

**DATE DESPRE IMOBILUL NR. 871**

Oficiul de Cadastru și Publicitate Imobiliară SUCEAVA  
Biroul de Cadastru și Publicitate Imobiliară Campulung Moldovenesc

**A. Partea I. Descrierea imobilului**

TEREN Intravilan

Adresa: Loc. Vatra Moldovitei, Jud. Suceava

Nr. Crt	Nr cadastral Nr. topografic	Suprafața* (mp)	Observații / Referințe
A1	37890	800	Sector cadastral:53 Teren imprejmuit;

**Construcții**

Crt	Nr cadastral Nr. topografic	Adresa	Observații / Referințe
A1.2	37890-C2	Loc. Vatra Moldovitei, Jud. Suceava	Nr. niveluri:1; S. construita la sol:16 mp; S. construita desfasurata:16 mp; Magazie, edificată în anul 1969.
A1.3	37890-C3	Loc. Vatra Moldovitei, Jud. Suceava	Nr. niveluri:1; S. construita la sol:19 mp; S. construita desfasurata:19 mp; Grajd, edificat în anul 1969.
A1.5	37890-C5	Loc. Vatra Moldovitei, Jud. Suceava	Nr. niveluri:1; S. construita la sol:34 mp; S. construita desfasurata:34 mp; Șură, edificată în anul 1969.

**B. Partea II. Proprietari și acte**

Inscrieri privitoare la dreptul de proprietate și alte drepturi reale		Referințe
<b>14642 / 19/09/2018</b>		
Act Notarial nr. 48, din 14/12/2012 emis de "NOTARIAT PUBLIC" CÂMPULUNG MOLDOVENESC;		
B5	Intabulare, drept de PROPRIETATE, dobandit prin Succesiune, cota actuala 3/8 1) CENAC RODICA	A1, A1.2, A1.3, A1.5
B6	Intabulare, drept de PROPRIETATE, dobandit prin Succesiune, cota actuala 5/8 1) CENAC RODICA	A1, A1.2, A1.3, A1.5

**C. Partea III. SARCINI .**

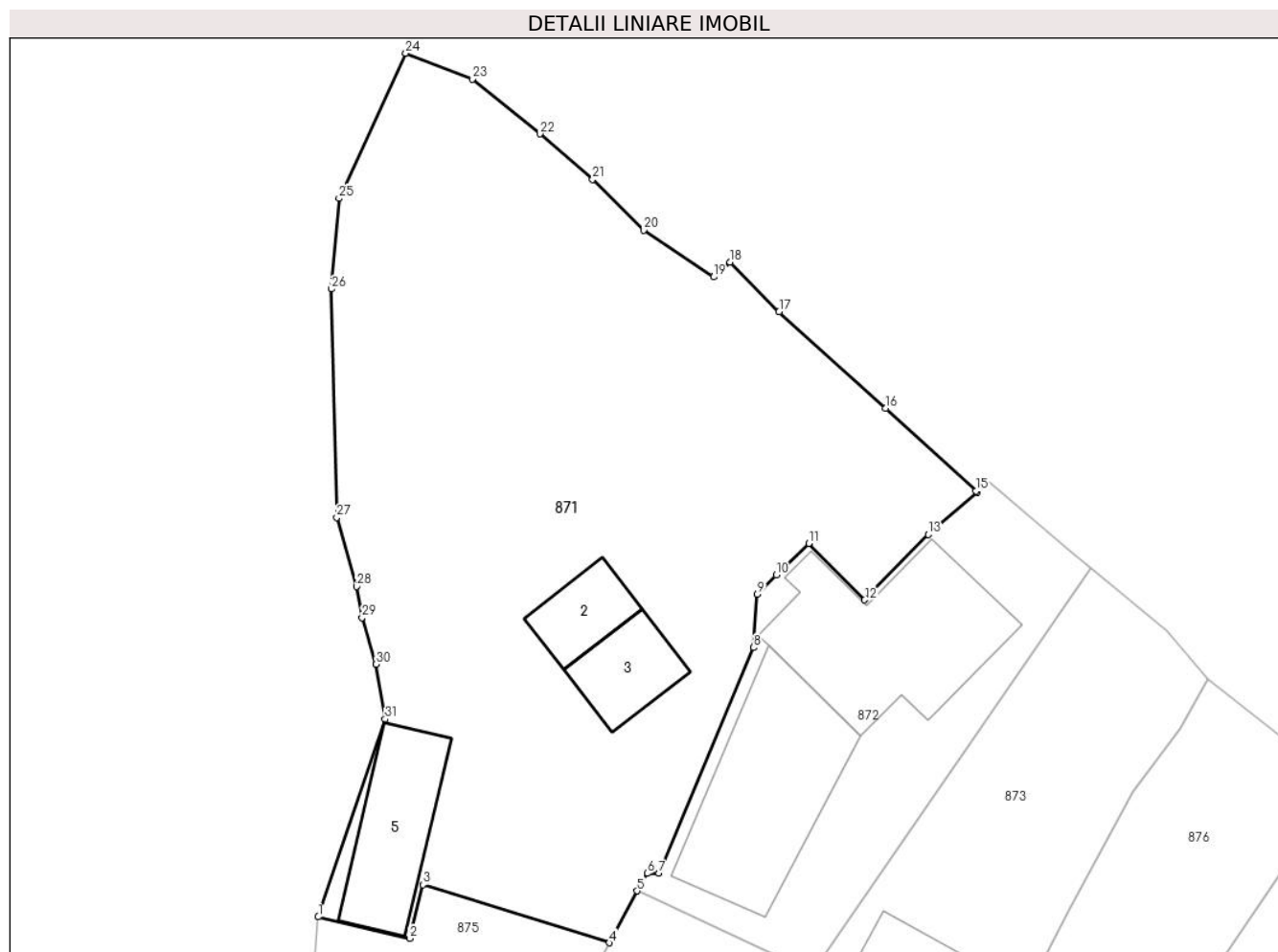
Inscrieri privind dezmembramintele dreptului de proprietate, drepturi reale de garanție și sarcini	Referințe
NU SUNT	

## Anexa Nr. 1 La Partea I

## Teren

Nr cadastral	Suprafața (mp)*	Observații / Referințe
37890	800	

\* Suprafața este determinată în planul de proiecție Stereo 70.



## Date referitoare la teren

Crt	Categorie folosință	Intravilan	Suprafața (mp)	Tarla	Parcelă	Nr. topo	Observații / Referințe
1	curți constructii	DA	800	-	-	-	

## Date referitoare la construcții

Crt	Număr	Destinație construcție	Supraf. (mp)	Situație juridică	Observații / Referințe
A1.2	37890-C2	constructii anexa	16	Cu acte	Nr. niveluri:1; S. construita la sol:16 mp; S. construita desfasurata:16 mp; Magazie, edificată în anul 1969.
A1.3	37890-C3	constructii anexa	19	Cu acte	Nr. niveluri:1; S. construita la sol:19 mp; S. construita desfasurata:19 mp; Grajd, edificat în anul 1969.
A1.5	37890-C5	constructii anexa	34	Cu acte	Nr. niveluri:1; S. construita la sol:34 mp; S. construita desfasurata:34 mp; Șură, edificată în anul 1969.

## Lungime Segmente

1) Valorile lungimilor segmentelor sunt obținute din proiecție în plan.

Punct început	X / Y	Punct sfârșit	X / Y	Lungime segment (** (m)
1	543.161,119 683.818,784	2	543.165,635 683.817,719	4.64

Punct început	X / Y	Punct sfârșit	X / Y	Lungime segment (** (m)
2	543.165,635 683.817,719	3	543.166,273 683.820,374	2.731



Punct început	X / Y	Punct sfârșit	X / Y	Lungime segment (** (m)
3	543.166,273 683.820,374	4	543.175,47 683.817,508	9.633
5	543.176,847 683.820,063	6	543.177,347 683.820,929	1.0
7	543.177,93 683.820,926	8	543.182,591 683.832,063	12.073
9	543.182,775 683.834,693	10	543.183,706 683.835,638	1.327
11	543.185,308 683.837,197	12	543.188,072 683.834,402	3.931
13	543.191,211 683.837,626	14	543.193,611 683.839,717	3.183
15	543.193,555 683.839,769	16	543.189,107 683.843,865	6.047
17	543.183,847 683.848,608	18	543.181,425 683.851,065	3.45
19	543.180,623 683.850,328	20	543.177,178 683.852,636	4.147
21	543.174,649 683.855,136	22	543.172,055 683.857,378	3.429
23	543.168,716 683.860,081	24	543.165,43 683.861,354	3.524
25	543.162,145 683.854,2	26	543.161,771 683.849,729	4.487
27	543.162,029 683.838,477	28	543.163,007 683.835,071	3.544
29	543.163,281 683.833,538	30	543.163,976 683.831,238	2.403
31	543.164,414 683.828,529	1	543.161,119 683.818,784	10.287

Punct început	X / Y	Punct sfârșit	X / Y	Lungime segment (** (m)
4	543.175,47 683.817,508	5	543.176,847 683.820,063	2.902
6	543.177,347 683.820,929	7	543.177,93 683.820,926	0.583
8	543.182,591 683.832,063	9	543.182,775 683.834,693	2.636
10	543.183,706 683.835,638	11	543.185,308 683.837,197	2.235
12	543.188,072 683.834,402	13	543.191,211 683.837,626	4.5
14	543.193,611 683.839,717	15	543.193,555 683.839,769	0.076
16	543.189,107 683.843,865	17	543.183,847 683.848,608	7.083
18	543.181,425 683.851,065	19	543.180,623 683.850,328	1.089
20	543.177,178 683.852,636	21	543.174,649 683.855,136	3.556
22	543.172,055 683.857,378	23	543.168,716 683.860,081	4.296
24	543.165,43 683.861,354	25	543.162,145 683.854,2	7.872
26	543.161,771 683.849,729	27	543.162,029 683.838,477	11.255
28	543.163,007 683.835,071	29	543.163,281 683.833,538	1.557
30	543.163,976 683.831,238	31	543.164,414 683.828,529	2.744

\*\* Lungimile segmentelor sunt determinate în planul de proiecție Stereo 70 și sunt rotunjite la 1 milimetru.

\*\*\* Distanța dintre puncte este formată din segmente cumulate ce sunt mai mici decât valoarea 1 milimetru.



**DATE DESPRE IMOBILUL NR. 872**

Oficiul de Cadastru și Publicitate Imobiliară SUCEAVA  
 Biroul de Cadastru și Publicitate Imobiliară Campulung Moldovenesc

**A. Partea I. Descrierea imobilului**

TEREN Intravilan

Nr. CF vechi:1124

Adresa: Loc. Vatra Moldovitei, Jud. Suceava

Nr. Crt	Nr cadastral Nr. topografic	Suprafața* (mp)	Observații / Referințe
A1	33022	250	Sector cadastral:53 Teren imprejmuit;

**Construcții**

Crt	Nr cadastral Nr. topografic	Adresa	Observații / Referințe
A1.1	33022-C1	Loc. Vatra Moldovitei, Jud. Suceava	Nr. niveluri:1; S. construita la sol:68 mp; Locuință.
A1.2	33022-C2	Loc. Vatra Moldovitei, Jud. Suceava	Nr. niveluri:1; S. construita la sol:62 mp; Anexă.

**B. Partea II. Proprietari și acte**

Inscrieri privitoare la dreptul de proprietate și alte drepturi reale		Referințe
<b>686 / 24/04/2002</b>		
Hotarare Judecatoreasca nr. 432, din 21/03/2002 emis de JUDECATORIA CAMPULUNG;		
B1	Intabulare, drept de PROPRIETATE, dobandit prin Hotarare Judecatoreasca, cota actuala 1/1 1) TUN DUMITRU, Lipsă CNP proprietar.	A1, A1.1, A1.2

**C. Partea III. SARCINI .**

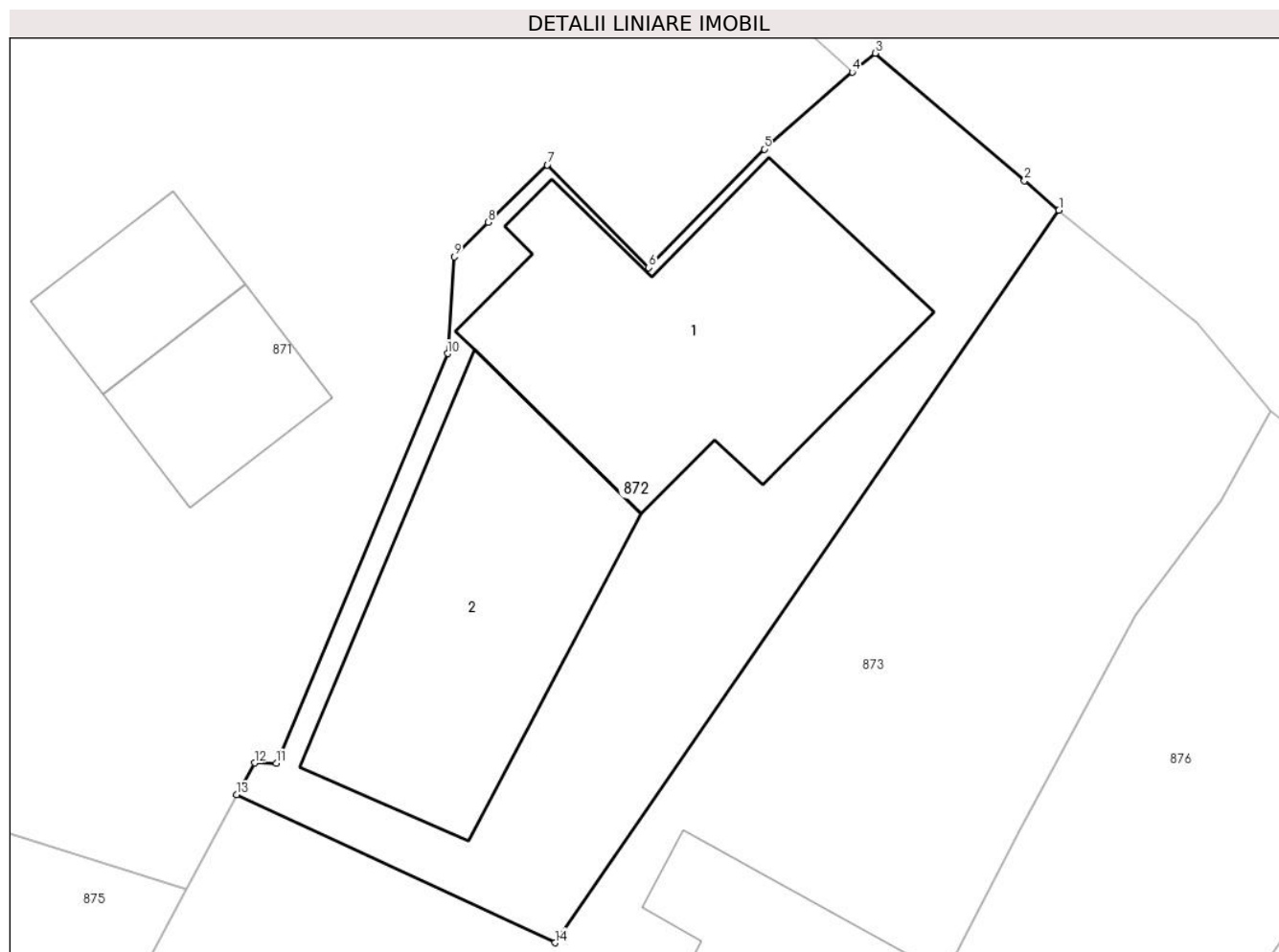
Inscrieri privind dezmembramintele dreptului de proprietate, drepturi reale de garanție și sarcini	Referințe
NU SUNT	

## Anexa Nr. 1 La Partea I

## Teren

Nr cadastral	Suprafața (mp)*	Observații / Referințe
33022	250	

\* Suprafața este determinată în planul de proiecție Stereo 70.



## Date referitoare la teren

Crt	Categorie folosință	Intravilan	Suprafața (mp)	Tarla	Parcelă	Nr. topo	Observații / Referințe
1	curți constructii	DA	250	-	-	-	TOP.95/52

## Date referitoare la construcții

Crt	Număr	Destinație construcție	Supraf. (mp)	Situație juridică	Observații / Referințe
A1.1	33022-C1	construcții de locuințe	68	Cu acte	Nr. niveluri:1; S. construita la sol:68 mp; Locuință.
A1.2	33022-C2	construcții anexa	62	Cu acte	Nr. niveluri:1; S. construita la sol:62 mp; Anexă.

## Lungime Segmente

1) Valorile lungimilor segmentelor sunt obținute din proiecție în plan.

Punct început	X / Y	Punct sfârșit	X / Y	Lungime segment (** (m)
1	543.199,233 683.835,963	2	543.198,293 683.836,765	1.236
2	543.198,293 683.836,765	3	543.194,232 683.840,232	5.34
3	543.194,232 683.840,232	4	543.193,611 683.839,717	0.807

Punct început	X / Y	Punct sfârșit	X / Y	Lungime segment (** (m)
4	543.193,611 683.839,717	5	543.191,211 683.837,626	3.183
5	543.191,211 683.837,626	6	543.188,072 683.834,402	4.5
6	543.188,072 683.834,402	7	543.185,308 683.837,197	3.931
7	543.185,308 683.837,197	8	543.183,706 683.835,638	2.235
8	543.183,706 683.835,638	9	543.182,775 683.834,693	1.327
9	543.182,775 683.834,693	10	543.182,591 683.832,063	2.636
10	543.182,591 683.832,063	11	543.177,93 683.820,926	12.073
11	543.177,93 683.820,926	12	543.177,347 683.820,929	0.583
12	543.177,347 683.820,929	13	543.176,847 683.820,063	1.0
13	543.176,847 683.820,063	14	543.185,516 683.816,04	9.557
14	543.185,516 683.816,04	1	543.199,233 683.835,963	24.188

\*\* Lungimile segmentelor sunt determinate în planul de proiecție Stereo 70 și sunt rotunjite la 1 milimetru.

\*\*\* Distanța dintre puncte este formată din segmente cumulate ce sunt mai mici decât valoarea 1 milimetru.



**DATE DESPRE IMOBILUL NR. 873**

Oficiul de Cadastru și Publicitate Imobiliară SUCEAVA  
Biroul de Cadastru și Publicitate Imobiliară Campulung Moldovenesc

**A. Partea I. Descrierea imobilului**

TEREN Intravilan

Nr. CF vechi:1124

Adresa: Loc. Vatra Moldovitei, Jud. Suceava

Nr. Crt	Nr cadastral Nr. topografic	Suprafața* (mp)	Observații / Referințe
A1	33021	358	Sector cadastral:53 Teren neimprejmuit;

**Construcții**

Crt	Nr cadastral Nr. topografic	Adresa	Observații / Referințe
A1.1		Loc. Vatra Moldovitei, Jud. Suceava	Nr. niveluri:1; S. construita la sol:39 mp; Anexă.

**B. Partea II. Proprietari și acte**

Inscrieri privitoare la dreptul de proprietate și alte drepturi reale		Referințe
<b>686 / 24/04/2002</b>		
Hotarare Judecatoreasca nr. 432, din 21/03/2002 emis de JUDECATORIA CAMPULUNG;		
B1	Intabulare, drept de PROPRIETATE, dobandit prin Hotarare Judecatoreasca, cota actuala 1/1 1) TUN DUMITRU, Lipsă CNP proprietar.	A1
/		
Act Administrativ nr. 7469, din 07/08/2024 emis de PRIMĂRIA VATRA MOLDOVIȚEI;		
B2	Intabulare, drept de PROPRIETATE, dobandit prin Lege, cota actuala 1/1 1) TUN DUMITRU, Lipsă CNP proprietar.	A1.1

**C. Partea III. SARCINI .**

Inscrieri privind dezmembramintele dreptului de proprietate, drepturi reale de garanție și sarcini	Referințe
NU SUNT	

**Teren**

Nr cadastral	Suprafața (mp)*	Observații / Referințe
33021	358	

\* Suprafața este determinată în planul de proiecție Stereo 70.



**Date referitoare la teren**

Crt	Categorie folosință	Intravilan	Suprafața (mp)	Tarla	Parcelă	Nr. topo	Observații / Referințe
1	curți constructii	DA	50	-	-	-	TOP.95/53
2	arabil	DA	308	-	-	-	

**Date referitoare la construcții**

Crt	Număr	Destinație construcție	Supraf. (mp)	Situație juridică	Observații / Referințe
A1.1		construcții anexa	39	Cu acte	Nr. niveluri:1; S. construita la sol:39 mp; Anexă.

**Lungime Segmente**

1) Valorile lungimilor segmentelor sunt obținute din proiecție în plan.

Punct început	X / Y	Punct sfârșit	X / Y	Lungime segment (** (m)
1	543.202,994 683.832,889	2	543.199,233 683.835,963	4.857
2	543.199,233 683.835,963	3	543.185,516 683.816,04	24.188
3	543.185,516 683.816,04	4	543.176,847 683.820,063	9.557



Punct început	X / Y	Punct sfârșit	X / Y	Lungime segment (** (m)
4	543.176,847 683.820,063	5	543.175,47 683.817,508	2.902
5	543.175,47 683.817,508	6	543.173,896 683.814,524	3.374
6	543.173,896 683.814,524	7	543.173,743 683.814,167	0.388
7	543.173,743 683.814,167	8	543.189,482 683.803,016	19.289
8	543.189,482 683.803,016	9	543.191,33 683.806,476	3.923
9	543.191,33 683.806,476	10	543.195,043 683.813,095	7.589
10	543.195,043 683.813,095	11	543.198,155 683.819,111	6.773
11	543.198,155 683.819,111	12	543.201,313 683.824,94	6.629
12	543.201,313 683.824,94	13	543.203,654 683.828,055	3.897
13	543.203,654 683.828,055	14	543.205,004 683.830,497	2.79
14	543.205,004 683.830,497	1	543.202,994 683.832,889	3.124

\*\* Lungimile segmentelor sunt determinate în planul de proiecție Stereo 70 și sunt rotunjite la 1 milimetru.

\*\*\* Distanța dintre puncte este formată din segmente cumulate ce sunt mai mici decât valoarea 1 milimetru.



**DATE DESPRE IMOBILUL NR. 874**

Oficiul de Cadastru și Publicitate Imobiliară SUCEAVA  
Biroul de Cadastru și Publicitate Imobiliară Campulung Moldovenesc

**A. Partea I. Descrierea imobilului**

TEREN Intravilan

Adresa: Loc. Vatra Moldovitei, Jud. Suceava

Nr. Crt	Nr cadastral Nr. topografic	Suprafața* (mp)	Observații / Referințe
A1		153	Sector cadastral:53 Teren neimprejmuit; Imobilul s-a format din o parte a PF 95/1 a comunei cadastrale Vatra Moldoviței.

**B. Partea II. Proprietari și acte**

Inscrieri privitoare la dreptul de proprietate și alte drepturi reale	Referințe
/	
Act Normativ nr. 7, din 13/03/1996 emis de PARLAMENTUL ROMANIEI;	
B1	A1
Intabulare, drept de PROPRIETATE, dobândit prin Lege, cota actuala 1/1 1) NEIDENTIFICAT NEIDENTIFICAT	
Act Administrativ nr. 10421, din 14/11/2024 emis de PRIMĂRIA VATRA MOLDOVIȚEI;	
B2	A1
Se notează posesia faptică. 1) TUN DUMITRU	

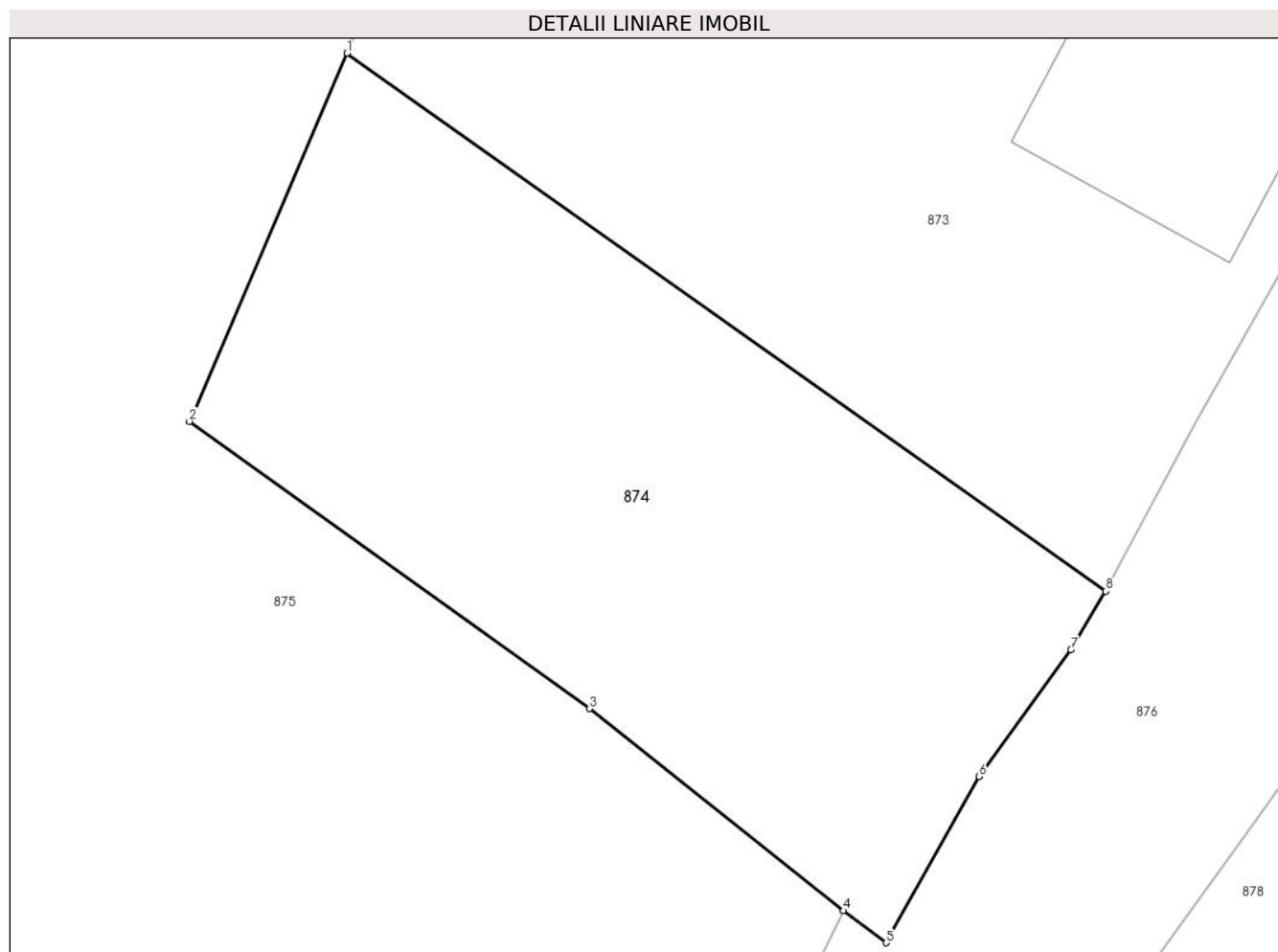
**C. Partea III. SARCINI .**

Inscrieri privind dezmembramintele dreptului de proprietate, drepturi reale de garanție și sarcini	Referințe
NU SUNT	

**Teren**

Nr cadastral	Suprafața (mp)*	Observații / Referințe
	153	Imobilul s-a format din o parte a PF 95/1 a comunei cadastrale Vatra Moldoviței.

\* Suprafața este determinată în planul de proiecție Stereo 70.



**Date referitoare la teren**

Crt	Categorie folosință	Intravilan	Suprafața (mp)	Tarla	Parcelă	Nr. topo	Observații / Referințe
1	arabil	DA	153	-	-	-	

**Lungime Segmente**

1) Valorile lungimilor segmentelor sunt obținute din proiecție în plan.

Punct început	X / Y	Punct sfârșit	X / Y	Lungime segment (** (m)
1	543.173,743 683.814,167	2	543.170,477 683.806,538	8.299
2	543.170,477 683.806,538	3	543.178,774 683.800,585	10.212
3	543.178,774 683.800,585	4	543.184,042 683.796,397	6.73
4	543.184,042 683.796,397	5	543.184,923 683.795,731	1.104
5	543.184,923 683.795,731	6	543.186,859 683.799,179	3.954

Punct început	X / Y	Punct sfârșit	X / Y	Lungime segment (** (m)
6	543.186,859 683.799,179	7	543.188,759 683.801,806	3.242
7	543.188,759 683.801,806	8	543.189,482 683.803,016	1.41
8	543.189,482 683.803,016	1	543.173,743 683.814,167	19.289

\*\* Lungimile segmentelor sunt determinate în planul de proiecție Stereo 70 și sunt rotunjite la 1 milimetru.

\*\*\* Distanța dintre puncte este formată din segmente cumulate ce sunt mai mici decât valoarea 1 milimetru.



**DATE DESPRE IMOBILUL NR. 875**

Oficiul de Cadastru și Publicitate Imobiliară SUCEAVA  
 Biroul de Cadastru și Publicitate Imobiliară Campulung Moldovenesc

**A. Partea I. Descrierea imobilului**

TEREN Intravilan

Adresa: Loc. Vatra Moldovitei, Jud. Suceava

Nr. Crt	Nr cadastral Nr. topografic	Suprafața* (mp)	Observații / Referințe
A1	37895	824	Sector cadastral:53 Teren neimprejmuit;

**B. Partea II. Proprietari și acte**

Inscrieri privitoare la dreptul de proprietate și alte drepturi reale	Referințe
<b>6083 / 09/04/2019</b>	
Act Administrativ nr. 671, din 25/01/2019 emis de COMISIA DE FOND FUNCICIAR SUCEAVA;	
B2	A1
Intabulare, drept de PROPRIETATE, dobandit prin Reconstituire, cota actuala 1/1 1) CENAC RODICA	

**C. Partea III. SARCINI .**

Inscrieri privind dezmembramintele dreptului de proprietate, drepturi reale de garanție și sarcini	Referințe
NU SUNT	

## Anexa Nr. 1 La Partea I

## Teren

Nr cadastral	Suprafața (mp)*	Observații / Referințe
37895	824	

\* Suprafața este determinată în planul de proiecție Stereo 70.



## Date referitoare la teren

Crt	Categorie folosință	Intravilan	Suprafața (mp)	Tarla	Parcelă	Nr. topo	Observații / Referințe
1	faneata	DA	824	-	-	-	

## Lungime Segmente

1) Valorile lungimilor segmentelor sunt obținute din proiecție în plan.

Punct început	X / Y	Punct sfârșit	X / Y	Lungime segment (** (m)
1	543.161,417 683.771,232	2	543.163,787 683.767,924	4.069
3	543.168,783 683.767,771	4	543.172,187 683.767,8	3.404
5	543.173,38 683.768,154	6	543.174,895 683.772,528	4.629
7	543.178,008 683.781,896	8	543.181,194 683.790,643	9.309
9	543.184,042 683.796,397	10	543.178,774 683.800,585	6.73

Punct început	X / Y	Punct sfârșit	X / Y	Lungime segment (** (m)
2	543.163,787 683.767,924	3	543.168,783 683.767,771	4.998
4	543.172,187 683.767,8	5	543.173,38 683.768,154	1.244
6	543.174,895 683.772,528	7	543.178,008 683.781,896	9.872
8	543.181,194 683.790,643	9	543.184,042 683.796,397	6.42
10	543.178,774 683.800,585	11	543.170,477 683.806,538	10.212



Punct început	X / Y	Punct sfârșit	X / Y	Lungime segment (** (m)
11	543.170,477 683.806,538	12	543.173,743 683.814,167	8.299
13	543.173,896 683.814,524	14	543.175,47 683.817,508	3.374
15	543.166,273 683.820,374	16	543.165,635 683.817,719	2.731
17	543.161,119 683.818,784	18	543.160,538 683.812,347	6.463
19	543.160,326 683.800,814	20	543.160,37 683.794,177	6.637
21	543.160,281 683.785,445	22	543.160,728 683.776,266	9.19

Punct început	X / Y	Punct sfârșit	X / Y	Lungime segment (** (m)
12	543.173,743 683.814,167	13	543.173,896 683.814,524	0.388
14	543.175,47 683.817,508	15	543.166,273 683.820,374	9.633
16	543.165,635 683.817,719	17	543.161,119 683.818,784	4.64
18	543.160,538 683.812,347	19	543.160,326 683.800,814	11.535
20	543.160,37 683.794,177	21	543.160,281 683.785,445	8.732
22	543.160,728 683.776,266	1	543.161,417 683.771,232	5.081

\*\* Lungimile segmentelor sunt determinate în planul de proiecție Stereo 70 și sunt rotunjite la 1 milimetru.

\*\*\* Distanța dintre puncte este formată din segmente cumulate ce sunt mai mici decât valoarea 1 milimetru.



**DATE DESPRE IMOBILUL NR. 876**

Oficiul de Cadastru și Publicitate Imobiliară SUCEAVA  
 Biroul de Cadastru și Publicitate Imobiliară Campulung Moldovenesc

**A. Partea I. Descrierea imobilului**

TEREN Necunoscut

Adresa: Loc. Vatra Moldovitei, Jud. Suceava

Nr. Crt	Nr cadastral Nr. topografic	Suprafața* (mp)	Observații / Referințe
A1	34534	Din acte: 4.109 Masurata: 4.313	Sector cadastral:53 Teren neimprejmut;

**B. Partea II. Proprietari și acte**

Inscrieri privitoare la dreptul de proprietate și alte drepturi reale	Referințe
<b>11970 / 04/08/2014</b>	
Act Administrativ nr. 1357, din 27/12/2001 emis de GUVERNUL ROMÂNIEI (act administrativ nr. 6521/31-07-2014 emis de PRIMARIA COM.VATRA MOLDOVITEI);	
B2	A1
Intabulare, drept de PROPRIETATE, dobandit prin Lege, cota actuala 1/1 1) COMUNA VATRA MOLDOVIȚEI - DOMENIU PUBLIC, CIF:4326680	

**C. Partea III. SARCINI .**

Inscrieri privind dezmembramintele dreptului de proprietate, drepturi reale de garanție și sarcini	Referințe
NU SUNT	

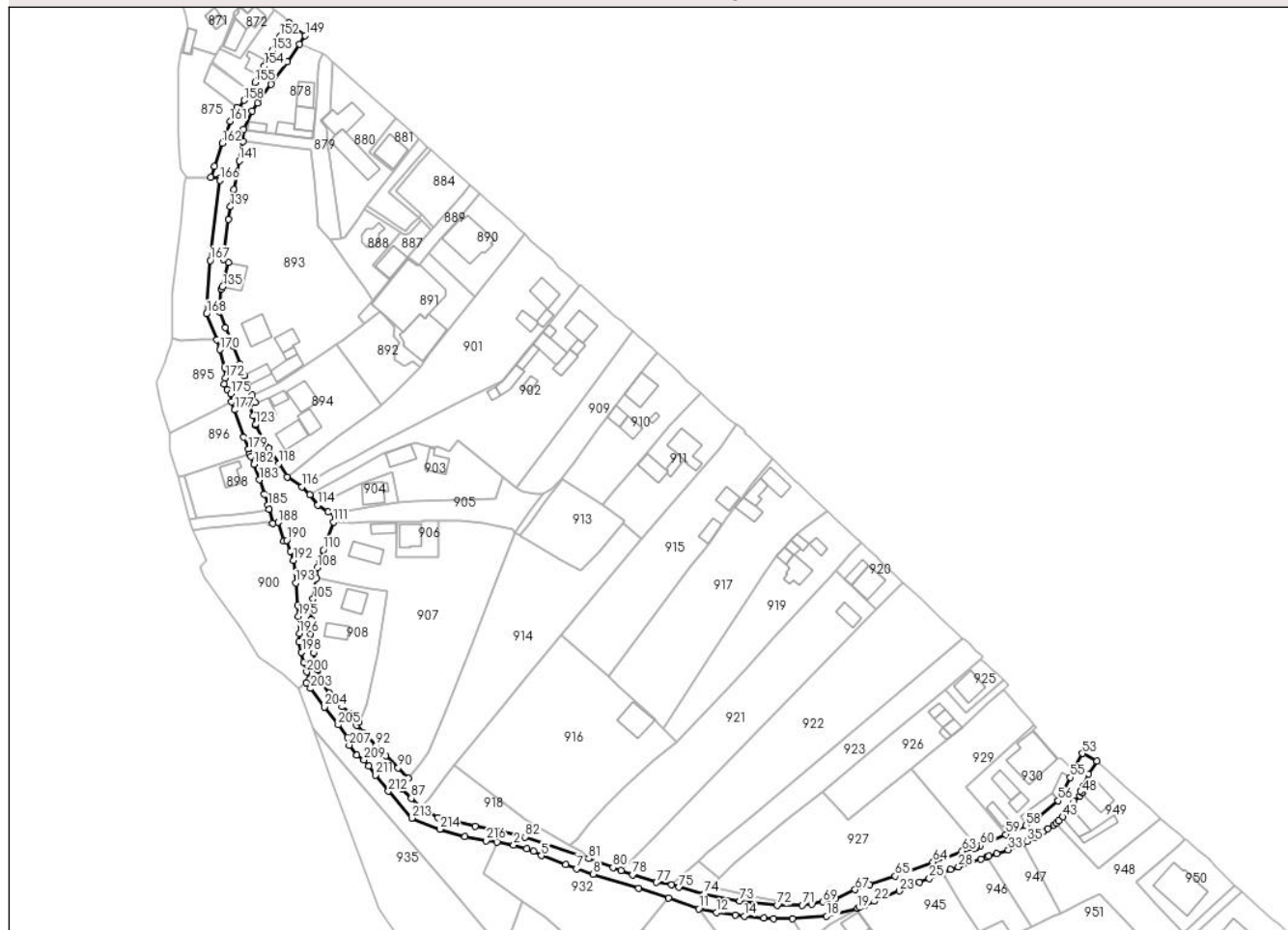
## Anexa Nr. 1 La Partea I

## Teren

Nr cadastral	Suprafața (mp)*	Observații / Referințe
34534	Din acte: 4.109 Masurata: 4.313	

\* Suprafața este determinată în planul de proiecție Stereo 70.

## DETALII LINIARE IMOBIL



## Date referitoare la teren

Crt	Categorie folosință	Intravilan	Suprafața (mp)	Tarla	Parcelă	Nr. topo	Observații / Referințe
1	drum	DA	4.262	-	-	-	
2	drum	NU	51	-	-	-	

## Lungime Segmente

1) Valorile lungimilor segmentelor sunt obținute din proiecție în plan.

Punct început	X / Y	Punct sfârșit	X / Y	Lungime segment	Punct început	X / Y	Punct sfârșit	X / Y	Lungime segment	Punct început	X / Y	Punct sfârșit	X / Y	Lungime segment
1	543.288,988 683.499,706	2	543.295,713 683.498,601	6.815	2	543.295,713 683.498,601	3	543.300,947 683.497,195	5.42	3	543.300,947 683.497,195	4	543.303,725 683.496,16	2.965
4	543.303,725 683.496,16	5	543.306,963 683.494,289	3.74	5	543.306,963 683.494,289	6	543.316,777 683.490,658	10.46 4	6	543.316,777 683.490,658	7	543.321,075 683.489,074	4.581
7	543.321,075 683.489,074	8	543.327,785 683.486,829	7.076	8	543.327,785 683.486,829	9	543.346,284 683.481,122	19.35 9	9	543.346,284 683.481,122	10	543.358,124 683.477,246	12.45 8
10	543.358,124 683.477,246	11	543.370,425 683.472,916	13.04 1	11	543.370,425 683.472,916	12	543.377,667 683.471,436	7.392	12	543.377,667 683.471,436	13	543.385,105 683.470,247	7.532
13	543.385,105 683.470,247	14	543.388,809 683.469,948	3.716	14	543.388,809 683.469,948	15	543.396,685 683.469,095	7.922	15	543.396,685 683.469,095	16	543.400,574 683.468,832	3.898

Punct început	X / Y	Punct sfârșit	X / Y	Lungime segment	Punct început	X / Y	Punct sfârșit	X / Y	Lungime segment	Punct început	X / Y	Punct sfârșit	X / Y	Lungime segment
16	543.400,574 683.468,832	17	543.408,268 683.468,869	7.694	17	543.408,268 683.468,869	18	543.422,096 683.469,857	13.863	18	543.422,096 683.469,857	19	543.434,636 683.472,939	12.913
19	543.434,636 683.472,939	20	543.435,395 683.473,474	0.929	20	543.435,395 683.473,474	21	543.437,355 683.474,309	2.13	21	543.437,355 683.474,309	22	543.441,317 683.475,892	4.267
22	543.441,317 683.475,892	23	543.451,398 683.480,072	10.913	23	543.451,398 683.480,072	24	543.459,483 683.483,505	8.784	24	543.459,483 683.483,505	25	543.463,567 683.485,112	4.389
25	543.463,567 683.485,112	26	543.468,822 683.487,068	5.607	26	543.468,822 683.487,068	27	543.472,185 683.488,644	3.714	27	543.472,185 683.488,644	28	543.475,276 683.489,841	3.315
28	543.475,276 683.489,841	29	543.484,391 683.492,873	9.606	29	543.484,391 683.492,873	30	543.486,869 683.493,906	2.685	30	543.486,869 683.493,906	31	543.487,615 683.494,217	0.808
31	543.487,615 683.494,217	32	543.490,84 683.495,141	3.355	32	543.490,84 683.495,141	33	543.495,428 683.496,634	4.825	33	543.495,428 683.496,634	34	543.501,284 683.499,294	6.432
34	543.501,284 683.499,294	35	543.503,013 683.500,121	1.917	35	543.503,013 683.500,121	36	543.506,332 683.501,463	3.58	36	543.506,332 683.501,463	37	543.506,117 683.502,064	0.638
37	543.506,117 683.502,064	38	543.509,431 683.503,933	3.805	38	543.509,431 683.503,933	39	543.511,369 683.505,245	2.34	39	543.511,369 683.505,245	40	543.513,853 683.506,593	2.826
40	543.513,853 683.506,593	41	543.514,795 683.507,525	1.325	41	543.514,795 683.507,525	42	543.515,782 683.508,352	1.288	42	543.515,782 683.508,352	43	543.517,346 683.509,997	2.27
43	543.517,346 683.509,997	44	543.520,07 683.512,725	3.855	44	543.520,07 683.512,725	45	543.519,895 683.513,075	0.391	45	543.519,895 683.513,075	46	543.521,833 683.516,164	3.647
46	543.521,833 683.516,164	47	543.524,368 683.518,393	3.376	47	543.524,368 683.518,393	48	543.525,314 683.519,601	1.534	48	543.525,314 683.519,601	49	543.524,485 683.520,392	1.146
49	543.524,485 683.520,392	50	543.525,52 683.522,045	1.95	50	543.525,52 683.522,045	51	543.527,89 683.527,221	5.693	51	543.527,89 683.527,221	52	543.531,26 683.532,494	6.258
52	543.531,26 683.532,494	53	543.525,311 683.535,557	6.691	53	543.525,311 683.535,557	54	543.521,642 683.529,036	7.482	54	543.521,642 683.529,036	55	543.520,517 683.525,909	3.323
55	543.520,517 683.525,909	56	543.515,553 683.516,486	10.651	56	543.515,553 683.516,486	57	543.506,28 683.509,002	11.916	57	543.506,28 683.509,002	58	543.502,498 683.506,556	4.504
58	543.502,498 683.506,556	59	543.494,404 683.502,848	8.903	59	543.494,404 683.502,848	60	543.484,151 683.498,346	11.198	60	543.484,151 683.498,346	61	543.482,513 683.497,891	1.7
61	543.482,513 683.497,891	62	543.481,827 683.497,458	0.811	62	543.481,827 683.497,458	63	543.476,817 683.496,213	5.162	63	543.476,817 683.496,213	64	543.465,004 683.491,771	12.621
64	543.465,004 683.491,771	65	543.449,778 683.486,029	16.273	65	543.449,778 683.486,029	66	543.439,544 683.482,65	10.777	66	543.439,544 683.482,65	67	543.433,623 683.480,555	6.281
67	543.433,623 683.480,555	68	543.425,716 683.476,861	8.727	68	543.425,716 683.476,861	69	543.420,639 683.475,697	5.209	69	543.420,639 683.475,697	70	543.416,095 683.474,655	4.662
70	543.416,095 683.474,655	71	543.412,235 683.474,399	3.868	71	543.412,235 683.474,399	72	543.402,123 683.474,344	10.112	72	543.402,123 683.474,344	73	543.387,042 683.476,093	15.182
73	543.387,042 683.476,093	74	543.372,516 683.478,81	14.778	74	543.372,516 683.478,81	75	543.362,48 683.481,523	10.396	75	543.362,48 683.481,523	76	543.359,503 683.482,521	3.14
76	543.359,503 683.482,521	77	543.353,43 683.483,511	6.153	77	543.353,43 683.483,511	78	543.343,742 683.486,554	10.155	78	543.343,742 683.486,554	79	543.339,091 683.488,309	4.971
79	543.339,091 683.488,309	80	543.335,862 683.489,527	3.451	80	543.335,862 683.489,527	81	543.325,998 683.493,084	10.486	81	543.325,998 683.493,084	82	543.300,402 683.501,879	27.065
82	543.300,402 683.501,879	83	543.290,007 683.504,253	10.663	83	543.290,007 683.504,253	84	543.280,184 683.506,095	9.994	84	543.280,184 683.506,095	85	543.265,109 683.509,515	15.458
85	543.265,109 683.509,515	86	543.258,219 683.513,647	8.034	86	543.258,219 683.513,647	87	543.254,397 683.517,501	5.428	87	543.254,397 683.517,501	88	543.250,809 683.521,239	5.181
88	543.250,809 683.521,239	89	543.253,284 683.525,489	4.918	89	543.253,284 683.525,489	90	543.249,081 683.529,785	6.01	90	543.249,081 683.529,785	91	543.244,095 683.534,709	7.008
91	543.244,095 683.534,709	92	543.240,209 683.538,777	5.626	92	543.240,209 683.538,777	93	543.235,284 683.543,786	7.025	93	543.235,284 683.543,786	94	543.232,423 683.546,848	4.191
94	543.232,423 683.546,848	95	543.233,323 683.548,134	1.57	95	543.233,323 683.548,134	96	543.229,43 683.551,826	5.365	96	543.229,43 683.551,826	97	543.226,553 683.554,437	3.885
97	543.226,553 683.554,437	98	543.221,316 683.559,965	7.615	98	543.221,316 683.559,965	99	543.218,436 683.564,394	5.283	99	543.218,436 683.564,394	100	543.216,647 683.569,191	5.12
100	543.216,647 683.569,191	101	543.215,012 683.576,059	7.06	101	543.215,012 683.576,059	102	543.213,621 683.583,792	7.857	102	543.213,621 683.583,792	103	543.213,921 683.589,656	5.872
103	543.213,921 683.589,656	104	543.214,191 683.594,76	5.111	104	543.214,191 683.594,76	105	543.214,774 683.597,932	3.225	105	543.214,774 683.597,932	106	543.215,608 683.606,159	8.269
106	543.215,608 683.606,159	107	543.216,164 683.606,225	0.56	107	543.216,164 683.606,225	108	543.216,496 683.610,505	4.293	108	543.216,496 683.610,505	109	543.217,351 683.613,323	2.945
109	543.217,351 683.613,323	110	543.218,891 683.617,751	4.688	110	543.218,891 683.617,751	111	543.222,93 683.628,9	11.858	111	543.222,93 683.628,9	112	543.223,162 683.632,345	3.453
112	543.223,162 683.632,345	113	543.220,75 683.632,994	2.498	113	543.220,75 683.632,994	114	543.216,588 683.635,785	5.011	114	543.216,588 683.635,785	115	543.213,356 683.639,984	5.299

Punct început	X / Y	Punct sfârșit	X / Y	Lungime segment	Punct început	X / Y	Punct sfârșit	X / Y	Lungime segment	Punct început	X / Y	Punct sfârșit	X / Y	Lungime segment
115	543.213,356 683.639,984	116	543.210,188 683.643,208	4.52	116	543.210,188 683.643,208	117	543.204,263 683.647,196	7.142	117	543.204,263 683.647,196	118	543.200,918 683.652,509	6.278
118	543.200,918 683.652,509	119	543.196,844 683.658,792	7.488	119	543.196,844 683.658,792	120	543.195,478 683.660,924	2.532	120	543.195,478 683.660,924	121	543.194,202 683.662,743	2.222
121	543.194,202 683.662,743	122	543.191,577 683.667,886	5.774	122	543.191,577 683.667,886	123	543.191,519 683.668,392	0.509	123	543.191,519 683.668,392	124	543.190,714 683.671,873	3.573
124	543.190,714 683.671,873	125	543.188,944 683.675,978	4.47	125	543.188,944 683.675,978	126	543.191,282 683.677,196	2.636	126	543.191,282 683.677,196	127	543.190,041 683.680,258	3.304
127	543.190,041 683.680,258	128	543.188,531 683.684,221	4.241	128	543.188,531 683.684,221	129	543.186,871 683.687,979	4.108	129	543.186,871 683.687,979	130	543.185,199 683.692,777	5.081
130	543.185,199 683.692,777	131	543.182,226 683.700,108	7.911	131	543.182,226 683.700,108	132	543.179,383 683.707,506	7.925	132	543.179,383 683.707,506	133	543.176,966 683.713,852	6.791
133	543.176,966 683.713,852	134	543.177,663 683.722,903	9.078	134	543.177,663 683.722,903	135	543.178,228 683.723,919	1.163	135	543.178,228 683.723,919	136	543.180,467 683.733,855	10.185
136	543.180,467 683.733,855	137	543.178,491 683.735,037	2.303	137	543.178,491 683.735,037	138	543.180,584 683.751,203	16.301	138	543.180,584 683.751,203	139	543.181,346 683.756,225	5.079
139	543.181,346 683.756,225	140	543.182,769 683.763,198	7.117	140	543.182,769 683.763,198	141	543.184,888 683.774,782	11.776	141	543.184,888 683.774,782	142	543.186,554 683.782,501	7.897
142	543.186,554 683.782,501	143	543.186,679 683.787,461	4.962	143	543.186,679 683.787,461	144	543.190,096 683.794,826	8.119	144	543.190,096 683.794,826	145	543.192,459 683.798,079	4.021
145	543.192,459 683.798,079	146	543.197,786 683.805,639	9.248	146	543.197,786 683.805,639	147	543.204,352 683.814,769	11.246	147	543.204,352 683.814,769	148	543.209,241 683.821,868	8.62
148	543.209,241 683.821,868	149	543.211,568 683.825,324	4.166	149	543.211,568 683.825,324	150	543.205,004 683.830,497	8.357	150	543.205,004 683.830,497	151	543.203,654 683.828,055	2.79
151	543.203,654 683.828,055	152	543.201,313 683.824,94	3.897	152	543.201,313 683.824,94	153	543.198,155 683.819,111	6.629	153	543.198,155 683.819,111	154	543.195,043 683.813,095	6.773
154	543.195,043 683.813,095	155	543.191,33 683.806,476	7.589	155	543.191,33 683.806,476	156	543.189,482 683.803,016	3.923	156	543.189,482 683.803,016	157	543.188,759 683.801,806	1.41
157	543.188,759 683.801,806	158	543.186,859 683.799,179	3.242	158	543.186,859 683.799,179	159	543.184,923 683.795,731	3.954	159	543.184,923 683.795,731	160	543.184,042 683.796,397	1.104
160	543.184,042 683.796,397	161	543.181,194 683.790,643	6.42	161	543.181,194 683.790,643	162	543.178,008 683.781,896	9.309	162	543.178,008 683.781,896	163	543.174,895 683.772,528	9.872
163	543.174,895 683.772,528	164	543.173,38 683.768,154	4.629	164	543.173,38 683.768,154	165	543.177,147 683.767,843	3.78	165	543.177,147 683.767,843	166	543.177,046 683.766,986	0.863
166	543.177,046 683.766,986	167	543.173,201 683.734,533	32.68	167	543.173,201 683.734,533	168	543.171,676 683.712,999	21.588	168	543.171,676 683.712,999	169	543.176,001 683.702,455	11.397
169	543.176,001 683.702,455	170	543.177,14 683.698,533	4.084	170	543.177,14 683.698,533	171	543.179,177 683.691,372	7.445	171	543.179,177 683.691,372	172	543.179,342 683.687,186	4.189
172	543.179,342 683.687,186	173	543.178,841 683.684,726	2.51	173	543.178,841 683.684,726	174	543.180,052 683.682,331	2.684	174	543.180,052 683.682,331	175	543.181,503 683.680,701	2.182
175	543.181,503 683.680,701	176	543.181,86 683.677,452	3.269	176	543.181,86 683.677,452	177	543.183,092 683.674,219	3.46	177	543.183,092 683.674,219	178	543.186,711 683.663,283	11.519
178	543.186,711 683.663,283	179	543.188,605 683.658,257	5.371	179	543.188,605 683.658,257	180	543.189,262 683.656,494	1.881	180	543.189,262 683.656,494	181	543.189,68 683.655,371	1.198
181	543.189,68 683.655,371	182	543.190,811 683.652,234	3.335	182	543.190,811 683.652,234	183	543.192,963 683.646,008	6.587	183	543.192,963 683.646,008	184	543.194,966 683.640,095	6.243
184	543.194,966 683.640,095	185	543.196,408 683.635,709	4.617	185	543.196,408 683.635,709	186	543.196,893 683.634,19	1.595	186	543.196,893 683.634,19	187	543.198,584 683.628,323	6.106
187	543.198,584 683.628,323	188	543.200,664 683.628,866	2.15	188	543.200,664 683.628,866	189	543.202,982 683.621,323	7.891	189	543.202,982 683.621,323	190	543.204,131 683.621,672	1.201
190	543.204,131 683.621,672	191	543.205,472 683.617,106	4.759	191	543.205,472 683.617,106	192	543.206,778 683.613,507	3.829	192	543.206,778 683.613,507	193	543.207,712 683.604,432	9.123
193	543.207,712 683.604,432	194	543.208,415 683.595,276	9.183	194	543.208,415 683.595,276	195	543.208,837 683.590,882	4.414	195	543.208,837 683.590,882	196	543.209,176 683.583,977	6.913
196	543.209,176 683.583,977	197	543.209,008 683.580,466	3.515	197	543.209,008 683.580,466	198	543.210,123 683.576,469	4.15	198	543.210,123 683.576,469	199	543.210,958 683.572,311	4.241
199	543.210,958 683.572,311	200	543.212,106 683.568,462	4.017	200	543.212,106 683.568,462	201	543.213,214 683.565,437	3.222	201	543.213,214 683.565,437	202	543.211,848 683.564,129	1.891
202	543.211,848 683.564,129	203	543.213,709 683.561,806	2.977	203	543.213,709 683.561,806	204	543.219,379 683.554,364	9.356	204	543.219,379 683.554,364	205	543.224,867 683.547,131	9.079
205	543.224,867 683.547,131	206	543.228,63 683.541,96	6.395	206	543.228,63 683.541,96	207	543.229,35 683.538,922	3.122	207	543.229,35 683.538,922	208	543.232,389 683.534,911	5.032
208	543.232,389 683.534,911	209	543.235,274 683.532,94	3.494	209	543.235,274 683.532,94	210	543.237,257 683.530,492	3.15	210	543.237,257 683.530,492	211	543.240,057 683.526,88	4.57
211	543.240,057 683.526,88	212	543.245,168 683.520,369	8.277	212	543.245,168 683.520,369	213	543.254,544 683.509,494	14.359	213	543.254,544 683.509,494	214	543.265,895 683.504,942	12.23

Punct început	X / Y	Punct sfârșit	X / Y	Lungime segment	Punct început	X / Y	Punct sfârșit	X / Y	Lungime segment	Punct început	X / Y	Punct sfârșit	X / Y	Lungime segment
214	543.265,895 683.504,942	215	543.276,074 683.501,901	10.624	215	543.276,074 683.501,901	216	543.284,575 683.500,313	8.648	216	543.284,575 683.500,313	1	543.288,988 683.499,706	4.455

\*\* Lungimile segmentelor sunt determinate în planul de proiecție Stereo 70 și sunt rotunjite la 1 milimetru.

\*\*\* Distanța dintre puncte este formată din segmente cumulate ce sunt mai mici decât valoarea 1 milimetru.





**DATE DESPRE IMOBILUL NR. 877**

Oficiul de Cadastru și Publicitate Imobiliară SUCEAVA  
Biroul de Cadastru și Publicitate Imobiliară Campulung Moldovenesc

**A. Partea I. Descrierea imobilului**

TEREN Intravilan

Adresa: Loc. Vatra Moldovitei, Jud. Suceava

Nr. Crt	Nr cadastral Nr. topografic	Suprafața* (mp)	Observații / Referințe
A1	35618	929	Sector cadastral:53 Teren neimpregmuit;

**B. Partea II. Proprietari și acte**

Inscrieri privitoare la dreptul de proprietate și alte drepturi reale	Referințe
<b>1729 / 05/02/2015</b>	
Act Administrativ nr. 49, din 01/08/2014 emis de CONSILIUL LOCAL AL COMUNEI VATRA MOLDOVITEI (act administrativ nr. 48/01-08-2014 emis de CONSILIUL LOCAL AL COMUNEI VATRA MOLDOVITEI);	
B1	A1
Intabulare, drept de PROPRIETATE, dobandit prin Lege, cota actuala 1/1 1) COMUNA VATRA MOLDOVIȚEI - DOMENIU PRIVAT, CIF:4326680	

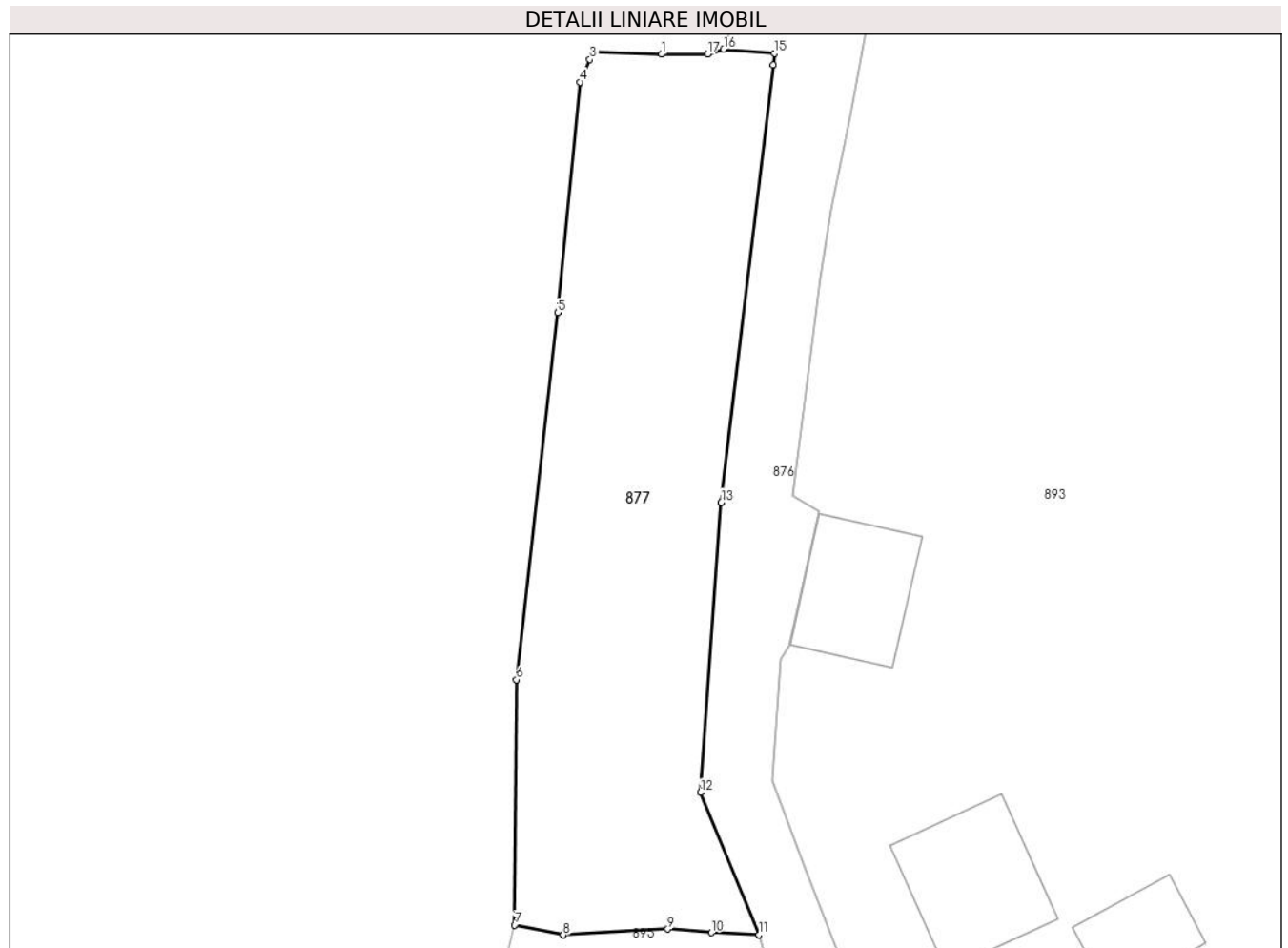
**C. Partea III. SARCINI .**

Inscrieri privind dezmembramintele dreptului de proprietate, drepturi reale de garanție și sarcini	Referințe
NU SUNT	

**Teren**

Nr cadastral	Suprafața (mp)*	Observații / Referințe
35618	929	

\* Suprafața este determinată în planul de proiecție Stereo 70.



**Date referitoare la teren**

Crt	Categorie folosință	Intravilan	Suprafața (mp)	Tarla	Parcelă	Nr. topo	Observații / Referințe
1	pasune	DA	929	-	-	-	

**Lungime Segmente**

1) Valorile lungimilor segmentelor sunt obținute din proiecție în plan.

Punct început	X / Y	Punct sfârșit	X / Y	Lungime segment (** (m)
1	543.168,783 683.767,771	2	543.163,787 683.767,924	4.998
2	543.163,787 683.767,924	3	543.163,437 683.767,383	0.644
3	543.163,437 683.767,383	4	543.162,722 683.765,712	1.818
4	543.162,722 683.765,712	5	543.161,057 683.748,609	17.184
5	543.161,057 683.748,609	6	543.157,991 683.721,37	27.411

Punct început	X / Y	Punct sfârșit	X / Y	Lungime segment (** (m)
6	543.157,991 683.721,37	7	543.157,848 683.703,167	18.204
7	543.157,848 683.703,167	8	543.161,441 683.702,436	3.667
8	543.161,441 683.702,436	9	543.169,225 683.702,87	7.796
9	543.169,225 683.702,87	10	543.172,454 683.702,603	3.24
10	543.172,454 683.702,603	11	543.176,001 683.702,455	3.55
11	543.176,001 683.702,455	12	543.171,676 683.712,999	11.397
12	543.171,676 683.712,999	13	543.173,201 683.734,533	21.588
13	543.173,201 683.734,533	14	543.177,046 683.766,986	32.68
14	543.177,046 683.766,986	15	543.177,147 683.767,843	0.863
15	543.177,147 683.767,843	16	543.173,38 683.768,154	3.78
16	543.173,38 683.768,154	17	543.172,187 683.767,8	1.244
17	543.172,187 683.767,8	1	543.168,783 683.767,771	3.404

\*\* Lungimile segmentelor sunt determinate în planul de proiecție Stereo 70 și sunt rotunjite la 1 milimetru.

\*\*\* Distanța dintre puncte este formată din segmente cumulate ce sunt mai mici decât valoarea 1 milimetru.



**DATE DESPRE IMOBILUL NR. 878**

Oficiul de Cadastru și Publicitate Imobiliară SUCEAVA  
Biroul de Cadastru și Publicitate Imobiliară Campulung Moldovenesc

**A. Partea I. Descrierea imobilului**

TEREN Intravilan

Nr. CF vechi:1586

Nr. topografic:95/10

Adresa: Loc. Vatra Moldovitei, Nr. 586, Jud. Suceava

Nr. Crt	Nr cadastral Nr. topografic	Suprafața* (mp)	Observații / Referințe
A1	39787	Din acte: 655 Masurata: 705	Sector cadastral:53 Teren imprejmuit;

**Construcții**

Crt	Nr cadastral Nr. topografic	Adresa	Observații / Referințe
A1.1	39787-C1	Loc. Vatra Moldovitei, Nr. 586, Jud. Suceava	Nr. niveluri:2; S. construita la sol:67 mp; Locuință P+1.
A1.2	39787-C2	Loc. Vatra Moldovitei, Nr. 586, Jud. Suceava	Nr. niveluri:2; S. construita la sol:71 mp; Locuință P+1.
A1.3	39787-C3	Loc. Vatra Moldovitei, Nr. 586, Jud. Suceava	Nr. niveluri:1; S. construita la sol:60 mp; Anexă.
A1.4		Loc. Vatra Moldovitei, Nr. 586, Jud. Suceava	Nr. niveluri:1; S. construita la sol:27 mp; Anexă.

**B. Partea II. Proprietari și acte**

Inscrieri privitoare la dreptul de proprietate și alte drepturi reale	Referințe
<b>2497 / 15/02/2024</b>	
Act Notarial nr. 209, din 14/02/2024 emis de N.P. TARAN LILIANA;	
B3	Intabulare, drept de PROPRIETATE, dobandit prin Conventie, cota actuala 1/1 1) <b>NEGURA MĂDĂLINA-PARASCHIVA</b> , bun propriu
/	
Act Administrativ nr. 7469, din 07/08/2024 emis de PRIMĂRIA VATRA MOLDOVIȚEI;	
B4	Intabulare, drept de PROPRIETATE, dobandit prin Lege, cota actuala 1/1 1) <b>NEGURA MĂDĂLINA-PARASCHIVA</b> , bun propriu

**C. Partea III. SARCINI**

Inscrieri privind dezmembramintele dreptului de proprietate, drepturi reale de garanție și sarcini	Referințe
<b>2497 / 15/02/2024</b>	
Act Notarial nr. 209, din 14/02/2024 emis de N.P. TARAN LILIANA;	
C1	Intabulare, drept de UZUFRACT VIAGER, cota actuala 1/1 1) <b>DULGHERIU ILENUȚA</b>

### Teren

Nr cadastral	Suprafața (mp)*	Observații / Referințe
39787	Din acte: 655 Masurata: 705	

\* Suprafața este determinată în planul de proiecție Stereo 70.



### Date referitoare la teren

Crt	Categorie folosință	Intra vilan	Suprafața (mp)	Tarla	Parcelă	Nr. topo	Observații / Referințe
1	curți constructii	DA	705	-	-	95/10	

### Date referitoare la construcții

Crt	Număr	Destinație construcție	Supraf. (mp)	Situație juridică	Observații / Referințe
A1.1	39787-C1	construcții de locuințe	67	Cu acte	Nr. niveluri:2; S. construita la sol:67 mp; Locuință P+1.
A1.2	39787-C2	construcții de locuințe	71	Cu acte	Nr. niveluri:2; S. construita la sol:71 mp; Locuință P+1.
A1.3	39787-C3	construcții anexa	60	Cu acte	Nr. niveluri:1; S. construita la sol:60 mp; Anexă.
A1.4		construcții anexa	27	Cu acte	Nr. niveluri:1; S. construita la sol:27 mp; Anexă.

### Lungime Segmente

1) Valorile lungimilor segmentelor sunt obținute din proiecție în plan.

Punct început	X / Y	Punct sfârșit	X / Y	Lungime segment (** (m))
1	543.190,096 683.794,826	2	543.186,679 683.787,461	8.119

Punct început	X / Y	Punct sfârșit	X / Y	Lungime segment (** (m)
2	543.186,679 683.787,461	3	543.187,164 683.787,059	0.63
3	543.187,164 683.787,059	4	543.214,549 683.783,509	27.614
4	543.214,549 683.783,509	5	543.216,101 683.800,227	16.79
5	543.216,101 683.800,227	6	543.216,724 683.811,129	10.92
6	543.216,724 683.811,129	7	543.217,421 683.814,898	3.833
7	543.217,421 683.814,898	8	543.218,781 683.818,073	3.454
8	543.218,781 683.818,073	9	543.213,607 683.820,048	5.538
9	543.213,607 683.820,048	10	543.209,241 683.821,868	4.73
10	543.209,241 683.821,868	11	543.204,352 683.814,769	8.62
11	543.204,352 683.814,769	12	543.197,786 683.805,639	11.246
12	543.197,786 683.805,639	13	543.192,459 683.798,079	9.248
13	543.192,459 683.798,079	1	543.190,096 683.794,826	4.021

\*\* Lungimile segmentelor sunt determinate în planul de proiecție Stereo 70 și sunt rotunjite la 1 milimetru.

\*\*\* Distanța dintre puncte este formată din segmente cumulate ce sunt mai mici decât valoarea 1 milimetru.





**DATE DESPRE IMOBILUL NR. 879**

Oficiul de Cadastru și Publicitate Imobiliară SUCEAVA  
Biroul de Cadastru și Publicitate Imobiliară Campulung Moldovenesc

**A. Partea I. Descrierea imobilului**

TEREN Intravilan

Adresa: Loc. Vatra Moldovitei, Jud. Suceava

Nr. Crt	Nr cadastral Nr. topografic	Suprafața* (mp)	Observații / Referințe
A1		602	Sector cadastral:53 Teren neimprejmuit; Imobilul s-a format din o parte a PF 309 a comunei cadastrale Vatra Moldoviței.

**B. Partea II. Proprietari și acte**

Inscrieri privitoare la dreptul de proprietate și alte drepturi reale		Referințe
/		
Act Normativ nr. 7, din 13/03/1996 emis de PARLAMENTUL ROMANIEI;		
B1	Intabulare, drept de PROPRIETATE, dobandit prin Lege, cota actuala 1/1 1) <b>NEIDENTIFICAT NEIDENTIFICAT</b>	A1
Act Administrativ nr. 10422, din 14/11/2024 emis de PRIMĂRIA VATRA MOLDOVIȚEI;		
B2	Se notează posesia faptică. 1) <b>SAGHIN PARASCHIVA</b>	A1

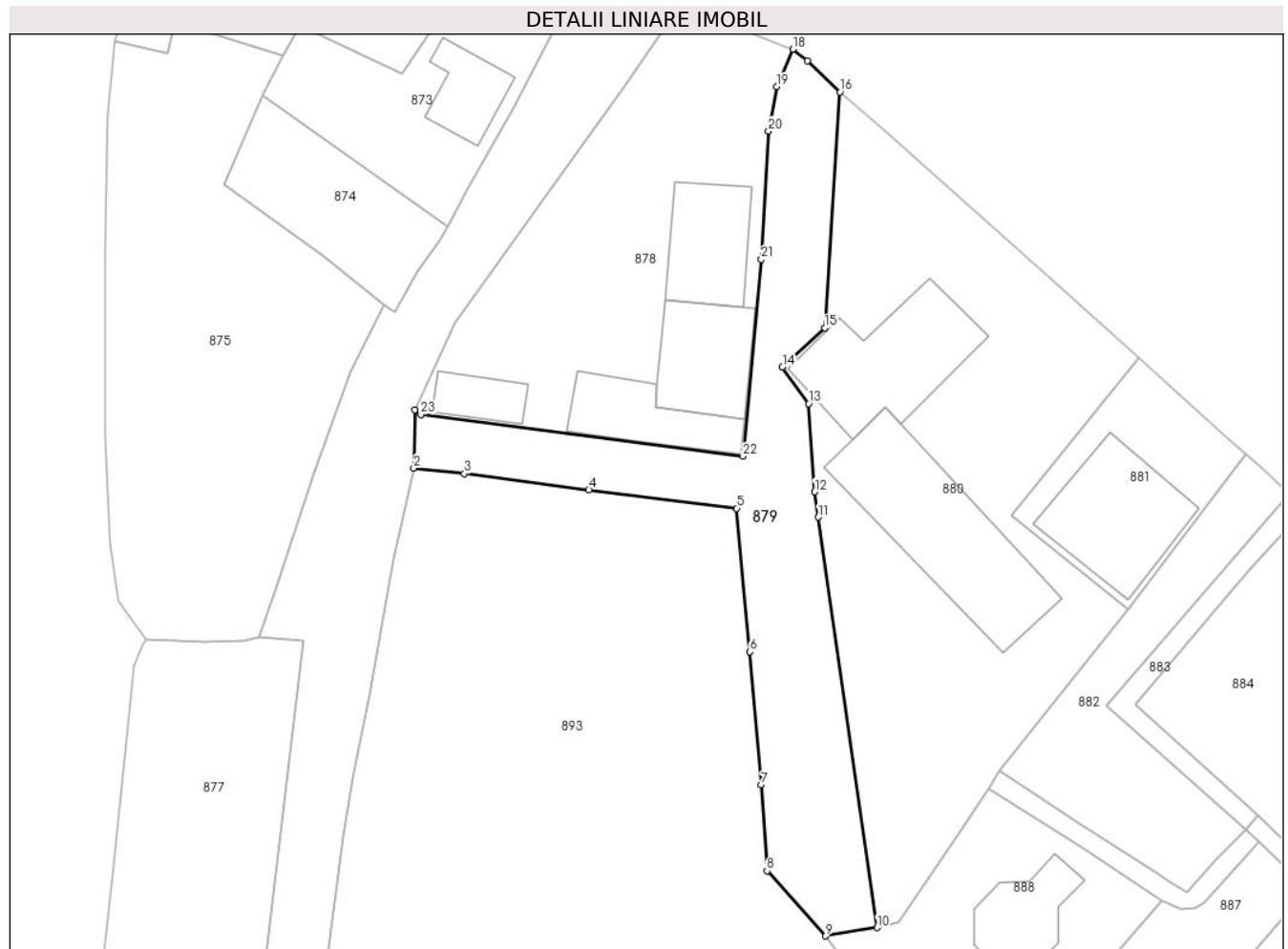
**C. Partea III. SARCINI .**

Inscrieri privind dezmembramintele dreptului de proprietate, drepturi reale de garanție și sarcini	Referințe
NU SUNT	

**Teren**

Nr cadastral	Suprafața (mp)*	Observații / Referințe
	602	Imobilul s-a format din o parte a PF 309 a comunei cadastrale Vatra Moldoviței.

\* Suprafața este determinată în planul de proiecție Stereo 70.



**Date referitoare la teren**

Crt	Categorie folosință	Intravilan	Suprafața (mp)	Tarla	Parcelă	Nr. topo	Observații / Referințe
1	faneata	DA	602	-	-	-	

**Lungime Segmente**

1) Valorile lungimilor segmentelor sunt obținute din proiecție în plan.

Punct început	X / Y	Punct sfârșit	X / Y	Lungime segment (** (m)
1	543.186,679 683.787,461	2	543.186,554 683.782,501	4.962
3	543.190,869 683.782,029	4	543.201,446 683.780,647	10.667
5	543.214,015 683.779,081	6	543.215,147 683.766,896	12.237
7	543.216,112 683.755,609	8	543.216,594 683.748,284	7.341
9	543.221,586 683.742,759	10	543.225,96 683.743,465	4.431

Punct început	X / Y	Punct sfârșit	X / Y	Lungime segment (** (m)
2	543.186,554 683.782,501	3	543.190,869 683.782,029	4.341
4	543.201,446 683.780,647	5	543.214,015 683.779,081	12.666
6	543.215,147 683.766,896	7	543.216,112 683.755,609	11.328
8	543.216,594 683.748,284	9	543.221,586 683.742,759	7.446
10	543.225,96 683.743,465	11	543.220,94 683.778,324	35.219

Punct început	X / Y	Punct sfârșit	X / Y	Lungime segment (** (m)
11	543.220,94 683.778,324	12	543.220,63 683.780,48	2.178
13	543.220,138 683.787,979	14	543.217,905 683.791,068	3.812
15	543.221,489 683.794,406	16	543.222,784 683.814,448	20.084
17	543.220,029 683.817,087	18	543.218,781 683.818,073	1.591
19	543.217,421 683.814,898	20	543.216,724 683.811,129	3.833
21	543.216,101 683.800,227	22	543.214,549 683.783,509	16.79
23	543.187,164 683.787,059	1	543.186,679 683.787,461	0.63

Punct început	X / Y	Punct sfârșit	X / Y	Lungime segment (** (m)
12	543.220,63 683.780,48	13	543.220,138 683.787,979	7.515
14	543.217,905 683.791,068	15	543.221,489 683.794,406	4.898
16	543.222,784 683.814,448	17	543.220,029 683.817,087	3.815
18	543.218,781 683.818,073	19	543.217,421 683.814,898	3.454
20	543.216,724 683.811,129	21	543.216,101 683.800,227	10.92
22	543.214,549 683.783,509	23	543.187,164 683.787,059	27.614

\*\* Lungimile segmentelor sunt determinate în planul de proiecție Stereo 70 și sunt rotunjite la 1 milimetru.

\*\*\* Distanța dintre puncte este formată din segmente cumulate ce sunt mai mici decât valoarea 1 milimetru.



**DATE DESPRE IMOBILUL NR. 880**

Oficiul de Cadastru și Publicitate Imobiliară SUCEAVA  
Biroul de Cadastru și Publicitate Imobiliară Campulung Moldovenesc

**A. Partea I. Descrierea imobilului**

TEREN Intravilan

Adresa: Loc. Vatra Moldovitei, Drumul Dj 176, Nr. 571, Jud. Suceava

Nr. Crt	Nr cadastral Nr. topografic	Suprafața* (mp)	Observații / Referințe
A1	37681	1.129	Sector cadastral:53 Teren neimprijmit;

**Construcții**

Crt	Nr cadastral Nr. topografic	Adresa	Observații / Referințe
A1.1	37681-C1	Loc. Vatra Moldovitei, Drumul Dj 176, Nr. 571, Jud. Suceava	Nr. niveluri:1; S. construita la sol:155 mp; CASA DE LOCUIT NR. 571.MAT. CONSTRUCTIE=LEMN.AN CONSTRUCTIE=1910
A1.2	37681-C2	Loc. Vatra Moldovitei, Drumul Dj 176, Nr. 571, Jud. Suceava	Nr. niveluri:1; S. construita la sol:112 mp; GRAJD SI MAGAZIE.MAT. CONSTRUCTIE=LEMN.AN CONSTRUCTIE=1910

**B. Partea II. Proprietari și acte**

Inscrieri privitoare la dreptul de proprietate și alte drepturi reale		Referințe
<b>3598 / 12/03/2018</b>		
Act Notarial nr. 54, din 21/01/2013 emis de TARAN LILIANA;		
B2	Intabulare, drept de PROPRIETATE, ca bun propriu, fiind necasatorit, dobandit prin Conventie, cota actuala 1/1 1) SAGHIN VLADIMIR IOAN	A1, A1.1, A1.2

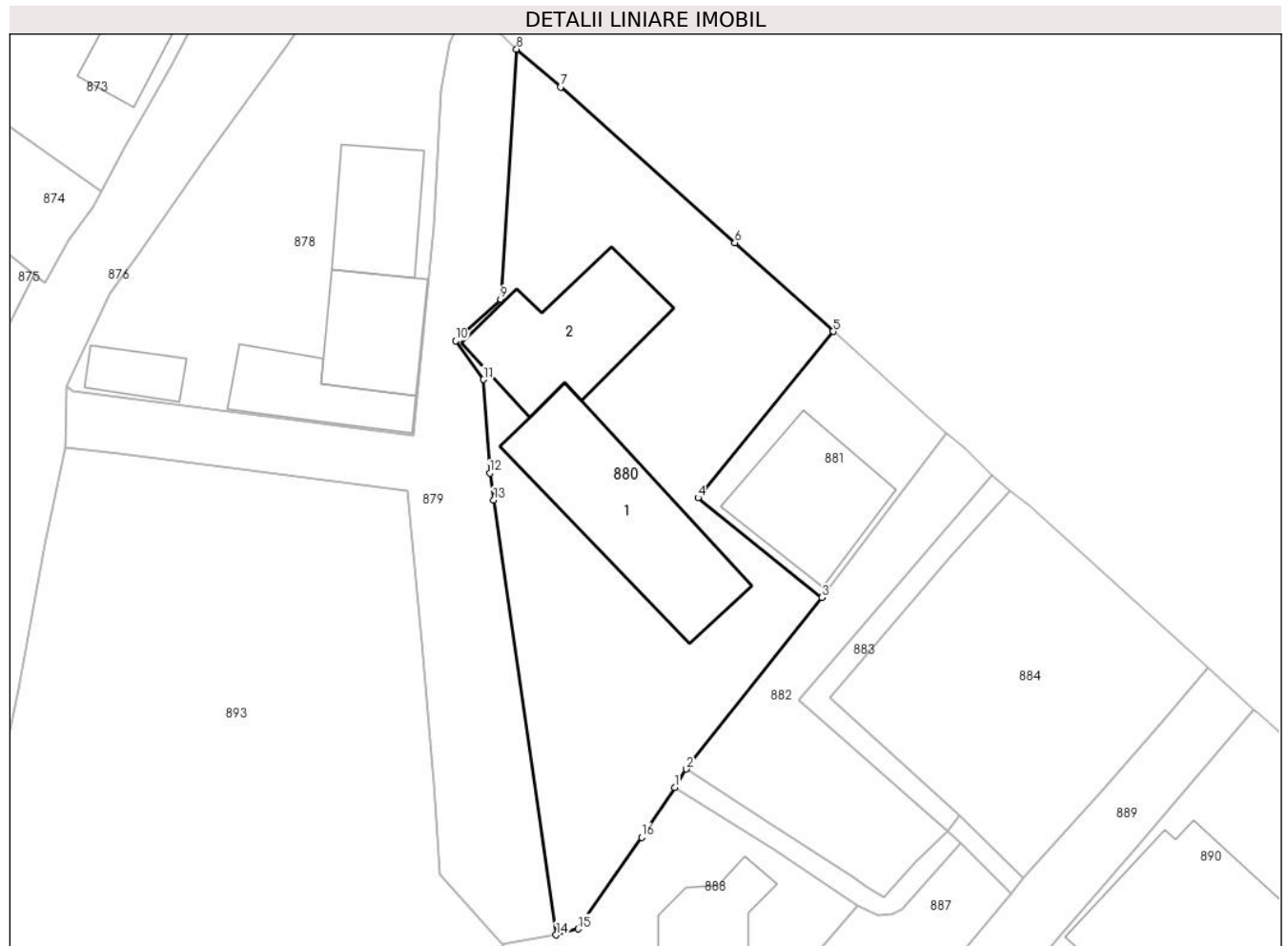
**C. Partea III. SARCINI**

Inscrieri privind dezmembramintele dreptului de proprietate, drepturi reale de garanție și sarcini		Referințe
<b>3598 / 12/03/2018</b>		
Act Notarial nr. 54, din 21/01/2013 emis de TARAN LILIANA;		
C1	Intabulare, drept de UZUFRACT VIAGER, cota actuala 1/1 1) SAGHIN GHEORGHE 2) SAGHIN PARASCHIVA	A1, A1.1, A1.2
<b>3600 / 12/03/2018</b>		
Act Notarial nr. 418, din 12/03/2018 emis de TARAN LILIANA;		
C2	Intabulare, drept de SERVITUTEde trecere cu piciorul , masina , orice atelaje cu tractiune mecanica sau animala , peste parcela nr.3 arabil a imobilului cu nr.cad.37681 a localitatii Vatra Moldovitei , in favoarea imobilului cu nr.cad.37682 a localitatii Vatra Moldovitei .	A1, A1.1, A1.2

**Teren**

Nr cadastral	Suprafața (mp)*	Observații / Referințe
37681	1.129	

\* Suprafața este determinată în planul de proiecție Stereo 70.



**Date referitoare la teren**

Crt	Categorie folosință	Intravilan	Suprafața (mp)	Tarla	Parcelă	Nr. topo	Observații / Referințe
1	curți constructii	DA	467	-	-	-	
2	arabil	DA	273	-	-	-	
3	drum	DA	133	-	-	-	
4	arabil	DA	51	-	-	-	
5	faneata	DA	205	-	-	-	

**Date referitoare la construcții**

Crt	Număr	Destinație construcție	Supraf. (mp)	Situație juridică	Observații / Referințe
A1.1	37681-C1	construcții de locuințe	Din acte: 156 Masurata: 155	Cu acte	Nr. niveluri:1; S. construita la sol:155 mp; CASA DE LOCUIT NR. 571.MAT. CONSTRUCTIE=LEMN.AN CONSTRUCTIE=1910
A1.2	37681-C2	construcții anexa	112	Cu acte	Nr. niveluri:1; S. construita la sol:112 mp; GRAJD SI MAGAZIE.MAT. CONSTRUCTIE=LEMN. AN CONSTRUCTIE=1910

**Lungime Segmente**

1) Valorile lungimilor segmentelor sunt obținute din proiecție în plan.

Punct început	X / Y	Punct sfârșit	X / Y	Lungime segment (** (m)
1	543.235,465 683.755,279	2	543.236,394 683.756,762	1.75
2	543.236,394 683.756,762	3	543.247,292 683.770,501	17.536
3	543.247,292 683.770,501	4	543.237,347 683.778,5	12.763
4	543.237,347 683.778,5	5	543.248,185 683.791,829	17.179
5	543.248,185 683.791,829	6	543.240,289 683.798,93	10.619
6	543.240,289 683.798,93	7	543.226,307 683.811,427	18.753
7	543.226,307 683.811,427	8	543.222,784 683.814,448	4.641
8	543.222,784 683.814,448	9	543.221,489 683.794,406	20.084
9	543.221,489 683.794,406	10	543.217,905 683.791,068	4.898
10	543.217,905 683.791,068	11	543.220,138 683.787,979	3.812
11	543.220,138 683.787,979	12	543.220,63 683.780,48	7.515
12	543.220,63 683.780,48	13	543.220,94 683.778,324	2.178
13	543.220,94 683.778,324	14	543.225,96 683.743,465	35.219
14	543.225,96 683.743,465	15	543.227,734 683.743,938	1.836
15	543.227,734 683.743,938	16	543.232,805 683.751,29	8.931
16	543.232,805 683.751,29	1	543.235,465 683.755,279	4.795

\*\* Lungimile segmentelor sunt determinate în planul de proiecție Stereo 70 și sunt rotunjite la 1 milimetru.

\*\*\* Distanța dintre puncte este formată din segmente cumulate ce sunt mai mici decât valoarea 1 milimetru.





**DATE DESPRE IMOBILUL NR. 881**

Oficiul de Cadastru și Publicitate Imobiliară SUCEAVA  
Biroul de Cadastru și Publicitate Imobiliară Campulung Moldovenesc

**A. Partea I. Descrierea imobilului**

TEREN Intravilan

Adresa: Loc. Vatra Moldovitei, Drumul Dj 176, Nr. 571, Jud. Suceava

Nr. Crt	Nr cadastral Nr. topografic	Suprafața* (mp)	Observații / Referințe
A1	37682	210	Sector cadastral:53 Teren neimpregmuit;

**Construcții**

Crt	Nr cadastral Nr. topografic	Adresa	Observații / Referințe
A1.1		Loc. Vatra Moldovitei, Drumul Dj 176, Nr. 571, Jud. Suceava	Nr. niveluri:2; S. construita la sol:101 mp; Locuință P+1.

**B. Partea II. Proprietari și acte**

Inscrieri privitoare la dreptul de proprietate și alte drepturi reale		Referințe
<b>3600 / 12/03/2018</b>		
Act Notarial nr. 418, din 12/03/2018 emis de TARAN LILIANA;		
B4	Intabulare, drept de PROPRIETATE, ca bun propriu, dobandit prin Conventie, cota actuala 1/1 1) SAGHIN GRAȚIAN-TIBERIU, necasatorit	A1
B5	Intabulare, drept de SERVITUTEde trecere cu piciorul , masina , orice atelaje cu tractiune mecanica sau animala , peste parcela nr.3 arabil a imobilului cu nr.cad.37681 a localitatii Vatra Moldovitei ., cota actuala 1/1	A1
/		
Act Administrativ nr. 7469, din 07/08/2024 emis de PRIMĂRIA VATRA MOLDOVIȚEI;		
B6	Intabulare, drept de PROPRIETATE, dobandit prin Lege, cota actuala 1/1 1) SAGHIN GRAȚIAN-TIBERIU	A1.1

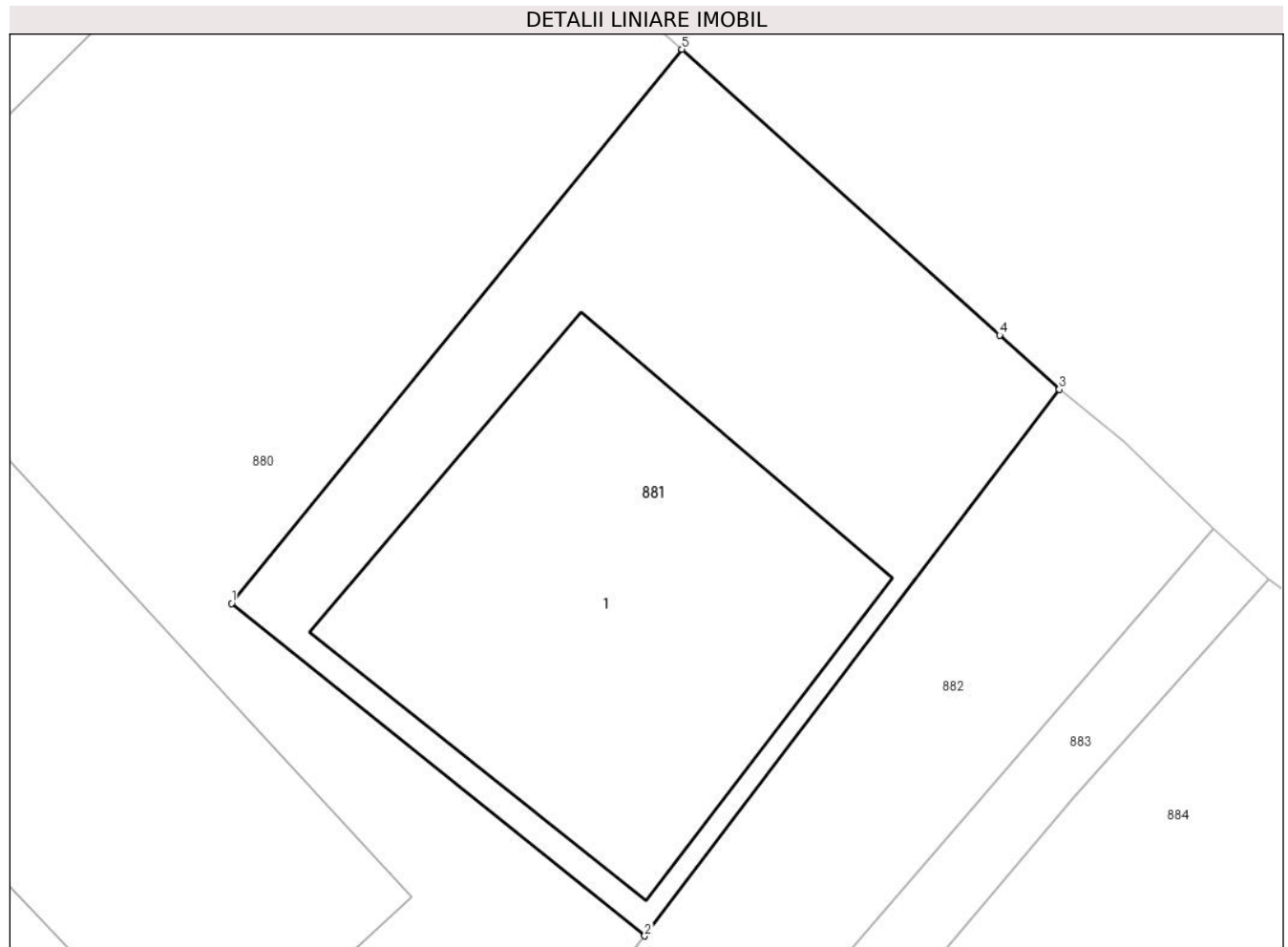
**C. Partea III. SARCINI .**

Inscrieri privind dezmembramintele dreptului de proprietate, drepturi reale de garanție și sarcini	Referințe
NU SUNT	

**Teren**

Nr cadastral	Suprafața (mp)*	Observații / Referințe
37682	210	

\* Suprafața este determinată în planul de proiecție Stereo 70.



**Date referitoare la teren**

Crt	Categorie folosință	Intra vilan	Suprafața (mp)	Tarla	Parcelă	Nr. topo	Observații / Referințe
1	curți constructii	DA	210	-	-	-	

**Date referitoare la construcții**

Crt	Număr	Destinație construcție	Supraf. (mp)	Situație juridică	Observații / Referințe
A1.1		construcții de locuințe	101	Cu acte	Nr. niveluri:2; S. construita la sol:101 mp; Locuință P+1.

**Lungime Segmente**

1) Valorile lungimilor segmentelor sunt obținute din proiecție în plan.

Punct început	X / Y	Punct sfârșit	X / Y	Lungime segment (** (m)
1	543.237,347 683.778,5	2	543.247,292 683.770,501	12.763
2	543.247,292 683.770,501	3	543.257,27 683.783,652	16.508
3	543.257,27 683.783,652	4	543.255,834 683.784,951	1.936
4	543.255,834 683.784,951	5	543.248,185 683.791,829	10.287

Punct început	X / Y	Punct sfârșit	X / Y	Lungime segment (** (m)
5	543.248,185 683.791,829	1	543.237,347 683.778,5	17.179

\*\* Lungimile segmentelor sunt determinate în planul de proiecție Stereo 70 și sunt rotunjite la 1 milimetru.

\*\*\* Distanța dintre puncte este formată din segmente cumulate ce sunt mai mici decât valoarea 1 milimetru.



**DATE DESPRE IMOBILUL NR. 882**

Oficiul de Cadastru și Publicitate Imobiliară SUCEAVA  
Biroul de Cadastru și Publicitate Imobiliară Campulung Moldovenesc

**A. Partea I. Descrierea imobilului**

TEREN Intravilan

Adresa: Loc. Vatra Moldovitei, Jud. Suceava

Nr. Crt	Nr cadastral Nr. topografic	Suprafața* (mp)	Observații / Referințe
A1		269	Sector cadastral:53 Teren neimprejmuit; Imobilul s-a format din o parte a PF 309 a comunei cadastrale Vatra Moldoviței.

**B. Partea II. Proprietari și acte**

Inscrieri privitoare la dreptul de proprietate și alte drepturi reale		Referințe
/		
Act Normativ nr. 7, din 13/03/1996 emis de PARLAMENTUL ROMANIEI;		
B1	Intabulare, drept de PROPRIETATE, dobandit prin Lege, cota actuala 1/1 1) NEIDENTIFICAT NEIDENTIFICAT	A1
Act Administrativ nr. 10423, din 14/11/2024 emis de PRIMĂRIA VATRA MOLDOVIȚEI;		
B2	Se notează posesia faptică. 1) SAGHIN PARASCHIVA	A1

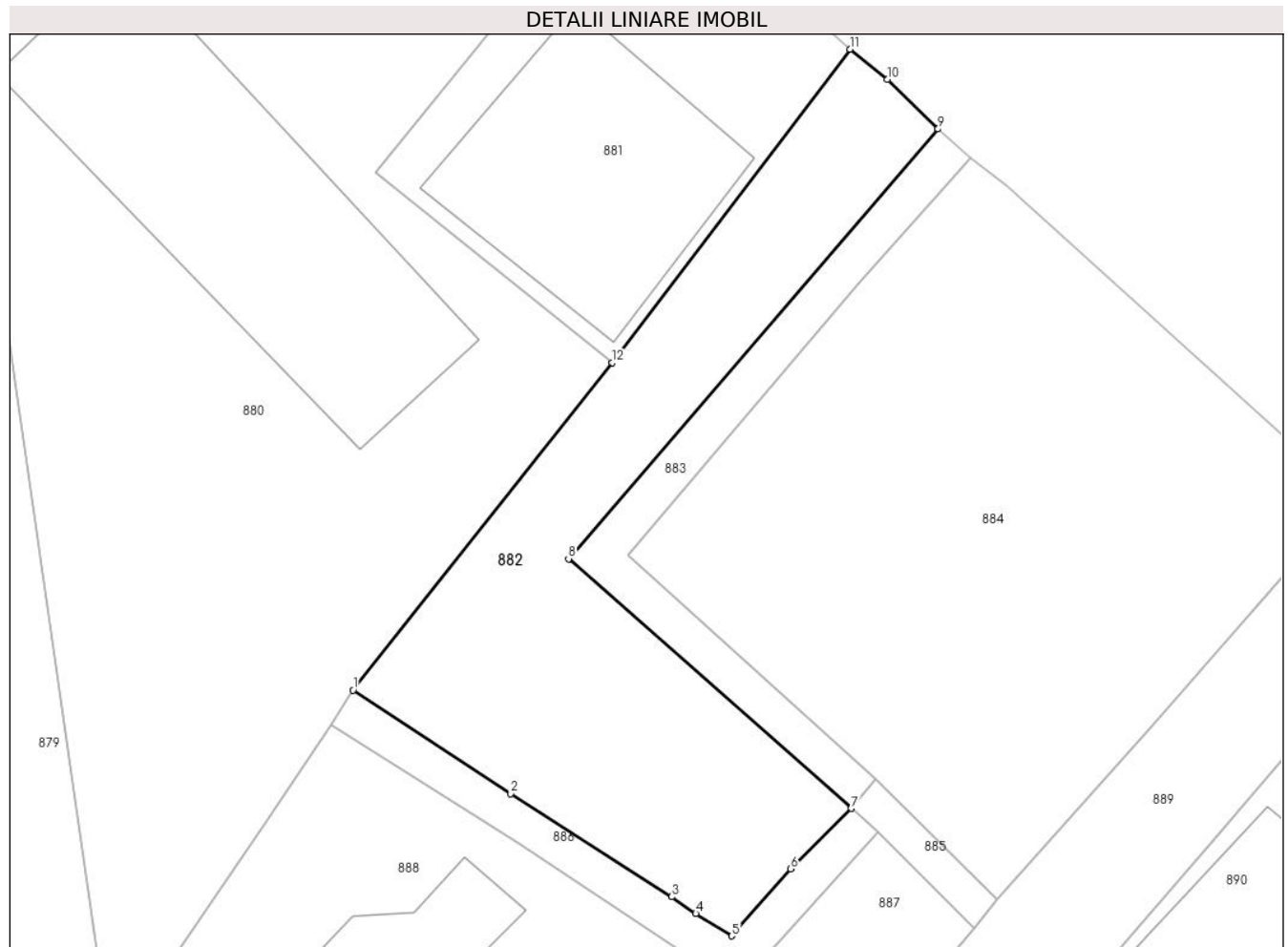
**C. Partea III. SARCINI .**

Inscrieri privind dezmembramintele dreptului de proprietate, drepturi reale de garanție și sarcini	Referințe
NU SUNT	

**Teren**

Nr cadastral	Suprafața (mp)*	Observații / Referințe
	269	Imobilul s-a format din o parte a PF 309 a comunei cadastrale Vatra Moldoviței.

\* Suprafața este determinată în planul de proiecție Stereo 70.



**Date referitoare la teren**

Crt	Categorie folosință	Intravilan	Suprafața (mp)	Tarla	Parcelă	Nr. topo	Observații / Referințe
1	faneata	DA	269	-	-	-	

**Lungime Segmente**

1) Valorile lungimilor segmentelor sunt obținute din proiecție în plan.

Punct început	X / Y	Punct sfârșit	X / Y	Lungime segment (** (m)
1	543.236,394 683.756,762	2	543.243,024 683.752,421	7.925
2	543.243,024 683.752,421	3	543.249,782 683.748,083	8.03
3	543.249,782 683.748,083	4	543.250,793 683.747,383	1.23
4	543.250,793 683.747,383	5	543.252,303 683.746,446	1.777
5	543.252,303 683.746,446	6	543.254,775 683.749,261	3.746

Punct început	X / Y	Punct sfârșit	X / Y	Lungime segment (** (m)
6	543.254,775 683.749,261	7	543.257,319 683.751,794	3.59
7	543.257,319 683.751,794	8	543.245,452 683.762,27	15.829
8	543.245,452 683.762,27	9	543.260,969 683.780,306	23.792
9	543.260,969 683.780,306	10	543.258,833 683.782,382	2.979
10	543.258,833 683.782,382	11	543.257,27 683.783,652	2.014
11	543.257,27 683.783,652	12	543.247,292 683.770,501	16.508
12	543.247,292 683.770,501	1	543.236,394 683.756,762	17.536

\*\* Lungimile segmentelor sunt determinate în planul de proiecție Stereo 70 și sunt rotunjite la 1 milimetru.

\*\*\* Distanța dintre puncte este formată din segmente cumulate ce sunt mai mici decât valoarea 1 milimetru.





**DATE DESPRE IMOBILUL NR. 883**

Oficiul de Cadastru și Publicitate Imobiliară SUCEAVA  
 Biroul de Cadastru și Publicitate Imobiliară Campulung Moldovenesc

**A. Partea I. Descrierea imobilului**

TEREN Intravilan

Adresa: Loc. Vatra Moldovitei, Jud. Suceava

Nr. Crt	Nr cadastral Nr. topografic	Suprafața* (mp)	Observații / Referințe
A1	39396	65	Sector cadastral:53 Teren imprejmuit;

**B. Partea II. Proprietari și acte**

Inscrieri privitoare la dreptul de proprietate și alte drepturi reale	Referințe
<b>19510 / 24/11/2023</b>	
Act Notarial nr. Contract vanzare nr.2614, din 24/11/2023 emis de ROTARU DORINA;	
B4	A1
Intabulare, drept de PROPRIETATE bun propriu, dobandit prin Conventie, cota actuala 1/1 1) SAGHIN PARASCHIVA	

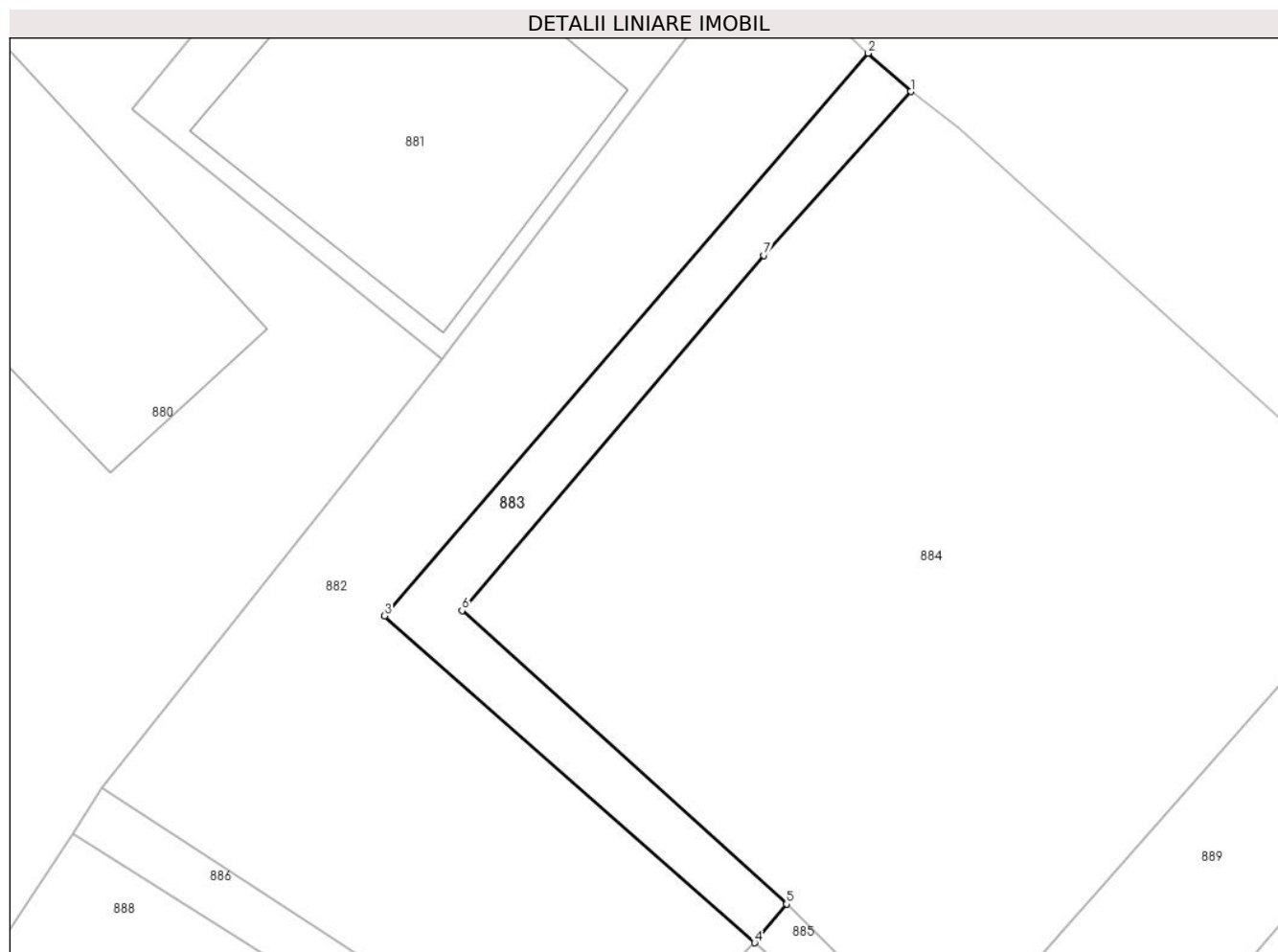
**C. Partea III. SARCINI .**

Inscrieri privind dezmembramintele dreptului de proprietate, drepturi reale de garanție și sarcini	Referințe
NU SUNT	

**Teren**

Nr cadastral	Suprafața (mp)*	Observații / Referințe
39396	65	

\* Suprafața este determinată în planul de proiecție Stereo 70.



**Date referitoare la teren**

Crt	Categorie folosință	Intravilan	Suprafața (mp)	Tarla	Parcelă	Nr. topo	Observații / Referințe
1	curți constructii	DA	65	-	-	-	

**Lungime Segmente**

1) Valorile lungimilor segmentelor sunt obținute din proiecție în plan.

Punct început	X / Y	Punct sfârșit	X / Y	Lungime segment (** (m)
1	543.262,328 683.779,077	2	543.260,969 683.780,306	1.832
2	543.260,969 683.780,306	3	543.245,452 683.762,27	23.792
3	543.245,452 683.762,27	4	543.257,319 683.751,794	15.829
4	543.257,319 683.751,794	5	543.258,342 683.753,038	1.611
5	543.258,342 683.753,038	6	543.247,937 683.762,439	14.023

Punct început	X / Y	Punct sfârșit	X / Y	Lungime segment (** (m)
6	543.247,937 683.762,439	7	543.257,622 683.773,826	14.949
7	543.257,622 683.773,826	1	543.262,328 683.779,077	7.051

\*\* Lungimile segmentelor sunt determinate în planul de proiecție Stereo 70 și sunt rotunjite la 1 milimetru.

\*\*\* Distanța dintre puncte este formată din segmente cumulate ce sunt mai mici decât valoarea 1 milimetru.



**DATE DESPRE IMOBILUL NR. 884**

Oficiul de Cadastru și Publicitate Imobiliară SUCEAVA  
Biroul de Cadastru și Publicitate Imobiliară Campulung Moldovenesc

**A. Partea I. Descrierea imobilului**

TEREN Intravilan

Adresa: Loc. Vatra Moldovitei, Jud. Suceava

Nr. Crt	Nr cadastral Nr. topografic	Suprafața* (mp)	Observații / Referințe
A1	39397	475	Sector cadastral:53 Teren imprejmuit;

**B. Partea II. Proprietari și acte**

Inscrieri privitoare la dreptul de proprietate și alte drepturi reale	Referințe
<b>3252 / 03/03/2023</b>	
Act Administrativ nr. 688, din 19/08/2014 emis de GUVERNUL ROMÂNIEI, ANEXA NR. 1 (act administrativ nr 17 din 20.03.2014, emis de Consiliul Local al comunei Vatra Moldovitei; act administrativ nr 1030 din 02.02.2022, emis de Primăria comunei Vatra Moldovitei);	
B2	A1
Intabulare, drept de PROPRIETATE, dobândit prin Lege, cota actuală 1/1	
1) COMUNA VATRA MOLDOVIȚEI - DOMENIU PUBLIC, CIF:4326680	

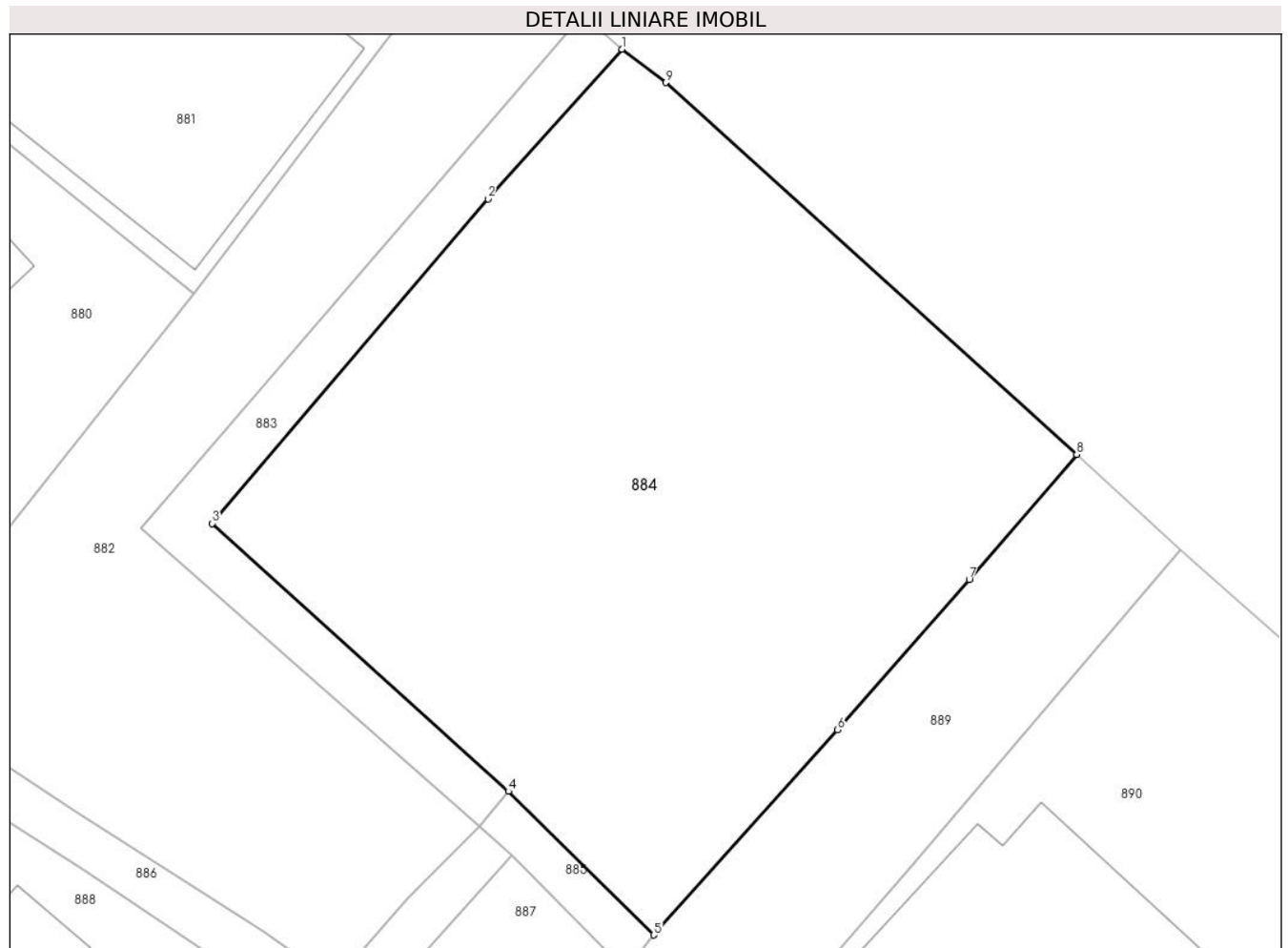
**C. Partea III. SARCINI .**

Inscrieri privind dezmembramintele dreptului de proprietate, drepturi reale de garanție și sarcini	Referințe
NU SUNT	

**Teren**

Nr cadastral	Suprafața (mp)*	Observații / Referințe
39397	475	

\* Suprafața este determinată în planul de proiecție Stereo 70.



**Date referitoare la teren**

Crt	Categorie folosință	Intravilan	Suprafața (mp)	Tarla	Parcelă	Nr. topo	Observații / Referințe
1	curți constructii	DA	475	-	-	-	

**Lungime Segmente**

1) Valorile lungimilor segmentelor sunt obținute din proiecție în plan.

Punct început	X / Y	Punct sfârșit	X / Y	Lungime segment (** (m)
1	543.262,328 683.779,077	2	543.257,622 683.773,826	7.051
2	543.257,622 683.773,826	3	543.247,937 683.762,439	14.949
3	543.247,937 683.762,439	4	543.258,342 683.753,038	14.023
4	543.258,342 683.753,038	5	543.263,448 683.747,999	7.174
5	543.263,448 683.747,999	6	543.269,9 683.755,196	9.666

Punct început	X / Y	Punct sfârșit	X / Y	Lungime segment (** (m)
6	543.269,9 683.755,196	7	543.274,53 683.760,466	7.015
7	543.274,53 683.760,466	8	543.278,308 683.764,855	5.791
8	543.278,308 683.764,855	9	543.263,873 683.777,903	19.458
9	543.263,873 683.777,903	1	543.262,328 683.779,077	1.94

\*\* Lungimile segmentelor sunt determinate în planul de proiecție Stereo 70 și sunt rotunjite la 1 milimetru.

\*\*\* Distanța dintre puncte este formată din segmente cumulate ce sunt mai mici decât valoarea 1 milimetru.





**DATE DESPRE IMOBILUL NR. 885**

Oficiul de Cadastru și Publicitate Imobiliară SUCEAVA  
Biroul de Cadastru și Publicitate Imobiliară Campulung Moldovenesc

**A. Partea I. Descrierea imobilului**

TEREN Intravilan

Adresa: Loc. Vatra Moldovitei, Jud. Suceava

Nr. Crt	Nr cadastral Nr. topografic	Suprafața* (mp)	Observații / Referințe
A1		11	Sector cadastral:53 Teren neimprejmuit; Imobilul s-a format din o parte a PF 309 a comunei cadastrale Vatra Moldoviței.

**B. Partea II. Proprietari și acte**

Inscrieri privitoare la dreptul de proprietate și alte drepturi reale		Referințe
/		
Act Normativ nr. 7, din 13/03/1996 emis de PARLAMENTUL ROMANIEI (art. 13);		
B1	Inscrierea posesiei, drept de PROPRIETATE, dobandit prin Lege, cota actuala 1/1 1) <b>NEIDENTIFICAT NEIDENTIFICAT</b>	A1
B2	Se notează mențiunea de proprietar neidentificat.	A1

**C. Partea III. SARCINI .**

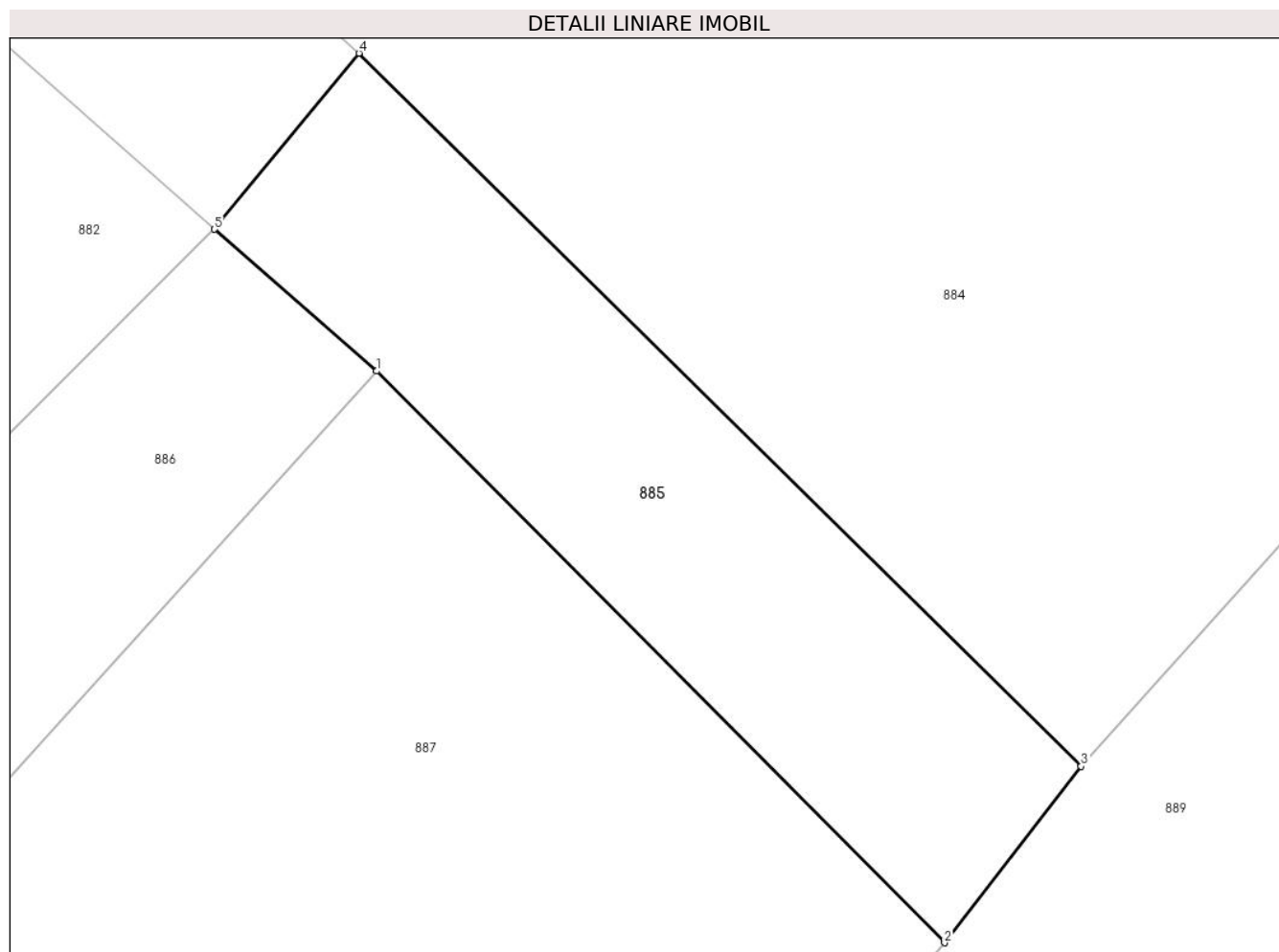
Inscrieri privind dezmembramintele dreptului de proprietate, drepturi reale de garanție și sarcini	Referințe
NU SUNT	

## Anexa Nr. 1 La Partea I

## Teren

Nr cadastral	Suprafața (mp)*	Observații / Referințe
	11	Imobilul s-a format din o parte a PF 309 a comunei cadastrale Vatra Moldoviței.

\* Suprafața este determinată în planul de proiecție Stereo 70.



## Date referitoare la teren

Crt	Categorie folosință	Intravilan	Suprafața (mp)	Tarla	Parcelă	Nr. topo	Observații / Referințe
1	faneata	DA	11	-	-	-	

## Lungime Segmente

1) Valorile lungimilor segmentelor sunt obținute din proiecție în plan.

Punct început	X / Y	Punct sfârșit	X / Y	Lungime segment (** (m)
1	543.258,467 683.750,792	2	543.262,482 683.746,752	5.696
2	543.262,482 683.746,752	3	543.263,448 683.747,999	1.577
3	543.263,448 683.747,999	4	543.258,342 683.753,038	7.174
4	543.258,342 683.753,038	5	543.257,319 683.751,794	1.611
5	543.257,319 683.751,794	1	543.258,467 683.750,792	1.524

**\*\* Lungimile segmentelor sunt determinate în planul de proiecție Stereo 70 și sunt rotunjite la 1 milimetru.**

**\*\*\* Distanța dintre puncte este formată din segmente cumulate ce sunt mai mici decât valoarea 1 milimetru.**



**DATE DESPRE IMOBILUL NR. 886**

Oficiul de Cadastru și Publicitate Imobiliară SUCEAVA  
Biroul de Cadastru și Publicitate Imobiliară Campulung Moldovenesc

**A. Partea I. Descrierea imobilului**

TEREN Intravilan

Adresa: Loc. Vatra Moldovitei, Jud. Suceava

Nr. Crt	Nr cadastral Nr. topografic	Suprafața* (mp)	Observații / Referințe
A1		45	Sector cadastral:53 Teren neimprejmuit; Imobilul s-a format din o parte a PF 309 a comunei cadastrale Vatra Moldoviței.

**B. Partea II. Proprietari și acte**

Inscrieri privitoare la dreptul de proprietate și alte drepturi reale		Referințe
/		
Act Normativ nr. 7, din 13/03/1996 emis de PARLAMENTUL ROMANIEI;		
B1	Intabulare, drept de PROPRIETATE, dobandit prin Lege, cota actuala 1/1 1) NEIDENTIFICAT NEIDENTIFICAT	A1
Act Administrativ nr. 10424, din 14/11/2024 emis de PRIMĂRIA VATRA MOLDOVIȚEI;		
B2	Se notează posesia faptică. 1) NIGA LILIANA-LARISA 2) NIGA TRAIAN	A1

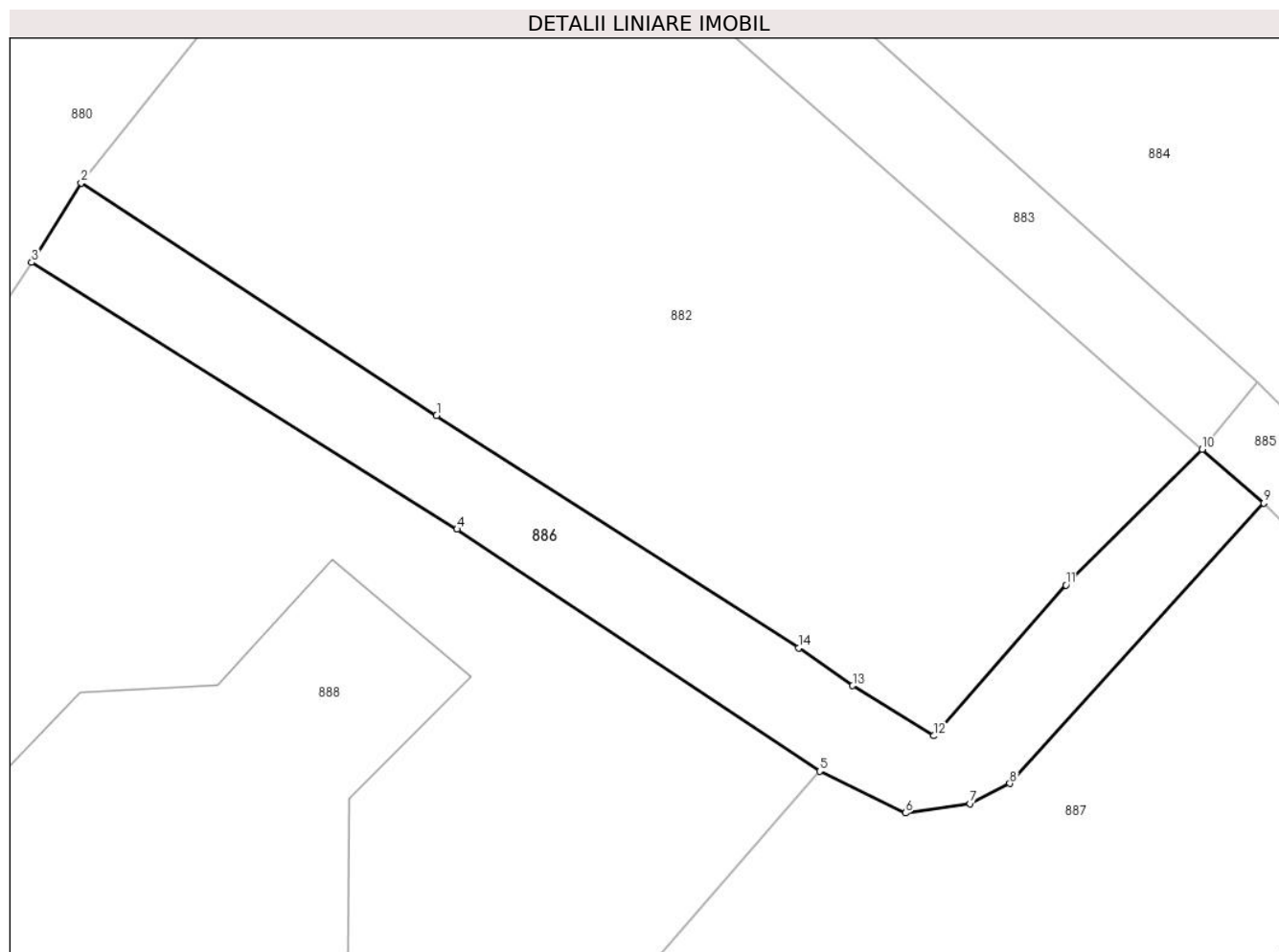
**C. Partea III. SARCINI .**

Inscrieri privind dezmembramintele dreptului de proprietate, drepturi reale de garanție și sarcini	Referințe
NU SUNT	

**Teren**

Nr cadastral	Suprafața (mp)*	Observații / Referințe
	45	Imobilul s-a format din o parte a PF 309 a comunei cadastrale Vatra Moldoviței.

\* Suprafața este determinată în planul de proiecție Stereo 70.



**Date referitoare la teren**

Crt	Categorie folosință	Intravilan	Suprafața (mp)	Tarla	Parcelă	Nr. topo	Observații / Referințe
1	arabil	DA	45	-	-	-	

**Lungime Segmente**

1) Valorile lungimilor segmentelor sunt obținute din proiecție în plan.

Punct început	X / Y	Punct sfârșit	X / Y	Lungime segment (** (m)
1	543.243,024 683.752,421	2	543.236,394 683.756,762	7.925
2	543.236,394 683.756,762	3	543.235,465 683.755,279	1.75
3	543.235,465 683.755,279	4	543.243,407 683.750,301	9.373
4	543.243,407 683.750,301	5	543.250,176 683.745,788	8.136
5	543.250,176 683.745,788	6	543.251,78 683.745,005	1.785

Punct început	X / Y	Punct sfârșit	X / Y	Lungime segment (** (m)
6	543.251,78 683.745,005	7	543.252,981 683.745,184	1.214
7	543.252,981 683.745,184	8	543.253,727 683.745,557	0.834
8	543.253,727 683.745,557	9	543.258,467 683.750,792	7.062
9	543.258,467 683.750,792	10	543.257,319 683.751,794	1.524
10	543.257,319 683.751,794	11	543.254,775 683.749,261	3.59
11	543.254,775 683.749,261	12	543.252,303 683.746,446	3.746
12	543.252,303 683.746,446	13	543.250,793 683.747,383	1.777
13	543.250,793 683.747,383	14	543.249,782 683.748,083	1.23
14	543.249,782 683.748,083	1	543.243,024 683.752,421	8.03

\*\* Lungimile segmentelor sunt determinate în planul de proiecție Stereo 70 și sunt rotunjite la 1 milimetru.

\*\*\* Distanța dintre puncte este formată din segmente cumulate ce sunt mai mici decât valoarea 1 milimetru.





**DATE DESPRE IMOBILUL NR. 887**

Oficiul de Cadastru și Publicitate Imobiliară SUCEAVA  
Biroul de Cadastru și Publicitate Imobiliară Campulung Moldovenesc

**A. Partea I. Descrierea imobilului**

TEREN Intravilan

Nr. CF vechi:1766

Adresa: Loc. Vatra Moldovitei, Jud. Suceava

Nr. Crt	Nr cadastral Nr. topografic	Suprafața* (mp)	Observații / Referințe
A1	30214	208	Sector cadastral:53 Teren neimprejmuț;

**Construcții**

Crt	Nr cadastral Nr. topografic	Adresa	Observații / Referințe
A1.1	30214-C1	Loc. Vatra Moldovitei, Jud. Suceava	Nr. niveluri:1; S. construita la sol:83 mp; Anexă.

**B. Partea II. Proprietari și acte**

Inscrieri privitoare la dreptul de proprietate și alte drepturi reale		Referințe
<b>1069 / 25/01/2023</b>		
Act Notarial nr. 3, din 20/01/2023 emis de SCRABA LUMINITA DORU PAUL;		
B7	Intabulare, drept de PROPRIETATE bun propriu, dobândit prin Succesiune, cota actuala 3/8 1) NIGA LILIANA-LARISA	A1, A1.1
Act Notarial nr. 275, din 20/01/2023 emis de SCRABA LUMINITA DORU PAUL (act notarial nr 274 din 20.01.2023, emis de Scraba Luminita Doru Paul);		
B8	Intabulare, drept de PROPRIETATE bun propriu cu titlu de donatie, dobândit prin Conventie, cota actuala 5/8 1) NIGA LILIANA-LARISA	A1, A1.1

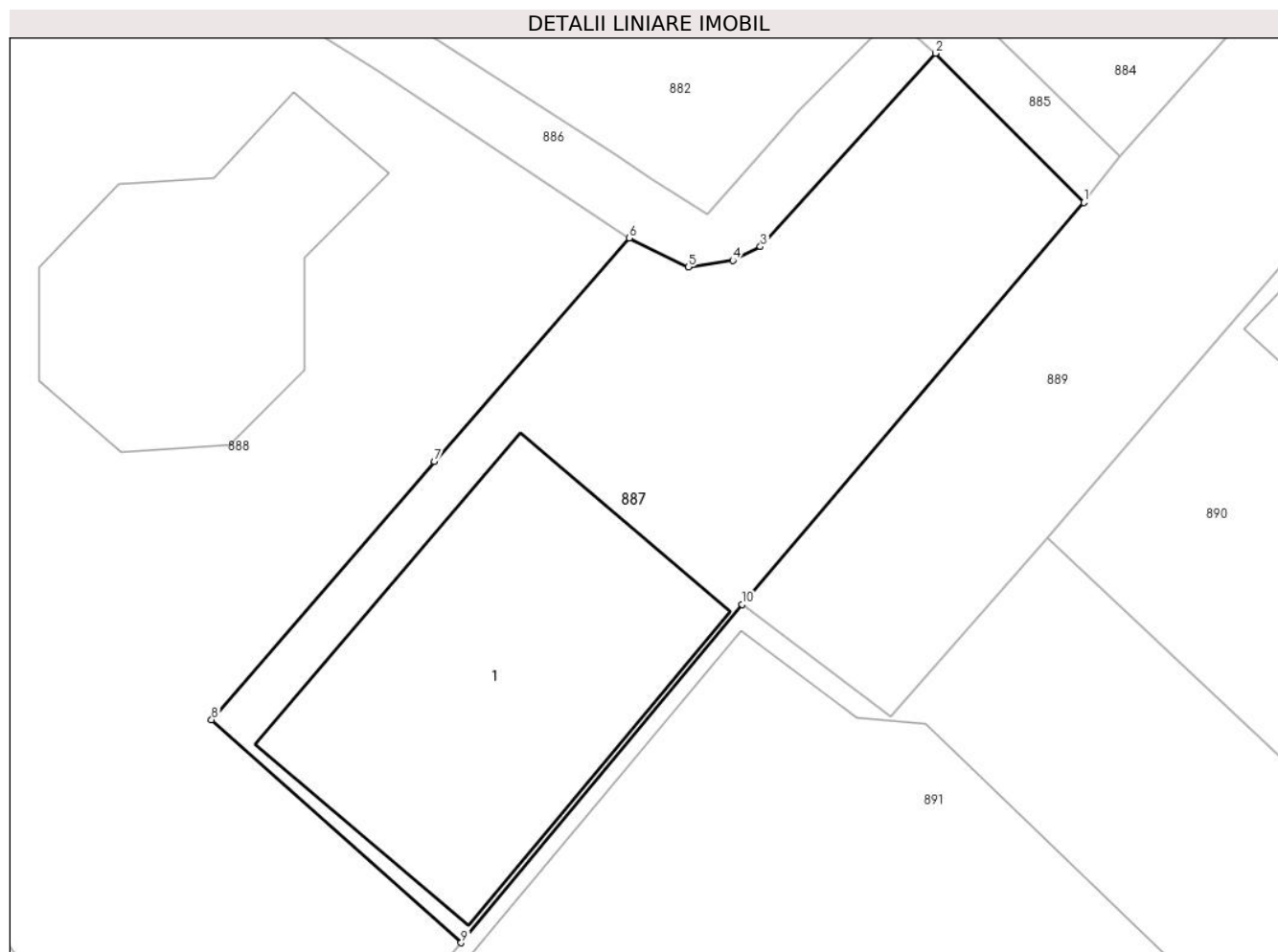
**C. Partea III. SARCINI .**

Inscrieri privind dezmembramintele dreptului de proprietate, drepturi reale de garanție și sarcini	Referințe
NU SUNT	

**Teren**

Nr cadastral	Suprafața (mp)*	Observații / Referințe
30214	208	

\* Suprafața este determinată în planul de proiecție Stereo 70.



**Date referitoare la teren**

Crt	Categorie folosință	Intra vilan	Suprafața (mp)	Tarla	Parcelă	Nr. topo	Observații / Referințe
1	curți constructii	DA	208	-	-	-	top.715

**Date referitoare la construcții**

Crt	Număr	Destinație construcție	Supraf. (mp)	Situație juridică	Observații / Referințe
A1.1	30214-C1	construcții industriale și edilitare	Din acte: 87 Masurata: 83	Cu acte	Nr. niveluri:1; S. construita la sol:83 mp; Anexă.

**Lungime Segmente**

1) Valorile lungimilor segmentelor sunt obținute din proiecție în plan.

Punct început	X / Y	Punct sfârșit	X / Y	Lungime segment (** (m)
1	543.262,482 683.746,752	2	543.258,467 683.750,792	5.696
2	543.258,467 683.750,792	3	543.253,727 683.745,557	7.062
3	543.253,727 683.745,557	4	543.252,981 683.745,184	0.834

Punct început	X / Y	Punct sfârșit	X / Y	Lungime segment (** (m)
4	543.252,981 683.745,184	5	543.251,78 683.745,005	1.214
5	543.251,78 683.745,005	6	543.250,176 683.745,788	1.785
6	543.250,176 683.745,788	7	543.244,896 683.739,749	8.022
7	543.244,896 683.739,749	8	543.238,866 683.732,757	9.233
8	543.238,866 683.732,757	9	543.245,627 683.726,721	9.063
9	543.245,627 683.726,721	10	543.253,236 683.735,878	11.906
10	543.253,236 683.735,878	1	543.262,482 683.746,752	14.273

\*\* Lungimile segmentelor sunt determinate în planul de proiecție Stereo 70 și sunt rotunjite la 1 milimetru.

\*\*\* Distanța dintre puncte este formată din segmente cumulate ce sunt mai mici decât valoarea 1 milimetru.



**DATE DESPRE IMOBILUL NR. 888**

Oficiul de Cadastru și Publicitate Imobiliară SUCEAVA  
Biroul de Cadastru și Publicitate Imobiliară Campulung Moldovenesc

**A. Partea I. Descrierea imobilului**

TEREN Intravilan

Nr. CF vechi:1721

Adresa: Loc. Vatra Moldovitei, Jud. Suceava

Nr. Crt	Nr cadastral Nr. topografic	Suprafața* (mp)	Observații / Referințe
A1	30203	462	Sector cadastral:53 Teren neimprejmit;

**Construcții**

Crt	Nr cadastral Nr. topografic	Adresa	Observații / Referințe
A1.1		Loc. Vatra Moldovitei, Jud. Suceava	Nr. niveluri:1; S. construita la sol:53 mp; Anexă.

**B. Partea II. Proprietari și acte**

Inscrieri privitoare la dreptul de proprietate și alte drepturi reale	Referințe
<b>670 / 20/03/2006</b>	
Hotarare Judecatoreasca nr. 6, din 05/01/2006 emis de JUDECATORIA CAMPULUNG MOLDOVENESC;	
B1	Intabulare, drept de PROPRIETATE, dobandit prin Hotarare Judecatoreasca, cota actuala 1/1 1) NIGA TRAIAN, Lipsă CNP proprietar.
/	
Act Administrativ nr. 7469, din 07/08/2024 emis de PRIMĂRIA VATRA MOLDOVIȚEI;	
B2	Intabulare, drept de PROPRIETATE, dobandit prin Lege, cota actuala 1/1 1) NIGA TRAIAN, Lipsă CNP proprietar.

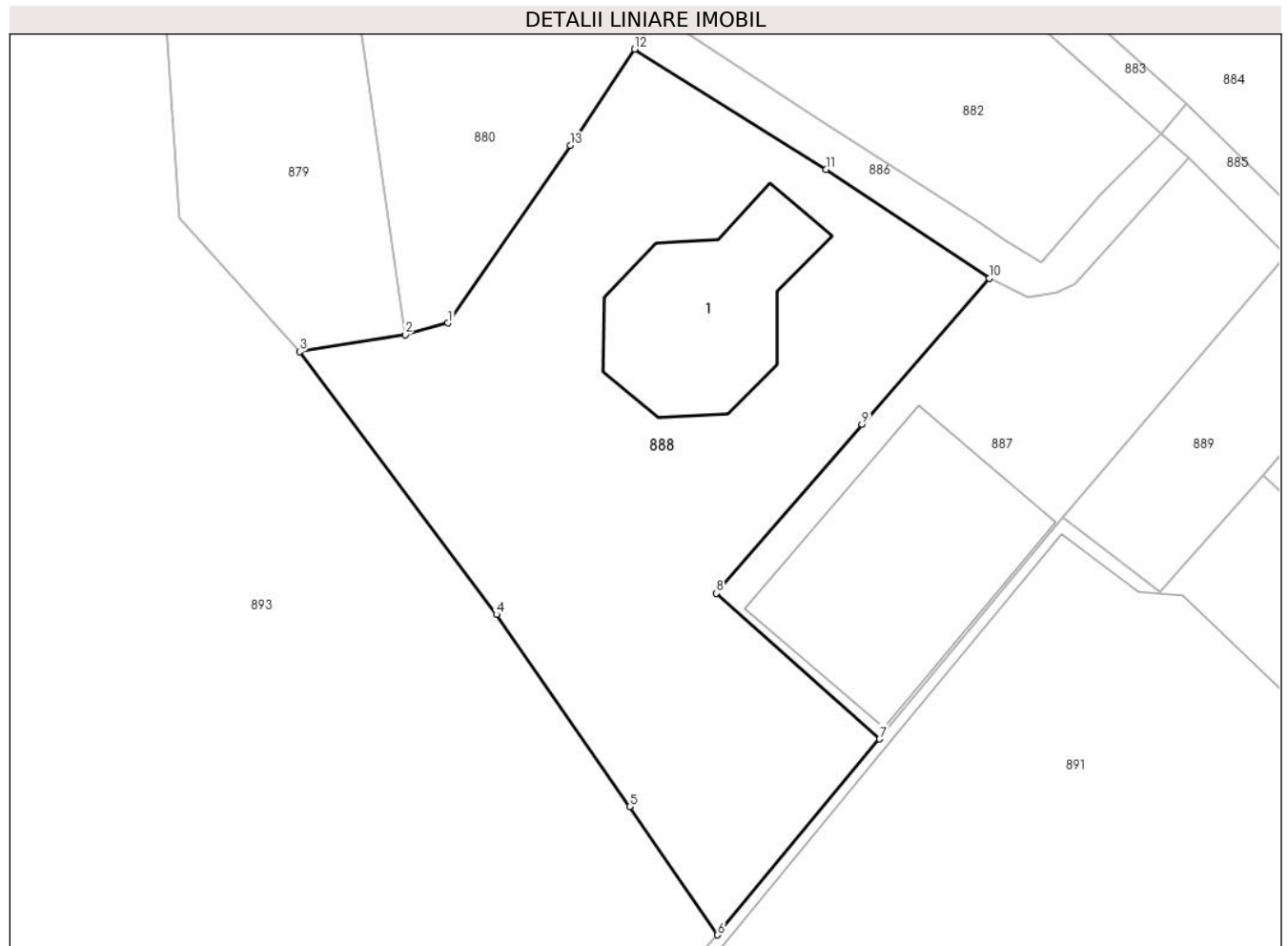
**C. Partea III. SARCINI .**

Inscrieri privind dezmembramintele dreptului de proprietate, drepturi reale de garanție și sarcini	Referințe
NU SUNT	

**Teren**

Nr cadastral	Suprafața (mp)*	Observații / Referințe
30203	462	

\* Suprafața este determinată în planul de proiecție Stereo 70.



**Date referitoare la teren**

Crt	Categorie folosință	Intra vilan	Suprafața (mp)	Tarla	Parcelă	Nr. topo	Observații / Referințe
1	curți constructii	DA	100	-	-	-	top.309/7
2	faneata	DA	362	-	-	-	

**Date referitoare la construcții**

Crt	Număr	Destinație construcție	Supraf. (mp)	Situație juridică	Observații / Referințe
A1.1		construcții anexa	53	Cu acte	Nr. niveluri:1; S. construita la sol:53 mp; Anexă.

**Lungime Segmente**

1) Valorile lungimilor segmentelor sunt obținute din proiecție în plan.

Punct început	X / Y	Punct sfârșit	X / Y	Lungime segment (** (m)
1	543.227,734 683.743,938	2	543.225,96 683.743,465	1.836
2	543.225,96 683.743,465	3	543.221,586 683.742,759	4.431
3	543.221,586 683.742,759	4	543.229,744 683.731,876	13.601

Punct început	X / Y	Punct sfârșit	X / Y	Lungime segment (** (m)
4	543.229,744 683.731,876	5	543.235,267 683.723,919	9.686
5	543.235,267 683.723,919	6	543.238,909 683.718,61	6.438
6	543.238,909 683.718,61	7	543.245,627 683.726,721	10.532
7	543.245,627 683.726,721	8	543.238,866 683.732,757	9.063
8	543.238,866 683.732,757	9	543.244,896 683.739,749	9.233
9	543.244,896 683.739,749	10	543.250,176 683.745,788	8.022
10	543.250,176 683.745,788	11	543.243,407 683.750,301	8.136
11	543.243,407 683.750,301	12	543.235,465 683.755,279	9.373
12	543.235,465 683.755,279	13	543.232,805 683.751,29	4.795
13	543.232,805 683.751,29	1	543.227,734 683.743,938	8.931

\*\* Lungimile segmentelor sunt determinate în planul de proiecție Stereo 70 și sunt rotunjite la 1 milimetru.

\*\*\* Distanța dintre puncte este formată din segmente cumulate ce sunt mai mici decât valoarea 1 milimetru.





**DATE DESPRE IMOBILUL NR. 889**

Oficiul de Cadastru și Publicitate Imobiliară SUCEAVA  
Biroul de Cadastru și Publicitate Imobiliară Campulung Moldovenesc

**A. Partea I. Descrierea imobilului**

TEREN Intravilan

Adresa: Loc. Vatra Moldovitei, Jud. Suceava

Nr. Crt	Nr cadastral Nr. topografic	Suprafața* (mp)	Observații / Referințe
A1		194	Sector cadastral:53 Teren neimprejmuit; Imobilul s-a format din o parte a PF 309 a comunei cadastrale Vatra Moldoviței.

**B. Partea II. Proprietari și acte**

Inscrieri privitoare la dreptul de proprietate și alte drepturi reale		Referințe
/		
Act Normativ nr. 7, din 13/03/1996 emis de PARLAMENTUL ROMANIEI (art. 13);		
B1	Inscrierea posesiei, drept de PROPRIETATE, dobandit prin Lege, cota actuala 1/1 1) <b>NEIDENTIFICAT NEIDENTIFICAT</b>	A1
B2	Se notează mențiunea de proprietar neidentificat.	A1

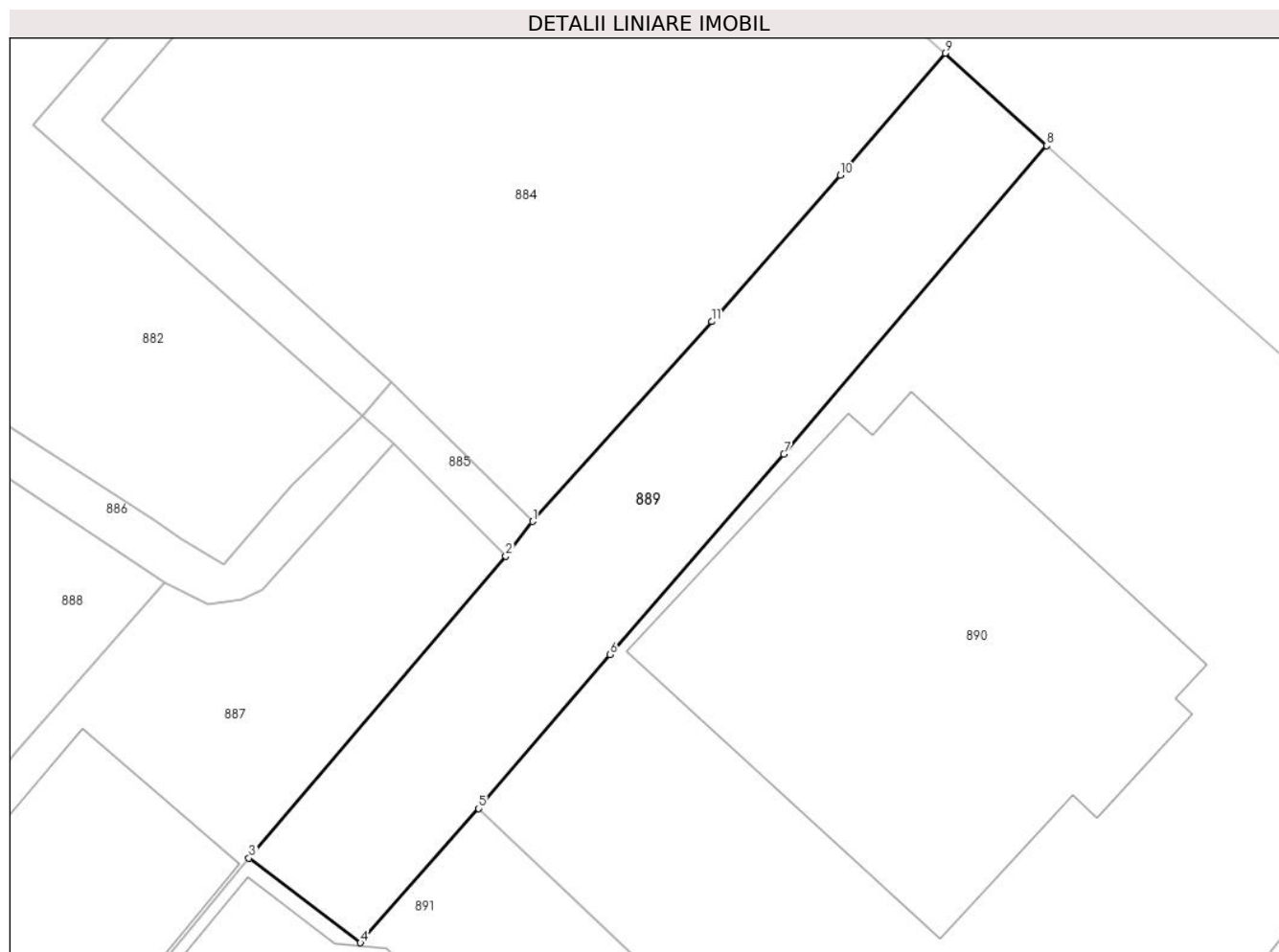
**C. Partea III. SARCINI .**

Inscrieri privind dezmembramintele dreptului de proprietate, drepturi reale de garanție și sarcini	Referințe
NU SUNT	

### Teren

Nr cadastral	Suprafața (mp)*	Observații / Referințe
	194	Imobilul s-a format din o parte a PF 309 a comunei cadastrale Vatra Moldoviței.

\* Suprafața este determinată în planul de proiecție Stereo 70.



### Date referitoare la teren

Crt	Categorie folosință	Intra vilan	Suprafața (mp)	Tarla	Parcelă	Nr. topo	Observații / Referințe
1	curți constructii	DA	194	-	-	-	

### Lungime Segmente

1) Valorile lungimilor segmentelor sunt obținute din proiecție în plan.

Punct început	X / Y	Punct sfârșit	X / Y	Lungime segment (** (m)
1	543.263,448 683.747,999	2	543.262,482 683.746,752	1.577
2	543.262,482 683.746,752	3	543.253,236 683.735,878	14.273
3	543.253,236 683.735,878	4	543.257,247 683.732,835	5.035
4	543.257,247 683.732,835	5	543.261,51 683.737,665	6.442
5	543.261,51 683.737,665	6	543.266,237 683.743,213	7.289

Punct început	X / Y	Punct sfârşit	X / Y	Lungime segment (** (m)
6	543.266,237 683.743,213	7	543.272,496 683.750,425	9.549
7	543.272,496 683.750,425	8	543.281,956 683.761,53	14.588
8	543.281,956 683.761,53	9	543.278,308 683.764,855	4.936
9	543.278,308 683.764,855	10	543.274,53 683.760,466	5.791
10	543.274,53 683.760,466	11	543.269,9 683.755,196	7.015
11	543.269,9 683.755,196	1	543.263,448 683.747,999	9.666

\*\* Lungimile segmentelor sunt determinate în planul de proiecție Stereo 70 și sunt rotunjite la 1 milimetru.

\*\*\* Distanța dintre puncte este formată din segmente cumulate ce sunt mai mici decât valoarea 1 milimetru.



**DATE DESPRE IMOBILUL NR. 890**

Oficiul de Cadastru și Publicitate Imobiliară SUCEAVA  
Biroul de Cadastru și Publicitate Imobiliară Campulung Moldovenesc

**A. Partea I. Descrierea imobilului**

TEREN Intravilan

Adresa: Loc. Vatra Moldovitei, Jud. Suceava

Nr. Crt	Nr cadastral Nr. topografic	Suprafața* (mp)	Observații / Referințe
A1	30952	793	Sector cadastral:53 Teren neimprijmit;

**Construcții**

Crt	Nr cadastral Nr. topografic	Adresa	Observații / Referințe
A1.1	30952-C1	Loc. Vatra Moldovitei, Jud. Suceava	Nr. niveluri:1; S. construita la sol:215 mp; S. construita desfasurata:386 mp; Secție colectare lapte, cu parter și mansardă, edificată în anul 2020, cu Certificat de performanță energetică a clădirii

**B. Partea II. Proprietari și acte**

Inscrieri privitoare la dreptul de proprietate și alte drepturi reale		Referințe
<b>16343 / 20/11/2015</b>		
Act Notarial nr. 1392, din 19/11/2015 emis de SCRABA HORIA ILIE;		
B5	Intabulare, drept de PROPRIETATE, dobandit prin Conventie, cota actuala 1/1 1) SOCIETATEA COMERCIALA "CONDRAX" SRL, CIF:13583780	A1, A1.1

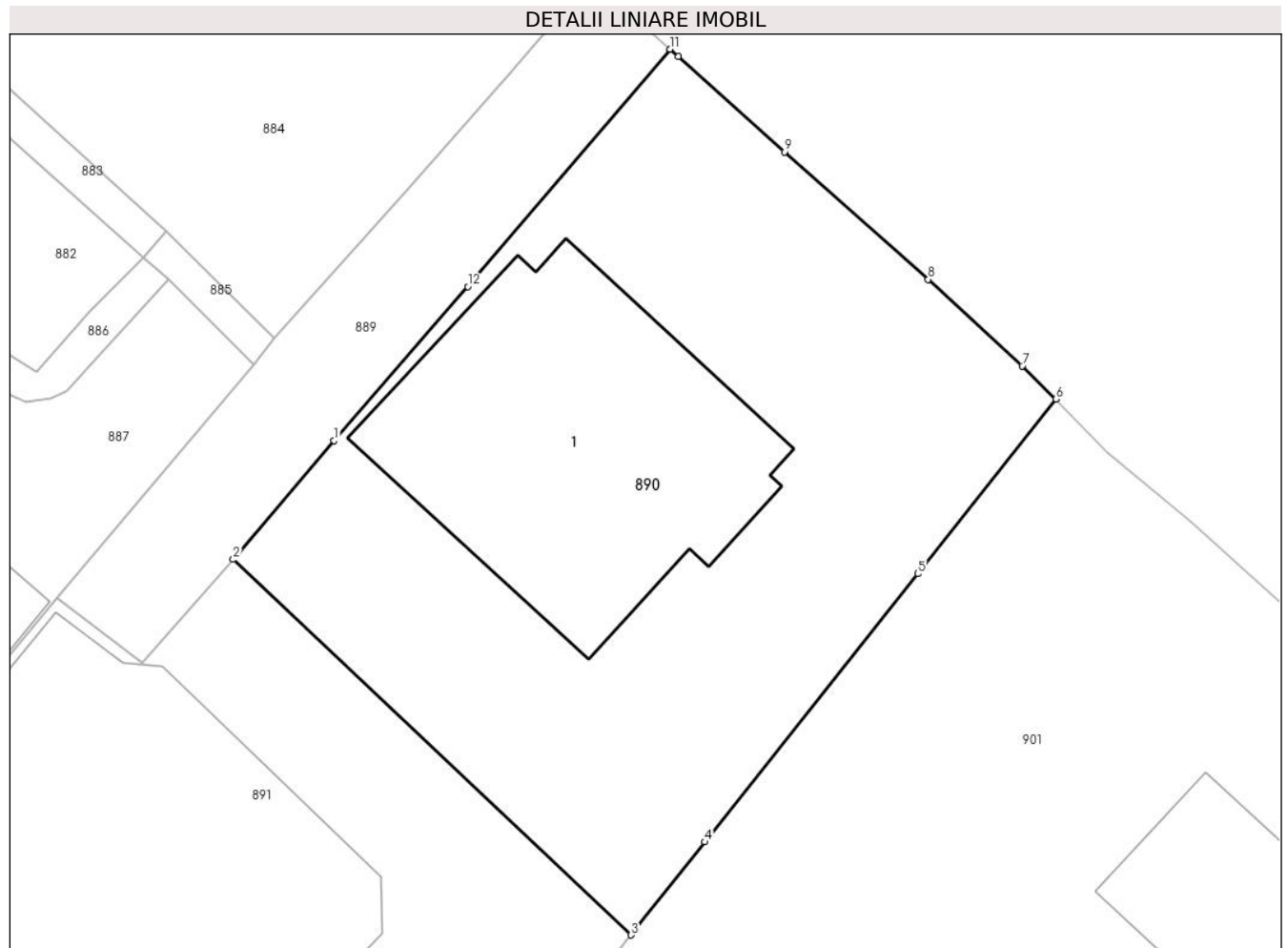
**C. Partea III. SARCINI .**

Inscrieri privind dezmembramintele dreptului de proprietate, drepturi reale de garanție și sarcini	Referințe
NU SUNT	

**Teren**

Nr cadastral	Suprafața (mp)*	Observații / Referințe
30952	793	

\* Suprafața este determinată în planul de proiecție Stereo 70.



**Date referitoare la teren**

Crt	Categorie folosință	Intra vilan	Suprafața (mp)	Tarla	Parcelă	Nr. topo	Observații / Referințe
1	curți constructii	DA	793	-	-	-	

**Date referitoare la construcții**

Crt	Număr	Destinație construcție	Supraf. (mp)	Situație juridică	Observații / Referințe
A1.1	30952-C1	construcții industriale și edilitare	Din acte: 222 Masurata: 215	Cu acte	Nr. niveluri:1; S. construita la sol:215 mp; S. construita desfasurata:386 mp; Secție colectare lapte, cu parter și mansardă, edificată în anul 2020, cu Certificat de performanță energetică a clădirii

**Lungime Segmente**

1) Valorile lungimilor segmentelor sunt obținute din proiecție în plan.

Punct început	X / Y	Punct sfârșit	X / Y	Lungime segment (** (m)
1	543.266,237 683.743,213	2	543.261,51 683.737,665	7.289
2	543.261,51 683.737,665	3	543.280,141 683.720,096	25.608

Punct început	X / Y	Punct sfârșit	X / Y	Lungime segment (** (m)
3	543.280,141 683.720,096	4	543.283,6 683.724,447	5.558
4	543.283,6 683.724,447	5	543.293,573 683.736,989	16.024
5	543.293,573 683.736,989	6	543.300,032 683.745,168	10.422
6	543.300,032 683.745,168	7	543.298,462 683.746,711	2.201
7	543.298,462 683.746,711	8	543.294,058 683.750,762	5.984
8	543.294,058 683.750,762	9	543.287,333 683.756,727	8.989
9	543.287,333 683.756,727	10	543.282,352 683.761,196	6.692
10	543.282,352 683.761,196	11	543.281,956 683.761,53	0.518
11	543.281,956 683.761,53	12	543.272,496 683.750,425	14.588
12	543.272,496 683.750,425	1	543.266,237 683.743,213	9.549

\*\* Lungimile segmentelor sunt determinate în planul de proiecție Stereo 70 și sunt rotunjite la 1 milimetru.

\*\*\* Distanța dintre puncte este formată din segmente cumulate ce sunt mai mici decât valoarea 1 milimetru.





**DATE DESPRE IMOBILUL NR. 891**

Oficiul de Cadastru și Publicitate Imobiliară SUCEAVA  
Biroul de Cadastru și Publicitate Imobiliară Campulung Moldovenesc

**A. Partea I. Descrierea imobilului**

TEREN Intravilan

Nr. CF vechi:1729

Adresa: Loc. Vatra Moldovitei, Jud. Suceava

Nr. Crt	Nr cadastral Nr. topografic	Suprafața* (mp)	Observații / Referințe
A1	30161	Din acte: 1.010 Masurata: 1.078	Sector cadastral:53 Teren imprejmuit;

**Construcții**

Crt	Nr cadastral Nr. topografic	Adresa	Observații / Referințe
A1.1	30161-C1	Loc. Vatra Moldovitei, Jud. Suceava	Nr. niveluri:2; S. construita la sol:474 mp; S. construita desfasurata:802 mp; Brutărie cu parter și mansardă, edificată în anul 2010.
A1.3		Loc. Vatra Moldovitei, Jud. Suceava	Nr. niveluri:1; S. construita la sol:201 mp; Anexă.

**B. Partea II. Proprietari și acte**

Inscrieri privitoare la dreptul de proprietate și alte drepturi reale		Referințe
<b>618 / 16/03/2006</b>		
Hotarare Judecatoreasca nr. 1461, din 12/12/2005 emis de JUDECATORIA CAMPULUNG MOLD.;		
B1	Intabulare, drept de PROPRIETATE, dobandit prin Hotarare Judecatoreasca, cota actuala 1/1 1) SC CONDRAX SRL FRUMOSU, CIF:13583780	A1, A1.1
<b>4367 / 01/06/2010</b>		
Act Administrativ nr. 43, din 11/12/2007 emis de PRIMARIA VATRA MOLDOVITEI (act administrativ nr. 13/25-05-2009 emis de PRIMARIA VATRA MOLDOVITEI; act administrativ nr. 3727/28-04-2010 emis de PRIMARIA VATRA MOLDOVITEI);		
B3	Intabulare, drept de PROPRIETATE asupra modernizarii si mansardarii constructiei C1, dobandit prin Construire, cota actuala 1/1 1) SC CONDRAX SRL FRUMOSU, CIF:13583780	A1.1
/		
Act Administrativ nr. 7469, din 07/08/2024 emis de PRIMĂRIA VATRA MOLDOVIȚEI;		
B4	Intabulare, drept de PROPRIETATE, dobandit prin Lege, cota actuala 1/1 1) SC CONDRAX SRL FRUMOSU, CIF:13583780	A1.3

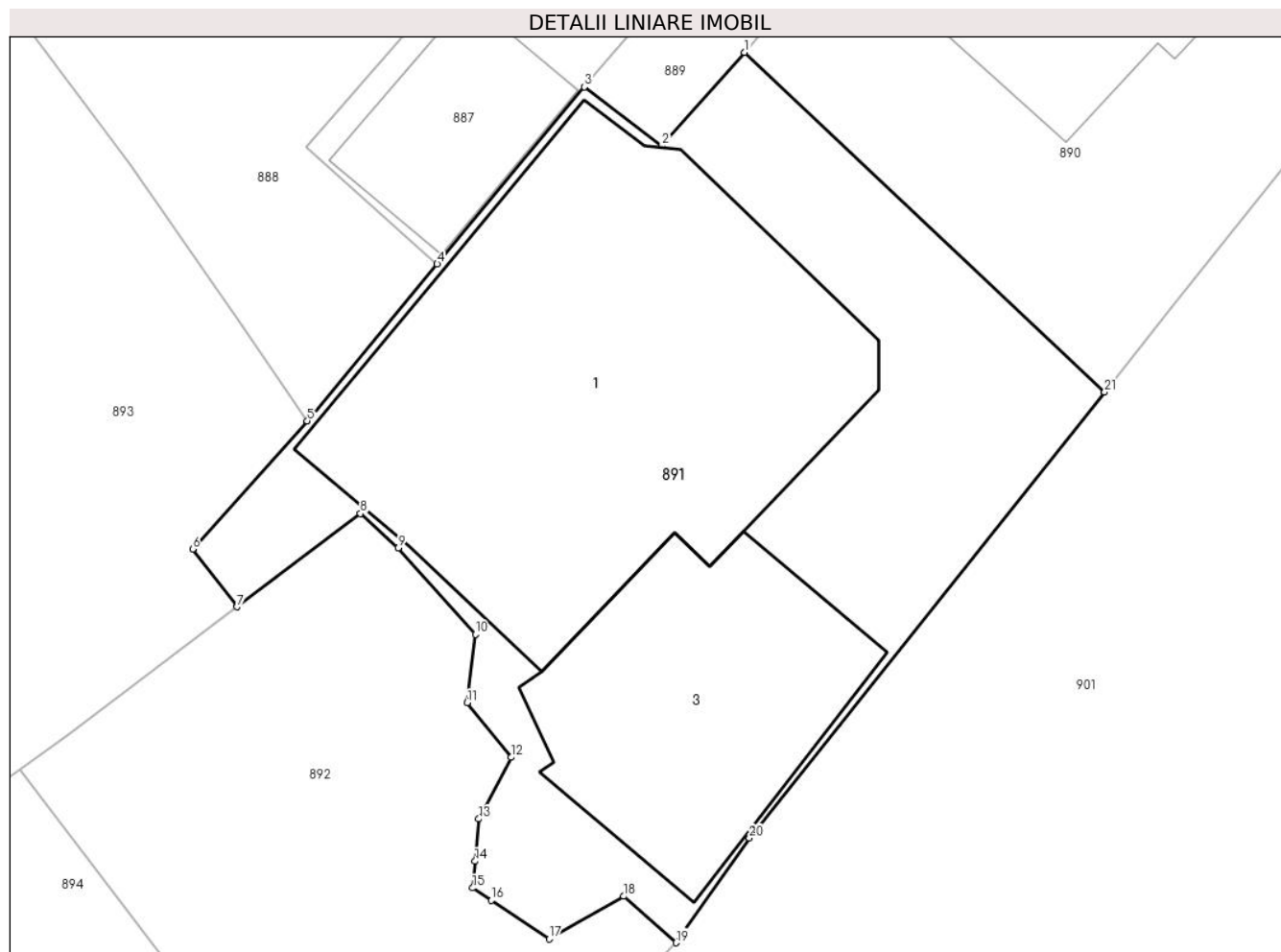
**C. Partea III. SARCINI .**

Inscrieri privind dezmembramintele dreptului de proprietate, drepturi reale de garanție și sarcini	Referințe
NU SUNT	

### Teren

Nr cadastral	Suprafața (mp)*	Observații / Referințe
30161	Din acte: 1.010 Masurata: 1.078	

\* Suprafața este determinată în planul de proiecție Stereo 70.



### Date referitoare la teren

Crt	Categorie folosință	Intra vilan	Suprafața (mp)	Tarla	Parcelă	Nr. topo	Observații / Referințe
1	curți constructii	DA	1.078	-	-	-	

### Date referitoare la construcții

Crt	Număr	Destinație construcție	Supraf. (mp)	Situație juridică	Observații / Referințe
A1.1	30161-C1	construcții industriale și edilitare	474	Cu acte	Nr. niveluri:2; S. construita la sol:474 mp; S. construita desfasurata:802 mp; Brutărie cu parter și mansardă, edificată în anul 2010.
A1.3		construcții anexa	201	Cu acte	Nr. niveluri:1; S. construita la sol:201 mp; Anexă.

### Lungime Segmente

1) Valorile lungimilor segmentelor sunt obținute din proiecție în plan.

Punct început	X / Y	Punct sfârșit	X / Y	Lungime segment (** (m)
1	543.261,51 683.737,665	2	543.257,247 683.732,835	6.442
3	543.253,236 683.735,878	4	543.245,627 683.726,721	11.906

Punct început	X / Y	Punct sfârșit	X / Y	Lungime segment (** (m)
2	543.257,247 683.732,835	3	543.253,236 683.735,878	5.035
4	543.245,627 683.726,721	5	543.238,909 683.718,61	10.532

Punct început	X / Y	Punct sfârșit	X / Y	Lungime segment (** (m)
5	543.238,909 683.718,61	6	543.232,981 683.711,988	8.888
7	543.235,267 683.709,0	8	543.241,661 683.713,819	8.007
9	543.243,618 683.712,046	10	543.247,599 683.707,581	5.982
11	543.247,182 683.704,039	12	543.249,45 683.701,219	3.619
13	543.247,776 683.698,031	14	543.247,583 683.695,845	2.195
15	543.247,461 683.694,463	16	543.248,429 683.693,818	1.163
17	543.251,412 683.691,831	18	543.255,272 683.694,035	4.445
19	543.257,974 683.691,629	20	543.261,758 683.697,044	6.606
21	543.280,141 683.720,096	1	543.261,51 683.737,665	25.608

Punct început	X / Y	Punct sfârșit	X / Y	Lungime segment (** (m)
6	543.232,981 683.711,988	7	543.235,267 683.709,0	3.762
8	543.241,661 683.713,819	9	543.243,618 683.712,046	2.641
10	543.247,599 683.707,581	11	543.247,182 683.704,039	3.566
12	543.249,45 683.701,219	13	543.247,776 683.698,031	3.601
14	543.247,583 683.695,845	15	543.247,461 683.694,463	1.387
16	543.248,429 683.693,818	17	543.251,412 683.691,831	3.584
18	543.255,272 683.694,035	19	543.257,974 683.691,629	3.618
20	543.261,758 683.697,044	21	543.280,141 683.720,096	29.484

\*\* Lungimile segmentelor sunt determinate în planul de proiecție Stereo 70 și sunt rotunjite la 1 milimetru.

\*\*\* Distanța dintre puncte este formată din segmente cumulate ce sunt mai mici decât valoarea 1 milimetru.



**DATE DESPRE IMOBILUL NR. 892**

Oficiul de Cadastru și Publicitate Imobiliară SUCEAVA  
Biroul de Cadastru și Publicitate Imobiliară Campulung Moldovenesc

**A. Partea I. Descrierea imobilului**

TEREN Intravilan

Adresa: Loc. Vatra Moldovitei, Jud. Suceava

Nr. Crt	Nr cadastral Nr. topografic	Suprafața* (mp)	Observații / Referințe
A1		586	Sector cadastral:53 Teren neimprejmuit; Imobilul s-a format din o parte a PF 302 a comunei cadastrale Vatra Moldoviței.

**B. Partea II. Proprietari și acte**

Inscrieri privitoare la dreptul de proprietate și alte drepturi reale		Referințe
/		
Act Normativ nr. 7, din 13/03/1996 emis de PARLAMENTUL ROMANIEI;		
B1	Intabulare, drept de PROPRIETATE, dobandit prin Lege, cota actuala 1/1 1) NEIDENTIFICAT NEIDENTIFICAT	A1
Act Administrativ nr. 10425, din 14/11/2024 emis de PRIMĂRIA VATRA MOLDOVIȚEI;		
B2	Se notează posesia faptică. 1) NEGURĂ VASILE 2) NEGURĂ MĂRIOARA	A1

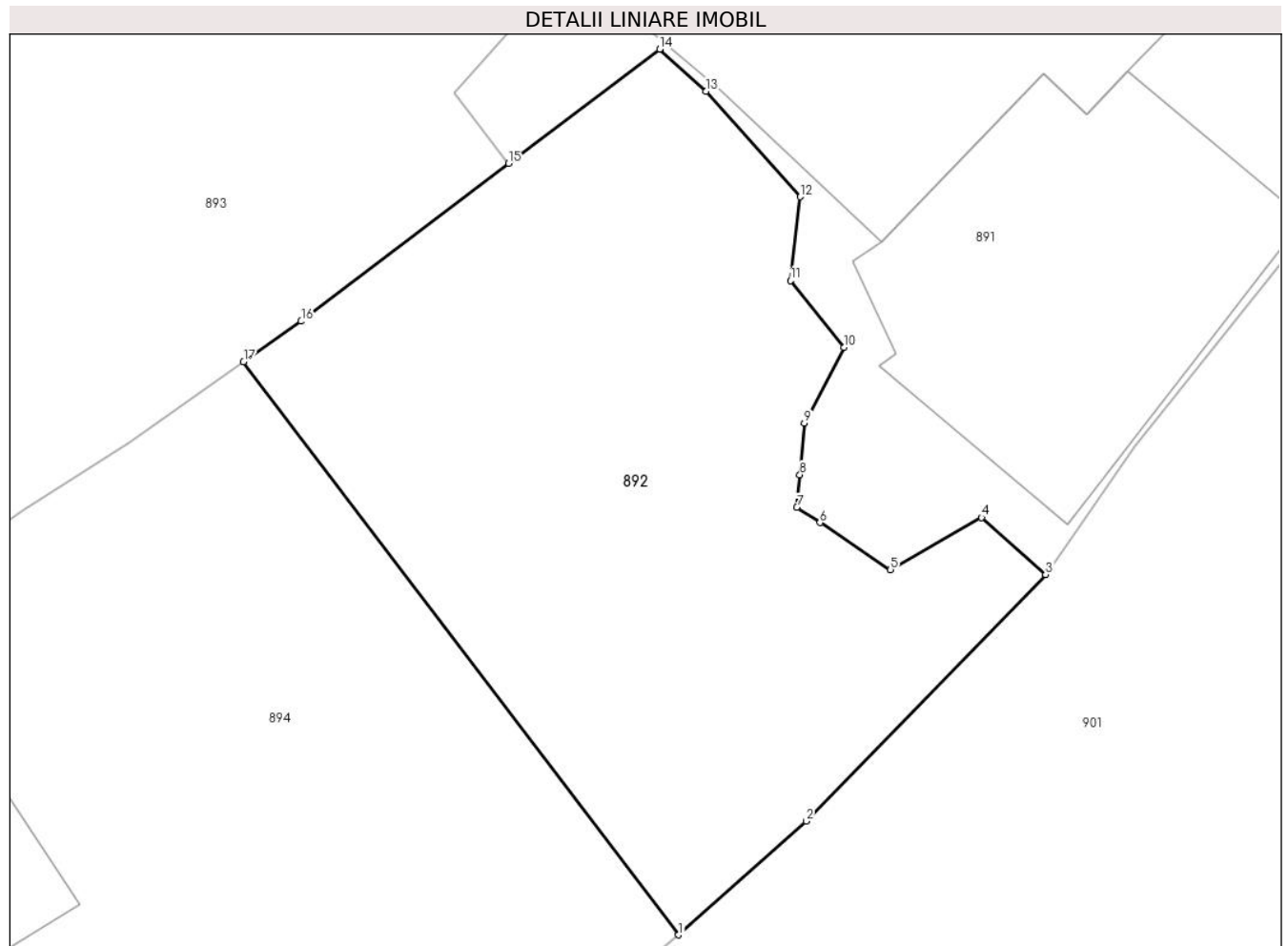
**C. Partea III. SARCINI .**

Inscrieri privind dezmembramintele dreptului de proprietate, drepturi reale de garanție și sarcini	Referințe
NU SUNT	

**Teren**

Nr cadastral	Suprafața (mp)*	Observații / Referințe
	586	Imobilul s-a format din o parte a PF 302 a comunei cadastrale Vatra Moldoviței.

\* Suprafața este determinată în planul de proiecție Stereo 70.



**Date referitoare la teren**

Crt	Categorie folosință	Intra vilan	Suprafața (mp)	Tarla	Parcelă	Nr. topo	Observații / Referințe
1	arabil	DA	586	-	-	-	

**Lungime Segmente**

1) Valorile lungimilor segmentelor sunt obținute din proiecție în plan.

Punct început	X / Y	Punct sfârșit	X / Y	Lungime segment (** (m)
1	543.242,45 683.676,405	2	543.247,85 683.681,215	7.232
2	543.247,85 683.681,215	3	543.257,974 683.691,629	14.524
3	543.257,974 683.691,629	4	543.255,272 683.694,035	3.618
4	543.255,272 683.694,035	5	543.251,412 683.691,831	4.445
5	543.251,412 683.691,831	6	543.248,429 683.693,818	3.584

Punct început	X / Y	Punct sfârșit	X / Y	Lungime segment (** (m)
6	543.248,429 683.693,818	7	543.247,461 683.694,463	1.163
7	543.247,461 683.694,463	8	543.247,583 683.695,845	1.387
8	543.247,583 683.695,845	9	543.247,776 683.698,031	2.195
9	543.247,776 683.698,031	10	543.249,45 683.701,219	3.601
10	543.249,45 683.701,219	11	543.247,182 683.704,039	3.619
11	543.247,182 683.704,039	12	543.247,599 683.707,581	3.566
12	543.247,599 683.707,581	13	543.243,618 683.712,046	5.982
13	543.243,618 683.712,046	14	543.241,661 683.713,819	2.641
14	543.241,661 683.713,819	15	543.235,267 683.709,0	8.007
15	543.235,267 683.709,0	16	543.226,489 683.702,325	11.028
16	543.226,489 683.702,325	17	543.224,053 683.700,609	2.98
17	543.224,053 683.700,609	1	543.242,45 683.676,405	30.402

\*\* Lungimile segmentelor sunt determinate în planul de proiecție Stereo 70 și sunt rotunjite la 1 milimetru.

\*\*\* Distanța dintre puncte este formată din segmente cumulate ce sunt mai mici decât valoarea 1 milimetru.





**DATE DESPRE IMOBILUL NR. 893**

Oficiul de Cadastru și Publicitate Imobiliară SUCEAVA  
Biroul de Cadastru și Publicitate Imobiliară Campulung Moldovenesc

**A. Partea I. Descrierea imobilului**

TEREN Intravilan

Adresa: Loc. Vatra Moldovitei, Jud. Suceava

Nr. Crt	Nr cadastral Nr. topografic	Suprafața* (mp)	Observații / Referințe
A1	37172	3.938	Sector cadastral:53 Teren imprejmuit;

**Construcții**

Crt	Nr cadastral Nr. topografic	Adresa	Observații / Referințe
A1.1	37172-C1	Loc. Vatra Moldovitei, Jud. Suceava	Nr. niveluri:2; S. construita la sol:93 mp; S. construita desfasurata:172 mp; Casă de locuit cu parter și mansardă, edificată în anul 1962.
A1.2	37172-C2	Loc. Vatra Moldovitei, Jud. Suceava	Nr. niveluri:1; S. construita la sol:78 mp; S. construita desfasurata:78 mp; Șură, edificată în anul 1968,.
A1.3	37172-C3	Loc. Vatra Moldovitei, Jud. Suceava	Nr. niveluri:1; S. construita la sol:51 mp; S. construita desfasurata:51 mp; Bucătărie de vară edificată în anul 1968.
A1.4	37172-C4	Loc. Vatra Moldovitei, Jud. Suceava	Nr. niveluri:1; S. construita la sol:17 mp; S. construita desfasurata:17 mp; Șură, edificată în anul 1962.
A1.5	37172-C5	Loc. Vatra Moldovitei, Jud. Suceava	Nr. niveluri:1; S. construita la sol:69 mp; S. construita desfasurata:69 mp; Grajd, edificat în anul 1962.
A1.6	37172-C6	Loc. Vatra Moldovitei, Jud. Suceava	Nr. niveluri:1; S. construita la sol:42 mp; S. construita desfasurata:42 mp; Șură, edificată în anul 1962.

**B. Partea II. Proprietari și acte**

Inscrieri privitoare la dreptul de proprietate și alte drepturi reale	Referințe
<b>9609 / 23/06/2021</b>	
Act Notarial nr. 1197, din 22/06/2021 emis de ROTARU DORINA;	
B5 Intabulare, drept de PROPRIETATE, dobandit prin Conventie, cota actuala 1/1 1) ȚIGĂNESCU VASILE, necasatorit	A1, A1.1, A1.2, A1.3, A1.4, A1.5, A1.6

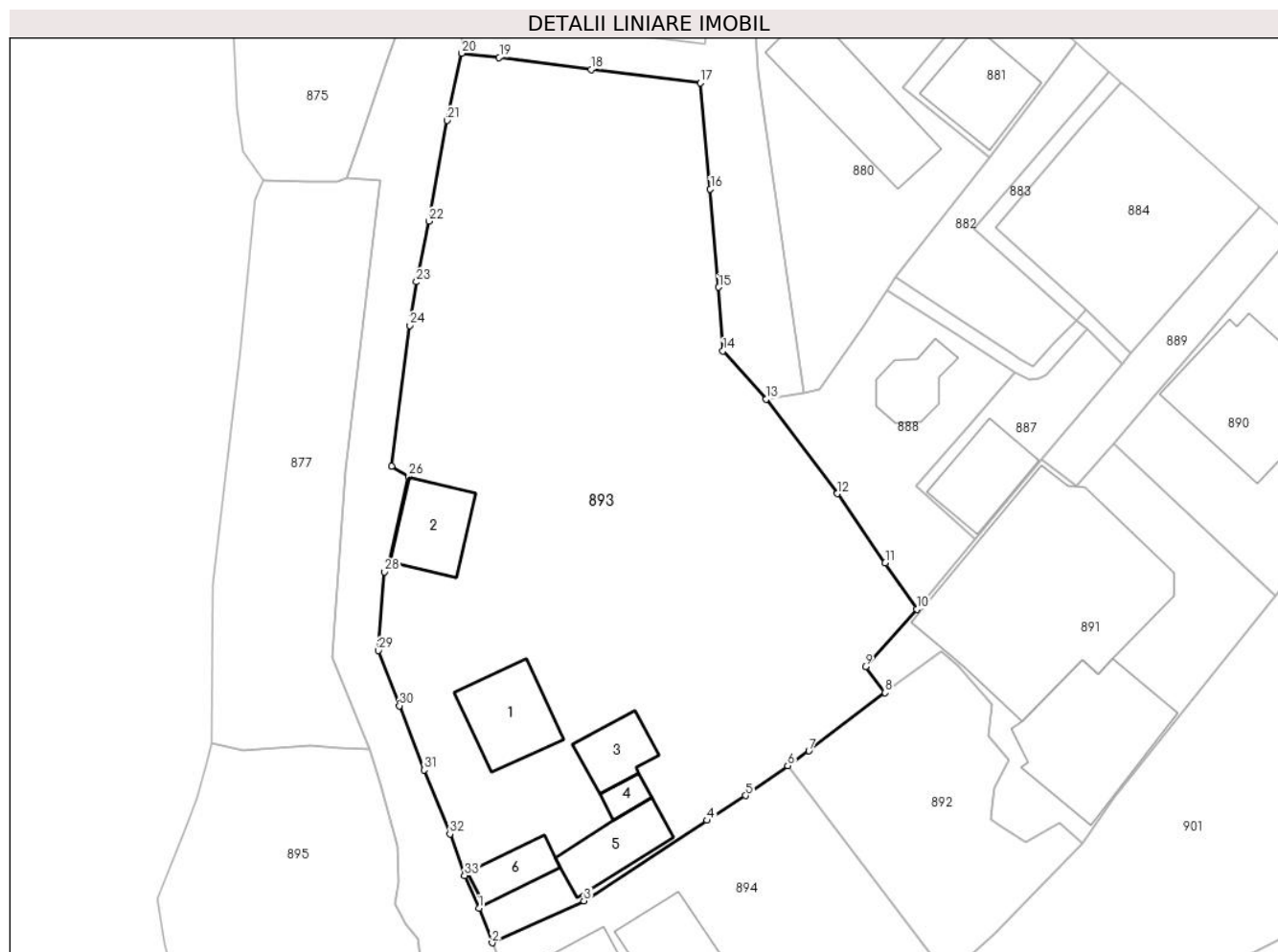
**C. Partea III. SARCINI .**

Inscrieri privind dezmembramintele dreptului de proprietate, drepturi reale de garanție și sarcini	Referințe
NU SUNT	

**Teren**

Nr cadastral	Suprafața (mp)*	Observații / Referințe
37172	3.938	

\* Suprafața este determinată în planul de proiecție Stereo 70.



**Date referitoare la teren**

Crt	Categorie folosință	Intravilan	Suprafața (mp)	Tarla	Parcelă	Nr. topo	Observații / Referințe
1	curți constructii	DA	1.007	-	-	-	
2	faneata	DA	2.931	-	-	-	

**Date referitoare la construcții**

Crt	Număr	Destinație construcție	Supraf. (mp)	Situație juridică	Observații / Referințe
A1.1	37172-C1	construcții de locuințe	93	Cu acte	Nr. niveluri:2; S. construita la sol:93 mp; S. construita desfasurata:172 mp; Casă de locuit cu parter și mansardă, edificată în anul 1962.
A1.2	37172-C2	construcții anexa	78	Cu acte	Nr. niveluri:1; S. construita la sol:78 mp; S. construita desfasurata:78 mp; Șură, edificată în anul 1968,.
A1.3	37172-C3	construcții anexa	51	Cu acte	Nr. niveluri:1; S. construita la sol:51 mp; S. construita desfasurata:51 mp; Bucătărie de vară edificată în anul 1968.
A1.4	37172-C4	construcții anexa	17	Cu acte	Nr. niveluri:1; S. construita la sol:17 mp; S. construita desfasurata:17 mp; Șură, edificată în anul 1962.
A1.5	37172-C5	construcții anexa	69	Cu acte	Nr. niveluri:1; S. construita la sol:69 mp; S. construita desfasurata:69 mp; Grajd, edificat în anul 1962.
A1.6	37172-C6	construcții anexa	42	Cu acte	Nr. niveluri:1; S. construita la sol:42 mp; S. construita desfasurata:42 mp; Șură, edificată în anul 1962.

## Lungime Segmente

1) Valorile lungimilor segmentelor sunt obținute din proiecție în plan.

Punct început	X / Y	Punct sfârșit	X / Y	Lungime segment (** (m)
1	543.188,531 683.684,221	2	543.190,041 683.680,258	4.241
3	543.200,615 683.685,076	4	543.214,764 683.694,33	16.907
5	543.219,192 683.697,183	6	543.224,053 683.700,609	5.947
7	543.226,489 683.702,325	8	543.235,267 683.709,0	11.028
9	543.232,981 683.711,988	10	543.238,909 683.718,61	8.888
11	543.235,267 683.723,919	12	543.229,744 683.731,876	9.686
13	543.221,586 683.742,759	14	543.216,594 683.748,284	7.446
15	543.216,112 683.755,609	16	543.215,147 683.766,896	11.328
17	543.214,015 683.779,081	18	543.201,446 683.780,647	12.666
19	543.190,869 683.782,029	20	543.186,554 683.782,501	4.341
21	543.184,888 683.774,782	22	543.182,769 683.763,198	11.776
23	543.181,346 683.756,225	24	543.180,584 683.751,203	5.079
25	543.178,491 683.735,037	26	543.180,467 683.733,855	2.303
27	543.178,228 683.723,919	28	543.177,663 683.722,903	1.163
29	543.176,966 683.713,852	30	543.179,383 683.707,506	6.791
31	543.182,226 683.700,108	32	543.185,199 683.692,777	7.911
33	543.186,871 683.687,979	1	543.188,531 683.684,221	4.108

Punct început	X / Y	Punct sfârșit	X / Y	Lungime segment (** (m)
2	543.190,041 683.680,258	3	543.200,615 683.685,076	11.62
4	543.214,764 683.694,33	5	543.219,192 683.697,183	5.268
6	543.224,053 683.700,609	7	543.226,489 683.702,325	2.98
8	543.235,267 683.709,0	9	543.232,981 683.711,988	3.762
10	543.238,909 683.718,61	11	543.235,267 683.723,919	6.438
12	543.229,744 683.731,876	13	543.221,586 683.742,759	13.601
14	543.216,594 683.748,284	15	543.216,112 683.755,609	7.341
16	543.215,147 683.766,896	17	543.214,015 683.779,081	12.237
18	543.201,446 683.780,647	19	543.190,869 683.782,029	10.667
20	543.186,554 683.782,501	21	543.184,888 683.774,782	7.897
22	543.182,769 683.763,198	23	543.181,346 683.756,225	7.117
24	543.180,584 683.751,203	25	543.178,491 683.735,037	16.301
26	543.180,467 683.733,855	27	543.178,228 683.723,919	10.185
28	543.177,663 683.722,903	29	543.176,966 683.713,852	9.078
30	543.179,383 683.707,506	31	543.182,226 683.700,108	7.925
32	543.185,199 683.692,777	33	543.186,871 683.687,979	5.081

\*\* Lungimile segmentelor sunt determinate în planul de proiecție Stereo 70 și sunt rotunjite la 1 milimetru.

\*\*\* Distanța dintre puncte este formată din segmente cumulate ce sunt mai mici decât valoarea 1 milimetru.



**DATE DESPRE IMOBILUL NR. 894**

Oficiul de Cadastru și Publicitate Imobiliară SUCEAVA  
Biroul de Cadastru și Publicitate Imobiliară Campulung Moldovenesc

**A. Partea I. Descrierea imobilului**

TEREN Intravilan

Nr. CF vechi:1615

Adresa: Loc. Vatra Moldovitei, Nr. 556, Jud. Suceava

Nr. Crt	Nr cadastral Nr. topografic	Suprafața* (mp)	Observații / Referințe
A1	30137	1.476	Sector cadastral:53 Teren neimprijmit;

**Construcții**

Crt	Nr cadastral Nr. topografic	Adresa	Observații / Referințe
A1.1	30137-C1	Loc. Vatra Moldovitei, Nr. 556, Jud. Suceava	Nr. niveluri:1; S. construita la sol:87 mp; Locuință.
A1.2	30137-C2	Loc. Vatra Moldovitei, Nr. 556, Jud. Suceava	Nr. niveluri:1; S. construita la sol:54 mp; Anexă.
A1.3	30137-C3	Loc. Vatra Moldovitei, Nr. 556, Jud. Suceava	Nr. niveluri:2; S. construita la sol:88 mp; Locuință P+1.
A1.4	30137-C4	Loc. Vatra Moldovitei, Nr. 556, Jud. Suceava	Nr. niveluri:1; S. construita la sol:26 mp; Anexă.
A1.5		Loc. Vatra Moldovitei, Nr. 556, Jud. Suceava	Nr. niveluri:1; S. construita la sol:64 mp; Anexă.

**B. Partea II. Proprietari și acte**

Inscrieri privitoare la dreptul de proprietate și alte drepturi reale		Referințe
<b>1646 / 30/10/2002</b>		
Act Notarial nr. 1363, din 23/07/2002 emis de BNP STELIAN CATARGIU;		
B1	Intabulare, drept de PROPRIETATE ca bun comun, dobandit prin Conventie, cota actuala 4/8 1) <b>NEGURA MARIOARA</b> , Lipsă CNP proprietar.	A1, A1.1, A1.2, A1.3, A1.4
<b>1146 / 25/02/2009</b>		
Act Notarial nr. 9, din 23/02/2009 emis de BNP S CATARGIU;		
B2	Intabulare, drept de PROPRIETATE, dobandit prin Succesiune, cota actuala 1/8 1) <b>NEGURA MARIOARA</b> , Lipsă CNP proprietar.	A1, A1.1, A1.2, A1.3, A1.4
B3	Intabulare, drept de PROPRIETATE, dobandit prin Succesiune, cota actuala 3/8 1) <b>NEGURA VASILE</b> , Lipsă CNP proprietar.	A1, A1.1, A1.2, A1.3, A1.4
/		
Act Administrativ nr. 7469, din 07/08/2024 emis de PRIMĂRIA VATRA MOLDOVIȚEI;		
B4	Intabulare, drept de PROPRIETATE, dobandit prin Lege, cota actuala 1/1 1) <b>NEGURA MARIOARA</b> , Lipsă CNP proprietar. 2) <b>NEGURA VASILE</b> , Lipsă CNP proprietar.	A1.5

**C. Partea III. SARCINI .**

Inscrieri privind dezmembramintele dreptului de proprietate, drepturi reale de garanție și sarcini	Referințe
NU SUNT	

**Teren**

Nr cadastral	Suprafața (mp)*	Observații / Referințe
30137	1.476	

\* Suprafața este determinată în planul de proiecție Stereo 70.



**Date referitoare la teren**

Crt	Categorie folosință	Intra vilan	Suprafața (mp)	Tarla	Parcelă	Nr. topo	Observații / Referințe
1	arabil	DA	855	-	-	-	top 302/10
2	curți construcții	DA	621	-	-	-	top 67/2

**Date referitoare la construcții**

Crt	Număr	Destinație construcție	Supraf. (mp)	Situație juridică	Observații / Referințe
A1.1	30137-C1	construcții de locuințe	87	Cu acte	Nr. niveluri:1; S. construita la sol:87 mp; Locuință.
A1.2	30137-C2	construcții anexa	54	Cu acte	Nr. niveluri:1; S. construita la sol:54 mp; Anexă.
A1.3	30137-C3	construcții anexa	88	Cu acte	Nr. niveluri:2; S. construita la sol:88 mp; Locuință P+1.
A1.4	30137-C4	construcții anexa	26	Cu acte	Nr. niveluri:1; S. construita la sol:26 mp; Anexă.
A1.5		construcții anexa	64	Cu acte	Nr. niveluri:1; S. construita la sol:64 mp; Anexă.

## Lungime Segmente

1) Valorile lungimilor segmentelor sunt obținute din proiecție în plan.

Punct început	X / Y	Punct sfârșit	X / Y	Lungime segment (** (m)
1	543.241,779 683.675,853	2	543.242,45 683.676,405	0.869
3	543.224,053 683.700,609	4	543.219,192 683.697,183	5.947
5	543.214,764 683.694,33	6	543.200,615 683.685,076	16.907
7	543.190,041 683.680,258	8	543.191,282 683.677,196	3.304
9	543.188,944 683.675,978	10	543.190,714 683.671,873	4.47
11	543.191,519 683.668,392	12	543.191,577 683.667,886	0.509
13	543.194,202 683.662,743	14	543.195,478 683.660,924	2.222
15	543.196,844 683.658,792	16	543.200,918 683.652,509	7.488
17	543.204,263 683.647,196	18	543.211,631 683.652,921	9.331
19	543.217,878 683.657,81	20	543.224,73 683.663,18	8.706
21	543.236,197 683.671,63	1	543.241,779 683.675,853	6.999

Punct început	X / Y	Punct sfârșit	X / Y	Lungime segment (** (m)
2	543.242,45 683.676,405	3	543.224,053 683.700,609	30.402
4	543.219,192 683.697,183	5	543.214,764 683.694,33	5.268
6	543.200,615 683.685,076	7	543.190,041 683.680,258	11.62
8	543.191,282 683.677,196	9	543.188,944 683.675,978	2.636
10	543.190,714 683.671,873	11	543.191,519 683.668,392	3.573
12	543.191,577 683.667,886	13	543.194,202 683.662,743	5.774
14	543.195,478 683.660,924	15	543.196,844 683.658,792	2.532
16	543.200,918 683.652,509	17	543.204,263 683.647,196	6.278
18	543.211,631 683.652,921	19	543.217,878 683.657,81	7.933
20	543.224,73 683.663,18	21	543.236,197 683.671,63	14.244

\*\* Lungimile segmentelor sunt determinate în planul de proiecție Stereo 70 și sunt rotunjite la 1 milimetru.

\*\*\* Distanța dintre puncte este formată din segmente cumulate ce sunt mai mici decât valoarea 1 milimetru.





**DATE DESPRE IMOBILUL NR. 895**

Oficiul de Cadastru și Publicitate Imobiliară SUCEAVA  
 Biroul de Cadastru și Publicitate Imobiliară Campulung Moldovenesc

**A. Partea I. Descrierea imobilului**

TEREN Intravilan

Adresa: Loc. Vatra Moldovitei, Jud. Suceava

Nr. Crt	Nr cadastral Nr. topografic	Suprafața* (mp)	Observații / Referințe
A1		812	Sector cadastral:53 Teren imprejmuit; Imobilul s-a format din o parte a PF 95/1 a comunei cadastrale Vatra Moldoviței.

**B. Partea II. Proprietari și acte**

Inscrieri privitoare la dreptul de proprietate și alte drepturi reale		Referințe
/		
Act Normativ nr. 7, din 13/03/1996 emis de PARLAMENTUL ROMANIEI (art. 13);		
B1	Inscrierea posesiei, drept de PROPRIETATE, dobândit prin Lege, cota actuala 1/1 1) NEIDENTIFICAT NEIDENTIFICAT	A1
B2	Se notează mențiunea de proprietar neidentificat.	A1

**C. Partea III. SARCINI .**

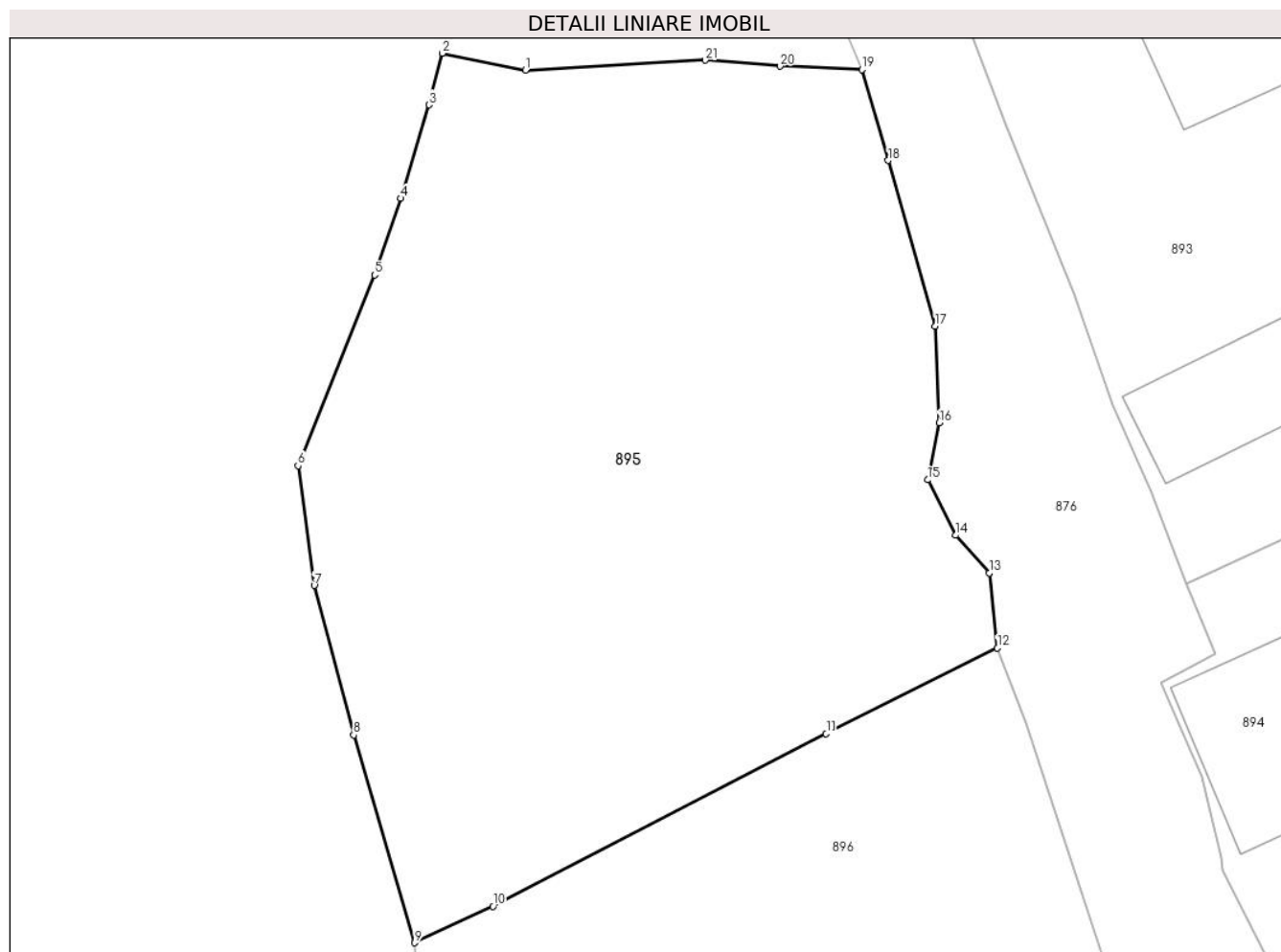
Inscrieri privind dezmembramintele dreptului de proprietate, drepturi reale de garanție și sarcini	Referințe
NU SUNT	

## Anexa Nr. 1 La Partea I

## Teren

Nr cadastral	Suprafața (mp)*	Observații / Referințe
	812	Imobilul s-a format din o parte a PF 95/1 a comunei cadastrale Vatra Moldoviței.

\* Suprafața este determinată în planul de proiecție Stereo 70.



## Date referitoare la teren

Crt	Categorie folosință	Intravilan	Suprafața (mp)	Tarla	Parcelă	Nr. topo	Observații / Referințe
1	faneata	DA	812	-	-	-	

## Lungime Segmente

1) Valorile lungimilor segmentelor sunt obținute din proiecție în plan.

Punct început	X / Y	Punct sfârșit	X / Y	Lungime segment (** (m)
1	543.161,441 683.702,436	2	543.157,848 683.703,167	3.667
3	543.157,277 683.700,936	4	543.156,058 683.696,896	4.22
5	543.154,922 683.693,58	6	543.151,609 683.685,335	8.886
7	543.152,309 683.680,164	8	543.154,023 683.673,694	6.693
9	543.156,654 683.664,716	10	543.160,037 683.666,288	3.73

Punct început	X / Y	Punct sfârșit	X / Y	Lungime segment (** (m)
2	543.157,848 683.703,167	3	543.157,277 683.700,936	2.303
4	543.156,058 683.696,896	5	543.154,922 683.693,58	3.505
6	543.151,609 683.685,335	7	543.152,309 683.680,164	5.218
8	543.154,023 683.673,694	9	543.156,654 683.664,716	9.356
10	543.160,037 683.666,288	11	543.174,454 683.673,751	16.234

Punct început	X / Y	Punct sfârșit	X / Y	Lungime segment (** (m))
11	543.174,454 683.673,751	12	543.181,86 683.677,452	8.279
13	543.181,503 683.680,701	14	543.180,052 683.682,331	2.182
15	543.178,841 683.684,726	16	543.179,342 683.687,186	2.51
17	543.179,177 683.691,372	18	543.177,14 683.698,533	7.445
19	543.176,001 683.702,455	20	543.172,454 683.702,603	3.55
21	543.169,225 683.702,87	1	543.161,441 683.702,436	7.796

Punct început	X / Y	Punct sfârșit	X / Y	Lungime segment (** (m))
12	543.181,86 683.677,452	13	543.181,503 683.680,701	3.269
14	543.180,052 683.682,331	15	543.178,841 683.684,726	2.684
16	543.179,342 683.687,186	17	543.179,177 683.691,372	4.189
18	543.177,14 683.698,533	19	543.176,001 683.702,455	4.084
20	543.172,454 683.702,603	21	543.169,225 683.702,87	3.24

\*\* Lungimile segmentelor sunt determinate în planul de proiecție Stereo 70 și sunt rotunjite la 1 milimetru.

\*\*\* Distanța dintre puncte este formată din segmente cumulate ce sunt mai mici decât valoarea 1 milimetru.



**DATE DESPRE IMOBILUL NR. 896**

Oficiul de Cadastru și Publicitate Imobiliară SUCEAVA  
 Biroul de Cadastru și Publicitate Imobiliară Campulung Moldovenesc

**A. Partea I. Descrierea imobilului**

TEREN Intravilan

Adresa: Loc. Vatra Moldovitei, Jud. Suceava

Nr. Crt	Nr cadastral Nr. topografic	Suprafața* (mp)	Observații / Referințe
A1	38121	592	Sector cadastral:53 Teren neimprejmuit;

**B. Partea II. Proprietari și acte**

Inscrieri privitoare la dreptul de proprietate și alte drepturi reale	Referințe
<b>18516 / 31/10/2019</b>	
Act Notarial nr. 2389, din 29/10/2019 emis de SCRABA LUMINITA ANA MARIA;	
B3	A1
Intabulare, drept de PROPRIETATE, ca bun propriu, dobandit prin Conventie, cota actuala 1/1 1) <b>NEGURĂ VASILE</b> , necasatorit	

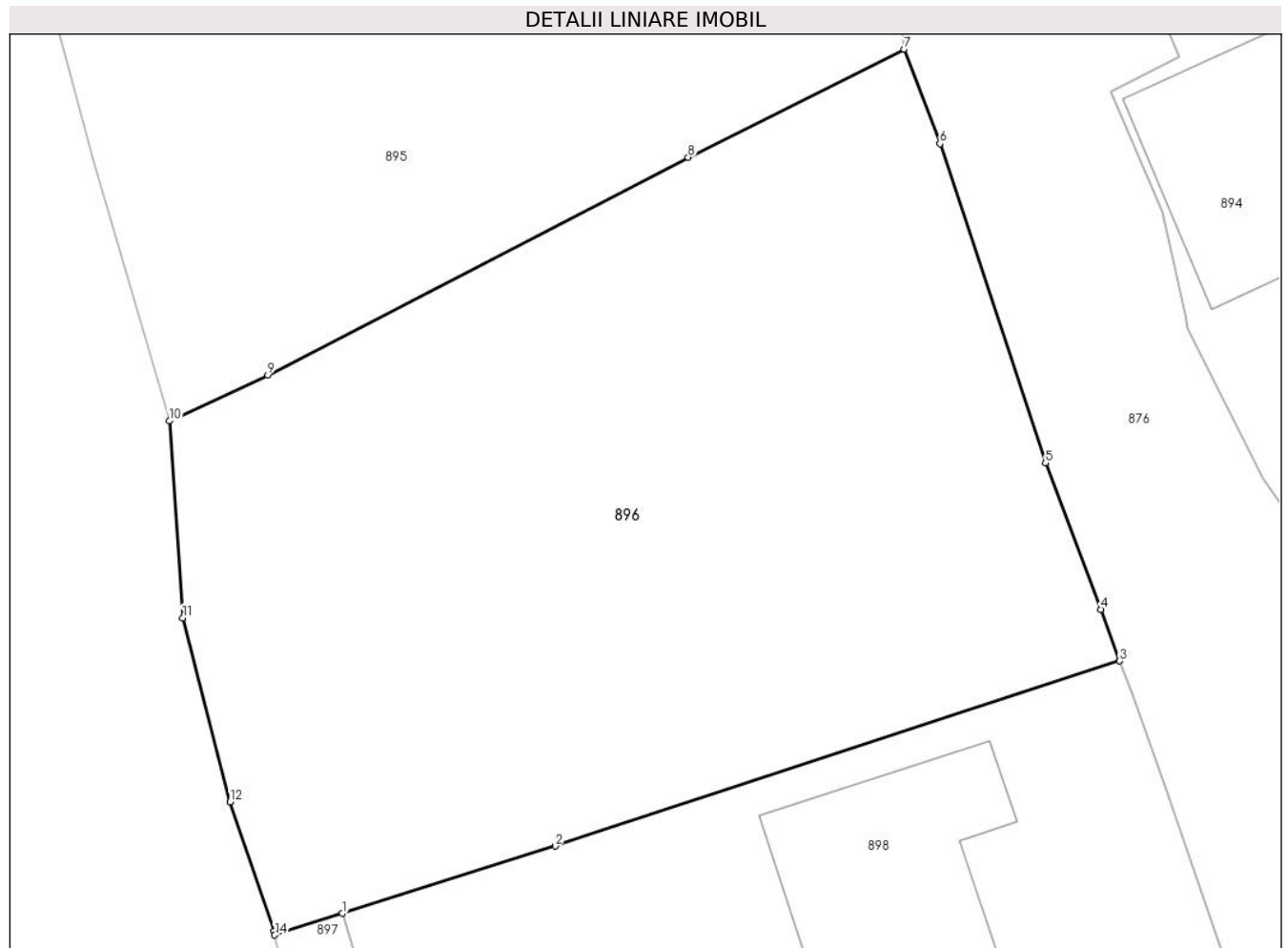
**C. Partea III. SARCINI .**

Inscrieri privind dezmembramintele dreptului de proprietate, drepturi reale de garanție și sarcini	Referințe
NU SUNT	

**Teren**

Nr cadastral	Suprafața (mp)*	Observații / Referințe
38121	592	

\* Suprafața este determinată în planul de proiecție Stereo 70.



**Date referitoare la teren**

Crt	Categorie folosință	Intravilan	Suprafața (mp)	Tarla	Parcelă	Nr. topo	Observații / Referințe
1	faneata	DA	592	-	-	-	

**Lungime Segmente**

1) Valorile lungimilor segmentelor sunt obținute din proiecție în plan.

Punct început	X / Y	Punct sfârșit	X / Y	Lungime segment (** (m)
1	543.162,598 683.647,844	2	543.169,893 683.650,153	7.652
2	543.169,893 683.650,153	3	543.189,262 683.656,494	20.381
3	543.189,262 683.656,494	4	543.188,605 683.658,257	1.881
4	543.188,605 683.658,257	5	543.186,711 683.663,283	5.371
5	543.186,711 683.663,283	6	543.183,092 683.674,219	11.519

Punct început	X / Y	Punct sfârșit	X / Y	Lungime segment (** (m)
6	543.183,092 683.674,219	7	543.181,86 683.677,452	3.46
7	543.181,86 683.677,452	8	543.174,454 683.673,751	8.279
8	543.174,454 683.673,751	9	543.160,037 683.666,288	16.234
9	543.160,037 683.666,288	10	543.156,654 683.664,716	3.73
10	543.156,654 683.664,716	11	543.157,119 683.657,97	6.762
11	543.157,119 683.657,97	12	543.158,747 683.651,666	6.511
12	543.158,747 683.651,666	13	543.160,242 683.647,231	4.68
13	543.160,242 683.647,231	14	543.160,272 683.647,108	0.127
14	543.160,272 683.647,108	1	543.162,598 683.647,844	2.44

\*\* Lungimile segmentelor sunt determinate în planul de proiecție Stereo 70 și sunt rotunjite la 1 milimetru.

\*\*\* Distanța dintre puncte este formată din segmente cumulate ce sunt mai mici decât valoarea 1 milimetru.





**DATE DESPRE IMOBILUL NR. 897**

Oficiul de Cadastru și Publicitate Imobiliară SUCEAVA  
 Biroul de Cadastru și Publicitate Imobiliară Campulung Moldovenesc

**A. Partea I. Descrierea imobilului**

TEREN Intravilan

Adresa: Loc. Vatra Moldovitei, Jud. Suceava

Nr. Crt	Nr cadastral Nr. topografic	Suprafața* (mp)	Observații / Referințe
A1		49	Sector cadastral:53 Teren neimprejmuit; Imobilul s-a format din o parte a PF 95/1 a comunei cadastrale Vatra Moldoviței.

**B. Partea II. Proprietari și acte**

Inscrieri privitoare la dreptul de proprietate și alte drepturi reale		Referințe
/		
Act Normativ nr. 7, din 13/03/1996 emis de PARLAMENTUL ROMANIEI;		
B1	Intabulare, drept de PROPRIETATE, dobândit prin Lege, cota actuala 1/1 1) NEIDENTIFICAT NEIDENTIFICAT	A1
Act Administrativ nr. 10426, din 14/11/2024 emis de PRIMĂRIA VATRA MOLDOVIȚEI;		
B2	Se notează posesia faptică. 1) NEGURĂ VASILE 2) NEGURĂ MĂRIOARA	A1

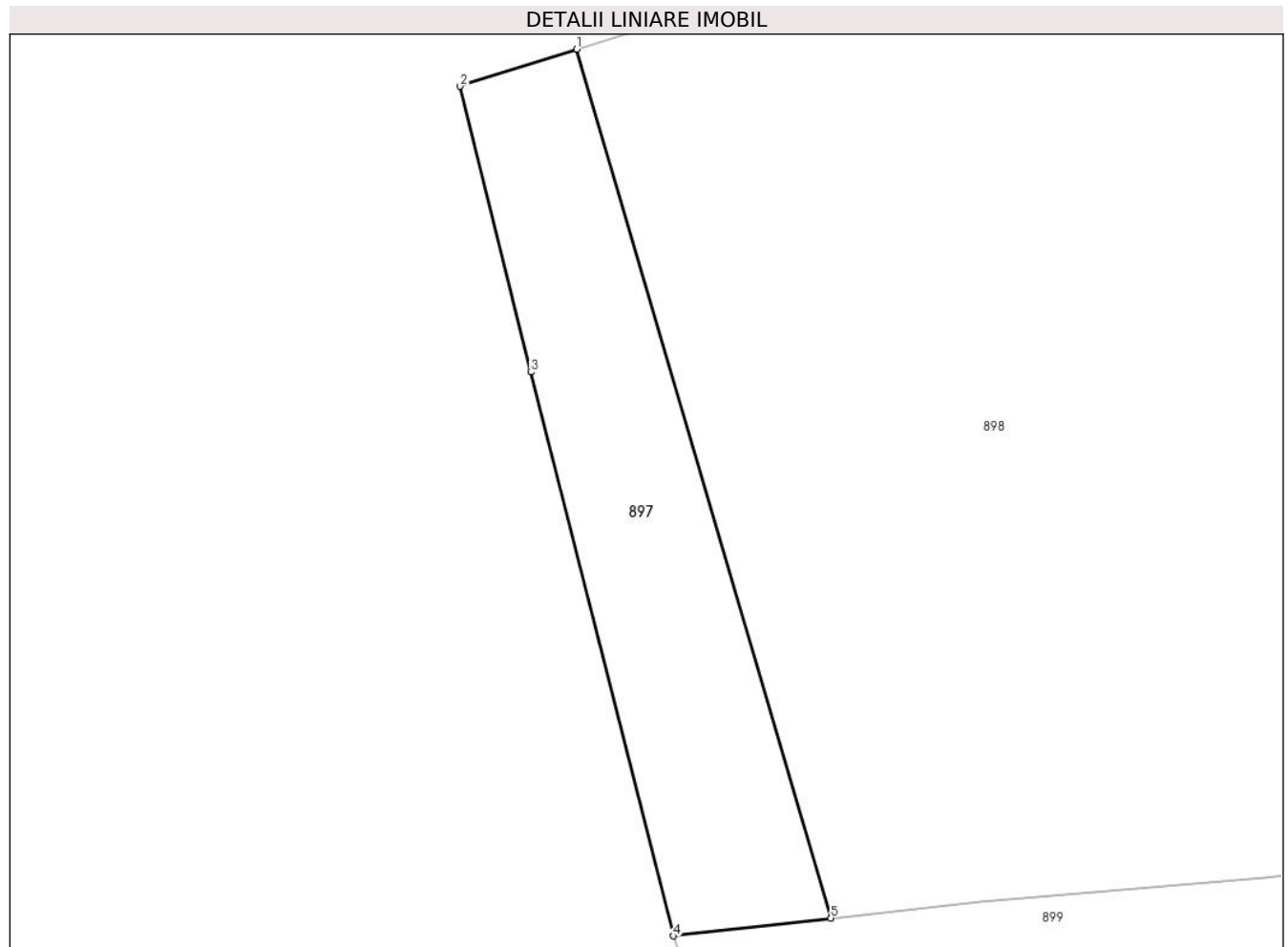
**C. Partea III. SARCINI .**

Inscrieri privind dezmembramintele dreptului de proprietate, drepturi reale de garanție și sarcini	Referințe
NU SUNT	

**Teren**

Nr cadastral	Suprafața (mp)*	Observații / Referințe
	49	Imobilul s-a format din o parte a PF 95/1 a comunei cadastrale Vatra Moldoviței.

\* Suprafața este determinată în planul de proiecție Stereo 70.



**Date referitoare la teren**

Crt	Categorie folosință	Intravilan	Suprafața (mp)	Tarla	Parcelă	Nr. topo	Observații / Referințe
1	arabil	DA	49	-	-	-	

**Lungime Segmente**

1) Valorile lungimilor segmentelor sunt obținute din proiecție în plan.

Punct început	X / Y	Punct sfârșit	X / Y	Lungime segment (** (m)
1	543.162,598 683.647,844	2	543.160,272 683.647,108	2.44
2	543.160,272 683.647,108	3	543.161,684 683.641,415	5.865
3	543.161,684 683.641,415	4	543.164,521 683.630,194	11.574
4	543.164,521 683.630,194	5	543.167,662 683.630,547	3.161
5	543.167,662 683.630,547	1	543.162,598 683.647,844	18.023

**\*\* Lungimile segmentelor sunt determinate în planul de proiecție Stereo 70 și sunt rotunjite la 1 milimetru.**

**\*\*\* Distanța dintre puncte este formată din segmente cumulate ce sunt mai mici decât valoarea 1 milimetru.**



**DATE DESPRE IMOBILUL NR. 898**

Oficiul de Cadastru și Publicitate Imobiliară SUCEAVA  
Biroul de Cadastru și Publicitate Imobiliară Campulung Moldovenesc

**A. Partea I. Descrierea imobilului**

TEREN Intravilan

Nr. CF vechi:1774

Adresa: Loc. Vatra Moldovitei, Jud. Suceava

Nr. Crt	Nr cadastral Nr. topografic	Suprafața* (mp)	Observații / Referințe
A1	30142	600	Sector cadastral:53 Teren neimpregmuit;

**Construcții**

Crt	Nr cadastral Nr. topografic	Adresa	Observații / Referințe
A1.1	30142-C1	Loc. Vatra Moldovitei, Jud. Suceava	Nr. niveluri:1; S. construita la sol:61 mp; spatiu produse branzeturi

**B. Partea II. Proprietari și acte**

Inscrieri privitoare la dreptul de proprietate și alte drepturi reale	Referințe
<b>3431 / 26/07/2007</b>	
Act Notarial nr. 1455, din 10/08/2006 emis de BNP AMSL;	
B1	Intabulare, drept de PROPRIETATEca bun comun, dobandit prin Conventie, cota actuala 4/8 1) <b>NEGURA MARIOARA</b> , Lipsă CNP proprietar.
	A1, A1.1
<b>1146 / 25/02/2009</b>	
Act Notarial nr. 9, din 23/02/2009 emis de BNP S CATARGIU;	
B2	Intabulare, drept de PROPRIETATE, dobandit prin Succesiune, cota actuala 1/8 1) <b>NEGURA MARIOARA</b> , Lipsă CNP proprietar.
	A1, A1.1
B3	Intabulare, drept de PROPRIETATE, dobandit prin Succesiune, cota actuala 3/8 1) <b>NEGURA VASILE</b> , Lipsă CNP proprietar.
	A1, A1.1

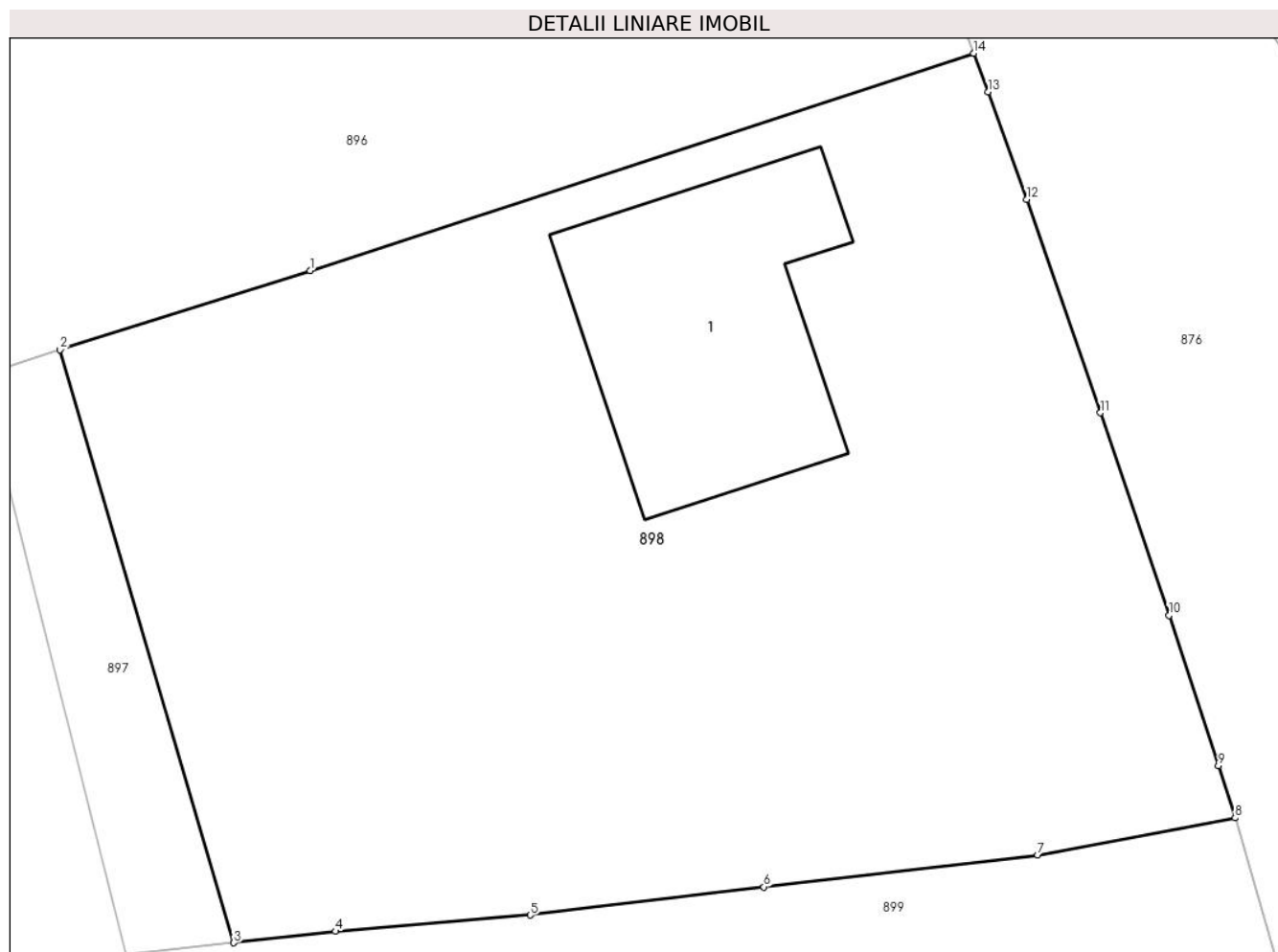
**C. Partea III. SARCINI .**

Inscrieri privind dezmembramintele dreptului de proprietate, drepturi reale de garanție și sarcini	Referințe
NU SUNT	

### Teren

Nr cadastral	Suprafața (mp)*	Observații / Referințe
30142	600	

\* Suprafața este determinată în planul de proiecție Stereo 70.



### Date referitoare la teren

Crt	Categorie folosință	Intra vilan	Suprafața (mp)	Tarla	Parcelă	Nr. topo	Observații / Referințe
1	curți constructii	DA	600	-	-	-	top 693

### Date referitoare la construcții

Crt	Număr	Destinație construcție	Supraf. (mp)	Situație juridică	Observații / Referințe
A1.1	30142-C1	constructii anexa	Din acte: 60 Masurata: 61	Cu acte	Nr. niveluri:1; S. construita la sol:61 mp; spatiu produse branzeturi

### Lungime Segmente

1) Valorile lungimilor segmentelor sunt obținute din proiecție în plan.

Punct început	X / Y	Punct sfârșit	X / Y	Lungime segment (** (m)
1	543.169,893 683.650,153	2	543.162,598 683.647,844	7.652
2	543.162,598 683.647,844	3	543.167,662 683.630,547	18.023
3	543.167,662 683.630,547	4	543.170,638 683.630,882	2.995
4	543.170,638 683.630,882	5	543.176,323 683.631,353	5.704

Punct început	X / Y	Punct sfârșit	X / Y	Lungime segment (** (m)
5	543.176,323 683.631,353	6	543.183,141 683.632,175	6.867
6	543.183,141 683.632,175	7	543.191,13 683.633,107	8.043
7	543.191,13 683.633,107	8	543.196,893 683.634,19	5.864
8	543.196,893 683.634,19	9	543.196,408 683.635,709	1.595
9	543.196,408 683.635,709	10	543.194,966 683.640,095	4.617
10	543.194,966 683.640,095	11	543.192,963 683.646,008	6.243
11	543.192,963 683.646,008	12	543.190,811 683.652,234	6.587
12	543.190,811 683.652,234	13	543.189,68 683.655,371	3.335
13	543.189,68 683.655,371	14	543.189,262 683.656,494	1.198
14	543.189,262 683.656,494	1	543.169,893 683.650,153	20.381

\*\* Lungimile segmentelor sunt determinate în planul de proiecție Stereo 70 și sunt rotunjite la 1 milimetru.

\*\*\* Distanța dintre puncte este formată din segmente cumulate ce sunt mai mici decât valoarea 1 milimetru.





**DATE DESPRE IMOBILUL NR. 899**

Oficiul de Cadastru și Publicitate Imobiliară SUCEAVA  
Biroul de Cadastru și Publicitate Imobiliară Campulung Moldovenesc

**A. Partea I. Descrierea imobilului**

TEREN Intravilan

Adresa: Loc. Vatra Moldovitei, Jud. Suceava

Nr. Crt	Nr cadastral Nr. topografic	Suprafața* (mp)	Observații / Referințe
A1		153	Sector cadastral:53 Teren neimprejmuit; Imobilul s-a format din o parte a PF 95/1 a comunei cadastrale Vatra Moldoviței.

**B. Partea II. Proprietari și acte**

Inscrieri privitoare la dreptul de proprietate și alte drepturi reale		Referințe
/		
Act Normativ nr. 7, din 13/03/1996 emis de PARLAMENTUL ROMANIEI (art. 13);		
B1	Inscrierea posesiei, drept de PROPRIETATE, dobândit prin Lege, cota actuala 1/1 1) NEIDENTIFICAT NEIDENTIFICAT	A1
B2	Se notează mențiunea de proprietar neidentificat.	A1

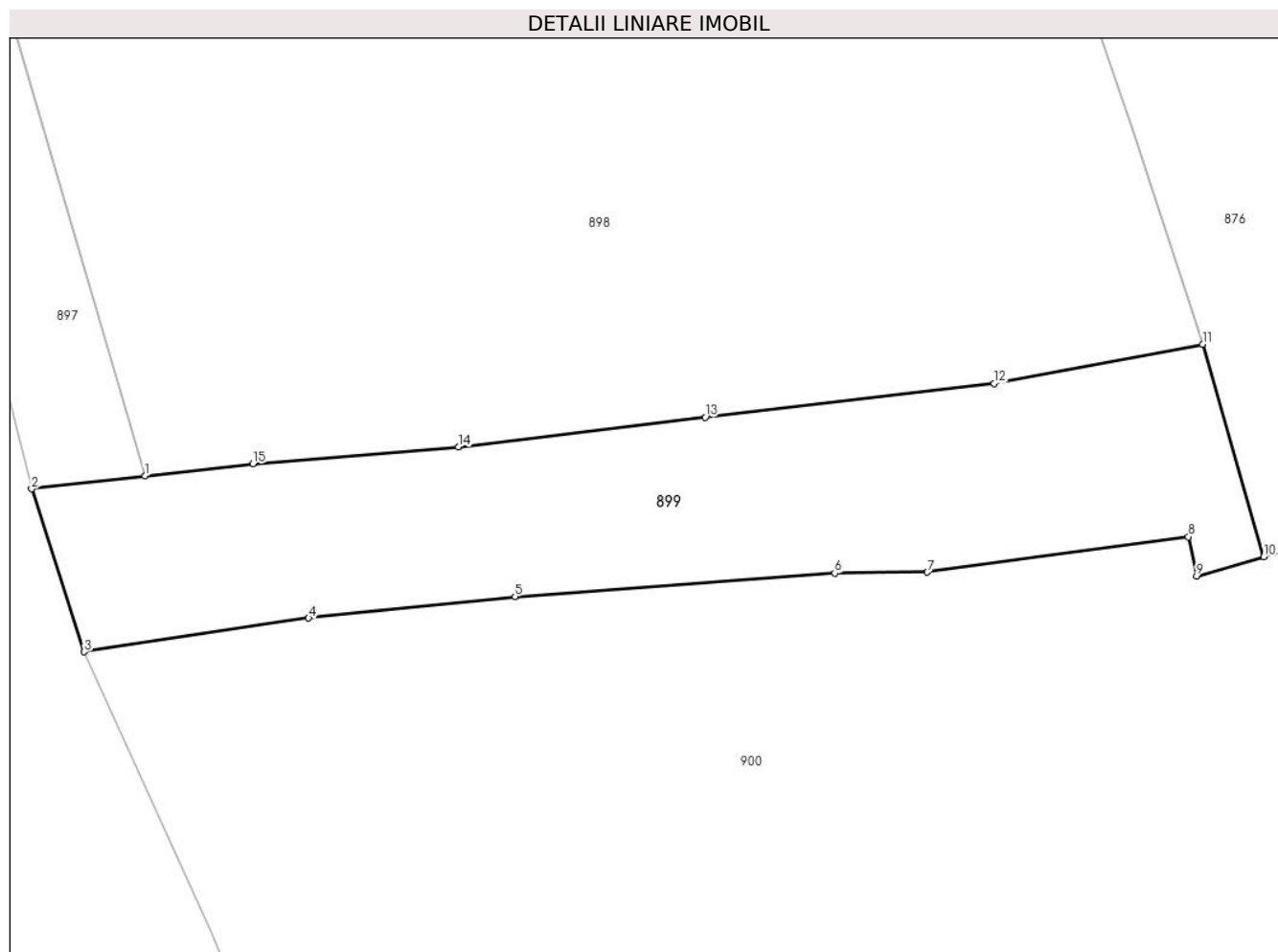
**C. Partea III. SARCINI .**

Inscrieri privind dezmembramintele dreptului de proprietate, drepturi reale de garanție și sarcini	Referințe
NU SUNT	

**Teren**

Nr cadastral	Suprafața (mp)*	Observații / Referințe
	153	Imobilul s-a format din o parte a PF 95/1 a comunei cadastrale Vatra Moldoviței.

\* Suprafața este determinată în planul de proiecție Stereo 70.



**Date referitoare la teren**

Crt	Categorie folosință	Intravilan	Suprafața (mp)	Tarla	Parcelă	Nr. topo	Observații / Referințe
1	faneata	DA	153	-	-	-	

**Lungime Segmente**

1) Valorile lungimilor segmentelor sunt obținute din proiecție în plan.

Punct început	X / Y	Punct sfârșit	X / Y	Lungime segment (** (m)
1	543.167,662 683.630,547	2	543.164,521 683.630,194	3.161
2	543.164,521 683.630,194	3	543.165,976 683.625,692	4.731
3	543.165,976 683.625,692	4	543.172,181 683.626,625	6.275
4	543.172,181 683.626,625	5	543.177,887 683.627,221	5.737
5	543.177,887 683.627,221	6	543.186,727 683.627,863	8.863

Punct început	X / Y	Punct sfârșit	X / Y	Lungime segment (** (m)
6	543.186,727 683.627,863	7	543.189,287 683.627,891	2.56
7	543.189,287 683.627,891	8	543.196,502 683.628,871	7.281
8	543.196,502 683.628,871	9	543.196,728 683.627,787	1.107
9	543.196,728 683.627,787	10	543.198,584 683.628,323	1.932
10	543.198,584 683.628,323	11	543.196,893 683.634,19	6.106
11	543.196,893 683.634,19	12	543.191,13 683.633,107	5.864
12	543.191,13 683.633,107	13	543.183,141 683.632,175	8.043
13	543.183,141 683.632,175	14	543.176,323 683.631,353	6.867
14	543.176,323 683.631,353	15	543.170,638 683.630,882	5.704
15	543.170,638 683.630,882	1	543.167,662 683.630,547	2.995

\*\* Lungimile segmentelor sunt determinate în planul de proiecție Stereo 70 și sunt rotunjite la 1 milimetru.

\*\*\* Distanța dintre puncte este formată din segmente cumulate ce sunt mai mici decât valoarea 1 milimetru.



**DATE DESPRE IMOBILUL NR. 900**

Oficiul de Cadastru și Publicitate Imobiliară SUCEAVA  
Biroul de Cadastru și Publicitate Imobiliară Campulung Moldovenesc

**A. Partea I. Descrierea imobilului**

TEREN Intravilan

Adresa: Loc. Vatra Moldovitei, Jud. Suceava

Nr. Crt	Nr cadastral Nr. topografic	Suprafața* (mp)	Observații / Referințe
A1		1.731	Sector cadastral:53 Teren imprejmuit; Imobilul s-a format din o parte a PF 95/1 a comunei cadastrale Vatra Moldoviței.

**B. Partea II. Proprietari și acte**

Inscrieri privitoare la dreptul de proprietate și alte drepturi reale		Referințe
/		
Act Normativ nr. 7, din 13/03/1996 emis de PARLAMENTUL ROMANIEI (art. 13);		
B1	Inscrierea posesiei, drept de PROPRIETATE, dobândit prin Lege, cota actuala 1/1 1) NEIDENTIFICAT NEIDENTIFICAT	A1
B2	Se notează mențiunea de proprietar neidentificat.	A1

**C. Partea III. SARCINI .**

Inscrieri privind dezmembramintele dreptului de proprietate, drepturi reale de garanție și sarcini	Referințe
NU SUNT	

## Anexa Nr. 1 La Partea I

## Teren

Nr cadastral	Suprafața (mp)*	Observații / Referințe
	1.731	Imobilul s-a format din o parte a PF 95/1 a comunei cadastrale Vatra Moldoviței.

\* Suprafața este determinată în planul de proiecție Stereo 70.



## Date referitoare la teren

Crt	Categorie folosință	Intravilan	Suprafața (mp)	Tarla	Parcelă	Nr. topo	Observații / Referințe
1	faneata	DA	1.731	-	-	-	

## Lungime Segmente

1) Valorile lungimilor segmentelor sunt obținute din proiecție în plan.

Punct început	X / Y	Punct sfârșit	X / Y	Lungime segment (** (m)
1	543.172,181 683.626,625	2	543.165,976 683.625,692	6.275
3	543.169,46 683.618,009	4	543.171,431 683.613,393	5.019
5	543.169,28 683.610,77	6	543.170,619 683.606,811	4.179
7	543.178,117 683.596,848	8	543.186,046 683.585,957	13.472
9	543.192,584 683.574,704	10	543.202,456 683.567,593	12.166

Punct început	X / Y	Punct sfârșit	X / Y	Lungime segment (** (m)
2	543.165,976 683.625,692	3	543.169,46 683.618,009	8.436
4	543.171,431 683.613,393	5	543.169,28 683.610,77	3.392
6	543.170,619 683.606,811	7	543.178,117 683.596,848	12.469
8	543.186,046 683.585,957	9	543.192,584 683.574,704	13.014
10	543.202,456 683.567,593	11	543.208,841 683.561,713	8.68

Punct început	X / Y	Punct sfârșit	X / Y	Lungime segment (** (m)
11	543.208,841 683.561,713	12	543.211,848 683.564,129	3.857
13	543.213,214 683.565,437	14	543.212,106 683.568,462	3.222
15	543.210,958 683.572,311	16	543.210,123 683.576,469	4.241
17	543.209,008 683.580,466	18	543.209,176 683.583,977	3.515
19	543.208,837 683.590,882	20	543.208,415 683.595,276	4.414
21	543.207,712 683.604,432	22	543.206,778 683.613,507	9.123
23	543.205,472 683.617,106	24	543.204,131 683.621,672	4.759
25	543.202,982 683.621,323	26	543.200,664 683.628,866	7.891
27	543.198,584 683.628,323	28	543.196,728 683.627,787	1.932
29	543.196,502 683.628,871	30	543.189,287 683.627,891	7.281
31	543.186,727 683.627,863	32	543.177,887 683.627,221	8.863

Punct început	X / Y	Punct sfârșit	X / Y	Lungime segment (** (m)
12	543.211,848 683.564,129	13	543.213,214 683.565,437	1.891
14	543.212,106 683.568,462	15	543.210,958 683.572,311	4.017
16	543.210,123 683.576,469	17	543.209,008 683.580,466	4.15
18	543.209,176 683.583,977	19	543.208,837 683.590,882	6.913
20	543.208,415 683.595,276	21	543.207,712 683.604,432	9.183
22	543.206,778 683.613,507	23	543.205,472 683.617,106	3.829
24	543.204,131 683.621,672	25	543.202,982 683.621,323	1.201
26	543.200,664 683.628,866	27	543.198,584 683.628,323	2.15
28	543.196,728 683.627,787	29	543.196,502 683.628,871	1.107
30	543.189,287 683.627,891	31	543.186,727 683.627,863	2.56
32	543.177,887 683.627,221	1	543.172,181 683.626,625	5.737

\*\* Lungimile segmentelor sunt determinate în planul de proiecție Stereo 70 și sunt rotunjite la 1 milimetru.

\*\*\* Distanța dintre puncte este formată din segmente cumulate ce sunt mai mici decât valoarea 1 milimetru.





**DATE DESPRE IMOBILUL NR. 901**

Oficiul de Cadastru și Publicitate Imobiliară SUCEAVA  
Biroul de Cadastru și Publicitate Imobiliară Campulung Moldovenesc

**A. Partea I. Descrierea imobilului**

TEREN Intravilan

Adresa: Loc. Vatra Moldovitei, Jud. Suceava

Nr. Crt	Nr cadastral Nr. topografic	Suprafața* (mp)	Observații / Referințe
A1	30758	2.839	Sector cadastral:53 Teren neimprijmit;

**Construcții**

Crt	Nr cadastral Nr. topografic	Adresa	Observații / Referințe
A1.1	30758-C1	Loc. Vatra Moldovitei, Jud. Suceava	Nr. niveluri:1; S. construita la sol:78 mp; Locuință.
A1.2	30758-C2	Loc. Vatra Moldovitei, Jud. Suceava	Nr. niveluri:1; S. construita la sol:24 mp; Anexă.
A1.3	30758-C3	Loc. Vatra Moldovitei, Jud. Suceava	Nr. niveluri:1; S. construita la sol:37 mp; Anexă.

**B. Partea II. Proprietari și acte**

Inscrieri privitoare la dreptul de proprietate și alte drepturi reale		Referințe
<b>6685 / 03/06/2020</b>		
Act Notarial nr. 473, din 28/05/2020 emis de CATARGIU TUDOR-MARIAN;		
B4	Intabulare, drept de PROPRIETATE, bun comun în devălmășie, dobândit prin Convenție, cota actuala 1/1 1) TRUFAN GHEORGHE-CONSTANTIN 2) TRUFAN MIHAELA	A1, A1.1, A1.2, A1.3

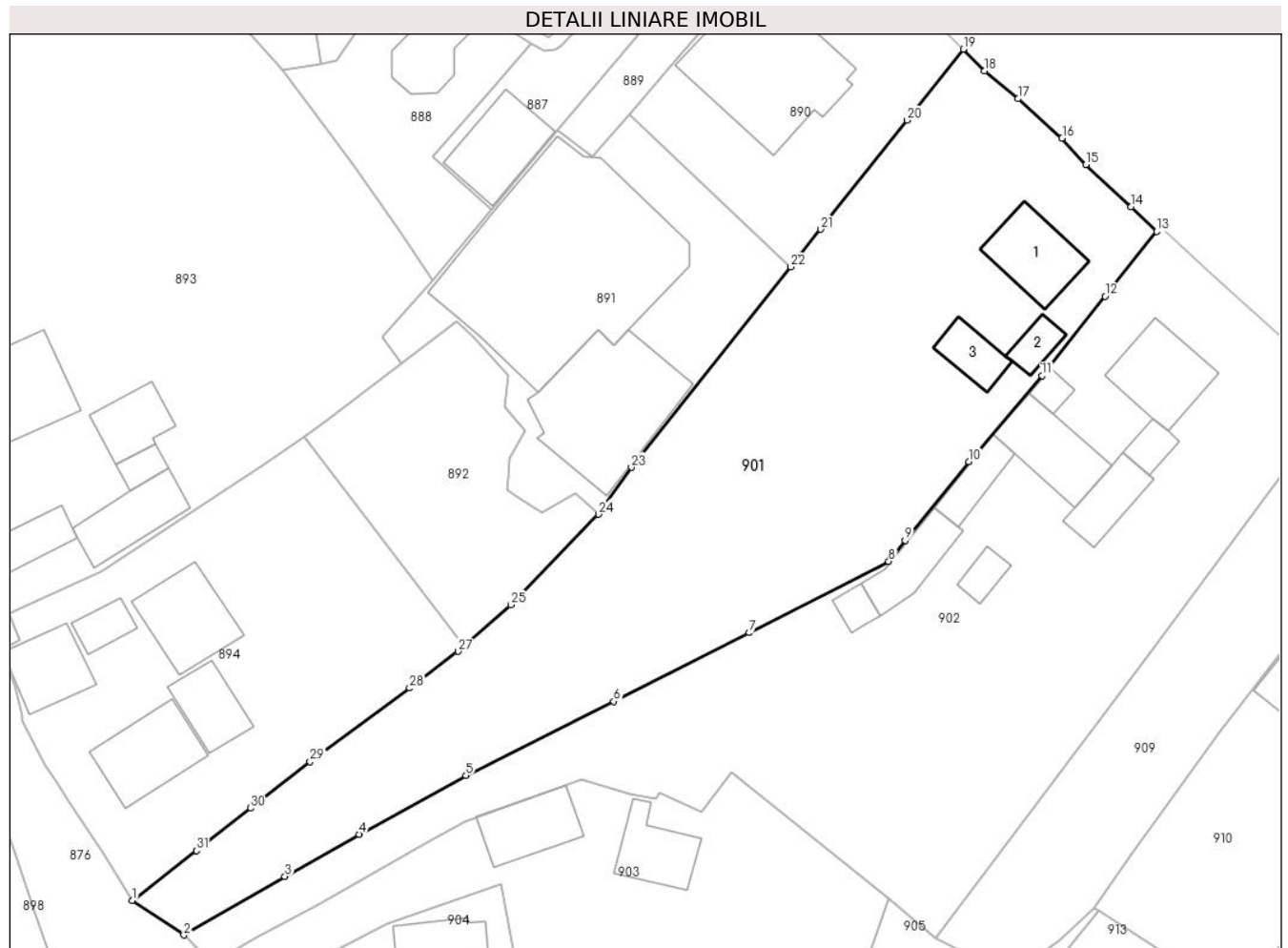
**C. Partea III. SARCINI**

Inscrieri privind dezmembramintele dreptului de proprietate, drepturi reale de garanție și sarcini		Referințe
<b>2979 / 13/03/2012</b>		
Act Notarial nr. 147, din 12/03/2012 emis de CATARGIU TUDOR-MARIAN;		
C1	Intabulare, drept de UZUFRACT VIAGER, cota actuala 1/1 1) ZBRANCA VERONICA	A1, A1.1, A1.2, A1.3
C2	Intabulare, drept de IPOTECA LEGALA, Valoare:20000 LEI, conform art. 2386 alin.4 din NCC, asupra imobilului instrainat ,pentru plata rentei in bani corespunzatoare intretinerii neexecutate 1) ZBRANCA VERONICA	A1, A1.1, A1.2, A1.3
<b>6685 / 03/06/2020</b>		
Act Notarial nr. 473, din 28/05/2020 emis de CATARGIU TUDOR-MARIAN;		
C3	Intabulare, drept de UZUFRACT VIAGER, dobândit prin Convenție, cota actuala 1/1 1) DIACON NICOLAI	A1, A1.1, A1.2, A1.3
C4	Intabulare, drept de IPOTECA LEGALA, Valoare:0 , conform art. 2386 pct.4 din Codul civil, pentru plata rentei în bani corespunzătoare întreținerii neexecutate 1) DIACON NICOLAI	A1, A1.1, A1.2, A1.3

**Teren**

Nr cadastral	Suprafața (mp)*	Observații / Referințe
30758	2.839	

\* Suprafața este determinată în planul de proiecție Stereo 70.



**Date referitoare la teren**

Crt	Categorie folosință	Intra vilan	Suprafața (mp)	Tarla	Parcelă	Nr. topo	Observații / Referințe
1	curți constructii	DA	535	-	-	-	
2	arabil	DA	1.635	-	-	-	
3	arabil	DA	494	-	-	-	
4	arabil	DA	175	-	-	-	

**Date referitoare la construcții**

Crt	Număr	Destinație construcție	Supraf. (mp)	Situație juridică	Observații / Referințe
A1.1	30758-C1	construcții de locuințe	78	Cu acte	Nr. niveluri:1; S. construita la sol:78 mp; Locuință.
A1.2	30758-C2	construcții anexa	Din acte: 25 Masurata: 24	Cu acte	Nr. niveluri:1; S. construita la sol:24 mp; Anexă.
A1.3	30758-C3	construcții anexa	37	Cu acte	Nr. niveluri:1; S. construita la sol:37 mp; Anexă.

## Lungime Segmente

1) Valorile lungimilor segmentelor sunt obținute din proiecție în plan.

Punct început	X / Y	Punct sfârșit	X / Y	Lungime segment (** (m)
1	543.204,263 683.647,196	2	543.210,188 683.643,208	7.142
3	543.221,824 683.649,958	4	543.230,389 683.654,809	9.843
5	543.242,687 683.661,576	6	543.259,745 683.670,104	19.071
7	543.275,34 683.678,0	8	543.291,416 683.686,226	18.058
9	543.293,309 683.688,611	10	543.300,654 683.697,702	11.687
11	543.309,112 683.707,578	12	543.316,362 683.716,72	11.668
13	543.322,289 683.724,215	14	543.319,366 683.727,036	4.062
15	543.314,158 683.731,89	16	543.311,407 683.734,927	4.098
17	543.306,317 683.739,457	18	543.302,472 683.742,653	5.0
19	543.300,032 683.745,168	20	543.293,573 683.736,989	10.422
21	543.283,6 683.724,447	22	543.280,141 683.720,096	5.558
23	543.261,758 683.697,044	24	543.257,974 683.691,629	6.606
25	543.247,85 683.681,215	26	543.242,45 683.676,405	7.232
27	543.241,779 683.675,853	28	543.236,197 683.671,63	6.999
29	543.224,73 683.663,18	30	543.217,878 683.657,81	8.706
31	543.211,631 683.652,921	1	543.204,263 683.647,196	9.331

Punct început	X / Y	Punct sfârșit	X / Y	Lungime segment (** (m)
2	543.210,188 683.643,208	3	543.221,824 683.649,958	13.452
4	543.230,389 683.654,809	5	543.242,687 683.661,576	14.037
6	543.259,745 683.670,104	7	543.275,34 683.678,0	17.48
8	543.291,416 683.686,226	9	543.293,309 683.688,611	3.045
10	543.300,654 683.697,702	11	543.309,112 683.707,578	13.003
12	543.316,362 683.716,72	13	543.322,289 683.724,215	9.555
14	543.319,366 683.727,036	15	543.314,158 683.731,89	7.119
16	543.311,407 683.734,927	17	543.306,317 683.739,457	6.814
18	543.302,472 683.742,653	19	543.300,032 683.745,168	3.504
20	543.293,573 683.736,989	21	543.283,6 683.724,447	16.024
22	543.280,141 683.720,096	23	543.261,758 683.697,044	29.484
24	543.257,974 683.691,629	25	543.247,85 683.681,215	14.524
26	543.242,45 683.676,405	27	543.241,779 683.675,853	0.869
28	543.236,197 683.671,63	29	543.224,73 683.663,18	14.244
30	543.217,878 683.657,81	31	543.211,631 683.652,921	7.933

\*\* Lungimile segmentelor sunt determinate în planul de proiecție Stereo 70 și sunt rotunjite la 1 milimetru.

\*\*\* Distanța dintre puncte este formată din segmente cumulate ce sunt mai mici decât valoarea 1 milimetru.



**DATE DESPRE IMOBILUL NR. 902**

Oficiul de Cadastru și Publicitate Imobiliară SUCEAVA  
Biroul de Cadastru și Publicitate Imobiliară Campulung Moldovenesc

**A. Partea I. Descrierea imobilului**

TEREN Intravilan

Adresa: Loc. Vatra Moldovitei, Jud. Suceava

Nr. Crt	Nr cadastral Nr. topografic	Suprafața* (mp)	Observații / Referințe
A1	31523	2.961	Sector cadastral:53 Teren neimprijmit;

**Construcții**

Crt	Nr cadastral Nr. topografic	Adresa	Observații / Referințe
A1.1	31523-C1	Loc. Vatra Moldovitei, Jud. Suceava	Nr. niveluri:2; S. construita la sol:86 mp; S. construita desfasurata:142 mp; Casă de locuit cu parter și mansardă , din lemn, edificată în anul 1972, fara lift și fara Certificat de performanță energetică a clădirii
A1.2	31523-C2	Loc. Vatra Moldovitei, Jud. Suceava	Nr. niveluri:1; S. construita la sol:21 mp; S. construita desfasurata:21 mp; Bucătărie de vară, din lemn, edificată în anul 1960, fara lift și fara Certificat de performanță energetică a clădirii
A1.3	31523-C3	Loc. Vatra Moldovitei, Jud. Suceava	Nr. niveluri:1; S. construita la sol:49 mp; S. construita desfasurata:49 mp; Bucătărie de vară, din lemn, edificată în anul 1990, fara lift și fara Certificat de performanță energetică a clădirii
A1.4	31523-C4	Loc. Vatra Moldovitei, Jud. Suceava	Nr. niveluri:1; S. construita la sol:14 mp; S. construita desfasurata:14 mp; Șură, din lemn, edificată în anul 1960, fara lift și fara Certificat de performanță energetică a clădirii
A1.5	31523-C5	Loc. Vatra Moldovitei, Jud. Suceava	Nr. niveluri:1; S. construita la sol:81 mp; S. construita desfasurata:81 mp; Grajd+magazie, din lemn, edificate în anul 1960, fara lift și fara Certificat de performanță energetică a clădirii
A1.6	31523-C6	Loc. Vatra Moldovitei, Jud. Suceava	Nr. niveluri:1; S. construita la sol:36 mp; S. construita desfasurata:36 mp; Șură, din lemn, edificată în anul 1960, fara lift și fara Certificat de performanță energetică a clădirii
A1.7	31523-C7	Loc. Vatra Moldovitei, Jud. Suceava	Nr. niveluri:1; S. construita la sol:56 mp; S. construita desfasurata:55 mp; Fănar, din lemn, edificat în anul 1972, fara lift și fara Certificat de performanță energetică a clădirii
A1.8	31523-C8	Loc. Vatra Moldovitei, Jud. Suceava	Nr. niveluri:1; S. construita la sol:17 mp; S. construita desfasurata:17 mp; Șură, din lemn, edificată în anul 1972, fara lift și fara Certificat de performanță energetică a clădirii
A1.9	31523-C9	Loc. Vatra Moldovitei, Jud. Suceava	Nr. niveluri:1; S. construita la sol:20 mp; S. construita desfasurata:20 mp; Magazie, din lemn, edificată în anul 1990, fara lift și fara Certificat de performanță energetică a clădirii

**B. Partea II. Proprietari și acte**

Inscrieri privitoare la dreptul de proprietate și alte drepturi reale	Referințe
/	
Act Administrativ nr. SERIA C.e. nr. 249172, din 13/04/1956 emis de SFATUL POPULAR AL COM.VATRA MOLDOVITEI;	
B4 se noteaza ca imobilele constructii C1-C9 de pe imobilul cu nr.cad. 31523 din CF 31523 Campulung Mold., sunt bunuri comune in devalmasie cu sotul Hauca Gavril.	A1, A1.1, A1.2, A1.3, A1.4, A1.5, A1.6, A1.7, A1.8, A1.9
<b>20249 / 24/11/2021</b>	
Act Notarial nr. 3649, din 22/11/2021 emis de SCRABA LUMINITA DORU PAUL;	
B9 Intabulare, drept de PROPRIETATE, dobandit prin Conventie, cota actuala 1/1	A1, A1.1, A1.2, A1.3, A1.4, A1.5, A1.6, A1.7, A1.8, A1.9
1) HAUCA VIRGIL-GAVRIL 2) HAUCA NICOLETA-OLGA	

Inscrieri privind dezmembramintele dreptului de proprietate, drepturi reale de garanție și sarcini	Referințe
----------------------------------------------------------------------------------------------------	-----------

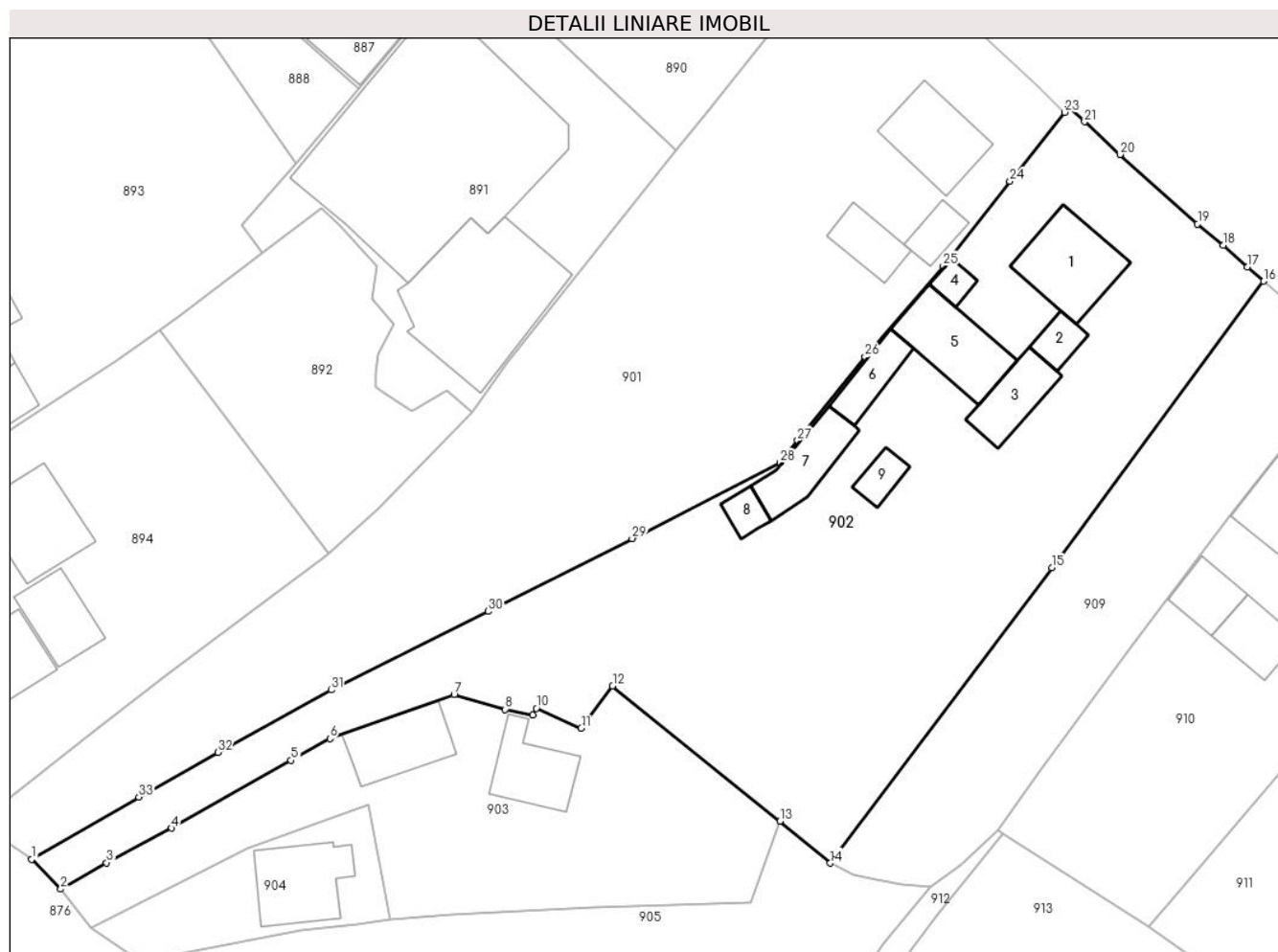
## C. Partea III. SARCINI

Inscrieri privind dezmembramintele dreptului de proprietate, drepturi reale de garanție și sarcini	Referințe
<b>20249 / 24/11/2021</b>	
Act Notarial nr. 3649, din 22/11/2021 emis de SCRABA LUMINITA DORU PAUL;	
C5	Intabulare, drept de UZUFRUCT VIAGER, dobandit prin Conventie, cota actuala 1/1
	A1, A1.1, A1.2, A1.3, A1.4, A1.5, A1.6, A1.7, A1.8, A1.9
	1) <b>HAUCA NICULAE</b> 2) <b>HAUCA ARTEMIZIA</b>
C6	Intabulare, drept de IPOTECA LEGALA, Valoare:0 conf.art.2386 alin.4 din NCC pentru plata rentei in bani corespunzatoare intretinerii neexecutate
	A1, A1.1, A1.2, A1.3, A1.4, A1.5, A1.6, A1.7, A1.8, A1.9
	1) <b>HAUCA NICULAE</b> 2) <b>HAUCA ARTEMIZIA</b>

### Teren

Nr cadastral	Suprafața (mp)*	Observații / Referințe
31523	2.961	

\* Suprafața este determinată în planul de proiecție Stereo 70.



### Date referitoare la teren

Crt	Categorie folosință	Intravilan	Suprafața (mp)	Tarla	Parcelă	Nr. topo	Observații / Referințe
1	curți construcții	DA	1.063	-	-	-	
2	arabil	DA	1.482	-	-	-	
3	faneata	DA	416	-	-	-	

### Date referitoare la construcții

Crt	Număr	Destinație construcție	Supraf. (mp)	Situație juridică	Observații / Referințe
A1.1	31523-C1	construcții de locuințe	86	Cu acte	Nr. niveluri:2; S. construita la sol:86 mp; S. construita desfasurata:142 mp; Casă de locuit cu parter și mansardă, din lemn, edificată în anul 1972, fara lift și fara Certificat de performanță energetică a clădirii
A1.2	31523-C2	construcții anexa	21	Cu acte	Nr. niveluri:1; S. construita la sol:21 mp; S. construita desfasurata:21 mp; Bucătărie de vară, din lemn, edificată în anul 1960, fara lift și fara Certificat de performanță energetică a clădirii
A1.3	31523-C3	construcții anexa	49	Cu acte	Nr. niveluri:1; S. construita la sol:49 mp; S. construita desfasurata:49 mp; Bucătărie de vară, din lemn, edificată în anul 1990, fara lift și fara Certificat de performanță energetică a clădirii

Crt	Număr	Destinație construcție	Supraf. (mp)	Situație juridică	Observații / Referințe
A1.4	31523-C4	construcții anexa	14	Cu acte	Nr. niveluri:1; S. construita la sol:14 mp; S. construita desfasurata:14 mp; Șură, din lemn, edificată în anul 1960, fara lift și fara Certificat de performanță energetică a clădirii
A1.5	31523-C5	construcții anexa	81	Cu acte	Nr. niveluri:1; S. construita la sol:81 mp; S. construita desfasurata:81 mp; Grajd+magazie, din lemn, edificate în anul 1960, fara lift și fara Certificat de performanță energetică a clădirii
A1.6	31523-C6	construcții anexa	36	Cu acte	Nr. niveluri:1; S. construita la sol:36 mp; S. construita desfasurata:36 mp; Șură, din lemn, edificată în anul 1960, fara lift și fara Certificat de performanță energetică a clădirii
A1.7	31523-C7	construcții anexa	Din acte: 55 Masurata: 56	Cu acte	Nr. niveluri:1; S. construita la sol:56 mp; S. construita desfasurata:55 mp; Fănar, din lemn, edificat în anul 1972, fara lift și fara Certificat de performanță energetică a clădirii
A1.8	31523-C8	construcții anexa	17	Cu acte	Nr. niveluri:1; S. construita la sol:17 mp; S. construita desfasurata:17 mp; Șură, din lemn, edificată în anul 1972, fara lift și fara Certificat de performanță energetică a clădirii
A1.9	31523-C9	construcții anexa	20	Cu acte	Nr. niveluri:1; S. construita la sol:20 mp; S. construita desfasurata:20 mp; Magazie, din lemn, edificată în anul 1990, fara lift și fara Certificat de performanță energetică a clădirii

**Lungime Segmente**

1) Valorile lungimilor segmentelor sunt obținute din proiecție în plan.

Punct început	X / Y	Punct sfârșit	X / Y	Lungime segment (** (m)
1	543.210,188 683.643,208	2	543.213,356 683.639,984	4.52
3	543.218,33 683.642,841	4	543.225,375 683.646,588	7.979
5	543.238,337 683.653,937	6	543.242,559 683.656,305	4.841
7	543.256,034 683.661,061	8	543.261,587 683.659,469	5.777
9	543.264,59 683.658,84	10	543.264,949 683.659,594	0.835
11	543.269,831 683.657,439	12	543.273,24 683.661,991	5.687
13	543.291,404 683.647,36	14	543.296,851 683.642,791	7.11
15	543.320,889 683.674,825	16	543.343,89 683.705,9	38.661
17	543.342,129 683.707,43	18	543.339,513 683.709,818	3.542
19	543.336,722 683.712,106	20	543.328,281 683.719,641	11.315
21	543.324,456 683.723,18	22	543.322,704 683.724,798	2.385
23	543.322,289 683.724,215	24	543.316,362 683.716,72	9.555
25	543.309,112 683.707,578	26	543.300,654 683.697,702	13.003
27	543.293,309 683.688,611	28	543.291,416 683.686,226	3.045
29	543.275,34 683.678,0	30	543.259,745 683.670,104	17.48
31	543.242,687 683.661,576	32	543.230,389 683.654,809	14.037
33	543.221,824 683.649,958	1	543.210,188 683.643,208	13.452

Punct început	X / Y	Punct sfârșit	X / Y	Lungime segment (** (m)
2	543.213,356 683.639,984	3	543.218,33 683.642,841	5.736
4	543.225,375 683.646,588	5	543.238,337 683.653,937	14.9
6	543.242,559 683.656,305	7	543.256,034 683.661,061	14.29
8	543.261,587 683.659,469	9	543.264,59 683.658,84	3.068
10	543.264,949 683.659,594	11	543.269,831 683.657,439	5.336
12	543.273,24 683.661,991	13	543.291,404 683.647,36	23.324
14	543.296,851 683.642,791	15	543.320,889 683.674,825	40.05
16	543.343,89 683.705,9	17	543.342,129 683.707,43	2.333
18	543.339,513 683.709,818	19	543.336,722 683.712,106	3.609
20	543.328,281 683.719,641	21	543.324,456 683.723,18	5.211
22	543.322,704 683.724,798	23	543.322,289 683.724,215	0.716
24	543.316,362 683.716,72	25	543.309,112 683.707,578	11.668
26	543.300,654 683.697,702	27	543.293,309 683.688,611	11.687
28	543.291,416 683.686,226	29	543.275,34 683.678,0	18.058
30	543.259,745 683.670,104	31	543.242,687 683.661,576	19.071
32	543.230,389 683.654,809	33	543.221,824 683.649,958	9.843

\*\* Lungimile segmentelor sunt determinate în planul de proiecție Stereo 70 și sunt rotunjite la 1 milimetru.

\*\*\* Distanța dintre puncte este formată din segmente cumulate ce sunt mai mici decât valoarea 1 milimetru.



**DATE DESPRE IMOBILUL NR. 903**

Oficiul de Cadastru și Publicitate Imobiliară SUCEAVA  
Biroul de Cadastru și Publicitate Imobiliară Campulung Moldovenesc

**A. Partea I. Descrierea imobilului**

TEREN Intravilan

Nr. CF vechi:1362

Adresa: Loc. Vatra Moldovitei, Jud. Suceava

Nr. Crt	Nr cadastral Nr. topografic	Suprafața* (mp)	Observații / Referințe
A1	32927	Din acte: 1.050 Masurata: 1.075	Sector cadastral:53 Teren imprejmuit;

**Construcții**

Crt	Nr cadastral Nr. topografic	Adresa	Observații / Referințe
A1.1		Loc. Vatra Moldovitei, Jud. Suceava	Nr. niveluri:1; S. construita la sol:60 mp; Locuință.
A1.2		Loc. Vatra Moldovitei, Jud. Suceava	Nr. niveluri:1; S. construita la sol:66 mp; Anexă.

**B. Partea II. Proprietari și acte**

Inscrieri privitoare la dreptul de proprietate și alte drepturi reale		Referințe
<b>3229 / 27/10/1994</b>		
Hotarare Judecatoreasca nr. 2017, din 24/06/1994 emis de JUDECATORIA CAMPULUNG;		
B1	Intabulare, drept de PROPRIETATE, dobandit prin Hotarare Judecatoreasca, cota actuala 1/1 1) HAUCA ANA, Lipsă CNP proprietar.	A1
/		
Hotarare Judecatoreasca nr. 561, din 12/05/2016 emis de JUDECĂTORIA CÂMPULUNG MOLDOVENESC;		
B2	se notează sentinta civilă nr. 561/12.05.2016 a Judecătoriei Câmpulung Moldovenesc	A1
Act Administrativ nr. 7469, din 07/08/2024 emis de PRIMĂRIA VATRA MOLDOVIȚEI;		
B3	Intabulare, drept de PROPRIETATE, dobandit prin Lege, cota actuala 1/1 1) HAUCA ANA, Lipsă CNP proprietar.	A1.1, A1.2

**C. Partea III. SARCINI .**

Inscrieri privind dezmembramintele dreptului de proprietate, drepturi reale de garanție și sarcini	Referințe
NU SUNT	

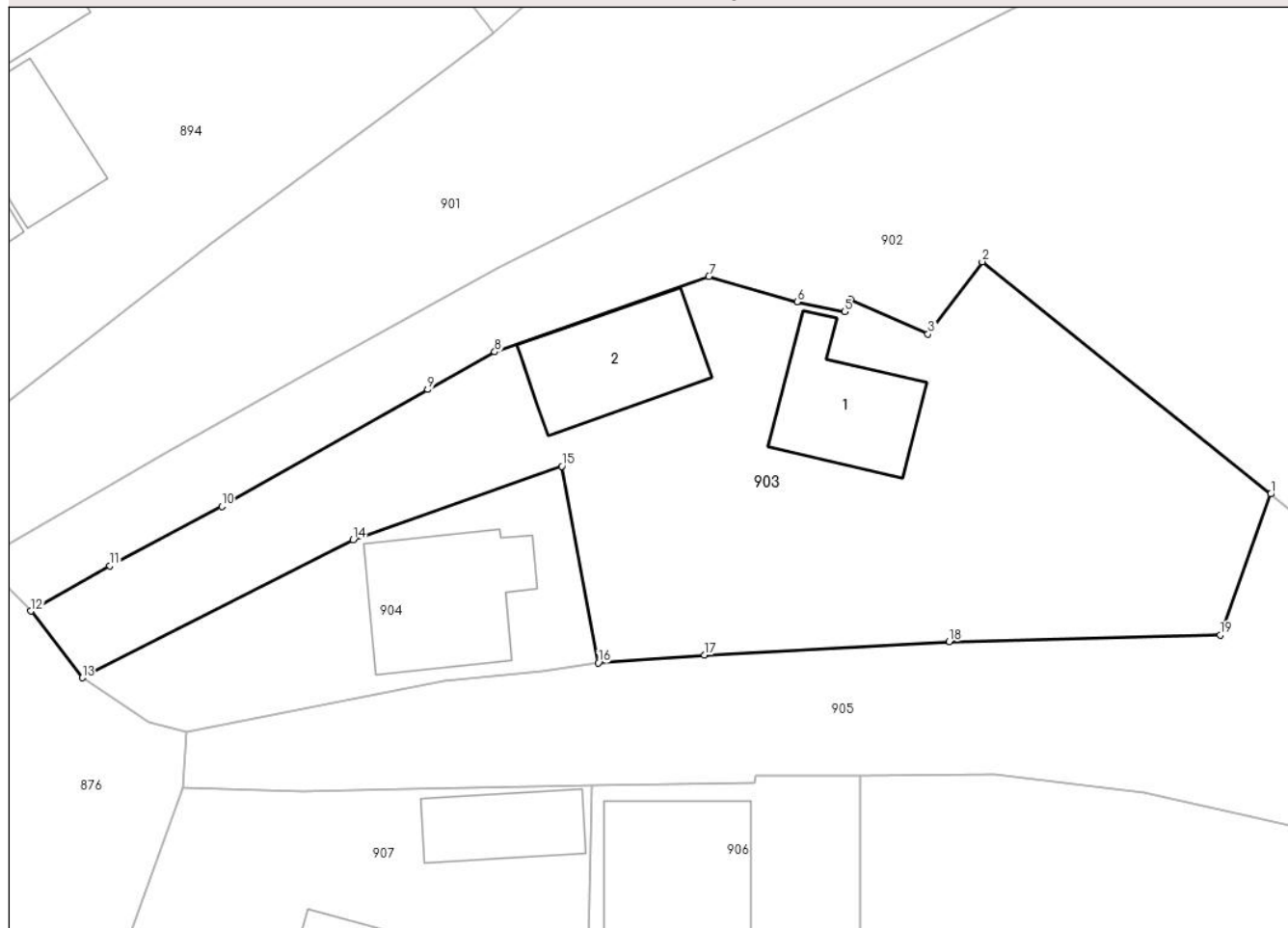
## Anexa Nr. 1 La Partea I

## Teren

Nr cadastral	Suprafața (mp)*	Observații / Referințe
32927	Din acte: 1.050 Masurata: 1.075	

\* Suprafața este determinată în planul de proiecție Stereo 70.

## DETALII LINIARE IMOBIL



## Date referitoare la teren

Crt	Categorie folosință	Intra vilan	Suprafața (mp)	Tarla	Parcelă	Nr. topo	Observații / Referințe
1	curți constructii	DA	463	-	-	-	TOP.293/21
2	faneata	DA	612	-	-	-	

## Date referitoare la construcții

Crt	Număr	Destinație construcție	Supraf. (mp)	Situație juridică	Observații / Referințe
A1.1		construcții de locuințe	60	Cu acte	Nr. niveluri:1; S. construita la sol:60 mp; Locuință.
A1.2		construcții anexa	66	Cu acte	Nr. niveluri:1; S. construita la sol:66 mp; Anexă.

## Lungime Segmente

1) Valorile lungimilor segmentelor sunt obținute din proiecție în plan.

Punct început	X / Y	Punct sfârșit	X / Y	Lungime segment (** (m)
1	543.291,404 683.647,36	2	543.273,24 683.661,991	23.324
2	543.273,24 683.661,991	3	543.269,831 683.657,439	5.687

Punct început	X / Y	Punct sfârșit	X / Y	Lungime segment (** (m)
3	543.269,831 683.657,439	4	543.264,949 683.659,594	5.336
4	543.264,949 683.659,594	5	543.264,59 683.658,84	0.835
5	543.264,59 683.658,84	6	543.261,587 683.659,469	3.068
6	543.261,587 683.659,469	7	543.256,034 683.661,061	5.777
7	543.256,034 683.661,061	8	543.242,559 683.656,305	14.29
8	543.242,559 683.656,305	9	543.238,337 683.653,937	4.841
9	543.238,337 683.653,937	10	543.225,375 683.646,588	14.9
10	543.225,375 683.646,588	11	543.218,33 683.642,841	7.979
11	543.218,33 683.642,841	12	543.213,356 683.639,984	5.736
12	543.213,356 683.639,984	13	543.216,588 683.635,785	5.299
13	543.216,588 683.635,785	14	543.233,634 683.644,474	19.133
14	543.233,634 683.644,474	15	543.246,782 683.649,108	13.941
15	543.246,782 683.649,108	16	543.249,076 683.636,724	12.595
16	543.249,076 683.636,724	17	543.255,746 683.637,226	6.689
17	543.255,746 683.637,226	18	543.271,164 683.638,069	15.441
18	543.271,164 683.638,069	19	543.288,228 683.638,489	17.069
19	543.288,228 683.638,489	1	543.291,404 683.647,36	9.422

\*\* Lungimile segmentelor sunt determinate în planul de proiecție Stereo 70 și sunt rotunjite la 1 milimetru.

\*\*\* Distanța dintre puncte este formată din segmente cumulate ce sunt mai mici decât valoarea 1 milimetru.



**DATE DESPRE IMOBILUL NR. 904**

Oficiul de Cadastru și Publicitate Imobiliară SUCEAVA  
Biroul de Cadastru și Publicitate Imobiliară Campulung Moldovenesc

**A. Partea I. Descrierea imobilului**

TEREN Intravilan

Adresa: Loc. Vatra Moldovitei, Jud. Suceava

Nr. Crt	Nr cadastral Nr. topografic	Suprafața* (mp)	Observații / Referințe
A1		275	Sector cadastral:53 Teren neimprejmuț; Imobilul s-a format din o parte a PF 333 a comunei cadastrale Vatra Moldoviței.

**Construcții**

Crt	Nr cadastral Nr. topografic	Adresa	Observații / Referințe
A1.1		Loc. Vatra Moldovitei, Jud. Suceava	Nr. niveluri:2; S. construita la sol:79 mp; Locuință P+1.

**B. Partea II. Proprietari și acte**

Inscrieri privitoare la dreptul de proprietate și alte drepturi reale		Referințe
/		
Act Normativ nr. 7, din 13/03/1996 emis de PARLAMENTUL ROMANIEI;		
B1	Intabulare, drept de PROPRIETATE, dobandit prin Lege, cota actuala 1/1 1) NEIDENTIFICAT NEIDENTIFICAT	A1
Act Administrativ nr. 10427, din 14/11/2024 emis de PRIMĂRIA VATRA MOLDOVIȚEI;		
B2	Se notează posesia factică. 1) NICHIFOR MARIA	A1
Act Administrativ nr. 7469, din 07/08/2024 emis de PRIMĂRIA VATRA MOLDOVIȚEI;		
B3	Intabulare, drept de PROPRIETATE, dobandit prin Lege, cota actuala 1/1 1) NICHIFOR MARIA	A1.1

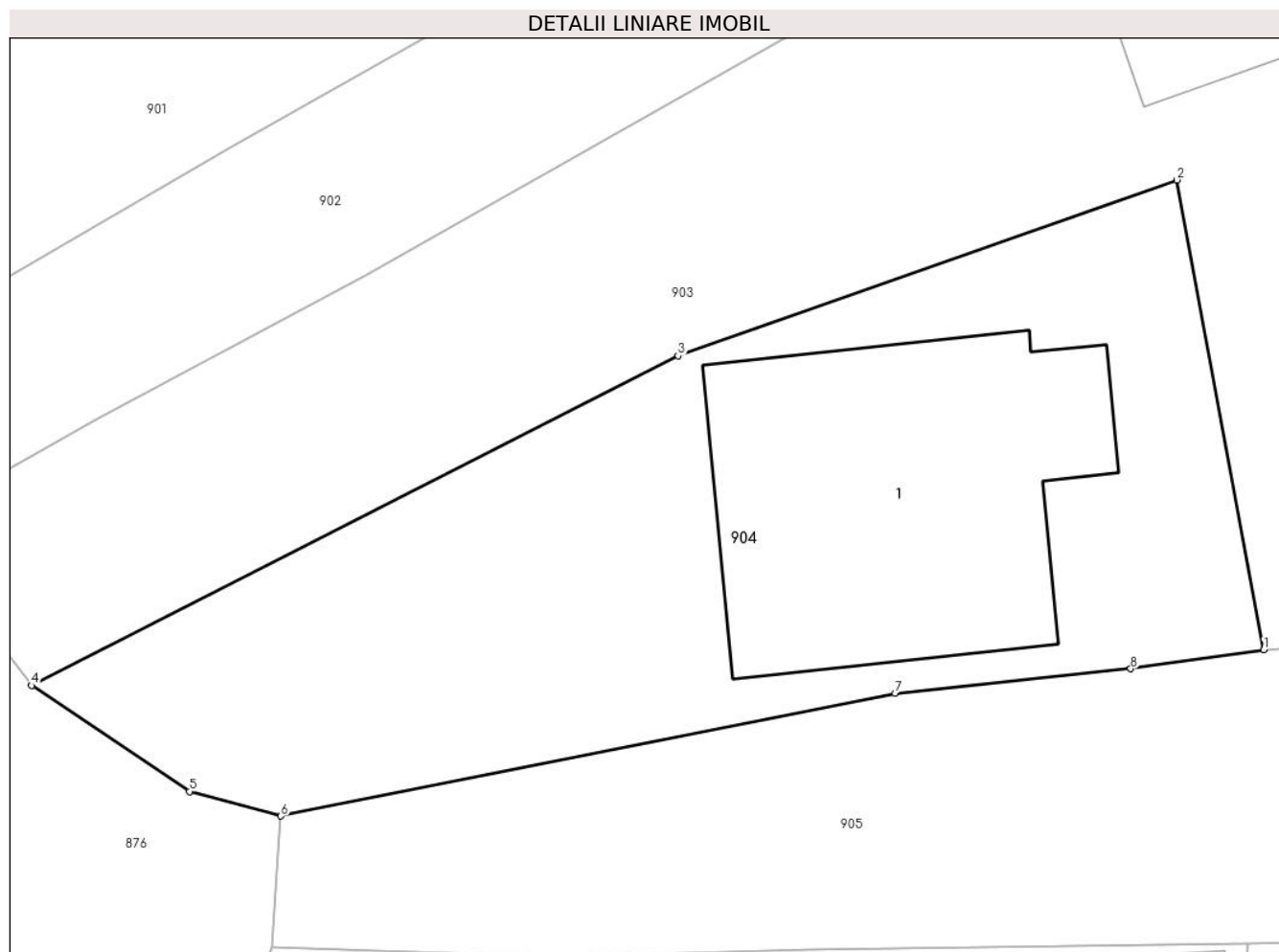
**C. Partea III. SARCINI .**

Inscrieri privind dezmembramintele dreptului de proprietate, drepturi reale de garanție și sarcini	Referințe
NU SUNT	

## Teren

Nr cadastral	Suprafața (mp)*	Observații / Referințe
	275	Imobilul s-a format din o parte a PF 333 a comunei cadastrale Vatra Moldoviței.

\* Suprafața este determinată în planul de proiecție Stereo 70.



## Date referitoare la teren

Crt	Categorie folosință	Intra vilan	Suprafața (mp)	Tarla	Parcelă	Nr. topo	Observații / Referințe
1	curți constructii	DA	275	-	-	-	

## Date referitoare la construcții

Crt	Număr	Destinație construcție	Supraf. (mp)	Situație juridică	Observații / Referințe
A1.1		construcții de locuințe	79	Cu acte	Nr. niveluri:2; S. construita la sol:79 mp; Locuință P+1.

## Lungime Segmente

1) Valorile lungimilor segmentelor sunt obținute din proiecție în plan.

Punct început	X / Y	Punct sfârșit	X / Y	Lungime segment (** (m))
1	543.249,076 683.636,724	2	543.246,782 683.649,108	12.595
2	543.246,782 683.649,108	3	543.233,634 683.644,474	13.941
3	543.233,634 683.644,474	4	543.216,588 683.635,785	19.133
4	543.216,588 683.635,785	5	543.220,75 683.632,994	5.011

Punct început	X / Y	Punct sfârșit	X / Y	Lungime segment (** (m)
5	543.220,75 683.632,994	6	543.223,162 683.632,345	2.498
6	543.223,162 683.632,345	7	543.239,354 683.635,58	16.512
7	543.239,354 683.635,58	8	543.245,569 683.636,227	6.249
8	543.245,569 683.636,227	1	543.249,076 683.636,724	3.542

\*\* Lungimile segmentelor sunt determinate în planul de proiecție Stereo 70 și sunt rotunjite la 1 milimetru.

\*\*\* Distanța dintre puncte este formată din segmente cumulate ce sunt mai mici decât valoarea 1 milimetru.





**DATE DESPRE IMOBILUL NR. 905**

Oficiul de Cadastru și Publicitate Imobiliară SUCEAVA  
Biroul de Cadastru și Publicitate Imobiliară Campulung Moldovenesc

**A. Partea I. Descrierea imobilului**

TEREN Intravilan

Adresa: Loc. Vatra Moldovitei, Jud. Suceava

Nr. Crt	Nr cadastral Nr. topografic	Suprafața* (mp)	Observații / Referințe
A1		731	Sector cadastral:53 Teren neimprejmuit; Imobilul s-a format din o parte a PF 293/6 a comunei cadastrale Vatra Moldoviței.

**B. Partea II. Proprietari și acte**

Inscrieri privitoare la dreptul de proprietate și alte drepturi reale		Referințe
/		
Act Normativ nr. 7, din 13/03/1996 emis de PARLAMENTUL ROMANIEI;		
B1	Intabulare, drept de PROPRIETATE, dobândit prin Lege, cota actuala 1/1 1) NEIDENTIFICAT NEIDENTIFICAT	A1
Act Administrativ nr. 10428, din 14/11/2024 emis de PRIMĂRIA VATRA MOLDOVIȚEI;		
B2	Se notează posesia faptică. 1) ANTONESI GLICHERIA	A1

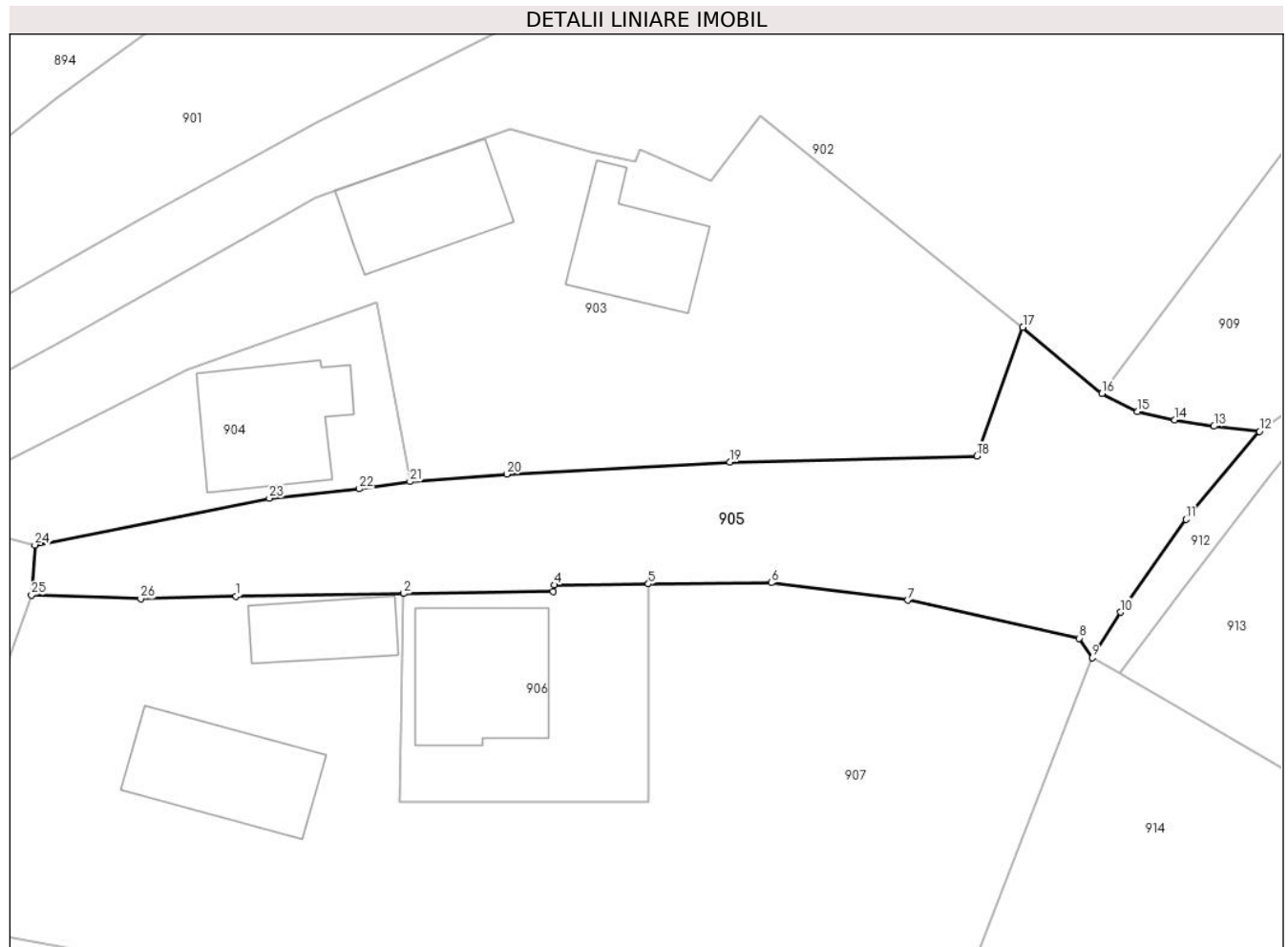
**C. Partea III. SARCINI .**

Inscrieri privind dezmembramintele dreptului de proprietate, drepturi reale de garanție și sarcini	Referințe
NU SUNT	

**Teren**

Nr cadastral	Suprafața (mp)*	Observații / Referințe
	731	Imobilul s-a format din o parte a PF 293/6 a comunei cadastrale Vatra Moldoviței.

\* Suprafața este determinată în planul de proiecție Stereo 70.



**Date referitoare la teren**

Crt	Categorie folosință	Intravilan	Suprafața (mp)	Tarla	Parcelă	Nr. topo	Observații / Referințe
1	faneata	DA	731	-	-	-	

**Lungime Segmente**

1) Valorile lungimilor segmentelor sunt obținute din proiecție în plan.

Punct început	X / Y	Punct sfârșit	X / Y	Lungime segment (** (m)
1	543.237,064 683.628,82	2	543.248,642 683.628,995	11.579
3	543.258,943 683.629,151	4	543.259,026 683.629,592	0.449
5	543.265,539 683.629,655	6	543.274,026 683.629,738	8.487
7	543.283,439 683.628,533	8	543.295,3 683.625,906	12.148
9	543.296,204 683.624,569	10	543.298,149 683.627,704	3.689

Punct început	X / Y	Punct sfârșit	X / Y	Lungime segment (** (m)
2	543.248,642 683.628,995	3	543.258,943 683.629,151	10.302
4	543.259,026 683.629,592	5	543.265,539 683.629,655	6.513
6	543.274,026 683.629,738	7	543.283,439 683.628,533	9.49
8	543.295,3 683.625,906	9	543.296,204 683.624,569	1.614
10	543.298,149 683.627,704	11	543.302,658 683.634,114	7.837

Punct început	X / Y	Punct sfârșit	X / Y	Lungime segment (** (m)
11	543.302,658 683.634,114	12	543.307,74 683.640,185	7.917
13	543.304,601 683.640,543	14	543.301,89 683.640,989	2.747
15	543.299,31 683.641,554	16	543.296,851 683.642,791	2.753
17	543.291,404 683.647,36	18	543.288,228 683.638,489	9.422
19	543.271,164 683.638,069	20	543.255,746 683.637,226	15.441
21	543.249,076 683.636,724	22	543.245,569 683.636,227	3.542
23	543.239,354 683.635,58	24	543.223,162 683.632,345	16.512
25	543.222,93 683.628,9	26	543.230,474 683.628,628	7.549

Punct început	X / Y	Punct sfârșit	X / Y	Lungime segment (** (m)
12	543.307,74 683.640,185	13	543.304,601 683.640,543	3.159
14	543.301,89 683.640,989	15	543.299,31 683.641,554	2.641
16	543.296,851 683.642,791	17	543.291,404 683.647,36	7.11
18	543.288,228 683.638,489	19	543.271,164 683.638,069	17.069
20	543.255,746 683.637,226	21	543.249,076 683.636,724	6.689
22	543.245,569 683.636,227	23	543.239,354 683.635,58	6.249
24	543.223,162 683.632,345	25	543.222,93 683.628,9	3.453
26	543.230,474 683.628,628	1	543.237,064 683.628,82	6.593

\*\* Lungimile segmentelor sunt determinate în planul de proiecție Stereo 70 și sunt rotunjite la 1 milimetru.

\*\*\* Distanța dintre puncte este formată din segmente cumulate ce sunt mai mici decât valoarea 1 milimetru.



**DATE DESPRE IMOBILUL NR. 906**

Oficiul de Cadastru și Publicitate Imobiliară SUCEAVA  
Biroul de Cadastru și Publicitate Imobiliară Campulung Moldovenesc

**A. Partea I. Descrierea imobilului**

TEREN Intravilan

Adresa: Loc. Vatra Moldovitei, Jud. Suceava

Nr. Crt	Nr cadastral Nr. topografic	Suprafața* (mp)	Observații / Referințe
A1	37928	250	Sector cadastral:53 Teren neimpregmuit;

**Construcții**

Crt	Nr cadastral Nr. topografic	Adresa	Observații / Referințe
A1.1	37928-C1	Loc. Vatra Moldovitei, Jud. Suceava	Nr. niveluri:2; S. construita la sol:85 mp; Casa de locuit, P+E

**B. Partea II. Proprietari și acte**

Inscrieri privitoare la dreptul de proprietate și alte drepturi reale		Referințe
<b>18378 / 17/11/2022</b>		
Act Administrativ nr. 757-titlu de proprietate, din 12/09/2022 emis de COMISIA JUDETEANA SUCEAVA (inscris sub semnatura privata nr 3 din 22.05.2020, emis de Chiperi Simona-Alina);		
B1	Intabulare, drept de PROPRIETATE, dobandit prin Reconstituire, cota actuala 1/1 1) COJOCAR NICANOR	A1
/		
Act Administrativ nr. 7469, din 07/08/2024 emis de PRIMĂRIA VATRA MOLDOVIȚEI;		
B2	Intabulare, drept de PROPRIETATE, dobandit prin Lege, cota actuala 1/1 1) COJOCAR NICANOR	A1.1

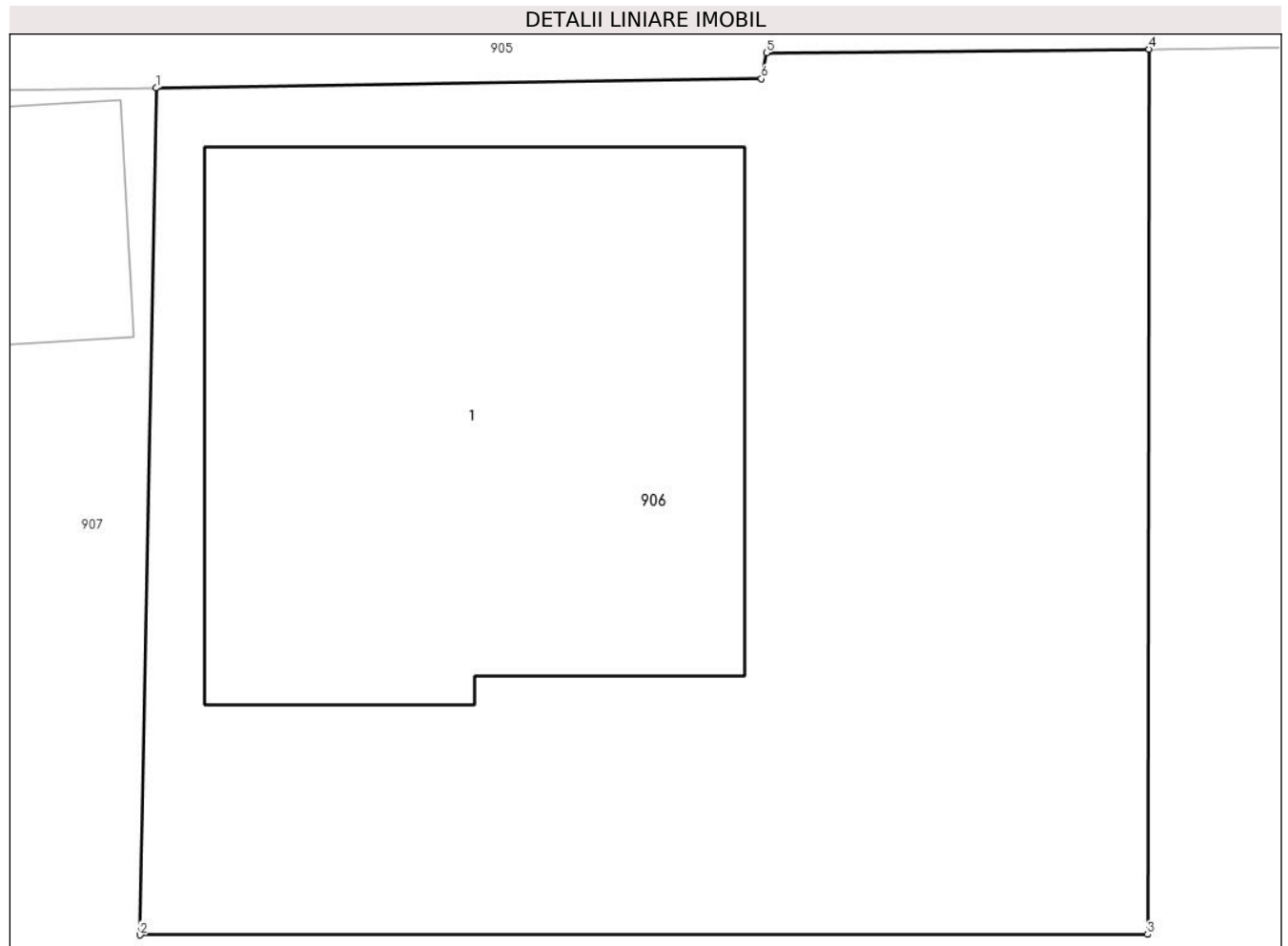
**C. Partea III. SARCINI .**

Inscrieri privind dezmembramintele dreptului de proprietate, drepturi reale de garanție și sarcini	Referințe
NU SUNT	

**Teren**

Nr cadastral	Suprafața (mp)*	Observații / Referințe
37928	250	

\* Suprafața este determinată în planul de proiecție Stereo 70.



**Date referitoare la teren**

Crt	Categorie folosință	Intra vilan	Suprafața (mp)	Tarla	Parcelă	Nr. topo	Observații / Referințe
1	curți constructii	DA	250	-	-	-	

**Date referitoare la construcții**

Crt	Număr	Destinație construcție	Supraf. (mp)	Situație juridică	Observații / Referințe
A1.1	37928-C1	construcții de locuințe	85	Cu acte	Nr. niveluri:2; S. construita la sol:85 mp; Casa de locuit, P+E

**Lungime Segmente**

1) Valorile lungimilor segmentelor sunt obținute din proiecție în plan.

Punct început	X / Y	Punct sfârșit	X / Y	Lungime segment (** (m)
1	543.248,642 683.628,995	2	543.248,364 683.614,594	14.404
2	543.248,364 683.614,594	3	543.265,516 683.614,605	17.152
3	543.265,516 683.614,605	4	543.265,539 683.629,655	15.05
4	543.265,539 683.629,655	5	543.259,026 683.629,592	6.513

Punct început	X / Y	Punct sfârșit	X / Y	Lungime segment (** (m)
5	543.259,026 683.629,592	6	543.258,943 683.629,151	0.449
6	543.258,943 683.629,151	1	543.248,642 683.628,995	10.302

\*\* Lungimile segmentelor sunt determinate în planul de proiecție Stereo 70 și sunt rotunjite la 1 milimetru.

\*\*\* Distanța dintre puncte este formată din segmente cumulate ce sunt mai mici decât valoarea 1 milimetru.





**DATE DESPRE IMOBILUL NR. 907**

Oficiul de Cadastru și Publicitate Imobiliară SUCEAVA  
Biroul de Cadastru și Publicitate Imobiliară Campulung Moldovenesc

**A. Partea I. Descrierea imobilului**

TEREN Intravilan

Adresa: Loc. Vatra Moldovitei, Jud. Suceava

Nr. Crt	Nr cadastral Nr. topografic	Suprafața* (mp)	Observații / Referințe
A1		4.100	Sector cadastral:53 Teren neimprejmuit; Imobilul s-a format din o parte a PF 293/2,293/6,293/7 a comunei cadastrale Vatra Moldoviței.

**Construcții**

Crt	Nr cadastral Nr. topografic	Adresa	Observații / Referințe
A1.1		Loc. Vatra Moldovitei, Jud. Suceava	Nr. niveluri:1; S. construita la sol:41 mp; Anexă.
A1.2		Loc. Vatra Moldovitei, Jud. Suceava	Nr. niveluri:1; S. construita la sol:78 mp; Anexă.

**B. Partea II. Proprietari și acte**

Inscrieri privitoare la dreptul de proprietate și alte drepturi reale		Referințe
/		
Act Normativ nr. 7, din 13/03/1996 emis de PARLAMENTUL ROMANIEI;		
B1	Intabulare, drept de PROPRIETATE, dobandit prin Lege, cota actuala 1/1 1) NEIDENTIFICAT NEIDENTIFICAT	A1
Act Administrativ nr. 10659, din 20/11/2024 emis de PRIMĂRIA VATRA MOLDOVIȚEI;		
B2	Se notează posesia faptică. 1) COJOCAR NICANOR	A1
Act Administrativ nr. 7469, din 07/08/2024 emis de PRIMĂRIA VATRA MOLDOVIȚEI;		
B3	Intabulare, drept de PROPRIETATE, dobandit prin Lege, cota actuala 1/1 1) COJOCAR NICANOR	A1.1, A1.2

**C. Partea III. SARCINI .**

Inscrieri privind dezmembramintele dreptului de proprietate, drepturi reale de garanție și sarcini	Referințe
NU SUNT	

## Anexa Nr. 1 La Partea I

## Teren

Nr cadastral	Suprafața (mp)*	Observații / Referințe
	4.100	Imobilul s-a format din o parte a PF 293/2,293/6,293/7 a comunei cadastrale Vatra Moldovitei.

\* Suprafața este determinată în planul de proiecție Stereo 70.



## Date referitoare la teren

Crt	Categorie folosință	Intra vilan	Suprafața (mp)	Tarla	Parcelă	Nr. topo	Observații / Referințe
1	curți construcții	DA	738	-	-	-	
2	faneata	DA	3.362	-	-	-	

## Date referitoare la construcții

Crt	Număr	Destinație construcție	Supraf. (mp)	Situație juridică	Observații / Referințe
A1.1		construcții anexa	41	Cu acte	Nr. niveluri:1; S. construita la sol:41 mp; Anexă.
A1.2		construcții anexa	78	Cu acte	Nr. niveluri:1; S. construita la sol:78 mp; Anexă.

## Lungime Segmente

1) Valorile lungimilor segmentelor sunt obținute din proiecție în plan.

Punct început	X / Y	Punct sfârșit	X / Y	Lungime segment (** (m)
1	543.296,204 683.624,569	2	543.295,3 683.625,906	1.614
3	543.283,439 683.628,533	4	543.274,026 683.629,738	9.49

Punct început	X / Y	Punct sfârșit	X / Y	Lungime segment (** (m)
2	543.295,3 683.625,906	3	543.283,439 683.628,533	12.148
4	543.274,026 683.629,738	5	543.265,539 683.629,655	8.487

Punct început	X / Y	Punct sfârșit	X / Y	Lungime segment (** (m)
5	543.265,539 683.629,655	6	543.265,516 683.614,605	15.05
7	543.248,364 683.614,594	8	543.248,642 683.628,995	14.404
9	543.237,064 683.628,82	10	543.230,474 683.628,628	6.593
11	543.222,93 683.628,9	12	543.218,891 683.617,751	11.858
13	543.217,351 683.613,323	14	543.216,496 683.610,505	2.945
15	543.216,164 683.606,225	16	543.230,179 683.603,62	14.255
17	543.237,759 683.601,982	18	543.244,879 683.600,926	7.198
19	543.240,711 683.575,697	20	543.236,538 683.555,361	20.76
21	543.233,323 683.548,134	22	543.232,423 683.546,848	1.57
23	543.235,284 683.543,786	24	543.240,209 683.538,777	7.025
25	543.244,095 683.534,709	26	543.249,081 683.529,785	7.008
27	543.253,284 683.525,489	28	543.258,058 683.531,394	7.593
29	543.261,646 683.536,353	30	543.267,96 683.551,354	16.276
31	543.278,05 683.577,487	32	543.287,53 683.602,161	26.432

Punct început	X / Y	Punct sfârșit	X / Y	Lungime segment (** (m)
6	543.265,516 683.614,605	7	543.248,364 683.614,594	17.152
8	543.248,642 683.628,995	9	543.237,064 683.628,82	11.579
10	543.230,474 683.628,628	11	543.222,93 683.628,9	7.549
12	543.218,891 683.617,751	13	543.217,351 683.613,323	4.688
14	543.216,496 683.610,505	15	543.216,164 683.606,225	4.293
16	543.230,179 683.603,62	17	543.237,759 683.601,982	7.755
18	543.244,879 683.600,926	19	543.240,711 683.575,697	25.571
20	543.236,538 683.555,361	21	543.233,323 683.548,134	7.91
22	543.232,423 683.546,848	23	543.235,284 683.543,786	4.191
24	543.240,209 683.538,777	25	543.244,095 683.534,709	5.626
26	543.249,081 683.529,785	27	543.253,284 683.525,489	6.01
28	543.258,058 683.531,394	29	543.261,646 683.536,353	6.121
30	543.267,96 683.551,354	31	543.278,05 683.577,487	28.013
32	543.287,53 683.602,161	1	543.296,204 683.624,569	24.028

\*\* Lungimile segmentelor sunt determinate în planul de proiecție Stereo 70 și sunt rotunjite la 1 milimetru.

\*\*\* Distanța dintre puncte este formată din segmente cumulate ce sunt mai mici decât valoarea 1 milimetru.



**DATE DESPRE IMOBILUL NR. 908**

Oficiul de Cadastru și Publicitate Imobiliară SUCEAVA  
Biroul de Cadastru și Publicitate Imobiliară Campulung Moldovenesc

**A. Partea I. Descrierea imobilului**

TEREN Intravilan

Adresa: Loc. Vatra Moldovitei, Jud. Suceava

Nr. Crt	Nr cadastral Nr. topografic	Suprafața* (mp)	Observații / Referințe
A1		1.240	Sector cadastral:53 Teren imprejmuit; Imobilul s-a format din o parte a PF 293/6 a comunei cadastrale Vatra Moldoviței.

**Construcții**

Crt	Nr cadastral Nr. topografic	Adresa	Observații / Referințe
A1.1		Loc. Vatra Moldovitei, Jud. Suceava	Nr. niveluri:1; S. construita la sol:72 mp; Locuință.
A1.2		Loc. Vatra Moldovitei, Jud. Suceava	Nr. niveluri:1; S. construita la sol:52 mp; Anexă.

**B. Partea II. Proprietari și acte**

Inscrieri privitoare la dreptul de proprietate și alte drepturi reale		Referințe
/		
Act Normativ nr. 7, din 13/03/1996 emis de PARLAMENTUL ROMANIEI;		
B1	Intabulare, drept de PROPRIETATE, dobandit prin Lege, cota actuala 1/1 1) NEIDENTIFICAT NEIDENTIFICAT	A1
Act Administrativ nr. 10698, din 20/11/2024 emis de PRIMĂRIA VATRA MOLDOVIȚEI;		
B2	Se notează posesia faptică. 1) BĂTRÎNU ARISTIA-FĂNICA 2) MOROȘAN ELENA-GABRIELA 3) MOROȘAN VIRGIL-DAN 4) MOROȘAN MIHAI-ANDREI 5) MOROȘAN CONSTANTIN-SEVERIN	A1
Act Administrativ nr. 7469, din 07/08/2024 emis de PRIMĂRIA VATRA MOLDOVIȚEI;		
B3	Intabulare, drept de PROPRIETATE, dobandit prin Lege, cota actuala 1/1 1) BĂTRÎNU ARISTIA-FĂNICA 2) MOROȘAN ELENA-GABRIELA 3) MOROȘAN VIRGIL-DAN 4) MOROȘAN MIHAI-ANDREI 5) MOROȘAN CONSTANTIN-SEVERIN	A1.1, A1.2

**C. Partea III. SARCINI .**

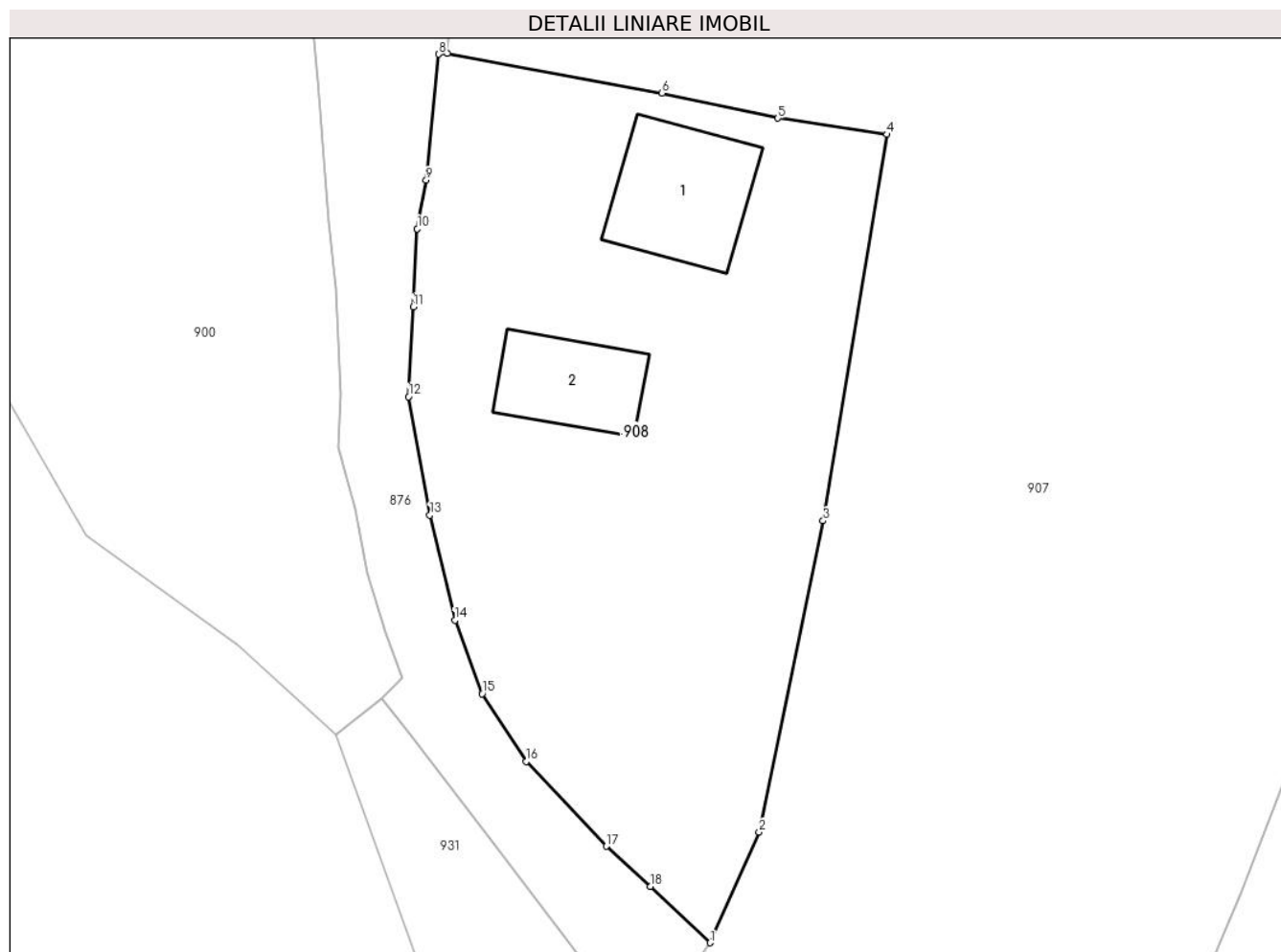
Inscrieri privind dezmembramintele dreptului de proprietate, drepturi reale de garanție și sarcini	Referințe
NU SUNT	

## Anexa Nr. 1 La Partea I

## Teren

Nr cadastral	Suprafața (mp)*	Observații / Referințe
	1.240	Imobilul s-a format din o parte a PF 293/6 a comunei cadastrale Vatra Moldoviței.

\* Suprafața este determinată în planul de proiecție Stereo 70.



## Date referitoare la teren

Crt	Categorie folosință	Intravilan	Suprafața (mp)	Tarla	Parcelă	Nr. topo	Observații / Referințe
1	curti constructii	DA	1.240	-	-	-	

## Date referitoare la construcții

Crt	Număr	Destinație construcție	Supraf. (mp)	Situație juridică	Observații / Referințe
A1.1		construcții de locuințe	72	Cu acte	Nr. niveluri:1; S. construita la sol:72 mp; Locuință.
A1.2		construcții anexa	52	Cu acte	Nr. niveluri:1; S. construita la sol:52 mp; Anexă.

## Lungime Segmente

1) Valorile lungimilor segmentelor sunt obținute din proiecție în plan.

Punct început	X / Y	Punct sfârșit	X / Y	Lungime segment (** (m)
1	543.233,323 683.548,134	2	543.236,538 683.555,361	7.91
2	543.236,538 683.555,361	3	543.240,711 683.575,697	20.76
3	543.240,711 683.575,697	4	543.244,879 683.600,926	25.571

Punct început	X / Y	Punct sfârșit	X / Y	Lungime segment (** (m)
4	543.244,879 683.600,926	5	543.237,759 683.601,982	7.198
5	543.237,759 683.601,982	6	543.230,179 683.603,62	7.755
6	543.230,179 683.603,62	7	543.216,164 683.606,225	14.255
7	543.216,164 683.606,225	8	543.215,608 683.606,159	0.56
8	543.215,608 683.606,159	9	543.214,774 683.597,932	8.269
9	543.214,774 683.597,932	10	543.214,191 683.594,76	3.225
10	543.214,191 683.594,76	11	543.213,921 683.589,656	5.111
11	543.213,921 683.589,656	12	543.213,621 683.583,792	5.872
12	543.213,621 683.583,792	13	543.215,012 683.576,059	7.857
13	543.215,012 683.576,059	14	543.216,647 683.569,191	7.06
14	543.216,647 683.569,191	15	543.218,436 683.564,394	5.12
15	543.218,436 683.564,394	16	543.221,316 683.559,965	5.283
16	543.221,316 683.559,965	17	543.226,553 683.554,437	7.615
17	543.226,553 683.554,437	18	543.229,43 683.551,826	3.885
18	543.229,43 683.551,826	1	543.233,323 683.548,134	5.365

\*\* Lungimile segmentelor sunt determinate în planul de proiecție Stereo 70 și sunt rotunjite la 1 milimetru.

\*\*\* Distanța dintre puncte este formată din segmente cumulate ce sunt mai mici decât valoarea 1 milimetru.





**DATE DESPRE IMOBILUL NR. 909**

Oficiul de Cadastru și Publicitate Imobiliară SUCEAVA  
Biroul de Cadastru și Publicitate Imobiliară Campulung Moldovenesc

**A. Partea I. Descrierea imobilului**

TEREN Intravilan

Adresa: Loc. Vatra Moldovitei, Jud. Suceava

Nr. Crt	Nr cadastral Nr. topografic	Suprafața* (mp)	Observații / Referințe
A1	31505	924	Sector cadastral:53 Teren neimprejmuit;

**B. Partea II. Proprietari și acte**

Inscrieri privitoare la dreptul de proprietate și alte drepturi reale	Referințe
<b>3937 / 28/03/2013</b>	
Act Administrativ nr. 420, din 13/03/2013 emis de CJPSDPT SUCEAVA;	
B2	A1
Intabulare, drept de PROPRIETATE, dobandit prin Reconstituire, cota actuala 1/1 1) HAUCA VIRGIL GAVRIL	

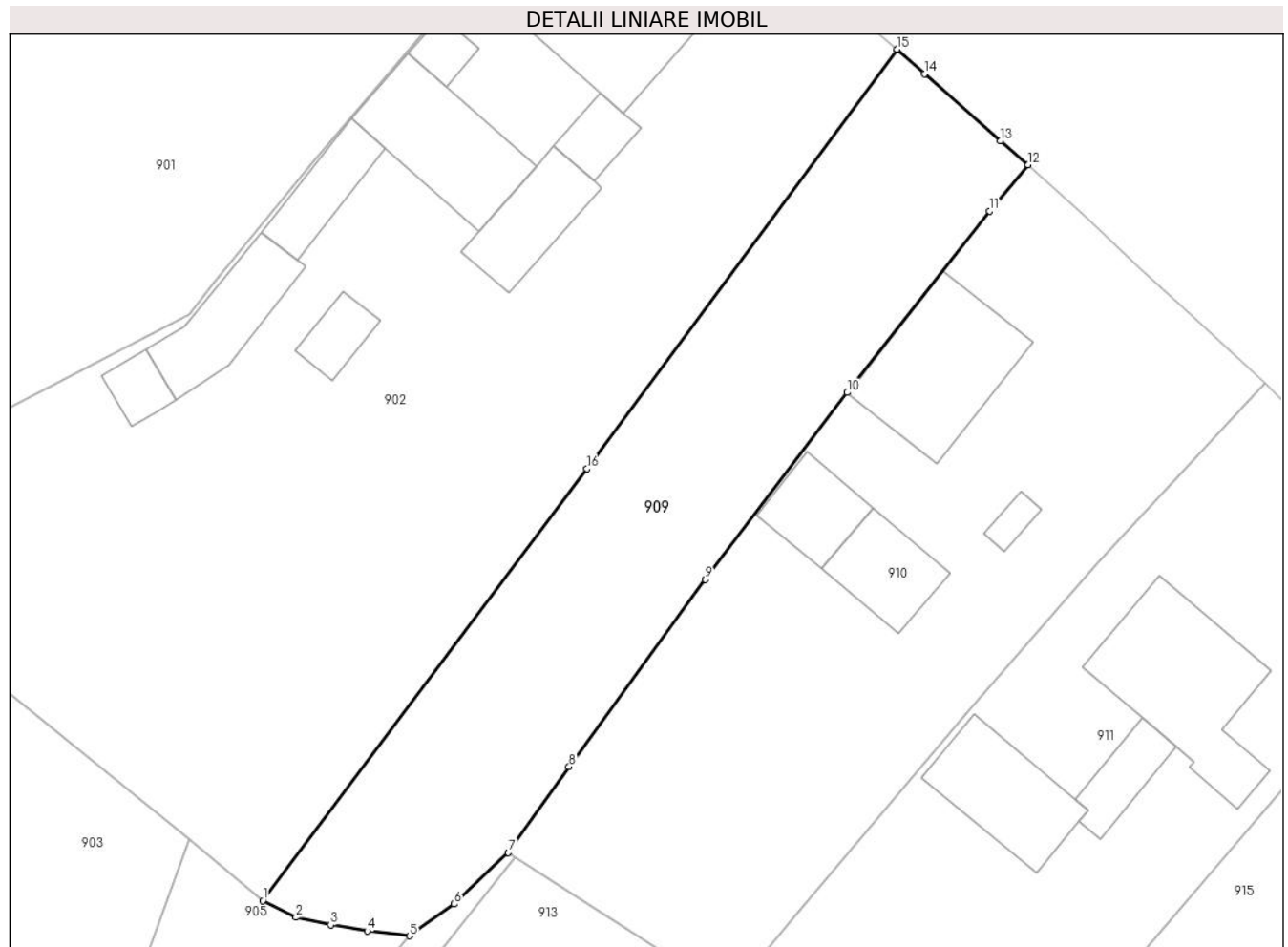
**C. Partea III. SARCINI .**

Inscrieri privind dezmembramintele dreptului de proprietate, drepturi reale de garanție și sarcini	Referințe
NU SUNT	

**Teren**

Nr cadastral	Suprafața (mp)*	Observații / Referințe
31505	924	

\* Suprafața este determinată în planul de proiecție Stereo 70.



**Date referitoare la teren**

Crt	Categorie folosință	Intravilan	Suprafața (mp)	Tarla	Parcelă	Nr. topo	Observații / Referințe
1	faneata	DA	924	-	-	-	

**Lungime Segmente**

1) Valorile lungimilor segmentelor sunt obținute din proiecție în plan.

Punct început	X / Y	Punct sfârșit	X / Y	Lungime segment (** (m)
1	543.296,851 683.642,791	2	543.299,31 683.641,554	2.753
2	543.299,31 683.641,554	3	543.301,89 683.640,989	2.641
3	543.301,89 683.640,989	4	543.304,601 683.640,543	2.747
4	543.304,601 683.640,543	5	543.307,74 683.640,185	3.159
5	543.307,74 683.640,185	6	543.311,054 683.642,541	4.066

Punct început	X / Y	Punct sfârșit	X / Y	Lungime segment (** (m)
6	543.311,054 683.642,541	7	543.315,062 683.646,346	5.526
7	543.315,062 683.646,346	8	543.319,572 683.652,725	7.812
8	543.319,572 683.652,725	9	543.329,681 683.666,591	17.16
9	543.329,681 683.666,591	10	543.340,213 683.680,453	17.409
10	543.340,213 683.680,453	11	543.350,757 683.693,912	17.097
11	543.350,757 683.693,912	12	543.353,621 683.697,335	4.463
12	543.353,621 683.697,335	13	543.351,576 683.699,121	2.715
13	543.351,576 683.699,121	14	543.345,931 683.704,08	7.514
14	543.345,931 683.704,08	15	543.343,89 683.705,9	2.735
15	543.343,89 683.705,9	16	543.320,889 683.674,825	38.661
16	543.320,889 683.674,825	1	543.296,851 683.642,791	40.05

\*\* Lungimile segmentelor sunt determinate în planul de proiecție Stereo 70 și sunt rotunjite la 1 milimetru.

\*\*\* Distanța dintre puncte este formată din segmente cumulate ce sunt mai mici decât valoarea 1 milimetru.



**DATE DESPRE IMOBILUL NR. 910**

Oficiul de Cadastru și Publicitate Imobiliară SUCEAVA  
Biroul de Cadastru și Publicitate Imobiliară Campulung Moldovenesc

**A. Partea I. Descrierea imobilului**

TEREN Intravilan

Adresa: Loc. Vatra Moldovitei, Jud. Suceava

Nr. Crt	Nr cadastral Nr. topografic	Suprafața* (mp)	Observații / Referințe
A1	30978	1.344	Sector cadastral:53 Teren neimprijmit;

**Construcții**

Crt	Nr cadastral Nr. topografic	Adresa	Observații / Referințe
A1.1	30978-C1	Loc. Vatra Moldovitei, Jud. Suceava	Nr. niveluri:2; S. construita la sol:97 mp; S. construita desfasurata:98 mp; CASĂ DE LOCUIT CU PARTER, DIN LEMN, EDIFICATĂ ÎN ANUL 1957, FARA LIFT ȘI FARA CERTIFICAT DE PERFORMANȚĂ ENERGETICĂ A CLĂDIRII
A1.2	30978-C2	Loc. Vatra Moldovitei, Jud. Suceava	Nr. niveluri:1; S. construita la sol:38 mp; S. construita desfasurata:39 mp; GRAJD, DIN LEMN, EDIFICAT ÎN ANUL 1957, FARA LIFT ȘI FARA CERTIFICAT DE PERFORMANȚĂ ENERGETICĂ A CLĂDIRII
A1.3	30978-C3	Loc. Vatra Moldovitei, Jud. Suceava	Nr. niveluri:1; S. construita la sol:44 mp; S. construita desfasurata:44 mp; BUCĂTĂRIE DE VARĂ, DIN LEMN, EDIFICATĂ ÎN ANUL 1935, FARA LIFT ȘI FARA CERTIFICAT DE PERFORMANȚĂ ENERGETICĂ A CLĂDIRII
A1.4	30978-C4	Loc. Vatra Moldovitei, Jud. Suceava	Nr. niveluri:1; S. construita la sol:8 mp; S. construita desfasurata:8 mp; ȘURĂ, DIN LEMN, EDIFICATĂ ÎN ANUL 1957, FARA LIFT ȘI FARA CERTIFICAT DE PERFORMANȚĂ ENERGETICĂ A CLĂDIRII

**B. Partea II. Proprietari și acte**

Inscrieri privitoare la dreptul de proprietate și alte drepturi reale	Referințe
<b>2580 / 06/03/2012</b>	
Act Notarial nr. 561, din 29/02/2012 emis de BUSUIOC OVIDIU;	
B4	Intabulare, drept de PROPRIETATE, ca bun propriu, fiind vaduva, dobandit prin Conventie, cota actuala 1/1 1) CAPRIAN RODICA

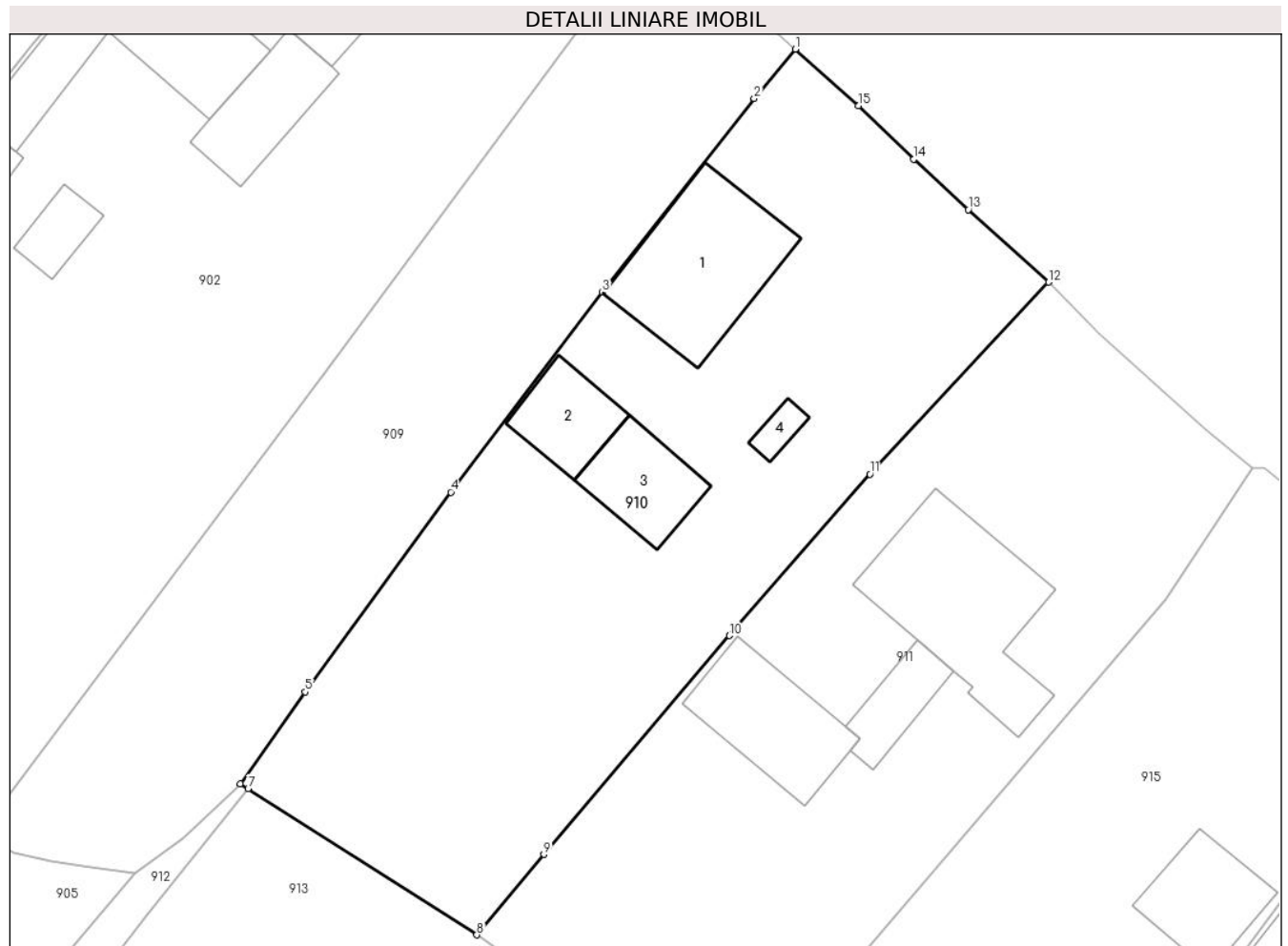
**C. Partea III. SARCINI**

Inscrieri privind dezmembramintele dreptului de proprietate, drepturi reale de garanție și sarcini	Referințe
<b>2580 / 06/03/2012</b>	
Act Notarial nr. 561, din 29/02/2012 emis de BUSUIOC OVIDIU;	
C1	Intabulare, drept de IPOTECA LEGALA, Valoare:12000 LEI conf. art.2386 alin.4 din NCC, pentru plata rentei in bani corespunzatoare intretinerii neexecutate 1) NICUTAR GHEORGHE 2) NICUTAR SUSANA

**Teren**

Nr cadastral	Suprafața (mp)*	Observații / Referințe
30978	1.344	

\* Suprafața este determinată în planul de proiecție Stereo 70.



**Date referitoare la teren**

Crt	Categorie folosință	Intravilan	Suprafața (mp)	Tarla	Parcelă	Nr. topo	Observații / Referințe
1	curți constructii	DA	719	-	-	-	
2	arabil	DA	625	-	-	-	

**Date referitoare la construcții**

Crt	Număr	Destinație construcție	Supraf. (mp)	Situație juridică	Observații / Referințe
A1.1	30978-C1	construcții de locuințe	Din acte: 98 Masurata: 97	Cu acte	Nr. niveluri:2; S. construita la sol:97 mp; S. construita desfasurata:98 mp; CASĂ DE LOCUIT CU PARTER, DIN LEMN, EDIFICATĂ ÎN ANUL 1957, FARA LIFT ȘI FARA CERTIFICAT DE PERFORMANȚĂ ENERGETICĂ A CLĂDIRII
A1.2	30978-C2	construcții anexa	Din acte: 39 Masurata: 38	Cu acte	Nr. niveluri:1; S. construita la sol:38 mp; S. construita desfasurata:39 mp; GRAJD, DIN LEMN, EDIFICAT ÎN ANUL 1957, FARA LIFT ȘI FARA CERTIFICAT DE PERFORMANȚĂ ENERGETICĂ A CLĂDIRII
A1.3	30978-C3	construcții anexa	44	Cu acte	Nr. niveluri:1; S. construita la sol:44 mp; S. construita desfasurata:44 mp; BUCĂTĂRIE DE VARĂ, DIN LEMN, EDIFICATĂ ÎN ANUL 1935, FARA LIFT ȘI FARA CERTIFICAT DE PERFORMANȚĂ ENERGETICĂ A CLĂDIRII
A1.4	30978-C4	construcții anexa	8	Cu acte	Nr. niveluri:1; S. construita la sol:8 mp; S. construita desfasurata:8 mp; ȘURĂ, DIN LEMN, EDIFICATĂ ÎN ANUL 1957, FARA LIFT ȘI FARA CERTIFICAT DE PERFORMANȚĂ ENERGETICĂ A CLĂDIRII

**Lungime Segmente**

1) Valorile lungimilor segmentelor sunt obținute din proiecție în plan.

Punct început	X / Y	Punct sfârșit	X / Y	Lungime segment (** (m))
1	543.353,621 683.697,335	2	543.350,757 683.693,912	4.463
2	543.350,757 683.693,912	3	543.340,213 683.680,453	17.097
3	543.340,213 683.680,453	4	543.329,681 683.666,591	17.409
4	543.329,681 683.666,591	5	543.319,572 683.652,725	17.16
5	543.319,572 683.652,725	6	543.315,062 683.646,346	7.812
6	543.315,062 683.646,346	7	543.315,586 683.646,011	0.622
7	543.315,586 683.646,011	8	543.331,482 683.635,861	18.86
8	543.331,482 683.635,861	9	543.336,143 683.641,445	7.274
9	543.336,143 683.641,445	10	543.349,04 683.656,635	19.927
10	543.349,04 683.656,635	11	543.358,803 683.667,837	14.859
11	543.358,803 683.667,837	12	543.371,213 683.681,165	18.211
12	543.371,213 683.681,165	13	543.365,645 683.686,203	7.509
13	543.365,645 683.686,203	14	543.361,849 683.689,702	5.163
14	543.361,849 683.689,702	15	543.357,988 683.693,401	5.347
15	543.357,988 683.693,401	1	543.353,621 683.697,335	5.878

\*\* Lungimile segmentelor sunt determinate în planul de proiecție Stereo 70 și sunt rotunjite la 1 milimetru.

\*\*\* Distanța dintre puncte este formată din segmente cumulate ce sunt mai mici decât valoarea 1 milimetru.





**DATE DESPRE IMOBILUL NR. 911**

Oficiul de Cadastru și Publicitate Imobiliară SUCEAVA  
Biroul de Cadastru și Publicitate Imobiliară Campulung Moldovenesc

**A. Partea I. Descrierea imobilului**

TEREN Intravilan

Adresa: Loc. Vatra Moldovitei, Jud. Suceava

Nr. Crt	Nr cadastral Nr. topografic	Suprafața* (mp)	Observații / Referințe
A1	37898	1.256	Sector cadastral:53 Teren imprejmuit;

**Construcții**

Crt	Nr cadastral Nr. topografic	Adresa	Observații / Referințe
A1.1	37898-C1	Loc. Vatra Moldovitei, Jud. Suceava	Nr. niveluri:2; S. construita la sol:114 mp; S. construita desfasurata:228 mp; Casă de locuit, cu parter și mansardă, edificată în anul 1978.
A1.2	37898-C2	Loc. Vatra Moldovitei, Jud. Suceava	Nr. niveluri:1; S. construita la sol:28 mp; S. construita desfasurata:28 mp; Șură, edificată în anul 1978.
A1.3	37898-C3	Loc. Vatra Moldovitei, Jud. Suceava	Nr. niveluri:1; S. construita la sol:67 mp; S. construita desfasurata:67 mp; Grajd, edificat în anul 1978.

**B. Partea II. Proprietari și acte**

Inscrieri privitoare la dreptul de proprietate și alte drepturi reale		Referințe
<b>8527 / 08/07/2020</b>		
Act Administrativ nr. 752, din 01/04/2020 emis de CJPSDPT SUCEAVA;		
B2	Intabulare, drept de PROPRIETATE, dobandit prin Reconstituire, cota actuala 1/1 1) CIORNEI MIHAI 2) CIORNEI DAFINA-MIHAELA	A1
Act Administrativ nr. 5565, din 08/07/2020 emis de COMUNA VATRA MOLDOVITEI (act notarial nr 49 din 17.07.2018, emis de NP Scraba Luminita Ana Maria;act administrativ nr 5562 din 08.07.2020, emis de Comuna Vatra Moldovitei;act notarial nr 1459 din 17.07.2018, emis de NP Scraba Luminita Ana Maria);		
B3	Intabulare, drept de PROPRIETATE, dobandit prin Lege, cota actuala 1/1 1) CIORNEI DAFINA-MIHAELA 2) CIORNEI MIHAI	A1.1, A1.2, A1.3

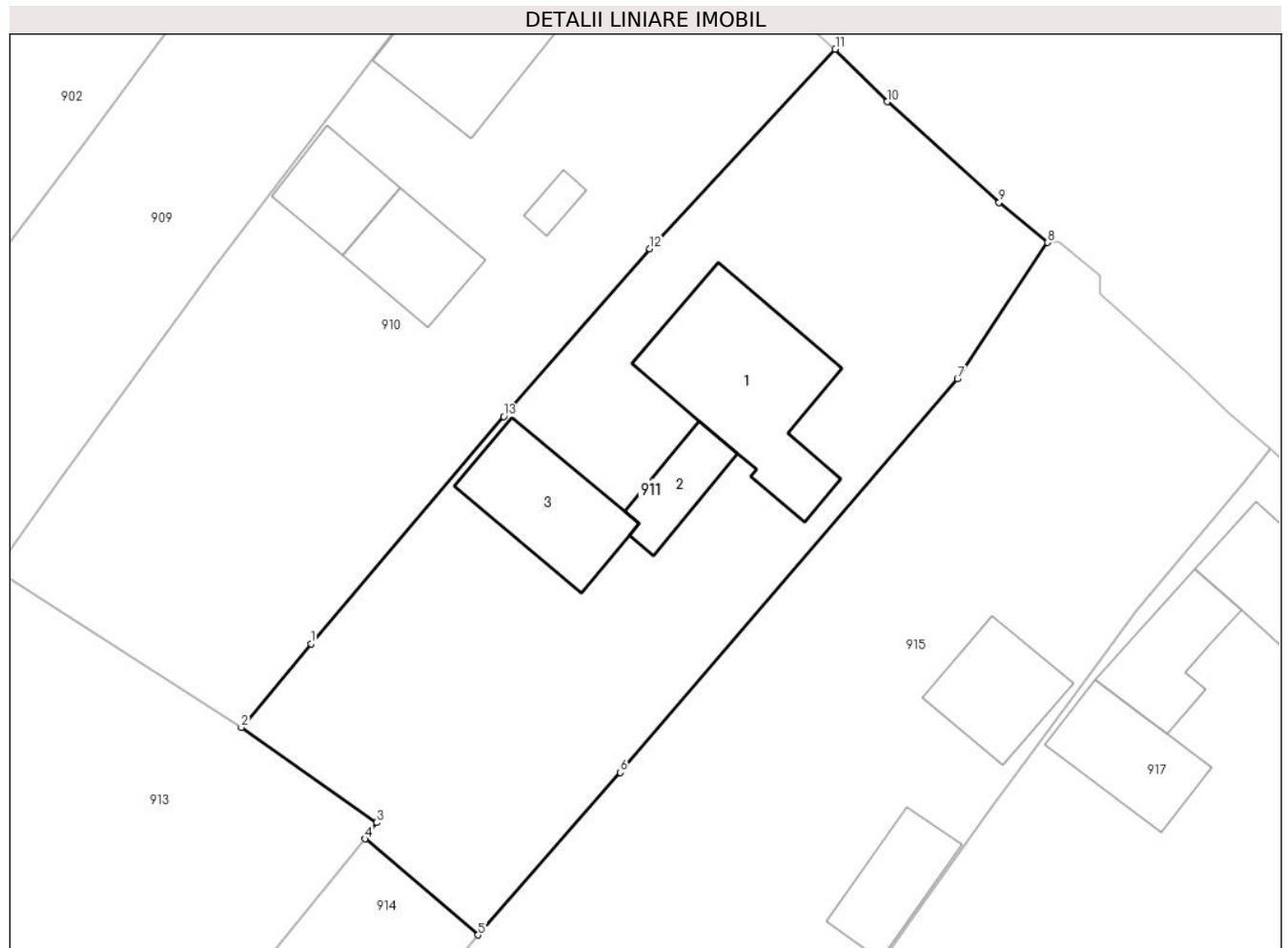
**C. Partea III. SARCINI .**

Inscrieri privind dezmembramintele dreptului de proprietate, drepturi reale de garanție și sarcini	Referințe
NU SUNT	

**Teren**

Nr cadastral	Suprafața (mp)*	Observații / Referințe
37898	1.256	

\* Suprafața este determinată în planul de proiecție Stereo 70.



**Date referitoare la teren**

Crt	Categorie folosință	Intra vilan	Suprafața (mp)	Tarla	Parcelă	Nr. topo	Observații / Referințe
1	curți constructii	DA	851	-	-	-	
2	arabil	DA	405	-	-	-	

**Date referitoare la construcții**

Crt	Număr	Destinație construcție	Supraf. (mp)	Situație juridică	Observații / Referințe
A1.1	37898-C1	construcții de locuințe	114	Cu acte	Nr. niveluri:2; S. construita la sol:114 mp; S. construita desfasurata:228 mp; Casă de locuit, cu parter și mansardă, edificată în anul 1978.
A1.2	37898-C2	construcții anexa	28	Cu acte	Nr. niveluri:1; S. construita la sol:28 mp; S. construita desfasurata:28 mp; Șură, edificată în anul 1978.
A1.3	37898-C3	construcții anexa	67	Cu acte	Nr. niveluri:1; S. construita la sol:67 mp; S. construita desfasurata:67 mp; Grajd, edificat în anul 1978.

**Lungime Segmente**

1) Valorile lungimilor segmentelor sunt obținute din proiecție în plan.

Punct început	X / Y	Punct sfârșit	X / Y	Lungime segment (** (m)

Punct început	X / Y	Punct sfârșit	X / Y	Lungime segment (** (m)
1	543.336,143 683.641,445	2	543.331,482 683.635,861	7.274
2	543.331,482 683.635,861	3	543.340,537 683.629,502	11.065
3	543.340,537 683.629,502	4	543.339,756 683.628,412	1.341
4	543.339,756 683.628,412	5	543.347,325 683.621,995	9.923
5	543.347,325 683.621,995	6	543.356,833 683.632,849	14.43
6	543.356,833 683.632,849	7	543.379,384 683.659,14	34.638
7	543.379,384 683.659,14	8	543.385,423 683.668,256	10.935
8	543.385,423 683.668,256	9	543.382,176 683.670,925	4.203
9	543.382,176 683.670,925	10	543.374,679 683.677,651	10.072
10	543.374,679 683.677,651	11	543.371,213 683.681,165	4.936
11	543.371,213 683.681,165	12	543.358,803 683.667,837	18.211
12	543.358,803 683.667,837	13	543.349,04 683.656,635	14.859
13	543.349,04 683.656,635	1	543.336,143 683.641,445	19.927

\*\* Lungimile segmentelor sunt determinate în planul de proiecție Stereo 70 și sunt rotunjite la 1 milimetru.

\*\*\* Distanța dintre puncte este formată din segmente cumulate ce sunt mai mici decât valoarea 1 milimetru.



**DATE DESPRE IMOBILUL NR. 912**

Oficiul de Cadastru și Publicitate Imobiliară SUCEAVA  
Biroul de Cadastru și Publicitate Imobiliară Campulung Moldovenesc

**A. Partea I. Descrierea imobilului**

TEREN Intravilan

Adresa: Loc. Vatra Moldovitei, Jud. Suceava

Nr. Crt	Nr cadastral Nr. topografic	Suprafața* (mp)	Observații / Referințe
A1		62	Sector cadastral:53 Teren neimprejmuit; Imobilul s-a format din o parte a PF 293/1 a comunei cadastrale Vatra Moldoviței.

**B. Partea II. Proprietari și acte**

Inscrieri privitoare la dreptul de proprietate și alte drepturi reale	Referințe
/	
Act Normativ nr. 7, din 13/03/1996 emis de PARLAMENTUL ROMANIEI;	
B1	A1
Intabulare, drept de PROPRIETATE, dobândit prin Lege, cota actuala 1/1 1) NEIDENTIFICAT NEIDENTIFICAT	
Act Administrativ nr. 10429, din 14/11/2024 emis de PRIMĂRIA VATRA MOLDOVIȚEI;	
B2	A1
Se notează posesia factică. 1) COTLARCIUC PARASCHIVA	

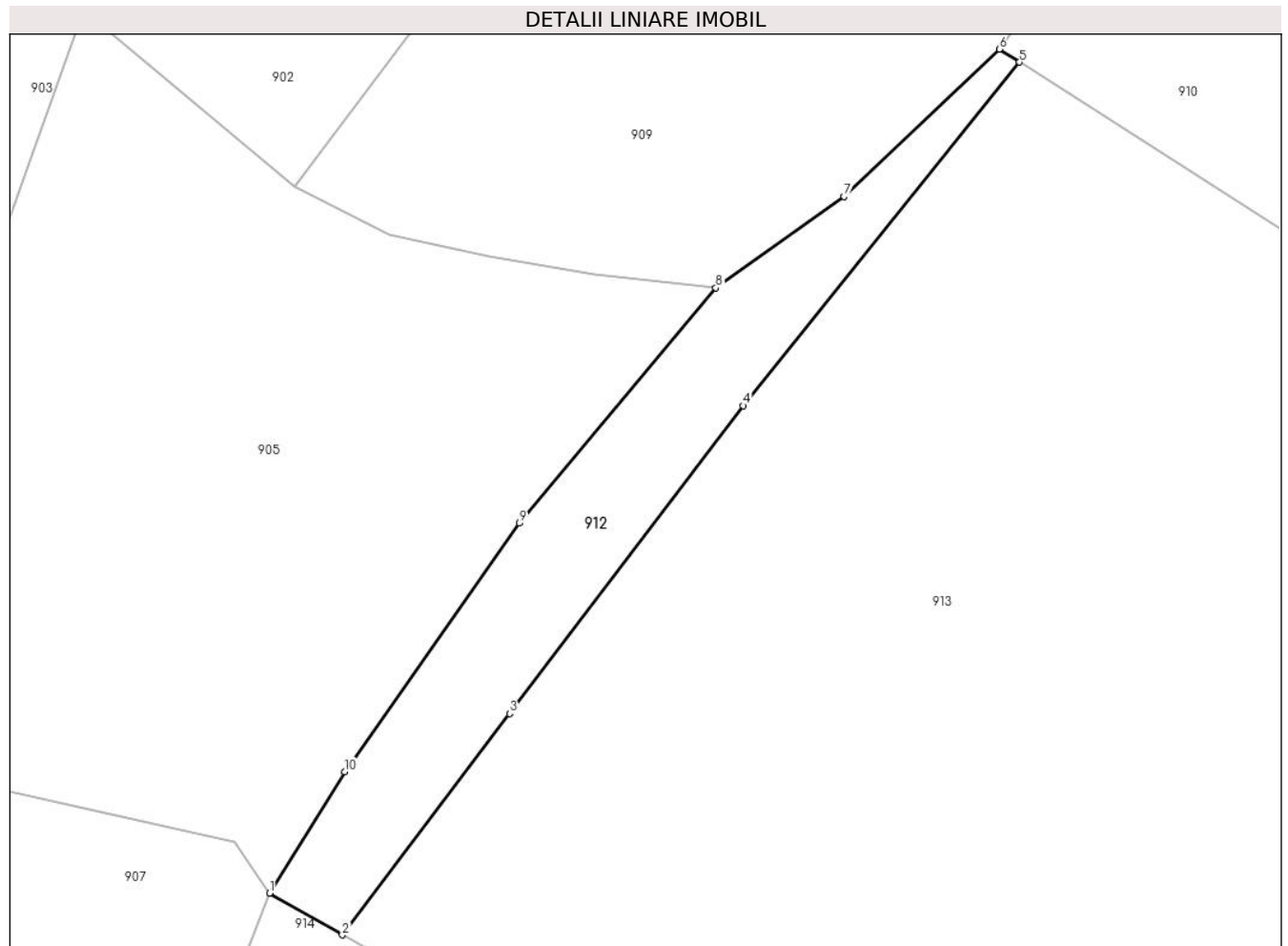
**C. Partea III. SARCINI .**

Inscrieri privind dezmembramintele dreptului de proprietate, drepturi reale de garanție și sarcini	Referințe
NU SUNT	

**Teren**

Nr cadastral	Suprafața (mp)*	Observații / Referințe
	62	Imobilul s-a format din o parte a PF 293/1 a comunei cadastrale Vatra Moldoviței.

\* Suprafața este determinată în planul de proiecție Stereo 70.



**Date referitoare la teren**

Crt	Categorie folosință	Intra vilan	Suprafața (mp)	Tarla	Parcelă	Nr. topo	Observații / Referințe
1	faneata	DA	62	-	-	-	

**Lungime Segmente**

1) Valorile lungimilor segmentelor sunt obținute din proiecție în plan.

Punct început	X / Y	Punct sfârșit	X / Y	Lungime segment (** (m)
1	543.296,204 683.624,569	2	543.298,089 683.623,492	2.171
2	543.298,089 683.623,492	3	543.302,411 683.629,202	7.161
3	543.302,411 683.629,202	4	543.308,445 683.637,147	9.977
4	543.308,445 683.637,147	5	543.315,586 683.646,011	11.383
5	543.315,586 683.646,011	6	543.315,062 683.646,346	0.622

Punct început	X / Y	Punct sfârșit	X / Y	Lungime segment (** (m)
6	543.315,062 683.646,346	7	543.311,054 683.642,541	5.526
7	543.311,054 683.642,541	8	543.307,74 683.640,185	4.066
8	543.307,74 683.640,185	9	543.302,658 683.634,114	7.917
9	543.302,658 683.634,114	10	543.298,149 683.627,704	7.837
10	543.298,149 683.627,704	1	543.296,204 683.624,569	3.689

\*\* Lungimile segmentelor sunt determinate în planul de proiecție Stereo 70 și sunt rotunjite la 1 milimetru.

\*\*\* Distanța dintre puncte este formată din segmente cumulate ce sunt mai mici decât valoarea 1 milimetru.





**DATE DESPRE IMOBILUL NR. 913**

Oficiul de Cadastru și Publicitate Imobiliară SUCEAVA  
 Biroul de Cadastru și Publicitate Imobiliară Campulung Moldovenesc

**A. Partea I. Descrierea imobilului**

TEREN Intravilan

Adresa: Loc. Vatra Moldovitei, Jud. Suceava

Nr. Crt	Nr cadastral Nr. topografic	Suprafața* (mp)	Observații / Referințe
A1	34875	820	Sector cadastral:53 Teren neimprejmuit;

**B. Partea II. Proprietari și acte**

Inscrieri privitoare la dreptul de proprietate și alte drepturi reale	Referințe
<b>15282 / 29/09/2014</b>	
Hotarare Judecatoreasca nr. 4106, din 22/12/1992 emis de JUDECĂTORIA CÂMPULUNG MOLDOVENESC;	
B2	A1
Intabulare, drept de PROPRIETATEcu titlu de partaj succesoral, dobandit prin Hotarare Judecatoreasca, cota actuala 1/1 1) COTLARCIUC PARASCHIVA	

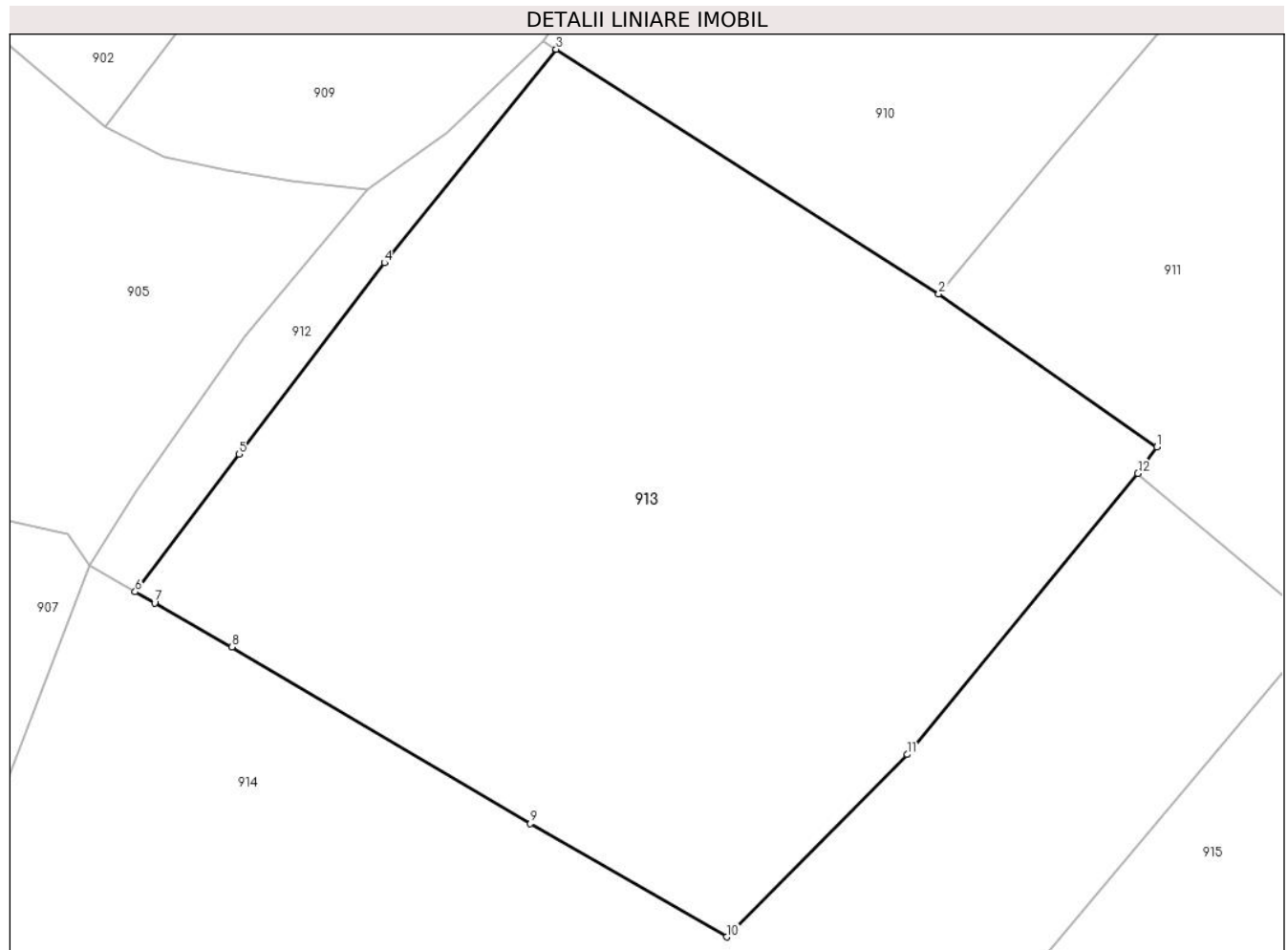
**C. Partea III. SARCINI .**

Inscrieri privind dezmembramintele dreptului de proprietate, drepturi reale de garanție și sarcini	Referințe
NU SUNT	

**Teren**

Nr cadastral	Suprafața (mp)*	Observații / Referințe
34875	820	

\* Suprafața este determinată în planul de proiecție Stereo 70.



**Date referitoare la teren**

Crt	Categorie folosință	Intravilan	Suprafața (mp)	Tarla	Parcelă	Nr. topo	Observații / Referințe
1	faneata	DA	820	-	-	-	

**Lungime Segmente**

1) Valorile lungimilor segmentelor sunt obținute din proiecție în plan.

Punct început	X / Y	Punct sfârșit	X / Y	Lungime segment (** (m)
1	543.340,537 683.629,502	2	543.331,482 683.635,861	11.065
2	543.331,482 683.635,861	3	543.315,586 683.646,011	18.86
3	543.315,586 683.646,011	4	543.308,445 683.637,147	11.383
4	543.308,445 683.637,147	5	543.302,411 683.629,202	9.977
5	543.302,411 683.629,202	6	543.298,089 683.623,492	7.161

Punct început	X / Y	Punct sfârșit	X / Y	Lungime segment (** (m)
6	543.298,089 683.623,492	7	543.298,895 683.623,032	0.928
7	543.298,895 683.623,032	8	543.302,106 683.621,199	3.697
8	543.302,106 683.621,199	9	543.314,505 683.613,876	14.4
9	543.314,505 683.613,876	10	543.322,669 683.609,168	9.424
10	543.322,669 683.609,168	11	543.330,167 683.616,74	10.656
11	543.330,167 683.616,74	12	543.339,756 683.628,412	15.106
12	543.339,756 683.628,412	1	543.340,537 683.629,502	1.341

\*\* Lungimile segmentelor sunt determinate în planul de proiecție Stereo 70 și sunt rotunjite la 1 milimetru.

\*\*\* Distanța dintre puncte este formată din segmente cumulate ce sunt mai mici decât valoarea 1 milimetru.



**DATE DESPRE IMOBILUL NR. 914**

Oficiul de Cadastru și Publicitate Imobiliară SUCEAVA  
Biroul de Cadastru și Publicitate Imobiliară Campulung Moldovenesc

**A. Partea I. Descrierea imobilului**

TEREN Intravilan

Adresa: Loc. Vatra Moldovitei, Jud. Suceava

Nr. Crt	Nr cadastral Nr. topografic	Suprafața* (mp)	Observații / Referințe
A1	38388	2.912	Sector cadastral:53 Teren imprejmuit;

**B. Partea II. Proprietari și acte**

Inscrieri privitoare la dreptul de proprietate și alte drepturi reale		Referințe
/		
Act Notarial nr. declarație autenticată sub nr. 2430, din 16/11/2021 emis de BIN DORINA ROTARU (act administrativ nr adeverință nr. 9961 din 15.11.2021, emis de Primaria comunei Vatra Moldovitei);		
B1	se notează posesia 1) <b>CIORNEI MIHAI</b>	A1
Act Normativ nr. 7, din 13/03/1996 emis de PARLAMENTUL ROMANIEI;		
B2	Intabulare, drept de PROPRIETATE, dobandit prin Lege, cota actuala 1/1 1) <b>NEIDENTIFICAT NEIDENTIFICAT</b>	A1

**C. Partea III. SARCINI .**

Inscrieri privind dezmembramintele dreptului de proprietate, drepturi reale de garanție și sarcini	Referințe
NU SUNT	

**Teren**

Nr cadastral	Suprafața (mp)*	Observații / Referințe
38388	2.912	

\* Suprafața este determinată în planul de proiecție Stereo 70.



**Date referitoare la teren**

Crt	Categorie folosință	Intra vilan	Suprafața (mp)	Tarla	Parcelă	Nr. topo	Observații / Referințe
1	faneata	DA	2.912	-	-	-	

**Lungime Segmente**

1) Valorile lungimilor segmentelor sunt obținute din proiecție în plan.

Punct început	X / Y	Punct sfârșit	X / Y	Lungime segment (** (m)
1	543.298,089 683.623,492	2	543.296,204 683.624,569	2.171
3	543.287,53 683.602,161	4	543.278,05 683.577,487	26.432
5	543.267,96 683.551,354	6	543.261,646 683.536,353	16.276
7	543.258,058 683.531,394	8	543.253,284 683.525,489	7.593
9	543.250,809 683.521,239	10	543.254,397 683.517,501	5.181

Punct început	X / Y	Punct sfârșit	X / Y	Lungime segment (** (m)
2	543.296,204 683.624,569	3	543.287,53 683.602,161	24.028
4	543.278,05 683.577,487	5	543.267,96 683.551,354	28.013
6	543.261,646 683.536,353	7	543.258,058 683.531,394	6.121
8	543.253,284 683.525,489	9	543.250,809 683.521,239	4.918
10	543.254,397 683.517,501	11	543.258,219 683.513,647	5.428

Punct început	X / Y	Punct sfârșit	X / Y	Lungime segment (** (m))
11	543.258,219 683.513,647	12	543.261,19 683.517,248	4.668
13	543.269,833 683.528,282	14	543.271,728 683.530,666	3.045
15	543.290,163 683.553,672	16	543.300,897 683.566,313	16.584
17	543.314,972 683.583,521	18	543.347,325 683.621,995	50.269
19	543.339,756 683.628,412	20	543.330,167 683.616,74	15.106
21	543.322,669 683.609,168	22	543.314,505 683.613,876	9.424
23	543.302,106 683.621,199	24	543.298,895 683.623,032	3.697

Punct început	X / Y	Punct sfârșit	X / Y	Lungime segment (** (m))
12	543.261,19 683.517,248	13	543.269,833 683.528,282	14.016
14	543.271,728 683.530,666	15	543.290,163 683.553,672	29.481
16	543.300,897 683.566,313	17	543.314,972 683.583,521	22.231
18	543.347,325 683.621,995	19	543.339,756 683.628,412	9.923
20	543.330,167 683.616,74	21	543.322,669 683.609,168	10.656
22	543.314,505 683.613,876	23	543.302,106 683.621,199	14.4
24	543.298,895 683.623,032	1	543.298,089 683.623,492	0.928

\*\* Lungimile segmentelor sunt determinate în planul de proiecție Stereo 70 și sunt rotunjite la 1 milimetru.

\*\*\* Distanța dintre puncte este formată din segmente cumulate ce sunt mai mici decât valoarea 1 milimetru.





**DATE DESPRE IMOBILUL NR. 915**

Oficiul de Cadastru și Publicitate Imobiliară SUCEAVA  
Biroul de Cadastru și Publicitate Imobiliară Campulung Moldovenesc

**A. Partea I. Descrierea imobilului**

TEREN Intravilan

Nr. CF vechi:1011

Adresa: Loc. Vatra Moldovitei, Nr. 577A, Jud. Suceava

Nr. Crt	Nr cadastral Nr. topografic	Suprafața* (mp)	Observații / Referințe
A1	31760	2.441	Sector cadastral:53 Teren neimpregmuit;

**Construcții**

Crt	Nr cadastral Nr. topografic	Adresa	Observații / Referințe
A1.1		Loc. Vatra Moldovitei, Nr. 577A, Jud. Suceava	Nr. niveluri:1; S. construita la sol:51 mp; Locuință.
A1.2		Loc. Vatra Moldovitei, Nr. 577A, Jud. Suceava	Nr. niveluri:1; S. construita la sol:42 mp; Anexă.

**B. Partea II. Proprietari și acte**

Inscrieri privitoare la dreptul de proprietate și alte drepturi reale		Referințe
<b>699 / 26/05/1999</b>		
Act Notarial nr. 1060, din 26/05/1999 emis de BNP SCRABA HORIA ILIE;		
B1	Intabulare, drept de PROPRIETATE ca bun comun, dobandit prin Conventie, cota actuala 1/1 1) <b>TEBREAN VASILE</b> , Lipsă CNP proprietar. 2) <b>TEBREAN VERONICA</b> , Lipsă CNP proprietar.	A1
/		
Act Administrativ nr. 7469, din 07/08/2024 emis de PRIMĂRIA VATRA MOLDOVIȚEI;		
B2	Intabulare, drept de PROPRIETATE, dobandit prin Lege, cota actuala 1/1 1) <b>TEBREAN VASILE</b> , Lipsă CNP proprietar. 2) <b>TEBREAN VERONICA</b> , Lipsă CNP proprietar.	A1.1, A1.2

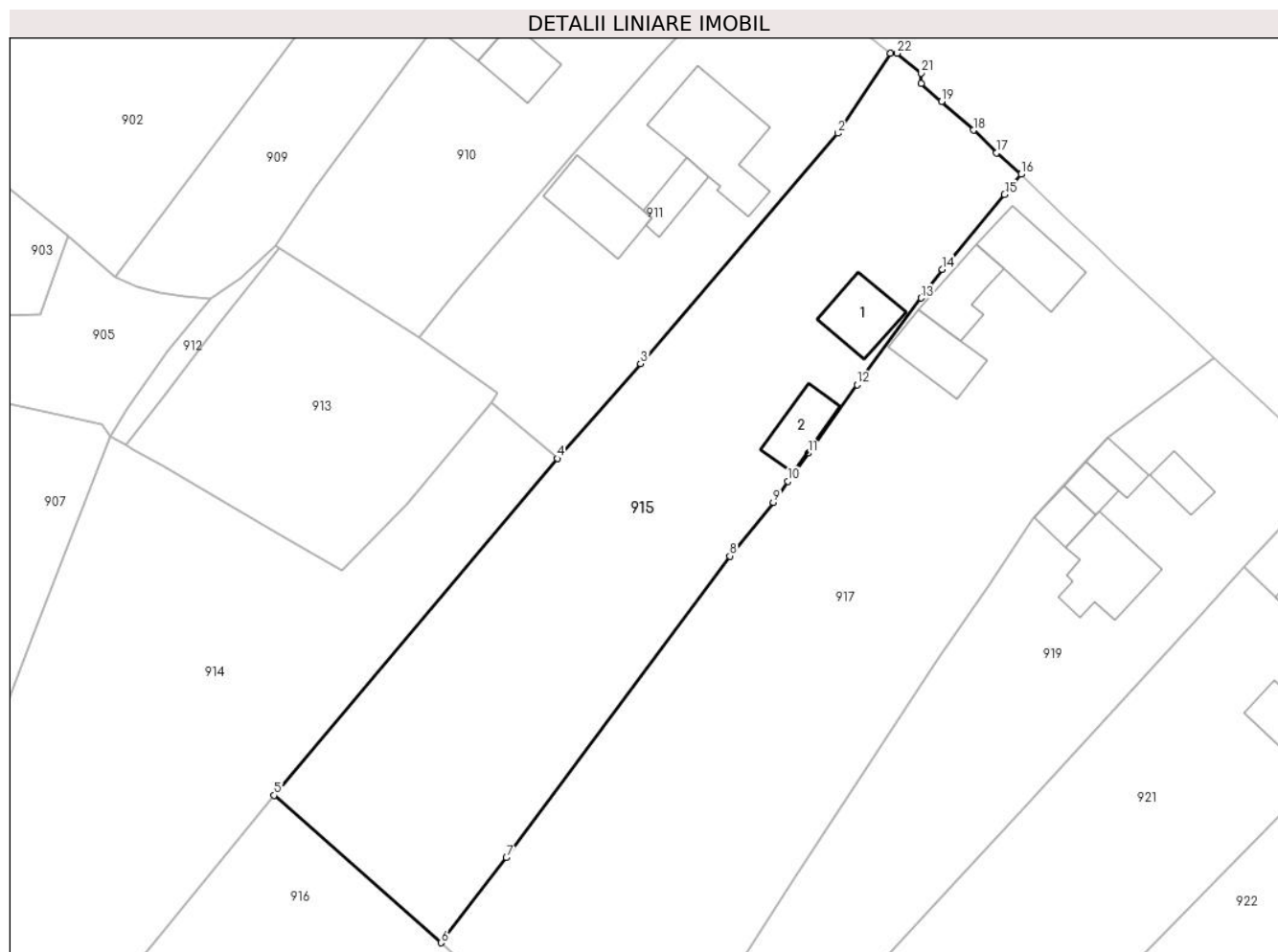
**C. Partea III. SARCINI .**

Inscrieri privind dezmembramintele dreptului de proprietate, drepturi reale de garanție și sarcini	Referințe
NU SUNT	

### Teren

Nr cadastral	Suprafața (mp)*	Observații / Referințe
31760	2.441	

\* Suprafața este determinată în planul de proiecție Stereo 70.



### Date referitoare la teren

Crt	Categorie folosință	Intravilan	Suprafața (mp)	Tarla	Parcelă	Nr. topo	Observații / Referințe
1	curți construcții	DA	200	-	-	-	top.293/8
2	arabil	DA	2.241	-	-	-	

### Date referitoare la construcții

Crt	Număr	Destinație construcție	Supraf. (mp)	Situație juridică	Observații / Referințe
A1.1		construcții de locuințe	51	Cu acte	Nr. niveluri:1; S. construita la sol:51 mp; Locuință.
A1.2		construcții anexa	42	Cu acte	Nr. niveluri:1; S. construita la sol:42 mp; Anexă.

### Lungime Segmente

1) Valorile lungimilor segmentelor sunt obținute din proiecție în plan.

Punct început	X / Y	Punct sfârșit	X / Y	Lungime segment (** (m)
1	543.385,423 683.668,256	2	543.379,384 683.659,14	10.935
3	543.356,833 683.632,849	4	543.347,325 683.621,995	14.43

Punct început	X / Y	Punct sfârșit	X / Y	Lungime segment (** (m)
2	543.379,384 683.659,14	3	543.356,833 683.632,849	34.638
4	543.347,325 683.621,995	5	543.314,972 683.583,521	50.269

Punct început	X / Y	Punct sfârșit	X / Y	Lungime segment (** (m)
5	543.314,972 683.583,521	6	543.334,013 683.566,68	25.42
7	543.341,5 683.576,398	8	543.367,046 683.610,852	42.891
9	543.372,004 683.616,998	10	543.373,709 683.619,391	2.938
11	543.376,014 683.622,609	12	543.381,583 683.630,439	9.608
13	543.388,919 683.640,314	14	543.391,353 683.643,591	4.082
15	543.398,454 683.652,139	16	543.400,341 683.654,469	2.998
17	543.397,532 683.656,912	18	543.394,888 683.659,488	3.691
19	543.391,239 683.662,762	20	543.388,923 683.664,85	3.118
21	543.388,949 683.666,008	22	543.386,196 683.668,289	3.575

Punct început	X / Y	Punct sfârșit	X / Y	Lungime segment (** (m)
6	543.334,013 683.566,68	7	543.341,5 683.576,398	12.268
8	543.367,046 683.610,852	9	543.372,004 683.616,998	7.897
10	543.373,709 683.619,391	11	543.376,014 683.622,609	3.958
12	543.381,583 683.630,439	13	543.388,919 683.640,314	12.302
14	543.391,353 683.643,591	15	543.398,454 683.652,139	11.113
16	543.400,341 683.654,469	17	543.397,532 683.656,912	3.723
18	543.394,888 683.659,488	19	543.391,239 683.662,762	4.902
20	543.388,923 683.664,85	21	543.388,949 683.666,008	1.158
22	543.386,196 683.668,289	1	543.385,423 683.668,256	0.774

\*\* Lungimile segmentelor sunt determinate în planul de proiecție Stereo 70 și sunt rotunjite la 1 milimetru.

\*\*\* Distanța dintre puncte este formată din segmente cumulate ce sunt mai mici decât valoarea 1 milimetru.



**DATE DESPRE IMOBILUL NR. 916**

Oficiul de Cadastru și Publicitate Imobiliară SUCEAVA  
 Biroul de Cadastru și Publicitate Imobiliară Campulung Moldovenesc

**A. Partea I. Descrierea imobilului**

TEREN Intravilan

Nr. CF vechi:610  
 Nr. topografic:95/38

Adresa: Loc. Vatra Moldovitei, Jud. Suceava

Nr. Crt	Nr cadastral Nr. topografic	Suprafața* (mp)	Observații / Referințe
A1	30574	3.858	Sector cadastral:53 Teren neimprejmuit;

**Construcții**

Crt	Nr cadastral Nr. topografic	Adresa	Observații / Referințe
A1.1	30574-C1	Loc. Vatra Moldovitei, Jud. Suceava	Nr. niveluri:1; S. construita la sol:111 mp; Locuință.

**B. Partea II. Proprietari și acte**

Inscrieri privitoare la dreptul de proprietate și alte drepturi reale	Referințe
<b>2043 / 08/09/2005</b>	
Hotarare Judecatoreasca nr. 784, din 17/06/2005 emis de JUDECATORIA CAMPULUNG MOLOVENESC;	
B1	Intabulare, drept de PROPRIETATE, dobandit prin Hotarare Judecatoreasca, cota actuala 1/1 1) <b>BALABASCIUC GABRIELA</b> , Lipsă CNP proprietar.

**C. Partea III. SARCINI .**

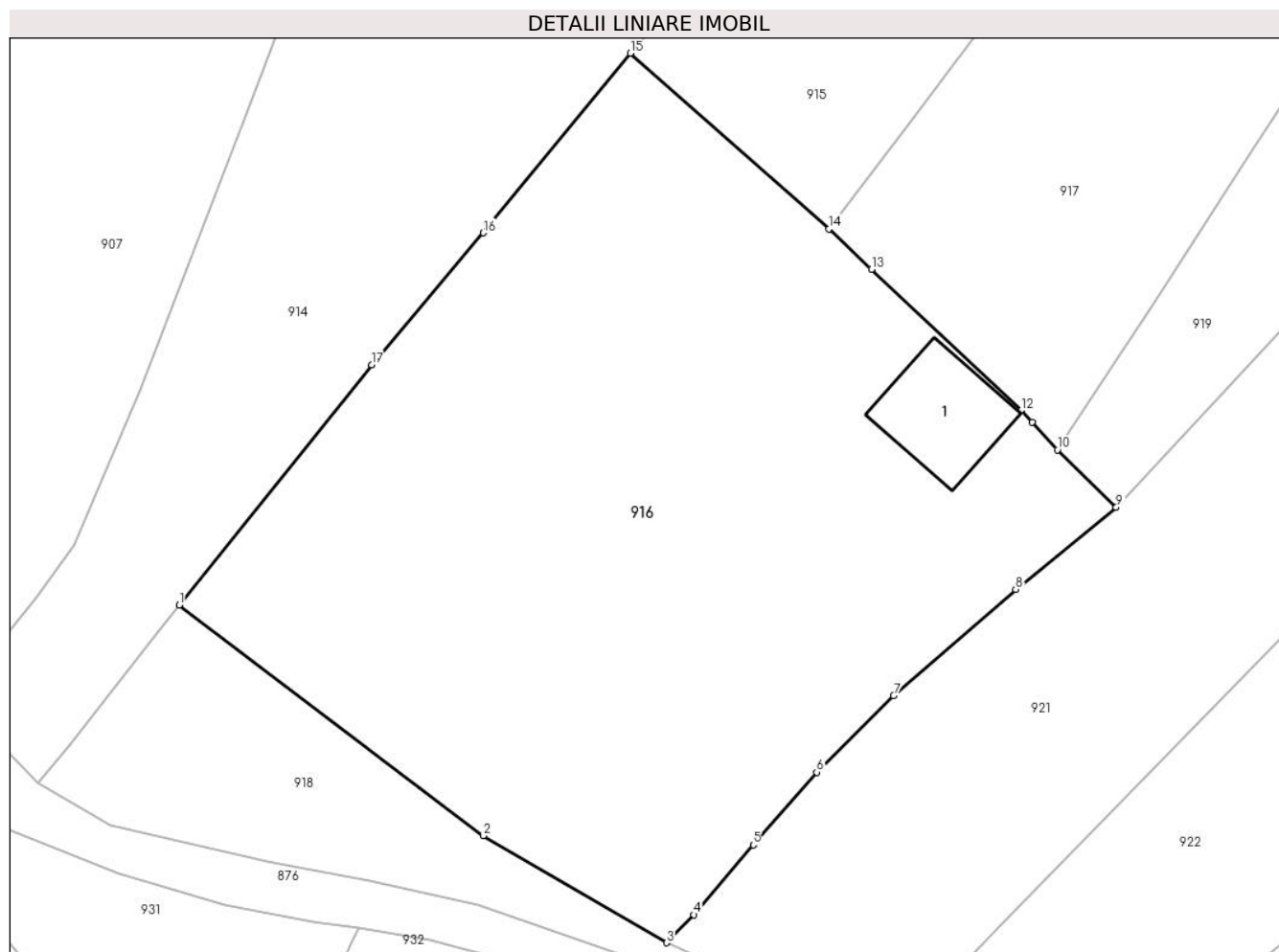
Inscrieri privind dezmembramintele dreptului de proprietate, drepturi reale de garanție și sarcini	Referințe
NU SUNT	

## Anexa Nr. 1 La Partea I

## Teren

Nr cadastral	Suprafața (mp)*	Observații / Referințe
30574	3.858	

\* Suprafața este determinată în planul de proiecție Stereo 70.



## Date referitoare la teren

Crt	Categorie folosință	Intra vilan	Suprafața (mp)	Tarla	Parcelă	Nr. topo	Observații / Referințe
1	curti constructii	DA	487	-	-	366	
2	faneata	DA	604	-	-	288	
3	faneata	DA	1.093	-	-	289/2	
4	faneata	DA	780	-	-	293/5	
5	faneata	DA	894	-	-	95/38	

## Date referitoare la construcții

Crt	Număr	Destinație construcție	Supraf. (mp)	Situație juridică	Observații / Referințe
A1.1	30574-C1	construcții de locuințe	111	Cu acte	Nr. niveluri:1; S. construita la sol:111 mp; Locuință.

## Lungime Segmente

1) Valorile lungimilor segmentelor sunt obținute din proiecție în plan.

Punct început	X / Y	Punct sfârșit	X / Y	Lungime segment (** (m)
1	543.271,728 683.530,666	2	543.300,858 683.508,543	36.578

Punct început	X / Y	Punct sfârșit	X / Y	Lungime segment (** (m)
2	543.300,858 683.508,543	3	543.318,434 683.498,301	20.342
3	543.318,434 683.498,301	4	543.321,071 683.500,984	3.762
4	543.321,071 683.500,984	5	543.326,759 683.507,672	8.78
5	543.326,759 683.507,672	6	543.332,837 683.514,641	9.247
6	543.332,837 683.514,641	7	543.340,212 683.521,988	10.41
7	543.340,212 683.521,988	8	543.351,915 683.532,156	15.503
8	543.351,915 683.532,156	9	543.361,553 683.540,015	12.436
9	543.361,553 683.540,015	10	543.355,927 683.545,517	7.869
10	543.355,927 683.545,517	11	543.353,498 683.548,162	3.591
11	543.353,498 683.548,162	12	543.352,45 683.549,304	1.55
12	543.352,45 683.549,304	13	543.338,097 683.562,831	19.723
13	543.338,097 683.562,831	14	543.334,013 683.566,68	5.612
14	543.334,013 683.566,68	15	543.314,972 683.583,521	25.42
15	543.314,972 683.583,521	16	543.300,897 683.566,313	22.231
16	543.300,897 683.566,313	17	543.290,163 683.553,672	16.584
17	543.290,163 683.553,672	1	543.271,728 683.530,666	29.481

\*\* Lungimile segmentelor sunt determinate în planul de proiecție Stereo 70 și sunt rotunjite la 1 milimetru.

\*\*\* Distanța dintre puncte este formată din segmente cumulate ce sunt mai mici decât valoarea 1 milimetru.





**DATE DESPRE IMOBILUL NR. 917**

Oficiul de Cadastru și Publicitate Imobiliară SUCEAVA  
Biroul de Cadastru și Publicitate Imobiliară Campulung Moldovenesc

**A. Partea I. Descrierea imobilului**

TEREN Intravilan

Adresa: Loc. Vatra Moldovitei, Nr. 578, Jud. Suceava

Nr. Crt	Nr cadastral Nr. topografic	Suprafața* (mp)	Observații / Referințe
A1		3.020	Sector cadastral:53 Teren imprejmuit; Imobilul s-a format din o parte a PF 289/1 a comunei cadastrale Vatra Moldoviței.

**Construcții**

Crt	Nr cadastral Nr. topografic	Adresa	Observații / Referințe
A1.1		Loc. Vatra Moldovitei, Nr. 578, Jud. Suceava	Nr. niveluri:2; S. construita la sol:69 mp; Locuință P+1.
A1.2		Loc. Vatra Moldovitei, Nr. 578, Jud. Suceava	Nr. niveluri:1; S. construita la sol:48 mp; Anexă.
A1.3		Loc. Vatra Moldovitei, Nr. 578, Jud. Suceava	Nr. niveluri:1; S. construita la sol:54 mp; Anexă.

**B. Partea II. Proprietari și acte**

Inscrieri privitoare la dreptul de proprietate și alte drepturi reale		Referințe
/		
Act Normativ nr. 7, din 13/03/1996 emis de PARLAMENTUL ROMANIEI;		
B1	Intabulare, drept de PROPRIETATE, dobandit prin Lege, cota actuala 1/1 1) NEIDENTIFICAT NEIDENTIFICAT	A1
Act Administrativ nr. 10660, din 20/11/2024 emis de PRIMĂRIA VATRA MOLDOVIȚEI;		
B2	Se notează posesia faptică. 1) IRIMICIUC VERONICA 2) IRIMICIUC PETRU	A1
Act Administrativ nr. 7469, din 07/08/2024 emis de PRIMĂRIA VATRA MOLDOVIȚEI;		
B3	Intabulare, drept de PROPRIETATE, dobandit prin Lege, cota actuala 1/1 1) IRIMICIUC VERONICA 2) IRIMICIUC PETRU	A1.1, A1.2, A1.3

**C. Partea III. SARCINI .**

Inscrieri privind dezmembramintele dreptului de proprietate, drepturi reale de garanție și sarcini	Referințe
NU SUNT	

**Teren**

Nr cadastral	Suprafața (mp)*	Observații / Referințe
	3.020	Imobilul s-a format din o parte a PF 289/1 a comunei cadastrale Vatra Moldoviței.

\* Suprafața este determinată în planul de proiecție Stereo 70.



**Date referitoare la teren**

Crt	Categorie folosință	Intra vilan	Suprafața (mp)	Tarla	Parcelă	Nr. topo	Observații / Referințe
1	curți constructii	DA	1.032	-	-	-	
2	faneata	DA	1.988	-	-	-	

**Date referitoare la construcții**

Crt	Număr	Destinație construcție	Supraf. (mp)	Situație juridică	Observații / Referințe
A1.1		construcții de locuințe	69	Cu acte	Nr. niveluri:2; S. construita la sol:69 mp; Locuință P+1.
A1.2		construcții anexa	48	Cu acte	Nr. niveluri:1; S. construita la sol:48 mp; Anexă.
A1.3		construcții anexa	54	Cu acte	Nr. niveluri:1; S. construita la sol:54 mp; Anexă.

**Lungime Segmente**

1) Valorile lungimilor segmentelor sunt obținute din proiecție în plan.

Punct început	X / Y	Punct sfârșit	X / Y	Lungime segment (** (m)
1	543.400,341 683.654,469	2	543.398,454 683.652,139	2.998

Punct început	X / Y	Punct sfârșit	X / Y	Lungime segment (** (m)
2	543.398,454 683.652,139	3	543.391,353 683.643,591	11.113

Punct început	X / Y	Punct sfârșit	X / Y	Lungime segment (** (m)
3	543.391,353 683.643,591	4	543.388,919 683.640,314	4.082
5	543.381,583 683.630,439	6	543.376,014 683.622,609	9.608
7	543.373,709 683.619,391	8	543.372,004 683.616,998	2.938
9	543.367,046 683.610,852	10	543.341,5 683.576,398	42.891
11	543.334,013 683.566,68	12	543.338,097 683.562,831	5.612
13	543.352,45 683.549,304	14	543.353,498 683.548,162	1.55
15	543.355,927 683.545,517	16	543.365,126 683.559,492	16.731
17	543.374,699 683.574,422	18	543.391,018 683.599,319	29.769
19	543.396,599 683.607,449	20	543.401,733 683.615,14	9.247
21	543.407,576 683.621,595	22	543.410,289 683.624,337	3.857
23	543.413,042 683.626,473	24	543.422,436 683.633,541	11.756
25	543.416,716 683.638,867	26	543.411,121 683.644,156	7.699
27	543.409,285 683.645,902	28	543.405,579 683.649,398	5.095

Punct început	X / Y	Punct sfârșit	X / Y	Lungime segment (** (m)
4	543.388,919 683.640,314	5	543.381,583 683.630,439	12.302
6	543.376,014 683.622,609	7	543.373,709 683.619,391	3.958
8	543.372,004 683.616,998	9	543.367,046 683.610,852	7.897
10	543.341,5 683.576,398	11	543.334,013 683.566,68	12.268
12	543.338,097 683.562,831	13	543.352,45 683.549,304	19.723
14	543.353,498 683.548,162	15	543.355,927 683.545,517	3.591
16	543.365,126 683.559,492	17	543.374,699 683.574,422	17.735
18	543.391,018 683.599,319	19	543.396,599 683.607,449	9.861
20	543.401,733 683.615,14	21	543.407,576 683.621,595	8.707
22	543.410,289 683.624,337	23	543.413,042 683.626,473	3.484
24	543.422,436 683.633,541	25	543.416,716 683.638,867	7.816
26	543.411,121 683.644,156	27	543.409,285 683.645,902	2.534
28	543.405,579 683.649,398	1	543.400,341 683.654,469	7.291

\*\* Lungimile segmentelor sunt determinate în planul de proiecție Stereo 70 și sunt rotunjite la 1 milimetru.

\*\*\* Distanța dintre puncte este formată din segmente cumulate ce sunt mai mici decât valoarea 1 milimetru.



**DATE DESPRE IMOBILUL NR. 918**

Oficiul de Cadastru și Publicitate Imobiliară SUCEAVA  
Biroul de Cadastru și Publicitate Imobiliară Campulung Moldovenesc

**A. Partea I. Descrierea imobilului**

TEREN Intravilan

Adresa: Loc. Vatra Moldovitei, Jud. Suceava

Nr. Crt	Nr cadastral Nr. topografic	Suprafața* (mp)	Observații / Referințe
A1	35610	686	Sector cadastral:53 Teren neimpregmuit;

**B. Partea II. Proprietari și acte**

Inscrieri privitoare la dreptul de proprietate și alte drepturi reale	Referințe
<b>1730 / 05/02/2015</b>	
Act Administrativ nr. 49, din 01/08/2014 emis de CONSILIUL LOCAL AL COMUNEI VATRA MOLDOVITEI (act administrativ nr. 48/01-08-2014 emis de CONSILIUL LOCAL AL COMUNEI VATRA MOLDOVITEI);	
B2	A1
Intabulare, drept de PROPRIETATE, dobandit prin Lege, cota actuala 1/1 1) COMUNA VATRA MOLDOVIȚEI - DOMENIU PRIVAT, CIF:4326680	

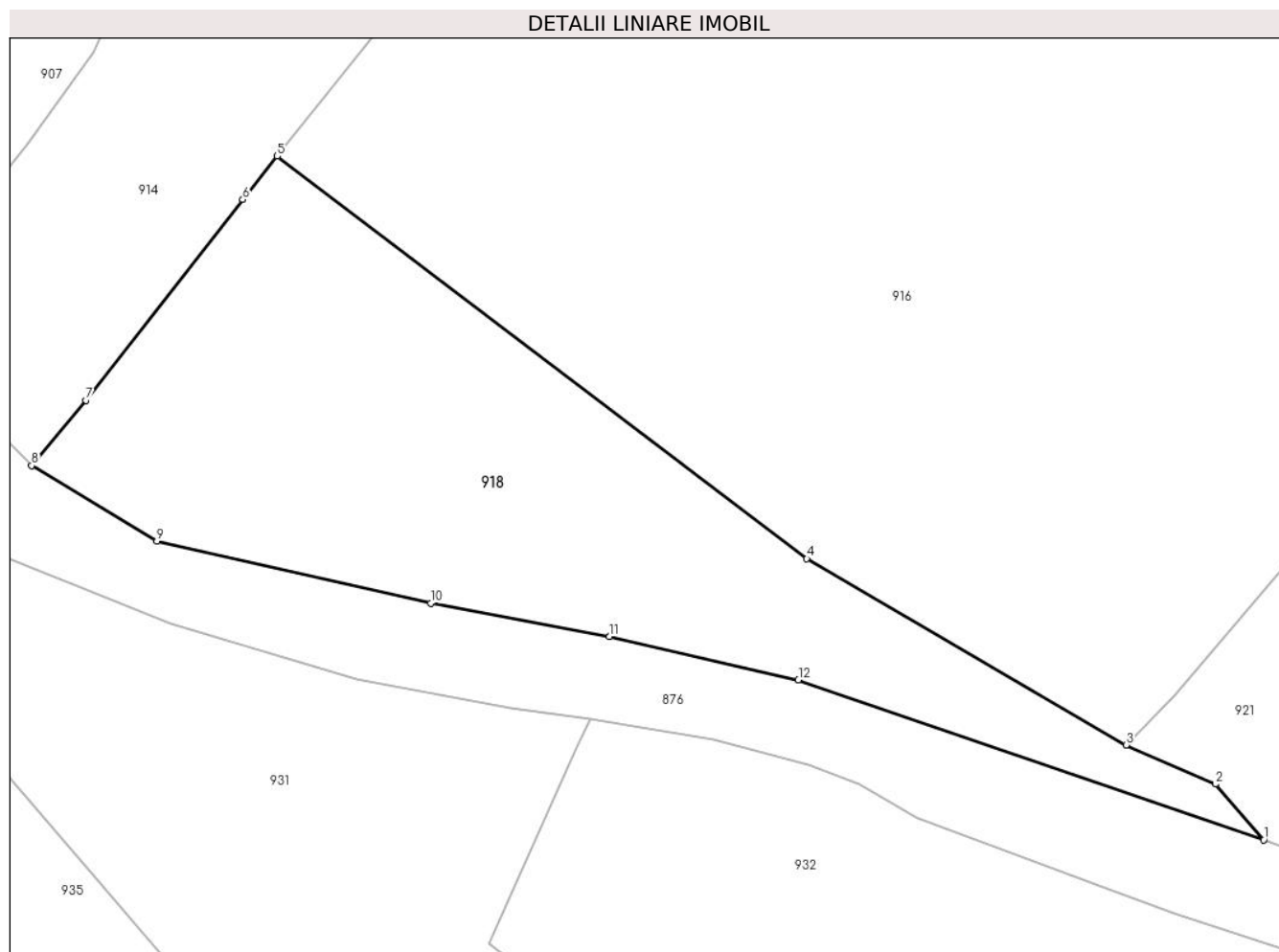
**C. Partea III. SARCINI .**

Inscrieri privind dezmembramintele dreptului de proprietate, drepturi reale de garanție și sarcini	Referințe
NU SUNT	

## Teren

Nr cadastral	Suprafața (mp)*	Observații / Referințe
35610	686	

\* Suprafața este determinată în planul de proiecție Stereo 70.



## Date referitoare la teren

Crt	Categorie folosință	Intravilan	Suprafața (mp)	Tarla	Parcelă	Nr. topo	Observații / Referințe
1	pasune	DA	686	-	-	-	

## Lungime Segmente

1) Valorile lungimilor segmentelor sunt obținute din proiecție în plan.

Punct început	X / Y	Punct sfârșit	X / Y	Lungime segment (** (m)
1	543.325,998 683.493,084	2	543.323,343 683.496,154	4.059
2	543.323,343 683.496,154	3	543.318,434 683.498,301	5.358
3	543.318,434 683.498,301	4	543.300,858 683.508,543	20.342
4	543.300,858 683.508,543	5	543.271,728 683.530,666	36.578
5	543.271,728 683.530,666	6	543.269,833 683.528,282	3.045

Punct început	X / Y	Punct sfârșit	X / Y	Lungime segment (** (m)
6	543.269,833 683.528,282	7	543.261,19 683.517,248	14.016
7	543.261,19 683.517,248	8	543.258,219 683.513,647	4.668
8	543.258,219 683.513,647	9	543.265,109 683.509,515	8.034
9	543.265,109 683.509,515	10	543.280,184 683.506,095	15.458
10	543.280,184 683.506,095	11	543.290,007 683.504,253	9.994
11	543.290,007 683.504,253	12	543.300,402 683.501,879	10.663
12	543.300,402 683.501,879	1	543.325,998 683.493,084	27.065

\*\* Lungimile segmentelor sunt determinate în planul de proiecție Stereo 70 și sunt rotunjite la 1 milimetru.

\*\*\* Distanța dintre puncte este formată din segmente cumulate ce sunt mai mici decât valoarea 1 milimetru.





**DATE DESPRE IMOBILUL NR. 919**

Oficiul de Cadastru și Publicitate Imobiliară SUCEAVA  
Biroul de Cadastru și Publicitate Imobiliară Campulung Moldovenesc

**A. Partea I. Descrierea imobilului**

TEREN Intravilan

Adresa: Loc. Vatra Moldovitei, Jud. Suceava

Nr. Crt.	Nr cadastral Nr. topografic	Suprafața* (mp)	Observații / Referințe
A1	38259	1.799	Sector cadastral:53 Teren imprejmuit;

**Construcții**

Crt	Nr cadastral Nr. topografic	Adresa	Observații / Referințe
A1.1	38259-C1	Loc. Vatra Moldovitei, Jud. Suceava	Nr. niveluri:2; S. construita la sol:80 mp; S. construita desfasurata:160 mp; Casă de locuit cu parter și mansardă, edificată în anul 1986.
A1.2	38259-C2	Loc. Vatra Moldovitei, Jud. Suceava	Nr. niveluri:1; S. construita la sol:25 mp; S. construita desfasurata:25 mp; Șură, edificată în anul 1986.
A1.3	38259-C3	Loc. Vatra Moldovitei, Jud. Suceava	Nr. niveluri:1; S. construita la sol:19 mp; S. construita desfasurata:19 mp; Garaj, edificat în anul 1986.
A1.4	38259-C4	Loc. Vatra Moldovitei, Jud. Suceava	Nr. niveluri:1; S. construita la sol:23 mp; S. construita desfasurata:23 mp; Bucătărie de vară, edificată în anul 1986.
A1.5	38259-C5	Loc. Vatra Moldovitei, Jud. Suceava	Nr. niveluri:1; S. construita la sol:25 mp; S. construita desfasurata:25 mp; Beci, edificat în anul 1986.

**B. Partea II. Proprietari și acte**

Inscrieri privitoare la dreptul de proprietate și alte drepturi reale	Referințe
<b>1886 / 05/02/2021</b>	
Act Administrativ nr. 730, din 06/02/2020 emis de C.J.S.D.P.P.T. SUCEAVA;	
B2	A1
Intabulare, drept de PROPRIETATE, dobandit prin Reconstituire, cota actuala 1/1 1) HOJBOTĂ NICULAE	
/	
Act Administrativ nr. 7469, din 07/08/2024 emis de PRIMĂRIA VATRA MOLDOVIȚEI;	
B4	A1.1, A1.2, A1.3, A1.4, A1.5
Intabulare, drept de PROPRIETATE, dobandit prin Lege, cota actuala 1/1 1) HOJBOTĂ NICULAE	

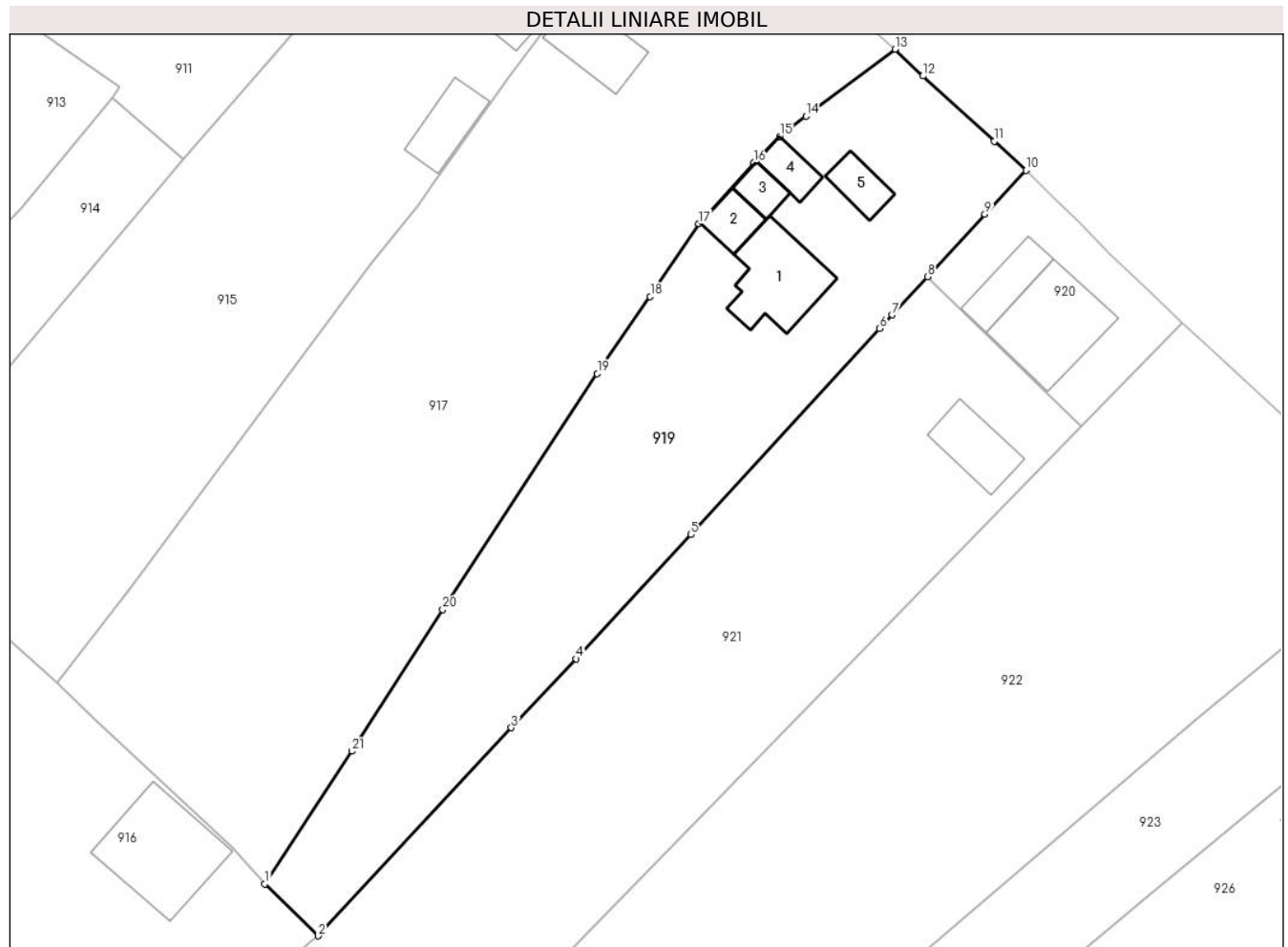
**C. Partea III. SARCINI .**

Inscrieri privind dezmembramintele dreptului de proprietate, drepturi reale de garanție și sarcini	Referințe
NU SUNT	

**Teren**

Nr cadastral	Suprafața (mp)*	Observații / Referințe
38259	1.799	

\* Suprafața este determinată în planul de proiecție Stereo 70.



**Date referitoare la teren**

Crt	Categorie folosință	Intra vilan	Suprafața (mp)	Tarla	Parcelă	Nr. topo	Observații / Referințe
1	curți constructii	DA	631	-	-	-	
2	faneata	DA	1.168	-	-	-	

**Date referitoare la construcții**

Crt	Număr	Destinație construcție	Supraf. (mp)	Situație juridică	Observații / Referințe
A1.1	38259-C1	construcții de locuințe	80	Cu acte	Nr. niveluri:2; S. construită la sol:80 mp; S. construită desfășurată:160 mp; Casă de locuit cu parter și mansardă, edificată în anul 1986.
A1.2	38259-C2	construcții anexa	25	Cu acte	Nr. niveluri:1; S. construită la sol:25 mp; S. construită desfășurată:25 mp; Șură, edificată în anul 1986.
A1.3	38259-C3	construcții anexa	19	Cu acte	Nr. niveluri:1; S. construită la sol:19 mp; S. construită desfășurată:19 mp; Garaj, edificat în anul 1986.
A1.4	38259-C4	construcții anexa	23	Cu acte	Nr. niveluri:1; S. construită la sol:23 mp; S. construită desfășurată:23 mp; Bucătărie de vară, edificată în anul 1986.
A1.5	38259-C5	construcții anexa	25	Cu acte	Nr. niveluri:1; S. construită la sol:25 mp; S. construită desfășurată:25 mp; Beci, edificat în anul 1986.

## Lungime Segmente

1) Valorile lungimilor segmentelor sunt obținute din proiecție în plan.

Punct început	X / Y	Punct sfârșit	X / Y	Lungime segment (** (m)
1	543.355,927 683.545,517	2	543.361,553 683.540,015	7.869
3	543.381,939 683.561,967	4	543.388,787 683.569,24	9.99
5	543.400,914 683.582,353	6	543.420,829 683.604,074	29.469
7	543.422,162 683.605,517	8	543.425,887 683.609,564	5.5
9	543.431,934 683.616,134	10	543.436,271 683.620,762	6.343
11	543.432,912 683.623,844	12	543.425,393 683.630,717	10.187
13	543.422,436 683.633,541	14	543.413,042 683.626,473	11.756
15	543.410,289 683.624,337	16	543.407,576 683.621,595	3.857
17	543.401,733 683.615,14	18	543.396,599 683.607,449	9.247
19	543.391,018 683.599,319	20	543.374,699 683.574,422	29.769
21	543.365,126 683.559,492	1	543.355,927 683.545,517	16.731

Punct început	X / Y	Punct sfârșit	X / Y	Lungime segment (** (m)
2	543.361,553 683.540,015	3	543.381,939 683.561,967	29.958
4	543.388,787 683.569,24	5	543.400,914 683.582,353	17.861
6	543.420,829 683.604,074	7	543.422,162 683.605,517	1.964
8	543.425,887 683.609,564	9	543.431,934 683.616,134	8.929
10	543.436,271 683.620,762	11	543.432,912 683.623,844	4.559
12	543.425,393 683.630,717	13	543.422,436 683.633,541	4.089
14	543.413,042 683.626,473	15	543.410,289 683.624,337	3.484
16	543.407,576 683.621,595	17	543.401,733 683.615,14	8.707
18	543.396,599 683.607,449	19	543.391,018 683.599,319	9.861
20	543.374,699 683.574,422	21	543.365,126 683.559,492	17.735

\*\* Lungimile segmentelor sunt determinate în planul de proiecție Stereo 70 și sunt rotunjite la 1 milimetru.

\*\*\* Distanța dintre puncte este formată din segmente cumulate ce sunt mai mici decât valoarea 1 milimetru.



**DATE DESPRE IMOBILUL NR. 920**

Oficiul de Cadastru și Publicitate Imobiliară SUCEAVA  
Biroul de Cadastru și Publicitate Imobiliară Campulung Moldovenesc

**A. Partea I. Descrierea imobilului**

TEREN Intravilan

Nr. CF vechi:84

Adresa: Loc. Vatra Moldovitei, Jud. Suceava

Nr. Crt	Nr cadastral Nr. topografic	Suprafața* (mp)	Observații / Referințe
A1	35935	348	Sector cadastral:53 Teren neimprijmit;

**Construcții**

Crt	Nr cadastral Nr. topografic	Adresa	Observații / Referințe
A1.1	35935-C1	Loc. Vatra Moldovitei, Jud. Suceava	Nr. niveluri:1; S. construita la sol:97 mp; Locuință.
A1.2		Loc. Vatra Moldovitei, Jud. Suceava	Nr. niveluri:1; S. construita la sol:38 mp; Anexă.

**B. Partea II. Proprietari și acte**

Inscrieri privitoare la dreptul de proprietate și alte drepturi reale		Referințe
<b>2904 / 18/07/1995</b>		
Act Notarial nr. 3949, din 18/07/1995 emis de NOTARIATUL DE STAT LOCAL CAMPULUNG MOLD.;		
B1	Intabulare, drept de PROPRIETATE, dobandit prin Conventie, cota actuala 1/1 1) HUTULEAC MARICUTA - CATRINUTA, Lipsă CNP proprietar; sotie 2) HUTULEAC VASILE, Lipsă CNP proprietar; sot	A1, A1.1
/		
Act Administrativ nr. 7469, din 07/08/2024 emis de PRIMĂRIA VATRA MOLDOVIȚEI;		
B2	Intabulare, drept de PROPRIETATE, dobandit prin Lege, cota actuala 1/1 1) HUTULEAC MARICUTA - CATRINUTA, Lipsă CNP proprietar; sotie 2) HUTULEAC VASILE, Lipsă CNP proprietar; sot	A1.2

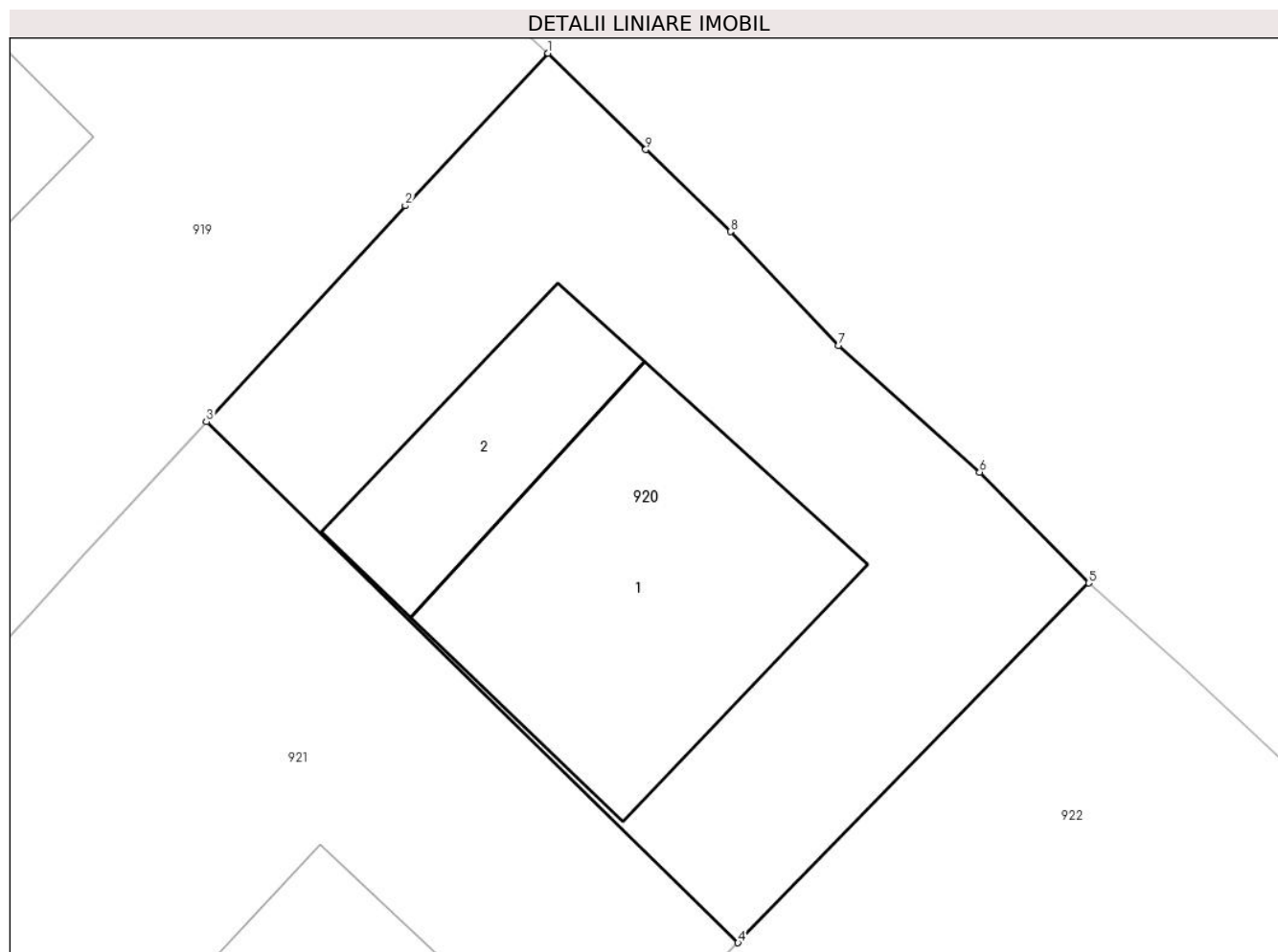
**C. Partea III. SARCINI**

Inscrieri privind dezmembramintele dreptului de proprietate, drepturi reale de garanție și sarcini		Referințe
/		
Act Administrativ nr. 10695, din 11/07/2001 emis de ONRC (schimbare nume din Cooperativa de Credit Câmpulung Moldovenesc în Moneda Cooperativa de Credit ; act administrativ nr incheiere nr. 986 din 23.10.2000, emis de ONRC;hotarare judecatoreasca nr 4929 din 22.09.2008, emis de Tribunalul Suceava; hotarare judecatoreasca nr 3197 din 21.06.2007, emis de Tribunalul Suceava;hotarare judecatoreasca nr 3198 din 21.06.2007, emis de Tribunalul Suceava;hotarare judecatoreasca nr 4929 din 22.09.2008, emis de Tribunalul Suceava;hotarare judecatoreasca nr 2545 din 19.04.2004, emis de Tribunalul Suceava);		
C4	se noteaza reorganizarea creditorului Cooperativa de Credit Banca Populara Moldovita atat prin fuziunea prin absorbtie cat si prin schimbarea numelui acestora, rezultand numele actual : Banca Cooperatista Capital Suceava	A1, A1.1

**Teren**

Nr cadastral	Suprafața (mp)*	Observații / Referințe
35935	348	

\* Suprafața este determinată în planul de proiecție Stereo 70.



**Date referitoare la teren**

Crt	Categorie folosință	Intravilan	Suprafața (mp)	Tarla	Parcelă	Nr. topo	Observații / Referințe
1	curți constructii	DA	348	-	-	-	top.62

**Date referitoare la construcții**

Crt	Număr	Destinație construcție	Supraf. (mp)	Situație juridică	Observații / Referințe
A1.1	35935-C1	construcții de locuințe	97	Cu acte	Nr. niveluri:1; S. construita la sol:97 mp; Locuință.
A1.2		construcții anexa	38	Cu acte	Nr. niveluri:1; S. construita la sol:38 mp; Anexă.

**Lungime Segmente**

1) Valorile lungimilor segmentelor sunt obținute din proiecție în plan.

Punct început	X / Y	Punct sfârșit	X / Y	Lungime segment (** (m)
1	543.436,271 683.620,762	2	543.431,934 683.616,134	6.343
2	543.431,934 683.616,134	3	543.425,887 683.609,564	8.929
3	543.425,887 683.609,564	4	543.442,041 683.593,745	22.61

Punct început	X / Y	Punct sfârșit	X / Y	Lungime segment (** (m)
4	543.442,041 683.593,745	5	543.452,706 683.604,669	15.267
5	543.452,706 683.604,669	6	543.449,389 683.608,036	4.726
6	543.449,389 683.608,036	7	543.445,104 683.611,891	5.764
7	543.445,104 683.611,891	8	543.441,818 683.615,343	4.766
8	543.441,818 683.615,343	9	543.439,24 683.617,834	3.585
9	543.439,24 683.617,834	1	543.436,271 683.620,762	4.17

\*\* Lungimile segmentelor sunt determinate în planul de proiecție Stereo 70 și sunt rotunjite la 1 milimetru.

\*\*\* Distanța dintre puncte este formată din segmente cumulate ce sunt mai mici decât valoarea 1 milimetru.





**DATE DESPRE IMOBILUL NR. 921**

Oficiul de Cadastru și Publicitate Imobiliară SUCEAVA  
Biroul de Cadastru și Publicitate Imobiliară Campulung Moldovenesc

**A. Partea I. Descrierea imobilului**

TEREN Intravilan

Nr. CF vechi:445  
Nr. topografic:287/1

Adresa: Loc. Vatra Moldovitei, Jud. Suceava

Nr. Crt	Nr cadastral Nr. topografic	Suprafața* (mp)	Observații / Referințe
A1	39652	Din acte: 3.202 Masurata: 3.264	Sector cadastral:53 Teren imprejmuit;

**Construcții**

Crt	Nr cadastral Nr. topografic	Adresa	Observații / Referințe
A1.1		Loc. Vatra Moldovitei, Jud. Suceava	Nr. niveluri:1; S. construita la sol:49 mp; Anexă.

**B. Partea II. Proprietari și acte**

Inscrieri privitoare la dreptul de proprietate și alte drepturi reale		Referințe
<b>2904 / 18/07/1995</b>		
Act Notarial nr. 3949, din 18/07/1995 emis de NOTARIATUL DE STAT LOCAL CAMPULUNG MOLDOVENESC;		
B1	Intabulare, drept de PROPRIETATE, dobandit prin Conventie, cota actuala 1/1 1) HUTULEAC MARICUTA - CATRINUTA, Lipsă CNP proprietar. 2) HUTULEAC VASILE, Lipsă CNP proprietar.	A1
/		
Act Administrativ nr. 7469, din 07/08/2024 emis de PRIMĂRIA VATRA MOLDOVIȚEI;		
B2	Intabulare, drept de PROPRIETATE, dobandit prin Lege, cota actuala 1/1 1) HUTULEAC MARICUTA - CATRINUTA, Lipsă CNP proprietar. 2) HUTULEAC VASILE, Lipsă CNP proprietar.	A1.1

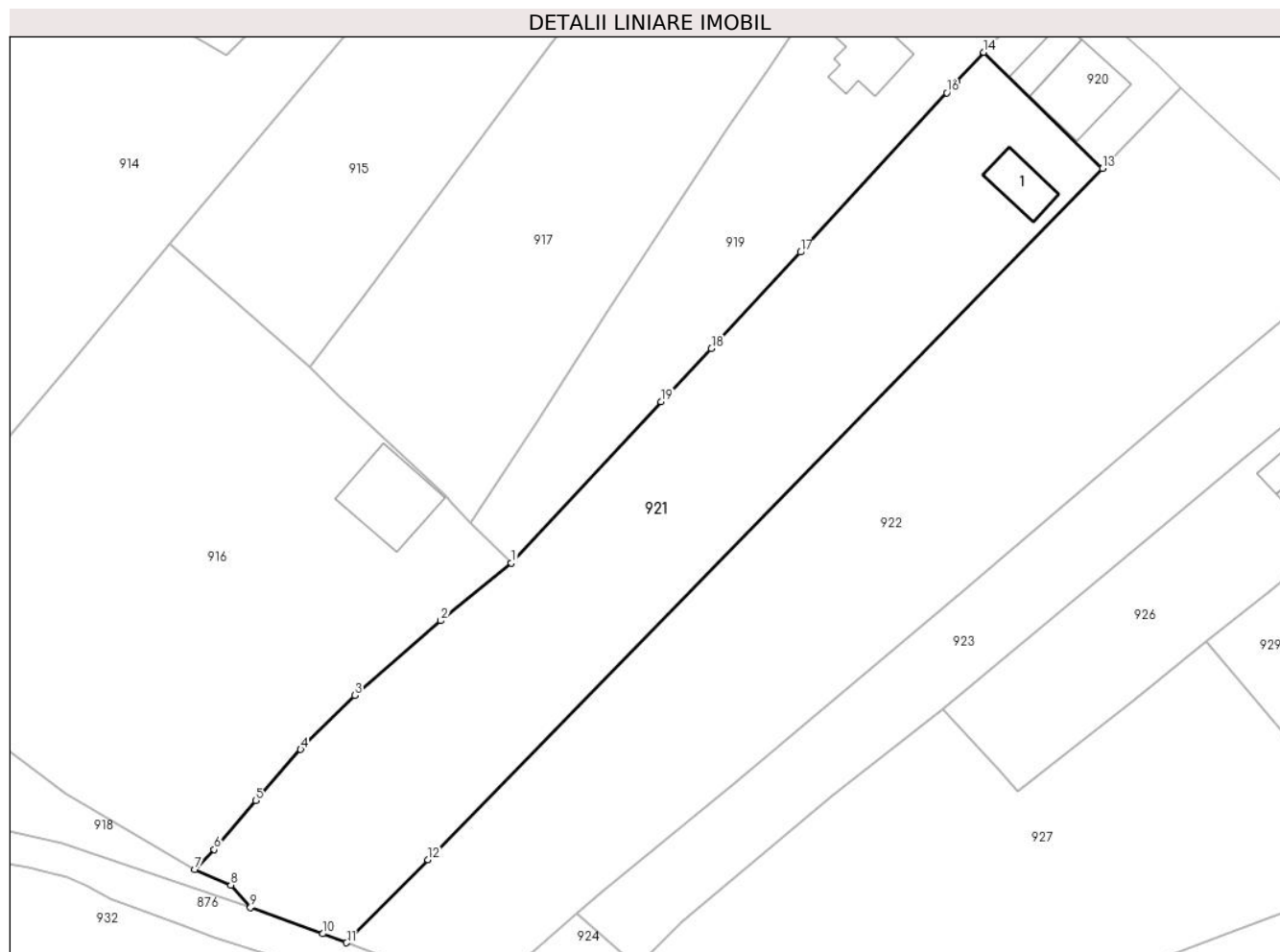
**C. Partea III. SARCINI**

Inscrieri privind dezmembramintele dreptului de proprietate, drepturi reale de garanție și sarcini		Referințe
<b>2904 / 18/07/1995</b>		
Act Notarial nr. 3949, din 18/07/1995 emis de NOTARIATUL DE STAT LOCAL CAMPULUNG MOLDOVENESC;		
C1	s-a notat obligatia de intretinere pe tot timpul vietii 1) ZBRANCA OLIMPIA	A1

### Teren

Nr cadastral	Suprafața (mp)*	Observații / Referințe
39652	Din acte: 3.202 Masurata: 3.264	

\* Suprafața este determinată în planul de proiecție Stereo 70.



### Date referitoare la teren

Crt	Categorie folosință	Intra vilan	Suprafața (mp)	Tarla	Parcelă	Nr. topo	Observații / Referințe
1	altele	DA	205	-	-	284/1 gradina	
2	arabil	DA	2.168	-	-	286/1	
3	faneata	DA	829	-	-	287/1	
4	curti constructii	DA	62	-	-	-	

### Date referitoare la construcții

Crt	Număr	Destinație construcție	Supraf. (mp)	Situație juridică	Observații / Referințe
A1.1		constructii anexa	49	Cu acte	Nr. niveluri:1; S. construita la sol:49 mp; Anexă.

### Lungime Segmente

1) Valorile lungimilor segmentelor sunt obținute din proiecție în plan.

Punct început	X / Y	Punct sfârșit	X / Y	Lungime segment (** (m)
1	543.361,553 683.540,015	2	543.351,915 683.532,156	12.436

Punct început	X / Y	Punct sfârșit	X / Y	Lungime segment (** (m)
2	543.351,915 683.532,156	3	543.340,212 683.521,988	15.503
3	543.340,212 683.521,988	4	543.332,837 683.514,641	10.41
4	543.332,837 683.514,641	5	543.326,759 683.507,672	9.247
5	543.326,759 683.507,672	6	543.321,071 683.500,984	8.78
6	543.321,071 683.500,984	7	543.318,434 683.498,301	3.762
7	543.318,434 683.498,301	8	543.323,343 683.496,154	5.358
8	543.323,343 683.496,154	9	543.325,998 683.493,084	4.059
9	543.325,998 683.493,084	10	543.335,862 683.489,527	10.486
10	543.335,862 683.489,527	11	543.339,091 683.488,309	3.451
11	543.339,091 683.488,309	12	543.350,148 683.499,627	15.823
12	543.350,148 683.499,627	13	543.442,041 683.593,745	131.539
13	543.442,041 683.593,745	14	543.425,887 683.609,564	22.61
14	543.425,887 683.609,564	15	543.422,162 683.605,517	5.5
15	543.422,162 683.605,517	16	543.420,829 683.604,074	1.964
16	543.420,829 683.604,074	17	543.400,914 683.582,353	29.469
17	543.400,914 683.582,353	18	543.388,787 683.569,24	17.861
18	543.388,787 683.569,24	19	543.381,939 683.561,967	9.99
19	543.381,939 683.561,967	1	543.361,553 683.540,015	29.958

\*\* Lungimile segmentelor sunt determinate în planul de proiecție Stereo 70 și sunt rotunjite la 1 milimetru.

\*\*\* Distanța dintre puncte este formată din segmente cumulate ce sunt mai mici decât valoarea 1 milimetru.



**DATE DESPRE IMOBILUL NR. 922**

Oficiul de Cadastru și Publicitate Imobiliară SUCEAVA  
Biroul de Cadastru și Publicitate Imobiliară Campulung Moldovenesc

**A. Partea I. Descrierea imobilului**

TEREN Intravilan

Adresa: Loc. Vatra Moldovitei, Jud. Suceava

Nr. Crt	Nr cadastral Nr. topografic	Suprafața* (mp)	Observații / Referințe
A1	39731	4.059	Sector cadastral:53 Teren neimprejmuit;

**B. Partea II. Proprietari și acte**

Inscrieri privitoare la dreptul de proprietate și alte drepturi reale	Referințe
/	
Act Administrativ nr. 9583, din 02/11/2023 emis de PRIMARIA COMUNEI VATRA MOLDOVIȚEI (inscris sub semnatura privata nr 1 din 24.11.2023, emis de Niga Gabriel;act notarial nr 2515 din 16.11.2023, emis de B. I.N. Șcraba Luminița Ana Maria);	
B2	A1
se notează posesia imobilului cu nr. cad.39731	
1) HUȚULEAC VASILE	
2) HUȚULEAC MARICUȚA-CATRINUȚA	
Act Normativ nr. 7, din 13/03/1996 emis de PARLAMENTUL ROMANIEI;	
B3	A1
Intabulare, drept de PROPRIETATE, dobandit prin Lege, cota actuala 1/1	
1) NEIDENTIFICAT NEIDENTIFICAT	

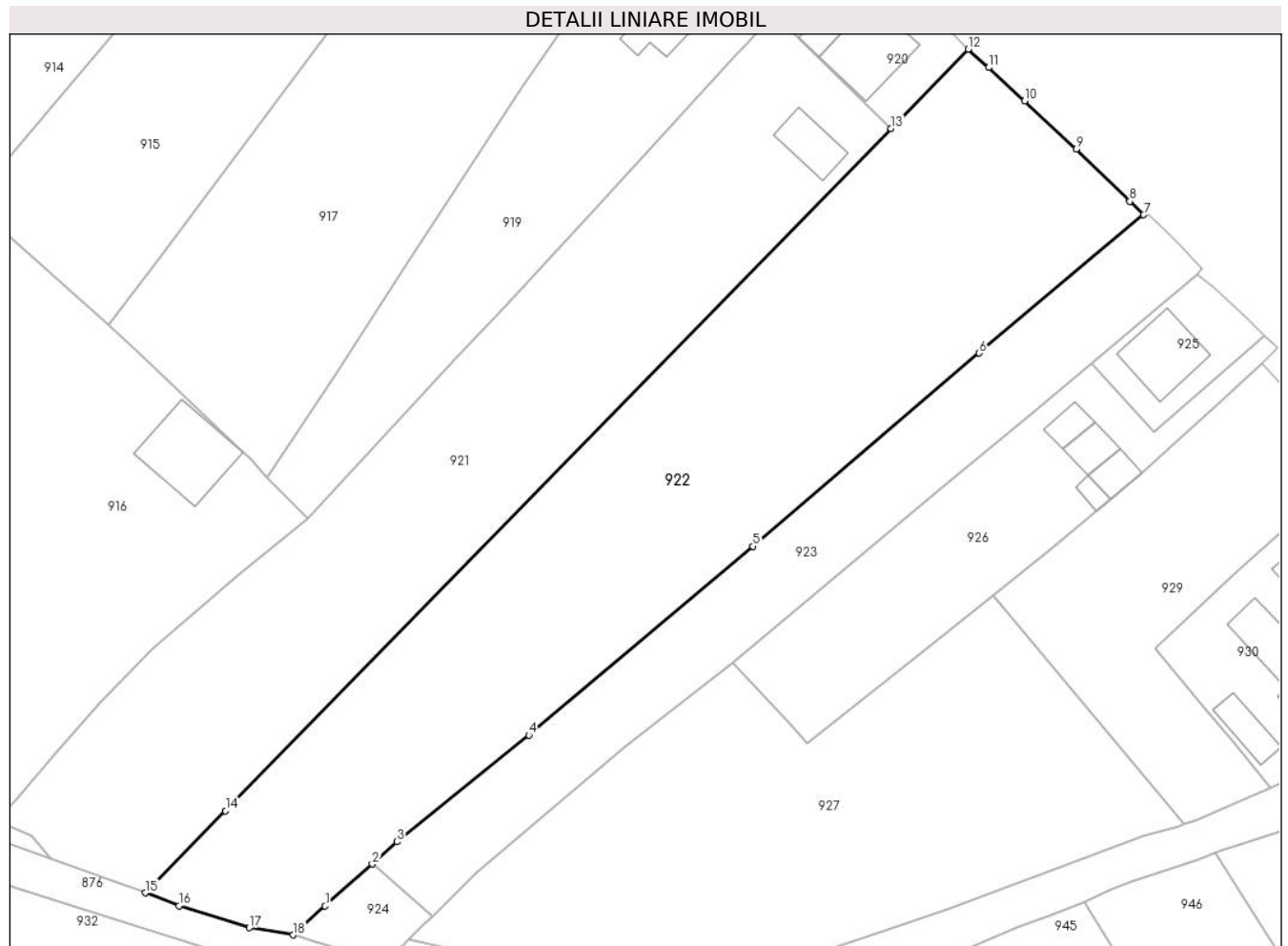
**C. Partea III. SARCINI .**

Inscrieri privind dezmembramintele dreptului de proprietate, drepturi reale de garanție și sarcini	Referințe
NU SUNT	

**Teren**

Nr cadastral	Suprafața (mp)*	Observații / Referințe
39731	4.059	

\* Suprafața este determinată în planul de proiecție Stereo 70.



**Date referitoare la teren**

Crt	Categorie folosință	Intra vilan	Suprafața (mp)	Tarla	Parcelă	Nr. topo	Observații / Referințe
1	faneata	DA	4.059	-	-	-	

**Lungime Segmente**

1) Valorile lungimilor segmentelor sunt obținute din proiecție în plan.

Punct început	X / Y	Punct sfârșit	X / Y	Lungime segment (** (m)
1	543.363,897 683.486,51	2	543.370,422 683.492,28	8.71
2	543.370,422 683.492,28	3	543.373,826 683.495,357	4.589
3	543.373,826 683.495,357	4	543.392,049 683.510,07	23.421
4	543.392,049 683.510,07	5	543.422,981 683.536,112	40.435
5	543.422,981 683.536,112	6	543.454,214 683.562,76	41.056

Punct început	X / Y	Punct sfârșit	X / Y	Lungime segment (** (m)
6	543.454,214 683.562,76	7	543.476,919 683.581,816	29.642
7	543.476,919 683.581,816	8	543.475,019 683.583,688	2.667
8	543.475,019 683.583,688	9	543.467,625 683.590,866	10.305
9	543.467,625 683.590,866	10	543.460,474 683.597,521	9.769
10	543.460,474 683.597,521	11	543.455,522 683.602,149	6.778
11	543.455,522 683.602,149	12	543.452,706 683.604,669	3.779
12	543.452,706 683.604,669	13	543.442,041 683.593,745	15.267
13	543.442,041 683.593,745	14	543.350,148 683.499,627	131.539
14	543.350,148 683.499,627	15	543.339,091 683.488,309	15.823
15	543.339,091 683.488,309	16	543.343,742 683.486,554	4.971
16	543.343,742 683.486,554	17	543.353,43 683.483,511	10.155
17	543.353,43 683.483,511	18	543.359,503 683.482,521	6.153
18	543.359,503 683.482,521	1	543.363,897 683.486,51	5.935

\*\* Lungimile segmentelor sunt determinate în planul de proiecție Stereo 70 și sunt rotunjite la 1 milimetru.

\*\*\* Distanța dintre puncte este formată din segmente cumulate ce sunt mai mici decât valoarea 1 milimetru.





**DATE DESPRE IMOBILUL NR. 923**

Oficiul de Cadastru și Publicitate Imobiliară SUCEAVA  
 Biroul de Cadastru și Publicitate Imobiliară Campulung Moldovenesc

**A. Partea I. Descrierea imobilului**

TEREN Intravilan

Nr. CF vechi:263  
 Nr. topografic:283/2

Adresa: Loc. Vatra Moldovitei, Jud. Suceava

Nr. Crt	Nr cadastral Nr. topografic	Suprafața* (mp)	Observații / Referințe
A1	38384	1.470	Sector cadastral:53 Teren neimprejmuit;

**B. Partea II. Proprietari și acte**

Inscrieri privitoare la dreptul de proprietate și alte drepturi reale	Referințe
<b>11339 / 28/08/2020</b>	
Act Notarial nr. contract de vânzare aut. nr. 1483, din 28/08/2020 emis de N.P. ROTARU DORINA;	
B4	A1
Intabulare, drept de PROPRIETATE, dobandit prin Conventie, cota actuala 1/1	
1) CIORNEI MIHAI	
2) CIORNEI DANIELA, bun comun, în devălmășie	

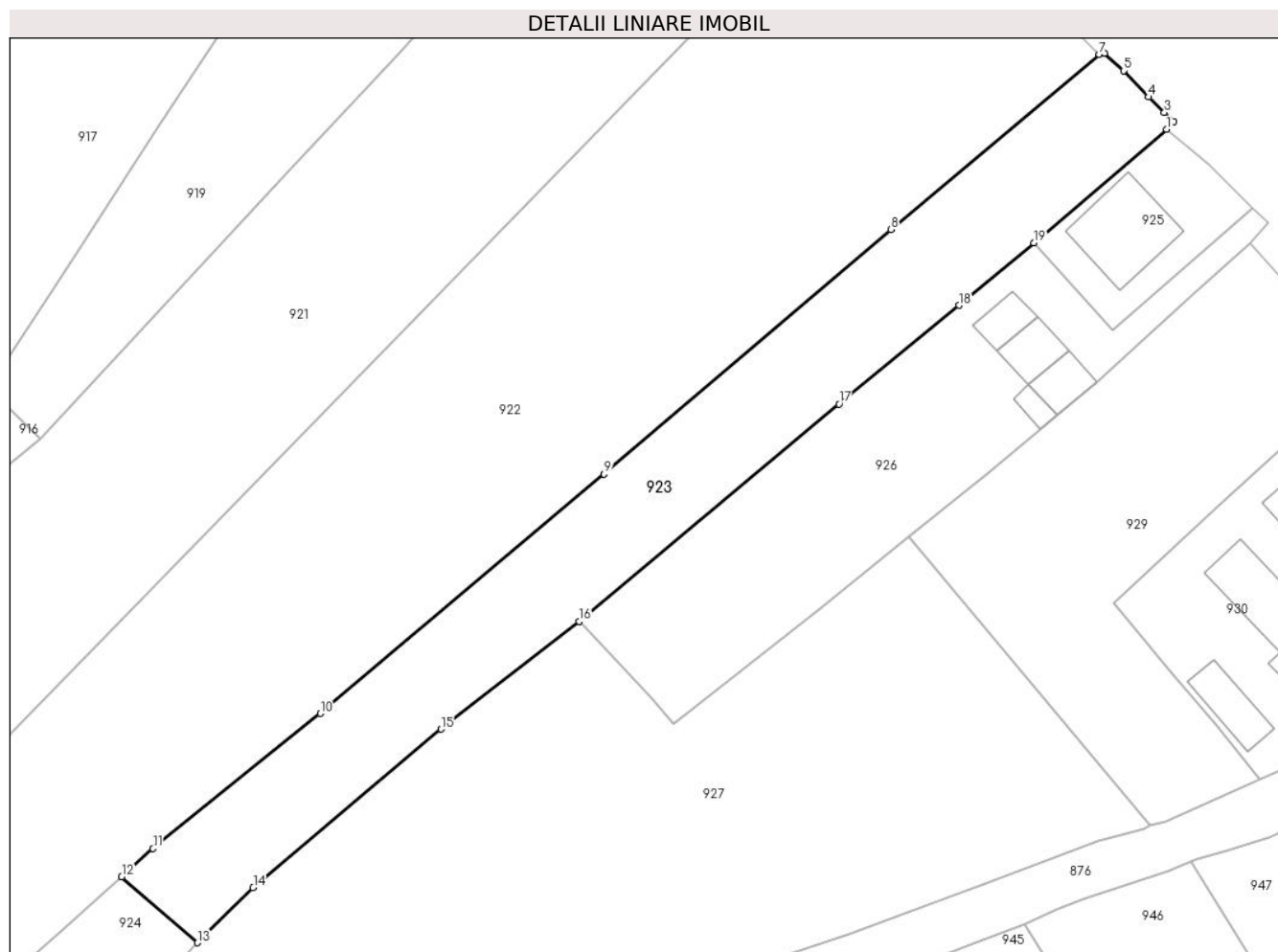
**C. Partea III. SARCINI .**

Inscrieri privind dezmembramintele dreptului de proprietate, drepturi reale de garanție și sarcini	Referințe
NU SUNT	

**Teren**

Nr cadastral	Suprafața (mp)*	Observații / Referințe
38384	1.470	

\* Suprafața este determinată în planul de proiecție Stereo 70.



**Date referitoare la teren**

Crt	Categorie folosință	Intravilan	Suprafața (mp)	Tarla	Parcelă	Nr. topo	Observații / Referințe
1	faneata	DA	520	-	-	280/2	
2	arabil	DA	660	-	-	281/2	
3	faneata	DA	290	-	-	283/2	

**Lungime Segmente**

1) Valorile lungimilor segmentelor sunt obținute din proiecție în plan.

Punct început	X / Y	Punct sfârșit	X / Y	Lungime segment (** (m)
1	543.484,28 683.573,642	2	543.485,016 683.574,491	1.124
2	543.485,016 683.574,491	3	543.484,02 683.575,49	1.411
3	543.484,02 683.575,49	4	543.482,311 683.577,181	2.404
4	543.482,311 683.577,181	5	543.479,574 683.580,044	3.961

Punct început	X / Y	Punct sfârșit	X / Y	Lungime segment (** (m)
5	543.479,574 683.580,044	6	543.477,49 683.581,941	2.818
6	543.477,49 683.581,941	7	543.476,919 683.581,816	0.585
7	543.476,919 683.581,816	8	543.454,214 683.562,76	29.642
8	543.454,214 683.562,76	9	543.422,981 683.536,112	41.056
9	543.422,981 683.536,112	10	543.392,049 683.510,07	40.435
10	543.392,049 683.510,07	11	543.373,826 683.495,357	23.421
11	543.373,826 683.495,357	12	543.370,422 683.492,28	4.589
12	543.370,422 683.492,28	13	543.378,678 683.485,099	10.942
13	543.378,678 683.485,099	14	543.384,733 683.491,091	8.519
14	543.384,733 683.491,091	15	543.405,201 683.508,362	26.781
15	543.405,201 683.508,362	16	543.420,246 683.520,092	19.077
16	543.420,246 683.520,092	17	543.448,569 683.543,745	36.901
17	543.448,569 683.543,745	18	543.461,627 683.554,489	16.91
18	543.461,627 683.554,489	19	543.469,77 683.561,321	10.629
19	543.469,77 683.561,321	1	543.484,28 683.573,642	19.035

\*\* Lungimile segmentelor sunt determinate în planul de proiecție Stereo 70 și sunt rotunjite la 1 milimetru.

\*\*\* Distanța dintre puncte este formată din segmente cumulate ce sunt mai mici decât valoarea 1 milimetru.



**DATE DESPRE IMOBILUL NR. 924**

Oficiul de Cadastru și Publicitate Imobiliară SUCEAVA  
Biroul de Cadastru și Publicitate Imobiliară Campulung Moldovenesc

**A. Partea I. Descrierea imobilului**

TEREN Intravilan

Adresa: Loc. Vatra Moldovitei, Jud. Suceava

Nr. Crt	Nr cadastral Nr. topografic	Suprafața* (mp)	Observații / Referințe
A1		133	Sector cadastral:53 Teren neimprejmuit; Imobilul s-a format din o parte a PF 287/2 a comunei cadastrale Vatra Moldoviței.

**B. Partea II. Proprietari și acte**

Inscrieri privitoare la dreptul de proprietate și alte drepturi reale	Referințe
/	
Act Normativ nr. 7, din 13/03/1996 emis de PARLAMENTUL ROMANIEI;	
B1	A1
Intabulare, drept de PROPRIETATE, dobândit prin Lege, cota actuala 1/1 1) NEIDENTIFICAT NEIDENTIFICAT	
Act Administrativ nr. 10430, din 14/11/2024 emis de PRIMĂRIA VATRA MOLDOVIȚEI;	
B2	A1
Se notează posesia faptică. 1) CIORNEI MIHAI	

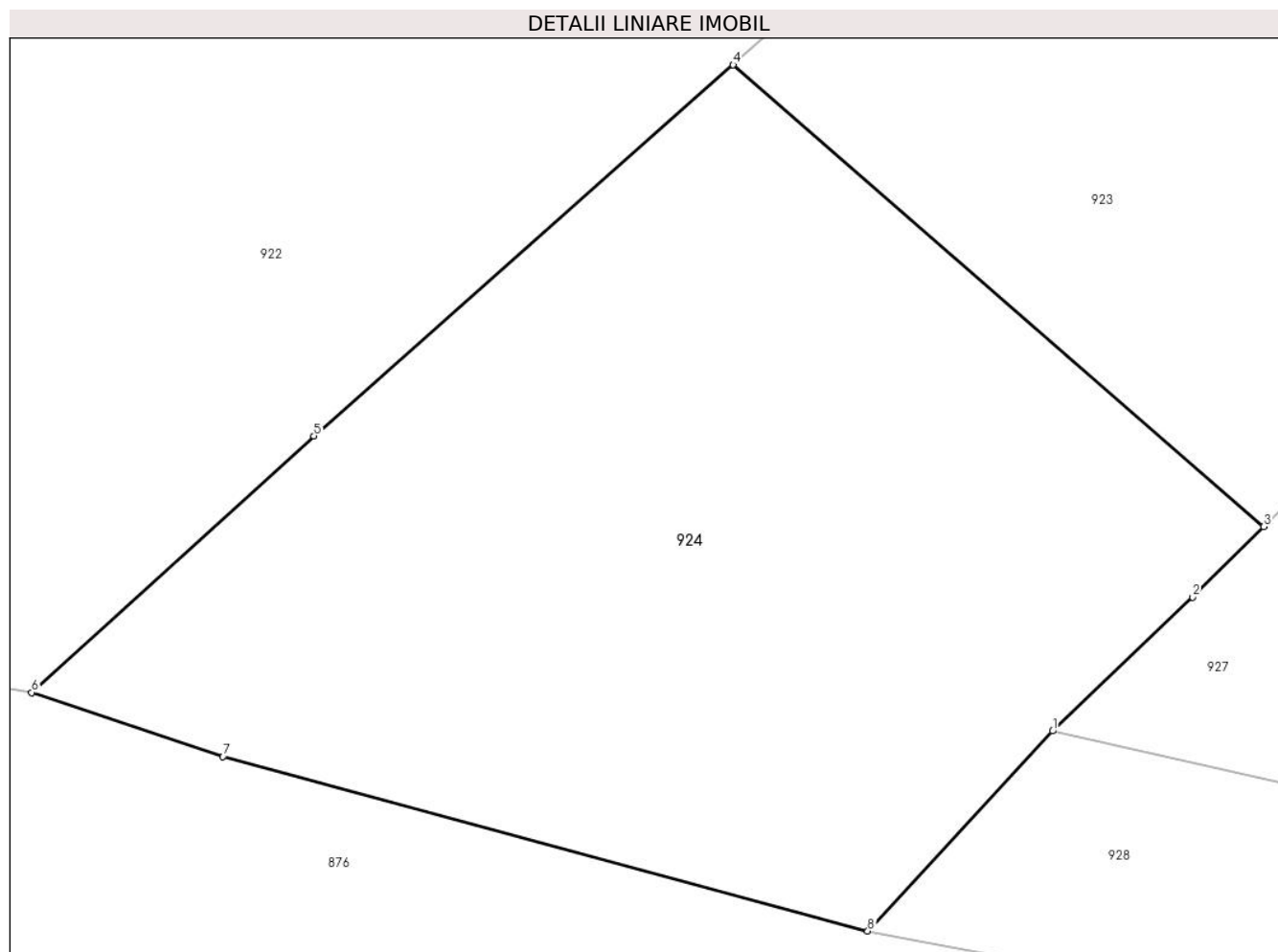
**C. Partea III. SARCINI .**

Inscrieri privind dezmembramintele dreptului de proprietate, drepturi reale de garanție și sarcini	Referințe
NU SUNT	

**Teren**

Nr cadastral	Suprafața (mp)*	Observații / Referințe
	133	Imobilul s-a format din o parte a PF 287/2 a comunei cadastrale Vatra Moldoviței.

\* Suprafața este determinată în planul de proiecție Stereo 70.



**Date referitoare la teren**

Crt	Categorie folosință	Intravilan	Suprafața (mp)	Tarla	Parcelă	Nr. topo	Observații / Referințe
1	arabil	DA	133	-	-	-	

**Lungime Segmente**

1) Valorile lungimilor segmentelor sunt obținute din proiecție în plan.

Punct început	X / Y	Punct sfârșit	X / Y	Lungime segment (** (m)
1	543.375,393 683.481,921	2	543.377,572 683.484,004	3.014
2	543.377,572 683.484,004	3	543.378,678 683.485,099	1.556
3	543.378,678 683.485,099	4	543.370,422 683.492,28	10.942
4	543.370,422 683.492,28	5	543.363,897 683.486,51	8.71
5	543.363,897 683.486,51	6	543.359,503 683.482,521	5.935

Punct început	X / Y	Punct sfârșit	X / Y	Lungime segment (** (m)
6	543.359,503 683.482,521	7	543.362,48 683.481,523	3.14
7	543.362,48 683.481,523	8	543.372,516 683.478,81	10.396
8	543.372,516 683.478,81	1	543.375,393 683.481,921	4.237

\*\* Lungimile segmentelor sunt determinate în planul de proiecție Stereo 70 și sunt rotunjite la 1 milimetru.

\*\*\* Distanța dintre puncte este formată din segmente cumulate ce sunt mai mici decât valoarea 1 milimetru.





**DATE DESPRE IMOBILUL NR. 925**

Oficiul de Cadastru și Publicitate Imobiliară SUCEAVA  
Biroul de Cadastru și Publicitate Imobiliară Campulung Moldovenesc

**A. Partea I. Descrierea imobilului**

TEREN Intravilan

Nr. CF vechi:1116

Adresa: Loc. Vatra Moldovitei, Jud. Suceava

Nr. Crt	Nr cadastral Nr. topografic	Suprafața* (mp)	Observații / Referințe
A1	30056	250	Sector cadastral:53 Teren imprejmuit;

**Construcții**

Crt	Nr cadastral Nr. topografic	Adresa	Observații / Referințe
A1.1	30056-C1	Loc. Vatra Moldovitei, Jud. Suceava	Nr. niveluri:1; S. construita la sol:83 mp; Locuință.

**B. Partea II. Proprietari și acte**

Inscrieri privitoare la dreptul de proprietate și alte drepturi reale		Referințe
<b>262 / 25/03/1977</b>		
Act Normativ nr. 3, din 03/02/1977 emis de -;		
B1	Intabulare, drept de PROPRIETATE, dobandit prin Lege, cota actuala 3/5 1) STATUL ROMAN, CIF:99999999999999, Lipsă CUI proprietar.	A1
B2	Intabulare, drept de PROPRIETATE, dobandit prin Conventie, cota actuala 2/5 1) ZBRANCA EUGENIE A FILARET, Lipsă CNP proprietar.	A1
Act Notarial nr. 86/26, din 19/01/1977 emis de -;		
B4	Intabulare, drept de PROPRIETATE, dobandit prin Conventie, cota actuala 3/5 1) ZIUB DIMITRIE, Lipsă CNP proprietar. 2) ZIUB IULIANA, Lipsă CNP proprietar.	A1.1
<b>6545 / 28/06/2011</b>		
Hotarare Judecatoreasca nr. 7, din 10/01/2011 emis de JUDECATORIA CLUNG MOLODVENESC;		
B5	Intabulare, drept de PROPRIETATE, dobandit prin Hotarare Judecatoreasca, cota actuala 2/5 1) ZIUB DIMITRIE 2) ZIUB IULIANA	A1.1

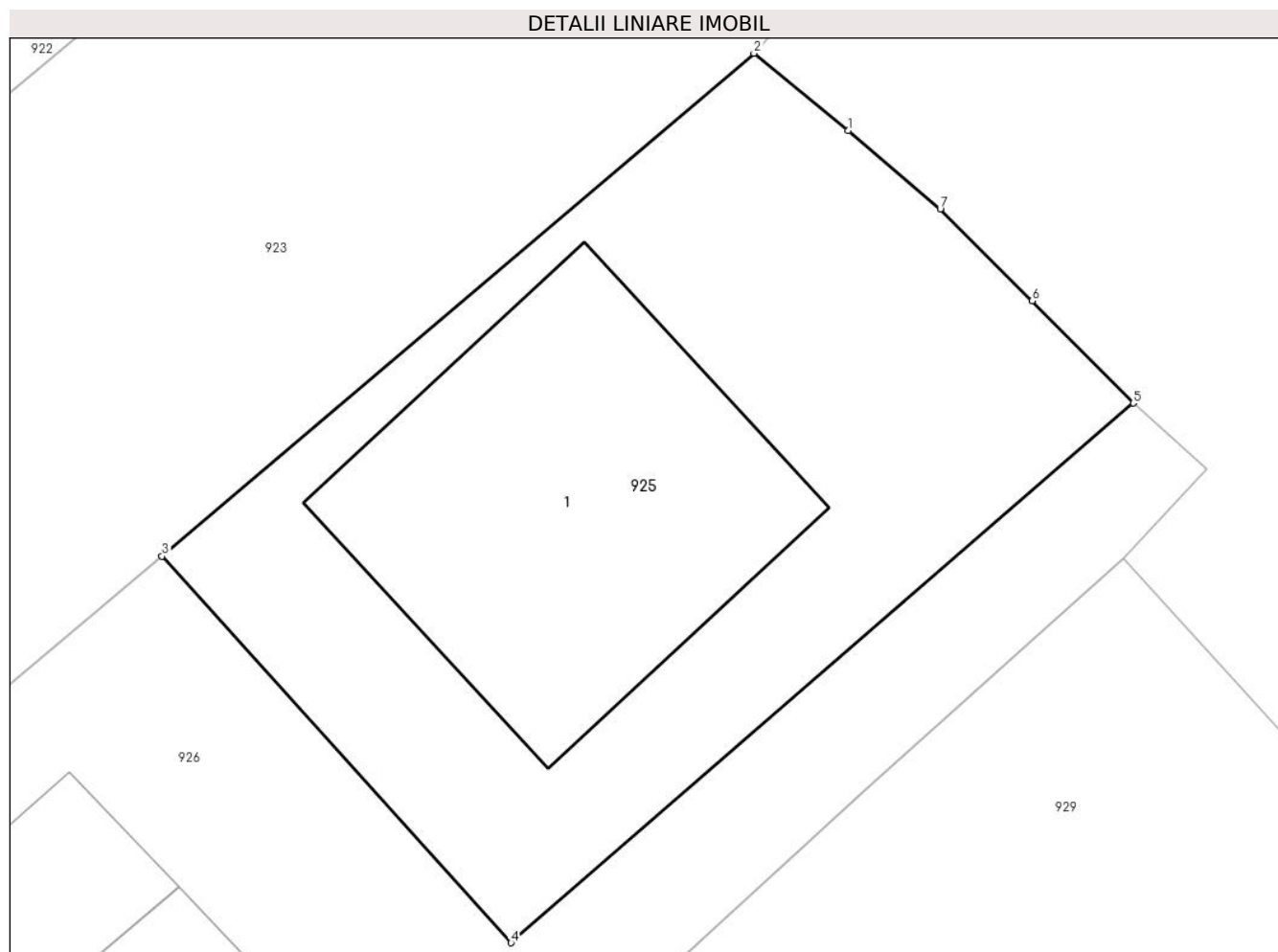
**C. Partea III. SARCINI**

Inscrieri privind dezmembramintele dreptului de proprietate, drepturi reale de garanție și sarcini		Referințe
<b>262 / 25/03/1977</b>		
Act Normativ nr. 3, din 03/02/1977 emis de -;		
C1	Intabulare, drept de FOLOSINTA 1) ZIUB DIMITRIE 2) ZIUB IULIANA	A1

### Teren

Nr cadastral	Suprafața (mp)*	Observații / Referințe
30056	250	

\* Suprafața este determinată în planul de proiecție Stereo 70.



### Date referitoare la teren

Crt	Categorie folosință	Intravilan	Suprafața (mp)	Tarla	Parcelă	Nr. topo	Observații / Referințe
1	curți constructii	DA	250	-	-	-	top 506/1

### Date referitoare la construcții

Crt	Număr	Destinație construcție	Supraf. (mp)	Situație juridică	Observații / Referințe
A1.1	30056-C1	construcții de locuințe	83	Cu acte	Nr. niveluri:1; S. construita la sol:83 mp; Locuință.

### Lungime Segmente

1) Valorile lungimilor segmentelor sunt obținute din proiecție în plan.

Punct început	X / Y	Punct sfârșit	X / Y	Lungime segment (** (m)
1	543.486,589 683.571,748	2	543.484,28 683.573,642	2.986
2	543.484,28 683.573,642	3	543.469,77 683.561,321	19.035
3	543.469,77 683.561,321	4	543.478,325 683.551,848	12.764
4	543.478,325 683.551,848	5	543.493,577 683.565,072	20.187

Punct început	X / Y	Punct sfârșit	X / Y	Lungime segment (** (m)
5	543.493,577 683.565,072	6	543.491,103 683.567,578	3.521
6	543.491,103 683.567,578	7	543.488,845 683.569,823	3.184
7	543.488,845 683.569,823	1	543.486,589 683.571,748	2.966

\*\* Lungimile segmentelor sunt determinate în planul de proiecție Stereo 70 și sunt rotunjite la 1 milimetru.

\*\*\* Distanța dintre puncte este formată din segmente cumulate ce sunt mai mici decât valoarea 1 milimetru.



**DATE DESPRE IMOBILUL NR. 926**

Oficiul de Cadastru și Publicitate Imobiliară SUCEAVA  
Biroul de Cadastru și Publicitate Imobiliară Campulung Moldovenesc

**A. Partea I. Descrierea imobilului**

TEREN Intravilan

Adresa: Loc. Vatra Moldovitei, Jud. Suceava

Nr. Crt	Nr cadastral Nr. topografic	Suprafața* (mp)	Observații / Referințe
A1	36473	1.075	Sector cadastral:53 Teren neimpregmuit;

**Construcții**

Crt	Nr cadastral Nr. topografic	Adresa	Observații / Referințe
A1.2	36473-C2	Loc. Vatra Moldovitei, Jud. Suceava	Nr. niveluri:1; S. construita la sol:26 mp; S. construita desfasurata:31 mp; Bucătărie de vară, edificată în anul 1987
A1.3	36473-C3	Loc. Vatra Moldovitei, Jud. Suceava	Nr. niveluri:1; S. construita la sol:29 mp; S. construita desfasurata:29 mp; Garaj, edificat în anul 1987
A1.4	36473-C4	Loc. Vatra Moldovitei, Jud. Suceava	Nr. niveluri:1; S. construita la sol:22 mp; S. construita desfasurata:20 mp; Grajd, edificat în anul 1987
A1.5	36473-C5	Loc. Vatra Moldovitei, Jud. Suceava	Nr. niveluri:1; S. construita la sol:10 mp; S. construita desfasurata:12 mp; Baie, edificată în anul 1987

**B. Partea II. Proprietari și acte**

Inscrieri privitoare la dreptul de proprietate și alte drepturi reale		Referințe
<b>8857 / 22/06/2017</b>		
Hotarare Judecatoreasca nr. 850, din 18/06/2015 emis de JUDECATORIA CAMPULUNG MOLDOVENESC;		
B2	Intabulare, drept de PROPRIETATE cu titlu de cumparare, dobandit prin Hotarare Judecatoreasca, cota actuala 1/1 1) ZIUB DIMITRIE 2) ZIUB IULIANA, Lipsă CNP proprietar.	A1
/		
Act Administrativ nr. 7469, din 07/08/2024 emis de PRIMĂRIA VATRA MOLDOVIȚEI;		
B3	Intabulare, drept de PROPRIETATE, dobandit prin Lege, cota actuala 1/1 1) ZIUB DIMITRIE 2) ZIUB IULIANA, Lipsă CNP proprietar.	A1.2, A1.3, A1.4, A1.5

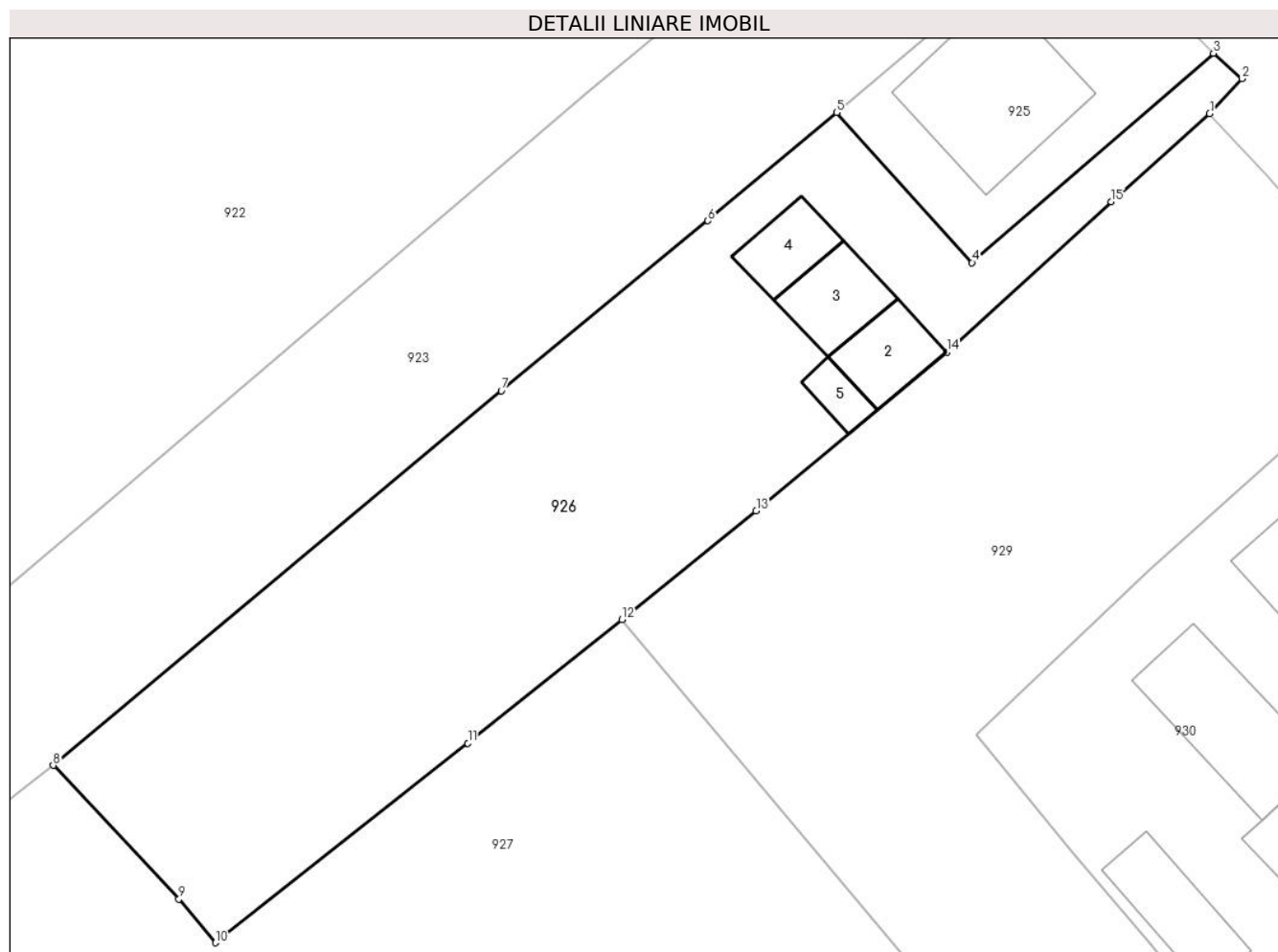
**C. Partea III. SARCINI .**

Inscrieri privind dezmembramintele dreptului de proprietate, drepturi reale de garanție și sarcini	Referințe
NU SUNT	

**Teren**

Nr cadastral	Suprafața (mp)*	Observații / Referințe
36473	1.075	

\* Suprafața este determinată în planul de proiecție Stereo 70.



**Date referitoare la teren**

Crt	Categorie folosință	Intravilan	Suprafața (mp)	Tarla	Parcelă	Nr. topo	Observații / Referințe
1	curți constructii	DA	445	-	-	-	
2	arabil	DA	630	-	-	-	

**Date referitoare la construcții**

Crt	Număr	Destinație construcție	Supraf. (mp)	Situație juridică	Observații / Referințe
A1.2	36473-C2	construcții anexa	26	Cu acte	Nr. niveluri:1; S. construita la sol:26 mp; S. construita desfasurata:31 mp; Bucătărie de vară, edificată în anul 1987
A1.3	36473-C3	construcții anexa	29	Cu acte	Nr. niveluri:1; S. construita la sol:29 mp; S. construita desfasurata:29 mp; Garaj, edificat în anul 1987
A1.4	36473-C4	construcții anexa	22	Cu acte	Nr. niveluri:1; S. construita la sol:22 mp; S. construita desfasurata:20 mp; Grajd, edificat în anul 1987
A1.5	36473-C5	construcții anexa	10	Cu acte	Nr. niveluri:1; S. construita la sol:10 mp; S. construita desfasurata:12 mp; Baie, edificată în anul 1987

**Lungime Segmente**

1) Valorile lungimilor segmentelor sunt obținute din proiecție în plan.

Punct început	X / Y	Punct sfârșit	X / Y	Lungime segment (** (m)
1	543.493,34 683.561,259	2	543.495,393 683.563,463	3.012
2	543.495,393 683.563,463	3	543.493,577 683.565,072	2.426
3	543.493,577 683.565,072	4	543.478,325 683.551,848	20.187
4	543.478,325 683.551,848	5	543.469,77 683.561,321	12.764
5	543.469,77 683.561,321	6	543.461,627 683.554,489	10.629
6	543.461,627 683.554,489	7	543.448,569 683.543,745	16.91
7	543.448,569 683.543,745	8	543.420,246 683.520,092	36.901
8	543.420,246 683.520,092	9	543.428,193 683.511,639	11.602
9	543.428,193 683.511,639	10	543.430,503 683.508,888	3.592
10	543.430,503 683.508,888	11	543.446,452 683.521,485	20.324
11	543.446,452 683.521,485	12	543.456,204 683.529,296	12.495
12	543.456,204 683.529,296	13	543.464,679 683.536,157	10.904
13	543.464,679 683.536,157	14	543.476,729 683.546,202	15.688
14	543.476,729 683.546,202	15	543.487,123 683.555,693	14.075
15	543.487,123 683.555,693	1	543.493,34 683.561,259	8.345

\*\* Lungimile segmentelor sunt determinate în planul de proiecție Stereo 70 și sunt rotunjite la 1 milimetru.

\*\*\* Distanța dintre puncte este formată din segmente cumulate ce sunt mai mici decât valoarea 1 milimetru.





**DATE DESPRE IMOBILUL NR. 927**

Oficiul de Cadastru și Publicitate Imobiliară SUCEAVA  
 Biroul de Cadastru și Publicitate Imobiliară Campulung Moldovenesc

**A. Partea I. Descrierea imobilului**

TEREN Intravilan

Adresa: Loc. Vatra Moldovitei, Jud. Suceava

Nr. Crt	Nr cadastral Nr. topografic	Suprafața* (mp)	Observații / Referințe
A1	33413	2.919	Sector cadastral:53 Teren neimprejmuit;

**B. Partea II. Proprietari și acte**

Inscrieri privitoare la dreptul de proprietate și alte drepturi reale	Referințe
<b>10358 / 09/07/2014</b>	
Hotarare Judecatoreasca nr. 423, din 14/04/2014 emis de JUDECATORIA CAMPULUNG MOLDOVENESC;	
B2	A1
Intabulare, drept de PROPRIETATEcu titlu de iesire din indiviziune, dobandit prin Hotarare Judecatoreasca, cota actuala 1/1	
1) SĂVOAIA SILVIA-DAFINA	

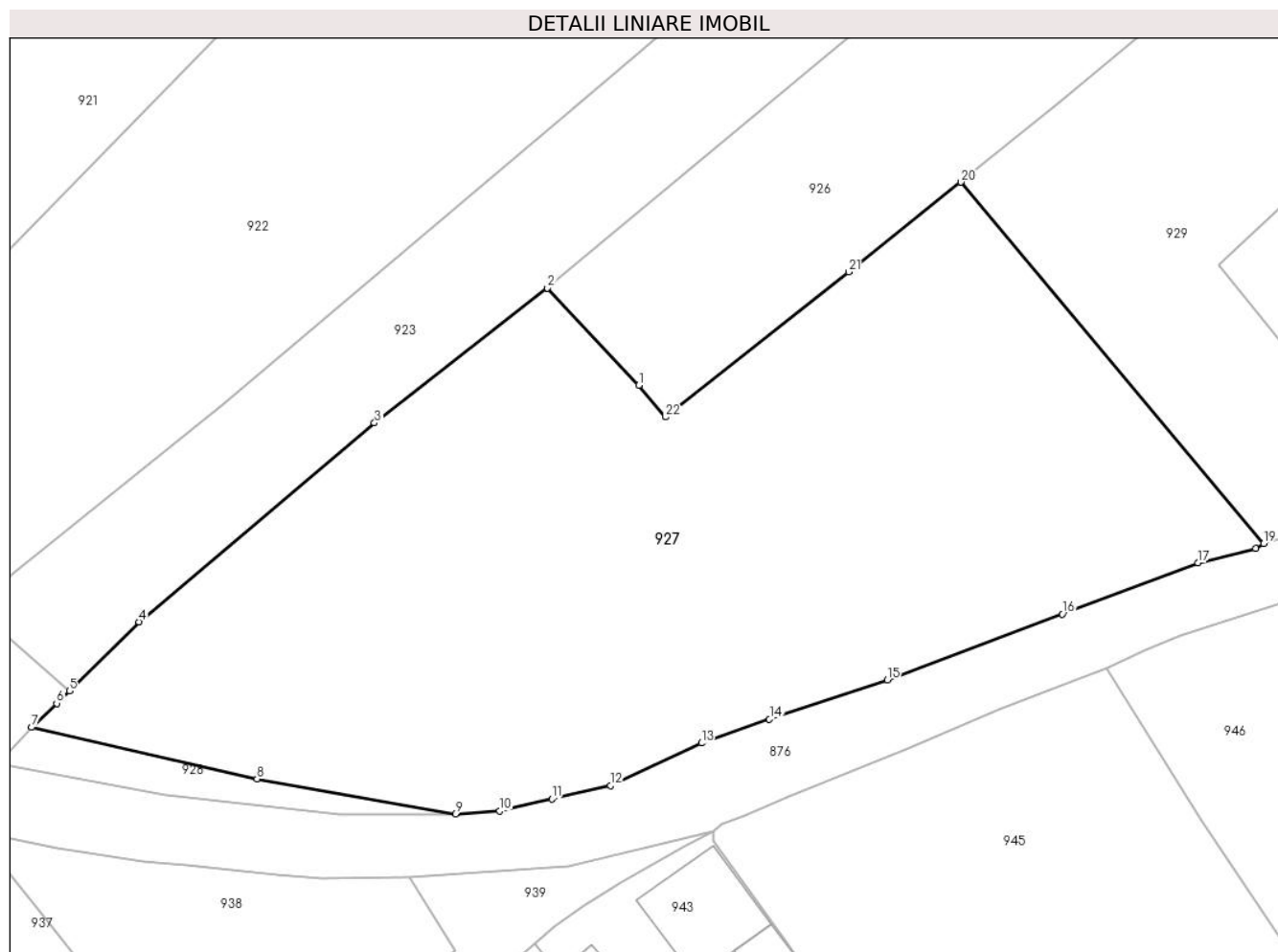
**C. Partea III. SARCINI .**

Inscrieri privind dezmembramintele dreptului de proprietate, drepturi reale de garanție și sarcini	Referințe
NU SUNT	

**Teren**

Nr cadastral	Suprafața (mp)*	Observații / Referințe
33413	2.919	

\* Suprafața este determinată în planul de proiecție Stereo 70.



**Date referitoare la teren**

Crt	Categorie folosință	Intra vilan	Suprafața (mp)	Tarla	Parcelă	Nr. topo	Observații / Referințe
1	arabil	DA	2.919	-	-	-	

**Lungime Segmente**

1) Valorile lungimilor segmentelor sunt obținute din proiecție în plan.

Punct început	X / Y	Punct sfârșit	X / Y	Lungime segment (** (m)
1	543.428,193 683.511,639	2	543.420,246 683.520,092	11.602
3	543.405,201 683.508,362	4	543.384,733 683.491,091	26.781
5	543.378,678 683.485,099	6	543.377,572 683.484,004	1.556
7	543.375,393 683.481,921	8	543.394,998 683.477,456	20.107
9	543.412,235 683.474,399	10	543.416,095 683.474,655	3.868

Punct început	X / Y	Punct sfârșit	X / Y	Lungime segment (** (m)
2	543.420,246 683.520,092	3	543.405,201 683.508,362	19.077
4	543.384,733 683.491,091	5	543.378,678 683.485,099	8.519
6	543.377,572 683.484,004	7	543.375,393 683.481,921	3.014
8	543.394,998 683.477,456	9	543.412,235 683.474,399	17.506
10	543.416,095 683.474,655	11	543.420,639 683.475,697	4.662

Punct început	X / Y	Punct sfârșit	X / Y	Lungime segment (** (m)
11	543.420,639 683.475,697	12	543.425,716 683.476,861	5.209
13	543.433,623 683.480,555	14	543.439,544 683.482,65	6.281
15	543.449,778 683.486,029	16	543.465,004 683.491,771	16.273
17	543.476,817 683.496,213	18	543.481,827 683.497,458	5.162
19	543.482,513 683.497,891	20	543.456,204 683.529,296	40.969
21	543.446,452 683.521,485	22	543.430,503 683.508,888	20.324

Punct început	X / Y	Punct sfârșit	X / Y	Lungime segment (** (m)
12	543.425,716 683.476,861	13	543.433,623 683.480,555	8.727
14	543.439,544 683.482,65	15	543.449,778 683.486,029	10.777
16	543.465,004 683.491,771	17	543.476,817 683.496,213	12.621
18	543.481,827 683.497,458	19	543.482,513 683.497,891	0.811
20	543.456,204 683.529,296	21	543.446,452 683.521,485	12.495
22	543.430,503 683.508,888	1	543.428,193 683.511,639	3.592

\*\* Lungimile segmentelor sunt determinate în planul de proiecție Stereo 70 și sunt rotunjite la 1 milimetru.

\*\*\* Distanța dintre puncte este formată din segmente cumulate ce sunt mai mici decât valoarea 1 milimetru.



**DATE DESPRE IMOBILUL NR. 928**

Oficiul de Cadastru și Publicitate Imobiliară SUCEAVA  
Biroul de Cadastru și Publicitate Imobiliară Campulung Moldovenesc

**A. Partea I. Descrierea imobilului**

TEREN Intravilan

Adresa: Loc. Vatra Moldovitei, Jud. Suceava

Nr. Crt	Nr cadastral Nr. topografic	Suprafața* (mp)	Observații / Referințe
A1		91	Sector cadastral:53 Teren neimprejmuit; Imobilul s-a format din o parte a PF 280 a comunei cadastrale Vatra Moldoviței.

**B. Partea II. Proprietari și acte**

Inscrieri privitoare la dreptul de proprietate și alte drepturi reale		Referințe
/		
Act Normativ nr. 7, din 13/03/1996 emis de PARLAMENTUL ROMANIEI (art. 13);		
B1	Inscrierea posesiei, drept de PROPRIETATE, dobandit prin Lege, cota actuala 1/1 1) <b>NEIDENTIFICAT NEIDENTIFICAT</b>	A1
B2	Se notează mențiunea de proprietar neidentificat.	A1

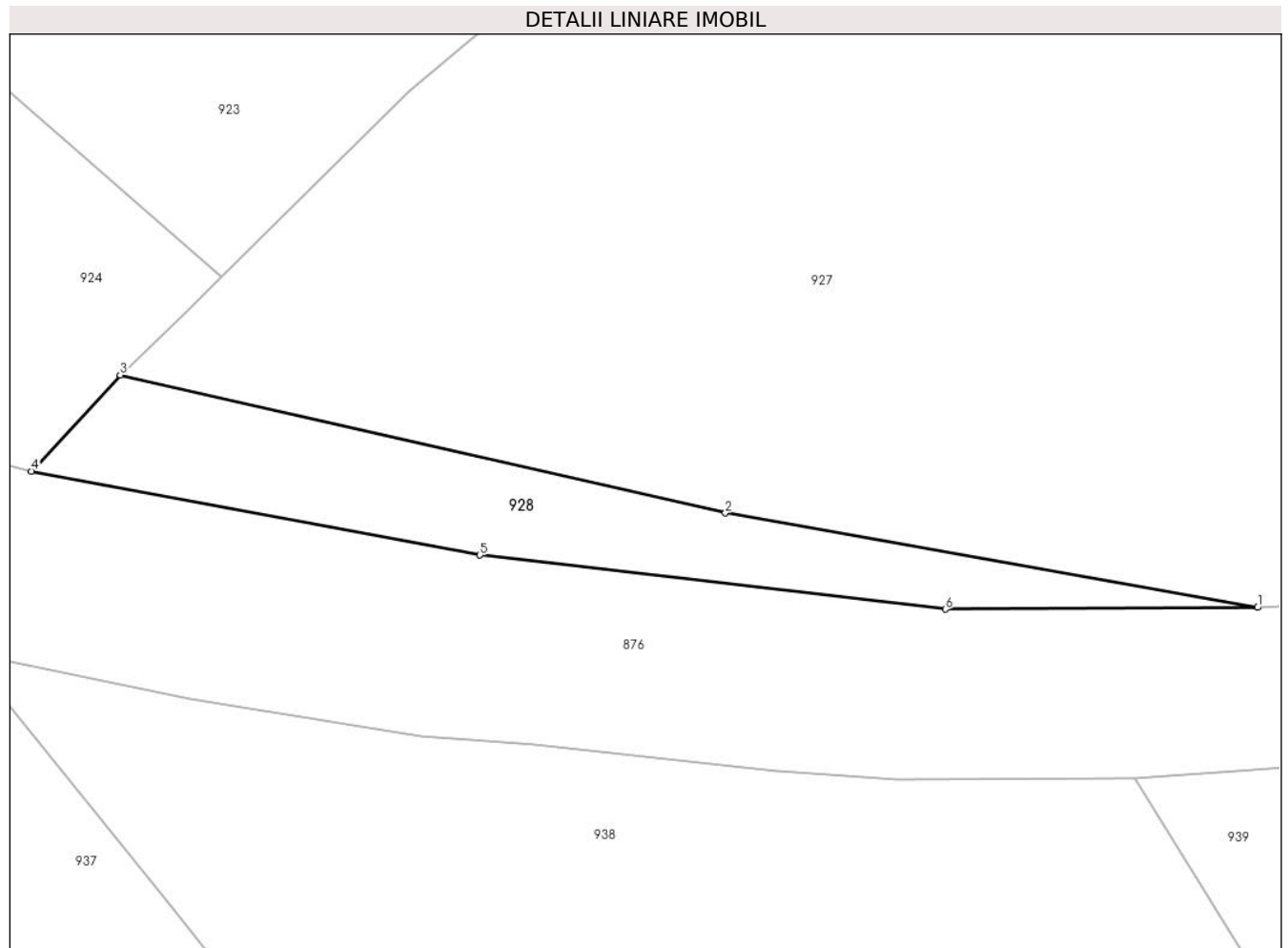
**C. Partea III. SARCINI .**

Inscrieri privind dezmembramintele dreptului de proprietate, drepturi reale de garanție și sarcini	Referințe
NU SUNT	

**Teren**

Nr cadastral	Suprafața (mp)*	Observații / Referințe
	91	Imobilul s-a format din o parte a PF 280 a comunei cadastrale Vatra Moldoviței.

\* Suprafața este determinată în planul de proiecție Stereo 70.



**Date referitoare la teren**

Crt	Categorie folosință	Intravilan	Suprafața (mp)	Tarla	Parcelă	Nr. topo	Observații / Referințe
1	faneata	DA	91	-	-	-	

**Lungime Segmente**

1) Valorile lungimilor segmentelor sunt obținute din proiecție în plan.

Punct început	X / Y	Punct sfârșit	X / Y	Lungime segment (** (m)
1	543.412,235 683.474,399	2	543.394,998 683.477,456	17.506
2	543.394,998 683.477,456	3	543.375,393 683.481,921	20.107
3	543.375,393 683.481,921	4	543.372,516 683.478,81	4.237
4	543.372,516 683.478,81	5	543.387,042 683.476,093	14.778
5	543.387,042 683.476,093	6	543.402,123 683.474,344	15.182

Punct început	X / Y	Punct sfârșit	X / Y	Lungime segment (** (m)
6	543.402,123 683.474,344	1	543.412,235 683.474,399	10.112

\*\* Lungimile segmentelor sunt determinate în planul de proiecție Stereo 70 și sunt rotunjite la 1 milimetru.

\*\*\* Distanța dintre puncte este formată din segmente cumulate ce sunt mai mici decât valoarea 1 milimetru.





**DATE DESPRE IMOBILUL NR. 929**

Oficiul de Cadastru și Publicitate Imobiliară SUCEAVA  
 Biroul de Cadastru și Publicitate Imobiliară Campulung Moldovenesc

**A. Partea I. Descrierea imobilului**

TEREN Intravilan

Adresa: Loc. Vatra Moldovitei, Jud. Suceava

Nr. Crt	Nr cadastral Nr. topografic	Suprafața* (mp)	Observații / Referințe
A1	33417	1.235	Sector cadastral:53 Teren neimprejmuit;

**B. Partea II. Proprietari și acte**

Inscrieri privitoare la dreptul de proprietate și alte drepturi reale		Referințe
<b>10359 / 09/07/2014</b>		
Hotarare Judecatoreasca nr. 423, din 14/04/2014 emis de JUDECATORIA CAMPULUNG MOLDOVENESC;		
B2	Intabulare, drept de PROPRIETATE, dobandit prin Hotarare Judecatoreasca, cota actuala 1/1 1) SCHINDLER MARIA	A1

**C. Partea III. SARCINI .**

Inscrieri privind dezmembramintele dreptului de proprietate, drepturi reale de garanție și sarcini	Referințe
NU SUNT	

**Teren**

Nr cadastral	Suprafața (mp)*	Observații / Referințe
33417	1.235	

\* Suprafața este determinată în planul de proiecție Stereo 70.



**Date referitoare la teren**

Crt	Categorie folosință	Intravilan	Suprafața (mp)	Tarla	Parcelă	Nr. topo	Observații / Referințe
1	faneata	DA	1.235	-	-	-	

**Lungime Segmente**

1) Valorile lungimilor segmentelor sunt obținute din proiecție în plan.

Punct început	X / Y	Punct sfârșit	X / Y	Lungime segment (** (m)
1	543.464,679 683.536,157	2	543.456,204 683.529,296	10.904
2	543.456,204 683.529,296	3	543.482,513 683.497,891	40.969
3	543.482,513 683.497,891	4	543.484,151 683.498,346	1.7
4	543.484,151 683.498,346	5	543.494,404 683.502,848	11.198
5	543.494,404 683.502,848	6	543.489,643 683.508,777	7.604

Punct început	X / Y	Punct sfârșit	X / Y	Lungime segment (** (m)
6	543.489,643 683.508,777	7	543.484,797 683.514,461	7.469
7	543.484,797 683.514,461	8	543.478,566 683.522,07	9.835
8	543.478,566 683.522,07	9	543.489,517 683.532,381	15.041
9	543.489,517 683.532,381	10	543.505,744 683.547,076	21.892
10	543.505,744 683.547,076	11	543.503,879 683.549,532	3.084
11	543.503,879 683.549,532	12	543.500,054 683.553,791	5.724
12	543.500,054 683.553,791	13	543.496,947 683.557,311	4.695
13	543.496,947 683.557,311	14	543.493,34 683.561,259	5.348
14	543.493,34 683.561,259	15	543.487,123 683.555,693	8.345
15	543.487,123 683.555,693	16	543.476,729 683.546,202	14.075
16	543.476,729 683.546,202	1	543.464,679 683.536,157	15.688

\*\* Lungimile segmentelor sunt determinate în planul de proiecție Stereo 70 și sunt rotunjite la 1 milimetru.

\*\*\* Distanța dintre puncte este formată din segmente cumulate ce sunt mai mici decât valoarea 1 milimetru.



**DATE DESPRE IMOBILUL NR. 930**

Oficiul de Cadastru și Publicitate Imobiliară SUCEAVA  
Biroul de Cadastru și Publicitate Imobiliară Campulung Moldovenesc

**A. Partea I. Descrierea imobilului**

TEREN Intravilan

Nr. CF vechi:263  
Nr. topografic:288

Adresa: Loc. Vatra Moldovitei, Nr. 582, Jud. Suceava

Nr. Crt	Nr cadastral Nr. topografic	Suprafața* (mp)	Observații / Referințe
A1	40030	Din acte: 920 Masurata: 1.002	Sector cadastral:53 Teren imprejmuit;

**Construcții**

Crt	Nr cadastral Nr. topografic	Adresa	Observații / Referințe
A1.1	40030-C1	Loc. Vatra Moldovitei, Nr. 582, Jud. Suceava	Nr. niveluri:2; S. construita la sol:226 mp; Locuință P+1.
A1.2	40030-C2	Loc. Vatra Moldovitei, Nr. 582, Jud. Suceava	Nr. niveluri:1; S. construita la sol:35 mp; grajd
A1.3	40030-C3	Loc. Vatra Moldovitei, Nr. 582, Jud. Suceava	Nr. niveluri:1; S. construita la sol:64 mp; atelier
A1.4	40030-C4	Loc. Vatra Moldovitei, Nr. 582, Jud. Suceava	Nr. niveluri:1; S. construita la sol:37 mp; garaj
A1.5	40030-C5	Loc. Vatra Moldovitei, Nr. 582, Jud. Suceava	Nr. niveluri:1; S. construita la sol:65 mp; magazie
A1.6	40030-C6	Loc. Vatra Moldovitei, Nr. 582, Jud. Suceava	Nr. niveluri:1; S. construita la sol:38 mp; sopron

**B. Partea II. Proprietari și acte**

Inscrieri privitoare la dreptul de proprietate și alte drepturi reale		Referințe
<b>2455 / 18/06/1996</b>		
Act Notarial nr. 2380, din 07/06/1996 emis de BNP SCRABA HORIA ILIE;		
B1	Intabulare, drept de PROPRIETATE, dobandit prin Conventie, cota actuala 1/1 1) CIORNEI TEODOR-FLORIN, Lipsă CNP proprietar. 2) CIORNEI MARIA, Lipsă CNP proprietar.	A1, A1.1, A1.2, A1.3, A1.4, A1.5, A1.6

**C. Partea III. SARCINI**

Inscrieri privind dezmembramintele dreptului de proprietate, drepturi reale de garanție și sarcini		Referințe
/		
Act Notarial nr. 2380, din 07/06/1996 emis de BNP SCRABA HORIA ILIE;		
C1	se noteaza obligatia de intretinere 1) CIORNEI MARIA A TOADER	A1, A1.1, A1.2, A1.3, A1.4, A1.5, A1.6

**Teren**

Nr cadastral	Suprafața (mp)*	Observații / Referințe
40030	Din acte: 920 Masurata: 1.002	

\* Suprafața este determinată în planul de proiecție Stereo 70.



**Date referitoare la teren**

Crt	Categorie folosință	Intra vilan	Suprafața (mp)	Tarla	Parcelă	Nr. topo	Observații / Referințe
1	curți constructii	DA	1.002	-	-	288	

**Date referitoare la construcții**

Crt	Număr	Destinație construcție	Supraf. (mp)	Situație juridică	Observații / Referințe
A1.1	40030-C1	construcții de locuințe	226	Cu acte	Nr. niveluri:2; S. construita la sol:226 mp; Locuință P+1.
A1.2	40030-C2	construcții anexa	35	Cu acte	Nr. niveluri:1; S. construita la sol:35 mp; grajd
A1.3	40030-C3	construcții anexa	64	Cu acte	Nr. niveluri:1; S. construita la sol:64 mp; atelier
A1.4	40030-C4	construcții anexa	37	Cu acte	Nr. niveluri:1; S. construita la sol:37 mp; garaj
A1.5	40030-C5	construcții anexa	65	Cu acte	Nr. niveluri:1; S. construita la sol:65 mp; magazie
A1.6	40030-C6	construcții anexa	38	Cu acte	Nr. niveluri:1; S. construita la sol:38 mp; sopron

**Lungime Segmente**

1) Valorile lungimilor segmentelor sunt obținute din proiecție în plan.

Punct început	X / Y	Punct sfârșit	X / Y	Lungime segment (** (m)
1	543.520,517 683.525,909	2	543.521,642 683.529,036	3.323
2	543.521,642 683.529,036	3	543.517,204 683.533,474	6.276
3	543.517,204 683.533,474	4	543.515,34 683.533,826	1.897
4	543.515,34 683.533,826	5	543.505,446 683.544,973	14.905
5	543.505,446 683.544,973	6	543.506,68 683.545,936	1.565
6	543.506,68 683.545,936	7	543.505,744 683.547,076	1.475
7	543.505,744 683.547,076	8	543.489,517 683.532,381	21.892
8	543.489,517 683.532,381	9	543.478,566 683.522,07	15.041
9	543.478,566 683.522,07	10	543.484,797 683.514,461	9.835
10	543.484,797 683.514,461	11	543.489,643 683.508,777	7.469
11	543.489,643 683.508,777	12	543.494,404 683.502,848	7.604
12	543.494,404 683.502,848	13	543.502,498 683.506,556	8.903
13	543.502,498 683.506,556	14	543.506,28 683.509,002	4.504
14	543.506,28 683.509,002	15	543.515,553 683.516,486	11.916
15	543.515,553 683.516,486	1	543.520,517 683.525,909	10.651

\*\* Lungimile segmentelor sunt determinate în planul de proiecție Stereo 70 și sunt rotunjite la 1 milimetru.

\*\*\* Distanța dintre puncte este formată din segmente cumulate ce sunt mai mici decât valoarea 1 milimetru.





**DATE DESPRE IMOBILUL NR. 931**

Oficiul de Cadastru și Publicitate Imobiliară SUCEAVA  
Biroul de Cadastru și Publicitate Imobiliară Campulung Moldovenesc

**A. Partea I. Descrierea imobilului**

TEREN Necunoscut

Adresa: Loc. Vatra Moldovitei, Jud. Suceava

Nr. Crt	Nr cadastral Nr. topografic	Suprafața* (mp)	Observații / Referințe
A1	35593	1.662	Sector cadastral:53 Teren neimprejmuit;

**B. Partea II. Proprietari și acte**

Inscrieri privitoare la dreptul de proprietate și alte drepturi reale	Referințe
<b>1731 / 05/02/2015</b>	
Act Administrativ nr. 49, din 01/08/2014 emis de CONSILIUL LOCAL AL COMUNEI VATRA MOLDOVITEI (act administrativ nr. 48/01-08-2014 emis de CONSILIUL LOCAL AL COMUNEI VATRA MOLDOVITEI);	
B2	A1
Intabulare, drept de PROPRIETATE, dobândit prin Lege, cota actuala 1/1 1) COMUNA VATRA MOLDOVIȚEI - DOMENIU PRIVAT, CIF:4326680	

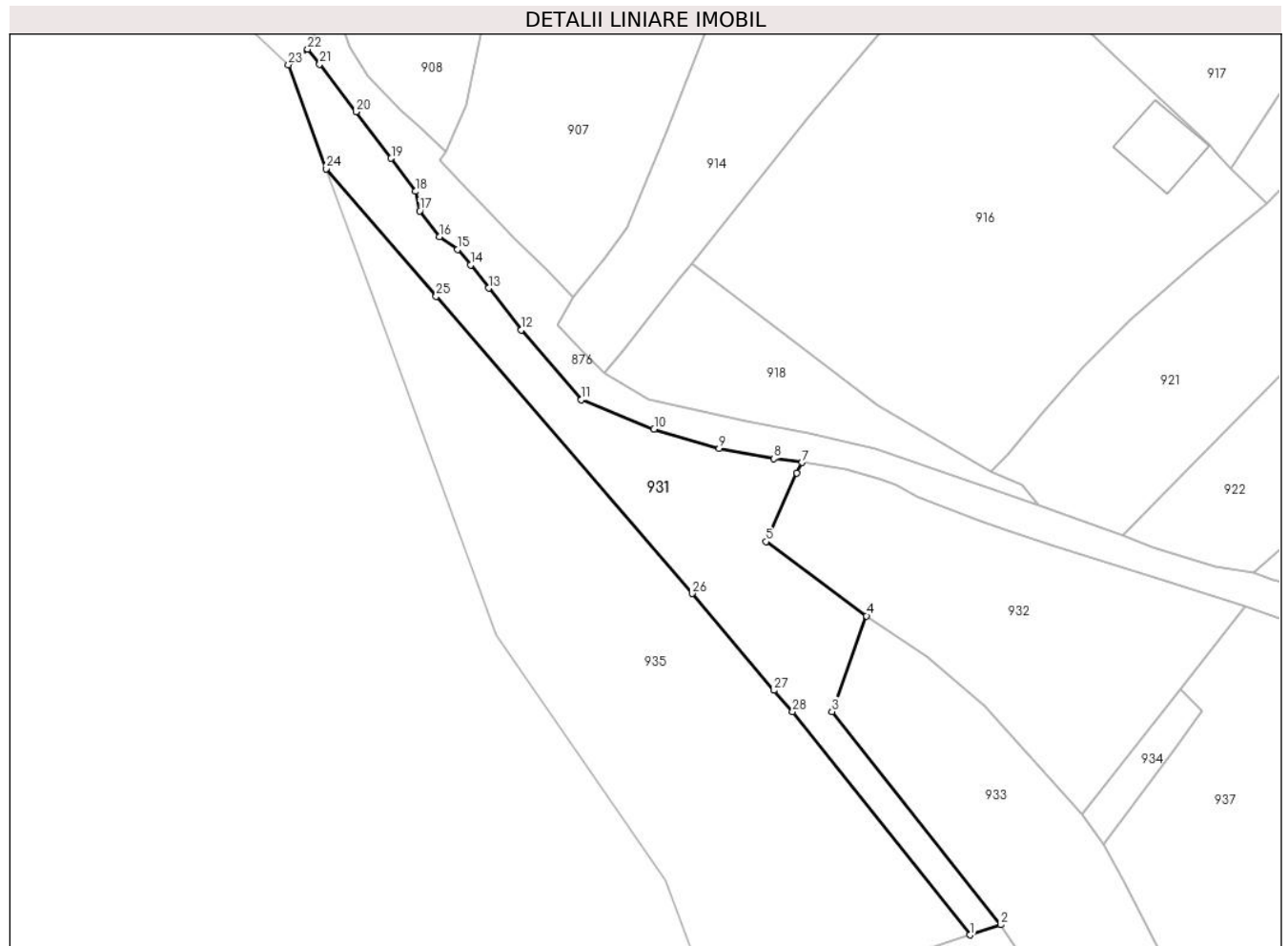
**C. Partea III. SARCINI .**

Inscrieri privind dezmembramintele dreptului de proprietate, drepturi reale de garanție și sarcini	Referințe
NU SUNT	

**Teren**

Nr cadastral	Suprafața (mp)*	Observații / Referințe
35593	1.662	

\* Suprafața este determinată în planul de proiecție Stereo 70.



**Date referitoare la teren**

Crt	Categorie folosință	Intravilan	Suprafața (mp)	Tarla	Parcelă	Nr. topo	Observații / Referințe
1	pasune	DA	479	-	-	-	
2	pasune	NU	1.183	-	-	-	

**Lungime Segmente**

1) Valorile lungimilor segmentelor sunt obținute din proiecție în plan.

Punct început	X / Y	Punct sfârșit	X / Y	Lungime segment (** (m))
1	543.315,18 683.426,095	2	543.319,969 683.427,664	5.039
3	543.293,656 683.460,904	4	543.299,046 683.475,808	15.849
5	543.283,351 683.487,382	6	543.288,171 683.498,083	11.736
7	543.288,988 683.499,706	8	543.284,575 683.500,313	4.455

Punct început	X / Y	Punct sfârșit	X / Y	Lungime segment (** (m))
2	543.319,969 683.427,664	3	543.293,656 683.460,904	42.394
4	543.299,046 683.475,808	5	543.283,351 683.487,382	19.501
6	543.288,171 683.498,083	7	543.288,988 683.499,706	1.817
8	543.284,575 683.500,313	9	543.276,074 683.501,901	8.648

Punct început	X / Y	Punct sfârșit	X / Y	Lungime segment (** (m)
9	543.276,074 683.501,901	10	543.265,895 683.504,942	10.624
11	543.254,544 683.509,494	12	543.245,168 683.520,369	14.359
13	543.240,057 683.526,88	14	543.237,257 683.530,492	4.57
15	543.235,274 683.532,94	16	543.232,389 683.534,911	3.494
17	543.229,35 683.538,922	18	543.228,63 683.541,96	3.122
19	543.224,867 683.547,131	20	543.219,379 683.554,364	9.079
21	543.213,709 683.561,806	22	543.211,848 683.564,129	2.977
23	543.208,841 683.561,713	24	543.214,768 683.545,473	17.288
25	543.231,894 683.525,609	26	543.271,819 683.479,302	61.142
27	543.284,579 683.464,22	28	543.287,505 683.460,893	4.431

Punct început	X / Y	Punct sfârșit	X / Y	Lungime segment (** (m)
10	543.265,895 683.504,942	11	543.254,544 683.509,494	12.23
12	543.245,168 683.520,369	13	543.240,057 683.526,88	8.277
14	543.237,257 683.530,492	15	543.235,274 683.532,94	3.15
16	543.232,389 683.534,911	17	543.229,35 683.538,922	5.032
18	543.228,63 683.541,96	19	543.224,867 683.547,131	6.395
20	543.219,379 683.554,364	21	543.213,709 683.561,806	9.356
22	543.211,848 683.564,129	23	543.208,841 683.561,713	3.857
24	543.214,768 683.545,473	25	543.231,894 683.525,609	26.227
26	543.271,819 683.479,302	27	543.284,579 683.464,22	19.756
28	543.287,505 683.460,893	1	543.315,18 683.426,095	44.461

\*\* Lungimile segmentelor sunt determinate în planul de proiecție Stereo 70 și sunt rotunjite la 1 milimetru.

\*\*\* Distanța dintre puncte este formată din segmente cumulate ce sunt mai mici decât valoarea 1 milimetru.



**DATE DESPRE IMOBILUL NR. 932**

Oficiul de Cadastru și Publicitate Imobiliară SUCEAVA  
Biroul de Cadastru și Publicitate Imobiliară Campulung Moldovenesc

**A. Partea I. Descrierea imobilului**

TEREN Necunoscut

Adresa: Loc. Vatra Moldovitei, Jud. Suceava

Nr. Crt	Nr cadastral Nr. topografic	Suprafața* (mp)	Observații / Referințe
A1	33937	1.737	Sector cadastral:53 Teren neimprejmuit;

**B. Partea II. Proprietari și acte**

Inscrieri privitoare la dreptul de proprietate și alte drepturi reale		Referințe
<b>16739 / 02/12/2015</b>		
Act Notarial nr. 2383, din 27/11/2015 emis de SCRABA LUMINITA ANA MARIA;		
B3	Intabulare, drept de PROPRIETATEca bun comun, dobandit prin Conventie, cota actuala 1/1 1) HAUCA TRAIAN 2) HAUCA GLAFIRA	A1

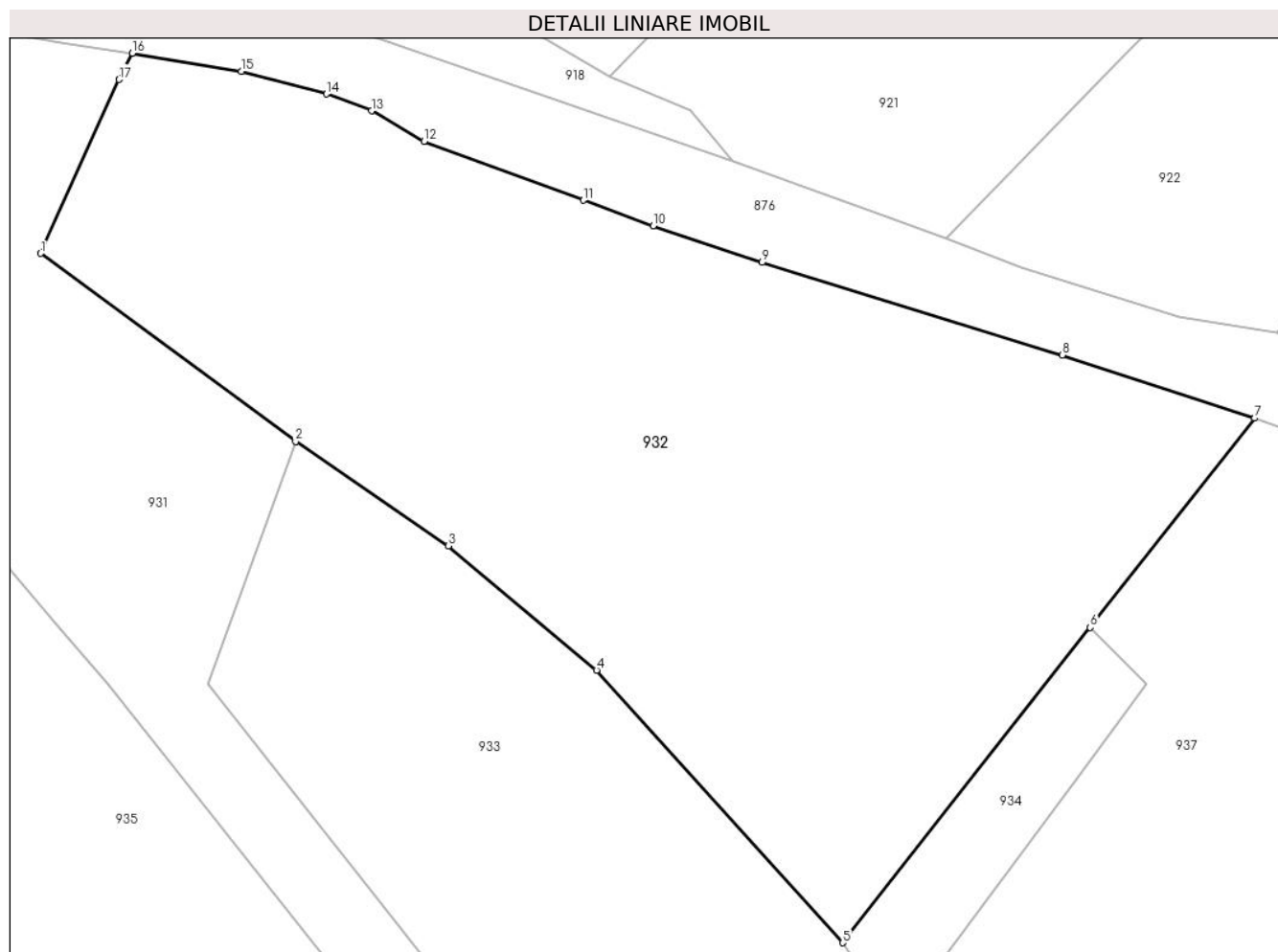
**C. Partea III. SARCINI .**

Inscrieri privind dezmembramintele dreptului de proprietate, drepturi reale de garanție și sarcini	Referințe
NU SUNT	

**Teren**

Nr cadastral	Suprafața (mp)*	Observații / Referințe
33937	1.737	

\* Suprafața este determinată în planul de proiecție Stereo 70.



**Date referitoare la teren**

Crt	Categorie folosință	Intravilan	Suprafața (mp)	Tarla	Parcelă	Nr. topo	Observații / Referințe
1	faneata	DA	1.714	-	-	-	
2	faneata	NU	23	-	-	-	

**Lungime Segmente**

1) Valorile lungimilor segmentelor sunt obținute din proiecție în plan.

Punct început	X / Y	Punct sfârșit	X / Y	Lungime segment (** (m)
1	543.283,351 683.487,382	2	543.299,046 683.475,808	19.501
2	543.299,046 683.475,808	3	543.308,461 683.469,387	11.396
3	543.308,461 683.469,387	4	543.317,596 683.461,734	11.917
4	543.317,596 683.461,734	5	543.332,756 683.444,953	22.615

Punct început	X / Y	Punct sfârșit	X / Y	Lungime segment (** (m)
5	543.332,756 683.444,953	6	543.348,003 683.464,362	24.682
6	543.348,003 683.464,362	7	543.358,124 683.477,246	16.384
7	543.358,124 683.477,246	8	543.346,284 683.481,122	12.458
8	543.346,284 683.481,122	9	543.327,785 683.486,829	19.359
9	543.327,785 683.486,829	10	543.321,075 683.489,074	7.076
10	543.321,075 683.489,074	11	543.316,777 683.490,658	4.581
11	543.316,777 683.490,658	12	543.306,963 683.494,289	10.464
12	543.306,963 683.494,289	13	543.303,725 683.496,16	3.74
13	543.303,725 683.496,16	14	543.300,947 683.497,195	2.965
14	543.300,947 683.497,195	15	543.295,713 683.498,601	5.42
15	543.295,713 683.498,601	16	543.288,988 683.499,706	6.815
16	543.288,988 683.499,706	17	543.288,171 683.498,083	1.817
17	543.288,171 683.498,083	1	543.283,351 683.487,382	11.736

\*\* Lungimile segmentelor sunt determinate în planul de proiecție Stereo 70 și sunt rotunjite la 1 milimetru.

\*\*\* Distanța dintre puncte este formată din segmente cumulate ce sunt mai mici decât valoarea 1 milimetru.





**DATE DESPRE IMOBILUL NR. 933**

Oficiul de Cadastru și Publicitate Imobiliară SUCEAVA  
Biroul de Cadastru și Publicitate Imobiliară Campulung Moldovenesc

**A. Partea I. Descrierea imobilului**

TEREN Necunoscut

Adresa: Loc. Vatra Moldovitei, Jud. Suceava

Nr. Crt	Nr cadastral Nr. topografic	Suprafața* (mp)	Observații / Referințe
A1	37739	1.586	Sector cadastral:53 Teren neimprejmuit;

**B. Partea II. Proprietari și acte**

Inscrieri privitoare la dreptul de proprietate și alte drepturi reale		Referințe
<b>18819 / 23/11/2018</b>		
Act Notarial nr. 2481, din 21/11/2018 emis de SCRABA LUMINITA ANA MARIA;		
B3	Intabulare, drept de PROPRIETATEca bun comun, dobandit prin Conventie, cota actuala 1/1 1) SAGHIN GHEORGHE 2) SAGHIN MARIANA	A1

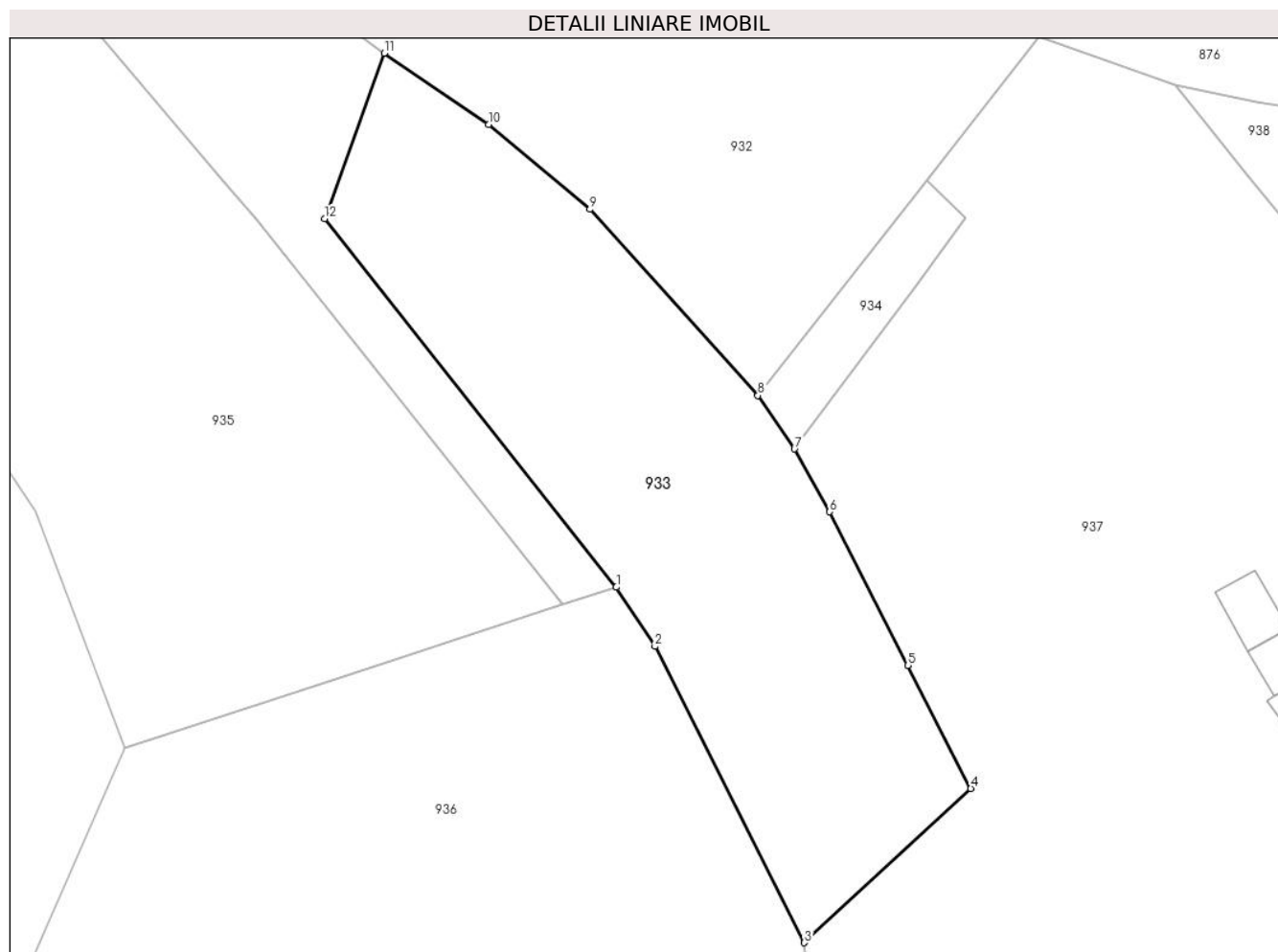
**C. Partea III. SARCINI .**

Inscrieri privind dezmembramintele dreptului de proprietate, drepturi reale de garanție și sarcini	Referințe
NU SUNT	

**Teren**

Nr cadastral	Suprafața (mp)*	Observații / Referințe
37739	1.586	

\* Suprafața este determinată în planul de proiecție Stereo 70.



**Date referitoare la teren**

Crt	Categorie folosință	Intravilan	Suprafața (mp)	Tarla	Parcelă	Nr. topo	Observații / Referințe
1	faneata	DA	733	-	-	-	
2	arabil	NU	853	-	-	-	

**Lungime Segmente**

1) Valorile lungimilor segmentelor sunt obținute din proiecție în plan.

Punct început	X / Y	Punct sfârșit	X / Y	Lungime segment (** (m)
1	543.319,969 683.427,664	2	543.323,479 683.422,319	6.394
2	543.323,479 683.422,319	3	543.336,948 683.395,608	29.915
3	543.336,948 683.395,608	4	543.351,961 683.409,516	20.465
4	543.351,961 683.409,516	5	543.346,286 683.420,62	12.47

Punct început	X / Y	Punct sfârșit	X / Y	Lungime segment (** (m)
5	543.346,286 683.420,62	6	543.339,241 683.434,462	15.532
6	543.339,241 683.434,462	7	543.336,054 683.440,127	6.5
7	543.336,054 683.440,127	8	543.332,756 683.444,953	5.845
8	543.332,756 683.444,953	9	543.317,596 683.461,734	22.615
9	543.317,596 683.461,734	10	543.308,461 683.469,387	11.917
10	543.308,461 683.469,387	11	543.299,046 683.475,808	11.396
11	543.299,046 683.475,808	12	543.293,656 683.460,904	15.849
12	543.293,656 683.460,904	1	543.319,969 683.427,664	42.394

\*\* Lungimile segmentelor sunt determinate în planul de proiecție Stereo 70 și sunt rotunjite la 1 milimetru.

\*\*\* Distanța dintre puncte este formată din segmente cumulate ce sunt mai mici decât valoarea 1 milimetru.



**DATE DESPRE IMOBILUL NR. 934**

Oficiul de Cadastru și Publicitate Imobiliară SUCEAVA  
 Biroul de Cadastru și Publicitate Imobiliară Campulung Moldovenesc

**A. Partea I. Descrierea imobilului**

TEREN Intravilan

Adresa: Loc. Vatra Moldovitei, Jud. Suceava

Nr. Crt	Nr cadastral Nr. topografic	Suprafața* (mp)	Observații / Referințe
A1		132	Sector cadastral:53 Teren neimprejmuit; Imobilul s-a format din o parte a PF 95/1 a comunei cadastrale Vatra Moldoviței.

**B. Partea II. Proprietari și acte**

Inscrieri privitoare la dreptul de proprietate și alte drepturi reale		Referințe
/		
Act Normativ nr. 7, din 13/03/1996 emis de PARLAMENTUL ROMANIEI (art. 13);		
B1	Inscrierea posesiei, drept de PROPRIETATE, dobândit prin Lege, cota actuala 1/1 1) NEIDENTIFICAT NEIDENTIFICAT	A1
B2	Se notează mențiunea de proprietar neidentificat.	A1

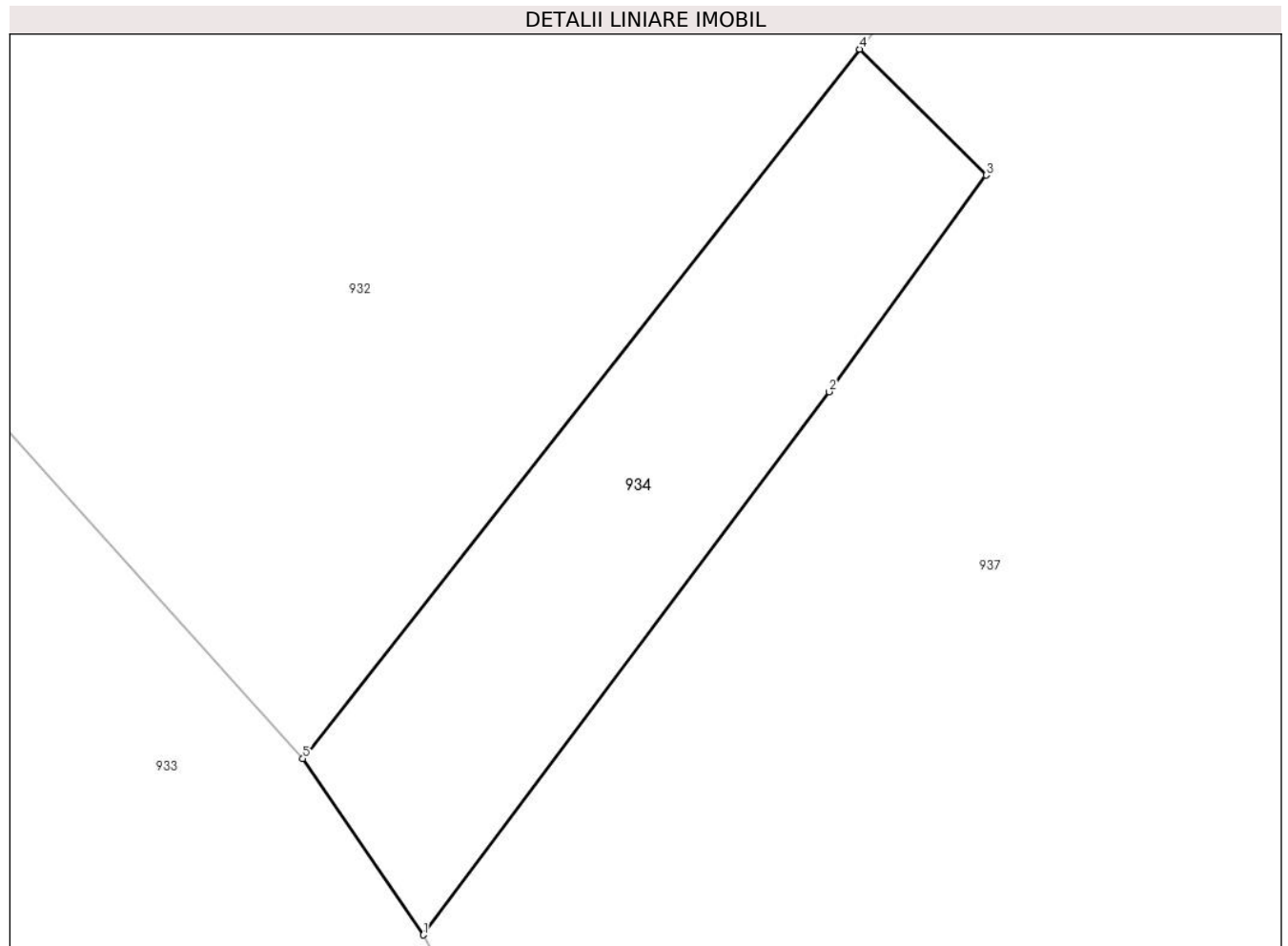
**C. Partea III. SARCINI .**

Inscrieri privind dezmembramintele dreptului de proprietate, drepturi reale de garanție și sarcini	Referințe
NU SUNT	

**Teren**

Nr cadastral	Suprafața (mp)*	Observații / Referințe
	132	Imobilul s-a format din o parte a PF 95/1 a comunei cadastrale Vatra Moldoviței.

\* Suprafața este determinată în planul de proiecție Stereo 70.



**Date referitoare la teren**

Crt	Categorie folosință	Intravilan	Suprafața (mp)	Tarla	Parcelă	Nr. topo	Observații / Referințe
1	faneata	DA	132	-	-	-	

**Lungime Segmente**

1) Valorile lungimilor segmentelor sunt obținute din proiecție în plan.

Punct început	X / Y	Punct sfârșit	X / Y	Lungime segment (** (m)
1	543.336,054 683.440,127	2	543.347,164 683.454,991	18.557
2	543.347,164 683.454,991	3	543.351,468 683.460,917	7.324
3	543.351,468 683.460,917	4	543.348,003 683.464,362	4.886
4	543.348,003 683.464,362	5	543.332,756 683.444,953	24.682
5	543.332,756 683.444,953	1	543.336,054 683.440,127	5.845

**\*\* Lungimile segmentelor sunt determinate în planul de proiecție Stereo 70 și sunt rotunjite la 1 milimetru.**

**\*\*\* Distanța dintre puncte este formată din segmente cumulate ce sunt mai mici decât valoarea 1 milimetru.**





**DATE DESPRE IMOBILUL NR. 935**

Oficiul de Cadastru și Publicitate Imobiliară SUCEAVA  
 Biroul de Cadastru și Publicitate Imobiliară Campulung Moldovenesc

**A. Partea I. Descrierea imobilului**

TEREN Necunoscut

Adresa: Loc. Vatra Moldovitei, Jud. Suceava

Nr. Crt	Nr cadastral Nr. topografic	Suprafața* (mp)	Observații / Referințe
A1	35613	3.440	Sector cadastral:53 Teren neimprejmuit;

**B. Partea II. Proprietari și acte**

Inscrieri privitoare la dreptul de proprietate și alte drepturi reale	Referințe
<b>1721 / 05/02/2015</b>	
Act Administrativ nr. 49, din 01/08/2014 emis de CONSILIUL LOCAL AL COMUNEI VATRA MOLDOVITEI (act administrativ nr. 48/01-08-2014 emis de CONSILIUL LOCAL AL COMUNEI VATRA MOLDOVITEI);	
B2	A1
Intabulare, drept de PROPRIETATE, dobandit prin Lege, cota actuala 1/1 1) COMUNA VATRA MOLDOVITEI-DOMENIUL PRIVAT, CIF:4326680	

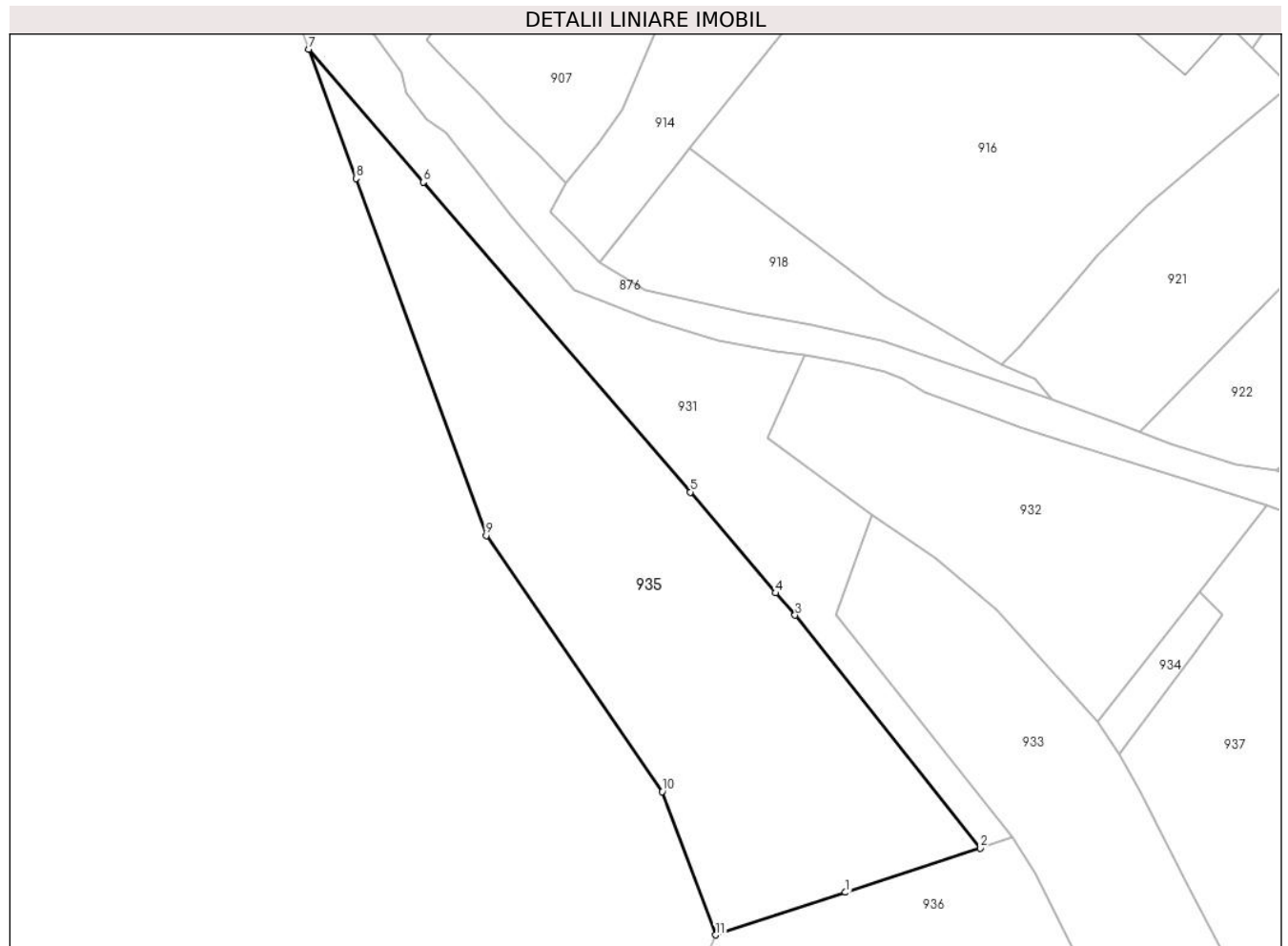
**C. Partea III. SARCINI .**

Inscrieri privind dezmembramintele dreptului de proprietate, drepturi reale de garanție și sarcini	Referințe
NU SUNT	

**Teren**

Nr cadastral	Suprafața (mp)*	Observații / Referințe
35613	3.440	

\* Suprafața este determinată în planul de proiecție Stereo 70.



**Date referitoare la teren**

Crt	Categorie folosință	Intravilan	Suprafața (mp)	Tarla	Parcelă	Nr. topo	Observații / Referințe
1	pasune	DA	460	-	-	-	
2	pasune	NU	2.980	-	-	-	

**Lungime Segmente**

1) Valorile lungimilor segmentelor sunt obținute din proiecție în plan.

Punct început	X / Y	Punct sfârșit	X / Y	Lungime segment (** (m)
1	543.295,052 683.419,488	2	543.315,18 683.426,095	21.185
2	543.315,18 683.426,095	3	543.287,505 683.460,893	44.461
3	543.287,505 683.460,893	4	543.284,579 683.464,22	4.431
4	543.284,579 683.464,22	5	543.271,819 683.479,302	19.756

Punct început	X / Y	Punct sfârșit	X / Y	Lungime segment (** (m)
5	543.271,819 683.479,302	6	543.231,894 683.525,609	61.142
6	543.231,894 683.525,609	7	543.214,768 683.545,473	26.227
7	543.214,768 683.545,473	8	543.221,816 683.526,163	20.556
8	543.221,816 683.526,163	9	543.241,29 683.472,808	56.798
9	543.241,29 683.472,808	10	543.267,615 683.434,539	46.449
10	543.267,615 683.434,539	11	543.275,613 683.413,134	22.85
11	543.275,613 683.413,134	1	543.295,052 683.419,488	20.451

\*\* Lungimile segmentelor sunt determinate în planul de proiecție Stereo 70 și sunt rotunjite la 1 milimetru.

\*\*\* Distanța dintre puncte este formată din segmente cumulate ce sunt mai mici decât valoarea 1 milimetru.



**DATE DESPRE IMOBILUL NR. 936**

Oficiul de Cadastru și Publicitate Imobiliară SUCEAVA  
Biroul de Cadastru și Publicitate Imobiliară Campulung Moldovenesc

**A. Partea I. Descrierea imobilului**

TEREN Necunoscut

Adresa: Loc. Vatra Moldovitei, Jud. Suceava

Nr. Crt	Nr cadastral Nr. topografic	Suprafața* (mp)	Observații / Referințe
A1		20.649	Sector cadastral:53 Teren neimprejmuț; Imobilul s-a format din o parte a PF 95/1,198/2 a comunei cadastrale Vatra Moldoviței.

**B. Partea II. Proprietari și acte**

Inscrieri privitoare la dreptul de proprietate și alte drepturi reale	Referințe
/	
Act Normativ nr. 7, din 13/03/1996 emis de PARLAMENTUL ROMANIEI (art. 13);	
B1	Inscrierea posesiei, drept de PROPRIETATE, dobândit prin Lege, cota actuala 1/1
	1) NEIDENTIFICAT NEIDENTIFICAT
B2	Se notează mențiunea de proprietar neidentificat.

**C. Partea III. SARCINI .**

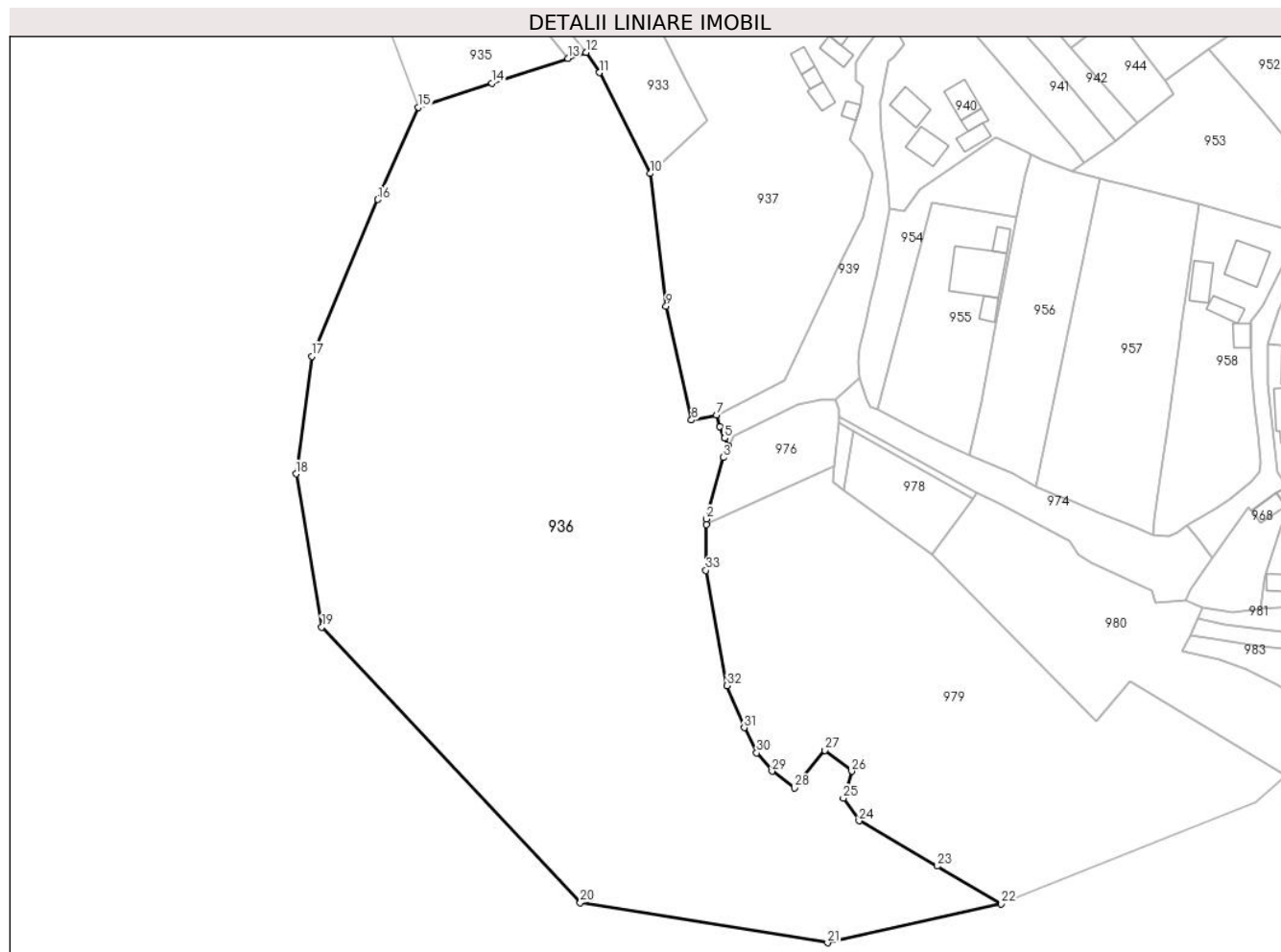
Inscrieri privind dezmembramintele dreptului de proprietate, drepturi reale de garanție și sarcini	Referințe
NU SUNT	

## Anexa Nr. 1 La Partea I

## Teren

Nr cadastral	Suprafața (mp)*	Observații / Referințe
	20.649	Imobilul s-a format din o parte a PF 95/1,198/2 a comunei cadastrale Vatra Moldovitei.

\* Suprafața este determinată în planul de proiecție Stereo 70.



## Date referitoare la teren

Crt	Categorie folosință	Intra vilan	Suprafața (mp)	Tarla	Parcelă	Nr. topo	Observații / Referințe
1	faneata	DA	24	-	-	-	
2	faneata	NU	20.625	-	-	-	

## Lungime Segmente

1) Valorile lungimilor segmentelor sunt obținute din proiecție în plan.

Punct început	X / Y	Punct sfârșit	X / Y	Lungime segment (** (m)
1	543.351,826 683.302,647	2	543.351,751 683.304,164	1.519
3	543.356,238 683.320,446	4	543.357,688 683.323,52	3.399
5	543.356,655 683.325,516	6	543.355,381 683.328,567	3.306
7	543.354,491 683.331,666	8	543.347,889 683.330,341	6.734

Punct început	X / Y	Punct sfârșit	X / Y	Lungime segment (** (m)
2	543.351,751 683.304,164	3	543.356,238 683.320,446	16.889
4	543.357,688 683.323,52	5	543.356,655 683.325,516	2.247
6	543.355,381 683.328,567	7	543.354,491 683.331,666	3.224
8	543.347,889 683.330,341	9	543.341,175 683.360,468	30.866

Punct început	X / Y	Punct sfârșit	X / Y	Lungime segment (** (m)
9	543.341,175 683.360,468	10	543.336,948 683.395,608	35.393
11	543.323,479 683.422,319	12	543.319,969 683.427,664	6.394
13	543.315,18 683.426,095	14	543.295,052 683.419,488	21.185
15	543.275,613 683.413,134	16	543.264,862 683.388,717	26.679
17	543.247,329 683.347,17	18	543.243,207 683.316,063	31.379
19	543.249,997 683.275,513	20	543.318,439 683.202,58	100.018
21	543.383,898 683.191,984	22	543.429,892 683.202,302	47.137
23	543.412,96 683.212,267	24	543.392,237 683.224,26	23.943
25	543.388,069 683.230,222	26	543.390,324 683.237,39	7.514
27	543.383,19 683.242,934	28	543.375,156 683.232,943	12.821
29	543.369,21 683.237,391	30	543.365,128 683.242,225	6.327
31	543.361,844 683.248,903	32	543.357,294 683.260,022	12.014
33	543.351,69 683.290,558	1	543.351,826 683.302,647	12.09

Punct început	X / Y	Punct sfârșit	X / Y	Lungime segment (** (m)
10	543.336,948 683.395,608	11	543.323,479 683.422,319	29.915
12	543.319,969 683.427,664	13	543.315,18 683.426,095	5.039
14	543.295,052 683.419,488	15	543.275,613 683.413,134	20.451
16	543.264,862 683.388,717	17	543.247,329 683.347,17	45.095
18	543.243,207 683.316,063	19	543.249,997 683.275,513	41.115
20	543.318,439 683.202,58	21	543.383,898 683.191,984	66.311
22	543.429,892 683.202,302	23	543.412,96 683.212,267	19.647
24	543.392,237 683.224,26	25	543.388,069 683.230,222	7.274
26	543.390,324 683.237,39	27	543.383,19 683.242,934	9.035
28	543.375,156 683.232,943	29	543.369,21 683.237,391	7.426
30	543.365,128 683.242,225	31	543.361,844 683.248,903	7.442
32	543.357,294 683.260,022	33	543.351,69 683.290,558	31.046

\*\* Lungimile segmentelor sunt determinate în planul de proiecție Stereo 70 și sunt rotunjite la 1 milimetru.

\*\*\* Distanța dintre puncte este formată din segmente cumulate ce sunt mai mici decât valoarea 1 milimetru.





**DATE DESPRE IMOBILUL NR. 937**

Oficiul de Cadastru și Publicitate Imobiliară SUCEAVA  
Biroul de Cadastru și Publicitate Imobiliară Campulung Moldovenesc

**A. Partea I. Descrierea imobilului**

TEREN Necunoscut

Adresa: Loc. Vatra Moldovitei, Jud. Suceava

Nr. Crt	Nr cadastral Nr. topografic	Suprafața* (mp)	Observații / Referințe
A1	38407	6.060	Sector cadastral:53 Teren imprejmuit;

**Construcții**

Crt	Nr cadastral Nr. topografic	Adresa	Observații / Referințe
A1.1	38407-C1	Loc. Vatra Moldovitei, Jud. Suceava	Nr. niveluri:1; S. construita la sol:37 mp; S. construita desfasurata:37 mp; Fânar, din lemn, edificat în anul 1980, fara lift și fara Certificat de performanță energetică a clădirii
A1.2	38407-C2	Loc. Vatra Moldovitei, Jud. Suceava	Nr. niveluri:1; S. construita la sol:22 mp; S. construita desfasurata:22 mp; Magazie, din lemn, edificată în anul 1980, fara lift și fara Certificat de performanță energetică a clădirii
A1.3	38407-C3	Loc. Vatra Moldovitei, Jud. Suceava	Nr. niveluri:1; S. construita la sol:33 mp; S. construita desfasurata:33 mp; Magazie, din lemn, edificată în anul 1980, fara lift și fara Certificat de performanță energetică a clădirii
A1.4	38407-C4	Loc. Vatra Moldovitei, Jud. Suceava	Nr. niveluri:1; S. construita la sol:25 mp; S. construita desfasurata:25 mp; Grajd, din lemn, edificat în anul 1980, fara lift și fara Certificat de performanță energetică a clădirii
A1.5	38407-C5	Loc. Vatra Moldovitei, Jud. Suceava	Nr. niveluri:1; S. construita la sol:19 mp; S. construita desfasurata:19 mp; Șură, din lemn, edificată în anul 1980, fara lift și fara Certificat de performanță energetică a clădirii
A1.6	38407-C6	Loc. Vatra Moldovitei, Jud. Suceava	Nr. niveluri:1; S. construita la sol:29 mp; S. construita desfasurata:29 mp; Șură, din lemn, edificată în anul 1980, fara lift și fara Certificat de performanță energetică a clădirii
A1.7	38407-C7	Loc. Vatra Moldovitei, Jud. Suceava	Nr. niveluri:1; S. construita la sol:17 mp; S. construita desfasurata:17 mp; Fânar, din lemn, edificat în anul 1980, fara lift și fara Certificat de performanță energetică a clădirii

**B. Partea II. Proprietari și acte**

Inscrieri privitoare la dreptul de proprietate și alte drepturi reale	Referințe
<b>10161 / 02/07/2021</b>	
Act Notarial nr. 1443, din 01/07/2021 emis de SCRABA LUMINITA ANA MARIA;	
B11	A1
Intabulare, drept de PROPRIETATE, ca bun comun, dobandit prin Conventie, cota actuala 1/1	
1) HAUCA TRAIAN	
2) HAUCA GLAFIRA	
/	
Act Administrativ nr. 7469, din 07/08/2024 emis de PRIMĂRIA VATRA MOLDOVIȚEI;	
B12	A1.1, A1.2, A1.3, A1.4, A1.5, A1.6, A1.7
Intabulare, drept de PROPRIETATE, dobandit prin Lege, cota actuala 1/1	
1) HAUCA TRAIAN	
2) HAUCA GLAFIRA	

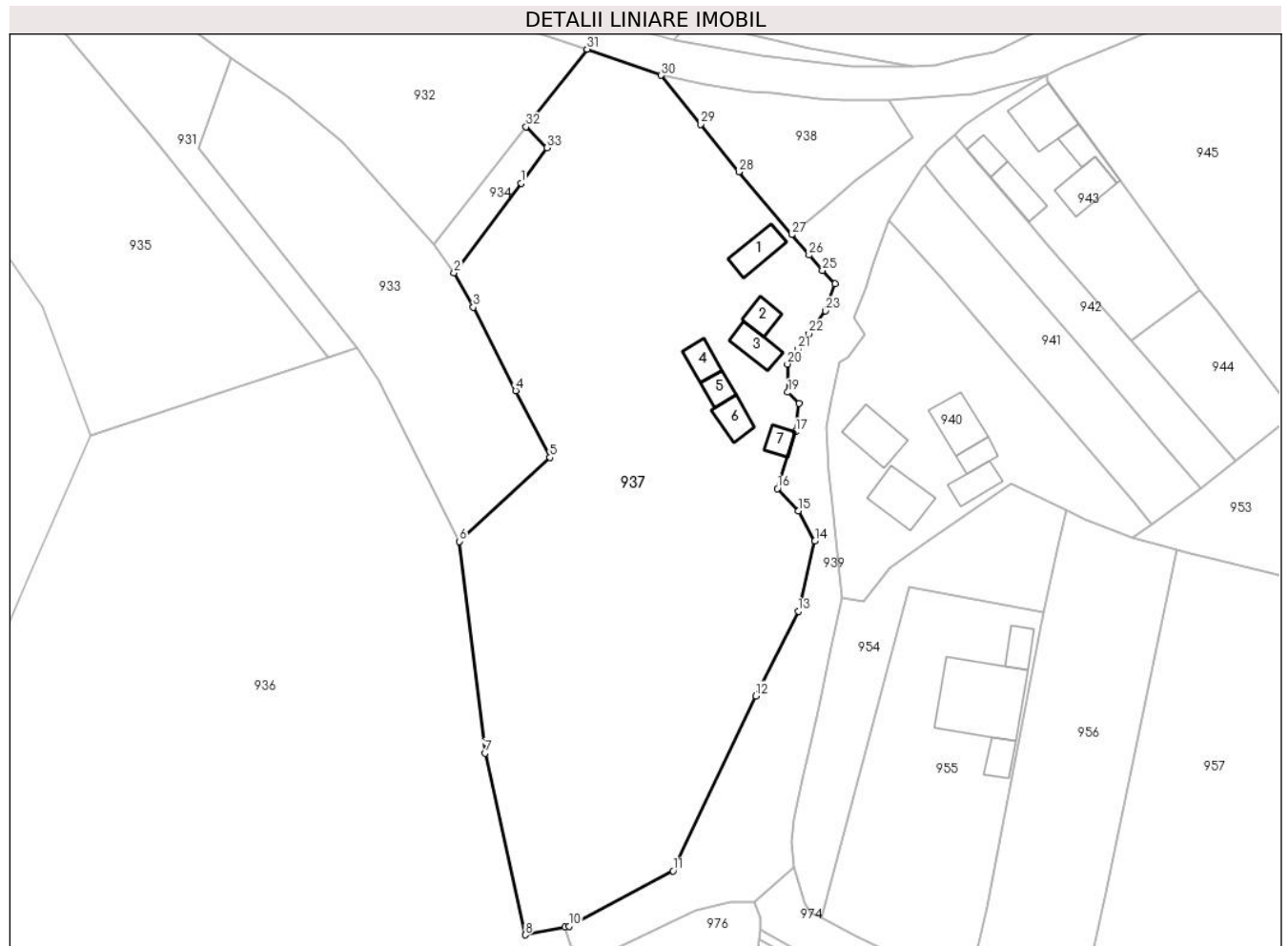
**C. Partea III. SARCINI .**

Inscrieri privind dezmembramintele dreptului de proprietate, drepturi reale de garanție și sarcini	Referințe
NU SUNT	

**Teren**

Nr cadastral	Suprafața (mp)*	Observații / Referințe
38407	6.060	

\* Suprafața este determinată în planul de proiecție Stereo 70.



**Date referitoare la teren**

Crt	Categorie folosință	Intravilan	Suprafața (mp)	Tarla	Parcelă	Nr. topo	Observații / Referințe
1	curți constructii	DA	601	-	-	-	
2	faneata	DA	5.083	-	-	-	
3	faneata	NU	376	-	-	-	

**Date referitoare la construcții**

Crt	Număr	Destinație construcție	Supraf. (mp)	Situație juridică	Observații / Referințe
A1.1	38407-C1	constructii anexa	37	Cu acte	Nr. niveluri:1; S. construita la sol:37 mp; S. construita desfasurata:37 mp; Fânar, din lemn, edificat în anul 1980, fara lift și fara Certificat de performanță energetică a clădirii
A1.2	38407-C2	constructii anexa	22	Cu acte	Nr. niveluri:1; S. construita la sol:22 mp; S. construita desfasurata:22 mp; Magazie, din lemn, edificată în anul 1980, fara lift și fara Certificat de performanță energetică a clădirii
A1.3	38407-C3	constructii anexa	33	Cu acte	Nr. niveluri:1; S. construita la sol:33 mp; S. construita desfasurata:33 mp; Magazie, din lemn, edificată în anul 1980, fara lift și fara Certificat de performanță energetică a clădirii
A1.4	38407-C4	constructii anexa	25	Cu acte	Nr. niveluri:1; S. construita la sol:25 mp; S. construita desfasurata:25 mp; Grajd, din lemn, edificat în anul 1980, fara lift și fara Certificat de performanță energetică a clădirii

Crt	Număr	Destinație construcție	Supraf. (mp)	Situație juridică	Observații / Referințe
A1.5	38407-C5	construcții anexa	19	Cu acte	Nr. niveluri:1; S. construita la sol:19 mp; S. construita desfasurata:19 mp; Șură, din lemn, edificată în anul 1980, fara lift și fara Certificat de performanță energetică a clădirii
A1.6	38407-C6	construcții anexa	29	Cu acte	Nr. niveluri:1; S. construita la sol:29 mp; S. construita desfasurata:29 mp; Șură, din lemn, edificată în anul 1980, fara lift și fara Certificat de performanță energetică a clădirii
A1.7	38407-C7	construcții anexa	17	Cu acte	Nr. niveluri:1; S. construita la sol:17 mp; S. construita desfasurata:17 mp; Fânar, din lemn, edificat în anul 1980, fara lift și fara Certificat de performanță energetică a clădirii

**Lungime Segmente**

1) Valorile lungimilor segmentelor sunt obținute din proiecție în plan.

Punct început	X / Y	Punct sfârșit	X / Y	Lungime segment (** (m)
1	543.347,164 683.454,991	2	543.336,054 683.440,127	18.557
3	543.339,241 683.434,462	4	543.346,286 683.420,62	15.532
5	543.351,961 683.409,516	6	543.336,948 683.395,608	20.465
7	543.341,175 683.360,468	8	543.347,889 683.330,341	30.866
9	543.354,491 683.331,666	10	543.355,169 683.331,802	0.692
11	543.372,424 683.340,946	12	543.386,151 683.369,981	32.116
13	543.393,216 683.384,048	14	543.395,969 683.395,661	11.935
15	543.393,255 683.400,675	16	543.389,738 683.404,386	5.113
17	543.392,779 683.413,77	18	543.393,365 683.418,496	4.762
19	543.391,481 683.420,349	20	543.391,403 683.425,024	4.676
21	543.393,144 683.427,462	22	543.395,016 683.430,112	3.245
23	543.397,758 683.433,854	24	543.399,291 683.438,318	4.72
25	543.397,225 683.440,549	26	543.395,016 683.443,106	3.379
27	543.392,111 683.446,47	28	543.383,332 683.456,9	13.633
29	543.376,982 683.464,805	30	543.370,425 683.472,916	10.43
31	543.358,124 683.477,246	32	543.348,003 683.464,362	16.384
33	543.351,468 683.460,917	1	543.347,164 683.454,991	7.324

Punct început	X / Y	Punct sfârșit	X / Y	Lungime segment (** (m)
2	543.336,054 683.440,127	3	543.339,241 683.434,462	6.5
4	543.346,286 683.420,62	5	543.351,961 683.409,516	12.47
6	543.336,948 683.395,608	7	543.341,175 683.360,468	35.393
8	543.347,889 683.330,341	9	543.354,491 683.331,666	6.734
10	543.355,169 683.331,802	11	543.372,424 683.340,946	19.528
12	543.386,151 683.369,981	13	543.393,216 683.384,048	15.741
14	543.395,969 683.395,661	15	543.393,255 683.400,675	5.701
16	543.389,738 683.404,386	17	543.392,779 683.413,77	9.864
18	543.393,365 683.418,496	19	543.391,481 683.420,349	2.643
20	543.391,403 683.425,024	21	543.393,144 683.427,462	2.996
22	543.395,016 683.430,112	23	543.397,758 683.433,854	4.639
24	543.399,291 683.438,318	25	543.397,225 683.440,549	3.041
26	543.395,016 683.443,106	27	543.392,111 683.446,47	4.445
28	543.383,332 683.456,9	29	543.376,982 683.464,805	10.14
30	543.370,425 683.472,916	31	543.358,124 683.477,246	13.041
32	543.348,003 683.464,362	33	543.351,468 683.460,917	4.886

\*\* Lungimile segmentelor sunt determinate în planul de proiecție Stereo 70 și sunt rotunjite la 1 milimetru.

\*\*\* Distanța dintre puncte este formată din segmente cumulate ce sunt mai mici decât valoarea 1 milimetru.



**DATE DESPRE IMOBILUL NR. 938**

Oficiul de Cadastru și Publicitate Imobiliară SUCEAVA  
Biroul de Cadastru și Publicitate Imobiliară Campulung Moldovenesc

**A. Partea I. Descrierea imobilului**

TEREN Intravilan

Adresa: Loc. Vatra Moldovitei, Jud. Suceava

Nr. Crt	Nr cadastral Nr. topografic	Suprafața* (mp)	Observații / Referințe
A1		522	Sector cadastral:53 Teren neimprejmuit; Imobilul s-a format din o parte a PF 95/1,1404/1 a comunei cadastrale Vatra Moldoviței.

**B. Partea II. Proprietari și acte**

Inscrieri privitoare la dreptul de proprietate și alte drepturi reale		Referințe
/		
Act Normativ nr. 7, din 13/03/1996 emis de PARLAMENTUL ROMANIEI (art. 13);		
B1	Inscrierea posesiei, drept de PROPRIETATE, dobândit prin Lege, cota actuala 1/1 1) NEIDENTIFICAT NEIDENTIFICAT	A1
B2	Se notează mențiunea de proprietar neidentificat.	A1

**C. Partea III. SARCINI .**

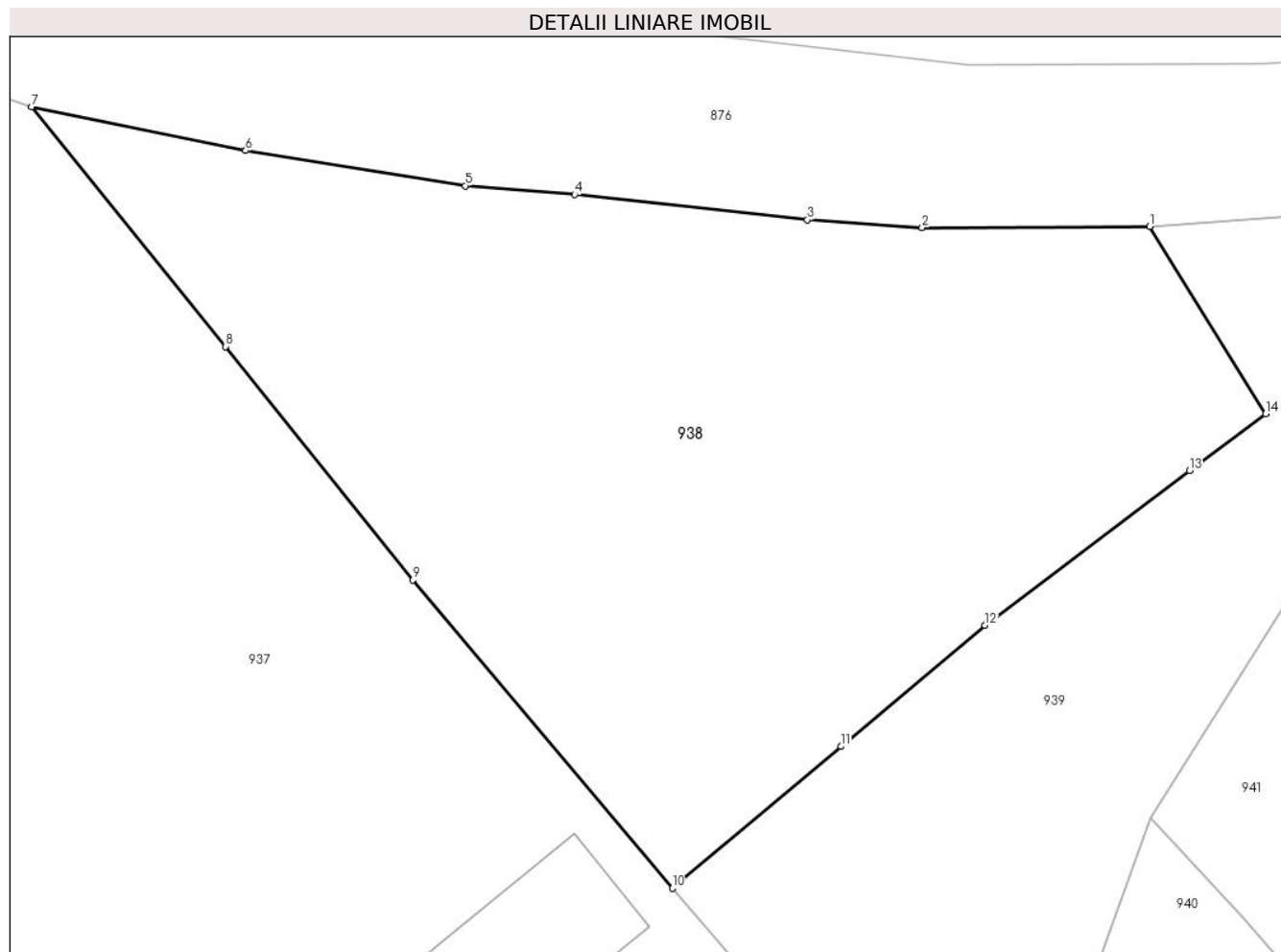
Inscrieri privind dezmembramintele dreptului de proprietate, drepturi reale de garanție și sarcini	Referințe
NU SUNT	

## Anexa Nr. 1 La Partea I

## Teren

Nr cadastral	Suprafața (mp)*	Observații / Referințe
	522	Imobilul s-a format din o parte a PF 95/1,1404/1 a comunei cadastrale Vatra Moldovitei.

\* Suprafața este determinată în planul de proiecție Stereo 70.



## Date referitoare la teren

Crt	Categorie folosință	Intra vilan	Suprafața (mp)	Tarla	Parcelă	Nr. topo	Observații / Referințe
1	faneata	DA	522	-	-	-	

## Lungime Segmente

1) Valorile lungimilor segmentelor sunt obținute din proiecție în plan.

Punct început	X / Y	Punct sfârșit	X / Y	Lungime segment (** (m)
1	543.408,268 683.468,869	2	543.400,574 683.468,832	7.694
2	543.400,574 683.468,832	3	543.396,685 683.469,095	3.898
3	543.396,685 683.469,095	4	543.388,809 683.469,948	7.922
4	543.388,809 683.469,948	5	543.385,105 683.470,247	3.716
5	543.385,105 683.470,247	6	543.377,667 683.471,436	7.532

Punct început	X / Y	Punct sfârșit	X / Y	Lungime segment (** (m)
6	543.377,667 683.471,436	7	543.370,425 683.472,916	7.392
7	543.370,425 683.472,916	8	543.376,982 683.464,805	10.43
8	543.376,982 683.464,805	9	543.383,332 683.456,9	10.14
9	543.383,332 683.456,9	10	543.392,111 683.446,47	13.633
10	543.392,111 683.446,47	11	543.397,819 683.451,269	7.457
11	543.397,819 683.451,269	12	543.402,699 683.455,371	6.375
12	543.402,699 683.455,371	13	543.409,629 683.460,601	8.682
13	543.409,629 683.460,601	14	543.412,202 683.462,532	3.217
14	543.412,202 683.462,532	1	543.408,268 683.468,869	7.459

\*\* Lungimile segmentelor sunt determinate în planul de proiecție Stereo 70 și sunt rotunjite la 1 milimetru.

\*\*\* Distanța dintre puncte este formată din segmente cumulate ce sunt mai mici decât valoarea 1 milimetru.





**DATE DESPRE IMOBILUL NR. 939**

Oficiul de Cadastru și Publicitate Imobiliară SUCEAVA  
 Biroul de Cadastru și Publicitate Imobiliară Campulung Moldovenesc

**A. Partea I. Descrierea imobilului**

TEREN Necunoscut

Adresa: Loc. Vatra Moldovitei, Jud. Suceava

Nr. Crt	Nr cadastral Nr. topografic	Suprafața* (mp)	Observații / Referințe
A1	34725	1.480	Sector cadastral:53 Teren neimprejmuit;

**B. Partea II. Proprietari și acte**

Inscrieri privitoare la dreptul de proprietate și alte drepturi reale		Referințe
<b>721 / 17/01/2023</b>		
Act Administrativ nr. HCL50, din 01/08/2014 emis de COMUNA VATRA MOLDOVITEI (act administrativ nr 382 din 16.01.2023, emis de COMUNA VATRA MOLDOVITEI);		
B3	Intabulare, drept de PROPRIETATE, dobandit prin Lege, cota actuala 1/1	A1
1) COMUNA VATRA MOLDOVIȚEI - DOMENIU PUBLIC, CIF:4326680		

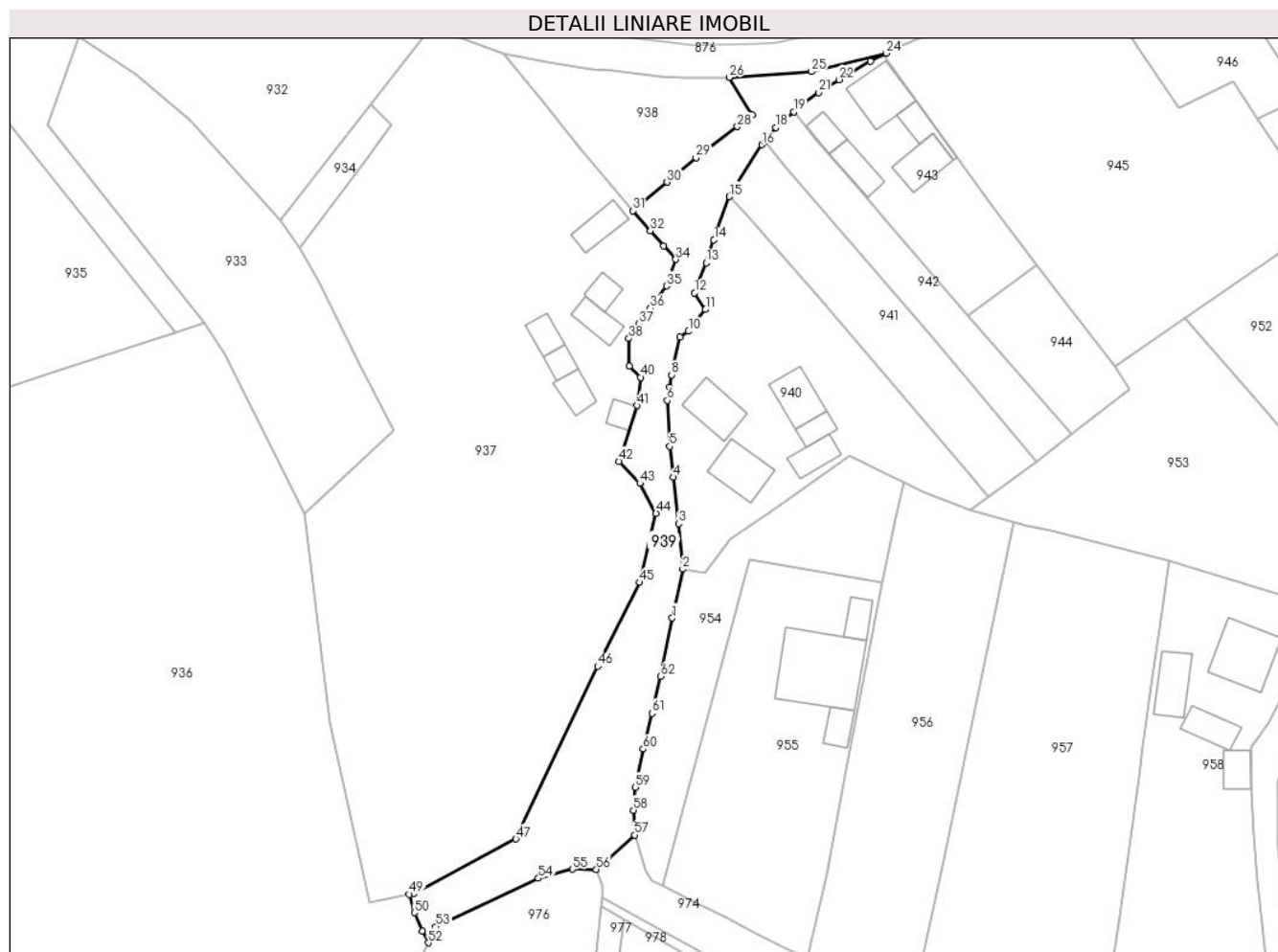
**C. Partea III. SARCINI .**

Inscrieri privind dezmembramintele dreptului de proprietate, drepturi reale de garanție și sarcini	Referințe
NU SUNT	

**Teren**

Nr cadastral	Suprafața (mp)*	Observații / Referințe
34725	1.480	

\* Suprafața este determinată în planul de proiecție Stereo 70.



**Date referitoare la teren**

Crt	Categorie folosință	Intravilan	Suprafața (mp)	Tarla	Parcelă	Nr. topo	Observații / Referințe
1	drum	DA	1.451	-	-	-	
2	drum	NU	29	-	-	-	

**Lungime Segmente**

1) Valorile lungimilor segmentelor sunt obținute din proiecție în plan.

Punct început	X / Y	Punct sfârșit	X / Y	Lungime segment
1	543.398,717 683.378,074	2	543.400,446 683.386,275	8.381
4	543.398,873 683.401,726	5	543.398,262 683.406,892	5.202
7	543.398,283 683.416,816	8	543.398,599 683.418,91	2.118
10	543.401,435 683.426,223	11	543.404,287 683.429,889	4.645
13	543.404,407 683.437,752	14	543.405,705 683.441,619	4.079
2	543.400,446 683.386,275	3	543.399,742 683.393,934	7.691
5	543.398,262 683.406,892	6	543.397,86 683.414,597	7.715
8	543.398,599 683.418,91	9	543.400,015 683.425,282	6.527
11	543.404,287 683.429,889	12	543.402,45 683.432,677	3.339
14	543.405,705 683.441,619	15	543.408,324 683.448,85	7.691
3	543.399,742 683.393,934	4	543.398,873 683.401,726	7.84
6	543.397,86 683.414,597	7	543.398,283 683.416,816	2.259
9	543.400,015 683.425,282	10	543.401,435 683.426,223	1.703
12	543.402,45 683.432,677	13	543.404,407 683.437,752	5.439
15	543.408,324 683.448,85	16	543.413,772 683.457,563	10.276

Punct început	X / Y	Punct sfârșit	X / Y	Lungime segment	Punct început	X / Y	Punct sfârșit	X / Y	Lungime segment	Punct început	X / Y	Punct sfârșit	X / Y	Lungime segment
16	543.413,772 683.457,563	17	543.414,24 683.458,115	0.724	17	543.414,24 683.458,115	18	543.416,14 683.460,484	3.037	18	543.416,14 683.460,484	19	543.419,129 683.463,109	3.978
19	543.419,129 683.463,109	20	543.420,857 683.464,611	2.29	20	543.420,857 683.464,611	21	543.423,31 683.466,355	3.01	21	543.423,31 683.466,355	22	543.426,705 683.468,505	4.019
22	543.426,705 683.468,505	23	543.432,021 683.471,575	6.139	23	543.432,021 683.471,575	24	543.434,636 683.472,939	2.949	24	543.434,636 683.472,939	25	543.422,096 683.469,857	12.913
25	543.422,096 683.469,857	26	543.408,268 683.468,869	13.863	26	543.408,268 683.468,869	27	543.412,202 683.462,532	7.459	27	543.412,202 683.462,532	28	543.409,629 683.460,601	3.217
28	543.409,629 683.460,601	29	543.402,699 683.455,371	8.682	29	543.402,699 683.455,371	30	543.397,819 683.451,269	6.375	30	543.397,819 683.451,269	31	543.392,111 683.446,47	7.457
31	543.392,111 683.446,47	32	543.395,016 683.443,106	4.445	32	543.395,016 683.443,106	33	543.397,225 683.440,549	3.379	33	543.397,225 683.440,549	34	543.399,291 683.438,318	3.041
34	543.399,291 683.438,318	35	543.397,758 683.433,854	4.72	35	543.397,758 683.433,854	36	543.395,016 683.430,112	4.639	36	543.395,016 683.430,112	37	543.393,144 683.427,462	3.245
37	543.393,144 683.427,462	38	543.391,403 683.425,024	2.996	38	543.391,403 683.425,024	39	543.391,481 683.420,349	4.676	39	543.391,481 683.420,349	40	543.393,365 683.418,496	2.643
40	543.393,365 683.418,496	41	543.392,779 683.413,77	4.762	41	543.392,779 683.413,77	42	543.389,738 683.404,386	9.864	42	543.389,738 683.404,386	43	543.393,255 683.400,675	5.113
43	543.393,255 683.400,675	44	543.395,969 683.395,661	5.701	44	543.395,969 683.395,661	45	543.393,216 683.384,048	11.935	45	543.393,216 683.384,048	46	543.386,151 683.369,981	15.741
46	543.386,151 683.369,981	47	543.372,424 683.340,946	32.116	47	543.372,424 683.340,946	48	543.355,169 683.331,802	19.528	48	543.355,169 683.331,802	49	543.354,491 683.331,666	0.692
49	543.354,491 683.331,666	50	543.355,381 683.328,567	3.224	50	543.355,381 683.328,567	51	543.356,655 683.325,516	3.306	51	543.356,655 683.325,516	52	543.357,688 683.323,52	2.247
52	543.357,688 683.323,52	53	543.358,963 683.326,226	2.991	53	543.358,963 683.326,226	54	543.376,188 683.334,361	19.049	54	543.376,188 683.334,361	55	543.381,992 683.335,864	5.995
55	543.381,992 683.335,864	56	543.385,94 683.335,84	3.948	56	543.385,94 683.335,84	57	543.392,394 683.341,612	8.659	57	543.392,394 683.341,612	58	543.392,184 683.345,777	4.17
58	543.392,184 683.345,777	59	543.392,49 683.349,642	3.877	59	543.392,49 683.349,642	60	543.393,796 683.356,045	6.535	60	543.393,796 683.356,045	61	543.395,277 683.362,072	6.206
61	543.395,277 683.362,072	62	543.396,733 683.368,251	6.348	62	543.396,733 683.368,251	1	543.398,717 683.378,074	10.021					

\*\* Lungimile segmentelor sunt determinate în planul de proiecție Stereo 70 și sunt rotunjite la 1 milimetru.

\*\*\* Distanța dintre puncte este formată din segmente cumulate ce sunt mai mici decât valoarea 1 milimetru.



**DATE DESPRE IMOBILUL NR. 940**

Oficiul de Cadastru și Publicitate Imobiliară SUCEAVA  
Biroul de Cadastru și Publicitate Imobiliară Campulung Moldovenesc

**A. Partea I. Descrierea imobilului**

TEREN Intravilan

Adresa: Loc. Vatra Moldovitei, Jud. Suceava

Nr. Crt	Nr cadastral Nr. topografic	Suprafața* (mp)	Observații / Referințe
A1	35453	1.522	Sector cadastral:53 Teren imprejmuit;

**Construcții**

Crt	Nr cadastral Nr. topografic	Adresa	Observații / Referințe
A1.1	35453-C1	Loc. Vatra Moldovitei, Jud. Suceava	Nr. niveluri:1; S. construita la sol:56 mp; S. construita desfasurata:56 mp; Casă de locuit cu parter, edificată în anul 1986.
A1.2	35453-C2	Loc. Vatra Moldovitei, Jud. Suceava	Nr. niveluri:1; S. construita la sol:54 mp; S. construita desfasurata:54 mp; Casă de locuit cu parter, edificată în anul 1971.
A1.3	35453-C3	Loc. Vatra Moldovitei, Jud. Suceava	Nr. niveluri:1; S. construita la sol:22 mp; S. construita desfasurata:20 mp; Șură, edificată în anul 1971.
A1.4	35453-C4	Loc. Vatra Moldovitei, Jud. Suceava	Nr. niveluri:1; S. construita la sol:32 mp; S. construita desfasurata:41 mp; Grajd, edificat în anul 1971.
A1.5	35453-C5	Loc. Vatra Moldovitei, Jud. Suceava	Nr. niveluri:1; S. construita la sol:61 mp; S. construita desfasurata:61 mp; Șură, edificată în anul 1986.

**B. Partea II. Proprietari și acte**

Inscrieri privitoare la dreptul de proprietate și alte drepturi reale	Referințe
<b>10162 / 02/07/2021</b>	
Act Notarial nr. 1443, din 01/07/2021 emis de SCRABA LUMINITA ANA MARIA;	
B5	A1, A1.1, A1.2, A1.3, A1.4, A1.5
Intabulare, drept de PROPRIETATE, ca bun comun, dobandit prin Conventie, cota actuala 1/1	
1) HAUCA TRAIAN	
2) HAUCA GLAFIRA	

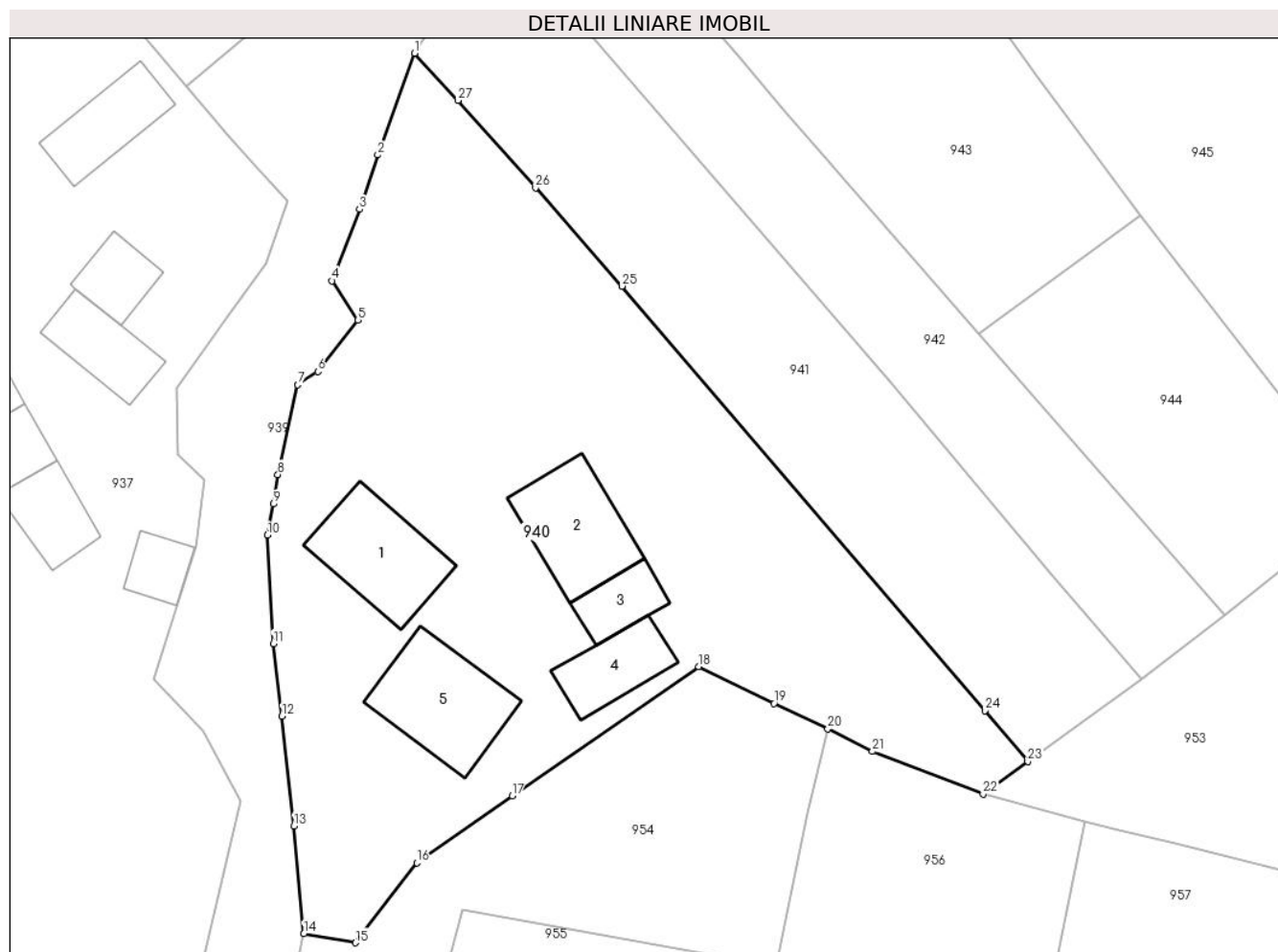
**C. Partea III. SARCINI .**

Inscrieri privind dezmembramintele dreptului de proprietate, drepturi reale de garanție și sarcini	Referințe
NU SUNT	

**Teren**

Nr cadastral	Suprafața (mp)*	Observații / Referințe
35453	1.522	

\* Suprafața este determinată în planul de proiecție Stereo 70.



**Date referitoare la teren**

Crt	Categorie folosință	Intra vilan	Suprafața (mp)	Tarla	Parcelă	Nr. topo	Observații / Referințe
1	curți constructii	DA	510	-	-	-	
2	livada	DA	229	-	-	-	
3	livada	DA	783	-	-	-	

**Date referitoare la construcții**

Crt	Număr	Destinație construcție	Supraf. (mp)	Situație juridică	Observații / Referințe
A1.1	35453-C1	construcții de locuințe	56	Cu acte	Nr. niveluri:1; S. construită la sol:56 mp; S. construită desfasurata:56 mp; Casă de locuit cu parter, edificată în anul 1986.
A1.2	35453-C2	construcții de locuințe	54	Cu acte	Nr. niveluri:1; S. construită la sol:54 mp; S. construită desfasurata:54 mp; Casă de locuit cu parter, edificată în anul 1971.
A1.3	35453-C3	construcții anexa	Din acte: 20 Masurata: 22	Cu acte	Nr. niveluri:1; S. construită la sol:22 mp; S. construită desfasurata:20 mp; Șură, edificată în anul 1971.
A1.4	35453-C4	construcții anexa	Din acte: 41 Masurata: 32	Cu acte	Nr. niveluri:1; S. construită la sol:32 mp; S. construită desfasurata:41 mp; Grajd, edificat în anul 1971.
A1.5	35453-C5	construcții anexa	61	Cu acte	Nr. niveluri:1; S. construită la sol:61 mp; S. construită desfasurata:61 mp; Șură, edificată în anul 1986.

**Lungime Segmente**

1) Valorile lungimilor segmentelor sunt obținute din proiecție în plan.

Punct început	X / Y	Punct sfârșit	X / Y	Lungime segment (** (m)
1	543.408,324 683.448,85	2	543.405,705 683.441,619	7.691
3	543.404,407 683.437,752	4	543.402,45 683.432,677	5.439
5	543.404,287 683.429,889	6	543.401,435 683.426,223	4.645
7	543.400,015 683.425,282	8	543.398,599 683.418,91	6.527
9	543.398,283 683.416,816	10	543.397,86 683.414,597	2.259
11	543.398,262 683.406,892	12	543.398,873 683.401,726	5.202
13	543.399,742 683.393,934	14	543.400,446 683.386,275	7.691
15	543.404,123 683.385,63	16	543.408,488 683.391,303	7.158
17	543.415,249 683.396,082	18	543.428,518 683.405,264	16.136
19	543.433,886 683.402,644	20	543.437,714 683.400,833	4.235
21	543.440,874 683.399,225	22	543.448,753 683.396,203	8.439
23	543.451,932 683.398,504	24	543.448,878 683.402,123	4.735
25	543.423,078 683.432,297	26	543.416,921 683.439,289	9.316
27	543.411,399 683.445,49	1	543.408,324 683.448,85	4.555

Punct început	X / Y	Punct sfârșit	X / Y	Lungime segment (** (m)
2	543.405,705 683.441,619	3	543.404,407 683.437,752	4.079
4	543.402,45 683.432,677	5	543.404,287 683.429,889	3.339
6	543.401,435 683.426,223	7	543.400,015 683.425,282	1.703
8	543.398,599 683.418,91	9	543.398,283 683.416,816	2.118
10	543.397,86 683.414,597	11	543.398,262 683.406,892	7.715
12	543.398,873 683.401,726	13	543.399,742 683.393,934	7.84
14	543.400,446 683.386,275	15	543.404,123 683.385,63	3.733
16	543.408,488 683.391,303	17	543.415,249 683.396,082	8.279
18	543.428,518 683.405,264	19	543.433,886 683.402,644	5.973
20	543.437,714 683.400,833	21	543.440,874 683.399,225	3.546
22	543.448,753 683.396,203	23	543.451,932 683.398,504	3.924
24	543.448,878 683.402,123	25	543.423,078 683.432,297	39.7
26	543.416,921 683.439,289	27	543.411,399 683.445,49	8.303

\*\* Lungimile segmentelor sunt determinate în planul de proiecție Stereo 70 și sunt rotunjite la 1 milimetru.

\*\*\* Distanța dintre puncte este formată din segmente cumulate ce sunt mai mici decât valoarea 1 milimetru.





**DATE DESPRE IMOBILUL NR. 941**

Oficiul de Cadastru și Publicitate Imobiliară SUCEAVA  
Biroul de Cadastru și Publicitate Imobiliară Campulung Moldovenesc

**A. Partea I. Descrierea imobilului**

TEREN Intravilan

Adresa: Loc. Vatra Moldovitei, Jud. Suceava

Nr. Crt	Nr cadastral Nr. topografic	Suprafața* (mp)	Observații / Referințe
A1		692	Sector cadastral:53 Teren neimprejmuț; Imobilul s-a format din o parte a PF 277,278 a comunei cadastrale Vatra Moldoviței.

**B. Partea II. Proprietari și acte**

Inscrieri privitoare la dreptul de proprietate și alte drepturi reale		Referințe
/		
Act Normativ nr. 7, din 13/03/1996 emis de PARLAMENTUL ROMANIEI;		
B1	Intabulare, drept de PROPRIETATE, dobândit prin Lege, cota actuala 1/1 1) NEIDENTIFICAT NEIDENTIFICAT	A1
Act Administrativ nr. 10431, din 14/11/2024 emis de PRIMĂRIA VATRA MOLDOVIȚEI;		
B2	Se notează posesia faptică. 1) SANDU GHEORGHE	A1

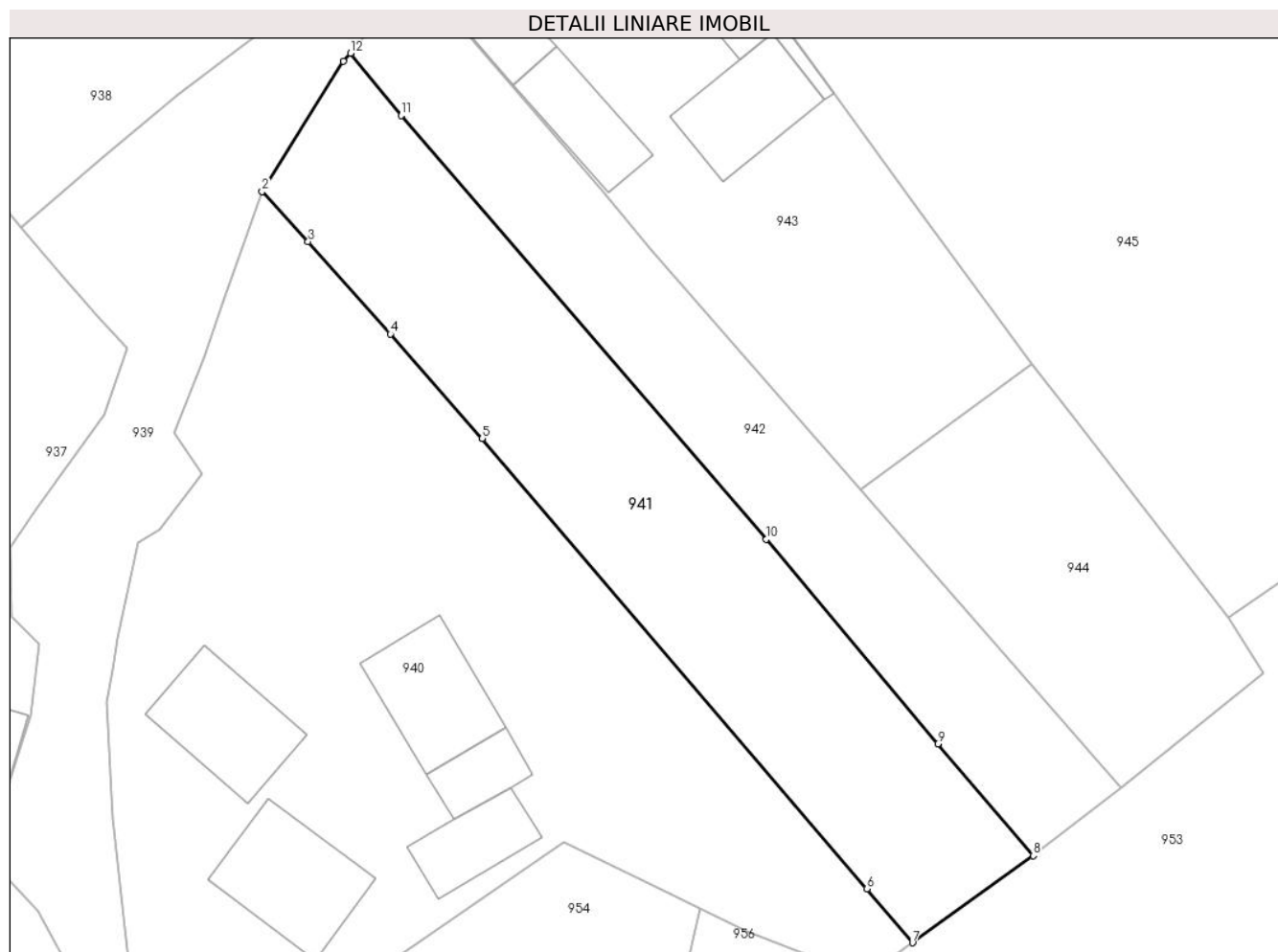
**C. Partea III. SARCINI .**

Inscrieri privind dezmembramintele dreptului de proprietate, drepturi reale de garanție și sarcini	Referințe
NU SUNT	

**Teren**

Nr cadastral	Suprafața (mp)*	Observații / Referințe
	692	Imobilul s-a format din o parte a PF 277,278 a comunei cadastrale Vatra Moldoviței.

\* Suprafața este determinată în planul de proiecție Stereo 70.



**Date referitoare la teren**

Crt	Categorie folosință	Intra vilan	Suprafața (mp)	Tarla	Parcelă	Nr. topo	Observații / Referințe
1	faneata	DA	692	-	-	-	

**Lungime Segmente**

1) Valorile lungimilor segmentelor sunt obținute din proiecție în plan.

Punct început	X / Y	Punct sfârșit	X / Y	Lungime segment (** (m)
1	543.413,772 683.457,563	2	543.408,324 683.448,85	10.276
2	543.408,324 683.448,85	3	543.411,399 683.445,49	4.555
3	543.411,399 683.445,49	4	543.416,921 683.439,289	8.303
4	543.416,921 683.439,289	5	543.423,078 683.432,297	9.316
5	543.423,078 683.432,297	6	543.448,878 683.402,123	39.7

Punct început	X / Y	Punct sfârșit	X / Y	Lungime segment (** (m)
6	543.448,878 683.402,123	7	543.451,932 683.398,504	4.735
7	543.451,932 683.398,504	8	543.460,016 683.404,342	9.972
8	543.460,016 683.404,342	9	543.453,63 683.411,829	9.841
9	543.453,63 683.411,829	10	543.442,135 683.425,558	17.906
10	543.442,135 683.425,558	11	543.417,65 683.453,933	37.479
11	543.417,65 683.453,933	12	543.414,24 683.458,115	5.396
12	543.414,24 683.458,115	1	543.413,772 683.457,563	0.724

\*\* Lungimile segmentelor sunt determinate în planul de proiecție Stereo 70 și sunt rotunjite la 1 milimetru.

\*\*\* Distanța dintre puncte este formată din segmente cumulate ce sunt mai mici decât valoarea 1 milimetru.



**DATE DESPRE IMOBILUL NR. 942**

Oficiul de Cadastru și Publicitate Imobiliară SUCEAVA  
Biroul de Cadastru și Publicitate Imobiliară Campulung Moldovenesc

**A. Partea I. Descrierea imobilului**

TEREN Intravilan

Nr. CF vechi:1072

Adresa: Loc. Vatra Moldovitei, Jud. Suceava

Nr. Crt	Nr cadastral Nr. topografic	Suprafața* (mp)	Observații / Referințe
A1	32477	500	Sector cadastral:53 Teren neimprejmuit;

**B. Partea II. Proprietari și acte**

Inscrieri privitoare la dreptul de proprietate și alte drepturi reale		Referințe
<b>270 / 18/04/1972</b>		
Act Notarial nr. 845, din 18/04/1972 emis de NOTARIATUL DE STAT LOCAL CAMPULUNG;		
B1	Intabulare, drept de PROPRIETATEca bun comun, dobandit prin Conventie, cota actuala 4/8 1) SAGHIN GLAFIRA	A1
/		
Act Notarial nr. 2107, din 22/06/2015 emis de SCRABA LUMINITA DORU PAUL;		
B2	se notează lichidarea regimului comunității legale de bunuri concomitent cu stabilirea unei cote de contributie de 1/2 părți pentru fiecare dintre fostii soți	A1
<b>9458 / 23/06/2015</b>		
Act Notarial nr. 37, din 22/06/2015 emis de SCRABA LUMINITA DORU PAUL;		
B3	Intabulare, drept de PROPRIETATE, dobandit prin Succesiune, cota actuala 1/8 1) SAGHIN GLAFIRA	A1
B4	Intabulare, drept de PROPRIETATE, dobandit prin Succesiune, cota actuala 3/8 1) SIMEREA-MOROSAN DANIEL	A1

**C. Partea III. SARCINI .**

Inscrieri privind dezmembramintele dreptului de proprietate, drepturi reale de garanție și sarcini	Referințe
NU SUNT	

**Teren**

Nr cadastral	Suprafața (mp)*	Observații / Referințe
32477	500	

\* Suprafața este determinată în planul de proiecție Stereo 70.



**Date referitoare la teren**

Crt	Categorie folosință	Intra vilan	Suprafața (mp)	Tarla	Parcelă	Nr. topo	Observații / Referințe
1	pasune	DA	500	-	-	-	TOP.277/3

**Lungime Segmente**

1) Valorile lungimilor segmentelor sunt obținute din proiecție în plan.

Punct început	X / Y	Punct sfârșit	X / Y	Lungime segment (** (m)
1	543.460,016 683.404,342	2	543.465,914 683.408,911	7.461
2	543.465,914 683.408,911	3	543.448,415 683.428,877	26.549
3	543.448,415 683.428,877	4	543.434,381 683.445,003	21.378
4	543.434,381 683.445,003	5	543.431,291 683.448,725	4.837
5	543.431,291 683.448,725	6	543.422,708 683.458,651	13.122

Punct început	X / Y	Punct sfârșit	X / Y	Lungime segment (** (m)
6	543.422,708 683.458,651	7	543.419,129 683.463,109	5.717
7	543.419,129 683.463,109	8	543.416,14 683.460,484	3.978
8	543.416,14 683.460,484	9	543.414,24 683.458,115	3.037
9	543.414,24 683.458,115	10	543.417,65 683.453,933	5.396
10	543.417,65 683.453,933	11	543.442,135 683.425,558	37.479
11	543.442,135 683.425,558	12	543.453,63 683.411,829	17.906
12	543.453,63 683.411,829	1	543.460,016 683.404,342	9.841

\*\* Lungimile segmentelor sunt determinate în planul de proiecție Stereo 70 și sunt rotunjite la 1 milimetru.

\*\*\* Distanța dintre puncte este formată din segmente cumulate ce sunt mai mici decât valoarea 1 milimetru.





**DATE DESPRE IMOBILUL NR. 943**

Oficiul de Cadastru și Publicitate Imobiliară SUCEAVA  
Biroul de Cadastru și Publicitate Imobiliară Campulung Moldovenesc

**A. Partea I. Descrierea imobilului**

TEREN Intravilan

Nr. CF vechi:1059

Adresa: Loc. Vatra Moldovitei, Jud. Suceava

Nr. Crt	Nr cadastral Nr. topografic	Suprafața* (mp)	Observații / Referințe
A1	30831	720	Sector cadastral:53 Teren neimprijmit;

**Construcții**

Crt	Nr cadastral Nr. topografic	Adresa	Observații / Referințe
A1.1	30831-C1	Loc. Vatra Moldovitei, Jud. Suceava	Nr. niveluri:1; S. construita la sol:70 mp; CASA DE LOCUIT- EDIFICATA IN ANUL 1971
A1.2	30831-C2	Loc. Vatra Moldovitei, Jud. Suceava	Nr. niveluri:1; S. construita la sol:29 mp; SURA-EDIFICATA IN ANUL 1971
A1.3	30831-C3	Loc. Vatra Moldovitei, Jud. Suceava	Nr. niveluri:1; S. construita la sol:50 mp; GRAJD-EDIFICATA IN ANUL 1971
A1.4	30831-C4	Loc. Vatra Moldovitei, Jud. Suceava	Nr. niveluri:1; S. construita la sol:38 mp; MAGAZIE-EDIFICATA IN ANUL 1990
A1.5	30831-C5	Loc. Vatra Moldovitei, Jud. Suceava	Nr. niveluri:1; S. construita la sol:23 mp; BUCATARIE DE VARA-EDIFICATA IN ANUL 1990

**B. Partea II. Proprietari și acte**

Inscrieri privitoare la dreptul de proprietate și alte drepturi reale		Referințe
<b>7833 / 27/06/2012</b>		
Act Notarial nr. 832, din 27/06/2012 emis de SCRABA-LUMINITA DORU-PAUL;		
B4	Intabulare, drept de PROPRIETATE, dobandit prin Conventie, cota actuala 1/1 1) CENUSA SIMION-GHEORGHE 2) CENUSA DORINA	A1, A1.1, A1.2, A1.3, A1.4, A1.5

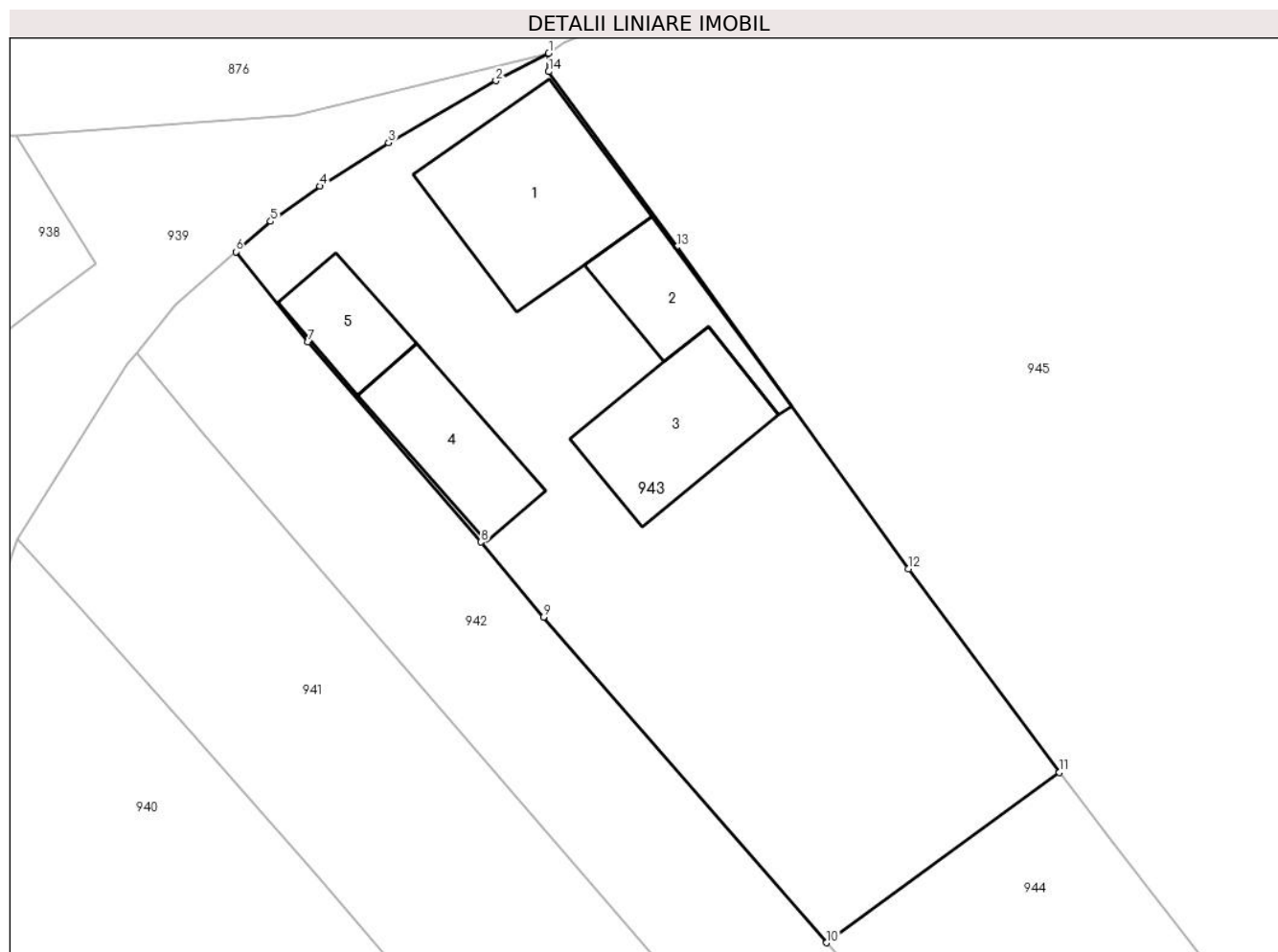
**C. Partea III. SARCINI**

Inscrieri privind dezmembramintele dreptului de proprietate, drepturi reale de garanție și sarcini		Referințe
<b>7833 / 27/06/2012</b>		
Act Notarial nr. 832, din 27/06/2012 emis de SCRABA-LUMINITA DORU-PAUL;		
C3	Intabulare, drept de UZUFRACT VIAGER, cota actuala 1/2 1) CENUSA NICOLAE 2) CENUSA HARTINA	A1, A1.1, A1.2, A1.3, A1.4, A1.5
C4	Intabulare, drept de IPOTECA LEGALA, Valoare:0 conf. art. 2386 alin.4 din NCC, pentru plata rentei in bani corespunzatoare intretinerii neexecutate 1) CENUSA NICOLAE 2) CENUSA HARTINA	A1, A1.1, A1.2, A1.3, A1.4, A1.5

**Teren**

Nr cadastral	Suprafața (mp)*	Observații / Referințe
30831	720	

\* Suprafața este determinată în planul de proiecție Stereo 70.



**Date referitoare la teren**

Crt	Categorie folosință	Intra vilan	Suprafața (mp)	Tarla	Parcelă	Nr. topo	Observații / Referințe
1	curti constructii	DA	448	-	-	-	
2	faneata	DA	272	-	-	-	

**Date referitoare la construcții**

Crt	Număr	Destinație construcție	Supraf. (mp)	Situație juridică	Observații / Referințe
A1.1	30831-C1	construcții de locuințe	70	Cu acte	Nr. niveluri:1; S. construita la sol:70 mp; CASA DE LOCUIT- EDIFICATA IN ANUL 1971
A1.2	30831-C2	construcții anexa	Din acte: 31 Masurata: 29	Cu acte	Nr. niveluri:1; S. construita la sol:29 mp; SURA-EDIFICATA IN ANUL 1971
A1.3	30831-C3	construcții anexa	50	Cu acte	Nr. niveluri:1; S. construita la sol:50 mp; GRAJD-EDIFICATA IN ANUL 1971
A1.4	30831-C4	construcții anexa	Din acte: 35 Masurata: 38	Cu acte	Nr. niveluri:1; S. construita la sol:38 mp; MAGAZIE-EDIFICATA IN ANUL 1990
A1.5	30831-C5	construcții anexa	Din acte: 26 Masurata: 23	Cu acte	Nr. niveluri:1; S. construita la sol:23 mp; BUCATARIE DE VARA-EDIFICATA IN ANUL 1990

**Lungime Segmente**

1) Valorile lungimilor segmentelor sunt obținute din proiecție în plan.

Punct început	X / Y	Punct sfârșit	X / Y	Lungime segment (** (m)
1	543.434,636 683.472,939	2	543.432,021 683.471,575	2.949
2	543.432,021 683.471,575	3	543.426,705 683.468,505	6.139
3	543.426,705 683.468,505	4	543.423,31 683.466,355	4.019
4	543.423,31 683.466,355	5	543.420,857 683.464,611	3.01
5	543.420,857 683.464,611	6	543.419,129 683.463,109	2.29
6	543.419,129 683.463,109	7	543.422,708 683.458,651	5.717
7	543.422,708 683.458,651	8	543.431,291 683.448,725	13.122
8	543.431,291 683.448,725	9	543.434,381 683.445,003	4.837
9	543.434,381 683.445,003	10	543.448,415 683.428,877	21.378
10	543.448,415 683.428,877	11	543.459,958 683.437,313	14.297
11	543.459,958 683.437,313	12	543.452,471 683.447,397	12.56
12	543.452,471 683.447,397	13	543.440,992 683.463,351	19.654
13	543.440,992 683.463,351	14	543.434,636 683.472,029	10.757
14	543.434,636 683.472,029	1	543.434,636 683.472,939	0.91

\*\* Lungimile segmentelor sunt determinate în planul de proiecție Stereo 70 și sunt rotunjite la 1 milimetru.

\*\*\* Distanța dintre puncte este formată din segmente cumulate ce sunt mai mici decât valoarea 1 milimetru.



**DATE DESPRE IMOBILUL NR. 944**

Oficiul de Cadastru și Publicitate Imobiliară SUCEAVA  
Biroul de Cadastru și Publicitate Imobiliară Campulung Moldovenesc

**A. Partea I. Descrierea imobilului**

TEREN Intravilan

Adresa: Loc. Vatra Moldovitei, Jud. Suceava

Nr. Crt	Nr cadastral Nr. topografic	Suprafața* (mp)	Observații / Referințe
A1		352	Sector cadastral:53 Teren neimprejmuit; Imobilul s-a format din o parte a PF 278 a comunei cadastrale Vatra Moldoviței.

**B. Partea II. Proprietari și acte**

Inscrieri privitoare la dreptul de proprietate și alte drepturi reale		Referințe
/		
Act Normativ nr. 7, din 13/03/1996 emis de PARLAMENTUL ROMANIEI;		
B1	Intabulare, drept de PROPRIETATE, dobandit prin Lege, cota actuala 1/1 1) NEIDENTIFICAT NEIDENTIFICAT	A1
Act Administrativ nr. 10432, din 14/11/2024 emis de PRIMĂRIA VATRA MOLDOVIȚEI;		
B2	Se notează posesia faptică. 1) CENUȘĂ SIMION-GHEORGHE	A1

**C. Partea III. SARCINI .**

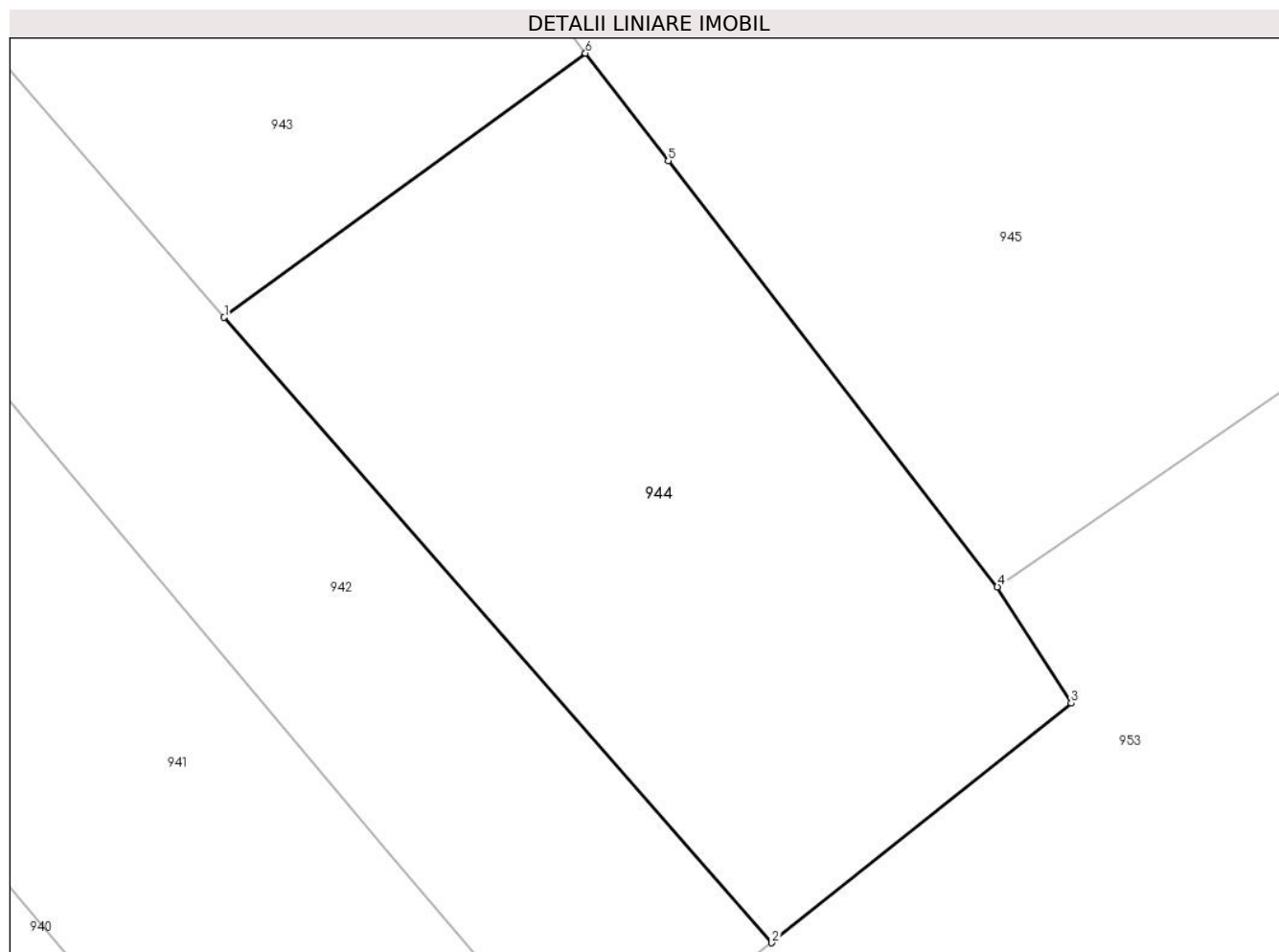
Inscrieri privind dezmembramintele dreptului de proprietate, drepturi reale de garanție și sarcini	Referințe
NU SUNT	

## Anexa Nr. 1 La Partea I

## Teren

Nr cadastral	Suprafața (mp)*	Observații / Referințe
	352	Imobilul s-a format din o parte a PF 278 a comunei cadastrale Vatra Moldoviței.

\* Suprafața este determinată în planul de proiecție Stereo 70.



## Date referitoare la teren

Crt	Categorie folosință	Intravilan	Suprafața (mp)	Tarla	Parcelă	Nr. topo	Observații / Referințe
1	faneata	DA	352	-	-	-	

## Lungime Segmente

1) Valorile lungimilor segmentelor sunt obținute din proiecție în plan.

Punct început	X / Y	Punct sfârșit	X / Y	Lungime segment (** (m)
1	543.448,415 683.428,877	2	543.465,914 683.408,911	26.549
2	543.465,914 683.408,911	3	543.475,474 683.416,564	12.246
3	543.475,474 683.416,564	4	543.473,12 683.420,278	4.397
4	543.473,12 683.420,278	5	543.462,601 683.433,881	17.196
5	543.462,601 683.433,881	6	543.459,958 683.437,313	4.332

Punct început	X / Y	Punct sfârșit	X / Y	Lungime segment (** (m)
6	543.459,958 683.437,313	1	543.448,415 683.428,877	14.297

\*\* Lungimile segmentelor sunt determinate în planul de proiecție Stereo 70 și sunt rotunjite la 1 milimetru.

\*\*\* Distanța dintre puncte este formată din segmente cumulate ce sunt mai mici decât valoarea 1 milimetru.





**DATE DESPRE IMOBILUL NR. 945**

Oficiul de Cadastru și Publicitate Imobiliară SUCEAVA  
Biroul de Cadastru și Publicitate Imobiliară Campulung Moldovenesc

**A. Partea I. Descrierea imobilului**

TEREN Intravilan

Adresa: Loc. Vatra Moldovitei, Jud. Suceava

Nr. Crt	Nr cadastral Nr. topografic	Suprafața* (mp)	Observații / Referințe
A1		Din acte: 2.600 Masurata: 2.432	Sector cadastral:53 Teren imprejmuit; Imobilul s-a format din o parte a PF 278 a comunei cadastrale Vatra Moldoviței.

**B. Partea II. Proprietari și acte**

Inscrieri privitoare la dreptul de proprietate și alte drepturi reale		Referințe
/		
Act Notarial nr. D28, din 24/05/2001 emis de NP CATARGIU STELIAN;		
B1	Intabulare, drept de PROPRIETATE, dobandit prin Succesiune, cota actuala 1/2 1) SANDU ADRIAN	A1
B2	Intabulare, drept de PROPRIETATE, dobandit prin Succesiune, cota actuala 1/2 1) SANDU DARIA	A1

**C. Partea III. SARCINI .**

Inscrieri privind dezmembramintele dreptului de proprietate, drepturi reale de garanție și sarcini	Referințe
NU SUNT	

**Teren**

Nr cadastral	Suprafața (mp)*	Observații / Referințe
	Din acte: 2.600 Masurata: 2.432	Imobilul s-a format din o parte a PF 278 a comunei cadastrale Vatra Moldoviței.

\* Suprafața este determinată în planul de proiecție Stereo 70.



**Date referitoare la teren**

Crt	Categorie folosință	Intra vilan	Suprafața (mp)	Tarla	Parcelă	Nr. topo	Observații / Referințe
1	faneata	DA	2.432	-	-	-	

**Lungime Segmente**

1) Valorile lungimilor segmentelor sunt obținute din proiecție în plan.

Punct început	X / Y	Punct sfârșit	X / Y	Lungime segment (** (m)
1	543.473,12 683.420,278	2	543.484,925 683.428,41	14.335
3	543.500,422 683.439,277	4	543.507,704 683.445,102	9.325
5	543.504,553 683.450,729	6	543.497,061 683.461,948	13.491
7	543.493,0 683.468,195	8	543.483,829 683.463,802	10.169
9	543.476,986 683.473,892	10	543.468,822 683.487,068	15.5

Punct început	X / Y	Punct sfârșit	X / Y	Lungime segment (** (m)
2	543.484,925 683.428,41	3	543.500,422 683.439,277	18.927
4	543.507,704 683.445,102	5	543.504,553 683.450,729	6.449
6	543.497,061 683.461,948	7	543.493,0 683.468,195	7.451
8	543.483,829 683.463,802	9	543.476,986 683.473,892	12.192
10	543.468,822 683.487,068	11	543.463,567 683.485,112	5.607

Punct început	X / Y	Punct sfârșit	X / Y	Lungime segment (** (m)
11	543.463,567 683.485,112	12	543.459,483 683.483,505	4.389
13	543.451,398 683.480,072	14	543.441,317 683.475,892	10.913
15	543.437,355 683.474,309	16	543.435,395 683.473,474	2.13
17	543.434,636 683.472,939	18	543.434,636 683.472,029	0.91
19	543.440,992 683.463,351	20	543.452,471 683.447,397	19.654
21	543.459,958 683.437,313	22	543.462,601 683.433,881	4.332

Punct început	X / Y	Punct sfârșit	X / Y	Lungime segment (** (m)
12	543.459,483 683.483,505	13	543.451,398 683.480,072	8.784
14	543.441,317 683.475,892	15	543.437,355 683.474,309	4.267
16	543.435,395 683.473,474	17	543.434,636 683.472,939	0.929
18	543.434,636 683.472,029	19	543.440,992 683.463,351	10.757
20	543.452,471 683.447,397	21	543.459,958 683.437,313	12.56
22	543.462,601 683.433,881	1	543.473,12 683.420,278	17.196

\*\* Lungimile segmentelor sunt determinate în planul de proiecție Stereo 70 și sunt rotunjite la 1 milimetru.

\*\*\* Distanța dintre puncte este formată din segmente cumulate ce sunt mai mici decât valoarea 1 milimetru.



**DATE DESPRE IMOBILUL NR. 946**

Oficiul de Cadastru și Publicitate Imobiliară SUCEAVA  
Biroul de Cadastru și Publicitate Imobiliară Campulung Moldovenesc

**A. Partea I. Descrierea imobilului**

TEREN Intravilan

Adresa: Loc. Vatra Moldovitei, Jud. Suceava

Nr. Crt	Nr cadastral Nr. topografic	Suprafața* (mp)	Observații / Referințe
A1	38243	572	Sector cadastral:53 Teren neimprejmit;

**B. Partea II. Proprietari și acte**

Inscrieri privitoare la dreptul de proprietate și alte drepturi reale	Referințe
/	
Act Administrativ nr. 4895, din 10/06/2019 emis de PRIMĂRIA COMUNEI VATRA MOLDOVIȚEI (act notarial nr 1337 din 17.06.2019, emis de B.I.N. Șcraba Luminiță Ana Maria; act administrativ nr proces verbal de vecinatate din 05.06.2019, emis de PFA Niga Gabriel);	
B2	A1
se noteaza posesia imobilului cu nr. cad. 38243	
1) <b>SAGHIN MARIANA</b> 2) <b>SAGHIN GHEORGHE</b>	
Act Normativ nr. 7, din 13/03/1996 emis de PARLAMENTUL ROMANIEI;	
B3	A1
Intabulare, drept de PROPRIETATE, dobandit prin Lege, cota actuala 1/1	
1) <b>NEIDENTIFICAT NEIDENTIFICAT</b>	

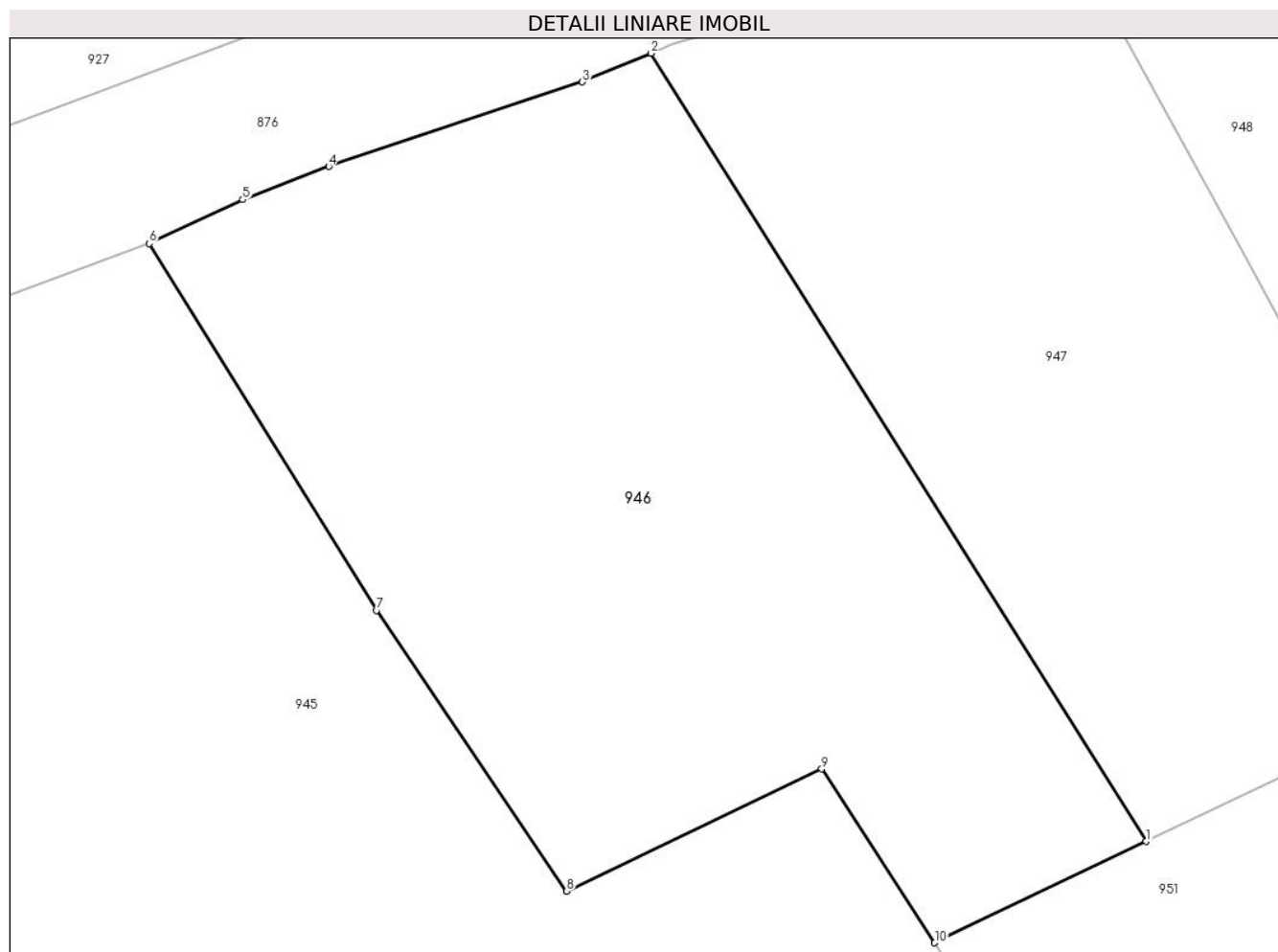
**C. Partea III. SARCINI .**

Inscrieri privind dezmembramintele dreptului de proprietate, drepturi reale de garanție și sarcini	Referințe
NU SUNT	

**Teren**

Nr cadastral	Suprafața (mp)*	Observații / Referințe
38243	572	

\* Suprafața este determinată în planul de proiecție Stereo 70.



**Date referitoare la teren**

Crt	Categorie folosință	Intravilan	Suprafața (mp)	Tarla	Parcelă	Nr. topo	Observații / Referințe
1	faneata	DA	572	-	-	-	

**Lungime Segmente**

1) Valorile lungimilor segmentelor sunt obținute din proiecție în plan.

Punct început	X / Y	Punct sfârșit	X / Y	Lungime segment (** (m)
1	543.504,662 683.465,587	2	543.486,869 683.493,906	33.445
2	543.486,869 683.493,906	3	543.484,391 683.492,873	2.685
3	543.484,391 683.492,873	4	543.475,276 683.489,841	9.606
4	543.475,276 683.489,841	5	543.472,185 683.488,644	3.315
5	543.472,185 683.488,644	6	543.468,822 683.487,068	3.714

Punct început	X / Y	Punct sfârșit	X / Y	Lungime segment (** (m)
6	543.468,822 683.487,068	7	543.476,986 683.473,892	15.5
7	543.476,986 683.473,892	8	543.483,829 683.463,802	12.192
8	543.483,829 683.463,802	9	543.493,0 683.468,195	10.169
9	543.493,0 683.468,195	10	543.497,061 683.461,948	7.451
10	543.497,061 683.461,948	1	543.504,662 683.465,587	8.427

\*\* Lungimile segmentelor sunt determinate în planul de proiecție Stereo 70 și sunt rotunjite la 1 milimetru.

\*\*\* Distanța dintre puncte este formată din segmente cumulate ce sunt mai mici decât valoarea 1 milimetru.





**DATE DESPRE IMOBILUL NR. 947**

Oficiul de Cadastru și Publicitate Imobiliară SUCEAVA  
 Biroul de Cadastru și Publicitate Imobiliară Campulung Moldovenesc

**A. Partea I. Descrierea imobilului**

TEREN Intravilan

Adresa: Loc. Vatra Moldovitei, Jud. Suceava

Nr. Crt	Nr cadastral Nr. topografic	Suprafața* (mp)	Observații / Referințe
A1		458	Sector cadastral:53 Teren neimprejmuit; Imobilul s-a format din o parte a PF 278 a comunei cadastrale Vatra Moldoviței.

**B. Partea II. Proprietari și acte**

Inscrieri privitoare la dreptul de proprietate și alte drepturi reale		Referințe
/		
Act Normativ nr. 7, din 13/03/1996 emis de PARLAMENTUL ROMANIEI (art. 13);		
B1	Inscrierea posesiei, drept de PROPRIETATE, dobandit prin Lege, cota actuala 1/1 1) <b>NEIDENTIFICAT NEIDENTIFICAT</b>	A1
B2	Se notează mențiunea de proprietar neidentificat.	A1

**C. Partea III. SARCINI .**

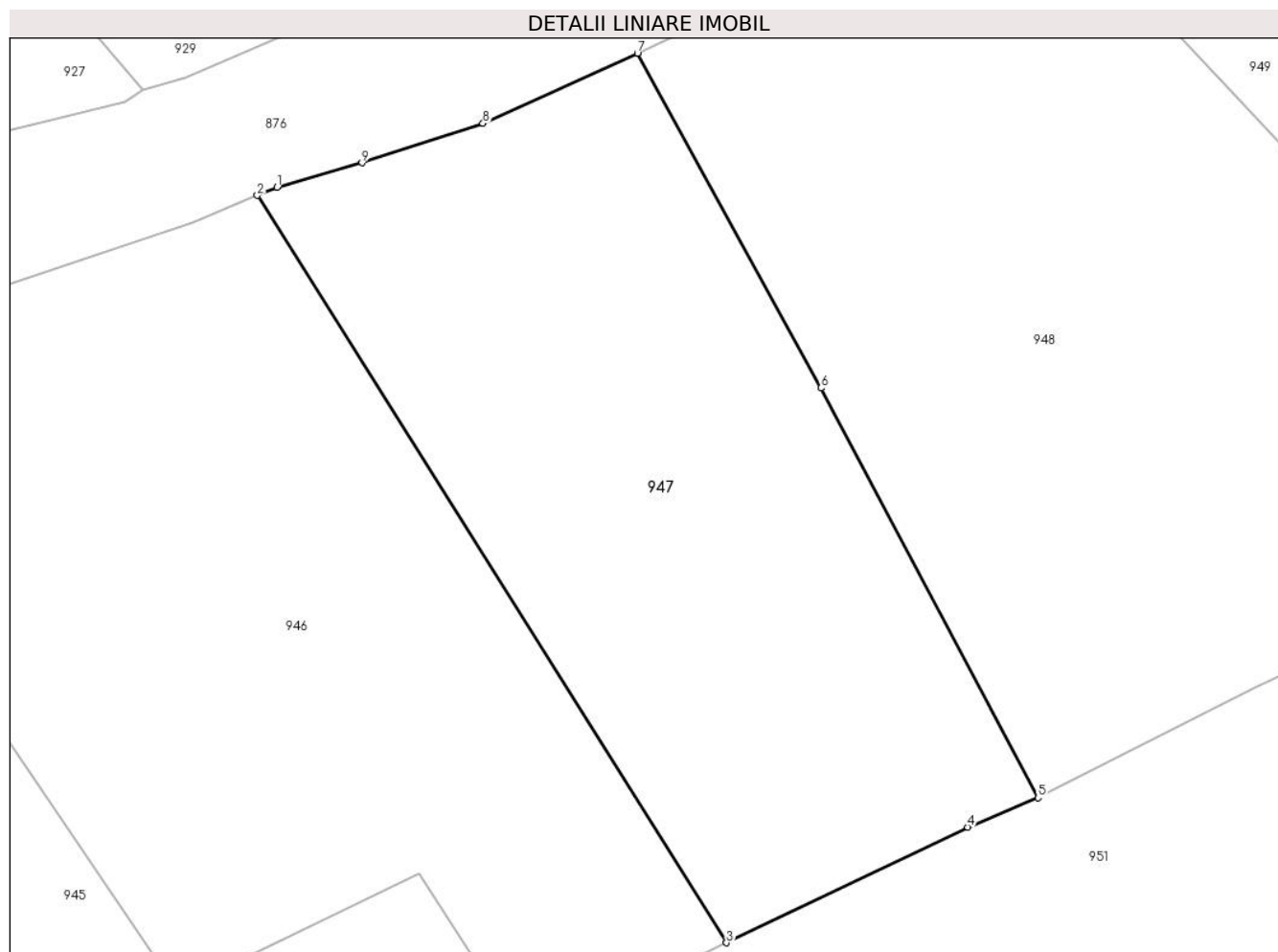
Inscrieri privind dezmembramintele dreptului de proprietate, drepturi reale de garanție și sarcini	Referințe
NU SUNT	

## Anexa Nr. 1 La Partea I

## Teren

Nr cadastral	Suprafața (mp)*	Observații / Referințe
	458	Imobilul s-a format din o parte a PF 278 a comunei cadastrale Vatra Moldoviței.

\* Suprafața este determinată în planul de proiecție Stereo 70.



## Date referitoare la teren

Crt	Categorie folosință	Intra vilan	Suprafața (mp)	Tarla	Parcelă	Nr. topo	Observații / Referințe
1	faneata	DA	458	-	-	-	

## Lungime Segmente

1) Valorile lungimilor segmentelor sunt obținute din proiecție în plan.

Punct început	X / Y	Punct sfârșit	X / Y	Lungime segment (** (m)
1	543.487,615 683.494,217	2	543.486,869 683.493,906	0.808
2	543.486,869 683.493,906	3	543.504,662 683.465,587	33.445
3	543.504,662 683.465,587	4	543.513,808 683.469,966	10.14
4	543.513,808 683.469,966	5	543.516,476 683.471,08	2.891
5	543.516,476 683.471,08	6	543.508,249 683.486,611	17.575

Punct început	X / Y	Punct sfârşit	X / Y	Lungime segment (** (m)
6	543.508,249 683.486,611	7	543.501,284 683.499,294	14.47
7	543.501,284 683.499,294	8	543.495,428 683.496,634	6.432
8	543.495,428 683.496,634	9	543.490,84 683.495,141	4.825
9	543.490,84 683.495,141	1	543.487,615 683.494,217	3.355

\*\* Lungimile segmentelor sunt determinate în planul de proiecţie Stereo 70 şi sunt rotunjite la 1 milimetru.

\*\*\* Distanţa dintre puncte este formată din segmente cumulate ce sunt mai mici decât valoarea 1 milimetru.



**DATE DESPRE IMOBILUL NR. 948**

Oficiul de Cadastru și Publicitate Imobiliară SUCEAVA  
Biroul de Cadastru și Publicitate Imobiliară Campulung Moldovenesc

**A. Partea I. Descrierea imobilului**

TEREN Intravilan

Adresa: Loc. Vatra Moldovitei, Jud. Suceava

Nr. Crt	Nr cadastral Nr. topografic	Suprafața* (mp)	Observații / Referințe
A1	38282	1.673	Sector cadastral:53 Teren neimpregmuit;

**B. Partea II. Proprietari și acte**

Inscrieri privitoare la dreptul de proprietate și alte drepturi reale	Referințe
/	
Act Administrativ nr. 4894, din 10/06/2019 emis de PRIMĂRIA COMUNEI VATRA MOLDOVIȚEI (act administrativ nr proces verbal de vecinatate din 05.06.2019, emis de PFA NIga Gabriel;act normativ nr 1338/ din 17.06.2019, emis de B.I.N. Șcraba Luminiță Ana Maria);	
B2	A1
se noteaza posesia imobilului cu nr. cad. 38282	
1) <b>SAGHIN GHEORGHE</b>	
Act Normativ nr. 7, din 13/03/1996 emis de PARLAMENTUL ROMANIEI;	
B3	A1
Intabulare, drept de PROPRIETATE, dobandit prin Lege, cota actuala 1/1	
1) <b>NEIDENTIFICAT NEIDENTIFICAT</b>	

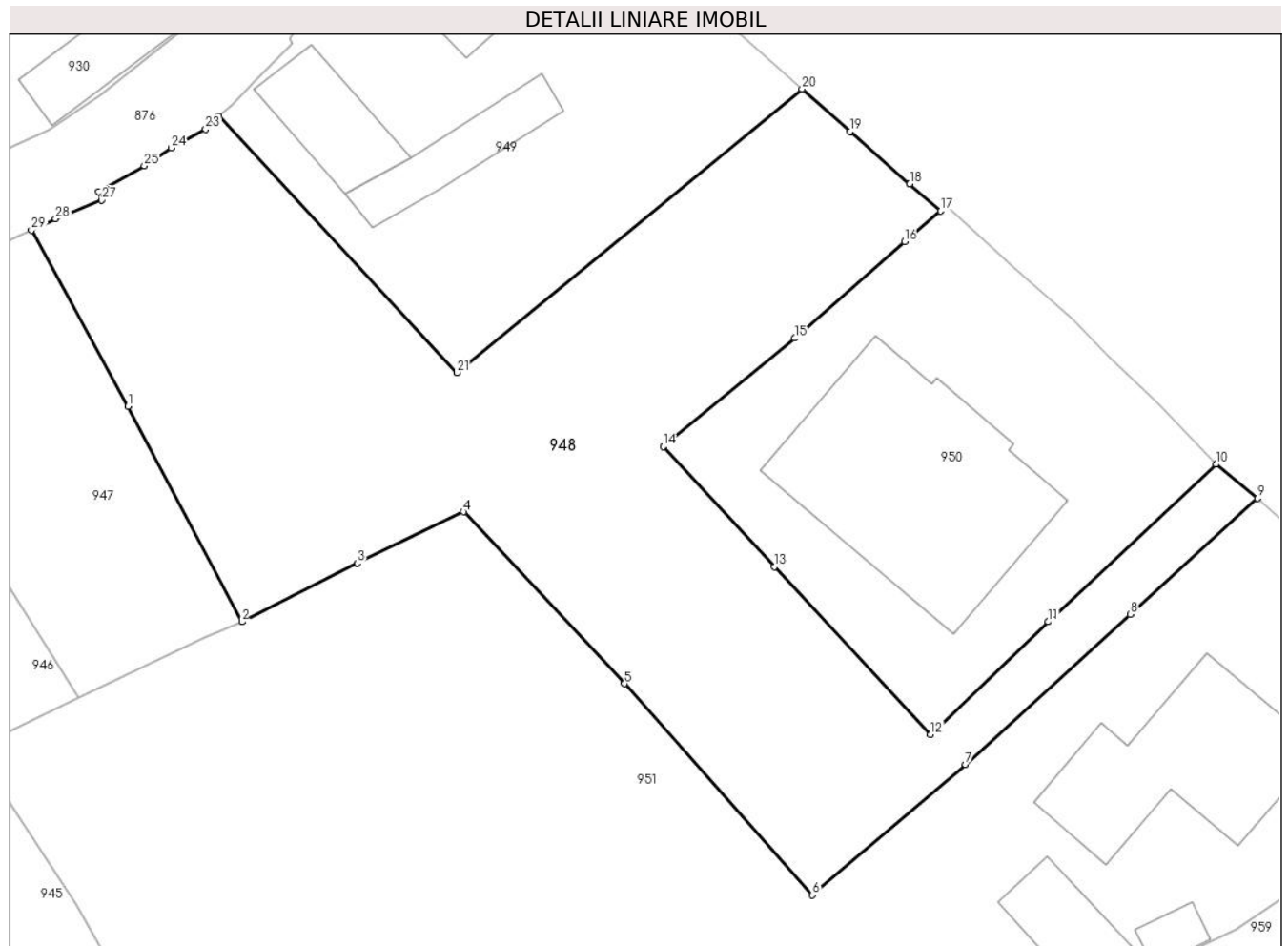
**C. Partea III. SARCINI .**

Inscrieri privind dezmembramintele dreptului de proprietate, drepturi reale de garanție și sarcini	Referințe
NU SUNT	

**Teren**

Nr cadastral	Suprafața (mp)*	Observații / Referințe
38282	1.673	

\* Suprafața este determinată în planul de proiecție Stereo 70.



**Date referitoare la teren**

Crt	Categorie folosință	Intravilan	Suprafața (mp)	Tarla	Parcelă	Nr. topo	Observații / Referințe
1	faneata	DA	1.673	-	-	-	

**Lungime Segmente**

1) Valorile lungimilor segmentelor sunt obținute din proiecție în plan.

Punct început	X / Y	Punct sfârșit	X / Y	Lungime segment (** (m)
1	543.508,249 683.486,611	2	543.516,476 683.471,08	17.575
3	543.524,803 683.475,291	4	543.532,484 683.479,006	8.532
5	543.544,095 683.466,612	6	543.557,658 683.451,373	20.401
7	543.568,702 683.460,794	8	543.580,591 683.471,614	16.075
9	543.589,781 683.479,986	10	543.586,77 683.482,432	3.879

Punct început	X / Y	Punct sfârșit	X / Y	Lungime segment (** (m)
2	543.516,476 683.471,08	3	543.524,803 683.475,291	9.331
4	543.532,484 683.479,006	5	543.544,095 683.466,612	16.983
6	543.557,658 683.451,373	7	543.568,702 683.460,794	14.516
8	543.580,591 683.471,614	9	543.589,781 683.479,986	12.432
10	543.586,77 683.482,432	11	543.574,68 683.471,076	16.587

Punct început	X / Y	Punct sfârșit	X / Y	Lungime segment (** (m))
11	543.574,68 683.471,076	12	543.566,189 683.462,962	11.745
13	543.554,905 683.475,041	14	543.546,888 683.483,694	11.796
15	543.556,363 683.491,523	16	543.564,306 683.498,472	10.554
17	543.566,908 683.500,677	18	543.564,677 683.502,644	2.974
19	543.560,363 683.506,42	20	543.556,898 683.509,481	4.623
21	543.532,006 683.489,041	22	543.514,795 683.507,525	25.256
23	543.513,853 683.506,593	24	543.511,369 683.505,245	2.826
25	543.509,431 683.503,933	26	543.506,117 683.502,064	3.805
27	543.506,332 683.501,463	28	543.503,013 683.500,121	3.58
29	543.501,284 683.499,294	1	543.508,249 683.486,611	14.47

Punct început	X / Y	Punct sfârșit	X / Y	Lungime segment (** (m))
12	543.566,189 683.462,962	13	543.554,905 683.475,041	16.53
14	543.546,888 683.483,694	15	543.556,363 683.491,523	12.291
16	543.564,306 683.498,472	17	543.566,908 683.500,677	3.411
18	543.564,677 683.502,644	19	543.560,363 683.506,42	5.733
20	543.556,898 683.509,481	21	543.532,006 683.489,041	32.209
22	543.514,795 683.507,525	23	543.513,853 683.506,593	1.325
24	543.511,369 683.505,245	25	543.509,431 683.503,933	2.34
26	543.506,117 683.502,064	27	543.506,332 683.501,463	0.638
28	543.503,013 683.500,121	29	543.501,284 683.499,294	1.917

\*\* Lungimile segmentelor sunt determinate în planul de proiecție Stereo 70 și sunt rotunjite la 1 milimetru.

\*\*\* Distanța dintre puncte este formată din segmente cumulate ce sunt mai mici decât valoarea 1 milimetru.





**DATE DESPRE IMOBILUL NR. 949**

Oficiul de Cadastru și Publicitate Imobiliară SUCEAVA  
Biroul de Cadastru și Publicitate Imobiliară Campulung Moldovenesc

**A. Partea I. Descrierea imobilului**

TEREN Intravilan

Adresa: Loc. Vatra Moldovitei, Nr. 586, Jud. Suceava

Nr. Crt	Nr cadastral Nr. topografic	Suprafața* (mp)	Observații / Referințe
A1		888	Sector cadastral:53 Teren neimprejmuit; Imobilul s-a format din o parte a PF 1404/2 a comunei cadastrale Vatra Moldoviței.

**B. Partea II. Proprietari și acte**

Inscrieri privitoare la dreptul de proprietate și alte drepturi reale	Referințe
/	
Act Normativ nr. 7, din 13/03/1996 emis de PARLAMENTUL ROMANIEI (art. 13);	
B1	Inscrierea posesiei, drept de PROPRIETATE, dobândit prin Lege, cota actuala 1/1
	1) NEIDENTIFICAT NEIDENTIFICAT
B2	Se notează mențiunea de proprietar neidentificat.

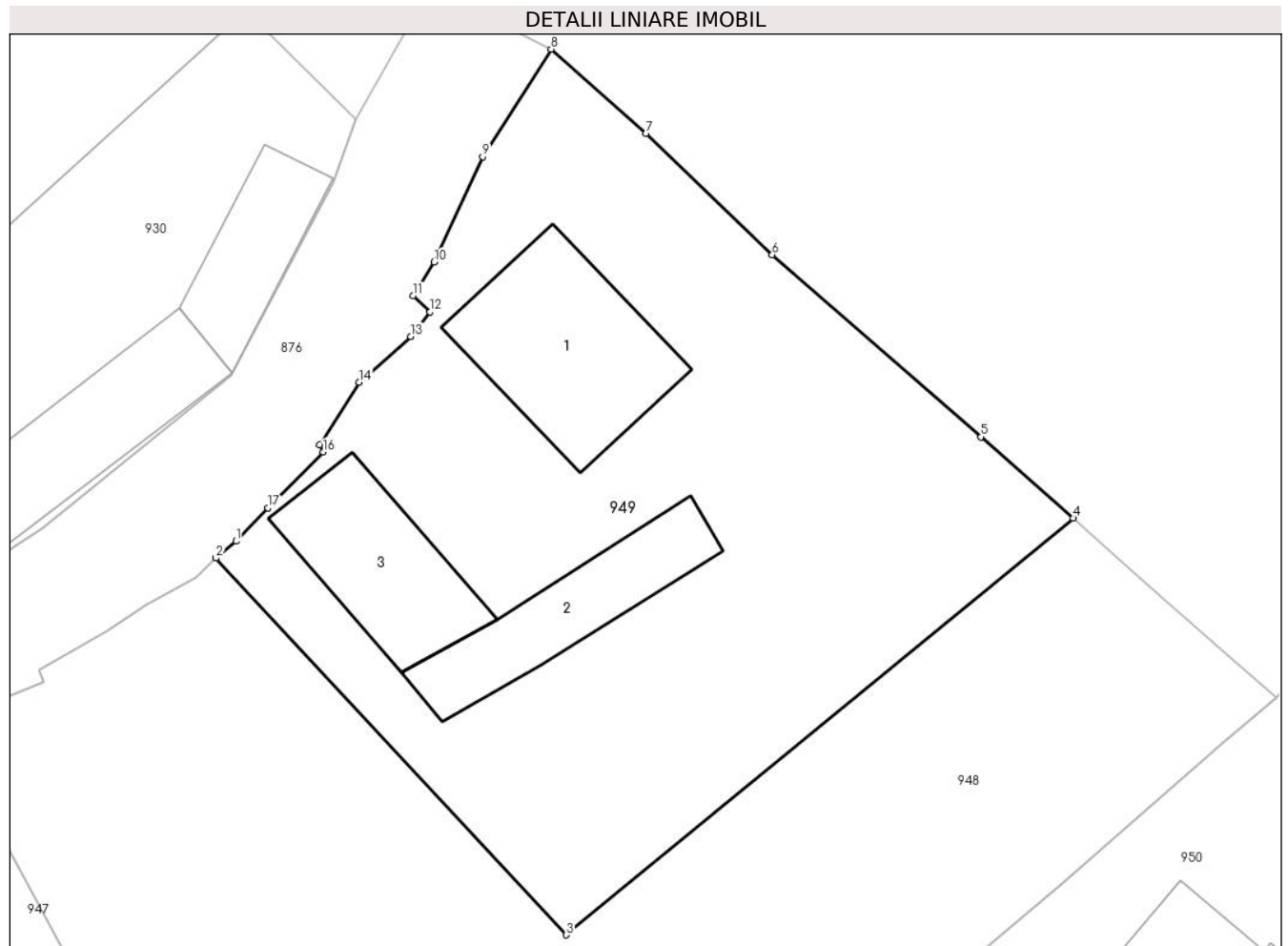
**C. Partea III. SARCINI .**

Inscrieri privind dezmembramintele dreptului de proprietate, drepturi reale de garanție și sarcini	Referințe
NU SUNT	

**Teren**

Nr cadastral	Suprafața (mp)*	Observații / Referințe
	888	Imobilul s-a format din o parte a PF 1404/2 a comunei cadastrale Vatra Moldoviței.

\* Suprafața este determinată în planul de proiecție Stereo 70.



**Date referitoare la teren**

Crt	Categorie folosință	Intravilan	Suprafața (mp)	Tarla	Parcelă	Nr. topo	Observații / Referințe
1	curți constructii	DA	888	-	-	-	

**Date referitoare la construcții**

Crt	Număr	Destinație construcție	Supraf. (mp)	Situație juridică	Observații / Referințe
A1.1		construcții de locuințe	74	Fara acte	Nr. niveluri:2; S. construita la sol:74 mp; Locuință P+1.
A1.2		construcții anexa	50	Fara acte	Nr. niveluri:1; S. construita la sol:50 mp; Anexă.
A1.3		construcții anexa	55	Fara acte	Nr. niveluri:1; S. construita la sol:55 mp; Anexă.

**Lungime Segmente**

1) Valorile lungimilor segmentelor sunt obținute din proiecție în plan.

Punct început	X / Y	Punct sfârșit	X / Y	Lungime segment (** (m)
1	543.515,782 683.508,352	2	543.514,795 683.507,525	1.288
2	543.514,795 683.507,525	3	543.532,006 683.489,041	25.256

Punct început	X / Y	Punct sfârșit	X / Y	Lungime segment (** (m)
3	543.532,006 683.489,041	4	543.556,898 683.509,481	32.209
4	543.556,898 683.509,481	5	543.552,38 683.513,473	6.029
5	543.552,38 683.513,473	6	543.542,119 683.522,403	13.603
6	543.542,119 683.522,403	7	543.535,922 683.528,37	8.603
7	543.535,922 683.528,37	8	543.531,26 683.532,494	6.224
8	543.531,26 683.532,494	9	543.527,89 683.527,221	6.258
9	543.527,89 683.527,221	10	543.525,52 683.522,045	5.693
10	543.525,52 683.522,045	11	543.524,485 683.520,392	1.95
11	543.524,485 683.520,392	12	543.525,314 683.519,601	1.146
12	543.525,314 683.519,601	13	543.524,368 683.518,393	1.534
13	543.524,368 683.518,393	14	543.521,833 683.516,164	3.376
14	543.521,833 683.516,164	15	543.519,895 683.513,075	3.647
15	543.519,895 683.513,075	16	543.520,07 683.512,725	0.391
16	543.520,07 683.512,725	17	543.517,346 683.509,997	3.855
17	543.517,346 683.509,997	1	543.515,782 683.508,352	2.27

\*\* Lungimile segmentelor sunt determinate în planul de proiecție Stereo 70 și sunt rotunjite la 1 milimetru.

\*\*\* Distanța dintre puncte este formată din segmente cumulate ce sunt mai mici decât valoarea 1 milimetru.



**DATE DESPRE IMOBILUL NR. 950**

Oficiul de Cadastru și Publicitate Imobiliară SUCEAVA  
Biroul de Cadastru și Publicitate Imobiliară Campulung Moldovenesc

**A. Partea I. Descrierea imobilului**

TEREN Intravilan

Adresa: Loc. Vatra Moldovitei, Jud. Suceava

Nr. Crt	Nr cadastral Nr. topografic	Suprafața* (mp)	Observații / Referințe
A1	30176	Din acte: 685 Masurata: 764	Sector cadastral:53 Teren imprejmuit;

**Construcții**

Crt	Nr cadastral Nr. topografic	Adresa	Observații / Referințe
A1.1	30176-C1	Loc. Vatra Moldovitei, Jud. Suceava	Nr. niveluri:1; S. construita la sol:237 mp; Anexă.

**B. Partea II. Proprietari și acte**

Inscrieri privitoare la dreptul de proprietate și alte drepturi reale	Referințe
<b>2036 / 07/04/2009</b>	
Hotarare Judecatoreasca nr. 1074, din 12/06/2008 emis de JUD.C-LUNG MOLDOVENESC;	
B1	Intabulare, drept de PROPRIETATE, dobandit prin Hotarare Judecatoreasca, cota actuala 1/1 1) S.C. OLTEA COM SRL, CIF:3905420

**C. Partea III. SARCINI .**

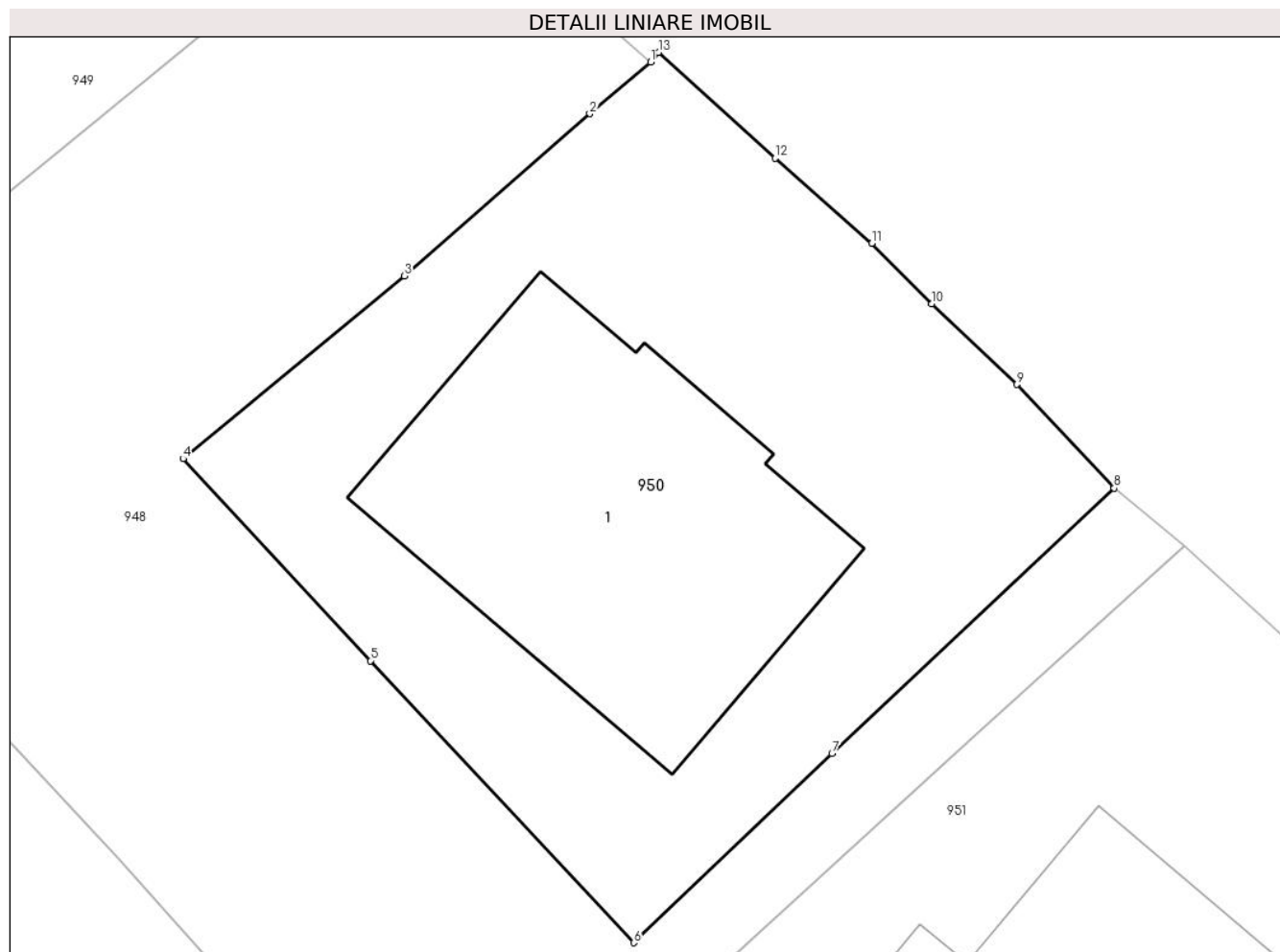
Inscrieri privind dezmembramintele dreptului de proprietate, drepturi reale de garanție și sarcini	Referințe
NU SUNT	

## Anexa Nr. 1 La Partea I

## Teren

Nr cadastral	Suprafața (mp)*	Observații / Referințe
30176	Din acte: 685 Masurata: 764	

\* Suprafața este determinată în planul de proiecție Stereo 70.



## Date referitoare la teren

Crt	Categorie folosință	Intra vilan	Suprafața (mp)	Tarla	Parcelă	Nr. topo	Observații / Referințe
1	curti constructii	DA	764	-	-	-	

## Date referitoare la construcții

Crt	Număr	Destinație construcție	Supraf. (mp)	Situație juridică	Observații / Referințe
A1.1	30176-C1	construcții industriale și edilitare	237	Cu acte	Nr. niveluri:1; S. construita la sol:237 mp; Anexă.

## Lungime Segmente

1) Valorile lungimilor segmentelor sunt obținute din proiecție în plan.

Punct început	X / Y	Punct sfârșit	X / Y	Lungime segment (** (m)
1	543.566,908 683.500,677	2	543.564,306 683.498,472	3.411
2	543.564,306 683.498,472	3	543.556,363 683.491,523	10.554
3	543.556,363 683.491,523	4	543.546,888 683.483,694	12.291

Punct început	X / Y	Punct sfârșit	X / Y	Lungime segment (** (m)
4	543.546,888 683.483,694	5	543.554,905 683.475,041	11.796
5	543.554,905 683.475,041	6	543.566,189 683.462,962	16.53
6	543.566,189 683.462,962	7	543.574,68 683.471,076	11.745
7	543.574,68 683.471,076	8	543.586,77 683.482,432	16.587
8	543.586,77 683.482,432	9	543.582,609 683.486,877	6.089
9	543.582,609 683.486,877	10	543.578,962 683.490,327	5.02
10	543.578,962 683.490,327	11	543.576,386 683.492,917	3.653
11	543.576,386 683.492,917	12	543.572,237 683.496,566	5.525
12	543.572,237 683.496,566	13	543.567,252 683.501,1	6.738
13	543.567,252 683.501,1	1	543.566,908 683.500,677	0.545

\*\* Lungimile segmentelor sunt determinate în planul de proiecție Stereo 70 și sunt rotunjite la 1 milimetru.

\*\*\* Distanța dintre puncte este formată din segmente cumulate ce sunt mai mici decât valoarea 1 milimetru.





**DATE DESPRE IMOBILUL NR. 951**

Oficiul de Cadastru și Publicitate Imobiliară SUCEAVA  
Biroul de Cadastru și Publicitate Imobiliară Campulung Moldovenesc

**A. Partea I. Descrierea imobilului**

TEREN Intravilan

Adresa: Loc. Vatra Moldovitei, Jud. Suceava

Nr. Crt	Nr cadastral Nr. topografic	Suprafața* (mp)	Observații / Referințe
A1	35295	4.652	Sector cadastral:53 Teren imprejmuit;

**Construcții**

Crt	Nr cadastral Nr. topografic	Adresa	Observații / Referințe
A1.1	35295-C1	Loc. Vatra Moldovitei, Jud. Suceava	Nr. niveluri:2; S. construita la sol:148 mp; S. construita desfasurata:178 mp; Casă de locuit cu parter și mansardă, edificată în anul 1955.
A1.2	35295-C2	Loc. Vatra Moldovitei, Jud. Suceava	Nr. niveluri:1; S. construita la sol:49 mp; S. construita desfasurata:49 mp; Grajd, edificat în anul 1955.
A1.3	35295-C3	Loc. Vatra Moldovitei, Jud. Suceava	Nr. niveluri:1; S. construita la sol:14 mp; S. construita desfasurata:17 mp; Șură, edificată în anul 1955.

**B. Partea II. Proprietari și acte**

Inscrieri privitoare la dreptul de proprietate și alte drepturi reale		Referințe
<b>13158 / 11/09/2015</b>		
Act Administrativ nr. 475, din 29/05/2015 emis de CJPSDPT SUCEAVA;		
B2	Intabulare, drept de PROPRIETATE, dobandit prin Reconstituire, cota actuala 1/1 1) NEGURA MARCEL 2) NEGURA LUMINITA	A1
/		
Act Administrativ nr. 7469, din 07/08/2024 emis de PRIMĂRIA VATRA MOLDOVIȚEI;		
B3	Intabulare, drept de PROPRIETATE, dobandit prin Lege, cota actuala 1/1 1) NEGURA MARCEL 2) NEGURA LUMINITA	A1.1, A1.2, A1.3

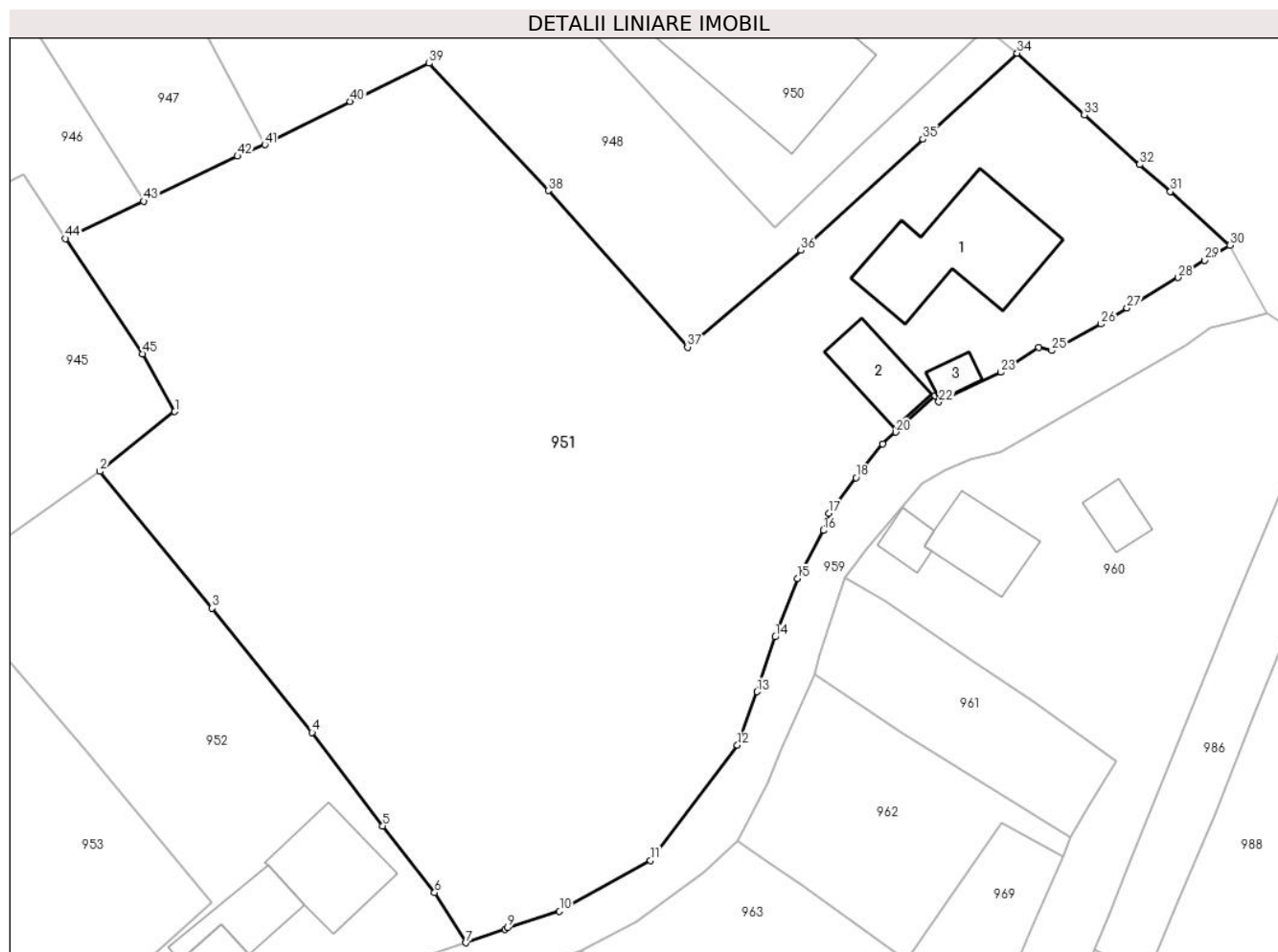
**C. Partea III. SARCINI .**

Inscrieri privind dezmembramintele dreptului de proprietate, drepturi reale de garanție și sarcini	Referințe
NU SUNT	

**Teren**

Nr cadastral	Suprafața (mp)*	Observații / Referințe
35295	4.652	

\* Suprafața este determinată în planul de proiecție Stereo 70.



**Date referitoare la teren**

Crt	Categorie folosință	Intravilan	Suprafața (mp)	Tarla	Parcelă	Nr. topo	Observații / Referințe
1	curți constructii	DA	885	-	-	-	
2	faneata	DA	3.767	-	-	-	

**Date referitoare la construcții**

Crt	Număr	Destinație construcție	Supraf. (mp)	Situație juridică	Observații / Referințe
A1.1	35295-C1	construcții de locuințe	148	Cu acte	Nr. niveluri:2; S. construita la sol:148 mp; S. construita desfasurata:178 mp; Casă de locuit cu parter și mansardă, edificată în anul 1955.
A1.2	35295-C2	construcții anexa	49	Cu acte	Nr. niveluri:1; S. construita la sol:49 mp; S. construita desfasurata:49 mp; Grajd, edificat în anul 1955.
A1.3	35295-C3	construcții anexa	14	Cu acte	Nr. niveluri:1; S. construita la sol:14 mp; S. construita desfasurata:17 mp; Șură, edificată în anul 1955.

**Lungime Segmente**

1) Valorile lungimilor segmentelor sunt obținute din proiecție în plan.

Punct început	X / Y	Punct sfârșit	X / Y	Lungime segment	Punct început	X / Y	Punct sfârșit	X / Y	Lungime segment	Punct început	X / Y	Punct sfârșit	X / Y	Lungime segment
---------------	-------	---------------	-------	-----------------	---------------	-------	---------------	-------	-----------------	---------------	-------	---------------	-------	-----------------

Punct început	X / Y	Punct sfârșit	X / Y	Lungime segment	Punct început	X / Y	Punct sfârșit	X / Y	Lungime segment	Punct început	X / Y	Punct sfârșit	X / Y	Lungime segment
1	543.507,704 683.445,102	2	543.500,422 683.439,277	9.325	2	543.500,422 683.439,277	3	543.511,355 683.425,963	17.228	3	543.511,355 683.425,963	4	543.521,088 683.413,875	15.519
4	543.521,088 683.413,875	5	543.527,965 683.404,768	11.412	5	543.527,965 683.404,768	6	543.533,02 683.398,28	8.225	6	543.533,02 683.398,28	7	543.536,082 683.393,394	5.766
7	543.536,082 683.393,394	8	543.539,897 683.394,697	4.031	8	543.539,897 683.394,697	9	543.540,129 683.394,858	0.282	9	543.540,129 683.394,858	10	543.545,19 683.396,461	5.309
10	543.545,19 683.396,461	11	543.554,044 683.401,425	10.151	11	543.554,044 683.401,425	12	543.562,519 683.412,624	14.044	12	543.562,519 683.412,624	13	543.564,422 683.417,842	5.554
13	543.564,422 683.417,842	14	543.566,195 683.423,174	5.619	14	543.566,195 683.423,174	15	543.568,374 683.428,835	6.066	15	543.568,374 683.428,835	16	543.570,915 683.433,532	5.34
16	543.570,915 683.433,532	17	543.571,448 683.435,19	1.742	17	543.571,448 683.435,19	18	543.574,086 683.438,673	4.369	18	543.574,086 683.438,673	19	543.576,685 683.441,968	4.197
19	543.576,685 683.441,968	20	543.577,942 683.443,103	1.694	20	543.577,942 683.443,103	21	543.581,766 683.446,643	5.211	21	543.581,766 683.446,643	22	543.582,142 683.446,043	0.708
22	543.582,142 683.446,043	23	543.588,186 683.448,918	6.693	23	543.588,186 683.448,918	24	543.591,896 683.451,362	4.443	24	543.591,896 683.451,362	25	543.593,151 683.451,031	1.298
25	543.593,151 683.451,031	26	543.597,954 683.453,624	5.458	26	543.597,954 683.453,624	27	543.600,476 683.455,184	2.965	27	543.600,476 683.455,184	28	543.605,45 683.458,158	5.795
28	543.605,45 683.458,158	29	543.608,037 683.459,844	3.088	29	543.608,037 683.459,844	30	543.610,487 683.461,282	2.841	30	543.610,487 683.461,282	31	543.604,707 683.466,526	7.804
31	543.604,707 683.466,526	32	543.601,699 683.469,148	3.99	32	543.601,699 683.469,148	33	543.596,312 683.473,952	7.218	33	543.596,312 683.473,952	34	543.589,781 683.479,986	8.892
34	543.589,781 683.479,986	35	543.580,591 683.471,614	12.432	35	543.580,591 683.471,614	36	543.568,702 683.460,794	16.075	36	543.568,702 683.460,794	37	543.557,658 683.451,373	14.516
37	543.557,658 683.451,373	38	543.544,095 683.466,612	20.401	38	543.544,095 683.466,612	39	543.532,484 683.479,006	16.983	39	543.532,484 683.479,006	40	543.524,803 683.475,291	8.532
40	543.524,803 683.475,291	41	543.516,476 683.471,08	9.331	41	543.516,476 683.471,08	42	543.513,808 683.469,966	2.891	42	543.513,808 683.469,966	43	543.504,662 683.465,587	10.14
43	543.504,662 683.465,587	44	543.497,061 683.461,948	8.427	44	543.497,061 683.461,948	45	543.504,553 683.450,729	13.491	45	543.504,553 683.450,729	1	543.507,704 683.445,102	6.449

\*\* Lungimile segmentelor sunt determinate în planul de proiecție Stereo 70 și sunt rotunjite la 1 milimetru.

\*\*\* Distanța dintre puncte este formată din segmente cumulate ce sunt mai mici decât valoarea 1 milimetru.



**DATE DESPRE IMOBILUL NR. 952**

Oficiul de Cadastru și Publicitate Imobiliară SUCEAVA  
Biroul de Cadastru și Publicitate Imobiliară Campulung Moldovenesc

**A. Partea I. Descrierea imobilului**

TEREN Intravilan

Adresa: Loc. Vatra Moldovitei, Jud. Suceava

Nr. Crt	Nr cadastral Nr. topografic	Suprafața* (mp)	Observații / Referințe
A1	36937	1.115	Sector cadastral:53 Teren imprejmuit;

**Construcții**

Crt	Nr cadastral Nr. topografic	Adresa	Observații / Referințe
A1.1	36937-C1	Loc. Vatra Moldovitei, Jud. Suceava	Nr. niveluri:1; S. construita la sol:83 mp; S. construita desfasurata:83 mp; Casă de locuit, cu parter, edificată în anul 1970.
A1.2	36937-C2	Loc. Vatra Moldovitei, Jud. Suceava	Nr. niveluri:1; S. construita la sol:48 mp; S. construita desfasurata:48 mp; Șură, edificată în anul 1970.
A1.3	36937-C3	Loc. Vatra Moldovitei, Jud. Suceava	Nr. niveluri:1; S. construita la sol:52 mp; S. construita desfasurata:52 mp; Grajd, edificat în anul 1970.

**B. Partea II. Proprietari și acte**

Inscrieri privitoare la dreptul de proprietate și alte drepturi reale		Referințe
<b>7199 / 24/05/2017</b>		
Act Administrativ nr. 555, din 16/01/2017 emis de COMISIA JUDETEANA SUCEAVA;		
B2	Intabulare, drept de PROPRIETATE, dobandit prin Reconstituire, cota actuala 1/1 1) CHIRUȚ NICOLAE 2) CHIRUȚ REGHINA	A1
Act Administrativ nr. 4817, din 18/05/2017 emis de PRIMARIA COM.VATRA MOLDOVITEI (act administrativ nr 4034 din 23.05.2017, emis de Comuna Vatra Moldovitei);		
B3	Intabulare, drept de PROPRIETATE, dobandit prin Conventie, cota actuala 1/1 1) CHIRUȚ NICOLAE 2) CHIRUȚ REGHINA	A1.1, A1.2, A1.3

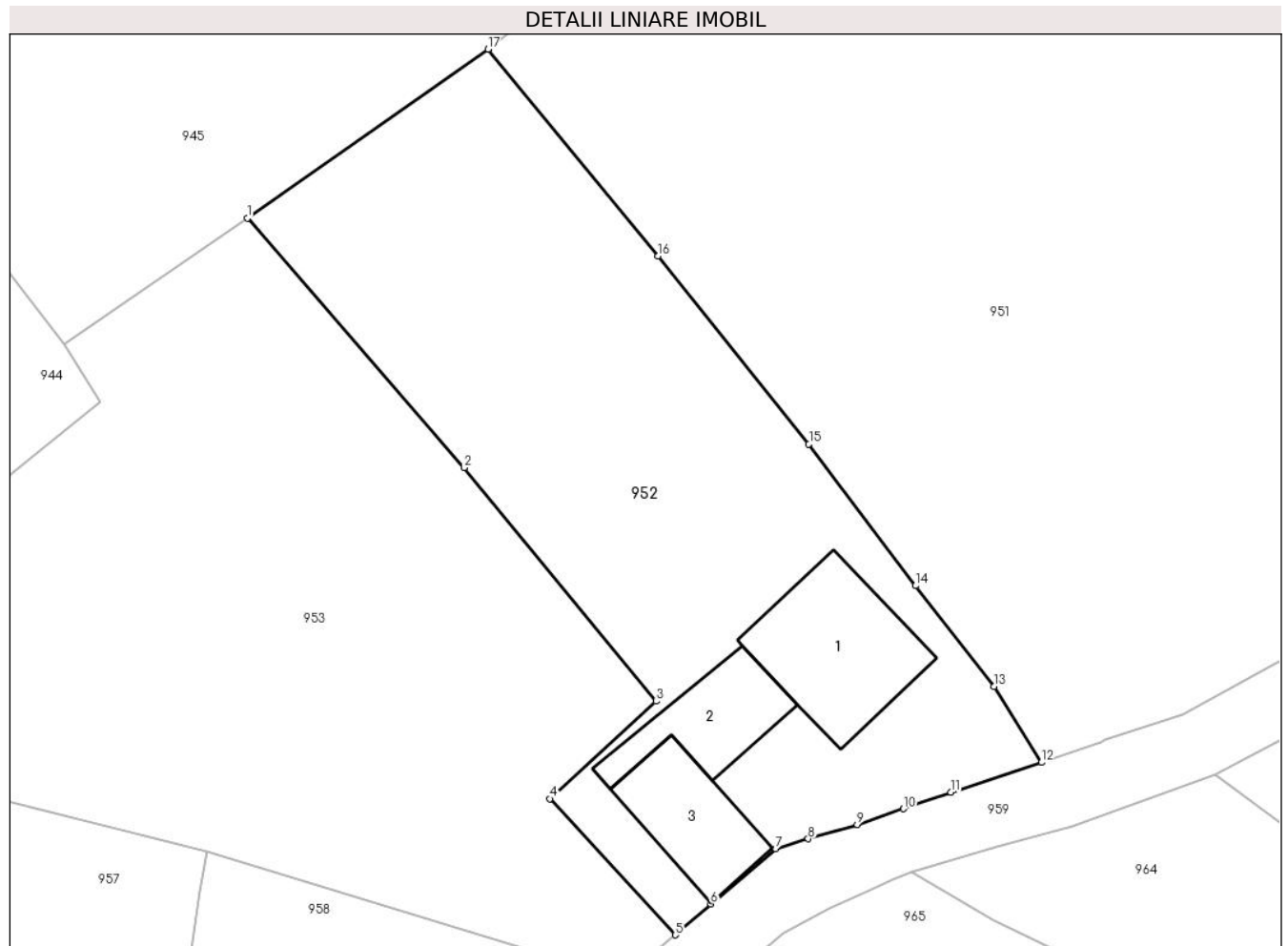
**C. Partea III. SARCINI .**

Inscrieri privind dezmembramintele dreptului de proprietate, drepturi reale de garanție și sarcini	Referințe
NU SUNT	

**Teren**

Nr cadastral	Suprafața (mp)*	Observații / Referințe
36937	1.115	

\* Suprafața este determinată în planul de proiecție Stereo 70.



**Date referitoare la teren**

Crt	Categorie folosință	Intra vilan	Suprafața (mp)	Tarla	Parcelă	Nr. topo	Observații / Referințe
1	curți constructii	DA	374	-	-	-	
2	arabil	DA	291	-	-	-	
3	faneata	DA	450	-	-	-	

**Date referitoare la construcții**

Crt	Număr	Destinație construcție	Supraf. (mp)	Situație juridică	Observații / Referințe
A1.1	36937-C1	construcții de locuințe	83	Cu acte	Nr. niveluri:1; S. construita la sol:83 mp; S. construita desfasurata:83 mp; Casă de locuit, cu parter, edificată în anul 1970.
A1.2	36937-C2	construcții anexa	48	Cu acte	Nr. niveluri:1; S. construita la sol:48 mp; S. construita desfasurata:48 mp; Șură, edificată în anul 1970.
A1.3	36937-C3	construcții anexa	52	Cu acte	Nr. niveluri:1; S. construita la sol:52 mp; S. construita desfasurata:52 mp; Grajd, edificat în anul 1970.

**Lungime Segmente**

1) Valorile lungimilor segmentelor sunt obținute din proiecție în plan.

Punct început	X / Y	Punct sfârșit	X / Y	Lungime segment (** (m)
1	543.484,925 683.428,41	2	543.498,896 683.412,361	21.278
2	543.498,896 683.412,361	3	543.511,249 683.397,335	19.452
3	543.511,249 683.397,335	4	543.504,396 683.391,065	9.289
4	543.504,396 683.391,065	5	543.512,499 683.382,302	11.935
5	543.512,499 683.382,302	6	543.514,771 683.384,288	3.018
6	543.514,771 683.384,288	7	543.518,957 683.387,85	5.496
7	543.518,957 683.387,85	8	543.521,045 683.388,481	2.181
8	543.521,045 683.388,481	9	543.524,203 683.389,401	3.289
9	543.524,203 683.389,401	10	543.527,189 683.390,419	3.155
10	543.527,189 683.390,419	11	543.530,227 683.391,487	3.22
11	543.530,227 683.391,487	12	543.536,082 683.393,394	6.158
12	543.536,082 683.393,394	13	543.533,02 683.398,28	5.766
13	543.533,02 683.398,28	14	543.527,965 683.404,768	8.225
14	543.527,965 683.404,768	15	543.521,088 683.413,875	11.412
15	543.521,088 683.413,875	16	543.511,355 683.425,963	15.519
16	543.511,355 683.425,963	17	543.500,422 683.439,277	17.228
17	543.500,422 683.439,277	1	543.484,925 683.428,41	18.927

\*\* Lungimile segmentelor sunt determinate în planul de proiecție Stereo 70 și sunt rotunjite la 1 milimetru.

\*\*\* Distanța dintre puncte este formată din segmente cumulate ce sunt mai mici decât valoarea 1 milimetru.





**DATE DESPRE IMOBILUL NR. 953**

Oficiul de Cadastru și Publicitate Imobiliară SUCEAVA  
Biroul de Cadastru și Publicitate Imobiliară Campulung Moldovenesc

**A. Partea I. Descrierea imobilului**

TEREN Intravilan

Adresa: Loc. Vatra Moldovitei, Jud. Suceava

Nr. Crt	Nr cadastral Nr. topografic	Suprafața* (mp)	Observații / Referințe
A1	38736	1.462	Sector cadastral:53 Teren imprejmuit;

**B. Partea II. Proprietari și acte**

Inscrieri privitoare la dreptul de proprietate și alte drepturi reale	Referințe
/	
Act Notarial nr. 765, din 02/04/2021 emis de SCRABA LUMINITA ANA MARIA;	
B2	A1
se noteaza transmiterea posesiei cu nr. cad. 38736	
1) TUDOSE OVIDIU GELU	
2) TUDOSE ADINA ELENA	
Act Normativ nr. 7, din 13/03/1996 emis de PARLAMENTUL ROMANIEI;	
B3	A1
Intabulare, drept de PROPRIETATE, dobandit prin Lege, cota actuala 1/1	
1) NEIDENTIFICAT NEIDENTIFICAT	

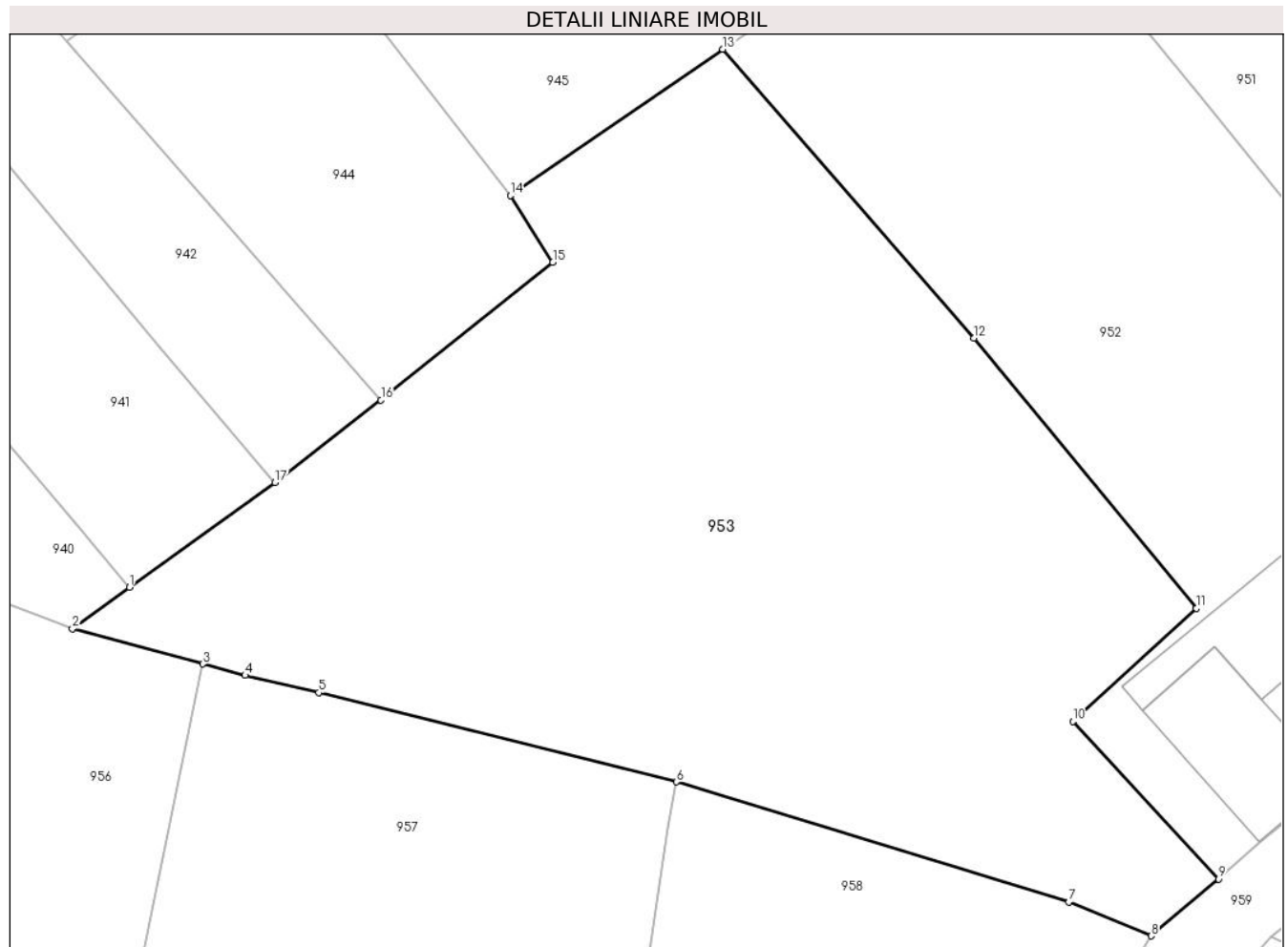
**C. Partea III. SARCINI .**

Inscrieri privind dezmembramintele dreptului de proprietate, drepturi reale de garanție și sarcini	Referințe
NU SUNT	

**Teren**

Nr cadastral	Suprafața (mp)*	Observații / Referințe
38736	1.462	

\* Suprafața este determinată în planul de proiecție Stereo 70.



**Date referitoare la teren**

Crt	Categorie folosință	Intravilan	Suprafața (mp)	Tarla	Parcelă	Nr. topo	Observații / Referințe
1	faneata	DA	1.462	-	-	-	

**Lungime Segmente**

1) Valorile lungimilor segmentelor sunt obținute din proiecție în plan.

Punct început	X / Y	Punct sfârșit	X / Y	Lungime segment (** (m)
1	543.451,932 683.398,504	2	543.448,753 683.396,203	3.924
2	543.448,753 683.396,203	3	543.456,006 683.394,247	7.512
3	543.456,006 683.394,247	4	543.458,356 683.393,613	2.434
4	543.458,356 683.393,613	5	543.462,448 683.392,656	4.202
5	543.462,448 683.392,656	6	543.482,354 683.387,691	20.516

Punct început	X / Y	Punct sfârșit	X / Y	Lungime segment (** (m)
6	543.482,354 683.387,691	7	543.504,162 683.381,011	22.808
7	543.504,162 683.381,011	8	543.508,745 683.379,137	4.951
8	543.508,745 683.379,137	9	543.512,499 683.382,302	4.91
9	543.512,499 683.382,302	10	543.504,396 683.391,065	11.935
10	543.504,396 683.391,065	11	543.511,249 683.397,335	9.289
11	543.511,249 683.397,335	12	543.498,896 683.412,361	19.452
12	543.498,896 683.412,361	13	543.484,925 683.428,41	21.278
13	543.484,925 683.428,41	14	543.473,12 683.420,278	14.335
14	543.473,12 683.420,278	15	543.475,474 683.416,564	4.397
15	543.475,474 683.416,564	16	543.465,914 683.408,911	12.246
16	543.465,914 683.408,911	17	543.460,016 683.404,342	7.461
17	543.460,016 683.404,342	1	543.451,932 683.398,504	9.972

\*\* Lungimile segmentelor sunt determinate în planul de proiecție Stereo 70 și sunt rotunjite la 1 milimetru.

\*\*\* Distanța dintre puncte este formată din segmente cumulate ce sunt mai mici decât valoarea 1 milimetru.



**DATE DESPRE IMOBILUL NR. 954**

Oficiul de Cadastru și Publicitate Imobiliară SUCEAVA  
Biroul de Cadastru și Publicitate Imobiliară Campulung Moldovenesc

**A. Partea I. Descrierea imobilului**

TEREN Intravilan

Adresa: Loc. Vatra Moldovitei, Jud. Suceava

Nr. Crt	Nr cadastral Nr. topografic	Suprafața* (mp)	Observații / Referințe
A1	39632	848	Sector cadastral:53 Teren neimprejmuit;

**B. Partea II. Proprietari și acte**

Inscrieri privitoare la dreptul de proprietate și alte drepturi reale	Referințe
/	
Act Administrativ nr. adeverinta 6741, din 08/08/2023 emis de PRIMARIA COMUNEI VATRA MOLDOVIȚEI (inscris sub semnatura privata nr proces verbal de vecinatate din 24.08.2023, emis de Niga Gabriel; act notarial nr declaratie 1636 din 09.08.2023, emis de B.I.N. Șcraba Luminița Ana Maria);	
B1	se noteza posesia asupra terenului, bun propriu
	1) <b>LUCA CAMELIA - ELENA</b>
Act Normativ nr. 7, din 13/03/1996 emis de PARLAMENTUL ROMANIEI;	
B2	Intabulare, drept de PROPRIETATE, dobandit prin Lege, cota actuala 1/1
	1) <b>NEIDENTIFICAT NEIDENTIFICAT</b>

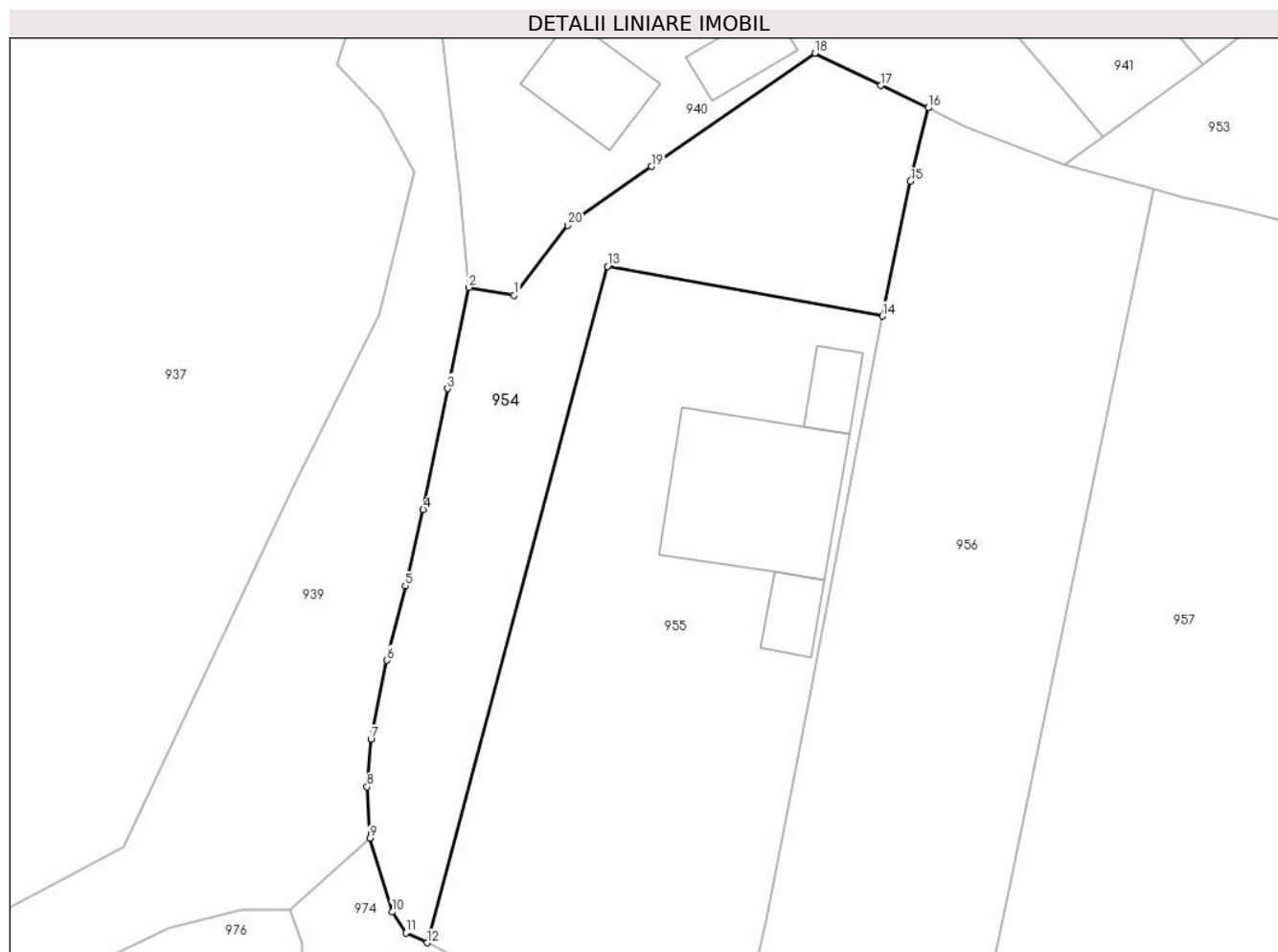
**C. Partea III. SARCINI .**

Inscrieri privind dezmembramintele dreptului de proprietate, drepturi reale de garanție și sarcini	Referințe
NU SUNT	

### Teren

Nr cadastral	Suprafața (mp)*	Observații / Referințe
39632	848	

\* Suprafața este determinată în planul de proiecție Stereo 70.



### Date referitoare la teren

Crt	Categorie folosință	Intravilan	Suprafața (mp)	Tarla	Parcelă	Nr. topo	Observații / Referințe
1	curți constructii	DA	79	-	-	-	
2	faneata	DA	769	-	-	-	

### Lungime Segmente

1) Valorile lungimilor segmentelor sunt obținute din proiecție în plan.

Punct început	X / Y	Punct sfârșit	X / Y	Lungime segment (** (m)
1	543.404,123 683.385,63	2	543.400,446 683.386,275	3.733
2	543.400,446 683.386,275	3	543.398,717 683.378,074	8.381
3	543.398,717 683.378,074	4	543.396,733 683.368,251	10.021
4	543.396,733 683.368,251	5	543.395,277 683.362,072	6.348

Punct început	X / Y	Punct sfârșit	X / Y	Lungime segment (** (m)
5	543.395,277 683.362,072	6	543.393,796 683.356,045	6.206
6	543.393,796 683.356,045	7	543.392,49 683.349,642	6.535
7	543.392,49 683.349,642	8	543.392,184 683.345,777	3.877
8	543.392,184 683.345,777	9	543.392,394 683.341,612	4.17
9	543.392,394 683.341,612	10	543.394,208 683.335,626	6.255
10	543.394,208 683.335,626	11	543.395,327 683.333,955	2.011
11	543.395,327 683.333,955	12	543.397,069 683.333,138	1.924
12	543.397,069 683.333,138	13	543.411,692 683.387,983	56.761
13	543.411,692 683.387,983	14	543.433,994 683.383,941	22.665
14	543.433,994 683.383,941	15	543.436,278 683.394,877	11.172
15	543.436,278 683.394,877	16	543.437,714 683.400,833	6.127
16	543.437,714 683.400,833	17	543.433,886 683.402,644	4.235
17	543.433,886 683.402,644	18	543.428,518 683.405,264	5.973
18	543.428,518 683.405,264	19	543.415,249 683.396,082	16.136
19	543.415,249 683.396,082	20	543.408,488 683.391,303	8.279
20	543.408,488 683.391,303	1	543.404,123 683.385,63	7.158

\*\* Lungimile segmentelor sunt determinate în planul de proiecție Stereo 70 și sunt rotunjite la 1 milimetru.

\*\*\* Distanța dintre puncte este formată din segmente cumulate ce sunt mai mici decât valoarea 1 milimetru.





**DATE DESPRE IMOBILUL NR. 955**

Oficiul de Cadastru și Publicitate Imobiliară SUCEAVA  
Biroul de Cadastru și Publicitate Imobiliară Campulung Moldovenesc

**A. Partea I. Descrierea imobilului**

TEREN Intravilan

Nr. CF vechi:1554

Adresa: Loc. Vatra Moldovitei, Jud. Suceava

Nr. Crt	Nr cadastral Nr. topografic	Suprafața* (mp)	Observații / Referințe
A1	33347	1.500	Sector cadastral:53 Teren neimprijmit;

**Construcții**

Crt	Nr cadastral Nr. topografic	Adresa	Observații / Referințe
A1.1	33347-C1	Loc. Vatra Moldovitei, Jud. Suceava	Nr. niveluri:2; S. construita la sol:163 mp; S. construita desfasurata:330 mp; Casă de locuit cu parter și mansardă, edificată în anul 1930, modernizată și extinsă în anul 2000
A1.2	33347-C2	Loc. Vatra Moldovitei, Jud. Suceava	Nr. niveluri:1; S. construita la sol:25 mp; S. construita desfasurata:25 mp; Anexă, edificată în anul 1930, modernizată și extinsă în anul 2000
A1.3	33347-C3	Loc. Vatra Moldovitei, Jud. Suceava	Nr. niveluri:1; S. construita la sol:26 mp; S. construita desfasurata:25 mp; Anexă, edificată în anul 1930, modernizată și extinsă în anul 2000

**B. Partea II. Proprietari și acte**

Inscrieri privitoare la dreptul de proprietate și alte drepturi reale	Referințe
<b>1694 / 21/07/2005</b>	
Act Notarial nr. cu uzufruct viager si clauza de intretinere nr.910, din 01/03/2001 emis de BNP SCRABA HORIA ILIE;	
B1	Intabulare, drept de PROPRIETATEca bun comun, dobandit prin Conventie, cota actuala 1/2 1) PANTIRU CAMELIA - ELENA
	A1, A1.1, A1.2, A1.3
<b>14103 / 13/11/2013</b>	
Act Notarial nr. 1931, din 12/11/2013 emis de SCRABA LUMINITA ANA MARIA;	
B2	Intabulare, drept de PROPRIETATE, dobandit prin Iesire Din Individziune, cota actuala 1/2 1) PANTIRU CAMELIA - ELENA
	A1, A1.1, A1.2, A1.3

**C. Partea III. SARCINI .**

Inscrieri privind dezmembramintele dreptului de proprietate, drepturi reale de garanție și sarcini	Referințe
NU SUNT	

## Anexa Nr. 1 La Partea I

## Teren

Nr cadastral	Suprafața (mp)*	Observații / Referințe
33347	1.500	

\* Suprafața este determinată în planul de proiecție Stereo 70.



## Date referitoare la teren

Crt	Categorie folosință	Intravilan	Suprafața (mp)	Tarla	Parcelă	Nr. topo	Observații / Referințe
1	curti constructii	DA	588	-	-	-	
2	faneata	DA	912	-	-	-	

## Date referitoare la construcții

Crt	Număr	Destinație construcție	Supraf. (mp)	Situație juridică	Observații / Referințe
A1.1	33347-C1	construcții de locuințe	Din acte: 165 Masurata: 163	Cu acte	Nr. niveluri:2; S. construita la sol:163 mp; S. construita desfasurata:330 mp; Casă de locuit cu parter și mansardă, edificată în anul 1930, modernizată și extinsă în anul 2000
A1.2	33347-C2	construcții anexa	25	Cu acte	Nr. niveluri:1; S. construita la sol:25 mp; S. construita desfasurata:25 mp; Anexă, edificată în anul 1930, modernizată și extinsă în anul 2000
A1.3	33347-C3	construcții anexa	Din acte: 25 Masurata: 26	Cu acte	Nr. niveluri:1; S. construita la sol:26 mp; S. construita desfasurata:25 mp; Anexă, edificată în anul 1930, modernizată și extinsă în anul 2000

**Lungime Segmente**

1) Valorile lungimilor segmentelor sunt obținute din proiecție în plan.

Punct început	X / Y	Punct sfârșit	X / Y	Lungime segment (** (m)
1	543.428,002 683.352,694	2	543.433,994 683.383,941	31.816
2	543.433,994 683.383,941	3	543.411,692 683.387,983	22.665
3	543.411,692 683.387,983	4	543.397,069 683.333,138	56.761
4	543.397,069 683.333,138	5	543.402,601 683.330,228	6.251
5	543.402,601 683.330,228	6	543.407,972 683.327,573	5.991
6	543.407,972 683.327,573	7	543.412,417 683.325,282	5.001
7	543.412,417 683.325,282	8	543.417,792 683.322,49	6.057
8	543.417,792 683.322,49	9	543.421,379 683.320,884	3.93
9	543.421,379 683.320,884	10	543.424,603 683.335,017	14.496
10	543.424,603 683.335,017	1	543.428,002 683.352,694	18.001

\*\* Lungimile segmentelor sunt determinate în planul de proiecție Stereo 70 și sunt rotunjite la 1 milimetru.

\*\*\* Distanța dintre puncte este formată din segmente cumulate ce sunt mai mici decât valoarea 1 milimetru.



**DATE DESPRE IMOBILUL NR. 956**

Oficiul de Cadastru și Publicitate Imobiliară SUCEAVA  
 Biroul de Cadastru și Publicitate Imobiliară Campulung Moldovenesc

**A. Partea I. Descrierea imobilului**

TEREN Intravilan

Adresa: Loc. Vatra Moldovitei, Jud. Suceava

Nr. Crt	Nr cadastral Nr. topografic	Suprafața* (mp)	Observații / Referințe
A1		1.561	Sector cadastral:53 Teren imprejmuit; Imobilul s-a format din o parte a PF 274/1,276/1 a comunei cadastrale Vatra Moldoviței.

**B. Partea II. Proprietari și acte**

Inscrieri privitoare la dreptul de proprietate și alte drepturi reale		Referințe
/		
Act Normativ nr. 7, din 13/03/1996 emis de PARLAMENTUL ROMANIEI;		
B1	Intabulare, drept de PROPRIETATE, dobândit prin Lege, cota actuala 1/1 1) NEIDENTIFICAT NEIDENTIFICAT	A1
Act Administrativ nr. 10658, din 20/11/2024 emis de PRIMARIA VATRA MOLDOVIȚEI;		
B2	Se notează posesia faptică. 1) TCACIUC ELENA	A1

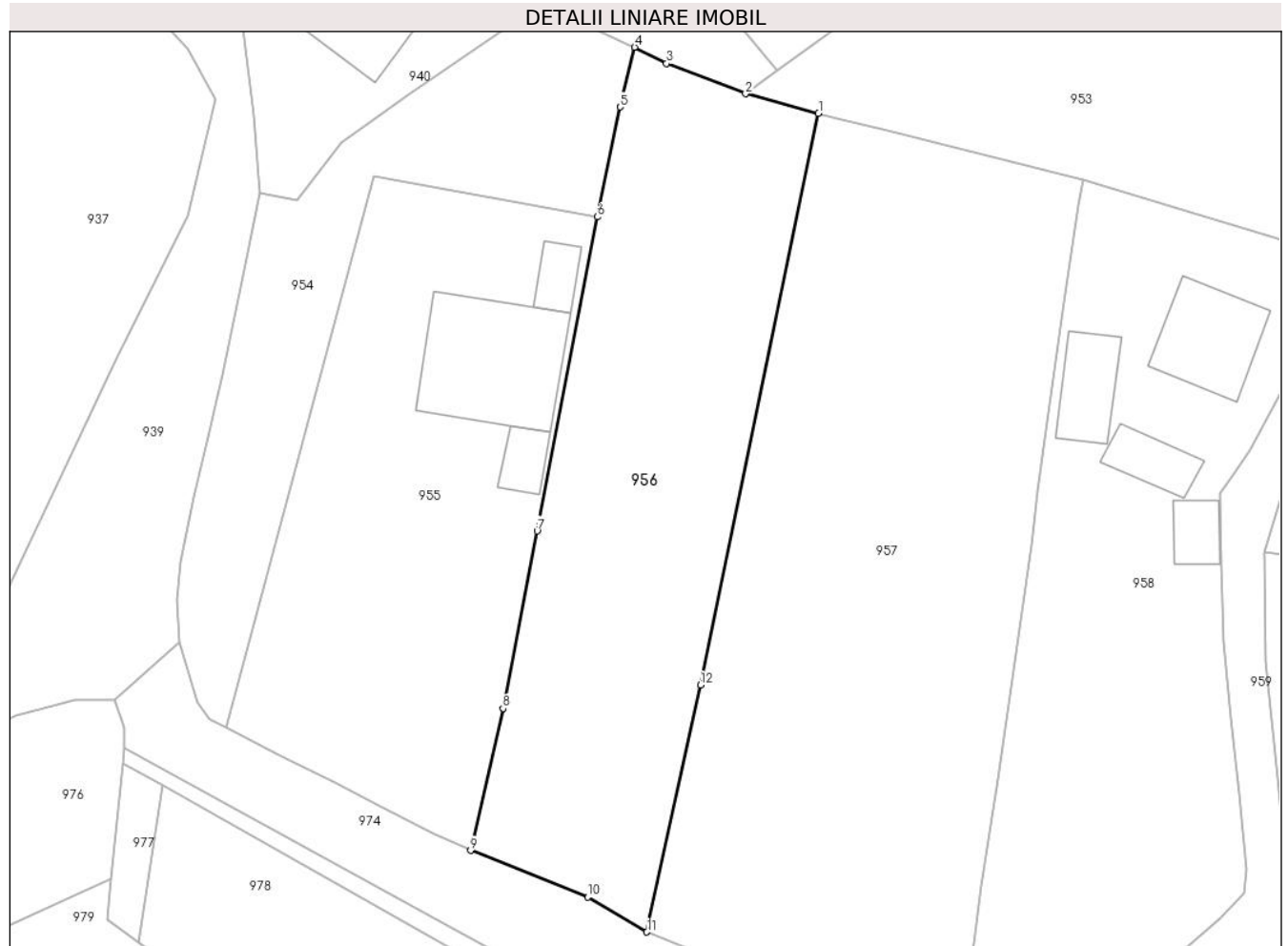
**C. Partea III. SARCINI .**

Inscrieri privind dezmembramintele dreptului de proprietate, drepturi reale de garanție și sarcini	Referințe
NU SUNT	

**Teren**

Nr cadastral	Suprafața (mp)*	Observații / Referințe
	1.561	Imobilul s-a format din o parte a PF 274/1,276/1 a comunei cadastrale Vatra Moldovitei.

\* Suprafața este determinată în planul de proiecție Stereo 70.



**Date referitoare la teren**

Crt	Categorie folosință	Intra vilan	Suprafața (mp)	Tarla	Parcelă	Nr. topo	Observații / Referințe
1	faneata	DA	1.561	-	-	-	

**Lungime Segmente**

1) Valorile lungimilor segmentelor sunt obținute din proiecție în plan.

Punct început	X / Y	Punct sfârșit	X / Y	Lungime segment (** (m)
1	543.456,006 683.394,247	2	543.448,753 683.396,203	7.512
2	543.448,753 683.396,203	3	543.440,874 683.399,225	8.439
3	543.440,874 683.399,225	4	543.437,714 683.400,833	3.546
4	543.437,714 683.400,833	5	543.436,278 683.394,877	6.127
5	543.436,278 683.394,877	6	543.433,994 683.383,941	11.172

Punct început	X / Y	Punct sfârșit	X / Y	Lungime segment (** (m)
6	543.433,994 683.383,941	7	543.428,002 683.352,694	31.816
7	543.428,002 683.352,694	8	543.424,603 683.335,017	18.001
8	543.424,603 683.335,017	9	543.421,379 683.320,884	14.496
9	543.421,379 683.320,884	10	543.433,027 683.316,244	12.538
10	543.433,027 683.316,244	11	543.438,919 683.312,768	6.841
11	543.438,919 683.312,768	12	543.444,259 683.337,354	25.159
12	543.444,259 683.337,354	1	543.456,006 683.394,247	58.093

\*\* Lungimile segmentelor sunt determinate în planul de proiecție Stereo 70 și sunt rotunjite la 1 milimetru.

\*\*\* Distanța dintre puncte este formată din segmente cumulate ce sunt mai mici decât valoarea 1 milimetru.





**DATE DESPRE IMOBILUL NR. 957**

Oficiul de Cadastru și Publicitate Imobiliară SUCEAVA  
Biroul de Cadastru și Publicitate Imobiliară Campulung Moldovenesc

**A. Partea I. Descrierea imobilului**

TEREN Intravilan

Adresa: Loc. Vatra Moldovitei, Jud. Suceava

Nr. Crt	Nr cadastral Nr. topografic	Suprafața* (mp)	Observații / Referințe
A1	33269	2.554	Sector cadastral:53 Teren imprejmuit;

**B. Partea II. Proprietari și acte**

Inscrieri privitoare la dreptul de proprietate și alte drepturi reale		Referințe
<b>1825 / 06/02/2015</b>		
Act Administrativ nr. 461, din 27/11/2014 emis de COMISIA JUD.SUCEAVA;		
B2	Intabulare, drept de PROPRIETATE, dobandit prin Reconstituire, cota actuala 1/1 1) ANECI VASILICA 2) ANECI TITIANA GEORGETA	A1

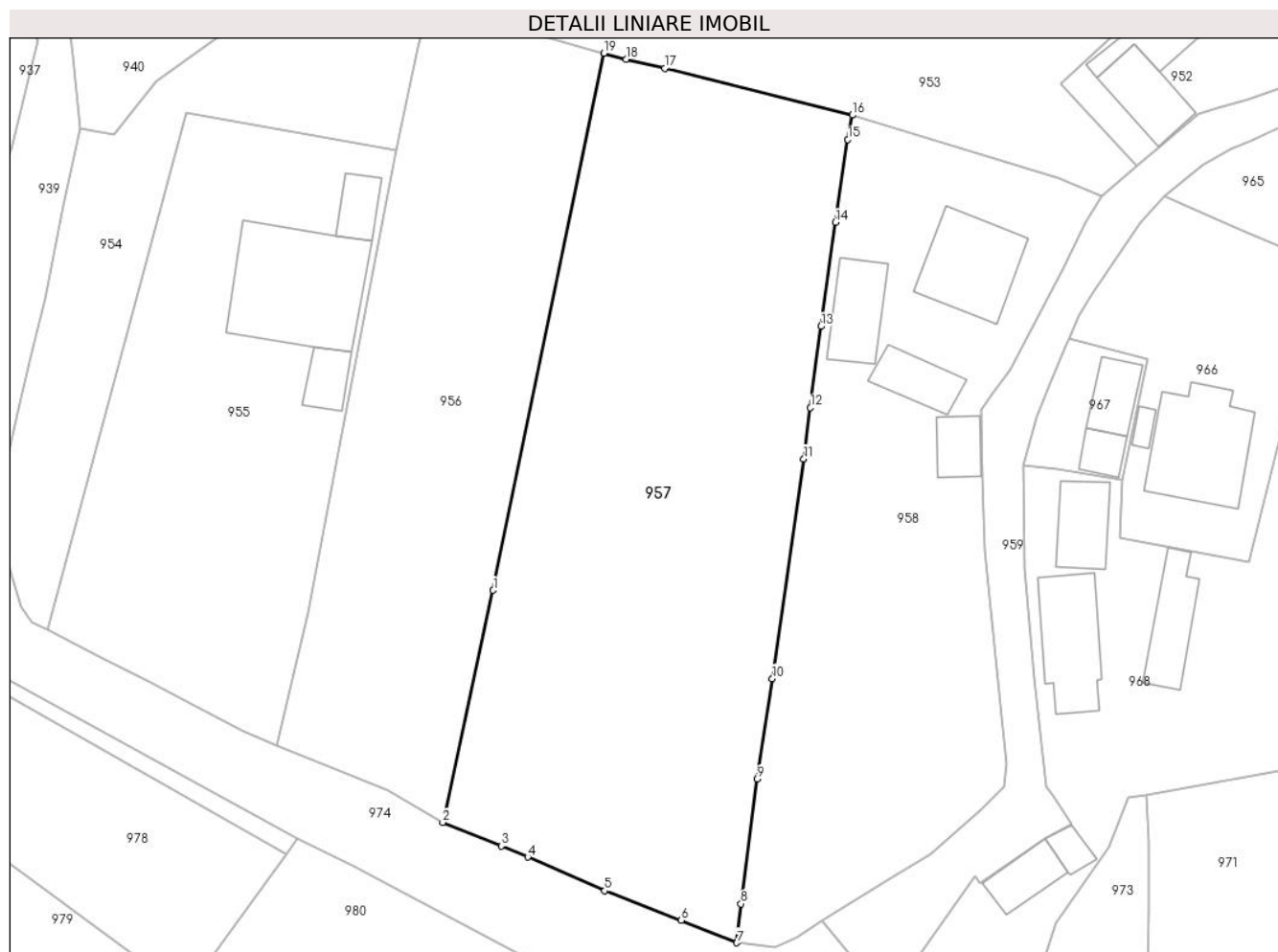
**C. Partea III. SARCINI .**

Inscrieri privind dezmembramintele dreptului de proprietate, drepturi reale de garanție și sarcini	Referințe
NU SUNT	

### Teren

Nr cadastral	Suprafața (mp)*	Observații / Referințe
33269	2.554	

\* Suprafața este determinată în planul de proiecție Stereo 70.



### Date referitoare la teren

Crt	Categorie folosință	Intravilan	Suprafața (mp)	Tarla	Parcelă	Nr. topo	Observații / Referințe
1	faneata	DA	2.554	-	-	-	

### Lungime Segmente

1) Valorile lungimilor segmentelor sunt obținute din proiecție în plan.

Punct început	X / Y	Punct sfârșit	X / Y	Lungime segment (** (m)
1	543.444,259 683.337,354	2	543.438,919 683.312,768	25.159
2	543.438,919 683.312,768	3	543.445,113 683.310,274	6.677
3	543.445,113 683.310,274	4	543.447,938 683.309,098	3.06
4	543.447,938 683.309,098	5	543.456,092 683.305,548	8.893
5	543.456,092 683.305,548	6	543.464,204 683.302,408	8.699

Punct început	X / Y	Punct sfârșit	X / Y	Lungime segment (** (m)
6	543.464,204 683.302,408	7	543.470,097 683.300,026	6.356
7	543.470,097 683.300,026	8	543.470,534 683.304,154	4.151
8	543.470,534 683.304,154	9	543.472,269 683.317,367	13.326
9	543.472,269 683.317,367	10	543.473,867 683.328,012	10.764
10	543.473,867 683.328,012	11	543.477,19 683.351,282	23.506
11	543.477,19 683.351,282	12	543.477,887 683.356,698	5.461
12	543.477,887 683.356,698	13	543.478,997 683.365,317	8.69
13	543.478,997 683.365,317	14	543.480,539 683.376,321	11.112
14	543.480,539 683.376,321	15	543.481,853 683.385,104	8.881
15	543.481,853 683.385,104	16	543.482,354 683.387,691	2.635
16	543.482,354 683.387,691	17	543.462,448 683.392,656	20.516
17	543.462,448 683.392,656	18	543.458,356 683.393,613	4.202
18	543.458,356 683.393,613	19	543.456,006 683.394,247	2.434
19	543.456,006 683.394,247	1	543.444,259 683.337,354	58.093

\*\* Lungimile segmentelor sunt determinate în planul de proiecție Stereo 70 și sunt rotunjite la 1 milimetru.

\*\*\* Distanța dintre puncte este formată din segmente cumulate ce sunt mai mici decât valoarea 1 milimetru.



**DATE DESPRE IMOBILUL NR. 958**

Oficiul de Cadastru și Publicitate Imobiliară SUCEAVA  
 Biroul de Cadastru și Publicitate Imobiliară Campulung Moldovenesc

**A. Partea I. Descrierea imobilului**

TEREN Intravilan

Nr. CF vechi:1146

Adresa: Loc. Vatra Moldovitei, Jud. Suceava

Nr. Crt	Nr cadastral Nr. topografic	Suprafața* (mp)	Observații / Referințe
A1	30696	1.810	Sector cadastral:53 Teren neimprijmit;

**Construcții**

Crt	Nr cadastral Nr. topografic	Adresa	Observații / Referințe
A1.1	30696-C1	Loc. Vatra Moldovitei, Jud. Suceava	Nr. niveluri:2; S. construita la sol:92 mp; casa P+E
A1.2		Loc. Vatra Moldovitei, Jud. Suceava	Nr. niveluri:1; S. construita la sol:56 mp; Anexă.
A1.3		Loc. Vatra Moldovitei, Jud. Suceava	Nr. niveluri:1; S. construita la sol:39 mp; Anexă.
A1.4		Loc. Vatra Moldovitei, Jud. Suceava	Nr. niveluri:1; S. construita la sol:29 mp; Anexă.

**B. Partea II. Proprietari și acte**

Inscrieri privitoare la dreptul de proprietate și alte drepturi reale	Referințe
<b>31 / 25/01/1980</b>	
Hotarare Judecatoreasca nr. 1415 si 2676/1979, din 25/01/1979 emis de JUDECATORIA CAMPULUNG MOLD.;	
B1	Intabulare, drept de PROPRIETATE, dobandit prin Hotarare Judecatoreasca, cota actuala 8/16 1) CHODAN VALERIAN
	A1
<b>5238 / 29/12/1997</b>	
Act Administrativ nr. 8/89, din 29/04/1980 emis de CONSILIUL POPULAR AL JUDETULUI SUCEAVA;	
B2	Intabulare, drept de PROPRIETATE, dobandit prin Conventie, cota actuala 8/16 1) CHODAN VALERIAN
	A1.1
<b>10265 / 28/12/2010</b>	
Act Notarial nr. 8, din 28/12/2010 emis de BNP SCRABA-LUMINITA DORU-PAUL;	
B3	Intabulare, drept de PROPRIETATE, dobandit prin Succesiune, cota actuala 2/16 1) CHODAN VALERIAN
	A1, A1.1
B4	Intabulare, drept de PROPRIETATE, dobandit prin Succesiune, cota actuala 3/16 1) CHODAN VIOREL -MUGUREL
	A1, A1.1
B5	Intabulare, drept de PROPRIETATE, dobandit prin Succesiune, cota actuala 3/16 1) CHODAN TIBERIU - LIVIU
	A1, A1.1
/	
Act Administrativ nr. 7469, din 07/08/2024 emis de PRIMĂRIA VATRA MOLDOVIȚEI;	
B6	Intabulare, drept de PROPRIETATE, dobandit prin Lege, cota actuala 1/1 1) CHODAN VALERIAN 2) CHODAN VIOREL -MUGUREL 3) CHODAN TIBERIU - LIVIU
	A1.2, A1.3, A1.4

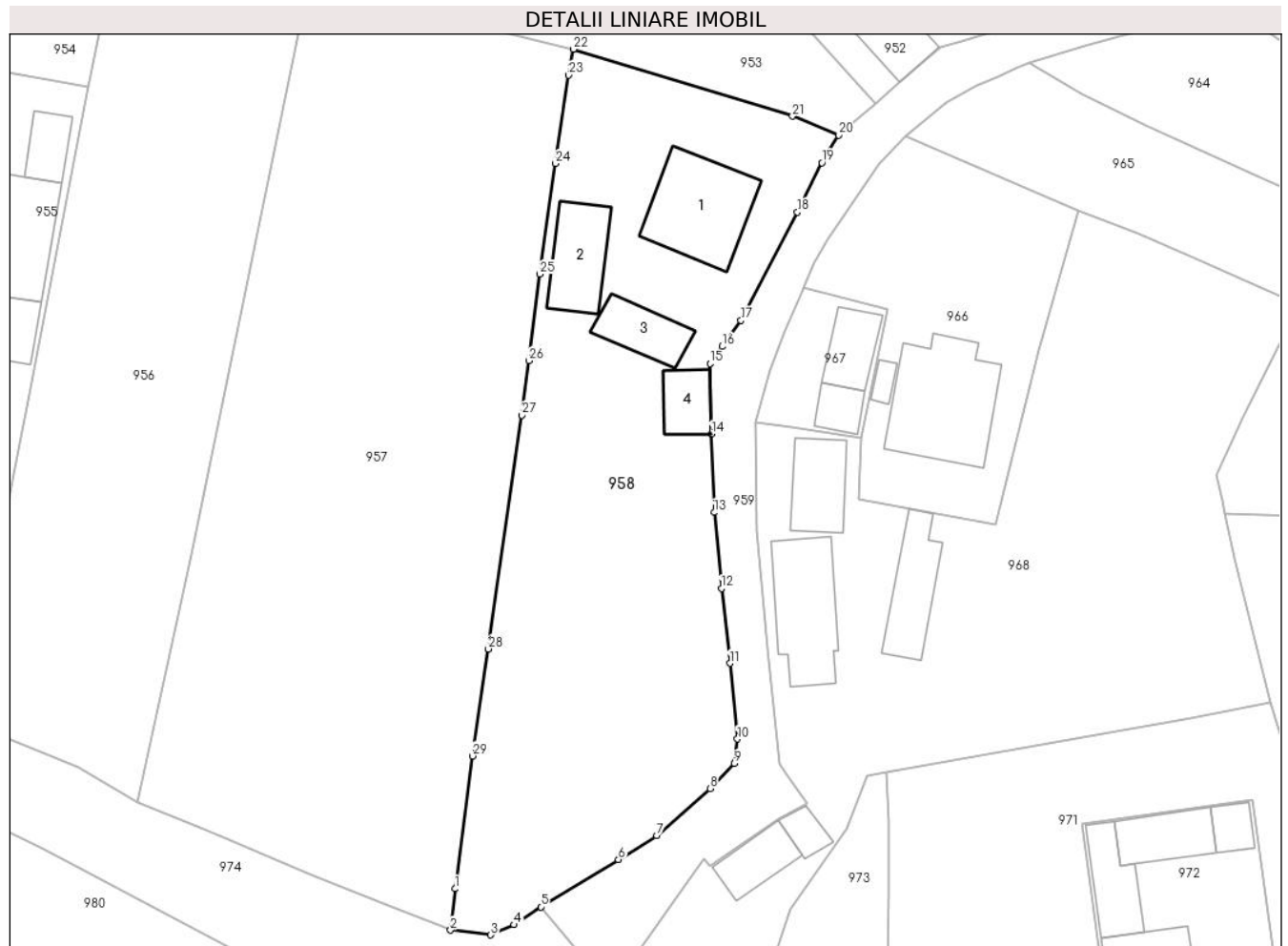
**C. Partea III. SARCINI .**

Inscrieri privind dezmembramintele dreptului de proprietate, drepturi reale de garanție și sarcini	Referințe
NU SUNT	

**Teren**

Nr cadastral	Suprafața (mp)*	Observații / Referințe
30696	1.810	

\* Suprafața este determinată în planul de proiecție Stereo 70.



**Date referitoare la teren**

Crt	Categorie folosință	Intravilan	Suprafața (mp)	Tarla	Parcelă	Nr. topo	Observații / Referințe
1	curți constructii	DA	973	-	-	-	top.85
2	faneata	DA	837	-	-	-	top.274/1, top.276/1, top.275

**Date referitoare la construcții**

Crt	Număr	Destinație construcție	Supraf. (mp)	Situație juridică	Observații / Referințe
A1.1	30696-C1	construcții de locuințe	92	Cu acte	Nr. niveluri:2; S. construita la sol:92 mp; casa P+E
A1.2		construcții anexa	56	Cu acte	Nr. niveluri:1; S. construita la sol:56 mp; Anexă.
A1.3		construcții anexa	39	Cu acte	Nr. niveluri:1; S. construita la sol:39 mp; Anexă.
A1.4		construcții anexa	29	Cu acte	Nr. niveluri:1; S. construita la sol:29 mp; Anexă.

**Lungime Segmente**

1) Valorile lungimilor segmentelor sunt obținute din proiecție în plan.

Punct început	X / Y	Punct sfârșit	X / Y	Lungime segment (** (m)	Punct început	X / Y	Punct sfârșit	X / Y	Lungime segment (** (m)
---------------	-------	---------------	-------	-------------------------	---------------	-------	---------------	-------	-------------------------

Punct început	X / Y	Punct sfârșit	X / Y	Lungime segment (** (m)
1	543.470,534 683.304,154	2	543.470,097 683.300,026	4.151
3	543.474,094 683.299,565	4	543.476,412 683.300,575	2.528
5	543.479,081 683.302,355	6	543.486,822 683.307,051	9.054
7	543.490,643 683.309,449	8	543.495,96 683.314,136	7.088
9	543.498,37 683.316,622	10	543.498,676 683.319,048	2.445
11	543.497,923 683.326,587	12	543.497,091 683.334,034	7.493
13	543.496,374 683.341,596	14	543.496,091 683.349,401	7.81
15	543.495,94 683.356,422	16	543.497,162 683.358,119	2.091
17	543.499,029 683.360,695	18	543.504,64 683.371,488	12.164
19	543.507,085 683.376,397	20	543.508,745 683.379,137	3.204
21	543.504,162 683.381,011	22	543.482,354 683.387,691	22.808
23	543.481,853 683.385,104	24	543.480,539 683.376,321	8.881
25	543.478,997 683.365,317	26	543.477,887 683.356,698	8.69
27	543.477,19 683.351,282	28	543.473,867 683.328,012	23.506
29	543.472,269 683.317,367	1	543.470,534 683.304,154	13.326

Punct început	X / Y	Punct sfârșit	X / Y	Lungime segment (** (m)
2	543.470,097 683.300,026	3	543.474,094 683.299,565	4.023
4	543.476,412 683.300,575	5	543.479,081 683.302,355	3.208
6	543.486,822 683.307,051	7	543.490,643 683.309,449	4.511
8	543.495,96 683.314,136	9	543.498,37 683.316,622	3.462
10	543.498,676 683.319,048	11	543.497,923 683.326,587	7.577
12	543.497,091 683.334,034	13	543.496,374 683.341,596	7.596
14	543.496,091 683.349,401	15	543.495,94 683.356,422	7.023
16	543.497,162 683.358,119	17	543.499,029 683.360,695	3.181
18	543.504,64 683.371,488	19	543.507,085 683.376,397	5.484
20	543.508,745 683.379,137	21	543.504,162 683.381,011	4.951
22	543.482,354 683.387,691	23	543.481,853 683.385,104	2.635
24	543.480,539 683.376,321	25	543.478,997 683.365,317	11.112
26	543.477,887 683.356,698	27	543.477,19 683.351,282	5.461
28	543.473,867 683.328,012	29	543.472,269 683.317,367	10.764

\*\* Lungimile segmentelor sunt determinate în planul de proiecție Stereo 70 și sunt rotunjite la 1 milimetru.

\*\*\* Distanța dintre puncte este formată din segmente cumulate ce sunt mai mici decât valoarea 1 milimetru.





**DATE DESPRE IMOBILUL NR. 959**

Oficiul de Cadastru și Publicitate Imobiliară SUCEAVA  
Biroul de Cadastru și Publicitate Imobiliară Campulung Moldovenesc

**A. Partea I. Descrierea imobilului**

TEREN Intravilan

Adresa: Loc. Vatra Moldovitei, Jud. Suceava

Nr. Crt	Nr cadastral Nr. topografic	Suprafața* (mp)	Observații / Referințe
A1	34530	1.157	Sector cadastral:53 Teren neimprejmuit;

**B. Partea II. Proprietari și acte**

Inscrieri privitoare la dreptul de proprietate și alte drepturi reale		Referințe
<b>11966 / 04/08/2014</b>		
Act Administrativ nr. 1357, din 27/12/2001 emis de GUVERNUL ROMÂNIEI (act administrativ nr. 6516/31-07-2014 emis de PRIMARIA COM.VATRA MOLDOVITEI);		
B2	Intabulare, drept de PROPRIETATE, dobandit prin Lege, cota actuala 1/1	A1
1) COMUNA VATRA MOLDOVIȚEI - DOMENIU PUBLIC, CIF:4326680		

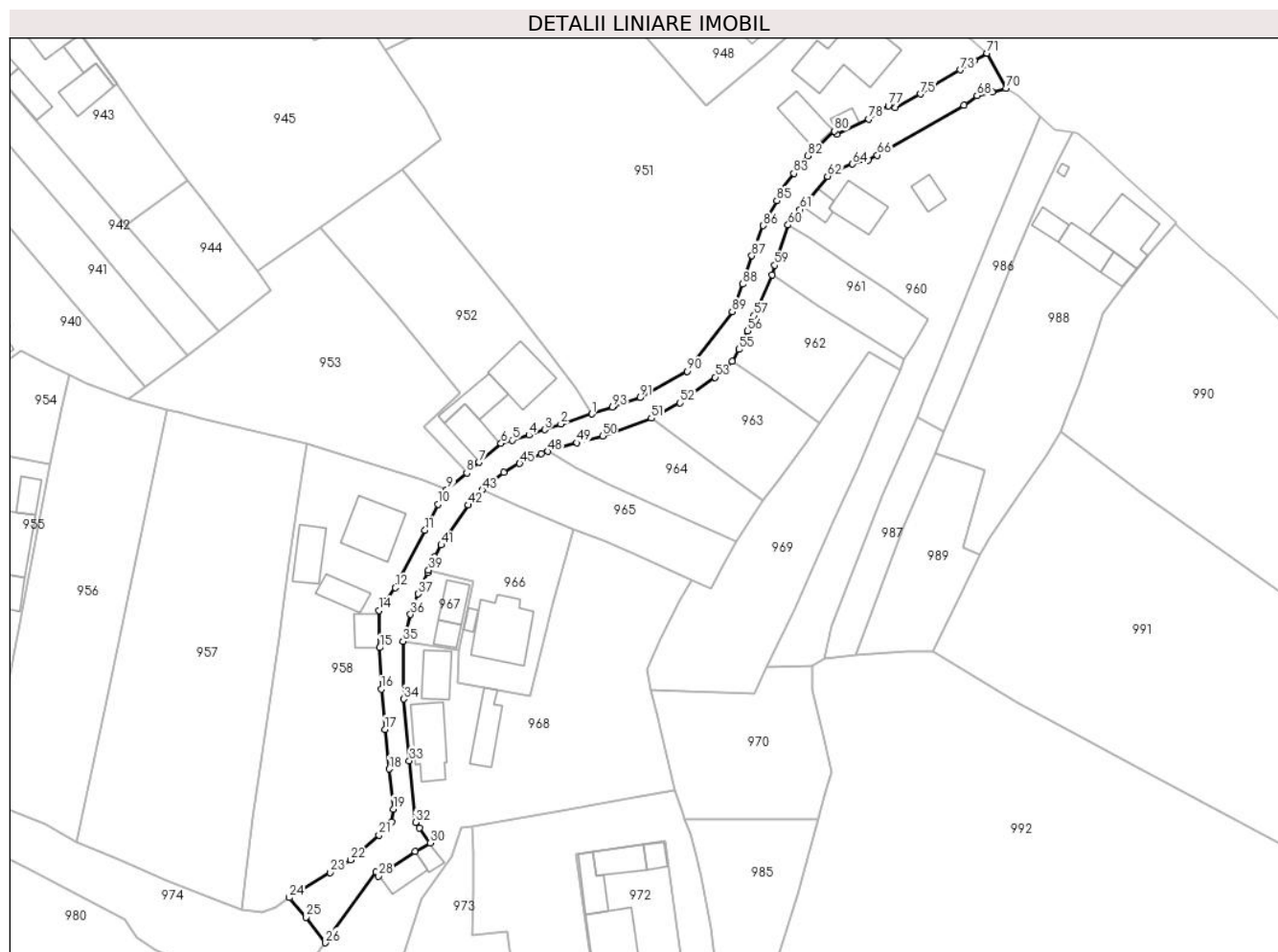
**C. Partea III. SARCINI .**

Inscrieri privind dezmembramintele dreptului de proprietate, drepturi reale de garanție și sarcini	Referințe
NU SUNT	

**Teren**

Nr cadastral	Suprafața (mp)*	Observații / Referințe
34530	1.157	

\* Suprafața este determinată în planul de proiecție Stereo 70.



**Date referitoare la teren**

Crt	Categorie folosință	Intravilan	Suprafața (mp)	Tarla	Parcelă	Nr. topo	Observații / Referințe
1	drum	DA	1.157	-	-	-	

**Lungime Segmente**

1) Valorile lungimilor segmentelor sunt obținute din proiecție în plan.

Punct început	X / Y	Punct sfârșit	X / Y	Lungime segment	Punct început	X / Y	Punct sfârșit	X / Y	Lungime segment	Punct început	X / Y	Punct sfârșit	X / Y	Lungime segment
1	543.536,082 683.393,394	2	543.530,227 683.391,487	6.158	2	543.530,227 683.391,487	3	543.527,189 683.390,419	3.22	3	543.527,189 683.390,419	4	543.524,203 683.389,401	3.155
4	543.524,203 683.389,401	5	543.521,045 683.388,481	3.289	5	543.521,045 683.388,481	6	543.518,957 683.387,85	2.181	6	543.518,957 683.387,85	7	543.514,771 683.384,288	5.496
7	543.514,771 683.384,288	8	543.512,499 683.382,302	3.018	8	543.512,499 683.382,302	9	543.508,745 683.379,137	4.91	9	543.508,745 683.379,137	10	543.507,085 683.376,397	3.204
10	543.507,085 683.376,397	11	543.504,64 683.371,488	5.484	11	543.504,64 683.371,488	12	543.499,029 683.360,695	12.164	12	543.499,029 683.360,695	13	543.497,162 683.358,119	3.181
13	543.497,162 683.358,119	14	543.495,94 683.356,422	2.091	14	543.495,94 683.356,422	15	543.496,091 683.349,401	7.023	15	543.496,091 683.349,401	16	543.496,374 683.341,596	7.81
16	543.496,374 683.341,596	17	543.497,091 683.334,034	7.596	17	543.497,091 683.334,034	18	543.497,923 683.326,587	7.493	18	543.497,923 683.326,587	19	543.498,676 683.319,048	7.577

Punct început	X / Y	Punct sfârșit	X / Y	Lungime segment	Punct început	X / Y	Punct sfârșit	X / Y	Lungime segment	Punct început	X / Y	Punct sfârșit	X / Y	Lungime segment
19	543.498,676 683.319,048	20	543.498,37 683.316,622	2.445	20	543.498,37 683.316,622	21	543.495,96 683.314,136	3.462	21	543.495,96 683.314,136	22	543.490,643 683.309,449	7.088
22	543.490,643 683.309,449	23	543.486,822 683.307,051	4.511	23	543.486,822 683.307,051	24	543.479,081 683.302,355	9.054	24	543.479,081 683.302,355	25	543.482,196 683.298,666	4.828
25	543.482,196 683.298,666	26	543.485,896 683.293,866	6.061	26	543.485,896 683.293,866	27	543.495,383 683.307,15	16.324	27	543.495,383 683.307,15	28	543.495,909 683.306,398	0.918
28	543.495,909 683.306,398	29	543.502,797 683.311,042	8.307	29	543.502,797 683.311,042	30	543.505,605 683.312,634	3.228	30	543.505,605 683.312,634	31	543.503,605 683.315,517	3.509
31	543.503,605 683.315,517	32	543.502,853 683.316,553	1.28	32	543.502,853 683.316,553	33	543.501,677 683.328,11	11.617	33	543.501,677 683.328,11	34	543.500,587 683.339,758	11.699
34	543.500,587 683.339,758	35	543.500,458 683.350,593	10.836	35	543.500,458 683.350,593	36	543.501,926 683.355,669	5.284	36	543.501,926 683.355,669	37	543.503,381 683.359,509	4.106
37	543.503,381 683.359,509	38	543.505,12 683.363,562	4.41	38	543.505,12 683.363,562	39	543.505,308 683.364,001	0.478	39	543.505,308 683.364,001	40	543.506,382 683.366,504	2.724
40	543.506,382 683.366,504	41	543.507,692 683.368,738	2.59	41	543.507,692 683.368,738	42	543.512,808 683.376,25	9.089	42	543.512,808 683.376,25	43	543.515,402 683.379,062	3.826
43	543.515,402 683.379,062	44	543.519,457 683.382,388	5.245	44	543.519,457 683.382,388	45	543.522,463 683.384,065	3.442	45	543.522,463 683.384,065	46	543.524,563 683.384,933	2.272
46	543.524,563 683.384,933	47	543.526,547 683.385,884	2.2	47	543.526,547 683.385,884	48	543.527,723 683.386,349	1.265	48	543.527,723 683.386,349	49	543.533,227 683.387,975	5.739
49	543.533,227 683.387,975	50	543.538,064 683.389,275	5.009	50	543.538,064 683.389,275	51	543.547,252 683.392,599	9.771	51	543.547,252 683.392,599	52	543.552,693 683.395,469	6.152
52	543.552,693 683.395,469	53	543.559,266 683.400,293	8.153	53	543.559,266 683.400,293	54	543.562,473 683.403,292	4.391	54	543.562,473 683.403,292	55	543.563,754 683.405,531	2.58
55	543.563,754 683.405,531	56	543.565,416 683.408,98	3.829	56	543.565,416 683.408,98	57	543.566,637 683.411,894	3.159	57	543.566,637 683.411,894	58	543.569,998 683.419,546	8.358
58	543.569,998 683.419,546	59	543.570,491 683.421,395	1.914	59	543.570,491 683.421,395	60	543.573,018 683.428,946	7.963	60	543.573,018 683.428,946	61	543.575,259 683.431,877	3.69
61	543.575,259 683.431,877	62	543.580,448 683.438,13	8.126	62	543.580,448 683.438,13	63	543.582,68 683.439,449	2.593	63	543.582,68 683.439,449	64	543.585,186 683.440,423	2.689
64	543.585,186 683.440,423	65	543.588,138 683.441,199	3.052	65	543.588,138 683.441,199	66	543.589,782 683.442,094	1.872	66	543.589,782 683.442,094	67	543.606,145 683.451,49	18.869
67	543.606,145 683.451,49	68	543.608,591 683.453,287	3.035	68	543.608,591 683.453,287	69	543.611,471 683.453,966	2.959	69	543.611,471 683.453,966	70	543.614,059 683.454,665	2.681
70	543.614,059 683.454,665	71	543.610,487 683.461,282	7.52	71	543.610,487 683.461,282	72	543.608,037 683.459,844	2.841	72	543.608,037 683.459,844	73	543.605,45 683.458,158	3.088
73	543.605,45 683.458,158	74	543.600,476 683.455,184	5.795	74	543.600,476 683.455,184	75	543.597,954 683.453,624	2.965	75	543.597,954 683.453,624	76	543.593,151 683.451,031	5.458
76	543.593,151 683.451,031	77	543.591,896 683.451,362	1.298	77	543.591,896 683.451,362	78	543.588,186 683.448,918	4.443	78	543.588,186 683.448,918	79	543.582,142 683.446,043	6.693
79	543.582,142 683.446,043	80	543.581,766 683.446,643	0.708	80	543.581,766 683.446,643	81	543.577,942 683.443,103	5.211	81	543.577,942 683.443,103	82	543.576,685 683.441,968	1.694
82	543.576,685 683.441,968	83	543.574,086 683.438,673	4.197	83	543.574,086 683.438,673	84	543.571,448 683.435,19	4.369	84	543.571,448 683.435,19	85	543.570,915 683.433,532	1.742
85	543.570,915 683.433,532	86	543.568,374 683.428,835	5.34	86	543.568,374 683.428,835	87	543.566,195 683.423,174	6.066	87	543.566,195 683.423,174	88	543.564,422 683.417,842	5.619
88	543.564,422 683.417,842	89	543.562,519 683.412,624	5.554	89	543.562,519 683.412,624	90	543.554,044 683.401,425	14.044	90	543.554,044 683.401,425	91	543.545,19 683.396,461	10.151
91	543.545,19 683.396,461	92	543.540,129 683.394,858	5.309	92	543.540,129 683.394,858	93	543.539,897 683.394,697	0.282	93	543.539,897 683.394,697	1	543.536,082 683.393,394	4.031

\*\* Lungimile segmentelor sunt determinate în planul de proiecție Stereo 70 și sunt rotunjite la 1 milimetru.

\*\*\* Distanța dintre puncte este formată din segmente cumulate ce sunt mai mici decât valoarea 1 milimetru.



**DATE DESPRE IMOBILUL NR. 960**

Oficiul de Cadastru și Publicitate Imobiliară SUCEAVA  
Biroul de Cadastru și Publicitate Imobiliară Campulung Moldovenesc

**A. Partea I. Descrierea imobilului**

TEREN Intravilan

Adresa: Loc. Vatra Moldovitei, Jud. Suceava

Nr. Crt	Nr cadastral Nr. topografic	Suprafața* (mp)	Observații / Referințe
A1		1.557	Sector cadastral:53 Teren imprejmuit; Imobilul s-a format din o parte a PF 269 a comunei cadastrale Vatra Moldoviței.

**B. Partea II. Proprietari și acte**

Inscrieri privitoare la dreptul de proprietate și alte drepturi reale		Referințe
/		
Act Normativ nr. 7, din 13/03/1996 emis de PARLAMENTUL ROMANIEI (art. 13);		
B1	Inscrierea posesiei, drept de PROPRIETATE, dobandit prin Lege, cota actuala 1/1 1) <b>NEIDENTIFICAT NEIDENTIFICAT</b>	A1
B2	Se notează mențiunea de proprietar neidentificat.	A1

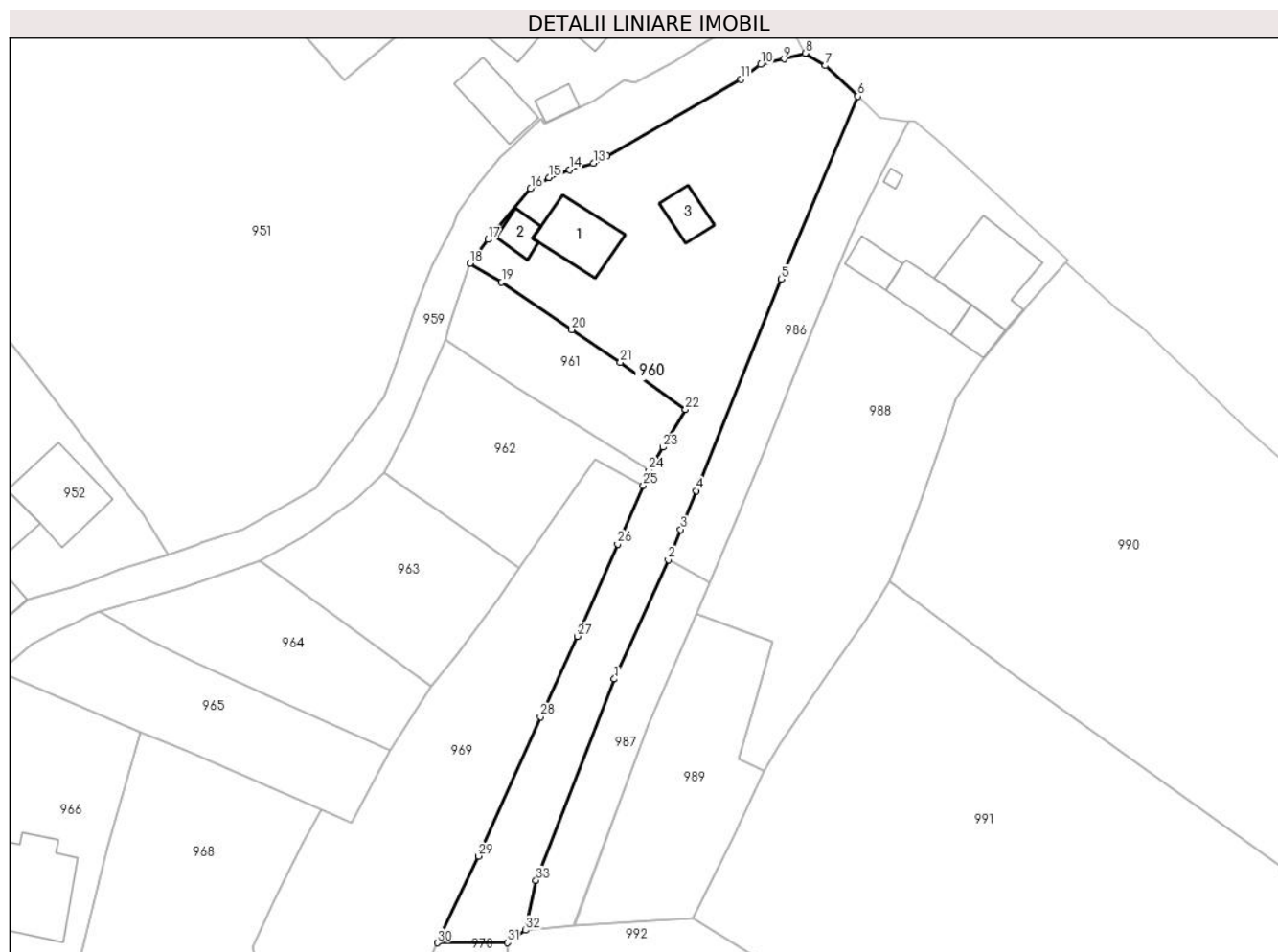
**C. Partea III. SARCINI .**

Inscrieri privind dezmembramintele dreptului de proprietate, drepturi reale de garanție și sarcini	Referințe
NU SUNT	

### Teren

Nr cadastral	Suprafața (mp)*	Observații / Referințe
	1.557	Imobilul s-a format din o parte a PF 269 a comunei cadastrale Vatra Moldoviței.

\* Suprafața este determinată în planul de proiecție Stereo 70.



### Date referitoare la teren

Crt	Categorie folosință	Intra vilan	Suprafața (mp)	Tarla	Parcelă	Nr. topo	Observații / Referințe
1	faneata	DA	1.269	-	-	-	
2	curti constructii	DA	288	-	-	-	

### Date referitoare la construcții

Crt	Număr	Destinație construcție	Supraf. (mp)	Situație juridică	Observații / Referințe
A1.1		construcții de locuințe	59	Fara acte	Nr. niveluri:1; S. construita la sol:59 mp; Locuință.
A1.2		construcții anexa	19	Fara acte	Nr. niveluri:1; S. construita la sol:19 mp; Anexă.
A1.3		construcții anexa	24	Fara acte	Nr. niveluri:1; S. construita la sol:24 mp; Anexă.

### Lungime Segmente

1) Valorile lungimilor segmentelor sunt obținute din proiecție în plan.

Punct început	X / Y	Punct sfârșit	X / Y	Lungime segment (** (m))
1	543.590,688 683.378,126	2	543.597,305 683.392,698	16.004

Punct început	X / Y	Punct sfârșit	X / Y	Lungime segment (** (m))
2	543.597,305 683.392,698	3	543.598,809 683.396,419	4.013

Punct început	X / Y	Punct sfârșit	X / Y	Lungime segment (** (m)
3	543.598,809 683.396,419	4	543.600,692 683.401,15	5.092
5	543.611,127 683.427,033	6	543.620,506 683.449,402	24.256
7	543.616,516 683.453,151	8	543.614,059 683.454,665	2.886
9	543.611,471 683.453,966	10	543.608,591 683.453,287	2.959
11	543.606,145 683.451,49	12	543.589,782 683.442,094	18.869
13	543.588,138 683.441,199	14	543.585,186 683.440,423	3.052
15	543.582,68 683.439,449	16	543.580,448 683.438,13	2.593
17	543.575,259 683.431,877	18	543.573,018 683.428,946	3.69
19	543.576,899 683.426,657	20	543.585,475 683.420,856	10.354
21	543.591,419 683.416,835	22	543.599,404 683.411,106	9.828
23	543.596,649 683.406,479	24	543.594,929 683.403,615	3.341
25	543.594,24 683.401,769	26	543.591,092 683.394,626	7.806
27	543.586,18 683.383,336	28	543.581,656 683.373,488	10.837
29	543.574,075 683.356,468	30	543.569,034 683.345,863	11.742
31	543.577,631 683.345,898	32	543.579,831 683.347,399	2.663
33	543.581,11 683.353,515	1	543.590,688 683.378,126	26.409

Punct început	X / Y	Punct sfârșit	X / Y	Lungime segment (** (m)
4	543.600,692 683.401,15	5	543.611,127 683.427,033	27.907
6	543.620,506 683.449,402	7	543.616,516 683.453,151	5.475
8	543.614,059 683.454,665	9	543.611,471 683.453,966	2.681
10	543.608,591 683.453,287	11	543.606,145 683.451,49	3.035
12	543.589,782 683.442,094	13	543.588,138 683.441,199	1.872
14	543.585,186 683.440,423	15	543.582,68 683.439,449	2.689
16	543.580,448 683.438,13	17	543.575,259 683.431,877	8.126
18	543.573,018 683.428,946	19	543.576,899 683.426,657	4.506
20	543.585,475 683.420,856	21	543.591,419 683.416,835	7.176
22	543.599,404 683.411,106	23	543.596,649 683.406,479	5.385
24	543.594,929 683.403,615	25	543.594,24 683.401,769	1.97
26	543.591,092 683.394,626	27	543.586,18 683.383,336	12.312
28	543.581,656 683.373,488	29	543.574,075 683.356,468	18.632
30	543.569,034 683.345,863	31	543.577,631 683.345,898	8.597
32	543.579,831 683.347,399	33	543.581,11 683.353,515	6.248

\*\* Lungimile segmentelor sunt determinate în planul de proiecție Stereo 70 și sunt rotunjite la 1 milimetru.

\*\*\* Distanța dintre puncte este formată din segmente cumulate ce sunt mai mici decât valoarea 1 milimetru.





**DATE DESPRE IMOBILUL NR. 961**

Oficiul de Cadastru și Publicitate Imobiliară SUCEAVA  
Biroul de Cadastru și Publicitate Imobiliară Campulung Moldovenesc

**A. Partea I. Descrierea imobilului**

TEREN Intravilan

Adresa: Loc. Vatra Moldovitei, Jud. Suceava

Nr. Crt	Nr cadastral Nr. topografic	Suprafața* (mp)	Observații / Referințe
A1		290	Sector cadastral:53 Teren neimprejmuit; Imobilul s-a format din o parte a PF 269 a comunei cadastrale Vatra Moldoviței.

**B. Partea II. Proprietari și acte**

Inscrieri privitoare la dreptul de proprietate și alte drepturi reale		Referințe
/		
Act Normativ nr. 7, din 13/03/1996 emis de PARLAMENTUL ROMANIEI;		
B1	Intabulare, drept de PROPRIETATE, dobândit prin Lege, cota actuala 1/1 1) NEIDENTIFICAT NEIDENTIFICAT	A1
Act Administrativ nr. 10433, din 14/11/2024 emis de PRIMĂRIA VATRA MOLDOVIȚEI;		
B2	Se notează posesia faptică. 1) ȘUTU ELENA-REVECA	A1

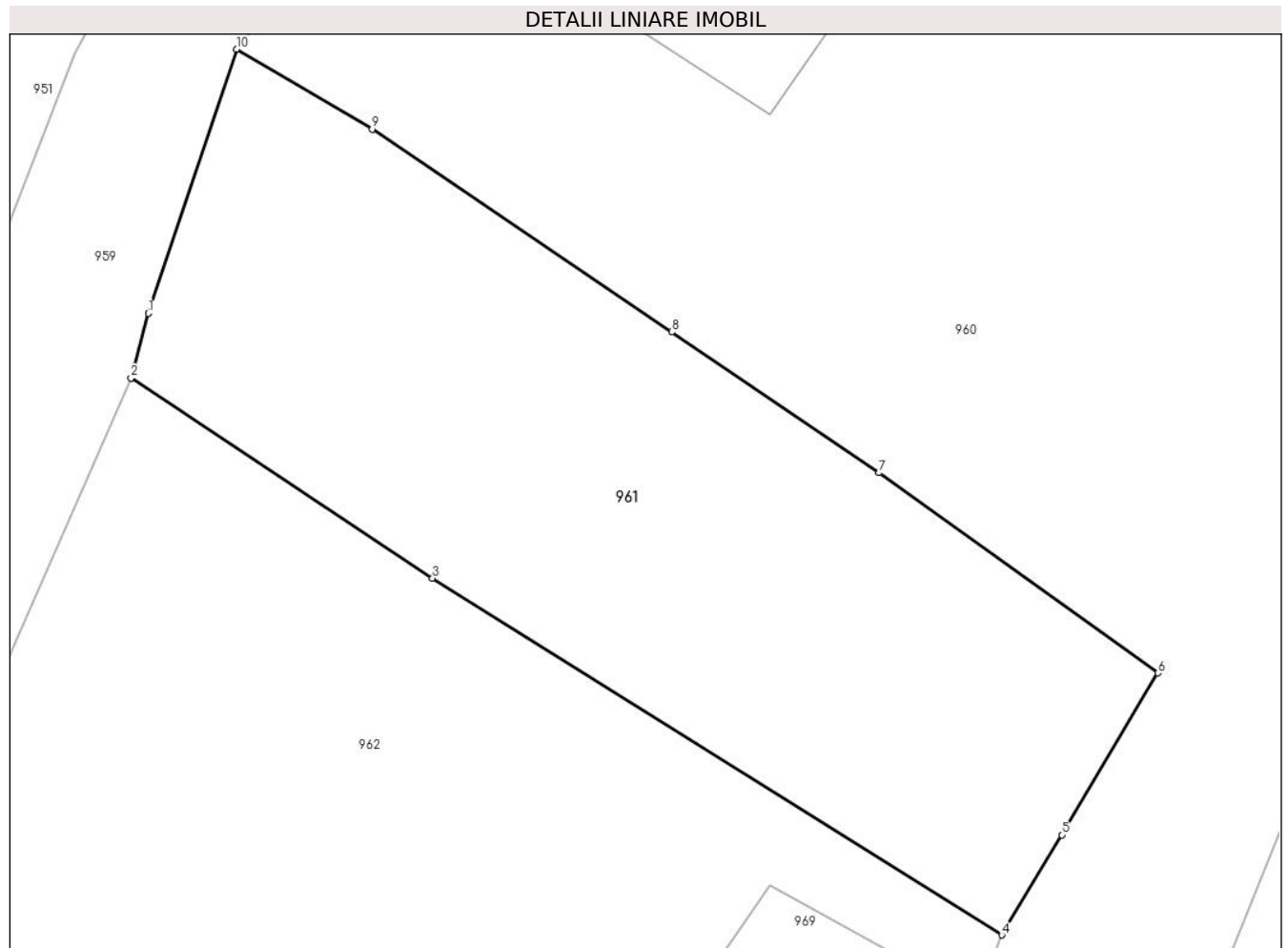
**C. Partea III. SARCINI .**

Inscrieri privind dezmembramintele dreptului de proprietate, drepturi reale de garanție și sarcini	Referințe
NU SUNT	

**Teren**

Nr cadastral	Suprafața (mp)*	Observații / Referințe
	290	Imobilul s-a format din o parte a PF 269 a comunei cadastrale Vatra Moldoviței.

\* Suprafața este determinată în planul de proiecție Stereo 70.



**Date referitoare la teren**

Crt	Categorie folosință	Intravilan	Suprafața (mp)	Tarla	Parcelă	Nr. topo	Observații / Referințe
1	arabil	DA	290	-	-	-	

**Lungime Segmente**

1) Valorile lungimilor segmentelor sunt obținute din proiecție în plan.

Punct început	X / Y	Punct sfârșit	X / Y	Lungime segment (** (m)
1	543.570,491 683.421,395	2	543.569,998 683.419,546	1.914
2	543.569,998 683.419,546	3	543.578,631 683.413,817	10.361
3	543.578,631 683.413,817	4	543.594,929 683.403,615	19.228
4	543.594,929 683.403,615	5	543.596,649 683.406,479	3.341
5	543.596,649 683.406,479	6	543.599,404 683.411,106	5.385

Punct început	X / Y	Punct sfârșit	X / Y	Lungime segment (** (m)
6	543.599,404 683.411,106	7	543.591,419 683.416,835	9.828
7	543.591,419 683.416,835	8	543.585,475 683.420,856	7.176
8	543.585,475 683.420,856	9	543.576,899 683.426,657	10.354
9	543.576,899 683.426,657	10	543.573,018 683.428,946	4.506
10	543.573,018 683.428,946	1	543.570,491 683.421,395	7.963

\*\* Lungimile segmentelor sunt determinate în planul de proiecție Stereo 70 și sunt rotunjite la 1 milimetru.

\*\*\* Distanța dintre puncte este formată din segmente cumulate ce sunt mai mici decât valoarea 1 milimetru.



**DATE DESPRE IMOBILUL NR. 962**

Oficiul de Cadastru și Publicitate Imobiliară SUCEAVA  
Biroul de Cadastru și Publicitate Imobiliară Campulung Moldovenesc

**A. Partea I. Descrierea imobilului**

TEREN Intravilan

Adresa: Loc. Vatra Moldovitei, Jud. Suceava

Nr. Crt	Nr cadastral Nr. topografic	Suprafața* (mp)	Observații / Referințe
A1		403	Sector cadastral:53 Teren neimprejmuț; Imobilul s-a format din o parte a PF 269,272 a comunei cadastrale Vatra Moldoviței.

**B. Partea II. Proprietari și acte**

Inscrieri privitoare la dreptul de proprietate și alte drepturi reale	Referințe
/	
Act Normativ nr. 7, din 13/03/1996 emis de PARLAMENTUL ROMANIEI;	
B1	A1
Intabulare, drept de PROPRIETATE, dobândit prin Lege, cota actuala 1/1 1) NEIDENTIFICAT NEIDENTIFICAT	
Act Administrativ nr. 10434, din 14/11/2024 emis de PRIMĂRIA VATRA MOLDOVIȚEI;	
B2	A1
Se notează posesia faptică. 1) TÎMPESCU ALEXANDRU-NICOLAE	

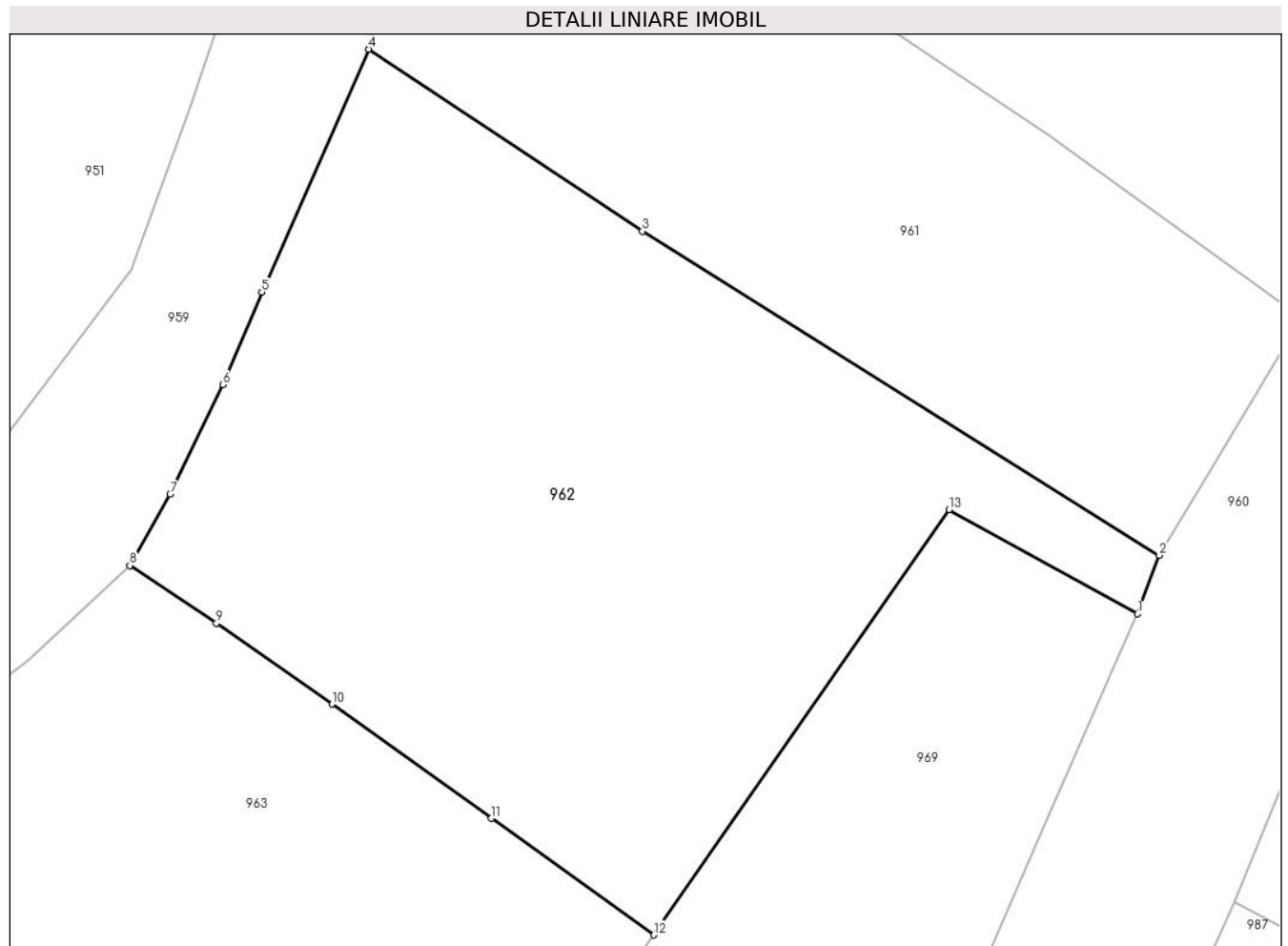
**C. Partea III. SARCINI .**

Inscrieri privind dezmembramintele dreptului de proprietate, drepturi reale de garanție și sarcini	Referințe
NU SUNT	

**Teren**

Nr cadastral	Suprafața (mp)*	Observații / Referințe
	403	Imobilul s-a format din o parte a PF 269,272 a comunei cadastrale Vatra Moldoviței.

\* Suprafața este determinată în planul de proiecție Stereo 70.



**Date referitoare la teren**

Crt	Categorie folosință	Intravilan	Suprafața (mp)	Tarla	Parcelă	Nr. topo	Observații / Referințe
1	faneata	DA	403	-	-	-	

**Lungime Segmente**

1) Valorile lungimilor segmentelor sunt obținute din proiecție în plan.

Punct început	X / Y	Punct sfârșit	X / Y	Lungime segment (** (m)
1	543.594,24 683.401,769	2	543.594,929 683.403,615	1.97
2	543.594,929 683.403,615	3	543.578,631 683.413,817	19.228
3	543.578,631 683.413,817	4	543.569,998 683.419,546	10.361
4	543.569,998 683.419,546	5	543.566,637 683.411,894	8.358
5	543.566,637 683.411,894	6	543.565,416 683.408,98	3.159

Punct început	X / Y	Punct sfârșit	X / Y	Lungime segment (** (m)
6	543.565,416 683.408,98	7	543.563,754 683.405,531	3.829
7	543.563,754 683.405,531	8	543.562,473 683.403,292	2.58
8	543.562,473 683.403,292	9	543.565,204 683.401,477	3.279
9	543.565,204 683.401,477	10	543.568,848 683.398,927	4.448
10	543.568,848 683.398,927	11	543.573,876 683.395,326	6.184
11	543.573,876 683.395,326	12	543.578,988 683.391,66	6.291
12	543.578,988 683.391,66	13	543.588,299 683.405,044	16.304
13	543.588,299 683.405,044	1	543.594,24 683.401,769	6.784

\*\* Lungimile segmentelor sunt determinate în planul de proiecție Stereo 70 și sunt rotunjite la 1 milimetru.

\*\*\* Distanța dintre puncte este formată din segmente cumulate ce sunt mai mici decât valoarea 1 milimetru.





**DATE DESPRE IMOBILUL NR. 963**

Oficiul de Cadastru și Publicitate Imobiliară SUCEAVA  
Biroul de Cadastru și Publicitate Imobiliară Campulung Moldovenesc

**A. Partea I. Descrierea imobilului**

TEREN Intravilan

Adresa: Loc. Vatra Moldovitei, Jud. Suceava

Nr. Crt	Nr cadastral Nr. topografic	Suprafața* (mp)	Observații / Referințe
A1	38215	407	Sector cadastral:53 Teren neimprejmuit;

**B. Partea II. Proprietari și acte**

Inscrieri privitoare la dreptul de proprietate și alte drepturi reale	Referințe
/	
Act Administrativ nr. 4895, din 10/06/2019 emis de PRIMĂRIA COMUNEI VATRA MOLDOVIȚEI (act notarial nr 1337 din 17.06.2019, emis de B.I.N. Șcraba Luminiță Ana Maria; act administrativ nr proces verbal de vecinatate din 05.06.2019, emis de PFA Niga Gabriel);	
B2	A1
se noteaza posesia imobilului cu nr, cad. 38215	
1) <b>SAGHIN GHEORGHE</b> , casatorit	
Act Normativ nr. 7, din 13/03/1996 emis de PARLAMENTUL ROMANIEI;	
B3	A1
Intabulare, drept de PROPRIETATE, dobandit prin Lege, cota actuala 1/1	
1) <b>NEIDENTIFICAT NEIDENTIFICAT</b>	

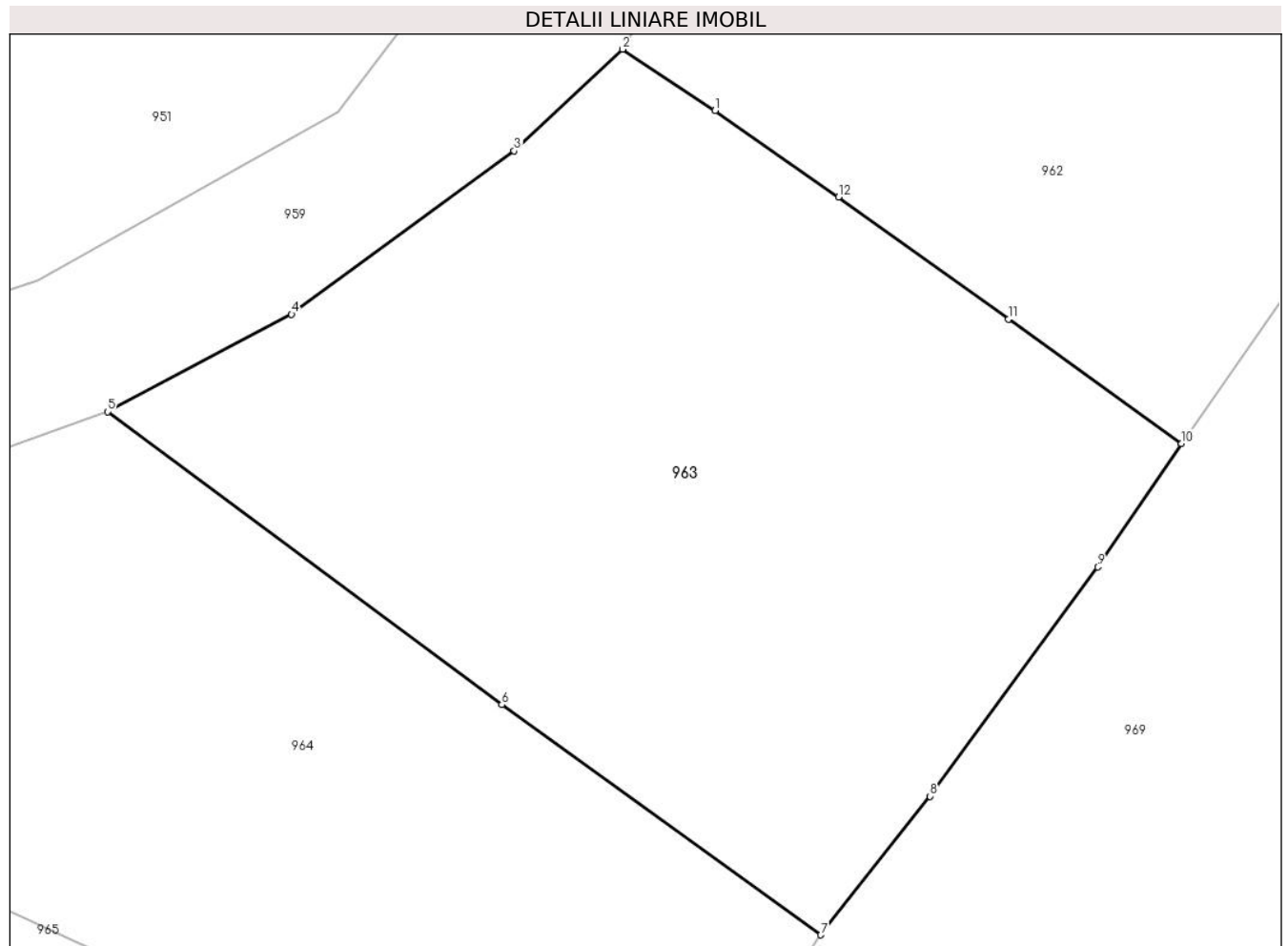
**C. Partea III. SARCINI .**

Inscrieri privind dezmembramintele dreptului de proprietate, drepturi reale de garanție și sarcini	Referințe
NU SUNT	

**Teren**

Nr cadastral	Suprafața (mp)*	Observații / Referințe
38215	407	

\* Suprafața este determinată în planul de proiecție Stereo 70.



**Date referitoare la teren**

Crt	Categorie folosință	Intravilan	Suprafața (mp)	Tarla	Parcelă	Nr. topo	Observații / Referințe
1	faneata	DA	407	-	-	-	

**Lungime Segmente**

1) Valorile lungimilor segmentelor sunt obținute din proiecție în plan.

Punct început	X / Y	Punct sfârșit	X / Y	Lungime segment (** (m)
1	543.565,204 683.401,477	2	543.562,473 683.403,292	3.279
2	543.562,473 683.403,292	3	543.559,266 683.400,293	4.391
3	543.559,266 683.400,293	4	543.552,693 683.395,469	8.153
4	543.552,693 683.395,469	5	543.547,252 683.392,599	6.152
5	543.547,252 683.392,599	6	543.558,904 683.383,953	14.509

Punct început	X / Y	Punct sfârșit	X / Y	Lungime segment (** (m)
6	543.558,904 683.383,953	7	543.568,325 683.377,16	11.615
7	543.568,325 683.377,16	8	543.571,556 683.381,251	5.213
8	543.571,556 683.381,251	9	543.576,511 683.388,015	8.385
9	543.576,511 683.388,015	10	543.578,988 683.391,66	4.407
10	543.578,988 683.391,66	11	543.573,876 683.395,326	6.291
11	543.573,876 683.395,326	12	543.568,848 683.398,927	6.184
12	543.568,848 683.398,927	1	543.565,204 683.401,477	4.448

\*\* Lungimile segmentelor sunt determinate în planul de proiecție Stereo 70 și sunt rotunjite la 1 milimetru.

\*\*\* Distanța dintre puncte este formată din segmente cumulate ce sunt mai mici decât valoarea 1 milimetru.



**DATE DESPRE IMOBILUL NR. 964**

Oficiul de Cadastru și Publicitate Imobiliară SUCEAVA  
Biroul de Cadastru și Publicitate Imobiliară Campulung Moldovenesc

**A. Partea I. Descrierea imobilului**

TEREN Intravilan

Adresa: Loc. Vatra Moldovitei, Jud. Suceava

Nr. Crt	Nr cadastral Nr. topografic	Suprafața* (mp)	Observații / Referințe
A1	38273	407	Sector cadastral:53 Teren neimprejmuit;

**B. Partea II. Proprietari și acte**

Inscrieri privitoare la dreptul de proprietate și alte drepturi reale	Referințe
/	
Act Administrativ nr. 4894, din 10/06/2019 emis de PRIMĂRIA COMUNEI VATRA MOLDOVIȚEI (act notarial nr 1337 din 17.06.2019, emis de B.I.N. Șcraba Luminiță Ana Maria; act administrativ nr proces verbal de vecinatate din 05.06.2019, emis de PFA Niga Gabriel);	
B2	A1
se noteaza posesia imobilului cu nr. cad. 38273	
1) SAGHIN GHEORGHE 2) SAGHIN MARIANA	
Act Normativ nr. 7, din 13/03/1996 emis de PARLAMENTUL ROMANIEI;	
B3	A1
Intabulare, drept de PROPRIETATE, dobandit prin Lege, cota actuala 1/1	
1) NEIDENTIFICAT NEIDENTIFICAT	

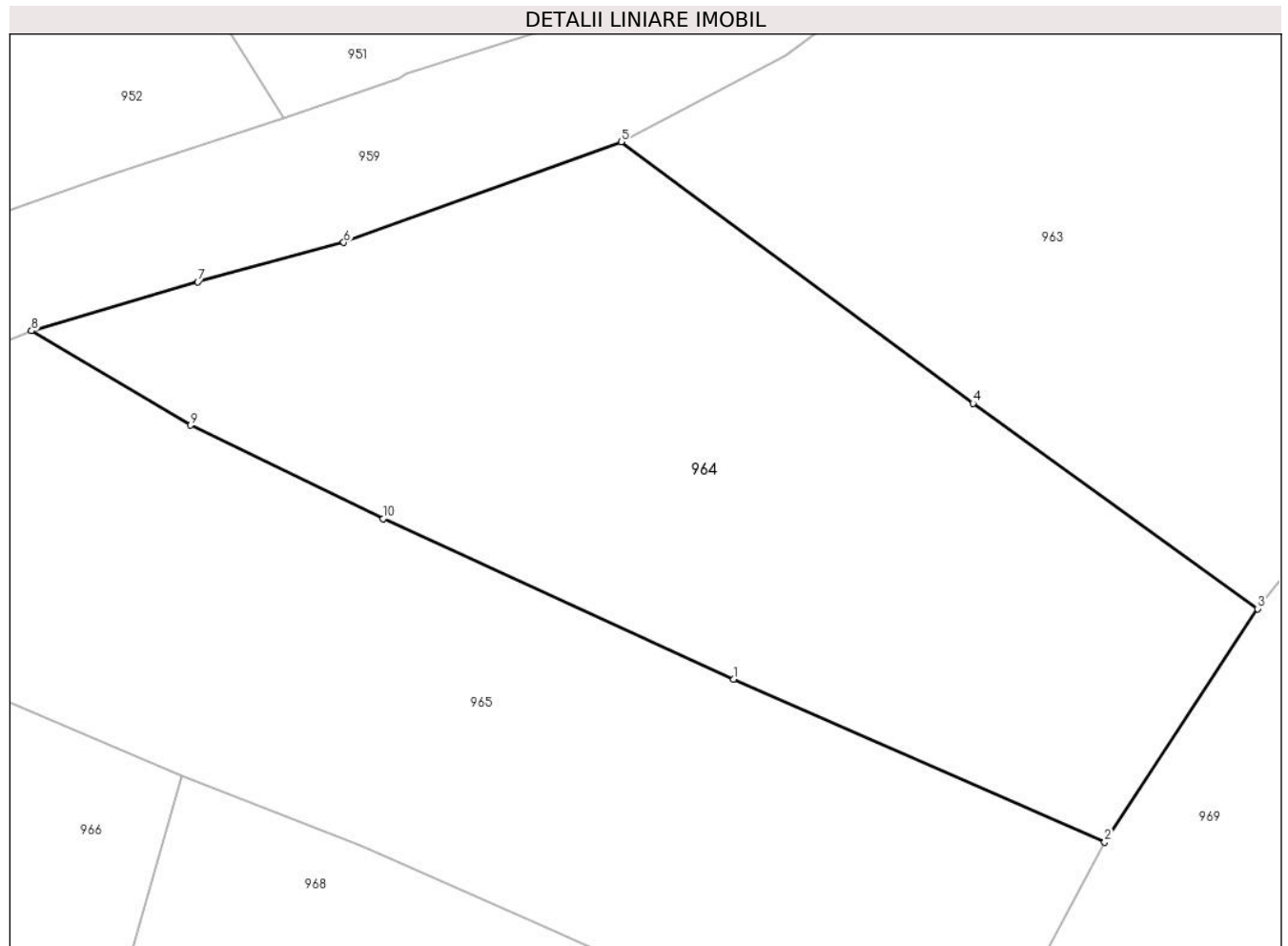
**C. Partea III. SARCINI .**

Inscrieri privind dezmembramintele dreptului de proprietate, drepturi reale de garanție și sarcini	Referințe
NU SUNT	

**Teren**

Nr cadastral	Suprafața (mp)*	Observații / Referințe
38273	407	

\* Suprafața este determinată în planul de proiecție Stereo 70.



**Date referitoare la teren**

Crt	Categorie folosință	Intravilan	Suprafața (mp)	Tarla	Parcelă	Nr. topo	Observații / Referințe
1	faneata	DA	407	-	-	-	

**Lungime Segmente**

1) Valorile lungimilor segmentelor sunt obținute din proiecție în plan.

Punct început	X / Y	Punct sfârșit	X / Y	Lungime segment (** (m)
1	543.550,974 683.374,828	2	543.563,263 683.369,438	13.419
2	543.563,263 683.369,438	3	543.568,325 683.377,16	9.233
3	543.568,325 683.377,16	4	543.558,904 683.383,953	11.615
4	543.558,904 683.383,953	5	543.547,252 683.392,599	14.509
5	543.547,252 683.392,599	6	543.538,064 683.389,275	9.771

Punct început	X / Y	Punct sfârșit	X / Y	Lungime segment (** (m)
6	543.538,064 683.389,275	7	543.533,227 683.387,975	5.009
7	543.533,227 683.387,975	8	543.527,723 683.386,349	5.739
8	543.527,723 683.386,349	9	543.532,989 683.383,226	6.122
9	543.532,989 683.383,226	10	543.539,37 683.380,136	7.09
10	543.539,37 683.380,136	1	543.550,974 683.374,828	12.76

\*\* Lungimile segmentelor sunt determinate în planul de proiecție Stereo 70 și sunt rotunjite la 1 milimetru.

\*\*\* Distanța dintre puncte este formată din segmente cumulate ce sunt mai mici decât valoarea 1 milimetru.





**DATE DESPRE IMOBILUL NR. 965**

Oficiul de Cadastru și Publicitate Imobiliară SUCEAVA  
Biroul de Cadastru și Publicitate Imobiliară Campulung Moldovenesc

**A. Partea I. Descrierea imobilului**

TEREN Intravilan

Adresa: Loc. Vatra Moldovitei, Jud. Suceava

Nr. Crt	Nr cadastral Nr. topografic	Suprafața* (mp)	Observații / Referințe
A1	36955	458	Sector cadastral:53 Teren imprejmuit;

**B. Partea II. Proprietari și acte**

Inscrieri privitoare la dreptul de proprietate și alte drepturi reale		Referințe
<b>7197 / 24/05/2017</b>		
Act Administrativ nr. 555, din 16/01/2017 emis de COMISIA JUDETEANA SUCEAVA;		
B2	Intabulare, drept de PROPRIETATE, dobandit prin Reconstituire, cota actuala 1/1 1) CHIRUȚ NICOLAE 2) CHIRUȚ REGHINA	A1

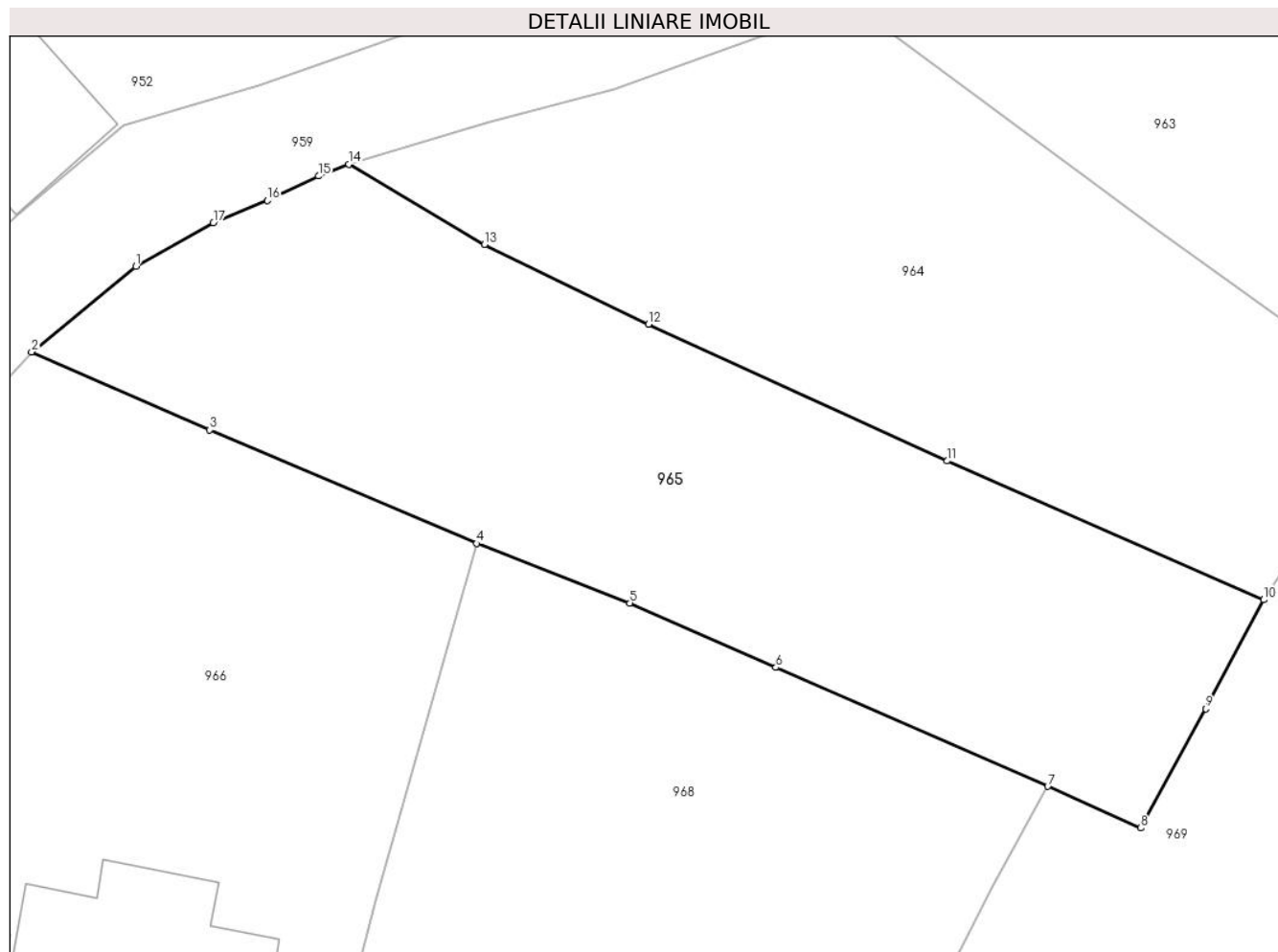
**C. Partea III. SARCINI .**

Inscrieri privind dezmembramintele dreptului de proprietate, drepturi reale de garanție și sarcini	Referințe
NU SUNT	

**Teren**

Nr cadastral	Suprafața (mp)*	Observații / Referințe
36955	458	

\* Suprafața este determinată în planul de proiecție Stereo 70.



**Date referitoare la teren**

Crt	Categorie folosință	Intravilan	Suprafața (mp)	Tarla	Parcelă	Nr. topo	Observații / Referințe
1	faneata	DA	458	-	-	-	

**Lungime Segmente**

1) Valorile lungimilor segmentelor sunt obținute din proiecție în plan.

Punct început	X / Y	Punct sfârșit	X / Y	Lungime segment (** (m)
1	543.519,457 683.382,388	2	543.515,402 683.379,062	5.245
2	543.515,402 683.379,062	3	543.522,318 683.376,032	7.551
3	543.522,318 683.376,032	4	543.532,691 683.371,622	11.272
4	543.532,691 683.371,622	5	543.538,64 683.369,315	6.381
5	543.538,64 683.369,315	6	543.544,312 683.366,811	6.2

Punct început	X / Y	Punct sfârșit	X / Y	Lungime segment (** (m)
6	543.544,312 683.366,811	7	543.554,876 683.362,193	11.529
7	543.554,876 683.362,193	8	543.558,492 683.360,577	3.961
8	543.558,492 683.360,577	9	543.561,011 683.365,207	5.271
9	543.561,011 683.365,207	10	543.563,263 683.369,438	4.793
10	543.563,263 683.369,438	11	543.550,974 683.374,828	13.419
11	543.550,974 683.374,828	12	543.539,37 683.380,136	12.76
12	543.539,37 683.380,136	13	543.532,989 683.383,226	7.09
13	543.532,989 683.383,226	14	543.527,723 683.386,349	6.122
14	543.527,723 683.386,349	15	543.526,547 683.385,884	1.265
15	543.526,547 683.385,884	16	543.524,563 683.384,933	2.2
16	543.524,563 683.384,933	17	543.522,463 683.384,065	2.272
17	543.522,463 683.384,065	1	543.519,457 683.382,388	3.442

\*\* Lungimile segmentelor sunt determinate în planul de proiecție Stereo 70 și sunt rotunjite la 1 milimetru.

\*\*\* Distanța dintre puncte este formată din segmente cumulate ce sunt mai mici decât valoarea 1 milimetru.



**DATE DESPRE IMOBILUL NR. 966**

Oficiul de Cadastru și Publicitate Imobiliară SUCEAVA  
Biroul de Cadastru și Publicitate Imobiliară Campulung Moldovenesc

**A. Partea I. Descrierea imobilului**

TEREN Intravilan

Adresa: Loc. Vatra Moldovitei, Jud. Suceava

Nr. Crt	Nr cadastral Nr. topografic	Suprafața* (mp)	Observații / Referințe
A1	34146	630	Sector cadastral:53 Teren neimprijmit;

**Construcții**

Crt	Nr cadastral Nr. topografic	Adresa	Observații / Referințe
A1.1	34146-C1	Loc. Vatra Moldovitei, Jud. Suceava	Nr. niveluri:1; S. construita la sol:114 mp; S. construita desfasurata:90 mp; Casă de locuit cu parter, din lemn, edificată în anul 1949, fără lift și fără Certificat de performanță energetică a clădirii
A1.2	34146-C2	Loc. Vatra Moldovitei, Jud. Suceava	Nr. niveluri:1; S. construita la sol:8 mp; S. construita desfasurata:11 mp; Sură, din lemn, edificată în anul 1949, fără lift și fără Certificat de performanță energetică a clădirii

**B. Partea II. Proprietari și acte**

Inscrieri privitoare la dreptul de proprietate și alte drepturi reale		Referințe
<b>6402 / 05/05/2015</b>		
Act Administrativ nr. 465, din 24/03/2015 emis de COMISIA JUDETEANA SUCEAVA;		
B1	Intabulare, drept de PROPRIETATE, dobandit prin Reconstituire, cota actuala 1/1 1) CHIRUT SEVERIN-GEORGEL	A1
Act Administrativ nr. 4011, din 04/05/2015 emis de PRIMĂRIA VATRA MOLDOVITEI;		
B2	Intabulare, drept de PROPRIETATE, dobandit prin Conventie, cota actuala 1/1 1) CHIRUT SEVERIN-GEORGEL	A1.1, A1.2

**C. Partea III. SARCINI .**

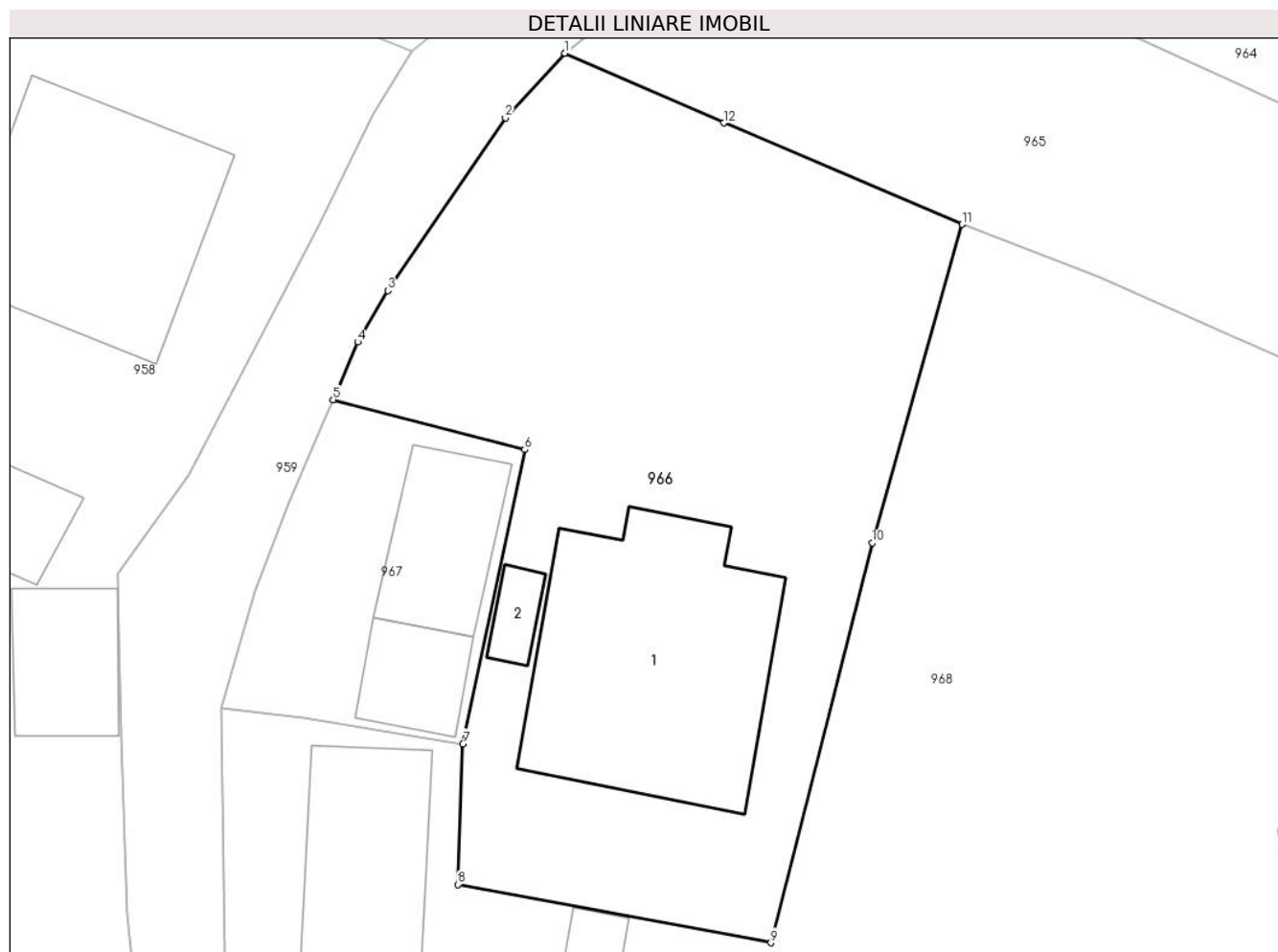
Inscrieri privind dezmembramintele dreptului de proprietate, drepturi reale de garanție și sarcini	Referințe
NU SUNT	

## Anexa Nr. 1 La Partea I

## Teren

Nr cadastral	Suprafața (mp)*	Observații / Referințe
34146	630	

\* Suprafața este determinată în planul de proiecție Stereo 70.



## Date referitoare la teren

Crt	Categorie folosință	Intravilan	Suprafața (mp)	Tarla	Parcelă	Nr. topo	Observații / Referințe
1	curți constructii	DA	200	-	-	-	
2	arabil	DA	430	-	-	-	

## Date referitoare la construcții

Crt	Număr	Destinație construcție	Supraf. (mp)	Situație juridică	Observații / Referințe
A1.1	34146-C1	construcții de locuințe	Din acte: 90 Masurata: 114	Cu acte	Nr. niveluri:1; S. construita la sol:114 mp; S. construita desfasurata:90 mp; Casă de locuit cu parter, din lemn, edificată în anul 1949, fără lift și fără Certificat de performanță energetică a clădirii
A1.2	34146-C2	construcții anexa	Din acte: 11 Masurata: 8	Cu acte	Nr. niveluri:1; S. construita la sol:8 mp; S. construita desfasurata:11 mp; Sură, din lemn, edificată în anul 1949, fără lift și fără Certificat de performanță energetică a clădirii

## Lungime Segmente

1) Valorile lungimilor segmentelor sunt obținute din proiecție în plan.

Punct început	X / Y	Punct sfârșit	X / Y	Lungime segment (** (m)
---------------	-------	---------------	-------	-------------------------

Punct început	X / Y	Punct sfârșit	X / Y	Lungime segment (** (m)
1	543.515,402 683.379,062	2	543.512,808 683.376,25	3.826
2	543.512,808 683.376,25	3	543.507,692 683.368,738	9.089
3	543.507,692 683.368,738	4	543.506,382 683.366,504	2.59
4	543.506,382 683.366,504	5	543.505,308 683.364,001	2.724
5	543.505,308 683.364,001	6	543.513,654 683.361,826	8.625
6	543.513,654 683.361,826	7	543.510,966 683.349,037	13.068
7	543.510,966 683.349,037	8	543.510,737 683.342,917	6.124
8	543.510,737 683.342,917	9	543.524,364 683.340,383	13.861
9	543.524,364 683.340,383	10	543.528,763 683.357,765	17.93
10	543.528,763 683.357,765	11	543.532,691 683.371,622	14.403
11	543.532,691 683.371,622	12	543.522,318 683.376,032	11.272
12	543.522,318 683.376,032	1	543.515,402 683.379,062	7.551

\*\* Lungimile segmentelor sunt determinate în planul de proiecție Stereo 70 și sunt rotunjite la 1 milimetru.

\*\*\* Distanța dintre puncte este formată din segmente cumulate ce sunt mai mici decât valoarea 1 milimetru.





**DATE DESPRE IMOBILUL NR. 967**

Oficiul de Cadastru și Publicitate Imobiliară SUCEAVA  
Biroul de Cadastru și Publicitate Imobiliară Campulung Moldovenesc

**A. Partea I. Descrierea imobilului**

TEREN Intravilan

Adresa: Loc. Vatra Moldovitei, Jud. Suceava

Nr. Crt	Nr cadastral Nr. topografic	Suprafața* (mp)	Observații / Referințe
A1	34147	133	Sector cadastral:53 Teren neimprijmit;

**Construcții**

Crt	Nr cadastral Nr. topografic	Adresa	Observații / Referințe
A1.1	34147-C1	Loc. Vatra Moldovitei, Jud. Suceava	Nr. niveluri:1; S. construita la sol:34 mp; S. construita desfasurata:33 mp; Bucătărie de vară, din lemn, edificată în anul 1949, fara lift si fara Certificat de performanță energetică a clădirii
A1.2	34147-C2	Loc. Vatra Moldovitei, Jud. Suceava	Nr. niveluri:1; S. construita la sol:20 mp; S. construita desfasurata:20 mp; Sură, din lemn, edificată în anul 1949, fara lift si fara Certificat de performanță energetică a clădirii

**B. Partea II. Proprietari și acte**

Inscrieri privitoare la dreptul de proprietate și alte drepturi reale	Referințe
<b>13020 / 09/09/2015</b>	
Act Notarial nr. 1913, din 09/09/2015 emis de SCRABA LUMINITA ANA MARIA;	
B3	A1, A1.1, A1.2
Intabulare, drept de PROPRIETATEca bun comun, dobandit prin Conventie, cota actuala 1/1	
1) CHIRUT SEVERIN-GEORGEL	
2) CHIRUT OFELIA	

**C. Partea III. SARCINI .**

Inscrieri privind dezmembramintele dreptului de proprietate, drepturi reale de garanție și sarcini	Referințe
NU SUNT	

## Teren

Nr cadastral	Suprafața (mp)*	Observații / Referințe
34147	133	

\* Suprafața este determinată în planul de proiecție Stereo 70.



## Date referitoare la teren

Crt	Categorie folosință	Intra vilan	Suprafața (mp)	Tarla	Parcelă	Nr. topo	Observații / Referințe
1	curți constructii	DA	133	-	-	-	

## Date referitoare la construcții

Crt	Număr	Destinație construcție	Supraf. (mp)	Situație juridică	Observații / Referințe
A1.1	34147-C1	constructii anexa	Din acte: 33 Masurata: 34	Cu acte	Nr. niveluri:1; S. construita la sol:34 mp; S. construita desfasurata:33 mp; Bucătărie de vară, din lemn, edificată în anul 1949, fara lift si fara Certificat de performanță energetică a clădirii
A1.2	34147-C2	constructii anexa	20	Cu acte	Nr. niveluri:1; S. construita la sol:20 mp; S. construita desfasurata:20 mp; Sură, din lemn, edificată în anul 1949, fara lift si fara Certificat de performanță energetică a clădirii

## Lungime Segmente

1) Valorile lungimilor segmentelor sunt obținute din proiecție în plan.

Punct început	X / Y	Punct sfârșit	X / Y	Lungime segment (** (m)
1	543.501,926 683.355,669	2	543.500,458 683.350,593	5.284

Punct început	X / Y	Punct sfârșit	X / Y	Lungime segment (** (m)
2	543.500,458 683.350,593	3	543.504,013 683.350,145	3.583
3	543.504,013 683.350,145	4	543.510,966 683.349,037	7.041
4	543.510,966 683.349,037	5	543.513,654 683.361,826	13.068
5	543.513,654 683.361,826	6	543.505,308 683.364,001	8.625
6	543.505,308 683.364,001	7	543.505,12 683.363,562	0.478
7	543.505,12 683.363,562	8	543.503,381 683.359,509	4.41
8	543.503,381 683.359,509	1	543.501,926 683.355,669	4.106

\*\* Lungimile segmentelor sunt determinate în planul de proiecție Stereo 70 și sunt rotunjite la 1 milimetru.

\*\*\* Distanța dintre puncte este formată din segmente cumulate ce sunt mai mici decât valoarea 1 milimetru.



**DATE DESPRE IMOBILUL NR. 968**

Oficiul de Cadastru și Publicitate Imobiliară SUCEAVA  
Biroul de Cadastru și Publicitate Imobiliară Campulung Moldovenesc

**A. Partea I. Descrierea imobilului**

TEREN Intravilan

Adresa: Loc. Vatra Moldovitei, Jud. Suceava

Nr. Crt	Nr cadastral Nr. topografic	Suprafața* (mp)	Observații / Referințe
A1	37516	2.272	Sector cadastral:53 Teren imprejmuit;

**Construcții**

Crt	Nr cadastral Nr. topografic	Adresa	Observații / Referințe
A1.1	37516-C1	Loc. Vatra Moldovitei, Jud. Suceava	Nr. niveluri:2; S. construita la sol:83 mp; S. construita desfasurata:166 mp; Casă de locuit cu parter și mansardă, edificată în anul 1985.
A1.2	37516-C2	Loc. Vatra Moldovitei, Jud. Suceava	Nr. niveluri:1; S. construita la sol:48 mp; S. construita desfasurata:48 mp; Grajd, edificat în anul 1985.
A1.3	37516-C3	Loc. Vatra Moldovitei, Jud. Suceava	Nr. niveluri:1; S. construita la sol:54 mp; S. construita desfasurata:54 mp; Magazie, edificată în anul 1985.
A1.4	37516-C4	Loc. Vatra Moldovitei, Jud. Suceava	Nr. niveluri:1; S. construita la sol:14 mp; S. construita desfasurata:15 mp; Garaj, edificat în anul 1985.
A1.5	37516-C5	Loc. Vatra Moldovitei, Jud. Suceava	Nr. niveluri:1; S. construita la sol:34 mp; S. construita desfasurata:36 mp; Magazie, edificată în anul 1985.

**B. Partea II. Proprietari și acte**

Inscrieri privitoare la dreptul de proprietate și alte drepturi reale	Referințe
<b>4021 / 15/03/2018</b>	
Act Administrativ nr. 587, din 28/12/2017 emis de CJPSDPT SUCEAVA (act notarial nr 636 din 28.03.2018, emis de BNP ANA MARIA SCRABA LUMINITA);	
B2	A1
Intabulare, drept de PROPRIETATE, dobandit prin Reconstituire, cota actuala 1/1	
1) <b>CHIRUȚ CONSTANTIN-FLORENTIE</b>	
2) <b>CHIRUȚ ELENA</b>	
/	
Act Administrativ nr. 7469, din 07/08/2024 emis de PRIMĂRIA VATRA MOLDOVIȚEI;	
B3	A1.1, A1.2, A1.3, A1.4, A1.5
Intabulare, drept de PROPRIETATE, dobandit prin Lege, cota actuala 1/1	
1) <b>CHIRUȚ CONSTANTIN-FLORENTIE</b>	
2) <b>CHIRUȚ ELENA</b>	

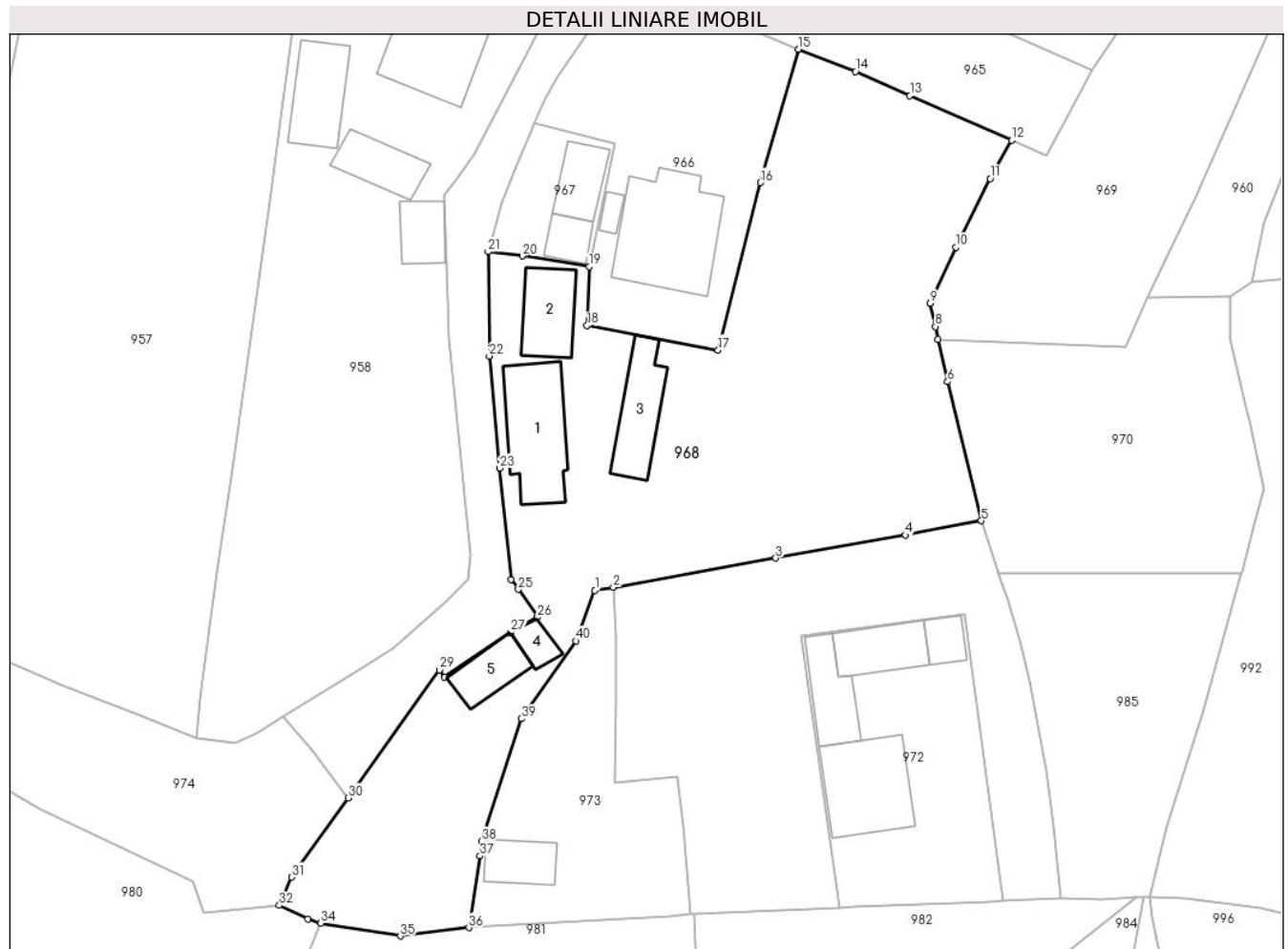
**C. Partea III. SARCINI .**

Inscrieri privind dezmembramintele dreptului de proprietate, drepturi reale de garanție și sarcini	Referințe
NU SUNT	

**Teren**

Nr cadastral	Suprafața (mp)*	Observații / Referințe
37516	2.272	

\* Suprafața este determinată în planul de proiecție Stereo 70.



**Date referitoare la teren**

Crt	Categorie folosință	Intra vilan	Suprafața (mp)	Tarla	Parcelă	Nr. topo	Observații / Referințe
1	curți constructii	DA	669	-	-	-	
2	faneata	DA	1.240	-	-	-	
3	faneata	DA	363	-	-	-	

**Date referitoare la construcții**

Crt	Număr	Destinație construcție	Supraf. (mp)	Situație juridică	Observații / Referințe
A1.1	37516-C1	construcții de locuințe	83	Cu acte	Nr. niveluri:2; S. construita la sol:83 mp; S. construita desfasurata:166 mp; Casă de locuit cu parter și mansardă, edificată în anul 1985.
A1.2	37516-C2	construcții anexa	48	Cu acte	Nr. niveluri:1; S. construita la sol:48 mp; S. construita desfasurata:48 mp; Grajd, edificat în anul 1985.
A1.3	37516-C3	construcții anexa	54	Cu acte	Nr. niveluri:1; S. construita la sol:54 mp; S. construita desfasurata:54 mp; Magazie, edificată în anul 1985.
A1.4	37516-C4	construcții anexa	14	Cu acte	Nr. niveluri:1; S. construita la sol:14 mp; S. construita desfasurata:15 mp; Garaj, edificat în anul 1985.
A1.5	37516-C5	construcții anexa	34	Cu acte	Nr. niveluri:1; S. construita la sol:34 mp; S. construita desfasurata:36 mp; Magazie, edificată în anul 1985.

## Lungime Segmente

1) Valorile lungimilor segmentelor sunt obținute din proiecție în plan.

Punct început	X / Y	Punct sfârșit	X / Y	Lungime segment (** (m)
1	543.511,559 683.315,433	2	543.513,469 683.315,732	1.933
3	543.530,36 683.318,762	4	543.543,854 683.321,158	13.705
5	543.551,735 683.322,642	6	543.548,219 683.337,082	14.862
7	543.547,246 683.341,473	8	543.546,95 683.342,814	1.373
9	543.546,403 683.345,258	10	543.549,068 683.351,072	6.396
11	543.552,661 683.358,198	12	543.554,876 683.362,193	4.568
13	543.544,312 683.366,811	14	543.538,64 683.369,315	6.2
15	543.532,691 683.371,622	16	543.528,763 683.357,765	14.403
17	543.524,364 683.340,383	18	543.510,737 683.342,917	13.861
19	543.510,966 683.349,037	20	543.504,013 683.350,145	7.041
21	543.500,458 683.350,593	22	543.500,587 683.339,758	10.836
23	543.501,677 683.328,11	24	543.502,853 683.316,553	11.617
25	543.503,605 683.315,517	26	543.505,605 683.312,634	3.509
27	543.502,797 683.311,042	28	543.495,909 683.306,398	8.307
29	543.495,383 683.307,15	30	543.485,896 683.293,866	16.324
31	543.480,014 683.285,631	32	543.478,757 683.282,687	3.201
33	543.481,697 683.281,257	34	543.483,049 683.280,837	1.416
35	543.491,333 683.279,515	36	543.498,457 683.280,381	7.176
37	543.499,604 683.287,835	38	543.499,785 683.289,367	1.543
39	543.503,9 683.302,079	40	543.509,59 683.310,173	9.894

Punct început	X / Y	Punct sfârșit	X / Y	Lungime segment (** (m)
2	543.513,469 683.315,732	3	543.530,36 683.318,762	17.161
4	543.543,854 683.321,158	5	543.551,735 683.322,642	8.02
6	543.548,219 683.337,082	7	543.547,246 683.341,473	4.498
8	543.546,95 683.342,814	9	543.546,403 683.345,258	2.504
10	543.549,068 683.351,072	11	543.552,661 683.358,198	7.981
12	543.554,876 683.362,193	13	543.544,312 683.366,811	11.529
14	543.538,64 683.369,315	15	543.532,691 683.371,622	6.381
16	543.528,763 683.357,765	17	543.524,364 683.340,383	17.93
18	543.510,737 683.342,917	19	543.510,966 683.349,037	6.124
20	543.504,013 683.350,145	21	543.500,458 683.350,593	3.583
22	543.500,587 683.339,758	23	543.501,677 683.328,11	11.699
24	543.502,853 683.316,553	25	543.503,605 683.315,517	1.28
26	543.505,605 683.312,634	27	543.502,797 683.311,042	3.228
28	543.495,909 683.306,398	29	543.495,383 683.307,15	0.918
30	543.485,896 683.293,866	31	543.480,014 683.285,631	10.12
32	543.478,757 683.282,687	33	543.481,697 683.281,257	3.269
34	543.483,049 683.280,837	35	543.491,333 683.279,515	8.389
36	543.498,457 683.280,381	37	543.499,604 683.287,835	7.542
38	543.499,785 683.289,367	39	543.503,9 683.302,079	13.361
40	543.509,59 683.310,173	1	543.511,559 683.315,433	5.616

\*\* Lungimile segmentelor sunt determinate în planul de proiecție Stereo 70 și sunt rotunjite la 1 milimetru.

\*\*\* Distanța dintre puncte este formată din segmente cumulate ce sunt mai mici decât valoarea 1 milimetru.





**DATE DESPRE IMOBILUL NR. 969**

Oficiul de Cadastru și Publicitate Imobiliară SUCEAVA  
Biroul de Cadastru și Publicitate Imobiliară Campulung Moldovenesc

**A. Partea I. Descrierea imobilului**

TEREN Intravilan

Adresa: Loc. Vatra Moldovitei, Jud. Suceava

Nr. Crt	Nr cadastral Nr. topografic	Suprafața* (mp)	Observații / Referințe
A1		1.000	Sector cadastral:53 Teren neimprejmuit; Imobilul s-a format din o parte a PF 269 a comunei cadastrale Vatra Moldoviței.

**B. Partea II. Proprietari și acte**

Inscrieri privitoare la dreptul de proprietate și alte drepturi reale		Referințe
/		
Act Notarial nr. 684, din 31/05/2024 emis de NP CATARGIU TUDOR-MARIAN;		
B1	Intabulare, drept de PROPRIETATE, dobandit prin PARTAJ, cota actuala 1/1 1) TÎMPESCU ALEXANDRU-NICOLAE	A1

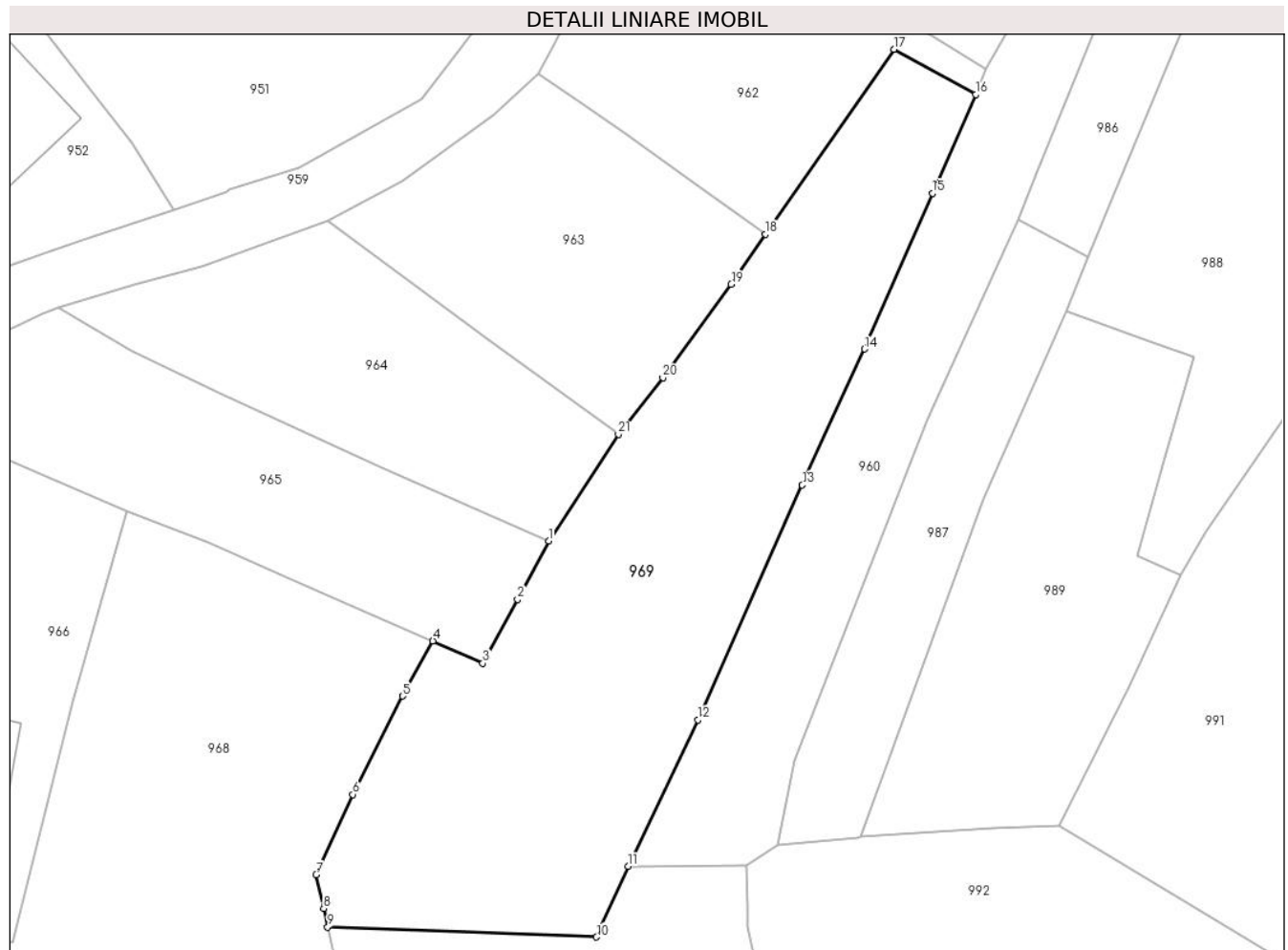
**C. Partea III. SARCINI .**

Inscrieri privind dezmembramintele dreptului de proprietate, drepturi reale de garanție și sarcini	Referințe
NU SUNT	

**Teren**

Nr cadastral	Suprafața (mp)*	Observații / Referințe
	1.000	Imobilul s-a format din o parte a PF 269 a comunei cadastrale Vatra Moldoviței.

\* Suprafața este determinată în planul de proiecție Stereo 70.



**Date referitoare la teren**

Crt	Categorie folosință	Intravilan	Suprafața (mp)	Tarla	Parcelă	Nr. topo	Observații / Referințe
1	faneata	DA	1.000	-	-	-	

**Lungime Segmente**

1) Valorile lungimilor segmentelor sunt obținute din proiecție în plan.

Punct început	X / Y	Punct sfârșit	X / Y	Lungime segment (** (m)
1	543.563,263 683.369,438	2	543.561,011 683.365,207	4.793
3	543.558,492 683.360,577	4	543.554,876 683.362,193	3.961
5	543.552,661 683.358,198	6	543.549,068 683.351,072	7.981
7	543.546,403 683.345,258	8	543.546,95 683.342,814	2.504
9	543.547,246 683.341,473	10	543.566,739 683.340,755	19.506

Punct început	X / Y	Punct sfârșit	X / Y	Lungime segment (** (m)
2	543.561,011 683.365,207	3	543.558,492 683.360,577	5.271
4	543.554,876 683.362,193	5	543.552,661 683.358,198	4.568
6	543.549,068 683.351,072	7	543.546,403 683.345,258	6.396
8	543.546,95 683.342,814	9	543.547,246 683.341,473	1.373
10	543.566,739 683.340,755	11	543.569,034 683.345,863	5.6

Punct început	X / Y	Punct sfârșit	X / Y	Lungime segment (** (m)
11	543.569,034 683.345,863	12	543.574,075 683.356,468	11.742
13	543.581,656 683.373,488	14	543.586,18 683.383,336	10.837
15	543.591,092 683.394,626	16	543.594,24 683.401,769	7.806
17	543.588,299 683.405,044	18	543.578,988 683.391,66	16.304
19	543.576,511 683.388,015	20	543.571,556 683.381,251	8.385
21	543.568,325 683.377,16	1	543.563,263 683.369,438	9.233

Punct început	X / Y	Punct sfârșit	X / Y	Lungime segment (** (m)
12	543.574,075 683.356,468	13	543.581,656 683.373,488	18.632
14	543.586,18 683.383,336	15	543.591,092 683.394,626	12.312
16	543.594,24 683.401,769	17	543.588,299 683.405,044	6.784
18	543.578,988 683.391,66	19	543.576,511 683.388,015	4.407
20	543.571,556 683.381,251	21	543.568,325 683.377,16	5.213

\*\* Lungimile segmentelor sunt determinate în planul de proiecție Stereo 70 și sunt rotunjite la 1 milimetru.

\*\*\* Distanța dintre puncte este formată din segmente cumulate ce sunt mai mici decât valoarea 1 milimetru.



**DATE DESPRE IMOBILUL NR. 970**

Oficiul de Cadastru și Publicitate Imobiliară SUCEAVA  
Biroul de Cadastru și Publicitate Imobiliară Campulung Moldovenesc

**A. Partea I. Descrierea imobilului**

TEREN Intravilan

Adresa: Loc. Vatra Moldovitei, Jud. Suceava

Nr. Crt	Nr cadastral Nr. topografic	Suprafața* (mp)	Observații / Referințe
A1		750	Sector cadastral:53 Teren neimprejmuit; Imobilul s-a format din o parte a PF 267/1,269 a comunei cadastrale Vatra Moldoviței.

**B. Partea II. Proprietari și acte**

Inscrieri privitoare la dreptul de proprietate și alte drepturi reale	Referințe
/	
Act Normativ nr. 7, din 13/03/1996 emis de PARLAMENTUL ROMANIEI;	
B1	A1
Intabulare, drept de PROPRIETATE, dobândit prin Lege, cota actuala 1/1 1) NEIDENTIFICAT NEIDENTIFICAT	
Act Administrativ nr. 10439, din 14/11/2024 emis de PRIMĂRIA VATRA MOLDOVIȚEI;	
B2	A1
Se notează posesia faptică. 1) TÎMPESCU ALEXANDRU-NICOLAE	

**C. Partea III. SARCINI .**

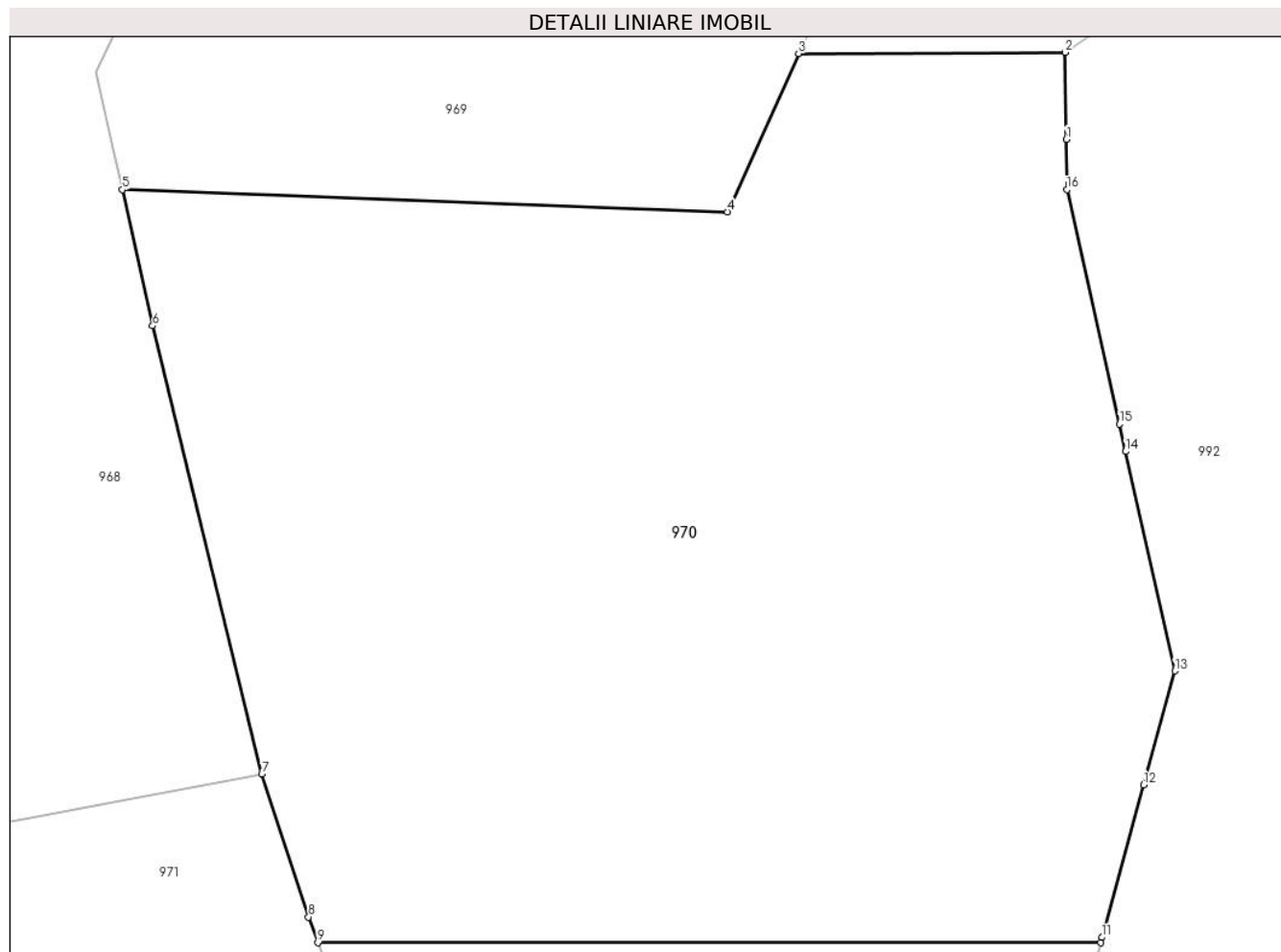
Inscrieri privind dezmembramintele dreptului de proprietate, drepturi reale de garanție și sarcini	Referințe
NU SUNT	

## Anexa Nr. 1 La Partea I

## Teren

Nr cadastral	Suprafața (mp)*	Observații / Referințe
	750	Imobilul s-a format din o parte a PF 267/1,269 a comunei cadastrale Vatra Moldovitei.

\* Suprafața este determinată în planul de proiecție Stereo 70.



## Date referitoare la teren

Crt	Categorie folosință	Intra vilan	Suprafața (mp)	Tarla	Parcelă	Nr. topo	Observații / Referințe
1	faneata	DA	750	-	-	-	

## Lungime Segmente

1) Valorile lungimilor segmentelor sunt obținute din proiecție în plan.

Punct început	X / Y	Punct sfârșit	X / Y	Lungime segment (** (m)
1	543.577,662 683.343,095	2	543.577,631 683.345,898	2.803
2	543.577,631 683.345,898	3	543.569,034 683.345,863	8.597
3	543.569,034 683.345,863	4	543.566,739 683.340,755	5.6
4	543.566,739 683.340,755	5	543.547,246 683.341,473	19.506
5	543.547,246 683.341,473	6	543.548,219 683.337,082	4.498

Punct început	X / Y	Punct sfârșit	X / Y	Lungime segment (** (m)
6	543.548,219 683.337,082	7	543.551,735 683.322,642	14.862
7	543.551,735 683.322,642	8	543.553,24 683.318,032	4.849
8	543.553,24 683.318,032	9	543.553,537 683.317,206	0.878
9	543.553,537 683.317,206	10	543.578,767 683.317,204	25.23
10	543.578,767 683.317,204	11	543.578,814 683.317,376	0.178
11	543.578,814 683.317,376	12	543.580,159 683.322,292	5.097
12	543.580,159 683.322,292	13	543.581,163 683.325,963	3.806
13	543.581,163 683.325,963	14	543.579,575 683.333,034	7.247
14	543.579,575 683.333,034	15	543.579,377 683.333,916	0.904
15	543.579,377 683.333,916	16	543.577,68 683.341,471	7.743
16	543.577,68 683.341,471	1	543.577,662 683.343,095	1.624

\*\* Lungimile segmentelor sunt determinate în planul de proiecție Stereo 70 și sunt rotunjite la 1 milimetru.

\*\*\* Distanța dintre puncte este formată din segmente cumulate ce sunt mai mici decât valoarea 1 milimetru.





**DATE DESPRE IMOBILUL NR. 971**

Oficiul de Cadastru și Publicitate Imobiliară SUCEAVA  
Biroul de Cadastru și Publicitate Imobiliară Campulung Moldovenesc

**A. Partea I. Descrierea imobilului**

TEREN Intravilan

Adresa: Loc. Vatra Moldovitei, Jud. Suceava

Nr. Crt	Nr cadastral Nr. topografic	Suprafața* (mp)	Observații / Referințe
A1	38070	1.004	Sector cadastral:53 Teren neîmprejmuit; Teren intravilan împrejmuit parțial cu gard

**B. Partea II. Proprietari și acte**

Inscrieri privitoare la dreptul de proprietate și alte drepturi reale		Referințe
<b>6456 / 16/04/2019</b>		
Act Administrativ nr. 465, din 24/03/2015 emis de CJPSDPT SUCEAVA;		
B2	Intabulare, drept de PROPRIETATE, dobândit prin Reconstituire, cota actuala 1/1 1) CHIRUT SEVERIN-GEORGEL	A1

**C. Partea III. SARCINI .**

Inscrieri privind dezmembramintele dreptului de proprietate, drepturi reale de garanție și sarcini	Referințe
NU SUNT	

**Teren**

Nr cadastral	Suprafața (mp)*	Observații / Referințe
38070	1.004	Teren intravilan împrejmuit parțial cu gard

\* Suprafața este determinată în planul de proiecție Stereo 70.



**Date referitoare la teren**

Crt	Categorie folosință	Intravilan	Suprafața (mp)	Tarla	Parcelă	Nr. topo	Observații / Referințe
1	faneata	DA	1.004	-	-	-	

**Lungime Segmente**

1) Valorile lungimilor segmentelor sunt obținute din proiecție în plan.

Punct început	X / Y	Punct sfârșit	X / Y	Lungime segment (** (m)
1	543.521,56 683.281,765	2	543.521,852 683.281,778	0.292
3	543.536,965 683.282,443	4	543.532,999 683.310,639	28.474
5	543.549,972 683.313,002	6	543.554,04 683.283,173	30.105
7	543.560,051 683.283,387	8	543.559,254 683.290,992	7.647
9	543.558,498 683.296,712	10	543.556,715 683.306,111	9.567

Punct început	X / Y	Punct sfârșit	X / Y	Lungime segment (** (m)
2	543.521,852 683.281,778	3	543.536,965 683.282,443	15.128
4	543.532,999 683.310,639	5	543.549,972 683.313,002	17.137
6	543.554,04 683.283,173	7	543.560,051 683.283,387	6.015
8	543.559,254 683.290,992	9	543.558,498 683.296,712	5.77
10	543.556,715 683.306,111	11	543.555,733 683.310,189	4.195

Punct început	X / Y	Punct sfârșit	X / Y	Lungime segment (** (m)
11	543.555,733 683.310,189	12	543.554,554 683.314,379	4.353
13	543.553,537 683.317,206	14	543.553,24 683.318,032	0.878
15	543.551,735 683.322,642	16	543.543,854 683.321,158	8.02
17	543.530,36 683.318,762	18	543.513,469 683.315,732	17.161
19	543.513,757 683.310,718	20	543.513,741 683.303,787	6.931
21	543.513,608 683.295,385	22	543.520,134 683.296,028	6.558
23	543.520,767 683.290,935	1	543.521,56 683.281,765	9.204

Punct început	X / Y	Punct sfârșit	X / Y	Lungime segment (** (m)
12	543.554,554 683.314,379	13	543.553,537 683.317,206	3.004
14	543.553,24 683.318,032	15	543.551,735 683.322,642	4.849
16	543.543,854 683.321,158	17	543.530,36 683.318,762	13.705
18	543.513,469 683.315,732	19	543.513,757 683.310,718	5.022
20	543.513,741 683.303,787	21	543.513,608 683.295,385	8.403
22	543.520,134 683.296,028	23	543.520,767 683.290,935	5.132

\*\* Lungimile segmentelor sunt determinate în planul de proiecție Stereo 70 și sunt rotunjite la 1 milimetru.

\*\*\* Distanța dintre puncte este formată din segmente cumulate ce sunt mai mici decât valoarea 1 milimetru.



**DATE DESPRE IMOBILUL NR. 972**

Oficiul de Cadastru și Publicitate Imobiliară SUCEAVA  
Biroul de Cadastru și Publicitate Imobiliară Campulung Moldovenesc

**A. Partea I. Descrierea imobilului**

TEREN Intravilan

Adresa: Loc. Vatra Moldovitei, Jud. Suceava

Nr. Crt	Nr cadastral Nr. topografic	Suprafața* (mp)	Observații / Referințe
A1	34164	500	Sector cadastral:53 Teren neimprejmuț;

**Construcții**

Crt	Nr cadastral Nr. topografic	Adresa	Observații / Referințe
A1.1	34164-C1	Loc. Vatra Moldovitei, Jud. Suceava	Nr. niveluri:2; S. construita la sol:85 mp; S. construita desfasurata:176 mp; Casă de locuit cu parter și etaj, din BCA, edificată în anul 1986, fără lift și fără Certificat de performanță energetică a clădirii
A1.2	34164-C2	Loc. Vatra Moldovitei, Jud. Suceava	Nr. niveluri:1; S. construita la sol:42 mp; S. construita desfasurata:46 mp; Șură, din lemn, edificată în anul 1986, fără lift și fără Certificat de performanță energetică a clădirii
A1.3	34164-C3	Loc. Vatra Moldovitei, Jud. Suceava	Nr. niveluri:1; S. construita la sol:44 mp; S. construita desfasurata:46 mp; Grajd, din lemn, edificat în anul 1986, fără lift și fără Certificat de performanță energetică a clădirii
A1.4	34164-C4	Loc. Vatra Moldovitei, Jud. Suceava	Nr. niveluri:1; S. construita la sol:18 mp; S. construita desfasurata:19 mp; Magazie, din lemn, edificată în anul 1986, fără lift și fără Certificat de performanță energetică a clădirii

**B. Partea II. Proprietari și acte**

Inscrieri privitoare la dreptul de proprietate și alte drepturi reale		Referințe
<b>7423 / 19/05/2014</b>		
Act Administrativ nr. 241, din 15/11/1994 emis de D.J.S.D.P.P.T. SUCEAVA;		
B2	Intabulare, drept de PROPRIETATE, dobandit prin Constituire, cota actuala 1/1 1) <b>CHIRUȚ SEVERIN-GEORGEL</b>	A1
Act Administrativ nr. 11/607, din 03/07/1986 emis de CONSILIUL POPULAR AL COMUNEI VATRA MOLDOVIȚEI;		
B3	Intabulare, drept de PROPRIETATE, dobandit prin Conventie, cota actuala 1/1 1) <b>CHIRUȚ SEVERIN-GEORGEL</b>	A1.1, A1.2, A1.3, A1.4

**C. Partea III. SARCINI .**

Inscrieri privind dezmembramintele dreptului de proprietate, drepturi reale de garanție și sarcini	Referințe
NU SUNT	

**Teren**

Nr cadastral	Suprafața (mp)*	Observații / Referințe
34164	500	

\* Suprafața este determinată în planul de proiecție Stereo 70.



**Date referitoare la teren**

Crt	Categorie folosință	Intravilan	Suprafața (mp)	Tarla	Parcelă	Nr. topo	Observații / Referințe
1	curți constructii	DA	500	-	-	-	

**Date referitoare la construcții**

Crt	Număr	Destinație construcție	Supraf. (mp)	Situație juridică	Observații / Referințe
A1.1	34164-C1	construcții de locuințe	Din acte: 88 Masurata: 85	Cu acte	Nr. niveluri:2; S. construita la sol:85 mp; S. construita desfasurata:176 mp; Casă de locuit cu parter și etaj, din BCA, edificată în anul 1986, fără lift și fără Certificat de performanță energetică a clădirii
A1.2	34164-C2	construcții anexa	Din acte: 46 Masurata: 42	Cu acte	Nr. niveluri:1; S. construita la sol:42 mp; S. construita desfasurata:46 mp; Șură, din lemn, edificată în anul 1986, fără lift și fără Certificat de performanță energetică a clădirii
A1.3	34164-C3	construcții anexa	Din acte: 46 Masurata: 44	Cu acte	Nr. niveluri:1; S. construita la sol:44 mp; S. construita desfasurata:46 mp; Grajd, din lemn, edificat în anul 1986, fără lift și fără Certificat de performanță energetică a clădirii
A1.4	34164-C4	construcții anexa	Din acte: 19 Masurata: 18	Cu acte	Nr. niveluri:1; S. construita la sol:18 mp; S. construita desfasurata:19 mp; Magazie, din lemn, edificată în anul 1986, fără lift și fără Certificat de performanță energetică a clădirii

**Lungime Segmente**

1) Valorile lungimilor segmentelor sunt obținute din proiecție în plan.

Punct început	X / Y	Punct sfârșit	X / Y	Lungime segment (** (m)
1	543.552,575 683.283,121	2	543.554,04 683.283,173	1.466
2	543.554,04 683.283,173	3	543.549,972 683.313,002	30.105
3	543.549,972 683.313,002	4	543.532,999 683.310,639	17.137
4	543.532,999 683.310,639	5	543.536,965 683.282,443	28.474
5	543.536,965 683.282,443	6	543.538,358 683.282,504	1.394
6	543.538,358 683.282,504	1	543.552,575 683.283,121	14.23

\*\* Lungimile segmentelor sunt determinate în planul de proiecție Stereo 70 și sunt rotunjite la 1 milimetru.

\*\*\* Distanța dintre puncte este formată din segmente cumulate ce sunt mai mici decât valoarea 1 milimetru.





**DATE DESPRE IMOBILUL NR. 973**

Oficiul de Cadastru și Publicitate Imobiliară SUCEAVA  
Biroul de Cadastru și Publicitate Imobiliară Campulung Moldovenesc

**A. Partea I. Descrierea imobilului**

TEREN Intravilan

Adresa: Loc. Vatra Moldovitei, Jud. Suceava

Nr. Crt	Nr cadastral Nr. topografic	Suprafața* (mp)	Observații / Referințe
A1	38069	450	Sector cadastral:53 Teren neimprijmit;

**Construcții**

Crt	Nr cadastral Nr. topografic	Adresa	Observații / Referințe
A1.1	38069-C1	Loc. Vatra Moldovitei, Jud. Suceava	Nr. niveluri:1; S. construita la sol:33 mp; S. construita desfasurata:36 mp; Fânar, din lemn, edificat în anul 1992

**B. Partea II. Proprietari și acte**

Inscrieri privitoare la dreptul de proprietate și alte drepturi reale	Referințe
<b>6458 / 16/04/2019</b>	
Act Notarial nr. 965, din 15/04/2019 emis de ROTARU DORINA;	
B4	A1
Intabulare, drept de PROPRIETATE, ca bun comun, dobandit prin Conventie, cota actuala 1/1	
1) BOSUTAR ALINA	
2) BOȘUTAR GHEORGHE	
/	
Act Administrativ nr. 7469, din 07/08/2024 emis de PRIMĂRIA VATRA MOLDOVIȚEI;	
B5	A1.1
Intabulare, drept de PROPRIETATE, dobandit prin Lege, cota actuala 1/1	
1) BOSUTAR ALINA	
2) BOȘUTAR GHEORGHE	

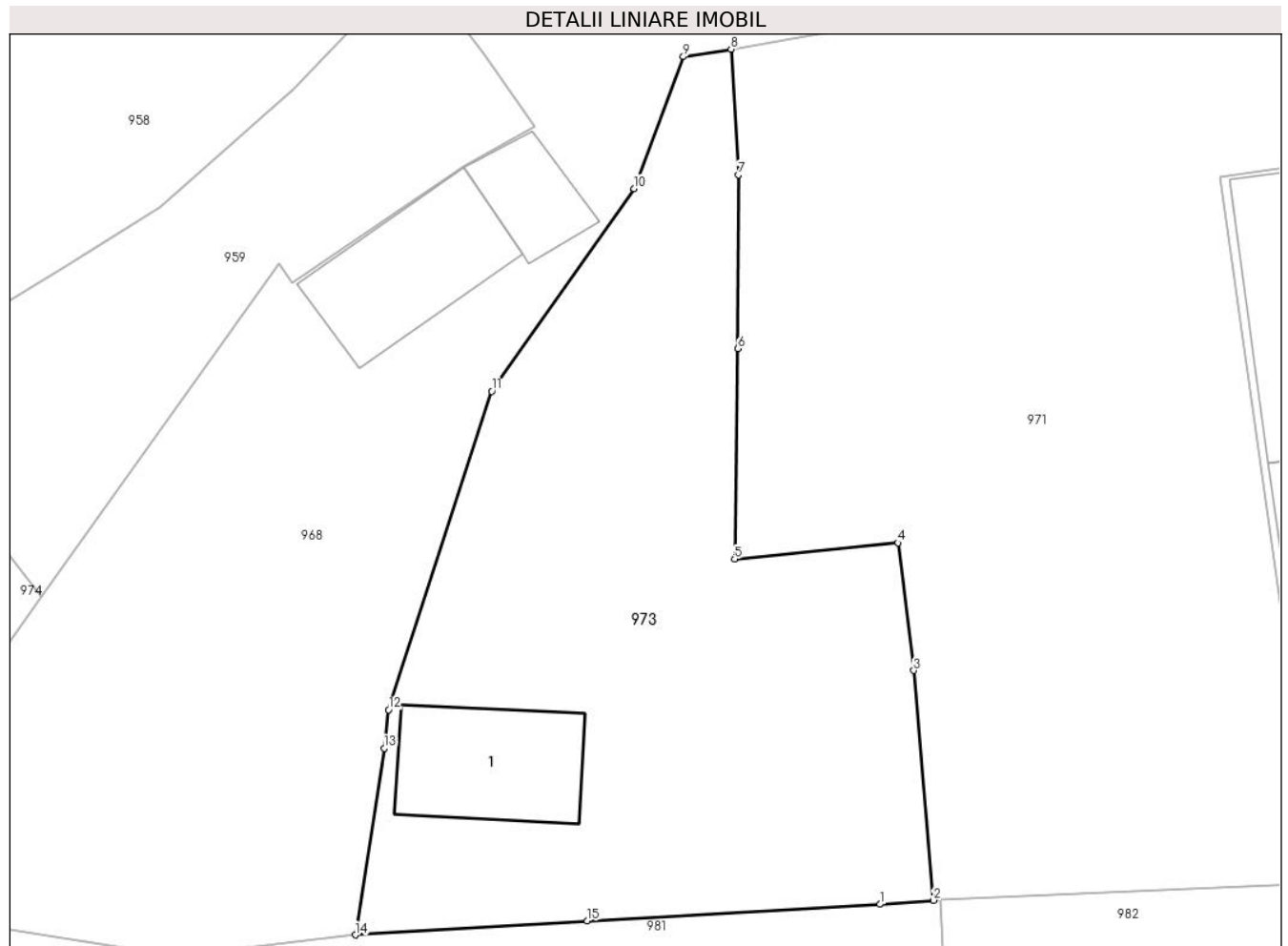
**C. Partea III. SARCINI .**

Inscrieri privind dezmembramintele dreptului de proprietate, drepturi reale de garanție și sarcini	Referințe
NU SUNT	

### Teren

Nr cadastral	Suprafața (mp)*	Observații / Referințe
38069	450	

\* Suprafața este determinată în planul de proiecție Stereo 70.



### Date referitoare la teren

Crt	Categorie folosință	Intravilan	Suprafața (mp)	Tarla	Parcelă	Nr. topo	Observații / Referințe
1	curți constructii	DA	50	-	-	-	
2	faneata	DA	400	-	-	-	

### Date referitoare la construcții

Crt	Număr	Destinație construcție	Supraf. (mp)	Situație juridică	Observații / Referințe
A1.1	38069-C1	construcții anexa	33	Cu acte	Nr. niveluri:1; S. construita la sol:33 mp; S. construita desfasurata:36 mp; Fânar, din lemn, edificat în anul 1992

### Lungime Segmente

1) Valorile lungimilor segmentelor sunt obținute din proiecție în plan.

Punct început	X / Y	Punct sfârșit	X / Y	Lungime segment (** (m))
1	543.519,425 683.281,601	2	543.521,56 683.281,765	2.141
2	543.521,56 683.281,765	3	543.520,767 683.290,935	9.204

Punct început	X / Y	Punct sfârșit	X / Y	Lungime segment (** (m)
3	543.520,767 683.290,935	4	543.520,134 683.296,028	5.132
4	543.520,134 683.296,028	5	543.513,608 683.295,385	6.558
5	543.513,608 683.295,385	6	543.513,741 683.303,787	8.403
6	543.513,741 683.303,787	7	543.513,757 683.310,718	6.931
7	543.513,757 683.310,718	8	543.513,469 683.315,732	5.022
8	543.513,469 683.315,732	9	543.511,559 683.315,433	1.933
9	543.511,559 683.315,433	10	543.509,59 683.310,173	5.616
10	543.509,59 683.310,173	11	543.503,9 683.302,079	9.894
11	543.503,9 683.302,079	12	543.499,785 683.289,367	13.361
12	543.499,785 683.289,367	13	543.499,604 683.287,835	1.543
13	543.499,604 683.287,835	14	543.498,457 683.280,381	7.542
14	543.498,457 683.280,381	15	543.507,72 683.280,939	9.28
15	543.507,72 683.280,939	1	543.519,425 683.281,601	11.724

\*\* Lungimile segmentelor sunt determinate în planul de proiecție Stereo 70 și sunt rotunjite la 1 milimetru.

\*\*\* Distanța dintre puncte este formată din segmente cumulate ce sunt mai mici decât valoarea 1 milimetru.



**DATE DESPRE IMOBILUL NR. 974**

Oficiul de Cadastru și Publicitate Imobiliară SUCEAVA  
Biroul de Cadastru și Publicitate Imobiliară Campulung Moldovenesc

**A. Partea I. Descrierea imobilului**

TEREN Intravilan

Adresa: Loc. Vatra Moldovitei, Jud. Suceava

Nr. Crt	Nr cadastral Nr. topografic	Suprafața* (mp)	Observații / Referințe
A1		1.083	Sector cadastral:53 Teren neimprejmuit; Imobilul s-a format din o parte a PF 95/1 a comunei cadastrale Vatra Moldoviței.

**B. Partea II. Proprietari și acte**

Inscrieri privitoare la dreptul de proprietate și alte drepturi reale		Referințe
/		
Act Normativ nr. 7, din 13/03/1996 emis de PARLAMENTUL ROMANIEI (art. 13);		
B1	Inscrierea posesiei, drept de PROPRIETATE, dobândit prin Lege, cota actuala 1/1 1) NEIDENTIFICAT NEIDENTIFICAT	A1
B2	Se notează mențiunea de proprietar neidentificat.	A1

**C. Partea III. SARCINI .**

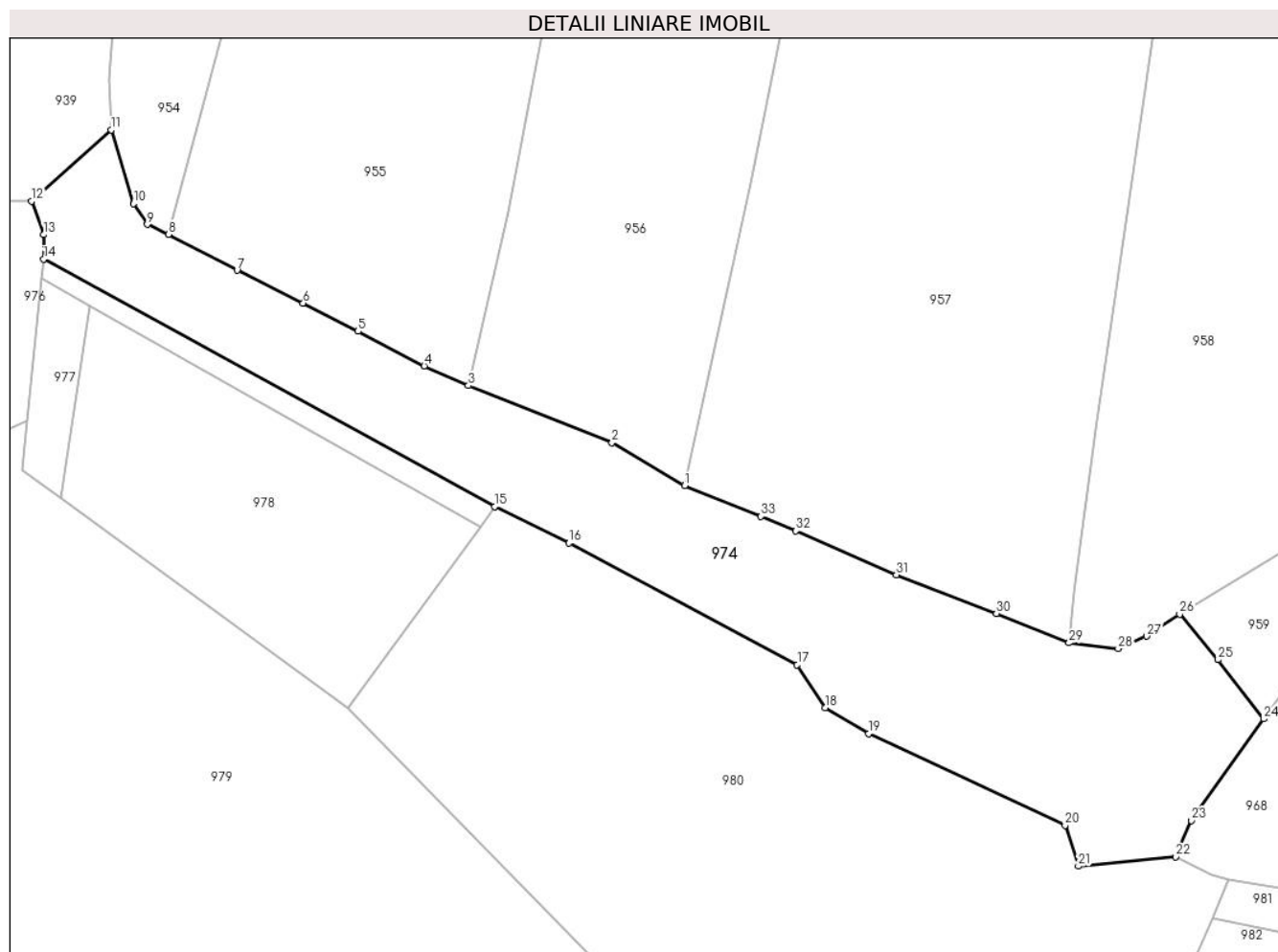
Inscrieri privind dezmembramintele dreptului de proprietate, drepturi reale de garanție și sarcini	Referințe
NU SUNT	

## Anexa Nr. 1 La Partea I

## Teren

Nr cadastral	Suprafața (mp)*	Observații / Referințe
	1.083	Imobilul s-a format din o parte a PF 95/1 a comunei cadastrale Vatra Moldoviței.

\* Suprafața este determinată în planul de proiecție Stereo 70.



## Date referitoare la teren

Crt	Categorie folosință	Intravilan	Suprafața (mp)	Tarla	Parcelă	Nr. topo	Observații / Referințe
1	drum	DA	1.083	-	-	-	

## Lungime Segmente

1) Valorile lungimilor segmentelor sunt obținute din proiecție în plan.

Punct început	X / Y	Punct sfârșit	X / Y	Lungime segment (** (m)
1	543.438,919 683.312,768	2	543.433,027 683.316,244	6.841
3	543.421,379 683.320,884	4	543.417,792 683.322,49	3.93
5	543.412,417 683.325,282	6	543.407,972 683.327,573	5.001
7	543.402,601 683.330,228	8	543.397,069 683.333,138	6.251
9	543.395,327 683.333,955	10	543.394,208 683.335,626	2.011

Punct început	X / Y	Punct sfârșit	X / Y	Lungime segment (** (m)
2	543.433,027 683.316,244	3	543.421,379 683.320,884	12.538
4	543.417,792 683.322,49	5	543.412,417 683.325,282	6.057
6	543.407,972 683.327,573	7	543.402,601 683.330,228	5.991
8	543.397,069 683.333,138	9	543.395,327 683.333,955	1.924
10	543.394,208 683.335,626	11	543.392,394 683.341,612	6.255

Punct început	X / Y	Punct sfârșit	X / Y	Lungime segment (** (m)
11	543.392,394 683.341,612	12	543.385,94 683.335,84	8.659
13	543.386,931 683.333,119	14	543.386,919 683.331,142	1.977
15	543.423,492 683.311,067	16	543.429,546 683.308,119	6.734
17	543.448,048 683.298,255	18	543.450,321 683.294,759	4.17
19	543.453,837 683.292,663	20	543.469,789 683.285,24	17.595
21	543.470,851 683.281,932	22	543.478,757 683.282,687	7.942
23	543.480,014 683.285,631	24	543.485,896 683.293,866	10.12
25	543.482,196 683.298,666	26	543.479,081 683.302,355	4.828
27	543.476,412 683.300,575	28	543.474,094 683.299,565	2.528
29	543.470,097 683.300,026	30	543.464,204 683.302,408	6.356
31	543.456,092 683.305,548	32	543.447,938 683.309,098	8.893
33	543.445,113 683.310,274	1	543.438,919 683.312,768	6.677

Punct început	X / Y	Punct sfârșit	X / Y	Lungime segment (** (m)
12	543.385,94 683.335,84	13	543.386,931 683.333,119	2.896
14	543.386,919 683.331,142	15	543.423,492 683.311,067	41.72
16	543.429,546 683.308,119	17	543.448,048 683.298,255	20.967
18	543.450,321 683.294,759	19	543.453,837 683.292,663	4.093
20	543.469,789 683.285,24	21	543.470,851 683.281,932	3.474
22	543.478,757 683.282,687	23	543.480,014 683.285,631	3.201
24	543.485,896 683.293,866	25	543.482,196 683.298,666	6.061
26	543.479,081 683.302,355	27	543.476,412 683.300,575	3.208
28	543.474,094 683.299,565	29	543.470,097 683.300,026	4.023
30	543.464,204 683.302,408	31	543.456,092 683.305,548	8.699
32	543.447,938 683.309,098	33	543.445,113 683.310,274	3.06

\*\* Lungimile segmentelor sunt determinate în planul de proiecție Stereo 70 și sunt rotunjite la 1 milimetru.

\*\*\* Distanța dintre puncte este formată din segmente cumulate ce sunt mai mici decât valoarea 1 milimetru.





**DATE DESPRE IMOBILUL NR. 975**

Oficiul de Cadastru și Publicitate Imobiliară SUCEAVA  
 Biroul de Cadastru și Publicitate Imobiliară Campulung Moldovenesc

**A. Partea I. Descrierea imobilului**

TEREN Intravilan

Adresa: Loc. Vatra Moldovitei, Jud. Suceava

Nr. Crt	Nr cadastral Nr. topografic	Suprafața* (mp)	Observații / Referințe
A1		70	Sector cadastral:53 Teren neimprejmuit; Imobilul s-a format din o parte a PF 95/1 a comunei cadastrale Vatra Moldoviței.

**B. Partea II. Proprietari și acte**

Inscrieri privitoare la dreptul de proprietate și alte drepturi reale		Referințe
/		
Act Normativ nr. 7, din 13/03/1996 emis de PARLAMENTUL ROMANIEI (art. 13);		
B1	Inscrierea posesiei, drept de PROPRIETATE, dobândit prin Lege, cota actuala 1/1 1) NEIDENTIFICAT NEIDENTIFICAT	A1
B2	Se notează mențiunea de proprietar neidentificat.	A1

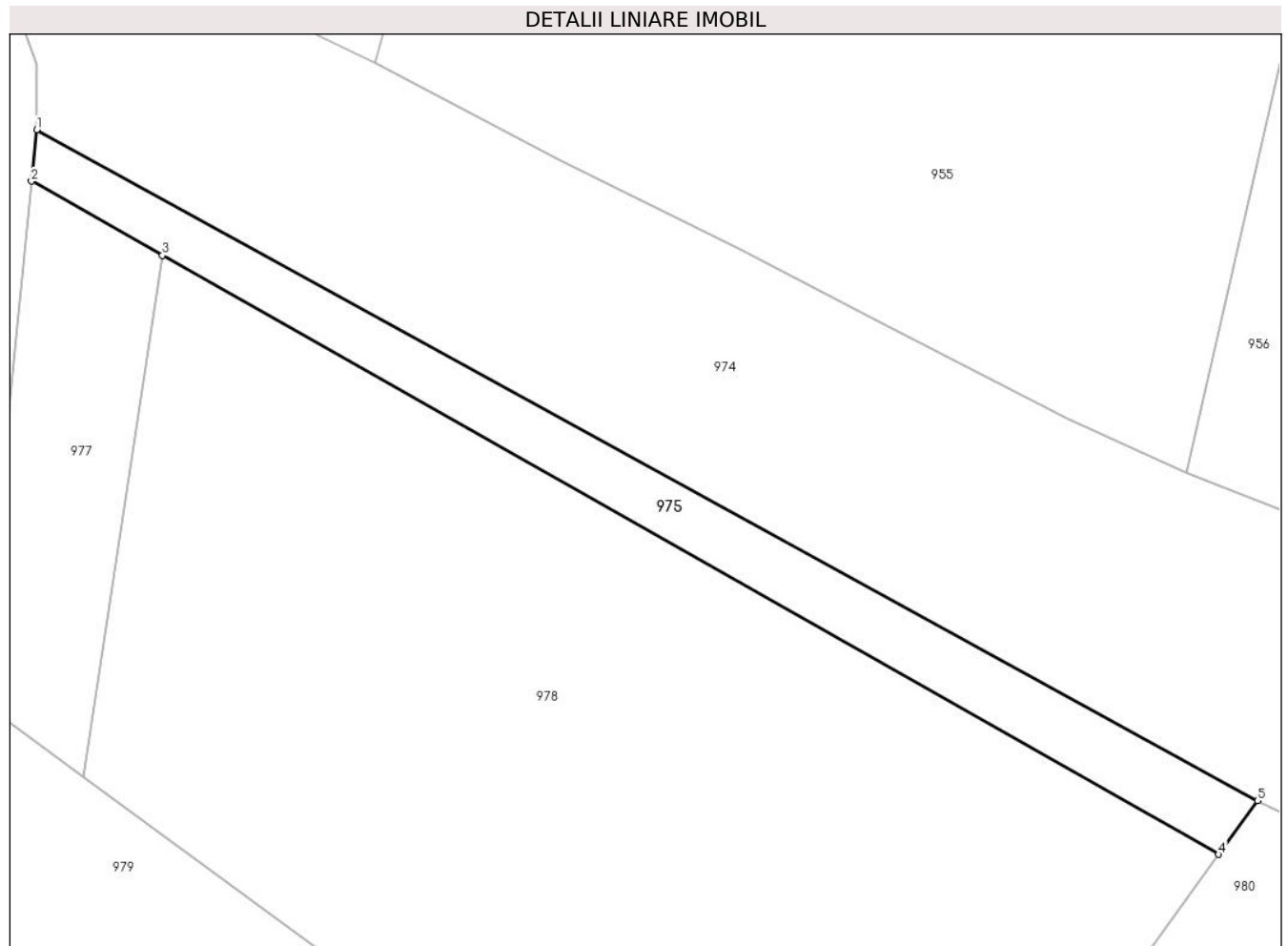
**C. Partea III. SARCINI .**

Inscrieri privind dezmembramintele dreptului de proprietate, drepturi reale de garanție și sarcini	Referințe
NU SUNT	

**Teren**

Nr cadastral	Suprafața (mp)*	Observații / Referințe
	70	Imobilul s-a format din o parte a PF 95/1 a comunei cadastrale Vatra Moldoviței.

\* Suprafața este determinată în planul de proiecție Stereo 70.



**Date referitoare la teren**

Crt	Categorie folosință	Intravilan	Suprafața (mp)	Tarla	Parcelă	Nr. topo	Observații / Referințe
1	faneata	DA	70	-	-	-	

**Lungime Segmente**

1) Valorile lungimilor segmentelor sunt obținute din proiecție în plan.

Punct început	X / Y	Punct sfârșit	X / Y	Lungime segment (** (m)
1	543.386,919 683.331,142	2	543.386,765 683.329,601	1.549
2	543.386,765 683.329,601	3	543.390,685 683.327,382	4.504
3	543.390,685 683.327,382	4	543.422,33 683.309,465	36.365
4	543.422,33 683.309,465	5	543.423,492 683.311,067	1.979
5	543.423,492 683.311,067	1	543.386,919 683.331,142	41.72

**\*\* Lungimile segmentelor sunt determinate în planul de proiecție Stereo 70 și sunt rotunjite la 1 milimetru.**

**\*\*\* Distanța dintre puncte este formată din segmente cumulate ce sunt mai mici decât valoarea 1 milimetru.**



**DATE DESPRE IMOBILUL NR. 976**

Oficiul de Cadastru și Publicitate Imobiliară SUCEAVA  
Biroul de Cadastru și Publicitate Imobiliară Campulung Moldovenesc

**A. Partea I. Descrierea imobilului**

TEREN Necunoscut

Adresa: Loc. Vatra Moldovitei, Jud. Suceava

Nr. Crt	Nr cadastral Nr. topografic	Suprafața* (mp)	Observații / Referințe
A1	38071	637	Sector cadastral:53 Teren neimprejmit;

**B. Partea II. Proprietari și acte**

Inscrieri privitoare la dreptul de proprietate și alte drepturi reale		Referințe
/		
Act Notarial nr. 1004, din 24/04/2019 emis de SCRABA LUMINITA ANA MARIA;		
B1	Se infiinteaza cartea funciara 38071 a imobilului cu numarul cadastral 38071/Vatra Moldovitei, rezultat din dezmembrarea imobilului cu numarul cadastral 35608 inscris in cartea funciara 35608;	A1
<b>7025 / 25/04/2019</b>		
Act Administrativ nr. 49, din 01/08/2014 emis de CONSILIUL LOCAL AL COMUNEI VATRA MOLDOVITEI (act administrativ nr. 48/01-08-2014 emis de CONSILIUL LOCAL AL COMUNEI VATRA MOLDOVITEI);		
B2	Intabulare, drept de PROPRIETATE, dobandit prin Lege, cota actuala 1/1	A1
1) COMUNA VATRA MOLDOVIȚEI - DOMENIU PRIVAT, CIF:4326680		

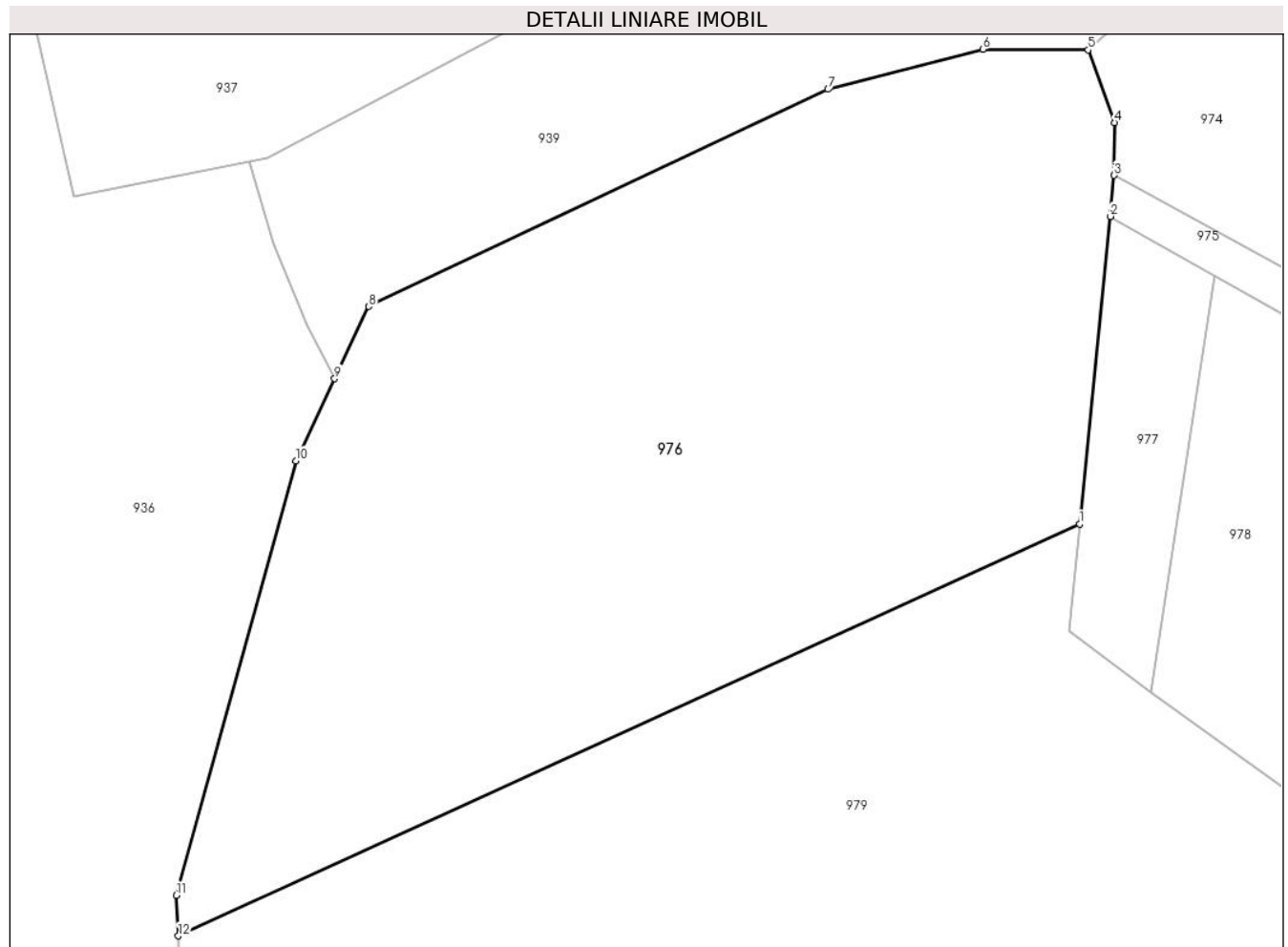
**C. Partea III. SARCINI .**

Inscrieri privind dezmembramintele dreptului de proprietate, drepturi reale de garanție și sarcini	Referințe
NU SUNT	

**Teren**

Nr cadastral	Suprafața (mp)*	Observații / Referințe
38071	637	

\* Suprafața este determinată în planul de proiecție Stereo 70.



**Date referitoare la teren**

Crt	Categorie folosință	Intravilan	Suprafața (mp)	Tarla	Parcelă	Nr. topo	Observații / Referințe
1	pasune	DA	333	-	-	-	
2	pasune	NU	304	-	-	-	

**Lungime Segmente**

1) Valorile lungimilor segmentelor sunt obținute din proiecție în plan.

Punct început	X / Y	Punct sfârșit	X / Y	Lungime segment (** (m))
1	543.385,617 683.318,082	2	543.386,765 683.329,601	11.576
2	543.386,765 683.329,601	3	543.386,919 683.331,142	1.549
3	543.386,919 683.331,142	4	543.386,931 683.333,119	1.977
4	543.386,931 683.333,119	5	543.385,94 683.335,84	2.896

Punct început	X / Y	Punct sfârșit	X / Y	Lungime segment (** (m)
5	543.385,94 683.335,84	6	543.381,992 683.335,864	3.948
6	543.381,992 683.335,864	7	543.376,188 683.334,361	5.995
7	543.376,188 683.334,361	8	543.358,963 683.326,226	19.049
8	543.358,963 683.326,226	9	543.357,688 683.323,52	2.991
9	543.357,688 683.323,52	10	543.356,238 683.320,446	3.399
10	543.356,238 683.320,446	11	543.351,751 683.304,164	16.889
11	543.351,751 683.304,164	12	543.351,826 683.302,647	1.519
12	543.351,826 683.302,647	1	543.385,617 683.318,082	37.149

\*\* Lungimile segmentelor sunt determinate în planul de proiecție Stereo 70 și sunt rotunjite la 1 milimetru.

\*\*\* Distanța dintre puncte este formată din segmente cumulate ce sunt mai mici decât valoarea 1 milimetru.





**DATE DESPRE IMOBILUL NR. 977**

Oficiul de Cadastru și Publicitate Imobiliară SUCEAVA  
 Biroul de Cadastru și Publicitate Imobiliară Campulung Moldovenesc

**A. Partea I. Descrierea imobilului**

TEREN Intravilan

Adresa: Loc. Vatra Moldovitei, Jud. Suceava

Nr. Crt	Nr cadastral Nr. topografic	Suprafața* (mp)	Observații / Referințe
A1	38072	59	Sector cadastral:53 Teren neimprejmuit;

**B. Partea II. Proprietari și acte**

Inscrieri privitoare la dreptul de proprietate și alte drepturi reale		Referințe
<b>18630 / 01/11/2019</b>		
Act Notarial nr. 2414, din 31/10/2019 emis de SCRABA LUMINITA ANA MARIA;		
B4	Intabulare, drept de PROPRIETATE, ca bun comun, dobandit prin Conventie, cota actuala 1/1 1) LUCA VIOREL-MARIAN 2) LUCA CAMELIA - ELENA	A1

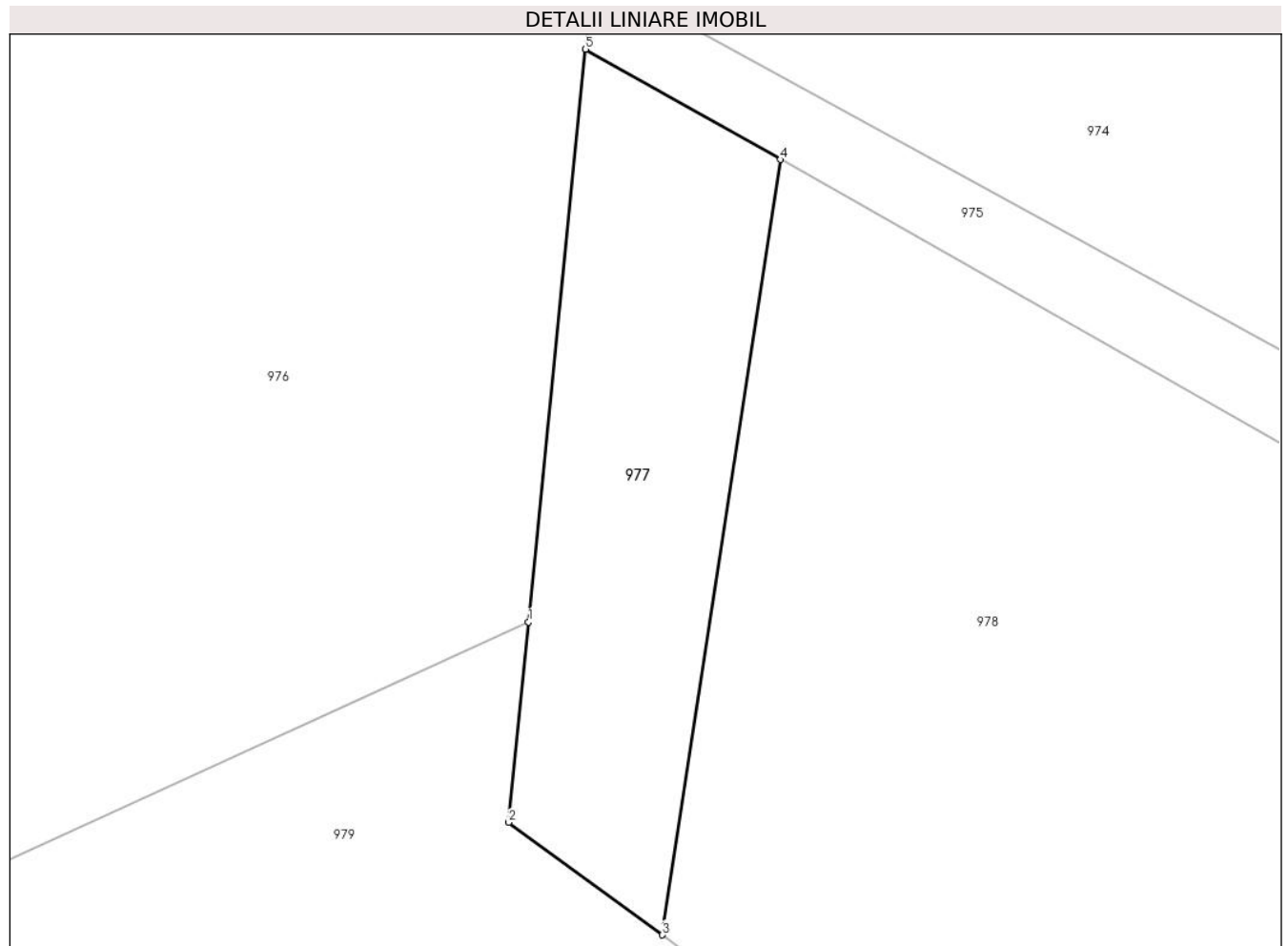
**C. Partea III. SARCINI .**

Inscrieri privind dezmembramintele dreptului de proprietate, drepturi reale de garanție și sarcini	Referințe
NU SUNT	

**Teren**

Nr cadastral	Suprafața (mp)*	Observații / Referințe
38072	59	

\* Suprafața este determinată în planul de proiecție Stereo 70.



**Date referitoare la teren**

Crt	Categorie folosință	Intravilan	Suprafața (mp)	Tarla	Parcelă	Nr. topo	Observații / Referințe
1	pasune	DA	59	-	-	-	

**Lungime Segmente**

1) Valorile lungimilor segmentelor sunt obținute din proiecție în plan.

Punct început	X / Y	Punct sfârșit	X / Y	Lungime segment (** (m)
1	543.385,617 683.318,082	2	543.385,216 683.314,055	4.047
2	543.385,216 683.314,055	3	543.388,311 683.311,792	3.834
3	543.388,311 683.311,792	4	543.390,685 683.327,382	15.77
4	543.390,685 683.327,382	5	543.386,765 683.329,601	4.504
5	543.386,765 683.329,601	1	543.385,617 683.318,082	11.576

**\*\* Lungimile segmentelor sunt determinate în planul de proiecție Stereo 70 și sunt rotunjite la 1 milimetru.**

**\*\*\* Distanța dintre puncte este formată din segmente cumulate ce sunt mai mici decât valoarea 1 milimetru.**



**DATE DESPRE IMOBILUL NR. 978**

Oficiul de Cadastru și Publicitate Imobiliară SUCEAVA  
Biroul de Cadastru și Publicitate Imobiliară Campulung Moldovenesc

**A. Partea I. Descrierea imobilului**

TEREN Necunoscut

Adresa: Loc. Vatra Moldovitei, Jud. Suceava

Nr. Crt	Nr cadastral Nr. topografic	Suprafața* (mp)	Observații / Referințe
A1	38076	531	Sector cadastral:53 Teren neimprejmuit;

**B. Partea II. Proprietari și acte**

Inscrieri privitoare la dreptul de proprietate și alte drepturi reale		Referințe
<b>18629 / 01/11/2019</b>		
Act Notarial nr. 2414, din 31/10/2019 emis de SCRABA LUMINITA ANA MARIA;		
B4	Intabulare, drept de PROPRIETATE, ca bun comun, dobandit prin Conventie, cota actuala 1/1 1) LUCA VIOREL-MARIAN 2) LUCA CAMELIA - ELENA	A1

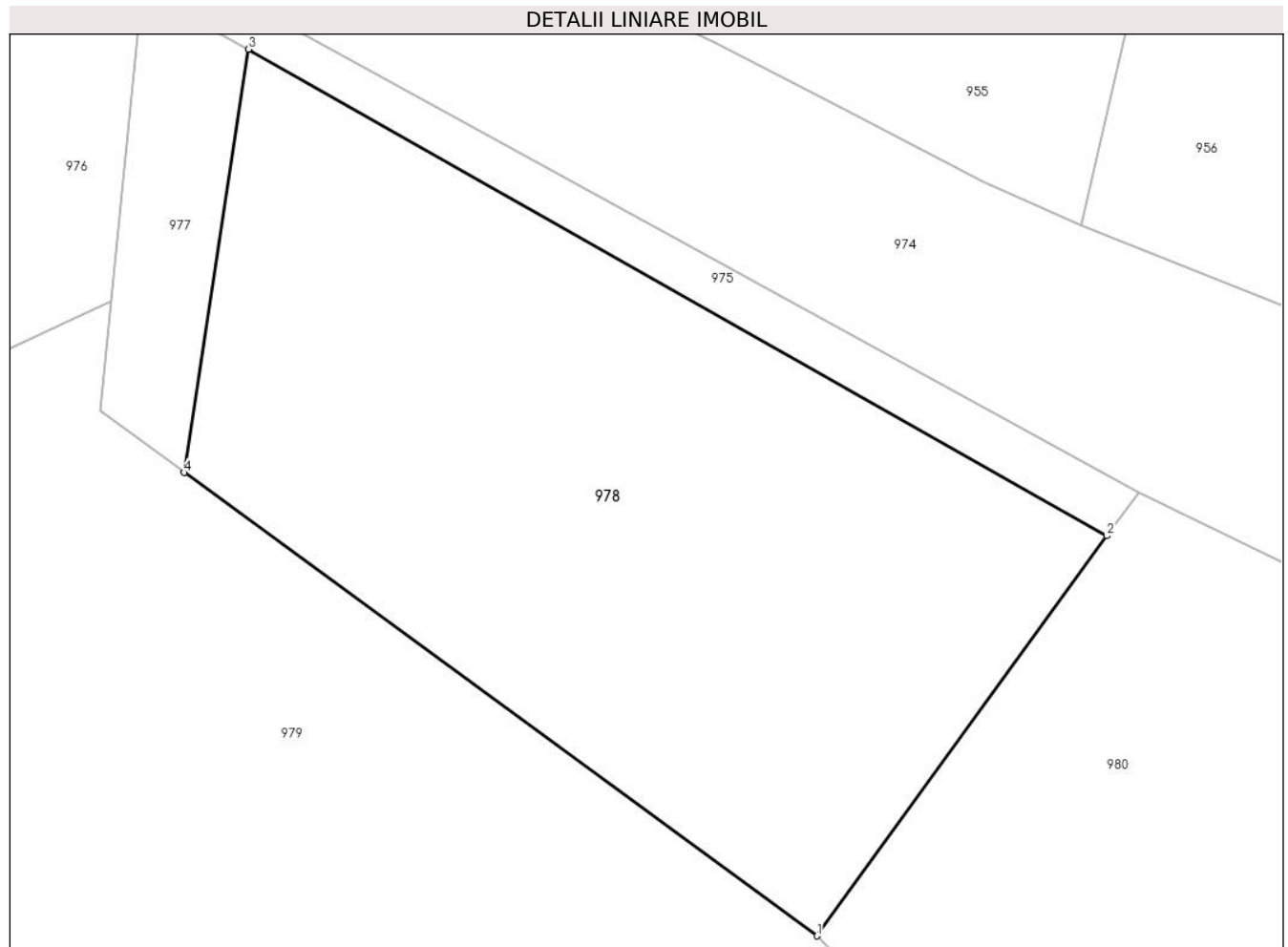
**C. Partea III. SARCINI .**

Inscrieri privind dezmembramintele dreptului de proprietate, drepturi reale de garanție și sarcini	Referințe
NU SUNT	

**Teren**

Nr cadastral	Suprafața (mp)*	Observații / Referințe
38076	531	

\* Suprafața este determinată în planul de proiecție Stereo 70.



**Date referitoare la teren**

Crt	Categorie folosință	Intravilan	Suprafața (mp)	Tarla	Parcelă	Nr. topo	Observații / Referințe
1	pasune	DA	482	-	-	-	
2	arabil	NU	49	-	-	-	

**Lungime Segmente**

1) Valorile lungimilor segmentelor sunt obținute din proiecție în plan.

Punct început	X / Y	Punct sfârșit	X / Y	Lungime segment (** (m))
1	543.411,638 683.294,73	2	543.422,33 683.309,465	18.205
2	543.422,33 683.309,465	3	543.390,685 683.327,382	36.365
3	543.390,685 683.327,382	4	543.388,311 683.311,792	15.77
4	543.388,311 683.311,792	1	543.411,638 683.294,73	28.901

**\*\* Lungimile segmentelor sunt determinate în planul de proiecție Stereo 70 și sunt rotunjite la 1 milimetru.**

**\*\*\* Distanța dintre puncte este formată din segmente cumulate ce sunt mai mici decât valoarea 1 milimetru.**





**DATE DESPRE IMOBILUL NR. 979**

Oficiul de Cadastru și Publicitate Imobiliară SUCEAVA  
Biroul de Cadastru și Publicitate Imobiliară Campulung Moldovenesc

**A. Partea I. Descrierea imobilului**

TEREN Necunoscut

Adresa: Loc. Vatra Moldovitei, Jud. Suceava

Nr. Crt	Nr cadastral Nr. topografic	Suprafața* (mp)	Observații / Referințe
A1	37726	8.468	Sector cadastral:53 Teren neimprejmuit;

**B. Partea II. Proprietari și acte**

Inscrieri privitoare la dreptul de proprietate și alte drepturi reale		Referințe
<b>17682 / 08/11/2018</b>		
Act Notarial nr. 2371, din 07/11/2018 emis de SCRABA LUMINITA ANA MARIA;		
B3	Intabulare, drept de PROPRIETATE, ca bun comun, dobandit prin Conventie, cota actuala 1/1	A1
	1) HAUCA TRAIAN 2) HAUCA GLAFIRA	

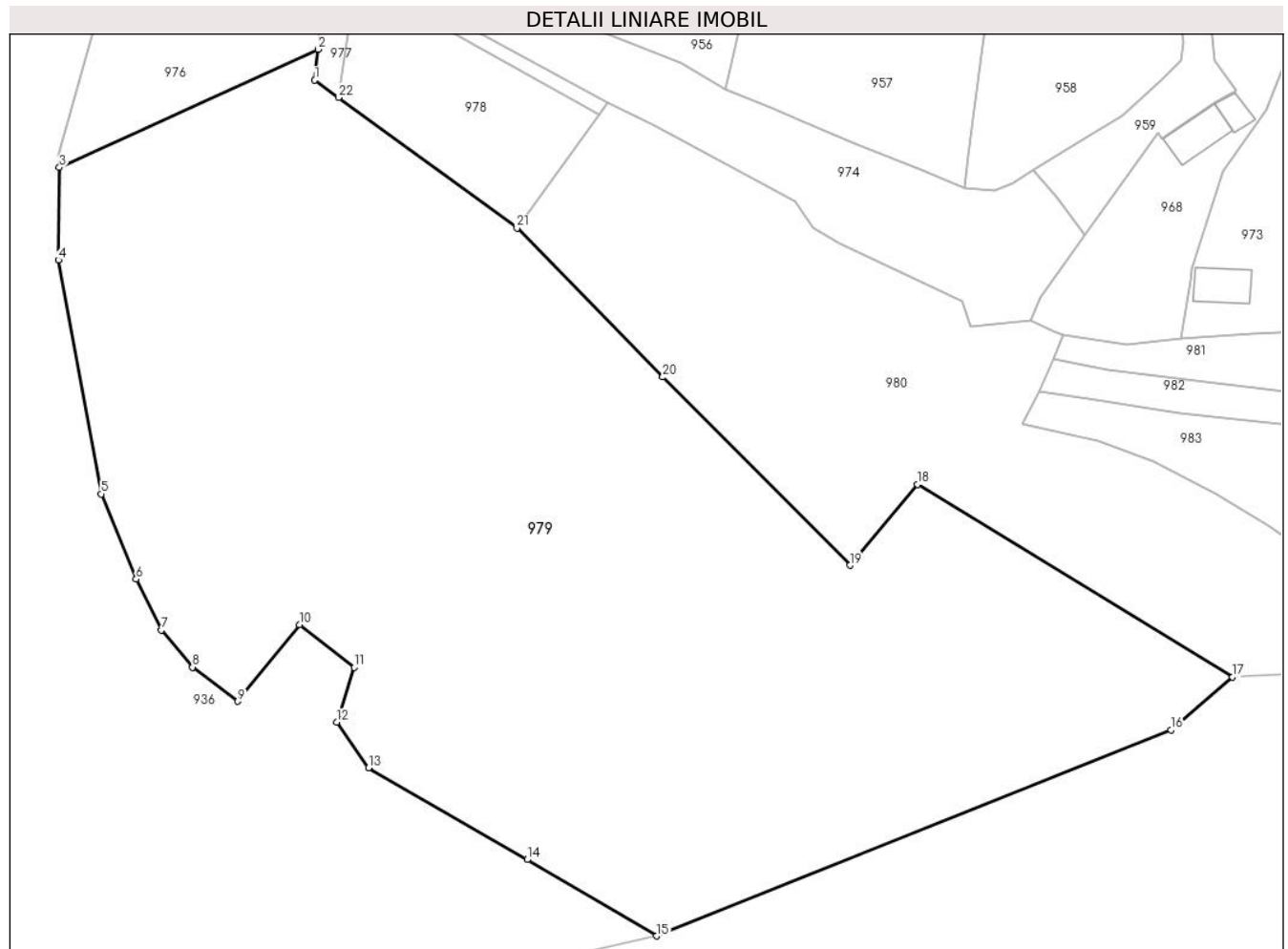
**C. Partea III. SARCINI .**

Inscrieri privind dezmembramintele dreptului de proprietate, drepturi reale de garanție și sarcini	Referințe
NU SUNT	

**Teren**

Nr cadastral	Suprafața (mp)*	Observații / Referințe
37726	8.468	

\* Suprafața este determinată în planul de proiecție Stereo 70.



**Date referitoare la teren**

Crt	Categorie folosință	Intravilan	Suprafața (mp)	Tarla	Parcelă	Nr. topo	Observații / Referințe
1	pasune	DA	23	-	-	-	
2	pasune	NU	8.445	-	-	-	

**Lungime Segmente**

1) Valorile lungimilor segmentelor sunt obținute din proiecție în plan.

Punct început	X / Y	Punct sfârșit	X / Y	Lungime segment (** (m))
1	543.385,216 683.314,055	2	543.385,617 683.318,082	4.047
3	543.351,826 683.302,647	4	543.351,69 683.290,558	12.09
5	543.357,294 683.260,022	6	543.361,844 683.248,903	12.014
7	543.365,128 683.242,225	8	543.369,21 683.237,391	6.327

Punct început	X / Y	Punct sfârșit	X / Y	Lungime segment (** (m))
2	543.385,617 683.318,082	3	543.351,826 683.302,647	37.149
4	543.351,69 683.290,558	5	543.357,294 683.260,022	31.046
6	543.361,844 683.248,903	7	543.365,128 683.242,225	7.442
8	543.369,21 683.237,391	9	543.375,156 683.232,943	7.426

Punct început	X / Y	Punct sfârșit	X / Y	Lungime segment (** (m)
9	543.375,156 683.232,943	10	543.383,19 683.242,934	12.821
11	543.390,324 683.237,39	12	543.388,069 683.230,222	7.514
13	543.392,237 683.224,26	14	543.412,96 683.212,267	23.943
15	543.429,892 683.202,302	16	543.497,092 683.229,229	72.394
17	543.505,154 683.236,093	18	543.463,996 683.261,245	48.235
19	543.455,153 683.250,705	20	543.430,671 683.275,28	34.689
21	543.411,638 683.294,73	22	543.388,311 683.311,792	28.901

Punct început	X / Y	Punct sfârșit	X / Y	Lungime segment (** (m)
10	543.383,19 683.242,934	11	543.390,324 683.237,39	9.035
12	543.388,069 683.230,222	13	543.392,237 683.224,26	7.274
14	543.412,96 683.212,267	15	543.429,892 683.202,302	19.647
16	543.497,092 683.229,229	17	543.505,154 683.236,093	10.588
18	543.463,996 683.261,245	19	543.455,153 683.250,705	13.758
20	543.430,671 683.275,28	21	543.411,638 683.294,73	27.213
22	543.388,311 683.311,792	1	543.385,216 683.314,055	3.834

\*\* Lungimile segmentelor sunt determinate în planul de proiecție Stereo 70 și sunt rotunjite la 1 milimetru.

\*\*\* Distanța dintre puncte este formată din segmente cumulate ce sunt mai mici decât valoarea 1 milimetru.



**DATE DESPRE IMOBILUL NR. 980**

Oficiul de Cadastru și Publicitate Imobiliară SUCEAVA  
Biroul de Cadastru și Publicitate Imobiliară Campulung Moldovenesc

**A. Partea I. Descrierea imobilului**

TEREN Necunoscut

Adresa: Loc. Vatra Moldovitei, Jud. Suceava

Nr. Crt	Nr cadastral Nr. topografic	Suprafața* (mp)	Observații / Referințe
A1	39776	2.914	Sector cadastral:53 Teren imprejmuit;

**B. Partea II. Proprietari și acte**

Inscrieri privitoare la dreptul de proprietate și alte drepturi reale	Referințe
<b>4376 / 14/03/2024</b>	
Act Administrativ nr. 49, din 01/08/2014 emis de CONSILIUL LOCAL AL COMUNEI VATRA MOLDOVITEI (act administrativ nr. 48/01-08-2014 emis de CONSILIUL LOCAL AL COMUNEI VATRA MOLDOVITEI);	
B2	A1
Intabulare, drept de PROPRIETATE, dobandit prin Lege, cota actuala 1/1 1) COMUNA VATRA MOLDOVIȚEI - DOMENIU PRIVAT, CIF:4326680	

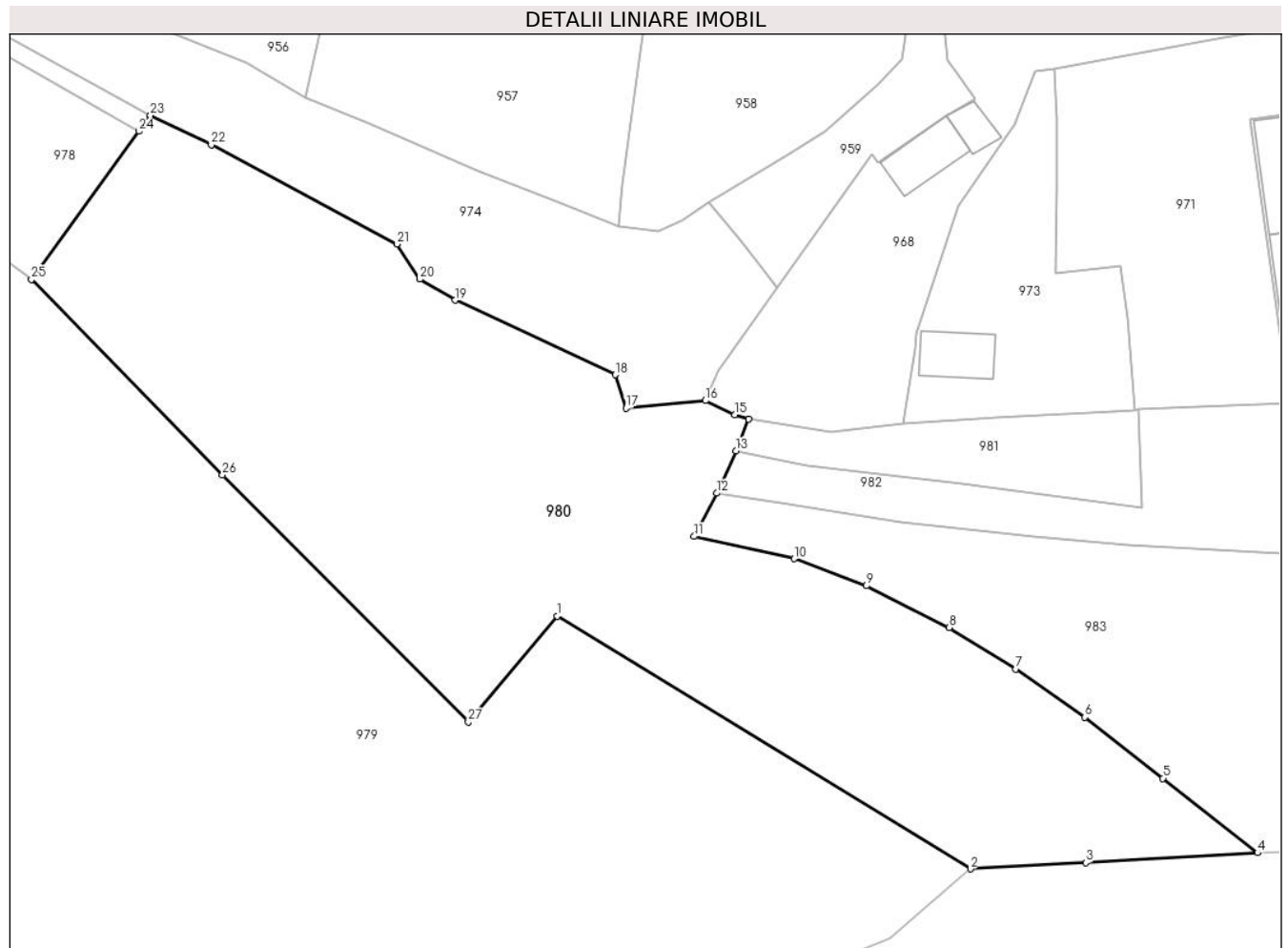
**C. Partea III. SARCINI .**

Inscrieri privind dezmembramintele dreptului de proprietate, drepturi reale de garanție și sarcini	Referințe
NU SUNT	

**Teren**

Nr cadastral	Suprafața (mp)*	Observații / Referințe
39776	2.914	

\* Suprafața este determinată în planul de proiecție Stereo 70.



**Date referitoare la teren**

Crt	Categorie folosință	Intravilan	Suprafața (mp)	Tarla	Parcelă	Nr. topo	Observații / Referințe
1	pasune	DA	829	-	-	-	
2	pasune	NU	2.085	-	-	-	

**Lungime Segmente**

1) Valorile lungimilor segmentelor sunt obținute din proiecție în plan.

Punct început	X / Y	Punct sfârșit	X / Y	Lungime segment (** (m))
1	543.463,996 683.261,245	2	543.505,154 683.236,093	48.235
3	543.516,648 683.236,728	4	543.533,753 683.237,707	17.133
5	543.524,327 683.245,11	6	543.516,556 683.251,18	9.861
7	543.509,692 683.255,988	8	543.503,045 683.260,109	7.821

Punct început	X / Y	Punct sfârșit	X / Y	Lungime segment (** (m))
2	543.505,154 683.236,093	3	543.516,648 683.236,728	11.512
4	543.533,753 683.237,707	5	543.524,327 683.245,11	11.986
6	543.516,556 683.251,18	7	543.509,692 683.255,988	8.38
8	543.503,045 683.260,109	9	543.494,801 683.264,254	9.227

Punct început	X / Y	Punct sfârșit	X / Y	Lungime segment (** (m)
9	543.494,801 683.264,254	10	543.487,615 683.266,949	7.675
11	543.477,629 683.269,162	12	543.479,89 683.273,47	4.865
13	543.481,797 683.277,679	14	543.483,049 683.280,837	3.397
15	543.481,697 683.281,257	16	543.478,757 683.282,687	3.269
17	543.470,851 683.281,932	18	543.469,789 683.285,24	3.474
19	543.453,837 683.292,663	20	543.450,321 683.294,759	4.093
21	543.448,048 683.298,255	22	543.429,546 683.308,119	20.967
23	543.423,492 683.311,067	24	543.422,33 683.309,465	1.979
25	543.411,638 683.294,73	26	543.430,671 683.275,28	27.213
27	543.455,153 683.250,705	1	543.463,996 683.261,245	13.758

Punct început	X / Y	Punct sfârșit	X / Y	Lungime segment (** (m)
10	543.487,615 683.266,949	11	543.477,629 683.269,162	10.228
12	543.479,89 683.273,47	13	543.481,797 683.277,679	4.621
14	543.483,049 683.280,837	15	543.481,697 683.281,257	1.416
16	543.478,757 683.282,687	17	543.470,851 683.281,932	7.942
18	543.469,789 683.285,24	19	543.453,837 683.292,663	17.595
20	543.450,321 683.294,759	21	543.448,048 683.298,255	4.17
22	543.429,546 683.308,119	23	543.423,492 683.311,067	6.734
24	543.422,33 683.309,465	25	543.411,638 683.294,73	18.205
26	543.430,671 683.275,28	27	543.455,153 683.250,705	34.689

\*\* Lungimile segmentelor sunt determinate în planul de proiecție Stereo 70 și sunt rotunjite la 1 milimetru.

\*\*\* Distanța dintre puncte este formată din segmente cumulate ce sunt mai mici decât valoarea 1 milimetru.





**DATE DESPRE IMOBILUL NR. 981**

Oficiul de Cadastru și Publicitate Imobiliară SUCEAVA  
Biroul de Cadastru și Publicitate Imobiliară Campulung Moldovenesc

**A. Partea I. Descrierea imobilului**

TEREN Necunoscut

Adresa: Loc. Vatra Moldovitei, Jud. Suceava

Nr. Crt	Nr cadastral Nr. topografic	Suprafața* (mp)	Observații / Referințe
A1	39780	240	Sector cadastral:53 Teren imprejmuit;

**B. Partea II. Proprietari și acte**

Inscrieri privitoare la dreptul de proprietate și alte drepturi reale		Referințe
<b>10756 / 28/06/2024</b>		
Act Notarial nr. 1198, din 28/06/2024 emis de ROTARU DORINA;		
B3	Intabulare, drept de PROPRIETATE, bun comun în devălmășie, dobândit prin Convenție, cota actuala 1/1 1) BOȘUTAR GHEORGHE 2) BOȘUTAR ALINA	A1

**C. Partea III. SARCINI .**

Inscrieri privind dezmembramintele dreptului de proprietate, drepturi reale de garanție și sarcini	Referințe
NU SUNT	

**Teren**

Nr cadastral	Suprafața (mp)*	Observații / Referințe
39780	240	

\* Suprafața este determinată în planul de proiecție Stereo 70.



**Date referitoare la teren**

Crt	Categorie folosință	Intravilan	Suprafața (mp)	Tarla	Parcelă	Nr. topo	Observații / Referințe
1	pasune	DA	85	-	-	-	
2	pasune	NU	155	-	-	-	

**Lungime Segmente**

1) Valorile lungimilor segmentelor sunt obținute din proiecție în plan.

Punct început	X / Y	Punct sfârșit	X / Y	Lungime segment (** (m))
1	543.498,457 683.280,381	2	543.491,333 683.279,515	7.176
2	543.491,333 683.279,515	3	543.483,049 683.280,837	8.389
3	543.483,049 683.280,837	4	543.481,797 683.277,679	3.397
4	543.481,797 683.277,679	5	543.488,869 683.276,213	7.222

Punct început	X / Y	Punct sfârșit	X / Y	Lungime segment (** (m)
5	543.488,869 683.276,213	6	543.504,3 683.274,394	15.538
6	543.504,3 683.274,394	7	543.522,267 683.272,022	18.123
7	543.522,267 683.272,022	8	543.521,852 683.281,778	9.765
8	543.521,852 683.281,778	9	543.521,56 683.281,765	0.292
9	543.521,56 683.281,765	10	543.519,425 683.281,601	2.141
10	543.519,425 683.281,601	11	543.507,72 683.280,939	11.724
11	543.507,72 683.280,939	1	543.498,457 683.280,381	9.28

\*\* Lungimile segmentelor sunt determinate în planul de proiecție Stereo 70 și sunt rotunjite la 1 milimetru.

\*\*\* Distanța dintre puncte este formată din segmente cumulate ce sunt mai mici decât valoarea 1 milimetru.



**DATE DESPRE IMOBILUL NR. 982**

Oficiul de Cadastru și Publicitate Imobiliară SUCEAVA  
Biroul de Cadastru și Publicitate Imobiliară Campulung Moldovenesc

**A. Partea I. Descrierea imobilului**

TEREN Necunoscut

Adresa: Loc. Vatra Moldovitei, Jud. Suceava

Nr. Crt	Nr cadastral Nr. topografic	Suprafața* (mp)	Observații / Referințe
A1	39779	823	Sector cadastral:53 Teren imprejmuit;

**B. Partea II. Proprietari și acte**

Inscrieri privitoare la dreptul de proprietate și alte drepturi reale	Referințe
<b>4376 / 14/03/2024</b>	
Act Administrativ nr. 49, din 01/08/2014 emis de CONSILIUL LOCAL AL COMUNEI VATRA MOLDOVITEI (act administrativ nr. 48/01-08-2014 emis de CONSILIUL LOCAL AL COMUNEI VATRA MOLDOVITEI);	
B2	A1
Intabulare, drept de PROPRIETATE, dobandit prin Lege, cota actuala 1/1 1) COMUNA VATRA MOLDOVIȚEI - DOMENIU PRIVAT, CIF:4326680	

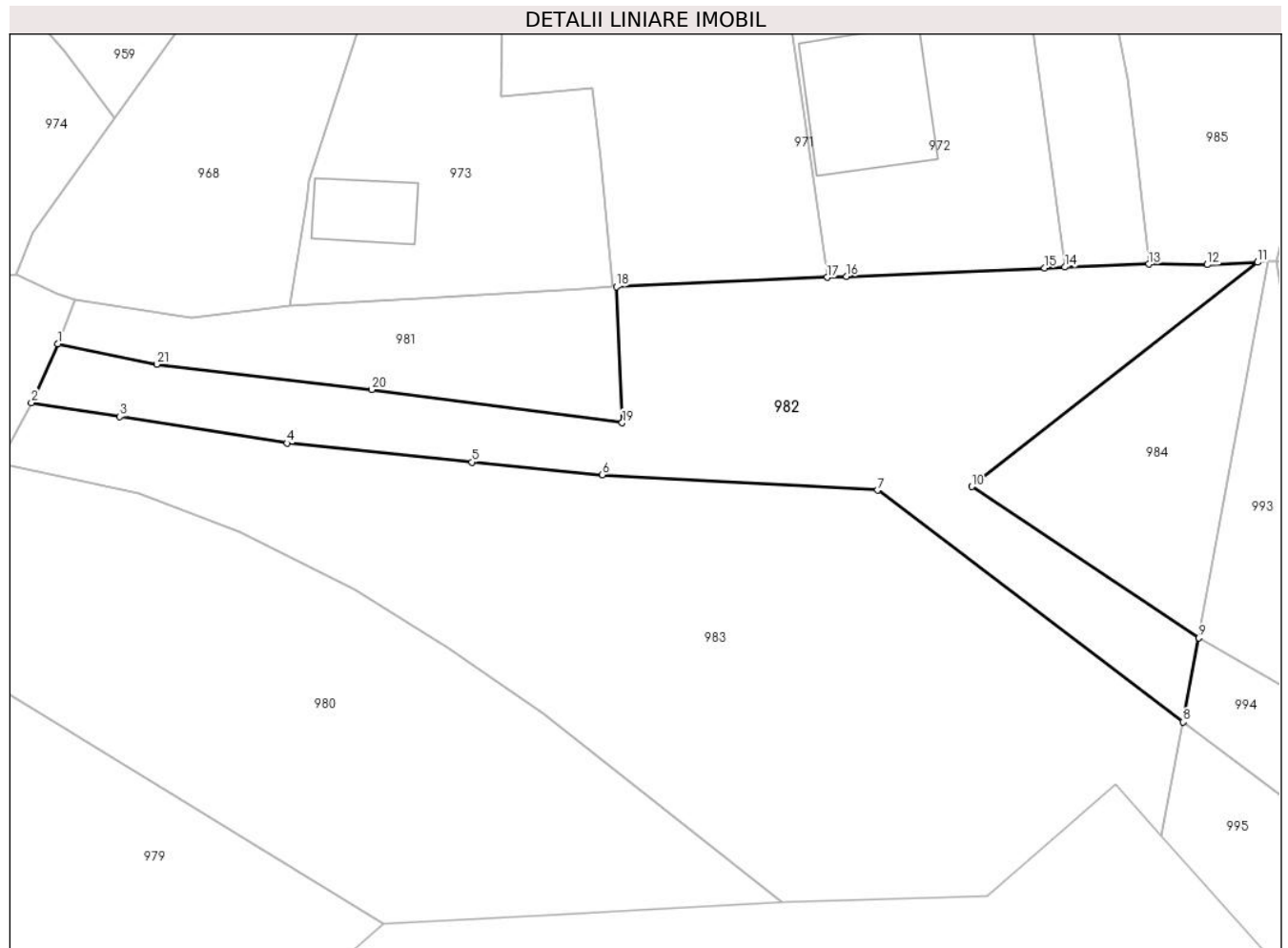
**C. Partea III. SARCINI .**

Inscrieri privind dezmembramintele dreptului de proprietate, drepturi reale de garanție și sarcini	Referințe
NU SUNT	

**Teren**

Nr cadastral	Suprafața (mp)*	Observații / Referințe
39779	823	

\* Suprafața este determinată în planul de proiecție Stereo 70.



**Date referitoare la teren**

Crt	Categorie folosință	Intravilan	Suprafața (mp)	Tarla	Parcelă	Nr. topo	Observații / Referințe
1	pasune	DA	267	-	-	-	
2	pasune	NU	556	-	-	-	

**Lungime Segmente**

1) Valorile lungimilor segmentelor sunt obținute din proiecție în plan.

Punct început	X / Y	Punct sfârșit	X / Y	Lungime segment (** (m)
1	543.481,797 683.277,679	2	543.479,89 683.273,47	4.621
3	543.486,24 683.272,46	4	543.498,23 683.270,56	12.14
5	543.511,49 683.269,2	6	543.520,843 683.268,292	9.397
7	543.540,58 683.267,2	8	543.562,498 683.250,592	27.5

Punct început	X / Y	Punct sfârșit	X / Y	Lungime segment (** (m)
2	543.479,89 683.273,47	3	543.486,24 683.272,46	6.43
4	543.498,23 683.270,56	5	543.511,49 683.269,2	13.33
6	543.520,843 683.268,292	7	543.540,58 683.267,2	19.767
8	543.562,498 683.250,592	9	543.563,645 683.256,611	6.127

Punct început	X / Y	Punct sfârșit	X / Y	Lungime segment (** (m)
9	543.563,645 683.256,611	10	543.547,341 683.267,453	19.58
11	543.567,847 683.283,522	12	543.564,229 683.283,349	3.622
13	543.560,051 683.283,387	14	543.554,04 683.283,173	6.015
15	543.552,575 683.283,121	16	543.538,358 683.282,504	14.23
17	543.536,965 683.282,443	18	543.521,852 683.281,778	15.128
19	543.522,267 683.272,022	20	543.504,3 683.274,394	18.123
21	543.488,869 683.276,213	1	543.481,797 683.277,679	7.222

Punct început	X / Y	Punct sfârșit	X / Y	Lungime segment (** (m)
10	543.547,341 683.267,453	11	543.567,847 683.283,522	26.052
12	543.564,229 683.283,349	13	543.560,051 683.283,387	4.178
14	543.554,04 683.283,173	15	543.552,575 683.283,121	1.466
16	543.538,358 683.282,504	17	543.536,965 683.282,443	1.394
18	543.521,852 683.281,778	19	543.522,267 683.272,022	9.765
20	543.504,3 683.274,394	21	543.488,869 683.276,213	15.538

\*\* Lungimile segmentelor sunt determinate în planul de proiecție Stereo 70 și sunt rotunjite la 1 milimetru.

\*\*\* Distanța dintre puncte este formată din segmente cumulate ce sunt mai mici decât valoarea 1 milimetru.





**DATE DESPRE IMOBILUL NR. 983**

Oficiul de Cadastru și Publicitate Imobiliară SUCEAVA  
Biroul de Cadastru și Publicitate Imobiliară Campulung Moldovenesc

**A. Partea I. Descrierea imobilului**

TEREN Extravilan

Adresa: Jud. Suceava

Nr. Crt	Nr cadastral Nr. topografic	Suprafața* (mp)	Observații / Referințe
A1	39777	1.335	Sector cadastral:53 Teren neimprejmuit;

**B. Partea II. Proprietari și acte**

Inscrieri privitoare la dreptul de proprietate și alte drepturi reale		Referințe
<b>10759 / 28/06/2024</b>		
Act Notarial nr. 1198 contract de vanzare, din 28/06/2024 emis de ROTARU DORINA;		
B3	Intabulare, drept de PROPRIETATE, dobandit prin Conventie, cota actuala 1/1 1) BOȘUTAR GHEORGHE 2) BOȘUTAR ALINA, in devalmasie	A1

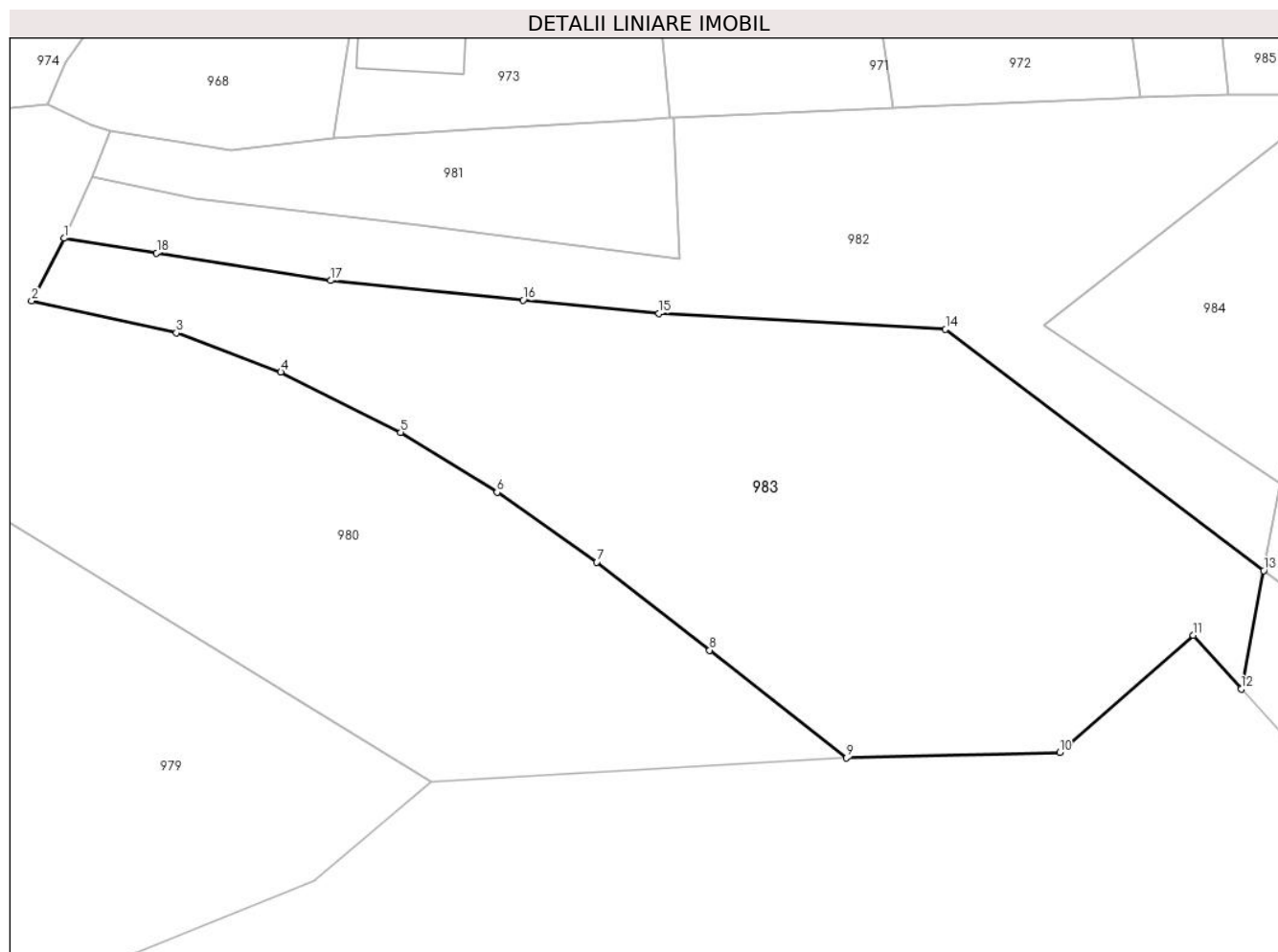
**C. Partea III. SARCINI .**

Inscrieri privind dezmembramintele dreptului de proprietate, drepturi reale de garanție și sarcini	Referințe
NU SUNT	

**Teren**

Nr cadastral	Suprafața (mp)*	Observații / Referințe
39777	1.335	

\* Suprafața este determinată în planul de proiecție Stereo 70.



**Date referitoare la teren**

Crt	Categorie folosință	Intravilan	Suprafața (mp)	Tarla	Parcelă	Nr. topo	Observații / Referințe
1	pasune	NU	1.335	-	-	-	

**Lungime Segmente**

1) Valorile lungimilor segmentelor sunt obținute din proiecție în plan.

Punct început	X / Y	Punct sfârșit	X / Y	Lungime segment (** (m)
1	543.479,89 683.273,47	2	543.477,629 683.269,162	4.865
2	543.477,629 683.269,162	3	543.487,615 683.266,949	10.228
3	543.487,615 683.266,949	4	543.494,801 683.264,254	7.675
4	543.494,801 683.264,254	5	543.503,045 683.260,109	9.227
5	543.503,045 683.260,109	6	543.509,692 683.255,988	7.821

Punct început	X / Y	Punct sfârșit	X / Y	Lungime segment (** (m)
6	543.509,692 683.255,988	7	543.516,556 683.251,18	8.38
7	543.516,556 683.251,18	8	543.524,327 683.245,11	9.861
8	543.524,327 683.245,11	9	543.533,753 683.237,707	11.986
9	543.533,753 683.237,707	10	543.548,436 683.238,093	14.688
10	543.548,436 683.238,093	11	543.557,652 683.246,133	12.23
11	543.557,652 683.246,133	12	543.560,947 683.242,453	4.94
12	543.560,947 683.242,453	13	543.562,498 683.250,592	8.285
13	543.562,498 683.250,592	14	543.540,58 683.267,2	27.5
14	543.540,58 683.267,2	15	543.520,843 683.268,292	19.767
15	543.520,843 683.268,292	16	543.511,49 683.269,2	9.397
16	543.511,49 683.269,2	17	543.498,23 683.270,56	13.33
17	543.498,23 683.270,56	18	543.486,24 683.272,46	12.14
18	543.486,24 683.272,46	1	543.479,89 683.273,47	6.43

\*\* Lungimile segmentelor sunt determinate în planul de proiecție Stereo 70 și sunt rotunjite la 1 milimetru.

\*\*\* Distanța dintre puncte este formată din segmente cumulate ce sunt mai mici decât valoarea 1 milimetru.



**DATE DESPRE IMOBILUL NR. 984**

Oficiul de Cadastru și Publicitate Imobiliară SUCEAVA  
Biroul de Cadastru și Publicitate Imobiliară Campulung Moldovenesc

**A. Partea I. Descrierea imobilului**

TEREN Necunoscut

Adresa: Loc. Vatra Moldovitei, Jud. Suceava

Nr. Crt	Nr cadastral Nr. topografic	Suprafața* (mp)	Observații / Referințe
A1	39778	252	Sector cadastral:53 Teren neimprejmuit;

**B. Partea II. Proprietari și acte**

Inscrieri privitoare la dreptul de proprietate și alte drepturi reale	Referințe
<b>10757 / 28/06/2024</b>	
Act Notarial nr. contract de vanzare nr. 1198, din 28/06/2024 emis de BIN ROTARU DORINA;	
B3	A1
Intabulare, drept de PROPRIETATE bun comun, in devalmasie, dobandit prin Conventie, cota actuala 1/1	
1) BOȘUTAR GHEORGHE	
2) BOȘUTAR ALINA	

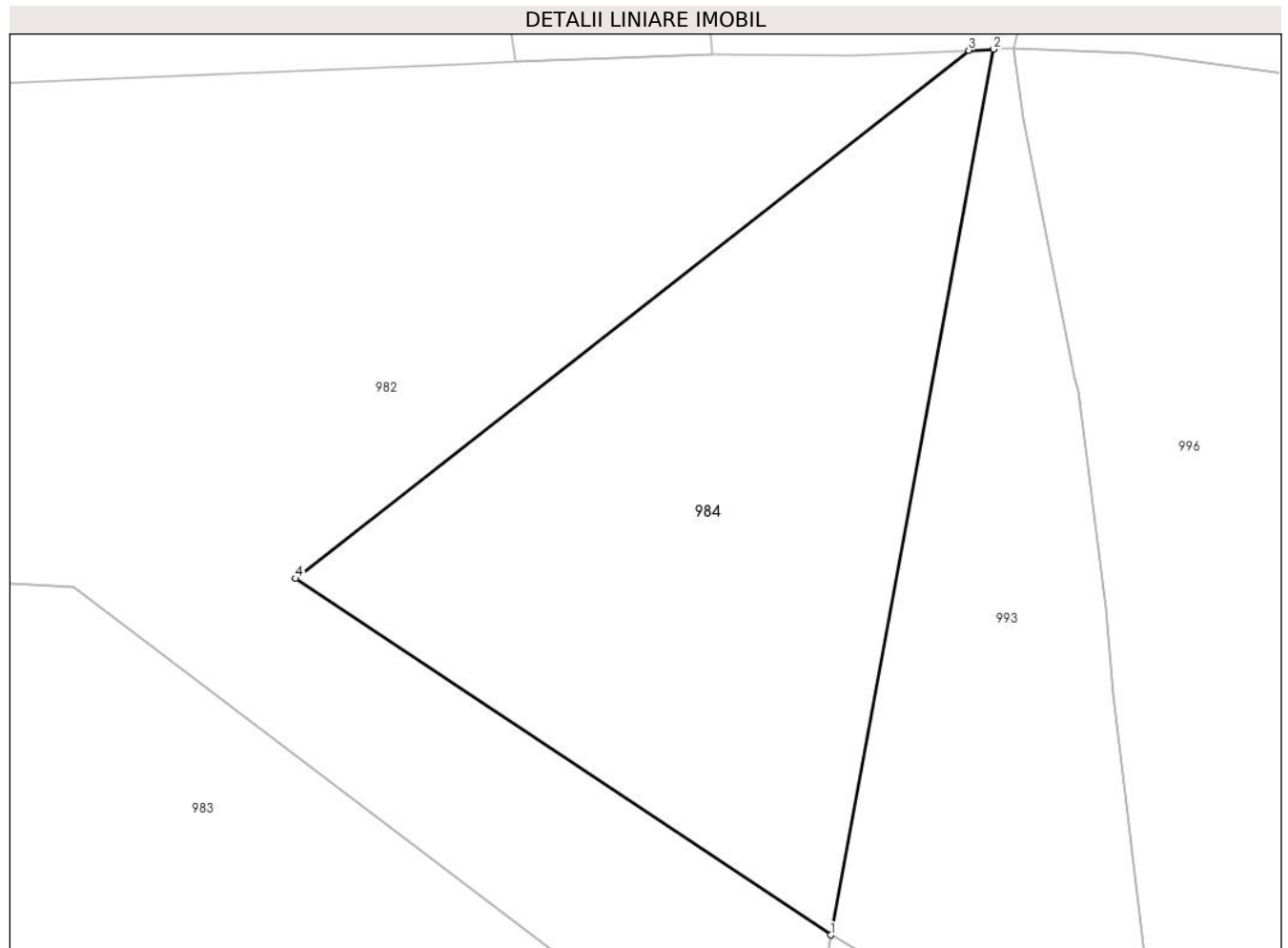
**C. Partea III. SARCINI .**

Inscrieri privind dezmembramintele dreptului de proprietate, drepturi reale de garanție și sarcini	Referințe
NU SUNT	

**Teren**

Nr cadastral	Suprafața (mp)*	Observații / Referințe
39778	252	

\* Suprafața este determinată în planul de proiecție Stereo 70.



**Date referitoare la teren**

Crt	Categorie folosință	Intravilan	Suprafața (mp)	Tarla	Parcelă	Nr. topo	Observații / Referințe
1	pasune	DA	43	-	-	-	
2	pasune	NU	209	-	-	-	

**Lungime Segmente**

1) Valorile lungimilor segmentelor sunt obținute din proiecție în plan.

Punct început	X / Y	Punct sfârșit	X / Y	Lungime segment (** (m))
1	543.563,645 683.256,611	2	543.568,6 683.283,558	27.399
2	543.568,6 683.283,558	3	543.567,847 683.283,522	0.754
3	543.567,847 683.283,522	4	543.547,341 683.267,453	26.052
4	543.547,341 683.267,453	1	543.563,645 683.256,611	19.58

**\*\* Lungimile segmentelor sunt determinate în planul de proiecție Stereo 70 și sunt rotunjite la 1 milimetru.**

**\*\*\* Distanța dintre puncte este formată din segmente cumulate ce sunt mai mici decât valoarea 1 milimetru.**





**DATE DESPRE IMOBILUL NR. 985**

Oficiul de Cadastru și Publicitate Imobiliară SUCEAVA  
Biroul de Cadastru și Publicitate Imobiliară Campulung Moldovenesc

**A. Partea I. Descrierea imobilului**

TEREN Intravilan

Adresa: Loc. Vatra Moldovitei, Jud. Suceava

Nr. Crt	Nr cadastral Nr. topografic	Suprafața* (mp)	Observații / Referințe
A1		555	Sector cadastral:53 Teren neimprejmuit; Imobilul s-a format din o parte a PF 199 a comunei cadastrale Vatra Moldoviței.

**B. Partea II. Proprietari și acte**

Inscrieri privitoare la dreptul de proprietate și alte drepturi reale		Referințe
/		
Act Normativ nr. 7, din 13/03/1996 emis de PARLAMENTUL ROMANIEI (art. 13);		
B1	Inscrierea posesiei, drept de PROPRIETATE, dobandit prin Lege, cota actuala 1/1 1) <b>NEIDENTIFICAT NEIDENTIFICAT</b>	A1
B2	Se notează mențiunea de proprietar neidentificat.	A1

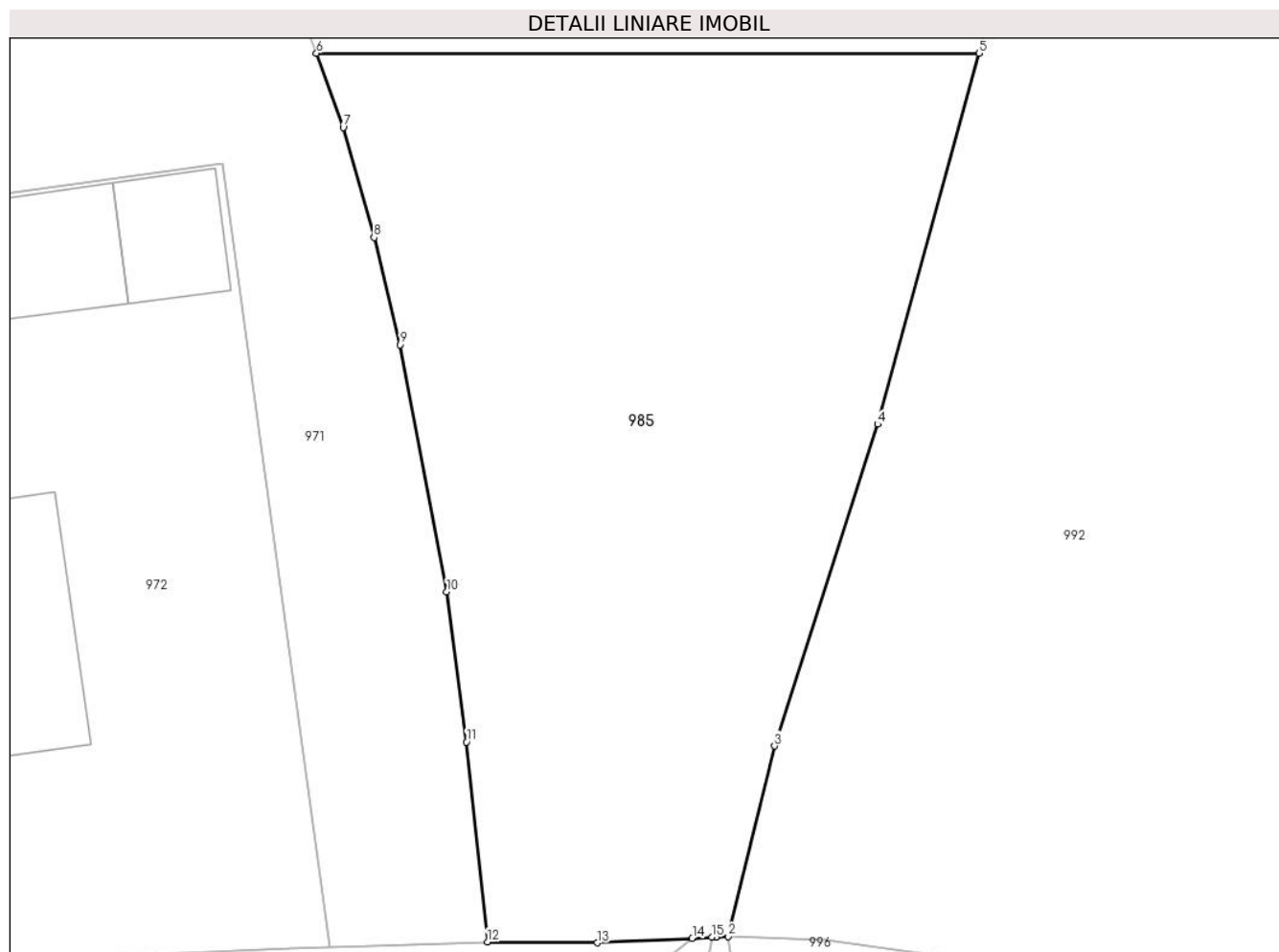
**C. Partea III. SARCINI .**

Inscrieri privind dezmembramintele dreptului de proprietate, drepturi reale de garanție și sarcini	Referințe
NU SUNT	

**Teren**

Nr cadastral	Suprafața (mp)*	Observații / Referințe
	555	Imobilul s-a format din o parte a PF 199 a comunei cadastrale Vatra Moldoviței.

\* Suprafața este determinată în planul de proiecție Stereo 70.



**Date referitoare la teren**

Crt	Categorie folosință	Intravilan	Suprafața (mp)	Tarla	Parcelă	Nr. topo	Observații / Referințe
1	faneata	DA	555	-	-	-	

**Lungime Segmente**

1) Valorile lungimilor segmentelor sunt obținute din proiecție în plan.

Punct început	X / Y	Punct sfârșit	X / Y	Lungime segment (** (m)
1	543.568,748 683.283,565	2	543.569,209 683.283,587	0.462
2	543.569,209 683.283,587	3	543.570,984 683.290,839	7.466
3	543.570,984 683.290,839	4	543.574,905 683.303,086	12.859
4	543.574,905 683.303,086	5	543.578,767 683.317,204	14.637
5	543.578,767 683.317,204	6	543.553,537 683.317,206	25.23

Punct început	X / Y	Punct sfârșit	X / Y	Lungime segment (** (m)
6	543.553,537 683.317,206	7	543.554,554 683.314,379	3.004
7	543.554,554 683.314,379	8	543.555,733 683.310,189	4.353
8	543.555,733 683.310,189	9	543.556,715 683.306,111	4.195
9	543.556,715 683.306,111	10	543.558,498 683.296,712	9.567
10	543.558,498 683.296,712	11	543.559,254 683.290,992	5.77
11	543.559,254 683.290,992	12	543.560,051 683.283,387	7.647
12	543.560,051 683.283,387	13	543.564,229 683.283,349	4.178
13	543.564,229 683.283,349	14	543.567,847 683.283,522	3.622
14	543.567,847 683.283,522	15	543.568,6 683.283,558	0.754
15	543.568,6 683.283,558	1	543.568,748 683.283,565	0.148

\*\* Lungimile segmentelor sunt determinate în planul de proiecție Stereo 70 și sunt rotunjite la 1 milimetru.

\*\*\* Distanța dintre puncte este formată din segmente cumulate ce sunt mai mici decât valoarea 1 milimetru.



**DATE DESPRE IMOBILUL NR. 986**

Oficiul de Cadastru și Publicitate Imobiliară SUCEAVA  
Biroul de Cadastru și Publicitate Imobiliară Campulung Moldovenesc

**A. Partea I. Descrierea imobilului**

TEREN Intravilan

Adresa: Loc. Vatra Moldovitei, Jud. Suceava

Nr. Crt	Nr cadastral Nr. topografic	Suprafața* (mp)	Observații / Referințe
A1		363	Sector cadastral:53 Teren neimprejmuit; Imobilul s-a format din o parte a PF 269 a comunei cadastrale Vatra Moldoviței.

**B. Partea II. Proprietari și acte**

Inscrieri privitoare la dreptul de proprietate și alte drepturi reale		Referințe
/		
Act Normativ nr. 7, din 13/03/1996 emis de PARLAMENTUL ROMANIEI;		
B1	Intabulare, drept de PROPRIETATE, dobandit prin Lege, cota actuala 1/1 1) NEIDENTIFICAT NEIDENTIFICAT	A1
Act Administrativ nr. 10440, din 14/11/2024 emis de PRIMĂRIA VATRA MOLDOVIȚEI;		
B2	Se notează posesia faptică. 1) CHIRUȚ DUMITRU-ILIE	A1

**C. Partea III. SARCINI .**

Inscrieri privind dezmembramintele dreptului de proprietate, drepturi reale de garanție și sarcini	Referințe
NU SUNT	

**Teren**

Nr cadastral	Suprafața (mp)*	Observații / Referințe
	363	Imobilul s-a format din o parte a PF 269 a comunei cadastrale Vatra Moldoviței.

\* Suprafața este determinată în planul de proiecție Stereo 70.



**Date referitoare la teren**

Crt	Categorie folosință	Intravilan	Suprafața (mp)	Tarla	Parcelă	Nr. topo	Observații / Referințe
1	arabil	DA	363	-	-	-	

**Lungime Segmente**

1) Valorile lungimilor segmentelor sunt obținute din proiecție în plan.

Punct început	X / Y	Punct sfârșit	X / Y	Lungime segment (** (m)
1	543.597,305 683.392,698	2	543.602,383 683.389,989	5.755
2	543.602,383 683.389,989	3	543.605,561 683.397,638	8.283
3	543.605,561 683.397,638	4	543.609,027 683.405,939	8.996
4	543.609,027 683.405,939	5	543.613,015 683.416,136	10.949
5	543.613,015 683.416,136	6	543.615,843 683.423,008	7.431

Punct început	X / Y	Punct sfârșit	X / Y	Lungime segment (** (m)
6	543.615,843 683.423,008	7	543.617,163 683.426,299	3.546
7	543.617,163 683.426,299	8	543.619,802 683.432,536	6.772
8	543.619,802 683.432,536	9	543.623,803 683.440,761	9.147
9	543.623,803 683.440,761	10	543.626,721 683.446,341	6.297
10	543.626,721 683.446,341	11	543.626,334 683.446,354	0.387
11	543.626,334 683.446,354	12	543.623,226 683.446,846	3.147
12	543.623,226 683.446,846	13	543.620,506 683.449,402	3.732
13	543.620,506 683.449,402	14	543.611,127 683.427,033	24.256
14	543.611,127 683.427,033	15	543.600,692 683.401,15	27.907
15	543.600,692 683.401,15	16	543.598,809 683.396,419	5.092
16	543.598,809 683.396,419	1	543.597,305 683.392,698	4.013

\*\* Lungimile segmentelor sunt determinate în planul de proiecție Stereo 70 și sunt rotunjite la 1 milimetru.

\*\*\* Distanța dintre puncte este formată din segmente cumulate ce sunt mai mici decât valoarea 1 milimetru.





**DATE DESPRE IMOBILUL NR. 987**

Oficiul de Cadastru și Publicitate Imobiliară SUCEAVA  
Biroul de Cadastru și Publicitate Imobiliară Campulung Moldovenesc

**A. Partea I. Descrierea imobilului**

TEREN Intravilan

Adresa: Loc. Vatra Moldovitei, Jud. Suceava

Nr. Crt	Nr cadastral Nr. topografic	Suprafața* (mp)	Observații / Referințe
A1		284	Sector cadastral:53 Teren neimprejmuit; Imobilul s-a format din o parte a PF 269 a comunei cadastrale Vatra Moldoviței.

**B. Partea II. Proprietari și acte**

Inscrieri privitoare la dreptul de proprietate și alte drepturi reale		Referințe
/		
Act Normativ nr. 7, din 13/03/1996 emis de PARLAMENTUL ROMANIEI;		
B1	Intabulare, drept de PROPRIETATE, dobândit prin Lege, cota actuala 1/1 1) NEIDENTIFICAT NEIDENTIFICAT	A1
Act Administrativ nr. 10441, din 14/11/2024 emis de PRIMĂRIA VATRA MOLDOVIȚEI;		
B2	Se notează posesia faptică. 1) COSEICIUC MIHAI	A1

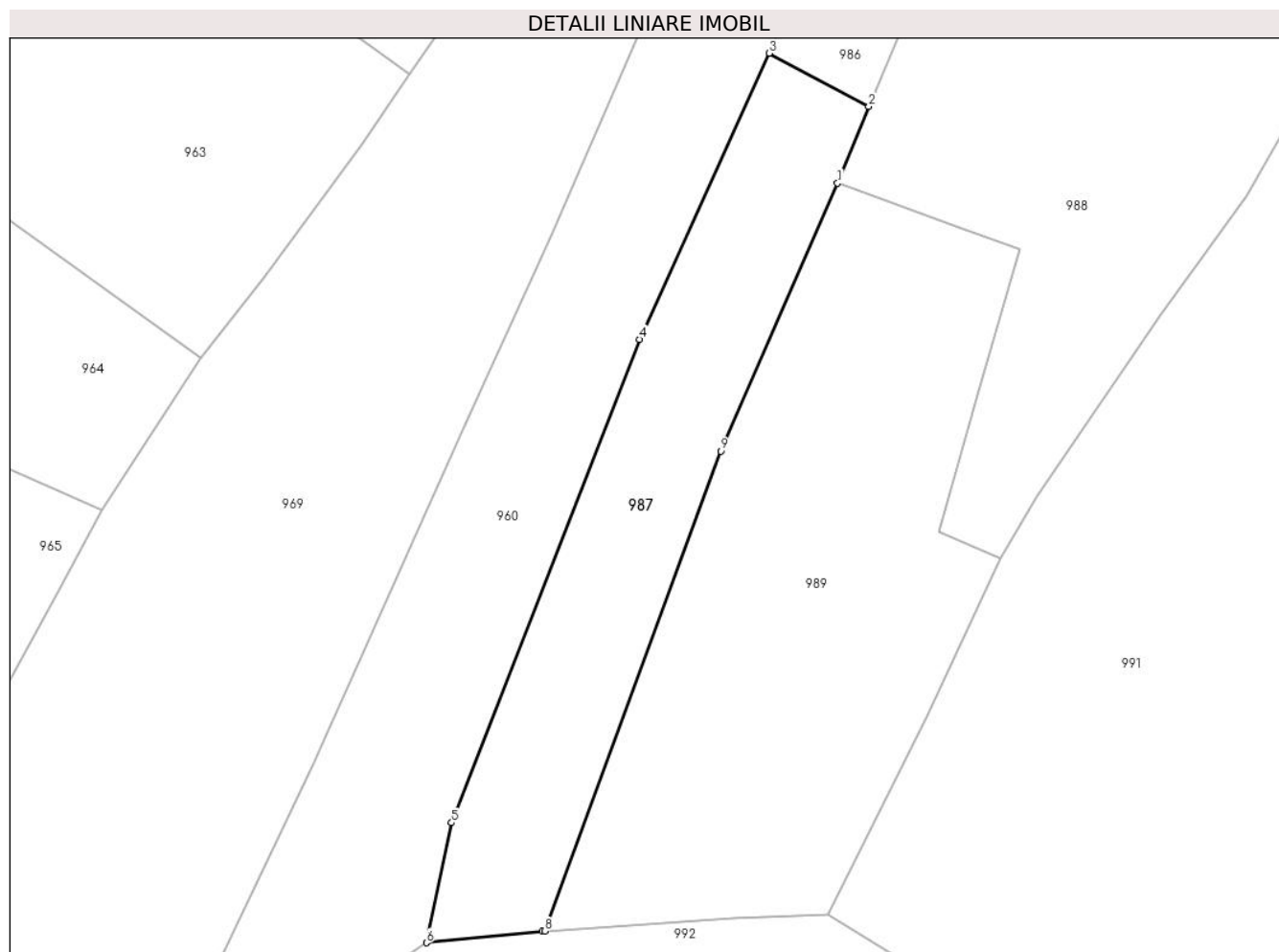
**C. Partea III. SARCINI .**

Inscrieri privind dezmembramintele dreptului de proprietate, drepturi reale de garanție și sarcini	Referințe
NU SUNT	

**Teren**

Nr cadastral	Suprafața (mp)*	Observații / Referințe
	284	Imobilul s-a format din o parte a PF 269 a comunei cadastrale Vatra Moldoviței.

\* Suprafața este determinată în planul de proiecție Stereo 70.



**Date referitoare la teren**

Crt	Categorie folosință	Intravilan	Suprafața (mp)	Tarla	Parcelă	Nr. topo	Observații / Referințe
1	arabil	DA	284	-	-	-	

**Lungime Segmente**

1) Valorile lungimilor segmentelor sunt obținute din proiecție în plan.

Punct început	X / Y	Punct sfârșit	X / Y	Lungime segment (** (m)
1	543.600,783 683.386,077	2	543.602,383 683.389,989	4.227
2	543.602,383 683.389,989	3	543.597,305 683.392,698	5.755
3	543.597,305 683.392,698	4	543.590,688 683.378,126	16.004
4	543.590,688 683.378,126	5	543.581,11 683.353,515	26.409
5	543.581,11 683.353,515	6	543.579,831 683.347,399	6.248

Punct început	X / Y	Punct sfârșit	X / Y	Lungime segment (** (m)
6	543.579,831 683.347,399	7	543.585,758 683.347,98	5.955
7	543.585,758 683.347,98	8	543.585,871 683.347,991	0.114
8	543.585,871 683.347,991	9	543.594,833 683.372,435	26.035
9	543.594,833 683.372,435	1	543.600,783 683.386,077	14.883

\*\* Lungimile segmentelor sunt determinate în planul de proiecție Stereo 70 și sunt rotunjite la 1 milimetru.

\*\*\* Distanța dintre puncte este formată din segmente cumulate ce sunt mai mici decât valoarea 1 milimetru.



**DATE DESPRE IMOBILUL NR. 988**

Oficiul de Cadastru și Publicitate Imobiliară SUCEAVA  
Biroul de Cadastru și Publicitate Imobiliară Campulung Moldovenesc

**A. Partea I. Descrierea imobilului**

TEREN Intravilan

Adresa: Loc. Vatra Moldovitei, Jud. Suceava

Nr. Crt	Nr cadastral Nr. topografic	Suprafața* (mp)	Observații / Referințe
A1	30937	1.371	Sector cadastral:53 Teren neimprijmit;

**Construcții**

Crt	Nr cadastral Nr. topografic	Adresa	Observații / Referințe
A1.1	30937-C1	Loc. Vatra Moldovitei, Jud. Suceava	Nr. niveluri:2; S. construita la sol:93 mp; CASĂ DE LOCUIT CU PARTER SI ETAJ, DIN BCA+LEMN, EDIFICATĂ ÎN ANUL 1989, FARA LIFT ȘI FARA CERTIFICAT DE PERFORMANȚĂ ENERGETICĂ A CLĂDIRII
A1.2	30937-C2	Loc. Vatra Moldovitei, Jud. Suceava	Nr. niveluri:1; S. construita la sol:44 mp; BUCĂTĂRIE DE VARĂ, DIN LEMN, EDIFICATĂ ÎN ANUL 1991, FARA LIFT ȘI FARA CERTIFICAT DE PERFORMANȚĂ ENERGETICĂ A CLĂDIRII
A1.3	30937-C3	Loc. Vatra Moldovitei, Jud. Suceava	Nr. niveluri:1; S. construita la sol:24 mp; SURA, DIN LEMN, EDIFICATA IN ANUL 1991, FARA LIFT ȘI FARA CERTIFICAT DE PERFORMANȚĂ ENERGETICĂ A CLĂDIRII
A1.4	30937-C4	Loc. Vatra Moldovitei, Jud. Suceava	Nr. niveluri:1; S. construita la sol:22 mp; BECI, DIN PIATRA, EDIFICAT ÎN ANUL 1991, FARA LIFT ȘI FARA CERTIFICAT DE PERFORMANȚĂ ENERGETICĂ A CLĂDIRII
A1.5	30937-C5	Loc. Vatra Moldovitei, Jud. Suceava	Nr. niveluri:1; S. construita la sol:3 mp; FĂNTÂNĂ, DIN TUBURI DIN BETON, CONSTRUITĂ ÎN ANUL 1991

**B. Partea II. Proprietari și acte**

Inscrieri privitoare la dreptul de proprietate și alte drepturi reale	Referințe	
<b>11551 / 08/11/2011</b>		
Hotarare Judecatoreasca nr. 691, din 10/05/2011 emis de JUDECĂTORIA CÂMPULUNG MOLDOVENESC (hotarare judecatoreasca nr. INCHIERE/21-06-2011 emis de UDECĂTORIA CÂMPULUNG MOLDOVENESC);		
B2	Intabulare, drept de PROPRIETATE, cu titlu de uzucapiune, dobandit prin Hotarare Judecatoreasca, cota actuala 1/1 1) TRUFAN CONSTANTIN	A1
B3	Intabulare, drept de PROPRIETATE, cu titlu de cumparare, dobandit prin Hotarare Judecatoreasca, cota actuala 1/1 1) TRUFAN CONSTANTIN 2) TRUFAN ELENA	A1.1
B4	Intabulare, drept de PROPRIETATE, cu titlu de edificare, in devalmasie, dobandit prin Hotarare Judecatoreasca, cota actuala 1/1 1) TRUFAN CONSTANTIN 2) TRUFAN ELENA	A1.2, A1.3, A1.4, A1.5

**C. Partea III. SARCINI .**

Inscrieri privind dezmembramintele dreptului de proprietate, drepturi reale de garanție și sarcini	Referințe
NU SUNT	

### Teren

Nr cadastral	Suprafața (mp)*	Observații / Referințe
30937	1.371	

\* Suprafața este determinată în planul de proiecție Stereo 70.



### Date referitoare la teren

Crt	Categorie folosință	Intravilan	Suprafața (mp)	Tarla	Parcelă	Nr. topo	Observații / Referințe
1	curți constructii	DA	500	-	-	-	
2	arabil	DA	696	-	-	-	
3	faneata	DA	175	-	-	-	

### Date referitoare la construcții

Crt	Număr	Destinație construcție	Supraf. (mp)	Situație juridică	Observații / Referințe
A1.1	30937-C1	construcții de locuințe	Din acte: 97 Masurata: 93	Cu acte	Nr. niveluri:2; S. construita la sol:93 mp; CASA DE LOCUIT CU PARTER SI ETAJ, DIN BCA+LEMN, EDIFICATĂ ÎN ANUL 1989, FARA LIFT ȘI FARA CERTIFICAT DE PERFORMANȚĂ ENERGETICĂ A CLĂDIRII
A1.2	30937-C2	construcții anexa	44	Cu acte	Nr. niveluri:1; S. construita la sol:44 mp; BUCĂTĂRIE DE VARĂ, DIN LEMN, EDIFICATĂ ÎN ANUL 1991, FARA LIFT ȘI FARA CERTIFICAT DE PERFORMANȚĂ ENERGETICĂ A CLĂDIRII
A1.3	30937-C3	construcții anexa	Din acte: 28 Masurata: 24	Cu acte	Nr. niveluri:1; S. construita la sol:24 mp; SURA, DIN LEMN, EDIFICATA IN ANUL 1991, FARA LIFT ȘI FARA CERTIFICAT DE PERFORMANȚĂ ENERGETICĂ A CLĂDIRII
A1.4	30937-C4	construcții anexa	Din acte: 11 Masurata: 22	Cu acte	Nr. niveluri:1; S. construita la sol:22 mp; BECI, DIN PIATRA, EDIFICAT ÎN ANUL 1991, FARA LIFT ȘI FARA CERTIFICAT DE PERFORMANȚĂ ENERGETICĂ A CLĂDIRII

Crt	Număr	Destinație construcție	Supraf. (mp)	Situație juridică	Observații / Referințe
A1.5	30937-C5	construcții anexa	Din acte: 7 Masurata: 3	Cu acte	Nr. niveluri:1; S. construita la sol:3 mp; FĂNTĂNĂ, DIN TUBURI DIN BETON, CONSTRUITĂ ÎN ANUL 1991

**Lungime Segmente**

1) Valorile lungimilor segmentelor sunt obținute din proiecție în plan.

Punct început	X / Y	Punct sfârșit	X / Y	Lungime segment (** (m)
1	543.602,383 683.389,989	2	543.600,783 683.386,077	4.227
3	543.606,813 683.383,864	4	543.610,048 683.382,723	3.43
5	543.608,004 683.375,502	6	543.605,955 683.368,329	7.46
7	543.609,073 683.366,946	8	543.610,941 683.370,115	3.679
9	543.617,287 683.379,386	10	543.621,62 683.385,422	7.43
11	543.624,324 683.390,144	12	543.626,273 683.394,84	5.084
13	543.627,787 683.398,687	14	543.630,558 683.406,604	8.388
15	543.632,438 683.412,322	16	543.635,625 683.416,96	5.627
17	543.641,376 683.423,845	18	543.645,958 683.429,096	6.969
19	543.646,155 683.429,411	20	543.641,205 683.433,915	6.692
21	543.636,756 683.438,024	22	543.630,094 683.444,087	9.008
23	543.627,476 683.446,316	24	543.626,721 683.446,341	0.755
25	543.623,803 683.440,761	26	543.619,802 683.432,536	9.147
27	543.617,163 683.426,299	28	543.615,843 683.423,008	3.546
29	543.613,015 683.416,136	30	543.609,027 683.405,939	10.949
31	543.605,561 683.397,638	1	543.602,383 683.389,989	8.283

Punct început	X / Y	Punct sfârșit	X / Y	Lungime segment (** (m)
2	543.600,783 683.386,077	3	543.606,813 683.383,864	6.423
4	543.610,048 683.382,723	5	543.608,004 683.375,502	7.505
6	543.605,955 683.368,329	7	543.609,073 683.366,946	3.411
8	543.610,941 683.370,115	9	543.617,287 683.379,386	11.235
10	543.621,62 683.385,422	11	543.624,324 683.390,144	5.441
12	543.626,273 683.394,84	13	543.627,787 683.398,687	4.134
14	543.630,558 683.406,604	15	543.632,438 683.412,322	6.019
16	543.635,625 683.416,96	17	543.641,376 683.423,845	8.971
18	543.645,958 683.429,096	19	543.646,155 683.429,411	0.372
20	543.641,205 683.433,915	21	543.636,756 683.438,024	6.056
22	543.630,094 683.444,087	23	543.627,476 683.446,316	3.438
24	543.626,721 683.446,341	25	543.623,803 683.440,761	6.297
26	543.619,802 683.432,536	27	543.617,163 683.426,299	6.772
28	543.615,843 683.423,008	29	543.613,015 683.416,136	7.431
30	543.609,027 683.405,939	31	543.605,561 683.397,638	8.996

\*\* Lungimile segmentelor sunt determinate în planul de proiecție Stereo 70 și sunt rotunjite la 1 milimetru.

\*\*\* Distanța dintre puncte este formată din segmente cumulate ce sunt mai mici decât valoarea 1 milimetru.





**DATE DESPRE IMOBILUL NR. 989**

Oficiul de Cadastru și Publicitate Imobiliară SUCEAVA  
Biroul de Cadastru și Publicitate Imobiliară Campulung Moldovenesc

**A. Partea I. Descrierea imobilului**

TEREN Intravilan

Adresa: Loc. Vatra Moldovitei, Jud. Suceava

Nr. Crt	Nr cadastral Nr. topografic	Suprafața* (mp)	Observații / Referințe
A1		489	Sector cadastral:53 Teren neimprejmuit; Imobilul s-a format din o parte a PF 269, 267/1 a comunei cadastrale Vatra Moldoviței.

**B. Partea II. Proprietari și acte**

Inscrieri privitoare la dreptul de proprietate și alte drepturi reale		Referințe
/		
Act Normativ nr. 7, din 13/03/1996 emis de PARLAMENTUL ROMANIEI;		
B1	Intabulare, drept de PROPRIETATE, dobândit prin Lege, cota actuala 1/1 1) NEIDENTIFICAT NEIDENTIFICAT	A1
Act Administrativ nr. 10442, din 14/11/2024 emis de PRIMĂRIA VATRA MOLDOVIȚEI;		
B2	Se notează posesia faptică. 1) CIMBRU AUREL	A1

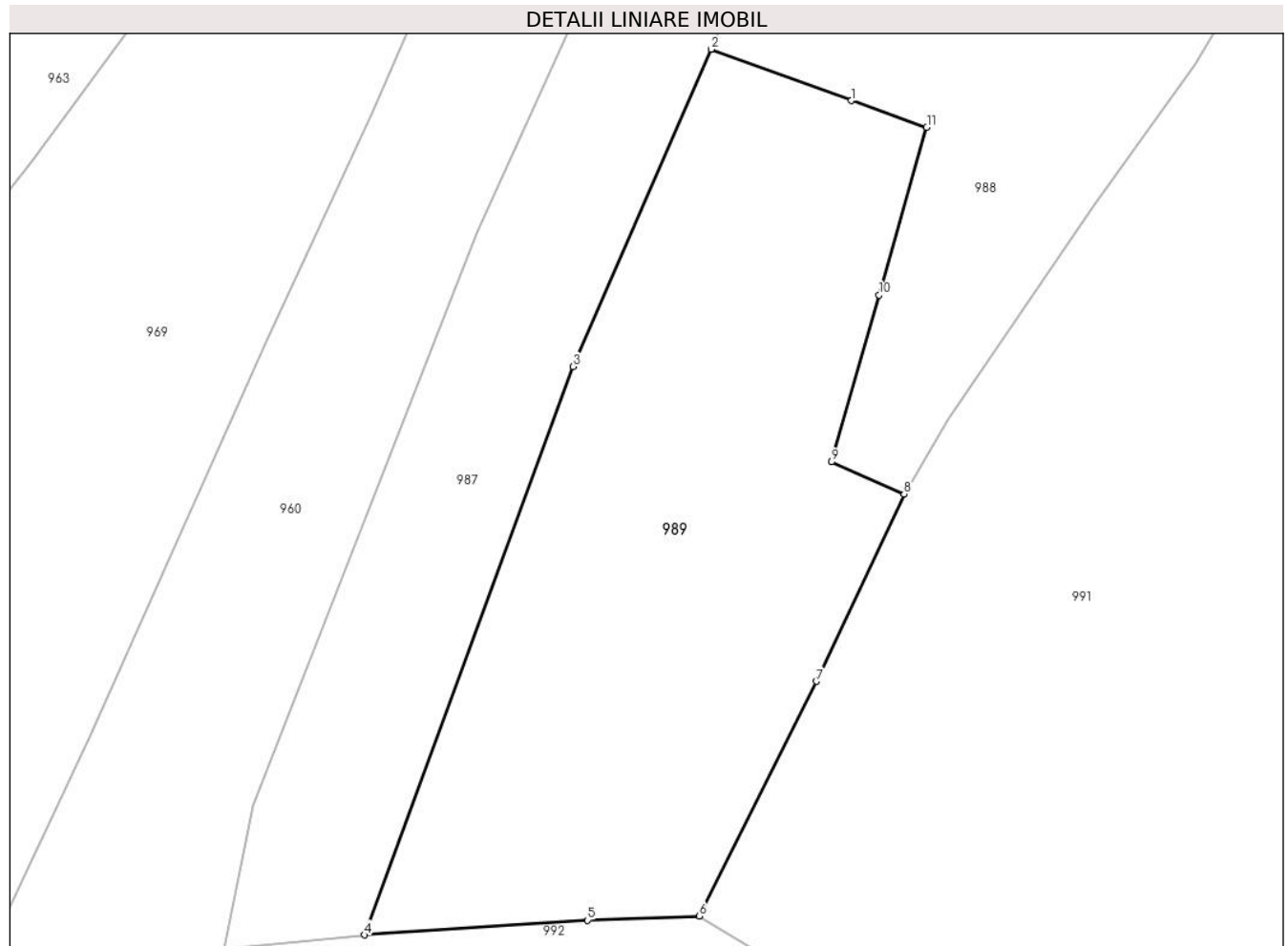
**C. Partea III. SARCINI .**

Inscrieri privind dezmembramintele dreptului de proprietate, drepturi reale de garanție și sarcini	Referințe
NU SUNT	

**Teren**

Nr cadastral	Suprafața (mp)*	Observații / Referințe
	489	Imobilul s-a format din o parte a PF 269, 267/1 a comunei cadastrale Vatra Moldovitei.

\* Suprafața este determinată în planul de proiecție Stereo 70.



**Date referitoare la teren**

Crt	Categorie folosință	Intra vilan	Suprafața (mp)	Tarla	Parcelă	Nr. topo	Observații / Referințe
1	faneata	DA	489	-	-	-	

**Lungime Segmente**

1) Valorile lungimilor segmentelor sunt obținute din proiecție în plan.

Punct început	X / Y	Punct sfârșit	X / Y	Lungime segment (** (m)
1	543.606,813 683.383,864	2	543.600,783 683.386,077	6.423
2	543.600,783 683.386,077	3	543.594,833 683.372,435	14.883
3	543.594,833 683.372,435	4	543.585,871 683.347,991	26.035
4	543.585,871 683.347,991	5	543.595,469 683.348,624	9.619
5	543.595,469 683.348,624	6	543.600,275 683.348,805	4.809

Punct început	X / Y	Punct sfârșit	X / Y	Lungime segment (** (m)
6	543.600,275 683.348,805	7	543.605,307 683.358,893	11.273
7	543.605,307 683.358,893	8	543.609,073 683.366,946	8.89
8	543.609,073 683.366,946	9	543.605,955 683.368,329	3.411
9	543.605,955 683.368,329	10	543.608,004 683.375,502	7.46
10	543.608,004 683.375,502	11	543.610,048 683.382,723	7.505
11	543.610,048 683.382,723	1	543.606,813 683.383,864	3.43

\*\* Lungimile segmentelor sunt determinate în planul de proiecție Stereo 70 și sunt rotunjite la 1 milimetru.

\*\*\* Distanța dintre puncte este formată din segmente cumulate ce sunt mai mici decât valoarea 1 milimetru.



**DATE DESPRE IMOBILUL NR. 990**

Oficiul de Cadastru și Publicitate Imobiliară SUCEAVA  
Biroul de Cadastru și Publicitate Imobiliară Campulung Moldovenesc

**A. Partea I. Descrierea imobilului**

TEREN Intravilan

Adresa: Loc. Vatra Moldovitei, Nr. 595, Jud. Suceava

Nr. Crt	Nr cadastral Nr. topografic	Suprafața* (mp)	Observații / Referințe
A1		3.939	Sector cadastral:53 Teren imprejmuit; Imobilul s-a format din o parte a PF 266/2,266/4,266/6 a comunei cadastrale Vatra Moldoviței.

**B. Partea II. Proprietari și acte**

Inscrieri privitoare la dreptul de proprietate și alte drepturi reale		Referințe
/		
Act Normativ nr. 7, din 13/03/1996 emis de PARLAMENTUL ROMANIEI (art. 13);		
B1	Inscrierea posesiei, drept de PROPRIETATE, dobândit prin Lege, cota actuala 1/1 1) NEIDENTIFICAT NEIDENTIFICAT	A1
B2	Se notează mențiunea de proprietar neidentificat.	A1

**C. Partea III. SARCINI .**

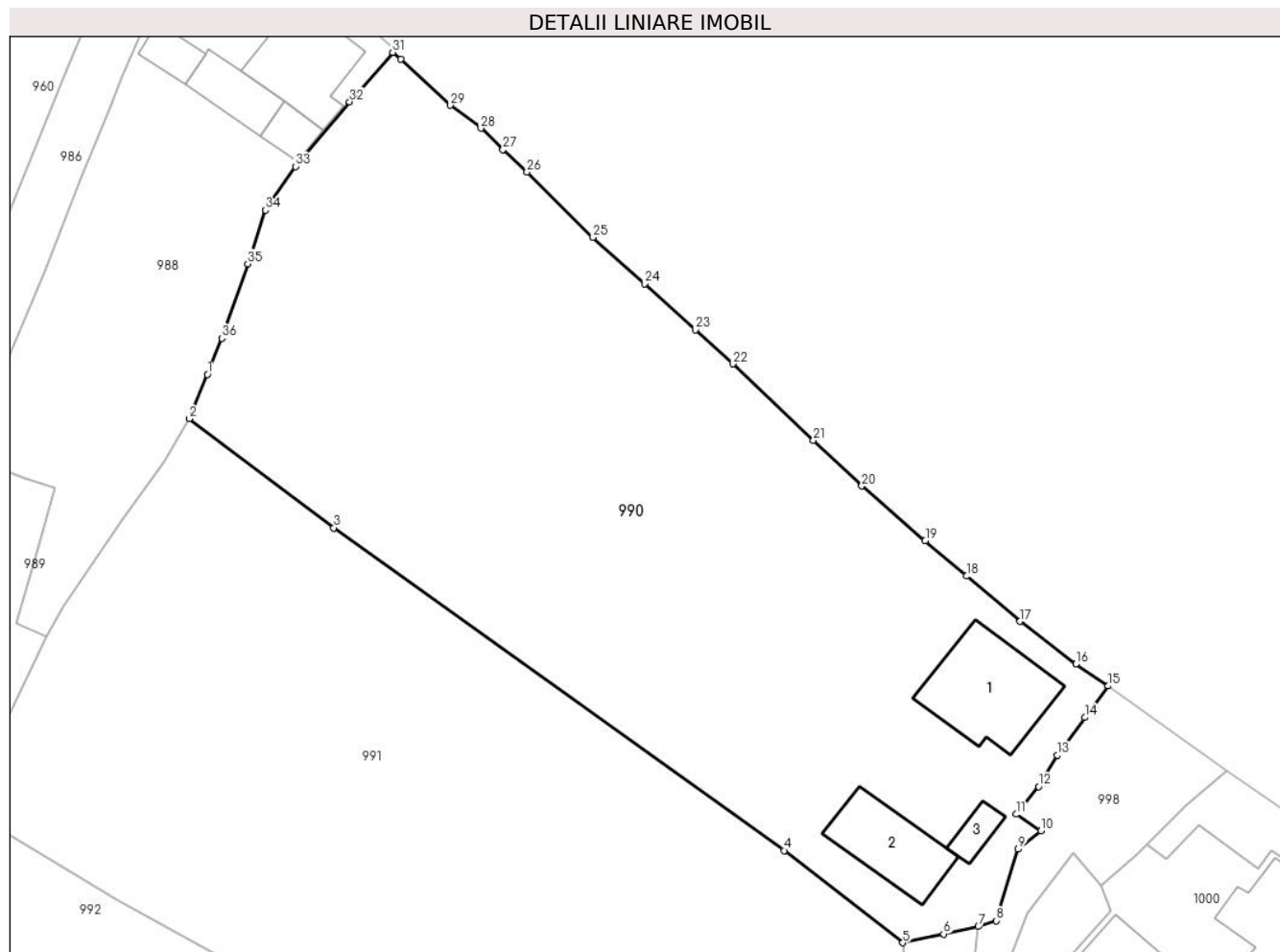
Inscrieri privind dezmembramintele dreptului de proprietate, drepturi reale de garanție și sarcini	Referințe
NU SUNT	

## Anexa Nr. 1 La Partea I

## Teren

Nr cadastral	Suprafața (mp)*	Observații / Referințe
	3.939	Imobilul s-a format din o parte a PF 266/2,266/4,266/6 a comunei cadastrale Vatra Moldovitei.

\* Suprafața este determinată în planul de proiecție Stereo 70.



## Date referitoare la teren

Crt	Categorie folosință	Intra vilan	Suprafața (mp)	Tarla	Parcelă	Nr. topo	Observații / Referințe
1	curți construcții	DA	898	-	-	-	
2	faneata	DA	3.041	-	-	-	

## Date referitoare la construcții

Crt	Număr	Destinație construcție	Supraf. (mp)	Situație juridică	Observații / Referințe
A1.1		construcții de locuințe	122	Fara acte	Nr. niveluri:2; S. construita la sol:122 mp; Locuință P+1.
A1.2		construcții anexa	83	Fara acte	Nr. niveluri:1; S. construita la sol:83 mp; Anexă.
A1.3		construcții anexa	19	Fara acte	Nr. niveluri:1; S. construita la sol:19 mp; Anexă.

## Lungime Segmente

1) Valorile lungimilor segmentelor sunt obținute din proiecție în plan.

Punct început	X / Y	Punct sfârșit	X / Y	Lungime segment (** (m)
1	543.626,273 683.394,84	2	543.624,324 683.390,144	5.084

Punct început	X / Y	Punct sfârșit	X / Y	Lungime segment (** (m)
2	543.624,324 683.390,144	3	543.639,711 683.378,52	19.284

Punct început	X / Y	Punct sfârșit	X / Y	Lungime segment (** (m)
3	543.639,711 683.378,52	4	543.687,614 683.344,207	58.924
5	543.700,241 683.334,393	6	543.704,558 683.335,32	4.415
7	543.708,25 683.336,113	8	543.710,146 683.336,743	1.998
9	543.712,507 683.344,349	10	543.714,907 683.346,289	3.086
11	543.712,323 683.348,064	12	543.714,682 683.351,0	3.766
13	543.716,681 683.354,341	14	543.719,588 683.358,362	4.962
15	543.722,067 683.361,703	16	543.718,623 683.364,024	4.153
17	543.712,708 683.368,583	18	543.706,996 683.373,394	7.468
19	543.702,616 683.377,148	20	543.695,856 683.382,983	8.93
21	543.690,722 683.387,844	22	543.682,151 683.395,961	11.805
23	543.678,149 683.399,576	24	543.672,753 683.404,495	7.302
25	543.667,274 683.409,415	26	543.660,247 683.416,376	9.891
27	543.657,71 683.418,764	28	543.655,341 683.421,025	3.275
29	543.652,116 683.423,474	30	543.646,823 683.428,356	7.201
31	543.645,958 683.429,096	32	543.641,376 683.423,845	6.969
33	543.635,625 683.416,96	34	543.632,438 683.412,322	5.627
35	543.630,558 683.406,604	36	543.627,787 683.398,687	8.388

Punct început	X / Y	Punct sfârșit	X / Y	Lungime segment (** (m)
4	543.687,614 683.344,207	5	543.700,241 683.334,393	15.992
6	543.704,558 683.335,32	7	543.708,25 683.336,113	3.776
8	543.710,146 683.336,743	9	543.712,507 683.344,349	7.964
10	543.714,907 683.346,289	11	543.712,323 683.348,064	3.135
12	543.714,682 683.351,0	13	543.716,681 683.354,341	3.893
14	543.719,588 683.358,362	15	543.722,067 683.361,703	4.16
16	543.718,623 683.364,024	17	543.712,708 683.368,583	7.468
18	543.706,996 683.373,394	19	543.702,616 683.377,148	5.769
20	543.695,856 683.382,983	21	543.690,722 683.387,844	7.07
22	543.682,151 683.395,961	23	543.678,149 683.399,576	5.393
24	543.672,753 683.404,495	25	543.667,274 683.409,415	7.364
26	543.660,247 683.416,376	27	543.657,71 683.418,764	3.484
28	543.655,341 683.421,025	29	543.652,116 683.423,474	4.049
30	543.646,823 683.428,356	31	543.645,958 683.429,096	1.138
32	543.641,376 683.423,845	33	543.635,625 683.416,96	8.971
34	543.632,438 683.412,322	35	543.630,558 683.406,604	6.019
36	543.627,787 683.398,687	1	543.626,273 683.394,84	4.134

\*\* Lungimile segmentelor sunt determinate în planul de proiecție Stereo 70 și sunt rotunjite la 1 milimetru.

\*\*\* Distanța dintre puncte este formată din segmente cumulate ce sunt mai mici decât valoarea 1 milimetru.





**DATE DESPRE IMOBILUL NR. 991**

Oficiul de Cadastru și Publicitate Imobiliară SUCEAVA  
Biroul de Cadastru și Publicitate Imobiliară Campulung Moldovenesc

**A. Partea I. Descrierea imobilului**

TEREN Intravilan

Adresa: Loc. Vatra Moldovitei, Jud. Suceava

Nr. Crt	Nr cadastral Nr. topografic	Suprafața* (mp)	Observații / Referințe
A1		4.300	Sector cadastral:53 Teren imprejmuit; Imobilul s-a format din o parte a PF 266/1,266/3,267/1,267/2 a comunei cadastrale Vatra Moldoviței.

**B. Partea II. Proprietari și acte**

Inscrieri privitoare la dreptul de proprietate și alte drepturi reale		Referințe
/		
Act Notarial nr. 1121, din 23/08/2021 emis de NP CATARGIU TUDOR-MARIAN;		
B1	Intabulare, drept de PROPRIETATE, dobandit prin PARTAJ, cota actuala 1/1 1) BRODNER IOSIF-DEDI	A1

**C. Partea III. SARCINI .**

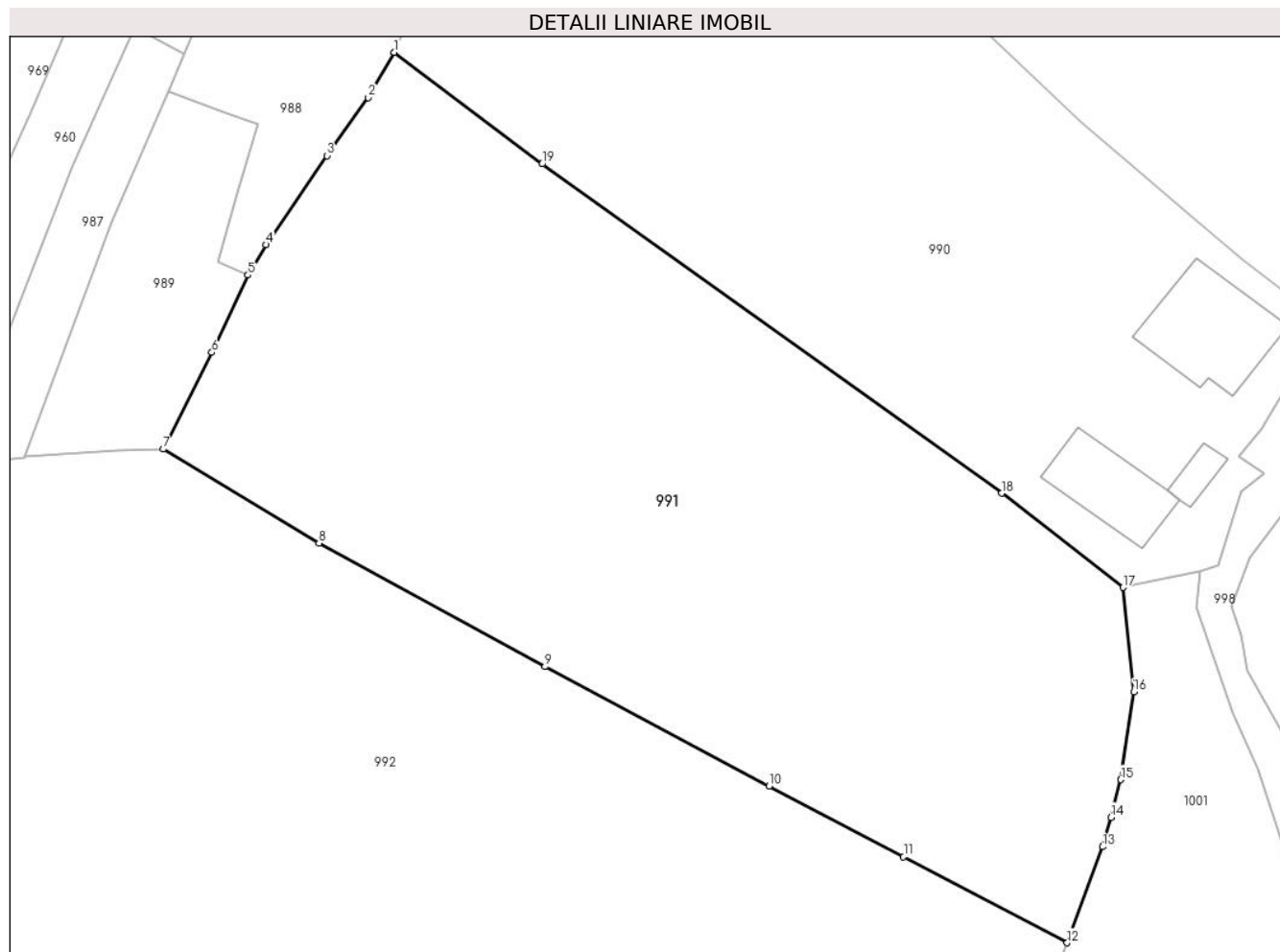
Inscrieri privind dezmembramintele dreptului de proprietate, drepturi reale de garanție și sarcini	Referințe
NU SUNT	

## Anexa Nr. 1 La Partea I

## Teren

Nr cadastral	Suprafața (mp)*	Observații / Referințe
	4.300	Imobilul s-a format din o parte a PF 266/1,266/3,267/1,267/2 a comunei cadastrale Vatra Moldoviței.

\* Suprafața este determinată în planul de proiecție Stereo 70.



## Date referitoare la teren

Crt	Categorie folosință	Intra vilan	Suprafața (mp)	Tarla	Parcelă	Nr. topo	Observații / Referințe
1	faneata	DA	4.300	-	-	-	

## Lungime Segmente

1) Valorile lungimilor segmentelor sunt obținute din proiecție în plan.

Punct început	X / Y	Punct sfârșit	X / Y	Lungime segment (** (m)
1	543.624,324 683.390,144	2	543.621,62 683.385,422	5.441
2	543.621,62 683.385,422	3	543.617,287 683.379,386	7.43
3	543.617,287 683.379,386	4	543.610,941 683.370,115	11.235
4	543.610,941 683.370,115	5	543.609,073 683.366,946	3.679
5	543.609,073 683.366,946	6	543.605,307 683.358,893	8.89

Punct început	X / Y	Punct sfârșit	X / Y	Lungime segment (** (m)
6	543.605,307 683.358,893	7	543.600,275 683.348,805	11.273
7	543.600,275 683.348,805	8	543.616,477 683.339,008	18.934
8	543.616,477 683.339,008	9	543.640,009 683.326,137	26.822
9	543.640,009 683.326,137	10	543.663,389 683.313,703	26.481
10	543.663,389 683.313,703	11	543.677,378 683.306,349	15.804
11	543.677,378 683.306,349	12	543.694,434 683.297,382	19.27
12	543.694,434 683.297,382	13	543.698,122 683.307,379	10.656
13	543.698,122 683.307,379	14	543.698,998 683.310,443	3.187
14	543.698,998 683.310,443	15	543.700,002 683.314,371	4.054
15	543.700,002 683.314,371	16	543.701,374 683.323,532	9.263
16	543.701,374 683.323,532	17	543.700,241 683.334,393	10.92
17	543.700,241 683.334,393	18	543.687,614 683.344,207	15.992
18	543.687,614 683.344,207	19	543.639,711 683.378,52	58.924
19	543.639,711 683.378,52	1	543.624,324 683.390,144	19.284

\*\* Lungimile segmentelor sunt determinate în planul de proiecție Stereo 70 și sunt rotunjite la 1 milimetru.

\*\*\* Distanța dintre puncte este formată din segmente cumulate ce sunt mai mici decât valoarea 1 milimetru.



**DATE DESPRE IMOBILUL NR. 992**

Oficiul de Cadastru și Publicitate Imobiliară SUCEAVA  
Biroul de Cadastru și Publicitate Imobiliară Campulung Moldovenesc

**A. Partea I. Descrierea imobilului**

TEREN Intravilan

Adresa: Loc. Vatra Moldovitei, Jud. Suceava

Nr. Crt	Nr cadastral Nr. topografic	Suprafața* (mp)	Observații / Referințe
A1		6.551	Sector cadastral:53 Teren imprejmuit; Imobilul s-a format din o parte a PF 199,200 a comunei cadastrale Vatra Moldoviței.

**B. Partea II. Proprietari și acte**

Inscrieri privitoare la dreptul de proprietate și alte drepturi reale		Referințe
/		
Act Normativ nr. 7, din 13/03/1996 emis de PARLAMENTUL ROMANIEI;		
B1	Intabulare, drept de PROPRIETATE, dobândit prin Lege, cota actuala 1/1 1) NEIDENTIFICAT NEIDENTIFICAT	A1
Act Administrativ nr. 10661, din 20/11/2024 emis de PRIMĂRIA VATRA MOLDOVIȚEI;		
B2	Se notează posesia factică. 1) BROADNER IOSIF-DEDI	A1

**C. Partea III. SARCINI .**

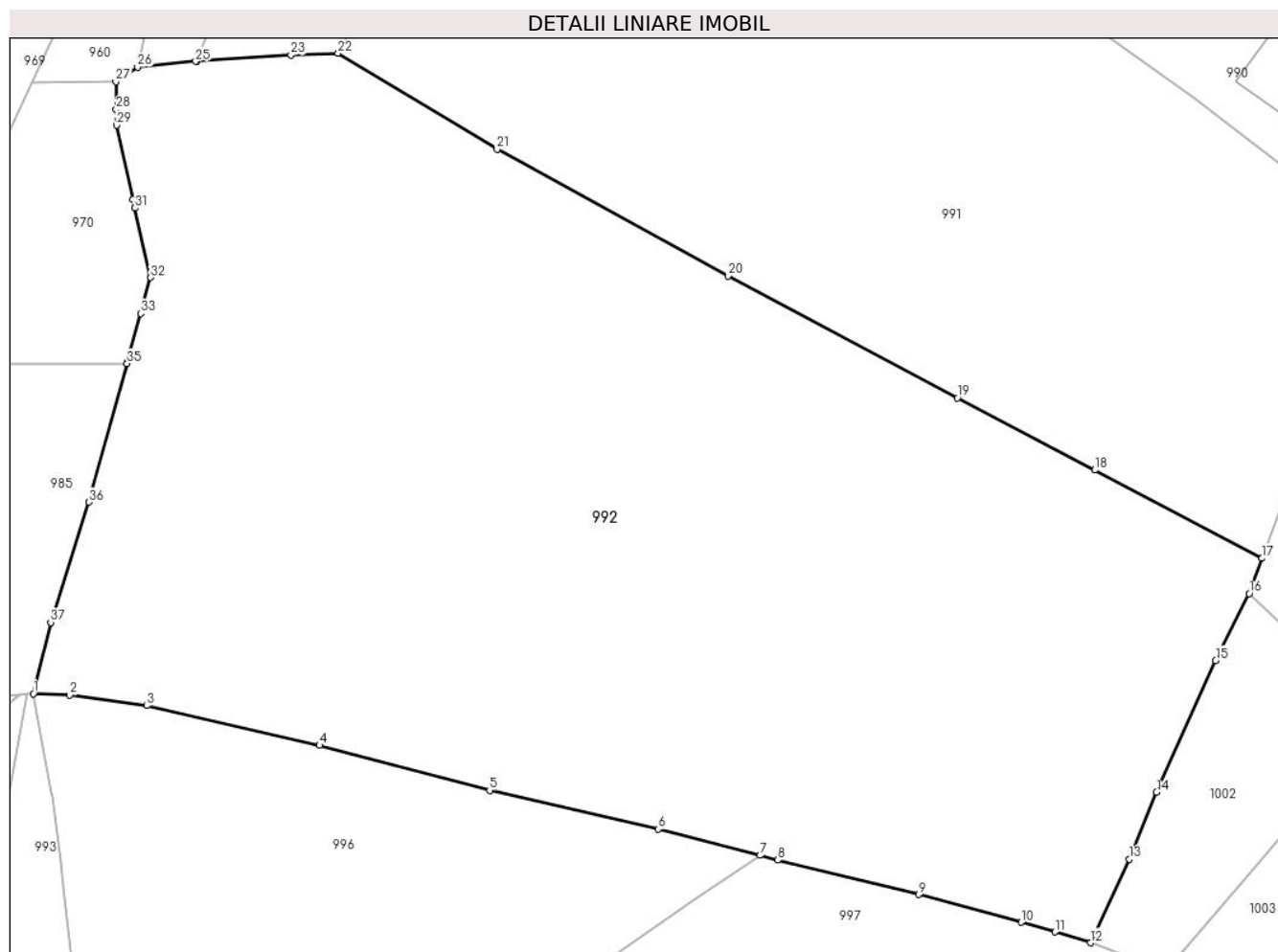
Inscrieri privind dezmembramintele dreptului de proprietate, drepturi reale de garanție și sarcini	Referințe
NU SUNT	

## Anexa Nr. 1 La Partea I

## Teren

Nr cadastral	Suprafața (mp)*	Observații / Referințe
	6.551	Imobilul s-a format din o parte a PF 199,200 a comunei cadastrale Vatra Moldoviței.

\* Suprafața este determinată în planul de proiecție Stereo 70.



## Date referitoare la teren

Crt	Categorie folosință	Intravilan	Suprafața (mp)	Tarla	Parcelă	Nr. topo	Observații / Referințe
1	faneata	DA	6.551	-	-	-	

## Lungime Segmente

1) Valorile lungimilor segmentelor sunt obținute din proiecție în plan.

Punct început	X / Y	Punct sfârșit	X / Y	Lungime segment (** (m)
1	543.569,209 683.283,587	2	543.572,93 683.283,44	3.724
3	543.580,802 683.282,372	4	543.598,383 683.278,317	18.043
5	543.615,721 683.273,736	6	543.632,91 683.269,803	17.633
7	543.643,282 683.267,119	8	543.645,083 683.266,632	1.866
9	543.659,424 683.263,136	10	543.669,879 683.260,307	10.831

Punct început	X / Y	Punct sfârșit	X / Y	Lungime segment (** (m)
2	543.572,93 683.283,44	3	543.580,802 683.282,372	7.944
4	543.598,383 683.278,317	5	543.615,721 683.273,736	17.933
6	543.632,91 683.269,803	7	543.643,282 683.267,119	10.714
8	543.645,083 683.266,632	9	543.659,424 683.263,136	14.761
10	543.669,879 683.260,307	11	543.673,342 683.259,324	3.6

Punct început	X / Y	Punct sfârșit	X / Y	Lungime segment (** (m)
11	543.673,342 683.259,324	12	543.676,955 683.258,221	3.778
13	543.680,919 683.266,728	14	543.683,684 683.273,532	7.344
15	543.689,704 683.286,965	16	543.693,111 683.293,785	7.624
17	543.694,434 683.297,382	18	543.677,378 683.306,349	19.27
19	543.663,389 683.313,703	20	543.640,009 683.326,137	26.481
21	543.616,477 683.339,008	22	543.600,275 683.348,805	18.934
23	543.595,469 683.348,624	24	543.585,871 683.347,991	9.619
25	543.585,758 683.347,98	26	543.579,831 683.347,399	5.955
27	543.577,631 683.345,898	28	543.577,662 683.343,095	2.803
29	543.577,68 683.341,471	30	543.579,377 683.333,916	7.743
31	543.579,575 683.333,034	32	543.581,163 683.325,963	7.247
33	543.580,159 683.322,292	34	543.578,814 683.317,376	5.097
35	543.578,767 683.317,204	36	543.574,905 683.303,086	14.637
37	543.570,984 683.290,839	1	543.569,209 683.283,587	7.466

Punct început	X / Y	Punct sfârșit	X / Y	Lungime segment (** (m)
12	543.676,955 683.258,221	13	543.680,919 683.266,728	9.385
14	543.683,684 683.273,532	15	543.689,704 683.286,965	14.72
16	543.693,111 683.293,785	17	543.694,434 683.297,382	3.833
18	543.677,378 683.306,349	19	543.663,389 683.313,703	15.804
20	543.640,009 683.326,137	21	543.616,477 683.339,008	26.822
22	543.600,275 683.348,805	23	543.595,469 683.348,624	4.809
24	543.585,871 683.347,991	25	543.585,758 683.347,98	0.114
26	543.579,831 683.347,399	27	543.577,631 683.345,898	2.663
28	543.577,662 683.343,095	29	543.577,68 683.341,471	1.624
30	543.579,377 683.333,916	31	543.579,575 683.333,034	0.904
32	543.581,163 683.325,963	33	543.580,159 683.322,292	3.806
34	543.578,814 683.317,376	35	543.578,767 683.317,204	0.178
36	543.574,905 683.303,086	37	543.570,984 683.290,839	12.859

\*\* Lungimile segmentelor sunt determinate în planul de proiecție Stereo 70 și sunt rotunjite la 1 milimetru.

\*\*\* Distanța dintre puncte este formată din segmente cumulate ce sunt mai mici decât valoarea 1 milimetru.





**DATE DESPRE IMOBILUL NR. 993**

Oficiul de Cadastru și Publicitate Imobiliară SUCEAVA  
 Biroul de Cadastru și Publicitate Imobiliară Campulung Moldovenesc

**A. Partea I. Descrierea imobilului**

TEREN Necunoscut

Adresa: Loc. Vatra Moldovitei, Jud. Suceava

Nr. Crt	Nr cadastral Nr. topografic	Suprafața* (mp)	Observații / Referințe
A1	39773	170	Sector cadastral:53 Teren imprejmuit;

**B. Partea II. Proprietari și acte**

Inscrieri privitoare la dreptul de proprietate și alte drepturi reale		Referințe
<b>10752 / 28/06/2024</b>		
Act Notarial nr. 1198, din 28/06/2024 emis de ROTARU DORINA;		
B4	Intabulare, drept de PROPRIETATE bun comun in devalmasie, dobandit prin Conventie, cota actuala 1/1 1) BOȘUTAR GHEORGHE 2) BOȘUTAR ALINA	A1

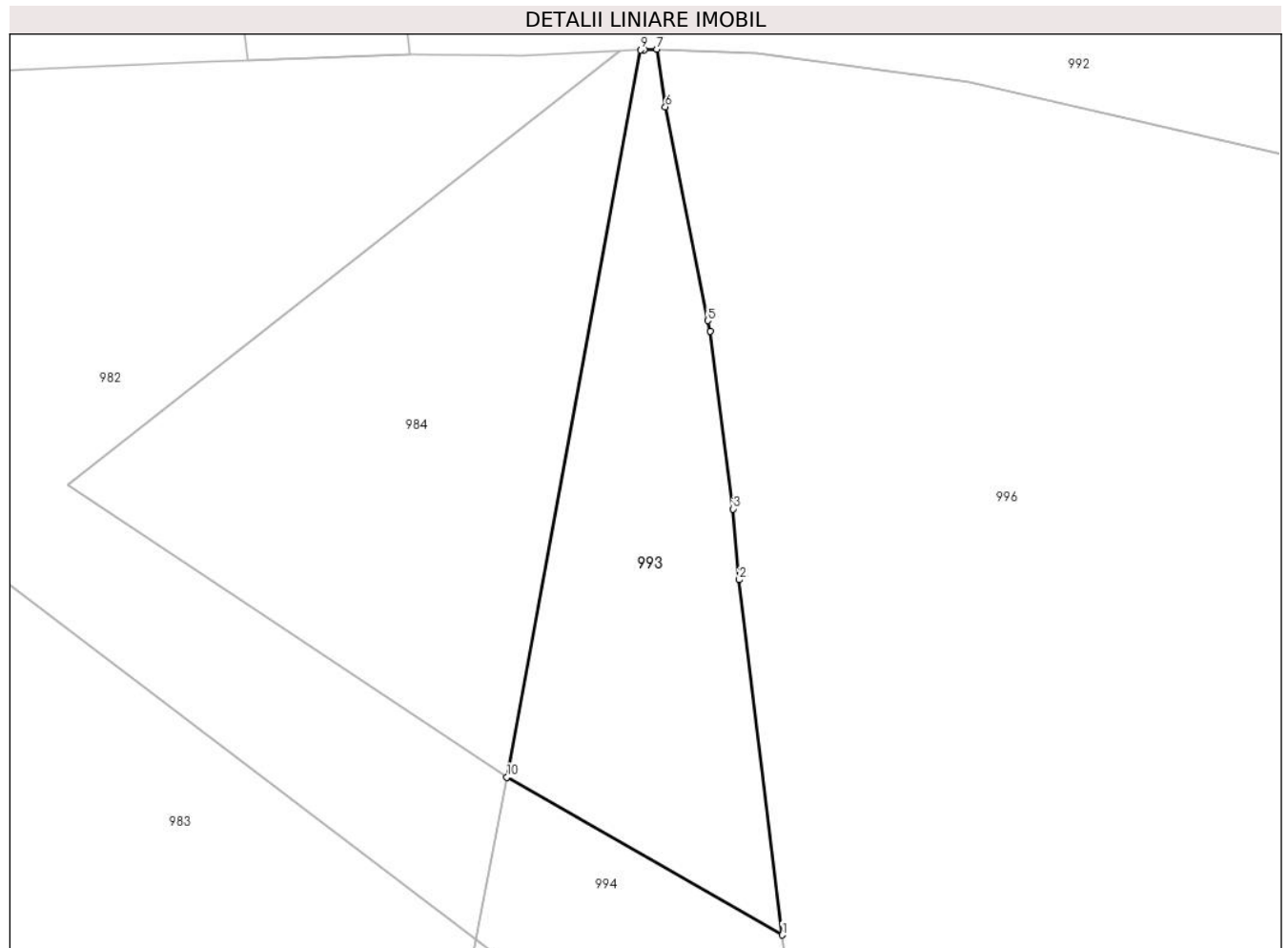
**C. Partea III. SARCINI .**

Inscrieri privind dezmembramintele dreptului de proprietate, drepturi reale de garanție și sarcini	Referințe
NU SUNT	

**Teren**

Nr cadastral	Suprafața (mp)*	Observații / Referințe
39773	170	

\* Suprafața este determinată în planul de proiecție Stereo 70.



**Date referitoare la teren**

Crt	Categorie folosință	Intravilan	Suprafața (mp)	Tarla	Parcelă	Nr. topo	Observații / Referințe
1	pasune	DA	18	-	-	-	
2	pasune	NU	152	-	-	-	

**Lungime Segmente**

1) Valorile lungimilor segmentelor sunt obținute din proiecție în plan.

Punct început	X / Y	Punct sfârșit	X / Y	Lungime segment (** (m)
1	543.573,856 683.250,759	2	543.572,266 683.263,925	13.262
2	543.572,266 683.263,925	3	543.572,045 683.266,546	2.63
3	543.572,045 683.266,546	4	543.571,198 683.273,139	6.647
4	543.571,198 683.273,139	5	543.571,097 683.273,524	0.398

Punct început	X / Y	Punct sfârșit	X / Y	Lungime segment (** (m)
5	543.571,097 683.273,524	6	543.569,525 683.281,449	8.079
6	543.569,525 683.281,449	7	543.569,209 683.283,587	2.161
7	543.569,209 683.283,587	8	543.568,748 683.283,565	0.462
8	543.568,748 683.283,565	9	543.568,6 683.283,558	0.148
9	543.568,6 683.283,558	10	543.563,645 683.256,611	27.399
10	543.563,645 683.256,611	1	543.573,856 683.250,759	11.769

\*\* Lungimile segmentelor sunt determinate în planul de proiecție Stereo 70 și sunt rotunjite la 1 milimetru.

\*\*\* Distanța dintre puncte este formată din segmente cumulate ce sunt mai mici decât valoarea 1 milimetru.



**DATE DESPRE IMOBILUL NR. 994**

Oficiul de Cadastru și Publicitate Imobiliară SUCEAVA  
Biroul de Cadastru și Publicitate Imobiliară Campulung Moldovenesc

**A. Partea I. Descrierea imobilului**

TEREN Extravilan

Adresa: Jud. Suceava

Nr. Crt	Nr cadastral Nr. topografic	Suprafața* (mp)	Observații / Referințe
A1	39772	87	Sector cadastral:53 Teren imprejmuit;

**B. Partea II. Proprietari și acte**

Inscrieri privitoare la dreptul de proprietate și alte drepturi reale	Referințe
<b>4377 / 14/03/2024</b>	
Act Administrativ nr. 49, din 01/08/2014 emis de CONSILIUL LOCAL AL COMUNEI VATRA MOLDOVITEI (act administrativ nr. 48/01-08-2014 emis de CONSILIUL LOCAL AL COMUNEI VATRA MOLDOVITEI);	
B3	A1
Intabulare, drept de PROPRIETATE, dobandit prin Lege, cota actuala 1/1 1) COMUNA VATRA MOLDOVIȚEI - DOMENIU PRIVAT, CIF:4326680	

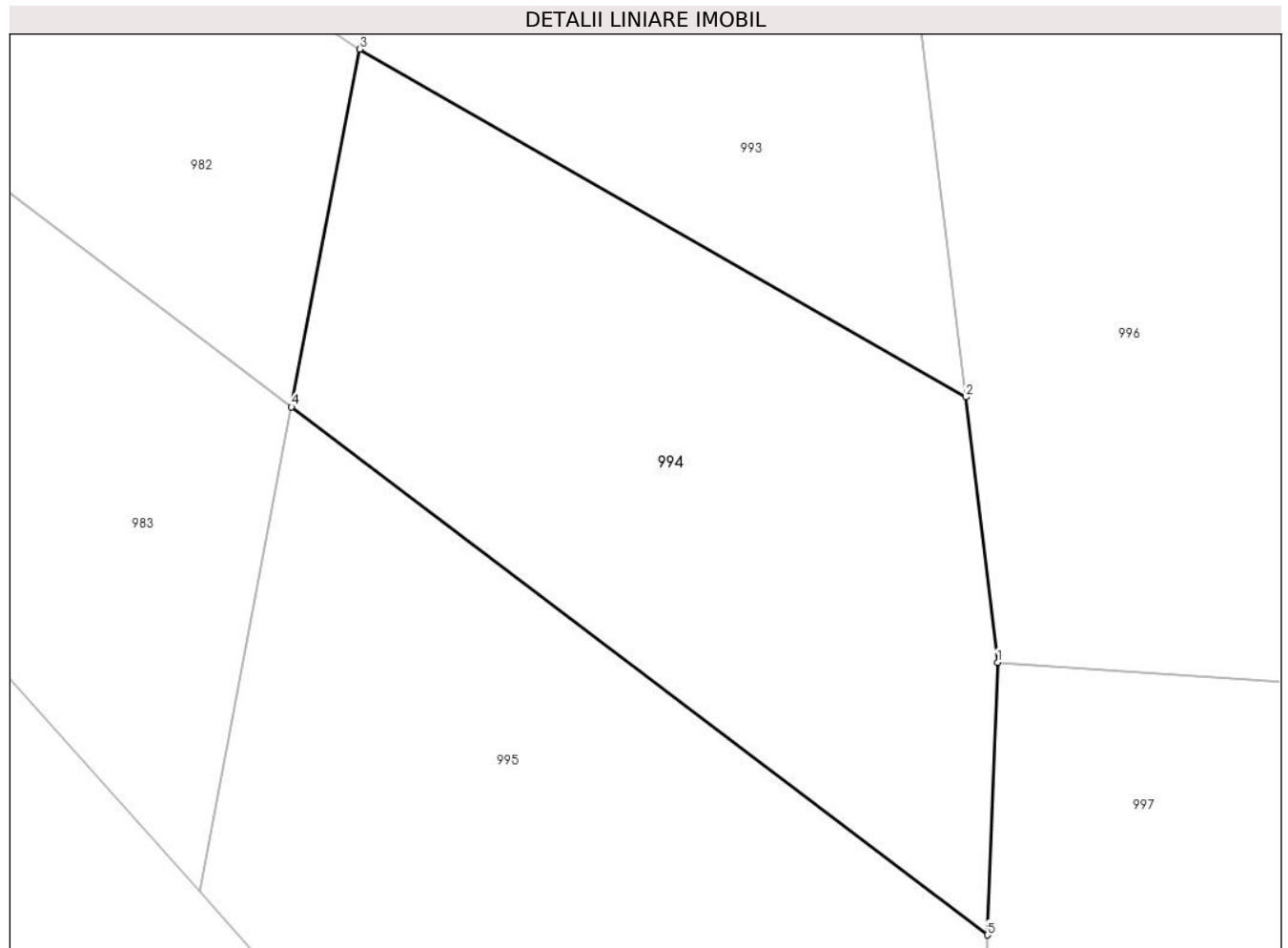
**C. Partea III. SARCINI .**

Inscrieri privind dezmembramintele dreptului de proprietate, drepturi reale de garanție și sarcini	Referințe
NU SUNT	

**Teren**

Nr cadastral	Suprafața (mp)*	Observații / Referințe
39772	87	

\* Suprafața este determinată în planul de proiecție Stereo 70.



**Date referitoare la teren**

Crt	Categorie folosință	Intravilan	Suprafața (mp)	Tarla	Parcelă	Nr. topo	Observații / Referințe
1	pașune	NU	87	-	-	-	

**Lungime Segmente**

1) Valorile lungimilor segmentelor sunt obținute din proiecție în plan.

Punct început	X / Y	Punct sfârșit	X / Y	Lungime segment (** (m)
1	543.574,395 683.246,298	2	543.573,856 683.250,759	4.493
2	543.573,856 683.250,759	3	543.563,645 683.256,611	11.769
3	543.563,645 683.256,611	4	543.562,498 683.250,592	6.127
4	543.562,498 683.250,592	5	543.574,22 683.241,71	14.707
5	543.574,22 683.241,71	1	543.574,395 683.246,298	4.591

**\*\* Lungimile segmentelor sunt determinate în planul de proiecție Stereo 70 și sunt rotunjite la 1 milimetru.**

**\*\*\* Distanța dintre puncte este formată din segmente cumulate ce sunt mai mici decât valoarea 1 milimetru.**





**DATE DESPRE IMOBILUL NR. 995**

Oficiul de Cadastru și Publicitate Imobiliară SUCEAVA  
Biroul de Cadastru și Publicitate Imobiliară Campulung Moldovenesc

**A. Partea I. Descrierea imobilului**

TEREN Extravilan

Adresa: Jud. Suceava

Nr. Crt	Nr cadastral Nr. topografic	Suprafața* (mp)	Observații / Referințe
A1	39771	136	Sector cadastral:53 Teren imprejmuit;

**B. Partea II. Proprietari și acte**

Inscrieri privitoare la dreptul de proprietate și alte drepturi reale		Referințe
<b>10754 / 28/06/2024</b>		
Act Notarial nr. 1198, din 28/06/2024 emis de ROTARU DORINA;		
B4	Intabulare, drept de PROPRIETATE bun comun in devalmasie cu titlu de cumparare, dobandit prin Conventie, cota actuala 1/1	A1
	1) BOȘUTAR GHEORGHE 2) BOȘUTAR ALINA	

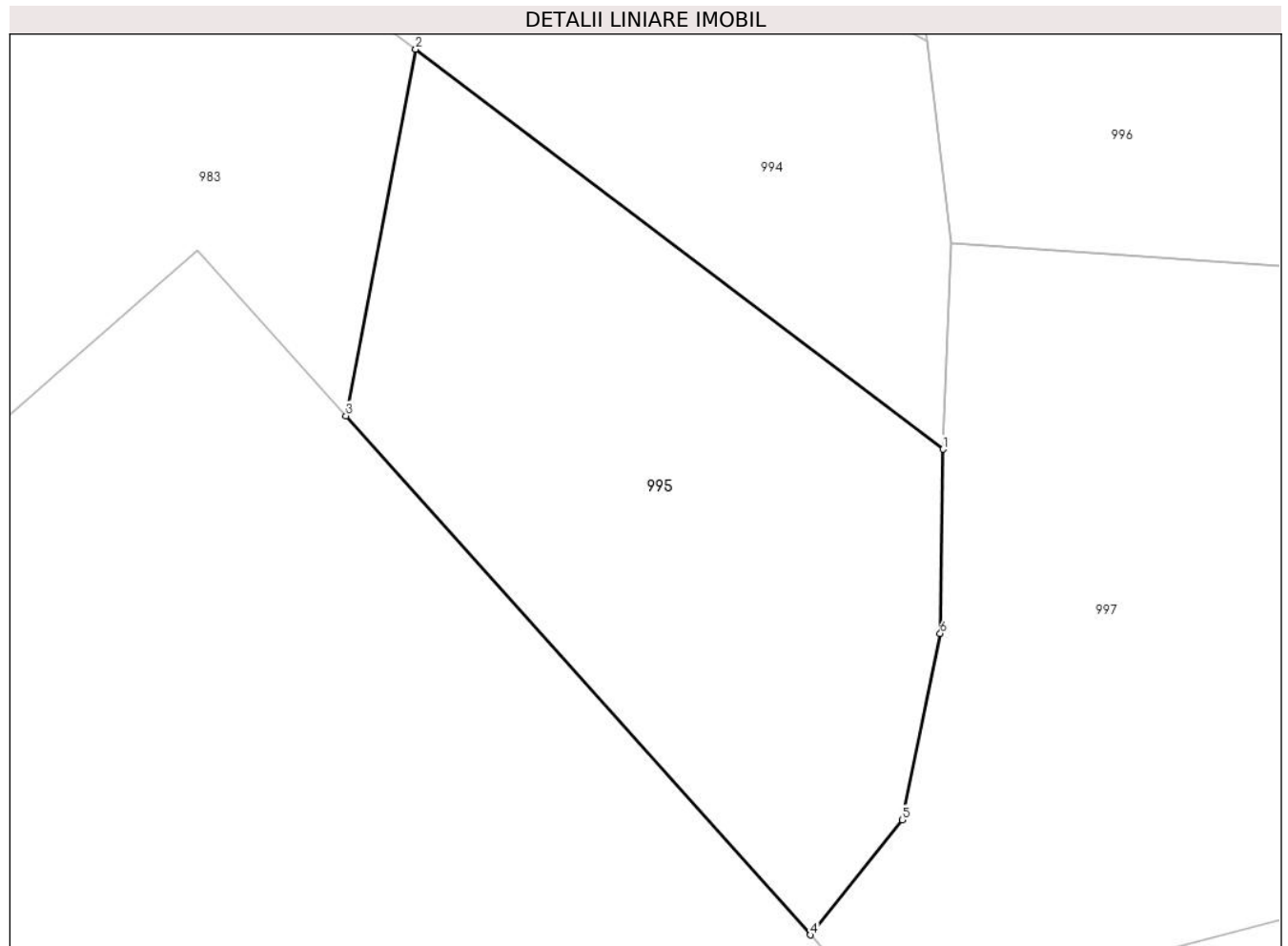
**C. Partea III. SARCINI .**

Inscrieri privind dezmembramintele dreptului de proprietate, drepturi reale de garanție și sarcini	Referințe
NU SUNT	

**Teren**

Nr cadastral	Suprafața (mp)*	Observații / Referințe
39771	136	

\* Suprafața este determinată în planul de proiecție Stereo 70.



**Date referitoare la teren**

Crt	Categorie folosință	Intravilan	Suprafața (mp)	Tarla	Parcelă	Nr. topo	Observații / Referințe
1	pasune	NU	136	-	-	-	

**Lungime Segmente**

1) Valorile lungimilor segmentelor sunt obținute din proiecție în plan.

Punct început	X / Y	Punct sfârșit	X / Y	Lungime segment (** (m)
1	543.574,22 683.241,71	2	543.562,498 683.250,592	14.707
2	543.562,498 683.250,592	3	543.560,947 683.242,453	8.285
3	543.560,947 683.242,453	4	543.571,27 683.230,926	15.474
4	543.571,27 683.230,926	5	543.573,311 683.233,481	3.27
5	543.573,311 683.233,481	6	543.574,159 683.237,616	4.221

Punct început	X / Y	Punct sfârșit	X / Y	Lungime segment (** (m)
6	543.574,159 683.237,616	1	543.574,22 683.241,71	4.094

\*\* Lungimile segmentelor sunt determinate în planul de proiecție Stereo 70 și sunt rotunjite la 1 milimetru.

\*\*\* Distanța dintre puncte este formată din segmente cumulate ce sunt mai mici decât valoarea 1 milimetru.



**DATE DESPRE IMOBILUL NR. 996**

Oficiul de Cadastru și Publicitate Imobiliară SUCEAVA  
Biroul de Cadastru și Publicitate Imobiliară Campulung Moldovenesc

**A. Partea I. Descrierea imobilului**

TEREN Necunoscut

Adresa: Loc. Vatra Moldovitei, Jud. Suceava

Nr. Crt	Nr cadastral Nr. topografic	Suprafața* (mp)	Observații / Referințe
A1	38202	1.729	Sector cadastral:53 Teren neimprejmuit;

**B. Partea II. Proprietari și acte**

Inscrieri privitoare la dreptul de proprietate și alte drepturi reale		Referințe
<b>12461 / 16/09/2020</b>		
Act Notarial nr. contract de vânzare aut. nr. 1540, din 15/09/2020 emis de N.P. SCRABA LUMINITA ANA MARIA;		
B4	Intabulare, drept de PROPRIETATE, dobandit prin Conventie, cota actuala 1/1 1) <b>BOȘUTAR GHEORGHE</b> 2) <b>BOȘUTAR ALINA</b> , bun comun, în devălmășie	A1

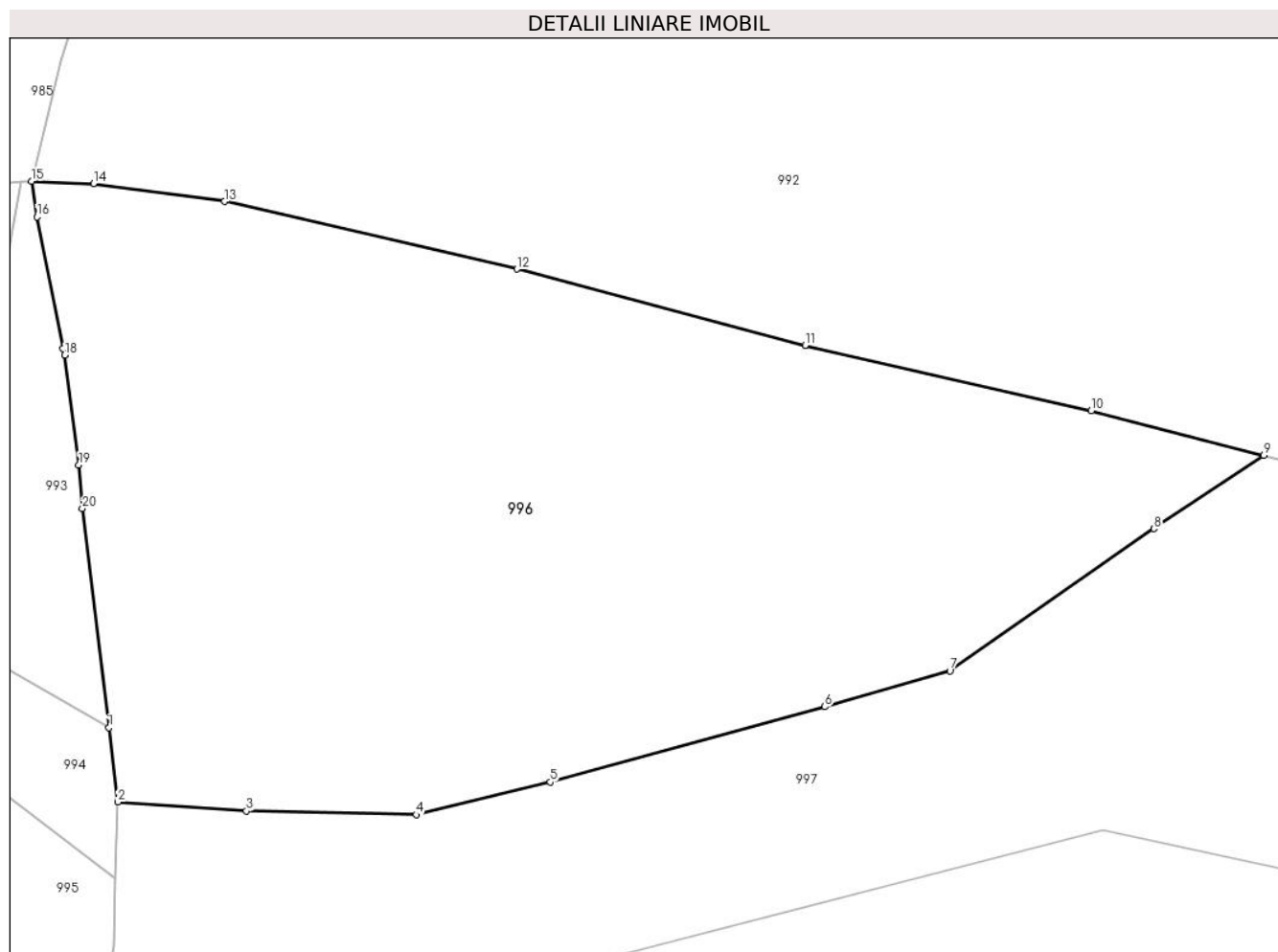
**C. Partea III. SARCINI .**

Inscrieri privind dezmembramintele dreptului de proprietate, drepturi reale de garanție și sarcini	Referințe
NU SUNT	

**Teren**

Nr cadastral	Suprafața (mp)*	Observații / Referințe
38202	1.729	

\* Suprafața este determinată în planul de proiecție Stereo 70.



**Date referitoare la teren**

Crt	Categorie folosință	Intravilan	Suprafața (mp)	Tarla	Parcelă	Nr. topo	Observații / Referințe
1	pasune	DA	361	-	-	-	
2	pasune	NU	1.368	-	-	-	

**Lungime Segmente**

1) Valorile lungimilor segmentelor sunt obținute din proiecție în plan.

Punct început	X / Y	Punct sfârșit	X / Y	Lungime segment (** (m)
1	543.573,856 683.250,759	2	543.574,395 683.246,298	4.493
2	543.574,395 683.246,298	3	543.582,118 683.245,758	7.742
3	543.582,118 683.245,758	4	543.592,332 683.245,538	10.216
4	543.592,332 683.245,538	5	543.600,385 683.247,497	8.288

Punct început	X / Y	Punct sfârșit	X / Y	Lungime segment (** (m)
5	543.600,385 683.247,497	6	543.616,902 683.252,016	17.124
6	543.616,902 683.252,016	7	543.624,412 683.254,177	7.815
7	543.624,412 683.254,177	8	543.636,689 683.262,713	14.953
8	543.636,689 683.262,713	9	543.643,282 683.267,119	7.93
9	543.643,282 683.267,119	10	543.632,91 683.269,803	10.714
10	543.632,91 683.269,803	11	543.615,721 683.273,736	17.633
11	543.615,721 683.273,736	12	543.598,383 683.278,317	17.933
12	543.598,383 683.278,317	13	543.580,802 683.282,372	18.043
13	543.580,802 683.282,372	14	543.572,93 683.283,44	7.944
14	543.572,93 683.283,44	15	543.569,209 683.283,587	3.724
15	543.569,209 683.283,587	16	543.569,525 683.281,449	2.161
16	543.569,525 683.281,449	17	543.571,097 683.273,524	8.079
17	543.571,097 683.273,524	18	543.571,198 683.273,139	0.398
18	543.571,198 683.273,139	19	543.572,045 683.266,546	6.647
19	543.572,045 683.266,546	20	543.572,266 683.263,925	2.63
20	543.572,266 683.263,925	1	543.573,856 683.250,759	13.262

\*\* Lungimile segmentelor sunt determinate în planul de proiecție Stereo 70 și sunt rotunjite la 1 milimetru.

\*\*\* Distanța dintre puncte este formată din segmente cumulate ce sunt mai mici decât valoarea 1 milimetru.





**DATE DESPRE IMOBILUL NR. 997**

Oficiul de Cadastru și Publicitate Imobiliară SUCEAVA  
Biroul de Cadastru și Publicitate Imobiliară Campulung Moldovenesc

**A. Partea I. Descrierea imobilului**

TEREN Necunoscut

Adresa: Loc. Vatra Moldovitei, Jud. Suceava

Nr. Crt	Nr cadastral Nr. topografic	Suprafața* (mp)	Observații / Referințe
A1	39770	1.838	Sector cadastral:53 Teren imprejmuit;

**B. Partea II. Proprietari și acte**

Inscrieri privitoare la dreptul de proprietate și alte drepturi reale	Referințe
<b>4377 / 14/03/2024</b>	
Act Administrativ nr. 49, din 01/08/2014 emis de CONSILIUL LOCAL AL COMUNEI VATRA MOLDOVITEI (act administrativ nr. 48/01-08-2014 emis de CONSILIUL LOCAL AL COMUNEI VATRA MOLDOVITEI);	
B3 1/1	A1
1) COMUNA VATRA MOLDOVIȚEI - DOMENIU PRIVAT, CIF:4326680	

**C. Partea III. SARCINI .**

Inscrieri privind dezmembramintele dreptului de proprietate, drepturi reale de garanție și sarcini	Referințe
NU SUNT	

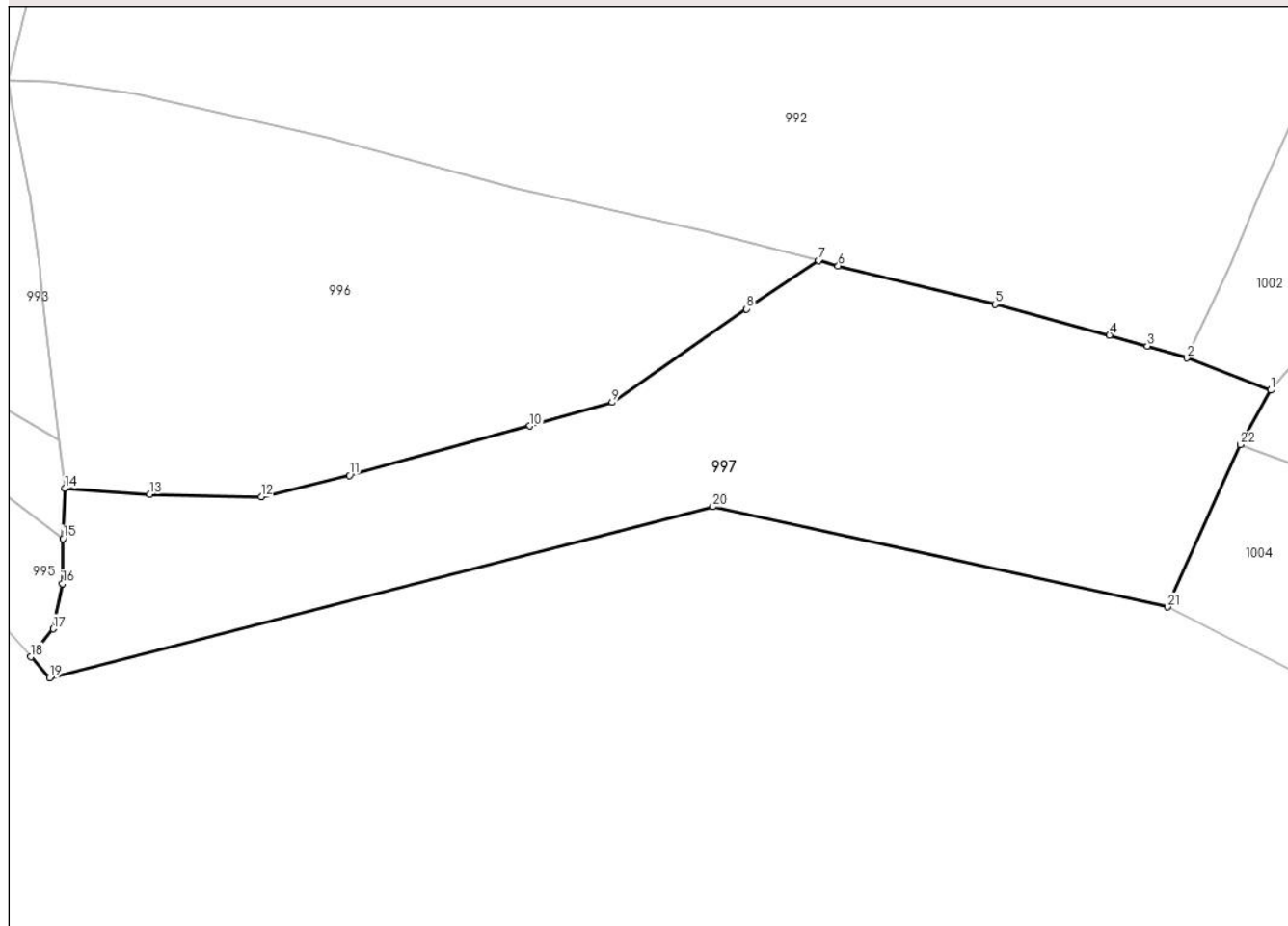
## Anexa Nr. 1 La Partea I

## Teren

Nr cadastral	Suprafața (mp)*	Observații / Referințe
39770	1.838	

\* Suprafața este determinată în planul de proiecție Stereo 70.

## DETALII LINIARE IMOBIL



## Date referitoare la teren

Crt	Categorie folosință	Intravilan	Suprafața (mp)	Tarla	Parcelă	Nr. topo	Observații / Referințe
1	pasune	DA	95	-	-	-	
2	pasune	NU	1.743	-	-	-	

## Lungime Segmente

1) Valorile lungimilor segmentelor sunt obținute din proiecție în plan.

Punct început	X / Y	Punct sfârșit	X / Y	Lungime segment (** (m))
1	543.684,624 683.255,294	2	543.676,955 683.258,221	8.209
3	543.673,342 683.259,324	4	543.669,879 683.260,307	3.6
5	543.659,424 683.263,136	6	543.645,083 683.266,632	14.761
7	543.643,282 683.267,119	8	543.636,689 683.262,713	7.93

Punct început	X / Y	Punct sfârșit	X / Y	Lungime segment (** (m))
2	543.676,955 683.258,221	3	543.673,342 683.259,324	3.778
4	543.669,879 683.260,307	5	543.659,424 683.263,136	10.831
6	543.645,083 683.266,632	7	543.643,282 683.267,119	1.866
8	543.636,689 683.262,713	9	543.624,412 683.254,177	14.953

Punct început	X / Y	Punct sfârșit	X / Y	Lungime segment (** (m)
9	543.624,412 683.254,177	10	543.616,902 683.252,016	7.815
11	543.600,385 683.247,497	12	543.592,332 683.245,538	8.288
13	543.582,118 683.245,758	14	543.574,395 683.246,298	7.742
15	543.574,22 683.241,71	16	543.574,159 683.237,616	4.094
17	543.573,311 683.233,481	18	543.571,27 683.230,926	3.27
19	543.572,989 683.229,006	20	543.633,64 683.244,637	62.633
21	543.675,2 683.235,48	22	543.681,847 683.250,306	16.248

Punct început	X / Y	Punct sfârșit	X / Y	Lungime segment (** (m)
10	543.616,902 683.252,016	11	543.600,385 683.247,497	17.124
12	543.592,332 683.245,538	13	543.582,118 683.245,758	10.216
14	543.574,395 683.246,298	15	543.574,22 683.241,71	4.591
16	543.574,159 683.237,616	17	543.573,311 683.233,481	4.221
18	543.571,27 683.230,926	19	543.572,989 683.229,006	2.577
20	543.633,64 683.244,637	21	543.675,2 683.235,48	42.557
22	543.681,847 683.250,306	1	543.684,624 683.255,294	5.709

\*\* Lungimile segmentelor sunt determinate în planul de proiecție Stereo 70 și sunt rotunjite la 1 milimetru.

\*\*\* Distanța dintre puncte este formată din segmente cumulate ce sunt mai mici decât valoarea 1 milimetru.



**DATE DESPRE IMOBILUL NR. 998**

Oficiul de Cadastru și Publicitate Imobiliară SUCEAVA  
Biroul de Cadastru și Publicitate Imobiliară Campulung Moldovenesc

**A. Partea I. Descrierea imobilului**

TEREN Intravilan

Adresa: Loc. Vatra Moldovitei, Jud. Suceava

Nr. Crt	Nr cadastral Nr. topografic	Suprafața* (mp)	Observații / Referințe
A1	34552	408	Sector cadastral:53 Teren neimprejmuit;

**B. Partea II. Proprietari și acte**

Inscrieri privitoare la dreptul de proprietate și alte drepturi reale		Referințe
<b>12160 / 06/08/2014</b>		
Act Administrativ nr. 1357, din 27/12/2001 emis de GUVERNUL ROMÂNIEI (act administrativ nr. 6546/31-07-2014 emis de PRIMARIA COM.VATRA MOLDOVITEI);		
B2	Intabulare, drept de PROPRIETATE, dobandit prin Lege, cota actuala 1/1	A1
1) COMUNA VATRA MOLDOVIȚEI - DOMENIU PUBLIC, CIF:4326680		

**C. Partea III. SARCINI .**

Inscrieri privind dezmembramintele dreptului de proprietate, drepturi reale de garanție și sarcini	Referințe
NU SUNT	

**Teren**

Nr cadastral	Suprafața (mp)*	Observații / Referințe
34552	408	

\* Suprafața este determinată în planul de proiecție Stereo 70.



**Date referitoare la teren**

Crt	Categorie folosință	Intravilan	Suprafața (mp)	Tarla	Parcelă	Nr. topo	Observații / Referințe
1	drum	DA	408	-	-	-	

**Lungime Segmente**

1) Valorile lungimilor segmentelor sunt obținute din proiecție în plan.

Punct început	X / Y	Punct sfârșit	X / Y	Lungime segment (** (m)
1	543.714,336 683.315,476	2	543.717,233 683.306,638	9.301
3	543.724,844 683.311,052	4	543.718,424 683.317,485	9.088
5	543.717,144 683.318,864	6	543.713,216 683.325,812	7.981
7	543.712,556 683.329,373	8	543.711,595 683.332,45	3.224
9	543.713,463 683.337,467	10	543.718,342 683.343,999	8.153

Punct început	X / Y	Punct sfârșit	X / Y	Lungime segment (** (m)
2	543.717,233 683.306,638	3	543.724,844 683.311,052	8.798
4	543.718,424 683.317,485	5	543.717,144 683.318,864	1.881
6	543.713,216 683.325,812	7	543.712,556 683.329,373	3.622
8	543.711,595 683.332,45	9	543.713,463 683.337,467	5.353
10	543.718,342 683.343,999	11	543.721,264 683.340,424	4.617

Punct început	X / Y	Punct sfârșit	X / Y	Lungime segment (** (m)
11	543.721,264 683.340,424	12	543.725,114 683.343,786	5.111
13	543.726,198 683.344,858	14	543.730,303 683.348,916	5.772
15	543.734,711 683.352,706	16	543.722,067 683.361,703	15.518
17	543.719,588 683.358,362	18	543.716,681 683.354,341	4.962
19	543.714,682 683.351,0	20	543.712,323 683.348,064	3.766
21	543.714,907 683.346,289	22	543.712,507 683.344,349	3.086
23	543.710,146 683.336,743	24	543.708,25 683.336,113	1.998
25	543.707,89 683.332,344	26	543.711,74 683.321,335	11.663

Punct început	X / Y	Punct sfârșit	X / Y	Lungime segment (** (m)
12	543.725,114 683.343,786	13	543.726,198 683.344,858	1.525
14	543.730,303 683.348,916	15	543.734,711 683.352,706	5.813
16	543.722,067 683.361,703	17	543.719,588 683.358,362	4.16
18	543.716,681 683.354,341	19	543.714,682 683.351,0	3.893
20	543.712,323 683.348,064	21	543.714,907 683.346,289	3.135
22	543.712,507 683.344,349	23	543.710,146 683.336,743	7.964
24	543.708,25 683.336,113	25	543.707,89 683.332,344	3.786
26	543.711,74 683.321,335	1	543.714,336 683.315,476	6.408

\*\* Lungimile segmentelor sunt determinate în planul de proiecție Stereo 70 și sunt rotunjite la 1 milimetru.

\*\*\* Distanța dintre puncte este formată din segmente cumulate ce sunt mai mici decât valoarea 1 milimetru.





**DATE DESPRE IMOBILUL NR. 999**

Oficiul de Cadastru și Publicitate Imobiliară SUCEAVA  
Biroul de Cadastru și Publicitate Imobiliară Campulung Moldovenesc

**A. Partea I. Descrierea imobilului**

TEREN Intravilan

Adresa: Loc. Vatra Moldovitei, Jud. Suceava

Nr. Crt	Nr cadastral Nr. topografic	Suprafața* (mp)	Observații / Referințe
A1		1.164	Sector cadastral:53 Teren neimprejmuț; Imobilul s-a format din o parte a PF 262,265/1 a comunei cadastrale Vatra Moldoviței.

**B. Partea II. Proprietari și acte**

Inscrieri privitoare la dreptul de proprietate și alte drepturi reale		Referințe
/		
Act Normativ nr. 7, din 13/03/1996 emis de PARLAMENTUL ROMANIEI;		
B1	Intabulare, drept de PROPRIETATE, dobândit prin Lege, cota actuala 1/1 1) <b>NEIDENTIFICAT NEIDENTIFICAT</b>	A1
Act Administrativ nr. 10662, din 20/11/2024 emis de PRIMĂRIA VATRA MOLDOVIȚEI;		
B2	Se notează posesia faptică. 1) <b>BRODNER IOSIF-DEDI</b>	A1

**C. Partea III. SARCINI .**

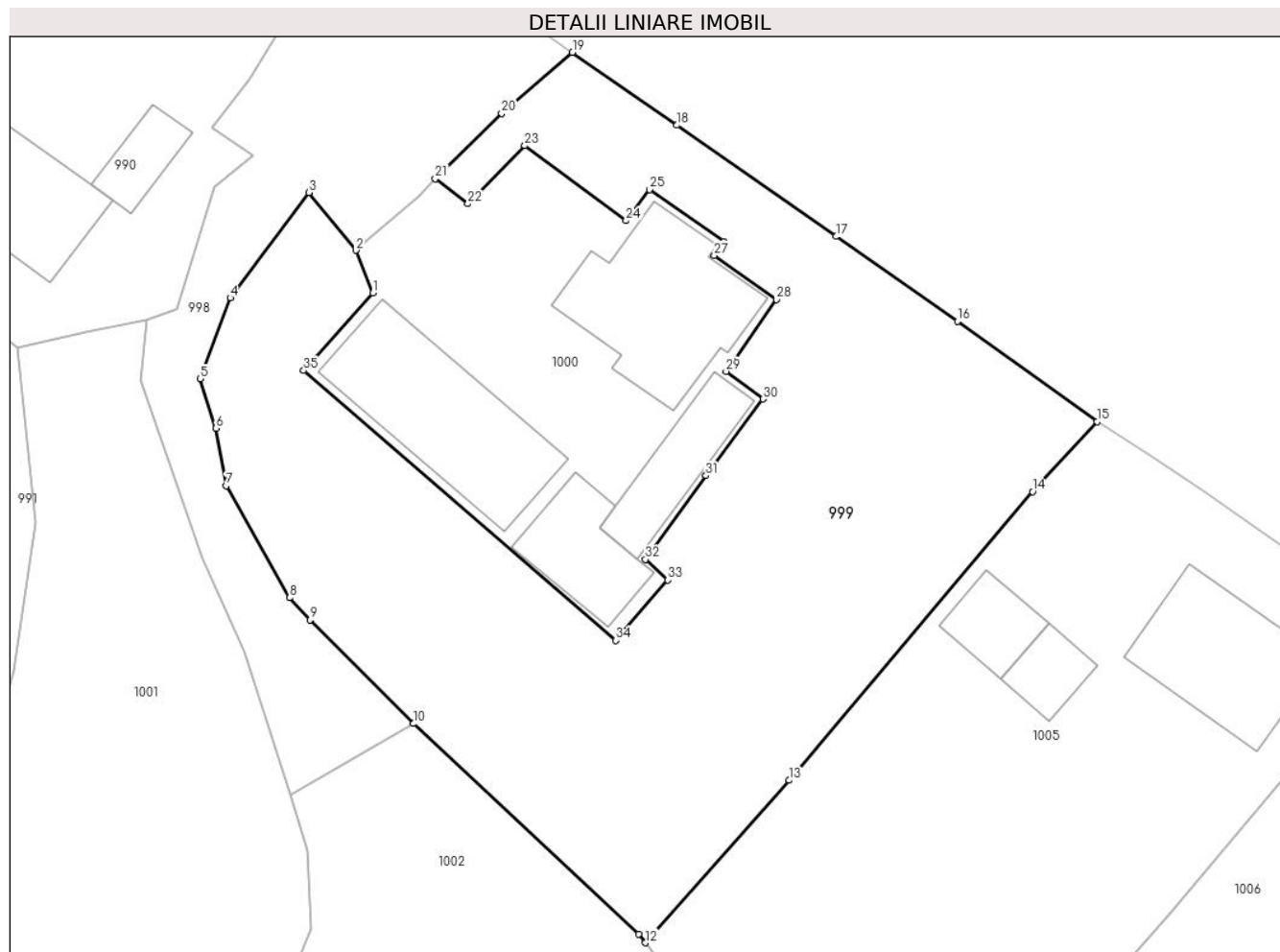
Inscrieri privind dezmembramintele dreptului de proprietate, drepturi reale de garanție și sarcini	Referințe
NU SUNT	

## Anexa Nr. 1 La Partea I

## Teren

Nr cadastral	Suprafața (mp)*	Observații / Referințe
	1.164	Imobilul s-a format din o parte a PF 262,265/1 a comunei cadastrale Vatra Moldovitei.

\* Suprafața este determinată în planul de proiecție Stereo 70.



## Date referitoare la teren

Crt	Categorie folosință	Intra vilan	Suprafața (mp)	Tarla	Parcelă	Nr. topo	Observații / Referințe
1	faneata	DA	1.164	-	-	-	

## Lungime Segmente

1) Valorile lungimilor segmentelor sunt obținute din proiecție în plan.

Punct început	X / Y	Punct sfârșit	X / Y	Lungime segment (** (m)	Punct început	X / Y	Punct sfârșit	X / Y	Lungime segment (** (m)
1	543.722,314 683.337,773	2	543.721,264 683.340,424	2.851	2	543.721,264 683.340,424	3	543.718,342 683.343,999	4.617
3	543.718,342 683.343,999	4	543.713,463 683.337,467	8.153	4	543.713,463 683.337,467	5	543.711,595 683.332,45	5.353
5	543.711,595 683.332,45	6	543.712,556 683.329,373	3.224	6	543.712,556 683.329,373	7	543.713,216 683.325,812	3.622
7	543.713,216 683.325,812	8	543.717,144 683.318,864	7.981	8	543.717,144 683.318,864	9	543.718,424 683.317,485	1.881
9	543.718,424 683.317,485	10	543.724,844 683.311,052	9.088	10	543.724,844 683.311,052	11	543.738,831 683.297,994	19.135

Punct început	X / Y	Punct sfârșit	X / Y	Lungime segment (** (m)
11	543.738,831 683.297,994	12	543.739,24 683.297,447	0.683
13	543.748,159 683.307,528	14	543.763,261 683.325,449	23.436
15	543.767,275 683.329,791	16	543.758,598 683.336,024	10.684
17	543.751,07 683.341,281	18	543.741,189 683.348,189	12.056
19	543.734,711 683.352,706	20	543.730,303 683.348,916	5.813
21	543.726,198 683.344,858	22	543.728,222 683.343,312	2.547
23	543.731,747 683.346,908	24	543.738,029 683.342,261	7.814
25	543.739,493 683.344,186	26	543.744,113 683.340,971	5.629
27	543.743,5 683.340,102	28	543.747,363 683.337,374	4.729
29	543.744,242 683.332,907	30	543.746,526 683.331,192	2.856
31	543.742,992 683.326,439	32	543.739,239 683.321,232	6.419
33	543.740,628 683.319,961	34	543.737,397 683.316,206	4.954
35	543.718,021 683.332,958	1	543.722,314 683.337,773	6.451

Punct început	X / Y	Punct sfârșit	X / Y	Lungime segment (** (m)
12	543.739,24 683.297,447	13	543.748,159 683.307,528	13.46
14	543.763,261 683.325,449	15	543.767,275 683.329,791	5.913
16	543.758,598 683.336,024	17	543.751,07 683.341,281	9.182
18	543.741,189 683.348,189	19	543.734,711 683.352,706	7.897
20	543.730,303 683.348,916	21	543.726,198 683.344,858	5.772
22	543.728,222 683.343,312	23	543.731,747 683.346,908	5.036
24	543.738,029 683.342,261	25	543.739,493 683.344,186	2.418
26	543.744,113 683.340,971	27	543.743,5 683.340,102	1.063
28	543.747,363 683.337,374	29	543.744,242 683.332,907	5.449
30	543.746,526 683.331,192	31	543.742,992 683.326,439	5.923
32	543.739,239 683.321,232	33	543.740,628 683.319,961	1.883
34	543.737,397 683.316,206	35	543.718,021 683.332,958	25.614

\*\* Lungimile segmentelor sunt determinate în planul de proiecție Stereo 70 și sunt rotunjite la 1 milimetru.

\*\*\* Distanța dintre puncte este formată din segmente cumulate ce sunt mai mici decât valoarea 1 milimetru.



**DATE DESPRE IMOBILUL NR. 1000**

Oficiul de Cadastru și Publicitate Imobiliară SUCEAVA  
Biroul de Cadastru și Publicitate Imobiliară Campulung Moldovenesc

**A. Partea I. Descrierea imobilului**

TEREN Intravilan

Adresa: Loc. Vatra Moldovitei, Nr. 596, Jud. Suceava

Nr. Crt	Nr cadastral Nr. topografic	Suprafața* (mp)	Observații / Referințe
A1		500	Sector cadastral:53 Teren neimprejmuit; Imobilul s-a format din o parte a PF 88/2 a comunei cadastrale Vatra Moldoviței.

**Construcții**

Crt	Nr cadastral Nr. topografic	Adresa	Observații / Referințe
A1.1		Loc. Vatra Moldovitei, Nr. 596, Jud. Suceava	Nr. niveluri:2; S. construita la sol:87 mp; Locuință P+1.
A1.2		Loc. Vatra Moldovitei, Nr. 596, Jud. Suceava	Nr. niveluri:1; S. construita la sol:92 mp; Anexă.
A1.3		Loc. Vatra Moldovitei, Nr. 596, Jud. Suceava	Nr. niveluri:1; S. construita la sol:37 mp; Anexă.
A1.4		Loc. Vatra Moldovitei, Nr. 596, Jud. Suceava	Nr. niveluri:1; S. construita la sol:40 mp; Anexă.

**B. Partea II. Proprietari și acte**

Inscrieri privitoare la dreptul de proprietate și alte drepturi reale		Referințe
/		
Act Notarial nr. 1121, din 23/08/2021 emis de NP CATARGIU TUDOR-MARIAN;		
B1	Intabulare, drept de PROPRIETATE, dobandit prin PARTAJ, cota actuala 1/1 1) BRODNER IOSIF-DEDI	A1, A1.1, A1.2, A1.3, A1.4

**C. Partea III. SARCINI .**

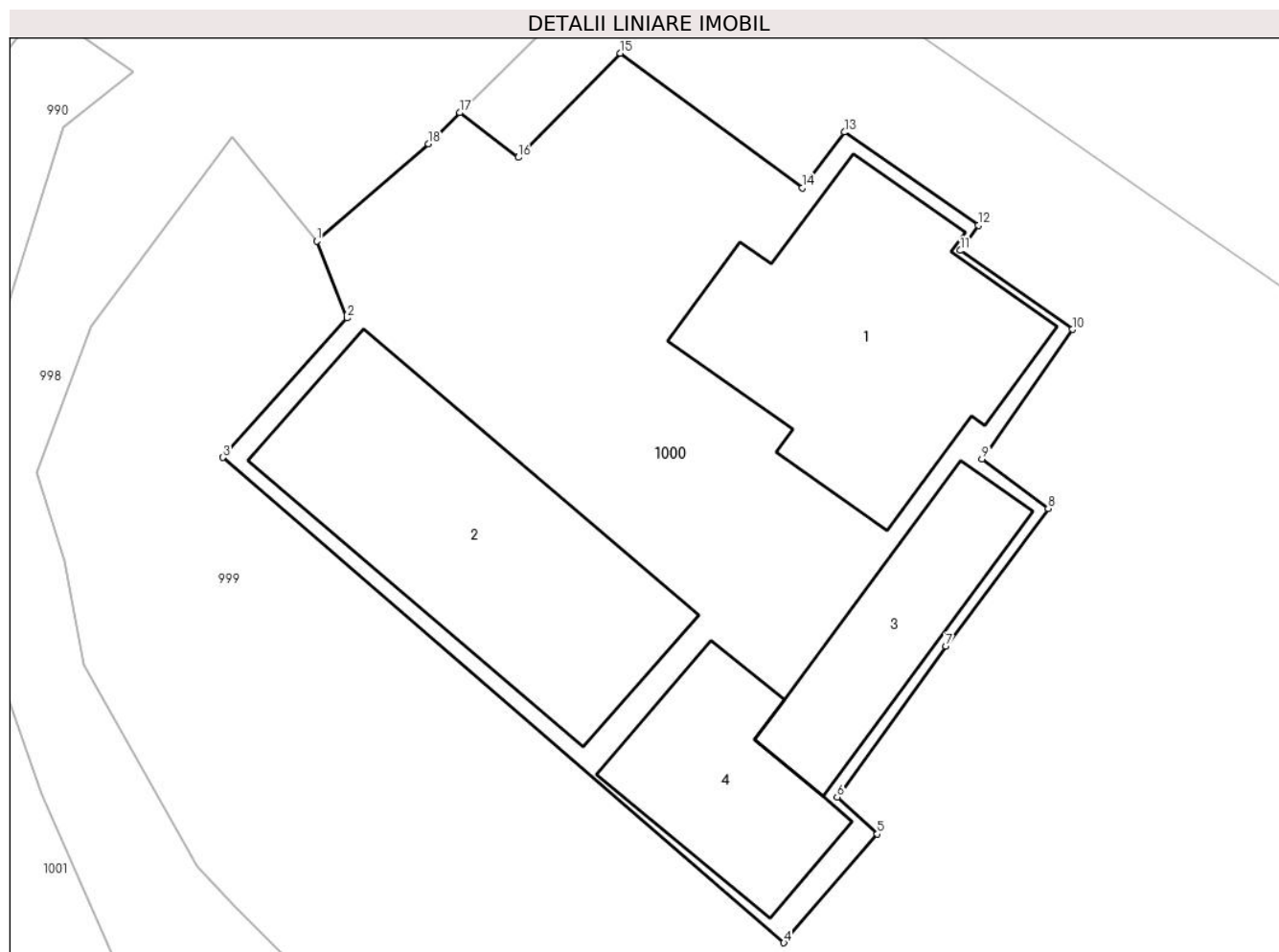
Inscrieri privind dezmembramintele dreptului de proprietate, drepturi reale de garanție și sarcini	Referințe
NU SUNT	

## Anexa Nr. 1 La Partea I

## Teren

Nr cadastral	Suprafața (mp)*	Observații / Referințe
	500	Imobilul s-a format din o parte a PF 88/2 a comunei cadastrale Vatra Moldoviței.

\* Suprafața este determinată în planul de proiecție Stereo 70.



## Date referitoare la teren

Crt	Categorie folosință	Intravilan	Suprafața (mp)	Tarla	Parcelă	Nr. topo	Observații / Referințe
1	curți constructii	DA	500	-	-	-	

## Date referitoare la construcții

Crt	Număr	Destinație construcție	Supraf. (mp)	Situație juridică	Observații / Referințe
A1.1		construcții de locuințe	87	Cu acte	Nr. niveluri:2; S. construită la sol:87 mp; Locuință P+1.
A1.2		construcții anexa	92	Cu acte	Nr. niveluri:1; S. construită la sol:92 mp; Anexă.
A1.3		construcții anexa	37	Cu acte	Nr. niveluri:1; S. construită la sol:37 mp; Anexă.
A1.4		construcții anexa	40	Cu acte	Nr. niveluri:1; S. construită la sol:40 mp; Anexă.

## Lungime Segmente

1) Valorile lungimilor segmentelor sunt obținute din proiecție în plan.

Punct început	X / Y	Punct sfârșit	X / Y	Lungime segment (** (m)
1	543.721,264 683.340,424	2	543.722,314 683.337,773	2.851

Punct început	X / Y	Punct sfârșit	X / Y	Lungime segment (** (m)
2	543.722,314 683.337,773	3	543.718,021 683.332,958	6.451
3	543.718,021 683.332,958	4	543.737,397 683.316,206	25.614
4	543.737,397 683.316,206	5	543.740,628 683.319,961	4.954
5	543.740,628 683.319,961	6	543.739,239 683.321,232	1.883
6	543.739,239 683.321,232	7	543.742,992 683.326,439	6.419
7	543.742,992 683.326,439	8	543.746,526 683.331,192	5.923
8	543.746,526 683.331,192	9	543.744,242 683.332,907	2.856
9	543.744,242 683.332,907	10	543.747,363 683.337,374	5.449
10	543.747,363 683.337,374	11	543.743,5 683.340,102	4.729
11	543.743,5 683.340,102	12	543.744,113 683.340,971	1.063
12	543.744,113 683.340,971	13	543.739,493 683.344,186	5.629
13	543.739,493 683.344,186	14	543.738,029 683.342,261	2.418
14	543.738,029 683.342,261	15	543.731,747 683.346,908	7.814
15	543.731,747 683.346,908	16	543.728,222 683.343,312	5.036
16	543.728,222 683.343,312	17	543.726,198 683.344,858	2.547
17	543.726,198 683.344,858	18	543.725,114 683.343,786	1.525
18	543.725,114 683.343,786	1	543.721,264 683.340,424	5.111

\*\* Lungimile segmentelor sunt determinate în planul de proiecție Stereo 70 și sunt rotunjite la 1 milimetru.

\*\*\* Distanța dintre puncte este formată din segmente cumulate ce sunt mai mici decât valoarea 1 milimetru.





**DATE DESPRE IMOBILUL NR. 1001**

Oficiul de Cadastru și Publicitate Imobiliară SUCEAVA  
Biroul de Cadastru și Publicitate Imobiliară Campulung Moldovenesc

**A. Partea I. Descrierea imobilului**

TEREN Intravilan

Adresa: Loc. Vatra Moldovitei, Jud. Suceava

Nr. Crt	Nr cadastral Nr. topografic	Suprafața* (mp)	Observații / Referințe
A1		750	Sector cadastral:53 Teren neimprejmuit; Imobilul s-a format din o parte a PF 202/1,265/1 a comunei cadastrale Vatra Moldoviței.

**B. Partea II. Proprietari și acte**

Inscrieri privitoare la dreptul de proprietate și alte drepturi reale		Referințe
/		
Act Normativ nr. 7, din 13/03/1996 emis de PARLAMENTUL ROMANIEI (art. 13);		
B1	Inscrierea posesiei, drept de PROPRIETATE, dobândit prin Lege, cota actuala 1/1 1) NEIDENTIFICAT NEIDENTIFICAT	A1
B2	Se notează mențiunea de proprietar neidentificat.	A1

**C. Partea III. SARCINI .**

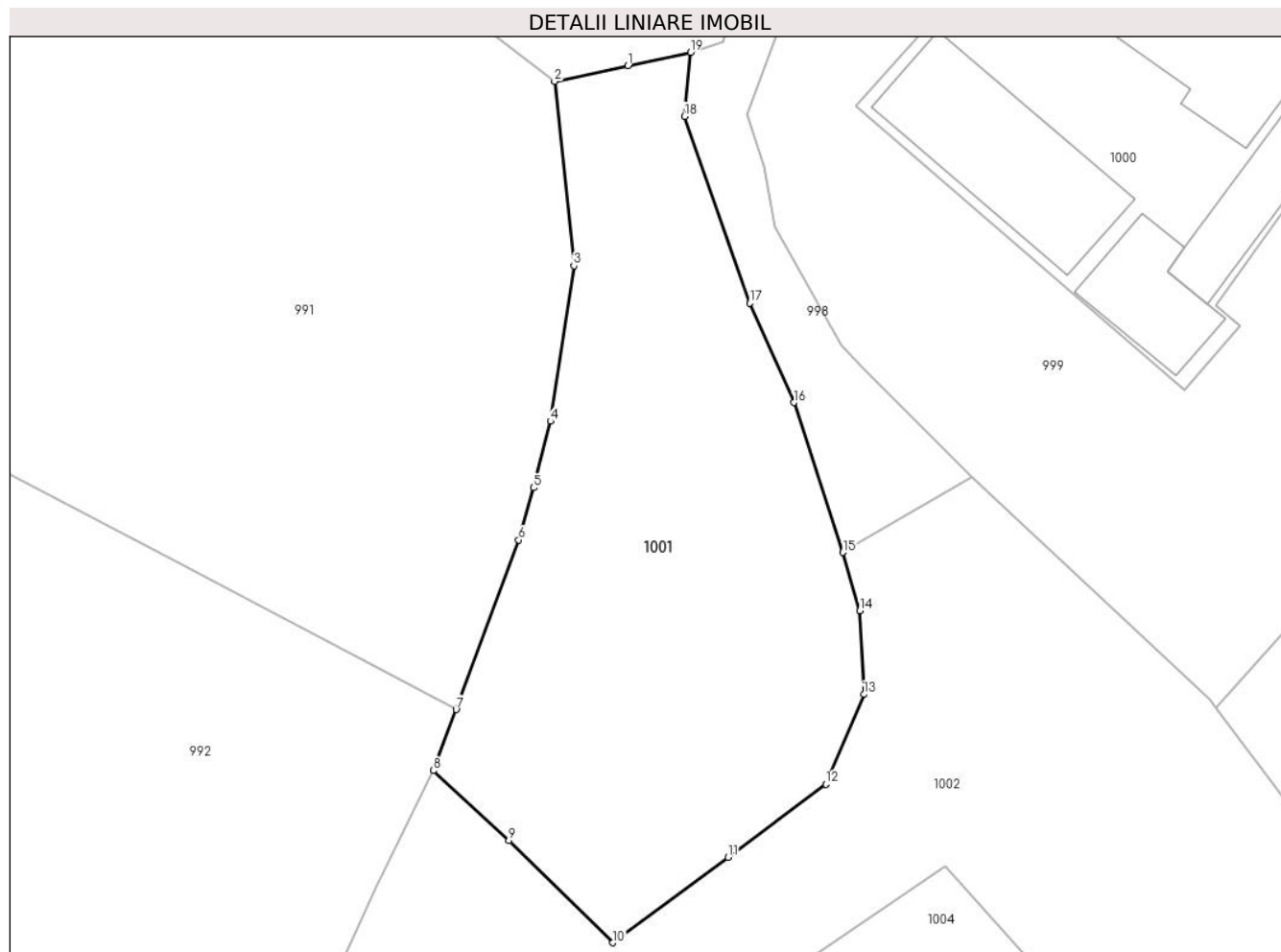
Inscrieri privind dezmembramintele dreptului de proprietate, drepturi reale de garanție și sarcini	Referințe
NU SUNT	

## Anexa Nr. 1 La Partea I

## Teren

Nr cadastral	Suprafața (mp)*	Observații / Referințe
	750	Imobilul s-a format din o parte a PF 202/1,265/1 a comunei cadastrale Vatra Moldovitei.

\* Suprafața este determinată în planul de proiecție Stereo 70.



## Date referitoare la teren

Crt	Categorie folosință	Intra vilan	Suprafața (mp)	Tarla	Parcelă	Nr. topo	Observații / Referințe
1	faneata	DA	750	-	-	-	

## Lungime Segmente

1) Valorile lungimilor segmentelor sunt obținute din proiecție în plan.

Punct început	X / Y	Punct sfârșit	X / Y	Lungime segment (** (m)
1	543.704,558 683.335,32	2	543.700,241 683.334,393	4.415
2	543.700,241 683.334,393	3	543.701,374 683.323,532	10.92
3	543.701,374 683.323,532	4	543.700,002 683.314,371	9.263
4	543.700,002 683.314,371	5	543.698,998 683.310,443	4.054
5	543.698,998 683.310,443	6	543.698,122 683.307,379	3.187

Punct început	X / Y	Punct sfârșit	X / Y	Lungime segment (** (m)
6	543.698,122 683.307,379	7	543.694,434 683.297,382	10.656
7	543.694,434 683.297,382	8	543.693,111 683.293,785	3.833
8	543.693,111 683.293,785	9	543.697,543 683.289,666	6.051
9	543.697,543 683.289,666	10	543.703,659 683.283,633	8.591
10	543.703,659 683.283,633	11	543.710,467 683.288,658	8.462
11	543.710,467 683.288,658	12	543.716,223 683.292,979	7.197
12	543.716,223 683.292,979	13	543.718,463 683.298,266	5.742
13	543.718,463 683.298,266	14	543.718,23 683.303,198	4.938
14	543.718,23 683.303,198	15	543.717,233 683.306,638	3.582
15	543.717,233 683.306,638	16	543.714,336 683.315,476	9.301
16	543.714,336 683.315,476	17	543.711,74 683.321,335	6.408
17	543.711,74 683.321,335	18	543.707,89 683.332,344	11.663
18	543.707,89 683.332,344	19	543.708,25 683.336,113	3.786
19	543.708,25 683.336,113	1	543.704,558 683.335,32	3.776

\*\* Lungimile segmentelor sunt determinate în planul de proiecție Stereo 70 și sunt rotunjite la 1 milimetru.

\*\*\* Distanța dintre puncte este formată din segmente cumulate ce sunt mai mici decât valoarea 1 milimetru.



**DATE DESPRE IMOBILUL NR. 1002**

Oficiul de Cadastru și Publicitate Imobiliară SUCEAVA  
Biroul de Cadastru și Publicitate Imobiliară Campulung Moldovenesc

**A. Partea I. Descrierea imobilului**

TEREN Intravilan

Adresa: Loc. Vatra Moldovitei, Jud. Suceava

Nr. Crt	Nr cadastral Nr. topografic	Suprafața* (mp)	Observații / Referințe
A1	35616	2.143	Sector cadastral:53 Teren neimpregmuit;

**B. Partea II. Proprietari și acte**

Inscrieri privitoare la dreptul de proprietate și alte drepturi reale		Referințe
<b>1724 / 05/02/2015</b>		
Act Administrativ nr. 49, din 01/08/2014 emis de CONSILIUL LOCAL AL COMUNEI VATRA MOLDOVITEI (act administrativ nr. 48/01-08-2014 emis de CONSILIUL LOCAL AL COMUNEI VATRA MOLDOVITEI);		
B2	Intabulare, drept de PROPRIETATE, dobândit prin Lege, cota actuala 1/1	A1
1) COMUNA VATRA MOLDOVIȚEI - DOMENIU PRIVAT, CIF:4326680		

**C. Partea III. SARCINI .**

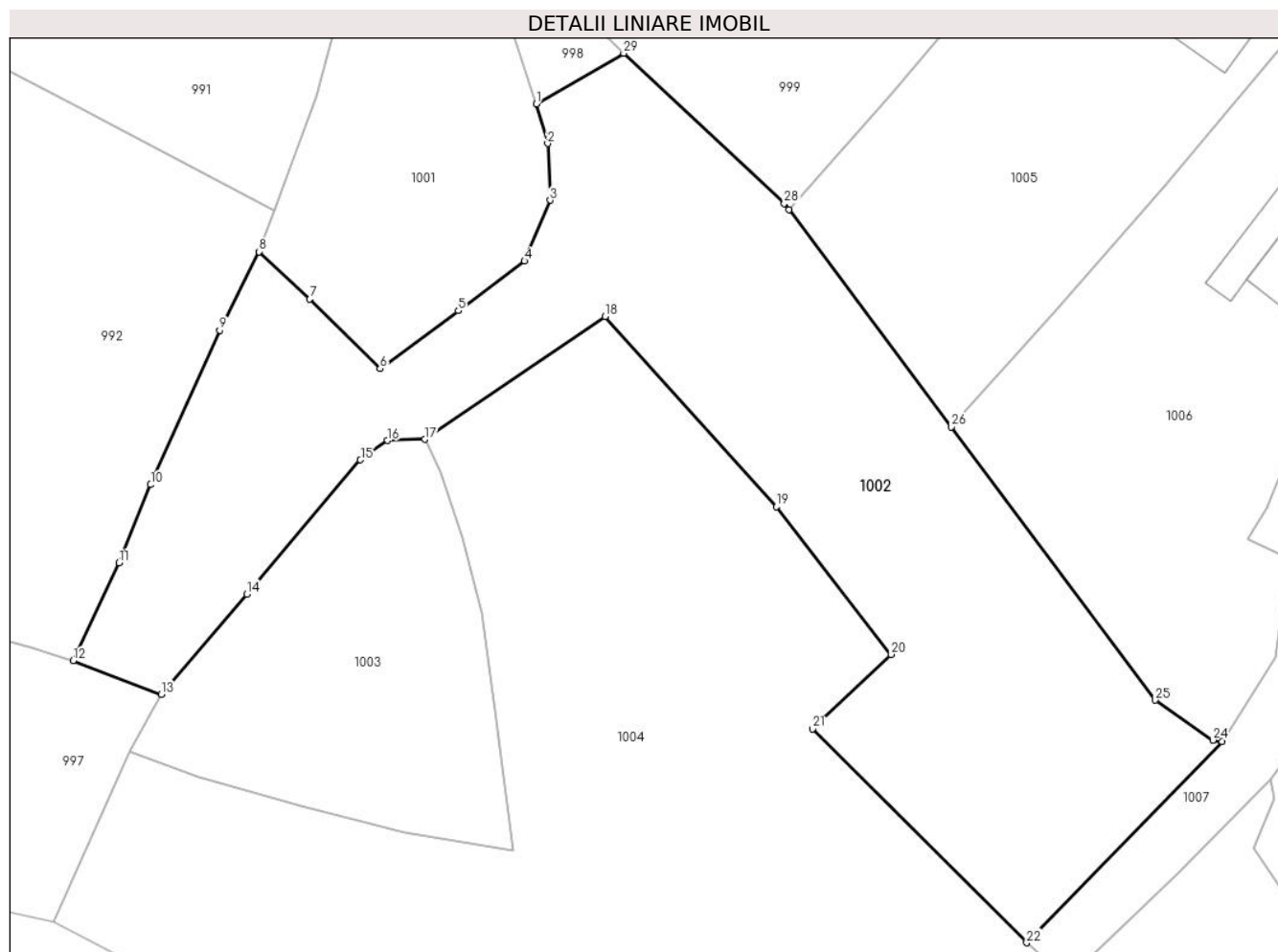
Inscrieri privind dezmembramintele dreptului de proprietate, drepturi reale de garanție și sarcini	Referințe
NU SUNT	

## Anexa Nr. 1 La Partea I

## Teren

Nr cadastral	Suprafața (mp)*	Observații / Referințe
35616	2.143	

\* Suprafața este determinată în planul de proiecție Stereo 70.



## Date referitoare la teren

Crt	Categorie folosință	Intra vilan	Suprafața (mp)	Tarla	Parcelă	Nr. topo	Observații / Referințe
1	pașune	DA	2.143	-	-	-	

## Lungime Segmente

1) Valorile lungimilor segmentelor sunt obținute din proiecție în plan.

Punct început	X / Y	Punct sfârșit	X / Y	Lungime segment (** (m)
1	543.717,233 683.306,638	2	543.718,23 683.303,198	3.582
3	543.718,463 683.298,266	4	543.716,223 683.292,979	5.742
5	543.710,467 683.288,658	6	543.703,659 683.283,633	8.462
7	543.697,543 683.289,666	8	543.693,111 683.293,785	6.051
9	543.689,704 683.286,965	10	543.683,684 683.273,532	14.72

Punct început	X / Y	Punct sfârșit	X / Y	Lungime segment (** (m)
2	543.718,23 683.303,198	3	543.718,463 683.298,266	4.938
4	543.716,223 683.292,979	5	543.710,467 683.288,658	7.197
6	543.703,659 683.283,633	7	543.697,543 683.289,666	8.591
8	543.693,111 683.293,785	9	543.689,704 683.286,965	7.624
10	543.683,684 683.273,532	11	543.680,919 683.266,728	7.344

Punct început	X / Y	Punct sfârșit	X / Y	Lungime segment (** (m)
11	543.680,919 683.266,728	12	543.676,955 683.258,221	9.385
13	543.684,624 683.255,294	14	543.692,076 683.264,02	11.475
15	543.701,948 683.275,686	16	543.704,312 683.277,378	2.907
17	543.707,567 683.277,484	18	543.723,235 683.288,15	18.954
19	543.738,142 683.271,613	20	543.748,144 683.258,768	16.28
21	543.741,294 683.252,288	22	543.759,926 683.233,698	26.32
23	543.776,928 683.251,206	24	543.776,129 683.251,32	0.807
25	543.771,125 683.254,801	26	543.753,363 683.278,552	29.658
27	543.739,24 683.297,447	28	543.738,831 683.297,994	0.683
29	543.724,844 683.311,052	1	543.717,233 683.306,638	8.798

Punct început	X / Y	Punct sfârșit	X / Y	Lungime segment (** (m)
12	543.676,955 683.258,221	13	543.684,624 683.255,294	8.209
14	543.692,076 683.264,02	15	543.701,948 683.275,686	15.282
16	543.704,312 683.277,378	17	543.707,567 683.277,484	3.257
18	543.723,235 683.288,15	19	543.738,142 683.271,613	22.264
20	543.748,144 683.258,768	21	543.741,294 683.252,288	9.429
22	543.759,926 683.233,698	23	543.776,928 683.251,206	24.405
24	543.776,129 683.251,32	25	543.771,125 683.254,801	6.096
26	543.753,363 683.278,552	27	543.739,24 683.297,447	23.59
28	543.738,831 683.297,994	29	543.724,844 683.311,052	19.135

\*\* Lungimile segmentelor sunt determinate în planul de proiecție Stereo 70 și sunt rotunjite la 1 milimetru.

\*\*\* Distanța dintre puncte este formată din segmente cumulate ce sunt mai mici decât valoarea 1 milimetru.





**DATE DESPRE IMOBILUL NR. 1003**

Oficiul de Cadastru și Publicitate Imobiliară SUCEAVA  
 Biroul de Cadastru și Publicitate Imobiliară Campulung Moldovenesc

**A. Partea I. Descrierea imobilului**

TEREN Necunoscut

Adresa: Loc. Vatra Moldovitei, Jud. Suceava

Nr. Crt	Nr cadastral Nr. topografic	Suprafața* (mp)	Observații / Referințe
A1		691	Sector cadastral:53 Teren neimprejmuit; Imobilul s-a format din o parte a PF 198/2 a comunei cadastrale Vatra Moldoviței.

**B. Partea II. Proprietari și acte**

Inscrieri privitoare la dreptul de proprietate și alte drepturi reale		Referințe
/		
Act Normativ nr. 7, din 13/03/1996 emis de PARLAMENTUL ROMANIEI (art. 13);		
B1	Inscrierea posesiei, drept de PROPRIETATE, dobândit prin Lege, cota actuala 1/1 1) NEIDENTIFICAT NEIDENTIFICAT	A1
B2	Se notează mențiunea de proprietar neidentificat.	A1

**C. Partea III. SARCINI .**

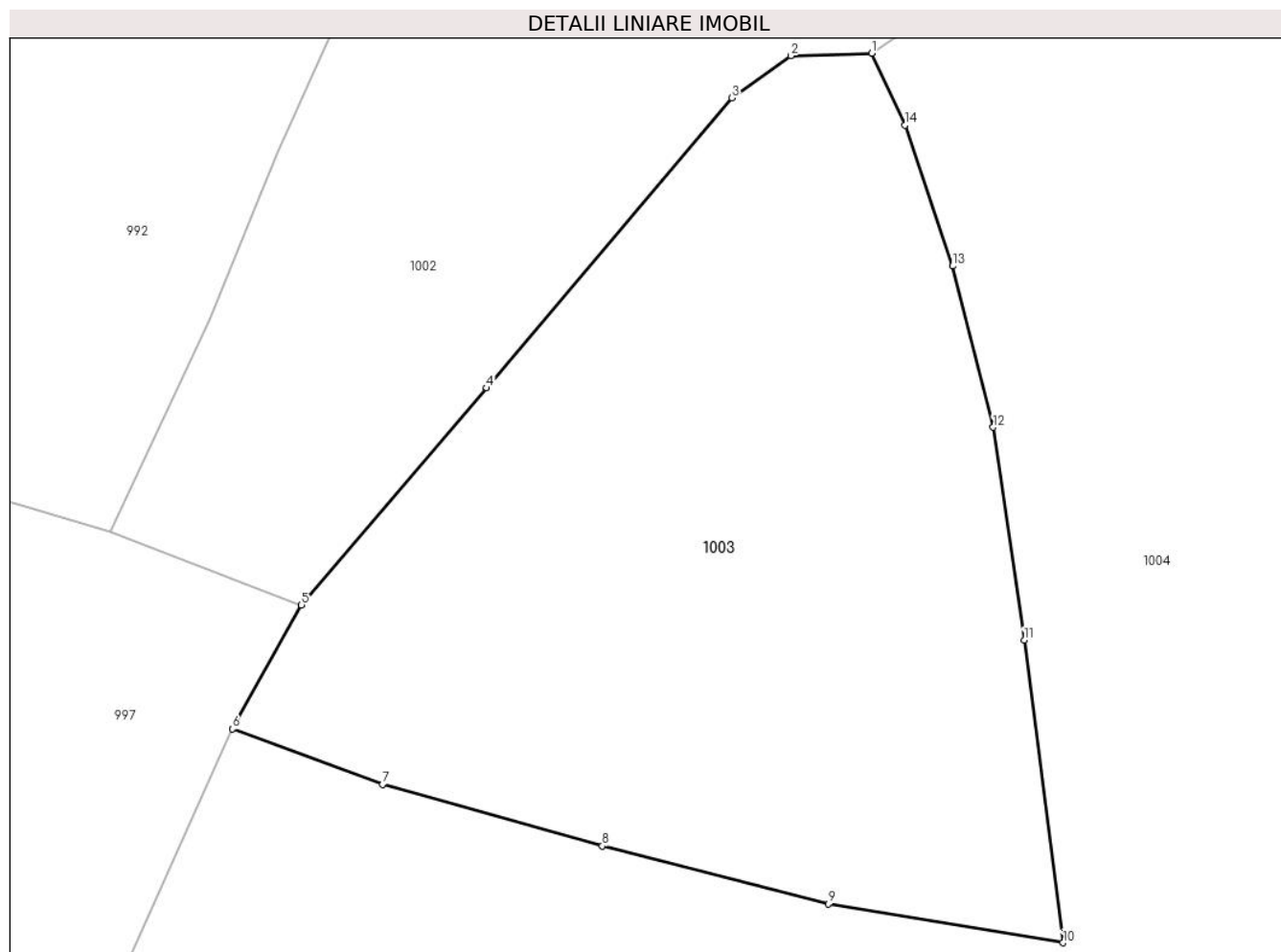
Inscrieri privind dezmembramintele dreptului de proprietate, drepturi reale de garanție și sarcini	Referințe
NU SUNT	

## Anexa Nr. 1 La Partea I

## Teren

Nr cadastral	Suprafața (mp)*	Observații / Referințe
	691	Imobilul s-a format din o parte a PF 198/2 a comunei cadastrale Vatra Moldoviței.

\* Suprafața este determinată în planul de proiecție Stereo 70.



## Date referitoare la teren

Crt	Categorie folosință	Intravilan	Suprafața (mp)	Tarla	Parcelă	Nr. topo	Observații / Referințe
1	faneata	DA	561	-	-	-	
2	faneata	NU	130	-	-	-	

## Lungime Segmente

1) Valorile lungimilor segmentelor sunt obținute din proiecție în plan.

Punct început	X / Y	Punct sfârșit	X / Y	Lungime segment (** (m)
1	543.707,567 683.277,484	2	543.704,312 683.277,378	3.257
2	543.704,312 683.277,378	3	543.701,948 683.275,686	2.907
3	543.701,948 683.275,686	4	543.692,076 683.264,02	15.282
4	543.692,076 683.264,02	5	543.684,624 683.255,294	11.475

Punct început	X / Y	Punct sfârșit	X / Y	Lungime segment (** (m)
5	543.684,624 683.255,294	6	543.681,847 683.250,306	5.709
6	543.681,847 683.250,306	7	543.687,886 683.248,074	6.438
7	543.687,886 683.248,074	8	543.696,73 683.245,599	9.184
8	543.696,73 683.245,599	9	543.705,817 683.243,268	9.381
9	543.705,817 683.243,268	10	543.715,271 683.241,71	9.582
10	543.715,271 683.241,71	11	543.713,706 683.253,885	12.275
11	543.713,706 683.253,885	12	543.712,465 683.262,439	8.644
12	543.712,465 683.262,439	13	543.710,833 683.268,925	6.688
13	543.710,833 683.268,925	14	543.708,906 683.274,586	5.98
14	543.708,906 683.274,586	1	543.707,567 683.277,484	3.192

\*\* Lungimile segmentelor sunt determinate în planul de proiecție Stereo 70 și sunt rotunjite la 1 milimetru.

\*\*\* Distanța dintre puncte este formată din segmente cumulate ce sunt mai mici decât valoarea 1 milimetru.



**DATE DESPRE IMOBILUL NR. 1004**

Oficiul de Cadastru și Publicitate Imobiliară SUCEAVA  
Biroul de Cadastru și Publicitate Imobiliară Campulung Moldovenesc

**A. Partea I. Descrierea imobilului**

TEREN Necunoscut

Adresa: Loc. Vatra Moldovitei, Jud. Suceava

Nr. Crt	Nr cadastral Nr. topografic	Suprafața* (mp)	Observații / Referințe
A1		5.479	Sector cadastral:53 Teren neimprejmuit; Imobilul s-a format din o parte a PF 198/2 a comunei cadastrale Vatra Moldoviței.

**B. Partea II. Proprietari și acte**

Inscrieri privitoare la dreptul de proprietate și alte drepturi reale		Referințe
/		
Act Normativ nr. 7, din 13/03/1996 emis de PARLAMENTUL ROMANIEI (art. 13);		
B1	Inscrierea posesiei, drept de PROPRIETATE, dobândit prin Lege, cota actuala 1/1 1) NEIDENTIFICAT NEIDENTIFICAT	A1
B2	Se notează mențiunea de proprietar neidentificat.	A1

**C. Partea III. SARCINI .**

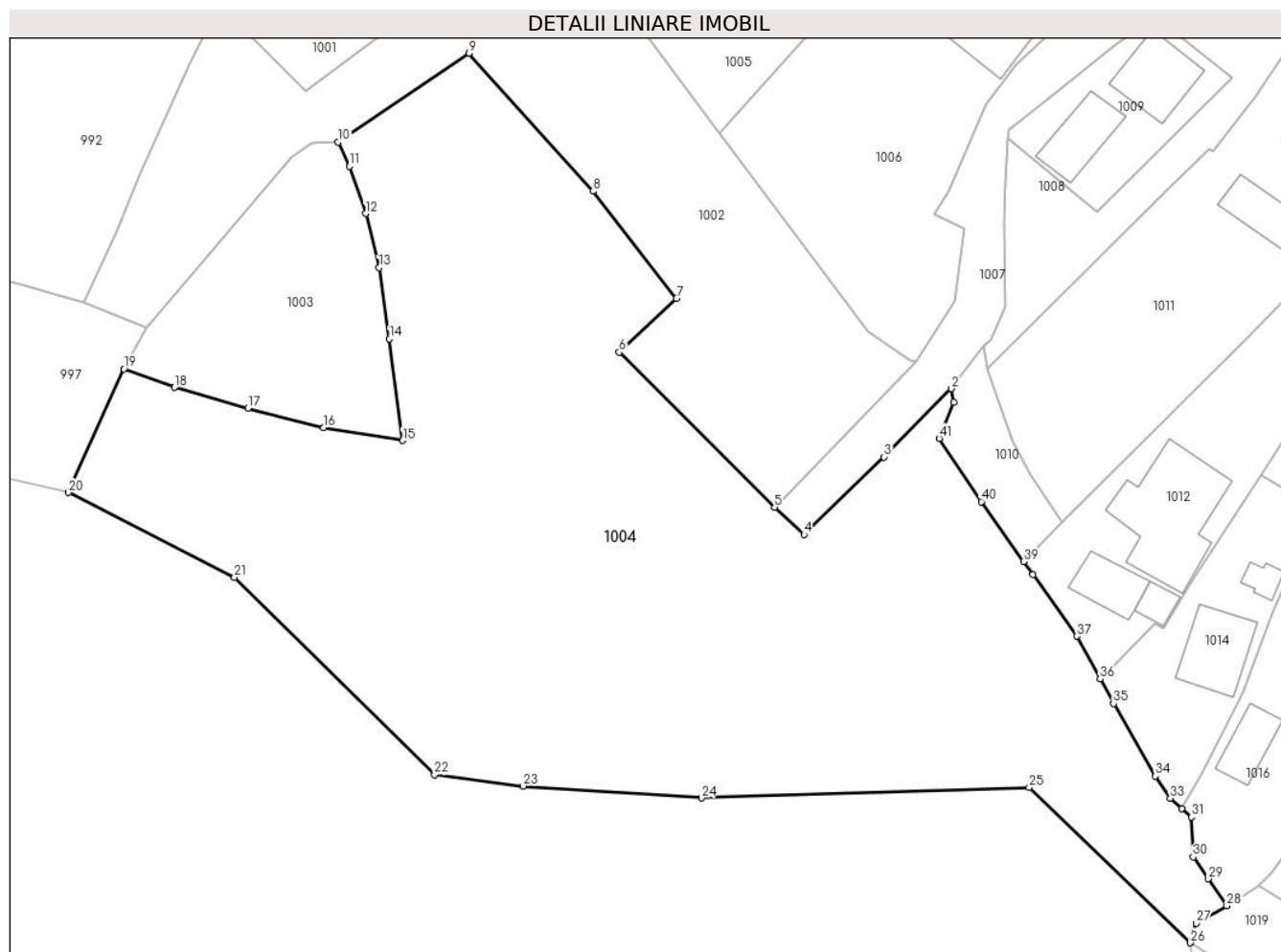
Inscrieri privind dezmembramintele dreptului de proprietate, drepturi reale de garanție și sarcini	Referințe
NU SUNT	

## Anexa Nr. 1 La Partea I

## Teren

Nr cadastral	Suprafața (mp)*	Observații / Referințe
	5.479	Imobilul s-a format din o parte a PF 198/2 a comunei cadastrale Vatra Moldoviței.

\* Suprafața este determinată în planul de proiecție Stereo 70.



## Date referitoare la teren

Crt	Categorie folosință	Intravilan	Suprafața (mp)	Tarla	Parcelă	Nr. topo	Observații / Referințe
1	faneata	DA	2.939	-	-	-	
2	faneata	NU	2.540	-	-	-	

## Lungime Segmente

1) Valorile lungimilor segmentelor sunt obținute din proiecție în plan.

Punct început	X / Y	Punct sfârșit	X / Y	Lungime segment
1	543.781,421 683.246,269	2	543.781,104 683.247,938	1.699
4	543.763,465 683.230,429	5	543.759,926 683.233,698	4.818
7	543.748,144 683.258,768	8	543.738,142 683.271,613	16.28
10	543.707,567 683.277,484	11	543.708,906 683.274,586	3.192
13	543.712,465 683.262,439	14	543.713,706 683.253,885	8.644
2	543.781,104 683.247,938	3	543.773,067 683.239,729	11.488
5	543.759,926 683.233,698	6	543.741,294 683.252,288	26.32
8	543.738,142 683.271,613	9	543.723,235 683.288,15	22.264
11	543.708,906 683.274,586	12	543.710,833 683.268,925	5.98
14	543.713,706 683.253,885	15	543.715,271 683.241,71	12.275
3	543.773,067 683.239,729	4	543.763,465 683.230,429	13.367
6	543.741,294 683.252,288	7	543.748,144 683.258,768	9.429
9	543.723,235 683.288,15	10	543.707,567 683.277,484	18.954
12	543.710,833 683.268,925	13	543.712,465 683.262,439	6.688
15	543.715,271 683.241,71	16	543.705,817 683.243,268	9.582

Punct început	X / Y	Punct sfârșit	X / Y	Lungime segment	Punct început	X / Y	Punct sfârșit	X / Y	Lungime segment	Punct început	X / Y	Punct sfârșit	X / Y	Lungime segment
16	543.705,817 683.243,268	17	543.696,73 683.245,599	9.381	17	543.696,73 683.245,599	18	543.687,886 683.248,074	9.184	18	543.687,886 683.248,074	19	543.681,847 683.250,306	6.438
19	543.681,847 683.250,306	20	543.675,2 683.235,48	16.248	20	543.675,2 683.235,48	21	543.695,108 683.225,31	22.355	21	543.695,108 683.225,31	22	543.719,117 683.201,648	33.709
22	543.719,117 683.201,648	23	543.729,724 683.200,269	10.696	23	543.729,724 683.200,269	24	543.751,171 683.198,849	21.494	24	543.751,171 683.198,849	25	543.790,466 683.200,118	39.315
25	543.790,466 683.200,118	26	543.809,834 683.181,476	26.882	26	543.809,834 683.181,476	27	543.810,507 683.183,831	2.449	27	543.810,507 683.183,831	28	543.814,193 683.185,915	4.234
28	543.814,193 683.185,915	29	543.811,985 683.189,141	3.909	29	543.811,985 683.189,141	30	543.810,148 683.191,779	3.215	30	543.810,148 683.191,779	31	543.809,93 683.196,54	4.766
31	543.809,93 683.196,54	32	543.808,757 683.197,532	1.536	32	543.808,757 683.197,532	33	543.807,396 683.198,811	1.868	33	543.807,396 683.198,811	34	543.805,614 683.201,465	3.197
34	543.805,614 683.201,465	35	543.800,586 683.210,168	10.051	35	543.800,586 683.210,168	36	543.798,984 683.213,114	3.353	36	543.798,984 683.213,114	37	543.796,161 683.218,241	5.853
37	543.796,161 683.218,241	38	543.790,931 683.225,629	9.052	38	543.790,931 683.225,629	39	543.789,817 683.227,199	1.925	39	543.789,817 683.227,199	40	543.784,729 683.234,369	8.792
40	543.784,729 683.234,369	41	543.779,675 683.241,96	9.12	41	543.779,675 683.241,96	1	543.781,421 683.246,269	4.649					

\*\* Lungimile segmentelor sunt determinate în planul de proiecție Stereo 70 și sunt rotunjite la 1 milimetru.

\*\*\* Distanța dintre puncte este formată din segmente cumulate ce sunt mai mici decât valoarea 1 milimetru.





**DATE DESPRE IMOBILUL NR. 1005**

Oficiul de Cadastru și Publicitate Imobiliară SUCEAVA  
Biroul de Cadastru și Publicitate Imobiliară Campulung Moldovenesc

**A. Partea I. Descrierea imobilului**

TEREN Intravilan

Adresa: Loc. Vatra Moldovitei, Jud. Suceava

Nr. Crt	Nr cadastral Nr. topografic	Suprafața* (mp)	Observații / Referințe
A1	39026	1.087	Sector cadastral:53 Teren imprejmuit;

**Construcții**

Crt	Nr cadastral Nr. topografic	Adresa	Observații / Referințe
A1.1	39026-C1	Loc. Vatra Moldovitei, Jud. Suceava	Nr. niveluri:1; S. construita la sol:72 mp; S. construita desfasurata:72 mp; Casă de locuit cu parter, edificată în anul 1947.
A1.2	39026-C2	Loc. Vatra Moldovitei, Jud. Suceava	Nr. niveluri:1; S. construita la sol:18 mp; S. construita desfasurata:18 mp; Magazie, edificată în anul 1947.
A1.3	39026-C3	Loc. Vatra Moldovitei, Jud. Suceava	Nr. niveluri:1; S. construita la sol:23 mp; S. construita desfasurata:23 mp; Grajd, edificat în anul 194.

**B. Partea II. Proprietari și acte**

Inscrieri privitoare la dreptul de proprietate și alte drepturi reale	Referințe
/	
Act Administrativ nr. 6820, din 25/08/2020 emis de PRIMARIA COMUNEI VATRA MOLDOVITEI (inscris sub semnatura privata nr 187 din 22.09.2021, emis de Niga Gabriel;act notarial nr 538 din 26.08.2020, emis de BIN Horia Ilie Scraba);	
B2	A1
se noteaza posesia imobilului cu nr. cad. 39026	
1) <b>NEGURĂ CONSTANTIN-DORIN</b>	
2) <b>NEGURĂ GEORGETA</b>	
<b>14532 / 22/09/2021</b>	
Act Administrativ nr. 8268, din 20/09/2021 emis de PRIMARIA COMUNEI VATRA MOLDOVITEI;	
B3	A1.1, A1.2, A1.3
Intabulare, drept de PROPRIETATE, dobandit prin Lege, cota actuala	
1/1	
1) <b>NEGURĂ CONSTANTIN-DORIN</b>	
2) <b>NEGURĂ GEORGETA</b>	
/	
Act Normativ nr. 7, din 13/03/1996 emis de PARLAMENTUL ROMANIEI;	
B4	A1
Intabulare, drept de PROPRIETATE, dobandit prin Lege, cota actuala	
1/1	
1) <b>NEIDENTIFICAT NEIDENTIFICAT</b>	

**C. Partea III. SARCINI .**

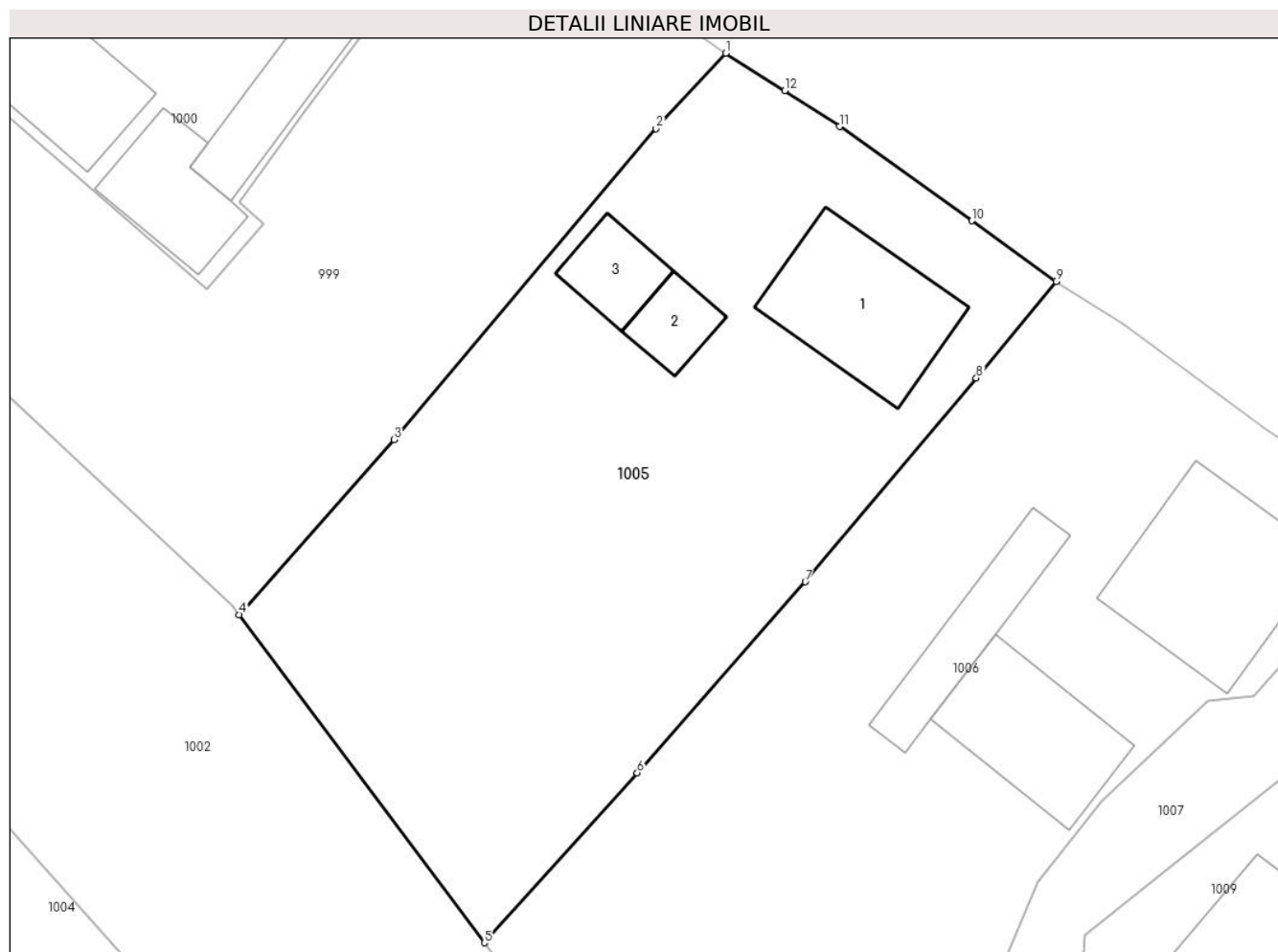
Inscrieri privind dezmembramintele dreptului de proprietate, drepturi reale de garanție și sarcini	Referințe
NU SUNT	

## Anexa Nr. 1 La Partea I

## Teren

Nr cadastral	Suprafața (mp)*	Observații / Referințe
39026	1.087	

\* Suprafața este determinată în planul de proiecție Stereo 70.



## Date referitoare la teren

Crt	Categorie folosință	Intravilan	Suprafața (mp)	Tarla	Parcelă	Nr. topo	Observații / Referințe
1	curti constructii	DA	527	-	-	-	
2	faneata	DA	560	-	-	-	

## Date referitoare la construcții

Crt	Număr	Destinație construcție	Supraf. (mp)	Situație juridică	Observații / Referințe
A1.1	39026-C1	construcții de locuințe	72	Cu acte	Nr. niveluri:1; S. construita la sol:72 mp; S. construita desfasurata:72 mp; Casă de locuit cu parter, edificată în anul 1947.
A1.2	39026-C2	construcții anexa	18	Cu acte	Nr. niveluri:1; S. construita la sol:18 mp; S. construita desfasurata:18 mp; Magazie, edificată în anul 1947.
A1.3	39026-C3	construcții anexa	23	Cu acte	Nr. niveluri:1; S. construita la sol:23 mp; S. construita desfasurata:23 mp; Grajd, edificat în anul 194.

## Lungime Segmente

1) Valorile lungimilor segmentelor sunt obținute din proiecție în plan.

Punct început	X / Y	Punct sfârșit	X / Y	Lungime segment (** (m)
---------------	-------	---------------	-------	-------------------------

Punct început	X / Y	Punct sfârșit	X / Y	Lungime segment (** (m)
1	543.767,275 683.329,791	2	543.763,261 683.325,449	5.913
2	543.763,261 683.325,449	3	543.748,159 683.307,528	23.436
3	543.748,159 683.307,528	4	543.739,24 683.297,447	13.46
4	543.739,24 683.297,447	5	543.753,363 683.278,552	23.59
5	543.753,363 683.278,552	6	543.762,176 683.288,336	13.168
6	543.762,176 683.288,336	7	543.771,862 683.299,34	14.66
7	543.771,862 683.299,34	8	543.781,72 683.311,09	15.338
8	543.781,72 683.311,09	9	543.786,314 683.316,654	7.215
9	543.786,314 683.316,654	10	543.781,454 683.320,14	5.981
10	543.781,454 683.320,14	11	543.773,843 683.325,562	9.345
11	543.773,843 683.325,562	12	543.770,671 683.327,625	3.784
12	543.770,671 683.327,625	1	543.767,275 683.329,791	4.028

\*\* Lungimile segmentelor sunt determinate în planul de proiecție Stereo 70 și sunt rotunjite la 1 milimetru.

\*\*\* Distanța dintre puncte este formată din segmente cumulate ce sunt mai mici decât valoarea 1 milimetru.



**DATE DESPRE IMOBILUL NR. 1006**

Oficiul de Cadastru și Publicitate Imobiliară SUCEAVA  
Biroul de Cadastru și Publicitate Imobiliară Campulung Moldovenesc

**A. Partea I. Descrierea imobilului**

TEREN Intravilan

Nr. CF vechi:383  
Nr. topografic:202/10

Adresa: Loc. Vatra Moldovitei, Jud. Suceava

Nr. Crt	Nr cadastral Nr. topografic	Suprafața* (mp)	Observații / Referințe
A1	40034	Din acte: 1.338 Masurata: 1.421	Sector cadastral:53 Teren imprejmuit;

**Construcții**

Crt	Nr cadastral Nr. topografic	Adresa	Observații / Referințe
A1.1	40034-C1	Loc. Vatra Moldovitei, Jud. Suceava	Nr. niveluri:1; S. construita la sol:91 mp; Locuință.
A1.2	40034-C2	Loc. Vatra Moldovitei, Jud. Suceava	Nr. niveluri:1; S. construita la sol:63 mp; Anexă.
A1.3		Loc. Vatra Moldovitei, Jud. Suceava	Nr. niveluri:1; S. construita la sol:42 mp; Anexă.

**B. Partea II. Proprietari și acte**

Inscrieri privitoare la dreptul de proprietate și alte drepturi reale		Referințe
<b>516 / 07/02/1996</b>		
Act Notarial nr. 527, din 31/01/1996 emis de BNP SCRABA HORIA ILIE;		
B1	Intabulare, drept de PROPRIETATE, dobandit prin Conventie, cota actuala 1/1 1) <b>NEGURA CONSTANTIN-DORIN</b> , Lipsă CNP proprietar.	A1, A1.1, A1.2
/		
Act Administrativ nr. 7469, din 07/08/2024 emis de PRIMĂRIA VATRA MOLDOVIȚEI;		
B2	Intabulare, drept de PROPRIETATE, dobandit prin Lege, cota actuala 1/1 1) <b>NEGURA CONSTANTIN-DORIN</b> , Lipsă CNP proprietar.	A1.3

**C. Partea III. SARCINI .**

Inscrieri privind dezmembramintele dreptului de proprietate, drepturi reale de garanție și sarcini	Referințe
NU SUNT	

## Anexa Nr. 1 La Partea I

## Teren

Nr cadastral	Suprafața (mp)*	Observații / Referințe
40034	Din acte: 1.338 Masurata: 1.421	

\* Suprafața este determinată în planul de proiecție Stereo 70.



## Date referitoare la teren

Crt	Categorie folosință	Intravilan	Suprafața (mp)	Tarla	Parcelă	Nr. topo	Observații / Referințe
1	curți constructii	DA	300	-	-	88/3	
2	faneata	DA	520	-	-	202/10	
3	arabil	DA	601	-	-	265/2	

## Date referitoare la construcții

Crt	Număr	Destinație construcție	Supraf. (mp)	Situație juridică	Observații / Referințe
A1.1	40034-C1	construcții de locuințe	91	Cu acte	Nr. niveluri:1; S. construita la sol:91 mp; Locuință.
A1.2	40034-C2	construcții anexa	63	Cu acte	Nr. niveluri:1; S. construita la sol:63 mp; Anexă.
A1.3		construcții anexa	42	Cu acte	Nr. niveluri:1; S. construita la sol:42 mp; Anexă.

## Lungime Segmente

1) Valorile lungimilor segmentelor sunt obținute din proiecție în plan.

Punct început	X / Y	Punct sfârșit	X / Y	Lungime segment (** (m)	Punct început	X / Y	Punct sfârșit	X / Y	Lungime segment (** (m)
---------------	-------	---------------	-------	-------------------------	---------------	-------	---------------	-------	-------------------------

Punct început	X / Y	Punct sfârșit	X / Y	Lungime segment (** (m))
1	543.776,129 683.251,32	2	543.776,928 683.251,206	0.807
3	543.781,558 683.258,466	4	543.782,686 683.267,116	8.723
5	543.779,117 683.268,824	6	543.780,836 683.271,528	3.204
7	543.781,713 683.273,594	8	543.785,239 683.282,032	9.145
9	543.788,983 683.286,747	10	543.795,09 683.292,517	8.402
11	543.797,69 683.292,793	12	543.800,022 683.295,329	3.445
13	543.804,107 683.300,227	14	543.806,407 683.302,644	3.336
15	543.804,64 683.303,938	16	543.798,435 683.308,158	7.504
17	543.790,19 683.314,179	18	543.786,314 683.316,654	4.599
19	543.781,72 683.311,09	20	543.771,862 683.299,34	15.338
21	543.762,176 683.288,336	22	543.753,363 683.278,552	13.168
23	543.771,125 683.254,801	1	543.776,129 683.251,32	6.096

Punct început	X / Y	Punct sfârșit	X / Y	Lungime segment (** (m))
2	543.776,928 683.251,206	3	543.781,558 683.258,466	8.611
4	543.782,686 683.267,116	5	543.779,117 683.268,824	3.957
6	543.780,836 683.271,528	7	543.781,713 683.273,594	2.244
8	543.785,239 683.282,032	9	543.788,983 683.286,747	6.021
10	543.795,09 683.292,517	11	543.797,69 683.292,793	2.615
12	543.800,022 683.295,329	13	543.804,107 683.300,227	6.378
14	543.806,407 683.302,644	15	543.804,64 683.303,938	2.19
16	543.798,435 683.308,158	17	543.790,19 683.314,179	10.209
18	543.786,314 683.316,654	19	543.781,72 683.311,09	7.215
20	543.771,862 683.299,34	21	543.762,176 683.288,336	14.66
22	543.753,363 683.278,552	23	543.771,125 683.254,801	29.658

\*\* Lungimile segmentelor sunt determinate în planul de proiecție Stereo 70 și sunt rotunjite la 1 milimetru.

\*\*\* Distanța dintre puncte este formată din segmente cumulate ce sunt mai mici decât valoarea 1 milimetru.





**DATE DESPRE IMOBILUL NR. 1007**

Oficiul de Cadastru și Publicitate Imobiliară SUCEAVA  
Biroul de Cadastru și Publicitate Imobiliară Campulung Moldovenesc

**A. Partea I. Descrierea imobilului**

TEREN Intravilan

Adresa: Loc. Vatra Moldovitei, Jud. Suceava

Nr. Crt	Nr cadastral Nr. topografic	Suprafața* (mp)	Observații / Referințe
A1	34551	495	Sector cadastral:53 Teren neimprejmuit;

**B. Partea II. Proprietari și acte**

Inscrieri privitoare la dreptul de proprietate și alte drepturi reale		Referințe
<b>12056 / 05/08/2014</b>		
Act Administrativ nr. 1357, din 27/12/2001 emis de GUVERNUL ROMÂNIEI (act administrativ nr. 6535/31-07-2014 emis de PRIMARIA COM.VATRA MOLDOVITEI);		
B2	Intabulare, drept de PROPRIETATE, dobandit prin Lege, cota actuala 1/1	A1
1) COMUNA VATRA MOLDOVIȚEI - DOMENIU PUBLIC, CIF:4326680		

**C. Partea III. SARCINI .**

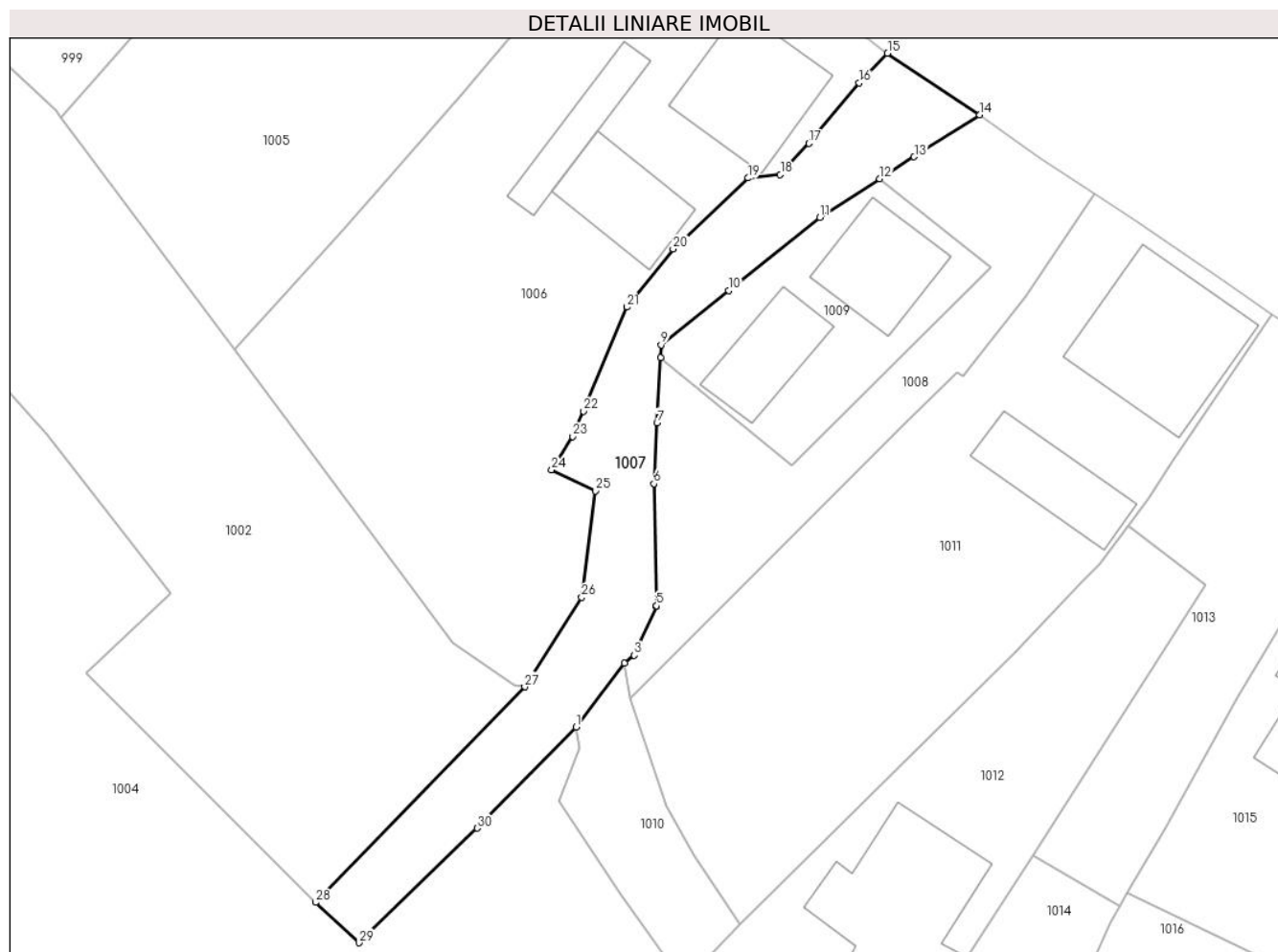
Inscrieri privind dezmembramintele dreptului de proprietate, drepturi reale de garanție și sarcini	Referințe
NU SUNT	

## Anexa Nr. 1 La Partea I

## Teren

Nr cadastral	Suprafața (mp)*	Observații / Referințe
34551	495	

\* Suprafața este determinată în planul de proiecție Stereo 70.



## Date referitoare la teren

Crt	Categorie folosință	Intramilan	Suprafața (mp)	Tarla	Parcelă	Nr. topo	Observații / Referințe
1	drum	DA	495	-	-	-	Drumul vicinal 81 Vatra Moldoviței.

## Lungime Segmente

1) Valorile lungimilor segmentelor sunt obținute din proiecție în plan.

Punct început	X / Y	Punct sfârșit	X / Y	Lungime segment (** (m)
1	543.781,104 683.247,938	2	543.785,034 683.253,129	6.511
3	543.785,833 683.253,768	4	543.787,638 683.257,744	4.367
5	543.787,637 683.257,783	6	543.787,417 683.267,698	9.917
7	543.787,673 683.272,654	8	543.787,946 683.277,919	5.272
9	543.788,0 683.278,97	10	543.793,497 683.283,373	7.043

Punct început	X / Y	Punct sfârșit	X / Y	Lungime segment (** (m)
2	543.785,034 683.253,129	3	543.785,833 683.253,768	1.023
4	543.787,638 683.257,744	5	543.787,637 683.257,783	0.039
6	543.787,417 683.267,698	7	543.787,673 683.272,654	4.963
8	543.787,946 683.277,919	9	543.788,0 683.278,97	1.052
10	543.793,497 683.283,373	11	543.800,912 683.289,311	9.5

Punct început	X / Y	Punct sfârșit	X / Y	Lungime segment (** (m)
11	543.800,912 683.289,311	12	543.805,775 683.292,436	5.781
13	543.808,566 683.294,229	14	543.813,902 683.297,658	6.343
15	543.806,407 683.302,644	16	543.804,107 683.300,227	3.336
17	543.800,022 683.295,329	18	543.797,69 683.292,793	3.445
19	543.795,09 683.292,517	20	543.788,983 683.286,747	8.402
21	543.785,239 683.282,032	22	543.781,713 683.273,594	9.145
23	543.780,836 683.271,528	24	543.779,117 683.268,824	3.204
25	543.782,686 683.267,116	26	543.781,558 683.258,466	8.723
27	543.776,928 683.251,206	28	543.759,926 683.233,698	24.405
29	543.763,465 683.230,429	30	543.773,067 683.239,729	13.367

Punct început	X / Y	Punct sfârșit	X / Y	Lungime segment (** (m)
12	543.805,775 683.292,436	13	543.808,566 683.294,229	3.317
14	543.813,902 683.297,658	15	543.806,407 683.302,644	9.002
16	543.804,107 683.300,227	17	543.800,022 683.295,329	6.378
18	543.797,69 683.292,793	19	543.795,09 683.292,517	2.615
20	543.788,983 683.286,747	21	543.785,239 683.282,032	6.021
22	543.781,713 683.273,594	23	543.780,836 683.271,528	2.244
24	543.779,117 683.268,824	25	543.782,686 683.267,116	3.957
26	543.781,558 683.258,466	27	543.776,928 683.251,206	8.611
28	543.759,926 683.233,698	29	543.763,465 683.230,429	4.818
30	543.773,067 683.239,729	1	543.781,104 683.247,938	11.488

\*\* Lungimile segmentelor sunt determinate în planul de proiecție Stereo 70 și sunt rotunjite la 1 milimetru.

\*\*\* Distanța dintre puncte este formată din segmente cumulate ce sunt mai mici decât valoarea 1 milimetru.



**DATE DESPRE IMOBILUL NR. 1008**

Oficiul de Cadastru și Publicitate Imobiliară SUCEAVA  
Biroul de Cadastru și Publicitate Imobiliară Campulung Moldovenesc

**A. Partea I. Descrierea imobilului**

TEREN Intravilan

Adresa: Loc. Vatra Moldovitei, Jud. Suceava

Nr. Crt	Nr cadastral Nr. topografic	Suprafața* (mp)	Observații / Referințe
A1		412	Sector cadastral:53 Teren neimprejmuit; Imobilul s-a format din o parte a PF 263 a comunei cadastrale Vatra Moldoviței.

**B. Partea II. Proprietari și acte**

Inscrieri privitoare la dreptul de proprietate și alte drepturi reale		Referințe
/		
Act Normativ nr. 7, din 13/03/1996 emis de PARLAMENTUL ROMANIEI;		
B1	Intabulare, drept de PROPRIETATE, dobandit prin Lege, cota actuala 1/1 1) NEIDENTIFICAT NEIDENTIFICAT	A1
Act Administrativ nr. 10443, din 14/11/2024 emis de PRIMĂRIA VATRA MOLDOVIȚEI;		
B2	Se notează posesia faptică. 1) PROCOPIUC PETRU	A1

**C. Partea III. SARCINI .**

Inscrieri privind dezmembramintele dreptului de proprietate, drepturi reale de garanție și sarcini	Referințe
NU SUNT	

## Anexa Nr. 1 La Partea I

## Teren

Nr cadastral	Suprafața (mp)*	Observații / Referințe
	412	Imobilul s-a format din o parte a PF 263 a comunei cadastrale Vatra Moldoviței.

\* Suprafața este determinată în planul de proiecție Stereo 70.



## Date referitoare la teren

Crt	Categorie folosință	Intravilan	Suprafața (mp)	Tarla	Parcelă	Nr. topo	Observații / Referințe
1	faneata	DA	412	-	-	-	

## Lungime Segmente

1) Valorile lungimilor segmentelor sunt obținute din proiecție în plan.

Punct început	X / Y	Punct sfârșit	X / Y	Lungime segment (** (m)
1	543.785,833 683.253,768	2	543.785,034 683.253,129	1.023
2	543.785,034 683.253,129	3	543.785,463 683.250,294	2.867
3	543.785,463 683.250,294	4	543.807,669 683.272,401	31.334
4	543.807,669 683.272,401	5	543.812,02 683.276,7	6.117
5	543.812,02 683.276,7	6	543.812,507 683.276,393	0.576

Punct început	X / Y	Punct sfârșit	X / Y	Lungime segment (** (m)
6	543.812,507 683.276,393	7	543.817,636 683.282,908	8.292
7	543.817,636 683.282,908	8	543.823,263 683.291,225	10.042
8	543.823,263 683.291,225	9	543.818,69 683.294,207	5.459
9	543.818,69 683.294,207	10	543.813,902 683.297,658	5.902
10	543.813,902 683.297,658	11	543.808,566 683.294,229	6.343
11	543.808,566 683.294,229	12	543.805,775 683.292,436	3.317
12	543.805,775 683.292,436	13	543.814,775 683.285,252	11.516
13	543.814,775 683.285,252	14	543.798,612 683.269,154	22.812
14	543.798,612 683.269,154	15	543.787,946 683.277,919	13.805
15	543.787,946 683.277,919	16	543.787,673 683.272,654	5.272
16	543.787,673 683.272,654	17	543.787,417 683.267,698	4.963
17	543.787,417 683.267,698	18	543.787,637 683.257,783	9.917
18	543.787,637 683.257,783	19	543.787,638 683.257,744	0.039
19	543.787,638 683.257,744	1	543.785,833 683.253,768	4.367

\*\* Lungimile segmentelor sunt determinate în planul de proiecție Stereo 70 și sunt rotunjite la 1 milimetru.

\*\*\* Distanța dintre puncte este formată din segmente cumulate ce sunt mai mici decât valoarea 1 milimetru.





**DATE DESPRE IMOBILUL NR. 1009**

Oficiul de Cadastru și Publicitate Imobiliară SUCEAVA  
Biroul de Cadastru și Publicitate Imobiliară Campulung Moldovenesc

**A. Partea I. Descrierea imobilului**

TEREN Intravilan

Nr. CF vechi:1619

Adresa: Loc. Vatra Moldovitei, Jud. Suceava

Nr. Crt	Nr cadastral Nr. topografic	Suprafața* (mp)	Observații / Referințe
A1	32730	300	Sector cadastral:53 Teren neimprejmuț;

**Construcții**

Crt	Nr cadastral Nr. topografic	Adresa	Observații / Referințe
A1.1		Loc. Vatra Moldovitei, Jud. Suceava	Nr. niveluri:2; S. construita la sol:65 mp; Locuință P+1.
A1.2		Loc. Vatra Moldovitei, Jud. Suceava	Nr. niveluri:1; S. construita la sol:54 mp; Anexă.

**B. Partea II. Proprietari și acte**

Inscrieri privitoare la dreptul de proprietate și alte drepturi reale		Referințe
<b>1867 / 04/12/2002</b>		
Act Notarial nr. 1819, din 10/05/2002 emis de BNP SCRABA HORIA ILIE;		
B1	Intabulare, drept de PROPRIETATE ca bun comun, dobandit prin Conventie, cota actuala 1/1 1) PROCOPIUC PETRU, Lipsă CNP proprietar. 2) PROCOPIUC IOANA-MIHAELA, Lipsă CNP proprietar.	A1
/		
Act Administrativ nr. 7469, din 07/08/2024 emis de PRIMĂRIA VATRA MOLDOVIȚEI;		
B2	Intabulare, drept de PROPRIETATE, dobandit prin Lege, cota actuala 1/1 1) PROCOPIUC PETRU, Lipsă CNP proprietar. 2) PROCOPIUC IOANA-MIHAELA, Lipsă CNP proprietar.	A1.1, A1.2

**C. Partea III. SARCINI .**

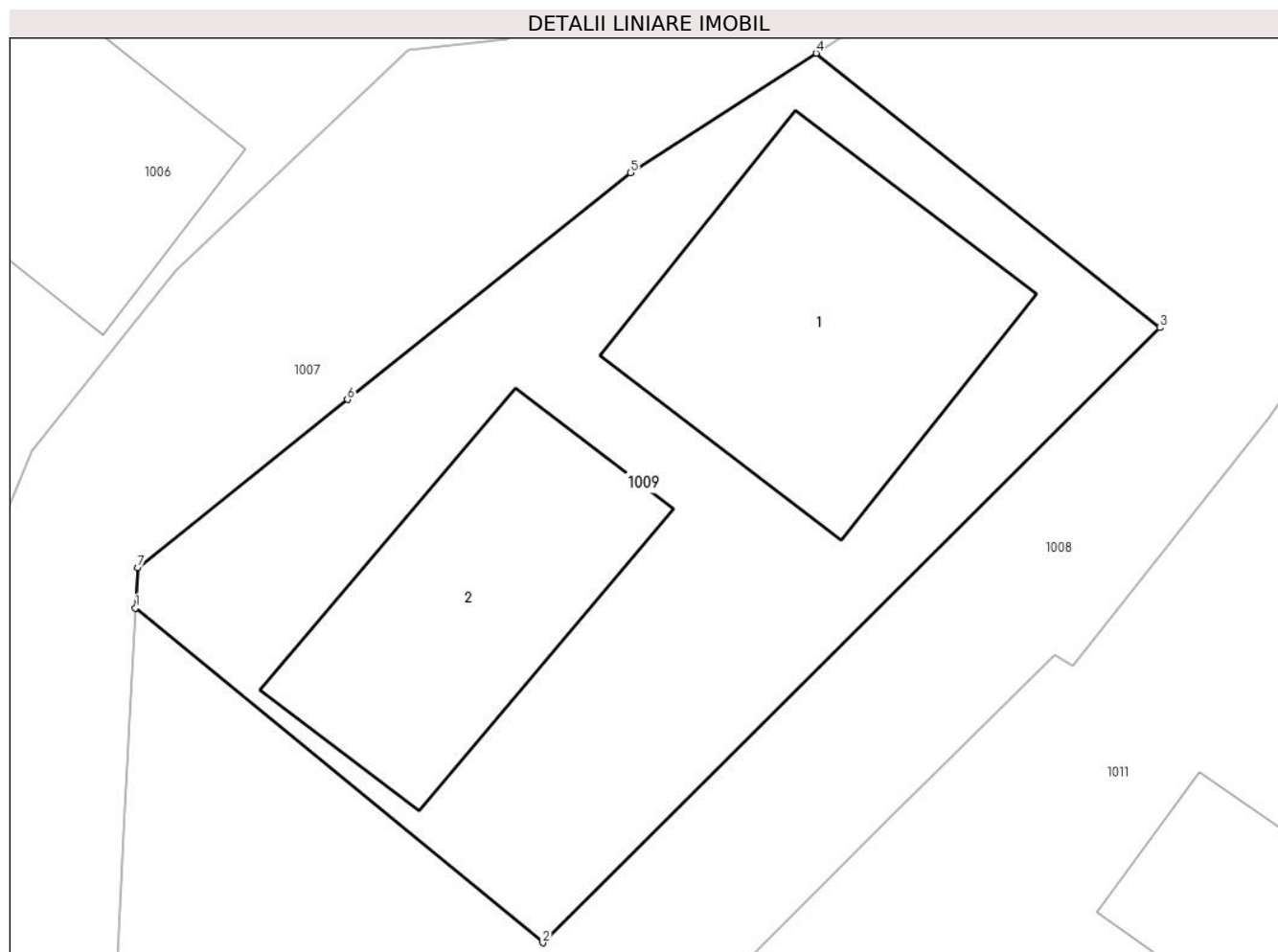
Inscrieri privind dezmembramintele dreptului de proprietate, drepturi reale de garanție și sarcini	Referințe
NU SUNT	

## Anexa Nr. 1 La Partea I

## Teren

Nr cadastral	Suprafața (mp)*	Observații / Referințe
32730	300	

\* Suprafața este determinată în planul de proiecție Stereo 70.



## Date referitoare la teren

Crt	Categorie folosință	Intravilan	Suprafața (mp)	Tarla	Parcelă	Nr. topo	Observații / Referințe
1	curți constructii	DA	300	-	-	-	TOP.262/1

## Date referitoare la construcții

Crt	Număr	Destinație construcție	Supraf. (mp)	Situație juridică	Observații / Referințe
A1.1		construcții de locuințe	65	Cu acte	Nr. niveluri:2; S. construita la sol:65 mp; Locuință P+1.
A1.2		construcții anexa	54	Cu acte	Nr. niveluri:1; S. construita la sol:54 mp; Anexă.

## Lungime Segmente

1) Valorile lungimilor segmentelor sunt obținute din proiecție în plan.

Punct început	X / Y	Punct sfârșit	X / Y	Lungime segment (** (m)
1	543.787,946 683.277,919	2	543.798,612 683.269,154	13.805
2	543.798,612 683.269,154	3	543.814,775 683.285,252	22.812
3	543.814,775 683.285,252	4	543.805,775 683.292,436	11.516

Punct început	X / Y	Punct sfârșit	X / Y	Lungime segment (** (m)
4	543.805,775 683.292,436	5	543.800,912 683.289,311	5.781
5	543.800,912 683.289,311	6	543.793,497 683.283,373	9.5
6	543.793,497 683.283,373	7	543.788,0 683.278,97	7.043
7	543.788,0 683.278,97	1	543.787,946 683.277,919	1.052

\*\* Lungimile segmentelor sunt determinate în planul de proiecție Stereo 70 și sunt rotunjite la 1 milimetru.

\*\*\* Distanța dintre puncte este formată din segmente cumulate ce sunt mai mici decât valoarea 1 milimetru.



**DATE DESPRE IMOBILUL NR. 1010**

Oficiul de Cadastru și Publicitate Imobiliară SUCEAVA  
Biroul de Cadastru și Publicitate Imobiliară Campulung Moldovenesc

**A. Partea I. Descrierea imobilului**

TEREN Intravilan

Adresa: Loc. Vatra Moldovitei, Jud. Suceava

Nr. Crt	Nr cadastral Nr. topografic	Suprafața* (mp)	Observații / Referințe
A1		152	Sector cadastral:53 Teren neimprejmuit; Imobilul s-a format din o parte a PF 198/2 a comunei cadastrale Vatra Moldoviței.

**B. Partea II. Proprietari și acte**

Inscrieri privitoare la dreptul de proprietate și alte drepturi reale		Referințe
/		
Act Normativ nr. 7, din 13/03/1996 emis de PARLAMENTUL ROMANIEI;		
B1	Intabulare, drept de PROPRIETATE, dobândit prin Lege, cota actuala 1/1 1) NEIDENTIFICAT NEIDENTIFICAT	A1
Act Administrativ nr. 10444, din 14/11/2024 emis de PRIMĂRIA VATRA MOLDOVIȚEI;		
B2	Se notează posesia faptică. 1) GHERASIM TINEL-GEORGE	A1

**C. Partea III. SARCINI .**

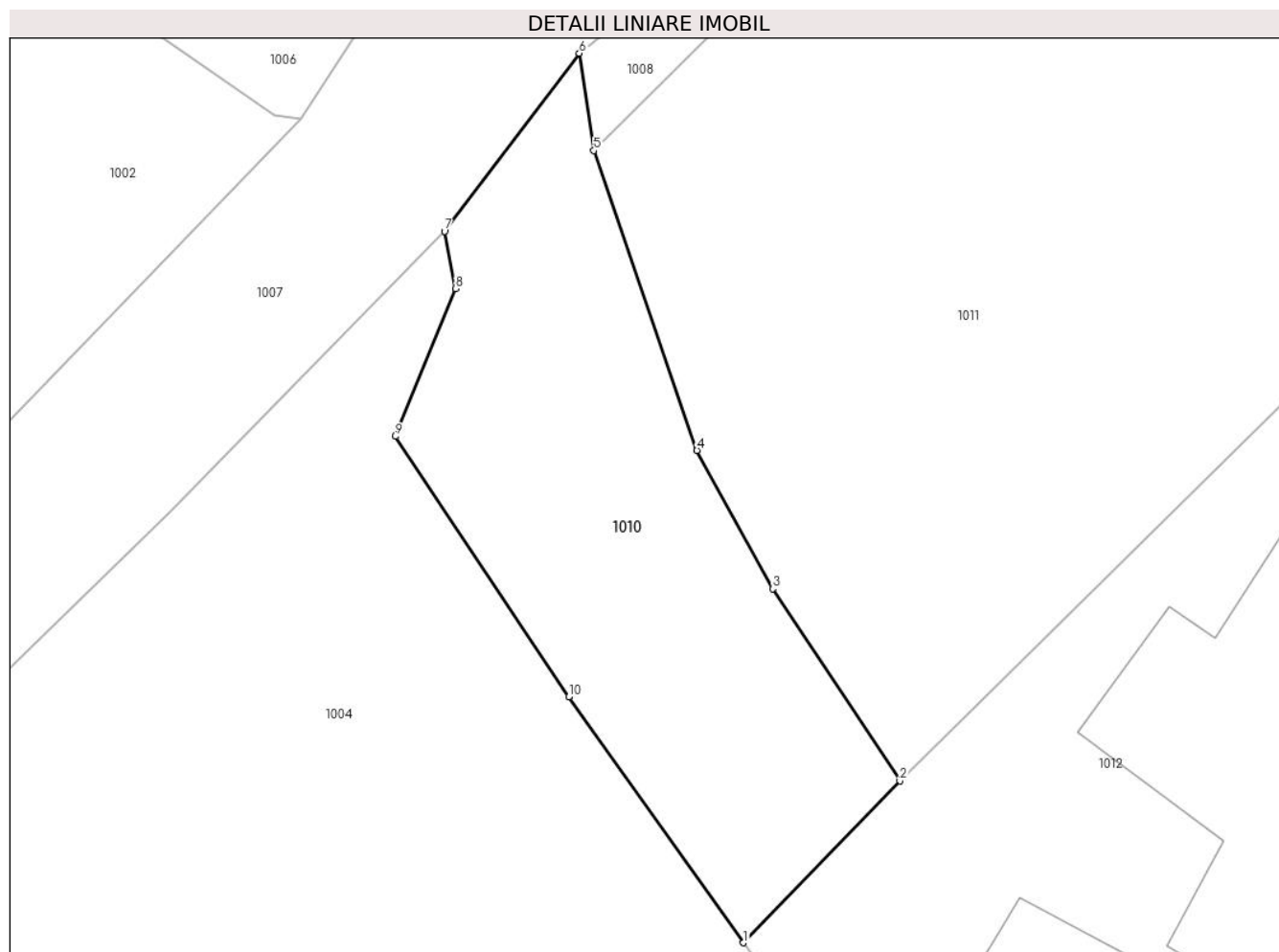
Inscrieri privind dezmembramintele dreptului de proprietate, drepturi reale de garanție și sarcini	Referințe
NU SUNT	

## Anexa Nr. 1 La Partea I

## Teren

Nr cadastral	Suprafața (mp)*	Observații / Referințe
	152	Imobilul s-a format din o parte a PF 198/2 a comunei cadastrale Vatra Moldoviței.

\* Suprafața este determinată în planul de proiecție Stereo 70.



## Date referitoare la teren

Crt	Categorie folosință	Intravilan	Suprafața (mp)	Tarla	Parcelă	Nr. topo	Observații / Referințe
1	arabil	DA	152	-	-	-	

## Lungime Segmente

1) Valorile lungimilor segmentelor sunt obținute din proiecție în plan.

Punct început	X / Y	Punct sfârșit	X / Y	Lungime segment (** (m)
1	543.789,817 683.227,199	2	543.794,384 683.231,919	6.568
2	543.794,384 683.231,919	3	543.790,672 683.237,517	6.717
3	543.790,672 683.237,517	4	543.788,467 683.241,553	4.599
4	543.788,467 683.241,553	5	543.785,463 683.250,294	9.243
5	543.785,463 683.250,294	6	543.785,034 683.253,129	2.867

Punct început	X / Y	Punct sfârșit	X / Y	Lungime segment (** (m)
6	543.785,034 683.253,129	7	543.781,104 683.247,938	6.511
7	543.781,104 683.247,938	8	543.781,421 683.246,269	1.699
8	543.781,421 683.246,269	9	543.779,675 683.241,96	4.649
9	543.779,675 683.241,96	10	543.784,729 683.234,369	9.12
10	543.784,729 683.234,369	1	543.789,817 683.227,199	8.792

\*\* Lungimile segmentelor sunt determinate în planul de proiecție Stereo 70 și sunt rotunjite la 1 milimetru.

\*\*\* Distanța dintre puncte este formată din segmente cumulate ce sunt mai mici decât valoarea 1 milimetru.





**DATE DESPRE IMOBILUL NR. 1011**

Oficiul de Cadastru și Publicitate Imobiliară SUCEAVA  
Biroul de Cadastru și Publicitate Imobiliară Campulung Moldovenesc

**A. Partea I. Descrierea imobilului**

TEREN Intravilan

Adresa: Loc. Vatra Moldovitei, Jud. Suceava

Nr. Crt	Nr cadastral Nr. topografic	Suprafața* (mp)	Observații / Referințe
A1		1.156	Sector cadastral:53 Teren neimprejmuț; Imobilul s-a format din o parte a PF 359 a comunei cadastrale Vatra Moldoviței.

**Construcții**

Crt	Nr cadastral Nr. topografic	Adresa	Observații / Referințe
A1.1		Loc. Vatra Moldovitei, Jud. Suceava	Nr. niveluri:1; S. construita la sol:128 mp; Locuință.
A1.2		Loc. Vatra Moldovitei, Jud. Suceava	Nr. niveluri:1; S. construita la sol:60 mp; Anexă.

**B. Partea II. Proprietari și acte**

Inscrieri privitoare la dreptul de proprietate și alte drepturi reale		Referințe
/		
Act Normativ nr. 7, din 13/03/1996 emis de PARLAMENTUL ROMANIEI;		
B1	Intabulare, drept de PROPRIETATE, dobandit prin Lege, cota actuala 1/1 1) NEIDENTIFICAT NEIDENTIFICAT	A1
Act Administrativ nr. 10663, din 20/11/2024 emis de PRIMĂRIA VATRA MOLDOVIȚEI;		
B2	Se notează posesia faptică. 1) CIORNEI MIRCEA	A1
Act Administrativ nr. 7469, din 07/08/2024 emis de PRIMĂRIA VATRA MOLDOVIȚEI;		
B3	Intabulare, drept de PROPRIETATE, dobandit prin Lege, cota actuala 1/1 1) CIORNEI MIRCEA	A1.1, A1.2

**C. Partea III. SARCINI .**

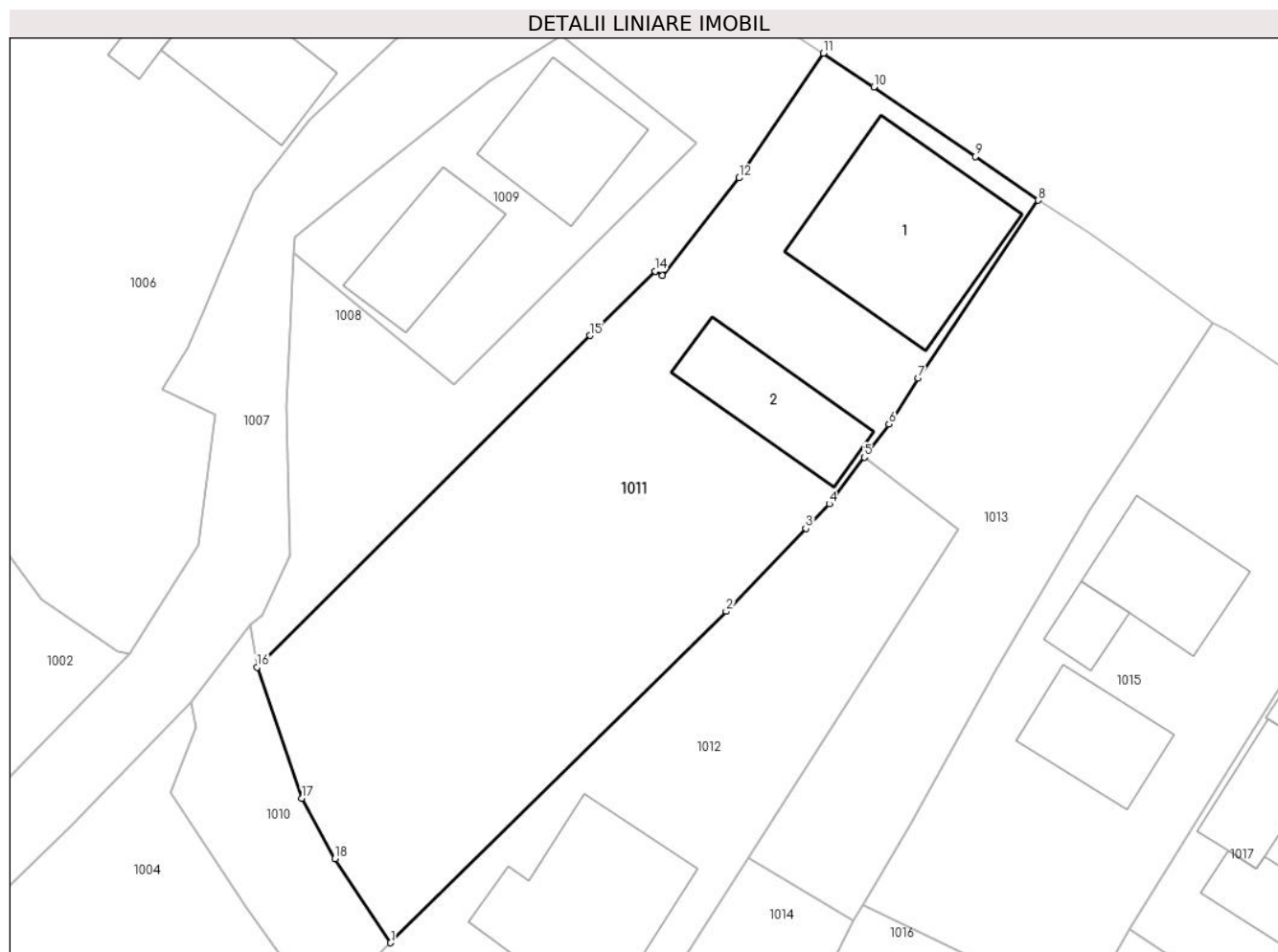
Inscrieri privind dezmembramintele dreptului de proprietate, drepturi reale de garanție și sarcini	Referințe
NU SUNT	

## Anexa Nr. 1 La Partea I

## Teren

Nr cadastral	Suprafața (mp)*	Observații / Referințe
	1.156	Imobilul s-a format din o parte a PF 359 a comunei cadastrale Vatra Moldoviței.

\* Suprafața este determinată în planul de proiecție Stereo 70.



## Date referitoare la teren

Crt	Categorie folosință	Intra vilan	Suprafața (mp)	Tarla	Parcelă	Nr. topo	Observații / Referințe
1	curti constructii	DA	468	-	-	-	
2	arabil	DA	688	-	-	-	

## Date referitoare la construcții

Crt	Număr	Destinație construcție	Supraf. (mp)	Situație juridică	Observații / Referințe
A1.1		construcții de locuințe	128	Cu acte	Nr. niveluri:1; S. construita la sol:128 mp; Locuință.
A1.2		construcții anexa	60	Cu acte	Nr. niveluri:1; S. construita la sol:60 mp; Anexă.

## Lungime Segmente

1) Valorile lungimilor segmentelor sunt obținute din proiecție în plan.

Punct început	X / Y	Punct sfârșit	X / Y	Lungime segment (** (m)
1	543.794,384 683.231,919	2	543.816,775 683.254,013	31.456
2	543.816,775 683.254,013	3	543.822,083 683.259,55	7.67

Punct început	X / Y	Punct sfârșit	X / Y	Lungime segment (** (m)
3	543.822,083 683.259,55	4	543.823,644 683.261,179	2.256
4	543.823,644 683.261,179	5	543.825,982 683.264,295	3.896
5	543.825,982 683.264,295	6	543.827,633 683.266,497	2.752
6	543.827,633 683.266,497	7	543.829,578 683.269,559	3.628
7	543.829,578 683.269,559	8	543.837,598 683.281,421	14.319
8	543.837,598 683.281,421	9	543.833,395 683.284,338	5.116
9	543.833,395 683.284,338	10	543.826,622 683.288,978	8.21
10	543.826,622 683.288,978	11	543.823,263 683.291,225	4.041
11	543.823,263 683.291,225	12	543.817,636 683.282,908	10.042
12	543.817,636 683.282,908	13	543.812,507 683.276,393	8.292
13	543.812,507 683.276,393	14	543.812,02 683.276,7	0.576
14	543.812,02 683.276,7	15	543.807,669 683.272,401	6.117
15	543.807,669 683.272,401	16	543.785,463 683.250,294	31.334
16	543.785,463 683.250,294	17	543.788,467 683.241,553	9.243
17	543.788,467 683.241,553	18	543.790,672 683.237,517	4.599
18	543.790,672 683.237,517	1	543.794,384 683.231,919	6.717

\*\* Lungimile segmentelor sunt determinate în planul de proiecție Stereo 70 și sunt rotunjite la 1 milimetru.

\*\*\* Distanța dintre puncte este formată din segmente cumulate ce sunt mai mici decât valoarea 1 milimetru.



**DATE DESPRE IMOBILUL NR. 1012**

Oficiul de Cadastru și Publicitate Imobiliară SUCEAVA  
Biroul de Cadastru și Publicitate Imobiliară Campulung Moldovenesc

**A. Partea I. Descrierea imobilului**

TEREN Intravilan

Nr. CF vechi:1144

Adresa: Loc. Vatra Moldovitei, Nr. 601, Jud. Suceava

Nr. Crt	Nr cadastral Nr. topografic	Suprafața* (mp)	Observații / Referințe
A1	30074	699	Sector cadastral:53 Teren neimprijmit;

**Construcții**

Crt	Nr cadastral Nr. topografic	Adresa	Observații / Referințe
A1.1	30074-C1	Loc. Vatra Moldovitei, Nr. 601, Jud. Suceava	Nr. niveluri:2; S. construita la sol:146 mp; Locuință P+1.
A1.2	30074-C2	Loc. Vatra Moldovitei, Nr. 601, Jud. Suceava	Nr. niveluri:1; S. construita la sol:43 mp; Anexă.
A1.3	30074-C3	Loc. Vatra Moldovitei, Nr. 601, Jud. Suceava	Nr. niveluri:1; S. construita la sol:16 mp; Anexă.

**B. Partea II. Proprietari și acte**

Inscrieri privitoare la dreptul de proprietate și alte drepturi reale		Referințe
<b>776 / 21/05/2003</b>		
Act Notarial nr. 1306, din 06/05/2003 emis de BNP SCRABA HORIA ILIE;		
B1	Intabulare, drept de PROPRIETATE ca bun comun, dobandit prin Conventie, cota actuala 1/2 1) GHERASIM TINEL-GEORGE	A1, A1.1, A1.2, A1.3
<b>99 / 07/01/2020</b>		
Act Notarial nr. 33, din 06/01/2020 emis de SCRABA LUMINITA DORU PAUL;		
B3	Intabulare, drept de PROPRIETATE, dobandit prin PARTAJ, cota actuala 1/2 1) GHERASIM TINEL-GEORGE	A1, A1.1, A1.2, A1.3

**C. Partea III. SARCINI .**

Inscrieri privind dezmembramintele dreptului de proprietate, drepturi reale de garanție și sarcini	Referințe
NU SUNT	

## Anexa Nr. 1 La Partea I

## Teren

Nr cadastral	Suprafața (mp)*	Observații / Referințe
30074	699	

\* Suprafața este determinată în planul de proiecție Stereo 70.



## Date referitoare la teren

Crt	Categorie folosință	Intravilan	Suprafața (mp)	Tarla	Parcelă	Nr. topo	Observații / Referințe
1	curți constructii	DA	699	-	-	-	top.93/2

## Date referitoare la construcții

Crt	Număr	Destinație construcție	Supraf. (mp)	Situație juridică	Observații / Referințe
A1.1	30074-C1	construcții de locuințe	146	Cu acte	Nr. niveluri:2; S. construită la sol:146 mp; Locuință P+1.
A1.2	30074-C2	construcții anexa	43	Cu acte	Nr. niveluri:1; S. construită la sol:43 mp; Anexă.
A1.3	30074-C3	construcții anexa	16	Cu acte	Nr. niveluri:1; S. construită la sol:16 mp; Anexă.

## Lungime Segmente

1) Valorile lungimilor segmentelor sunt obținute din proiecție în plan.

Punct început	X / Y	Punct sfârșit	X / Y	Lungime segment (** (m)
1	543.825,982 683.264,295	2	543.823,644 683.261,179	3.896
2	543.823,644 683.261,179	3	543.822,083 683.259,55	2.256

Punct început	X / Y	Punct sfârșit	X / Y	Lungime segment (** (m)
3	543.822,083 683.259,55	4	543.816,775 683.254,013	7.67
4	543.816,775 683.254,013	5	543.794,384 683.231,919	31.456
5	543.794,384 683.231,919	6	543.789,817 683.227,199	6.568
6	543.789,817 683.227,199	7	543.790,931 683.225,629	1.925
7	543.790,931 683.225,629	8	543.796,161 683.218,241	9.052
8	543.796,161 683.218,241	9	543.798,984 683.213,114	5.853
9	543.798,984 683.213,114	10	543.805,521 683.219,735	9.304
10	543.805,521 683.219,735	11	543.806,613 683.219,165	1.232
11	543.806,613 683.219,165	12	543.809,614 683.224,223	5.881
12	543.809,614 683.224,223	13	543.818,249 683.237,561	15.889
13	543.818,249 683.237,561	14	543.832,24 683.259,46	25.987
14	543.832,24 683.259,46	1	543.825,982 683.264,295	7.908

\*\* Lungimile segmentelor sunt determinate în planul de proiecție Stereo 70 și sunt rotunjite la 1 milimetru.

\*\*\* Distanța dintre puncte este formată din segmente cumulate ce sunt mai mici decât valoarea 1 milimetru.





**DATE DESPRE IMOBILUL NR. 1013**

Oficiul de Cadastru și Publicitate Imobiliară SUCEAVA  
Biroul de Cadastru și Publicitate Imobiliară Campulung Moldovenesc

**A. Partea I. Descrierea imobilului**

TEREN Intravilan

Adresa: Loc. Vatra Moldovitei, Jud. Suceava

Nr. Crt	Nr cadastral Nr. topografic	Suprafața* (mp)	Observații / Referințe
A1		496	Sector cadastral:53 Teren neimprejmuit; Imobilul s-a format din o parte a PF 198/2 a comunei cadastrale Vatra Moldoviței.

**B. Partea II. Proprietari și acte**

Inscrieri privitoare la dreptul de proprietate și alte drepturi reale	Referințe
/	
Act Normativ nr. 7, din 13/03/1996 emis de PARLAMENTUL ROMANIEI;	
B1	A1
Intabulare, drept de PROPRIETATE, dobândit prin Lege, cota actuala 1/1 1) NEIDENTIFICAT NEIDENTIFICAT	
Act Administrativ nr. 10445, din 14/11/2024 emis de PRIMĂRIA VATRA MOLDOVIȚEI;	
B2	A1
Se notează posesia faptică. 1) GHERASIM TINEL-GEORGE	

**C. Partea III. SARCINI .**

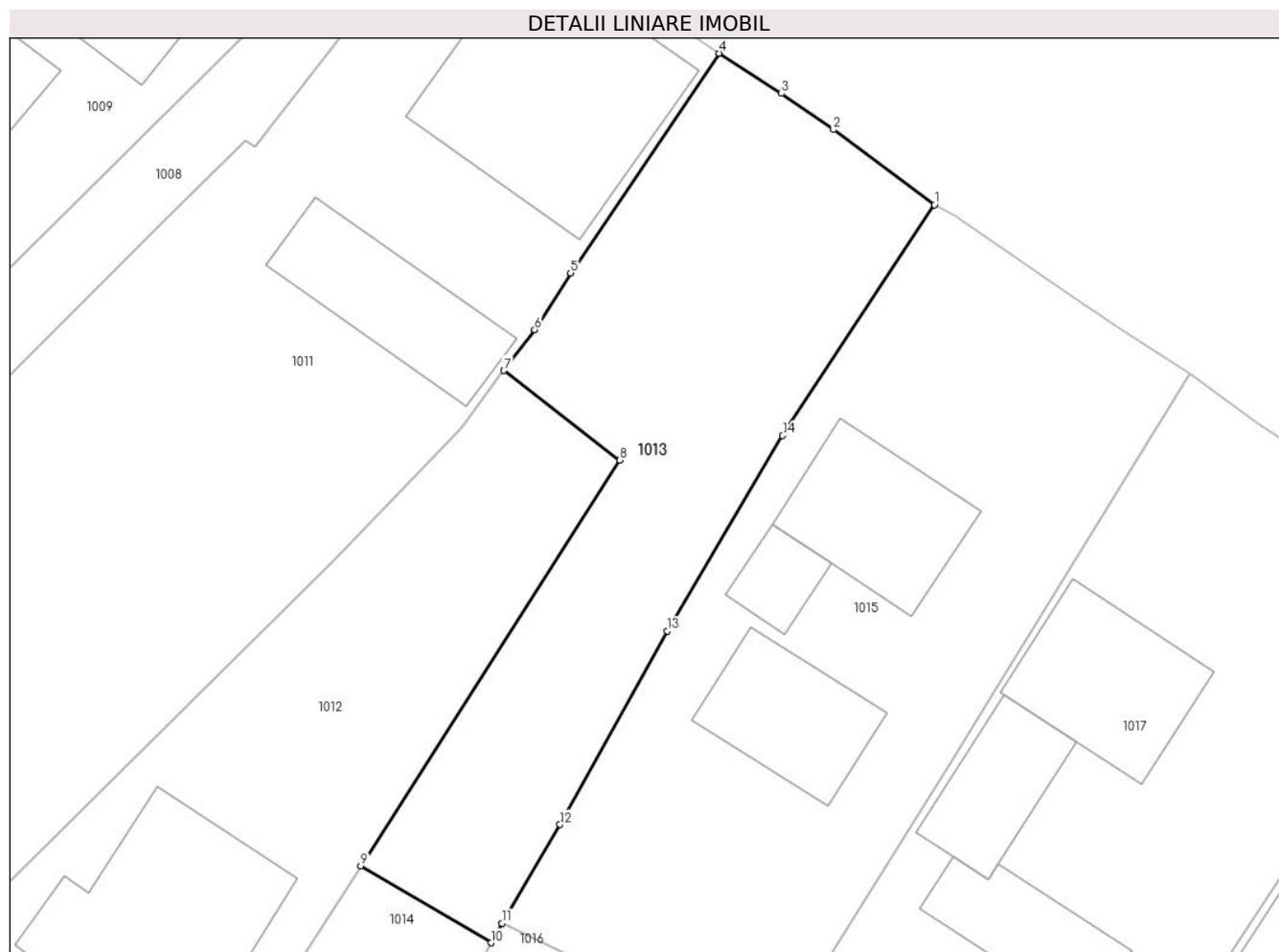
Inscrieri privind dezmembramintele dreptului de proprietate, drepturi reale de garanție și sarcini	Referințe
NU SUNT	

## Anexa Nr. 1 La Partea I

## Teren

Nr cadastral	Suprafața (mp)*	Observații / Referințe
	496	Imobilul s-a format din o parte a PF 198/2 a comunei cadastrale Vatra Moldoviței.

\* Suprafața este determinată în planul de proiecție Stereo 70.



## Date referitoare la teren

Crt	Categorie folosință	Intravilan	Suprafața (mp)	Tarla	Parcelă	Nr. topo	Observații / Referințe
1	arabil	DA	496	-	-	-	

## Lungime Segmente

1) Valorile lungimilor segmentelor sunt obținute din proiecție în plan.

Punct început	X / Y	Punct sfârșit	X / Y	Lungime segment (** (m)
1	543.849,234 683.273,243	2	543.843,781 683.277,295	6.794
2	543.843,781 683.277,295	3	543.840,968 683.279,248	3.424
3	543.840,968 683.279,248	4	543.837,598 683.281,421	4.01
4	543.837,598 683.281,421	5	543.829,578 683.269,559	14.319
5	543.829,578 683.269,559	6	543.827,633 683.266,497	3.628

Punct început	X / Y	Punct sfârșit	X / Y	Lungime segment (** (m)
6	543.827,633 683.266,497	7	543.825,982 683.264,295	2.752
7	543.825,982 683.264,295	8	543.832,24 683.259,46	7.908
8	543.832,24 683.259,46	9	543.818,249 683.237,561	25.987
9	543.818,249 683.237,561	10	543.825,278 683.233,408	8.164
10	543.825,278 683.233,408	11	543.825,875 683.234,469	1.217
11	543.825,875 683.234,469	12	543.829,013 683.239,787	6.175
12	543.829,013 683.239,787	13	543.834,808 683.250,231	11.944
13	543.834,808 683.250,231	14	543.841,033 683.260,784	12.252
14	543.841,033 683.260,784	1	543.849,234 683.273,243	14.916

\*\* Lungimile segmentelor sunt determinate în planul de proiecție Stereo 70 și sunt rotunjite la 1 milimetru.

\*\*\* Distanța dintre puncte este formată din segmente cumulate ce sunt mai mici decât valoarea 1 milimetru.



**DATE DESPRE IMOBILUL NR. 1014**

Oficiul de Cadastru și Publicitate Imobiliară SUCEAVA  
Biroul de Cadastru și Publicitate Imobiliară Campulung Moldovenesc

**A. Partea I. Descrierea imobilului**

TEREN Intravilan

Nr. CF vechi:1192

Adresa: Loc. Vatra Moldovitei, Jud. Suceava

Nr. Crt	Nr cadastral Nr. topografic	Suprafața* (mp)	Observații / Referințe
A1	35836	421	Sector cadastral:53 Teren neimprijmit;

**Construcții**

Crt	Nr cadastral Nr. topografic	Adresa	Observații / Referințe
A1.1		Loc. Vatra Moldovitei, Jud. Suceava	Nr. niveluri:1; S. construita la sol:69 mp; Anexă.
A1.2		Loc. Vatra Moldovitei, Jud. Suceava	Nr. niveluri:1; S. construita la sol:14 mp; Anexă.

**B. Partea II. Proprietari și acte**

Inscrieri privitoare la dreptul de proprietate și alte drepturi reale		Referințe
<b>1199 / 16/09/1999</b>		
Act Notarial nr. 1972, din 09/09/1999 emis de BNP SCRABA HORIA ILIE;		
B1	Intabulare, drept de PROPRIETATE, dobandit prin Conventie, cota actuala 1/2 1) GHERASIM TINEL-GEORGE	A1
<b>100 / 07/01/2020</b>		
Act Notarial nr. 33, din 06/01/2020 emis de SCRABA LUMINITA DORU PAUL;		
B3	Intabulare, drept de PROPRIETATE, dobandit prin PARTAJ, cota actuala 1/2 1) GHERASIM TINEL-GEORGE	A1
/		
Act Administrativ nr. 7469, din 07/08/2024 emis de PRIMĂRIA VATRA MOLDOVIȚEI;		
B4	Intabulare, drept de PROPRIETATE, dobandit prin Lege, cota actuala 1/1 1) GHERASIM TINEL-GEORGE	A1.1, A1.2

**C. Partea III. SARCINI .**

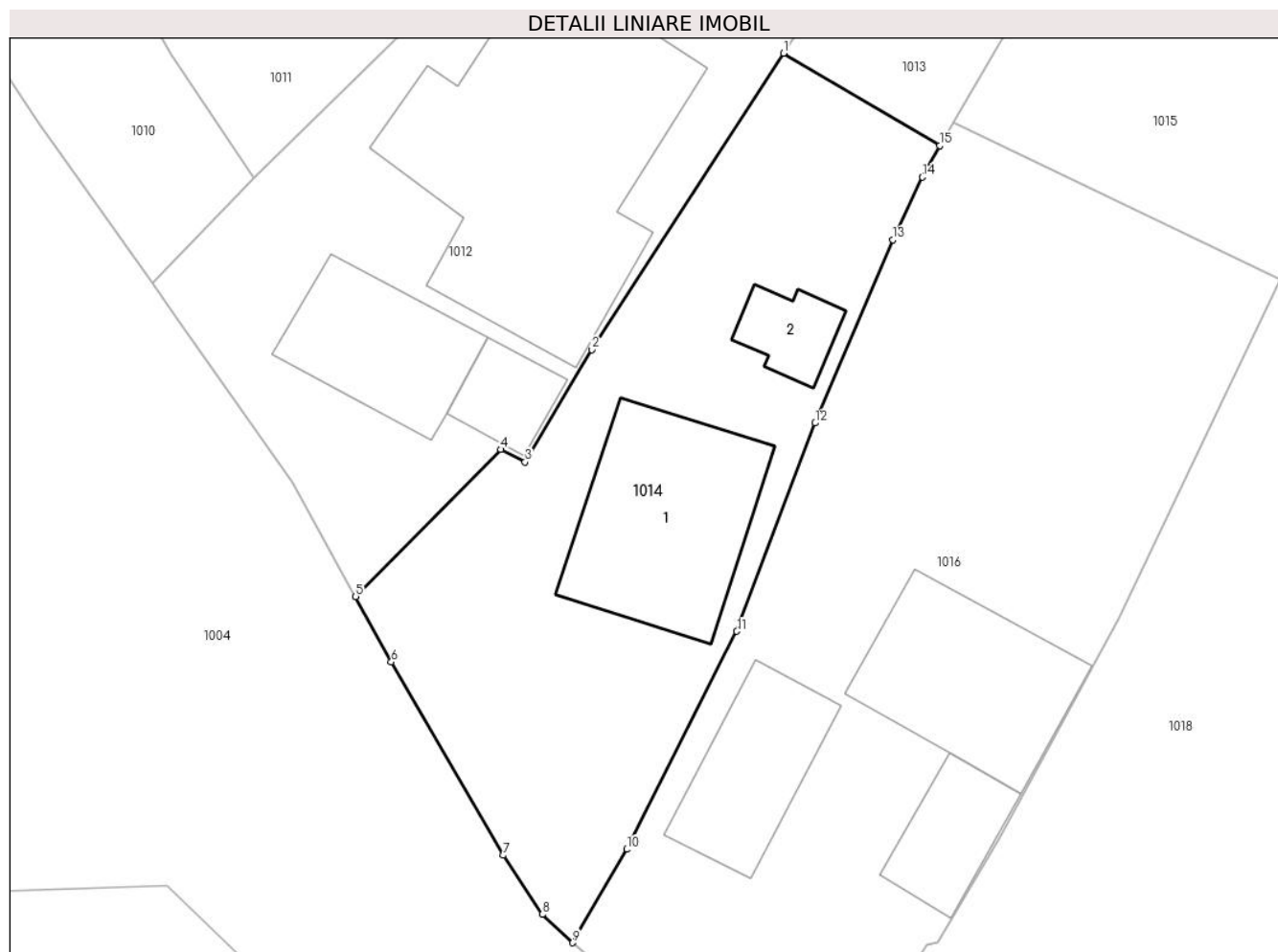
Inscrieri privind dezmembramintele dreptului de proprietate, drepturi reale de garanție și sarcini	Referințe
NU SUNT	

## Anexa Nr. 1 La Partea I

## Teren

Nr cadastral	Suprafața (mp)*	Observații / Referințe
35836	421	

\* Suprafața este determinată în planul de proiecție Stereo 70.



## Date referitoare la teren

Crt	Categorie folosință	Intravilan	Suprafața (mp)	Tarla	Parcelă	Nr. topo	Observații / Referințe
1	curți constructii	DA	421	-	-	-	top.262/6

## Date referitoare la construcții

Crt	Număr	Destinație construcție	Supraf. (mp)	Situație juridică	Observații / Referințe
A1.1		constructii anexa	69	Cu acte	Nr. niveluri:1; S. construita la sol:69 mp; Anexă.
A1.2		constructii anexa	14	Cu acte	Nr. niveluri:1; S. construita la sol:14 mp; Anexă.

## Lungime Segmente

1) Valorile lungimilor segmentelor sunt obținute din proiecție în plan.

Punct început	X / Y	Punct sfârșit	X / Y	Lungime segment (** (m)
1	543.818,249 683.237,561	2	543.809,614 683.224,223	15.889
2	543.809,614 683.224,223	3	543.806,613 683.219,165	5.881
3	543.806,613 683.219,165	4	543.805,521 683.219,735	1.232

Punct început	X / Y	Punct sfârșit	X / Y	Lungime segment (** (m)
4	543.805,521 683.219,735	5	543.798,984 683.213,114	9.304
5	543.798,984 683.213,114	6	543.800,586 683.210,168	3.353
6	543.800,586 683.210,168	7	543.805,614 683.201,465	10.051
7	543.805,614 683.201,465	8	543.807,396 683.198,811	3.197
8	543.807,396 683.198,811	9	543.808,757 683.197,532	1.868
9	543.808,757 683.197,532	10	543.811,184 683.201,735	4.853
10	543.811,184 683.201,735	11	543.816,146 683.211,55	10.998
11	543.816,146 683.211,55	12	543.819,67 683.220,917	10.008
12	543.819,67 683.220,917	13	543.823,177 683.229,171	8.968
13	543.823,177 683.229,171	14	543.824,506 683.231,987	3.114
14	543.824,506 683.231,987	15	543.825,278 683.233,408	1.617
15	543.825,278 683.233,408	1	543.818,249 683.237,561	8.164

\*\* Lungimile segmentelor sunt determinate în planul de proiecție Stereo 70 și sunt rotunjite la 1 milimetru.

\*\*\* Distanța dintre puncte este formată din segmente cumulate ce sunt mai mici decât valoarea 1 milimetru.





**DATE DESPRE IMOBILUL NR. 1015**

Oficiul de Cadastru și Publicitate Imobiliară SUCEAVA  
Biroul de Cadastru și Publicitate Imobiliară Campulung Moldovenesc

**A. Partea I. Descrierea imobilului**

TEREN Intravilan

Nr. CF vechi:1469

Adresa: Loc. Vatra Moldovitei, Jud. Suceava

Nr. Crt	Nr cadastral Nr. topografic	Suprafața* (mp)	Observații / Referințe
A1	31080	735	Sector cadastral:53 Teren neimprijmit;

**Construcții**

Crt	Nr cadastral Nr. topografic	Adresa	Observații / Referințe
A1.1	31080-C1	Loc. Vatra Moldovitei, Jud. Suceava	Nr. niveluri:1; S. construita la sol:61 mp; Locuință.
A1.2	31080-C2	Loc. Vatra Moldovitei, Jud. Suceava	Nr. niveluri:1; S. construita la sol:18 mp; Anexă.
A1.3	31080-C3	Loc. Vatra Moldovitei, Jud. Suceava	Nr. niveluri:1; S. construita la sol:52 mp; Anexă.

**B. Partea II. Proprietari și acte**

Inscrieri privitoare la dreptul de proprietate și alte drepturi reale		Referințe
<b>5146 / 18/12/1997</b>		
Act Notarial nr. 4540, din 18/12/1997 emis de BNP SCRABA HORIA ILIE;		
B1	Intabulare, drept de PROPRIETATEca bun comun, dobandit prin Conventie, cota actuala 1/1 1) <b>NEGURA IOAN</b> , Lipsă CNP proprietar. 2) <b>NEGURA RODICA</b> , Lipsă CNP proprietar.	A1, A1.1, A1.2, A1.3

**C. Partea III. SARCINI .**

Inscrieri privind dezmembramintele dreptului de proprietate, drepturi reale de garanție și sarcini	Referințe
NU SUNT	

**Anexa Nr. 1 La Partea I****Teren**

Nr cadastral	Suprafața (mp)*	Observații / Referințe
31080	735	

\* Suprafața este determinată în planul de proiecție Stereo 70.

**Date referitoare la teren**

Crt	Categorie folosință	Intravilan	Suprafața (mp)	Tarla	Parcelă	Nr. topo	Observații / Referințe
1	curți constructii	DA	574	-	-	-	top.648
2	arabil	DA	161	-	-	-	top.256/1

**Date referitoare la construcții**

Crt	Număr	Destinație construcție	Supraf. (mp)	Situație juridică	Observații / Referințe
A1.1	31080-C1	construcții de locuințe	61	Cu acte	Nr. niveluri:1; S. construita la sol:61 mp; Locuință.
A1.2	31080-C2	construcții anexa	18	Cu acte	Nr. niveluri:1; S. construita la sol:18 mp; Anexă.
A1.3	31080-C3	construcții anexa	52	Cu acte	Nr. niveluri:1; S. construita la sol:52 mp; Anexă.

**Lungime Segmente**

1) Valorile lungimilor segmentelor sunt obținute din proiecție în plan.

Punct început	X / Y	Punct sfârșit	X / Y	Lungime segment (** (m))
1	543.843,695 683.232,859	2	543.850,296 683.243,492	12.515

Punct început	X / Y	Punct sfârșit	X / Y	Lungime segment (** (m)
2	543.850,296 683.243,492	3	543.852,45 683.246,958	4.081
3	543.852,45 683.246,958	4	543.863,051 683.264,102	20.157
4	543.863,051 683.264,102	5	543.859,407 683.266,481	4.352
5	543.859,407 683.266,481	6	543.856,212 683.268,627	3.849
6	543.856,212 683.268,627	7	543.850,333 683.272,69	7.146
7	543.850,333 683.272,69	8	543.849,234 683.273,243	1.23
8	543.849,234 683.273,243	9	543.841,033 683.260,784	14.916
9	543.841,033 683.260,784	10	543.834,808 683.250,231	12.252
10	543.834,808 683.250,231	11	543.829,013 683.239,787	11.944
11	543.829,013 683.239,787	12	543.825,875 683.234,469	6.175
12	543.825,875 683.234,469	13	543.840,597 683.227,395	16.333
13	543.840,597 683.227,395	1	543.843,695 683.232,859	6.281

\*\* Lungimile segmentelor sunt determinate în planul de proiecție Stereo 70 și sunt rotunjite la 1 milimetru.

\*\*\* Distanța dintre puncte este formată din segmente cumulate ce sunt mai mici decât valoarea 1 milimetru.



**DATE DESPRE IMOBILUL NR. 1016**

Oficiul de Cadastru și Publicitate Imobiliară SUCEAVA  
Biroul de Cadastru și Publicitate Imobiliară Campulung Moldovenesc

**A. Partea I. Descrierea imobilului**

TEREN Intravilan

Adresa: Loc. Vatra Moldovitei, Jud. Suceava

Nr. Crt	Nr cadastral Nr. topografic	Suprafața* (mp)	Observații / Referințe
A1	30392	687	Sector cadastral:53 Teren neimprijmit;

**Construcții**

Crt	Nr cadastral Nr. topografic	Adresa	Observații / Referințe
A1.1	30392-C1	Loc. Vatra Moldovitei, Jud. Suceava	Nr. niveluri:1; S. construita la sol:59 mp; Locuință.
A1.2	30392-C2	Loc. Vatra Moldovitei, Jud. Suceava	Nr. niveluri:1; S. construita la sol:39 mp; Anexă.
A1.3	30392-C3	Loc. Vatra Moldovitei, Jud. Suceava	Nr. niveluri:1; S. construita la sol:24 mp; Anexă.

**B. Partea II. Proprietari și acte**

Inscrieri privitoare la dreptul de proprietate și alte drepturi reale		Referințe
<b>7536 / 02/12/2009</b>		
Hotarare Judecatoreasca nr. 1247, din 09/09/2009 emis de JUDECATORIA CAMPULUNG MOLDOVENESC;		
B2	Intabulare, drept de PROPRIETATE, cu tiltu de mostenire si partaj voluntar,, dobandit prin Hotarare Judecatoreasca, cota actuala 1/1 1) <b>NEGURA GRIGORE</b>	A1
B3	Intabulare, drept de PROPRIETATE, in devlamasie, cu titlu de edificare ,, dobandit prin Hotarare Judecatoreasca, cota actuala 1/1 1) <b>NEGURA GRIGORE</b> 2) <b>NEGURA OLTEA MARIA</b>	A1.1, A1.2, A1.3

**C. Partea III. SARCINI .**

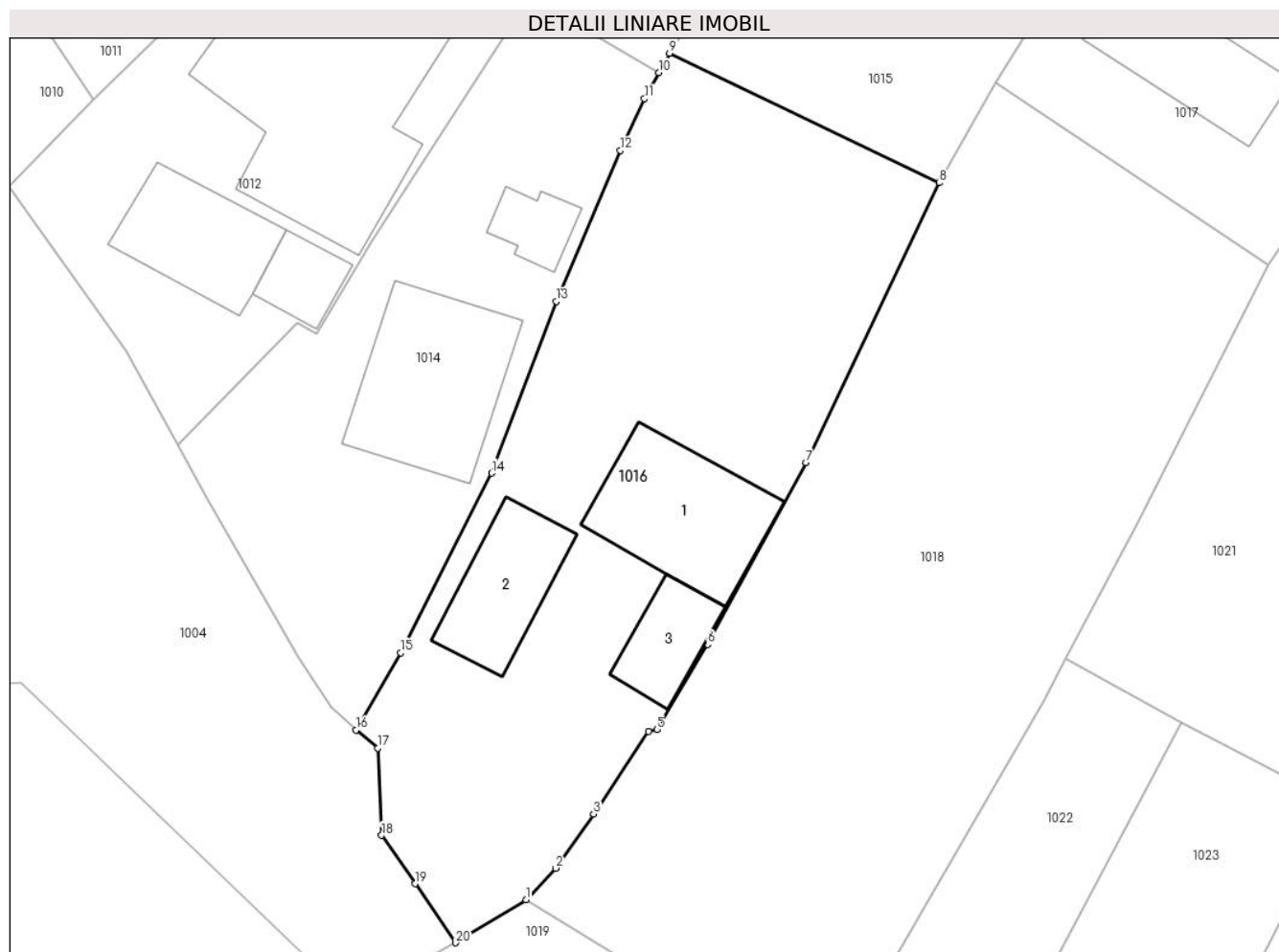
Inscrieri privind dezmembramintele dreptului de proprietate, drepturi reale de garanție și sarcini	Referințe
NU SUNT	

## Anexa Nr. 1 La Partea I

## Teren

Nr cadastral	Suprafața (mp)*	Observații / Referințe
30392	687	

\* Suprafața este determinată în planul de proiecție Stereo 70.



## Date referitoare la teren

Crt	Categorie folosință	Intravilan	Suprafața (mp)	Tarla	Parcelă	Nr. topo	Observații / Referințe
1	curți constructii	DA	332	-	-	-	
2	arabil	DA	355	-	-	-	

## Date referitoare la construcții

Crt	Număr	Destinație construcție	Supraf. (mp)	Situație juridică	Observații / Referințe
A1.1	30392-C1	construcții de locuințe	Din acte: 64 Masurata: 59	Cu acte	Nr. niveluri:1; S. construita la sol:59 mp; Locuință.
A1.2	30392-C2	construcții anexa	Din acte: 41 Masurata: 39	Cu acte	Nr. niveluri:1; S. construita la sol:39 mp; Anexă.
A1.3	30392-C3	construcții anexa	24	Cu acte	Nr. niveluri:1; S. construita la sol:24 mp; Anexă.

## Lungime Segmente

1) Valorile lungimilor segmentelor sunt obținute din proiecție în plan.

Punct început	X / Y	Punct sfârșit	X / Y	Lungime segment (** (m)
1	543.818,027 683.188,262	2	543.819,644 683.189,986	2.364

Punct început	X / Y	Punct sfârșit	X / Y	Lungime segment (** (m)
2	543.819,644 683.189,986	3	543.821,721 683.192,938	3.609
3	543.821,721 683.192,938	4	543.824,712 683.197,452	5.415
4	543.824,712 683.197,452	5	543.825,174 683.197,556	0.474
5	543.825,174 683.197,556	6	543.827,957 683.202,204	5.417
6	543.827,957 683.202,204	7	543.833,333 683.212,118	11.278
7	543.833,333 683.212,118	8	543.840,597 683.227,395	16.916
8	543.840,597 683.227,395	9	543.825,875 683.234,469	16.333
9	543.825,875 683.234,469	10	543.825,278 683.233,408	1.217
10	543.825,278 683.233,408	11	543.824,506 683.231,987	1.617
11	543.824,506 683.231,987	12	543.823,177 683.229,171	3.114
12	543.823,177 683.229,171	13	543.819,67 683.220,917	8.968
13	543.819,67 683.220,917	14	543.816,146 683.211,55	10.008
14	543.816,146 683.211,55	15	543.811,184 683.201,735	10.998
15	543.811,184 683.201,735	16	543.808,757 683.197,532	4.853
16	543.808,757 683.197,532	17	543.809,93 683.196,54	1.536
17	543.809,93 683.196,54	18	543.810,148 683.191,779	4.766
18	543.810,148 683.191,779	19	543.811,985 683.189,141	3.215
19	543.811,985 683.189,141	20	543.814,193 683.185,915	3.909
20	543.814,193 683.185,915	1	543.818,027 683.188,262	4.495

\*\* Lungimile segmentelor sunt determinate în planul de proiecție Stereo 70 și sunt rotunjite la 1 milimetru.

\*\*\* Distanța dintre puncte este formată din segmente cumulate ce sunt mai mici decât valoarea 1 milimetru.





**DATE DESPRE IMOBILUL NR. 1017**

Oficiul de Cadastru și Publicitate Imobiliară SUCEAVA  
Biroul de Cadastru și Publicitate Imobiliară Campulung Moldovenesc

**A. Partea I. Descrierea imobilului**

TEREN Intravilan

Nr. CF vechi:1530

Adresa: Loc. Vatra Moldovitei, Nr. 603, Jud. Suceava

Nr. Crt	Nr cadastral Nr. topografic	Suprafața* (mp)	Observații / Referințe
A1	32688	640	Sector cadastral:53 Teren neimprejmuț;

**Construcții**

Crt	Nr cadastral Nr. topografic	Adresa	Observații / Referințe
A1.1	32688-C1	Loc. Vatra Moldovitei, Nr. 603, Jud. Suceava	Nr. niveluri:1; S. construita la sol:66 mp; Locuință.
A1.2	32688-C2	Loc. Vatra Moldovitei, Nr. 603, Jud. Suceava	Nr. niveluri:1; S. construita la sol:41 mp; Anexă.
A1.3	32688-C3	Loc. Vatra Moldovitei, Nr. 603, Jud. Suceava	Nr. niveluri:1; S. construita la sol:45 mp; Anexă.

**B. Partea II. Proprietari și acte**

Inscrieri privitoare la dreptul de proprietate și alte drepturi reale		Referințe
<b>766 / 07/06/2000</b>		
Hotarare Judecatoreasca nr. 159, din 03/02/2000 emis de JUDECATORIA CAMPULUNG;		
B1	Intabulare, drept de PROPRIETATE, dobandit prin Hotarare Judecatoreasca, cota actuala 1/1 1) <b>NEGURA SORIN</b> , Lipsă CNP proprietar.	A1, A1.1, A1.2, A1.3

**C. Partea III. SARCINI .**

Inscrieri privind dezmembramintele dreptului de proprietate, drepturi reale de garanție și sarcini	Referințe
NU SUNT	

## Anexa Nr. 1 La Partea I

## Teren

Nr cadastral	Suprafața (mp)*	Observații / Referințe
32688	640	

\* Suprafața este determinată în planul de proiecție Stereo 70.



## Date referitoare la teren

Crt	Categorie folosință	Intravilan	Suprafața (mp)	Tarla	Parcelă	Nr. topo	Observații / Referințe
1	curți constructii	DA	640	-	-	-	TOP.256/3

## Date referitoare la construcții

Crt	Număr	Destinație construcție	Supraf. (mp)	Situație juridică	Observații / Referințe
A1.1	32688-C1	construcții de locuințe	66	Cu acte	Nr. niveluri:1; S. construită la sol:66 mp; Locuință.
A1.2	32688-C2	construcții anexa	41	Cu acte	Nr. niveluri:1; S. construită la sol:41 mp; Anexă.
A1.3	32688-C3	construcții anexa	45	Cu acte	Nr. niveluri:1; S. construită la sol:45 mp; Anexă.

## Lungime Segmente

1) Valorile lungimilor segmentelor sunt obținute din proiecție în plan.

Punct început	X / Y	Punct sfârșit	X / Y	Lungime segment (** (m)
1	543.876,468 683.254,946	2	543.872,834 683.257,452	4.414
2	543.872,834 683.257,452	3	543.870,583 683.258,837	2.643

Punct început	X / Y	Punct sfârşit	X / Y	Lungime segment (** (m)
3	543.870,583 683.258,837	4	543.866,675 683.261,453	4.703
4	543.866,675 683.261,453	5	543.863,051 683.264,102	4.489
5	543.863,051 683.264,102	6	543.852,45 683.246,958	20.157
6	543.852,45 683.246,958	7	543.850,296 683.243,492	4.081
7	543.850,296 683.243,492	8	543.843,695 683.232,859	12.515
8	543.843,695 683.232,859	9	543.858,592 683.222,883	17.929
9	543.858,592 683.222,883	10	543.861,983 683.228,001	6.139
10	543.861,983 683.228,001	11	543.871,874 683.242,978	17.948
11	543.871,874 683.242,978	12	543.869,439 683.244,628	2.941
12	543.869,439 683.244,628	13	543.874,01 683.251,275	8.067
13	543.874,01 683.251,275	1	543.876,468 683.254,946	4.418

\*\* Lungimile segmentelor sunt determinate în planul de proiecţie Stereo 70 şi sunt rotunjite la 1 milimetru.

\*\*\* Distanţa dintre puncte este formată din segmente cumulate ce sunt mai mici decât valoarea 1 milimetru.



**DATE DESPRE IMOBILUL NR. 1018**

Oficiul de Cadastru și Publicitate Imobiliară SUCEAVA  
 Biroul de Cadastru și Publicitate Imobiliară Campulung Moldovenesc

**A. Partea I. Descrierea imobilului**

TEREN Intravilan

Nr. CF vechi:1530

Adresa: Loc. Vatra Moldovitei, Jud. Suceava

Nr. Crt	Nr cadastral Nr. topografic	Suprafața* (mp)	Observații / Referințe
A1	32685	912	Sector cadastral:53 Teren neimprejmuit;

**B. Partea II. Proprietari și acte**

Inscrieri privitoare la dreptul de proprietate și alte drepturi reale	Referințe
<b>766 / 07/06/2000</b>	
Hotarare Judecatoreasca nr. 159, din 03/02/2000 emis de JUDECATORIA CAMPULUNG;	
B1	A1
Intabulare, drept de PROPRIETATE, dobandit prin Hotarare Judecatoreasca, cota actuala 1/1 1) <b>NEGURA SORIN</b> , Lipsă CNP proprietar.	

**C. Partea III. SARCINI .**

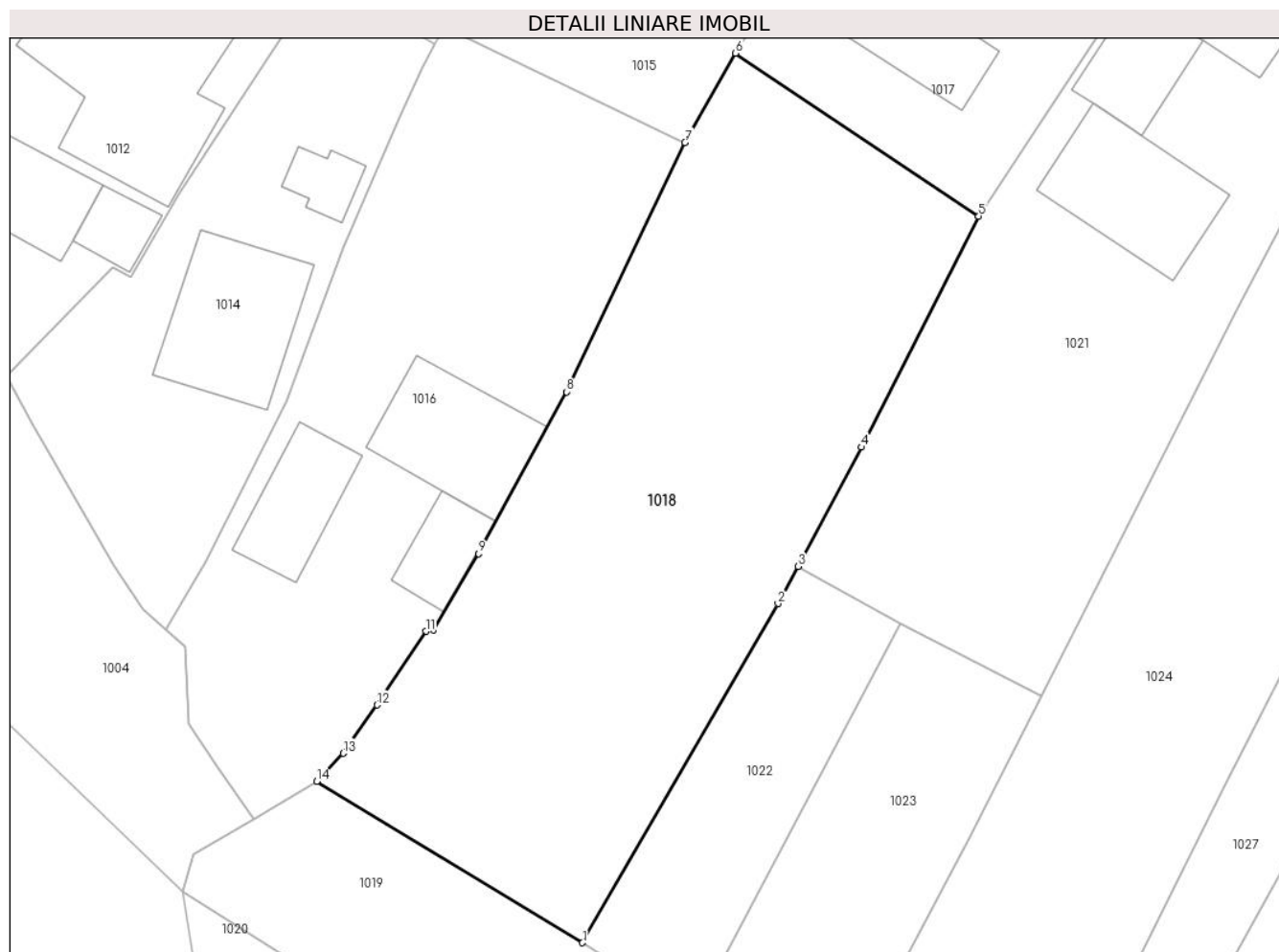
Inscrieri privind dezmembramintele dreptului de proprietate, drepturi reale de garanție și sarcini	Referințe
NU SUNT	

## Anexa Nr. 1 La Partea I

## Teren

Nr cadastral	Suprafața (mp)*	Observații / Referințe
32685	912	

\* Suprafața este determinată în planul de proiecție Stereo 70.



## Date referitoare la teren

Crt	Categorie folosință	Intravilan	Suprafața (mp)	Tarla	Parcelă	Nr. topo	Observații / Referințe
1	arabil	DA	912	-	-	-	TOP.256/4

## Lungime Segmente

1) Valorile lungimilor segmentelor sunt obținute din proiecție în plan.

Punct început	X / Y	Punct sfârșit	X / Y	Lungime segment (** (m)
1	543.834,316 683.178,377	2	543.846,295 683.199,149	23.979
2	543.846,295 683.199,149	3	543.847,517 683.201,433	2.59
3	543.847,517 683.201,433	4	543.851,419 683.208,729	8.274
4	543.851,419 683.208,729	5	543.858,592 683.222,883	15.868
5	543.858,592 683.222,883	6	543.843,695 683.232,859	17.929

Punct început	X / Y	Punct sfârșit	X / Y	Lungime segment (** (m)
6	543.843,695 683.232,859	7	543.840,597 683.227,395	6.281
7	543.840,597 683.227,395	8	543.833,333 683.212,118	16.916
8	543.833,333 683.212,118	9	543.827,957 683.202,204	11.278
9	543.827,957 683.202,204	10	543.825,174 683.197,556	5.417
10	543.825,174 683.197,556	11	543.824,712 683.197,452	0.474
11	543.824,712 683.197,452	12	543.821,721 683.192,938	5.415
12	543.821,721 683.192,938	13	543.819,644 683.189,986	3.609
13	543.819,644 683.189,986	14	543.818,027 683.188,262	2.364
14	543.818,027 683.188,262	1	543.834,316 683.178,377	19.054

\*\* Lungimile segmentelor sunt determinate în planul de proiecție Stereo 70 și sunt rotunjite la 1 milimetru.

\*\*\* Distanța dintre puncte este formată din segmente cumulate ce sunt mai mici decât valoarea 1 milimetru.





**DATE DESPRE IMOBILUL NR. 1019**

Oficiul de Cadastru și Publicitate Imobiliară SUCEAVA  
 Biroul de Cadastru și Publicitate Imobiliară Campulung Moldovenesc

**A. Partea I. Descrierea imobilului**

TEREN Intravilan

Nr. CF vechi:1530

Adresa: Loc. Vatra Moldovitei, Jud. Suceava

Nr. Crt	Nr cadastral Nr. topografic	Suprafața* (mp)	Observații / Referințe
A1	32690	250	Sector cadastral:53 Teren neimprejmuit;

**B. Partea II. Proprietari și acte**

Inscrieri privitoare la dreptul de proprietate și alte drepturi reale	Referințe
<b>766 / 07/06/2000</b>	
Hotarare Judecatoreasca nr. 159, din 03/02/2000 emis de JUDECATORIA CAMPULUNG;	
B1	Intabulare, drept de PROPRIETATE, dobandit prin Hotarare Judecatoreasca, cota actuala 1/1 1) <b>NEGURA SORIN</b> , Lipsă CNP proprietar.
	A1

**C. Partea III. SARCINI .**

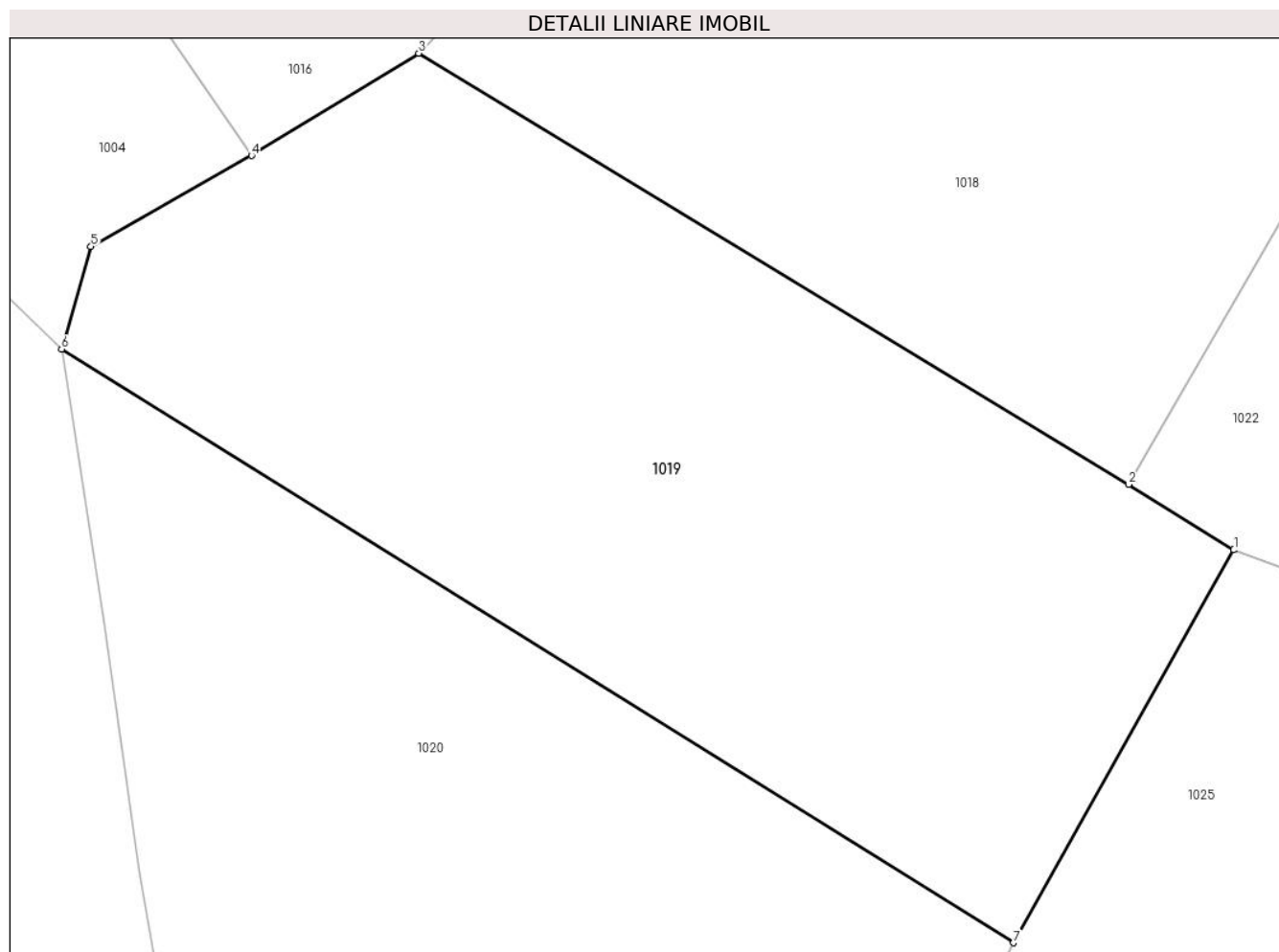
Inscrieri privind dezmembramintele dreptului de proprietate, drepturi reale de garanție și sarcini	Referințe
NU SUNT	

## Anexa Nr. 1 La Partea I

## Teren

Nr cadastral	Suprafața (mp)*	Observații / Referințe
32690	250	

\* Suprafața este determinată în planul de proiecție Stereo 70.



## Date referitoare la teren

Crt	Categorie folosință	Intravilan	Suprafața (mp)	Tarla	Parcelă	Nr. topo	Observații / Referințe
1	curți constructii	DA	250	-	-	-	TOP.250

## Lungime Segmente

1) Valorile lungimilor segmentelor sunt obținute din proiecție în plan.

Punct început	X / Y	Punct sfârșit	X / Y	Lungime segment (** (m)
1	543.836,729 683.176,874	2	543.834,316 683.178,377	2.843
2	543.834,316 683.178,377	3	543.818,027 683.188,262	19.054
3	543.818,027 683.188,262	4	543.814,193 683.185,915	4.495
4	543.814,193 683.185,915	5	543.810,507 683.183,831	4.234
5	543.810,507 683.183,831	6	543.809,834 683.181,476	2.449

Punct început	X / Y	Punct sfârșit	X / Y	Lungime segment (** (m)
6	543.809,834 683.181,476	7	543.831,674 683.167,866	25.734
7	543.831,674 683.167,866	1	543.836,729 683.176,874	10.329

\*\* Lungimile segmentelor sunt determinate în planul de proiecție Stereo 70 și sunt rotunjite la 1 milimetru.

\*\*\* Distanța dintre puncte este formată din segmente cumulate ce sunt mai mici decât valoarea 1 milimetru.



**DATE DESPRE IMOBILUL NR. 1020**

Oficiul de Cadastru și Publicitate Imobiliară SUCEAVA  
Biroul de Cadastru și Publicitate Imobiliară Campulung Moldovenesc

**A. Partea I. Descrierea imobilului**

TEREN Intravilan

Nr. CF vechi:1530

Adresa: Loc. Vatra Moldovitei, Jud. Suceava

Nr. Crt	Nr cadastral Nr. topografic	Suprafața* (mp)	Observații / Referințe
A1	32686	410	Sector cadastral:53 Teren neimprejmuit;

**B. Partea II. Proprietari și acte**

Inscrieri privitoare la dreptul de proprietate și alte drepturi reale	Referințe
<b>766 / 07/06/2000</b>	
Hotarare Judecatoreasca nr. 159, din 03/02/2000 emis de JUDECATORIA CAMPULUNG;	
B1	A1
Intabulare, drept de PROPRIETATE, dobandit prin Hotarare Judecatoreasca, cota actuala 1/1 1) <b>NEGURA SORIN</b> , Lipsă CNP proprietar.	

**C. Partea III. SARCINI .**

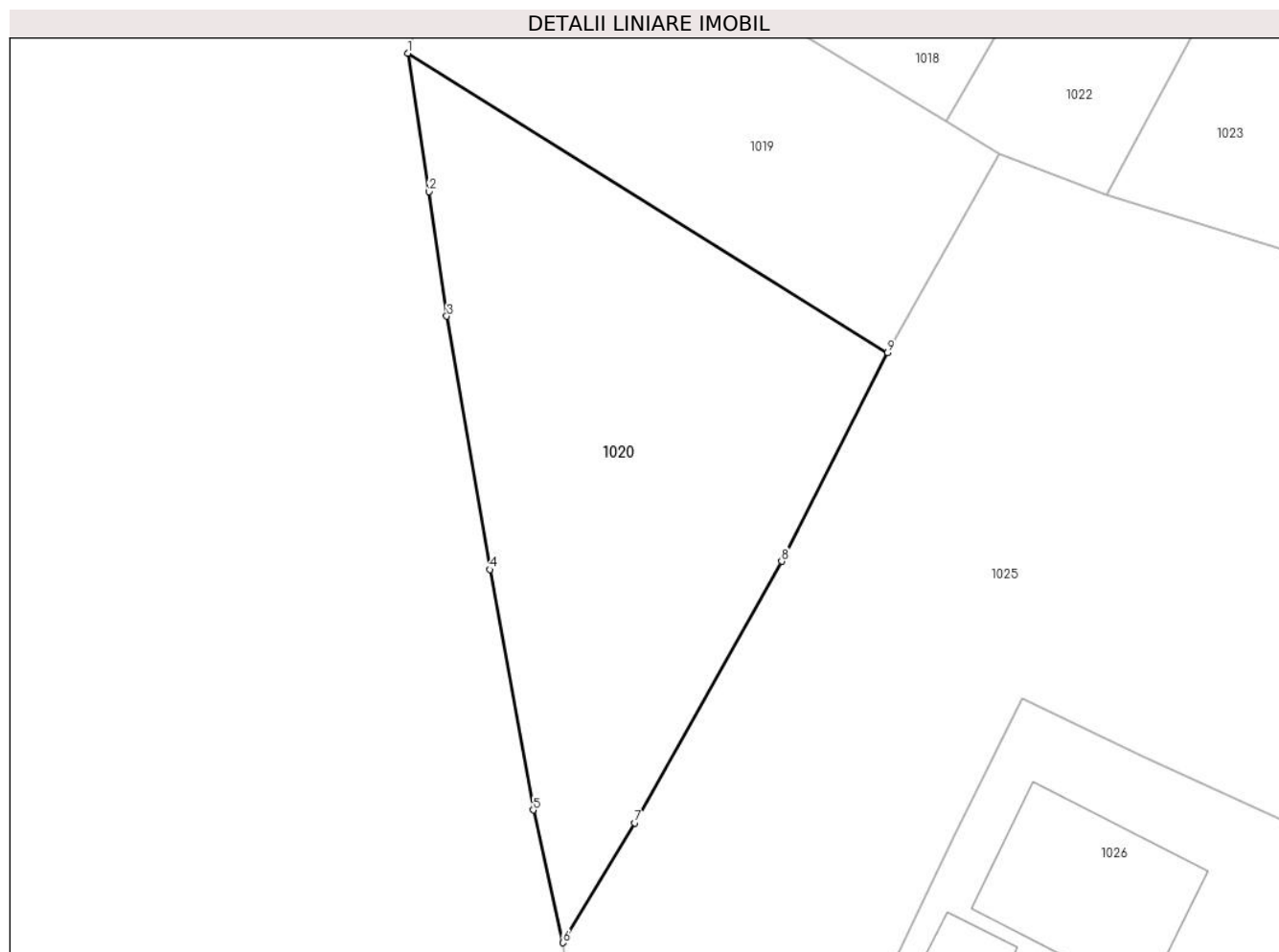
Inscrieri privind dezmembramintele dreptului de proprietate, drepturi reale de garanție și sarcini	Referințe
NU SUNT	

## Anexa Nr. 1 La Partea I

## Teren

Nr cadastral	Suprafața (mp)*	Observații / Referințe
32686	410	

\* Suprafața este determinată în planul de proiecție Stereo 70.



## Date referitoare la teren

Crt	Categorie folosință	Intravilan	Suprafața (mp)	Tarla	Parcelă	Nr. topo	Observații / Referințe
1	arabil	DA	410	-	-	-	TOP.254/5

## Lungime Segmente

1) Valorile lungimilor segmentelor sunt obținute din proiecție în plan.

Punct început	X / Y	Punct sfârșit	X / Y	Lungime segment (** (m)
1	543.809,834 683.181,476	2	543.810,808 683.175,179	6.372
2	543.810,808 683.175,179	3	543.811,613 683.169,517	5.719
3	543.811,613 683.169,517	4	543.813,573 683.157,996	11.687
4	543.813,573 683.157,996	5	543.815,542 683.147,065	11.107
5	543.815,542 683.147,065	6	543.816,902 683.141,026	6.19

Punct început	X / Y	Punct sfârșit	X / Y	Lungime segment (** (m)
6	543.816,902 683.141,026	7	543.820,159 683.146,478	6.351
7	543.820,159 683.146,478	8	543.826,853 683.158,37	13.647
8	543.826,853 683.158,37	9	543.831,674 683.167,866	10.65
9	543.831,674 683.167,866	1	543.809,834 683.181,476	25.734

\*\* Lungimile segmentelor sunt determinate în planul de proiecție Stereo 70 și sunt rotunjite la 1 milimetru.

\*\*\* Distanța dintre puncte este formată din segmente cumulate ce sunt mai mici decât valoarea 1 milimetru.





**DATE DESPRE IMOBILUL NR. 1021**

Oficiul de Cadastru și Publicitate Imobiliară SUCEAVA  
Biroul de Cadastru și Publicitate Imobiliară Campulung Moldovenesc

**A. Partea I. Descrierea imobilului**

TEREN Intravilan

Adresa: Loc. Vatra Moldovitei, Nr. 604, Jud. Suceava

Nr. Crt	Nr cadastral Nr. topografic	Suprafața* (mp)	Observații / Referințe
A1		967	Sector cadastral:53 Teren imprejmuit; Imobilul s-a format din o parte a PF 198/2 a comunei cadastrale Vatra Moldoviței.

**Construcții**

Crt	Nr cadastral Nr. topografic	Adresa	Observații / Referințe
A1.1		Loc. Vatra Moldovitei, Nr. 604, Jud. Suceava	Nr. niveluri:1; S. construita la sol:70 mp; Locuință.
A1.2		Loc. Vatra Moldovitei, Nr. 604, Jud. Suceava	Nr. niveluri:1; S. construita la sol:35 mp; Anexă.
A1.3		Loc. Vatra Moldovitei, Nr. 604, Jud. Suceava	Nr. niveluri:1; S. construita la sol:64 mp; Anexă.

**B. Partea II. Proprietari și acte**

Inscrieri privitoare la dreptul de proprietate și alte drepturi reale		Referințe
/		
Act Normativ nr. 7, din 13/03/1996 emis de PARLAMENTUL ROMANIEI;		
B1	Intabulare, drept de PROPRIETATE, dobandit prin Lege, cota actuala 1/1 1) NEIDENTIFICAT NEIDENTIFICAT	A1
Act Administrativ nr. 10446, din 14/11/2024 emis de PRIMĂRIA VATRA MOLDOVIȚEI;		
B2	Se notează posesia factică. 1) <b>CHIRUȚ OFELIA</b>	A1
Act Administrativ nr. 7469, din 07/08/2024 emis de PRIMĂRIA VATRA MOLDOVIȚEI;		
B3	Intabulare, drept de PROPRIETATE, dobandit prin Lege, cota actuala 1/1 1) <b>CHIRUȚ OFELIA</b>	A1.1, A1.2, A1.3

**C. Partea III. SARCINI .**

Inscrieri privind dezmembramintele dreptului de proprietate, drepturi reale de garanție și sarcini	Referințe
NU SUNT	

## Anexa Nr. 1 La Partea I

## Teren

Nr cadastral	Suprafața (mp)*	Observații / Referințe
	967	Imobilul s-a format din o parte a PF 198/2 a comunei cadastrale Vatra Moldoviței.

\* Suprafața este determinată în planul de proiecție Stereo 70.



## Date referitoare la teren

Crt	Categorie folosință	Intravilan	Suprafața (mp)	Tarla	Parcelă	Nr. topo	Observații / Referințe
1	curți constructii	DA	967	-	-	-	

## Date referitoare la construcții

Crt	Număr	Destinație construcție	Supraf. (mp)	Situație juridică	Observații / Referințe
A1.1		construcții de locuințe	70	Cu acte	Nr. niveluri:1; S. construita la sol:70 mp; Locuință.
A1.2		construcții anexa	35	Cu acte	Nr. niveluri:1; S. construita la sol:35 mp; Anexă.
A1.3		construcții anexa	64	Cu acte	Nr. niveluri:1; S. construita la sol:64 mp; Anexă.

## Lungime Segmente

1) Valorile lungimilor segmentelor sunt obținute din proiecție în plan.

Punct început	X / Y	Punct sfârșit	X / Y	Lungime segment (** (m)
1	543.880,965 683.251,863	2	543.876,468 683.254,946	5.452
2	543.876,468 683.254,946	3	543.874,01 683.251,275	4.418

Punct început	X / Y	Punct sfârșit	X / Y	Lungime segment (** (m)
3	543.874,01 683.251,275	4	543.869,439 683.244,628	8.067
4	543.869,439 683.244,628	5	543.871,874 683.242,978	2.941
5	543.871,874 683.242,978	6	543.861,983 683.228,001	17.948
6	543.861,983 683.228,001	7	543.858,592 683.222,883	6.139
7	543.858,592 683.222,883	8	543.851,419 683.208,729	15.868
8	543.851,419 683.208,729	9	543.847,517 683.201,433	8.274
9	543.847,517 683.201,433	10	543.853,829 683.197,936	7.216
10	543.853,829 683.197,936	11	543.862,451 683.193,468	9.711
11	543.862,451 683.193,468	12	543.865,457 683.199,511	6.749
12	543.865,457 683.199,511	13	543.874,393 683.217,133	19.758
13	543.874,393 683.217,133	14	543.882,572 683.232,806	17.679
14	543.882,572 683.232,806	15	543.889,149 683.246,297	15.009
15	543.889,149 683.246,297	16	543.885,53 683.248,828	4.416
16	543.885,53 683.248,828	1	543.880,965 683.251,863	5.482

\*\* Lungimile segmentelor sunt determinate în planul de proiecție Stereo 70 și sunt rotunjite la 1 milimetru.

\*\*\* Distanța dintre puncte este formată din segmente cumulate ce sunt mai mici decât valoarea 1 milimetru.



**DATE DESPRE IMOBILUL NR. 1022**

Oficiul de Cadastru și Publicitate Imobiliară SUCEAVA  
Biroul de Cadastru și Publicitate Imobiliară Campulung Moldovenesc

**A. Partea I. Descrierea imobilului**

TEREN Intravilan

Adresa: Loc. Vatra Moldovitei, Jud. Suceava

Nr. Crt	Nr cadastral Nr. topografic	Suprafața* (mp)	Observații / Referințe
A1		201	Sector cadastral:53 Teren neimprejmuit; Imobilul s-a format din o parte a PF 198/2 a comunei cadastrale Vatra Moldoviței.

**B. Partea II. Proprietari și acte**

Inscrieri privitoare la dreptul de proprietate și alte drepturi reale		Referințe
/		
Act Normativ nr. 7, din 13/03/1996 emis de PARLAMENTUL ROMANIEI;		
B1	Intabulare, drept de PROPRIETATE, dobândit prin Lege, cota actuala 1/1 1) NEIDENTIFICAT NEIDENTIFICAT	A1
Act Administrativ nr. 10447, din 14/11/2024 emis de PRIMĂRIA VATRA MOLDOVIȚEI;		
B2	Se notează posesia faptică. 1) NEGURĂ RODICA 2) NEGURĂ IOAN	A1

**C. Partea III. SARCINI .**

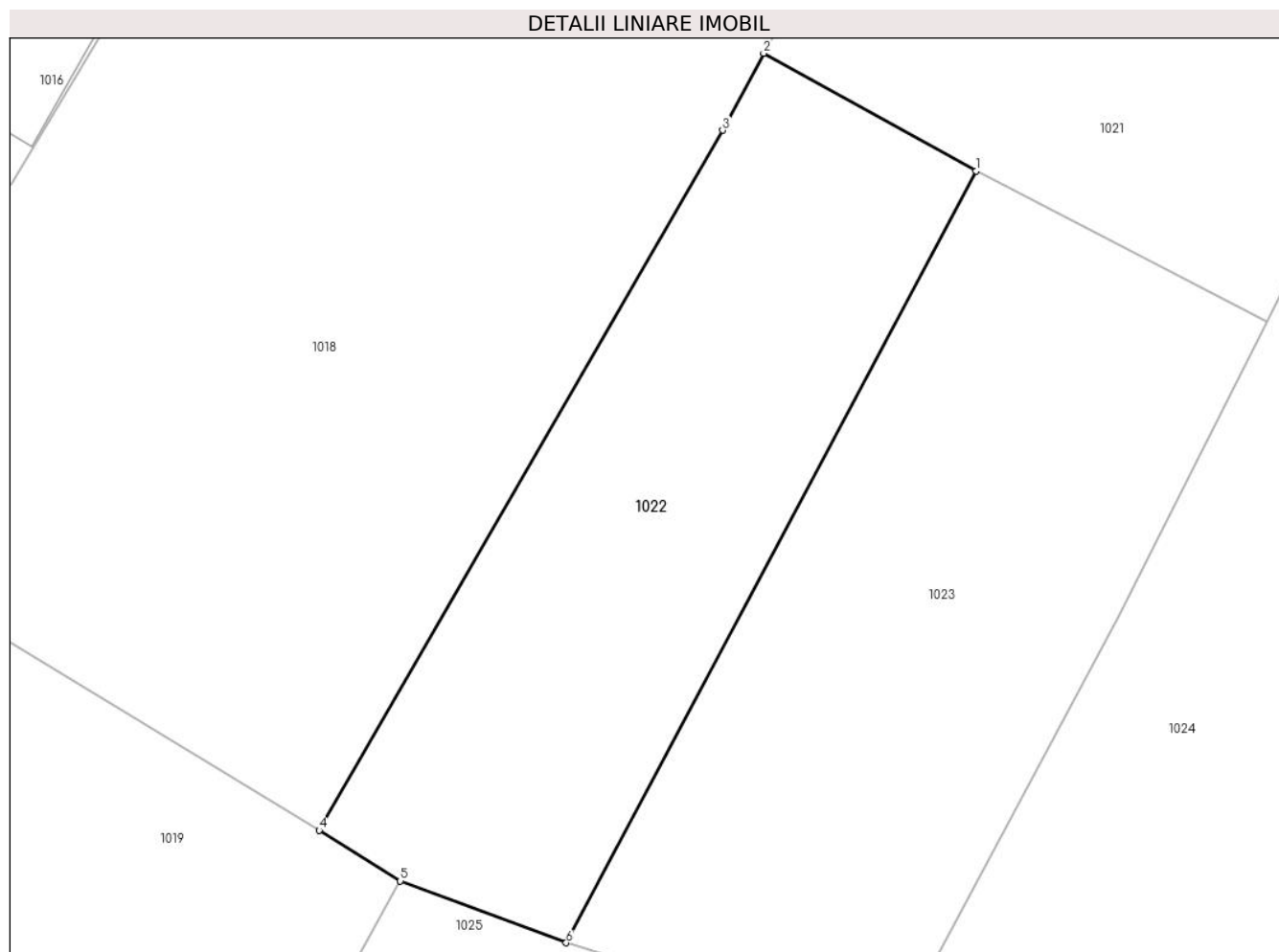
Inscrieri privind dezmembramintele dreptului de proprietate, drepturi reale de garanție și sarcini	Referințe
NU SUNT	

## Anexa Nr. 1 La Partea I

## Teren

Nr cadastral	Suprafața (mp)*	Observații / Referințe
	201	Imobilul s-a format din o parte a PF 198/2 a comunei cadastrale Vatra Moldoviței.

\* Suprafața este determinată în planul de proiecție Stereo 70.



## Date referitoare la teren

Crt	Categorie folosință	Intra vilan	Suprafața (mp)	Tarla	Parcelă	Nr. topo	Observații / Referințe
1	faneata	DA	201	-	-	-	

## Lungime Segmente

1) Valorile lungimilor segmentelor sunt obținute din proiecție în plan.

Punct început	X / Y	Punct sfârșit	X / Y	Lungime segment (** (m)
1	543.853,829 683.197,936	2	543.847,517 683.201,433	7.216
2	543.847,517 683.201,433	3	543.846,295 683.199,149	2.59
3	543.846,295 683.199,149	4	543.834,316 683.178,377	23.979
4	543.834,316 683.178,377	5	543.836,729 683.176,874	2.843
5	543.836,729 683.176,874	6	543.841,653 683.175,039	5.255

Punct început	X / Y	Punct sfârșit	X / Y	Lungime segment (** (m)
6	543.841,653 683.175,039	1	543.853,829 683.197,936	25.933

\*\* Lungimile segmentelor sunt determinate în planul de proiecție Stereo 70 și sunt rotunjite la 1 milimetru.

\*\*\* Distanța dintre puncte este formată din segmente cumulate ce sunt mai mici decât valoarea 1 milimetru.





**DATE DESPRE IMOBILUL NR. 1023**

Oficiul de Cadastru și Publicitate Imobiliară SUCEAVA  
 Biroul de Cadastru și Publicitate Imobiliară Campulung Moldovenesc

**A. Partea I. Descrierea imobilului**

TEREN Intravilan

Adresa: Loc. Vatra Moldovitei, Jud. Suceava

Nr. Crt	Nr cadastral Nr. topografic	Suprafața* (mp)	Observații / Referințe
A1	30398	247	Sector cadastral:53 Teren neimprejmuit;

**B. Partea II. Proprietari și acte**

Inscrieri privitoare la dreptul de proprietate și alte drepturi reale	Referințe
<b>7537 / 02/12/2009</b>	
Hotarare Judecatoreasca nr. 1247, din 09/09/2009 emis de JUDECATORIA CAMPULUNG MOLDOVENESC;	
B2	A1
Intabulare, drept de PROPRIETATE, cu titlu de mostenire si partaj voluntar, dobandit prin Hotarare Judecatoreasca, cota actuala 1/1 1) <b>NEGURA GRIGORE</b>	

**C. Partea III. SARCINI .**

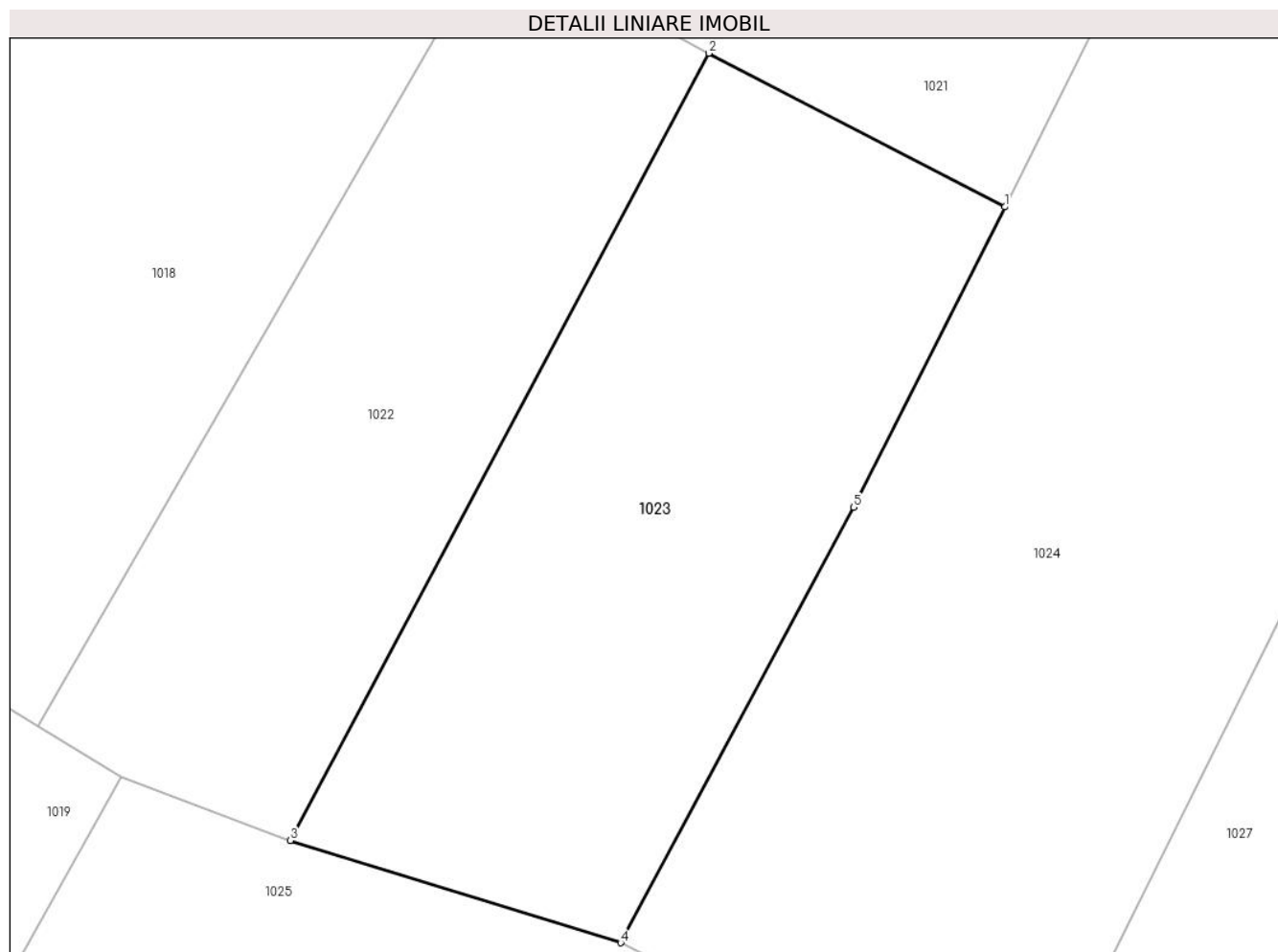
Inscrieri privind dezmembramintele dreptului de proprietate, drepturi reale de garanție și sarcini	Referințe
NU SUNT	

## Anexa Nr. 1 La Partea I

## Teren

Nr cadastral	Suprafața (mp)*	Observații / Referințe
30398	247	

\* Suprafața este determinată în planul de proiecție Stereo 70.



## Date referitoare la teren

Crt	Categorie folosință	Intravilan	Suprafața (mp)	Tarla	Parcelă	Nr. topo	Observații / Referințe
1	arabil	DA	247	-	-	-	

## Lungime Segmente

1) Valorile lungimilor segmentelor sunt obținute din proiecție în plan.

Punct început	X / Y	Punct sfârșit	X / Y	Lungime segment (** (m)
1	543.862,451 683.193,468	2	543.853,829 683.197,936	9.711
2	543.853,829 683.197,936	3	543.841,653 683.175,039	25.933
3	543.841,653 683.175,039	4	543.851,268 683.172,062	10.065
4	543.851,268 683.172,062	5	543.858,045 683.184,73	14.367
5	543.858,045 683.184,73	1	543.862,451 683.193,468	9.786

**\*\* Lungimile segmentelor sunt determinate în planul de proiecție Stereo 70 și sunt rotunjite la 1 milimetru.**

**\*\*\* Distanța dintre puncte este formată din segmente cumulate ce sunt mai mici decât valoarea 1 milimetru.**



**DATE DESPRE IMOBILUL NR. 1024**

Oficiul de Cadastru și Publicitate Imobiliară SUCEAVA  
 Biroul de Cadastru și Publicitate Imobiliară Campulung Moldovenesc

**A. Partea I. Descrierea imobilului**

TEREN Intravilan

Nr. CF vechi:1810  
 Nr. cadastral vechi:1592

Adresa: Loc. Vatra Moldovitei, Jud. Suceava

Nr. Crt	Nr cadastral Nr. topografic	Suprafața* (mp)	Observații / Referințe
A1	30518	1.040	Sector cadastral:53 Teren neimprejmuit;

**B. Partea II. Proprietari și acte**

Inscrieri privitoare la dreptul de proprietate și alte drepturi reale	Referințe
<b>5142 / 28/06/2010</b>	
Act Notarial nr. 642, din 25/06/2010 emis de BNP TARAN LILIANA;	
B2	A1
Intabulare, drept de PROPRIETATE, dobandit prin Conventie, cota actuala 1/1	
1) ANCURA GIGEL-EUGEN, ,sot	
2) ANCURA CODRINA-IRENA-MIHAELA, , sotie	

**C. Partea III. SARCINI .**

Inscrieri privind dezmembramintele dreptului de proprietate, drepturi reale de garanție și sarcini	Referințe
NU SUNT	

## Anexa Nr. 1 La Partea I

## Teren

Nr cadastral	Suprafața (mp)*	Observații / Referințe
30518	1.040	

\* Suprafața este determinată în planul de proiecție Stereo 70.



## Date referitoare la teren

Crt	Categorie folosință	Intravilan	Suprafața (mp)	Tarla	Parcelă	Nr. topo	Observații / Referințe
1	arabil	DA	1.040	-	-	-	

## Lungime Segmente

1) Valorile lungimilor segmentelor sunt obținute din proiecție în plan.

Punct început	X / Y	Punct sfârșit	X / Y	Lungime segment (** (m)
1	543.851,268 683.172,062	2	543.857,968 683.168,668	7.511
2	543.857,968 683.168,668	3	543.862,604 683.165,904	5.397
3	543.862,604 683.165,904	4	543.864,467 683.169,423	3.982
4	543.864,467 683.169,423	5	543.873,671 683.188,033	20.762
5	543.873,671 683.188,033	6	543.891,402 683.222,966	39.175

Punct început	X / Y	Punct sfârşit	X / Y	Lungime segment (** (m)
6	543.891,402 683.222,966	7	543.900,148 683.238,759	18.053
7	543.900,148 683.238,759	8	543.894,102 683.242,851	7.301
8	543.894,102 683.242,851	9	543.889,149 683.246,297	6.034
9	543.889,149 683.246,297	10	543.882,572 683.232,806	15.009
10	543.882,572 683.232,806	11	543.874,393 683.217,133	17.679
11	543.874,393 683.217,133	12	543.865,457 683.199,511	19.758
12	543.865,457 683.199,511	13	543.862,451 683.193,468	6.749
13	543.862,451 683.193,468	14	543.858,045 683.184,73	9.786
14	543.858,045 683.184,73	1	543.851,268 683.172,062	14.367

\*\* Lungimile segmentelor sunt determinate în planul de proiecție Stereo 70 și sunt rotunjite la 1 milimetru.

\*\*\* Distanța dintre puncte este formată din segmente cumulate ce sunt mai mici decât valoarea 1 milimetru.





**DATE DESPRE IMOBILUL NR. 1025**

Oficiul de Cadastru și Publicitate Imobiliară SUCEAVA  
Biroul de Cadastru și Publicitate Imobiliară Campulung Moldovenesc

**A. Partea I. Descrierea imobilului**

TEREN Intravilan

Adresa: Loc. Vatra Moldovitei, Jud. Suceava

Nr. Crt	Nr cadastral Nr. topografic	Suprafața* (mp)	Observații / Referințe
A1	38226	1.069	Sector cadastral:53 Teren neimprejmuit;

**B. Partea II. Proprietari și acte**

Inscrieri privitoare la dreptul de proprietate și alte drepturi reale		Referințe
<b>2107 / 04/02/2022</b>		
Act Notarial nr. 17, din 03/02/2022 emis de ROTARU DORINA;		
B3	Intabulare, drept de PROPRIETATE bun propriu, dobandit prin Succesiune, cota actuala 1/2 1) CASIAN CAMELIA-CRENGUTA	A1
B4	Intabulare, drept de PROPRIETATE bun propriu, dobandit prin Succesiune, cota actuala 1/2 1) TÂMPESCU ELENA-LĂCRIMIOARA	A1

**C. Partea III. SARCINI .**

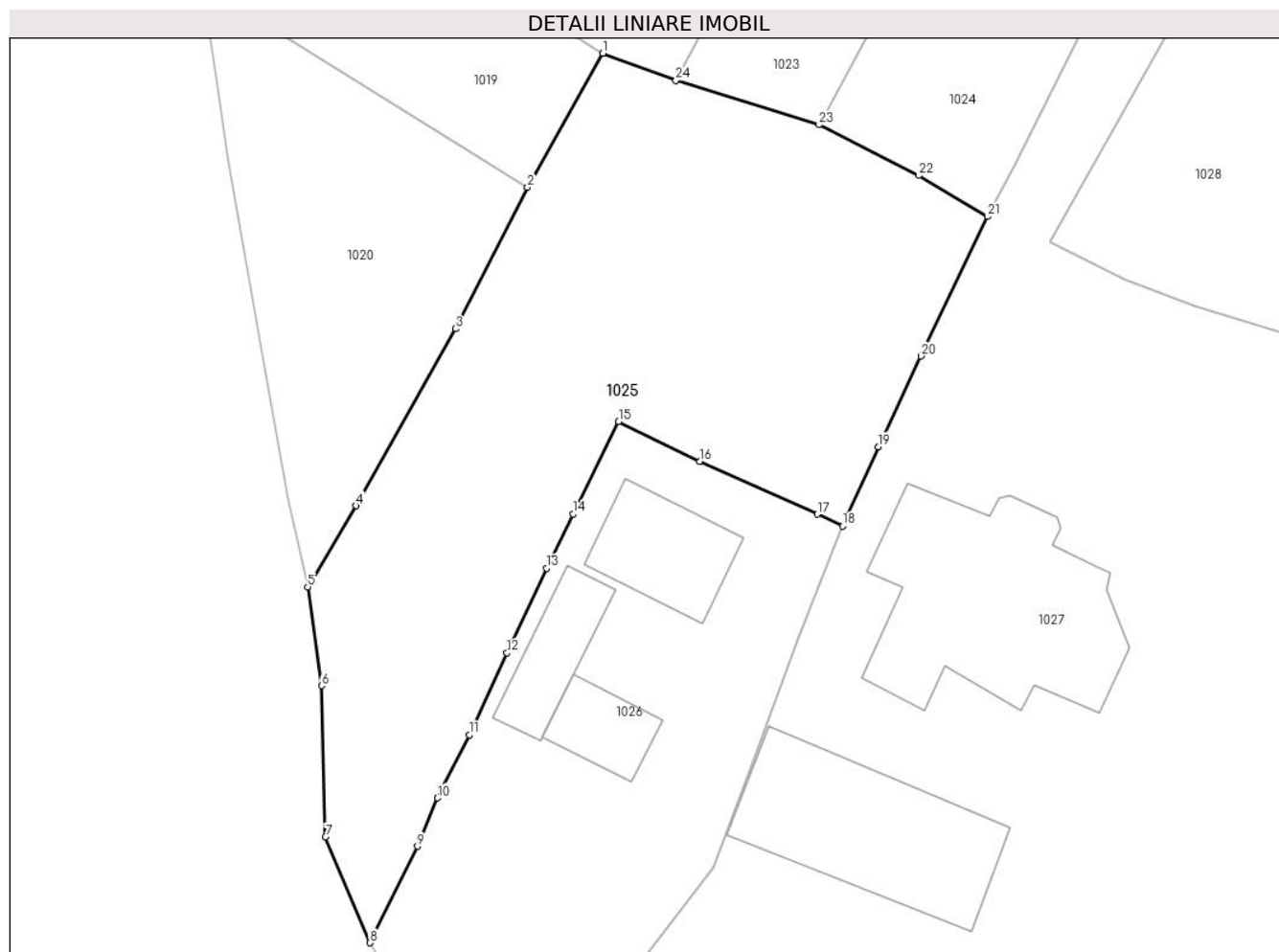
Inscrieri privind dezmembramintele dreptului de proprietate, drepturi reale de garanție și sarcini	Referințe
NU SUNT	

## Anexa Nr. 1 La Partea I

## Teren

Nr cadastral	Suprafața (mp)*	Observații / Referințe
38226	1.069	

\* Suprafața este determinată în planul de proiecție Stereo 70.



## Date referitoare la teren

Crt	Categorie folosință	Intravilan	Suprafața (mp)	Tarla	Parcelă	Nr. topo	Observații / Referințe
1	faneata	DA	1.069	-	-	-	

## Lungime Segmente

1) Valorile lungimilor segmentelor sunt obținute din proiecție în plan.

Punct început	X / Y	Punct sfârșit	X / Y	Lungime segment (** (m)
1	543.836,729 683.176,874	2	543.831,674 683.167,866	10.329
3	543.826,853 683.158,37	4	543.820,159 683.146,478	13.647
5	543.816,902 683.141,026	6	543.817,83 683.134,407	6.684
7	543.818,109 683.124,24	8	543.821,085 683.117,134	7.704
9	543.824,272 683.123,62	10	543.825,629 683.126,855	3.508

Punct început	X / Y	Punct sfârșit	X / Y	Lungime segment (** (m)
2	543.831,674 683.167,866	3	543.826,853 683.158,37	10.65
4	543.820,159 683.146,478	5	543.816,902 683.141,026	6.351
6	543.817,83 683.134,407	7	543.818,109 683.124,24	10.171
8	543.821,085 683.117,134	9	543.824,272 683.123,62	7.227
10	543.825,629 683.126,855	11	543.827,769 683.131,104	4.757

Punct început	X / Y	Punct sfârșit	X / Y	Lungime segment (** (m)
11	543.827,769 683.131,104	12	543.830,308 683.136,604	6.058
13	543.832,951 683.142,274	14	543.834,736 683.145,944	4.081
15	543.837,805 683.152,137	16	543.843,26 683.149,475	6.07
17	543.851,151 683.145,915	18	543.852,852 683.145,124	1.876
19	543.855,254 683.150,445	20	543.858,115 683.156,535	6.729
21	543.862,604 683.165,904	22	543.857,968 683.168,668	5.397
23	543.851,268 683.172,062	24	543.841,653 683.175,039	10.065

Punct început	X / Y	Punct sfârșit	X / Y	Lungime segment (** (m)
12	543.830,308 683.136,604	13	543.832,951 683.142,274	6.256
14	543.834,736 683.145,944	15	543.837,805 683.152,137	6.912
16	543.843,26 683.149,475	17	543.851,151 683.145,915	8.657
18	543.852,852 683.145,124	19	543.855,254 683.150,445	5.838
20	543.858,115 683.156,535	21	543.862,604 683.165,904	10.389
22	543.857,968 683.168,668	23	543.851,268 683.172,062	7.511
24	543.841,653 683.175,039	1	543.836,729 683.176,874	5.255

\*\* Lungimile segmentelor sunt determinate în planul de proiecție Stereo 70 și sunt rotunjite la 1 milimetru.

\*\*\* Distanța dintre puncte este formată din segmente cumulate ce sunt mai mici decât valoarea 1 milimetru.





## DATE DESPRE IMOBILUL NR. 1026

Oficiul de Cadastru și Publicitate Imobiliară SUCEAVA  
Biroul de Cadastru și Publicitate Imobiliară Campulung Moldovenesc

## A. Partea I. Descrierea imobilului

TEREN Intravilan

Adresa: Loc. Vatra Moldovitei, Nr. 599, Jud. Suceava

Nr. Crt	Nr cadastral Nr. topografic	Suprafața* (mp)	Observații / Referințe
A1		744	Sector cadastral:53 Teren neimprejmuit; Imobilul s-a format din o parte a PF 254/3,254/4 a comunei cadastrale Vatra Moldoviței.

## Construcții

Crt	Nr cadastral Nr. topografic	Adresa	Observații / Referințe
A1.1		Loc. Vatra Moldovitei, Nr. 599, Jud. Suceava	Nr. niveluri:1; S. construita la sol:57 mp; Locuință.
A1.2		Loc. Vatra Moldovitei, Nr. 599, Jud. Suceava	Nr. niveluri:1; S. construita la sol:41 mp; Anexă.
A1.3		Loc. Vatra Moldovitei, Nr. 599, Jud. Suceava	Nr. niveluri:1; S. construita la sol:31 mp; Anexă.

## B. Partea II. Proprietari și acte

Inscrieri privitoare la dreptul de proprietate și alte drepturi reale		Referințe
/		
Act Normativ nr. 7, din 13/03/1996 emis de PARLAMENTUL ROMANIEI;		
B1	Intabulare, drept de PROPRIETATE, dobandit prin Lege, cota actuala 1/1 1) NEIDENTIFICAT NEIDENTIFICAT	A1
Act Administrativ nr. 10448, din 14/11/2024 emis de PRIMĂRIA VATRA MOLDOVIȚEI;		
B2	Se notează posesia faptică. 1) CENUȘĂ VIOREL	A1
Act Administrativ nr. 7469, din 07/08/2024 emis de PRIMĂRIA VATRA MOLDOVIȚEI;		
B3	Intabulare, drept de PROPRIETATE, dobandit prin Lege, cota actuala 1/1 1) CENUȘĂ VIOREL	A1.1, A1.2, A1.3

## C. Partea III. SARCINI .

Inscrieri privind dezmembramintele dreptului de proprietate, drepturi reale de garanție și sarcini	Referințe
NU SUNT	

## Anexa Nr. 1 La Partea I

## Teren

Nr cadastral	Suprafața (mp)*	Observații / Referințe
	744	Imobilul s-a format din o parte a PF 254/3,254/4 a comunei cadastrale Vatra Moldovitei.

\* Suprafața este determinată în planul de proiecție Stereo 70.



## Date referitoare la teren

Crt	Categorie folosință	Intra vilan	Suprafața (mp)	Tarla	Parcelă	Nr. topo	Observații / Referințe
1	curți constructii	DA	420	-	-	-	
2	faneata	DA	324	-	-	-	

## Date referitoare la construcții

Crt	Număr	Destinație construcție	Supraf. (mp)	Situație juridică	Observații / Referințe
A1.1		construcții de locuințe	57	Cu acte	Nr. niveluri:1; S. construita la sol:57 mp; Locuință.
A1.2		construcții anexa	41	Cu acte	Nr. niveluri:1; S. construita la sol:41 mp; Anexă.
A1.3		construcții anexa	31	Cu acte	Nr. niveluri:1; S. construita la sol:31 mp; Anexă.

## Lungime Segmente

1) Valorile lungimilor segmentelor sunt obținute din proiecție în plan.

Punct început	X / Y	Punct sfârșit	X / Y	Lungime segment (** (m)
1	543.826,447 683.105,309	2	543.830,431 683.107,929	4.768

Punct început	X / Y	Punct sfârșit	X / Y	Lungime segment (** (m)
2	543.830,431 683.107,929	3	543.835,463 683.110,961	5.875
3	543.835,463 683.110,961	4	543.844,15 683.122,168	14.18
4	543.844,15 683.122,168	5	543.846,836 683.129,343	7.661
5	543.846,836 683.129,343	6	543.849,882 683.137,479	8.687
6	543.849,882 683.137,479	7	543.852,852 683.145,124	8.202
7	543.852,852 683.145,124	8	543.851,151 683.145,915	1.876
8	543.851,151 683.145,915	9	543.843,26 683.149,475	8.657
9	543.843,26 683.149,475	10	543.837,805 683.152,137	6.07
10	543.837,805 683.152,137	11	543.834,736 683.145,944	6.912
11	543.834,736 683.145,944	12	543.832,951 683.142,274	4.081
12	543.832,951 683.142,274	13	543.830,308 683.136,604	6.256
13	543.830,308 683.136,604	14	543.827,769 683.131,104	6.058
14	543.827,769 683.131,104	15	543.825,629 683.126,855	4.757
15	543.825,629 683.126,855	16	543.824,272 683.123,62	3.508
16	543.824,272 683.123,62	17	543.821,085 683.117,134	7.227
17	543.821,085 683.117,134	18	543.822,12 683.115,388	2.03
18	543.822,12 683.115,388	19	543.822,417 683.112,146	3.256
19	543.822,417 683.112,146	1	543.826,447 683.105,309	7.936

\*\* Lungimile segmentelor sunt determinate în planul de proiecție Stereo 70 și sunt rotunjite la 1 milimetru.

\*\*\* Distanța dintre puncte este formată din segmente cumulate ce sunt mai mici decât valoarea 1 milimetru.





**DATE DESPRE IMOBILUL NR. 1027**

Oficiul de Cadastru și Publicitate Imobiliară SUCEAVA  
Biroul de Cadastru și Publicitate Imobiliară Campulung Moldovenesc

**A. Partea I. Descrierea imobilului**

TEREN Necunoscut

Adresa: Loc. Vatra Moldovitei, Jud. Suceava

Nr. Crt	Nr cadastral Nr. topografic	Suprafața* (mp)	Observații / Referințe
A1	38127	11.089	Sector cadastral:53 Teren neimprejmuit; Imobilul s-a format din o parte a PF 254/1, 254/2, 248, 198/2 a comunei cadastrale Vatra Moldoviței.

**B. Partea II. Proprietari și acte**

Inscrieri privitoare la dreptul de proprietate și alte drepturi reale		Referințe
/		
Act Normativ nr. 7, din 13/03/1996 emis de PARLAMENTUL ROMANIEI (art. 13);		
B1	Inscrierea posesiei, drept de PROPRIETATE, dobandit prin Lege, cota actuala 1/1 1) NEIDENTIFICAT NEIDENTIFICAT	A1
B2	Se notează mențiunea de proprietar neidentificat.	A1

**C. Partea III. SARCINI .**

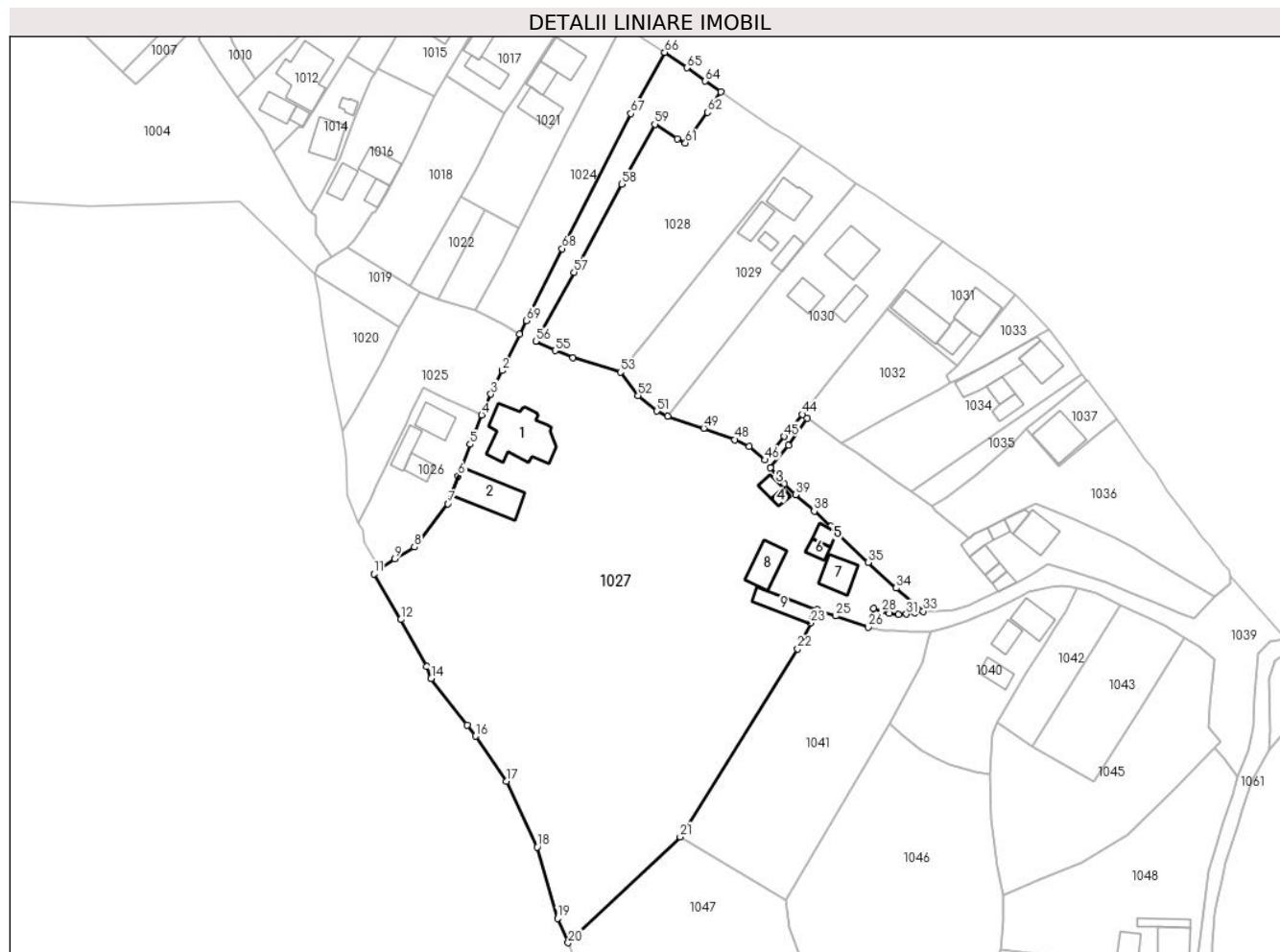
Inscrieri privind dezmembramintele dreptului de proprietate, drepturi reale de garanție și sarcini	Referințe
NU SUNT	

## Anexa Nr. 1 La Partea I

## Teren

Nr cadastral	Suprafața (mp)*	Observații / Referințe
38127	11.089	Imobilul s-a format din o parte a PF 254/1, 254/2, 248, 198/2 a comunei cadastrale Vatra Moldoviței.

\* Suprafața este determinată în planul de proiecție Stereo 70.



## Date referitoare la teren

Crt	Categorie folosință	Intra vilan	Suprafața (mp)	Tarla	Parcelă	Nr. topo	Observații / Referințe
1	curți constructii	DA	2.534	-	-	-	
2	curți constructii	DA	1.371	-	-	-	
3	faneata	DA	5.306	-	-	-	
4	faneata	NU	1.878	-	-	-	

## Date referitoare la construcții

Crt	Număr	Destinație construcție	Supraf. (mp)	Situație juridică	Observații / Referințe
A1.1		construcții de locuințe	188	Fara acte	Nr. niveluri:1; S. construita la sol:188 mp; Locuință.
A1.2		construcții anexa	134	Fara acte	Nr. niveluri:1; S. construita la sol:134 mp; Anexă.
A1.3		construcții anexa	21	Fara acte	Nr. niveluri:1; S. construita la sol:21 mp; Anexă.
A1.4		construcții anexa	11	Fara acte	Nr. niveluri:1; S. construita la sol:11 mp; Anexă.
A1.5		construcții anexa	21	Fara acte	Nr. niveluri:1; S. construita la sol:21 mp; Anexă.
A1.6		construcții anexa	21	Fara acte	Nr. niveluri:1; S. construita la sol:21 mp; Anexă.

Crt	Număr	Destinație construcție	Supraf. (mp)	Situație juridică	Observații / Referințe
A1.7		construcții anexa	68	Fara acte	Nr. niveluri:1; S. construita la sol:68 mp; Anexă.
A1.8		construcții anexa	76	Fara acte	Nr. niveluri:1; S. construita la sol:76 mp; Anexă.
A1.9		construcții anexa	62	Fara acte	Nr. niveluri:1; S. construita la sol:62 mp; Anexă.

## Lungime Segmente

1) Valorile lungimilor segmentelor sunt obținute din proiecție în plan.

Punct început	X / Y	Punct sfârșit	X / Y	Lungime segment	Punct început	X / Y	Punct sfârșit	X / Y	Lungime segment	Punct început	X / Y	Punct sfârșit	X / Y	Lungime segment
1	543.862,604 683.165,904	2	543.858,115 683.156,535	10.389	2	543.858,115 683.156,535	3	543.855,254 683.150,445	6.729	3	543.855,254 683.150,445	4	543.852,852 683.145,124	5.838
4	543.852,852 683.145,124	5	543.849,882 683.137,479	8.202	5	543.849,882 683.137,479	6	543.846,836 683.129,343	8.687	6	543.846,836 683.129,343	7	543.844,15 683.122,168	7.661
7	543.844,15 683.122,168	8	543.835,463 683.110,961	14.18	8	543.835,463 683.110,961	9	543.830,431 683.107,929	5.875	9	543.830,431 683.107,929	10	543.826,447 683.105,309	4.768
10	543.826,447 683.105,309	11	543.825,021 683.104,051	1.902	11	543.825,021 683.104,051	12	543.831,961 683.092,202	13.732	12	543.831,961 683.092,202	13	543.838,616 683.080,055	13.851
13	543.838,616 683.080,055	14	543.839,788 683.076,999	3.273	14	543.839,788 683.076,999	15	543.849,08 683.064,966	15.203	15	543.849,08 683.064,966	16	543.851,325 683.062,062	3.671
16	543.851,325 683.062,062	17	543.859,325 683.050,452	14.099	17	543.859,325 683.050,452	18	543.867,221 683.033,456	18.741	18	543.867,221 683.033,456	19	543.872,465 683.014,96	19.225
19	543.872,465 683.014,96	20	543.875,245 683.008,707	6.843	20	543.875,245 683.008,707	21	543.904,131 683.036,094	39.805	21	543.904,131 683.036,094	22	543.934,517 683.084,619	57.254
22	543.934,517 683.084,619	23	543.937,886 683.091,307	7.489	23	543.937,886 683.091,307	24	543.939,568 683.094,735	3.818	24	543.939,568 683.094,735	25	543.944,281 683.093,147	4.973
25	543.944,281 683.093,147	26	543.952,787 683.090,319	8.964	26	543.952,787 683.090,319	27	543.954,133 683.095,064	4.932	27	543.954,133 683.095,064	28	543.956,15 683.094,237	2.18
28	543.956,15 683.094,237	29	543.958,245 683.093,789	2.142	29	543.958,245 683.093,789	30	543.960,493 683.093,48	2.269	30	543.960,493 683.093,48	31	543.962,609 683.093,614	2.12
31	543.962,609 683.093,614	32	543.964,804 683.093,944	2.22	32	543.964,804 683.093,944	33	543.966,99 683.094,37	2.227	33	543.966,99 683.094,37	34	543.959,993 683.100,375	9.221
34	543.959,993 683.100,375	35	543.952,698 683.106,966	9.831	35	543.952,698 683.106,966	36	543.944,992 683.114,396	10.705	36	543.944,992 683.114,396	37	543.943,113 683.116,27	2.654
37	543.943,113 683.116,27	38	543.938,799 683.120,249	5.869	38	543.938,799 683.120,249	39	543.933,944 683.124,467	6.431	39	543.933,944 683.124,467	40	543.931,04 683.127,18	3.974
40	543.931,04 683.127,18	41	543.927,493 683.131,48	5.574	41	543.927,493 683.131,48	42	543.932,068 683.137,286	7.392	42	543.932,068 683.137,286	43	543.936,955 683.144,239	8.499
43	543.936,955 683.144,239	44	543.935,75 683.145,211	1.548	44	543.935,75 683.145,211	45	543.931,063 683.139,527	7.367	45	543.931,063 683.139,527	46	543.926,038 683.133,445	7.889
46	543.926,038 683.133,445	47	543.921,959 683.136,96	5.385	47	543.921,959 683.136,96	48	543.918,313 683.138,72	4.049	48	543.918,313 683.138,72	49	543.910,245 683.141,672	8.591
49	543.910,245 683.141,672	50	543.900,942 683.144,809	9.818	50	543.900,942 683.144,809	51	543.898,171 683.146,098	3.056	51	543.898,171 683.146,098	52	543.893,283 683.150,105	6.32
52	543.893,283 683.150,105	53	543.888,722 683.156,14	7.565	53	543.888,722 683.156,14	54	543.876,478 683.159,899	12.808	54	543.876,478 683.159,899	55	543.871,82 683.161,699	4.994
55	543.871,82 683.161,699	56	543.866,822 683.164,173	5.577	56	543.866,822 683.164,173	57	543.876,73 683.181,948	20.35	57	543.876,73 683.181,948	58	543.889,058 683.204,67	25.851
58	543.889,058 683.204,67	59	543.897,577 683.220,201	17.714	59	543.897,577 683.220,201	60	543.903,39 683.216,479	6.902	60	543.903,39 683.216,479	61	543.905,523 683.215,305	2.435
61	543.905,523 683.215,305	62	543.911,236 683.223,283	9.813	62	543.911,236 683.223,283	63	543.914,631 683.228,526	6.246	63	543.914,631 683.228,526	64	543.910,674 683.231,331	4.85
64	543.910,674 683.231,331	65	543.905,847 683.234,752	5.916	65	543.905,847 683.234,752	66	543.900,148 683.238,759	6.967	66	543.900,148 683.238,759	67	543.891,402 683.222,966	18.053
67	543.891,402 683.222,966	68	543.873,671 683.188,033	39.175	68	543.873,671 683.188,033	69	543.864,467 683.169,423	20.762	69	543.864,467 683.169,423	1	543.862,604 683.165,904	3.982

\*\* Lungimile segmentelor sunt determinate în planul de proiecție Stereo 70 și sunt rotunjite la 1 milimetru.

\*\*\* Distanța dintre puncte este formată din segmente cumulate ce sunt mai mici decât valoarea 1 milimetru.



**DATE DESPRE IMOBILUL NR. 1028**

Oficiul de Cadastru și Publicitate Imobiliară SUCEAVA  
Biroul de Cadastru și Publicitate Imobiliară Campulung Moldovenesc

**A. Partea I. Descrierea imobilului**

TEREN Intravilan

Adresa: Loc. Vatra Moldovitei, Jud. Suceava

Nr. Crt	Nr cadastral Nr. topografic	Suprafața* (mp)	Observații / Referințe
A1	39747	2.112	Sector cadastral:53 Teren imprejmuit;

**B. Partea II. Proprietari și acte**

Inscrieri privitoare la dreptul de proprietate și alte drepturi reale	Referințe
/	
Act Administrativ nr. 10141 Adeverinta, din 20/11/2023 emis de PRIMARIA COMUNEI VATRA MOLDOVITEI (act notarial nr 2540 declaratie din 20.11.2023, emis de BIN SCRABA LUMINITA ANA MARIA;inscris sub semnatura privata nr Proces verbal de vecintate din 10.11.2023, emis de SC GEOMAPCAD SRL);	
B1	Se noteaza posesia 1) <b>BURSUC MARIA</b> , bun propriu
	A1
Act Normativ nr. 7, din 13/03/1996 emis de PARLAMENTUL ROMANIEI;	
B2	Intabulare, drept de PROPRIETATE, dobandit prin Lege, cota actuala 1/1 1) <b>NEIDENTIFICAT NEIDENTIFICAT</b>
	A1

**C. Partea III. SARCINI .**

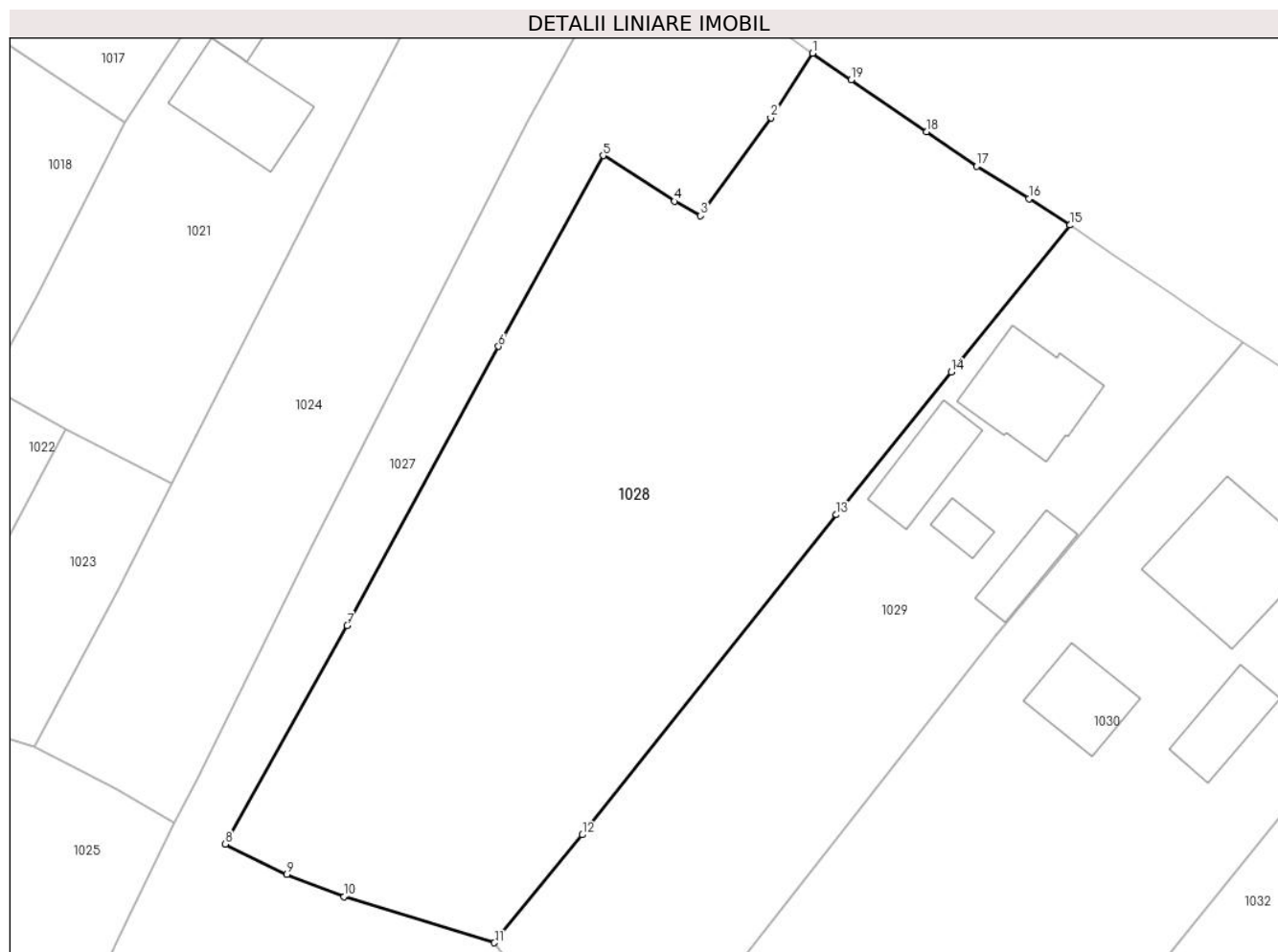
Inscrieri privind dezmembramintele dreptului de proprietate, drepturi reale de garanție și sarcini	Referințe
NU SUNT	

## Anexa Nr. 1 La Partea I

## Teren

Nr cadastral	Suprafața (mp)*	Observații / Referințe
39747	2.112	

\* Suprafața este determinată în planul de proiecție Stereo 70.



## Date referitoare la teren

Crt	Categorie folosință	Intravilan	Suprafața (mp)	Tarla	Parcelă	Nr. topo	Observații / Referințe
1	faneata	DA	2.112	-	-	-	

## Lungime Segmente

1) Valorile lungimilor segmentelor sunt obținute din proiecție în plan.

Punct început	X / Y	Punct sfârșit	X / Y	Lungime segment (** (m)
1	543.914,631 683.228,526	2	543.911,236 683.223,283	6.246
2	543.911,236 683.223,283	3	543.905,523 683.215,305	9.813
3	543.905,523 683.215,305	4	543.903,39 683.216,479	2.435
4	543.903,39 683.216,479	5	543.897,577 683.220,201	6.902
5	543.897,577 683.220,201	6	543.889,058 683.204,67	17.714

Punct început	X / Y	Punct sfârșit	X / Y	Lungime segment (** (m)
6	543.889,058 683.204,67	7	543.876,73 683.181,948	25.851
7	543.876,73 683.181,948	8	543.866,822 683.164,173	20.35
8	543.866,822 683.164,173	9	543.871,82 683.161,699	5.577
9	543.871,82 683.161,699	10	543.876,478 683.159,899	4.994
10	543.876,478 683.159,899	11	543.888,722 683.156,14	12.808
11	543.888,722 683.156,14	12	543.895,884 683.164,923	11.333
12	543.895,884 683.164,923	13	543.916,564 683.190,972	33.26
13	543.916,564 683.190,972	14	543.925,941 683.202,568	14.913
14	543.925,941 683.202,568	15	543.935,581 683.214,54	15.371
15	543.935,581 683.214,54	16	543.932,27 683.216,688	3.947
16	543.932,27 683.216,688	17	543.928,002 683.219,324	5.016
17	543.928,002 683.219,324	18	543.923,935 683.222,151	4.953
18	543.923,935 683.222,151	19	543.917,778 683.226,364	7.46
19	543.917,778 683.226,364	1	543.914,631 683.228,526	3.818

\*\* Lungimile segmentelor sunt determinate în planul de proiecție Stereo 70 și sunt rotunjite la 1 milimetru.

\*\*\* Distanța dintre puncte este formată din segmente cumulate ce sunt mai mici decât valoarea 1 milimetru.





**DATE DESPRE IMOBILUL NR. 1029**

Oficiul de Cadastru și Publicitate Imobiliară SUCEAVA  
Biroul de Cadastru și Publicitate Imobiliară Campulung Moldovenesc

**A. Partea I. Descrierea imobilului**

TEREN Intravilan

Adresa: Loc. Vatra Moldovitei, Nr. 609, Jud. Suceava

Nr. Crt	Nr cadastral Nr. topografic	Suprafața* (mp)	Observații / Referințe
A1		1.269	Sector cadastral:53 Teren imprejmuit; Imobilul s-a format din o parte a PF 198/2 a comunei cadastrale Vatra Moldoviței.

**Construcții**

Crt	Nr cadastral Nr. topografic	Adresa	Observații / Referințe
A1.1		Loc. Vatra Moldovitei, Nr. 609, Jud. Suceava	Nr. niveluri:2; S. construita la sol:69 mp; Locuință P+1.
A1.2		Loc. Vatra Moldovitei, Nr. 609, Jud. Suceava	Nr. niveluri:1; S. construita la sol:41 mp; Anexă.
A1.3		Loc. Vatra Moldovitei, Nr. 609, Jud. Suceava	Nr. niveluri:1; S. construita la sol:12 mp; Anexă.
A1.4		Loc. Vatra Moldovitei, Nr. 609, Jud. Suceava	Nr. niveluri:1; S. construita la sol:30 mp; Anexă.

**B. Partea II. Proprietari și acte**

Inscrieri privitoare la dreptul de proprietate și alte drepturi reale	Referințe
/	
Act Normativ nr. 7, din 13/03/1996 emis de PARLAMENTUL ROMANIEI;	
B1	A1
Intabulare, drept de PROPRIETATE, dobandit prin Lege, cota actuala 1/1 1) NEIDENTIFICAT NEIDENTIFICAT	
Act Administrativ nr. 10664, din 20/11/2024 emis de PRIMĂRIA VATRA MOLDOVIȚEI;	
B2	A1
Se notează posesia faptică. 1) CIORNEI ELEONOR-RADION	
Act Administrativ nr. 7469, din 07/08/2024 emis de PRIMĂRIA VATRA MOLDOVIȚEI;	
B3	A1.1, A1.2, A1.3, A1.4
Intabulare, drept de PROPRIETATE, dobandit prin Lege, cota actuala 1/1 1) CIORNEI ELEONOR-RADION	

**C. Partea III. SARCINI .**

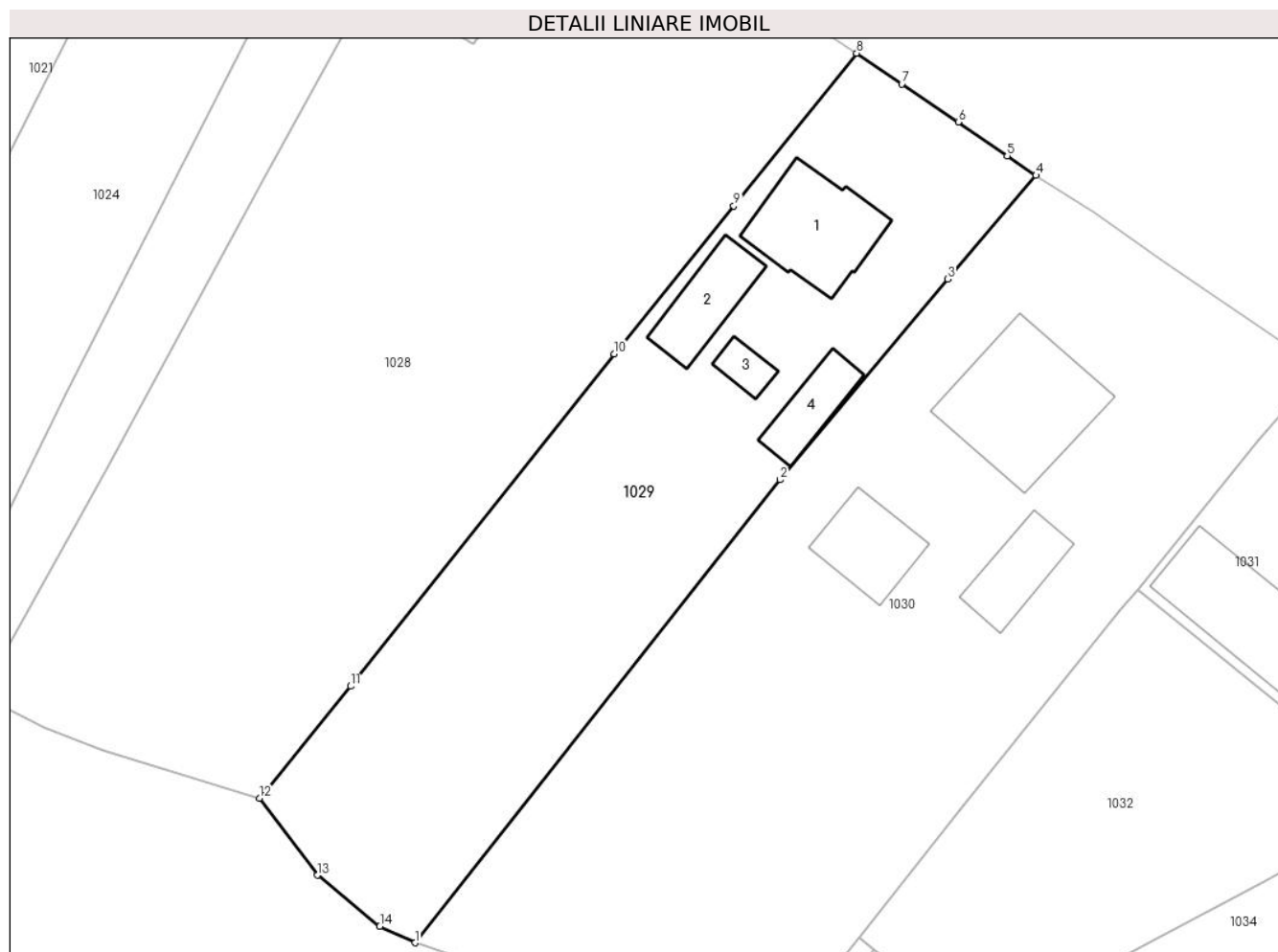
Inscrieri privind dezmembramintele dreptului de proprietate, drepturi reale de garanție și sarcini	Referințe
NU SUNT	

## Anexa Nr. 1 La Partea I

## Teren

Nr cadastral	Suprafața (mp)*	Observații / Referințe
	1.269	Imobilul s-a format din o parte a PF 198/2 a comunei cadastrale Vatra Moldoviței.

\* Suprafața este determinată în planul de proiecție Stereo 70.



## Date referitoare la teren

Crt	Categorie folosință	Intravilan	Suprafața (mp)	Tarla	Parcelă	Nr. topo	Observații / Referințe
1	curti constructii	DA	510	-	-	-	
2	faneata	DA	759	-	-	-	

## Date referitoare la construcții

Crt	Număr	Destinație construcție	Supraf. (mp)	Situație juridică	Observații / Referințe
A1.1		construcții de locuințe	69	Cu acte	Nr. niveluri:2; S. construita la sol:69 mp; Locuință P+1.
A1.2		construcții anexa	41	Cu acte	Nr. niveluri:1; S. construita la sol:41 mp; Anexă.
A1.3		construcții anexa	12	Cu acte	Nr. niveluri:1; S. construita la sol:12 mp; Anexă.
A1.4		construcții anexa	30	Cu acte	Nr. niveluri:1; S. construita la sol:30 mp; Anexă.

## Lungime Segmente

1) Valorile lungimilor segmentelor sunt obținute din proiecție în plan.

Punct început	X / Y	Punct sfârșit	X / Y	Lungime segment (** (m)
---------------	-------	---------------	-------	-------------------------

Punct început	X / Y	Punct sfârșit	X / Y	Lungime segment (** (m)
1	543.900,942 683.144,809	2	543.929,578 683.181,1	46.228
2	543.929,578 683.181,1	3	543.942,72 683.196,832	20.499
3	543.942,72 683.196,832	4	543.949,652 683.204,963	10.685
4	543.949,652 683.204,963	5	543.947,39 683.206,502	2.736
5	543.947,39 683.206,502	6	543.943,554 683.209,153	4.663
6	543.943,554 683.209,153	7	543.939,119 683.212,117	5.334
7	543.939,119 683.212,117	8	543.935,581 683.214,54	4.288
8	543.935,581 683.214,54	9	543.925,941 683.202,568	15.371
9	543.925,941 683.202,568	10	543.916,564 683.190,972	14.913
10	543.916,564 683.190,972	11	543.895,884 683.164,923	33.26
11	543.895,884 683.164,923	12	543.888,722 683.156,14	11.333
12	543.888,722 683.156,14	13	543.893,283 683.150,105	7.565
13	543.893,283 683.150,105	14	543.898,171 683.146,098	6.32
14	543.898,171 683.146,098	1	543.900,942 683.144,809	3.056

\*\* Lungimile segmentelor sunt determinate în planul de proiecție Stereo 70 și sunt rotunjite la 1 milimetru.

\*\*\* Distanța dintre puncte este formată din segmente cumulate ce sunt mai mici decât valoarea 1 milimetru.



**DATE DESPRE IMOBILUL NR. 1030**

Oficiul de Cadastru și Publicitate Imobiliară SUCEAVA  
Biroul de Cadastru și Publicitate Imobiliară Campulung Moldovenesc

**A. Partea I. Descrierea imobilului**

TEREN Intravilan

Nr. CF vechi:238

Adresa: Loc. Vatra Moldovitei, Nr. 88, Jud. Suceava

Nr. Crt	Nr cadastral Nr. topografic	Suprafața* (mp)	Observații / Referințe
A1	36169	2.002	Sector cadastral:53 Teren imprejmuit;

**Construcții**

Crt	Nr cadastral Nr. topografic	Adresa	Observații / Referințe
A1.1	36169-C1	Loc. Vatra Moldovitei, Nr. 88, Jud. Suceava	Nr. niveluri:2; S. construita la sol:102 mp; Locuință P+1.
A1.2		Loc. Vatra Moldovitei, Nr. 88, Jud. Suceava	Nr. niveluri:1; S. construita la sol:44 mp; Anexă.
A1.3		Loc. Vatra Moldovitei, Nr. 88, Jud. Suceava	Nr. niveluri:1; S. construita la sol:38 mp; Anexă.

**B. Partea II. Proprietari și acte**

Inscrieri privitoare la dreptul de proprietate și alte drepturi reale		Referințe
<b>1445 / 25/10/2000</b>		
Act Notarial nr. 171, din 21/11/1994 emis de NOTARIATUL DE STAT LOCAL CAMPULUNG MOLD.;		
B1	Intabulare, drept de PROPRIETATE, dobandit prin Succesiune, cota actuala 1/2 1) HERSCU FLOAREA - RODICA, Lipsă CNP proprietar.	A1, A1.1
B2	Intabulare, drept de PROPRIETATE, dobandit prin Succesiune, cota actuala 1/2 1) POIDA DRAGA - VIORICA, Lipsă CNP proprietar.	A1, A1.1
/		
Act Administrativ nr. 7469, din 07/08/2024 emis de PRIMĂRIA VATRA MOLDOVIȚEI;		
B3	Intabulare, drept de PROPRIETATE, dobandit prin Lege, cota actuala 1/1 1) HERSCU FLOAREA - RODICA, Lipsă CNP proprietar. 2) POIDA DRAGA - VIORICA, Lipsă CNP proprietar.	A1.2, A1.3

**C. Partea III. SARCINI .**

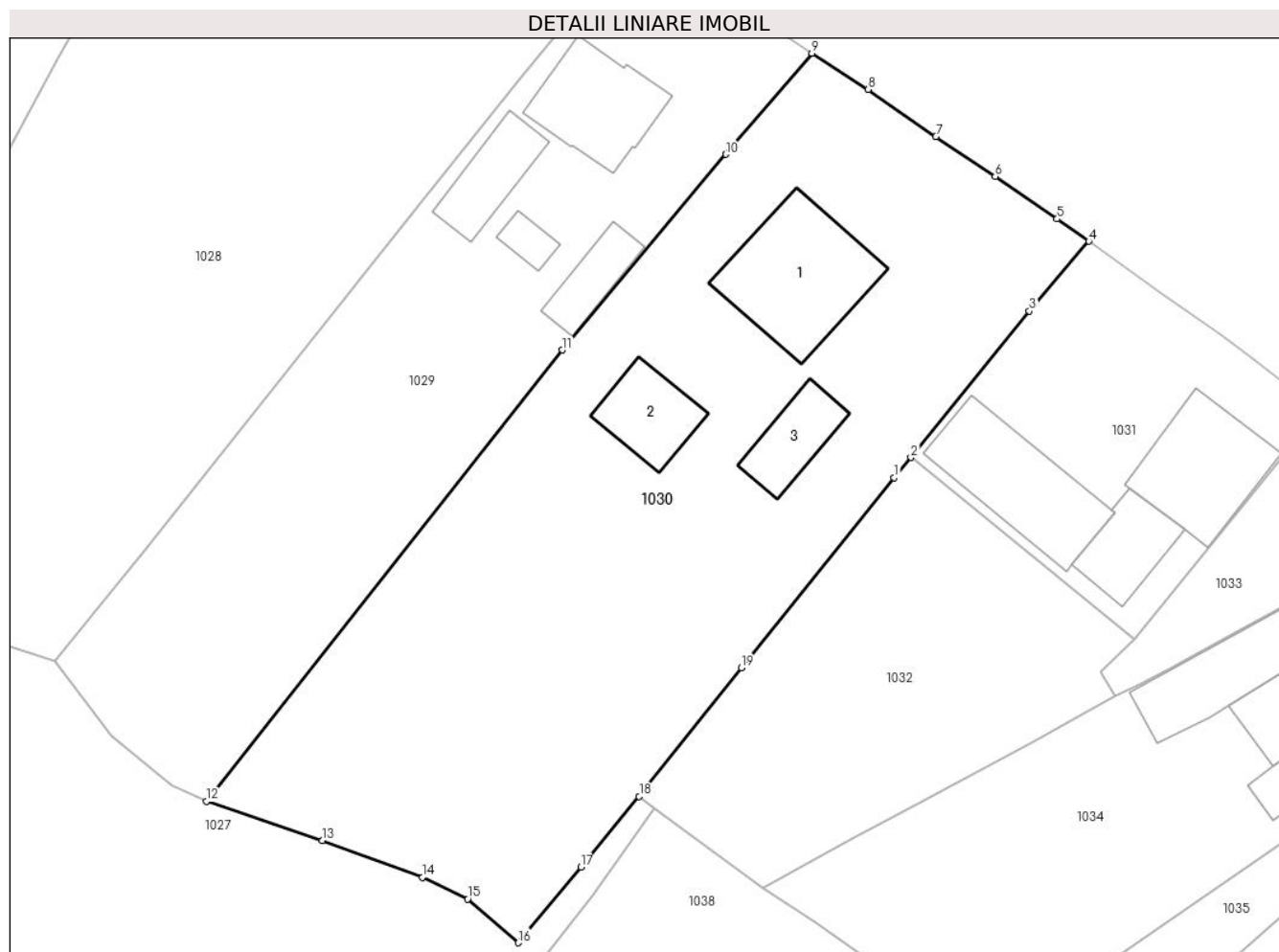
Inscrieri privind dezmembramintele dreptului de proprietate, drepturi reale de garanție și sarcini	Referințe
NU SUNT	

## Anexa Nr. 1 La Partea I

## Teren

Nr cadastral	Suprafața (mp)*	Observații / Referințe
36169	2.002	

\* Suprafața este determinată în planul de proiecție Stereo 70.



## Date referitoare la teren

Crt	Categorie folosință	Intravilan	Suprafața (mp)	Tarla	Parcelă	Nr. topo	Observații / Referințe
1	curți constructii	DA	2.002	-	-	-	top.108/2

## Date referitoare la construcții

Crt	Număr	Destinație construcție	Supraf. (mp)	Situație juridică	Observații / Referințe
A1.1	36169-C1	construcții de locuințe	102	Cu acte	Nr. niveluri:2; S. construită la sol:102 mp; Locuință P+1.
A1.2		construcții anexa	44	Cu acte	Nr. niveluri:1; S. construită la sol:44 mp; Anexă.
A1.3		construcții anexa	38	Cu acte	Nr. niveluri:1; S. construită la sol:38 mp; Anexă.

## Lungime Segmente

1) Valorile lungimilor segmentelor sunt obținute din proiecție în plan.

Punct început	X / Y	Punct sfârșit	X / Y	Lungime segment (** (m)
1	543.956,262 683.170,847	2	543.957,619 683.172,47	2.116
2	543.957,619 683.172,47	3	543.967,152 683.184,238	15.145

Punct început	X / Y	Punct sfârșit	X / Y	Lungime segment (** (m)
3	543.967,152 683.184,238	4	543.971,935 683.189,846	7.371
4	543.971,935 683.189,846	5	543.969,377 683.191,638	3.123
5	543.969,377 683.191,638	6	543.964,401 683.195,051	6.034
6	543.964,401 683.195,051	7	543.959,628 683.198,255	5.749
7	543.959,628 683.198,255	8	543.954,195 683.202,063	6.635
8	543.954,195 683.202,063	9	543.949,652 683.204,963	5.39
9	543.949,652 683.204,963	10	543.942,72 683.196,832	10.685
10	543.942,72 683.196,832	11	543.929,578 683.181,1	20.499
11	543.929,578 683.181,1	12	543.900,942 683.144,809	46.228
12	543.900,942 683.144,809	13	543.910,245 683.141,672	9.818
13	543.910,245 683.141,672	14	543.918,313 683.138,72	8.591
14	543.918,313 683.138,72	15	543.921,959 683.136,96	4.049
15	543.921,959 683.136,96	16	543.926,038 683.133,445	5.385
16	543.926,038 683.133,445	17	543.931,063 683.139,527	7.889
17	543.931,063 683.139,527	18	543.935,75 683.145,211	7.367
18	543.935,75 683.145,211	19	543.943,97 683.155,553	13.211
19	543.943,97 683.155,553	1	543.956,262 683.170,847	19.621

\*\* Lungimile segmentelor sunt determinate în planul de proiecție Stereo 70 și sunt rotunjite la 1 milimetru.

\*\*\* Distanța dintre puncte este formată din segmente cumulate ce sunt mai mici decât valoarea 1 milimetru.





**DATE DESPRE IMOBILUL NR. 1031**

Oficiul de Cadastru și Publicitate Imobiliară SUCEAVA  
Biroul de Cadastru și Publicitate Imobiliară Campulung Moldovenesc

**A. Partea I. Descrierea imobilului**

TEREN Intravilan

Nr. CF vechi:888

Adresa: Loc. Vatra Moldovitei, Jud. Suceava

Nr. Crt	Nr cadastral Nr. topografic	Suprafața* (mp)	Observații / Referințe
A1	32136	537	Sector cadastral:53 Teren neimpregmuit;

**Construcții**

Crt	Nr cadastral Nr. topografic	Adresa	Observații / Referințe
A1.1	32136-C1	Loc. Vatra Moldovitei, Jud. Suceava	Nr. niveluri:2; S. construita la sol:83 mp; Locuință P+1.
A1.2	32136-C2	Loc. Vatra Moldovitei, Jud. Suceava	Nr. niveluri:2; S. construita la sol:91 mp; Locuință P+M.
A1.3	32136-C3	Loc. Vatra Moldovitei, Jud. Suceava	Nr. niveluri:1; S. construita la sol:42 mp; Anexă.

**B. Partea II. Proprietari și acte**

Inscrieri privitoare la dreptul de proprietate și alte drepturi reale		Referințe
<b>14863 / 18/11/2016</b>		
Act Notarial nr. 1032, din 18/11/2016 emis de SCRABA HORIA ILIE (CONTRACT DE DONATIE);		
B2	Intabulare, drept de PROPRIETATE bun propriu, cu titlu de donatie, dobandit prin Conventie, cota actuala 1/1 1) CIORNEI NICOLAE-FLORIN	A1, A1.1, A1.2, A1.3

**C. Partea III. SARCINI**

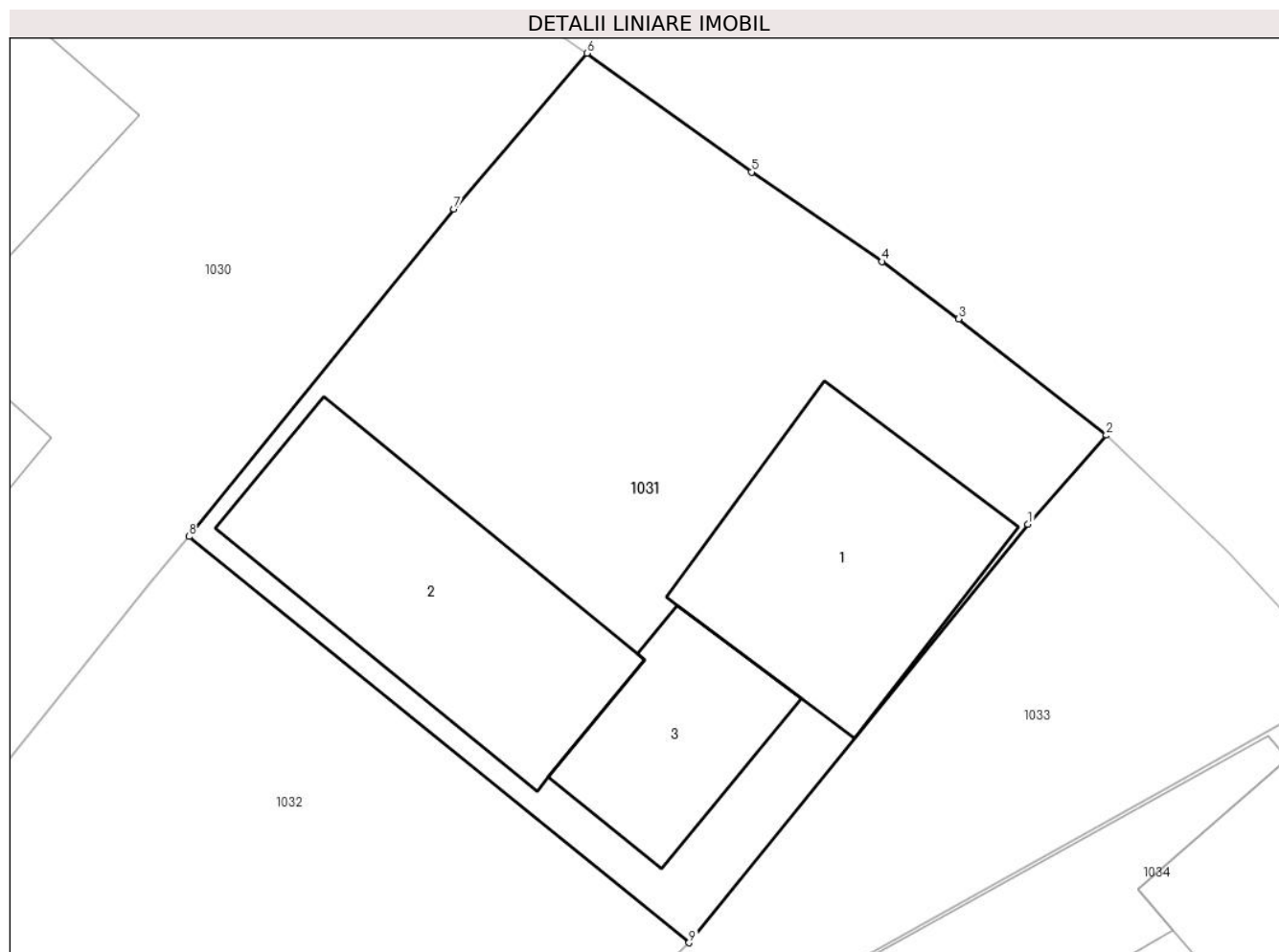
Inscrieri privind dezmembramintele dreptului de proprietate, drepturi reale de garanție și sarcini		Referințe
<b>14863 / 18/11/2016</b>		
Act Notarial nr. 1032, din 18/11/2016 emis de SCRABA HORIA ILIE (CONTRACT DE DONATIE);		
C1	Intabulare, drept de UZUFRACT VIAGER, dobandit prin Conventie, cota actuala 1/1 1) CIORNEI SILVIU-ALEXANDRU 2) CIORNEI TECLA	A1, A1.1, A1.2, A1.3

## Anexa Nr. 1 La Partea I

## Teren

Nr cadastral	Suprafața (mp)*	Observații / Referințe
32136	537	

\* Suprafața este determinată în planul de proiecție Stereo 70.



## Date referitoare la teren

Crt	Categorie folosință	Intravilan	Suprafața (mp)	Tarla	Parcelă	Nr. topo	Observații / Referințe
1	curți constructii	DA	537	-	-	-	TOP.108/3

## Date referitoare la construcții

Crt	Număr	Destinație construcție	Supraf. (mp)	Situație juridică	Observații / Referințe
A1.1	32136-C1	construcții de locuințe	83	Cu acte	Nr. niveluri:2; S. construită la sol:83 mp; Locuință P+1.
A1.2	32136-C2	construcții de locuințe	91	Cu acte	Nr. niveluri:2; S. construită la sol:91 mp; Locuință P+M.
A1.3	32136-C3	construcții anexa	42	Cu acte	Nr. niveluri:1; S. construită la sol:42 mp; Anexă.

## Lungime Segmente

1) Valorile lungimilor segmentelor sunt obținute din proiecție în plan.

Punct început	X / Y	Punct sfârșit	X / Y	Lungime segment (** (m)
1	543.987,805 683.172,904	2	543.990,624 683.176,11	4.269
2	543.990,624 683.176,11	3	543.985,317 683.180,289	6.755

Punct început	X / Y	Punct sfârșit	X / Y	Lungime segment (** (m)
3	543.985,317 683.180,289	4	543.982,552 683.182,356	3.452
4	543.982,552 683.182,356	5	543.977,861 683.185,572	5.688
5	543.977,861 683.185,572	6	543.971,935 683.189,846	7.306
6	543.971,935 683.189,846	7	543.967,152 683.184,238	7.371
7	543.967,152 683.184,238	8	543.957,619 683.172,47	15.145
8	543.957,619 683.172,47	9	543.975,611 683.157,858	23.178
9	543.975,611 683.157,858	1	543.987,805 683.172,904	19.367

\*\* Lungimile segmentelor sunt determinate în planul de proiecție Stereo 70 și sunt rotunjite la 1 milimetru.

\*\*\* Distanța dintre puncte este formată din segmente cumulate ce sunt mai mici decât valoarea 1 milimetru.



**DATE DESPRE IMOBILUL NR. 1032**

Oficiul de Cadastru și Publicitate Imobiliară SUCEAVA  
Biroul de Cadastru și Publicitate Imobiliară Campulung Moldovenesc

**A. Partea I. Descrierea imobilului**

TEREN Intravilan

Nr. CF vechi:888

Adresa: Loc. Vatra Moldovitei, Jud. Suceava

Nr. Crt	Nr cadastral Nr. topografic	Suprafața* (mp)	Observații / Referințe
A1	32135	666	Sector cadastral:53 Teren neimprejmuit;

**B. Partea II. Proprietari și acte**

Inscrieri privitoare la dreptul de proprietate și alte drepturi reale		Referințe
<b>14858 / 18/11/2016</b>		
Act Notarial nr. 1032, din 18/11/2016 emis de SCRABA HORIA ILIE (CONTRACT DE DONATIE);		
B2	Intabulare, drept de PROPRIETATE bun propriu, cu titlu de donatie, dobandit prin Conventie, cota actuala 1/1 1) CIORNEI NICOLAE-FLORIN	A1

**C. Partea III. SARCINI**

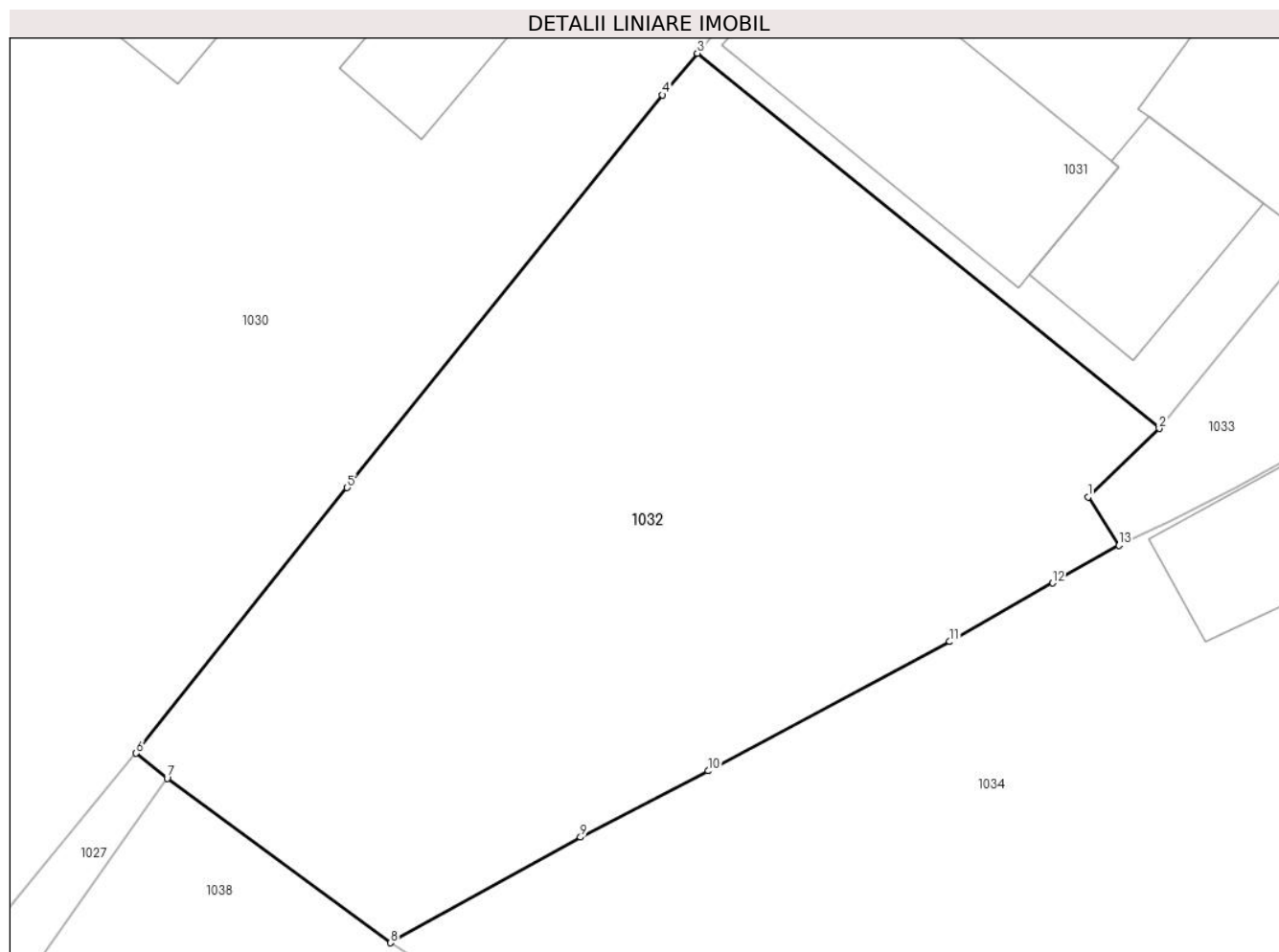
Inscrieri privind dezmembramintele dreptului de proprietate, drepturi reale de garanție și sarcini		Referințe
<b>14858 / 18/11/2016</b>		
Act Notarial nr. 1032, din 18/11/2016 emis de SCRABA HORIA ILIE (CONTRACT DE DONATIE);		
C1	Intabulare, drept de UZUFRACT VIAGER, dobandit prin Conventie, cota actuala 1/1 1) CIORNEI SILVIU-ALEXANDRU 2) CIORNEI TECLA	A1

## Anexa Nr. 1 La Partea I

## Teren

Nr cadastral	Suprafața (mp)*	Observații / Referințe
32135	666	

\* Suprafața este determinată în planul de proiecție Stereo 70.



## Date referitoare la teren

Crt	Categorie folosință	Intravilan	Suprafața (mp)	Tarla	Parcelă	Nr. topo	Observații / Referințe
1	faneata	DA	666	-	-	-	TOP.257/6

## Lungime Segmente

1) Valorile lungimilor segmentelor sunt obținute din proiecție în plan.

Punct început	X / Y	Punct sfârșit	X / Y	Lungime segment (** (m)
1	543.972,841 683.155,193	2	543.975,611 683.157,858	3.844
2	543.975,611 683.157,858	3	543.957,619 683.172,47	23.178
3	543.957,619 683.172,47	4	543.956,262 683.170,847	2.116
4	543.956,262 683.170,847	5	543.943,97 683.155,553	19.621
5	543.943,97 683.155,553	6	543.935,75 683.145,211	13.211

Punct început	X / Y	Punct sfârșit	X / Y	Lungime segment (** (m)
6	543.935,75 683.145,211	7	543.936,955 683.144,239	1.548
7	543.936,955 683.144,239	8	543.945,661 683.137,832	10.809
8	543.945,661 683.137,832	9	543.953,065 683.141,942	8.468
9	543.953,065 683.141,942	10	543.958,037 683.144,526	5.603
10	543.958,037 683.144,526	11	543.967,452 683.149,556	10.674
11	543.967,452 683.149,556	12	543.971,465 683.151,841	4.618
12	543.971,465 683.151,841	13	543.974,046 683.153,302	2.966
13	543.974,046 683.153,302	1	543.972,841 683.155,193	2.242

\*\* Lungimile segmentelor sunt determinate în planul de proiecție Stereo 70 și sunt rotunjite la 1 milimetru.

\*\*\* Distanța dintre puncte este formată din segmente cumulate ce sunt mai mici decât valoarea 1 milimetru.





**DATE DESPRE IMOBILUL NR. 1033**

Oficiul de Cadastru și Publicitate Imobiliară SUCEAVA  
Biroul de Cadastru și Publicitate Imobiliară Campulung Moldovenesc

**A. Partea I. Descrierea imobilului**

TEREN Intravilan

Adresa: Loc. Vatra Moldovitei, Jud. Suceava

Nr. Crt	Nr cadastral Nr. topografic	Suprafața* (mp)	Observații / Referințe
A1		205	Sector cadastral:53 Teren neimprejmuit; Imobilul s-a format din o parte a PF 198/2 a comunei cadastrale Vatra Moldoviței.

**B. Partea II. Proprietari și acte**

Inscrieri privitoare la dreptul de proprietate și alte drepturi reale		Referințe
/		
Act Normativ nr. 7, din 13/03/1996 emis de PARLAMENTUL ROMANIEI;		
B1	Intabulare, drept de PROPRIETATE, dobândit prin Lege, cota actuala 1/1 1) NEIDENTIFICAT NEIDENTIFICAT	A1
Act Administrativ nr. 10449, din 14/11/2024 emis de PRIMĂRIA VATRA MOLDOVIȚEI;		
B2	Se notează posesia faptică. 1) CIORNEI NICOLAE-FLORIN	A1

**C. Partea III. SARCINI .**

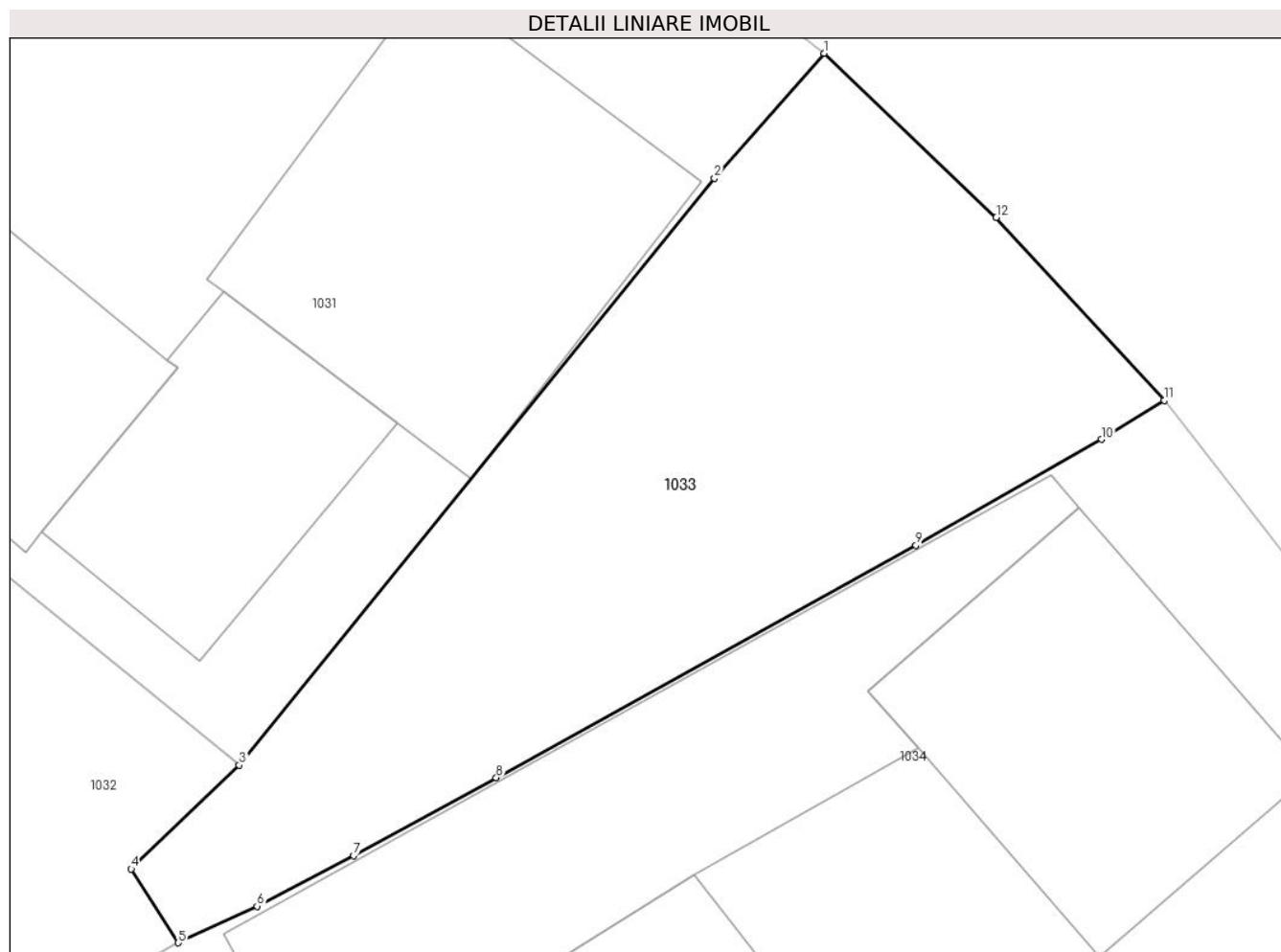
Inscrieri privind dezmembramintele dreptului de proprietate, drepturi reale de garanție și sarcini	Referințe
NU SUNT	

## Anexa Nr. 1 La Partea I

## Teren

Nr cadastral	Suprafața (mp)*	Observații / Referințe
	205	Imobilul s-a format din o parte a PF 198/2 a comunei cadastrale Vatra Moldoviței.

\* Suprafața este determinată în planul de proiecție Stereo 70.



## Date referitoare la teren

Crt	Categorie folosință	Intravilan	Suprafața (mp)	Tarla	Parcelă	Nr. topo	Observații / Referințe
1	faneata	DA	205	-	-	-	

## Lungime Segmente

1) Valorile lungimilor segmentelor sunt obținute din proiecție în plan.

Punct început	X / Y	Punct sfârșit	X / Y	Lungime segment (** (m)
1	543.990,624 683.176,11	2	543.987,805 683.172,904	4.269
2	543.987,805 683.172,904	3	543.975,611 683.157,858	19.367
3	543.975,611 683.157,858	4	543.972,841 683.155,193	3.844
4	543.972,841 683.155,193	5	543.974,046 683.153,302	2.242
5	543.974,046 683.153,302	6	543.976,068 683.154,241	2.229

Punct început	X / Y	Punct sfârșit	X / Y	Lungime segment (** (m)
6	543.976,068 683.154,241	7	543.978,551 683.155,534	2.799
7	543.978,551 683.155,534	8	543.982,206 683.157,534	4.166
8	543.982,206 683.157,534	9	543.992,974 683.163,497	12.309
9	543.992,974 683.163,497	10	543.997,738 683.166,208	5.481
10	543.997,738 683.166,208	11	543.999,345 683.167,213	1.895
11	543.999,345 683.167,213	12	543.995,036 683.171,9	6.367
12	543.995,036 683.171,9	1	543.990,624 683.176,11	6.098

\*\* Lungimile segmentelor sunt determinate în planul de proiecție Stereo 70 și sunt rotunjite la 1 milimetru.

\*\*\* Distanța dintre puncte este formată din segmente cumulate ce sunt mai mici decât valoarea 1 milimetru.



**DATE DESPRE IMOBILUL NR. 1034**

Oficiul de Cadastru și Publicitate Imobiliară SUCEAVA  
Biroul de Cadastru și Publicitate Imobiliară Campulung Moldovenesc

**A. Partea I. Descrierea imobilului**

TEREN Intravilan

Adresa: Loc. Vatra Moldovitei, Jud. Suceava

Nr. Crt	Nr cadastral Nr. topografic	Suprafața* (mp)	Observații / Referințe
A1	37854	981	Sector cadastral:53 Teren imprejmuit;

**Construcții**

Crt	Nr cadastral Nr. topografic	Adresa	Observații / Referințe
A1.1	37854-C1	Loc. Vatra Moldovitei, Jud. Suceava	Nr. niveluri:1; S. construita la sol:65 mp; S. construita desfasurata:65 mp; Casă de locuit cu parter, edificată în anul 1965.
A1.2	37854-C2	Loc. Vatra Moldovitei, Jud. Suceava	Nr. niveluri:1; S. construita la sol:94 mp; S. construita desfasurata:97 mp; Șură, edificată în anul 1965.
A1.3	37854-C3	Loc. Vatra Moldovitei, Jud. Suceava	Nr. niveluri:1; S. construita la sol:29 mp; S. construita desfasurata:24 mp; Grajd, edificat în anul 1965.
A1.4	37854-C4	Loc. Vatra Moldovitei, Jud. Suceava	Nr. niveluri:1; S. construita la sol:27 mp; S. construita desfasurata:24 mp; Bucătărie de vară, edificată în anul 1965.

**B. Partea II. Proprietari și acte**

Inscrieri privitoare la dreptul de proprietate și alte drepturi reale		Referințe
<b>13574 / 30/08/2018</b>		
Act Notarial nr. 1003, din 29/08/2018 emis de CATARGIU TUDOR-MARIAN;		
B6	Intabulare, drept de PROPRIETATE, ca bun propriu, dobandit prin Conventie, cota actuala 1/3 1) TRUFAN NICULAI, necasatorit	A1, A1.1, A1.2, A1.3, A1.4
B7	Intabulare, drept de PROPRIETATE, ca bun propriu, dobandit prin Conventie, cota actuala 2/3 1) BODNAR VERONICA, necasatorita	A1, A1.1, A1.2, A1.3, A1.4

**C. Partea III. SARCINI .**

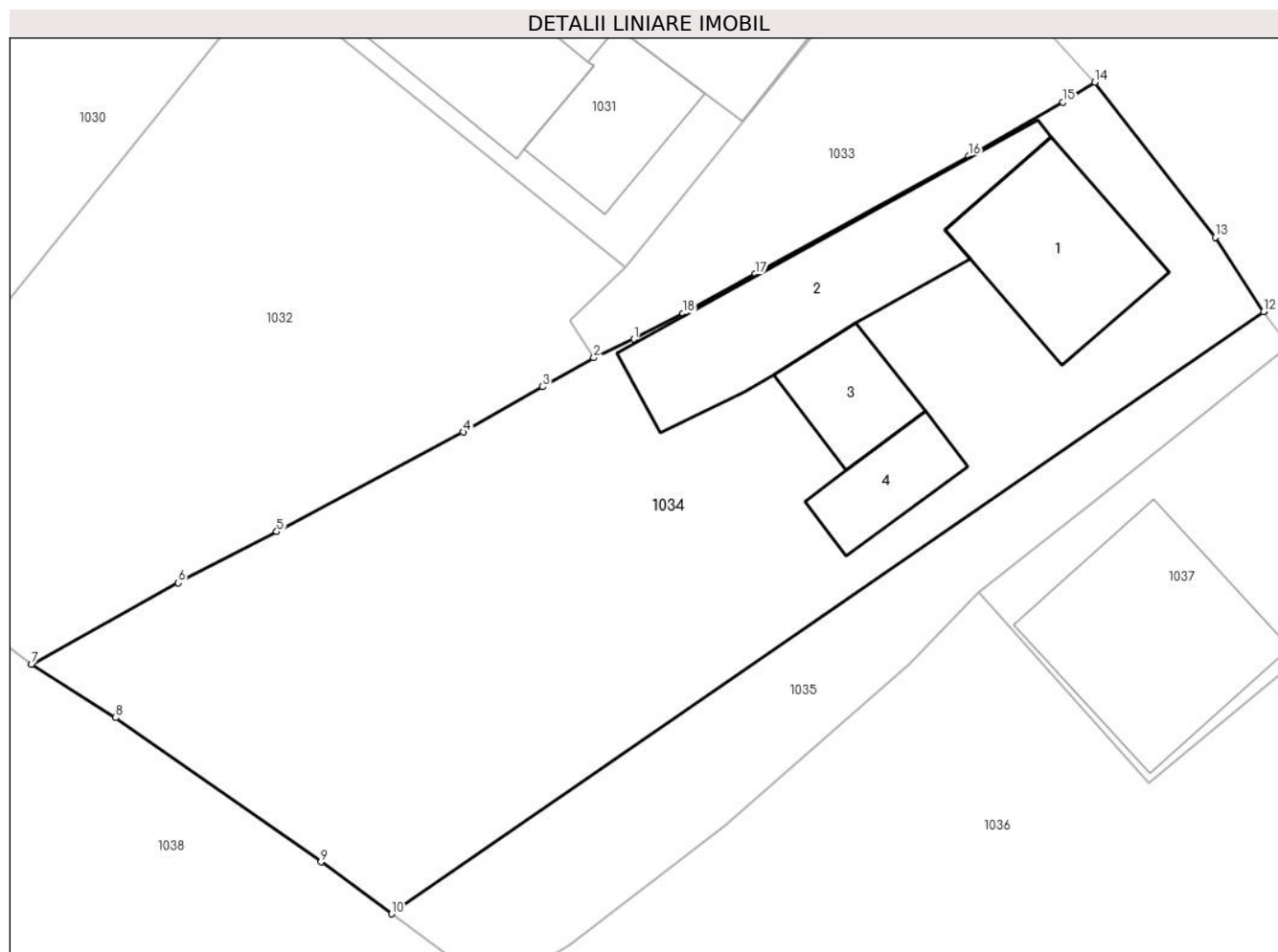
Inscrieri privind dezmembramintele dreptului de proprietate, drepturi reale de garanție și sarcini	Referințe
NU SUNT	

## Anexa Nr. 1 La Partea I

## Teren

Nr cadastral	Suprafața (mp)*	Observații / Referințe
37854	981	

\* Suprafața este determinată în planul de proiecție Stereo 70.



## Date referitoare la teren

Crt	Categorie folosință	Intravilan	Suprafața (mp)	Tarla	Parcelă	Nr. topo	Observații / Referințe
1	curți constructii	DA	453	-	-	-	
2	faneata	DA	528	-	-	-	

## Date referitoare la construcții

Crt	Număr	Destinație construcție	Supraf. (mp)	Situație juridică	Observații / Referințe
A1.1	37854-C1	construcții de locuințe	65	Cu acte	Nr. niveluri:1; S. construita la sol:65 mp; S. construita desfasurata:65 mp; Casă de locuit cu parter, edificată în anul 1965.
A1.2	37854-C2	construcții anexa	Din acte: 97 Masurata: 94	Cu acte	Nr. niveluri:1; S. construita la sol:94 mp; S. construita desfasurata:97 mp; Șură, edificată în anul 1965.
A1.3	37854-C3	construcții anexa	Din acte: 24 Masurata: 29	Cu acte	Nr. niveluri:1; S. construita la sol:29 mp; S. construita desfasurata:24 mp; Grajd, edificat în anul 1965.
A1.4	37854-C4	construcții anexa	Din acte: 24 Masurata: 27	Cu acte	Nr. niveluri:1; S. construita la sol:27 mp; S. construita desfasurata:24 mp; Bucătărie de vară, edificată în anul 1965.

**Lungime Segmente**

1) Valorile lungimilor segmentelor sunt obținute din proiecție în plan.

Punct început	X / Y	Punct sfârșit	X / Y	Lungime segment (** (m)
1	543.976,068 683.154,241	2	543.974,046 683.153,302	2.229
2	543.974,046 683.153,302	3	543.971,465 683.151,841	2.966
3	543.971,465 683.151,841	4	543.967,452 683.149,556	4.618
4	543.967,452 683.149,556	5	543.958,037 683.144,526	10.674
5	543.958,037 683.144,526	6	543.953,065 683.141,942	5.603
6	543.953,065 683.141,942	7	543.945,661 683.137,832	8.468
7	543.945,661 683.137,832	8	543.949,891 683.135,144	5.012
8	543.949,891 683.135,144	9	543.960,27 683.127,866	12.676
9	543.960,27 683.127,866	10	543.963,845 683.125,241	4.435
10	543.963,845 683.125,241	11	544.007,873 683.155,613	53.488
11	544.007,873 683.155,613	12	544.007,865 683.155,625	0.014
12	544.007,865 683.155,625	13	544.005,423 683.159,386	4.484
13	544.005,423 683.159,386	14	543.999,345 683.167,213	9.91
14	543.999,345 683.167,213	15	543.997,738 683.166,208	1.895
15	543.997,738 683.166,208	16	543.992,974 683.163,497	5.481
16	543.992,974 683.163,497	17	543.982,206 683.157,534	12.309
17	543.982,206 683.157,534	18	543.978,551 683.155,534	4.166
18	543.978,551 683.155,534	1	543.976,068 683.154,241	2.799

\*\* Lungimile segmentelor sunt determinate în planul de proiecție Stereo 70 și sunt rotunjite la 1 milimetru.

\*\*\* Distanța dintre puncte este formată din segmente cumulate ce sunt mai mici decât valoarea 1 milimetru.





**DATE DESPRE IMOBILUL NR. 1035**

Oficiul de Cadastru și Publicitate Imobiliară SUCEAVA  
 Biroul de Cadastru și Publicitate Imobiliară Campulung Moldovenesc

**A. Partea I. Descrierea imobilului**

TEREN Intravilan

Adresa: Loc. Vatra Moldovitei, Jud. Suceava

Nr. Crt	Nr cadastral Nr. topografic	Suprafața* (mp)	Observații / Referințe
A1	38748	234	Sector cadastral:53 Teren imprejmuit;

**B. Partea II. Proprietari și acte**

Inscrieri privitoare la dreptul de proprietate și alte drepturi reale	Referințe
<b>17751 / 30/12/2020</b>	
Act Notarial nr. contract de vanzare nr. 1476, din 28/12/2020 emis de BIN CATARGIU TUDOR-MARIAN;	
B3	A1
Intabulare, drept de PROPRIETATE, dobandit prin Conventie, cota actuala 1/1	
1) <b>BODNAR VERONICA</b> , bun propriu	

**C. Partea III. SARCINI .**

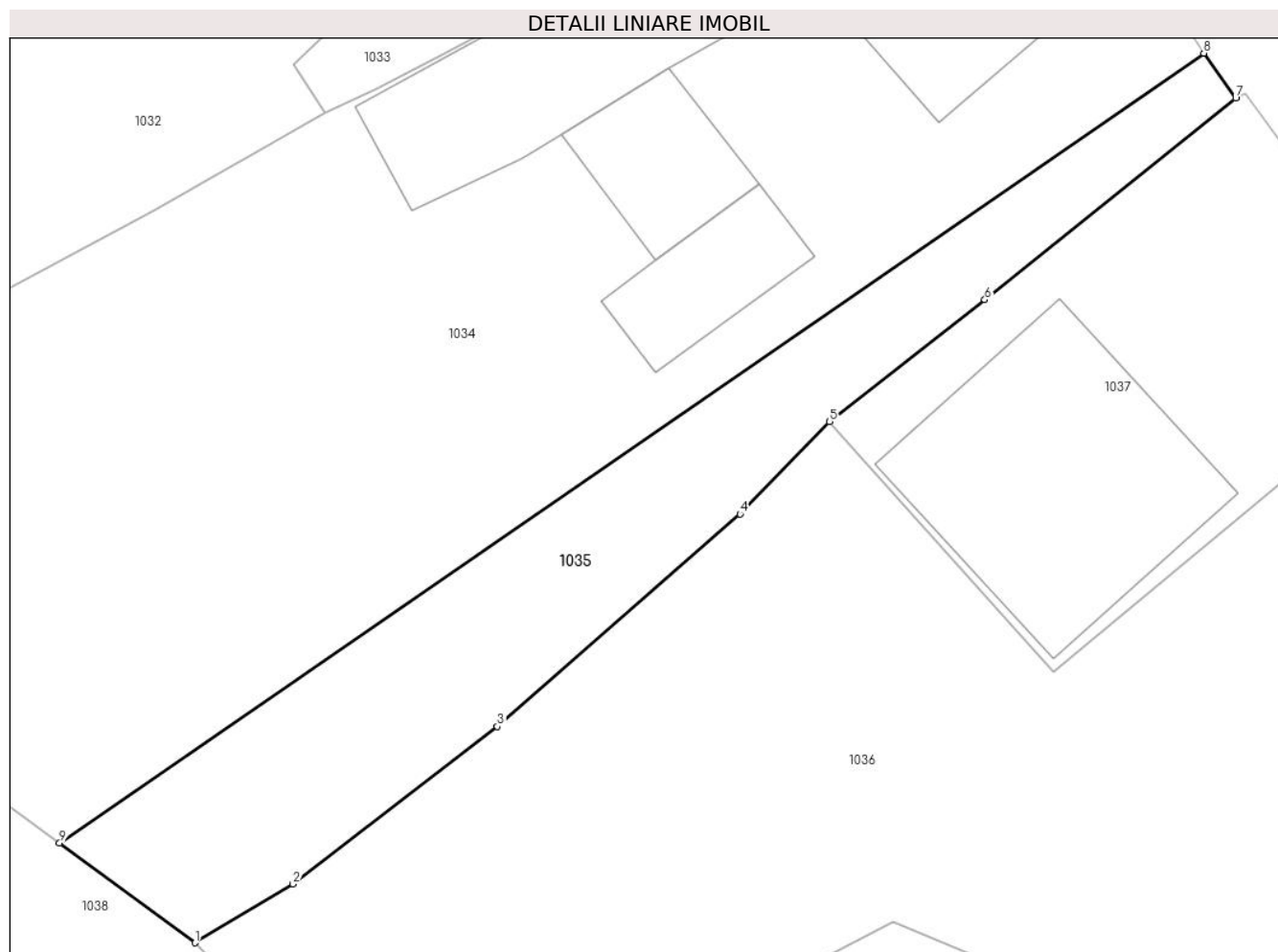
Inscrieri privind dezmembramintele dreptului de proprietate, drepturi reale de garanție și sarcini	Referințe
NU SUNT	

## Anexa Nr. 1 La Partea I

## Teren

Nr cadastral	Suprafața (mp)*	Observații / Referințe
38748	234	

\* Suprafața este determinată în planul de proiecție Stereo 70.



## Date referitoare la teren

Crt	Categorie folosință	Intravilan	Suprafața (mp)	Tarla	Parcelă	Nr. topo	Observații / Referințe
1	curți constructii	DA	55	-	-	-	
2	faneata	DA	179	-	-	-	

## Lungime Segmente

1) Valorile lungimilor segmentelor sunt obținute din proiecție în plan.

Punct început	X / Y	Punct sfârșit	X / Y	Lungime segment (** (m)
1	543.969,063 683.121,41	2	543.972,827 683.123,667	4.389
2	543.972,827 683.123,667	3	543.980,694 683.129,725	9.929
3	543.980,694 683.129,725	4	543.990,031 683.137,893	12.405
4	543.990,031 683.137,893	5	543.993,48 683.141,451	4.955

Punct început	X / Y	Punct sfârșit	X / Y	Lungime segment (** (m)
5	543.993,48 683.141,451	6	543.999,446 683.146,136	7.586
6	543.999,446 683.146,136	7	544.009,106 683.153,881	12.381
7	544.009,106 683.153,881	8	544.007,873 683.155,613	2.126
8	544.007,873 683.155,613	9	543.963,845 683.125,241	53.488
9	543.963,845 683.125,241	1	543.969,063 683.121,41	6.473

\*\* Lungimile segmentelor sunt determinate în planul de proiecție Stereo 70 și sunt rotunjite la 1 milimetru.

\*\*\* Distanța dintre puncte este formată din segmente cumulate ce sunt mai mici decât valoarea 1 milimetru.



**DATE DESPRE IMOBILUL NR. 1036**

Oficiul de Cadastru și Publicitate Imobiliară SUCEAVA  
Biroul de Cadastru și Publicitate Imobiliară Campulung Moldovenesc

**A. Partea I. Descrierea imobilului**

TEREN Intravilan

Adresa: Loc. Vatra Moldovitei, Jud. Suceava

Nr. Crt	Nr cadastral Nr. topografic	Suprafața* (mp)	Observații / Referințe
A1	38749	1.332	Sector cadastral:53 Teren imprejmuit;

**B. Partea II. Proprietari și acte**

Inscrieri privitoare la dreptul de proprietate și alte drepturi reale	Referințe
<b>17486 / 22/12/2020</b>	
Act Notarial nr. contract de vanzare nr. 1442, din 21/12/2020 emis de BIN CATARGIU TUDOR-MARIAN;	
B3	A1
Intabulare, drept de PROPRIETATE, dobandit prin Conventie, cota actuala 1/1	
1) <b>MACOVEI EDUARD NARCIS</b> , bun propriu	

**C. Partea III. SARCINI .**

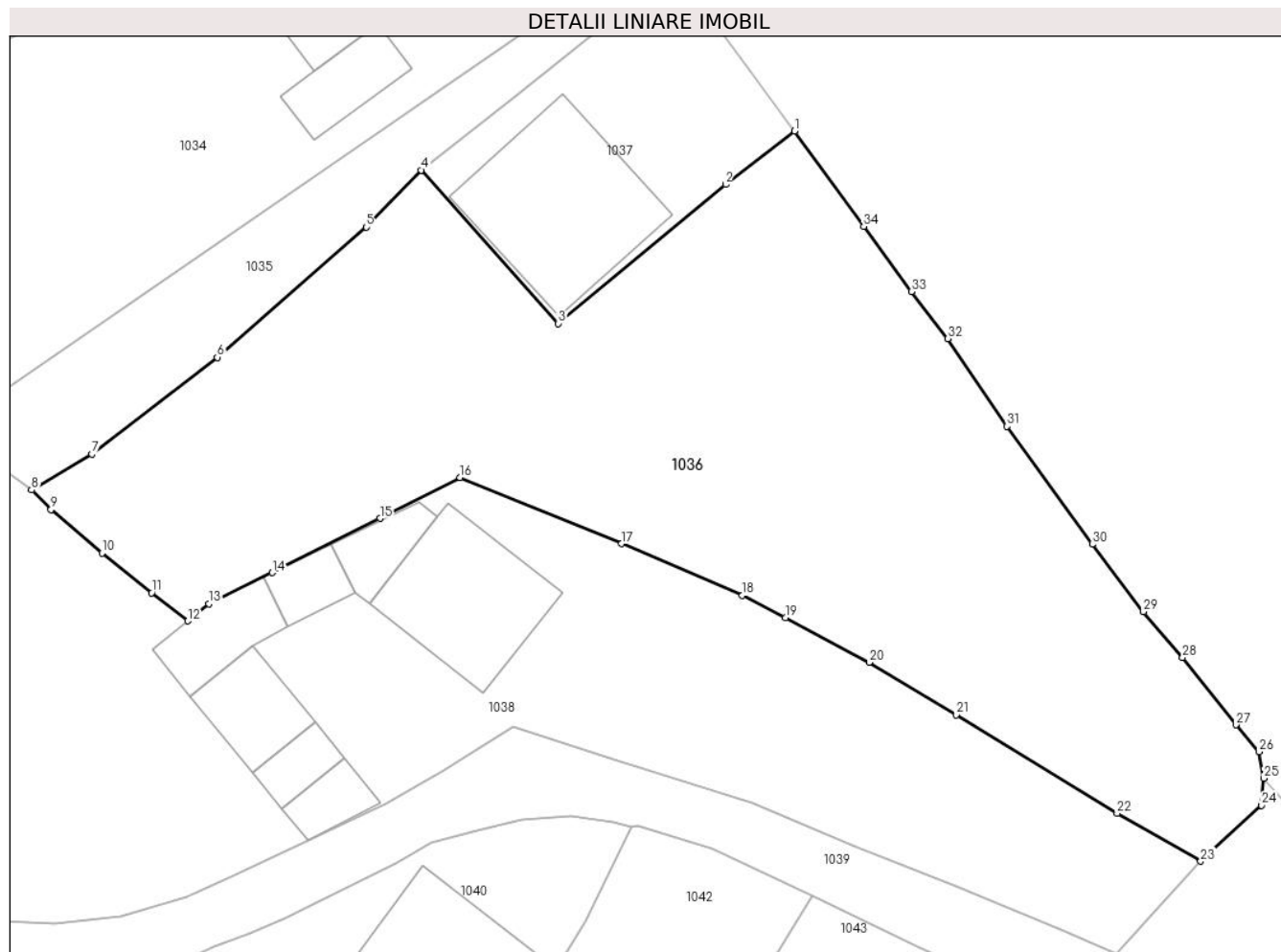
Inscrieri privind dezmembramintele dreptului de proprietate, drepturi reale de garanție și sarcini	Referințe
NU SUNT	

## Anexa Nr. 1 La Partea I

## Teren

Nr cadastral	Suprafața (mp)*	Observații / Referințe
38749	1.332	

\* Suprafața este determinată în planul de proiecție Stereo 70.



## Date referitoare la teren

Crt	Categorie folosință	Intra vilan	Suprafața (mp)	Tarla	Parcelă	Nr. topo	Observații / Referințe
1	faneata	DA	1.332	-	-	-	

## Lungime Segmente

1) Valorile lungimilor segmentelor sunt obținute din proiecție în plan.

Punct început	X / Y	Punct sfârșit	X / Y	Lungime segment (** (m)
1	544.016,894 683.143,909	2	544.012,569 683.140,556	5.472
3	544.002,085 683.131,843	4	543.993,48 683.141,451	12.898
5	543.990,031 683.137,893	6	543.980,694 683.129,725	12.405
7	543.972,827 683.123,667	8	543.969,063 683.121,41	4.389
9	543.970,275 683.120,174	10	543.973,469 683.117,457	4.193

Punct început	X / Y	Punct sfârșit	X / Y	Lungime segment (** (m)
2	544.012,569 683.140,556	3	544.002,085 683.131,843	13.632
4	543.993,48 683.141,451	5	543.990,031 683.137,893	4.955
6	543.980,694 683.129,725	7	543.972,827 683.123,667	9.929
8	543.969,063 683.121,41	9	543.970,275 683.120,174	1.731
10	543.973,469 683.117,457	11	543.976,591 683.114,967	3.993

Punct început	X / Y	Punct sfârșit	X / Y	Lungime segment (** (m)
11	543.976,591 683.114,967	12	543.978,862 683.113,21	2.871
13	543.980,177 683.114,277	14	543.984,145 683.116,238	4.426
15	543.990,902 683.119,634	16	543.995,922 683.122,202	5.639
17	544.006,054 683.118,051	18	544.013,619 683.114,812	8.229
19	544.016,318 683.113,426	20	544.021,564 683.110,613	5.953
21	544.027,028 683.107,325	22	544.037,103 683.101,148	11.818
23	544.042,354 683.098,152	24	544.046,165 683.101,657	5.178
25	544.046,31 683.103,352	26	544.046,009 683.105,01	1.685
27	544.044,567 683.106,703	28	544.041,21 683.110,919	5.389
29	544.038,764 683.113,782	30	544.035,553 683.118,009	5.308
31	544.030,215 683.125,407	32	544.026,501 683.130,896	6.627
33	544.024,211 683.133,84	34	544.021,224 683.137,926	5.061

Punct început	X / Y	Punct sfârșit	X / Y	Lungime segment (** (m)
12	543.978,862 683.113,21	13	543.980,177 683.114,277	1.693
14	543.984,145 683.116,238	15	543.990,902 683.119,634	7.562
16	543.995,922 683.122,202	17	544.006,054 683.118,051	10.949
18	544.013,619 683.114,812	19	544.016,318 683.113,426	3.034
20	544.021,564 683.110,613	21	544.027,028 683.107,325	6.377
22	544.037,103 683.101,148	23	544.042,354 683.098,152	6.046
24	544.046,165 683.101,657	25	544.046,31 683.103,352	1.701
26	544.046,009 683.105,01	27	544.044,567 683.106,703	2.224
28	544.041,21 683.110,919	29	544.038,764 683.113,782	3.765
30	544.035,553 683.118,009	31	544.030,215 683.125,407	9.123
32	544.026,501 683.130,896	33	544.024,211 683.133,84	3.73
34	544.021,224 683.137,926	1	544.016,894 683.143,909	7.385

\*\* Lungimile segmentelor sunt determinate în planul de proiecție Stereo 70 și sunt rotunjite la 1 milimetru.

\*\*\* Distanța dintre puncte este formată din segmente cumulate ce sunt mai mici decât valoarea 1 milimetru.





**DATE DESPRE IMOBILUL NR. 1037**

Oficiul de Cadastru și Publicitate Imobiliară SUCEAVA  
Biroul de Cadastru și Publicitate Imobiliară Campulung Moldovenesc

**A. Partea I. Descrierea imobilului**

TEREN Intravilan

Nr. CF vechi:1849  
Nr. cadastral vechi:1653

Adresa: Loc. Vatra Moldovitei, Jud. Suceava

Nr. Crt	Nr cadastral Nr. topografic	Suprafața* (mp)	Observații / Referințe
A1	31839	250	Sector cadastral:53 Teren neimprejmuit;

**Construcții**

Crt	Nr cadastral Nr. topografic	Adresa	Observații / Referințe
A1.1		Loc. Vatra Moldovitei, Jud. Suceava	Nr. niveluri:2; S. construita la sol:97 mp; Locuință P+1.

**B. Partea II. Proprietari și acte**

Inscrieri privitoare la dreptul de proprietate și alte drepturi reale		Referințe
<b>9798 / 05/08/2013</b>		
Act Notarial nr. 759, din 02/08/2013 emis de SCRABA HORIA ILIE;		
B2	Intabulare, drept de PROPRIETATE,ca bun propriu, fiind necasatorit, dobandit prin Conventie, cota actuala 1/1 1) NICHIFOR LEONTE	A1
/		
Act Administrativ nr. 7469, din 07/08/2024 emis de PRIMĂRIA VATRA MOLDOVIȚEI;		
B3	Intabulare, drept de PROPRIETATE, dobandit prin Lege, cota actuala 1/1 1) NICHIFOR LEONTE	A1.1

**C. Partea III. SARCINI .**

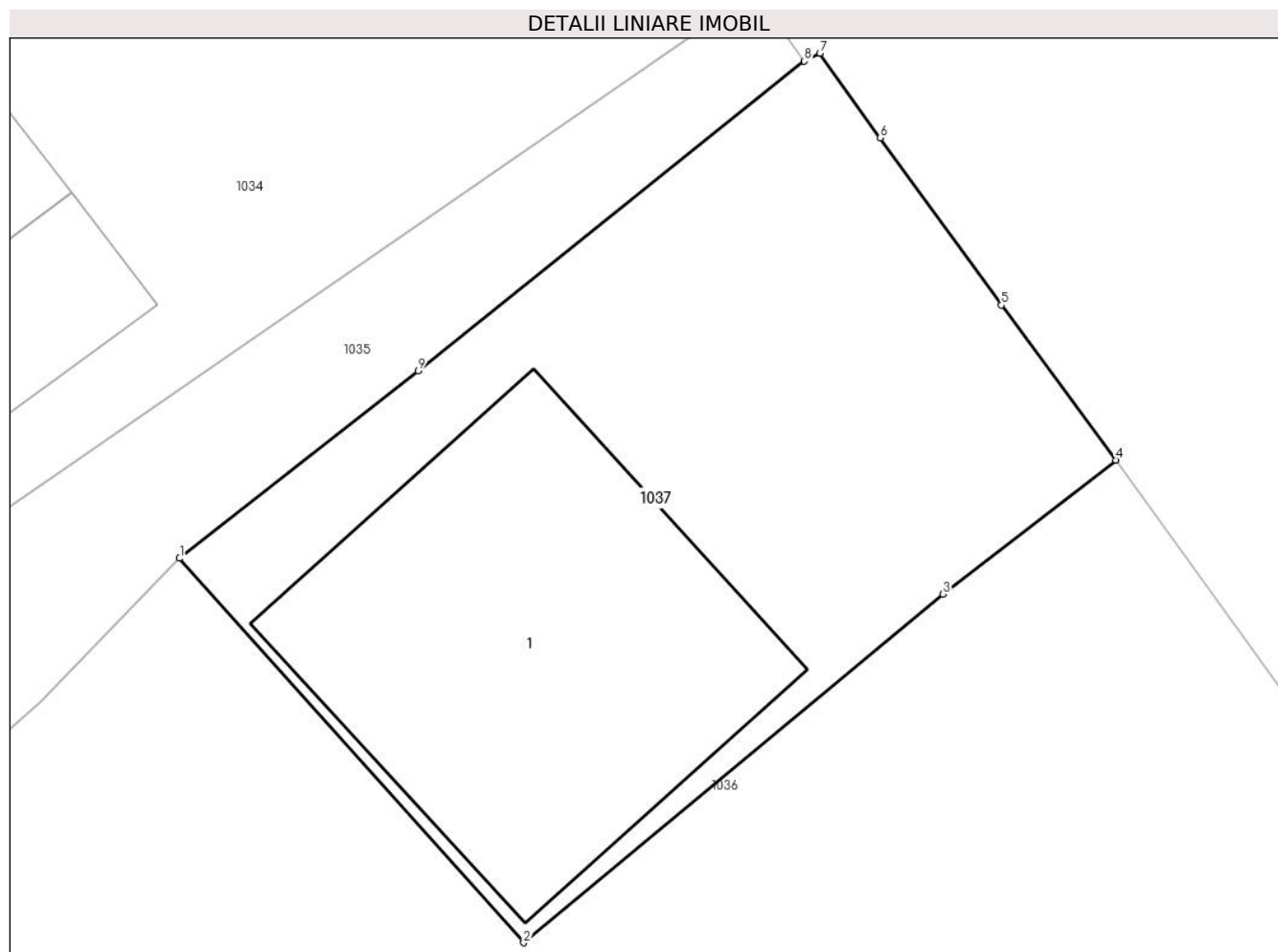
Inscrieri privind dezmembramintele dreptului de proprietate, drepturi reale de garanție și sarcini	Referințe
NU SUNT	

## Anexa Nr. 1 La Partea I

## Teren

Nr cadastral	Suprafața (mp)*	Observații / Referințe
31839	250	

\* Suprafața este determinată în planul de proiecție Stereo 70.



## Date referitoare la teren

Crt	Categorie folosință	Intra vilan	Suprafața (mp)	Tarla	Parcelă	Nr. topo	Observații / Referințe
1	curți constructii	DA	250	-	-	-	

## Date referitoare la construcții

Crt	Număr	Destinație construcție	Supraf. (mp)	Situație juridică	Observații / Referințe
A1.1		construcții de locuințe	97	Cu acte	Nr. niveluri:2; S. construita la sol:97 mp; Locuință P+1.

## Lungime Segmente

1) Valorile lungimilor segmentelor sunt obținute din proiecție în plan.

Punct început	X / Y	Punct sfârșit	X / Y	Lungime segment (** (m)
1	543.993,48 683.141,451	2	544.002,085 683.131,843	12.898
2	544.002,085 683.131,843	3	544.012,569 683.140,556	13.632
3	544.012,569 683.140,556	4	544.016,894 683.143,909	5.472
4	544.016,894 683.143,909	5	544.014,034 683.147,781	4.814

Punct început	X / Y	Punct sfârșit	X / Y	Lungime segment (** (m)
5	544.014,034 683.147,781	6	544.011,007 683.151,961	5.161
6	544.011,007 683.151,961	7	544.009,492 683.154,077	2.602
7	544.009,492 683.154,077	8	544.009,106 683.153,881	0.433
8	544.009,106 683.153,881	9	543.999,446 683.146,136	12.381
9	543.999,446 683.146,136	1	543.993,48 683.141,451	7.586

\*\* Lungimile segmentelor sunt determinate în planul de proiecție Stereo 70 și sunt rotunjite la 1 milimetru.

\*\*\* Distanța dintre puncte este formată din segmente cumulate ce sunt mai mici decât valoarea 1 milimetru.



**DATE DESPRE IMOBILUL NR. 1038**

Oficiul de Cadastru și Publicitate Imobiliară SUCEAVA  
Biroul de Cadastru și Publicitate Imobiliară Campulung Moldovenesc

**A. Partea I. Descrierea imobilului**

TEREN Intravilan

Adresa: Loc. Vatra Moldovitei, Str Dada, Jud. Suceava

Nr. Crt	Nr cadastral Nr. topografic	Suprafața* (mp)	Observații / Referințe
A1	38840	1.990	Sector cadastral:53 Teren împrejmuit; Teren intravilan, împrejmuit cu gard

**Construcții**

Crt	Nr cadastral Nr. topografic	Adresa	Observații / Referințe
A1.1	38840-C1	Loc. Vatra Moldovitei, Str Dada, Jud. Suceava	Nr. niveluri:2; S. construita la sol:73 mp; S. construita desfasurata:146 mp; Casă de locuit cu parter și etaj, edificată în anul 1970, cu suprafața construită desfășurată de 146 mp
A1.2	38840-C2	Loc. Vatra Moldovitei, Str Dada, Jud. Suceava	Nr. niveluri:1; S. construita la sol:19 mp; S. construita desfasurata:19 mp; Șură, edificată în anul 1970, cu suprafața construită desfășurată de 19 mp
A1.3	38840-C3	Loc. Vatra Moldovitei, Str Dada, Jud. Suceava	Nr. niveluri:1; S. construita la sol:16 mp; S. construita desfasurata:16 mp; Bucătărie de vară, edificată în anul 1979, cu suprafața construită desfășurată de 16 mp
A1.4	38840-C4	Loc. Vatra Moldovitei, Str Dada, Jud. Suceava	Nr. niveluri:1; S. construita la sol:29 mp; S. construita desfasurata:29 mp; Șură, edificată în anul 1970, cu suprafața construită desfășurată de 29 mp
A1.5	38840-C5	Loc. Vatra Moldovitei, Str Dada, Jud. Suceava	Nr. niveluri:1; S. construita la sol:31 mp; S. construita desfasurata:31 mp; Grajd, edificat în anul 1970, cu suprafața construită desfășurată de 31 mp
A1.6	38840-C6	Loc. Vatra Moldovitei, Str Dada, Jud. Suceava	Nr. niveluri:1; S. construita la sol:15 mp; S. construita desfasurata:15 mp; Garaj, edificat în anul 1979, cu suprafața construită desfășurată de 15 mp
A1.7	38840-C7	Loc. Vatra Moldovitei, Str Dada, Jud. Suceava	Nr. niveluri:1; S. construita la sol:16 mp; S. construita desfasurata:16 mp; Magazie, edificată în anul 1979, cu suprafața construită desfășurată de 16 mp

**B. Partea II. Proprietari și acte**

Inscrieri privitoare la dreptul de proprietate și alte drepturi reale	Referințe
/	
Act Notarial nr. 392, din 25/02/2021 emis de ROTARU DORINA;	
B4	se noteaza transmiterea posesiei imobilului cu nr.cadastral 38840 , ca bun comun 1) BULIGA MARIUS-VASILE 2) BULIGA IONELA
<b>3419 / 03/03/2021</b>	
Act Notarial nr. 392, din 25/02/2021 emis de ROTARU DORINA;	
B5	Intabulare, drept de PROPRIETATE, ca bun comun, dobandit prin Conventie, cota actuala 1/1 1) BULIGA MARIUS-VASILE 2) BULIGA IONELA
/	
Act Normativ nr. 7, din 13/03/1996 emis de PARLAMENTUL ROMANIEI;	
B6	Intabulare, drept de PROPRIETATE, dobandit prin Lege, cota actuala 1/1 1) NEIDENTIFICAT NEIDENTIFICAT
Act Administrativ nr. 7469, din 07/08/2024 emis de PRIMARIA VATRA MOLDOVIȚEI;	
B7	Intabulare, drept de PROPRIETATE, dobandit prin Lege, cota actuala 1/1 1) BULIGA MARIUS-VASILE 2) BULIGA IONELA

Inscrieri privind dezmembramintele dreptului de proprietate, drepturi reale de garanție și sarcini	Referințe
----------------------------------------------------------------------------------------------------	-----------

## C. Partea III. SARCINI

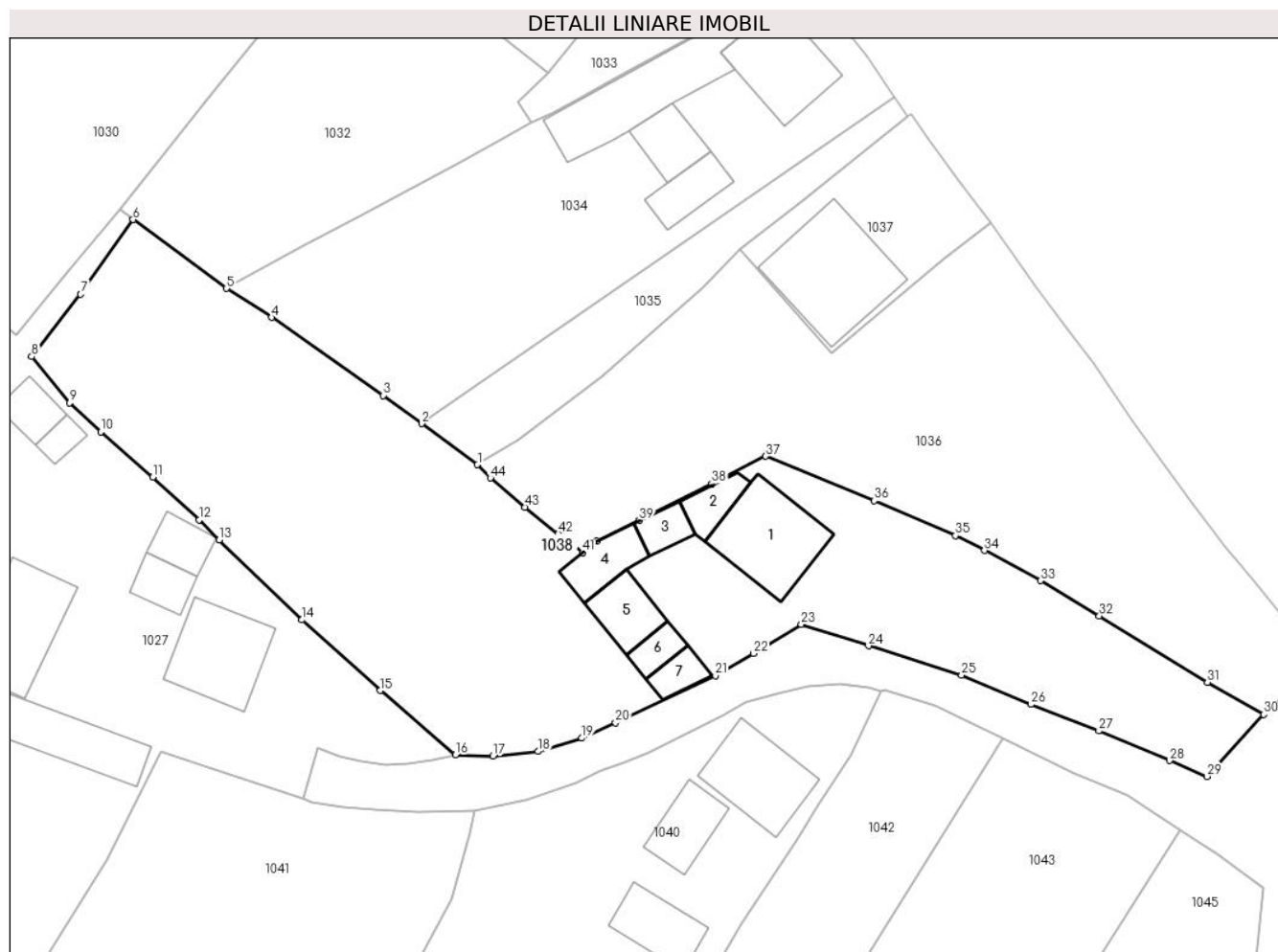
Inscrieri privind dezmembramintele dreptului de proprietate, drepturi reale de garanție și sarcini	Referințe
<b>3419 / 03/03/2021</b>	
Act Notarial nr. 392, din 25/02/2021 emis de ROTARU DORINA;	
C1	Intabulare, drept de UZUFRUCT VIAGER, dobandit prin Conventie, cota actuala 1/1 1) POPESCU GEORGETA
	A1.1, A1.2, A1.3, A1.5, A1.6

## Anexa Nr. 1 La Partea I

## Teren

Nr cadastral	Suprafața (mp)*	Observații / Referințe
38840	1.990	Teren intravilan, împrejmuit cu gard

\* Suprafața este determinată în planul de proiecție Stereo 70.



## Date referitoare la teren

Crt	Categorie folosință	Intravilan	Suprafața (mp)	Tarla	Parcelă	Nr. topo	Observații / Referințe
1	curți construcții	DA	512	-	1CC	-	
2	faneata	DA	1.036	-	2F	-	
3	faneata	DA	442	-	3F	-	

## Date referitoare la construcții

Crt	Număr	Destinație construcție	Supraf. (mp)	Situație juridică	Observații / Referințe
A1.1	38840-C1	construcții de locuințe	73	Cu acte	Nr. niveluri:2; S. construita la sol:73 mp; S. construita desfasurata:146 mp; Casă de locuit cu parter și etaj, edificată în anul 1970, cu suprafața construită desfășurată de 146 mp
A1.2	38840-C2	construcții anexa	19	Cu acte	Nr. niveluri:1; S. construita la sol:19 mp; S. construita desfasurata:19 mp; Șură, edificată în anul 1970, cu suprafața construită desfășurată de 19 mp
A1.3	38840-C3	construcții anexa	16	Cu acte	Nr. niveluri:1; S. construita la sol:16 mp; S. construita desfasurata:16 mp; Bucătărie de vară, edificată în anul 1979, cu suprafața construită desfășurată de 16 mp
A1.4	38840-C4	construcții anexa	29	Cu acte	Nr. niveluri:1; S. construita la sol:29 mp; S. construita desfasurata:29 mp; Șură, edificată în anul 1970, cu suprafața construită desfășurată de 29 mp

Crt	Număr	Destinație construcție	Supraf. (mp)	Situație juridică	Observații / Referințe
A1.5	38840-C5	construcții anexa	31	Cu acte	Nr. niveluri:1; S. construita la sol:31 mp; S. construita desfasurata:31 mp; Grajd, edificat în anul 1970, cu suprafața construită desfășurată de 31 mp
A1.6	38840-C6	construcții anexa	15	Cu acte	Nr. niveluri:1; S. construita la sol:15 mp; S. construita desfasurata:15 mp; Garaj, edificat în anul 1979, cu suprafața construită desfășurată de 15 mp
A1.7	38840-C7	construcții anexa	16	Cu acte	Nr. niveluri:1; S. construita la sol:16 mp; S. construita desfasurata:16 mp; Magazie, edificată în anul 1979, cu suprafața construită desfășurată de 16 mp

**Lungime Segmente**

1) Valorile lungimilor segmentelor sunt obținute din proiecție în plan.

Punct început	X / Y	Punct sfârșit	X / Y	Lungime segment	Punct început	X / Y	Punct sfârșit	X / Y	Lungime segment	Punct început	X / Y	Punct sfârșit	X / Y	Lungime segment
1	543.969,063 683.121,41	2	543.963,845 683.125,241	6.473	2	543.963,845 683.125,241	3	543.960,27 683.127,866	4.435	3	543.960,27 683.127,866	4	543.949,891 683.135,144	12.676
4	543.949,891 683.135,144	5	543.945,661 683.137,832	5.012	5	543.945,661 683.137,832	6	543.936,955 683.144,239	10.809	6	543.936,955 683.144,239	7	543.932,068 683.137,286	8.499
7	543.932,068 683.137,286	8	543.927,493 683.131,48	7.392	8	543.927,493 683.131,48	9	543.931,04 683.127,18	5.574	9	543.931,04 683.127,18	10	543.933,944 683.124,467	3.974
10	543.933,944 683.124,467	11	543.938,799 683.120,249	6.431	11	543.938,799 683.120,249	12	543.943,113 683.116,27	5.869	12	543.943,113 683.116,27	13	543.944,992 683.114,396	2.654
13	543.944,992 683.114,396	14	543.952,698 683.106,966	10.705	14	543.952,698 683.106,966	15	543.959,993 683.100,375	9.831	15	543.959,993 683.100,375	16	543.966,99 683.094,37	9.221
16	543.966,99 683.094,37	17	543.970,511 683.094,27	3.522	17	543.970,511 683.094,27	18	543.974,7 683.094,696	4.211	18	543.974,7 683.094,696	19	543.978,795 683.095,944	4.281
19	543.978,795 683.095,944	20	543.981,925 683.097,378	3.443	20	543.981,925 683.097,378	21	543.991,24 683.101,766	10.297	21	543.991,24 683.101,766	22	543.994,8 683.103,82	4.11
22	543.994,8 683.103,82	23	543.999,245 683.106,553	5.218	23	543.999,245 683.106,553	24	544.005,52 683.104,543	6.589	24	544.005,52 683.104,543	25	544.014,19 683.101,805	9.092
25	544.014,19 683.101,805	26	544.020,655 683.099,082	7.015	26	544.020,655 683.099,082	27	544.026,979 683.096,611	6.79	27	544.026,979 683.096,611	28	544.033,599 683.093,858	7.17
28	544.033,599 683.093,858	29	544.037,051 683.092,381	3.755	29	544.037,051 683.092,381	30	544.042,354 683.098,152	7.837	30	544.042,354 683.098,152	31	544.037,103 683.101,148	6.046
31	544.037,103 683.101,148	32	544.027,028 683.107,325	11.818	32	544.027,028 683.107,325	33	544.021,564 683.110,613	6.377	33	544.021,564 683.110,613	34	544.016,318 683.113,426	5.953
34	544.016,318 683.113,426	35	544.013,619 683.114,812	3.034	35	544.013,619 683.114,812	36	544.006,054 683.118,051	8.229	36	544.006,054 683.118,051	37	543.995,922 683.122,202	10.949
37	543.995,922 683.122,202	38	543.990,902 683.119,634	5.639	38	543.990,902 683.119,634	39	543.984,145 683.116,238	7.562	39	543.984,145 683.116,238	40	543.980,177 683.114,277	4.426
40	543.980,177 683.114,277	41	543.978,862 683.113,21	1.693	41	543.978,862 683.113,21	42	543.976,591 683.114,967	2.871	42	543.976,591 683.114,967	43	543.973,469 683.117,457	3.993
43	543.973,469 683.117,457	44	543.970,275 683.120,174	4.193	44	543.970,275 683.120,174	1	543.969,063 683.121,41	1.731					

\*\* Lungimile segmentelor sunt determinate în plan de proiecție Stereo 70 și sunt rotunjite la 1 milimetru.

\*\*\* Distanța dintre puncte este formată din segmente cumulate ce sunt mai mici decât valoarea 1 milimetru.



**DATE DESPRE IMOBILUL NR. 1039**

Oficiul de Cadastru și Publicitate Imobiliară SUCEAVA  
Biroul de Cadastru și Publicitate Imobiliară Campulung Moldovenesc

**A. Partea I. Descrierea imobilului**

TEREN Necunoscut

Adresa: Loc. Vatra Moldovitei, Jud. Suceava

Nr. Crt	Nr cadastral Nr. topografic	Suprafața* (mp)	Observații / Referințe
A1		952	Sector cadastral:53 Teren neimprejmuit; Imobilul s-a format din o parte a PF 1398 a comunei cadastrale Vatra Moldoviței.

**B. Partea II. Proprietari și acte**

Inscrieri privitoare la dreptul de proprietate și alte drepturi reale		Referințe
/		
Act Normativ nr. 7, din 13/03/1996 emis de PARLAMENTUL ROMANIEI (art. 13);		
B1	Inscrierea posesiei, drept de PROPRIETATE, dobândit prin Lege, cota actuala 1/1 1) NEIDENTIFICAT NEIDENTIFICAT	A1
B2	Se notează mențiunea de proprietar neidentificat.	A1

**C. Partea III. SARCINI .**

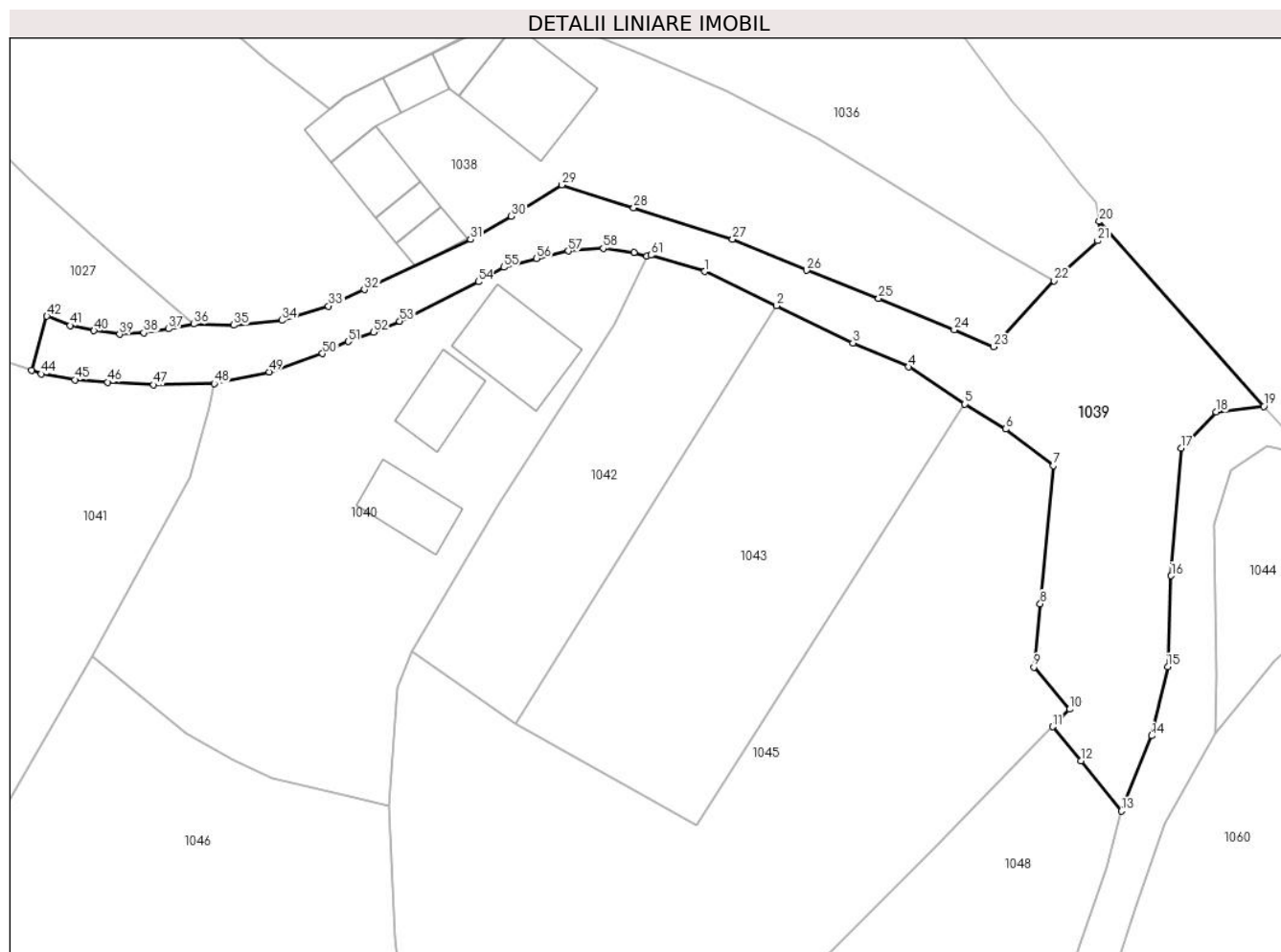
Inscrieri privind dezmembramintele dreptului de proprietate, drepturi reale de garanție și sarcini	Referințe
NU SUNT	

## Anexa Nr. 1 La Partea I

## Teren

Nr cadastral	Suprafața (mp)*	Observații / Referințe
	952	Imobilul s-a format din o parte a PF 1398 a comunei cadastrale Vatra Moldovitei.

\* Suprafața este determinată în planul de proiecție Stereo 70.



## Date referitoare la teren

Crt	Categorie folosință	Intravilan	Suprafața (mp)	Tarla	Parcelă	Nr. topo	Observații / Referințe
1	drum	DA	920	-	-	-	
2	drum	NU	32	-	-	-	

## Lungime Segmente

1) Valorile lungimilor segmentelor sunt obținute din proiecție în plan.

Punct început	X / Y	Punct sfârșit	X / Y	Lungime segment	Punct început	X / Y	Punct sfârșit	X / Y	Lungime segment	Punct început	X / Y	Punct sfârșit	X / Y	Lungime segment
1	544.011,748 683.098,963	2	544.018,041 683.095,982	6.963	2	544.018,041 683.095,982	3	544.024,719 683.092,706	7.438	3	544.024,719 683.092,706	4	544.029,592 683.090,616	5.302
4	544.029,592 683.090,616	5	544.034,531 683.087,369	5.911	5	544.034,531 683.087,369	6	544.038,098 683.085,183	4.184	6	544.038,098 683.085,183	7	544.042,29 683.081,979	5.276
7	544.042,29 683.081,979	8	544.041,135 683.069,891	12.143	8	544.041,135 683.069,891	9	544.040,571 683.064,346	5.574	9	544.040,571 683.064,346	10	544.043,699 683.060,663	4.832
10	544.043,699 683.060,663	11	544.042,236 683.059,128	2.121	11	544.042,236 683.059,128	12	544.044,698 683.056,148	3.865	12	544.044,698 683.056,148	13	544.048,23 683.051,736	5.652
13	544.048,23 683.051,736	14	544.050,888 683.058,338	7.117	14	544.050,888 683.058,338	15	544.052,293 683.064,374	6.197	15	544.052,293 683.064,374	16	544.052,593 683.072,339	7.971

Punct început	X / Y	Punct sfârșit	X / Y	Lungime segment	Punct început	X / Y	Punct sfârșit	X / Y	Lungime segment	Punct început	X / Y	Punct sfârșit	X / Y	Lungime segment
16	544.052,593 683.072,339	17	544.053,495 683.083,51	11.207	17	544.053,495 683.083,51	18	544.056,551 683.086,666	4.393	18	544.056,551 683.086,666	19	544.060,715 683.087,17	4.194
19	544.060,715 683.087,17	20	544.046,31 683.103,352	21.665	20	544.046,31 683.103,352	21	544.046,165 683.101,657	1.701	21	544.046,165 683.101,657	22	544.042,354 683.098,152	5.178
22	544.042,354 683.098,152	23	544.037,051 683.092,381	7.837	23	544.037,051 683.092,381	24	544.033,599 683.093,858	3.755	24	544.033,599 683.093,858	25	544.026,979 683.096,611	7.17
25	544.026,979 683.096,611	26	544.020,655 683.099,082	6.79	26	544.020,655 683.099,082	27	544.014,19 683.101,805	7.015	27	544.014,19 683.101,805	28	544.005,52 683.104,543	9.092
28	544.005,52 683.104,543	29	543.999,245 683.106,553	6.589	29	543.999,245 683.106,553	30	543.994,8 683.103,82	5.218	30	543.994,8 683.103,82	31	543.991,24 683.101,766	4.11
31	543.991,24 683.101,766	32	543.981,925 683.097,378	10.297	32	543.981,925 683.097,378	33	543.978,795 683.095,944	3.443	33	543.978,795 683.095,944	34	543.974,7 683.094,696	4.281
34	543.974,7 683.094,696	35	543.970,511 683.094,27	4.211	35	543.970,511 683.094,27	36	543.966,99 683.094,37	3.522	36	543.966,99 683.094,37	37	543.964,804 683.093,944	2.227
37	543.964,804 683.093,944	38	543.962,609 683.093,614	2.22	38	543.962,609 683.093,614	39	543.960,493 683.093,48	2.12	39	543.960,493 683.093,48	40	543.958,245 683.093,789	2.269
40	543.958,245 683.093,789	41	543.956,15 683.094,237	2.142	41	543.956,15 683.094,237	42	543.954,133 683.095,064	2.18	42	543.954,133 683.095,064	43	543.952,787 683.090,319	4.932
43	543.952,787 683.090,319	44	543.953,636 683.090,005	0.905	44	543.953,636 683.090,005	45	543.956,581 683.089,497	2.988	45	543.956,581 683.089,497	46	543.959,452 683.089,283	2.879
46	543.959,452 683.089,283	47	543.963,481 683.089,053	4.036	47	543.963,481 683.089,053	48	543.968,786 683.089,158	5.306	48	543.968,786 683.089,158	49	543.973,586 683.090,181	4.908
49	543.973,586 683.090,181	50	543.978,269 683.091,781	4.949	50	543.978,269 683.091,781	51	543.980,519 683.092,837	2.485	51	543.980,519 683.092,837	52	543.982,736 683.093,646	2.36
52	543.982,736 683.093,646	53	543.985,022 683.094,628	2.488	53	543.985,022 683.094,628	54	543.991,92 683.098,065	7.707	54	543.991,92 683.098,065	55	543.994,135 683.099,337	2.554
55	543.994,135 683.099,337	56	543.997,024 683.100,111	2.991	56	543.997,024 683.100,111	57	543.999,798 683.100,76	2.849	57	543.999,798 683.100,76	58	544.002,851 683.100,998	3.062
58	544.002,851 683.100,998	59	544.005,554 683.100,632	2.728	59	544.005,554 683.100,632	60	544.006,671 683.100,292	1.168	60	544.006,671 683.100,292	61	544.007,026 683.100,393	0.369
61	544.007,026 683.100,393	1	544.011,748 683.098,963	4.934										

\*\* Lungimile segmentelor sunt determinate în planul de proiecție Stereo 70 și sunt rotunjite la 1 milimetru.

\*\*\* Distanța dintre puncte este formată din segmente cumulate ce sunt mai mici decât valoarea 1 milimetru.



**DATE DESPRE IMOBILUL NR. 1040**

Oficiul de Cadastru și Publicitate Imobiliară SUCEAVA  
Biroul de Cadastru și Publicitate Imobiliară Campulung Moldovenesc

**A. Partea I. Descrierea imobilului**

TEREN Necunoscut

Adresa: Loc. Vatra Moldovitei, Nr. 615, Jud. Suceava

Nr. Crt	Nr cadastral Nr. topografic	Suprafața* (mp)	Observații / Referințe
A1		1.130	Sector cadastral:53 Teren imprejmuit; Imobilul s-a format din o parte a PF 238,247/2 a comunei cadastrale Vatra Moldoviței.

**Construcții**

Crt	Nr cadastral Nr. topografic	Adresa	Observații / Referințe
A1.1		Loc. Vatra Moldovitei, Nr. 615, Jud. Suceava	Nr. niveluri:1; S. construita la sol:63 mp; Locuință.
A1.2		Loc. Vatra Moldovitei, Nr. 615, Jud. Suceava	Nr. niveluri:1; S. construita la sol:35 mp; Anexă.
A1.3		Loc. Vatra Moldovitei, Nr. 615, Jud. Suceava	Nr. niveluri:1; S. construita la sol:38 mp; Anexă.

**B. Partea II. Proprietari și acte**

Inscrieri privitoare la dreptul de proprietate și alte drepturi reale		Referințe
/		
Act Normativ nr. 7, din 13/03/1996 emis de PARLAMENTUL ROMANIEI;		
B1	Intabulare, drept de PROPRIETATE, dobandit prin Lege, cota actuala 1/1 1) NEIDENTIFICAT NEIDENTIFICAT	A1
Act Administrativ nr. 10667, din 20/11/2024 emis de PRIMĂRIA VATRA MOLDOVIȚEI;		
B2	Se notează posesia factică. 1) PUȘCĂ VIORICA	A1
Act Administrativ nr. 7469, din 07/08/2024 emis de PRIMĂRIA VATRA MOLDOVIȚEI;		
B3	Intabulare, drept de PROPRIETATE, dobandit prin Lege, cota actuala 1/1 1) PUȘCĂ VIORICA	A1.1, A1.2, A1.3

**C. Partea III. SARCINI .**

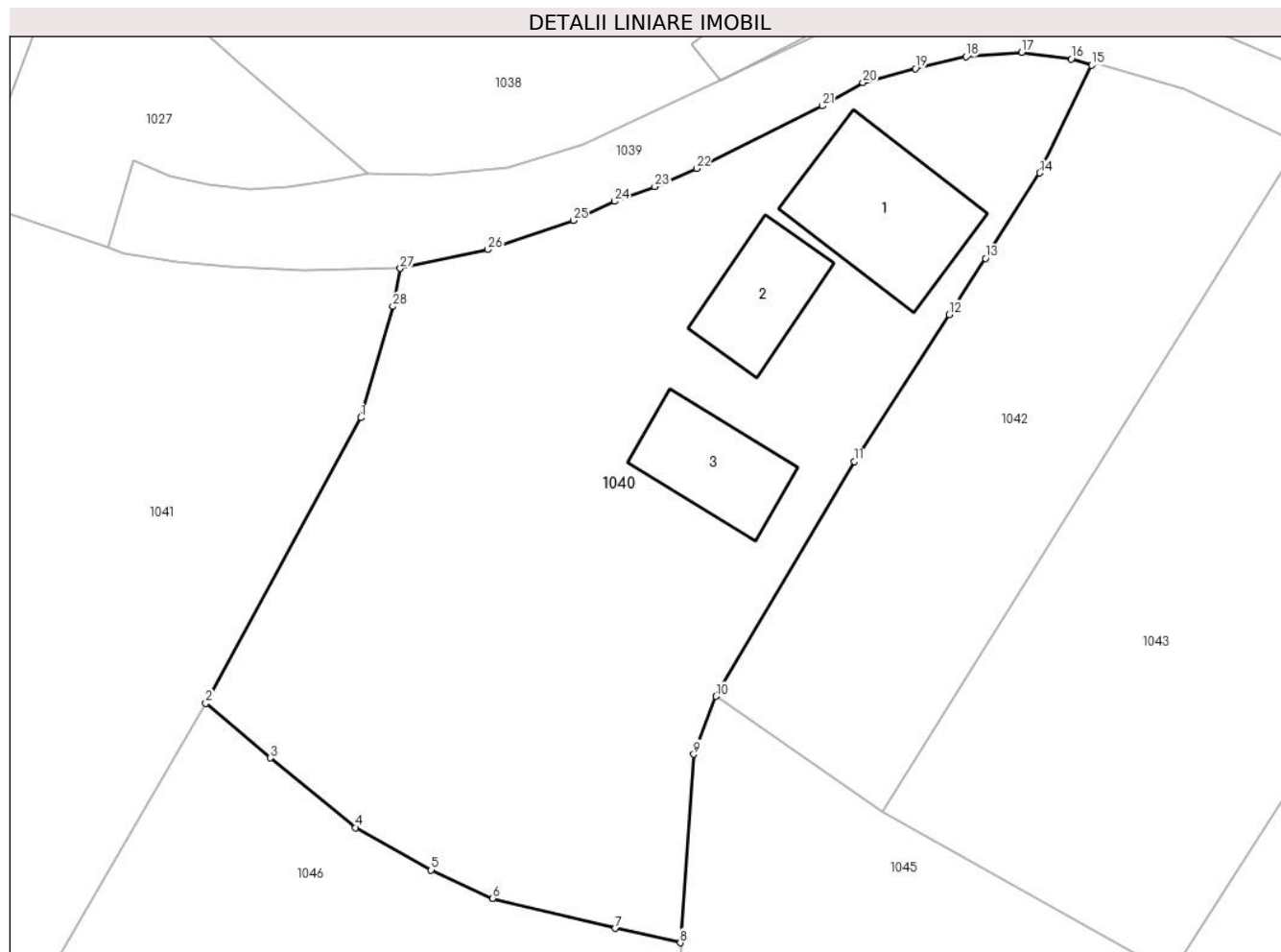
Inscrieri privind dezmembramintele dreptului de proprietate, drepturi reale de garanție și sarcini	Referințe
NU SUNT	

## Anexa Nr. 1 La Partea I

## Teren

Nr cadastral	Suprafața (mp)*	Observații / Referințe
	1.130	Imobilul s-a format din o parte a PF 238,247/2 a comunei cadastrale Vatra Moldovitei.

\* Suprafața este determinată în planul de proiecție Stereo 70.



## Date referitoare la teren

Crt	Categorie folosință	Intra vilan	Suprafața (mp)	Tarla	Parcelă	Nr. topo	Observații / Referințe
1	curți construcții	DA	704	-	-	-	
2	curți construcții	NU	426	-	-	-	

## Date referitoare la construcții

Crt	Număr	Destinație construcție	Supraf. (mp)	Situație juridică	Observații / Referințe
A1.1		construcții de locuințe	63	Cu acte	Nr. niveluri:1; S. construita la sol:63 mp; Locuință.
A1.2		construcții anexa	35	Cu acte	Nr. niveluri:1; S. construita la sol:35 mp; Anexă.
A1.3		construcții anexa	38	Cu acte	Nr. niveluri:1; S. construita la sol:38 mp; Anexă.

## Lungime Segmente

1) Valorile lungimilor segmentelor sunt obținute din proiecție în plan.

Punct început	X / Y	Punct sfârșit	X / Y	Lungime segment (** (m))
1	543.966,62 683.080,979	2	543.958,134 683.065,327	17.804

Punct început	X / Y	Punct sfârșit	X / Y	Lungime segment (** (m))
2	543.958,134 683.065,327	3	543.961,665 683.062,331	4.631

Punct început	X / Y	Punct sfârșit	X / Y	Lungime segment (** (m)
3	543.961,665 683.062,331	4	543.966,345 683.058,517	6.037
5	543.970,48 683.056,197	6	543.973,854 683.054,645	3.714
7	543.980,573 683.052,995	8	543.984,136 683.052,207	3.649
9	543.984,873 683.062,539	10	543.986,095 683.065,709	3.397
11	543.993,665 683.078,568	12	543.998,871 683.086,636	9.602
13	544.000,866 683.089,716	14	544.003,828 683.094,391	5.534
15	544.006,671 683.100,292	16	544.005,554 683.100,632	1.168
17	544.002,851 683.100,998	18	543.999,798 683.100,76	3.062
19	543.997,024 683.100,111	20	543.994,135 683.099,337	2.991
21	543.991,92 683.098,065	22	543.985,022 683.094,628	7.707
23	543.982,736 683.093,646	24	543.980,519 683.092,837	2.36
25	543.978,269 683.091,781	26	543.973,586 683.090,181	4.949
27	543.968,786 683.089,158	28	543.968,385 683.087,072	2.124

Punct început	X / Y	Punct sfârșit	X / Y	Lungime segment (** (m)
4	543.966,345 683.058,517	5	543.970,48 683.056,197	4.741
6	543.973,854 683.054,645	7	543.980,573 683.052,995	6.919
8	543.984,136 683.052,207	9	543.984,873 683.062,539	10.358
10	543.986,095 683.065,709	11	543.993,665 683.078,568	14.922
12	543.998,871 683.086,636	13	544.000,866 683.089,716	3.67
14	544.003,828 683.094,391	15	544.006,671 683.100,292	6.55
16	544.005,554 683.100,632	17	544.002,851 683.100,998	2.728
18	543.999,798 683.100,76	19	543.997,024 683.100,111	2.849
20	543.994,135 683.099,337	21	543.991,92 683.098,065	2.554
22	543.985,022 683.094,628	23	543.982,736 683.093,646	2.488
24	543.980,519 683.092,837	25	543.978,269 683.091,781	2.485
26	543.973,586 683.090,181	27	543.968,786 683.089,158	4.908
28	543.968,385 683.087,072	1	543.966,62 683.080,979	6.343

\*\* Lungimile segmentelor sunt determinate în planul de proiecție Stereo 70 și sunt rotunjite la 1 milimetru.

\*\*\* Distanța dintre puncte este formată din segmente cumulate ce sunt mai mici decât valoarea 1 milimetru.





**DATE DESPRE IMOBILUL NR. 1041**

Oficiul de Cadastru și Publicitate Imobiliară SUCEAVA  
Biroul de Cadastru și Publicitate Imobiliară Campulung Moldovenesc

**A. Partea I. Descrierea imobilului**

TEREN Necunoscut

Adresa: Loc. Vatra Moldovitei, Jud. Suceava

Nr. Crt	Nr cadastral Nr. topografic	Suprafața* (mp)	Observații / Referințe
A1	39333	2.241	Sector cadastral:53 Teren imprejmuit;

**B. Partea II. Proprietari și acte**

Inscrieri privitoare la dreptul de proprietate și alte drepturi reale	Referințe
/	
Act Notarial nr. declarație aut. nr. 2593, din 01/11/2022 emis de B.I.N. ȘCRABA LUMINIȚA ANA MARIA (act administrativ nr adeverință nr. 9346 din 01.11.2022, emis de Primaria comunei Vatra Moldovitei; inscris sub semnatura privata nr proces verbal de vecinătate din 22.11.2022, emis de PFA Niga Gabriel);	
B1	Se notează posesia 1) ȚIGANESCU GHEORGHE
	A1
Act Normativ nr. 7, din 13/03/1996 emis de PARLAMENTUL ROMANIEI;	
B2	Intabulare, drept de PROPRIETATE, dobandit prin Lege, cota actuala 1/1 1) NEIDENTIFICAT NEIDENTIFICAT
	A1

**C. Partea III. SARCINI .**

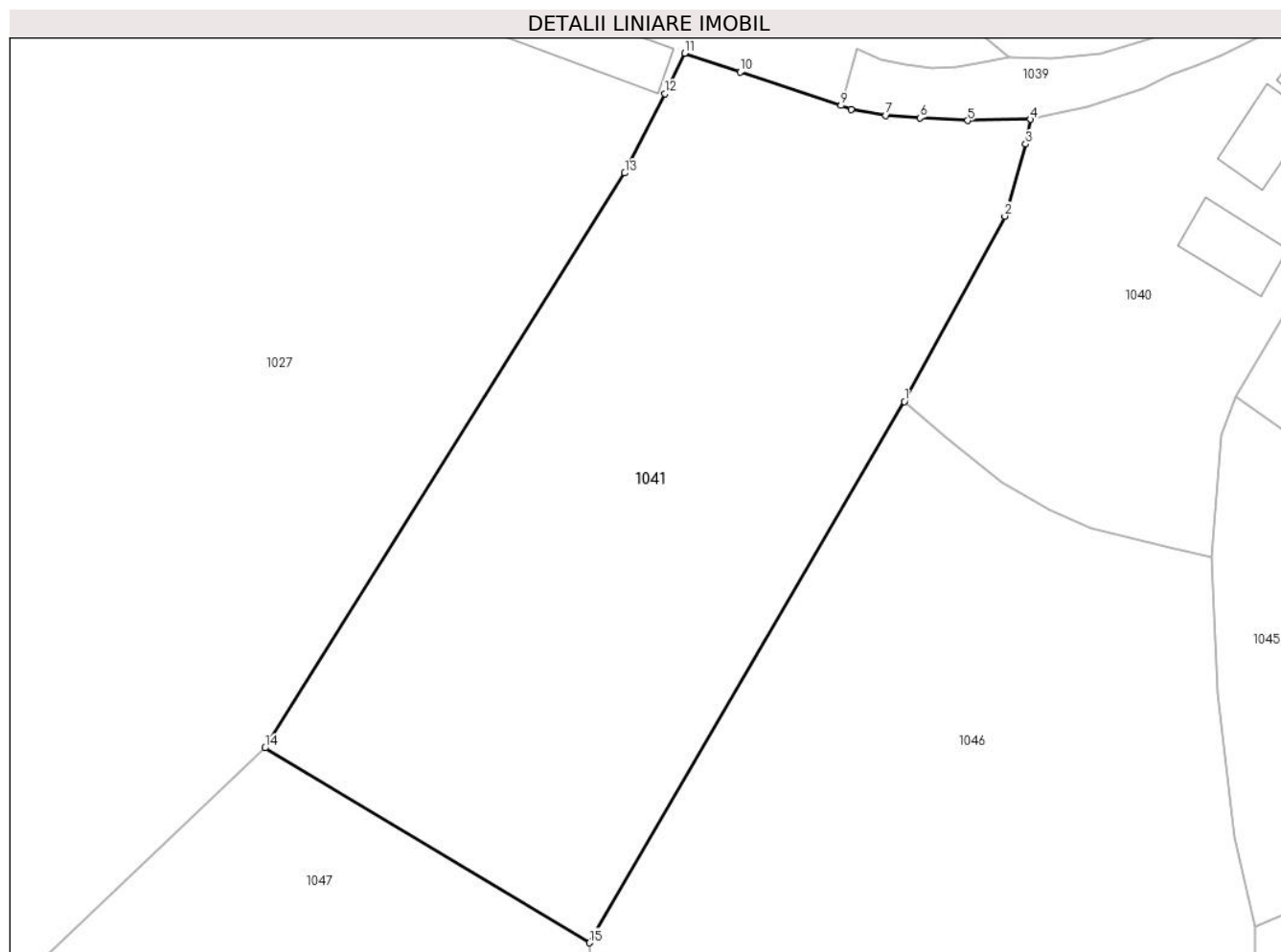
Inscrieri privind dezmembramintele dreptului de proprietate, drepturi reale de garanție și sarcini	Referințe
NU SUNT	

## Anexa Nr. 1 La Partea I

## Teren

Nr cadastral	Suprafața (mp)*	Observații / Referințe
39333	2.241	

\* Suprafața este determinată în planul de proiecție Stereo 70.



## Date referitoare la teren

Crt	Categorie folosință	Intravilan	Suprafața (mp)	Tarla	Parcelă	Nr. topo	Observații / Referințe
1	faneata	DA	185	-	-	-	
2	faneata	NU	2.056	-	-	-	

## Lungime Segmente

1) Valorile lungimilor segmentelor sunt obținute din proiecție în plan.

Punct început	X / Y	Punct sfârșit	X / Y	Lungime segment (** (m)
1	543.958,134 683.065,327	2	543.966,62 683.080,979	17.804
2	543.966,62 683.080,979	3	543.968,385 683.087,072	6.343
3	543.968,385 683.087,072	4	543.968,786 683.089,158	2.124
4	543.968,786 683.089,158	5	543.963,481 683.089,053	5.306

Punct început	X / Y	Punct sfârșit	X / Y	Lungime segment (** (m)
5	543.963,481 683.089,053	6	543.959,452 683.089,283	4.036
6	543.959,452 683.089,283	7	543.956,581 683.089,497	2.879
7	543.956,581 683.089,497	8	543.953,636 683.090,005	2.988
8	543.953,636 683.090,005	9	543.952,787 683.090,319	0.905
9	543.952,787 683.090,319	10	543.944,281 683.093,147	8.964
10	543.944,281 683.093,147	11	543.939,568 683.094,735	4.973
11	543.939,568 683.094,735	12	543.937,886 683.091,307	3.818
12	543.937,886 683.091,307	13	543.934,517 683.084,619	7.489
13	543.934,517 683.084,619	14	543.904,131 683.036,094	57.254
14	543.904,131 683.036,094	15	543.931,536 683.019,647	31.962
15	543.931,536 683.019,647	1	543.958,134 683.065,327	52.859

\*\* Lungimile segmentelor sunt determinate în planul de proiecție Stereo 70 și sunt rotunjite la 1 milimetru.

\*\*\* Distanța dintre puncte este formată din segmente cumulate ce sunt mai mici decât valoarea 1 milimetru.



**DATE DESPRE IMOBILUL NR. 1042**

Oficiul de Cadastru și Publicitate Imobiliară SUCEAVA  
Biroul de Cadastru și Publicitate Imobiliară Campulung Moldovenesc

**A. Partea I. Descrierea imobilului**

TEREN Intravilan

Nr. CF vechi:237

Adresa: Loc. Vatra Moldovitei, Jud. Suceava

Nr. Crt	Nr cadastral Nr. topografic	Suprafața* (mp)	Observații / Referințe
A1	36166	477	Sector cadastral:53 Teren neimprejmit;

**B. Partea II. Proprietari și acte**

Inscrieri privitoare la dreptul de proprietate și alte drepturi reale		Referințe
<b>1445 / 25/10/2000</b>		
Act Notarial nr. 171, din 21/11/1994 emis de NOTARIATUL DE STAT LOCAL CAMPULUNG MOLD.;		
B1	Intabulare, drept de PROPRIETATE, dobandit prin Succesiune, cota actuala 1/2 1) HERSCU FLOAREA RODICA, Lipsă CNP proprietar.	A1
B2	Intabulare, drept de PROPRIETATE, dobandit prin Succesiune, cota actuala 1/2 1) POIDA DRAGA-VIORICA, Lipsă CNP proprietar.	A1

**C. Partea III. SARCINI .**

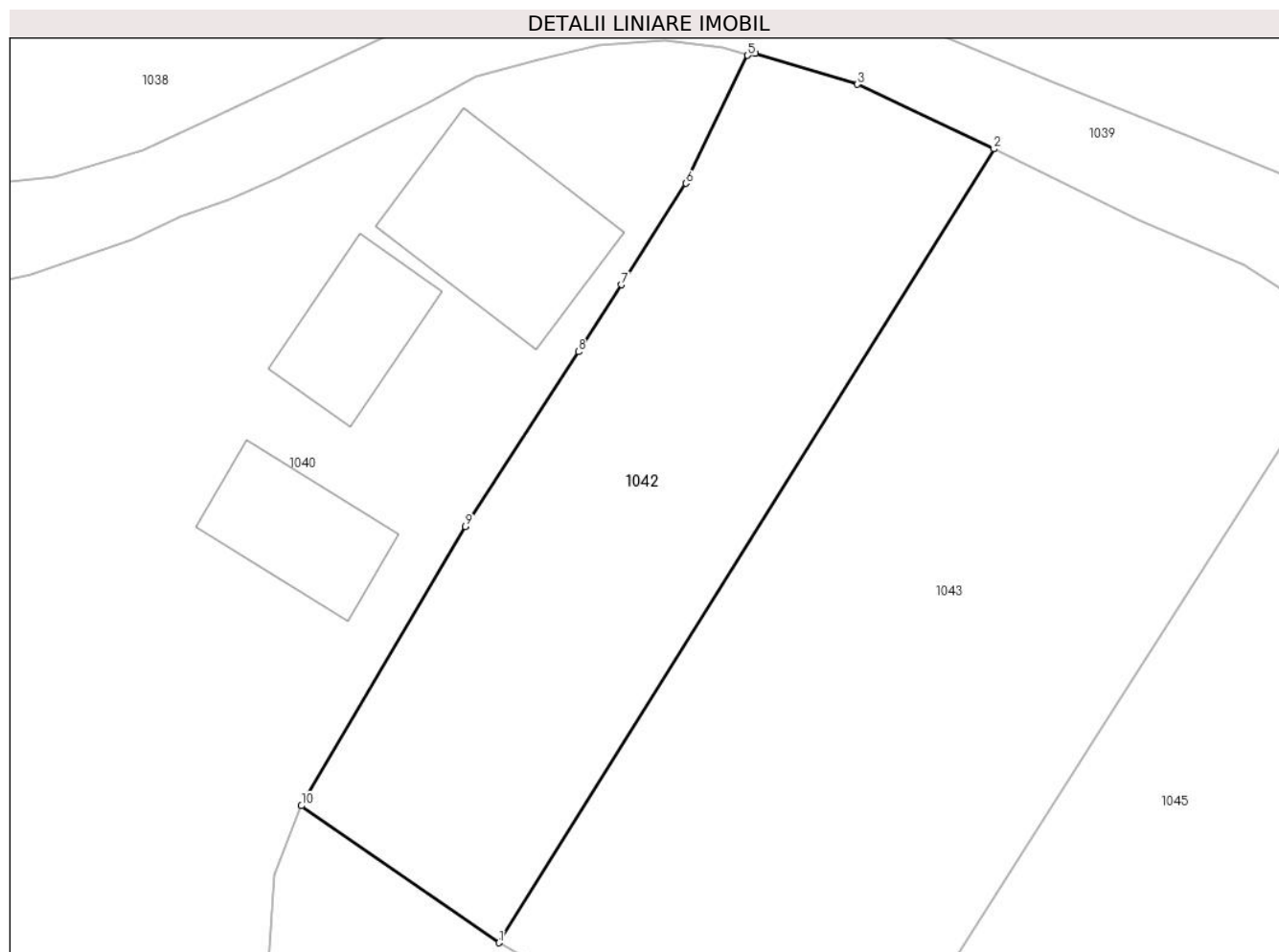
Inscrieri privind dezmembramintele dreptului de proprietate, drepturi reale de garanție și sarcini	Referințe
NU SUNT	

## Anexa Nr. 1 La Partea I

## Teren

Nr cadastral	Suprafața (mp)*	Observații / Referințe
36166	477	

\* Suprafața este determinată în planul de proiecție Stereo 70.



## Date referitoare la teren

Crt	Categorie folosință	Intravilan	Suprafața (mp)	Tarla	Parcelă	Nr. topo	Observații / Referințe
1	arabil	DA	477	-	-	-	top.238/1

## Lungime Segmente

1) Valorile lungimilor segmentelor sunt obținute din proiecție în plan.

Punct început	X / Y	Punct sfârșit	X / Y	Lungime segment (** (m)
1	543.995,204 683.059,393	2	544.018,041 683.095,982	43.131
2	544.018,041 683.095,982	3	544.011,748 683.098,963	6.963
3	544.011,748 683.098,963	4	544.007,026 683.100,393	4.934
4	544.007,026 683.100,393	5	544.006,671 683.100,292	0.369
5	544.006,671 683.100,292	6	544.003,828 683.094,391	6.55

Punct început	X / Y	Punct sfârșit	X / Y	Lungime segment (** (m)
6	544.003,828 683.094,391	7	544.000,866 683.089,716	5.534
7	544.000,866 683.089,716	8	543.998,871 683.086,636	3.67
8	543.998,871 683.086,636	9	543.993,665 683.078,568	9.602
9	543.993,665 683.078,568	10	543.986,095 683.065,709	14.922
10	543.986,095 683.065,709	1	543.995,204 683.059,393	11.084

\*\* Lungimile segmentelor sunt determinate în planul de proiecție Stereo 70 și sunt rotunjite la 1 milimetru.

\*\*\* Distanța dintre puncte este formată din segmente cumulate ce sunt mai mici decât valoarea 1 milimetru.





**DATE DESPRE IMOBILUL NR. 1043**

Oficiul de Cadastru și Publicitate Imobiliară SUCEAVA  
Biroul de Cadastru și Publicitate Imobiliară Campulung Moldovenesc

**A. Partea I. Descrierea imobilului**

TEREN Intravilan

Nr. CF vechi:237

Adresa: Loc. Vatra Moldovitei, Jud. Suceava

Nr. Crt	Nr cadastral Nr. topografic	Suprafața* (mp)	Observații / Referințe
A1	36168	801	Sector cadastral:53 Teren neimprejmuit;

**B. Partea II. Proprietari și acte**

Inscrieri privitoare la dreptul de proprietate și alte drepturi reale		Referințe
<b>1445 / 25/10/2000</b>		
Act Notarial nr. 171, din 21/11/1994 emis de NOTARIATUL DE STAT LOCAL CAMPULUNG MOLD.;		
B1	Intabulare, drept de PROPRIETATE, dobandit prin Succesiune, cota actuala 1/2 1) HERSCU FLOAREA - RODICA, Lipsă CNP proprietar.	A1
B2	Intabulare, drept de PROPRIETATE, dobandit prin Succesiune, cota actuala 1/2 1) POIDA DRAGA - VIORICA, Lipsă CNP proprietar.	A1

**C. Partea III. SARCINI .**

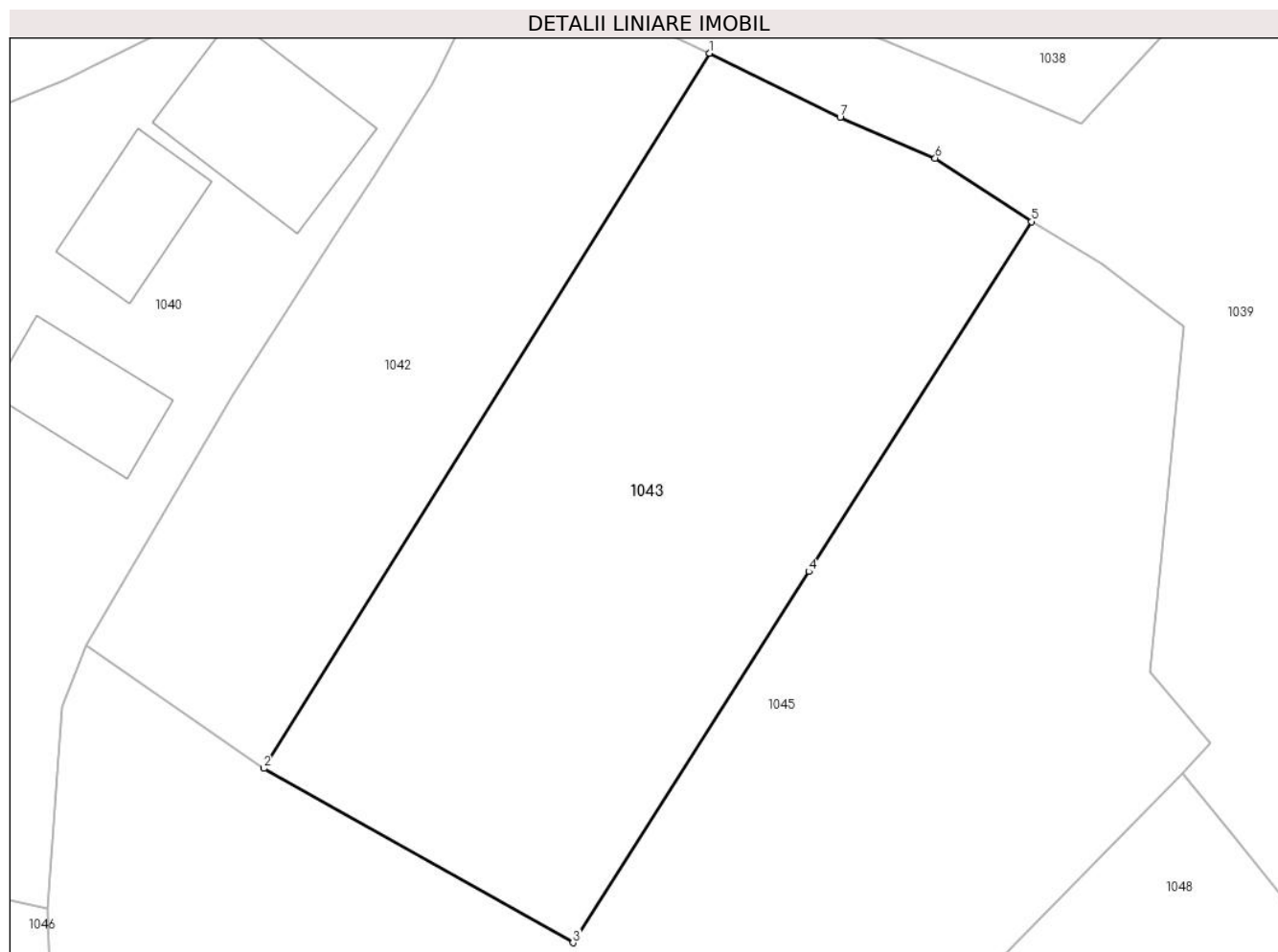
Inscrieri privind dezmembramintele dreptului de proprietate, drepturi reale de garanție și sarcini	Referințe
NU SUNT	

## Anexa Nr. 1 La Partea I

## Teren

Nr cadastral	Suprafața (mp)*	Observații / Referințe
36168	801	

\* Suprafața este determinată în planul de proiecție Stereo 70.



## Date referitoare la teren

Crt	Categorie folosință	Intra vilan	Suprafața (mp)	Tarla	Parcelă	Nr. topo	Observații / Referințe
1	arabil	DA	801	-	-	-	top.238/2

## Lungime Segmente

1) Valorile lungimilor segmentelor sunt obținute din proiecție în plan.

Punct început	X / Y	Punct sfârșit	X / Y	Lungime segment (** (m)
1	544.018,041 683.095,982	2	543.995,204 683.059,393	43.131
2	543.995,204 683.059,393	3	544.011,044 683.050,475	18.178
3	544.011,044 683.050,475	4	544.023,119 683.069,47	22.508
4	544.023,119 683.069,47	5	544.034,531 683.087,369	21.228
5	544.034,531 683.087,369	6	544.029,592 683.090,616	5.911

Punct început	X / Y	Punct sfârșit	X / Y	Lungime segment (** (m)
6	544.029,592 683.090,616	7	544.024,719 683.092,706	5.302
7	544.024,719 683.092,706	1	544.018,041 683.095,982	7.438

\*\* Lungimile segmentelor sunt determinate în planul de proiecție Stereo 70 și sunt rotunjite la 1 milimetru.

\*\*\* Distanța dintre puncte este formată din segmente cumulate ce sunt mai mici decât valoarea 1 milimetru.



**DATE DESPRE IMOBILUL NR. 1044**

Oficiul de Cadastru și Publicitate Imobiliară SUCEAVA  
Biroul de Cadastru și Publicitate Imobiliară Campulung Moldovenesc

**A. Partea I. Descrierea imobilului**

TEREN Intravilan

Adresa: Loc. Vatra Moldovitei, Jud. Suceava

Nr. Crt	Nr cadastral Nr. topografic	Suprafața* (mp)	Observații / Referințe
A1		200	Sector cadastral:53 Teren neimprejmuit; Imobilul s-a format din o parte a PF 1393 a comunei cadastrale Vatra Moldoviței.

**B. Partea II. Proprietari și acte**

Inscrieri privitoare la dreptul de proprietate și alte drepturi reale		Referințe
/		
Act Normativ nr. 7, din 13/03/1996 emis de PARLAMENTUL ROMANIEI (art. 13);		
B1	Inscrierea posesiei, drept de PROPRIETATE, dobândit prin Lege, cota actuala 1/1 1) NEIDENTIFICAT NEIDENTIFICAT	A1
B2	Se notează mențiunea de proprietar neidentificat.	A1

**C. Partea III. SARCINI .**

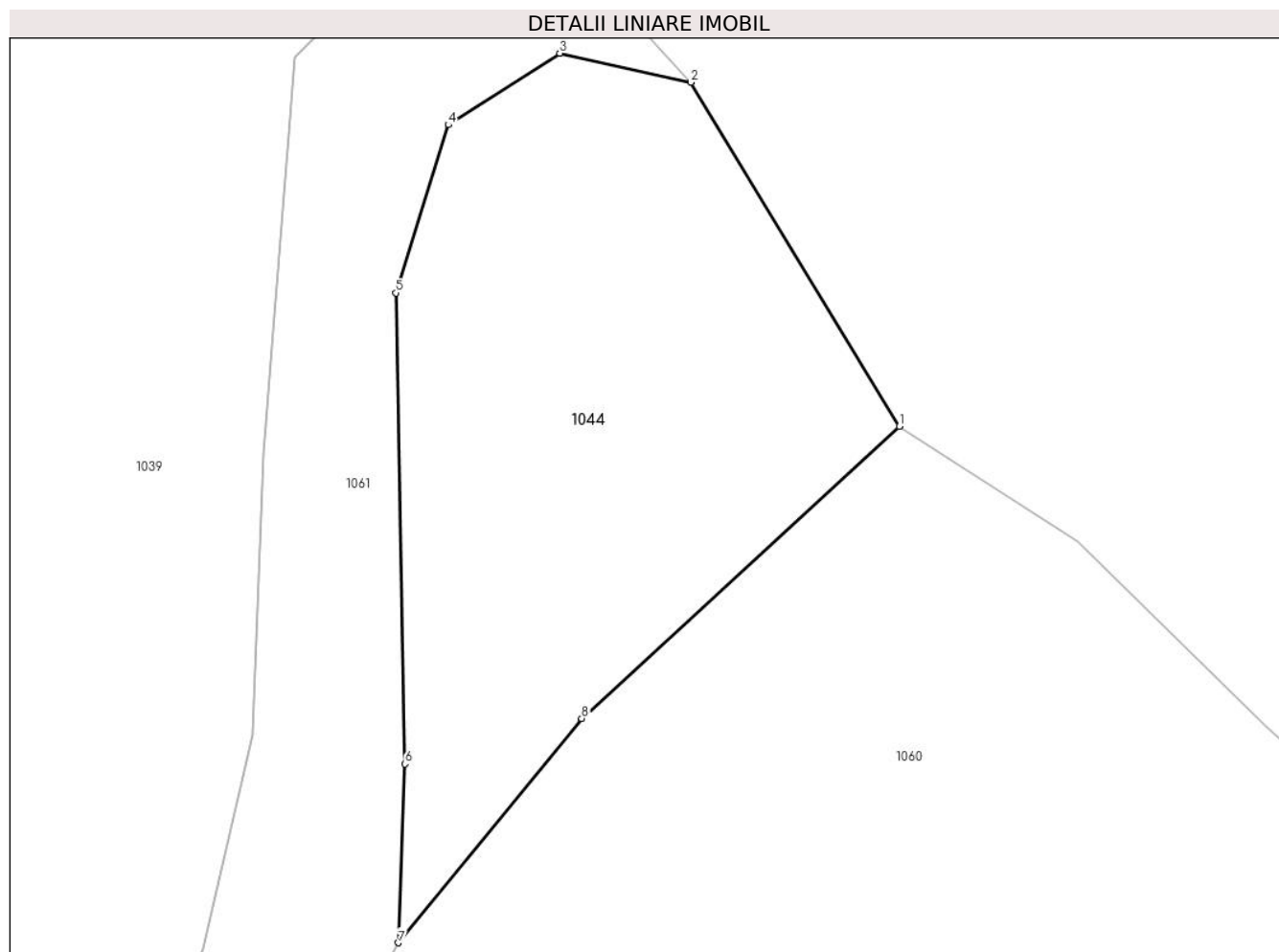
Inscrieri privind dezmembramintele dreptului de proprietate, drepturi reale de garanție și sarcini	Referințe
NU SUNT	

## Anexa Nr. 1 La Partea I

## Teren

Nr cadastral	Suprafața (mp)*	Observații / Referințe
	200	Imobilul s-a format din o parte a PF 1393 a comunei cadastrale Vatra Moldoviței.

\* Suprafața este determinată în planul de proiecție Stereo 70.



## Date referitoare la teren

Crt	Categorie folosință	Intra vilan	Suprafața (mp)	Tarla	Parcelă	Nr. topo	Observații / Referințe
1	faneata	DA	200	-	-	-	

## Lungime Segmente

1) Valorile lungimilor segmentelor sunt obținute din proiecție în plan.

Punct început	X / Y	Punct sfârșit	X / Y	Lungime segment (** (m)
1	544.070,578 683.073,098	2	544.064,69 683.082,816	11.363
2	544.064,69 683.082,816	3	544.060,979 683.083,64	3.801
3	544.060,979 683.083,64	4	544.057,831 683.081,616	3.743
4	544.057,831 683.081,616	5	544.056,355 683.076,869	4.971
5	544.056,355 683.076,869	6	544.056,605 683.063,56	13.311

Punct început	X / Y	Punct sfârșit	X / Y	Lungime segment (** (m)
6	544.056,605 683.063,56	7	544.056,423 683.058,507	5.056
7	544.056,423 683.058,507	8	544.061,602 683.064,845	8.185
8	544.061,602 683.064,845	1	544.070,578 683.073,098	12.193

\*\* Lungimile segmentelor sunt determinate în planul de proiecție Stereo 70 și sunt rotunjite la 1 milimetru.

\*\*\* Distanța dintre puncte este formată din segmente cumulate ce sunt mai mici decât valoarea 1 milimetru.





**DATE DESPRE IMOBILUL NR. 1045**

Oficiul de Cadastru și Publicitate Imobiliară SUCEAVA  
Biroul de Cadastru și Publicitate Imobiliară Campulung Moldovenesc

**A. Partea I. Descrierea imobilului**

TEREN Necunoscut

Nr. CF vechi:237

Adresa: Loc. Vatra Moldovitei, Jud. Suceava

Nr. Crt	Nr cadastral Nr. topografic	Suprafața* (mp)	Observații / Referințe
A1	36167	1.732	Sector cadastral:53 Teren neimprejmuit;

**B. Partea II. Proprietari și acte**

Inscrieri privitoare la dreptul de proprietate și alte drepturi reale		Referințe
<b>1445 / 25/10/2000</b>		
Act Notarial nr. 171, din 21/11/1994 emis de NOTARIATUL DE STAT LOCAL CAMPULUNG MOLD.;		
B1	Intabulare, drept de PROPRIETATE, dobandit prin Succesiune, cota actuala 1/2 1) HERSCU FLOAREA-RODICA, Lipsă CNP proprietar.	A1
B2	Intabulare, drept de PROPRIETATE, dobandit prin Succesiune, cota actuala 1/2 1) POIDA DRAGA - VIORICA, Lipsă CNP proprietar.	A1

**C. Partea III. SARCINI .**

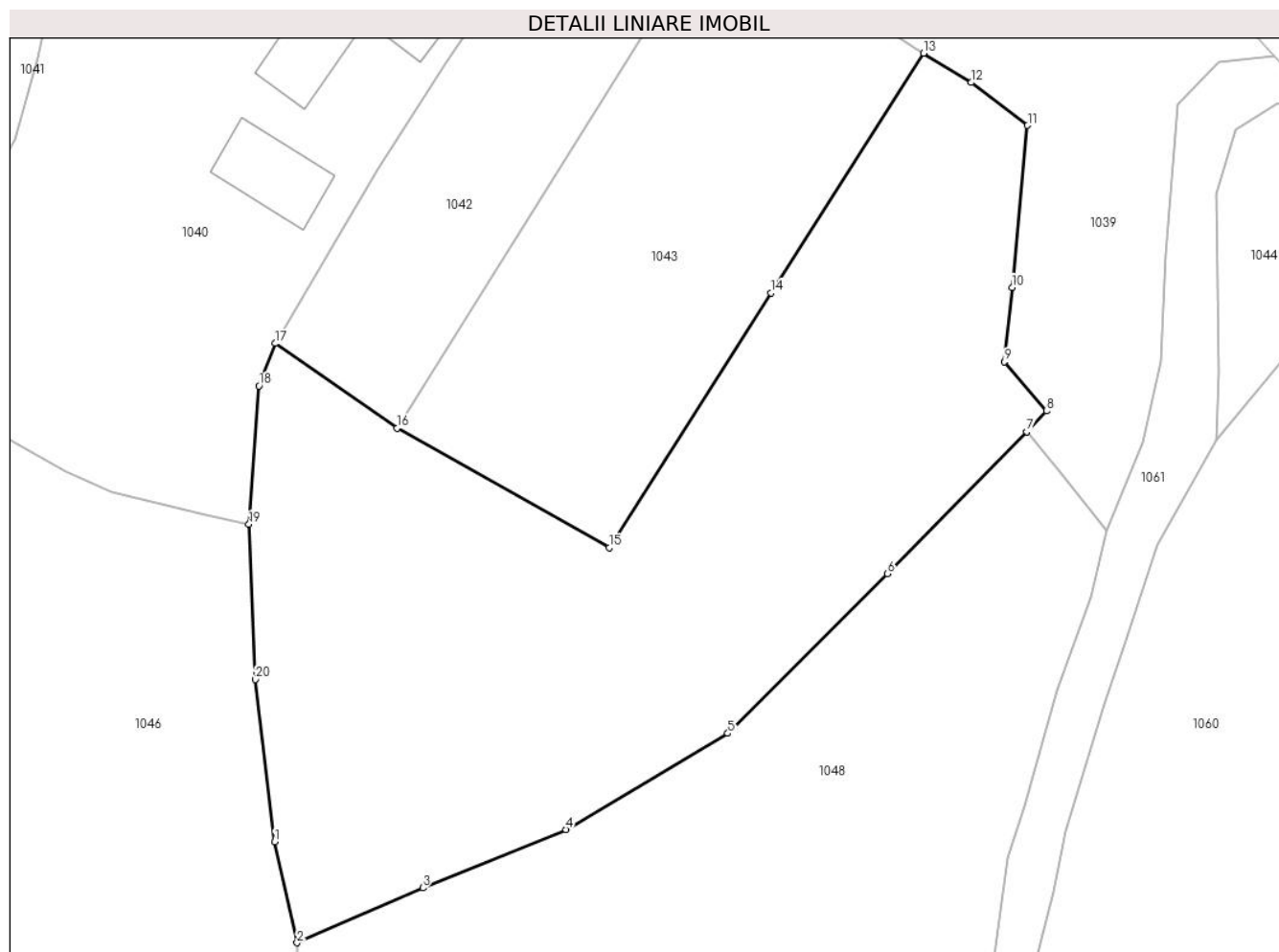
Inscrieri privind dezmembramintele dreptului de proprietate, drepturi reale de garanție și sarcini	Referințe
NU SUNT	

## Anexa Nr. 1 La Partea I

## Teren

Nr cadastral	Suprafața (mp)*	Observații / Referințe
36167	1.732	

\* Suprafața este determinată în planul de proiecție Stereo 70.



## Date referitoare la teren

Crt	Categorie folosință	Intravilan	Suprafața (mp)	Tarla	Parcelă	Nr. topo	Observații / Referințe
1	faneata	DA	1.497	-	-	-	top.237
2	faneata	NU	235	-	-	-	

## Lungime Segmente

1) Valorile lungimilor segmentelor sunt obținute din proiecție în plan.

Punct început	X / Y	Punct sfârșit	X / Y	Lungime segment (** (m)
1	543.986,061 683.028,509	2	543.987,73 683.020,976	7.716
2	543.987,73 683.020,976	3	543.997,116 683.025,071	10.24
3	543.997,116 683.025,071	4	544.007,816 683.029,419	11.55
4	544.007,816 683.029,419	5	544.019,897 683.036,609	14.059

Punct început	X / Y	Punct sfârșit	X / Y	Lungime segment (** (m)
5	544.019,897 683.036,609	6	544.031,828 683.048,529	16.865
6	544.031,828 683.048,529	7	544.042,236 683.059,128	14.855
7	544.042,236 683.059,128	8	544.043,699 683.060,663	2.121
8	544.043,699 683.060,663	9	544.040,571 683.064,346	4.832
9	544.040,571 683.064,346	10	544.041,135 683.069,891	5.574
10	544.041,135 683.069,891	11	544.042,29 683.081,979	12.143
11	544.042,29 683.081,979	12	544.038,098 683.085,183	5.276
12	544.038,098 683.085,183	13	544.034,531 683.087,369	4.184
13	544.034,531 683.087,369	14	544.023,119 683.069,47	21.228
14	544.023,119 683.069,47	15	544.011,044 683.050,475	22.508
15	544.011,044 683.050,475	16	543.995,204 683.059,393	18.178
16	543.995,204 683.059,393	17	543.986,095 683.065,709	11.084
17	543.986,095 683.065,709	18	543.984,873 683.062,539	3.397
18	543.984,873 683.062,539	19	543.984,136 683.052,207	10.358
19	543.984,136 683.052,207	20	543.984,601 683.040,63	11.586
20	543.984,601 683.040,63	1	543.986,061 683.028,509	12.209

\*\* Lungimile segmentelor sunt determinate în planul de proiecție Stereo 70 și sunt rotunjite la 1 milimetru.

\*\*\* Distanța dintre puncte este formată din segmente cumulate ce sunt mai mici decât valoarea 1 milimetru.



**DATE DESPRE IMOBILUL NR. 1046**

Oficiul de Cadastru și Publicitate Imobiliară SUCEAVA  
Biroul de Cadastru și Publicitate Imobiliară Campulung Moldovenesc

**A. Partea I. Descrierea imobilului**

TEREN Necunoscut

Adresa: Loc. Vatra Moldovitei, Jud. Suceava

Nr. Crt	Nr cadastral Nr. topografic	Suprafața* (mp)	Observații / Referințe
A1		3.478	Sector cadastral:53 Teren neimprejmuit; Imobilul s-a format din o parte a PF 247/1,248 a comunei cadastrale Vatra Moldoviței.

**B. Partea II. Proprietari și acte**

Inscrieri privitoare la dreptul de proprietate și alte drepturi reale		Referințe
/		
Act Normativ nr. 7, din 13/03/1996 emis de PARLAMENTUL ROMANIEI;		
B1	Intabulare, drept de PROPRIETATE, dobândit prin Lege, cota actuala 1/1 1) NEIDENTIFICAT NEIDENTIFICAT	A1
Act Administrativ nr. 10714, din 20/11/2024 emis de PRIMĂRIA VATRA MOLDOVIȚEI;		
B2	Se notează posesia faptică. 1) PUȘCĂ VIORICA	A1

**C. Partea III. SARCINI .**

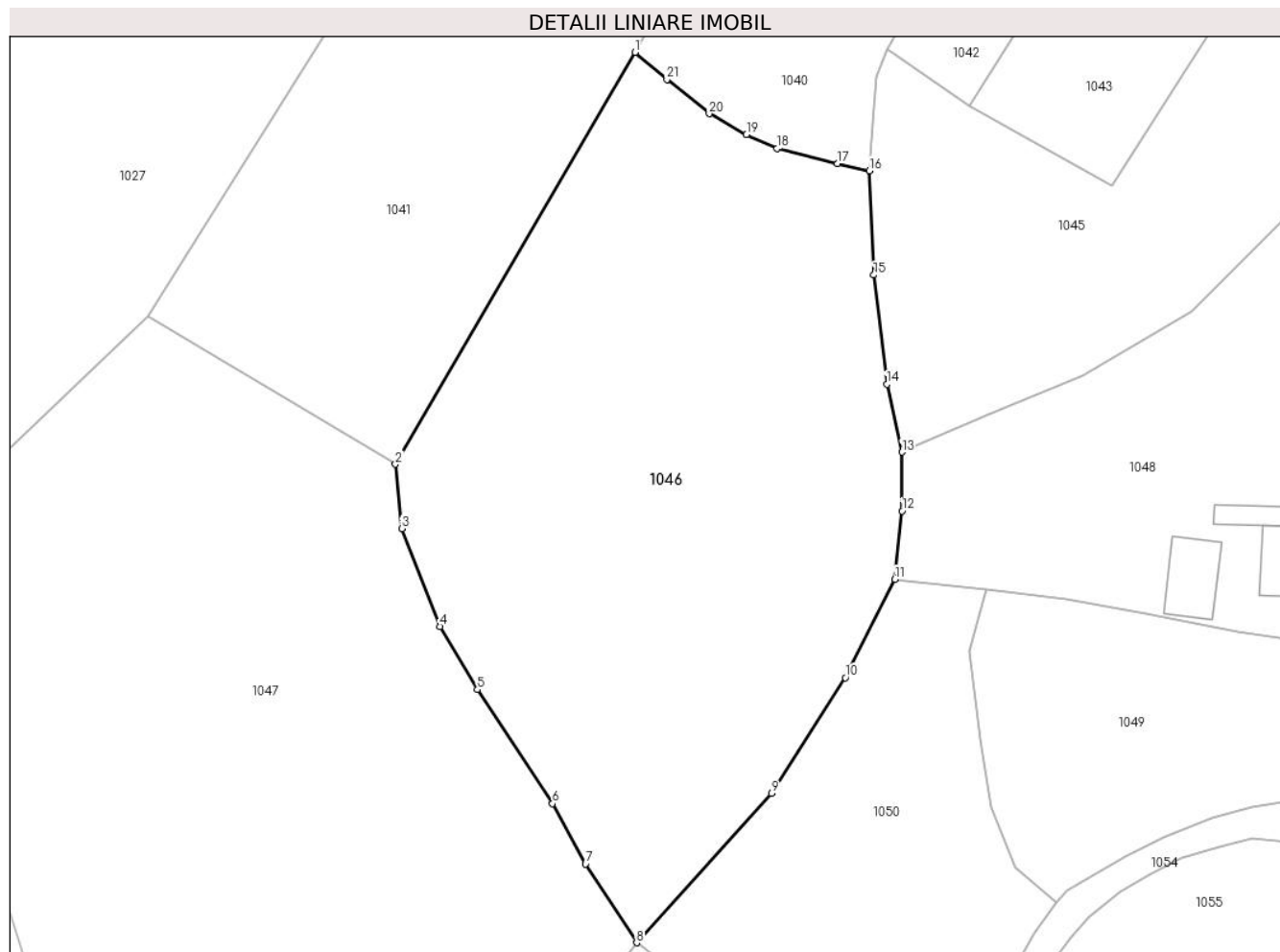
Inscrieri privind dezmembramintele dreptului de proprietate, drepturi reale de garanție și sarcini	Referințe
NU SUNT	

## Anexa Nr. 1 La Partea I

## Teren

Nr cadastral	Suprafața (mp)*	Observații / Referințe
	3.478	Imobilul s-a format din o parte a PF 247/1,248 a comunei cadastrale Vatra Moldovitei.

\* Suprafața este determinată în planul de proiecție Stereo 70.



## Date referitoare la teren

Crt	Categorie folosință	Intra vilan	Suprafața (mp)	Tarla	Parcelă	Nr. topo	Observații / Referințe
1	faneata	DA	65	-	-	-	
2	faneata	NU	3.413	-	-	-	

## Lungime Segmente

1) Valorile lungimilor segmentelor sunt obținute din proiecție în plan.

Punct început	X / Y	Punct sfârșit	X / Y	Lungime segment (** (m)
1	543.958,134 683.065,327	2	543.931,536 683.019,647	52.859
3	543.932,234 683.012,515	4	543.936,515 683.001,658	11.671
5	543.940,644 682.994,637	6	543.948,969 682.981,985	15.145
7	543.952,635 682.975,278	8	543.958,302 682.966,557	10.401

Punct început	X / Y	Punct sfârșit	X / Y	Lungime segment (** (m)
2	543.931,536 683.019,647	3	543.932,234 683.012,515	7.166
4	543.936,515 683.001,658	5	543.940,644 682.994,637	8.145
6	543.948,969 682.981,985	7	543.952,635 682.975,278	7.644
8	543.958,302 682.966,557	9	543.973,277 682.983,117	22.327

Punct început	X / Y	Punct sfârșit	X / Y	Lungime segment (** (m)
9	543.973,277 682.983,117	10	543.981,466 682.995,95	15.223
11	543.986,963 683.006,889	12	543.987,743 683.014,447	7.598
13	543.987,73 683.020,976	14	543.986,061 683.028,509	7.716
15	543.984,601 683.040,63	16	543.984,136 683.052,207	11.586
17	543.980,573 683.052,995	18	543.973,854 683.054,645	6.919
19	543.970,48 683.056,197	20	543.966,345 683.058,517	4.741
21	543.961,665 683.062,331	1	543.958,134 683.065,327	4.631

Punct început	X / Y	Punct sfârșit	X / Y	Lungime segment (** (m)
10	543.981,466 682.995,95	11	543.986,963 683.006,889	12.242
12	543.987,743 683.014,447	13	543.987,73 683.020,976	6.529
14	543.986,061 683.028,509	15	543.984,601 683.040,63	12.209
16	543.984,136 683.052,207	17	543.980,573 683.052,995	3.649
18	543.973,854 683.054,645	19	543.970,48 683.056,197	3.714
20	543.966,345 683.058,517	21	543.961,665 683.062,331	6.037

\*\* Lungimile segmentelor sunt determinate în planul de proiecție Stereo 70 și sunt rotunjite la 1 milimetru.

\*\*\* Distanța dintre puncte este formată din segmente cumulate ce sunt mai mici decât valoarea 1 milimetru.





**DATE DESPRE IMOBILUL NR. 1047**

Oficiul de Cadastru și Publicitate Imobiliară SUCEAVA  
Biroul de Cadastru și Publicitate Imobiliară Campulung Moldovenesc

**A. Partea I. Descrierea imobilului**

TEREN Necunoscut

Adresa: Loc. Vatra Moldovitei, Jud. Suceava

Nr. Crt	Nr cadastral Nr. topografic	Suprafața* (mp)	Observații / Referințe
A1		5.340	Sector cadastral:53 Teren neimprejmuit; Imobilul s-a format din o parte a PF 247/2,248 a comunei cadastrale Vatra Moldoviței.

**B. Partea II. Proprietari și acte**

Inscrieri privitoare la dreptul de proprietate și alte drepturi reale		Referințe
/		
Act Normativ nr. 7, din 13/03/1996 emis de PARLAMENTUL ROMANIEI;		
B1	Intabulare, drept de PROPRIETATE, dobândit prin Lege, cota actuala 1/1 1) NEIDENTIFICAT NEIDENTIFICAT	A1
Act Administrativ nr. 10679, din 20/11/2024 emis de PRIMĂRIA VATRA MOLDOVIȚEI;		
B2	Se notează posesia faptică. 1) PUȘCĂ VIORICA	A1

**C. Partea III. SARCINI .**

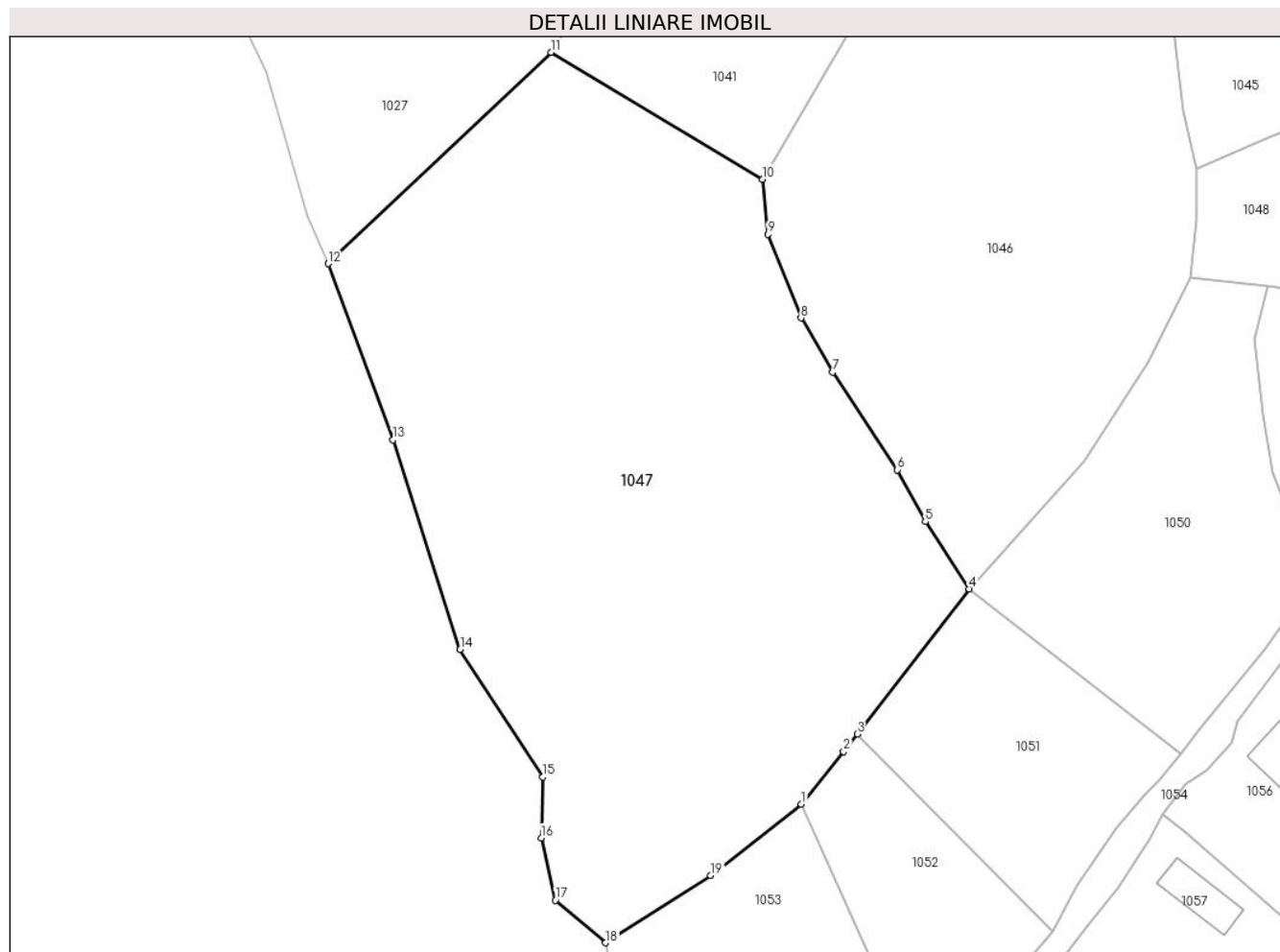
Inscrieri privind dezmembramintele dreptului de proprietate, drepturi reale de garanție și sarcini	Referințe
NU SUNT	

## Anexa Nr. 1 La Partea I

## Teren

Nr cadastral	Suprafața (mp)*	Observații / Referințe
	5.340	Imobilul s-a format din o parte a PF 247/2,248 a comunei cadastrale Vatra Moldovitei.

\* Suprafața este determinată în planul de proiecție Stereo 70.



## Date referitoare la teren

Crt	Categorie folosință	Intra vilan	Suprafața (mp)	Tarla	Parcelă	Nr. topo	Observații / Referințe
1	pasune	DA	178	-	-	-	
2	pasune	NU	5.162	-	-	-	

## Lungime Segmente

1) Valorile lungimilor segmentelor sunt obținute din proiecție în plan.

Punct început	X / Y	Punct sfârșit	X / Y	Lungime segment (** (m)
1	543.936,563 682.938,647	2	543.942,034 682.945,491	8.762
2	543.942,034 682.945,491	3	543.943,789 682.947,764	2.872
3	543.943,789 682.947,764	4	543.958,302 682.966,557	23.745
4	543.958,302 682.966,557	5	543.952,635 682.975,278	10.401

Punct început	X / Y	Punct sfârșit	X / Y	Lungime segment (** (m)
5	543.952,635 682.975,278	6	543.948,969 682.981,985	7.644
6	543.948,969 682.981,985	7	543.940,644 682.994,637	15.145
7	543.940,644 682.994,637	8	543.936,515 683.001,658	8.145
8	543.936,515 683.001,658	9	543.932,234 683.012,515	11.671
9	543.932,234 683.012,515	10	543.931,536 683.019,647	7.166
10	543.931,536 683.019,647	11	543.904,131 683.036,094	31.962
11	543.904,131 683.036,094	12	543.875,245 683.008,707	39.805
12	543.875,245 683.008,707	13	543.883,65 682.985,878	24.327
13	543.883,65 682.985,878	14	543.892,329 682.958,716	28.515
14	543.892,329 682.958,716	15	543.903,068 682.942,16	19.734
15	543.903,068 682.942,16	16	543.902,847 682.934,282	7.881
16	543.902,847 682.934,282	17	543.904,669 682.926,201	8.284
17	543.904,669 682.926,201	18	543.911,197 682.920,691	8.543
18	543.911,197 682.920,691	19	543.924,79 682.929,439	16.165
19	543.924,79 682.929,439	1	543.936,563 682.938,647	14.946

\*\* Lungimile segmentelor sunt determinate în planul de proiecție Stereo 70 și sunt rotunjite la 1 milimetru.

\*\*\* Distanța dintre puncte este formată din segmente cumulate ce sunt mai mici decât valoarea 1 milimetru.



**DATE DESPRE IMOBILUL NR. 1048**

Oficiul de Cadastru și Publicitate Imobiliară SUCEAVA  
Biroul de Cadastru și Publicitate Imobiliară Campulung Moldovenesc

**A. Partea I. Descrierea imobilului**

TEREN Necunoscut

Adresa: Loc. Vatra Moldovitei, Nr. 616, Jud. Suceava

Nr. Crt	Nr cadastral Nr. topografic	Suprafața* (mp)	Observații / Referințe
A1		1.804	Sector cadastral:53 Teren imprejmuit; Imobilul s-a format din o parte a PF 246/1,236/1,1460 a comunei cadastrale Vatra Moldoviței.

**Construcții**

Crt	Nr cadastral Nr. topografic	Adresa	Observații / Referințe
A1.1		Loc. Vatra Moldovitei, Nr. 616, Jud. Suceava	Nr. niveluri:1; S. construita la sol:65 mp; Locuință.
A1.2		Loc. Vatra Moldovitei, Nr. 616, Jud. Suceava	Nr. niveluri:1; S. construita la sol:30 mp; Anexă.
A1.3		Loc. Vatra Moldovitei, Nr. 616, Jud. Suceava	Nr. niveluri:1; S. construita la sol:47 mp; Anexă.

**B. Partea II. Proprietari și acte**

Inscrieri privitoare la dreptul de proprietate și alte drepturi reale		Referințe
/		
Act Normativ nr. 7, din 13/03/1996 emis de PARLAMENTUL ROMANIEI;		
B1	Intabulare, drept de PROPRIETATE, dobandit prin Lege, cota actuala 1/1 1) NEIDENTIFICAT NEIDENTIFICAT	A1
Act Administrativ nr. 10666, din 20/11/2024 emis de PRIMĂRIA VATRA MOLDOVIȚEI;		
B2	Se notează posesia faptică. 1) NECHIFOR EUTEMIA	A1
Act Administrativ nr. 7469, din 07/08/2024 emis de PRIMĂRIA VATRA MOLDOVIȚEI;		
B3	Intabulare, drept de PROPRIETATE, dobandit prin Lege, cota actuala 1/1 1) NECHIFOR EUTEMIA	A1.1, A1.2, A1.3

**C. Partea III. SARCINI .**

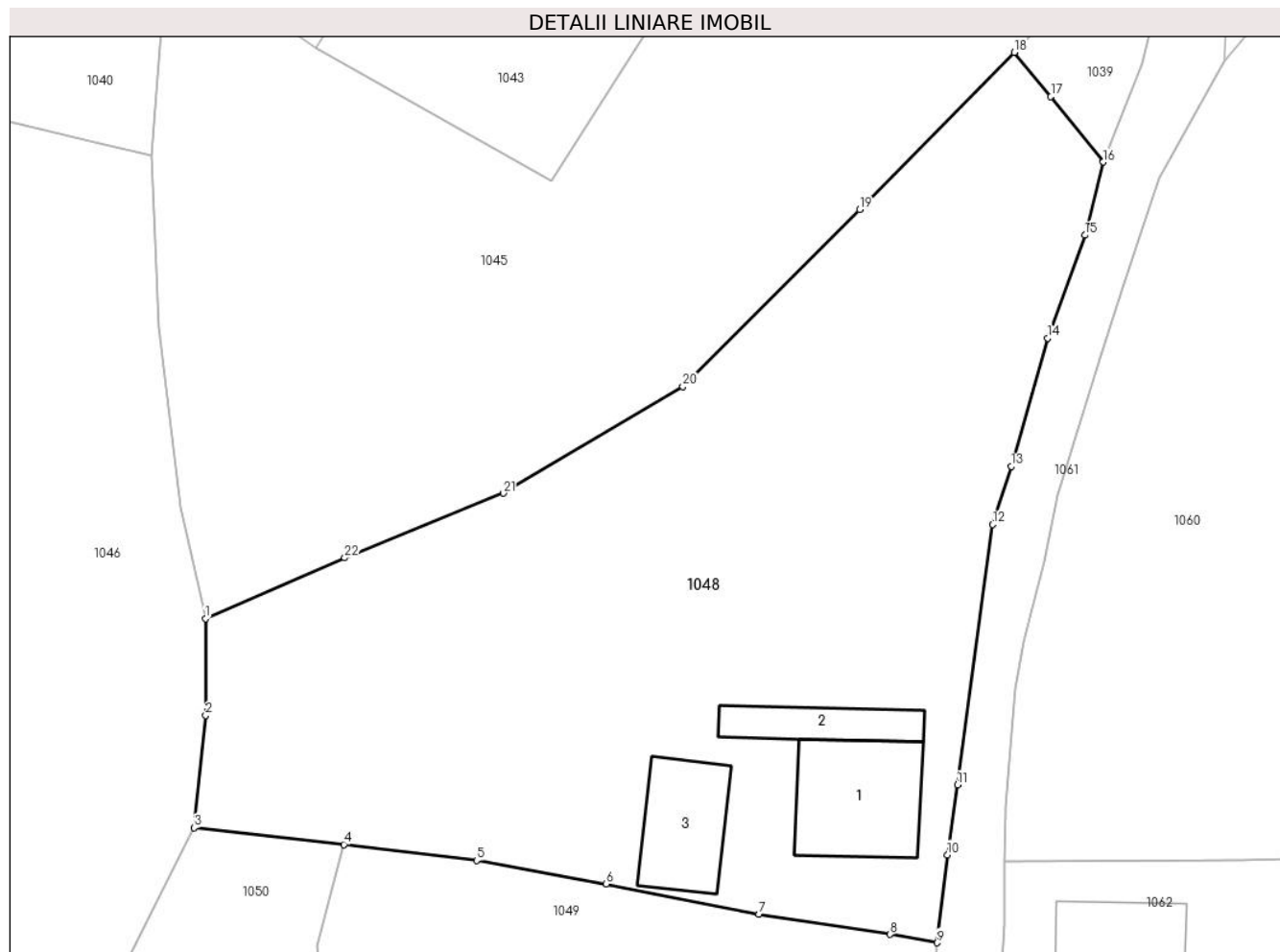
Inscrieri privind dezmembramintele dreptului de proprietate, drepturi reale de garanție și sarcini	Referințe
NU SUNT	

## Anexa Nr. 1 La Partea I

## Teren

Nr cadastral	Suprafața (mp)*	Observații / Referințe
	1.804	Imobilul s-a format din o parte a PF 246/1,236/1,1460 a comunei cadastrale Vatra Moldovitei.

\* Suprafața este determinată în planul de proiecție Stereo 70.



## Date referitoare la teren

Crt	Categorie folosință	Intra vilan	Suprafața (mp)	Tarla	Parcelă	Nr. topo	Observații / Referințe
1	curți construcții	DA	1.453	-	-	-	
2	curți construcții	NU	351	-	-	-	

## Date referitoare la construcții

Crt	Număr	Destinație construcție	Supraf. (mp)	Situație juridică	Observații / Referințe
A1.1		construcții de locuințe	65	Cu acte	Nr. niveluri:1; S. construita la sol:65 mp; Locuință.
A1.2		construcții anexa	30	Cu acte	Nr. niveluri:1; S. construita la sol:30 mp; Anexă.
A1.3		construcții anexa	47	Cu acte	Nr. niveluri:1; S. construita la sol:47 mp; Anexă.

## Lungime Segmente

1) Valorile lungimilor segmentelor sunt obținute din proiecție în plan.

Punct început	X / Y	Punct sfârșit	X / Y	Lungime segment (** (m))
1	543.987,73 683.020,976	2	543.987,743 683.014,447	6.529

Punct început	X / Y	Punct sfârșit	X / Y	Lungime segment (** (m))
2	543.987,743 683.014,447	3	543.986,963 683.006,889	7.598

Punct început	X / Y	Punct sfârșit	X / Y	Lungime segment (** (m))
3	543.986,963 683.006,889	4	543.997,059 683.005,75	10.16
5	544.006,0 683.004,677	6	544.014,74 683.003,091	8.883
7	544.025,026 683.001,047	8	544.033,854 682.999,693	8.931
9	544.037,04 682.999,132	10	544.037,73 683.005,053	5.961
11	544.038,402 683.009,775	12	544.040,767 683.027,315	17.699
13	544.042,034 683.031,23	14	544.044,493 683.039,866	8.979
15	544.046,989 683.046,815	16	544.048,23 683.051,736	5.075
17	544.044,698 683.056,148	18	544.042,236 683.059,128	3.865
19	544.031,828 683.048,529	20	544.019,897 683.036,609	16.865
21	544.007,816 683.029,419	22	543.997,116 683.025,071	11.55

Punct început	X / Y	Punct sfârșit	X / Y	Lungime segment (** (m))
4	543.997,059 683.005,75	5	544.006,0 683.004,677	9.005
6	544.014,74 683.003,091	7	544.025,026 683.001,047	10.487
8	544.033,854 682.999,693	9	544.037,04 682.999,132	3.235
10	544.037,73 683.005,053	11	544.038,402 683.009,775	4.77
12	544.040,767 683.027,315	13	544.042,034 683.031,23	4.115
14	544.044,493 683.039,866	15	544.046,989 683.046,815	7.384
16	544.048,23 683.051,736	17	544.044,698 683.056,148	5.652
18	544.042,236 683.059,128	19	544.031,828 683.048,529	14.855
20	544.019,897 683.036,609	21	544.007,816 683.029,419	14.059
22	543.997,116 683.025,071	1	543.987,73 683.020,976	10.24

\*\* Lungimile segmentelor sunt determinate în planul de proiecție Stereo 70 și sunt rotunjite la 1 milimetru.

\*\*\* Distanța dintre puncte este formată din segmente cumulate ce sunt mai mici decât valoarea 1 milimetru.





**DATE DESPRE IMOBILUL NR. 1049**

Oficiul de Cadastru și Publicitate Imobiliară SUCEAVA  
Biroul de Cadastru și Publicitate Imobiliară Campulung Moldovenesc

**A. Partea I. Descrierea imobilului**

TEREN Necunoscut

Adresa: Loc. Vatra Moldovitei, Jud. Suceava

Nr. Crt	Nr cadastral Nr. topografic	Suprafața* (mp)	Observații / Referințe
A1		965	Sector cadastral:53 Teren neimprejmuit; Imobilul s-a format din o parte a PF 246/2, 236/2 a comunei cadastrale Vatra Moldoviței.

**B. Partea II. Proprietari și acte**

Inscrieri privitoare la dreptul de proprietate și alte drepturi reale	Referințe
/	
Act Normativ nr. 7, din 13/03/1996 emis de PARLAMENTUL ROMANIEI;	
B1	A1
Intabulare, drept de PROPRIETATE, dobândit prin Lege, cota actuala 1/1 1) NEIDENTIFICAT NEIDENTIFICAT	
Act Administrativ nr. 10450, din 14/11/2024 emis de PRIMĂRIA VATRA MOLDOVIȚEI;	
B2	A1
Se notează posesia faptică. 1) PUȘCĂ TIT-GABRIEL	

**C. Partea III. SARCINI .**

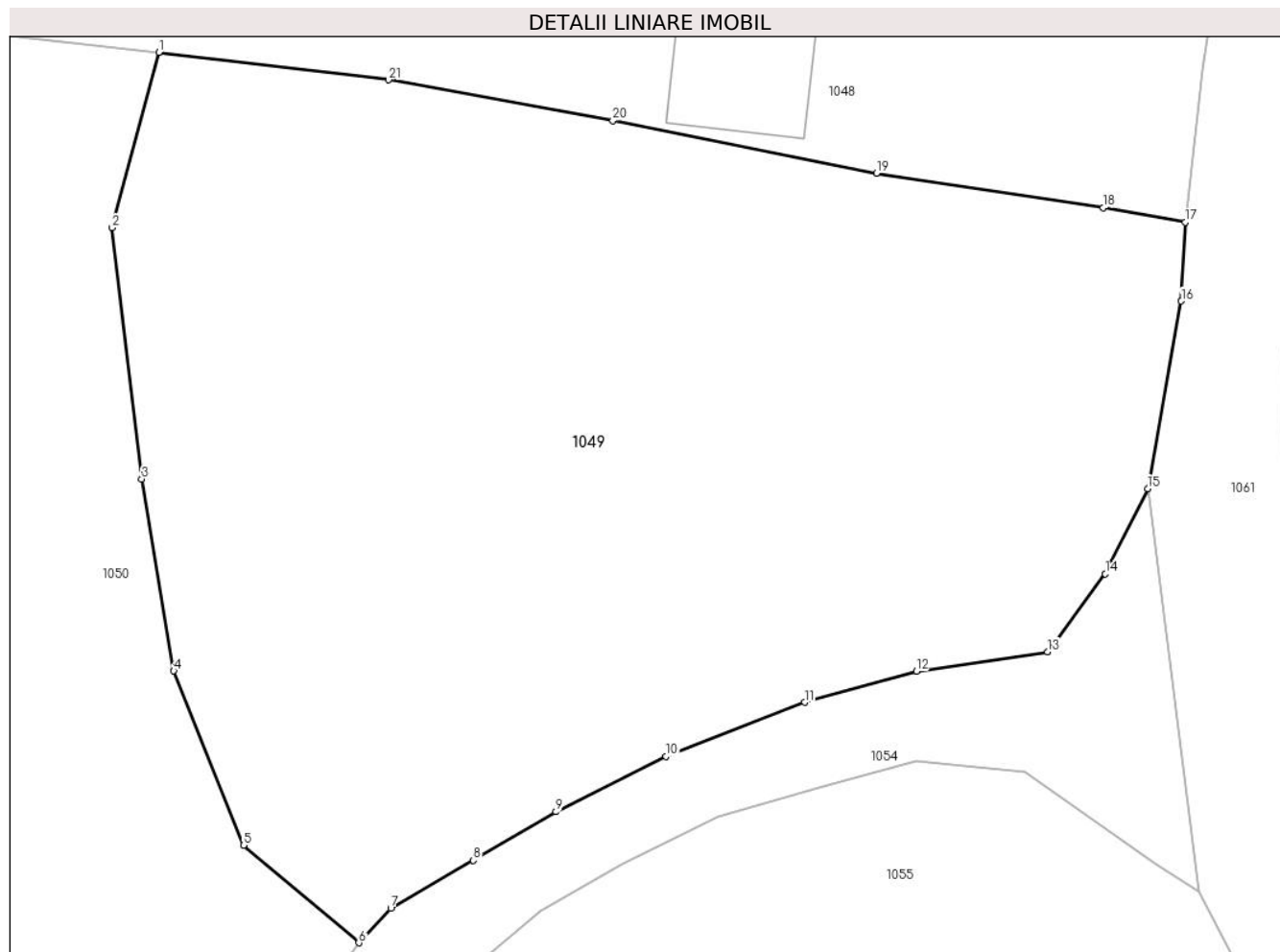
Inscrieri privind dezmembramintele dreptului de proprietate, drepturi reale de garanție și sarcini	Referințe
NU SUNT	

## Anexa Nr. 1 La Partea I

## Teren

Nr cadastral	Suprafața (mp)*	Observații / Referințe
	965	Imobilul s-a format din o parte a PF 246/2, 236/2 a comunei cadastrale Vatra Moldovitei.

\* Suprafața este determinată în planul de proiecție Stereo 70.



## Date referitoare la teren

Crt	Categorie folosință	Intra vilan	Suprafața (mp)	Tarla	Parcelă	Nr. topo	Observații / Referințe
1	faneata	DA	900	-	-	-	
2	faneata	NU	65	-	-	-	

## Lungime Segmente

1) Valorile lungimilor segmentelor sunt obținute din proiecție în plan.

Punct început	X / Y	Punct sfârșit	X / Y	Lungime segment (** (m))
1	543.997,059 683.005,75	2	543.995,243 682.998,916	7.071
3	543.996,39 682.989,134	4	543.997,636 682.981,656	7.581
5	544.000,359 682.974,861	6	544.004,848 682.971,067	5.878
7	544.006,095 682.972,404	8	544.009,314 682.974,279	3.725

Punct început	X / Y	Punct sfârșit	X / Y	Lungime segment (** (m))
2	543.995,243 682.998,916	3	543.996,39 682.989,134	9.849
4	543.997,636 682.981,656	5	544.000,359 682.974,861	7.32
6	544.004,848 682.971,067	7	544.006,095 682.972,404	1.828
8	544.009,314 682.974,279	9	544.012,53 682.976,169	3.73

Punct început	X / Y	Punct sfârșit	X / Y	Lungime segment (** (m))
9	544.012,53 682.976,169	10	544.016,821 682.978,324	4.802
11	544.022,22 682.980,43	12	544.026,571 682.981,641	4.516
13	544.031,684 682.982,402	14	544.033,929 682.985,434	3.773
15	544.035,581 682.988,759	16	544.036,892 682.996,06	7.418
17	544.037,04 682.999,132	18	544.033,854 682.999,693	3.235
19	544.025,026 683.001,047	20	544.014,74 683.003,091	10.487
21	544.006,0 683.004,677	1	543.997,059 683.005,75	9.005

Punct început	X / Y	Punct sfârșit	X / Y	Lungime segment (** (m))
10	544.016,821 682.978,324	11	544.022,22 682.980,43	5.795
12	544.026,571 682.981,641	13	544.031,684 682.982,402	5.169
14	544.033,929 682.985,434	15	544.035,581 682.988,759	3.713
16	544.036,892 682.996,06	17	544.037,04 682.999,132	3.076
18	544.033,854 682.999,693	19	544.025,026 683.001,047	8.931
20	544.014,74 683.003,091	21	544.006,0 683.004,677	8.883

\*\* Lungimile segmentelor sunt determinate în planul de proiecție Stereo 70 și sunt rotunjite la 1 milimetru.

\*\*\* Distanța dintre puncte este formată din segmente cumulate ce sunt mai mici decât valoarea 1 milimetru.



**DATE DESPRE IMOBILUL NR. 1050**

Oficiul de Cadastru și Publicitate Imobiliară SUCEAVA  
Biroul de Cadastru și Publicitate Imobiliară Campulung Moldovenesc

**A. Partea I. Descrierea imobilului**

TEREN Necunoscut

Adresa: Loc. Vatra Moldovitei, Jud. Suceava

Nr. Crt	Nr cadastral Nr. topografic	Suprafața* (mp)	Observații / Referințe
A1		1.420	Sector cadastral:53 Teren neimprejmuit; Imobilul s-a format din o parte a PF 247/2 a comunei cadastrale Vatra Moldoviței.

**B. Partea II. Proprietari și acte**

Inscrieri privitoare la dreptul de proprietate și alte drepturi reale		Referințe
/		
Act Normativ nr. 7, din 13/03/1996 emis de PARLAMENTUL ROMANIEI;		
B1	Intabulare, drept de PROPRIETATE, dobândit prin Lege, cota actuala 1/1 1) NEIDENTIFICAT NEIDENTIFICAT	A1
Act Administrativ nr. 10671, din 20/11/2024 emis de PRIMĂRIA VATRA MOLDOVIȚEI;		
B2	Se notează posesia faptică. 1) PUȘCĂ VIORICA	A1

**C. Partea III. SARCINI .**

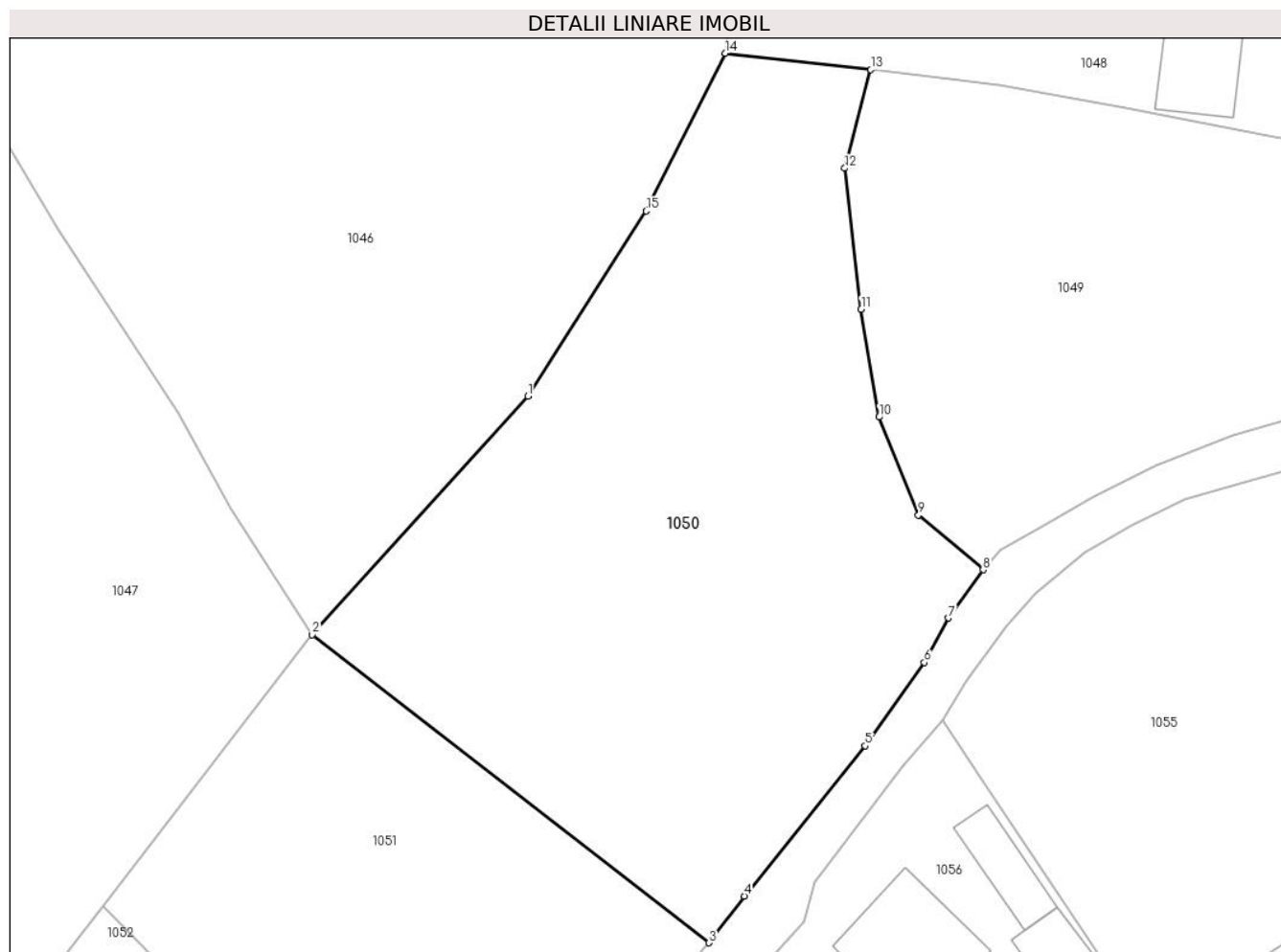
Inscrieri privind dezmembramintele dreptului de proprietate, drepturi reale de garanție și sarcini	Referințe
NU SUNT	

## Anexa Nr. 1 La Partea I

## Teren

Nr cadastral	Suprafața (mp)*	Observații / Referințe
	1.420	Imobilul s-a format din o parte a PF 247/2 a comunei cadastrale Vatra Moldoviței.

\* Suprafața este determinată în planul de proiecție Stereo 70.



## Date referitoare la teren

Crt	Categorie folosință	Intravilan	Suprafața (mp)	Tarla	Parcelă	Nr. topo	Observații / Referințe
1	pasune	DA	1.082	-	-	-	
2	pasune	NU	338	-	-	-	

## Lungime Segmente

1) Valorile lungimilor segmentelor sunt obținute din proiecție în plan.

Punct început	X / Y	Punct sfârșit	X / Y	Lungime segment (** (m))
1	543.973,277 682.983,117	2	543.958,302 682.966,557	22.327
2	543.958,302 682.966,557	3	543.985,829 682.945,201	34.84
3	543.985,829 682.945,201	4	543.988,275 682.948,438	4.057
4	543.988,275 682.948,438	5	543.996,652 682.958,855	13.367

Punct început	X / Y	Punct sfârșit	X / Y	Lungime segment (** (m)
5	543.996,652 682.958,855	6	544.000,768 682.964,64	7.1
6	544.000,768 682.964,64	7	544.002,445 682.967,722	3.509
7	544.002,445 682.967,722	8	544.004,848 682.971,067	4.119
8	544.004,848 682.971,067	9	544.000,359 682.974,861	5.878
9	544.000,359 682.974,861	10	543.997,636 682.981,656	7.32
10	543.997,636 682.981,656	11	543.996,39 682.989,134	7.581
11	543.996,39 682.989,134	12	543.995,243 682.998,916	9.849
12	543.995,243 682.998,916	13	543.997,059 683.005,75	7.071
13	543.997,059 683.005,75	14	543.986,963 683.006,889	10.16
14	543.986,963 683.006,889	15	543.981,466 682.995,95	12.242
15	543.981,466 682.995,95	1	543.973,277 682.983,117	15.223

\*\* Lungimile segmentelor sunt determinate în planul de proiecție Stereo 70 și sunt rotunjite la 1 milimetru.

\*\*\* Distanța dintre puncte este formată din segmente cumulate ce sunt mai mici decât valoarea 1 milimetru.





**DATE DESPRE IMOBILUL NR. 1051**

Oficiul de Cadastru și Publicitate Imobiliară SUCEAVA  
Biroul de Cadastru și Publicitate Imobiliară Campulung Moldovenesc

**A. Partea I. Descrierea imobilului**

TEREN Necunoscut

Adresa: Loc. Vatra Moldovitei, Jud. Suceava

Nr. Crt	Nr cadastral Nr. topografic	Suprafața* (mp)	Observații / Referințe
A1		900	Sector cadastral:53 Teren neimprejmuit; Imobilul s-a format din o parte a PF 247/2 a comunei cadastrale Vatra Moldoviței.

**B. Partea II. Proprietari și acte**

Inscrieri privitoare la dreptul de proprietate și alte drepturi reale	Referințe
/	
Act Notarial nr. 34, din 03/08/2012 emis de NP SCRABA HORIA ILIE;	
B1	A1
Intabulare, drept de PROPRIETATE, dobandit prin PARTAJ, cota actuala 1/1 1) VAMAN ALEXANDRU	

**C. Partea III. SARCINI .**

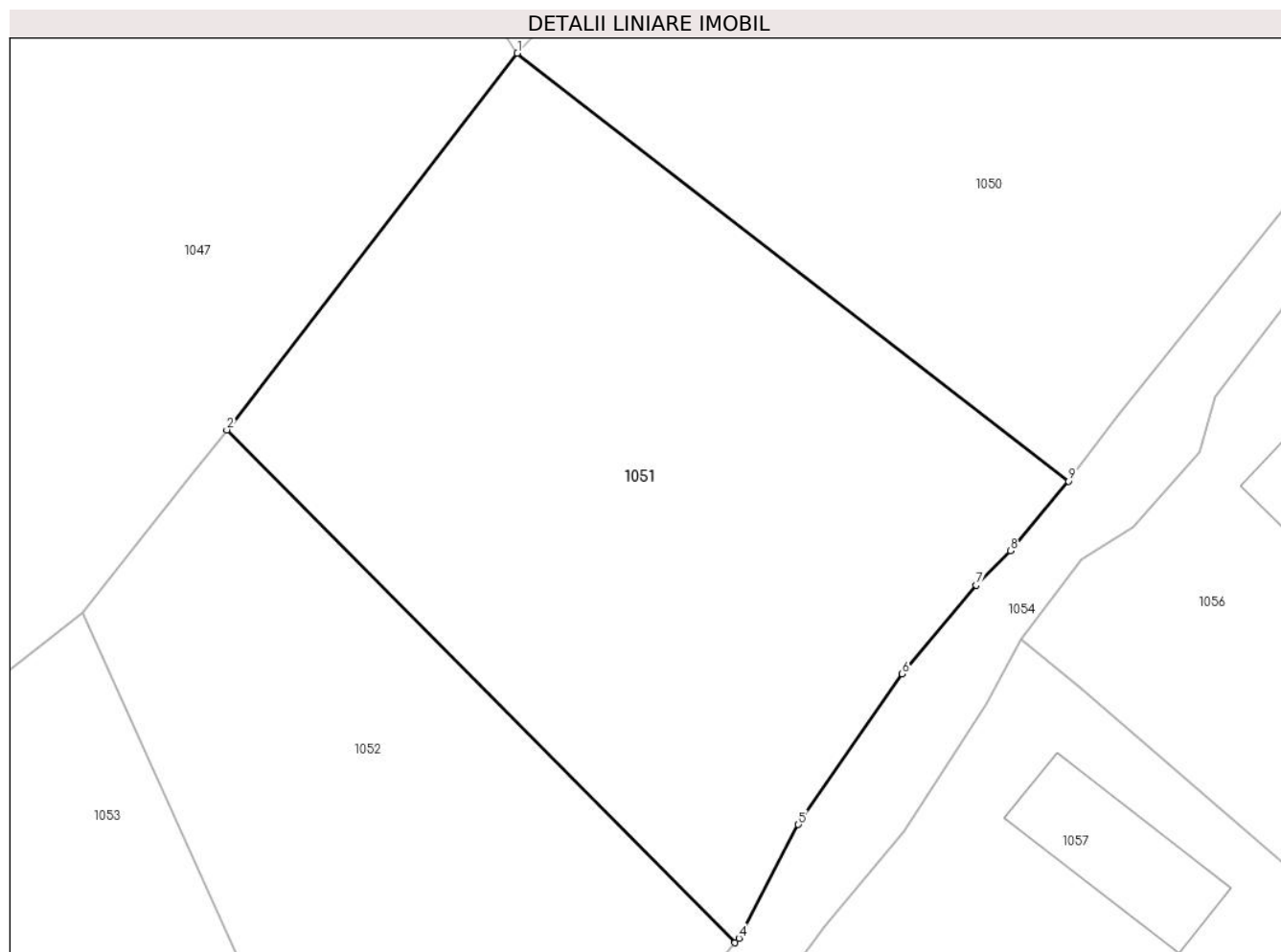
Inscrieri privind dezmembramintele dreptului de proprietate, drepturi reale de garanție și sarcini	Referințe
NU SUNT	

## Anexa Nr. 1 La Partea I

## Teren

Nr cadastral	Suprafața (mp)*	Observații / Referințe
	900	Imobilul s-a format din o parte a PF 247/2 a comunei cadastrale Vatra Moldoviței.

\* Suprafața este determinată în planul de proiecție Stereo 70.



## Date referitoare la teren

Crt	Categorie folosință	Intravilan	Suprafața (mp)	Tarla	Parcelă	Nr. topo	Observații / Referințe
1	faneata	DA	899	-	-	-	
2	faneata	NU	1	-	-	-	

## Lungime Segmente

1) Valorile lungimilor segmentelor sunt obținute din proiecție în plan.

Punct început	X / Y	Punct sfârșit	X / Y	Lungime segment (** (m)
1	543.958,302 682.966,557	2	543.943,789 682.947,764	23.745
2	543.943,789 682.947,764	3	543.969,172 682.922,17	36.046
3	543.969,172 682.922,17	4	543.969,365 682.922,399	0.299
4	543.969,365 682.922,399	5	543.972,327 682.928,066	6.394

Punct început	X / Y	Punct sfârșit	X / Y	Lungime segment (** (m)
5	543.972,327 682.928,066	6	543.977,514 682.935,585	9.135
6	543.977,514 682.935,585	7	543.981,194 682.940,016	5.76
7	543.981,194 682.940,016	8	543.982,928 682.941,725	2.435
8	543.982,928 682.941,725	9	543.985,829 682.945,201	4.528
9	543.985,829 682.945,201	1	543.958,302 682.966,557	34.84

\*\* Lungimile segmentelor sunt determinate în planul de proiecție Stereo 70 și sunt rotunjite la 1 milimetru.

\*\*\* Distanța dintre puncte este formată din segmente cumulate ce sunt mai mici decât valoarea 1 milimetru.



**DATE DESPRE IMOBILUL NR. 1052**

Oficiul de Cadastru și Publicitate Imobiliară SUCEAVA  
Biroul de Cadastru și Publicitate Imobiliară Campulung Moldovenesc

**A. Partea I. Descrierea imobilului**

TEREN Necunoscut

Adresa: Loc. Vatra Moldovitei, Jud. Suceava

Nr. Crt	Nr cadastral Nr. topografic	Suprafața* (mp)	Observații / Referințe
A1		585	Sector cadastral:53 Teren neimprejmuit; Imobilul s-a format din o parte a PF 247/2 a comunei cadastrale Vatra Moldoviței.

**B. Partea II. Proprietari și acte**

Inscrieri privitoare la dreptul de proprietate și alte drepturi reale		Referințe
/		
Act Normativ nr. 7, din 13/03/1996 emis de PARLAMENTUL ROMANIEI;		
B1	Intabulare, drept de PROPRIETATE, dobândit prin Lege, cota actuala 1/1 1) NEIDENTIFICAT NEIDENTIFICAT	A1
Act Administrativ nr. 10451, din 14/11/2024 emis de PRIMĂRIA VATRA MOLDOVIȚEI;		
B2	Se notează posesia faptică. 1) VAMAN ALEXANDRU	A1

**C. Partea III. SARCINI .**

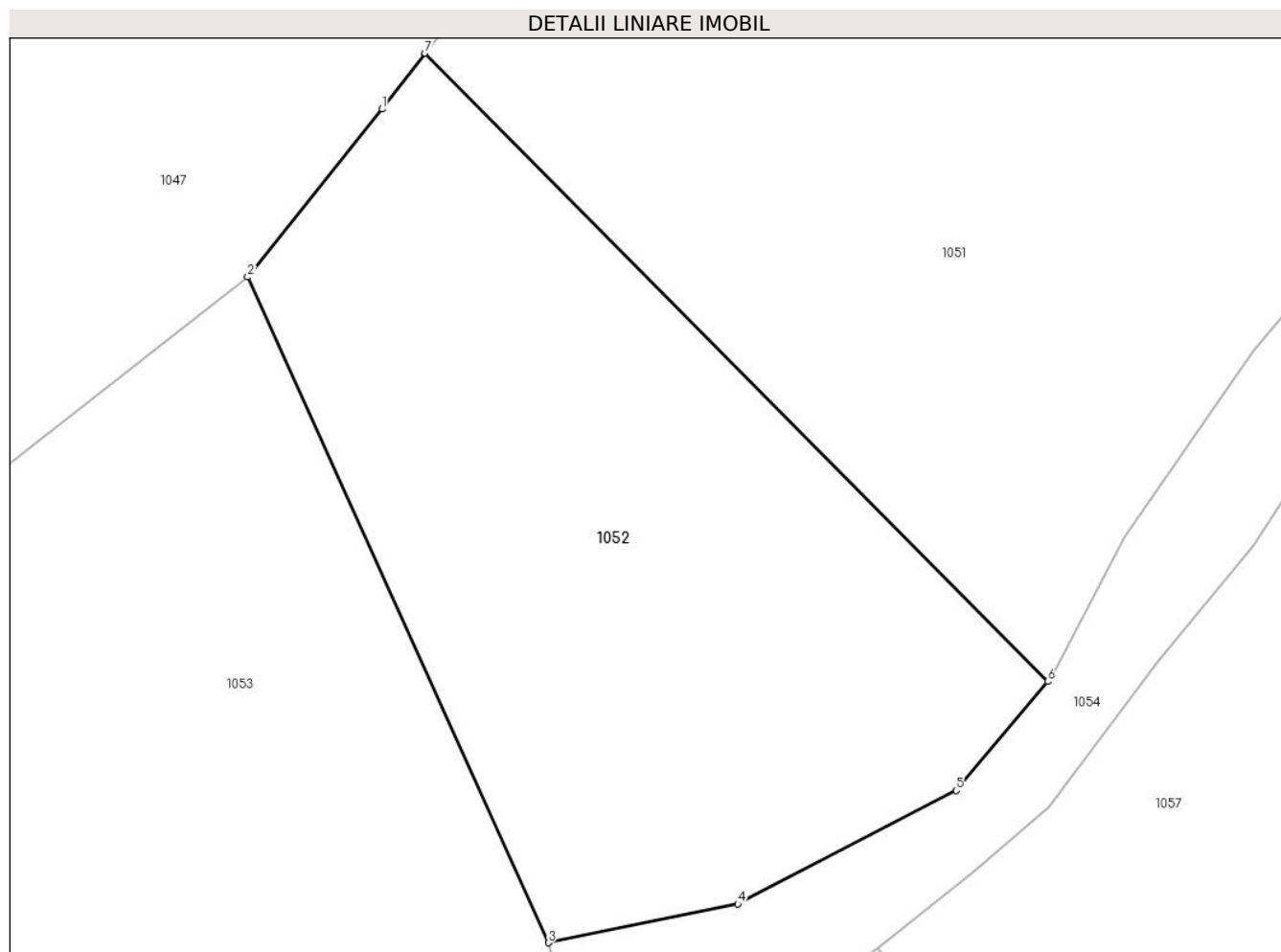
Inscrieri privind dezmembramintele dreptului de proprietate, drepturi reale de garanție și sarcini	Referințe
NU SUNT	

## Anexa Nr. 1 La Partea I

## Teren

Nr cadastral	Suprafața (mp)*	Observații / Referințe
	585	Imobilul s-a format din o parte a PF 247/2 a comunei cadastrale Vatra Moldoviței.

\* Suprafața este determinată în planul de proiecție Stereo 70.



## Date referitoare la teren

Crt	Categorie folosință	Intravilan	Suprafața (mp)	Tarla	Parcelă	Nr. topo	Observații / Referințe
1	pasune	NU	187	-	-	-	
2	pasune	DA	398	-	-	-	

## Lungime Segmente

1) Valorile lungimilor segmentelor sunt obținute din proiecție în plan.

Punct început	X / Y	Punct sfârșit	X / Y	Lungime segment (** (m)
1	543.942,034 682.945,491	2	543.936,563 682.938,647	8.762
2	543.936,563 682.938,647	3	543.948,811 682.911,524	29.76
3	543.948,811 682.911,524	4	543.956,541 682.913,104	7.89
4	543.956,541 682.913,104	5	543.965,434 682.917,731	10.025

Punct început	X / Y	Punct sfârșit	X / Y	Lungime segment (** (m)
5	543.965,434 682.917,731	6	543.969,172 682.922,17	5.803
6	543.969,172 682.922,17	7	543.943,789 682.947,764	36.046
7	543.943,789 682.947,764	1	543.942,034 682.945,491	2.872

\*\* Lungimile segmentelor sunt determinate în planul de proiecție Stereo 70 și sunt rotunjite la 1 milimetru.

\*\*\* Distanța dintre puncte este formată din segmente cumulate ce sunt mai mici decât valoarea 1 milimetru.





**DATE DESPRE IMOBILUL NR. 1053**

Oficiul de Cadastru și Publicitate Imobiliară SUCEAVA  
Biroul de Cadastru și Publicitate Imobiliară Campulung Moldovenesc

**A. Partea I. Descrierea imobilului**

TEREN Extravilan

Adresa: Jud. Suceava

Nr. Crt	Nr cadastral Nr. topografic	Suprafața* (mp)	Observații / Referințe
A1	37459	Din acte: 6.038 Masurata: 5.340	Sector cadastral:53 Teren neimprejmuit; Diferența de suprafață se regăsește la ID 1197.

**B. Partea II. Proprietari și acte**

Inscrieri privitoare la dreptul de proprietate și alte drepturi reale	Referințe
<b>15528 / 27/10/2017</b>	
Act Normativ nr. 23, din 08/03/1873 emis de -- (act administrativ nr cu data din 31.08.1908, emis de --;act notarial nr 2089 din 26.10.2017, emis de BNP ANA MARIA SCRABA LUMINITA);	
B4	A1
Intabulare, drept de PROPRIETATE, dobandit prin Lege, cota actuala 1/1 1) COMUNA VATRA MOLDOVIȚEI - DOMENIU PUBLIC, CIF:4326680	

**C. Partea III. SARCINI .**

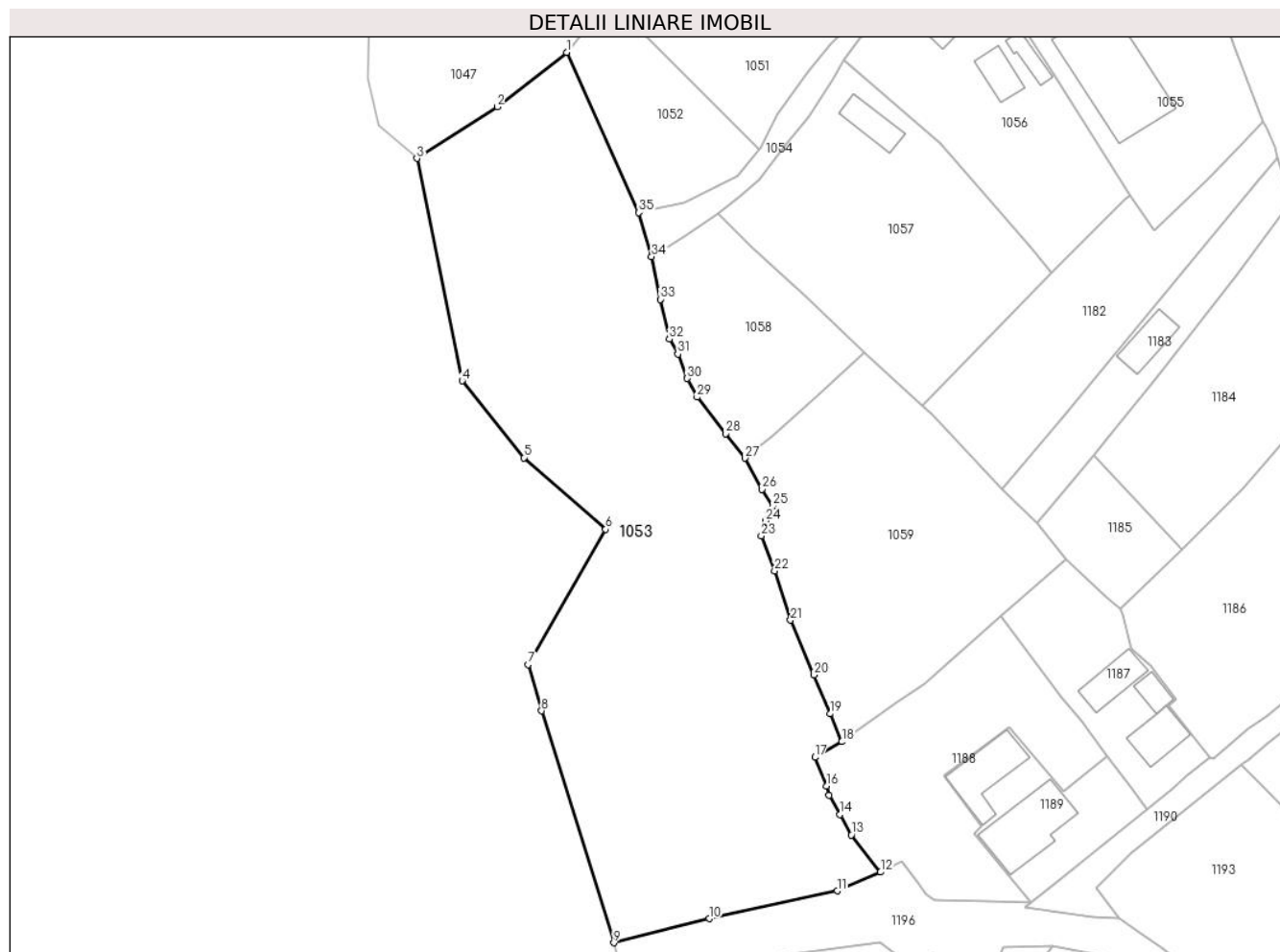
Inscrieri privind dezmembramintele dreptului de proprietate, drepturi reale de garanție și sarcini	Referințe
NU SUNT	

## Anexa Nr. 1 La Partea I

## Teren

Nr cadastral	Suprafața (mp)*	Observații / Referințe
37459	Din acte: 6.038 Masurata: 5.340	Diferența de suprafață se regăsește la ID 1197.

\* Suprafața este determinată în planul de proiecție Stereo 70.



## Date referitoare la teren

Crt	Categorie folosință	Intra vilan	Suprafața (mp)	Tarla	Parcelă	Nr. topo	Observații / Referințe
1	pasune	NU	5.340	-	-	-	

## Lungime Segmente

1) Valorile lungimilor segmentelor sunt obținute din proiecție în plan.

Punct început	X / Y	Punct sfârșit	X / Y	Lungime segment (** (m)
1	543.936,563 682.938,647	2	543.924,79 682.929,439	14.946
3	543.911,197 682.920,691	4	543.918,856 682.883,024	38.438
5	543.929,33 682.869,992	6	543.943,188 682.857,873	18.41
7	543.930,062 682.834,979	8	543.932,329 682.827,118	8.181
9	543.944,565 682.787,841	10	543.960,729 682.791,921	16.671

Punct început	X / Y	Punct sfârșit	X / Y	Lungime segment (** (m)
2	543.924,79 682.929,439	3	543.911,197 682.920,691	16.165
4	543.918,856 682.883,024	5	543.929,33 682.869,992	16.719
6	543.943,188 682.857,873	7	543.930,062 682.834,979	26.39
8	543.932,329 682.827,118	9	543.944,565 682.787,841	41.139
10	543.960,729 682.791,921	11	543.982,424 682.796,625	22.199

Punct început	X / Y	Punct sfârșit	X / Y	Lungime segment (** (m)
11	543.982,424 682.796,625	12	543.989,739 682.799,812	7.979
13	543.984,784 682.806,084	14	543.982,864 682.809,555	3.967
15	543.981,035 682.812,826	16	543.980,584 682.814,416	1.653
17	543.978,641 682.819,244	18	543.983,187 682.821,9	5.265
19	543.981,188 682.826,617	20	543.978,493 682.833,189	7.103
21	543.974,485 682.842,476	22	543.971,792 682.850,833	8.78
23	543.969,544 682.856,735	24	543.970,292 682.859,282	2.655
25	543.971,478 682.861,809	26	543.969,672 682.864,638	3.356
27	543.966,762 682.869,915	28	543.963,515 682.874,064	5.269
29	543.958,682 682.880,241	30	543.956,996 682.883,411	3.59
31	543.955,422 682.887,539	32	543.953,968 682.890,085	2.932
33	543.952,47 682.896,81	34	543.950,967 682.904,042	7.387
35	543.948,811 682.911,524	1	543.936,563 682.938,647	29.76

Punct început	X / Y	Punct sfârșit	X / Y	Lungime segment (** (m)
12	543.989,739 682.799,812	13	543.984,784 682.806,084	7.993
14	543.982,864 682.809,555	15	543.981,035 682.812,826	3.748
16	543.980,584 682.814,416	17	543.978,641 682.819,244	5.204
18	543.983,187 682.821,9	19	543.981,188 682.826,617	5.123
20	543.978,493 682.833,189	21	543.974,485 682.842,476	10.115
22	543.971,792 682.850,833	23	543.969,544 682.856,735	6.316
24	543.970,292 682.859,282	25	543.971,478 682.861,809	2.791
26	543.969,672 682.864,638	27	543.966,762 682.869,915	6.026
28	543.963,515 682.874,064	29	543.958,682 682.880,241	7.843
30	543.956,996 682.883,411	31	543.955,422 682.887,539	4.418
32	543.953,968 682.890,085	33	543.952,47 682.896,81	6.89
34	543.950,967 682.904,042	35	543.948,811 682.911,524	7.786

\*\* Lungimile segmentelor sunt determinate în planul de proiecție Stereo 70 și sunt rotunjite la 1 milimetru.

\*\*\* Distanța dintre puncte este formată din segmente cumulate ce sunt mai mici decât valoarea 1 milimetru.



**DATE DESPRE IMOBILUL NR. 1054**

Oficiul de Cadastru și Publicitate Imobiliară SUCEAVA  
Biroul de Cadastru și Publicitate Imobiliară Campulung Moldovenesc

**A. Partea I. Descrierea imobilului**

TEREN Necunoscut

Adresa: Loc. Vatra Moldovitei, Jud. Suceava

Nr. Crt	Nr cadastral Nr. topografic	Suprafața* (mp)	Observații / Referințe
A1	34555	477	Sector cadastral:53 Teren neimprejmuit;

**B. Partea II. Proprietari și acte**

Inscrieri privitoare la dreptul de proprietate și alte drepturi reale		Referințe
<b>12144 / 06/08/2014</b>		
Act Administrativ nr. 1357, din 27/12/2001 emis de GUVERNUL ROMÂNIEI (act administrativ nr. 6538/31-07-2014 emis de PRIMARIA COM.VATRA MOLDOVITEI);		
B2	Intabulare, drept de PROPRIETATE, dobandit prin Lege, cota actuala 1/1	A1
1) COMUNA VATRA MOLDOVIȚEI - DOMENIU PUBLIC, CIF:4326680		

**C. Partea III. SARCINI .**

Inscrieri privind dezmembramintele dreptului de proprietate, drepturi reale de garanție și sarcini	Referințe
NU SUNT	

## Anexa Nr. 1 La Partea I

## Teren

Nr cadastral	Suprafața (mp)*	Observații / Referințe
34555	477	

\* Suprafața este determinată în planul de proiecție Stereo 70.



## Date referitoare la teren

Crt	Categorie folosință	Intravilan	Suprafața (mp)	Tarla	Parcelă	Nr. topo	Observații / Referințe
1	drum	DA	460	-	-	-	Drumul vicinal 86 Vatra Moldoviței.
2	drum	NU	17	-	-	-	

## Lungime Segmente

1) Valorile lungimilor segmentelor sunt obținute din proiecție în plan.

Punct început	X / Y	Punct sfârșit	X / Y	Lungime segment
1	543.983,464 682.937,34	2	543.986,449 682.941,302	4.961
4	543.992,389 682.946,652	5	543.993,131 682.949,448	2.893
7	544.002,008 682.960,63	8	544.003,717 682.963,426	3.277
10	544.008,511 682.969,467	11	544.011,924 682.972,299	4.435
13	544.018,831 682.975,968	14	544.022,934 682.977,173	4.276
2	543.986,449 682.941,302	3	543.989,031 682.942,932	3.053
5	543.993,131 682.949,448	6	543.999,279 682.957,495	10.127
8	544.003,717 682.963,426	9	544.006,492 682.967,189	4.676
11	544.011,924 682.972,299	12	544.015,136 682.974,155	3.71
14	544.022,934 682.977,173	15	544.026,589 682.978,141	3.781
3	543.989,031 682.942,932	4	543.992,389 682.946,652	5.011
6	543.999,279 682.957,495	7	544.002,008 682.960,63	4.156
9	544.006,492 682.967,189	10	544.008,511 682.969,467	3.044
12	544.015,136 682.974,155	13	544.018,831 682.975,968	4.116
15	544.026,589 682.978,141	16	544.030,782 682.977,718	4.214

Punct început	X / Y	Punct sfârșit	X / Y	Lungime segment	Punct început	X / Y	Punct sfârșit	X / Y	Lungime segment	Punct început	X / Y	Punct sfârșit	X / Y	Lungime segment
16	544.030,782 682.977,718	17	544.035,904 682.974,158	6.238	17	544.035,904 682.974,158	18	544.037,566 682.973,082	1.98	18	544.037,566 682.973,082	19	544.035,581 682.988,759	15.802
19	544.035,581 682.988,759	20	544.033,929 682.985,434	3.713	20	544.033,929 682.985,434	21	544.031,684 682.982,402	3.773	21	544.031,684 682.982,402	22	544.026,571 682.981,641	5.169
22	544.026,571 682.981,641	23	544.022,22 682.980,43	4.516	23	544.022,22 682.980,43	24	544.016,821 682.978,324	5.795	24	544.016,821 682.978,324	25	544.012,53 682.976,169	4.802
25	544.012,53 682.976,169	26	544.009,314 682.974,279	3.73	26	544.009,314 682.974,279	27	544.006,095 682.972,404	3.725	27	544.006,095 682.972,404	28	544.004,848 682.971,067	1.828
28	544.004,848 682.971,067	29	544.002,445 682.967,722	4.119	29	544.002,445 682.967,722	30	544.000,768 682.964,64	3.509	30	544.000,768 682.964,64	31	543.996,652 682.958,855	7.1
31	543.996,652 682.958,855	32	543.988,275 682.948,438	13.367	32	543.988,275 682.948,438	33	543.985,829 682.945,201	4.057	33	543.985,829 682.945,201	34	543.982,928 682.941,725	4.528
34	543.982,928 682.941,725	35	543.981,194 682.940,016	2.435	35	543.981,194 682.940,016	36	543.977,514 682.935,585	5.76	36	543.977,514 682.935,585	37	543.972,327 682.928,066	9.135
37	543.972,327 682.928,066	38	543.969,365 682.922,399	6.394	38	543.969,365 682.922,399	39	543.969,172 682.922,17	0.299	39	543.969,172 682.922,17	40	543.965,434 682.917,731	5.803
40	543.965,434 682.917,731	41	543.956,541 682.913,104	10.025	41	543.956,541 682.913,104	42	543.948,811 682.911,524	7.89	42	543.948,811 682.911,524	43	543.950,967 682.904,042	7.786
43	543.950,967 682.904,042	44	543.956,469 682.907,481	6.488	44	543.956,469 682.907,481	45	543.962,211 682.911,298	6.895	45	543.962,211 682.911,298	46	543.966,099 682.914,37	4.955
46	543.966,099 682.914,37	47	543.969,214 682.917,058	4.114	47	543.969,214 682.917,058	48	543.973,627 682.922,972	7.379	48	543.973,627 682.922,972	49	543.977,592 682.927,746	6.206
49	543.977,592 682.927,746	50	543.981,679 682.934,09	7.547	50	543.981,679 682.934,09	1	543.983,464 682.937,34	3.708					

\*\* Lungimile segmentelor sunt determinate în planul de proiecție Stereo 70 și sunt rotunjite la 1 milimetru.

\*\*\* Distanța dintre puncte este formată din segmente cumulate ce sunt mai mici decât valoarea 1 milimetru.





**DATE DESPRE IMOBILUL NR. 1055**

Oficiul de Cadastru și Publicitate Imobiliară SUCEAVA  
Biroul de Cadastru și Publicitate Imobiliară Campulung Moldovenesc

**A. Partea I. Descrierea imobilului**

TEREN Intravilan

Adresa: Loc. Vatra Moldovitei, Jud. Suceava

Nr. Crt	Nr cadastral Nr. topografic	Suprafața* (mp)	Observații / Referințe
A1	30689	1.971	Sector cadastral:53 Teren neimprejmuit;

**Construcții**

Crt	Nr cadastral Nr. topografic	Adresa	Observații / Referințe
A1.1		Loc. Vatra Moldovitei, Jud. Suceava	Nr. niveluri:1; S. construita la sol:238 mp; Locuință.

**B. Partea II. Proprietari și acte**

Inscrieri privitoare la dreptul de proprietate și alte drepturi reale	Referințe
<b>15700 / 04/10/2022</b>	
Act Notarial nr. 2500, din 03/10/2022 emis de ROTARU DORINA;	
B4	Intabulare, drept de PROPRIETATE, dobandit prin Conventie, cota actuala 1/1 1) FIRMA VERITAS VINCIT SRL, CIF:44385731
/	
Act Administrativ nr. 7469, din 07/08/2024 emis de PRIMĂRIA VATRA MOLDOVIȚEI;	
B5	Intabulare, drept de PROPRIETATE, dobandit prin Lege, cota actuala 1/1 1) FIRMA VERITAS VINCIT SRL, CIF:44385731

**C. Partea III. SARCINI .**

Inscrieri privind dezmembramintele dreptului de proprietate, drepturi reale de garanție și sarcini	Referințe
NU SUNT	

## Anexa Nr. 1 La Partea I

## Teren

Nr cadastral	Suprafața (mp)*	Observații / Referințe
30689	1.971	

\* Suprafața este determinată în planul de proiecție Stereo 70.



## Date referitoare la teren

Crt	Categorie folosință	Intravilan	Suprafața (mp)	Tarla	Parcelă	Nr. topo	Observații / Referințe
1	curți constructii	DA	300	-	-	-	
2	arabil	DA	1.671	-	-	-	

## Date referitoare la construcții

Crt	Număr	Destinație construcție	Supraf. (mp)	Situație juridică	Observații / Referințe
A1.1		construcții de locuințe	238	Cu acte	Nr. niveluri:1; S. construita la sol:238 mp; Locuință.

## Lungime Segmente

1) Valorile lungimilor segmentelor sunt obținute din proiecție în plan.

Punct început	X / Y	Punct sfârșit	X / Y	Lungime segment (** (m)
1	544.031,935 682.914,446	2	544.036,182 682.908,549	7.267
3	544.045,2 682.917,11	4	544.051,247 682.923,497	8.795
5	544.054,591 682.926,912	6	544.049,519 682.939,818	13.867

Punct început	X / Y	Punct sfârșit	X / Y	Lungime segment (** (m)
2	544.036,182 682.908,549	3	544.045,2 682.917,11	12.434
4	544.051,247 682.923,497	5	544.054,591 682.926,912	4.78
6	544.049,519 682.939,818	7	544.047,615 682.945,702	6.184

Punct început	X / Y	Punct sfârșit	X / Y	Lungime segment (** (m)
7	544.047,615 682.945,702	8	544.040,65 682.967,133	22.534
9	544.037,566 682.973,082	10	544.035,904 682.974,158	1.98
11	544.030,782 682.977,718	12	544.026,589 682.978,141	4.214
13	544.022,934 682.977,173	14	544.018,831 682.975,968	4.276
15	544.015,136 682.974,155	16	544.011,924 682.972,299	3.71
17	544.008,511 682.969,467	18	544.006,492 682.967,189	3.044
19	544.003,717 682.963,426	20	544.002,008 682.960,63	3.277
21	544.004,763 682.956,457	22	544.013,759 682.943,032	16.16
23	544.019,093 682.934,839	1	544.031,935 682.914,446	24.1

Punct început	X / Y	Punct sfârșit	X / Y	Lungime segment (** (m)
8	544.040,65 682.967,133	9	544.037,566 682.973,082	6.701
10	544.035,904 682.974,158	11	544.030,782 682.977,718	6.238
12	544.026,589 682.978,141	13	544.022,934 682.977,173	3.781
14	544.018,831 682.975,968	15	544.015,136 682.974,155	4.116
16	544.011,924 682.972,299	17	544.008,511 682.969,467	4.435
18	544.006,492 682.967,189	19	544.003,717 682.963,426	4.676
20	544.002,008 682.960,63	21	544.004,763 682.956,457	5.0
22	544.013,759 682.943,032	23	544.019,093 682.934,839	9.776

\*\* Lungimile segmentelor sunt determinate în planul de proiecție Stereo 70 și sunt rotunjite la 1 milimetru.

\*\*\* Distanța dintre puncte este formată din segmente cumulate ce sunt mai mici decât valoarea 1 milimetru.





## DATE DESPRE IMOBILUL NR. 1056

Oficiul de Cadastru și Publicitate Imobiliară SUCEAVA  
Biroul de Cadastru și Publicitate Imobiliară Campulung Moldovenesc

## A. Partea I. Descrierea imobilului

TEREN Intravilan

Adresa: Loc. Vatra Moldovitei, Nr. 620, Jud. Suceava

Nr. Crt	Nr cadastral Nr. topografic	Suprafața* (mp)	Observații / Referințe
A1		1.200	Sector cadastral:53 Teren imprejmuit; Imobilul s-a format din o parte a PF 229/1,229/2,229/3 a comunei cadastrale Vatra Moldoviței.

## Construcții

Crt	Nr cadastral Nr. topografic	Adresa	Observații / Referințe
A1.1		Loc. Vatra Moldovitei, Nr. 620, Jud. Suceava	Nr. niveluri:2; S. construita la sol:62 mp; Locuință P+1.
A1.2		Loc. Vatra Moldovitei, Nr. 620, Jud. Suceava	Nr. niveluri:1; S. construita la sol:24 mp; Anexă.
A1.3		Loc. Vatra Moldovitei, Nr. 620, Jud. Suceava	Nr. niveluri:1; S. construita la sol:25 mp; Anexă.
A1.4		Loc. Vatra Moldovitei, Nr. 620, Jud. Suceava	Nr. niveluri:1; S. construita la sol:25 mp; Anexă.
A1.5		Loc. Vatra Moldovitei, Nr. 620, Jud. Suceava	Nr. niveluri:1; S. construita la sol:42 mp; Anexă.

## B. Partea II. Proprietari și acte

Inscrieri privitoare la dreptul de proprietate și alte drepturi reale		Referințe
/		
Act Notarial nr. 599, din 27/09/1984 emis de NP ATANASOAEI PETRU;		
B1	Intabulare, drept de PROPRIETATE, dobandit prin Succesiune, cota actuala 2/8 1) TIMIȘ-RAITUȚA OLTEA, Lipsă CNP proprietar.	A1
B2	Intabulare, drept de PROPRIETATE, dobandit prin Succesiune, cota actuala 3/8 1) TIMIȘ-RAITUȚA ELENA-CONSTANTINA	A1
B3	Intabulare, drept de PROPRIETATE, dobandit prin Succesiune, cota actuala 3/8 1) TIMIȘ-RAITUȚA CONSTANTIN, Lipsă CNP proprietar. DEFUNCT:Da	A1
B4	Intabulare, drept de PROPRIETATE, dobandit prin Succesiune, cota actuala 2/16 1) TIMIȘ-RAITUȚA OLTEA, Lipsă CNP proprietar.	A1.1, A1.2, A1.3, A1.4, A1.5
B5	Intabulare, drept de PROPRIETATE, dobandit prin Succesiune, cota actuala 3/16 1) TIMIȘ-RAITUȚA ELENA-CONSTANTINA	A1.1, A1.2, A1.3, A1.4, A1.5
B6	Intabulare, drept de PROPRIETATE, dobandit prin Succesiune, cota actuala 3/16 1) TIMIȘ-RAITUȚA CONSTANTIN, Lipsă CNP proprietar. DEFUNCT:Da	A1.1, A1.2, A1.3, A1.4, A1.5
Act Administrativ nr. 7469, din 07/08/2024 emis de PRIMARIA VATRA MOLDOVIȚEI;		
B7	Intabulare, drept de PROPRIETATE, dobandit prin Lege, cota actuala 1/2 1) TIMIȘ-RAITUȚA OLTEA, Lipsă CNP proprietar.	A1.1, A1.2, A1.3, A1.4, A1.5

## C. Partea III. SARCINI .

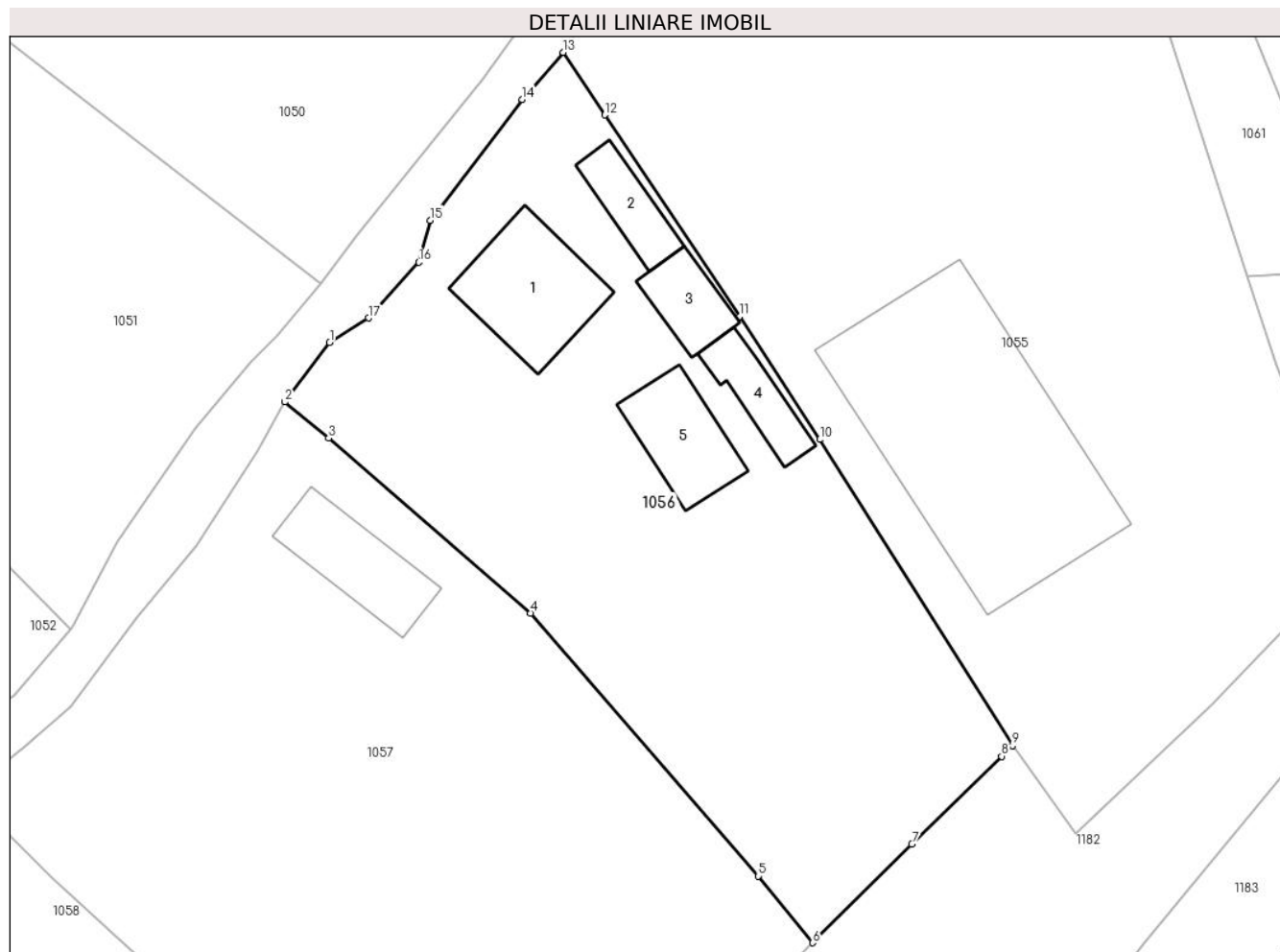
Inscrieri privind dezmembramintele dreptului de proprietate, drepturi reale de garanție și sarcini	Referințe
NU SUNT	

## Anexa Nr. 1 La Partea I

## Teren

Nr cadastral	Suprafața (mp)*	Observații / Referințe
	1.200	Imobilul s-a format din o parte a PF 229/1,229/2,229/3 a comunei cadastrale Vatra Moldovitei.

\* Suprafața este determinată în planul de proiecție Stereo 70.



## Date referitoare la teren

Crt	Categorie folosință	Intra vilan	Suprafața (mp)	Tarla	Parcelă	Nr. topo	Observații / Referințe
1	curți constructii	DA	200	-	-	-	
2	arabil	DA	600	-	-	-	
3	faneata	DA	400	-	-	-	

## Date referitoare la construcții

Crt	Număr	Destinație construcție	Supraf. (mp)	Situație juridică	Observații / Referințe
A1.1		construcții de locuințe	62	Cu acte	Nr. niveluri:2; S. construita la sol:62 mp; Locuință P+1.
A1.2		construcții anexa	24	Cu acte	Nr. niveluri:1; S. construita la sol:24 mp; Anexă.
A1.3		construcții anexa	25	Cu acte	Nr. niveluri:1; S. construita la sol:25 mp; Anexă.
A1.4		construcții anexa	25	Cu acte	Nr. niveluri:1; S. construita la sol:25 mp; Anexă.
A1.5		construcții anexa	42	Cu acte	Nr. niveluri:1; S. construita la sol:42 mp; Anexă.

**Lungime Segmente**

1) Valorile lungimilor segmentelor sunt obținute din proiecție în plan.

Punct început	X / Y	Punct sfârșit	X / Y	Lungime segment (** (m)
1	543.986,449 682.941,302	2	543.983,464 682.937,34	4.961
2	543.983,464 682.937,34	3	543.986,374 682.934,933	3.776
3	543.986,374 682.934,933	4	543.999,825 682.923,266	17.806
4	543.999,825 682.923,266	5	544.015,004 682.905,762	23.169
5	544.015,004 682.905,762	6	544.018,617 682.901,313	5.731
6	544.018,617 682.901,313	7	544.025,238 682.907,876	9.323
7	544.025,238 682.907,876	8	544.031,209 682.913,736	8.366
8	544.031,209 682.913,736	9	544.031,935 682.914,446	1.015
9	544.031,935 682.914,446	10	544.019,093 682.934,839	24.1
10	544.019,093 682.934,839	11	544.013,759 682.943,032	9.776
11	544.013,759 682.943,032	12	544.004,763 682.956,457	16.16
12	544.004,763 682.956,457	13	544.002,008 682.960,63	5.0
13	544.002,008 682.960,63	14	543.999,279 682.957,495	4.156
14	543.999,279 682.957,495	15	543.993,131 682.949,448	10.127
15	543.993,131 682.949,448	16	543.992,389 682.946,652	2.893
16	543.992,389 682.946,652	17	543.989,031 682.942,932	5.011
17	543.989,031 682.942,932	1	543.986,449 682.941,302	3.053

\*\* Lungimile segmentelor sunt determinate în planul de proiecție Stereo 70 și sunt rotunjite la 1 milimetru.

\*\*\* Distanța dintre puncte este formată din segmente cumulate ce sunt mai mici decât valoarea 1 milimetru.





**DATE DESPRE IMOBILUL NR. 1057**

Oficiul de Cadastru și Publicitate Imobiliară SUCEAVA  
Biroul de Cadastru și Publicitate Imobiliară Campulung Moldovenesc

**A. Partea I. Descrierea imobilului**

TEREN Intravilan

Adresa: Loc. Vatra Moldovitei, Jud. Suceava

Nr. Crt	Nr cadastral Nr. topografic	Suprafața* (mp)	Observații / Referințe
A1	30848	1.600	Sector cadastral:53 Teren neimprejmuit;

**Construcții**

Crt	Nr cadastral Nr. topografic	Adresa	Observații / Referințe
A1.1	30848-C1	Loc. Vatra Moldovitei, Jud. Suceava	Nr. niveluri:1; S. construita la sol:46 mp; CASA DE LOCUIT

**B. Partea II. Proprietari și acte**

Inscrieri privitoare la dreptul de proprietate și alte drepturi reale		Referințe
<b>6941 / 05/07/2011</b>		
Hotarare Judecatoreasca nr. 278, din 17/02/2011 emis de JUDECATORIA CAMPULUNG MOLDOVENESC;		
B2	Intabulare, drept de PROPRIETATE, cu titlu de cumparare, dobandit prin Hotarare Judecatoreasca, cota actuala 1/1 1) COCA CONSTANTIN	A1, A1.1

**C. Partea III. SARCINI**

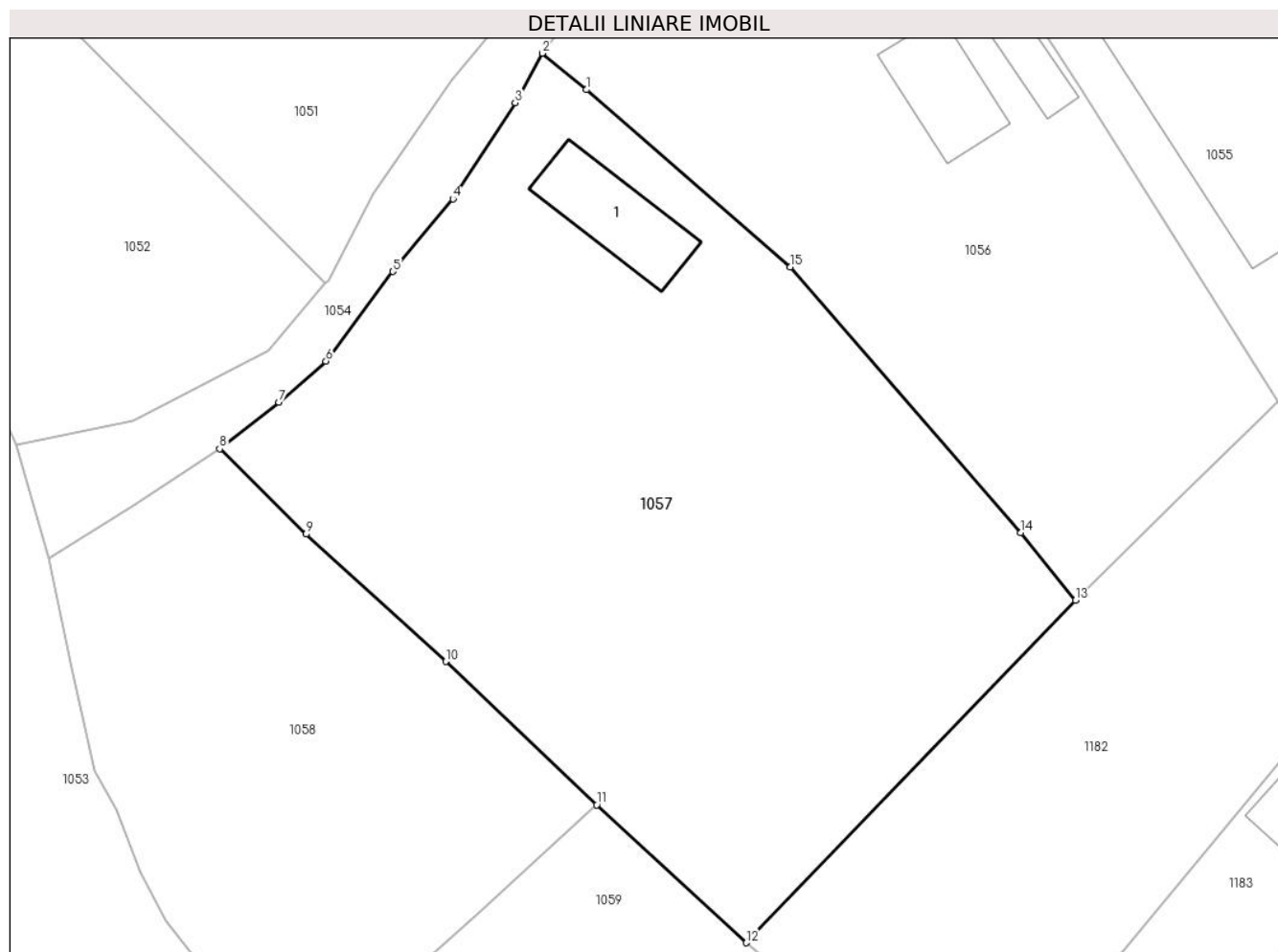
Inscrieri privind dezmembramintele dreptului de proprietate, drepturi reale de garanție și sarcini		Referințe
<b>6941 / 05/07/2011</b>		
Hotarare Judecatoreasca nr. 278, din 17/02/2011 emis de JUDECATORIA CAMPULUNG MOLDOVENESC;		
C1	Intabulare, drept de UZUFRACT VIAGER, cota actuala 1/1 1) TIMIS-RAITUTA PETRU	A1, A1.1
/		
Hotarare Judecatoreasca nr. 278, din 17/02/2011 emis de JUDECATORIA CAMPULUNG MOLDOVENESC;		
C2	se noteaza obligatia de intretinere 1) TIMIS-RAITUTA PETRU	A1, A1.1

## Anexa Nr. 1 La Partea I

## Teren

Nr cadastral	Suprafața (mp)*	Observații / Referințe
30848	1.600	

\* Suprafața este determinată în planul de proiecție Stereo 70.



## Date referitoare la teren

Crt	Categorie folosință	Intravilan	Suprafața (mp)	Tarla	Parcelă	Nr. topo	Observații / Referințe
1	curti constructii	DA	438	-	-	-	
2	faneata	DA	1.162	-	-	-	

## Date referitoare la construcții

Crt	Număr	Destinație construcție	Supraf. (mp)	Situație juridică	Observații / Referințe
A1.1	30848-C1	construcții de locuințe	Din acte: 66 Masurata: 46	Cu acte	Nr. niveluri:1; S. construita la sol:46 mp; CASA DE LOCUIT

## Lungime Segmente

1) Valorile lungimilor segmentelor sunt obținute din proiecție în plan.

Punct început	X / Y	Punct sfârșit	X / Y	Lungime segment (** (m)
1	543.986,374 682.934,933	2	543.983,464 682.937,34	3.776
2	543.983,464 682.937,34	3	543.981,679 682.934,09	3.708
3	543.981,679 682.934,09	4	543.977,592 682.927,746	7.547

Punct început	X / Y	Punct sfârșit	X / Y	Lungime segment (** (m)
4	543.977,592 682.927,746	5	543.973,627 682.922,972	6.206
5	543.973,627 682.922,972	6	543.969,214 682.917,058	7.379
6	543.969,214 682.917,058	7	543.966,099 682.914,37	4.114
7	543.966,099 682.914,37	8	543.962,211 682.911,298	4.955
8	543.962,211 682.911,298	9	543.967,915 682.905,675	8.01
9	543.967,915 682.905,675	10	543.977,114 682.897,292	12.446
10	543.977,114 682.897,292	11	543.987,061 682.887,842	13.72
11	543.987,061 682.887,842	12	543.996,913 682.878,768	13.394
12	543.996,913 682.878,768	13	544.018,617 682.901,313	31.294
13	544.018,617 682.901,313	14	544.015,004 682.905,762	5.731
14	544.015,004 682.905,762	15	543.999,825 682.923,266	23.169
15	543.999,825 682.923,266	1	543.986,374 682.934,933	17.806

\*\* Lungimile segmentelor sunt determinate în planul de proiecție Stereo 70 și sunt rotunjite la 1 milimetru.

\*\*\* Distanța dintre puncte este formată din segmente cumulate ce sunt mai mici decât valoarea 1 milimetru.



**DATE DESPRE IMOBILUL NR. 1058**

Oficiul de Cadastru și Publicitate Imobiliară SUCEAVA  
Biroul de Cadastru și Publicitate Imobiliară Campulung Moldovenesc

**A. Partea I. Descrierea imobilului**

TEREN Necunoscut

Adresa: Loc. Vatra Moldovitei, Jud. Suceava

Nr. Crt	Nr cadastral Nr. topografic	Suprafața* (mp)	Observații / Referințe
A1		786	Sector cadastral:53 Teren imprejmuit; Imobilul s-a format din o parte a PF 226/1 a comunei cadastrale Vatra Moldoviței.

**B. Partea II. Proprietari și acte**

Inscrieri privitoare la dreptul de proprietate și alte drepturi reale	Referințe
/	
Act Normativ nr. 7, din 13/03/1996 emis de PARLAMENTUL ROMANIEI;	
B1	A1
Intabulare, drept de PROPRIETATE, dobândit prin Lege, cota actuala 1/1 1) <b>NEIDENTIFICAT NEIDENTIFICAT</b>	
Act Administrativ nr. 10452, din 14/11/2024 emis de PRIMĂRIA VATRA MOLDOVIȚEI;	
B2	A1
Se notează posesia faptică. 1) <b>BURSUC MARIA</b>	

**C. Partea III. SARCINI .**

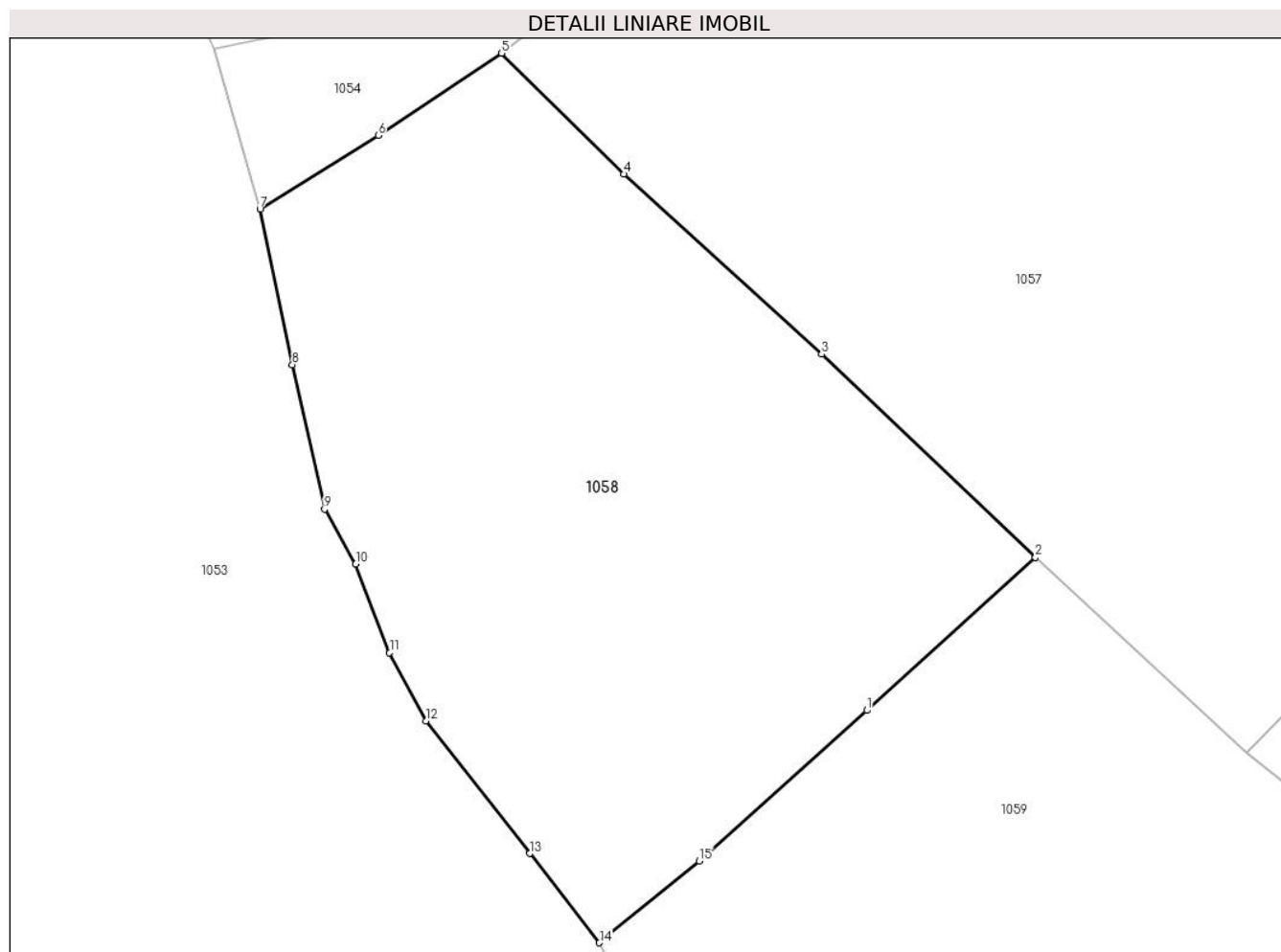
Inscrieri privind dezmembramintele dreptului de proprietate, drepturi reale de garanție și sarcini	Referințe
NU SUNT	

## Anexa Nr. 1 La Partea I

## Teren

Nr cadastral	Suprafața (mp)*	Observații / Referințe
	786	Imobilul s-a format din o parte a PF 226/1 a comunei cadastrale Vatra Moldoviței.

\* Suprafața este determinată în planul de proiecție Stereo 70.



## Date referitoare la teren

Crt	Categorie folosință	Intra vilan	Suprafața (mp)	Tarla	Parcelă	Nr. topo	Observații / Referințe
1	faneata	DA	585	-	-	-	
2	faneata	NU	201	-	-	-	

## Lungime Segmente

1) Valorile lungimilor segmentelor sunt obținute din proiecție în plan.

Punct început	X / Y	Punct sfârșit	X / Y	Lungime segment (** (m)
1	543.979,21 682.880,723	2	543.987,061 682.887,842	10.598
2	543.987,061 682.887,842	3	543.977,114 682.897,292	13.72
3	543.977,114 682.897,292	4	543.967,915 682.905,675	12.446
4	543.967,915 682.905,675	5	543.962,211 682.911,298	8.01

Punct început	X / Y	Punct sfârșit	X / Y	Lungime segment (** (m)
5	543.962,211 682.911,298	6	543.956,469 682.907,481	6.895
6	543.956,469 682.907,481	7	543.950,967 682.904,042	6.488
7	543.950,967 682.904,042	8	543.952,47 682.896,81	7.387
8	543.952,47 682.896,81	9	543.953,968 682.890,085	6.89
9	543.953,968 682.890,085	10	543.955,422 682.887,539	2.932
10	543.955,422 682.887,539	11	543.956,996 682.883,411	4.418
11	543.956,996 682.883,411	12	543.958,682 682.880,241	3.59
12	543.958,682 682.880,241	13	543.963,515 682.874,064	7.843
13	543.963,515 682.874,064	14	543.966,762 682.869,915	5.269
14	543.966,762 682.869,915	15	543.971,42 682.873,724	6.017
15	543.971,42 682.873,724	1	543.979,21 682.880,723	10.472

\*\* Lungimile segmentelor sunt determinate în planul de proiecție Stereo 70 și sunt rotunjite la 1 milimetru.

\*\*\* Distanța dintre puncte este formată din segmente cumulate ce sunt mai mici decât valoarea 1 milimetru.





**DATE DESPRE IMOBILUL NR. 1059**

Oficiul de Cadastru și Publicitate Imobiliară SUCEAVA  
 Biroul de Cadastru și Publicitate Imobiliară Campulung Moldovenesc

**A. Partea I. Descrierea imobilului**

TEREN Necunoscut

Adresa: Loc. Vatra Moldovitei, Jud. Suceava

Nr. Crt	Nr cadastral Nr. topografic	Suprafața* (mp)	Observații / Referințe
A1		1.911	Sector cadastral:53 Teren imprejmuit; Imobilul s-a format din o parte a PF 203,226/1 a comunei cadastrale Vatra Moldoviței.

**B. Partea II. Proprietari și acte**

Inscrieri privitoare la dreptul de proprietate și alte drepturi reale	Referințe
/	
Act Normativ nr. 7, din 13/03/1996 emis de PARLAMENTUL ROMANIEI;	
B1	A1
Intabulare, drept de PROPRIETATE, dobândit prin Lege, cota actuala 1/1 1) NEIDENTIFICAT NEIDENTIFICAT	
Act Administrativ nr. 10656, din 20/11/2024 emis de PRIMĂRIA VATRA MOLDOVIȚEI;	
B2	A1
Se notează posesia faptică. 1) CHIRUȚ IOAN 2) CHIRUȚ LAZĂR	

**C. Partea III. SARCINI .**

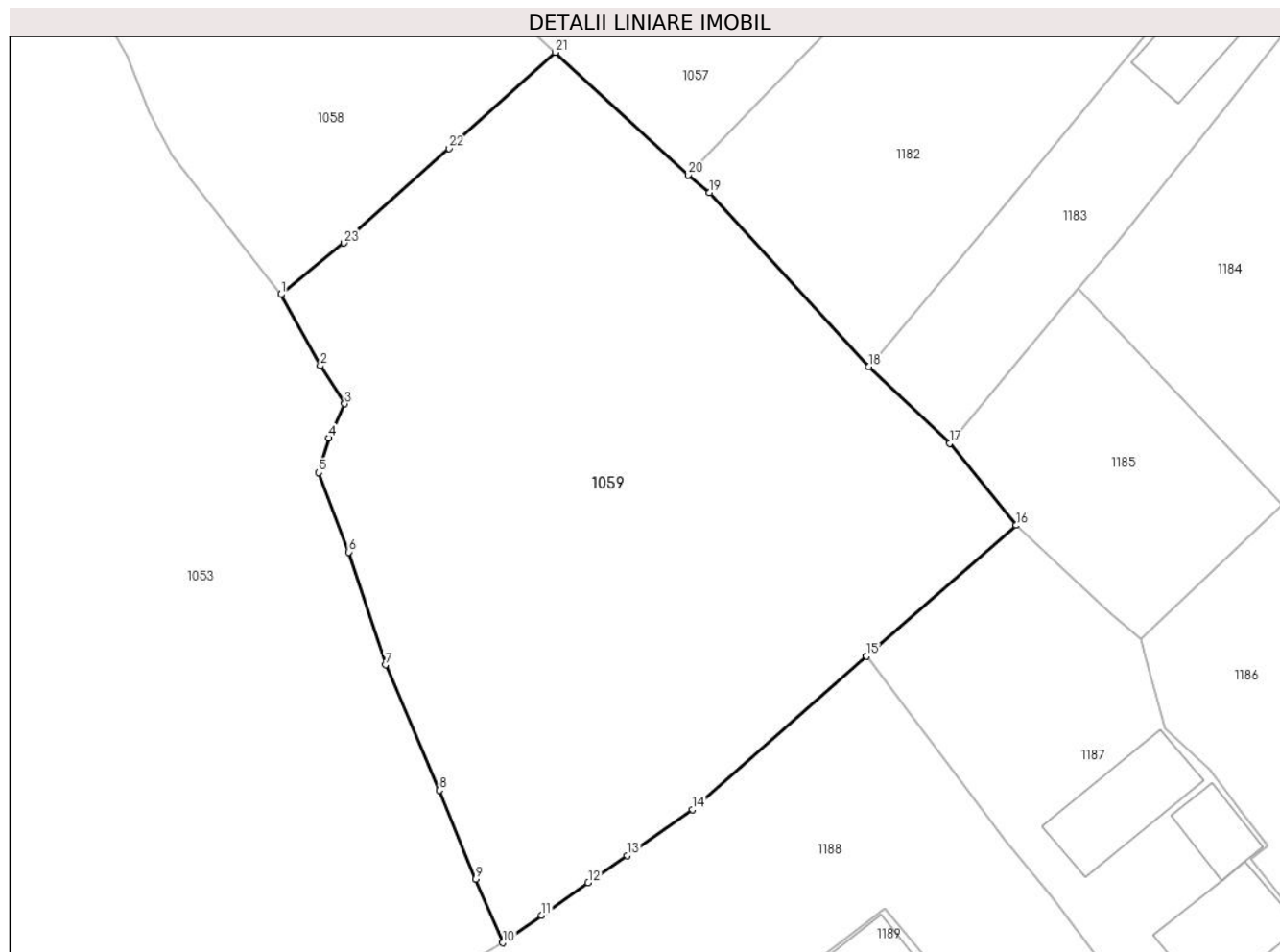
Inscrieri privind dezmembramintele dreptului de proprietate, drepturi reale de garanție și sarcini	Referințe
NU SUNT	

## Anexa Nr. 1 La Partea I

## Teren

Nr cadastral	Suprafața (mp)*	Observații / Referințe
	1.911	Imobilul s-a format din o parte a PF 203,226/1 a comunei cadastrale Vatra Moldovitei.

\* Suprafața este determinată în planul de proiecție Stereo 70.



## Date referitoare la teren

Crt	Categorie folosință	Intra vilan	Suprafața (mp)	Tarla	Parcelă	Nr. topo	Observații / Referințe
1	faneata	DA	1.448	-	-	-	
2	faneata	NU	463	-	-	-	

## Lungime Segmente

1) Valorile lungimilor segmentelor sunt obținute din proiecție în plan.

Punct început	X / Y	Punct sfârșit	X / Y	Lungime segment (** (m)
1	543.966,762 682.869,915	2	543.969,672 682.864,638	6.026
3	543.971,478 682.861,809	4	543.970,292 682.859,282	2.791
5	543.969,544 682.856,735	6	543.971,792 682.850,833	6.316
7	543.974,485 682.842,476	8	543.978,493 682.833,189	10.115

Punct început	X / Y	Punct sfârșit	X / Y	Lungime segment (** (m)
2	543.969,672 682.864,638	3	543.971,478 682.861,809	3.356
4	543.970,292 682.859,282	5	543.969,544 682.856,735	2.655
6	543.971,792 682.850,833	7	543.974,485 682.842,476	8.78
8	543.978,493 682.833,189	9	543.981,188 682.826,617	7.103

Punct început	X / Y	Punct sfârșit	X / Y	Lungime segment (** (m)
9	543.981,188 682.826,617	10	543.983,187 682.821,9	5.123
11	543.986,052 682.823,916	12	543.989,51 682.826,345	4.226
13	543.992,388 682.828,366	14	543.997,242 682.831,775	5.931
15	544.010,125 682.843,123	16	544.021,218 682.852,816	14.731
17	544.016,286 682.858,895	18	544.010,281 682.864,575	8.266
19	543.998,495 682.877,443	20	543.996,913 682.878,768	2.064
21	543.987,061 682.887,842	22	543.979,21 682.880,723	10.598
23	543.971,42 682.873,724	1	543.966,762 682.869,915	6.017

Punct început	X / Y	Punct sfârșit	X / Y	Lungime segment (** (m)
10	543.983,187 682.821,9	11	543.986,052 682.823,916	3.503
12	543.989,51 682.826,345	13	543.992,388 682.828,366	3.517
14	543.997,242 682.831,775	15	544.010,125 682.843,123	17.168
16	544.021,218 682.852,816	17	544.016,286 682.858,895	7.828
18	544.010,281 682.864,575	19	543.998,495 682.877,443	17.45
20	543.996,913 682.878,768	21	543.987,061 682.887,842	13.394
22	543.979,21 682.880,723	23	543.971,42 682.873,724	10.472

\*\* Lungimile segmentelor sunt determinate în planul de proiecție Stereo 70 și sunt rotunjite la 1 milimetru.

\*\*\* Distanța dintre puncte este formată din segmente cumulate ce sunt mai mici decât valoarea 1 milimetru.



**DATE DESPRE IMOBILUL NR. 1060**

Oficiul de Cadastru și Publicitate Imobiliară SUCEAVA  
Biroul de Cadastru și Publicitate Imobiliară Campulung Moldovenesc

**A. Partea I. Descrierea imobilului**

TEREN Intravilan

Adresa: Loc. Vatra Moldovitei, Jud. Suceava

Nr. Crt	Nr cadastral Nr. topografic	Suprafața* (mp)	Observații / Referințe
A1		4.149	Sector cadastral:53 Teren imprejmuit; Imobilul s-a format din o parte a PF 235/2,235/3,231/3,231/1,130,232/2,234/1 a comunei cadastrale Vatra Moldoviței.

**Construcții**

Crt	Nr cadastral Nr. topografic	Adresa	Observații / Referințe
A1.1		Loc. Vatra Moldovitei, Jud. Suceava	Nr. niveluri:2; S. construita la sol:77 mp; Locuință P+1.
A1.2		Loc. Vatra Moldovitei, Jud. Suceava	Nr. niveluri:1; S. construita la sol:21 mp; Anexă.
A1.3		Loc. Vatra Moldovitei, Jud. Suceava	Nr. niveluri:1; S. construita la sol:53 mp; Anexă.

**B. Partea II. Proprietari și acte**

Inscrieri privitoare la dreptul de proprietate și alte drepturi reale		Referințe
/		
Act Normativ nr. 7, din 13/03/1996 emis de PARLAMENTUL ROMANIEI;		
B1	Intabulare, drept de PROPRIETATE, dobandit prin Lege, cota actuala 1/1 1) NEIDENTIFICAT NEIDENTIFICAT	A1
Act Administrativ nr. 10672, din 20/11/2024 emis de PRIMĂRIA VATRA MOLDOVIȚEI;		
B2	Se notează posesia faptică. 1) GROSIERIU MINODORA	A1
Act Administrativ nr. 7469, din 07/08/2024 emis de PRIMĂRIA VATRA MOLDOVIȚEI;		
B3	Intabulare, drept de PROPRIETATE, dobandit prin Lege, cota actuala 1/1 1) GROSIERIU MINODORA	A1.1, A1.2, A1.3

**C. Partea III. SARCINI .**

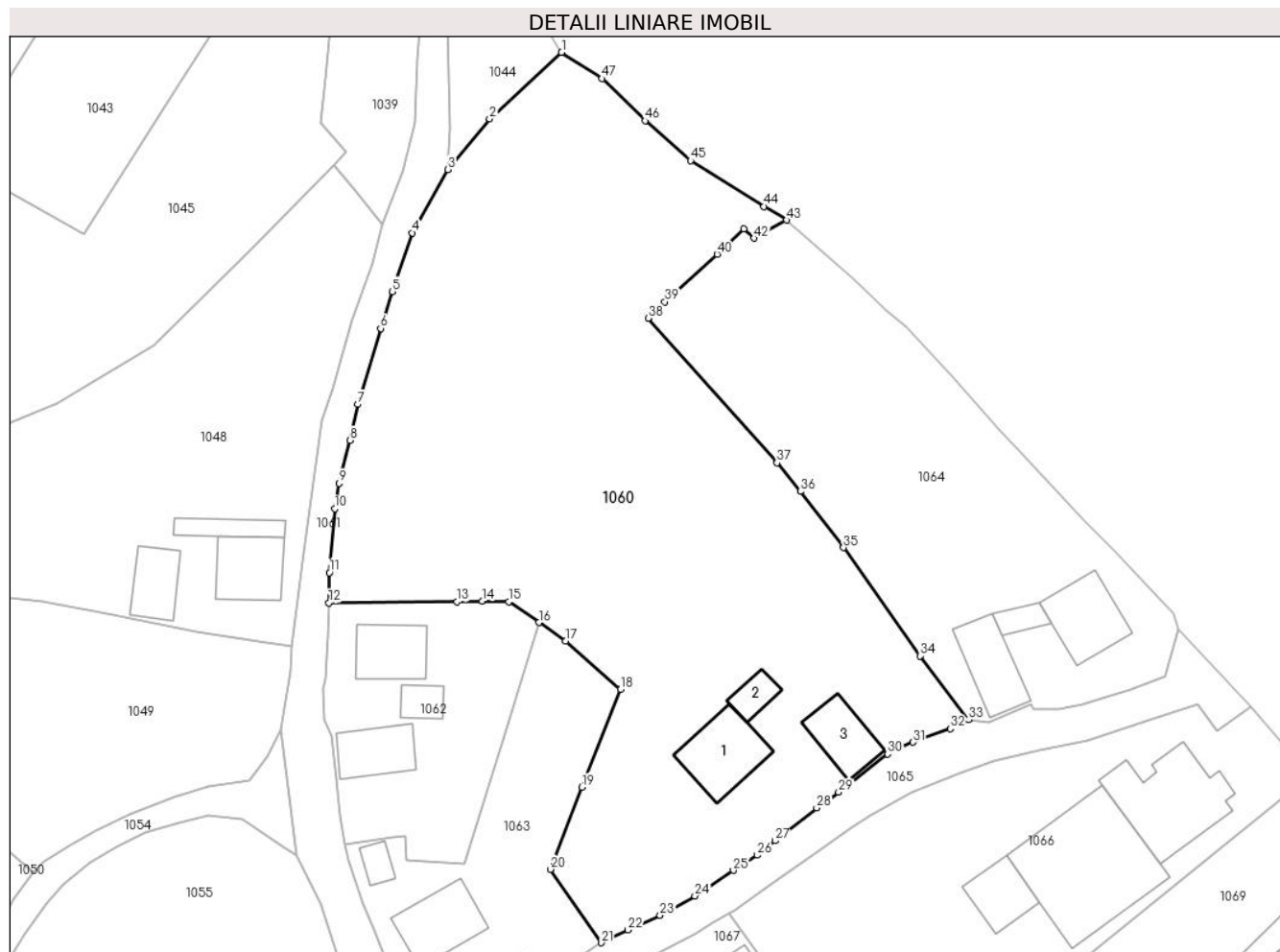
Inscrieri privind dezmembramintele dreptului de proprietate, drepturi reale de garanție și sarcini	Referințe
NU SUNT	

## Anexa Nr. 1 La Partea I

## Teren

Nr cadastral	Suprafața (mp)*	Observații / Referințe
	4.149	Imobilul s-a format din o parte a PF 235/2,235/3,231/3,231/1,130,232/2,234/1 a comunei cadastrale Vatra Moldovitei.

\* Suprafața este determinată în planul de proiecție Stereo 70.



## Date referitoare la teren

Crt	Categorie folosință	Intra vilan	Suprafața (mp)	Tarla	Parcelă	Nr. topo	Observații / Referințe
1	curți construcții	DA	425	-	-	-	
2	faneata	DA	3.724	-	-	-	

## Date referitoare la construcții

Crt	Număr	Destinație construcție	Supraf. (mp)	Situație juridică	Observații / Referințe
A1.1		construcții de locuințe	77	Cu acte	Nr. niveluri:2; S. construita la sol:77 mp; Locuință P+1.
A1.2		construcții anexa	21	Cu acte	Nr. niveluri:1; S. construita la sol:21 mp; Anexă.
A1.3		construcții anexa	53	Cu acte	Nr. niveluri:1; S. construita la sol:53 mp; Anexă.

## Lungime Segmente

1) Valorile lungimilor segmentelor sunt obținute din proiecție în plan.

Punct început	X / Y	Punct sfârșit	X / Y	Lungime segment	Punct început	X / Y	Punct sfârșit	X / Y	Lungime segment	Punct început	X / Y	Punct sfârșit	X / Y	Lungime segment
1	544.070,578 683.073,098	2	544.061,602 683.064,845	12.193	2	544.061,602 683.064,845	3	544.056,423 683.058,507	8.185	3	544.056,423 683.058,507	4	544.051,993 683.050,626	9.041

Punct început	X / Y	Punct sfârșit	X / Y	Lungime segment	Punct început	X / Y	Punct sfârșit	X / Y	Lungime segment	Punct început	X / Y	Punct sfârșit	X / Y	Lungime segment
4	544.051,993 683.050,626	5	544.049,52 683.043,307	7.726	5	544.049,52 683.043,307	6	544.048,056 683.038,736	4.8	6	544.048,056 683.038,736	7	544.045,179 683.029,285	9.879
7	544.045,179 683.029,285	8	544.044,228 683.024,797	4.588	8	544.044,228 683.024,797	9	544.042,9 683.019,459	5.501	9	544.042,9 683.019,459	10	544.042,324 683.016,271	3.24
10	544.042,324 683.016,271	11	544.041,679 683.008,321	7.976	11	544.041,679 683.008,321	12	544.041,61 683.004,581	3.741	12	544.041,61 683.004,581	13	544.057,568 683.004,699	15.958
13	544.057,568 683.004,699	14	544.060,694 683.004,79	3.127	14	544.060,694 683.004,79	15	544.063,992 683.004,685	3.3	15	544.063,992 683.004,685	16	544.067,743 683.002,125	4.541
16	544.067,743 683.002,125	17	544.071,098 682.999,843	4.058	17	544.071,098 682.999,843	18	544.077,91 682.993,79	9.113	18	544.077,91 682.993,79	19	544.073,083 682.981,618	13.094
19	544.073,083 682.981,618	20	544.069,17 682.971,402	10.94	20	544.069,17 682.971,402	21	544.075,546 682.962,253	11.152	21	544.075,546 682.962,253	22	544.078,809 682.963,845	3.631
22	544.078,809 682.963,845	23	544.082,845 682.965,659	4.425	23	544.082,845 682.965,659	24	544.087,173 682.968,087	4.963	24	544.087,173 682.968,087	25	544.091,967 682.971,262	5.75
25	544.091,967 682.971,262	26	544.094,955 682.973,162	3.541	26	544.094,955 682.973,162	27	544.097,151 682.974,953	2.834	27	544.097,151 682.974,953	28	544.102,337 682.979,033	6.599
28	544.102,337 682.979,033	29	544.105,075 682.981,005	3.374	29	544.105,075 682.981,005	30	544.111,178 682.985,751	7.731	30	544.111,178 682.985,751	31	544.114,327 682.987,209	3.47
31	544.114,327 682.987,209	32	544.118,976 682.988,918	4.953	32	544.118,976 682.988,918	33	544.121,234 682.990,026	2.515	33	544.121,234 682.990,026	34	544.115,195 682.997,957	9.968
34	544.115,195 682.997,957	35	544.105,678 683.011,442	16.505	35	544.105,678 683.011,442	36	544.100,312 683.018,429	8.81	36	544.100,312 683.018,429	37	544.097,401 683.021,996	4.604
37	544.097,401 683.021,996	38	544.081,356 683.040,017	24.129	38	544.081,356 683.040,017	39	544.083,433 683.042,038	2.898	39	544.083,433 683.042,038	40	544.089,943 683.047,972	8.809
40	544.089,943 683.047,972	41	544.093,3 683.051,124	4.605	41	544.093,3 683.051,124	42	544.094,539 683.049,952	1.705	42	544.094,539 683.049,952	43	544.098,585 683.052,23	4.643
43	544.098,585 683.052,23	44	544.095,785 683.053,905	3.263	44	544.095,785 683.053,905	45	544.086,642 683.059,635	10.79	45	544.086,642 683.059,635	46	544.080,973 683.064,58	7.523
46	544.080,973 683.064,58	47	544.075,623 683.069,839	7.502	47	544.075,623 683.069,839	1	544.070,578 683.073,098	6.006					

\*\* Lungimile segmentelor sunt determinate în planul de proiecție Stereo 70 și sunt rotunjite la 1 milimetru.

\*\*\* Distanța dintre puncte este formată din segmente cumulate ce sunt mai mici decât valoarea 1 milimetru.





**DATE DESPRE IMOBILUL NR. 1061**

Oficiul de Cadastru și Publicitate Imobiliară SUCEAVA  
 Biroul de Cadastru și Publicitate Imobiliară Campulung Moldovenesc

**A. Partea I. Descrierea imobilului**

TEREN Intravilan

Adresa: Loc. Vatra Moldovitei, Jud. Suceava

Nr. Crt	Nr cadastral Nr. topografic	Suprafața* (mp)	Observații / Referințe
A1	34549	678	Sector cadastral:53 Teren neimprejmuit;

**B. Partea II. Proprietari și acte**

Inscrieri privitoare la dreptul de proprietate și alte drepturi reale		Referințe
<b>12054 / 05/08/2014</b>		
Act Administrativ nr. 1357, din 27/12/2001 emis de GUVERNUL ROMÂNIEI (act administrativ nr. 6539/31-07-2014 emis de PRIMARIA COM.VATRA MOLDOVITEI);		
B2	Intabulare, drept de PROPRIETATE, dobandit prin Lege, cota actuala 1/1	A1
1) COMUNA VATRA MOLDOVIȚEI - DOMENIU PUBLIC, CIF:4326680		

**C. Partea III. SARCINI .**

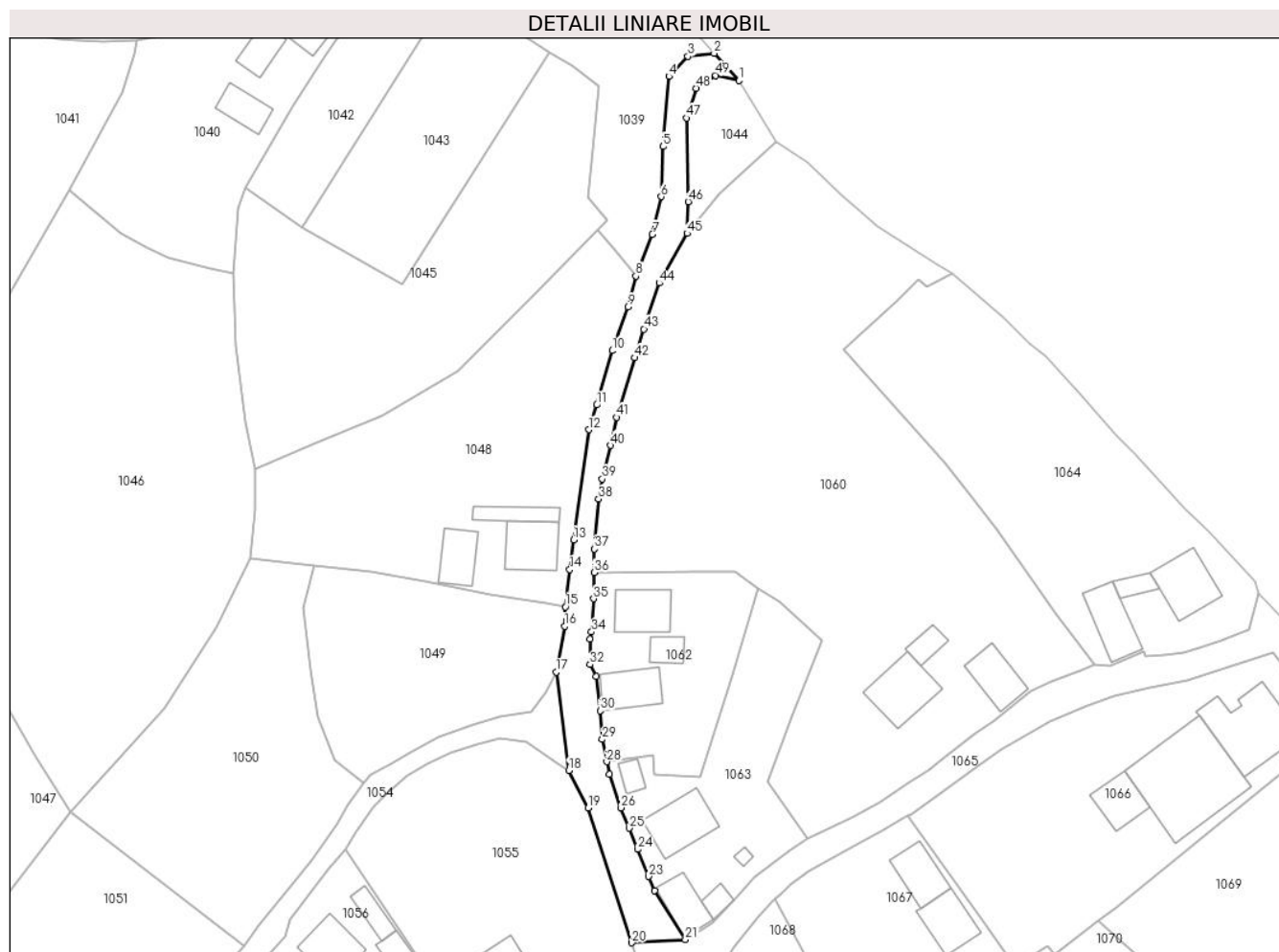
Inscrieri privind dezmembramintele dreptului de proprietate, drepturi reale de garanție și sarcini	Referințe
NU SUNT	

## Anexa Nr. 1 La Partea I

## Teren

Nr cadastral	Suprafața (mp)*	Observații / Referințe
34549	678	

\* Suprafața este determinată în planul de proiecție Stereo 70.



## Date referitoare la teren

Crt	Categorie folosință	Intravilan	Suprafața (mp)	Tarla	Parcelă	Nr. topo	Observații / Referințe
1	drum	DA	678	-	-	-	Drumul vicinal 82.

## Lungime Segmente

1) Valorile lungimilor segmentelor sunt obținute din proiecție în plan.

Punct început	X / Y	Punct sfârșit	X / Y	Lungime segment
1	544.064,69 683.082,816	2	544.060,715 683.087,17	5.896
4	544.053,495 683.083,51	5	544.052,593 683.072,339	11.207
7	544.050,888 683.058,338	8	544.048,23 683.051,736	7.117
10	544.044,493 683.039,866	11	544.042,034 683.031,23	8.979
13	544.038,402 683.009,775	14	544.037,73 683.005,053	4.77
16	544.036,892 682.996,06	17	544.035,581 682.988,759	7.418
2	544.056,551 683.086,666	3	544.056,551 683.086,666	4.194
5	544.052,593 683.072,339	6	544.052,293 683.064,374	7.971
8	544.048,23 683.051,736	9	544.046,989 683.046,815	5.075
11	544.042,034 683.031,23	12	544.040,767 683.027,315	4.115
14	544.037,73 683.005,053	15	544.037,04 682.999,132	5.961
17	544.035,581 682.988,759	18	544.037,566 682.973,082	15.802
3	544.056,551 683.086,666	4	544.053,495 683.083,51	4.393
6	544.052,293 683.064,374	7	544.050,888 683.058,338	6.197
9	544.046,989 683.046,815	10	544.044,493 683.039,866	7.384
12	544.040,767 683.027,315	13	544.038,402 683.009,775	17.699
15	544.037,04 682.999,132	16	544.036,892 682.996,06	3.076
18	544.037,566 682.973,082	19	544.040,65 682.967,133	6.701

Punct început	X / Y	Punct sfârșit	X / Y	Lungime segment	Punct început	X / Y	Punct sfârșit	X / Y	Lungime segment	Punct început	X / Y	Punct sfârșit	X / Y	Lungime segment
19	544.040,65 682.967,133	20	544.047,615 682.945,702	22.534	20	544.047,615 682.945,702	21	544.056,133 682.946,204	8.533	21	544.056,133 682.946,204	22	544.051,236 682.954,001	9.207
22	544.051,236 682.954,001	23	544.050,314 682.956,234	2.416	23	544.050,314 682.956,234	24	544.048,535 682.960,566	4.683	24	544.048,535 682.960,566	25	544.047,211 682.963,938	3.623
25	544.047,211 682.963,938	26	544.045,902 682.967,157	3.475	26	544.045,902 682.967,157	27	544.044,038 682.972,53	5.687	27	544.044,038 682.972,53	28	544.043,609 682.974,507	2.023
28	544.043,609 682.974,507	29	544.042,918 682.978,051	3.611	29	544.042,918 682.978,051	30	544.042,562 682.982,616	4.579	30	544.042,562 682.982,616	31	544.041,956 682.988,016	5.434
31	544.041,956 682.988,016	32	544.040,964 682.989,957	2.18	32	544.040,964 682.989,957	33	544.040,932 682.993,972	4.015	33	544.040,932 682.993,972	34	544.041,205 682.995,144	1.203
34	544.041,205 682.995,144	35	544.041,534 683.000,404	5.27	35	544.041,534 683.000,404	36	544.041,61 683.004,581	4.178	36	544.041,61 683.004,581	37	544.041,679 683.008,321	3.741
37	544.041,679 683.008,321	38	544.042,324 683.016,271	7.976	38	544.042,324 683.016,271	39	544.042,9 683.019,459	3.24	39	544.042,9 683.019,459	40	544.044,228 683.024,797	5.501
40	544.044,228 683.024,797	41	544.045,179 683.029,285	4.588	41	544.045,179 683.029,285	42	544.048,056 683.038,736	9.879	42	544.048,056 683.038,736	43	544.049,52 683.043,307	4.8
43	544.049,52 683.043,307	44	544.051,993 683.050,626	7.726	44	544.051,993 683.050,626	45	544.056,423 683.058,507	9.041	45	544.056,423 683.058,507	46	544.056,605 683.063,56	5.056
46	544.056,605 683.063,56	47	544.056,355 683.076,869	13.311	47	544.056,355 683.076,869	48	544.057,831 683.081,616	4.971	48	544.057,831 683.081,616	49	544.060,979 683.083,64	3.743
49	544.060,979 683.083,64	1	544.064,69 683.082,816	3.801										

\*\* Lungimile segmentelor sunt determinate în planul de proiecție Stereo 70 și sunt rotunjite la 1 milimetru.

\*\*\* Distanța dintre puncte este formată din segmente cumulate ce sunt mai mici decât valoarea 1 milimetru.





## DATE DESPRE IMOBILUL NR. 1062

Oficiul de Cadastru și Publicitate Imobiliară SUCEAVA  
Biroul de Cadastru și Publicitate Imobiliară Campulung Moldovenesc

## A. Partea I. Descrierea imobilului

TEREN Intravilan

Adresa: Loc. Vatra Moldovitei, Nr. 617, Jud. Suceava

Nr. Crt	Nr cadastral Nr. topografic	Suprafața* (mp)	Observații / Referințe
A1		671	Sector cadastral:53 Teren imprejmuit; Imobilul s-a format din o parte a PF 235/1 a comunei cadastrale Vatra Moldoviței.

## Construcții

Crt	Nr cadastral Nr. topografic	Adresa	Observații / Referințe
A1.1		Loc. Vatra Moldovitei, Nr. 617, Jud. Suceava	Nr. niveluri:1; S. construita la sol:59 mp; Locuință.
A1.2		Loc. Vatra Moldovitei, Nr. 617, Jud. Suceava	Nr. niveluri:1; S. construita la sol:55 mp; Anexă.
A1.3		Loc. Vatra Moldovitei, Nr. 617, Jud. Suceava	Nr. niveluri:1; S. construita la sol:22 mp; Anexă.

## B. Partea II. Proprietari și acte

Inscrieri privitoare la dreptul de proprietate și alte drepturi reale		Referințe
/		
Act Normativ nr. 7, din 13/03/1996 emis de PARLAMENTUL ROMANIEI;		
B1	Intabulare, drept de PROPRIETATE, dobandit prin Lege, cota actuala 1/1 1) <b>NEIDENTIFICAT NEIDENTIFICAT</b>	A1
Act Administrativ nr. 10453, din 14/11/2024 emis de PRIMĂRIA VATRA MOLDOVIȚEI;		
B2	Se notează posesia faptică. 1) <b>MOROSAN MARIA</b> , Lipsă CNP proprietar.	A1
Act Administrativ nr. 7469, din 07/08/2024 emis de PRIMĂRIA VATRA MOLDOVIȚEI;		
B3	Intabulare, drept de PROPRIETATE, dobandit prin Lege, cota actuala 1/1 1) <b>MOROSAN MARIA</b> , Lipsă CNP proprietar.	A1.1, A1.2, A1.3

## C. Partea III. SARCINI .

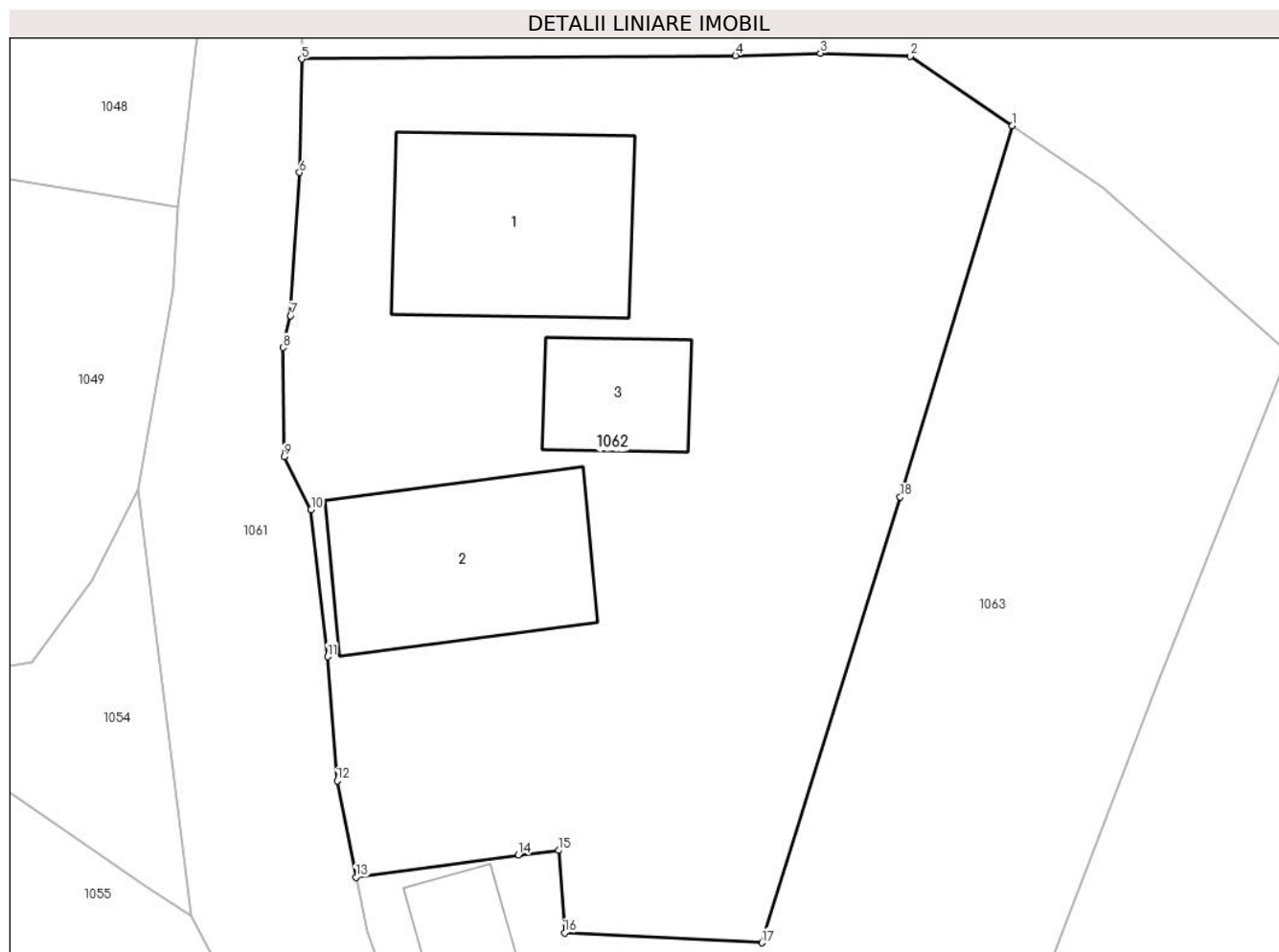
Inscrieri privind dezmembramintele dreptului de proprietate, drepturi reale de garanție și sarcini	Referințe
NU SUNT	

## Anexa Nr. 1 La Partea I

## Teren

Nr cadastral	Suprafața (mp)*	Observații / Referințe
	671	Imobilul s-a format din o parte a PF 235/1 a comunei cadastrale Vatra Moldoviței.

\* Suprafața este determinată în planul de proiecție Stereo 70.



## Date referitoare la teren

Crt	Categorie folosință	Intra vilan	Suprafața (mp)	Tarla	Parcelă	Nr. topo	Observații / Referințe
1	curți constructii	DA	671	-	-	-	

## Date referitoare la construcții

Crt	Număr	Destinație construcție	Supraf. (mp)	Situație juridică	Observații / Referințe
A1.1		construcții de locuințe	59	Cu acte	Nr. niveluri:1; S. construită la sol:59 mp; Locuință.
A1.2		construcții anexa	55	Cu acte	Nr. niveluri:1; S. construită la sol:55 mp; Anexă.
A1.3		construcții anexa	22	Cu acte	Nr. niveluri:1; S. construită la sol:22 mp; Anexă.

## Lungime Segmente

1) Valorile lungimilor segmentelor sunt obținute din proiecție în plan.

Punct început	X / Y	Punct sfârșit	X / Y	Lungime segment (** (m)
1	544.067,743 683.002,125	2	544.063,992 683.004,685	4.541
2	544.063,992 683.004,685	3	544.060,694 683.004,79	3.3

Punct început	X / Y	Punct sfârșit	X / Y	Lungime segment (** (m)
3	544.060,694 683.004,79	4	544.057,568 683.004,699	3.127
4	544.057,568 683.004,699	5	544.041,61 683.004,581	15.958
5	544.041,61 683.004,581	6	544.041,534 683.000,404	4.178
6	544.041,534 683.000,404	7	544.041,205 682.995,144	5.27
7	544.041,205 682.995,144	8	544.040,932 682.993,972	1.203
8	544.040,932 682.993,972	9	544.040,964 682.989,957	4.015
9	544.040,964 682.989,957	10	544.041,956 682.988,016	2.18
10	544.041,956 682.988,016	11	544.042,562 682.982,616	5.434
11	544.042,562 682.982,616	12	544.042,918 682.978,051	4.579
12	544.042,918 682.978,051	13	544.043,609 682.974,507	3.611
13	544.043,609 682.974,507	14	544.049,583 682.975,323	6.029
14	544.049,583 682.975,323	15	544.051,062 682.975,492	1.489
15	544.051,062 682.975,492	16	544.051,283 682.972,467	3.033
16	544.051,283 682.972,467	17	544.058,543 682.972,099	7.269
17	544.058,543 682.972,099	18	544.063,62 682.988,482	17.152
18	544.063,62 682.988,482	1	544.067,743 683.002,125	14.252

\*\* Lungimile segmentelor sunt determinate în planul de proiecție Stereo 70 și sunt rotunjite la 1 milimetru.

\*\*\* Distanța dintre puncte este formată din segmente cumulate ce sunt mai mici decât valoarea 1 milimetru.





**DATE DESPRE IMOBILUL NR. 1063**

Oficiul de Cadastru și Publicitate Imobiliară SUCEAVA  
Biroul de Cadastru și Publicitate Imobiliară Campulung Moldovenesc

**A. Partea I. Descrierea imobilului**

TEREN Intravilan

Adresa: Loc. Vatra Moldovitei, Jud. Suceava

Nr. Crt	Nr cadastral Nr. topografic	Suprafața* (mp)	Observații / Referințe
A1	38254	818	Sector cadastral:53 Teren imprejmuit;

**Construcții**

Crt	Nr cadastral Nr. topografic	Adresa	Observații / Referințe
A1.1	38254-C1	Loc. Vatra Moldovitei, Jud. Suceava	Nr. niveluri:1; S. construita la sol:71 mp; S. construita desfasurata:71 mp; Casă de locuit cu parter, edificată în anul 1989.
A1.2	38254-C2	Loc. Vatra Moldovitei, Jud. Suceava	Nr. niveluri:1; S. construita la sol:16 mp; S. construita desfasurata:16 mp; Șură, edificată în anul 1989.
A1.3	38254-C3	Loc. Vatra Moldovitei, Jud. Suceava	Nr. niveluri:1; S. construita la sol:46 mp; S. construita desfasurata:46 mp; Grajd, edificat în anul 1989.
A1.4	38254-C4	Loc. Vatra Moldovitei, Jud. Suceava	Nr. niveluri:1; S. construita la sol:15 mp; S. construita desfasurata:17 mp; Șură, edificată în anul 1989.
A1.5	38254-C5	Loc. Vatra Moldovitei, Jud. Suceava	Nr. niveluri:1; S. construita la sol:5 mp; S. construita desfasurata:5 mp; Fântână, edificată în anul 1989.

**B. Partea II. Proprietari și acte**

Inscrieri privitoare la dreptul de proprietate și alte drepturi reale		Referințe
<b>15974 / 13/10/2021</b>		
Act Notarial nr. 2266, din 12/10/2021 emis de SCRABA LUMINITA ANA MARIA;		
B4	Intabulare, drept de PROPRIETATE, ca bun propriu, dobandit prin Conventie, cota actuala 1/1 1) MOROȘAN PETRU, necasatorit	A1, A1.1, A1.2, A1.3, A1.4, A1.5

**C. Partea III. SARCINI .**

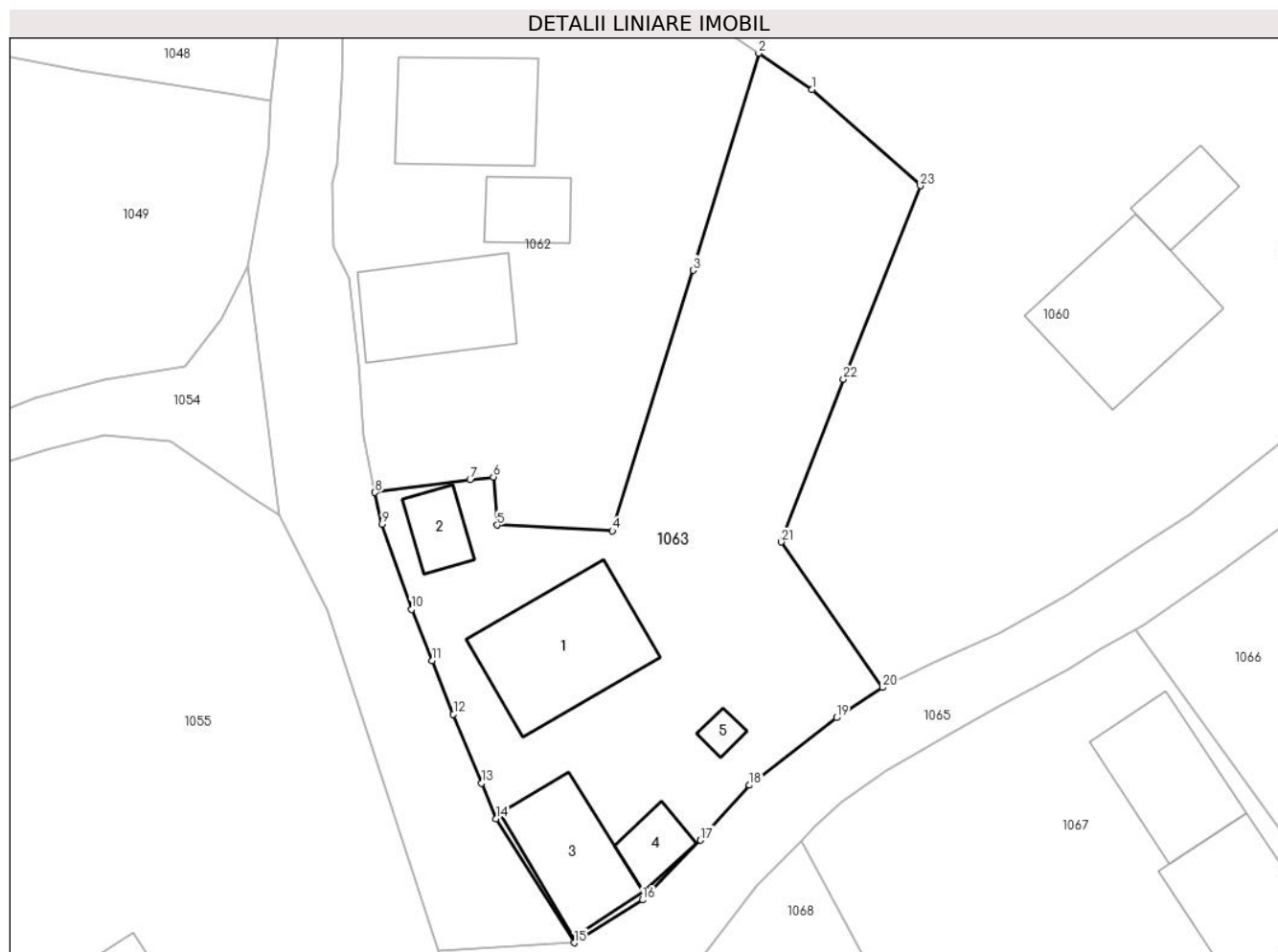
Inscrieri privind dezmembramintele dreptului de proprietate, drepturi reale de garanție și sarcini	Referințe
NU SUNT	

## Anexa Nr. 1 La Partea I

## Teren

Nr cadastral	Suprafața (mp)*	Observații / Referințe
38254	818	

\* Suprafața este determinată în planul de proiecție Stereo 70.



## Date referitoare la teren

Crt	Categorie folosință	Intravilan	Suprafața (mp)	Tarla	Parcelă	Nr. topo	Observații / Referințe
1	curți constructii	DA	397	-	-	-	
2	faneata	DA	421	-	-	-	

## Date referitoare la construcții

Crt	Număr	Destinație construcție	Supraf. (mp)	Situație juridică	Observații / Referințe
A1.1	38254-C1	construcții de locuințe	71	Cu acte	Nr. niveluri:1; S. construita la sol:71 mp; S. construita desfasurata:71 mp; Casă de locuit cu parter, edificată în anul 1989.
A1.2	38254-C2	construcții anexa	16	Cu acte	Nr. niveluri:1; S. construita la sol:16 mp; S. construita desfasurata:16 mp; Șură, edificată în anul 1989.
A1.3	38254-C3	construcții anexa	46	Cu acte	Nr. niveluri:1; S. construita la sol:46 mp; S. construita desfasurata:46 mp; Grajd, edificat în anul 1989.
A1.4	38254-C4	construcții anexa	Din acte: 17 Masurata: 15	Cu acte	Nr. niveluri:1; S. construita la sol:15 mp; S. construita desfasurata:17 mp; Șură, edificată în anul 1989.
A1.5	38254-C5	construcții anexa	5	Cu acte	Nr. niveluri:1; S. construita la sol:5 mp; S. construita desfasurata:5 mp; Fântână, edificată în anul 1989.

## Lungime Segmente

1) Valorile lungimilor segmentelor sunt obținute din proiecție în plan.

Punct început	X / Y	Punct sfârșit	X / Y	Lungime segment (** (m)
1	544.071,098 682.999,843	2	544.067,743 683.002,125	4.058
3	544.063,62 682.988,482	4	544.058,543 682.972,099	17.152
5	544.051,283 682.972,467	6	544.051,062 682.975,492	3.033
7	544.049,583 682.975,323	8	544.043,609 682.974,507	6.029
9	544.044,038 682.972,53	10	544.045,902 682.967,157	5.687
11	544.047,211 682.963,938	12	544.048,535 682.960,566	3.623
13	544.050,314 682.956,234	14	544.051,236 682.954,001	2.416
15	544.056,133 682.946,204	16	544.060,446 682.948,897	5.085
17	544.064,086 682.952,652	18	544.067,17 682.956,102	4.627
19	544.072,636 682.960,353	20	544.075,546 682.962,253	3.475
21	544.069,17 682.971,402	22	544.073,083 682.981,618	10.94
23	544.077,91 682.993,79	1	544.071,098 682.999,843	9.113

Punct început	X / Y	Punct sfârșit	X / Y	Lungime segment (** (m)
2	544.067,743 683.002,125	3	544.063,62 682.988,482	14.252
4	544.058,543 682.972,099	5	544.051,283 682.972,467	7.269
6	544.051,062 682.975,492	7	544.049,583 682.975,323	1.489
8	544.043,609 682.974,507	9	544.044,038 682.972,53	2.023
10	544.045,902 682.967,157	11	544.047,211 682.963,938	3.475
12	544.048,535 682.960,566	13	544.050,314 682.956,234	4.683
14	544.051,236 682.954,001	15	544.056,133 682.946,204	9.207
16	544.060,446 682.948,897	17	544.064,086 682.952,652	5.23
18	544.067,17 682.956,102	19	544.072,636 682.960,353	6.924
20	544.075,546 682.962,253	21	544.069,17 682.971,402	11.152
22	544.073,083 682.981,618	23	544.077,91 682.993,79	13.094

\*\* Lungimile segmentelor sunt determinate în planul de proiecție Stereo 70 și sunt rotunjite la 1 milimetru.

\*\*\* Distanța dintre puncte este formată din segmente cumulate ce sunt mai mici decât valoarea 1 milimetru.



**DATE DESPRE IMOBILUL NR. 1064**

Oficiul de Cadastru și Publicitate Imobiliară SUCEAVA  
Biroul de Cadastru și Publicitate Imobiliară Campulung Moldovenesc

**A. Partea I. Descrierea imobilului**

TEREN Intravilan

Nr. CF vechi:1373

Nr. topografic:234/1

Adresa: Loc. Vatra Moldovitei, Jud. Suceava

Nr. Crt	Nr cadastral Nr. topografic	Suprafața* (mp)	Observații / Referințe
A1	37856	Din acte: 1.751 Masurata: 1.742	Sector cadastral:53 Teren imprejmuit;

**Construcții**

Crt	Nr cadastral Nr. topografic	Adresa	Observații / Referințe
A1.1	37856-C1	Loc. Vatra Moldovitei, Jud. Suceava	Nr. niveluri:2; S. construita la sol:72 mp; S. construita desfasurata:94 mp; Locuință - construită în anul 1957, din lemn, formată din parter și mansardă.
A1.2	37856-C2	Loc. Vatra Moldovitei, Jud. Suceava	Nr. niveluri:1; S. construita la sol:64 mp; S. construita desfasurata:64 mp; Anexă (grajd) - construită în anul 1957, formată din parter.
A1.3	37856-C3	Loc. Vatra Moldovitei, Jud. Suceava	Nr. niveluri:1; S. construita la sol:18 mp; S. construita desfasurata:18 mp; Anexă (șură) - construită în anul 1957, din lemn, formată din parter.

**B. Partea II. Proprietari și acte**

Inscrieri privitoare la dreptul de proprietate și alte drepturi reale	Referințe
<b>2173 / 30/05/1995</b>	
Hotarare Judecatoreasca nr. 1408, din 23/06/1989 emis de JUDECĂTORIA CÂMPULUNG MOLDOVENESC (certificat de mostenitor nr 93 din 11.06.1999, emis de N. P. Horia Ilie Șcraba ( Rgf 862/28.06.1999));	
B1	A1
Intabulare, drept de PROPRIETATE, dobandit prin Succesiune, cota actuala 1/1 1) <b>BOUROȘ MĂRIOARA-DOINA</b>	
<b>10160 / 19/06/2019</b>	
Act Notarial nr. 93_Certificat de mostenitor, din 11/06/1999 emis de BNP HORIA ILIE SCRABA (act administrativ nr 4936_Certificat fiscal din 12.06.2019, emis de Comuna Vatra Moldovitei;act administrativ nr 3375_Certificat din 11.04.2019, emis de Comuna Vatra Moldovitei);	
B4	A1.1, A1.2, A1.3
Intabulare, drept de PROPRIETATE, dobandit prin Succesiune, cota actuala 1/1 1) <b>BOUROȘ MĂRIOARA-DOINA</b>	

**C. Partea III. SARCINI .**

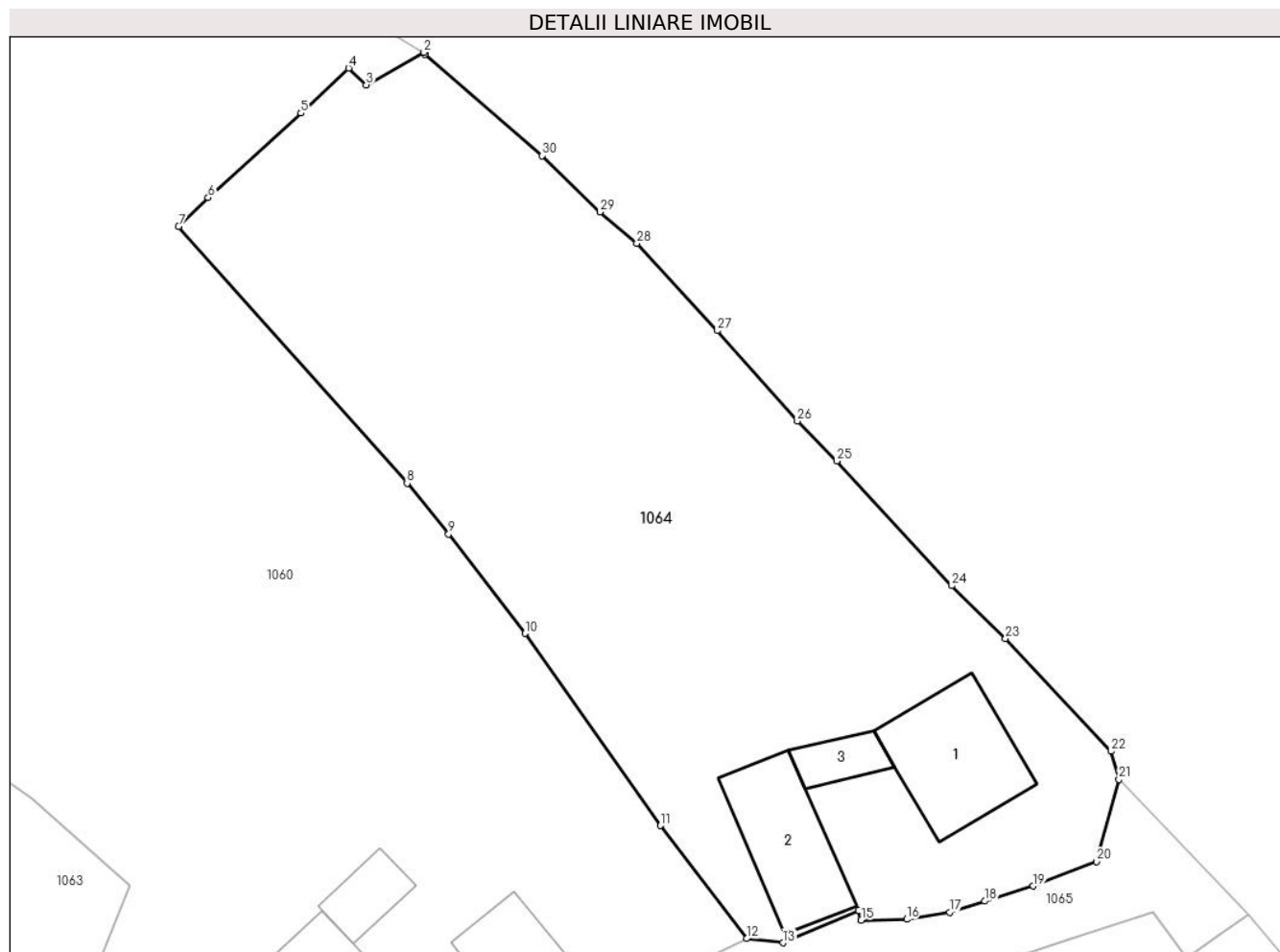
Inscrieri privind dezmembramintele dreptului de proprietate, drepturi reale de garanție și sarcini	Referințe
NU SUNT	

## Anexa Nr. 1 La Partea I

## Teren

Nr cadastral	Suprafața (mp)*	Observații / Referințe
37856	Din acte: 1.751 Masurata: 1.742	

\* Suprafața este determinată în planul de proiecție Stereo 70.



## Date referitoare la teren

Crt	Categorie folosință	Intra vilan	Suprafața (mp)	Tarla	Parcelă	Nr. topo	Observații / Referințe
1	curți constructii	DA	290	-	-	266	
2	arabil	DA	579	-	-	233	
3	faneata	DA	873	-	-	234/1	

## Date referitoare la construcții

Crt	Număr	Destinație construcție	Supraf. (mp)	Situație juridică	Observații / Referințe
A1.1	37856-C1	construcții de locuințe	72	Cu acte	Nr. niveluri:2; S. construită la sol:72 mp; S. construită desfasurata:94 mp; Locuință - construită în anul 1957, din lemn, formată din parter și mansardă.
A1.2	37856-C2	construcții anexa	64	Cu acte	Nr. niveluri:1; S. construită la sol:64 mp; S. construită desfasurata:64 mp; Anexă (grajd) - construită în anul 1957, formată din parter.
A1.3	37856-C3	construcții anexa	18	Cu acte	Nr. niveluri:1; S. construită la sol:18 mp; S. construită desfasurata:18 mp; Anexă (șură) - construită în anul 1957, din lemn, formată din parter.

## Lungime Segmente

1) Valorile lungimilor segmentelor sunt obținute din proiecție în plan.

Punct început	X / Y	Punct sfârșit	X / Y	Lungime segment (** (m)
1	544.098,642 683.052,079	2	544.098,585 683.052,23	0.161
3	544.094,539 683.049,952	4	544.093,3 683.051,124	1.705
5	544.089,943 683.047,972	6	544.083,433 683.042,038	8.809
7	544.081,356 683.040,017	8	544.097,401 683.021,996	24.129
9	544.100,312 683.018,429	10	544.105,678 683.011,442	8.81
11	544.115,195 682.997,957	12	544.121,234 682.990,026	9.968
13	544.123,798 682.989,736	14	544.129,1 682.991,98	5.757
15	544.129,279 682.991,309	16	544.132,469 682.991,379	3.191
17	544.135,482 682.991,88	18	544.137,955 682.992,659	2.593
19	544.141,369 682.993,714	20	544.145,788 682.995,443	4.745
21	544.147,365 683.001,2	22	544.146,824 683.003,173	2.046
23	544.139,417 683.011,094	24	544.135,641 683.014,803	5.293
25	544.127,569 683.023,545	26	544.124,801 683.026,358	3.946
27	544.119,176 683.032,7	28	544.113,534 683.038,824	8.327
29	544.110,937 683.041,027	30	544.106,887 683.044,969	5.652

Punct început	X / Y	Punct sfârșit	X / Y	Lungime segment (** (m)
2	544.098,585 683.052,23	3	544.094,539 683.049,952	4.643
4	544.093,3 683.051,124	5	544.089,943 683.047,972	4.605
6	544.083,433 683.042,038	7	544.081,356 683.040,017	2.898
8	544.097,401 683.021,996	9	544.100,312 683.018,429	4.604
10	544.105,678 683.011,442	11	544.115,195 682.997,957	16.505
12	544.121,234 682.990,026	13	544.123,798 682.989,736	2.58
14	544.129,1 682.991,98	15	544.129,279 682.991,309	0.694
16	544.132,469 682.991,379	17	544.135,482 682.991,88	3.054
18	544.137,955 682.992,659	19	544.141,369 682.993,714	3.573
20	544.145,788 682.995,443	21	544.147,365 683.001,2	5.969
22	544.146,824 683.003,173	23	544.139,417 683.011,094	10.845
24	544.135,641 683.014,803	25	544.127,569 683.023,545	11.899
26	544.124,801 683.026,358	27	544.119,176 683.032,7	8.477
28	544.113,534 683.038,824	29	544.110,937 683.041,027	3.406
30	544.106,887 683.044,969	1	544.098,642 683.052,079	10.887

\*\* Lungimile segmentelor sunt determinate în planul de proiecție Stereo 70 și sunt rotunjite la 1 milimetru.

\*\*\* Distanța dintre puncte este formată din segmente cumulate ce sunt mai mici decât valoarea 1 milimetru.





**DATE DESPRE IMOBILUL NR. 1065**

Oficiul de Cadastru și Publicitate Imobiliară SUCEAVA  
Biroul de Cadastru și Publicitate Imobiliară Campulung Moldovenesc

**A. Partea I. Descrierea imobilului**

TEREN Intravilan

Adresa: Loc. Vatra Moldovitei, Jud. Suceava

Nr. Crt	Nr cadastral Nr. topografic	Suprafața* (mp)	Observații / Referințe
A1	33148	5.543	Sector cadastral:53 Teren neimprejmuit;

**B. Partea II. Proprietari și acte**

Inscrieri privitoare la dreptul de proprietate și alte drepturi reale	Referințe
<b>11238 / 09/09/2013</b>	
Act Normativ nr. HG 1357, din 27/12/2001 emis de GUVERNUL ROMANIEI (,anexa nr. 92 la HG 1357/2001;);	
B2	A1
Intabulare, drept de PROPRIETATE, dobandit prin Lege, cota actuala 1/1	
1) COMUNA VATRA MOLDOVIȚEI - DOMENIU PUBLIC, CIF:4326680	

**C. Partea III. SARCINI .**

Inscrieri privind dezmembramintele dreptului de proprietate, drepturi reale de garanție și sarcini	Referințe
NU SUNT	

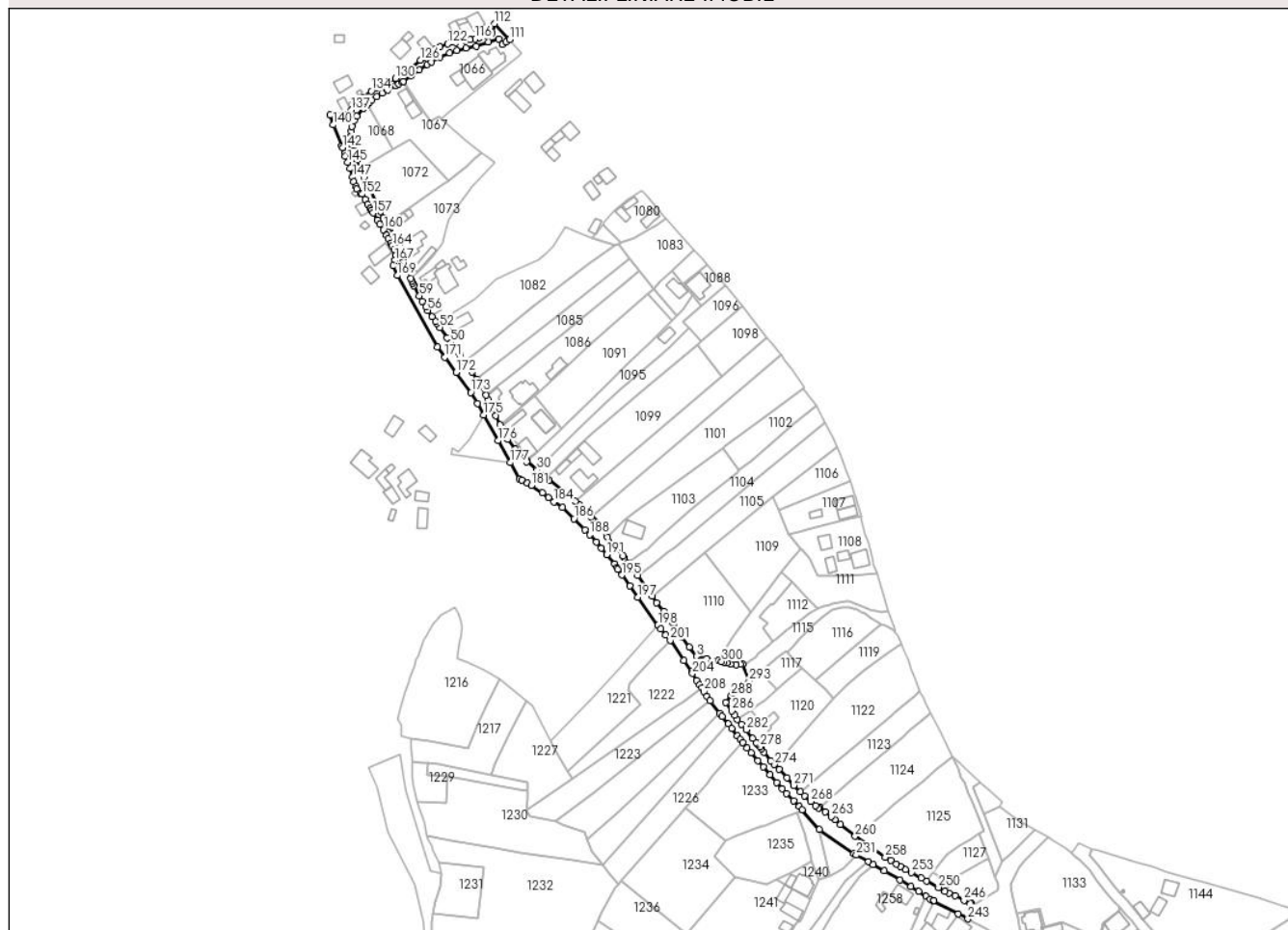
## Anexa Nr. 1 La Partea I

## Teren

Nr cadastral	Suprafața (mp)*	Observații / Referințe
33148	5.543	

\* Suprafața este determinată în planul de proiecție Stereo 70.

## DETALII LINIARE IMOBIL



## Date referitoare la teren

Crt	Categorie folosință	Intravilan	Suprafața (mp)	Tarla	Parcelă	Nr. topo	Observații / Referințe
1	drum	DA	5.543	-	-	-	Drumul vicinal 82 Vatra Moldoviței.

## Lungime Segmente

1) Valorile lungimilor segmentelor sunt obținute din proiecție în plan.

Punct început	X / Y	Punct sfârșit	X / Y	Lungime segment	Punct început	X / Y	Punct sfârșit	X / Y	Lungime segment	Punct început	X / Y	Punct sfârșit	X / Y	Lungime segment
1	544.283,148 682.614,875	2	544.276,294 682.616,17	6.975	2	544.276,294 682.616,17	3	544.270,021 682.617,413	6.395	3	544.270,021 682.617,413	4	544.265,664 682.623,007	7.091
4	544.265,664 682.623,007	5	544.260,72 682.629,472	8.139	5	544.260,72 682.629,472	6	544.261,855 682.630,6	1.6	6	544.261,855 682.630,6	7	544.255,849 682.637,59	9.216
7	544.255,849 682.637,59	8	544.255,249 682.638,348	0.967	8	544.255,249 682.638,348	9	544.252,9 682.641,311	3.781	9	544.252,9 682.641,311	10	544.250,04 682.644,944	4.624
10	544.250,04 682.644,944	11	544.245,742 682.650,074	6.693	11	544.245,742 682.650,074	12	544.243,04 682.653,947	4.722	12	544.243,04 682.653,947	13	544.234,213 682.666,605	15.432
13	544.234,213 682.666,605	14	544.231,288 682.670,688	5.023	14	544.231,288 682.670,688	15	544.228,764 682.674,398	4.487	15	544.228,764 682.674,398	16	544.226,164 682.677,291	3.89
16	544.226,164 682.677,291	17	544.225,349 682.678,256	1.263	17	544.225,349 682.678,256	18	544.215,674 682.689,624	14.928	18	544.215,674 682.689,624	19	544.211,671 682.694,671	6.442

Punct început	X / Y	Punct sfârşit	X / Y	Lungime segment
19	544.211,671 682.694,671	20	544.208,348 682.698,823	5.318
22	544.205,862 682.701,782	23	544.203,136 682.704,88	4.127
25	544.196,214 682.711,486	26	544.193,553 682.713,825	3.543
28	544.180,44 682.724,348	29	544.178,831 682.725,791	2.161
31	544.167,287 682.735,92	32	544.166,7 682.735,44	0.758
34	544.162,52 682.739,69	35	544.159,93 682.743,07	4.258
37	544.152,86 682.753,83	38	544.150,74 682.757,91	4.598
40	544.145,875 682.767,889	41	544.143,15 682.773,323	6.079
43	544.139,027 682.781,365	44	544.136,717 682.785,431	4.676
46	544.131,268 682.793,159	47	544.129,223 682.796,095	3.578
49	544.124,912 682.802,088	50	544.120,755 682.807,934	7.173
52	544.114,22 682.816,908	53	544.112,366 682.819,426	3.127
55	544.109,525 682.823,407	56	544.106,75 682.827,333	4.808
58	544.103,628 682.832,907	59	544.101,754 682.836,137	3.734
61	544.097,721 682.843,792	62	544.097,13 682.845,166	1.496
64	544.093,481 682.852,86	65	544.092,19 682.857,221	4.548
67	544.091,184 682.861,731	68	544.090,581 682.863,925	2.275
70	544.088,188 682.869,422	71	544.083,066 682.878,359	10.301
73	544.080,015 682.883,402	74	544.078,116 682.887,168	4.218
76	544.066,978 682.910,876	77	544.066,034 682.913,463	2.754
79	544.061,74 682.924,487	80	544.061,004 682.927,271	2.88
82	544.060,281 682.935,966	83	544.060,801 682.938,722	2.805
85	544.063,88 682.944,946	86	544.067,652 682.949,781	6.132
88	544.070,407 682.952,602	89	544.071,293 682.953,515	1.272
91	544.075,784 682.957,005	92	544.079,194 682.958,989	3.945
94	544.087,219 682.963,413	95	544.089,287 682.964,643	2.406
97	544.091,998 682.966,196	98	544.096,884 682.969,645	5.981
100	544.106,498 682.976,471	101	544.109,09 682.978,062	3.041
103	544.120,152 682.983,35	104	544.124,411 682.984,911	4.536
106	544.136,094 682.987,411	107	544.143,75 682.989,927	8.059
109	544.152,122 682.988,662	110	544.154,233 682.990,212	2.619
112	544.147,365 683.001,2	113	544.145,788 682.995,443	5.969
115	544.137,955 682.992,659	116	544.135,482 682.991,88	2.593
20	544.208,348 682.698,823	21	544.207,159 682.700,308	1.902
23	544.203,136 682.704,88	24	544.198,387 682.709,494	6.621
26	544.193,553 682.713,825	27	544.188,887 682.717,655	6.037
29	544.178,831 682.725,791	30	544.173,15 682.730,44	7.341
32	544.166,7 682.735,44	33	544.163,19 682.738,78	4.845
35	544.159,93 682.743,07	36	544.155,35 682.749,24	7.684
38	544.150,74 682.757,91	39	544.148,06 682.763,429	6.135
41	544.143,15 682.773,323	42	544.142,159 682.775,878	2.74
44	544.136,717 682.785,431	45	544.133,685 682.789,864	5.371
47	544.129,223 682.796,095	48	544.126,531 682.799,796	4.576
50	544.120,755 682.807,934	51	544.118,743 682.810,73	3.445
53	544.112,366 682.819,426	54	544.111,64 682.820,437	1.245
56	544.106,75 682.827,333	57	544.105,568 682.829,487	2.457
59	544.101,754 682.836,137	60	544.098,392 682.842,347	7.062
62	544.097,13 682.845,166	63	544.096,5 682.846,569	1.538
65	544.092,19 682.857,221	66	544.091,708 682.859,52	2.349
68	544.090,581 682.863,925	69	544.089,689 682.866,084	2.336
71	544.083,066 682.878,359	72	544.082,072 682.879,879	1.816
74	544.078,116 682.887,168	75	544.068,157 682.908,086	23.168
77	544.066,034 682.913,463	78	544.063,862 682.918,676	5.647
80	544.061,004 682.927,271	81	544.060,042 682.932,976	5.786
83	544.060,801 682.938,722	84	544.062,23 682.942,522	4.06
86	544.067,652 682.949,781	87	544.069,851 682.952,029	3.145
89	544.071,293 682.953,515	90	544.072,912 682.955,023	2.213
92	544.079,194 682.958,989	93	544.082,619 682.960,983	3.963
95	544.089,287 682.964,643	96	544.091,432 682.965,858	2.465
98	544.096,884 682.969,645	99	544.101,796 682.973,18	6.052
101	544.109,09 682.978,062	102	544.114,206 682.980,989	5.894
104	544.124,411 682.984,911	105	544.130,029 682.986,218	5.768
107	544.143,75 682.989,927	108	544.149,746 682.991,906	6.314
110	544.154,233 682.990,212	111	544.156,467 682.991,713	2.691
113	544.145,788 682.995,443	114	544.141,369 682.993,714	4.745
116	544.135,482 682.991,88	117	544.132,469 682.991,379	3.054
21	544.207,159 682.700,308	22	544.205,862 682.701,782	1.963
24	544.198,387 682.709,494	25	544.196,214 682.711,486	2.948
27	544.188,887 682.717,655	28	544.180,44 682.724,348	10.777
30	544.173,15 682.730,44	31	544.167,287 682.735,92	8.025
33	544.163,19 682.738,78	34	544.162,52 682.739,69	1.13
36	544.155,35 682.749,24	37	544.152,86 682.753,83	5.222
39	544.148,06 682.763,429	40	544.145,875 682.767,889	4.966
42	544.142,159 682.775,878	43	544.139,027 682.781,365	6.318
45	544.133,685 682.789,864	46	544.131,268 682.793,159	4.086
48	544.126,531 682.799,796	49	544.124,912 682.802,088	2.806
51	544.118,743 682.810,73	52	544.114,22 682.816,908	7.657
54	544.111,64 682.820,437	55	544.109,525 682.823,407	3.646
57	544.105,568 682.829,487	58	544.103,628 682.832,907	3.932
60	544.098,392 682.842,347	61	544.097,721 682.843,792	1.593
63	544.096,5 682.846,569	64	544.093,481 682.852,86	6.978
66	544.091,708 682.859,52	67	544.091,184 682.861,731	2.272
69	544.089,689 682.866,084	70	544.088,188 682.869,422	3.66
72	544.082,072 682.879,879	73	544.080,015 682.883,402	4.08
75	544.068,157 682.908,086	76	544.066,978 682.910,876	3.029
78	544.063,862 682.918,676	79	544.061,74 682.924,487	6.186
81	544.060,042 682.932,976	82	544.060,281 682.935,966	3.0
84	544.062,23 682.942,522	85	544.063,88 682.944,946	2.932
87	544.069,851 682.952,029	88	544.070,407 682.952,602	0.798
90	544.072,912 682.955,023	91	544.075,784 682.957,005	3.49
93	544.082,619 682.960,983	94	544.087,219 682.963,413	5.202
96	544.091,432 682.965,858	97	544.091,998 682.966,196	0.659
99	544.101,796 682.973,18	100	544.106,498 682.976,471	5.739
102	544.114,206 682.980,989	103	544.120,152 682.983,35	6.398
105	544.130,029 682.986,218	106	544.136,094 682.987,411	6.181
108	544.149,746 682.991,906	109	544.152,122 682.988,662	4.021
111	544.156,467 682.991,713	112	544.147,365 683.001,2	13.147
114	544.141,369 682.993,714	115	544.137,955 682.992,659	3.573
117	544.132,469 682.991,379	118	544.129,279 682.991,309	3.191

Punct început	X / Y	Punct sfârșit	X / Y	Lungime segment	Punct început	X / Y	Punct sfârșit	X / Y	Lungime segment	Punct început	X / Y	Punct sfârșit	X / Y	Lungime segment
118	544.129,279 682.991,309	119	544.129,1 682.991,98	0.694	119	544.129,1 682.991,98	120	544.123,798 682.989,736	5.757	120	544.123,798 682.989,736	121	544.121,234 682.990,026	2.58
121	544.121,234 682.990,026	122	544.118,976 682.988,918	2.515	122	544.118,976 682.988,918	123	544.114,327 682.987,209	4.953	123	544.114,327 682.987,209	124	544.111,178 682.985,751	3.47
124	544.111,178 682.985,751	125	544.105,075 682.981,005	7.731	125	544.105,075 682.981,005	126	544.102,337 682.979,033	3.374	126	544.102,337 682.979,033	127	544.097,151 682.974,953	6.599
127	544.097,151 682.974,953	128	544.094,955 682.973,162	2.834	128	544.094,955 682.973,162	129	544.091,967 682.971,262	3.541	129	544.091,967 682.971,262	130	544.087,173 682.968,087	5.75
130	544.087,173 682.968,087	131	544.082,845 682.965,659	4.963	131	544.082,845 682.965,659	132	544.078,809 682.963,845	4.425	132	544.078,809 682.963,845	133	544.075,546 682.962,253	3.631
133	544.075,546 682.962,253	134	544.072,636 682.960,353	3.475	134	544.072,636 682.960,353	135	544.067,17 682.956,102	6.924	135	544.067,17 682.956,102	136	544.064,086 682.952,652	4.627
136	544.064,086 682.952,652	137	544.060,446 682.948,897	5.23	137	544.060,446 682.948,897	138	544.056,133 682.946,204	5.085	138	544.056,133 682.946,204	139	544.047,615 682.945,702	8.533
139	544.047,615 682.945,702	140	544.049,519 682.939,818	6.184	140	544.049,519 682.939,818	141	544.054,591 682.926,912	13.86 7	141	544.054,591 682.926,912	142	544.055,199 682.925,93	1.155
142	544.055,199 682.925,93	143	544.056,612 682.922,528	3.684	143	544.056,612 682.922,528	144	544.056,881 682.920,865	1.685	144	544.056,881 682.920,865	145	544.058,298 682.917,128	3.997
145	544.058,298 682.917,128	146	544.059,507 682.913,548	3.779	146	544.059,507 682.913,548	147	544.061,223 682.908,136	5.678	147	544.061,223 682.908,136	148	544.061,986 682.905,476	2.767
148	544.061,986 682.905,476	149	544.063,257 682.902,451	3.281	149	544.063,257 682.902,451	150	544.063,881 682.900,755	1.807	150	544.063,881 682.900,755	151	544.065,748 682.898,407	3.0
151	544.065,748 682.898,407	152	544.067,039 682.897,802	1.426	152	544.067,039 682.897,802	153	544.068,864 682.894,612	3.675	153	544.068,864 682.894,612	154	544.070,446 682.891,706	3.309
154	544.070,446 682.891,706	155	544.071,981 682.888,957	3.149	155	544.071,981 682.888,957	156	544.072,604 682.887,946	1.188	156	544.072,604 682.887,946	157	544.073,58 682.886,362	1.861
157	544.073,58 682.886,362	158	544.076,345 682.882,191	5.004	158	544.076,345 682.882,191	159	544.077,802 682.879,604	2.969	159	544.077,802 682.879,604	160	544.079,94 682.876,321	3.918
160	544.079,94 682.876,321	161	544.081,729 682.872,836	3.917	161	544.081,729 682.872,836	162	544.082,875 682.870,657	2.462	162	544.082,875 682.870,657	163	544.084,25 682.868,165	2.846
163	544.084,25 682.868,165	164	544.085,173 682.866,481	1.92	164	544.085,173 682.866,481	165	544.086,402 682.863,961	2.804	165	544.086,402 682.863,961	166	544.087,193 682.860,847	3.213
166	544.087,193 682.860,847	167	544.086,95 682.857,713	3.143	167	544.086,95 682.857,713	168	544.085,875 682.854,407	3.476	168	544.085,875 682.854,407	169	544.088,29 682.848,47	6.409
169	544.088,29 682.848,47	170	544.112,775 682.805,184	49.73 1	170	544.112,775 682.805,184	171	544.117,282 682.798,93	7.709	171	544.117,282 682.798,93	172	544.124,145 682.789,796	11.42 5
172	544.124,145 682.789,796	173	544.132,935 682.777,583	15.04 7	173	544.132,935 682.777,583	174	544.136,959 682.770,693	7.979	174	544.136,959 682.770,693	175	544.140,711 682.763,764	7.88
175	544.140,711 682.763,764	176	544.149,413 682.748,203	17.82 9	176	544.149,413 682.748,203	177	544.156,929 682.734,963	15.22 5	177	544.156,929 682.734,963	178	544.162,251 682.724,973	11.31 9
178	544.162,251 682.724,973	179	544.163,892 682.724,217	1.807	179	544.163,892 682.724,217	180	544.167,142 682.722,543	3.656	180	544.167,142 682.722,543	181	544.169,814 682.721,152	3.012
181	544.169,814 682.721,152	182	544.176,278 682.716,582	7.916	182	544.176,278 682.716,582	183	544.180,042 682.713,827	4.665	183	544.180,042 682.713,827	184	544.183,32 682.711,1	4.264
184	544.183,32 682.711,1	185	544.188,616 682.707,899	6.188	185	544.188,616 682.707,899	186	544.195,475 682.700,906	9.795	186	544.195,475 682.700,906	187	544.202,13 682.694,206	9.443
187	544.202,13 682.694,206	188	544.205,124 682.691,207	4.238	188	544.205,124 682.691,207	189	544.209,213 682.686,894	5.943	189	544.209,213 682.686,894	190	544.212,202 682.683,14	4.799
190	544.212,202 682.683,14	191	544.215,452 682.679,241	5.076	191	544.215,452 682.679,241	192	544.220,184 682.673,393	7.523	192	544.220,184 682.673,393	193	544.221,679 682.671,233	2.627
193	544.221,679 682.671,233	194	544.222,24 682.670,184	1.19	194	544.222,24 682.670,184	195	544.224,529 682.666,77	4.11	195	544.224,529 682.666,77	196	544.229,45 682.660,107	8.283
196	544.229,45 682.660,107	197	544.234,257 682.653,219	8.4	197	544.234,257 682.653,219	198	544.246,549 682.636,316	20.9	198	544.246,549 682.636,316	199	544.248,351 682.634,093	2.862
199	544.248,351 682.634,093	200	544.251,142 682.630,33	4.685	200	544.251,142 682.630,33	201	544.254,031 682.627,297	4.189	201	544.254,031 682.627,297	202	544.262,35 682.614,925	14.90 9
202	544.262,35 682.614,925	203	544.267,182 682.608,149	8.322	203	544.267,182 682.608,149	204	544.267,48 682.607,098	1.092	204	544.267,48 682.607,098	205	544.270,104 682.602,775	5.057
205	544.270,104 682.602,775	206	544.271,878 682.600,375	2.984	206	544.271,878 682.600,375	207	544.273,128 682.598,392	2.344	207	544.273,128 682.598,392	208	544.274,432 682.596,124	2.616
208	544.274,432 682.596,124	209	544.276,357 682.593,149	3.543	209	544.276,357 682.593,149	210	544.278,173 682.590,565	3.158	210	544.278,173 682.590,565	211	544.284,025 682.582,889	9.652
211	544.284,025 682.582,889	212	544.285,605 682.581,02	2.447	212	544.285,605 682.581,02	213	544.289,214 682.576,489	5.793	213	544.289,214 682.576,489	214	544.291,245 682.573,771	3.393
214	544.291,245 682.573,771	215	544.294,717 682.569,336	5.632	215	544.294,717 682.569,336	216	544.296,616 682.566,887	3.099	216	544.296,616 682.566,887	217	544.297,842 682.565,269	2.03

Punct început	X / Y	Punct sfârșit	X / Y	Lungime segment	Punct început	X / Y	Punct sfârșit	X / Y	Lungime segment	Punct început	X / Y	Punct sfârșit	X / Y	Lungime segment
217	544.297,842 682.565,269	218	544.300,5 682.561,753	4.408	218	544.300,5 682.561,753	219	544.302,988 682.558,763	3.89	219	544.302,988 682.558,763	220	544.307,126 682.554,31	6.079
220	544.307,126 682.554,31	221	544.310,467 682.550,336	5.192	221	544.310,467 682.550,336	222	544.314,561 682.545,758	6.142	222	544.314,561 682.545,758	223	544.318,693 682.541,046	6.267
223	544.318,693 682.541,046	224	544.322,021 682.537,234	5.06	224	544.322,021 682.537,234	225	544.324,623 682.534,138	4.044	225	544.324,623 682.534,138	226	544.328,862 682.529,907	5.989
226	544.328,862 682.529,907	227	544.332,334 682.526,389	4.943	227	544.332,334 682.526,389	228	544.334,008 682.524,442	2.568	228	544.334,008 682.524,442	229	544.344,565 682.512,408	16.008
229	544.344,565 682.512,408	230	544.365,345 682.497,843	25.376	230	544.365,345 682.497,843	231	544.366,931 682.496,945	1.823	231	544.366,931 682.496,945	232	544.374,213 682.492,818	8.37
232	544.374,213 682.492,818	233	544.377,169 682.491,143	3.398	233	544.377,169 682.491,143	234	544.383,98 682.487,401	7.771	234	544.383,98 682.487,401	235	544.393,452 682.481,773	11.018
235	544.393,452 682.481,773	236	544.400,088 682.477,753	7.759	236	544.400,088 682.477,753	237	544.404,702 682.474,851	5.451	237	544.404,702 682.474,851	238	544.409,049 682.472,005	5.196
238	544.409,049 682.472,005	239	544.411,832 682.470,186	3.325	239	544.411,832 682.470,186	240	544.413,569 682.469,107	2.045	240	544.413,569 682.469,107	241	544.414,042 682.469,582	0.67
241	544.414,042 682.469,582	242	544.428,915 682.461,419	16.966	242	544.428,915 682.461,419	243	544.434,592 682.458,278	6.488	243	544.434,592 682.458,278	244	544.436,727 682.467,425	9.393
244	544.436,727 682.467,425	245	544.436,089 682.467,398	0.639	245	544.436,089 682.467,398	246	544.432,347 682.469,549	4.316	246	544.432,347 682.469,549	247	544.427,036 682.472,233	5.951
247	544.427,036 682.472,233	248	544.423,371 682.473,681	3.941	248	544.423,371 682.473,681	249	544.420,808 682.474,904	2.84	249	544.420,808 682.474,904	250	544.416,872 682.477,245	4.58
250	544.416,872 682.477,245	251	544.409,476 682.481,252	8.412	251	544.409,476 682.481,252	252	544.406,423 682.483,097	3.567	252	544.406,423 682.483,097	253	544.400,535 682.486,355	6.729
253	544.400,535 682.486,355	254	544.396,844 682.488,268	4.157	254	544.396,844 682.488,268	255	544.393,691 682.490,035	3.614	255	544.393,691 682.490,035	256	544.391,119 682.491,471	2.946
256	544.391,119 682.491,471	257	544.387,886 682.493,543	3.84	257	544.387,886 682.493,543	258	544.384,563 682.495,697	3.96	258	544.384,563 682.495,697	259	544.376,314 682.501,235	9.936
259	544.376,314 682.501,235	260	544.366,163 682.508,372	12.409	260	544.366,163 682.508,372	261	544.357,415 682.515,56	11.322	261	544.357,415 682.515,56	262	544.353,9 682.518,448	4.549
262	544.353,9 682.518,448	263	544.351,621 682.520,332	2.957	263	544.351,621 682.520,332	264	544.348,232 682.523,13	4.395	264	544.348,232 682.523,13	265	544.344,633 682.526,095	4.663
265	544.344,633 682.526,095	266	544.343,914 682.525,523	0.919	266	544.343,914 682.525,523	267	544.342,133 682.526,994	2.31	267	544.342,133 682.526,994	268	544.339,21 682.529,502	3.851
268	544.339,21 682.529,502	269	544.335,388 682.532,954	5.15	269	544.335,388 682.532,954	270	544.332,853 682.535,447	3.555	270	544.332,853 682.535,447	271	544.328,958 682.539,185	5.398
271	544.328,958 682.539,185	272	544.324,816 682.543,762	6.173	272	544.324,816 682.543,762	273	544.320,187 682.548,854	6.882	273	544.320,187 682.548,854	274	544.317,088 682.551,854	4.313
274	544.317,088 682.551,854	275	544.314,921 682.554,294	3.263	275	544.314,921 682.554,294	276	544.310,82 682.559,446	6.585	276	544.310,82 682.559,446	277	544.309,227 682.561,537	2.629
277	544.309,227 682.561,537	278	544.308,485 682.562,607	1.302	278	544.308,485 682.562,607	279	544.306,832 682.564,49	2.506	279	544.306,832 682.564,49	280	544.306,264 682.565,103	0.836
280	544.306,264 682.565,103	281	544.304,028 682.567,684	3.415	281	544.304,028 682.567,684	282	544.300,051 682.572,9	6.559	282	544.300,051 682.572,9	283	544.297,348 682.576,282	4.329
283	544.297,348 682.576,282	284	544.294,844 682.579,383	3.986	284	544.294,844 682.579,383	285	544.293,228 682.581,609	2.751	285	544.293,228 682.581,609	286	544.291,375 682.584,362	3.319
286	544.291,375 682.584,362	287	544.287,707 682.589,359	6.199	287	544.287,707 682.589,359	288	544.291,124 682.593,614	5.457	288	544.291,124 682.593,614	289	544.292,365 682.595,513	2.269
289	544.292,365 682.595,513	290	544.294,159 682.596,671	2.135	290	544.294,159 682.596,671	291	544.297,122 682.598,765	3.628	291	544.297,122 682.598,765	292	544.298,47 682.600,309	2.05
292	544.298,47 682.600,309	293	544.301,885 682.602,444	4.027	293	544.301,885 682.602,444	294	544.297,906 682.612,788	11.083	294	544.297,906 682.612,788	295	544.296,675 682.612,589	1.247
295	544.296,675 682.612,589	296	544.294,003 682.612,282	2.69	296	544.294,003 682.612,282	297	544.290,615 682.612,835	3.433	297	544.290,615 682.612,835	298	544.288,32 682.613,363	2.355
298	544.288,32 682.613,363	299	544.286,696 682.613,865	1.7	299	544.286,696 682.613,865	300	544.285,154 682.614,242	1.587	300	544.285,154 682.614,242	1	544.283,148 682.614,875	2.104

\*\* Lungimile segmentelor sunt determinate în planul de proiecție Stereo 70 și sunt rotunjite la 1 milimetru.

\*\*\* Distanța dintre puncte este formată din segmente cumulate ce sunt mai mici decât valoarea 1 milimetru.



**DATE DESPRE IMOBILUL NR. 1066**

Oficiul de Cadastru și Publicitate Imobiliară SUCEAVA  
Biroul de Cadastru și Publicitate Imobiliară Campulung Moldovenesc

**A. Partea I. Descrierea imobilului**

TEREN Intravilan

Adresa: Loc. Vatra Moldovitei, Jud. Suceava

Nr. Crt	Nr cadastral Nr. topografic	Suprafața* (mp)	Observații / Referințe
A1	30048	Din acte: 1.573 Masurata: 1.708	Sector cadastral:53 Teren imprejmuit;

**Construcții**

Crt	Nr cadastral Nr. topografic	Adresa	Observații / Referințe
A1.4	30048-C4	Loc. Vatra Moldovitei, Jud. Suceava	Nr. niveluri:2; S. construita la sol:132 mp; S. construita desfasurata:274 mp; Casă de locuit cu parter și mansardă, edificată în anul 2017, cu Certificat de performanță energetică a clădirii
A1.5	30048-C5	Loc. Vatra Moldovitei, Jud. Suceava	Nr. niveluri:1; S. construita la sol:211 mp; S. construita desfasurata:211 mp; Atelier, edificat în anul 2017.
A1.6	30048-C6	Loc. Vatra Moldovitei, Jud. Suceava	Nr. niveluri:1; S. construita la sol:48 mp; S. construita desfasurata:48 mp; Spălătorie auto, edificată în anul 2017.

**B. Partea II. Proprietari și acte**

Inscrieri privitoare la dreptul de proprietate și alte drepturi reale		Referințe
<b>3155 / 29/04/2010</b>		
Act Notarial nr. 377, din 26/04/2010 emis de BNP HORIA ILIE SCRABA;		
B7	Intabulare, drept de PROPRIETATE, dobandit prin Conventie, cota actuala 1/1 1) SANDU TUDORA-ECATERINA	A1
<b>4865 / 11/04/2017</b>		
Act Administrativ nr. 1895, din 02/03/2017 emis de PRIMĂRIA COMUNEI VATRA MOLDOVIȚEI;		
B13	Intabulare, drept de PROPRIETATE, dobandit prin Conventie, cota actuala 1/1 1) SANDU VIRGIL 2) SANDU TUDORA-ECATERINA	A1.4, A1.5, A1.6

**C. Partea III. SARCINI**

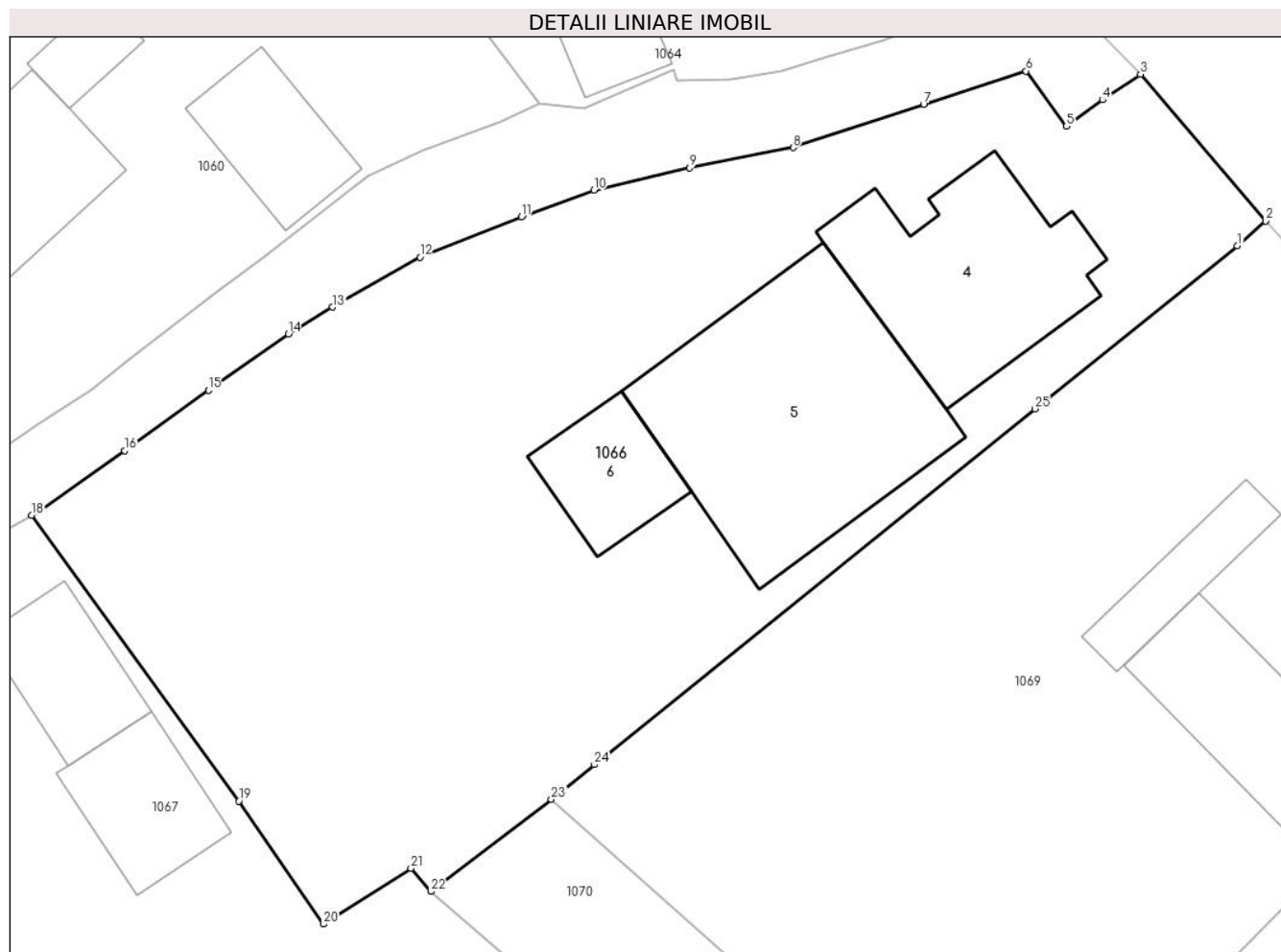
Inscrieri privind dezmembramintele dreptului de proprietate, drepturi reale de garanție și sarcini		Referințe
<b>3155 / 29/04/2010</b>		
Act Notarial nr. 377, din 26/04/2010 emis de BNP HORIA ILIE SCRABA;		
C2	Intabulare, drept de UZUFRACT VIAGER, cota actuala 1/1 1) MINDRILA GEORGETA	A1

## Anexa Nr. 1 La Partea I

## Teren

Nr cadastral	Suprafața (mp)*	Observații / Referințe
30048	Din acte: 1.573 Masurata: 1.708	

\* Suprafața este determinată în planul de proiecție Stereo 70.



## Date referitoare la teren

Crt	Categorie folosință	Intra vilan	Suprafața (mp)	Tarla	Parcelă	Nr. topo	Observații / Referințe
1	curți constructii	DA	958	-	-	-	
2	arabil	DA	750	-	-	-	

## Date referitoare la construcții

Crt	Număr	Destinație construcție	Supraf. (mp)	Situație juridică	Observații / Referințe
A1.4	30048-C4	construcții de locuințe	132	Cu acte	Nr. niveluri:2; S. construita la sol:132 mp; S. construita desfasurata:274 mp; Casă de locuit cu parter și mansardă, edificată în anul 2017, cu Certificat de performanță energetică a clădirii
A1.5	30048-C5	construcții anexa	211	Cu acte	Nr. niveluri:1; S. construita la sol:211 mp; S. construita desfasurata:211 mp; Atelier, edificat în anul 2017.
A1.6	30048-C6	construcții anexa	48	Cu acte	Nr. niveluri:1; S. construita la sol:48 mp; S. construita desfasurata:48 mp; Spălătorie auto, edificată în anul 2017.



## Lungime Segmente

1) Valorile lungimilor segmentelor sunt obținute din proiecție în plan.

Punct început	X / Y	Punct sfârșit	X / Y	Lungime segment (** (m)
1	544.162,151 682.981,65	2	544.163,815 682.983,105	2.21
3	544.156,467 682.991,713	4	544.154,233 682.990,212	2.691
5	544.152,122 682.988,662	6	544.149,746 682.991,906	4.021
7	544.143,75 682.989,927	8	544.136,094 682.987,411	8.059
9	544.130,029 682.986,218	10	544.124,411 682.984,911	5.768
11	544.120,152 682.983,35	12	544.114,206 682.980,989	6.398
13	544.109,09 682.978,062	14	544.106,498 682.976,471	3.041
15	544.101,796 682.973,18	16	544.096,884 682.969,645	6.052
17	544.091,998 682.966,196	18	544.091,432 682.965,858	0.659
19	544.103,577 682.949,094	20	544.108,559 682.941,87	8.775
21	544.113,683 682.945,146	22	544.114,838 682.943,786	1.784
23	544.121,912 682.949,193	24	544.124,442 682.951,225	3.245
25	544.150,274 682.972,097	1	544.162,151 682.981,65	15.242

Punct început	X / Y	Punct sfârșit	X / Y	Lungime segment (** (m)
2	544.163,815 682.983,105	3	544.156,467 682.991,713	11.318
4	544.154,233 682.990,212	5	544.152,122 682.988,662	2.619
6	544.149,746 682.991,906	7	544.143,75 682.989,927	6.314
8	544.136,094 682.987,411	9	544.130,029 682.986,218	6.181
10	544.124,411 682.984,911	11	544.120,152 682.983,35	4.536
12	544.114,206 682.980,989	13	544.109,09 682.978,062	5.894
14	544.106,498 682.976,471	15	544.101,796 682.973,18	5.739
16	544.096,884 682.969,645	17	544.091,998 682.966,196	5.981
18	544.091,432 682.965,858	19	544.103,577 682.949,094	20.701
20	544.108,559 682.941,87	21	544.113,683 682.945,146	6.082
22	544.114,838 682.943,786	23	544.121,912 682.949,193	8.904
24	544.124,442 682.951,225	25	544.150,274 682.972,097	33.21

\*\* Lungimile segmentelor sunt determinate în planul de proiecție Stereo 70 și sunt rotunjite la 1 milimetru.

\*\*\* Distanța dintre puncte este formată din segmente cumulate ce sunt mai mici decât valoarea 1 milimetru.



**DATE DESPRE IMOBILUL NR. 1067**

Oficiul de Cadastru și Publicitate Imobiliară SUCEAVA  
 Biroul de Cadastru și Publicitate Imobiliară Campulung Moldovenesc

**A. Partea I. Descrierea imobilului**

TEREN Intravilan

Adresa: Loc. Vatra Moldovitei, Jud. Suceava

Nr. Crt	Nr cadastral Nr. topografic	Suprafața* (mp)	Observații / Referințe
A1	37186	1.691	Sector cadastral:53 Teren imprejmuit;

**Construcții**

Crt	Nr cadastral Nr. topografic	Adresa	Observații / Referințe
A1.1	37186-C1	Loc. Vatra Moldovitei, Jud. Suceava	Nr. niveluri:1; S. construita la sol:53 mp; S. construita desfasurata:53 mp; Casă de locuit cu parter, edificată în anul 1987.
A1.2	37186-C2	Loc. Vatra Moldovitei, Jud. Suceava	Nr. niveluri:1; S. construita la sol:57 mp; S. construita desfasurata:57 mp; Bucătărie de vară, edificată în anul 1987.

**B. Partea II. Proprietari și acte**

Inscrieri privitoare la dreptul de proprietate și alte drepturi reale		Referințe
<b>13844 / 12/10/2020</b>		
Act Notarial nr. contract de donație aut. nr. 1863, din 08/10/2020 emis de N.P. SCRABA LUMINITA ANA MARIA;		
B4	Intabulare, drept de PROPRIETATE, dobandit prin Conventie, cota actuala 1/1 1) <b>BURSUC RAREȘ-ȘTEFAN</b> , bun propriu	A1, A1.1, A1.2

**C. Partea III. SARCINI**

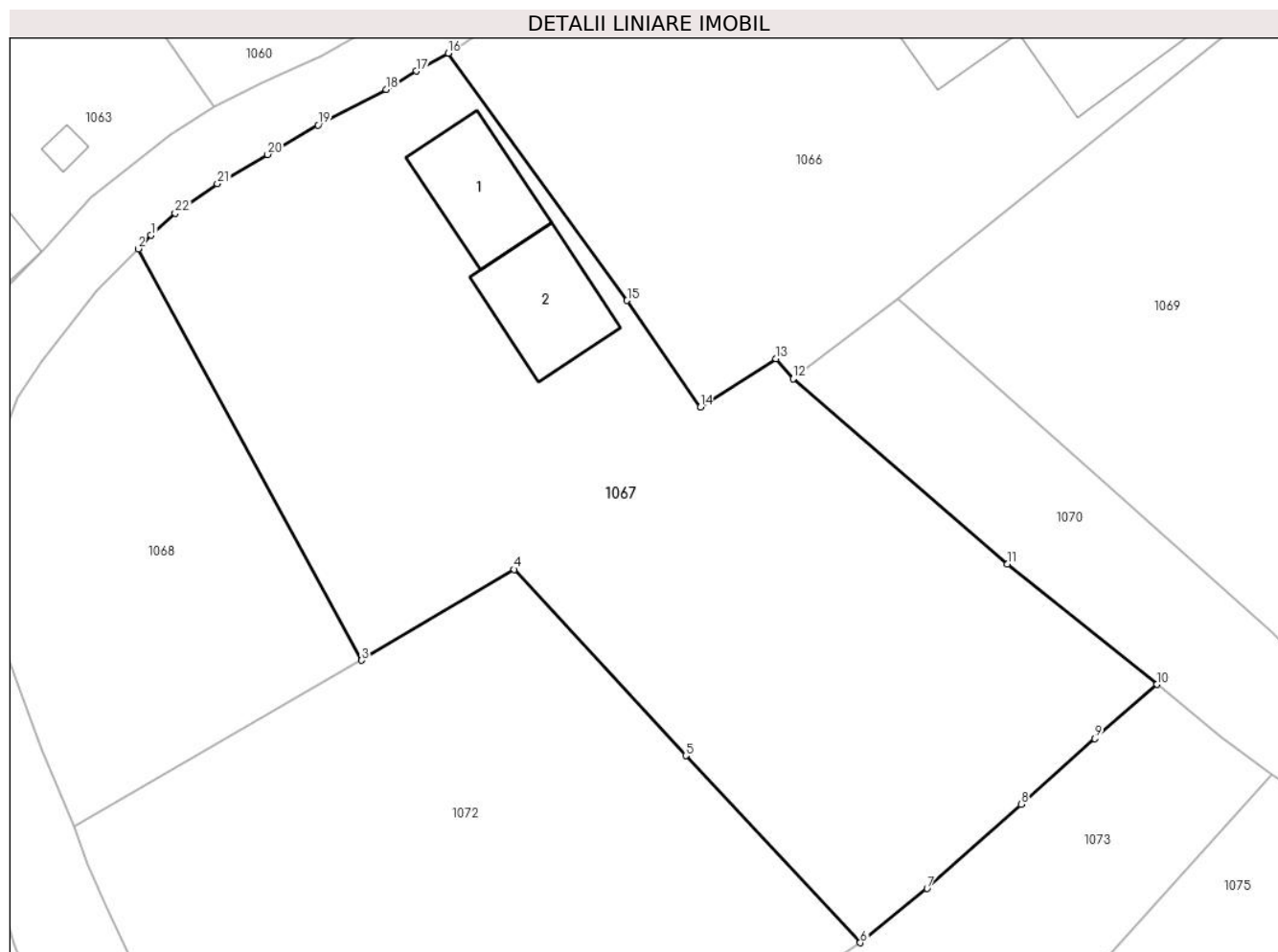
Inscrieri privind dezmembramintele dreptului de proprietate, drepturi reale de garanție și sarcini		Referințe
<b>13844 / 12/10/2020</b>		
Act Notarial nr. contract de donație aut. nr. 1863, din 08/10/2020 emis de N.P. SCRABA LUMINITA ANA MARIA;		
C1	Intabulare, drept de UZUFRACT VIAGER, cota actuala 1/1 1) <b>NEGURĂ ȘTEFAN</b> 2) <b>NEGURĂ EUGRAFINA</b> 3) <b>BURSUC LAURENȚIU-OLIVIAN</b>	A1, A1.1, A1.2

## Anexa Nr. 1 La Partea I

## Teren

Nr cadastral	Suprafața (mp)*	Observații / Referințe
37186	1.691	

\* Suprafața este determinată în planul de proiecție Stereo 70.



## Date referitoare la teren

Crt	Categorie folosință	Intravilan	Suprafața (mp)	Tarla	Parcelă	Nr. topo	Observații / Referințe
1	curți constructii	DA	845	-	-	-	
2	faneata	DA	846	-	-	-	

## Date referitoare la construcții

Crt	Număr	Destinație construcție	Supraf. (mp)	Situație juridică	Observații / Referințe
A1.1	37186-C1	construcții de locuințe	53	Cu acte	Nr. niveluri:1; S. construita la sol:53 mp; S. construita desfasurata:53 mp; Casă de locuit cu parter, edificată în anul 1987.
A1.2	37186-C2	construcții anexa	57	Cu acte	Nr. niveluri:1; S. construita la sol:57 mp; S. construita desfasurata:57 mp; Bucătărie de vară, edificată în anul 1987.

## Lungime Segmente

1) Valorile lungimilor segmentelor sunt obținute din proiecție în plan.

Punct început	X / Y	Punct sfârșit	X / Y	Lungime segment (** (m)
1	544.071,293 682.953,515	2	544.070,407 682.952,602	1.272

Punct început	X / Y	Punct sfârșit	X / Y	Lungime segment (** (m)
2	544.070,407 682.952,602	3	544.085,575 682.924,701	31.757

Punct început	X / Y	Punct sfârșit	X / Y	Lungime segment (** (m))
3	544.085,575 682.924,701	4	544.095,917 682.930,864	12.039
5	544.107,56 682.918,247	6	544.119,389 682.905,56	17.346
7	544.123,927 682.909,239	8	544.130,303 682.914,945	8.556
9	544.135,299 682.919,4	10	544.139,533 682.923,073	5.605
11	544.129,391 682.931,24	12	544.114,838 682.943,786	19.214
13	544.113,683 682.945,146	14	544.108,559 682.941,87	6.082
15	544.103,577 682.949,094	16	544.091,432 682.965,858	20.701
17	544.089,287 682.964,643	18	544.087,219 682.963,413	2.406
19	544.082,619 682.960,983	20	544.079,194 682.958,989	3.963
21	544.075,784 682.957,005	22	544.072,912 682.955,023	3.49

Punct început	X / Y	Punct sfârșit	X / Y	Lungime segment (** (m))
4	544.095,917 682.930,864	5	544.107,56 682.918,247	17.168
6	544.119,389 682.905,56	7	544.123,927 682.909,239	5.842
8	544.130,303 682.914,945	9	544.135,299 682.919,4	6.694
10	544.139,533 682.923,073	11	544.129,391 682.931,24	13.022
12	544.114,838 682.943,786	13	544.113,683 682.945,146	1.784
14	544.108,559 682.941,87	15	544.103,577 682.949,094	8.775
16	544.091,432 682.965,858	17	544.089,287 682.964,643	2.465
18	544.087,219 682.963,413	19	544.082,619 682.960,983	5.202
20	544.079,194 682.958,989	21	544.075,784 682.957,005	3.945
22	544.072,912 682.955,023	1	544.071,293 682.953,515	2.213

\*\* Lungimile segmentelor sunt determinate în planul de proiecție Stereo 70 și sunt rotunjite la 1 milimetru.

\*\*\* Distanța dintre puncte este formată din segmente cumulate ce sunt mai mici decât valoarea 1 milimetru.



**DATE DESPRE IMOBILUL NR. 1068**

Oficiul de Cadastru și Publicitate Imobiliară SUCEAVA  
Biroul de Cadastru și Publicitate Imobiliară Campulung Moldovenesc

**A. Partea I. Descrierea imobilului**

TEREN Intravilan

Adresa: Loc. Vatra Moldovitei, Jud. Suceava

Nr. Crt	Nr cadastral Nr. topografic	Suprafața* (mp)	Observații / Referințe
A1	37845	562	Sector cadastral:53 Teren imprejmuit;

**B. Partea II. Proprietari și acte**

Inscrieri privitoare la dreptul de proprietate și alte drepturi reale		Referințe
<b>13843 / 12/10/2020</b>		
Act Notarial nr. contract de donatie nr. 1862, din 08/10/2020 emis de BIN SCRABA LUMINITA ANA MARIA;		
B3	Intabulare, drept de PROPRIETATE, dobandit prin Conventie, cota actuala 1/1 1) BURSUC LAURENȚIU-OLIVIAN, bun propriu	A1

**C. Partea III. SARCINI .**

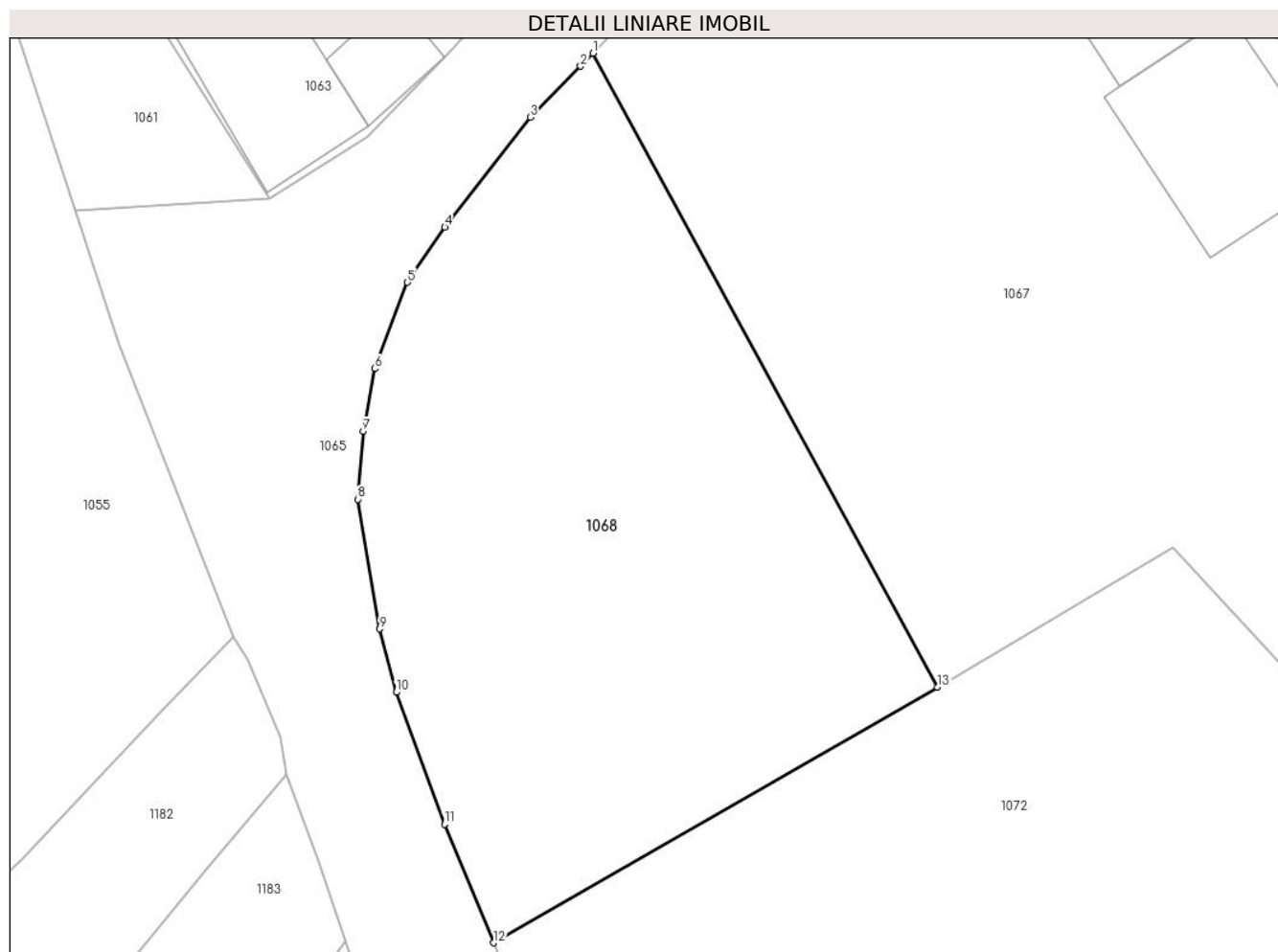
Inscrieri privind dezmembramintele dreptului de proprietate, drepturi reale de garanție și sarcini	Referințe
NU SUNT	

## Anexa Nr. 1 La Partea I

## Teren

Nr cadastral	Suprafața (mp)*	Observații / Referințe
37845	562	

\* Suprafața este determinată în planul de proiecție Stereo 70.



## Date referitoare la teren

Crt	Categorie folosință	Intravilan	Suprafața (mp)	Tarla	Parcelă	Nr. topo	Observații / Referințe
1	faneata	DA	562	-	-	-	

## Lungime Segmente

1) Valorile lungimilor segmentelor sunt obținute din proiecție în plan.

Punct început	X / Y	Punct sfârșit	X / Y	Lungime segment (** (m)
1	544.070,407 682.952,602	2	544.069,851 682.952,029	0.798
2	544.069,851 682.952,029	3	544.067,652 682.949,781	3.145
3	544.067,652 682.949,781	4	544.063,88 682.944,946	6.132
4	544.063,88 682.944,946	5	544.062,23 682.942,522	2.932
5	544.062,23 682.942,522	6	544.060,801 682.938,722	4.06



Punct început	X / Y	Punct sfârșit	X / Y	Lungime segment (** (m)
6	544.060,801 682.938,722	7	544.060,281 682.935,966	2.805
7	544.060,281 682.935,966	8	544.060,042 682.932,976	3.0
8	544.060,042 682.932,976	9	544.061,004 682.927,271	5.786
9	544.061,004 682.927,271	10	544.061,74 682.924,487	2.88
10	544.061,74 682.924,487	11	544.063,862 682.918,676	6.186
11	544.063,862 682.918,676	12	544.066,034 682.913,463	5.647
12	544.066,034 682.913,463	13	544.085,575 682.924,701	22.542
13	544.085,575 682.924,701	1	544.070,407 682.952,602	31.757

\*\* Lungimile segmentelor sunt determinate în planul de proiecție Stereo 70 și sunt rotunjite la 1 milimetru.

\*\*\* Distanța dintre puncte este formată din segmente cumulate ce sunt mai mici decât valoarea 1 milimetru.



**DATE DESPRE IMOBILUL NR. 1069**

Oficiul de Cadastru și Publicitate Imobiliară SUCEAVA  
Biroul de Cadastru și Publicitate Imobiliară Campulung Moldovenesc

**A. Partea I. Descrierea imobilului**

TEREN Intravilan

Nr. CF vechi:1251  
Nr. topografic:435/10

Adresa: Loc. Vatra Moldovitei, Nr. 633, Jud. Suceava

Nr. Crt	Nr cadastral Nr. topografic	Suprafața* (mp)	Observații / Referințe
A1	39371	1.653	Sector cadastral:53 Teren neimprejmuit;

**Construcții**

Crt	Nr cadastral Nr. topografic	Adresa	Observații / Referințe
A1.1		Loc. Vatra Moldovitei, Nr. 633, Jud. Suceava	Nr. niveluri:1; S. construita la sol:76 mp; Locuință.
A1.2		Loc. Vatra Moldovitei, Nr. 633, Jud. Suceava	Nr. niveluri:1; S. construita la sol:39 mp; Anexă.
A1.3		Loc. Vatra Moldovitei, Nr. 633, Jud. Suceava	Nr. niveluri:1; S. construita la sol:83 mp; Anexă.

**B. Partea II. Proprietari și acte**

Inscrieri privitoare la dreptul de proprietate și alte drepturi reale		Referințe
<b>1870 / 02/06/1993</b>		
Act Notarial nr. 2202, din 02/06/1993 emis de NOTARIATUL DE STAT CÂMPULUNG MOLDOVENESC;		
B1	Intabulare, drept de PROPRIETATE, dobândit prin Conventie, cota actuala 1/1 1) <b>SAGHIN GEORGE</b> , Lipsă CNP proprietar. 2) <b>SAGHIN ANA</b> , Lipsă CNP proprietar; bun comun, în devălmășie	A1
/		
Act Administrativ nr. 7469, din 07/08/2024 emis de PRIMĂRIA VATRA MOLDOVIȚEI;		
B2	Intabulare, drept de PROPRIETATE, dobândit prin Lege, cota actuala 1/1 1) <b>SAGHIN GEORGE</b> , Lipsă CNP proprietar. 2) <b>SAGHIN ANA</b> , Lipsă CNP proprietar; bun comun, în devălmășie	A1.1, A1.2, A1.3

**C. Partea III. SARCINI .**

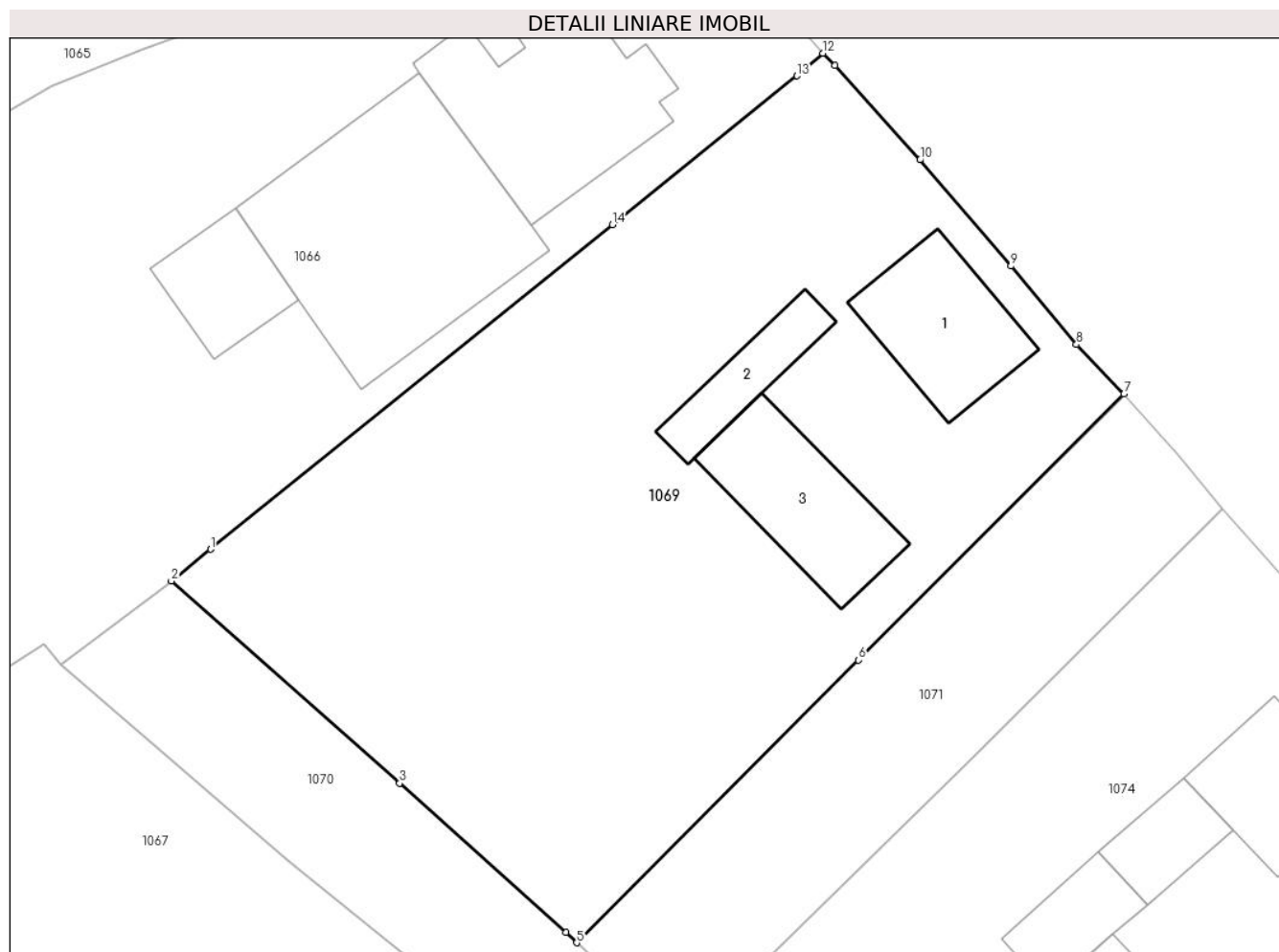
Inscrieri privind dezmembramintele dreptului de proprietate, drepturi reale de garanție și sarcini	Referințe
NU SUNT	

## Anexa Nr. 1 La Partea I

## Teren

Nr cadastral	Suprafața (mp)*	Observații / Referințe
39371	1.653	

\* Suprafața este determinată în planul de proiecție Stereo 70.



## Date referitoare la teren

Crt	Categorie folosință	Intra vilan	Suprafața (mp)	Tarla	Parcelă	Nr. topo	Observații / Referințe
1	curți constructii	DA	492	-	-	435/2	
2	arabil	DA	1.161	-	-	435/10	

## Date referitoare la construcții

Crt	Număr	Destinație construcție	Supraf. (mp)	Situație juridică	Observații / Referințe
A1.1		construcții de locuințe	76	Cu acte	Nr. niveluri:1; S. construita la sol:76 mp; Locuință.
A1.2		construcții anexa	39	Cu acte	Nr. niveluri:1; S. construita la sol:39 mp; Anexă.
A1.3		construcții anexa	83	Cu acte	Nr. niveluri:1; S. construita la sol:83 mp; Anexă.

## Lungime Segmente

1) Valorile lungimilor segmentelor sunt obținute din proiecție în plan.

Punct început	X / Y	Punct sfârșit	X / Y	Lungime segment (** (m))
1	544.124,442 682.951,225	2	544.121,912 682.949,193	3.245

Punct început	X / Y	Punct sfârșit	X / Y	Lungime segment (** (m)
2	544.121,912 682.949,193	3	544.136,595 682.936,189	19.614
3	544.136,595 682.936,189	4	544.147,278 682.926,598	14.357
4	544.147,278 682.926,598	5	544.147,974 682.925,938	0.959
5	544.147,974 682.925,938	6	544.166,111 682.944,108	25.673
6	544.166,111 682.944,108	7	544.183,178 682.961,205	24.158
7	544.183,178 682.961,205	8	544.180,117 682.964,386	4.415
8	544.180,117 682.964,386	9	544.175,898 682.969,429	6.575
9	544.175,898 682.969,429	10	544.170,061 682.976,251	8.978
10	544.170,061 682.976,251	11	544.164,57 682.982,305	8.173
11	544.164,57 682.982,305	12	544.163,815 682.983,105	1.1
12	544.163,815 682.983,105	13	544.162,151 682.981,65	2.21
13	544.162,151 682.981,65	14	544.150,274 682.972,097	15.242
14	544.150,274 682.972,097	1	544.124,442 682.951,225	33.21

\*\* Lungimile segmentelor sunt determinate în planul de proiecție Stereo 70 și sunt rotunjite la 1 milimetru.

\*\*\* Distanța dintre puncte este formată din segmente cumulate ce sunt mai mici decât valoarea 1 milimetru.



**DATE DESPRE IMOBILUL NR. 1070**

Oficiul de Cadastru și Publicitate Imobiliară SUCEAVA  
Biroul de Cadastru și Publicitate Imobiliară Campulung Moldovenesc

**A. Partea I. Descrierea imobilului**

TEREN Intravilan

Adresa: Loc. Vatra Moldovitei, Jud. Suceava

Nr. Crt	Nr cadastral Nr. topografic	Suprafața* (mp)	Observații / Referințe
A1		361	Sector cadastral:53 Teren neimprejmuit; Imobilul s-a format din o parte a PF 435/1 a comunei cadastrale Vatra Moldoviței.

**B. Partea II. Proprietari și acte**

Inscrieri privitoare la dreptul de proprietate și alte drepturi reale	Referințe
/	
Act Normativ nr. 7, din 13/03/1996 emis de PARLAMENTUL ROMANIEI;	
B1	A1
Intabulare, drept de PROPRIETATE, dobândit prin Lege, cota actuala 1/1 1) NEIDENTIFICAT NEIDENTIFICAT	
Act Administrativ nr. 10454, din 14/11/2024 emis de PRIMĂRIA VATRA MOLDOVIȚEI;	
B2	A1
Se notează posesia faptică. 1) SAGHIN GHEORGHE	

**C. Partea III. SARCINI .**

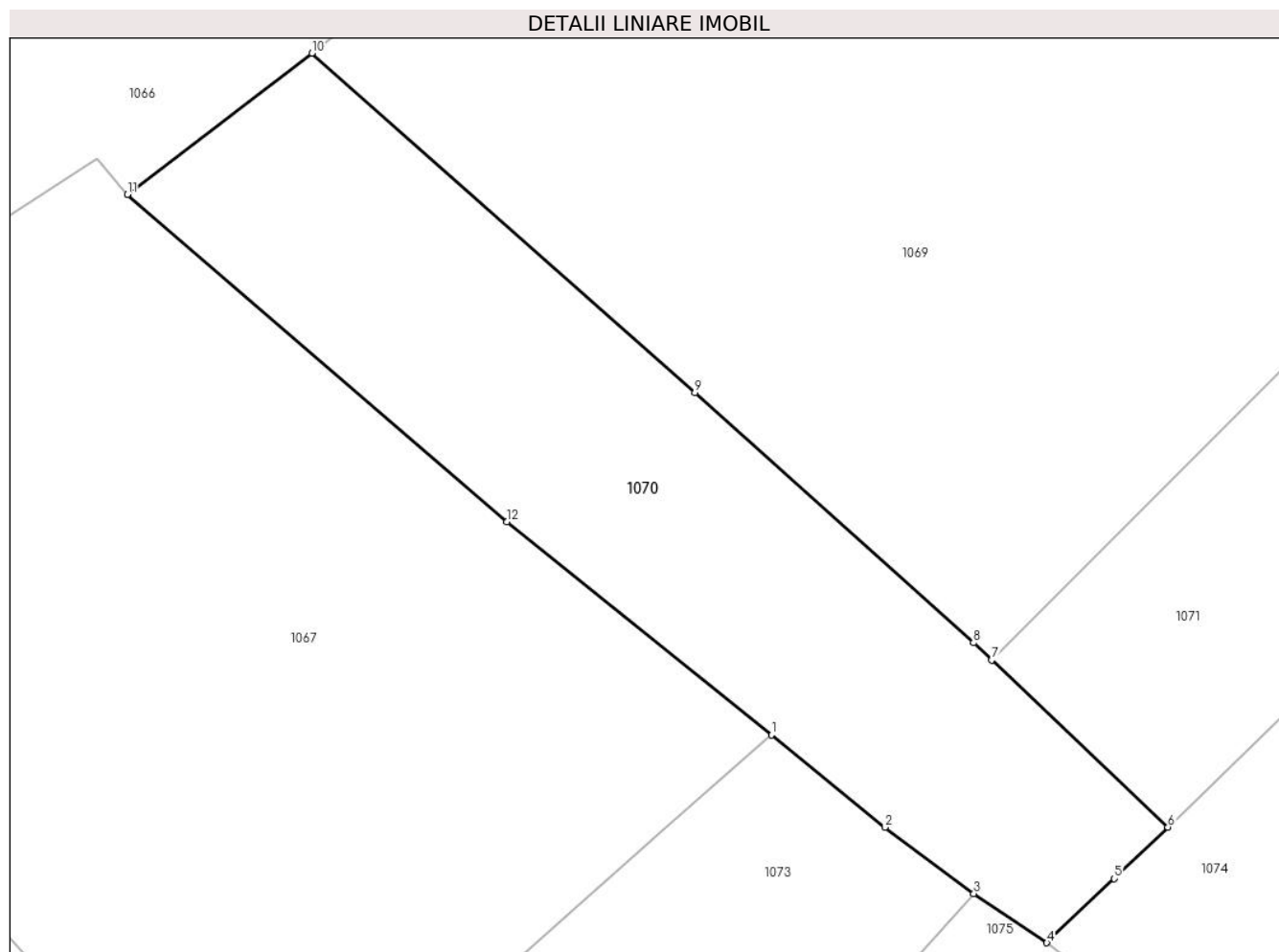
Inscrieri privind dezmembramintele dreptului de proprietate, drepturi reale de garanție și sarcini	Referințe
NU SUNT	

## Anexa Nr. 1 La Partea I

## Teren

Nr cadastral	Suprafața (mp)*	Observații / Referințe
	361	Imobilul s-a format din o parte a PF 435/1 a comunei cadastrale Vatra Moldoviței.

\* Suprafața este determinată în planul de proiecție Stereo 70.



## Date referitoare la teren

Crt	Categorie folosință	Intra vilan	Suprafața (mp)	Tarla	Parcelă	Nr. topo	Observații / Referințe
1	faneata	DA	361	-	-	-	

## Lungime Segmente

1) Valorile lungimilor segmentelor sunt obținute din proiecție în plan.

Punct început	X / Y	Punct sfârșit	X / Y	Lungime segment (** (m)
1	544.139,533 682.923,073	2	544.143,895 682.919,531	5.619
2	544.143,895 682.919,531	3	544.147,296 682.916,985	4.248
3	544.147,296 682.916,985	4	544.150,098 682.915,104	3.375
4	544.150,098 682.915,104	5	544.152,683 682.917,564	3.568
5	544.152,683 682.917,564	6	544.154,737 682.919,537	2.848



Punct început	X / Y	Punct sfârșit	X / Y	Lungime segment (** (m)
6	544.154,737 682.919,537	7	544.147,974 682.925,938	9.312
7	544.147,974 682.925,938	8	544.147,278 682.926,598	0.959
8	544.147,278 682.926,598	9	544.136,595 682.936,189	14.357
9	544.136,595 682.936,189	10	544.121,912 682.949,193	19.614
10	544.121,912 682.949,193	11	544.114,838 682.943,786	8.904
11	544.114,838 682.943,786	12	544.129,391 682.931,24	19.214
12	544.129,391 682.931,24	1	544.139,533 682.923,073	13.022

\*\* Lungimile segmentelor sunt determinate în planul de proiecție Stereo 70 și sunt rotunjite la 1 milimetru.

\*\*\* Distanța dintre puncte este formată din segmente cumulate ce sunt mai mici decât valoarea 1 milimetru.



**DATE DESPRE IMOBILUL NR. 1071**

Oficiul de Cadastru și Publicitate Imobiliară SUCEAVA  
 Biroul de Cadastru și Publicitate Imobiliară Campulung Moldovenesc

**A. Partea I. Descrierea imobilului**

TEREN Intravilan

Nr. CF vechi:1250

Adresa: Loc. Vatra Moldovitei, Jud. Suceava

Nr. Crt	Nr cadastral Nr. topografic	Suprafața* (mp)	Observații / Referințe
A1	39368	472	Sector cadastral:53 Teren neimprejmut;

**B. Partea II. Proprietari și acte**

Inscrieri privitoare la dreptul de proprietate și alte drepturi reale		Referințe
<b>151 / 05/04/1990</b>		
Act Notarial nr. 432, din 26/10/1982 emis de NOTARIAT DE STAT;		
B1	Intabulare, drept de PROPRIETATE, dobandit prin Succesiune, cota actuala 3/20 1) SAGHIN GHEORGHE, Lipsă CNP proprietar.	A1
<b>1870 / 02/06/1993</b>		
Act Notarial nr. 2202, din 02/06/1993 emis de NOTARIATUL DE STAT;		
B2	Intabulare, drept de PROPRIETATE, dobandit prin Conventie, cota actuala 17/20 1) SAGHIN GEORGE, Lipsă CNP proprietar. 2) SAGHIN ANA, Lipsă CNP proprietar; in devalmasie	A1

**C. Partea III. SARCINI .**

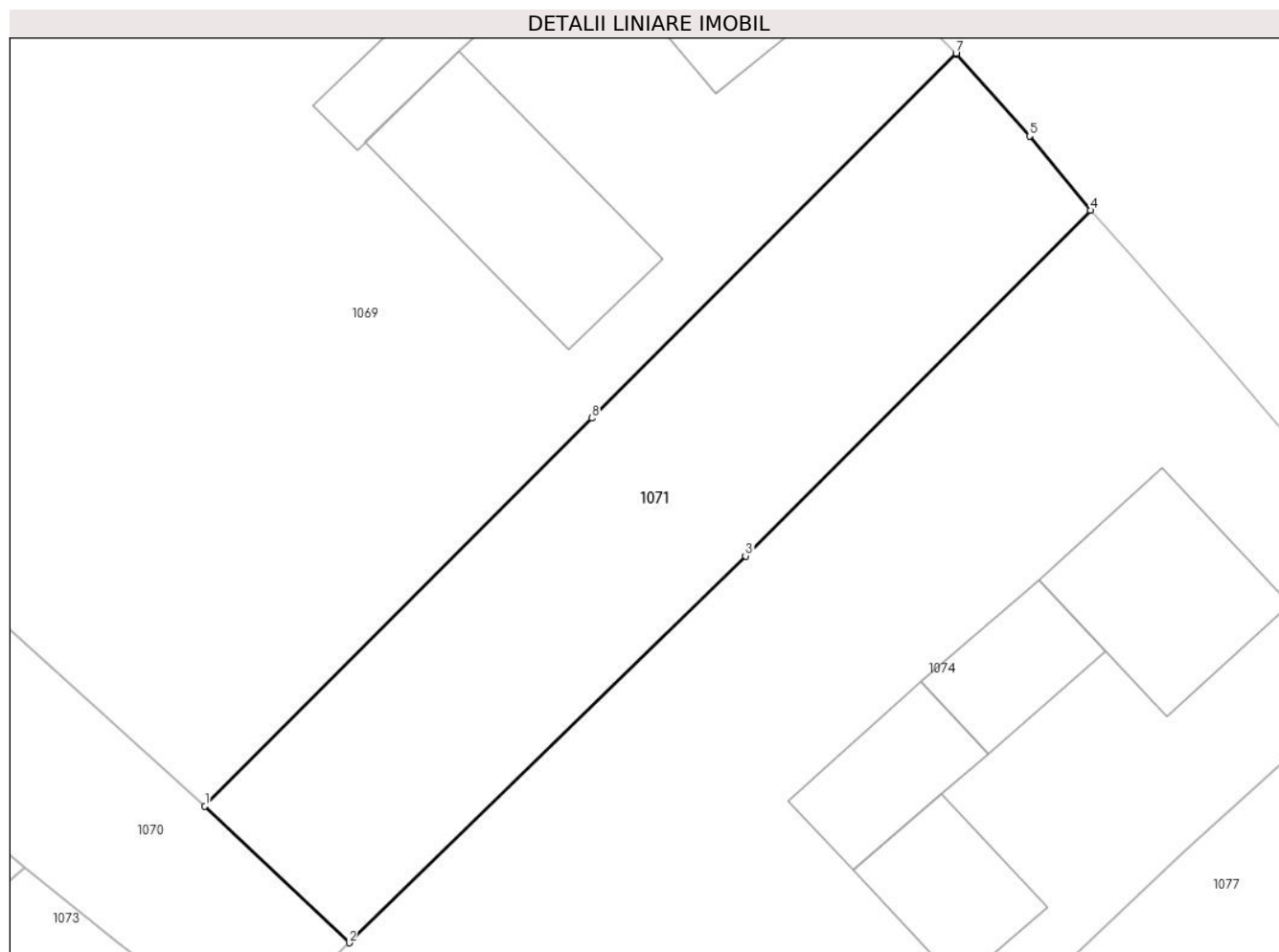
Inscrieri privind dezmembramintele dreptului de proprietate, drepturi reale de garanție și sarcini	Referințe
NU SUNT	

## Anexa Nr. 1 La Partea I

## Teren

Nr cadastral	Suprafața (mp)*	Observații / Referințe
39368	472	

\* Suprafața este determinată în planul de proiecție Stereo 70.



## Date referitoare la teren

Crt	Categorie folosință	Intravilan	Suprafața (mp)	Tarla	Parcelă	Nr. topo	Observații / Referințe
1	curți constructii	DA	472	-	-	-	

## Lungime Segmente

1) Valorile lungimilor segmentelor sunt obținute din proiecție în plan.

Punct început	X / Y	Punct sfârșit	X / Y	Lungime segment (** (m)
1	544.147,974 682.925,938	2	544.154,737 682.919,537	9.312
2	544.154,737 682.919,537	3	544.173,308 682.937,656	25.946
3	544.173,308 682.937,656	4	544.189,48 682.953,843	22.881
4	544.189,48 682.953,843	5	544.186,627 682.957,323	4.5
5	544.186,627 682.957,323	6	544.183,228 682.961,154	5.121

Punct început	X / Y	Punct sfârșit	X / Y	Lungime segment (** (m)
6	544.183,228 682.961,154	7	544.183,178 682.961,205	0.071
7	544.183,178 682.961,205	8	544.166,111 682.944,108	24.158
8	544.166,111 682.944,108	1	544.147,974 682.925,938	25.673

\*\* Lungimile segmentelor sunt determinate în planul de proiecție Stereo 70 și sunt rotunjite la 1 milimetru.

\*\*\* Distanța dintre puncte este formată din segmente cumulate ce sunt mai mici decât valoarea 1 milimetru.



**DATE DESPRE IMOBILUL NR. 1072**

Oficiul de Cadastru și Publicitate Imobiliară SUCEAVA  
Biroul de Cadastru și Publicitate Imobiliară Campulung Moldovenesc

**A. Partea I. Descrierea imobilului**

TEREN Intravilan

Adresa: Loc. Vatra Moldovitei, Jud. Suceava

Nr. Crt	Nr cadastral Nr. topografic	Suprafața* (mp)	Observații / Referințe
A1	37892	Din acte: 1.355 Masurata: 1.423	Sector cadastral:53 Teren imprejmuit;

**B. Partea II. Proprietari și acte**

Inscrieri privitoare la dreptul de proprietate și alte drepturi reale		Referințe
<b>6069 / 09/04/2019</b>		
Act Administrativ nr. 671, din 25/01/2019 emis de COMISIA JUDETEANA DE FOND FUNCICIAR SUCEAVA;		
B2	Intabulare, drept de PROPRIETATE, dobandit prin Reconstituire, cota actuala 1/1 1) CENAC RODICA	A1

**C. Partea III. SARCINI .**

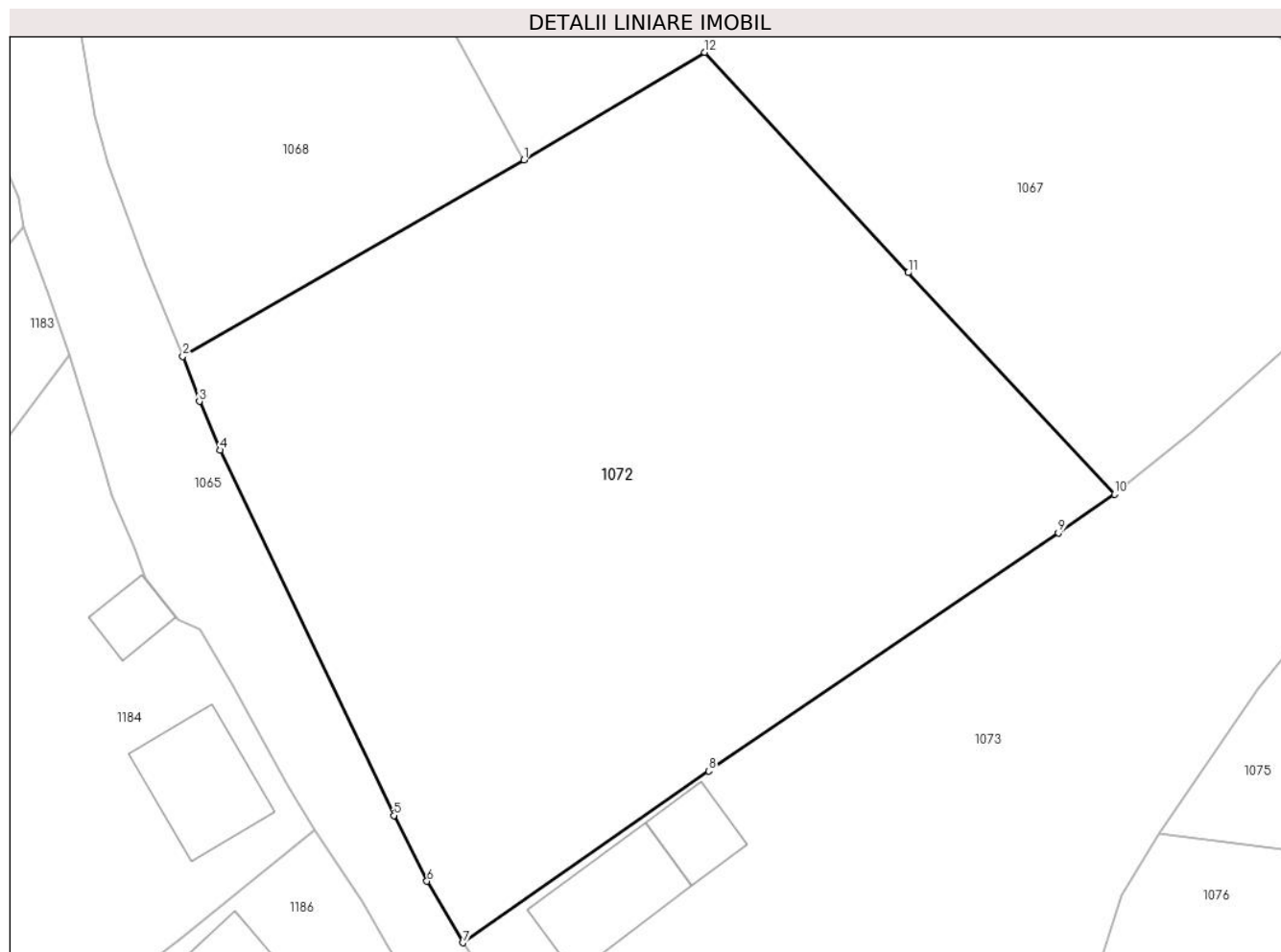
Inscrieri privind dezmembramintele dreptului de proprietate, drepturi reale de garanție și sarcini	Referințe
NU SUNT	

## Anexa Nr. 1 La Partea I

## Teren

Nr cadastral	Suprafața (mp)*	Observații / Referințe
37892	Din acte: 1.355 Masurata: 1.423	

\* Suprafața este determinată în planul de proiecție Stereo 70.



## Date referitoare la teren

Crt	Categorie folosință	Intra vilan	Suprafața (mp)	Tarla	Parcelă	Nr. topo	Observații / Referințe
1	faneata	DA	1.423	-	-	-	

## Lungime Segmente

1) Valorile lungimilor segmentelor sunt obținute din proiecție în plan.

Punct început	X / Y	Punct sfârșit	X / Y	Lungime segment (** (m)
1	544.085,575 682.924,701	2	544.066,034 682.913,463	22.542
2	544.066,034 682.913,463	3	544.066,978 682.910,876	2.754
3	544.066,978 682.910,876	4	544.068,157 682.908,086	3.029
4	544.068,157 682.908,086	5	544.078,116 682.887,168	23.168
5	544.078,116 682.887,168	6	544.080,015 682.883,402	4.218



Punct început	X / Y	Punct sfârșit	X / Y	Lungime segment (** (m)
6	544.080,015 682.883,402	7	544.082,072 682.879,879	4.08
7	544.082,072 682.879,879	8	544.096,156 682.889,714	17.178
8	544.096,156 682.889,714	9	544.116,173 682.903,342	24.216
9	544.116,173 682.903,342	10	544.119,389 682.905,56	3.907
10	544.119,389 682.905,56	11	544.107,56 682.918,247	17.346
11	544.107,56 682.918,247	12	544.095,917 682.930,864	17.168
12	544.095,917 682.930,864	1	544.085,575 682.924,701	12.039

\*\* Lungimile segmentelor sunt determinate în planul de proiecție Stereo 70 și sunt rotunjite la 1 milimetru.

\*\*\* Distanța dintre puncte este formată din segmente cumulate ce sunt mai mici decât valoarea 1 milimetru.



**DATE DESPRE IMOBILUL NR. 1073**

Oficiul de Cadastru și Publicitate Imobiliară SUCEAVA  
Biroul de Cadastru și Publicitate Imobiliară Campulung Moldovenesc

**A. Partea I. Descrierea imobilului**

TEREN Intravilan

Adresa: Loc. Vatra Moldovitei, Jud. Suceava

Nr. Crt	Nr cadastral Nr. topografic	Suprafața* (mp)	Observații / Referințe
A1	39714	1.585	Sector cadastral:53 Teren imprejmuit; Imobilul s-a format din o parte a PF435/1,437/1 a comunei cadastrale Vatra Moldoviței.

**Construcții**

Crt	Nr cadastral Nr. topografic	Adresa	Observații / Referințe
A1.1		Loc. Vatra Moldovitei, Jud. Suceava	Nr. niveluri:2; S. construita la sol:122 mp; Locuință P+1.
A1.2		Loc. Vatra Moldovitei, Jud. Suceava	Nr. niveluri:1; S. construita la sol:58 mp; Anexă.
A1.3		Loc. Vatra Moldovitei, Jud. Suceava	Nr. niveluri:1; S. construita la sol:38 mp; Anexă.
A1.4		Loc. Vatra Moldovitei, Jud. Suceava	Nr. niveluri:1; S. construita la sol:18 mp; Anexă.

**B. Partea II. Proprietari și acte**

Inscrieri privitoare la dreptul de proprietate și alte drepturi reale		Referințe
/		
Act Normativ nr. 7, din 13/03/1996 emis de PARLAMENTUL ROMANIEI;		
B1	Intabulare, drept de PROPRIETATE, dobândit prin Lege, cota actuala 1/1 1) NEIDENTIFICAT NEIDENTIFICAT	A1
Act Administrativ nr. 10655, din 20/11/2024 emis de PRIMĂRIA VATRA MOLDOVIȚEI;		
B2	Se notează posesia faptică. 1) MIHALACHE ANDREI-DUMITRU	A1
Act Administrativ nr. 7469, din 07/08/2024 emis de PRIMĂRIA VATRA MOLDOVIȚEI;		
B3	Intabulare, drept de PROPRIETATE, dobândit prin Lege, cota actuala 1/1 1) MIHALACHE ANDREI-DUMITRU	A1.1, A1.2, A1.3, A1.4

**C. Partea III. SARCINI .**

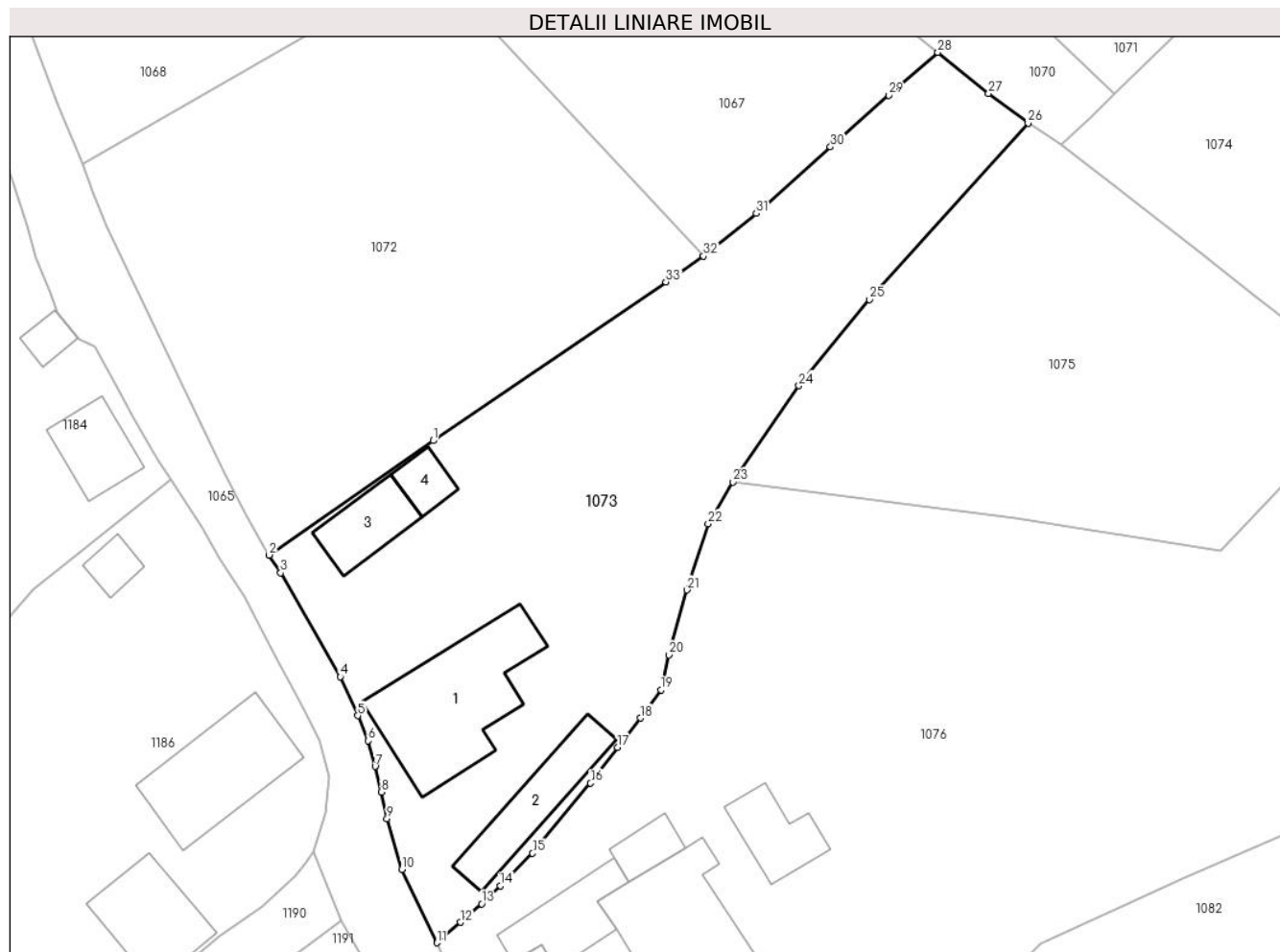
Inscrieri privind dezmembramintele dreptului de proprietate, drepturi reale de garanție și sarcini	Referințe
NU SUNT	

## Anexa Nr. 1 La Partea I

## Teren

Nr cadastral	Suprafața (mp)*	Observații / Referințe
39714	1.585	Imobilul s-a format din o parte a PF435/1,437/1 a comunei cadastrale Vatra Moldovitei.

\* Suprafața este determinată în planul de proiecție Stereo 70.



## Date referitoare la teren

Crt	Categorie folosință	Intra vilan	Suprafața (mp)	Tarla	Parcelă	Nr. topo	Observații / Referințe
1	curți construcții	DA	679	-	-	-	
2	faneata	DA	906	-	-	-	

## Date referitoare la construcții

Crt	Număr	Destinație construcție	Supraf. (mp)	Situație juridică	Observații / Referințe
A1.1		construcții de locuințe	122	Cu acte	Nr. niveluri:2; S. construita la sol:122 mp; Locuință P+1.
A1.2		construcții anexa	58	Cu acte	Nr. niveluri:1; S. construita la sol:58 mp; Anexă.
A1.3		construcții anexa	38	Cu acte	Nr. niveluri:1; S. construita la sol:38 mp; Anexă.
A1.4		construcții anexa	18	Cu acte	Nr. niveluri:1; S. construita la sol:18 mp; Anexă.

## Lungime Segmente

1) Valorile lungimilor segmentelor sunt obținute din proiecție în plan.

Punct început	X / Y	Punct sfârșit	X / Y	Lungime segment (** (m)	Punct început	X / Y	Punct sfârșit	X / Y	Lungime segment (** (m)
---------------	-------	---------------	-------	-------------------------	---------------	-------	---------------	-------	-------------------------

Punct început	X / Y	Punct sfârșit	X / Y	Lungime segment (** (m)
1	544.096,156 682.889,714	2	544.082,072 682.879,879	17.178
3	544.083,066 682.878,359	4	544.088,188 682.869,422	10.301
5	544.089,689 682.866,084	6	544.090,581 682.863,925	2.336
7	544.091,184 682.861,731	8	544.091,708 682.859,52	2.272
9	544.092,19 682.857,221	10	544.093,481 682.852,86	4.548
11	544.096,5 682.846,569	12	544.098,498 682.848,333	2.665
13	544.100,341 682.849,923	14	544.101,944 682.851,456	2.218
15	544.104,709 682.854,258	16	544.109,694 682.860,281	7.818
17	544.112,029 682.863,349	18	544.113,989 682.865,874	3.196
19	544.115,727 682.868,304	20	544.116,425 682.871,311	3.087
21	544.117,965 682.876,88	22	544.119,794 682.882,583	5.989
23	544.121,926 682.886,154	24	544.127,59 682.894,429	10.028
25	544.133,649 682.901,839	26	544.147,296 682.916,985	20.387
27	544.143,895 682.919,531	28	544.139,533 682.923,073	5.619
29	544.135,299 682.919,4	30	544.130,303 682.914,945	6.694
31	544.123,927 682.909,239	32	544.119,389 682.905,56	5.842
33	544.116,173 682.903,342	1	544.096,156 682.889,714	24.216

Punct început	X / Y	Punct sfârșit	X / Y	Lungime segment (** (m)
2	544.082,072 682.879,879	3	544.083,066 682.878,359	1.816
4	544.088,188 682.869,422	5	544.089,689 682.866,084	3.66
6	544.090,581 682.863,925	7	544.091,184 682.861,731	2.275
8	544.091,708 682.859,52	9	544.092,19 682.857,221	2.349
10	544.093,481 682.852,86	11	544.096,5 682.846,569	6.978
12	544.098,498 682.848,333	13	544.100,341 682.849,923	2.434
14	544.101,944 682.851,456	15	544.104,709 682.854,258	3.937
16	544.109,694 682.860,281	17	544.112,029 682.863,349	3.855
18	544.113,989 682.865,874	19	544.115,727 682.868,304	2.988
20	544.116,425 682.871,311	21	544.117,965 682.876,88	5.778
22	544.119,794 682.882,583	23	544.121,926 682.886,154	4.159
24	544.127,59 682.894,429	25	544.133,649 682.901,839	9.572
26	544.147,296 682.916,985	27	544.143,895 682.919,531	4.248
28	544.139,533 682.923,073	29	544.135,299 682.919,4	5.605
30	544.130,303 682.914,945	31	544.123,927 682.909,239	8.556
32	544.119,389 682.905,56	33	544.116,173 682.903,342	3.907

\*\* Lungimile segmentelor sunt determinate în planul de proiecție Stereo 70 și sunt rotunjite la 1 milimetru.

\*\*\* Distanța dintre puncte este formată din segmente cumulate ce sunt mai mici decât valoarea 1 milimetru.



**DATE DESPRE IMOBILUL NR. 1074**

Oficiul de Cadastru și Publicitate Imobiliară SUCEAVA  
Biroul de Cadastru și Publicitate Imobiliară Campulung Moldovenesc

**A. Partea I. Descrierea imobilului**

TEREN Intravilan

Nr. CF vechi:1252

Adresa: Loc. Vatra Moldovitei, Jud. Suceava

Nr. Crt	Nr cadastral Nr. topografic	Suprafața* (mp)	Observații / Referințe
A1	39960	Din acte: 1.275 Masurata: 1.288	Sector cadastral:53 Teren imprejmuit;

**Construcții**

Crt	Nr cadastral Nr. topografic	Adresa	Observații / Referințe
A1.1	39960-C1	Loc. Vatra Moldovitei, Jud. Suceava	Nr. niveluri:2; S. construita la sol:68 mp; S. construita desfasurata:146 mp; Locuință (P+E), an 1995
A1.2	39960-C2	Loc. Vatra Moldovitei, Jud. Suceava	Nr. niveluri:2; S. construita la sol:34 mp; S. construita desfasurata:44 mp; Anexă (D+P), an 1995
A1.3	39960-C3	Loc. Vatra Moldovitei, Jud. Suceava	Nr. niveluri:1; S. construita la sol:38 mp; S. construita desfasurata:57 mp; Anexă (P), an 1995
A1.4		Loc. Vatra Moldovitei, Jud. Suceava	Nr. niveluri:1; S. construita la sol:40 mp; Anexă.

**B. Partea II. Proprietari și acte**

Inscrieri privitoare la dreptul de proprietate și alte drepturi reale	Referințe
<b>364 / 28/05/1990</b>	
Act Notarial nr. 1328, din 28/05/1990 emis de NSL CÂMPULUNG MOLDOVENESC;	
B1	A1
Intabulare, drept de PROPRIETATE, dobandit prin Conventie, cota actuala 1/1 1) SAGHIN ARTEMIZIA	
<b>13778 / 23/08/2024</b>	
Act Administrativ nr. 7555 CERTIFICAT FISCAL, din 12/08/2024 emis de PRIMĂRIA COMUNEI VATRA MOLDOVIȚEI;	
B3	A1.1, A1.2, A1.3
Intabulare, drept de PROPRIETATE, dobandit prin Lege, cota actuala 1/1 1) SAGHIN ARTEMIZIA 2) TRUFAN GHEORGHE TRAIAN, Lipsă CUI proprietar; in devalmasie	
/	
Act Administrativ nr. 7469, din 07/08/2024 emis de PRIMĂRIA VATRA MOLDOVIȚEI;	
B6	A1.4
Intabulare, drept de PROPRIETATE, dobandit prin Lege, cota actuala 1/1 1) SAGHIN ARTEMIZIA 2) TRUFAN GHEORGHE TRAIAN, Lipsă CUI proprietar; in devalmasie	

**C. Partea III. SARCINI .**

Inscrieri privind dezmembramentele dreptului de proprietate, drepturi reale de garanție și sarcini	Referințe
NU SUNT	

## Anexa Nr. 1 La Partea I

## Teren

Nr cadastral	Suprafața (mp)*	Observații / Referințe
39960	Din acte: 1.275 Masurata: 1.288	

\* Suprafața este determinată în planul de proiecție Stereo 70.



## Date referitoare la teren

Crt	Categorie folosință	Intra vilan	Suprafața (mp)	Tarla	Parcelă	Nr. topo	Observații / Referințe
1	curți constructii	DA	265	-	-	435/11	
2	faneata	DA	1.023	-	-	-	

## Date referitoare la construcții

Crt	Număr	Destinație construcție	Supraf. (mp)	Situație juridică	Observații / Referințe
A1.1	39960-C1	construcții de locuințe	Din acte: 73 Masurata: 68	Cu acte	Nr. niveluri:2; S. construita la sol:68 mp; S. construita desfasurata:146 mp; Locuință (P+E), an 1995
A1.2	39960-C2	construcții anexa	Din acte: 27 Masurata: 34	Cu acte	Nr. niveluri:2; S. construita la sol:34 mp; S. construita desfasurata:44 mp; Anexă (D+P), an 1995
A1.3	39960-C3	construcții anexa	Din acte: 57 Masurata: 38	Cu acte	Nr. niveluri:1; S. construita la sol:38 mp; S. construita desfasurata:57 mp; Anexă (P), an 1995
A1.4		construcții anexa	40	Cu acte	Nr. niveluri:1; S. construita la sol:40 mp; Anexă.



**Lungime Segmente**

1) Valorile lungimilor segmentelor sunt obținute din proiecție în plan.

Punct început	X / Y	Punct sfârșit	X / Y	Lungime segment (** (m)
1	544.154,737 682.919,537	2	544.152,683 682.917,564	2.848
2	544.152,683 682.917,564	3	544.150,098 682.915,104	3.568
3	544.150,098 682.915,104	4	544.154,666 682.911,65	5.727
4	544.154,666 682.911,65	5	544.162,227 682.905,773	9.576
5	544.162,227 682.905,773	6	544.166,758 682.902,142	5.806
6	544.166,758 682.902,142	7	544.169,477 682.900,086	3.409
7	544.169,477 682.900,086	8	544.178,162 682.908,641	12.191
8	544.178,162 682.908,641	9	544.183,803 682.914,273	7.971
9	544.183,803 682.914,273	10	544.193,846 682.923,787	13.834
10	544.193,846 682.923,787	11	544.203,365 682.932,462	12.879
11	544.203,365 682.932,462	12	544.206,237 682.934,952	3.801
12	544.206,237 682.934,952	13	544.202,752 682.938,71	5.125
13	544.202,752 682.938,71	14	544.199,832 682.941,934	4.35
14	544.199,832 682.941,934	15	544.196,11 682.946,289	5.729
15	544.196,11 682.946,289	16	544.191,479 682.951,626	7.066
16	544.191,479 682.951,626	17	544.189,48 682.953,843	2.985
17	544.189,48 682.953,843	18	544.173,308 682.937,656	22.881
18	544.173,308 682.937,656	1	544.154,737 682.919,537	25.946

\*\* Lungimile segmentelor sunt determinate în planul de proiecție Stereo 70 și sunt rotunjite la 1 milimetru.

\*\*\* Distanța dintre puncte este formată din segmente cumulate ce sunt mai mici decât valoarea 1 milimetru.



**DATE DESPRE IMOBILUL NR. 1075**

Oficiul de Cadastru și Publicitate Imobiliară SUCEAVA  
 Biroul de Cadastru și Publicitate Imobiliară Campulung Moldovenesc

**A. Partea I. Descrierea imobilului**

TEREN Intravilan

Adresa: Loc. Vatra Moldovitei, Jud. Suceava

Nr. Crt	Nr cadastral Nr. topografic	Suprafața* (mp)	Observații / Referințe
A1	38878	1.100	Sector cadastral:53 Teren neimprejmuit;

**B. Partea II. Proprietari și acte**

Inscrieri privitoare la dreptul de proprietate și alte drepturi reale	Referințe
<b>20747 / 03/12/2021</b>	
Act Notarial nr. contract de vânzare aut. nr. 2511, din 02/12/2021 emis de N.P. ROTARU DORINA;	
B3	A1
Intabulare, drept de PROPRIETATE, dobandit prin Conventie, cota actuala 1/1	
1) BOCA GEORGE-DUMITRU, bun propriu	

**C. Partea III. SARCINI .**

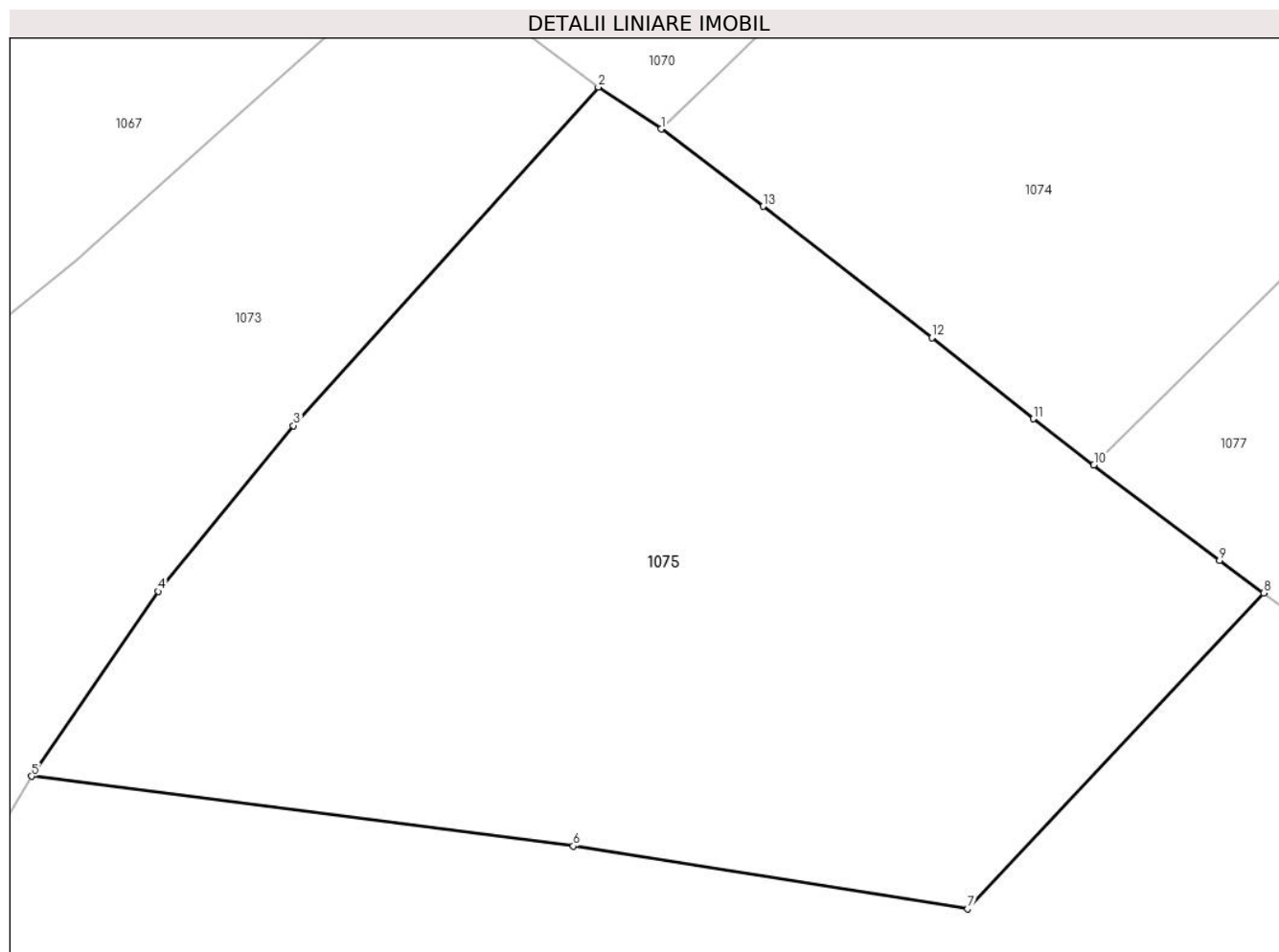
Inscrieri privind dezmembramintele dreptului de proprietate, drepturi reale de garanție și sarcini	Referințe
NU SUNT	

## Anexa Nr. 1 La Partea I

## Teren

Nr cadastral	Suprafața (mp)*	Observații / Referințe
38878	1.100	

\* Suprafața este determinată în planul de proiecție Stereo 70.



## Date referitoare la teren

Crt	Categorie folosință	Intravilan	Suprafața (mp)	Tarla	Parcelă	Nr. topo	Observații / Referințe
1	faneata	DA	1.100	-	-	-	

## Lungime Segmente

1) Valorile lungimilor segmentelor sunt obținute din proiecție în plan.

Punct început	X / Y	Punct sfârșit	X / Y	Lungime segment (** (m)
1	544.150,098 682.915,104	2	544.147,296 682.916,985	3.375
2	544.147,296 682.916,985	3	544.133,649 682.901,839	20.387
3	544.133,649 682.901,839	4	544.127,59 682.894,429	9.572
4	544.127,59 682.894,429	5	544.121,926 682.886,154	10.028
5	544.121,926 682.886,154	6	544.146,168 682.883,032	24.442

Punct început	X / Y	Punct sfârșit	X / Y	Lungime segment (** (m)
6	544.146,168 682.883,032	7	544.163,826 682.880,22	17.881
7	544.163,826 682.880,22	8	544.177,082 682.894,354	19.378
8	544.177,082 682.894,354	9	544.175,1 682.895,814	2.462
9	544.175,1 682.895,814	10	544.169,477 682.900,086	7.062
10	544.169,477 682.900,086	11	544.166,758 682.902,142	3.409
11	544.166,758 682.902,142	12	544.162,227 682.905,773	5.806
12	544.162,227 682.905,773	13	544.154,666 682.911,65	9.576
13	544.154,666 682.911,65	1	544.150,098 682.915,104	5.727

\*\* Lungimile segmentelor sunt determinate în planul de proiecție Stereo 70 și sunt rotunjite la 1 milimetru.

\*\*\* Distanța dintre puncte este formată din segmente cumulate ce sunt mai mici decât valoarea 1 milimetru.





## DATE DESPRE IMOBILUL NR. 1076

Oficiul de Cadastru și Publicitate Imobiliară SUCEAVA  
Biroul de Cadastru și Publicitate Imobiliară Campulung Moldovenesc

## A. Partea I. Descrierea imobilului

TEREN Intravilan

Adresa: Loc. Vatra Moldovitei, Jud. Suceava

Nr. Crt	Nr cadastral Nr. topografic	Suprafața* (mp)	Observații / Referințe
A1	39701	3.293	Sector cadastral:53 Teren imprejmuit; Imobilul s-a format din o parte a PF 138,441,114,437/3 a comunei cadastrale Vatra Moldoviței.

## Construcții

Crt	Nr cadastral Nr. topografic	Adresa	Observații / Referințe
A1.1		Loc. Vatra Moldovitei, Jud. Suceava	Nr. niveluri:2; S. construita la sol:144 mp; Locuință P+1.
A1.2		Loc. Vatra Moldovitei, Jud. Suceava	Nr. niveluri:1; S. construita la sol:38 mp; Anexă.
A1.3		Loc. Vatra Moldovitei, Jud. Suceava	Nr. niveluri:1; S. construita la sol:47 mp; Anexă.
A1.4		Loc. Vatra Moldovitei, Jud. Suceava	Nr. niveluri:1; S. construita la sol:19 mp; Anexă.
A1.5		Loc. Vatra Moldovitei, Jud. Suceava	Nr. niveluri:1; S. construita la sol:39 mp; Anexă.
A1.6		Loc. Vatra Moldovitei, Jud. Suceava	Nr. niveluri:1; S. construita la sol:26 mp; Anexă.

## B. Partea II. Proprietari și acte

Inscrieri privitoare la dreptul de proprietate și alte drepturi reale		Referințe
/		
Act Normativ nr. 7, din 13/03/1996 emis de PARLAMENTUL ROMANIEI;		
B1	Intabulare, drept de PROPRIETATE, dobândit prin Lege, cota actuala 1/1 1) NEIDENTIFICAT NEIDENTIFICAT	A1
Act Administrativ nr. 10673, din 20/11/2024 emis de PRIMĂRIA VATRA MOLDOVIȚEI;		
B2	Se notează posesia faptică. 1) BOCA ANA	A1
Act Administrativ nr. 7469, din 07/08/2024 emis de PRIMĂRIA VATRA MOLDOVIȚEI;		
B3	Intabulare, drept de PROPRIETATE, dobândit prin Lege, cota actuala 1/1 1) BOCA ANA	A1.1, A1.2, A1.3, A1.4, A1.5, A1.6

## C. Partea III. SARCINI .

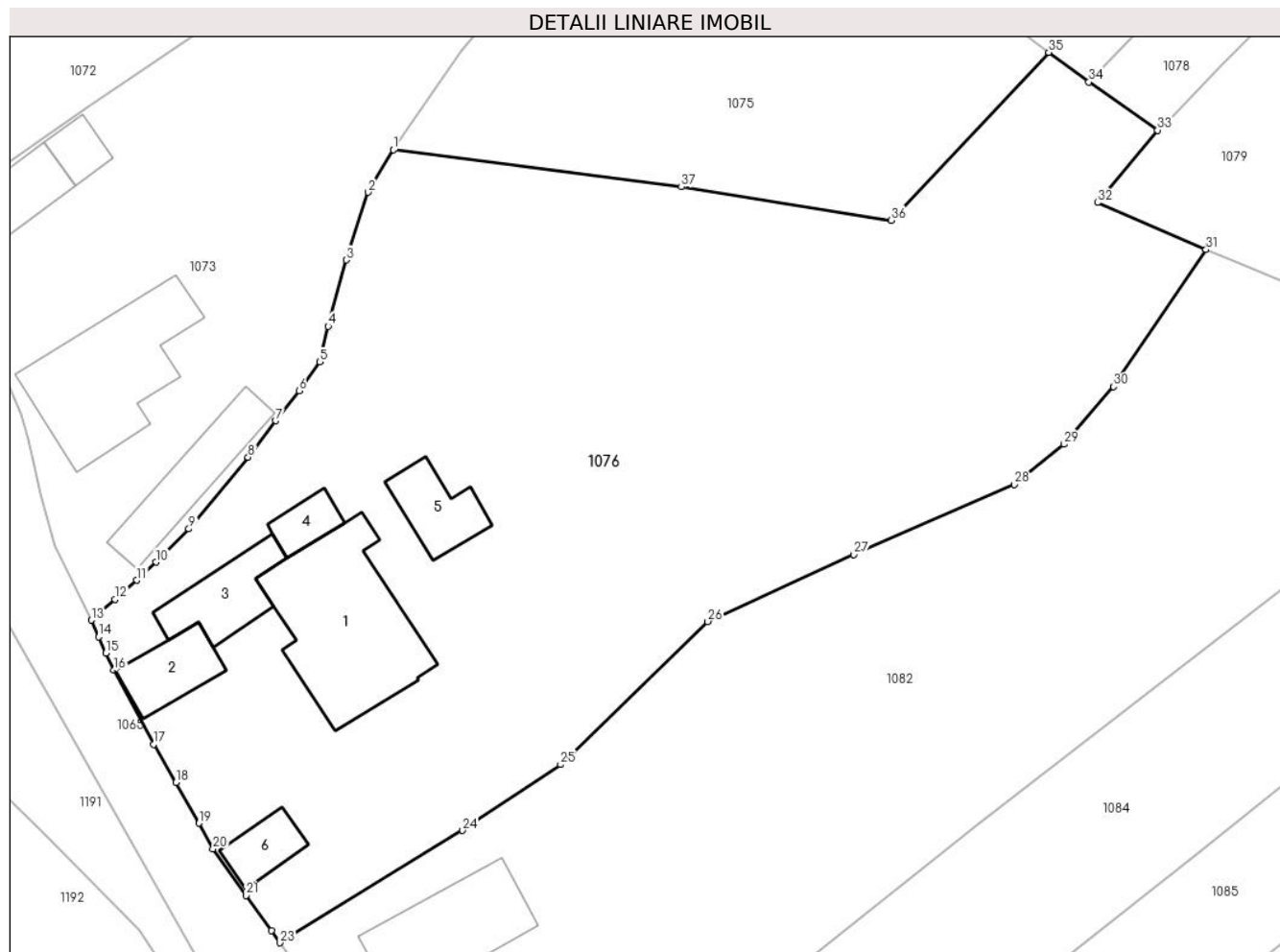
Inscrieri privind dezmembramintele dreptului de proprietate, drepturi reale de garanție și sarcini	Referințe
NU SUNT	

## Anexa Nr. 1 La Partea I

## Teren

Nr cadastral	Suprafața (mp)*	Observații / Referințe
39701	3.293	Imobilul s-a format din o parte a PF 138,441,114,437/3 a comunei cadastrale Vatra Moldovitei.

\* Suprafața este determinată în planul de proiecție Stereo 70.



## Date referitoare la teren

Crt	Categorie folosință	Intra vilan	Suprafața (mp)	Tarla	Parcelă	Nr. topo	Observații / Referințe
1	curți constructii	DA	1.121	-	-	-	
2	faneata	DA	2.172	-	-	-	

## Date referitoare la construcții

Crt	Număr	Destinație construcție	Supraf. (mp)	Situație juridică	Observații / Referințe
A1.1		construcții de locuințe	144	Cu acte	Nr. niveluri:2; S. construita la sol:144 mp; Locuință P+1.
A1.2		construcții anexa	38	Cu acte	Nr. niveluri:1; S. construita la sol:38 mp; Anexă.
A1.3		construcții anexa	47	Cu acte	Nr. niveluri:1; S. construita la sol:47 mp; Anexă.
A1.4		construcții anexa	19	Cu acte	Nr. niveluri:1; S. construita la sol:19 mp; Anexă.
A1.5		construcții anexa	39	Cu acte	Nr. niveluri:1; S. construita la sol:39 mp; Anexă.
A1.6		construcții anexa	26	Cu acte	Nr. niveluri:1; S. construita la sol:26 mp; Anexă.



## Lungime Segmente

1) Valorile lungimilor segmentelor sunt obținute din proiecție în plan.

Punct început	X / Y	Punct sfârșit	X / Y	Lungime segment (** (m)
1	544.121,926 682.886,154	2	544.119,794 682.882,583	4.159
3	544.117,965 682.876,88	4	544.116,425 682.871,311	5.778
5	544.115,727 682.868,304	6	544.113,989 682.865,874	2.988
7	544.112,029 682.863,349	8	544.109,694 682.860,281	3.855
9	544.104,709 682.854,258	10	544.101,944 682.851,456	3.937
11	544.100,341 682.849,923	12	544.098,498 682.848,333	2.434
13	544.096,5 682.846,569	14	544.097,13 682.845,166	1.538
15	544.097,721 682.843,792	16	544.098,392 682.842,347	1.593
17	544.101,754 682.836,137	18	544.103,628 682.832,907	3.734
19	544.105,568 682.829,487	20	544.106,75 682.827,333	2.457
21	544.109,525 682.823,407	22	544.111,64 682.820,437	3.646
23	544.112,366 682.819,426	24	544.127,75 682.828,882	18.058
25	544.136,006 682.834,426	26	544.148,388 682.846,453	17.262
27	544.160,67 682.852,093	28	544.174,207 682.857,984	14.763
29	544.178,383 682.861,38	30	544.182,544 682.866,222	6.384
31	544.190,322 682.877,752	32	544.181,183 682.881,708	9.958
33	544.186,232 682.887,803	34	544.180,454 682.891,865	7.063
35	544.177,082 682.894,354	36	544.163,826 682.880,22	19.378
37	544.146,168 682.883,032	1	544.121,926 682.886,154	24.442

Punct început	X / Y	Punct sfârșit	X / Y	Lungime segment (** (m)
2	544.119,794 682.882,583	3	544.117,965 682.876,88	5.989
4	544.116,425 682.871,311	5	544.115,727 682.868,304	3.087
6	544.113,989 682.865,874	7	544.112,029 682.863,349	3.196
8	544.109,694 682.860,281	9	544.104,709 682.854,258	7.818
10	544.101,944 682.851,456	11	544.100,341 682.849,923	2.218
12	544.098,498 682.848,333	13	544.096,5 682.846,569	2.665
14	544.097,13 682.845,166	15	544.097,721 682.843,792	1.496
16	544.098,392 682.842,347	17	544.101,754 682.836,137	7.062
18	544.103,628 682.832,907	19	544.105,568 682.829,487	3.932
20	544.106,75 682.827,333	21	544.109,525 682.823,407	4.808
22	544.111,64 682.820,437	23	544.112,366 682.819,426	1.245
24	544.127,75 682.828,882	25	544.136,006 682.834,426	9.945
26	544.148,388 682.846,453	27	544.160,67 682.852,093	13.515
28	544.174,207 682.857,984	29	544.178,383 682.861,38	5.383
30	544.182,544 682.866,222	31	544.190,322 682.877,752	13.908
32	544.181,183 682.881,708	33	544.186,232 682.887,803	7.915
34	544.180,454 682.891,865	35	544.177,082 682.894,354	4.191
36	544.163,826 682.880,22	37	544.146,168 682.883,032	17.881

\*\* Lungimile segmentelor sunt determinate în planul de proiecție Stereo 70 și sunt rotunjite la 1 milimetru.

\*\*\* Distanța dintre puncte este formată din segmente cumulate ce sunt mai mici decât valoarea 1 milimetru.



**DATE DESPRE IMOBILUL NR. 1077**

Oficiul de Cadastru și Publicitate Imobiliară SUCEAVA  
Biroul de Cadastru și Publicitate Imobiliară Campulung Moldovenesc

**A. Partea I. Descrierea imobilului**

TEREN Intravilan

Adresa: Loc. Vatra Moldovitei, Jud. Suceava

Nr. Crt	Nr cadastral Nr. topografic	Suprafața* (mp)	Observații / Referințe
A1	38890	525	Sector cadastral:53 Teren neimprejmuit;

**B. Partea II. Proprietari și acte**

Inscrieri privitoare la dreptul de proprietate și alte drepturi reale	Referințe
<b>20748 / 03/12/2021</b>	
Act Notarial nr. 2511, din 02/12/2021 emis de ROTARU DORINA;	
B3	A1
Intabulare, drept de PROPRIETATE, ca bun propriu, dobandit prin Conventie, cota actuala 1/1 1) BOCA GEORGE-DUMITRU, necasatorit	

**C. Partea III. SARCINI .**

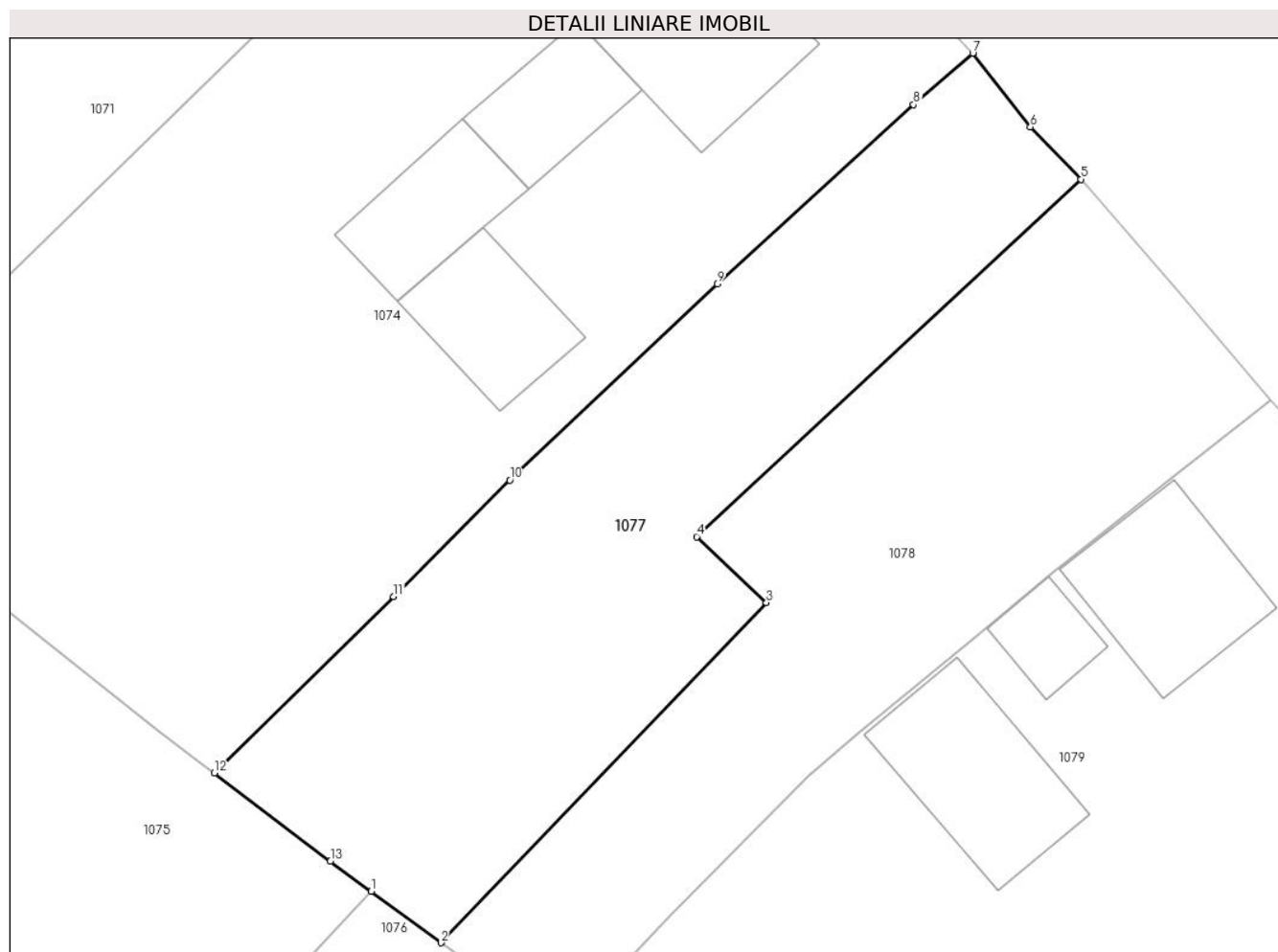
Inscrieri privind dezmembramintele dreptului de proprietate, drepturi reale de garanție și sarcini	Referințe
NU SUNT	

## Anexa Nr. 1 La Partea I

## Teren

Nr cadastral	Suprafața (mp)*	Observații / Referințe
38890	525	

\* Suprafața este determinată în planul de proiecție Stereo 70.



## Date referitoare la teren

Crt	Categorie folosință	Intravilan	Suprafața (mp)	Tarla	Parcelă	Nr. topo	Observații / Referințe
1	faneata	DA	525	-	-	-	

## Lungime Segmente

1) Valorile lungimilor segmentelor sunt obținute din proiecție în plan.

Punct început	X / Y	Punct sfârșit	X / Y	Lungime segment (** (m)
1	544.177,082 682.894,354	2	544.180,454 682.891,865	4.191
2	544.180,454 682.891,865	3	544.196,236 682.908,345	22.818
3	544.196,236 682.908,345	4	544.192,855 682.911,533	4.647
4	544.192,855 682.911,533	5	544.211,482 682.928,845	25.43
5	544.211,482 682.928,845	6	544.209,034 682.931,387	3.529

Punct început	X / Y	Punct sfârșit	X / Y	Lungime segment (** (m)
6	544.209,034 682.931,387	7	544.206,237 682.934,952	4.531
7	544.206,237 682.934,952	8	544.203,365 682.932,462	3.801
8	544.203,365 682.932,462	9	544.193,846 682.923,787	12.879
9	544.193,846 682.923,787	10	544.183,803 682.914,273	13.834
10	544.183,803 682.914,273	11	544.178,162 682.908,641	7.971
11	544.178,162 682.908,641	12	544.169,477 682.900,086	12.191
12	544.169,477 682.900,086	13	544.175,1 682.895,814	7.062
13	544.175,1 682.895,814	1	544.177,082 682.894,354	2.462

\*\* Lungimile segmentelor sunt determinate în planul de proiecție Stereo 70 și sunt rotunjite la 1 milimetru.

\*\*\* Distanța dintre puncte este formată din segmente cumulate ce sunt mai mici decât valoarea 1 milimetru.



**DATE DESPRE IMOBILUL NR. 1078**

Oficiul de Cadastru și Publicitate Imobiliară SUCEAVA  
Biroul de Cadastru și Publicitate Imobiliară Campulung Moldovenesc

**A. Partea I. Descrierea imobilului**

TEREN Intravilan

Adresa: Loc. Vatra Moldovitei, Jud. Suceava

Nr. Crt	Nr cadastral Nr. topografic	Suprafața* (mp)	Observații / Referințe
A1	38948	488	Sector cadastral:53 Teren neimpregmuit;

**B. Partea II. Proprietari și acte**

Inscrieri privitoare la dreptul de proprietate și alte drepturi reale	Referințe
/	
Act Notarial nr. conventie nr. 2206, din 05/10/2023 emis de BIN SCRABA LUMINITA ANA MARIA;	
B3	A1
se noteaza posesia	
1) <b>BOCA GEORGE-DUMITRU</b> , bun propriu	
Act Normativ nr. 7, din 13/03/1996 emis de PARLAMENTUL ROMANIEI;	
B4	A1
Intabulare, drept de PROPRIETATE, dobandit prin Lege, cota actuala 1/1	
1) <b>NEIDENTIFICAT NEIDENTIFICAT</b>	

**C. Partea III. SARCINI .**

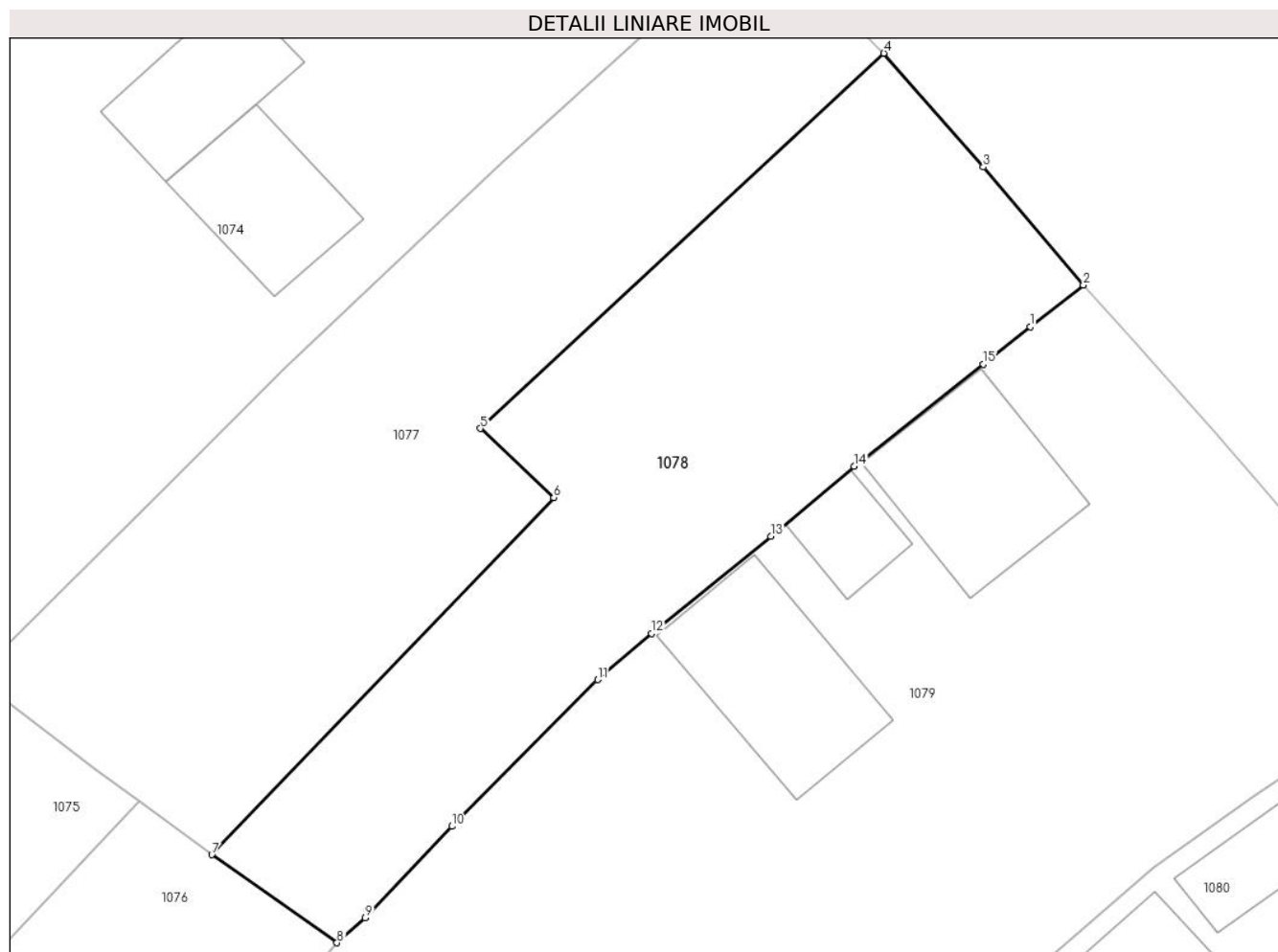
Inscrieri privind dezmembramintele dreptului de proprietate, drepturi reale de garanție și sarcini	Referințe
NU SUNT	

## Anexa Nr. 1 La Partea I

## Teren

Nr cadastral	Suprafața (mp)*	Observații / Referințe
38948	488	

\* Suprafața este determinată în planul de proiecție Stereo 70.



## Date referitoare la teren

Crt	Categorie folosință	Intravilan	Suprafața (mp)	Tarla	Parcelă	Nr. topo	Observații / Referințe
1	faneata	DA	488	-	-	-	

## Lungime Segmente

1) Valorile lungimilor segmentelor sunt obținute din proiecție în plan.

Punct început	X / Y	Punct sfârșit	X / Y	Lungime segment (** (m)
1	544.218,239 682.916,23	2	544.220,696 682.918,143	3.114
2	544.220,696 682.918,143	3	544.216,077 682.923,591	7.143
3	544.216,077 682.923,591	4	544.211,482 682.928,845	6.98
4	544.211,482 682.928,845	5	544.192,855 682.911,533	25.43
5	544.192,855 682.911,533	6	544.196,236 682.908,345	4.647



Punct început	X / Y	Punct sfârșit	X / Y	Lungime segment (** (m)
6	544.196,236 682.908,345	7	544.180,454 682.891,865	22.818
7	544.180,454 682.891,865	8	544.186,232 682.887,803	7.063
8	544.186,232 682.887,803	9	544.187,536 682.888,964	1.746
9	544.187,536 682.888,964	10	544.191,54 682.893,176	5.811
10	544.191,54 682.893,176	11	544.198,278 682.899,948	9.553
11	544.198,278 682.899,948	12	544.200,746 682.902,083	3.263
12	544.200,746 682.902,083	13	544.206,258 682.906,555	7.098
13	544.206,258 682.906,555	14	544.210,109 682.909,782	5.024
14	544.210,109 682.909,782	15	544.216,068 682.914,504	7.603
15	544.216,068 682.914,504	1	544.218,239 682.916,23	2.774

\*\* Lungimile segmentelor sunt determinate în planul de proiecție Stereo 70 și sunt rotunjite la 1 milimetru.

\*\*\* Distanța dintre puncte este formată din segmente cumulate ce sunt mai mici decât valoarea 1 milimetru.



**DATE DESPRE IMOBILUL NR. 1079**

Oficiul de Cadastru și Publicitate Imobiliară SUCEAVA  
Biroul de Cadastru și Publicitate Imobiliară Campulung Moldovenesc

**A. Partea I. Descrierea imobilului**

TEREN Intravilan

Adresa: Loc. Vatra Moldovitei, Nr. 663A, Jud. Suceava

Nr. Crt	Nr cadastral Nr. topografic	Suprafața* (mp)	Observații / Referințe
A1		1.170	Sector cadastral:53 Teren imprejmuit; Imobilul s-a format din o parte a PF 440/2,123 a comunei cadastrale Vatra Moldoviței.

**Construcții**

Crt	Nr cadastral Nr. topografic	Adresa	Observații / Referințe
A1.1		Loc. Vatra Moldovitei, Nr. 663A, Jud. Suceava	Nr. niveluri:2; S. construita la sol:56 mp; Locuință P+1.
A1.2		Loc. Vatra Moldovitei, Nr. 663A, Jud. Suceava	Nr. niveluri:1; S. construita la sol:18 mp; Anexă.
A1.3		Loc. Vatra Moldovitei, Nr. 663A, Jud. Suceava	Nr. niveluri:1; S. construita la sol:58 mp; Anexă.
A1.4		Loc. Vatra Moldovitei, Nr. 663A, Jud. Suceava	Nr. niveluri:1; S. construita la sol:37 mp; Anexă.

**B. Partea II. Proprietari și acte**

Inscrieri privitoare la dreptul de proprietate și alte drepturi reale		Referințe
/		
Act Normativ nr. 7, din 13/03/1996 emis de PARLAMENTUL ROMANIEI;		
B1	Intabulare, drept de PROPRIETATE, dobandit prin Lege, cota actuala 1/1 1) NEIDENTIFICAT NEIDENTIFICAT	A1
Act Administrativ nr. 10674, din 20/11/2024 emis de PRIMARIA VATRA MOLDOVIȚEI;		
B2	Se notează posesia faptică. 1) CIORNEI ADAM-SIMION	A1
Act Administrativ nr. 7469, din 07/08/2024 emis de PRIMĂRIA VATRA MOLDOVIȚEI;		
B3	Intabulare, drept de PROPRIETATE, dobandit prin Lege, cota actuala 1/1 1) CIORNEI ADAM-SIMION	A1.1, A1.2, A1.3, A1.4

**C. Partea III. SARCINI .**

Inscrieri privind dezmembramintele dreptului de proprietate, drepturi reale de garanție și sarcini	Referințe
NU SUNT	

## Anexa Nr. 1 La Partea I

## Teren

Nr cadastral	Suprafața (mp)*	Observații / Referințe
	1.170	Imobilul s-a format din o parte a PF 440/2,123 a comunei cadastrale Vatra Moldovitei.

\* Suprafața este determinată în planul de proiecție Stereo 70.



## Date referitoare la teren

Crt	Categorie folosință	Intra vilan	Suprafața (mp)	Tarla	Parcelă	Nr. topo	Observații / Referințe
1	arabil	DA	281	-	-	-	
2	curți constructii	DA	889	-	-	-	

## Date referitoare la construcții

Crt	Număr	Destinație construcție	Supraf. (mp)	Situație juridică	Observații / Referințe
A1.1		construcții de locuințe	56	Cu acte	Nr. niveluri:2; S. construită la sol:56 mp; Locuință P+1.
A1.2		construcții anexa	18	Cu acte	Nr. niveluri:1; S. construită la sol:18 mp; Anexă.
A1.3		construcții anexa	58	Cu acte	Nr. niveluri:1; S. construită la sol:58 mp; Anexă.
A1.4		construcții anexa	37	Cu acte	Nr. niveluri:1; S. construită la sol:37 mp; Anexă.

## Lungime Segmente

1) Valorile lungimilor segmentelor sunt obținute din proiecție în plan.

Punct început	X / Y	Punct sfârșit	X / Y	Lungime segment (** (m)	Punct început	X / Y	Punct sfârșit	X / Y	Lungime segment (** (m)
---------------	-------	---------------	-------	-------------------------	---------------	-------	---------------	-------	-------------------------

Punct început	X / Y	Punct sfârșit	X / Y	Lungime segment (** (m)
1	544.234,751 682.898,775	2	544.236,566 682.900,135	2.268
3	544.233,34 682.903,793	4	544.229,707 682.907,938	5.512
5	544.226,878 682.911,243	6	544.222,816 682.915,763	6.077
7	544.220,696 682.918,143	8	544.218,239 682.916,23	3.114
9	544.216,068 682.914,504	10	544.210,109 682.909,782	7.603
11	544.206,258 682.906,555	12	544.200,746 682.902,083	7.098
13	544.198,278 682.899,948	14	544.191,54 682.893,176	9.553
15	544.187,536 682.888,964	16	544.186,232 682.887,803	1.746
17	544.181,183 682.881,708	18	544.190,322 682.877,752	9.958
19	544.193,576 682.876,398	20	544.200,456 682.873,537	7.451
21	544.206,438 682.870,913	22	544.209,127 682.874,491	4.476
23	544.212,851 682.879,278	24	544.214,123 682.880,914	2.072
25	544.219,351 682.887,322	26	544.223,955 682.891,267	6.063
27	544.228,562 682.894,578	1	544.234,751 682.898,775	7.478

Punct început	X / Y	Punct sfârșit	X / Y	Lungime segment (** (m)
2	544.236,566 682.900,135	3	544.233,34 682.903,793	4.877
4	544.229,707 682.907,938	5	544.226,878 682.911,243	4.35
6	544.222,816 682.915,763	7	544.220,696 682.918,143	3.187
8	544.218,239 682.916,23	9	544.216,068 682.914,504	2.774
10	544.210,109 682.909,782	11	544.206,258 682.906,555	5.024
12	544.200,746 682.902,083	13	544.198,278 682.899,948	3.263
14	544.191,54 682.893,176	15	544.187,536 682.888,964	5.811
16	544.186,232 682.887,803	17	544.181,183 682.881,708	7.915
18	544.190,322 682.877,752	19	544.193,576 682.876,398	3.524
20	544.200,456 682.873,537	21	544.206,438 682.870,913	6.532
22	544.209,127 682.874,491	23	544.212,851 682.879,278	6.065
24	544.214,123 682.880,914	25	544.219,351 682.887,322	8.27
26	544.223,955 682.891,267	27	544.228,562 682.894,578	5.673

\*\* Lungimile segmentelor sunt determinate în planul de proiecție Stereo 70 și sunt rotunjite la 1 milimetru.

\*\*\* Distanța dintre puncte este formată din segmente cumulate ce sunt mai mici decât valoarea 1 milimetru.



**DATE DESPRE IMOBILUL NR. 1080**

Oficiul de Cadastru și Publicitate Imobiliară SUCEAVA  
Biroul de Cadastru și Publicitate Imobiliară Campulung Moldovenesc

**A. Partea I. Descrierea imobilului**

TEREN Intravilan

Adresa: Loc. Vatra Moldovitei, Nr. 634, Jud. Suceava

Nr. Crt	Nr cadastral Nr. topografic	Suprafața* (mp)	Observații / Referințe
A1		651	Sector cadastral:53 Teren imprejmuit; Imobilul s-a format din o parte a PF 445/1 a comunei cadastrale Vatra Moldoviței.

**Construcții**

Crt	Nr cadastral Nr. topografic	Adresa	Observații / Referințe
A1.1		Loc. Vatra Moldovitei, Nr. 634, Jud. Suceava	Nr. niveluri:1; S. construita la sol:41 mp; Locuință.
A1.2		Loc. Vatra Moldovitei, Nr. 634, Jud. Suceava	Nr. niveluri:1; S. construita la sol:30 mp; Anexă.
A1.3		Loc. Vatra Moldovitei, Nr. 634, Jud. Suceava	Nr. niveluri:1; S. construita la sol:63 mp; Anexă.

**B. Partea II. Proprietari și acte**

Inscrieri privitoare la dreptul de proprietate și alte drepturi reale		Referințe
/		
Hotarare Judecatoreasca nr. 1410, din 16/11/2000 emis de JUDECĂTORIA CÂMPULUNG MOLDOVENESC;		
B1	Intabulare, drept de PROPRIETATE, dobandit prin Hotarare Judecatoreasca, cota actuala 1/1 1) CROITOR DUMITRU	A1, A1.1, A1.2, A1.3

**C. Partea III. SARCINI .**

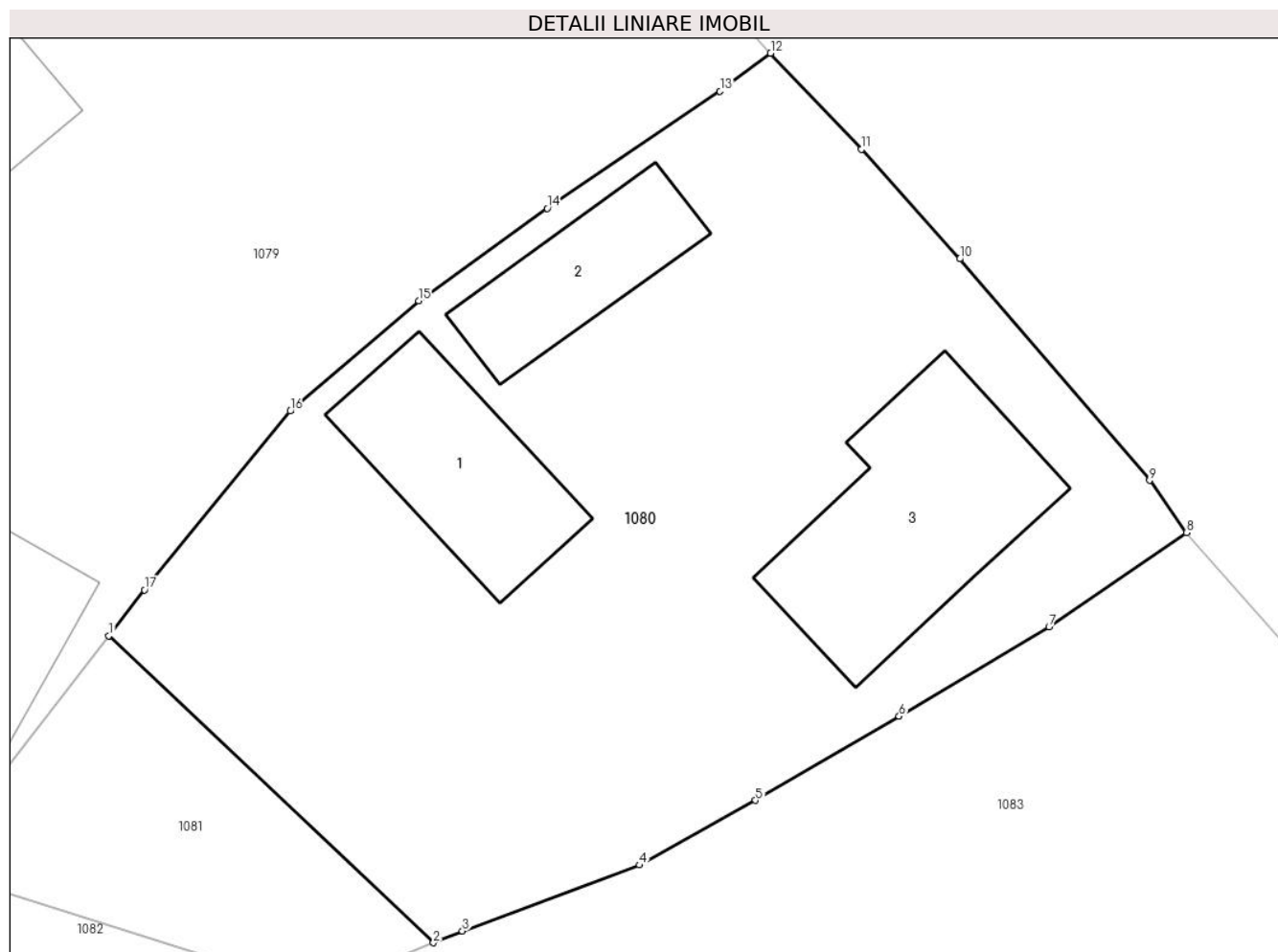
Inscrieri privind dezmembramintele dreptului de proprietate, drepturi reale de garanție și sarcini	Referințe
NU SUNT	

## Anexa Nr. 1 La Partea I

## Teren

Nr cadastral	Suprafața (mp)*	Observații / Referințe
	651	Imobilul s-a format din o parte a PF 445/1 a comunei cadastrale Vatra Moldoviței.

\* Suprafața este determinată în planul de proiecție Stereo 70.



## Date referitoare la teren

Crt	Categorie folosință	Intra vilan	Suprafața (mp)	Tarla	Parcelă	Nr. topo	Observații / Referințe
1	curți constructii	DA	651	-	-	-	

## Date referitoare la construcții

Crt	Număr	Destinație construcție	Supraf. (mp)	Situație juridică	Observații / Referințe
A1.1		construcții de locuințe	41	Cu acte	Nr. niveluri:1; S. construita la sol:41 mp; Locuință.
A1.2		construcții anexa	30	Cu acte	Nr. niveluri:1; S. construita la sol:30 mp; Anexă.
A1.3		construcții anexa	63	Cu acte	Nr. niveluri:1; S. construita la sol:63 mp; Anexă.

## Lungime Segmente

1) Valorile lungimilor segmentelor sunt obținute din proiecție în plan.

Punct început	X / Y	Punct sfârșit	X / Y	Lungime segment (** (m)
1	544.212,851 682.879,278	2	544.224,48 682.868,281	16.005
2	544.224,48 682.868,281	3	544.225,52 682.868,703	1.122



Punct început	X / Y	Punct sfârșit	X / Y	Lungime segment (** (m)
3	544.225,52 682.868,703	4	544.231,858 682.871,064	6.763
4	544.231,858 682.871,064	5	544.236,024 682.873,382	4.767
5	544.236,024 682.873,382	6	544.241,172 682.876,389	5.962
6	544.241,172 682.876,389	7	544.246,541 682.879,591	6.251
7	544.246,541 682.879,591	8	544.251,469 682.882,966	5.973
8	544.251,469 682.882,966	9	544.250,142 682.884,838	2.295
9	544.250,142 682.884,838	10	544.243,344 682.892,77	10.447
10	544.243,344 682.892,77	11	544.239,819 682.896,696	5.276
11	544.239,819 682.896,696	12	544.236,566 682.900,135	4.734
12	544.236,566 682.900,135	13	544.234,751 682.898,775	2.268
13	544.234,751 682.898,775	14	544.228,562 682.894,578	7.478
14	544.228,562 682.894,578	15	544.223,955 682.891,267	5.673
15	544.223,955 682.891,267	16	544.219,351 682.887,322	6.063
16	544.219,351 682.887,322	17	544.214,123 682.880,914	8.27
17	544.214,123 682.880,914	1	544.212,851 682.879,278	2.072

\*\* Lungimile segmentelor sunt determinate în planul de proiecție Stereo 70 și sunt rotunjite la 1 milimetru.

\*\*\* Distanța dintre puncte este formată din segmente cumulate ce sunt mai mici decât valoarea 1 milimetru.



**DATE DESPRE IMOBILUL NR. 1081**

Oficiul de Cadastru și Publicitate Imobiliară SUCEAVA  
Biroul de Cadastru și Publicitate Imobiliară Campulung Moldovenesc

**A. Partea I. Descrierea imobilului**

TEREN Intravilan

Adresa: Loc. Vatra Moldovitei, Jud. Suceava

Nr. Crt	Nr cadastral Nr. topografic	Suprafața* (mp)	Observații / Referințe
A1		105	Sector cadastral:53 Teren neimprejmuit; Imobilul s-a format din o parte a PF 445/1 a comunei cadastrale Vatra Moldoviței.

**B. Partea II. Proprietari și acte**

Inscrieri privitoare la dreptul de proprietate și alte drepturi reale	Referințe
/	
Act Normativ nr. 7, din 13/03/1996 emis de PARLAMENTUL ROMANIEI;	
B1	A1
Intabulare, drept de PROPRIETATE, dobândit prin Lege, cota actuala 1/1 1) NEIDENTIFICAT NEIDENTIFICAT	
Act Administrativ nr. 10455, din 14/11/2024 emis de PRIMĂRIA VATRA MOLDOVIȚEI;	
B2	A1
Se notează posesia faptică. 1) CROITOR DUMITRU	

**C. Partea III. SARCINI .**

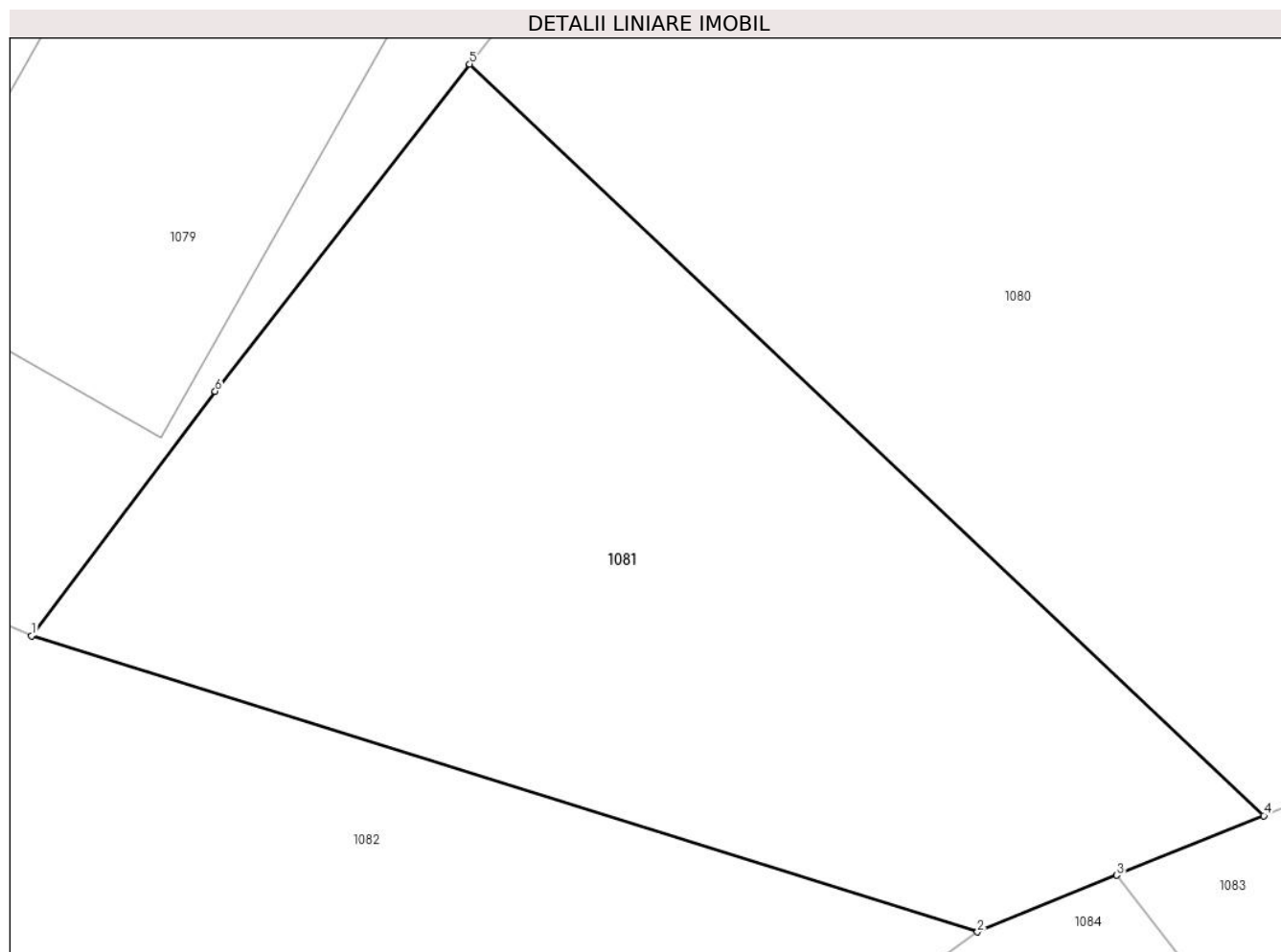
Inscrieri privind dezmembramintele dreptului de proprietate, drepturi reale de garanție și sarcini	Referințe
NU SUNT	

## Anexa Nr. 1 La Partea I

## Teren

Nr cadastral	Suprafața (mp)*	Observații / Referințe
	105	Imobilul s-a format din o parte a PF 445/1 a comunei cadastrale Vatra Moldoviței.

\* Suprafața este determinată în planul de proiecție Stereo 70.



## Date referitoare la teren

Crt	Categorie folosință	Intra vilan	Suprafața (mp)	Tarla	Parcelă	Nr. topo	Observații / Referințe
1	faneata	DA	105	-	-	-	

## Lungime Segmente

1) Valorile lungimilor segmentelor sunt obținute din proiecție în plan.

Punct început	X / Y	Punct sfârșit	X / Y	Lungime segment (** (m)
1	544.206,438 682.870,913	2	544.220,289 682.866,578	14.514
2	544.220,289 682.866,578	3	544.222,328 682.867,408	2.201
3	544.222,328 682.867,408	4	544.224,48 682.868,281	2.322
4	544.224,48 682.868,281	5	544.212,851 682.879,278	16.005
5	544.212,851 682.879,278	6	544.209,127 682.874,491	6.065

Punct început	X / Y	Punct sfârșit	X / Y	Lungime segment (** (m)
6	544.209,127 682.874,491	1	544.206,438 682.870,913	4.476

\*\* Lungimile segmentelor sunt determinate în planul de proiecție Stereo 70 și sunt rotunjite la 1 milimetru.

\*\*\* Distanța dintre puncte este formată din segmente cumulate ce sunt mai mici decât valoarea 1 milimetru.



**DATE DESPRE IMOBILUL NR. 1082**

Oficiul de Cadastru și Publicitate Imobiliară SUCEAVA  
 Biroul de Cadastru și Publicitate Imobiliară Campulung Moldovenesc

**A. Partea I. Descrierea imobilului**

TEREN Intravilan

Adresa: Loc. Vatra Moldovitei, Jud. Suceava

Nr. Crt	Nr cadastral Nr. topografic	Suprafața* (mp)	Observații / Referințe
A1	33981	2.667	Sector cadastral:53 Teren imprejmuit;

**Construcții**

Crt	Nr cadastral Nr. topografic	Adresa	Observații / Referințe
A1.1	33981-C1	Loc. Vatra Moldovitei, Jud. Suceava	Nr. niveluri:1; S. construita la sol:89 mp; S. construita desfasurata:56 mp; Casă de locuit cu parter, din lemn, edificată în anul 1910, fara lift și fara Certificat de performanță energetică a clădirii

**B. Partea II. Proprietari și acte**

Inscrieri privitoare la dreptul de proprietate și alte drepturi reale		Referințe
<b>14490 / 09/10/2015</b>		
Act Notarial nr. 2142, din 08/10/2015 emis de SCRABA LUMINITA ANA MARIA;		
B5	Intabulare, drept de PROPRIETATEcu titlu de donatie, dobandit prin Conventie, cota actuala 1/1 1) <b>BALAN MARIANA-RALUCA</b> , casatorita	A1, A1.1

**C. Partea III. SARCINI .**

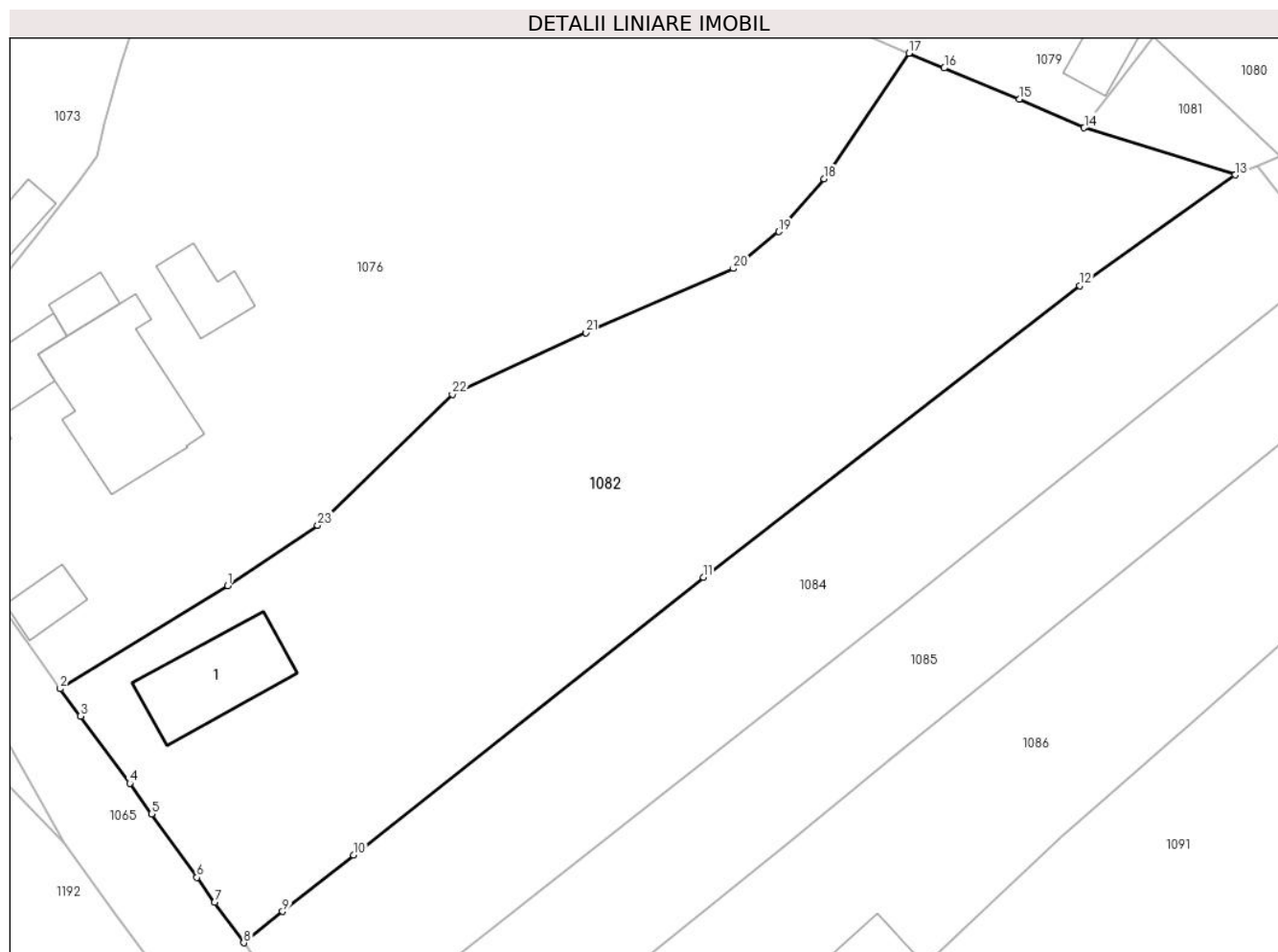
Inscrieri privind dezmembramintele dreptului de proprietate, drepturi reale de garanție și sarcini	Referințe
NU SUNT	

## Anexa Nr. 1 La Partea I

## Teren

Nr cadastral	Suprafața (mp)*	Observații / Referințe
33981	2.667	

\* Suprafața este determinată în planul de proiecție Stereo 70.



## Date referitoare la teren

Crt	Categorie folosință	Intravilan	Suprafața (mp)	Tarla	Parcelă	Nr. topo	Observații / Referințe
1	curți constructii	DA	486	-	-	-	
2	faneata	DA	2.181	-	-	-	

## Date referitoare la construcții

Crt	Număr	Destinație construcție	Supraf. (mp)	Situație juridică	Observații / Referințe
A1.1	33981-C1	construcții de locuințe	Din acte: 56 Masurata: 89	Cu acte	Nr. niveluri:1; S. construita la sol:89 mp; S. construita desfasurata:56 mp; Casă de locuit cu parter, din lemn, edificată în anul 1910, fara lift și fara Certificat de performanță energetică a clădirii

## Lungime Segmente

1) Valorile lungimilor segmentelor sunt obținute din proiecție în plan.

Punct început	X / Y	Punct sfârșit	X / Y	Lungime segment (** (m)	Punct început	X / Y	Punct sfârșit	X / Y	Lungime segment (** (m)
1	544.127,75 682.828,882	2	544.112,366 682.819,426	18.058	2	544.112,366 682.819,426	3	544.114,22 682.816,908	3.127
3	544.114,22 682.816,908	4	544.118,743 682.810,73	7.657	4	544.118,743 682.810,73	5	544.120,755 682.807,934	3.445



Punct început	X / Y	Punct sfârșit	X / Y	Lungime segment (** (m)
5	544.120,755 682.807,934	6	544.124,912 682.802,088	7.173
7	544.126,531 682.799,796	8	544.129,223 682.796,095	4.576
9	544.132,795 682.798,962	10	544.139,307 682.804,157	8.33
11	544.171,442 682.829,658	12	544.206,015 682.856,42	43.721
13	544.220,289 682.866,578	14	544.206,438 682.870,913	14.514
15	544.200,456 682.873,537	16	544.193,576 682.876,398	7.451
17	544.190,322 682.877,752	18	544.182,544 682.866,222	13.908
19	544.178,383 682.861,38	20	544.174,207 682.857,984	5.383
21	544.160,67 682.852,093	22	544.148,388 682.846,453	13.515
23	544.136,006 682.834,426	1	544.127,75 682.828,882	9.945

Punct început	X / Y	Punct sfârșit	X / Y	Lungime segment (** (m)
6	544.124,912 682.802,088	7	544.126,531 682.799,796	2.806
8	544.129,223 682.796,095	9	544.132,795 682.798,962	4.58
10	544.139,307 682.804,157	11	544.171,442 682.829,658	41.024
12	544.206,015 682.856,42	13	544.220,289 682.866,578	17.519
14	544.206,438 682.870,913	15	544.200,456 682.873,537	6.532
16	544.193,576 682.876,398	17	544.190,322 682.877,752	3.524
18	544.182,544 682.866,222	19	544.178,383 682.861,38	6.384
20	544.174,207 682.857,984	21	544.160,67 682.852,093	14.763
22	544.148,388 682.846,453	23	544.136,006 682.834,426	17.262

\*\* Lungimile segmentelor sunt determinate în planul de proiecție Stereo 70 și sunt rotunjite la 1 milimetru.

\*\*\* Distanța dintre puncte este formată din segmente cumulate ce sunt mai mici decât valoarea 1 milimetru.



**DATE DESPRE IMOBILUL NR. 1083**

Oficiul de Cadastru și Publicitate Imobiliară SUCEAVA  
Biroul de Cadastru și Publicitate Imobiliară Campulung Moldovenesc

**A. Partea I. Descrierea imobilului**

TEREN Intravilan

Adresa: Loc. Vatra Moldovitei, Jud. Suceava

Nr. Crt	Nr cadastral Nr. topografic	Suprafața* (mp)	Observații / Referințe
A1		968	Sector cadastral:53 Teren imprejmuit; Imobilul s-a format din o parte a PF 445/1 a comunei cadastrale Vatra Moldoviței.

**B. Partea II. Proprietari și acte**

Inscrieri privitoare la dreptul de proprietate și alte drepturi reale		Referințe
/		
Act Normativ nr. 7, din 13/03/1996 emis de PARLAMENTUL ROMANIEI;		
B1	Intabulare, drept de PROPRIETATE, dobândit prin Lege, cota actuala 1/1 1) NEIDENTIFICAT NEIDENTIFICAT	A1
Act Administrativ nr. 10450, din 14/11/2024 emis de PRIMĂRIA VATRA MOLDOVIȚEI;		
B2	Se notează posesia faptică. 1) POPIUC GAVRIL-OSCAR	A1

**C. Partea III. SARCINI .**

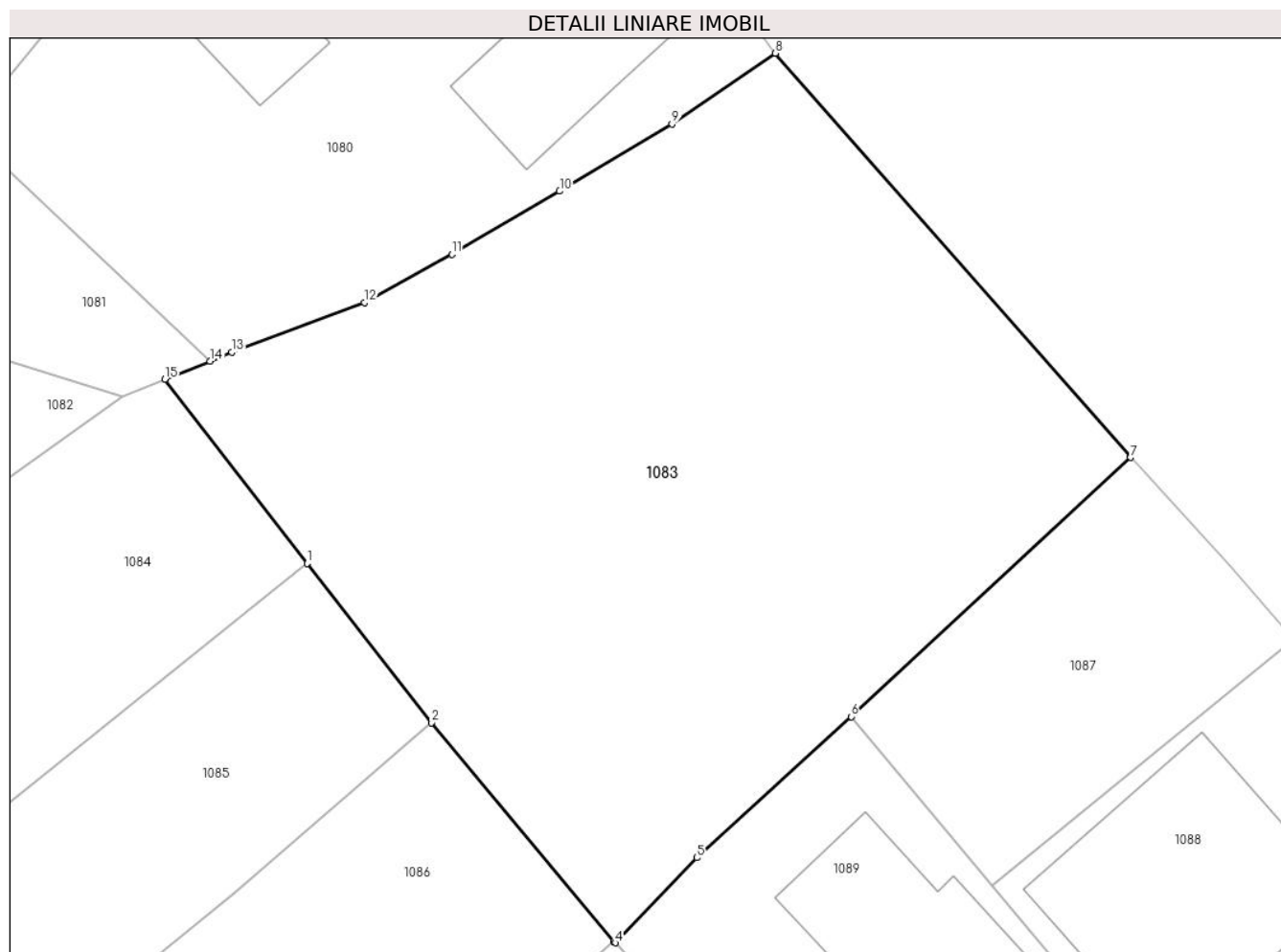
Inscrieri privind dezmembramintele dreptului de proprietate, drepturi reale de garanție și sarcini	Referințe
NU SUNT	

## Anexa Nr. 1 La Partea I

## Teren

Nr cadastral	Suprafața (mp)*	Observații / Referințe
	968	Imobilul s-a format din o parte a PF 445/1 a comunei cadastrale Vatra Moldoviței.

\* Suprafața este determinată în planul de proiecție Stereo 70.



## Date referitoare la teren

Crt	Categorie folosință	Intravilan	Suprafața (mp)	Tarla	Parcelă	Nr. topo	Observații / Referințe
1	faneata	DA	968	-	-	-	

## Lungime Segmente

1) Valorile lungimilor segmentelor sunt obținute din proiecție în plan.

Punct început	X / Y	Punct sfârșit	X / Y	Lungime segment (** (m)
1	544.229,119 682.858,632	2	544.235,054 682.851,024	9.649
2	544.235,054 682.851,024	3	544.243,758 682.840,592	13.586
3	544.243,758 682.840,592	4	544.243,83 682.840,534	0.092
4	544.243,83 682.840,534	5	544.247,719 682.844,592	5.621
5	544.247,719 682.844,592	6	544.255,09 682.851,322	9.981

Punct început	X / Y	Punct sfârșit	X / Y	Lungime segment (** (m)
6	544.255,09 682.851,322	7	544.268,431 682.863,681	18.186
7	544.268,431 682.863,681	8	544.251,469 682.882,966	25.683
8	544.251,469 682.882,966	9	544.246,541 682.879,591	5.973
9	544.246,541 682.879,591	10	544.241,172 682.876,389	6.251
10	544.241,172 682.876,389	11	544.236,024 682.873,382	5.962
11	544.236,024 682.873,382	12	544.231,858 682.871,064	4.767
12	544.231,858 682.871,064	13	544.225,52 682.868,703	6.763
13	544.225,52 682.868,703	14	544.224,48 682.868,281	1.122
14	544.224,48 682.868,281	15	544.222,328 682.867,408	2.322
15	544.222,328 682.867,408	1	544.229,119 682.858,632	11.097

\*\* Lungimile segmentelor sunt determinate în planul de proiecție Stereo 70 și sunt rotunjite la 1 milimetru.

\*\*\* Distanța dintre puncte este formată din segmente cumulate ce sunt mai mici decât valoarea 1 milimetru.



**DATE DESPRE IMOBILUL NR. 1084**

Oficiul de Cadastru și Publicitate Imobiliară SUCEAVA  
 Biroul de Cadastru și Publicitate Imobiliară Campulung Moldovenesc

**A. Partea I. Descrierea imobilului**

TEREN Intravilan

Adresa: Loc. Vatra Moldovitei, Jud. Suceava

Nr. Crt	Nr cadastral Nr. topografic	Suprafața* (mp)	Observații / Referințe
A1	30438	1.526	Sector cadastral:53 Teren neimprejmuit;

**B. Partea II. Proprietari și acte**

Inscrieri privitoare la dreptul de proprietate și alte drepturi reale	Referințe
<b>874 / 10/02/2010</b>	
Hotarare Judecatoreasca nr. 360, din 24/02/2009 emis de JUDECATORIA CAMPULUNG MOLDOVENESC (hotarare judecatoreasca nr. 1509/21-10-2009 emis de JUDECATORIA CAMPULUNG MOLDOVENESC; ; hotarare judecatoreasca nr. INCHEIERE/19-01-2010 emis de JUDECATORIA CAMPULUNG MOLDOVENESC;);	
B2	Intabulare, drept de PROPRIETATE, dobandit prin Hotarare Judecatoreasca, cota actuala 1/1
	A1
1) POPIUC CECILIA MARIA	

**C. Partea III. SARCINI .**

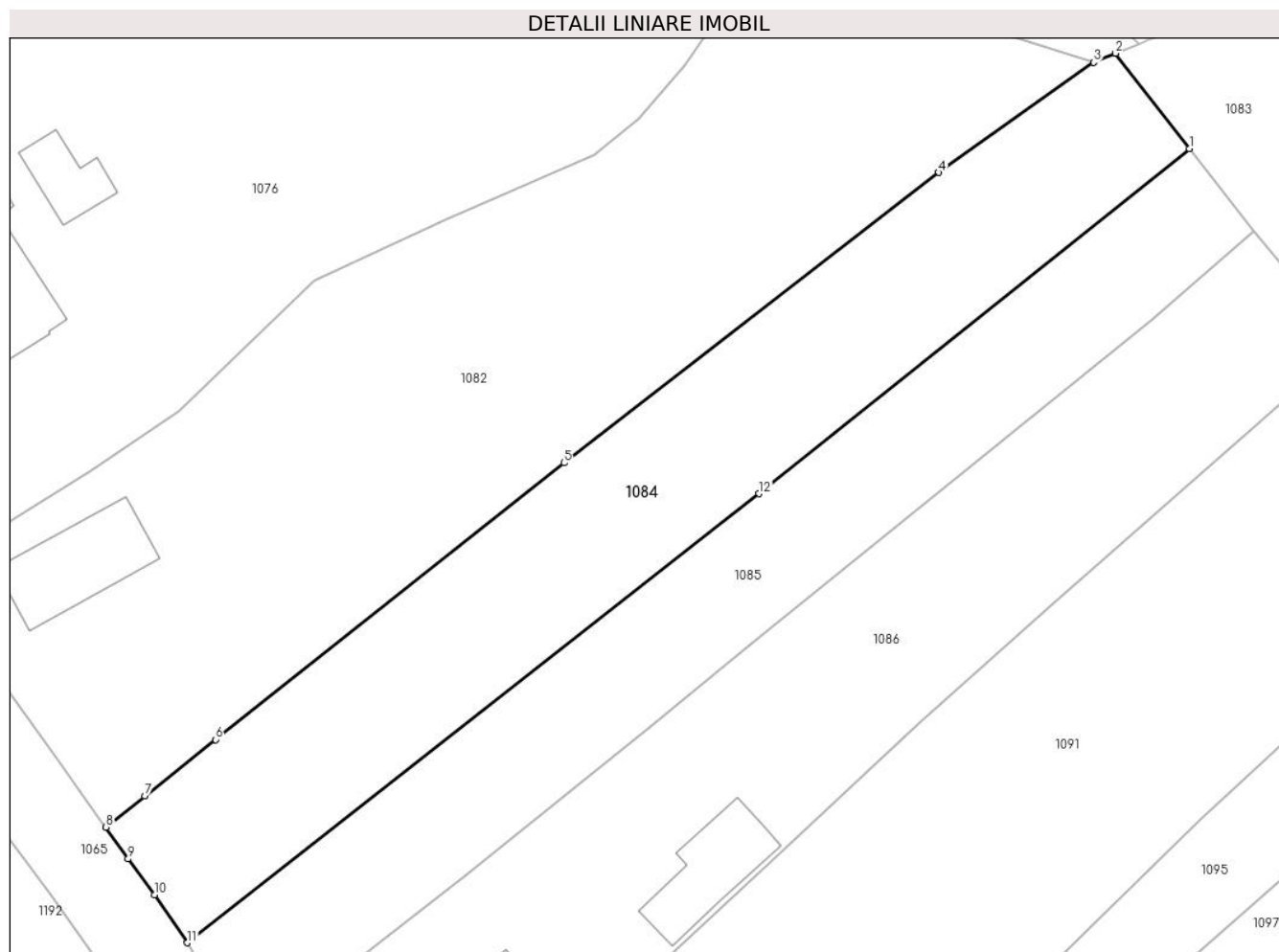
Inscrieri privind dezmembramintele dreptului de proprietate, drepturi reale de garanție și sarcini	Referințe
NU SUNT	

## Anexa Nr. 1 La Partea I

## Teren

Nr cadastral	Suprafața (mp)*	Observații / Referințe
30438	1.526	

\* Suprafața este determinată în planul de proiecție Stereo 70.



## Date referitoare la teren

Crt	Categorie folosință	Intravilan	Suprafața (mp)	Tarla	Parcelă	Nr. topo	Observații / Referințe
1	arabil	DA	1.526	-	-	-	

## Lungime Segmente

1) Valorile lungimilor segmentelor sunt obținute din proiecție în plan.

Punct început	X / Y	Punct sfârșit	X / Y	Lungime segment (** (m)
1	544.229,119 682.858,632	2	544.222,328 682.867,408	11.097
2	544.222,328 682.867,408	3	544.220,289 682.866,578	2.201
3	544.220,289 682.866,578	4	544.206,015 682.856,42	17.519
4	544.206,015 682.856,42	5	544.171,442 682.829,658	43.721
5	544.171,442 682.829,658	6	544.139,307 682.804,157	41.024



Punct început	X / Y	Punct sfârșit	X / Y	Lungime segment (** (m)
6	544.139,307 682.804,157	7	544.132,795 682.798,962	8.33
7	544.132,795 682.798,962	8	544.129,223 682.796,095	4.58
8	544.129,223 682.796,095	9	544.131,268 682.793,159	3.578
9	544.131,268 682.793,159	10	544.133,685 682.789,864	4.086
10	544.133,685 682.789,864	11	544.136,717 682.785,431	5.371
11	544.136,717 682.785,431	12	544.189,451 682.826,82	67.037
12	544.189,451 682.826,82	1	544.229,119 682.858,632	50.848

\*\* Lungimile segmentelor sunt determinate în planul de proiecție Stereo 70 și sunt rotunjite la 1 milimetru.

\*\*\* Distanța dintre puncte este formată din segmente cumulate ce sunt mai mici decât valoarea 1 milimetru.



**DATE DESPRE IMOBILUL NR. 1085**

Oficiul de Cadastru și Publicitate Imobiliară SUCEAVA  
Biroul de Cadastru și Publicitate Imobiliară Campulung Moldovenesc

**A. Partea I. Descrierea imobilului**

TEREN Intravilan

Adresa: Loc. Vatra Moldovitei, Jud. Suceava

Nr. Crt	Nr cadastral Nr. topografic	Suprafața* (mp)	Observații / Referințe
A1		1.242	Sector cadastral:53 Teren neimprejmuit; Imobilul s-a format din o parte a PF 445/1,445/2 a comunei cadastrale Vatra Moldoviței.

**B. Partea II. Proprietari și acte**

Inscrieri privitoare la dreptul de proprietate și alte drepturi reale	Referințe
/	
Act Normativ nr. 7, din 13/03/1996 emis de PARLAMENTUL ROMANIEI;	
B1	A1
Intabulare, drept de PROPRIETATE, dobândit prin Lege, cota actuala 1/1 1) NEIDENTIFICAT NEIDENTIFICAT	
Act Administrativ nr. 10675, din 20/11/2024 emis de PRIMĂRIA VATRA MOLDOVIȚEI;	
B2	A1
Se notează posesia faptică. 1) PRISLOPAN VALERIA-ELISABETA	

**C. Partea III. SARCINI .**

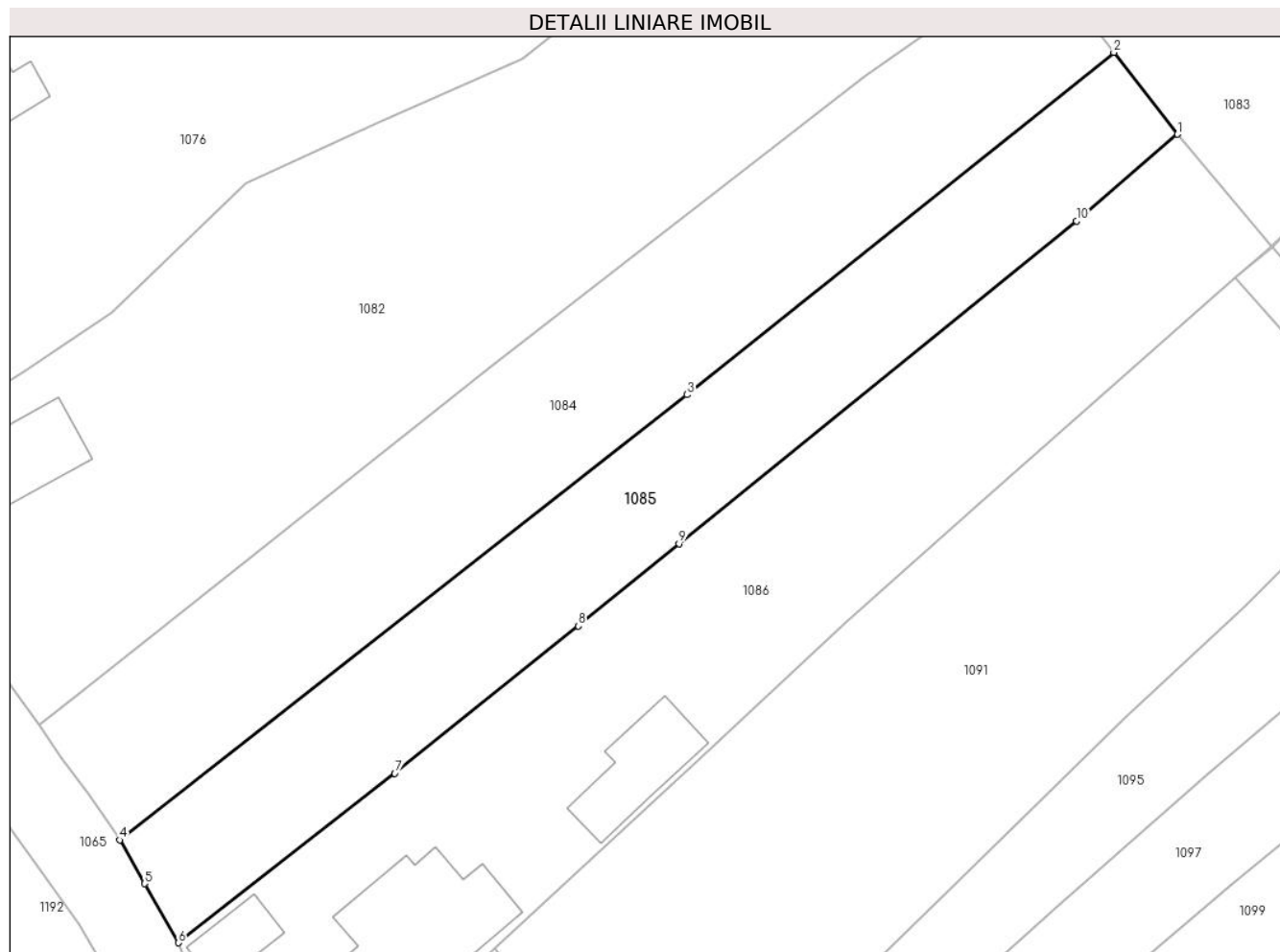
Inscrieri privind dezmembramintele dreptului de proprietate, drepturi reale de garanție și sarcini	Referințe
NU SUNT	

## Anexa Nr. 1 La Partea I

## Teren

Nr cadastral	Suprafața (mp)*	Observații / Referințe
	1.242	Imobilul s-a format din o parte a PF 445/1,445/2 a comunei cadastrale Vatra Moldovitei.

\* Suprafața este determinată în planul de proiecție Stereo 70.



## Date referitoare la teren

Crt	Categorie folosință	Intra vilan	Suprafața (mp)	Tarla	Parcelă	Nr. topo	Observații / Referințe
1	faneata	DA	1.242	-	-	-	

## Lungime Segmente

1) Valorile lungimilor segmentelor sunt obținute din proiecție în plan.

Punct început	X / Y	Punct sfârșit	X / Y	Lungime segment (** (m)
1	544.235,054 682.851,024	2	544.229,119 682.858,632	9.649
2	544.229,119 682.858,632	3	544.189,451 682.826,82	50.848
3	544.189,451 682.826,82	4	544.136,717 682.785,431	67.037
4	544.136,717 682.785,431	5	544.139,027 682.781,365	4.676
5	544.139,027 682.781,365	6	544.142,159 682.775,878	6.318

Punct început	X / Y	Punct sfârșit	X / Y	Lungime segment (** (m)
6	544.142,159 682.775,878	7	544.162,291 682.791,618	25.555
7	544.162,291 682.791,618	8	544.179,354 682.805,311	21.878
8	544.179,354 682.805,311	9	544.188,704 682.812,976	12.09
9	544.188,704 682.812,976	10	544.225,671 682.842,944	47.588
10	544.225,671 682.842,944	1	544.235,054 682.851,024	12.383

\*\* Lungimile segmentelor sunt determinate în planul de proiecție Stereo 70 și sunt rotunjite la 1 milimetru.

\*\*\* Distanța dintre puncte este formată din segmente cumulate ce sunt mai mici decât valoarea 1 milimetru.



**DATE DESPRE IMOBILUL NR. 1086**

Oficiul de Cadastru și Publicitate Imobiliară SUCEAVA  
Biroul de Cadastru și Publicitate Imobiliară Campulung Moldovenesc

**A. Partea I. Descrierea imobilului**

TEREN Intravilan

Adresa: Loc. Vatra Moldovitei, Jud. Suceava

Nr. Crt	Nr cadastral Nr. topografic	Suprafața* (mp)	Observații / Referințe
A1	30424	1.987	Sector cadastral:53 Teren neimpregmuit;

**Construcții**

Crt	Nr cadastral Nr. topografic	Adresa	Observații / Referințe
A1.1	30424-C1	Loc. Vatra Moldovitei, Jud. Suceava	Nr. niveluri:1; S. construita la sol:144 mp; Locuință.
A1.2		Loc. Vatra Moldovitei, Jud. Suceava	Nr. niveluri:1; S. construita la sol:44 mp; Anexă.
A1.3		Loc. Vatra Moldovitei, Jud. Suceava	Nr. niveluri:1; S. construita la sol:73 mp; Anexă.

**B. Partea II. Proprietari și acte**

Inscrieri privitoare la dreptul de proprietate și alte drepturi reale		Referințe
<b>527 / 27/01/2010</b>		
Hotarare Judecatoreasca nr. 1509, din 21/10/2009 emis de JUDECATORIA CAMPULUNG MOLDOVENESC;		
B2	Intabulare, drept de PROPRIETATE, dobandit prin Hotarare Judecatoreasca, cota actuala 1/1 1) HUTANU MIHAI 2) HUTANU FIRUTA MARIA, Lipsă CNP proprietar.	A1, A1.1
/		
Act Administrativ nr. 7469, din 07/08/2024 emis de PRIMĂRIA VATRA MOLDOVIȚEI;		
B3	Intabulare, drept de PROPRIETATE, dobandit prin Lege, cota actuala 1/1 1) HUTANU MIHAI 2) HUTANU FIRUTA MARIA, Lipsă CNP proprietar.	A1.2, A1.3

**C. Partea III. SARCINI .**

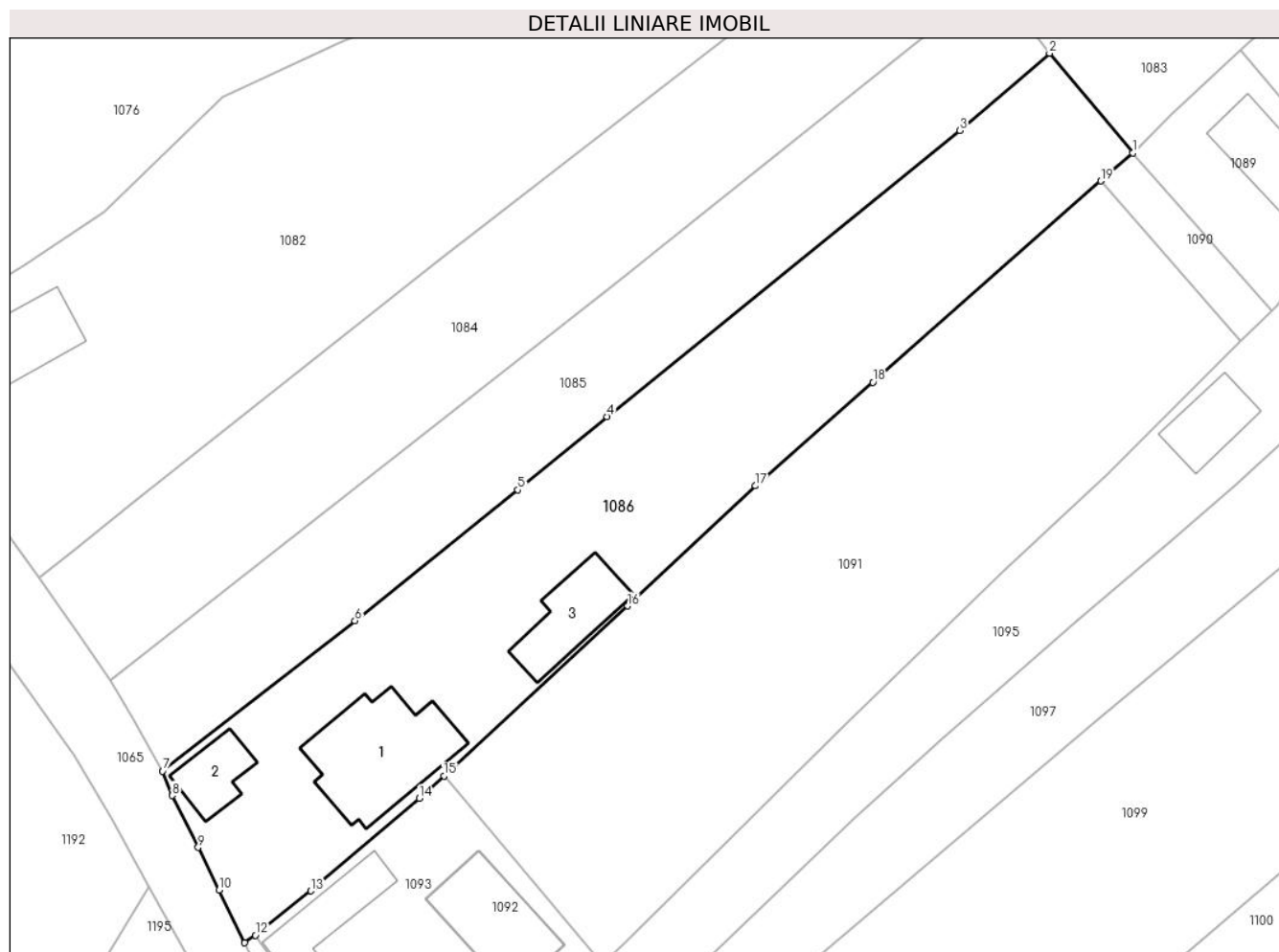
Inscrieri privind dezmembramintele dreptului de proprietate, drepturi reale de garanție și sarcini	Referințe
NU SUNT	

## Anexa Nr. 1 La Partea I

## Teren

Nr cadastral	Suprafața (mp)*	Observații / Referințe
30424	1.987	

\* Suprafața este determinată în planul de proiecție Stereo 70.



## Date referitoare la teren

Crt	Categorie folosință	Intravilan	Suprafața (mp)	Tarla	Parcelă	Nr. topo	Observații / Referințe
1	curți constructii	DA	428	-	-	-	
2	arabil	DA	1.559	-	-	-	

## Date referitoare la construcții

Crt	Număr	Destinație construcție	Supraf. (mp)	Situație juridică	Observații / Referințe
A1.1	30424-C1	construcții de locuințe	Din acte: 105 Masurata: 144	Cu acte	Nr. niveluri:1; S. construita la sol:144 mp; Locuință.
A1.2		construcții anexa	44	Cu acte	Nr. niveluri:1; S. construita la sol:44 mp; Anexă.
A1.3		construcții anexa	73	Cu acte	Nr. niveluri:1; S. construita la sol:73 mp; Anexă.

## Lungime Segmente

1) Valorile lungimilor segmentelor sunt obținute din proiecție în plan.

Punct început	X / Y	Punct sfârșit	X / Y	Lungime segment (** (m))
1	544.243,758 682.840,592	2	544.235,054 682.851,024	13.586



Punct început	X / Y	Punct sfârșit	X / Y	Lungime segment (** (m)
2	544.235,054 682.851,024	3	544.225,671 682.842,944	12.383
3	544.225,671 682.842,944	4	544.188,704 682.812,976	47.588
4	544.188,704 682.812,976	5	544.179,354 682.805,311	12.09
5	544.179,354 682.805,311	6	544.162,291 682.791,618	21.878
6	544.162,291 682.791,618	7	544.142,159 682.775,878	25.555
7	544.142,159 682.775,878	8	544.143,15 682.773,323	2.74
8	544.143,15 682.773,323	9	544.145,875 682.767,889	6.079
9	544.145,875 682.767,889	10	544.148,06 682.763,429	4.966
10	544.148,06 682.763,429	11	544.150,74 682.757,91	6.135
11	544.150,74 682.757,91	12	544.151,879 682.758,698	1.385
12	544.151,879 682.758,698	13	544.157,68 682.763,336	7.427
13	544.157,68 682.763,336	14	544.169,053 682.773,016	14.935
14	544.169,053 682.773,016	15	544.171,615 682.775,386	3.49
15	544.171,615 682.775,386	16	544.190,843 682.793,171	26.192
16	544.190,843 682.793,171	17	544.204,253 682.805,74	18.38
17	544.204,253 682.805,74	18	544.216,54 682.816,575	16.382
18	544.216,54 682.816,575	19	544.240,424 682.837,65	31.853
19	544.240,424 682.837,65	1	544.243,758 682.840,592	4.446

\*\* Lungimile segmentelor sunt determinate în planul de proiecție Stereo 70 și sunt rotunjite la 1 milimetru.

\*\*\* Distanța dintre puncte este formată din segmente cumulate ce sunt mai mici decât valoarea 1 milimetru.



**DATE DESPRE IMOBILUL NR. 1087**

Oficiul de Cadastru și Publicitate Imobiliară SUCEAVA  
Biroul de Cadastru și Publicitate Imobiliară Campulung Moldovenesc

**A. Partea I. Descrierea imobilului**

TEREN Intravilan

Adresa: Loc. Vatra Moldovitei, Jud. Suceava

Nr. Crt	Nr cadastral Nr. topografic	Suprafața* (mp)	Observații / Referințe
A1	36603	204	Sector cadastral:53 Teren neimprejmuit;

**B. Partea II. Proprietari și acte**

Inscrieri privitoare la dreptul de proprietate și alte drepturi reale	Referințe
<b>12144 / 24/08/2015</b>	
Act Notarial nr. 38, din 03/04/2015 emis de SCRABA HORIA ILIE;	
B2	A1
Intabulare, drept de PROPRIETATE, dobandit prin Succesiune, cota actuala 1/1	
1) PUBLICA - TIGANESCU PETRUTA - TITIANA	

**C. Partea III. SARCINI .**

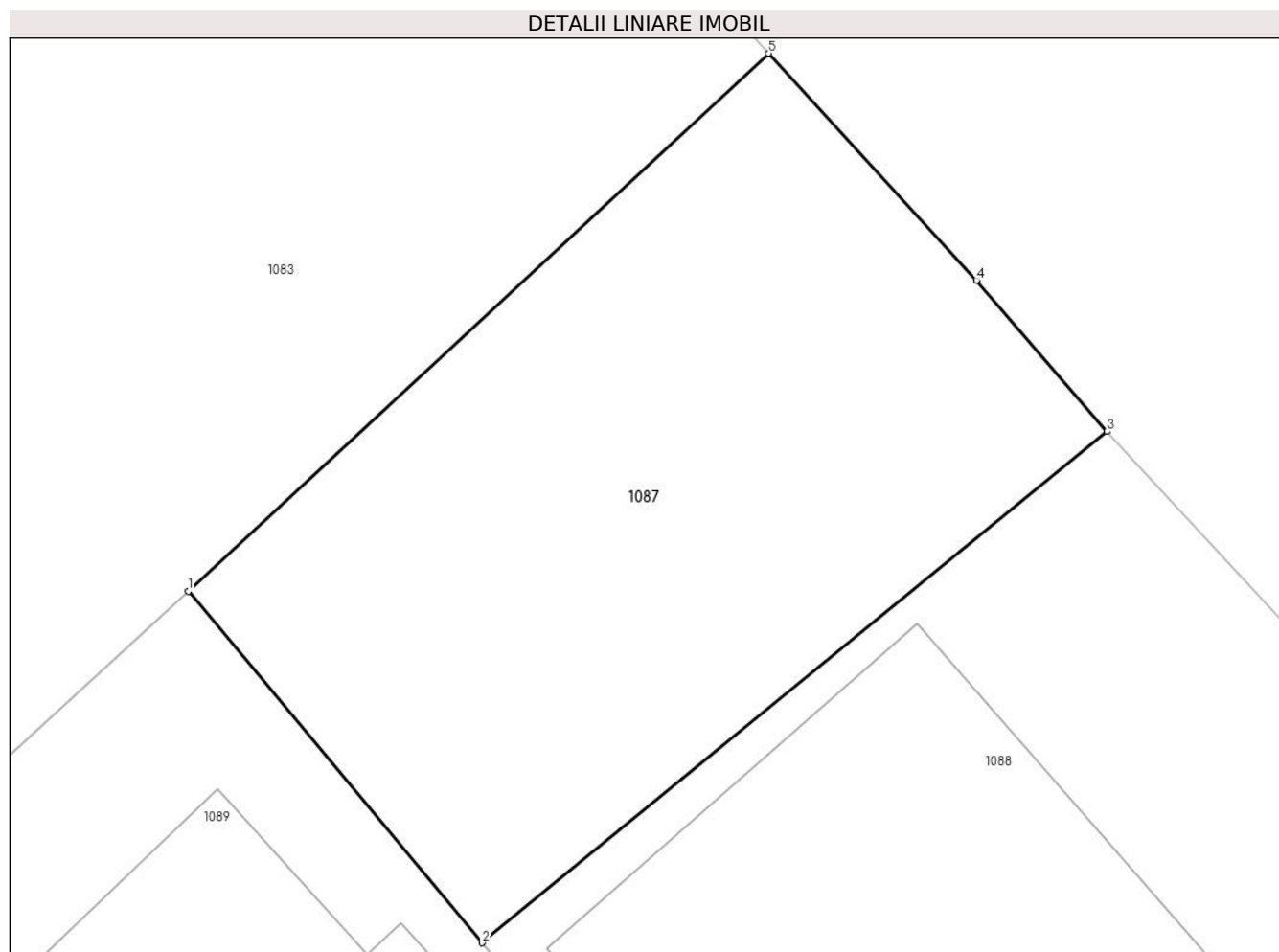
Inscrieri privind dezmembramintele dreptului de proprietate, drepturi reale de garanție și sarcini	Referințe
NU SUNT	

## Anexa Nr. 1 La Partea I

## Teren

Nr cadastral	Suprafața (mp)*	Observații / Referințe
36603	204	

\* Suprafața este determinată în planul de proiecție Stereo 70.



## Date referitoare la teren

Crt	Categorie folosință	Intravilan	Suprafața (mp)	Tarla	Parcelă	Nr. topo	Observații / Referințe
1	curți constructii	DA	204	-	-	-	

## Lungime Segmente

1) Valorile lungimilor segmentelor sunt obținute din proiecție în plan.

Punct început	X / Y	Punct sfârșit	X / Y	Lungime segment (** (m)
1	544.255,09 682.851,322	2	544.261,845 682.843,243	10.531
2	544.261,845 682.843,243	3	544.276,215 682.854,991	18.561
3	544.276,215 682.854,991	4	544.273,21 682.858,468	4.596
4	544.273,21 682.858,468	5	544.268,431 682.863,681	7.072
5	544.268,431 682.863,681	1	544.255,09 682.851,322	18.186

**\*\* Lungimile segmentelor sunt determinate în planul de proiecție Stereo 70 și sunt rotunjite la 1 milimetru.**

**\*\*\* Distanța dintre puncte este formată din segmente cumulate ce sunt mai mici decât valoarea 1 milimetru.**



**DATE DESPRE IMOBILUL NR. 1088**

Oficiul de Cadastru și Publicitate Imobiliară SUCEAVA  
Biroul de Cadastru și Publicitate Imobiliară Campulung Moldovenesc

**A. Partea I. Descrierea imobilului**

TEREN Intravilan

Adresa: Loc. Vatra Moldovitei, Jud. Suceava

Nr. Crt	Nr cadastral Nr. topografic	Suprafața* (mp)	Observații / Referințe
A1	36604	315	Sector cadastral:53 Teren neimprijmit;

**Construcții**

Crt	Nr cadastral Nr. topografic	Adresa	Observații / Referințe
A1.2	36604-C2	Loc. Vatra Moldovitei, Jud. Suceava	Nr. niveluri:2; S. construita la sol:126 mp; S. construita desfasurata:252 mp; Casă de locuit cu parter și mansardă, edificată în anul 2018 și cu Certificat de performanță energetică a clădirii.

**B. Partea II. Proprietari și acte**

Inscrieri privitoare la dreptul de proprietate și alte drepturi reale		Referințe
<b>12145 / 24/08/2015</b>		
Act Notarial nr. 1079, din 21/08/2015 emis de SCRABA HORIA ILIE;		
B3	Intabulare, drept de PROPRIETATEca bun comun, dobandit prin Conventie, cota actuala 1/1 1) RUNCAN COSTEL 2) RUNCAN EMANUELA-MARIA	A1
<b>2691 / 14/02/2022</b>		
Act Administrativ nr. 1068, din 02/02/2022 emis de PRIMARIA COMUNEI FRUMOSU (act administrativ nr 1195 din 07.02.2022, emis de Primaria comunei Frumosu);		
B5	Intabulare, drept de PROPRIETATEbun comun in dev., dobandit prin Construire, cota actuala 1/1 1) RUNCAN COSTEL 2) RUNCAN EMANUELA-MARIA	A1.2

**C. Partea III. SARCINI .**

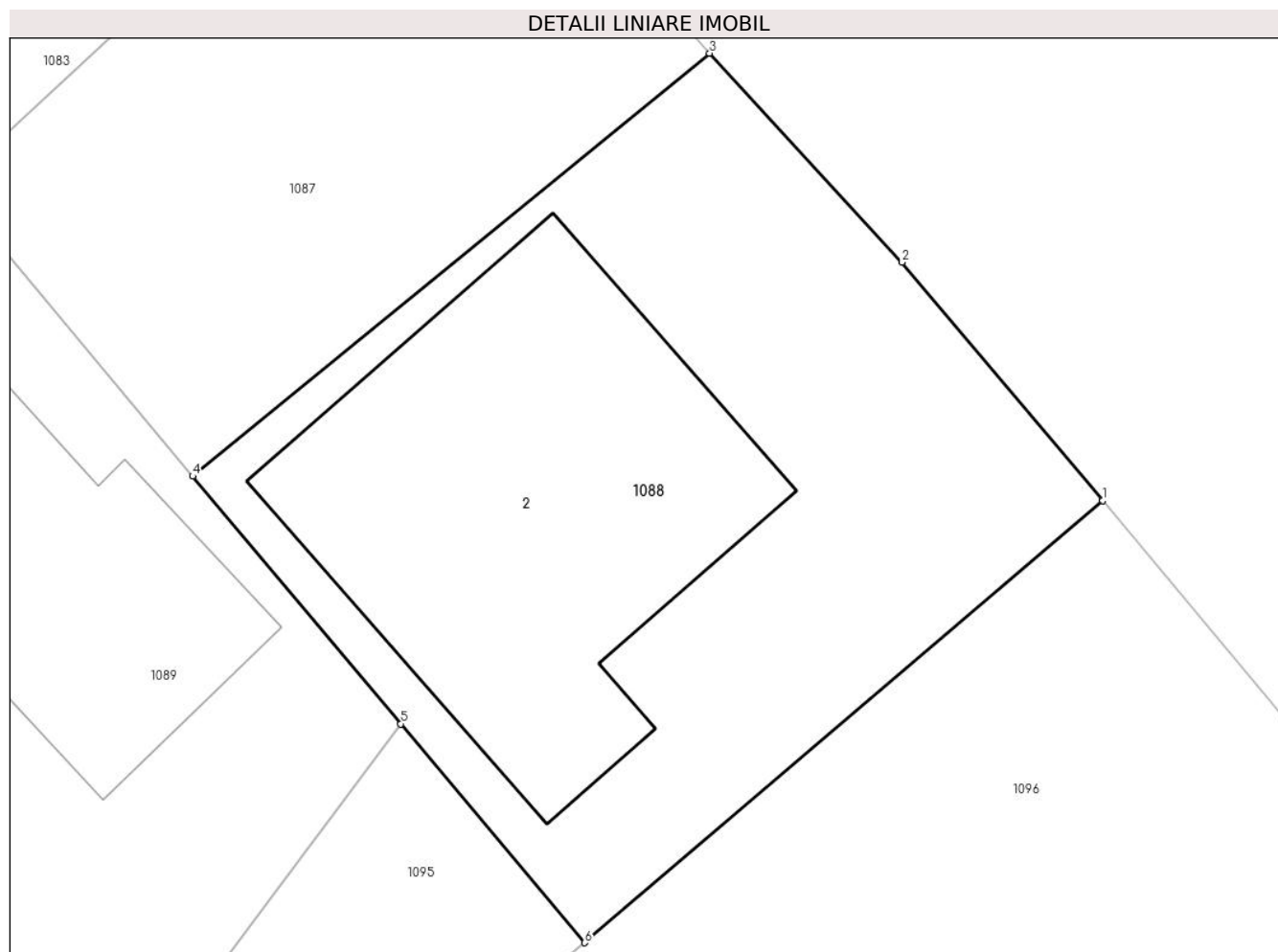
Inscrieri privind dezmembramintele dreptului de proprietate, drepturi reale de garanție și sarcini	Referințe
NU SUNT	

## Anexa Nr. 1 La Partea I

## Teren

Nr cadastral	Suprafața (mp)*	Observații / Referințe
36604	315	

\* Suprafața este determinată în planul de proiecție Stereo 70.



## Date referitoare la teren

Crt	Categorie folosință	Intravilan	Suprafața (mp)	Tarla	Parcelă	Nr. topo	Observații / Referințe
1	curți constructii	DA	315	-	-	-	

## Date referitoare la construcții

Crt	Număr	Destinație construcție	Supraf. (mp)	Situație juridică	Observații / Referințe
A1.2	36604-C2	construcții de locuințe	126	Cu acte	Nr. niveluri:2; S. construita la sol:126 mp; S. construita desfasurata:252 mp; Casă de locuit cu parter și mansardă, edificată în anul 2018 și cu Certificat de performanță energetică a clădirii.

## Lungime Segmente

1) Valorile lungimilor segmentelor sunt obținute din proiecție în plan.

Punct început	X / Y	Punct sfârșit	X / Y	Lungime segment (** (m)
1	544.287,14 682.842,568	2	544.281,567 682.849,183	8.65
2	544.281,567 682.849,183	3	544.276,215 682.854,991	7.898



Punct început	X / Y	Punct sfârșit	X / Y	Lungime segment (** (m)
3	544.276,215 682.854,991	4	544.261,845 682.843,243	18.561
4	544.261,845 682.843,243	5	544.267,631 682.836,363	8.99
5	544.267,631 682.836,363	6	544.272,746 682.830,282	7.946
6	544.272,746 682.830,282	1	544.287,14 682.842,568	18.924

\*\* Lungimile segmentelor sunt determinate în planul de proiecție Stereo 70 și sunt rotunjite la 1 milimetru.

\*\*\* Distanța dintre puncte este formată din segmente cumulate ce sunt mai mici decât valoarea 1 milimetru.



**DATE DESPRE IMOBILUL NR. 1089**

Oficiul de Cadastru și Publicitate Imobiliară SUCEAVA  
Biroul de Cadastru și Publicitate Imobiliară Campulung Moldovenesc

**A. Partea I. Descrierea imobilului**

TEREN Intravilan

Adresa: Loc. Vatra Moldovitei, Jud. Suceava

Nr. Crt	Nr cadastral Nr. topografic	Suprafața* (mp)	Observații / Referințe
A1		320	Sector cadastral:53 Teren imprejmuit; Imobilul s-a format din o parte a PF 462,463,445/1 a comunei cadastrale Vatra Moldoviței.

**B. Partea II. Proprietari și acte**

Inscrieri privitoare la dreptul de proprietate și alte drepturi reale	Referințe
/	
Act Normativ nr. 7, din 13/03/1996 emis de PARLAMENTUL ROMANIEI (art. 13);	
B1	Inscrierea posesiei, drept de PROPRIETATE, dobândit prin Lege, cota actuala 1/1
	1) NEIDENTIFICAT NEIDENTIFICAT
B2	Se notează mențiunea de proprietar neidentificat.

**C. Partea III. SARCINI .**

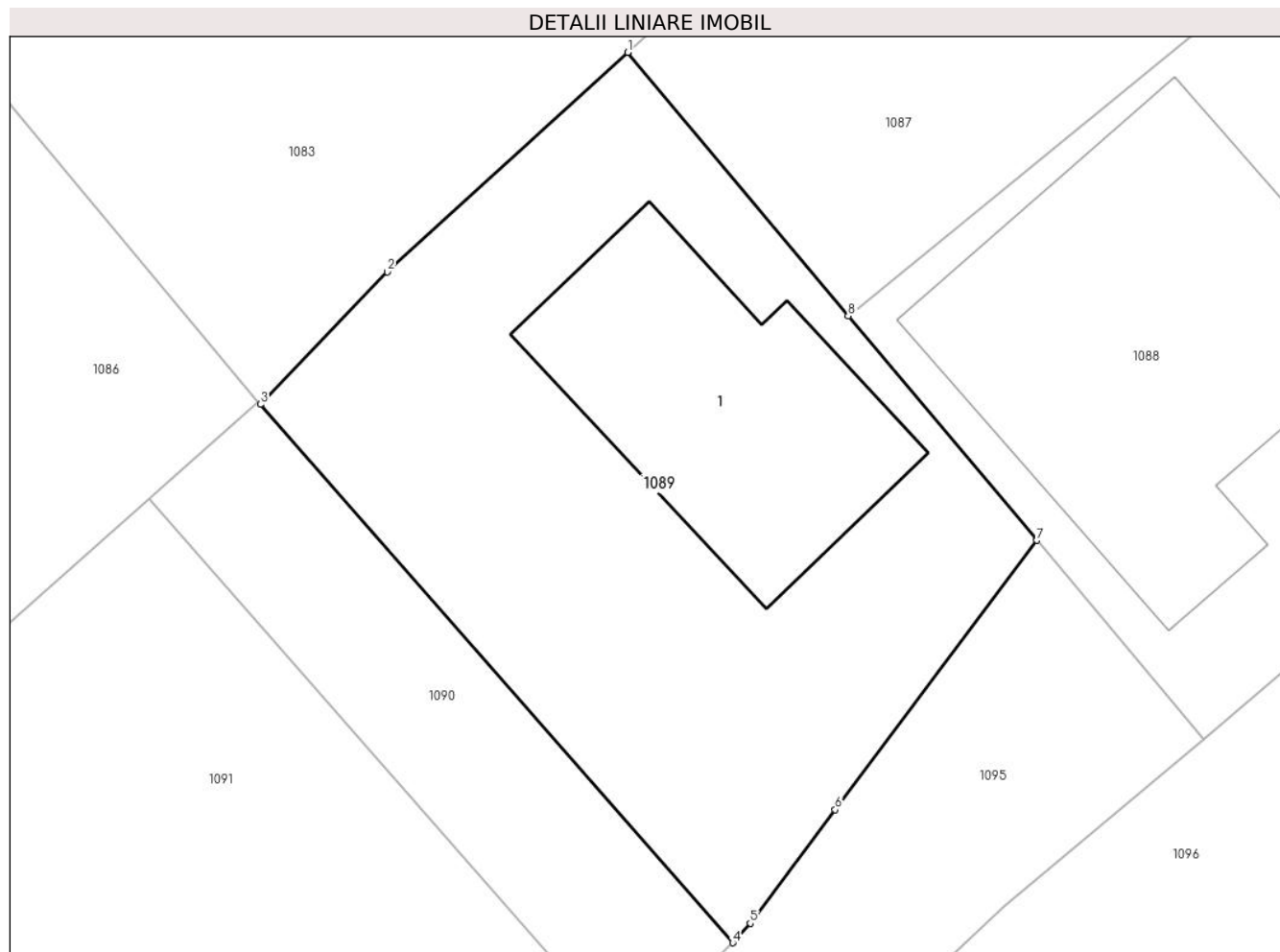
Inscrieri privind dezmembramintele dreptului de proprietate, drepturi reale de garanție și sarcini	Referințe
NU SUNT	

## Anexa Nr. 1 La Partea I

## Teren

Nr cadastral	Suprafața (mp)*	Observații / Referințe
	320	Imobilul s-a format din o parte a PF 462,463,445/1 a comunei cadastrale Vatra Moldovitei.

\* Suprafața este determinată în planul de proiecție Stereo 70.



## Date referitoare la teren

Crt	Categorie folosință	Intra vilan	Suprafața (mp)	Tarla	Parcelă	Nr. topo	Observații / Referințe
1	curți constructii	DA	320	-	-	-	

## Date referitoare la construcții

Crt	Număr	Destinație construcție	Supraf. (mp)	Situație juridică	Observații / Referințe
A1.1		construcții de locuințe	74	Fara acte	Nr. niveluri:1; S. construita la sol:74 mp; Locuință.

## Lungime Segmente

1) Valorile lungimilor segmentelor sunt obținute din proiecție în plan.

Punct început	X / Y	Punct sfârșit	X / Y	Lungime segment (** (m))
1	544.255,09 682.851,322	2	544.247,719 682.844,592	9.981
2	544.247,719 682.844,592	3	544.243,83 682.840,534	5.621
3	544.243,83 682.840,534	4	544.258,313 682.824,029	21.958

Punct început	X / Y	Punct sfârșit	X / Y	Lungime segment (** (m)
4	544.258,313 682.824,029	5	544.258,845 682.824,625	0.799
5	544.258,845 682.824,625	6	544.261,451 682.828,105	4.348
6	544.261,451 682.828,105	7	544.267,631 682.836,363	10.314
7	544.267,631 682.836,363	8	544.261,845 682.843,243	8.99
8	544.261,845 682.843,243	1	544.255,09 682.851,322	10.531

\*\* Lungimile segmentelor sunt determinate în planul de proiecție Stereo 70 și sunt rotunjite la 1 milimetru.

\*\*\* Distanța dintre puncte este formată din segmente cumulate ce sunt mai mici decât valoarea 1 milimetru.



**DATE DESPRE IMOBILUL NR. 1090**

Oficiul de Cadastru și Publicitate Imobiliară SUCEAVA  
Biroul de Cadastru și Publicitate Imobiliară Campulung Moldovenesc

**A. Partea I. Descrierea imobilului**

TEREN Intravilan

Adresa: Loc. Vatra Moldovitei, Jud. Suceava

Nr. Crt	Nr cadastral Nr. topografic	Suprafața* (mp)	Observații / Referințe
A1		99	Sector cadastral:53 Teren neimprejmuit; Imobilul s-a format din o parte a PF 445/1 a comunei cadastrale Vatra Moldoviței.

**B. Partea II. Proprietari și acte**

Inscrieri privitoare la dreptul de proprietate și alte drepturi reale	Referințe
/	
Act Normativ nr. 7, din 13/03/1996 emis de PARLAMENTUL ROMANIEI;	
B1	A1
Intabulare, drept de PROPRIETATE, dobândit prin Lege, cota actuala 1/1 1) NEIDENTIFICAT NEIDENTIFICAT	
Act Administrativ nr. 10457, din 14/11/2024 emis de PRIMĂRIA VATRA MOLDOVIȚEI;	
B2	A1
Se notează posesia faptică. 1) POPESCU VLADIMIR-DUMITRU	

**C. Partea III. SARCINI .**

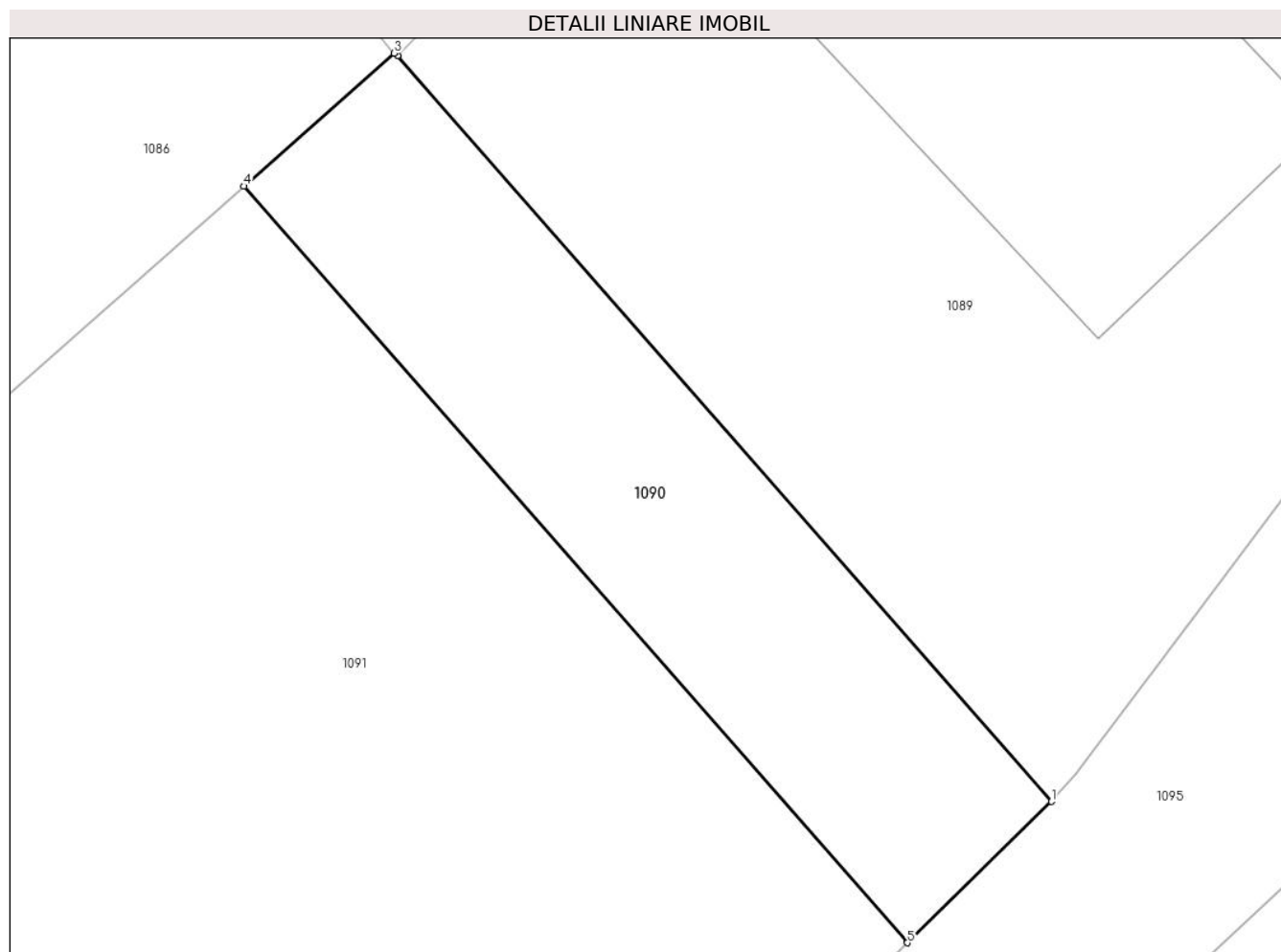
Inscrieri privind dezmembramintele dreptului de proprietate, drepturi reale de garanție și sarcini	Referințe
NU SUNT	

## Anexa Nr. 1 La Partea I

## Teren

Nr cadastral	Suprafața (mp)*	Observații / Referințe
	99	Imobilul s-a format din o parte a PF 445/1 a comunei cadastrale Vatra Moldoviței.

\* Suprafața este determinată în planul de proiecție Stereo 70.



## Date referitoare la teren

Crt	Categorie folosință	Intravilan	Suprafața (mp)	Tarla	Parcelă	Nr. topo	Observații / Referințe
1	faneata	DA	99	-	-	-	

## Lungime Segmente

1) Valorile lungimilor segmentelor sunt obținute din proiecție în plan.

Punct început	X / Y	Punct sfârșit	X / Y	Lungime segment (** (m)
1	544.258,313 682.824,029	2	544.243,83 682.840,534	21.958
2	544.243,83 682.840,534	3	544.243,758 682.840,592	0.092
3	544.243,758 682.840,592	4	544.240,424 682.837,65	4.446
4	544.240,424 682.837,65	5	544.255,118 682.820,905	22.278
5	544.255,118 682.820,905	1	544.258,313 682.824,029	4.468



**\*\* Lungimile segmentelor sunt determinate în planul de proiecție Stereo 70 și sunt rotunjite la 1 milimetru.**

**\*\*\* Distanța dintre puncte este formată din segmente cumulate ce sunt mai mici decât valoarea 1 milimetru.**



**DATE DESPRE IMOBILUL NR. 1091**

Oficiul de Cadastru și Publicitate Imobiliară SUCEAVA  
Biroul de Cadastru și Publicitate Imobiliară Campulung Moldovenesc

**A. Partea I. Descrierea imobilului**

TEREN Intravilan

Nr. CF vechi:871  
Nr. topografic:447/1

Adresa: Loc. Vatra Moldovitei, Jud. Suceava

Nr. Crt	Nr cadastral Nr. topografic	Suprafața* (mp)	Observații / Referințe
A1	32198	2.256	Sector cadastral:53 Teren neimprejmuit;

**B. Partea II. Proprietari și acte**

Inscrieri privitoare la dreptul de proprietate și alte drepturi reale	Referințe
<b>1152 / 31/08/2000</b>	
Hotarare Judecatoreasca nr. 915, din 06/07/2000 emis de JUDECATORIA CAMPULUNG MOLDOVENESC;	
B1	A1
Intabulare, drept de PROPRIETATE, dobandit prin Hotarare Judecatoreasca, cota actuala 1/1 1) POPESCU VLADIMIR DUMITRU, Lipsă CNP proprietar.	

**C. Partea III. SARCINI .**

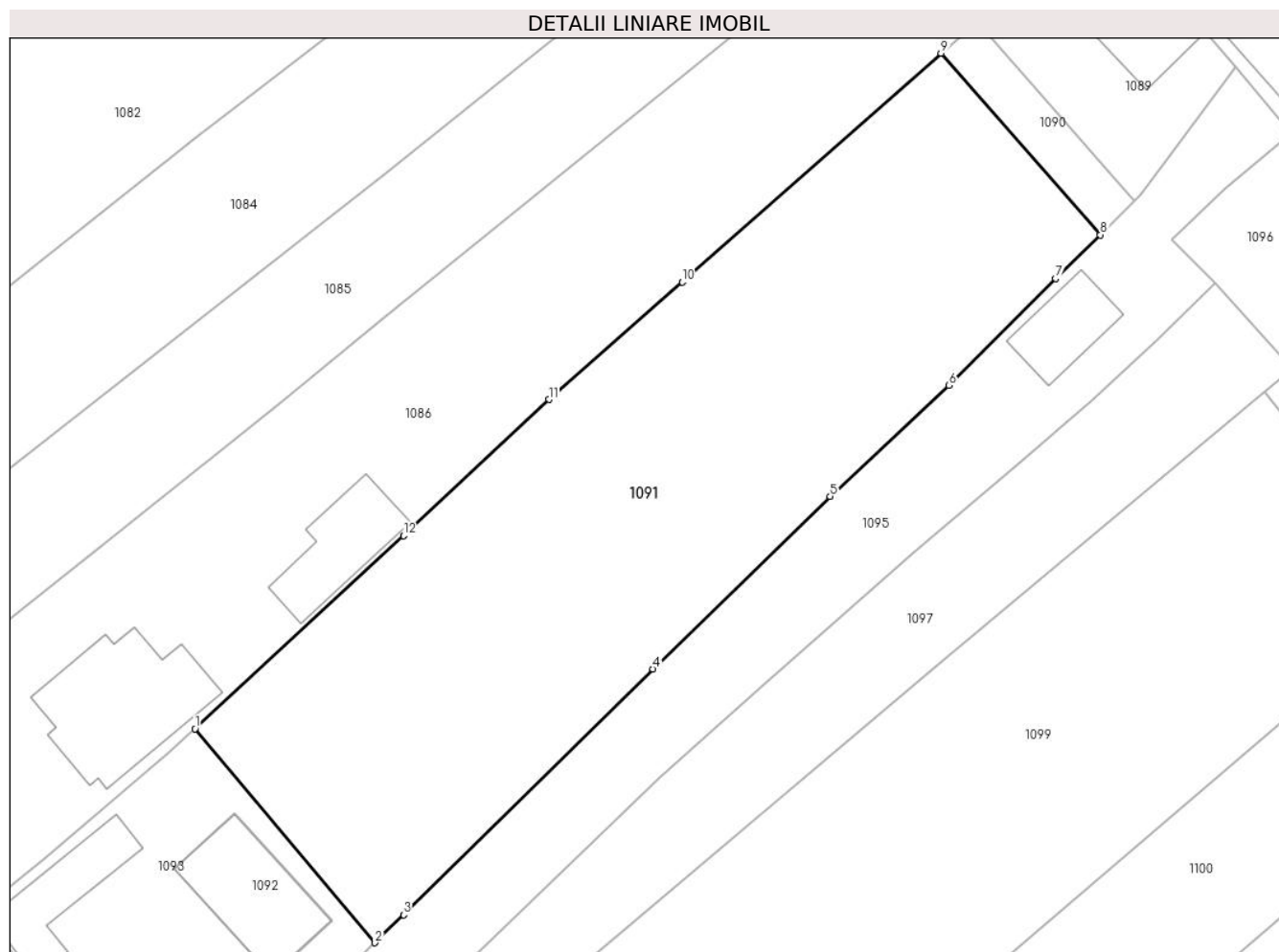
Inscrieri privind dezmembramintele dreptului de proprietate, drepturi reale de garanție și sarcini	Referințe
NU SUNT	

## Anexa Nr. 1 La Partea I

## Teren

Nr cadastral	Suprafața (mp)*	Observații / Referințe
32198	2.256	

\* Suprafața este determinată în planul de proiecție Stereo 70.



## Date referitoare la teren

Crt	Categorie folosință	Intravilan	Suprafața (mp)	Tarla	Parcelă	Nr. topo	Observații / Referințe
1	faneata	DA	922	-	-	TOP.446/2	
2	arabil	DA	1.334	-	-	447/1	

## Lungime Segmente

1) Valorile lungimilor segmentelor sunt obținute din proiecție în plan.

Punct început	X / Y	Punct sfârșit	X / Y	Lungime segment (** (m)
1	544.171,615 682.775,386	2	544.188,22 682.755,659	25.785
2	544.188,22 682.755,659	3	544.190,846 682.758,246	3.686
3	544.190,846 682.758,246	4	544.213,852 682.780,903	32.29
4	544.213,852 682.780,903	5	544.230,188 682.796,812	22.803

Punct început	X / Y	Punct sfârșit	X / Y	Lungime segment (** (m)
5	544.230,188 682.796,812	6	544.241,151 682.807,048	14.999
6	544.241,151 682.807,048	7	544.251,006 682.816,883	13.923
7	544.251,006 682.816,883	8	544.255,118 682.820,905	5.752
8	544.255,118 682.820,905	9	544.240,424 682.837,65	22.278
9	544.240,424 682.837,65	10	544.216,54 682.816,575	31.853
10	544.216,54 682.816,575	11	544.204,253 682.805,74	16.382
11	544.204,253 682.805,74	12	544.190,843 682.793,171	18.38
12	544.190,843 682.793,171	1	544.171,615 682.775,386	26.192

\*\* Lungimile segmentelor sunt determinate în planul de proiecție Stereo 70 și sunt rotunjite la 1 milimetru.

\*\*\* Distanța dintre puncte este formată din segmente cumulate ce sunt mai mici decât valoarea 1 milimetru.



**DATE DESPRE IMOBILUL NR. 1092**

Oficiul de Cadastru și Publicitate Imobiliară SUCEAVA  
Biroul de Cadastru și Publicitate Imobiliară Campulung Moldovenesc

**A. Partea I. Descrierea imobilului**

TEREN Intravilan

Nr. CF vechi:1121  
Nr. topografic:293/1

Adresa: Loc. Vatra Moldovitei, Jud. Suceava

Nr. Crt	Nr cadastral Nr. topografic	Suprafața* (mp)	Observații / Referințe
A1	36289	101	Sector cadastral:53 Teren neimprejmuit;

**Construcții**

Crt	Nr cadastral Nr. topografic	Adresa	Observații / Referințe
A1.1	36289-C1	Loc. Vatra Moldovitei, Jud. Suceava	Nr. niveluri:1; S. construita la sol:99 mp; casă

**B. Partea II. Proprietari și acte**

Inscrieri privitoare la dreptul de proprietate și alte drepturi reale		Referințe
<b>863 / 21/06/2000</b>		
Act Notarial nr. 993, din 20/06/2000 emis de BNP STELIAN CATARGIU;		
B1	Intabulare, drept de PROPRIETATE, dobandit prin Conventie, cota actuala 1/1 1) POPESCU VLADIMIR-DUMITRU, Lipsă CNP proprietar.	A1, A1.1

**C. Partea III. SARCINI .**

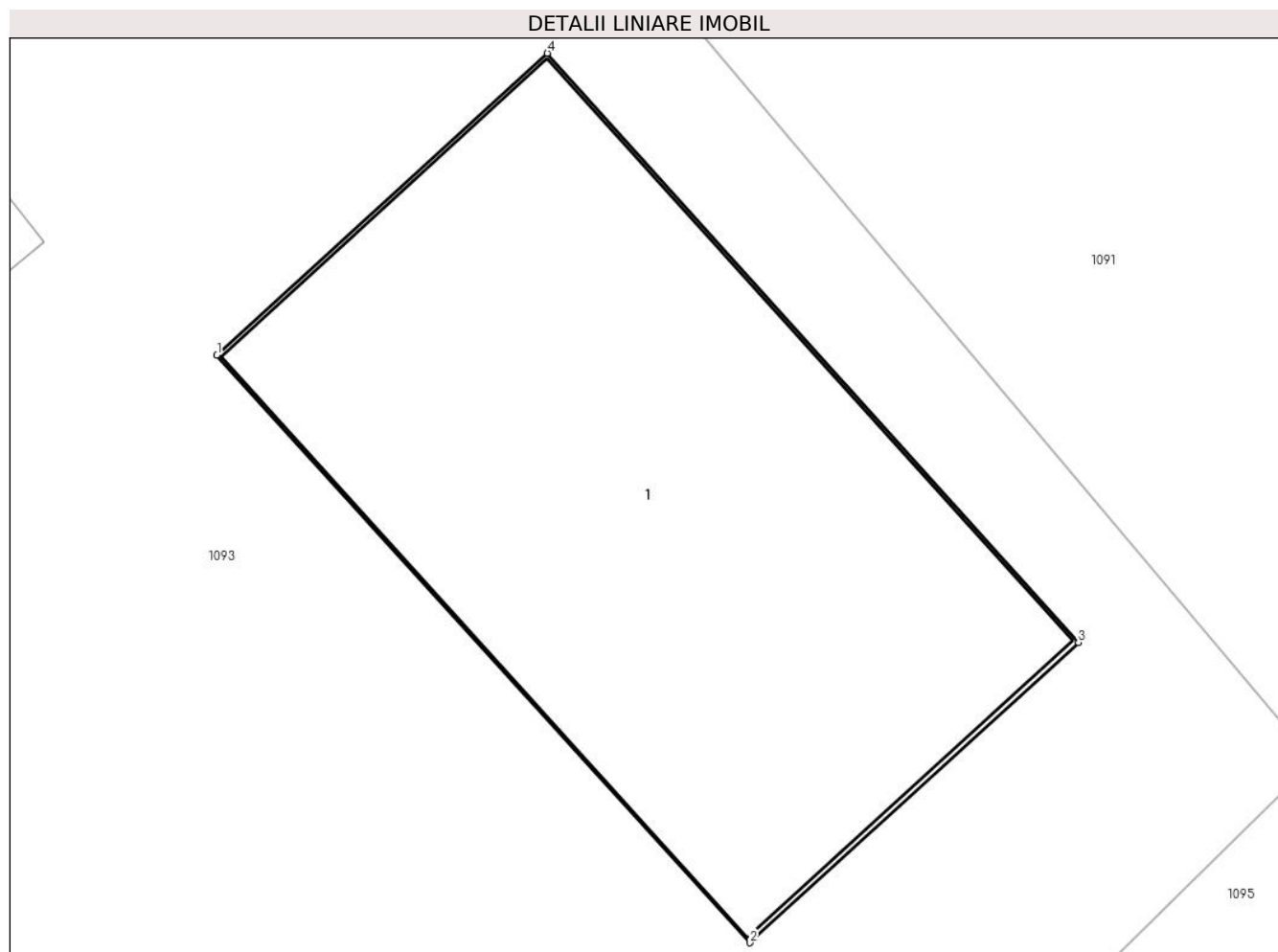
Inscrieri privind dezmembramintele dreptului de proprietate, drepturi reale de garanție și sarcini	Referințe
NU SUNT	

## Anexa Nr. 1 La Partea I

## Teren

Nr cadastral	Suprafața (mp)*	Observații / Referințe
36289	101	

\* Suprafața este determinată în planul de proiecție Stereo 70.



## Date referitoare la teren

Crt	Categorie folosință	Intravilan	Suprafața (mp)	Tarla	Parcelă	Nr. topo	Observații / Referințe
1	curți constructii	DA	101	-	-	-	

## Date referitoare la construcții

Crt	Număr	Destinație construcție	Supraf. (mp)	Situație juridică	Observații / Referințe
A1.1	36289-C1	construcții de locuințe	99	Cu acte	Nr. niveluri:1; S. construita la sol:99 mp; casă

## Lungime Segmente

1) Valorile lungimilor segmentelor sunt obținute din proiecție în plan.

Punct început	X / Y	Punct sfârșit	X / Y	Lungime segment (** (m)
1	544.169,686 682.762,517	2	544.178,689 682.752,592	13.401
2	544.178,689 682.752,592	3	544.184,24 682.757,664	7.519
3	544.184,24 682.757,664	4	544.175,268 682.767,611	13.396
4	544.175,268 682.767,611	1	544.169,686 682.762,517	7.557



**\*\* Lungimile segmentelor sunt determinate în planul de proiecție Stereo 70 și sunt rotunjite la 1 milimetru.**

**\*\*\* Distanța dintre puncte este formată din segmente cumulate ce sunt mai mici decât valoarea 1 milimetru.**



**DATE DESPRE IMOBILUL NR. 1093**

Oficiul de Cadastru și Publicitate Imobiliară SUCEAVA  
Biroul de Cadastru și Publicitate Imobiliară Câmpulung Moldovenesc

**A. Partea I. Descrierea imobilului**

TEREN Intravilan

Nr. CF vechi:497  
Nr. topografic:293/21

Adresa: Loc. Vatra Moldovitei, Jud. Suceava

Nr. Crt	Nr cadastral Nr. topografic	Suprafața* (mp)	Observații / Referințe
A1	36288	609	Sector cadastral:53 Teren neimprejmuit;

**Construcții**

Crt	Nr cadastral Nr. topografic	Adresa	Observații / Referințe
A1.1	36288-C1	Loc. Vatra Moldovitei, Jud. Suceava	Nr. niveluri:1; S. construita la sol:74 mp; grajd
A1.2	36288-C2	Loc. Vatra Moldovitei, Jud. Suceava	Nr. niveluri:1; S. construita la sol:71 mp; sură

**B. Partea II. Proprietari și acte**

Inscrieri privitoare la dreptul de proprietate și alte drepturi reale	Referințe
<b>863 / 21/06/2000</b>	
Act Notarial nr. 993, din 20/06/2000 emis de BNP STELIAN CATARGIU;	
B1	A1
Intabulare, drept de PROPRIETATE, dobandit prin Conventie, cota actuala 1/1 1) POPESCU VLADIMIR-DUMITRU, Lipsă CNP proprietar.	
<b>333 / 05/03/2003</b>	
Hotarare Judecatoreasca nr. 126003, din 28/01/2003 emis de JUDECĂTORIA CÂMPULUNG MOLDOVENESC;	
B2	A1.1, A1.2
Intabulare, drept de PROPRIETATE, dobandit prin Construire, cota actuala 1/1 1) POPESCU VLADIMIR-DUMITRU, Lipsă CNP proprietar.	

**C. Partea III. SARCINI .**

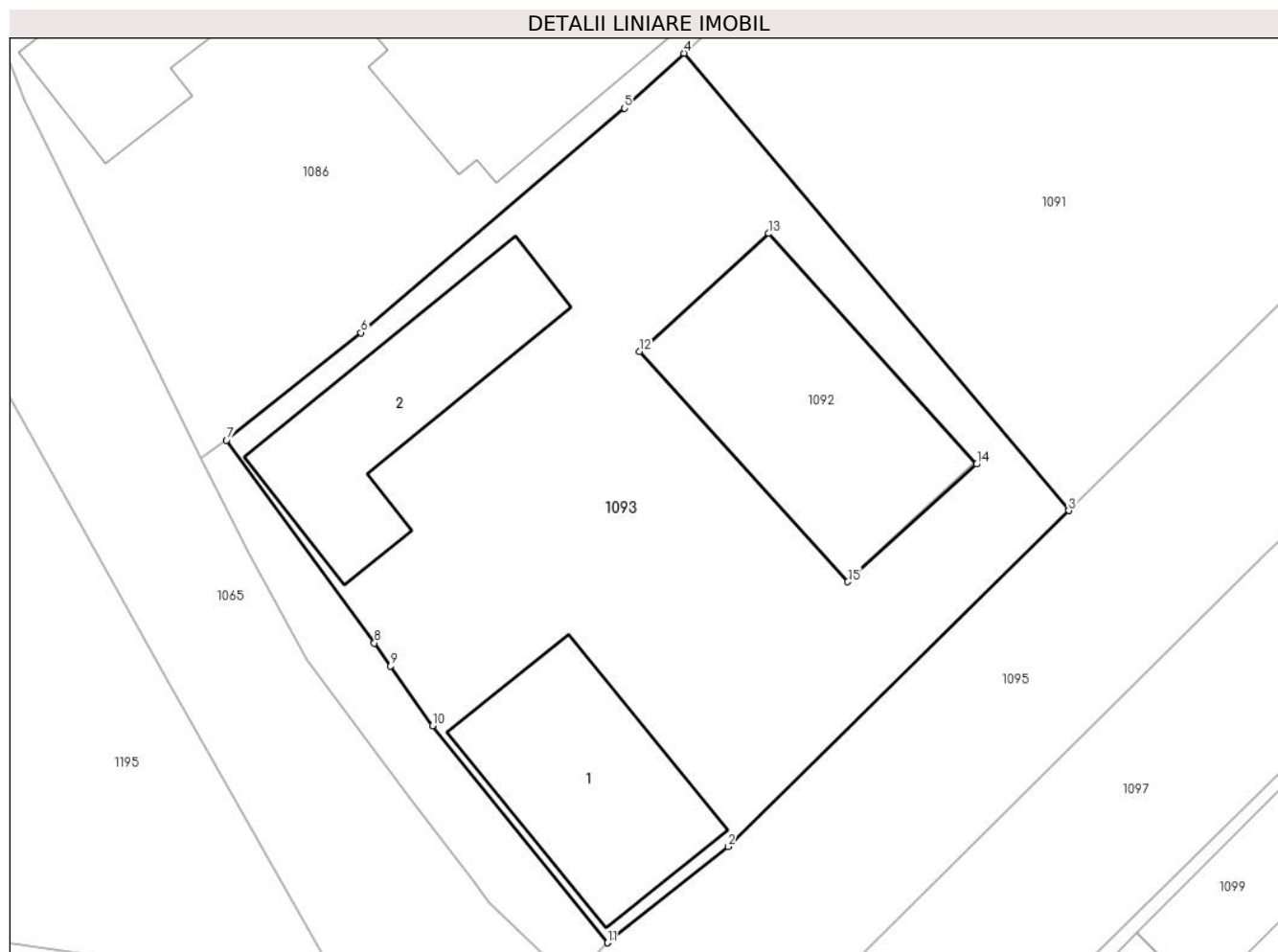
Inscrieri privind dezmembramintele dreptului de proprietate, drepturi reale de garanție și sarcini	Referințe
NU SUNT	

## Anexa Nr. 1 La Partea I

## Teren

Nr cadastral	Suprafața (mp)*	Observații / Referințe
36288	609	

\* Suprafața este determinată în planul de proiecție Stereo 70.



## Date referitoare la teren

Crt	Categorie folosință	Intravilan	Suprafața (mp)	Tarla	Parcelă	Nr. topo	Observații / Referințe
1	curți constructii	DA	455	-	-	293/2	
2	curți constructii	DA	89	-	-	293/20	
3	curți constructii	DA	65	-	-	293/21	

## Date referitoare la construcții

Crt	Număr	Destinație construcție	Supraf. (mp)	Situație juridică	Observații / Referințe
A1.1	36288-C1	construcții anexa	74	Cu acte	Nr. niveluri:1; S. construita la sol:74 mp; grajd
A1.2	36288-C2	construcții anexa	71	Cu acte	Nr. niveluri:1; S. construita la sol:71 mp; sură

## Lungime Segmente

1) Valorile lungimilor segmentelor sunt obținute din proiecție în plan.

Punct început	X / Y	Punct sfârșit	X / Y	Lungime segment (** (m))
1	544.168,321 682.737,024	2	544.173,515 682.741,175	6.649

Punct început	X / Y	Punct sfârșit	X / Y	Lungime segment (** (m)
2	544.173,515 682.741,175	3	544.188,22 682.755,659	20.64
3	544.188,22 682.755,659	4	544.171,615 682.775,386	25.785
4	544.171,615 682.775,386	5	544.169,053 682.773,016	3.49
5	544.169,053 682.773,016	6	544.157,68 682.763,336	14.935
6	544.157,68 682.763,336	7	544.151,879 682.758,698	7.427
7	544.151,879 682.758,698	8	544.158,255 682.749,953	10.823
8	544.158,255 682.749,953	9	544.158,948 682.748,954	1.216
9	544.158,948 682.748,954	10	544.160,764 682.746,383	3.148
10	544.160,764 682.746,383	11	544.168,321 682.737,024	12.029
11	544.168,321 682.737,024	12	544.169,686 682.762,517	25.53
12	544.169,686 682.762,517	13	544.175,268 682.767,611	7.557
13	544.175,268 682.767,611	14	544.184,241 682.757,664	13.396
14	544.184,241 682.757,664	15	544.178,689 682.752,592	7.52
15	544.178,689 682.752,592	1	544.169,686 682.762,517	13.4

\*\* Lungimile segmentelor sunt determinate în planul de proiecție Stereo 70 și sunt rotunjite la 1 milimetru.

\*\*\* Distanța dintre puncte este formată din segmente cumulate ce sunt mai mici decât valoarea 1 milimetru.



**DATE DESPRE IMOBILUL NR. 1094**

Oficiul de Cadastru și Publicitate Imobiliară SUCEAVA  
Biroul de Cadastru și Publicitate Imobiliară Campulung Moldovenesc

**A. Partea I. Descrierea imobilului**

TEREN Intravilan

Adresa: Loc. Vatra Moldovitei, Jud. Suceava

Nr. Crt	Nr cadastral Nr. topografic	Suprafața* (mp)	Observații / Referințe
A1		68	Sector cadastral:53 Teren neimprejmuit; Imobilul s-a format din o parte a PF 1303 a comunei cadastrale Vatra Moldoviței.

**B. Partea II. Proprietari și acte**

Inscrieri privitoare la dreptul de proprietate și alte drepturi reale	Referințe
/	
Act Normativ nr. 7, din 13/03/1996 emis de PARLAMENTUL ROMANIEI;	
B1	A1
Intabulare, drept de PROPRIETATE, dobândit prin Lege, cota actuala 1/1 1) NEIDENTIFICAT NEIDENTIFICAT	
Act Administrativ nr. 10458, din 14/11/2024 emis de PRIMĂRIA VATRA MOLDOVIȚEI;	
B2	A1
Se notează posesia factică. 1) POPESCU VLADIMIR-DUMITRU	

**C. Partea III. SARCINI .**

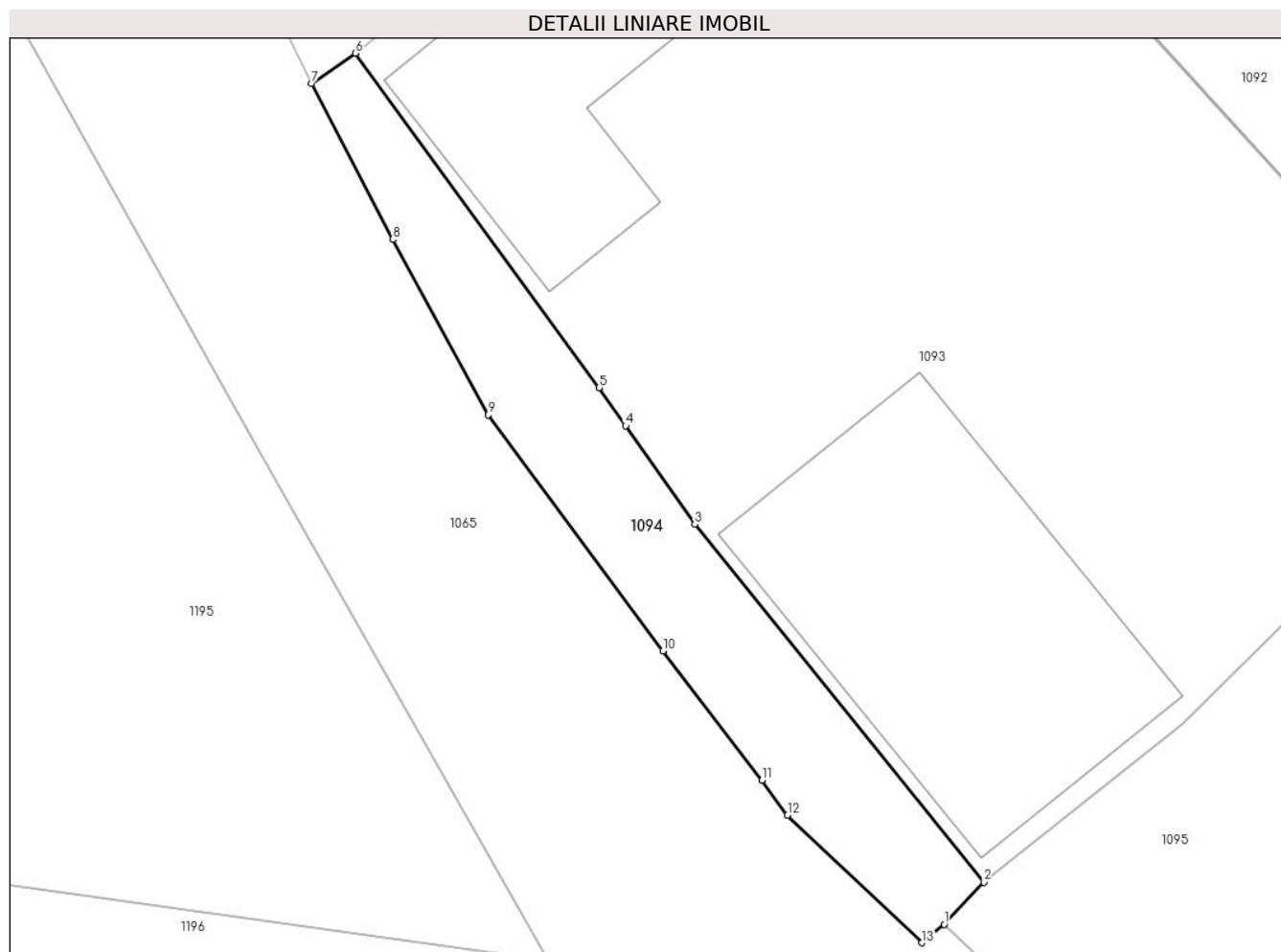
Inscrieri privind dezmembramintele dreptului de proprietate, drepturi reale de garanție și sarcini	Referințe
NU SUNT	

## Anexa Nr. 1 La Partea I

## Teren

Nr cadastral	Suprafața (mp)*	Observații / Referințe
	68	Imobilul s-a format din o parte a PF 1303 a comunei cadastrale Vatra Moldoviței.

\* Suprafața este determinată în planul de proiecție Stereo 70.



## Date referitoare la teren

Crt	Categorie folosință	Intravilan	Suprafața (mp)	Tarla	Parcelă	Nr. topo	Observații / Referințe
1	arabil	DA	68	-	-	-	

## Lungime Segmente

1) Valorile lungimilor segmentelor sunt obținute din proiecție în plan.

Punct început	X / Y	Punct sfârșit	X / Y	Lungime segment (** (m)
1	544.167,287 682.735,92	2	544.168,321 682.737,024	1.513
2	544.168,321 682.737,024	3	544.160,764 682.746,383	12.029
3	544.160,764 682.746,383	4	544.158,948 682.748,954	3.148
4	544.158,948 682.748,954	5	544.158,255 682.749,953	1.216
5	544.158,255 682.749,953	6	544.151,879 682.758,698	10.823



Punct început	X / Y	Punct sfârșit	X / Y	Lungime segment (** (m)
6	544.151,879 682.758,698	7	544.150,74 682.757,91	1.385
7	544.150,74 682.757,91	8	544.152,86 682.753,83	4.598
8	544.152,86 682.753,83	9	544.155,35 682.749,24	5.222
9	544.155,35 682.749,24	10	544.159,93 682.743,07	7.684
10	544.159,93 682.743,07	11	544.162,52 682.739,69	4.258
11	544.162,52 682.739,69	12	544.163,19 682.738,78	1.13
12	544.163,19 682.738,78	13	544.166,7 682.735,44	4.845
13	544.166,7 682.735,44	1	544.167,287 682.735,92	0.758

\*\* Lungimile segmentelor sunt determinate în planul de proiecție Stereo 70 și sunt rotunjite la 1 milimetru.

\*\*\* Distanța dintre puncte este formată din segmente cumulate ce sunt mai mici decât valoarea 1 milimetru.



**DATE DESPRE IMOBILUL NR. 1095**

Oficiul de Cadastru și Publicitate Imobiliară SUCEAVA  
Biroul de Cadastru și Publicitate Imobiliară Campulung Moldovenesc

**A. Partea I. Descrierea imobilului**

TEREN Intravilan

Adresa: Loc. Vatra Moldovitei, Jud. Suceava

Nr. Crt	Nr cadastral Nr. topografic	Suprafața* (mp)	Observații / Referințe
A1		1.158	Sector cadastral:53 Teren neimprejmuț; Imobilul s-a format din o parte a PF 447/1 a comunei cadastrale Vatra Moldoviței.

**Construcții**

Crt	Nr cadastral Nr. topografic	Adresa	Observații / Referințe
A1.1		Loc. Vatra Moldovitei, Jud. Suceava	Nr. niveluri:1; S. construita la sol:54 mp; Anexă.

**B. Partea II. Proprietari și acte**

Inscrieri privitoare la dreptul de proprietate și alte drepturi reale		Referințe
/		
Act Normativ nr. 7, din 13/03/1996 emis de PARLAMENTUL ROMANIEI;		
B1	Intabulare, drept de PROPRIETATE, dobândit prin Lege, cota actuala 1/1 1) NEIDENTIFICAT NEIDENTIFICAT	A1
Act Administrativ nr. 10676, din 20/11/2024 emis de PRIMĂRIA VATRA MOLDOVIȚEI;		
B2	Se notează posesia faptică. 1) RUNCAN EMANUELA-MARIA 2) RUNCAN COSTEL	A1
Act Administrativ nr. 7469, din 07/08/2024 emis de PRIMĂRIA VATRA MOLDOVIȚEI;		
B3	Intabulare, drept de PROPRIETATE, dobândit prin Lege, cota actuala 1/1 1) RUNCAN EMANUELA-MARIA 2) RUNCAN COSTEL	A1.1

**C. Partea III. SARCINI .**

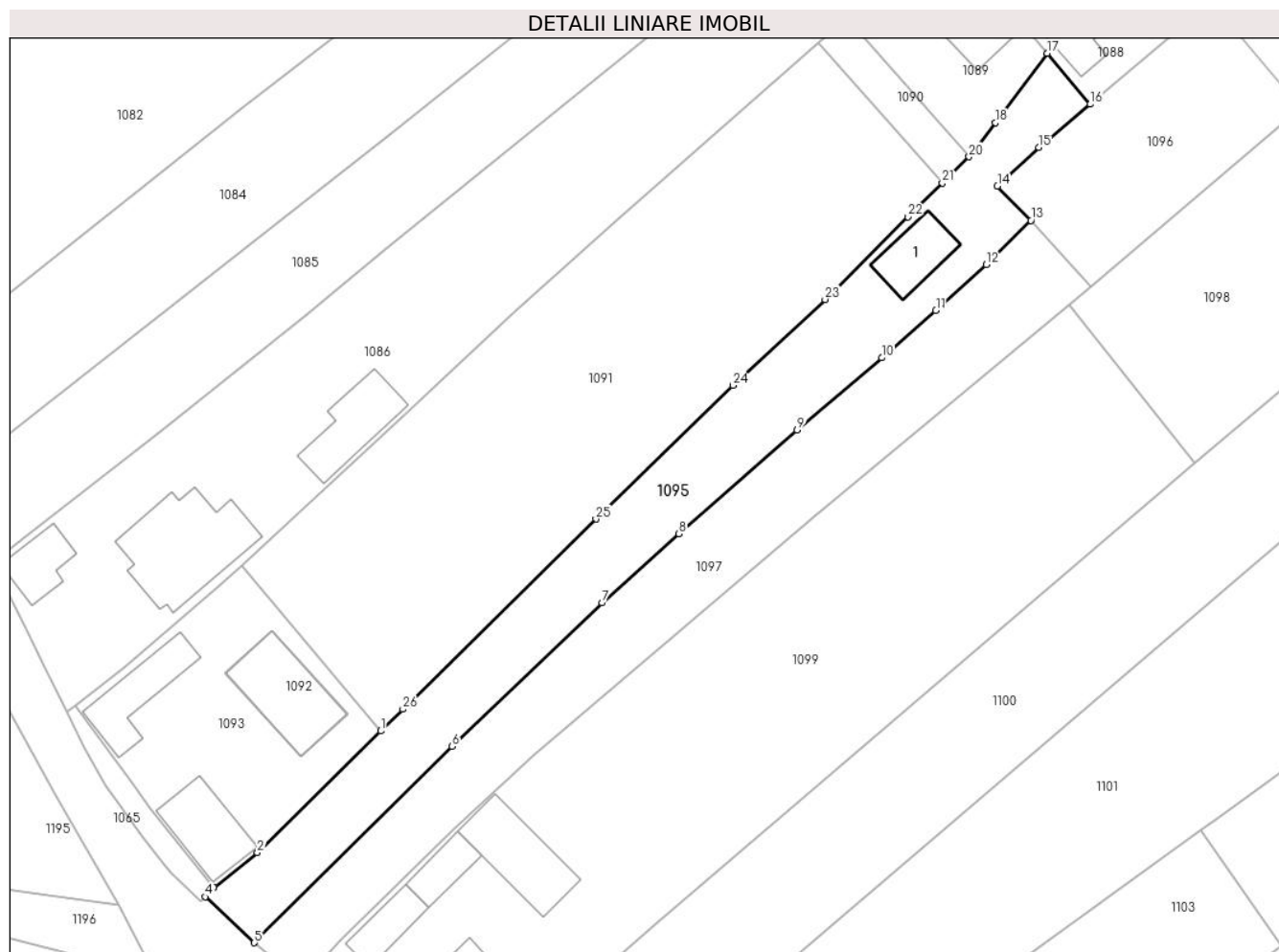
Inscrieri privind dezmembramintele dreptului de proprietate, drepturi reale de garanție și sarcini	Referințe
NU SUNT	

## Anexa Nr. 1 La Partea I

## Teren

Nr cadastral	Suprafața (mp)*	Observații / Referințe
	1.158	Imobilul s-a format din o parte a PF 447/1 a comunei cadastrale Vatra Moldoviței.

\* Suprafața este determinată în planul de proiecție Stereo 70.



## Date referitoare la teren

Crt	Categorie folosință	Intravilan	Suprafața (mp)	Tarla	Parcelă	Nr. topo	Observații / Referințe
1	curți constructii	DA	70	-	-	-	
2	faneata	DA	1.088	-	-	-	

## Date referitoare la construcții

Crt	Număr	Destinație construcție	Supraf. (mp)	Situație juridică	Observații / Referințe
A1.1		construcții anexa	54	Cu acte	Nr. niveluri:1; S. construita la sol:54 mp; Anexă.

## Lungime Segmente

1) Valorile lungimilor segmentelor sunt obținute din proiecție în plan.

Punct început	X / Y	Punct sfârșit	X / Y	Lungime segment (** (m)
1	544.188,22 682.755,659	2	544.173,515 682.741,175	20.64
3	544.168,321 682.737,024	4	544.167,287 682.735,92	1.513
5	544.173,15 682.730,44	6	544.196,716 682.753,819	33.195

Punct început	X / Y	Punct sfârșit	X / Y	Lungime segment (** (m)
2	544.173,515 682.741,175	3	544.168,321 682.737,024	6.649
4	544.167,287 682.735,92	5	544.173,15 682.730,44	8.025
6	544.196,716 682.753,819	7	544.214,556 682.770,909	24.705

Punct început	X / Y	Punct sfârșit	X / Y	Lungime segment (** (m))
7	544.214,556 682.770,909	8	544.223,742 682.779,155	12.344
9	544.237,826 682.791,52	10	544.247,902 682.800,092	13.229
11	544.254,368 682.805,716	12	544.260,365 682.811,182	8.114
13	544.265,673 682.816,44	14	544.261,696 682.820,525	5.701
15	544.266,636 682.825,145	16	544.272,746 682.830,282	7.983
17	544.267,631 682.836,363	18	544.261,451 682.828,105	10.314
19	544.258,845 682.824,625	20	544.258,313 682.824,029	0.799
21	544.255,118 682.820,905	22	544.251,006 682.816,883	5.752
23	544.241,151 682.807,048	24	544.230,188 682.796,812	14.999
25	544.213,852 682.780,903	26	544.190,846 682.758,246	32.29

Punct început	X / Y	Punct sfârșit	X / Y	Lungime segment (** (m))
8	544.223,742 682.779,155	9	544.237,826 682.791,52	18.742
10	544.247,902 682.800,092	11	544.254,368 682.805,716	8.57
12	544.260,365 682.811,182	13	544.265,673 682.816,44	7.471
14	544.261,696 682.820,525	15	544.266,636 682.825,145	6.764
16	544.272,746 682.830,282	17	544.267,631 682.836,363	7.946
18	544.261,451 682.828,105	19	544.258,845 682.824,625	4.348
20	544.258,313 682.824,029	21	544.255,118 682.820,905	4.468
22	544.251,006 682.816,883	23	544.241,151 682.807,048	13.923
24	544.230,188 682.796,812	25	544.213,852 682.780,903	22.803
26	544.190,846 682.758,246	1	544.188,22 682.755,659	3.686

\*\* Lungimile segmentelor sunt determinate în planul de proiecție Stereo 70 și sunt rotunjite la 1 milimetru.

\*\*\* Distanța dintre puncte este formată din segmente cumulate ce sunt mai mici decât valoarea 1 milimetru.



**DATE DESPRE IMOBILUL NR. 1096**

Oficiul de Cadastru și Publicitate Imobiliară SUCEAVA  
Biroul de Cadastru și Publicitate Imobiliară Campulung Moldovenesc

**A. Partea I. Descrierea imobilului**

TEREN Intravilan

Nr. CF vechi:26

Adresa: Loc. Vatra Moldovitei, Jud. Suceava

Nr. Crt	Nr cadastral Nr. topografic	Suprafața* (mp)	Observații / Referințe
A1	35846	550	Sector cadastral:53 Teren neimprejmuit;

**B. Partea II. Proprietari și acte**

Inscrieri privitoare la dreptul de proprietate și alte drepturi reale		Referințe
<b>4850 / 06/04/2015</b>		
Act Notarial nr. 306, din 03/04/2015 emis de SCRABA HORIA ILIE;		
B3	Intabulare, drept de PROPRIETATE, dobandit prin Conventie, cota actuala 1/1 1) RUNCAN COSTEL, necasatorit	A1

**C. Partea III. SARCINI .**

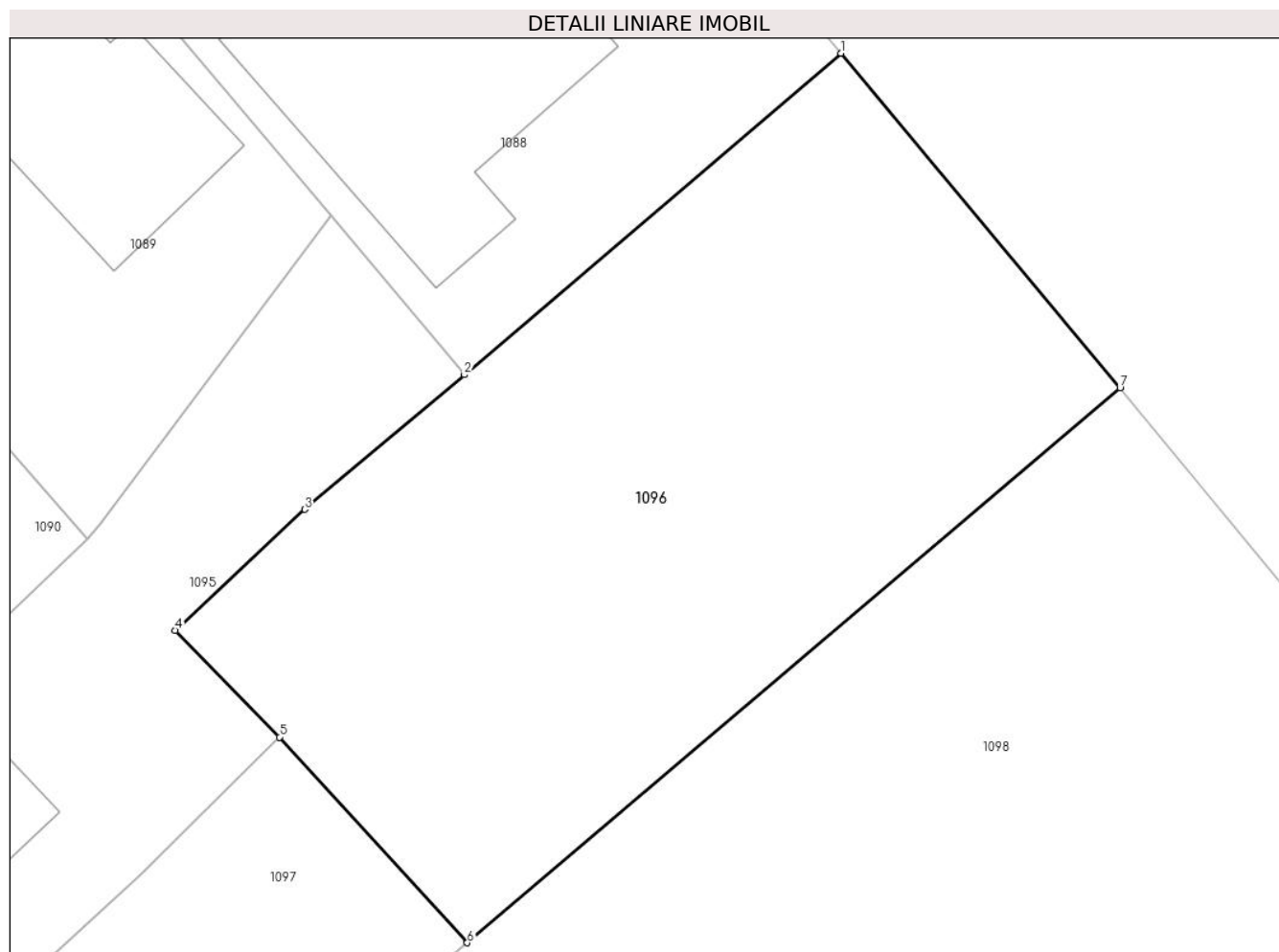
Inscrieri privind dezmembramintele dreptului de proprietate, drepturi reale de garanție și sarcini	Referințe
NU SUNT	

## Anexa Nr. 1 La Partea I

## Teren

Nr cadastral	Suprafața (mp)*	Observații / Referințe
35846	550	

\* Suprafața este determinată în planul de proiecție Stereo 70.



## Date referitoare la teren

Crt	Categorie folosință	Intra vilan	Suprafața (mp)	Tarla	Parcelă	Nr. topo	Observații / Referințe
1	arabil	DA	550	-	-	-	top.461/2

## Lungime Segmente

1) Valorile lungimilor segmentelor sunt obținute din proiecție în plan.

Punct început	X / Y	Punct sfârșit	X / Y	Lungime segment (** (m)
1	544.287,14 682.842,568	2	544.272,746 682.830,282	18.924
2	544.272,746 682.830,282	3	544.266,636 682.825,145	7.983
3	544.266,636 682.825,145	4	544.261,696 682.820,525	6.764
4	544.261,696 682.820,525	5	544.265,673 682.816,44	5.701
5	544.265,673 682.816,44	6	544.272,855 682.808,585	10.643



Punct început	X / Y	Punct sfârșit	X / Y	Lungime segment (** (m)
6	544.272,855 682.808,585	7	544.297,804 682.829,795	32.746
7	544.297,804 682.829,795	1	544.287,14 682.842,568	16.639

\*\* Lungimile segmentelor sunt determinate în planul de proiecție Stereo 70 și sunt rotunjite la 1 milimetru.

\*\*\* Distanța dintre puncte este formată din segmente cumulate ce sunt mai mici decât valoarea 1 milimetru.



**DATE DESPRE IMOBILUL NR. 1097**

Oficiul de Cadastru și Publicitate Imobiliară SUCEAVA  
Biroul de Cadastru și Publicitate Imobiliară Campulung Moldovenesc

**A. Partea I. Descrierea imobilului**

TEREN Intravilan

Adresa: Loc. Vatra Moldovitei, Jud. Suceava

Nr. Crt	Nr cadastral Nr. topografic	Suprafața* (mp)	Observații / Referințe
A1		1.069	Sector cadastral:53 Teren neimprejmuit; Imobilul s-a format din o parte a PF 448/1 a comunei cadastrale Vatra Moldoviței.

**B. Partea II. Proprietari și acte**

Inscrieri privitoare la dreptul de proprietate și alte drepturi reale	Referințe
/	
Act Normativ nr. 7, din 13/03/1996 emis de PARLAMENTUL ROMANIEI;	
B1	A1
Intabulare, drept de PROPRIETATE, dobândit prin Lege, cota actuala 1/1 1) NEIDENTIFICAT NEIDENTIFICAT	
Act Administrativ nr. 10677, din 20/11/2024 emis de PRIMĂRIA VATRA MOLDOVIȚEI;	
B2	A1
Se notează posesia factică. 1) TIMIȘ-RAITUȚĂ OLTEA	

**C. Partea III. SARCINI .**

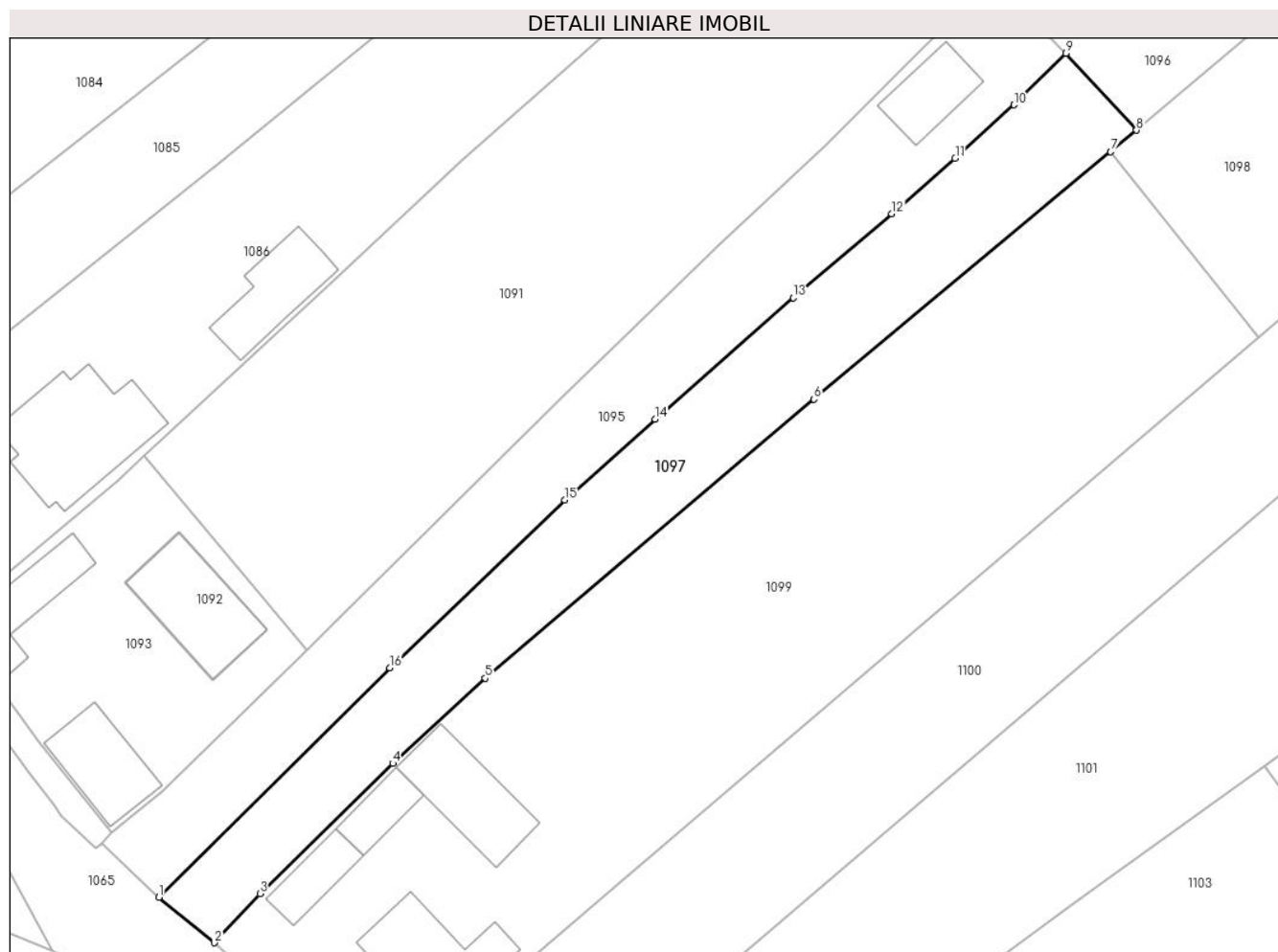
Inscrieri privind dezmembramintele dreptului de proprietate, drepturi reale de garanție și sarcini	Referințe
NU SUNT	

## Anexa Nr. 1 La Partea I

## Teren

Nr cadastral	Suprafața (mp)*	Observații / Referințe
	1.069	Imobilul s-a format din o parte a PF 448/1 a comunei cadastrale Vatra Moldoviței.

\* Suprafața este determinată în planul de proiecție Stereo 70.



## Date referitoare la teren

Crt	Categorie folosință	Intravilan	Suprafața (mp)	Tarla	Parcelă	Nr. topo	Observații / Referințe
1	faneata	DA	1.069	-	-	-	

## Lungime Segmente

1) Valorile lungimilor segmentelor sunt obținute din proiecție în plan.

Punct început	X / Y	Punct sfârșit	X / Y	Lungime segment (** (m)
1	544.173,15 682.730,44	2	544.178,831 682.725,791	7.341
2	544.178,831 682.725,791	3	544.183,463 682.730,797	6.82
3	544.183,463 682.730,797	4	544.197,018 682.744,065	18.968
4	544.197,018 682.744,065	5	544.206,412 682.752,76	12.8
5	544.206,412 682.752,76	6	544.239,961 682.781,187	43.973

Punct început	X / Y	Punct sfârșit	X / Y	Lungime segment (** (m)
6	544.239,961 682.781,187	7	544.270,223 682.806,393	39.384
7	544.270,223 682.806,393	8	544.272,855 682.808,585	3.425
8	544.272,855 682.808,585	9	544.265,673 682.816,44	10.643
9	544.265,673 682.816,44	10	544.260,365 682.811,182	7.471
10	544.260,365 682.811,182	11	544.254,368 682.805,716	8.114
11	544.254,368 682.805,716	12	544.247,902 682.800,092	8.57
12	544.247,902 682.800,092	13	544.237,826 682.791,52	13.229
13	544.237,826 682.791,52	14	544.223,742 682.779,155	18.742
14	544.223,742 682.779,155	15	544.214,556 682.770,909	12.344
15	544.214,556 682.770,909	16	544.196,716 682.753,819	24.705
16	544.196,716 682.753,819	1	544.173,15 682.730,44	33.195

\*\* Lungimile segmentelor sunt determinate în planul de proiecție Stereo 70 și sunt rotunjite la 1 milimetru.

\*\*\* Distanța dintre puncte este formată din segmente cumulate ce sunt mai mici decât valoarea 1 milimetru.



**DATE DESPRE IMOBILUL NR. 1098**

Oficiul de Cadastru și Publicitate Imobiliară SUCEAVA  
Biroul de Cadastru și Publicitate Imobiliară Campulung Moldovenesc

**A. Partea I. Descrierea imobilului**

TEREN Intravilan

Adresa: Loc. Vatra Moldovitei, Jud. Suceava

Nr. Crt	Nr cadastral Nr. topografic	Suprafața* (mp)	Observații / Referințe
A1		872	Sector cadastral:53 Teren neimprejmuit; Imobilul s-a format din o parte a PF 461 a comunei cadastrale Vatra Moldoviței.

**B. Partea II. Proprietari și acte**

Inscrieri privitoare la dreptul de proprietate și alte drepturi reale		Referințe
/		
Act Normativ nr. 7, din 13/03/1996 emis de PARLAMENTUL ROMANIEI (art. 13);		
B1	Inscrierea posesiei, drept de PROPRIETATE, dobandit prin Lege, cota actuala 1/1 1) <b>NEIDENTIFICAT NEIDENTIFICAT</b>	A1
B2	Se notează mențiunea de proprietar neidentificat.	A1

**C. Partea III. SARCINI .**

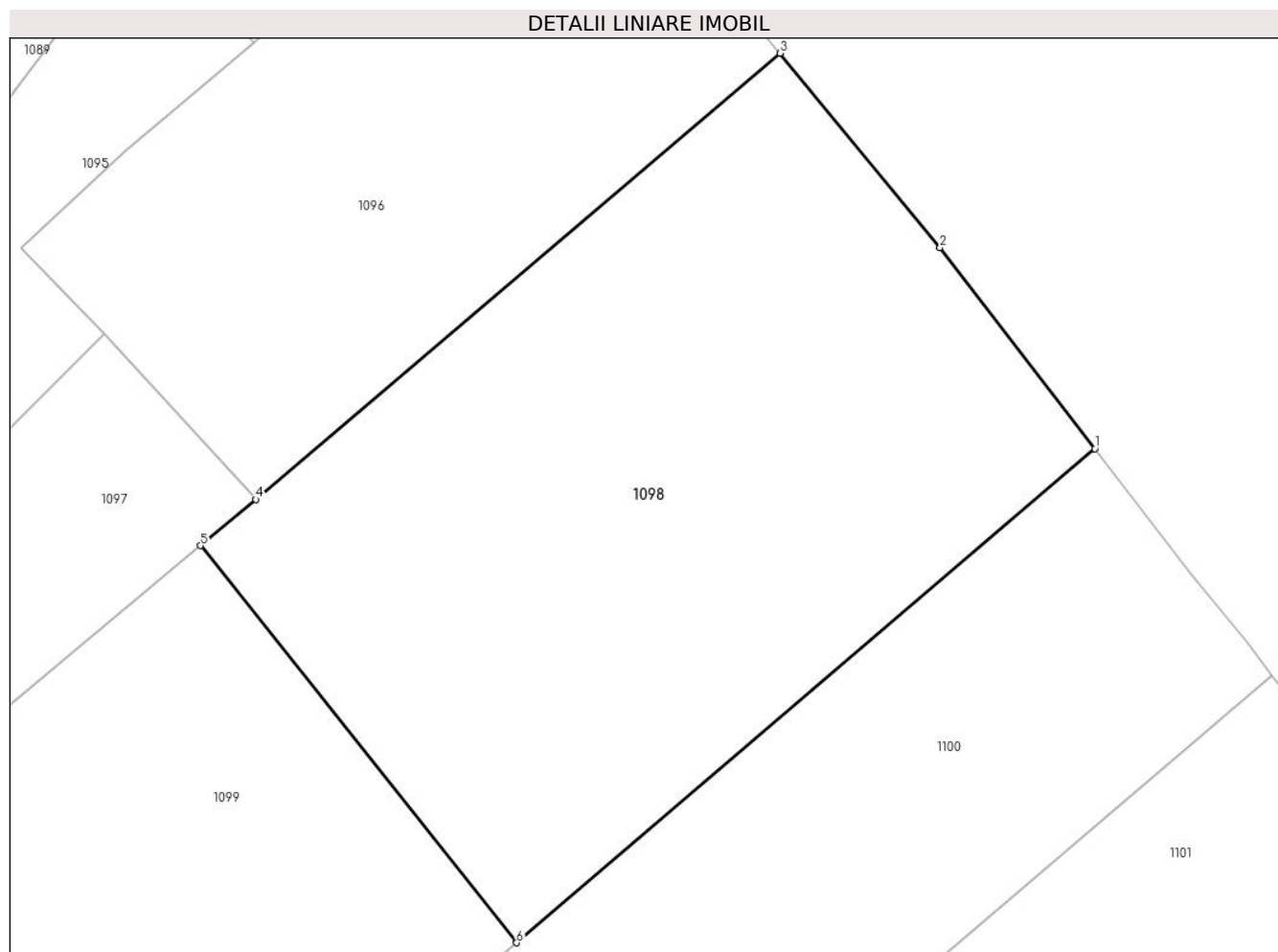
Inscrieri privind dezmembramintele dreptului de proprietate, drepturi reale de garanție și sarcini	Referințe
NU SUNT	

## Anexa Nr. 1 La Partea I

## Teren

Nr cadastral	Suprafața (mp)*	Observații / Referințe
	872	Imobilul s-a format din o parte a PF 461 a comunei cadastrale Vatra Moldovitei.

\* Suprafața este determinată în planul de proiecție Stereo 70.



## Date referitoare la teren

Crt	Categorie folosință	Intravilan	Suprafața (mp)	Tarla	Parcelă	Nr. topo	Observații / Referințe
1	faneata	DA	872	-	-	-	

## Lungime Segmente

1) Valorile lungimilor segmentelor sunt obținute din proiecție în plan.

Punct început	X / Y	Punct sfârșit	X / Y	Lungime segment (** (m)
1	544.312,777 682.811,0	2	544.305,407 682.820,546	12.06
2	544.305,407 682.820,546	3	544.297,804 682.829,795	11.973
3	544.297,804 682.829,795	4	544.272,855 682.808,585	32.746
4	544.272,855 682.808,585	5	544.270,223 682.806,393	3.425
5	544.270,223 682.806,393	6	544.285,265 682.787,512	24.14



Punct început	X / Y	Punct sfârșit	X / Y	Lungime segment (** (m)
6	544.285,265 682.787,512	1	544.312,777 682.811,0	36.175

\*\* Lungimile segmentelor sunt determinate în planul de proiecție Stereo 70 și sunt rotunjite la 1 milimetru.

\*\*\* Distanța dintre puncte este formată din segmente cumulate ce sunt mai mici decât valoarea 1 milimetru.



**DATE DESPRE IMOBILUL NR. 1099**

Oficiul de Cadastru și Publicitate Imobiliară SUCEAVA  
Biroul de Cadastru și Publicitate Imobiliară Campulung Moldovenesc

**A. Partea I. Descrierea imobilului**

TEREN Intravilan

Nr. CF vechi:869

Adresa: Loc. Vatra Moldovitei, Jud. Suceava

Nr. Crt	Nr cadastral Nr. topografic	Suprafața* (mp)	Observații / Referințe
A1	32035	2.904	Sector cadastral:53 Teren neimprejmut;

**Construcții**

Crt	Nr cadastral Nr. topografic	Adresa	Observații / Referințe
A1.1	32035-C1	Loc. Vatra Moldovitei, Jud. Suceava	Nr. niveluri:1; S. construita la sol:105 mp; S. construita desfasurata:105 mp; Casă de locuit cu parter, edificată în anul 1910.
A1.2	32035-C2	Loc. Vatra Moldovitei, Jud. Suceava	Nr. niveluri:1; S. construita la sol:40 mp; S. construita desfasurata:40 mp; Bucătărie de vară, edificată în anul 1975.
A1.3	32035-C3	Loc. Vatra Moldovitei, Jud. Suceava	Nr. niveluri:1; S. construita la sol:35 mp; S. construita desfasurata:35 mp; Șură, edificată în anul 1975.
A1.4	32035-C4	Loc. Vatra Moldovitei, Jud. Suceava	Nr. niveluri:1; S. construita la sol:91 mp; S. construita desfasurata:91 mp; Grajd, edificat în anul 1975.

**B. Partea II. Proprietari și acte**

Inscrieri privitoare la dreptul de proprietate și alte drepturi reale	Referințe
<b>7042 / 05/06/2013</b>	
Act Notarial nr. 568, din 03/06/2013 emis de SCRABA HORIA ILIE;	
B5	Intabulare, drept de PROPRIETATE, dobandit prin Conventie, cota actuala 13/16 1) S.C.BUKOVINA MEAT SRL, CIF:21863942
<b>4739 / 19/03/2019</b>	
Act Administrativ nr. 4636, din 28/05/2019 emis de COMUNA VATRA MOLDOVITEI (act administrativ nr 2312 din 19.03.2019, emis de Comuna Vatra Moldovitei);	
B7	Intabulare, drept de PROPRIETATE, dobandit prin Construire, cota actuala 1/2 1) FERCAL ELENA
<b>10524 / 24/06/2019</b>	
Act Notarial nr. 1073, din 21/06/2019 emis de TARAN LILIANA;	
B9	Intabulare, drept de PROPRIETATE, dobandit prin Conventie, cota actuala 3/16 1) S.C.BUKOVINA MEAT SRL, CIF:21863942
B10	Intabulare, drept de PROPRIETATE, dobandit prin Conventie, cota actuala 1/2 1) S.C.BUKOVINA MEAT SRL, CIF:21863942
/	
Hotarare Judecatoreasca nr. 595, din 20/06/2024 emis de JUDECATORIA CAMPULUNG MOLDOVENESC;	
B12	se noteaza sentinta civila nr.595 din data de 20 iunie 2024 pronuntata de Judecatoria Campulung Moldovenesc in Dosarul nr.1841/206/2021 .

**C. Partea III. SARCINI**

Inscrieri privind dezmembramintele dreptului de proprietate, drepturi reale de garanție și sarcini	Referințe
<b>17584 / 29/10/2021</b>	
Act Administrativ nr. 18076, din 22/09/2021 emis de SERVICIUL FISCAL MUNICIPAL CAMPULUNG MOLDOVENESC;	
C3	Intabulare, drept de IPOTECA LEGALA, Valoare:39427 LEI 1) SERVICIUL FISCAL MUNICIPAL CAMPULUNG MOLDOVENESC, CIF:4327251
C4	Intabulare, drept de IPOTECA LEGALA, Valoare:39427 LEI, cota actuala 1/2 1) SERVICIUL FISCAL MUNICIPAL CAMPULUNG MOLDOVENESC, CIF:4327251

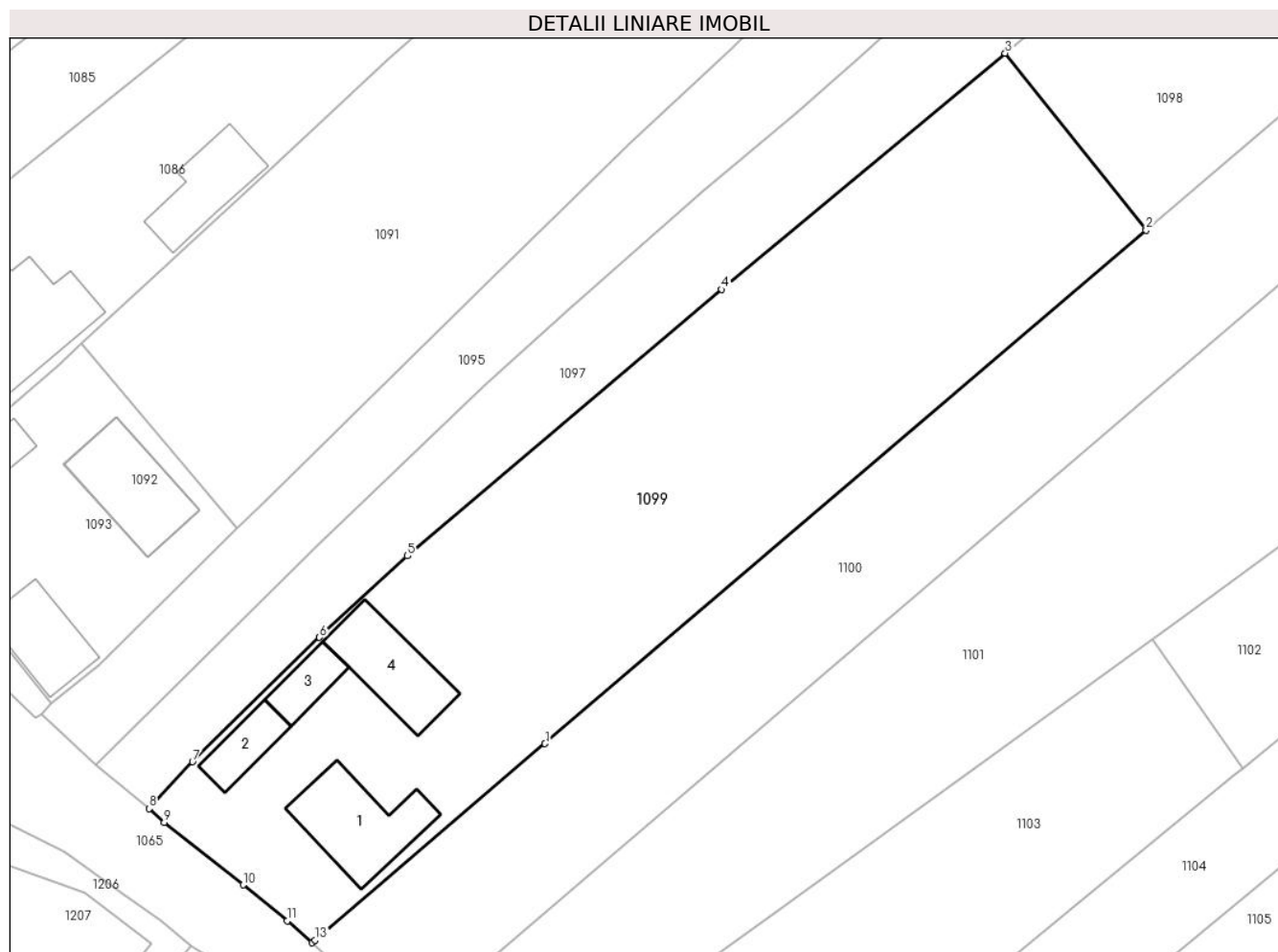
Inscrieri privind dezmembramintele dreptului de proprietate, drepturi reale de garanție și sarcini	Referințe
/	
Act Administrativ nr. 22747, din 12/11/2021 emis de SERVICIUL FISCAL MUNICIPAL CAMPULUNG MOLDOVENESC;	
C5	se noteaza decizia nr. 22747 din 12.11.2021 privind indreptarea unei erori materiale din anexa la procesul verbal de sechestru pentru bunuri imobile nr. 18076/22.09.2021 , ambele emise de Seviciul Fiscal municipal Campulung Mold.
A1, A1.1, A1.2, A1.3, A1.4	

## Anexa Nr. 1 La Partea I

## Teren

Nr cadastral	Suprafața (mp)*	Observații / Referințe
32035	2.904	

\* Suprafața este determinată în planul de proiecție Stereo 70.



## Date referitoare la teren

Crt	Categorie folosință	Intravilan	Suprafața (mp)	Tarla	Parcelă	Nr. topo	Observații / Referințe
1	curți constructii	DA	789	-	-	-	
2	faneata	DA	2.115	-	-	-	top.447/4

## Date referitoare la construcții

Crt	Număr	Destinație construcție	Supraf. (mp)	Situație juridică	Observații / Referințe
A1.1	32035-C1	construcții de locuințe	105	Cu acte	Nr. niveluri:1; S. construită la sol:105 mp; S. construită desfășurată:105 mp; Casă de locuit cu parter, edificată în anul 1910.
A1.2	32035-C2	construcții anexa	40	Cu acte	Nr. niveluri:1; S. construită la sol:40 mp; S. construită desfășurată:40 mp; Bucătărie de vară, edificată în anul 1975.
A1.3	32035-C3	construcții anexa	35	Cu acte	Nr. niveluri:1; S. construită la sol:35 mp; S. construită desfășurată:35 mp; Șură, edificată în anul 1975.
A1.4	32035-C4	construcții anexa	91	Cu acte	Nr. niveluri:1; S. construită la sol:91 mp; S. construită desfășurată:91 mp; Grajd, edificat în anul 1975.

**Lungime Segmente**

1) Valorile lungimilor segmentelor sunt obținute din proiecție în plan.

Punct început	X / Y	Punct sfârșit	X / Y	Lungime segment (** (m)
1	544.221,09 682.732,723	2	544.285,265 682.787,512	84.382
2	544.285,265 682.787,512	3	544.270,223 682.806,393	24.14
3	544.270,223 682.806,393	4	544.239,961 682.781,187	39.384
4	544.239,961 682.781,187	5	544.206,412 682.752,76	43.973
5	544.206,412 682.752,76	6	544.197,018 682.744,065	12.8
6	544.197,018 682.744,065	7	544.183,463 682.730,797	18.968
7	544.183,463 682.730,797	8	544.178,831 682.725,791	6.82
8	544.178,831 682.725,791	9	544.180,44 682.724,348	2.161
9	544.180,44 682.724,348	10	544.188,887 682.717,655	10.777
10	544.188,887 682.717,655	11	544.193,553 682.713,825	6.037
11	544.193,553 682.713,825	12	544.196,214 682.711,486	3.543
12	544.196,214 682.711,486	13	544.196,551 682.711,773	0.443
13	544.196,551 682.711,773	1	544.221,09 682.732,723	32.266

\*\* Lungimile segmentelor sunt determinate în planul de proiecție Stereo 70 și sunt rotunjite la 1 milimetru.

\*\*\* Distanța dintre puncte este formată din segmente cumulate ce sunt mai mici decât valoarea 1 milimetru.

**DATE DESPRE IMOBILUL NR. 1100**

Oficiul de Cadastru și Publicitate Imobiliară SUCEAVA  
Biroul de Cadastru și Publicitate Imobiliară Campulung Moldovenesc

**A. Partea I. Descrierea imobilului**

TEREN Intravilan

Nr. CF vechi:1584

Adresa: Loc. Vatra Moldovitei, Jud. Suceava

Nr. Crt	Nr cadastral Nr. topografic	Suprafața* (mp)	Observații / Referințe
A1	32042	2.078	Sector cadastral:53 Teren neimprejmuit;

**B. Partea II. Proprietari și acte**

Inscrieri privitoare la dreptul de proprietate și alte drepturi reale	Referințe
<b>5615 / 14/08/2008</b>	
Act Notarial nr. 89, din 13/08/2008 emis de -;	
B2	Intabulare, drept de PROPRIETATE, dobandit prin Succesiune, cota actuala 1/2 1) FERCAL RUDI, Lipsă CNP proprietar.
	A1
<b>7040 / 05/06/2013</b>	
Act Notarial nr. 568, din 03/06/2013 emis de SCRABA HORIA ILIE;	
B3	Intabulare, drept de PROPRIETATE, dobandit prin Conventie, cota actuala 1/2 1) S.C.BUKOVINA MEATSRL, CIF:21863942
	A1

**C. Partea III. SARCINI**

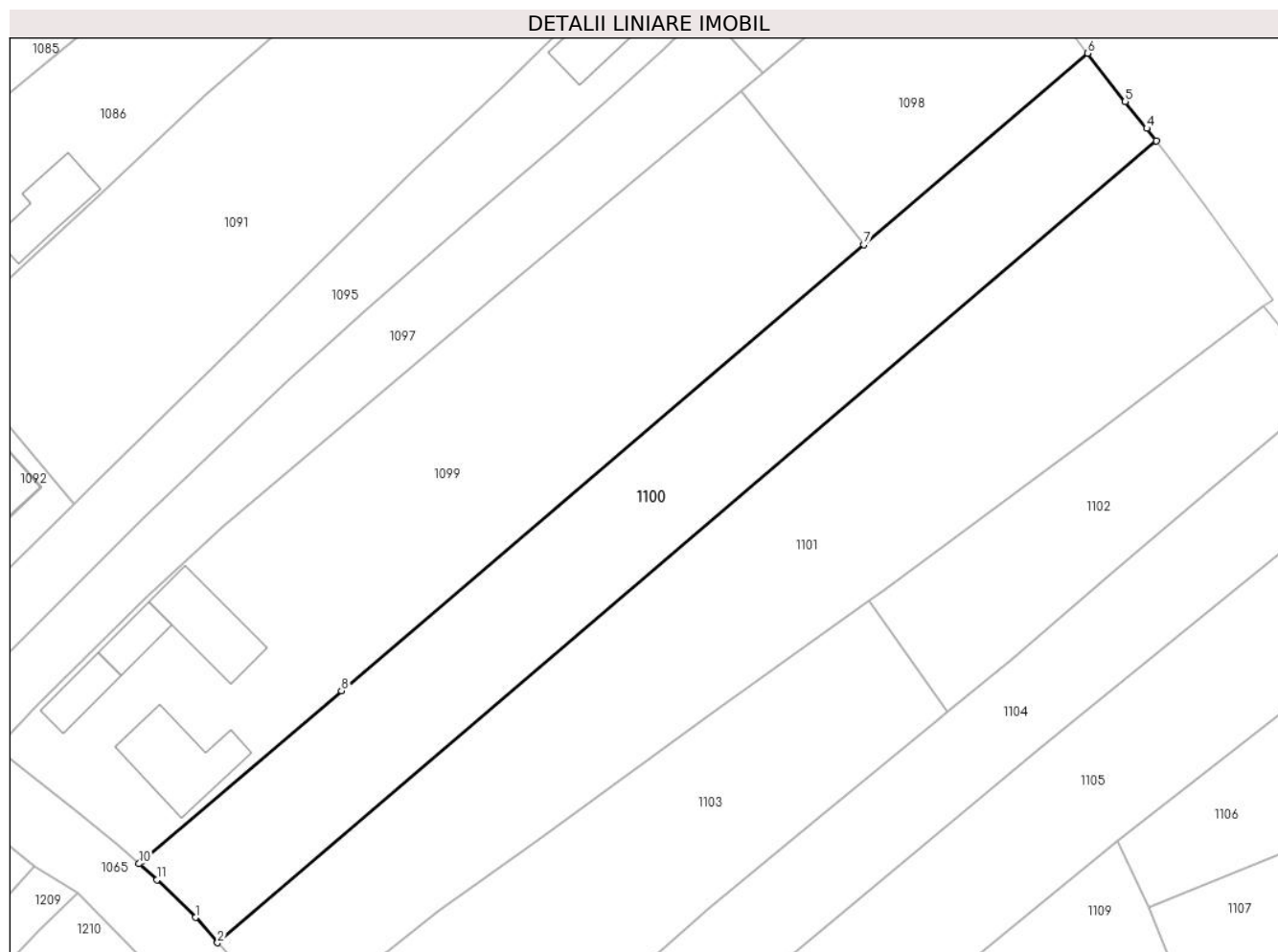
Inscrieri privind dezmembramintele dreptului de proprietate, drepturi reale de garanție și sarcini	Referințe
<b>15259 / 05/10/2021</b>	
Act Administrativ nr. 18076, din 22/09/2021 emis de SERVICIUL FISCAL MUNICIPAL CAMPULUNG MOLDOVENESC;	
C1	Intabulare, drept de IPOTECA LEGALA, Valoare:39427 LEIasupra cotei de 1/2 parti care apartine Bukovina Meat SRL 1) SERVICIUL FISCAL MUNICIPAL CAMPULUNG MOLDOVENESC, CIF:4327251
	A1
/	
Act Administrativ nr. 22747, din 12/11/2021 emis de SERVICIUL FISCAL MUNICIPAL CAMPULUNG MOLDOVENESC;	
C2	se noteaza decizia nr. 22747 din 12.11.2021 privind indreptarea unei erori materiale din anexa la procesul verbal de sechestru pentru bunuri imobile nr. 18076/22.09.2021 , ambele emise de Seviciul Fiscal municipal Campulung Mold.
	A1

## Anexa Nr. 1 La Partea I

## Teren

Nr cadastral	Suprafața (mp)*	Observații / Referințe
32042	2.078	

\* Suprafața este determinată în planul de proiecție Stereo 70.



## Date referitoare la teren

Crt	Categorie folosință	Intravilan	Suprafața (mp)	Tarla	Parcelă	Nr. topo	Observații / Referințe
1	faneata	DA	2.078	-	-	-	top.451/2

## Lungime Segmente

1) Valorile lungimilor segmentelor sunt obținute din proiecție în plan.

Punct început	X / Y	Punct sfârșit	X / Y	Lungime segment (** (m)
1	544.203,136 682.704,88	2	544.205,862 682.701,782	4.127
2	544.205,862 682.701,782	3	544.321,193 682.800,244	151.644
3	544.321,193 682.800,244	4	544.320,034 682.801,77	1.916
4	544.320,034 682.801,77	5	544.317,366 682.805,056	4.233
5	544.317,366 682.805,056	6	544.312,777 682.811,0	7.509



Punct început	X / Y	Punct sfârșit	X / Y	Lungime segment (** (m)
6	544.312,777 682.811,0	7	544.285,265 682.787,512	36.175
7	544.285,265 682.787,512	8	544.221,09 682.732,723	84.382
8	544.221,09 682.732,723	9	544.196,551 682.711,773	32.266
9	544.196,551 682.711,773	10	544.196,214 682.711,486	0.443
10	544.196,214 682.711,486	11	544.198,387 682.709,494	2.948
11	544.198,387 682.709,494	1	544.203,136 682.704,88	6.621

\*\* Lungimile segmentelor sunt determinate în planul de proiecție Stereo 70 și sunt rotunjite la 1 milimetru.

\*\*\* Distanța dintre puncte este formată din segmente cumulate ce sunt mai mici decât valoarea 1 milimetru.



**DATE DESPRE IMOBILUL NR. 1101**

Oficiul de Cadastru și Publicitate Imobiliară SUCEAVA  
Biroul de Cadastru și Publicitate Imobiliară Campulung Moldovenesc

**A. Partea I. Descrierea imobilului**

TEREN Intravilan

Nr. CF vechi:874

Adresa: Loc. Vatra Moldovitei, Jud. Suceava

Nr. Crt	Nr cadastral Nr. topografic	Suprafața* (mp)	Observații / Referințe
A1	32078	2.860	Sector cadastral:53 Teren neimprejmuit;

**B. Partea II. Proprietari și acte**

Inscrieri privitoare la dreptul de proprietate și alte drepturi reale		Referințe
<b>7041 / 05/06/2013</b>		
Act Notarial nr. 568, din 03/06/2013 emis de SCRABA HORIA ILIE;		
B2	Intabulare, drept de PROPRIETATE, dobandit prin Conventie, cota actuala 1/1 1) S.C.BUKOVINA MEATSRL, CIF:21863942	A1

**C. Partea III. SARCINI**

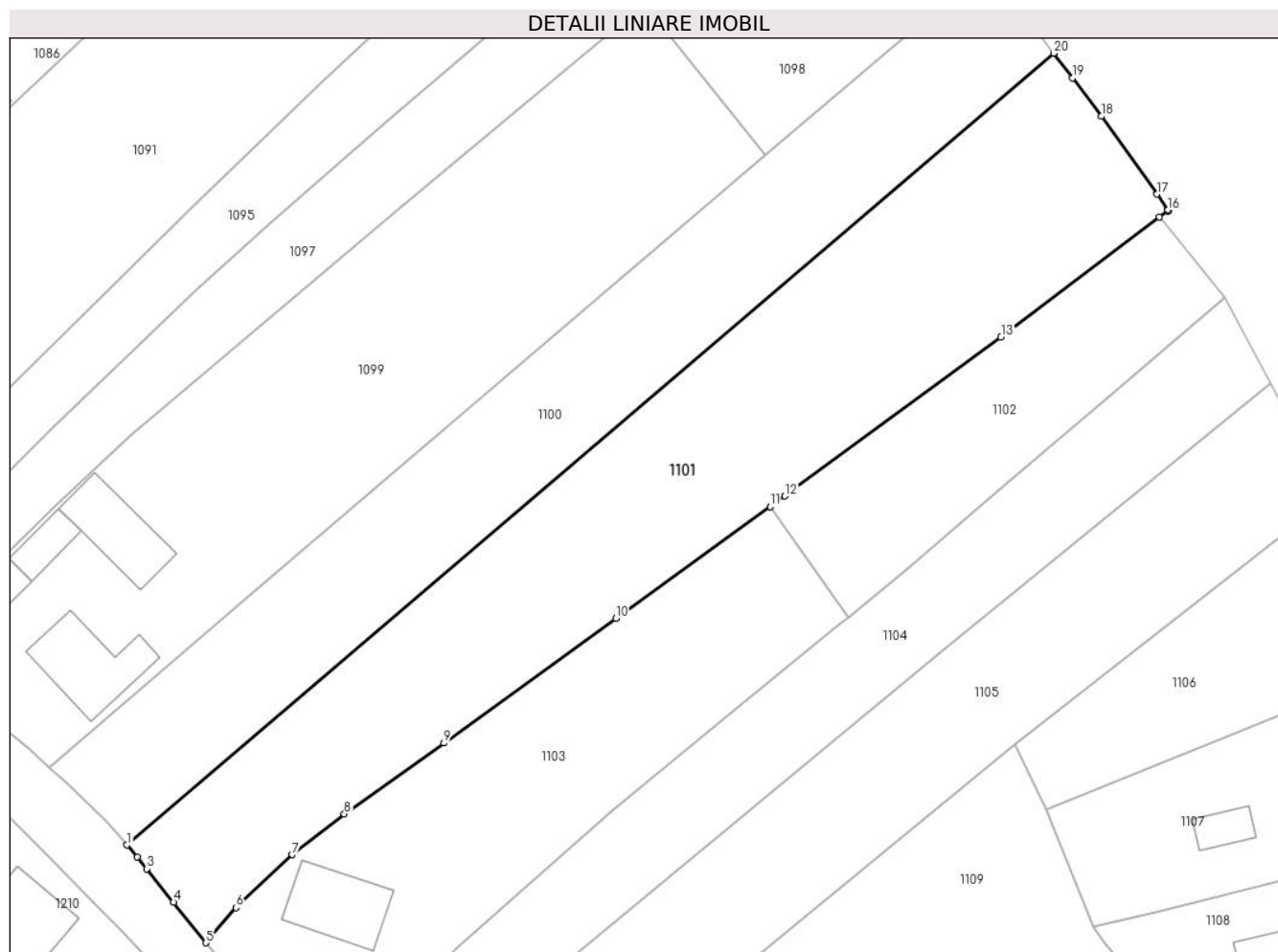
Inscrieri privind dezmembramintele dreptului de proprietate, drepturi reale de garanție și sarcini		Referințe
<b>15261 / 05/10/2021</b>		
Act Administrativ nr. 18076, din 22/09/2021 emis de SERVICIUL FISCAL MUNICIPAL CAMPULUNG MOLDOVENESC;		
C1	Intabulare, drept de IPOTECA LEGALA, Valoare:39427 LEI 1) SERVICIUL FISCAL MUNICIPAL CAMPULUNG MOLDOVENESC, CIF:4327251	A1

## Anexa Nr. 1 La Partea I

## Teren

Nr cadastral	Suprafața (mp)*	Observații / Referințe
32078	2.860	

\* Suprafața este determinată în planul de proiecție Stereo 70.



## Date referitoare la teren

Crt	Categorie folosință	Intra vilan	Suprafața (mp)	Tarla	Parcelă	Nr. topo	Observații / Referințe
1	faneata	DA	2.860	-	-	-	

## Lungime Segmente

1) Valorile lungimilor segmentelor sunt obținute din proiecție în plan.

Punct început	X / Y	Punct sfârșit	X / Y	Lungime segment (** (m)
1	544.205,862 682.701,782	2	544.207,159 682.700,308	1.963
2	544.207,159 682.700,308	3	544.208,348 682.698,823	1.902
3	544.208,348 682.698,823	4	544.211,671 682.694,671	5.318
4	544.211,671 682.694,671	5	544.215,674 682.689,624	6.442
5	544.215,674 682.689,624	6	544.219,447 682.693,995	5.774

Punct început	X / Y	Punct sfârșit	X / Y	Lungime segment (** (m)
6	544.219,447 682.693,995	7	544.226,433 682.700,565	9.59
7	544.226,433 682.700,565	8	544.232,919 682.705,653	8.244
8	544.232,919 682.705,653	9	544.245,318 682.714,453	15.204
9	544.245,318 682.714,453	10	544.266,703 682.729,986	26.431
10	544.266,703 682.729,986	11	544.285,918 682.743,845	23.692
11	544.285,918 682.743,845	12	544.287,764 682.745,177	2.276
12	544.287,764 682.745,177	13	544.314,646 682.764,934	33.361
13	544.314,646 682.764,934	14	544.334,317 682.779,913	24.725
14	544.334,317 682.779,913	15	544.335,482 682.780,671	1.39
15	544.335,482 682.780,671	16	544.335,419 682.780,753	0.103
16	544.335,419 682.780,753	17	544.334,08 682.782,714	2.375
17	544.334,08 682.782,714	18	544.327,153 682.792,394	11.903
18	544.327,153 682.792,394	19	544.323,533 682.797,162	5.987
19	544.323,533 682.797,162	20	544.321,193 682.800,244	3.87
20	544.321,193 682.800,244	1	544.205,862 682.701,782	151.644

\*\* Lungimile segmentelor sunt determinate în planul de proiecție Stereo 70 și sunt rotunjite la 1 milimetru.

\*\*\* Distanța dintre puncte este formată din segmente cumulate ce sunt mai mici decât valoarea 1 milimetru.



**DATE DESPRE IMOBILUL NR. 1102**

Oficiul de Cadastru și Publicitate Imobiliară SUCEAVA  
Biroul de Cadastru și Publicitate Imobiliară Campulung Moldovenesc

**A. Partea I. Descrierea imobilului**

TEREN Intravilan

Adresa: Loc. Vatra Moldovitei, Jud. Suceava

Nr. Crt	Nr cadastral Nr. topografic	Suprafața* (mp)	Observații / Referințe
A1		900	Sector cadastral:53 Teren neimprejmuit; Imobilul s-a format din o parte a PF 446, 460/1 a comunei cadastrale Vatra Moldoviței.

**B. Partea II. Proprietari și acte**

Inscrieri privitoare la dreptul de proprietate și alte drepturi reale		Referințe
/		
Act Normativ nr. 7, din 13/03/1996 emis de PARLAMENTUL ROMANIEI;		
B1	Intabulare, drept de PROPRIETATE, dobândit prin Lege, cota actuala 1/1 1) NEIDENTIFICAT NEIDENTIFICAT	A1
Act Administrativ nr. 10459, din 14/11/2024 emis de PRIMĂRIA VATRA MOLDOVIȚEI;		
B2	Se notează posesia faptică. 1) NEGURĂ IONELA-GABRIELA 2) NEGURĂ MĂRIOARA-ALINA	A1

**C. Partea III. SARCINI .**

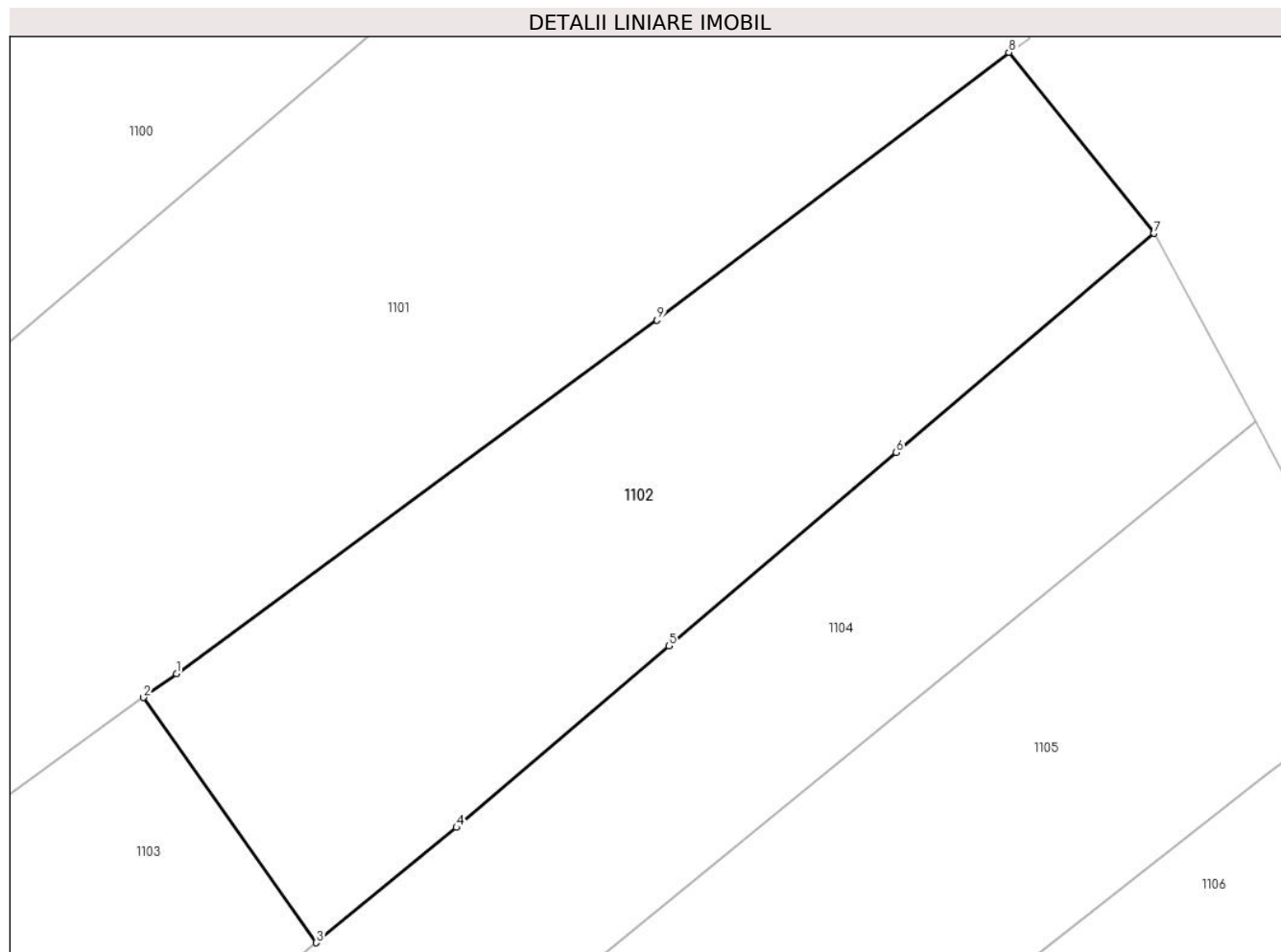
Inscrieri privind dezmembramintele dreptului de proprietate, drepturi reale de garanție și sarcini	Referințe
NU SUNT	

## Anexa Nr. 1 La Partea I

## Teren

Nr cadastral	Suprafața (mp)*	Observații / Referințe
	900	Imobilul s-a format din o parte a PF 446, 460/1 a comunei cadastrale Vatra Moldovitei.

\* Suprafața este determinată în planul de proiecție Stereo 70.



## Date referitoare la teren

Crt	Categorie folosință	Intra vilan	Suprafața (mp)	Tarla	Parcelă	Nr. topo	Observații / Referințe
1	faneata	DA	900	-	-	-	

## Lungime Segmente

1) Valorile lungimilor segmentelor sunt obținute din proiecție în plan.

Punct început	X / Y	Punct sfârșit	X / Y	Lungime segment (** (m)
1	544.287,764 682.745,177	2	544.285,918 682.743,845	2.276
2	544.285,918 682.743,845	3	544.295,594 682.730,13	16.785
3	544.295,594 682.730,13	4	544.303,434 682.736,575	10.149
4	544.303,434 682.736,575	5	544.315,306 682.746,722	15.617
5	544.315,306 682.746,722	6	544.328,02 682.757,545	16.697



Punct început	X / Y	Punct sfârșit	X / Y	Lungime segment (** (m)
6	544.328,02 682.757,545	7	544.342,432 682.769,792	18.913
7	544.342,432 682.769,792	8	544.334,317 682.779,913	12.973
8	544.334,317 682.779,913	9	544.314,646 682.764,934	24.725
9	544.314,646 682.764,934	1	544.287,764 682.745,177	33.361

\*\* Lungimile segmentelor sunt determinate în planul de proiecție Stereo 70 și sunt rotunjite la 1 milimetru.

\*\*\* Distanța dintre puncte este formată din segmente cumulate ce sunt mai mici decât valoarea 1 milimetru.



**DATE DESPRE IMOBILUL NR. 1103**

Oficiul de Cadastru și Publicitate Imobiliară SUCEAVA  
 Biroul de Cadastru și Publicitate Imobiliară Campulung Moldovenesc

**A. Partea I. Descrierea imobilului**

TEREN Intravilan

Adresa: Loc. Vatra Moldovitei, Nr. 647, Jud. Suceava

Nr. Crt	Nr cadastral Nr. topografic	Suprafața* (mp)	Observații / Referințe
A1		1.731	Sector cadastral:53 Teren neimprejmuit; Imobilul s-a format din o parte a PF 452/1,461 a comunei cadastrale Vatra Moldoviței.

**Construcții**

Crt	Nr cadastral Nr. topografic	Adresa	Observații / Referințe
A1.1		Loc. Vatra Moldovitei, Nr. 647, Jud. Suceava	Nr. niveluri:1; S. construita la sol:94 mp; Locuință.
A1.2		Loc. Vatra Moldovitei, Nr. 647, Jud. Suceava	Nr. niveluri:1; S. construita la sol:31 mp; Anexă.

**B. Partea II. Proprietari și acte**

Inscrieri privitoare la dreptul de proprietate și alte drepturi reale		Referințe
/		
Act Normativ nr. 7, din 13/03/1996 emis de PARLAMENTUL ROMANIEI;		
B1	Intabulare, drept de PROPRIETATE, dobandit prin Lege, cota actuala 1/1 1) NEIDENTIFICAT NEIDENTIFICAT	A1
Act Administrativ nr. 10654, din 20/11/2024 emis de PRIMĂRIA VATRA MOLDOVIȚEI;		
B2	Se notează posesia faptică. 1) FORMITE PETRUȚA-CORNELIA 2) NEGURĂ IONELA-GABRIELA 3) NEGURĂ MĂRIOARA-ALINA	A1
Act Administrativ nr. 7469, din 07/08/2024 emis de PRIMĂRIA VATRA MOLDOVIȚEI;		
B3	Intabulare, drept de PROPRIETATE, dobandit prin Lege, cota actuala 1/1 1) FORMITE PETRUȚA-CORNELIA 2) NEGURĂ IONELA-GABRIELA 3) NEGURĂ MĂRIOARA-ALINA	A1.1, A1.2

**C. Partea III. SARCINI .**

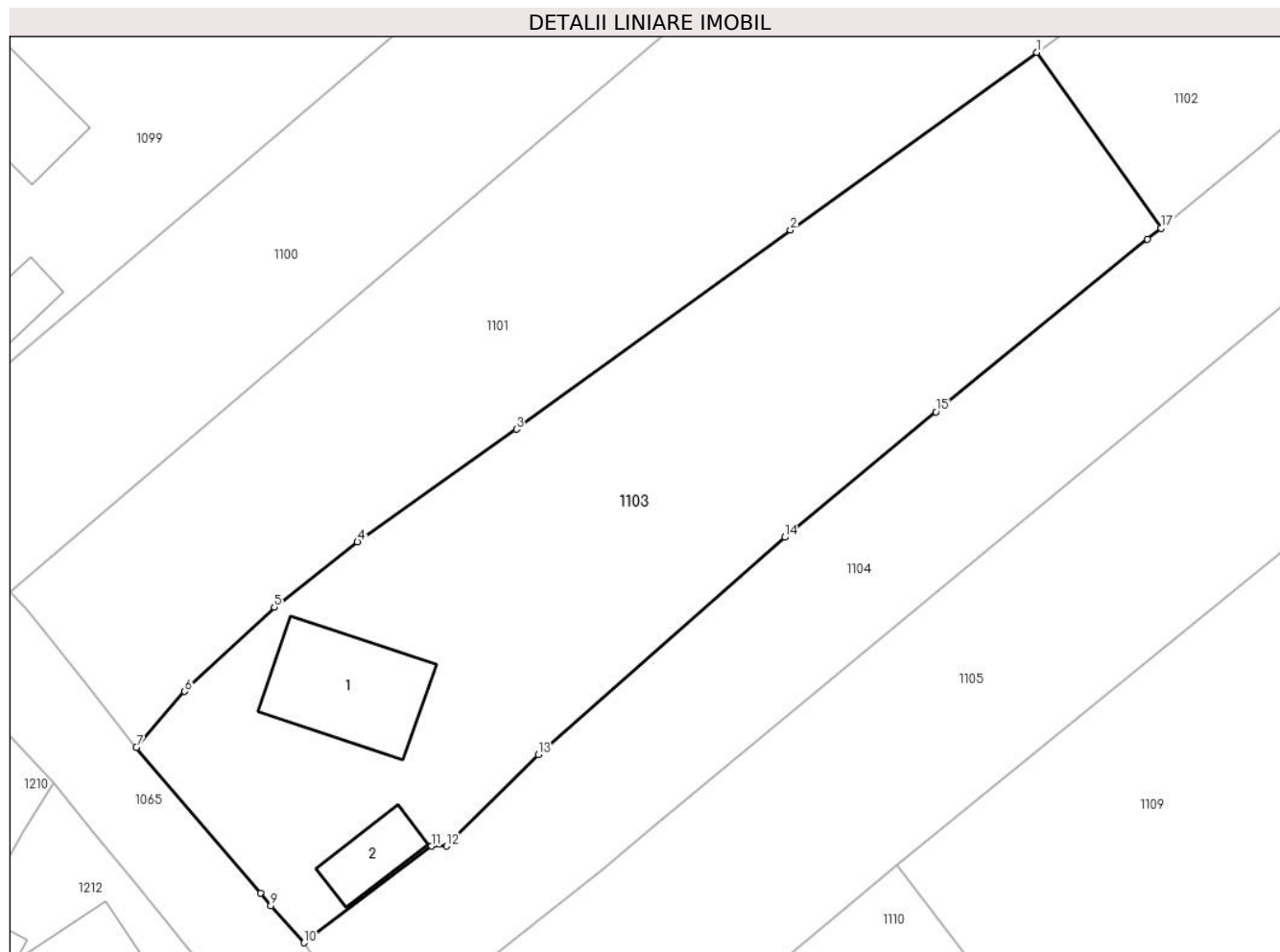
Inscrieri privind dezmembramintele dreptului de proprietate, drepturi reale de garanție și sarcini	Referințe
NU SUNT	

## Anexa Nr. 1 La Partea I

## Teren

Nr cadastral	Suprafața (mp)*	Observații / Referințe
	1.731	Imobilul s-a format din o parte a PF 452/1,461 a comunei cadastrale Vatra Moldovitei.

\* Suprafața este determinată în planul de proiecție Stereo 70.



## Date referitoare la teren

Crt	Categorie folosință	Intra vilan	Suprafața (mp)	Tarla	Parcelă	Nr. topo	Observații / Referințe
1	curți construcții	DA	511	-	-	-	
2	faneata	DA	1.220	-	-	-	

## Date referitoare la construcții

Crt	Număr	Destinație construcție	Supraf. (mp)	Situație juridică	Observații / Referințe
A1.1		construcții de locuințe	94	Cu acte	Nr. niveluri:1; S. construita la sol:94 mp; Locuință.
A1.2		construcții anexa	31	Cu acte	Nr. niveluri:1; S. construita la sol:31 mp; Anexă.

## Lungime Segmente

1) Valorile lungimilor segmentelor sunt obținute din proiecție în plan.

Punct început	X / Y	Punct sfârșit	X / Y	Lungime segment (** (m)
1	544.285,918 682.743,845	2	544.266,703 682.729,986	23.692
2	544.266,703 682.729,986	3	544.245,318 682.714,453	26.431

Punct început	X / Y	Punct sfârșit	X / Y	Lungime segment (** (m)
3	544.245,318 682.714,453	4	544.232,919 682.705,653	15.204
4	544.232,919 682.705,653	5	544.226,433 682.700,565	8.244
5	544.226,433 682.700,565	6	544.219,447 682.693,995	9.59
6	544.219,447 682.693,995	7	544.215,674 682.689,624	5.774
7	544.215,674 682.689,624	8	544.225,349 682.678,256	14.928
8	544.225,349 682.678,256	9	544.226,164 682.677,291	1.263
9	544.226,164 682.677,291	10	544.228,764 682.674,398	3.89
10	544.228,764 682.674,398	11	544.238,69 682.681,927	12.458
11	544.238,69 682.681,927	12	544.239,853 682.681,928	1.163
12	544.239,853 682.681,928	13	544.247,014 682.689,061	10.107
13	544.247,014 682.689,061	14	544.266,241 682.706,018	25.636
14	544.266,241 682.706,018	15	544.278,048 682.715,799	15.332
15	544.278,048 682.715,799	16	544.294,55 682.729,272	21.303
16	544.294,55 682.729,272	17	544.295,594 682.730,13	1.351
17	544.295,594 682.730,13	1	544.285,918 682.743,845	16.785

\*\* Lungimile segmentelor sunt determinate în planul de proiecție Stereo 70 și sunt rotunjite la 1 milimetru.

\*\*\* Distanța dintre puncte este formată din segmente cumulate ce sunt mai mici decât valoarea 1 milimetru.



**DATE DESPRE IMOBILUL NR. 1104**

Oficiul de Cadastru și Publicitate Imobiliară SUCEAVA  
Biroul de Cadastru și Publicitate Imobiliară Campulung Moldovenesc

**A. Partea I. Descrierea imobilului**

TEREN Intravilan

Adresa: Loc. Vatra Moldovitei, Jud. Suceava

Nr. Crt	Nr cadastral Nr. topografic	Suprafața* (mp)	Observații / Referințe
A1		1.577	Sector cadastral:53 Teren neimprejmuit; Imobilul s-a format din o parte a PF 446,460/1,452/1 a comunei cadastrale Vatra Moldoviței.

**B. Partea II. Proprietari și acte**

Inscrieri privitoare la dreptul de proprietate și alte drepturi reale		Referințe
/		
Act Normativ nr. 7, din 13/03/1996 emis de PARLAMENTUL ROMANIEI;		
B1	Intabulare, drept de PROPRIETATE, dobândit prin Lege, cota actuala 1/1 1) NEIDENTIFICAT NEIDENTIFICAT	A1
Act Administrativ nr. 10713, din 20/11/2024 emis de PRIMĂRIA VATRA MOLDOVIȚEI;		
B2	Se notează posesia faptică. 1) NIGA SIMPRONE-VASILE	A1

**C. Partea III. SARCINI .**

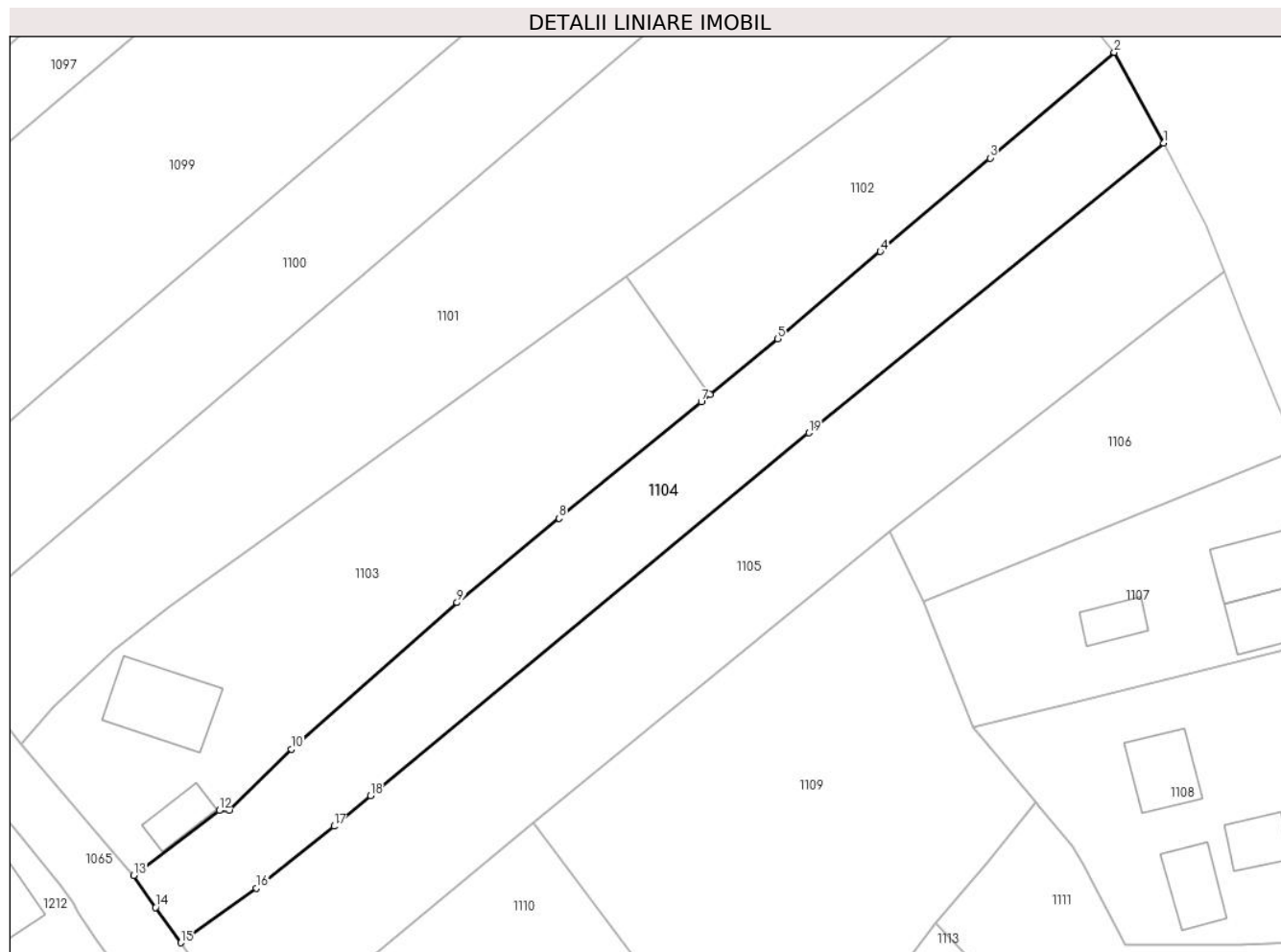
Inscrieri privind dezmembramintele dreptului de proprietate, drepturi reale de garanție și sarcini	Referințe
NU SUNT	

## Anexa Nr. 1 La Partea I

## Teren

Nr cadastral	Suprafața (mp)*	Observații / Referințe
	1.577	Imobilul s-a format din o parte a PF 446,460/1,452/1 a comunei cadastrale Vatra Moldovitei.

\* Suprafața este determinată în planul de proiecție Stereo 70.



## Date referitoare la teren

Crt	Categorie folosință	Intra vilan	Suprafața (mp)	Tarla	Parcelă	Nr. topo	Observații / Referințe
1	faneata	DA	1.577	-	-	-	

## Lungime Segmente

1) Valorile lungimilor segmentelor sunt obținute din proiecție în plan.

Punct început	X / Y	Punct sfârșit	X / Y	Lungime segment (** (m)
1	544.348,149 682.759,274	2	544.342,432 682.769,792	11.971
2	544.342,432 682.769,792	3	544.328,02 682.757,545	18.913
3	544.328,02 682.757,545	4	544.315,306 682.746,722	16.697
4	544.315,306 682.746,722	5	544.303,434 682.736,575	15.617
5	544.303,434 682.736,575	6	544.295,594 682.730,13	10.149



Punct început	X / Y	Punct sfârșit	X / Y	Lungime segment (** (m)
6	544.295,594 682.730,13	7	544.294,55 682.729,272	1.351
7	544.294,55 682.729,272	8	544.278,048 682.715,799	21.303
8	544.278,048 682.715,799	9	544.266,241 682.706,018	15.332
9	544.266,241 682.706,018	10	544.247,014 682.689,061	25.636
10	544.247,014 682.689,061	11	544.239,853 682.681,928	10.107
11	544.239,853 682.681,928	12	544.238,69 682.681,927	1.163
12	544.238,69 682.681,927	13	544.228,764 682.674,398	12.458
13	544.228,764 682.674,398	14	544.231,288 682.670,688	4.487
14	544.231,288 682.670,688	15	544.234,213 682.666,605	5.023
15	544.234,213 682.666,605	16	544.242,986 682.672,914	10.806
16	544.242,986 682.672,914	17	544.251,99 682.680,1	11.52
17	544.251,99 682.680,1	18	544.256,208 682.683,668	5.525
18	544.256,208 682.683,668	19	544.307,014 682.725,701	65.94
19	544.307,014 682.725,701	1	544.348,149 682.759,274	53.096

\*\* Lungimile segmentelor sunt determinate în planul de proiecție Stereo 70 și sunt rotunjite la 1 milimetru.

\*\*\* Distanța dintre puncte este formată din segmente cumulate ce sunt mai mici decât valoarea 1 milimetru.



**DATE DESPRE IMOBILUL NR. 1105**

Oficiul de Cadastru și Publicitate Imobiliară SUCEAVA  
 Biroul de Cadastru și Publicitate Imobiliară Campulung Moldovenesc

**A. Partea I. Descrierea imobilului**

TEREN Intravilan

Nr. CF vechi:1777

Adresa: Loc. Vatra Moldovitei, Jud. Suceava

Nr. Crt	Nr cadastral Nr. topografic	Suprafața* (mp)	Observații / Referințe
A1	30915	2.168	Sector cadastral:53 Teren neimprejmuit;

**B. Partea II. Proprietari și acte**

Inscrieri privitoare la dreptul de proprietate și alte drepturi reale		Referințe
<b>12138 / 22/11/2011</b>		
Act Notarial nr. 2345, din 18/11/2011 emis de BNP DORINA ROTARU;		
B2	Intabulare, drept de PROPRIETATE, dobandit prin Conventie, cota actuala 1/1 1) KLEIN DEDE, ,sot 2) KLEIN INGRID-ADINA, , sotie	A1

**C. Partea III. SARCINI .**

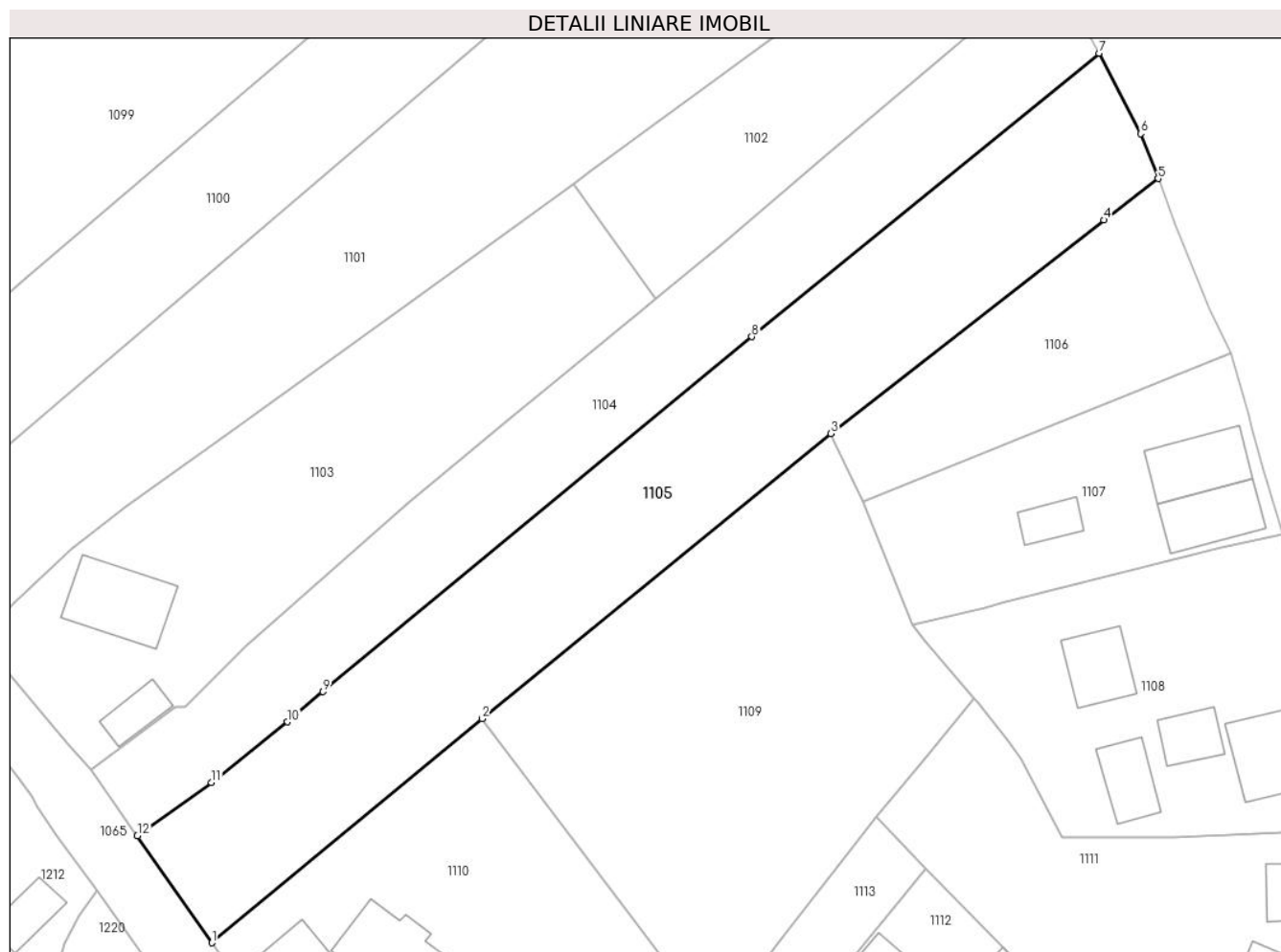
Inscrieri privind dezmembramintele dreptului de proprietate, drepturi reale de garanție și sarcini	Referințe
NU SUNT	

## Anexa Nr. 1 La Partea I

## Teren

Nr cadastral	Suprafața (mp)*	Observații / Referințe
30915	2.168	

\* Suprafața este determinată în planul de proiecție Stereo 70.



## Date referitoare la teren

Crt	Categorie folosință	Intravilan	Suprafața (mp)	Tarla	Parcelă	Nr. topo	Observații / Referințe
1	faneata	DA	2.168	-	-	-	

## Lungime Segmente

1) Valorile lungimilor segmentelor sunt obținute din proiecție în plan.

Punct început	X / Y	Punct sfârșit	X / Y	Lungime segment (** (m)
1	544.243,04 682.653,947	2	544.275,041 682.680,485	41.573
2	544.275,041 682.680,485	3	544.316,396 682.714,256	53.392
3	544.316,396 682.714,256	4	544.348,719 682.739,53	41.031
4	544.348,719 682.739,53	5	544.355,143 682.744,448	8.09
5	544.355,143 682.744,448	6	544.353,088 682.749,75	5.686

Punct început	X / Y	Punct sfârșit	X / Y	Lungime segment (** (m)
6	544.353,088 682.749,75	7	544.348,149 682.759,274	10.728
7	544.348,149 682.759,274	8	544.307,014 682.725,701	53.096
8	544.307,014 682.725,701	9	544.256,208 682.683,668	65.94
9	544.256,208 682.683,668	10	544.251,99 682.680,1	5.525
10	544.251,99 682.680,1	11	544.242,986 682.672,914	11.52
11	544.242,986 682.672,914	12	544.234,213 682.666,605	10.806
12	544.234,213 682.666,605	1	544.243,04 682.653,947	15.432

\*\* Lungimile segmentelor sunt determinate în planul de proiecție Stereo 70 și sunt rotunjite la 1 milimetru.

\*\*\* Distanța dintre puncte este formată din segmente cumulate ce sunt mai mici decât valoarea 1 milimetru.



**DATE DESPRE IMOBILUL NR. 1106**

Oficiul de Cadastru și Publicitate Imobiliară SUCEAVA  
 Biroul de Cadastru și Publicitate Imobiliară Campulung Moldovenesc

**A. Partea I. Descrierea imobilului**

TEREN Intravilan

Adresa: Loc. Vatra Moldovitei, Jud. Suceava

Nr. Crt	Nr cadastral Nr. topografic	Suprafața* (mp)	Observații / Referințe
A1		738	Sector cadastral:53 Teren neimprejmuit; Imobilul s-a format din o parte a PF 453/2,453/1 a comunei cadastrale Vatra Moldoviței.

**B. Partea II. Proprietari și acte**

Inscrieri privitoare la dreptul de proprietate și alte drepturi reale	Referințe
/	
Act Normativ nr. 7, din 13/03/1996 emis de PARLAMENTUL ROMANIEI;	
B1	A1
Intabulare, drept de PROPRIETATE, dobândit prin Lege, cota actuala 1/1 1) NEIDENTIFICAT NEIDENTIFICAT	
Act Administrativ nr. 10480, din 14/11/2024 emis de PRIMĂRIA VATRA MOLDOVIȚEI;	
B2	A1
Se notează posesia faptică. 1) KLEIN DEDE	

**C. Partea III. SARCINI .**

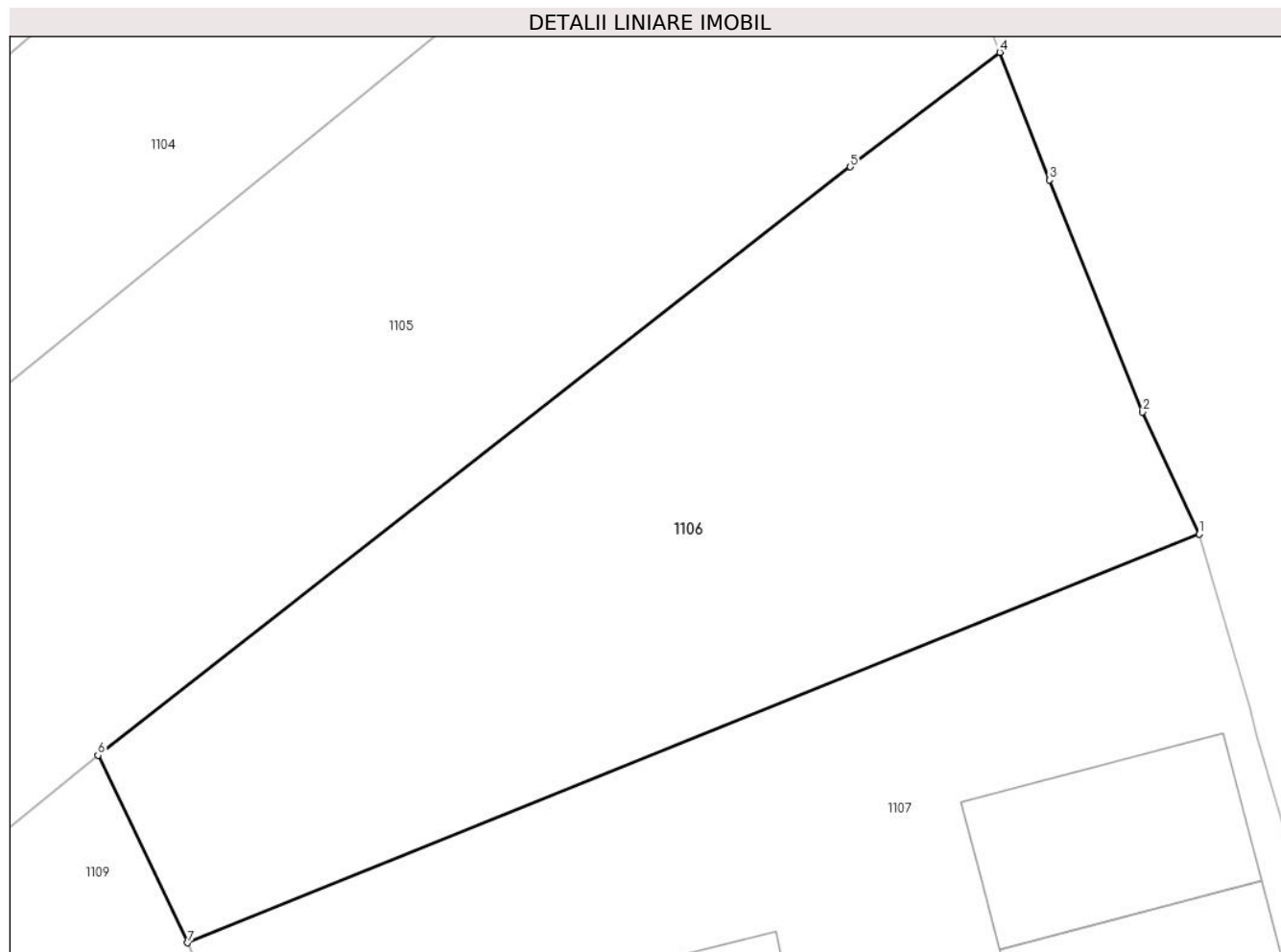
Inscrieri privind dezmembramintele dreptului de proprietate, drepturi reale de garanție și sarcini	Referințe
NU SUNT	

## Anexa Nr. 1 La Partea I

## Teren

Nr cadastral	Suprafața (mp)*	Observații / Referințe
	738	Imobilul s-a format din o parte a PF 453/2,453/1 a comunei cadastrale Vatra Moldovitei.

\* Suprafața este determinată în planul de proiecție Stereo 70.



## Date referitoare la teren

Crt	Categorie folosință	Intra vilan	Suprafața (mp)	Tarla	Parcelă	Nr. topo	Observații / Referințe
1	faneata	DA	738	-	-	-	

## Lungime Segmente

1) Valorile lungimilor segmentelor sunt obținute din proiecție în plan.

Punct început	X / Y	Punct sfârșit	X / Y	Lungime segment (** (m)
1	544.363,713 682.723,754	2	544.361,277 682.728,997	5.781
2	544.361,277 682.728,997	3	544.357,266 682.738,968	10.748
3	544.357,266 682.738,968	4	544.355,143 682.744,448	5.877
4	544.355,143 682.744,448	5	544.348,719 682.739,53	8.09
5	544.348,719 682.739,53	6	544.316,396 682.714,256	41.031



Punct început	X / Y	Punct sfârșit	X / Y	Lungime segment (** (m)
6	544.316,396 682.714,256	7	544.320,253 682.706,202	8.93
7	544.320,253 682.706,202	1	544.363,713 682.723,754	46.871

\*\* Lungimile segmentelor sunt determinate în planul de proiecție Stereo 70 și sunt rotunjite la 1 milimetru.

\*\*\* Distanța dintre puncte este formată din segmente cumulate ce sunt mai mici decât valoarea 1 milimetru.



**DATE DESPRE IMOBILUL NR. 1107**

Oficiul de Cadastru și Publicitate Imobiliară SUCEAVA  
Biroul de Cadastru și Publicitate Imobiliară Campulung Moldovenesc

**A. Partea I. Descrierea imobilului**

TEREN Intravilan

Nr. CF vechi:942

Adresa: Loc. Vatra Moldovitei, Jud. Suceava

Nr. Crt	Nr cadastral Nr. topografic	Suprafața* (mp)	Observații / Referințe
A1	30986	Din acte: 817 Masurata: 869	Sector cadastral:53 Teren imprejmuit;

**Construcții**

Crt	Nr cadastral Nr. topografic	Adresa	Observații / Referințe
A1.1	30986-C1	Loc. Vatra Moldovitei, Jud. Suceava	Nr. niveluri:2; S. construita la sol:76 mp; Locuință P+1.
A1.2	30986-C2	Loc. Vatra Moldovitei, Jud. Suceava	Nr. niveluri:2; S. construita la sol:71 mp; Locuință P+1.
A1.3		Loc. Vatra Moldovitei, Jud. Suceava	Nr. niveluri:1; S. construita la sol:29 mp; Anexă.

**B. Partea II. Proprietari și acte**

Inscrieri privitoare la dreptul de proprietate și alte drepturi reale		Referințe
<b>1224 / 18/04/2007</b>		
Act Notarial nr. 765, din 12/04/2007 emis de BNP ROTARU NICOLAI;		
B2	Intabulare, drept de PROPRIETATEca bun comun, dobandit prin Conventie, cota actuala 1/2 1) CENAC FLORIN, Lipsă CNP proprietar. 2) CENAC RODICA, Lipsă CNP proprietar.	A1, A1.1, A1.2
<b>416 / 18/01/2012</b>		
Act Notarial nr. 59, din 16/01/2012 emis de BNP HORIA ILIE SCRABA;		
B3	Intabulare, drept de PROPRIETATE, dobandit prin Conventie, cota actuala 1/2 1) NITA DUTA 2) NITA IOAN	A1, A1.1, A1.2
/		
Act Administrativ nr. 7469, din 07/08/2024 emis de PRIMĂRIA VATRA MOLDOVIȚEI;		
B4	Intabulare, drept de PROPRIETATE, dobandit prin Lege, cota actuala 1/1 1) CENAC FLORIN, Lipsă CNP proprietar. 2) CENAC RODICA, Lipsă CNP proprietar. 3) NITA DUTA 4) NITA IOAN	A1.3

**C. Partea III. SARCINI**

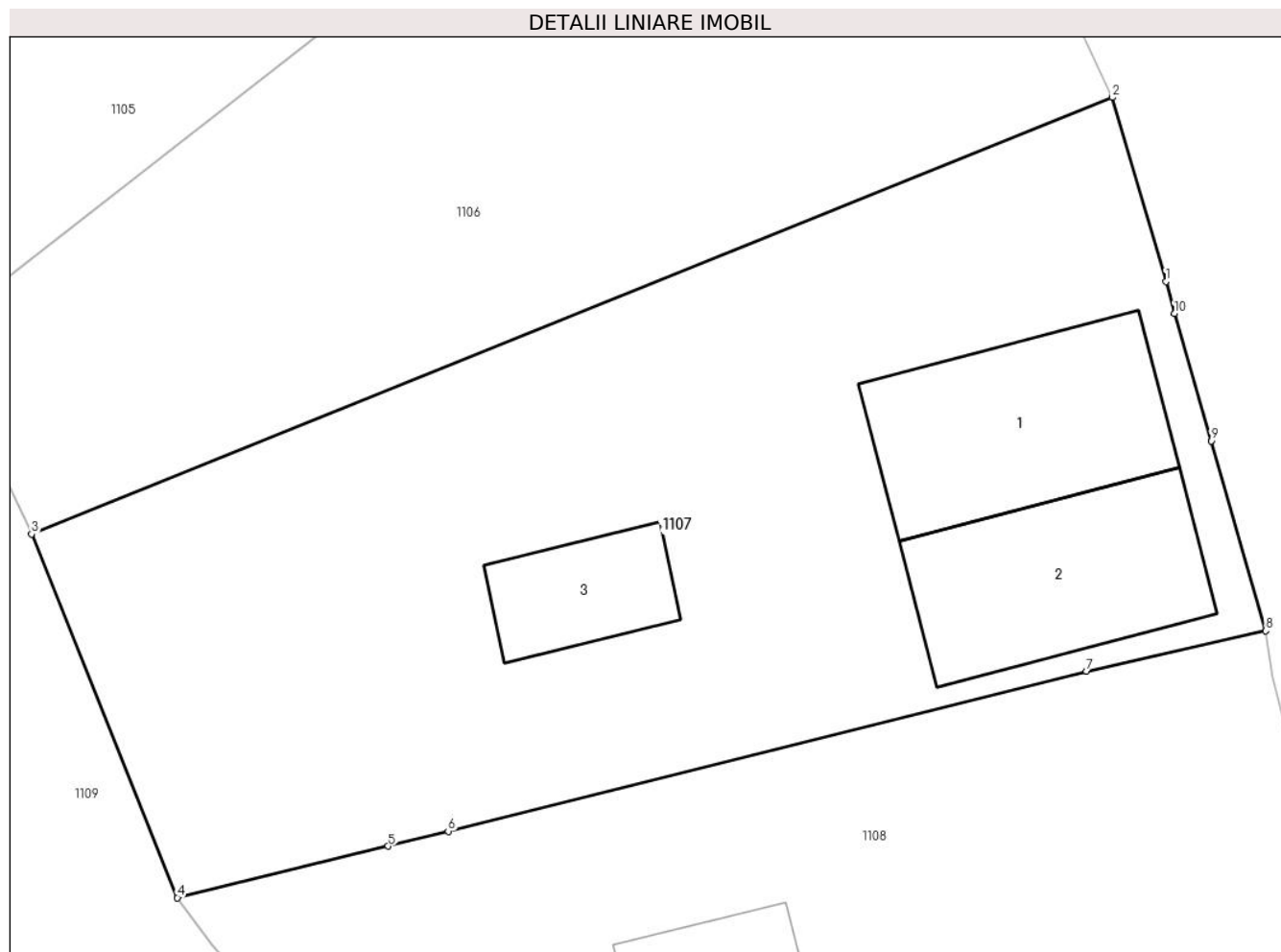
Inscrieri privind dezmembramintele dreptului de proprietate, drepturi reale de garanție și sarcini		Referințe
<b>1224 / 18/04/2007</b>		
Act Notarial nr. 765, din 12/04/2007 emis de BNP ROTARU NICOLAI;		
C1	Intabulare, drept de PRIVILEGIU IMOBILIAR, Valoare:20000 RON 1) TOLOS MARIA	A1, A1.1, A1.2

## Anexa Nr. 1 La Partea I

## Teren

Nr cadastral	Suprafața (mp)*	Observații / Referințe
30986	Din acte: 817 Masurata: 869	

\* Suprafața este determinată în planul de proiecție Stereo 70.



## Date referitoare la teren

Crt	Categorie folosință	Intra vilan	Suprafața (mp)	Tarla	Parcelă	Nr. topo	Observații / Referințe
1	arabil	DA	464	-	-	-	top.459/7
2	curți constructii	DA	405	-	-	-	top.464

## Date referitoare la construcții

Crt	Număr	Destinație construcție	Supraf. (mp)	Situație juridică	Observații / Referințe
A1.1	30986-C1	construcții de locuințe	76	Cu acte	Nr. niveluri:2; S. construita la sol:76 mp; Locuință P+1.
A1.2	30986-C2	construcții anexa	71	Cu acte	Nr. niveluri:2; S. construita la sol:71 mp; Locuință P+1.
A1.3		construcții anexa	29	Cu acte	Nr. niveluri:1; S. construita la sol:29 mp; Anexă.

## Lungime Segmente

1) Valorile lungimilor segmentelor sunt obținute din proiecție în plan.

Punct început	X / Y	Punct sfârșit	X / Y	Lungime segment (** (m)
1	544.365,861 682.716,351	2	544.363,713 682.723,754	7.708

Punct început	X / Y	Punct sfârșit	X / Y	Lungime segment (** (m)
2	544.363,713 682.723,754	3	544.320,253 682.706,202	46.871
3	544.320,253 682.706,202	4	544.326,111 682.691,578	15.754
4	544.326,111 682.691,578	5	544.334,593 682.693,648	8.731
5	544.334,593 682.693,648	6	544.337,002 682.694,251	2.483
6	544.337,002 682.694,251	7	544.362,671 682.700,682	26.462
7	544.362,671 682.700,682	8	544.369,876 682.702,309	7.386
8	544.369,876 682.702,309	9	544.367,679 682.709,94	7.941
9	544.367,679 682.709,94	10	544.366,196 682.715,066	5.336
10	544.366,196 682.715,066	1	544.365,861 682.716,351	1.328

\*\* Lungimile segmentelor sunt determinate în planul de proiecție Stereo 70 și sunt rotunjite la 1 milimetru.

\*\*\* Distanța dintre puncte este formată din segmente cumulate ce sunt mai mici decât valoarea 1 milimetru.



**DATE DESPRE IMOBILUL NR. 1108**

Oficiul de Cadastru și Publicitate Imobiliară SUCEAVA  
Biroul de Cadastru și Publicitate Imobiliară Campulung Moldovenesc

**A. Partea I. Descrierea imobilului**

TEREN Intravilan

Nr. CF vechi:626

Adresa: Loc. Vatra Moldovitei, Jud. Suceava

Nr. Crt	Nr cadastral Nr. topografic	Suprafața* (mp)	Observații / Referințe
A1	31060	1.250	Sector cadastral:53 Teren neimpregmuit;

**Construcții**

Crt	Nr cadastral Nr. topografic	Adresa	Observații / Referințe
A1.1	31060-C1	Loc. Vatra Moldovitei, Jud. Suceava	Nr. niveluri:2; S. construita la sol:99 mp; Locuință P+1.
A1.2	31060-C2	Loc. Vatra Moldovitei, Jud. Suceava	Nr. niveluri:1; S. construita la sol:50 mp; Anexă.
A1.3	31060-C3	Loc. Vatra Moldovitei, Jud. Suceava	Nr. niveluri:1; S. construita la sol:38 mp; Anexă.
A1.4	31060-C4	Loc. Vatra Moldovitei, Jud. Suceava	Nr. niveluri:1; S. construita la sol:59 mp; Anexă.

**B. Partea II. Proprietari și acte**

Inscrieri privitoare la dreptul de proprietate și alte drepturi reale	Referințe
<b>15297 / 05/12/2016</b>	
Act Notarial nr. 1898, din 29/11/2016 emis de BIN TARAN LILIANA;	
B5	A1, A1.1
Intabulare, drept de PROPRIETATE, ca bun comun, dobandit prin Conventie, cota actuala 1/1	
1) HAUCA IONUȚ	
2) HAUCA MARIANA	
/	
Act Administrativ nr. 7469, din 07/08/2024 emis de PRIMĂRIA VATRA MOLDOVIȚEI;	
B6	A1.2, A1.3, A1.4
Intabulare, drept de PROPRIETATE, dobandit prin Lege, cota actuala 1/1	
1) HAUCA IONUȚ	
2) HAUCA MARIANA	

**C. Partea III. SARCINI .**

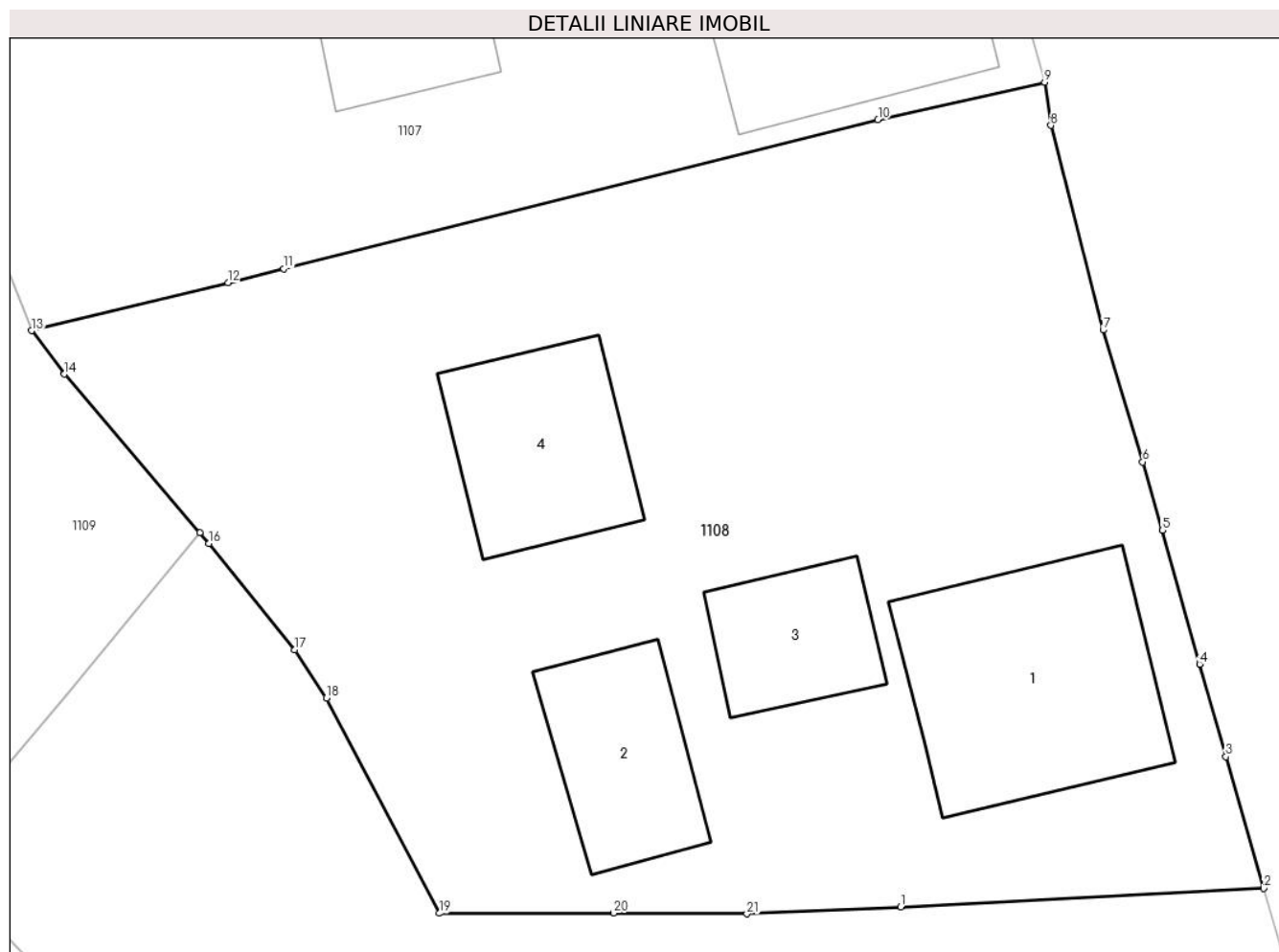
Inscrieri privind dezmembramintele dreptului de proprietate, drepturi reale de garanție și sarcini	Referințe
NU SUNT	

## Anexa Nr. 1 La Partea I

## Teren

Nr cadastral	Suprafața (mp)*	Observații / Referințe
31060	1.250	

\* Suprafața este determinată în planul de proiecție Stereo 70.



## Date referitoare la teren

Crt	Categorie folosință	Intravilan	Suprafața (mp)	Tarla	Parcelă	Nr. topo	Observații / Referințe
1	curți construcții	DA	529	-	-	-	
2	arabil	DA	721	-	-	-	

## Date referitoare la construcții

Crt	Număr	Destinație construcție	Supraf. (mp)	Situație juridică	Observații / Referințe
A1.1	31060-C1	construcții de locuințe	Din acte: 90 Masurata: 99	Cu acte	Nr. niveluri:2; S. construita la sol:99 mp; Locuință P+1.
A1.2	31060-C2	construcții anexa	50	Cu acte	Nr. niveluri:1; S. construita la sol:50 mp; Anexă.
A1.3	31060-C3	construcții anexa	38	Cu acte	Nr. niveluri:1; S. construita la sol:38 mp; Anexă.
A1.4	31060-C4	construcții anexa	59	Cu acte	Nr. niveluri:1; S. construita la sol:59 mp; Anexă.

## Lungime Segmente

1) Valorile lungimilor segmentelor sunt obținute din proiecție în plan.

Punct început	X / Y	Punct sfârșit	X / Y	Lungime segment (** (m)	Punct început	X / Y	Punct sfârșit	X / Y	Lungime segment (** (m)
---------------	-------	---------------	-------	-------------------------	---------------	-------	---------------	-------	-------------------------



Punct început	X / Y	Punct sfârșit	X / Y	Lungime segment (** (m))
1	544.363,651 682.666,696	2	544.379,337 682.667,502	15.707
3	544.377,699 682.673,194	4	544.376,562 682.677,185	4.15
5	544.374,962 682.682,961	6	544.374,105 682.685,914	3.075
7	544.372,394 682.691,607	8	544.370,143 682.700,438	9.113
9	544.369,876 682.702,309	10	544.362,671 682.700,682	7.386
11	544.337,002 682.694,251	12	544.334,593 682.693,648	2.483
13	544.326,111 682.691,578	14	544.327,527 682.689,699	2.353
15	544.333,38 682.682,858	16	544.333,773 682.682,398	0.605
17	544.337,479 682.677,795	18	544.338,85 682.675,727	2.481
19	544.343,718 682.666,424	20	544.351,257 682.666,441	7.539
21	544.357,01 682.666,398	1	544.363,651 682.666,696	6.648

Punct început	X / Y	Punct sfârșit	X / Y	Lungime segment (** (m))
2	544.379,337 682.667,502	3	544.377,699 682.673,194	5.923
4	544.376,562 682.677,185	5	544.374,962 682.682,961	5.994
6	544.374,105 682.685,914	7	544.372,394 682.691,607	5.945
8	544.370,143 682.700,438	9	544.369,876 682.702,309	1.89
10	544.362,671 682.700,682	11	544.337,002 682.694,251	26.462
12	544.334,593 682.693,648	13	544.326,111 682.691,578	8.731
14	544.327,527 682.689,699	15	544.333,38 682.682,858	9.003
16	544.333,773 682.682,398	17	544.337,479 682.677,795	5.909
18	544.338,85 682.675,727	19	544.343,718 682.666,424	10.5
20	544.351,257 682.666,441	21	544.357,01 682.666,398	5.753

\*\* Lungimile segmentelor sunt determinate în planul de proiecție Stereo 70 și sunt rotunjite la 1 milimetru.

\*\*\* Distanța dintre puncte este formată din segmente cumulate ce sunt mai mici decât valoarea 1 milimetru.



**DATE DESPRE IMOBILUL NR. 1109**

Oficiul de Cadastru și Publicitate Imobiliară SUCEAVA  
Biroul de Cadastru și Publicitate Imobiliară Campulung Moldovenesc

**A. Partea I. Descrierea imobilului**

TEREN Intravilan

Adresa: Loc. Vatra Moldovitei, Jud. Suceava

Nr. Crt	Nr cadastral Nr. topografic	Suprafața* (mp)	Observații / Referințe
A1		1.984	Sector cadastral:53 Teren neimprejmuit; Imobilul s-a format din o parte a PF 459/2,459/3 a comunei cadastrale Vatra Moldoviței.

**B. Partea II. Proprietari și acte**

Inscrieri privitoare la dreptul de proprietate și alte drepturi reale	Referințe
/	
Act Normativ nr. 7, din 13/03/1996 emis de PARLAMENTUL ROMANIEI;	
B1	A1
Intabulare, drept de PROPRIETATE, dobândit prin Lege, cota actuala 1/1 1) NEIDENTIFICAT NEIDENTIFICAT	
Act Administrativ nr. 10678, din 20/11/2024 emis de PRIMĂRIA VATRA MOLDOVIȚEI;	
B2	A1
Se notează posesia faptică. 1) KLEIN DEDE	

**C. Partea III. SARCINI .**

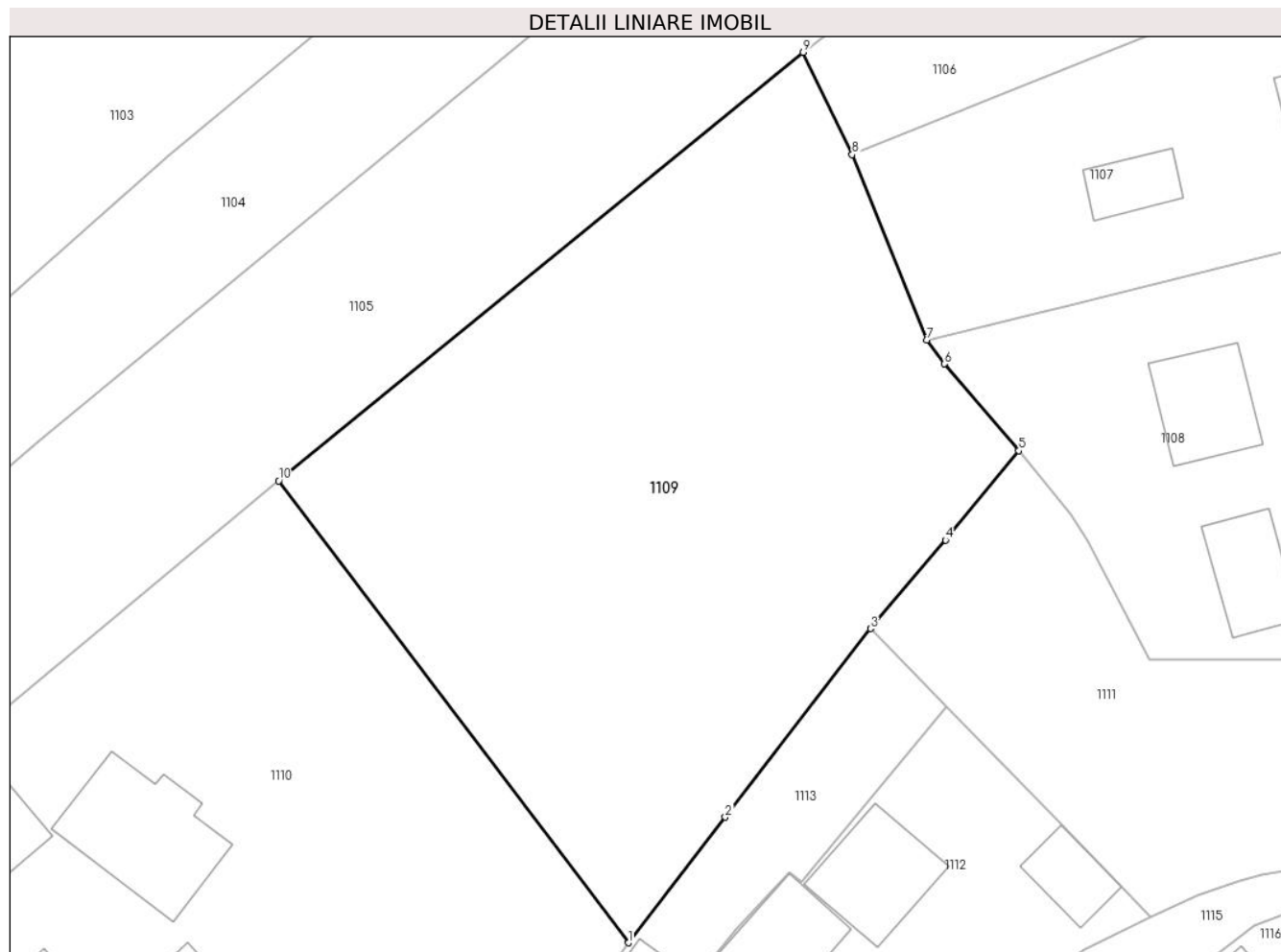
Inscrieri privind dezmembramintele dreptului de proprietate, drepturi reale de garanție și sarcini	Referințe
NU SUNT	

## Anexa Nr. 1 La Partea I

## Teren

Nr cadastral	Suprafața (mp)*	Observații / Referințe
	1.984	Imobilul s-a format din o parte a PF 459/2,459/3 a comunei cadastrale Vatra Moldovitei.

\* Suprafața este determinată în planul de proiecție Stereo 70.



## Date referitoare la teren

Crt	Categorie folosință	Intra vilan	Suprafața (mp)	Tarla	Parcelă	Nr. topo	Observații / Referințe
1	faneata	DA	1.984	-	-	-	

## Lungime Segmente

1) Valorile lungimilor segmentelor sunt obținute din proiecție în plan.

Punct început	X / Y	Punct sfârșit	X / Y	Lungime segment (** (m)
1	544.302,612 682.644,088	2	544.310,246 682.653,993	12.505
2	544.310,246 682.653,993	3	544.321,693 682.668,839	18.747
3	544.321,693 682.668,839	4	544.327,592 682.675,822	9.141
4	544.327,592 682.675,822	5	544.333,38 682.682,858	9.111
5	544.333,38 682.682,858	6	544.327,527 682.689,699	9.003

Punct început	X / Y	Punct sfârșit	X / Y	Lungime segment (** (m)
6	544.327,527 682.689,699	7	544.326,111 682.691,578	2.353
7	544.326,111 682.691,578	8	544.320,253 682.706,202	15.754
8	544.320,253 682.706,202	9	544.316,396 682.714,256	8.93
9	544.316,396 682.714,256	10	544.275,041 682.680,485	53.392
10	544.275,041 682.680,485	1	544.302,612 682.644,088	45.661

\*\* Lungimile segmentelor sunt determinate în planul de proiecție Stereo 70 și sunt rotunjite la 1 milimetru.

\*\*\* Distanța dintre puncte este formată din segmente cumulate ce sunt mai mici decât valoarea 1 milimetru.



**DATE DESPRE IMOBILUL NR. 1110**

Oficiul de Cadastru și Publicitate Imobiliară SUCEAVA  
Biroul de Cadastru și Publicitate Imobiliară Campulung Moldovenesc

**A. Partea I. Descrierea imobilului**

TEREN Intravilan

Nr. CF vechi:1658

Adresa: Loc. Vatra Moldovitei, Nr. 646, Jud. Suceava

Nr. Crt	Nr cadastral Nr. topografic	Suprafața* (mp)	Observații / Referințe
A1	30448	2.102	Sector cadastral:53 Teren neimprijmit;

**Construcții**

Crt	Nr cadastral Nr. topografic	Adresa	Observații / Referințe
A1.1	30448-C1	Loc. Vatra Moldovitei, Nr. 646, Jud. Suceava	Nr. niveluri:2; S. construita la sol:52 mp; Locuință P+M.
A1.2	30448-C2	Loc. Vatra Moldovitei, Nr. 646, Jud. Suceava	Nr. niveluri:2; S. construita la sol:97 mp; Locuință P+1.
A1.3	30448-C3	Loc. Vatra Moldovitei, Nr. 646, Jud. Suceava	Nr. niveluri:1; S. construita la sol:87 mp; Anexă.
A1.4		Loc. Vatra Moldovitei, Nr. 646, Jud. Suceava	Nr. niveluri:1; S. construita la sol:30 mp; Anexă.
A1.5		Loc. Vatra Moldovitei, Nr. 646, Jud. Suceava	Nr. niveluri:1; S. construita la sol:18 mp; Anexă.
A1.6		Loc. Vatra Moldovitei, Nr. 646, Jud. Suceava	Nr. niveluri:1; S. construita la sol:55 mp; Anexă.

**B. Partea II. Proprietari și acte**

Inscrieri privitoare la dreptul de proprietate și alte drepturi reale	Referințe
<b>1946 / 17/12/2003</b>	
Hotarare Judecatoreasca nr. 1274, din 02/10/2003 emis de JUDECATORIA CAMPULUNG MOLD.;	
B1	Intabulare, drept de PROPRIETATE, dobandit prin Hotarare Judecatoreasca, cota actuala 1/1 1) KLEIN DEDE, Lipsă CNP proprietar.
/	
Act Administrativ nr. 7469, din 07/08/2024 emis de PRIMĂRIA VATRA MOLDOVIȚEI;	
B2	Intabulare, drept de PROPRIETATE, dobandit prin Lege, cota actuala 1/1 1) KLEIN DEDE, Lipsă CNP proprietar.

**C. Partea III. SARCINI .**

Inscrieri privind dezmembramintele dreptului de proprietate, drepturi reale de garanție și sarcini	Referințe
NU SUNT	

## Anexa Nr. 1 La Partea I

## Teren

Nr cadastral	Suprafața (mp)*	Observații / Referințe
30448	2.102	

\* Suprafața este determinată în planul de proiecție Stereo 70.



## Date referitoare la teren

Crt	Categorie folosință	Intra vilan	Suprafața (mp)	Tarla	Parcelă	Nr. topo	Observații / Referințe
1	arabil	DA	1.692	-	-	-	top.454
2	curți construcții	DA	410	-	-	-	top.133

## Date referitoare la construcții

Crt	Număr	Destinație construcție	Supraf. (mp)	Situație juridică	Observații / Referințe
A1.1	30448-C1	construcții de locuințe	52	Cu acte	Nr. niveluri:2; S. construită la sol:52 mp; Locuință P+M.
A1.2	30448-C2	construcții anexa	97	Cu acte	Nr. niveluri:2; S. construită la sol:97 mp; Locuință P+1.
A1.3	30448-C3	construcții anexa	87	Cu acte	Nr. niveluri:1; S. construită la sol:87 mp; Anexă.
A1.4		construcții anexa	30	Cu acte	Nr. niveluri:1; S. construită la sol:30 mp; Anexă.
A1.5		construcții anexa	18	Cu acte	Nr. niveluri:1; S. construită la sol:18 mp; Anexă.
A1.6		construcții anexa	55	Cu acte	Nr. niveluri:1; S. construită la sol:55 mp; Anexă.



**Lungime Segmente**

1) Valorile lungimilor segmentelor sunt obținute din proiecție în plan.

Punct început	X / Y	Punct sfârșit	X / Y	Lungime segment (** (m)
1	544.298,75 682.638,543	2	544.302,612 682.644,088	6.757
2	544.302,612 682.644,088	3	544.275,041 682.680,485	45.661
3	544.275,041 682.680,485	4	544.243,04 682.653,947	41.573
4	544.243,04 682.653,947	5	544.245,742 682.650,074	4.722
5	544.245,742 682.650,074	6	544.250,04 682.644,944	6.693
6	544.250,04 682.644,944	7	544.252,9 682.641,311	4.624
7	544.252,9 682.641,311	8	544.255,249 682.638,348	3.781
8	544.255,249 682.638,348	9	544.255,849 682.637,59	0.967
9	544.255,849 682.637,59	10	544.261,855 682.630,6	9.216
10	544.261,855 682.630,6	11	544.260,72 682.629,472	1.6
11	544.260,72 682.629,472	12	544.265,664 682.623,007	8.139
12	544.265,664 682.623,007	13	544.270,021 682.617,413	7.091
13	544.270,021 682.617,413	14	544.276,294 682.616,17	6.395
14	544.276,294 682.616,17	15	544.283,148 682.614,875	6.975
15	544.283,148 682.614,875	16	544.286,961 682.620,978	7.196
16	544.286,961 682.620,978	17	544.291,356 682.628,013	8.295
17	544.291,356 682.628,013	1	544.298,75 682.638,543	12.867

\*\* Lungimile segmentelor sunt determinate în planul de proiecție Stereo 70 și sunt rotunjite la 1 milimetru.

\*\*\* Distanța dintre puncte este formată din segmente cumulate ce sunt mai mici decât valoarea 1 milimetru.



**DATE DESPRE IMOBILUL NR. 1111**

Oficiul de Cadastru și Publicitate Imobiliară SUCEAVA  
Biroul de Cadastru și Publicitate Imobiliară Campulung Moldovenesc

**A. Partea I. Descrierea imobilului**

TEREN Intravilan

Adresa: Loc. Vatra Moldovitei, Jud. Suceava

Nr. Crt	Nr cadastral Nr. topografic	Suprafața* (mp)	Observații / Referințe
A1	39200	1.127	Sector cadastral:53 Teren imprejmuit;

**Construcții**

Crt	Nr cadastral Nr. topografic	Adresa	Observații / Referințe
A1.1	39200-C1	Loc. Vatra Moldovitei, Jud. Suceava	Nr. niveluri:2; S. construita la sol:64 mp; S. construita desfasurata:128 mp; Casă de locuit cu parter și mansardă, edificată în anul 1968.
A1.2	39200-C2	Loc. Vatra Moldovitei, Jud. Suceava	Nr. niveluri:1; S. construita la sol:16 mp; S. construita desfasurata:16 mp; Șură, edificată în anul 1968.
A1.3	39200-C3	Loc. Vatra Moldovitei, Jud. Suceava	Nr. niveluri:2; S. construita la sol:38 mp; S. construita desfasurata:82 mp; Bucătărie de vară cu parter și mansardă, edificată în anul 1968.
A1.4	39200-C4	Loc. Vatra Moldovitei, Jud. Suceava	Nr. niveluri:1; S. construita la sol:43 mp; S. construita desfasurata:43 mp; Grajd, edificat în anul 1968.

**B. Partea II. Proprietari și acte**

Inscrieri privitoare la dreptul de proprietate și alte drepturi reale	Referințe
/	
Act Notarial nr. 311, din 08/02/2022 emis de B.I.N. ȘCRABA LUMINIȚA ANA MARIA (inscris sub semnatura privata nr 15 din 20.05.2022, emis de Niga Gabriel;act administrativ nr 1038 din 02.02.2022, emis de Primaria comunei Vatra Moldovitei);	
B2	A1
se noteaza transmiterea posesiei imobilului cu nr.cad.39200 , ca bun comun in devalmasie	
1) CHIRUȚ LAZĂR	
2) CHIRUȚ ILEANA-IVELINE	
<b>8599 / 20/05/2022</b>	
Act Administrativ nr. 4872, din 20/05/2022 emis de PRIMARIA COMUNEI VATRA MOLDOVITEI;	
B3	A1.1, A1.2, A1.3, A1.4
Intabulare, drept de PROPRIETATE, dobandit prin Lege, cota actuala 1/1	
1) CHIRUȚ LAZĂR, casatorit	
/	
Act Normativ nr. 7, din 13/03/1996 emis de PARLAMENTUL ROMANIEI;	
B4	A1
Intabulare, drept de PROPRIETATE, dobandit prin Lege, cota actuala 1/1	
1) NEIDENTIFICAT NEIDENTIFICAT	

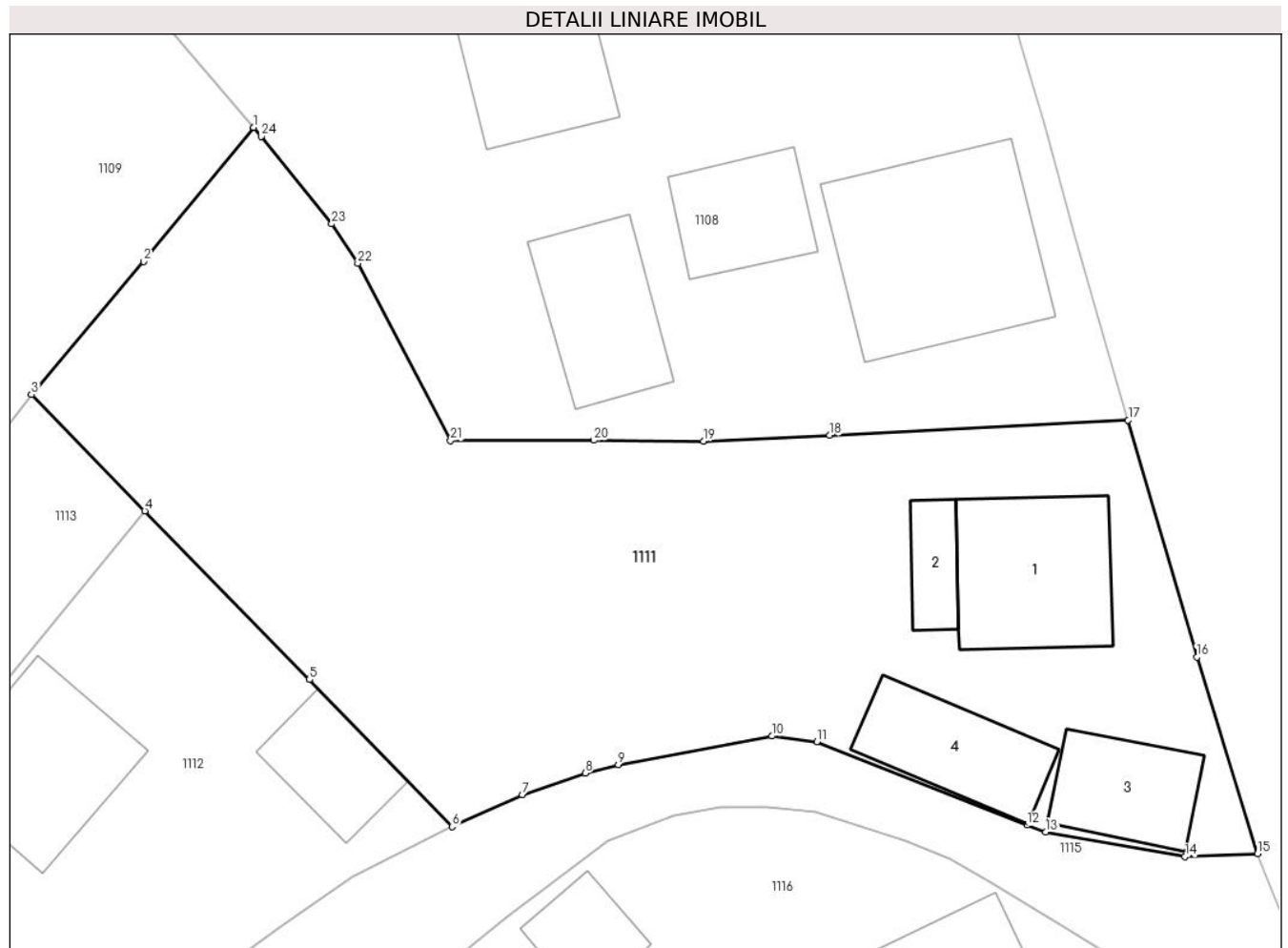
**C. Partea III. SARCINI .**

Inscrieri privind dezmembramintele dreptului de proprietate, drepturi reale de garanție și sarcini	Referințe
NU SUNT	

**Teren**

Nr cadastral	Suprafața (mp)*	Observații / Referințe
39200	1.127	

\* Suprafața este determinată în planul de proiecție Stereo 70.



**Date referitoare la teren**

Crt	Categorie folosință	Intra vilan	Suprafața (mp)	Tarla	Parcelă	Nr. topo	Observații / Referințe
1	curți constructii	DA	377	-	-	-	
2	faneata	DA	750	-	-	-	

**Date referitoare la construcții**

Crt	Număr	Destinație construcție	Supraf. (mp)	Situație juridică	Observații / Referințe
A1.1	39200-C1	construcții de locuințe	64	Cu acte	Nr. niveluri:2; S. construita la sol:64 mp; S. construita desfasurata:128 mp; Casă de locuit cu parter și mansardă, edificată în anul 1968.
A1.2	39200-C2	construcții anexa	16	Cu acte	Nr. niveluri:1; S. construita la sol:16 mp; S. construita desfasurata:16 mp; Șură, edificată în anul 1968.
A1.3	39200-C3	construcții anexa	Din acte: 41 Masurata: 38	Cu acte	Nr. niveluri:2; S. construita la sol:38 mp; S. construita desfasurata:82 mp; Bucătărie de vară cu parter și mansardă, edificată în anul 1968.
A1.4	39200-C4	construcții anexa	43	Cu acte	Nr. niveluri:1; S. construita la sol:43 mp; S. construita desfasurata:43 mp; Grajd, edificat în anul 1968.

## Lungime Segmente

1) Valorile lungimilor segmentelor sunt obținute din proiecție în plan.

Punct început	X / Y	Punct sfârșit	X / Y	Lungime segment (** (m)
1	544.333,38 682.682,858	2	544.327,592 682.675,822	9.111
3	544.321,693 682.668,839	4	544.327,644 682.662,735	8.525
5	544.336,306 682.653,877	6	544.343,804 682.646,16	10.76
7	544.347,498 682.647,835	8	544.350,805 682.648,965	3.495
9	544.352,542 682.649,414	10	544.360,615 682.650,913	8.211
11	544.362,974 682.650,618	12	544.374,019 682.646,235	11.883
13	544.375,017 682.645,873	14	544.382,328 682.644,576	7.425
15	544.386,142 682.644,739	16	544.382,947 682.655,053	10.798
17	544.379,337 682.667,502	18	544.363,651 682.666,696	15.707
19	544.357,01 682.666,398	20	544.351,257 682.666,441	5.753
21	544.343,718 682.666,424	22	544.338,85 682.675,727	10.5
23	544.337,479 682.677,795	24	544.333,773 682.682,398	5.909

Punct început	X / Y	Punct sfârșit	X / Y	Lungime segment (** (m)
2	544.327,592 682.675,822	3	544.321,693 682.668,839	9.141
4	544.327,644 682.662,735	5	544.336,306 682.653,877	12.389
6	544.343,804 682.646,16	7	544.347,498 682.647,835	4.056
8	544.350,805 682.648,965	9	544.352,542 682.649,414	1.794
10	544.360,615 682.650,913	11	544.362,974 682.650,618	2.377
12	544.374,019 682.646,235	13	544.375,017 682.645,873	1.062
14	544.382,328 682.644,576	15	544.386,142 682.644,739	3.817
16	544.382,947 682.655,053	17	544.379,337 682.667,502	12.962
18	544.363,651 682.666,696	19	544.357,01 682.666,398	6.648
20	544.351,257 682.666,441	21	544.343,718 682.666,424	7.539
22	544.338,85 682.675,727	23	544.337,479 682.677,795	2.481
24	544.333,773 682.682,398	1	544.333,38 682.682,858	0.605

\*\* Lungimile segmentelor sunt determinate în planul de proiecție Stereo 70 și sunt rotunjite la 1 milimetru.

\*\*\* Distanța dintre puncte este formată din segmente cumulate ce sunt mai mici decât valoarea 1 milimetru.



**DATE DESPRE IMOBILUL NR. 1112**

Oficiul de Cadastru și Publicitate Imobiliară SUCEAVA  
Biroul de Cadastru și Publicitate Imobiliară Campulung Moldovenesc

**A. Partea I. Descrierea imobilului**

TEREN Intravilan

Adresa: Loc. Vatra Moldovitei, Jud. Suceava

Nr. Crt	Nr cadastral Nr. topografic	Suprafața* (mp)	Observații / Referințe
A1	36950	Din acte: 558 Masurata: 585	Sector cadastral:53 Teren imprejmuit;

**Construcții**

Crt	Nr cadastral Nr. topografic	Adresa	Observații / Referințe
A1.1	36950-C1	Loc. Vatra Moldovitei, Jud. Suceava	Nr. niveluri:2; S. construita la sol:65 mp; S. construita desfasurata:123 mp; Casă de locuit, cu parter și mansardă, edificată în anul 1955.
A1.2	36950-C2	Loc. Vatra Moldovitei, Jud. Suceava	Nr. niveluri:1; S. construita la sol:44 mp; S. construita desfasurata:50 mp; Grajd, edificat în anul 1955.
A1.3		Loc. Vatra Moldovitei, Jud. Suceava	Nr. niveluri:1; S. construita la sol:67 mp; Anexă.
A1.4		Loc. Vatra Moldovitei, Jud. Suceava	Nr. niveluri:1; S. construita la sol:31 mp; Anexă.

**B. Partea II. Proprietari și acte**

Inscrieri privitoare la dreptul de proprietate și alte drepturi reale		Referințe
<b>18851 / 24/11/2022</b>		
Act Notarial nr. contract de donatie nr. 1758, din 23/11/2022 emis de NP CATARGIU TUDOR-MARIAN;		
B5	Intabulare, drept de PROPRIETATE bun propriu, dobandit prin Conventie, cota actuala 1/1 1) ȚIGĂNESCU IOANA-CRISTINA	A1, A1.1, A1.2
/		
Act Administrativ nr. 7469, din 07/08/2024 emis de PRIMĂRIA VATRA MOLDOVIȚEI;		
B6	Intabulare, drept de PROPRIETATE, dobandit prin Lege, cota actuala 1/1 1) ȚIGĂNESCU IOANA-CRISTINA	A1.3, A1.4

**C. Partea III. SARCINI .**

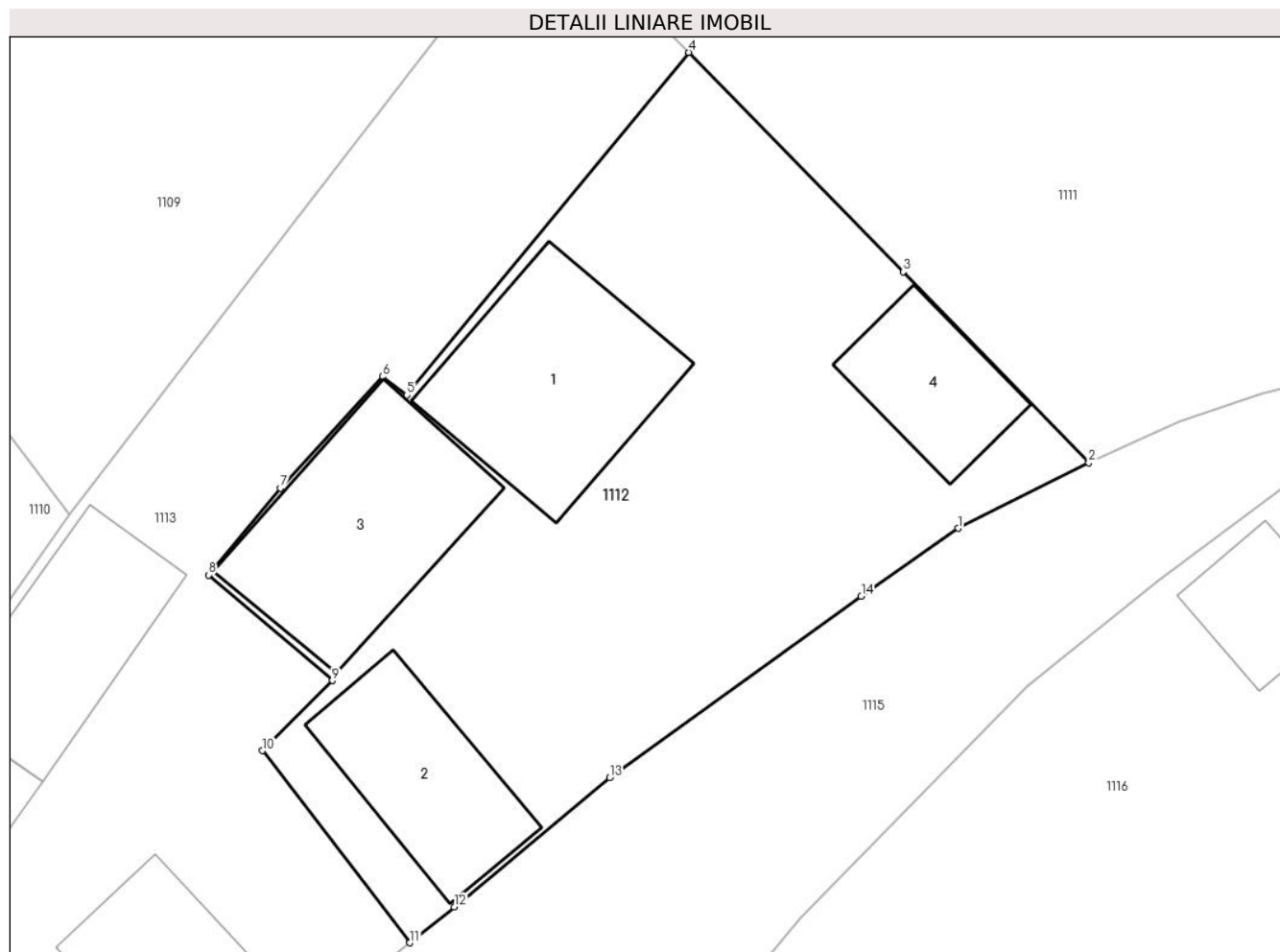
Inscrieri privind dezmembramentele dreptului de proprietate, drepturi reale de garanție și sarcini	Referințe
NU SUNT	

## Anexa Nr. 1 La Partea I

## Teren

Nr cadastral	Suprafața (mp)*	Observații / Referințe
36950	Din acte: 558 Masurata: 585	

\* Suprafața este determinată în planul de proiecție Stereo 70.



## Date referitoare la teren

Crt	Categorie folosință	Intra vilan	Suprafața (mp)	Tarla	Parcelă	Nr. topo	Observații / Referințe
1	curți constructii	DA	429	-	-	-	
2	arabil	DA	156	-	-	-	

## Date referitoare la construcții

Crt	Număr	Destinație construcție	Supraf. (mp)	Situație juridică	Observații / Referințe
A1.1	36950-C1	construcții de locuințe	Din acte: 74 Masurata: 65	Cu acte	Nr. niveluri:2; S. construita la sol:65 mp; S. construita desfasurata:123 mp; Casă de locuit, cu parter și mansardă, edificată în anul 1955.
A1.2	36950-C2	construcții anexa	Din acte: 50 Masurata: 44	Cu acte	Nr. niveluri:1; S. construita la sol:44 mp; S. construita desfasurata:50 mp; Grajd, edificat în anul 1955.
A1.3		construcții anexa	67	Cu acte	Nr. niveluri:1; S. construita la sol:67 mp; Anexă.
A1.4		construcții anexa	31	Cu acte	Nr. niveluri:1; S. construita la sol:31 mp; Anexă.



**Lungime Segmente**

1) Valorile lungimilor segmentelor sunt obținute din proiecție în plan.

Punct început	X / Y	Punct sfârșit	X / Y	Lungime segment (** (m)
1	544.338,529 682.643,518	2	544.343,804 682.646,16	5.9
2	544.343,804 682.646,16	3	544.336,306 682.653,877	10.76
3	544.336,306 682.653,877	4	544.327,644 682.662,735	12.389
4	544.327,644 682.662,735	5	544.316,265 682.648,896	17.916
5	544.316,265 682.648,896	6	544.315,284 682.649,64	1.231
6	544.315,284 682.649,64	7	544.311,152 682.645,133	6.114
7	544.311,152 682.645,133	8	544.308,259 682.641,627	4.545
8	544.308,259 682.641,627	9	544.313,252 682.637,366	6.564
9	544.313,252 682.637,366	10	544.310,434 682.634,534	3.995
10	544.310,434 682.634,534	11	544.316,385 682.626,776	9.778
11	544.316,385 682.626,776	12	544.318,179 682.628,22	2.303
12	544.318,179 682.628,22	13	544.324,459 682.633,441	8.167
13	544.324,459 682.633,441	14	544.334,615 682.640,777	12.528
14	544.334,615 682.640,777	1	544.338,529 682.643,518	4.778

\*\* Lungimile segmentelor sunt determinate în planul de proiecție Stereo 70 și sunt rotunjite la 1 milimetru.

\*\*\* Distanța dintre puncte este formată din segmente cumulate ce sunt mai mici decât valoarea 1 milimetru.



**DATE DESPRE IMOBILUL NR. 1113**

Oficiul de Cadastru și Publicitate Imobiliară SUCEAVA  
Biroul de Cadastru și Publicitate Imobiliară Campulung Moldovenesc

**A. Partea I. Descrierea imobilului**

TEREN Intravilan

Adresa: Loc. Vatra Moldovitei, Jud. Suceava

Nr. Crt	Nr cadastral Nr. topografic	Suprafața* (mp)	Observații / Referințe
A1	31323	716	Sector cadastral:53 Teren neimprejmut;

**Construcții**

Crt	Nr cadastral Nr. topografic	Adresa	Observații / Referințe
A1.1	31323-C1	Loc. Vatra Moldovitei, Jud. Suceava	Nr. niveluri:2; S. construita la sol:131 mp; S. construita desfasurata:252 mp; Casă de locuit cu parter și mansardă, din lemn, edificată în anul 1988, fara lift și fara Certificat de performanță energetică a clădirii
A1.2	31323-C2	Loc. Vatra Moldovitei, Jud. Suceava	Nr. niveluri:1; S. construita la sol:50 mp; S. construita desfasurata:48 mp; Grajd, din lemn, edificat în anul 1988 fara lift și fara Certificat de performanță energetică a clădirii
A1.3	31323-C3	Loc. Vatra Moldovitei, Jud. Suceava	Nr. niveluri:1; S. construita la sol:50 mp; S. construita desfasurata:22 mp; Magazie, din lemn, edificată în anul 1988, fara lift și fara Certificat de performanță energetică a clădirii

**B. Partea II. Proprietari și acte**

Inscrieri privitoare la dreptul de proprietate și alte drepturi reale		Referințe
<b>12079 / 10/09/2020</b>		
Hotarare Judecatoreasca nr. 188, din 15/02/2013 emis de JUDECATORIA CAMPULUNG MOLDOVENESC;		
B2	Intabulare, drept de PROPRIETATE, dobandit prin Hotarare Judecatoreasca, cota actuala 1/1 1) <b>CHIRUȚ IOAN</b>	A1
B3	Intabulare, drept de PROPRIETATE, dobandit prin Hotarare Judecatoreasca, cota actuala 1/2 1) <b>CHIRUȚ IOAN</b> 2) <b>CHIRUȚ VERONICA</b>	A1.1
B4	Intabulare, drept de PROPRIETATE, dobandit prin Hotarare Judecatoreasca, cota actuala 1/1 1) <b>CHIRUȚ IOAN</b> 2) <b>CHIRUȚ VERONICA</b>	A1.2, A1.3
B5	Intabulare, drept de PROPRIETATEcu titlu de cumparare, dobandit prin Hotarare Judecatoreasca, cota actuala 1/2 1) <b>ȚIGĂNESCU VASILE</b> 2) <b>ȚIGĂNESCU ELENA-ANCUȚA</b>	A1.1

**C. Partea III. SARCINI .**

Inscrieri privind dezmembramintele dreptului de proprietate, drepturi reale de garanție și sarcini	Referințe
NU SUNT	

## Anexa Nr. 1 La Partea I

## Teren

Nr cadastral	Suprafața (mp)*	Observații / Referințe
31323	716	

\* Suprafața este determinată în planul de proiecție Stereo 70.



## Date referitoare la teren

Crt	Categorie folosință	Intravilan	Suprafața (mp)	Tarla	Parcelă	Nr. topo	Observații / Referințe
1	curți constructii	DA	499	-	-	-	
2	arabil	DA	217	-	-	-	

## Date referitoare la construcții

Crt	Număr	Destinație construcție	Supraf. (mp)	Situație juridică	Observații / Referințe
A1.1	31323-C1	construcții de locuințe	Din acte: 143 Masurata: 131	Cu acte	Nr. niveluri:2; S. construita la sol:131 mp; S. construita desfasurata:252 mp; Casă de locuit cu parter și mansardă, din lemn, edificată în anul 1988, fara lift și fara Certificat de performanță energetică a clădirii
A1.2	31323-C2	construcții anexa	Din acte: 48 Masurata: 50	Cu acte	Nr. niveluri:1; S. construita la sol:50 mp; S. construita desfasurata:48 mp; Grajd, din lemn, edificat în anul 1988 fara lift și fara Certificat de performanță energetică a clădirii
A1.3	31323-C3	construcții anexa	Din acte: 22 Masurata: 50	Cu acte	Nr. niveluri:1; S. construita la sol:50 mp; S. construita desfasurata:22 mp; Magazie, din lemn, edificată în anul 1988, fara lift și fara Certificat de performanță energetică a clădirii

## Lungime Segmente

1) Valorile lungimilor segmentelor sunt obținute din proiecție în plan.

Punct început	X / Y	Punct sfârșit	X / Y	Lungime segment (** (m)
1	544.291,356 682.628,013	2	544.286,961 682.620,978	8.295
3	544.298,524 682.613,003	4	544.300,476 682.613,613	2.045
5	544.302,064 682.614,471	6	544.303,333 682.615,279	1.504
7	544.305,552 682.617,038	8	544.307,367 682.619,033	2.697
9	544.313,711 682.624,67	10	544.316,385 682.626,776	3.404
11	544.310,434 682.634,534	12	544.313,252 682.637,366	3.995
13	544.308,259 682.641,627	14	544.311,152 682.645,133	4.545
15	544.315,284 682.649,64	16	544.316,265 682.648,896	1.231
17	544.327,644 682.662,735	18	544.321,693 682.668,839	8.525
19	544.310,246 682.653,993	20	544.302,612 682.644,088	12.505
21	544.298,75 682.638,543	1	544.291,356 682.628,013	12.867

Punct început	X / Y	Punct sfârșit	X / Y	Lungime segment (** (m)
2	544.286,961 682.620,978	3	544.298,524 682.613,003	14.046
4	544.300,476 682.613,613	5	544.302,064 682.614,471	1.805
6	544.303,333 682.615,279	7	544.305,552 682.617,038	2.832
8	544.307,367 682.619,033	9	544.313,711 682.624,67	8.487
10	544.316,385 682.626,776	11	544.310,434 682.634,534	9.778
12	544.313,252 682.637,366	13	544.308,259 682.641,627	6.564
14	544.311,152 682.645,133	15	544.315,284 682.649,64	6.114
16	544.316,265 682.648,896	17	544.327,644 682.662,735	17.916
18	544.321,693 682.668,839	19	544.310,246 682.653,993	18.747
20	544.302,612 682.644,088	21	544.298,75 682.638,543	6.757

\*\* Lungimile segmentelor sunt determinate în planul de proiecție Stereo 70 și sunt rotunjite la 1 milimetru.

\*\*\* Distanța dintre puncte este formată din segmente cumulate ce sunt mai mici decât valoarea 1 milimetru.



**DATE DESPRE IMOBILUL NR. 1114**

Oficiul de Cadastru și Publicitate Imobiliară SUCEAVA  
Biroul de Cadastru și Publicitate Imobiliară Campulung Moldovenesc

**A. Partea I. Descrierea imobilului**

TEREN Intravilan

Adresa: Loc. Vatra Moldovitei, Jud. Suceava

Nr. Crt	Nr cadastral Nr. topografic	Suprafața* (mp)	Observații / Referințe
A1		62	Sector cadastral:53 Teren neimprejmuit; Imobilul s-a format din o parte a PF 1394 a comunei cadastrale Vatra Moldoviței.

**B. Partea II. Proprietari și acte**

Inscrieri privitoare la dreptul de proprietate și alte drepturi reale	Referințe
/	
Act Normativ nr. 7, din 13/03/1996 emis de PARLAMENTUL ROMANIEI;	
B1	A1
Intabulare, drept de PROPRIETATE, dobândit prin Lege, cota actuala 1/1 1) NEIDENTIFICAT NEIDENTIFICAT	
Act Administrativ nr. 10461, din 14/11/2024 emis de PRIMĂRIA VATRA MOLDOVIȚEI;	
B2	A1
Se notează posesia faptică. 1) CHIRUȚ IOAN	

**C. Partea III. SARCINI .**

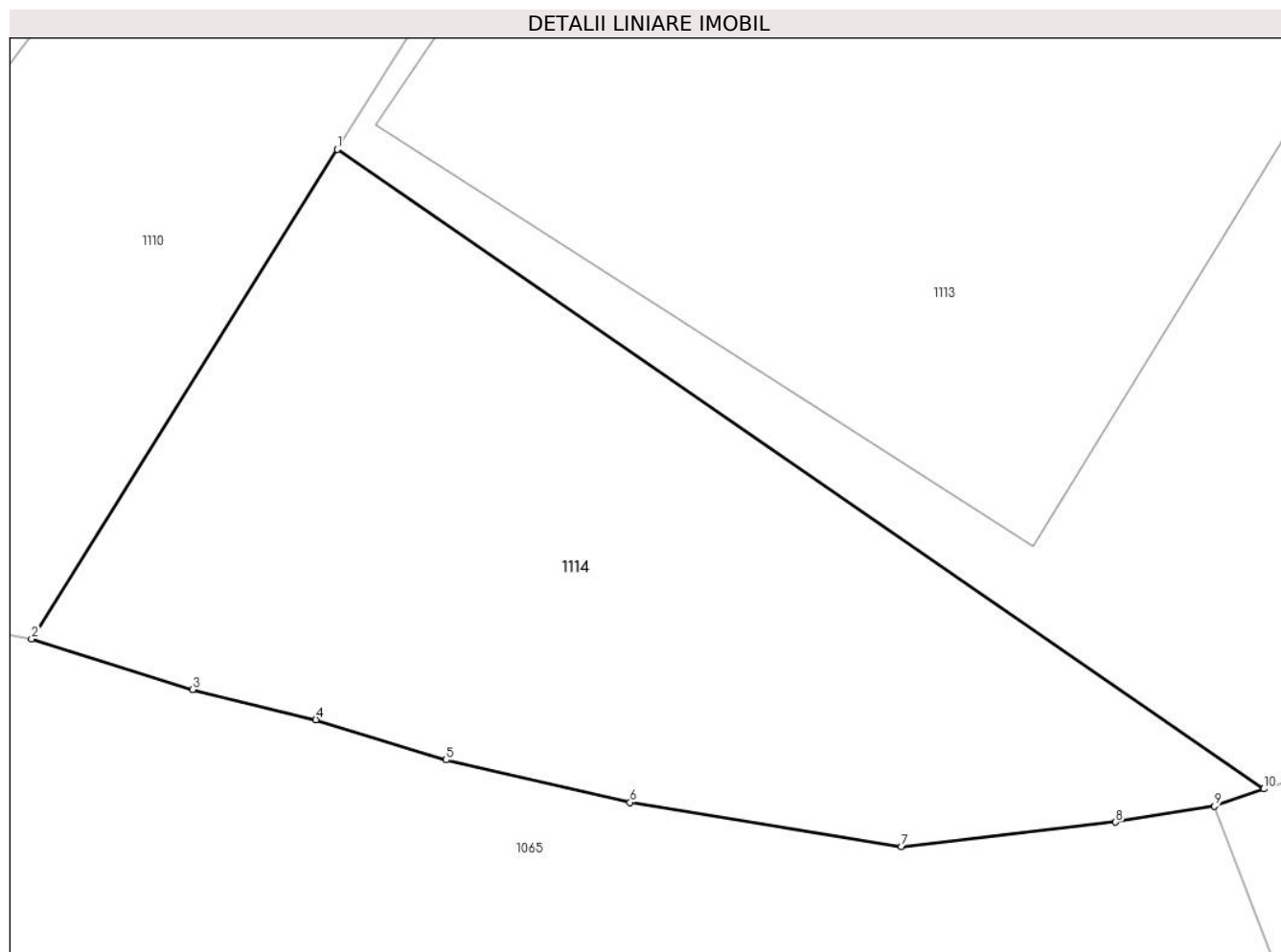
Inscrieri privind dezmembramintele dreptului de proprietate, drepturi reale de garanție și sarcini	Referințe
NU SUNT	

## Anexa Nr. 1 La Partea I

## Teren

Nr cadastral	Suprafața (mp)*	Observații / Referințe
	62	Imobilul s-a format din o parte a PF 1394 a comunei cadastrale Vatra Moldoviței.

\* Suprafața este determinată în planul de proiecție Stereo 70.



## Date referitoare la teren

Crt	Categorie folosință	Intravilan	Suprafața (mp)	Tarla	Parcelă	Nr. topo	Observații / Referințe
1	faneata	DA	62	-	-	-	

## Lungime Segmente

1) Valorile lungimilor segmentelor sunt obținute din proiecție în plan.

Punct început	X / Y	Punct sfârșit	X / Y	Lungime segment (** (m)
1	544.286,961 682.620,978	2	544.283,148 682.614,875	7.196
2	544.283,148 682.614,875	3	544.285,154 682.614,242	2.104
3	544.285,154 682.614,242	4	544.286,696 682.613,865	1.587
4	544.286,696 682.613,865	5	544.288,32 682.613,363	1.7
5	544.288,32 682.613,363	6	544.290,615 682.612,835	2.355



Punct început	X / Y	Punct sfârșit	X / Y	Lungime segment (** (m)
6	544.290,615 682.612,835	7	544.294,003 682.612,282	3.433
7	544.294,003 682.612,282	8	544.296,675 682.612,589	2.69
8	544.296,675 682.612,589	9	544.297,906 682.612,788	1.247
9	544.297,906 682.612,788	10	544.298,524 682.613,003	0.654
10	544.298,524 682.613,003	1	544.286,961 682.620,978	14.046

\*\* Lungimile segmentelor sunt determinate în planul de proiecție Stereo 70 și sunt rotunjite la 1 milimetru.

\*\*\* Distanța dintre puncte este formată din segmente cumulate ce sunt mai mici decât valoarea 1 milimetru.



**DATE DESPRE IMOBILUL NR. 1115**

Oficiul de Cadastru și Publicitate Imobiliară SUCEAVA  
Biroul de Cadastru și Publicitate Imobiliară Campulung Moldovenesc

**A. Partea I. Descrierea imobilului**

TEREN Intravilan

Adresa: Loc. Vatra Moldovitei, Jud. Suceava

Nr. Crt	Nr cadastral Nr. topografic	Suprafața* (mp)	Observații / Referințe
A1	34554	Din acte: 735 Masurata: 734	Sector cadastral:53 Teren neimprejmuit;

**B. Partea II. Proprietari și acte**

Inscrieri privitoare la dreptul de proprietate și alte drepturi reale	Referințe
<b>12212 / 07/08/2014</b>	
Act Administrativ nr. 1357, din 27/12/2001 emis de GUVERNUL ROMÂNIEI (act administrativ nr. 6558/31-07-2014 emis de PRIMARIA COM.VATRA MOLDOVITEI);	
B2	A1
Intabulare, drept de PROPRIETATE, dobandit prin Lege, cota actuala 1/1 1) COMUNA VATRA MOLDOVIȚEI - DOMENIU PUBLIC, CIF:4326680	

**C. Partea III. SARCINI .**

Inscrieri privind dezmembramintele dreptului de proprietate, drepturi reale de garanție și sarcini	Referințe
NU SUNT	

## Anexa Nr. 1 La Partea I

## Teren

Nr cadastral	Suprafața (mp)*	Observații / Referințe
34554	Din acte: 735 Masurata: 734	

\* Suprafața este determinată în planul de proiecție Stereo 70.



## Date referitoare la teren

Crt	Categorie folosință	Intra vilan	Suprafața (mp)	Tarla	Parcelă	Nr. topo	Observații / Referințe
1	drum	DA	734	-	-	-	Drumul vicinal 88 Vatra Moldoviței.

## Lungime Segmente

1) Valorile lungimilor segmentelor sunt obținute din proiecție în plan.

Punct început	X / Y	Punct sfârșit	X / Y	Lungime segment	Punct început	X / Y	Punct sfârșit	X / Y	Lungime segment	Punct început	X / Y	Punct sfârșit	X / Y	Lungime segment
1	544.298,524 682.613,003	2	544.297,906 682.612,788	0.654	2	544.297,906 682.612,788	3	544.301,885 682.602,444	11.083	3	544.301,885 682.602,444	4	544.305,217 682.604,422	3.875
4	544.305,217 682.604,422	5	544.309,436 682.607,338	5.129	5	544.309,436 682.607,338	6	544.308,664 682.608,471	1.371	6	544.308,664 682.608,471	7	544.313,209 682.612,03	5.773
7	544.313,209 682.612,03	8	544.319,403 682.617,095	8.001	8	544.319,403 682.617,095	9	544.324,039 682.620,885	5.988	9	544.324,039 682.620,885	10	544.325,2 682.619,807	1.584
10	544.325,2 682.619,807	11	544.328,856 682.623,821	5.429	11	544.328,856 682.623,821	12	544.332,133 682.627,789	5.146	12	544.332,133 682.627,789	13	544.341,349 682.637,125	13.119
13	544.341,349 682.637,125	14	544.346,599 682.641,403	6.772	14	544.346,599 682.641,403	15	544.351,966 682.645,41	6.698	15	544.351,966 682.645,41	16	544.355,466 682.646,756	3.75

Punct început	X / Y	Punct sfârșit	X / Y	Lungime segment	Punct început	X / Y	Punct sfârșit	X / Y	Lungime segment	Punct început	X / Y	Punct sfârșit	X / Y	Lungime segment
16	544.355,466 682.646,756	17	544.357,924 682.647,155	2.49	17	544.357,924 682.647,155	18	544.360,384 682.647,171	2.46	18	544.360,384 682.647,171	19	544.362,902 682.646,939	2.529
19	544.362,902 682.646,939	20	544.367,661 682.645,4	5.002	20	544.367,661 682.645,4	21	544.369,966 682.644,463	2.488	21	544.369,966 682.644,463	22	544.372,062 682.643,253	2.42
22	544.372,062 682.643,253	23	544.375,897 682.640,912	4.493	23	544.375,897 682.640,912	24	544.381,181 682.637,71	6.178	24	544.381,181 682.637,71	25	544.382,106 682.637,1	1.108
25	544.382,106 682.637,1	26	544.384,613 682.635,987	2.743	26	544.384,613 682.635,987	27	544.389,588 682.632,887	5.862	27	544.389,588 682.632,887	28	544.390,622 682.631,845	1.468
28	544.390,622 682.631,845	29	544.389,544 682.635,694	3.997	29	544.389,544 682.635,694	30	544.388,327 682.639,228	3.738	30	544.388,327 682.639,228	31	544.386,142 682.644,739	5.928
31	544.386,142 682.644,739	32	544.382,328 682.644,576	3.817	32	544.382,328 682.644,576	33	544.375,017 682.645,873	7.425	33	544.375,017 682.645,873	34	544.374,019 682.646,235	1.062
34	544.374,019 682.646,235	35	544.362,974 682.650,618	11.883	35	544.362,974 682.650,618	36	544.360,615 682.650,913	2.377	36	544.360,615 682.650,913	37	544.352,542 682.649,414	8.211
37	544.352,542 682.649,414	38	544.350,805 682.648,965	1.794	38	544.350,805 682.648,965	39	544.347,498 682.647,835	3.495	39	544.347,498 682.647,835	40	544.343,804 682.646,16	4.056
40	544.343,804 682.646,16	41	544.338,529 682.643,518	5.9	41	544.338,529 682.643,518	42	544.334,615 682.640,777	4.778	42	544.334,615 682.640,777	43	544.324,459 682.633,441	12.528
43	544.324,459 682.633,441	44	544.318,179 682.628,22	8.167	44	544.318,179 682.628,22	45	544.316,385 682.626,776	2.303	45	544.316,385 682.626,776	46	544.313,711 682.624,67	3.404
46	544.313,711 682.624,67	47	544.307,367 682.619,033	8.487	47	544.307,367 682.619,033	48	544.305,552 682.617,038	2.697	48	544.305,552 682.617,038	49	544.303,333 682.615,279	2.832
49	544.303,333 682.615,279	50	544.302,064 682.614,471	1.504	50	544.302,064 682.614,471	51	544.300,476 682.613,613	1.805	51	544.300,476 682.613,613	1	544.298,524 682.613,003	2.045

\*\* Lungimile segmentelor sunt determinate în planul de proiecție Stereo 70 și sunt rotunjite la 1 milimetru.

\*\*\* Distanța dintre puncte este formată din segmente cumulate ce sunt mai mici decât valoarea 1 milimetru.



**DATE DESPRE IMOBILUL NR. 1116**

Oficiul de Cadastru și Publicitate Imobiliară SUCEAVA  
Biroul de Cadastru și Publicitate Imobiliară Campulung Moldovenesc

**A. Partea I. Descrierea imobilului**

TEREN Intravilan

Adresa: Loc. Vatra Moldovitei, Jud. Suceava

Nr. Crt	Nr cadastral Nr. topografic	Suprafața* (mp)	Observații / Referințe
A1	31320	Din acte: 1.170 Masurata: 1.234	Sector cadastral:53 Teren imprejmuit;

**Construcții**

Crt	Nr cadastral Nr. topografic	Adresa	Observații / Referințe
A1.1	31320-C1	Loc. Vatra Moldovitei, Jud. Suceava	Nr. niveluri:2; S. construita la sol:106 mp; Casă de locuit cu parter și etaj, din lemn, cu suprafața desfășurată de 168 mp, edificată în anul 1969, fara lift și fara Certificat de performanță energetică a clădirii
A1.2	31320-C2	Loc. Vatra Moldovitei, Jud. Suceava	Nr. niveluri:1; S. construita la sol:24 mp; Fânar, din lemn, cu suprafața desfășurată de 23 mp, edificat în anul 1969, fara lift și fara Certificat de performanță energetică a clădirii
A1.3		Loc. Vatra Moldovitei, Jud. Suceava	Nr. niveluri:1; S. construita la sol:26 mp; Anexă.

**B. Partea II. Proprietari și acte**

Inscrieri privitoare la dreptul de proprietate și alte drepturi reale		Referințe
<b>2301 / 26/02/2013</b>		
Act Administrativ nr. 1492, din 07/12/2012 emis de JUDECATORIA CLUNG MOLDOVENESC;		
B2	Intabulare, drept de PROPRIETATE, cu titlu de cumparare, dobandit prin Hotarare Judecatoreasca, cota actuala 1/1 1) CHIRUT IONELA MARIA	A1, A1.1, A1.2
/		
Act Administrativ nr. 7469, din 07/08/2024 emis de PRIMĂRIA VATRA MOLDOVIȚEI;		
B3	Intabulare, drept de PROPRIETATE, dobandit prin Lege, cota actuala 1/1 1) CHIRUT IONELA MARIA	A1.3

**C. Partea III. SARCINI .**

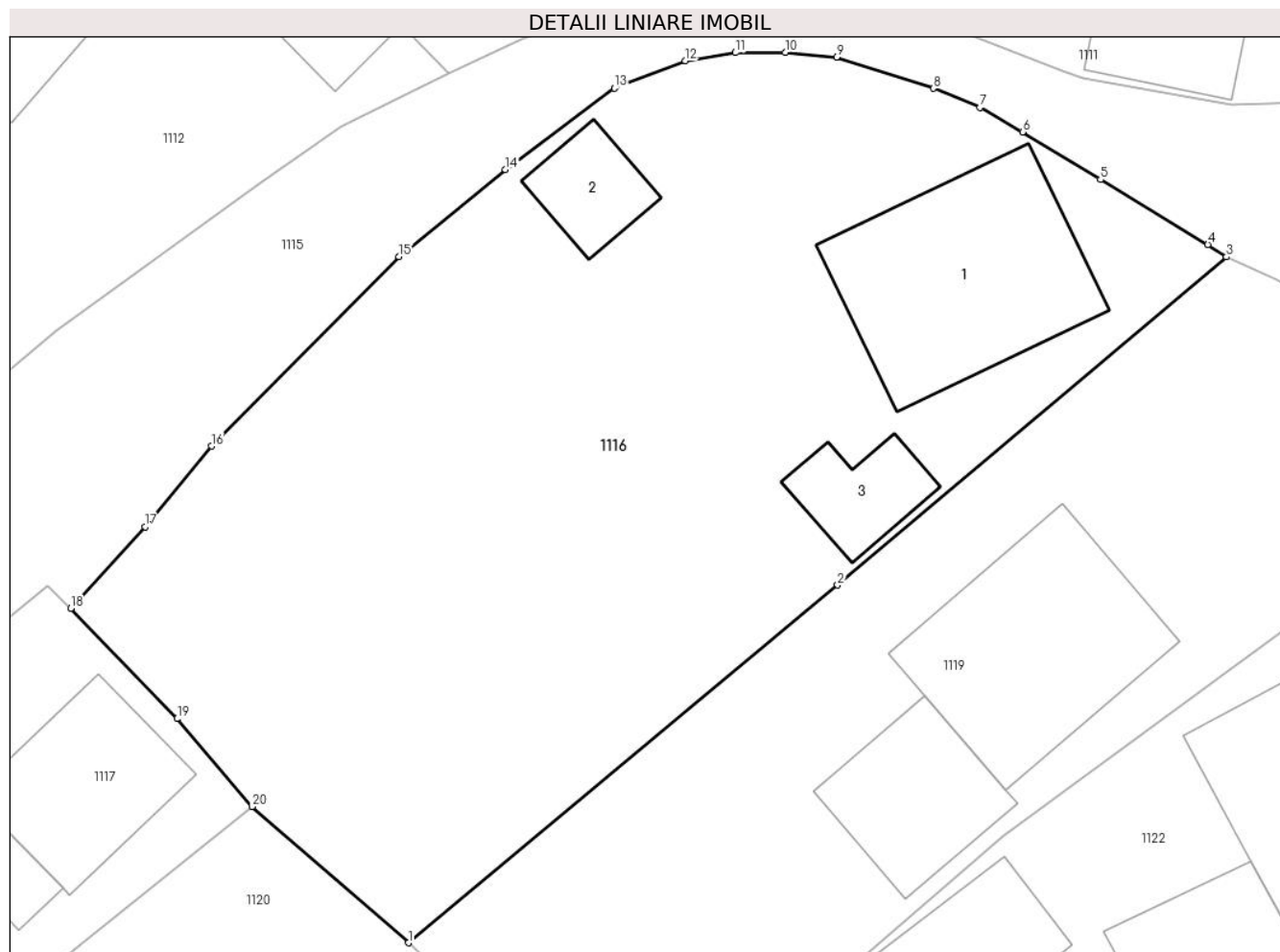
Inscrieri privind dezmembramintele dreptului de proprietate, drepturi reale de garanție și sarcini	Referințe
NU SUNT	

## Anexa Nr. 1 La Partea I

## Teren

Nr cadastral	Suprafața (mp)*	Observații / Referințe
31320	Din acte: 1.170 Masurata: 1.234	

\* Suprafața este determinată în planul de proiecție Stereo 70.



## Date referitoare la teren

Crt	Categorie folosință	Intra vilan	Suprafața (mp)	Tarla	Parcelă	Nr. topo	Observații / Referințe
1	curți constructii	DA	533	-	-	-	
2	livada	DA	701	-	-	-	

## Date referitoare la construcții

Crt	Număr	Destinație construcție	Supraf. (mp)	Situație juridică	Observații / Referințe
A1.1	31320-C1	construcții de locuințe	Din acte: 84 Masurata: 106	Cu acte	Nr. niveluri:2; S. construita la sol:106 mp; Casă de locuit cu parter și etaj, din lemn, cu suprafața desfășurată de 168 mp, edificată în anul 1969, fara lift și fara Certificat de performanță energetică a clădirii
A1.2	31320-C2	construcții anexa	Din acte: 23 Masurata: 24	Cu acte	Nr. niveluri:1; S. construita la sol:24 mp; Fănar, din lemn, cu suprafața desfășurată de 23 mp, edificat în anul 1969, fara lift și fara Certificat de performanță energetică a clădirii
A1.3		construcții anexa	26	Cu acte	Nr. niveluri:1; S. construita la sol:26 mp; Anexă.



**Lungime Segmente**

1) Valorile lungimilor segmentelor sunt obținute din proiecție în plan.

Punct început	X / Y	Punct sfârșit	X / Y	Lungime segment (** (m)
1	544.341,821 682.603,343	2	544.362,952 682.620,947	27.503
2	544.362,952 682.620,947	3	544.382,106 682.637,1	25.056
3	544.382,106 682.637,1	4	544.381,181 682.637,71	1.108
4	544.381,181 682.637,71	5	544.375,897 682.640,912	6.178
5	544.375,897 682.640,912	6	544.372,062 682.643,253	4.493
6	544.372,062 682.643,253	7	544.369,966 682.644,463	2.42
7	544.369,966 682.644,463	8	544.367,661 682.645,4	2.488
8	544.367,661 682.645,4	9	544.362,902 682.646,939	5.002
9	544.362,902 682.646,939	10	544.360,384 682.647,171	2.529
10	544.360,384 682.647,171	11	544.357,924 682.647,155	2.46
11	544.357,924 682.647,155	12	544.355,466 682.646,756	2.49
12	544.355,466 682.646,756	13	544.351,966 682.645,41	3.75
13	544.351,966 682.645,41	14	544.346,599 682.641,403	6.698
14	544.346,599 682.641,403	15	544.341,349 682.637,125	6.772
15	544.341,349 682.637,125	16	544.332,133 682.627,789	13.119
16	544.332,133 682.627,789	17	544.328,856 682.623,821	5.146
17	544.328,856 682.623,821	18	544.325,2 682.619,807	5.429
18	544.325,2 682.619,807	19	544.330,43 682.614,372	7.543
19	544.330,43 682.614,372	20	544.334,126 682.610,044	5.691
20	544.334,126 682.610,044	1	544.341,821 682.603,343	10.204

\*\* Lungimile segmentelor sunt determinate în planul de proiecție Stereo 70 și sunt rotunjite la 1 milimetru.

\*\*\* Distanța dintre puncte este formată din segmente cumulate ce sunt mai mici decât valoarea 1 milimetru.



**DATE DESPRE IMOBILUL NR. 1117**

Oficiul de Cadastru și Publicitate Imobiliară SUCEAVA  
Biroul de Cadastru și Publicitate Imobiliară Campulung Moldovenesc

**A. Partea I. Descrierea imobilului**

TEREN Intravilan

Nr. CF vechi:1585

Adresa: Loc. Vatra Moldovitei, Nr. 645B, Jud. Suceava

Nr. Crt	Nr cadastral Nr. topografic	Suprafața* (mp)	Observații / Referințe
A1	30610	300	Sector cadastral:53 Teren neimprejmuit; nespecificat intravilan/extravilan

**Construcții**

Crt	Nr cadastral Nr. topografic	Adresa	Observații / Referințe
A1.1	30610-C1	Loc. Vatra Moldovitei, Nr. 645B, Jud. Suceava	Nr. niveluri:2; S. construita la sol:60 mp; casa (P+M)
A1.2	30610-C2	Loc. Vatra Moldovitei, Nr. 645B, Jud. Suceava	Nr. niveluri:1; S. construita la sol:18 mp; magazie

**B. Partea II. Proprietari și acte**

Inscrieri privitoare la dreptul de proprietate și alte drepturi reale	Referințe
<b>13765 / 28/10/2016</b>	
Act Notarial nr. 2328, din 26/10/2016 emis de SCRABA LUMINITA DORU PAUL;	
B3 Intabulare, drept de PROPRIETATE, dobandit prin Conventie, cota actuala 1/1 1) OVAC VIRGIL, , necasatorit	A1, A1.1, A1.2

**C. Partea III. SARCINI .**

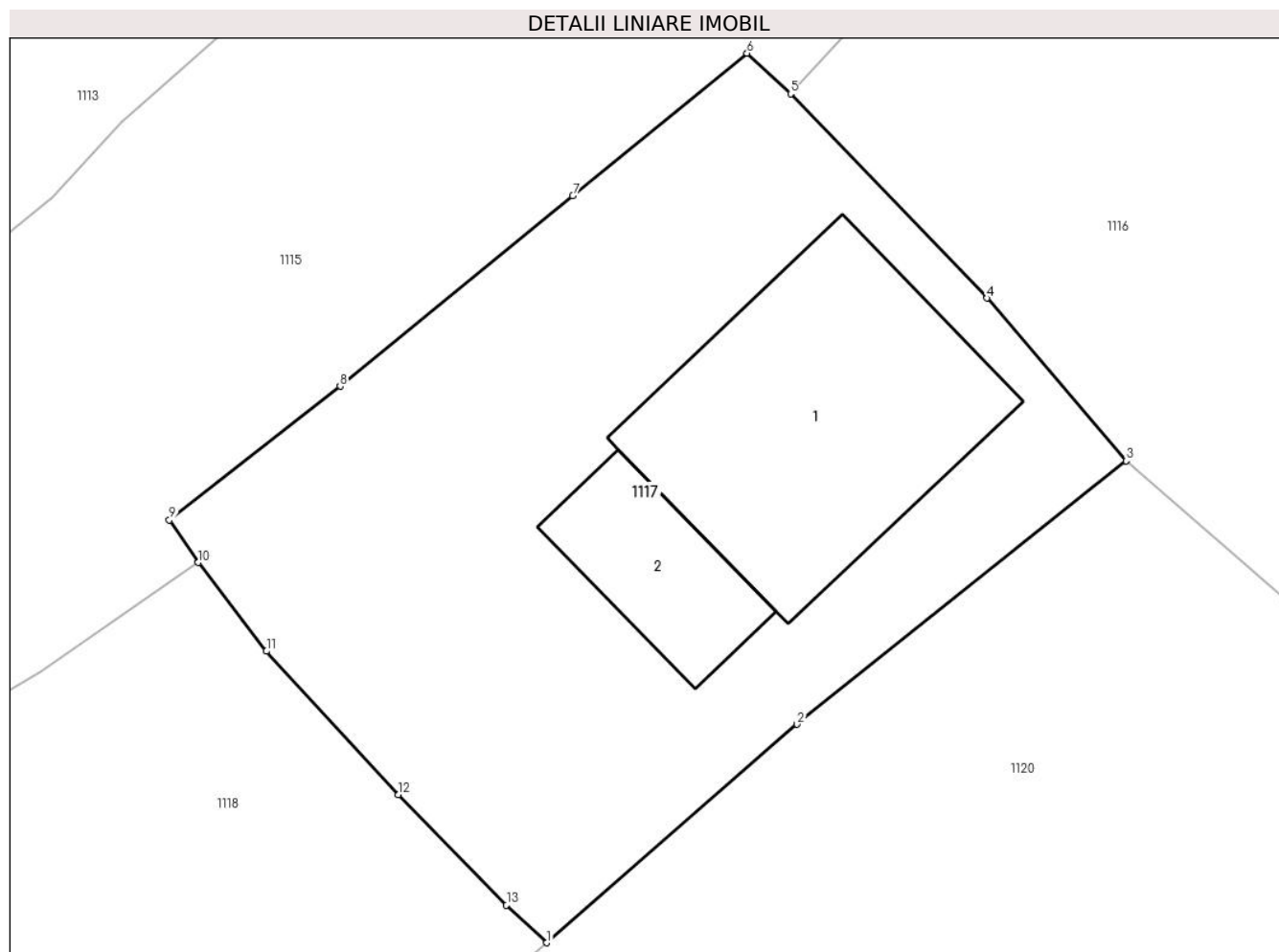
Inscrieri privind dezmembramintele dreptului de proprietate, drepturi reale de garanție și sarcini	Referințe
NU SUNT	

## Anexa Nr. 1 La Partea I

## Teren

Nr cadastral	Suprafața (mp)*	Observații / Referințe
30610	300	nespecificat intravilan/extravilan

\* Suprafața este determinată în planul de proiecție Stereo 70.



## Date referitoare la teren

Crt	Categorie folosință	Intravilan	Suprafața (mp)	Tarla	Parcelă	Nr. topo	Observații / Referințe
1	curți constructii	DA	300	-	-	-	

## Date referitoare la construcții

Crt	Număr	Destinație construcție	Supraf. (mp)	Situație juridică	Observații / Referințe
A1.1	30610-C1	construcții de locuințe	60	Cu acte	Nr. niveluri:2; S. construită la sol:60 mp; casa (P+M)
A1.2	30610-C2	construcții anexa	18	Cu acte	Nr. niveluri:1; S. construită la sol:18 mp; magazie

## Lungime Segmente

1) Valorile lungimilor segmentelor sunt obținute din proiecție în plan.

Punct început	X / Y	Punct sfârșit	X / Y	Lungime segment (** (m)
1	544.318,709 682.597,226	2	544.325,374 682.603,034	8.841
2	544.325,374 682.603,034	3	544.334,126 682.610,044	11.213
3	544.334,126 682.610,044	4	544.330,43 682.614,372	5.691

Punct început	X / Y	Punct sfârșit	X / Y	Lungime segment (** (m)
4	544.330,43 682.614,372	5	544.325,2 682.619,807	7.543
5	544.325,2 682.619,807	6	544.324,039 682.620,885	1.584
6	544.324,039 682.620,885	7	544.319,403 682.617,095	5.988
7	544.319,403 682.617,095	8	544.313,209 682.612,03	8.001
8	544.313,209 682.612,03	9	544.308,664 682.608,471	5.773
9	544.308,664 682.608,471	10	544.309,436 682.607,338	1.371
10	544.309,436 682.607,338	11	544.311,25 682.604,981	2.974
11	544.311,25 682.604,981	12	544.314,762 682.601,171	5.182
12	544.314,762 682.601,171	13	544.317,636 682.598,222	4.118
13	544.317,636 682.598,222	1	544.318,709 682.597,226	1.464

\*\* Lungimile segmentelor sunt determinate în planul de proiecție Stereo 70 și sunt rotunjite la 1 milimetru.

\*\*\* Distanța dintre puncte este formată din segmente cumulate ce sunt mai mici decât valoarea 1 milimetru.



**DATE DESPRE IMOBILUL NR. 1118**

Oficiul de Cadastru și Publicitate Imobiliară SUCEAVA  
Biroul de Cadastru și Publicitate Imobiliară Campulung Moldovenesc

**A. Partea I. Descrierea imobilului**

TEREN Intravilan

Adresa: Loc. Vatra Moldovitei, Nr. 31, Jud. Suceava

Nr. Crt	Nr cadastral Nr. topografic	Suprafața* (mp)	Observații / Referințe
A1		416	Sector cadastral:53 Teren imprejmuit; Imobilul s-a format din o parte a PF 491 a comunei cadastrale Vatra Moldoviței.

**Construcții**

Crt	Nr cadastral Nr. topografic	Adresa	Observații / Referințe
A1.1		Loc. Vatra Moldovitei, Nr. 31, Jud. Suceava	Nr. niveluri:2; S. construita la sol:74 mp; Locuință P+1.
A1.2		Loc. Vatra Moldovitei, Nr. 31, Jud. Suceava	Nr. niveluri:1; S. construita la sol:18 mp; Anexă.

**B. Partea II. Proprietari și acte**

Inscrieri privitoare la dreptul de proprietate și alte drepturi reale		Referințe
/		
Act Normativ nr. 7, din 13/03/1996 emis de PARLAMENTUL ROMANIEI;		
B1	Intabulare, drept de PROPRIETATE, dobândit prin Lege, cota actuala 1/1 1) NEIDENTIFICAT NEIDENTIFICAT	A1
Act Administrativ nr. 10484, din 14/11/2024 emis de PRIMĂRIA VATRA MOLDOVIȚEI;		
B2	Se notează posesia faptică. 1) CIORNEI GHEORGHE	A1
Act Administrativ nr. 7469, din 07/08/2024 emis de PRIMĂRIA VATRA MOLDOVIȚEI;		
B3	Intabulare, drept de PROPRIETATE, dobândit prin Lege, cota actuala 1/1 1) CIORNEI GHEORGHE	A1.1, A1.2

**C. Partea III. SARCINI .**

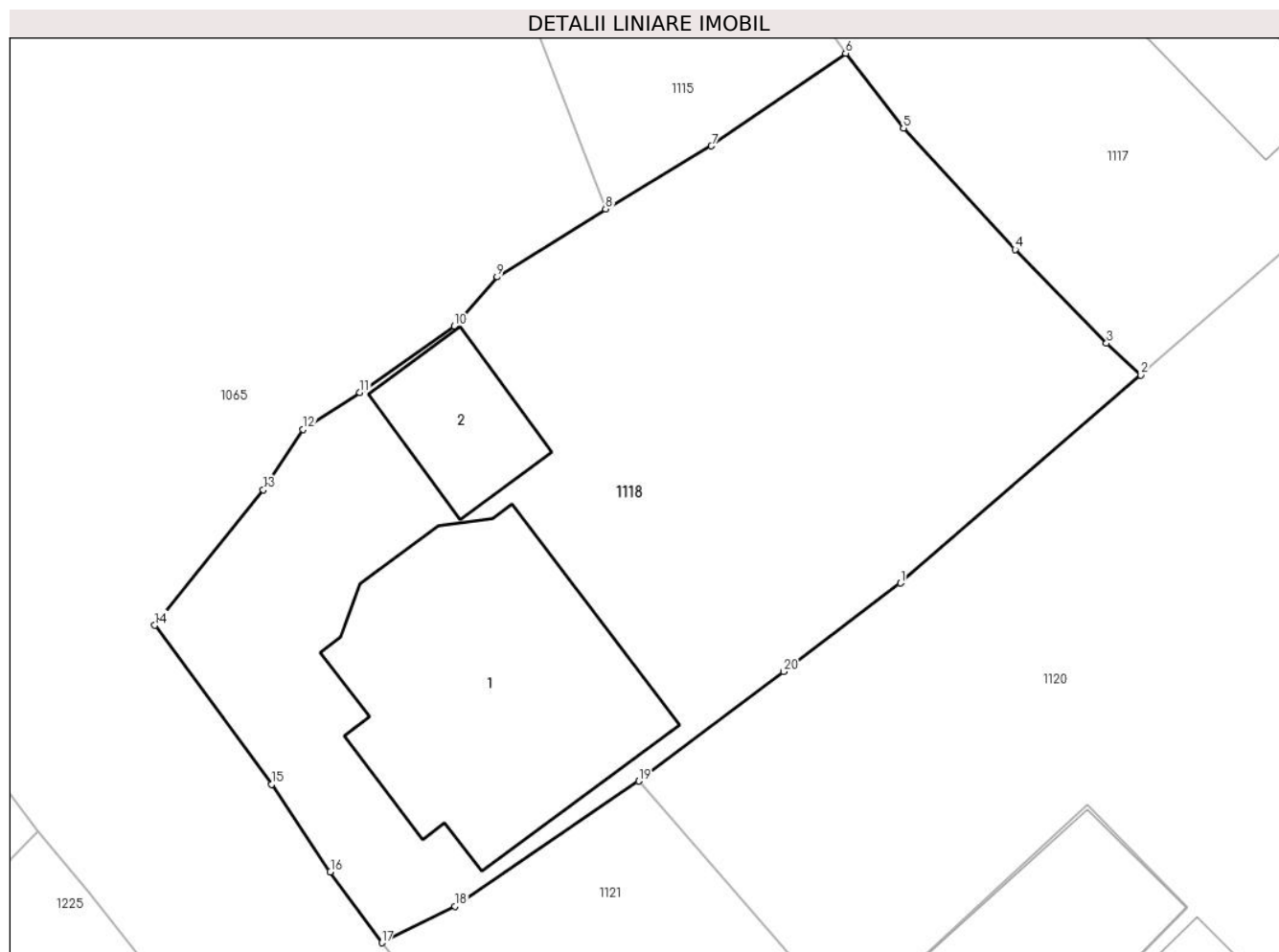
Inscrieri privind dezmembramintele dreptului de proprietate, drepturi reale de garanție și sarcini	Referințe
NU SUNT	

## Anexa Nr. 1 La Partea I

## Teren

Nr cadastral	Suprafața (mp)*	Observații / Referințe
	416	Imobilul s-a format din o parte a PF 491 a comunei cadastrale Vatra Moldoviței.

\* Suprafața este determinată în planul de proiecție Stereo 70.



## Date referitoare la teren

Crt	Categorie folosință	Intra vilan	Suprafața (mp)	Tarla	Parcelă	Nr. topo	Observații / Referințe
1	arabil	DA	198	-	-	-	
2	curți construcții	DA	218	-	-	-	

## Date referitoare la construcții

Crt	Număr	Destinație construcție	Supraf. (mp)	Situație juridică	Observații / Referințe
A1.1		construcții de locuințe	74	Cu acte	Nr. niveluri:2; S. construita la sol:74 mp; Locuință P+1.
A1.2		construcții anexa	18	Cu acte	Nr. niveluri:1; S. construita la sol:18 mp; Anexă.

## Lungime Segmente

1) Valorile lungimilor segmentelor sunt obținute din proiecție în plan.

Punct început	X / Y	Punct sfârșit	X / Y	Lungime segment (** (m))
1	544.311,156 682.590,691	2	544.318,709 682.597,226	9.988
2	544.318,709 682.597,226	3	544.317,636 682.598,222	1.464



Punct început	X / Y	Punct sfârșit	X / Y	Lungime segment (** (m)
3	544.317,636 682.598,222	4	544.314,762 682.601,171	4.118
4	544.314,762 682.601,171	5	544.311,25 682.604,981	5.182
5	544.311,25 682.604,981	6	544.309,436 682.607,338	2.974
6	544.309,436 682.607,338	7	544.305,217 682.604,422	5.129
7	544.305,217 682.604,422	8	544.301,885 682.602,444	3.875
8	544.301,885 682.602,444	9	544.298,47 682.600,309	4.027
9	544.298,47 682.600,309	10	544.297,122 682.598,765	2.05
10	544.297,122 682.598,765	11	544.294,159 682.596,671	3.628
11	544.294,159 682.596,671	12	544.292,365 682.595,513	2.135
12	544.292,365 682.595,513	13	544.291,124 682.593,614	2.269
13	544.291,124 682.593,614	14	544.287,707 682.589,359	5.457
14	544.287,707 682.589,359	15	544.291,375 682.584,362	6.199
15	544.291,375 682.584,362	16	544.293,228 682.581,609	3.319
16	544.293,228 682.581,609	17	544.294,844 682.579,383	2.751
17	544.294,844 682.579,383	18	544.297,144 682.580,528	2.569
18	544.297,144 682.580,528	19	544.302,925 682.584,468	6.996
19	544.302,925 682.584,468	20	544.307,478 682.587,91	5.708
20	544.307,478 682.587,91	1	544.311,156 682.590,691	4.611

\*\* Lungimile segmentelor sunt determinate în planul de proiecție Stereo 70 și sunt rotunjite la 1 milimetru.

\*\*\* Distanța dintre puncte este formată din segmente cumulate ce sunt mai mici decât valoarea 1 milimetru.



**DATE DESPRE IMOBILUL NR. 1119**

Oficiul de Cadastru și Publicitate Imobiliară SUCEAVA  
Biroul de Cadastru și Publicitate Imobiliară Campulung Moldovenesc

**A. Partea I. Descrierea imobilului**

TEREN Intravilan

Adresa: Loc. Vatra Moldovitei, Jud. Suceava

Nr. Crt	Nr cadastral Nr. topografic	Suprafața* (mp)	Observații / Referințe
A1	30636	835	Sector cadastral:53 Teren imprejmuit;

**Construcții**

Crt	Nr cadastral Nr. topografic	Adresa	Observații / Referințe
A1.1	30636-C1	Loc. Vatra Moldovitei, Jud. Suceava	Nr. niveluri:2; S. construita la sol:101 mp; S. construita desfasurata:163 mp; Casă de locuit cu parter și mansardă, edificată în anul 2014, cu Certificat de performanță energetică a clădirii.
A1.2	30636-C2	Loc. Vatra Moldovitei, Jud. Suceava	Nr. niveluri:1; S. construita la sol:51 mp; S. construita desfasurata:51 mp; Anexă, edificată în anul 2014.

**B. Partea II. Proprietari și acte**

Inscrieri privitoare la dreptul de proprietate și alte drepturi reale		Referințe
<b>7034 / 02/09/2010</b>		
Hotarare Judecatoreasca nr. 1864, din 10/12/2009 emis de JUDECATORIA CAMPULUNG MOLDOVENESC;		
B2	Intabulare, drept de PROPRIETATE, cu titlu de cumparare, dobandit prin Hotarare Judecatoreasca, cota actuala 1/1 1) NICHITEAN DANIEL-PETRU 2) NICHITEAN AGNES-MIHAELA	A1
<b>14262 / 02/10/2015</b>		
Act Administrativ nr. 10481, din 28/09/2015 emis de PRIMĂRIA COMUNEI VATRA MOLDOVIȚEI (act administrativ nr. 17/25-06-2013 emis de Primăria comunei Vatra Moldoviței; act administrativ nr. 10512/12-12-2014 emis de Primăria comunei Vatra Moldoviței; act administrativ nr. 912/20-09-2015 emis de Auditor energetic Coclici Silviu-Mihail; act administrativ nr. 10591/01-10-2015 emis de Primaria comunei Vatra Moldovitei;);		
B4	Intabulare, drept de PROPRIETATE, dobandit prin Construire, cota actuala 1/1 1) NICHITEAN DANIEL-PETRU 2) NICHITEAN AGNES-MIHAELA	A1.1, A1.2

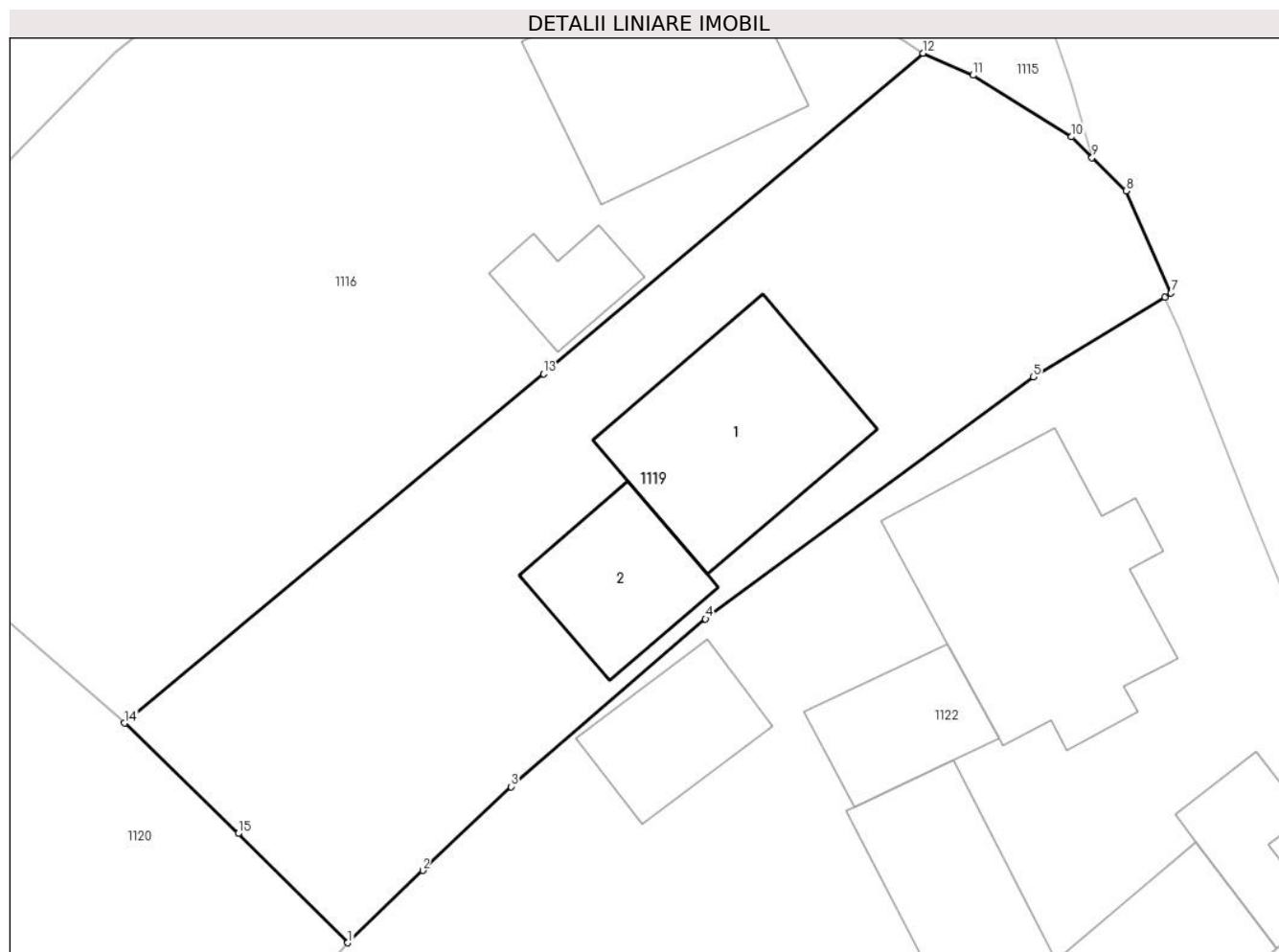
**C. Partea III. SARCINI .**

Inscrieri privind dezmembramintele dreptului de proprietate, drepturi reale de garanție și sarcini	Referințe
NU SUNT	

**Anexa Nr. 1 La Partea I****Teren**

Nr cadastral	Suprafața (mp)*	Observații / Referințe
30636	835	

\* Suprafața este determinată în planul de proiecție Stereo 70.

**Date referitoare la teren**

Crt	Categorie folosință	Intravilan	Suprafața (mp)	Tarla	Parcelă	Nr. topo	Observații / Referințe
1	curți constructii	DA	555	-	-	-	
2	arabil	DA	280	-	-	-	

**Date referitoare la construcții**

Crt	Număr	Destinație construcție	Supraf. (mp)	Situație juridică	Observații / Referințe
A1.1	30636-C1	construcții de locuințe	101	Cu acte	Nr. niveluri:2; S. construita la sol:101 mp; S. construita desfasurata:163 mp; Casă de locuit cu parter și mansardă, edificată în anul 2014, cu Certificat de performanță energetică a clădirii.
A1.2	30636-C2	construcții anexa	51	Cu acte	Nr. niveluri:1; S. construita la sol:51 mp; S. construita desfasurata:51 mp; Anexă, edificată în anul 2014.

**Lungime Segmente**

1) Valorile lungimilor segmentelor sunt obținute din proiecție în plan.

Punct început	X / Y	Punct sfârșit	X / Y	Lungime segment (** (m)
---------------	-------	---------------	-------	-------------------------

Punct început	X / Y	Punct sfârșit	X / Y	Lungime segment (** (m)
1	544.353,09 682.592,274	2	544.356,869 682.595,921	5.252
2	544.356,869 682.595,921	3	544.361,309 682.600,142	6.126
3	544.361,309 682.600,142	4	544.371,123 682.608,595	12.953
4	544.371,123 682.608,595	5	544.387,659 682.620,793	20.548
5	544.387,659 682.620,793	6	544.394,291 682.624,798	7.747
6	544.394,291 682.624,798	7	544.394,597 682.625,012	0.373
7	544.394,597 682.625,012	8	544.392,328 682.630,157	5.623
8	544.392,328 682.630,157	9	544.390,622 682.631,845	2.4
9	544.390,622 682.631,845	10	544.389,588 682.632,887	1.468
10	544.389,588 682.632,887	11	544.384,613 682.635,987	5.862
11	544.384,613 682.635,987	12	544.382,106 682.637,1	2.743
12	544.382,106 682.637,1	13	544.362,952 682.620,947	25.056
13	544.362,952 682.620,947	14	544.341,821 682.603,343	27.503
14	544.341,821 682.603,343	15	544.347,561 682.597,778	7.995
15	544.347,561 682.597,778	1	544.353,09 682.592,274	7.802

\*\* Lungimile segmentelor sunt determinate în planul de proiecție Stereo 70 și sunt rotunjite la 1 milimetru.

\*\*\* Distanța dintre puncte este formată din segmente cumulate ce sunt mai mici decât valoarea 1 milimetru.



**DATE DESPRE IMOBILUL NR. 1120**

Oficiul de Cadastru și Publicitate Imobiliară SUCEAVA  
Biroul de Cadastru și Publicitate Imobiliară Campulung Moldovenesc

**A. Partea I. Descrierea imobilului**

TEREN Intravilan

Adresa: Loc. Vatra Moldovitei, Jud. Suceava

Nr. Crt	Nr cadastral Nr. topografic	Suprafața* (mp)	Observații / Referințe
A1	31473	1.356	Sector cadastral:53 Teren neimprijmit;

**Construcții**

Crt	Nr cadastral Nr. topografic	Adresa	Observații / Referințe
A1.1	31473-C1	Loc. Vatra Moldovitei, Jud. Suceava	Nr. niveluri:2; S. construita la sol:59 mp; S. construita desfasurata:150 mp; Casă de locuit cu parter și etaj, din lemn, edificată în anul 1960, fara lift și fara Certificat de performanță energetică a clădirii
A1.2	31473-C2	Loc. Vatra Moldovitei, Jud. Suceava	Nr. niveluri:1; S. construita la sol:23 mp; S. construita desfasurata:18 mp; Magazie, din lemn, edificată în anul 1960, fara lift și fara Certificat de performanță energetică a clădirii
A1.3	31473-C3	Loc. Vatra Moldovitei, Jud. Suceava	Nr. niveluri:1; S. construita la sol:31 mp; S. construita desfasurata:27 mp; Grajd, din lemn, edificat în anul 1960, fara lift și fara Certificat de performanță energetică a clădirii

**B. Partea II. Proprietari și acte**

Inscrieri privitoare la dreptul de proprietate și alte drepturi reale		Referințe
<b>1770 / 15/02/2013</b>		
Act Notarial nr. 223, din 15/02/2013 emis de SCRABA LUMINITA ANA MARIA (act notarial nr. 4/27-02-2013 emis de SCRABA LUMINITA ANA MARIA);		
B3	Intabulare, drept de PROPRIETATE, dobandit prin Conventie, cota actuala 1/1 1) CIORNEI STEFAN, necasatorit	A1, A1.1, A1.2, A1.3

**C. Partea III. SARCINI .**

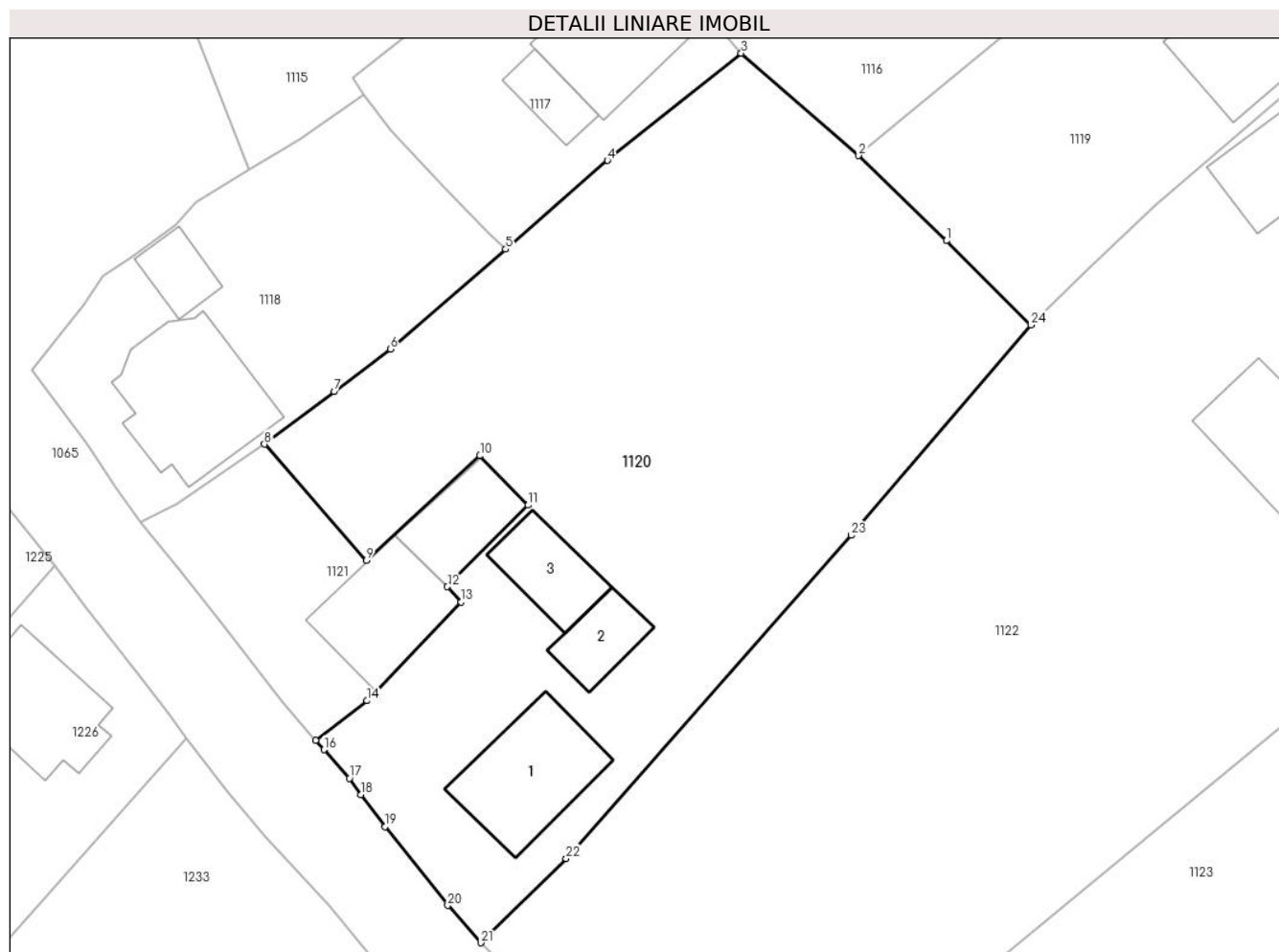
Inscrieri privind dezmembramintele dreptului de proprietate, drepturi reale de garanție și sarcini	Referințe
NU SUNT	

## Anexa Nr. 1 La Partea I

## Teren

Nr cadastral	Suprafața (mp)*	Observații / Referințe
31473	1.356	

\* Suprafața este determinată în planul de proiecție Stereo 70.



## Date referitoare la teren

Crt	Categorie folosință	Intravilan	Suprafața (mp)	Tarla	Parcelă	Nr. topo	Observații / Referințe
1	curți constructii	DA	375	-	-	-	
2	arabil	DA	981	-	-	-	

## Date referitoare la construcții

Crt	Număr	Destinație construcție	Supraf. (mp)	Situație juridică	Observații / Referințe
A1.1	31473-C1	construcții de locuințe	Din acte: 75 Masurata: 59	Cu acte	Nr. niveluri:2; S. construita la sol:59 mp; S. construita desfasurata:150 mp; Casă de locuit cu parter și etaj, din lemn, edificată în anul 1960, fara lift și fara Certificat de performanță energetică a clădirii
A1.2	31473-C2	construcții anexa	Din acte: 18 Masurata: 23	Cu acte	Nr. niveluri:1; S. construita la sol:23 mp; S. construita desfasurata:18 mp; Magazie, din lemn, edificată în anul 1960, fara lift și fara Certificat de performanță energetică a clădirii
A1.3	31473-C3	construcții anexa	Din acte: 27 Masurata: 31	Cu acte	Nr. niveluri:1; S. construita la sol:31 mp; S. construita desfasurata:27 mp; Grajd, din lemn, edificat în anul 1960, fara lift și fara Certificat de performanță energetică a clădirii



## Lungime Segmente

1) Valorile lungimilor segmentelor sunt obținute din proiecție în plan.

Punct început	X / Y	Punct sfârșit	X / Y	Lungime segment (** (m)
1	544.347,561 682.597,778	2	544.341,821 682.603,343	7.995
3	544.334,126 682.610,044	4	544.325,374 682.603,034	11.213
5	544.318,709 682.597,226	6	544.311,156 682.590,691	9.988
7	544.307,478 682.587,91	8	544.302,925 682.584,468	5.708
9	544.309,585 682.576,855	10	544.317,029 682.583,717	10.124
11	544.320,177 682.580,479	12	544.314,899 682.575,145	7.504
13	544.315,795 682.574,132	14	544.309,642 682.567,688	8.91
15	544.306,264 682.565,103	16	544.306,832 682.564,49	0.836
17	544.308,485 682.562,607	18	544.309,227 682.561,537	1.302
19	544.310,82 682.559,446	20	544.314,921 682.554,294	6.585
21	544.317,088 682.551,854	22	544.322,674 682.557,361	7.844
23	544.341,336 682.578,511	24	544.353,09 682.592,274	18.099

Punct început	X / Y	Punct sfârșit	X / Y	Lungime segment (** (m)
2	544.341,821 682.603,343	3	544.334,126 682.610,044	10.204
4	544.325,374 682.603,034	5	544.318,709 682.597,226	8.841
6	544.311,156 682.590,691	7	544.307,478 682.587,91	4.611
8	544.302,925 682.584,468	9	544.309,585 682.576,855	10.115
10	544.317,029 682.583,717	11	544.320,177 682.580,479	4.516
12	544.314,899 682.575,145	13	544.315,795 682.574,132	1.352
14	544.309,642 682.567,688	15	544.306,264 682.565,103	4.254
16	544.306,832 682.564,49	17	544.308,485 682.562,607	2.506
18	544.309,227 682.561,537	19	544.310,82 682.559,446	2.629
20	544.314,921 682.554,294	21	544.317,088 682.551,854	3.263
22	544.322,674 682.557,361	23	544.341,336 682.578,511	28.206
24	544.353,09 682.592,274	1	544.347,561 682.597,778	7.802

\*\* Lungimile segmentelor sunt determinate în planul de proiecție Stereo 70 și sunt rotunjite la 1 milimetru.

\*\*\* Distanța dintre puncte este formată din segmente cumulate ce sunt mai mici decât valoarea 1 milimetru.



**DATE DESPRE IMOBILUL NR. 1121**

Oficiul de Cadastru și Publicitate Imobiliară SUCEAVA  
Biroul de Cadastru și Publicitate Imobiliară Campulung Moldovenesc

**A. Partea I. Descrierea imobilului**

TEREN Intravilan

Adresa: Loc. Vatra Moldovitei, Jud. Suceava

Nr. Crt	Nr cadastral Nr. topografic	Suprafața* (mp)	Observații / Referințe
A1	31474	225	Sector cadastral:53 Teren neimprejmuț;

**Construcții**

Crt	Nr cadastral Nr. topografic	Adresa	Observații / Referințe
A1.1	31474-C1	Loc. Vatra Moldovitei, Jud. Suceava	Nr. niveluri:2; S. construita la sol:51 mp; S. construita desfasurata:80 mp; Casă de locuit cu parter și mansardă, din lemn, edificată în anul 1964, fara lift și fara Certificat de performanță energetică a clădirii
A1.2	31474-C2	Loc. Vatra Moldovitei, Jud. Suceava	Nr. niveluri:1; S. construita la sol:34 mp; S. construita desfasurata:26 mp; Șură, din lemn, edificată în anul 1964, fara lift și fara Certificat de performanță energetică a clădirii

**B. Partea II. Proprietari și acte**

Inscrieri privitoare la dreptul de proprietate și alte drepturi reale		Referințe
<b>1768 / 15/02/2013</b>		
Act Notarial nr. cu clauza de intretinere nr.2065, din 31/10/2006 emis de BNP SCRABA HORIA ILIE;		
B2	Intabulare, drept de PROPRIETATEca bun comun, dobandit prin Conventie, cota actuala 1/2 1) CIORNEI GEORGETA	A1
Act Administrativ nr. 7836, din 21/08/2012 emis de PRIMARIA COM.VATRA MOLDOVITEI;		
B3	Intabulare, drept de PROPRIETATE, dobandit prin Construire, cota actuala 1/2 1) CIORNEI GEORGETA	A1.1, A1.2
<b>8488 / 04/06/2018</b>		
Act Notarial nr. CM 35, din 22/05/2018 emis de SCRABA LUMINITA ANA MARIA;		
B4	Intabulare, drept de PROPRIETATE, dobandit prin Succesiune, cota actuala 2/16 1) CIORNEI GEORGETA	A1, A1.1, A1.2
B5	Intabulare, drept de PROPRIETATE, dobandit prin Succesiune, cota actuala 3/16 1) CIORNEI PETRU	A1, A1.1, A1.2
B6	Intabulare, drept de PROPRIETATE, dobandit prin Succesiune, cota actuala 3/16 1) NIGA IRINA	A1, A1.1, A1.2

**C. Partea III. SARCINI .**

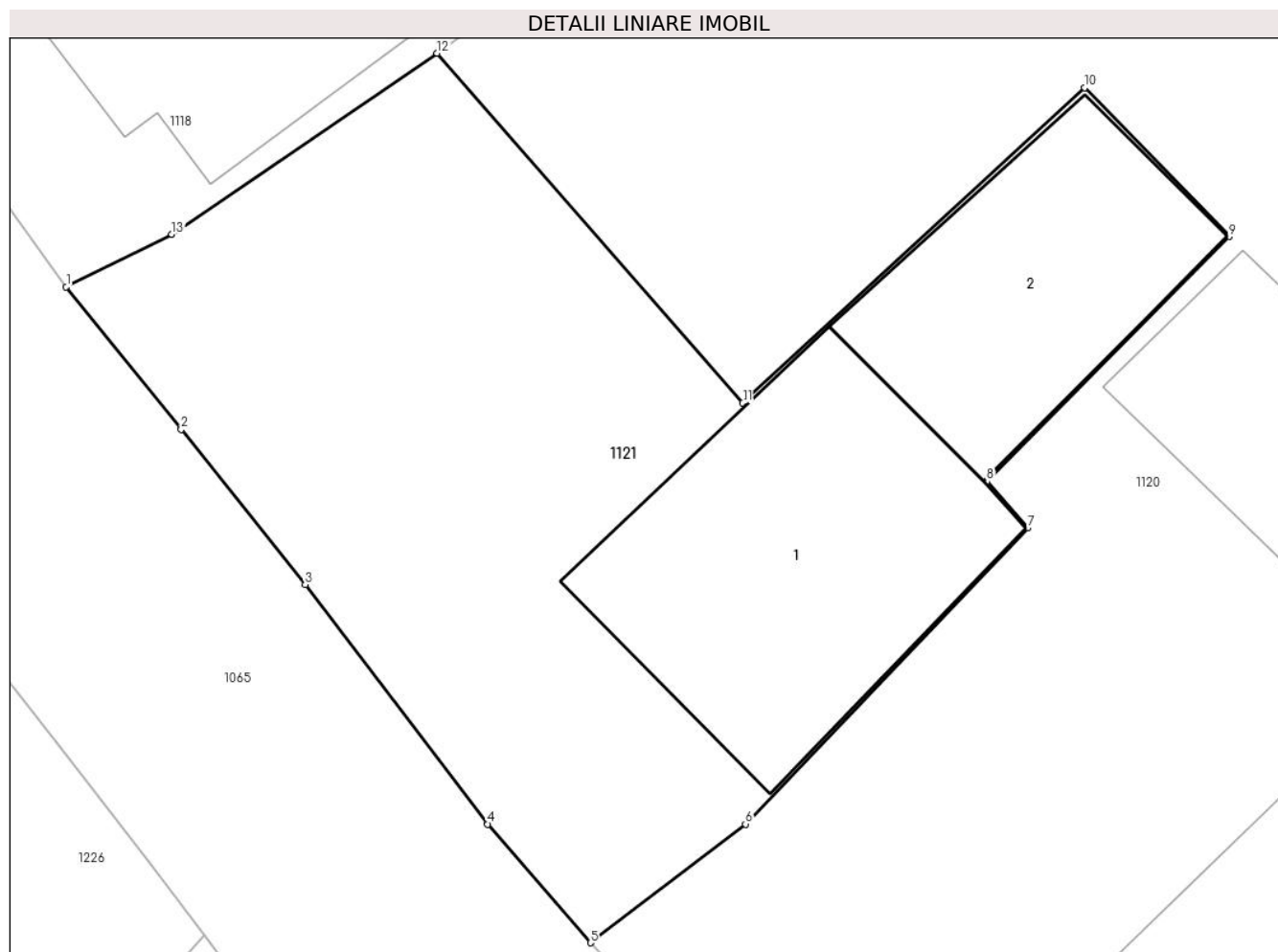
Inscrieri privind dezmembramintele dreptului de proprietate, drepturi reale de garanție și sarcini	Referințe
NU SUNT	

## Anexa Nr. 1 La Partea I

## Teren

Nr cadastral	Suprafața (mp)*	Observații / Referințe
31474	225	

\* Suprafața este determinată în planul de proiecție Stereo 70.



## Date referitoare la teren

Crt	Categorie folosință	Intravilan	Suprafața (mp)	Tarla	Parcelă	Nr. topo	Observații / Referințe
1	curți constructii	DA	225	-	-	-	

## Date referitoare la construcții

Crt	Număr	Destinație construcție	Supraf. (mp)	Situație juridică	Observații / Referințe
A1.1	31474-C1	construcții de locuințe	Din acte: 49 Masurata: 51	Cu acte	Nr. niveluri:2; S. construita la sol:51 mp; S. construita desfasurata:80 mp; Casă de locuit cu parter și mansardă, din lemn, edificată în anul 1964, fara lift și fara Certificat de performanță energetică a clădirii
A1.2	31474-C2	construcții anexa	Din acte: 26 Masurata: 34	Cu acte	Nr. niveluri:1; S. construita la sol:34 mp; S. construita desfasurata:26 mp; Șură, din lemn, edificată în anul 1964, fara lift și fara Certificat de performanță energetică a clădirii

## Lungime Segmente

1) Valorile lungimilor segmentelor sunt obținute din proiecție în plan.

Punct început	X / Y	Punct sfârșit	X / Y	Lungime segment (** (m)
1	544.294,844 682.579,383	2	544.297,348 682.576,282	3.986

Punct început	X / Y	Punct sfârșit	X / Y	Lungime segment (** (m)
2	544.297,348 682.576,282	3	544.300,051 682.572,9	4.329
3	544.300,051 682.572,9	4	544.304,028 682.567,684	6.559
4	544.304,028 682.567,684	5	544.306,264 682.565,103	3.415
5	544.306,264 682.565,103	6	544.309,642 682.567,688	4.254
6	544.309,642 682.567,688	7	544.315,795 682.574,132	8.91
7	544.315,795 682.574,132	8	544.314,899 682.575,145	1.352
8	544.314,899 682.575,145	9	544.320,177 682.580,479	7.504
9	544.320,177 682.580,479	10	544.317,029 682.583,717	4.516
10	544.317,029 682.583,717	11	544.309,585 682.576,855	10.124
11	544.309,585 682.576,855	12	544.302,925 682.584,468	10.115
12	544.302,925 682.584,468	13	544.297,144 682.580,528	6.996
13	544.297,144 682.580,528	1	544.294,844 682.579,383	2.569

\*\* Lungimile segmentelor sunt determinate în planul de proiecție Stereo 70 și sunt rotunjite la 1 milimetru.

\*\*\* Distanța dintre puncte este formată din segmente cumulate ce sunt mai mici decât valoarea 1 milimetru.



**DATE DESPRE IMOBILUL NR. 1122**

Oficiul de Cadastru și Publicitate Imobiliară SUCEAVA  
Biroul de Cadastru și Publicitate Imobiliară Campulung Moldovenesc

**A. Partea I. Descrierea imobilului**

TEREN Intravilan

Nr. CF vechi:1599

Nr. topografic:287

Adresa: Loc. Vatra Moldovitei, Nr. 641, Jud. Suceava

Nr. Crt	Nr cadastral Nr. topografic	Suprafața* (mp)	Observații / Referințe
A1	40035	Din acte: 3.705 Masurata: 2.873	Sector cadastral:53 Teren imprejmuit;

**Construcții**

Crt	Nr cadastral Nr. topografic	Adresa	Observații / Referințe
A1.1	40035-C1	Loc. Vatra Moldovitei, Nr. 641, Jud. Suceava	Nr. niveluri:1; S. construita la sol:141 mp; casa
A1.2	40035-C2	Loc. Vatra Moldovitei, Nr. 641, Jud. Suceava	Nr. niveluri:1; S. construita la sol:44 mp; anexe
A1.3		Loc. Vatra Moldovitei, Nr. 641, Jud. Suceava	Nr. niveluri:1; S. construita la sol:79 mp; Anexă.
A1.4		Loc. Vatra Moldovitei, Nr. 641, Jud. Suceava	Nr. niveluri:1; S. construita la sol:95 mp; Anexă.
A1.5		Loc. Vatra Moldovitei, Nr. 641, Jud. Suceava	Nr. niveluri:1; S. construita la sol:33 mp; Anexă.
A1.6		Loc. Vatra Moldovitei, Nr. 641, Jud. Suceava	Nr. niveluri:1; S. construita la sol:45 mp; Anexă.
A1.7		Loc. Vatra Moldovitei, Nr. 641, Jud. Suceava	Nr. niveluri:1; S. construita la sol:73 mp; Anexă.

**B. Partea II. Proprietari și acte**

Inscrieri privitoare la dreptul de proprietate și alte drepturi reale	Referințe
<b>877 / 05/06/2002</b>	
Hotarare Judecatoreasca nr. 627, din 25/04/2002 emis de JUDECATORIA CAMPULUNG MOLDOVENESC;	
B1	Intabulare, drept de PROPRIETATE, dobandit prin Hotarare Judecatoreasca, cota actuala 1/1 1) KLEIN OTTO, Lipsă CNP proprietar. 2) KLEIN IRINA, Lipsă CNP proprietar; bun comun in devalmasie
/	
Act Administrativ nr. 7469, din 07/08/2024 emis de PRIMĂRIA VATRA MOLDOVIȚEI;	
B2	Intabulare, drept de PROPRIETATE, dobandit prin Lege, cota actuala 1/1 1) KLEIN OTTO, Lipsă CNP proprietar. 2) KLEIN IRINA, Lipsă CNP proprietar.

**C. Partea III. SARCINI .**

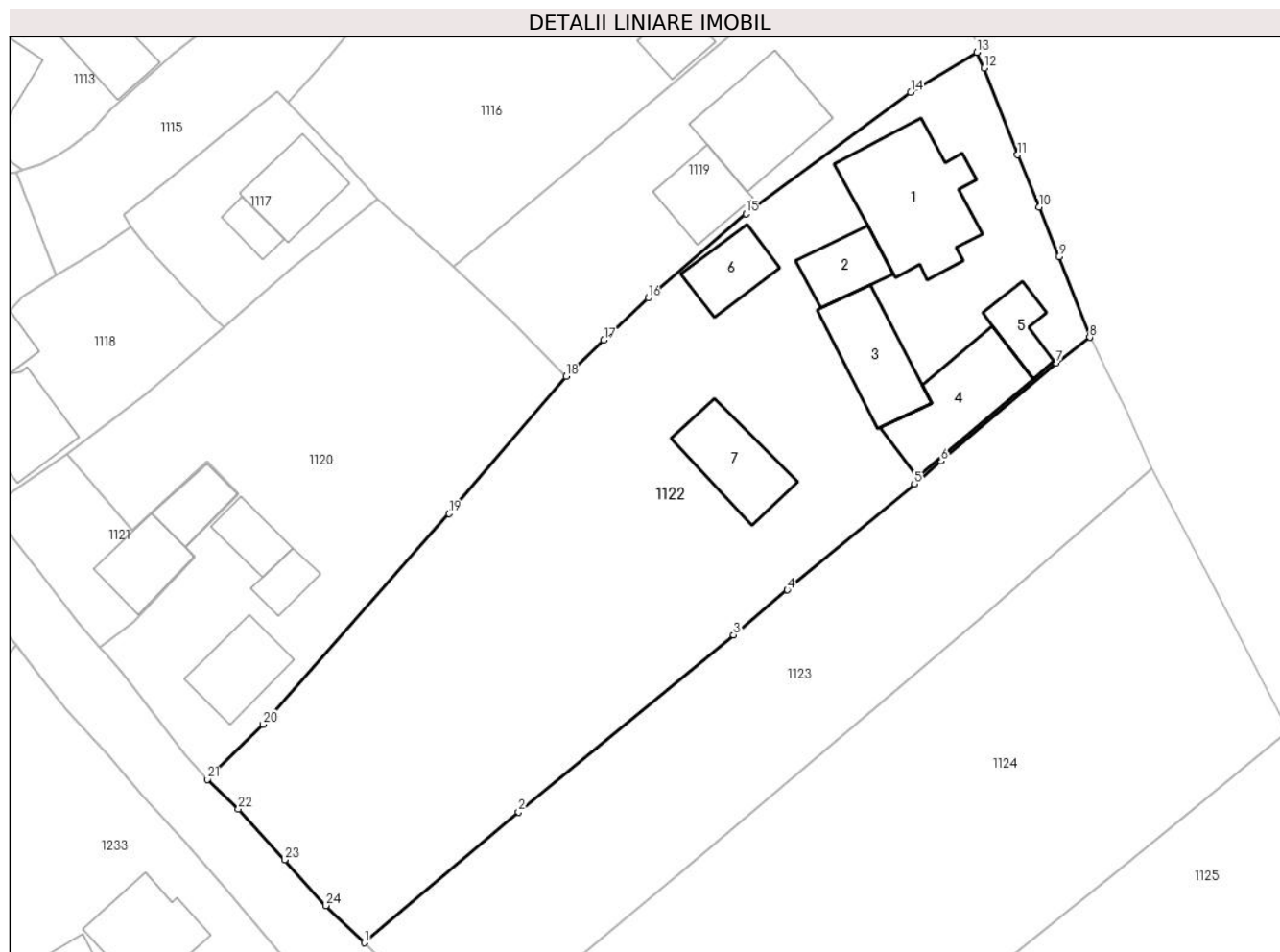
Inscrieri privind dezmembramentele dreptului de proprietate, drepturi reale de garanție și sarcini	Referințe
NU SUNT	

## Anexa Nr. 1 La Partea I

## Teren

Nr cadastral	Suprafața (mp)*	Observații / Referințe
40035	Din acte: 3.705 Masurata: 2.873	

\* Suprafața este determinată în planul de proiecție Stereo 70.



## Date referitoare la teren

Crt	Categorie folosință	Intra vilan	Suprafața (mp)	Tarla	Parcelă	Nr. topo	Observații / Referințe
1	curți constructii	DA	796	-	-	287	
2	arabil	DA	2.077	-	-	589/2	

## Date referitoare la construcții

Crt	Număr	Destinație construcție	Supraf. (mp)	Situație juridică	Observații / Referințe
A1.1	40035-C1	construcții de locuințe	141	Cu acte	Nr. niveluri:1; S. construita la sol:141 mp; casa
A1.2	40035-C2	construcții anexa	44	Cu acte	Nr. niveluri:1; S. construita la sol:44 mp; anexe
A1.3		construcții anexa	79	Cu acte	Nr. niveluri:1; S. construita la sol:79 mp; Anexă.
A1.4		construcții anexa	95	Cu acte	Nr. niveluri:1; S. construita la sol:95 mp; Anexă.
A1.5		construcții anexa	33	Cu acte	Nr. niveluri:1; S. construita la sol:33 mp; Anexă.
A1.6		construcții anexa	45	Cu acte	Nr. niveluri:1; S. construita la sol:45 mp; Anexă.
A1.7		construcții anexa	73	Cu acte	Nr. niveluri:1; S. construita la sol:73 mp; Anexă.



## Lungime Segmente

1) Valorile lungimilor segmentelor sunt obținute din proiecție în plan.

Punct început	X / Y	Punct sfârșit	X / Y	Lungime segment (** (m)
1	544.332,853 682.535,447	2	544.348,291 682.548,58	20.268
3	544.369,879 682.566,345	4	544.375,275 682.570,845	7.026
5	544.388,046 682.581,491	6	544.390,674 682.583,781	3.486
7	544.402,272 682.593,612	8	544.405,633 682.596,196	4.24
9	544.402,529 682.604,288	10	544.400,533 682.609,266	5.363
11	544.398,389 682.614,512	12	544.395,017 682.623,218	9.336
13	544.394,291 682.624,798	14	544.387,659 682.620,793	7.747
15	544.371,123 682.608,595	16	544.361,309 682.600,142	12.953
17	544.356,869 682.595,921	18	544.353,09 682.592,274	5.252
19	544.341,336 682.578,511	20	544.322,674 682.557,361	28.206
21	544.317,088 682.551,854	22	544.320,187 682.548,854	4.313
23	544.324,816 682.543,762	24	544.328,958 682.539,185	6.173

Punct început	X / Y	Punct sfârșit	X / Y	Lungime segment (** (m)
2	544.348,291 682.548,58	3	544.369,879 682.566,345	27.958
4	544.375,275 682.570,845	5	544.388,046 682.581,491	16.626
6	544.390,674 682.583,781	7	544.402,272 682.593,612	15.204
8	544.405,633 682.596,196	9	544.402,529 682.604,288	8.667
10	544.400,533 682.609,266	11	544.398,389 682.614,512	5.667
12	544.395,017 682.623,218	13	544.394,291 682.624,798	1.739
14	544.387,659 682.620,793	15	544.371,123 682.608,595	20.548
16	544.361,309 682.600,142	17	544.356,869 682.595,921	6.126
18	544.353,09 682.592,274	19	544.341,336 682.578,511	18.099
20	544.322,674 682.557,361	21	544.317,088 682.551,854	7.844
22	544.320,187 682.548,854	23	544.324,816 682.543,762	6.882
24	544.328,958 682.539,185	1	544.332,853 682.535,447	5.398

\*\* Lungimile segmentelor sunt determinate în planul de proiecție Stereo 70 și sunt rotunjite la 1 milimetru.

\*\*\* Distanța dintre puncte este formată din segmente cumulate ce sunt mai mici decât valoarea 1 milimetru.



**DATE DESPRE IMOBILUL NR. 1123**

Oficiul de Cadastru și Publicitate Imobiliară SUCEAVA  
Biroul de Cadastru și Publicitate Imobiliară Campulung Moldovenesc

**A. Partea I. Descrierea imobilului**

TEREN Intravilan

Nr. CF vechi:399

Adresa: Loc. Vatra Moldovitei, Jud. Suceava

Nr. Crt	Nr cadastral Nr. topografic	Suprafața* (mp)	Observații / Referințe
A1	31435	1.358	Sector cadastral:53 Teren neimprejmuit;

**B. Partea II. Proprietari și acte**

Inscrieri privitoare la dreptul de proprietate și alte drepturi reale		Referințe
<b>13830 / 22/08/2019</b>		
Act Notarial nr. 876, din 21/08/2019 emis de SCRABA HORIA ILIE;		
B6	Intabulare, drept de PROPRIETATE, dobandit prin Conventie, cota actuala 1/1 1) GUZGANU ELENA, necasatorita	A1

**C. Partea III. SARCINI .**

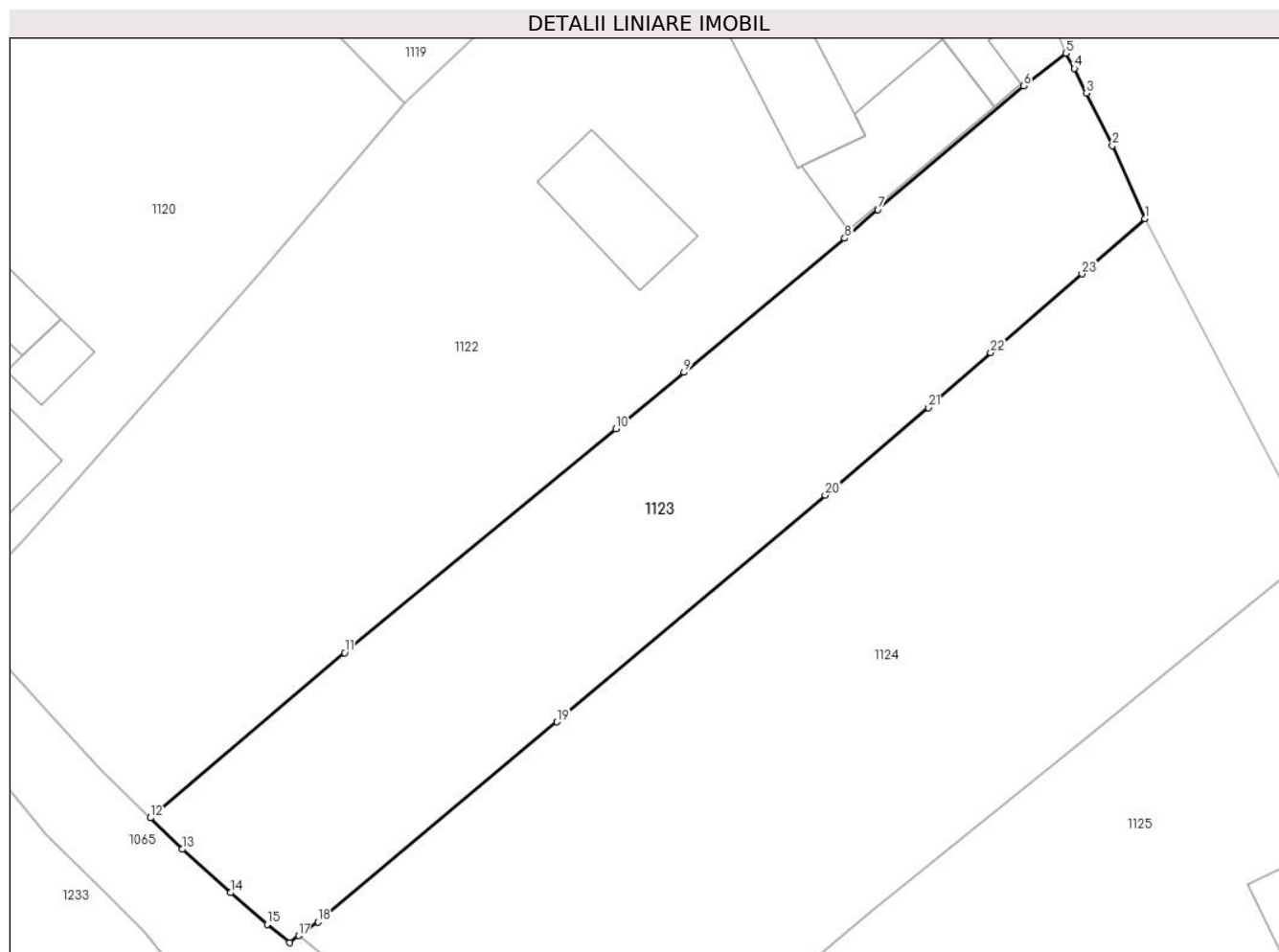
Inscrieri privind dezmembramintele dreptului de proprietate, drepturi reale de garanție și sarcini	Referințe
NU SUNT	

## Anexa Nr. 1 La Partea I

## Teren

Nr cadastral	Suprafața (mp)*	Observații / Referințe
31435	1.358	

\* Suprafața este determinată în planul de proiecție Stereo 70.



## Date referitoare la teren

Crt	Categorie folosință	Intravilan	Suprafața (mp)	Tarla	Parcelă	Nr. topo	Observații / Referințe
1	arabil	DA	1.358	-	-	-	

## Lungime Segmente

1) Valorile lungimilor segmentelor sunt obținute din proiecție în plan.

Punct început	X / Y	Punct sfârșit	X / Y	Lungime segment (** (m)
1	544.411,916 682.583,054	2	544.409,334 682.588,861	6.355
3	544.407,259 682.593,025	4	544.406,315 682.594,998	2.187
5	544.405,633 682.596,196	6	544.402,272 682.593,612	4.24
7	544.390,674 682.583,781	8	544.388,046 682.581,491	3.486
9	544.375,275 682.570,845	10	544.369,879 682.566,345	7.026

Punct început	X / Y	Punct sfârșit	X / Y	Lungime segment (** (m)
2	544.409,334 682.588,861	3	544.407,259 682.593,025	4.652
4	544.406,315 682.594,998	5	544.405,633 682.596,196	1.379
6	544.402,272 682.593,612	7	544.390,674 682.583,781	15.204
8	544.388,046 682.581,491	9	544.375,275 682.570,845	16.626
10	544.369,879 682.566,345	11	544.348,291 682.548,58	27.958

Punct început	X / Y	Punct sfârșit	X / Y	Lungime segment (** (m)
11	544.348,291 682.548,58	12	544.332,853 682.535,447	20.268
13	544.335,388 682.532,954	14	544.339,21 682.529,502	5.15
15	544.342,133 682.526,994	16	544.343,914 682.525,523	2.31
17	544.344,633 682.526,095	18	544.346,164 682.527,183	1.878
19	544.365,18 682.543,068	20	544.386,499 682.561,095	27.919
21	544.394,682 682.568,053	22	544.399,654 682.572,411	6.612
23	544.406,912 682.578,657	1	544.411,916 682.583,054	6.661

Punct început	X / Y	Punct sfârșit	X / Y	Lungime segment (** (m)
12	544.332,853 682.535,447	13	544.335,388 682.532,954	3.555
14	544.339,21 682.529,502	15	544.342,133 682.526,994	3.851
16	544.343,914 682.525,523	17	544.344,633 682.526,095	0.919
18	544.346,164 682.527,183	19	544.365,18 682.543,068	24.778
20	544.386,499 682.561,095	21	544.394,682 682.568,053	10.741
22	544.399,654 682.572,411	23	544.406,912 682.578,657	9.576

\*\* Lungimile segmentelor sunt determinate în planul de proiecție Stereo 70 și sunt rotunjite la 1 milimetru.

\*\*\* Distanța dintre puncte este formată din segmente cumulate ce sunt mai mici decât valoarea 1 milimetru.



**DATE DESPRE IMOBILUL NR. 1124**

Oficiul de Cadastru și Publicitate Imobiliară SUCEAVA  
Biroul de Cadastru și Publicitate Imobiliară Campulung Moldovenesc

**A. Partea I. Descrierea imobilului**

TEREN Intravilan

Adresa: Loc. Vatra Moldovitei, Jud. Suceava

Nr. Crt	Nr cadastral Nr. topografic	Suprafața* (mp)	Observații / Referințe
A1	39744	2.300	Sector cadastral:53 Teren neimprejmut;

**B. Partea II. Proprietari și acte**

Inscrieri privitoare la dreptul de proprietate și alte drepturi reale		Referințe
/		
Act Notarial nr. 248, din 30/01/2024 emis de SCRABA LUMINITA ANA MARIA;		
B2	se noteaza posesia ca bun comun 1) SIMULEAC MIHAIELA-AUGUSTA 2) SIMULEAC GHEORGHE	A1
Act Normativ nr. 7, din 13/03/1996 emis de PARLAMENTUL ROMANIEI;		
B3	Intabulare, drept de PROPRIETATE, dobandit prin Lege, cota actuala 1/1 1) NEIDENTIFICAT NEIDENTIFICAT	A1

**C. Partea III. SARCINI .**

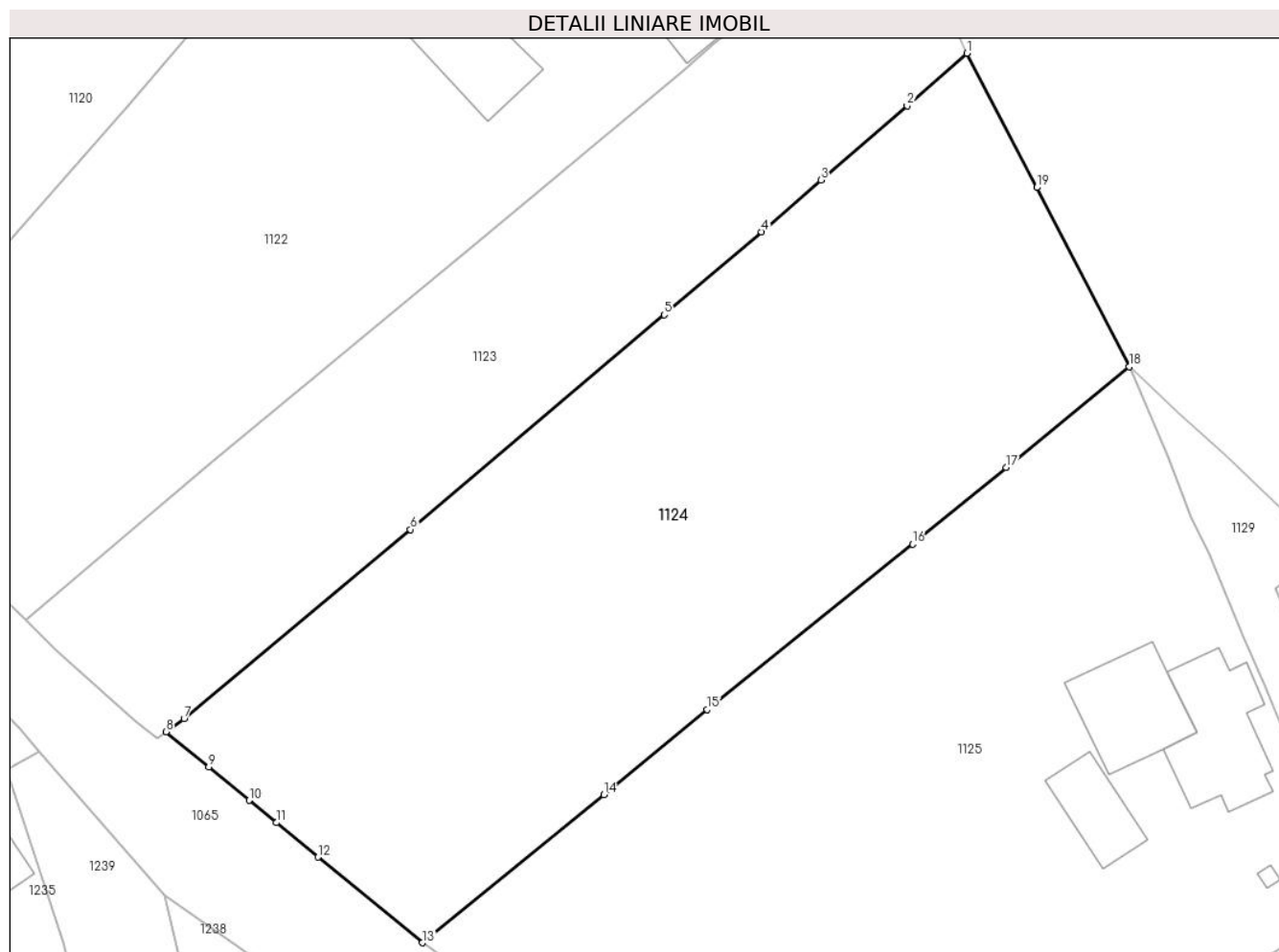
Inscrieri privind dezmembramintele dreptului de proprietate, drepturi reale de garanție și sarcini	Referințe
NU SUNT	

## Anexa Nr. 1 La Partea I

## Teren

Nr cadastral	Suprafața (mp)*	Observații / Referințe
39744	2.300	

\* Suprafața este determinată în planul de proiecție Stereo 70.



## Date referitoare la teren

Crt	Categorie folosință	Intravilan	Suprafața (mp)	Tarla	Parcelă	Nr. topo	Observații / Referințe
1	arabil	DA	2.300	-	-	-	

## Lungime Segmente

1) Valorile lungimilor segmentelor sunt obținute din proiecție în plan.

Punct început	X / Y	Punct sfârșit	X / Y	Lungime segment (** (m)
1	544.411,916 682.583,054	2	544.406,912 682.578,657	6.661
2	544.406,912 682.578,657	3	544.399,654 682.572,411	9.576
3	544.399,654 682.572,411	4	544.394,682 682.568,053	6.612
4	544.394,682 682.568,053	5	544.386,499 682.561,095	10.741
5	544.386,499 682.561,095	6	544.365,18 682.543,068	27.919



Punct început	X / Y	Punct sfârșit	X / Y	Lungime segment (** (m)
6	544.365,18 682.543,068	7	544.346,164 682.527,183	24.778
7	544.346,164 682.527,183	8	544.344,633 682.526,095	1.878
8	544.344,633 682.526,095	9	544.348,232 682.523,13	4.663
9	544.348,232 682.523,13	10	544.351,621 682.520,332	4.395
10	544.351,621 682.520,332	11	544.353,9 682.518,448	2.957
11	544.353,9 682.518,448	12	544.357,415 682.515,56	4.549
12	544.357,415 682.515,56	13	544.366,163 682.508,372	11.322
13	544.366,163 682.508,372	14	544.381,438 682.520,805	19.695
14	544.381,438 682.520,805	15	544.390,095 682.527,947	11.223
15	544.390,095 682.527,947	16	544.407,382 682.541,835	22.175
16	544.407,382 682.541,835	17	544.415,236 682.548,27	10.154
17	544.415,236 682.548,27	18	544.425,589 682.556,74	13.376
18	544.425,589 682.556,74	19	544.417,801 682.571,778	16.935
19	544.417,801 682.571,778	1	544.411,916 682.583,054	12.719

\*\* Lungimile segmentelor sunt determinate în planul de proiecție Stereo 70 și sunt rotunjite la 1 milimetru.

\*\*\* Distanța dintre puncte este formată din segmente cumulate ce sunt mai mici decât valoarea 1 milimetru.



**DATE DESPRE IMOBILUL NR. 1125**

Oficiul de Cadastru și Publicitate Imobiliară SUCEAVA  
Biroul de Cadastru și Publicitate Imobiliară Campulung Moldovenesc

**A. Partea I. Descrierea imobilului**

TEREN Intravilan

Nr. CF vechi:1350

Nr. topografic:485/2

Adresa: Loc. Vatra Moldovitei, Str Petru Rareș, Nr. 63, Jud. Suceava

Nr. Crt	Nr cadastral Nr. topografic	Suprafața* (mp)	Observații / Referințe
A1	32902	Din acte: 2.727 Masurata: 2.864	Sector cadastral:53 Teren imprejmuit;

**Construcții**

Crt	Nr cadastral Nr. topografic	Adresa	Observații / Referințe
A1.1	32902-C1	Loc. Vatra Moldovitei, Str Petru Rareș, Nr. 63, Jud. Suceava	Nr. niveluri:2; S. construita la sol:82 mp; S. construita desfasurata:150 mp; Casa din lemn, P+M, an 1950, S-balcoane = 12 mp.
A1.2	32902-C2	Loc. Vatra Moldovitei, Str Petru Rareș, Nr. 63, Jud. Suceava	Nr. niveluri:1; S. construita la sol:40 mp; S. construita desfasurata:47 mp; Grajd din lemn, P, an 1950.
A1.3	32902-C3	Loc. Vatra Moldovitei, Str Petru Rareș, Nr. 63, Jud. Suceava	Nr. niveluri:1; S. construita la sol:2 mp; S. construita desfasurata:2 mp; Fantana din zidarie, an 1950.
A1.4	32902-C4	Loc. Vatra Moldovitei, Str Petru Rareș, Nr. 63, Jud. Suceava	Nr. niveluri:2; S. construita la sol:70 mp; S. construita desfasurata:92 mp; Anexa din zidarie, P+M, -FARA ACTE-

**B. Partea II. Proprietari și acte**

Inscrieri privitoare la dreptul de proprietate și alte drepturi reale	Referințe
<b>20 / 09/01/2002</b>	
Hotarare Judecatoreasca nr. 1566, din 31/10/2001 emis de JUDECATORIA CAMPULUNG;	
B1	Intabulare, drept de PROPRIETATE, dobandit prin Hotarare Judecatoreasca, cota actuala 1/1 1) SIMULEAC MIHAELA-AUGUSTA, Lipsă CNP proprietar.
/	
Act Administrativ nr. 7469, din 07/08/2024 emis de PRIMĂRIA VATRA MOLDOVIȚEI;	
B2	Intabulare, drept de PROPRIETATE, dobandit prin Lege, cota actuala 1/1 1) SIMULEAC MIHAELA-AUGUSTA, Lipsă CNP proprietar.

**C. Partea III. SARCINI .**

Inscrieri privind dezmembramintele dreptului de proprietate, drepturi reale de garanție și sarcini	Referințe
NU SUNT	

## Anexa Nr. 1 La Partea I

## Teren

Nr cadastral	Suprafața (mp)*	Observații / Referințe
32902	Din acte: 2.727 Masurata: 2.864	

\* Suprafața este determinată în planul de proiecție Stereo 70.



## Date referitoare la teren

Crt	Categorie folosință	Intra vilan	Suprafața (mp)	Tarla	Parcelă	Nr. topo	Observații / Referințe
1	curți constructii	DA	601	-	-	155/1	
2	arabil	DA	2.263	-	-	485/2	

## Date referitoare la construcții

Crt	Număr	Destinație construcție	Supraf. (mp)	Situație juridică	Observații / Referințe
A1.1	32902-C1	construcții de locuințe	Din acte: 75 Masurata: 82	Cu acte	Nr. niveluri:2; S. construita la sol:82 mp; S. construita desfasurata:150 mp; Casa din lemn, P+M, an 1950, S-balcoane = 12 mp.
A1.2	32902-C2	construcții anexa	Din acte: 47 Masurata: 40	Cu acte	Nr. niveluri:1; S. construita la sol:40 mp; S. construita desfasurata:47 mp; Grajd din lemn, P, an 1950.
A1.3	32902-C3	construcții anexa	2	Cu acte	Nr. niveluri:1; S. construita la sol:2 mp; S. construita desfasurata:2 mp; Fantana din zidarie, an 1950.
A1.4	32902-C4	construcții anexa	70	Cu acte	Nr. niveluri:2; S. construita la sol:70 mp; S. construita desfasurata:92 mp; Anexa din zidarie, P+M, -FARA ACTE-

## Lungime Segmente

1) Valorile lungimilor segmentelor sunt obținute din proiecție în plan.

Punct început	X / Y	Punct sfârșit	X / Y	Lungime segment (** (m)
1	544.425,589 682.556,74	2	544.415,236 682.548,27	13.376
3	544.407,382 682.541,835	4	544.390,095 682.527,947	22.175
5	544.381,438 682.520,805	6	544.366,163 682.508,372	19.695
7	544.376,314 682.501,235	8	544.384,563 682.495,697	9.936
9	544.387,886 682.493,543	10	544.391,119 682.491,471	3.84
11	544.393,691 682.490,035	12	544.396,844 682.488,268	3.614
13	544.400,535 682.486,355	14	544.406,423 682.483,097	6.729
15	544.409,476 682.481,252	16	544.413,449 682.486,255	6.389
17	544.418,75 682.493,12	18	544.422,442 682.497,87	6.016
19	544.429,506 682.502,642	20	544.436,233 682.506,654	7.833
21	544.441,544 682.509,886	22	544.444,309 682.511,607	3.257
23	544.436,995 682.530,027	24	544.435,167 682.534,144	4.505
25	544.432,247 682.541,059	26	544.430,751 682.544,11	3.398
27	544.428,818 682.549,126	1	544.425,589 682.556,74	8.27

Punct început	X / Y	Punct sfârșit	X / Y	Lungime segment (** (m)
2	544.415,236 682.548,27	3	544.407,382 682.541,835	10.154
4	544.390,095 682.527,947	5	544.381,438 682.520,805	11.223
6	544.366,163 682.508,372	7	544.376,314 682.501,235	12.409
8	544.384,563 682.495,697	9	544.387,886 682.493,543	3.96
10	544.391,119 682.491,471	11	544.393,691 682.490,035	2.946
12	544.396,844 682.488,268	13	544.400,535 682.486,355	4.157
14	544.406,423 682.483,097	15	544.409,476 682.481,252	3.567
16	544.413,449 682.486,255	17	544.418,75 682.493,12	8.673
18	544.422,442 682.497,87	19	544.429,506 682.502,642	8.525
20	544.436,233 682.506,654	21	544.441,544 682.509,886	6.217
22	544.444,309 682.511,607	23	544.436,995 682.530,027	19.819
24	544.435,167 682.534,144	25	544.432,247 682.541,059	7.506
26	544.430,751 682.544,11	27	544.428,818 682.549,126	5.376

\*\* Lungimile segmentelor sunt determinate în planul de proiecție Stereo 70 și sunt rotunjite la 1 milimetru.

\*\*\* Distanța dintre puncte este formată din segmente cumulate ce sunt mai mici decât valoarea 1 milimetru.



**DATE DESPRE IMOBILUL NR. 1126**

Oficiul de Cadastru și Publicitate Imobiliară SUCEAVA  
Biroul de Cadastru și Publicitate Imobiliară Campulung Moldovenesc

**A. Partea I. Descrierea imobilului**

TEREN Intravilan

Adresa: Loc. Vatra Moldovitei, Jud. Suceava

Nr. Crt	Nr cadastral Nr. topografic	Suprafața* (mp)	Observații / Referințe
A1		73	Sector cadastral:53 Teren neimprejmit;

**B. Partea II. Proprietari și acte**

Inscrieri privitoare la dreptul de proprietate și alte drepturi reale	Referințe
/	
Act Normativ nr. 7, din 13/03/1996 emis de PARLAMENTUL ROMANIEI;	
B1	A1
Intabulare, drept de PROPRIETATE, dobândit prin Lege, cota actuala 1/1	
1) NEIDENTIFICAT NEIDENTIFICAT	
Act Administrativ nr. 10462, din 14/11/2024 emis de PRIMARIA VATRA MOLDOVIȚEI;	
B2	A1
Se notează posesia faptică.	
1) BODNAR ADINA	
2) BODNAR RAMONA	
3) BODNAR ANGELICA	
4) BODNAR GEORGE	
5) BODNAR GAVRIL	

**C. Partea III. SARCINI .**

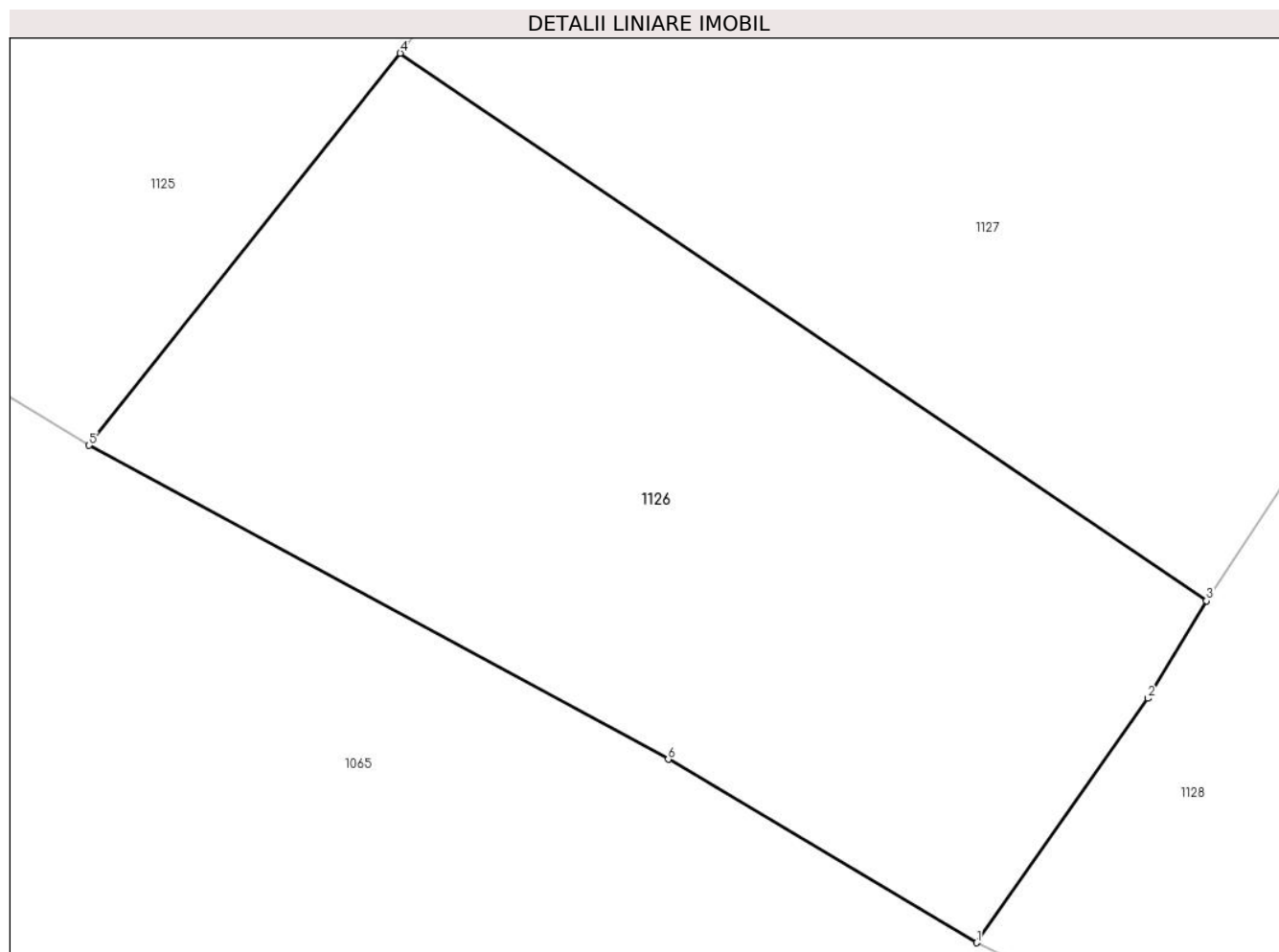
Inscrieri privind dezmembramintele dreptului de proprietate, drepturi reale de garanție și sarcini	Referințe
NU SUNT	

## Anexa Nr. 1 La Partea I

## Teren

Nr cadastral	Suprafața (mp)*	Observații / Referințe
	73	

\* Suprafața este determinată în planul de proiecție Stereo 70.



## Date referitoare la teren

Crt	Categorie folosință	Intravilan	Suprafața (mp)	Tarla	Parcelă	Nr. topo	Observații / Referințe
1	faneata	DA	73	-	-	-	

## Lungime Segmente

1) Valorile lungimilor segmentelor sunt obținute din proiecție în plan.

Punct început	X / Y	Punct sfârșit	X / Y	Lungime segment (** (m)
1	544.420,808 682.474,904	2	544.422,998 682.478,022	3.81
2	544.422,998 682.478,022	3	544.423,743 682.479,268	1.452
3	544.423,743 682.479,268	4	544.413,449 682.486,255	12.441
4	544.413,449 682.486,255	5	544.409,476 682.481,252	6.389
5	544.409,476 682.481,252	6	544.416,872 682.477,245	8.412



Punct început	X / Y	Punct sfârșit	X / Y	Lungime segment (** (m)
6	544.416,872 682.477,245	1	544.420,808 682.474,904	4.58

\*\* Lungimile segmentelor sunt determinate în planul de proiecție Stereo 70 și sunt rotunjite la 1 milimetru.

\*\*\* Distanța dintre puncte este formată din segmente cumulate ce sunt mai mici decât valoarea 1 milimetru.



**DATE DESPRE IMOBILUL NR. 1127**

Oficiul de Cadastru și Publicitate Imobiliară SUCEAVA  
Biroul de Cadastru și Publicitate Imobiliară Campulung Moldovenesc

**A. Partea I. Descrierea imobilului**

TEREN Intravilan

Adresa: Loc. Vatra Moldovitei, Jud. Suceava

Nr. Crt	Nr cadastral Nr. topografic	Suprafața* (mp)	Observații / Referințe
A1	30101	478	Sector cadastral:53 Teren neimprijuit;

**Construcții**

Crt	Nr cadastral Nr. topografic	Adresa	Observații / Referințe
A1.1	30101-C1	Loc. Vatra Moldovitei, Jud. Suceava	Nr. niveluri:1; S. construita la sol:144 mp; Locuință.

**B. Partea II. Proprietari și acte**

Inscrieri privitoare la dreptul de proprietate și alte drepturi reale		Referințe
<b>2258 / 15/04/2009</b>		
Act Notarial nr. 2111, din 26/06/1997 emis de BNP SCRABA HORIA ILIE;		
B2	Intabulare, drept de PROPRIETATEca bun comun, dobandit prin Conventie, cota actuala 1/2 1) <b>BODNAR GAVRIL</b> , Lipsă CNP proprietar.	A1.1
<b>2259 / 15/04/2009</b>		
Act Notarial nr. 535, din 15/04/2009 emis de BNP HI SCRABA;		
B4	Intabulare, drept de PROPRIETATE, dobandit prin Conventie, cota actuala 1/2 1) <b>BODNAR GAVRIL</b> , Lipsă CNP proprietar; sot	A1
<b>1110 / 25/01/2023</b>		
Act Notarial nr. 9, din 23/01/2023 emis de SCRABA LUMINITA ANA MARIA;		
B5	Intabulare, drept de PROPRIETATEbun propriu, dobandit prin Succesiune, cota actuala 1/8 1) <b>BODNAR GEORGE</b>	A1, A1.1
B6	Intabulare, drept de PROPRIETATEbun propriu, dobandit prin Succesiune, cota actuala 1/8 1) <b>BODNAR ANGELICA</b>	A1, A1.1
B7	Intabulare, drept de PROPRIETATEbun propriu, dobandit prin Succesiune, cota actuala 1/8 1) <b>BODNAR ADINA</b>	A1, A1.1
B8	Intabulare, drept de PROPRIETATEbun propriu, dobandit prin Succesiune, cota actuala 1/8 1) <b>BODNAR RAMONA</b>	A1, A1.1

**C. Partea III. SARCINI .**

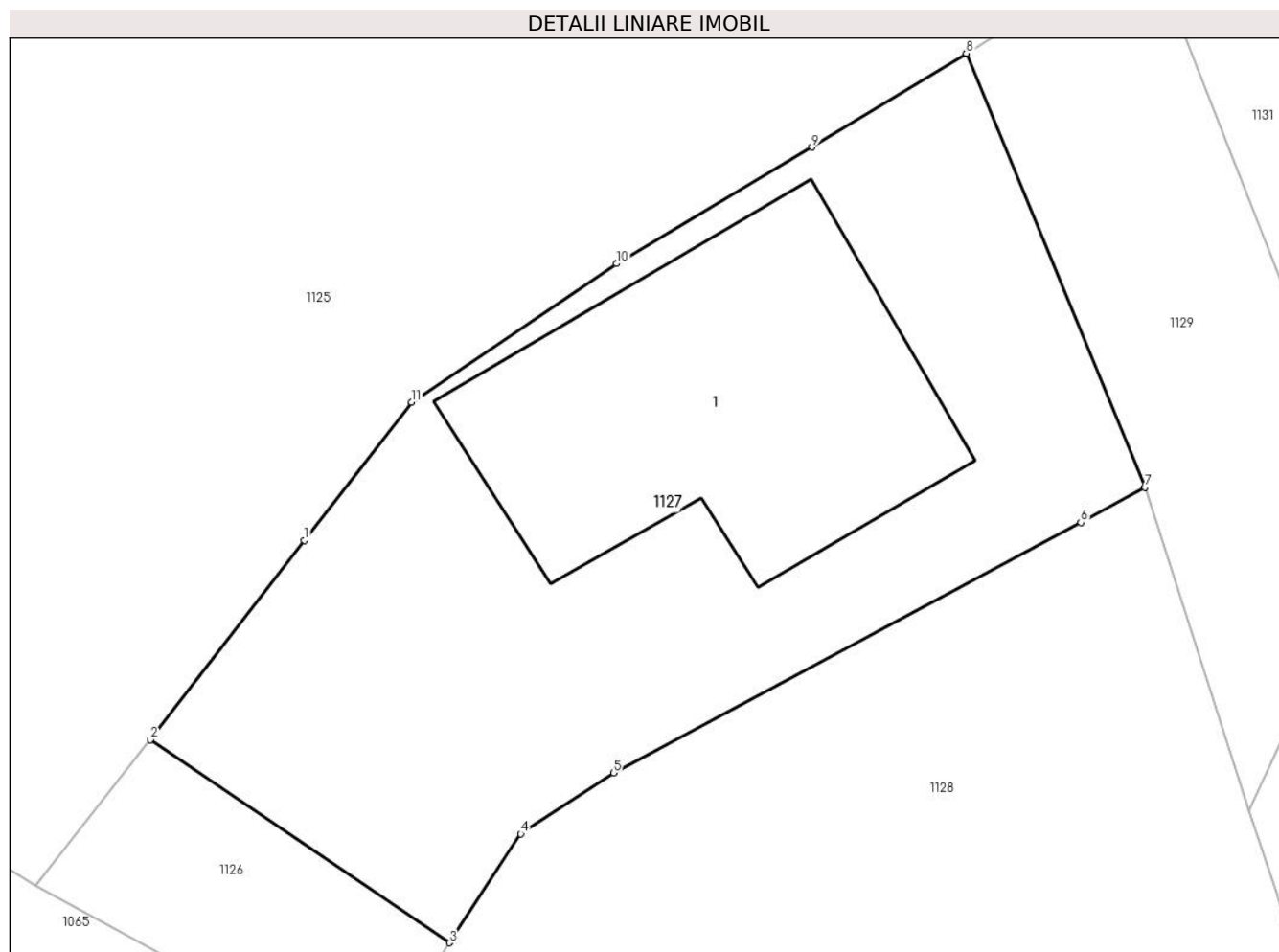
Inscrieri privind dezmembramintele dreptului de proprietate, drepturi reale de garanție și sarcini	Referințe
NU SUNT	

## Anexa Nr. 1 La Partea I

## Teren

Nr cadastral	Suprafața (mp)*	Observații / Referințe
30101	478	

\* Suprafața este determinată în planul de proiecție Stereo 70.



## Date referitoare la teren

Crt	Categorie folosință	Intra vilan	Suprafața (mp)	Tarla	Parcelă	Nr. topo	Observații / Referințe
1	curți constructii	DA	478	-	-	-	

## Date referitoare la construcții

Crt	Număr	Destinație construcție	Supraf. (mp)	Situație juridică	Observații / Referințe
A1.1	30101-C1	construcții de locuințe	144	Cu acte	Nr. niveluri:1; S. construita la sol:144 mp; Locuință.

## Lungime Segmente

1) Valorile lungimilor segmentelor sunt obținute din proiecție în plan.

Punct început	X / Y	Punct sfârșit	X / Y	Lungime segment (** (m)
1	544.418,75 682.493,12	2	544.413,449 682.486,255	8.673
2	544.413,449 682.486,255	3	544.423,743 682.479,268	12.441
3	544.423,743 682.479,268	4	544.426,207 682.483,01	4.48
4	544.426,207 682.483,01	5	544.429,395 682.485,116	3.821

Punct început	X / Y	Punct sfârșit	X / Y	Lungime segment (** (m)
5	544.429,395 682.485,116	6	544.445,494 682.493,732	18.26
6	544.445,494 682.493,732	7	544.447,702 682.494,951	2.522
7	544.447,702 682.494,951	8	544.441,544 682.509,886	16.155
8	544.441,544 682.509,886	9	544.436,233 682.506,654	6.217
9	544.436,233 682.506,654	10	544.429,506 682.502,642	7.833
10	544.429,506 682.502,642	11	544.422,442 682.497,87	8.525
11	544.422,442 682.497,87	1	544.418,75 682.493,12	6.016

\*\* Lungimile segmentelor sunt determinate în planul de proiecție Stereo 70 și sunt rotunjite la 1 milimetru.

\*\*\* Distanța dintre puncte este formată din segmente cumulate ce sunt mai mici decât valoarea 1 milimetru.



**DATE DESPRE IMOBILUL NR. 1128**

Oficiul de Cadastru și Publicitate Imobiliară SUCEAVA  
 Biroul de Cadastru și Publicitate Imobiliară Campulung Moldovenesc

**A. Partea I. Descrierea imobilului**

TEREN Intravilan

Adresa: Loc. Vatra Moldovitei, Jud. Suceava

Nr. Crt	Nr cadastral Nr. topografic	Suprafața* (mp)	Observații / Referințe
A1	30100	515	Sector cadastral:53 Teren neimprejmuit;

**B. Partea II. Proprietari și acte**

Inscrieri privitoare la dreptul de proprietate și alte drepturi reale		Referințe
<b>2258 / 15/04/2009</b>		
Act Administrativ nr. 21, din 27/03/2009 emis de PRIMARIA COM VATRA MOLDOVITEI;		
B3	Intabulare, drept de PROPRIETATE, dobandit prin Lege, cota actuala 1/1 1) COMUNA VATRA MOLDOVIȚEI - DOMENIU PRIVAT, CIF:4326680	A1

**C. Partea III. SARCINI .**

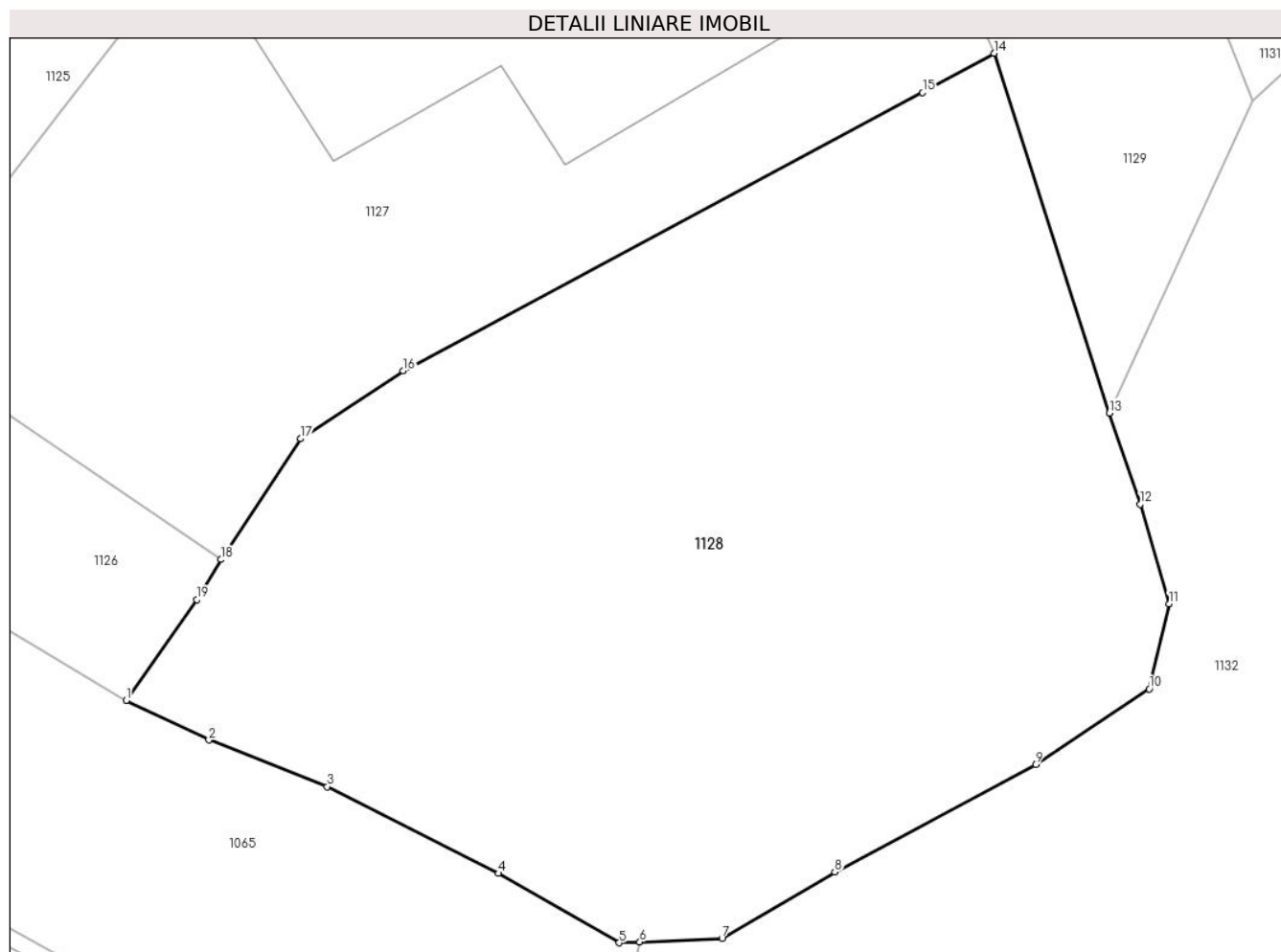
Inscrieri privind dezmembramintele dreptului de proprietate, drepturi reale de garanție și sarcini	Referințe
NU SUNT	

## Anexa Nr. 1 La Partea I

## Teren

Nr cadastral	Suprafața (mp)*	Observații / Referințe
30100	515	

\* Suprafața este determinată în planul de proiecție Stereo 70.



## Date referitoare la teren

Crt	Categorie folosință	Intravilan	Suprafața (mp)	Tarla	Parcelă	Nr. topo	Observații / Referințe
1	curți constructii	DA	515	-	-	-	

## Lungime Segmente

1) Valorile lungimilor segmentelor sunt obținute din proiecție în plan.

Punct început	X / Y	Punct sfârșit	X / Y	Lungime segment (** (m)
1	544.420,808 682.474,904	2	544.423,371 682.473,681	2.84
2	544.423,371 682.473,681	3	544.427,036 682.472,233	3.941
3	544.427,036 682.472,233	4	544.432,347 682.469,549	5.951
4	544.432,347 682.469,549	5	544.436,089 682.467,398	4.316
5	544.436,089 682.467,398	6	544.436,727 682.467,425	0.639



Punct început	X / Y	Punct sfârșit	X / Y	Lungime segment (** (m)
6	544.436,727 682.467,425	7	544.439,272 682.467,535	2.547
7	544.439,272 682.467,535	8	544.442,77 682.469,588	4.056
8	544.442,77 682.469,588	9	544.448,993 682.472,92	7.059
9	544.448,993 682.472,92	10	544.452,516 682.475,257	4.228
10	544.452,516 682.475,257	11	544.453,133 682.477,897	2.711
11	544.453,133 682.477,897	12	544.452,241 682.480,983	3.212
12	544.452,241 682.480,983	13	544.451,285 682.483,81	2.984
13	544.451,285 682.483,81	14	544.447,702 682.494,951	11.703
14	544.447,702 682.494,951	15	544.445,494 682.493,732	2.522
15	544.445,494 682.493,732	16	544.429,395 682.485,116	18.26
16	544.429,395 682.485,116	17	544.426,207 682.483,01	3.821
17	544.426,207 682.483,01	18	544.423,743 682.479,268	4.48
18	544.423,743 682.479,268	19	544.422,998 682.478,022	1.452
19	544.422,998 682.478,022	1	544.420,808 682.474,904	3.81

\*\* Lungimile segmentelor sunt determinate în planul de proiecție Stereo 70 și sunt rotunjite la 1 milimetru.

\*\*\* Distanța dintre puncte este formată din segmente cumulate ce sunt mai mici decât valoarea 1 milimetru.



**DATE DESPRE IMOBILUL NR. 1129**

Oficiul de Cadastru și Publicitate Imobiliară SUCEAVA  
Biroul de Cadastru și Publicitate Imobiliară Campulung Moldovenesc

**A. Partea I. Descrierea imobilului**

TEREN Intravilan

Adresa: Loc. Vatra Moldovitei, Jud. Suceava

Nr. Crt	Nr cadastral Nr. topografic	Suprafața* (mp)	Observații / Referințe
A1	38552	387	Sector cadastral:53 Teren neimpregmuit;

**B. Partea II. Proprietari și acte**

Inscrieri privitoare la dreptul de proprietate și alte drepturi reale	Referințe
<b>6058 / 20/05/2020</b>	
Act Administrativ nr. 32, din 05/05/2020 emis de CONSILIUL LOCAL AL COMUNEI VATRA MOLDOVIȚEI (act administrativ nr 3811 din 11.05.2020, emis de Primaria com.Vatra Moldovitei);	
B2	A1
Intabulare, drept de PROPRIETATE, dobandit prin Lege, cota actuala 1/1 1) COMUNA VATRA MOLDOVIȚEI - DOMENIU PUBLIC, CIF:4326680	

**C. Partea III. SARCINI .**

Inscrieri privind dezmembramintele dreptului de proprietate, drepturi reale de garanție și sarcini	Referințe
NU SUNT	

## Anexa Nr. 1 La Partea I

## Teren

Nr cadastral	Suprafața (mp)*	Observații / Referințe
38552	387	

\* Suprafața este determinată în planul de proiecție Stereo 70.



## Date referitoare la teren

Crt	Categorie folosință	Intravilan	Suprafața (mp)	Tarla	Parcelă	Nr. topo	Observații / Referințe
1	drum	DA	387	-	-	-	

## Lungime Segmente

1) Valorile lungimilor segmentelor sunt obținute din proiecție în plan.

Punct început	X / Y	Punct sfârșit	X / Y	Lungime segment (** (m)
1	544.425,589 682.556,74	2	544.428,818 682.549,126	8.27
2	544.428,818 682.549,126	3	544.430,751 682.544,11	5.376
3	544.430,751 682.544,11	4	544.432,247 682.541,059	3.398
4	544.432,247 682.541,059	5	544.435,167 682.534,144	7.506
5	544.435,167 682.534,144	6	544.436,995 682.530,027	4.505

Punct început	X / Y	Punct sfârșit	X / Y	Lungime segment (** (m)
6	544.436,995 682.530,027	7	544.444,309 682.511,607	19.819
7	544.444,309 682.511,607	8	544.441,544 682.509,886	3.257
8	544.441,544 682.509,886	9	544.447,702 682.494,951	16.155
9	544.447,702 682.494,951	10	544.451,285 682.483,81	11.703
10	544.451,285 682.483,81	11	544.455,704 682.493,49	10.641
11	544.455,704 682.493,49	12	544.444,635 682.521,913	30.502
12	544.444,635 682.521,913	13	544.440,932 682.530,755	9.586
13	544.440,932 682.530,755	14	544.439,455 682.534,392	3.925
14	544.439,455 682.534,392	15	544.437,843 682.538,075	4.02
15	544.437,843 682.538,075	16	544.441,949 682.541,355	5.255
16	544.441,949 682.541,355	17	544.433,602 682.549,335	11.548
17	544.433,602 682.549,335	18	544.429,771 682.552,856	5.203
18	544.429,771 682.552,856	1	544.425,589 682.556,74	5.707

\*\* Lungimile segmentelor sunt determinate în planul de proiecție Stereo 70 și sunt rotunjite la 1 milimetru.

\*\*\* Distanța dintre puncte este formată din segmente cumulate ce sunt mai mici decât valoarea 1 milimetru.



**DATE DESPRE IMOBILUL NR. 1130**

Oficiul de Cadastru și Publicitate Imobiliară SUCEAVA  
Biroul de Cadastru și Publicitate Imobiliară Campulung Moldovenesc

**A. Partea I. Descrierea imobilului**

TEREN Intravilan

Adresa: Loc. Vatra Moldovitei, Jud. Suceava

Nr. Crt	Nr cadastral Nr. topografic	Suprafața* (mp)	Observații / Referințe
A1		172	Sector cadastral:53 Teren neimprejmuit; Imobilul s-a format din o parte a PF 1469/17 a comunei cadastrale Vatra Moldoviței.

**B. Partea II. Proprietari și acte**

Inscrieri privitoare la dreptul de proprietate și alte drepturi reale		Referințe
/		
Act Normativ nr. 7, din 13/03/1996 emis de PARLAMENTUL ROMANIEI (art. 13);		
B1	Inscrierea posesiei, drept de PROPRIETATE, dobândit prin Lege, cota actuala 1/1 1) NEIDENTIFICAT NEIDENTIFICAT	A1
B2	Se notează mențiunea de proprietar neidentificat.	A1

**C. Partea III. SARCINI .**

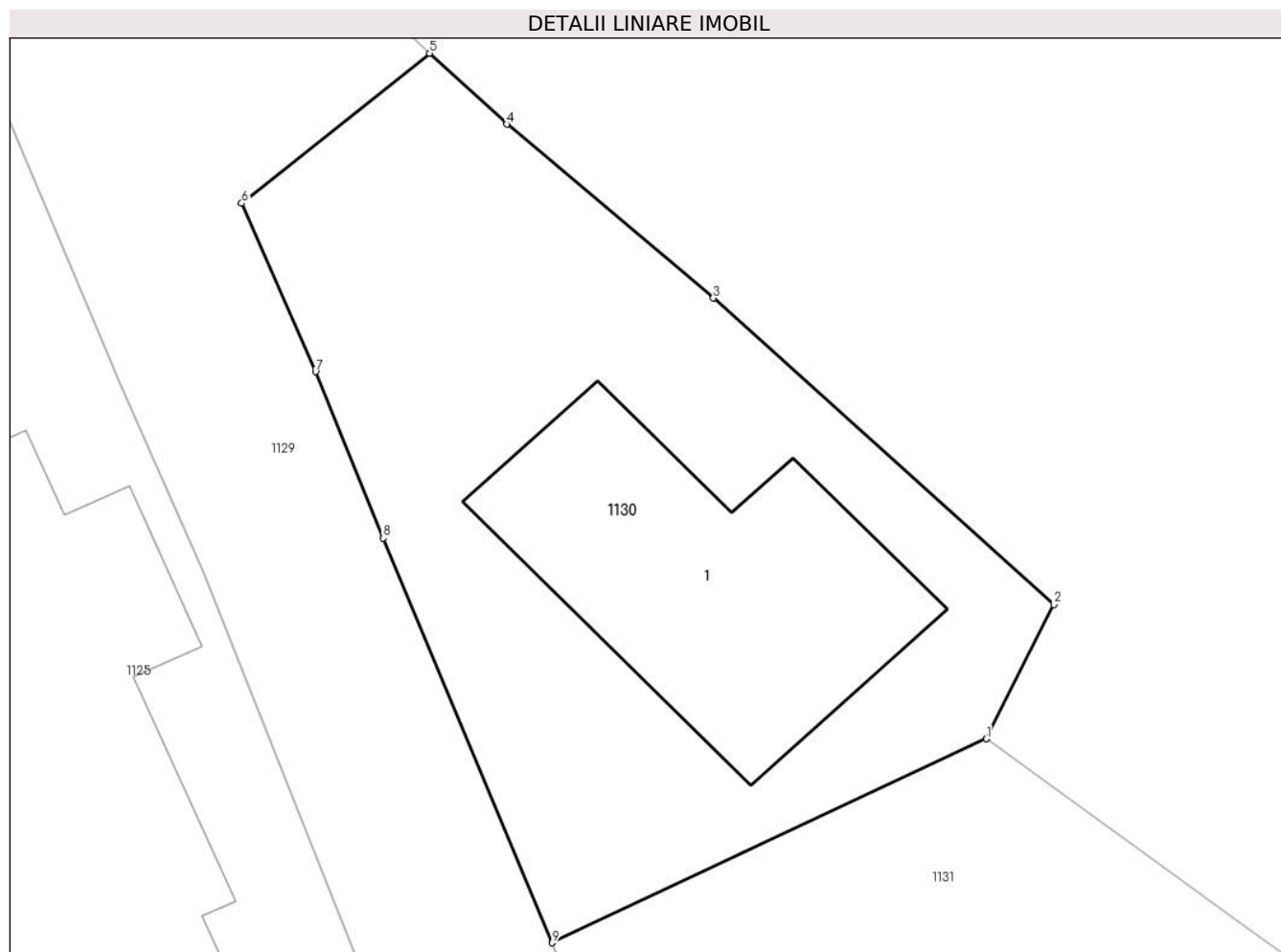
Inscrieri privind dezmembramintele dreptului de proprietate, drepturi reale de garanție și sarcini	Referințe
NU SUNT	

## Anexa Nr. 1 La Partea I

## Teren

Nr cadastral	Suprafața (mp)*	Observații / Referințe
	172	Imobilul s-a format din o parte a PF 1469/17 a comunei cadastrale Vatra Moldoviței.

\* Suprafața este determinată în planul de proiecție Stereo 70.



## Date referitoare la teren

Crt	Categorie folosință	Intravilan	Suprafața (mp)	Tarla	Parcelă	Nr. topo	Observații / Referințe
1	curți constructii	DA	172	-	-	-	

## Date referitoare la construcții

Crt	Număr	Destinație construcție	Supraf. (mp)	Situație juridică	Observații / Referințe
A1.1		constructii anexa	44	Fara acte	Nr. niveluri:1; S. construita la sol:44 mp; Anexă.

## Lungime Segmente

1) Valorile lungimilor segmentelor sunt obținute din proiecție în plan.

Punct început	X / Y	Punct sfârșit	X / Y	Lungime segment (** (m)
1	544.454,121 682.526,369	2	544.455,598 682.529,309	3.29
2	544.455,598 682.529,309	3	544.448,157 682.536,005	10.01
3	544.448,157 682.536,005	4	544.443,636 682.539,805	5.906
4	544.443,636 682.539,805	5	544.441,949 682.541,355	2.291



Punct început	X / Y	Punct sfârșit	X / Y	Lungime segment (** (m)
5	544.441,949 682.541,355	6	544.437,843 682.538,075	5.255
6	544.437,843 682.538,075	7	544.439,455 682.534,392	4.02
7	544.439,455 682.534,392	8	544.440,932 682.530,755	3.925
8	544.440,932 682.530,755	9	544.444,635 682.521,913	9.586
9	544.444,635 682.521,913	1	544.454,121 682.526,369	10.48

\*\* Lungimile segmentelor sunt determinate în planul de proiecție Stereo 70 și sunt rotunjite la 1 milimetru.

\*\*\* Distanța dintre puncte este formată din segmente cumulate ce sunt mai mici decât valoarea 1 milimetru.



**DATE DESPRE IMOBILUL NR. 1131**

Oficiul de Cadastru și Publicitate Imobiliară SUCEAVA  
Biroul de Cadastru și Publicitate Imobiliară Campulung Moldovenesc

**A. Partea I. Descrierea imobilului**

TEREN Intravilan

Adresa: Loc. Vatra Moldovitei, Jud. Suceava

Nr. Crt	Nr cadastral Nr. topografic	Suprafața* (mp)	Observații / Referințe
A1		489	Sector cadastral:53 Teren neimprejmuit; Imobilul s-a format din o parte a PF 1029/11 a comunei cadastrale Vatra Moldoviței.

**B. Partea II. Proprietari și acte**

Inscrieri privitoare la dreptul de proprietate și alte drepturi reale		Referințe
/		
Act Normativ nr. 7, din 13/03/1996 emis de PARLAMENTUL ROMANIEI (art. 13);		
B1	Inscrierea posesiei, drept de PROPRIETATE, dobândit prin Lege, cota actuala 1/1 1) NEIDENTIFICAT NEIDENTIFICAT	A1
B2	Se notează mențiunea de proprietar neidentificat.	A1

**C. Partea III. SARCINI .**

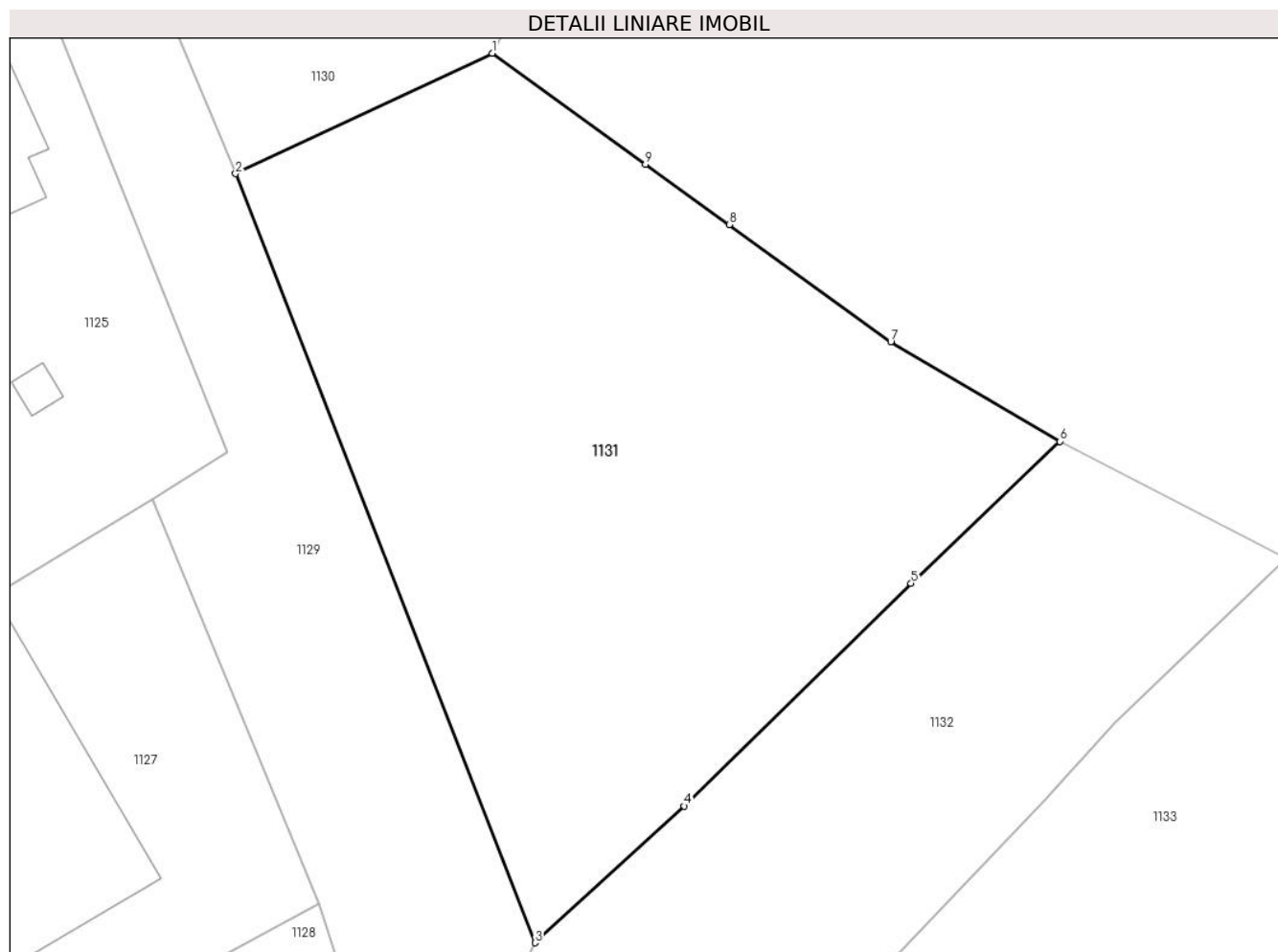
Inscrieri privind dezmembramintele dreptului de proprietate, drepturi reale de garanție și sarcini	Referințe
NU SUNT	

## Anexa Nr. 1 La Partea I

## Teren

Nr cadastral	Suprafața (mp)*	Observații / Referințe
	489	Imobilul s-a format din o parte a PF 1029/11 a comunei cadastrale Vatra Moldoviței.

\* Suprafața este determinată în planul de proiecție Stereo 70.



## Date referitoare la teren

Crt	Categorie folosință	Intravilan	Suprafața (mp)	Tarla	Parcelă	Nr. topo	Observații / Referințe
1	arabil	DA	489	-	-	-	

## Lungime Segmente

1) Valorile lungimilor segmentelor sunt obținute din proiecție în plan.

Punct început	X / Y	Punct sfârșit	X / Y	Lungime segment (** (m)
1	544.454,121 682.526,369	2	544.444,635 682.521,913	10.48
2	544.444,635 682.521,913	3	544.455,704 682.493,49	30.502
3	544.455,704 682.493,49	4	544.461,234 682.498,539	7.488
4	544.461,234 682.498,539	5	544.469,622 682.506,772	11.753
5	544.469,622 682.506,772	6	544.475,115 682.512,021	7.598

Punct început	X / Y	Punct sfârșit	X / Y	Lungime segment (** (m)
6	544.475,115 682.512,021	7	544.468,866 682.515,705	7.254
7	544.468,866 682.515,705	8	544.462,898 682.520,037	7.374
8	544.462,898 682.520,037	9	544.459,786 682.522,256	3.822
9	544.459,786 682.522,256	1	544.454,121 682.526,369	7.001

\*\* Lungimile segmentelor sunt determinate în planul de proiecție Stereo 70 și sunt rotunjite la 1 milimetru.

\*\*\* Distanța dintre puncte este formată din segmente cumulate ce sunt mai mici decât valoarea 1 milimetru.



**DATE DESPRE IMOBILUL NR. 1132**

Oficiul de Cadastru și Publicitate Imobiliară SUCEAVA  
 Biroul de Cadastru și Publicitate Imobiliară Campulung Moldovenesc

**A. Partea I. Descrierea imobilului**

TEREN Intravilan

Adresa: Loc. Vatra Moldovitei, Jud. Suceava

Nr. Crt	Nr cadastral Nr. topografic	Suprafața* (mp)	Observații / Referințe
A1	33147	1.046	Sector cadastral:53 Teren neimprejmuit;

**B. Partea II. Proprietari și acte**

Inscrieri privitoare la dreptul de proprietate și alte drepturi reale	Referințe
<b>11235 / 09/09/2013</b>	
Act Normativ nr. HG 1357, din 27/12/2001 emis de GUVERNUL ROMANIEI (, anexa nr.92 la HG 1357/2001);	
B2	A1
Intabulare, drept de PROPRIETATE, dobandit prin Lege, cota actuala 1/1	
1) COMUNA VATRA MOLDOVIȚEI - DOMENIU PUBLIC, CIF:4326680	

**C. Partea III. SARCINI .**

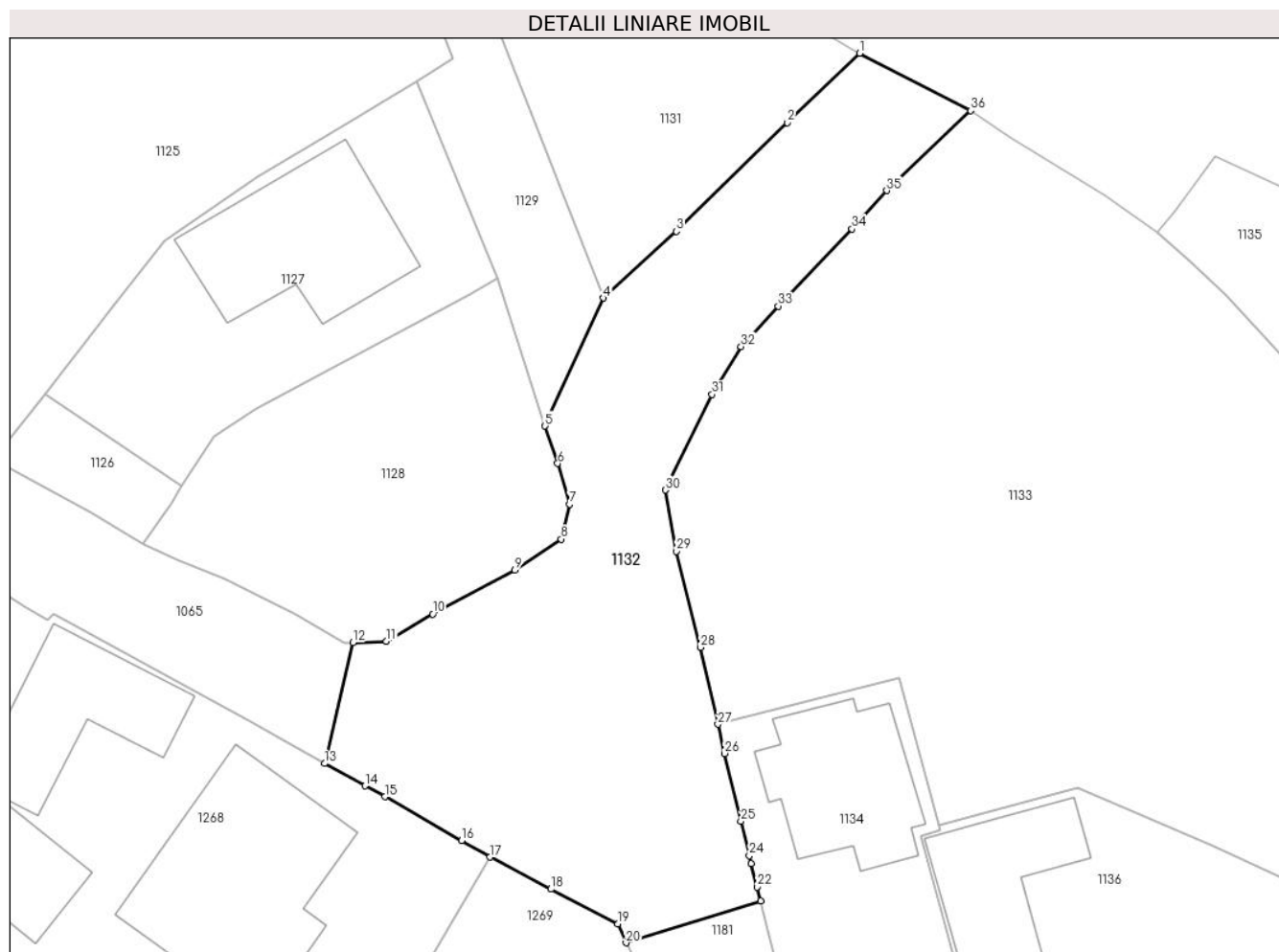
Inscrieri privind dezmembramintele dreptului de proprietate, drepturi reale de garanție și sarcini	Referințe
NU SUNT	

## Anexa Nr. 1 La Partea I

## Teren

Nr cadastral	Suprafața (mp)*	Observații / Referințe
33147	1.046	

\* Suprafața este determinată în planul de proiecție Stereo 70.



## Date referitoare la teren

Crt	Categorie folosință	Intra vilan	Suprafața (mp)	Tarla	Parcelă	Nr. topo	Observații / Referințe
1	drum	DA	1.046	-	-	-	Drumul vicinal 90 Vatra Moldoviței.

## Lungime Segmente

1) Valorile lungimilor segmentelor sunt obținute din proiecție în plan.

Punct început	X / Y	Punct sfârșit	X / Y	Lungime segment (** (m)	Punct început	X / Y	Punct sfârșit	X / Y	Lungime segment (** (m)
1	544.475,115 682.512,021	2	544.469,622 682.506,772	7.598	2	544.469,622 682.506,772	3	544.461,234 682.498,539	11.753
3	544.461,234 682.498,539	4	544.455,704 682.493,49	7.488	4	544.455,704 682.493,49	5	544.451,285 682.483,81	10.641
5	544.451,285 682.483,81	6	544.452,241 682.480,983	2.984	6	544.452,241 682.480,983	7	544.453,133 682.477,897	3.212
7	544.453,133 682.477,897	8	544.452,516 682.475,257	2.711	8	544.452,516 682.475,257	9	544.448,993 682.472,92	4.228
9	544.448,993 682.472,92	10	544.442,77 682.469,588	7.059	10	544.442,77 682.469,588	11	544.439,272 682.467,535	4.056



Punct început	X / Y	Punct sfârșit	X / Y	Lungime segment (** (m)
11	544.439,272 682.467,535	12	544.436,727 682.467,425	2.547
13	544.434,592 682.458,278	14	544.437,658 682.456,58	3.505
15	544.439,148 682.455,757	16	544.444,959 682.452,44	6.691
17	544.447,119 682.451,184	18	544.451,714 682.448,765	5.193
19	544.456,779 682.446,127	20	544.457,421 682.444,709	1.557
21	544.467,609 682.447,858	22	544.467,341 682.448,936	1.111
23	544.466,905 682.450,69	24	544.466,753 682.451,302	0.631
25	544.466,105 682.453,912	26	544.464,863 682.459,04	5.276
27	544.464,369 682.461,239	28	544.463,059 682.467,067	5.973
29	544.461,241 682.474,335	30	544.460,389 682.478,965	4.708
31	544.463,94 682.486,193	32	544.466,122 682.489,83	4.241
33	544.468,934 682.492,886	34	544.474,524 682.498,722	8.081
35	544.477,16 682.501,619	36	544.483,515 682.507,683	8.784

Punct început	X / Y	Punct sfârșit	X / Y	Lungime segment (** (m)
12	544.436,727 682.467,425	13	544.434,592 682.458,278	9.393
14	544.437,658 682.456,58	15	544.439,148 682.455,757	1.702
16	544.444,959 682.452,44	17	544.447,119 682.451,184	2.499
18	544.451,714 682.448,765	19	544.456,779 682.446,127	5.711
20	544.457,421 682.444,709	21	544.467,609 682.447,858	10.664
22	544.467,341 682.448,936	23	544.466,905 682.450,69	1.807
24	544.466,753 682.451,302	25	544.466,105 682.453,912	2.689
26	544.464,863 682.459,04	27	544.464,369 682.461,239	2.254
28	544.463,059 682.467,067	29	544.461,241 682.474,335	7.492
30	544.460,389 682.478,965	31	544.463,94 682.486,193	8.053
32	544.466,122 682.489,83	33	544.468,934 682.492,886	4.153
34	544.474,524 682.498,722	35	544.477,16 682.501,619	3.917
36	544.483,515 682.507,683	1	544.475,115 682.512,021	9.454

\*\* Lungimile segmentelor sunt determinate în planul de proiecție Stereo 70 și sunt rotunjite la 1 milimetru.

\*\*\* Distanța dintre puncte este formată din segmente cumulate ce sunt mai mici decât valoarea 1 milimetru.



**DATE DESPRE IMOBILUL NR. 1133**

Oficiul de Cadastru și Publicitate Imobiliară SUCEAVA  
Biroul de Cadastru și Publicitate Imobiliară Campulung Moldovenesc

**A. Partea I. Descrierea imobilului**

TEREN Intravilan

Adresa: Loc. Vatra Moldovitei, Jud. Suceava

Nr. Crt	Nr cadastral Nr. topografic	Suprafața* (mp)	Observații / Referințe
A1		2.284	Sector cadastral:53 Teren neimprejmuit; Imobilul s-a format din o parte a PF 1029/15, 327/2 a comunei cadastrale Vatra Moldoviței.

**B. Partea II. Proprietari și acte**

Inscrieri privitoare la dreptul de proprietate și alte drepturi reale	Referințe
/	
Act Normativ nr. 7, din 13/03/1996 emis de PARLAMENTUL ROMANIEI;	
B1	A1
Intabulare, drept de PROPRIETATE, dobândit prin Lege, cota actuala 1/1 1) NEIDENTIFICAT NEIDENTIFICAT	
Act Administrativ nr. 10679, din 20/11/2024 emis de PRIMĂRIA VATRA MOLDOVIȚEI;	
B2	A1
Se notează posesia factică. 1) LOGHIN ILIODOR-MUGUREL	

**C. Partea III. SARCINI .**

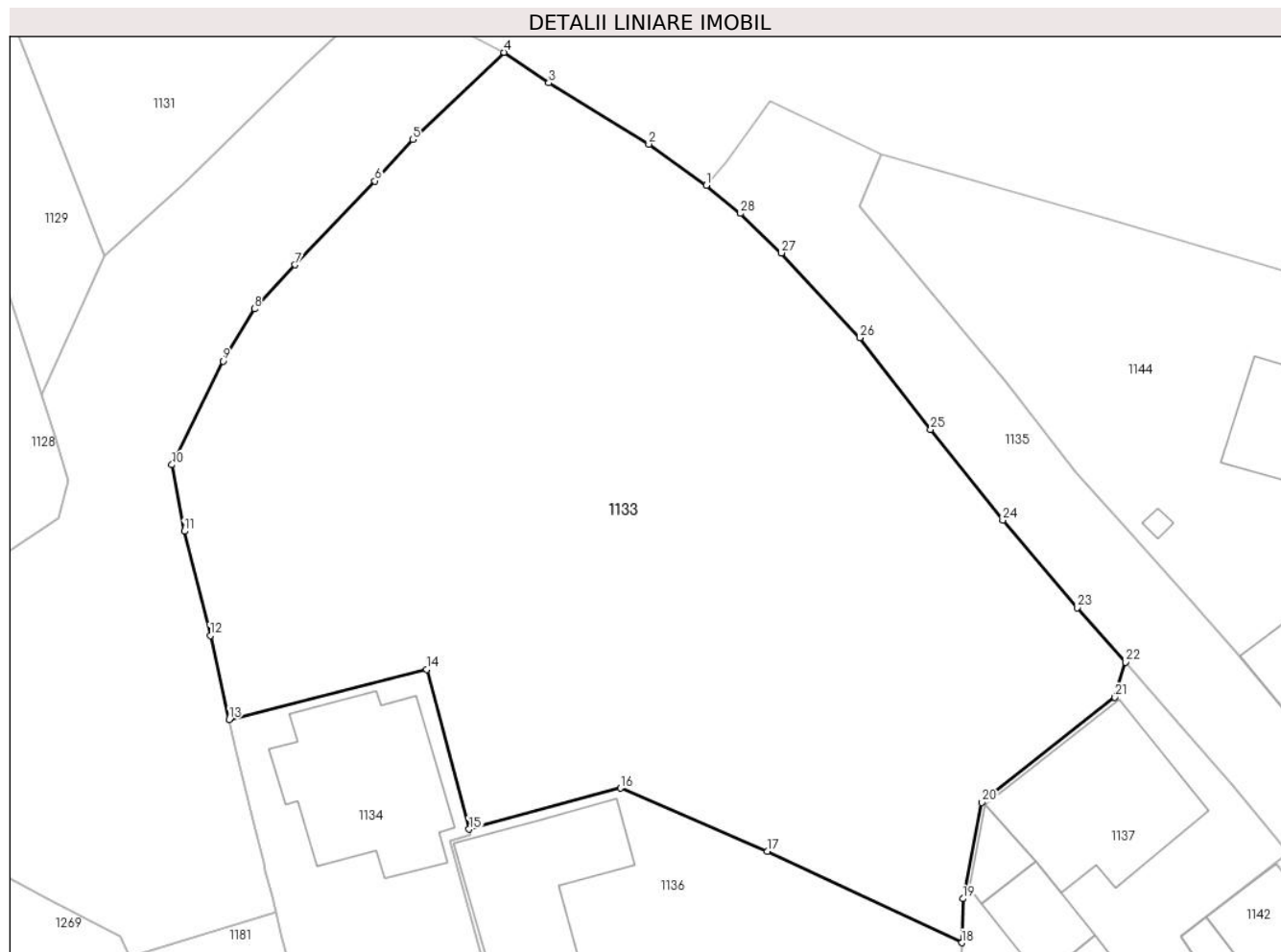
Inscrieri privind dezmembramintele dreptului de proprietate, drepturi reale de garanție și sarcini	Referințe
NU SUNT	

## Anexa Nr. 1 La Partea I

## Teren

Nr cadastral	Suprafața (mp)*	Observații / Referințe
	2.284	Imobilul s-a format din o parte a PF 1029/15, 327/2 a comunei cadastrale Vatra Moldovitei.

\* Suprafața este determinată în planul de proiecție Stereo 70.



## Date referitoare la teren

Crt	Categorie folosință	Intra vilan	Suprafața (mp)	Tarla	Parcelă	Nr. topo	Observații / Referințe
1	faneata	DA	2.284	-	-	-	

## Lungime Segmente

1) Valorile lungimilor segmentelor sunt obținute din proiecție în plan.

Punct început	X / Y	Punct sfârșit	X / Y	Lungime segment (** (m))
1	544.497,599 682.498,431	2	544.493,593 682.501,294	4.924
3	544.486,634 682.505,555	4	544.483,515 682.507,683	3.776
5	544.477,16 682.501,619	6	544.474,524 682.498,722	3.917
7	544.468,934 682.492,886	8	544.466,122 682.489,83	4.153
9	544.463,94 682.486,193	10	544.460,389 682.478,965	8.053

Punct început	X / Y	Punct sfârșit	X / Y	Lungime segment (** (m))
2	544.493,593 682.501,294	3	544.486,634 682.505,555	8.16
4	544.483,515 682.507,683	5	544.477,16 682.501,619	8.784
6	544.474,524 682.498,722	7	544.468,934 682.492,886	8.081
8	544.466,122 682.489,83	9	544.463,94 682.486,193	4.241
10	544.460,389 682.478,965	11	544.461,241 682.474,335	4.708

Punct început	X / Y	Punct sfârșit	X / Y	Lungime segment (** (m)
11	544.461,241 682.474,335	12	544.463,059 682.467,067	7.492
13	544.464,369 682.461,239	14	544.478,127 682.464,722	14.192
15	544.481,076 682.453,593	16	544.491,607 682.456,447	10.911
17	544.501,835 682.452,044	18	544.515,375 682.445,686	14.958
19	544.515,468 682.448,752	20	544.516,793 682.455,451	6.829
21	544.526,05 682.462,771	22	544.526,775 682.465,233	2.567
23	544.523,41 682.469,02	24	544.518,232 682.475,103	7.988
25	544.513,213 682.481,419	26	544.508,289 682.487,819	8.075
27	544.502,823 682.493,721	28	544.499,969 682.496,466	3.96

Punct început	X / Y	Punct sfârșit	X / Y	Lungime segment (** (m)
12	544.463,059 682.467,067	13	544.464,369 682.461,239	5.973
14	544.478,127 682.464,722	15	544.481,076 682.453,593	11.513
16	544.491,607 682.456,447	17	544.501,835 682.452,044	11.135
18	544.515,375 682.445,686	19	544.515,468 682.448,752	3.067
20	544.516,793 682.455,451	21	544.526,05 682.462,771	11.801
22	544.526,775 682.465,233	23	544.523,41 682.469,02	5.066
24	544.518,232 682.475,103	25	544.513,213 682.481,419	8.067
26	544.508,289 682.487,819	27	544.502,823 682.493,721	8.044
28	544.499,969 682.496,466	1	544.497,599 682.498,431	3.079

\*\* Lungimile segmentelor sunt determinate în planul de proiecție Stereo 70 și sunt rotunjite la 1 milimetru.

\*\*\* Distanța dintre puncte este formată din segmente cumulate ce sunt mai mici decât valoarea 1 milimetru.



**DATE DESPRE IMOBILUL NR. 1134**

Oficiul de Cadastru și Publicitate Imobiliară SUCEAVA  
Biroul de Cadastru și Publicitate Imobiliară Campulung Moldovenesc

**A. Partea I. Descrierea imobilului**

TEREN Intravilan

Nr. CF vechi:218

Adresa: Loc. Vatra Moldovitei, Jud. Suceava

Nr. Crt	Nr cadastral Nr. topografic	Suprafața* (mp)	Observații / Referințe
A1	36134	318	Sector cadastral:53 Teren neimprejmuit;

**Construcții**

Crt	Nr cadastral Nr. topografic	Adresa	Observații / Referințe
A1.1	36134-C1	Loc. Vatra Moldovitei, Jud. Suceava	Nr. niveluri:2; S. construita la sol:115 mp; Locuință P+M.

**B. Partea II. Proprietari și acte**

Inscrieri privitoare la dreptul de proprietate și alte drepturi reale	Referințe
<b>1607 / 12/08/1998</b>	
Hotarare Judecatoreasca nr. 1247/1998, din 12/08/1998 emis de JUDECATORIA CAMPULUNG MOLD.;	
B1	Intabulare, drept de PROPRIETATE, dobandit prin Hotarare Judecatoreasca, cota actuala 1/1 1) LOGHIN ILIODOR MUGUREL, Lipsă CNP proprietar.
	A1, A1.1

**C. Partea III. SARCINI .**

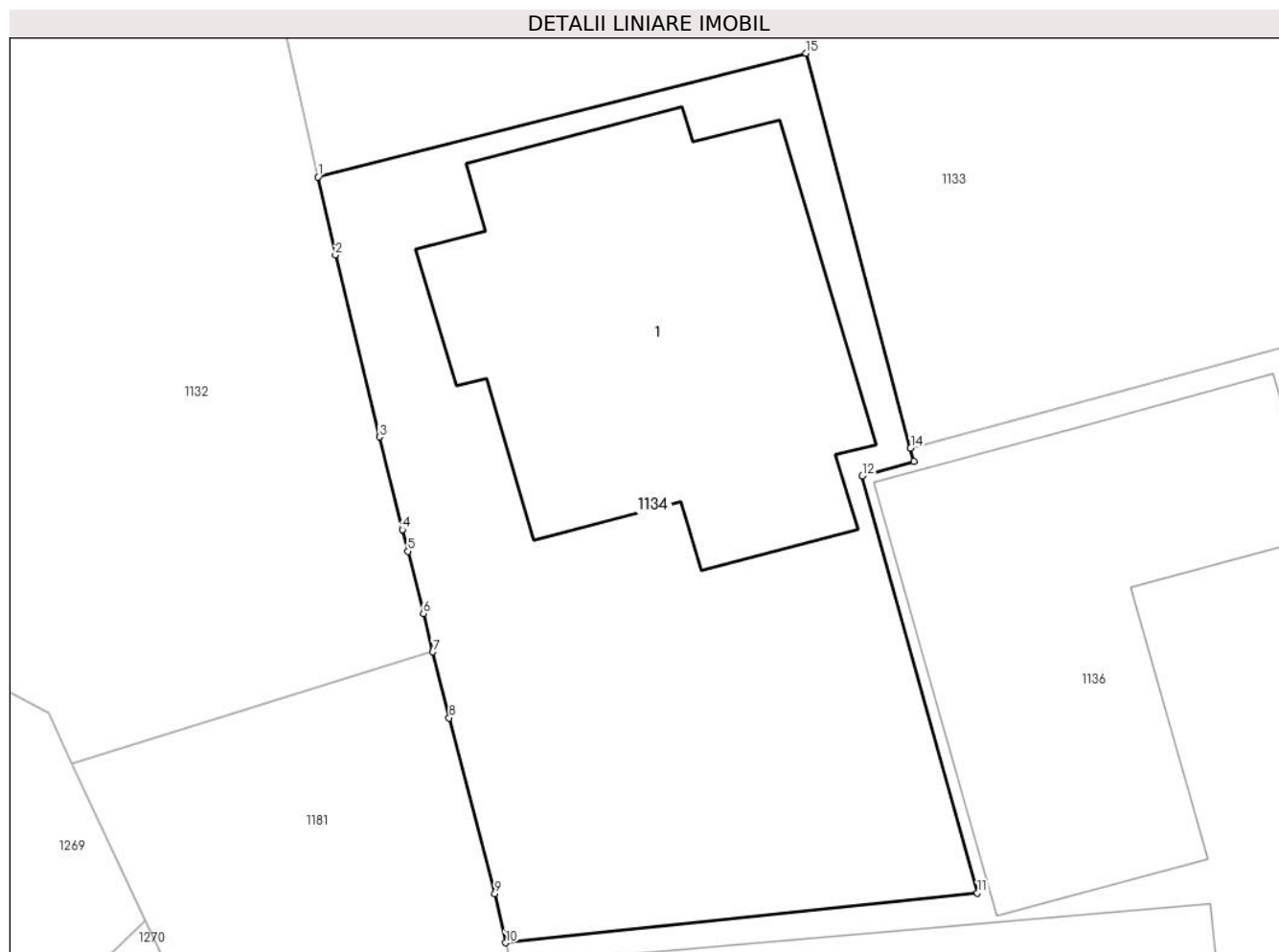
Inscrieri privind dezmembramintele dreptului de proprietate, drepturi reale de garanție și sarcini	Referințe
NU SUNT	

## Anexa Nr. 1 La Partea I

## Teren

Nr cadastral	Suprafața (mp)*	Observații / Referințe
36134	318	

\* Suprafața este determinată în planul de proiecție Stereo 70.



## Date referitoare la teren

Crt	Categorie folosință	Intra vilan	Suprafața (mp)	Tarla	Parcelă	Nr. topo	Observații / Referințe
1	curți constructii	DA	318	-	-	-	top.396

## Date referitoare la construcții

Crt	Număr	Destinație construcție	Supraf. (mp)	Situație juridică	Observații / Referințe
A1.1	36134-C1	construcții de locuințe	115	Cu acte	Nr. niveluri:2; S. construită la sol:115 mp; Locuință P+M.

## Lungime Segmente

1) Valorile lungimilor segmentelor sunt obținute din proiecție în plan.

Punct început	X / Y	Punct sfârșit	X / Y	Lungime segment (** (m)
1	544.464,369 682.461,239	2	544.464,863 682.459,04	2.254
2	544.464,863 682.459,04	3	544.466,105 682.453,912	5.276
3	544.466,105 682.453,912	4	544.466,753 682.451,302	2.689
4	544.466,753 682.451,302	5	544.466,905 682.450,69	0.631



Punct început	X / Y	Punct sfârșit	X / Y	Lungime segment (** (m)
5	544.466,905 682.450,69	6	544.467,341 682.448,936	1.807
6	544.467,341 682.448,936	7	544.467,609 682.447,858	1.111
7	544.467,609 682.447,858	8	544.468,071 682.445,997	1.917
8	544.468,071 682.445,997	9	544.469,357 682.441,048	5.113
9	544.469,357 682.441,048	10	544.469,663 682.439,659	1.422
10	544.469,663 682.439,659	11	544.482,962 682.441,065	13.373
11	544.482,962 682.441,065	12	544.479,708 682.452,803	12.181
12	544.479,708 682.452,803	13	544.481,175 682.453,22	1.525
13	544.481,175 682.453,22	14	544.481,076 682.453,593	0.386
14	544.481,076 682.453,593	15	544.478,127 682.464,722	11.513
15	544.478,127 682.464,722	1	544.464,369 682.461,239	14.192

\*\* Lungimile segmentelor sunt determinate în planul de proiecție Stereo 70 și sunt rotunjite la 1 milimetru.

\*\*\* Distanța dintre puncte este formată din segmente cumulate ce sunt mai mici decât valoarea 1 milimetru.



**DATE DESPRE IMOBILUL NR. 1135**

Oficiul de Cadastru și Publicitate Imobiliară SUCEAVA  
Biroul de Cadastru și Publicitate Imobiliară Campulung Moldovenesc

**A. Partea I. Descrierea imobilului**

TEREN Intravilan

Adresa: Loc. Vatra Moldovitei, Jud. Suceava

Nr. Crt	Nr cadastral Nr. topografic	Suprafața* (mp)	Observații / Referințe
A1	38499	781	Sector cadastral:53 Teren neimprejmuit;

**B. Partea II. Proprietari și acte**

Inscrieri privitoare la dreptul de proprietate și alte drepturi reale	Referințe
<b>6061 / 20/05/2020</b>	
Act Administrativ nr. 32, din 05/05/2020 emis de CONSILIUL LOCAL AL COMUNEI VATRA MOLDOVIȚEI (act administrativ nr 3811 din 11.05.2020, emis de Primaria com.Vatra Moldovitei);	
B2	A1
Intabulare, drept de PROPRIETATE, dobandit prin Lege, cota actuala 1/1 1) COMUNA VATRA MOLDOVIȚEI - DOMENIU PUBLIC, CIF:4326680	

**C. Partea III. SARCINI .**

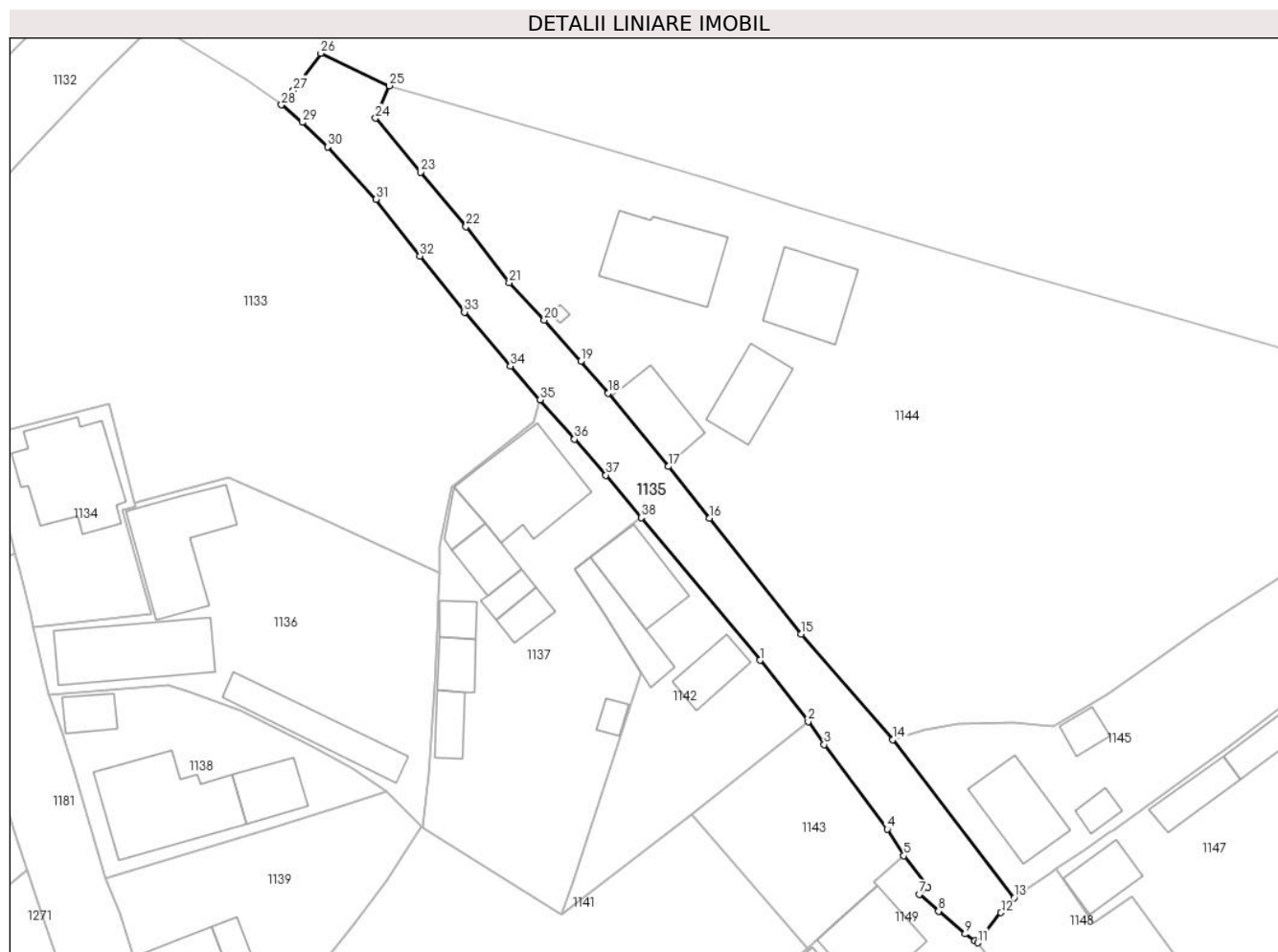
Inscrieri privind dezmembramintele dreptului de proprietate, drepturi reale de garanție și sarcini	Referințe
NU SUNT	

## Anexa Nr. 1 La Partea I

## Teren

Nr cadastral	Suprafața (mp)*	Observații / Referințe
38499	781	

\* Suprafața este determinată în planul de proiecție Stereo 70.



## Date referitoare la teren

Crt	Categorie folosință	Intravilan	Suprafața (mp)	Tarla	Parcelă	Nr. topo	Observații / Referințe
1	drum	DA	781	-	-	-	

## Lungime Segmente

1) Valorile lungimilor segmentelor sunt obținute din proiecție în plan.

Punct început	X / Y	Punct sfârșit	X / Y	Lungime segment (** (m)
1	544.551,536 682.435,873	2	544.556,962 682.428,988	8.766
3	544.558,775 682.426,397	4	544.565,887 682.416,862	11.895
5	544.567,76 682.413,88	6	544.570,469 682.410,316	4.477
7	544.569,512 682.409,537	8	544.571,673 682.407,631	2.881
9	544.574,672 682.405,071	10	544.575,732 682.404,297	1.313

Punct început	X / Y	Punct sfârșit	X / Y	Lungime segment (** (m)
2	544.556,962 682.428,988	3	544.558,775 682.426,397	3.162
4	544.565,887 682.416,862	5	544.567,76 682.413,88	3.521
6	544.570,469 682.410,316	7	544.569,512 682.409,537	1.234
8	544.571,673 682.407,631	9	544.574,672 682.405,071	3.943
10	544.575,732 682.404,297	11	544.576,062 682.404,071	0.4

Punct început	X / Y	Punct sfârșit	X / Y	Lungime segment (** (m)
11	544.576,062 682.404,071	12	544.578,71 682.407,454	4.296
13	544.580,16 682.409,132	14	544.566,504 682.426,965	22.461
15	544.556,182 682.438,834	16	544.545,873 682.451,912	16.653
17	544.541,197 682.457,721	18	544.534,446 682.465,98	10.667
19	544.531,341 682.469,549	20	544.527,22 682.474,19	6.207
21	544.523,286 682.478,439	22	544.518,419 682.484,74	7.962
23	544.513,321 682.490,872	24	544.508,222 682.496,948	7.932
25	544.509,766 682.500,596	26	544.502,043 682.504,257	8.547
27	544.498,977 682.500,079	28	544.497,599 682.498,431	2.148
29	544.499,969 682.496,466	30	544.502,823 682.493,721	3.96
31	544.508,289 682.487,819	32	544.513,213 682.481,419	8.075
33	544.518,232 682.475,103	34	544.523,41 682.469,02	7.988
35	544.526,775 682.465,233	36	544.530,638 682.460,787	5.89
37	544.534,165 682.456,737	38	544.538,166 682.451,946	6.242

Punct început	X / Y	Punct sfârșit	X / Y	Lungime segment (** (m)
12	544.578,71 682.407,454	13	544.580,16 682.409,132	2.218
14	544.566,504 682.426,965	15	544.556,182 682.438,834	15.729
16	544.545,873 682.451,912	17	544.541,197 682.457,721	7.457
18	544.534,446 682.465,98	19	544.531,341 682.469,549	4.731
20	544.527,22 682.474,19	21	544.523,286 682.478,439	5.791
22	544.518,419 682.484,74	23	544.513,321 682.490,872	7.974
24	544.508,222 682.496,948	25	544.509,766 682.500,596	3.961
26	544.502,043 682.504,257	27	544.498,977 682.500,079	5.182
28	544.497,599 682.498,431	29	544.499,969 682.496,466	3.079
30	544.502,823 682.493,721	31	544.508,289 682.487,819	8.044
32	544.513,213 682.481,419	33	544.518,232 682.475,103	8.067
34	544.523,41 682.469,02	35	544.526,775 682.465,233	5.066
36	544.530,638 682.460,787	37	544.534,165 682.456,737	5.37
38	544.538,166 682.451,946	1	544.551,536 682.435,873	20.907

\*\* Lungimile segmentelor sunt determinate în planul de proiecție Stereo 70 și sunt rotunjite la 1 milimetru.

\*\*\* Distanța dintre puncte este formată din segmente cumulate ce sunt mai mici decât valoarea 1 milimetru.



**DATE DESPRE IMOBILUL NR. 1136**

Oficiul de Cadastru și Publicitate Imobiliară SUCEAVA  
Biroul de Cadastru și Publicitate Imobiliară Campulung Moldovenesc

**A. Partea I. Descrierea imobilului**

TEREN Intravilan

Nr. CF vechi:218

Adresa: Loc. Vatra Moldovitei, Jud. Suceava

Nr. Crt	Nr cadastral Nr. topografic	Suprafața* (mp)	Observații / Referințe
A1	36133	937	Sector cadastral:53 Teren neimprijmit;

**Construcții**

Crt	Nr cadastral Nr. topografic	Adresa	Observații / Referințe
A1.1		Loc. Vatra Moldovitei, Jud. Suceava	Nr. niveluri:1; S. construita la sol:105 mp; Locuință.
A1.2		Loc. Vatra Moldovitei, Jud. Suceava	Nr. niveluri:1; S. construita la sol:110 mp; Anexă.
A1.3		Loc. Vatra Moldovitei, Jud. Suceava	Nr. niveluri:1; S. construita la sol:72 mp; Anexă.

**B. Partea II. Proprietari și acte**

Inscrieri privitoare la dreptul de proprietate și alte drepturi reale	Referințe
<b>1607 / 12/08/1998</b>	
Hotarare Judecatoreasca nr. 1247/1998, din 12/08/1998 emis de JUDECATORIA CAMPULUNG MOLD.;	
B1	Intabulare, drept de PROPRIETATE, dobandit prin Hotarare Judecatoreasca, cota actuala 1/1 1) LOGHIN ILIODOR MUGUREL, Lipsă CNP proprietar.
/	
Act Administrativ nr. 7469, din 07/08/2024 emis de PRIMĂRIA VATRA MOLDOVIȚEI;	
B2	Intabulare, drept de PROPRIETATE, dobandit prin Lege, cota actuala 1/1 1) LOGHIN ILIODOR MUGUREL, Lipsă CNP proprietar.

**C. Partea III. SARCINI .**

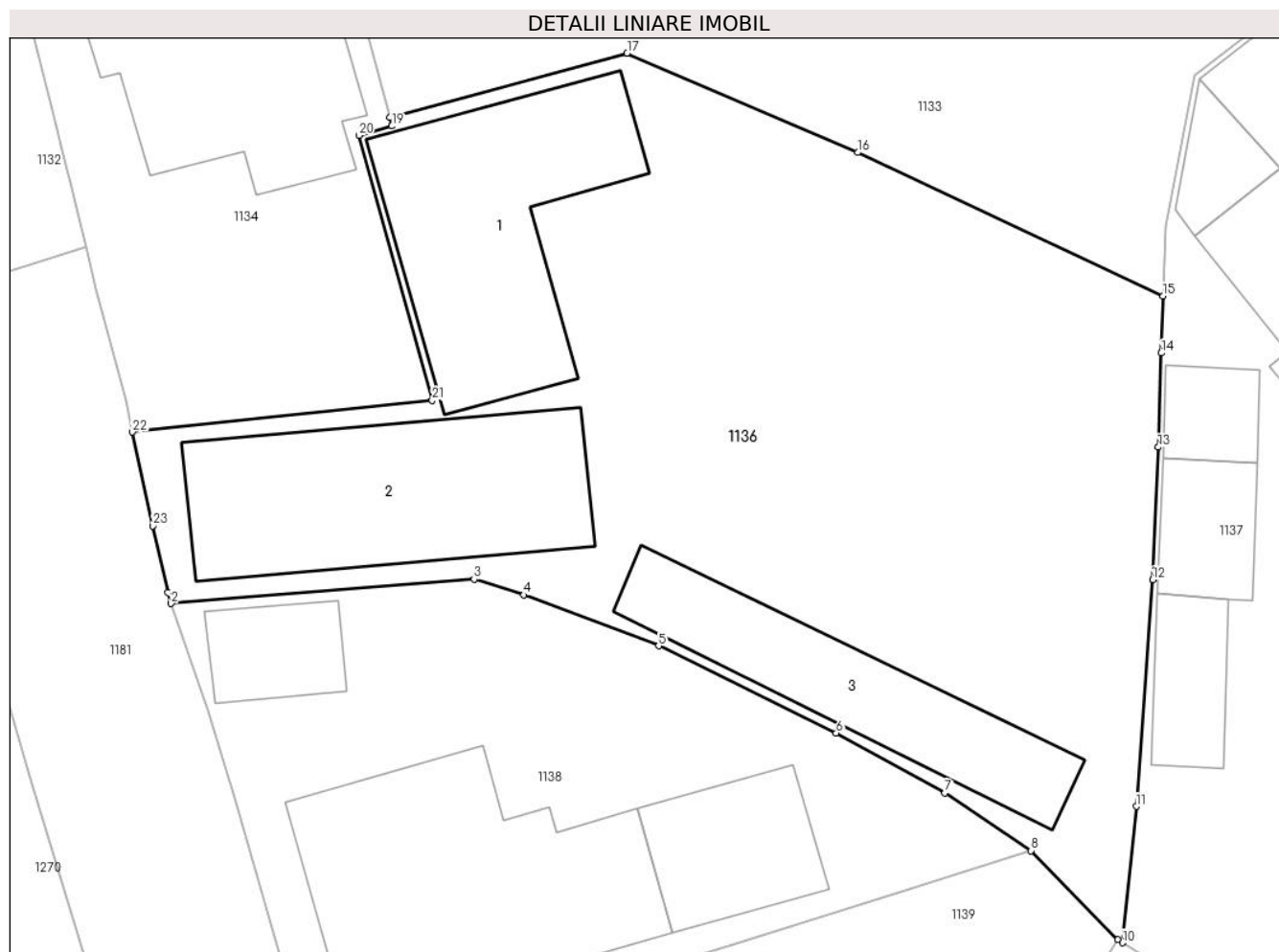
Inscrieri privind dezmembramintele dreptului de proprietate, drepturi reale de garanție și sarcini	Referințe
NU SUNT	

## Anexa Nr. 1 La Partea I

## Teren

Nr cadastral	Suprafața (mp)*	Observații / Referințe
36133	937	

\* Suprafața este determinată în planul de proiecție Stereo 70.



## Date referitoare la teren

Crt	Categorie folosință	Intravilan	Suprafața (mp)	Tarla	Parcelă	Nr. topo	Observații / Referințe
1	curți constructii	DA	937	-	-	-	top.527/1

## Date referitoare la construcții

Crt	Număr	Destinație construcție	Supraf. (mp)	Situație juridică	Observații / Referințe
A1.1		construcții de locuințe	105	Cu acte	Nr. niveluri:1; S. construită la sol:105 mp; Locuință.
A1.2		construcții anexa	110	Cu acte	Nr. niveluri:1; S. construită la sol:110 mp; Anexă.
A1.3		construcții anexa	72	Cu acte	Nr. niveluri:1; S. construită la sol:72 mp; Anexă.

## Lungime Segmente

1) Valorile lungimilor segmentelor sunt obținute din proiecție în plan.

Punct început	X / Y	Punct sfârșit	X / Y	Lungime segment (** (m)
1	544.471,253 682.432,562	2	544.471,385 682.432,055	0.524
3	544.484,822 682.433,133	4	544.487,024 682.432,438	2.309

Punct început	X / Y	Punct sfârșit	X / Y	Lungime segment (** (m)
2	544.471,385 682.432,055	3	544.484,822 682.433,133	13.48
4	544.487,024 682.432,438	5	544.493,005 682.430,183	6.392



Punct început	X / Y	Punct sfârșit	X / Y	Lungime segment (** (m)
5	544.493,005 682.430,183	6	544.500,878 682.426,324	8.768
7	544.505,703 682.423,662	8	544.509,514 682.421,106	4.589
9	544.513,369 682.417,16	10	544.513,586 682.417,025	0.256
11	544.514,193 682.423,064	12	544.514,91 682.433,115	10.077
13	544.515,16 682.438,988	14	544.515,299 682.443,161	4.175
15	544.515,375 682.445,686	16	544.501,835 682.452,044	14.958
17	544.491,607 682.456,447	18	544.481,076 682.453,593	10.911
19	544.481,175 682.453,22	20	544.479,708 682.452,803	1.525
21	544.482,962 682.441,065	22	544.469,663 682.439,659	13.373
23	544.470,577 682.435,505	1	544.471,253 682.432,562	3.02

Punct început	X / Y	Punct sfârșit	X / Y	Lungime segment (** (m)
6	544.500,878 682.426,324	7	544.505,703 682.423,662	5.511
8	544.509,514 682.421,106	9	544.513,369 682.417,16	5.517
10	544.513,586 682.417,025	11	544.514,193 682.423,064	6.069
12	544.514,91 682.433,115	13	544.515,16 682.438,988	5.878
14	544.515,299 682.443,161	15	544.515,375 682.445,686	2.526
16	544.501,835 682.452,044	17	544.491,607 682.456,447	11.135
18	544.481,076 682.453,593	19	544.481,175 682.453,22	0.386
20	544.479,708 682.452,803	21	544.482,962 682.441,065	12.181
22	544.469,663 682.439,659	23	544.470,577 682.435,505	4.253

\*\* Lungimile segmentelor sunt determinate în planul de proiecție Stereo 70 și sunt rotunjite la 1 milimetru.

\*\*\* Distanța dintre puncte este formată din segmente cumulate ce sunt mai mici decât valoarea 1 milimetru.





## DATE DESPRE IMOBILUL NR. 1137

Oficiul de Cadastru și Publicitate Imobiliară SUCEAVA  
Biroul de Cadastru și Publicitate Imobiliară Campulung Moldovenesc

## A. Partea I. Descrierea imobilului

TEREN Intravilan

Adresa: Loc. Vatra Moldovitei, Jud. Suceava

Nr. Crt	Nr cadastral Nr. topografic	Suprafața* (mp)	Observații / Referințe
A1	39854	Din acte: 940 Masurata: 944	Sector cadastral:53 Teren imprejmuit;

## Construcții

Crt	Nr cadastral Nr. topografic	Adresa	Observații / Referințe
A1.1	39854-C1	Loc. Vatra Moldovitei, Jud. Suceava	Nr. niveluri:2; S. construita la sol:111 mp; S. construita desfasurata:222 mp; Casă de locuit cu parter și mansardă, edificată în anul 1968.
A1.2	39854-C2	Loc. Vatra Moldovitei, Jud. Suceava	Nr. niveluri:1; S. construita la sol:16 mp; S. construita desfasurata:17 mp; Magazie, edificată în anul 1968.
A1.3	39854-C3	Loc. Vatra Moldovitei, Jud. Suceava	Nr. niveluri:1; S. construita la sol:32 mp; S. construita desfasurata:32 mp; Grajd, edificat în anul 1968.
A1.4	39854-C4	Loc. Vatra Moldovitei, Jud. Suceava	Nr. niveluri:1; S. construita la sol:16 mp; S. construita desfasurata:16 mp; Magazie, edificată în anul 1968.
A1.5	39854-C5	Loc. Vatra Moldovitei, Jud. Suceava	Nr. niveluri:1; S. construita la sol:19 mp; S. construita desfasurata:19 mp; Bucătărie de vară, edificată în anul 1968.
A1.6	39854-C6	Loc. Vatra Moldovitei, Jud. Suceava	Nr. niveluri:1; S. construita la sol:17 mp; S. construita desfasurata:17 mp; Șură, edificată în anul 1968.
A1.7	39854-C7	Loc. Vatra Moldovitei, Jud. Suceava	Nr. niveluri:1; S. construita la sol:25 mp; S. construita desfasurata:31 mp; Fânar, edificat în anul 1968.
A1.8	39854-C8	Loc. Vatra Moldovitei, Jud. Suceava	Nr. niveluri:1; S. construita la sol:24 mp; S. construita desfasurata:19 mp; Magazie, edificată în anul 1968.
A1.9	39854-C9	Loc. Vatra Moldovitei, Jud. Suceava	Nr. niveluri:1; S. construita la sol:10 mp; S. construita desfasurata:10 mp; Grătar, edificat fara acte.

## B. Partea II. Proprietari și acte

Inscrieri privitoare la dreptul de proprietate și alte drepturi reale	Referințe
/	
Act Notarial nr. 100, din 09/01/2024 emis de B.I.N. ȘCRABA LUMINIȚA DORU PAUL (act administrativ nr 179 din 08.01.2024, emis de Primaria comunei Vatra Moldoviței);	
B1	A1
se noteaza posesia ca bun comun in dev.	
1) CATRICI CĂTĂLIN	
2) CATRICI CONSTANȚA	
<b>2366 / 14/02/2024</b>	
Act Administrativ nr. 191, din 08/01/2024 emis de PRIMARIA COMUNEI VATRA MOLDOVIȚEI;	
B2	A1.1, A1.2, A1.3, A1.4, A1.5, A1.6, A1.7, A1.8
Intabulare, drept de PROPRIETATE, dobandit prin Lege, cota actuala 1/1	
1) CATRICI CĂTĂLIN	
2) CATRICI CONSTANȚA	
/	
Act Normativ nr. 7, din 13/03/1996 emis de PARLAMENTUL ROMANIEI;	
B3	A1
Intabulare, drept de PROPRIETATE, dobandit prin Lege, cota actuala 1/1	
1) NEIDENTIFICAT NEIDENTIFICAT	
Act Administrativ nr. 7469, din 07/08/2024 emis de PRIMĂRIA VATRA MOLDOVIȚEI;	
B4	A1.9
Intabulare, drept de PROPRIETATE, dobandit prin Lege, cota actuala 1/1	
1) CATRICI CĂTĂLIN	
2) CATRICI CONSTANȚA	

**C. Partea III. SARCINI .**

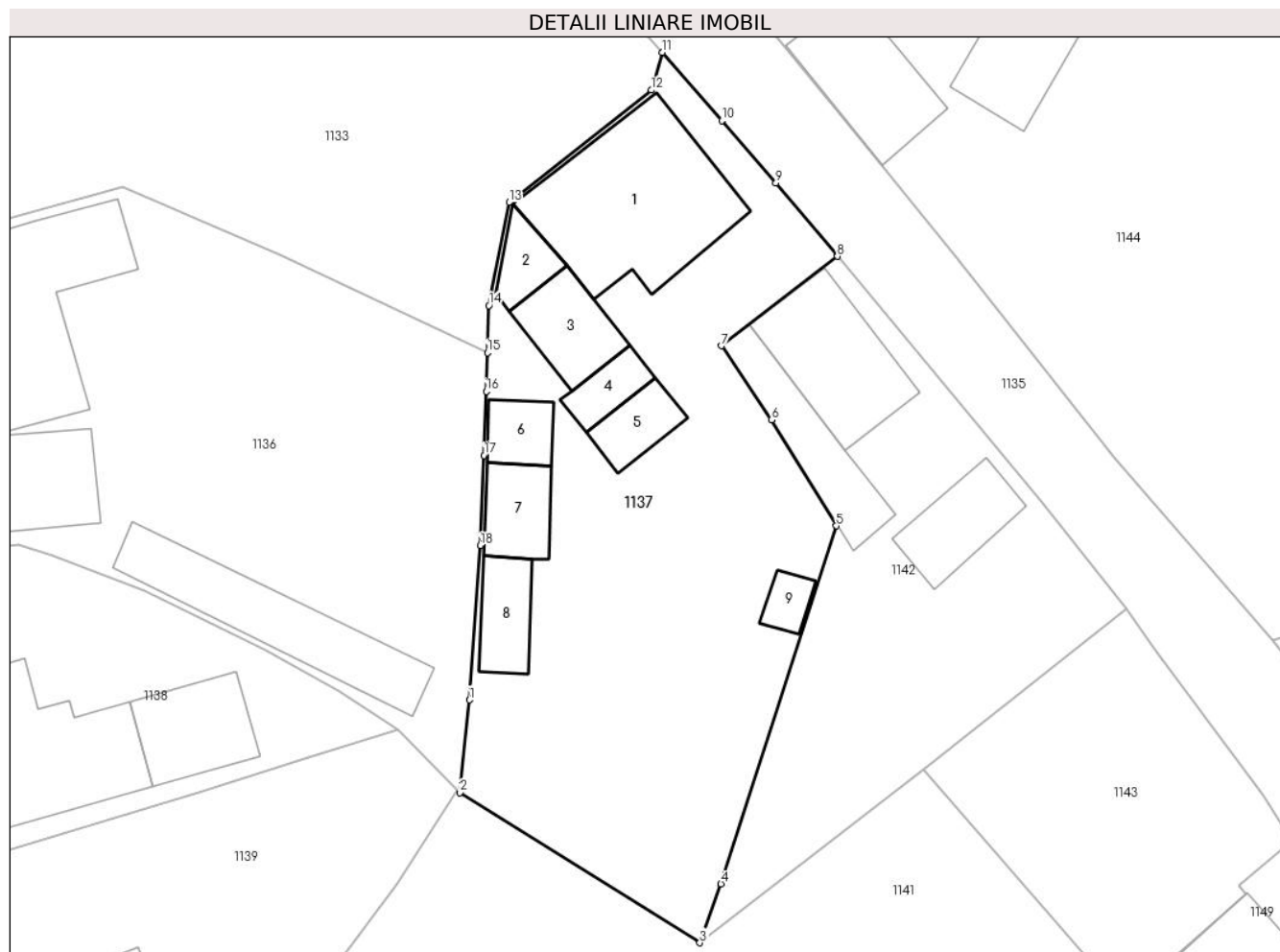
Inscrieri privind dezmembramintele dreptului de proprietate, drepturi reale de garanție și sarcini	Referințe
NU SUNT	

## Anexa Nr. 1 La Partea I

## Teren

Nr cadastral	Suprafața (mp)*	Observații / Referințe
39854	Din acte: 940 Masurata: 944	

\* Suprafața este determinată în planul de proiecție Stereo 70.



## Date referitoare la teren

Crt	Categorie folosință	Intra vilan	Suprafața (mp)	Tarla	Parcelă	Nr. topo	Observații / Referințe
1	curți constructii	DA	594	-	-	-	
2	faneata	DA	350	-	-	-	

## Date referitoare la construcții

Crt	Număr	Destinație construcție	Supraf. (mp)	Situație juridică	Observații / Referințe
A1.1	39854-C1	construcții de locuințe	111	Cu acte	Nr. niveluri:2; S. construita la sol:111 mp; S. construita desfasurata:222 mp; Casă de locuit cu parter și mansardă, edificată în anul 1968.
A1.2	39854-C2	construcții anexa	Din acte: 17 Masurata: 16	Cu acte	Nr. niveluri:1; S. construita la sol:16 mp; S. construita desfasurata:17 mp; Magazie, edificată în anul 1968.
A1.3	39854-C3	construcții anexa	32	Cu acte	Nr. niveluri:1; S. construita la sol:32 mp; S. construita desfasurata:32 mp; Grajd, edificat în anul 1968.
A1.4	39854-C4	construcții anexa	16	Cu acte	Nr. niveluri:1; S. construita la sol:16 mp; S. construita desfasurata:16 mp; Magazie, edificată în anul 1968.
A1.5	39854-C5	construcții anexa	19	Cu acte	Nr. niveluri:1; S. construita la sol:19 mp; S. construita desfasurata:19 mp; Bucătărie de vară, edificată în anul 1968.
A1.6	39854-C6	construcții anexa	17	Cu acte	Nr. niveluri:1; S. construita la sol:17 mp; S. construita desfasurata:17 mp; Șură, edificată în anul 1968.

Crt	Număr	Destinație construcție	Supraf. (mp)	Situație juridică	Observații / Referințe
A1.7	39854-C7	construcții anexa	Din acte: 31 Masurata: 25	Cu acte	Nr. niveluri:1; S. construita la sol:25 mp; S. construita desfasurata:31 mp; Fânar, edificat în anul 1968.
A1.8	39854-C8	construcții anexa	Din acte: 19 Masurata: 24	Cu acte	Nr. niveluri:1; S. construita la sol:24 mp; S. construita desfasurata:19 mp; Magazie, edificată în anul 1968.
A1.9	39854-C9	construcții anexa	10	Cu acte	Nr. niveluri:1; S. construita la sol:10 mp; S. construita desfasurata:10 mp; Grătar, edificat fara acte.

**Lungime Segmente**

1) Valorile lungimilor segmentelor sunt obținute din proiecție în plan.

Punct început	X / Y	Punct sfârșit	X / Y	Lungime segment (** (m)
1	544.514,193 682.423,064	2	544.513,586 682.417,025	6.069
2	544.513,586 682.417,025	3	544.529,213 682.407,249	18.433
3	544.529,213 682.407,249	4	544.530,584 682.411,092	4.08
4	544.530,584 682.411,092	5	544.538,097 682.434,404	24.493
5	544.538,097 682.434,404	6	544.533,871 682.441,295	8.084
6	544.533,871 682.441,295	7	544.530,624 682.446,129	5.823
7	544.530,624 682.446,129	8	544.538,166 682.451,946	9.525
8	544.538,166 682.451,946	9	544.534,165 682.456,737	6.242
9	544.534,165 682.456,737	10	544.530,638 682.460,787	5.37
10	544.530,638 682.460,787	11	544.526,775 682.465,233	5.89
11	544.526,775 682.465,233	12	544.526,05 682.462,771	2.567
12	544.526,05 682.462,771	13	544.516,793 682.455,451	11.801
13	544.516,793 682.455,451	14	544.515,468 682.448,752	6.829
14	544.515,468 682.448,752	15	544.515,375 682.445,686	3.067
15	544.515,375 682.445,686	16	544.515,299 682.443,161	2.526
16	544.515,299 682.443,161	17	544.515,16 682.438,988	4.175
17	544.515,16 682.438,988	18	544.514,91 682.433,115	5.878
18	544.514,91 682.433,115	1	544.514,193 682.423,064	10.077

\*\* Lungimile segmentelor sunt determinate în planul de proiecție Stereo 70 și sunt rotunjite la 1 milimetru.

\*\*\* Distanța dintre puncte este formată din segmente cumulate ce sunt mai mici decât valoarea 1 milimetru.

**DATE DESPRE IMOBILUL NR. 1138**

Oficiul de Cadastru și Publicitate Imobiliară SUCEAVA  
Biroul de Cadastru și Publicitate Imobiliară Campulung Moldovenesc

**A. Partea I. Descrierea imobilului**

TEREN Intravilan

Nr. CF vechi:1336

Adresa: Loc. Vatra Moldovitei, Jud. Suceava

Nr. Crt	Nr cadastral Nr. topografic	Suprafața* (mp)	Observații / Referințe
A1	32887	Din acte: 449 Masurata: 472	Sector cadastral:53 Teren imprejmuit;

**Construcții**

Crt	Nr cadastral Nr. topografic	Adresa	Observații / Referințe
A1.1	32887-C1	Loc. Vatra Moldovitei, Jud. Suceava	Nr. niveluri:2; S. construita la sol:129 mp; S. construita desfasurata:258 mp; Casă de locuit cu parter și etaj, din lemn, edificată în anul 1994, fara lift și fara Certificat de performanță energetică a clădirii
A1.2	32887-C2	Loc. Vatra Moldovitei, Jud. Suceava	Nr. niveluri:1; S. construita la sol:41 mp; S. construita desfasurata:46 mp; Magazie, din lemn, edificată în anul 1994, fara lift și fara Certificat de performanță energetică a clădirii
A1.3	32887-C3	Loc. Vatra Moldovitei, Jud. Suceava	Nr. niveluri:1; S. construita la sol:24 mp; S. construita desfasurata:22 mp; Garaj, din lemn, edificat în anul 1994, fara lift și fara Certificat de performanță energetică a clădirii

**B. Partea II. Proprietari și acte**

Inscrieri privitoare la dreptul de proprietate și alte drepturi reale		Referințe
<b>930 / 01/04/1994</b>		
Act Notarial nr. 1423, din 01/04/1994 emis de NOTARIATUL DE STAT LOCAL CAMPULUNG;		
B1	Intabulare, drept de PROPRIETATEca bun comun, dobandit prin Conventie, cota actuala 2/4 1) DERSCANU MIRELA	A1
<b>489 / 14/01/2014</b>		
Act Administrativ nr. 10, din 26/05/1994 emis de PRIMARIA VATRA MOLDOVITEI (hotarare judecatoreasca nr. 1627/14-11-2007 emis de JUDECATORIA CAMPULUNG MOLD.);		
B3	Intabulare, drept de PROPRIETATE, dobandit prin Conventie, cota actuala 2/4 1) DERSCANU MIRELA	A1.1
Act Administrativ nr. 11828, din 30/12/2013 emis de PRIMĂRIA COMUNEI VATRA MOLDOVIȚEI (act administrativ nr. 6/06.01.2014emis de PRIMARIA VATRA MOLDOVITEI);		
B4	Intabulare, drept de PROPRIETATE, dobandit prin Conventie, cota actuala 2/4 1) DERSCANU MIRELA	A1.2, A1.3
/		
Act Notarial nr. 367, din 12/03/2014 emis de SCRABA LUMINITA ANA MARIA;		
B6	se noteaza actul de lichidare a regimului comunitatii legale nr.367 din 12.03.2014, autentificat la BNP Ana Maria Scraba Luminita , prin care bunurile comune devin bunuri in coproprietate in cote de 1.2 parti pentru fiecare ;	A1, A1.1, A1.2, A1.3
<b>3632 / 13/03/2014</b>		
Act Notarial nr. 368, din 12/03/2014 emis de SCRABA LUMINITA ANA MARIA;		
B7	Intabulare, drept de PROPRIETATEca bun propriu , cu titlu de donatie, dobandit prin Conventie, cota actuala 1/4 1) SINZIANU MIHAI, necasatorit	A1, A1.1, A1.2, A1.3
<b>3633 / 13/03/2014</b>		
Act Notarial nr. 369, din 12/03/2014 emis de SCRABA LUMINITA ANA MARIA;		
B8	Intabulare, drept de PROPRIETATE, dobandit prin lesire Din Indiviziune, cota actuala 1/4 1) DERSCANU MIRELA	A1, A1.1, A1.2, A1.3

**C. Partea III. SARCINI .**

Inscrieri privind dezmembramintele dreptului de proprietate, drepturi reale de garanție și sarcini	Referințe
NU SUNT	

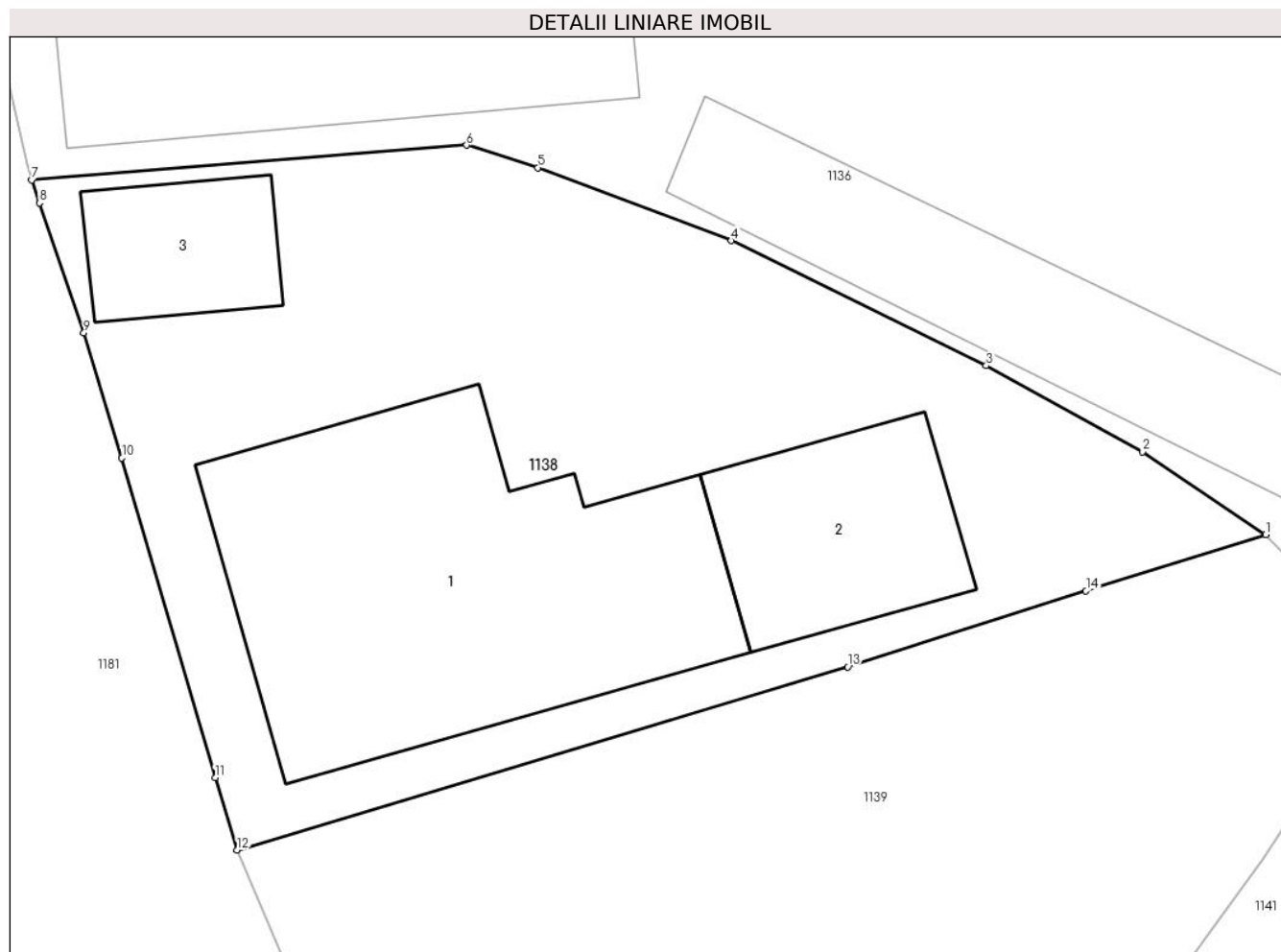


## Anexa Nr. 1 La Partea I

## Teren

Nr cadastral	Suprafața (mp)*	Observații / Referințe
32887	Din acte: 449 Masurata: 472	

\* Suprafața este determinată în planul de proiecție Stereo 70.



## Date referitoare la teren

Crt	Categorie folosință	Intra vilan	Suprafața (mp)	Tarla	Parcelă	Nr. topo	Observații / Referințe
1	curți constructii	DA	472	-	-	-	

## Date referitoare la construcții

Crt	Număr	Destinație construcție	Supraf. (mp)	Situație juridică	Observații / Referințe
A1.1	32887-C1	construcții de locuințe	129	Cu acte	Nr. niveluri:2; S. construita la sol:129 mp; S. construita desfasurata:258 mp; Casă de locuit cu parter și etaj, din lemn, edificată în anul 1994, fara lift și fara Certificat de performanță energetică a clădirii
A1.2	32887-C2	construcții anexa	Din acte: 46 Masurata: 41	Cu acte	Nr. niveluri:1; S. construita la sol:41 mp; S. construita desfasurata:46 mp; Magazie, din lemn, edificată în anul 1994, fara lift și fara Certificat de performanță energetică a clădirii
A1.3	32887-C3	construcții anexa	Din acte: 22 Masurata: 24	Cu acte	Nr. niveluri:1; S. construita la sol:24 mp; S. construita desfasurata:22 mp; Garaj, din lemn, edificat în anul 1994, fara lift și fara Certificat de performanță energetică a clădirii

**Lungime Segmente**

1) Valorile lungimilor segmentelor sunt obținute din proiecție în plan.

Punct început	X / Y	Punct sfârșit	X / Y	Lungime segment (** (m)
1	544.509,514 682.421,106	2	544.505,703 682.423,662	4.589
2	544.505,703 682.423,662	3	544.500,878 682.426,324	5.511
3	544.500,878 682.426,324	4	544.493,005 682.430,183	8.768
4	544.493,005 682.430,183	5	544.487,024 682.432,438	6.392
5	544.487,024 682.432,438	6	544.484,822 682.433,133	2.309
6	544.484,822 682.433,133	7	544.471,385 682.432,055	13.48
7	544.471,385 682.432,055	8	544.471,627 682.431,346	0.749
8	544.471,627 682.431,346	9	544.472,995 682.427,335	4.238
9	544.472,995 682.427,335	10	544.474,172 682.423,47	4.04
10	544.474,172 682.423,47	11	544.477,052 682.413,591	10.29
11	544.477,052 682.413,591	12	544.477,735 682.411,361	2.332
12	544.477,735 682.411,361	13	544.496,601 682.417,019	19.696
13	544.496,601 682.417,019	14	544.503,961 682.419,365	7.725
14	544.503,961 682.419,365	1	544.509,514 682.421,106	5.82

\*\* Lungimile segmentelor sunt determinate în planul de proiecție Stereo 70 și sunt rotunjite la 1 milimetru.

\*\*\* Distanța dintre puncte este formată din segmente cumulate ce sunt mai mici decât valoarea 1 milimetru.

**DATE DESPRE IMOBILUL NR. 1139**

Oficiul de Cadastru și Publicitate Imobiliară SUCEAVA  
Biroul de Cadastru și Publicitate Imobiliară Campulung Moldovenesc

**A. Partea I. Descrierea imobilului**

TEREN Intravilan

Adresa: Loc. Vatra Moldovitei, Jud. Suceava

Nr. Crt	Nr cadastral Nr. topografic	Suprafața* (mp)	Observații / Referințe
A1		555	Sector cadastral:53 Teren neimprejmuit; Imobilul s-a format din o parte a PF 329/3,527/2 a comunei cadastrale Vatra Moldoviței.

**Construcții**

Crt	Nr cadastral Nr. topografic	Adresa	Observații / Referințe
A1.1		Loc. Vatra Moldovitei, Jud. Suceava	Nr. niveluri:1; S. construita la sol:45 mp; Locuință.
A1.2		Loc. Vatra Moldovitei, Jud. Suceava	Nr. niveluri:1; S. construita la sol:15 mp; Anexă.

**B. Partea II. Proprietari și acte**

Inscrieri privitoare la dreptul de proprietate și alte drepturi reale		Referințe
/		
Act Normativ nr. 7, din 13/03/1996 emis de PARLAMENTUL ROMANIEI;		
B1	Intabulare, drept de PROPRIETATE, dobandit prin Lege, cota actuala 1/1 1) <b>NEIDENTIFICAT NEIDENTIFICAT</b>	A1
Act Administrativ nr. 10463, din 14/11/2024 emis de PRIMĂRIA VATRA MOLDOVIȚEI;		
B2	Se notează posesia faptică. 1) <b>BODNAR OLIVIAN</b>	A1
Act Administrativ nr. 7469, din 07/08/2024 emis de PRIMĂRIA VATRA MOLDOVIȚEI;		
B3	Intabulare, drept de PROPRIETATE, dobandit prin Lege, cota actuala 1/1 1) <b>BODNAR OLIVIAN</b>	A1.1, A1.2

**C. Partea III. SARCINI .**

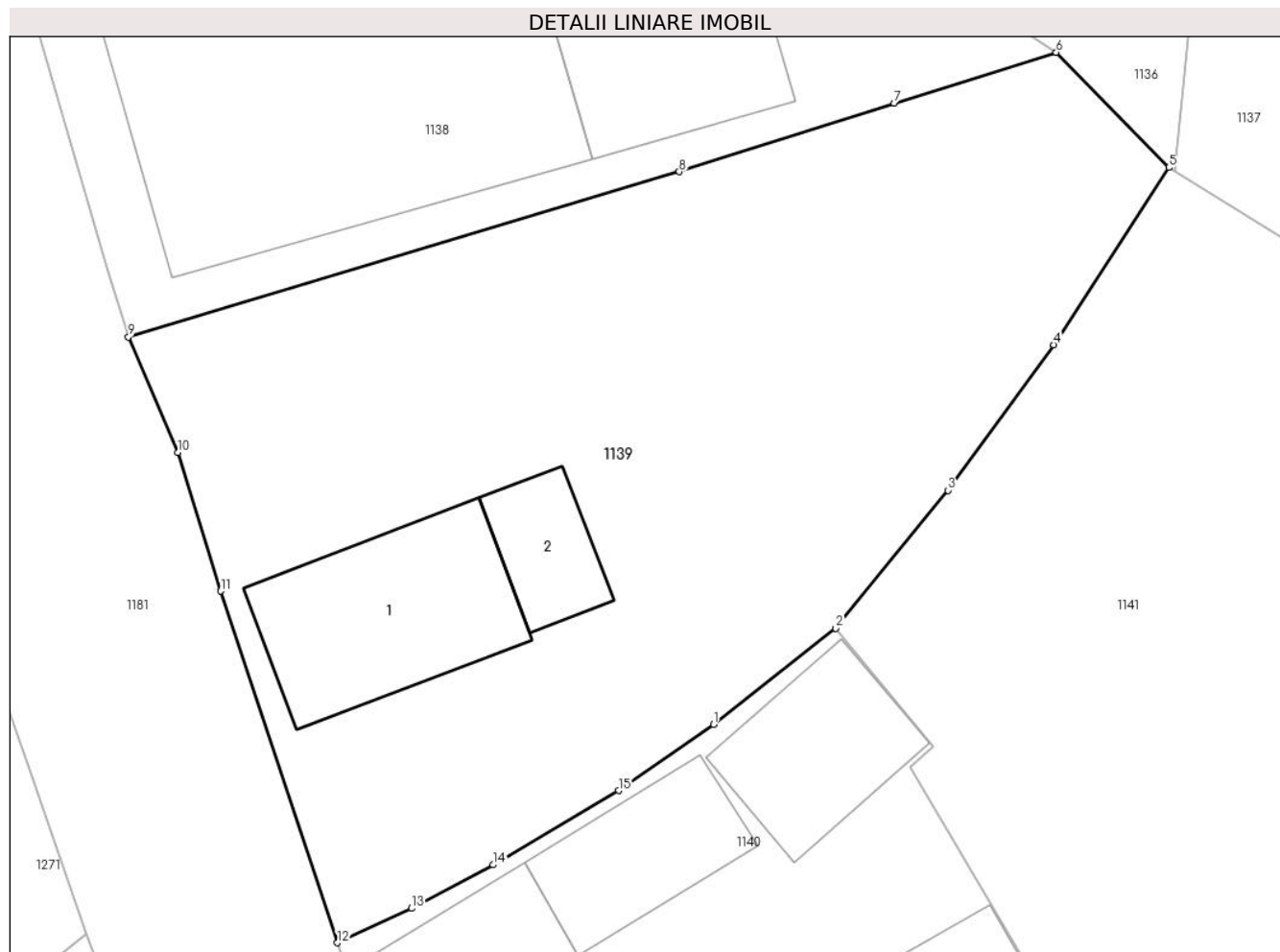
Inscrieri privind dezmembramintele dreptului de proprietate, drepturi reale de garanție și sarcini	Referințe
NU SUNT	

## Anexa Nr. 1 La Partea I

## Teren

Nr cadastral	Suprafața (mp)*	Observații / Referințe
	555	Imobilul s-a format din o parte a PF 329/3,527/2 a comunei cadastrale Vatra Moldovitei.

\* Suprafața este determinată în planul de proiecție Stereo 70.



## Date referitoare la teren

Crt	Categorie folosință	Intra vilan	Suprafața (mp)	Tarla	Parcelă	Nr. topo	Observații / Referințe
1	curți construcții	DA	170	-	-	-	
2	faneata	DA	385	-	-	-	

## Date referitoare la construcții

Crt	Număr	Destinație construcție	Supraf. (mp)	Situație juridică	Observații / Referințe
A1.1		construcții de locuințe	45	Cu acte	Nr. niveluri:1; S. construita la sol:45 mp; Locuință.
A1.2		construcții anexa	15	Cu acte	Nr. niveluri:1; S. construita la sol:15 mp; Anexă.

## Lungime Segmente

1) Valorile lungimilor segmentelor sunt obținute din proiecție în plan.

Punct început	X / Y	Punct sfârșit	X / Y	Lungime segment (** (m)
1	544.497,779 682.398,084	2	544.501,965 682.401,375	5.325
2	544.501,965 682.401,375	3	544.505,811 682.406,105	6.096

Punct început	X / Y	Punct sfârșit	X / Y	Lungime segment (** (m)
3	544.505,811 682.406,105	4	544.509,434 682.411,09	6.162
4	544.509,434 682.411,09	5	544.513,369 682.417,16	7.234
5	544.513,369 682.417,16	6	544.509,514 682.421,106	5.517
6	544.509,514 682.421,106	7	544.503,961 682.419,365	5.82
7	544.503,961 682.419,365	8	544.496,601 682.417,019	7.725
8	544.496,601 682.417,019	9	544.477,735 682.411,361	19.696
9	544.477,735 682.411,361	10	544.479,43 682.407,396	4.312
10	544.479,43 682.407,396	11	544.480,888 682.402,653	4.962
11	544.480,888 682.402,653	12	544.484,893 682.390,609	12.692
12	544.484,893 682.390,609	13	544.487,43 682.391,786	2.797
13	544.487,43 682.391,786	14	544.490,224 682.393,278	3.167
14	544.490,224 682.393,278	15	544.494,524 682.395,819	4.995
15	544.494,524 682.395,819	1	544.497,779 682.398,084	3.966

\*\* Lungimile segmentelor sunt determinate în planul de proiecție Stereo 70 și sunt rotunjite la 1 milimetru.

\*\*\* Distanța dintre puncte este formată din segmente cumulate ce sunt mai mici decât valoarea 1 milimetru.



**DATE DESPRE IMOBILUL NR. 1140**

Oficiul de Cadastru și Publicitate Imobiliară SUCEAVA  
Biroul de Cadastru și Publicitate Imobiliară Campulung Moldovenesc

**A. Partea I. Descrierea imobilului**

TEREN Intravilan

Adresa: Loc. Vatra Moldovitei, Nr. 688, Jud. Suceava

Nr. Crt	Nr cadastral Nr. topografic	Suprafața* (mp)	Observații / Referințe
A1		400	Sector cadastral:53 Teren neimprejmuit; Imobilul s-a format din o parte a PF 529/1 a comunei cadastrale Vatra Moldoviței.

**Construcții**

Crt	Nr cadastral Nr. topografic	Adresa	Observații / Referințe
A1.1		Loc. Vatra Moldovitei, Nr. 688, Jud. Suceava	Nr. niveluri:1; S. construita la sol:22 mp; Locuință.
A1.2		Loc. Vatra Moldovitei, Nr. 688, Jud. Suceava	Nr. niveluri:1; S. construita la sol:26 mp; Locuință.
A1.3		Loc. Vatra Moldovitei, Nr. 688, Jud. Suceava	Nr. niveluri:1; S. construita la sol:29 mp; Anexă.
A1.4		Loc. Vatra Moldovitei, Nr. 688, Jud. Suceava	Nr. niveluri:1; S. construita la sol:39 mp; Anexă.

**B. Partea II. Proprietari și acte**

Inscrieri privitoare la dreptul de proprietate și alte drepturi reale	Referințe
/	
Act Notarial nr. 87, din 30/11/2018 emis de NP SCRABA LUMINITA ANA MARIA;	
B1 Intabulare, drept de PROPRIETATE, dobandit prin Succesiune, cota actuala 1/1 1) ȘANDRU IOAN-GHIOCEL	A1, A1.1, A1.2, A1.3, A1.4

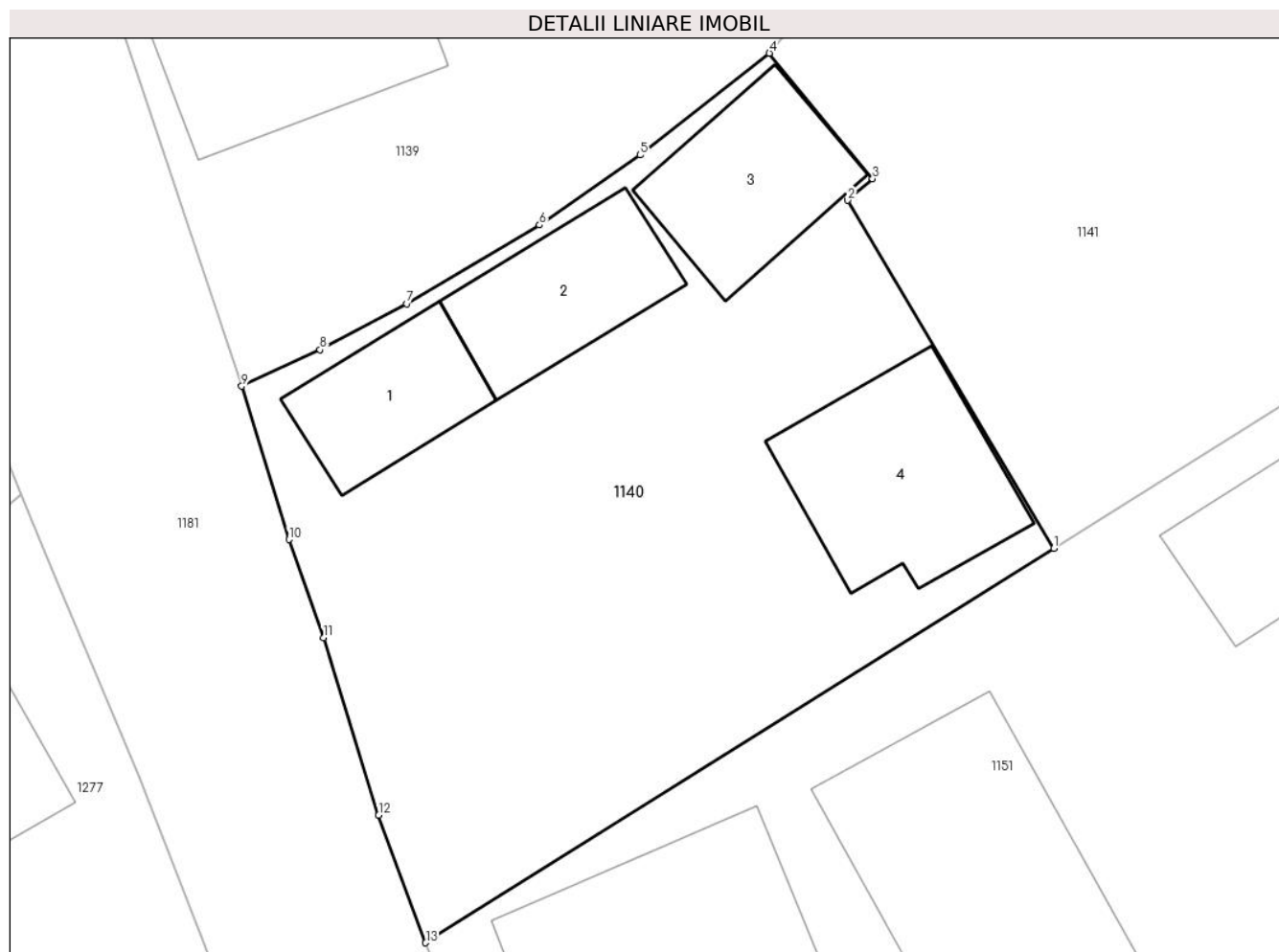
**C. Partea III. SARCINI .**

Inscrieri privind dezmembramintele dreptului de proprietate, drepturi reale de garanție și sarcini	Referințe
NU SUNT	

## Teren

Nr cadastral	Suprafața (mp)*	Observații / Referințe
	400	Imobilul s-a format din o parte a PF 529/1 a comunei cadastrale Vatra Moldoviței.

\* Suprafața este determinată în planul de proiecție Stereo 70.



## Date referitoare la teren

Crt	Categorie folosință	Intra vilan	Suprafața (mp)	Tarla	Parcelă	Nr. topo	Observații / Referințe
1	curți constructii	DA	400	-	-	-	

## Date referitoare la construcții

Crt	Număr	Destinație construcție	Supraf. (mp)	Situație juridică	Observații / Referințe
A1.1		construcții de locuințe	22	Cu acte	Nr. niveluri:1; S. construita la sol:22 mp; Locuință.
A1.2		construcții de locuințe	26	Cu acte	Nr. niveluri:1; S. construita la sol:26 mp; Locuință.
A1.3		construcții anexa	29	Cu acte	Nr. niveluri:1; S. construita la sol:29 mp; Anexă.
A1.4		construcții anexa	39	Cu acte	Nr. niveluri:1; S. construita la sol:39 mp; Anexă.

## Lungime Segmente

1) Valorile lungimilor segmentelor sunt obținute din proiecție în plan.

Punct început	X / Y	Punct sfârșit	X / Y	Lungime segment (** (m))
1	544.511,163 682.385,364	2	544.504,501 682.396,621	13.081



Punct început	X / Y	Punct sfârșit	X / Y	Lungime segment (** (m)
2	544.504,501 682.396,621	3	544.505,305 682.397,32	1.065
3	544.505,305 682.397,32	4	544.501,965 682.401,375	5.253
4	544.501,965 682.401,375	5	544.497,779 682.398,084	5.325
5	544.497,779 682.398,084	6	544.494,524 682.395,819	3.966
6	544.494,524 682.395,819	7	544.490,224 682.393,278	4.995
7	544.490,224 682.393,278	8	544.487,43 682.391,786	3.167
8	544.487,43 682.391,786	9	544.484,893 682.390,609	2.797
9	544.484,893 682.390,609	10	544.486,42 682.385,651	5.188
10	544.486,42 682.385,651	11	544.487,539 682.382,477	3.365
11	544.487,539 682.382,477	12	544.489,325 682.376,737	6.011
12	544.489,325 682.376,737	13	544.490,844 682.372,617	4.391
13	544.490,844 682.372,617	1	544.511,163 682.385,364	23.986

\*\* Lungimile segmentelor sunt determinate în planul de proiecție Stereo 70 și sunt rotunjite la 1 milimetru.

\*\*\* Distanța dintre puncte este formată din segmente cumulate ce sunt mai mici decât valoarea 1 milimetru.



**DATE DESPRE IMOBILUL NR. 1141**

Oficiul de Cadastru și Publicitate Imobiliară SUCEAVA  
Biroul de Cadastru și Publicitate Imobiliară Campulung Moldovenesc

**A. Partea I. Descrierea imobilului**

TEREN Intravilan

Adresa: Loc. Vatra Moldovitei, Jud. Suceava

Nr. Crt	Nr cadastral Nr. topografic	Suprafața* (mp)	Observații / Referințe
A1		900	Sector cadastral:53 Teren neimprejmuit; Imobilul s-a format din o parte a PF 529/1,527/2 a comunei cadastrale Vatra Moldoviței.

**B. Partea II. Proprietari și acte**

Inscrieri privitoare la dreptul de proprietate și alte drepturi reale	Referințe
/	
Act Notarial nr. 87, din 30/11/2018 emis de NP SCRABA LUMINITA ANA MARIA;	
B1	A1
Intabulare, drept de PROPRIETATE, dobandit prin Succesiune, cota actuala 1/1 1) SANDRU IOAN-GHIOCEL	

**C. Partea III. SARCINI .**

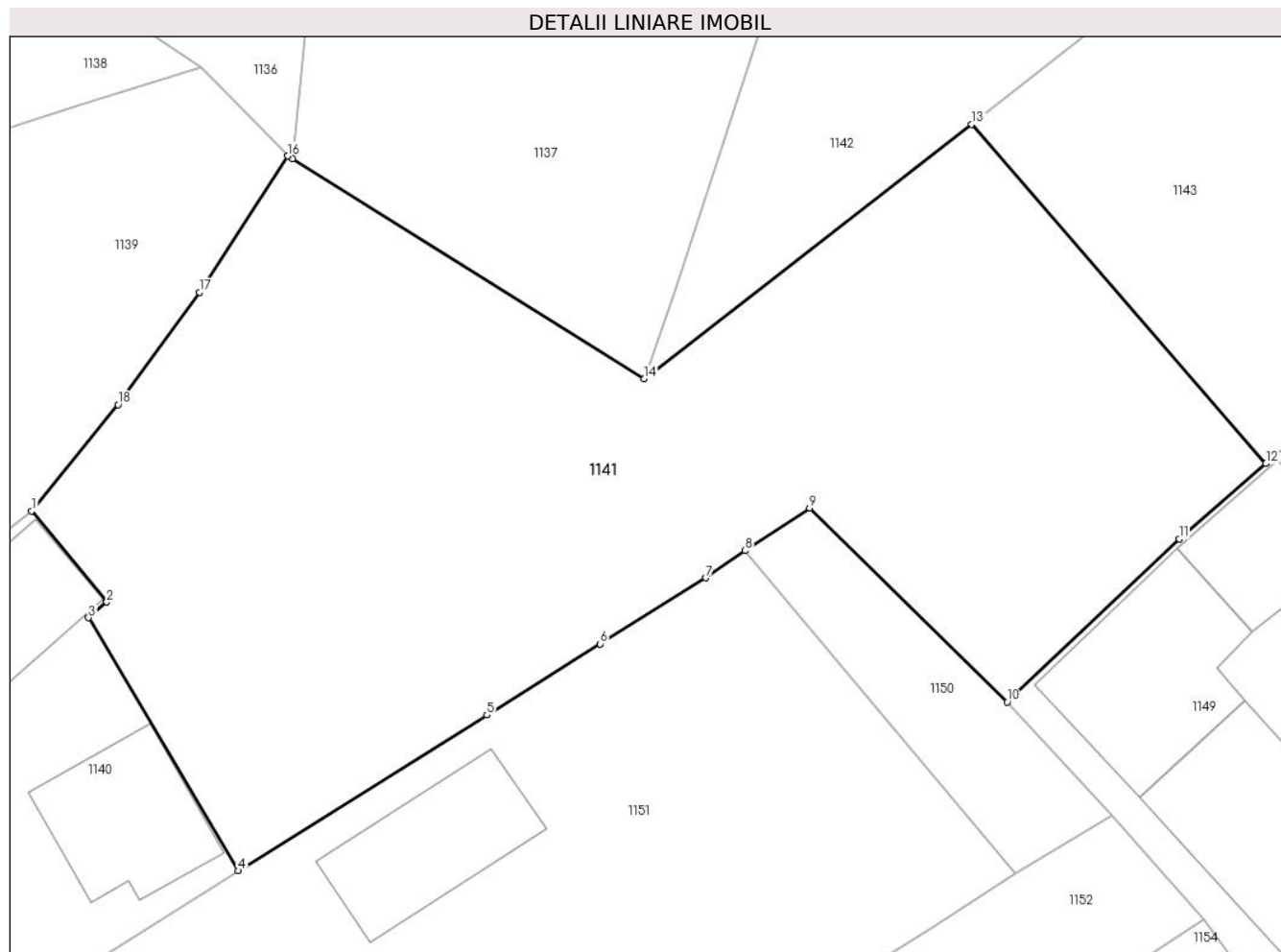
Inscrieri privind dezmembramintele dreptului de proprietate, drepturi reale de garanție și sarcini	Referințe
NU SUNT	

## Anexa Nr. 1 La Partea I

## Teren

Nr cadastral	Suprafața (mp)*	Observații / Referințe
	900	Imobilul s-a format din o parte a PF 529/1,527/2 a comunei cadastrale Vatra Moldovitei.

\* Suprafața este determinată în planul de proiecție Stereo 70.



## Date referitoare la teren

Crt	Categorie folosință	Intra vilan	Suprafața (mp)	Tarla	Parcelă	Nr. topo	Observații / Referințe
1	arabil	DA	900	-	-	-	

## Lungime Segmente

1) Valorile lungimilor segmentelor sunt obținute din proiecție în plan.

Punct început	X / Y	Punct sfârșit	X / Y	Lungime segment (** (m)
1	544.501,965 682.401,375	2	544.505,305 682.397,32	5.253
2	544.505,305 682.397,32	3	544.504,501 682.396,621	1.065
3	544.504,501 682.396,621	4	544.511,163 682.385,364	13.081
4	544.511,163 682.385,364	5	544.522,214 682.392,297	13.046
5	544.522,214 682.392,297	6	544.527,256 682.395,46	5.952

Punct început	X / Y	Punct sfârșit	X / Y	Lungime segment (** (m)
6	544.527,256 682.395,46	7	544.531,963 682.398,399	5.549
7	544.531,963 682.398,399	8	544.533,704 682.399,605	2.118
8	544.533,704 682.399,605	9	544.536,568 682.401,502	3.435
9	544.536,568 682.401,502	10	544.545,357 682.392,869	12.32
10	544.545,357 682.392,869	11	544.553,008 682.400,124	10.544
11	544.553,008 682.400,124	12	544.556,864 682.403,472	5.107
12	544.556,864 682.403,472	13	544.543,784 682.418,569	19.975
13	544.543,784 682.418,569	14	544.529,213 682.407,249	18.451
14	544.529,213 682.407,249	15	544.513,586 682.417,025	18.433
15	544.513,586 682.417,025	16	544.513,369 682.417,16	0.256
16	544.513,369 682.417,16	17	544.509,434 682.411,09	7.234
17	544.509,434 682.411,09	18	544.505,811 682.406,105	6.162
18	544.505,811 682.406,105	1	544.501,965 682.401,375	6.096

\*\* Lungimile segmentelor sunt determinate în planul de proiecție Stereo 70 și sunt rotunjite la 1 milimetru.

\*\*\* Distanța dintre puncte este formată din segmente cumulate ce sunt mai mici decât valoarea 1 milimetru.



**DATE DESPRE IMOBILUL NR. 1142**

Oficiul de Cadastru și Publicitate Imobiliară SUCEAVA  
Biroul de Cadastru și Publicitate Imobiliară Campulung Moldovenesc

**A. Partea I. Descrierea imobilului**

TEREN Intravilan

Adresa: Loc. Vatra Moldovitei, Jud. Suceava

Nr. Crt	Nr cadastral Nr. topografic	Suprafața* (mp)	Observații / Referințe
A1	36907	513	Sector cadastral:53 Teren neimprijmit;

**Construcții**

Crt	Nr cadastral Nr. topografic	Adresa	Observații / Referințe
A1.1	36907-C1	Loc. Vatra Moldovitei, Jud. Suceava	Nr. niveluri:1; S. construita la sol:63 mp; S. construita desfasurata:63 mp; Locuință - construită în anul 1938, din lemn, formată din parter.
A1.2	36907-C2	Loc. Vatra Moldovitei, Jud. Suceava	Nr. niveluri:1; S. construita la sol:34 mp; S. construita desfasurata:34 mp; Grajd - construit în anul 1938, din lemn, formată din parter.
A1.3	36907-C3	Loc. Vatra Moldovitei, Jud. Suceava	Nr. niveluri:1; S. construita la sol:44 mp; S. construita desfasurata:45 mp; Șură - construită în anul 1938, din lemn, formată din parter.

**B. Partea II. Proprietari și acte**

Inscrieri privitoare la dreptul de proprietate și alte drepturi reale		Referințe
<b>15344 / 13/09/2024</b>		
Act Notarial nr. 2671-contract de vânzare, din 12/09/2024 emis de SCRABA LUMINITA DORU PAUL;		
B5	Intabulare, drept de PROPRIETATE bun propriu, dobandit prin Conventie, cota actuala 1/2 1) MOLOMAN MIHAI	A1, A1.1, A1.2, A1.3
B6	Intabulare, drept de PROPRIETATE bun propriu, dobandit prin Conventie, cota actuala 1/2 1) CRĂCIUN PITICARI NICOLETA	A1, A1.1, A1.2, A1.3

**C. Partea III. SARCINI .**

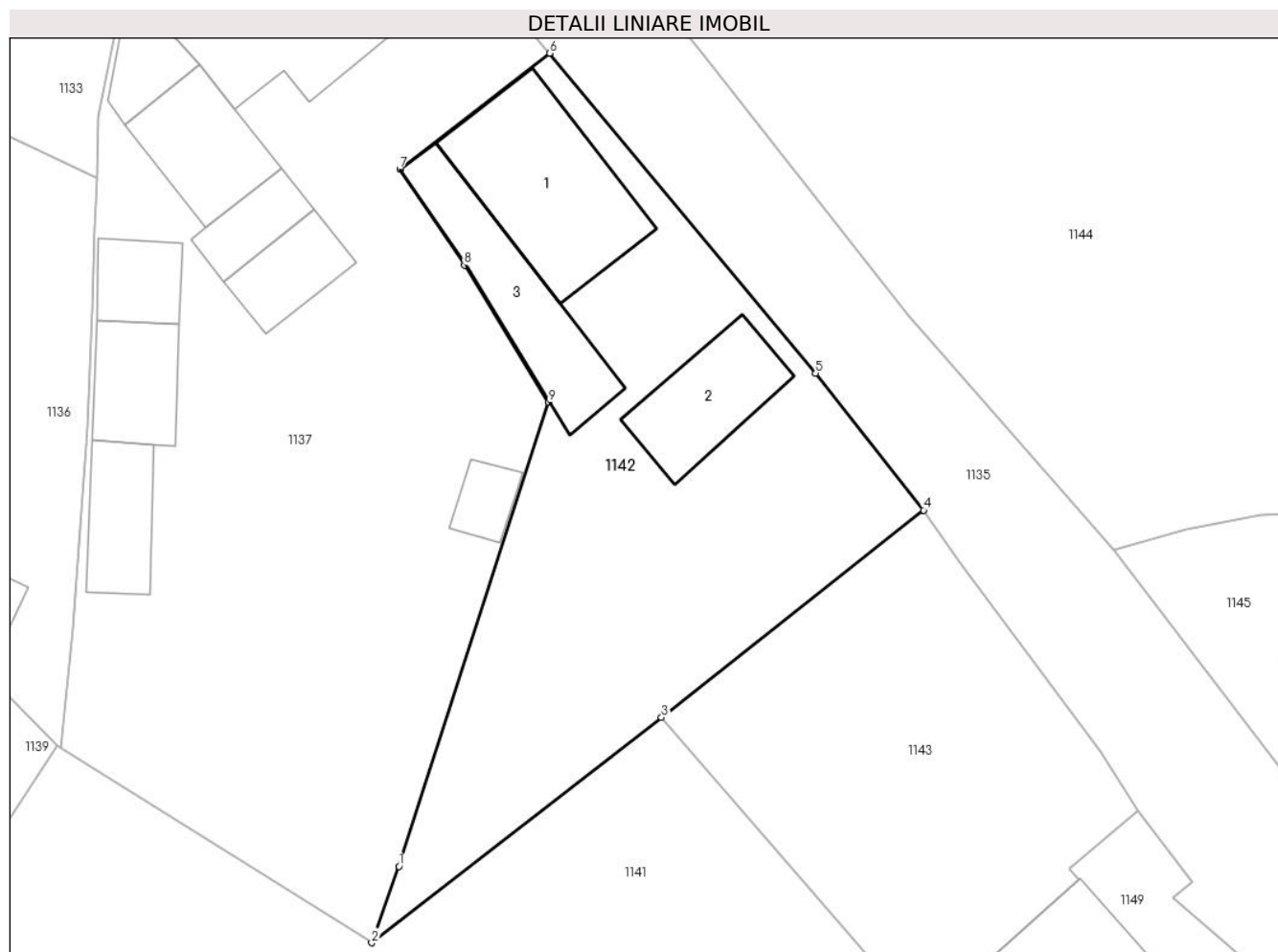
Inscrieri privind dezmembramintele dreptului de proprietate, drepturi reale de garanție și sarcini	Referințe
NU SUNT	

## Anexa Nr. 1 La Partea I

## Teren

Nr cadastral	Suprafața (mp)*	Observații / Referințe
36907	513	

\* Suprafața este determinată în planul de proiecție Stereo 70.



## Date referitoare la teren

Crt	Categorie folosință	Intra vilan	Suprafața (mp)	Tarla	Parcelă	Nr. topo	Observații / Referințe
1	curți constructii	DA	513	-	-	-	

## Date referitoare la construcții

Crt	Număr	Destinație construcție	Supraf. (mp)	Situație juridică	Observații / Referințe
A1.1	36907-C1	construcții de locuințe	63	Cu acte	Nr. niveluri:1; S. construita la sol:63 mp; S. construita desfasurata:63 mp; Locuință - construită în anul 1938, din lemn, formată din parter.
A1.2	36907-C2	construcții anexa	34	Cu acte	Nr. niveluri:1; S. construita la sol:34 mp; S. construita desfasurata:34 mp; Grajd - construit în anul 1938, din lemn, formată din parter.
A1.3	36907-C3	construcții anexa	Din acte: 45 Masurata: 44	Cu acte	Nr. niveluri:1; S. construita la sol:44 mp; S. construita desfasurata:45 mp; Șură - construită în anul 1938, din lemn, formată din parter.



**Lungime Segmente**

1) Valorile lungimilor segmentelor sunt obținute din proiecție în plan.

Punct început	X / Y	Punct sfârșit	X / Y	Lungime segment (** (m)
1	544.530,584 682.411,092	2	544.529,213 682.407,249	4.08
2	544.529,213 682.407,249	3	544.543,784 682.418,569	18.451
3	544.543,784 682.418,569	4	544.556,962 682.428,988	16.799
4	544.556,962 682.428,988	5	544.551,536 682.435,873	8.766
5	544.551,536 682.435,873	6	544.538,166 682.451,946	20.907
6	544.538,166 682.451,946	7	544.530,624 682.446,129	9.525
7	544.530,624 682.446,129	8	544.533,871 682.441,295	5.823
8	544.533,871 682.441,295	9	544.538,097 682.434,404	8.084
9	544.538,097 682.434,404	1	544.530,584 682.411,092	24.493

\*\* Lungimile segmentelor sunt determinate în planul de proiecție Stereo 70 și sunt rotunjite la 1 milimetru.

\*\*\* Distanța dintre puncte este formată din segmente cumulate ce sunt mai mici decât valoarea 1 milimetru.



**DATE DESPRE IMOBILUL NR. 1143**

Oficiul de Cadastru și Publicitate Imobiliară SUCEAVA  
Biroul de Cadastru și Publicitate Imobiliară Campulung Moldovenesc

**A. Partea I. Descrierea imobilului**

TEREN Intravilan

Adresa: Loc. Vatra Moldovitei, Jud. Suceava

Nr. Crt	Nr cadastral Nr. topografic	Suprafața* (mp)	Observații / Referințe
A1		309	Sector cadastral:53 Teren neimprejmuț; Imobilul s-a format din o parte a PF 1029/14 a comunei cadastrale Vatra Moldoviței.

**B. Partea II. Proprietari și acte**

Inscrieri privitoare la dreptul de proprietate și alte drepturi reale	Referințe
/	
Act Normativ nr. 7, din 13/03/1996 emis de PARLAMENTUL ROMANIEI;	
B1	A1
Intabulare, drept de PROPRIETATE, dobândit prin Lege, cota actuala 1/1 1) NEIDENTIFICAT NEIDENTIFICAT	
Act Administrativ nr. 10464, din 14/11/2024 emis de PRIMĂRIA VATRA MOLDOVIȚEI;	
B2	A1
Se notează posesia faptică. 1) ȘANDRU IOAN-GHIOCEL	

**C. Partea III. SARCINI .**

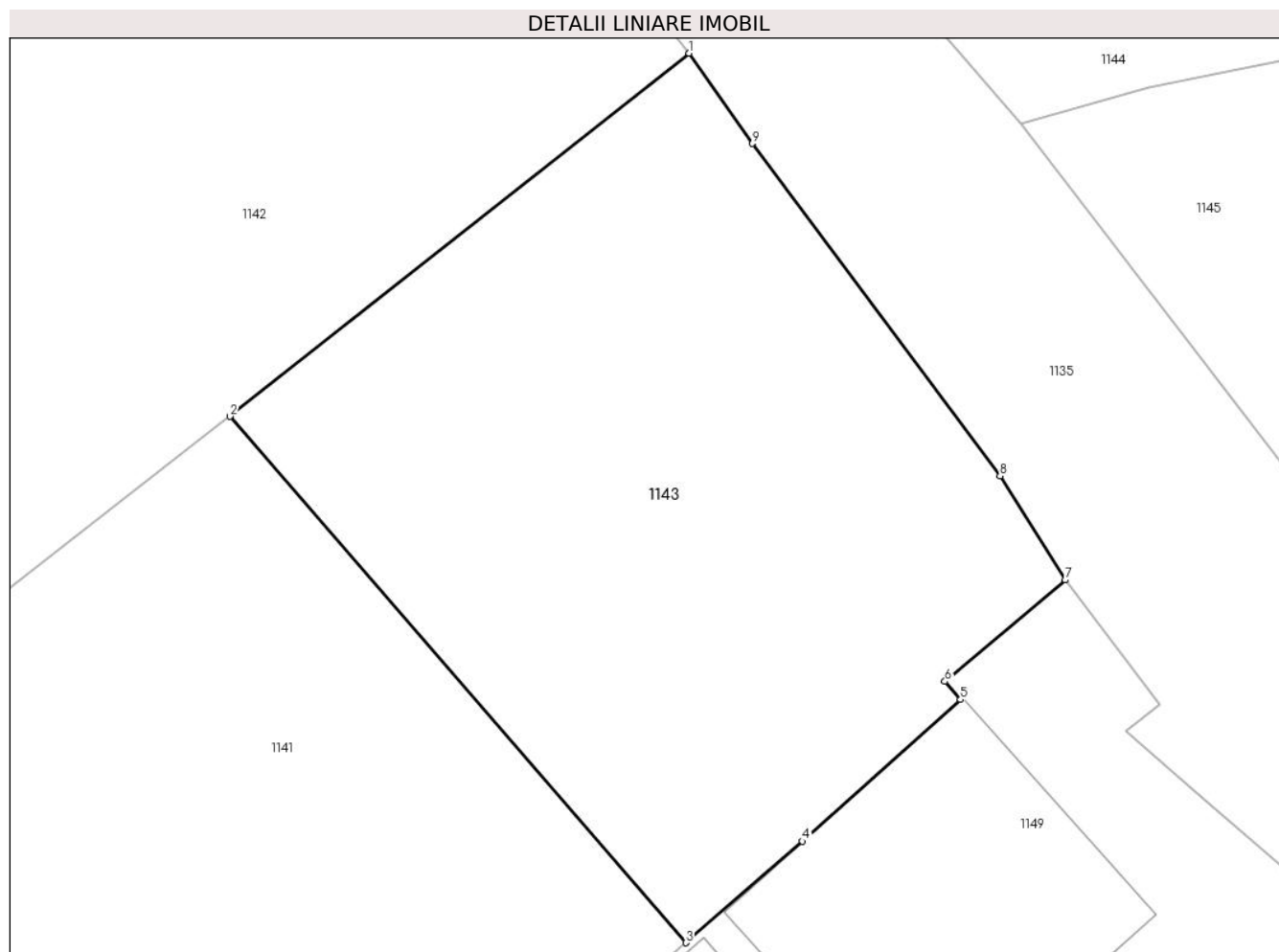
Inscrieri privind dezmembramintele dreptului de proprietate, drepturi reale de garanție și sarcini	Referințe
NU SUNT	

## Anexa Nr. 1 La Partea I

## Teren

Nr cadastral	Suprafața (mp)*	Observații / Referințe
	309	Imobilul s-a format din o parte a PF 1029/14 a comunei cadastrale Vatra Moldoviței.

\* Suprafața este determinată în planul de proiecție Stereo 70.



## Date referitoare la teren

Crt	Categorie folosință	Intra vilan	Suprafața (mp)	Tarla	Parcelă	Nr. topo	Observații / Referințe
1	faneata	DA	309	-	-	-	

## Lungime Segmente

1) Valorile lungimilor segmentelor sunt obținute din proiecție în plan.

Punct început	X / Y	Punct sfârșit	X / Y	Lungime segment (** (m)
1	544.556,962 682.428,988	2	544.543,784 682.418,569	16.799
2	544.543,784 682.418,569	3	544.556,864 682.403,472	19.975
3	544.556,864 682.403,472	4	544.560,217 682.406,384	4.441
4	544.560,217 682.406,384	5	544.564,751 682.410,446	6.087
5	544.564,751 682.410,446	6	544.564,304 682.410,97	0.689

Punct început	X / Y	Punct sfârșit	X / Y	Lungime segment (** (m)
6	544.564,304 682.410,97	7	544.567,76 682.413,88	4.518
7	544.567,76 682.413,88	8	544.565,887 682.416,862	3.521
8	544.565,887 682.416,862	9	544.558,775 682.426,397	11.895
9	544.558,775 682.426,397	1	544.556,962 682.428,988	3.162

\*\* Lungimile segmentelor sunt determinate în planul de proiecție Stereo 70 și sunt rotunjite la 1 milimetru.

\*\*\* Distanța dintre puncte este formată din segmente cumulate ce sunt mai mici decât valoarea 1 milimetru.



**DATE DESPRE IMOBILUL NR. 1144**

Oficiul de Cadastru și Publicitate Imobiliară SUCEAVA  
Biroul de Cadastru și Publicitate Imobiliară Campulung Moldovenesc

**A. Partea I. Descrierea imobilului**

TEREN Intravilan

Adresa: Loc. Vatra Moldovitei, Jud. Suceava, imobil partial imprejmuit

Nr. Crt	Nr cadastral Nr. topografic	Suprafața* (mp)	Observații / Referințe
A1	38380	4.042	Sector cadastral:53 Teren imprejmuit;

**Construcții**

Crt	Nr cadastral Nr. topografic	Adresa	Observații / Referințe
A1.2	38380-C2	Loc. Vatra Moldovitei, Jud. Suceava, imobil partial imprejmuit	Nr. niveluri:2; S. construita la sol:101 mp; constructie din zidarie din 1982, fara lift si fara certificat de performanta energetica
A1.3	38380-C3	Loc. Vatra Moldovitei, Jud. Suceava, imobil partial imprejmuit	Nr. niveluri:1; S. construita la sol:75 mp; constructie din lemn din 1916, fara lift si fara certificat de performanta energetica
A1.4	38380-C4	Loc. Vatra Moldovitei, Jud. Suceava, imobil partial imprejmuit	Nr. niveluri:1; S. construita la sol:56 mp; constructie din lemn din 1960, fara lift si fara certificat de performanta energetica
A1.5	38380-C5	Loc. Vatra Moldovitei, Jud. Suceava, imobil partial imprejmuit	Nr. niveluri:1; S. construita la sol:56 mp; constructie din lemn din 1960, fara lift si fara certificat de performanta energetica

**B. Partea II. Proprietari și acte**

Inscrieri privitoare la dreptul de proprietate și alte drepturi reale	Referințe	
<b>5270 / 02/04/2021</b>		
Act Notarial nr. 851, din 19/08/2019 emis de SCRABA HORIA ILIE;		
B2	Intabulare, drept de PROPRIETATE, dobandit prin Conventie, cota actuala 1156/4042 1) COTLARCIUC NICOLAE-RÎNDUNEL 2) COTLARCIUC ANA-MARIA, bun comun	A1
B4	Intabulare, drept de PROPRIETATE, dobandit prin Conventie, cota actuala 442/4042 1) COTLARCIUC NICOLAE-RÎNDUNEL 2) COTLARCIUC ANA-MARIA, bun comun	A1
B6	Intabulare, drept de PROPRIETATE, dobandit prin Conventie, cota actuala 1780/4042 1) COTLARCIUC NICOLAE-RÎNDUNEL 2) COTLARCIUC ANA-MARIA, bun comun	A1
B8	Intabulare, drept de PROPRIETATE, dobandit prin Conventie, cota actuala 1/1 1) COTLARCIUC NICOLAE-RÎNDUNEL 2) COTLARCIUC ANA-MARIA, bun comun	A1.2, A1.3, A1.4, A1.5
B10	Intabulare, drept de PROPRIETATE, dobandit prin Conventie, cota actuala 664/4042 1) COTLARCIUC NICOLAE-RÎNDUNEL 2) COTLARCIUC ANA-MARIA, bun comun	A1

**C. Partea III. SARCINI**

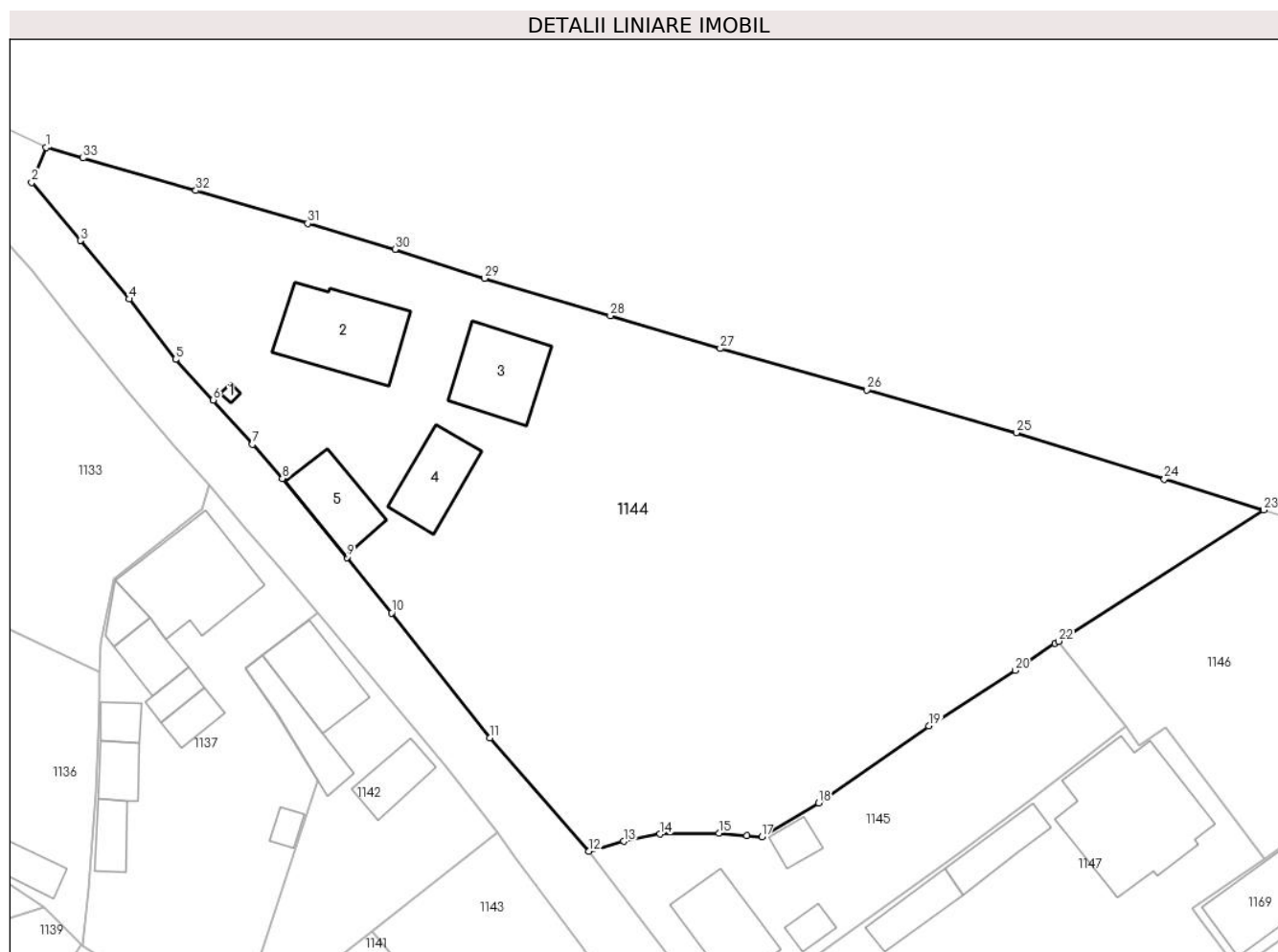
Inscrieri privind dezmembramintele dreptului de proprietate, drepturi reale de garanție și sarcini	Referințe	
<b>14941 / 06/09/2024</b>		
Act Notarial nr. 232, din 06/09/2024 emis de PAZIUC CAMELIA;		
C1	Intabulare, drept de UZUFRACT VIAGER, dobandit prin Conventie, cota actuala 1/1 1) COTLARCIUC PARASCHIVA	A1, A1.2, A1.3, A1.4, A1.5

## Anexa Nr. 1 La Partea I

## Teren

Nr cadastral	Suprafața (mp)*	Observații / Referințe
38380	4.042	

\* Suprafața este determinată în planul de proiecție Stereo 70.



## Date referitoare la teren

Crt	Categorie folosință	Intravilan	Suprafața (mp)	Tarla	Parcelă	Nr. topo	Observații / Referințe
1	curți construcții	DA	664	-	-	-	
2	arabil	DA	442	-	-	-	
3	arabil	DA	2.936	-	-	-	

## Date referitoare la construcții

Crt	Număr	Destinație construcție	Supraf. (mp)	Situație juridică	Observații / Referințe
A1.1	38380-C1	construcții anexa	2	Fara acte	Nr. niveluri:1; S. construita la sol:2 mp; construcție din zidarie din 1916, fara lift si fara certificat de performanta energetica
A1.2	38380-C2	construcții de locuinte	Din acte: 74 Masurata: 101	Cu acte	Nr. niveluri:2; S. construita la sol:101 mp; construcție din zidarie din 1982, fara lift si fara certificat de performanta energetica
A1.3	38380-C3	construcții anexa	Din acte: 79 Masurata: 75	Cu acte	Nr. niveluri:1; S. construita la sol:75 mp; construcție din lemn din 1916, fara lift si fara certificat de performanta energetica



Crt	Număr	Destinație construcție	Supraf. (mp)	Situație juridică	Observații / Referințe
A1.4	38380-C4	construcții anexa	56	Cu acte	Nr. niveluri:1; S. construita la sol:56 mp; construcție din lemn din 1960, fara lift si fara certificat de performanta energetica
A1.5	38380-C5	construcții anexa	Din acte: 54 Masurata: 56	Cu acte	Nr. niveluri:1; S. construita la sol:56 mp; construcție din lemn din 1960, fara lift si fara certificat de performanta energetica

**Lungime Segmente**

1) Valorile lungimilor segmentelor sunt obținute din proiecție în plan.

Punct început	X / Y	Punct sfârșit	X / Y	Lungime segment (** (m))
1	544.509,766 682.500,596	2	544.508,222 682.496,948	3.961
3	544.513,321 682.490,872	4	544.518,419 682.484,74	7.974
5	544.523,286 682.478,439	6	544.527,22 682.474,19	5.791
7	544.531,341 682.469,549	8	544.534,446 682.465,98	4.731
9	544.541,197 682.457,721	10	544.545,873 682.451,912	7.457
11	544.556,182 682.438,834	12	544.566,504 682.426,965	15.729
13	544.570,141 682.428,014	14	544.573,943 682.428,765	3.875
15	544.580,139 682.428,842	16	544.583,032 682.428,587	2.904
17	544.584,587 682.428,478	18	544.590,557 682.432,031	6.947
19	544.602,09 682.440,074	20	544.611,087 682.445,887	10.712
21	544.615,275 682.448,712	22	544.615,64 682.448,945	0.433
23	544.637,101 682.462,667	24	544.626,722 682.465,905	10.872
25	544.611,21 682.470,753	26	544.595,614 682.475,265	16.236
27	544.580,255 682.479,575	28	544.568,757 682.482,999	11.997
29	544.555,601 682.486,899	30	544.546,25 682.489,967	9.841
31	544.537,105 682.492,67	32	544.525,399 682.496,11	12.201
33	544.513,611 682.499,501	1	544.509,766 682.500,596	3.998

Punct început	X / Y	Punct sfârșit	X / Y	Lungime segment (** (m))
2	544.508,222 682.496,948	3	544.513,321 682.490,872	7.932
4	544.518,419 682.484,74	5	544.523,286 682.478,439	7.962
6	544.527,22 682.474,19	7	544.531,341 682.469,549	6.207
8	544.534,446 682.465,98	9	544.541,197 682.457,721	10.667
10	544.545,873 682.451,912	11	544.556,182 682.438,834	16.653
12	544.566,504 682.426,965	13	544.570,141 682.428,014	3.785
14	544.573,943 682.428,765	15	544.580,139 682.428,842	6.196
16	544.583,032 682.428,587	17	544.584,587 682.428,478	1.559
18	544.590,557 682.432,031	19	544.602,09 682.440,074	14.061
20	544.611,087 682.445,887	21	544.615,275 682.448,712	5.052
22	544.615,64 682.448,945	23	544.637,101 682.462,667	25.473
24	544.626,722 682.465,905	25	544.611,21 682.470,753	16.252
26	544.595,614 682.475,265	27	544.580,255 682.479,575	15.952
28	544.568,757 682.482,999	29	544.555,601 682.486,899	13.722
30	544.546,25 682.489,967	31	544.537,105 682.492,67	9.536
32	544.525,399 682.496,11	33	544.513,611 682.499,501	12.266

\*\* Lungimile segmentelor sunt determinate în planul de proiecție Stereo 70 și sunt rotunjite la 1 milimetru.

\*\*\* Distanța dintre puncte este formată din segmente cumulate ce sunt mai mici decât valoarea 1 milimetru.



**DATE DESPRE IMOBILUL NR. 1145**

Oficiul de Cadastru și Publicitate Imobiliară SUCEAVA  
Biroul de Cadastru și Publicitate Imobiliară Campulung Moldovenesc

**A. Partea I. Descrierea imobilului**

TEREN Intravilan

Adresa: Loc. Vatra Moldovitei, Str Izvorului, Nr. 52, Jud. Suceava

Nr. Crt	Nr cadastral Nr. topografic	Suprafața* (mp)	Observații / Referințe
A1	39752	Din acte: 800 Masurata: 750	Sector cadastral:53 Teren neimpregmuit;

**Construcții**

Crt	Nr cadastral Nr. topografic	Adresa	Observații / Referințe
A1.1	39752-C1	Loc. Vatra Moldovitei, Str Izvorului, Nr. 52, Jud. Suceava	Nr. niveluri:1; S. construita la sol:69 mp; S. construita desfasurata:61 mp; casa, regim inaltime P, edificata in anul 1907
A1.2	39752-C2	Loc. Vatra Moldovitei, Str Izvorului, Nr. 52, Jud. Suceava	Nr. niveluri:1; S. construita la sol:17 mp; S. construita desfasurata:14 mp; magazie, regim inaltime P, edificata in anul 1960
A1.3	39752-C3	Loc. Vatra Moldovitei, Str Izvorului, Nr. 52, Jud. Suceava	Nr. niveluri:1; S. construita la sol:14 mp; S. construita desfasurata:15 mp; sura, regim inaltime P, edificata in anul 1960

**B. Partea II. Proprietari și acte**

Inscrieri privitoare la dreptul de proprietate și alte drepturi reale	Referințe
<b>2698 / 20/02/2024</b>	
Act Notarial nr. 150, din 19/02/2024 emis de AGACHE DUMITRITA GABRIELA;	
B9	A1, A1.1, A1.2, A1.3
Intabulare, drept de PROPRIETATE, bun propriu, dobandit prin Conventie, cota actuala 1/1 1) <b>BARBIR GABRIEL-DĂNUȚ</b>	

**C. Partea III. SARCINI .**

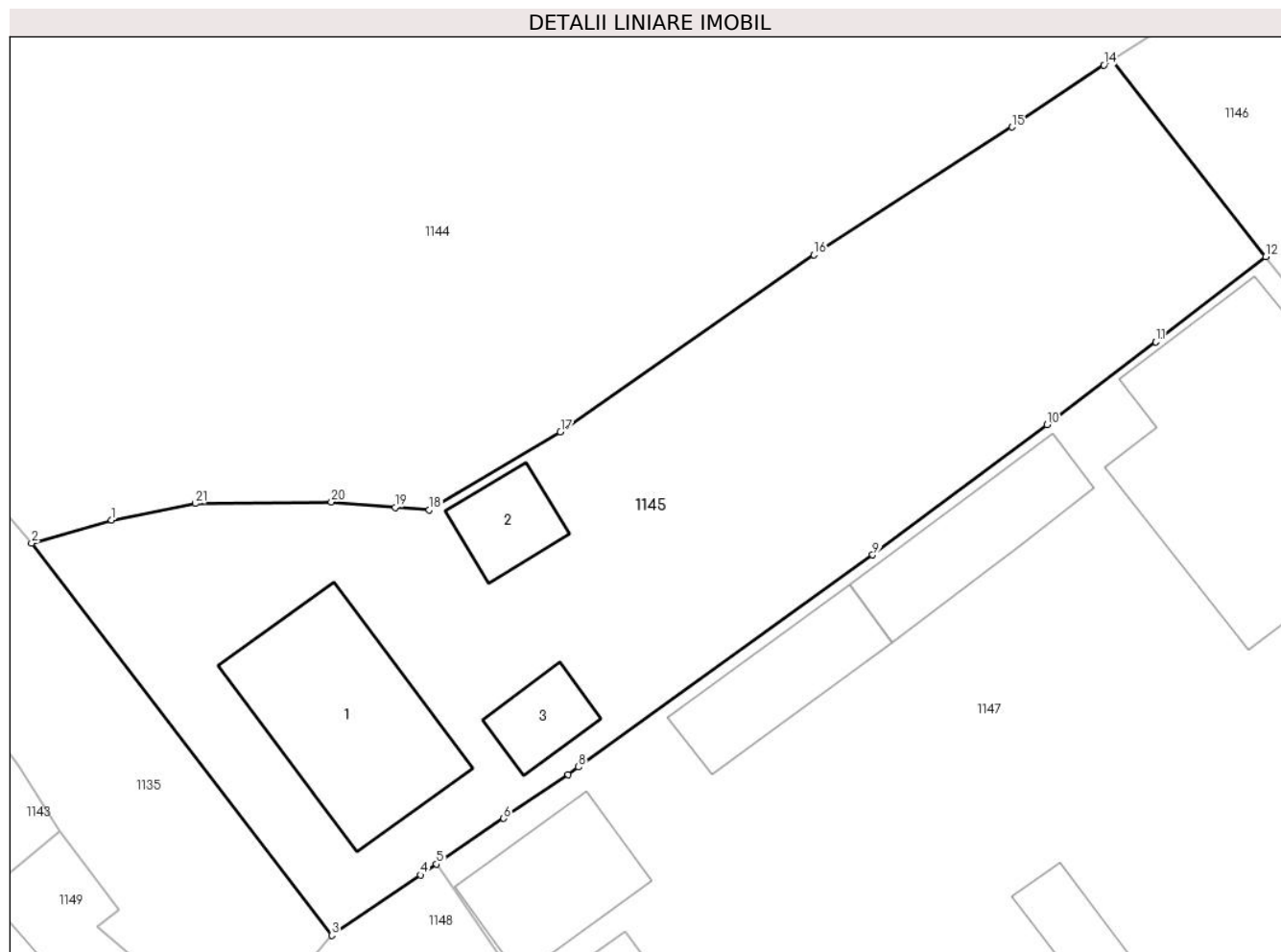
Inscrieri privind dezmembramintele dreptului de proprietate, drepturi reale de garanție și sarcini	Referințe
NU SUNT	

## Anexa Nr. 1 La Partea I

## Teren

Nr cadastral	Suprafața (mp)*	Observații / Referințe
39752	Din acte: 800 Masurata: 750	

\* Suprafața este determinată în planul de proiecție Stereo 70.



## Date referitoare la teren

Crt	Categorie folosință	Intra vilan	Suprafața (mp)	Tarla	Parcelă	Nr. topo	Observații / Referințe
1	curți constructii	DA	750	-	-	-	

## Date referitoare la construcții

Crt	Număr	Destinație construcție	Supraf. (mp)	Situație juridică	Observații / Referințe
A1.1	39752-C1	construcții de locuințe	Din acte: 61 Masurata: 69	Cu acte	Nr. niveluri:1; S. construita la sol:69 mp; S. construita desfasurata:61 mp; casa, regim inaltime P, edificata in anul 1907
A1.2	39752-C2	construcții anexa	Din acte: 14 Masurata: 17	Cu acte	Nr. niveluri:1; S. construita la sol:17 mp; S. construita desfasurata:14 mp; magazie, regim inaltime P, edificata in anul 1960
A1.3	39752-C3	construcții anexa	Din acte: 15 Masurata: 14	Cu acte	Nr. niveluri:1; S. construita la sol:14 mp; S. construita desfasurata:15 mp; sura, regim inaltime P, edificata in anul 1960

## Lungime Segmente

1) Valorile lungimilor segmentelor sunt obținute din proiecție în plan.

Punct început	X / Y	Punct sfârșit	X / Y	Lungime segment (** (m)	Punct început	X / Y	Punct sfârșit	X / Y	Lungime segment (** (m)
---------------	-------	---------------	-------	-------------------------	---------------	-------	---------------	-------	-------------------------

Punct început	X / Y	Punct sfârșit	X / Y	Lungime segment (** (m))
1	544.570,141 682.428,014	2	544.566,504 682.426,965	3.785
3	544.580,16 682.409,132	4	544.584,191 682.411,876	4.876
5	544.584,916 682.412,369	6	544.587,973 682.414,45	3.698
7	544.590,902 682.416,443	8	544.591,379 682.416,787	0.588
9	544.604,761 682.426,43	10	544.612,681 682.432,362	9.895
11	544.617,631 682.436,113	12	544.622,634 682.439,993	6.331
13	544.615,64 682.448,945	14	544.615,275 682.448,712	0.433
15	544.611,087 682.445,887	16	544.602,09 682.440,074	10.712
17	544.590,557 682.432,031	18	544.584,587 682.428,478	6.947
19	544.583,032 682.428,587	20	544.580,139 682.428,842	2.904
21	544.573,943 682.428,765	1	544.570,141 682.428,014	3.875

Punct început	X / Y	Punct sfârșit	X / Y	Lungime segment (** (m))
2	544.566,504 682.426,965	3	544.580,16 682.409,132	22.461
4	544.584,191 682.411,876	5	544.584,916 682.412,369	0.877
6	544.587,973 682.414,45	7	544.590,902 682.416,443	3.543
8	544.591,379 682.416,787	9	544.604,761 682.426,43	16.494
10	544.612,681 682.432,362	11	544.617,631 682.436,113	6.211
12	544.622,634 682.439,993	13	544.615,64 682.448,945	11.36
14	544.615,275 682.448,712	15	544.611,087 682.445,887	5.052
16	544.602,09 682.440,074	17	544.590,557 682.432,031	14.061
18	544.584,587 682.428,478	19	544.583,032 682.428,587	1.559
20	544.580,139 682.428,842	21	544.573,943 682.428,765	6.196

\*\* Lungimile segmentelor sunt determinate în planul de proiecție Stereo 70 și sunt rotunjite la 1 milimetru.

\*\*\* Distanța dintre puncte este formată din segmente cumulate ce sunt mai mici decât valoarea 1 milimetru.



**DATE DESPRE IMOBILUL NR. 1146**

Oficiul de Cadastru și Publicitate Imobiliară SUCEAVA  
Biroul de Cadastru și Publicitate Imobiliară Campulung Moldovenesc

**A. Partea I. Descrierea imobilului**

TEREN Intravilan

Nr. CF vechi:573

Adresa: Loc. Vatra Moldovitei, Jud. Suceava

Nr. Crt	Nr cadastral Nr. topografic	Suprafața* (mp)	Observații / Referințe
A1	36396	1.245	Sector cadastral:53 Teren neimprejmuit;

**B. Partea II. Proprietari și acte**

Inscrieri privitoare la dreptul de proprietate și alte drepturi reale	Referințe
<b>1079 / 02/07/2003</b>	
Act Notarial nr. 532, din 03/04/2003 emis de JUDECATORIA CAMPULUNG MOLD.;	
B1	A1
Intabulare, drept de PROPRIETATE, dobandit prin Hotarare Judecatoreasca, cota actuala 1/1	
1) ANECI MIHAI, Lipsă CNP proprietar.	
2) ANECI ANGELA, Lipsă CNP proprietar.	

**C. Partea III. SARCINI .**

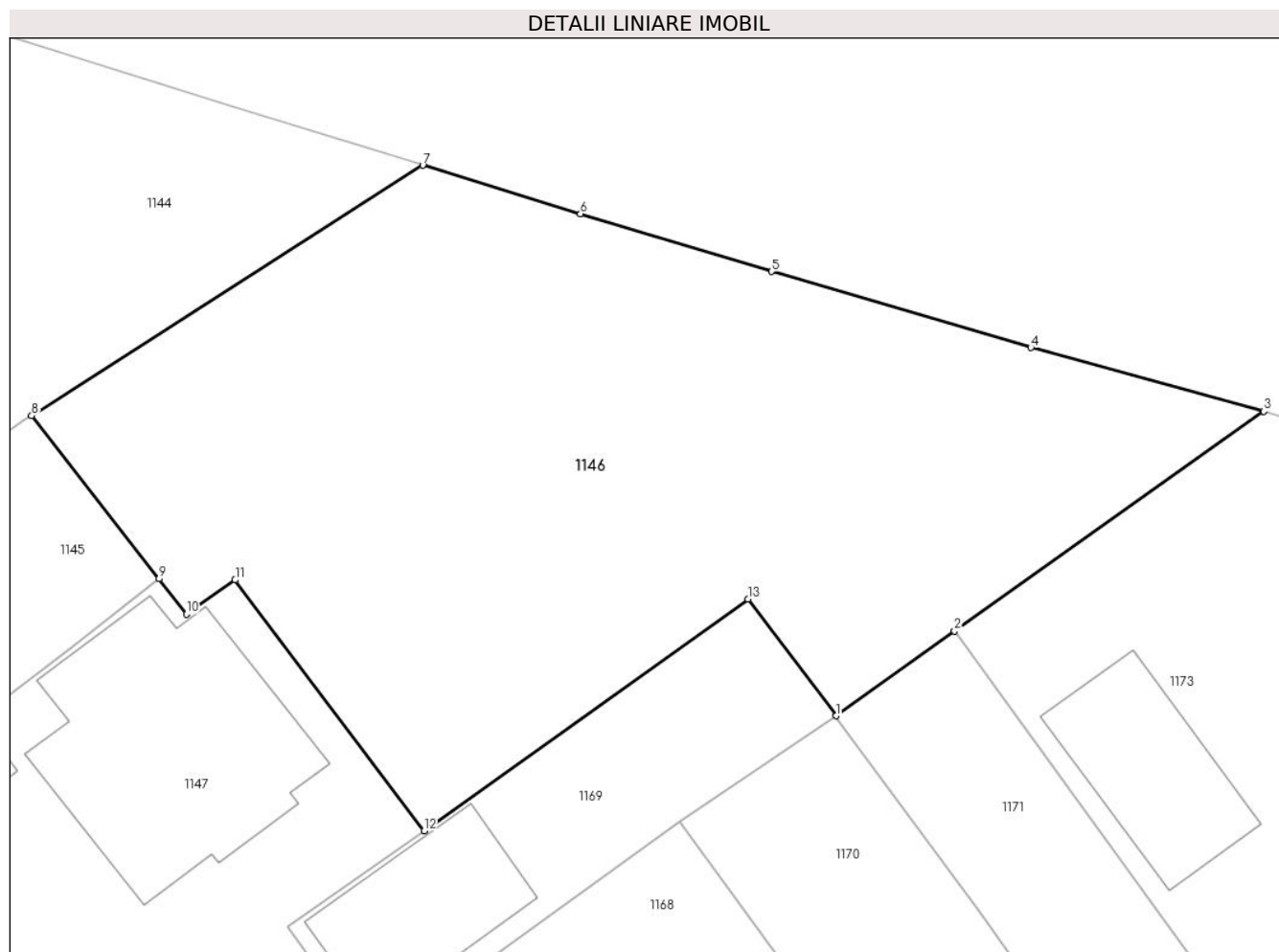
Inscrieri privind dezmembramintele dreptului de proprietate, drepturi reale de garanție și sarcini	Referințe
NU SUNT	

## Anexa Nr. 1 La Partea I

## Teren

Nr cadastral	Suprafața (mp)*	Observații / Referințe
36396	1.245	

\* Suprafața este determinată în planul de proiecție Stereo 70.



## Date referitoare la teren

Crt	Categorie folosință	Intravilan	Suprafața (mp)	Tarla	Parcelă	Nr. topo	Observații / Referințe
1	arabil	DA	1.245	-	-	-	top.1029/9

## Lungime Segmente

1) Valorile lungimilor segmentelor sunt obținute din proiecție în plan.

Punct început	X / Y	Punct sfârșit	X / Y	Lungime segment (** (m)
1	544.659,777 682.432,48	2	544.666,28 682.437,125	7.992
2	544.666,28 682.437,125	3	544.683,241 682.449,183	20.81
3	544.683,241 682.449,183	4	544.670,456 682.452,668	13.251
4	544.670,456 682.452,668	5	544.656,226 682.456,84	14.829
5	544.656,226 682.456,84	6	544.645,754 682.460,003	10.939



Punct început	X / Y	Punct sfârșit	X / Y	Lungime segment (** (m)
6	544.645,754 682.460,003	7	544.637,101 682.462,667	9.054
7	544.637,101 682.462,667	8	544.615,64 682.448,945	25.473
8	544.615,64 682.448,945	9	544.622,634 682.439,993	11.36
9	544.622,634 682.439,993	10	544.624,134 682.438,067	2.441
10	544.624,134 682.438,067	11	544.626,804 682.439,929	3.255
11	544.626,804 682.439,929	12	544.637,186 682.426,182	17.227
12	544.637,186 682.426,182	13	544.654,938 682.438,881	21.827
13	544.654,938 682.438,881	1	544.659,777 682.432,48	8.024

\*\* Lungimile segmentelor sunt determinate în planul de proiecție Stereo 70 și sunt rotunjite la 1 milimetru.

\*\*\* Distanța dintre puncte este formată din segmente cumulate ce sunt mai mici decât valoarea 1 milimetru.



**DATE DESPRE IMOBILUL NR. 1147**

Oficiul de Cadastru și Publicitate Imobiliară SUCEAVA  
Biroul de Cadastru și Publicitate Imobiliară Campulung Moldovenesc

**A. Partea I. Descrierea imobilului**

TEREN Intravilan

Nr. CF vechi:463

Adresa: Loc. Vatra Moldovitei, Nr. 696, Jud. Suceava

Nr. Crt	Nr cadastral Nr. topografic	Suprafața* (mp)	Observații / Referințe
A1	30832	1.543	Sector cadastral:53 Teren neimprijmit;

**Construcții**

Crt	Nr cadastral Nr. topografic	Adresa	Observații / Referințe
A1.1	30832-C1	Loc. Vatra Moldovitei, Nr. 696, Jud. Suceava	Nr. niveluri:2; S. construita la sol:161 mp; Locuință P+1.
A1.2	30832-C2	Loc. Vatra Moldovitei, Nr. 696, Jud. Suceava	Nr. niveluri:1; S. construita la sol:37 mp; Anexă.
A1.3	30832-C3	Loc. Vatra Moldovitei, Nr. 696, Jud. Suceava	Nr. niveluri:1; S. construita la sol:34 mp; Anexă.
A1.4	30832-C4	Loc. Vatra Moldovitei, Nr. 696, Jud. Suceava	Nr. niveluri:1; S. construita la sol:37 mp; Anexă.
A1.5		Loc. Vatra Moldovitei, Nr. 696, Jud. Suceava	Nr. niveluri:1; S. construita la sol:36 mp; Anexă.
A1.6		Loc. Vatra Moldovitei, Nr. 696, Jud. Suceava	Nr. niveluri:1; S. construita la sol:24 mp; Anexă.
A1.7		Loc. Vatra Moldovitei, Nr. 696, Jud. Suceava	Nr. niveluri:1; S. construita la sol:78 mp; Anexă.

**B. Partea II. Proprietari și acte**

Inscrieri privitoare la dreptul de proprietate și alte drepturi reale	Referințe
<b>1079 / 02/07/2003</b>	
Hotarare Judecatoreasca nr. 532, din 03/04/2003 emis de JUDECATORIA CAMPULUNG MOLD.;	
B1	Intabulare, drept de PROPRIETATE, dobandit prin Hotarare Judecatoreasca, cota actuala 1/1 1) ANECI MIHAI, Lipsă CNP proprietar. 2) ANECI ANGELA, Lipsă CNP proprietar.
/	
Act Administrativ nr. 7469, din 07/08/2024 emis de PRIMĂRIA VATRA MOLDOVIȚEI;	
B2	Intabulare, drept de PROPRIETATE, dobandit prin Lege, cota actuala 1/1 1) ANECI MIHAI, Lipsă CNP proprietar. 2) ANECI ANGELA, Lipsă CNP proprietar.

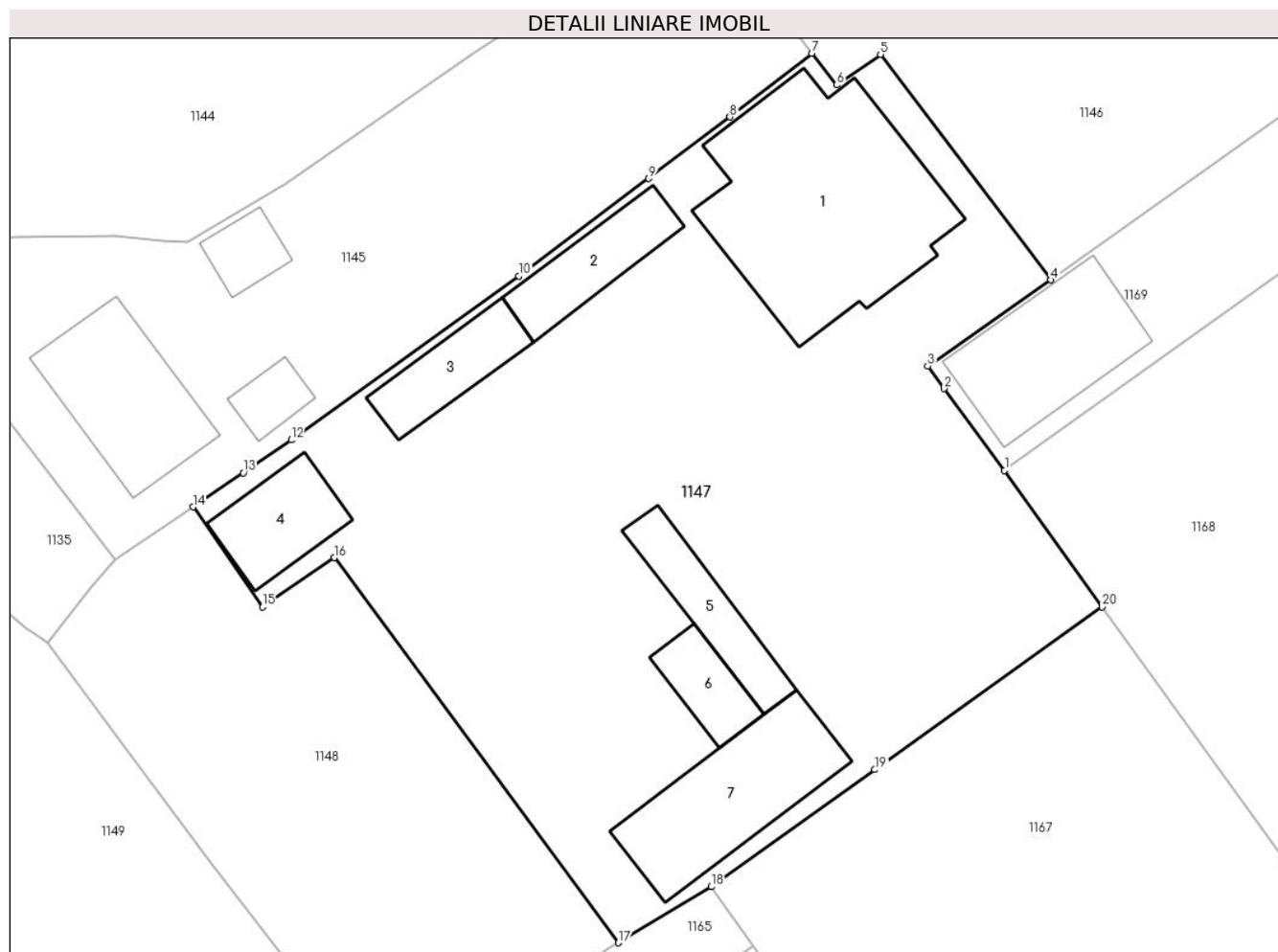
**C. Partea III. SARCINI .**

Inscrieri privind dezmembramintele dreptului de proprietate, drepturi reale de garanție și sarcini	Referințe
NU SUNT	

**Teren**

Nr cadastral	Suprafața (mp)*	Observații / Referințe
30832	1.543	

\* Suprafața este determinată în planul de proiecție Stereo 70.



**Date referitoare la teren**

Crt	Categorie folosință	Intra vilan	Suprafața (mp)	Tarla	Parcelă	Nr. topo	Observații / Referințe
1	curți constructii	DA	1.543	-	-	-	top.271, top.1029/3

**Date referitoare la construcții**

Crt	Număr	Destinație construcție	Supraf. (mp)	Situație juridică	Observații / Referințe
A1.1	30832-C1	construcții de locuințe	161	Cu acte	Nr. niveluri:2; S. construita la sol:161 mp; Locuință P+1.
A1.2	30832-C2	construcții anexa	37	Cu acte	Nr. niveluri:1; S. construita la sol:37 mp; Anexă.
A1.3	30832-C3	construcții anexa	34	Cu acte	Nr. niveluri:1; S. construita la sol:34 mp; Anexă.
A1.4	30832-C4	construcții anexa	37	Cu acte	Nr. niveluri:1; S. construita la sol:37 mp; Anexă.
A1.5		construcții anexa	36	Cu acte	Nr. niveluri:1; S. construita la sol:36 mp; Anexă.
A1.6		construcții anexa	24	Cu acte	Nr. niveluri:1; S. construita la sol:24 mp; Anexă.
A1.7		construcții anexa	78	Cu acte	Nr. niveluri:1; S. construita la sol:78 mp; Anexă.

**Lungime Segmente**

1) Valorile lungimilor segmentelor sunt obținute din proiecție în plan.

Punct început	X / Y	Punct sfârșit	X / Y	Lungime segment (** (m)
1	544.634,367 682.414,595	2	544.630,694 682.419,565	6.18
2	544.630,694 682.419,565	3	544.629,674 682.420,945	1.716
3	544.629,674 682.420,945	4	544.637,186 682.426,182	9.157
4	544.637,186 682.426,182	5	544.626,804 682.439,929	17.227
5	544.626,804 682.439,929	6	544.624,134 682.438,067	3.255
6	544.624,134 682.438,067	7	544.622,634 682.439,993	2.441
7	544.622,634 682.439,993	8	544.617,631 682.436,113	6.331
8	544.617,631 682.436,113	9	544.612,681 682.432,362	6.211
9	544.612,681 682.432,362	10	544.604,761 682.426,43	9.895
10	544.604,761 682.426,43	11	544.591,379 682.416,787	16.494
11	544.591,379 682.416,787	12	544.590,902 682.416,443	0.588
12	544.590,902 682.416,443	13	544.587,973 682.414,45	3.543
13	544.587,973 682.414,45	14	544.584,916 682.412,369	3.698
14	544.584,916 682.412,369	15	544.589,147 682.406,274	7.42
15	544.589,147 682.406,274	16	544.593,519 682.409,283	5.307
16	544.593,519 682.409,283	17	544.610,839 682.385,829	29.156
17	544.610,839 682.385,829	18	544.616,499 682.389,24	6.608
18	544.616,499 682.389,24	19	544.626,455 682.396,371	12.246
19	544.626,455 682.396,371	20	544.640,319 682.406,273	17.037
20	544.640,319 682.406,273	1	544.634,367 682.414,595	10.231

\*\* Lungimile segmentelor sunt determinate în planul de proiecție Stereo 70 și sunt rotunjite la 1 milimetru.

\*\*\* Distanța dintre puncte este formată din segmente cumulate ce sunt mai mici decât valoarea 1 milimetru.



**DATE DESPRE IMOBILUL NR. 1148**

Oficiul de Cadastru și Publicitate Imobiliară SUCEAVA  
Biroul de Cadastru și Publicitate Imobiliară Campulung Moldovenesc

**A. Partea I. Descrierea imobilului**

TEREN Intravilan

Adresa: Loc. Vatra Moldovitei, Jud. Suceava

Nr. Crt	Nr cadastral Nr. topografic	Suprafața* (mp)	Observații / Referințe
A1		572	Sector cadastral:53 Teren neimprejmuit; Imobilul s-a format din o parte a PF 1029/3 a comunei cadastrale Vatra Moldoviței.

**B. Partea II. Proprietari și acte**

Inscrieri privitoare la dreptul de proprietate și alte drepturi reale		Referințe
/		
Act Normativ nr. 7, din 13/03/1996 emis de PARLAMENTUL ROMANIEI;		
B1	Intabulare, drept de PROPRIETATE, dobândit prin Lege, cota actuala 1/1 1) NEIDENTIFICAT NEIDENTIFICAT	A1
Act Administrativ nr. 10485, din 14/11/2024 emis de PRIMĂRIA VATRA MOLDOVIȚEI;		
B2	Se notează posesia faptică. 1) ANECI ANGELA-CONSTANȚA 2) ANECI MIHAI	A1

**C. Partea III. SARCINI .**

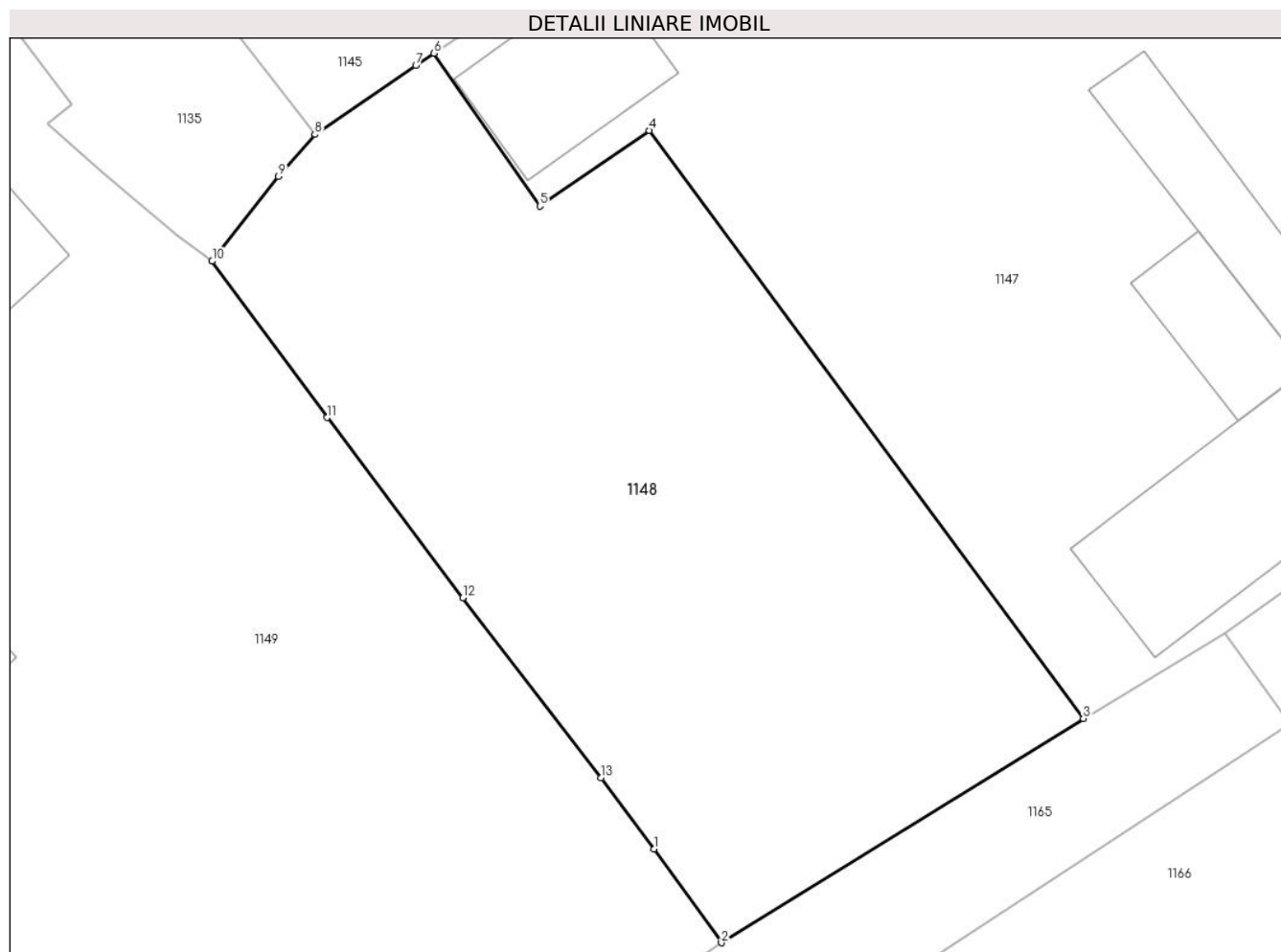
Inscrieri privind dezmembramintele dreptului de proprietate, drepturi reale de garanție și sarcini	Referințe
NU SUNT	

## Anexa Nr. 1 La Partea I

## Teren

Nr cadastral	Suprafața (mp)*	Observații / Referințe
	572	Imobilul s-a format din o parte a PF 1029/3 a comunei cadastrale Vatra Moldoviței.

\* Suprafața este determinată în planul de proiecție Stereo 70.



## Date referitoare la teren

Crt	Categorie folosință	Intravilan	Suprafața (mp)	Tarla	Parcelă	Nr. topo	Observații / Referințe
1	neproductiv	DA	572	-	-	-	

## Lungime Segmente

1) Valorile lungimilor segmentelor sunt obținute din proiecție în plan.

Punct început	X / Y	Punct sfârșit	X / Y	Lungime segment (** (m)
1	544.593,706 682.380,613	2	544.596,393 682.376,878	4.601
2	544.596,393 682.376,878	3	544.610,839 682.385,829	16.994
3	544.610,839 682.385,829	4	544.593,519 682.409,283	29.156
4	544.593,519 682.409,283	5	544.589,147 682.406,274	5.307
5	544.589,147 682.406,274	6	544.584,916 682.412,369	7.42



Punct început	X / Y	Punct sfârșit	X / Y	Lungime segment (** (m)
6	544.584,916 682.412,369	7	544.584,191 682.411,876	0.877
7	544.584,191 682.411,876	8	544.580,16 682.409,132	4.876
8	544.580,16 682.409,132	9	544.578,71 682.407,454	2.218
9	544.578,71 682.407,454	10	544.576,062 682.404,071	4.296
10	544.576,062 682.404,071	11	544.580,653 682.397,834	7.745
11	544.580,653 682.397,834	12	544.586,072 682.390,642	9.005
12	544.586,072 682.390,642	13	544.591,594 682.383,467	9.054
13	544.591,594 682.383,467	1	544.593,706 682.380,613	3.55

\*\* Lungimile segmentelor sunt determinate în planul de proiecție Stereo 70 și sunt rotunjite la 1 milimetru.

\*\*\* Distanța dintre puncte este formată din segmente cumulate ce sunt mai mici decât valoarea 1 milimetru.



**DATE DESPRE IMOBILUL NR. 1149**

Oficiul de Cadastru și Publicitate Imobiliară SUCEAVA  
Biroul de Cadastru și Publicitate Imobiliară Campulung Moldovenesc

**A. Partea I. Descrierea imobilului**

TEREN Intravilan

Adresa: Loc. Vatra Moldovitei, Jud. Suceava

Nr. Crt	Nr cadastral Nr. topografic	Suprafața* (mp)	Observații / Referințe
A1	34331	1.209	Sector cadastral:53 Teren neimprijmit;

**Construcții**

Crt	Nr cadastral Nr. topografic	Adresa	Observații / Referințe
A1.1	34331-C1	Loc. Vatra Moldovitei, Jud. Suceava	Nr. niveluri:2; S. construita la sol:76 mp; S. construita desfasurata:152 mp; Casă de locuit cu parter și etaj, din lemn, edificată în anul 1994, fara lift și fara Certificat de performanță energetică a clădirii
A1.2	34331-C2	Loc. Vatra Moldovitei, Jud. Suceava	Nr. niveluri:1; S. construita la sol:38 mp; S. construita desfasurata:35 mp; Bucătărie de vară, din lemn, edificată în anul 1994, fara lift și fara Certificat de performanță energetică a clădirii
A1.3	34331-C3	Loc. Vatra Moldovitei, Jud. Suceava	Nr. niveluri:1; S. construita la sol:56 mp; S. construita desfasurata:37 mp; Șură, din lemn, edificată în anul 1994, fara lift și fara Certificat de performanță energetică a clădirii
A1.4	34331-C4	Loc. Vatra Moldovitei, Jud. Suceava	Nr. niveluri:1; S. construita la sol:75 mp; S. construita desfasurata:91 mp; Grajd, din lemn, edificat în anul 1994, fara lift și fara Certificat de performanță energetică a clădirii
A1.5	34331-C5	Loc. Vatra Moldovitei, Jud. Suceava	Nr. niveluri:1; S. construita la sol:31 mp; S. construita desfasurata:31 mp; Garaj, din lemn, edificat în anul 1994, fara lift și fara Certificat de performanță energetică a clădirii
A1.6	34331-C6	Loc. Vatra Moldovitei, Jud. Suceava	Nr. niveluri:1; S. construita la sol:32 mp; S. construita desfasurata:32 mp; Grajd, din lemn, edificat în anul 1994, fara lift și fara Certificat de performanță energetică a clădirii

**B. Partea II. Proprietari și acte**

Inscrieri privitoare la dreptul de proprietate și alte drepturi reale	Referințe
<b>1493 / 02/02/2015</b>	
Hotarare Judecatoreasca nr. 946, din 26/09/2014 emis de JUDECATORIA CAMPULUNG MOLDOVENESC;	
B2 Intabulare, drept de PROPRIETATEcu titlu de mostenire si partaj voluntar, dobandit prin Hotarare Judecatoreasca, cota actuala 1/1 1) SINZIANU MARIA DORINA	A1, A1.1, A1.2, A1.3, A1.4, A1.5, A1.6

**C. Partea III. SARCINI .**

Inscrieri privind dezmembramintele dreptului de proprietate, drepturi reale de garanție și sarcini	Referințe
NU SUNT	

## Anexa Nr. 1 La Partea I

## Teren

Nr cadastral	Suprafața (mp)*	Observații / Referințe
34331	1.209	

\* Suprafața este determinată în planul de proiecție Stereo 70.



## Date referitoare la teren

Crt	Categorie folosință	Intravilan	Suprafața (mp)	Tarla	Parcelă	Nr. topo	Observații / Referințe
1	curți constructii	DA	1.209	-	-	-	

## Date referitoare la construcții

Crt	Număr	Destinație construcție	Supraf. (mp)	Situație juridică	Observații / Referințe
A1.1	34331-C1	construcții de locuințe	76	Cu acte	Nr. niveluri:2; S. construita la sol:76 mp; S. construita desfasurata:152 mp; Casă de locuit cu parter și etaj, din lemn, edificată în anul 1994, fara lift și fara Certificat de performanță energetică a clădirii
A1.2	34331-C2	construcții anexa	Din acte: 35 Masurata: 38	Cu acte	Nr. niveluri:1; S. construita la sol:38 mp; S. construita desfasurata:35 mp; Bucătărie de vară, din lemn, edificată în anul 1994, fara lift și fara Certificat de performanță energetică a clădirii
A1.3	34331-C3	construcții anexa	Din acte: 37 Masurata: 56	Cu acte	Nr. niveluri:1; S. construita la sol:56 mp; S. construita desfasurata:37 mp; Șură, din lemn, edificată în anul 1994, fara lift și fara Certificat de performanță energetică a clădirii
A1.4	34331-C4	construcții anexa	Din acte: 91 Masurata: 75	Cu acte	Nr. niveluri:1; S. construita la sol:75 mp; S. construita desfasurata:91 mp; Grajd, din lemn, edificat în anul 1994, fara lift și fara Certificat de performanță energetică a clădirii

Crt	Număr	Destinație construcție	Supraf. (mp)	Situație juridică	Observații / Referințe
A1.5	34331-C5	construcții anexa	31	Cu acte	Nr. niveluri:1; S. construita la sol:31 mp; S. construita desfasurata:31 mp; Garaj, din lemn, edificat în anul 1994, fara lift și fara Certificat de performanță energetică a clădirii
A1.6	34331-C6	construcții anexa	32	Cu acte	Nr. niveluri:1; S. construita la sol:32 mp; S. construita desfasurata:32 mp; Grajd, din lemn, edificat în anul 1994, fara lift și fara Certificat de performanță energetică a clădirii

**Lungime Segmente**

1) Valorile lungimilor segmentelor sunt obținute din proiecție în plan.

Punct început	X / Y	Punct sfârșit	X / Y	Lungime segment (** (m))	Punct început	X / Y	Punct sfârșit	X / Y	Lungime segment (** (m))
1	544.576,062 682.404,071	2	544.575,732 682.404,297	0.4	2	544.575,732 682.404,297	3	544.574,672 682.405,071	1.313
3	544.574,672 682.405,071	4	544.571,673 682.407,631	3.943	4	544.571,673 682.407,631	5	544.569,512 682.409,537	2.881
5	544.569,512 682.409,537	6	544.570,469 682.410,316	1.234	6	544.570,469 682.410,316	7	544.567,76 682.413,88	4.477
7	544.567,76 682.413,88	8	544.564,304 682.410,97	4.518	8	544.564,304 682.410,97	9	544.564,751 682.410,446	0.689
9	544.564,751 682.410,446	10	544.560,217 682.406,384	6.087	10	544.560,217 682.406,384	11	544.556,864 682.403,472	4.441
11	544.556,864 682.403,472	12	544.553,008 682.400,124	5.107	12	544.553,008 682.400,124	13	544.545,357 682.392,869	10.544
13	544.545,357 682.392,869	14	544.550,041 682.387,849	6.866	14	544.550,041 682.387,849	15	544.554,095 682.383,178	6.185
15	544.554,095 682.383,178	16	544.564,833 682.368,994	17.79	16	544.564,833 682.368,994	17	544.573,733 682.375,263	10.886
17	544.573,733 682.375,263	18	544.579,968 682.365,975	11.187	18	544.579,968 682.365,975	19	544.586,346 682.370,091	7.591
19	544.586,346 682.370,091	20	544.596,393 682.376,878	12.125	20	544.596,393 682.376,878	21	544.593,706 682.380,613	4.601
21	544.593,706 682.380,613	22	544.591,594 682.383,467	3.55	22	544.591,594 682.383,467	23	544.586,072 682.390,642	9.054
23	544.586,072 682.390,642	24	544.580,653 682.397,834	9.005	24	544.580,653 682.397,834	1	544.576,062 682.404,071	7.745

\*\* Lungimile segmentelor sunt determinate în planul de proiecție Stereo 70 și sunt rotunjite la 1 milimetru.

\*\*\* Distanța dintre puncte este formată din segmente cumulate ce sunt mai mici decât valoarea 1 milimetru.



**DATE DESPRE IMOBILUL NR. 1150**

Oficiul de Cadastru și Publicitate Imobiliară SUCEAVA  
Biroul de Cadastru și Publicitate Imobiliară Campulung Moldovenesc

**A. Partea I. Descrierea imobilului**

TEREN Intravilan

Adresa: Loc. Vatra Moldovitei, Jud. Suceava

Nr. Crt	Nr cadastral Nr. topografic	Suprafața* (mp)	Observații / Referințe
A1		81	Sector cadastral:53 Teren neimprejmuit; Imobilul s-a format din o parte a PF 527/2 a comunei cadastrale Vatra Moldoviței.

**B. Partea II. Proprietari și acte**

Inscrieri privitoare la dreptul de proprietate și alte drepturi reale	Referințe
/	
Act Normativ nr. 7, din 13/03/1996 emis de PARLAMENTUL ROMANIEI;	
B1	A1
Intabulare, drept de PROPRIETATE, dobândit prin Lege, cota actuala 1/1 1) NEIDENTIFICAT NEIDENTIFICAT	
Act Administrativ nr. 10483, din 14/11/2024 emis de PRIMĂRIA VATRA MOLDOVIȚEI;	
B2	A1
Se notează posesia faptică. 1) LEȚCHI RADU	

**C. Partea III. SARCINI .**

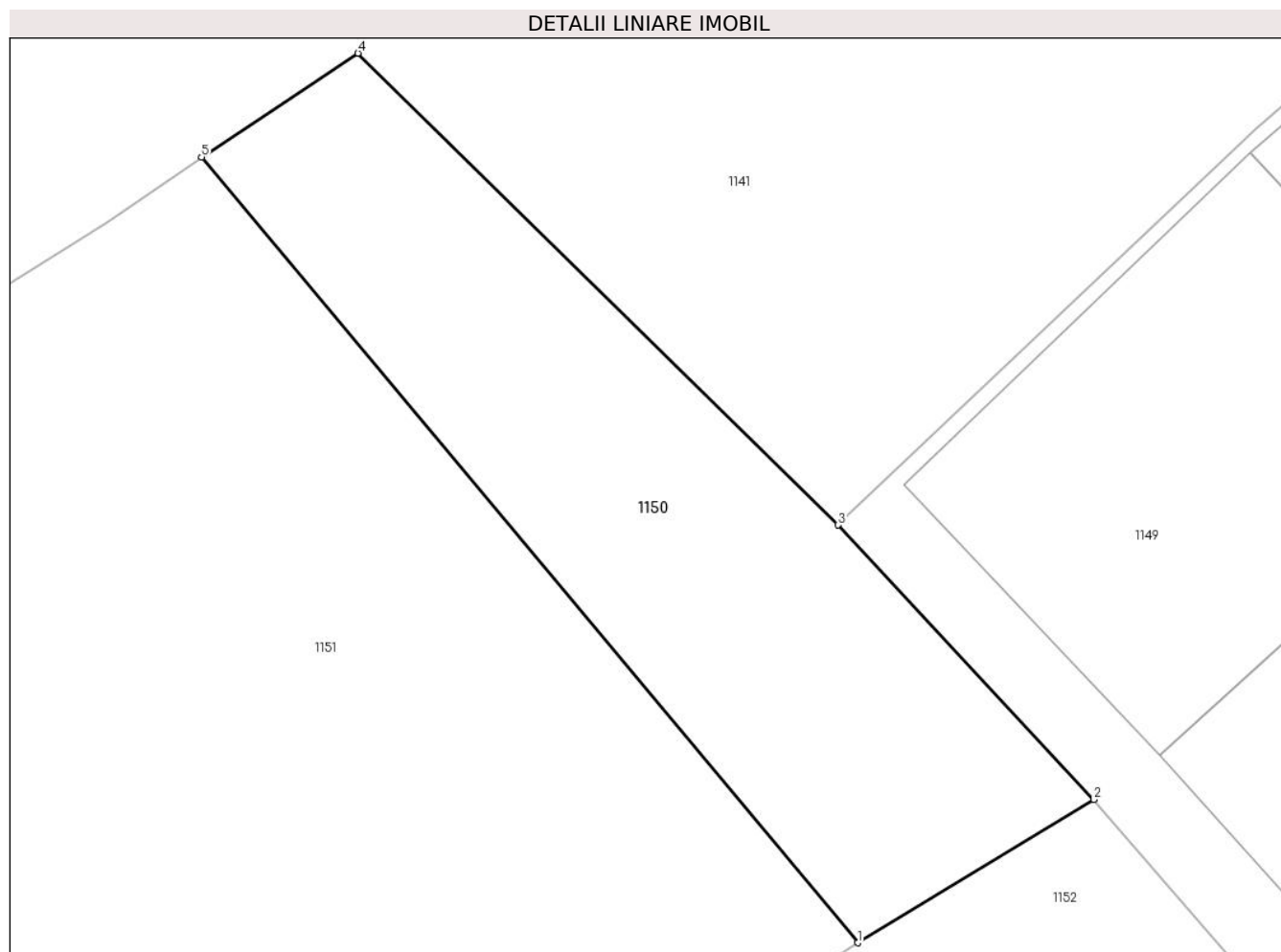
Inscrieri privind dezmembramintele dreptului de proprietate, drepturi reale de garanție și sarcini	Referințe
NU SUNT	

## Anexa Nr. 1 La Partea I

## Teren

Nr cadastral	Suprafața (mp)*	Observații / Referințe
	81	Imobilul s-a format din o parte a PF 527/2 a comunei cadastrale Vatra Moldoviței.

\* Suprafața este determinată în planul de proiecție Stereo 70.



## Date referitoare la teren

Crt	Categorie folosință	Intravilan	Suprafața (mp)	Tarla	Parcelă	Nr. topo	Observații / Referințe
1	faneata	DA	81	-	-	-	

## Lungime Segmente

1) Valorile lungimilor segmentelor sunt obținute din proiecție în plan.

Punct început	X / Y	Punct sfârșit	X / Y	Lungime segment (** (m)
1	544.545,719 682.385,228	2	544.550,041 682.387,849	5.055
2	544.550,041 682.387,849	3	544.545,357 682.392,869	6.866
3	544.545,357 682.392,869	4	544.536,568 682.401,502	12.32
4	544.536,568 682.401,502	5	544.533,704 682.399,605	3.435
5	544.533,704 682.399,605	1	544.545,719 682.385,228	18.737



**\*\* Lungimile segmentelor sunt determinate în planul de proiecție Stereo 70 și sunt rotunjite la 1 milimetru.**

**\*\*\* Distanța dintre puncte este formată din segmente cumulate ce sunt mai mici decât valoarea 1 milimetru.**



**DATE DESPRE IMOBILUL NR. 1151**

Oficiul de Cadastru și Publicitate Imobiliară SUCEAVA  
Biroul de Cadastru și Publicitate Imobiliară Campulung Moldovenesc

**A. Partea I. Descrierea imobilului**

TEREN Intravilan

Nr. CF vechi:546

Adresa: Loc. Vatra Moldovitei, Nr. 36, Jud. Suceava

Nr. Crt	Nr cadastral Nr. topografic	Suprafața* (mp)	Observații / Referințe
A1	30920	943	Sector cadastral:53 Teren neimprijmit;

**Construcții**

Crt	Nr cadastral Nr. topografic	Adresa	Observații / Referințe
A1.1	30920-C1	Loc. Vatra Moldovitei, Nr. 36, Jud. Suceava	Nr. niveluri:2; S. construita la sol:96 mp; Locuință P+1.
A1.2	30920-C2	Loc. Vatra Moldovitei, Nr. 36, Jud. Suceava	Nr. niveluri:2; S. construita la sol:95 mp; grajd
A1.3		Loc. Vatra Moldovitei, Nr. 36, Jud. Suceava	Nr. niveluri:1; S. construita la sol:40 mp; Anexă.
A1.4		Loc. Vatra Moldovitei, Nr. 36, Jud. Suceava	Nr. niveluri:1; S. construita la sol:26 mp; Anexă.

**B. Partea II. Proprietari și acte**

Inscrieri privitoare la dreptul de proprietate și alte drepturi reale	Referințe
<b>1532 / 17/10/2001</b>	
Hotarare Judecatoreasca nr. 1203, din 06/09/2001 emis de JUDECATORIA CAMPULUNG MOLD.;	
B1	Intabulare, drept de PROPRIETATE, dobandit prin Hotarare Judecatoreasca, cota actuala 1/1 1) LETCHI RADU, Lipsă CNP proprietar.
	A1, A1.1, A1.2
/	
Act Administrativ nr. 7469, din 07/08/2024 emis de PRIMĂRIA VATRA MOLDOVIȚEI;	
B2	Intabulare, drept de PROPRIETATE, dobandit prin Lege, cota actuala 1/1 1) LETCHI RADU, Lipsă CNP proprietar.
	A1.3, A1.4

**C. Partea III. SARCINI .**

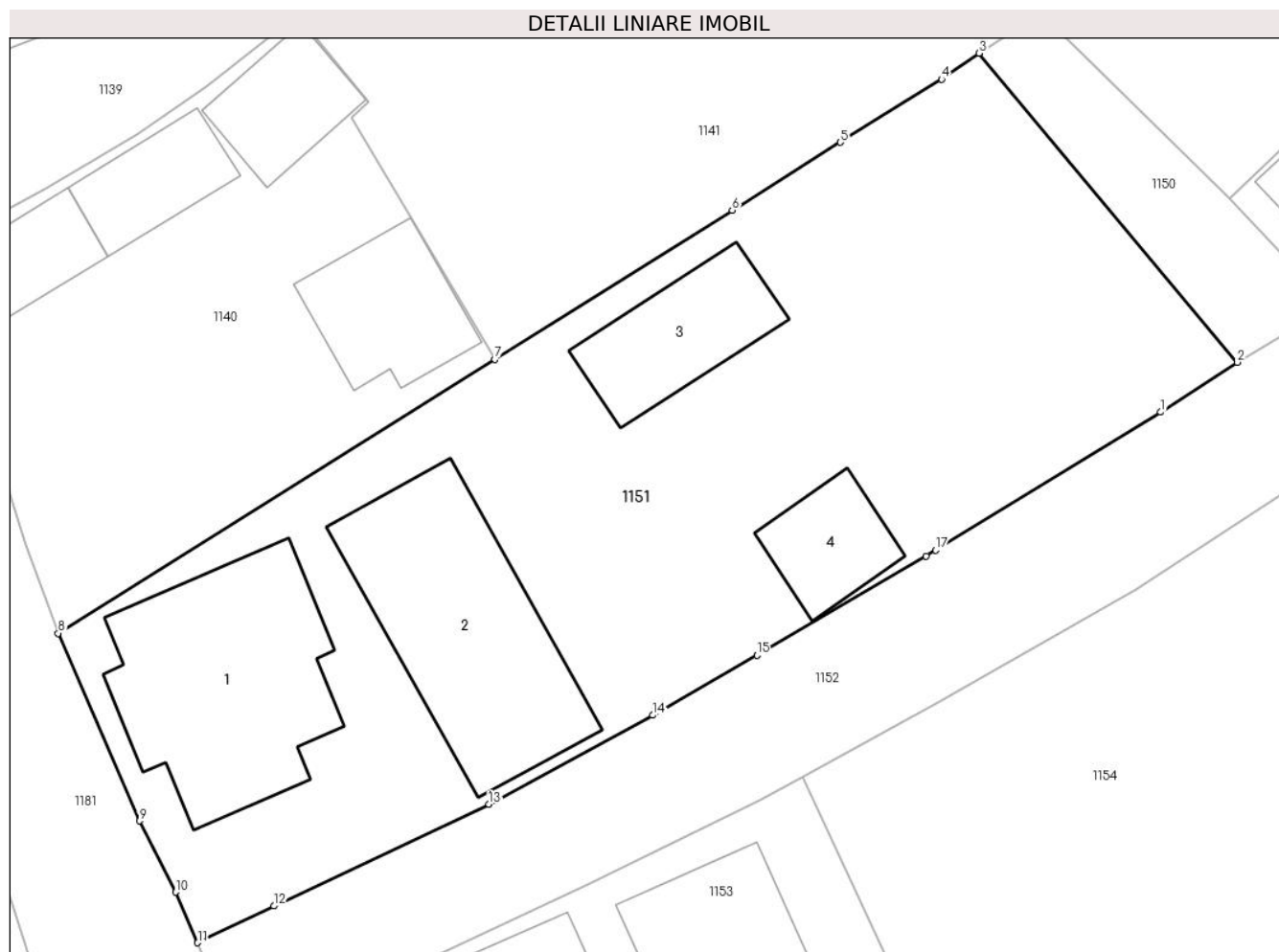
Inscrieri privind dezmembramintele dreptului de proprietate, drepturi reale de garanție și sarcini	Referințe
NU SUNT	

## Anexa Nr. 1 La Partea I

## Teren

Nr cadastral	Suprafața (mp)*	Observații / Referințe
30920	943	

\* Suprafața este determinată în planul de proiecție Stereo 70.



## Date referitoare la teren

Crt	Categorie folosință	Intravilan	Suprafața (mp)	Tarla	Parcelă	Nr. topo	Observații / Referințe
1	faneata	DA	279	-	-	-	top.529/2
2	curti constructii	DA	664	-	-	-	top.1001

## Date referitoare la construcții

Crt	Număr	Destinație construcție	Supraf. (mp)	Situație juridică	Observații / Referințe
A1.1	30920-C1	construcții de locuințe	96	Cu acte	Nr. niveluri:2; S. construita la sol:96 mp; Locuință P+1.
A1.2	30920-C2	construcții anexa	95	Cu acte	Nr. niveluri:2; S. construita la sol:95 mp; grajd
A1.3		construcții anexa	40	Cu acte	Nr. niveluri:1; S. construita la sol:40 mp; Anexă.
A1.4		construcții anexa	26	Cu acte	Nr. niveluri:1; S. construita la sol:26 mp; Anexă.

## Lungime Segmente

1) Valorile lungimilor segmentelor sunt obținute din proiecție în plan.

Punct început	X / Y	Punct sfârșit	X / Y	Lungime segment (** (m)

Punct început	X / Y	Punct sfârșit	X / Y	Lungime segment (** (m)
1	544.542,172 682.382,909	2	544.545,719 682.385,228	4.238
2	544.545,719 682.385,228	3	544.533,704 682.399,605	18.737
3	544.533,704 682.399,605	4	544.531,963 682.398,399	2.118
4	544.531,963 682.398,399	5	544.527,256 682.395,46	5.549
5	544.527,256 682.395,46	6	544.522,214 682.392,297	5.952
6	544.522,214 682.392,297	7	544.511,163 682.385,364	13.046
7	544.511,163 682.385,364	8	544.490,844 682.372,617	23.986
8	544.490,844 682.372,617	9	544.494,613 682.363,893	9.503
9	544.494,613 682.363,893	10	544.496,306 682.360,577	3.723
10	544.496,306 682.360,577	11	544.497,333 682.358,219	2.572
11	544.497,333 682.358,219	12	544.500,877 682.359,931	3.936
12	544.500,877 682.359,931	13	544.510,89 682.364,662	11.074
13	544.510,89 682.364,662	14	544.518,512 682.368,807	8.676
14	544.518,512 682.368,807	15	544.523,367 682.371,597	5.6
15	544.523,367 682.371,597	16	544.531,246 682.376,212	9.131
16	544.531,246 682.376,212	17	544.531,688 682.376,483	0.518
17	544.531,688 682.376,483	1	544.542,172 682.382,909	12.297

\*\* Lungimile segmentelor sunt determinate în planul de proiecție Stereo 70 și sunt rotunjite la 1 milimetru.

\*\*\* Distanța dintre puncte este formată din segmente cumulate ce sunt mai mici decât valoarea 1 milimetru.



**DATE DESPRE IMOBILUL NR. 1152**

Oficiul de Cadastru și Publicitate Imobiliară SUCEAVA  
Biroul de Cadastru și Publicitate Imobiliară Campulung Moldovenesc

**A. Partea I. Descrierea imobilului**

TEREN Intravilan

Adresa: Loc. Vatra Moldovitei, Jud. Suceava

Nr. Crt	Nr cadastral Nr. topografic	Suprafața* (mp)	Observații / Referințe
A1	36825	361	Sector cadastral:53 Teren neimprejmuit; Imobilul s-a format din o parte a PF 529/2 a comunei cadastrale Vatra Moldoviței.

**B. Partea II. Proprietari și acte**

Inscrieri privitoare la dreptul de proprietate și alte drepturi reale	Referințe
/	
Act Administrativ nr. 536, din 02/09/2016 emis de CJSDPAT SUCEAVA;	
B1	A1
Intabulare, drept de PROPRIETATE, dobandit prin Reconstituire, cota actuala 1/1 1) <b>BODNAR GEORGE</b>	

**C. Partea III. SARCINI .**

Inscrieri privind dezmembramintele dreptului de proprietate, drepturi reale de garanție și sarcini	Referințe
NU SUNT	

## Anexa Nr. 1 La Partea I

## Teren

Nr cadastral	Suprafața (mp)*	Observații / Referințe
36825	361	Imobilul s-a format din o parte a PF 529/2 a comunei cadastrale Vatra Moldoviței.

\* Suprafața este determinată în planul de proiecție Stereo 70.



## Date referitoare la teren

Crt	Categorie folosință	Intravilan	Suprafața (mp)	Tarla	Parcelă	Nr. topo	Observații / Referințe
1	arabil	DA	361	-	-	-	

## Lungime Segmente

1) Valorile lungimilor segmentelor sunt obținute din proiecție în plan.

Punct început	X / Y	Punct sfârșit	X / Y	Lungime segment (** (m)
1	544.554,095 682.383,178	2	544.550,041 682.387,849	6.185
2	544.550,041 682.387,849	3	544.545,719 682.385,228	5.055
3	544.545,719 682.385,228	4	544.542,172 682.382,909	4.238
4	544.542,172 682.382,909	5	544.531,688 682.376,483	12.297
5	544.531,688 682.376,483	6	544.531,246 682.376,212	0.518



Punct început	X / Y	Punct sfârșit	X / Y	Lungime segment (** (m)
6	544.531,246 682.376,212	7	544.523,367 682.371,597	9.131
7	544.523,367 682.371,597	8	544.518,512 682.368,807	5.6
8	544.518,512 682.368,807	9	544.510,89 682.364,662	8.676
9	544.510,89 682.364,662	10	544.500,877 682.359,931	11.074
10	544.500,877 682.359,931	11	544.497,333 682.358,219	3.936
11	544.497,333 682.358,219	12	544.499,366 682.353,432	5.201
12	544.499,366 682.353,432	13	544.515,514 682.360,918	17.799
13	544.515,514 682.360,918	14	544.523,56 682.364,866	8.962
14	544.523,56 682.364,866	15	544.525,516 682.365,919	2.221
15	544.525,516 682.365,919	16	544.531,724 682.369,339	7.088
16	544.531,724 682.369,339	17	544.540,973 682.374,658	10.669
17	544.540,973 682.374,658	1	544.554,095 682.383,178	15.645

\*\* Lungimile segmentelor sunt determinate în planul de proiecție Stereo 70 și sunt rotunjite la 1 milimetru.

\*\*\* Distanța dintre puncte este formată din segmente cumulate ce sunt mai mici decât valoarea 1 milimetru.



**DATE DESPRE IMOBILUL NR. 1153**

Oficiul de Cadastru și Publicitate Imobiliară SUCEAVA  
Biroul de Cadastru și Publicitate Imobiliară Campulung Moldovenesc

**A. Partea I. Descrierea imobilului**

TEREN Intravilan

Adresa: Loc. Vatra Moldovitei, Nr. 686, Jud. Suceava

Nr. Crt	Nr cadastral Nr. topografic	Suprafața* (mp)	Observații / Referințe
A1	30101	478	Sector cadastral:53 Teren neimprijmit;

**Construcții**

Crt	Nr cadastral Nr. topografic	Adresa	Observații / Referințe
A1.1	30101-C1	Loc. Vatra Moldovitei, Nr. 686, Jud. Suceava	Nr. niveluri:2; S. construita la sol:131 mp; Locuință P+1.
A1.2		Loc. Vatra Moldovitei, Nr. 686, Jud. Suceava	Nr. niveluri:1; S. construita la sol:68 mp; Anexă.

**B. Partea II. Proprietari și acte**

Inscrieri privitoare la dreptul de proprietate și alte drepturi reale		Referințe
<b>2258 / 15/04/2009</b>		
Act Notarial nr. 2111, din 26/06/1997 emis de BNP SCRABA HORIA ILIE;		
B2	Intabulare, drept de PROPRIETATEca bun comun, dobandit prin Conventie, cota actuala 1/2 1) <b>BODNAR GAVRIL</b> , Lipsă CNP proprietar.	A1.1
<b>2259 / 15/04/2009</b>		
Act Notarial nr. 535, din 15/04/2009 emis de BNP HI SCRABA;		
B4	Intabulare, drept de PROPRIETATE, dobandit prin Conventie, cota actuala 1/2 1) <b>BODNAR GAVRIL</b> , Lipsă CNP proprietar; sot	A1
<b>1110 / 25/01/2023</b>		
Act Notarial nr. 9, din 23/01/2023 emis de SCRABA LUMINITA ANA MARIA;		
B5	Intabulare, drept de PROPRIETATEbun propriu, dobandit prin Succesiune, cota actuala 1/8 1) <b>BODNAR GEORGE</b>	A1, A1.1
B6	Intabulare, drept de PROPRIETATEbun propriu, dobandit prin Succesiune, cota actuala 1/8 1) <b>BODNAR ANGELICA</b>	A1, A1.1
B7	Intabulare, drept de PROPRIETATEbun propriu, dobandit prin Succesiune, cota actuala 1/8 1) <b>BODNAR ADINA</b>	A1, A1.1
B8	Intabulare, drept de PROPRIETATEbun propriu, dobandit prin Succesiune, cota actuala 1/8 1) <b>BODNAR RAMONA</b>	A1, A1.1
/		
Act Administrativ nr. 7469, din 07/08/2024 emis de PRIMĂRIA VATRA MOLDOVIȚEI;		
B9	Intabulare, drept de PROPRIETATE, dobandit prin Lege, cota actuala 1/1 1) <b>BODNAR RAMONA</b> 2) <b>BODNAR GEORGE</b> 3) <b>BODNAR ANGELICA</b> 4) <b>BODNAR ADINA</b> 5) <b>BODNAR GAVRIL</b> , Lipsă CNP proprietar; sot	A1.2

**C. Partea III. SARCINI .**

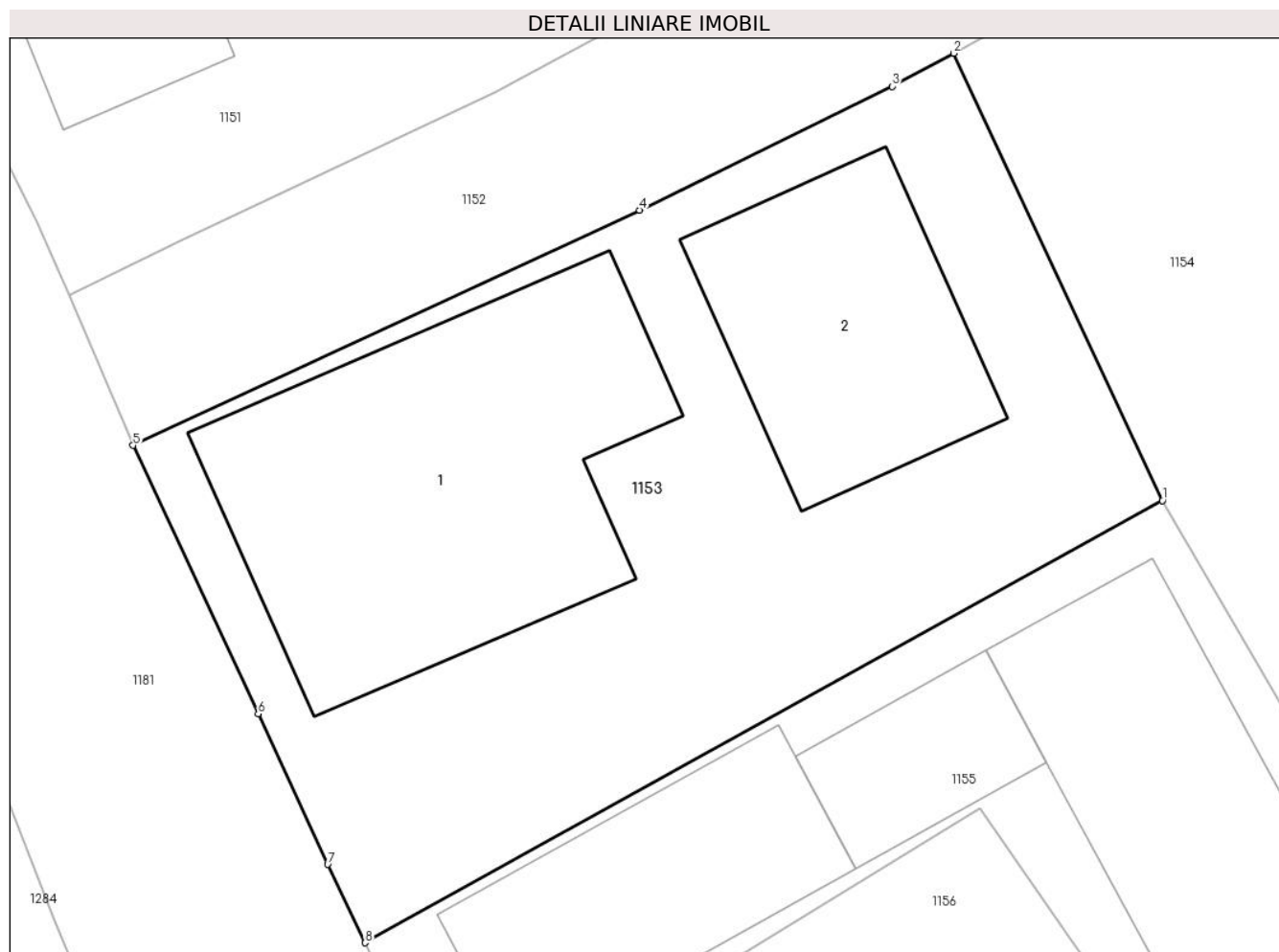
Inscrieri privind dezmembramintele dreptului de proprietate, drepturi reale de garanție și sarcini	Referințe
NU SUNT	

## Anexa Nr. 1 La Partea I

## Teren

Nr cadastral	Suprafața (mp)*	Observații / Referințe
30101	478	

\* Suprafața este determinată în planul de proiecție Stereo 70.



## Date referitoare la teren

Crt	Categorie folosință	Intra vilan	Suprafața (mp)	Tarla	Parcelă	Nr. topo	Observații / Referințe
1	curți constructii	DA	478	-	-	-	

## Date referitoare la construcții

Crt	Număr	Destinație construcție	Supraf. (mp)	Situație juridică	Observații / Referințe
A1.1	30101-C1	construcții de locuințe	Din acte: 144 Masurata: 131	Cu acte	Nr. niveluri:2; S. construita la sol:131 mp; Locuință P+1.
A1.2		construcții anexa	68	Cu acte	Nr. niveluri:1; S. construita la sol:68 mp; Anexă.

## Lungime Segmente

1) Valorile lungimilor segmentelor sunt obținute din proiecție în plan.

Punct început	X / Y	Punct sfârșit	X / Y	Lungime segment (** (m)
1	544.532,17 682.351,671	2	544.525,516 682.365,919	15.725
2	544.525,516 682.365,919	3	544.523,56 682.364,866	2.221

Punct început	X / Y	Punct sfârșit	X / Y	Lungime segment (** (m)
3	544.523,56 682.364,866	4	544.515,514 682.360,918	8.962
4	544.515,514 682.360,918	5	544.499,366 682.353,432	17.799
5	544.499,366 682.353,432	6	544.503,355 682.344,879	9.437
6	544.503,355 682.344,879	7	544.505,57 682.340,087	5.279
7	544.505,57 682.340,087	8	544.506,764 682.337,589	2.769
8	544.506,764 682.337,589	1	544.532,17 682.351,671	29.048

\*\* Lungimile segmentelor sunt determinate în planul de proiecție Stereo 70 și sunt rotunjite la 1 milimetru.

\*\*\* Distanța dintre puncte este formată din segmente cumulate ce sunt mai mici decât valoarea 1 milimetru.



**DATE DESPRE IMOBILUL NR. 1154**

Oficiul de Cadastru și Publicitate Imobiliară SUCEAVA  
Biroul de Cadastru și Publicitate Imobiliară Campulung Moldovenesc

**A. Partea I. Descrierea imobilului**

TEREN Intravilan

Adresa: Loc. Vatra Moldovitei, Jud. Suceava

Nr. Crt	Nr cadastral Nr. topografic	Suprafața* (mp)	Observații / Referințe
A1		847	Sector cadastral:53 Teren neimprejmuit; Imobilul s-a format din o parte a PF 528, 530/2 a comunei cadastrale Vatra Moldoviței.

**B. Partea II. Proprietari și acte**

Inscrieri privitoare la dreptul de proprietate și alte drepturi reale	Referințe
/	
Act Normativ nr. 7, din 13/03/1996 emis de PARLAMENTUL ROMANIEI;	
B1	A1
Intabulare, drept de PROPRIETATE, dobândit prin Lege, cota actuala 1/1 1) NEIDENTIFICAT NEIDENTIFICAT	
Act Administrativ nr. 10465, din 14/11/2024 emis de PRIMĂRIA VATRA MOLDOVIȚEI;	
B2	A1
Se notează posesia faptică. 1) BODNAR GAVRIL	

**C. Partea III. SARCINI .**

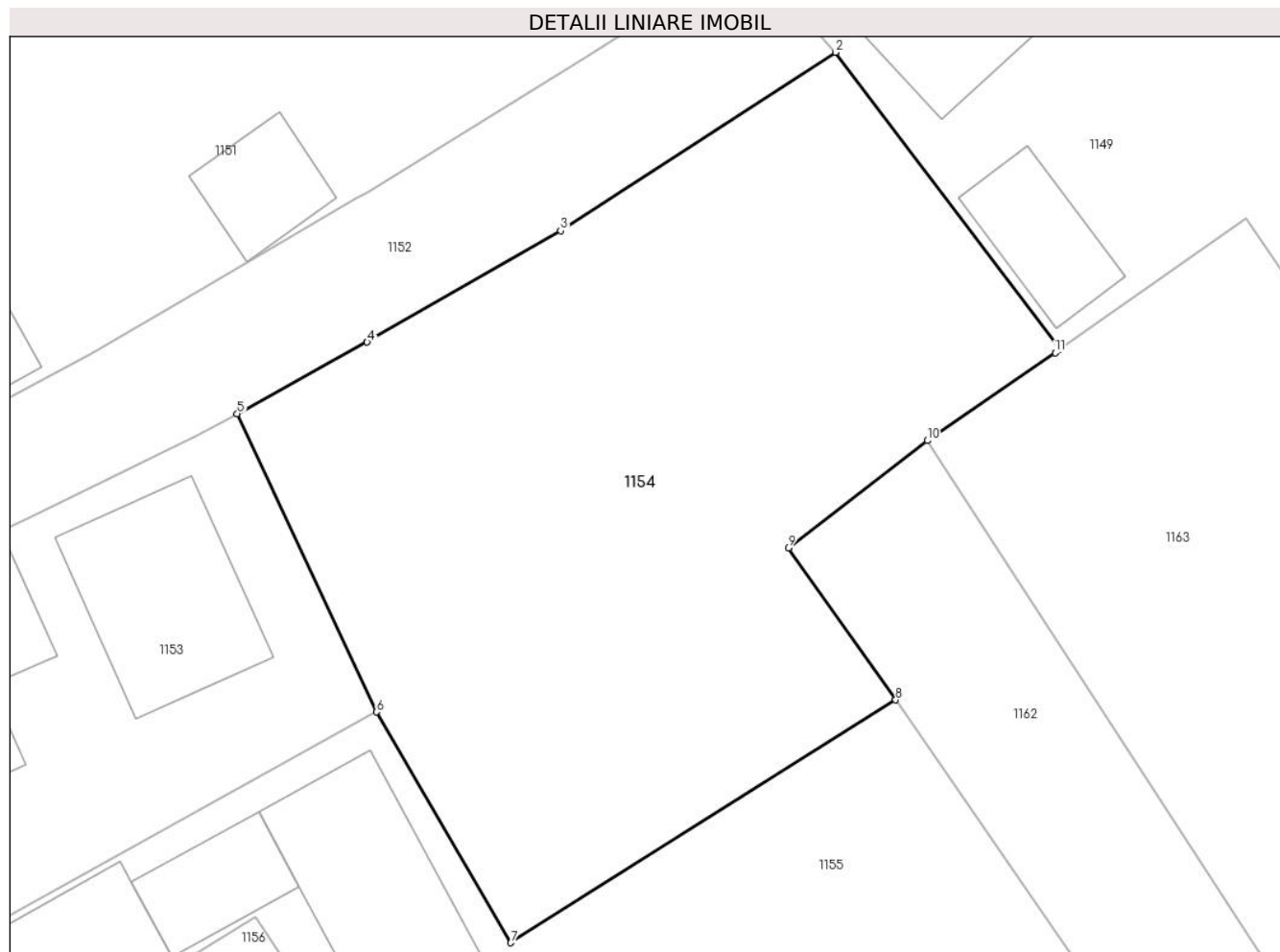
Inscrieri privind dezmembramintele dreptului de proprietate, drepturi reale de garanție și sarcini	Referințe
NU SUNT	

## Anexa Nr. 1 La Partea I

## Teren

Nr cadastral	Suprafața (mp)*	Observații / Referințe
	847	Imobilul s-a format din o parte a PF 528, 530/2 a comunei cadastrale Vatra Moldovitei.

\* Suprafața este determinată în planul de proiecție Stereo 70.



## Date referitoare la teren

Crt	Categorie folosință	Intra vilan	Suprafața (mp)	Tarla	Parcelă	Nr. topo	Observații / Referințe
1	faneata	DA	847	-	-	-	

## Lungime Segmente

1) Valorile lungimilor segmentelor sunt obținute din proiecție în plan.

Punct început	X / Y	Punct sfârșit	X / Y	Lungime segment (** (m)
1	544.564,833 682.368,994	2	544.554,095 682.383,178	17.79
2	544.554,095 682.383,178	3	544.540,973 682.374,658	15.645
3	544.540,973 682.374,658	4	544.531,724 682.369,339	10.669
4	544.531,724 682.369,339	5	544.525,516 682.365,919	7.088
5	544.525,516 682.365,919	6	544.532,17 682.351,671	15.725



Punct început	X / Y	Punct sfârșit	X / Y	Lungime segment (** (m)
6	544.532,17 682.351,671	7	544.538,584 682.340,644	12.757
7	544.538,584 682.340,644	8	544.556,975 682.352,246	21.745
8	544.556,975 682.352,246	9	544.551,841 682.359,5	8.887
9	544.551,841 682.359,5	10	544.558,486 682.364,633	8.397
10	544.558,486 682.364,633	11	544.564,596 682.368,827	7.411
11	544.564,596 682.368,827	1	544.564,833 682.368,994	0.29

\*\* Lungimile segmentelor sunt determinate în planul de proiecție Stereo 70 și sunt rotunjite la 1 milimetru.

\*\*\* Distanța dintre puncte este formată din segmente cumulate ce sunt mai mici decât valoarea 1 milimetru.



**DATE DESPRE IMOBILUL NR. 1155**

Oficiul de Cadastru și Publicitate Imobiliară SUCEAVA  
Biroul de Cadastru și Publicitate Imobiliară Campulung Moldovenesc

**A. Partea I. Descrierea imobilului**

TEREN Intravilan

Nr. CF vechi:1569

Adresa: Loc. Vatra Moldovitei, Jud. Suceava

Nr. Crt	Nr cadastral Nr. topografic	Suprafața* (mp)	Observații / Referințe
A1	30686	715	Sector cadastral:53 Teren neimprijmit;

**Construcții**

Crt	Nr cadastral Nr. topografic	Adresa	Observații / Referințe
A1.1		Loc. Vatra Moldovitei, Jud. Suceava	Nr. niveluri:1; S. construita la sol:65 mp; Anexă.
A1.2		Loc. Vatra Moldovitei, Jud. Suceava	Nr. niveluri:1; S. construita la sol:28 mp; Anexă.
A1.3		Loc. Vatra Moldovitei, Jud. Suceava	Nr. niveluri:1; S. construita la sol:137 mp; Anexă.

**B. Partea II. Proprietari și acte**

Inscrieri privitoare la dreptul de proprietate și alte drepturi reale		Referințe
<b>771 / 23/05/2001</b>		
Act Notarial nr. 1842, din 25/08/1999 emis de BNP SCRABA HORIA ILIE;		
B1	Intabulare, drept de PROPRIETATEca bun comun, dobandit prin Conventie, cota actuala 1/2 1) <b>BODNAR GAVRIL</b> , Lipsă CNP proprietar.	A1
<b>1111 / 25/01/2023</b>		
Act Notarial nr. 9, din 23/01/2023 emis de SCRABA LUMINITA ANA MARIA;		
B2	Intabulare, drept de PROPRIETATEbun propriu, dobandit prin Succesiune, cota actuala 1/8 1) <b>BODNAR ANGELICA</b>	A1
B3	Intabulare, drept de PROPRIETATEbun propriu, dobandit prin Succesiune, cota actuala 1/8 1) <b>BODNAR GEORGE</b>	A1
B4	Intabulare, drept de PROPRIETATEbun propriu, dobandit prin Succesiune, cota actuala 1/8 1) <b>BODNAR ADINA</b>	A1
B5	Intabulare, drept de PROPRIETATEbun propriu, dobandit prin Succesiune, cota actuala 1/8 1) <b>BODNAR RAMONA</b>	A1
/		
Act Administrativ nr. 7469, din 07/08/2024 emis de PRIMĂRIA VATRA MOLDOVIȚEI;		
B6	Intabulare, drept de PROPRIETATE, dobandit prin Lege, cota actuala 1/1 1) <b>BODNAR ANGELICA</b> 2) <b>BODNAR GEORGE</b> 3) <b>BODNAR ADINA</b> 4) <b>BODNAR RAMONA</b> 5) <b>BODNAR GAVRIL</b> , Lipsă CNP proprietar.	A1.1, A1.2, A1.3

**C. Partea III. SARCINI .**

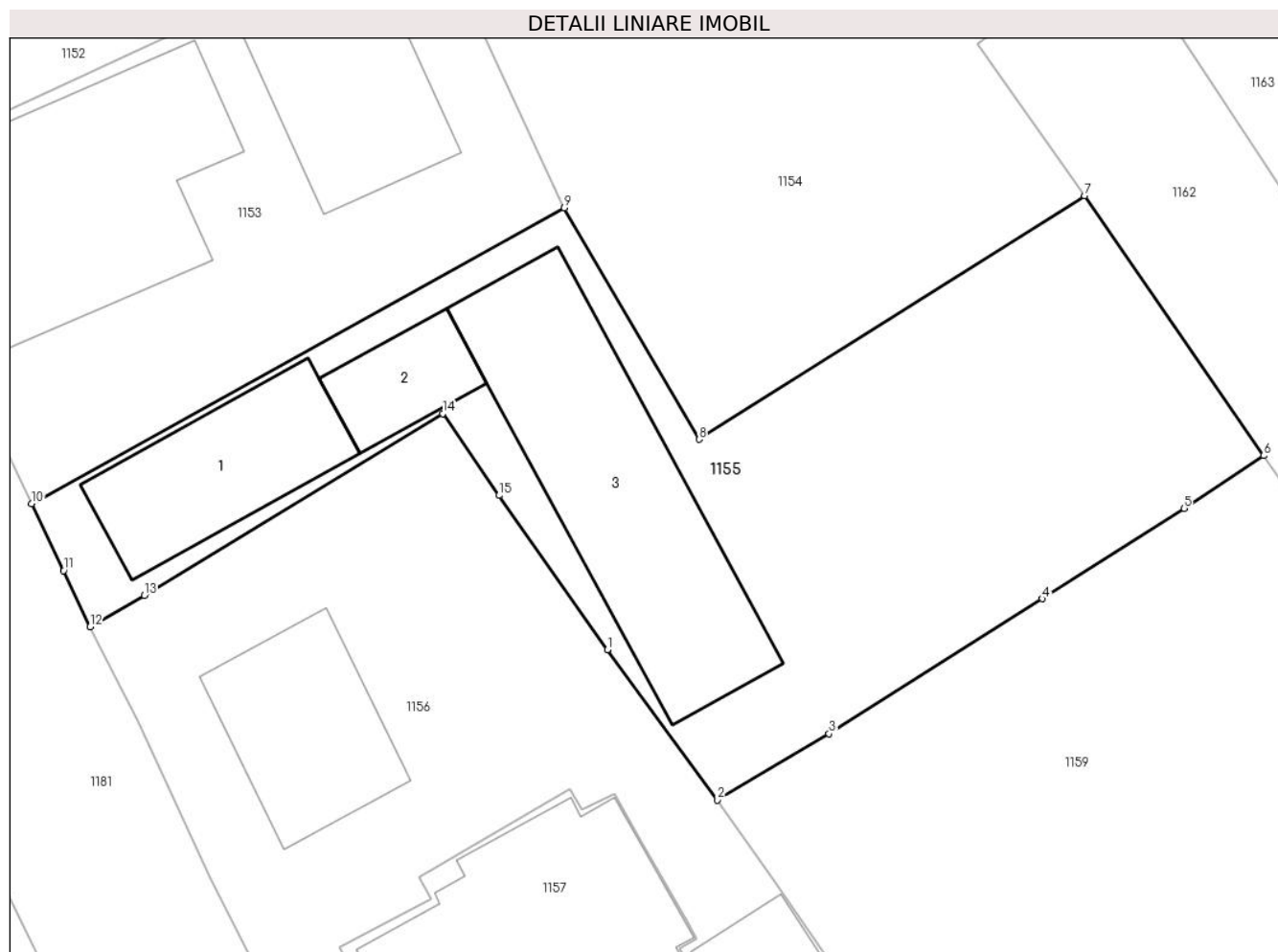
Inscrieri privind dezmembramintele dreptului de proprietate, drepturi reale de garanție și sarcini	Referințe
NU SUNT	

## Anexa Nr. 1 La Partea I

## Teren

Nr cadastral	Suprafața (mp)*	Observații / Referințe
30686	715	

\* Suprafața este determinată în planul de proiecție Stereo 70.



## Date referitoare la teren

Crt	Categorie folosință	Intra vilan	Suprafața (mp)	Tarla	Parcelă	Nr. topo	Observații / Referințe
1	curți constructii	DA	715	-	-	-	top.1071/1

## Date referitoare la construcții

Crt	Număr	Destinație construcție	Supraf. (mp)	Situație juridică	Observații / Referințe
A1.1		constructii anexa	65	Cu acte	Nr. niveluri:1; S. construita la sol:65 mp; Anexă.
A1.2		constructii anexa	28	Cu acte	Nr. niveluri:1; S. construita la sol:28 mp; Anexă.
A1.3		constructii anexa	137	Cu acte	Nr. niveluri:1; S. construita la sol:137 mp; Anexă.

## Lungime Segmente

1) Valorile lungimilor segmentelor sunt obținute din proiecție în plan.

Punct început	X / Y	Punct sfârșit	X / Y	Lungime segment (** (m)
1	544.534,228 682.330,625	2	544.539,471 682.323,455	8.882
2	544.539,471 682.323,455	3	544.544,783 682.326,615	6.181

Punct început	X / Y	Punct sfârșit	X / Y	Lungime segment (** (m)
3	544.544,783 682.326,615	4	544.554,946 682.333,052	12.03
4	544.554,946 682.333,052	5	544.561,706 682.337,358	8.015
5	544.561,706 682.337,358	6	544.565,514 682.339,87	4.562
6	544.565,514 682.339,87	7	544.556,975 682.352,246	15.036
7	544.556,975 682.352,246	8	544.538,584 682.340,644	21.745
8	544.538,584 682.340,644	9	544.532,17 682.351,671	12.757
9	544.532,17 682.351,671	10	544.506,764 682.337,589	29.048
10	544.506,764 682.337,589	11	544.508,293 682.334,39	3.546
11	544.508,293 682.334,39	12	544.509,546 682.331,719	2.95
12	544.509,546 682.331,719	13	544.512,142 682.333,202	2.99
13	544.512,142 682.333,202	14	544.526,363 682.341,869	16.654
14	544.526,363 682.341,869	15	544.529,048 682.337,973	4.732
15	544.529,048 682.337,973	1	544.534,228 682.330,625	8.99

\*\* Lungimile segmentelor sunt determinate în planul de proiecție Stereo 70 și sunt rotunjite la 1 milimetru.

\*\*\* Distanța dintre puncte este formată din segmente cumulate ce sunt mai mici decât valoarea 1 milimetru.



**DATE DESPRE IMOBILUL NR. 1156**

Oficiul de Cadastru și Publicitate Imobiliară SUCEAVA  
Biroul de Cadastru și Publicitate Imobiliară Campulung Moldovenesc

**A. Partea I. Descrierea imobilului**

TEREN Intravilan

Nr. CF vechi:664

Adresa: Loc. Vatra Moldovitei, Jud. Suceava

Nr. Crt	Nr cadastral Nr. topografic	Suprafața* (mp)	Observații / Referințe
A1	31979	811	Sector cadastral:53 Teren neimprijmit;

**Construcții**

Crt	Nr cadastral Nr. topografic	Adresa	Observații / Referințe
A1.1		Loc. Vatra Moldovitei, Jud. Suceava	Nr. niveluri:1; S. construita la sol:63 mp; Anexă.
A1.2		Loc. Vatra Moldovitei, Jud. Suceava	Nr. niveluri:1; S. construita la sol:70 mp; Anexă.

**B. Partea II. Proprietari și acte**

Inscrieri privitoare la dreptul de proprietate și alte drepturi reale		Referințe
<b>774 / 15/05/2002</b>		
Act Notarial nr. 80 cu partaj, din 10/05/2002 emis de BNP SCRABA HORIA ILIE;		
B1	Intabulare, drept de PROPRIETATE, dobandit prin Succesiune, cota actuala 1/4 1) SPARCHEZ ELISABETA, Lipsă CNP proprietar.	A1
<b>1960 / 10/02/2015</b>		
Act Notarial nr. 1824, din 10/05/2002 emis de BNP SCRABA HORIA ILIE;		
B4	Intabulare, drept de PROPRIETATE, dobandit prin Conventie, cota actuala 1/4 1) SPARCHEZ ELISABETA, Lipsă CNP proprietar.	A1
<b>2094 / 13/02/2015</b>		
Act Notarial nr. 205, din 10/02/2015 emis de ROTARU DORINA;		
B6	Intabulare, drept de PROPRIETATEcu titlu de donatie, dobandit prin Conventie, cota actuala 2/4 1) TIGANESCU CLAUDIU-EMANUEL, necasatorit	A1
/		
Act Administrativ nr. 7469, din 07/08/2024 emis de PRIMĂRIA VATRA MOLDOVIȚEI;		
B7	Intabulare, drept de PROPRIETATE, dobandit prin Lege, cota actuala 1/1 1) SPARCHEZ ELISABETA, Lipsă CNP proprietar. 2) TIGANESCU CLAUDIU-EMANUEL	A1.1, A1.2

**C. Partea III. SARCINI**

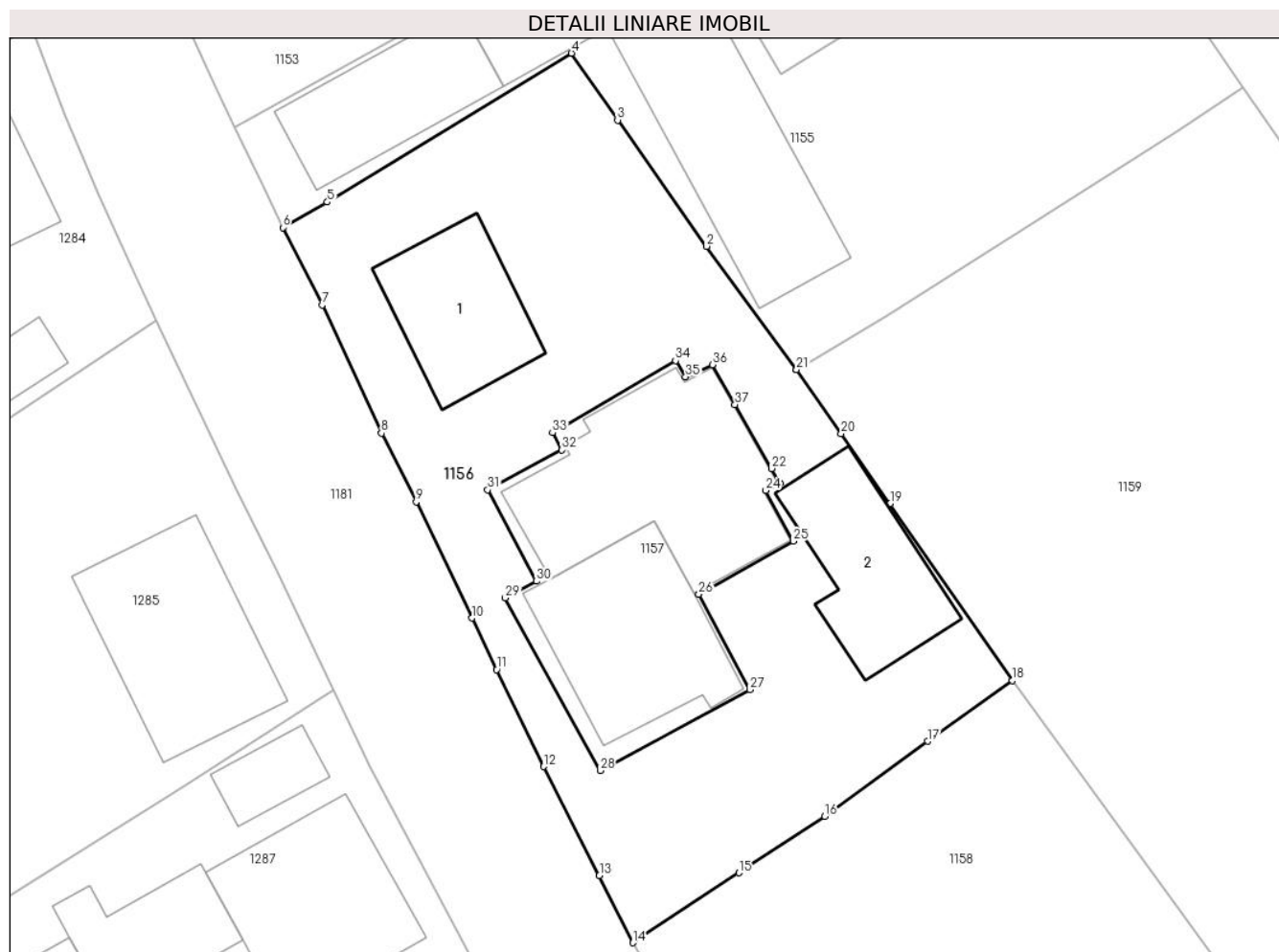
Inscrieri privind dezmembramintele dreptului de proprietate, drepturi reale de garanție și sarcini		Referințe
<b>775 / 15/05/2002</b>		
Act Notarial nr. 1824, din 10/05/2002 emis de BNP SCRABA HORIA ILIE;		
C1	Intabulare, drept de UZUFRACT VIAGERasupra cotei de 1/2 parti, cota actuala 1/2 1) CIOCAN AUREL	A1

## Anexa Nr. 1 La Partea I

## Teren

Nr cadastral	Suprafața (mp)*	Observații / Referințe
31979	811	

\* Suprafața este determinată în planul de proiecție Stereo 70.



## Date referitoare la teren

Crt	Categorie folosință	Intravilan	Suprafața (mp)	Tarla	Parcelă	Nr. topo	Observații / Referințe
1	curți constructii	DA	811	-	-	-	TOP.1072/2

## Date referitoare la construcții

Crt	Număr	Destinație construcție	Supraf. (mp)	Situație juridică	Observații / Referințe
A1.1		constructii anexa	63	Cu acte	Nr. niveluri:1; S. construita la sol:63 mp; Anexă.
A1.2		constructii anexa	70	Cu acte	Nr. niveluri:1; S. construita la sol:70 mp; Anexă.

## Lungime Segmente

1) Valorile lungimilor segmentelor sunt obținute din proiecție în plan.

Punct început	X / Y	Punct sfârșit	X / Y	Lungime segment (** (m))
1	544.539,471 682.323,455	2	544.534,228 682.330,625	8.882
3	544.529,048 682.337,973	4	544.526,363 682.341,869	4.732
5	544.512,142 682.333,202	6	544.509,546 682.331,719	2.99

Punct început	X / Y	Punct sfârșit	X / Y	Lungime segment (** (m))
2	544.534,228 682.330,625	3	544.529,048 682.337,973	8.99
4	544.526,363 682.341,869	5	544.512,142 682.333,202	16.654
6	544.509,546 682.331,719	7	544.511,832 682.327,218	5.048



Punct început	X / Y	Punct sfârșit	X / Y	Lungime segment (** (m))
7	544.511,832 682.327,218	8	544.515,292 682.319,747	8.233
9	544.517,311 682.315,743	10	544.520,563 682.308,98	7.504
11	544.522,006 682.305,979	12	544.524,729 682.300,333	6.268
13	544.527,986 682.293,987	14	544.529,942 682.290,079	4.37
15	544.536,111 682.294,149	16	544.541,117 682.297,449	5.996
17	544.547,106 682.301,809	18	544.552,055 682.305,346	6.083
19	544.544,924 682.315,636	20	544.542,078 682.319,716	4.975
21	544.539,471 682.323,455	22	544.538,018 682.317,696	5.939
23	544.538,497 682.316,848	24	544.537,681 682.316,413	0.925
25	544.539,278 682.313,462	26	544.533,786 682.310,371	6.302
27	544.536,746 682.304,808	28	544.528,033 682.300,111	9.898
29	544.522,503 682.310,153	30	544.524,33 682.311,127	2.07
31	544.521,472 682.316,452	32	544.525,801 682.318,773	4.912
33	544.525,249 682.319,772	34	544.532,425 682.323,979	8.318
35	544.533,012 682.323,031	36	544.534,571 682.323,73	1.709
37	544.535,891 682.321,419	1	544.538,018 682.317,696	4.288

Punct început	X / Y	Punct sfârșit	X / Y	Lungime segment (** (m))
8	544.515,292 682.319,747	9	544.517,311 682.315,743	4.484
10	544.520,563 682.308,98	11	544.522,006 682.305,979	3.33
12	544.524,729 682.300,333	13	544.527,986 682.293,987	7.133
14	544.529,942 682.290,079	15	544.536,111 682.294,149	7.391
16	544.541,117 682.297,449	17	544.547,106 682.301,809	7.408
18	544.552,055 682.305,346	19	544.544,924 682.315,636	12.519
20	544.542,078 682.319,716	21	544.539,471 682.323,455	4.558
22	544.538,018 682.317,696	23	544.538,497 682.316,848	0.974
24	544.537,681 682.316,413	25	544.539,278 682.313,462	3.355
26	544.533,786 682.310,371	27	544.536,746 682.304,808	6.301
28	544.528,033 682.300,111	29	544.522,503 682.310,153	11.464
30	544.524,33 682.311,127	31	544.521,472 682.316,452	6.043
32	544.525,801 682.318,773	33	544.525,249 682.319,772	1.141
34	544.532,425 682.323,979	35	544.533,012 682.323,031	1.115
36	544.534,571 682.323,73	37	544.535,891 682.321,419	2.661

\*\* Lungimile segmentelor sunt determinate în planul de proiecție Stereo 70 și sunt rotunjite la 1 milimetru.

\*\*\* Distanța dintre puncte este formată din segmente cumulate ce sunt mai mici decât valoarea 1 milimetru.



**DATE DESPRE IMOBILUL NR. 1157**

Oficiul de Cadastru și Publicitate Imobiliară SUCEAVA  
Biroul de Cadastru și Publicitate Imobiliară Campulung Moldovenesc

**A. Partea I. Descrierea imobilului**

TEREN Intravilan

Nr. CF vechi:664

Adresa: Loc. Vatra Moldovitei, Jud. Suceava

Nr. Crt	Nr cadastral Nr. topografic	Suprafața* (mp)	Observații / Referințe
A1	31992	250	Sector cadastral:53 Teren neimprijmit;

**Construcții**

Crt	Nr cadastral Nr. topografic	Adresa	Observații / Referințe
A1.1	31992-C1	Loc. Vatra Moldovitei, Jud. Suceava	Nr. niveluri:2; S. construita la sol:91 mp; Locuință P+1.
A1.2	31992-C2	Loc. Vatra Moldovitei, Jud. Suceava	Nr. niveluri:2; S. construita la sol:125 mp; Locuință P+1.

**B. Partea II. Proprietari și acte**

Inscrieri privitoare la dreptul de proprietate și alte drepturi reale		Referințe
<b>774 / 15/05/2002</b>		
Act Notarial nr. 80 cu partaj, din 10/05/2002 emis de BNP SCRABA HORIA ILIE;		
B1	Intabulare, drept de PROPRIETATE, dobandit prin Succesiune, cota actuala 1/4 1) SPARCHEZ ELISABETA, Lipsă CNP proprietar.	A1, A1.1, A1.2
<b>1959 / 10/02/2015</b>		
Act Notarial nr. 1824, din 10/05/2002 emis de BNP SCRABA HORIA ILIE;		
B4	Intabulare, drept de PROPRIETATE, dobandit prin Conventie, cota actuala 1/4 1) SPARCHEZ ELISABETA, Lipsă CNP proprietar.	A1, A1.1, A1.2
<b>2093 / 13/02/2015</b>		
Act Notarial nr. 205, din 10/02/2015 emis de ROTARU DORINA;		
B6	Intabulare, drept de PROPRIETATE, cu titlu de donatie, dobandit prin Conventie, cota actuala 2/4 1) TIGANESCU CLAUDIU-EMANUEL, necasatorit	A1, A1.1, A1.2

**C. Partea III. SARCINI**

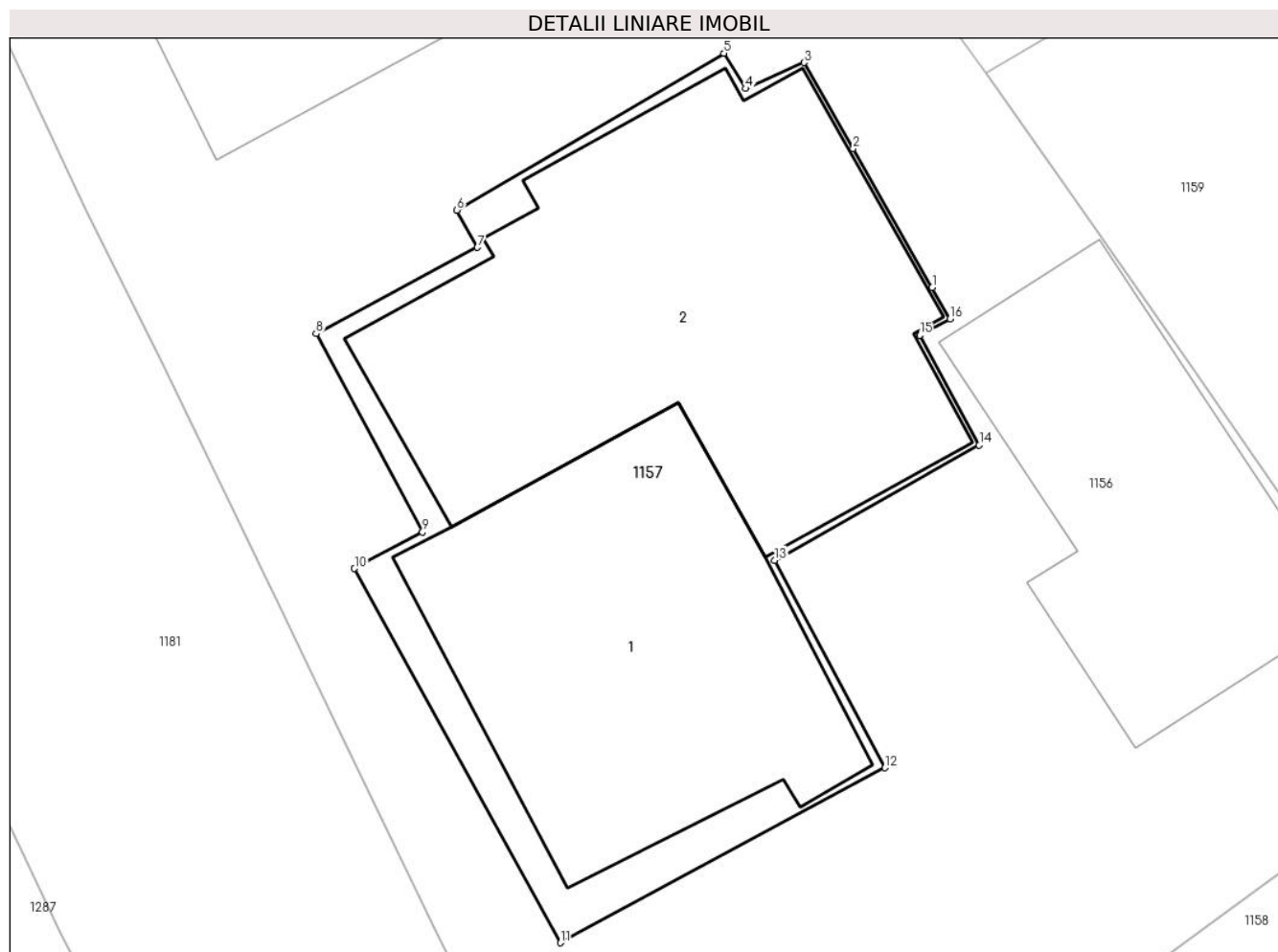
Inscrieri privind dezmembramintele dreptului de proprietate, drepturi reale de garanție și sarcini		Referințe
<b>775 / 15/05/2002</b>		
Act Notarial nr. 1824, din 10/05/2002 emis de BNP SCRABA HORIA ILIE;		
C1	Intabulare, drept de UZUFRICT VIAGERasupra cotei de 1/2 parti, cota actuala 1/2 1) CIOCAN AUREL	A1, A1.1, A1.2

## Anexa Nr. 1 La Partea I

## Teren

Nr cadastral	Suprafața (mp)*	Observații / Referințe
31992	250	

\* Suprafața este determinată în planul de proiecție Stereo 70.



## Date referitoare la teren

Crt	Categorie folosință	Intravilan	Suprafața (mp)	Tarla	Parcelă	Nr. topo	Observații / Referințe
1	curți constructii	DA	250	-	-	-	TOP.543

## Date referitoare la construcții

Crt	Număr	Destinație construcție	Supraf. (mp)	Situație juridică	Observații / Referințe
A1.1	31992-C1	construcții de locuințe	91	Cu acte	Nr. niveluri:2; S. construita la sol:91 mp; Locuință P+1.
A1.2	31992-C2	construcții de locuințe	125	Cu acte	Nr. niveluri:2; S. construita la sol:125 mp; Locuință P+1.

## Lungime Segmente

1) Valorile lungimilor segmentelor sunt obținute din proiecție în plan.

Punct început	X / Y	Punct sfârșit	X / Y	Lungime segment (** (m)
1	544.538,018 682.317,696	2	544.535,891 682.321,419	4.288
2	544.535,891 682.321,419	3	544.534,571 682.323,73	2.661
3	544.534,571 682.323,73	4	544.533,012 682.323,031	1.709

Punct început	X / Y	Punct sfârșit	X / Y	Lungime segment (** (m)
4	544.533,012 682.323,031	5	544.532,425 682.323,979	1.115
5	544.532,425 682.323,979	6	544.525,249 682.319,772	8.318
6	544.525,249 682.319,772	7	544.525,801 682.318,773	1.141
7	544.525,801 682.318,773	8	544.521,472 682.316,452	4.912
8	544.521,472 682.316,452	9	544.524,33 682.311,127	6.043
9	544.524,33 682.311,127	10	544.522,503 682.310,153	2.07
10	544.522,503 682.310,153	11	544.528,033 682.300,111	11.464
11	544.528,033 682.300,111	12	544.536,746 682.304,808	9.898
12	544.536,746 682.304,808	13	544.533,786 682.310,371	6.301
13	544.533,786 682.310,371	14	544.539,278 682.313,462	6.302
14	544.539,278 682.313,462	15	544.537,681 682.316,413	3.355
15	544.537,681 682.316,413	16	544.538,497 682.316,848	0.925
16	544.538,497 682.316,848	1	544.538,018 682.317,696	0.974

\*\* Lungimile segmentelor sunt determinate în planul de proiecție Stereo 70 și sunt rotunjite la 1 milimetru.

\*\*\* Distanța dintre puncte este formată din segmente cumulate ce sunt mai mici decât valoarea 1 milimetru.



**DATE DESPRE IMOBILUL NR. 1158**

Oficiul de Cadastru și Publicitate Imobiliară SUCEAVA  
Biroul de Cadastru și Publicitate Imobiliară Campulung Moldovenesc

**A. Partea I. Descrierea imobilului**

TEREN Intravilan

Adresa: Loc. Vatra Moldovitei, Nr. 684, Jud. Suceava

Nr. Crt	Nr cadastral Nr. topografic	Suprafața* (mp)	Observații / Referințe
A1		2.179	Sector cadastral:53 Teren imprejmuit; Imobilul s-a format din o parte a PF 169,1071,1072 a comunei cadastrale Vatra Moldoviței.

**Construcții**

Crt	Nr cadastral Nr. topografic	Adresa	Observații / Referințe
A1.1		Loc. Vatra Moldovitei, Nr. 684, Jud. Suceava	Nr. niveluri:1; S. construita la sol:128 mp; Locuință.
A1.2		Loc. Vatra Moldovitei, Nr. 684, Jud. Suceava	Nr. niveluri:1; S. construita la sol:28 mp; Anexă.
A1.3		Loc. Vatra Moldovitei, Nr. 684, Jud. Suceava	Nr. niveluri:1; S. construita la sol:72 mp; Anexă.

**B. Partea II. Proprietari și acte**

Inscrieri privitoare la dreptul de proprietate și alte drepturi reale		Referințe
/		
Act Normativ nr. 7, din 13/03/1996 emis de PARLAMENTUL ROMANIEI;		
B1	Intabulare, drept de PROPRIETATE, dobandit prin Lege, cota actuala 1/1 1) NEIDENTIFICAT NEIDENTIFICAT	A1
Act Administrativ nr. 10653, din 20/11/2024 emis de PRIMĂRIA VATRA MOLDOVIȚEI;		
B2	Se notează posesia factică. 1) CHIFAN VIRGINIA	A1
Act Administrativ nr. 7469, din 07/08/2024 emis de PRIMĂRIA VATRA MOLDOVIȚEI;		
B3	Intabulare, drept de PROPRIETATE, dobandit prin Lege, cota actuala 1/1 1) CHIFAN VIRGINIA	A1.1, A1.2, A1.3

**C. Partea III. SARCINI .**

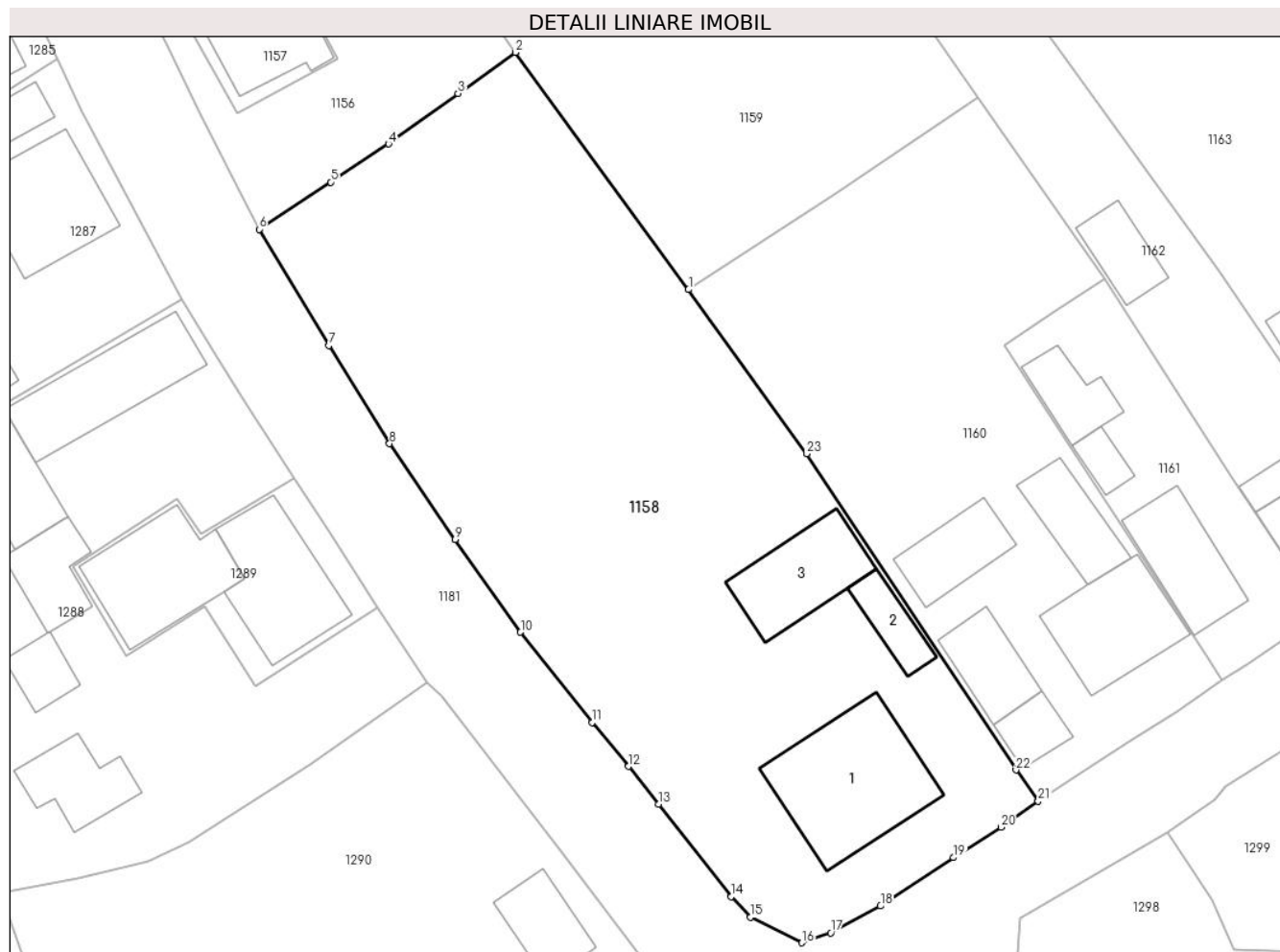
Inscrieri privind dezmembramintele dreptului de proprietate, drepturi reale de garanție și sarcini	Referințe
NU SUNT	

## Anexa Nr. 1 La Partea I

## Teren

Nr cadastral	Suprafața (mp)*	Observații / Referințe
	2.179	Imobilul s-a format din o parte a PF 169,1071,1072 a comunei cadastrale Vatra Moldovitei.

\* Suprafața este determinată în planul de proiecție Stereo 70.



## Date referitoare la teren

Crt	Categorie folosință	Intra vilan	Suprafața (mp)	Tarla	Parcelă	Nr. topo	Observații / Referințe
1	curți construcții	DA	697	-	-	-	
2	faneata	DA	1.482	-	-	-	

## Date referitoare la construcții

Crt	Număr	Destinație construcție	Supraf. (mp)	Situație juridică	Observații / Referințe
A1.1		construcții de locuințe	128	Cu acte	Nr. niveluri:1; S. construita la sol:128 mp; Locuință.
A1.2		construcții anexa	28	Cu acte	Nr. niveluri:1; S. construita la sol:28 mp; Anexă.
A1.3		construcții anexa	72	Cu acte	Nr. niveluri:1; S. construita la sol:72 mp; Anexă.

## Lungime Segmente

1) Valorile lungimilor segmentelor sunt obținute din proiecție în plan.

Punct început	X / Y	Punct sfârșit	X / Y	Lungime segment (** (m))
1	544.566,993 682.284,886	2	544.552,055 682.305,346	25.333

Punct început	X / Y	Punct sfârșit	X / Y	Lungime segment (** (m))
2	544.552,055 682.305,346	3	544.547,106 682.301,809	6.083



Punct început	X / Y	Punct sfârșit	X / Y	Lungime segment (** (m))
3	544.547,106 682.301,809	4	544.541,117 682.297,449	7.408
5	544.536,111 682.294,149	6	544.529,942 682.290,079	7.391
7	544.535,963 682.280,054	8	544.541,194 682.271,58	9.959
9	544.546,853 682.263,314	10	544.552,498 682.255,313	9.792
11	544.558,687 682.247,535	12	544.561,819 682.243,749	4.914
13	544.564,395 682.240,488	14	544.570,694 682.232,515	10.161
15	544.572,328 682.230,715	16	544.576,777 682.228,524	4.959
17	544.579,269 682.229,394	18	544.583,566 682.231,694	4.874
19	544.589,855 682.235,872	20	544.593,944 682.238,501	4.861
21	544.597,172 682.240,754	22	544.595,259 682.243,429	3.289
23	544.577,191 682.270,71	1	544.566,993 682.284,886	17.463

Punct început	X / Y	Punct sfârșit	X / Y	Lungime segment (** (m))
4	544.541,117 682.297,449	5	544.536,111 682.294,149	5.996
6	544.529,942 682.290,079	7	544.535,963 682.280,054	11.694
8	544.541,194 682.271,58	9	544.546,853 682.263,314	10.018
10	544.552,498 682.255,313	11	544.558,687 682.247,535	9.94
12	544.561,819 682.243,749	13	544.564,395 682.240,488	4.156
14	544.570,694 682.232,515	15	544.572,328 682.230,715	2.431
16	544.576,777 682.228,524	17	544.579,269 682.229,394	2.64
18	544.583,566 682.231,694	19	544.589,855 682.235,872	7.55
20	544.593,944 682.238,501	21	544.597,172 682.240,754	3.936
22	544.595,259 682.243,429	23	544.577,191 682.270,71	32.722

\*\* Lungimile segmentelor sunt determinate în planul de proiecție Stereo 70 și sunt rotunjite la 1 milimetru.

\*\*\* Distanța dintre puncte este formată din segmente cumulate ce sunt mai mici decât valoarea 1 milimetru.



**DATE DESPRE IMOBILUL NR. 1159**

Oficiul de Cadastru și Publicitate Imobiliară SUCEAVA  
 Biroul de Cadastru și Publicitate Imobiliară Campulung Moldovenesc

**A. Partea I. Descrierea imobilului**

TEREN Intravilan

Nr. CF vechi:1502

Adresa: Loc. Vatra Moldovitei, Jud. Suceava

Nr. Crt	Nr cadastral Nr. topografic	Suprafața* (mp)	Observații / Referințe
A1	35595	1.430	Sector cadastral:53 Teren imprejmuit;

**B. Partea II. Proprietari și acte**

Inscrieri privitoare la dreptul de proprietate și alte drepturi reale		Referințe
<b>774 / 15/05/2002</b>		
Act Notarial nr. 80 cu partaj, din 10/05/2002 emis de BNP SCRABA HORIA ILIE;		
B2	Intabulare, drept de PROPRIETATE, dobandit prin Succesiune, cota actuala 1/4 1) SPARCHEZ ELISABETA, Lipsă CNP proprietar.	A1
<b>775 / 15/05/2002</b>		
Act Notarial nr. 1824, din 10/05/2002 emis de BNP SCRABA HORIA ILIE;		
B4	Intabulare, drept de PROPRIETATE, dobandit prin Conventie, cota actuala 1/4 1) SPARCHEZ ELISABETA, Lipsă CNP proprietar.	A1
<b>2095 / 13/02/2015</b>		
Act Notarial nr. 205, din 10/02/2015 emis de ROTARU DORINA;		
B5	Intabulare, drept de PROPRIETATEcu titlu de donatie, dobandit prin Conventie, cota actuala 2/4 1) TIGANESCU CLAUDIU-EMANUEL, necasatorit	A1

**C. Partea III. SARCINI**

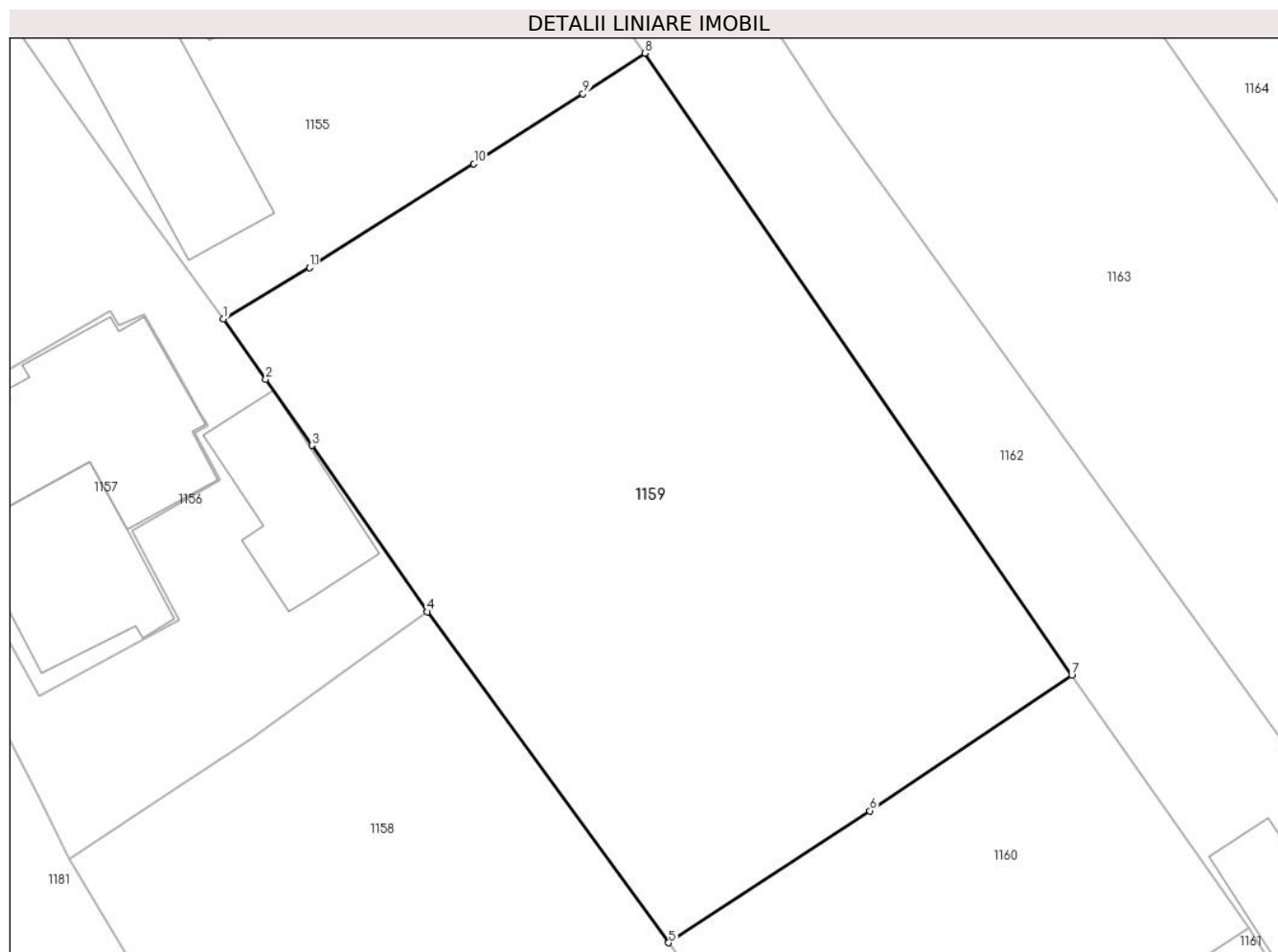
Inscrieri privind dezmembramintele dreptului de proprietate, drepturi reale de garanție și sarcini		Referințe
<b>775 / 15/05/2002</b>		
Act Notarial nr. 1824, din 10/05/2002 emis de BNP SCRABA HORIA ILIE;		
C1	Intabulare, drept de UZUFRACT VIAGERasupra cotei de 1/2 parti, cota actuala 1/2 1) CIOCAN AUREL	A1

## Anexa Nr. 1 La Partea I

## Teren

Nr cadastral	Suprafața (mp)*	Observații / Referințe
35595	1.430	

\* Suprafața este determinată în planul de proiecție Stereo 70.



## Date referitoare la teren

Crt	Categorie folosință	Intravilan	Suprafața (mp)	Tarla	Parcelă	Nr. topo	Observații / Referințe
1	arabil	DA	1.430	-	-	-	top.1071/2

## Lungime Segmente

1) Valorile lungimilor segmentelor sunt obținute din proiecție în plan.

Punct început	X / Y	Punct sfârșit	X / Y	Lungime segment (** (m)
1	544.539,471 682.323,455	2	544.542,078 682.319,716	4.558
2	544.542,078 682.319,716	3	544.544,924 682.315,636	4.975
3	544.544,924 682.315,636	4	544.552,055 682.305,346	12.519
4	544.552,055 682.305,346	5	544.566,993 682.284,886	25.333
5	544.566,993 682.284,886	6	544.579,446 682.293,038	14.884

Punct început	X / Y	Punct sfârșit	X / Y	Lungime segment (** (m)
6	544.579,446 682.293,038	7	544.591,926 682.301,411	15.029
7	544.591,926 682.301,411	8	544.565,514 682.339,87	46.655
8	544.565,514 682.339,87	9	544.561,706 682.337,358	4.562
9	544.561,706 682.337,358	10	544.554,946 682.333,052	8.015
10	544.554,946 682.333,052	11	544.544,783 682.326,615	12.03
11	544.544,783 682.326,615	1	544.539,471 682.323,455	6.181

\*\* Lungimile segmentelor sunt determinate în planul de proiecție Stereo 70 și sunt rotunjite la 1 milimetru.

\*\*\* Distanța dintre puncte este formată din segmente cumulate ce sunt mai mici decât valoarea 1 milimetru.





## DATE DESPRE IMOBILUL NR. 1160

Oficiul de Cadastru și Publicitate Imobiliară SUCEAVA  
Biroul de Cadastru și Publicitate Imobiliară Campulung Moldovenesc

## A. Partea I. Descrierea imobilului

TEREN Intravilan

Adresa: Loc. Vatra Moldovitei, Jud. Suceava

Nr. Crt	Nr cadastral Nr. topografic	Suprafața* (mp)	Observații / Referințe
A1		1.230	Sector cadastral:53 Teren imprejmuit; Imobilul s-a format din o parte a PF 1069,1070 a comunei cadastrale Vatra Moldoviței.

## Construcții

Crt	Nr cadastral Nr. topografic	Adresa	Observații / Referințe
A1.1		Loc. Vatra Moldovitei, Jud. Suceava	Nr. niveluri:2; S. construita la sol:83 mp; Locuință P+M.
A1.2		Loc. Vatra Moldovitei, Jud. Suceava	Nr. niveluri:1; S. construita la sol:24 mp; Anexă.
A1.3		Loc. Vatra Moldovitei, Jud. Suceava	Nr. niveluri:1; S. construita la sol:44 mp; Anexă.
A1.4		Loc. Vatra Moldovitei, Jud. Suceava	Nr. niveluri:1; S. construita la sol:47 mp; Anexă.
A1.5		Loc. Vatra Moldovitei, Jud. Suceava	Nr. niveluri:1; S. construita la sol:47 mp; Anexă.

## B. Partea II. Proprietari și acte

Inscrieri privitoare la dreptul de proprietate și alte drepturi reale		Referințe
/		
Act Normativ nr. 7, din 13/03/1996 emis de PARLAMENTUL ROMANIEI;		
B1	Intabulare, drept de PROPRIETATE, dobandit prin Lege, cota actuala 1/1 1) NEIDENTIFICAT NEIDENTIFICAT	A1
Act Administrativ nr. 10699, din 20/11/2024 emis de PRIMĂRIA VATRA MOLDOVIȚEI;		
B2	Se notează posesia faptică. 1) ȚIGĂNESCU DOINA 2) ȚIGĂNESCU TRAIAN	A1
Act Administrativ nr. 7469, din 07/08/2024 emis de PRIMĂRIA VATRA MOLDOVIȚEI;		
B3	Intabulare, drept de PROPRIETATE, dobandit prin Lege, cota actuala 1/1 1) ȚIGĂNESCU DOINA 2) ȚIGĂNESCU TRAIAN	A1.1, A1.2, A1.3, A1.4, A1.5

## C. Partea III. SARCINI .

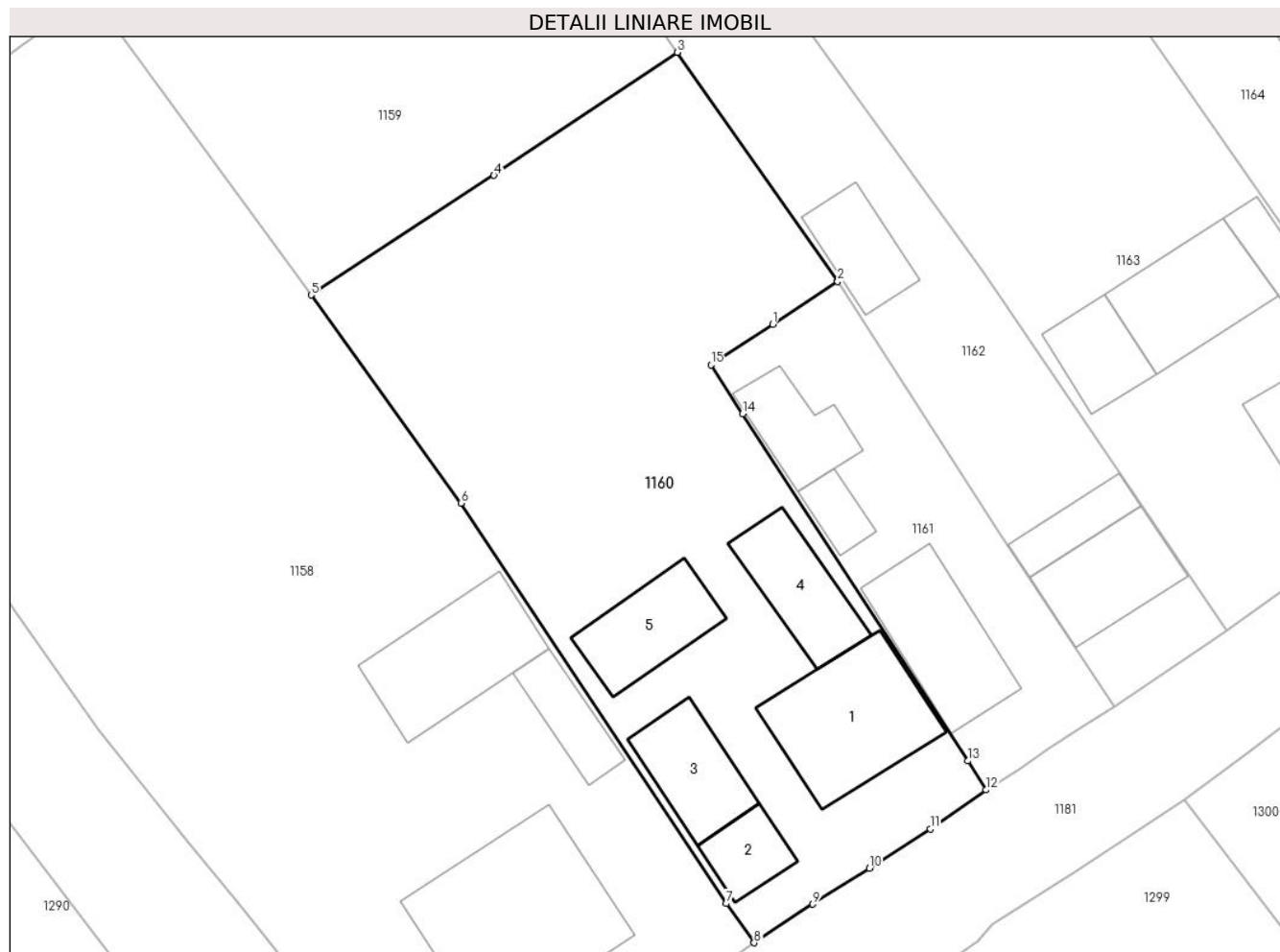
Inscrieri privind dezmembramintele dreptului de proprietate, drepturi reale de garanție și sarcini	Referințe
NU SUNT	

## Anexa Nr. 1 La Partea I

## Teren

Nr cadastral	Suprafața (mp)*	Observații / Referințe
	1.230	Imobilul s-a format din o parte a PF 1069,1070 a comunei cadastrale Vatra Moldovitei.

\* Suprafața este determinată în planul de proiecție Stereo 70.



## Date referitoare la teren

Crt	Categorie folosință	Intra vilan	Suprafața (mp)	Tarla	Parcelă	Nr. topo	Observații / Referințe
1	curți constructii	DA	589	-	-	-	
2	faneata	DA	641	-	-	-	

## Date referitoare la construcții

Crt	Număr	Destinație construcție	Supraf. (mp)	Situație juridică	Observații / Referințe
A1.1		construcții de locuințe	83	Cu acte	Nr. niveluri:2; S. construită la sol:83 mp; Locuință P+M.
A1.2		construcții anexa	24	Cu acte	Nr. niveluri:1; S. construită la sol:24 mp; Anexă.
A1.3		construcții anexa	44	Cu acte	Nr. niveluri:1; S. construită la sol:44 mp; Anexă.
A1.4		construcții anexa	47	Cu acte	Nr. niveluri:1; S. construită la sol:47 mp; Anexă.
A1.5		construcții anexa	47	Cu acte	Nr. niveluri:1; S. construită la sol:47 mp; Anexă.



**Lungime Segmente**

1) Valorile lungimilor segmentelor sunt obținute din proiecție în plan.

Punct început	X / Y	Punct sfârșit	X / Y	Lungime segment (** (m)
1	544.598,44 682.282,883	2	544.602,865 682.285,793	5.296
2	544.602,865 682.285,793	3	544.591,926 682.301,411	19.068
3	544.591,926 682.301,411	4	544.579,446 682.293,038	15.029
4	544.579,446 682.293,038	5	544.566,993 682.284,886	14.884
5	544.566,993 682.284,886	6	544.577,191 682.270,71	17.463
6	544.577,191 682.270,71	7	544.595,259 682.243,429	32.722
7	544.595,259 682.243,429	8	544.597,172 682.240,754	3.289
8	544.597,172 682.240,754	9	544.601,171 682.243,381	4.785
9	544.601,171 682.243,381	10	544.605,015 682.245,834	4.56
10	544.605,015 682.245,834	11	544.609,174 682.248,502	4.941
11	544.609,174 682.248,502	12	544.612,975 682.251,17	4.644
12	544.612,975 682.251,17	13	544.611,741 682.253,143	2.327
13	544.611,741 682.253,143	14	544.596,39 682.276,794	28.196
14	544.596,39 682.276,794	15	544.594,23 682.280,12	3.966
15	544.594,23 682.280,12	1	544.598,44 682.282,883	5.036

\*\* Lungimile segmentelor sunt determinate în planul de proiecție Stereo 70 și sunt rotunjite la 1 milimetru.

\*\*\* Distanța dintre puncte este formată din segmente cumulate ce sunt mai mici decât valoarea 1 milimetru.



**DATE DESPRE IMOBILUL NR. 1161**

Oficiul de Cadastru și Publicitate Imobiliară SUCEAVA  
Biroul de Cadastru și Publicitate Imobiliară Campulung Moldovenesc

**A. Partea I. Descrierea imobilului**

TEREN Intravilan

Adresa: Loc. Vatra Moldovitei, Nr. 709, Jud. Suceava

Nr. Crt	Nr cadastral Nr. topografic	Suprafața* (mp)	Observații / Referințe
A1		355	Sector cadastral:53 Teren neimprejmuit; Imobilul s-a format din o parte a PF 1069 a comunei cadastrale Vatra Moldoviței.

**Construcții**

Crt	Nr cadastral Nr. topografic	Adresa	Observații / Referințe
A1.1		Loc. Vatra Moldovitei, Nr. 709, Jud. Suceava	Nr. niveluri:2; S. construita la sol:66 mp; Locuință P+1.
A1.2		Loc. Vatra Moldovitei, Nr. 709, Jud. Suceava	Nr. niveluri:1; S. construita la sol:15 mp; Anexă.
A1.3		Loc. Vatra Moldovitei, Nr. 709, Jud. Suceava	Nr. niveluri:1; S. construita la sol:36 mp; Anexă.

**B. Partea II. Proprietari și acte**

Inscrieri privitoare la dreptul de proprietate și alte drepturi reale		Referințe
/		
Act Normativ nr. 7, din 13/03/1996 emis de PARLAMENTUL ROMANIEI;		
B1	Intabulare, drept de PROPRIETATE, dobandit prin Lege, cota actuala 1/1 1) NEIDENTIFICAT NEIDENTIFICAT	A1
Act Administrativ nr. 10466, din 14/11/2024 emis de PRIMĂRIA VATRA MOLDOVIȚEI;		
B2	Se notează posesia faptică. 1) ȚIGĂNESCU LOREDANA-RAVEICA 2) ȚIGĂNESCU CONSTANTIN	A1
Act Administrativ nr. 7469, din 07/08/2024 emis de PRIMĂRIA VATRA MOLDOVIȚEI;		
B3	Intabulare, drept de PROPRIETATE, dobandit prin Lege, cota actuala 1/1 1) ȚIGĂNESCU LOREDANA-RAVEICA 2) ȚIGĂNESCU CONSTANTIN	A1.1, A1.2, A1.3

**C. Partea III. SARCINI .**

Inscrieri privind dezmembramentele dreptului de proprietate, drepturi reale de garanție și sarcini	Referințe
NU SUNT	

**Anexa Nr. 1 La Partea I****Teren**

Nr cadastral	Suprafața (mp)*	Observații / Referințe
	355	Imobilul s-a format din o parte a PF 1069 a comunei cadastrale Vatra Moldoviței.

\* Suprafața este determinată în planul de proiecție Stereo 70.

**Date referitoare la teren**

Crt	Categorie folosință	Intra vilan	Suprafața (mp)	Tarla	Parcelă	Nr. topo	Observații / Referințe
1	curți constructii	DA	355	-	-	-	

**Date referitoare la construcții**

Crt	Număr	Destinație construcție	Supraf. (mp)	Situație juridică	Observații / Referințe
A1.1		construcții de locuințe	66	Cu acte	Nr. niveluri:2; S. construita la sol:66 mp; Locuință P+1.
A1.2		construcții anexa	15	Cu acte	Nr. niveluri:1; S. construita la sol:15 mp; Anexă.
A1.3		construcții anexa	36	Cu acte	Nr. niveluri:1; S. construita la sol:36 mp; Anexă.

**Lungime Segmente**

1) Valorile lungimilor segmentelor sunt obținute din proiecție în plan.

Punct început	X / Y	Punct sfârșit	X / Y	Lungime segment (** (m)
1	544.619,778 682.255,622	2	544.621,722 682.256,852	2.3
2	544.621,722 682.256,852	3	544.613,803 682.268,753	14.295

Punct început	X / Y	Punct sfârșit	X / Y	Lungime segment (** (m)
3	544.613,803 682.268,753	4	544.602,865 682.285,793	20.248
4	544.602,865 682.285,793	5	544.598,44 682.282,883	5.296
5	544.598,44 682.282,883	6	544.594,23 682.280,12	5.036
6	544.594,23 682.280,12	7	544.596,39 682.276,794	3.966
7	544.596,39 682.276,794	8	544.611,741 682.253,143	28.196
8	544.611,741 682.253,143	9	544.612,975 682.251,17	2.327
9	544.612,975 682.251,17	10	544.615,195 682.252,55	2.614
10	544.615,195 682.252,55	11	544.617,22 682.253,919	2.444
11	544.617,22 682.253,919	1	544.619,778 682.255,622	3.073

\*\* Lungimile segmentelor sunt determinate în planul de proiecție Stereo 70 și sunt rotunjite la 1 milimetru.

\*\*\* Distanța dintre puncte este formată din segmente cumulate ce sunt mai mici decât valoarea 1 milimetru.



**DATE DESPRE IMOBILUL NR. 1162**

Oficiul de Cadastru și Publicitate Imobiliară SUCEAVA  
Biroul de Cadastru și Publicitate Imobiliară Campulung Moldovenesc

**A. Partea I. Descrierea imobilului**

TEREN Intravilan

Nr. CF vechi:1498

Adresa: Loc. Vatra Moldovitei, Jud. Suceava

Nr. Crt	Nr cadastral Nr. topografic	Suprafața* (mp)	Observații / Referințe
A1	31927	Din acte: 1.171 Masurata: 1.020	Sector cadastral:53 Teren neimpregmuit;

**Construcții**

Crt	Nr cadastral Nr. topografic	Adresa	Observații / Referințe
A1.1	31927-C1	Loc. Vatra Moldovitei, Jud. Suceava	Nr. niveluri:1; S. construita la sol:51 mp; S. construita desfasurata:40 mp; casa de locuit cu regim de inaltime parter, edificata in anul 1950
A1.2	31927-C2	Loc. Vatra Moldovitei, Jud. Suceava	Nr. niveluri:1; S. construita la sol:24 mp; S. construita desfasurata:29 mp; anexa cu regim de inaltime parter, edificata in anul 1950
A1.3	31927-C3	Loc. Vatra Moldovitei, Jud. Suceava	Nr. niveluri:1; S. construita la sol:35 mp; S. construita desfasurata:33 mp; magazie cu regim de inaltime parter, edificata in anul 1995

**B. Partea II. Proprietari și acte**

Inscrieri privitoare la dreptul de proprietate și alte drepturi reale		Referințe
<b>7624 / 25/05/2015</b>		
Act Notarial nr. 39, din 20/05/2015 emis de TARAN LILIANA;		
B7	Intabulare, drept de PROPRIETATE, dobandit prin Succesiune, cota actuala 3/8 1) IONESCU CEZAR	A1, A1.1, A1.2
Act Notarial nr. 757, din 20/05/2015 emis de LILIANA TARAN;		
B8	Intabulare, drept de PROPRIETATE, dobandit prin Iesire Din Indiviziune, cota actuala 5/8 1) IONESCU CEZAR	A1, A1.1, A1.2
<b>20601 / 13/12/2023</b>		
Act Administrativ nr. 10612, din 07/12/2023 emis de PRIMARIA VATRA MOLDOVITEI;		
B9	Intabulare, drept de PROPRIETATE bun propriu, dobandit prin Construire, cota actuala 1/1 1) IONESCU CEZAR	A1.3

**C. Partea III. SARCINI .**

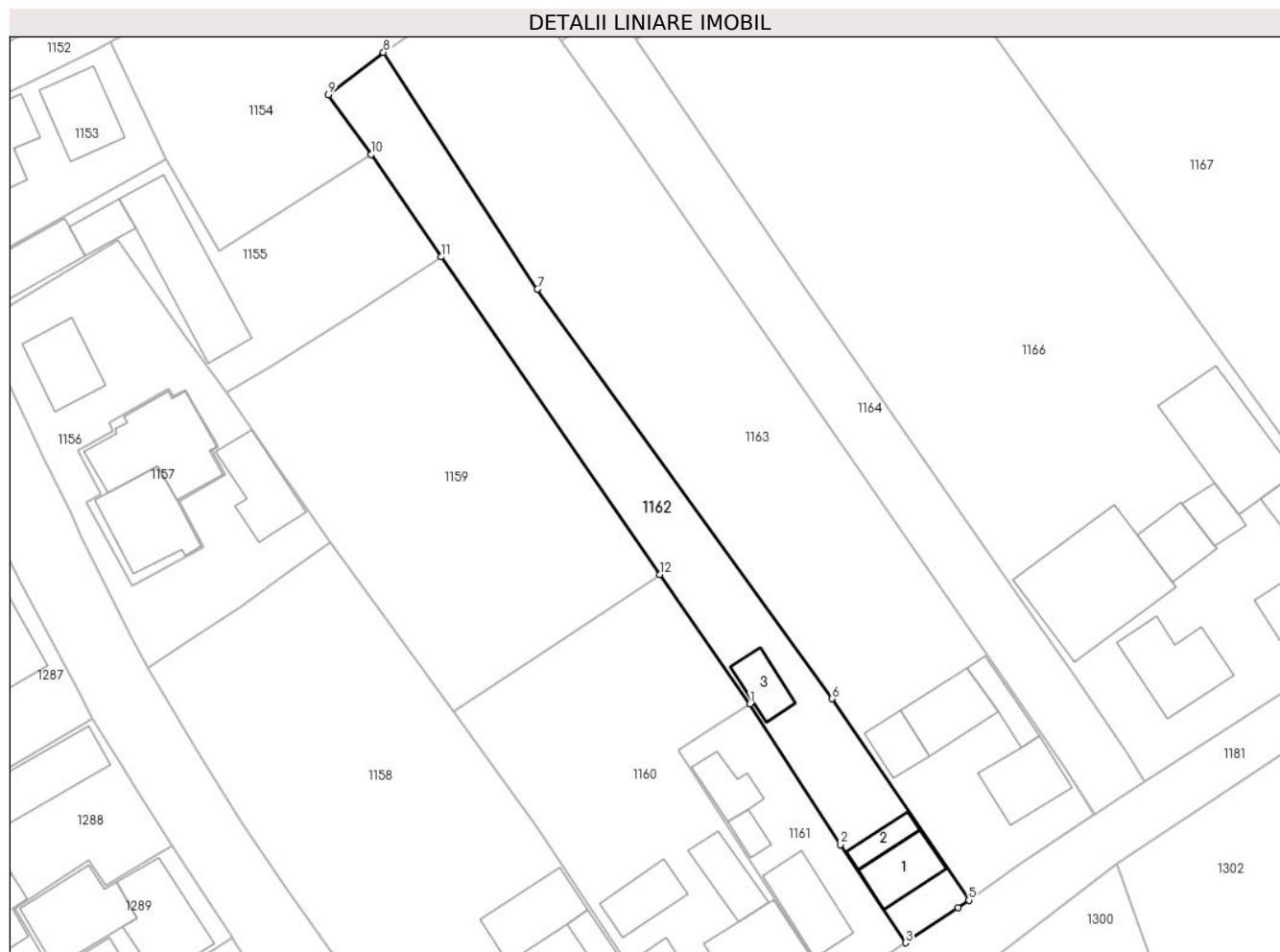
Inscrieri privind dezmembramintele dreptului de proprietate, drepturi reale de garanție și sarcini	Referințe
NU SUNT	

## Anexa Nr. 1 La Partea I

## Teren

Nr cadastral	Suprafața (mp)*	Observații / Referințe
31927	Din acte: 1.171 Masurata: 1.020	

\* Suprafața este determinată în planul de proiecție Stereo 70.



## Date referitoare la teren

Crt	Categorie folosință	Intra vilan	Suprafața (mp)	Tarla	Parcelă	Nr. topo	Observații / Referințe
1	curți constructii	DA	145	-	-	-	
2	curți constructii	DA	42	-	-	-	
3	arabil	DA	833	-	-	-	

## Date referitoare la construcții

Crt	Număr	Destinație construcție	Supraf. (mp)	Situație juridică	Observații / Referințe
A1.1	31927-C1	construcții de locuințe	Din acte: 40 Masurata: 51	Cu acte	Nr. niveluri:1; S. construita la sol:51 mp; S. construita desfasurata:40 mp; casa de locuit cu regim de inaltime parter, edificata in anul 1950
A1.2	31927-C2	construcții anexa	Din acte: 29 Masurata: 24	Cu acte	Nr. niveluri:1; S. construita la sol:24 mp; S. construita desfasurata:29 mp; anexa cu regim de inaltime parter, edificata in anul 1950
A1.3	31927-C3	construcții anexa	Din acte: 33 Masurata: 35	Cu acte	Nr. niveluri:1; S. construita la sol:35 mp; S. construita desfasurata:33 mp; magazie cu regim de inaltime parter, edificata in anul 1995



**Lungime Segmente**

1) Valorile lungimilor segmentelor sunt obținute din proiecție în plan.

Punct început	X / Y	Punct sfârșit	X / Y	Lungime segment (** (m)
1	544.602,865 682.285,793	2	544.613,803 682.268,753	20.248
2	544.613,803 682.268,753	3	544.621,722 682.256,852	14.295
3	544.621,722 682.256,852	4	544.628,071 682.261,081	7.629
4	544.628,071 682.261,081	5	544.629,364 682.262,006	1.59
5	544.629,364 682.262,006	6	544.612,808 682.286,386	29.47
6	544.612,808 682.286,386	7	544.577,133 682.335,968	61.083
7	544.577,133 682.335,968	8	544.558,486 682.364,633	34.196
8	544.558,486 682.364,633	9	544.551,841 682.359,5	8.397
9	544.551,841 682.359,5	10	544.556,975 682.352,246	8.887
10	544.556,975 682.352,246	11	544.565,514 682.339,87	15.036
11	544.565,514 682.339,87	12	544.591,926 682.301,411	46.655
12	544.591,926 682.301,411	1	544.602,865 682.285,793	19.068

\*\* Lungimile segmentelor sunt determinate în planul de proiecție Stereo 70 și sunt rotunjite la 1 milimetru.

\*\*\* Distanța dintre puncte este formată din segmente cumulate ce sunt mai mici decât valoarea 1 milimetru.



**DATE DESPRE IMOBILUL NR. 1163**

Oficiul de Cadastru și Publicitate Imobiliară SUCEAVA  
Biroul de Cadastru și Publicitate Imobiliară Campulung Moldovenesc

**A. Partea I. Descrierea imobilului**

TEREN Intravilan

Adresa: Loc. Vatra Moldovitei, Jud. Suceava

Nr. Crt	Nr cadastral Nr. topografic	Suprafața* (mp)	Observații / Referințe
A1	31535	2.363	Sector cadastral:53 Teren neimprejmut;

**Construcții**

Crt	Nr cadastral Nr. topografic	Adresa	Observații / Referințe
A1.1	31535-C1	Loc. Vatra Moldovitei, Jud. Suceava	Nr. niveluri:2; S. construita la sol:65 mp; S. construita desfasurata:121 mp; Casă de locuit cu parter și mansardă, din lemn, edificată în anul 1945, fara lift și fara Certificat de performanță energetică a clădirii
A1.2	31535-C2	Loc. Vatra Moldovitei, Jud. Suceava	Nr. niveluri:1; S. construita la sol:33 mp; S. construita desfasurata:31 mp; Bucătărie de vară, din lemn, edificată în anul 1945, fara lift și fara Certificat de performanță energetică a clădirii
A1.3	31535-C3	Loc. Vatra Moldovitei, Jud. Suceava	Nr. niveluri:1; S. construita la sol:63 mp; S. construita desfasurata:62 mp; Grajd, din lemn, edificat în anul 1945, fara lift și fara Certificat de performanță energetică a clădirii
A1.4	31535-C4	Loc. Vatra Moldovitei, Jud. Suceava	Nr. niveluri:1; S. construita la sol:30 mp; S. construita desfasurata:36 mp; Șură, din lemn, edificată în anul 1945, fara lift și fara Certificat de performanță energetică a clădirii

**B. Partea II. Proprietari și acte**

Inscrieri privitoare la dreptul de proprietate și alte drepturi reale		Referințe
<b>7623 / 25/05/2015</b>		
Act Notarial nr. 39, din 20/05/2015 emis de TARAN LILIANA;		
B8	Intabulare, drept de PROPRIETATE, dobandit prin Succesiune, cota actuala 3/8 1) IONESCU CEZAR	A1, A1.1
Act Notarial nr. 757, din 20/05/2015 emis de TARAN LILIANA;		
B9	Intabulare, drept de PROPRIETATE, dobandit prin Iesire Din Indiviziune, cota actuala 5/8 1) IONESCU CEZAR	A1, A1.1
/		
Act Administrativ nr. 7469, din 07/08/2024 emis de PRIMĂRIA VATRA MOLDOVIȚEI;		
B10	Intabulare, drept de PROPRIETATE, dobandit prin Lege, cota actuala 1/1 1) IONESCU CEZAR	A1.2, A1.3, A1.4

**C. Partea III. SARCINI .**

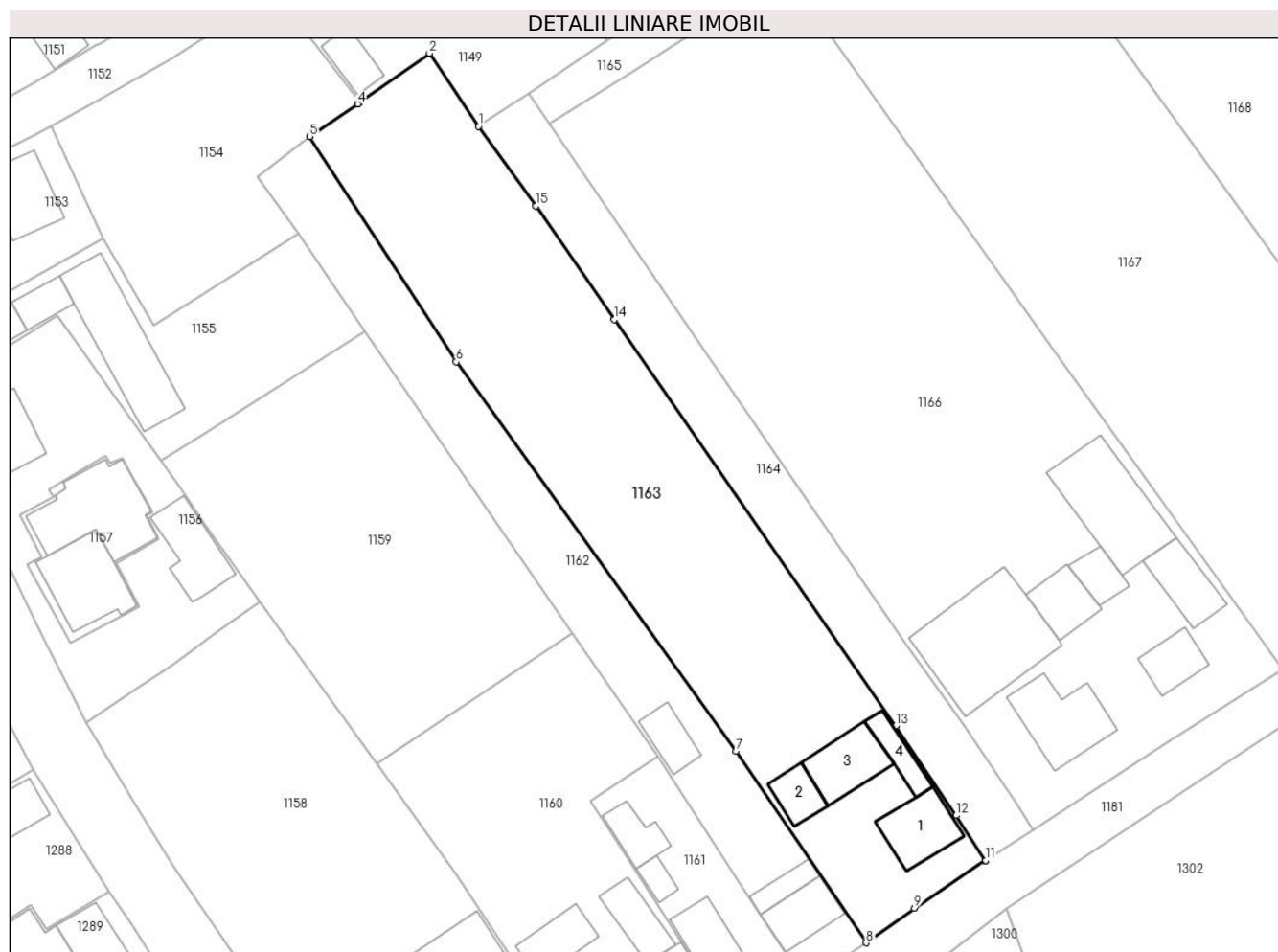
Inscrieri privind dezmembramintele dreptului de proprietate, drepturi reale de garanție și sarcini	Referințe
NU SUNT	

## Anexa Nr. 1 La Partea I

## Teren

Nr cadastral	Suprafața (mp)*	Observații / Referințe
31535	2.363	

\* Suprafața este determinată în planul de proiecție Stereo 70.



## Date referitoare la teren

Crt	Categorie folosință	Intravilan	Suprafața (mp)	Tarla	Parcelă	Nr. topo	Observații / Referințe
1	curți construcții	DA	446	-	-	-	
2	arabil	DA	1.917	-	-	-	

## Date referitoare la construcții

Crt	Număr	Destinație construcție	Supraf. (mp)	Situație juridică	Observații / Referințe
A1.1	31535-C1	construcții de locuințe	Din acte: 70 Masurata: 65	Cu acte	Nr. niveluri:2; S. construita la sol:65 mp; S. construita desfasurata:121 mp; Casă de locuit cu parter și mansardă, din lemn, edificată în anul 1945, fara lift și fara Certificat de performanță energetică a clădirii
A1.2	31535-C2	construcții anexa	33	Cu acte	Nr. niveluri:1; S. construita la sol:33 mp; S. construita desfasurata:31 mp; Bucătărie de vară, din lemn, edificată în anul 1945, fara lift și fara Certificat de performanță energetică a clădirii
A1.3	31535-C3	construcții anexa	63	Cu acte	Nr. niveluri:1; S. construita la sol:63 mp; S. construita desfasurata:62 mp; Grajd, din lemn, edificat în anul 1945, fara lift și fara Certificat de performanță energetică a clădirii
A1.4	31535-C4	construcții anexa	30	Cu acte	Nr. niveluri:1; S. construita la sol:30 mp; S. construita desfasurata:36 mp; Șură, din lemn, edificată în anul 1945, fara lift și fara Certificat de performanță energetică a clădirii

**Lungime Segmente**

1) Valorile lungimilor segmentelor sunt obținute din proiecție în plan.

Punct început	X / Y	Punct sfârșit	X / Y	Lungime segment (** (m)
1	544.579,968 682.365,975	2	544.573,733 682.375,263	11.187
2	544.573,733 682.375,263	3	544.564,833 682.368,994	10.886
3	544.564,833 682.368,994	4	544.564,596 682.368,827	0.29
4	544.564,596 682.368,827	5	544.558,486 682.364,633	7.411
5	544.558,486 682.364,633	6	544.577,133 682.335,968	34.196
6	544.577,133 682.335,968	7	544.612,808 682.286,386	61.083
7	544.612,808 682.286,386	8	544.629,364 682.262,006	29.47
8	544.629,364 682.262,006	9	544.635,522 682.266,418	7.575
9	544.635,522 682.266,418	10	544.644,52 682.272,462	10.839
10	544.644,52 682.272,462	11	544.644,573 682.272,481	0.056
11	544.644,573 682.272,481	12	544.640,832 682.278,22	6.851
12	544.640,832 682.278,22	13	544.633,119 682.289,587	13.737
13	544.633,119 682.289,587	14	544.597,291 682.341,349	62.952
14	544.597,291 682.341,349	15	544.587,287 682.355,802	17.578
15	544.587,287 682.355,802	1	544.579,968 682.365,975	12.532

\*\* Lungimile segmentelor sunt determinate în planul de proiecție Stereo 70 și sunt rotunjite la 1 milimetru.

\*\*\* Distanța dintre puncte este formată din segmente cumulate ce sunt mai mici decât valoarea 1 milimetru.



**DATE DESPRE IMOBILUL NR. 1164**

Oficiul de Cadastru și Publicitate Imobiliară SUCEAVA  
Biroul de Cadastru și Publicitate Imobiliară Campulung Moldovenesc

**A. Partea I. Descrierea imobilului**

TEREN Intravilan

Nr. CF vechi:1498

Adresa: Loc. Vatra Moldovitei, Jud. Suceava

Nr. Crt	Nr cadastral Nr. topografic	Suprafața* (mp)	Observații / Referințe
A1	31881	Din acte: 850 Masurata: 819	Sector cadastral:53 Teren neimprejmuit;

**B. Partea II. Proprietari și acte**

Inscrieri privitoare la dreptul de proprietate și alte drepturi reale		Referințe
<b>7625 / 25/05/2015</b>		
Act Notarial nr. 39, din 20/05/2015 emis de TARAN LILIANA;		
B7	Intabulare, drept de PROPRIETATE, dobandit prin Succesiune, cota actuala 3/8 1) IONESCU CEZAR	A1
Act Notarial nr. 757, din 20/05/2015 emis de TARAN LILIANA;		
B8	Intabulare, drept de PROPRIETATE, dobandit prin Iesire Din Indiviziune, cota actuala 5/8 1) IONESCU CEZAR	A1

**C. Partea III. SARCINI .**

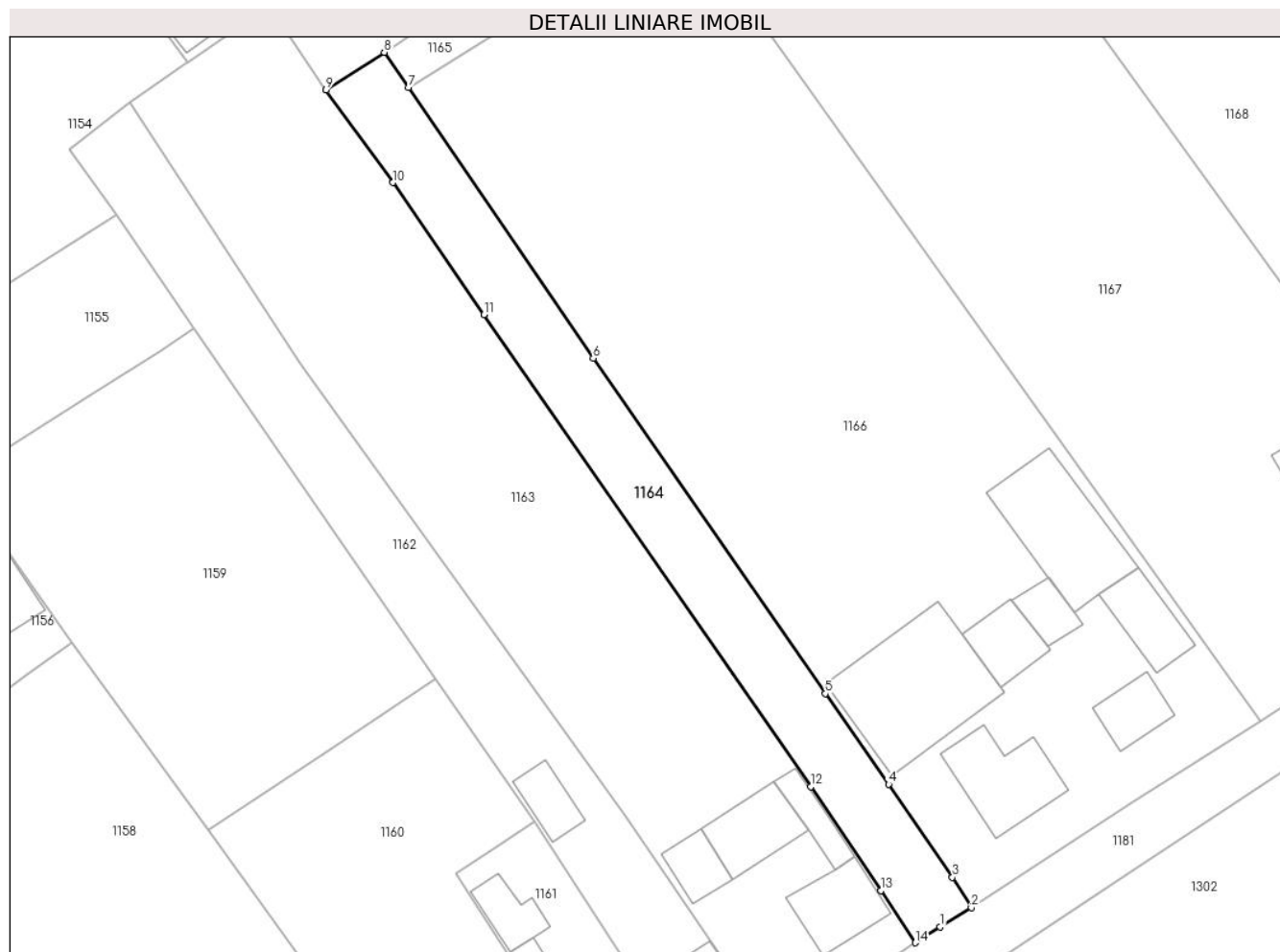
Inscrieri privind dezmembramintele dreptului de proprietate, drepturi reale de garanție și sarcini	Referințe
NU SUNT	

## Anexa Nr. 1 La Partea I

## Teren

Nr cadastral	Suprafața (mp)*	Observații / Referințe
31881	Din acte: 850 Masurata: 819	

\* Suprafața este determinată în planul de proiecție Stereo 70.



## Date referitoare la teren

Crt	Categorie folosință	Intra vilan	Suprafața (mp)	Tarla	Parcelă	Nr. topo	Observații / Referințe
1	arabil	DA	819	-	-	-	

## Lungime Segmente

1) Valorile lungimilor segmentelor sunt obținute din proiecție în plan.

Punct început	X / Y	Punct sfârșit	X / Y	Lungime segment (** (m)
1	544.647,31 682.274,207	2	544.650,703 682.276,336	4.006
2	544.650,703 682.276,336	3	544.648,646 682.279,661	3.91
3	544.648,646 682.279,661	4	544.641,653 682.289,867	12.372
4	544.641,653 682.289,867	5	544.634,708 682.299,784	12.107
5	544.634,708 682.299,784	6	544.609,268 682.336,561	44.718



Punct început	X / Y	Punct sfârșit	X / Y	Lungime segment (** (m)
6	544.609,268 682.336,561	7	544.589,011 682.366,261	35.95
7	544.589,011 682.366,261	8	544.586,346 682.370,091	4.666
8	544.586,346 682.370,091	9	544.579,968 682.365,975	7.591
9	544.579,968 682.365,975	10	544.587,287 682.355,802	12.532
10	544.587,287 682.355,802	11	544.597,291 682.341,349	17.578
11	544.597,291 682.341,349	12	544.633,119 682.289,587	62.952
12	544.633,119 682.289,587	13	544.640,832 682.278,22	13.737
13	544.640,832 682.278,22	14	544.644,573 682.272,481	6.851
14	544.644,573 682.272,481	1	544.647,31 682.274,207	3.236

\*\* Lungimile segmentelor sunt determinate în planul de proiecție Stereo 70 și sunt rotunjite la 1 milimetru.

\*\*\* Distanța dintre puncte este formată din segmente cumulate ce sunt mai mici decât valoarea 1 milimetru.



**DATE DESPRE IMOBILUL NR. 1165**

Oficiul de Cadastru și Publicitate Imobiliară SUCEAVA  
Biroul de Cadastru și Publicitate Imobiliară Campulung Moldovenesc

**A. Partea I. Descrierea imobilului**

TEREN Intravilan

Adresa: Loc. Vatra Moldovitei, Jud. Suceava

Nr. Crt	Nr cadastral Nr. topografic	Suprafața* (mp)	Observații / Referințe
A1		173	Sector cadastral:53 Teren neimprejmuit; Imobilul s-a format din o parte a PF 1066/2,1066/3,1066/4,1066/5 a comunei cadastrale Vatra Moldoviței.

**B. Partea II. Proprietari și acte**

Inscrieri privitoare la dreptul de proprietate și alte drepturi reale		Referințe
/		
Act Normativ nr. 7, din 13/03/1996 emis de PARLAMENTUL ROMANIEI;		
B1	Intabulare, drept de PROPRIETATE, dobândit prin Lege, cota actuala 1/1 1) NEIDENTIFICAT NEIDENTIFICAT	A1
Act Administrativ nr. 10467, din 14/11/2024 emis de PRIMĂRIA VATRA MOLDOVIȚEI;		
B2	Se notează posesia faptică. 1) BODNARI FLORICA 2) BODNARI CORNEL	A1

**C. Partea III. SARCINI .**

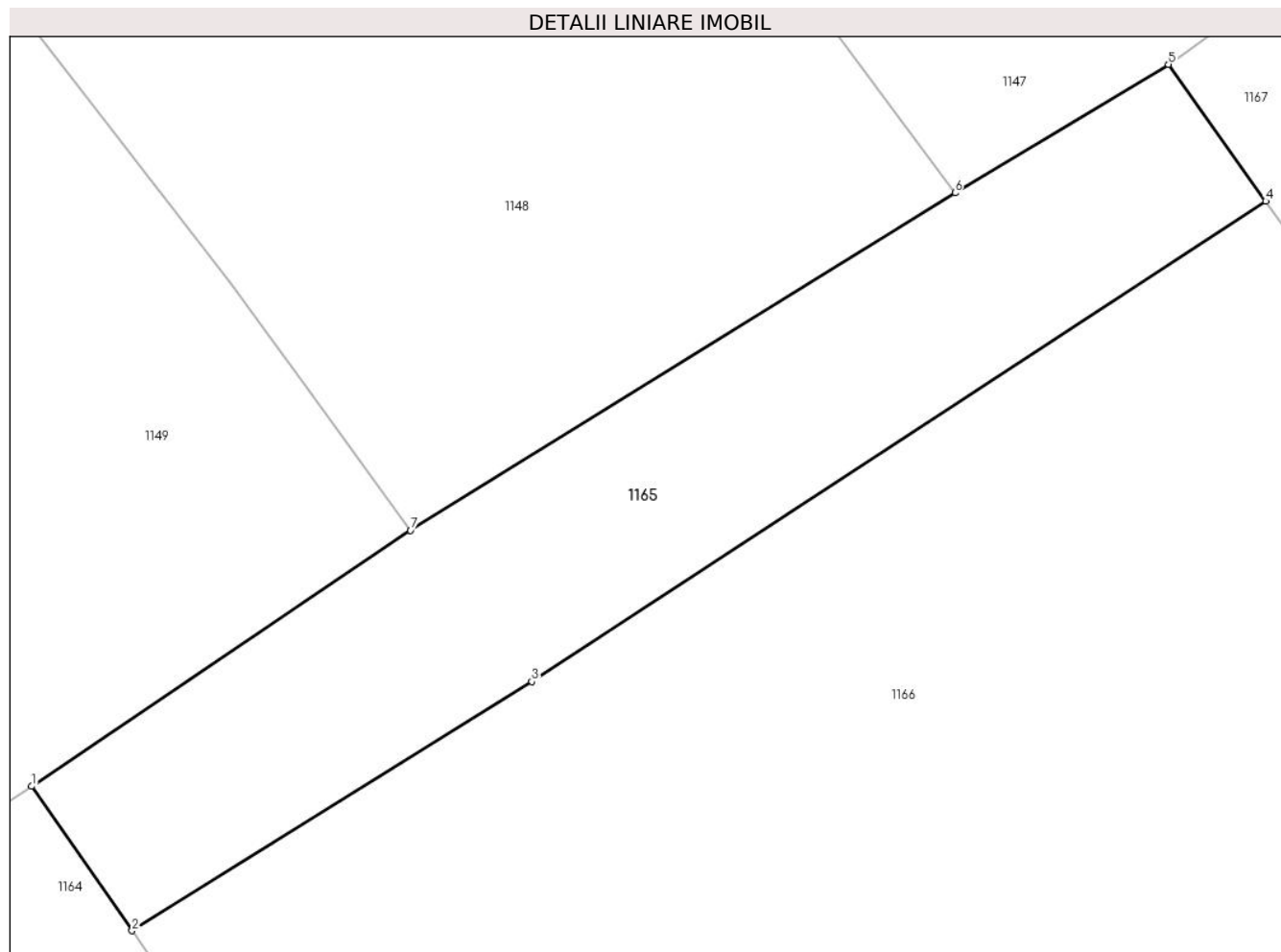
Inscrieri privind dezmembramintele dreptului de proprietate, drepturi reale de garanție și sarcini	Referințe
NU SUNT	

## Anexa Nr. 1 La Partea I

## Teren

Nr cadastral	Suprafața (mp)*	Observații / Referințe
	173	Imobilul s-a format din o parte a PF 1066/2,1066/3,1066/4,1066/5 a comunei cadastrale Vatra Moldoviței.

\* Suprafața este determinată în planul de proiecție Stereo 70.



## Date referitoare la teren

Crt	Categorie folosință	Intra vilan	Suprafața (mp)	Tarla	Parcelă	Nr. topo	Observații / Referințe
1	faneata	DA	173	-	-	-	

## Lungime Segmente

1) Valorile lungimilor segmentelor sunt obținute din proiecție în plan.

Punct început	X / Y	Punct sfârșit	X / Y	Lungime segment (** (m)
1	544.586,346 682.370,091	2	544.589,011 682.366,261	4.666
2	544.589,011 682.366,261	3	544.599,609 682.372,87	12.49
3	544.599,609 682.372,87	4	544.619,08 682.385,612	23.27
4	544.619,08 682.385,612	5	544.616,499 682.389,24	4.452
5	544.616,499 682.389,24	6	544.610,839 682.385,829	6.608

Punct început	X / Y	Punct sfârșit	X / Y	Lungime segment (** (m)
6	544.610,839 682.385,829	7	544.596,393 682.376,878	16.994
7	544.596,393 682.376,878	1	544.586,346 682.370,091	12.125

\*\* Lungimile segmentelor sunt determinate în planul de proiecție Stereo 70 și sunt rotunjite la 1 milimetru.

\*\*\* Distanța dintre puncte este formată din segmente cumulate ce sunt mai mici decât valoarea 1 milimetru.



**DATE DESPRE IMOBILUL NR. 1166**

Oficiul de Cadastru și Publicitate Imobiliară SUCEAVA  
Biroul de Cadastru și Publicitate Imobiliară Campulung Moldovenesc

**A. Partea I. Descrierea imobilului**

TEREN Intravilan

Adresa: Loc. Vatra Moldovitei, Jud. Suceava

Nr. Crt	Nr cadastral Nr. topografic	Suprafața* (mp)	Observații / Referințe
A1	30582	3.996	Sector cadastral:53 Teren neimpregmuit;

**Construcții**

Crt	Nr cadastral Nr. topografic	Adresa	Observații / Referințe
A1.1	30582-C1	Loc. Vatra Moldovitei, Jud. Suceava	Nr. niveluri:1; S. construita la sol:91 mp; Locuință.
A1.2		Loc. Vatra Moldovitei, Jud. Suceava	Nr. niveluri:1; S. construita la sol:189 mp; Anexă.
A1.3		Loc. Vatra Moldovitei, Jud. Suceava	Nr. niveluri:1; S. construita la sol:48 mp; Anexă.
A1.4		Loc. Vatra Moldovitei, Jud. Suceava	Nr. niveluri:1; S. construita la sol:30 mp; Anexă.
A1.5		Loc. Vatra Moldovitei, Jud. Suceava	Nr. niveluri:1; S. construita la sol:138 mp; Anexă.
A1.6		Loc. Vatra Moldovitei, Jud. Suceava	Nr. niveluri:1; S. construita la sol:56 mp; Anexă.
A1.7		Loc. Vatra Moldovitei, Jud. Suceava	Nr. niveluri:1; S. construita la sol:41 mp; Anexă.

**B. Partea II. Proprietari și acte**

Inscrieri privitoare la dreptul de proprietate și alte drepturi reale	Referințe	
<b>6330 / 09/08/2010</b>		
Act Notarial nr. 41, din 03/03/2000 emis de BNP HORIA ILIE SCRABA;		
B2	Intabulare, drept de PROPRIETATE, dobandit prin Succesiune, cota actuala 1/2 1) <b>BONDARI CORNEL</b> , Lipsă CNP proprietar.	A1
Act Notarial nr. cu clauza de intretinere nr.1216, din 19/04/2000 emis de BNP SCRABA HORIA ILIE;		
B3	Intabulare, drept de PROPRIETATEca bun comun, dobandit prin Conventie, cota actuala 1/1 1) <b>BODNARI CORNEL</b> , Lipsă CNP proprietar.	A1.1
Act Notarial nr. 1216, din 19/04/2000 emis de BNP HORIA ILIE SCRABA;		
B4	Intabulare, drept de PROPRIETATE, dobandit prin Conventie, cota actuala 1/2 1) <b>BONDARI CORNEL</b> , Lipsă CNP proprietar.	A1
/		
Act Administrativ nr. 7469, din 07/08/2024 emis de PRIMĂRIA VATRA MOLDOVIȚEI;		
B5	Intabulare, drept de PROPRIETATE, dobandit prin Lege, cota actuala 1/1 1) <b>BONDARI CORNEL</b> , Lipsă CNP proprietar.	A1.2, A1.3, A1.4, A1.5, A1.6, A1.7

**C. Partea III. SARCINI .**

Inscrieri privind dezmembramintele dreptului de proprietate, drepturi reale de garanție și sarcini	Referințe
NU SUNT	

## Anexa Nr. 1 La Partea I

## Teren

Nr cadastral	Suprafața (mp)*	Observații / Referințe
30582	3.996	

\* Suprafața este determinată în planul de proiecție Stereo 70.



## Date referitoare la teren

Crt	Categorie folosință	Intravilan	Suprafața (mp)	Tarla	Parcelă	Nr. topo	Observații / Referințe
1	curți constructii	DA	593	-	-	-	
2	arabil	DA	606	-	-	-	
3	pasune	DA	668	-	-	-	
4	arabil	DA	2.129	-	-	-	

## Date referitoare la construcții

Crt	Număr	Destinație construcție	Supraf. (mp)	Situație juridică	Observații / Referințe
A1.1	30582-C1	construcții de locuințe	91	Cu acte	Nr. niveluri:1; S. construita la sol:91 mp; Locuință.
A1.2		construcții anexa	189	Cu acte	Nr. niveluri:1; S. construita la sol:189 mp; Anexă.
A1.3		construcții anexa	48	Cu acte	Nr. niveluri:1; S. construita la sol:48 mp; Anexă.
A1.4		construcții anexa	30	Cu acte	Nr. niveluri:1; S. construita la sol:30 mp; Anexă.
A1.5		construcții anexa	138	Cu acte	Nr. niveluri:1; S. construita la sol:138 mp; Anexă.
A1.6		construcții anexa	56	Cu acte	Nr. niveluri:1; S. construita la sol:56 mp; Anexă.
A1.7		construcții anexa	41	Cu acte	Nr. niveluri:1; S. construita la sol:41 mp; Anexă.



**Lungime Segmente**

1) Valorile lungimilor segmentelor sunt obținute din proiecție în plan.

Punct început	X / Y	Punct sfârșit	X / Y	Lungime segment (** (m)
1	544.682,42 682.296,837	2	544.679,439 682.301,045	5.157
2	544.679,439 682.301,045	3	544.653,147 682.337,738	45.14
3	544.653,147 682.337,738	4	544.619,08 682.385,612	58.758
4	544.619,08 682.385,612	5	544.599,609 682.372,87	23.27
5	544.599,609 682.372,87	6	544.589,011 682.366,261	12.49
6	544.589,011 682.366,261	7	544.609,268 682.336,561	35.95
7	544.609,268 682.336,561	8	544.634,708 682.299,784	44.718
8	544.634,708 682.299,784	9	544.641,653 682.289,867	12.107
9	544.641,653 682.289,867	10	544.648,646 682.279,661	12.372
10	544.648,646 682.279,661	11	544.650,703 682.276,336	3.91
11	544.650,703 682.276,336	12	544.668,372 682.287,838	21.083
12	544.668,372 682.287,838	1	544.682,42 682.296,837	16.683

\*\* Lungimile segmentelor sunt determinate în planul de proiecție Stereo 70 și sunt rotunjite la 1 milimetru.

\*\*\* Distanța dintre puncte este formată din segmente cumulate ce sunt mai mici decât valoarea 1 milimetru.



**DATE DESPRE IMOBILUL NR. 1167**

Oficiul de Cadastru și Publicitate Imobiliară SUCEAVA  
Biroul de Cadastru și Publicitate Imobiliară Campulung Moldovenesc

**A. Partea I. Descrierea imobilului**

TEREN Intravilan

Adresa: Loc. Vatra Moldovitei, Jud. Suceava

Nr. Crt	Nr cadastral Nr. topografic	Suprafața* (mp)	Observații / Referințe
A1	36849	3.379	Sector cadastral:53 Teren imprejmuit;

**Construcții**

Crt	Nr cadastral Nr. topografic	Adresa	Observații / Referințe
A1.1	36849-C1	Loc. Vatra Moldovitei, Jud. Suceava	Nr. niveluri:1; S. construita la sol:94 mp; Casa, an c-re: 1968, lemn, fara CE, fara lift
A1.2	36849-C2	Loc. Vatra Moldovitei, Jud. Suceava	Nr. niveluri:1; S. construita la sol:16 mp; Bucatarie Vara, an c-re: 1968, lemn, fara CE
A1.3	36849-C3	Loc. Vatra Moldovitei, Jud. Suceava	Nr. niveluri:1; S. construita la sol:54 mp; Grajd, an c-re: 1968, lemn, fara CE

**B. Partea II. Proprietari și acte**

Inscrieri privitoare la dreptul de proprietate și alte drepturi reale		Referințe
<b>9221 / 03/06/2019</b>		
Act Notarial nr. 585, din 31/05/2019 emis de SCRABA HORIA ILIE;		
B3	Intabulare, drept de PROPRIETATE, dobandit prin Conventie, cota actuala 1/1 1) <b>BODNARI CORNEL</b> 2) <b>BODNARI FLORICA</b> , bun comun	A1, A1.1, A1.2, A1.3

**C. Partea III. SARCINI .**

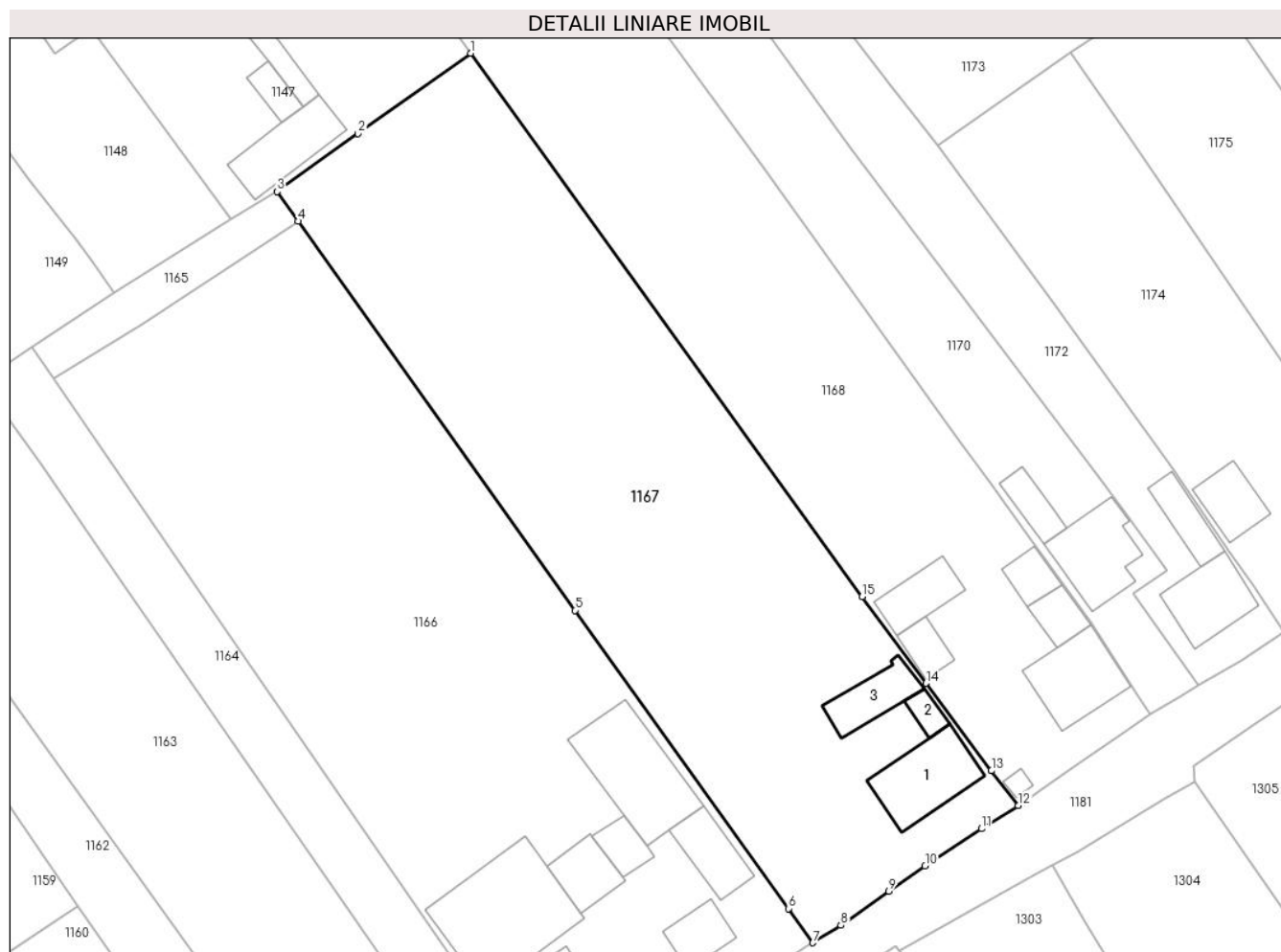
Inscrieri privind dezmembramintele dreptului de proprietate, drepturi reale de garanție și sarcini	Referințe
NU SUNT	

## Anexa Nr. 1 La Partea I

## Teren

Nr cadastral	Suprafața (mp)*	Observații / Referințe
36849	3.379	

\* Suprafața este determinată în planul de proiecție Stereo 70.



## Date referitoare la teren

Crt	Categorie folosință	Intravilan	Suprafața (mp)	Tarla	Parcelă	Nr. topo	Observații / Referințe
1	curți constructii	DA	466	-	-	-	
2	arabil	DA	2.913	-	-	-	

## Date referitoare la construcții

Crt	Număr	Destinație construcție	Supraf. (mp)	Situație juridică	Observații / Referințe
A1.1	36849-C1	construcții de locuințe	94	Cu acte	Nr. niveluri:1; S. construită la sol:94 mp; Casa, an c-re: 1968, lemn, fara CE, fara lift
A1.2	36849-C2	construcții anexa	16	Cu acte	Nr. niveluri:1; S. construită la sol:16 mp; Bucatarie Vara, an c-re: 1968, lemn, fara CE
A1.3	36849-C3	construcții anexa	Din acte: 58 Masurata: 54	Cu acte	Nr. niveluri:1; S. construită la sol:54 mp; Grajd, an c-re: 1968, lemn, fara CE

## Lungime Segmente

1) Valorile lungimilor segmentelor sunt obținute din proiecție în plan.

Punct început	X / Y	Punct sfârșit	X / Y	Lungime segment (** (m)
1	544.640,319 682.406,273	2	544.626,455 682.396,371	17.037

Punct început	X / Y	Punct sfârșit	X / Y	Lungime segment (** (m)
2	544.626,455 682.396,371	3	544.616,499 682.389,24	12.246
3	544.616,499 682.389,24	4	544.619,08 682.385,612	4.452
4	544.619,08 682.385,612	5	544.653,147 682.337,738	58.758
5	544.653,147 682.337,738	6	544.679,439 682.301,045	45.14
6	544.679,439 682.301,045	7	544.682,42 682.296,837	5.157
7	544.682,42 682.296,837	8	544.685,881 682.298,994	4.078
8	544.685,881 682.298,994	9	544.691,785 682.303,167	7.23
9	544.691,785 682.303,167	10	544.696,263 682.306,279	5.453
10	544.696,263 682.306,279	11	544.703,195 682.310,86	8.309
11	544.703,195 682.310,86	12	544.707,722 682.313,735	5.363
12	544.707,722 682.313,735	13	544.704,423 682.318,005	5.396
13	544.704,423 682.318,005	14	544.696,381 682.328,754	13.424
14	544.696,381 682.328,754	15	544.688,514 682.339,418	13.252
15	544.688,514 682.339,418	1	544.640,319 682.406,273	82.416

\*\* Lungimile segmentelor sunt determinate în planul de proiecție Stereo 70 și sunt rotunjite la 1 milimetru.

\*\*\* Distanța dintre puncte este formată din segmente cumulate ce sunt mai mici decât valoarea 1 milimetru.



**DATE DESPRE IMOBILUL NR. 1168**

Oficiul de Cadastru și Publicitate Imobiliară SUCEAVA  
Biroul de Cadastru și Publicitate Imobiliară Campulung Moldovenesc

**A. Partea I. Descrierea imobilului**

TEREN Intravilan

Nr. CF vechi:361

Adresa: Loc. Vatra Moldovitei, Jud. Suceava

Nr. Crt	Nr cadastral Nr. topografic	Suprafața* (mp)	Observații / Referințe
A1	34061	Din acte: 2.468 Masurata: 2.600	Sector cadastral:53 Teren imprejmuit;

**Construcții**

Crt	Nr cadastral Nr. topografic	Adresa	Observații / Referințe
A1.1	34061-C1	Loc. Vatra Moldovitei, Jud. Suceava	Nr. niveluri:1; S. construita la sol:91 mp; S. construita desfasurata:91 mp; Casă de locuit cu parter, din lemn, edificată în anul 1929, fara lift și fara Certificat de performanță energetică a clădirii
A1.2	34061-C2	Loc. Vatra Moldovitei, Jud. Suceava	Nr. niveluri:1; S. construita la sol:32 mp; S. construita desfasurata:32 mp; Bucătărie de vară, din lemn, edificată în anul 1965, fara lift și fara Certificat de performanță energetică a clădirii
A1.3	34061-C3	Loc. Vatra Moldovitei, Jud. Suceava	Nr. niveluri:1; S. construita la sol:29 mp; S. construita desfasurata:29 mp; Șură, din lemn, edificată în anul 1965 fara lift și fara Certificat de performanță energetică a clădirii
A1.4	34061-C4	Loc. Vatra Moldovitei, Jud. Suceava	Nr. niveluri:1; S. construita la sol:51 mp; S. construita desfasurata:51 mp; Grajd, din lemn, edificat în anul 1965, fara lift și fara Certificat de performanță energetică a clădirii
A1.5	34061-C5	Loc. Vatra Moldovitei, Jud. Suceava	Nr. niveluri:1; S. construita la sol:28 mp; S. construita desfasurata:28 mp; Șură, din lemn, edificată în anul 1965, fara lift și fara Certificat de performanță energetică a clădirii
A1.6	34061-C6	Loc. Vatra Moldovitei, Jud. Suceava	Nr. niveluri:1; S. construita la sol:7 mp; S. construita desfasurata:7 mp; Fântână, din piatră, edificată în anul 1965

**B. Partea II. Proprietari și acte**

Inscrieri privitoare la dreptul de proprietate și alte drepturi reale	Referințe
<b>253 / 18/02/2004</b>	
Act Notarial nr. 473 cu clauza de uzufruct viager, din 06/02/2004 emis de BNP LACRAMIOARA GABRIELA ROTARU;	
B1	Intabulare, drept de PROPRIETATEca bun comun, dobandit prin Conventie, cota actuala 1/1 1) CHICHIFOI ILIE AUREL, Lipsă CNP proprietar. 2) CHICHIFOI MARIANA, Lipsă CNP proprietar.
<b>7611 / 21/05/2014</b>	
Act Administrativ nr. 4686, din 19/05/2014 emis de PRIMARIA COMUNEI VATRA MOLDOVIȚEI (act administrativ nr. 5340/16-06-2014 emis de PRIMARIA VATRA MOLDOVIȚEI);	
B3	Intabulare, drept de PROPRIETATE, dobandit prin Conventie, cota actuala 1/1 1) CHICHIFOI AURICA 2) CHICHIFOI VASILE, Lipsă CNP proprietar.

**C. Partea III. SARCINI**

Inscrieri privind dezmembramintele dreptului de proprietate, drepturi reale de garanție și sarcini	Referințe
<b>253 / 18/02/2004</b>	
Act Normativ nr. 473 cu clauza de uzufruct viager, din 06/02/2004 emis de BNP LACRAMIOARA GABRIELA ROTARU;	
C1	Intabulare, drept de UZUFRACT VIAGER, cota actuala 1/1 1) CHICHIFOI VASILE
C2	Intabulare, drept de UZUFRACT VIAGER, cota actuala 1/1

Inscrieri privind dezmembramintele dreptului de proprietate, drepturi reale de garanție și sarcini	Referințe
1) CHICHIFOI AURICA	

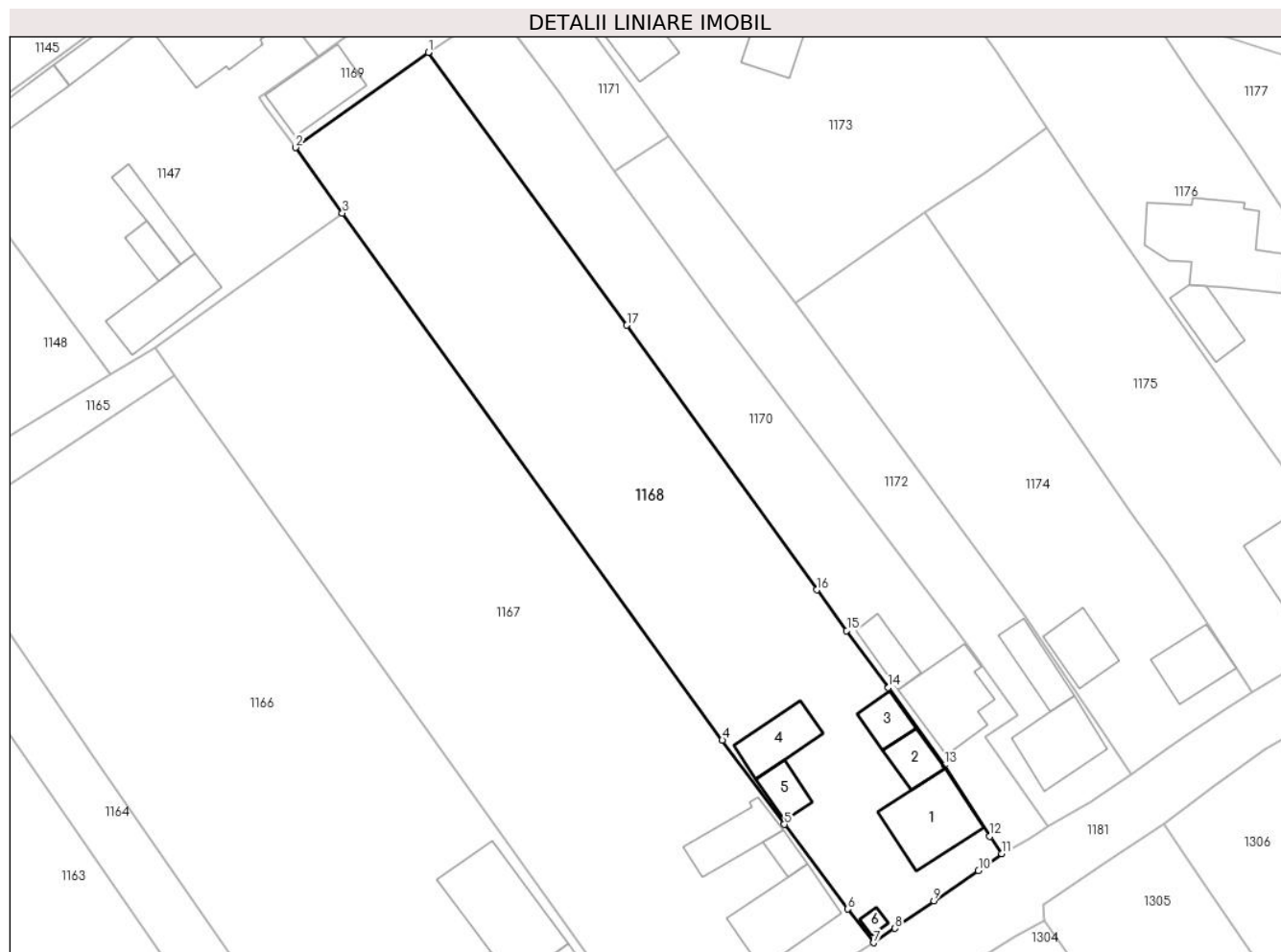


## Anexa Nr. 1 La Partea I

## Teren

Nr cadastral	Suprafața (mp)*	Observații / Referințe
34061	Din acte: 2.468 Masurata: 2.600	

\* Suprafața este determinată în planul de proiecție Stereo 70.



## Date referitoare la teren

Crt	Categorie folosință	Intra vilan	Suprafața (mp)	Tarla	Parcelă	Nr. topo	Observații / Referințe
1	curți constructii	DA	627	-	-	-	
2	faneata	DA	1.973	-	-	-	

## Date referitoare la construcții

Crt	Număr	Destinație construcție	Supraf. (mp)	Situație juridică	Observații / Referințe
A1.1	34061-C1	construcții de locuințe	91	Cu acte	Nr. niveluri:1; S. construita la sol:91 mp; S. construita desfasurata:91 mp; Casă de locuit cu parter, din lemn, edificată în anul 1929, fara lift și fara Certificat de performanță energetică a clădirii
A1.2	34061-C2	construcții anexa	32	Cu acte	Nr. niveluri:1; S. construita la sol:32 mp; S. construita desfasurata:32 mp; Bucătărie de vară, din lemn, edificată în anul 1965, fara lift și fara Certificat de performanță energetică a clădirii
A1.3	34061-C3	construcții anexa	29	Cu acte	Nr. niveluri:1; S. construita la sol:29 mp; S. construita desfasurata:29 mp; Șură, din lemn, edificată în anul 1965 fara lift și fara Certificat de performanță energetică a clădirii
A1.4	34061-C4	construcții anexa	51	Cu acte	Nr. niveluri:1; S. construita la sol:51 mp; S. construita desfasurata:51 mp; Grajd, din lemn, edificat în anul 1965, fara lift și fara Certificat de performanță energetică a clădirii

Crt	Număr	Destinație construcție	Supraf. (mp)	Situație juridică	Observații / Referințe
A1.5	34061-C5	construcții anexa	28	Cu acte	Nr. niveluri:1; S. construita la sol:28 mp; S. construita desfasurata:28 mp; Șură, din lemn, edificată în anul 1965, fara lift și fara Certificat de performanță energetică a clădirii
A1.6	34061-C6	construcții anexa	7	Cu acte	Nr. niveluri:1; S. construita la sol:7 mp; S. construita desfasurata:7 mp; Fântână, din piatră, edificată în anul 1965

**Lungime Segmente**

1) Valorile lungimilor segmentelor sunt obținute din proiecție în plan.

Punct început	X / Y	Punct sfârșit	X / Y	Lungime segment (** (m)
1	544.651,222 682.426,67	2	544.634,367 682.414,595	20.734
2	544.634,367 682.414,595	3	544.640,319 682.406,273	10.231
3	544.640,319 682.406,273	4	544.688,514 682.339,418	82.416
4	544.688,514 682.339,418	5	544.696,381 682.328,754	13.252
5	544.696,381 682.328,754	6	544.704,423 682.318,005	13.424
6	544.704,423 682.318,005	7	544.707,722 682.313,735	5.396
7	544.707,722 682.313,735	8	544.710,409 682.315,555	3.245
8	544.710,409 682.315,555	9	544.715,341 682.319,059	6.05
9	544.715,341 682.319,059	10	544.720,998 682.322,908	6.842
10	544.720,998 682.322,908	11	544.723,973 682.325,013	3.644
11	544.723,973 682.325,013	12	544.722,435 682.327,239	2.706
12	544.722,435 682.327,239	13	544.716,709 682.336,275	10.697
13	544.716,709 682.336,275	14	544.709,589 682.346,083	12.12
14	544.709,589 682.346,083	15	544.704,285 682.353,322	8.974
15	544.704,285 682.353,322	16	544.700,498 682.358,491	6.408
16	544.700,498 682.358,491	17	544.676,401 682.392,066	41.327
17	544.676,401 682.392,066	1	544.651,222 682.426,67	42.795

\*\* Lungimile segmentelor sunt determinate în planul de proiecție Stereo 70 și sunt rotunjite la 1 milimetru.

\*\*\* Distanța dintre puncte este formată din segmente cumulate ce sunt mai mici decât valoarea 1 milimetru.

**DATE DESPRE IMOBILUL NR. 1169**

Oficiul de Cadastru și Publicitate Imobiliară SUCEAVA  
Biroul de Cadastru și Publicitate Imobiliară Campulung Moldovenesc

**A. Partea I. Descrierea imobilului**

TEREN Intravilan

Nr. CF vechi:573

Adresa: Loc. Vatra Moldovitei, Jud. Suceava

Nr. Crt	Nr cadastral Nr. topografic	Suprafața* (mp)	Observații / Referințe
A1	36397	243	Sector cadastral:53 Teren neimprijmit;

**Construcții**

Crt	Nr cadastral Nr. topografic	Adresa	Observații / Referințe
A1.1		Loc. Vatra Moldovitei, Jud. Suceava	Nr. niveluri:1; S. construita la sol:71 mp; Anexă.

**B. Partea II. Proprietari și acte**

Inscrieri privitoare la dreptul de proprietate și alte drepturi reale		Referințe
<b>1079 / 02/07/2003</b>		
Hotarare Judecatoreasca nr. 532, din 03/04/2003 emis de JUDECATORIA CAMPULUNG MOLD.;		
B1	Intabulare, drept de PROPRIETATE, dobandit prin Hotarare Judecatoreasca, cota actuala 1/1 1) ANECI MIHAI, Lipsă CNP proprietar. 2) ANECI ANGELA, Lipsă CNP proprietar.	A1
/		
Act Administrativ nr. 7469, din 07/08/2024 emis de PRIMĂRIA VATRA MOLDOVIȚEI;		
B2	Intabulare, drept de PROPRIETATE, dobandit prin Lege, cota actuala 1/1 1) ANECI MIHAI, Lipsă CNP proprietar. 2) ANECI ANGELA, Lipsă CNP proprietar.	A1.1

**C. Partea III. SARCINI .**

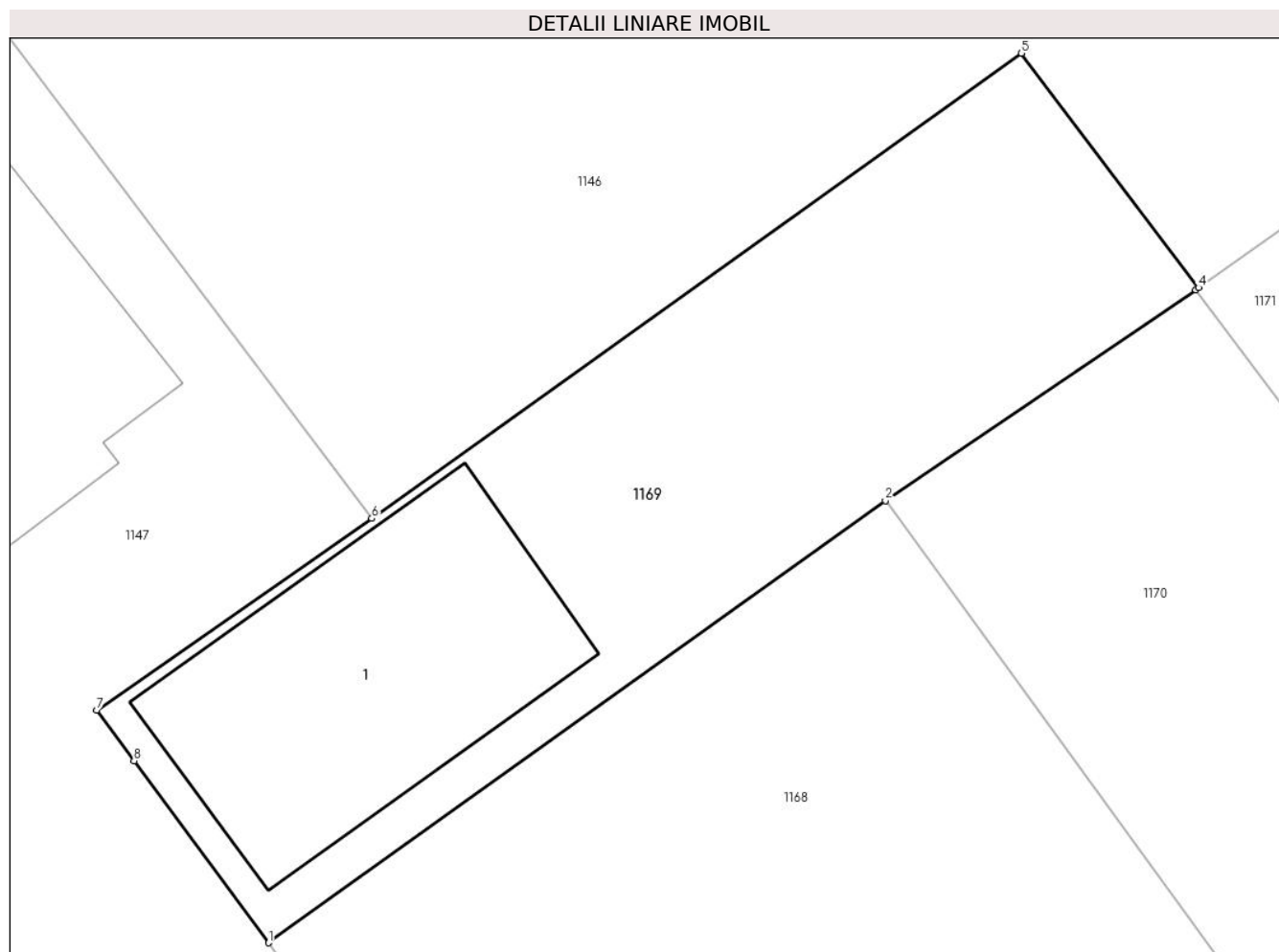
Inscrieri privind dezmembramintele dreptului de proprietate, drepturi reale de garanție și sarcini	Referințe
NU SUNT	

## Anexa Nr. 1 La Partea I

## Teren

Nr cadastral	Suprafața (mp)*	Observații / Referințe
36397	243	

\* Suprafața este determinată în planul de proiecție Stereo 70.



## Date referitoare la teren

Crt	Categorie folosință	Intra vilan	Suprafața (mp)	Tarla	Parcelă	Nr. topo	Observații / Referințe
1	curți constructii	DA	100	-	-	-	top.1029/12
2	arabil	DA	143	-	-	-	

## Date referitoare la construcții

Crt	Număr	Destinație construcție	Supraf. (mp)	Situație juridică	Observații / Referințe
A1.1		construcții anexa	71	Cu acte	Nr. niveluri:1; S. construita la sol:71 mp; Anexă.

## Lungime Segmente

1) Valorile lungimilor segmentelor sunt obținute din proiecție în plan.

Punct început	X / Y	Punct sfârșit	X / Y	Lungime segment (** (m)
1	544.634,367 682.414,595	2	544.651,222 682.426,67	20.734
2	544.651,222 682.426,67	3	544.659,699 682.432,423	10.245
3	544.659,699 682.432,423	4	544.659,777 682.432,48	0.097

Punct început	X / Y	Punct sfârșit	X / Y	Lungime segment (** (m)
4	544.659,777 682.432,48	5	544.654,938 682.438,881	8.024
5	544.654,938 682.438,881	6	544.637,186 682.426,182	21.827
6	544.637,186 682.426,182	7	544.629,674 682.420,945	9.157
7	544.629,674 682.420,945	8	544.630,694 682.419,565	1.716
8	544.630,694 682.419,565	1	544.634,367 682.414,595	6.18

\*\* Lungimile segmentelor sunt determinate în planul de proiecție Stereo 70 și sunt rotunjite la 1 milimetru.

\*\*\* Distanța dintre puncte este formată din segmente cumulate ce sunt mai mici decât valoarea 1 milimetru.



**DATE DESPRE IMOBILUL NR. 1170**

Oficiul de Cadastru și Publicitate Imobiliară SUCEAVA  
Biroul de Cadastru și Publicitate Imobiliară Campulung Moldovenesc

**A. Partea I. Descrierea imobilului**

TEREN Intravilan

Adresa: Loc. Vatra Moldovitei, Jud. Suceava

Nr. Crt	Nr cadastral Nr. topografic	Suprafața* (mp)	Observații / Referințe
A1		1.274	Sector cadastral:53 Teren neimprejmuit; Imobilul s-a format din o parte a PF 175/2,1060/2 a comunei cadastrale Vatra Moldoviței.

**Construcții**

Crt	Nr cadastral Nr. topografic	Adresa	Observații / Referințe
A1.1		Loc. Vatra Moldovitei, Jud. Suceava	Nr. niveluri:2; S. construita la sol:91 mp; Locuință P+M.
A1.2		Loc. Vatra Moldovitei, Jud. Suceava	Nr. niveluri:1; S. construita la sol:33 mp; Anexă.

**B. Partea II. Proprietari și acte**

Inscrieri privitoare la dreptul de proprietate și alte drepturi reale		Referințe
/		
Hotarare Judecatoreasca nr. 5, din 04/01/2005 emis de JUDECĂTORIA CÂMPULUNG MOLDOVENESC;		
B1	Intabulare, drept de PROPRIETATE, dobandit prin Hotarare Judecatoreasca, cota actuala 1/1 1) CAIA GHEORGHE 2) CAIA AURICA	A1, A1.2
Act Administrativ nr. 7469, din 07/08/2024 emis de PRIMARIA VATRA MOLDOVIȚEI;		
B2	Intabulare, drept de PROPRIETATE, dobandit prin Lege, cota actuala 1/1 1) CAIA GHEORGHE 2) CAIA AURICA	A1.1

**C. Partea III. SARCINI .**

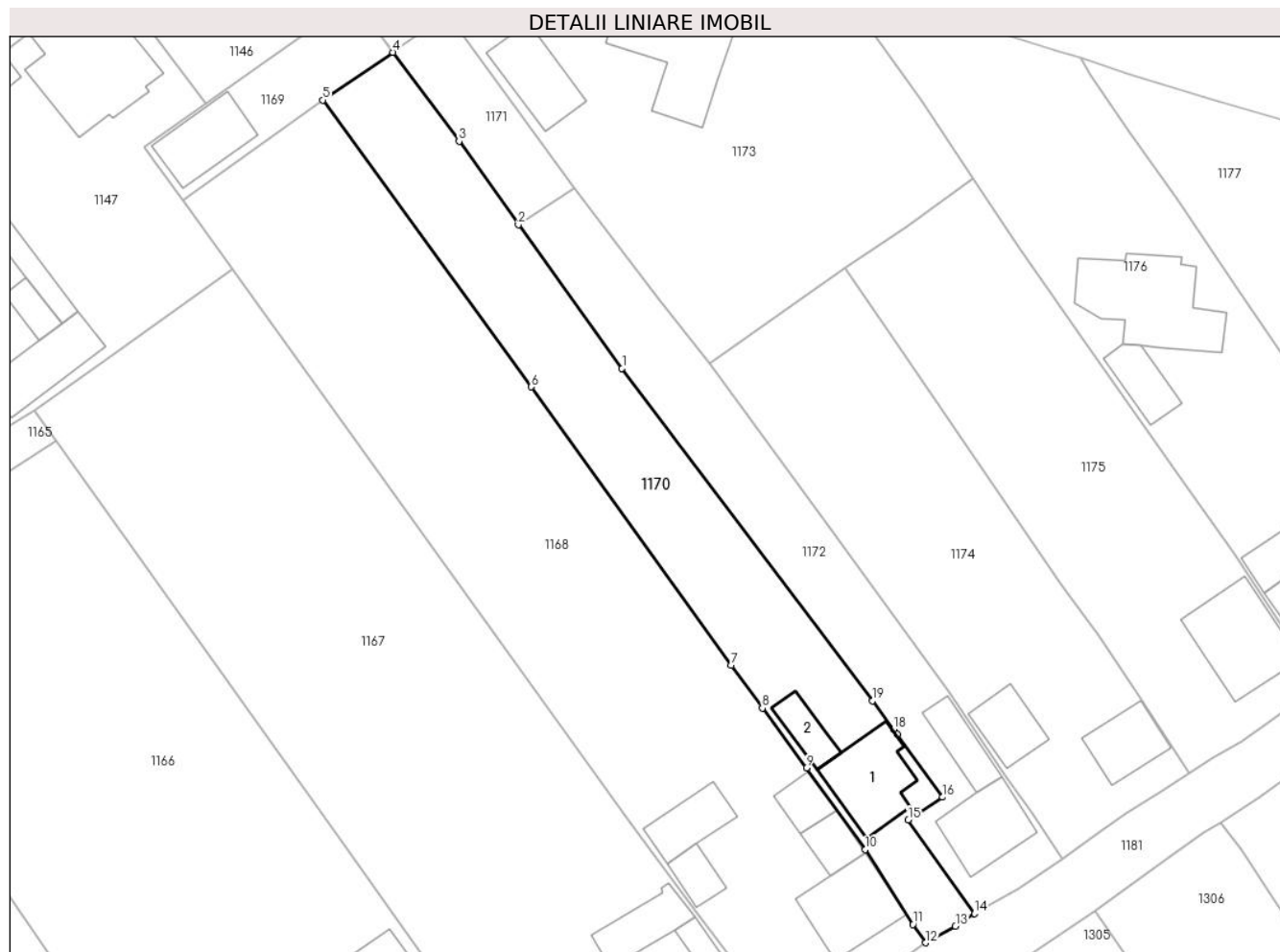
Inscrieri privind dezmembramintele dreptului de proprietate, drepturi reale de garanție și sarcini	Referințe
NU SUNT	

## Anexa Nr. 1 La Partea I

## Teren

Nr cadastral	Suprafața (mp)*	Observații / Referințe
	1.274	Imobilul s-a format din o parte a PF 175/2,1060/2 a comunei cadastrale Vatra Moldovitei.

\* Suprafața este determinată în planul de proiecție Stereo 70.



## Date referitoare la teren

Crt	Categorie folosință	Intra vilan	Suprafața (mp)	Tarla	Parcelă	Nr. topo	Observații / Referințe
1	curți construcții	DA	1.274	-	-	-	

## Date referitoare la construcții

Crt	Număr	Destinație construcție	Supraf. (mp)	Situație juridică	Observații / Referințe
A1.1		construcții de locuințe	91	Cu acte	Nr. niveluri:2; S. construita la sol:91 mp; Locuință P+M.
A1.2		construcții anexa	33	Cu acte	Nr. niveluri:1; S. construita la sol:33 mp; Anexă.

## Lungime Segmente

1) Valorile lungimilor segmentelor sunt obținute din proiecție în plan.

Punct început	X / Y	Punct sfârșit	X / Y	Lungime segment (** (m)
1	544.687,34 682.394,307	2	544.674,824 682.411,633	21.374
2	544.674,824 682.411,633	3	544.667,677 682.421,691	12.339



Punct început	X / Y	Punct sfârșit	X / Y	Lungime segment (** (m)
3	544.667,677 682.421,691	4	544.659,699 682.432,423	13.373
4	544.659,699 682.432,423	5	544.651,222 682.426,67	10.245
5	544.651,222 682.426,67	6	544.676,401 682.392,066	42.795
6	544.676,401 682.392,066	7	544.700,498 682.358,491	41.327
7	544.700,498 682.358,491	8	544.704,285 682.353,322	6.408
8	544.704,285 682.353,322	9	544.709,589 682.346,083	8.974
9	544.709,589 682.346,083	10	544.716,709 682.336,275	12.12
10	544.716,709 682.336,275	11	544.722,435 682.327,239	10.697
11	544.722,435 682.327,239	12	544.723,973 682.325,013	2.706
12	544.723,973 682.325,013	13	544.727,576 682.327,025	4.127
13	544.727,576 682.327,025	14	544.729,891 682.328,527	2.76
14	544.729,891 682.328,527	15	544.721,878 682.339,852	13.873
15	544.721,878 682.339,852	16	544.726,013 682.342,572	4.949
16	544.726,013 682.342,572	17	544.720,552 682.350,159	9.348
17	544.720,552 682.350,159	18	544.720,107 682.350,754	0.743
18	544.720,107 682.350,754	19	544.717,536 682.354,188	4.29
19	544.717,536 682.354,188	1	544.687,34 682.394,307	50.213

\*\* Lungimile segmentelor sunt determinate în planul de proiecție Stereo 70 și sunt rotunjite la 1 milimetru.

\*\*\* Distanța dintre puncte este formată din segmente cumulate ce sunt mai mici decât valoarea 1 milimetru.



**DATE DESPRE IMOBILUL NR. 1171**

Oficiul de Cadastru și Publicitate Imobiliară SUCEAVA  
Biroul de Cadastru și Publicitate Imobiliară Campulung Moldovenesc

**A. Partea I. Descrierea imobilului**

TEREN Intravilan

Adresa: Loc. Vatra Moldovitei, Jud. Suceava

Nr. Crt	Nr cadastral Nr. topografic	Suprafața* (mp)	Observații / Referințe
A1		208	Sector cadastral:53 Teren imprejmuit; Imobilul s-a format din o parte a PF 1057 a comunei cadastrale Vatra Moldoviței.

**B. Partea II. Proprietari și acte**

Inscrieri privitoare la dreptul de proprietate și alte drepturi reale		Referințe
/		
Act Normativ nr. 7, din 13/03/1996 emis de PARLAMENTUL ROMANIEI;		
B1	Intabulare, drept de PROPRIETATE, dobândit prin Lege, cota actuala 1/1 1) NEIDENTIFICAT NEIDENTIFICAT	A1
Act Administrativ nr. 10468, din 14/11/2024 emis de PRIMARIA VATRA MOLDOVIȚEI;		
B2	Se notează posesia faptică. 1) SOLCAN CONSTANTIN-AUGUSTIN 2) MOROȘAN AUGUSTINA-MARIA 3) ȚIGĂNESCU ȘTEFANIA	A1

**C. Partea III. SARCINI .**

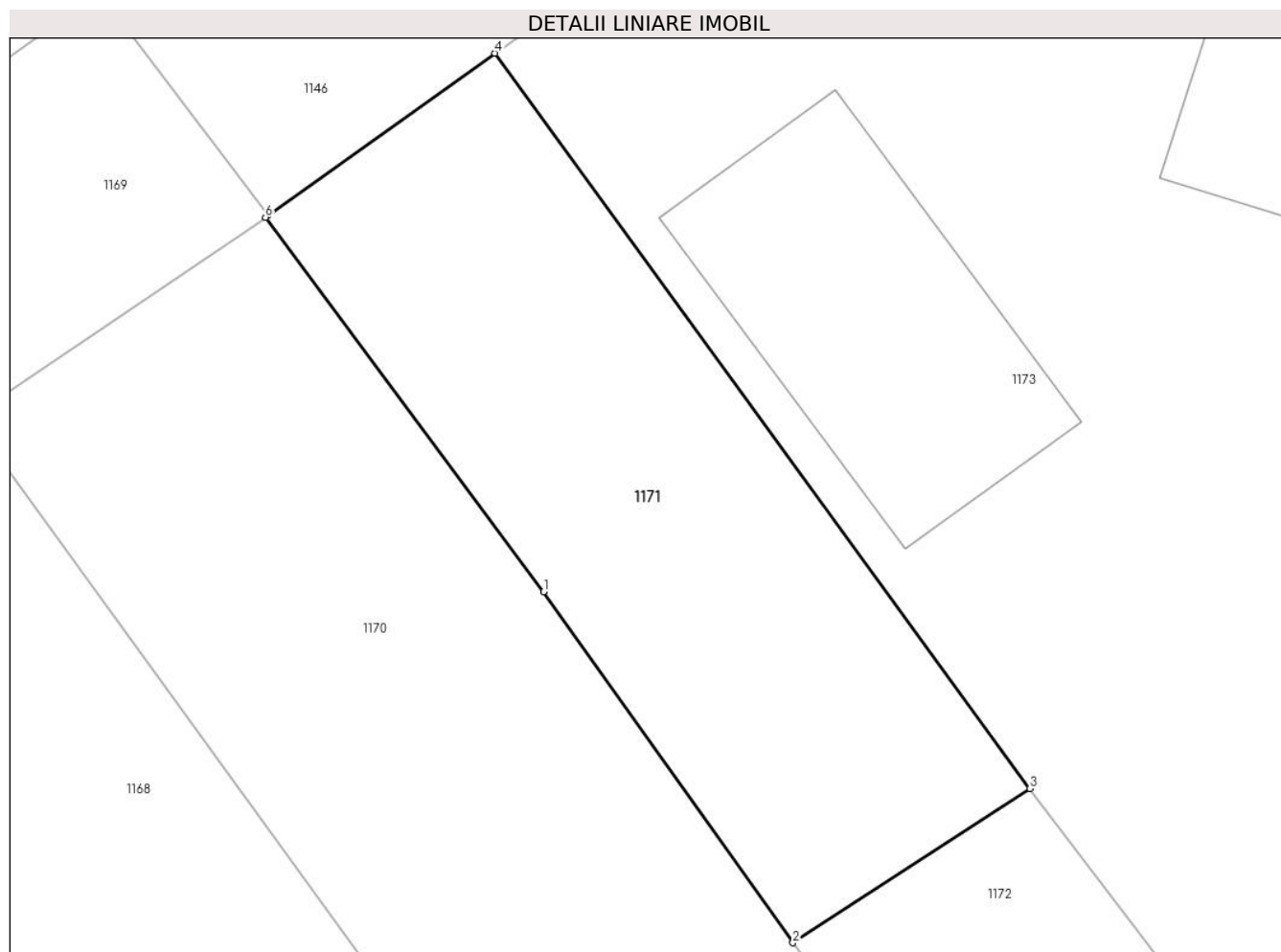
Inscrieri privind dezmembramintele dreptului de proprietate, drepturi reale de garanție și sarcini	Referințe
NU SUNT	

## Anexa Nr. 1 La Partea I

## Teren

Nr cadastral	Suprafața (mp)*	Observații / Referințe
	208	Imobilul s-a format din o parte a PF 1057 a comunei cadastrale Vatra Moldoviței.

\* Suprafața este determinată în planul de proiecție Stereo 70.



## Date referitoare la teren

Crt	Categorie folosință	Intra vilan	Suprafața (mp)	Tarla	Parcelă	Nr. topo	Observații / Referințe
1	faneata	DA	208	-	-	-	

## Lungime Segmente

1) Valorile lungimilor segmentelor sunt obținute din proiecție în plan.

Punct început	X / Y	Punct sfârșit	X / Y	Lungime segment (** (m)
1	544.667,677 682.421,691	2	544.674,824 682.411,633	12.339
2	544.674,824 682.411,633	3	544.681,623 682.416,052	8.109
3	544.681,623 682.416,052	4	544.666,28 682.437,125	26.067
4	544.666,28 682.437,125	5	544.659,777 682.432,48	7.992
5	544.659,777 682.432,48	6	544.659,699 682.432,423	0.097

Punct început	X / Y	Punct sfârșit	X / Y	Lungime segment (** (m)
6	544.659,699 682.432,423	1	544.667,677 682.421,691	13.373

\*\* Lungimile segmentelor sunt determinate în planul de proiecție Stereo 70 și sunt rotunjite la 1 milimetru.

\*\*\* Distanța dintre puncte este formată din segmente cumulate ce sunt mai mici decât valoarea 1 milimetru.



**DATE DESPRE IMOBILUL NR. 1172**

Oficiul de Cadastru și Publicitate Imobiliară SUCEAVA  
Biroul de Cadastru și Publicitate Imobiliară Campulung Moldovenesc

**A. Partea I. Descrierea imobilului**

TEREN Intravilan

Nr. CF vechi:1701

Adresa: Loc. Vatra Moldovitei, Nr. 18, Jud. Suceava

Nr. Crt	Nr cadastral Nr. topografic	Suprafața* (mp)	Observații / Referințe
A1	32839	895	Sector cadastral:53 Teren neimpregmuit;

**Construcții**

Crt	Nr cadastral Nr. topografic	Adresa	Observații / Referințe
A1.1	32839-C1	Loc. Vatra Moldovitei, Nr. 18, Jud. Suceava	Nr. niveluri:2; S. construita la sol:76 mp; Locuință P+M.
A1.2	32839-C2	Loc. Vatra Moldovitei, Nr. 18, Jud. Suceava	Nr. niveluri:1; S. construita la sol:43 mp; Anexă.

**B. Partea II. Proprietari și acte**

Inscrieri privitoare la dreptul de proprietate și alte drepturi reale		Referințe
<b>10594 / 22/08/2013</b>		
Act Notarial nr. 1897, din 16/08/2013 emis de POHOATA MANUELA;		
B2	Intabulare, drept de PROPRIETATE bun comun în devălmășie, dobândit prin Convenție, cota actuala 1/1 1) CAIA GHEORGHE, soț 2) CAIA AURICA, soție	A1, A1.1, A1.2

**C. Partea III. SARCINI .**

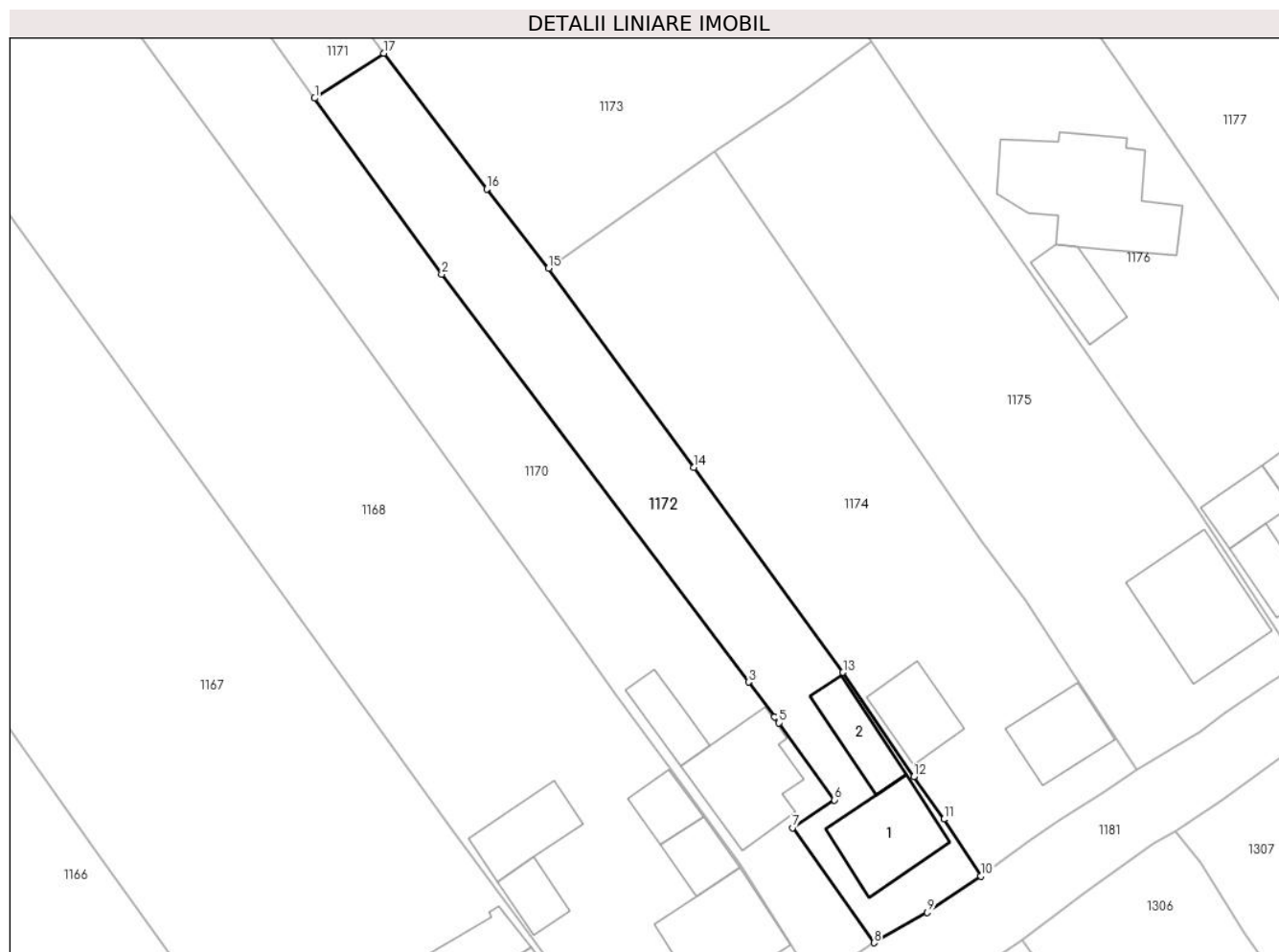
Inscrieri privind dezmembramintele dreptului de proprietate, drepturi reale de garanție și sarcini	Referințe
NU SUNT	

## Anexa Nr. 1 La Partea I

## Teren

Nr cadastral	Suprafața (mp)*	Observații / Referințe
32839	895	

\* Suprafața este determinată în planul de proiecție Stereo 70.



## Date referitoare la teren

Crt	Categorie folosință	Intra vilan	Suprafața (mp)	Tarla	Parcelă	Nr. topo	Observații / Referințe
1	curți constructii	DA	257	-	-	-	top.175/1
2	arabil	DA	638	-	-	-	top.1059

## Date referitoare la construcții

Crt	Număr	Destinație construcție	Supraf. (mp)	Situație juridică	Observații / Referințe
A1.1	32839-C1	construcții de locuințe	76	Cu acte	Nr. niveluri:2; S. construita la sol:76 mp; Locuință P+M.
A1.2	32839-C2	construcții anexa	43	Cu acte	Nr. niveluri:1; S. construita la sol:43 mp; Anexă.

## Lungime Segmente

1) Valorile lungimilor segmentelor sunt obținute din proiecție în plan.

Punct început	X / Y	Punct sfârșit	X / Y	Lungime segment (** (m)
1	544.674,824 682.411,633	2	544.687,34 682.394,307	21.374
2	544.687,34 682.394,307	3	544.717,536 682.354,188	50.213



Punct început	X / Y	Punct sfârșit	X / Y	Lungime segment (** (m)
3	544.717,536 682.354,188	4	544.720,107 682.350,754	4.29
4	544.720,107 682.350,754	5	544.720,552 682.350,159	0.743
5	544.720,552 682.350,159	6	544.726,013 682.342,572	9.348
6	544.726,013 682.342,572	7	544.721,878 682.339,852	4.949
7	544.721,878 682.339,852	8	544.729,891 682.328,527	13.873
8	544.729,891 682.328,527	9	544.735,147 682.331,5	6.039
9	544.735,147 682.331,5	10	544.740,404 682.335,098	6.37
10	544.740,404 682.335,098	11	544.736,773 682.340,691	6.668
11	544.736,773 682.340,691	12	544.733,805 682.344,85	5.109
12	544.733,805 682.344,85	13	544.726,853 682.355,134	12.413
13	544.726,853 682.355,134	14	544.712,175 682.375,299	24.941
14	544.712,175 682.375,299	15	544.697,855 682.394,886	24.263
15	544.697,855 682.394,886	16	544.691,766 682.402,699	9.905
16	544.691,766 682.402,699	17	544.681,623 682.416,052	16.769
17	544.681,623 682.416,052	1	544.674,824 682.411,633	8.109

\*\* Lungimile segmentelor sunt determinate în planul de proiecție Stereo 70 și sunt rotunjite la 1 milimetru.

\*\*\* Distanța dintre puncte este formată din segmente cumulate ce sunt mai mici decât valoarea 1 milimetru.



**DATE DESPRE IMOBILUL NR. 1173**

Oficiul de Cadastru și Publicitate Imobiliară SUCEAVA  
Biroul de Cadastru și Publicitate Imobiliară Campulung Moldovenesc

**A. Partea I. Descrierea imobilului**

TEREN Intravilan

Nr. CF vechi:632

Adresa: Loc. Vatra Moldovitei, Nr. 697, Jud. Suceava

Nr. Crt	Nr cadastral Nr. topografic	Suprafața* (mp)	Observații / Referințe
A1	30182	1.866	Sector cadastral:53 Teren neimprijmit;

**Construcții**

Crt	Nr cadastral Nr. topografic	Adresa	Observații / Referințe
A1.1	30182-C1	Loc. Vatra Moldovitei, Nr. 697, Jud. Suceava	Nr. niveluri:1; S. construita la sol:188 mp; casa
A1.2	30182-C2	Loc. Vatra Moldovitei, Nr. 697, Jud. Suceava	Nr. niveluri:1; S. construita la sol:74 mp; anexe gospodaresti

**B. Partea II. Proprietari și acte**

Inscrieri privitoare la dreptul de proprietate și alte drepturi reale		Referințe
<b>18868 / 26/11/2018</b>		
Act Notarial nr. 2502, din 22/11/2018 emis de SCRABA LUMINITA ANA MARIA;		
B2	Intabulare, drept de PROPRIETATEca bun propriu, dobandit prin Conventie, cota actuala 1/1 1) SOLCAN CONSTANTIN-AUGUSTIN, necasatorit	A1, A1.1, A1.2

**C. Partea III. SARCINI .**

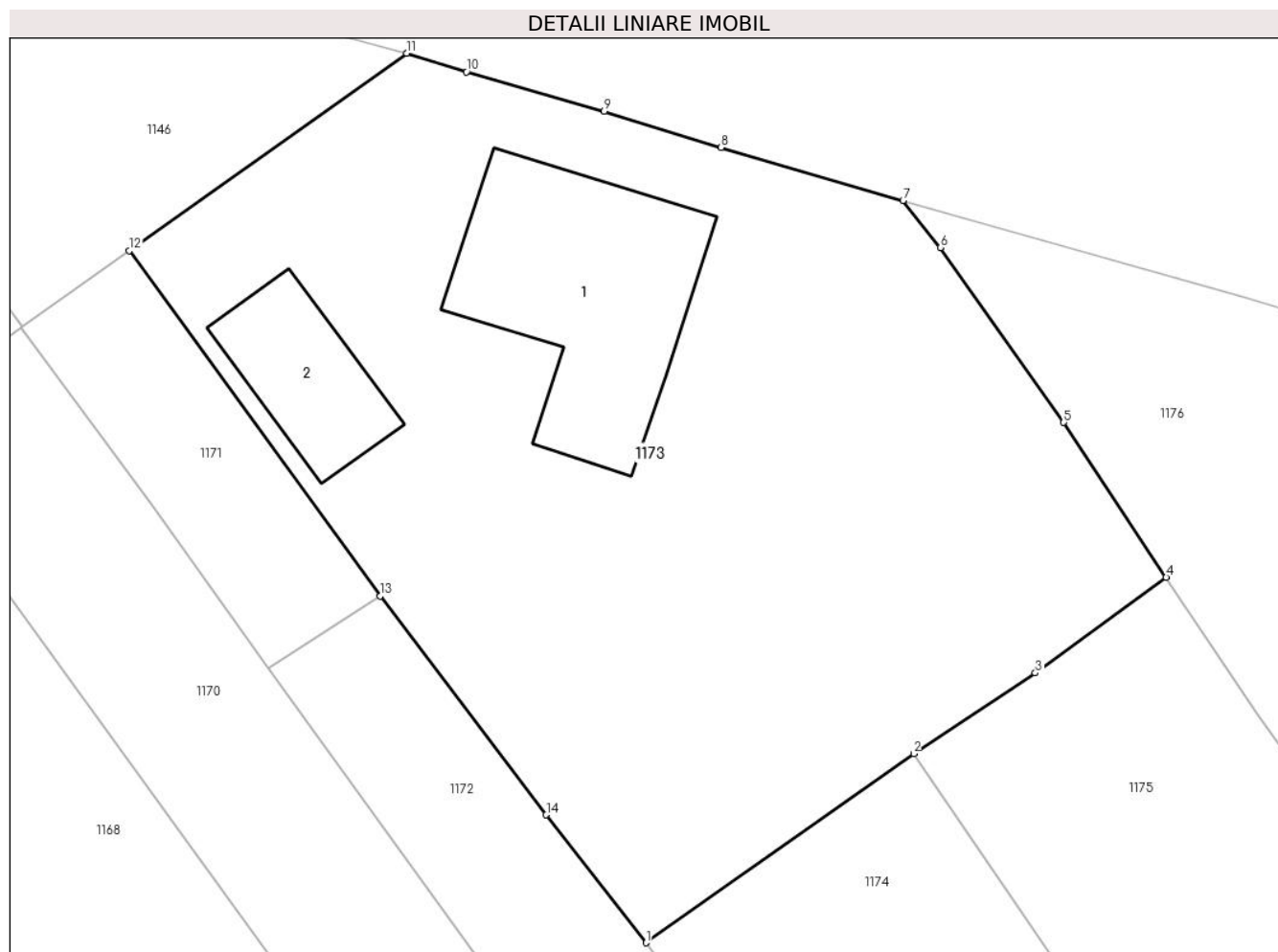
Inscrieri privind dezmembramintele dreptului de proprietate, drepturi reale de garanție și sarcini	Referințe
NU SUNT	

## Anexa Nr. 1 La Partea I

## Teren

Nr cadastral	Suprafața (mp)*	Observații / Referințe
30182	1.866	

\* Suprafața este determinată în planul de proiecție Stereo 70.



## Date referitoare la teren

Crt	Categorie folosință	Intravilan	Suprafața (mp)	Tarla	Parcelă	Nr. topo	Observații / Referințe
1	arabil	DA	1.290	-	-	-	top.1057/2
2	curți construcții	DA	576	-	-	-	top.415

## Date referitoare la construcții

Crt	Număr	Destinație construcție	Supraf. (mp)	Situație juridică	Observații / Referințe
A1.1	30182-C1	construcții de locuințe	188	Cu acte	Nr. niveluri:1; S. construită la sol:188 mp; casa
A1.2	30182-C2	construcții anexa	74	Cu acte	Nr. niveluri:1; S. construită la sol:74 mp; anexe gospodărești

## Lungime Segmente

1) Valorile lungimilor segmentelor sunt obținute din proiecție în plan.

Punct început	X / Y	Punct sfârșit	X / Y	Lungime segment (** (m))
1	544.697,855 682.394,886	2	544.714,212 682.406,428	20.019
2	544.714,212 682.406,428	3	544.721,642 682.411,355	8.915

Punct început	X / Y	Punct sfârșit	X / Y	Lungime segment (** (m)
3	544.721,642 682.411,355	4	544.729,64 682.417,184	9.897
4	544.729,64 682.417,184	5	544.723,375 682.426,649	11.351
5	544.723,375 682.426,649	6	544.715,842 682.437,312	13.055
6	544.715,842 682.437,312	7	544.713,561 682.440,2	3.68
7	544.713,561 682.440,2	8	544.702,447 682.443,429	11.574
8	544.702,447 682.443,429	9	544.695,297 682.445,633	7.482
9	544.695,297 682.445,633	10	544.686,887 682.448,042	8.748
10	544.686,887 682.448,042	11	544.683,241 682.449,183	3.82
11	544.683,241 682.449,183	12	544.666,28 682.437,125	20.81
12	544.666,28 682.437,125	13	544.681,623 682.416,052	26.067
13	544.681,623 682.416,052	14	544.691,766 682.402,699	16.769
14	544.691,766 682.402,699	1	544.697,855 682.394,886	9.905

\*\* Lungimile segmentelor sunt determinate în planul de proiecție Stereo 70 și sunt rotunjite la 1 milimetru.

\*\*\* Distanța dintre puncte este formată din segmente cumulate ce sunt mai mici decât valoarea 1 milimetru.



**DATE DESPRE IMOBILUL NR. 1174**

Oficiul de Cadastru și Publicitate Imobiliară SUCEAVA  
 Biroul de Cadastru și Publicitate Imobiliară Campulung Moldovenesc

**A. Partea I. Descrierea imobilului**

TEREN Intravilan

Adresa: Loc. Vatra Moldovitei, Jud. Suceava

Nr. Crt	Nr cadastral Nr. topografic	Suprafața* (mp)	Observații / Referințe
A1	31194	1.401	Sector cadastral:53 Teren neimprejmuț;

**Construcții**

Crt	Nr cadastral Nr. topografic	Adresa	Observații / Referințe
A1.1	31194-C1	Loc. Vatra Moldovitei, Jud. Suceava	Nr. niveluri:1; S. construita la sol:57 mp; S. construita desfasurata:52 mp; Casă de locuit cu parter, din lemn, edificată în anul 1990, fara lift și fara Certificat de performanță energetică a clădirii
A1.3	31194-C3	Loc. Vatra Moldovitei, Jud. Suceava	Nr. niveluri:1; S. construita la sol:50 mp; S. construita desfasurata:46 mp; Grajd, din lemn, edificat în anul 1990, fara lift și fara Certificat de performanță energetică a clădirii

**B. Partea II. Proprietari și acte**

Inscrieri privitoare la dreptul de proprietate și alte drepturi reale	Referințe
<b>10541 / 04/09/2012</b>	
Act Administrativ nr. 400, din 17/07/2012 emis de COMISIA JUD.SUCEAVA;	
B2	A1
Intabulare, drept de PROPRIETATE, dobandit prin Reconstituire, cota actuala 1/1 1) LIPAN GHEORGHE	
<b>11108 / 18/09/2012</b>	
Act Administrativ nr. 7995, din 27/08/2012 emis de PRIMARIA VATRA MOLDOVITEI (act administrativ nr. 7996/27-08-2012 emis de PRIMARIA VATRA MOLDOVITEI);	
B4	A1.1, A1.3
Intabulare, drept de PROPRIETATE, ca bun propriu, fiind necasatorit, dobandit prin Construire, cota actuala 1/1 1) LIPAN GHEORGHE	

**C. Partea III. SARCINI .**

Inscrieri privind dezmembramintele dreptului de proprietate, drepturi reale de garanție și sarcini	Referințe
NU SUNT	

## Anexa Nr. 1 La Partea I

## Teren

Nr cadastral	Suprafața (mp)*	Observații / Referințe
31194	1.401	

\* Suprafața este determinată în planul de proiecție Stereo 70.



## Date referitoare la teren

Crt	Categorie folosință	Intravilan	Suprafața (mp)	Tarla	Parcelă	Nr. topo	Observații / Referințe
1	curți constructii	DA	448	-	-	-	
2	arabil	DA	953	-	-	-	

## Date referitoare la construcții

Crt	Număr	Destinație construcție	Supraf. (mp)	Situație juridică	Observații / Referințe
A1.1	31194-C1	construcții de locuințe	Din acte: 52 Masurata: 57	Cu acte	Nr. niveluri:1; S. construita la sol:57 mp; S. construita desfasurata:52 mp; Casă de locuit cu parter, din lemn, edificată în anul 1990, fara lift și fara Certificat de performanță energetică a clădirii
A1.3	31194-C3	construcții anexa	Din acte: 46 Masurata: 50	Cu acte	Nr. niveluri:1; S. construita la sol:50 mp; S. construita desfasurata:46 mp; Grajd, din lemn, edificat în anul 1990, fara lift și fara Certificat de performanță energetică a clădirii

## Lungime Segmente

1) Valorile lungimilor segmentelor sunt obținute din proiecție în plan.

Punct început	X / Y	Punct sfârșit	X / Y	Lungime segment (** (m)
---------------	-------	---------------	-------	-------------------------



Punct început	X / Y	Punct sfârșit	X / Y	Lungime segment (** (m)
1	544.714,212 682.406,428	2	544.697,855 682.394,886	20.019
2	544.697,855 682.394,886	3	544.712,175 682.375,299	24.263
3	544.712,175 682.375,299	4	544.726,853 682.355,134	24.941
4	544.726,853 682.355,134	5	544.733,805 682.344,85	12.413
5	544.733,805 682.344,85	6	544.736,773 682.340,691	5.109
6	544.736,773 682.340,691	7	544.740,404 682.335,098	6.668
7	544.740,404 682.335,098	8	544.745,32 682.338,626	6.051
8	544.745,32 682.338,626	9	544.748,255 682.340,646	3.563
9	544.748,255 682.340,646	10	544.752,416 682.343,319	4.946
10	544.752,416 682.343,319	11	544.755,786 682.345,512	4.021
11	544.755,786 682.345,512	12	544.749,466 682.355,12	11.5
12	544.749,466 682.355,12	13	544.744,821 682.362,153	8.428
13	544.744,821 682.362,153	14	544.740,328 682.368,234	7.561
14	544.740,328 682.368,234	15	544.721,241 682.396,182	33.844
15	544.721,241 682.396,182	1	544.714,212 682.406,428	12.425

\*\* Lungimile segmentelor sunt determinate în planul de proiecție Stereo 70 și sunt rotunjite la 1 milimetru.

\*\*\* Distanța dintre puncte este formată din segmente cumulate ce sunt mai mici decât valoarea 1 milimetru.



**DATE DESPRE IMOBILUL NR. 1175**

Oficiul de Cadastru și Publicitate Imobiliară SUCEAVA  
Biroul de Cadastru și Publicitate Imobiliară Campulung Moldovenesc

**A. Partea I. Descrierea imobilului**

TEREN Intravilan

Adresa: Loc. Vatra Moldovitei, Jud. Suceava

Nr. Crt	Nr cadastral Nr. topografic	Suprafața* (mp)	Observații / Referințe
A1		1.401	Sector cadastral:53 Teren neimprejmuit; Imobilul s-a format din o parte a PF 1054/1 a comunei cadastrale Vatra Moldoviței.

**Construcții**

Crt	Nr cadastral Nr. topografic	Adresa	Observații / Referințe
A1.1		Loc. Vatra Moldovitei, Jud. Suceava	Nr. niveluri:1; S. construita la sol:112 mp; Locuință.

**B. Partea II. Proprietari și acte**

Inscrieri privitoare la dreptul de proprietate și alte drepturi reale	Referințe
/	
Act Notarial nr. 51, din 14/01/2005 emis de NP CATARGIU STELIAN;	
B1	A1, A1.1
Intabulare, drept de PROPRIETATEcumpărare, dobandit prin Conventie, cota actuala 1/1 1) BOTUȘANU-MORUZZI CRISTINA-MARIA	

**C. Partea III. SARCINI .**

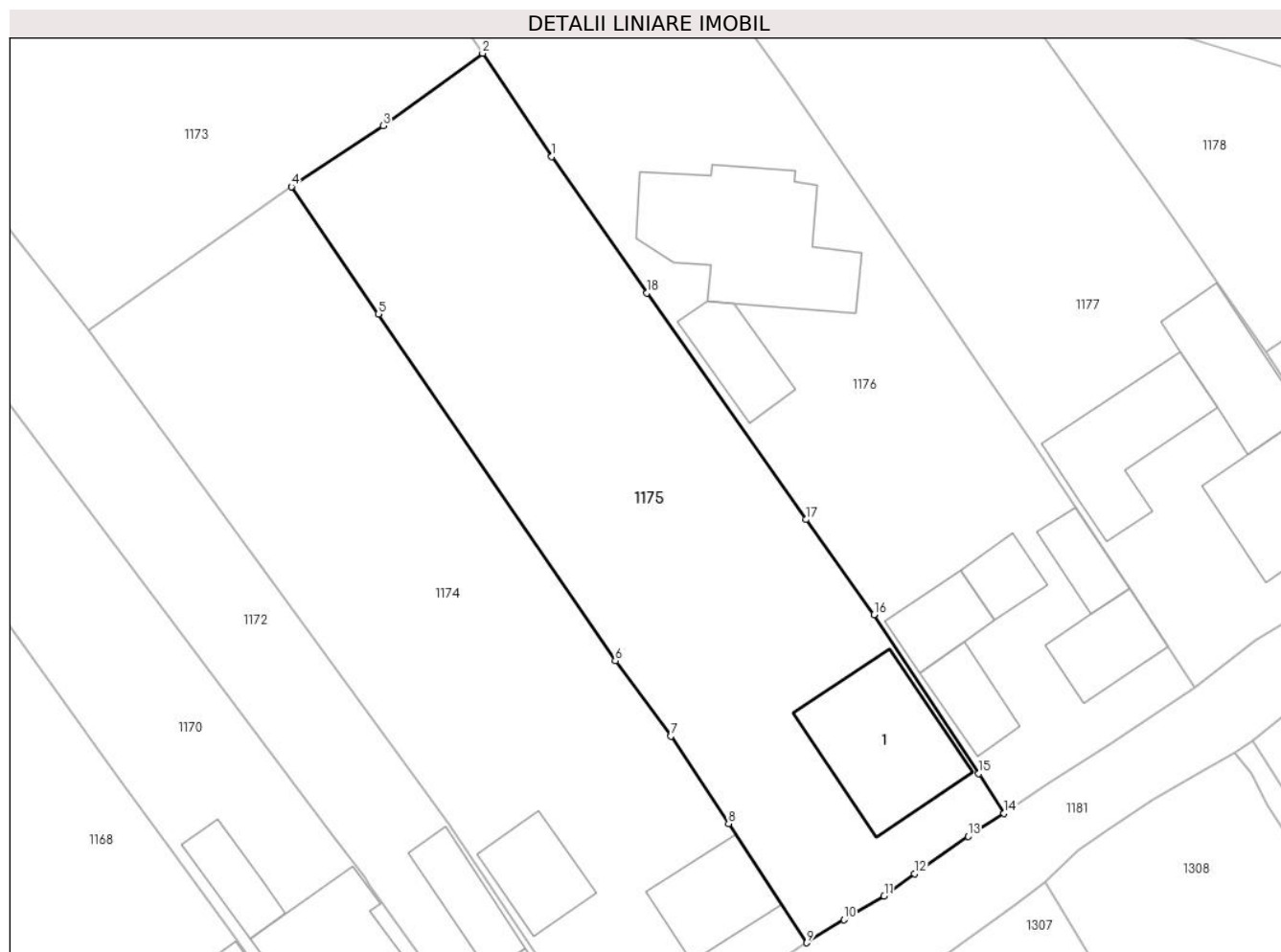
Inscrieri privind dezmembramintele dreptului de proprietate, drepturi reale de garanție și sarcini	Referințe
NU SUNT	

## Anexa Nr. 1 La Partea I

## Teren

Nr cadastral	Suprafața (mp)*	Observații / Referințe
	1.401	Imobilul s-a format din o parte a PF 1054/1 a comunei cadastrale Vatra Moldoviței.

\* Suprafața este determinată în planul de proiecție Stereo 70.



## Date referitoare la teren

Crt	Categorie folosință	Intra vilan	Suprafața (mp)	Tarla	Parcelă	Nr. topo	Observații / Referințe
1	curți constructii	DA	1.401	-	-	-	

## Date referitoare la construcții

Crt	Număr	Destinație construcție	Supraf. (mp)	Situație juridică	Observații / Referințe
A1.1		construcții de locuințe	112	Cu acte	Nr. niveluri:1; S. construită la sol:112 mp; Locuință.

## Lungime Segmente

1) Valorile lungimilor segmentelor sunt obținute din proiecție în plan.

Punct început	X / Y	Punct sfârșit	X / Y	Lungime segment (** (m)
1	544.735,212 682.408,86	2	544.729,64 682.417,184	10.017
2	544.729,64 682.417,184	3	544.721,642 682.411,355	9.897
3	544.721,642 682.411,355	4	544.714,212 682.406,428	8.915
4	544.714,212 682.406,428	5	544.721,241 682.396,182	12.425

Punct început	X / Y	Punct sfârșit	X / Y	Lungime segment (** (m)
5	544.721,241 682.396,182	6	544.740,328 682.368,234	33.844
6	544.740,328 682.368,234	7	544.744,821 682.362,153	7.561
7	544.744,821 682.362,153	8	544.749,466 682.355,12	8.428
8	544.749,466 682.355,12	9	544.755,786 682.345,512	11.5
9	544.755,786 682.345,512	10	544.758,76 682.347,367	3.505
10	544.758,76 682.347,367	11	544.762,006 682.349,283	3.769
11	544.762,006 682.349,283	12	544.764,454 682.351,087	3.041
12	544.764,454 682.351,087	13	544.768,785 682.354,077	5.263
13	544.768,785 682.354,077	14	544.771,686 682.355,932	3.443
14	544.771,686 682.355,932	15	544.769,635 682.359,142	3.809
15	544.769,635 682.359,142	16	544.761,189 682.371,947	15.34
16	544.761,189 682.371,947	17	544.755,71 682.379,606	9.417
17	544.755,71 682.379,606	18	544.742,891 682.397,868	22.312
18	544.742,891 682.397,868	1	544.735,212 682.408,86	13.409

\*\* Lungimile segmentelor sunt determinate în planul de proiecție Stereo 70 și sunt rotunjite la 1 milimetru.

\*\*\* Distanța dintre puncte este formată din segmente cumulate ce sunt mai mici decât valoarea 1 milimetru.



**DATE DESPRE IMOBILUL NR. 1176**

Oficiul de Cadastru și Publicitate Imobiliară SUCEAVA  
Biroul de Cadastru și Publicitate Imobiliară Campulung Moldovenesc

**A. Partea I. Descrierea imobilului**

TEREN Intravilan

Adresa: Loc. Vatra Moldovitei, Jud. Suceava

Nr. Crt	Nr cadastral Nr. topografic	Suprafața* (mp)	Observații / Referințe
A1	36605	1.697	Sector cadastral:53 Teren imprejmuit;

**Construcții**

Crt	Nr cadastral Nr. topografic	Adresa	Observații / Referințe
A1.1	36605-C1	Loc. Vatra Moldovitei, Jud. Suceava	Nr. niveluri:1; S. construita la sol:46 mp; S. construita desfasurata:41 mp; Casă de locuit cu parter, edificată în anul 1936
A1.2	36605-C2	Loc. Vatra Moldovitei, Jud. Suceava	Nr. niveluri:1; S. construita la sol:29 mp; S. construita desfasurata:27 mp; Șură, edificată în anul 1936
A1.3	36605-C3	Loc. Vatra Moldovitei, Jud. Suceava	Nr. niveluri:1; S. construita la sol:26 mp; S. construita desfasurata:28 mp; Bucătărie de vară, edificată în anul 1937
A1.4	36605-C4	Loc. Vatra Moldovitei, Jud. Suceava	Nr. niveluri:1; S. construita la sol:37 mp; S. construita desfasurata:33 mp; Grajd, edificat în anul 1936
A1.5	36605-C5	Loc. Vatra Moldovitei, Jud. Suceava	Nr. niveluri:1; S. construita la sol:35 mp; S. construita desfasurata:33 mp; Șură, edificată în anul 1937
A1.6	36605-C6	Loc. Vatra Moldovitei, Jud. Suceava	Nr. niveluri:2; S. construita la sol:149 mp; S. construita desfasurata:232 mp; Casă de locuit cu parter și mansardă, edificată în anul 2011.
A1.7	36605-C7	Loc. Vatra Moldovitei, Jud. Suceava	Nr. niveluri:1; S. construita la sol:44 mp; S. construita desfasurata:39 mp; Magazie, edificată în anul 2011

**B. Partea II. Proprietari și acte**

Inscrieri privitoare la dreptul de proprietate și alte drepturi reale	Referințe	
<b>13317 / 15/09/2015</b>		
Hotarare Judecatoreasca nr. 509, din 28/03/2003 emis de JUDECATORIA CAMPULUNG MOLDOVENESC;		
B2	Intabulare, drept de PROPRIETATE, dobandit prin Hotarare Judecatoreasca, cota actuala 790/1697 1) ANECI TITIANA-GEORGETA	A1
Act Administrativ nr. 461, din 26/11/2014 emis de COMISIA JUD.SUCEAVA;		
B3	Intabulare, drept de PROPRIETATE, dobandit prin Reconstituire, cota actuala 907/1697 1) ANECI VASILICĂ 2) ANECI TITIANA-GEORGETA	A1
<b>2839 / 02/03/2016</b>		
Act Administrativ nr. 12467, din 23/11/2015 emis de PRIMĂRIA COMUNEI VATRA MOLDOVIȚEI;		
B5	Intabulare, drept de PROPRIETATE, dobandit prin Construire, cota actuala 1/1 1) ANECI VASILICĂ 2) ANECI TITIANA-GEORGETA	A1.6
/		
Act Administrativ nr. 7469, din 07/08/2024 emis de PRIMĂRIA VATRA MOLDOVIȚEI;		
B6	Intabulare, drept de PROPRIETATE, dobandit prin Lege, cota actuala 1/1 1) ANECI TITIANA-GEORGETA 2) ANECI VASILICĂ	A1.1, A1.2, A1.3, A1.4, A1.5, A1.7

**C. Partea III. SARCINI .**

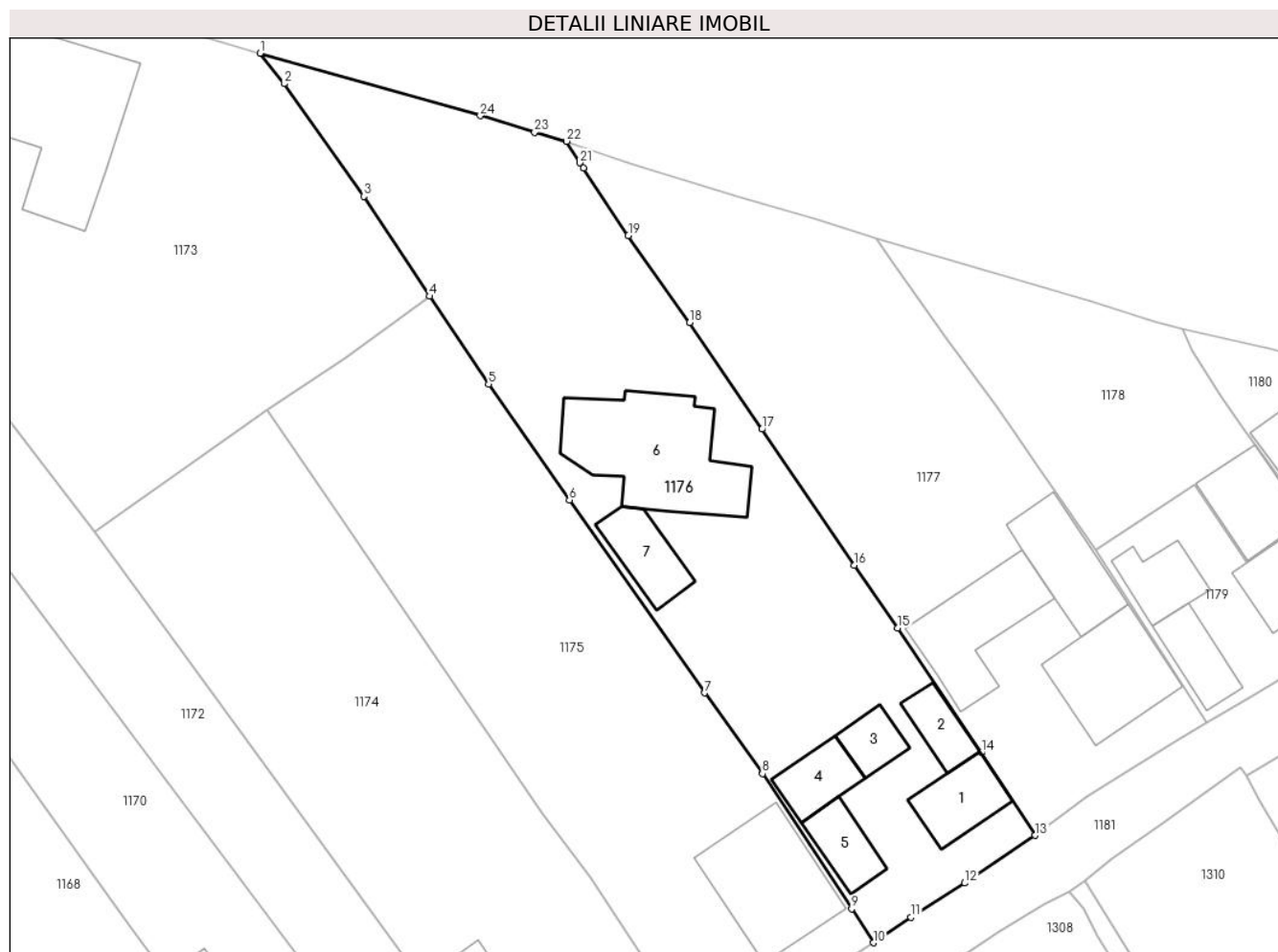
Inscrieri privind dezmembramintele dreptului de proprietate, drepturi reale de garanție și sarcini	Referințe
NU SUNT	

## Anexa Nr. 1 La Partea I

## Teren

Nr cadastral	Suprafața (mp)*	Observații / Referințe
36605	1.697	

\* Suprafața este determinată în planul de proiecție Stereo 70.



## Date referitoare la teren

Crt	Categorie folosință	Intra vilan	Suprafața (mp)	Tarla	Parcelă	Nr. topo	Observații / Referințe
1	curți constructii	DA	341	-	-	-	
2	arabil	DA	344	-	-	-	
3	curți constructii	DA	1.012	-	-	-	

## Date referitoare la construcții

Crt	Număr	Destinație construcție	Supraf. (mp)	Situație juridică	Observații / Referințe
A1.1	36605-C1	construcții de locuințe	46	Cu acte	Nr. niveluri:1; S. construită la sol:46 mp; S. construită desfasurata:41 mp; Casă de locuit cu parter, edificată în anul 1936
A1.2	36605-C2	construcții anexa	29	Cu acte	Nr. niveluri:1; S. construită la sol:29 mp; S. construită desfasurata:27 mp; Șură, edificată în anul 1936
A1.3	36605-C3	construcții anexa	26	Cu acte	Nr. niveluri:1; S. construită la sol:26 mp; S. construită desfasurata:28 mp; Bucătărie de vară, edificată în anul 1937
A1.4	36605-C4	construcții anexa	37	Cu acte	Nr. niveluri:1; S. construită la sol:37 mp; S. construită desfasurata:33 mp; Grajd, edificat în anul 1936
A1.5	36605-C5	construcții anexa	35	Cu acte	Nr. niveluri:1; S. construită la sol:35 mp; S. construită desfasurata:33 mp; Șură, edificată în anul 1937



Crt	Număr	Destinație construcție	Supraf. (mp)	Situație juridică	Observații / Referințe
A1.6	36605-C6	construcții de locuințe	Din acte: 141 Masurata: 149	Cu acte	Nr. niveluri:2; S. construita la sol:149 mp; S. construita desfasurata:232 mp; Casă de locuit cu parter și mansardă, edificată în anul 2011.
A1.7	36605-C7	construcții anexa	44	Cu acte	Nr. niveluri:1; S. construita la sol:44 mp; S. construita desfasurata:39 mp; Magazie, edificată în anul 2011

**Lungime Segmente**

1) Valorile lungimilor segmentelor sunt obținute din proiecție în plan.

Punct început	X / Y	Punct sfârșit	X / Y	Lungime segment (** (m))	Punct început	X / Y	Punct sfârșit	X / Y	Lungime segment (** (m))
1	544.713,561 682.440,2	2	544.715,842 682.437,312	3.68	2	544.715,842 682.437,312	3	544.723,375 682.426,649	13.055
3	544.723,375 682.426,649	4	544.729,64 682.417,184	11.351	4	544.729,64 682.417,184	5	544.735,212 682.408,86	10.017
5	544.735,212 682.408,86	6	544.742,891 682.397,868	13.409	6	544.742,891 682.397,868	7	544.755,71 682.379,606	22.312
7	544.755,71 682.379,606	8	544.761,189 682.371,947	9.417	8	544.761,189 682.371,947	9	544.769,635 682.359,142	15.34
9	544.769,635 682.359,142	10	544.771,686 682.355,932	3.809	10	544.771,686 682.355,932	11	544.775,279 682.358,344	4.328
11	544.775,279 682.358,344	12	544.780,36 682.361,59	6.029	12	544.780,36 682.361,59	13	544.787,044 682.366,105	8.066
13	544.787,044 682.366,105	14	544.781,938 682.373,933	9.346	14	544.781,938 682.373,933	15	544.774,015 682.385,765	14.24
15	544.774,015 682.385,765	16	544.769,912 682.391,692	7.209	16	544.769,912 682.391,692	17	544.761,15 682.404,589	15.592
17	544.761,15 682.404,589	18	544.754,289 682.414,691	12.212	18	544.754,289 682.414,691	19	544.748,463 682.422,92	10.083
19	544.748,463 682.422,92	20	544.744,187 682.429,326	7.702	20	544.744,187 682.429,326	21	544.743,878 682.429,821	0.584
21	544.743,878 682.429,821	22	544.742,607 682.431,855	2.398	22	544.742,607 682.431,855	23	544.739,587 682.432,725	3.143
23	544.739,587 682.432,725	24	544.734,44 682.434,276	5.376	24	544.734,44 682.434,276	1	544.713,561 682.440,2	21.703

\*\* Lungimile segmentelor sunt determinate în planul de proiecție Stereo 70 și sunt rotunjite la 1 milimetru.

\*\*\* Distanța dintre puncte este formată din segmente cumulate ce sunt mai mici decât valoarea 1 milimetru.



**DATE DESPRE IMOBILUL NR. 1177**

Oficiul de Cadastru și Publicitate Imobiliară SUCEAVA  
Biroul de Cadastru și Publicitate Imobiliară Campulung Moldovenesc

**A. Partea I. Descrierea imobilului**

Nr. CF vechi:1277  
Nr. topografic:1048

TEREN Intravilan

Adresa: Loc. Vatra Moldovitei, Jud. Suceava

Nr. Crt	Nr cadastral Nr. topografic	Suprafața* (mp)	Observații / Referințe
A1	37883	Din acte: 1.259 Masurata: 1.305	Sector cadastral:53 Teren neimprejmuit;

**Construcții**

Crt	Nr cadastral Nr. topografic	Adresa	Observații / Referințe
A1.1	37883-C1	Loc. Vatra Moldovitei, Jud. Suceava	Nr. niveluri:1; S. construita la sol:93 mp; Locuință P+1.
A1.2		Loc. Vatra Moldovitei, Jud. Suceava	Nr. niveluri:1; S. construita la sol:70 mp; Anexă.
A1.3		Loc. Vatra Moldovitei, Jud. Suceava	Nr. niveluri:1; S. construita la sol:91 mp; Anexă.

**B. Partea II. Proprietari și acte**

Inscrieri privitoare la dreptul de proprietate și alte drepturi reale		Referințe
<b>15273 / 02/10/2018</b>		
Act Notarial nr. 74, din 27/09/2018 emis de SCRABA LUMINITA ANA MARIA;		
B3	Intabulare, drept de PROPRIETATE, dobandit prin Succesiune, cota actuala 3/16 1) CLITNOVICI GELU-GHEORGHE	A1, A1.1
<b>15274 / 02/10/2018</b>		
Act Notarial nr. 2076, din 27/09/2018 emis de SCRABA LUMINITA ANA MARIA;		
B5	Intabulare, drept de PROPRIETATE, dobandit prin PARTAJ, cota actuala 13/16 1) CLITNOVICI GELU-GHEORGHE	A1, A1.1
/		
Act Administrativ nr. 7469, din 07/08/2024 emis de PRIMĂRIA VATRA MOLDOVIȚEI;		
B6	Intabulare, drept de PROPRIETATE, dobandit prin Lege, cota actuala 1/1 1) CLITNOVICI GELU-GHEORGHE 2) CLITNOVICI REGHINA	A1.2, A1.3

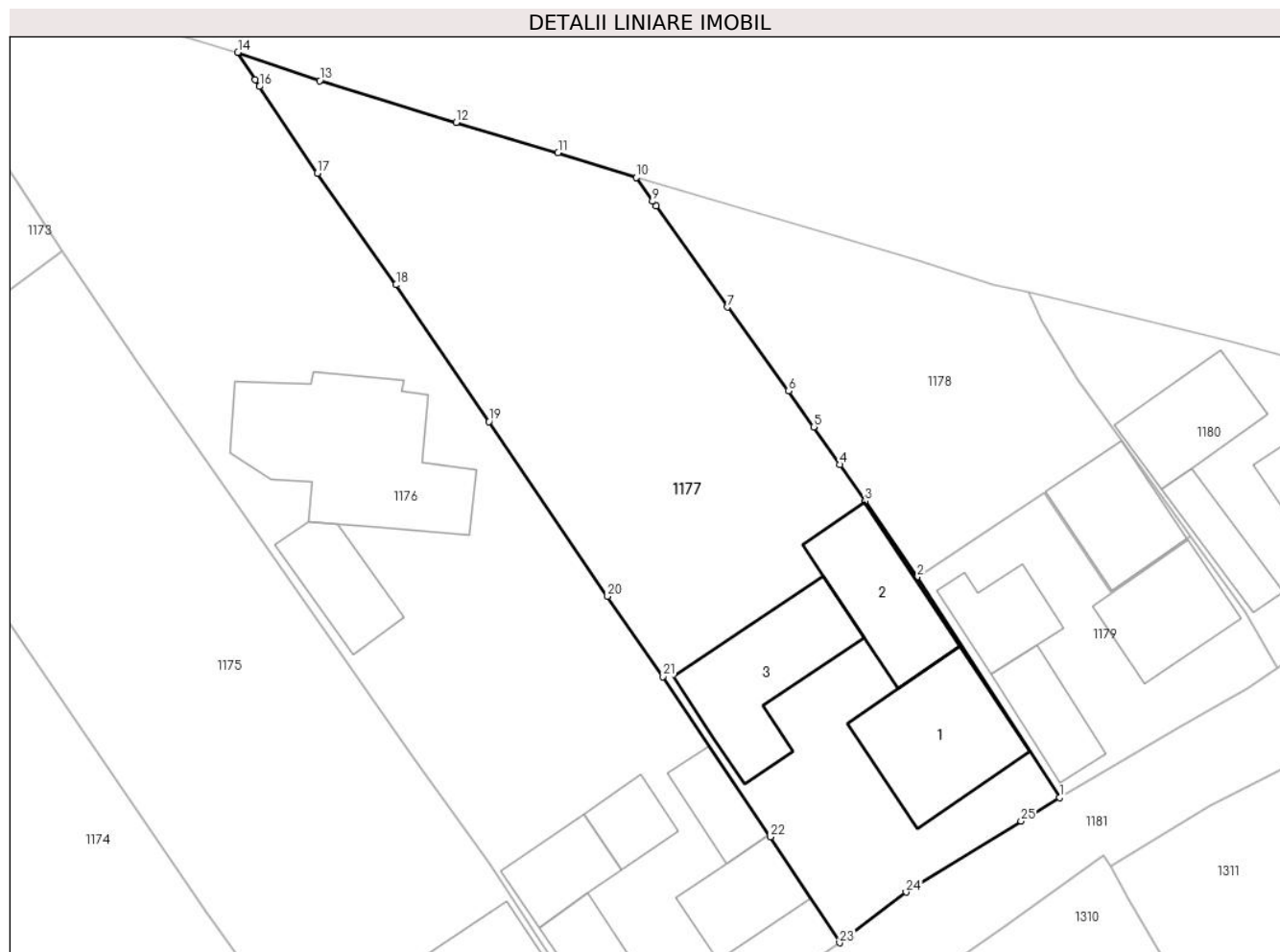
**C. Partea III. SARCINI**

Inscrieri privind dezmembramintele dreptului de proprietate, drepturi reale de garanție și sarcini		Referințe
<b>1703 / 06/11/1991</b>		
Act Notarial nr. 2275, din 06/11/1991 emis de NOTARIATUL DE STAT LOCAL CAMPULUNG MOLDOVENESC;		
C1	Intabulare, drept de UZUFRACT VIAGER, dobandit prin Conventie, cota actuala 1/2 1) NEGURA LIVIA	A1, A1.1
C2	s-a notat obligatia de intretinere 1) NEGURA LIVIA	A1, A1.1
<b>15274 / 02/10/2018</b>		
Act Notarial nr. 2076, din 27/09/2018 emis de SCRABA LUMINITA ANA MARIA;		
C4	Intabulare, drept de UZUFRACT VIAGER, dobandit prin PARTAJ, cota actuala 1/2 1) CLITNOVICI REGHINA	A1, A1.1

**Anexa Nr. 1 La Partea I****Teren**

Nr cadastral	Suprafața (mp)*	Observații / Referințe
37883	Din acte: 1.259 Masurata: 1.305	

\* Suprafața este determinată în planul de proiecție Stereo 70.

**Date referitoare la teren**

Crt	Categorie folosință	Intra vilan	Suprafața (mp)	Tarla	Parcelă	Nr. topo	Observații / Referințe
1	curți constructii	DA	437	-	-	179	
2	arabil	DA	868	-	-	1048	

**Date referitoare la construcții**

Crt	Număr	Destinație construcție	Supraf. (mp)	Situație juridică	Observații / Referințe
A1.1	37883-C1	construcții de locuințe	93	Cu acte	Nr. niveluri:1; S. construita la sol:93 mp; Locuință P+1.
A1.2		construcții anexa	70	Cu acte	Nr. niveluri:1; S. construita la sol:70 mp; Anexă.
A1.3		construcții anexa	91	Cu acte	Nr. niveluri:1; S. construita la sol:91 mp; Anexă.

**Lungime Segmente**

1) Valorile lungimilor segmentelor sunt obținute din proiecție în plan.

Punct început	X / Y	Punct sfârșit	X / Y	Lungime segment (** (m)
1	544.803,284 682.376,82	2	544.792,795 682.393,121	19.384

Punct început	X / Y	Punct sfârșit	X / Y	Lungime segment (** (m)
2	544.792,795 682.393,121	3	544.788,928 682.398,711	6.797

Punct început	X / Y	Punct sfârșit	X / Y	Lungime segment (** (m))
3	544.788,928 682.398,711	4	544.787,07 682.401,408	3.275
5	544.785,126 682.404,2	6	544.783,281 682.406,869	3.245
7	544.778,759 682.413,05	8	544.773,484 682.420,508	9.135
9	544.773,236 682.420,858	10	544.772,015 682.422,604	2.131
11	544.766,254 682.424,438	12	544.758,719 682.426,686	7.863
13	544.748,647 682.429,767	14	544.742,607 682.431,855	6.391
15	544.743,878 682.429,821	16	544.744,187 682.429,326	0.584
17	544.748,463 682.422,92	18	544.754,289 682.414,691	10.083
19	544.761,15 682.404,589	20	544.769,912 682.391,692	15.592
21	544.774,015 682.385,765	22	544.781,938 682.373,933	14.24
23	544.787,044 682.366,105	24	544.791,965 682.369,845	6.181
25	544.800,442 682.375,086	1	544.803,284 682.376,82	3.329

Punct început	X / Y	Punct sfârșit	X / Y	Lungime segment (** (m))
4	544.787,07 682.401,408	5	544.785,126 682.404,2	3.402
6	544.783,281 682.406,869	7	544.778,759 682.413,05	7.659
8	544.773,484 682.420,508	9	544.773,236 682.420,858	0.429
10	544.772,015 682.422,604	11	544.766,254 682.424,438	6.046
12	544.758,719 682.426,686	13	544.748,647 682.429,767	10.533
14	544.742,607 682.431,855	15	544.743,878 682.429,821	2.398
16	544.744,187 682.429,326	17	544.748,463 682.422,92	7.702
18	544.754,289 682.414,691	19	544.761,15 682.404,589	12.212
20	544.769,912 682.391,692	21	544.774,015 682.385,765	7.209
22	544.781,938 682.373,933	23	544.787,044 682.366,105	9.346
24	544.791,965 682.369,845	25	544.800,442 682.375,086	9.966

\*\* Lungimile segmentelor sunt determinate în planul de proiecție Stereo 70 și sunt rotunjite la 1 milimetru.

\*\*\* Distanța dintre puncte este formată din segmente cumulate ce sunt mai mici decât valoarea 1 milimetru.



**DATE DESPRE IMOBILUL NR. 1178**

Oficiul de Cadastru și Publicitate Imobiliară SUCEAVA  
Biroul de Cadastru și Publicitate Imobiliară Campulung Moldovenesc

**A. Partea I. Descrierea imobilului**

TEREN Intravilan

Adresa: Loc. Vatra Moldovitei, Jud. Suceava

Nr. Crt	Nr cadastral Nr. topografic	Suprafața* (mp)	Observații / Referințe
A1		513	Sector cadastral:53 Teren neimprejmuț; Imobilul s-a format din o parte a PF 1047/1,1043,1109/37 a comunei cadastrale Vatra Moldoviței.

**Construcții**

Crt	Nr cadastral Nr. topografic	Adresa	Observații / Referințe
A1.1		Loc. Vatra Moldovitei, Jud. Suceava	Nr. niveluri:1; S. construita la sol:59 mp; Locuință.

**B. Partea II. Proprietari și acte**

Inscrieri privitoare la dreptul de proprietate și alte drepturi reale		Referințe
/		
Act Normativ nr. 7, din 13/03/1996 emis de PARLAMENTUL ROMANIEI;		
B1	Intabulare, drept de PROPRIETATE, dobandit prin Lege, cota actuala 1/1 1) NEIDENTIFICAT NEIDENTIFICAT	A1
Act Administrativ nr. 10469, din 14/11/2024 emis de PRIMĂRIA VATRA MOLDOVIȚEI;		
B2	Se notează posesia faptică. 1) ISTRATI VASILICĂ	A1
Act Administrativ nr. 7469, din 07/08/2024 emis de PRIMĂRIA VATRA MOLDOVIȚEI;		
B3	Intabulare, drept de PROPRIETATE, dobandit prin Lege, cota actuala 1/1 1) ISTRATI VASILICĂ	A1.1

**C. Partea III. SARCINI .**

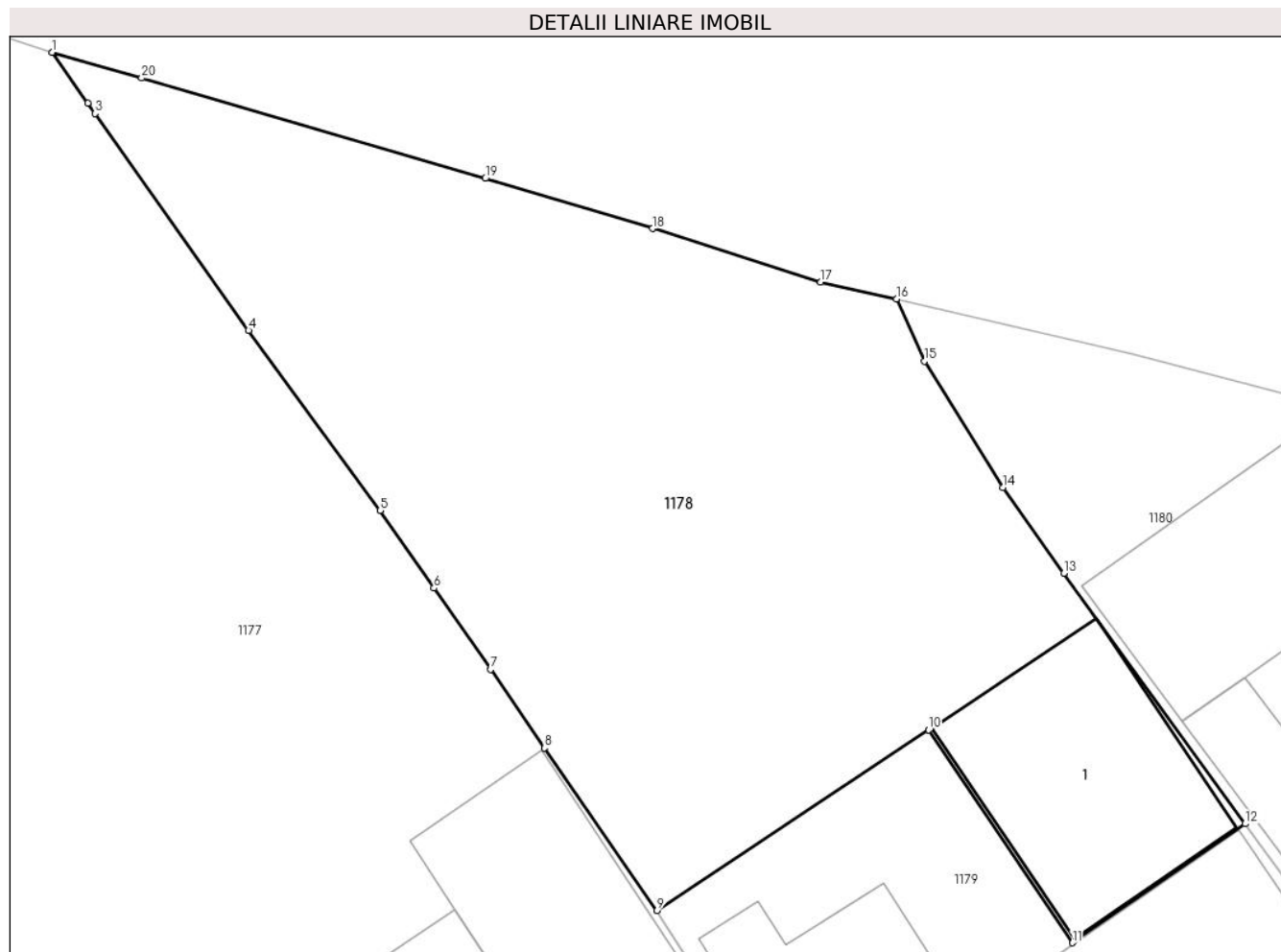
Inscrieri privind dezmembramintele dreptului de proprietate, drepturi reale de garanție și sarcini	Referințe
NU SUNT	

## Anexa Nr. 1 La Partea I

## Teren

Nr cadastral	Suprafața (mp)*	Observații / Referințe
	513	Imobilul s-a format din o parte a PF 1047/1,1043,1109/37 a comunei cadastrale Vatra Moldovitei.

\* Suprafața este determinată în planul de proiecție Stereo 70.



## Date referitoare la teren

Crt	Categorie folosință	Intra vilan	Suprafața (mp)	Tarla	Parcelă	Nr. topo	Observații / Referințe
1	curți constructii	DA	69	-	-	-	
2	faneata	DA	444	-	-	-	

## Date referitoare la construcții

Crt	Număr	Destinație construcție	Supraf. (mp)	Situație juridică	Observații / Referințe
A1.1		construcții de locuințe	59	Cu acte	Nr. niveluri:1; S. construita la sol:59 mp; Locuință.

## Lungime Segmente

1) Valorile lungimilor segmentelor sunt obținute din proiecție în plan.

Punct început	X / Y	Punct sfârșit	X / Y	Lungime segment (** (m)
1	544.772,015 682.422,604	2	544.773,236 682.420,858	2.131
2	544.773,236 682.420,858	3	544.773,484 682.420,508	0.429
3	544.773,484 682.420,508	4	544.778,759 682.413,05	9.135



Punct început	X / Y	Punct sfârșit	X / Y	Lungime segment (** (m)
4	544.778,759 682.413,05	5	544.783,281 682.406,869	7.659
5	544.783,281 682.406,869	6	544.785,126 682.404,2	3.245
6	544.785,126 682.404,2	7	544.787,07 682.401,408	3.402
7	544.787,07 682.401,408	8	544.788,928 682.398,711	3.275
8	544.788,928 682.398,711	9	544.792,795 682.393,121	6.797
9	544.792,795 682.393,121	10	544.802,123 682.399,329	11.205
10	544.802,123 682.399,329	11	544.807,056 682.392,017	8.82
11	544.807,056 682.392,017	12	544.812,995 682.396,106	7.211
12	544.812,995 682.396,106	13	544.806,774 682.404,711	10.618
13	544.806,774 682.404,711	14	544.804,67 682.407,658	3.621
14	544.804,67 682.407,658	15	544.801,977 682.411,996	5.106
15	544.801,977 682.411,996	16	544.801,021 682.414,137	2.345
16	544.801,021 682.414,137	17	544.798,419 682.414,721	2.667
17	544.798,419 682.414,721	18	544.792,633 682.416,55	6.068
18	544.792,633 682.416,55	19	544.786,888 682.418,273	5.998
19	544.786,888 682.418,273	20	544.775,085 682.421,723	12.297
20	544.775,085 682.421,723	1	544.772,015 682.422,604	3.194

\*\* Lungimile segmentelor sunt determinate în planul de proiecție Stereo 70 și sunt rotunjite la 1 milimetru.

\*\*\* Distanța dintre puncte este formată din segmente cumulate ce sunt mai mici decât valoarea 1 milimetru.



**DATE DESPRE IMOBILUL NR. 1179**

Oficiul de Cadastru și Publicitate Imobiliară SUCEAVA  
Biroul de Cadastru și Publicitate Imobiliară Campulung Moldovenesc

**A. Partea I. Descrierea imobilului**

TEREN Intravilan

Adresa: Loc. Vatra Moldovitei, Nr. 3, Jud. Suceava

Nr. Crt	Nr cadastral Nr. topografic	Suprafața* (mp)	Observații / Referințe
A1		309	Sector cadastral:53 Teren neimprejmuit; Imobilul s-a format din o parte a PF 1047/1,181 a comunei cadastrale Vatra Moldoviței.

**Construcții**

Crt	Nr cadastral Nr. topografic	Adresa	Observații / Referințe
A1.1		Loc. Vatra Moldovitei, Nr. 3, Jud. Suceava	Nr. niveluri:1; S. construita la sol:60 mp; Locuință P+1.
A1.2		Loc. Vatra Moldovitei, Nr. 3, Jud. Suceava	Nr. niveluri:1; S. construita la sol:38 mp; Anexă.
A1.3		Loc. Vatra Moldovitei, Nr. 3, Jud. Suceava	Nr. niveluri:1; S. construita la sol:40 mp; Anexă.

**B. Partea II. Proprietari și acte**

Inscrieri privitoare la dreptul de proprietate și alte drepturi reale		Referințe
/		
Act Normativ nr. 7, din 13/03/1996 emis de PARLAMENTUL ROMANIEI;		
B1	Intabulare, drept de PROPRIETATE, dobandit prin Lege, cota actuala 1/1 1) NEIDENTIFICAT NEIDENTIFICAT	A1
Act Administrativ nr. 10470, din 14/11/2024 emis de PRIMĂRIA VATRA MOLDOVIȚEI;		
B2	Se notează posesia factică. 1) NIGA ECATERINA	A1
Act Administrativ nr. 7469, din 07/08/2024 emis de PRIMĂRIA VATRA MOLDOVIȚEI;		
B3	Intabulare, drept de PROPRIETATE, dobandit prin Lege, cota actuala 1/1 1) NIGA ECATERINA	A1.1, A1.2, A1.3

**C. Partea III. SARCINI .**

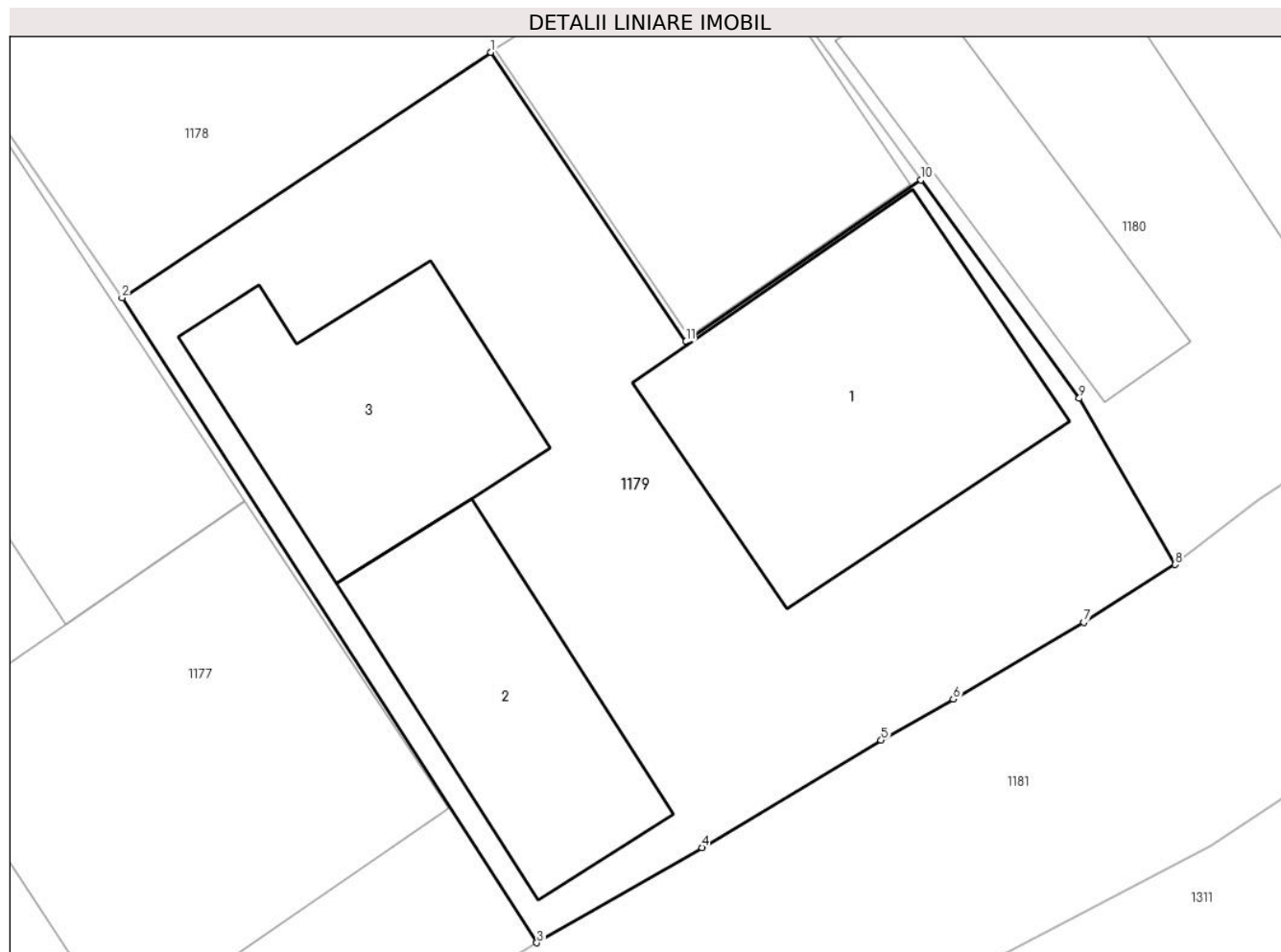
Inscrieri privind dezmembramintele dreptului de proprietate, drepturi reale de garanție și sarcini	Referințe
NU SUNT	

## Anexa Nr. 1 La Partea I

## Teren

Nr cadastral	Suprafața (mp)*	Observații / Referințe
	309	Imobilul s-a format din o parte a PF 1047/1,181 a comunei cadastrale Vatra Moldovitei.

\* Suprafața este determinată în planul de proiecție Stereo 70.



## Date referitoare la teren

Crt	Categorie folosință	Intra vilan	Suprafața (mp)	Tarla	Parcelă	Nr. topo	Observații / Referințe
1	curți construcții	DA	309	-	-	-	

## Date referitoare la construcții

Crt	Număr	Destinație construcție	Supraf. (mp)	Situație juridică	Observații / Referințe
A1.1		construcții de locuințe	60	Cu acte	Nr. niveluri:1; S. construita la sol:60 mp; Locuință P+1.
A1.2		construcții anexa	38	Cu acte	Nr. niveluri:1; S. construita la sol:38 mp; Anexă.
A1.3		construcții anexa	40	Cu acte	Nr. niveluri:1; S. construita la sol:40 mp; Anexă.

## Lungime Segmente

1) Valorile lungimilor segmentelor sunt obținute din proiecție în plan.

Punct început	X / Y	Punct sfârșit	X / Y	Lungime segment (** (m)
1	544.802,123 682.399,329	2	544.792,795 682.393,121	11.205
2	544.792,795 682.393,121	3	544.803,284 682.376,82	19.384

Punct început	X / Y	Punct sfârșit	X / Y	Lungime segment (** (m)
3	544.803,284 682.376,82	4	544.807,457 682.379,227	4.817
4	544.807,457 682.379,227	5	544.811,985 682.381,94	5.279
5	544.811,985 682.381,94	6	544.813,813 682.382,979	2.103
6	544.813,813 682.382,979	7	544.817,114 682.384,92	3.829
7	544.817,114 682.384,92	8	544.819,425 682.386,38	2.734
8	544.819,425 682.386,38	9	544.816,996 682.390,583	4.854
9	544.816,996 682.390,583	10	544.812,995 682.396,106	6.82
10	544.812,995 682.396,106	11	544.807,056 682.392,017	7.211
11	544.807,056 682.392,017	1	544.802,123 682.399,329	8.82

\*\* Lungimile segmentelor sunt determinate în planul de proiecție Stereo 70 și sunt rotunjite la 1 milimetru.

\*\*\* Distanța dintre puncte este formată din segmente cumulate ce sunt mai mici decât valoarea 1 milimetru.



**DATE DESPRE IMOBILUL NR. 1180**

Oficiul de Cadastru și Publicitate Imobiliară SUCEAVA  
Biroul de Cadastru și Publicitate Imobiliară Campulung Moldovenesc

**A. Partea I. Descrierea imobilului**

TEREN Intravilan

Nr. CF vechi:1218  
Nr. topografic:1043

Adresa: Loc. Vatra Moldovitei, Nr. 2, Jud. Suceava

Nr. Crt	Nr cadastral Nr. topografic	Suprafața* (mp)	Observații / Referințe
A1	40036	Din acte: 429 Masurata: 458	Sector cadastral:53 Teren imprejmuit;

**Construcții**

Crt	Nr cadastral Nr. topografic	Adresa	Observații / Referințe
A1.1		Loc. Vatra Moldovitei, Nr. 2, Jud. Suceava	Nr. niveluri:2; S. construita la sol:92 mp; Locuință P+1.
A1.2		Loc. Vatra Moldovitei, Nr. 2, Jud. Suceava	Nr. niveluri:1; S. construita la sol:56 mp; Anexă.
A1.3		Loc. Vatra Moldovitei, Nr. 2, Jud. Suceava	Nr. niveluri:1; S. construita la sol:30 mp; Anexă.

**B. Partea II. Proprietari și acte**

Inscrieri privitoare la dreptul de proprietate și alte drepturi reale		Referințe
<b>410 / 06/08/1987</b>		
Act Normativ nr. 189175, din 01/01/1945 emis de MINISTERUL AGRICULTURII SI DOMENIILOR;		
B1	Intabulare, drept de PROPRIETATE, dobandit prin Lege, cota actuala 1/1 1) NICHIFOR ALEXANDRU, Lipsă CNP proprietar.	A1
/		
Act Administrativ nr. 7469, din 07/08/2024 emis de PRIMĂRIA VATRA MOLDOVIȚEI;		
B2	Intabulare, drept de PROPRIETATE, dobandit prin Lege, cota actuala 1/1 1) NICHIFOR ALEXANDRU, Lipsă CNP proprietar.	A1.1, A1.2, A1.3

**C. Partea III. SARCINI .**

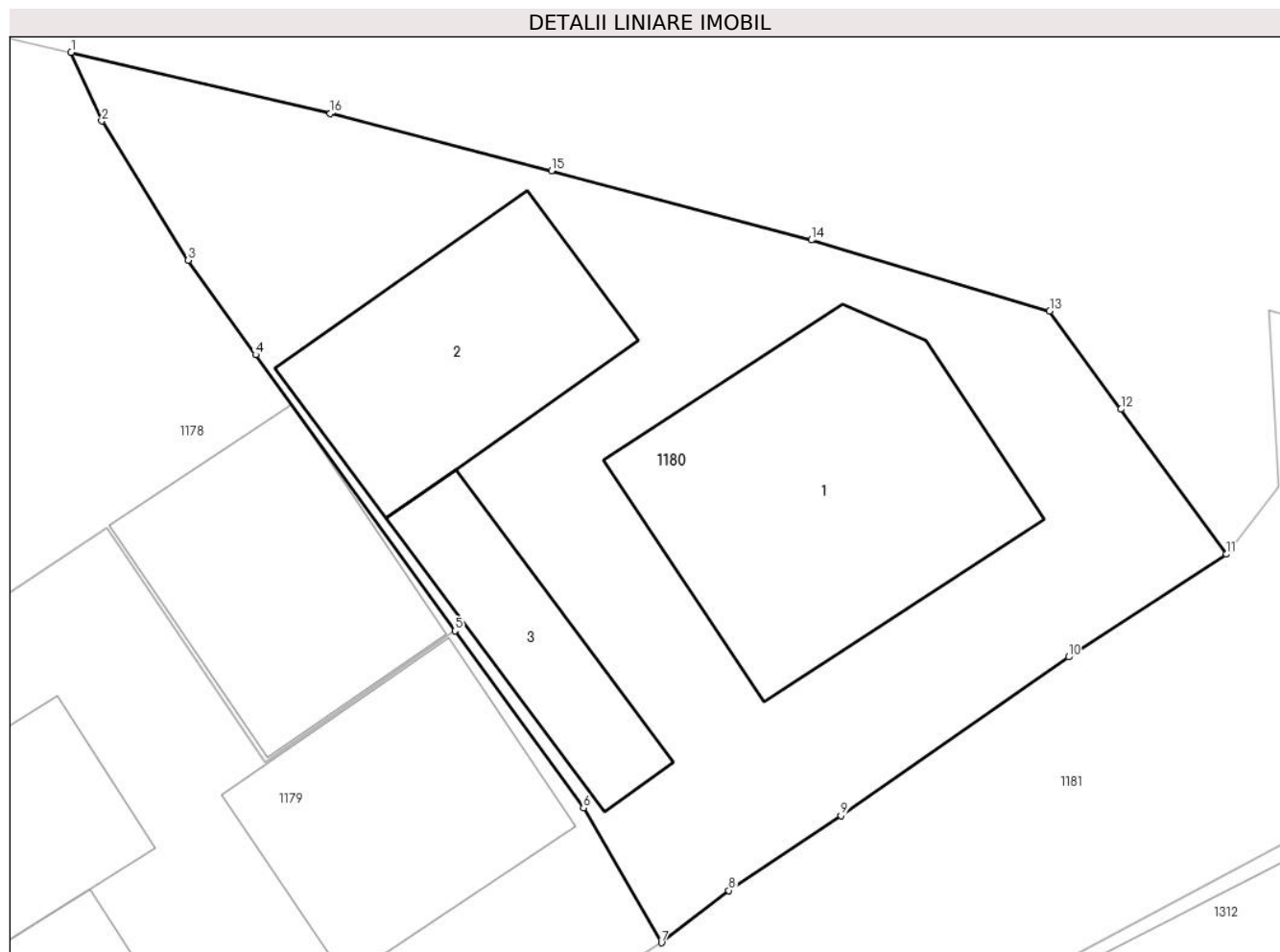
Inscrieri privind dezmembramintele dreptului de proprietate, drepturi reale de garanție și sarcini	Referințe
NU SUNT	

## Anexa Nr. 1 La Partea I

## Teren

Nr cadastral	Suprafața (mp)*	Observații / Referințe
40036	Din acte: 429 Masurata: 458	

\* Suprafața este determinată în planul de proiecție Stereo 70.



## Date referitoare la teren

Crt	Categorie folosință	Intravilan	Suprafața (mp)	Tarla	Parcelă	Nr. topo	Observații / Referințe
1	curți constructii	DA	219	-	-	181	
2	arabil	DA	239	-	-	1043	

## Date referitoare la construcții

Crt	Număr	Destinație construcție	Supraf. (mp)	Situație juridică	Observații / Referințe
A1.1		construcții de locuințe	92	Cu acte	Nr. niveluri:2; S. construita la sol:92 mp; Locuință P+1.
A1.2		construcții anexa	56	Cu acte	Nr. niveluri:1; S. construita la sol:56 mp; Anexă.
A1.3		construcții anexa	30	Cu acte	Nr. niveluri:1; S. construita la sol:30 mp; Anexă.

## Lungime Segmente

1) Valorile lungimilor segmentelor sunt obținute din proiecție în plan.

Punct început	X / Y	Punct sfârșit	X / Y	Lungime segment (** (m)
1	544.801,021 682.414,137	2	544.801,977 682.411,996	2.345



Punct început	X / Y	Punct sfârșit	X / Y	Lungime segment (** (m)
2	544.801,977 682.411,996	3	544.804,67 682.407,658	5.106
3	544.804,67 682.407,658	4	544.806,774 682.404,711	3.621
4	544.806,774 682.404,711	5	544.812,995 682.396,106	10.618
5	544.812,995 682.396,106	6	544.816,996 682.390,583	6.82
6	544.816,996 682.390,583	7	544.819,425 682.386,38	4.854
7	544.819,425 682.386,38	8	544.821,529 682.388,01	2.662
8	544.821,529 682.388,01	9	544.825,025 682.390,349	4.206
9	544.825,025 682.390,349	10	544.832,118 682.395,288	8.643
10	544.832,118 682.395,288	11	544.837,036 682.398,492	5.87
11	544.837,036 682.398,492	12	544.833,751 682.403,011	5.587
12	544.833,751 682.403,011	13	544.831,531 682.406,073	3.782
13	544.831,531 682.406,073	14	544.824,1 682.408,289	7.754
14	544.824,1 682.408,289	15	544.815,998 682.410,449	8.385
15	544.815,998 682.410,449	16	544.809,098 682.412,231	7.126
16	544.809,098 682.412,231	1	544.801,021 682.414,137	8.299

\*\* Lungimile segmentelor sunt determinate în planul de proiecție Stereo 70 și sunt rotunjite la 1 milimetru.

\*\*\* Distanța dintre puncte este formată din segmente cumulate ce sunt mai mici decât valoarea 1 milimetru.



**DATE DESPRE IMOBILUL NR. 1181**

Oficiul de Cadastru și Publicitate Imobiliară SUCEAVA  
Biroul de Cadastru și Publicitate Imobiliară Campulung Moldovenesc

**A. Partea I. Descrierea imobilului**

TEREN Necunoscut

Adresa: Loc. Vatra Moldovitei, Jud. Suceava

Nr. Crt	Nr cadastral Nr. topografic	Suprafața* (mp)	Observații / Referințe
A1	33140	4.646	Sector cadastral:53 Teren neimprejmuit;

**B. Partea II. Proprietari și acte**

Inscrieri privitoare la dreptul de proprietate și alte drepturi reale	Referințe
<b>11237 / 09/09/2013</b>	
Act Normativ nr. HG 1357, din 27/12/2001 emis de GUVERNUL ROMANIEI (, anexa nr. 92 la HG 1357/2001;);	
B2	A1
Intabulare, drept de PROPRIETATE, dobandit prin Lege, cota actuala 1/1	
1) COMUNA VATRA MOLDOVIȚEI - DOMENIU PUBLIC, CIF:4326680	

**C. Partea III. SARCINI .**

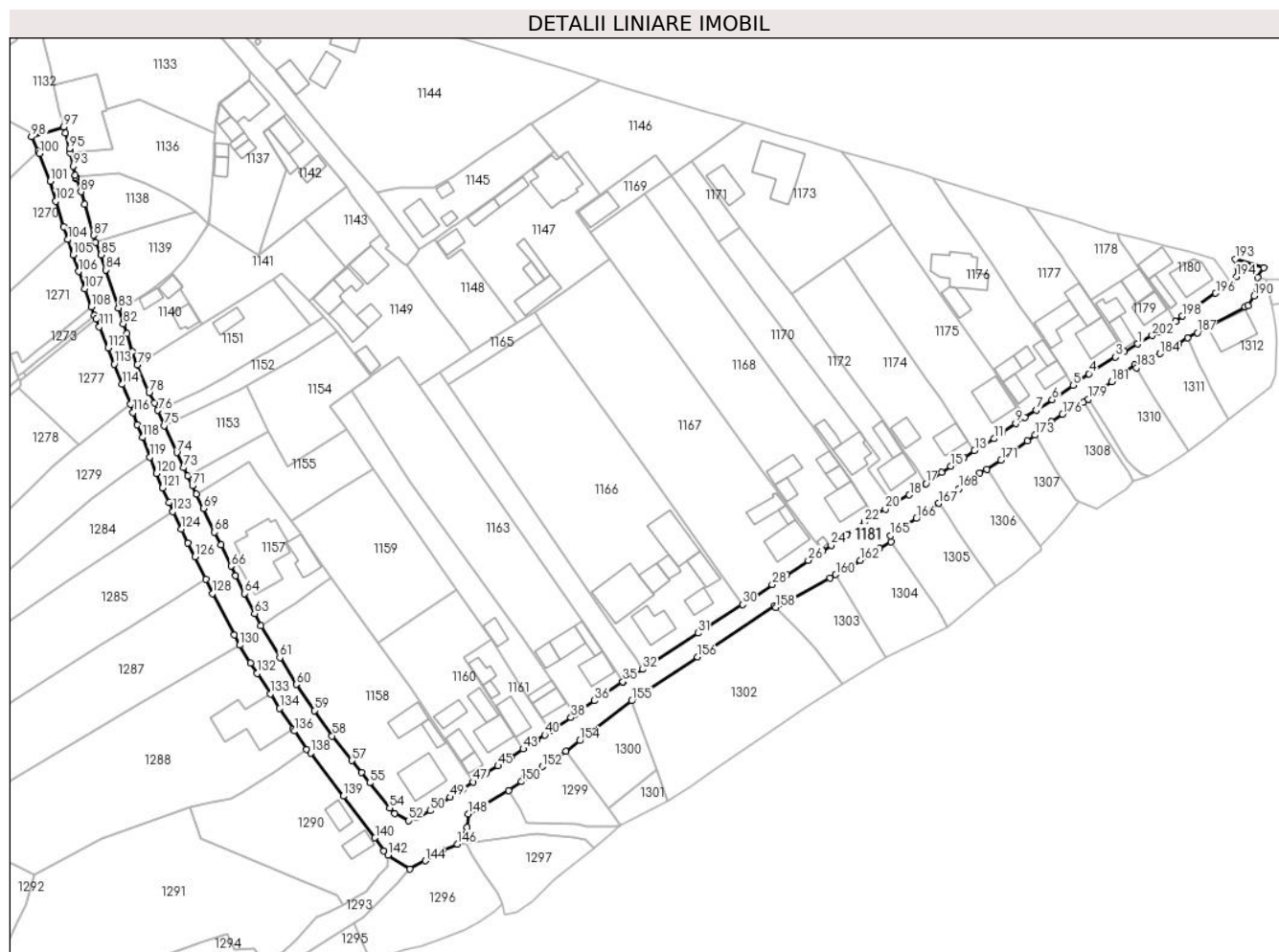
Inscrieri privind dezmembramintele dreptului de proprietate, drepturi reale de garanție și sarcini	Referințe
NU SUNT	

## Anexa Nr. 1 La Partea I

## Teren

Nr cadastral	Suprafața (mp)*	Observații / Referințe
33140	4.646	

\* Suprafața este determinată în planul de proiecție Stereo 70.



## Date referitoare la teren

Crt	Categorie folosință	Intra vilan	Suprafața (mp)	Tarla	Parcelă	Nr. topo	Observații / Referințe
1	drum	DA	4.363	-	-	-	Drumul vicinal 84 Vatra Moldovitei.
2	drum	NU	283	-	-	-	

## Lungime Segmente

1) Valorile lungimilor segmentelor sunt obținute din proiecție în plan.

Punct început	X / Y	Punct sfârșit	X / Y	Lungime segment	Punct început	X / Y	Punct sfârșit	X / Y	Lungime segment	Punct început	X / Y	Punct sfârșit	X / Y	Lungime segment
1	544.807,457 682.379,227	2	544.803,284 682.376,82	4.817	2	544.803,284 682.376,82	3	544.800,442 682.375,086	3.329	3	544.800,442 682.375,086	4	544.791,965 682.369,845	9.966
4	544.791,965 682.369,845	5	544.787,044 682.366,105	6.181	5	544.787,044 682.366,105	6	544.780,36 682.361,59	8.066	6	544.780,36 682.361,59	7	544.775,279 682.358,344	6.029
7	544.775,279 682.358,344	8	544.771,686 682.355,932	4.328	8	544.771,686 682.355,932	9	544.768,785 682.354,077	3.443	9	544.768,785 682.354,077	10	544.764,454 682.351,087	5.263
10	544.764,454 682.351,087	11	544.762,006 682.349,283	3.041	11	544.762,006 682.349,283	12	544.758,76 682.347,367	3.769	12	544.758,76 682.347,367	13	544.755,786 682.345,512	3.505
13	544.755,786 682.345,512	14	544.752,416 682.343,319	4.021	14	544.752,416 682.343,319	15	544.748,255 682.340,646	4.946	15	544.748,255 682.340,646	16	544.745,32 682.338,626	3.563

Punct început	X / Y	Punct sfârșit	X / Y	Lungime segment	Punct început	X / Y	Punct sfârșit	X / Y	Lungime segment	Punct început	X / Y	Punct sfârșit	X / Y	Lungime segment
16	544.745,32 682.338,626	17	544.740,404 682.335,098	6.051	17	544.740,404 682.335,098	18	544.735,147 682.331,5	6.37	18	544.735,147 682.331,5	19	544.729,891 682.328,527	6.039
19	544.729,891 682.328,527	20	544.727,576 682.327,025	2.76	20	544.727,576 682.327,025	21	544.723,973 682.325,013	4.127	21	544.723,973 682.325,013	22	544.720,998 682.322,908	3.644
22	544.720,998 682.322,908	23	544.715,341 682.319,059	6.842	23	544.715,341 682.319,059	24	544.710,409 682.315,555	6.05	24	544.710,409 682.315,555	25	544.707,722 682.313,735	3.245
25	544.707,722 682.313,735	26	544.703,195 682.310,86	5.363	26	544.703,195 682.310,86	27	544.696,263 682.306,279	8.309	27	544.696,263 682.306,279	28	544.691,785 682.303,167	5.453
28	544.691,785 682.303,167	29	544.685,881 682.298,994	7.23	29	544.685,881 682.298,994	30	544.682,42 682.296,837	4.078	30	544.682,42 682.296,837	31	544.668,372 682.287,838	16.68 3
31	544.668,372 682.287,838	32	544.650,703 682.276,336	21.08 3	32	544.650,703 682.276,336	33	544.647,31 682.274,207	4.006	33	544.647,31 682.274,207	34	544.644,573 682.272,481	3.236
34	544.644,573 682.272,481	35	544.644,52 682.272,462	0.056	35	544.644,52 682.272,462	36	544.635,522 682.266,418	10.83 9	36	544.635,522 682.266,418	37	544.629,364 682.262,006	7.575
37	544.629,364 682.262,006	38	544.628,071 682.261,081	1.59	38	544.628,071 682.261,081	39	544.621,722 682.256,852	7.629	39	544.621,722 682.256,852	40	544.619,778 682.255,622	2.3
40	544.619,778 682.255,622	41	544.617,22 682.253,919	3.073	41	544.617,22 682.253,919	42	544.615,195 682.252,55	2.444	42	544.615,195 682.252,55	43	544.612,975 682.251,17	2.614
43	544.612,975 682.251,17	44	544.609,174 682.248,502	4.644	44	544.609,174 682.248,502	45	544.605,015 682.245,834	4.941	45	544.605,015 682.245,834	46	544.601,171 682.243,381	4.56
46	544.601,171 682.243,381	47	544.597,172 682.240,754	4.785	47	544.597,172 682.240,754	48	544.593,944 682.238,501	3.936	48	544.593,944 682.238,501	49	544.589,855 682.235,872	4.861
49	544.589,855 682.235,872	50	544.583,566 682.231,694	7.55	50	544.583,566 682.231,694	51	544.579,269 682.229,394	4.874	51	544.579,269 682.229,394	52	544.576,777 682.228,524	2.64
52	544.576,777 682.228,524	53	544.572,328 682.230,715	4.959	53	544.572,328 682.230,715	54	544.570,694 682.232,515	2.431	54	544.570,694 682.232,515	55	544.564,395 682.240,488	10.16 1
55	544.564,395 682.240,488	56	544.561,819 682.243,749	4.156	56	544.561,819 682.243,749	57	544.558,687 682.247,535	4.914	57	544.558,687 682.247,535	58	544.552,498 682.255,313	9.94
58	544.552,498 682.255,313	59	544.546,853 682.263,314	9.792	59	544.546,853 682.263,314	60	544.541,194 682.271,58	10.01 8	60	544.541,194 682.271,58	61	544.535,963 682.280,054	9.959
61	544.535,963 682.280,054	62	544.529,942 682.290,079	11.69 4	62	544.529,942 682.290,079	63	544.527,986 682.293,987	4.37	63	544.527,986 682.293,987	64	544.524,729 682.300,333	7.133
64	544.524,729 682.300,333	65	544.522,006 682.305,979	6.268	65	544.522,006 682.305,979	66	544.520,563 682.308,98	3.33	66	544.520,563 682.308,98	67	544.517,311 682.315,743	7.504
67	544.517,311 682.315,743	68	544.515,292 682.319,747	4.484	68	544.515,292 682.319,747	69	544.511,832 682.327,218	8.233	69	544.511,832 682.327,218	70	544.509,546 682.331,719	5.048
70	544.509,546 682.331,719	71	544.508,293 682.334,39	2.95	71	544.508,293 682.334,39	72	544.506,764 682.337,589	3.546	72	544.506,764 682.337,589	73	544.505,57 682.340,087	2.769
73	544.505,57 682.340,087	74	544.503,355 682.344,879	5.279	74	544.503,355 682.344,879	75	544.499,366 682.353,432	9.437	75	544.499,366 682.353,432	76	544.497,333 682.358,219	5.201
76	544.497,333 682.358,219	77	544.496,306 682.360,577	2.572	77	544.496,306 682.360,577	78	544.494,613 682.363,893	3.723	78	544.494,613 682.363,893	79	544.490,844 682.372,617	9.503
79	544.490,844 682.372,617	80	544.489,325 682.376,737	4.391	80	544.489,325 682.376,737	81	544.487,539 682.382,477	6.011	81	544.487,539 682.382,477	82	544.486,42 682.385,651	3.365
82	544.486,42 682.385,651	83	544.484,893 682.390,609	5.188	83	544.484,893 682.390,609	84	544.480,888 682.402,653	12.69 2	84	544.480,888 682.402,653	85	544.479,43 682.407,396	4.962
85	544.479,43 682.407,396	86	544.477,735 682.411,361	4.312	86	544.477,735 682.411,361	87	544.477,052 682.413,591	2.332	87	544.477,052 682.413,591	88	544.474,172 682.423,47	10.29
88	544.474,172 682.423,47	89	544.472,995 682.427,335	4.04	89	544.472,995 682.427,335	90	544.471,627 682.431,346	4.238	90	544.471,627 682.431,346	91	544.471,385 682.432,055	0.749
91	544.471,385 682.432,055	92	544.471,253 682.432,562	0.524	92	544.471,253 682.432,562	93	544.470,577 682.435,505	3.02	93	544.470,577 682.435,505	94	544.469,663 682.439,659	4.253
94	544.469,663 682.439,659	95	544.469,357 682.441,048	1.422	95	544.469,357 682.441,048	96	544.468,071 682.445,997	5.113	96	544.468,071 682.445,997	97	544.467,609 682.447,858	1.917
97	544.467,609 682.447,858	98	544.457,421 682.444,709	10.66 4	98	544.457,421 682.444,709	99	544.459,511 682.440,284	4.894	99	544.459,511 682.440,284	100	544.459,882 682.439,491	0.875
100	544.459,882 682.439,491	101	544.463,292 682.430,731	9.4	101	544.463,292 682.430,731	102	544.465,104 682.424,43	6.556	102	544.465,104 682.424,43	103	544.467,587 682.416,333	8.469
103	544.467,587 682.416,333	104	544.468,94 682.412,287	4.266	104	544.468,94 682.412,287	105	544.470,529 682.407,382	5.156	105	544.470,529 682.407,382	106	544.472,334 682.402,178	5.508
106	544.472,334 682.402,178	107	544.474,306 682.396,668	5.852	107	544.474,306 682.396,668	108	544.476,273 682.390,933	6.063	108	544.476,273 682.390,933	109	544.477,278 682.388,292	2.826
109	544.477,278 682.388,292	110	544.477,76 682.387,095	1.29	110	544.477,76 682.387,095	111	544.478,789 682.384,643	2.659	111	544.478,789 682.384,643	112	544.481,576 682.377,976	7.226
112	544.481,576 682.377,976	113	544.483,567 682.372,865	5.485	113	544.483,567 682.372,865	114	544.486,14 682.366,449	6.913	114	544.486,14 682.366,449	115	544.488,649 682.360,163	6.768

Punct început	X / Y	Punct sfârșit	X / Y	Lungime segment	Punct început	X / Y	Punct sfârșit	X / Y	Lungime segment	Punct început	X / Y	Punct sfârșit	X / Y	Lungime segment
115	544.488,649 682.360,163	116	544.489,51 682.357,519	2.781	116	544.489,51 682.357,519	117	544.490,904 682.353,74	4.028	117	544.490,904 682.353,74	118	544.492,478 682.349,681	4.353
118	544.492,478 682.349,681	119	544.494,851 682.343,506	6.615	119	544.494,851 682.343,506	120	544.496,85 682.338,355	5.525	120	544.496,85 682.338,355	121	544.498,799 682.333,691	5.055
121	544.498,799 682.333,691	122	544.500,885 682.329,039	5.098	122	544.500,885 682.329,039	123	544.502,138 682.326,287	3.024	123	544.502,138 682.326,287	124	544.504,846 682.320,676	6.23
124	544.504,846 682.320,676	125	544.506,878 682.316,365	4.766	125	544.506,878 682.316,365	126	544.509,098 682.311,899	4.987	126	544.509,098 682.311,899	127	544.512,497 682.304,794	7.876
127	544.512,497 682.304,794	128	544.514,629 682.300,336	4.942	128	544.514,629 682.300,336	129	544.521,598 682.287,201	14.86 9	129	544.521,598 682.287,201	130	544.523,226 682.284,0	3.591
130	544.523,226 682.284,0	131	544.526,753 682.278,383	6.633	131	544.526,753 682.278,383	132	544.528,808 682.275,07	3.899	132	544.528,808 682.275,07	133	544.532,932 682.268,591	7.68
133	544.532,932 682.268,591	134	544.535,934 682.263,983	5.5	134	544.535,934 682.263,983	135	544.540,172 682.257,431	7.803	135	544.540,172 682.257,431	136	544.540,554 682.256,847	0.698
136	544.540,554 682.256,847	137	544.544,411 682.250,962	7.036	137	544.544,411 682.250,962	138	544.545,711 682.249,867	1.7	138	544.545,711 682.249,867	139	544.556,084 682.236,273	17.1
139	544.556,084 682.236,273	140	544.566,061 682.223,11	16.51 7	140	544.566,061 682.223,11	141	544.568,861 682.218,936	5.026	141	544.568,861 682.218,936	142	544.570,247 682.217,638	1.899
142	544.570,247 682.217,638	143	544.577,159 682.213,21	8.209	143	544.577,159 682.213,21	144	544.581,998 682.215,824	5.5	144	544.581,998 682.215,824	145	544.587,372 682.219,08	6.283
145	544.587,372 682.219,08	146	544.592,131 682.221,108	5.173	146	544.592,131 682.221,108	147	544.595,286 682.226,316	6.089	147	544.595,286 682.226,316	148	544.595,611 682.230,671	4.367
148	544.595,611 682.230,671	149	544.608,354 682.238,075	14.73 8	149	544.608,354 682.238,075	150	544.612,416 682.240,854	4.922	150	544.612,416 682.240,854	151	544.613,366 682.242,012	1.498
151	544.613,366 682.242,012	152	544.618,997 682.245,59	6.672	152	544.618,997 682.245,59	153	544.626,486 682.250,463	8.935	153	544.626,486 682.250,463	154	544.630,918 682.253,801	5.548
154	544.630,918 682.253,801	155	544.647,282 682.266,403	20.65 4	155	544.647,282 682.266,403	156	544.668,135 682.280,248	25.03 1	156	544.668,135 682.280,248	157	544.692,56 682.296,44	29.30 5
157	544.692,56 682.296,44	158	544.693,011 682.295,876	0.722	158	544.693,011 682.295,876	159	544.710,035 682.305,318	19.46 7	159	544.710,035 682.305,318	160	544.711,884 682.306,331	2.108
160	544.711,884 682.306,331	161	544.714,987 682.308,043	3.544	161	544.714,987 682.308,043	162	544.719,626 682.310,797	5.395	162	544.719,626 682.310,797	163	544.725,725 682.314,52	7.146
163	544.725,725 682.314,52	164	544.729,417 682.316,62	4.247	164	544.729,417 682.316,62	165	544.729,238 682.318,57	1.958	165	544.729,238 682.318,57	166	544.737,338 682.324,048	9.778
166	544.737,338 682.324,048	167	544.744,48 682.328,846	8.604	167	544.744,48 682.328,846	168	544.750,841 682.333,51	7.888	168	544.750,841 682.333,51	169	544.757,473 682.338,368	8.221
169	544.757,473 682.338,368	170	544.759,619 682.339,554	2.452	170	544.759,619 682.339,554	171	544.764,186 682.342,531	5.452	171	544.764,186 682.342,531	172	544.772,523 682.348,588	10.30 5
172	544.772,523 682.348,588	173	544.774,989 682.350,413	3.068	173	544.774,989 682.350,413	174	544.777,668 682.352,938	3.681	174	544.777,668 682.352,938	175	544.780,174 682.354,694	3.06
175	544.780,174 682.354,694	176	544.783,639 682.357,013	4.169	176	544.783,639 682.357,013	177	544.788,017 682.359,603	5.087	177	544.788,017 682.359,603	178	544.790,294 682.360,824	2.584
178	544.790,294 682.360,824	179	544.791,701 682.361,823	1.726	179	544.791,701 682.361,823	180	544.794,235 682.363,817	3.224	180	544.794,235 682.363,817	181	544.799,184 682.367,292	6.047
181	544.799,184 682.367,292	182	544.806,558 682.372,557	9.061	182	544.806,558 682.372,557	183	544.807,035 682.371,754	0.934	183	544.807,035 682.371,754	184	544.814,428 682.376,186	8.62
184	544.814,428 682.376,186	185	544.820,328 682.379,282	6.663	185	544.820,328 682.379,282	186	544.823,182 682.381,174	3.424	186	544.823,182 682.381,174	187	544.826,284 682.382,82	3.512
187	544.826,284 682.382,82	188	544.841,47 682.390,878	17.19 1	188	544.841,47 682.390,878	189	544.842,259 682.391,415	0.954	189	544.842,259 682.391,415	190	544.844,253 682.394,483	3.659
190	544.844,253 682.394,483	191	544.845,351 682.400,286	5.906	191	544.845,351 682.400,286	192	544.847,305 682.403,42	3.693	192	544.847,305 682.403,42	193	544.838,352 682.406,105	9.347
193	544.838,352 682.406,105	194	544.838,657 682.400,587	5.526	194	544.838,657 682.400,587	195	544.837,036 682.398,492	2.649	195	544.837,036 682.398,492	196	544.832,118 682.395,288	5.87
196	544.832,118 682.395,288	197	544.825,025 682.390,349	8.643	197	544.825,025 682.390,349	198	544.821,529 682.388,01	4.206	198	544.821,529 682.388,01	199	544.819,425 682.386,38	2.662
199	544.819,425 682.386,38	200	544.817,114 682.384,92	2.734	200	544.817,114 682.384,92	201	544.813,813 682.382,979	3.829	201	544.813,813 682.382,979	202	544.811,985 682.381,94	2.103
202	544.811,985 682.381,94	1	544.807,457 682.379,227	5.279										

\*\* Lungimile segmentelor sunt determinate în planul de proiecție Stereo 70 și sunt rotunjite la 1 milimetru.

\*\*\* Distanța dintre puncte este formată din segmente cumulate ce sunt mai mici decât valoarea 1 milimetru.

**DATE DESPRE IMOBILUL NR. 1182**

Oficiul de Cadastru și Publicitate Imobiliară SUCEAVA  
Biroul de Cadastru și Publicitate Imobiliară Campulung Moldovenesc

**A. Partea I. Descrierea imobilului**

TEREN Intravilan

Adresa: Loc. Vatra Moldovitei, Jud. Suceava

Nr. Crt	Nr cadastral Nr. topografic	Suprafața* (mp)	Observații / Referințe
A1		1.037	Sector cadastral:53 Teren imprejmuit; Imobilul s-a format din o parte a PF 227/1, 227/2 a comunei cadastrale Vatra Moldoviței.

**B. Partea II. Proprietari și acte**

Inscrieri privitoare la dreptul de proprietate și alte drepturi reale	Referințe
/	
Act Normativ nr. 7, din 13/03/1996 emis de PARLAMENTUL ROMANIEI;	
B1	A1
Intabulare, drept de PROPRIETATE, dobândit prin Lege, cota actuala 1/1 1) NEIDENTIFICAT NEIDENTIFICAT	
Act Administrativ nr. 10700, din 20/11/2024 emis de PRIMĂRIA VATRA MOLDOVIȚEI;	
B2	A1
Se notează posesia faptică. 1) TIMIȘ-RAITUȚĂ OLTEA	

**C. Partea III. SARCINI .**

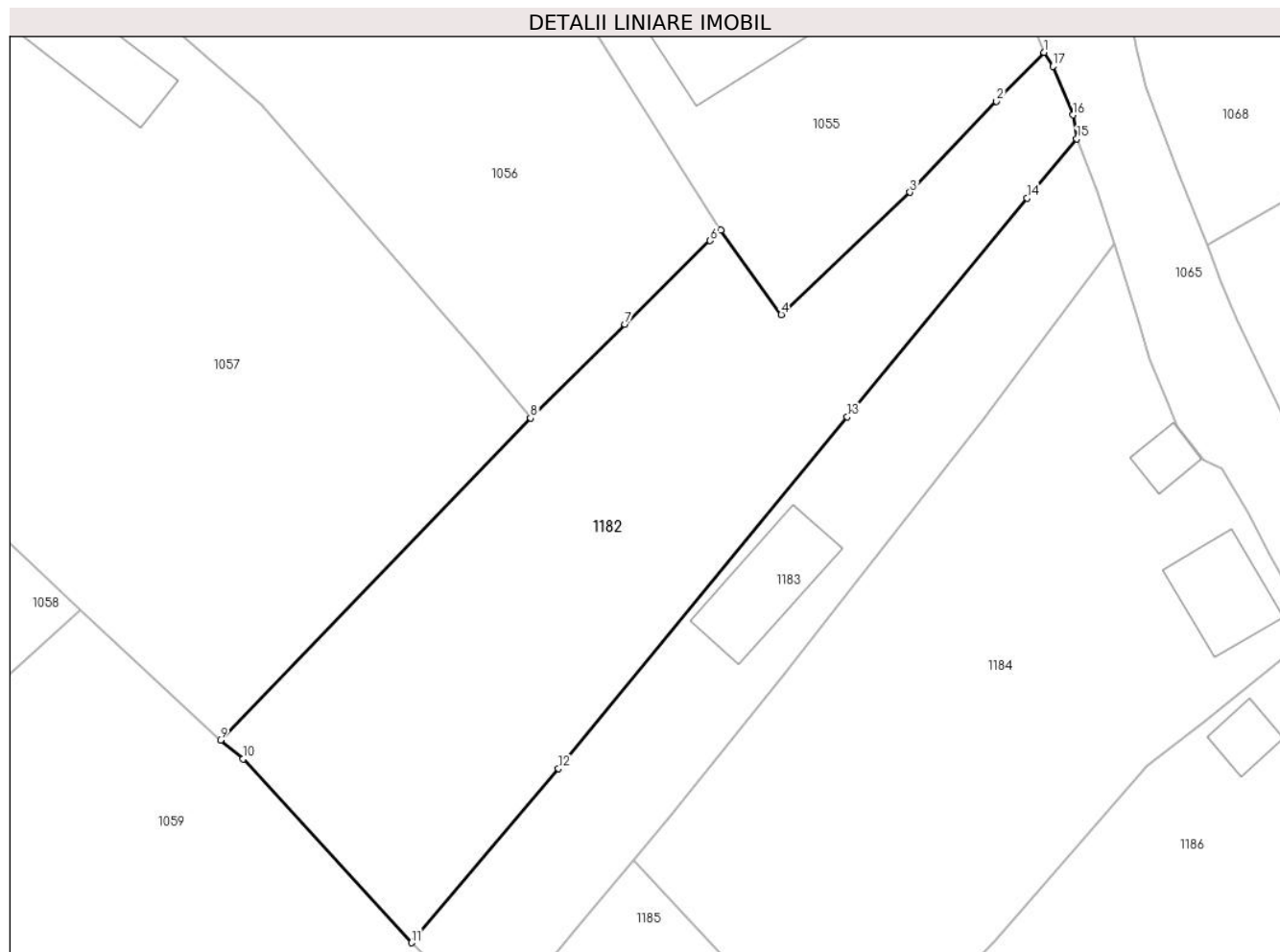
Inscrieri privind dezmembramintele dreptului de proprietate, drepturi reale de garanție și sarcini	Referințe
NU SUNT	

## Anexa Nr. 1 La Partea I

## Teren

Nr cadastral	Suprafața (mp)*	Observații / Referințe
	1.037	Imobilul s-a format din o parte a PF 227/1, 227/2 a comunei cadastrale Vatra Moldovitei.

\* Suprafața este determinată în planul de proiecție Stereo 70.



## Date referitoare la teren

Crt	Categorie folosință	Intra vilan	Suprafața (mp)	Tarla	Parcelă	Nr. topo	Observații / Referințe
1	faneata	DA	1.037	-	-	-	

## Lungime Segmente

1) Valorile lungimilor segmentelor sunt obținute din proiecție în plan.

Punct început	X / Y	Punct sfârșit	X / Y	Lungime segment (** (m)
1	544.054,591 682.926,912	2	544.051,247 682.923,497	4.78
2	544.051,247 682.923,497	3	544.045,2 682.917,11	8.795
3	544.045,2 682.917,11	4	544.036,182 682.908,549	12.434
4	544.036,182 682.908,549	5	544.031,935 682.914,446	7.267
5	544.031,935 682.914,446	6	544.031,209 682.913,736	1.015



Punct început	X / Y	Punct sfârșit	X / Y	Lungime segment (** (m)
6	544.031,209 682.913,736	7	544.025,238 682.907,876	8.366
7	544.025,238 682.907,876	8	544.018,617 682.901,313	9.323
8	544.018,617 682.901,313	9	543.996,913 682.878,768	31.294
9	543.996,913 682.878,768	10	543.998,495 682.877,443	2.064
10	543.998,495 682.877,443	11	544.010,281 682.864,575	17.45
11	544.010,281 682.864,575	12	544.020,593 682.876,768	15.969
12	544.020,593 682.876,768	13	544.040,81 682.901,39	31.859
13	544.040,81 682.901,39	14	544.053,402 682.916,708	19.829
14	544.053,402 682.916,708	15	544.056,881 682.920,865	5.421
15	544.056,881 682.920,865	16	544.056,612 682.922,528	1.685
16	544.056,612 682.922,528	17	544.055,199 682.925,93	3.684
17	544.055,199 682.925,93	1	544.054,591 682.926,912	1.155

\*\* Lungimile segmentelor sunt determinate în planul de proiecție Stereo 70 și sunt rotunjite la 1 milimetru.

\*\*\* Distanța dintre puncte este formată din segmente cumulate ce sunt mai mici decât valoarea 1 milimetru.



**DATE DESPRE IMOBILUL NR. 1183**

Oficiul de Cadastru și Publicitate Imobiliară SUCEAVA  
Biroul de Cadastru și Publicitate Imobiliară Campulung Moldovenesc

**A. Partea I. Descrierea imobilului**

TEREN Intravilan

Nr. CF vechi:1428  
Nr. topografic:227/1

Adresa: Loc. Vatra Moldovitei, Jud. Suceava

Nr. Crt	Nr cadastral Nr. topografic	Suprafața* (mp)	Observații / Referințe
A1	38253	553	Sector cadastral:53 Teren neimprejmuit;

**Construcții**

Crt	Nr cadastral Nr. topografic	Adresa	Observații / Referințe
A1.1		Loc. Vatra Moldovitei, Jud. Suceava	Nr. niveluri:1; S. construita la sol:50 mp; Anexă.

**B. Partea II. Proprietari și acte**

Inscrieri privitoare la dreptul de proprietate și alte drepturi reale		Referințe
<b>73 / 17/01/2001</b>		
Act Notarial nr. 29, din 09/01/2001 emis de BNP SCRABA HORIA ILIE;		
B1	Intabulare, drept de PROPRIETATE, ca bun comun, dobandit prin Conventie, cota actuala 1/1 1) MIHALACHE ANDREI - DUMITRU, Lipsă CNP proprietar. 2) MIHALACHE MARCELA, Lipsă CNP proprietar.	A1
/		
Act Administrativ nr. 7469, din 07/08/2024 emis de PRIMĂRIA VATRA MOLDOVIȚEI;		
B2	Intabulare, drept de PROPRIETATE, dobandit prin Lege, cota actuala 1/1 1) MIHALACHE ANDREI - DUMITRU, Lipsă CNP proprietar. 2) MIHALACHE MARCELA, Lipsă CNP proprietar.	A1.1

**C. Partea III. SARCINI .**

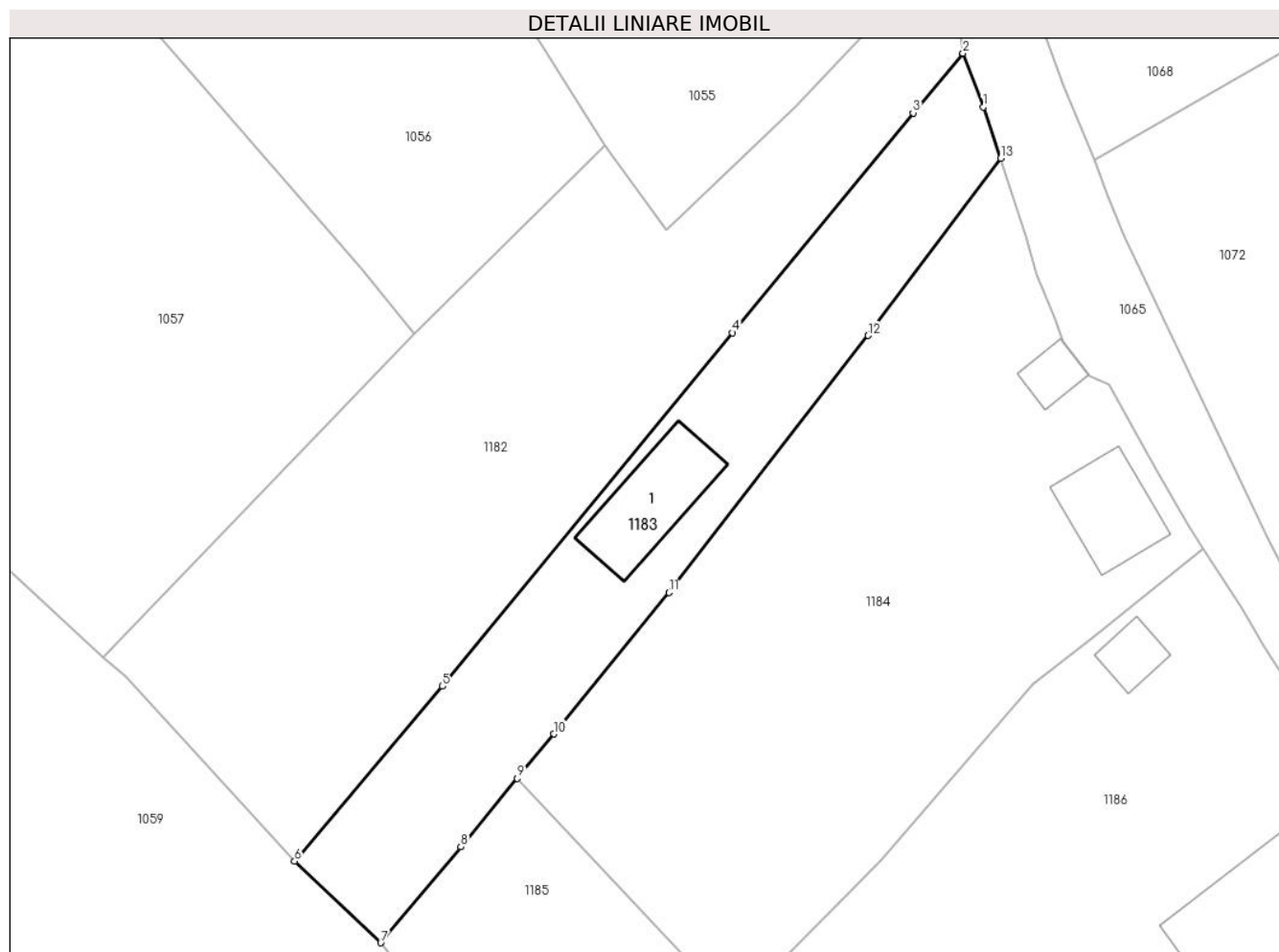
Inscrieri privind dezmembramintele dreptului de proprietate, drepturi reale de garanție și sarcini	Referințe
NU SUNT	

## Anexa Nr. 1 La Partea I

## Teren

Nr cadastral	Suprafața (mp)*	Observații / Referințe
38253	553	

\* Suprafața este determinată în planul de proiecție Stereo 70.



## Date referitoare la teren

Crt	Categorie folosință	Intravilan	Suprafața (mp)	Tarla	Parcelă	Nr. topo	Observații / Referințe
1	curți constructii	DA	100	-	-	-	
2	arabil	DA	453	-	-	227/1	

## Date referitoare la construcții

Crt	Număr	Destinație construcție	Supraf. (mp)	Situație juridică	Observații / Referințe
A1.1		construcții anexa	50	Cu acte	Nr. niveluri:1; S. construita la sol:50 mp; Anexă.

## Lungime Segmente

1) Valorile lungimilor segmentelor sunt obținute din proiecție în plan.

Punct început	X / Y	Punct sfârșit	X / Y	Lungime segment (** (m)
1	544.058,298 682.917,128	2	544.056,881 682.920,865	3.997
2	544.056,881 682.920,865	3	544.053,402 682.916,708	5.421
3	544.053,402 682.916,708	4	544.040,81 682.901,39	19.829

Punct început	X / Y	Punct sfârșit	X / Y	Lungime segment (** (m)
4	544.040,81 682.901,39	5	544.020,593 682.876,768	31.859
5	544.020,593 682.876,768	6	544.010,281 682.864,575	15.969
6	544.010,281 682.864,575	7	544.016,286 682.858,895	8.266
7	544.016,286 682.858,895	8	544.021,874 682.865,579	8.712
8	544.021,874 682.865,579	9	544.025,809 682.870,346	6.181
9	544.025,809 682.870,346	10	544.028,361 682.873,438	4.009
10	544.028,361 682.873,438	11	544.036,369 682.883,299	12.703
11	544.036,369 682.883,299	12	544.050,269 682.901,197	22.662
12	544.050,269 682.901,197	13	544.059,507 682.913,548	15.424
13	544.059,507 682.913,548	1	544.058,298 682.917,128	3.779

\*\* Lungimile segmentelor sunt determinate în planul de proiecție Stereo 70 și sunt rotunjite la 1 milimetru.

\*\*\* Distanța dintre puncte este formată din segmente cumulate ce sunt mai mici decât valoarea 1 milimetru.



**DATE DESPRE IMOBILUL NR. 1184**

Oficiul de Cadastru și Publicitate Imobiliară SUCEAVA  
 Biroul de Cadastru și Publicitate Imobiliară Campulung Moldovenesc

**A. Partea I. Descrierea imobilului**

TEREN Intravilan

Adresa: Loc. Vatra Moldovitei, Jud. Suceava

Nr. Crt	Nr cadastral Nr. topografic	Suprafața* (mp)	Observații / Referințe
A1		1.200	Sector cadastral:53 Teren neimprejmuit; Imobilul s-a format din o parte a PF 225,227/1,113/32 a comunei cadastrale Vatra Moldoviței.

**Construcții**

Crt	Nr cadastral Nr. topografic	Adresa	Observații / Referințe
A1.1		Loc. Vatra Moldovitei, Jud. Suceava	Nr. niveluri:1; S. construita la sol:40 mp; Locuință.
A1.2		Loc. Vatra Moldovitei, Jud. Suceava	Nr. niveluri:1; S. construita la sol:12 mp; Anexă.

**B. Partea II. Proprietari și acte**

Inscrieri privitoare la dreptul de proprietate și alte drepturi reale		Referințe
/		
Act Notarial nr. 85, din 10/02/1987 emis de NP ATANASOAEI PETRU;		
B1	Intabulare, drept de PROPRIETATE, dobândit prin Succesiune, cota actuala 1/1 1) TIMIȘ-RAITUȚA DOMNICA 2) TIMIȘ-RAITUȚA GHEORGHE, Lipsă CNP proprietar.	A1, A1.1, A1.2

**C. Partea III. SARCINI .**

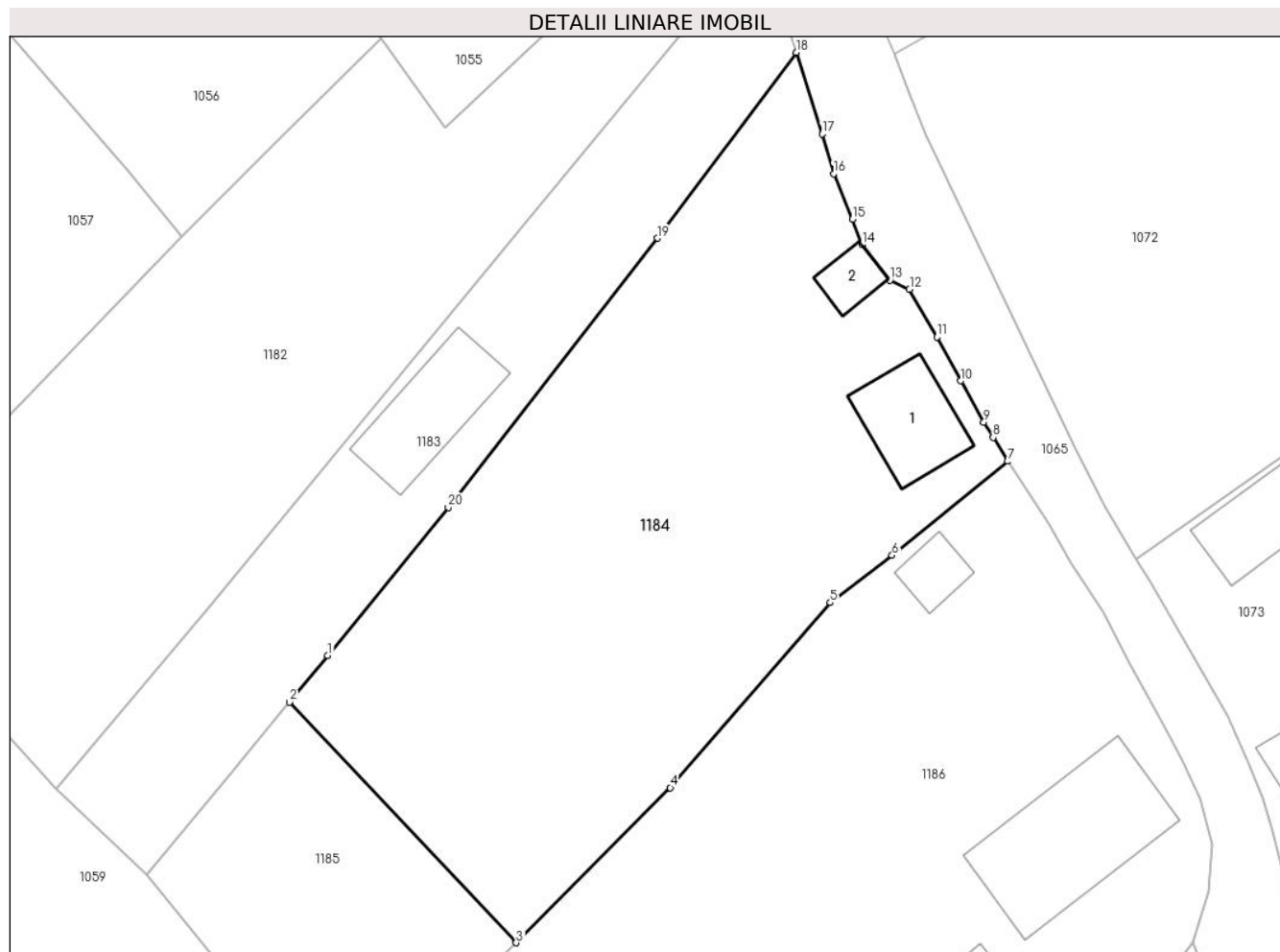
Inscrieri privind dezmembramintele dreptului de proprietate, drepturi reale de garanție și sarcini	Referințe
NU SUNT	

## Anexa Nr. 1 La Partea I

## Teren

Nr cadastral	Suprafața (mp)*	Observații / Referințe
	1.200	Imobilul s-a format din o parte a PF 225,227/1,113/32 a comunei cadastrale Vatra Moldovitei.

\* Suprafața este determinată în planul de proiecție Stereo 70.



## Date referitoare la teren

Crt	Categorie folosință	Intravilan	Suprafața (mp)	Tarla	Parcelă	Nr. topo	Observații / Referințe
1	curți construcții	DA	200	-	-	-	
2	arabil	DA	1.000	-	-	-	

## Date referitoare la construcții

Crt	Număr	Destinație construcție	Supraf. (mp)	Situație juridică	Observații / Referințe
A1.1		construcții de locuințe	40	Cu acte	Nr. niveluri:1; S. construita la sol:40 mp; Locuință.
A1.2		construcții anexa	12	Cu acte	Nr. niveluri:1; S. construita la sol:12 mp; Anexă.

## Lungime Segmente

1) Valorile lungimilor segmentelor sunt obținute din proiecție în plan.

Punct început	X / Y	Punct sfârșit	X / Y	Lungime segment (** (m)
1	544.028,361 682.873,438	2	544.025,809 682.870,346	4.009
2	544.025,809 682.870,346	3	544.040,891 682.854,349	21.986



Punct început	X / Y	Punct sfârșit	X / Y	Lungime segment (** (m)
3	544.040,891 682.854,349	4	544.051,127 682.864,658	14.528
4	544.051,127 682.864,658	5	544.061,763 682.876,959	16.262
5	544.061,763 682.876,959	6	544.065,879 682.880,109	5.183
6	544.065,879 682.880,109	7	544.073,58 682.886,362	9.92
7	544.073,58 682.886,362	8	544.072,604 682.887,946	1.861
8	544.072,604 682.887,946	9	544.071,981 682.888,957	1.188
9	544.071,981 682.888,957	10	544.070,446 682.891,706	3.149
10	544.070,446 682.891,706	11	544.068,864 682.894,612	3.309
11	544.068,864 682.894,612	12	544.067,039 682.897,802	3.675
12	544.067,039 682.897,802	13	544.065,748 682.898,407	1.426
13	544.065,748 682.898,407	14	544.063,881 682.900,755	3.0
14	544.063,881 682.900,755	15	544.063,257 682.902,451	1.807
15	544.063,257 682.902,451	16	544.061,986 682.905,476	3.281
16	544.061,986 682.905,476	17	544.061,223 682.908,136	2.767
17	544.061,223 682.908,136	18	544.059,507 682.913,548	5.678
18	544.059,507 682.913,548	19	544.050,269 682.901,197	15.424
19	544.050,269 682.901,197	20	544.036,369 682.883,299	22.662
20	544.036,369 682.883,299	1	544.028,361 682.873,438	12.703

\*\* Lungimile segmentelor sunt determinate în planul de proiecție Stereo 70 și sunt rotunjite la 1 milimetru.

\*\*\* Distanța dintre puncte este formată din segmente cumulate ce sunt mai mici decât valoarea 1 milimetru.



**DATE DESPRE IMOBILUL NR. 1185**

Oficiul de Cadastru și Publicitate Imobiliară SUCEAVA  
Biroul de Cadastru și Publicitate Imobiliară Campulung Moldovenesc

**A. Partea I. Descrierea imobilului**

TEREN Intravilan

Adresa: Loc. Vatra Moldovitei, Jud. Suceava

Nr. Crt	Nr cadastral Nr. topografic	Suprafața* (mp)	Observații / Referințe
A1		317	Sector cadastral:53 Teren neimprejmuit; Imobilul s-a format din o parte a PF 225,227/1 a comunei cadastrale Vatra Moldoviței.

**B. Partea II. Proprietari și acte**

Inscrieri privitoare la dreptul de proprietate și alte drepturi reale	Referințe
/	
Act Normativ nr. 7, din 13/03/1996 emis de PARLAMENTUL ROMANIEI;	
B1	A1
Intabulare, drept de PROPRIETATE, dobândit prin Lege, cota actuala 1/1 1) NEIDENTIFICAT NEIDENTIFICAT	
Act Administrativ nr. 10471, din 14/11/2024 emis de PRIMARIA VATRA MOLDOVIȚEI;	
B2	A1
Se notează posesia faptică. 1) TIMIȘ-RAITUȚĂ DOMNICA	

**C. Partea III. SARCINI .**

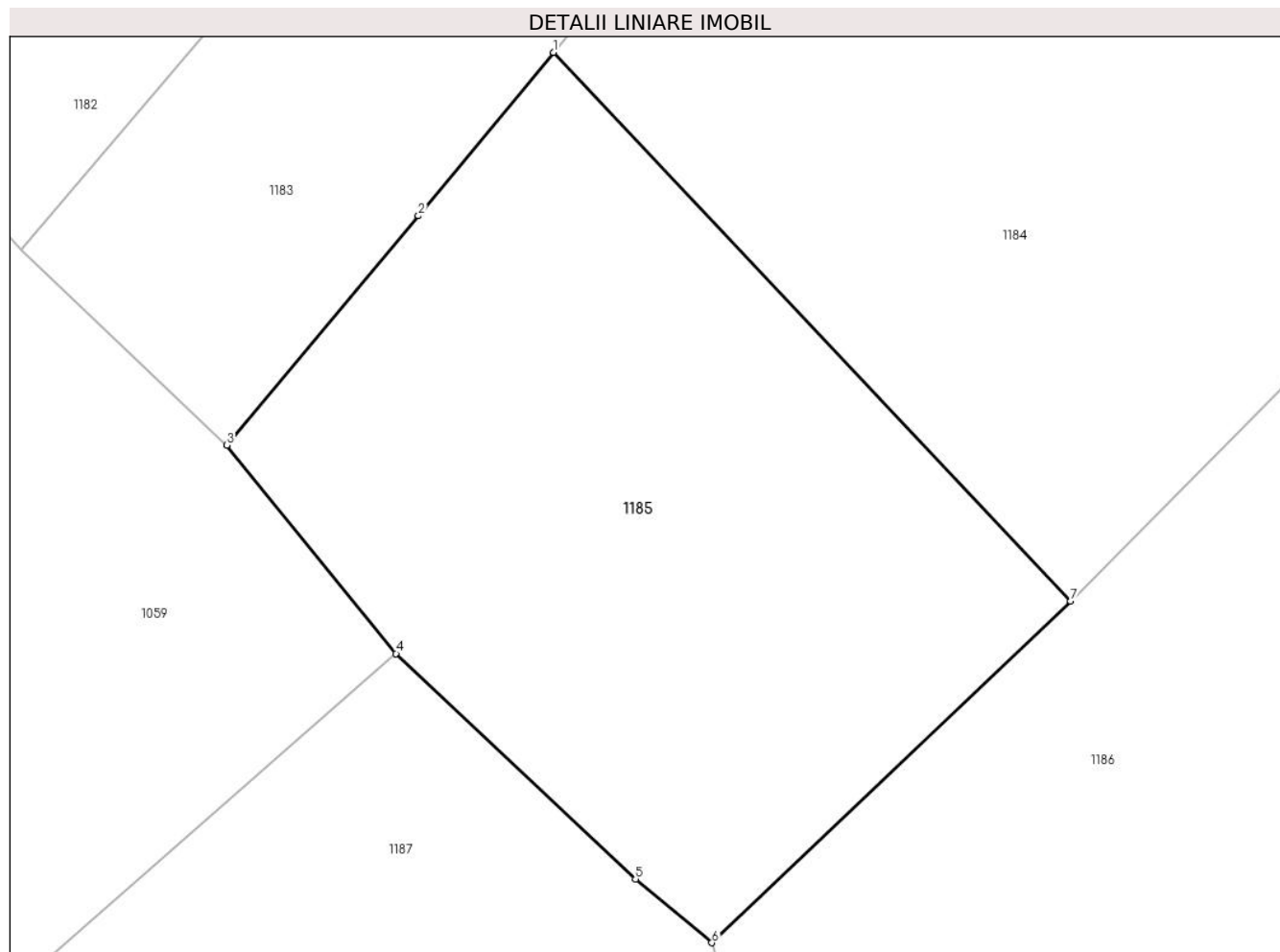
Inscrieri privind dezmembramintele dreptului de proprietate, drepturi reale de garanție și sarcini	Referințe
NU SUNT	

## Anexa Nr. 1 La Partea I

## Teren

Nr cadastral	Suprafața (mp)*	Observații / Referințe
	317	Imobilul s-a format din o parte a PF 225,227/1 a comunei cadastrale Vatra Moldovitei.

\* Suprafața este determinată în planul de proiecție Stereo 70.



## Date referitoare la teren

Crt	Categorie folosință	Intra vilan	Suprafața (mp)	Tarla	Parcelă	Nr. topo	Observații / Referințe
1	arabil	DA	317	-	-	-	

## Lungime Segmente

1) Valorile lungimilor segmentelor sunt obținute din proiecție în plan.

Punct început	X / Y	Punct sfârșit	X / Y	Lungime segment (** (m)
1	544.025,809 682.870,346	2	544.021,874 682.865,579	6.181
2	544.021,874 682.865,579	3	544.016,286 682.858,895	8.712
3	544.016,286 682.858,895	4	544.021,218 682.852,816	7.828
4	544.021,218 682.852,816	5	544.028,203 682.846,243	9.591
5	544.028,203 682.846,243	6	544.030,429 682.844,382	2.901

Punct început	X / Y	Punct sfârșit	X / Y	Lungime segment (** (m)
6	544.030,429 682.844,382	7	544.040,891 682.854,349	14.45
7	544.040,891 682.854,349	1	544.025,809 682.870,346	21.986

\*\* Lungimile segmentelor sunt determinate în planul de proiecție Stereo 70 și sunt rotunjite la 1 milimetru.

\*\*\* Distanța dintre puncte este formată din segmente cumulate ce sunt mai mici decât valoarea 1 milimetru.



**DATE DESPRE IMOBILUL NR. 1186**

Oficiul de Cadastru și Publicitate Imobiliară SUCEAVA  
Biroul de Cadastru și Publicitate Imobiliară Campulung Moldovenesc

**A. Partea I. Descrierea imobilului**

TEREN Intravilan

Adresa: Loc. Vatra Moldovitei, Nr. 622, Jud. Suceava

Nr. Crt	Nr cadastral Nr. topografic	Suprafața* (mp)	Observații / Referințe
A1		1.882	Sector cadastral:53 Teren imprejmuit; Imobilul s-a format din o parte a PF 224 a comunei cadastrale Vatra Moldoviței.

**Construcții**

Crt	Nr cadastral Nr. topografic	Adresa	Observații / Referințe
A1.1		Loc. Vatra Moldovitei, Nr. 622, Jud. Suceava	Nr. niveluri:1; S. construita la sol:90 mp; Locuință.
A1.2		Loc. Vatra Moldovitei, Nr. 622, Jud. Suceava	Nr. niveluri:1; S. construita la sol:63 mp; Anexă.
A1.3		Loc. Vatra Moldovitei, Nr. 622, Jud. Suceava	Nr. niveluri:1; S. construita la sol:15 mp; Anexă.

**B. Partea II. Proprietari și acte**

Inscrieri privitoare la dreptul de proprietate și alte drepturi reale		Referințe
/		
Act Normativ nr. 7, din 13/03/1996 emis de PARLAMENTUL ROMANIEI;		
B1	Intabulare, drept de PROPRIETATE, dobandit prin Lege, cota actuala 1/1 1) NEIDENTIFICAT NEIDENTIFICAT	A1
Act Administrativ nr. 10701, din 20/11/2024 emis de PRIMĂRIA VATRA MOLDOVIȚEI;		
B2	Se notează posesia faptică. 1) POPESCU DAFINA 2) POPESCU VASILE	A1
Act Administrativ nr. 7469, din 07/08/2024 emis de PRIMĂRIA VATRA MOLDOVIȚEI;		
B3	Intabulare, drept de PROPRIETATE, dobandit prin Lege, cota actuala 1/1 1) POPESCU DAFINA 2) POPESCU VASILE	A1.1, A1.2, A1.3

**C. Partea III. SARCINI .**

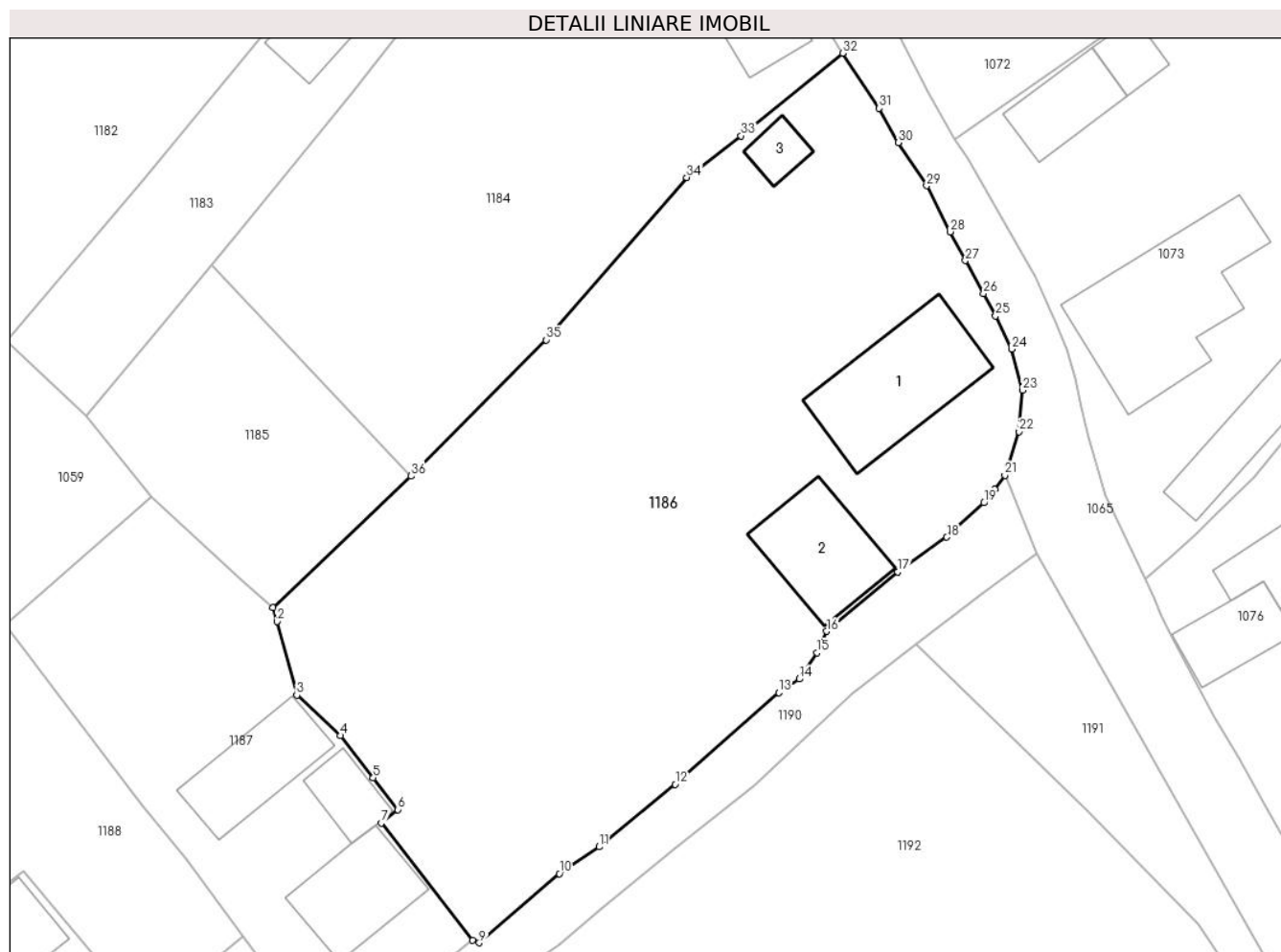
Inscrieri privind dezmembramintele dreptului de proprietate, drepturi reale de garanție și sarcini	Referințe
NU SUNT	

## Anexa Nr. 1 La Partea I

## Teren

Nr cadastral	Suprafața (mp)*	Observații / Referințe
	1.882	Imobilul s-a format din o parte a PF 224 a comunei cadastrale Vatra Moldoviței.

\* Suprafața este determinată în planul de proiecție Stereo 70.



## Date referitoare la teren

Crt	Categorie folosință	Intravilan	Suprafața (mp)	Tarla	Parcelă	Nr. topo	Observații / Referințe
1	curți constructii	DA	386	-	-	-	
2	faneata	DA	1.496	-	-	-	

## Date referitoare la construcții

Crt	Număr	Destinație construcție	Supraf. (mp)	Situație juridică	Observații / Referințe
A1.1		construcții de locuințe	90	Cu acte	Nr. niveluri:1; S. construita la sol:90 mp; Locuință.
A1.2		construcții anexa	63	Cu acte	Nr. niveluri:1; S. construita la sol:63 mp; Anexă.
A1.3		construcții anexa	15	Cu acte	Nr. niveluri:1; S. construita la sol:15 mp; Anexă.

## Lungime Segmente

1) Valorile lungimilor segmentelor sunt obținute din proiecție în plan.

Punct început	X / Y	Punct sfârșit	X / Y	Lungime segment (** (m))	Punct început	X / Y	Punct sfârșit	X / Y	Lungime segment (** (m))
1	544.030,429 682.844,382	2	544.030,731 682.843,33	1.094	2	544.030,731 682.843,33	3	544.032,224 682.837,757	5.77



Punct început	X / Y	Punct sfârșit	X / Y	Lungime segment (** (m)	Punct început	X / Y	Punct sfârșit	X / Y	Lungime segment (** (m)
3	544.032,224 682.837,757	4	544.035,528 682.834,7	4.501	4	544.035,528 682.834,7	5	544.038,006 682.831,499	4.048
5	544.038,006 682.831,499	6	544.039,886 682.829,094	3.053	6	544.039,886 682.829,094	7	544.038,62 682.828,081	1.621
7	544.038,62 682.828,081	8	544.045,549 682.819,192	11.271	8	544.045,549 682.819,192	9	544.046,05 682.819,01	0.533
9	544.046,05 682.819,01	10	544.052,119 682.824,236	8.009	10	544.052,119 682.824,236	11	544.055,131 682.826,273	3.636
11	544.055,131 682.826,273	12	544.060,899 682.830,998	7.456	12	544.060,899 682.830,998	13	544.068,73 682.837,966	10.482
13	544.068,73 682.837,966	14	544.070,285 682.838,978	1.855	14	544.070,285 682.838,978	15	544.071,646 682.840,978	2.419
15	544.071,646 682.840,978	16	544.072,368 682.842,586	1.763	16	544.072,368 682.842,586	17	544.077,743 682.847,08	7.006
17	544.077,743 682.847,08	18	544.081,468 682.849,717	4.564	18	544.081,468 682.849,717	19	544.084,288 682.852,322	3.839
19	544.084,288 682.852,322	20	544.085,1 682.853,352	1.312	20	544.085,1 682.853,352	21	544.085,875 682.854,407	1.309
21	544.085,875 682.854,407	22	544.086,95 682.857,713	3.476	22	544.086,95 682.857,713	23	544.087,193 682.860,847	3.143
23	544.087,193 682.860,847	24	544.086,402 682.863,961	3.213	24	544.086,402 682.863,961	25	544.085,173 682.866,481	2.804
25	544.085,173 682.866,481	26	544.084,25 682.868,165	1.92	26	544.084,25 682.868,165	27	544.082,875 682.870,657	2.846
27	544.082,875 682.870,657	28	544.081,729 682.872,836	2.462	28	544.081,729 682.872,836	29	544.079,94 682.876,321	3.917
29	544.079,94 682.876,321	30	544.077,802 682.879,604	3.918	30	544.077,802 682.879,604	31	544.076,345 682.882,191	2.969
31	544.076,345 682.882,191	32	544.073,58 682.886,362	5.004	32	544.073,58 682.886,362	33	544.065,879 682.880,109	9.92
33	544.065,879 682.880,109	34	544.061,763 682.876,959	5.183	34	544.061,763 682.876,959	35	544.051,127 682.864,658	16.262
35	544.051,127 682.864,658	36	544.040,891 682.854,349	14.528	36	544.040,891 682.854,349	1	544.030,429 682.844,382	14.45

\*\* Lungimile segmentelor sunt determinate în planul de proiecție Stereo 70 și sunt rotunjite la 1 milimetru.

\*\*\* Distanța dintre puncte este formată din segmente cumulate ce sunt mai mici decât valoarea 1 milimetru.



**DATE DESPRE IMOBILUL NR. 1187**

Oficiul de Cadastru și Publicitate Imobiliară SUCEAVA  
Biroul de Cadastru și Publicitate Imobiliară Campulung Moldovenesc

**A. Partea I. Descrierea imobilului**

TEREN Intravilan

Adresa: Loc. Vatra Moldovitei, Nr. 42, Jud. Suceava

Nr. Crt	Nr cadastral Nr. topografic	Suprafața* (mp)	Observații / Referințe
A1		616	Sector cadastral:53 Teren imprejmuit; Imobilul s-a format din o parte a PF 224,225 a comunei cadastrale Vatra Moldoviței.

**Construcții**

Crt	Nr cadastral Nr. topografic	Adresa	Observații / Referințe
A1.1		Loc. Vatra Moldovitei, Nr. 42, Jud. Suceava	Nr. niveluri:1; S. construita la sol:56 mp; Locuință.
A1.2		Loc. Vatra Moldovitei, Nr. 42, Jud. Suceava	Nr. niveluri:1; S. construita la sol:24 mp; Anexă.
A1.3		Loc. Vatra Moldovitei, Nr. 42, Jud. Suceava	Nr. niveluri:1; S. construita la sol:56 mp; Anexă.

**B. Partea II. Proprietari și acte**

Inscrieri privitoare la dreptul de proprietate și alte drepturi reale		Referințe
/		
Act Normativ nr. 7, din 13/03/1996 emis de PARLAMENTUL ROMANIEI;		
B1	Inscrierea posesiei, drept de PROPRIETATE, dobandit prin Lege, cota actuala 1/1 1) NEIDENTIFICAT NEIDENTIFICAT	A1
Act Administrativ nr. 10472, din 14/11/2024 emis de PRIMARIA VATRA MOLDOVIȚEI;		
B2	Se notează posesia factică. 1) POPESCU ELENA	A1
Act Administrativ nr. 7469, din 07/08/2024 emis de PRIMARIA VATRA MOLDOVIȚEI;		
B3	Intabulare, drept de PROPRIETATE, dobandit prin Lege, cota actuala 1/1 1) POPESCU ELENA	A1.1, A1.2, A1.3

**C. Partea III. SARCINI .**

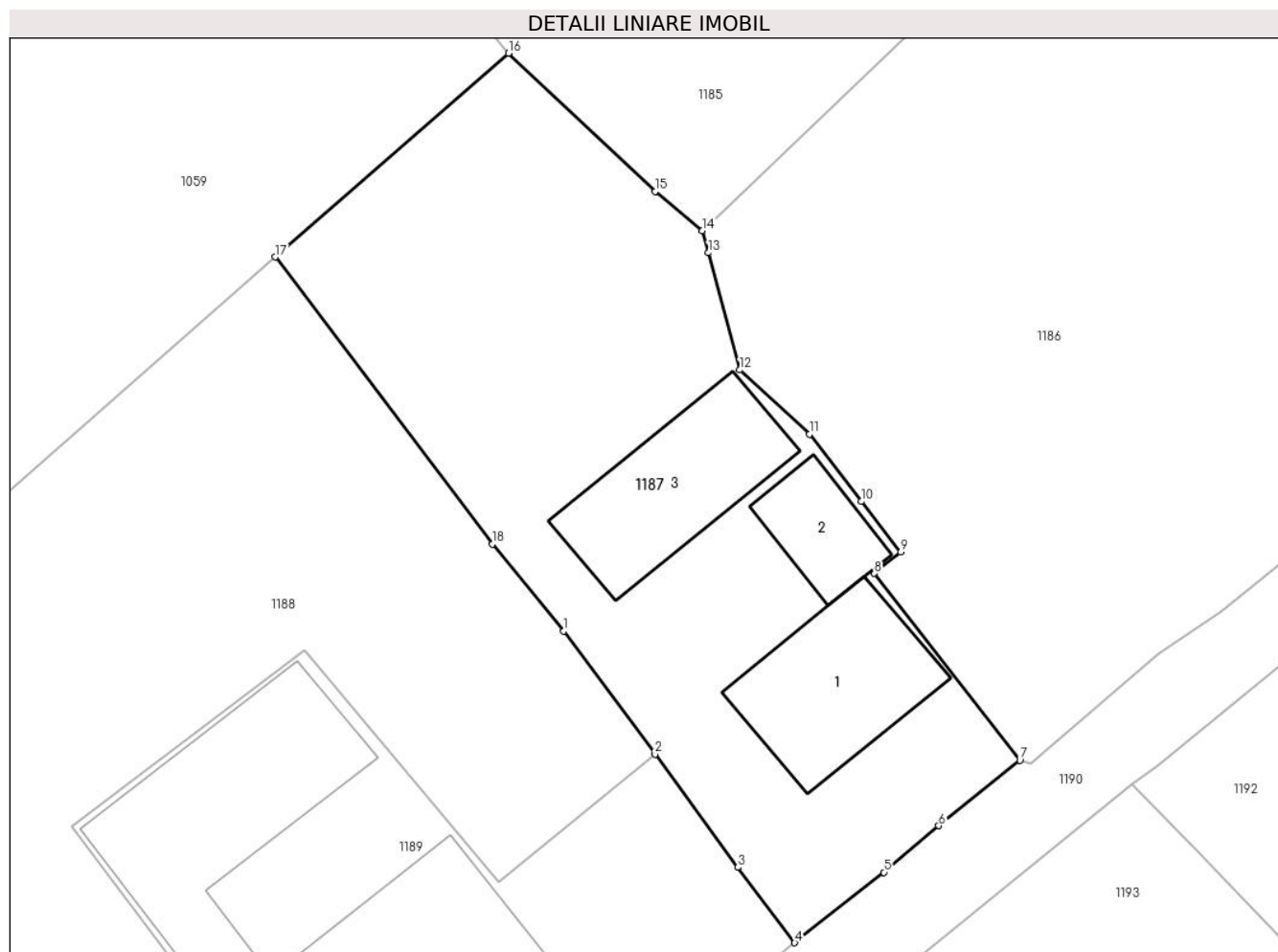
Inscrieri privind dezmembramintele dreptului de proprietate, drepturi reale de garanție și sarcini	Referințe
NU SUNT	

## Anexa Nr. 1 La Partea I

## Teren

Nr cadastral	Suprafața (mp)*	Observații / Referințe
	616	Imobilul s-a format din o parte a PF 224,225 a comunei cadastrale Vatra Moldoviței.

\* Suprafața este determinată în planul de proiecție Stereo 70.



## Date referitoare la teren

Crt	Categorie folosință	Intra vilan	Suprafața (mp)	Tarla	Parcelă	Nr. topo	Observații / Referințe
1	curți constructii	DA	616	-	-	-	

## Date referitoare la construcții

Crt	Număr	Destinație construcție	Supraf. (mp)	Situație juridică	Observații / Referințe
A1.1		construcții de locuințe	56	Cu acte	Nr. niveluri:1; S. construită la sol:56 mp; Locuință.
A1.2		construcții anexa	24	Cu acte	Nr. niveluri:1; S. construită la sol:24 mp; Anexă.
A1.3		construcții anexa	56	Cu acte	Nr. niveluri:1; S. construită la sol:56 mp; Anexă.

## Lungime Segmente

1) Valorile lungimilor segmentelor sunt obținute din proiecție în plan.

Punct început	X / Y	Punct sfârșit	X / Y	Lungime segment (** (m)
1	544.023,834 682.825,333	2	544.028,182 682.819,484	7.288
2	544.028,182 682.819,484	3	544.032,13 682.814,103	6.674

Punct început	X / Y	Punct sfârșit	X / Y	Lungime segment (** (m)
3	544.032,13 682.814,103	4	544.034,833 682.810,519	4.489
4	544.034,833 682.810,519	5	544.039,08 682.813,866	5.407
5	544.039,08 682.813,866	6	544.041,69 682.816,08	3.423
6	544.041,69 682.816,08	7	544.045,549 682.819,192	4.957
7	544.045,549 682.819,192	8	544.038,62 682.828,081	11.271
8	544.038,62 682.828,081	9	544.039,886 682.829,094	1.621
9	544.039,886 682.829,094	10	544.038,006 682.831,499	3.053
10	544.038,006 682.831,499	11	544.035,528 682.834,7	4.048
11	544.035,528 682.834,7	12	544.032,224 682.837,757	4.501
12	544.032,224 682.837,757	13	544.030,731 682.843,33	5.77
13	544.030,731 682.843,33	14	544.030,429 682.844,382	1.094
14	544.030,429 682.844,382	15	544.028,203 682.846,243	2.901
15	544.028,203 682.846,243	16	544.021,218 682.852,816	9.591
16	544.021,218 682.852,816	17	544.010,125 682.843,123	14.731
17	544.010,125 682.843,123	18	544.020,439 682.829,476	17.106
18	544.020,439 682.829,476	1	544.023,834 682.825,333	5.356

\*\* Lungimile segmentelor sunt determinate în planul de proiecție Stereo 70 și sunt rotunjite la 1 milimetru.

\*\*\* Distanța dintre puncte este formată din segmente cumulate ce sunt mai mici decât valoarea 1 milimetru.



**DATE DESPRE IMOBILUL NR. 1188**

Oficiul de Cadastru și Publicitate Imobiliară SUCEAVA  
Biroul de Cadastru și Publicitate Imobiliară Campulung Moldovenesc

**A. Partea I. Descrierea imobilului**

TEREN Necunoscut

Adresa: Loc. Vatra Moldovitei, Jud. Suceava

Nr. Crt	Nr cadastral Nr. topografic	Suprafața* (mp)	Observații / Referințe
A1		1.073	Sector cadastral:53 Teren neimprejmuit; Imobilul s-a format din o parte a PF 224/1,226/2,203 a comunei cadastrale Vatra Moldoviței.

**B. Partea II. Proprietari și acte**

Inscrieri privitoare la dreptul de proprietate și alte drepturi reale	Referințe
/	
Act Normativ nr. 7, din 13/03/1996 emis de PARLAMENTUL ROMANIEI;	
B1	A1
Intabulare, drept de PROPRIETATE, dobândit prin Lege, cota actuala 1/1 1) NEIDENTIFICAT NEIDENTIFICAT	
Act Administrativ nr. 10696, din 20/11/2024 emis de PRIMĂRIA VATRA MOLDOVIȚEI;	
B2	A1
Se notează posesia faptică. 1) POPESCU IOAN	

**C. Partea III. SARCINI .**

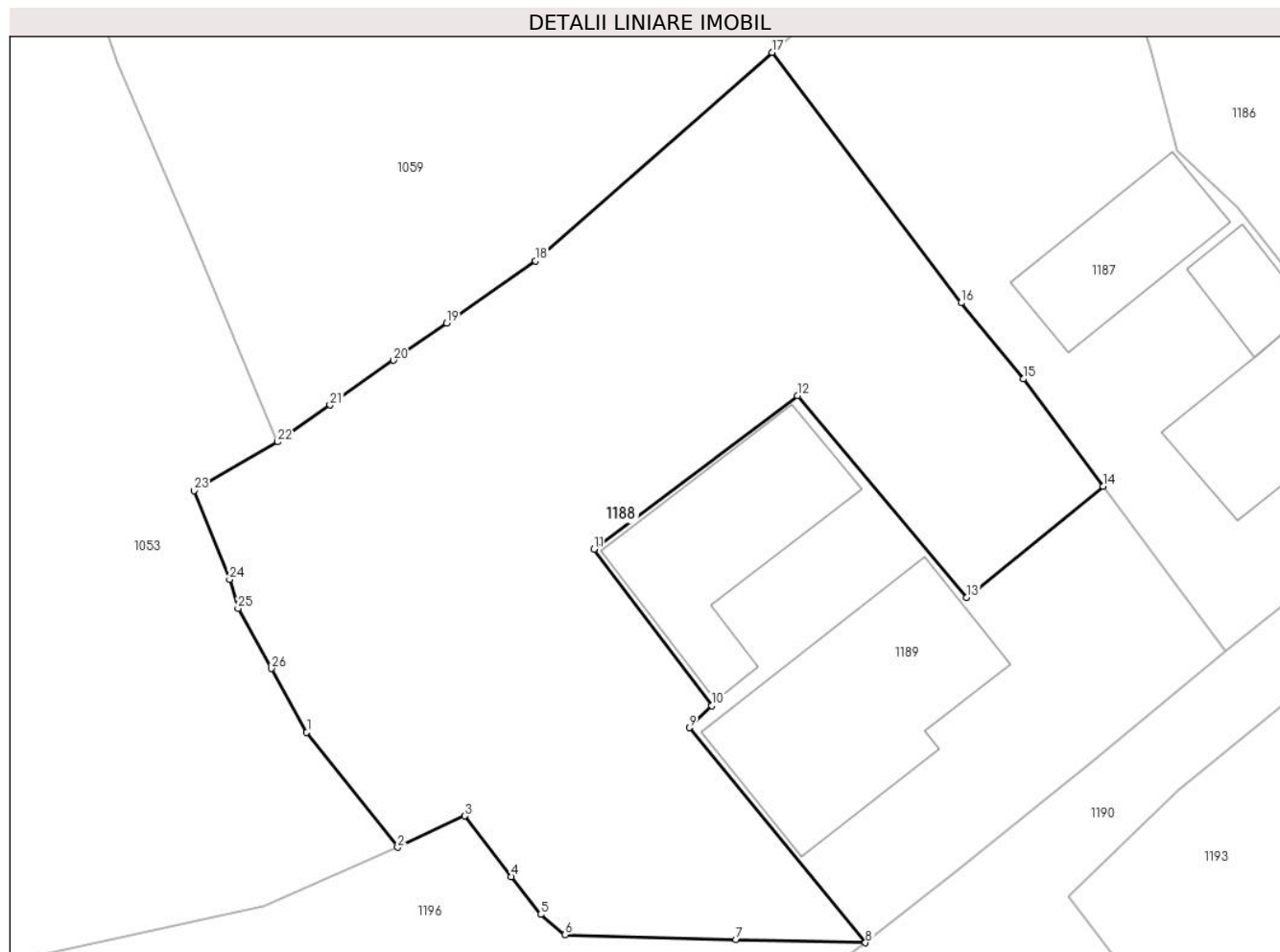
Inscrieri privind dezmembramintele dreptului de proprietate, drepturi reale de garanție și sarcini	Referințe
NU SUNT	

## Anexa Nr. 1 La Partea I

## Teren

Nr cadastral	Suprafața (mp)*	Observații / Referințe
	1.073	Imobilul s-a format din o parte a PF 224/1,226/2,203 a comunei cadastrale Vatra Moldovitei.

\* Suprafața este determinată în planul de proiecție Stereo 70.



## Date referitoare la teren

Crt	Categorie folosință	Intra vilan	Suprafața (mp)	Tarla	Parcelă	Nr. topo	Observații / Referințe
1	faneata	NU	425	-	-	-	
2	faneata	DA	648	-	-	-	

## Lungime Segmente

1) Valorile lungimilor segmentelor sunt obținute din proiecție în plan.

Punct început	X / Y	Punct sfârșit	X / Y	Lungime segment (** (m)
1	543.984,784 682.806,084	2	543.989,739 682.799,812	7.993
3	543.993,405 682.801,531	4	543.995,931 682.798,224	4.161
5	543.997,521 682.796,164	6	543.998,862 682.795,053	1.741
7	544.008,167 682.794,786	8	544.015,222 682.794,619	7.057

Punct început	X / Y	Punct sfârșit	X / Y	Lungime segment (** (m)
2	543.989,739 682.799,812	3	543.993,405 682.801,531	4.049
4	543.995,931 682.798,224	5	543.997,521 682.796,164	2.602
6	543.998,862 682.795,053	7	544.008,167 682.794,786	9.309
8	544.015,222 682.794,619	9	544.005,637 682.806,33	15.133



Punct început	X / Y	Punct sfârșit	X / Y	Lungime segment (** (m)
9	544.005,637 682.806,33	10	544.006,847 682.807,532	1.706
11	544.000,442 682.816,059	12	544.011,52 682.824,418	13.878
13	544.020,736 682.813,427	14	544.028,182 682.819,484	9.598
15	544.023,834 682.825,333	16	544.020,439 682.829,476	5.356
17	544.010,125 682.843,123	18	543.997,242 682.831,775	17.168
19	543.992,388 682.828,366	20	543.989,51 682.826,345	3.517
21	543.986,052 682.823,916	22	543.983,187 682.821,9	3.503
23	543.978,641 682.819,244	24	543.980,584 682.814,416	5.204
25	543.981,035 682.812,826	26	543.982,864 682.809,555	3.748

Punct început	X / Y	Punct sfârșit	X / Y	Lungime segment (** (m)
10	544.006,847 682.807,532	11	544.000,442 682.816,059	10.665
12	544.011,52 682.824,418	13	544.020,736 682.813,427	14.344
14	544.028,182 682.819,484	15	544.023,834 682.825,333	7.288
16	544.020,439 682.829,476	17	544.010,125 682.843,123	17.106
18	543.997,242 682.831,775	19	543.992,388 682.828,366	5.931
20	543.989,51 682.826,345	21	543.986,052 682.823,916	4.226
22	543.983,187 682.821,9	23	543.978,641 682.819,244	5.265
24	543.980,584 682.814,416	25	543.981,035 682.812,826	1.653
26	543.982,864 682.809,555	1	543.984,784 682.806,084	3.967

\*\* Lungimile segmentelor sunt determinate în planul de proiecție Stereo 70 și sunt rotunjite la 1 milimetru.

\*\*\* Distanța dintre puncte este formată din segmente cumulate ce sunt mai mici decât valoarea 1 milimetru.



**DATE DESPRE IMOBILUL NR. 1189**

Oficiul de Cadastru și Publicitate Imobiliară SUCEAVA  
Biroul de Cadastru și Publicitate Imobiliară Campulung Moldovenesc

**A. Partea I. Descrierea imobilului**

TEREN Intravilan

Adresa: Loc. Vatra Moldovitei, Nr. 43, Jud. Suceava

Nr. Crt	Nr cadastral Nr. topografic	Suprafața* (mp)	Observații / Referințe
A1		500	Sector cadastral:53 Teren neimprejmuit; Imobilul s-a format din o parte a PF 226/2 a comunei cadastrale Vatra Moldoviței.

**Construcții**

Crt	Nr cadastral Nr. topografic	Adresa	Observații / Referințe
A1.1		Loc. Vatra Moldovitei, Nr. 43, Jud. Suceava	Nr. niveluri:2; S. construita la sol:127 mp; Locuință P+1.
A1.2		Loc. Vatra Moldovitei, Nr. 43, Jud. Suceava	Nr. niveluri:1; S. construita la sol:92 mp; Anexă.

**B. Partea II. Proprietari și acte**

Inscrieri privitoare la dreptul de proprietate și alte drepturi reale		Referințe
/		
Act Administrativ nr. 240, din 15/11/1994 emis de CJSDPAT SUCEAVA;		
B1	Intabulare, drept de PROPRIETATE, dobândit prin Reconstituire, cota actuala 1/1 1) POPESCU IOAN	A1
Act Administrativ nr. 7469, din 07/08/2024 emis de PRIMĂRIA VATRA MOLDOVIȚEI;		
B2	Intabulare, drept de PROPRIETATE, dobândit prin Lege, cota actuala 1/1 1) POPESCU IOAN	A1.1, A1.2

**C. Partea III. SARCINI .**

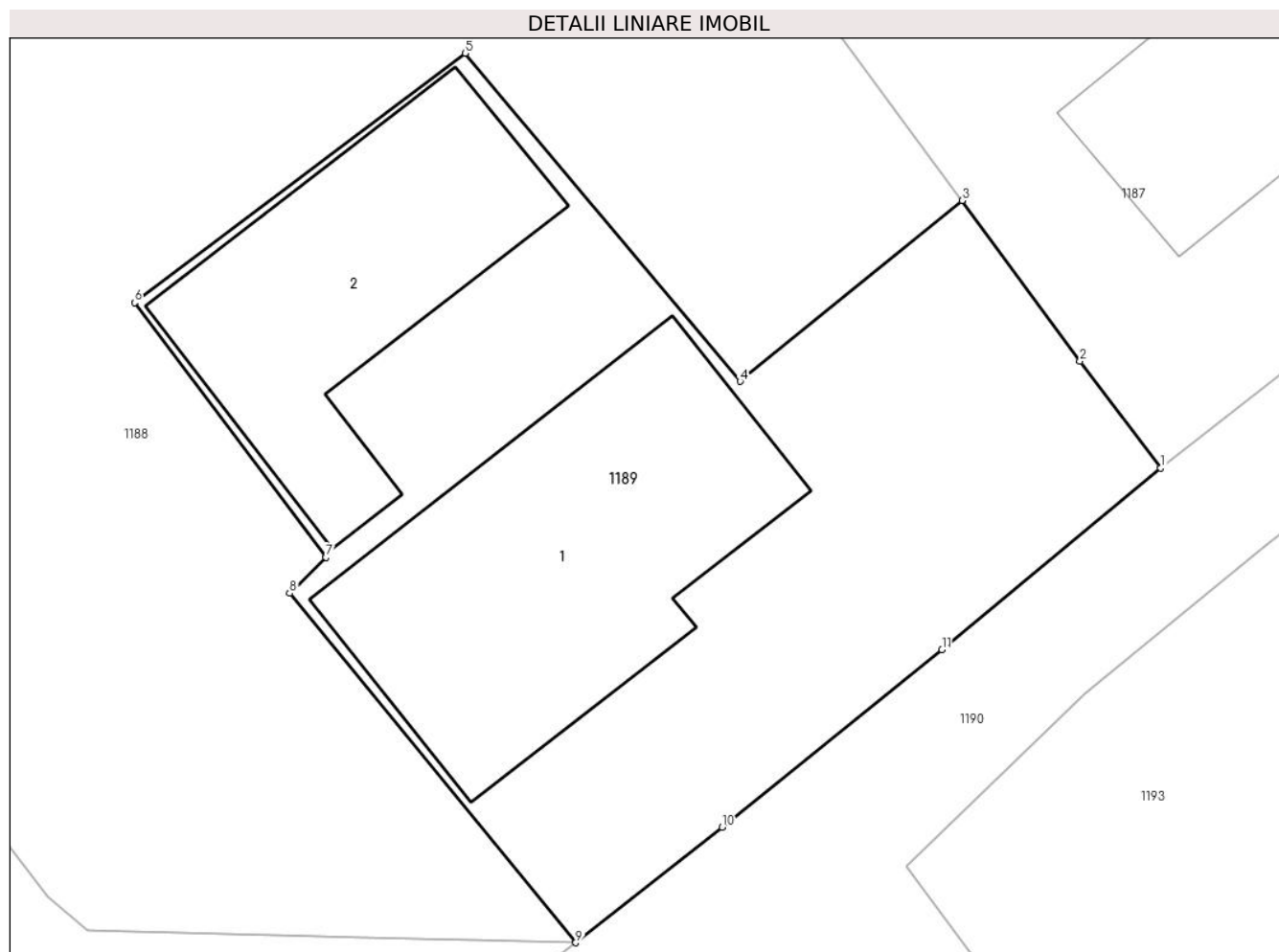
Inscrieri privind dezmembramintele dreptului de proprietate, drepturi reale de garanție și sarcini	Referințe
NU SUNT	

## Anexa Nr. 1 La Partea I

## Teren

Nr cadastral	Suprafața (mp)*	Observații / Referințe
	500	Imobilul s-a format din o parte a PF 226/2 a comunei cadastrale Vatra Moldoviței.

\* Suprafața este determinată în planul de proiecție Stereo 70.



## Date referitoare la teren

Crt	Categorie folosință	Intravilan	Suprafața (mp)	Tarla	Parcelă	Nr. topo	Observații / Referințe
1	curți constructii	DA	500	-	-	-	

## Date referitoare la construcții

Crt	Număr	Destinație construcție	Supraf. (mp)	Situație juridică	Observații / Referințe
A1.1		construcții de locuințe	127	Cu acte	Nr. niveluri:2; S. construită la sol:127 mp; Locuință P+1.
A1.2		construcții anexa	92	Cu acte	Nr. niveluri:1; S. construită la sol:92 mp; Anexă.

## Lungime Segmente

1) Valorile lungimilor segmentelor sunt obținute din proiecție în plan.

Punct început	X / Y	Punct sfârșit	X / Y	Lungime segment (** (m)
1	544.034,833 682.810,519	2	544.032,13 682.814,103	4.489
2	544.032,13 682.814,103	3	544.028,182 682.819,484	6.674
3	544.028,182 682.819,484	4	544.020,736 682.813,427	9.598

Punct început	X / Y	Punct sfârșit	X / Y	Lungime segment (** (m)
4	544.020,736 682.813,427	5	544.011,52 682.824,418	14.344
5	544.011,52 682.824,418	6	544.000,442 682.816,059	13.878
6	544.000,442 682.816,059	7	544.006,847 682.807,532	10.665
7	544.006,847 682.807,532	8	544.005,637 682.806,33	1.706
8	544.005,637 682.806,33	9	544.015,222 682.794,619	15.133
9	544.015,222 682.794,619	10	544.020,129 682.798,49	6.25
10	544.020,129 682.798,49	11	544.027,503 682.804,441	9.476
11	544.027,503 682.804,441	1	544.034,833 682.810,519	9.522

\*\* Lungimile segmentelor sunt determinate în planul de proiecție Stereo 70 și sunt rotunjite la 1 milimetru.

\*\*\* Distanța dintre puncte este formată din segmente cumulate ce sunt mai mici decât valoarea 1 milimetru.



**DATE DESPRE IMOBILUL NR. 1190**

Oficiul de Cadastru și Publicitate Imobiliară SUCEAVA  
Biroul de Cadastru și Publicitate Imobiliară Campulung Moldovenesc

**A. Partea I. Descrierea imobilului**

TEREN Intravilan

Adresa: Loc. Vatra Moldovitei, Jud. Suceava

Nr. Crt	Nr cadastral Nr. topografic	Suprafața* (mp)	Observații / Referințe
A1	34640	418	Sector cadastral:53 Teren neimprejmuit;

**B. Partea II. Proprietari și acte**

Inscrieri privitoare la dreptul de proprietate și alte drepturi reale		Referințe
<b>12143 / 06/08/2014</b>		
Act Administrativ nr. 1357, din 27/12/2001 emis de GUVERNUL ROMÂNIEI (act administrativ nr. 6537/31-07-2014 emis de PRIMARIA COMUNEI VATRA MOLDOVITEI.);		
B2	Intabulare, drept de PROPRIETATE, dobandit prin Lege, cota actuala 1/1	A1
1) COMUNA VATRA MOLDOVIȚEI - DOMENIU PUBLIC, CIF:4326680		

**C. Partea III. SARCINI .**

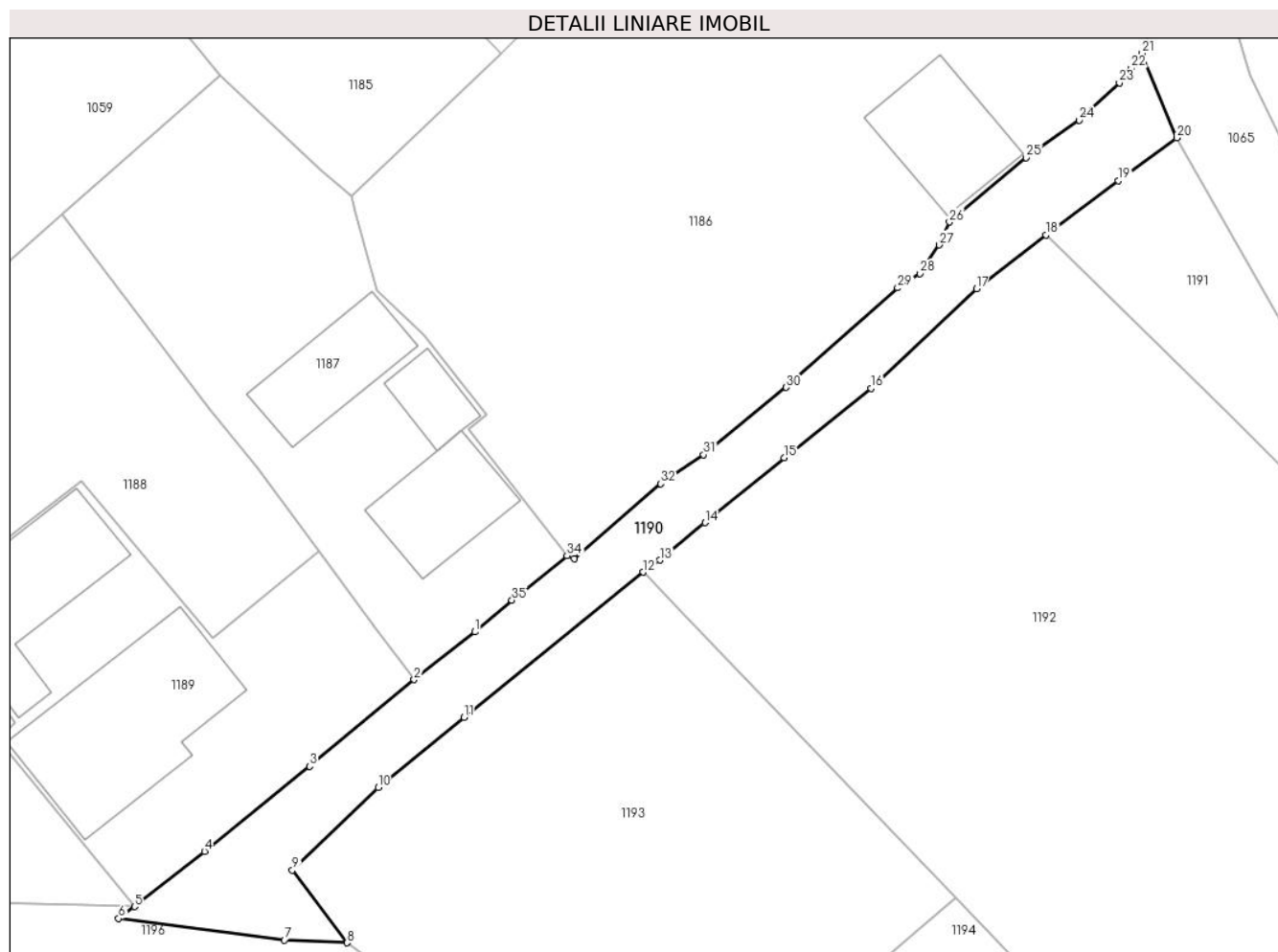
Inscrieri privind dezmembramintele dreptului de proprietate, drepturi reale de garanție și sarcini	Referințe
NU SUNT	

## Anexa Nr. 1 La Partea I

## Teren

Nr cadastral	Suprafața (mp)*	Observații / Referințe
34640	418	

\* Suprafața este determinată în planul de proiecție Stereo 70.



## Date referitoare la teren

Crt	Categorie folosință	Intravilan	Suprafața (mp)	Tarla	Parcelă	Nr. topo	Observații / Referințe
1	drum	DA	418	-	-	-	Drumul vicinal 83 Vatra Moldoviței.

## Lungime Segmente

1) Valorile lungimilor segmentelor sunt obținute din proiecție în plan.

Punct început	X / Y	Punct sfârșit	X / Y	Lungime segment (** (m)
1	544.039,08 682.813,866	2	544.034,833 682.810,519	5.407
3	544.027,503 682.804,441	4	544.020,129 682.798,49	9.476
5	544.015,222 682.794,619	6	544.014,122 682.793,791	1.377
7	544.025,736 682.792,276	8	544.030,124 682.792,083	4.392
9	544.026,293 682.797,162	10	544.032,305 682.802,961	8.353

Punct început	X / Y	Punct sfârșit	X / Y	Lungime segment (** (m)
2	544.034,833 682.810,519	3	544.027,503 682.804,441	9.522
4	544.020,129 682.798,49	5	544.015,222 682.794,619	6.25
6	544.014,122 682.793,791	7	544.025,736 682.792,276	11.712
8	544.030,124 682.792,083	9	544.026,293 682.797,162	6.362
10	544.032,305 682.802,961	11	544.038,335 682.807,881	7.782



Punct început	X / Y	Punct sfârșit	X / Y	Lungime segment (** (m)
11	544.038,335 682.807,881	12	544.050,895 682.818,051	16.161
13	544.052,066 682.818,893	14	544.055,225 682.821,511	4.103
15	544.060,768 682.826,075	16	544.066,862 682.830,925	7.788
17	544.074,265 682.837,916	18	544.079,132 682.841,661	6.141
19	544.084,202 682.845,47	20	544.088,29 682.848,47	5.071
21	544.085,875 682.854,407	22	544.085,1 682.853,352	1.309
23	544.084,288 682.852,322	24	544.081,468 682.849,717	3.839
25	544.077,743 682.847,08	26	544.072,368 682.842,586	7.006
27	544.071,646 682.840,978	28	544.070,285 682.838,978	2.419
29	544.068,73 682.837,966	30	544.060,899 682.830,998	10.482
31	544.055,131 682.826,273	32	544.052,119 682.824,236	3.636
33	544.046,05 682.819,01	34	544.045,549 682.819,192	0.533
35	544.041,69 682.816,08	1	544.039,08 682.813,866	3.423

Punct început	X / Y	Punct sfârșit	X / Y	Lungime segment (** (m)
12	544.050,895 682.818,051	13	544.052,066 682.818,893	1.442
14	544.055,225 682.821,511	15	544.060,768 682.826,075	7.18
16	544.066,862 682.830,925	17	544.074,265 682.837,916	10.182
18	544.079,132 682.841,661	19	544.084,202 682.845,47	6.341
20	544.088,29 682.848,47	21	544.085,875 682.854,407	6.409
22	544.085,1 682.853,352	23	544.084,288 682.852,322	1.312
24	544.081,468 682.849,717	25	544.077,743 682.847,08	4.564
26	544.072,368 682.842,586	27	544.071,646 682.840,978	1.763
28	544.070,285 682.838,978	29	544.068,73 682.837,966	1.855
30	544.060,899 682.830,998	31	544.055,131 682.826,273	7.456
32	544.052,119 682.824,236	33	544.046,05 682.819,01	8.009
34	544.045,549 682.819,192	35	544.041,69 682.816,08	4.957

\*\* Lungimile segmentelor sunt determinate în planul de proiecție Stereo 70 și sunt rotunjite la 1 milimetru.

\*\*\* Distanța dintre puncte este formată din segmente cumulate ce sunt mai mici decât valoarea 1 milimetru.



**DATE DESPRE IMOBILUL NR. 1191**

Oficiul de Cadastru și Publicitate Imobiliară SUCEAVA  
Biroul de Cadastru și Publicitate Imobiliară Campulung Moldovenesc

**A. Partea I. Descrierea imobilului**

TEREN Intravilan

Adresa: Loc. Vatra Moldovitei, Jud. Suceava

Nr. Crt	Nr cadastral Nr. topografic	Suprafața* (mp)	Observații / Referințe
A1		255	Sector cadastral:53 Teren neimprejmuit; Imobilul s-a format din o parte a PF 222/2 a comunei cadastrale Vatra Moldoviței.

**B. Partea II. Proprietari și acte**

Inscrieri privitoare la dreptul de proprietate și alte drepturi reale		Referințe
/		
Act Normativ nr. 7, din 13/03/1996 emis de PARLAMENTUL ROMANIEI (art. 13);		
B1	Inscrierea posesiei, drept de PROPRIETATE, dobândit prin Lege, cota actuala 1/1 1) NEIDENTIFICAT NEIDENTIFICAT	A1
B2	Se notează mențiunea de proprietar neidentificat.	A1

**C. Partea III. SARCINI .**

Inscrieri privind dezmembramintele dreptului de proprietate, drepturi reale de garanție și sarcini	Referințe
NU SUNT	

**Anexa Nr. 1 La Partea I****Teren**

Nr cadastral	Suprafața (mp)*	Observații / Referințe
	255	Imobilul s-a format din o parte a PF 222/2 a comunei cadastrale Vatra Moldoviței.

\* Suprafața este determinată în planul de proiecție Stereo 70.

**Date referitoare la teren**

Crt	Categorie folosință	Intra vilan	Suprafața (mp)	Tarla	Parcelă	Nr. topo	Observații / Referințe
1	faneata	DA	255	-	-	-	

**Lungime Segmente**

1) Valorile lungimilor segmentelor sunt obținute din proiecție în plan.

Punct început	X / Y	Punct sfârșit	X / Y	Lungime segment (** (m)
1	544.088,29 682.848,47	2	544.084,202 682.845,47	5.071
2	544.084,202 682.845,47	3	544.079,132 682.841,661	6.341
3	544.079,132 682.841,661	4	544.092,084 682.829,017	18.1
4	544.092,084 682.829,017	5	544.100,509 682.820,447	12.018
5	544.100,509 682.820,447	6	544.106,163 682.812,03	10.14

Punct început	X / Y	Punct sfârșit	X / Y	Lungime segment (** (m)
6	544.106,163 682.812,03	7	544.112,775 682.805,184	9.518
7	544.112,775 682.805,184	1	544.088,29 682.848,47	49.731

\*\* Lungimile segmentelor sunt determinate în planul de proiecție Stereo 70 și sunt rotunjite la 1 milimetru.

\*\*\* Distanța dintre puncte este formată din segmente cumulate ce sunt mai mici decât valoarea 1 milimetru.



**DATE DESPRE IMOBILUL NR. 1192**

Oficiul de Cadastru și Publicitate Imobiliară SUCEAVA  
Biroul de Cadastru și Publicitate Imobiliară Campulung Moldovenesc

**A. Partea I. Descrierea imobilului**

TEREN Intravilan

Nr. CF vechi:1542

Adresa: Loc. Vatra Moldovitei, Jud. Suceava

Nr. Crt	Nr cadastral Nr. topografic	Suprafața* (mp)	Observații / Referințe
A1	32700	3.523	Sector cadastral:53 Teren neimprejmuț;

**B. Partea II. Proprietari și acte**

Inscrieri privitoare la dreptul de proprietate și alte drepturi reale		Referințe
<b>15177 / 11/09/2024</b>		
Act Notarial nr. 58, din 05/09/2024 emis de TARAN LILIANA;		
B9	Intabulare, drept de PROPRIETATE, dobandit prin Succesiune, cota actuala 1/4 1) <b>LEBERCIUC ELENA</b>	A1
Act Notarial nr. Act de partaj autentificat sub nr. 1173, din 05/09/2024 emis de TARAN LILIANA;		
B13	Intabulare, drept de PROPRIETATE bun propriu cu titlu de partaj, dobandit prin Conventie, cota actuala 3/4 1) <b>LEBERCIUC ELENA</b>	A1

**C. Partea III. SARCINI .**

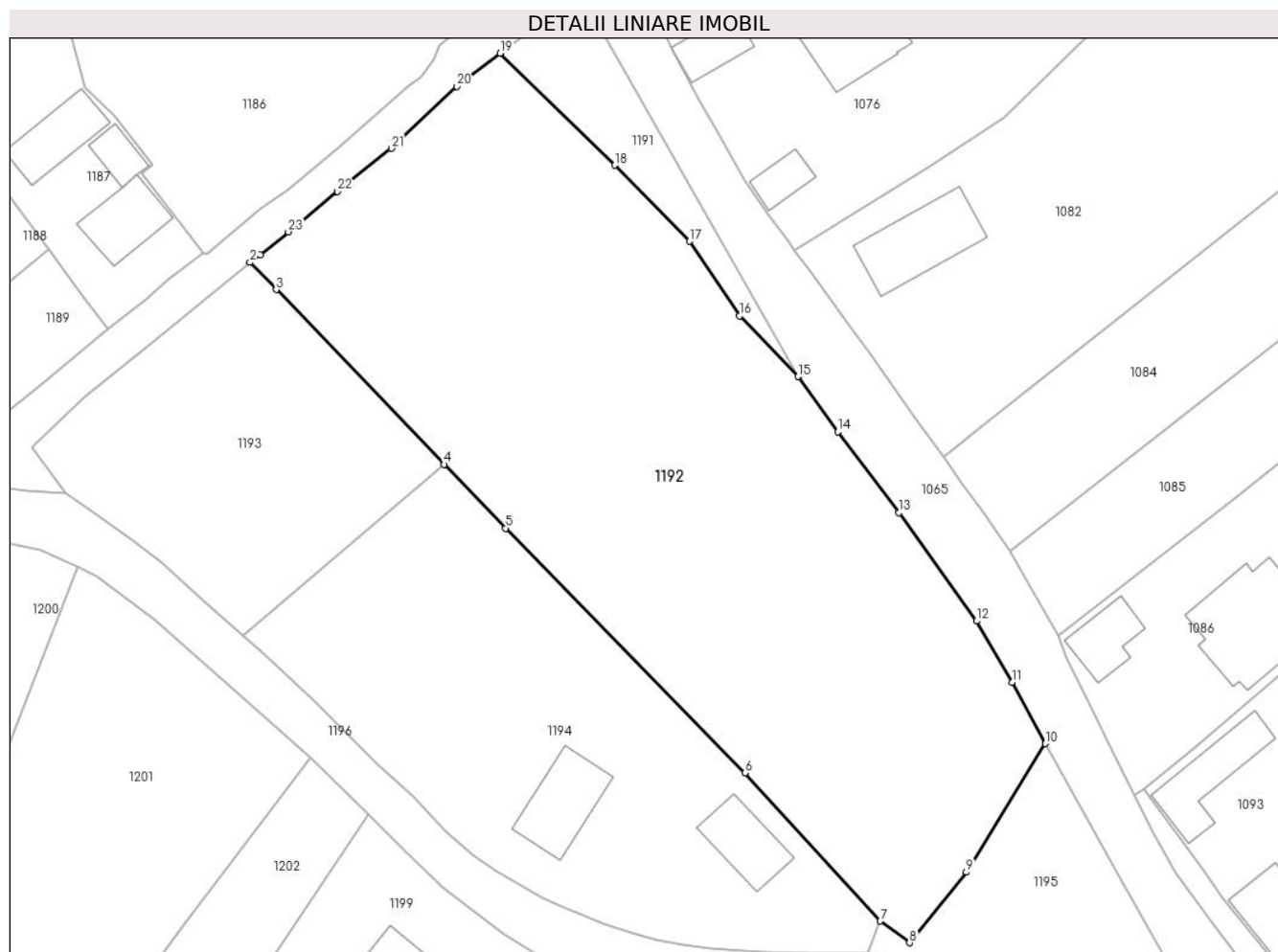
Inscrieri privind dezmembramentele dreptului de proprietate, drepturi reale de garanție și sarcini	Referințe
NU SUNT	

## Anexa Nr. 1 La Partea I

## Teren

Nr cadastral	Suprafața (mp)*	Observații / Referințe
32700	3.523	

\* Suprafața este determinată în planul de proiecție Stereo 70.



## Date referitoare la teren

Crt	Categorie folosință	Intravilan	Suprafața (mp)	Tarla	Parcelă	Nr. topo	Observații / Referințe
1	faneata	DA	3.523	-	-	-	TOP.222/1

## Lungime Segmente

1) Valorile lungimilor segmentelor sunt obținute din proiecție în plan.

Punct început	X / Y	Punct sfârșit	X / Y	Lungime segment (** (m)
1	544.052,066 682.818,893	2	544.050,895 682.818,051	1.442
3	544.053,868 682.814,996	4	544.072,819 682.795,273	27.352
5	544.079,746 682.788,064	6	544.106,792 682.760,447	38.655
7	544.122,077 682.743,723	8	544.125,379 682.741,283	4.106
9	544.131,792 682.749,246	10	544.140,711 682.763,764	17.039

Punct început	X / Y	Punct sfârșit	X / Y	Lungime segment (** (m)
2	544.050,895 682.818,051	3	544.053,868 682.814,996	4.263
4	544.072,819 682.795,273	5	544.079,746 682.788,064	9.998
6	544.106,792 682.760,447	7	544.122,077 682.743,723	22.657
8	544.125,379 682.741,283	9	544.131,792 682.749,246	10.224
10	544.140,711 682.763,764	11	544.136,959 682.770,693	7.88



Punct început	X / Y	Punct sfârșit	X / Y	Lungime segment (** (m))
11	544.136,959 682.770,693	12	544.132,935 682.777,583	7.979
13	544.124,145 682.789,796	14	544.117,282 682.798,93	11.425
15	544.112,775 682.805,184	16	544.106,163 682.812,03	9.518
17	544.100,509 682.820,447	18	544.092,084 682.829,017	12.018
19	544.079,132 682.841,661	20	544.074,265 682.837,916	6.141
21	544.066,862 682.830,925	22	544.060,768 682.826,075	7.788
23	544.055,225 682.821,511	1	544.052,066 682.818,893	4.103

Punct început	X / Y	Punct sfârșit	X / Y	Lungime segment (** (m))
12	544.132,935 682.777,583	13	544.124,145 682.789,796	15.047
14	544.117,282 682.798,93	15	544.112,775 682.805,184	7.709
16	544.106,163 682.812,03	17	544.100,509 682.820,447	10.14
18	544.092,084 682.829,017	19	544.079,132 682.841,661	18.1
20	544.074,265 682.837,916	21	544.066,862 682.830,925	10.182
22	544.060,768 682.826,075	23	544.055,225 682.821,511	7.18

\*\* Lungimile segmentelor sunt determinate în planul de proiecție Stereo 70 și sunt rotunjite la 1 milimetru.

\*\*\* Distanța dintre puncte este formată din segmente cumulate ce sunt mai mici decât valoarea 1 milimetru.



**DATE DESPRE IMOBILUL NR. 1193**

Oficiul de Cadastru și Publicitate Imobiliară SUCEAVA  
Biroul de Cadastru și Publicitate Imobiliară Campulung Moldovenesc

**A. Partea I. Descrierea imobilului**

TEREN Intravilan

Adresa: Loc. Vatra Moldovitei, Jud. Suceava

Nr. Crt	Nr cadastral Nr. topografic	Suprafața* (mp)	Observații / Referințe
A1	37970	1.000	Sector cadastral:53 Teren neimprejmuit;

**B. Partea II. Proprietari și acte**

Inscrieri privitoare la dreptul de proprietate și alte drepturi reale	Referințe
<b>9727 / 10/06/2019</b>	
Act Administrativ nr. 686, din 20/04/2019 emis de COMISIA JUDETEANA DE FOND FUNCICIAR SUCEAVA;	
B1	A1
Intabulare, drept de PROPRIETATE, dobandit prin Reconstituire, cota actuala 1/1 1) TRUFAN MARIA-RODICA	

**C. Partea III. SARCINI .**

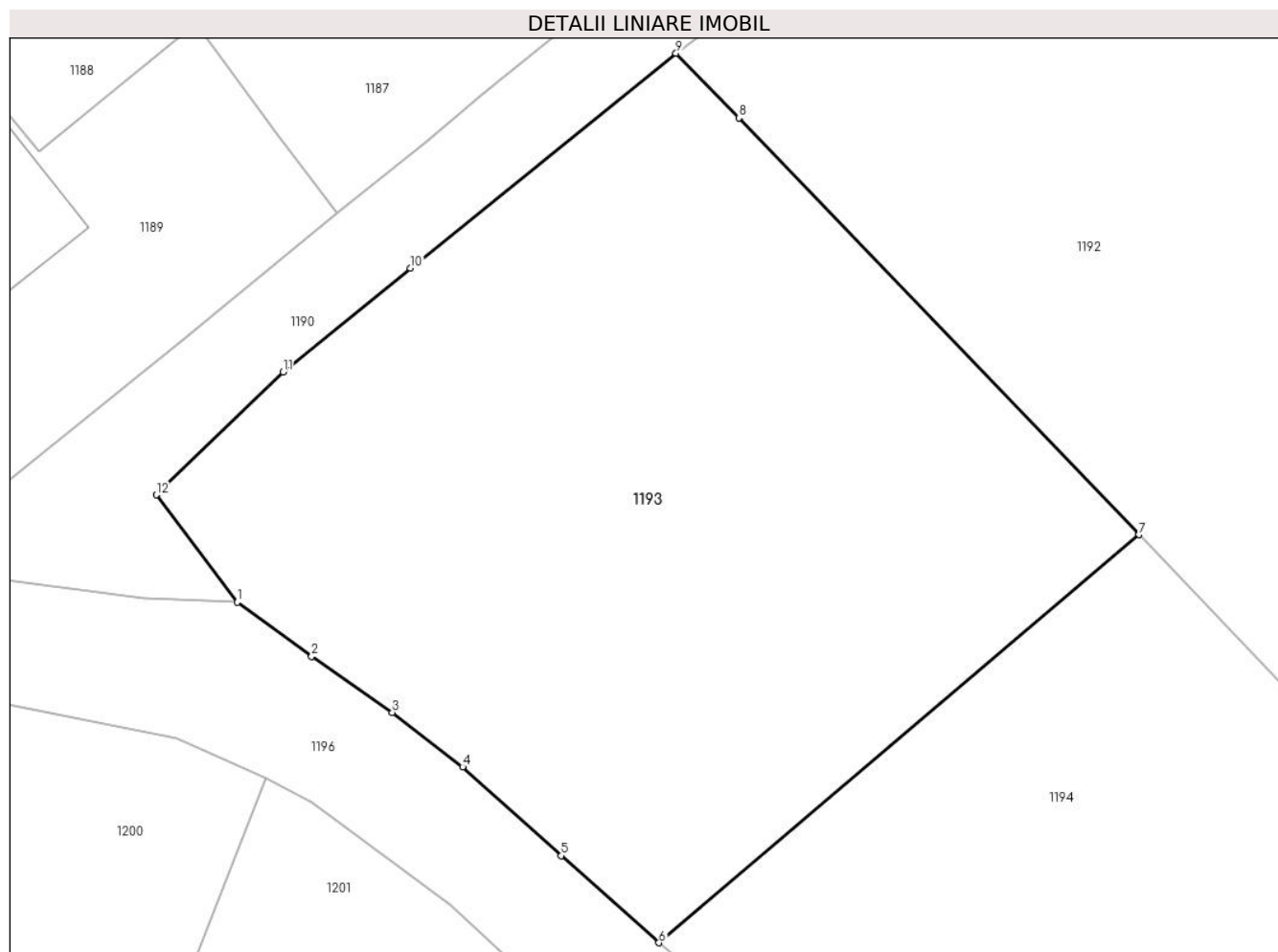
Inscrieri privind dezmembramintele dreptului de proprietate, drepturi reale de garanție și sarcini	Referințe
NU SUNT	

## Anexa Nr. 1 La Partea I

## Teren

Nr cadastral	Suprafața (mp)*	Observații / Referințe
37970	1.000	

\* Suprafața este determinată în planul de proiecție Stereo 70.



## Date referitoare la teren

Crt	Categorie folosință	Intravilan	Suprafața (mp)	Tarla	Parcelă	Nr. topo	Observații / Referințe
1	faneata	DA	1.000	-	-	-	

## Lungime Segmente

1) Valorile lungimilor segmentelor sunt obținute din proiecție în plan.

Punct început	X / Y	Punct sfârșit	X / Y	Lungime segment (** (m)
1	544.030,124 682.792,083	2	544.033,645 682.789,522	4.354
2	544.033,645 682.789,522	3	544.037,466 682.786,864	4.655
3	544.037,466 682.786,864	4	544.040,797 682.784,288	4.211
4	544.040,797 682.784,288	5	544.045,464 682.780,088	6.279
5	544.045,464 682.780,088	6	544.050,086 682.775,971	6.19

Punct început	X / Y	Punct sfârșit	X / Y	Lungime segment (** (m)
6	544.050,086 682.775,971	7	544.072,819 682.795,273	29.822
7	544.072,819 682.795,273	8	544.053,868 682.814,996	27.352
8	544.053,868 682.814,996	9	544.050,895 682.818,051	4.263
9	544.050,895 682.818,051	10	544.038,335 682.807,881	16.161
10	544.038,335 682.807,881	11	544.032,305 682.802,961	7.782
11	544.032,305 682.802,961	12	544.026,293 682.797,162	8.353
12	544.026,293 682.797,162	1	544.030,124 682.792,083	6.362

\*\* Lungimile segmentelor sunt determinate în planul de proiecție Stereo 70 și sunt rotunjite la 1 milimetru.

\*\*\* Distanța dintre puncte este formată din segmente cumulate ce sunt mai mici decât valoarea 1 milimetru.



**DATE DESPRE IMOBILUL NR. 1194**

Oficiul de Cadastru și Publicitate Imobiliară SUCEAVA  
Biroul de Cadastru și Publicitate Imobiliară Campulung Moldovenesc

**A. Partea I. Descrierea imobilului**

TEREN Intravilan

Adresa: Loc. Vatra Moldovitei, Jud. Suceava

Nr. Crt	Nr cadastral Nr. topografic	Suprafața* (mp)	Observații / Referințe
A1	37968	1.761	Sector cadastral:53 Teren neimprijmit;

**Construcții**

Crt	Nr cadastral Nr. topografic	Adresa	Observații / Referințe
A1.1	37968-C1	Loc. Vatra Moldovitei, Jud. Suceava	Nr. niveluri:1; S. construita la sol:72 mp; S. construita desfasurata:72 mp; Casă de locuit, cu parter, edificată în anul 1980.
A1.2	37968-C2	Loc. Vatra Moldovitei, Jud. Suceava	Nr. niveluri:1; S. construita la sol:56 mp; S. construita desfasurata:52 mp; Grajd, edificat în anul 1980.

**B. Partea II. Proprietari și acte**

Inscrieri privitoare la dreptul de proprietate și alte drepturi reale		Referințe
<b>13731 / 21/08/2019</b>		
Act Notarial nr. 1726, din 16/08/2019 emis de SCRABA LUMINITA ANA MARIA;		
B3	Intabulare, drept de PROPRIETATE, ca bun comun, dobandit prin Conventie, cota actuala 1/1 1) BULIGA MARIUS-VASILE 2) BULIGA IONELA	A1, A1.1, A1.2

**C. Partea III. SARCINI .**

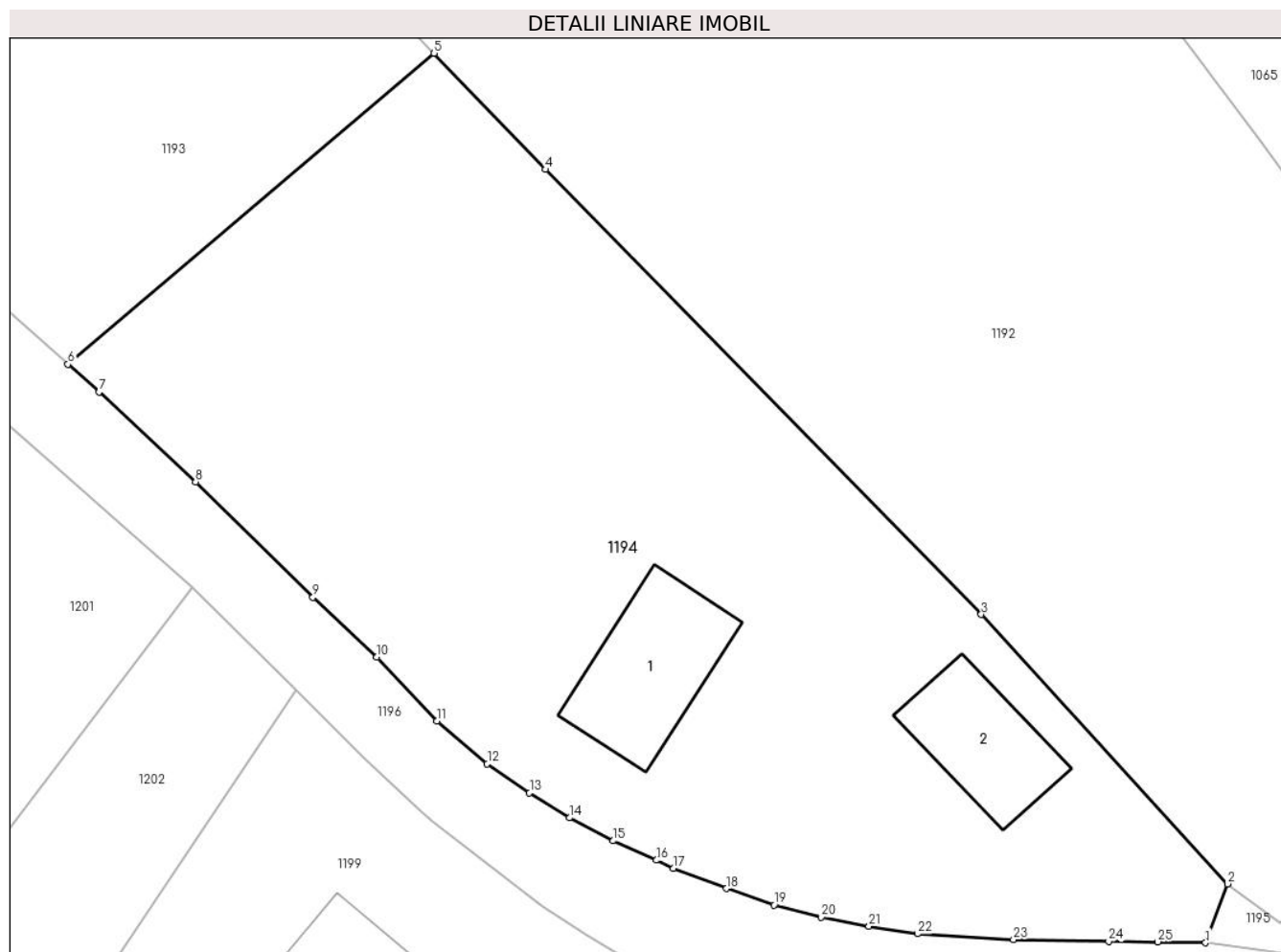
Inscrieri privind dezmembramintele dreptului de proprietate, drepturi reale de garanție și sarcini	Referințe
NU SUNT	

## Anexa Nr. 1 La Partea I

## Teren

Nr cadastral	Suprafața (mp)*	Observații / Referințe
37968	1.761	

\* Suprafața este determinată în planul de proiecție Stereo 70.



## Date referitoare la teren

Crt	Categorie folosință	Intravilan	Suprafața (mp)	Tarla	Parcelă	Nr. topo	Observații / Referințe
1	curți constructii	DA	428	-	-	-	
2	faneata	DA	1.333	-	-	-	

## Date referitoare la construcții

Crt	Număr	Destinație construcție	Supraf. (mp)	Situație juridică	Observații / Referințe
A1.1	37968-C1	construcții de locuințe	72	Cu acte	Nr. niveluri:1; S. construita la sol:72 mp; S. construita desfasurata:72 mp; Casă de locuit, cu parter, edificată în anul 1980.
A1.2	37968-C2	construcții anexa	Din acte: 52 Masurata: 56	Cu acte	Nr. niveluri:1; S. construita la sol:56 mp; S. construita desfasurata:52 mp; Grajd, edificat în anul 1980.

## Lungime Segmente

1) Valorile lungimilor segmentelor sunt obținute din proiecție în plan.

Punct început	X / Y	Punct sfârșit	X / Y	Lungime segment (** (m)
1	544.120,718 682.740,069	2	544.122,077 682.743,723	3.899

Punct început	X / Y	Punct sfârșit	X / Y	Lungime segment (** (m)
2	544.122,077 682.743,723	3	544.106,792 682.760,447	22.657



Punct început	X / Y	Punct sfârșit	X / Y	Lungime segment (** (m))
3	544.106,792 682.760,447	4	544.079,746 682.788,064	38.655
5	544.072,819 682.795,273	6	544.050,086 682.775,971	29.822
7	544.052,016 682.774,252	8	544.058,0 682.768,672	8.182
9	544.065,289 682.761,509	10	544.069,255 682.757,795	5.434
11	544.072,982 682.753,824	12	544.076,11 682.751,176	4.098
13	544.078,736 682.749,376	14	544.081,235 682.747,821	2.943
15	544.083,943 682.746,4	16	544.086,628 682.745,192	2.944
17	544.087,682 682.744,699	18	544.090,969 682.743,434	3.522
19	544.093,931 682.742,409	20	544.096,853 682.741,654	3.018
21	544.099,817 682.741,104	22	544.102,833 682.740,63	3.053
23	544.108,798 682.740,268	24	544.114,71 682.740,146	5.913
25	544.117,753 682.740,126	1	544.120,718 682.740,069	2.966

Punct început	X / Y	Punct sfârșit	X / Y	Lungime segment (** (m))
4	544.079,746 682.788,064	5	544.072,819 682.795,273	9.998
6	544.050,086 682.775,971	7	544.052,016 682.774,252	2.585
8	544.058,0 682.768,672	9	544.065,289 682.761,509	10.219
10	544.069,255 682.757,795	11	544.072,982 682.753,824	5.446
12	544.076,11 682.751,176	13	544.078,736 682.749,376	3.184
14	544.081,235 682.747,821	15	544.083,943 682.746,4	3.058
16	544.086,628 682.745,192	17	544.087,682 682.744,699	1.164
18	544.090,969 682.743,434	19	544.093,931 682.742,409	3.134
20	544.096,853 682.741,654	21	544.099,817 682.741,104	3.015
22	544.102,833 682.740,63	23	544.108,798 682.740,268	5.976
24	544.114,71 682.740,146	25	544.117,753 682.740,126	3.043

\*\* Lungimile segmentelor sunt determinate în planul de proiecție Stereo 70 și sunt rotunjite la 1 milimetru.

\*\*\* Distanța dintre puncte este formată din segmente cumulate ce sunt mai mici decât valoarea 1 milimetru.



**DATE DESPRE IMOBILUL NR. 1195**

Oficiul de Cadastru și Publicitate Imobiliară SUCEAVA  
 Biroul de Cadastru și Publicitate Imobiliară Campulung Moldovenesc

**A. Partea I. Descrierea imobilului**

TEREN Intravilan

Adresa: Loc. Vatra Moldovitei, Jud. Suceava

Nr. Crt	Nr cadastral Nr. topografic	Suprafața* (mp)	Observații / Referințe
A1		433	Sector cadastral:53 Teren neimprejmuit; Imobilul s-a format din o parte a PF 1384 a comunei cadastrale Vatra Moldoviței.

**B. Partea II. Proprietari și acte**

Inscrieri privitoare la dreptul de proprietate și alte drepturi reale	Referințe
/	
Act Normativ nr. 7, din 13/03/1996 emis de PARLAMENTUL ROMANIEI (art. 13);	
B1	Inscrierea posesiei, drept de PROPRIETATE, dobândit prin Lege, cota actuala 1/1
	1) NEIDENTIFICAT NEIDENTIFICAT
B2	Se notează mențiunea de proprietar neidentificat.

**C. Partea III. SARCINI .**

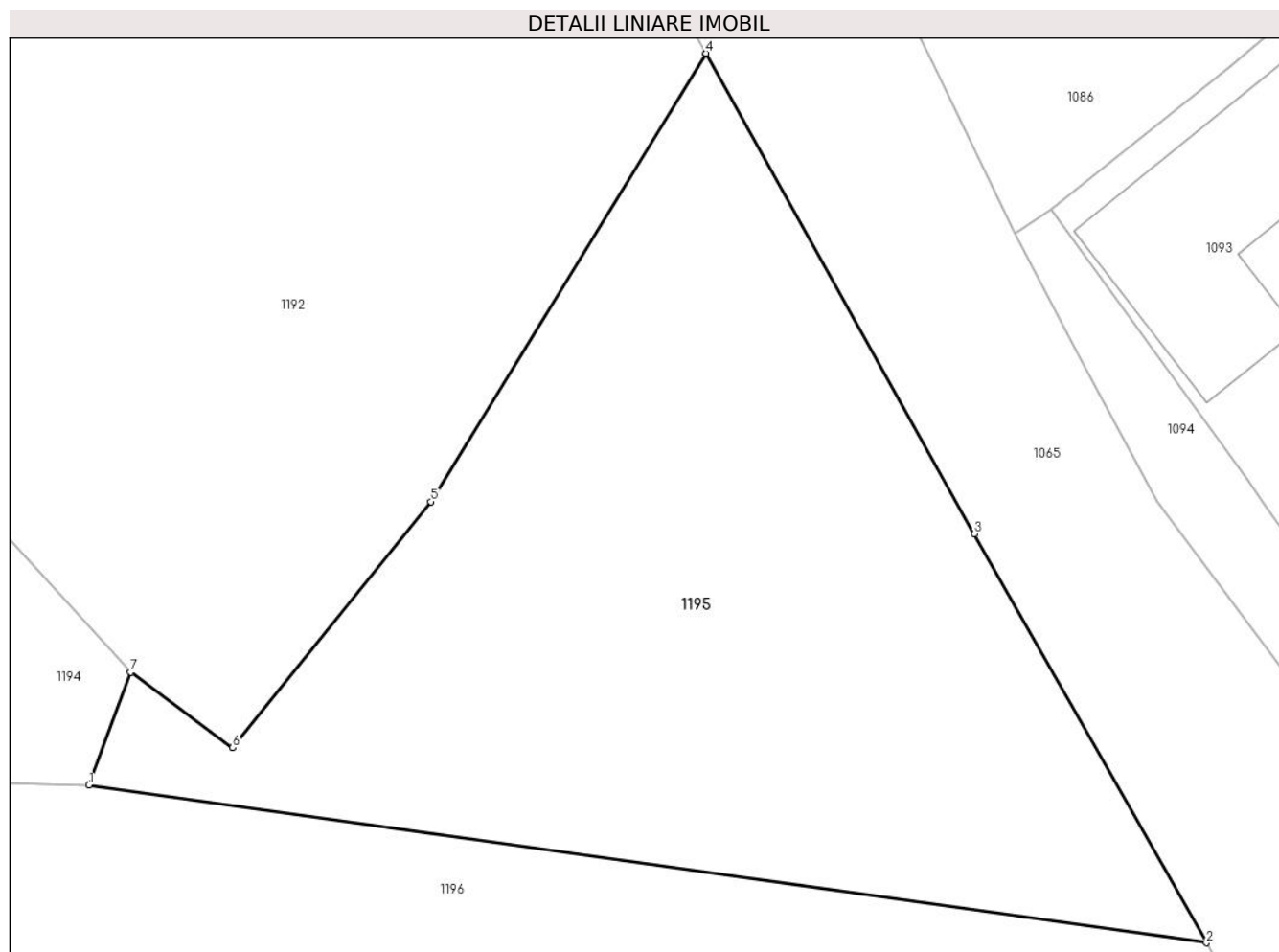
Inscrieri privind dezmembramintele dreptului de proprietate, drepturi reale de garanție și sarcini	Referințe
NU SUNT	

## Anexa Nr. 1 La Partea I

## Teren

Nr cadastral	Suprafața (mp)*	Observații / Referințe
	433	Imobilul s-a format din o parte a PF 1384 a comunei cadastrale Vatra Moldoviței.

\* Suprafața este determinată în planul de proiecție Stereo 70.



## Date referitoare la teren

Crt	Categorie folosință	Intravilan	Suprafața (mp)	Tarla	Parcelă	Nr. topo	Observații / Referințe
1	faneata	DA	433	-	-	-	

## Lungime Segmente

1) Valorile lungimilor segmentelor sunt obținute din proiecție în plan.

Punct început	X / Y	Punct sfârșit	X / Y	Lungime segment (** (m)
1	544.120,718 682.740,069	2	544.156,929 682.734,963	36.569
2	544.156,929 682.734,963	3	544.149,413 682.748,203	15.225
3	544.149,413 682.748,203	4	544.140,711 682.763,764	17.829
4	544.140,711 682.763,764	5	544.131,792 682.749,246	17.039
5	544.131,792 682.749,246	6	544.125,379 682.741,283	10.224

Punct început	X / Y	Punct sfârșit	X / Y	Lungime segment (** (m)
6	544.125,379 682.741,283	7	544.122,077 682.743,723	4.106
7	544.122,077 682.743,723	1	544.120,718 682.740,069	3.899

\*\* Lungimile segmentelor sunt determinate în planul de proiecție Stereo 70 și sunt rotunjite la 1 milimetru.

\*\*\* Distanța dintre puncte este formată din segmente cumulate ce sunt mai mici decât valoarea 1 milimetru.



**DATE DESPRE IMOBILUL NR. 1196**

Oficiul de Cadastru și Publicitate Imobiliară SUCEAVA  
 Biroul de Cadastru și Publicitate Imobiliară Campulung Moldovenesc

**A. Partea I. Descrierea imobilului**

TEREN Necunoscut

Adresa: Loc. Vatra Moldovitei, Jud. Suceava

Nr. Crt	Nr cadastral Nr. topografic	Suprafața* (mp)	Observații / Referințe
A1	34525	Din acte: 3.883 Masurata: 4.032	Sector cadastral:53 Teren neimprejmuit;

**B. Partea II. Proprietari și acte**

Inscrieri privitoare la dreptul de proprietate și alte drepturi reale	Referințe
<b>11974 / 04/08/2014</b>	
Act Administrativ nr. 1357, din 27/12/2001 emis de GUVERNUL ROMÂNIEI (act administrativ nr. 6525/31-07-2014 emis de PRIMARIA COM.VATRA MOLDOVITEI);	
B2	A1
Intabulare, drept de PROPRIETATE, dobandit prin Lege, cota actuala 1/1 1) COMUNA VATRA MOLDOVIȚEI - DOMENIU PUBLIC, CIF:4326680	

**C. Partea III. SARCINI .**

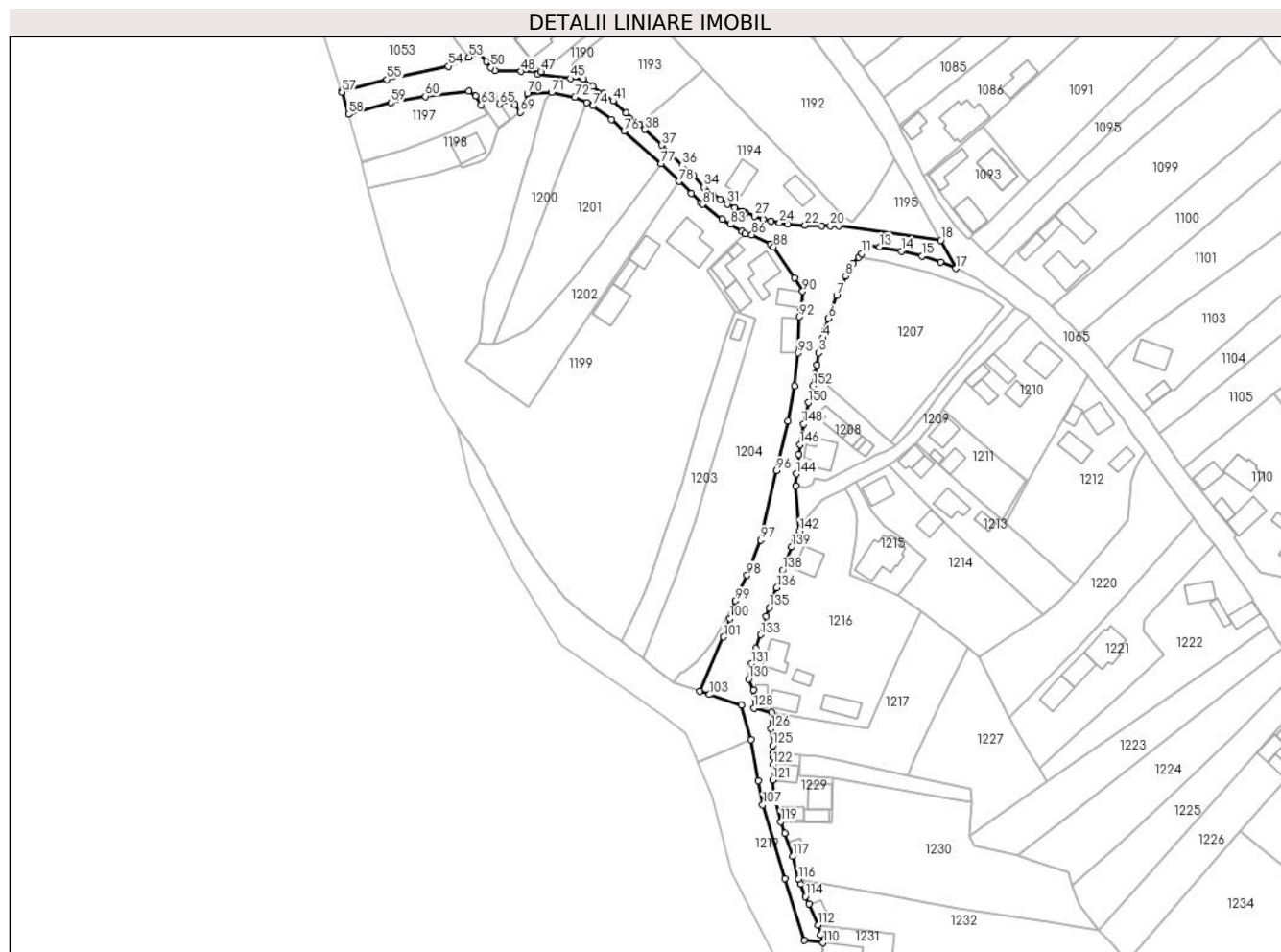
Inscrieri privind dezmembramintele dreptului de proprietate, drepturi reale de garanție și sarcini	Referințe
NU SUNT	

## Anexa Nr. 1 La Partea I

## Teren

Nr cadastral	Suprafața (mp)*	Observații / Referințe
34525	Din acte: 3.883 Masurata: 4.032	

\* Suprafața este determinată în planul de proiecție Stereo 70.



## Date referitoare la teren

Crt	Categorie folosință	Intra vilan	Suprafața (mp)	Tarla	Parcelă	Nr. topo	Observații / Referințe
1	drum	DA	2.304	-	-	-	Drumul vicinal 85 Vatra Moldoviței.
2	drum	NU	1.728	-	-	-	

## Lungime Segmente

1) Valorile lungimilor segmentelor sunt obținute din proiecție în plan.

Punct început	X / Y	Punct sfârșit	X / Y	Lungime segment	Punct început	X / Y	Punct sfârșit	X / Y	Lungime segment	Punct început	X / Y	Punct sfârșit	X / Y	Lungime segment
1	544.112,303 682.687,506	2	544.112,952 682.690,868	3.424	2	544.112,952 682.690,868	3	544.113,666 682.695,042	4.235	3	544.113,666 682.695,042	4	544.115,157 682.700,329	5.493
4	544.115,157 682.700,329	5	544.115,86 682.702,824	2.592	5	544.115,86 682.702,824	6	544.117,097 682.707,245	4.591	6	544.117,097 682.707,245	7	544.120,032 682.715,494	8.756
7	544.120,032 682.715,494	8	544.123,266 682.722,219	7.462	8	544.123,266 682.722,219	9	544.125,794 682.726,75	5.189	9	544.125,794 682.726,75	10	544.127,77 682.728,959	2.964
10	544.127,77 682.728,959	11	544.128,864 682.730,183	1.642	11	544.128,864 682.730,183	12	544.131,251 682.733,198	3.846	12	544.131,251 682.733,198	13	544.135,186 682.732,629	3.976
13	544.135,186 682.732,629	14	544.143,011 682.731,142	7.965	14	544.143,011 682.731,142	15	544.150,352 682.729,363	7.553	15	544.150,352 682.729,363	16	544.156,845 682.727,133	6.865



Punct început	X / Y	Punct sfârșit	X / Y	Lungime segment	Punct început	X / Y	Punct sfârșit	X / Y	Lungime segment	Punct început	X / Y	Punct sfârșit	X / Y	Lungime segment
16	544.156,845 682.727,133	17	544.162,251 682.724,973	5.822	17	544.162,251 682.724,973	18	544.156,929 682.734,963	11.319	18	544.156,929 682.734,963	19	544.120,718 682.740,069	36.569
19	544.120,718 682.740,069	20	544.117,753 682.740,126	2.966	20	544.117,753 682.740,126	21	544.114,71 682.740,146	3.043	21	544.114,71 682.740,146	22	544.108,798 682.740,268	5.913
22	544.108,798 682.740,268	23	544.102,833 682.740,63	5.976	23	544.102,833 682.740,63	24	544.099,817 682.741,104	3.053	24	544.099,817 682.741,104	25	544.096,853 682.741,654	3.015
25	544.096,853 682.741,654	26	544.093,931 682.742,409	3.018	26	544.093,931 682.742,409	27	544.090,969 682.743,434	3.134	27	544.090,969 682.743,434	28	544.087,682 682.744,699	3.522
28	544.087,682 682.744,699	29	544.086,628 682.745,192	1.164	29	544.086,628 682.745,192	30	544.083,943 682.746,4	2.944	30	544.083,943 682.746,4	31	544.081,235 682.747,821	3.058
31	544.081,235 682.747,821	32	544.078,736 682.749,376	2.943	32	544.078,736 682.749,376	33	544.076,11 682.751,176	3.184	33	544.076,11 682.751,176	34	544.072,982 682.753,824	4.098
34	544.072,982 682.753,824	35	544.069,255 682.757,795	5.446	35	544.069,255 682.757,795	36	544.065,289 682.761,509	5.434	36	544.065,289 682.761,509	37	544.058,0 682.768,672	10.219
37	544.058,0 682.768,672	38	544.052,016 682.774,252	8.182	38	544.052,016 682.774,252	39	544.050,086 682.775,971	2.585	39	544.050,086 682.775,971	40	544.045,464 682.780,088	6.19
40	544.045,464 682.780,088	41	544.040,797 682.784,288	6.279	41	544.040,797 682.784,288	42	544.037,466 682.786,864	4.211	42	544.037,466 682.786,864	43	544.033,645 682.789,522	4.655
43	544.033,645 682.789,522	44	544.030,124 682.792,083	4.354	44	544.030,124 682.792,083	45	544.025,736 682.792,276	4.392	45	544.025,736 682.792,276	46	544.014,122 682.793,791	11.712
46	544.014,122 682.793,791	47	544.015,222 682.794,619	1.377	47	544.015,222 682.794,619	48	544.008,167 682.794,786	7.057	48	544.008,167 682.794,786	49	543.998,862 682.795,053	9.309
49	543.998,862 682.795,053	50	543.997,521 682.796,164	1.741	50	543.997,521 682.796,164	51	543.995,931 682.798,224	2.602	51	543.995,931 682.798,224	52	543.993,405 682.801,531	4.161
52	543.993,405 682.801,531	53	543.989,739 682.799,812	4.049	53	543.989,739 682.799,812	54	543.982,424 682.796,625	7.979	54	543.982,424 682.796,625	55	543.960,729 682.791,921	22.199
55	543.960,729 682.791,921	56	543.944,565 682.787,841	16.671	56	543.944,565 682.787,841	57	543.944,687 682.787,45	0.41	57	543.944,687 682.787,45	58	543.947,089 682.779,572	8.236
58	543.947,089 682.779,572	59	543.962,063 682.783,717	15.537	59	543.962,063 682.783,717	60	543.974,299 682.785,938	12.436	60	543.974,299 682.785,938	61	543.989,662 682.787,824	15.478
61	543.989,662 682.787,824	62	543.992,182 682.786,147	3.027	62	543.992,182 682.786,147	63	543.994,059 682.782,96	3.699	63	543.994,059 682.782,96	64	543.998,63 682.786,054	5.52
64	543.998,63 682.786,054	65	544.000,551 682.783,25	3.399	65	544.000,551 682.783,25	66	544.002,553 682.784,672	2.456	66	544.002,553 682.784,672	67	544.004,215 682.785,738	1.974
67	544.004,215 682.785,738	68	544.006,04 682.783,121	3.191	68	544.006,04 682.783,121	69	544.007,839 682.780,373	3.284	69	544.007,839 682.780,373	70	544.010,449 682.787,023	7.144
70	544.010,449 682.787,023	71	544.018,981 682.787,312	8.537	71	544.018,981 682.787,312	72	544.027,282 682.785,662	8.463	72	544.027,282 682.785,662	73	544.031,459 682.783,749	4.594
73	544.031,459 682.783,749	74	544.033,675 682.782,601	2.496	74	544.033,675 682.782,601	75	544.040,218 682.777,749	8.146	75	544.040,218 682.777,749	76	544.044,74 682.773,604	6.134
76	544.044,74 682.773,604	77	544.057,777 682.762,16	17.347	77	544.057,777 682.762,16	78	544.064,24 682.755,793	9.072	78	544.064,24 682.755,793	79	544.068,434 682.751,526	5.983
79	544.068,434 682.751,526	80	544.071,945 682.748,253	4.8	80	544.071,945 682.748,253	81	544.072,627 682.747,649	0.911	81	544.072,627 682.747,649	82	544.079,505 682.742,345	8.686
82	544.079,505 682.742,345	83	544.082,328 682.740,577	3.331	83	544.082,328 682.740,577	84	544.086,412 682.738,073	4.791	84	544.086,412 682.738,073	85	544.087,633 682.737,333	1.428
85	544.087,633 682.737,333	86	544.089,971 682.736,855	2.386	86	544.089,971 682.736,855	87	544.096,574 682.733,52	7.397	87	544.096,574 682.733,52	88	544.097,701 682.732,636	1.432
88	544.097,701 682.732,636	89	544.105,059 682.721,69	13.189	89	544.105,059 682.721,69	90	544.107,968 682.716,82	5.673	90	544.107,968 682.716,82	91	544.107,395 682.710,75	6.097
91	544.107,395 682.710,75	92	544.106,854 682.707,852	2.948	92	544.106,854 682.707,852	93	544.106,332 682.695,022	12.841	93	544.106,332 682.695,022	94	544.105,184 682.683,289	11.789
94	544.105,184 682.683,289	95	544.102,648 682.670,984	12.564	95	544.102,648 682.670,984	96	544.098,725 682.653,311	18.103	96	544.098,725 682.653,311	97	544.093,034 682.628,683	25.277
97	544.093,034 682.628,683	98	544.088,257 682.616,189	13.376	98	544.088,257 682.616,189	99	544.084,047 682.607,196	9.93	99	544.084,047 682.607,196	100	544.082,119 682.600,878	6.606
100	544.082,119 682.600,878	101	544.079,941 682.594,349	6.883	101	544.079,941 682.594,349	102	544.071,494 682.575,183	20.945	102	544.071,494 682.575,183	103	544.074,942 682.574,009	3.642
103	544.074,942 682.574,009	104	544.086,188 682.570,179	11.88	104	544.086,188 682.570,179	105	544.089,72 682.557,944	12.735	105	544.089,72 682.557,944	106	544.092,266 682.543,561	14.607
106	544.092,266 682.543,561	107	544.093,797 682.534,92	8.776	107	544.093,797 682.534,92	108	544.101,567 682.508,748	27.301	108	544.101,567 682.508,748	109	544.108,577 682.487,042	22.81
109	544.108,577 682.487,042	110	544.115,205 682.486,066	6.699	110	544.115,205 682.486,066	111	544.114,401 682.488,921	2.966	111	544.114,401 682.488,921	112	544.113,418 682.492,285	3.505
112	544.113,418 682.492,285	113	544.110,217 682.499,837	8.202	113	544.110,217 682.499,837	114	544.108,905 682.502,397	2.877	114	544.108,905 682.502,397	115	544.107,291 682.506,773	4.664

Punct început	X / Y	Punct sfârșit	X / Y	Lungime segment	Punct început	X / Y	Punct sfârșit	X / Y	Lungime segment	Punct început	X / Y	Punct sfârșit	X / Y	Lungime segment
115	544.107,291 682.506,773	116	544.106,478 682.508,6	2.0	116	544.106,478 682.508,6	117	544.104,5 682.516,68	8.319	117	544.104,5 682.516,68	118	544.101,776 682.524,927	8.685
118	544.101,776 682.524,927	119	544.100,207 682.528,952	4.32	119	544.100,207 682.528,952	120	544.097,844 682.538,666	9.997	120	544.097,844 682.538,666	121	544.097,335 682.543,729	5.089
121	544.097,335 682.543,729	122	544.097,508 682.549,231	5.505	122	544.097,508 682.549,231	123	544.097,644 682.551,769	2.542	123	544.097,644 682.551,769	124	544.097,631 682.553,416	1.647
124	544.097,631 682.553,416	125	544.097,335 682.555,945	2.546	125	544.097,335 682.555,945	126	544.096,841 682.561,967	6.042	126	544.096,841 682.561,967	127	544.096,93 682.567,6	5.634
127	544.096,93 682.567,6	128	544.090,696 682.569,162	6.427	128	544.090,696 682.569,162	129	544.090,633 682.575,688	6.526	129	544.090,633 682.575,688	130	544.088,835 682.579,51	4.224
130	544.088,835 682.579,51	131	544.089,838 682.584,976	5.557	131	544.089,838 682.584,976	132	544.091,498 682.590,369	5.643	132	544.091,498 682.590,369	133	544.093,055 682.595,257	5.13
133	544.093,055 682.595,257	134	544.095,042 682.601,725	6.766	134	544.095,042 682.601,725	135	544.096,103 682.604,753	3.209	135	544.096,103 682.604,753	136	544.098,743 682.611,841	7.564
136	544.098,743 682.611,841	137	544.099,968 682.615,801	4.145	137	544.099,968 682.615,801	138	544.100,821 682.618,012	2.37	138	544.100,821 682.618,012	139	544.104,018 682.626,301	8.884
139	544.104,018 682.626,301	140	544.104,999 682.628,395	2.312	140	544.104,999 682.628,395	141	544.105,946 682.630,416	2.232	141	544.105,946 682.630,416	142	544.106,824 682.631,949	1.767
142	544.106,824 682.631,949	143	544.105,616 682.647,868	15.965	143	544.105,616 682.647,868	144	544.105,703 682.652,201	4.334	144	544.105,703 682.652,201	145	544.106,616 682.659,173	7.032
145	544.106,616 682.659,173	146	544.107,002 682.662,558	3.407	146	544.107,002 682.662,558	147	544.107,579 682.666,167	3.655	147	544.107,579 682.666,167	148	544.108,321 682.669,86	3.767
148	544.108,321 682.669,86	149	544.109,135 682.673,761	3.985	149	544.109,135 682.673,761	150	544.109,936 682.677,437	3.762	150	544.109,936 682.677,437	151	544.110,927 682.681,06	3.756
151	544.110,927 682.681,06	152	544.111,623 682.683,404	2.445	152	544.111,623 682.683,404	153	544.112,303 682.687,506	4.158					

\*\* Lungimile segmentelor sunt determinate în planul de proiecție Stereo 70 și sunt rotunjite la 1 milimetru.

\*\*\* Distanța dintre puncte este formată din segmente cumulate ce sunt mai mici decât valoarea 1 milimetru.

**DATE DESPRE IMOBILUL NR. 1197**

Oficiul de Cadastru și Publicitate Imobiliară SUCEAVA  
Biroul de Cadastru și Publicitate Imobiliară Campulung Moldovenesc

**A. Partea I. Descrierea imobilului**

TEREN Extravilan

Adresa: Jud. Suceava

Nr. Crt	Nr cadastral Nr. topografic	Suprafața* (mp)	Observații / Referințe
A1		Din acte: 6.038 Masurata: 698	Sector cadastral:53 Teren neimprejmuit; Diferența de suprafață se regăsește la ID 1053.Imobilul s-a format din o parte a PF 1433,204 a comunei cadastrale Vatra Moldoviței.

**B. Partea II. Proprietari și acte**

Inscrieri privitoare la dreptul de proprietate și alte drepturi reale	Referințe
<b>15528 / 27/10/2017</b>	
Act Normativ nr. 23, din 08/03/1873 emis de -- (act administrativ nr cu data din 31.08.1908, emis de --;act notarial nr 2089 din 26.10.2017, emis de BNP ANA MARIA SCRABA LUMINITA);	
B4	A1
Intabulare, drept de PROPRIETATE, dobandit prin Lege, cota actuala 1/1 1) COMUNA VATRA MOLDOVIȚEI - DOMENIU PUBLIC, CIF:4326680	

**C. Partea III. SARCINI .**

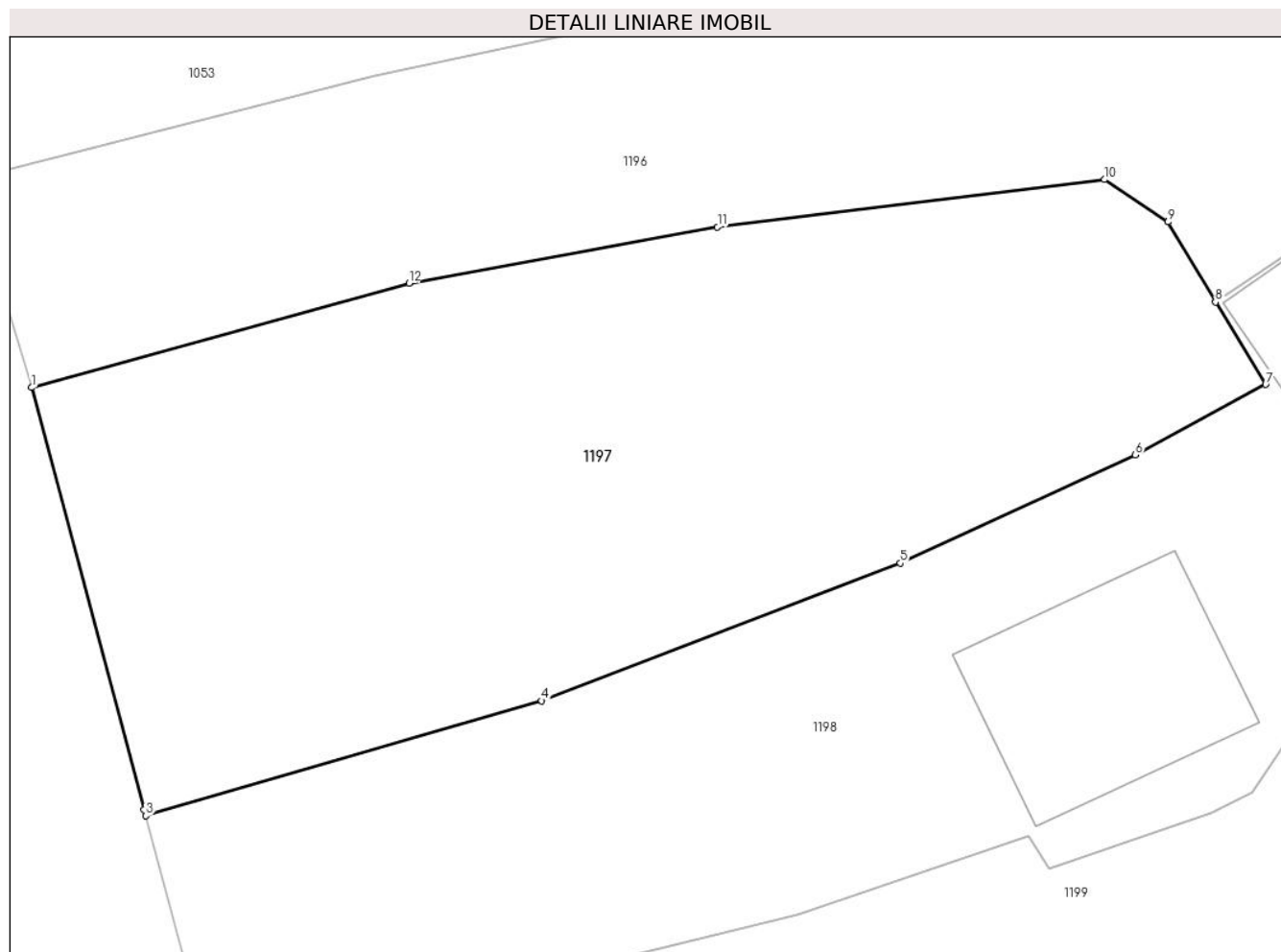
Inscrieri privind dezmembramintele dreptului de proprietate, drepturi reale de garanție și sarcini	Referințe
NU SUNT	

## Anexa Nr. 1 La Partea I

## Teren

Nr cadastral	Suprafața (mp)*	Observații / Referințe
	Din acte: 6.038 Masurata: 698	Diferența de suprafață se regăsește la ID 1053.Imobilul s-a format din o parte a PF 1433,204 a comunei cadastrale Vatra Moldoviței.

\* Suprafața este determinată în planul de proiecție Stereo 70.



## Date referitoare la teren

Crt	Categorie folosință	Intra vilan	Suprafața (mp)	Tarla	Parcelă	Nr. topo	Observații / Referințe
1	pasune	NU	698	-	-	-	

## Lungime Segmente

1) Valorile lungimilor segmentelor sunt obținute din proiecție în plan.

Punct început	X / Y	Punct sfârșit	X / Y	Lungime segment (** (m)
1	543.947,089 682.779,572	2	543.951,556 682.762,823	17.334
2	543.951,556 682.762,823	3	543.951,618 682.762,591	0.24
3	543.951,618 682.762,591	4	543.967,325 682.767,143	16.353
4	543.967,325 682.767,143	5	543.981,547 682.772,606	15.235
5	543.981,547 682.772,606	6	543.990,878 682.776,895	10.27

Punct început	X / Y	Punct sfârșit	X / Y	Lungime segment (** (m)
6	543.990,878 682.776,895	7	543.996,053 682.779,692	5.883
7	543.996,053 682.779,692	8	543.994,059 682.782,96	3.828
8	543.994,059 682.782,96	9	543.992,182 682.786,147	3.699
9	543.992,182 682.786,147	10	543.989,662 682.787,824	3.027
10	543.989,662 682.787,824	11	543.974,299 682.785,938	15.478
11	543.974,299 682.785,938	12	543.962,063 682.783,717	12.436
12	543.962,063 682.783,717	1	543.947,089 682.779,572	15.537

\*\* Lungimile segmentelor sunt determinate în planul de proiecție Stereo 70 și sunt rotunjite la 1 milimetru.

\*\*\* Distanța dintre puncte este formată din segmente cumulate ce sunt mai mici decât valoarea 1 milimetru.



**DATE DESPRE IMOBILUL NR. 1198**

Oficiul de Cadastru și Publicitate Imobiliară SUCEAVA  
Biroul de Cadastru și Publicitate Imobiliară Campulung Moldovenesc

**A. Partea I. Descrierea imobilului**

TEREN Extravilan

Adresa: Jud. Suceava

Nr. Crt	Nr cadastral Nr. topografic	Suprafața* (mp)	Observații / Referințe
A1		653	Sector cadastral:53 Teren neimprejmuit; Imobilul s-a format din o parte a PF 204, 1433 a comunei cadastrale Vatra Moldoviței.

**Construcții**

Crt	Nr cadastral Nr. topografic	Adresa	Observații / Referințe
A1.1		Jud. Suceava	Nr. niveluri:1; S. construita la sol:52 mp; Anexă.
A1.2		Jud. Suceava	Nr. niveluri:1; S. construita la sol:74 mp; Anexă.

**B. Partea II. Proprietari și acte**

Inscrieri privitoare la dreptul de proprietate și alte drepturi reale		Referințe
/		
Act Normativ nr. 7, din 13/03/1996 emis de PARLAMENTUL ROMANIEI;		
B1	Intabulare, drept de PROPRIETATE, dobandit prin Lege, cota actuala 1/1 1) NEIDENTIFICAT NEIDENTIFICAT	A1
Act Administrativ nr. 10473, din 14/11/2024 emis de PRIMĂRIA VATRA MOLDOVIȚEI;		
B2	Se notează posesia faptică. 1) PELINAR NICOLAE	A1
Act Administrativ nr. 7469, din 07/08/2024 emis de PRIMĂRIA VATRA MOLDOVIȚEI;		
B3	Intabulare, drept de PROPRIETATE, dobandit prin Lege, cota actuala 1/1 1) PELINAR NICOLAE	A1.1, A1.2

**C. Partea III. SARCINI .**

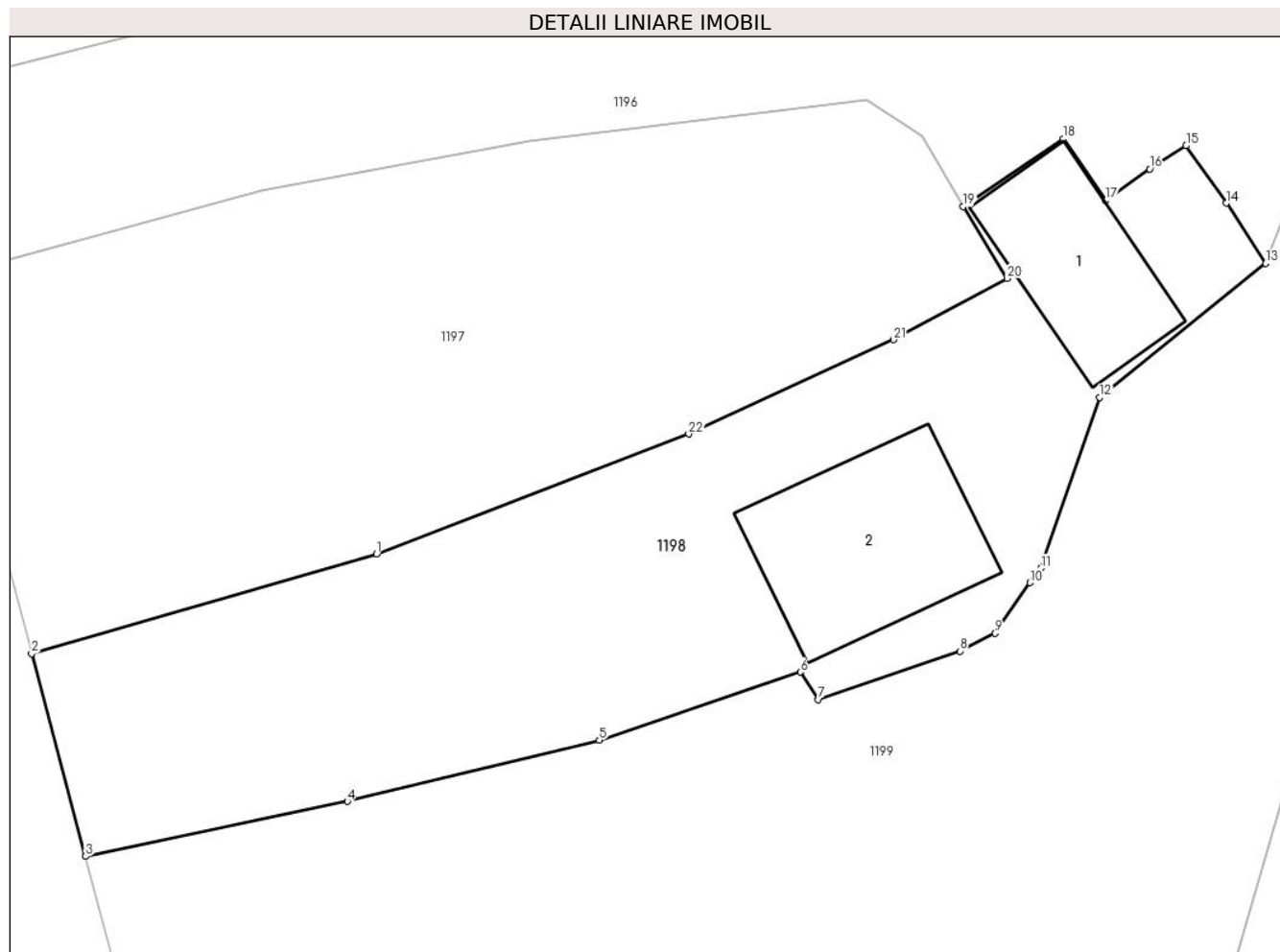
Inscrieri privind dezmembramintele dreptului de proprietate, drepturi reale de garanție și sarcini	Referințe
NU SUNT	

## Anexa Nr. 1 La Partea I

## Teren

Nr cadastral	Suprafața (mp)*	Observații / Referințe
	653	Imobilul s-a format din o parte a PF 204, 1433 a comunei cadastrale Vatra Moldovitei.

\* Suprafața este determinată în planul de proiecție Stereo 70.



## Date referitoare la teren

Crt	Categorie folosință	Intra vilan	Suprafața (mp)	Tarla	Parcelă	Nr. topo	Observații / Referințe
1	curți construcții	NU	301	-	-	-	
2	arabil	NU	352	-	-	-	

## Date referitoare la construcții

Crt	Număr	Destinație construcție	Supraf. (mp)	Situație juridică	Observații / Referințe
A1.1		construcții anexa	52	Cu acte	Nr. niveluri:1; S. construita la sol:52 mp; Anexă.
A1.2		construcții anexa	74	Cu acte	Nr. niveluri:1; S. construita la sol:74 mp; Anexă.

## Lungime Segmente

1) Valorile lungimilor segmentelor sunt obținute din proiecție în plan.

Punct început	X / Y	Punct sfârșit	X / Y	Lungime segment (** (m)
1	543.967,325 682.767,143	2	543.951,618 682.762,591	16.353
3	543.954,079 682.753,363	4	543.965,999 682.755,869	12.181

Punct început	X / Y	Punct sfârșit	X / Y	Lungime segment (** (m)
2	543.951,618 682.762,591	3	543.954,079 682.753,363	9.551
4	543.965,999 682.755,869	5	543.977,482 682.758,656	11.816



Punct început	X / Y	Punct sfârșit	X / Y	Lungime segment (** (m))
5	543.977,482 682.758,656	6	543.986,636 682.761,758	9.665
7	543.987,458 682.760,502	8	543.993,904 682.762,716	6.816
9	543.995,516 682.763,528	10	543.997,096 682.765,835	2.796
11	543.997,595 682.766,495	12	544.000,279 682.774,273	8.228
13	544.007,839 682.780,373	14	544.006,04 682.783,121	3.284
15	544.004,215 682.785,738	16	544.002,553 682.784,672	1.974
17	544.000,551 682.783,25	18	543.998,63 682.786,054	3.399
19	543.994,059 682.782,96	20	543.996,053 682.779,692	3.828
21	543.990,878 682.776,895	22	543.981,547 682.772,606	10.27

Punct început	X / Y	Punct sfârșit	X / Y	Lungime segment (** (m))
6	543.986,636 682.761,758	7	543.987,458 682.760,502	1.501
8	543.993,904 682.762,716	9	543.995,516 682.763,528	1.805
10	543.997,096 682.765,835	11	543.997,595 682.766,495	0.827
12	544.000,279 682.774,273	13	544.007,839 682.780,373	9.714
14	544.006,04 682.783,121	15	544.004,215 682.785,738	3.191
16	544.002,553 682.784,672	17	544.000,551 682.783,25	2.456
18	543.998,63 682.786,054	19	543.994,059 682.782,96	5.52
20	543.996,053 682.779,692	21	543.990,878 682.776,895	5.883
22	543.981,547 682.772,606	1	543.967,325 682.767,143	15.235

\*\* Lungimile segmentelor sunt determinate în planul de proiecție Stereo 70 și sunt rotunjite la 1 milimetru.

\*\*\* Distanța dintre puncte este formată din segmente cumulate ce sunt mai mici decât valoarea 1 milimetru.



**DATE DESPRE IMOBILUL NR. 1199**

Oficiul de Cadastru și Publicitate Imobiliară SUCEAVA  
Biroul de Cadastru și Publicitate Imobiliară Campulung Moldovenesc

**A. Partea I. Descrierea imobilului**

TEREN Necunoscut

Adresa: Loc. Vatra Moldovitei, Jud. Suceava

Nr. Crt	Nr cadastral Nr. topografic	Suprafața* (mp)	Observații / Referințe
A1		10.704	Sector cadastral:53 Teren neimprejmuit; Imobilul s-a format din o parte a PF 204,1433 a comunei cadastrale Vatra Moldoviței.

**Construcții**

Crt	Nr cadastral Nr. topografic	Adresa	Observații / Referințe
A1.1		Loc. Vatra Moldovitei, Jud. Suceava	Nr. niveluri:2; S. construita la sol:147 mp; Locuință P+1.
A1.2		Loc. Vatra Moldovitei, Jud. Suceava	Nr. niveluri:1; S. construita la sol:68 mp; Anexă.
A1.3		Loc. Vatra Moldovitei, Jud. Suceava	Nr. niveluri:1; S. construita la sol:39 mp; Anexă.
A1.4		Loc. Vatra Moldovitei, Jud. Suceava	Nr. niveluri:1; S. construita la sol:100 mp; Anexă.

**B. Partea II. Proprietari și acte**

Inscrieri privitoare la dreptul de proprietate și alte drepturi reale		Referințe
/		
Act Normativ nr. 7, din 13/03/1996 emis de PARLAMENTUL ROMANIEI;		
B1	Intabulare, drept de PROPRIETATE, dobândit prin Lege, cota actuala 1/1 1) NEIDENTIFICAT NEIDENTIFICAT	A1
Act Administrativ nr. 10702, din 20/11/2024 emis de PRIMĂRIA VATRA MOLDOVIȚEI;		
B2	Se notează posesia faptică. 1) PRISLOPAN VALERIA-ELISABETA	A1
Act Administrativ nr. 7469, din 07/08/2024 emis de PRIMĂRIA VATRA MOLDOVIȚEI;		
B3	Intabulare, drept de PROPRIETATE, dobândit prin Lege, cota actuala 1/1 1) PRISLOPAN VALERIA-ELISABETA	A1.1, A1.2, A1.3, A1.4

**C. Partea III. SARCINI .**

Inscrieri privind dezmembramintele dreptului de proprietate, drepturi reale de garanție și sarcini	Referințe
NU SUNT	

## Anexa Nr. 1 La Partea I

## Teren

Nr cadastral	Suprafața (mp)*	Observații / Referințe
	10.704	Imobilul s-a format din o parte a PF 204,1433 a comunei cadastrale Vatra Moldovitei.

\* Suprafața este determinată în planul de proiecție Stereo 70.



## Date referitoare la teren

Crt	Categorie folosință	Intra vilan	Suprafața (mp)	Tarla	Parcelă	Nr. topo	Observații / Referințe
1	curți construcții	DA	1.370	-	-	-	
2	faneata	NU	9.334	-	-	-	

## Date referitoare la construcții

Crt	Număr	Destinație construcție	Supraf. (mp)	Situație juridică	Observații / Referințe
A1.1		construcții de locuințe	147	Cu acte	Nr. niveluri:2; S. construita la sol:147 mp; Locuință P+1.
A1.2		construcții anexa	68	Cu acte	Nr. niveluri:1; S. construita la sol:68 mp; Anexă.
A1.3		construcții anexa	39	Cu acte	Nr. niveluri:1; S. construita la sol:39 mp; Anexă.
A1.4		construcții anexa	100	Cu acte	Nr. niveluri:1; S. construita la sol:100 mp; Anexă.

## Lungime Segmente

1) Valorile lungimilor segmentelor sunt obținute din proiecție în plan.

Punct început	X / Y	Punct sfârșit	X / Y	Lungime segment	Punct început	X / Y	Punct sfârșit	X / Y	Lungime segment	Punct început	X / Y	Punct sfârșit	X / Y	Lungime segment
---------------	-------	---------------	-------	-----------------	---------------	-------	---------------	-------	-----------------	---------------	-------	---------------	-------	-----------------

Punct început	X / Y	Punct sfârșit	X / Y	Lungime segment	Punct început	X / Y	Punct sfârșit	X / Y	Lungime segment	Punct început	X / Y	Punct sfârșit	X / Y	Lungime segment
1	543.978,061 682.681,322	2	543.985,371 682.668,801	14.499	2	543.985,371 682.668,801	3	543.989,999 682.663,086	7.354	3	543.989,999 682.663,086	4	543.995,618 682.653,872	10.792
4	543.995,618 682.653,872	5	544.005,411 682.634,913	21.339	5	544.005,411 682.634,913	6	544.009,702 682.627,53	8.539	6	544.009,702 682.627,53	7	544.015,845 682.618,239	11.138
7	544.015,845 682.618,239	8	544.023,478 682.608,424	12.434	8	544.023,478 682.608,424	9	544.031,41 682.601,678	10.413	9	544.031,41 682.601,678	10	544.040,35 682.595,097	11.101
10	544.040,35 682.595,097	11	544.043,246 682.593,374	3.37	11	544.043,246 682.593,374	12	544.043,931 682.592,956	0.802	12	544.043,931 682.592,956	13	544.048,812 682.603,342	11.476
13	544.048,812 682.603,342	14	544.051,698 682.610,041	7.294	14	544.051,698 682.610,041	15	544.054,269 682.616,829	7.259	15	544.054,269 682.616,829	16	544.059,681 682.632,539	16.616
16	544.059,681 682.632,539	17	544.065,069 682.648,617	16.957	17	544.065,069 682.648,617	18	544.071,715 682.671,555	23.881	18	544.071,715 682.671,555	19	544.074,079 682.679,344	8.14
19	544.074,079 682.679,344	20	544.080,398 682.700,169	21.763	20	544.080,398 682.700,169	21	544.083,898 682.709,858	10.302	21	544.083,898 682.709,858	22	544.074,291 682.724,435	17.458
22	544.074,291 682.724,435	23	544.083,227 682.733,122	12.463	23	544.083,227 682.733,122	24	544.087,633 682.737,333	6.095	24	544.087,633 682.737,333	25	544.086,412 682.738,073	1.428
25	544.086,412 682.738,073	26	544.082,328 682.740,577	4.791	26	544.082,328 682.740,577	27	544.079,505 682.742,345	3.331	27	544.079,505 682.742,345	28	544.072,627 682.747,649	8.686
28	544.072,627 682.747,649	29	544.071,945 682.748,253	0.911	29	544.071,945 682.748,253	30	544.068,434 682.751,526	4.8	30	544.068,434 682.751,526	31	544.064,24 682.755,793	5.983
31	544.064,24 682.755,793	32	544.030,196 682.704,947	61.191	32	544.030,196 682.704,947	33	544.010,815 682.676,003	34.834	33	544.010,815 682.676,003	34	543.998,838 682.684,497	14.683
34	543.998,838 682.684,497	35	543.988,551 682.692,062	12.769	35	543.988,551 682.692,062	36	543.993,321 682.698,435	7.96	36	543.993,321 682.698,435	37	543.994,012 682.702,655	4.276
37	543.994,012 682.702,655	38	543.994,57 682.708,493	5.865	38	543.994,57 682.708,493	39	543.995,046 682.713,893	5.421	39	543.995,046 682.713,893	40	543.996,281 682.718,597	4.863
40	543.996,281 682.718,597	41	543.996,743 682.720,021	1.497	41	543.996,743 682.720,021	42	544.001,331 682.730,814	11.728	42	544.001,331 682.730,814	43	544.010,571 682.762,874	33.365
43	544.010,571 682.762,874	44	544.011,675 682.766,271	3.572	44	544.011,675 682.766,271	45	544.013,993 682.774,364	8.418	45	544.013,993 682.774,364	46	544.015,792 682.781,699	7.552
46	544.015,792 682.781,699	47	544.016,833 682.784,624	3.105	47	544.016,833 682.784,624	48	544.018,981 682.787,312	3.441	48	544.018,981 682.787,312	49	544.010,449 682.787,023	8.537
49	544.010,449 682.787,023	50	544.007,839 682.780,373	7.144	50	544.007,839 682.780,373	51	544.000,279 682.774,273	9.714	51	544.000,279 682.774,273	52	543.997,595 682.766,495	8.228
52	543.997,595 682.766,495	53	543.997,096 682.765,835	0.827	53	543.997,096 682.765,835	54	543.995,516 682.763,528	2.796	54	543.995,516 682.763,528	55	543.993,904 682.762,716	1.805
55	543.993,904 682.762,716	56	543.987,458 682.760,502	6.816	56	543.987,458 682.760,502	57	543.986,636 682.761,758	1.501	57	543.986,636 682.761,758	58	543.977,482 682.758,656	9.665
58	543.977,482 682.758,656	59	543.965,999 682.755,869	11.816	59	543.965,999 682.755,869	60	543.954,079 682.753,363	12.181	60	543.954,079 682.753,363	61	543.961,203 682.726,652	27.645
61	543.961,203 682.726,652	1	543.978,061 682.681,322	48.363										

\*\* Lungimile segmentelor sunt determinate în planul de proiecție Stereo 70 și sunt rotunjite la 1 milimetru.

\*\*\* Distanța dintre puncte este formată din segmente cumulate ce sunt mai mici decât valoarea 1 milimetru.



**DATE DESPRE IMOBILUL NR. 1200**

Oficiul de Cadastru și Publicitate Imobiliară SUCEAVA  
Biroul de Cadastru și Publicitate Imobiliară Campulung Moldovenesc

**A. Partea I. Descrierea imobilului**

TEREN Necunoscut

Adresa: Loc. Vatra Moldovitei, Jud. Suceava

Nr. Crt	Nr cadastral Nr. topografic	Suprafața* (mp)	Observații / Referințe
A1		951	Sector cadastral:53 Teren neimprejmuit; Imobilul s-a format din o parte a PF 204,1433 a comunei cadastrale Vatra Moldoviței.

**B. Partea II. Proprietari și acte**

Inscrieri privitoare la dreptul de proprietate și alte drepturi reale		Referințe
/		
Act Normativ nr. 7, din 13/03/1996 emis de PARLAMENTUL ROMANIEI;		
B1	Intabulare, drept de PROPRIETATE, dobândit prin Lege, cota actuala 1/1 1) NEIDENTIFICAT NEIDENTIFICAT	A1
Act Administrativ nr. 10474, din 14/11/2024 emis de PRIMĂRIA VATRA MOLDOVIȚEI;		
B2	Se notează posesia faptică. 1) CIORNEI IONEL 2) CHIMIEC AURICA 3) CIORNEI GEORGEL	A1

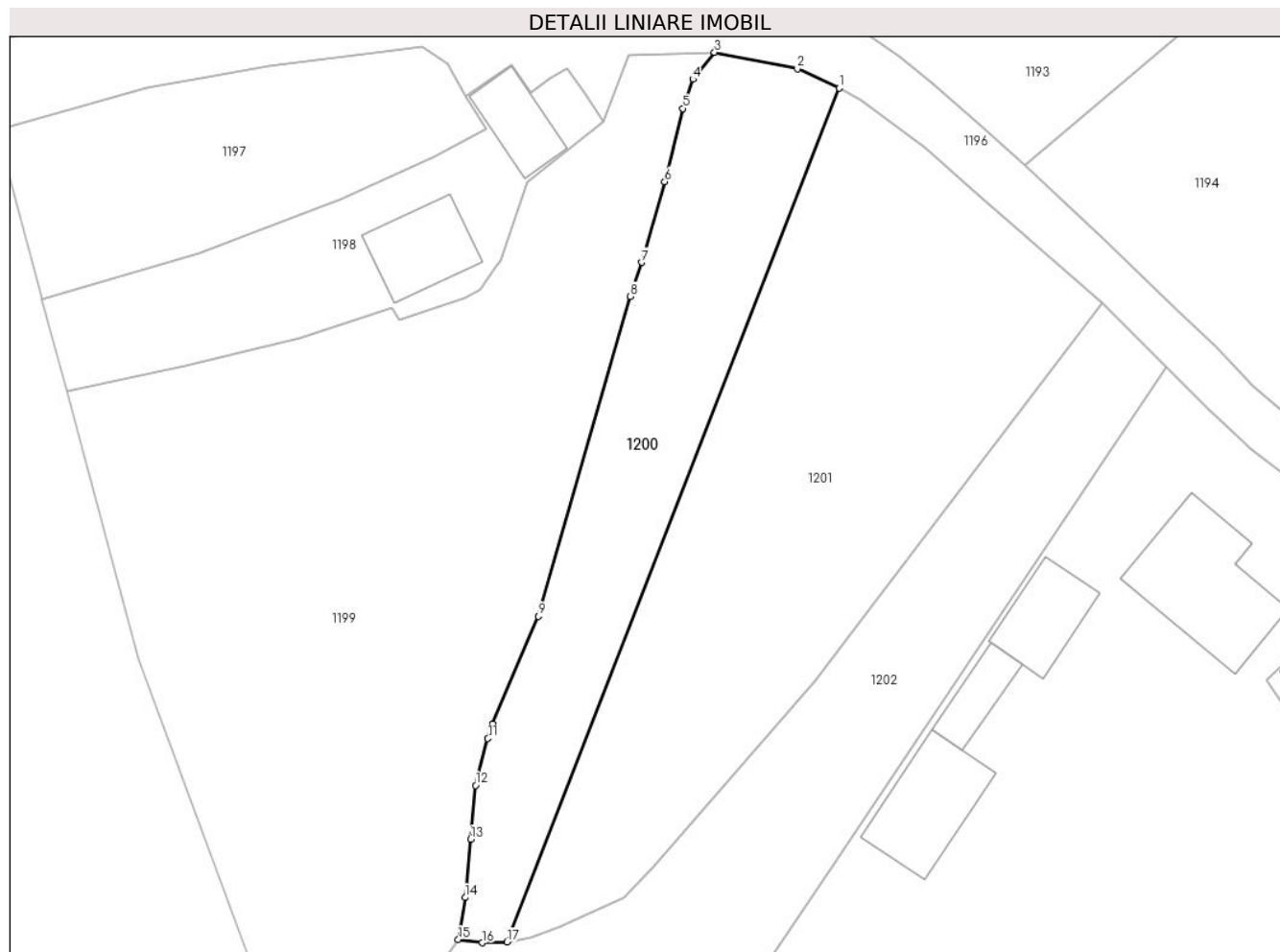
**C. Partea III. SARCINI .**

Inscrieri privind dezmembramintele dreptului de proprietate, drepturi reale de garanție și sarcini	Referințe
NU SUNT	

**Anexa Nr. 1 La Partea I****Teren**

Nr cadastral	Suprafața (mp)*	Observații / Referințe
	951	Imobilul s-a format din o parte a PF 204,1433 a comunei cadastrale Vatra Moldovitei.

\* Suprafața este determinată în planul de proiecție Stereo 70.

**Date referitoare la teren**

Crt	Categorie folosință	Intra vilan	Suprafața (mp)	Tarla	Parcelă	Nr. topo	Observații / Referințe
1	faneata	DA	365	-	-	-	
2	faneata	NU	586	-	-	-	

**Lungime Segmente**

1) Valorile lungimilor segmentelor sunt obținute din proiecție în plan.

Punct început	X / Y	Punct sfârșit	X / Y	Lungime segment (** (m)
1	544.031,459 682.783,749	2	544.027,282 682.785,662	4.594
2	544.027,282 682.785,662	3	544.018,981 682.787,312	8.463
3	544.018,981 682.787,312	4	544.016,833 682.784,624	3.441
4	544.016,833 682.784,624	5	544.015,792 682.781,699	3.105



Punct început	X / Y	Punct sfârșit	X / Y	Lungime segment (** (m)
5	544.015,792 682.781,699	6	544.013,993 682.774,364	7.552
6	544.013,993 682.774,364	7	544.011,675 682.766,271	8.418
7	544.011,675 682.766,271	8	544.010,571 682.762,874	3.572
8	544.010,571 682.762,874	9	544.001,331 682.730,814	33.365
9	544.001,331 682.730,814	10	543.996,743 682.720,021	11.728
10	543.996,743 682.720,021	11	543.996,281 682.718,597	1.497
11	543.996,281 682.718,597	12	543.995,046 682.713,893	4.863
12	543.995,046 682.713,893	13	543.994,57 682.708,493	5.421
13	543.994,57 682.708,493	14	543.994,012 682.702,655	5.865
14	543.994,012 682.702,655	15	543.993,321 682.698,435	4.276
15	543.993,321 682.698,435	16	543.995,704 682.698,123	2.403
16	543.995,704 682.698,123	17	543.998,206 682.698,197	2.503
17	543.998,206 682.698,197	1	544.031,459 682.783,749	91.787

\*\* Lungimile segmentelor sunt determinate în planul de proiecție Stereo 70 și sunt rotunjite la 1 milimetru.

\*\*\* Distanța dintre puncte este formată din segmente cumulate ce sunt mai mici decât valoarea 1 milimetru.



**DATE DESPRE IMOBILUL NR. 1201**

Oficiul de Cadastru și Publicitate Imobiliară SUCEAVA  
 Biroul de Cadastru și Publicitate Imobiliară Campulung Moldovenesc

**A. Partea I. Descrierea imobilului**

TEREN Necunoscut

Adresa: Loc. Vatra Moldovitei, Jud. Suceava

Nr. Crt.	Nr cadastral Nr. topografic	Suprafața* (mp)	Observații / Referințe
A1		1.800	Sector cadastral:53 Teren neimprejmuit; Imobilul s-a format din o parte a PF 206 a comunei cadastrale Vatra Moldoviței.

**B. Partea II. Proprietari și acte**

Inscrieri privitoare la dreptul de proprietate și alte drepturi reale		Referințe
/		
Act Notarial nr. 24, din 30/03/2009 emis de NP SCRABA HORIA ILIE;		
B1	Intabulare, drept de PROPRIETATE, dobandit prin Succesiune, cota actuala 1/4 1) <b>CAPRIAN ECATERINA-ELENA</b>	A1
B2	Intabulare, drept de PROPRIETATE, dobandit prin Succesiune, cota actuala 1/4 1) <b>CIORNEI GEORGEL</b>	A1
B3	Intabulare, drept de PROPRIETATE, dobandit prin Succesiune, cota actuala 1/4 1) <b>CIORNEI IONEL</b>	A1
Act Notarial nr. 14, din 30/03/2009 emis de NP SCRABA HORIA ILIE;		
B4	Intabulare, drept de PROPRIETATE, dobandit prin Succesiune, cota actuala 1/12 1) <b>CAPRIAN ECATERINA-ELENA</b>	A1
B5	Intabulare, drept de PROPRIETATE, dobandit prin Succesiune, cota actuala 1/12 1) <b>CIORNEI GEORGEL</b>	A1
B6	Intabulare, drept de PROPRIETATE, dobandit prin Succesiune, cota actuala 1/12 1) <b>CIORNEI IONEL</b>	A1

**C. Partea III. SARCINI .**

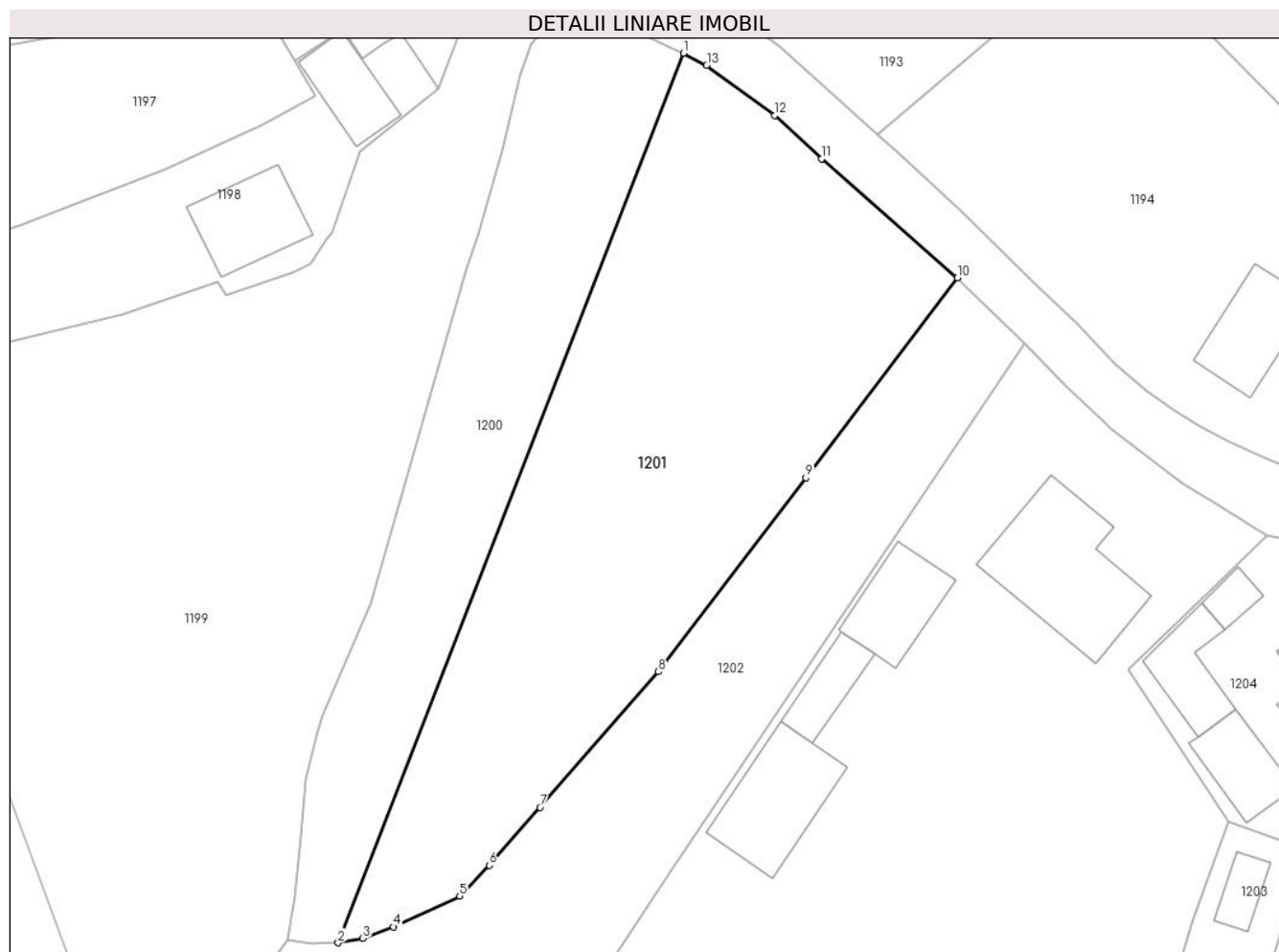
Inscrieri privind dezmembramintele dreptului de proprietate, drepturi reale de garanție și sarcini	Referințe
NU SUNT	

## Anexa Nr. 1 La Partea I

## Teren

Nr cadastral	Suprafața (mp)*	Observații / Referințe
	1.800	Imobilul s-a format din o parte a PF 206 a comunei cadastrale Vatra Moldoviței.

\* Suprafața este determinată în planul de proiecție Stereo 70.



## Date referitoare la teren

Crt	Categorie folosință	Intra vilan	Suprafața (mp)	Tarla	Parcelă	Nr. topo	Observații / Referințe
1	faneata	DA	1.229	-	-	-	
2	faneata	NU	571	-	-	-	

## Lungime Segmente

1) Valorile lungimilor segmentelor sunt obținute din proiecție în plan.

Punct început	X / Y	Punct sfârșit	X / Y	Lungime segment (** (m)
1	544.031,459 682.783,749	2	543.998,206 682.698,197	91.787
2	543.998,206 682.698,197	3	544.000,591 682.698,63	2.424
3	544.000,591 682.698,63	4	544.003,531 682.699,732	3.14
4	544.003,531 682.699,732	5	544.009,885 682.702,696	7.011

Punct început	X / Y	Punct sfârșit	X / Y	Lungime segment (** (m)
5	544.009,885 682.702,696	6	544.012,761 682.705,635	4.112
6	544.012,761 682.705,635	7	544.017,62 682.711,22	7.403
7	544.017,62 682.711,22	8	544.029,036 682.724,27	17.339
8	544.029,036 682.724,27	9	544.043,208 682.742,912	23.417
9	544.043,208 682.742,912	10	544.057,777 682.762,16	24.14
10	544.057,777 682.762,16	11	544.044,74 682.773,604	17.347
11	544.044,74 682.773,604	12	544.040,218 682.777,749	6.134
12	544.040,218 682.777,749	13	544.033,675 682.782,601	8.146
13	544.033,675 682.782,601	1	544.031,459 682.783,749	2.496

\*\* Lungimile segmentelor sunt determinate în planul de proiecție Stereo 70 și sunt rotunjite la 1 milimetru.

\*\*\* Distanța dintre puncte este formată din segmente cumulate ce sunt mai mici decât valoarea 1 milimetru.



**DATE DESPRE IMOBILUL NR. 1202**

Oficiul de Cadastru și Publicitate Imobiliară SUCEAVA  
Biroul de Cadastru și Publicitate Imobiliară Campulung Moldovenesc

**A. Partea I. Descrierea imobilului**

TEREN Necunoscut

Adresa: Loc. Vatra Moldovitei, Jud. Suceava

Nr. Crt	Nr cadastral Nr. topografic	Suprafața* (mp)	Observații / Referințe
A1	30257	1.356	Sector cadastral:53 Teren neimprejmit;

**B. Partea II. Proprietari și acte**

Inscrieri privitoare la dreptul de proprietate și alte drepturi reale		Referințe
<b>3776 / 01/07/2009</b>		
Hotarare Judecatoreasca nr. 360, din 24/02/2009 emis de JUDECATORIA CAMPULUNG MOLDOVENESC;		
B2	Intabulare, drept de PROPRIETATE, dobandit prin Hotarare Judecatoreasca, cota actuala 1/1 1) IANCOVICI RODICA	A1

**C. Partea III. SARCINI**

Inscrieri privind dezmembramintele dreptului de proprietate, drepturi reale de garanție și sarcini		Referințe
<b>3776 / 01/07/2009</b>		
Hotarare Judecatoreasca nr. 360, din 24/02/2009 emis de JUDECATORIA CAMPULUNG MOLDOVENESC;		
C1	se noteaza obligatia de intretinere in favoarea d-nului LETCHI OTON (ANTON).	A1

## Anexa Nr. 1 La Partea I

## Teren

Nr cadastral	Suprafața (mp)*	Observații / Referințe
30257	1.356	

\* Suprafața este determinată în planul de proiecție Stereo 70.



## Date referitoare la teren

Crt	Categorie folosință	Intravilan	Suprafața (mp)	Tarla	Parcelă	Nr. topo	Observații / Referințe
1	arabil	DA	442	-	-	-	
2	arabil	NU	914	-	-	-	

## Lungime Segmente

1) Valorile lungimilor segmentelor sunt obținute din proiecție în plan.

Punct început	X / Y	Punct sfârșit	X / Y	Lungime segment (** (m)
1	544.057,777 682.762,16	2	544.043,208 682.742,912	24.14
2	544.043,208 682.742,912	3	544.029,036 682.724,27	23.417
3	544.029,036 682.724,27	4	544.017,62 682.711,22	17.339
4	544.017,62 682.711,22	5	544.012,761 682.705,635	7.403



Punct început	X / Y	Punct sfârșit	X / Y	Lungime segment (** (m)
5	544.012,761 682.705,635	6	544.009,885 682.702,696	4.112
6	544.009,885 682.702,696	7	544.003,531 682.699,732	7.011
7	544.003,531 682.699,732	8	544.000,591 682.698,63	3.14
8	544.000,591 682.698,63	9	543.998,206 682.698,197	2.424
9	543.998,206 682.698,197	10	543.995,704 682.698,123	2.503
10	543.995,704 682.698,123	11	543.993,321 682.698,435	2.403
11	543.993,321 682.698,435	12	543.988,551 682.692,062	7.96
12	543.988,551 682.692,062	13	543.998,838 682.684,497	12.769
13	543.998,838 682.684,497	14	544.010,815 682.676,003	14.683
14	544.010,815 682.676,003	15	544.030,196 682.704,947	34.834
15	544.030,196 682.704,947	16	544.064,24 682.755,793	61.191
16	544.064,24 682.755,793	1	544.057,777 682.762,16	9.072

\*\* Lungimile segmentelor sunt determinate în planul de proiecție Stereo 70 și sunt rotunjite la 1 milimetru.

\*\*\* Distanța dintre puncte este formată din segmente cumulate ce sunt mai mici decât valoarea 1 milimetru.



**DATE DESPRE IMOBILUL NR. 1203**

Oficiul de Cadastru și Publicitate Imobiliară SUCEAVA  
Biroul de Cadastru și Publicitate Imobiliară Campulung Moldovenesc

**A. Partea I. Descrierea imobilului**

TEREN Necunoscut

Adresa: Loc. Vatra Moldovitei, Jud. Suceava

Nr. Crt	Nr cadastral Nr. topografic	Suprafața* (mp)	Observații / Referințe
A1	38286	1.064	Sector cadastral:53 Teren neimprejmit;

**Construcții**

Crt	Nr cadastral Nr. topografic	Adresa	Observații / Referințe
A1.1	38286-C1	Loc. Vatra Moldovitei, Jud. Suceava	Nr. niveluri:1; S. construita la sol:24 mp; S. construita desfasurata:24 mp; Grajd, edificat în anul 1946.

**B. Partea II. Proprietari și acte**

Inscrieri privitoare la dreptul de proprietate și alte drepturi reale		Referințe
/		
Act Administrativ nr. 6522, din 26/08/2019 emis de PRIMĂRIA COMUNEI VATRA MOLDOVIȚEI (act notarial nr 1763 din 29.08.2019, emis de Șcraba Luminiță Ana Maria; act administrativ nr proces verbal de vecinatate din 11.08.2019, emis de PFA Niga Gabriel);		
B2	se noteaza posesia imobilului cu nr. cad. 38286 1) POPESCU ELISAVETA-FRANCISCA 2) POPESCU ELENOR	A1
Act Normativ nr. 7, din 13/03/1996 emis de PARLAMENTUL ROMANIEI;		
B3	Intabulare, drept de PROPRIETATE, dobandit prin Lege, cota actuala 1/1 1) NEIDENTIFICAT NEIDENTIFICAT	A1
Act Administrativ nr. 7469, din 07/08/2024 emis de PRIMĂRIA VATRA MOLDOVIȚEI;		
B4	Intabulare, drept de PROPRIETATE, dobandit prin Lege, cota actuala 1/1 1) POPESCU ELISAVETA-FRANCISCA 2) POPESCU ELENOR	A1.1

**C. Partea III. SARCINI .**

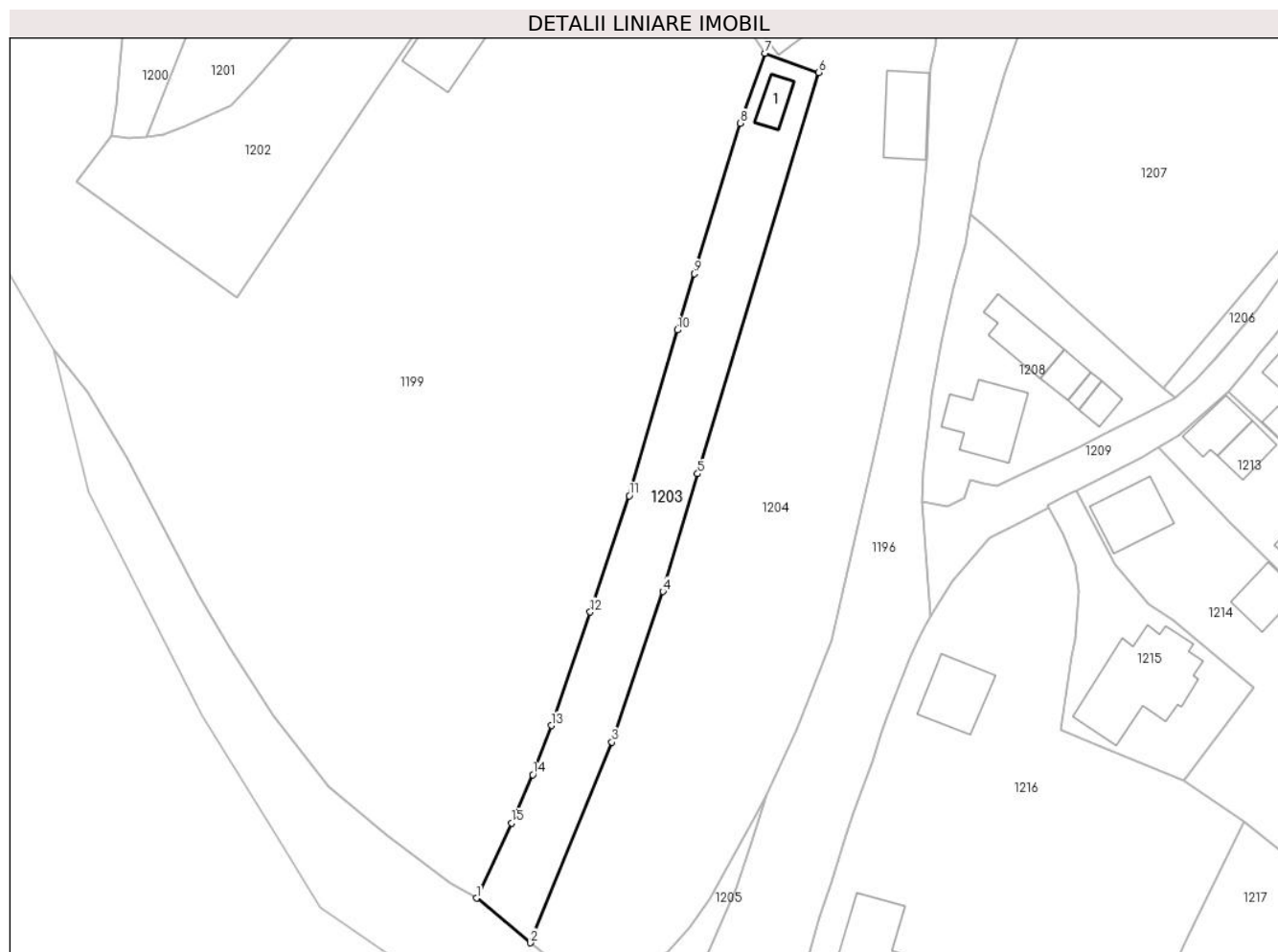
Inscrieri privind dezmembramintele dreptului de proprietate, drepturi reale de garanție și sarcini	Referințe
NU SUNT	

## Anexa Nr. 1 La Partea I

## Teren

Nr cadastral	Suprafața (mp)*	Observații / Referințe
38286	1.064	

\* Suprafața este determinată în planul de proiecție Stereo 70.



## Date referitoare la teren

Crt	Categorie folosință	Intravilan	Suprafața (mp)	Tarla	Parcelă	Nr. topo	Observații / Referințe
1	curti constructii	DA	94	-	-	-	
2	faneata	NU	970	-	-	-	

## Date referitoare la construcții

Crt	Număr	Destinație construcție	Supraf. (mp)	Situație juridică	Observații / Referințe
A1.1	38286-C1	construcții anexa	24	Cu acte	Nr. niveluri:1; S. construita la sol:24 mp; S. construita desfasurata:24 mp; Grajd, edificat în anul 1946.

## Lungime Segmente

1) Valorile lungimilor segmentelor sunt obținute din proiecție în plan.

Punct început	X / Y	Punct sfârșit	X / Y	Lungime segment (** (m))
1	544.043,931 682.592,956	2	544.051,398 682.586,776	9.693
2	544.051,398 682.586,776	3	544.062,674 682.614,542	29.968

Punct început	X / Y	Punct sfârșit	X / Y	Lungime segment (** (m)
3	544.062,674 682.614,542	4	544.069,735 682.635,381	22.003
4	544.069,735 682.635,381	5	544.074,526 682.651,662	16.971
5	544.074,526 682.651,662	6	544.091,31 682.707,208	58.026
6	544.091,31 682.707,208	7	544.083,898 682.709,858	7.871
7	544.083,898 682.709,858	8	544.080,398 682.700,169	10.302
8	544.080,398 682.700,169	9	544.074,079 682.679,344	21.763
9	544.074,079 682.679,344	10	544.071,715 682.671,555	8.14
10	544.071,715 682.671,555	11	544.065,069 682.648,617	23.881
11	544.065,069 682.648,617	12	544.059,681 682.632,539	16.957
12	544.059,681 682.632,539	13	544.054,269 682.616,829	16.616
13	544.054,269 682.616,829	14	544.051,698 682.610,041	7.259
14	544.051,698 682.610,041	15	544.048,812 682.603,342	7.294
15	544.048,812 682.603,342	1	544.043,931 682.592,956	11.476

\*\* Lungimile segmentelor sunt determinate în planul de proiecție Stereo 70 și sunt rotunjite la 1 milimetru.

\*\*\* Distanța dintre puncte este formată din segmente cumulate ce sunt mai mici decât valoarea 1 milimetru.



**DATE DESPRE IMOBILUL NR. 1204**

Oficiul de Cadastru și Publicitate Imobiliară SUCEAVA  
Biroul de Cadastru și Publicitate Imobiliară Câmpulung Moldovenesc

**A. Partea I. Descrierea imobilului**

TEREN Necunoscut

Adresa: Loc. Vatra Moldovitei, Jud. Suceava

Nr. Crt	Nr cadastral Nr. topografic	Suprafața* (mp)	Observații / Referințe
A1	38274	3.477	Sector cadastral:53 Teren neimprijmit;

**Construcții**

Crt	Nr cadastral Nr. topografic	Adresa	Observații / Referințe
A1.1	38274-C1	Loc. Vatra Moldovitei, Jud. Suceava	Nr. niveluri:2; S. construita la sol:101 mp; S. construita desfasurata:202 mp; Casă de locuit cu parter și etaj, edificată în anul 1946.
A1.2	38274-C2	Loc. Vatra Moldovitei, Jud. Suceava	Nr. niveluri:1; S. construita la sol:18 mp; S. construita desfasurata:20 mp; Bucătărie de vară, edificată în anul 1946.
A1.3	38274-C3	Loc. Vatra Moldovitei, Jud. Suceava	Nr. niveluri:1; S. construita la sol:54 mp; S. construita desfasurata:56 mp; Șură, edificată în anul 1946.
A1.4	38274-C4	Loc. Vatra Moldovitei, Jud. Suceava	Nr. niveluri:1; S. construita la sol:54 mp; S. construita desfasurata:54 mp; Grajd, edificat în anul 1946,.
A1.5	38274-C5	Loc. Vatra Moldovitei, Jud. Suceava	Nr. niveluri:1; S. construita la sol:49 mp; S. construita desfasurata:49 mp; Bucătărie de vară, edificată în anul 1993.
A1.6	38274-C6	Loc. Vatra Moldovitei, Jud. Suceava	Nr. niveluri:1; S. construita la sol:71 mp; S. construita desfasurata:71 mp; Garaj, edificat în anul 1946.

**B. Partea II. Proprietari și acte**

Inscrieri privitoare la dreptul de proprietate și alte drepturi reale		Referințe
<b>14177 / 27/08/2019</b>		
Hotarare Judecatoreasca nr. 1085, din 06/09/2004 emis de JUDECĂTORIA CÂMPULUNG MOLDOVENESC;		
B2	Intabulare, drept de PROPRIETATE, dobândit prin Hotarare Judecatoreasca, cota actuala 1/1 1) POPESCU ELENOR 2) POPESCU ELISAVETA-FRANCISCA	A1, A1.1, A1.2, A1.3, A1.4, A1.5, A1.6

**C. Partea III. SARCINI .**

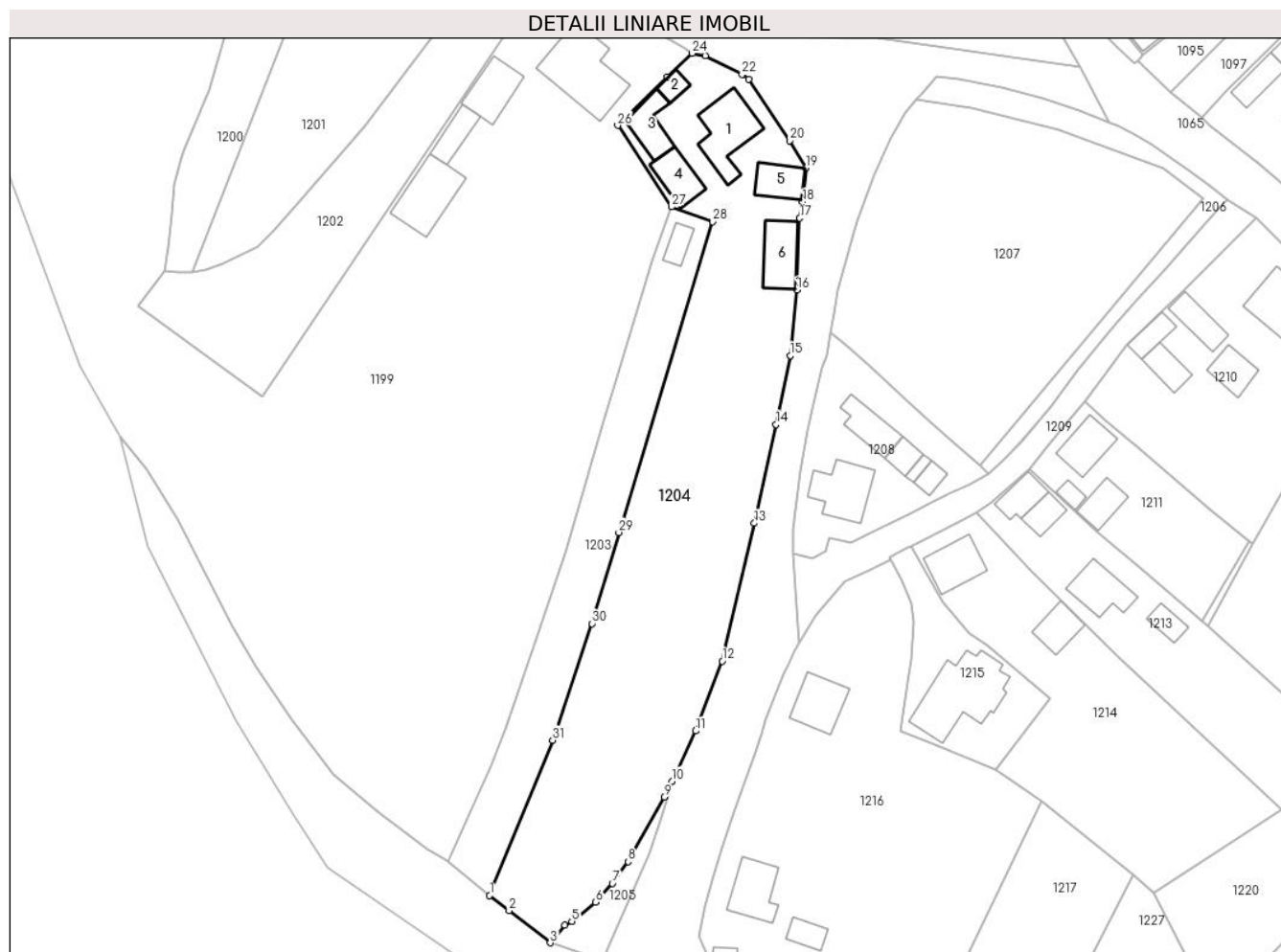
Inscrieri privind dezmembramintele dreptului de proprietate, drepturi reale de garanție și sarcini	Referințe
NU SUNT	

## Anexa Nr. 1 La Partea I

## Teren

Nr cadastral	Suprafața (mp)*	Observații / Referințe
38274	3.477	

\* Suprafața este determinată în planul de proiecție Stereo 70.



## Date referitoare la teren

Crt	Categorie folosință	Intravilan	Suprafața (mp)	Tarla	Parcelă	Nr. topo	Observații / Referințe
1	curți constructii	DA	933	-	-	-	
2	arabil	NU	677	-	-	-	
3	faneata	NU	1.867	-	-	-	

## Date referitoare la construcții

Crt	Număr	Destinație construcție	Supraf. (mp)	Situație juridică	Observații / Referințe
A1.1	38274-C1	construcții de locuințe	101	Cu acte	Nr. niveluri:2; S. construita la sol:101 mp; S. construita desfasurata:202 mp; Casă de locuit cu parter și etaj, edificată în anul 1946.
A1.2	38274-C2	construcții anexa	Din acte: 20 Masurata: 18	Cu acte	Nr. niveluri:1; S. construita la sol:18 mp; S. construita desfasurata:20 mp; Bucătărie de vară, edificată în anul 1946.
A1.3	38274-C3	construcții anexa	Din acte: 56 Masurata: 54	Cu acte	Nr. niveluri:1; S. construita la sol:54 mp; S. construita desfasurata:56 mp; Șură, edificată în anul 1946.
A1.4	38274-C4	construcții anexa	54	Cu acte	Nr. niveluri:1; S. construita la sol:54 mp; S. construita desfasurata:54 mp; Grajd, edificat în anul 1946..
A1.5	38274-C5	construcții anexa	49	Cu acte	Nr. niveluri:1; S. construita la sol:49 mp; S. construita desfasurata:49 mp; Bucătărie de vară, edificată în anul 1993.
A1.6	38274-C6	construcții anexa	71	Cu acte	Nr. niveluri:1; S. construita la sol:71 mp; S. construita desfasurata:71 mp; Garaj, edificat în anul 1946.



## Lungime Segmente

1) Valorile lungimilor segmentelor sunt obținute din proiecție în plan.

Punct început	X / Y	Punct sfârșit	X / Y	Lungime segment (** (m))
1	544.051,398 682.586,776	2	544.054,893 682.584,054	4.43
3	544.062,258 682.578,328	4	544.064,824 682.581,504	4.083
5	544.066,113 682.582,167	6	544.070,394 682.585,572	5.47
7	544.073,359 682.588,914	8	544.076,199 682.592,826	4.834
9	544.082,599 682.604,362	10	544.084,047 682.607,196	3.182
11	544.088,257 682.616,189	12	544.093,034 682.628,683	13.376
13	544.098,725 682.653,311	14	544.102,648 682.670,984	18.103
15	544.105,184 682.683,289	16	544.106,332 682.695,022	11.789
17	544.106,854 682.707,852	18	544.107,395 682.710,75	2.948
19	544.107,968 682.716,82	20	544.105,059 682.721,69	5.673
21	544.097,701 682.732,636	22	544.096,574 682.733,52	1.432
23	544.089,971 682.736,855	24	544.087,633 682.737,333	2.386
25	544.083,227 682.733,122	26	544.074,291 682.724,435	12.463
27	544.083,898 682.709,858	28	544.091,31 682.707,208	7.871
29	544.074,526 682.651,662	30	544.069,735 682.635,381	16.971
31	544.062,674 682.614,542	1	544.051,398 682.586,776	29.968

Punct început	X / Y	Punct sfârșit	X / Y	Lungime segment (** (m))
2	544.054,893 682.584,054	3	544.062,258 682.578,328	9.329
4	544.064,824 682.581,504	5	544.066,113 682.582,167	1.45
6	544.070,394 682.585,572	7	544.073,359 682.588,914	4.468
8	544.076,199 682.592,826	9	544.082,599 682.604,362	13.192
10	544.084,047 682.607,196	11	544.088,257 682.616,189	9.93
12	544.093,034 682.628,683	13	544.098,725 682.653,311	25.277
14	544.102,648 682.670,984	15	544.105,184 682.683,289	12.564
16	544.106,332 682.695,022	17	544.106,854 682.707,852	12.841
18	544.107,395 682.710,75	19	544.107,968 682.716,82	6.097
20	544.105,059 682.721,69	21	544.097,701 682.732,636	13.189
22	544.096,574 682.733,52	23	544.089,971 682.736,855	7.397
24	544.087,633 682.737,333	25	544.083,227 682.733,122	6.095
26	544.074,291 682.724,435	27	544.083,898 682.709,858	17.458
28	544.091,31 682.707,208	29	544.074,526 682.651,662	58.026
30	544.069,735 682.635,381	31	544.062,674 682.614,542	22.003

\*\* Lungimile segmentelor sunt determinate în planul de proiecție Stereo 70 și sunt rotunjite la 1 milimetru.

\*\*\* Distanța dintre puncte este formată din segmente cumulate ce sunt mai mici decât valoarea 1 milimetru.



**DATE DESPRE IMOBILUL NR. 1205**

Oficiul de Cadastru și Publicitate Imobiliară SUCEAVA  
Biroul de Cadastru și Publicitate Imobiliară Campulung Moldovenesc

**A. Partea I. Descrierea imobilului**

TEREN Extravilan

Adresa: Jud. Suceava

Nr. Crt	Nr cadastral Nr. topografic	Suprafața* (mp)	Observații / Referințe
A1		132	Sector cadastral:53 Teren neimprejmuit; Imobilul s-a format din o parte a PF 212/1 a comunei cadastrale Vatra Moldoviței.

**B. Partea II. Proprietari și acte**

Inscrieri privitoare la dreptul de proprietate și alte drepturi reale		Referințe
/		
Act Normativ nr. 7, din 13/03/1996 emis de PARLAMENTUL ROMANIEI (art. 13);		
B1	Inscrierea posesiei, drept de PROPRIETATE, dobândit prin Lege, cota actuala 1/1 1) NEIDENTIFICAT NEIDENTIFICAT	A1
B2	Se notează mențiunea de proprietar neidentificat.	A1

**C. Partea III. SARCINI .**

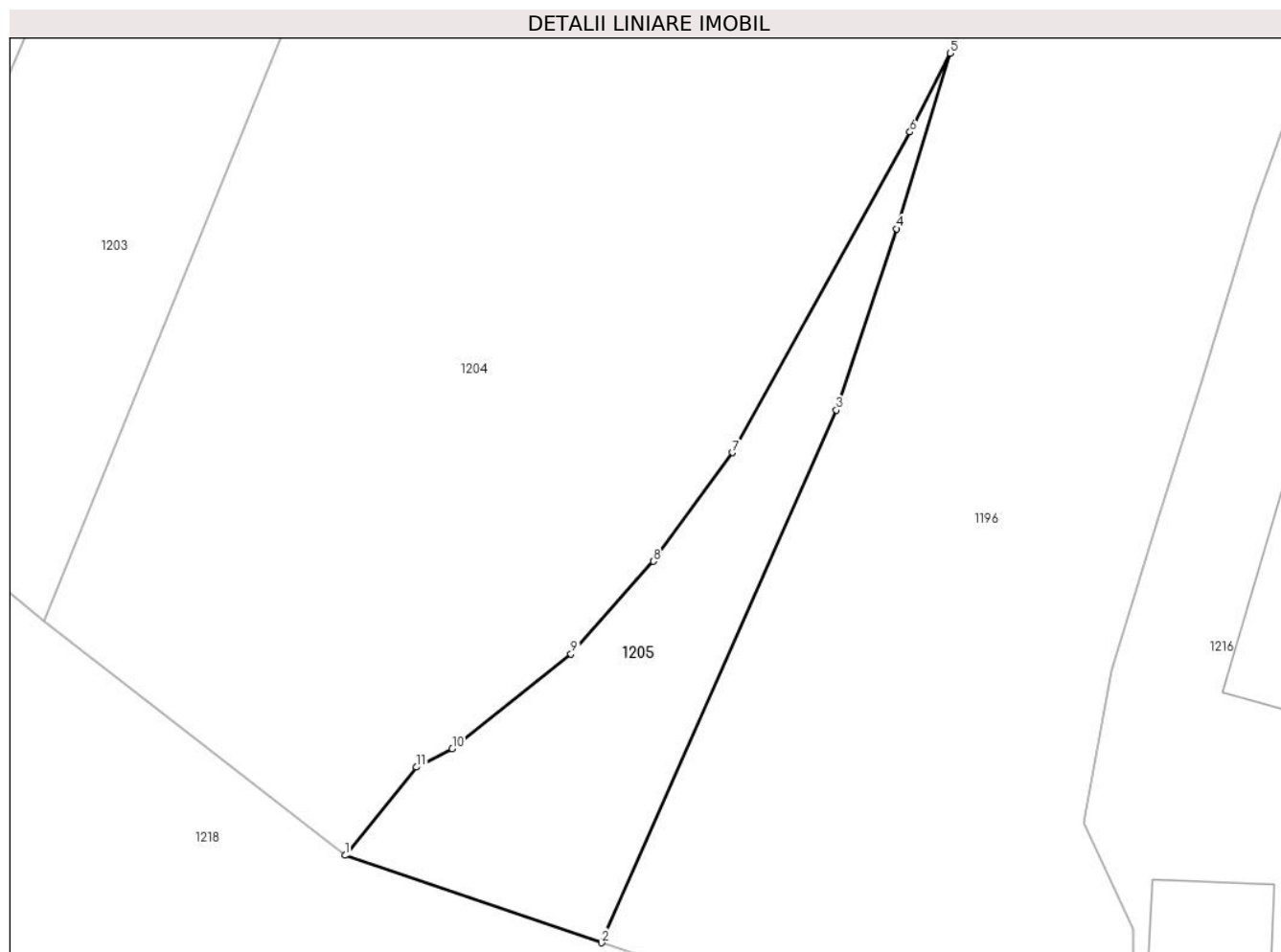
Inscrieri privind dezmembramintele dreptului de proprietate, drepturi reale de garanție și sarcini	Referințe
NU SUNT	

## Anexa Nr. 1 La Partea I

## Teren

Nr cadastral	Suprafața (mp)*	Observații / Referințe
	132	Imobilul s-a format din o parte a PF 212/1 a comunei cadastrale Vatra Moldoviței.

\* Suprafața este determinată în planul de proiecție Stereo 70.



## Date referitoare la teren

Crt	Categorie folosință	Intravilan	Suprafața (mp)	Tarla	Parcelă	Nr. topo	Observații / Referințe
1	faneata	NU	132	-	-	-	

## Lungime Segmente

1) Valorile lungimilor segmentelor sunt obținute din proiecție în plan.

Punct început	X / Y	Punct sfârșit	X / Y	Lungime segment (** (m)
1	544.062,258 682.578,328	2	544.071,494 682.575,183	9.757
2	544.071,494 682.575,183	3	544.079,941 682.594,349	20.945
3	544.079,941 682.594,349	4	544.082,119 682.600,878	6.883
4	544.082,119 682.600,878	5	544.084,047 682.607,196	6.606
5	544.084,047 682.607,196	6	544.082,599 682.604,362	3.182

Punct început	X / Y	Punct sfârșit	X / Y	Lungime segment (** (m)
6	544.082,599 682.604,362	7	544.076,199 682.592,826	13.192
7	544.076,199 682.592,826	8	544.073,359 682.588,914	4.834
8	544.073,359 682.588,914	9	544.070,394 682.585,572	4.468
9	544.070,394 682.585,572	10	544.066,113 682.582,167	5.47
10	544.066,113 682.582,167	11	544.064,824 682.581,504	1.45
11	544.064,824 682.581,504	1	544.062,258 682.578,328	4.083

\*\* Lungimile segmentelor sunt determinate în planul de proiecție Stereo 70 și sunt rotunjite la 1 milimetru.

\*\*\* Distanța dintre puncte este formată din segmente cumulate ce sunt mai mici decât valoarea 1 milimetru.



**DATE DESPRE IMOBILUL NR. 1206**

Oficiul de Cadastru și Publicitate Imobiliară SUCEAVA  
Biroul de Cadastru și Publicitate Imobiliară Campulung Moldovenesc

**A. Partea I. Descrierea imobilului**

TEREN Intravilan

Adresa: Loc. Vatra Moldovitei, Jud. Suceava

Nr. Crt	Nr cadastral Nr. topografic	Suprafața* (mp)	Observații / Referințe
A1		403	Sector cadastral:53 Teren neimprejmuit; Imobilul s-a format din o parte a PF 1384 a comunei cadastrale Vatra Moldoviței.

**B. Partea II. Proprietari și acte**

Inscrieri privitoare la dreptul de proprietate și alte drepturi reale		Referințe
/		
Act Normativ nr. 7, din 13/03/1996 emis de PARLAMENTUL ROMANIEI;		
B1	Intabulare, drept de PROPRIETATE, dobândit prin Lege, cota actuala 1/1 1) NEIDENTIFICAT NEIDENTIFICAT	A1
Act Administrativ nr. 10475, din 14/11/2024 emis de PRIMĂRIA VATRA MOLDOVIȚEI;		
B2	Se notează posesia faptică. 1) ALDULEA LILIANA-CRISTINA 2) ȘUHANI TATIANA-VERONICA	A1

**C. Partea III. SARCINI .**

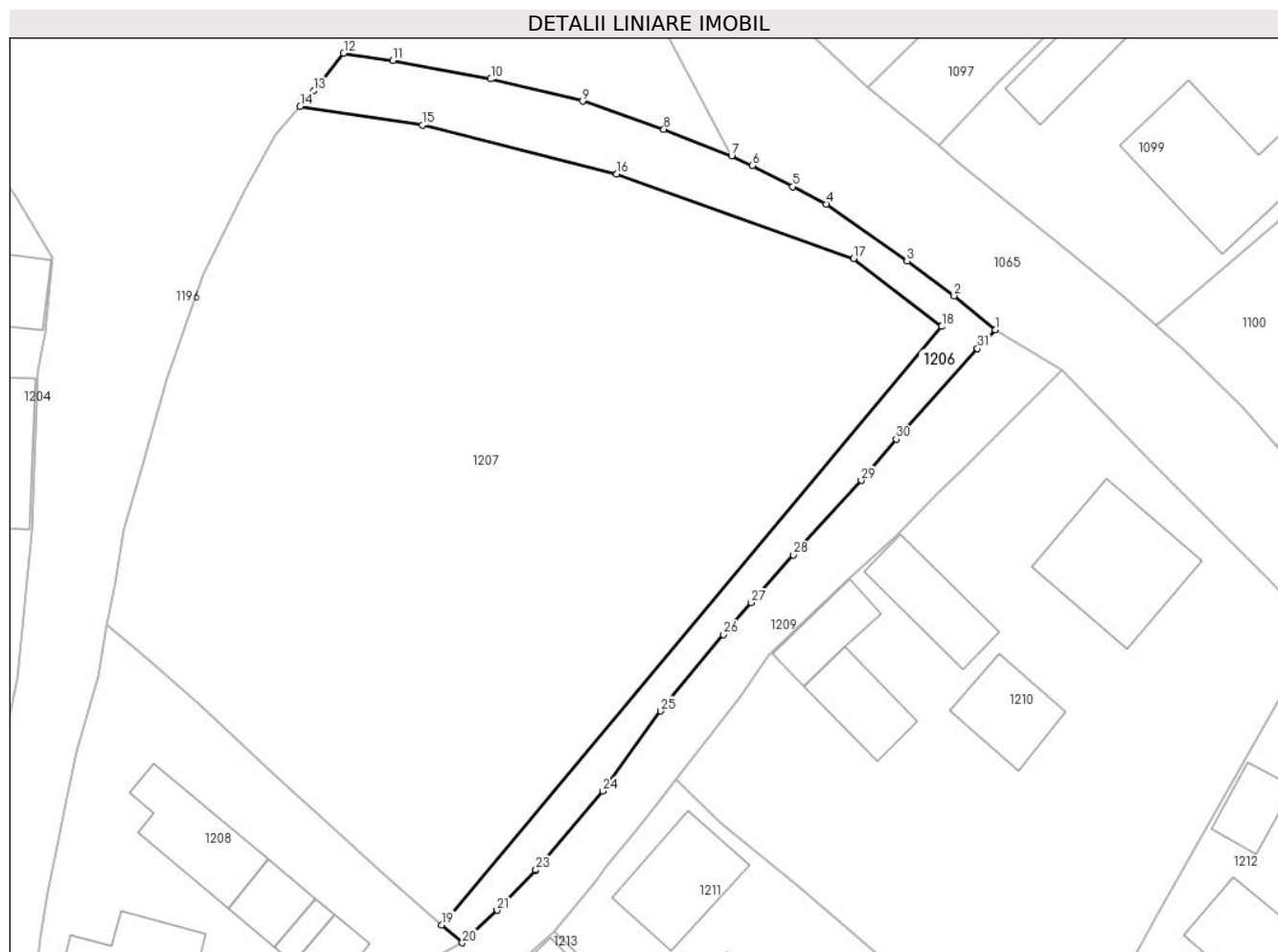
Inscrieri privind dezmembramintele dreptului de proprietate, drepturi reale de garanție și sarcini	Referințe
NU SUNT	

## Anexa Nr. 1 La Partea I

## Teren

Nr cadastral	Suprafața (mp)*	Observații / Referințe
	403	Imobilul s-a format din o parte a PF 1384 a comunei cadastrale Vatra Moldoviței.

\* Suprafața este determinată în planul de proiecție Stereo 70.



## Date referitoare la teren

Crt	Categorie folosință	Intravilan	Suprafața (mp)	Tarla	Parcelă	Nr. topo	Observații / Referințe
1	arabil	DA	403	-	-	-	

## Lungime Segmente

1) Valorile lungimilor segmentelor sunt obținute din proiecție în plan.

Punct început	X / Y	Punct sfârșit	X / Y	Lungime segment (** (m)
1	544.183,32 682.711,1	2	544.180,042 682.713,827	4.264
3	544.176,278 682.716,582	4	544.169,814 682.721,152	7.916
5	544.167,142 682.722,543	6	544.163,892 682.724,217	3.656
7	544.162,251 682.724,973	8	544.156,845 682.727,133	5.822
9	544.150,352 682.729,363	10	544.143,011 682.731,142	7.553

Punct început	X / Y	Punct sfârșit	X / Y	Lungime segment (** (m)
2	544.180,042 682.713,827	3	544.176,278 682.716,582	4.665
4	544.169,814 682.721,152	5	544.167,142 682.722,543	3.012
6	544.163,892 682.724,217	7	544.162,251 682.724,973	1.807
8	544.156,845 682.727,133	9	544.150,352 682.729,363	6.865
10	544.143,011 682.731,142	11	544.135,186 682.732,629	7.965



Punct început	X / Y	Punct sfârșit	X / Y	Lungime segment (** (m))
11	544.135,186 682.732,629	12	544.131,251 682.733,198	3.976
13	544.128,864 682.730,183	14	544.127,77 682.728,959	1.642
15	544.137,551 682.727,458	16	544.153,063 682.723,56	15.994
17	544.171,991 682.716,799	18	544.179,061 682.711,372	8.913
19	544.139,083 682.663,584	20	544.140,734 682.662,153	2.185
21	544.143,508 682.664,747	22	544.146,535 682.667,897	4.369
23	544.146,613 682.667,978	24	544.151,945 682.674,264	8.243
25	544.156,576 682.680,66	26	544.161,618 682.686,774	7.925
27	544.163,817 682.689,315	28	544.167,174 682.693,139	5.088
29	544.172,61 682.699,075	30	544.175,408 682.702,381	4.331
31	544.181,907 682.709,606	1	544.183,32 682.711,1	2.056

Punct început	X / Y	Punct sfârșit	X / Y	Lungime segment (** (m))
12	544.131,251 682.733,198	13	544.128,864 682.730,183	3.846
14	544.127,77 682.728,959	15	544.137,551 682.727,458	9.896
16	544.153,063 682.723,56	17	544.171,991 682.716,799	20.099
18	544.179,061 682.711,372	19	544.139,083 682.663,584	62.305
20	544.140,734 682.662,153	21	544.143,508 682.664,747	3.798
22	544.146,535 682.667,897	23	544.146,613 682.667,978	0.112
24	544.151,945 682.674,264	25	544.156,576 682.680,66	7.897
26	544.161,618 682.686,774	27	544.163,817 682.689,315	3.36
28	544.167,174 682.693,139	29	544.172,61 682.699,075	8.049
30	544.175,408 682.702,381	31	544.181,907 682.709,606	9.718

\*\* Lungimile segmentelor sunt determinate în planul de proiecție Stereo 70 și sunt rotunjite la 1 milimetru.

\*\*\* Distanța dintre puncte este formată din segmente cumulate ce sunt mai mici decât valoarea 1 milimetru.



**DATE DESPRE IMOBILUL NR. 1207**

Oficiul de Cadastru și Publicitate Imobiliară SUCEAVA  
Biroul de Cadastru și Publicitate Imobiliară Campulung Moldovenesc

**A. Partea I. Descrierea imobilului**

TEREN Intravilan

Nr. CF vechi:481  
Nr. topografic:219

Adresa: Loc. Vatra Moldovitei, Jud. Suceava

Nr. Crt	Nr cadastral Nr. topografic	Suprafața* (mp)	Observații / Referințe
A1	36253	2.510	Sector cadastral:53 Teren neimprejmuit;

**B. Partea II. Proprietari și acte**

Inscrieri privitoare la dreptul de proprietate și alte drepturi reale		Referințe
<b>17072 / 28/10/2022</b>		
Act Notarial nr. 37, din 17/05/2004 emis de BLOJU VERONICA;		
B8	Intabulare, drept de PROPRIETATE, dobandit prin Succesiune, cota actuala 3/16 1) ȘUHANI TATIANA - VERONICA	A1
B9	Intabulare, drept de PROPRIETATE, dobandit prin Succesiune, cota actuala 3/16 1) ALDULEA LILIANA-CRISTINA	A1
Act Notarial nr. 114, din 27/10/2022 emis de BLOJU VERONICA;		
B10	Intabulare, drept de PROPRIETATE, dobandit prin Succesiune, cota actuala 5/16 1) ȘUHANI TATIANA - VERONICA	A1
B11	Intabulare, drept de PROPRIETATE, dobandit prin Succesiune, cota actuala 5/16 1) ALDULEA LILIANA-CRISTINA	A1

**C. Partea III. SARCINI .**

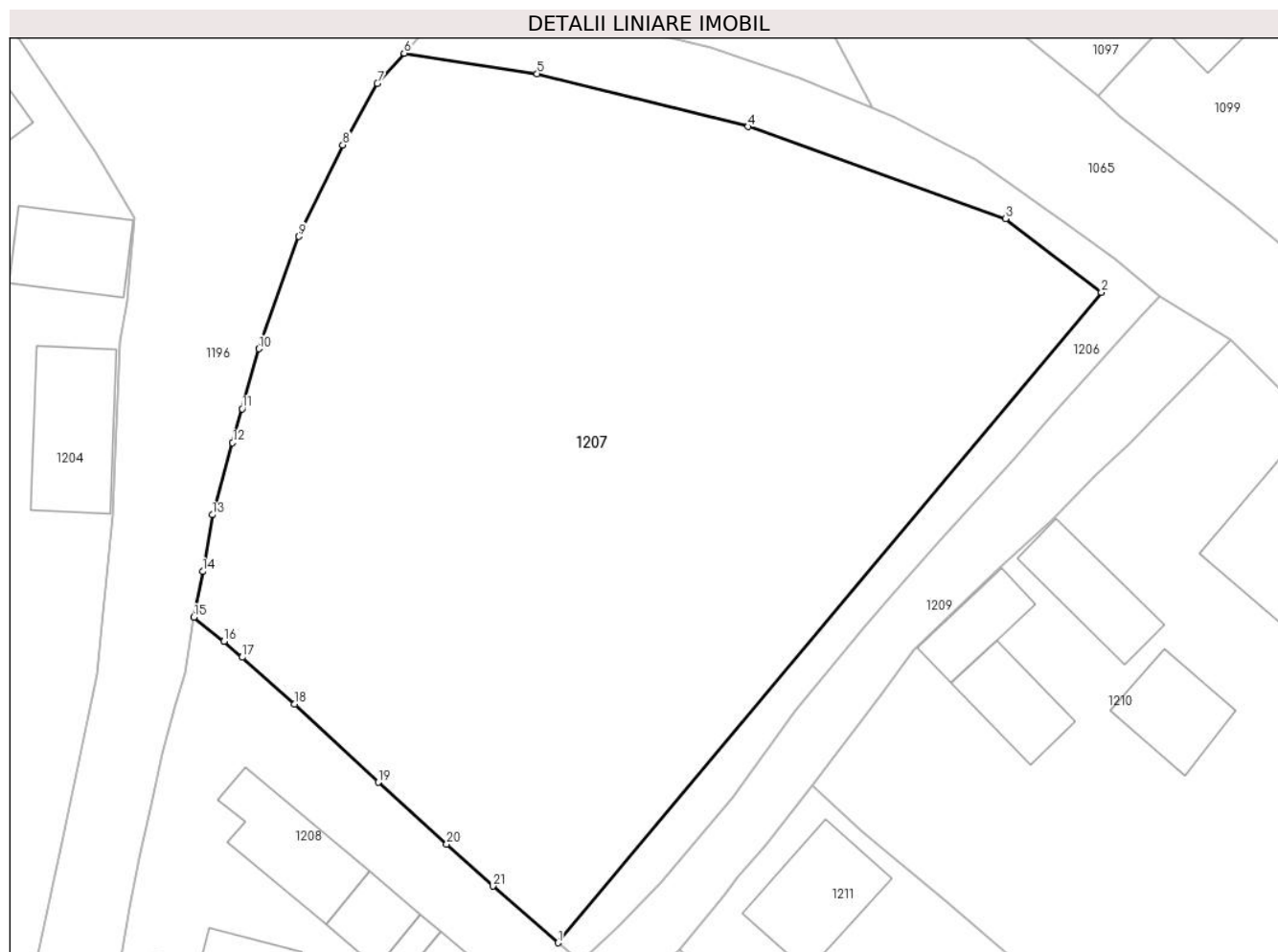
Inscrieri privind dezmembramintele dreptului de proprietate, drepturi reale de garanție și sarcini	Referințe
NU SUNT	

## Anexa Nr. 1 La Partea I

## Teren

Nr cadastral	Suprafața (mp)*	Observații / Referințe
36253	2.510	

\* Suprafața este determinată în planul de proiecție Stereo 70.



## Date referitoare la teren

Crt	Categorie folosință	Intravilan	Suprafața (mp)	Tarla	Parcelă	Nr. topo	Observații / Referințe
1	faneata	DA	2.510	-	-	219	

## Lungime Segmente

1) Valorile lungimilor segmentelor sunt obținute din proiecție în plan.

Punct început	X / Y	Punct sfârșit	X / Y	Lungime segment (** (m)
1	544.139,083 682.663,584	2	544.179,061 682.711,372	62.305
3	544.171,991 682.716,799	4	544.153,063 682.723,56	20.099
5	544.137,551 682.727,458	6	544.127,77 682.728,959	9.896
7	544.125,794 682.726,75	8	544.123,266 682.722,219	5.189
9	544.120,032 682.715,494	10	544.117,097 682.707,245	8.756

Punct început	X / Y	Punct sfârșit	X / Y	Lungime segment (** (m)
2	544.179,061 682.711,372	3	544.171,991 682.716,799	8.913
4	544.153,063 682.723,56	5	544.137,551 682.727,458	15.994
6	544.127,77 682.728,959	7	544.125,794 682.726,75	2.964
8	544.123,266 682.722,219	9	544.120,032 682.715,494	7.462
10	544.117,097 682.707,245	11	544.115,86 682.702,824	4.591

Punct început	X / Y	Punct sfârșit	X / Y	Lungime segment (** (m))
11	544.115,86 682.702,824	12	544.115,157 682.700,329	2.592
13	544.113,666 682.695,042	14	544.112,952 682.690,868	4.235
15	544.112,303 682.687,506	16	544.114,53 682.685,749	2.837
17	544.115,865 682.684,563	18	544.119,716 682.681,141	5.152
19	544.125,873 682.675,376	20	544.130,9 682.670,846	6.767
21	544.134,289 682.667,742	1	544.139,083 682.663,584	6.346

Punct început	X / Y	Punct sfârșit	X / Y	Lungime segment (** (m))
12	544.115,157 682.700,329	13	544.113,666 682.695,042	5.493
14	544.112,952 682.690,868	15	544.112,303 682.687,506	3.424
16	544.114,53 682.685,749	17	544.115,865 682.684,563	1.786
18	544.119,716 682.681,141	19	544.125,873 682.675,376	8.435
20	544.130,9 682.670,846	21	544.134,289 682.667,742	4.596

\*\* Lungimile segmentelor sunt determinate în planul de proiecție Stereo 70 și sunt rotunjite la 1 milimetru.

\*\*\* Distanța dintre puncte este formată din segmente cumulate ce sunt mai mici decât valoarea 1 milimetru.



**DATE DESPRE IMOBILUL NR. 1208**

Oficiul de Cadastru și Publicitate Imobiliară SUCEAVA  
Biroul de Cadastru și Publicitate Imobiliară Campulung Moldovenesc

**A. Partea I. Descrierea imobilului**

TEREN Intravilan

Adresa: Loc. Vatra Moldovitei, Jud. Suceava

Nr. Crt	Nr cadastral Nr. topografic	Suprafața* (mp)	Observații / Referințe
A1	38981	717	Sector cadastral:53 Teren imprejmuit;

**Construcții**

Crt	Nr cadastral Nr. topografic	Adresa	Observații / Referințe
A1.1	38981-C1	Loc. Vatra Moldovitei, Jud. Suceava	Nr. niveluri:2; S. construita la sol:87 mp; S. construita desfasurata:174 mp; Casă de locuit cu parter și mansardă, edificată în anul 1947.
A1.2	38981-C2	Loc. Vatra Moldovitei, Jud. Suceava	Nr. niveluri:1; S. construita la sol:56 mp; S. construita desfasurata:56 mp; Șură, edificată în anul 1947.
A1.3	38981-C3	Loc. Vatra Moldovitei, Jud. Suceava	Nr. niveluri:1; S. construita la sol:25 mp; S. construita desfasurata:25 mp; Grajd, edificat în anul 1947.
A1.4	38981-C4	Loc. Vatra Moldovitei, Jud. Suceava	Nr. niveluri:1; S. construita la sol:10 mp; S. construita desfasurata:10 mp; Magazie, edificată în anul 1947.
A1.5	38981-C5	Loc. Vatra Moldovitei, Jud. Suceava	Nr. niveluri:1; S. construita la sol:19 mp; S. construita desfasurata:19 mp; Bucătărie de vară, edificată în anul 1947.

**B. Partea II. Proprietari și acte**

Inscrieri privitoare la dreptul de proprietate și alte drepturi reale	Referințe
/	
Act Administrativ nr. 5090, din 26/05/2021 emis de PRIMARIA COMUNEI VATRA MOLDOVITEI (inscris sub semnatura privata nr 251 din 22.06.2021, emis de Niga Gabriel; act notarial nr 1209 din 31.05.2021, emis de B.I.N. Șcraba Luminița Ana Maria);	
B2	A1
se noteaza posesia imobilului cu nr. cad. 38981	
1) LIPAN SIMION-ILIE	
2) LIPAN ALEXANDRA	
<b>9470 / 22/06/2021</b>	
Act Administrativ nr. 5092, din 26/05/2021 emis de PRIMARIA COMUNEI VATRA MOLDOVITEI;	
B3	A1.1, A1.2, A1.3, A1.4, A1.5
Intabulare, drept de PROPRIETATE, dobandit prin Lege, cota actuala 1/1	
1) LIPAN SIMION-ILIE	
2) LIPAN ALEXANDRA	
/	
Act Normativ nr. 7, din 13/03/1996 emis de PARLAMENTUL ROMANIEI;	
B4	A1
Intabulare, drept de PROPRIETATE, dobandit prin Lege, cota actuala 1/1	
1) NEIDENTIFICAT NEIDENTIFICAT	

**C. Partea III. SARCINI .**

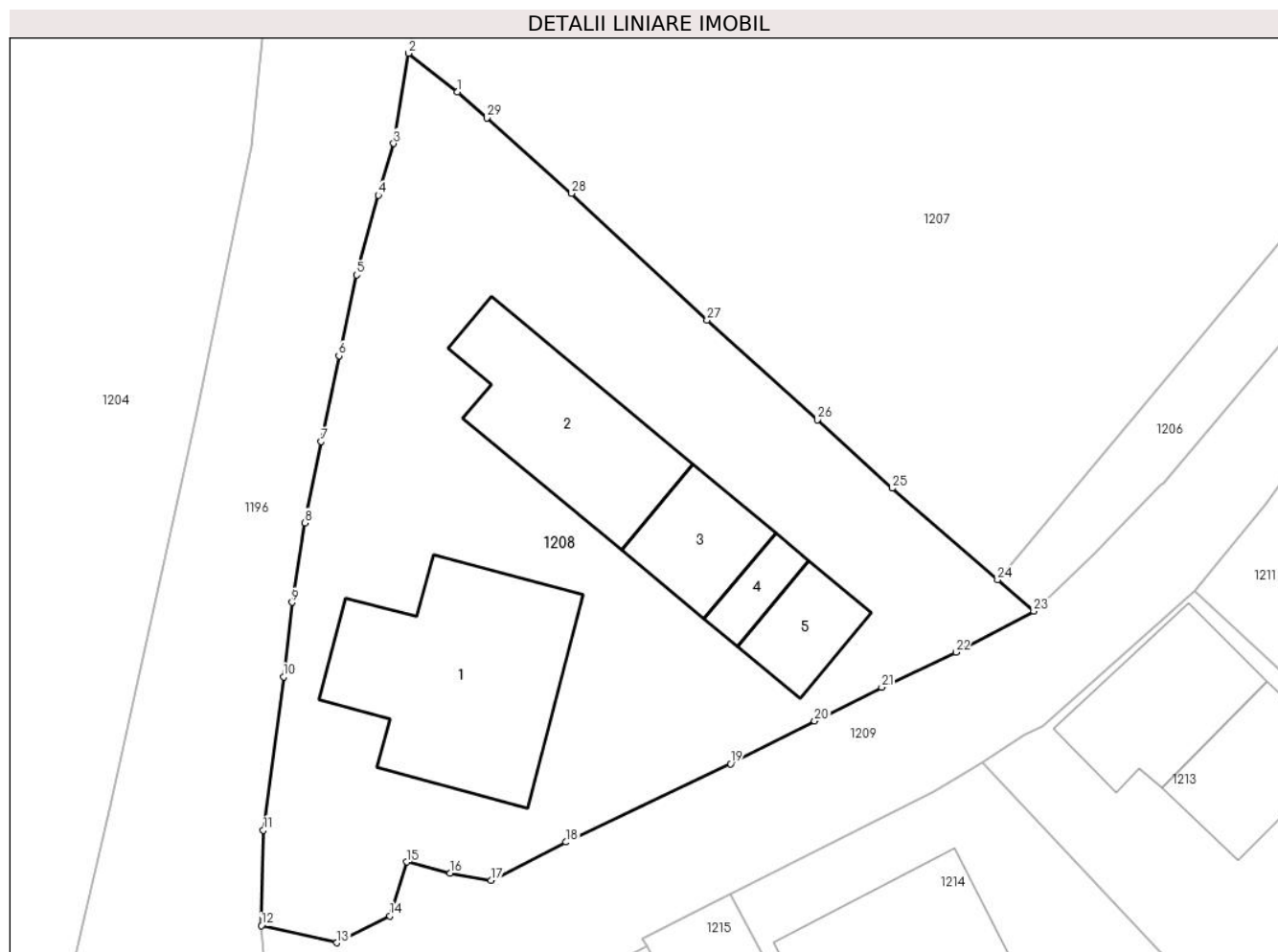
Inscrieri privind dezmembramintele dreptului de proprietate, drepturi reale de garanție și sarcini	Referințe
NU SUNT	

## Anexa Nr. 1 La Partea I

## Teren

Nr cadastral	Suprafața (mp)*	Observații / Referințe
38981	717	

\* Suprafața este determinată în planul de proiecție Stereo 70.



## Date referitoare la teren

Crt	Categorie folosință	Intravilan	Suprafața (mp)	Tarla	Parcelă	Nr. topo	Observații / Referințe
1	curți constructii	DA	717	-	-	-	

## Date referitoare la construcții

Crt	Număr	Destinație construcție	Supraf. (mp)	Situație juridică	Observații / Referințe
A1.1	38981-C1	construcții de locuințe	87	Cu acte	Nr. niveluri:2; S. construită la sol:87 mp; S. construită desfășurată:174 mp; Casă de locuit cu parter și mansardă, edificată în anul 1947.
A1.2	38981-C2	construcții anexa	56	Cu acte	Nr. niveluri:1; S. construită la sol:56 mp; S. construită desfășurată:56 mp; Șură, edificată în anul 1947.
A1.3	38981-C3	construcții anexa	25	Cu acte	Nr. niveluri:1; S. construită la sol:25 mp; S. construită desfășurată:25 mp; Grajd, edificat în anul 1947.
A1.4	38981-C4	construcții anexa	10	Cu acte	Nr. niveluri:1; S. construită la sol:10 mp; S. construită desfășurată:10 mp; Magazie, edificată în anul 1947.
A1.5	38981-C5	construcții anexa	19	Cu acte	Nr. niveluri:1; S. construită la sol:19 mp; S. construită desfășurată:19 mp; Bucătărie de vară, edificată în anul 1947.



## Lungime Segmente

1) Valorile lungimilor segmentelor sunt obținute din proiecție în plan.

Punct început	X / Y	Punct sfârșit	X / Y	Lungime segment (** (m)
1	544.114,53 682.685,749	2	544.112,303 682.687,506	2.837
3	544.111,623 682.683,404	4	544.110,927 682.681,06	2.445
5	544.109,936 682.677,437	6	544.109,135 682.673,761	3.762
7	544.108,321 682.669,86	8	544.107,579 682.666,167	3.767
9	544.107,002 682.662,558	10	544.106,616 682.659,173	3.407
11	544.105,703 682.652,201	12	544.105,616 682.647,868	4.334
13	544.109,041 682.647,086	14	544.111,458 682.648,311	2.71
15	544.112,231 682.650,76	16	544.114,183 682.650,254	2.017
17	544.116,049 682.649,927	18	544.119,467 682.651,661	3.833
19	544.126,942 682.655,222	20	544.130,767 682.657,166	4.291
21	544.133,824 682.658,691	22	544.137,19 682.660,283	3.723
23	544.140,734 682.662,153	24	544.139,083 682.663,584	2.185
25	544.134,289 682.667,742	26	544.130,9 682.670,846	4.596
27	544.125,873 682.675,376	28	544.119,716 682.681,141	8.435
29	544.115,865 682.684,563	1	544.114,53 682.685,749	1.786

Punct început	X / Y	Punct sfârșit	X / Y	Lungime segment (** (m)
2	544.112,303 682.687,506	3	544.111,623 682.683,404	4.158
4	544.110,927 682.681,06	5	544.109,936 682.677,437	3.756
6	544.109,135 682.673,761	7	544.108,321 682.669,86	3.985
8	544.107,579 682.666,167	9	544.107,002 682.662,558	3.655
10	544.106,616 682.659,173	11	544.105,703 682.652,201	7.032
12	544.105,616 682.647,868	13	544.109,041 682.647,086	3.513
14	544.111,458 682.648,311	15	544.112,231 682.650,76	2.568
16	544.114,183 682.650,254	17	544.116,049 682.649,927	1.894
18	544.119,467 682.651,661	19	544.126,942 682.655,222	8.28
20	544.130,767 682.657,166	21	544.133,824 682.658,691	3.416
22	544.137,19 682.660,283	23	544.140,734 682.662,153	4.007
24	544.139,083 682.663,584	25	544.134,289 682.667,742	6.346
26	544.130,9 682.670,846	27	544.125,873 682.675,376	6.767
28	544.119,716 682.681,141	29	544.115,865 682.684,563	5.152

\*\* Lungimile segmentelor sunt determinate în planul de proiecție Stereo 70 și sunt rotunjite la 1 milimetru.

\*\*\* Distanța dintre puncte este formată din segmente cumulate ce sunt mai mici decât valoarea 1 milimetru.



**DATE DESPRE IMOBILUL NR. 1209**

Oficiul de Cadastru și Publicitate Imobiliară SUCEAVA  
Biroul de Cadastru și Publicitate Imobiliară Campulung Moldovenesc

**A. Partea I. Descrierea imobilului**

TEREN Intravilan

Adresa: Loc. Vatra Moldovitei, Jud. Suceava

Nr. Crt	Nr cadastral Nr. topografic	Suprafața* (mp)	Observații / Referințe
A1	34560	567	Sector cadastral:53 Teren neimprejmuit;

**B. Partea II. Proprietari și acte**

Inscrieri privitoare la dreptul de proprietate și alte drepturi reale		Referințe
<b>12057 / 05/08/2014</b>		
Act Administrativ nr. 1357, din 27/12/2001 emis de GUVERNUL ROMÂNIEI (act administrativ nr. 6536/31-07-2014 emis de PRIMARIA COM.VATRA MOLDOVITEI);		
B2	Intabulare, drept de PROPRIETATE, dobandit prin Lege, cota actuala 1/1	A1
1) COMUNA VATRA MOLDOVIȚEI - DOMENIU PUBLIC, CIF:4326680		

**C. Partea III. SARCINI .**

Inscrieri privind dezmembramintele dreptului de proprietate, drepturi reale de garanție și sarcini	Referințe
NU SUNT	

## Anexa Nr. 1 La Partea I

## Teren

Nr cadastral	Suprafața (mp)*	Observații / Referințe
34560	567	

\* Suprafața este determinată în planul de proiecție Stereo 70.



## Date referitoare la teren

Crt	Categorie folosință	Intravilan	Suprafața (mp)	Tarla	Parcelă	Nr. topo	Observații / Referințe
1	drum	DA	567	-	-	-	Drumul vicinal 87 Vatra Moldoviței.

## Lungime Segmente

1) Valorile lungimilor segmentelor sunt obținute din proiecție în plan.

Punct început	X / Y	Punct sfârșit	X / Y	Lungime segment
1	544.157,821 682.675,175	2	544.162,89 682.681,772	8.32
4	544.171,441 682.691,034	5	544.175,459 682.694,693	5.434
7	544.181,09 682.700,291	8	544.183,836 682.703,121	3.943
10	544.183,32 682.711,1	11	544.181,907 682.709,606	2.056
13	544.172,61 682.699,075	14	544.167,174 682.693,139	8.049
16	544.161,618 682.686,774	17	544.156,576 682.680,66	7.925

Punct început	X / Y	Punct sfârșit	X / Y	Lungime segment
2	544.162,89 682.681,772	3	544.165,246 682.685,101	4.078
5	544.175,459 682.694,693	6	544.178,629 682.697,962	4.554
8	544.183,836 682.703,121	9	544.188,616 682.707,899	6.759
11	544.181,907 682.709,606	12	544.175,408 682.702,381	9.718
14	544.167,174 682.693,139	15	544.163,817 682.689,315	5.088
17	544.156,576 682.680,66	18	544.151,945 682.674,264	7.897

Punct început	X / Y	Punct sfârșit	X / Y	Lungime segment
3	544.165,246 682.685,101	4	544.171,441 682.691,034	8.578
6	544.178,629 682.697,962	7	544.181,09 682.700,291	3.388
9	544.188,616 682.707,899	10	544.183,32 682.711,1	6.188
12	544.175,408 682.702,381	13	544.172,61 682.699,075	4.331
15	544.163,817 682.689,315	16	544.161,618 682.686,774	3.36
18	544.151,945 682.674,264	19	544.146,613 682.667,978	8.243

Punct început	X / Y	Punct sfârșit	X / Y	Lungime segment	Punct început	X / Y	Punct sfârșit	X / Y	Lungime segment	Punct început	X / Y	Punct sfârșit	X / Y	Lungime segment
19	544.146,613 682.667,978	20	544.146,535 682.667,897	0.112	20	544.146,535 682.667,897	21	544.143,508 682.664,747	4.369	21	544.143,508 682.664,747	22	544.140,734 682.662,153	3.798
22	544.140,734 682.662,153	23	544.137,19 682.660,283	4.007	23	544.137,19 682.660,283	24	544.133,824 682.658,691	3.723	24	544.133,824 682.658,691	25	544.130,767 682.657,166	3.416
25	544.130,767 682.657,166	26	544.126,942 682.655,222	4.291	26	544.126,942 682.655,222	27	544.119,467 682.651,661	8.28	27	544.119,467 682.651,661	28	544.116,049 682.649,927	3.833
28	544.116,049 682.649,927	29	544.114,183 682.650,254	1.894	29	544.114,183 682.650,254	30	544.112,231 682.650,76	2.017	30	544.112,231 682.650,76	31	544.111,458 682.648,311	2.568
31	544.111,458 682.648,311	32	544.109,041 682.647,086	2.71	32	544.109,041 682.647,086	33	544.105,616 682.647,868	3.513	33	544.105,616 682.647,868	34	544.106,824 682.631,949	15.965
34	544.106,824 682.631,949	35	544.109,829 682.636,828	5.73	35	544.109,829 682.636,828	36	544.114,974 682.642,873	7.938	36	544.114,974 682.642,873	37	544.119,305 682.644,951	4.804
37	544.119,305 682.644,951	38	544.123,13 682.646,928	4.306	38	544.123,13 682.646,928	39	544.122,954 682.647,262	0.378	39	544.122,954 682.647,262	40	544.126,139 682.648,921	3.591
40	544.126,139 682.648,921	41	544.126,92 682.649,303	0.869	41	544.126,92 682.649,303	42	544.136,179 682.653,938	10.354	42	544.136,179 682.653,938	43	544.138,41 682.655,26	2.593
43	544.138,41 682.655,26	44	544.140,337 682.656,533	2.31	44	544.140,337 682.656,533	45	544.141,147 682.656,939	0.906	45	544.141,147 682.656,939	46	544.148,032 682.663,087	9.23
46	544.148,032 682.663,087	47	544.151,305 682.667,049	5.139	47	544.151,305 682.667,049	48	544.152,298 682.668,366	1.649	48	544.152,298 682.668,366	49	544.154,32 682.670,743	3.121
49	544.154,32 682.670,743	50	544.156,581 682.673,521	3.582	50	544.156,581 682.673,521	1	544.157,821 682.675,175	2.067					

\*\* Lungimile segmentelor sunt determinate în planul de proiecție Stereo 70 și sunt rotunjite la 1 milimetru.

\*\*\* Distanța dintre puncte este formată din segmente cumulate ce sunt mai mici decât valoarea 1 milimetru.



**DATE DESPRE IMOBILUL NR. 1210**

Oficiul de Cadastru și Publicitate Imobiliară SUCEAVA  
Biroul de Cadastru și Publicitate Imobiliară Campulung Moldovenesc

**A. Partea I. Descrierea imobilului**

TEREN Intravilan

Nr. CF vechi:1329  
Nr. cadastral vechi:1649

Adresa: Loc. Vatra Moldovitei, Jud. Suceava

Nr. Crt	Nr cadastral Nr. topografic	Suprafața* (mp)	Observații / Referințe
A1	30200	1.525	Sector cadastral:53 Teren neimprejmuit;

**Construcții**

Crt	Nr cadastral Nr. topografic	Adresa	Observații / Referințe
A1.1	30200-C1	Loc. Vatra Moldovitei, Jud. Suceava	Nr. niveluri:1; S. construita la sol:93 mp; casa
A1.2	30200-C2	Loc. Vatra Moldovitei, Jud. Suceava	Nr. niveluri:1; S. construita la sol:43 mp; bucatarie
A1.3	30200-C3	Loc. Vatra Moldovitei, Jud. Suceava	Nr. niveluri:1; S. construita la sol:46 mp; grajd
A1.4	30200-C4	Loc. Vatra Moldovitei, Jud. Suceava	Nr. niveluri:1; S. construita la sol:31 mp; grajd
A1.5	30200-C5	Loc. Vatra Moldovitei, Jud. Suceava	Nr. niveluri:1; S. construita la sol:38 mp; magazie

**B. Partea II. Proprietari și acte**

Inscrieri privitoare la dreptul de proprietate și alte drepturi reale	Referințe
<b>1189 / 20/02/2008</b>	
Hotarare Judecatoreasca nr. 1804, din 06/12/2007 emis de -;	
B1	Intabulare, drept de PROPRIETATEca bun comun, dobandit prin Hotarare Judecatoreasca, cota actuala 1/1 1) <b>BADALE GHEORGHE</b> , Lipsă CNP proprietar. 2) <b>BADALE MARIA</b> , Lipsă CNP proprietar.

**C. Partea III. SARCINI .**

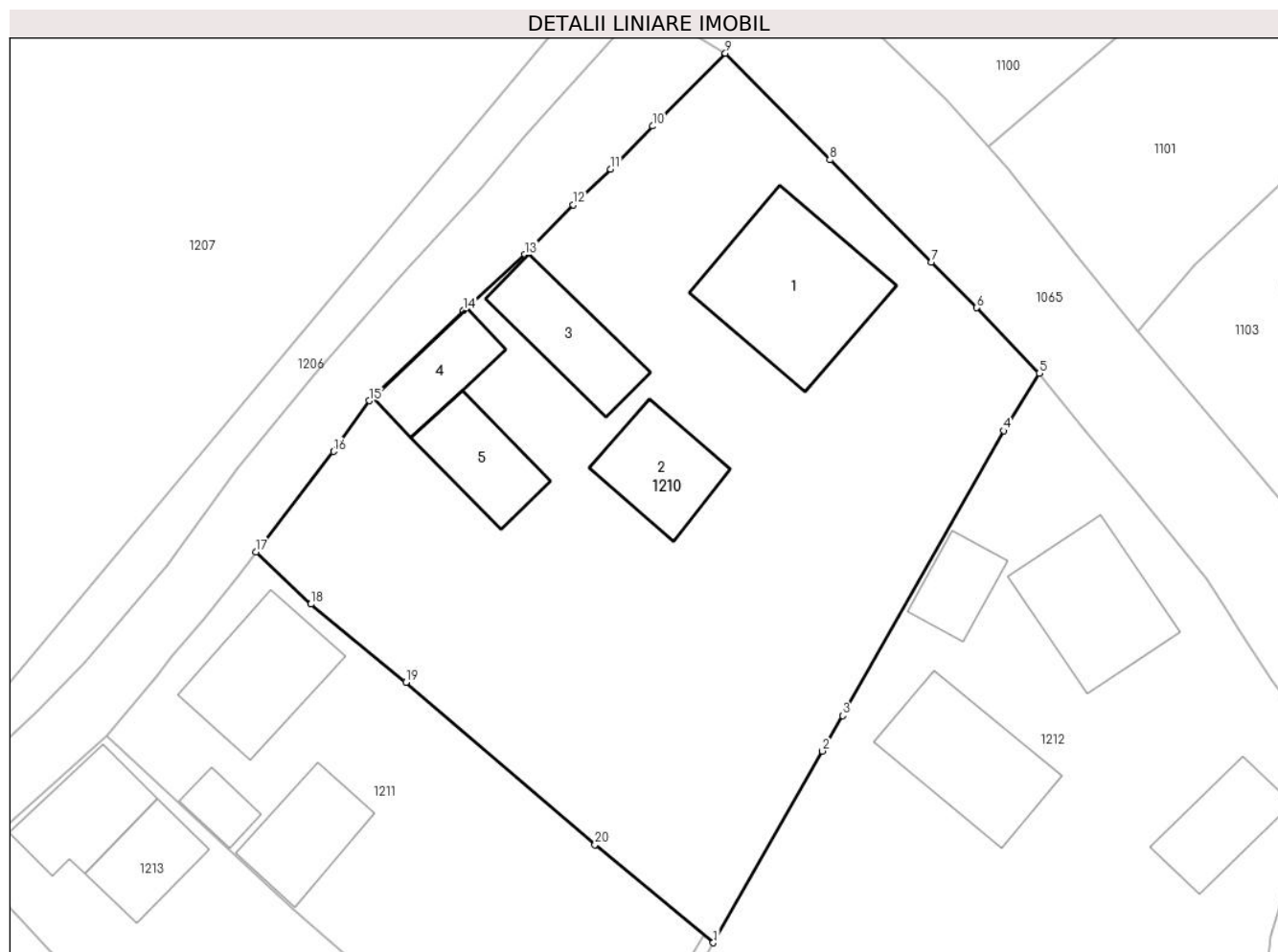
Inscrieri privind dezmembramintele dreptului de proprietate, drepturi reale de garanție și sarcini	Referințe
NU SUNT	

## Anexa Nr. 1 La Partea I

## Teren

Nr cadastral	Suprafața (mp)*	Observații / Referințe
30200	1.525	

\* Suprafața este determinată în planul de proiecție Stereo 70.



## Date referitoare la teren

Crt	Categorie folosință	Intra vilan	Suprafața (mp)	Tarla	Parcelă	Nr. topo	Observații / Referințe
1	curti constructii	DA	673	-	-	-	
2	arabil	DA	852	-	-	-	

## Date referitoare la construcții

Crt	Număr	Destinație construcție	Supraf. (mp)	Situație juridică	Observații / Referințe
A1.1	30200-C1	construcții de locuințe	93	Cu acte	Nr. niveluri:1; S. construita la sol:93 mp; casa
A1.2	30200-C2	construcții anexa	Din acte: 42 Masurata: 43	Cu acte	Nr. niveluri:1; S. construita la sol:43 mp; bucatarie
A1.3	30200-C3	construcții anexa	46	Cu acte	Nr. niveluri:1; S. construita la sol:46 mp; grajd
A1.4	30200-C4	construcții anexa	31	Cu acte	Nr. niveluri:1; S. construita la sol:31 mp; grajd
A1.5	30200-C5	construcții anexa	38	Cu acte	Nr. niveluri:1; S. construita la sol:38 mp; magazie



**Lungime Segmente**

1) Valorile lungimilor segmentelor sunt obținute din proiecție în plan.

Punct început	X / Y	Punct sfârșit	X / Y	Lungime segment (** (m)
1	544.187,82 682.649,544	2	544.194,993 682.662,119	14.477
2	544.194,993 682.662,119	3	544.196,321 682.664,447	2.68
3	544.196,321 682.664,447	4	544.206,878 682.683,139	21.467
4	544.206,878 682.683,139	5	544.209,213 682.686,894	4.422
5	544.209,213 682.686,894	6	544.205,124 682.691,207	5.943
6	544.205,124 682.691,207	7	544.202,13 682.694,206	4.238
7	544.202,13 682.694,206	8	544.195,475 682.700,906	9.443
8	544.195,475 682.700,906	9	544.188,616 682.707,899	9.795
9	544.188,616 682.707,899	10	544.183,836 682.703,121	6.759
10	544.183,836 682.703,121	11	544.181,09 682.700,291	3.943
11	544.181,09 682.700,291	12	544.178,629 682.697,962	3.388
12	544.178,629 682.697,962	13	544.175,459 682.694,693	4.554
13	544.175,459 682.694,693	14	544.171,441 682.691,034	5.434
14	544.171,441 682.691,034	15	544.165,246 682.685,101	8.578
15	544.165,246 682.685,101	16	544.162,89 682.681,772	4.078
16	544.162,89 682.681,772	17	544.157,821 682.675,175	8.32
17	544.157,821 682.675,175	18	544.161,405 682.671,76	4.95
18	544.161,405 682.671,76	19	544.167,662 682.666,631	8.091
19	544.167,662 682.666,631	20	544.180,068 682.655,986	16.347
20	544.180,068 682.655,986	1	544.187,82 682.649,544	10.079

\*\* Lungimile segmentelor sunt determinate în planul de proiecție Stereo 70 și sunt rotunjite la 1 milimetru.

\*\*\* Distanța dintre puncte este formată din segmente cumulate ce sunt mai mici decât valoarea 1 milimetru.



**DATE DESPRE IMOBILUL NR. 1211**

Oficiul de Cadastru și Publicitate Imobiliară SUCEAVA  
Biroul de Cadastru și Publicitate Imobiliară Campulung Moldovenesc

**A. Partea I. Descrierea imobilului**

TEREN Intravilan

Adresa: Loc. Vatra Moldovitei, Jud. Suceava

Nr. Crt	Nr cadastral Nr. topografic	Suprafața* (mp)	Observații / Referințe
A1	39299	637	Sector cadastral:53 Teren imprejmuit;

**Construcții**

Crt	Nr cadastral Nr. topografic	Adresa	Observații / Referințe
A1.1	39299-C1	Loc. Vatra Moldovitei, Jud. Suceava	Nr. niveluri:1; S. construita la sol:60 mp; S. construita desfasurata:61 mp; Casă de locuit cu parter, edificată în anul 1968.
A1.2	39299-C2	Loc. Vatra Moldovitei, Jud. Suceava	Nr. niveluri:1; S. construita la sol:14 mp; S. construita desfasurata:17 mp; Șură, edificată în anul 1968.
A1.3	39299-C3	Loc. Vatra Moldovitei, Jud. Suceava	Nr. niveluri:1; S. construita la sol:41 mp; S. construita desfasurata:33 mp; Grajd, edificat în anul 1968.

**B. Partea II. Proprietari și acte**

Inscrieri privitoare la dreptul de proprietate și alte drepturi reale	Referințe
<b>16389 / 17/10/2022</b>	
Act Administrativ nr. 8578, din 10/10/2022 emis de PRIMARIA COMUNEI VATRA MOLDOVITEI (act notarial nr 2350 din 10.10.2022, emis de B.I.N. Șcraba Luminița Ana Maria);	
B1	A1
se noteaza posesia 1) SINCAR PARASCHIVA	
Act Notarial nr. 53, din 25/05/2022 emis de B.I.N. ȘCRABA LUMINIȚA ANA MARIA;	
B3	A1.1, A1.2, A1.3
Intabulare, drept de PROPRIETATE, dobandit prin Succesiune, cota actuala 1/1 1) SINCAR PARASCHIVA	
/	
Act Normativ nr. 7, din 13/03/1996 emis de PARLAMENTUL ROMANIEI;	
B4	A1
Intabulare, drept de PROPRIETATE, dobandit prin Lege, cota actuala 1/1 1) NEIDENTIFICAT NEIDENTIFICAT	

**C. Partea III. SARCINI .**

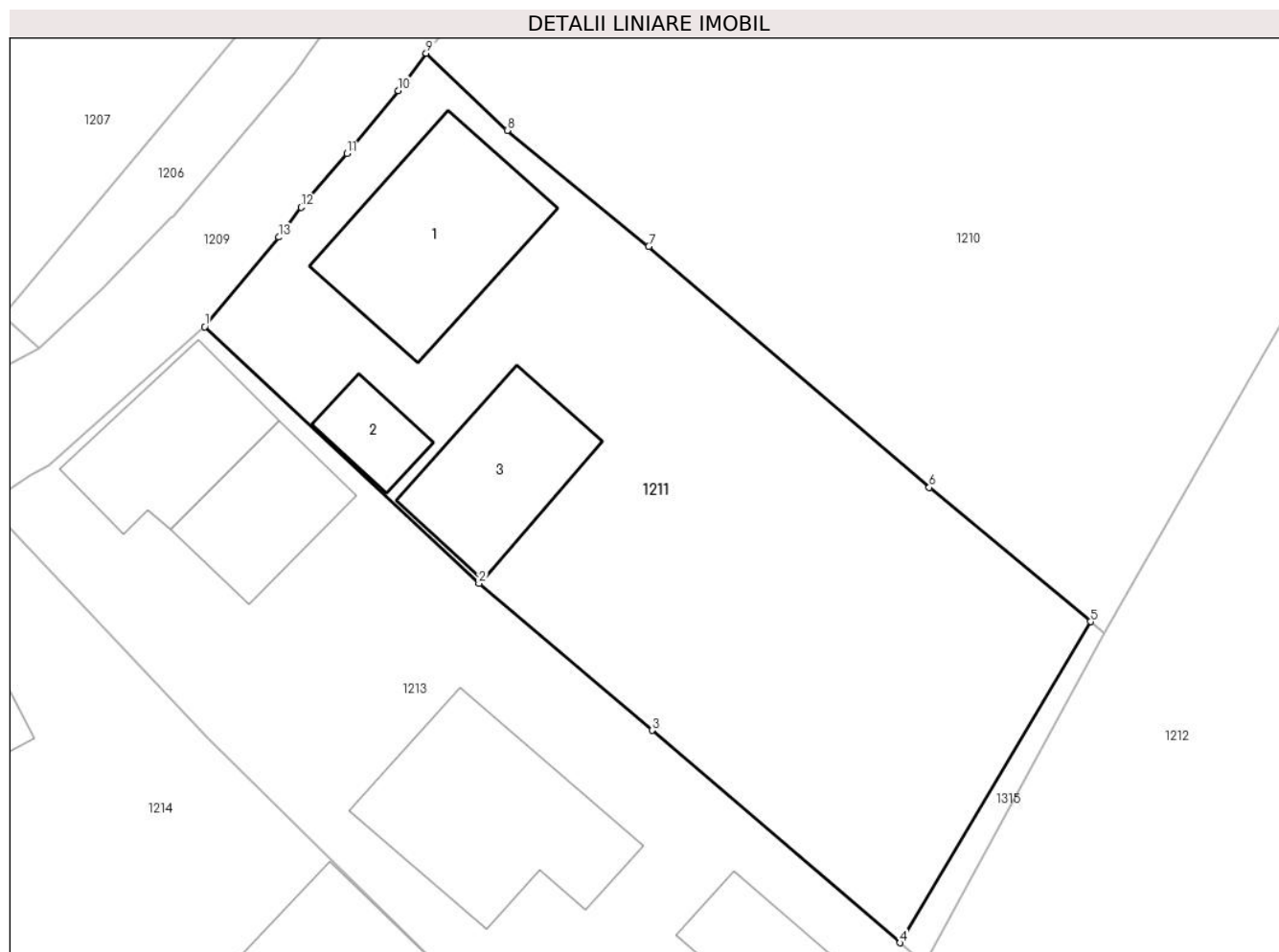
Inscrieri privind dezmembramintele dreptului de proprietate, drepturi reale de garanție și sarcini	Referințe
NU SUNT	

## Anexa Nr. 1 La Partea I

## Teren

Nr cadastral	Suprafața (mp)*	Observații / Referințe
39299	637	

\* Suprafața este determinată în planul de proiecție Stereo 70.



## Date referitoare la teren

Crt	Categorie folosință	Intra vilan	Suprafața (mp)	Tarla	Parcelă	Nr. topo	Observații / Referințe
1	curți constructii	DA	301	-	-	-	
2	arabil	DA	336	-	-	-	

## Date referitoare la construcții

Crt	Număr	Destinație construcție	Supraf. (mp)	Situație juridică	Observații / Referințe
A1.1	39299-C1	construcții de locuințe	Din acte: 61 Masurata: 60	Cu acte	Nr. niveluri:1; S. construita la sol:60 mp; S. construita desfasurata:61 mp; Casă de locuit cu parter, edificată în anul 1968.
A1.2	39299-C2	construcții anexa	Din acte: 17 Masurata: 14	Cu acte	Nr. niveluri:1; S. construita la sol:14 mp; S. construita desfasurata:17 mp; Șură, edificată în anul 1968.
A1.3	39299-C3	construcții anexa	Din acte: 33 Masurata: 41	Cu acte	Nr. niveluri:1; S. construita la sol:41 mp; S. construita desfasurata:33 mp; Grajd, edificat în anul 1968.

## Lungime Segmente

1) Valorile lungimilor segmentelor sunt obținute din proiecție în plan.

Punct început	X / Y	Punct sfârșit	X / Y	Lungime segment (** (m)
---------------	-------	---------------	-------	-------------------------

Punct început	X / Y	Punct sfârșit	X / Y	Lungime segment (** (m)
1	544.148,032 682.663,087	2	544.160,158 682.651,752	16.599
2	544.160,158 682.651,752	3	544.167,806 682.645,256	10.034
3	544.167,806 682.645,256	4	544.178,769 682.635,87	14.432
4	544.178,769 682.635,87	5	544.187,202 682.650,058	16.505
5	544.187,202 682.650,058	6	544.180,068 682.655,986	9.275
6	544.180,068 682.655,986	7	544.167,662 682.666,631	16.347
7	544.167,662 682.666,631	8	544.161,405 682.671,76	8.091
8	544.161,405 682.671,76	9	544.157,821 682.675,175	4.95
9	544.157,821 682.675,175	10	544.156,581 682.673,521	2.067
10	544.156,581 682.673,521	11	544.154,32 682.670,743	3.582
11	544.154,32 682.670,743	12	544.152,298 682.668,366	3.121
12	544.152,298 682.668,366	13	544.151,305 682.667,049	1.649
13	544.151,305 682.667,049	1	544.148,032 682.663,087	5.139

\*\* Lungimile segmentelor sunt determinate în planul de proiecție Stereo 70 și sunt rotunjite la 1 milimetru.

\*\*\* Distanța dintre puncte este formată din segmente cumulate ce sunt mai mici decât valoarea 1 milimetru.



**DATE DESPRE IMOBILUL NR. 1212**

Oficiul de Cadastru și Publicitate Imobiliară SUCEAVA  
Biroul de Cadastru și Publicitate Imobiliară Campulung Moldovenesc

**A. Partea I. Descrierea imobilului**

TEREN Intravilan

Adresa: Loc. Vatra Moldovitei, Nr. 660, Jud. Suceava

Nr. Crt	Nr cadastral Nr. topografic	Suprafața* (mp)	Observații / Referințe
A1		1.914	Sector cadastral:53 Teren imprejmuit; Imobilul s-a format din o parte a PF 214/1 a comunei cadastrale Vatra Moldoviței.

**Construcții**

Crt	Nr cadastral Nr. topografic	Adresa	Observații / Referințe
A1.1		Loc. Vatra Moldovitei, Nr. 660, Jud. Suceava	Nr. niveluri:1; S. construita la sol:68 mp; Locuință.
A1.2		Loc. Vatra Moldovitei, Nr. 660, Jud. Suceava	Nr. niveluri:1; S. construita la sol:25 mp; Anexă.
A1.3		Loc. Vatra Moldovitei, Nr. 660, Jud. Suceava	Nr. niveluri:1; S. construita la sol:67 mp; Anexă.
A1.4		Loc. Vatra Moldovitei, Nr. 660, Jud. Suceava	Nr. niveluri:1; S. construita la sol:38 mp; Anexă.

**B. Partea II. Proprietari și acte**

Inscrieri privitoare la dreptul de proprietate și alte drepturi reale		Referințe
/		
Act Normativ nr. 7, din 13/03/1996 emis de PARLAMENTUL ROMANIEI;		
B1	Intabulare, drept de PROPRIETATE, dobandit prin Lege, cota actuala 1/1 1) NEIDENTIFICAT NEIDENTIFICAT	A1
Act Administrativ nr. 10703, din 20/11/2024 emis de PRIMĂRIA VATRA MOLDOVIȚEI;		
B2	Se notează posesia faptică. 1) TRUFAN AUREL, Lipsă CNP proprietar.	A1
Act Administrativ nr. 7469, din 07/08/2024 emis de PRIMĂRIA VATRA MOLDOVIȚEI;		
B3	Intabulare, drept de PROPRIETATE, dobandit prin Lege, cota actuala 1/1 1) TRUFAN AUREL, Lipsă CNP proprietar.	A1.1, A1.2, A1.3, A1.4

**C. Partea III. SARCINI .**

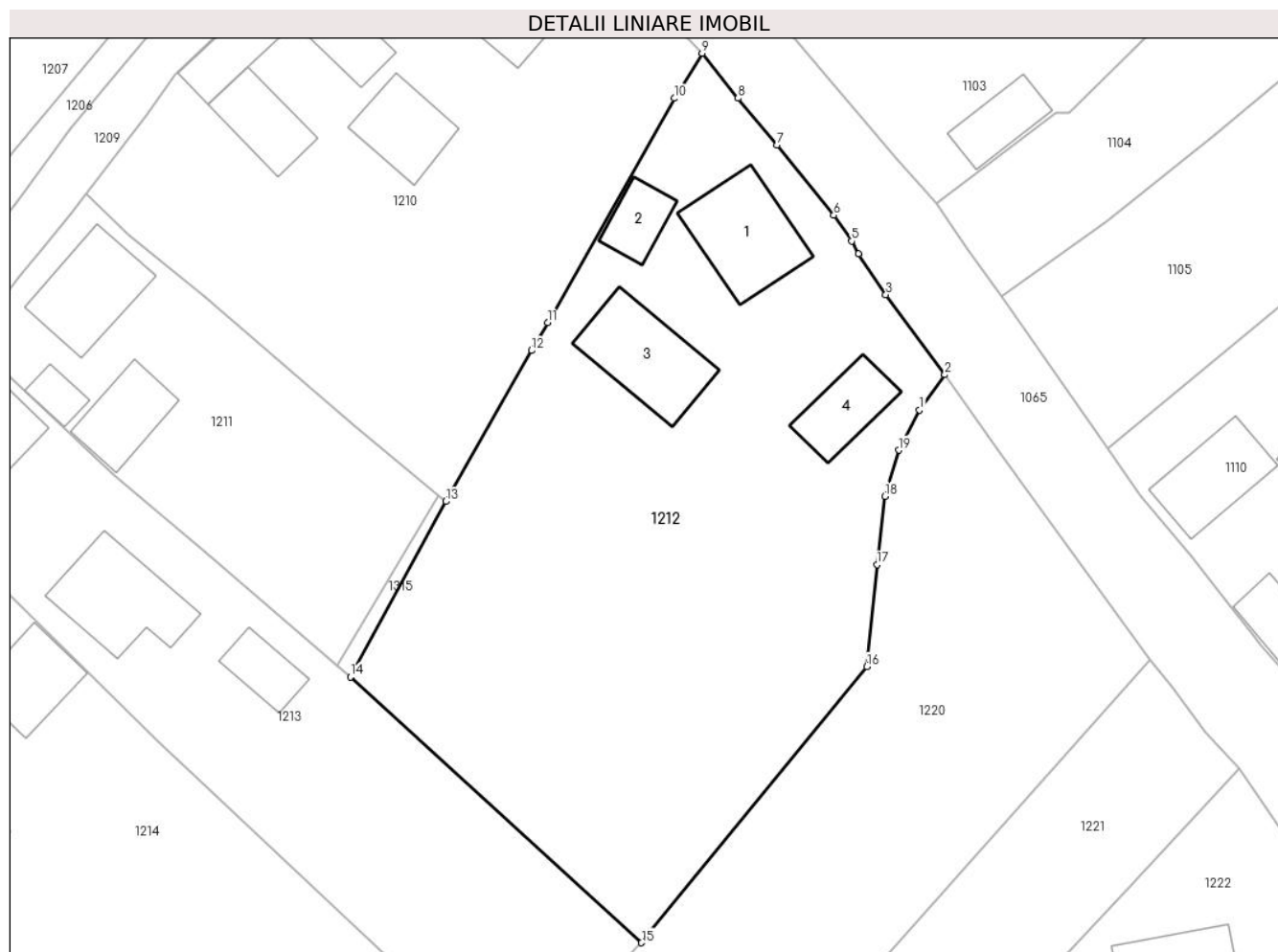
Inscrieri privind dezmembramintele dreptului de proprietate, drepturi reale de garanție și sarcini	Referințe
NU SUNT	

## Anexa Nr. 1 La Partea I

## Teren

Nr cadastral	Suprafața (mp)*	Observații / Referințe
	1.914	Imobilul s-a format din o parte a PF 214/1 a comunei cadastrale Vatra Moldoviței.

\* Suprafața este determinată în planul de proiecție Stereo 70.



## Date referitoare la teren

Crt	Categorie folosință	Intra vilan	Suprafața (mp)	Tarla	Parcelă	Nr. topo	Observații / Referințe
1	curți constructii	DA	649	-	-	-	
2	faneata	DA	1.265	-	-	-	

## Date referitoare la construcții

Crt	Număr	Destinație construcție	Supraf. (mp)	Situație juridică	Observații / Referințe
A1.1		construcții de locuințe	68	Cu acte	Nr. niveluri:1; S. construita la sol:68 mp; Locuință.
A1.2		construcții anexa	25	Cu acte	Nr. niveluri:1; S. construita la sol:25 mp; Anexă.
A1.3		construcții anexa	67	Cu acte	Nr. niveluri:1; S. construita la sol:67 mp; Anexă.
A1.4		construcții anexa	38	Cu acte	Nr. niveluri:1; S. construita la sol:38 mp; Anexă.

## Lungime Segmente

1) Valorile lungimilor segmentelor sunt obținute din proiecție în plan.

Punct început	X / Y	Punct sfârșit	X / Y	Lungime segment (** (m)
---------------	-------	---------------	-------	-------------------------



Punct început	X / Y	Punct sfârșit	X / Y	Lungime segment (** (m)
1	544.227,341 682.657,166	2	544.229,45 682.660,107	3.619
2	544.229,45 682.660,107	3	544.224,529 682.666,77	8.283
3	544.224,529 682.666,77	4	544.222,24 682.670,184	4.11
4	544.222,24 682.670,184	5	544.221,679 682.671,233	1.19
5	544.221,679 682.671,233	6	544.220,184 682.673,393	2.627
6	544.220,184 682.673,393	7	544.215,452 682.679,241	7.523
7	544.215,452 682.679,241	8	544.212,202 682.683,14	5.076
8	544.212,202 682.683,14	9	544.209,213 682.686,894	4.799
9	544.209,213 682.686,894	10	544.206,878 682.683,139	4.422
10	544.206,878 682.683,139	11	544.196,321 682.664,447	21.467
11	544.196,321 682.664,447	12	544.194,993 682.662,119	2.68
12	544.194,993 682.662,119	13	544.187,82 682.649,544	14.477
13	544.187,82 682.649,544	14	544.179,878 682.634,92	16.641
14	544.179,878 682.634,92	15	544.204,15 682.612,766	32.862
15	544.204,15 682.612,766	16	544.222,954 682.635,783	29.722
16	544.222,954 682.635,783	17	544.223,782 682.644,281	8.538
17	544.223,782 682.644,281	18	544.224,45 682.649,978	5.736
18	544.224,45 682.649,978	19	544.225,612 682.653,819	4.013
19	544.225,612 682.653,819	1	544.227,341 682.657,166	3.767

\*\* Lungimile segmentelor sunt determinate în planul de proiecție Stereo 70 și sunt rotunjite la 1 milimetru.

\*\*\* Distanța dintre puncte este formată din segmente cumulate ce sunt mai mici decât valoarea 1 milimetru.



**DATE DESPRE IMOBILUL NR. 1213**

Oficiul de Cadastru și Publicitate Imobiliară SUCEAVA  
Biroul de Cadastru și Publicitate Imobiliară Campulung Moldovenesc

**A. Partea I. Descrierea imobilului**

TEREN Intravilan

Adresa: Loc. Vatra Moldovitei, Jud. Suceava

Nr. Crt	Nr cadastral Nr. topografic	Suprafața* (mp)	Observații / Referințe
A1	30247	1.083	Sector cadastral:53 Teren neimprejmuit;

**Construcții**

Crt	Nr cadastral Nr. topografic	Adresa	Observații / Referințe
A1.1	30247-C1	Loc. Vatra Moldovitei, Jud. Suceava	Nr. niveluri:1; S. construita la sol:42 mp; Locuință.
A1.2	30247-C2	Loc. Vatra Moldovitei, Jud. Suceava	Nr. niveluri:1; S. construita la sol:32 mp; Anexă.
A1.3	30247-C3	Loc. Vatra Moldovitei, Jud. Suceava	Nr. niveluri:1; S. construita la sol:69 mp; Anexă.
A1.4	30247-C4	Loc. Vatra Moldovitei, Jud. Suceava	Nr. niveluri:1; S. construita la sol:25 mp; Anexă.

**B. Partea II. Proprietari și acte**

Inscrieri privitoare la dreptul de proprietate și alte drepturi reale	Referințe	
<b>3397 / 15/06/2009</b>		
Hotarare Judecatoreasca nr. 353, din 23/02/2009 emis de JUDECATORIA CAMPULUNG MOLDOVENESC;		
B2	Intabulare, drept de PROPRIETATE, dobandit prin Hotarare Judecatoreasca, cota actuala 1/1 1) LIPAN MIHAI	A1
B3	Intabulare, drept de PROPRIETATE, dobandit prin Hotarare Judecatoreasca, cota actuala 1/1 1) LIPAN MIHAI 2) LIPAN ELENA, Lipsă CNP proprietar.	A1.1, A1.2, A1.3, A1.4

**C. Partea III. SARCINI .**

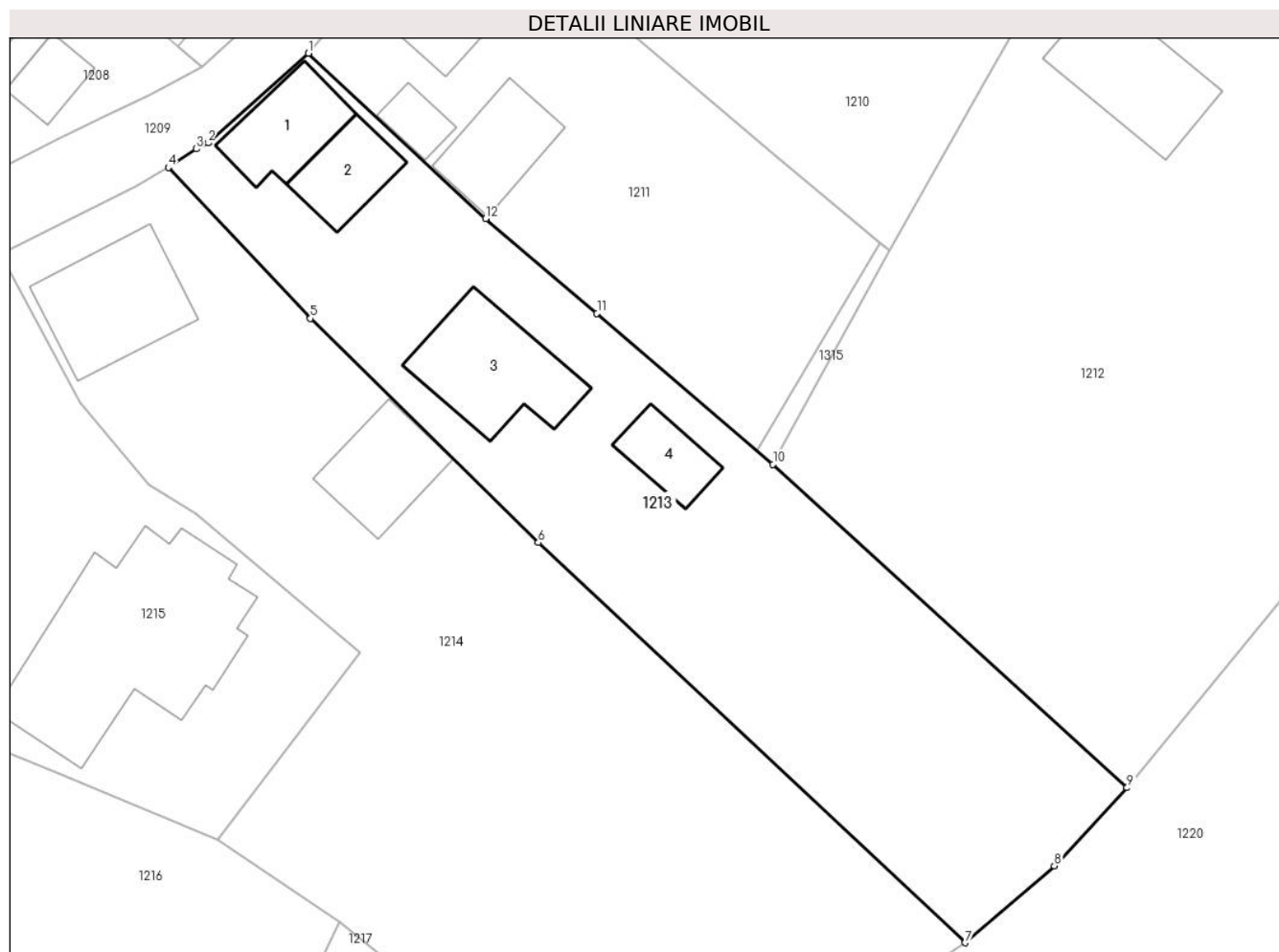
Inscrieri privind dezmembramintele dreptului de proprietate, drepturi reale de garanție și sarcini	Referințe
NU SUNT	

## Anexa Nr. 1 La Partea I

## Teren

Nr cadastral	Suprafața (mp)*	Observații / Referințe
30247	1.083	

\* Suprafața este determinată în planul de proiecție Stereo 70.



## Date referitoare la teren

Crt	Categorie folosință	Intravilan	Suprafața (mp)	Tarla	Parcelă	Nr. topo	Observații / Referințe
1	curți constructii	DA	460	-	-	-	
2	arabil	DA	623	-	-	-	

## Date referitoare la construcții

Crt	Număr	Destinație construcție	Supraf. (mp)	Situație juridică	Observații / Referințe
A1.1	30247-C1	construcții de locuințe	Din acte: 29 Masurata: 42	Cu acte	Nr. niveluri:1; S. construita la sol:42 mp; Locuință.
A1.2	30247-C2	construcții anexa	Din acte: 43 Masurata: 32	Cu acte	Nr. niveluri:1; S. construita la sol:32 mp; Anexă.
A1.3	30247-C3	construcții anexa	Din acte: 11 Masurata: 69	Cu acte	Nr. niveluri:1; S. construita la sol:69 mp; Anexă.
A1.4	30247-C4	construcții anexa	Din acte: 24 Masurata: 25	Cu acte	Nr. niveluri:1; S. construita la sol:25 mp; Anexă.

## Lungime Segmente

1) Valorile lungimilor segmentelor sunt obținute din proiecție în plan.

Punct început	X / Y	Punct sfârșit	X / Y	Lungime segment (** (m)
---------------	-------	---------------	-------	-------------------------

Punct început	X / Y	Punct sfârșit	X / Y	Lungime segment (** (m)
1	544.148,032 682.663,087	2	544.141,147 682.656,939	9.23
2	544.141,147 682.656,939	3	544.140,337 682.656,533	0.906
3	544.140,337 682.656,533	4	544.138,41 682.655,26	2.31
4	544.138,41 682.655,26	5	544.148,165 682.644,921	14.215
5	544.148,165 682.644,921	6	544.163,779 682.629,56	21.903
6	544.163,779 682.629,56	7	544.193,035 682.602,147	40.092
7	544.193,035 682.602,147	8	544.199,159 682.607,415	8.078
8	544.199,159 682.607,415	9	544.204,15 682.612,766	7.317
9	544.204,15 682.612,766	10	544.179,878 682.634,92	32.862
10	544.179,878 682.634,92	11	544.167,806 682.645,256	15.892
11	544.167,806 682.645,256	12	544.160,158 682.651,752	10.034
12	544.160,158 682.651,752	1	544.148,032 682.663,087	16.599

\*\* Lungimile segmentelor sunt determinate în planul de proiecție Stereo 70 și sunt rotunjite la 1 milimetru.

\*\*\* Distanța dintre puncte este formată din segmente cumulate ce sunt mai mici decât valoarea 1 milimetru.



**DATE DESPRE IMOBILUL NR. 1214**

Oficiul de Cadastru și Publicitate Imobiliară SUCEAVA  
Biroul de Cadastru și Publicitate Imobiliară Campulung Moldovenesc

**A. Partea I. Descrierea imobilului**

TEREN Intravilan

Adresa: Loc. Vatra Moldovitei, Jud. Suceava

Nr. Crt	Nr cadastral Nr. topografic	Suprafața* (mp)	Observații / Referințe
A1	30248	1.624	Sector cadastral:53 Teren neimprijmit;

**Construcții**

Crt	Nr cadastral Nr. topografic	Adresa	Observații / Referințe
A1.1	30248-C1	Loc. Vatra Moldovitei, Jud. Suceava	Nr. niveluri:1; S. construita la sol:67 mp; Locuință.
A1.2		Loc. Vatra Moldovitei, Jud. Suceava	Nr. niveluri:1; S. construita la sol:46 mp; Anexă.

**B. Partea II. Proprietari și acte**

Inscrieri privitoare la dreptul de proprietate și alte drepturi reale		Referințe
<b>3395 / 15/06/2009</b>		
Hotarare Judecatoreasca nr. 353, din 23/02/2009 emis de JUDECATORIA CAMPULUNG MOLDOVENESC;		
B2	Intabulare, drept de PROPRIETATE, dobandit prin Hotarare Judecatoreasca, cota actuala 1/1 1) LIPAN PARASCHIVA	A1, A1.1
/		
Act Administrativ nr. 7469, din 07/08/2024 emis de PRIMĂRIA VATRA MOLDOVIȚEI;		
B3	Intabulare, drept de PROPRIETATE, dobandit prin Lege, cota actuala 1/1 1) LIPAN PARASCHIVA	A1.2

**C. Partea III. SARCINI**

Inscrieri privind dezmembramintele dreptului de proprietate, drepturi reale de garanție și sarcini		Referințe
<b>3395 / 15/06/2009</b>		
Hotarare Judecatoreasca nr. 353, din 23/02/2009 emis de JUDECATORIA CAMPULUNG MOLDOVENESC;		
C1	Intabulare, drept de UZUFRUCT VIAGER, cota actuala 1/1 1) LIPAN NICOLAE A DIMITRIE	A1, A1.1
C2	se noteaza obligatia de intretinere in favoarea lui Lipan Nicolae a Dimitrie	A1, A1.1

## Anexa Nr. 1 La Partea I

## Teren

Nr cadastral	Suprafața (mp)*	Observații / Referințe
30248	1.624	

\* Suprafața este determinată în planul de proiecție Stereo 70.



## Date referitoare la teren

Crt	Categorie folosință	Intravilan	Suprafața (mp)	Tarla	Parcelă	Nr. topo	Observații / Referințe
1	curți constructii	DA	232	-	-	-	
2	arabil	DA	1.392	-	-	-	

## Date referitoare la construcții

Crt	Număr	Destinație construcție	Supraf. (mp)	Situație juridică	Observații / Referințe
A1.1	30248-C1	construcții de locuințe	Din acte: 72 Masurata: 67	Cu acte	Nr. niveluri:1; S. construita la sol:67 mp; Locuință.
A1.2		construcții anexa	46	Cu acte	Nr. niveluri:1; S. construita la sol:46 mp; Anexă.

## Lungime Segmente

1) Valorile lungimilor segmentelor sunt obținute din proiecție în plan.

Punct început	X / Y	Punct sfârșit	X / Y	Lungime segment (** (m)
1	544.166,503 682.590,543	2	544.170,288 682.587,304	4.982
2	544.170,288 682.587,304	3	544.182,45 682.595,204	14.503



Punct început	X / Y	Punct sfârșit	X / Y	Lungime segment (** (m)
3	544.182,45 682.595,204	4	544.193,035 682.602,147	12.659
4	544.193,035 682.602,147	5	544.163,779 682.629,56	40.092
5	544.163,779 682.629,56	6	544.148,165 682.644,921	21.903
6	544.148,165 682.644,921	7	544.138,41 682.655,26	14.215
7	544.138,41 682.655,26	8	544.136,179 682.653,938	2.593
8	544.136,179 682.653,938	9	544.126,92 682.649,303	10.354
9	544.126,92 682.649,303	10	544.132,368 682.639,184	11.492
10	544.132,368 682.639,184	11	544.137,088 682.633,563	7.34
11	544.137,088 682.633,563	12	544.140,338 682.631,525	3.836
12	544.140,338 682.631,525	13	544.151,542 682.622,021	14.692
13	544.151,542 682.622,021	14	544.141,827 682.609,197	16.088
14	544.141,827 682.609,197	15	544.150,137 682.603,581	10.03
15	544.150,137 682.603,581	1	544.166,503 682.590,543	20.925

\*\* Lungimile segmentelor sunt determinate în planul de proiecție Stereo 70 și sunt rotunjite la 1 milimetru.

\*\*\* Distanța dintre puncte este formată din segmente cumulate ce sunt mai mici decât valoarea 1 milimetru.



**DATE DESPRE IMOBILUL NR. 1215**

Oficiul de Cadastru și Publicitate Imobiliară SUCEAVA  
Biroul de Cadastru și Publicitate Imobiliară Campulung Moldovenesc

**A. Partea I. Descrierea imobilului**

TEREN Intravilan

Adresa: Loc. Vatra Moldovitei, Jud. Suceava

Nr. Crt	Nr cadastral Nr. topografic	Suprafața* (mp)	Observații / Referințe
A1	30245	517	Sector cadastral:53 Teren neimprejmuț;

**Construcții**

Crt	Nr cadastral Nr. topografic	Adresa	Observații / Referințe
A1.1		Loc. Vatra Moldovitei, Jud. Suceava	Nr. niveluri:2; S. construita la sol:159 mp; Locuință P+1.

**B. Partea II. Proprietari și acte**

Inscrieri privitoare la dreptul de proprietate și alte drepturi reale		Referințe
<b>3398 / 15/06/2009</b>		
Hotarare Judecatoreasca nr. 353, din 23/02/2009 emis de JUDECATORIA CAMPULUNG MOLDOVENESC;		
B2	Intabulare, drept de PROPRIETATE, dobandit prin Hotarare Judecatoreasca, cota actuala 1/1 1) LIPAN MIHAI	A1
/		
Act Administrativ nr. 7469, din 07/08/2024 emis de PRIMĂRIA VATRA MOLDOVIȚEI;		
B3	Intabulare, drept de PROPRIETATE, dobandit prin Lege, cota actuala 1/1 1) LIPAN MIHAI	A1.1

**C. Partea III. SARCINI .**

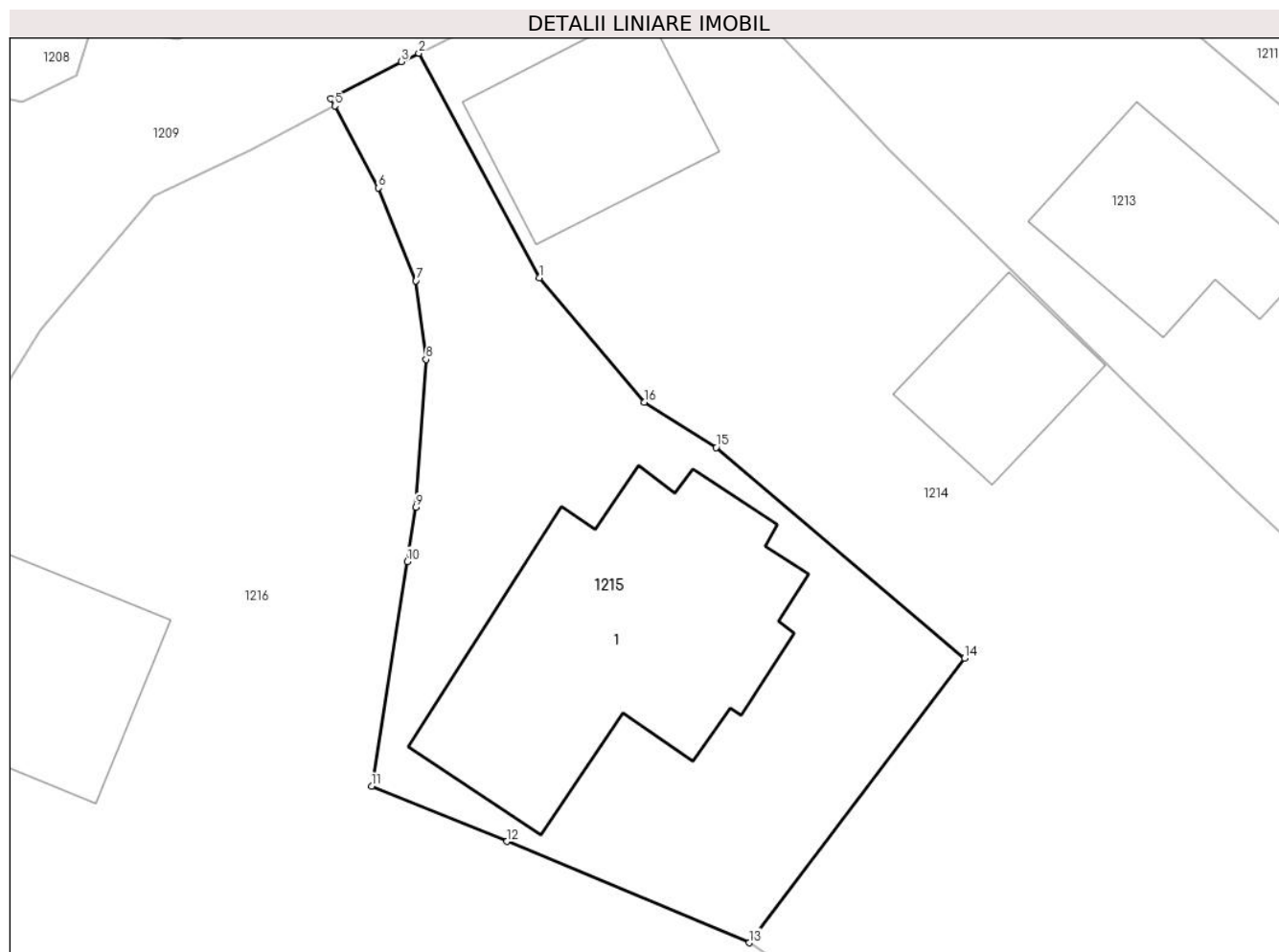
Inscrieri privind dezmembramintele dreptului de proprietate, drepturi reale de garanție și sarcini	Referințe
NU SUNT	

## Anexa Nr. 1 La Partea I

## Teren

Nr cadastral	Suprafața (mp)*	Observații / Referințe
30245	517	

\* Suprafața este determinată în planul de proiecție Stereo 70.



## Date referitoare la teren

Crt	Categorie folosință	Intra vilan	Suprafața (mp)	Tarla	Parcelă	Nr. topo	Observații / Referințe
1	drum	DA	53	-	-	-	
2	curți construcții	DA	464	-	-	-	

## Date referitoare la construcții

Crt	Număr	Destinație construcție	Supraf. (mp)	Situație juridică	Observații / Referințe
A1.1		construcții de locuințe	159	Cu acte	Nr. niveluri:2; S. construită la sol:159 mp; Locuință P+1.

## Lungime Segmente

1) Valorile lungimilor segmentelor sunt obținute din proiecție în plan.

Punct început	X / Y	Punct sfârșit	X / Y	Lungime segment (** (m)
1	544.132,368 682.639,184	2	544.126,92 682.649,303	11.492
2	544.126,92 682.649,303	3	544.126,139 682.648,921	0.869
3	544.126,139 682.648,921	4	544.122,954 682.647,262	3.591

Punct început	X / Y	Punct sfârșit	X / Y	Lungime segment (** (m)
4	544.122,954 682.647,262	5	544.123,13 682.646,928	0.378
5	544.123,13 682.646,928	6	544.125,085 682.643,226	4.187
6	544.125,085 682.643,226	7	544.126,789 682.639,047	4.513
7	544.126,789 682.639,047	8	544.127,252 682.635,493	3.584
8	544.127,252 682.635,493	9	544.126,796 682.628,833	6.676
9	544.126,796 682.628,833	10	544.126,406 682.626,384	2.48
10	544.126,406 682.626,384	11	544.124,791 682.616,252	10.26
11	544.124,791 682.616,252	12	544.130,906 682.613,768	6.6
12	544.130,906 682.613,768	13	544.141,827 682.609,197	11.839
13	544.141,827 682.609,197	14	544.151,542 682.622,021	16.088
14	544.151,542 682.622,021	15	544.140,338 682.631,525	14.692
15	544.140,338 682.631,525	16	544.137,088 682.633,563	3.836
16	544.137,088 682.633,563	1	544.132,368 682.639,184	7.34

\*\* Lungimile segmentelor sunt determinate în planul de proiecție Stereo 70 și sunt rotunjite la 1 milimetru.

\*\*\* Distanța dintre puncte este formată din segmente cumulate ce sunt mai mici decât valoarea 1 milimetru.





## DATE DESPRE IMOBILUL NR. 1216

Oficiul de Cadastru și Publicitate Imobiliară SUCEAVA  
Biroul de Cadastru și Publicitate Imobiliară Campulung Moldovenesc

## A. Partea I. Descrierea imobilului

TEREN Necunoscut

Adresa: Loc. Vatra Moldovitei, Jud. Suceava

Nr. Crt	Nr cadastral Nr. topografic	Suprafața* (mp)	Observații / Referințe
A1		2.976	Sector cadastral:53 Teren imprejmuit; Imobilul s-a format din o parte a PF 213/1, 213/2, 507 a comunei cadastrale Vatra Moldoviței.

## Construcții

Crt	Nr cadastral Nr. topografic	Adresa	Observații / Referințe
A1.1		Loc. Vatra Moldovitei, Jud. Suceava	Nr. niveluri:2; S. construita la sol:71 mp; Locuință P+1.
A1.2		Loc. Vatra Moldovitei, Jud. Suceava	Nr. niveluri:1; S. construita la sol:73 mp; Locuință.
A1.3		Loc. Vatra Moldovitei, Jud. Suceava	Nr. niveluri:1; S. construita la sol:34 mp; Anexă.
A1.4		Loc. Vatra Moldovitei, Jud. Suceava	Nr. niveluri:1; S. construita la sol:63 mp; Anexă.
A1.5		Loc. Vatra Moldovitei, Jud. Suceava	Nr. niveluri:1; S. construita la sol:27 mp; Anexă.
A1.6		Loc. Vatra Moldovitei, Jud. Suceava	Nr. niveluri:1; S. construita la sol:74 mp; Anexă.

## B. Partea II. Proprietari și acte

Inscrieri privitoare la dreptul de proprietate și alte drepturi reale		Referințe
/		
Act Normativ nr. 7, din 13/03/1996 emis de PARLAMENTUL ROMANIEI;		
B1	Intabulare, drept de PROPRIETATE, dobândit prin Lege, cota actuala 1/1 1) NEIDENTIFICAT NEIDENTIFICAT	A1
Act Administrativ nr. 10704, din 20/11/2024 emis de PRIMĂRIA VATRA MOLDOVIȚEI;		
B2	Se notează posesia faptică. 1) BURSUC MARIA	A1
Act Administrativ nr. 7469, din 07/08/2024 emis de PRIMĂRIA VATRA MOLDOVIȚEI;		
B3	Intabulare, drept de PROPRIETATE, dobândit prin Lege, cota actuala 1/1 1) BURSUC MARIA	A1.1, A1.2, A1.3, A1.4, A1.5, A1.6

## C. Partea III. SARCINI .

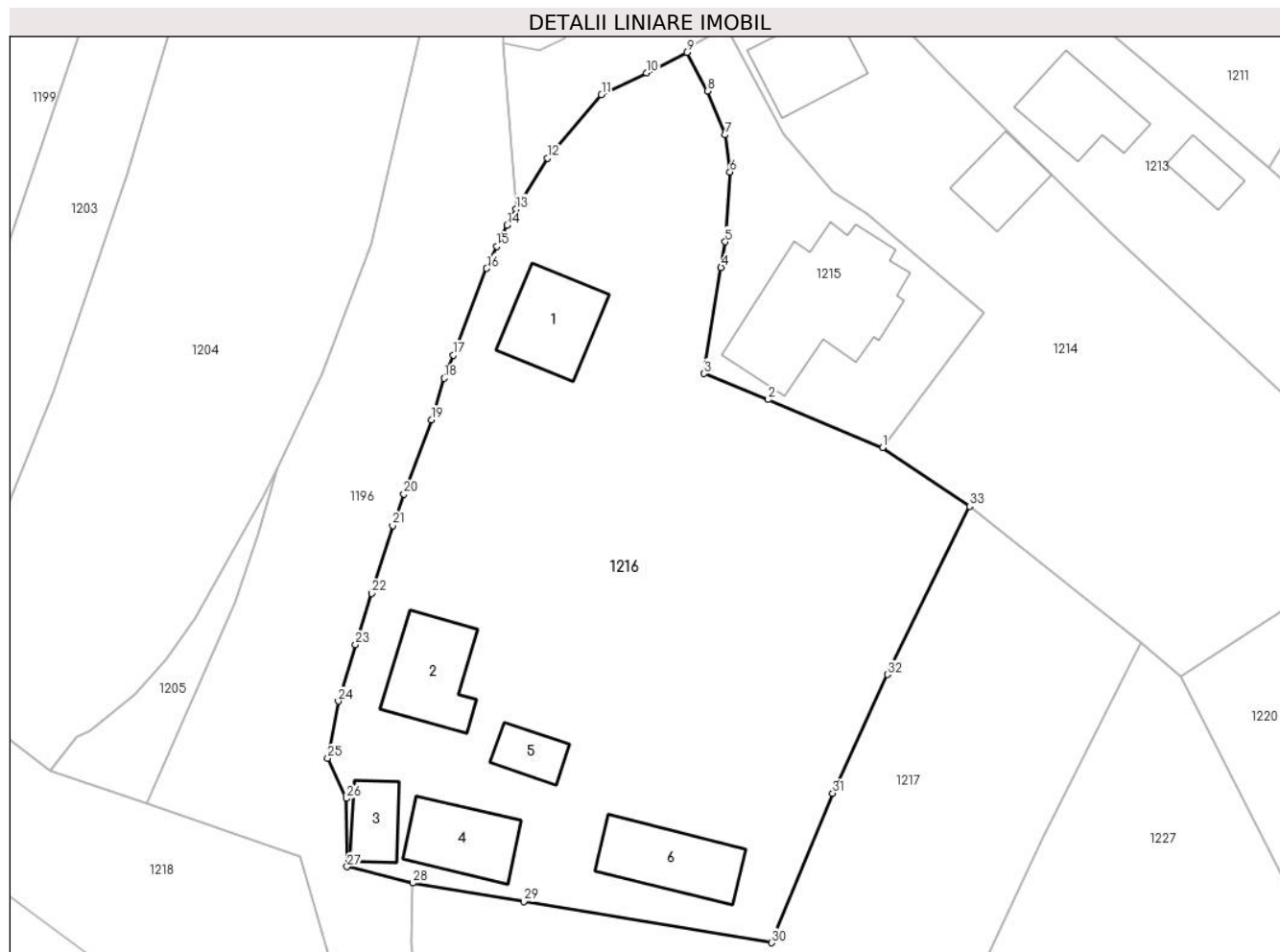
Inscrieri privind dezmembramintele dreptului de proprietate, drepturi reale de garanție și sarcini	Referințe
NU SUNT	

## Anexa Nr. 1 La Partea I

## Teren

Nr cadastral	Suprafața (mp)*	Observații / Referințe
	2.976	Imobilul s-a format din o parte a PF 213/1, 213/2, 507 a comunei cadastrale Vatra Moldovitei.

\* Suprafața este determinată în planul de proiecție Stereo 70.



## Date referitoare la teren

Crt	Categorie folosință	Intra vilan	Suprafața (mp)	Tarla	Parcelă	Nr. topo	Observații / Referințe
1	curți constructii	DA	890	-	-	-	
2	faneata	DA	1.999	-	-	-	
3	faneata	NU	87	-	-	-	

## Date referitoare la construcții

Crt	Număr	Destinație construcție	Supraf. (mp)	Situație juridică	Observații / Referințe
A1.1		construcții de locuințe	71	Cu acte	Nr. niveluri:2; S. construita la sol:71 mp; Locuință P+1.
A1.2		construcții de locuințe	73	Cu acte	Nr. niveluri:1; S. construita la sol:73 mp; Locuință.
A1.3		construcții anexa	34	Cu acte	Nr. niveluri:1; S. construita la sol:34 mp; Anexă.
A1.4		construcții anexa	63	Cu acte	Nr. niveluri:1; S. construita la sol:63 mp; Anexă.
A1.5		construcții anexa	27	Cu acte	Nr. niveluri:1; S. construita la sol:27 mp; Anexă.
A1.6		construcții anexa	74	Cu acte	Nr. niveluri:1; S. construita la sol:74 mp; Anexă.



## Lungime Segmente

1) Valorile lungimilor segmentelor sunt obținute din proiecție în plan.

Punct început	X / Y	Punct sfârșit	X / Y	Lungime segment (** (m)
1	544.141,827 682.609,197	2	544.130,906 682.613,768	11.839
3	544.124,791 682.616,252	4	544.126,406 682.626,384	10.26
5	544.126,796 682.628,833	6	544.127,252 682.635,493	6.676
7	544.126,789 682.639,047	8	544.125,085 682.643,226	4.513
9	544.123,13 682.646,928	10	544.119,305 682.644,951	4.306
11	544.114,974 682.642,873	12	544.109,829 682.636,828	7.938
13	544.106,824 682.631,949	14	544.105,946 682.630,416	1.767
15	544.104,999 682.628,395	16	544.104,018 682.626,301	2.312
17	544.100,821 682.618,012	18	544.099,968 682.615,801	2.37
19	544.098,743 682.611,841	20	544.096,103 682.604,753	7.564
21	544.095,042 682.601,725	22	544.093,055 682.595,257	6.766
23	544.091,498 682.590,369	24	544.089,838 682.584,976	5.643
25	544.088,835 682.579,51	26	544.090,633 682.575,688	4.224
27	544.090,696 682.569,162	28	544.096,93 682.567,6	6.427
29	544.107,569 682.565,83	30	544.131,206 682.561,898	23.962
31	544.137,062 682.576,175	32	544.142,288 682.587,521	12.492
33	544.150,137 682.603,581	1	544.141,827 682.609,197	10.03

Punct început	X / Y	Punct sfârșit	X / Y	Lungime segment (** (m)
2	544.130,906 682.613,768	3	544.124,791 682.616,252	6.6
4	544.126,406 682.626,384	5	544.126,796 682.628,833	2.48
6	544.127,252 682.635,493	7	544.126,789 682.639,047	3.584
8	544.125,085 682.643,226	9	544.123,13 682.646,928	4.187
10	544.119,305 682.644,951	11	544.114,974 682.642,873	4.804
12	544.109,829 682.636,828	13	544.106,824 682.631,949	5.73
14	544.105,946 682.630,416	15	544.104,999 682.628,395	2.232
16	544.104,018 682.626,301	17	544.100,821 682.618,012	8.884
18	544.099,968 682.615,801	19	544.098,743 682.611,841	4.145
20	544.096,103 682.604,753	21	544.095,042 682.601,725	3.209
22	544.093,055 682.595,257	23	544.091,498 682.590,369	5.13
24	544.089,838 682.584,976	25	544.088,835 682.579,51	5.557
26	544.090,633 682.575,688	27	544.090,696 682.569,162	6.526
28	544.096,93 682.567,6	29	544.107,569 682.565,83	10.785
30	544.131,206 682.561,898	31	544.137,062 682.576,175	15.431
32	544.142,288 682.587,521	33	544.150,137 682.603,581	17.875

\*\* Lungimile segmentelor sunt determinate în planul de proiecție Stereo 70 și sunt rotunjite la 1 milimetru.

\*\*\* Distanța dintre puncte este formată din segmente cumulate ce sunt mai mici decât valoarea 1 milimetru.



**DATE DESPRE IMOBILUL NR. 1217**

Oficiul de Cadastru și Publicitate Imobiliară SUCEAVA  
Biroul de Cadastru și Publicitate Imobiliară Campulung Moldovenesc

**A. Partea I. Descrierea imobilului**

TEREN Necunoscut

Adresa: Loc. Vatra Moldovitei, Jud. Suceava

Nr. Crt	Nr cadastral Nr. topografic	Suprafața* (mp)	Observații / Referințe
A1		1.500	Sector cadastral:53 Teren neimprejmuit; Imobilul s-a format din o parte a PF 507 a comunei cadastrale Vatra Moldoviței.

**B. Partea II. Proprietari și acte**

Inscrieri privitoare la dreptul de proprietate și alte drepturi reale		Referințe
/		
Act Notarial nr. 88, din 14/12/2020 emis de NP SCRABA LUMINITA ANA MARIA;		
B1	Intabulare, drept de PROPRIETATE, dobandit prin Succesiune, cota actuala 1/1 1) ȘANDRU ELENA	A1

**C. Partea III. SARCINI .**

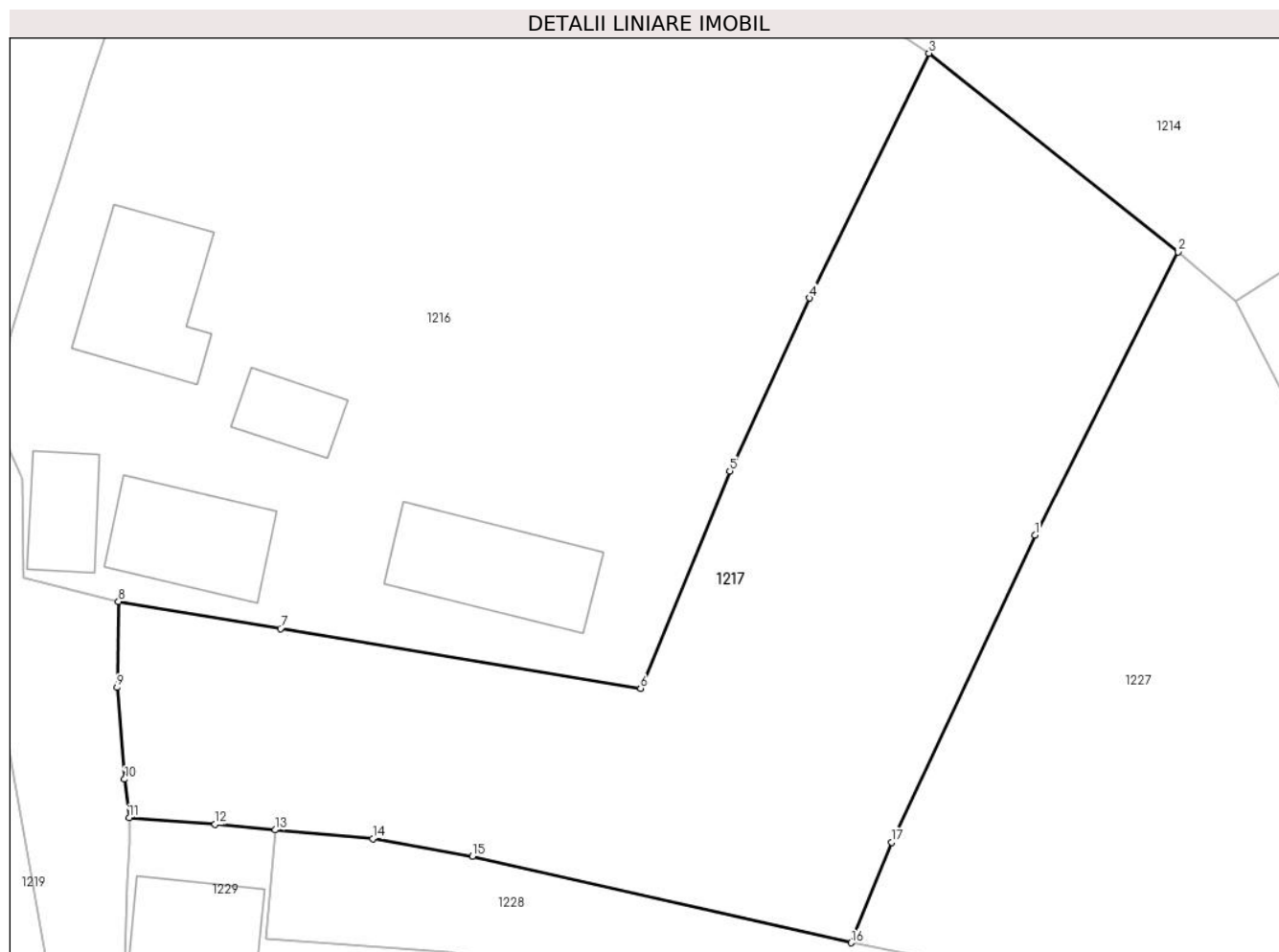
Inscrieri privind dezmembramintele dreptului de proprietate, drepturi reale de garanție și sarcini	Referințe
NU SUNT	

## Anexa Nr. 1 La Partea I

## Teren

Nr cadastral	Suprafața (mp)*	Observații / Referințe
	1.500	Imobilul s-a format din o parte a PF 507 a comunei cadastrale Vatra Moldoviței.

\* Suprafața este determinată în planul de proiecție Stereo 70.



## Date referitoare la teren

Crt	Categorie folosință	Intravilan	Suprafața (mp)	Tarla	Parcelă	Nr. topo	Observații / Referințe
1	arabil	DA	1.491	-	-	-	
2	arabil	NU	9	-	-	-	

## Lungime Segmente

1) Valorile lungimilor segmentelor sunt obținute din proiecție în plan.

Punct început	X / Y	Punct sfârșit	X / Y	Lungime segment (** (m))
1	544.157,11 682.571,973	2	544.166,503 682.590,543	20.81
2	544.166,503 682.590,543	3	544.150,137 682.603,581	20.925
3	544.150,137 682.603,581	4	544.142,288 682.587,521	17.875
4	544.142,288 682.587,521	5	544.137,062 682.576,175	12.492

Punct început	X / Y	Punct sfârșit	X / Y	Lungime segment (** (m)
5	544.137,062 682.576,175	6	544.131,206 682.561,898	15.431
6	544.131,206 682.561,898	7	544.107,569 682.565,83	23.962
7	544.107,569 682.565,83	8	544.096,93 682.567,6	10.785
8	544.096,93 682.567,6	9	544.096,841 682.561,967	5.634
9	544.096,841 682.561,967	10	544.097,335 682.555,945	6.042
10	544.097,335 682.555,945	11	544.097,631 682.553,416	2.546
11	544.097,631 682.553,416	12	544.103,267 682.552,981	5.653
12	544.103,267 682.552,981	13	544.107,202 682.552,617	3.952
13	544.107,202 682.552,617	14	544.113,625 682.552,038	6.449
14	544.113,625 682.552,038	15	544.120,156 682.550,889	6.631
15	544.120,156 682.550,889	16	544.145,031 682.545,213	25.514
16	544.145,031 682.545,213	17	544.147,7 682.551,799	7.106
17	544.147,7 682.551,799	1	544.157,11 682.571,973	22.261

\*\* Lungimile segmentelor sunt determinate în planul de proiecție Stereo 70 și sunt rotunjite la 1 milimetru.

\*\*\* Distanța dintre puncte este formată din segmente cumulate ce sunt mai mici decât valoarea 1 milimetru.



**DATE DESPRE IMOBILUL NR. 1218**

Oficiul de Cadastru și Publicitate Imobiliară SUCEAVA  
Biroul de Cadastru și Publicitate Imobiliară Campulung Moldovenesc

**A. Partea I. Descrierea imobilului**

TEREN Extravilan

Adresa: Jud. Suceava

Nr. Crt	Nr cadastral Nr. topografic	Suprafața* (mp)	Observații / Referințe
A1	37456	1.653	Sector cadastral:53 Teren neimprejmuit;

**B. Partea II. Proprietari și acte**

Inscrieri privitoare la dreptul de proprietate și alte drepturi reale	Referințe
<b>15529 / 27/10/2017</b>	
Act Normativ nr. 23, din 08/03/1873 emis de -- (act notarial nr 2088 din 26.10.2017, emis de BNP ANA MARIA SCRABA LUMINITA; act administrativ nr cu data din 31.08.1908, emis de --);	
B4	A1
Intabulare, drept de PROPRIETATE, dobandit prin Lege, cota actuala 1/1 1) COMUNA VATRA MOLDOVIȚEI -DOMENIU PUBLIC, CIF:4326680	

**C. Partea III. SARCINI .**

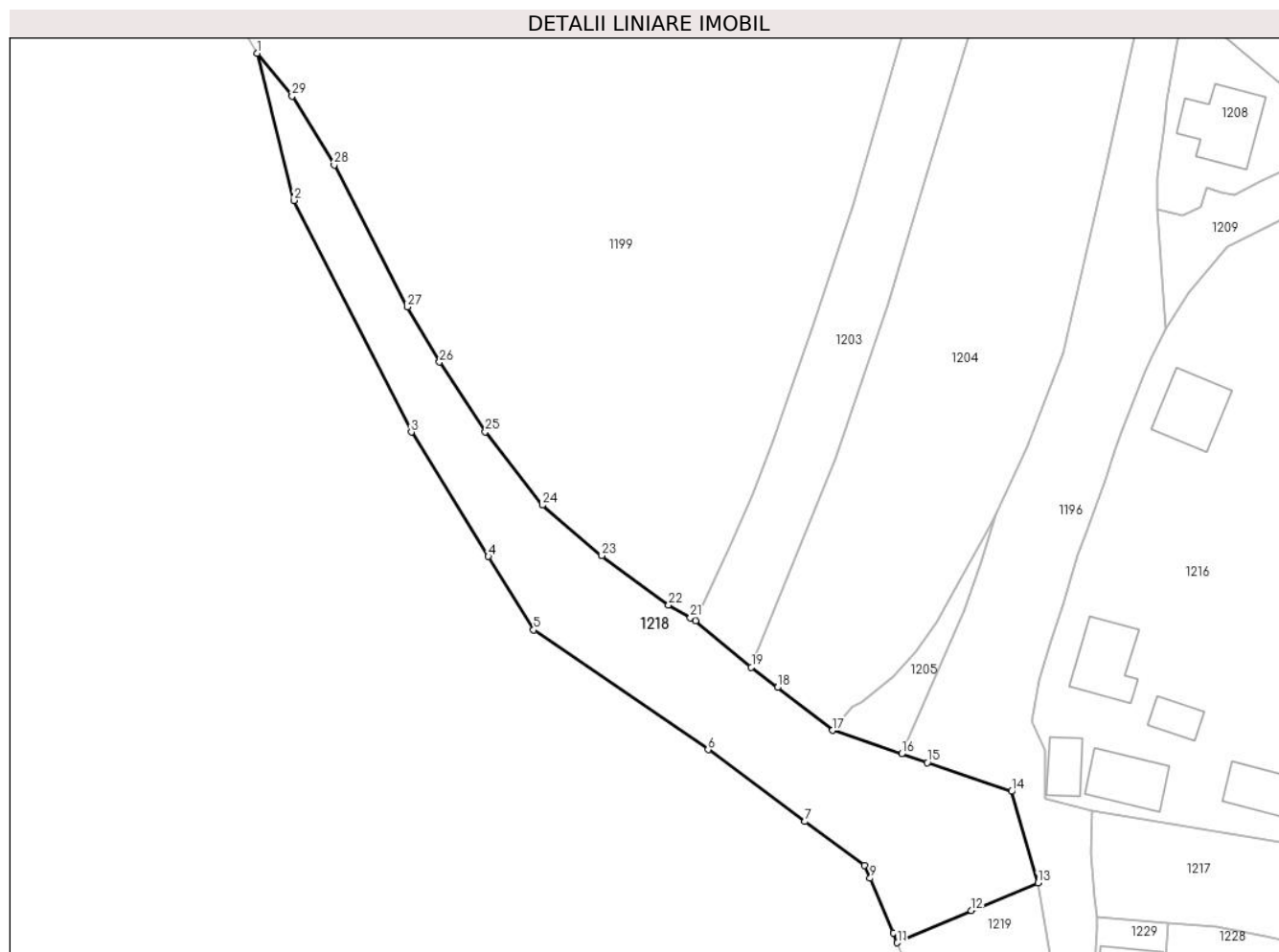
Inscrieri privind dezmembramintele dreptului de proprietate, drepturi reale de garanție și sarcini	Referințe
NU SUNT	

## Anexa Nr. 1 La Partea I

## Teren

Nr cadastral	Suprafața (mp)*	Observații / Referințe
37456	1.653	

\* Suprafața este determinată în planul de proiecție Stereo 70.



## Date referitoare la teren

Crt	Categorie folosință	Intravilan	Suprafața (mp)	Tarla	Parcelă	Nr. topo	Observații / Referințe
1	pașune	NU	1.653	-	-	-	

## Lungime Segmente

1) Valorile lungimilor segmentelor sunt obținute din proiecție în plan.

Punct început	X / Y	Punct sfârșit	X / Y	Lungime segment (** (m)
1	543.985,371 682.668,801	2	543.990,279 682.649,137	20.267
3	544.005,941 682.618,18	4	544.016,229 682.601,553	19.552
5	544.022,298 682.591,743	6	544.045,618 682.575,743	28.281
7	544.058,587 682.566,16	8	544.066,564 682.560,265	9.919
9	544.067,281 682.558,566	10	544.070,366 682.551,258	7.932

Punct început	X / Y	Punct sfârșit	X / Y	Lungime segment (** (m)
2	543.990,279 682.649,137	3	544.005,941 682.618,18	34.693
4	544.016,229 682.601,553	5	544.022,298 682.591,743	11.536
6	544.045,618 682.575,743	7	544.058,587 682.566,16	16.125
8	544.066,564 682.560,265	9	544.067,281 682.558,566	1.844
10	544.070,366 682.551,258	11	544.070,918 682.549,95	1.42



Punct început	X / Y	Punct sfârșit	X / Y	Lungime segment (** (m)
11	544.070,918 682.549,95	12	544.080,836 682.554,242	10.807
13	544.089,72 682.557,944	14	544.086,188 682.570,179	12.735
15	544.074,942 682.574,009	16	544.071,494 682.575,183	3.642
17	544.062,258 682.578,328	18	544.054,893 682.584,054	9.329
19	544.051,398 682.586,776	20	544.043,931 682.592,956	9.693
21	544.043,246 682.593,374	22	544.040,35 682.595,097	3.37
23	544.031,41 682.601,678	24	544.023,478 682.608,424	10.413
25	544.015,845 682.618,239	26	544.009,702 682.627,53	11.138
27	544.005,411 682.634,913	28	543.995,618 682.653,872	21.339
29	543.989,999 682.663,086	1	543.985,371 682.668,801	7.354

Punct început	X / Y	Punct sfârșit	X / Y	Lungime segment (** (m)
12	544.080,836 682.554,242	13	544.089,72 682.557,944	9.624
14	544.086,188 682.570,179	15	544.074,942 682.574,009	11.88
16	544.071,494 682.575,183	17	544.062,258 682.578,328	9.757
18	544.054,893 682.584,054	19	544.051,398 682.586,776	4.43
20	544.043,931 682.592,956	21	544.043,246 682.593,374	0.802
22	544.040,35 682.595,097	23	544.031,41 682.601,678	11.101
24	544.023,478 682.608,424	25	544.015,845 682.618,239	12.434
26	544.009,702 682.627,53	27	544.005,411 682.634,913	8.539
28	543.995,618 682.653,872	29	543.989,999 682.663,086	10.792

\*\* Lungimile segmentelor sunt determinate în planul de proiecție Stereo 70 și sunt rotunjite la 1 milimetru.

\*\*\* Distanța dintre puncte este formată din segmente cumulate ce sunt mai mici decât valoarea 1 milimetru.



**DATE DESPRE IMOBILUL NR. 1219**

Oficiul de Cadastru și Publicitate Imobiliară SUCEAVA  
Biroul de Cadastru și Publicitate Imobiliară Campulung Moldovenesc

**A. Partea I. Descrierea imobilului**

TEREN Necunoscut

Adresa: Loc. Vatra Moldovitei, Jud. Suceava

Nr. Crt	Nr cadastral Nr. topografic	Suprafața* (mp)	Observații / Referințe
A1	37457	2.461	Sector cadastral:53 Teren neimprejmuit;

**B. Partea II. Proprietari și acte**

Inscrieri privitoare la dreptul de proprietate și alte drepturi reale	Referințe
<b>15457 / 26/10/2017</b>	
Act Normativ nr. 23, din 08/03/1873 emis de --- (act administrativ nr cu data din 31.08.1908, emis de --;act notarial nr 2086 din 26.10.2017, emis de BNP ANA MARIA SCRABA LUMINITA);	
B4	A1
Intabulare, drept de PROPRIETATE, dobandit prin Lege, cota actuala 1/1	
1) COMUNA VATRA MOLDOVIȚEI - DOMENIU PUBLIC, CIF:4326680	

**C. Partea III. SARCINI .**

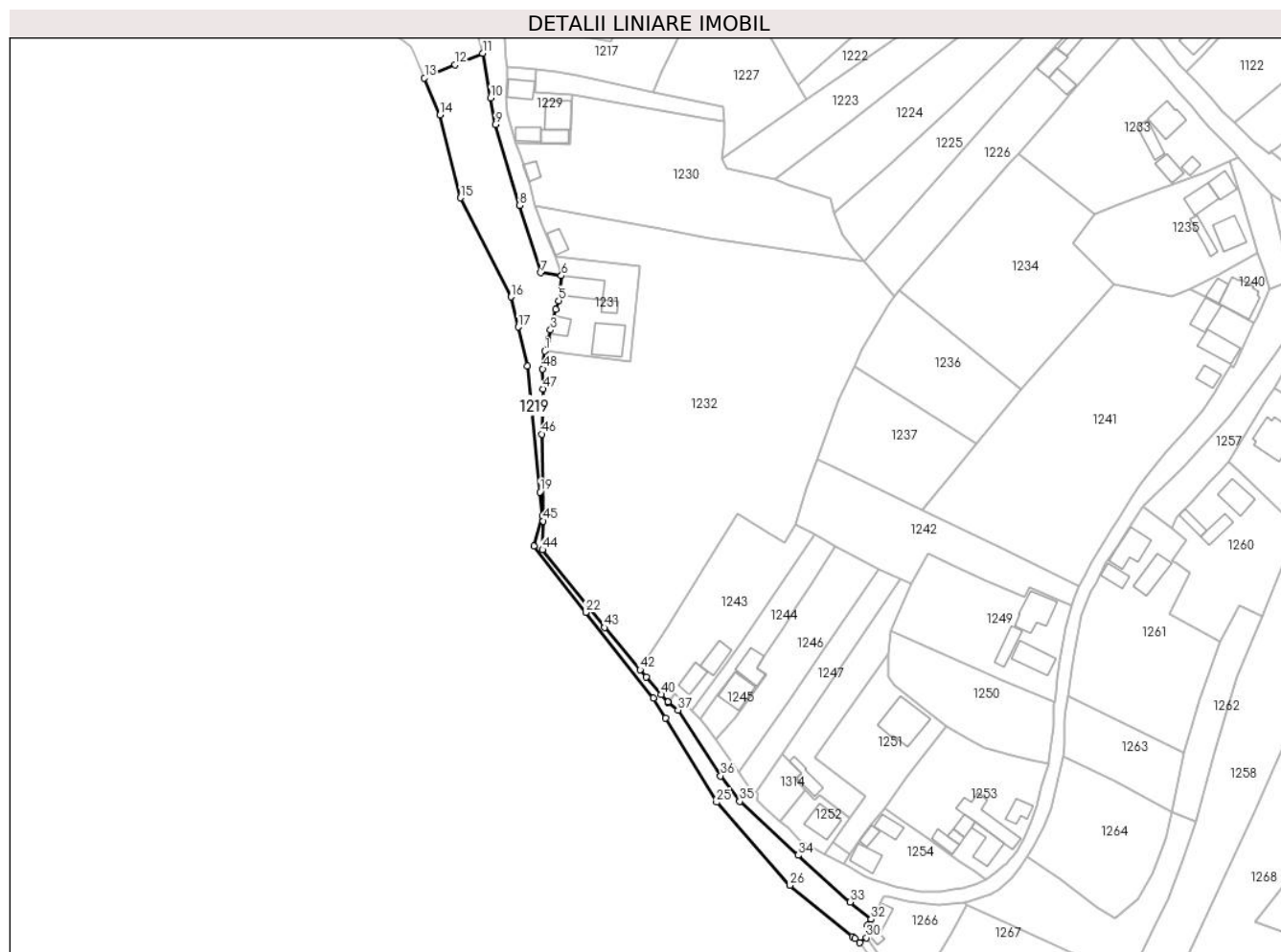
Inscrieri privind dezmembramintele dreptului de proprietate, drepturi reale de garanție și sarcini	Referințe
NU SUNT	

## Anexa Nr. 1 La Partea I

## Teren

Nr cadastral	Suprafața (mp)*	Observații / Referințe
37457	2.461	

\* Suprafața este determinată în planul de proiecție Stereo 70.



## Date referitoare la teren

Crt	Categorie folosință	Intravilan	Suprafața (mp)	Tarla	Parcelă	Nr. topo	Observații / Referințe
1	pasune	DA	71	-	-	-	
2	pasune	NU	2.390	-	-	-	

## Lungime Segmente

1) Valorile lungimilor segmentelor sunt obținute din proiecție în plan.

Punct început	X / Y	Punct sfârșit	X / Y	Lungime segment	Punct început	X / Y	Punct sfârșit	X / Y	Lungime segment	Punct început	X / Y	Punct sfârșit	X / Y	Lungime segment
1	544.109,794 682.461,745	2	544.110,874 682.465,489	3.897	2	544.110,874 682.465,489	3	544.111,695 682.468,508	3.129	3	544.111,695 682.468,508	4	544.113,388 682.475,185	6.888
4	544.113,388 682.475,185	5	544.114,284 682.478,004	2.958	5	544.114,284 682.478,004	6	544.115,205 682.486,066	8.114	6	544.115,205 682.486,066	7	544.108,577 682.487,042	6.699
7	544.108,577 682.487,042	8	544.101,567 682.508,748	22.81	8	544.101,567 682.508,748	9	544.093,797 682.534,92	27.30 1	9	544.093,797 682.534,92	10	544.092,266 682.543,561	8.776
10	544.092,266 682.543,561	11	544.089,72 682.557,944	14.60 7	11	544.089,72 682.557,944	12	544.080,836 682.554,242	9.624	12	544.080,836 682.554,242	13	544.070,918 682.549,95	10.80 7
13	544.070,918 682.549,95	14	544.075,961 682.538,004	12.96 7	14	544.075,961 682.538,004	15	544.082,575 682.511,219	27.59	15	544.082,575 682.511,219	16	544.098,931 682.479,219	35.93 8

Punct început	X / Y	Punct sfârșit	X / Y	Lungime segment	Punct început	X / Y	Punct sfârșit	X / Y	Lungime segment	Punct început	X / Y	Punct sfârșit	X / Y	Lungime segment
16	544.098,931 682.479,219	17	544.101,211 682.469,498	9.985	17	544.101,211 682.469,498	18	544.104,152 682.456,957	12.881	18	544.104,152 682.456,957	19	544.108,26 682.416,198	40.965
19	544.108,26 682.416,198	20	544.109,025 682.408,609	7.627	20	544.109,025 682.408,609	21	544.106,258 682.398,712	10.277	21	544.106,258 682.398,712	22	544.123,077 682.377,323	27.21
22	544.123,077 682.377,323	23	544.144,89 682.349,668	35.222	23	544.144,89 682.349,668	24	544.148,808 682.343,206	7.557	24	544.148,808 682.343,206	25	544.165,314 682.315,98	31.839
25	544.165,314 682.315,98	26	544.189,091 682.289,144	35.854	26	544.189,091 682.289,144	27	544.209,336 682.272,65	26.113	27	544.209,336 682.272,65	28	544.210,15 682.271,91	1.1
28	544.210,15 682.271,91	29	544.211,599 682.270,594	1.957	29	544.211,599 682.270,594	30	544.213,782 682.272,226	2.726	30	544.213,782 682.272,226	31	544.214,219 682.276,295	4.092
31	544.214,219 682.276,295	32	544.215,256 682.278,184	2.155	32	544.215,256 682.278,184	33	544.208,53 682.283,766	8.741	33	544.208,53 682.283,766	34	544.191,725 682.298,866	22.592
34	544.191,725 682.298,866	35	544.172,846 682.316,239	25.656	35	544.172,846 682.316,239	36	544.166,662 682.324,536	10.348	36	544.166,662 682.324,536	37	544.152,848 682.345,789	25.348
37	544.152,848 682.345,789	38	544.149,663 682.348,295	4.053	38	544.149,663 682.348,295	39	544.149,574 682.348,365	0.113	39	544.149,574 682.348,365	40	544.147,377 682.350,795	3.276
40	544.147,377 682.350,795	41	544.142,565 682.356,375	7.368	41	544.142,565 682.356,375	42	544.140,667 682.358,774	3.059	42	544.140,667 682.358,774	43	544.129,115 682.372,412	17.873
43	544.129,115 682.372,412	44	544.109,072 682.397,581	32.175	44	544.109,072 682.397,581	45	544.109,32 682.406,836	9.258	45	544.109,32 682.406,836	46	544.108,856 682.434,94	28.108
46	544.108,856 682.434,94	47	544.109,249 682.449,568	14.633	47	544.109,249 682.449,568	48	544.109,129 682.455,978	6.411	48	544.109,129 682.455,978	1	544.109,794 682.461,745	5.805

\*\* Lungimile segmentelor sunt determinate în planul de proiecție Stereo 70 și sunt rotunjite la 1 milimetru.

\*\*\* Distanța dintre puncte este formată din segmente cumulate ce sunt mai mici decât valoarea 1 milimetru.



**DATE DESPRE IMOBILUL NR. 1220**

Oficiul de Cadastru și Publicitate Imobiliară SUCEAVA  
Biroul de Cadastru și Publicitate Imobiliară Campulung Moldovenesc

**A. Partea I. Descrierea imobilului**

TEREN Intravilan

Adresa: Loc. Vatra Moldovitei, Jud. Suceava

Nr. Crt	Nr cadastral Nr. topografic	Suprafața* (mp)	Observații / Referințe
A1		1.809	Sector cadastral:53 Teren imprejmuit; Imobilul s-a format din o parte a PF 498/1 a comunei cadastrale Vatra Moldoviței.

**B. Partea II. Proprietari și acte**

Inscrieri privitoare la dreptul de proprietate și alte drepturi reale	Referințe
/	
Act Normativ nr. 7, din 13/03/1996 emis de PARLAMENTUL ROMANIEI;	
B1	A1
Intabulare, drept de PROPRIETATE, dobândit prin Lege, cota actuala 1/1 1) NEIDENTIFICAT NEIDENTIFICAT	
Act Administrativ nr. 10705, din 20/11/2024 emis de PRIMĂRIA VATRA MOLDOVIȚEI;	
B2	A1
Se notează posesia factică. 1) CHECHERIȚĂ ELISAVETA	

**C. Partea III. SARCINI .**

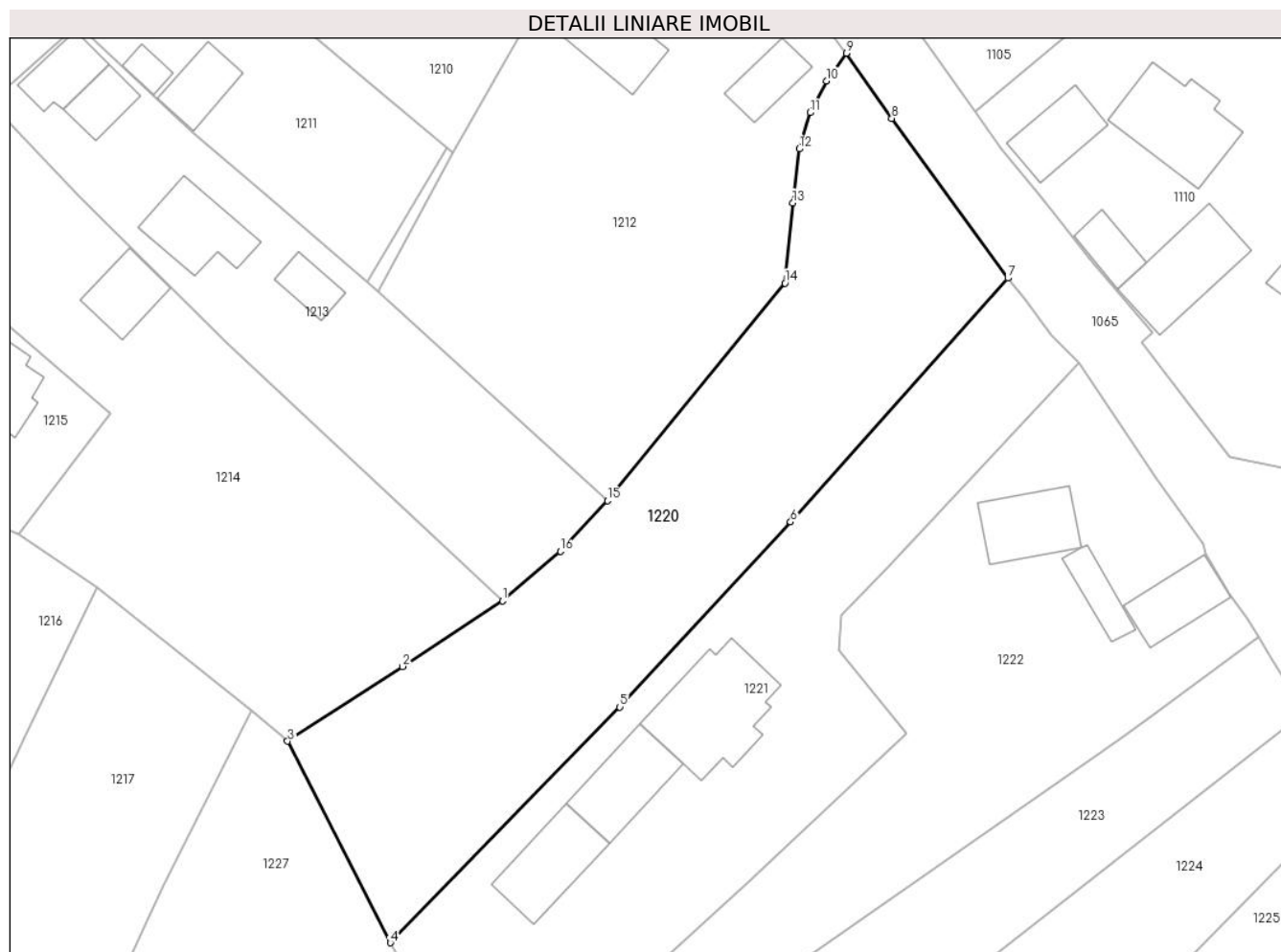
Inscrieri privind dezmembramintele dreptului de proprietate, drepturi reale de garanție și sarcini	Referințe
NU SUNT	

## Anexa Nr. 1 La Partea I

## Teren

Nr cadastral	Suprafața (mp)*	Observații / Referințe
	1.809	Imobilul s-a format din o parte a PF 498/1 a comunei cadastrale Vatra Moldoviței.

\* Suprafața este determinată în planul de proiecție Stereo 70.



## Date referitoare la teren

Crt	Categorie folosință	Intravilan	Suprafața (mp)	Tarla	Parcelă	Nr. topo	Observații / Referințe
1	faneata	DA	1.809	-	-	-	

## Lungime Segmente

1) Valorile lungimilor segmentelor sunt obținute din proiecție în plan.

Punct început	X / Y	Punct sfârșit	X / Y	Lungime segment (** (m)
1	544.193,035 682.602,147	2	544.182,45 682.595,204	12.659
2	544.182,45 682.595,204	3	544.170,288 682.587,304	14.503
3	544.170,288 682.587,304	4	544.181,155 682.565,972	23.94
4	544.181,155 682.565,972	5	544.205,469 682.590,913	34.831
5	544.205,469 682.590,913	6	544.223,547 682.610,512	26.663



Punct început	X / Y	Punct sfârșit	X / Y	Lungime segment (** (m)
6	544.223,547 682.610,512	7	544.246,549 682.636,316	34.568
7	544.246,549 682.636,316	8	544.234,257 682.653,219	20.9
8	544.234,257 682.653,219	9	544.229,45 682.660,107	8.4
9	544.229,45 682.660,107	10	544.227,341 682.657,166	3.619
10	544.227,341 682.657,166	11	544.225,612 682.653,819	3.767
11	544.225,612 682.653,819	12	544.224,45 682.649,978	4.013
12	544.224,45 682.649,978	13	544.223,782 682.644,281	5.736
13	544.223,782 682.644,281	14	544.222,954 682.635,783	8.538
14	544.222,954 682.635,783	15	544.204,15 682.612,766	29.722
15	544.204,15 682.612,766	16	544.199,159 682.607,415	7.317
16	544.199,159 682.607,415	1	544.193,035 682.602,147	8.078

\*\* Lungimile segmentelor sunt determinate în planul de proiecție Stereo 70 și sunt rotunjite la 1 milimetru.

\*\*\* Distanța dintre puncte este formată din segmente cumulate ce sunt mai mici decât valoarea 1 milimetru.



**DATE DESPRE IMOBILUL NR. 1221**

Oficiul de Cadastru și Publicitate Imobiliară SUCEAVA  
Biroul de Cadastru și Publicitate Imobiliară Campulung Moldovenesc

**A. Partea I. Descrierea imobilului**

TEREN Intravilan

Adresa: Loc. Vatra Moldovitei, Jud. Suceava

Nr. Crt	Nr cadastral Nr. topografic	Suprafața* (mp)	Observații / Referințe
A1	30739	1.743	Sector cadastral:53 Teren neimprijmit;

**Construcții**

Crt	Nr cadastral Nr. topografic	Adresa	Observații / Referințe
A1.1		Loc. Vatra Moldovitei, Jud. Suceava	Nr. niveluri:2; S. construita la sol:120 mp; Locuință P+1.
A1.2		Loc. Vatra Moldovitei, Jud. Suceava	Nr. niveluri:1; S. construita la sol:72 mp; Anexă.
A1.3		Loc. Vatra Moldovitei, Jud. Suceava	Nr. niveluri:1; S. construita la sol:73 mp; Anexă.

**B. Partea II. Proprietari și acte**

Inscrieri privitoare la dreptul de proprietate și alte drepturi reale		Referințe
<b>2137 / 16/03/2011</b>		
Act Notarial nr. 514, din 14/03/2011 emis de BNP DORINA ROTARU;		
B4	Intabulare, drept de PROPRIETATE, dobandit prin Conventie, cota actuala 1/1 1) <b>ANTONESI GAVRIL-ERMULAI</b> , , necasatorit	A1
/		
Act Administrativ nr. 7469, din 07/08/2024 emis de PRIMĂRIA VATRA MOLDOVIȚEI;		
B5	Intabulare, drept de PROPRIETATE, dobandit prin Lege, cota actuala 1/1 1) <b>ANTONESI GAVRIL-ERMULAI</b> , , necasatorit	A1.1, A1.2, A1.3

**C. Partea III. SARCINI .**

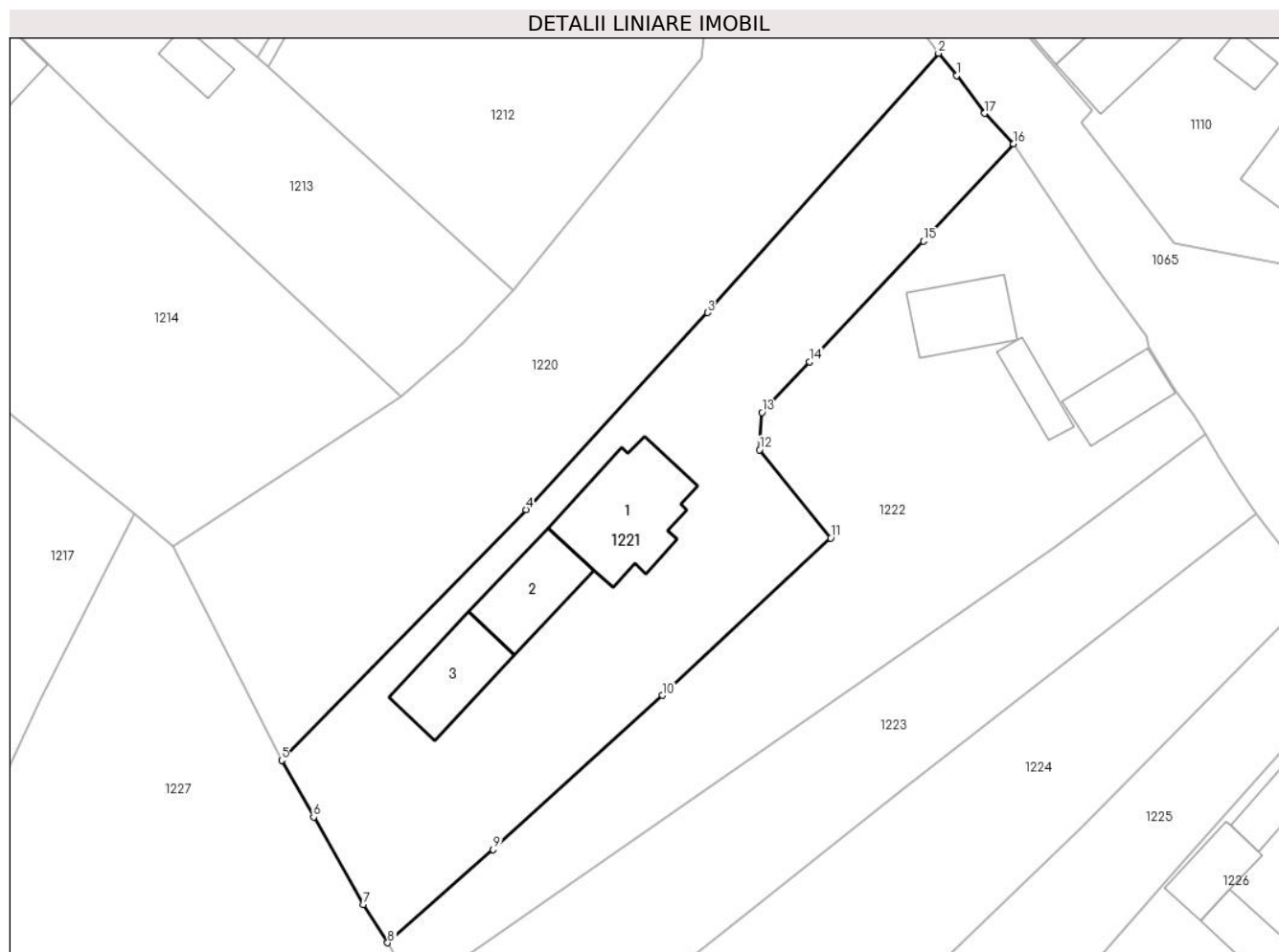
Inscrieri privind dezmembramintele dreptului de proprietate, drepturi reale de garanție și sarcini	Referințe
NU SUNT	

## Anexa Nr. 1 La Partea I

## Teren

Nr cadastral	Suprafața (mp)*	Observații / Referințe
30739	1.743	

\* Suprafața este determinată în planul de proiecție Stereo 70.



## Date referitoare la teren

Crt	Categorie folosință	Intravilan	Suprafața (mp)	Tarla	Parcelă	Nr. topo	Observații / Referințe
1	curți constructii	DA	1.210	-	-	-	
2	arabil	DA	533	-	-	-	

## Date referitoare la construcții

Crt	Număr	Destinație construcție	Supraf. (mp)	Situație juridică	Observații / Referințe
A1.1		construcții de locuințe	120	Cu acte	Nr. niveluri:2; S. construita la sol:120 mp; Locuință P+1.
A1.2		construcții anexa	72	Cu acte	Nr. niveluri:1; S. construita la sol:72 mp; Anexă.
A1.3		construcții anexa	73	Cu acte	Nr. niveluri:1; S. construita la sol:73 mp; Anexă.

## Lungime Segmente

1) Valorile lungimilor segmentelor sunt obținute din proiecție în plan.

Punct început	X / Y	Punct sfârșit	X / Y	Lungime segment (** (m))
1	544.248,351 682.634,093	2	544.246,549 682.636,316	2.862

Punct început	X / Y	Punct sfârșit	X / Y	Lungime segment (** (m)
2	544.246,549 682.636,316	3	544.223,547 682.610,512	34.568
3	544.223,547 682.610,512	4	544.205,469 682.590,913	26.663
4	544.205,469 682.590,913	5	544.181,155 682.565,972	34.831
5	544.181,155 682.565,972	6	544.184,338 682.560,346	6.464
6	544.184,338 682.560,346	7	544.189,281 682.551,639	10.012
7	544.189,281 682.551,639	8	544.191,719 682.547,835	4.518
8	544.191,719 682.547,835	9	544.202,223 682.557,09	14.0
9	544.202,223 682.557,09	10	544.219,063 682.572,444	22.789
10	544.219,063 682.572,444	11	544.235,802 682.588,092	22.914
11	544.235,802 682.588,092	12	544.228,726 682.596,876	11.28
12	544.228,726 682.596,876	13	544.228,966 682.600,586	3.718
13	544.228,966 682.600,586	14	544.233,714 682.605,612	6.914
14	544.233,714 682.605,612	15	544.245,054 682.617,618	16.515
15	544.245,054 682.617,618	16	544.254,031 682.627,297	13.201
16	544.254,031 682.627,297	17	544.251,142 682.630,33	4.189
17	544.251,142 682.630,33	1	544.248,351 682.634,093	4.685

\*\* Lungimile segmentelor sunt determinate în planul de proiecție Stereo 70 și sunt rotunjite la 1 milimetru.

\*\*\* Distanța dintre puncte este formată din segmente cumulate ce sunt mai mici decât valoarea 1 milimetru.



**DATE DESPRE IMOBILUL NR. 1222**

Oficiul de Cadastru și Publicitate Imobiliară SUCEAVA  
Biroul de Cadastru și Publicitate Imobiliară Campulung Moldovenesc

**A. Partea I. Descrierea imobilului**

TEREN Intravilan

Adresa: Loc. Vatra Moldovitei, Nr. 661, Jud. Suceava

Nr. Crt	Nr cadastral Nr. topografic	Suprafața* (mp)	Observații / Referințe
A1		1.701	Sector cadastral:53 Teren neimprejmuț; Imobilul s-a format din o parte a PF 498/1, 508, 129 a comunei cadastrale Vatra Moldoviței.

**Construcții**

Crt	Nr cadastral Nr. topografic	Adresa	Observații / Referințe
A1.1		Loc. Vatra Moldovitei, Nr. 661, Jud. Suceava	Nr. niveluri:1; S. construita la sol:66 mp; Locuință.
A1.2		Loc. Vatra Moldovitei, Nr. 661, Jud. Suceava	Nr. niveluri:1; S. construita la sol:30 mp; Anexă.
A1.3		Loc. Vatra Moldovitei, Nr. 661, Jud. Suceava	Nr. niveluri:1; S. construita la sol:53 mp; Anexă.

**B. Partea II. Proprietari și acte**

Inscrieri privitoare la dreptul de proprietate și alte drepturi reale		Referințe
/		
Act Normativ nr. 7, din 13/03/1996 emis de PARLAMENTUL ROMANIEI;		
B1	Intabulare, drept de PROPRIETATE, dobandit prin Lege, cota actuala 1/1 1) NEIDENTIFICAT NEIDENTIFICAT	A1
Act Administrativ nr. 10706, din 20/11/2024 emis de PRIMĂRIA VATRA MOLDOVIȚEI;		
B2	Se notează posesia faptică. 1) OVAC AUREL	A1
Act Administrativ nr. 7469, din 07/08/2024 emis de PRIMĂRIA VATRA MOLDOVIȚEI;		
B3	Intabulare, drept de PROPRIETATE, dobandit prin Lege, cota actuala 1/1 1) OVAC AUREL	A1.1, A1.2, A1.3

**C. Partea III. SARCINI .**

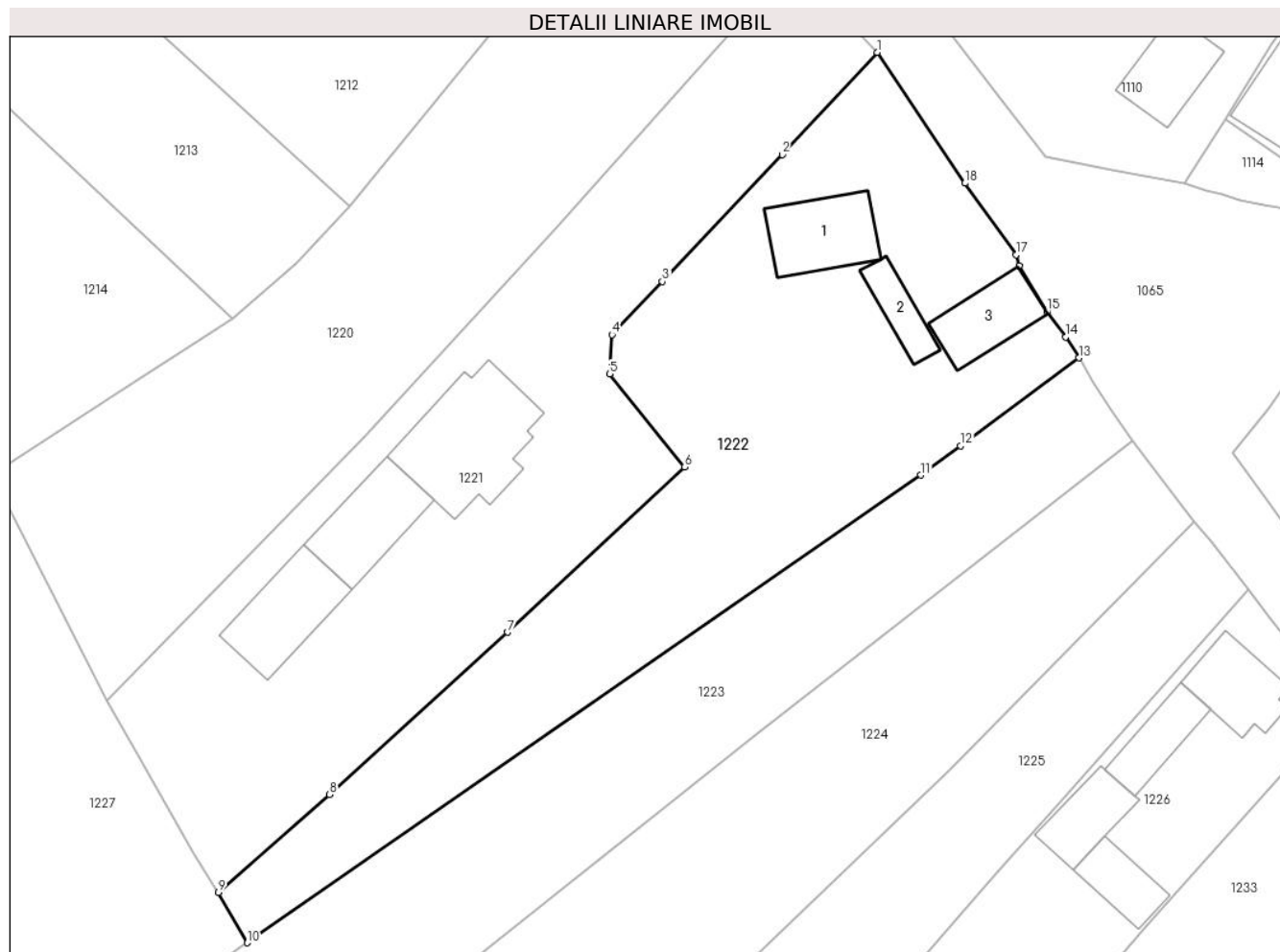
Inscrieri privind dezmembramintele dreptului de proprietate, drepturi reale de garanție și sarcini	Referințe
NU SUNT	

## Anexa Nr. 1 La Partea I

## Teren

Nr cadastral	Suprafața (mp)*	Observații / Referințe
	1.701	Imobilul s-a format din o parte a PF 498/1, 508, 129 a comunei cadastrale Vatra Moldovitei.

\* Suprafața este determinată în planul de proiecție Stereo 70.



## Date referitoare la teren

Crt	Categorie folosință	Intra vilan	Suprafața (mp)	Tarla	Parcelă	Nr. topo	Observații / Referințe
1	curți constructii	DA	695	-	-	-	
2	faneata	DA	1.006	-	-	-	

## Date referitoare la construcții

Crt	Număr	Destinație construcție	Supraf. (mp)	Situație juridică	Observații / Referințe
A1.1		construcții de locuințe	66	Cu acte	Nr. niveluri:1; S. construita la sol:66 mp; Locuință.
A1.2		construcții anexa	30	Cu acte	Nr. niveluri:1; S. construita la sol:30 mp; Anexă.
A1.3		construcții anexa	53	Cu acte	Nr. niveluri:1; S. construita la sol:53 mp; Anexă.

## Lungime Segmente

1) Valorile lungimilor segmentelor sunt obținute din proiecție în plan.

Punct început	X / Y	Punct sfârșit	X / Y	Lungime segment (** (m))
1	544.254,031 682.627,297	2	544.245,054 682.617,618	13.201



Punct început	X / Y	Punct sfârșit	X / Y	Lungime segment (** (m)
2	544.245,054 682.617,618	3	544.233,714 682.605,612	16.515
3	544.233,714 682.605,612	4	544.228,966 682.600,586	6.914
4	544.228,966 682.600,586	5	544.228,726 682.596,876	3.718
5	544.228,726 682.596,876	6	544.235,802 682.588,092	11.28
6	544.235,802 682.588,092	7	544.219,063 682.572,444	22.914
7	544.219,063 682.572,444	8	544.202,223 682.557,09	22.789
8	544.202,223 682.557,09	9	544.191,719 682.547,835	14.0
9	544.191,719 682.547,835	10	544.194,453 682.543,075	5.489
10	544.194,453 682.543,075	11	544.258,186 682.587,305	77.577
11	544.258,186 682.587,305	12	544.261,923 682.590,078	4.653
12	544.261,923 682.590,078	13	544.273,128 682.598,392	13.953
13	544.273,128 682.598,392	14	544.271,878 682.600,375	2.344
14	544.271,878 682.600,375	15	544.270,104 682.602,775	2.984
15	544.270,104 682.602,775	16	544.267,48 682.607,098	5.057
16	544.267,48 682.607,098	17	544.267,182 682.608,149	1.092
17	544.267,182 682.608,149	18	544.262,35 682.614,925	8.322
18	544.262,35 682.614,925	1	544.254,031 682.627,297	14.909

\*\* Lungimile segmentelor sunt determinate în planul de proiecție Stereo 70 și sunt rotunjite la 1 milimetru.

\*\*\* Distanța dintre puncte este formată din segmente cumulate ce sunt mai mici decât valoarea 1 milimetru.



**DATE DESPRE IMOBILUL NR. 1223**

Oficiul de Cadastru și Publicitate Imobiliară SUCEAVA  
Biroul de Cadastru și Publicitate Imobiliară Campulung Moldovenesc

**A. Partea I. Descrierea imobilului**

TEREN Intravilan

Adresa: Loc. Vatra Moldovitei, Jud. Suceava

Nr. Crt	Nr cadastral Nr. topografic	Suprafața* (mp)	Observații / Referințe
A1	39713	1.560	Sector cadastral:53 Teren neimprejmuit; Imobilul s-a format din o parte a PF 498/1 a comunei cadastrale Vatra Moldoviței.

**B. Partea II. Proprietari și acte**

Inscrieri privitoare la dreptul de proprietate și alte drepturi reale	Referințe
/	
Act Normativ nr. 7, din 13/03/1996 emis de PARLAMENTUL ROMANIEI;	
B1	A1
Intabulare, drept de PROPRIETATE, dobândit prin Lege, cota actuala 1/1 1) NEIDENTIFICAT NEIDENTIFICAT	
Act Administrativ nr. 10715, din 20/11/2024 emis de PRIMĂRIA VATRA MOLDOVIȚEI;	
B2	A1
Se notează posesia faptică. 1) CHIRUȚ ELENA-ANCUȚA	

**C. Partea III. SARCINI .**

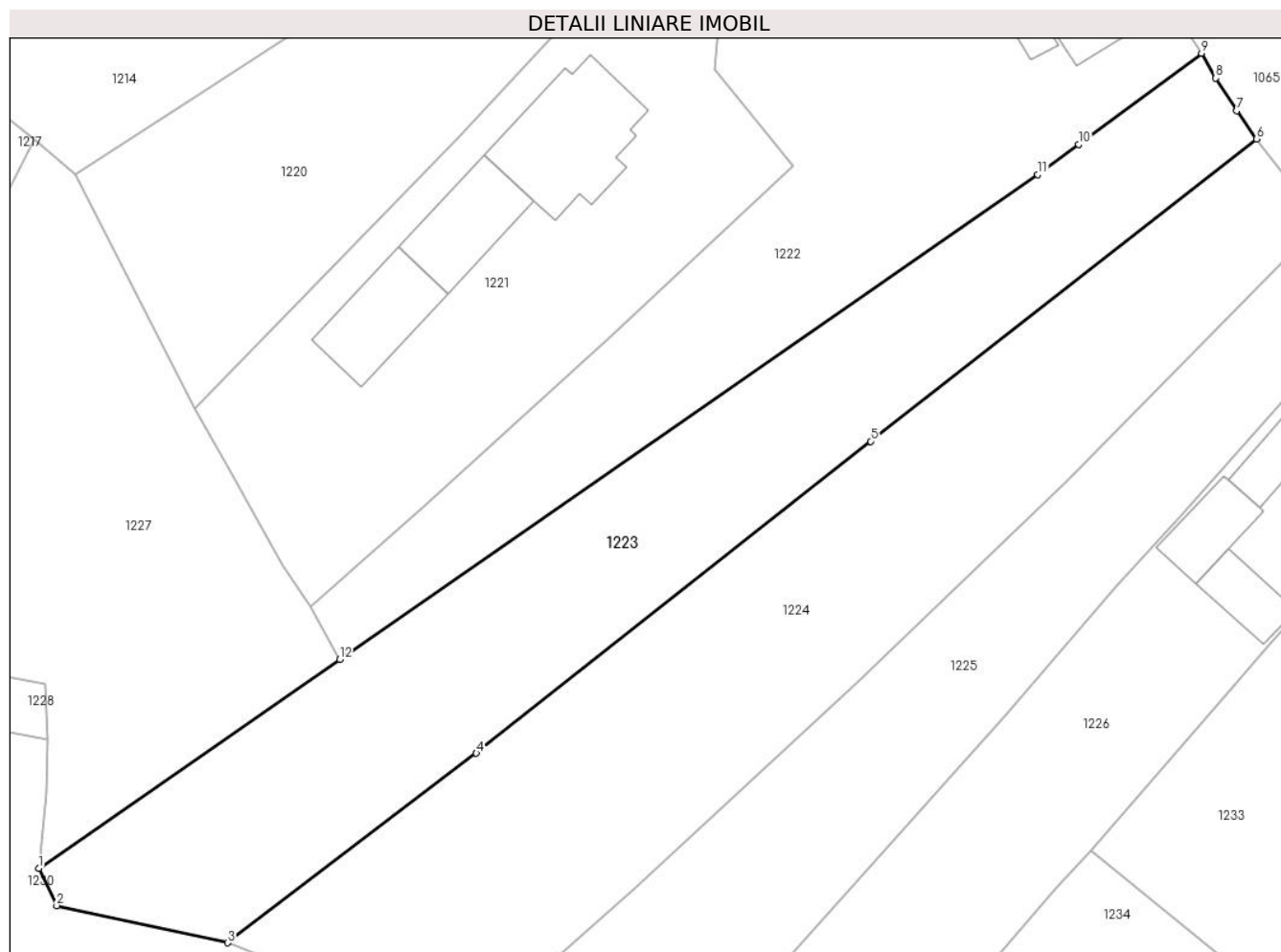
Inscrieri privind dezmembramintele dreptului de proprietate, drepturi reale de garanție și sarcini	Referințe
NU SUNT	

## Anexa Nr. 1 La Partea I

## Teren

Nr cadastral	Suprafața (mp)*	Observații / Referințe
39713	1.560	Imobilul s-a format din o parte a PF 498/1 a comunei cadastrale Vatra Moldoviței.

\* Suprafața este determinată în planul de proiecție Stereo 70.



## Date referitoare la teren

Crt	Categorie folosință	Intravilan	Suprafața (mp)	Tarla	Parcelă	Nr. topo	Observații / Referințe
1	faneata	DA	1.560	-	-	-	

## Lungime Segmente

1) Valorile lungimilor segmentelor sunt obținute din proiecție în plan.

Punct început	X / Y	Punct sfârșit	X / Y	Lungime segment (** (m)
1	544.166,951 682.523,987	2	544.168,586 682.520,6	3.761
2	544.168,586 682.520,6	3	544.184,204 682.517,208	15.982
3	544.184,204 682.517,208	4	544.206,919 682.534,495	28.545
4	544.206,919 682.534,495	5	544.242,92 682.562,974	45.903
5	544.242,92 682.562,974	6	544.278,173 682.590,565	44.766

Punct început	X / Y	Punct sfârșit	X / Y	Lungime segment (** (m)
6	544.278,173 682.590,565	7	544.276,357 682.593,149	3.158
7	544.276,357 682.593,149	8	544.274,432 682.596,124	3.543
8	544.274,432 682.596,124	9	544.273,128 682.598,392	2.616
9	544.273,128 682.598,392	10	544.261,923 682.590,078	13.953
10	544.261,923 682.590,078	11	544.258,186 682.587,305	4.653
11	544.258,186 682.587,305	12	544.194,453 682.543,075	77.577
12	544.194,453 682.543,075	1	544.166,951 682.523,987	33.477

\*\* Lungimile segmentelor sunt determinate în planul de proiecție Stereo 70 și sunt rotunjite la 1 milimetru.

\*\*\* Distanța dintre puncte este formată din segmente cumulate ce sunt mai mici decât valoarea 1 milimetru.



**DATE DESPRE IMOBILUL NR. 1224**

Oficiul de Cadastru și Publicitate Imobiliară SUCEAVA  
Biroul de Cadastru și Publicitate Imobiliară Campulung Moldovenesc

**A. Partea I. Descrierea imobilului**

TEREN Intravilan

Adresa: Loc. Vatra Moldovitei, Jud. Suceava

Nr. Crt	Nr cadastral Nr. topografic	Suprafața* (mp)	Observații / Referințe
A1	36952	1.785	Sector cadastral:53 Teren neimprejmuit;

**B. Partea II. Proprietari și acte**

Inscrieri privitoare la dreptul de proprietate și alte drepturi reale		Referințe
<b>7463 / 29/05/2017</b>		
Act Administrativ nr. 565, din 04/05/2017 emis de COMISIA JUDETEANA SUCEAVA;		
B2	Intabulare, drept de PROPRIETATE, dobandit prin Reconstituire, cota actuala 1/1 1) ȚIGĂNESCU VASILE 2) ȚIGĂNESCU ELENA-ANCUȚA	A1

**C. Partea III. SARCINI .**

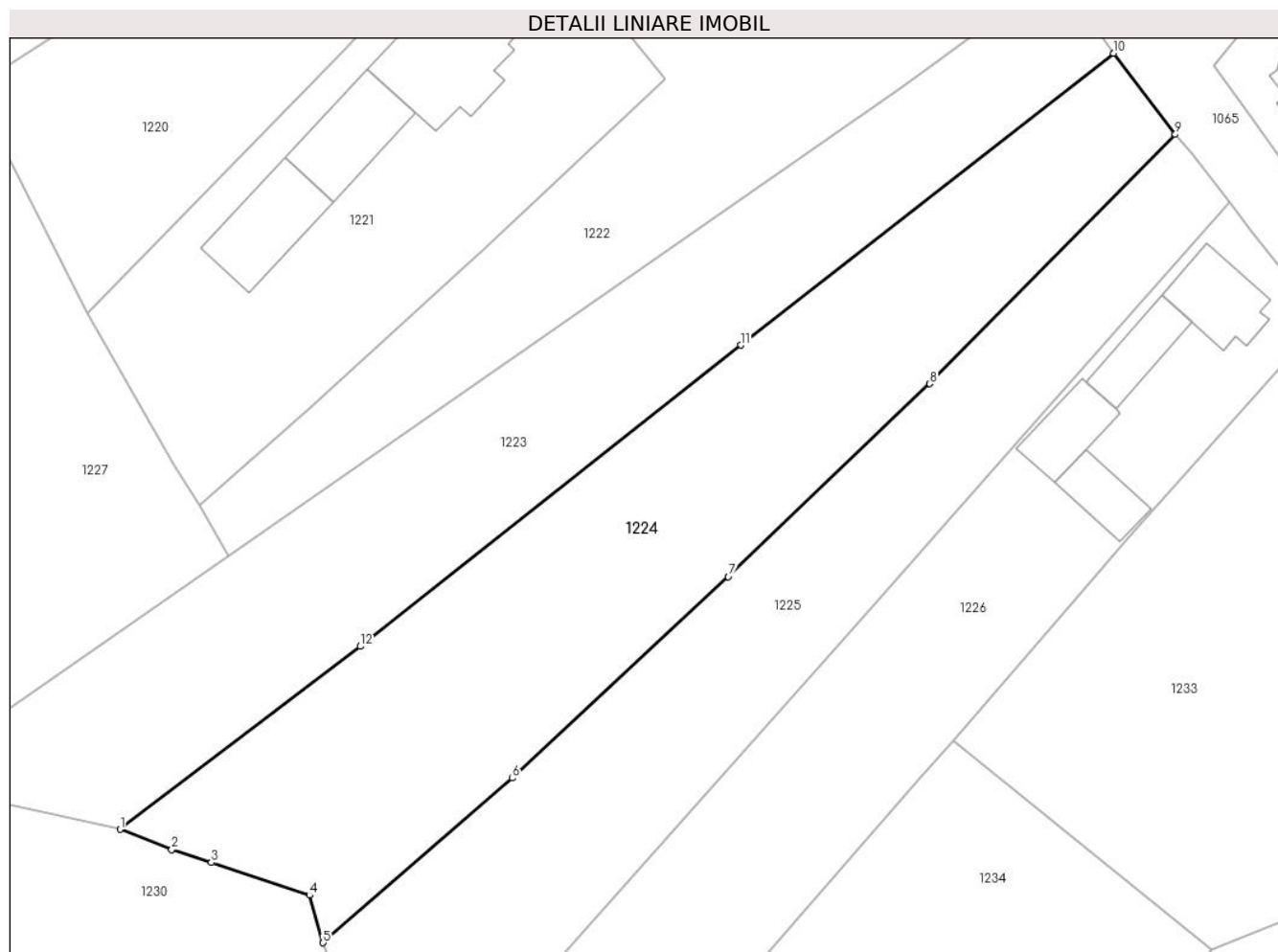
Inscrieri privind dezmembramintele dreptului de proprietate, drepturi reale de garanție și sarcini	Referințe
NU SUNT	

## Anexa Nr. 1 La Partea I

## Teren

Nr cadastral	Suprafața (mp)*	Observații / Referințe
36952	1.785	

\* Suprafața este determinată în planul de proiecție Stereo 70.



## Date referitoare la teren

Crt	Categorie folosință	Intravilan	Suprafața (mp)	Tarla	Parcelă	Nr. topo	Observații / Referințe
1	arabil	DA	1.785	-	-	-	

## Lungime Segmente

1) Valorile lungimilor segmentelor sunt obținute din proiecție în plan.

Punct început	X / Y	Punct sfârșit	X / Y	Lungime segment (** (m)
1	544.184,204 682.517,208	2	544.189,092 682.515,291	5.25
2	544.189,092 682.515,291	3	544.192,862 682.514,064	3.965
3	544.192,862 682.514,064	4	544.202,13 682.510,977	9.769
4	544.202,13 682.510,977	5	544.203,414 682.506,485	4.672
5	544.203,414 682.506,485	6	544.221,303 682.522,047	23.711



Punct început	X / Y	Punct sfârșit	X / Y	Lungime segment (** (m)
6	544.221,303 682.522,047	7	544.241,742 682.541,085	27.932
7	544.241,742 682.541,085	8	544.260,806 682.559,324	26.384
8	544.260,806 682.559,324	9	544.284,025 682.582,889	33.082
9	544.284,025 682.582,889	10	544.278,173 682.590,565	9.652
10	544.278,173 682.590,565	11	544.242,92 682.562,974	44.766
11	544.242,92 682.562,974	12	544.206,919 682.534,495	45.903
12	544.206,919 682.534,495	1	544.184,204 682.517,208	28.545

\*\* Lungimile segmentelor sunt determinate în planul de proiecție Stereo 70 și sunt rotunjite la 1 milimetru.

\*\*\* Distanța dintre puncte este formată din segmente cumulate ce sunt mai mici decât valoarea 1 milimetru.



**DATE DESPRE IMOBILUL NR. 1225**

Oficiul de Cadastru și Publicitate Imobiliară SUCEAVA  
Biroul de Cadastru și Publicitate Imobiliară Campulung Moldovenesc

**A. Partea I. Descrierea imobilului**

TEREN Intravilan

Adresa: Loc. Vatra Moldovitei, Jud. Suceava

Nr. Crt	Nr cadastral Nr. topografic	Suprafața* (mp)	Observații / Referințe
A1	36944	1.391	Sector cadastral:53 Teren neimprejmuit;

**B. Partea II. Proprietari și acte**

Inscrieri privitoare la dreptul de proprietate și alte drepturi reale		Referințe
<b>7462 / 29/05/2017</b>		
Act Administrativ nr. 593, din 04/05/2017 emis de COMISIA JUDETEANA SUCEAVA;		
B2	Intabulare, drept de PROPRIETATE, dobandit prin Reconstituire, cota actuala 1/1 1) CHIRUȚ IOAN 2) CHIRUȚ VERONICA	A1

**C. Partea III. SARCINI .**

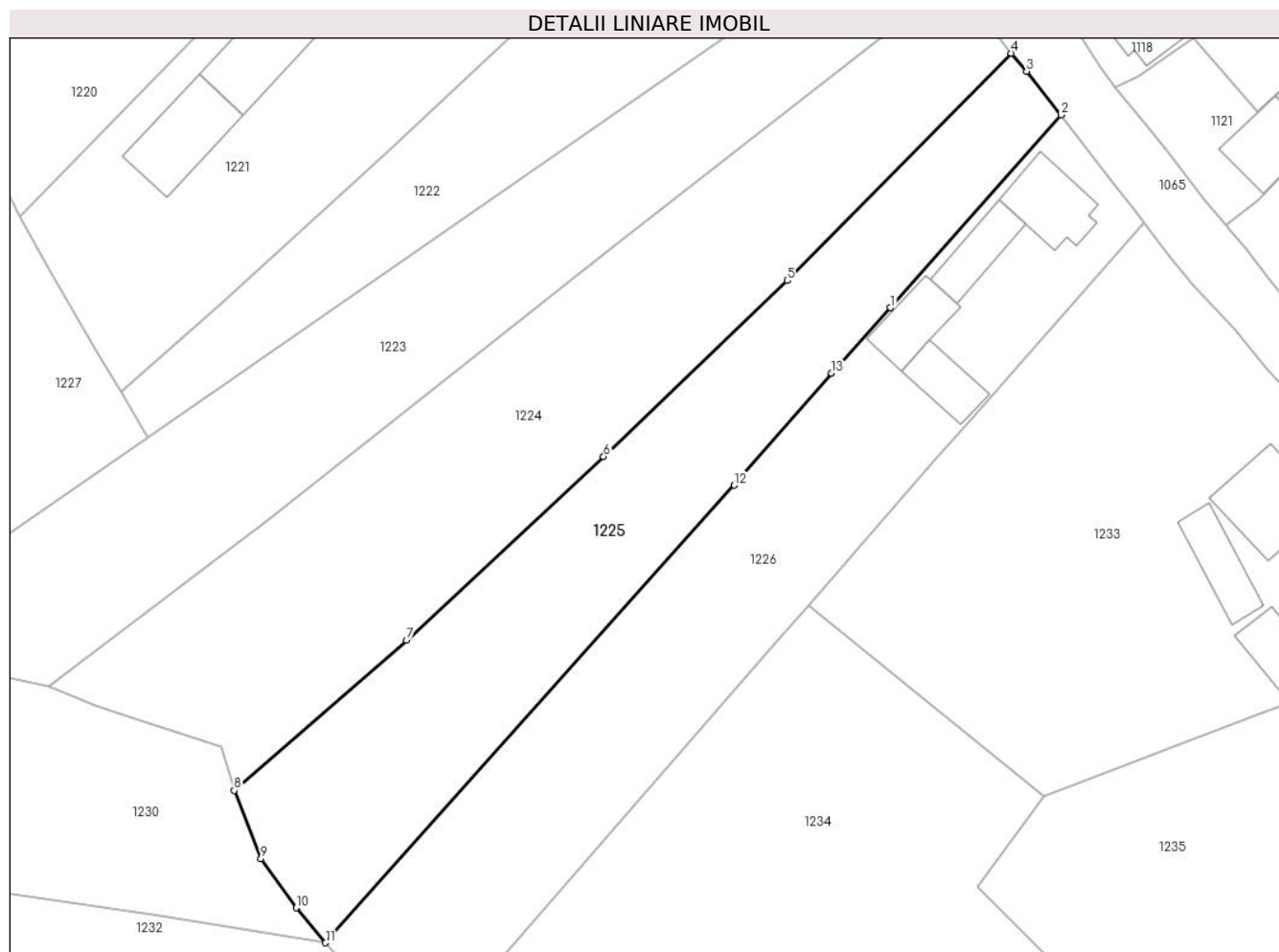
Inscrieri privind dezmembramintele dreptului de proprietate, drepturi reale de garanție și sarcini	Referințe
NU SUNT	

## Anexa Nr. 1 La Partea I

## Teren

Nr cadastral	Suprafața (mp)*	Observații / Referințe
36944	1.391	

\* Suprafața este determinată în planul de proiecție Stereo 70.



## Date referitoare la teren

Crt	Categorie folosință	Intravilan	Suprafața (mp)	Tarla	Parcelă	Nr. topo	Observații / Referințe
1	arabil	DA	1.391	-	-	-	

## Lungime Segmente

1) Valorile lungimilor segmentelor sunt obținute din proiecție în plan.

Punct început	X / Y	Punct sfârșit	X / Y	Lungime segment (** (m)
1	544.271,493 682.556,518	2	544.289,214 682.576,489	26.7
2	544.289,214 682.576,489	3	544.285,605 682.581,02	5.793
3	544.285,605 682.581,02	4	544.284,025 682.582,889	2.447
4	544.284,025 682.582,889	5	544.260,806 682.559,324	33.082
5	544.260,806 682.559,324	6	544.241,742 682.541,085	26.384

Punct început	X / Y	Punct sfârșit	X / Y	Lungime segment (** (m)
6	544.241,742 682.541,085	7	544.221,303 682.522,047	27.932
7	544.221,303 682.522,047	8	544.203,414 682.506,485	23.711
8	544.203,414 682.506,485	9	544.206,199 682.499,4	7.613
9	544.206,199 682.499,4	10	544.209,846 682.494,317	6.256
10	544.209,846 682.494,317	11	544.212,901 682.490,69	4.742
11	544.212,901 682.490,69	12	544.255,283 682.538,12	63.607
12	544.255,283 682.538,12	13	544.265,382 682.549,712	15.374
13	544.265,382 682.549,712	1	544.271,493 682.556,518	9.147

\*\* Lungimile segmentelor sunt determinate în planul de proiecție Stereo 70 și sunt rotunjite la 1 milimetru.

\*\*\* Distanța dintre puncte este formată din segmente cumulate ce sunt mai mici decât valoarea 1 milimetru.



**DATE DESPRE IMOBILUL NR. 1226**

Oficiul de Cadastru și Publicitate Imobiliară SUCEAVA  
Biroul de Cadastru și Publicitate Imobiliară Campulung Moldovenesc

**A. Partea I. Descrierea imobilului**

TEREN Intravilan

Adresa: Loc. Vatra Moldovitei, Nr. 664, Jud. Suceava

Nr. Crt	Nr cadastral Nr. topografic	Suprafața* (mp)	Observații / Referințe
A1		1.624	Sector cadastral:53 Teren imprejmuit; Imobilul s-a format din o parte a PF 498/1, 498/2 a comunei cadastrale Vatra Moldoviței.

**Construcții**

Crt	Nr cadastral Nr. topografic	Adresa	Observații / Referințe
A1.1		Loc. Vatra Moldovitei, Nr. 664, Jud. Suceava	Nr. niveluri:2; S. construita la sol:56 mp; Locuință P+M.
A1.2		Loc. Vatra Moldovitei, Nr. 664, Jud. Suceava	Nr. niveluri:1; S. construita la sol:42 mp; Anexă.
A1.3		Loc. Vatra Moldovitei, Nr. 664, Jud. Suceava	Nr. niveluri:1; S. construita la sol:44 mp; Anexă.
A1.4		Loc. Vatra Moldovitei, Nr. 664, Jud. Suceava	Nr. niveluri:1; S. construita la sol:36 mp; Anexă.

**B. Partea II. Proprietari și acte**

Inscrieri privitoare la dreptul de proprietate și alte drepturi reale		Referințe
/		
Act Normativ nr. 7, din 13/03/1996 emis de PARLAMENTUL ROMANIEI;		
B1	Intabulare, drept de PROPRIETATE, dobandit prin Lege, cota actuala 1/1 1) NEIDENTIFICAT NEIDENTIFICAT	A1
Act Administrativ nr. 10707, din 20/11/2024 emis de PRIMĂRIA VATRA MOLDOVIȚEI;		
B2	Se notează posesia faptică. 1) BODNAR CORNEL-IOAN	A1
Act Administrativ nr. 7469, din 07/08/2024 emis de PRIMĂRIA VATRA MOLDOVIȚEI;		
B3	Intabulare, drept de PROPRIETATE, dobandit prin Lege, cota actuala 1/1 1) BODNAR CORNEL-IOAN	A1.1, A1.2, A1.3, A1.4

**C. Partea III. SARCINI .**

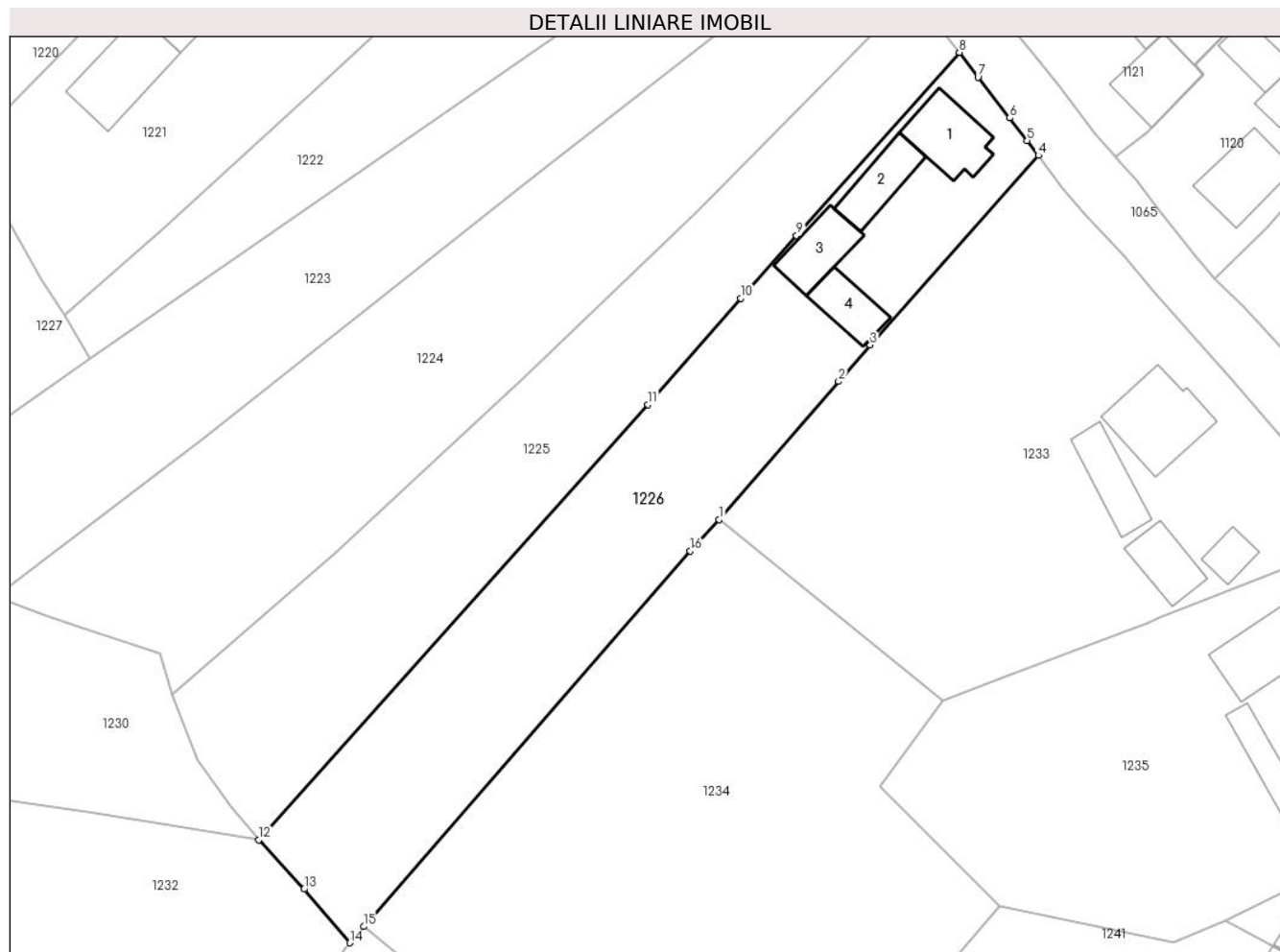
Inscrieri privind dezmembramintele dreptului de proprietate, drepturi reale de garanție și sarcini	Referințe
NU SUNT	

## Anexa Nr. 1 La Partea I

## Teren

Nr cadastral	Suprafața (mp)*	Observații / Referințe
	1.624	Imobilul s-a format din o parte a PF 498/1, 498/2 a comunei cadastrale Vatra Moldovitei.

\* Suprafața este determinată în planul de proiecție Stereo 70.



## Date referitoare la teren

Crt	Categorie folosință	Intra vilan	Suprafața (mp)	Tarla	Parcelă	Nr. topo	Observații / Referințe
1	curți constructii	DA	478	-	-	-	
2	faneata	DA	1.146	-	-	-	

## Date referitoare la construcții

Crt	Număr	Destinație construcție	Supraf. (mp)	Situație juridică	Observații / Referințe
A1.1		construcții de locuințe	56	Cu acte	Nr. niveluri:2; S. construita la sol:56 mp; Locuință P+M.
A1.2		construcții anexa	42	Cu acte	Nr. niveluri:1; S. construita la sol:42 mp; Anexă.
A1.3		construcții anexa	44	Cu acte	Nr. niveluri:1; S. construita la sol:44 mp; Anexă.
A1.4		construcții anexa	36	Cu acte	Nr. niveluri:1; S. construita la sol:36 mp; Anexă.

## Lungime Segmente

1) Valorile lungimilor segmentelor sunt obținute din proiecție în plan.

Punct început	X / Y	Punct sfârșit	X / Y	Lungime segment (** (m)
---------------	-------	---------------	-------	-------------------------



Punct început	X / Y	Punct sfârșit	X / Y	Lungime segment (** (m)
1	544.263,035 682.525,611	2	544.276,064 682.540,641	19.891
2	544.276,064 682.540,641	3	544.279,505 682.544,61	5.253
3	544.279,505 682.544,61	4	544.297,842 682.565,269	27.623
4	544.297,842 682.565,269	5	544.296,616 682.566,887	2.03
5	544.296,616 682.566,887	6	544.294,717 682.569,336	3.099
6	544.294,717 682.569,336	7	544.291,245 682.573,771	5.632
7	544.291,245 682.573,771	8	544.289,214 682.576,489	3.393
8	544.289,214 682.576,489	9	544.271,493 682.556,518	26.7
9	544.271,493 682.556,518	10	544.265,382 682.549,712	9.147
10	544.265,382 682.549,712	11	544.255,283 682.538,12	15.374
11	544.255,283 682.538,12	12	544.212,901 682.490,69	63.607
12	544.212,901 682.490,69	13	544.217,831 682.485,322	7.288
13	544.217,831 682.485,322	14	544.222,797 682.479,482	7.666
14	544.222,797 682.479,482	15	544.224,332 682.481,247	2.339
15	544.224,332 682.481,247	16	544.259,905 682.522,159	54.215
16	544.259,905 682.522,159	1	544.263,035 682.525,611	4.66

\*\* Lungimile segmentelor sunt determinate în planul de proiecție Stereo 70 și sunt rotunjite la 1 milimetru.

\*\*\* Distanța dintre puncte este formată din segmente cumulate ce sunt mai mici decât valoarea 1 milimetru.



**DATE DESPRE IMOBILUL NR. 1227**

Oficiul de Cadastru și Publicitate Imobiliară SUCEAVA  
Biroul de Cadastru și Publicitate Imobiliară Campulung Moldovenesc

**A. Partea I. Descrierea imobilului**

TEREN Intravilan

Adresa: Loc. Vatra Moldovitei, Jud. Suceava

Nr. Crt	Nr cadastral Nr. topografic	Suprafața* (mp)	Observații / Referințe
A1		1.492	Sector cadastral:53 Teren neimprejmuit; Imobilul s-a format din o parte a PF 507 a comunei cadastrale Vatra Moldoviței.

**B. Partea II. Proprietari și acte**

Inscrieri privitoare la dreptul de proprietate și alte drepturi reale		Referințe
/		
Act Normativ nr. 7, din 13/03/1996 emis de PARLAMENTUL ROMANIEI;		
B1	Intabulare, drept de PROPRIETATE, dobandit prin Lege, cota actuala 1/1 1) NEIDENTIFICAT NEIDENTIFICAT	A1
Act Administrativ nr. 10708, din 20/11/2024 emis de PRIMĂRIA VATRA MOLDOVIȚEI;		
B2	Se notează posesia faptică. 1) ȘANDRU ELENA	A1

**C. Partea III. SARCINI .**

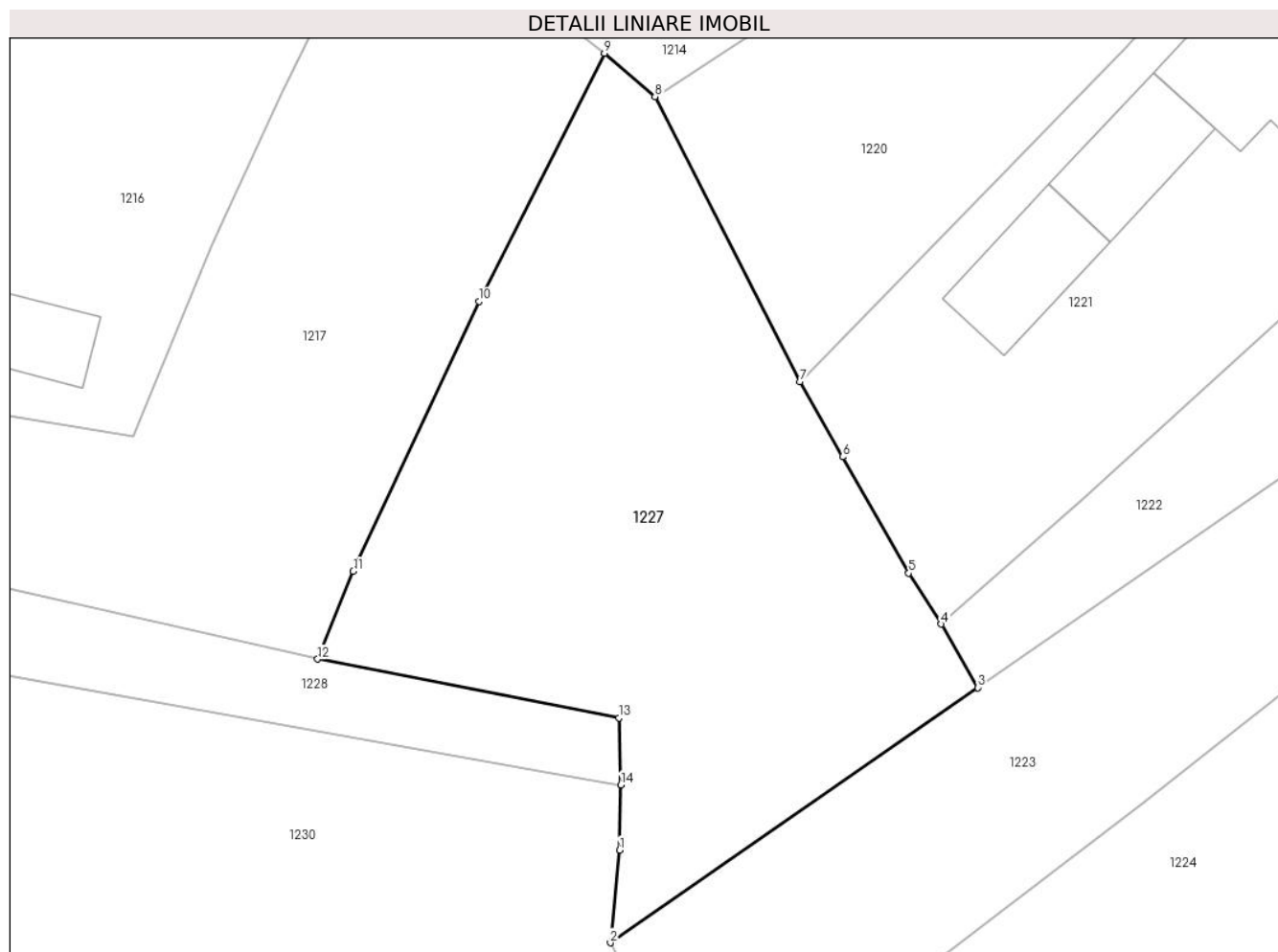
Inscrieri privind dezmembramintele dreptului de proprietate, drepturi reale de garanție și sarcini	Referințe
NU SUNT	

## Anexa Nr. 1 La Partea I

## Teren

Nr cadastral	Suprafața (mp)*	Observații / Referințe
	1.492	Imobilul s-a format din o parte a PF 507 a comunei cadastrale Vatra Moldoviței.

\* Suprafața este determinată în planul de proiecție Stereo 70.



## Date referitoare la teren

Crt	Categorie folosință	Intravilan	Suprafața (mp)	Tarla	Parcelă	Nr. topo	Observații / Referințe
1	faneata	DA	1.492	-	-	-	

## Lungime Segmente

1) Valorile lungimilor segmentelor sunt obținute din proiecție în plan.

Punct început	X / Y	Punct sfârșit	X / Y	Lungime segment (** (m)
1	544.167,652 682.530,926	2	544.166,951 682.523,987	6.974
2	544.166,951 682.523,987	3	544.194,453 682.543,075	33.477
3	544.194,453 682.543,075	4	544.191,719 682.547,835	5.489
4	544.191,719 682.547,835	5	544.189,281 682.551,639	4.518
5	544.189,281 682.551,639	6	544.184,338 682.560,346	10.012

Punct început	X / Y	Punct sfârșit	X / Y	Lungime segment (** (m)
6	544.184,338 682.560,346	7	544.181,155 682.565,972	6.464
7	544.181,155 682.565,972	8	544.170,288 682.587,304	23.94
8	544.170,288 682.587,304	9	544.166,503 682.590,543	4.982
9	544.166,503 682.590,543	10	544.157,11 682.571,973	20.81
10	544.157,11 682.571,973	11	544.147,7 682.551,799	22.261
11	544.147,7 682.551,799	12	544.145,031 682.545,213	7.106
12	544.145,031 682.545,213	13	544.167,583 682.540,811	22.978
13	544.167,583 682.540,811	14	544.167,741 682.535,802	5.011
14	544.167,741 682.535,802	1	544.167,652 682.530,926	4.877

\*\* Lungimile segmentelor sunt determinate în planul de proiecție Stereo 70 și sunt rotunjite la 1 milimetru.

\*\*\* Distanța dintre puncte este formată din segmente cumulate ce sunt mai mici decât valoarea 1 milimetru.



**DATE DESPRE IMOBILUL NR. 1228**

Oficiul de Cadastru și Publicitate Imobiliară SUCEAVA  
Biroul de Cadastru și Publicitate Imobiliară Campulung Moldovenesc

**A. Partea I. Descrierea imobilului**

TEREN Intravilan

Adresa: Loc. Vatra Moldovitei, Jud. Suceava

Nr. Crt	Nr cadastral Nr. topografic	Suprafața* (mp)	Observații / Referințe
A1		Din acte: 800 Masurata: 359	Sector cadastral:53 Teren neimprejmuit; Imobilul s-a format din o parte a PF 507 a comunei cadastrale Vatra Moldoviței.

**B. Partea II. Proprietari și acte**

Inscrieri privitoare la dreptul de proprietate și alte drepturi reale		Referințe
/		
Act Notarial nr. 41, din 25/11/2014 emis de NP SCRABA LUMINITA DORU PAUL;		
B1	Intabulare, drept de PROPRIETATE, dobandit prin Succesiune, cota actuala 1/4 1) MALIȘ ARCADIE-MUGUREL	A1
Act Notarial nr. 136, din 21/11/2014 emis de BNPA DORINA ROTARU ȘI OLTICA VERONICA ANDRONICESCU;		
B2	Intabulare, drept de PROPRIETATE, dobandit prin Succesiune, cota actuala 3/4 1) MALIȘ ARCADIE-MUGUREL	A1

**C. Partea III. SARCINI .**

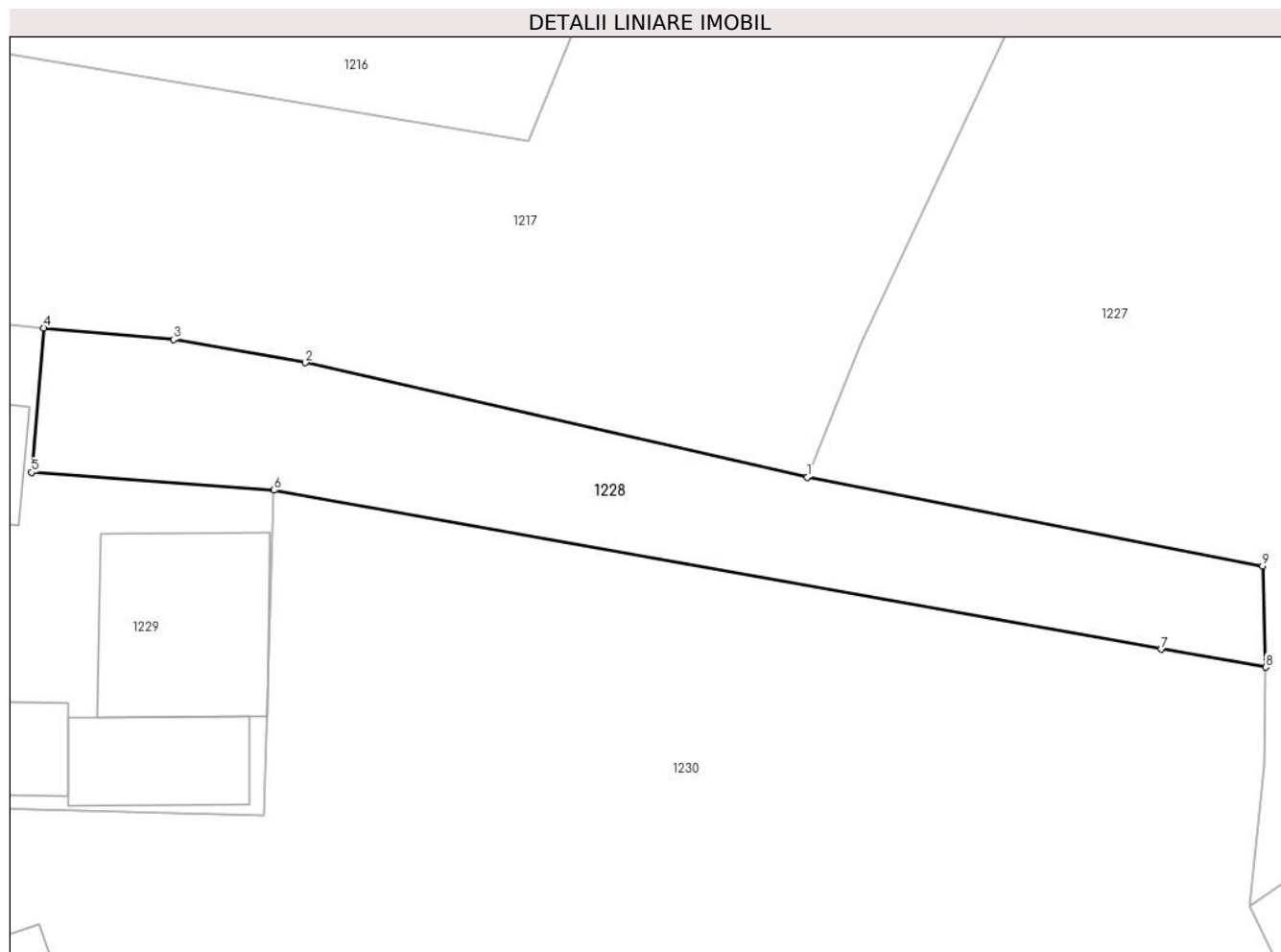
Inscrieri privind dezmembramintele dreptului de proprietate, drepturi reale de garanție și sarcini	Referințe
NU SUNT	

## Anexa Nr. 1 La Partea I

## Teren

Nr cadastral	Suprafața (mp)*	Observații / Referințe
	Din acte: 800 Masurata: 359	Imobilul s-a format din o parte a PF 507 a comunei cadastrale Vatra Moldoviței.

\* Suprafața este determinată în planul de proiecție Stereo 70.



## Date referitoare la teren

Crt	Categorie folosință	Intra vilan	Suprafața (mp)	Tarla	Parcelă	Nr. topo	Observații / Referințe
1	faneata	DA	359	-	-	-	

## Lungime Segmente

1) Valorile lungimilor segmentelor sunt obținute din proiecție în plan.

Punct început	X / Y	Punct sfârșit	X / Y	Lungime segment (** (m)
1	544.145,031 682.545,213	2	544.120,156 682.550,889	25.514
2	544.120,156 682.550,889	3	544.113,625 682.552,038	6.631
3	544.113,625 682.552,038	4	544.107,202 682.552,617	6.449
4	544.107,202 682.552,617	5	544.106,595 682.545,455	7.188
5	544.106,595 682.545,455	6	544.118,596 682.544,577	12.033



Punct început	X / Y	Punct sfârșit	X / Y	Lungime segment (** (m)
6	544.118,596 682.544,577	7	544.162,548 682.536,701	44.652
7	544.162,548 682.536,701	8	544.167,741 682.535,802	5.27
8	544.167,741 682.535,802	9	544.167,583 682.540,811	5.011
9	544.167,583 682.540,811	1	544.145,031 682.545,213	22.978

\*\* Lungimile segmentelor sunt determinate în planul de proiecție Stereo 70 și sunt rotunjite la 1 milimetru.

\*\*\* Distanța dintre puncte este formată din segmente cumulate ce sunt mai mici decât valoarea 1 milimetru.



**DATE DESPRE IMOBILUL NR. 1229**

Oficiul de Cadastru și Publicitate Imobiliară SUCEAVA  
Biroul de Cadastru și Publicitate Imobiliară Campulung Moldovenesc

**A. Partea I. Descrierea imobilului**

TEREN Necunoscut

Adresa: Loc. Vatra Moldovitei, Nr. 653, Jud. Suceava

Nr. Crt	Nr cadastral Nr. topografic	Suprafața* (mp)	Observații / Referințe
A1		400	Sector cadastral:53 Teren neimprejmuit; Imobilul s-a format din o parte a PF 507 a comunei cadastrale Vatra Moldovitei.

**Construcții**

Crt	Nr cadastral Nr. topografic	Adresa	Observații / Referințe
A1.1		Loc. Vatra Moldovitei, Nr. 653, Jud. Suceava	Nr. niveluri:1; S. construita la sol:76 mp; Locuință.
A1.2		Loc. Vatra Moldovitei, Nr. 653, Jud. Suceava	Nr. niveluri:1; S. construita la sol:39 mp; Anexă.
A1.3		Loc. Vatra Moldovitei, Nr. 653, Jud. Suceava	Nr. niveluri:1; S. construita la sol:36 mp; Anexă.
A1.4		Loc. Vatra Moldovitei, Nr. 653, Jud. Suceava	Nr. niveluri:1; S. construita la sol:50 mp; Anexă.

**B. Partea II. Proprietari și acte**

Inscrieri privitoare la dreptul de proprietate și alte drepturi reale		Referințe
/		
Act Notarial nr. 41, din 25/11/2014 emis de NP SCRABA LUMINITA DORU PAUL;		
B1	Intabulare, drept de PROPRIETATE, dobandit prin Succesiune, cota actuala 1/4 1) MALIȘ ARCADIE-MUGUREL	A1
Act Notarial nr. 136, din 21/11/2014 emis de BNPA DORINA ROTARU ȘI OLTICA VERONICA ANDRONICESCU;		
B2	Intabulare, drept de PROPRIETATE, dobandit prin Succesiune, cota actuala 3/4 1) MALIȘ ARCADIE-MUGUREL	A1
Act Notarial nr. 41, din 25/11/2014 emis de NP SCRABA LUMINITA DORU PAUL;		
B3	Intabulare, drept de PROPRIETATE, dobandit prin Succesiune, cota actuala 3/4 1) MALIȘ ARCADIE-MUGUREL	A1.1, A1.2, A1.3, A1.4
Act Notarial nr. 136, din 21/11/2014 emis de BNPA DORINA ROTARU ȘI OLTICA VERONICA ANDRONICESCU;		
B4	Intabulare, drept de PROPRIETATE, dobandit prin Succesiune, cota actuala 1/4 1) MALIȘ ARCADIE-MUGUREL	A1.1, A1.2, A1.3, A1.4

**C. Partea III. SARCINI .**

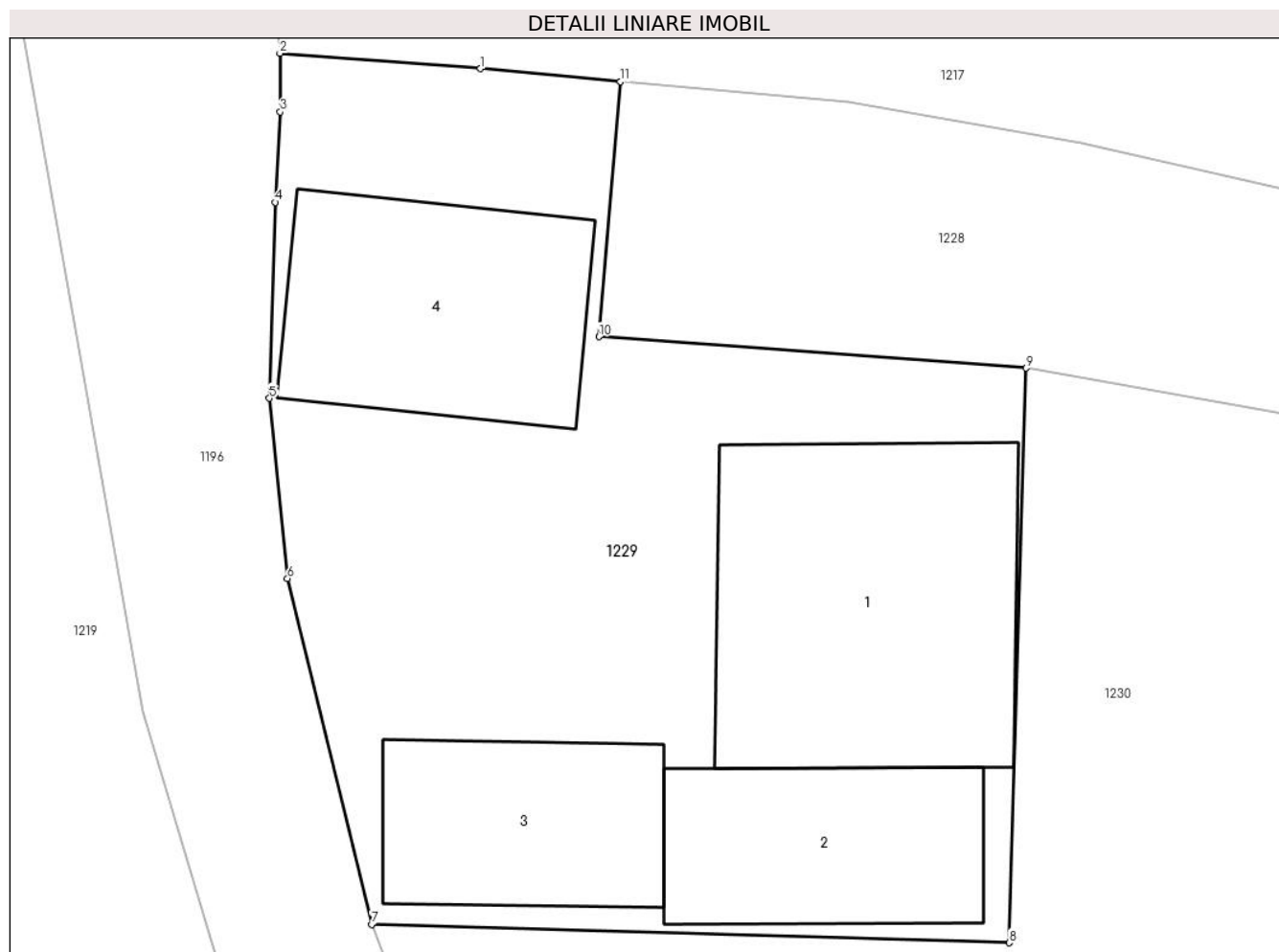
Inscrieri privind dezmembramintele dreptului de proprietate, drepturi reale de garanție și sarcini	Referințe
NU SUNT	

## Anexa Nr. 1 La Partea I

## Teren

Nr cadastral	Suprafața (mp)*	Observații / Referințe
	400	Imobilul s-a format din o parte a PF 507 a comunei cadastrale Vatra Moldoviței.

\* Suprafața este determinată în planul de proiecție Stereo 70.



## Date referitoare la teren

Crt	Categorie folosință	Intravilan	Suprafața (mp)	Tarla	Parcelă	Nr. topo	Observații / Referințe
1	curți constructii	NU	113	-	-	-	
2	curți constructii	DA	287	-	-	-	

## Date referitoare la construcții

Crt	Număr	Destinație construcție	Supraf. (mp)	Situație juridică	Observații / Referințe
A1.1		construcții de locuințe	76	Cu acte	Nr. niveluri:1; S. construita la sol:76 mp; Locuință.
A1.2		construcții anexa	39	Cu acte	Nr. niveluri:1; S. construita la sol:39 mp; Anexă.
A1.3		construcții anexa	36	Cu acte	Nr. niveluri:1; S. construita la sol:36 mp; Anexă.
A1.4		construcții anexa	50	Cu acte	Nr. niveluri:1; S. construita la sol:50 mp; Anexă.

## Lungime Segmente

1) Valorile lungimilor segmentelor sunt obținute din proiecție în plan.

Punct început	X / Y	Punct sfârșit	X / Y	Lungime segment (** (m)
---------------	-------	---------------	-------	-------------------------

Punct început	X / Y	Punct sfârșit	X / Y	Lungime segment (** (m)
1	544.103,267 682.552,981	2	544.097,631 682.553,416	5.653
2	544.097,631 682.553,416	3	544.097,644 682.551,769	1.647
3	544.097,644 682.551,769	4	544.097,508 682.549,231	2.542
4	544.097,508 682.549,231	5	544.097,335 682.543,729	5.505
5	544.097,335 682.543,729	6	544.097,844 682.538,666	5.089
6	544.097,844 682.538,666	7	544.100,207 682.528,952	9.997
7	544.100,207 682.528,952	8	544.118,126 682.528,439	17.926
8	544.118,126 682.528,439	9	544.118,596 682.544,577	16.145
9	544.118,596 682.544,577	10	544.106,595 682.545,455	12.033
10	544.106,595 682.545,455	11	544.107,202 682.552,617	7.188
11	544.107,202 682.552,617	1	544.103,267 682.552,981	3.952

\*\* Lungimile segmentelor sunt determinate în planul de proiecție Stereo 70 și sunt rotunjite la 1 milimetru.

\*\*\* Distanța dintre puncte este formată din segmente cumulate ce sunt mai mici decât valoarea 1 milimetru.



**DATE DESPRE IMOBILUL NR. 1230**

Oficiul de Cadastru și Publicitate Imobiliară SUCEAVA  
 Biroul de Cadastru și Publicitate Imobiliară Campulung Moldovenesc

**A. Partea I. Descrierea imobilului**

TEREN Necunoscut

Adresa: Loc. Vatra Moldovitei, Jud. Suceava

Nr. Crt	Nr cadastral Nr. topografic	Suprafața* (mp)	Observații / Referințe
A1		3.000	Sector cadastral:53 Teren neimprejmuit; Imobilul s-a format din o parte a PF 507,507/1 a comunei cadastrale Vatra Moldoviței.

**B. Partea II. Proprietari și acte**

Inscrieri privitoare la dreptul de proprietate și alte drepturi reale		Referințe
/		
Act Notarial nr. 41, din 25/11/2014 emis de NP SCRABA LUMINITA DORU PAUL;		
B1	Intabulare, drept de PROPRIETATE, dobandit prin Succesiune, cota actuala 1/4 1) MALIȘ ARCADIE-MUGUREL	A1
Act Notarial nr. 136, din 21/11/2014 emis de BNPA DORINA ROTARU ȘI OLTICA VERONICA ANDRONICESCU;		
B2	Intabulare, drept de PROPRIETATE, dobandit prin Succesiune, cota actuala 3/4 1) MALIȘ ARCADIE-MUGUREL	A1

**C. Partea III. SARCINI .**

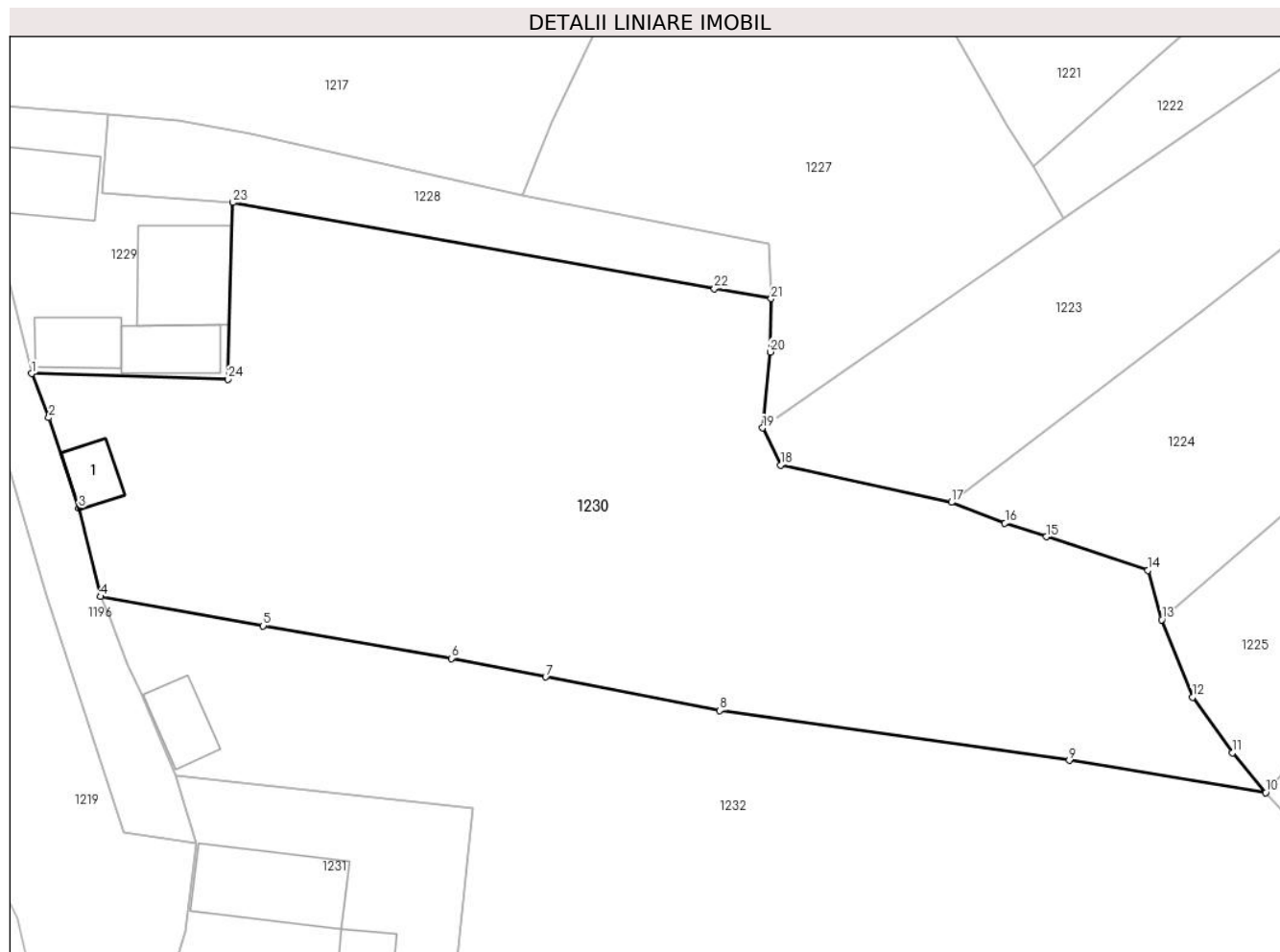
Inscrieri privind dezmembramintele dreptului de proprietate, drepturi reale de garanție și sarcini	Referințe
NU SUNT	

## Anexa Nr. 1 La Partea I

## Teren

Nr cadastral	Suprafața (mp)*	Observații / Referințe
	3.000	Imobilul s-a format din o parte a PF 507,507/1 a comunei cadastrale Vatra Moldovitei.

\* Suprafața este determinată în planul de proiecție Stereo 70.



## Date referitoare la teren

Crt	Categorie folosință	Intra vilan	Suprafața (mp)	Tarla	Parcelă	Nr. topo	Observații / Referințe
1	faneata	DA	2.897	-	-	-	
2	faneata	NU	103	-	-	-	

## Date referitoare la construcții

Crt	Număr	Destinație construcție	Supraf. (mp)	Situație juridică	Observații / Referințe
A1.1		construcții anexa	24	Fara acte	Nr. niveluri:1; S. construita la sol:24 mp; Anexă.

## Lungime Segmente

1) Valorile lungimilor segmentelor sunt obținute din proiecție în plan.

Punct început	X / Y	Punct sfârșit	X / Y	Lungime segment (** (m)
1	544.100,207 682.528,952	2	544.101,776 682.524,927	4.32
3	544.104,5 682.516,68	4	544.106,478 682.508,6	8.319
5	544.121,348 682.505,925	6	544.138,531 682.502,942	17.44

Punct început	X / Y	Punct sfârșit	X / Y	Lungime segment (** (m)
2	544.101,776 682.524,927	3	544.104,5 682.516,68	8.685
4	544.106,478 682.508,6	5	544.121,348 682.505,925	15.109
6	544.138,531 682.502,942	7	544.147,149 682.501,251	8.782



Punct început	X / Y	Punct sfârșit	X / Y	Lungime segment (** (m))
7	544.147,149 682.501,251	8	544.163,06 682.498,193	16.202
9	544.194,962 682.493,643	10	544.212,901 682.490,69	18.18
11	544.209,846 682.494,317	12	544.206,199 682.499,4	6.256
13	544.203,414 682.506,485	14	544.202,13 682.510,977	4.672
15	544.192,862 682.514,064	16	544.189,092 682.515,291	3.965
17	544.184,204 682.517,208	18	544.168,586 682.520,6	15.982
19	544.166,951 682.523,987	20	544.167,652 682.530,926	6.974
21	544.167,741 682.535,802	22	544.162,548 682.536,701	5.27
23	544.118,596 682.544,577	24	544.118,126 682.528,439	16.145

Punct început	X / Y	Punct sfârșit	X / Y	Lungime segment (** (m))
8	544.163,06 682.498,193	9	544.194,962 682.493,643	32.225
10	544.212,901 682.490,69	11	544.209,846 682.494,317	4.742
12	544.206,199 682.499,4	13	544.203,414 682.506,485	7.613
14	544.202,13 682.510,977	15	544.192,862 682.514,064	9.769
16	544.189,092 682.515,291	17	544.184,204 682.517,208	5.25
18	544.168,586 682.520,6	19	544.166,951 682.523,987	3.761
20	544.167,652 682.530,926	21	544.167,741 682.535,802	4.877
22	544.162,548 682.536,701	23	544.118,596 682.544,577	44.652
24	544.118,126 682.528,439	1	544.100,207 682.528,952	17.926

\*\* Lungimile segmentelor sunt determinate în planul de proiecție Stereo 70 și sunt rotunjite la 1 milimetru.

\*\*\* Distanța dintre puncte este formată din segmente cumulate ce sunt mai mici decât valoarea 1 milimetru.



**DATE DESPRE IMOBILUL NR. 1231**

Oficiul de Cadastru și Publicitate Imobiliară SUCEAVA  
 Biroul de Cadastru și Publicitate Imobiliară Campulung Moldovenesc

**A. Partea I. Descrierea imobilului**

TEREN Necunoscut

Adresa: Loc. Vatra Moldovitei, Nr. 654, Jud. Suceava

Nr. Crt	Nr cadastral Nr. topografic	Suprafața* (mp)	Observații / Referințe
A1		800	Sector cadastral:53 Teren neimprejmuit; Imobilul s-a format din o parte a PF 157/3,510/1 a comunei cadastrale Vatra Moldoviței.

**B. Partea II. Proprietari și acte**

Inscrieri privitoare la dreptul de proprietate și alte drepturi reale		Referințe
/		
Act Normativ nr. 7, din 13/03/1996 emis de PARLAMENTUL ROMANIEI (art. 13);		
B1	Inscrierea posesiei, drept de PROPRIETATE, dobândit prin Lege, cota actuala 1/1 1) NEIDENTIFICAT NEIDENTIFICAT	A1
B2	Se notează mențiunea de proprietar neidentificat.	A1

**C. Partea III. SARCINI .**

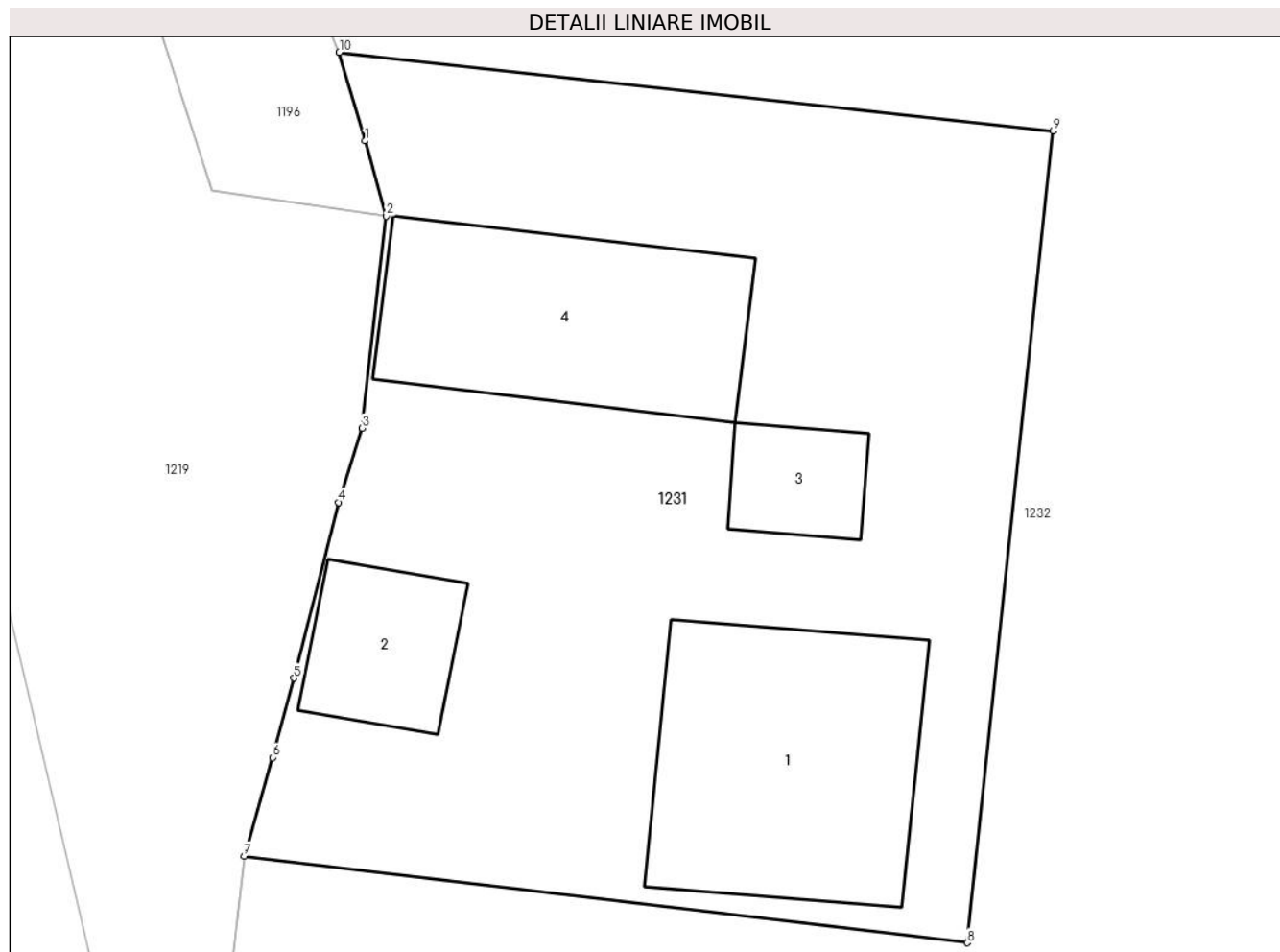
Inscrieri privind dezmembramintele dreptului de proprietate, drepturi reale de garanție și sarcini	Referințe
NU SUNT	

## Anexa Nr. 1 La Partea I

## Teren

Nr cadastral	Suprafața (mp)*	Observații / Referințe
	800	Imobilul s-a format din o parte a PF 157/3,510/1 a comunei cadastrale Vatra Moldovitei.

\* Suprafața este determinată în planul de proiecție Stereo 70.



## Date referitoare la teren

Crt	Categorie folosință	Intra vilan	Suprafața (mp)	Tarla	Parcelă	Nr. topo	Observații / Referințe
1	curți construcții	DA	799	-	-	-	
2	curți construcții	NU	1	-	-	-	

## Date referitoare la construcții

Crt	Număr	Destinație construcție	Supraf. (mp)	Situație juridică	Observații / Referințe
A1.1		construcții de locuințe	100	Fara acte	Nr. niveluri:2; S. construita la sol:100 mp; Locuință P+M.
A1.2		construcții anexa	32	Fara acte	Nr. niveluri:1; S. construita la sol:32 mp; Anexă.
A1.3		construcții anexa	21	Fara acte	Nr. niveluri:1; S. construita la sol:21 mp; Anexă.
A1.4		construcții anexa	87	Fara acte	Nr. niveluri:1; S. construita la sol:87 mp; Anexă.

**Lungime Segmente**

1) Valorile lungimilor segmentelor sunt obținute din proiecție în plan.

Punct început	X / Y	Punct sfârșit	X / Y	Lungime segment (** (m)
1	544.114,401 682.488,921	2	544.115,205 682.486,066	2.966
2	544.115,205 682.486,066	3	544.114,284 682.478,004	8.114
3	544.114,284 682.478,004	4	544.113,388 682.475,185	2.958
4	544.113,388 682.475,185	5	544.111,695 682.468,508	6.888
5	544.111,695 682.468,508	6	544.110,874 682.465,489	3.129
6	544.110,874 682.465,489	7	544.109,794 682.461,745	3.897
7	544.109,794 682.461,745	8	544.137,278 682.458,453	27.68
8	544.137,278 682.458,453	9	544.140,549 682.489,301	31.021
9	544.140,549 682.489,301	10	544.113,418 682.492,285	27.295
10	544.113,418 682.492,285	1	544.114,401 682.488,921	3.505

\*\* Lungimile segmentelor sunt determinate în planul de proiecție Stereo 70 și sunt rotunjite la 1 milimetru.

\*\*\* Distanța dintre puncte este formată din segmente cumulate ce sunt mai mici decât valoarea 1 milimetru.



**DATE DESPRE IMOBILUL NR. 1232**

Oficiul de Cadastru și Publicitate Imobiliară SUCEAVA  
Biroul de Cadastru și Publicitate Imobiliară Campulung Moldovenesc

**A. Partea I. Descrierea imobilului**

TEREN Necunoscut

Adresa: Loc. Vatra Moldovitei, Jud. Suceava

Nr. Crt	Nr cadastral Nr. topografic	Suprafața* (mp)	Observații / Referințe
A1		9.800	Sector cadastral:53 Teren neimprejmuit; Imobilul s-a format din o parte a PF 510/1,157/3,510/2, 157/4,512 a comunei cadastrale Vatra Moldoviței.

**B. Partea II. Proprietari și acte**

Inscrieri privitoare la dreptul de proprietate și alte drepturi reale		Referințe
/		
Act Normativ nr. 7, din 13/03/1996 emis de PARLAMENTUL ROMANIEI (art. 13);		
B1	Inscrierea posesiei, drept de PROPRIETATE, dobândit prin Lege, cota actuala 1/1 1) NEIDENTIFICAT NEIDENTIFICAT	A1
B2	Se notează mențiunea de proprietar neidentificat.	A1

**C. Partea III. SARCINI .**

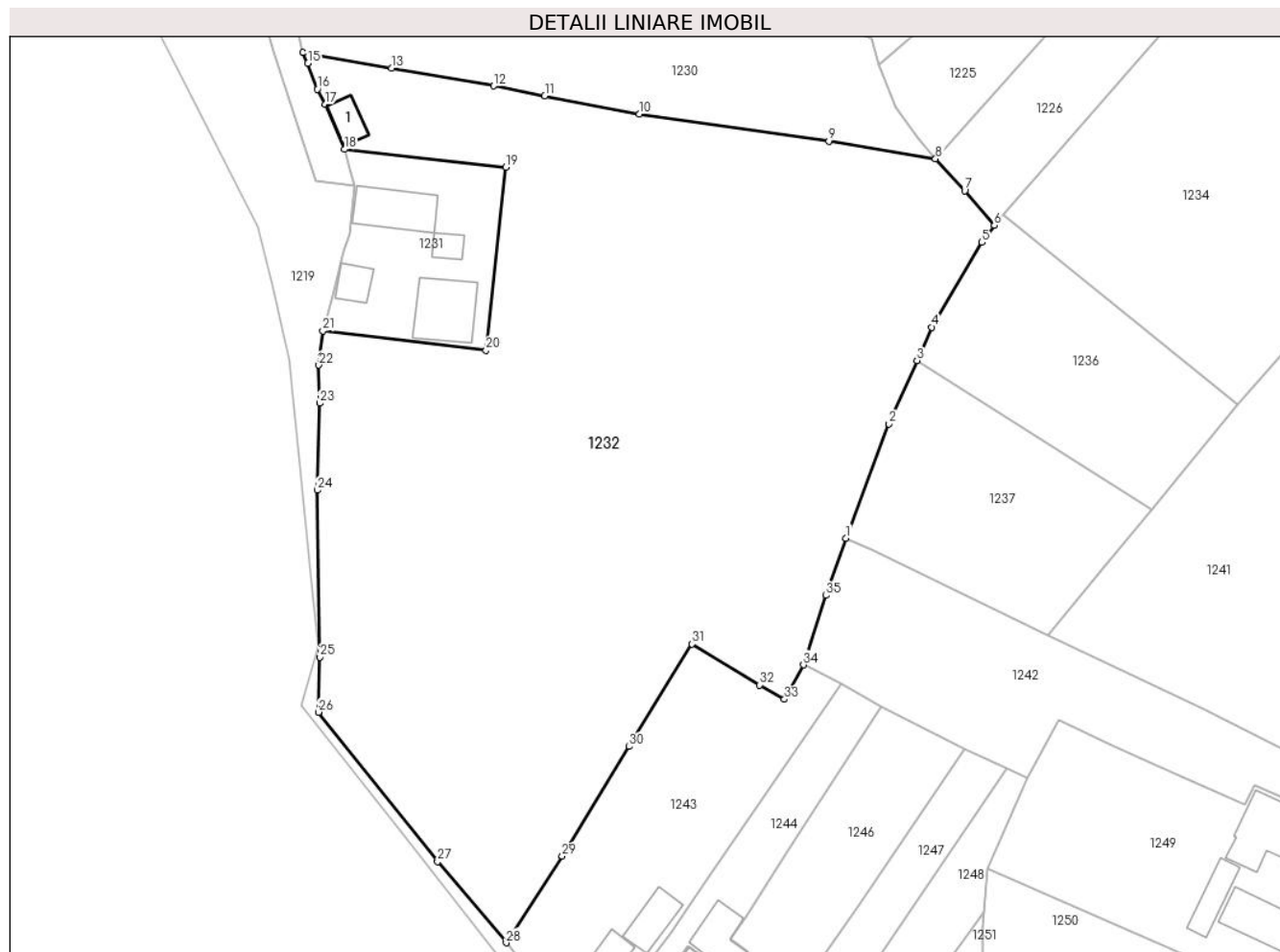
Inscrieri privind dezmembramintele dreptului de proprietate, drepturi reale de garanție și sarcini	Referințe
NU SUNT	

## Anexa Nr. 1 La Partea I

## Teren

Nr cadastral	Suprafața (mp)*	Observații / Referințe
	9.800	Imobilul s-a format din o parte a PF 510/1,157/3,510/2, 157/4,512 a comunei cadastrale Vatra Moldoviței.

\* Suprafața este determinată în planul de proiecție Stereo 70.



## Date referitoare la teren

Crt	Categorie folosință	Intra vilan	Suprafața (mp)	Tarla	Parcelă	Nr. topo	Observații / Referințe
1	curți construcții	DA	50	-	-	-	
2	faneata	DA	9.373	-	-	-	
3	faneata	NU	377	-	-	-	

## Date referitoare la construcții

Crt	Număr	Destinație construcție	Supraf. (mp)	Situație juridică	Observații / Referințe
A1.1		construcții anexa	34	Fara acte	Nr. niveluri:1; S. construita la sol:34 mp; Anexă.

## Lungime Segmente

1) Valorile lungimilor segmentelor sunt obținute din proiecție în plan.

Punct început	X / Y	Punct sfârșit	X / Y	Lungime segment (** (m)
1	544.197,827 682.426,872	2	544.205,078 682.446,083	20.534
3	544.209,796 682.456,726	4	544.212,294 682.462,361	6.164

Punct început	X / Y	Punct sfârșit	X / Y	Lungime segment (** (m)
2	544.205,078 682.446,083	3	544.209,796 682.456,726	11.642
4	544.212,294 682.462,361	5	544.220,738 682.476,611	16.564



Punct început	X / Y	Punct sfârșit	X / Y	Lungime segment (** (m))
5	544.220,738 682.476,611	6	544.222,797 682.479,482	3.533
7	544.217,831 682.485,322	8	544.212,901 682.490,69	7.288
9	544.194,962 682.493,643	10	544.163,06 682.498,193	32.225
11	544.147,149 682.501,251	12	544.138,531 682.502,942	8.782
13	544.121,348 682.505,925	14	544.106,478 682.508,6	15.109
15	544.107,291 682.506,773	16	544.108,905 682.502,397	4.664
17	544.110,217 682.499,837	18	544.113,418 682.492,285	8.202
19	544.140,549 682.489,301	20	544.137,278 682.458,453	31.021
21	544.109,794 682.461,745	22	544.109,129 682.455,978	5.805
23	544.109,249 682.449,568	24	544.108,856 682.434,94	14.633
25	544.109,32 682.406,836	26	544.109,072 682.397,581	9.258
27	544.129,115 682.372,412	28	544.140,667 682.358,774	17.873
29	544.150,098 682.373,334	30	544.161,307 682.391,798	21.6
31	544.171,956 682.409,028	32	544.183,287 682.402,16	13.25
33	544.187,478 682.399,758	34	544.190,71 682.405,525	6.611
35	544.194,494 682.417,214	1	544.197,827 682.426,872	10.217

Punct început	X / Y	Punct sfârșit	X / Y	Lungime segment (** (m))
6	544.222,797 682.479,482	7	544.217,831 682.485,322	7.666
8	544.212,901 682.490,69	9	544.194,962 682.493,643	18.18
10	544.163,06 682.498,193	11	544.147,149 682.501,251	16.202
12	544.138,531 682.502,942	13	544.121,348 682.505,925	17.44
14	544.106,478 682.508,6	15	544.107,291 682.506,773	2.0
16	544.108,905 682.502,397	17	544.110,217 682.499,837	2.877
18	544.113,418 682.492,285	19	544.140,549 682.489,301	27.295
20	544.137,278 682.458,453	21	544.109,794 682.461,745	27.68
22	544.109,129 682.455,978	23	544.109,249 682.449,568	6.411
24	544.108,856 682.434,94	25	544.109,32 682.406,836	28.108
26	544.109,072 682.397,581	27	544.129,115 682.372,412	32.175
28	544.140,667 682.358,774	29	544.150,098 682.373,334	17.348
30	544.161,307 682.391,798	31	544.171,956 682.409,028	20.255
32	544.183,287 682.402,16	33	544.187,478 682.399,758	4.831
34	544.190,71 682.405,525	35	544.194,494 682.417,214	12.286

\*\* Lungimile segmentelor sunt determinate în planul de proiecție Stereo 70 și sunt rotunjite la 1 milimetru.

\*\*\* Distanța dintre puncte este formată din segmente cumulate ce sunt mai mici decât valoarea 1 milimetru.



**DATE DESPRE IMOBILUL NR. 1233**

Oficiul de Cadastru și Publicitate Imobiliară SUCEAVA  
Biroul de Cadastru și Publicitate Imobiliară Campulung Moldovenesc

**A. Partea I. Descrierea imobilului**

TEREN Intravilan

Adresa: Loc. Vatra Moldovitei, Nr. 663, Jud. Suceava

Nr. Crt	Nr cadastral Nr. topografic	Suprafața* (mp)	Observații / Referințe
A1		2.113	Sector cadastral:53 Teren imprejmuit; Imobilul s-a format din o parte a PF 498/1, 1393 a comunei cadastrale Vatra Moldoviței.

**Construcții**

Crt	Nr cadastral Nr. topografic	Adresa	Observații / Referințe
A1.1		Loc. Vatra Moldovitei, Nr. 663, Jud. Suceava	Nr. niveluri:2; S. construita la sol:78 mp; Locuință P+1.
A1.2		Loc. Vatra Moldovitei, Nr. 663, Jud. Suceava	Nr. niveluri:1; S. construita la sol:46 mp; Anexă.
A1.3		Loc. Vatra Moldovitei, Nr. 663, Jud. Suceava	Nr. niveluri:1; S. construita la sol:40 mp; Anexă.
A1.4		Loc. Vatra Moldovitei, Nr. 663, Jud. Suceava	Nr. niveluri:1; S. construita la sol:20 mp; Anexă.

**B. Partea II. Proprietari și acte**

Inscrieri privitoare la dreptul de proprietate și alte drepturi reale		Referințe
/		
Act Normativ nr. 7, din 13/03/1996 emis de PARLAMENTUL ROMANIEI;		
B1	Intabulare, drept de PROPRIETATE, dobandit prin Lege, cota actuala 1/1 1) NEIDENTIFICAT NEIDENTIFICAT	A1
Act Administrativ nr. 10650, din 20/11/2024 emis de PRIMĂRIA VATRA MOLDOVIȚEI;		
B2	Se notează posesia factică. 1) PUBLICA-ȚIGĂNESCU DĂNUȚ-GABRIEL	A1
Act Administrativ nr. 7469, din 07/08/2024 emis de PRIMĂRIA VATRA MOLDOVIȚEI;		
B3	Intabulare, drept de PROPRIETATE, dobandit prin Lege, cota actuala 1/1 1) PUBLICA-ȚIGĂNESCU DĂNUȚ-GABRIEL	A1.1, A1.2, A1.3, A1.4

**C. Partea III. SARCINI .**

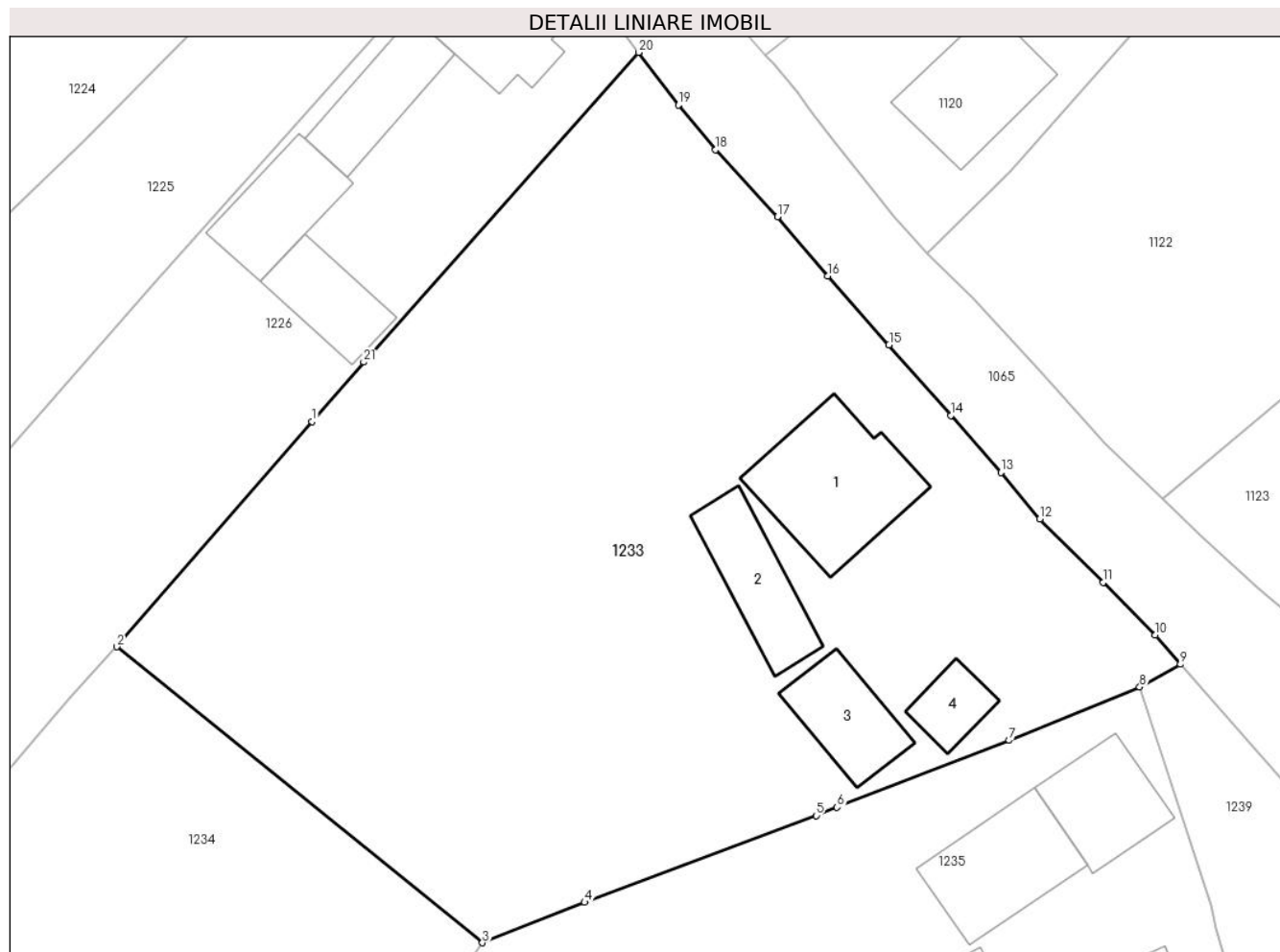
Inscrieri privind dezmembramentele dreptului de proprietate, drepturi reale de garanție și sarcini	Referințe
NU SUNT	

## Anexa Nr. 1 La Partea I

## Teren

Nr cadastral	Suprafața (mp)*	Observații / Referințe
	2.113	Imobilul s-a format din o parte a PF 498/1, 1393 a comunei cadastrale Vatra Moldovitei.

\* Suprafața este determinată în planul de proiecție Stereo 70.



## Date referitoare la teren

Crt	Categorie folosință	Intra vilan	Suprafața (mp)	Tarla	Parcelă	Nr. topo	Observații / Referințe
1	curți construcții	DA	582	-	-	-	
2	faneata	DA	1.531	-	-	-	

## Date referitoare la construcții

Crt	Număr	Destinație construcție	Supraf. (mp)	Situație juridică	Observații / Referințe
A1.1		construcții de locuințe	78	Cu acte	Nr. niveluri:2; S. construita la sol:78 mp; Locuință P+1.
A1.2		construcții anexa	46	Cu acte	Nr. niveluri:1; S. construita la sol:46 mp; Anexă.
A1.3		construcții anexa	40	Cu acte	Nr. niveluri:1; S. construita la sol:40 mp; Anexă.
A1.4		construcții anexa	20	Cu acte	Nr. niveluri:1; S. construita la sol:20 mp; Anexă.

## Lungime Segmente

1) Valorile lungimilor segmentelor sunt obținute din proiecție în plan.

Punct început	X / Y	Punct sfârșit	X / Y	Lungime segment (** (m)	Punct început	X / Y	Punct sfârșit	X / Y	Lungime segment (** (m)
---------------	-------	---------------	-------	-------------------------	---------------	-------	---------------	-------	-------------------------

Punct început	X / Y	Punct sfârșit	X / Y	Lungime segment (** (m)
1	544.276,064 682.540,641	2	544.263,035 682.525,611	19.891
3	544.287,432 682.505,862	4	544.294,247 682.508,56	7.33
5	544.309,692 682.514,349	6	544.311,095 682.514,895	1.505
7	544.322,584 682.519,368	8	544.331,282 682.522,923	9.396
9	544.334,008 682.524,442	10	544.332,334 682.526,389	2.568
11	544.328,862 682.529,907	12	544.324,623 682.534,138	5.989
13	544.322,021 682.537,234	14	544.318,693 682.541,046	5.06
15	544.314,561 682.545,758	16	544.310,467 682.550,336	6.142
17	544.307,126 682.554,31	18	544.302,988 682.558,763	6.079
19	544.300,5 682.561,753	20	544.297,842 682.565,269	4.408
21	544.279,505 682.544,61	1	544.276,064 682.540,641	5.253

Punct început	X / Y	Punct sfârșit	X / Y	Lungime segment (** (m)
2	544.263,035 682.525,611	3	544.287,432 682.505,862	31.388
4	544.294,247 682.508,56	5	544.309,692 682.514,349	16.494
6	544.311,095 682.514,895	7	544.322,584 682.519,368	12.329
8	544.331,282 682.522,923	9	544.334,008 682.524,442	3.121
10	544.332,334 682.526,389	11	544.328,862 682.529,907	4.943
12	544.324,623 682.534,138	13	544.322,021 682.537,234	4.044
14	544.318,693 682.541,046	15	544.314,561 682.545,758	6.267
16	544.310,467 682.550,336	17	544.307,126 682.554,31	5.192
18	544.302,988 682.558,763	19	544.300,5 682.561,753	3.89
20	544.297,842 682.565,269	21	544.279,505 682.544,61	27.623

\*\* Lungimile segmentelor sunt determinate în planul de proiecție Stereo 70 și sunt rotunjite la 1 milimetru.

\*\*\* Distanța dintre puncte este formată din segmente cumulate ce sunt mai mici decât valoarea 1 milimetru.



**DATE DESPRE IMOBILUL NR. 1234**

Oficiul de Cadastru și Publicitate Imobiliară SUCEAVA  
Biroul de Cadastru și Publicitate Imobiliară Campulung Moldovenesc

**A. Partea I. Descrierea imobilului**

TEREN Intravilan

Nr. CF vechi:984

Adresa: Loc. Vatra Moldovitei, Jud. Suceava

Nr. Crt	Nr cadastral Nr. topografic	Suprafața* (mp)	Observații / Referințe
A1	35037	2.754	Sector cadastral:53 Teren neimprejmuit;

**B. Partea II. Proprietari și acte**

Inscrieri privitoare la dreptul de proprietate și alte drepturi reale		Referințe
<b>8801 / 06/07/2016</b>		
Act Notarial nr. 27, din 04/07/2016 emis de SCRABA LUMINITA ANA MARIA;		
B2	Intabulare, drept de PROPRIETATE, dobandit prin Succesiune, cota actuala 2/8 1) PUSCA GEORGETA	A1
B3	Intabulare, drept de PROPRIETATE, dobandit prin Succesiune, cota actuala 3/8 1) PUSCA GEORGEL - TIBERIU	A1
B4	Intabulare, drept de PROPRIETATE, dobandit prin Succesiune, cota actuala 3/8 1) PUȘCĂ MARIUS-ANDREI	A1

**C. Partea III. SARCINI .**

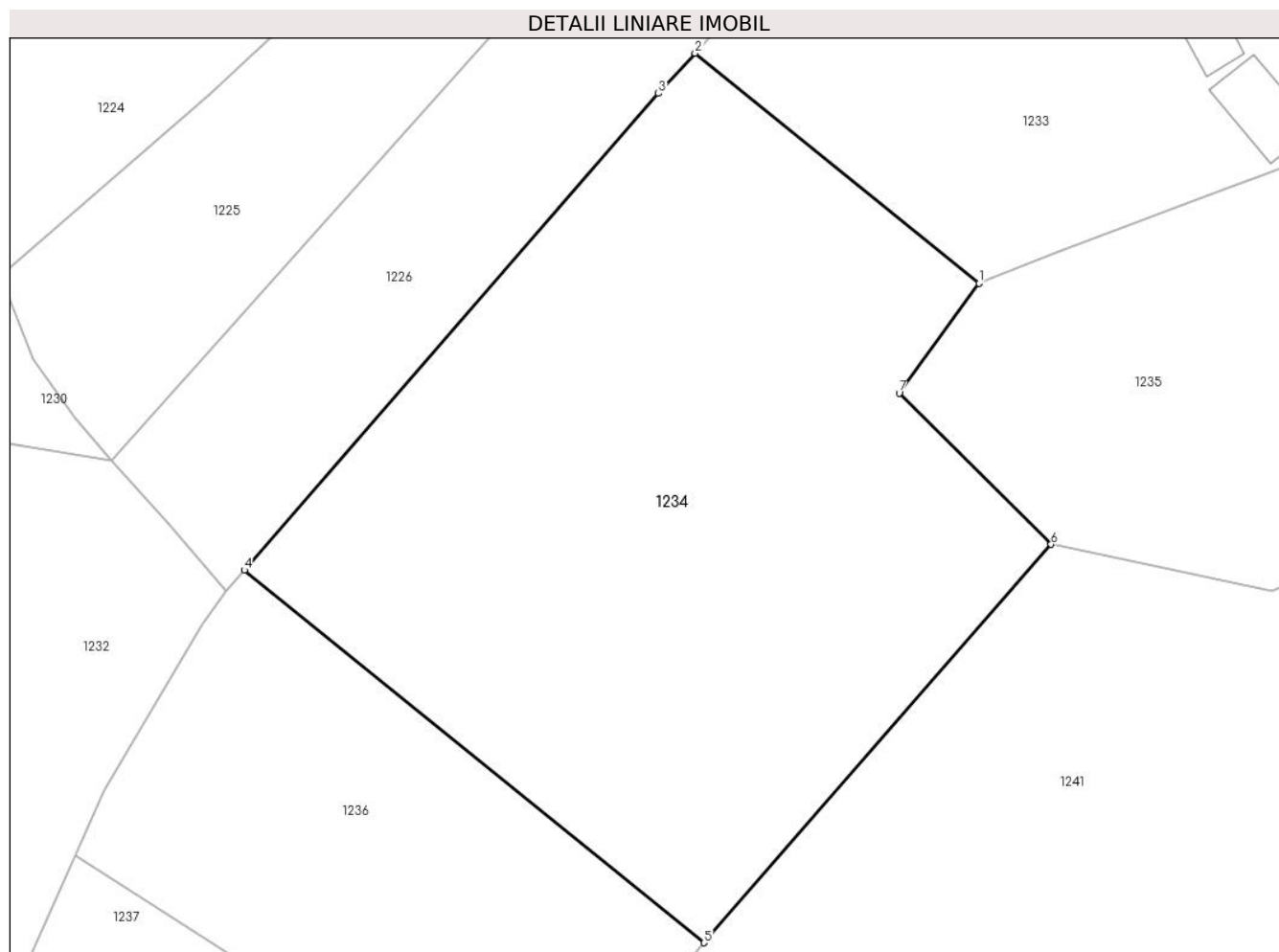
Inscrieri privind dezmembramintele dreptului de proprietate, drepturi reale de garanție și sarcini	Referințe
NU SUNT	

## Anexa Nr. 1 La Partea I

## Teren

Nr cadastral	Suprafața (mp)*	Observații / Referințe
35037	2.754	

\* Suprafața este determinată în planul de proiecție Stereo 70.



## Date referitoare la teren

Crt	Categorie folosință	Intra vilan	Suprafața (mp)	Tarla	Parcelă	Nr. topo	Observații / Referințe
1	faneata	DA	2.754	-	-	-	top.498/6

## Lungime Segmente

1) Valorile lungimilor segmentelor sunt obținute din proiecție în plan.

Punct început	X / Y	Punct sfârșit	X / Y	Lungime segment (** (m)
1	544.287,432 682.505,862	2	544.263,035 682.525,611	31.388
2	544.263,035 682.525,611	3	544.259,905 682.522,159	4.66
3	544.259,905 682.522,159	4	544.224,332 682.481,247	54.215
4	544.224,332 682.481,247	5	544.263,819 682.449,282	50.803
5	544.263,819 682.449,282	6	544.293,617 682.483,471	45.352



Punct început	X / Y	Punct sfârșit	X / Y	Lungime segment (** (m)
6	544.293,617 682.483,471	7	544.280,583 682.496,456	18.398
7	544.280,583 682.496,456	1	544.287,432 682.505,862	11.635

\*\* Lungimile segmentelor sunt determinate în planul de proiecție Stereo 70 și sunt rotunjite la 1 milimetru.

\*\*\* Distanța dintre puncte este formată din segmente cumulate ce sunt mai mici decât valoarea 1 milimetru.



**DATE DESPRE IMOBILUL NR. 1235**

Oficiul de Cadastru și Publicitate Imobiliară SUCEAVA  
Biroul de Cadastru și Publicitate Imobiliară Campulung Moldovenesc

**A. Partea I. Descrierea imobilului**

TEREN Intravilan

Adresa: Loc. Vatra Moldovitei, Nr. 665, Jud. Suceava

Nr. Crt	Nr cadastral Nr. topografic	Suprafața* (mp)	Observații / Referințe
A1		1.578	Sector cadastral:53 Teren imprejmuit;

**Construcții**

Crt	Nr cadastral Nr. topografic	Adresa	Observații / Referințe
A1.1		Loc. Vatra Moldovitei, Nr. 665, Jud. Suceava	Nr. niveluri:1; S. construita la sol:73 mp; Locuință.
A1.2		Loc. Vatra Moldovitei, Nr. 665, Jud. Suceava	Nr. niveluri:1; S. construita la sol:45 mp; Anexă.
A1.3		Loc. Vatra Moldovitei, Nr. 665, Jud. Suceava	Nr. niveluri:1; S. construita la sol:59 mp; Anexă.
A1.4		Loc. Vatra Moldovitei, Nr. 665, Jud. Suceava	Nr. niveluri:1; S. construita la sol:38 mp; Anexă.

**B. Partea II. Proprietari și acte**

Inscrieri privitoare la dreptul de proprietate și alte drepturi reale	Referințe
/	
Act Normativ nr. 7, din 13/03/1996 emis de PARLAMENTUL ROMANIEI;	
B1	A1
Intabulare, drept de PROPRIETATE, dobandit prin Lege, cota actuala 1/1 1) NEIDENTIFICAT NEIDENTIFICAT	
Act Administrativ nr. 10926, din 29/11/2024 emis de PRIMARIA VATRA MOLDOVIȚEI;	
B2	A1
Se notează posesia faptică. 1) PUȘCĂ GEORGETA 2) PUȘCĂ GEORGEL-TIBERIU 3) PUȘCĂ MARIUS-ANDREI	
Act Administrativ nr. 7469, din 07/08/2024 emis de PRIMĂRIA VATRA MOLDOVIȚEI;	
B3	A1.1, A1.2, A1.3, A1.4
Intabulare, drept de PROPRIETATE, dobandit prin Lege, cota actuala 1/1 1) PUȘCĂ GEORGETA 2) PUȘCĂ GEORGEL-TIBERIU 3) PUȘCĂ MARIUS-ANDREI	

**C. Partea III. SARCINI .**

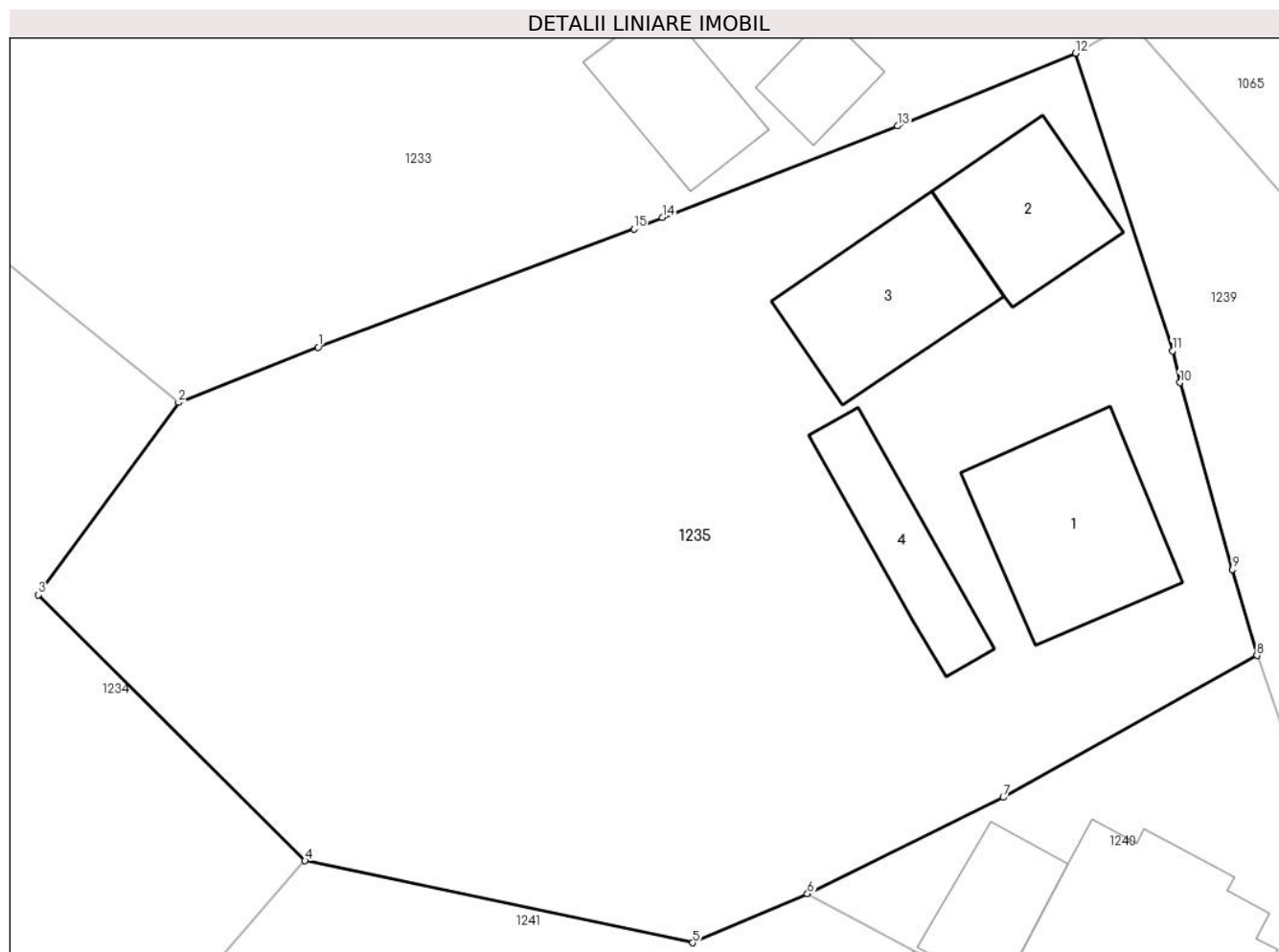
Inscrieri privind dezmembramintele dreptului de proprietate, drepturi reale de garanție și sarcini	Referințe
NU SUNT	

## Anexa Nr. 1 La Partea I

## Teren

Nr cadastral	Suprafața (mp)*	Observații / Referințe
	1.578	

\* Suprafața este determinată în planul de proiecție Stereo 70.



## Date referitoare la teren

Crt	Categorie folosință	Intravilan	Suprafața (mp)	Tarla	Parcelă	Nr. topo	Observații / Referințe
1	curți constructii	DA	570	-	-	-	
2	faneata	DA	1.008	-	-	-	

## Date referitoare la construcții

Crt	Număr	Destinație construcție	Supraf. (mp)	Situație juridică	Observații / Referințe
A1.1		construcții de locuințe	73	Cu acte	Nr. niveluri:1; S. construita la sol:73 mp; Locuință.
A1.2		construcții anexa	45	Cu acte	Nr. niveluri:1; S. construita la sol:45 mp; Anexă.
A1.3		construcții anexa	59	Cu acte	Nr. niveluri:1; S. construita la sol:59 mp; Anexă.
A1.4		construcții anexa	38	Cu acte	Nr. niveluri:1; S. construita la sol:38 mp; Anexă.

## Lungime Segmente

1) Valorile lungimilor segmentelor sunt obținute din proiecție în plan.

Punct început	X / Y	Punct sfârșit	X / Y	Lungime segment (** (m)
---------------	-------	---------------	-------	-------------------------

Punct început	X / Y	Punct sfârșit	X / Y	Lungime segment (** (m)
1	544.294,247 682.508,56	2	544.287,432 682.505,862	7.33
2	544.287,432 682.505,862	3	544.280,583 682.496,456	11.635
3	544.280,583 682.496,456	4	544.293,617 682.483,471	18.398
4	544.293,617 682.483,471	5	544.312,563 682.479,467	19.364
5	544.312,563 682.479,467	6	544.318,18 682.481,858	6.105
6	544.318,18 682.481,858	7	544.327,747 682.486,566	10.663
7	544.327,747 682.486,566	8	544.340,153 682.493,506	14.215
8	544.340,153 682.493,506	9	544.338,96 682.497,696	4.357
9	544.338,96 682.497,696	10	544.336,387 682.506,831	9.49
10	544.336,387 682.506,831	11	544.336,022 682.508,379	1.59
11	544.336,022 682.508,379	12	544.331,282 682.522,923	15.297
12	544.331,282 682.522,923	13	544.322,584 682.519,368	9.396
13	544.322,584 682.519,368	14	544.311,095 682.514,895	12.329
14	544.311,095 682.514,895	15	544.309,692 682.514,349	1.505
15	544.309,692 682.514,349	1	544.294,247 682.508,56	16.494

\*\* Lungimile segmentelor sunt determinate în planul de proiecție Stereo 70 și sunt rotunjite la 1 milimetru.

\*\*\* Distanța dintre puncte este formată din segmente cumulate ce sunt mai mici decât valoarea 1 milimetru.



**DATE DESPRE IMOBILUL NR. 1236**

Oficiul de Cadastru și Publicitate Imobiliară SUCEAVA  
Biroul de Cadastru și Publicitate Imobiliară Campulung Moldovenesc

**A. Partea I. Descrierea imobilului**

TEREN Intravilan

Nr. CF vechi:984

Adresa: Loc. Vatra Moldovitei, Jud. Suceava

Nr. Crt	Nr cadastral Nr. topografic	Suprafața* (mp)	Observații / Referințe
A1	35038	1.263	Sector cadastral:53 Teren neimprejmuit;

**B. Partea II. Proprietari și acte**

Inscrieri privitoare la dreptul de proprietate și alte drepturi reale		Referințe
<b>8799 / 06/07/2016</b>		
Act Notarial nr. 27, din 04/07/2016 emis de SCRABA LUMINITA ANA MARIA;		
B2	Intabulare, drept de PROPRIETATE, dobandit prin Succesiune, cota actuala 2/8 1) PUSCA GEORGETA	A1
B3	Intabulare, drept de PROPRIETATE, dobandit prin Succesiune, cota actuala 3/8 1) PUSCA GEORGEL - TIBERIU	A1
B4	Intabulare, drept de PROPRIETATE, dobandit prin Succesiune, cota actuala 3/8 1) PUȘCĂ MARIUS-ANDREI	A1

**C. Partea III. SARCINI .**

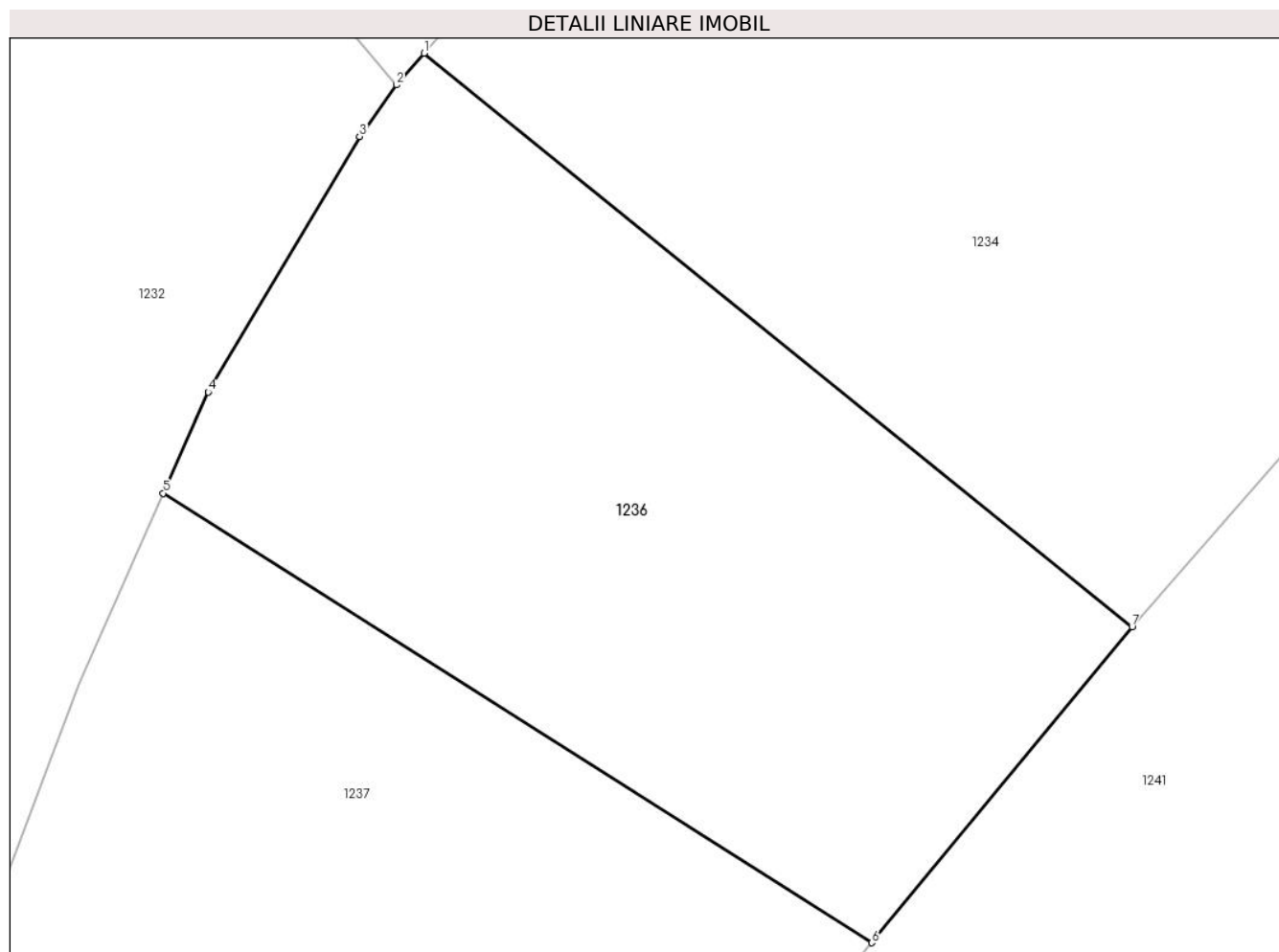
Inscrieri privind dezmembramintele dreptului de proprietate, drepturi reale de garanție și sarcini	Referințe
NU SUNT	

## Anexa Nr. 1 La Partea I

## Teren

Nr cadastral	Suprafața (mp)*	Observații / Referințe
35038	1.263	

\* Suprafața este determinată în planul de proiecție Stereo 70.



## Date referitoare la teren

Crt	Categorie folosință	Intravilan	Suprafața (mp)	Tarla	Parcelă	Nr. topo	Observații / Referințe
1	faneata	DA	1.263	-	-	-	top.515/2

## Lungime Segmente

1) Valorile lungimilor segmentelor sunt obținute din proiecție în plan.

Punct început	X / Y	Punct sfârșit	X / Y	Lungime segment (** (m)
1	544.224,332 682.481,247	2	544.222,797 682.479,482	2.339
2	544.222,797 682.479,482	3	544.220,738 682.476,611	3.533
3	544.220,738 682.476,611	4	544.212,294 682.462,361	16.564
4	544.212,294 682.462,361	5	544.209,796 682.456,726	6.164
5	544.209,796 682.456,726	6	544.249,296 682.431,67	46.777



Punct început	X / Y	Punct sfârșit	X / Y	Lungime segment (** (m)
6	544.249,296 682.431,67	7	544.263,819 682.449,282	22.828
7	544.263,819 682.449,282	1	544.224,332 682.481,247	50.803

\*\* Lungimile segmentelor sunt determinate în planul de proiecție Stereo 70 și sunt rotunjite la 1 milimetru.

\*\*\* Distanța dintre puncte este formată din segmente cumulate ce sunt mai mici decât valoarea 1 milimetru.



**DATE DESPRE IMOBILUL NR. 1237**

Oficiul de Cadastru și Publicitate Imobiliară SUCEAVA  
Biroul de Cadastru și Publicitate Imobiliară Campulung Moldovenesc

**A. Partea I. Descrierea imobilului**

TEREN Intravilan

Nr. CF vechi:984

Adresa: Loc. Vatra Moldovitei, Jud. Suceava

Nr. Crt	Nr cadastral Nr. topografic	Suprafața* (mp)	Observații / Referințe
A1	35039	1.247	Sector cadastral:53 Teren neimprejmuit;

**B. Partea II. Proprietari și acte**

Inscrieri privitoare la dreptul de proprietate și alte drepturi reale		Referințe
<b>8800 / 06/07/2016</b>		
Act Notarial nr. 27, din 04/07/2016 emis de SCRABA LUMINITA ANA MARIA;		
B2	Intabulare, drept de PROPRIETATE, dobandit prin Succesiune, cota actuala 2/8 1) PUSCA GEORGETA	A1
B3	Intabulare, drept de PROPRIETATE, dobandit prin Succesiune, cota actuala 3/8 1) PUSCA GEORGEL - TIBERIU	A1
B4	Intabulare, drept de PROPRIETATE, dobandit prin Succesiune, cota actuala 3/8 1) PUȘCĂ MARIUS-ANDREI	A1

**C. Partea III. SARCINI .**

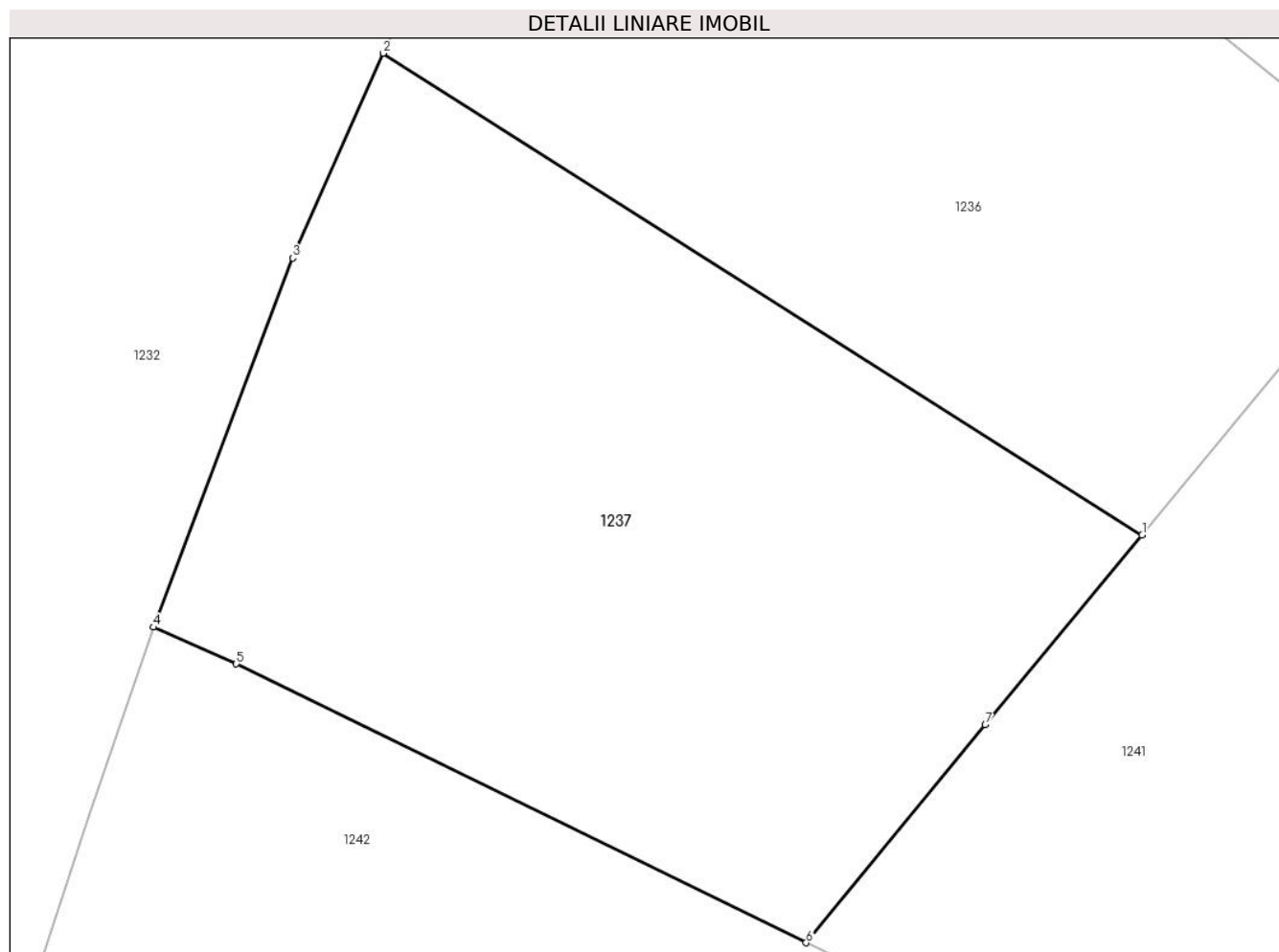
Inscrieri privind dezmembramintele dreptului de proprietate, drepturi reale de garanție și sarcini	Referințe
NU SUNT	

## Anexa Nr. 1 La Partea I

## Teren

Nr cadastral	Suprafața (mp)*	Observații / Referințe
35039	1.247	

\* Suprafața este determinată în planul de proiecție Stereo 70.



## Date referitoare la teren

Crt	Categorie folosință	Intravilan	Suprafața (mp)	Tarla	Parcelă	Nr. topo	Observații / Referințe
1	faneata	DA	1.247	-	-	-	top.514/2

## Lungime Segmente

1) Valorile lungimilor segmentelor sunt obținute din proiecție în plan.

Punct început	X / Y	Punct sfârșit	X / Y	Lungime segment (** (m)
1	544.249,296 682.431,67	2	544.209,796 682.456,726	46.777
2	544.209,796 682.456,726	3	544.205,078 682.446,083	11.642
3	544.205,078 682.446,083	4	544.197,827 682.426,872	20.534
4	544.197,827 682.426,872	5	544.202,144 682.424,962	4.721
5	544.202,144 682.424,962	6	544.231,804 682.410,457	33.017

Punct început	X / Y	Punct sfârșit	X / Y	Lungime segment (** (m)
6	544.231,804 682.410,457	7	544.241,137 682.421,79	14.681
7	544.241,137 682.421,79	1	544.249,296 682.431,67	12.813

\*\* Lungimile segmentelor sunt determinate în planul de proiecție Stereo 70 și sunt rotunjite la 1 milimetru.

\*\*\* Distanța dintre puncte este formată din segmente cumulate ce sunt mai mici decât valoarea 1 milimetru.



**DATE DESPRE IMOBILUL NR. 1238**

Oficiul de Cadastru și Publicitate Imobiliară SUCEAVA  
 Biroul de Cadastru și Publicitate Imobiliară Campulung Moldovenesc

**A. Partea I. Descrierea imobilului**

TEREN Intravilan

Adresa: Loc. Vatra Moldovitei, Jud. Suceava

Nr. Crt	Nr cadastral Nr. topografic	Suprafața* (mp)	Observații / Referințe
A1		274	Sector cadastral:53 Teren neimprejmuț; Imobilul s-a format din o parte a PF 1393 a comunei cadastrale Vatra Moldoviței.

**B. Partea II. Proprietari și acte**

Inscrieri privitoare la dreptul de proprietate și alte drepturi reale		Referințe
/		
Act Normativ nr. 7, din 13/03/1996 emis de PARLAMENTUL ROMANIEI (art. 13);		
B1	Inscrierea posesiei, drept de PROPRIETATE, dobândit prin Lege, cota actuala 1/1 1) NEIDENTIFICAT NEIDENTIFICAT	A1
B2	Se notează mențiunea de proprietar neidentificat.	A1

**C. Partea III. SARCINI .**

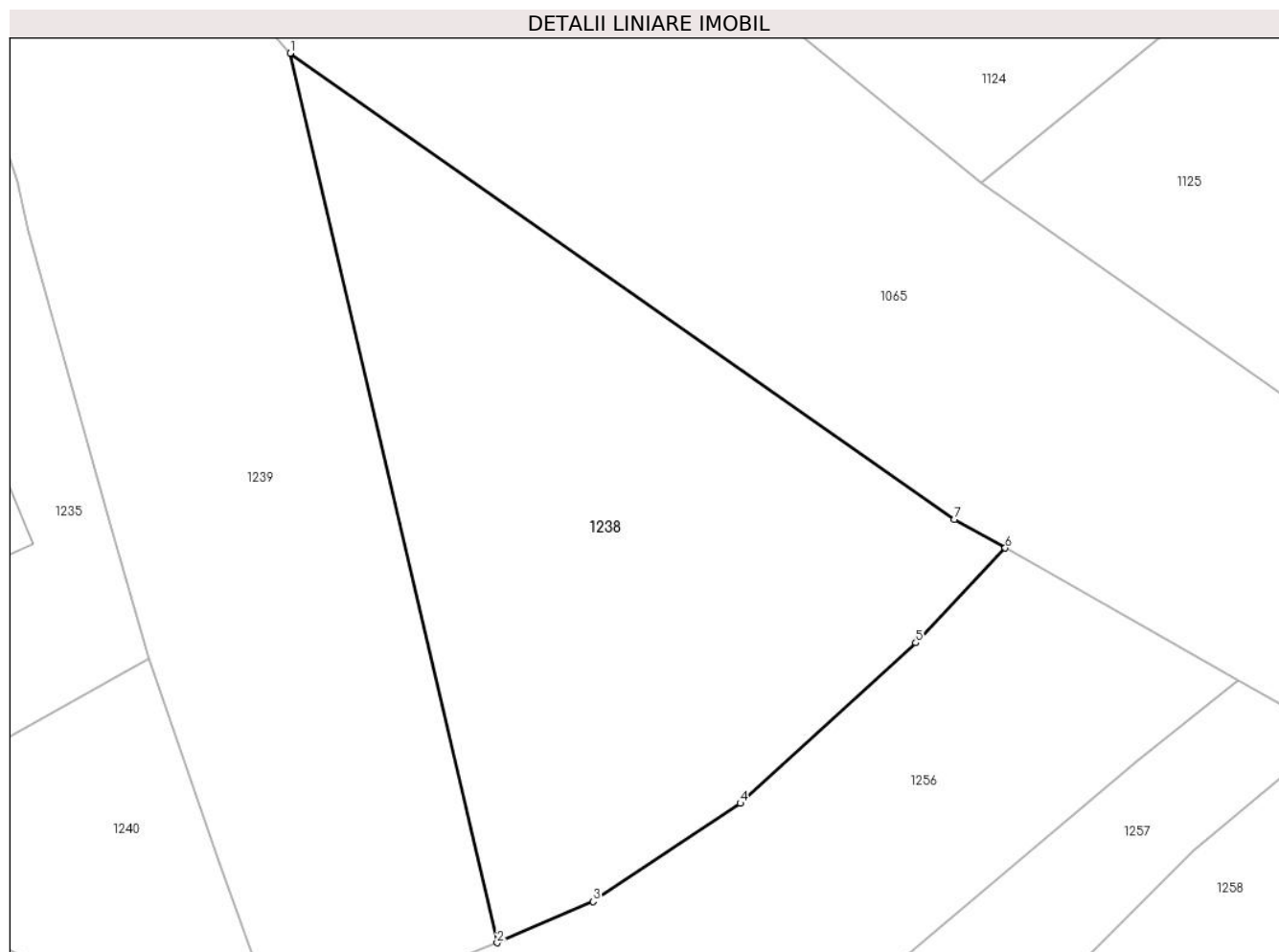
Inscrieri privind dezmembramintele dreptului de proprietate, drepturi reale de garanție și sarcini	Referințe
NU SUNT	

## Anexa Nr. 1 La Partea I

## Teren

Nr cadastral	Suprafața (mp)*	Observații / Referințe
	274	Imobilul s-a format din o parte a PF 1393 a comunei cadastrale Vatra Moldoviței.

\* Suprafața este determinată în planul de proiecție Stereo 70.



## Date referitoare la teren

Crt	Categorie folosință	Intravilan	Suprafața (mp)	Tarla	Parcelă	Nr. topo	Observații / Referințe
1	faneata	DA	274	-	-	-	

## Lungime Segmente

1) Valorile lungimilor segmentelor sunt obținute din proiecție în plan.

Punct început	X / Y	Punct sfârșit	X / Y	Lungime segment (** (m)
1	544.344,565 682.512,408	2	544.351,041 682.484,609	28.543
2	544.351,041 682.484,609	3	544.354,038 682.485,899	3.263
3	544.354,038 682.485,899	4	544.358,647 682.488,965	5.536
4	544.358,647 682.488,965	5	544.364,132 682.493,985	7.435
5	544.364,132 682.493,985	6	544.366,931 682.496,945	4.074



Punct început	X / Y	Punct sfârșit	X / Y	Lungime segment (** (m)
6	544.366,931 682.496,945	7	544.365,345 682.497,843	1.823
7	544.365,345 682.497,843	1	544.344,565 682.512,408	25.376

\*\* Lungimile segmentelor sunt determinate în planul de proiecție Stereo 70 și sunt rotunjite la 1 milimetru.

\*\*\* Distanța dintre puncte este formată din segmente cumulate ce sunt mai mici decât valoarea 1 milimetru.



**DATE DESPRE IMOBILUL NR. 1239**

Oficiul de Cadastru și Publicitate Imobiliară SUCEAVA  
Biroul de Cadastru și Publicitate Imobiliară Campulung Moldovenesc

**A. Partea I. Descrierea imobilului**

TEREN Intravilan

Adresa: Loc. Vatra Moldovitei, Jud. Suceava

Nr. Crt	Nr cadastral Nr. topografic	Suprafața* (mp)	Observații / Referințe
A1	37695	336	Sector cadastral:53 Teren neimprejmuit;

**B. Partea II. Proprietari și acte**

Inscrieri privitoare la dreptul de proprietate și alte drepturi reale	Referințe
<b>3721 / 13/03/2018</b>	
Act Normativ nr. 1357, din 27/12/2001 emis de GUVERNUL ROMÂNIEI (act administrativ nr 29 din 25.10.1999, emis de Consiliul Local al comunei Vatra Moldoviței; act administrativ nr 2162 din 12.03.2018, emis de Primaria comunei Vatra Moldovitei);	
B2	A1
Intabulare, drept de PROPRIETATE, dobandit prin Lege, cota actuala 1/1	
1) COMUNA VATRA MOLDOVIȚEI - DOMENIU PUBLIC, CIF:4326680	

**C. Partea III. SARCINI .**

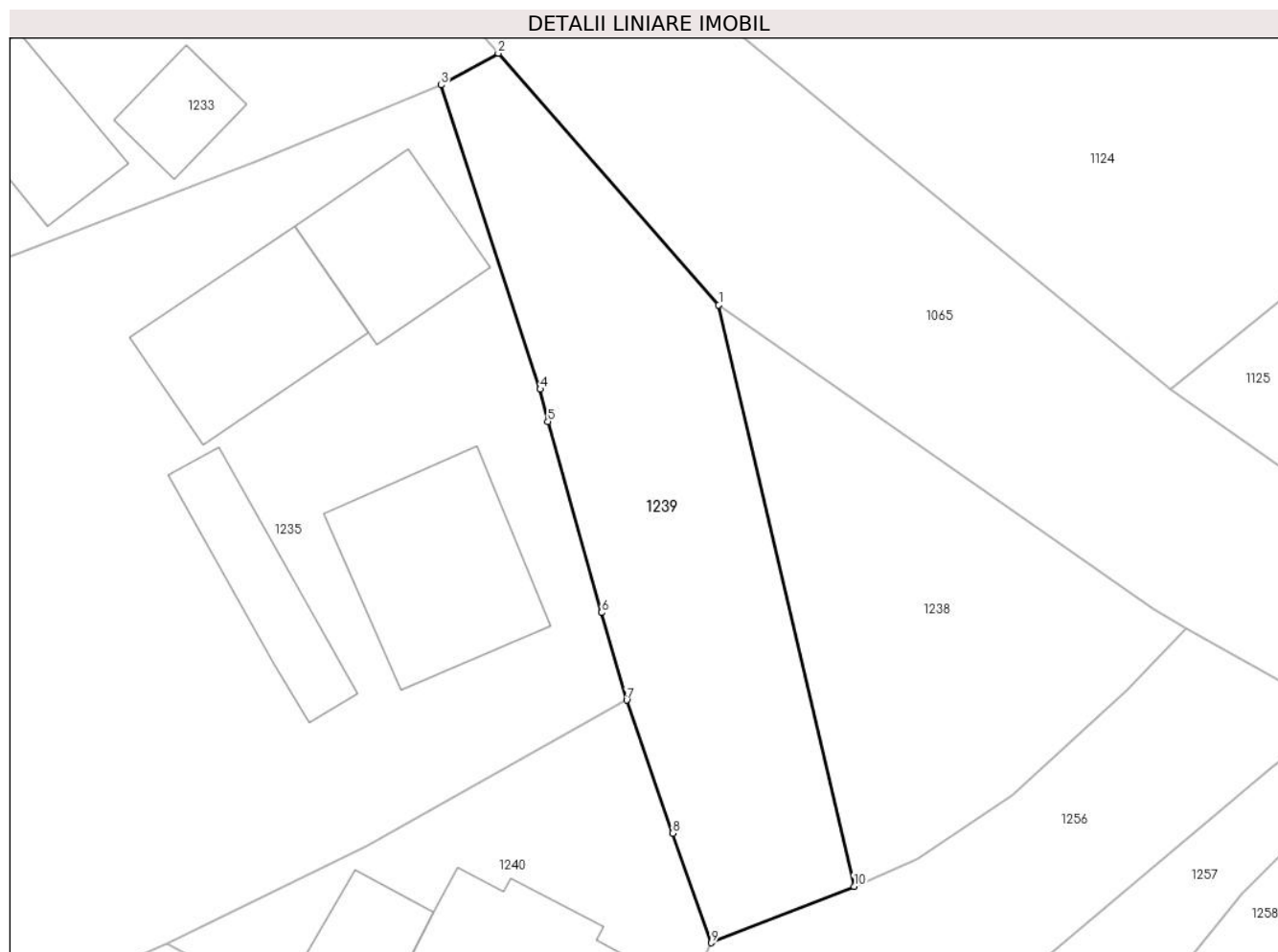
Inscrieri privind dezmembramintele dreptului de proprietate, drepturi reale de garanție și sarcini	Referințe
NU SUNT	

## Anexa Nr. 1 La Partea I

## Teren

Nr cadastral	Suprafața (mp)*	Observații / Referințe
37695	336	

\* Suprafața este determinată în planul de proiecție Stereo 70.



## Date referitoare la teren

Crt	Categorie folosință	Intravilan	Suprafața (mp)	Tarla	Parcelă	Nr. topo	Observații / Referințe
1	drum	DA	336	-	-	-	

## Lungime Segmente

1) Valorile lungimilor segmentelor sunt obținute din proiecție în plan.

Punct început	X / Y	Punct sfârșit	X / Y	Lungime segment (** (m)
1	544.344,565 682.512,408	2	544.334,008 682.524,442	16.008
2	544.334,008 682.524,442	3	544.331,282 682.522,923	3.121
3	544.331,282 682.522,923	4	544.336,022 682.508,379	15.297
4	544.336,022 682.508,379	5	544.336,387 682.506,831	1.59
5	544.336,387 682.506,831	6	544.338,96 682.497,696	9.49

Punct început	X / Y	Punct sfârșit	X / Y	Lungime segment (** (m)
6	544.338,96 682.497,696	7	544.340,153 682.493,506	4.357
7	544.340,153 682.493,506	8	544.342,349 682.487,152	6.723
8	544.342,349 682.487,152	9	544.344,204 682.481,908	5.562
9	544.344,204 682.481,908	10	544.351,041 682.484,609	7.351
10	544.351,041 682.484,609	1	544.344,565 682.512,408	28.543

\*\* Lungimile segmentelor sunt determinate în planul de proiecție Stereo 70 și sunt rotunjite la 1 milimetru.

\*\*\* Distanța dintre puncte este formată din segmente cumulate ce sunt mai mici decât valoarea 1 milimetru.





## DATE DESPRE IMOBILUL NR. 1240

Oficiul de Cadastru și Publicitate Imobiliară SUCEAVA  
Biroul de Cadastru și Publicitate Imobiliară Campulung Moldovenesc

## A. Partea I. Descrierea imobilului

TEREN Intravilan

Adresa: Loc. Vatra Moldovitei, Jud. Suceava

Nr. Crt	Nr cadastral Nr. topografic	Suprafața* (mp)	Observații / Referințe
A1		293	Sector cadastral:53 Teren imprejmuit; Imobilul s-a format din o parte a PF 1389 a comunei cadastrale Vatra Moldoviței.

## Construcții

Crt	Nr cadastral Nr. topografic	Adresa	Observații / Referințe
A1.1		Loc. Vatra Moldovitei, Jud. Suceava	Nr. niveluri:2; S. construita la sol:106 mp; Locuință P+1.
A1.2		Loc. Vatra Moldovitei, Jud. Suceava	Nr. niveluri:1; S. construita la sol:32 mp; Anexă.

## B. Partea II. Proprietari și acte

Inscrieri privitoare la dreptul de proprietate și alte drepturi reale		Referințe
/		
Act Normativ nr. 7, din 13/03/1996 emis de PARLAMENTUL ROMANIEI;		
B1	Intabulare, drept de PROPRIETATE, dobandit prin Lege, cota actuala 1/1 1) NEIDENTIFICAT NEIDENTIFICAT	A1
Act Administrativ nr. 10476, din 14/11/2024 emis de PRIMĂRIA VATRA MOLDOVIȚEI;		
B2	Se notează posesia faptică. 1) CIORNEI VASILE 2) MUNTEANU PARASCHIVA	A1
Act Administrativ nr. 7469, din 07/08/2024 emis de PRIMĂRIA VATRA MOLDOVIȚEI;		
B3	Intabulare, drept de PROPRIETATE, dobandit prin Lege, cota actuala 1/1 1) CIORNEI VASILE 2) MUNTEANU PARASCHIVA	A1.1, A1.2

## C. Partea III. SARCINI .

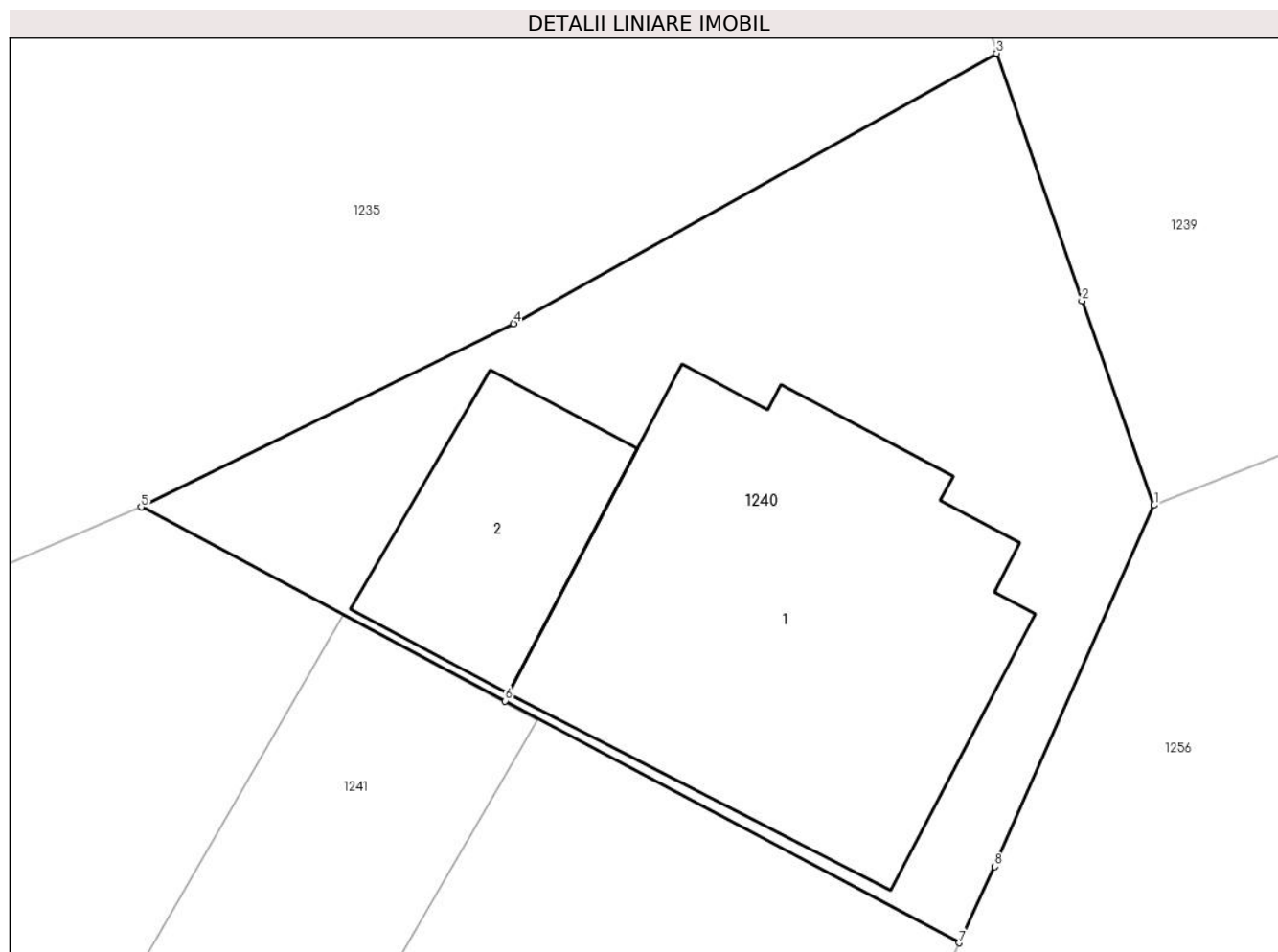
Inscrieri privind dezmembramintele dreptului de proprietate, drepturi reale de garanție și sarcini	Referințe
NU SUNT	

## Anexa Nr. 1 La Partea I

## Teren

Nr cadastral	Suprafața (mp)*	Observații / Referințe
	293	Imobilul s-a format din o parte a PF 1389 a comunei cadastrale Vatra Moldovitei.

\* Suprafața este determinată în planul de proiecție Stereo 70.



## Date referitoare la teren

Crt	Categorie folosință	Intra vilan	Suprafața (mp)	Tarla	Parcelă	Nr. topo	Observații / Referințe
1	curți constructii	DA	293	-	-	-	

## Date referitoare la construcții

Crt	Număr	Destinație construcție	Supraf. (mp)	Situație juridică	Observații / Referințe
A1.1		construcții de locuințe	106	Cu acte	Nr. niveluri:2; S. construita la sol:106 mp; Locuință P+1.
A1.2		construcții anexa	32	Cu acte	Nr. niveluri:1; S. construita la sol:32 mp; Anexă.

## Lungime Segmente

1) Valorile lungimilor segmentelor sunt obținute din proiecție în plan.

Punct început	X / Y	Punct sfârșit	X / Y	Lungime segment (** (m)
1	544.344,204 682.481,908	2	544.342,349 682.487,152	5.562
2	544.342,349 682.487,152	3	544.340,153 682.493,506	6.723
3	544.340,153 682.493,506	4	544.327,747 682.486,566	14.215



Punct început	X / Y	Punct sfârșit	X / Y	Lungime segment (** (m)
4	544.327,747 682.486,566	5	544.318,18 682.481,858	10.663
5	544.318,18 682.481,858	6	544.327,534 682.476,881	10.596
6	544.327,534 682.476,881	7	544.339,201 682.470,673	13.216
7	544.339,201 682.470,673	8	544.340,112 682.472,628	2.157
8	544.340,112 682.472,628	1	544.344,204 682.481,908	10.142

\*\* Lungimile segmentelor sunt determinate în planul de proiecție Stereo 70 și sunt rotunjite la 1 milimetru.

\*\*\* Distanța dintre puncte este formată din segmente cumulate ce sunt mai mici decât valoarea 1 milimetru.



**DATE DESPRE IMOBILUL NR. 1241**

Oficiul de Cadastru și Publicitate Imobiliară SUCEAVA  
Biroul de Cadastru și Publicitate Imobiliară Campulung Moldovenesc

**A. Partea I. Descrierea imobilului**

TEREN Intravilan

Adresa: Loc. Vatra Moldovitei, Jud. Suceava

Nr. Crt	Nr cadastral Nr. topografic	Suprafața* (mp)	Observații / Referințe
A1		5.012	Sector cadastral:53 Teren imprejmuit; Imobilul s-a format din o parte a PF 156/1,495,498/1,514,515,1388,516/2,507/2 a comunei cadastrale Vatra Moldoviței.

**Construcții**

Crt	Nr cadastral Nr. topografic	Adresa	Observații / Referințe
A1.1		Loc. Vatra Moldovitei, Jud. Suceava	Nr. niveluri:1; S. construita la sol:77 mp; Locuință.
A1.2		Loc. Vatra Moldovitei, Jud. Suceava	Nr. niveluri:1; S. construita la sol:57 mp; Anexă.
A1.3		Loc. Vatra Moldovitei, Jud. Suceava	Nr. niveluri:1; S. construita la sol:34 mp; Anexă.

**B. Partea II. Proprietari și acte**

Inscrieri privitoare la dreptul de proprietate și alte drepturi reale		Referințe
/		
Act Normativ nr. 7, din 13/03/1996 emis de PARLAMENTUL ROMANIEI;		
B1	Intabulare, drept de PROPRIETATE, dobandit prin Lege, cota actuala 1/1 1) NEIDENTIFICAT NEIDENTIFICAT	A1
Act Administrativ nr. 10823, din 26/11/2024 emis de PRIMĂRIA VATRA MOLDOVIȚEI;		
B2	Se notează posesia faptică. 1) MUNTEANU IOAN 2) MUNTEANU PARASCHIVA	A1
Act Administrativ nr. 7469, din 07/08/2024 emis de PRIMĂRIA VATRA MOLDOVIȚEI;		
B3	Intabulare, drept de PROPRIETATE, dobandit prin Lege, cota actuala 1/1 1) MUNTEANU IOAN 2) MUNTEANU PARASCHIVA	A1.1, A1.2, A1.3

**C. Partea III. SARCINI .**

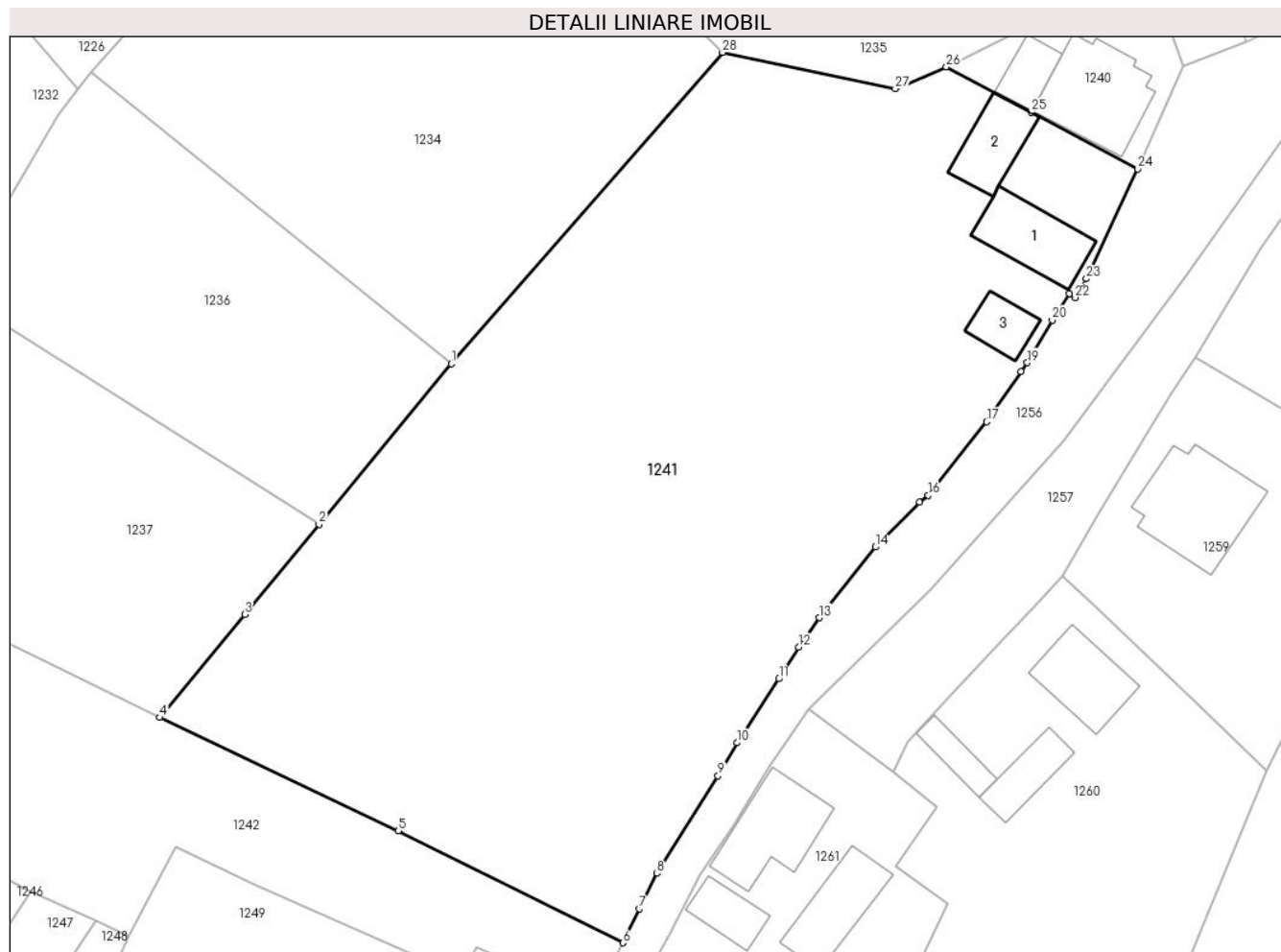
Inscrieri privind dezmembramintele dreptului de proprietate, drepturi reale de garanție și sarcini	Referințe
NU SUNT	

## Anexa Nr. 1 La Partea I

## Teren

Nr cadastral	Suprafața (mp)*	Observații / Referințe
	5.012	Imobilul s-a format din o parte a PF 156/1,495,498/1,514,515,1388,516/2,507/2 a comunei cadastrale Vatra Moldovitei.

\* Suprafața este determinată în planul de proiecție Stereo 70.



## Date referitoare la teren

Crt	Categorie folosință	Intra vilan	Suprafața (mp)	Tarla	Parcelă	Nr. topo	Observații / Referințe
1	curți construcții	DA	539	-	-	-	
2	faneata	DA	4.473	-	-	-	

## Date referitoare la construcții

Crt	Număr	Destinație construcție	Supraf. (mp)	Situație juridică	Observații / Referințe
A1.1		construcții de locuințe	77	Cu acte	Nr. niveluri:1; S. construita la sol:77 mp; Locuință.
A1.2		construcții anexa	57	Cu acte	Nr. niveluri:1; S. construita la sol:57 mp; Anexă.
A1.3		construcții anexa	34	Cu acte	Nr. niveluri:1; S. construita la sol:34 mp; Anexă.

## Lungime Segmente

1) Valorile lungimilor segmentelor sunt obținute din proiecție în plan.

Punct început	X / Y	Punct sfârșit	X / Y	Lungime segment (** (m))
1	544.263,819 682.449,282	2	544.249,296 682.431,67	22.828

Punct început	X / Y	Punct sfârșit	X / Y	Lungime segment (** (m))
2	544.249,296 682.431,67	3	544.241,137 682.421,79	12.813

Punct început	X / Y	Punct sfârșit	X / Y	Lungime segment (** (m)
3	544.241,137 682.421,79	4	544.231,804 682.410,457	14.681
5	544.258,01 682.398,02	6	544.282,657 682.385,726	27.543
7	544.284,486 682.389,448	8	544.286,415 682.393,335	4.339
9	544.293,122 682.404,047	10	544.295,192 682.407,678	4.18
11	544.299,782 682.414,697	12	544.301,955 682.418,177	4.103
13	544.304,23 682.421,407	14	544.310,375 682.429,168	9.899
15	544.315,267 682.434,069	16	544.316,202 682.434,831	1.206
17	544.322,6 682.442,926	18	544.326,391 682.448,411	6.668
19	544.327,079 682.449,405	20	544.329,816 682.454,078	5.416
21	544.331,708 682.457,009	22	544.332,323 682.456,551	0.767
23	544.333,575 682.458,623	24	544.339,201 682.470,673	13.299
25	544.327,534 682.476,881	26	544.318,18 682.481,858	10.596
27	544.312,563 682.479,467	28	544.293,617 682.483,471	19.364

Punct început	X / Y	Punct sfârșit	X / Y	Lungime segment (** (m)
4	544.231,804 682.410,457	5	544.258,01 682.398,02	29.007
6	544.282,657 682.385,726	7	544.284,486 682.389,448	4.147
8	544.286,415 682.393,335	9	544.293,122 682.404,047	12.638
10	544.295,192 682.407,678	11	544.299,782 682.414,697	8.387
12	544.301,955 682.418,177	13	544.304,23 682.421,407	3.951
14	544.310,375 682.429,168	15	544.315,267 682.434,069	6.925
16	544.316,202 682.434,831	17	544.322,6 682.442,926	10.318
18	544.326,391 682.448,411	19	544.327,079 682.449,405	1.209
20	544.329,816 682.454,078	21	544.331,708 682.457,009	3.489
22	544.332,323 682.456,551	23	544.333,575 682.458,623	2.421
24	544.339,201 682.470,673	25	544.327,534 682.476,881	13.216
26	544.318,18 682.481,858	27	544.312,563 682.479,467	6.105
28	544.293,617 682.483,471	1	544.263,819 682.449,282	45.352

\*\* Lungimile segmentelor sunt determinate în planul de proiecție Stereo 70 și sunt rotunjite la 1 milimetru.

\*\*\* Distanța dintre puncte este formată din segmente cumulate ce sunt mai mici decât valoarea 1 milimetru.



**DATE DESPRE IMOBILUL NR. 1242**

Oficiul de Cadastru și Publicitate Imobiliară SUCEAVA  
 Biroul de Cadastru și Publicitate Imobiliară Campulung Moldovenesc

**A. Partea I. Descrierea imobilului**

TEREN Intravilan

Nr. CF vechi:986

Adresa: Loc. Vatra Moldovitei, Jud. Suceava

Nr. Crt	Nr cadastral Nr. topografic	Suprafața* (mp)	Observații / Referințe
A1	35040	1.521	Sector cadastral:53 Teren neimprejmit;

**B. Partea II. Proprietari și acte**

Inscrieri privitoare la dreptul de proprietate și alte drepturi reale		Referințe
<b>186 / 26/10/1964</b>		
Act Notarial nr. 778/1964, din 26/10/1964 emis de NOTARIATUL DE STAT AL RAIONULUI CAMPULUNG;		
B1	Intabulare, drept de PROPRIETATE, dobândit prin Conventie, cota actuala 1/1 1) MALES VALERIAN A LUI DUMITRU, Lipsă CNP proprietar.	A1

**C. Partea III. SARCINI**

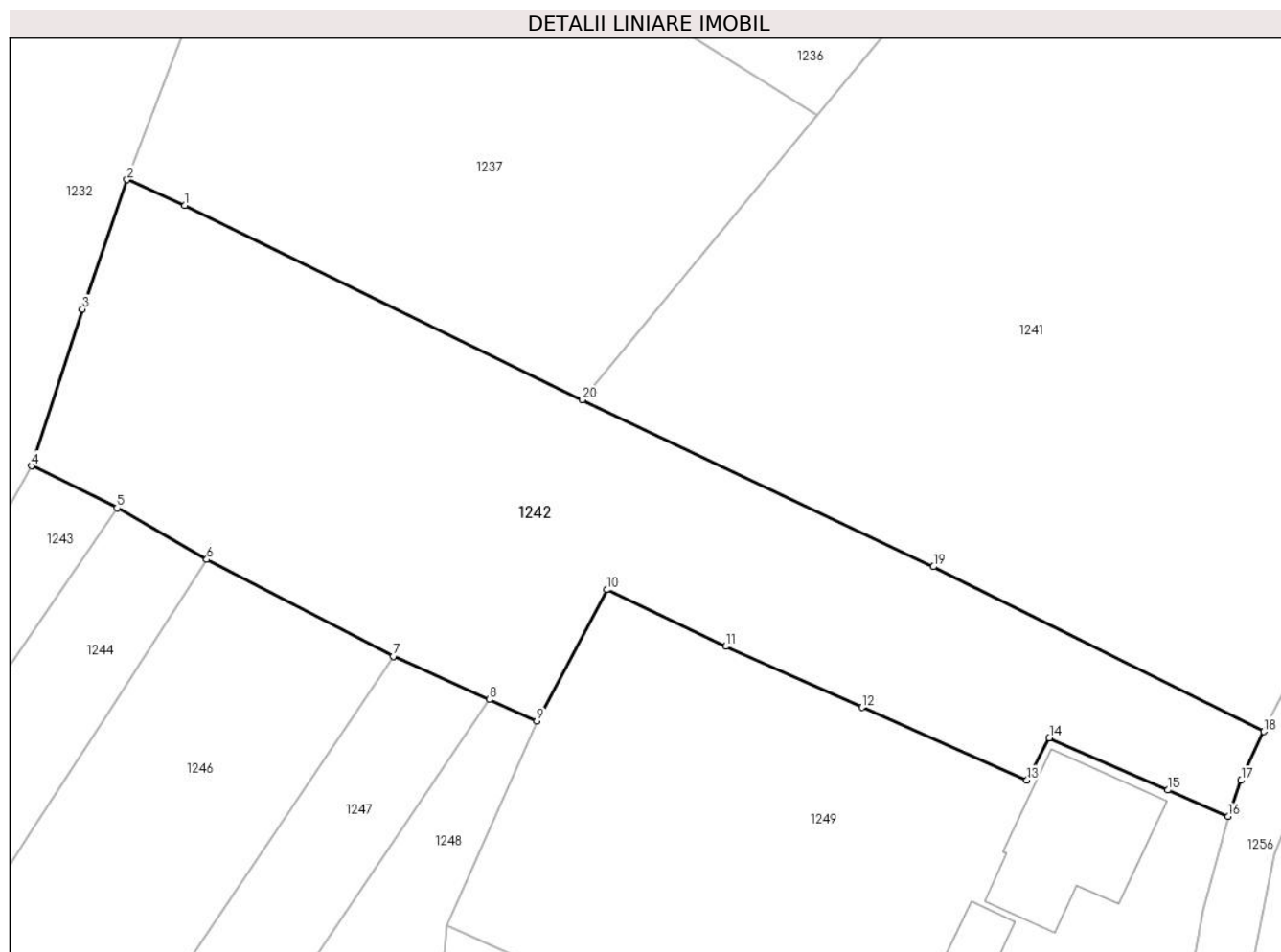
Inscrieri privind dezmembramintele dreptului de proprietate, drepturi reale de garanție și sarcini		Referințe
<b>186 / 26/10/1964</b>		
Act Notarial nr. 778/1964, din 26/10/1964 emis de NOTARIATUL DE STAT AL RAIONULUI CAMPULUNG;		
C1	Intabulare, drept de UZUFRACT VIAGER, cota actuala 1/1 1) MALIS MARIA, RECASATORITA BURLEANU	A1

## Anexa Nr. 1 La Partea I

## Teren

Nr cadastral	Suprafața (mp)*	Observații / Referințe
35040	1.521	

\* Suprafața este determinată în planul de proiecție Stereo 70.



## Date referitoare la teren

Crt	Categorie folosință	Intravilan	Suprafața (mp)	Tarla	Parcelă	Nr. topo	Observații / Referințe
1	arabil	DA	1.521	-	-	-	top.514/1

## Lungime Segmente

1) Valorile lungimilor segmentelor sunt obținute din proiecție în plan.

Punct început	X / Y	Punct sfârșit	X / Y	Lungime segment (** (m)
1	544.202,144 682.424,962	2	544.197,827 682.426,872	4.721
2	544.197,827 682.426,872	3	544.194,494 682.417,214	10.217
3	544.194,494 682.417,214	4	544.190,71 682.405,525	12.286
4	544.190,71 682.405,525	5	544.197,084 682.402,395	7.101
5	544.197,084 682.402,395	6	544.203,782 682.398,555	7.721



Punct început	X / Y	Punct sfârșit	X / Y	Lungime segment (** (m)
6	544.203,782 682.398,555	7	544.217,703 682.391,341	15.679
7	544.217,703 682.391,341	8	544.224,852 682.388,116	7.843
8	544.224,852 682.388,116	9	544.228,418 682.386,498	3.916
9	544.228,418 682.386,498	10	544.233,63 682.396,298	11.1
10	544.233,63 682.396,298	11	544.242,523 682.392,073	9.846
11	544.242,523 682.392,073	12	544.252,668 682.387,525	11.118
12	544.252,668 682.387,525	13	544.264,978 682.382,102	13.452
13	544.264,978 682.382,102	14	544.266,647 682.385,24	3.554
14	544.266,647 682.385,24	15	544.275,478 682.381,36	9.646
15	544.275,478 682.381,36	16	544.279,997 682.379,404	4.924
16	544.279,997 682.379,404	17	544.280,968 682.382,079	2.846
17	544.280,968 682.382,079	18	544.282,657 682.385,726	4.019
18	544.282,657 682.385,726	19	544.258,01 682.398,02	27.543
19	544.258,01 682.398,02	20	544.231,804 682.410,457	29.007
20	544.231,804 682.410,457	1	544.202,144 682.424,962	33.017

\*\* Lungimile segmentelor sunt determinate în planul de proiecție Stereo 70 și sunt rotunjite la 1 milimetru.

\*\*\* Distanța dintre puncte este formată din segmente cumulate ce sunt mai mici decât valoarea 1 milimetru.



**DATE DESPRE IMOBILUL NR. 1243**

Oficiul de Cadastru și Publicitate Imobiliară SUCEAVA  
Biroul de Cadastru și Publicitate Imobiliară Campulung Moldovenesc

**A. Partea I. Descrierea imobilului**

TEREN Necunoscut

Adresa: Loc. Vatra Moldovitei, Jud. Suceava

Nr. Crt	Nr cadastral Nr. topografic	Suprafața* (mp)	Observații / Referințe
A1	39414	1.453	Sector cadastral:53 Teren neimprijmit;

**Construcții**

Crt	Nr cadastral Nr. topografic	Adresa	Observații / Referințe
A1.1	39414-C1	Loc. Vatra Moldovitei, Jud. Suceava	Nr. niveluri:1; S. construita la sol:45 mp; S. construita desfasurata:50 mp; Bucătărie de vară, edificată în anul 1955.
A1.2	39414-C2	Loc. Vatra Moldovitei, Jud. Suceava	Nr. niveluri:1; S. construita la sol:52 mp; S. construita desfasurata:33 mp; Grajd, edificat în anul 1955.

**B. Partea II. Proprietari și acte**

Inscrieri privitoare la dreptul de proprietate și alte drepturi reale		Referințe
<b>5872 / 18/04/2023</b>		
Act Administrativ nr. 494, din 28/08/2015 emis de CJPSDPT SUCEAVA;		
B2	Intabulare, drept de PROPRIETATE, dobandit prin Reconstituire, cota actuala 1/1 1) COVALSCHI GAVRIL 2) COVALSCHI ELENA	A1
<b>21228 / 28/12/2023</b>		
Act Administrativ nr. 10829, din 14/12/2023 emis de PRIMARIA COMUNEI VATRA MOLDOVIȚEI;		
B3	Intabulare, drept de PROPRIETATE, bun comun în devălmășie, dobandit prin Lege, cota actuala 1/1 1) COVALSCHI ELENA 2) COVALSCHI GAVRIL	A1.1, A1.2

**C. Partea III. SARCINI .**

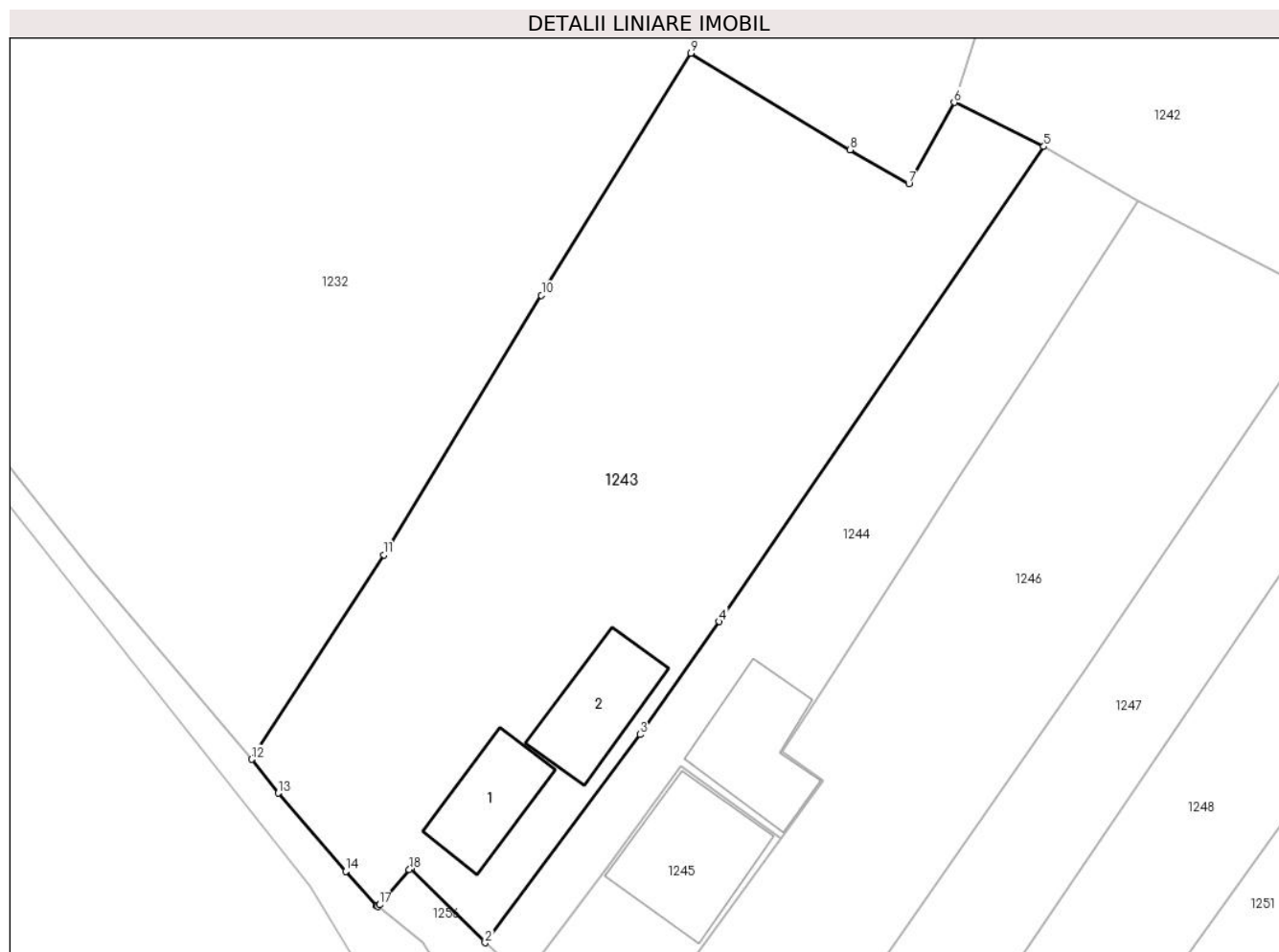
Inscrieri privind dezmembramentele dreptului de proprietate, drepturi reale de garanție și sarcini	Referințe
NU SUNT	

## Anexa Nr. 1 La Partea I

## Teren

Nr cadastral	Suprafața (mp)*	Observații / Referințe
39414	1.453	

\* Suprafața este determinată în planul de proiecție Stereo 70.



## Date referitoare la teren

Crt	Categorie folosință	Intra vilan	Suprafața (mp)	Tarla	Parcelă	Nr. topo	Observații / Referințe
1	curți constructii	DA	183	-	-	-	
2	arabil	DA	207	-	-	-	
3	faneata	DA	22	-	-	-	
4	faneata	DA	929	-	-	-	
5	faneata	NU	112	-	-	-	

## Date referitoare la construcții

Crt	Număr	Destinație construcție	Supraf. (mp)	Situație juridică	Observații / Referințe
A1.1	39414-C1	constructii anexa	Din acte: 50 Masurata: 45	Cu acte	Nr. niveluri:1; S. construita la sol:45 mp; S. construita desfasurata:50 mp; Bucătărie de vară, edificată în anul 1955.
A1.2	39414-C2	constructii anexa	Din acte: 33 Masurata: 52	Cu acte	Nr. niveluri:1; S. construita la sol:52 mp; S. construita desfasurata:33 mp; Grajd, edificat în anul 1955.

**Lungime Segmente**

1) Valorile lungimilor segmentelor sunt obținute din proiecție în plan.

Punct început	X / Y	Punct sfârșit	X / Y	Lungime segment (** (m)
1	544.152,012 682.351,024	2	544.157,302 682.345,721	7.49
2	544.157,302 682.345,721	3	544.168,33 682.360,538	18.471
3	544.168,33 682.360,538	4	544.173,983 682.368,578	9.828
4	544.173,983 682.368,578	5	544.197,084 682.402,395	40.954
5	544.197,084 682.402,395	6	544.190,71 682.405,525	7.101
6	544.190,71 682.405,525	7	544.187,478 682.399,758	6.611
7	544.187,478 682.399,758	8	544.183,287 682.402,16	4.831
8	544.183,287 682.402,16	9	544.171,956 682.409,028	13.25
9	544.171,956 682.409,028	10	544.161,307 682.391,798	20.255
10	544.161,307 682.391,798	11	544.150,098 682.373,334	21.6
11	544.150,098 682.373,334	12	544.140,667 682.358,774	17.348
12	544.140,667 682.358,774	13	544.142,565 682.356,375	3.059
13	544.142,565 682.356,375	14	544.147,377 682.350,795	7.368
14	544.147,377 682.350,795	15	544.149,574 682.348,365	3.276
15	544.149,574 682.348,365	16	544.149,663 682.348,295	0.113
16	544.149,663 682.348,295	17	544.149,777 682.348,428	0.175
17	544.149,777 682.348,428	18	544.151,901 682.350,921	3.275
18	544.151,901 682.350,921	1	544.152,012 682.351,024	0.151

\*\* Lungimile segmentelor sunt determinate în planul de proiecție Stereo 70 și sunt rotunjite la 1 milimetru.

\*\*\* Distanța dintre puncte este formată din segmente cumulate ce sunt mai mici decât valoarea 1 milimetru.



**DATE DESPRE IMOBILUL NR. 1244**

Oficiul de Cadastru și Publicitate Imobiliară SUCEAVA  
Biroul de Cadastru și Publicitate Imobiliară Campulung Moldovenesc

**A. Partea I. Descrierea imobilului**

TEREN Necunoscut

Adresa: Loc. Vatra Moldovitei, Jud. Suceava

Nr. Crt	Nr cadastral Nr. topografic	Suprafața* (mp)	Observații / Referințe
A1	39415	517	Sector cadastral:53 Teren neimprijmit;

**Construcții**

Crt	Nr cadastral Nr. topografic	Adresa	Observații / Referințe
A1.1	39415-C1	Loc. Vatra Moldovitei, Jud. Suceava	Nr. niveluri:2; S. construita la sol:62 mp; S. construita desfasurata:128 mp; Casă de locuit cu parter și mansardă, edificată în anul 1999.

**B. Partea II. Proprietari și acte**

Inscrieri privitoare la dreptul de proprietate și alte drepturi reale	Referințe
<b>5873 / 18/04/2023</b>	
Act Notarial nr. Contract de donatie autentificat sub nr. 449, din 13/04/2023 emis de TARAN LILIANA;	
B4	A1, A1.1
Intabulare, drept de PROPRIETATE, ca bun propriu , cu titlu de donatie, dobandit prin Conventie, cota actuala 1/1 1) COVALSCHI IULIAN-MIHAI	

**C. Partea III. SARCINI .**

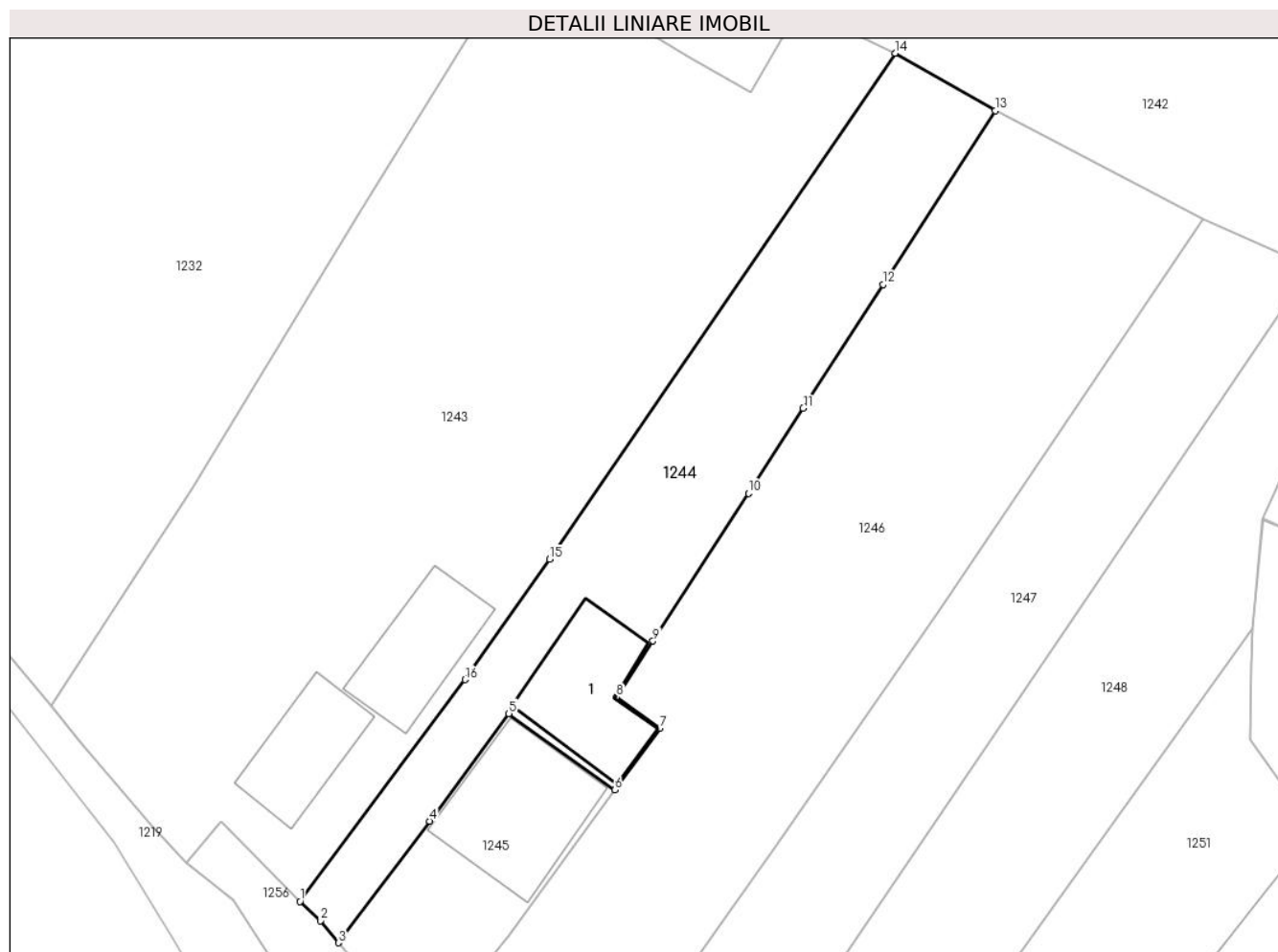
Inscrieri privind dezmembramintele dreptului de proprietate, drepturi reale de garanție și sarcini	Referințe
NU SUNT	

## Anexa Nr. 1 La Partea I

## Teren

Nr cadastral	Suprafața (mp)*	Observații / Referințe
39415	517	

\* Suprafața este determinată în planul de proiecție Stereo 70.



## Date referitoare la teren

Crt	Categorie folosință	Intravilan	Suprafața (mp)	Tarla	Parcelă	Nr. topo	Observații / Referințe
1	curți constructii	DA	516	-	-	-	
2	arabil	NU	1	-	-	-	

## Date referitoare la construcții

Crt	Număr	Destinație construcție	Supraf. (mp)	Situație juridică	Observații / Referințe
A1.1	39415-C1	construcții de locuințe	Din acte: 64 Masurata: 62	Cu acte	Nr. niveluri:2; S. construita la sol:62 mp; S. construita desfasurata:128 mp; Casă de locuit cu parter și mansardă, edificată în anul 1999.

## Lungime Segmente

1) Valorile lungimilor segmentelor sunt obținute din proiecție în plan.

Punct început	X / Y	Punct sfârșit	X / Y	Lungime segment (** (m)
1	544.157,302 682.345,721	2	544.158,669 682.344,437	1.875
2	544.158,669 682.344,437	3	544.159,857 682.342,958	1.897



Punct început	X / Y	Punct sfârșit	X / Y	Lungime segment (** (m)
3	544.159,857 682.342,958	4	544.165,962 682.351,084	10.164
4	544.165,962 682.351,084	5	544.171,262 682.358,273	8.932
5	544.171,262 682.358,273	6	544.178,336 682.353,165	8.725
6	544.178,336 682.353,165	7	544.181,35 682.357,288	5.107
7	544.181,35 682.357,288	8	544.178,459 682.359,367	3.561
8	544.178,459 682.359,367	9	544.180,903 682.363,119	4.478
9	544.180,903 682.363,119	10	544.187,279 682.372,988	11.749
10	544.187,279 682.372,988	11	544.190,939 682.378,683	6.77
11	544.190,939 682.378,683	12	544.196,281 682.386,94	9.834
12	544.196,281 682.386,94	13	544.203,782 682.398,555	13.827
13	544.203,782 682.398,555	14	544.197,084 682.402,395	7.721
14	544.197,084 682.402,395	15	544.173,983 682.368,578	40.954
15	544.173,983 682.368,578	16	544.168,33 682.360,538	9.828
16	544.168,33 682.360,538	1	544.157,302 682.345,721	18.471

\*\* Lungimile segmentelor sunt determinate în planul de proiecție Stereo 70 și sunt rotunjite la 1 milimetru.

\*\*\* Distanța dintre puncte este formată din segmente cumulate ce sunt mai mici decât valoarea 1 milimetru.



**DATE DESPRE IMOBILUL NR. 1245**

Oficiul de Cadastru și Publicitate Imobiliară SUCEAVA  
Biroul de Cadastru și Publicitate Imobiliară Campulung Moldovenesc

**A. Partea I. Descrierea imobilului**

TEREN Intravilan

Adresa: Loc. Vatra Moldovitei, Jud. Suceava

Nr. Crt	Nr cadastral Nr. topografic	Suprafața* (mp)	Observații / Referințe
A1	39416	176	Sector cadastral:53 Teren neimprijmit;

**Construcții**

Crt	Nr cadastral Nr. topografic	Adresa	Observații / Referințe
A1.1	39416-C1	Loc. Vatra Moldovitei, Jud. Suceava	Nr. niveluri:2; S. construita la sol:76 mp; S. construita desfasurata:139 mp; Casă de locuit cu parter și mansardă, edificată în anul 1955.

**B. Partea II. Proprietari și acte**

Inscrieri privitoare la dreptul de proprietate și alte drepturi reale		Referințe
<b>5872 / 18/04/2023</b>		
Act Administrativ nr. 494, din 28/08/2015 emis de CJPSDPT SUCEAVA;		
B2	Intabulare, drept de PROPRIETATE, dobandit prin Reconstituire, cota actuala 1/1 1) COVALSCHI GAVRIL 2) COVALSCHI ELENA	A1
<b>21229 / 28/12/2023</b>		
Act Administrativ nr. 10829, din 14/12/2023 emis de PRIMARIA COMUNEI VATRA MOLDOVIȚEI;		
B3	Intabulare, drept de PROPRIETATE, bun comun, dobandit prin Lege, cota actuala 1/1 1) COVALSCHI ELENA 2) COVALSCHI GAVRIL	A1.1

**C. Partea III. SARCINI .**

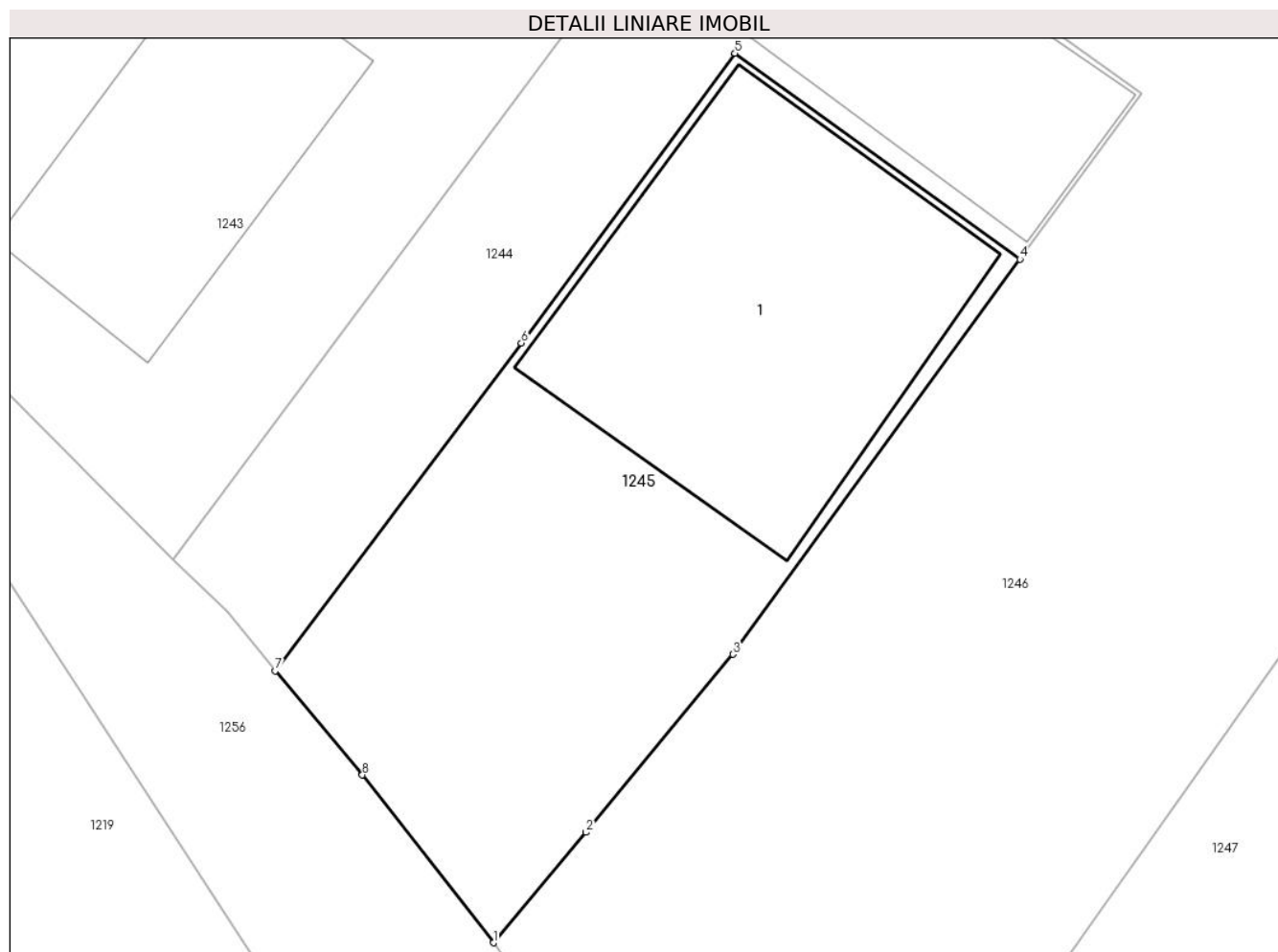
Inscrieri privind dezmembramintele dreptului de proprietate, drepturi reale de garanție și sarcini	Referințe
NU SUNT	

## Anexa Nr. 1 La Partea I

## Teren

Nr cadastral	Suprafața (mp)*	Observații / Referințe
39416	176	

\* Suprafața este determinată în planul de proiecție Stereo 70.



## Date referitoare la teren

Crt	Categorie folosință	Intra vilan	Suprafața (mp)	Tarla	Parcelă	Nr. topo	Observații / Referințe
1	curți constructii	DA	176	-	-	-	

## Date referitoare la construcții

Crt	Număr	Destinație construcție	Supraf. (mp)	Situație juridică	Observații / Referințe
A1.1	39416-C1	construcții de locuințe	Din acte: 89 Masurata: 76	Cu acte	Nr. niveluri:2; S. construita la sol:76 mp; S. construita desfasurata:139 mp; Casă de locuit cu parter și mansardă, edificată în anul 1955.

## Lungime Segmente

1) Valorile lungimilor segmentelor sunt obținute din proiecție în plan.

Punct început	X / Y	Punct sfârșit	X / Y	Lungime segment (** (m)
1	544.165,266 682.336,212	2	544.167,566 682.338,95	3.576
2	544.167,566 682.338,95	3	544.171,211 682.343,365	5.725
3	544.171,211 682.343,365	4	544.178,336 682.353,165	12.116

Punct început	X / Y	Punct sfârșit	X / Y	Lungime segment (** (m)
4	544.178,336 682.353,165	5	544.171,262 682.358,273	8.725
5	544.171,262 682.358,273	6	544.165,962 682.351,084	8.932
6	544.165,962 682.351,084	7	544.159,857 682.342,958	10.164
7	544.159,857 682.342,958	8	544.162,016 682.340,372	3.369
8	544.162,016 682.340,372	1	544.165,266 682.336,212	5.279

\*\* Lungimile segmentelor sunt determinate în planul de proiecție Stereo 70 și sunt rotunjite la 1 milimetru.

\*\*\* Distanța dintre puncte este formată din segmente cumulate ce sunt mai mici decât valoarea 1 milimetru.



**DATE DESPRE IMOBILUL NR. 1246**

Oficiul de Cadastru și Publicitate Imobiliară SUCEAVA  
Biroul de Cadastru și Publicitate Imobiliară Campulung Moldovenesc

**A. Partea I. Descrierea imobilului**

TEREN Intravilan

Adresa: Loc. Vatra Moldovitei, Jud. Suceava

Nr. Crt	Nr cadastral Nr. topografic	Suprafața* (mp)	Observații / Referințe
A1	39551	1.041	Sector cadastral:53 Teren neimprejmuit;

**B. Partea II. Proprietari și acte**

Inscrieri privitoare la dreptul de proprietate și alte drepturi reale		Referințe
<b>6428 / 17/04/2024</b>		
Act Normativ nr. 7, din 13/03/1996 emis de PARLAMENTUL ROMANIEI;		
B4	Intabulare, drept de PROPRIETATE ca urmare a transformării posesiei în drept de proprietate, în condițiile art.13 alin (7) litera a) din Legea nr. 7/1996, dobândit prin Lege, cota actuala 1/1 1) BOCA FĂNICA	A1

**C. Partea III. SARCINI .**

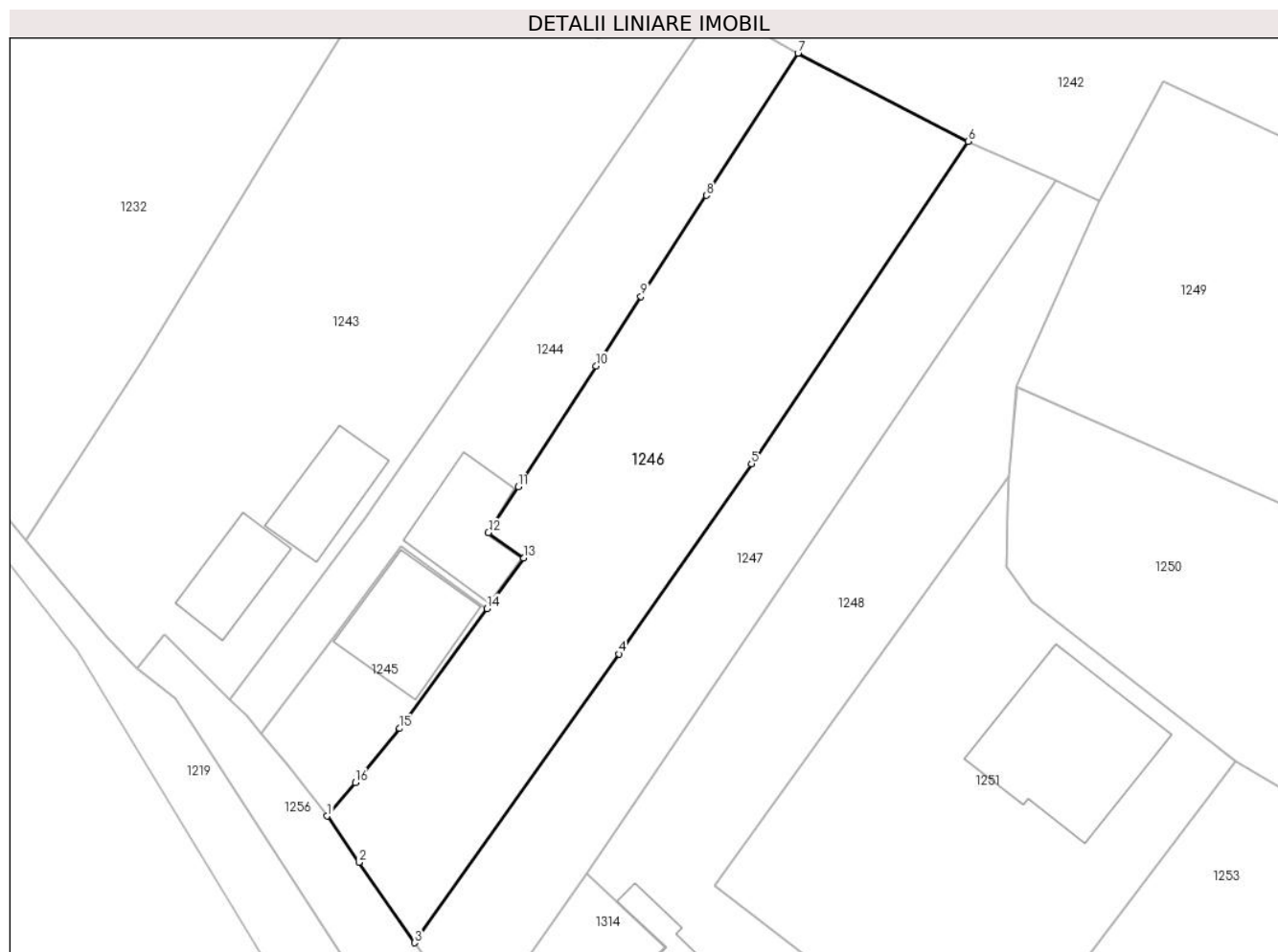
Inscrieri privind dezmembramentele dreptului de proprietate, drepturi reale de garanție și sarcini	Referințe
NU SUNT	

## Anexa Nr. 1 La Partea I

## Teren

Nr cadastral	Suprafața (mp)*	Observații / Referințe
39551	1.041	

\* Suprafața este determinată în planul de proiecție Stereo 70.



## Date referitoare la teren

Crt	Categorie folosință	Intramilan	Suprafața (mp)	Tarla	Parcelă	Nr. topo	Observații / Referințe
1	faneata	DA	1.041	-	-	-	

## Lungime Segmente

1) Valorile lungimilor segmentelor sunt obținute din proiecție în plan.

Punct început	X / Y	Punct sfârșit	X / Y	Lungime segment (** (m)
1	544.165,266 682.336,212	2	544.167,888 682.332,434	4.599
2	544.167,888 682.332,434	3	544.172,418 682.325,855	7.988
3	544.172,418 682.325,855	4	544.189,125 682.349,459	28.918
4	544.189,125 682.349,459	5	544.199,972 682.365,009	18.959
5	544.199,972 682.365,009	6	544.217,703 682.391,341	31.745



Punct început	X / Y	Punct sfârșit	X / Y	Lungime segment (** (m)
6	544.217,703 682.391,341	7	544.203,782 682.398,555	15.679
7	544.203,782 682.398,555	8	544.196,281 682.386,94	13.827
8	544.196,281 682.386,94	9	544.190,939 682.378,683	9.834
9	544.190,939 682.378,683	10	544.187,279 682.372,988	6.77
10	544.187,279 682.372,988	11	544.180,903 682.363,119	11.749
11	544.180,903 682.363,119	12	544.178,459 682.359,367	4.478
12	544.178,459 682.359,367	13	544.181,35 682.357,288	3.561
13	544.181,35 682.357,288	14	544.178,336 682.353,165	5.107
14	544.178,336 682.353,165	15	544.171,211 682.343,365	12.116
15	544.171,211 682.343,365	16	544.167,566 682.338,95	5.725
16	544.167,566 682.338,95	1	544.165,266 682.336,212	3.576

\*\* Lungimile segmentelor sunt determinate în planul de proiecție Stereo 70 și sunt rotunjite la 1 milimetru.

\*\*\* Distanța dintre puncte este formată din segmente cumulate ce sunt mai mici decât valoarea 1 milimetru.



**DATE DESPRE IMOBILUL NR. 1247**

Oficiul de Cadastru și Publicitate Imobiliară SUCEAVA  
Biroul de Cadastru și Publicitate Imobiliară Campulung Moldovenesc

**A. Partea I. Descrierea imobilului**

TEREN Intravilan

Adresa: Loc. Vatra Moldovitei, Jud. Suceava

Nr. Crt	Nr cadastral Nr. topografic	Suprafața* (mp)	Observații / Referințe
A1	39552	645	Sector cadastral:53 Teren neimprejmuit;

**B. Partea II. Proprietari și acte**

Inscrieri privitoare la dreptul de proprietate și alte drepturi reale		Referințe
<b>7991 / 17/05/2024</b>		
Act Notarial nr. 1488, din 16/05/2024 emis de SCRABA LUMINITA DORU PAUL;		
B4	Intabulare, drept de PROPRIETATE, bun propriu cu titlu de donație, dobandit prin Conventie, cota actuala 1/1 1) <b>BOCA FÂNICA</b>	A1

**C. Partea III. SARCINI**

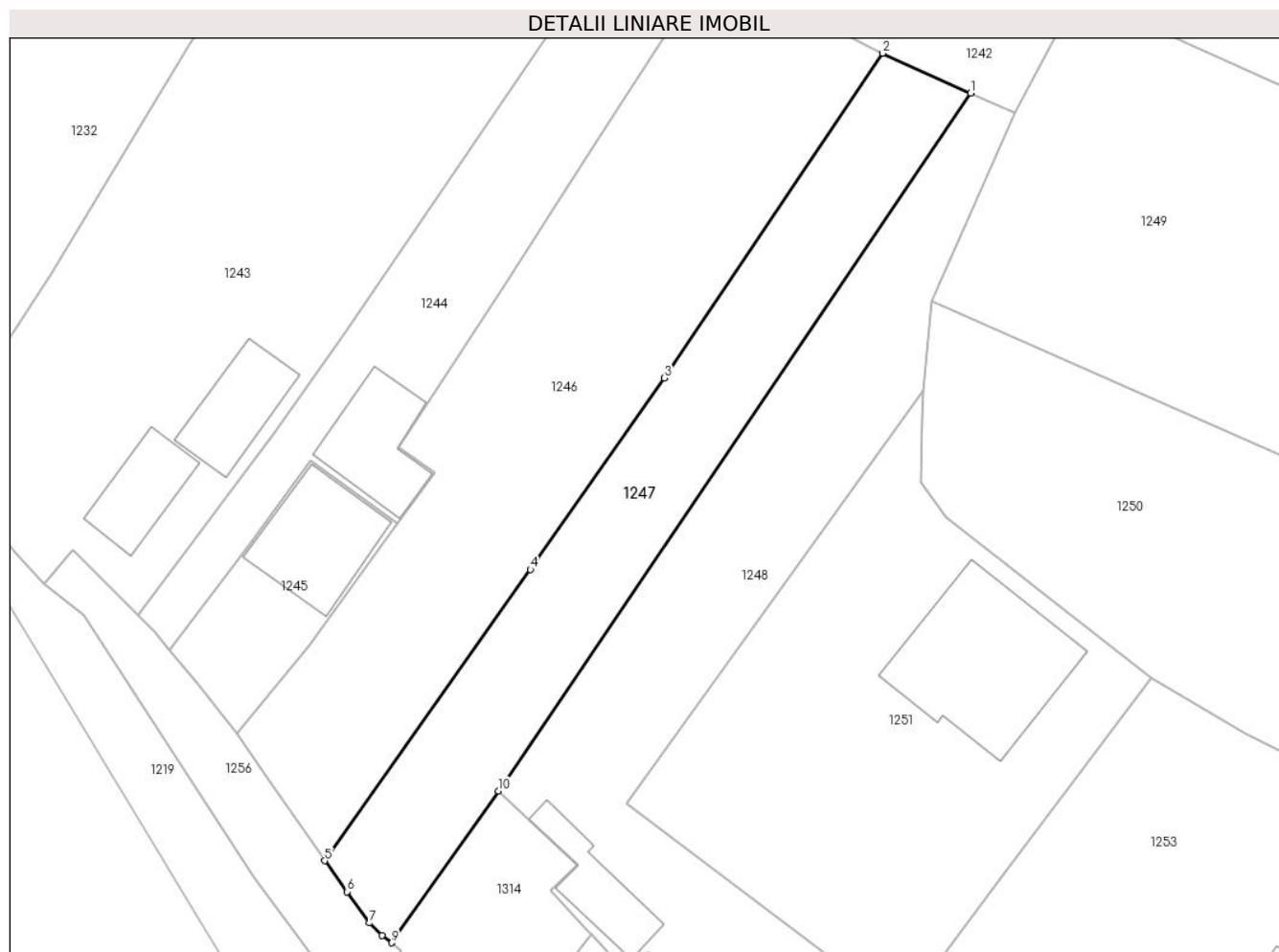
Inscrieri privind dezmembramintele dreptului de proprietate, drepturi reale de garanție și sarcini		Referințe
<b>7991 / 17/05/2024</b>		
Act Notarial nr. 1488, din 16/05/2024 emis de SCRABA LUMINITA DORU PAUL;		
C1	Intabulare, drept de UZUFRACT VIAGER, dobandit prin Conventie, cota actuala 1/1 1) <b>GRAMADĂ ARTEMIZIA</b>	A1

## Anexa Nr. 1 La Partea I

## Teren

Nr cadastral	Suprafața (mp)*	Observații / Referințe
39552	645	

\* Suprafața este determinată în planul de proiecție Stereo 70.



## Date referitoare la teren

Crt	Categorie folosință	Intravilan	Suprafața (mp)	Tarla	Parcelă	Nr. topo	Observații / Referințe
1	curti constructii	DA	58	-	-	-	
2	faneata	DA	587	-	-	-	

## Lungime Segmente

1) Valorile lungimilor segmentelor sunt obținute din proiecție în plan.

Punct început	X / Y	Punct sfârșit	X / Y	Lungime segment (** (m)
1	544.224,852 682.388,116	2	544.217,703 682.391,341	7.843
2	544.217,703 682.391,341	3	544.199,972 682.365,009	31.745
3	544.199,972 682.365,009	4	544.189,125 682.349,459	18.959
4	544.189,125 682.349,459	5	544.172,418 682.325,855	28.918

Punct început	X / Y	Punct sfârșit	X / Y	Lungime segment (** (m)
5	544.172,418 682.325,855	6	544.174,241 682.323,339	3.107
6	544.174,241 682.323,339	7	544.176,064 682.320,808	3.119
7	544.176,064 682.320,808	8	544.177,088 682.319,784	1.448
8	544.177,088 682.319,784	9	544.177,856 682.319,195	0.968
9	544.177,856 682.319,195	10	544.186,531 682.331,495	15.051
10	544.186,531 682.331,495	1	544.224,852 682.388,116	68.37

\*\* Lungimile segmentelor sunt determinate în planul de proiecție Stereo 70 și sunt rotunjite la 1 milimetru.

\*\*\* Distanța dintre puncte este formată din segmente cumulate ce sunt mai mici decât valoarea 1 milimetru.



**DATE DESPRE IMOBILUL NR. 1248**

Oficiul de Cadastru și Publicitate Imobiliară SUCEAVA  
Biroul de Cadastru și Publicitate Imobiliară Campulung Moldovenesc

**A. Partea I. Descrierea imobilului**

TEREN Intravilan

Adresa: Loc. Vatra Moldovitei, Jud. Suceava

Nr. Crt	Nr cadastral Nr. topografic	Suprafața* (mp)	Observații / Referințe
A1	39566	792	Sector cadastral:53 Teren neimpregmuit;

**Construcții**

Crt	Nr cadastral Nr. topografic	Adresa	Observații / Referințe
A1.1	39566-C1	Loc. Vatra Moldovitei, Jud. Suceava	Nr. niveluri:1; S. construita la sol:44 mp; S. construita desfasurata:49 mp; Șură, edificată în anul 1981.

**B. Partea II. Proprietari și acte**

Inscrieri privitoare la dreptul de proprietate și alte drepturi reale		Referințe
<b>7993 / 17/05/2024</b>		
Act Notarial nr. 1488, din 16/05/2024 emis de SCRABA LUMINITA DORU PAUL;		
B9	Intabulare, drept de PROPRIETATE, bun propriu cu titlu de donație, dobandit prin Conventie, cota actuala 1/1 1) BOCA FĂNICA	A1, A1.1

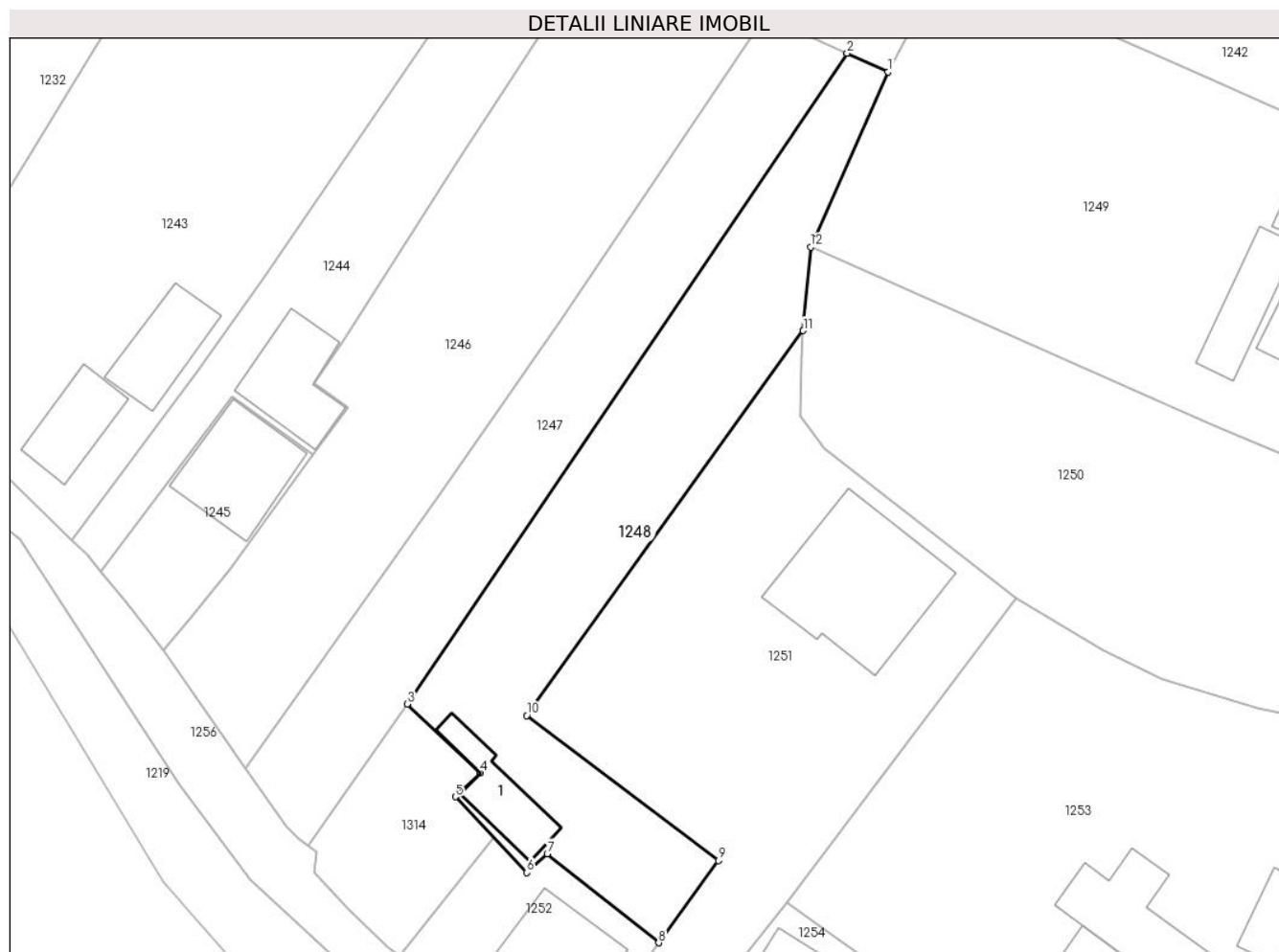
**C. Partea III. SARCINI**

Inscrieri privind dezmembramintele dreptului de proprietate, drepturi reale de garanție și sarcini		Referințe
<b>7993 / 17/05/2024</b>		
Act Notarial nr. 1488, din 16/05/2024 emis de SCRABA LUMINITA DORU PAUL;		
C1	Intabulare, drept de UZUFRACT VIAGER, dobandit prin Conventie, cota actuala 1/1 1) GRAMADĂ ARTEMIZIA	A1, A1.1

**Anexa Nr. 1 La Partea I****Teren**

Nr cadastral	Suprafața (mp)*	Observații / Referințe
39566	792	

\* Suprafața este determinată în planul de proiecție Stereo 70.

**Date referitoare la teren**

Crt	Categorie folosință	Intravilan	Suprafața (mp)	Tarla	Parcelă	Nr. topo	Observații / Referințe
1	curți constructii	DA	100	-	-	-	
2	faneata	DA	692	-	-	-	

**Date referitoare la construcții**

Crt	Număr	Destinație construcție	Supraf. (mp)	Situație juridică	Observații / Referințe
A1.1	39566-C1	construcții anexa	Din acte: 49 Masurata: 44	Cu acte	Nr. niveluri:1; S. construita la sol:44 mp; S. construita desfasurata:49 mp; Șură, edificată în anul 1981.

**Lungime Segmente**

1) Valorile lungimilor segmentelor sunt obținute din proiecție în plan.

Punct început	X / Y	Punct sfârșit	X / Y	Lungime segment (** (m)
1	544.228,418 682.386,498	2	544.224,852 682.388,116	3.916
2	544.224,852 682.388,116	3	544.186,531 682.331,495	68.37



Punct început	X / Y	Punct sfârșit	X / Y	Lungime segment (** (m)
3	544.186,531 682.331,495	4	544.192,911 682.325,491	8.761
4	544.192,911 682.325,491	5	544.190,739 682.323,419	3.002
5	544.190,739 682.323,419	6	544.196,959 682.316,817	9.071
6	544.196,959 682.316,817	7	544.198,725 682.318,456	2.409
7	544.198,725 682.318,456	8	544.208,429 682.310,71	12.416
8	544.208,429 682.310,71	9	544.213,631 682.317,858	8.841
9	544.213,631 682.317,858	10	544.196,933 682.330,484	20.934
10	544.196,933 682.330,484	11	544.221,02 682.363,971	41.25
11	544.221,02 682.363,971	12	544.221,669 682.371,246	7.304
12	544.221,669 682.371,246	1	544.228,418 682.386,498	16.679

\*\* Lungimile segmentelor sunt determinate în planul de proiecție Stereo 70 și sunt rotunjite la 1 milimetru.

\*\*\* Distanța dintre puncte este formată din segmente cumulate ce sunt mai mici decât valoarea 1 milimetru.



**DATE DESPRE IMOBILUL NR. 1249**

Oficiul de Cadastru și Publicitate Imobiliară SUCEAVA  
Biroul de Cadastru și Publicitate Imobiliară Campulung Moldovenesc

**A. Partea I. Descrierea imobilului**

TEREN Intravilan

Nr. CF vechi:144  
Nr. topografic:516/5

Adresa: Loc. Vatra Moldovitei, Nr. 670A, Jud. Suceava

Nr. Crt	Nr cadastral Nr. topografic	Suprafața* (mp)	Observații / Referințe
A1	36015	1.523	Sector cadastral:53 Teren imprejmuit;

**Construcții**

Crt	Nr cadastral Nr. topografic	Adresa	Observații / Referințe
A1.1	36015-C1	Loc. Vatra Moldovitei, Nr. 670A, Jud. Suceava	Nr. niveluri:2; S. construita la sol:102 mp; Locuință P+1.
A1.2		Loc. Vatra Moldovitei, Nr. 670A, Jud. Suceava	Nr. niveluri:1; S. construita la sol:83 mp; Locuință.
A1.3		Loc. Vatra Moldovitei, Nr. 670A, Jud. Suceava	Nr. niveluri:1; S. construita la sol:48 mp; Anexă.

**B. Partea II. Proprietari și acte**

Inscrieri privitoare la dreptul de proprietate și alte drepturi reale		Referințe
<b>1613 / 31/01/2024</b>		
Act Notarial nr. Contract intretinere nr.119, din 30/01/2024 emis de CATARGIU TUDOR-MARIAN;		
B4	Intabulare, drept de PROPRIETATE bun comun in devalmasie, dobandit prin Conventie, cota actuala 1/1 1) CIORNEI ANDREI-CĂTĂLIN 2) CIORNEI MINODORA-ALINA	A1, A1.1
/		
Act Administrativ nr. 7469, din 07/08/2024 emis de PRIMĂRIA VATRA MOLDOVIȚEI;		
B5	Intabulare, drept de PROPRIETATE, dobandit prin Lege, cota actuala 1/1 1) CIORNEI ANDREI-CĂTĂLIN 2) CIORNEI MINODORA-ALINA	A1.2, A1.3

**C. Partea III. SARCINI**

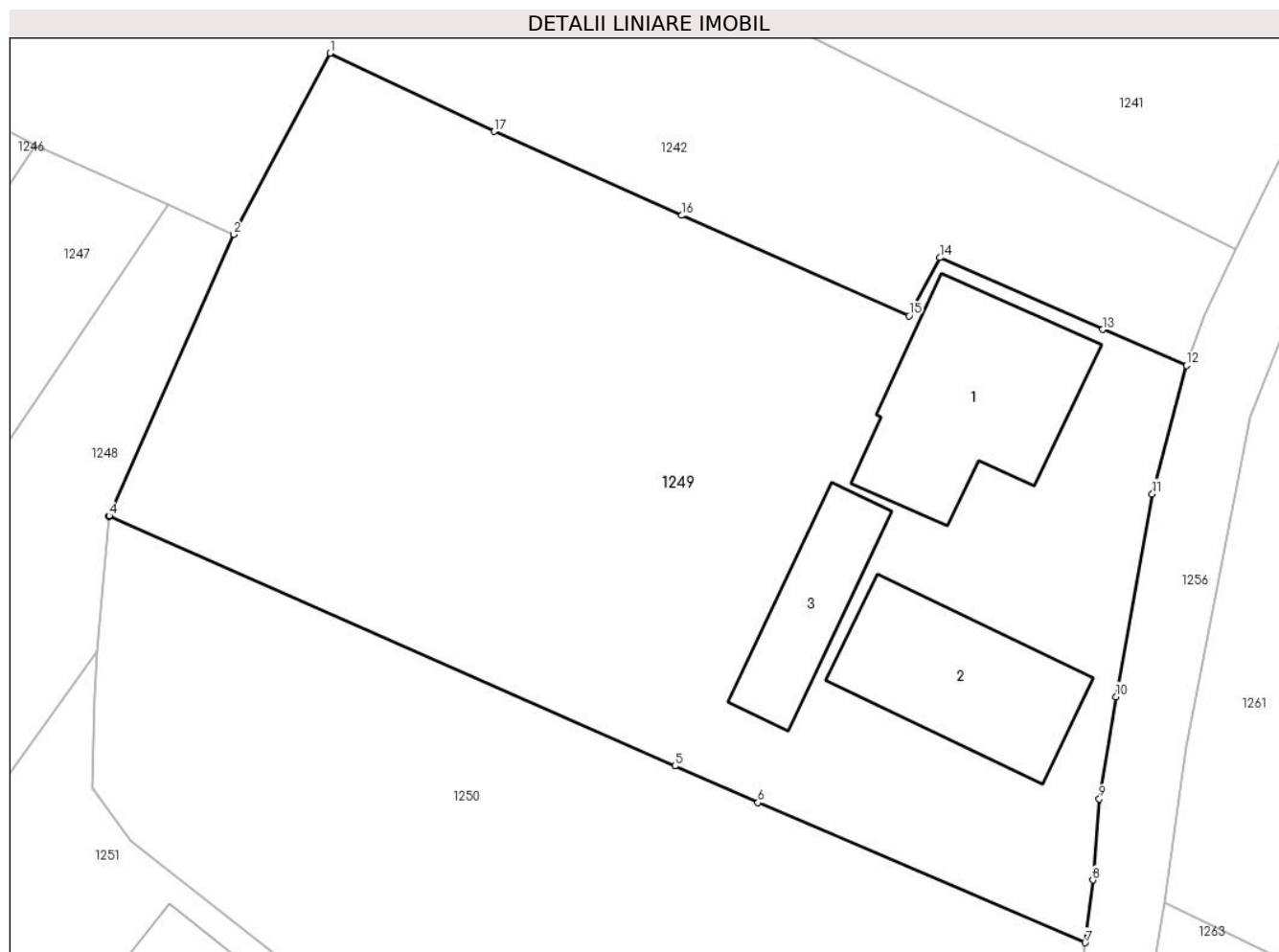
Inscrieri privind dezmembramintele dreptului de proprietate, drepturi reale de garanție și sarcini		Referințe
<b>1613 / 31/01/2024</b>		
Act Notarial nr. Contract intretinere nr.119, din 30/01/2024 emis de CATARGIU TUDOR-MARIAN;		
C1	Intabulare, drept de UZUFRACT VIAGER, dobandit prin Conventie, cota actuala 1/1 1) CIORNEI SILVIU-ALEXANDRU 2) CIORNEI TECLA	A1, A1.1
C2	Intabulare, drept de IPOTECA LEGALA, Valoare:0 reprezentand obligatia de intretinere 1) CIORNEI SILVIU-ALEXANDRU 2) CIORNEI TECLA	A1, A1.1

## Anexa Nr. 1 La Partea I

## Teren

Nr cadastral	Suprafața (mp)*	Observații / Referințe
36015	1.523	

\* Suprafața este determinată în planul de proiecție Stereo 70.



## Date referitoare la teren

Crt	Categorie folosință	Intra vilan	Suprafața (mp)	Tarla	Parcelă	Nr. topo	Observații / Referințe
1	curți constructii	DA	472	-	-	1840	
2	arabil	DA	1.051	-	-	516/5	

## Date referitoare la construcții

Crt	Număr	Destinație construcție	Supraf. (mp)	Situație juridică	Observații / Referințe
A1.1	36015-C1	construcții de locuințe	102	Cu acte	Nr. niveluri:2; S. construită la sol:102 mp; Locuință P+1.
A1.2		construcții de locuințe	83	Cu acte	Nr. niveluri:1; S. construită la sol:83 mp; Locuință.
A1.3		construcții anexa	48	Cu acte	Nr. niveluri:1; S. construită la sol:48 mp; Anexă.

## Lungime Segmente

1) Valorile lungimilor segmentelor sunt obținute din proiecție în plan.

Punct început	X / Y	Punct sfârșit	X / Y	Lungime segment (** (m)
1	544.233,63 682.396,298	2	544.228,418 682.386,498	11.1

Punct început	X / Y	Punct sfârșit	X / Y	Lungime segment (** (m)
2	544.228,418 682.386,498	3	544.221,669 682.371,246	16.679
3	544.221,669 682.371,246	4	544.221,685 682.371,279	0.037
4	544.221,685 682.371,279	5	544.252,322 682.357,742	33.494
5	544.252,322 682.357,742	6	544.256,803 682.355,762	4.899
6	544.256,803 682.355,762	7	544.274,517 682.348,184	19.267
7	544.274,517 682.348,184	8	544.274,938 682.351,576	3.418
8	544.274,938 682.351,576	9	544.275,281 682.355,971	4.408
9	544.275,281 682.355,971	10	544.276,186 682.361,488	5.591
10	544.276,186 682.361,488	11	544.278,153 682.372,467	11.154
11	544.278,153 682.372,467	12	544.279,997 682.379,404	7.178
12	544.279,997 682.379,404	13	544.275,478 682.381,36	4.924
13	544.275,478 682.381,36	14	544.266,647 682.385,24	9.646
14	544.266,647 682.385,24	15	544.264,978 682.382,102	3.554
15	544.264,978 682.382,102	16	544.252,668 682.387,525	13.452
16	544.252,668 682.387,525	17	544.242,523 682.392,073	11.118
17	544.242,523 682.392,073	1	544.233,63 682.396,298	9.846

\*\* Lungimile segmentelor sunt determinate în planul de proiecție Stereo 70 și sunt rotunjite la 1 milimetru.

\*\*\* Distanța dintre puncte este formată din segmente cumulate ce sunt mai mici decât valoarea 1 milimetru.



**DATE DESPRE IMOBILUL NR. 1250**

Oficiul de Cadastru și Publicitate Imobiliară SUCEAVA  
Biroul de Cadastru și Publicitate Imobiliară Campulung Moldovenesc

**A. Partea I. Descrierea imobilului**

TEREN Intravilan

Adresa: Loc. Vatra Moldovitei, Jud. Suceava

Nr. Crt	Nr cadastral Nr. topografic	Suprafața* (mp)	Observații / Referințe
A1		1.142	Sector cadastral:53 Teren imprejmuit; Imobilul s-a format din o parte a PF 516/2,516/3 a comunei cadastrale Vatra Moldoviței.

**B. Partea II. Proprietari și acte**

Inscrieri privitoare la dreptul de proprietate și alte drepturi reale		Referințe
/		
Act Normativ nr. 7, din 13/03/1996 emis de PARLAMENTUL ROMANIEI;		
B1	Intabulare, drept de PROPRIETATE, dobândit prin Lege, cota actuala 1/1 1) NEIDENTIFICAT NEIDENTIFICAT	A1
Act Administrativ nr. 10652, din 20/11/2024 emis de PRIMĂRIA VATRA MOLDOVIȚEI;		
B2	Se notează posesia faptică. 1) CIORNEI TECLA 2) CIORNEI SILVIU-ALEXANDRU	A1

**C. Partea III. SARCINI .**

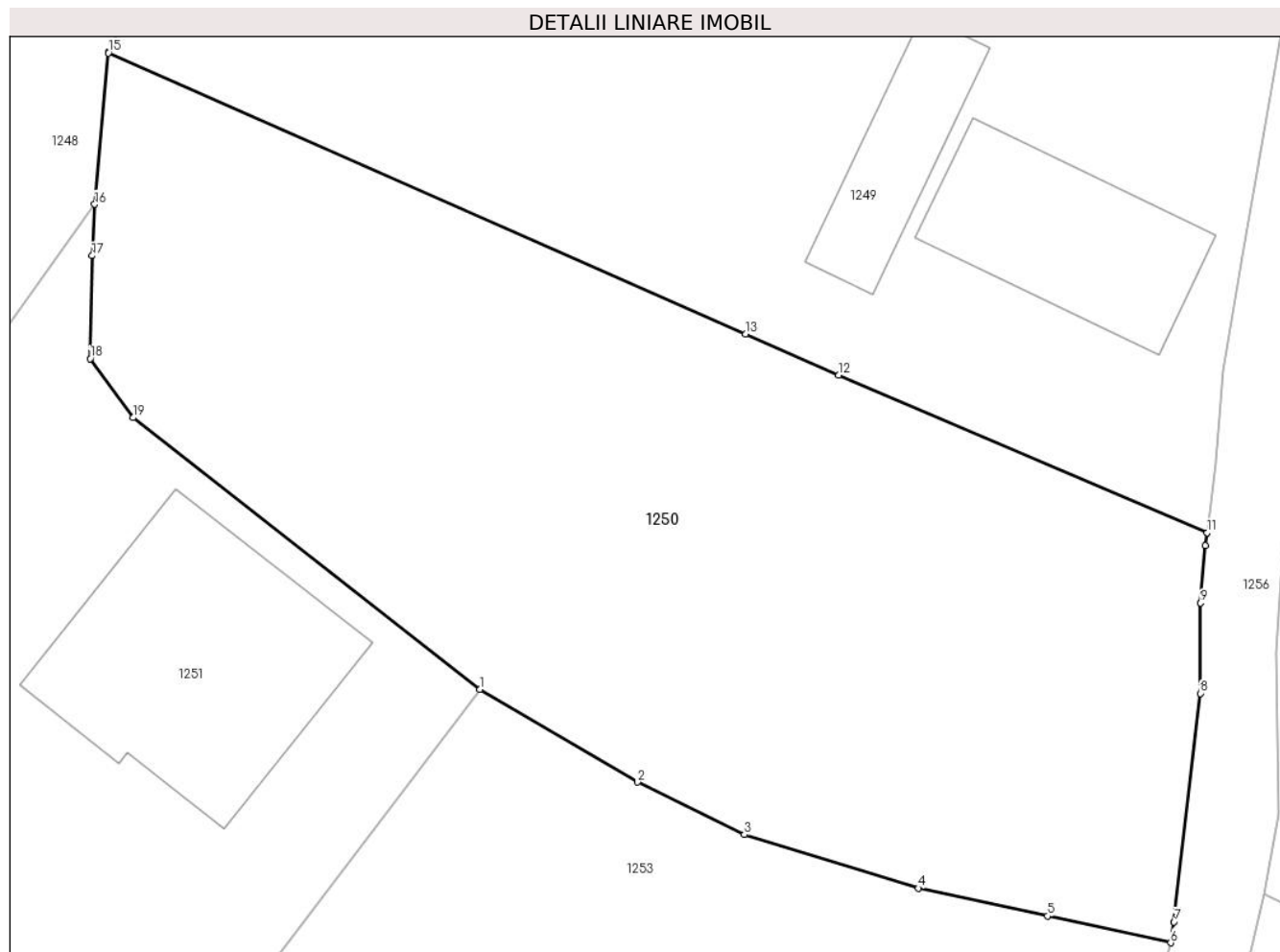
Inscrieri privind dezmembramintele dreptului de proprietate, drepturi reale de garanție și sarcini	Referințe
NU SUNT	

## Anexa Nr. 1 La Partea I

## Teren

Nr cadastral	Suprafața (mp)*	Observații / Referințe
	1.142	Imobilul s-a format din o parte a PF 516/2,516/3 a comunei cadastrale Vatra Moldovitei.

\* Suprafața este determinată în planul de proiecție Stereo 70.



## Date referitoare la teren

Crt	Categorie folosință	Intra vilan	Suprafața (mp)	Tarla	Parcelă	Nr. topo	Observații / Referințe
1	faneata	DA	1.142	-	-	-	

## Lungime Segmente

1) Valorile lungimilor segmentelor sunt obținute din proiecție în plan.

Punct început	X / Y	Punct sfârșit	X / Y	Lungime segment (** (m)
1	544.239,552 682.340,645	2	544.247,119 682.336,193	8.78
2	544.247,119 682.336,193	3	544.252,255 682.333,663	5.725
3	544.252,255 682.333,663	4	544.260,619 682.331,088	8.751
4	544.260,619 682.331,088	5	544.266,836 682.329,753	6.359
5	544.266,836 682.329,753	6	544.272,761 682.328,466	6.063



Punct început	X / Y	Punct sfârșit	X / Y	Lungime segment (** (m)
6	544.272,761 682.328,466	7	544.272,924 682.329,471	1.018
7	544.272,924 682.329,471	8	544.274,178 682.340,455	11.055
8	544.274,178 682.340,455	9	544.274,206 682.344,799	4.344
9	544.274,206 682.344,799	10	544.274,438 682.347,553	2.764
10	544.274,438 682.347,553	11	544.274,517 682.348,184	0.636
11	544.274,517 682.348,184	12	544.256,803 682.355,762	19.267
12	544.256,803 682.355,762	13	544.252,322 682.357,742	4.899
13	544.252,322 682.357,742	14	544.221,685 682.371,279	33.494
14	544.221,685 682.371,279	15	544.221,669 682.371,246	0.037
15	544.221,669 682.371,246	16	544.221,02 682.363,971	7.304
16	544.221,02 682.363,971	17	544.220,891 682.361,503	2.471
17	544.220,891 682.361,503	18	544.220,798 682.356,551	4.953
18	544.220,798 682.356,551	19	544.222,859 682.353,714	3.507
19	544.222,859 682.353,714	1	544.239,552 682.340,645	21.2

\*\* Lungimile segmentelor sunt determinate în planul de proiecție Stereo 70 și sunt rotunjite la 1 milimetru.

\*\*\* Distanța dintre puncte este formată din segmente cumulate ce sunt mai mici decât valoarea 1 milimetru.



**DATE DESPRE IMOBILUL NR. 1251**

Oficiul de Cadastru și Publicitate Imobiliară SUCEAVA  
Biroul de Cadastru și Publicitate Imobiliară Campulung Moldovenesc

**A. Partea I. Descrierea imobilului**

TEREN Intravilan

Adresa: Loc. Vatra Moldovitei, Jud. Suceava

Nr. Crt	Nr cadastral Nr. topografic	Suprafața* (mp)	Observații / Referințe
A1	39567	1.101	Sector cadastral:53 Teren neimprejmuit;

**Construcții**

Crt	Nr cadastral Nr. topografic	Adresa	Observații / Referințe
A1.1		Loc. Vatra Moldovitei, Jud. Suceava	Nr. niveluri:1; S. construita la sol:141 mp; Locuință.

**B. Partea II. Proprietari și acte**

Inscrieri privitoare la dreptul de proprietate și alte drepturi reale		Referințe
<b>13766 / 22/08/2023</b>		
Act Notarial nr. certificat de mostenitor nr. 110, din 14/11/2022 emis de BIN SCRABA LUMINITA ANA MARIA;		
B5	Intabulare, drept de PROPRIETATE, dobandit prin Succesiune, cota actuala 3/16 1) GRAMADĂ CORNEL	A1
<b>13795 / 22/08/2023</b>		
Act Notarial nr. Act partaj nr.1695, din 16/08/2023 emis de SCRABA LUMINITA ANA MARIA;		
B6	Intabulare, drept de PROPRIETATE, dobandit prin PARTAJ, cota actuala 13/16 1) GRAMADĂ CORNEL	A1
/		
Act Administrativ nr. 7469, din 07/08/2024 emis de PRIMĂRIA VATRA MOLDOVIȚEI;		
B7	Intabulare, drept de PROPRIETATE, dobandit prin Lege, cota actuala 1/1 1) GRAMADĂ CORNEL	A1.1

**C. Partea III. SARCINI .**

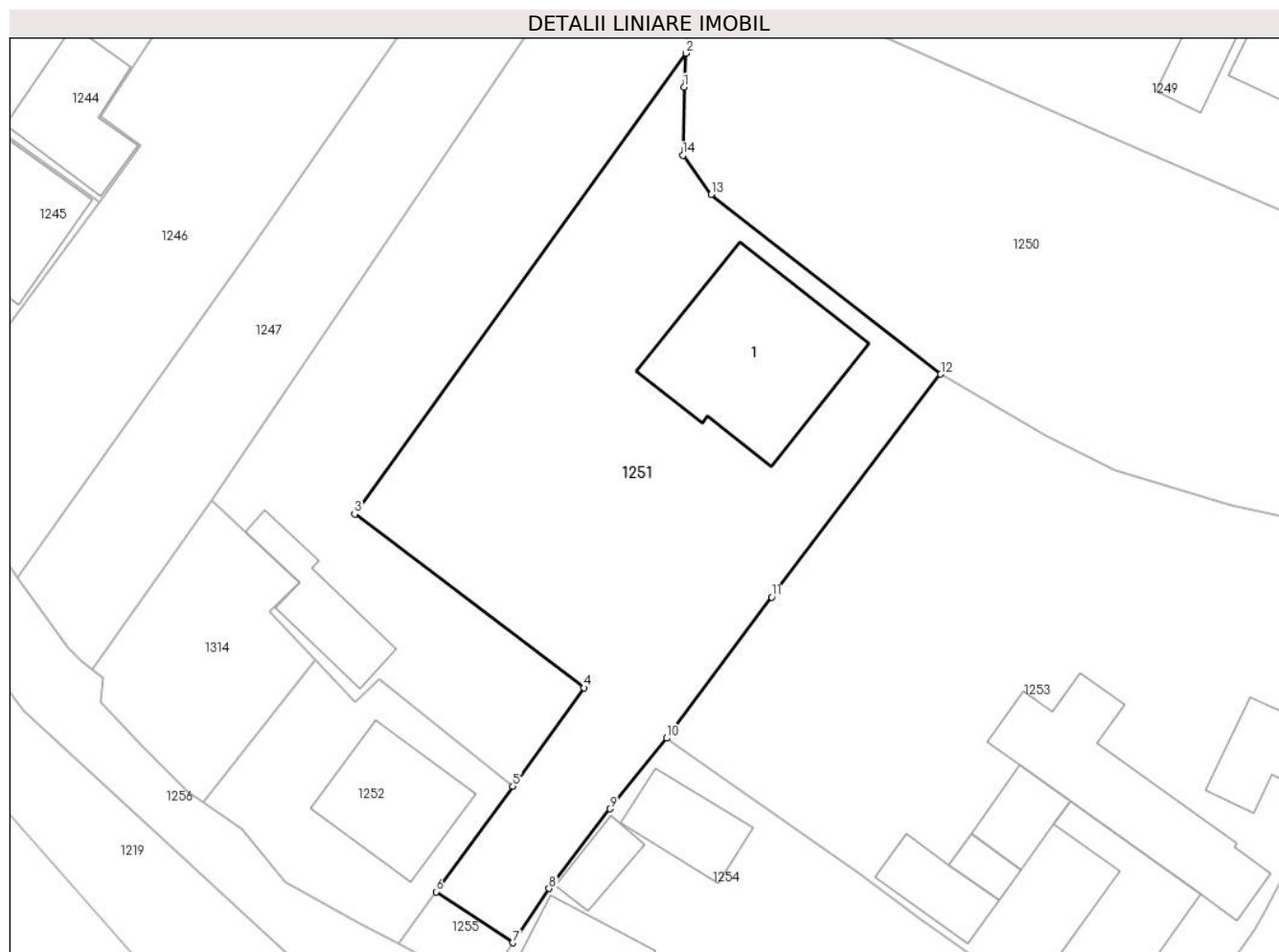
Inscrieri privind dezmembramintele dreptului de proprietate, drepturi reale de garanție și sarcini	Referințe
NU SUNT	

## Anexa Nr. 1 La Partea I

## Teren

Nr cadastral	Suprafața (mp)*	Observații / Referințe
39567	1.101	

\* Suprafața este determinată în planul de proiecție Stereo 70.



## Date referitoare la teren

Crt	Categorie folosință	Intravilan	Suprafața (mp)	Tarla	Parcelă	Nr. topo	Observații / Referințe
1	curti constructii	DA	250	-	-	-	
2	faneata	DA	851	-	-	-	

## Date referitoare la construcții

Crt	Număr	Destinație construcție	Supraf. (mp)	Situație juridică	Observații / Referințe
A1.1		construcții de locuințe	141	Cu acte	Nr. niveluri:1; S. construita la sol:141 mp; Locuință.

## Lungime Segmente

1) Valorile lungimilor segmentelor sunt obținute din proiecție în plan.

Punct început	X / Y	Punct sfârșit	X / Y	Lungime segment (** (m)
1	544.220,891 682.361,503	2	544.221,02 682.363,971	2.471
2	544.221,02 682.363,971	3	544.196,933 682.330,484	41.25
3	544.196,933 682.330,484	4	544.213,631 682.317,858	20.934

Punct început	X / Y	Punct sfârșit	X / Y	Lungime segment (** (m)
4	544.213,631 682.317,858	5	544.208,429 682.310,71	8.841
5	544.208,429 682.310,71	6	544.202,85 682.303,044	9.481
6	544.202,85 682.303,044	7	544.208,444 682.299,33	6.715
7	544.208,444 682.299,33	8	544.211,073 682.303,274	4.74
8	544.211,073 682.303,274	9	544.215,489 682.309,062	7.28
9	544.215,489 682.309,062	10	544.219,619 682.314,2	6.592
10	544.219,619 682.314,2	11	544.227,263 682.324,454	12.79
11	544.227,263 682.324,454	12	544.239,552 682.340,645	20.327
12	544.239,552 682.340,645	13	544.222,859 682.353,714	21.2
13	544.222,859 682.353,714	14	544.220,798 682.356,551	3.507
14	544.220,798 682.356,551	1	544.220,891 682.361,503	4.953

\*\* Lungimile segmentelor sunt determinate în planul de proiecție Stereo 70 și sunt rotunjite la 1 milimetru.

\*\*\* Distanța dintre puncte este formată din segmente cumulate ce sunt mai mici decât valoarea 1 milimetru.



**DATE DESPRE IMOBILUL NR. 1252**

Oficiul de Cadastru și Publicitate Imobiliară SUCEAVA  
 Biroul de Cadastru și Publicitate Imobiliară Campulung Moldovenesc

**A. Partea I. Descrierea imobilului**

TEREN Necunoscut

Adresa: Loc. Vatra Moldovitei, Jud. Suceava

Nr. Crt	Nr cadastral Nr. topografic	Suprafața* (mp)	Observații / Referințe
A1	38455	250	Sector cadastral:53 Teren neimprejmuit; Imobilul s-a format din o parte a PF 337, 543 a comunei cadastrale Vatra Moldoviței.

**B. Partea II. Proprietari și acte**

Inscrieri privitoare la dreptul de proprietate și alte drepturi reale	Referințe
/	
Act Normativ nr. 7, din 13/03/1996 emis de PARLAMENTUL ROMANIEI (art. 13);	
B1	Inscrierea posesiei, drept de PROPRIETATE, dobândit prin Lege, cota actuala 1/1
	1) NEIDENTIFICAT NEIDENTIFICAT
B2	Se notează mențiunea de proprietar neidentificat.

**C. Partea III. SARCINI .**

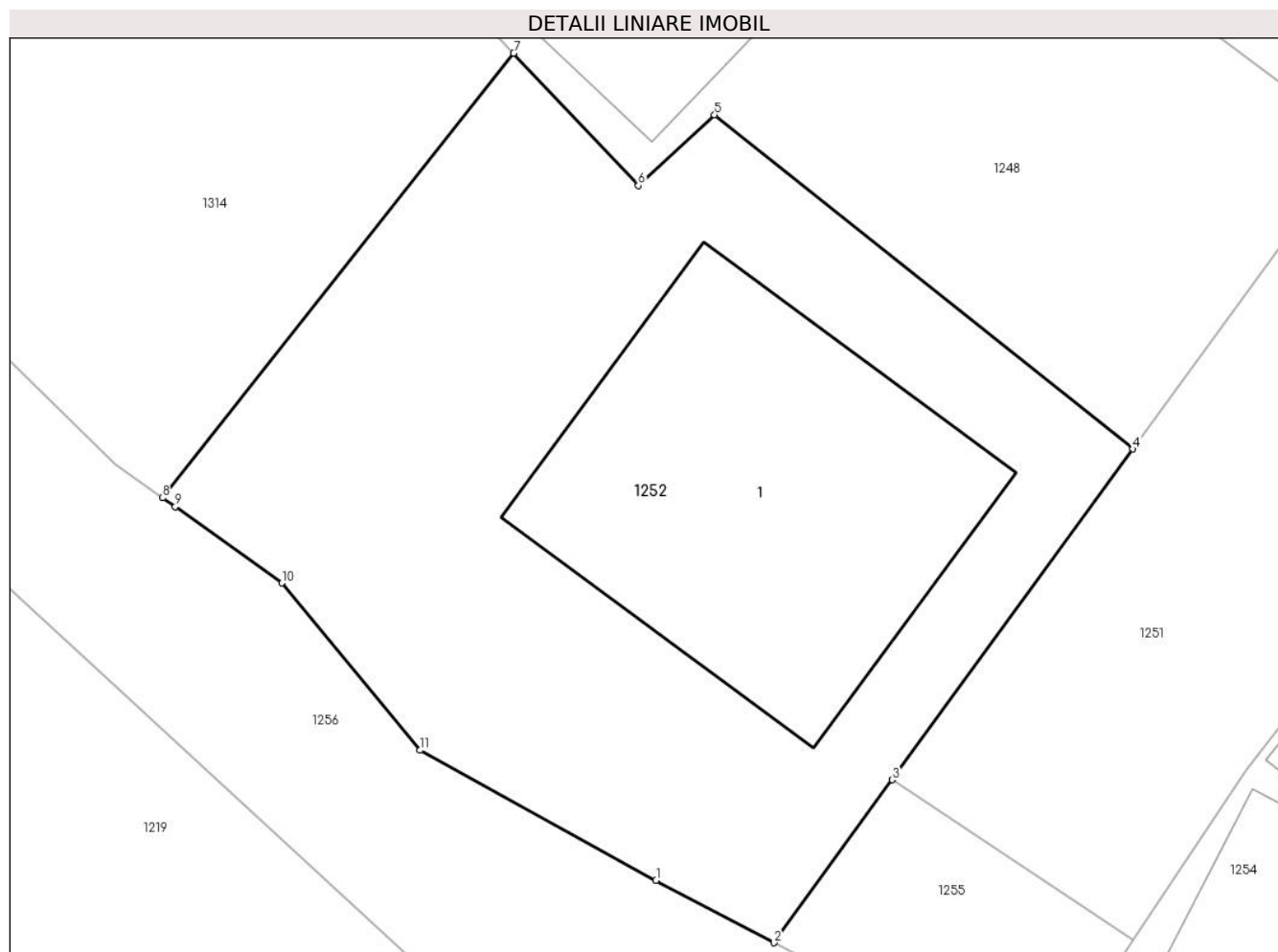
Inscrieri privind dezmembramintele dreptului de proprietate, drepturi reale de garanție și sarcini	Referințe
NU SUNT	

## Anexa Nr. 1 La Partea I

## Teren

Nr cadastral	Suprafața (mp)*	Observații / Referințe
38455	250	Imobilul s-a format din o parte a PF 337, 543 a comunei cadastrale Vatra Moldoviței.

\* Suprafața este determinată în planul de proiecție Stereo 70.



## Date referitoare la teren

Crt	Categorie folosință	Intravilan	Suprafața (mp)	Tarla	Parcelă	Nr. topo	Observații / Referințe
1	curți constructii	NU	18	-	-	-	
2	curți constructii	DA	232	-	-	-	

## Date referitoare la construcții

Crt	Număr	Destinație construcție	Supraf. (mp)	Situație juridică	Observații / Referințe
A1.1		construcții de locuințe	71	Fara acte	Nr. niveluri:1; S. construita la sol:71 mp; Locuință.

## Lungime Segmente

1) Valorile lungimilor segmentelor sunt obținute din proiecție în plan.

Punct început	X / Y	Punct sfârșit	X / Y	Lungime segment (** (m)
1	544.197,37 682.300,716	2	544.200,108 682.299,265	3.099
2	544.200,108 682.299,265	3	544.202,85 682.303,044	4.669
3	544.202,85 682.303,044	4	544.208,429 682.310,71	9.481



Punct început	X / Y	Punct sfârșit	X / Y	Lungime segment (** (m)
4	544.208,429 682.310,71	5	544.198,725 682.318,456	12.416
5	544.198,725 682.318,456	6	544.196,959 682.316,817	2.409
6	544.196,959 682.316,817	7	544.194,067 682.319,887	4.218
7	544.194,067 682.319,887	8	544.185,92 682.309,581	13.137
8	544.185,92 682.309,581	9	544.186,213 682.309,372	0.36
9	544.186,213 682.309,372	10	544.188,691 682.307,604	3.044
10	544.188,691 682.307,604	11	544.191,898 682.303,728	5.031
11	544.191,898 682.303,728	1	544.197,37 682.300,716	6.246

\*\* Lungimile segmentelor sunt determinate în planul de proiecție Stereo 70 și sunt rotunjite la 1 milimetru.

\*\*\* Distanța dintre puncte este formată din segmente cumulate ce sunt mai mici decât valoarea 1 milimetru.



**DATE DESPRE IMOBILUL NR. 1253**

Oficiul de Cadastru și Publicitate Imobiliară SUCEAVA  
Biroul de Cadastru și Publicitate Imobiliară Campulung Moldovenesc

**A. Partea I. Descrierea imobilului**

TEREN Intravilan

Adresa: Loc. Vatra Moldovitei, Jud. Suceava

Nr. Crt	Nr cadastral Nr. topografic	Suprafața* (mp)	Observații / Referințe
A1	38886	1.483	Sector cadastral:53 Teren imprejmuit;

**Construcții**

Crt	Nr cadastral Nr. topografic	Adresa	Observații / Referințe
A1.1	38886-C1	Loc. Vatra Moldovitei, Jud. Suceava	Nr. niveluri:2; S. construita la sol:114 mp; S. construita desfasurata:200 mp; Casă de locuit cu parter și mansardă, edificată în anul 1976.
A1.2	38886-C2	Loc. Vatra Moldovitei, Jud. Suceava	Nr. niveluri:1; S. construita la sol:39 mp; S. construita desfasurata:39 mp; Garaj, edificat în anul 1976.
A1.3	38886-C3	Loc. Vatra Moldovitei, Jud. Suceava	Nr. niveluri:1; S. construita la sol:66 mp; S. construita desfasurata:66 mp; Bucătărie de vară, edificată în anul 1976.
A1.4	38886-C4	Loc. Vatra Moldovitei, Jud. Suceava	Nr. niveluri:1; S. construita la sol:27 mp; S. construita desfasurata:27 mp; Grajd, edificat în anul 1976.
A1.5	38886-C5	Loc. Vatra Moldovitei, Jud. Suceava	Nr. niveluri:1; S. construita la sol:12 mp; S. construita desfasurata:12 mp; Magazie, edificată în anul 1976.
A1.6	38886-C6	Loc. Vatra Moldovitei, Jud. Suceava	Nr. niveluri:1; S. construita la sol:32 mp; S. construita desfasurata:32 mp; Șură, edificată în anul 1976.

**B. Partea II. Proprietari și acte**

Inscrieri privitoare la dreptul de proprietate și alte drepturi reale	Referințe
<b>698 / 18/01/2021</b>	
Act Administrativ nr. 6691, din 20/08/2020 emis de PRIMARIA COMUNEI VATRA MOLDOVITEI (înscris sub semnatura privata nr 246 din 31.12.2020, emis de Niga Gabriel; act notarial nr 1395 din 26.08.2020, emis de B.I.N. Șcraba Luminiță Ana Maria);	
B2	A1
se noteaza posesia imobilului cu nr. cad. 38886	
1) IONEL CONSTANTIN-LUCIAN	
Act Administrativ nr. 295, din 13/01/2021 emis de PRIMARIA COMUNEI VATRA MOLDOVITEI (act administrativ nr 6020 din 27.07.2020, emis de Primaria comunei Vatra Moldovitei);	
B3	A1, A1.1, A1.3, A1.4, A1.5, A1.6
Intabulare, drept de PROPRIETATE, dobandit prin Lege, cota actuala 1/1	
1) IONEL CONSTANTIN-LUCIAN, casatorit	
/	
Act Normativ nr. 7, din 13/03/1996 emis de PARLAMENTUL ROMANIEI;	
B4	A1
Intabulare, drept de PROPRIETATE, dobandit prin Lege, cota actuala 1/1	
1) NEIDENTIFICAT NEIDENTIFICAT	
Act Administrativ nr. 7469, din 07/08/2024 emis de PRIMĂRIA VATRA MOLDOVIȚEI;	
B5	A1.2
Intabulare, drept de PROPRIETATE, dobandit prin Lege, cota actuala 1/1	
1) IONEL CONSTANTIN-LUCIAN	

**C. Partea III. SARCINI .**

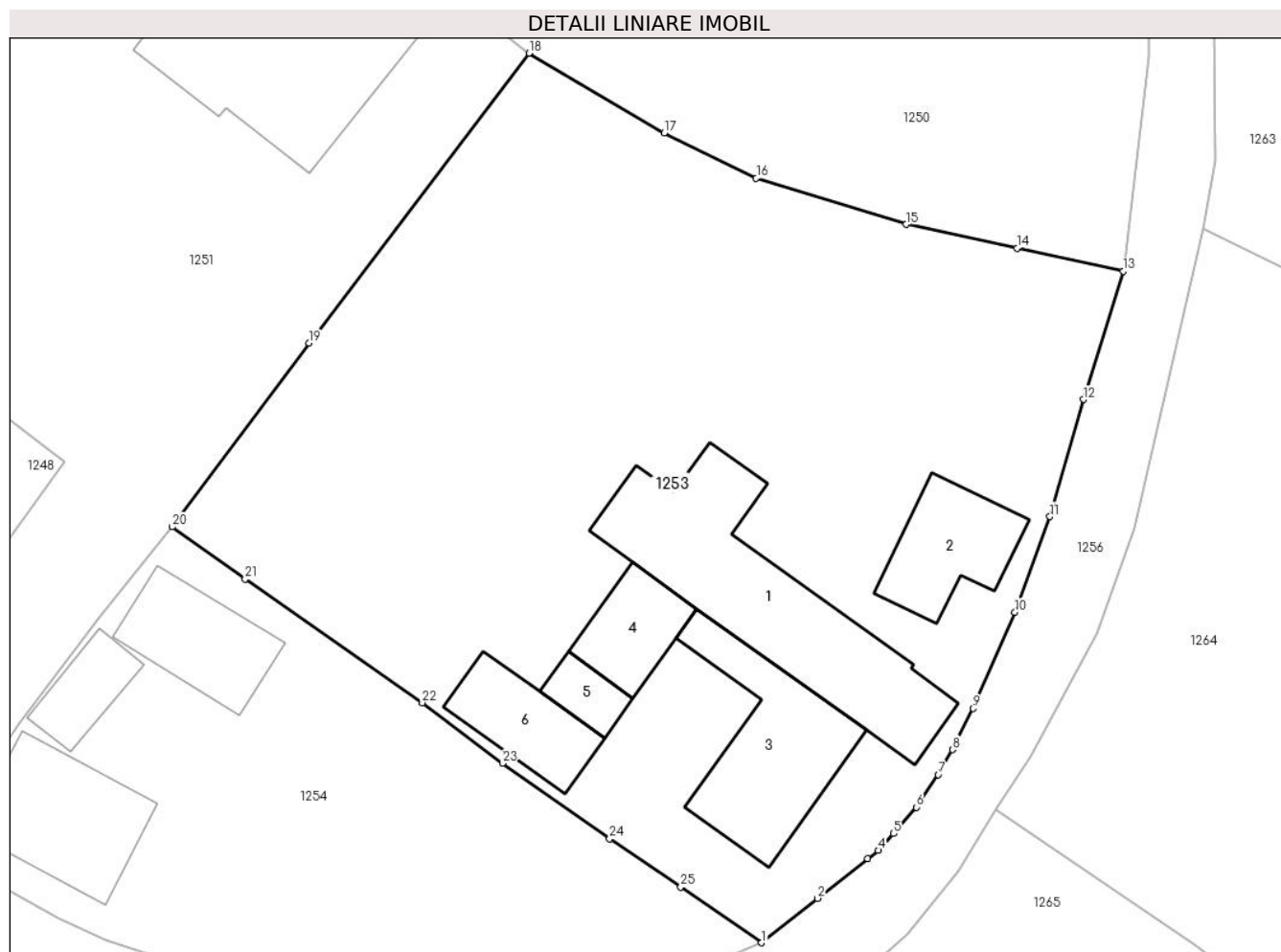
Inscrieri privind dezmembramintele dreptului de proprietate, drepturi reale de garanție și sarcini	Referințe
NU SUNT	

## Anexa Nr. 1 La Partea I

## Teren

Nr cadastral	Suprafața (mp)*	Observații / Referințe
38886	1.483	

\* Suprafața este determinată în planul de proiecție Stereo 70.



## Date referitoare la teren

Crt	Categorie folosință	Intra vilan	Suprafața (mp)	Tarla	Parcelă	Nr. topo	Observații / Referințe
1	curți constructii	DA	946	-	-	-	
2	faneata	DA	537	-	-	-	

## Date referitoare la construcții

Crt	Număr	Destinație construcție	Supraf. (mp)	Situație juridică	Observații / Referințe
A1.1	38886-C1	construcții de locuințe	114	Cu acte	Nr. niveluri:2; S. construita la sol:114 mp; S. construita desfasurata:200 mp; Casă de locuit cu parter și mansardă, edificată în anul 1976.
A1.2	38886-C2	construcții anexa	39	Cu acte	Nr. niveluri:1; S. construita la sol:39 mp; S. construita desfasurata:39 mp; Garaj, edificat în anul 1976.
A1.3	38886-C3	construcții anexa	66	Cu acte	Nr. niveluri:1; S. construita la sol:66 mp; S. construita desfasurata:66 mp; Bucătărie de vară, edificată în anul 1976.
A1.4	38886-C4	construcții anexa	27	Cu acte	Nr. niveluri:1; S. construita la sol:27 mp; S. construita desfasurata:27 mp; Grajd, edificat în anul 1976.
A1.5	38886-C5	construcții anexa	12	Cu acte	Nr. niveluri:1; S. construita la sol:12 mp; S. construita desfasurata:12 mp; Magazin, edificată în anul 1976.
A1.6	38886-C6	construcții anexa	32	Cu acte	Nr. niveluri:1; S. construita la sol:32 mp; S. construita desfasurata:32 mp; Șură, edificată în anul 1976.

## Lungime Segmente

1) Valorile lungimilor segmentelor sunt obținute din proiecție în plan.

Punct început	X / Y	Punct sfârșit	X / Y	Lungime segment (** (m)
1	544.252,559 682.290,972	2	544.255,681 682.293,452	3.987
3	544.258,471 682.295,681	4	544.259,068 682.296,134	0.749
5	544.259,928 682.297,068	6	544.261,199 682.298,539	1.944
7	544.262,429 682.300,362	8	544.263,214 682.301,76	1.603
9	544.264,386 682.304,058	10	544.266,708 682.309,427	5.85
11	544.268,669 682.314,773	12	544.270,544 682.321,311	6.802
13	544.272,761 682.328,466	14	544.266,836 682.329,753	6.063
15	544.260,619 682.331,088	16	544.252,255 682.333,663	8.751
17	544.247,119 682.336,193	18	544.239,552 682.340,645	8.78
19	544.227,263 682.324,454	20	544.219,619 682.314,2	12.79
21	544.223,694 682.311,28	22	544.233,595 682.304,379	12.069
23	544.238,072 682.300,998	24	544.244,054 682.296,777	7.321
25	544.248,043 682.294,091	1	544.252,559 682.290,972	5.488

Punct început	X / Y	Punct sfârșit	X / Y	Lungime segment (** (m)
2	544.255,681 682.293,452	3	544.258,471 682.295,681	3.571
4	544.259,068 682.296,134	5	544.259,928 682.297,068	1.27
6	544.261,199 682.298,539	7	544.262,429 682.300,362	2.199
8	544.263,214 682.301,76	9	544.264,386 682.304,058	2.58
10	544.266,708 682.309,427	11	544.268,669 682.314,773	5.694
12	544.270,544 682.321,311	13	544.272,761 682.328,466	7.491
14	544.266,836 682.329,753	15	544.260,619 682.331,088	6.359
16	544.252,255 682.333,663	17	544.247,119 682.336,193	5.725
18	544.239,552 682.340,645	19	544.227,263 682.324,454	20.327
20	544.219,619 682.314,2	21	544.223,694 682.311,28	5.013
22	544.233,595 682.304,379	23	544.238,072 682.300,998	5.61
24	544.244,054 682.296,777	25	544.248,043 682.294,091	4.809

\*\* Lungimile segmentelor sunt determinate în planul de proiecție Stereo 70 și sunt rotunjite la 1 milimetru.

\*\*\* Distanța dintre puncte este formată din segmente cumulate ce sunt mai mici decât valoarea 1 milimetru.





## DATE DESPRE IMOBILUL NR. 1254

Oficiul de Cadastru și Publicitate Imobiliară SUCEAVA  
Biroul de Cadastru și Publicitate Imobiliară Campulung Moldovenesc

## A. Partea I. Descrierea imobilului

TEREN Necunoscut

Adresa: Loc. Vatra Moldovitei, Nr. 669, Jud. Suceava

Nr. Crt	Nr cadastral Nr. topografic	Suprafața* (mp)	Observații / Referințe
A1		641	Sector cadastral:53 Teren imprejmuit; Imobilul s-a format din o parte a PF 520/1 a comunei cadastrale Vatra Moldoviței.

## Construcții

Crt	Nr cadastral Nr. topografic	Adresa	Observații / Referințe
A1.1		Loc. Vatra Moldovitei, Nr. 669, Jud. Suceava	Nr. niveluri:1; S. construita la sol:55 mp; Locuință.
A1.2		Loc. Vatra Moldovitei, Nr. 669, Jud. Suceava	Nr. niveluri:1; S. construita la sol:20 mp; Anexă.
A1.3		Loc. Vatra Moldovitei, Nr. 669, Jud. Suceava	Nr. niveluri:1; S. construita la sol:39 mp; Anexă.

## B. Partea II. Proprietari și acte

Inscrieri privitoare la dreptul de proprietate și alte drepturi reale		Referințe
/		
Act Normativ nr. 7, din 13/03/1996 emis de PARLAMENTUL ROMANIEI;		
B1	Intabulare, drept de PROPRIETATE, dobandit prin Lege, cota actuala 1/1 1) NEIDENTIFICAT NEIDENTIFICAT	A1
Act Administrativ nr. 10477, din 14/11/2024 emis de PRIMĂRIA VATRA MOLDOVIȚEI;		
B2	Se notează posesia factică. 1) BODNAR ADRIAN 2) BODNAR LUCREȚIA	A1
Act Administrativ nr. 7469, din 07/08/2024 emis de PRIMĂRIA VATRA MOLDOVIȚEI;		
B3	Intabulare, drept de PROPRIETATE, dobandit prin Lege, cota actuala 1/1 1) BODNAR ADRIAN 2) BODNAR LUCREȚIA	A1.1, A1.2, A1.3

## C. Partea III. SARCINI .

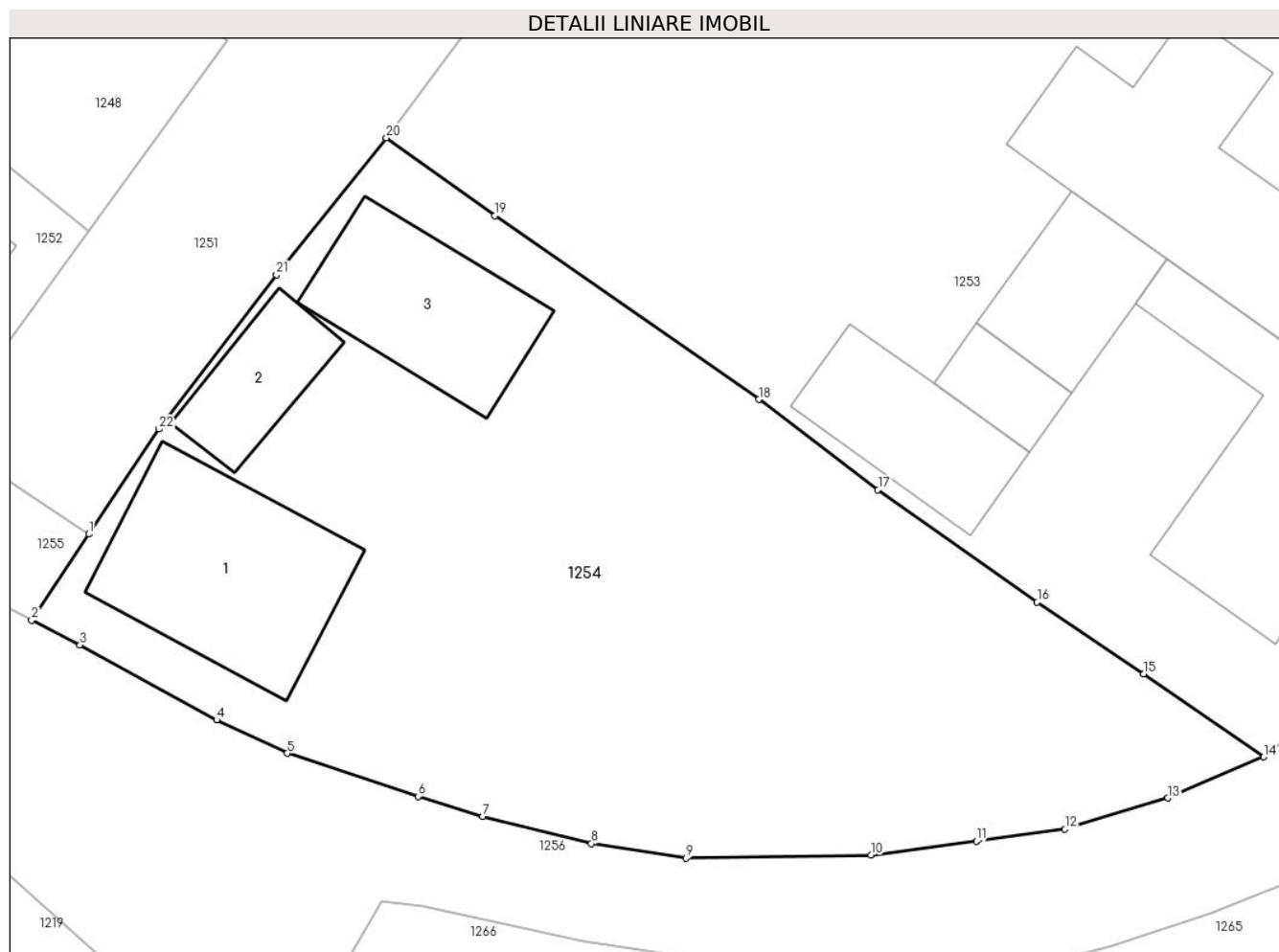
Inscrieri privind dezmembramintele dreptului de proprietate, drepturi reale de garanție și sarcini	Referințe
NU SUNT	

## Anexa Nr. 1 La Partea I

## Teren

Nr cadastral	Suprafața (mp)*	Observații / Referințe
	641	Imobilul s-a format din o parte a PF 520/1 a comunei cadastrale Vatra Moldoviței.

\* Suprafața este determinată în planul de proiecție Stereo 70.



## Date referitoare la teren

Crt	Categorie folosință	Intravilan	Suprafața (mp)	Tarla	Parcelă	Nr. topo	Observații / Referințe
1	curți constructii	DA	637	-	-	-	
2	curți constructii	NU	4	-	-	-	

## Date referitoare la construcții

Crt	Număr	Destinație construcție	Supraf. (mp)	Situație juridică	Observații / Referințe
A1.1		construcții de locuințe	55	Cu acte	Nr. niveluri:1; S. construita la sol:55 mp; Locuință.
A1.2		construcții anexa	20	Cu acte	Nr. niveluri:1; S. construita la sol:20 mp; Anexă.
A1.3		construcții anexa	39	Cu acte	Nr. niveluri:1; S. construita la sol:39 mp; Anexă.

## Lungime Segmente

1) Valorile lungimilor segmentelor sunt obținute din proiecție în plan.

Punct început	X / Y	Punct sfârșit	X / Y	Lungime segment (** (m))
1	544.208,444 682.299,33	2	544.206,294 682.296,104	3.877

Punct început	X / Y	Punct sfârșit	X / Y	Lungime segment (** (m))
2	544.206,294 682.296,104	3	544.208,111 682.295,17	2.043



Punct început	X / Y	Punct sfârșit	X / Y	Lungime segment (** (m))	Punct început	X / Y	Punct sfârșit	X / Y	Lungime segment (** (m))
3	544.208,111 682.295,17	4	544.213,243 682.292,358	5.852	4	544.213,243 682.292,358	5	544.215,894 682.291,109	2.93
5	544.215,894 682.291,109	6	544.220,807 682.289,491	5.173	6	544.220,807 682.289,491	7	544.223,227 682.288,737	2.535
7	544.223,227 682.288,737	8	544.227,312 682.287,722	4.209	8	544.227,312 682.287,722	9	544.230,868 682.287,173	3.598
9	544.230,868 682.287,173	10	544.237,813 682.287,285	6.946	10	544.237,813 682.287,285	11	544.241,775 682.287,805	3.996
11	544.241,775 682.287,805	12	544.245,097 682.288,262	3.353	12	544.245,097 682.288,262	13	544.248,962 682.289,431	4.038
13	544.248,962 682.289,431	14	544.252,559 682.290,972	3.913	14	544.252,559 682.290,972	15	544.248,043 682.294,091	5.488
15	544.248,043 682.294,091	16	544.244,054 682.296,777	4.809	16	544.244,054 682.296,777	17	544.238,072 682.300,998	7.321
17	544.238,072 682.300,998	18	544.233,595 682.304,379	5.61	18	544.233,595 682.304,379	19	544.223,694 682.311,28	12.069
19	544.223,694 682.311,28	20	544.219,619 682.314,2	5.013	20	544.219,619 682.314,2	21	544.215,489 682.309,062	6.592
21	544.215,489 682.309,062	22	544.211,073 682.303,274	7.28	22	544.211,073 682.303,274	1	544.208,444 682.299,33	4.74

\*\* Lungimile segmentelor sunt determinate în planul de proiecție Stereo 70 și sunt rotunjite la 1 milimetru.

\*\*\* Distanța dintre puncte este formată din segmente cumulate ce sunt mai mici decât valoarea 1 milimetru.



**DATE DESPRE IMOBILUL NR. 1255**

Oficiul de Cadastru și Publicitate Imobiliară SUCEAVA  
Biroul de Cadastru și Publicitate Imobiliară Campulung Moldovenesc

**A. Partea I. Descrierea imobilului**

TEREN Necunoscut

Adresa: Loc. Vatra Moldovitei, Jud. Suceava

Nr. Crt	Nr cadastral Nr. topografic	Suprafața* (mp)	Observații / Referințe
A1	39553	29	Sector cadastral:53 Teren neimprejmit;

**B. Partea II. Proprietari și acte**

Inscrieri privitoare la dreptul de proprietate și alte drepturi reale		Referințe
/		
Act Notarial nr. 1694, din 16/08/2023 emis de SCRABA LUMINITA ANA MARIA;		
B3	se notează POSESIA asupra imobilului, ca bun propriu cu titlu de donație 1) GRAMADĂ CORNEL	A1
Act Normativ nr. 7, din 13/03/1996 emis de PARLAMENTUL ROMANIEI;		
B4	Intabulare, drept de PROPRIETATE, dobandit prin Lege, cota actuala 1/1 1) NEIDENTIFICAT NEIDENTIFICAT	A1

**C. Partea III. SARCINI .**

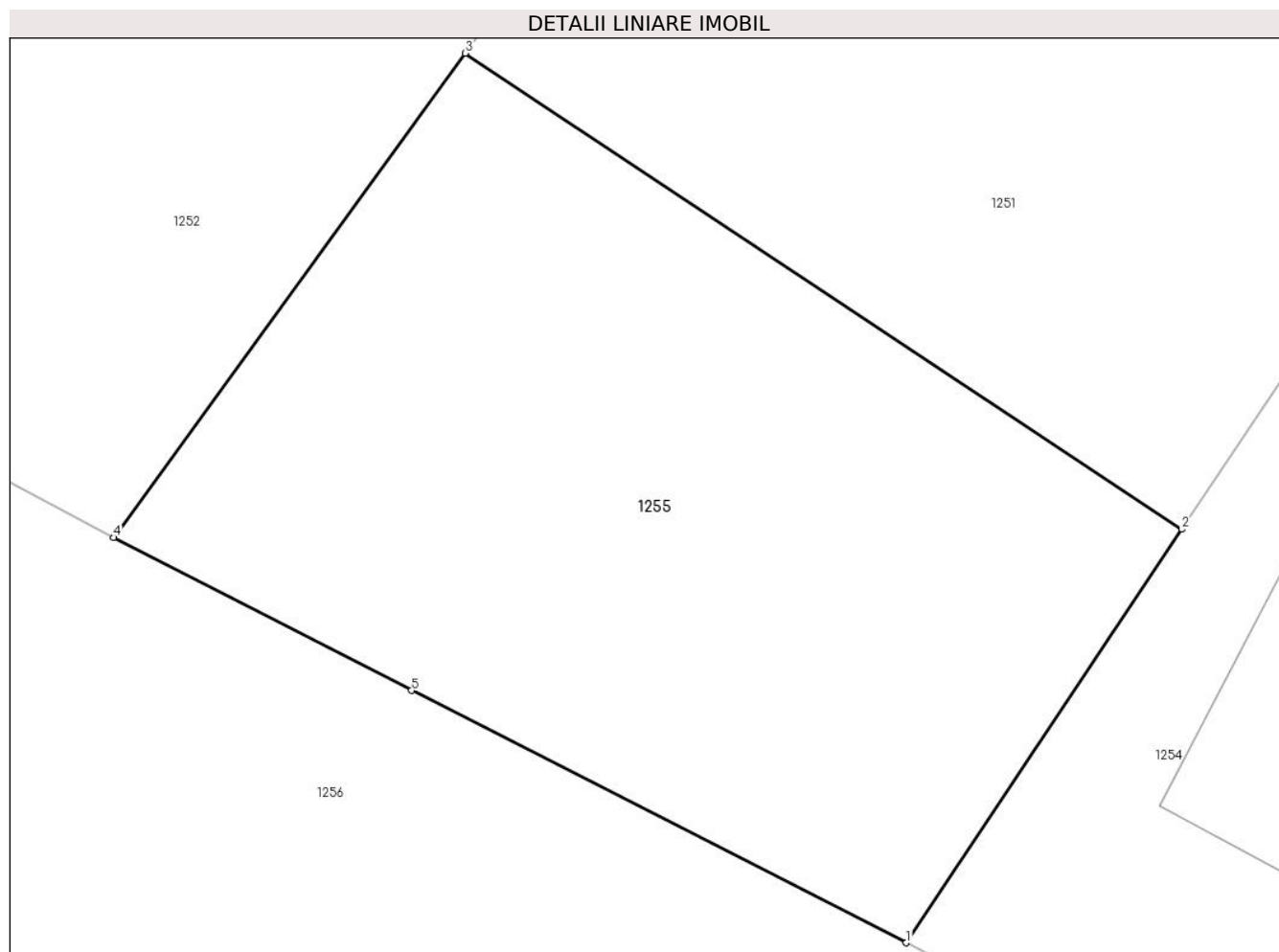
Inscrieri privind dezmembramintele dreptului de proprietate, drepturi reale de garanție și sarcini	Referințe
NU SUNT	

## Anexa Nr. 1 La Partea I

## Teren

Nr cadastral	Suprafața (mp)*	Observații / Referințe
39553	29	

\* Suprafața este determinată în planul de proiecție Stereo 70.



## Date referitoare la teren

Crt	Categorie folosință	Intra vilan	Suprafața (mp)	Tarla	Parcelă	Nr. topo	Observații / Referințe
1	curți constructii	DA	24	-	-	-	
2	curți constructii	NU	5	-	-	-	

## Lungime Segmente

1) Valorile lungimilor segmentelor sunt obținute din proiecție în plan.

Punct început	X / Y	Punct sfârșit	X / Y	Lungime segment (** (m)
1	544.206,294 682.296,104	2	544.208,444 682.299,33	3.877
2	544.208,444 682.299,33	3	544.202,85 682.303,044	6.715
3	544.202,85 682.303,044	4	544.200,108 682.299,265	4.669
4	544.200,108 682.299,265	5	544.202,432 682.298,072	2.612

Punct început	X / Y	Punct sfârșit	X / Y	Lungime segment (** (m)
5	544.202,432 682.298,072	1	544.206,294 682.296,104	4.335

\*\* Lungimile segmentelor sunt determinate în planul de proiecție Stereo 70 și sunt rotunjite la 1 milimetru.

\*\*\* Distanța dintre puncte este formată din segmente cumulate ce sunt mai mici decât valoarea 1 milimetru.



**DATE DESPRE IMOBILUL NR. 1256**

Oficiul de Cadastru și Publicitate Imobiliară SUCEAVA  
Biroul de Cadastru și Publicitate Imobiliară Campulung Moldovenesc

**A. Partea I. Descrierea imobilului**

TEREN Necunoscut

Adresa: Loc. Vatra Moldovitei, Jud. Suceava

Nr. Crt	Nr cadastral Nr. topografic	Suprafața* (mp)	Observații / Referințe
A1	34511	2.183	Sector cadastral:53 Teren neimprejmuit;

**B. Partea II. Proprietari și acte**

Inscrieri privitoare la dreptul de proprietate și alte drepturi reale		Referințe
<b>11973 / 04/08/2014</b>		
Act Administrativ nr. 1357, din 27/12/2001 emis de GUVERNUL ROMÂNIEI (act administrativ nr. 6524/31-07-2014 emis de PRIMARIA COM.VATRA MOLDOVITEI);		
B2	Intabulare, drept de PROPRIETATE, dobândit prin Lege, cota actuala 1/1	A1
1) COMUNA VATRA MOLDOVIȚEI - DOMENIU PUBLIC, CIF:4326680		

**C. Partea III. SARCINI .**

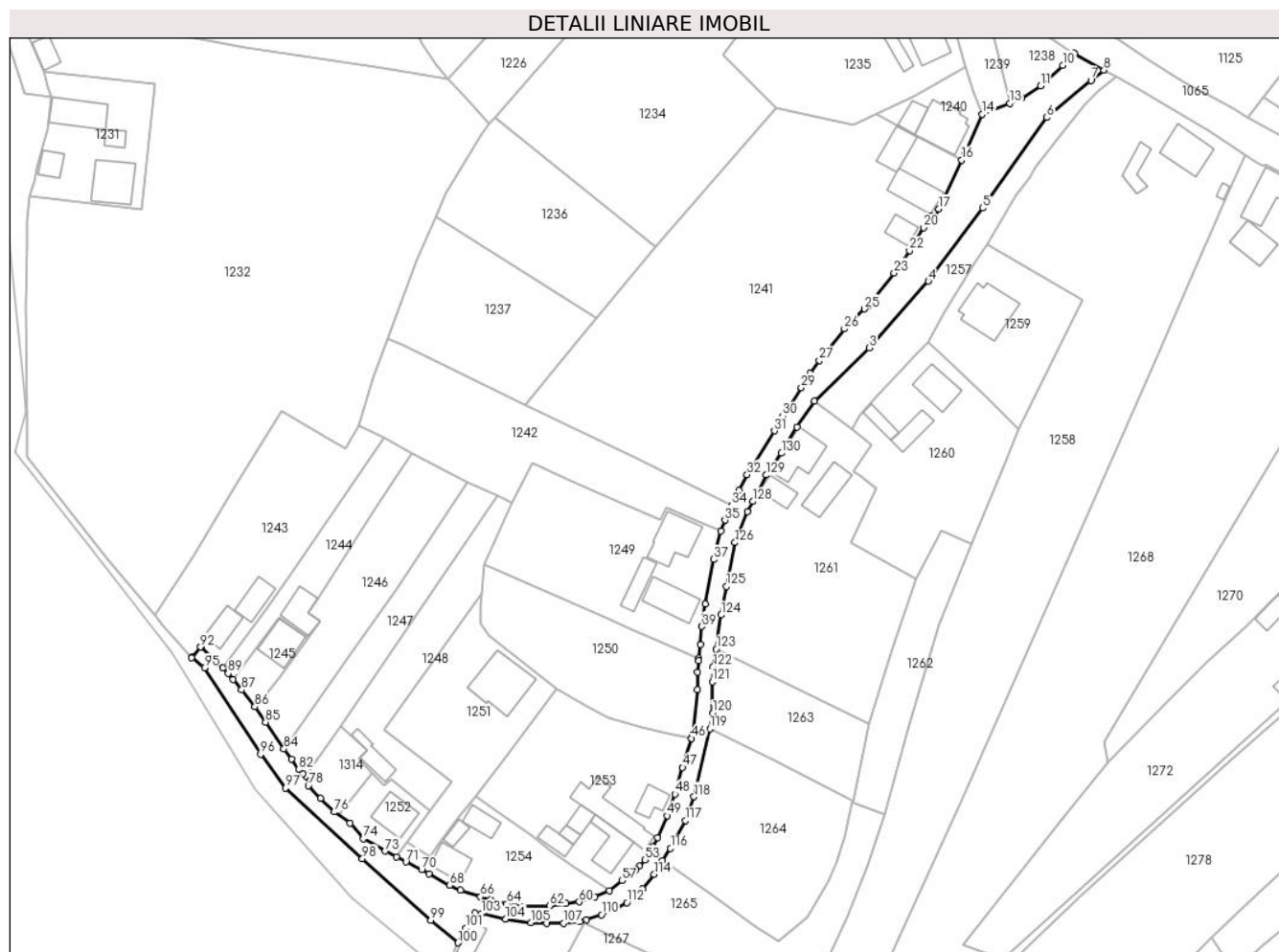
Inscrieri privind dezmembramintele dreptului de proprietate, drepturi reale de garanție și sarcini	Referințe
NU SUNT	

## Anexa Nr. 1 La Partea I

## Teren

Nr cadastral	Suprafața (mp)*	Observații / Referințe
34511	2.183	

\* Suprafața este determinată în planul de proiecție Stereo 70.



## Date referitoare la teren

Crt	Categorie folosință	Intravilan	Suprafața (mp)	Tarla	Parcelă	Nr. topo	Observații / Referințe
1	drum	DA	1.709	-	-	-	Drumul vicinal 89 Vatra Moldovitei.
2	drum	NU	474	-	-	-	

## Lungime Segmente

1) Valorile lungimilor segmentelor sunt obținute din proiecție în plan.

Punct început	X / Y	Punct sfârșit	X / Y	Lungime segment	Punct început	X / Y	Punct sfârșit	X / Y	Lungime segment	Punct început	X / Y	Punct sfârșit	X / Y	Lungime segment
1	544.298,732 682.404,961	2	544.303,037 682.411,368	7.719	2	544.303,037 682.411,368	3	544.316,456 682.424,473	18.757	3	544.316,456 682.424,473	4	544.331,029 682.440,881	21.945
4	544.331,029 682.440,881	5	544.344,405 682.458,834	22.388	5	544.344,405 682.458,834	6	544.360,15 682.481,135	27.299	6	544.360,15 682.481,135	7	544.371,04 682.490,287	14.225
7	544.371,04 682.490,287	8	544.374,213 682.492,818	4.059	8	544.374,213 682.492,818	9	544.366,931 682.496,945	8.37	9	544.366,931 682.496,945	10	544.364,132 682.493,985	4.074
10	544.364,132 682.493,985	11	544.358,647 682.488,965	7.435	11	544.358,647 682.488,965	12	544.354,038 682.485,899	5.536	12	544.354,038 682.485,899	13	544.351,041 682.484,609	3.263
13	544.351,041 682.484,609	14	544.344,204 682.481,908	7.351	14	544.344,204 682.481,908	15	544.340,112 682.472,628	10.142	15	544.340,112 682.472,628	16	544.339,201 682.470,673	2.157



Punct început	X / Y	Punct sfârșit	X / Y	Lungime segment	Punct început	X / Y	Punct sfârșit	X / Y	Lungime segment	Punct început	X / Y	Punct sfârșit	X / Y	Lungime segment
16	544.339,201 682.470,673	17	544.333,575 682.458,623	13.29 9	17	544.333,575 682.458,623	18	544.332,323 682.456,551	2.421	18	544.332,323 682.456,551	19	544.331,708 682.457,009	0.767
19	544.331,708 682.457,009	20	544.329,816 682.454,078	3.489	20	544.329,816 682.454,078	21	544.327,079 682.449,405	5.416	21	544.327,079 682.449,405	22	544.326,391 682.448,411	1.209
22	544.326,391 682.448,411	23	544.322,6 682.442,926	6.668	23	544.322,6 682.442,926	24	544.316,202 682.434,831	10.31 8	24	544.316,202 682.434,831	25	544.315,267 682.434,069	1.206
25	544.315,267 682.434,069	26	544.310,375 682.429,168	6.925	26	544.310,375 682.429,168	27	544.304,23 682.421,407	9.899	27	544.304,23 682.421,407	28	544.301,955 682.418,177	3.951
28	544.301,955 682.418,177	29	544.299,782 682.414,697	4.103	29	544.299,782 682.414,697	30	544.295,192 682.407,678	8.387	30	544.295,192 682.407,678	31	544.293,122 682.404,047	4.18
31	544.293,122 682.404,047	32	544.286,415 682.393,335	12.63 8	32	544.286,415 682.393,335	33	544.284,486 682.389,448	4.339	33	544.284,486 682.389,448	34	544.282,657 682.385,726	4.147
34	544.282,657 682.385,726	35	544.280,968 682.382,079	4.019	35	544.280,968 682.382,079	36	544.279,997 682.379,404	2.846	36	544.279,997 682.379,404	37	544.278,153 682.372,467	7.178
37	544.278,153 682.372,467	38	544.276,186 682.361,488	11.15 4	38	544.276,186 682.361,488	39	544.275,281 682.355,971	5.591	39	544.275,281 682.355,971	40	544.274,938 682.351,576	4.408
40	544.274,938 682.351,576	41	544.274,517 682.348,184	3.418	41	544.274,517 682.348,184	42	544.274,438 682.347,553	0.636	42	544.274,438 682.347,553	43	544.274,206 682.344,799	2.764
43	544.274,206 682.344,799	44	544.274,178 682.340,455	4.344	44	544.274,178 682.340,455	45	544.272,924 682.329,471	11.05 5	45	544.272,924 682.329,471	46	544.272,761 682.328,466	1.018
46	544.272,761 682.328,466	47	544.270,544 682.321,311	7.491	47	544.270,544 682.321,311	48	544.268,669 682.314,773	6.802	48	544.268,669 682.314,773	49	544.266,708 682.309,427	5.694
49	544.266,708 682.309,427	50	544.264,386 682.304,058	5.85	50	544.264,386 682.304,058	51	544.263,214 682.301,76	2.58	51	544.263,214 682.301,76	52	544.262,429 682.300,362	1.603
52	544.262,429 682.300,362	53	544.261,199 682.298,539	2.199	53	544.261,199 682.298,539	54	544.259,928 682.297,068	1.944	54	544.259,928 682.297,068	55	544.259,068 682.296,134	1.27
55	544.259,068 682.296,134	56	544.258,471 682.295,681	0.749	56	544.258,471 682.295,681	57	544.255,681 682.293,452	3.571	57	544.255,681 682.293,452	58	544.252,559 682.290,972	3.987
58	544.252,559 682.290,972	59	544.248,962 682.289,431	3.913	59	544.248,962 682.289,431	60	544.245,097 682.288,262	4.038	60	544.245,097 682.288,262	61	544.241,775 682.287,805	3.353
61	544.241,775 682.287,805	62	544.237,813 682.287,285	3.996	62	544.237,813 682.287,285	63	544.230,868 682.287,173	6.946	63	544.230,868 682.287,173	64	544.227,312 682.287,722	3.598
64	544.227,312 682.287,722	65	544.223,227 682.288,737	4.209	65	544.223,227 682.288,737	66	544.220,807 682.289,491	2.535	66	544.220,807 682.289,491	67	544.215,894 682.291,109	5.173
67	544.215,894 682.291,109	68	544.213,243 682.292,358	2.93	68	544.213,243 682.292,358	69	544.208,111 682.295,17	5.852	69	544.208,111 682.295,17	70	544.206,294 682.296,104	2.043
70	544.206,294 682.296,104	71	544.202,432 682.298,072	4.335	71	544.202,432 682.298,072	72	544.200,108 682.299,265	2.612	72	544.200,108 682.299,265	73	544.197,37 682.300,716	3.099
73	544.197,37 682.300,716	74	544.191,898 682.303,728	6.246	74	544.191,898 682.303,728	75	544.188,691 682.307,604	5.031	75	544.188,691 682.307,604	76	544.184,818 682.310,368	4.758
76	544.184,818 682.310,368	77	544.181,41 682.313,691	4.76	77	544.181,41 682.313,691	78	544.178,436 682.316,816	4.314	78	544.178,436 682.316,816	79	544.178,644 682.318,592	1.788
79	544.178,644 682.318,592	80	544.177,856 682.319,195	0.992	80	544.177,856 682.319,195	81	544.177,088 682.319,784	0.968	81	544.177,088 682.319,784	82	544.176,064 682.320,808	1.448
82	544.176,064 682.320,808	83	544.174,241 682.323,339	3.119	83	544.174,241 682.323,339	84	544.172,418 682.325,855	3.107	84	544.172,418 682.325,855	85	544.167,888 682.332,434	7.988
85	544.167,888 682.332,434	86	544.165,266 682.336,212	4.599	86	544.165,266 682.336,212	87	544.162,016 682.340,372	5.279	87	544.162,016 682.340,372	88	544.159,857 682.342,958	3.369
88	544.159,857 682.342,958	89	544.158,669 682.344,437	1.897	89	544.158,669 682.344,437	90	544.157,302 682.345,721	1.875	90	544.157,302 682.345,721	91	544.152,012 682.351,024	7.49
91	544.152,012 682.351,024	92	544.151,901 682.350,921	0.151	92	544.151,901 682.350,921	93	544.149,777 682.348,428	3.275	93	544.149,777 682.348,428	94	544.149,663 682.348,295	0.175
94	544.149,663 682.348,295	95	544.152,848 682.345,789	4.053	95	544.152,848 682.345,789	96	544.166,662 682.324,536	25.34 8	96	544.166,662 682.324,536	97	544.172,846 682.316,239	10.34 8
97	544.172,846 682.316,239	98	544.191,725 682.298,866	25.65 6	98	544.191,725 682.298,866	99	544.208,53 682.283,766	22.59 2	99	544.208,53 682.283,766	100	544.215,256 682.278,184	8.741
100	544.215,256 682.278,184	101	544.217,257 682.281,829	4.158	101	544.217,257 682.281,829	102	544.219,421 682.285,561	4.314	102	544.219,421 682.285,561	103	544.220,996 682.285,365	1.587
103	544.220,996 682.285,365	104	544.226,991 682.284,072	6.133	104	544.226,991 682.284,072	105	544.233,236 682.283,12	6.317	105	544.233,236 682.283,12	106	544.237,136 682.282,949	3.904
106	544.237,136 682.282,949	107	544.241,218 682.283,025	4.083	107	544.241,218 682.283,025	108	544.245,303 682.283,479	4.11	108	544.245,303 682.283,479	109	544.246,856 682.283,865	1.6
109	544.246,856 682.283,865	110	544.250,572 682.285,083	3.911	110	544.250,572 682.285,083	111	544.253,85 682.286,407	3.535	111	544.253,85 682.286,407	112	544.256,817 682.288,047	3.39
112	544.256,817 682.288,047	113	544.260,72 682.291,5	5.211	113	544.260,72 682.291,5	114	544.263,561 682.294,995	4.504	114	544.263,561 682.294,995	115	544.265,616 682.298,394	3.972

Punct început	X / Y	Punct sfârșit	X / Y	Lungime segment	Punct început	X / Y	Punct sfârșit	X / Y	Lungime segment	Punct început	X / Y	Punct sfârșit	X / Y	Lungime segment
115	544.265,616 682.298,394	116	544.267,564 682.301,399	3.581	116	544.267,564 682.301,399	117	544.271,265 682.308,273	7.807	117	544.271,265 682.308,273	118	544.273,365 682.314,097	6.191
118	544.273,365 682.314,097	119	544.277,24 682.330,82	17.166	119	544.277,24 682.330,82	120	544.277,929 682.334,647	3.889	120	544.277,929 682.334,647	121	544.277,84 682.342,41	7.764
121	544.277,84 682.342,41	122	544.278,087 682.346,017	3.615	122	544.278,087 682.346,017	123	544.278,794 682.350,389	4.429	123	544.278,794 682.350,389	124	544.280,016 682.358,775	8.475
124	544.280,016 682.358,775	125	544.281,327 682.365,816	7.162	125	544.281,327 682.365,816	126	544.283,442 682.376,603	10.992	126	544.283,442 682.376,603	127	544.286,431 682.384,27	8.229
127	544.286,431 682.384,27	128	544.287,828 682.386,69	2.794	128	544.287,828 682.386,69	129	544.291,127 682.393,216	7.312	129	544.291,127 682.393,216	130	544.294,867 682.398,581	6.54
130	544.294,867 682.398,581	1	544.298,732 682.404,961	7.459										

\*\* Lungimile segmentelor sunt determinate în planul de proiecție Stereo 70 și sunt rotunjite la 1 milimetru.

\*\*\* Distanța dintre puncte este formată din segmente cumulate ce sunt mai mici decât valoarea 1 milimetru.

**DATE DESPRE IMOBILUL NR. 1257**

Oficiul de Cadastru și Publicitate Imobiliară SUCEAVA  
 Biroul de Cadastru și Publicitate Imobiliară Campulung Moldovenesc

**A. Partea I. Descrierea imobilului**

TEREN Intravilan

Adresa: Loc. Vatra Moldovitei, Jud. Suceava

Nr. Crt	Nr cadastral Nr. topografic	Suprafața* (mp)	Observații / Referințe
A1		743	Sector cadastral:53 Teren neimprejmuit; Imobilul s-a format din o parte a PF 1389 a comunei cadastrale Vatra Moldoviței.

**B. Partea II. Proprietari și acte**

Inscrieri privitoare la dreptul de proprietate și alte drepturi reale		Referințe
/		
Act Normativ nr. 7, din 13/03/1996 emis de PARLAMENTUL ROMANIEI (art. 13);		
B1	Inscrierea posesiei, drept de PROPRIETATE, dobândit prin Lege, cota actuala 1/1 1) NEIDENTIFICAT NEIDENTIFICAT	A1
B2	Se notează mențiunea de proprietar neidentificat.	A1

**C. Partea III. SARCINI .**

Inscrieri privind dezmembramintele dreptului de proprietate, drepturi reale de garanție și sarcini	Referințe
NU SUNT	

## Anexa Nr. 1 La Partea I

## Teren

Nr cadastral	Suprafața (mp)*	Observații / Referințe
	743	Imobilul s-a format din o parte a PF 1389 a comunei cadastrale Vatra Moldoviței.

\* Suprafața este determinată în planul de proiecție Stereo 70.



## Date referitoare la teren

Crt	Categorie folosință	Intra vilan	Suprafața (mp)	Tarla	Parcelă	Nr. topo	Observații / Referințe
1	faneata	DA	743	-	-	-	

## Lungime Segmente

1) Valorile lungimilor segmentelor sunt obținute din proiecție în plan.

Punct început	X / Y	Punct sfârșit	X / Y	Lungime segment (** (m)
1	544.303,037 682.411,368	2	544.312,357 682.404,534	11.557
3	544.313,971 682.407,854	4	544.318,581 682.412,81	6.769
5	544.324,567 682.419,15	6	544.327,718 682.422,526	4.618
7	544.330,922 682.425,973	8	544.334,945 682.432,863	7.979
9	544.342,859 682.445,962	10	544.345,486 682.449,932	4.76

Punct început	X / Y	Punct sfârșit	X / Y	Lungime segment (** (m)
2	544.312,357 682.404,534	3	544.313,971 682.407,854	3.692
4	544.318,581 682.412,81	5	544.324,567 682.419,15	8.719
6	544.327,718 682.422,526	7	544.330,922 682.425,973	4.706
8	544.334,945 682.432,863	9	544.342,859 682.445,962	15.304
10	544.345,486 682.449,932	11	544.352,693 682.461,962	14.024

Punct început	X / Y	Punct sfârșit	X / Y	Lungime segment (** (m)
11	544.352,693 682.461,962	12	544.355,769 682.466,249	5.276
13	544.357,447 682.469,048	14	544.362,606 682.475,653	8.381
15	544.369,573 682.484,26	16	544.372,83 682.487,491	4.588
17	544.377,169 682.491,143	18	544.374,213 682.492,818	3.398
19	544.371,04 682.490,287	20	544.360,15 682.481,135	14.225
21	544.344,405 682.458,834	22	544.331,029 682.440,881	22.388
23	544.316,456 682.424,473	1	544.303,037 682.411,368	18.757

Punct început	X / Y	Punct sfârșit	X / Y	Lungime segment (** (m)
12	544.355,769 682.466,249	13	544.357,447 682.469,048	3.263
14	544.362,606 682.475,653	15	544.369,573 682.484,26	11.073
16	544.372,83 682.487,491	17	544.377,169 682.491,143	5.671
18	544.374,213 682.492,818	19	544.371,04 682.490,287	4.059
20	544.360,15 682.481,135	21	544.344,405 682.458,834	27.299
22	544.331,029 682.440,881	23	544.316,456 682.424,473	21.945

\*\* Lungimile segmentelor sunt determinate în planul de proiecție Stereo 70 și sunt rotunjite la 1 milimetru.

\*\*\* Distanța dintre puncte este formată din segmente cumulate ce sunt mai mici decât valoarea 1 milimetru.



**DATE DESPRE IMOBILUL NR. 1258**

Oficiul de Cadastru și Publicitate Imobiliară SUCEAVA  
Biroul de Cadastru și Publicitate Imobiliară Campulung Moldovenesc

**A. Partea I. Descrierea imobilului**

TEREN Intravilan

Adresa: Loc. Vatra Moldovitei, Nr. 64, Jud. Suceava

Nr. Crt	Nr cadastral Nr. topografic	Suprafața* (mp)	Observații / Referințe
A1		6.059	Sector cadastral:53 Teren imprejmuit; Imobilul s-a format din o parte a PF 156/2,534,526/1 a comunei cadastrale Vatra Moldoviței.

**Construcții**

Crt	Nr cadastral Nr. topografic	Adresa	Observații / Referințe
A1.1		Loc. Vatra Moldovitei, Nr. 64, Jud. Suceava	Nr. niveluri:1; S. construita la sol:90 mp; Locuință.
A1.2		Loc. Vatra Moldovitei, Nr. 64, Jud. Suceava	Nr. niveluri:1; S. construita la sol:41 mp; Anexă.
A1.3		Loc. Vatra Moldovitei, Nr. 64, Jud. Suceava	Nr. niveluri:1; S. construita la sol:8 mp; Anexă.

**B. Partea II. Proprietari și acte**

Inscrieri privitoare la dreptul de proprietate și alte drepturi reale		Referințe
/		
Act Normativ nr. 7, din 13/03/1996 emis de PARLAMENTUL ROMANIEI;		
B1	Intabulare, drept de PROPRIETATE, dobandit prin Lege, cota actuala 1/1 1) NEIDENTIFICAT NEIDENTIFICAT	A1
Act Administrativ nr. 10822, din 20/11/2024 emis de PRIMĂRIA VATRA MOLDOVIȚEI;		
B2	Se notează posesia faptică. 1) MALIȘ CRISTIAN	A1
Act Administrativ nr. 7469, din 07/08/2024 emis de PRIMĂRIA VATRA MOLDOVIȚEI;		
B3	Intabulare, drept de PROPRIETATE, dobandit prin Lege, cota actuala 1/1 1) MALIȘ CRISTIAN	A1.1, A1.2, A1.3

**C. Partea III. SARCINI .**

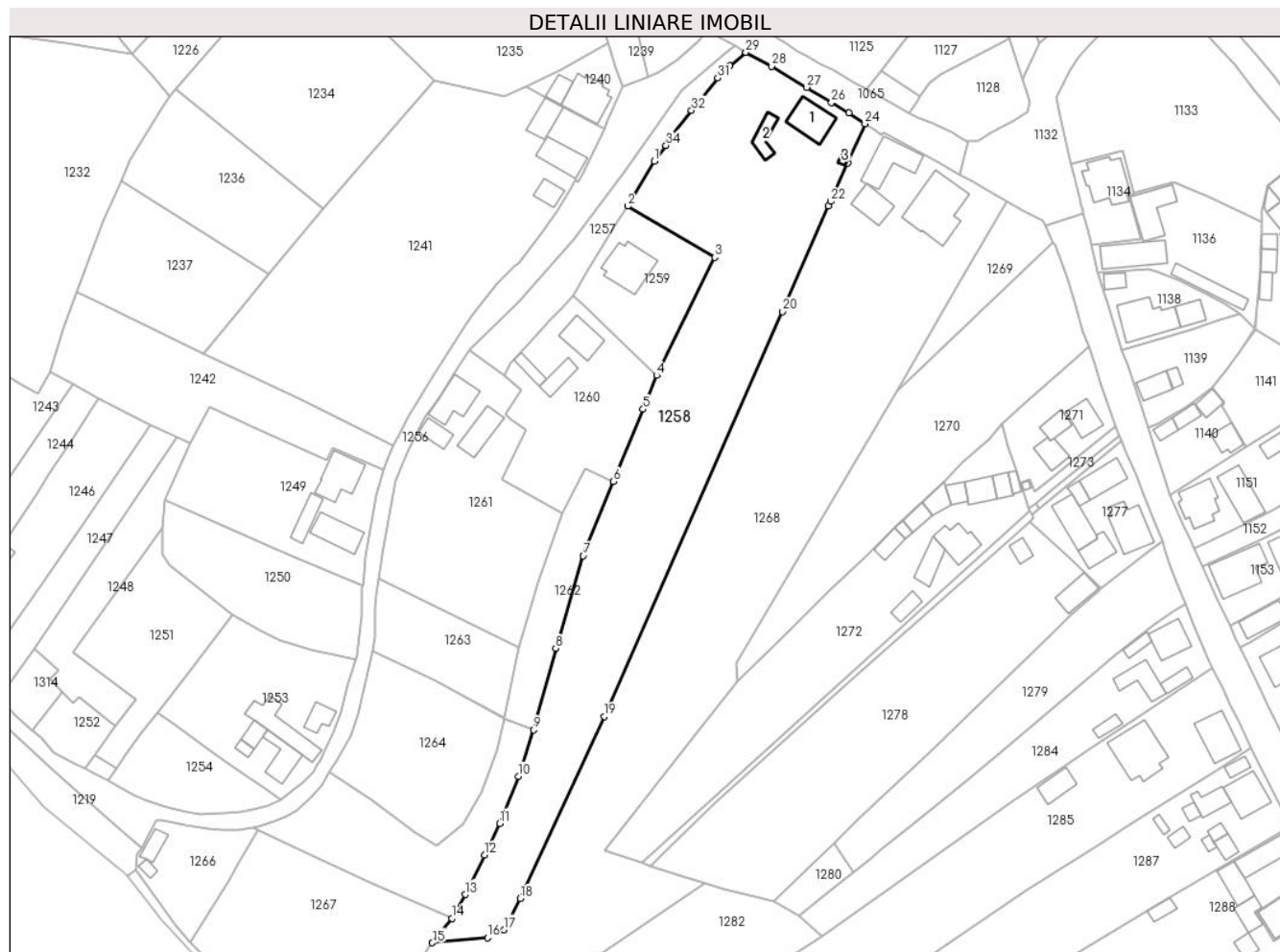
Inscrieri privind dezmembramintele dreptului de proprietate, drepturi reale de garanție și sarcini	Referințe
NU SUNT	

## Anexa Nr. 1 La Partea I

## Teren

Nr cadastral	Suprafața (mp)*	Observații / Referințe
	6.059	Imobilul s-a format din o parte a PF 156/2,534,526/1 a comunei cadastrale Vatra Moldovitei.

\* Suprafața este determinată în planul de proiecție Stereo 70.



## Date referitoare la teren

Crt	Categorie folosință	Intra vilan	Suprafața (mp)	Tarla	Parcelă	Nr. topo	Observații / Referințe
1	curți construcții	DA	933	-	-	-	
2	faneata	DA	5.126	-	-	-	

## Date referitoare la construcții

Crt	Număr	Destinație construcție	Supraf. (mp)	Situație juridică	Observații / Referințe
A1.1		construcții de locuințe	90	Cu acte	Nr. niveluri:1; S. construita la sol:90 mp; Locuință.
A1.2		construcții anexa	41	Cu acte	Nr. niveluri:1; S. construita la sol:41 mp; Anexă.
A1.3		construcții anexa	8	Cu acte	Nr. niveluri:1; S. construita la sol:8 mp; Anexă.

## Lungime Segmente

1) Valorile lungimilor segmentelor sunt obținute din proiecție în plan.

Punct început	X / Y	Punct sfârșit	X / Y	Lungime segment (** (m)
1	544.352,693 682.461,962	2	544.345,486 682.449,932	14.024

Punct început	X / Y	Punct sfârșit	X / Y	Lungime segment (** (m)
2	544.345,486 682.449,932	3	544.368,821 682.436,254	27.048



Punct început	X / Y	Punct sfârșit	X / Y	Lungime segment (** (m))
3	544.368,821 682.436,254	4	544.353,29 682.404,63	35.232
5	544.349,65 682.395,563	6	544.341,696 682.376,198	20.935
7	544.333,631 682.356,351	8	544.326,222 682.331,555	25.879
9	544.320,294 682.309,698	10	544.316,191 682.297,264	13.093
11	544.311,208 682.284,657	12	544.307,188 682.276,166	9.395
13	544.301,987 682.265,633	14	544.298,387 682.259,21	7.363
15	544.293,205 682.252,693	16	544.307,96 682.254,066	14.819
17	544.312,348 682.256,182	18	544.316,746 682.264,54	9.444
19	544.339,264 682.313,326	20	544.387,015 682.421,744	118.468
21	544.399,312 682.450,035	22	544.399,836 682.451,242	1.316
23	544.404,408 682.461,565	24	544.409,049 682.472,005	11.425
25	544.404,702 682.474,851	26	544.400,088 682.477,753	5.451
27	544.393,452 682.481,773	28	544.383,98 682.487,401	11.018
29	544.377,169 682.491,143	30	544.372,83 682.487,491	5.671
31	544.369,573 682.484,26	32	544.362,606 682.475,653	11.073
33	544.357,447 682.469,048	34	544.355,769 682.466,249	3.263

Punct început	X / Y	Punct sfârșit	X / Y	Lungime segment (** (m))
4	544.353,29 682.404,63	5	544.349,65 682.395,563	9.77
6	544.341,696 682.376,198	7	544.333,631 682.356,351	21.423
8	544.326,222 682.331,555	9	544.320,294 682.309,698	22.647
10	544.316,191 682.297,264	11	544.311,208 682.284,657	13.556
12	544.307,188 682.276,166	13	544.301,987 682.265,633	11.747
14	544.298,387 682.259,21	15	544.293,205 682.252,693	8.326
16	544.307,96 682.254,066	17	544.312,348 682.256,182	4.872
18	544.316,746 682.264,54	19	544.339,264 682.313,326	53.732
20	544.387,015 682.421,744	21	544.399,312 682.450,035	30.848
22	544.399,836 682.451,242	23	544.404,408 682.461,565	11.29
24	544.409,049 682.472,005	25	544.404,702 682.474,851	5.196
26	544.400,088 682.477,753	27	544.393,452 682.481,773	7.759
28	544.383,98 682.487,401	29	544.377,169 682.491,143	7.771
30	544.372,83 682.487,491	31	544.369,573 682.484,26	4.588
32	544.362,606 682.475,653	33	544.357,447 682.469,048	8.381
34	544.355,769 682.466,249	1	544.352,693 682.461,962	5.276

\*\* Lungimile segmentelor sunt determinate în planul de proiecție Stereo 70 și sunt rotunjite la 1 milimetru.

\*\*\* Distanța dintre puncte este formată din segmente cumulate ce sunt mai mici decât valoarea 1 milimetru.



**DATE DESPRE IMOBILUL NR. 1259**

Oficiul de Cadastru și Publicitate Imobiliară SUCEAVA  
Biroul de Cadastru și Publicitate Imobiliară Campulung Moldovenesc

**A. Partea I. Descrierea imobilului**

TEREN Intravilan

Nr. CF vechi:1873

Adresa: Loc. Vatra Moldovitei, Jud. Suceava

Nr. Crt	Nr cadastral Nr. topografic	Suprafața* (mp)	Observații / Referințe
A1	30678	900	Sector cadastral:53 Teren neimprejmuit;

**Construcții**

Crt	Nr cadastral Nr. topografic	Adresa	Observații / Referințe
A1.1	30678-C1	Loc. Vatra Moldovitei, Jud. Suceava	Nr. niveluri:2; S. construita la sol:121 mp; Locuință P+1.

**B. Partea II. Proprietari și acte**

Inscrieri privitoare la dreptul de proprietate și alte drepturi reale	Referințe
<b>849 / 18/01/2022</b>	
Act Notarial nr. 200, din 17/01/2022 emis de ILIE VALERIANA;	
B3	A1, A1.1
Intabulare, drept de PROPRIETATE bun propriu, dobandit prin Conventie, cota actuala 1/1 1) ANISOI PETRICĂ-DUMITRU, necasatorit	

**C. Partea III. SARCINI .**

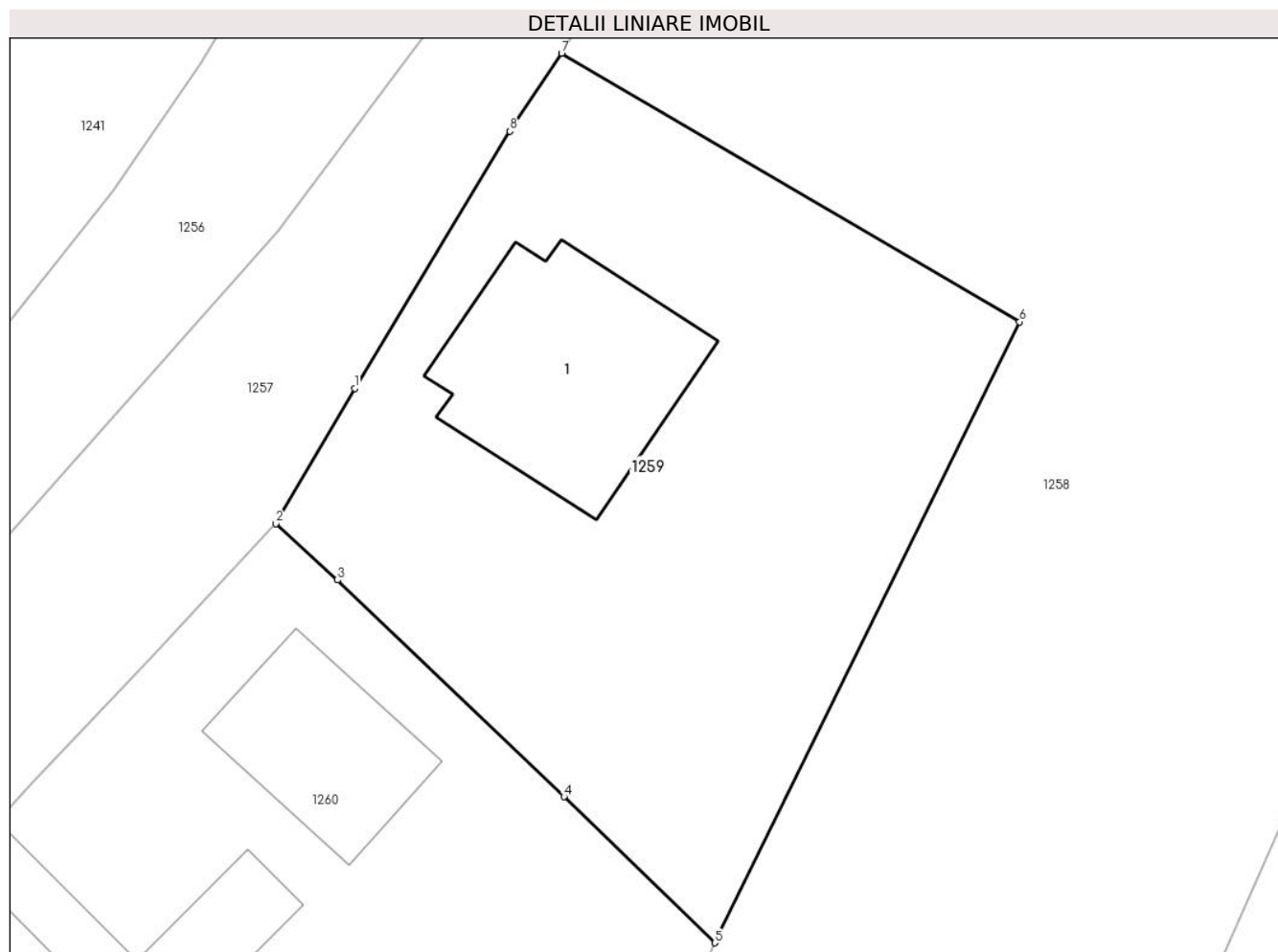
Inscrieri privind dezmembramintele dreptului de proprietate, drepturi reale de garanție și sarcini	Referințe
NU SUNT	

## Anexa Nr. 1 La Partea I

## Teren

Nr cadastral	Suprafața (mp)*	Observații / Referințe
30678	900	

\* Suprafața este determinată în planul de proiecție Stereo 70.



## Date referitoare la teren

Crt	Categorie folosință	Intravilan	Suprafața (mp)	Tarla	Parcelă	Nr. topo	Observații / Referințe
1	curti constructii	DA	167	-	-	-	top.705
2	curti constructii	DA	133	-	-	-	top.711
3	arabil	DA	512	-	-	-	top.535/2
4	arabil	DA	88	-	-	-	top.1389/2

## Date referitoare la construcții

Crt	Număr	Destinație construcție	Supraf. (mp)	Situație juridică	Observații / Referințe
A1.1	30678-C1	construcții de locuințe	121	Cu acte	Nr. niveluri:2; S. construita la sol:121 mp; Locuință P+1.

## Lungime Segmente

1) Valorile lungimilor segmentelor sunt obținute din proiecție în plan.

Punct început	X / Y	Punct sfârșit	X / Y	Lungime segment (** (m))
1	544.334,945 682.432,863	2	544.330,922 682.425,973	7.979

Punct început	X / Y	Punct sfârșit	X / Y	Lungime segment (** (m)
2	544.330,922 682.425,973	3	544.334,061 682.423,1	4.255
3	544.334,061 682.423,1	4	544.345,607 682.412,064	15.972
4	544.345,607 682.412,064	5	544.353,29 682.404,63	10.691
5	544.353,29 682.404,63	6	544.368,821 682.436,254	35.232
6	544.368,821 682.436,254	7	544.345,486 682.449,932	27.048
7	544.345,486 682.449,932	8	544.342,859 682.445,962	4.76
8	544.342,859 682.445,962	1	544.334,945 682.432,863	15.304

\*\* Lungimile segmentelor sunt determinate în planul de proiecție Stereo 70 și sunt rotunjite la 1 milimetru.

\*\*\* Distanța dintre puncte este formată din segmente cumulate ce sunt mai mici decât valoarea 1 milimetru.





## DATE DESPRE IMOBILUL NR. 1260

Oficiul de Cadastru și Publicitate Imobiliară SUCEAVA  
Biroul de Cadastru și Publicitate Imobiliară Campulung Moldovenesc

## A. Partea I. Descrierea imobilului

TEREN Intravilan

Adresa: Loc. Vatra Moldovitei, Jud. Suceava

Nr. Crt	Nr cadastral Nr. topografic	Suprafața* (mp)	Observații / Referințe
A1	39764	1.443	Sector cadastral:53 Teren neimprejmuit; Imprejmuit partial cu gard din lemn

## Construcții

Crt	Nr cadastral Nr. topografic	Adresa	Observații / Referințe
A1.1	39764-C1	Loc. Vatra Moldovitei, Jud. Suceava	Nr. niveluri:1; S. construita la sol:72 mp; S. construita desfasurata:72 mp; Casa de locuit, P, an 1941
A1.2	39764-C2	Loc. Vatra Moldovitei, Jud. Suceava	Nr. niveluri:1; S. construita la sol:27 mp; S. construita desfasurata:27 mp; Bucatarie de vara , P ,an 1988
A1.3	39764-C3	Loc. Vatra Moldovitei, Jud. Suceava	Nr. niveluri:1; S. construita la sol:43 mp; S. construita desfasurata:42 mp; Grajd, an , 1941

## B. Partea II. Proprietari și acte

Inscrieri privitoare la dreptul de proprietate și alte drepturi reale		Referințe
<b>17346 / 11/10/2024</b>		
Act Notarial nr. 116, din 08/10/2024 emis de SCRABA LUMINITA ANA MARIA;		
B5	Intabulare, drept de PROPRIETATE, dobandit prin Succesiune, cota actuala 3/8 1) BODNAR RODICA	A1.1, A1.2
Act Notarial nr. 117, din 08/10/2024 emis de SCRABA LUMINITA ANA MARIA;		
B6	Intabulare, drept de PROPRIETATE, dobandit prin Succesiune, cota actuala 5/8 1) BODNAR RODICA	A1.1, A1.2
<b>18794 / 06/11/2024</b>		
Act Notarial nr. 117, din 08/10/2024 emis de SCRABA LUMINITA ANA MARIA;		
B9	se notează POSESIA asupra terenului, ca bun propriu cu titlu de moștenire 1) BODNAR RODICA	A1
/		
Act Notarial nr. 117, din 08/10/2024 emis de SCRABA LUMINITA ANA MARIA;		
B10	Intabulare, drept de PROPRIETATE, dobandit prin Succesiune, cota actuala 1/1 1) BODNAR RODICA	A1.3
Act Normativ nr. 7, din 13/03/1996 emis de PARLAMENTUL ROMANIEI;		
B11	Intabulare, drept de PROPRIETATE, dobandit prin Lege, cota actuala 1/1 1) NEIDENTIFICAT NEIDENTIFICAT	A1

## C. Partea III. SARCINI .

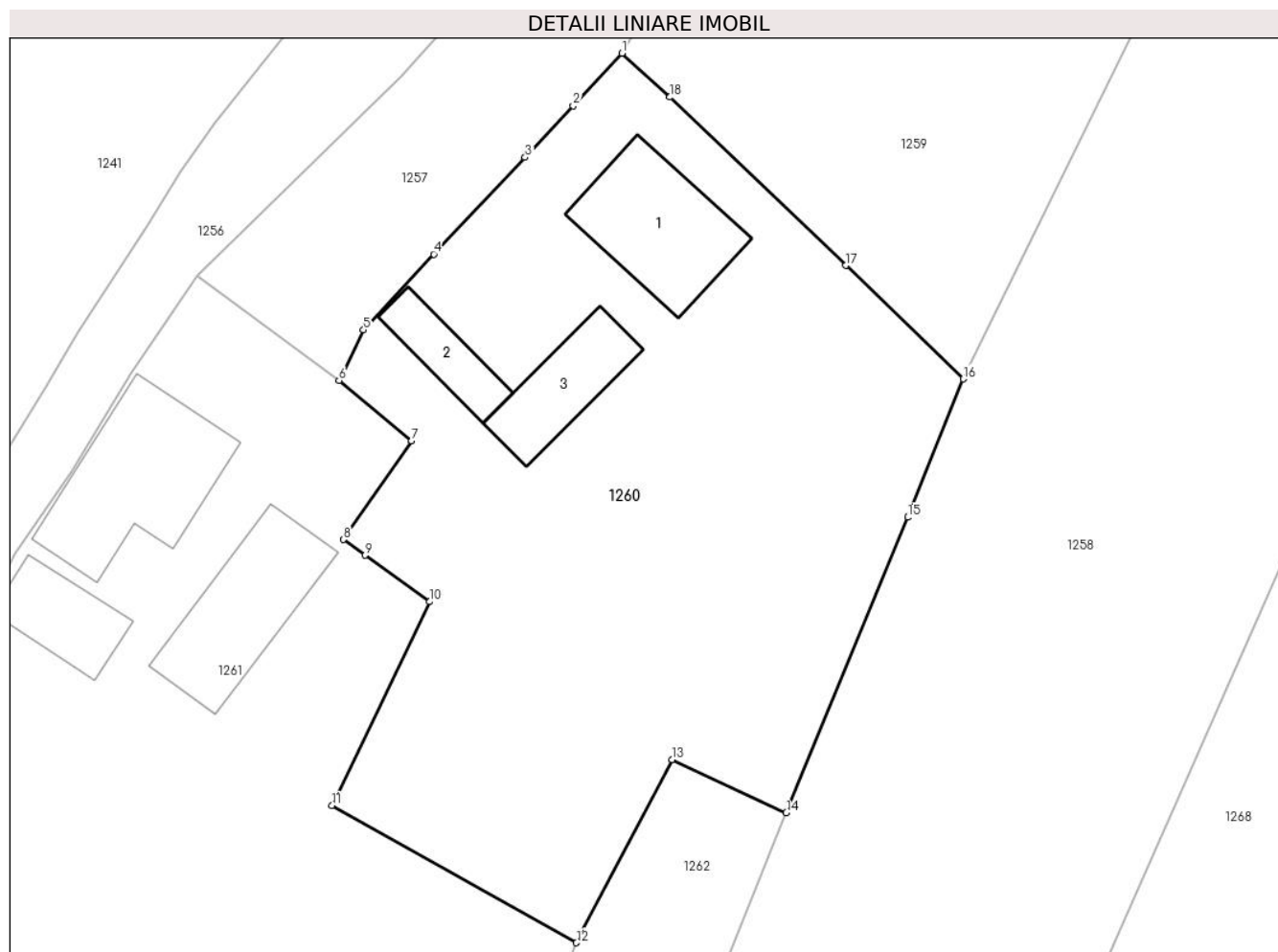
Inscrieri privind dezmembramintele dreptului de proprietate, drepturi reale de garanție și sarcini	Referințe
NU SUNT	

## Anexa Nr. 1 La Partea I

## Teren

Nr cadastral	Suprafața (mp)*	Observații / Referințe
39764	1.443	Imprejmuit partial cu gard din lemn

\* Suprafața este determinată în planul de proiecție Stereo 70.



## Date referitoare la teren

Crt	Categorie folosință	Intra vilan	Suprafața (mp)	Tarla	Parcelă	Nr. topo	Observații / Referințe
1	curti constructii	DA	379	-	-	-	
2	faneata	DA	1.064	-	-	-	

## Date referitoare la construcții

Crt	Număr	Destinație construcție	Supraf. (mp)	Situație juridică	Observații / Referințe
A1.1	39764-C1	construcții de locuințe	72	Cu acte	Nr. niveluri:1; S. construita la sol:72 mp; S. construita desfasurata:72 mp; Casa de locuit, P, an 1941
A1.2	39764-C2	construcții anexa	27	Cu acte	Nr. niveluri:1; S. construita la sol:27 mp; S. construita desfasurata:27 mp; Bucatarie de vara , P ,an 1988
A1.3	39764-C3	construcții anexa	43	Cu acte	Nr. niveluri:1; S. construita la sol:43 mp; S. construita desfasurata:42 mp; Grajd, an , 1941

## Lungime Segmente

1) Valorile lungimilor segmentelor sunt obținute din proiecție în plan.

Punct început	X / Y	Punct sfârșit	X / Y	Lungime segment (** (m)
---------------	-------	---------------	-------	-------------------------



Punct început	X / Y	Punct sfârșit	X / Y	Lungime segment (** (m)
1	544.330,922 682.425,973	2	544.327,718 682.422,526	4.706
2	544.327,718 682.422,526	3	544.324,567 682.419,15	4.618
3	544.324,567 682.419,15	4	544.318,581 682.412,81	8.719
4	544.318,581 682.412,81	5	544.313,971 682.407,854	6.769
5	544.313,971 682.407,854	6	544.312,357 682.404,534	3.692
6	544.312,357 682.404,534	7	544.317,114 682.400,572	6.191
7	544.317,114 682.400,572	8	544.312,637 682.394,108	7.863
8	544.312,637 682.394,108	9	544.314,071 682.393,075	1.767
9	544.314,071 682.393,075	10	544.318,305 682.390,026	5.218
10	544.318,305 682.390,026	11	544.311,915 682.376,671	14.805
11	544.311,915 682.376,671	12	544.327,928 682.367,679	18.365
12	544.327,928 682.367,679	13	544.334,211 682.379,686	13.552
13	544.334,211 682.379,686	14	544.341,696 682.376,198	8.258
14	544.341,696 682.376,198	15	544.349,65 682.395,563	20.935
15	544.349,65 682.395,563	16	544.353,29 682.404,63	9.77
16	544.353,29 682.404,63	17	544.345,607 682.412,064	10.691
17	544.345,607 682.412,064	18	544.334,061 682.423,1	15.972
18	544.334,061 682.423,1	1	544.330,922 682.425,973	4.255

\*\* Lungimile segmentelor sunt determinate în planul de proiecție Stereo 70 și sunt rotunjite la 1 milimetru.

\*\*\* Distanța dintre puncte este formată din segmente cumulate ce sunt mai mici decât valoarea 1 milimetru.



**DATE DESPRE IMOBILUL NR. 1261**

Oficiul de Cadastru și Publicitate Imobiliară SUCEAVA  
Biroul de Cadastru și Publicitate Imobiliară Campulung Moldovenesc

**A. Partea I. Descrierea imobilului**

TEREN Intravilan

Adresa: Loc. Vatra Moldovitei, Nr. 58, Jud. Suceava

Nr. Crt	Nr cadastral Nr. topografic	Suprafața* (mp)	Observații / Referințe
A1		2.248	Sector cadastral:53 Teren imprejmuit;

**Construcții**

Crt	Nr cadastral Nr. topografic	Adresa	Observații / Referințe
A1.1		Loc. Vatra Moldovitei, Nr. 58, Jud. Suceava	Nr. niveluri:1; S. construita la sol:91 mp; Locuință P+1.
A1.2		Loc. Vatra Moldovitei, Nr. 58, Jud. Suceava	Nr. niveluri:1; S. construita la sol:72 mp; Anexă.
A1.3		Loc. Vatra Moldovitei, Nr. 58, Jud. Suceava	Nr. niveluri:1; S. construita la sol:37 mp; Anexă.

**B. Partea II. Proprietari și acte**

Inscrieri privitoare la dreptul de proprietate și alte drepturi reale		Referințe
/		
Act Normativ nr. 7, din 13/03/1996 emis de PARLAMENTUL ROMANIEI;		
B1	Intabulare, drept de PROPRIETATE, dobandit prin Lege, cota actuala 1/1 1) NEIDENTIFICAT NEIDENTIFICAT	A1
Act Administrativ nr. 10651, din 20/11/2024 emis de PRIMĂRIA VATRA MOLDOVIȚEI;		
B2	Se notează posesia faptică. 1) COVALSCHI LUCRETIA, Lipsă CNP proprietar. 2) COVALSCHI LEON DUMITRU, Lipsă CNP proprietar.	A1
Act Administrativ nr. 7469, din 07/08/2024 emis de PRIMĂRIA VATRA MOLDOVIȚEI;		
B3	Intabulare, drept de PROPRIETATE, dobandit prin Lege, cota actuala 1/1 1) COVALSCHI LUCRETIA, Lipsă CNP proprietar. 2) COVALSCHI LEON DUMITRU, Lipsă CNP proprietar.	A1.1, A1.2, A1.3

**C. Partea III. SARCINI .**

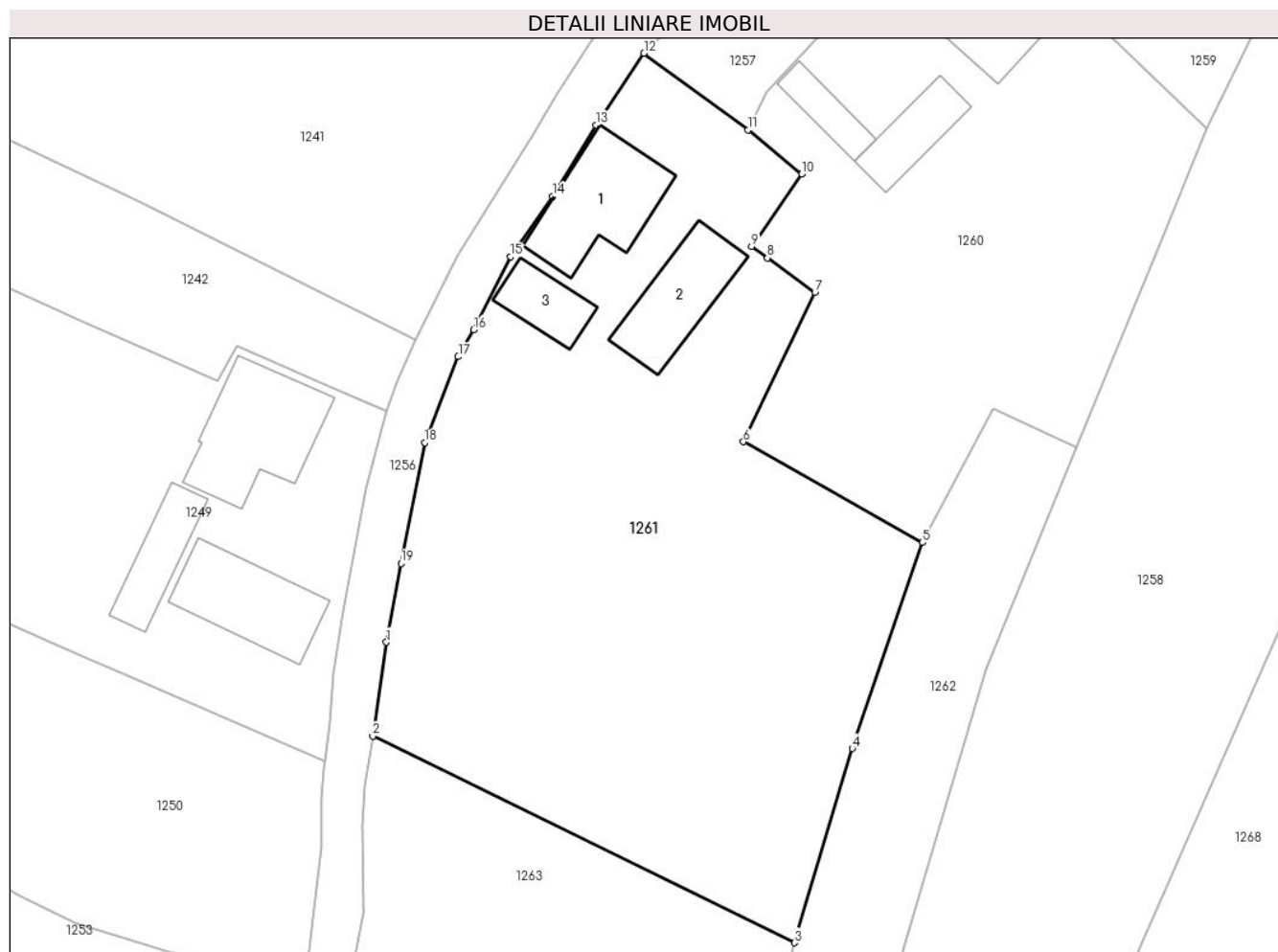
Inscrieri privind dezmembramentele dreptului de proprietate, drepturi reale de garanție și sarcini	Referințe
NU SUNT	

## Anexa Nr. 1 La Partea I

## Teren

Nr cadastral	Suprafața (mp)*	Observații / Referințe
	2.248	

\* Suprafața este determinată în planul de proiecție Stereo 70.



## Date referitoare la teren

Crt	Categorie folosință	Intravilan	Suprafața (mp)	Tarla	Parcelă	Nr. topo	Observații / Referințe
1	curți constructii	DA	509	-	-	-	
2	faneata	DA	1.739	-	-	-	

## Date referitoare la construcții

Crt	Număr	Destinație construcție	Supraf. (mp)	Situație juridică	Observații / Referințe
A1.1		construcții de locuințe	91	Cu acte	Nr. niveluri:1; S. construita la sol:91 mp; Locuință P+1.
A1.2		construcții anexa	72	Cu acte	Nr. niveluri:1; S. construita la sol:72 mp; Anexă.
A1.3		construcții anexa	37	Cu acte	Nr. niveluri:1; S. construita la sol:37 mp; Anexă.

## Lungime Segmente

1) Valorile lungimilor segmentelor sunt obținute din proiecție în plan.

Punct început	X / Y	Punct sfârșit	X / Y	Lungime segment (** (m)
1	544.280,016 682.358,775	2	544.278,794 682.350,389	8.475

Punct început	X / Y	Punct sfârșit	X / Y	Lungime segment (** (m)
2	544.278,794 682.350,389	3	544.316,469 682.331,943	41.948
3	544.316,469 682.331,943	4	544.321,653 682.349,297	18.112
4	544.321,653 682.349,297	5	544.327,928 682.367,679	19.424
5	544.327,928 682.367,679	6	544.311,915 682.376,671	18.365
6	544.311,915 682.376,671	7	544.318,305 682.390,026	14.805
7	544.318,305 682.390,026	8	544.314,071 682.393,075	5.218
8	544.314,071 682.393,075	9	544.312,637 682.394,108	1.767
9	544.312,637 682.394,108	10	544.317,114 682.400,572	7.863
10	544.317,114 682.400,572	11	544.312,357 682.404,534	6.191
11	544.312,357 682.404,534	12	544.303,037 682.411,368	11.557
12	544.303,037 682.411,368	13	544.298,732 682.404,961	7.719
13	544.298,732 682.404,961	14	544.294,867 682.398,581	7.459
14	544.294,867 682.398,581	15	544.291,127 682.393,216	6.54
15	544.291,127 682.393,216	16	544.287,828 682.386,69	7.312
16	544.287,828 682.386,69	17	544.286,431 682.384,27	2.794
17	544.286,431 682.384,27	18	544.283,442 682.376,603	8.229
18	544.283,442 682.376,603	19	544.281,327 682.365,816	10.992
19	544.281,327 682.365,816	1	544.280,016 682.358,775	7.162

\*\* Lungimile segmentelor sunt determinate în planul de proiecție Stereo 70 și sunt rotunjite la 1 milimetru.

\*\*\* Distanța dintre puncte este formată din segmente cumulate ce sunt mai mici decât valoarea 1 milimetru.



**DATE DESPRE IMOBILUL NR. 1262**

Oficiul de Cadastru și Publicitate Imobiliară SUCEAVA  
Biroul de Cadastru și Publicitate Imobiliară Campulung Moldovenesc

**A. Partea I. Descrierea imobilului**

TEREN Intravilan

Adresa: Loc. Vatra Moldovitei, Jud. Suceava

Nr. Crt	Nr cadastral Nr. topografic	Suprafața* (mp)	Observații / Referințe
A1		644	Sector cadastral:53 Teren neimprejmuit; Imobilul s-a format din o parte a PF 526/1 a comunei cadastrale Vatra Moldoviței.

**B. Partea II. Proprietari și acte**

Inscrieri privitoare la dreptul de proprietate și alte drepturi reale	Referințe
/	
Act Normativ nr. 7, din 13/03/1996 emis de PARLAMENTUL ROMANIEI;	
B1	A1
Intabulare, drept de PROPRIETATE, dobândit prin Lege, cota actuala 1/1 1) NEIDENTIFICAT NEIDENTIFICAT	
Act Administrativ nr. 10480, din 14/11/2024 emis de PRIMĂRIA VATRA MOLDOVIȚEI;	
B2	A1
Se notează posesia faptică. 1) CIORNEI VASILE	

**C. Partea III. SARCINI .**

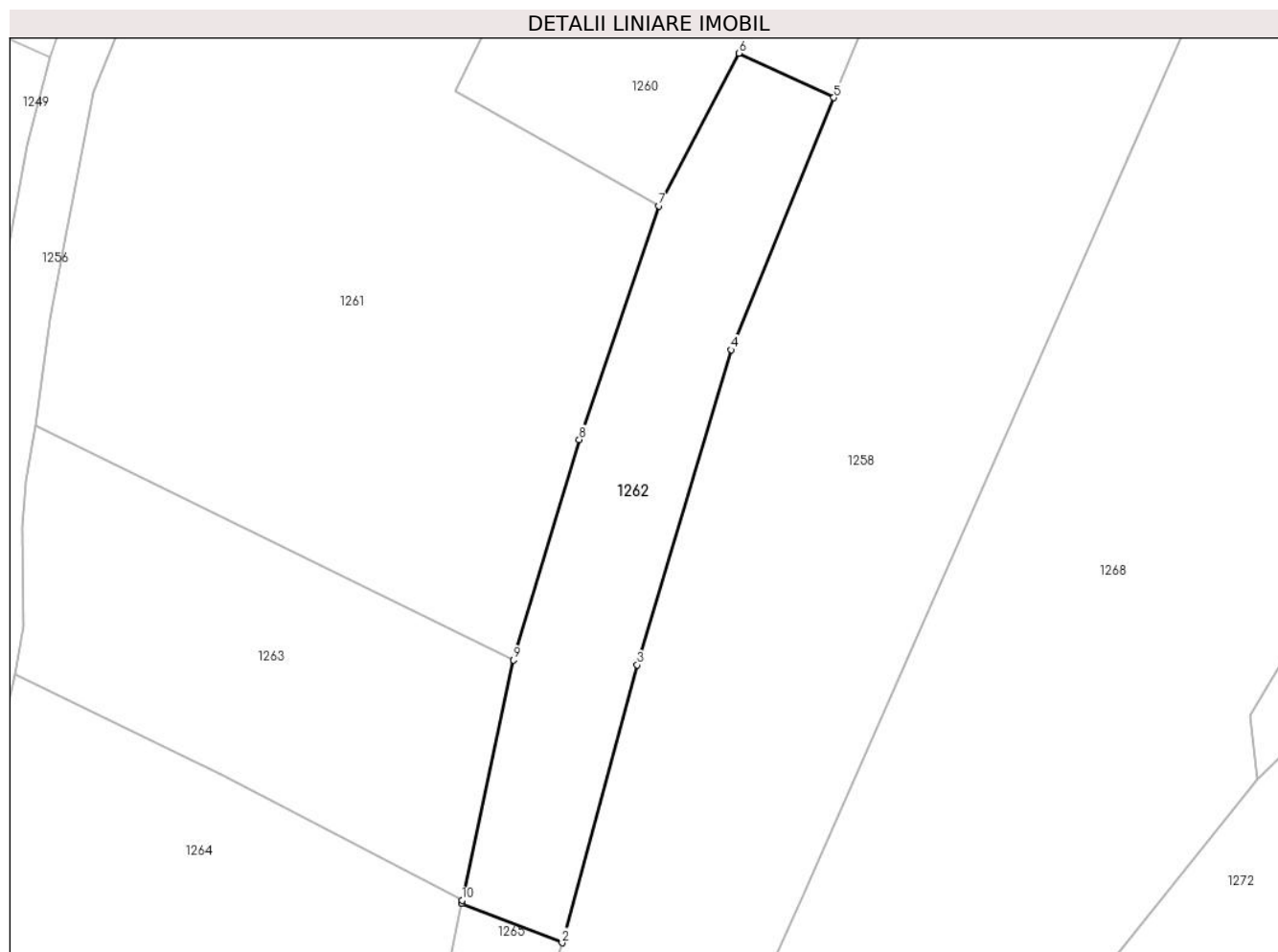
Inscrieri privind dezmembramintele dreptului de proprietate, drepturi reale de garanție și sarcini	Referințe
NU SUNT	

## Anexa Nr. 1 La Partea I

## Teren

Nr cadastral	Suprafața (mp)*	Observații / Referințe
	644	Imobilul s-a format din o parte a PF 526/1 a comunei cadastrale Vatra Moldoviței.

\* Suprafața este determinată în planul de proiecție Stereo 70.



## Date referitoare la teren

Crt	Categorie folosință	Intravilan	Suprafața (mp)	Tarla	Parcelă	Nr. topo	Observații / Referințe
1	faneata	DA	644	-	-	-	

## Lungime Segmente

1) Valorile lungimilor segmentelor sunt obținute din proiecție în plan.

Punct început	X / Y	Punct sfârșit	X / Y	Lungime segment (** (m)
1	544.312,375 682.312,785	2	544.320,294 682.309,698	8.499
2	544.320,294 682.309,698	3	544.326,222 682.331,555	22.647
3	544.326,222 682.331,555	4	544.333,631 682.356,351	25.879
4	544.333,631 682.356,351	5	544.341,696 682.376,198	21.423
5	544.341,696 682.376,198	6	544.334,211 682.379,686	8.258



Punct început	X / Y	Punct sfârșit	X / Y	Lungime segment (** (m)
6	544.334,211 682.379,686	7	544.327,928 682.367,679	13.552
7	544.327,928 682.367,679	8	544.321,653 682.349,297	19.424
8	544.321,653 682.349,297	9	544.316,469 682.331,943	18.112
9	544.316,469 682.331,943	10	544.312,429 682.313,035	19.335
10	544.312,429 682.313,035	1	544.312,375 682.312,785	0.256

\*\* Lungimile segmentelor sunt determinate în planul de proiecție Stereo 70 și sunt rotunjite la 1 milimetru.

\*\*\* Distanța dintre puncte este formată din segmente cumulate ce sunt mai mici decât valoarea 1 milimetru.



**DATE DESPRE IMOBILUL NR. 1263**

Oficiul de Cadastru și Publicitate Imobiliară SUCEAVA  
Biroul de Cadastru și Publicitate Imobiliară Campulung Moldovenesc

**A. Partea I. Descrierea imobilului**

TEREN Intravilan

Adresa: Loc. Vatra Moldovitei, Jud. Suceava

Nr. Crt	Nr cadastral Nr. topografic	Suprafața* (mp)	Observații / Referințe
A1		746	Sector cadastral:53 Teren neimprejmuit; Imobilul s-a format din o parte a PF 523/1 a comunei cadastrale Vatra Moldoviței.

**B. Partea II. Proprietari și acte**

Inscrieri privitoare la dreptul de proprietate și alte drepturi reale	Referințe
/	
Act Normativ nr. 7, din 13/03/1996 emis de PARLAMENTUL ROMANIEI;	
B1	A1
Intabulare, drept de PROPRIETATE, dobândit prin Lege, cota actuala 1/1 1) <b>NEIDENTIFICAT NEIDENTIFICAT</b>	
Act Administrativ nr. 10479, din 14/11/2024 emis de PRIMĂRIA VATRA MOLDOVIȚEI;	
B2	A1
Se notează posesia faptică. 1) <b>BODNĂRESCU SAVA</b>	

**C. Partea III. SARCINI .**

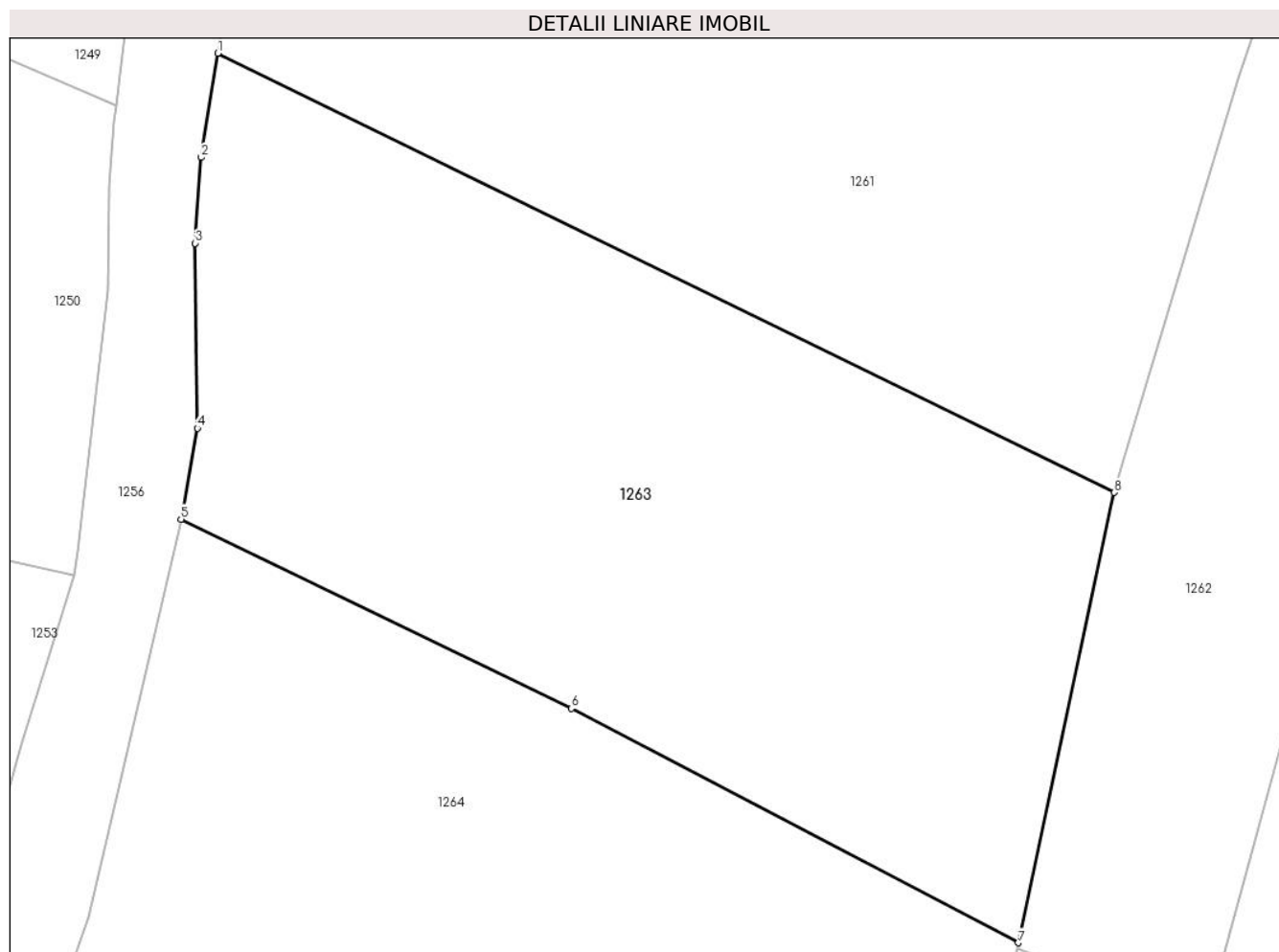
Inscrieri privind dezmembramintele dreptului de proprietate, drepturi reale de garanție și sarcini	Referințe
NU SUNT	

## Anexa Nr. 1 La Partea I

## Teren

Nr cadastral	Suprafața (mp)*	Observații / Referințe
	746	Imobilul s-a format din o parte a PF 523/1 a comunei cadastrale Vatra Moldoviței.

\* Suprafața este determinată în planul de proiecție Stereo 70.



## Date referitoare la teren

Crt	Categorie folosință	Intravilan	Suprafața (mp)	Tarla	Parcelă	Nr. topo	Observații / Referințe
1	faneata	DA	746	-	-	-	

## Lungime Segmente

1) Valorile lungimilor segmentelor sunt obținute din proiecție în plan.

Punct început	X / Y	Punct sfârșit	X / Y	Lungime segment (** (m)
1	544.278,794 682.350,389	2	544.278,087 682.346,017	4.429
2	544.278,087 682.346,017	3	544.277,84 682.342,41	3.615
3	544.277,84 682.342,41	4	544.277,929 682.334,647	7.764
4	544.277,929 682.334,647	5	544.277,24 682.330,82	3.889
5	544.277,24 682.330,82	6	544.293,645 682.322,881	18.225

Punct început	X / Y	Punct sfârșit	X / Y	Lungime segment (** (m)
6	544.293,645 682.322,881	7	544.312,429 682.313,035	21.208
7	544.312,429 682.313,035	8	544.316,469 682.331,943	19.335
8	544.316,469 682.331,943	1	544.278,794 682.350,389	41.948

\*\* Lungimile segmentelor sunt determinate în planul de proiecție Stereo 70 și sunt rotunjite la 1 milimetru.

\*\*\* Distanța dintre puncte este formată din segmente cumulate ce sunt mai mici decât valoarea 1 milimetru.



**DATE DESPRE IMOBILUL NR. 1264**

Oficiul de Cadastru și Publicitate Imobiliară SUCEAVA  
Biroul de Cadastru și Publicitate Imobiliară Campulung Moldovenesc

**A. Partea I. Descrierea imobilului**

TEREN Intravilan

Adresa: Loc. Vatra Moldovitei, Jud. Suceava

Nr. Crt	Nr cadastral Nr. topografic	Suprafața* (mp)	Observații / Referințe
A1		1.413	Sector cadastral:53 Teren neimprejmuit; Imobilul s-a format din o parte a PF 523/1, 295 a comunei cadastrale Vatra Moldoviței.

**B. Partea II. Proprietari și acte**

Inscrieri privitoare la dreptul de proprietate și alte drepturi reale		Referințe
/		
Act Normativ nr. 7, din 13/03/1996 emis de PARLAMENTUL ROMANIEI;		
B1	Intabulare, drept de PROPRIETATE, dobândit prin Lege, cota actuala 1/1 1) <b>NEIDENTIFICAT NEIDENTIFICAT</b>	A1
Act Administrativ nr. 10697, din 20/11/2024 emis de PRIMĂRIA VATRA MOLDOVIȚEI;		
B2	Se notează posesia faptică. 1) <b>NICULEA MARIA</b> , Lipsă CNP proprietar. 2) <b>BODNAR FLORENTIN</b>	A1

**C. Partea III. SARCINI .**

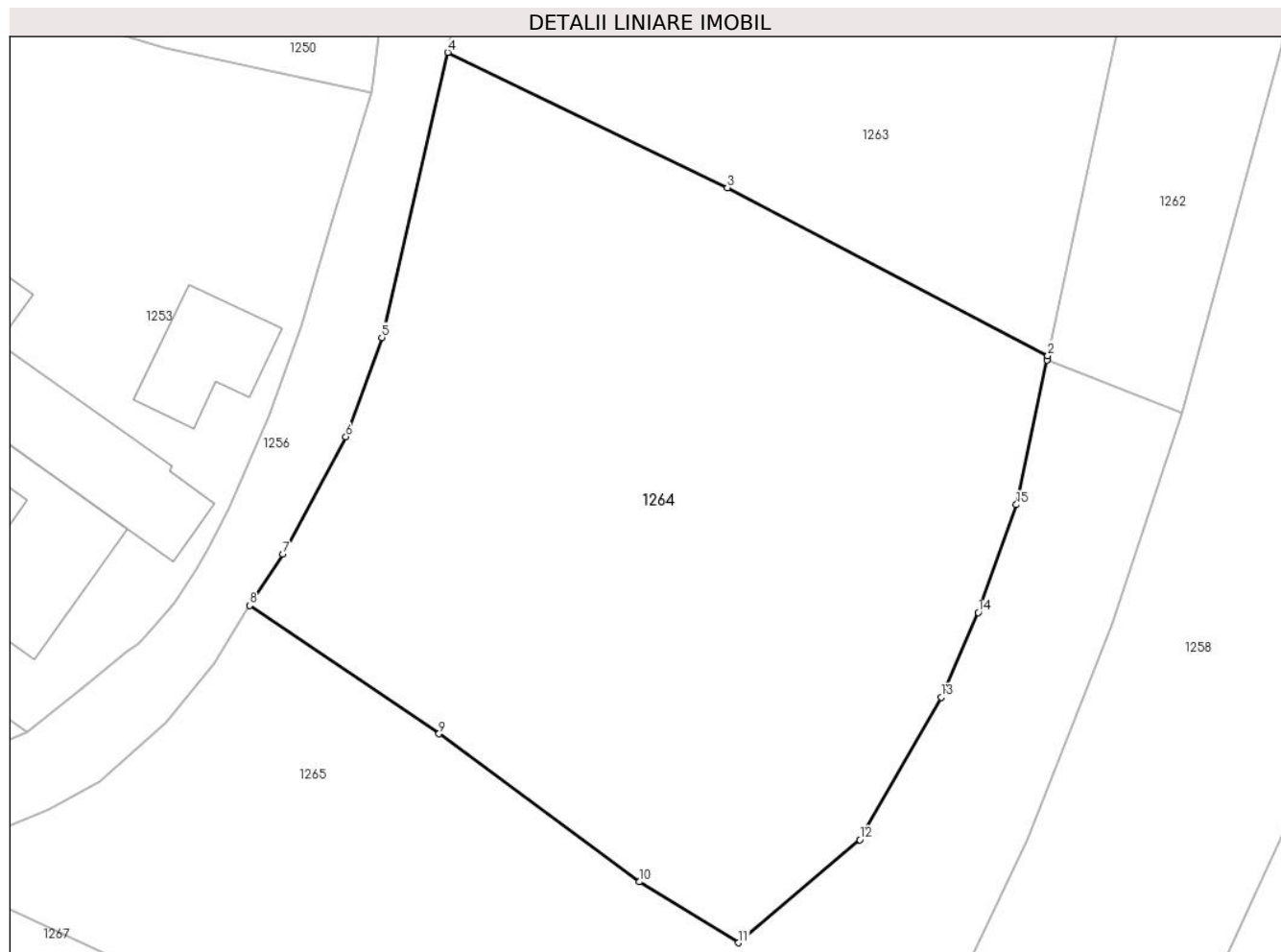
Inscrieri privind dezmembramintele dreptului de proprietate, drepturi reale de garanție și sarcini	Referințe
NU SUNT	

## Anexa Nr. 1 La Partea I

## Teren

Nr cadastral	Suprafața (mp)*	Observații / Referințe
	1.413	Imobilul s-a format din o parte a PF 523/1, 295 a comunei cadastrale Vatra Moldovitei.

\* Suprafața este determinată în planul de proiecție Stereo 70.



## Date referitoare la teren

Crt	Categorie folosință	Intra vilan	Suprafața (mp)	Tarla	Parcelă	Nr. topo	Observații / Referințe
1	faneata	DA	1.413	-	-	-	

## Lungime Segmente

1) Valorile lungimilor segmentelor sunt obținute din proiecție în plan.

Punct început	X / Y	Punct sfârșit	X / Y	Lungime segment (** (m)
1	544.312,375 682.312,785	2	544.312,429 682.313,035	0.256
2	544.312,429 682.313,035	3	544.293,645 682.322,881	21.208
3	544.293,645 682.322,881	4	544.277,24 682.330,82	18.225
4	544.277,24 682.330,82	5	544.273,365 682.314,097	17.166
5	544.273,365 682.314,097	6	544.271,265 682.308,273	6.191



Punct început	X / Y	Punct sfârșit	X / Y	Lungime segment (** (m)
6	544.271,265 682.308,273	7	544.267,564 682.301,399	7.807
7	544.267,564 682.301,399	8	544.265,616 682.298,394	3.581
8	544.265,616 682.298,394	9	544.276,726 682.290,864	13.421
9	544.276,726 682.290,864	10	544.288,491 682.282,177	14.625
10	544.288,491 682.282,177	11	544.294,292 682.278,604	6.813
11	544.294,292 682.278,604	12	544.301,397 682.284,653	9.331
12	544.301,397 682.284,653	13	544.306,17 682.292,999	9.614
13	544.306,17 682.292,999	14	544.308,353 682.297,972	5.431
14	544.308,353 682.297,972	15	544.310,588 682.304,29	6.702
15	544.310,588 682.304,29	1	544.312,375 682.312,785	8.681

\*\* Lungimile segmentelor sunt determinate în planul de proiecție Stereo 70 și sunt rotunjite la 1 milimetru.

\*\*\* Distanța dintre puncte este formată din segmente cumulate ce sunt mai mici decât valoarea 1 milimetru.



**DATE DESPRE IMOBILUL NR. 1265**

Oficiul de Cadastru și Publicitate Imobiliară SUCEAVA  
Biroul de Cadastru și Publicitate Imobiliară Campulung Moldovenesc

**A. Partea I. Descrierea imobilului**

TEREN Intravilan

Adresa: Loc. Vatra Moldovitei, Jud. Suceava

Nr. Crt	Nr cadastral Nr. topografic	Suprafața* (mp)	Observații / Referințe
A1		1.271	Sector cadastral:53 Teren neimprejmuit; Imobilul s-a format din o parte a PF 523/1, 526/1 a comunei cadastrale Vatra Moldoviței.

**B. Partea II. Proprietari și acte**

Inscrieri privitoare la dreptul de proprietate și alte drepturi reale	Referințe
/	
Act Normativ nr. 7, din 13/03/1996 emis de PARLAMENTUL ROMANIEI;	
B1	A1
Intabulare, drept de PROPRIETATE, dobândit prin Lege, cota actuala 1/1 1) NEIDENTIFICAT NEIDENTIFICAT	
Act Administrativ nr. 10695, din 20/11/2024 emis de PRIMĂRIA VATRA MOLDOVIȚEI;	
B2	A1
Se notează posesia faptică. 1) CIORNEI IOAN-GEORGEL 2) CIORNEI GENOVEVA	

**C. Partea III. SARCINI .**

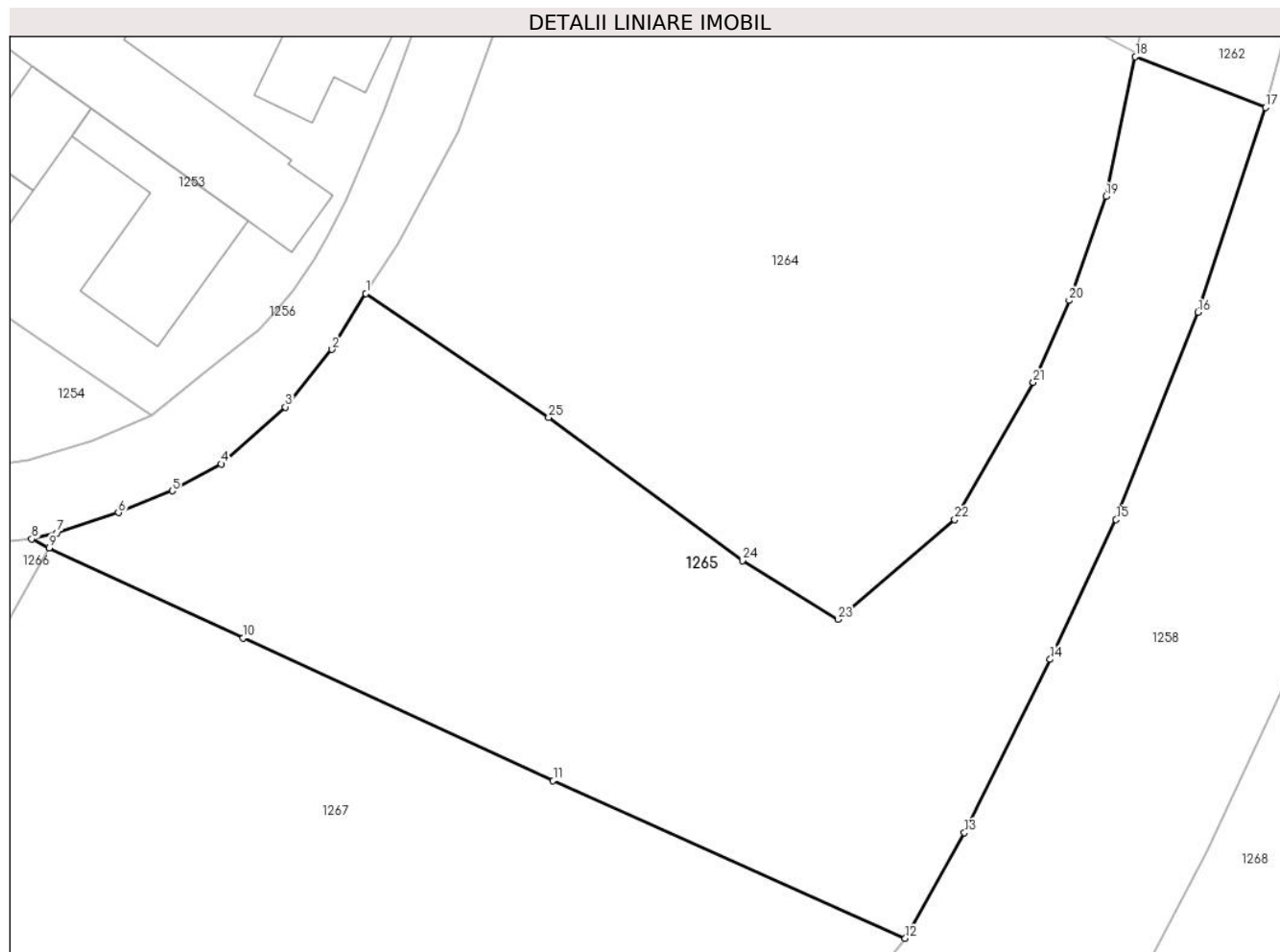
Inscrieri privind dezmembramintele dreptului de proprietate, drepturi reale de garanție și sarcini	Referințe
NU SUNT	

## Anexa Nr. 1 La Partea I

## Teren

Nr cadastral	Suprafața (mp)*	Observații / Referințe
	1.271	Imobilul s-a format din o parte a PF 523/1, 526/1 a comunei cadastrale Vatra Moldovitei.

\* Suprafața este determinată în planul de proiecție Stereo 70.



## Date referitoare la teren

Crt	Categorie folosință	Intra vilan	Suprafața (mp)	Tarla	Parcelă	Nr. topo	Observații / Referințe
1	faneata	DA	1.271	-	-	-	

## Lungime Segmente

1) Valorile lungimilor segmentelor sunt obținute din proiecție în plan.

Punct început	X / Y	Punct sfârșit	X / Y	Lungime segment (** (m)
1	544.265,616 682.298,394	2	544.263,561 682.294,995	3.972
3	544.260,72 682.291,5	4	544.256,817 682.288,047	5.211
5	544.253,85 682.286,407	6	544.250,572 682.285,083	3.535
7	544.246,856 682.283,865	8	544.245,303 682.283,479	1.6
9	544.246,372 682.282,946	10	544.258,16 682.277,476	12.995

Punct început	X / Y	Punct sfârșit	X / Y	Lungime segment (** (m)
2	544.263,561 682.294,995	3	544.260,72 682.291,5	4.504
4	544.256,817 682.288,047	5	544.253,85 682.286,407	3.39
6	544.250,572 682.285,083	7	544.246,856 682.283,865	3.911
8	544.245,303 682.283,479	9	544.246,372 682.282,946	1.195
10	544.258,16 682.277,476	11	544.276,994 682.268,793	20.739

Punct început	X / Y	Punct sfârșit	X / Y	Lungime segment (** (m)
11	544.276,994 682.268,793	12	544.298,387 682.259,21	23.441
13	544.301,987 682.265,633	14	544.307,188 682.276,166	11.747
15	544.311,208 682.284,657	16	544.316,191 682.297,264	13.556
17	544.320,294 682.309,698	18	544.312,375 682.312,785	8.499
19	544.310,588 682.304,29	20	544.308,353 682.297,972	6.702
21	544.306,17 682.292,999	22	544.301,397 682.284,653	9.614
23	544.294,292 682.278,604	24	544.288,491 682.282,177	6.813
25	544.276,726 682.290,864	1	544.265,616 682.298,394	13.421

Punct început	X / Y	Punct sfârșit	X / Y	Lungime segment (** (m)
12	544.298,387 682.259,21	13	544.301,987 682.265,633	7.363
14	544.307,188 682.276,166	15	544.311,208 682.284,657	9.395
16	544.316,191 682.297,264	17	544.320,294 682.309,698	13.093
18	544.312,375 682.312,785	19	544.310,588 682.304,29	8.681
20	544.308,353 682.297,972	21	544.306,17 682.292,999	5.431
22	544.301,397 682.284,653	23	544.294,292 682.278,604	9.331
24	544.288,491 682.282,177	25	544.276,726 682.290,864	14.625

\*\* Lungimile segmentelor sunt determinate în planul de proiecție Stereo 70 și sunt rotunjite la 1 milimetru.

\*\*\* Distanța dintre puncte este formată din segmente cumulate ce sunt mai mici decât valoarea 1 milimetru.



**DATE DESPRE IMOBILUL NR. 1266**

Oficiul de Cadastru și Publicitate Imobiliară SUCEAVA  
Biroul de Cadastru și Publicitate Imobiliară Campulung Moldovenesc

**A. Partea I. Descrierea imobilului**

TEREN Necunoscut

Adresa: Loc. Vatra Moldovitei, Jud. Suceava

Nr. Crt	Nr cadastral Nr. topografic	Suprafața* (mp)	Observații / Referințe
A1		588	Sector cadastral:53 Teren neimprejmuit; Imobilul s-a format din o parte a PF 542 a comunei cadastrale Vatra Moldoviței.

**Construcții**

Crt	Nr cadastral Nr. topografic	Adresa	Observații / Referințe
A1.1		Loc. Vatra Moldovitei, Jud. Suceava	Nr. niveluri:1; S. construita la sol:33 mp; Anexă.
A1.2		Loc. Vatra Moldovitei, Jud. Suceava	Nr. niveluri:1; S. construita la sol:12 mp; Anexă.

**B. Partea II. Proprietari și acte**

Inscrieri privitoare la dreptul de proprietate și alte drepturi reale		Referințe
/		
Act Normativ nr. 7, din 13/03/1996 emis de PARLAMENTUL ROMANIEI;		
B1	Intabulare, drept de PROPRIETATE, dobândit prin Lege, cota actuala 1/1 1) NEIDENTIFICAT NEIDENTIFICAT	A1
Act Administrativ nr. 10478, din 14/11/2024 emis de PRIMĂRIA VATRA MOLDOVIȚEI;		
B2	Se notează posesia faptică. 1) BODNAR LUCREȚIA 2) BODNAR ADRIAN	A1
Act Administrativ nr. 7469, din 07/08/2024 emis de PRIMĂRIA VATRA MOLDOVIȚEI;		
B3	Intabulare, drept de PROPRIETATE, dobândit prin Lege, cota actuala 1/1 1) BODNAR LUCREȚIA 2) BODNAR ADRIAN	A1.1, A1.2

**C. Partea III. SARCINI .**

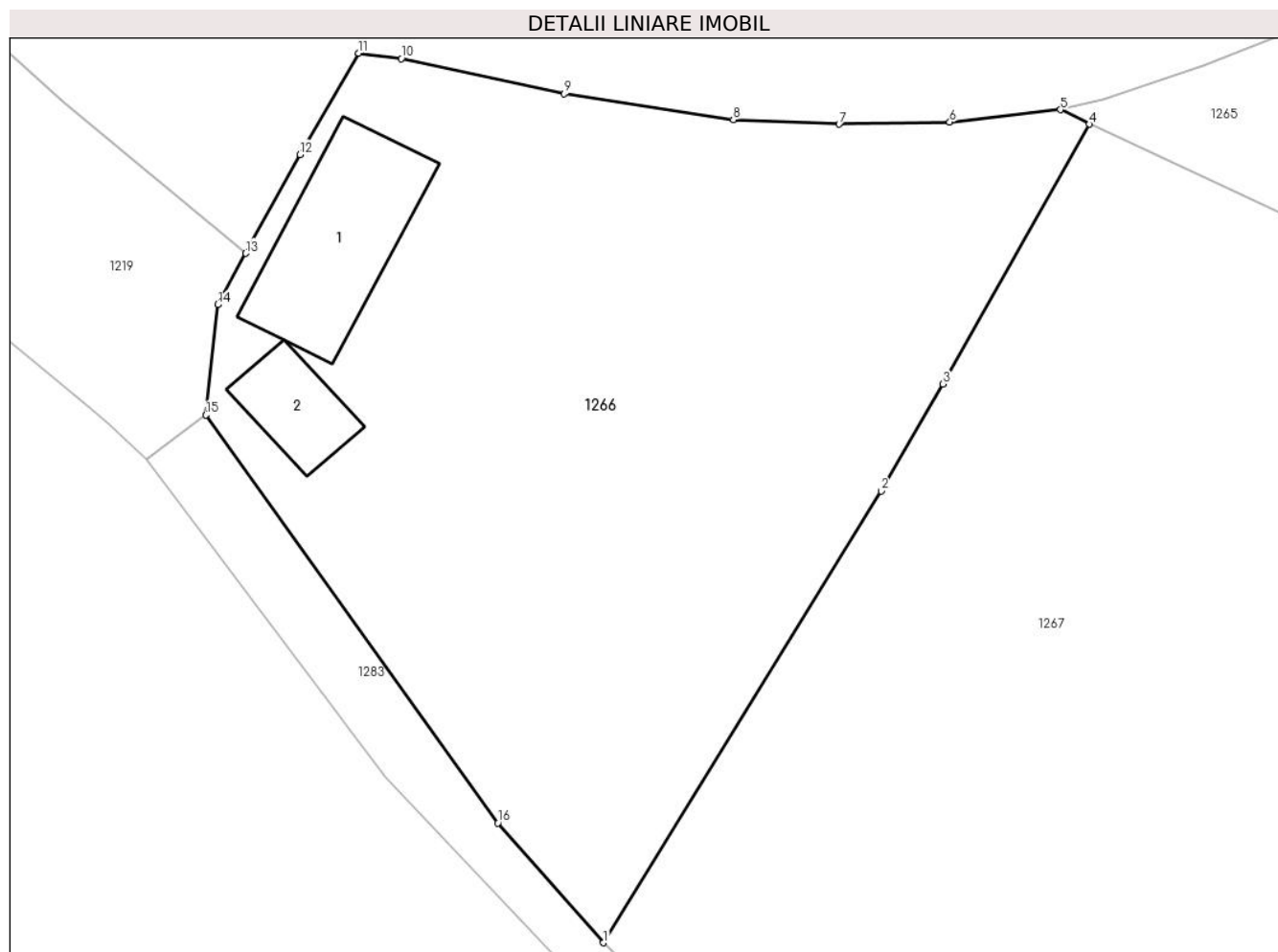
Inscrieri privind dezmembramintele dreptului de proprietate, drepturi reale de garanție și sarcini	Referințe
NU SUNT	

## Anexa Nr. 1 La Partea I

## Teren

Nr cadastral	Suprafața (mp)*	Observații / Referințe
	588	Imobilul s-a format din o parte a PF 542 a comunei cadastrale Vatra Moldoviței.

\* Suprafața este determinată în planul de proiecție Stereo 70.



## Date referitoare la teren

Crt	Categorie folosință	Intravilan	Suprafața (mp)	Tarla	Parcelă	Nr. topo	Observații / Referințe
1	curți constructii	DA	55	-	-	-	
2	faneata	DA	521	-	-	-	
3	faneata	NU	12	-	-	-	

## Date referitoare la construcții

Crt	Număr	Destinație construcție	Supraf. (mp)	Situație juridică	Observații / Referințe
A1.1		construcții anexa	33	Cu acte	Nr. niveluri:1; S. construita la sol:33 mp; Anexă.
A1.2		construcții anexa	12	Cu acte	Nr. niveluri:1; S. construita la sol:12 mp; Anexă.

## Lungime Segmente

1) Valorile lungimilor segmentelor sunt obținute din proiecție în plan.

Punct început	X / Y	Punct sfârșit	X / Y	Lungime segment (** (m)
1	544.228,444 682.252,776	2	544.238,689 682.269,425	19.549



Punct început	X / Y	Punct sfârșit	X / Y	Lungime segment (** (m)
2	544.238,689 682.269,425	3	544.240,962 682.273,374	4.556
3	544.240,962 682.273,374	4	544.246,372 682.282,946	10.995
4	544.246,372 682.282,946	5	544.245,303 682.283,479	1.195
5	544.245,303 682.283,479	6	544.241,218 682.283,025	4.11
6	544.241,218 682.283,025	7	544.237,136 682.282,949	4.083
7	544.237,136 682.282,949	8	544.233,236 682.283,12	3.904
8	544.233,236 682.283,12	9	544.226,991 682.284,072	6.317
9	544.226,991 682.284,072	10	544.220,996 682.285,365	6.133
10	544.220,996 682.285,365	11	544.219,421 682.285,561	1.587
11	544.219,421 682.285,561	12	544.217,257 682.281,829	4.314
12	544.217,257 682.281,829	13	544.215,256 682.278,184	4.158
13	544.215,256 682.278,184	14	544.214,219 682.276,295	2.155
14	544.214,219 682.276,295	15	544.213,782 682.272,226	4.092
15	544.213,782 682.272,226	16	544.224,554 682.257,187	18.499
16	544.224,554 682.257,187	1	544.228,444 682.252,776	5.881

\*\* Lungimile segmentelor sunt determinate în planul de proiecție Stereo 70 și sunt rotunjite la 1 milimetru.

\*\*\* Distanța dintre puncte este formată din segmente cumulate ce sunt mai mici decât valoarea 1 milimetru.



**DATE DESPRE IMOBILUL NR. 1267**

Oficiul de Cadastru și Publicitate Imobiliară SUCEAVA  
Biroul de Cadastru și Publicitate Imobiliară Campulung Moldovenesc

**A. Partea I. Descrierea imobilului**

TEREN Intravilan

Adresa: Loc. Vatra Moldovitei, Jud. Suceava

Nr. Crt	Nr cadastral Nr. topografic	Suprafața* (mp)	Observații / Referințe
A1	37907	2.355	Sector cadastral:53 Teren împrejmuit; Teren intravilan, împrejmuit cu gard

**B. Partea II. Proprietari și acte**

Inscrieri privitoare la dreptul de proprietate și alte drepturi reale		Referințe
<b>17803 / 18/10/2024</b>		
Act Notarial nr. 3010, din 17/10/2024 emis de SCRABA LUMINITA DORU PAUL;		
B3	Intabulare, drept de PROPRIETATE bun propriu, dobandit prin Conventie, cota actuala 1/1 1) <b>BODNAR VASILE-ADRIAN</b>	A1

**C. Partea III. SARCINI .**

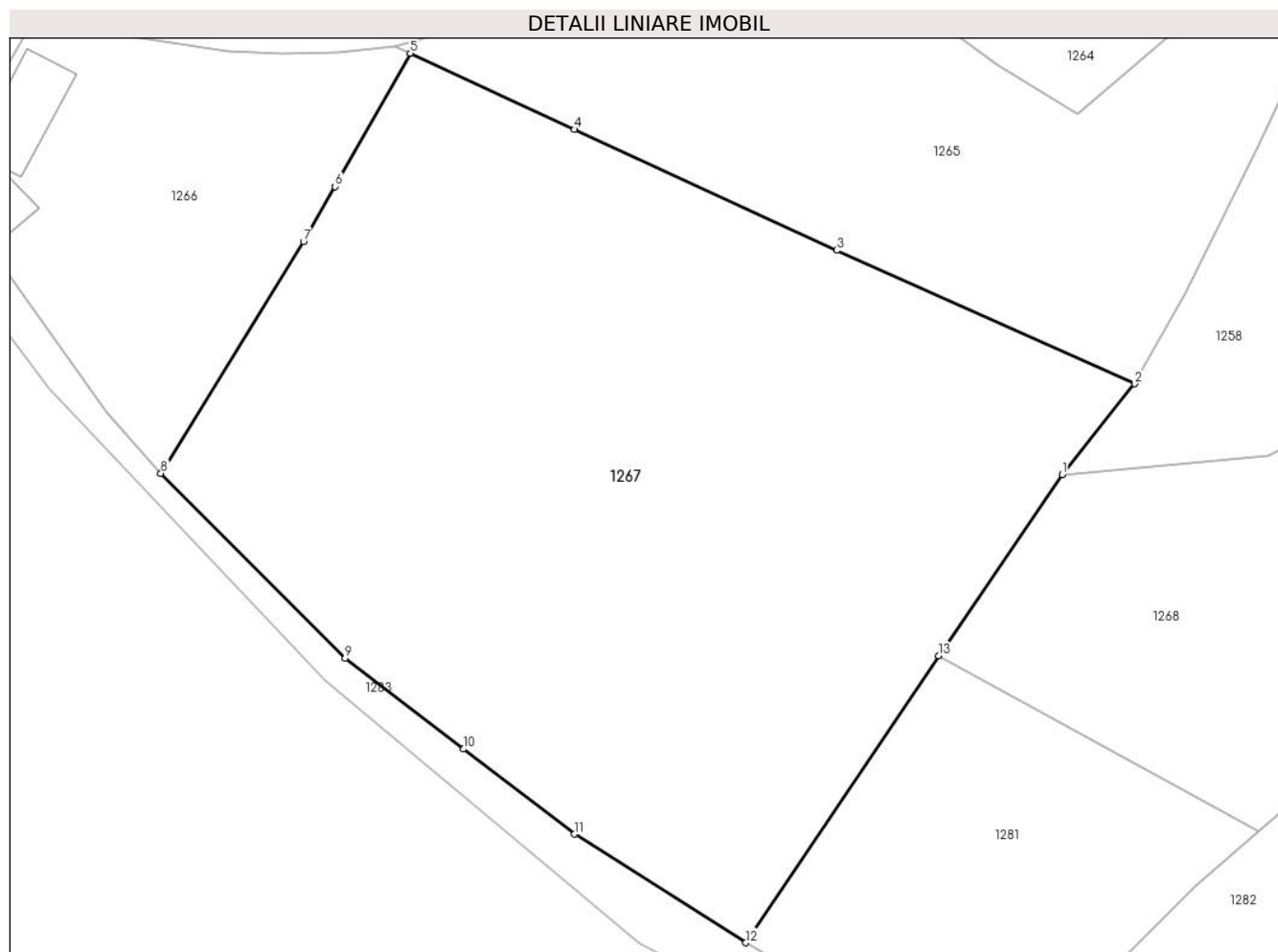
Inscrieri privind dezmembramintele dreptului de proprietate, drepturi reale de garanție și sarcini	Referințe
NU SUNT	

## Anexa Nr. 1 La Partea I

## Teren

Nr cadastral	Suprafața (mp)*	Observații / Referințe
37907	2.355	Teren intravilan, împrejmuit cu gard

\* Suprafața este determinată în planul de proiecție Stereo 70.



## Date referitoare la teren

Crt	Categorie folosință	Intra vilan	Suprafața (mp)	Tarla	Parcelă	Nr. topo	Observații / Referințe
1	faneata	DA	2.355	-	1F	-	

## Lungime Segmente

1) Valorile lungimilor segmentelor sunt obținute din proiecție în plan.

Punct început	X / Y	Punct sfârșit	X / Y	Lungime segment (** (m)
1	544.293,205 682.252,693	2	544.298,387 682.259,21	8.326
2	544.298,387 682.259,21	3	544.276,994 682.268,793	23.441
3	544.276,994 682.268,793	4	544.258,16 682.277,476	20.739
4	544.258,16 682.277,476	5	544.246,372 682.282,946	12.995
5	544.246,372 682.282,946	6	544.240,962 682.273,374	10.995

Punct început	X / Y	Punct sfârșit	X / Y	Lungime segment (** (m)
6	544.240,962 682.273,374	7	544.238,689 682.269,425	4.556
7	544.238,689 682.269,425	8	544.228,444 682.252,776	19.549
8	544.228,444 682.252,776	9	544.241,682 682.239,511	18.74
9	544.241,682 682.239,511	10	544.250,198 682.232,999	10.72
10	544.250,198 682.232,999	11	544.258,163 682.226,887	10.04
11	544.258,163 682.226,887	12	544.270,463 682.219,086	14.565
12	544.270,463 682.219,086	13	544.284,331 682.239,681	24.829
13	544.284,331 682.239,681	1	544.293,205 682.252,693	15.75

\*\* Lungimile segmentelor sunt determinate în planul de proiecție Stereo 70 și sunt rotunjite la 1 milimetru.

\*\*\* Distanța dintre puncte este formată din segmente cumulate ce sunt mai mici decât valoarea 1 milimetru.



**DATE DESPRE IMOBILUL NR. 1268**

Oficiul de Cadastru și Publicitate Imobiliară SUCEAVA  
Biroul de Cadastru și Publicitate Imobiliară Campulung Moldovenesc

**A. Partea I. Descrierea imobilului**

TEREN Intravilan

Adresa: Loc. Vatra Moldovitei, Jud. Suceava

Nr. Crt	Nr cadastral Nr. topografic	Suprafața* (mp)	Observații / Referințe
A1		8.200	Sector cadastral:53 Teren imprejmuit; Imobilul s-a format din o parte a PF 533, 539/1, 539/2, 539/3 a comunei cadastrale Vatra Moldoviței.

**Construcții**

Crt	Nr cadastral Nr. topografic	Adresa	Observații / Referințe
A1.1		Loc. Vatra Moldovitei, Jud. Suceava	Nr. niveluri:1; S. construita la sol:194 mp; Locuință.
A1.2		Loc. Vatra Moldovitei, Jud. Suceava	Nr. niveluri:1; S. construita la sol:109 mp; Anexă.
A1.3		Loc. Vatra Moldovitei, Jud. Suceava	Nr. niveluri:1; S. construita la sol:65 mp; Anexă.

**B. Partea II. Proprietari și acte**

Inscrieri privitoare la dreptul de proprietate și alte drepturi reale		Referințe
/		
Act Notarial nr. 752, din 13/12/1983 emis de NP ATANASOAEI PETRU;		
B1	Intabulare, drept de PROPRIETATE, dobandit prin Succesiune, cota actuala 2/8 1) MALIȘ VERONICA	A1
B2	Intabulare, drept de PROPRIETATE, dobandit prin Succesiune, cota actuala 3/8 1) MALIȘ ELENA-MAGDA	A1
B3	Intabulare, drept de PROPRIETATE, dobandit prin Succesiune, cota actuala 3/8 1) FLOCEA-MALIȘ CAMELIA-RAMONA	A1
B4	Intabulare, drept de PROPRIETATE, dobandit prin Succesiune, cota actuala 2/16 1) MALIȘ VERONICA	A1.1, A1.2, A1.3
B5	Intabulare, drept de PROPRIETATE, dobandit prin Succesiune, cota actuala 3/16 1) MALIȘ ELENA-MAGDA	A1.1, A1.2, A1.3
B6	Intabulare, drept de PROPRIETATE, dobandit prin Succesiune, cota actuala 3/16 1) FLOCEA-MALIȘ CAMELIA-RAMONA	A1.1, A1.2, A1.3
Act Administrativ nr. 7469, din 07/08/2024 emis de PRIMARIA VATRA MOLDOVIȚEI;		
B7	Intabulare, drept de PROPRIETATE, dobandit prin Lege, cota actuala 1/2 1) MALIȘ VERONICA	A1.1, A1.2, A1.3

**C. Partea III. SARCINI .**

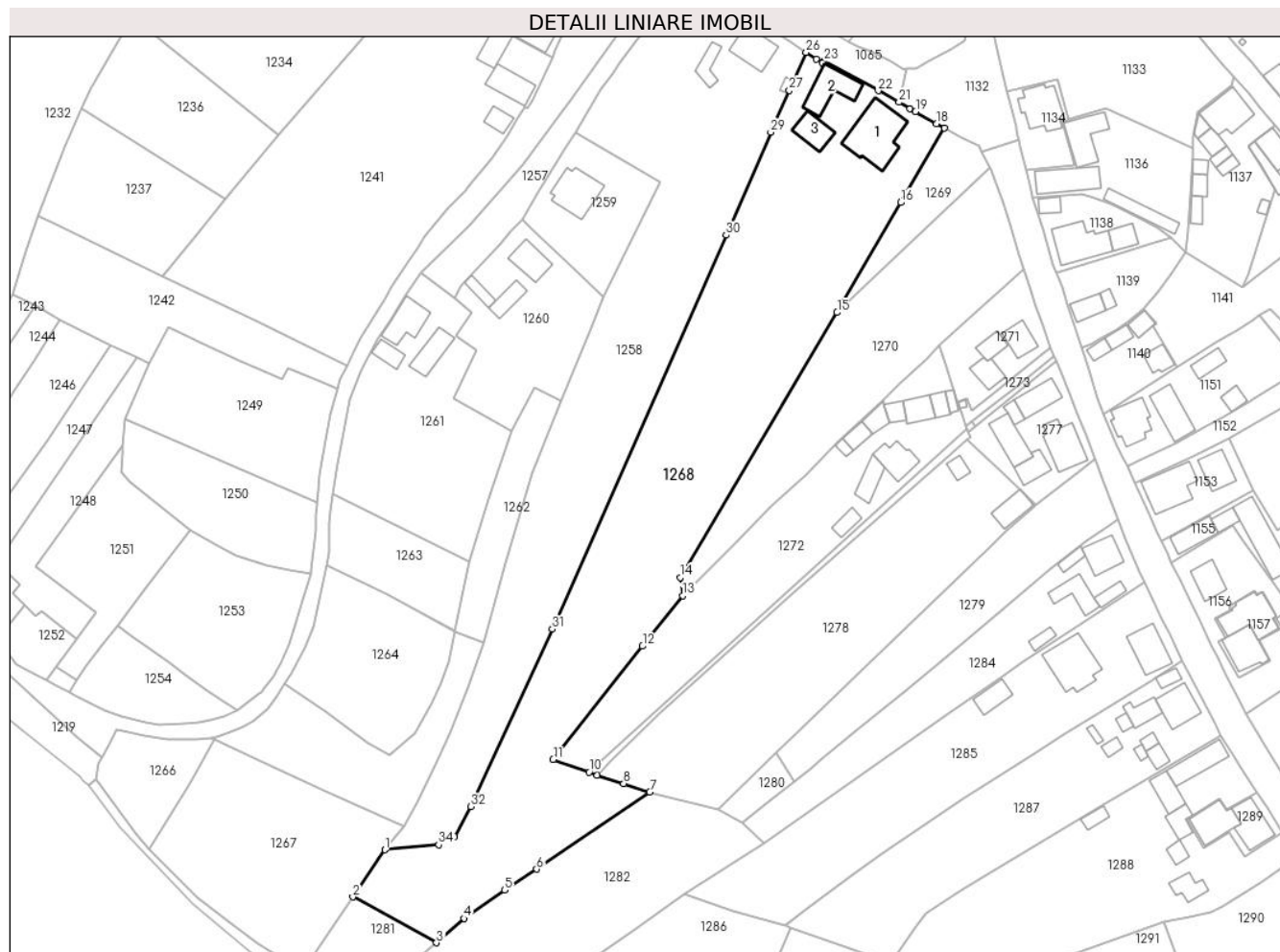
Inscrieri privind dezmembramintele dreptului de proprietate, drepturi reale de garanție și sarcini	Referințe
NU SUNT	

## Anexa Nr. 1 La Partea I

## Teren

Nr cadastral	Suprafața (mp)*	Observații / Referințe
	8.200	Imobilul s-a format din o parte a PF 533, 539/1, 539/2, 539/3 a comunei cadastrale Vatra Moldoviței.

\* Suprafața este determinată în planul de proiecție Stereo 70.



## Date referitoare la teren

Crt	Categorie folosință	Intra vilan	Suprafața (mp)	Tarla	Parcelă	Nr. topo	Observații / Referințe
1	curți constructii	DA	400	-	-	-	
2	arabil	DA	5.100	-	-	-	
3	faneata	DA	2.700	-	-	-	

## Date referitoare la construcții

Crt	Număr	Destinație construcție	Supraf. (mp)	Situație juridică	Observații / Referințe
A1.1		construcții de locuințe	194	Cu acte	Nr. niveluri:1; S. construita la sol:194 mp; Locuință.
A1.2		construcții anexa	109	Cu acte	Nr. niveluri:1; S. construita la sol:109 mp; Anexă.
A1.3		construcții anexa	65	Cu acte	Nr. niveluri:1; S. construita la sol:65 mp; Anexă.

## Lungime Segmente

1) Valorile lungimilor segmentelor sunt obținute din proiecție în plan.

Punct început	X / Y	Punct sfârșit	X / Y	Lungime segment (** (m)	Punct început	X / Y	Punct sfârșit	X / Y	Lungime segment (** (m)
---------------	-------	---------------	-------	-------------------------	---------------	-------	---------------	-------	-------------------------



Punct început	X / Y	Punct sfârșit	X / Y	Lungime segment (** (m)
1	544.293,205 682.252,693	2	544.284,331 682.239,681	15.75
3	544.307,339 682.227,097	4	544.314,985 682.233,765	10.145
5	544.326,101 682.241,602	6	544.334,921 682.247,363	10.535
7	544.366,047 682.268,562	8	544.358,823 682.270,924	7.6
9	544.351,569 682.273,215	10	544.349,32 682.274,02	2.389
11	544.339,471 682.277,545	12	544.363,972 682.308,67	39.611
13	544.375,067 682.322,56	14	544.374,426 682.327,551	5.032
15	544.417,542 682.400,46	16	544.435,025 682.430,687	34.919
17	544.447,119 682.451,184	18	544.444,959 682.452,44	2.499
19	544.439,148 682.455,757	20	544.437,658 682.456,58	1.702
21	544.434,592 682.458,278	22	544.428,915 682.461,419	6.488
23	544.414,042 682.469,582	24	544.413,569 682.469,107	0.67
25	544.411,832 682.470,186	26	544.409,049 682.472,005	3.325
27	544.404,408 682.461,565	28	544.399,836 682.451,242	11.29
29	544.399,312 682.450,035	30	544.387,015 682.421,744	30.848
31	544.339,264 682.313,326	32	544.316,746 682.264,54	53.732
33	544.312,348 682.256,182	34	544.307,96 682.254,066	4.872

Punct început	X / Y	Punct sfârșit	X / Y	Lungime segment (** (m)
2	544.284,331 682.239,681	3	544.307,339 682.227,097	26.225
4	544.314,985 682.233,765	5	544.326,101 682.241,602	13.601
6	544.334,921 682.247,363	7	544.366,047 682.268,562	37.659
8	544.358,823 682.270,924	9	544.351,569 682.273,215	7.607
10	544.349,32 682.274,02	11	544.339,471 682.277,545	10.461
12	544.363,972 682.308,67	13	544.375,067 682.322,56	17.777
14	544.374,426 682.327,551	15	544.417,542 682.400,46	84.704
16	544.435,025 682.430,687	17	544.447,119 682.451,184	23.799
18	544.444,959 682.452,44	19	544.439,148 682.455,757	6.691
20	544.437,658 682.456,58	21	544.434,592 682.458,278	3.505
22	544.428,915 682.461,419	23	544.414,042 682.469,582	16.966
24	544.413,569 682.469,107	25	544.411,832 682.470,186	2.045
26	544.409,049 682.472,005	27	544.404,408 682.461,565	11.425
28	544.399,836 682.451,242	29	544.399,312 682.450,035	1.316
30	544.387,015 682.421,744	31	544.339,264 682.313,326	118.468
32	544.316,746 682.264,54	33	544.312,348 682.256,182	9.444
34	544.307,96 682.254,066	1	544.293,205 682.252,693	14.819

\*\* Lungimile segmentelor sunt determinate în planul de proiecție Stereo 70 și sunt rotunjite la 1 milimetru.

\*\*\* Distanța dintre puncte este formată din segmente cumulate ce sunt mai mici decât valoarea 1 milimetru.



**DATE DESPRE IMOBILUL NR. 1269**

Oficiul de Cadastru și Publicitate Imobiliară SUCEAVA  
Biroul de Cadastru și Publicitate Imobiliară Campulung Moldovenesc

**A. Partea I. Descrierea imobilului**

TEREN Intravilan

Adresa: Loc. Vatra Moldovitei, Jud. Suceava

Nr. Crt	Nr cadastral Nr. topografic	Suprafața* (mp)	Observații / Referințe
A1		500	Sector cadastral:53 Teren neimprejmuit; Imobilul s-a format din o parte a PF 533 a comunei cadastrale Vatra Moldoviței.

**B. Partea II. Proprietari și acte**

Inscrieri privitoare la dreptul de proprietate și alte drepturi reale		Referințe
/		
Act Normativ nr. 7, din 13/03/1996 emis de PARLAMENTUL ROMANIEI;		
B1	Intabulare, drept de PROPRIETATE, dobandit prin Lege, cota actuala 1/1 1) <b>NEIDENTIFICAT NEIDENTIFICAT</b>	A1
Act Administrativ nr. 10481, din 14/11/2024 emis de PRIMĂRIA VATRA MOLDOVIȚEI;		
B2	Se notează posesia faptică. 1) <b>NEGURĂ CONSTANTIN-ALEXANDRU</b>	A1

**C. Partea III. SARCINI .**

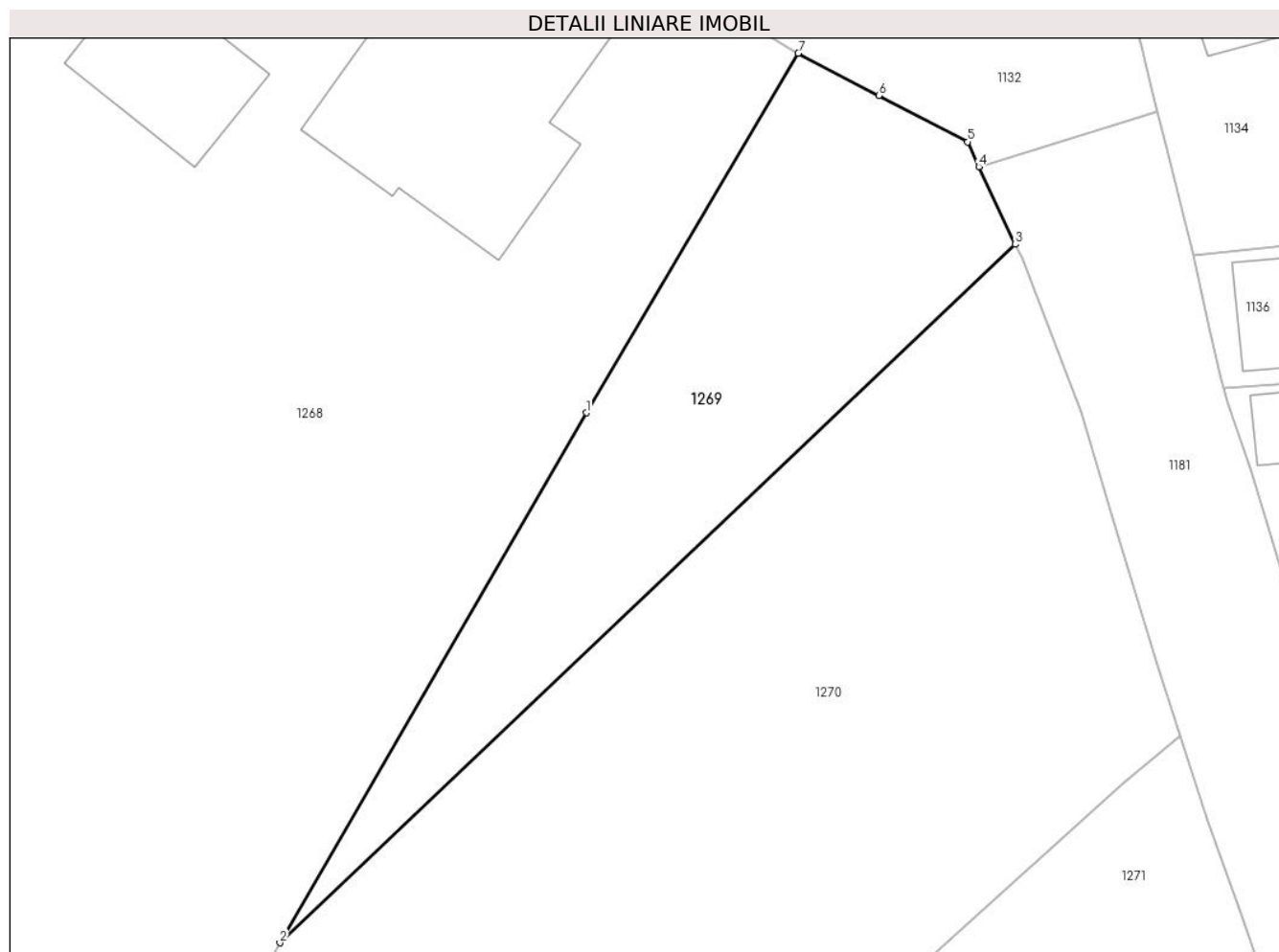
Inscrieri privind dezmembramintele dreptului de proprietate, drepturi reale de garanție și sarcini	Referințe
NU SUNT	

## Anexa Nr. 1 La Partea I

## Teren

Nr cadastral	Suprafața (mp)*	Observații / Referințe
	500	Imobilul s-a format din o parte a PF 533 a comunei cadastrale Vatra Moldovitei.

\* Suprafața este determinată în planul de proiecție Stereo 70.



## Date referitoare la teren

Crt	Categorie folosință	Intra vilan	Suprafața (mp)	Tarla	Parcelă	Nr. topo	Observații / Referințe
1	faneata	DA	500	-	-	-	

## Lungime Segmente

1) Valorile lungimilor segmentelor sunt obținute din proiecție în plan.

Punct început	X / Y	Punct sfârșit	X / Y	Lungime segment (** (m)
1	544.435,025 682.430,687	2	544.417,542 682.400,46	34.919
2	544.417,542 682.400,46	3	544.459,511 682.440,284	57.856
3	544.459,511 682.440,284	4	544.457,421 682.444,709	4.894
4	544.457,421 682.444,709	5	544.456,779 682.446,127	1.557
5	544.456,779 682.446,127	6	544.451,714 682.448,765	5.711

Punct început	X / Y	Punct sfârșit	X / Y	Lungime segment (** (m)
6	544.451,714 682.448,765	7	544.447,119 682.451,184	5.193
7	544.447,119 682.451,184	1	544.435,025 682.430,687	23.799

\*\* Lungimile segmentelor sunt determinate în planul de proiecție Stereo 70 și sunt rotunjite la 1 milimetru.

\*\*\* Distanța dintre puncte este formată din segmente cumulate ce sunt mai mici decât valoarea 1 milimetru.



**DATE DESPRE IMOBILUL NR. 1270**

Oficiul de Cadastru și Publicitate Imobiliară SUCEAVA  
 Biroul de Cadastru și Publicitate Imobiliară Campulung Moldovenesc

**A. Partea I. Descrierea imobilului**

TEREN Intravilan

Adresa: Loc. Vatra Moldovitei, Jud. Suceava

Nr. Crt	Nr cadastral Nr. topografic	Suprafața* (mp)	Observații / Referințe
A1		2.582	Sector cadastral:53 Teren neimprejmuit; Imobilul s-a format din o parte a PF 533, 534/1 a comunei cadastrale Vatra Moldoviței.

**B. Partea II. Proprietari și acte**

Inscrieri privitoare la dreptul de proprietate și alte drepturi reale	Referințe
/	
Act Normativ nr. 7, din 13/03/1996 emis de PARLAMENTUL ROMANIEI;	
B1	A1
Intabulare, drept de PROPRIETATE, dobândit prin Lege, cota actuala 1/1 1) NEIDENTIFICAT NEIDENTIFICAT	
Act Administrativ nr. 10709, din 20/11/2024 emis de PRIMĂRIA VATRA MOLDOVIȚEI;	
B2	A1
Se notează posesia faptică. 1) NEGURĂ GHEORGHE	

**C. Partea III. SARCINI .**

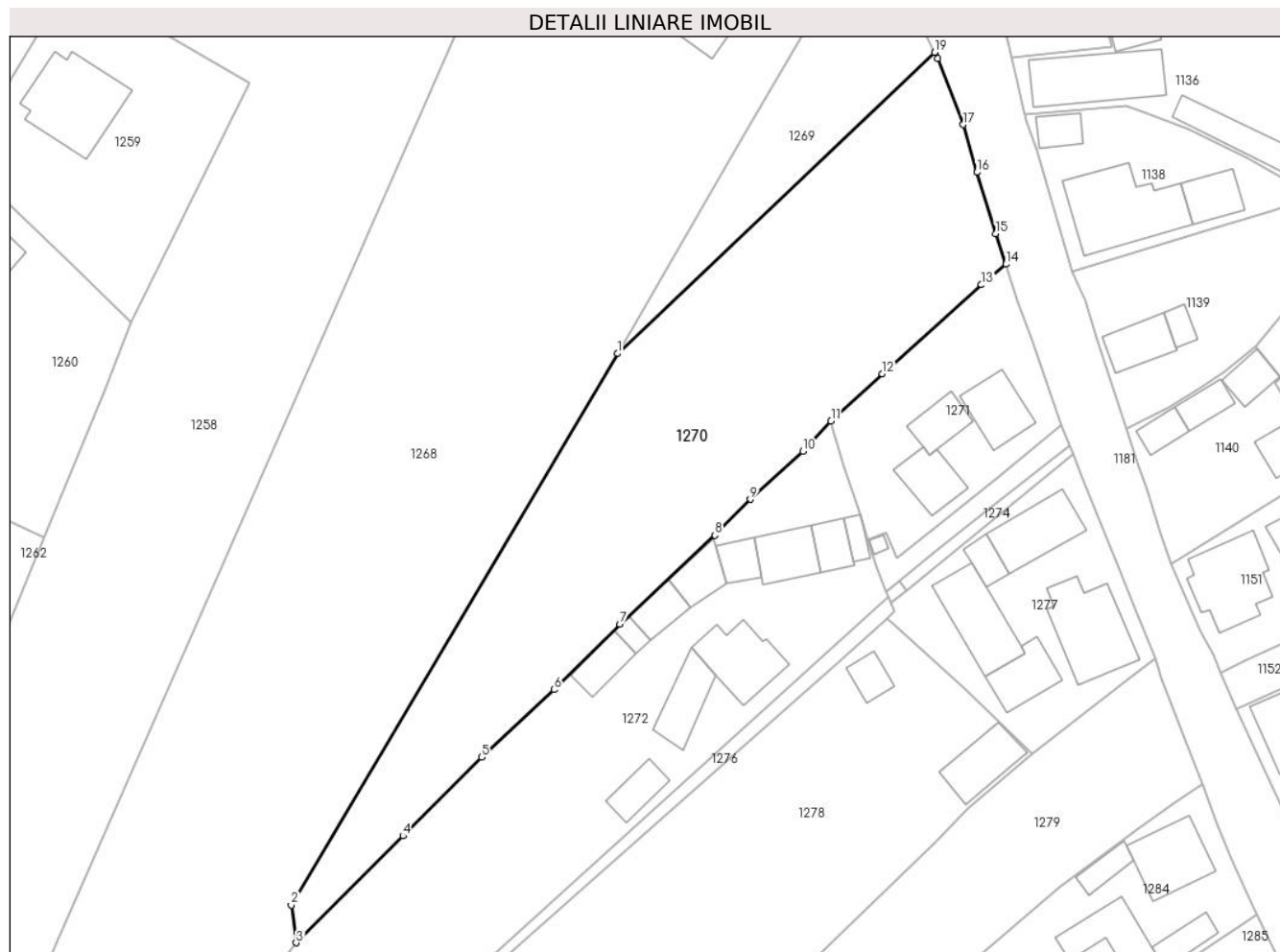
Inscrieri privind dezmembramintele dreptului de proprietate, drepturi reale de garanție și sarcini	Referințe
NU SUNT	

## Anexa Nr. 1 La Partea I

## Teren

Nr cadastral	Suprafața (mp)*	Observații / Referințe
	2.582	Imobilul s-a format din o parte a PF 533, 534/1 a comunei cadastrale Vatra Moldovitei.

\* Suprafața este determinată în planul de proiecție Stereo 70.



## Date referitoare la teren

Crt	Categorie folosință	Intra vilan	Suprafața (mp)	Tarla	Parcelă	Nr. topo	Observații / Referințe
1	faneata	DA	2.582	-	-	-	

## Lungime Segmente

1) Valorile lungimilor segmentelor sunt obținute din proiecție în plan.

Punct început	X / Y	Punct sfârșit	X / Y	Lungime segment (** (m)
1	544.417,542 682.400,46	2	544.374,426 682.327,551	84.704
2	544.374,426 682.327,551	3	544.375,067 682.322,56	5.032
3	544.375,067 682.322,56	4	544.389,177 682.336,696	19.973
4	544.389,177 682.336,696	5	544.399,619 682.347,087	14.731
5	544.399,619 682.347,087	6	544.409,178 682.356,024	13.086



Punct început	X / Y	Punct sfârșit	X / Y	Lungime segment (** (m)
6	544.409,178 682.356,024	7	544.417,867 682.364,692	12.273
7	544.417,867 682.364,692	8	544.430,442 682.376,442	17.21
8	544.430,442 682.376,442	9	544.435,115 682.381,189	6.661
9	544.435,115 682.381,189	10	544.442,076 682.387,548	9.428
10	544.442,076 682.387,548	11	544.445,79 682.391,562	5.469
11	544.445,79 682.391,562	12	544.452,583 682.397,777	9.207
12	544.452,583 682.397,777	13	544.465,685 682.409,548	17.613
13	544.465,685 682.409,548	14	544.468,94 682.412,287	4.254
14	544.468,94 682.412,287	15	544.467,587 682.416,333	4.266
15	544.467,587 682.416,333	16	544.465,104 682.424,43	8.469
16	544.465,104 682.424,43	17	544.463,292 682.430,731	6.556
17	544.463,292 682.430,731	18	544.459,882 682.439,491	9.4
18	544.459,882 682.439,491	19	544.459,511 682.440,284	0.875
19	544.459,511 682.440,284	1	544.417,542 682.400,46	57.856

\*\* Lungimile segmentelor sunt determinate în planul de proiecție Stereo 70 și sunt rotunjite la 1 milimetru.

\*\*\* Distanța dintre puncte este formată din segmente cumulate ce sunt mai mici decât valoarea 1 milimetru.



**DATE DESPRE IMOBILUL NR. 1271**

Oficiul de Cadastru și Publicitate Imobiliară SUCEAVA  
Biroul de Cadastru și Publicitate Imobiliară Campulung Moldovenesc

**A. Partea I. Descrierea imobilului**

TEREN Intravilan

Adresa: Loc. Vatra Moldovitei, Nr. 17, Jud. Suceava

Nr. Crt	Nr cadastral Nr. topografic	Suprafața* (mp)	Observații / Referințe
A1		620	Sector cadastral:53 Teren neimprejmuț; Imobilul s-a format din o parte a PF 533 a comunei cadastrale Vatra Moldoviței.

**Construcții**

Crt	Nr cadastral Nr. topografic	Adresa	Observații / Referințe
A1.1		Loc. Vatra Moldovitei, Nr. 17, Jud. Suceava	Nr. niveluri:1; S. construita la sol:56 mp; Locuință.
A1.2		Loc. Vatra Moldovitei, Nr. 17, Jud. Suceava	Nr. niveluri:1; S. construita la sol:36 mp; Anexă.
A1.3		Loc. Vatra Moldovitei, Nr. 17, Jud. Suceava	Nr. niveluri:1; S. construita la sol:47 mp; Anexă.

**B. Partea II. Proprietari și acte**

Inscrieri privitoare la dreptul de proprietate și alte drepturi reale		Referințe
/		
Act Notarial nr. 15, din 03/02/2014 emis de NP ROTARU DORINA;		
B1	Intabulare, drept de PROPRIETATE, dobandit prin Succesiune, cota actuala 1/4 1) <b>NEGURĂ ARTIMIZIA</b>	A1
B2	Intabulare, drept de PROPRIETATE, dobandit prin Succesiune, cota actuala 3/4 1) <b>NEGURĂ CIPRIAN-DIMITRIE</b>	A1
B3	Intabulare, drept de PROPRIETATE, dobandit prin Succesiune, cota actuala 1/8 1) <b>NEGURĂ ARTIMIZIA</b>	A1.1, A1.2, A1.3
B4	Intabulare, drept de PROPRIETATE, dobandit prin Succesiune, cota actuala 3/8 1) <b>NEGURĂ CIPRIAN-DIMITRIE</b>	A1.1, A1.2, A1.3
Act Administrativ nr. 7469, din 07/08/2024 emis de PRIMARIA VATRA MOLDOVIȚEI;		
B5	Intabulare, drept de PROPRIETATE, dobandit prin Lege, cota actuala 1/2 1) <b>NEGURĂ ARTIMIZIA</b> 2) <b>NEGURĂ CIPRIAN-DIMITRIE</b>	A1.1, A1.2, A1.3

**C. Partea III. SARCINI .**

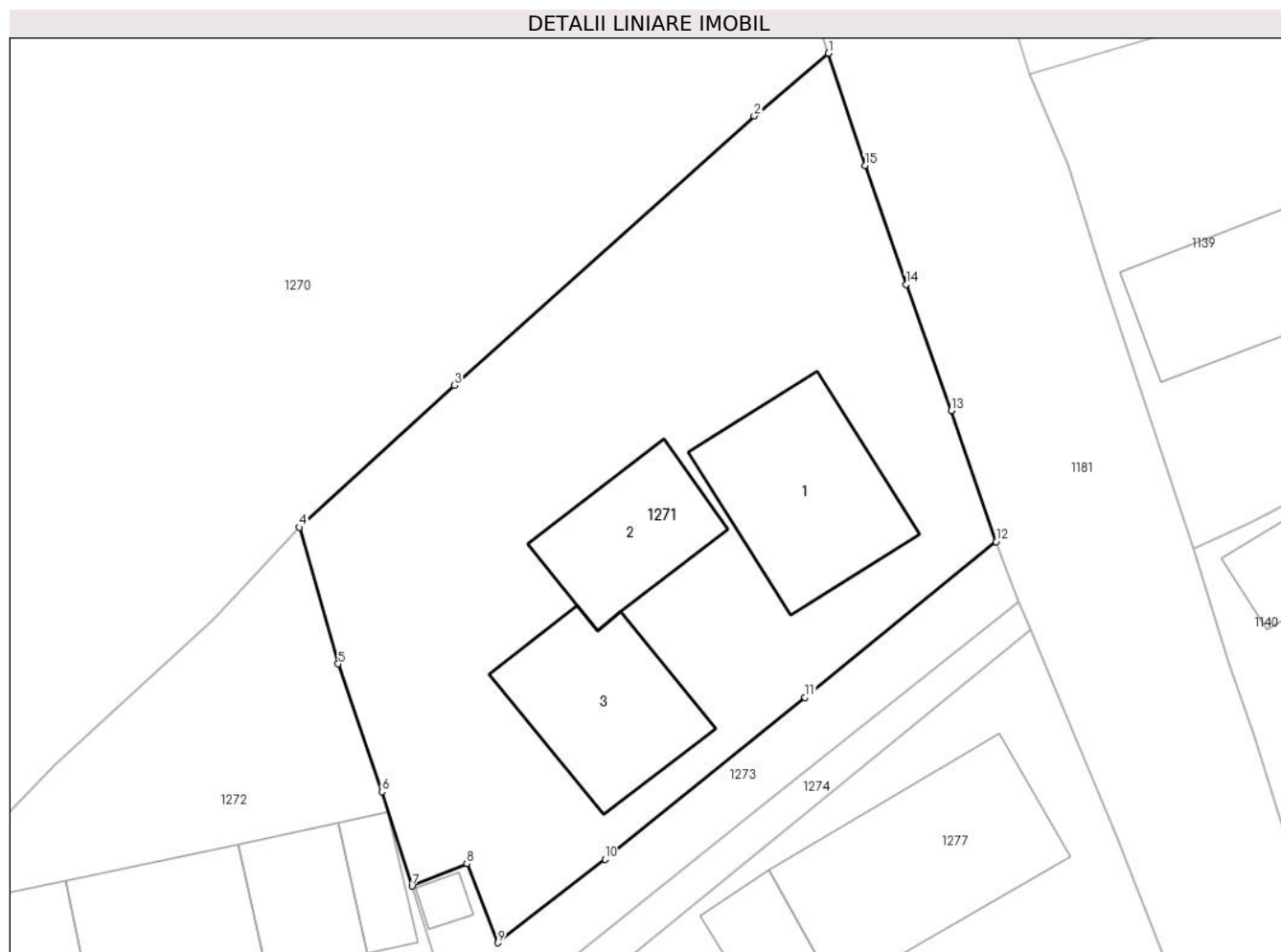
Inscrieri privind dezmembramentele dreptului de proprietate, drepturi reale de garanție și sarcini	Referințe
NU SUNT	

## Anexa Nr. 1 La Partea I

## Teren

Nr cadastral	Suprafața (mp)*	Observații / Referințe
	620	Imobilul s-a format din o parte a PF 533 a comunei cadastrale Vatra Moldovitei.

\* Suprafața este determinată în planul de proiecție Stereo 70.



## Date referitoare la teren

Crt	Categorie folosință	Intravilan	Suprafața (mp)	Tarla	Parcelă	Nr. topo	Observații / Referințe
1	curți constructii	DA	620	-	-	-	

## Date referitoare la construcții

Crt	Număr	Destinație construcție	Supraf. (mp)	Situație juridică	Observații / Referințe
A1.1		construcții de locuințe	Din acte: 48 Masurata: 56	Cu acte	Nr. niveluri:1; S. construita la sol:56 mp; Locuință.
A1.2		construcții anexa	Din acte: 20 Masurata: 36	Cu acte	Nr. niveluri:1; S. construita la sol:36 mp; Anexă.
A1.3		construcții anexa	Din acte: 16 Masurata: 47	Cu acte	Nr. niveluri:1; S. construita la sol:47 mp; Anexă.

## Lungime Segmente

1) Valorile lungimilor segmentelor sunt obținute din proiecție în plan.

Punct început	X / Y	Punct sfârșit	X / Y	Lungime segment (** (m)
1	544.468,94 682.412,287	2	544.465,685 682.409,548	4.254
2	544.465,685 682.409,548	3	544.452,583 682.397,777	17.613

Punct început	X / Y	Punct sfârșit	X / Y	Lungime segment (** (m)
3	544.452,583 682.397,777	4	544.445,79 682.391,562	9.207
4	544.445,79 682.391,562	5	544.447,493 682.385,595	6.205
5	544.447,493 682.385,595	6	544.449,402 682.380,007	5.905
6	544.449,402 682.380,007	7	544.450,72 682.375,878	4.334
7	544.450,72 682.375,878	8	544.453,128 682.376,853	2.598
8	544.453,128 682.376,853	9	544.454,472 682.373,403	3.703
9	544.454,472 682.373,403	10	544.459,164 682.377,055	5.946
10	544.459,164 682.377,055	11	544.467,903 682.384,132	11.245
11	544.467,903 682.384,132	12	544.476,273 682.390,933	10.785
12	544.476,273 682.390,933	13	544.474,306 682.396,668	6.063
13	544.474,306 682.396,668	14	544.472,334 682.402,178	5.852
14	544.472,334 682.402,178	15	544.470,529 682.407,382	5.508
15	544.470,529 682.407,382	1	544.468,94 682.412,287	5.156

\*\* Lungimile segmentelor sunt determinate în planul de proiecție Stereo 70 și sunt rotunjite la 1 milimetru.

\*\*\* Distanța dintre puncte este formată din segmente cumulate ce sunt mai mici decât valoarea 1 milimetru.





## DATE DESPRE IMOBILUL NR. 1272

Oficiul de Cadastru și Publicitate Imobiliară SUCEAVA  
Biroul de Cadastru și Publicitate Imobiliară Campulung Moldovenesc

## A. Partea I. Descrierea imobilului

TEREN Intravilan

Nr. CF vechi:1168

Adresa: Loc. Vatra Moldovitei, Nr. 677, Jud. Suceava

Nr. Crt	Nr cadastral Nr. topografic	Suprafața* (mp)	Observații / Referințe
A1	32014	2.687	Sector cadastral:53 Teren imprejmuit;

## Construcții

Crt	Nr cadastral Nr. topografic	Adresa	Observații / Referințe
A1.1	32014-C1	Loc. Vatra Moldovitei, Nr. 677, Jud. Suceava	Nr. niveluri:1; S. construita la sol:75 mp; S. construita desfasurata:150 mp; Locuință.
A1.2	32014-C2	Loc. Vatra Moldovitei, Nr. 677, Jud. Suceava	Nr. niveluri:1; S. construita la sol:13 mp; S. construita desfasurata:13 mp; Anexă.
A1.3	32014-C3	Loc. Vatra Moldovitei, Nr. 677, Jud. Suceava	Nr. niveluri:1; S. construita la sol:28 mp; S. construita desfasurata:28 mp; Anexă.
A1.4	32014-C4	Loc. Vatra Moldovitei, Nr. 677, Jud. Suceava	Nr. niveluri:1; S. construita la sol:49 mp; S. construita desfasurata:49 mp; Anexă.
A1.5	32014-C5	Loc. Vatra Moldovitei, Nr. 677, Jud. Suceava	Nr. niveluri:1; S. construita la sol:36 mp; S. construita desfasurata:37 mp; Anexă.
A1.6	32014-C6	Loc. Vatra Moldovitei, Nr. 677, Jud. Suceava	Nr. niveluri:1; S. construita la sol:26 mp; S. construita desfasurata:26 mp; Anexă.
A1.7	32014-C7	Loc. Vatra Moldovitei, Nr. 677, Jud. Suceava	Nr. niveluri:1; S. construita la sol:31 mp; S. construita desfasurata:31 mp; Anexă.
A1.8	32014-C8	Loc. Vatra Moldovitei, Nr. 677, Jud. Suceava	Nr. niveluri:1; S. construita la sol:11 mp; S. construita desfasurata:11 mp; Anexă.
A1.9	32014-C9	Loc. Vatra Moldovitei, Nr. 677, Jud. Suceava	Nr. niveluri:1; S. construita la sol:33 mp; S. construita desfasurata:33 mp; Anexă.
A1.10	32014-C10	Loc. Vatra Moldovitei, Nr. 677, Jud. Suceava	Nr. niveluri:1; S. construita la sol:32 mp; S. construita desfasurata:32 mp; Anexă.
A1.11	32014-C11	Loc. Vatra Moldovitei, Nr. 677, Jud. Suceava	Nr. niveluri:1; S. construita la sol:52 mp; S. construita desfasurata:52 mp; Anexă.

## B. Partea II. Proprietari și acte

Inscrieri privitoare la dreptul de proprietate și alte drepturi reale	Referințe	
<b>648 / 30/06/1982</b>		
Hotarare Judecatoreasca nr. 1224, din 20/05/1982 emis de JUDECATORIA CAMPULUNG MOLD.;		
B1	Intabulare, drept de PROPRIETATE, dobandit prin Hotarare Judecatoreasca, cota actuala 1/1 1) TRUFAN ELENA A IOAN, Lipsă CNP proprietar.	A1
/		
Hotarare Judecatoreasca nr. 362, din 31/03/2014 emis de JUDECATORIA CAMPULUNG MOLDOVENESC (Decizia nr.896/14.10.2014 a Tribunalului Suceava);		
B2	se noteaza sentinta civila nr. 362 din 31.03.2014 , pronuntata de Judecatoria Campulung Moldovenesc si Decizia civila nr. 896/14.10.2014 a Tribunalului Suceava ;	A1
Hotarare Judecatoreasca nr. 164/206/2015, din 26/01/2015 emis de JUDECATORIA CAMPULUNG MOLDOVENESC (actiune in instranta nr. FN /23.01.2015);		
B3	se noteaza actiunea introdusa in Dosarul 164/206/2015 a Judecatoriei Campulung Moldovenesc , avand ca obiect granituire, obligatia de a face ,parati fiind Antonesi Varvara, Antonesi Glicherea ,Antonesi Gavril, Antonesi Mihai.	A1
Hotarare Judecatoreasca nr. 37, din 25/01/2018 emis de JUDECATORIA CAMPULUNG MOLDOVENESC;		
B5	se noteaza sentinta civila nr.37 din 25 ianuarie 2018 pronuntata de Judecatoria Campulung Moldovenesc in Dosarul nr.1496/206/2016 .	A1
<b>17703 / 08/11/2022</b>		
Act Administrativ nr. 7235, din 12/09/2022 emis de PRIMARIA COM. VATRA MOLDOVITEI (CERTIFICAT DE ATESTARE A EDIFICARII DE CONSTRUCTIE 7235/2022);		
B6	Intabulare, drept de PROPRIETATE, dobandit prin Conventie, cota actuala 1/1 1) TRUFAN IOAN 2) TRUFAN ELENA	A1.1, A1.2, A1.3, A1.4, A1.5, A1.6, A1.7, A1.8, A1.9, A1.10, A1.11

Inscrieri privitoare la dreptul de proprietate și alte drepturi reale	Referințe
-----------------------------------------------------------------------	-----------

**C. Partea III. SARCINI .**

Inscrieri privind dezmembramintele dreptului de proprietate, drepturi reale de garanție și sarcini	Referințe
----------------------------------------------------------------------------------------------------	-----------

NU SUNT

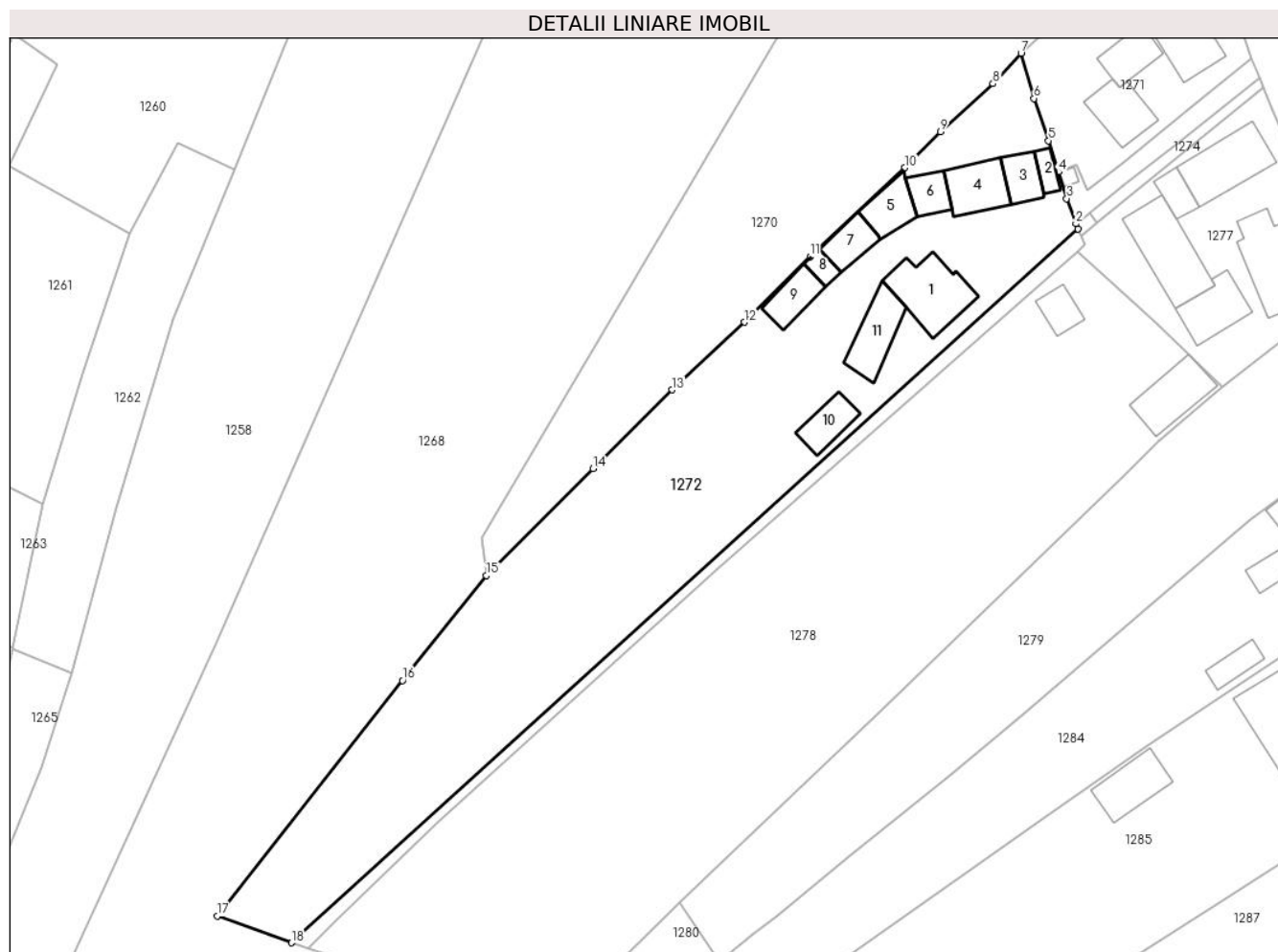


## Anexa Nr. 1 La Partea I

## Teren

Nr cadastral	Suprafața (mp)*	Observații / Referințe
32014	2.687	

\* Suprafața este determinată în planul de proiecție Stereo 70.



## Date referitoare la teren

Crt	Categorie folosință	Intravilan	Suprafața (mp)	Tarla	Parcelă	Nr. topo	Observații / Referințe
1	curți constructii	DA	831	-	-	-	top.162, 5368/1
2	arabil	DA	1.856	-	-	-	top.538/1

## Date referitoare la construcții

Crt	Număr	Destinație construcție	Supraf. (mp)	Situație juridică	Observații / Referințe
A1.1	32014-C1	construcții de locuințe	75	Cu acte	Nr. niveluri:1; S. construită la sol:75 mp; S. construită desfasurată:150 mp; Locuință.
A1.2	32014-C2	construcții anexa	13	Cu acte	Nr. niveluri:1; S. construită la sol:13 mp; S. construită desfasurată:13 mp; Anexă.
A1.3	32014-C3	construcții anexa	28	Cu acte	Nr. niveluri:1; S. construită la sol:28 mp; S. construită desfasurată:28 mp; Anexă.
A1.4	32014-C4	construcții anexa	49	Cu acte	Nr. niveluri:1; S. construită la sol:49 mp; S. construită desfasurată:49 mp; Anexă.
A1.5	32014-C5	construcții anexa	Din acte: 37 Masurata: 36	Cu acte	Nr. niveluri:1; S. construită la sol:36 mp; S. construită desfasurată:37 mp; Anexă.
A1.6	32014-C6	construcții anexa	26	Cu acte	Nr. niveluri:1; S. construită la sol:26 mp; S. construită desfasurată:26 mp; Anexă.
A1.7	32014-C7	construcții anexa	31	Cu acte	Nr. niveluri:1; S. construită la sol:31 mp; S. construită desfasurată:31 mp; Anexă.
A1.8	32014-C8	construcții anexa	11	Cu acte	Nr. niveluri:1; S. construită la sol:11 mp; S. construită desfasurată:11 mp; Anexă.
A1.9	32014-C9	construcții anexa	33	Cu acte	Nr. niveluri:1; S. construită la sol:33 mp; S. construită desfasurată:33 mp; Anexă.

Crt	Număr	Destinație construcție	Supraf. (mp)	Situație juridică	Observații / Referințe
A1.10	32014-C10	construcții anexa	32	Cu acte	Nr. niveluri:1; S. construita la sol:32 mp; S. construita desfasurata:32 mp; Anexă.
A1.11	32014-C11	construcții anexa	52	Cu acte	Nr. niveluri:1; S. construita la sol:52 mp; S. construita desfasurata:52 mp; Anexă.

**Lungime Segmente**

1) Valorile lungimilor segmentelor sunt obținute din proiecție în plan.

Punct început	X / Y	Punct sfârșit	X / Y	Lungime segment (** (m)
1	544.453,333 682.368,354	2	544.453,026 682.369,025	0.738
2	544.453,026 682.369,025	3	544.451,821 682.372,354	3.54
3	544.451,821 682.372,354	4	544.450,72 682.375,878	3.692
4	544.450,72 682.375,878	5	544.449,402 682.380,007	4.334
5	544.449,402 682.380,007	6	544.447,493 682.385,595	5.905
6	544.447,493 682.385,595	7	544.445,79 682.391,562	6.205
7	544.445,79 682.391,562	8	544.442,076 682.387,548	5.469
8	544.442,076 682.387,548	9	544.435,115 682.381,189	9.428
9	544.435,115 682.381,189	10	544.430,442 682.376,442	6.661
10	544.430,442 682.376,442	11	544.417,867 682.364,692	17.21
11	544.417,867 682.364,692	12	544.409,178 682.356,024	12.273
12	544.409,178 682.356,024	13	544.399,619 682.347,087	13.086
13	544.399,619 682.347,087	14	544.389,177 682.336,696	14.731
14	544.389,177 682.336,696	15	544.375,067 682.322,56	19.973
15	544.375,067 682.322,56	16	544.363,972 682.308,67	17.777
16	544.363,972 682.308,67	17	544.339,471 682.277,545	39.611
17	544.339,471 682.277,545	18	544.349,32 682.274,02	10.461
18	544.349,32 682.274,02	1	544.453,333 682.368,354	140.419

\*\* Lungimile segmentelor sunt determinate în planul de proiecție Stereo 70 și sunt rotunjite la 1 milimetru.

\*\*\* Distanța dintre puncte este formată din segmente cumulate ce sunt mai mici decât valoarea 1 milimetru.

**DATE DESPRE IMOBILUL NR. 1273**

Oficiul de Cadastru și Publicitate Imobiliară SUCEAVA  
Biroul de Cadastru și Publicitate Imobiliară Campulung Moldovenesc

**A. Partea I. Descrierea imobilului**

TEREN Intravilan

Nr. CF vechi:1164

Adresa: Loc. Vatra Moldovitei, Jud. Suceava

Nr. Crt	Nr cadastral Nr. topografic	Suprafața* (mp)	Observații / Referințe
A1	31603	90	Sector cadastral:53 Teren neimprejmit;

**Construcții**

Crt	Nr cadastral Nr. topografic	Adresa	Observații / Referințe
A1.1	31603-C1	Loc. Vatra Moldovitei, Jud. Suceava	Nr. niveluri:1; S. construita la sol:4 mp; S. construita desfasurata:4 mp; fantana

**B. Partea II. Proprietari și acte**

Inscrieri privitoare la dreptul de proprietate și alte drepturi reale		Referințe
<b>648 / 30/06/1982</b>		
Act Notarial nr. 1224, din 20/05/1982 emis de JUDECATORIA CAMPULUNG MOLD.;		
B1	Intabulare, drept de PROPRIETATE, dobandit prin Hotarare Judecatoreasca, cota actuala 4/8 1) TRUFAN ELENA A ION, Lipsă CNP proprietar.	A1, A1.1
B2	Intabulare, drept de PROPRIETATE, dobandit prin Hotarare Judecatoreasca, cota actuala 1/8 1) NIGA ANDREI, Lipsă CNP proprietar.	A1, A1.1
B3	Intabulare, drept de PROPRIETATE, dobandit prin Hotarare Judecatoreasca, cota actuala 3/8 1) NIGA ADRIAN, Lipsă CNP proprietar.	A1, A1.1
/		
Hotarare Judecatoreasca nr. 362, din 31/03/2014 emis de JUDECATORIA CAMPULUNG MOLDOVENESC (Decizia nr.896/14.10.2014 a Tribunalului Suceava);		
B4	se noteaza sentinta civila nr. 362 din 31.03.2014 , pronuntata de Judecatoria Campulung Moldovenesc si Decizia civila nr. 896/14.10.2014 a Tribunalului Suceava ;	A1, A1.1

**C. Partea III. SARCINI .**

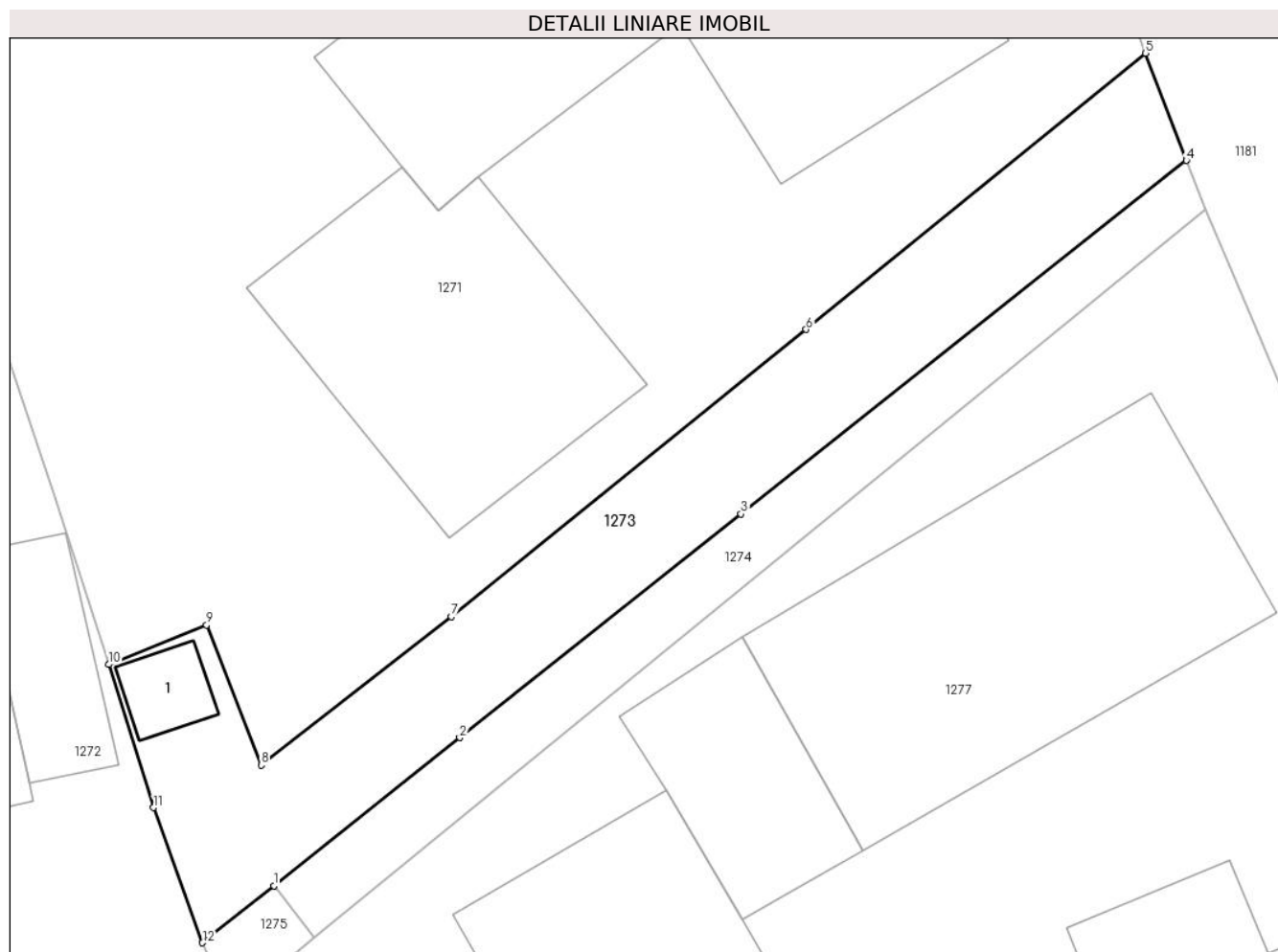
Inscrieri privind dezmembramintele dreptului de proprietate, drepturi reale de garanție și sarcini	Referințe
NU SUNT	

## Anexa Nr. 1 La Partea I

## Teren

Nr cadastral	Suprafața (mp)*	Observații / Referințe
31603	90	

\* Suprafața este determinată în planul de proiecție Stereo 70.



## Date referitoare la teren

Crt	Categorie folosință	Intravilan	Suprafața (mp)	Tarla	Parcelă	Nr. topo	Observații / Referințe
1	drum	DA	70	-	-	-	top.1392
2	curți construcții	DA	20	-	-	-	

## Date referitoare la construcții

Crt	Număr	Destinație construcție	Supraf. (mp)	Situație juridică	Observații / Referințe
A1.1	31603-C1	construcții anexa	4	Cu acte	Nr. niveluri:1; S. construita la sol:4 mp; S. construita desfasurata:4 mp; fantana

## Lungime Segmente

1) Valorile lungimilor segmentelor sunt obținute din proiecție în plan.

Punct început	X / Y	Punct sfârșit	X / Y	Lungime segment (** (m)
1	544.454,784 682.370,425	2	544.459,367 682.374,076	5.859
2	544.459,367 682.374,076	3	544.466,298 682.379,585	8.854
3	544.466,298 682.379,585	4	544.477,278 682.388,292	14.013

Punct început	X / Y	Punct sfârșit	X / Y	Lungime segment (** (m)
4	544.477,278 682.388,292	5	544.476,273 682.390,933	2.826
5	544.476,273 682.390,933	6	544.467,903 682.384,132	10.785
6	544.467,903 682.384,132	7	544.459,164 682.377,055	11.245
7	544.459,164 682.377,055	8	544.454,472 682.373,403	5.946
8	544.454,472 682.373,403	9	544.453,128 682.376,853	3.703
9	544.453,128 682.376,853	10	544.450,72 682.375,878	2.598
10	544.450,72 682.375,878	11	544.451,821 682.372,354	3.692
11	544.451,821 682.372,354	12	544.453,026 682.369,025	3.54
12	544.453,026 682.369,025	1	544.454,784 682.370,425	2.247

\*\* Lungimile segmentelor sunt determinate în planul de proiecție Stereo 70 și sunt rotunjite la 1 milimetru.

\*\*\* Distanța dintre puncte este formată din segmente cumulate ce sunt mai mici decât valoarea 1 milimetru.



**DATE DESPRE IMOBILUL NR. 1274**

Oficiul de Cadastru și Publicitate Imobiliară SUCEAVA  
Biroul de Cadastru și Publicitate Imobiliară Campulung Moldovenesc

**A. Partea I. Descrierea imobilului**

TEREN Intravilan

Adresa: Loc. Vatra Moldovitei, Jud. Suceava

Nr. Crt	Nr cadastral Nr. topografic	Suprafața* (mp)	Observații / Referințe
A1	39310	41	Sector cadastral:53 Teren neimprejmuit;

**B. Partea II. Proprietari și acte**

Inscrieri privitoare la dreptul de proprietate și alte drepturi reale		Referințe
<b>4784 / 29/03/2023</b>		
Hotarare Judecatoreasca nr. 1034, din 25/05/2006 emis de BNP ROTARU DORINA;		
B2	Intabulare, drept de PROPRIETATE, dobandit prin Conventie, cota actuala 1/1 1) <b>ANTONESI GLICHERIA</b> , Lipsă CNP proprietar.	A1

**C. Partea III. SARCINI**

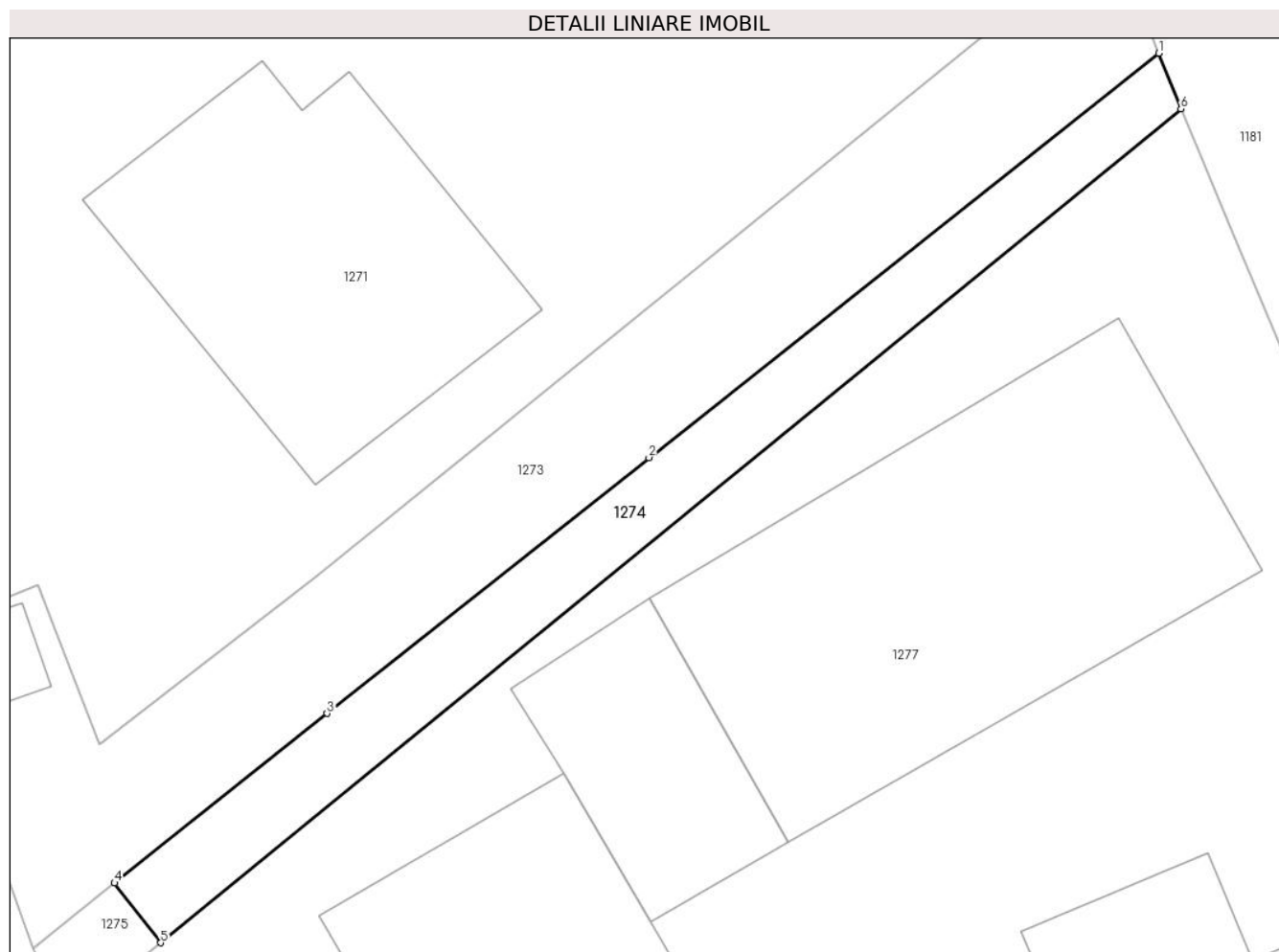
Inscrieri privind dezmembramintele dreptului de proprietate, drepturi reale de garanție și sarcini		Referințe
<b>4784 / 29/03/2023</b>		
Hotarare Judecatoreasca nr. 2019, din 04/10/1990 emis de JUDECATORIA CAMPULUNG MOLD.;		
C1	Intabulare, drept de SUPERFICIE asupra parcelei 599 in favoarea proprietarilor constructiilor	A1

## Anexa Nr. 1 La Partea I

## Teren

Nr cadastral	Suprafața (mp)*	Observații / Referințe
39310	41	

\* Suprafața este determinată în planul de proiecție Stereo 70.



## Date referitoare la teren

Crt	Categorie folosință	Intravilan	Suprafața (mp)	Tarla	Parcelă	Nr. topo	Observații / Referințe
1	curți constructii	DA	41	-	-	-	

## Lungime Segmente

1) Valorile lungimilor segmentelor sunt obținute din proiecție în plan.

Punct început	X / Y	Punct sfârșit	X / Y	Lungime segment (** (m)
1	544.477,278 682.388,292	2	544.466,298 682.379,585	14.013
2	544.466,298 682.379,585	3	544.459,367 682.374,076	8.854
3	544.459,367 682.374,076	4	544.454,784 682.370,425	5.859
4	544.454,784 682.370,425	5	544.455,777 682.369,14	1.624
5	544.455,777 682.369,14	6	544.477,76 682.387,095	28.384



Punct început	X / Y	Punct sfârșit	X / Y	Lungime segment (** (m)
6	544.477,76 682.387,095	1	544.477,278 682.388,292	1.29

\*\* Lungimile segmentelor sunt determinate în planul de proiecție Stereo 70 și sunt rotunjite la 1 milimetru.

\*\*\* Distanța dintre puncte este formată din segmente cumulate ce sunt mai mici decât valoarea 1 milimetru.



**DATE DESPRE IMOBILUL NR. 1275**

Oficiul de Cadastru și Publicitate Imobiliară SUCEAVA  
Biroul de Cadastru și Publicitate Imobiliară Campulung Moldovenesc

**A. Partea I. Descrierea imobilului**

TEREN Intravilan

Adresa: Loc. Vatra Moldovitei, Jud. Suceava

Nr. Crt	Nr cadastral Nr. topografic	Suprafața* (mp)	Observații / Referințe
A1	39305	4	Sector cadastral:53 Teren neimprejmut;

**B. Partea II. Proprietari și acte**

Inscrieri privitoare la dreptul de proprietate și alte drepturi reale		Referințe
<b>232 / 09/01/2023</b>		
Act Administrativ nr. 498, din 07/10/2015 emis de CJPSDPT SUCEAVA;		
B2	Intabulare, drept de PROPRIETATE, dobândit prin Reconstituire, cota actuala 1/1 1) <b>ANTONESI GLICHERIA</b>	A1
/		
Certificat Grefa nr. 1496/206/2016, din 29/08/2016 emis de JUDECATORIA CAMPULUNG MOLDOVENESC;		
B3	se noteaza litigiul ce face obiectul dosarului civil nr. 1496/206/2016 aflat pe rolul Judecatoriei Campulung Moldovenesc ,avand ca obiect fond funciar,anulare titlu de proprietate ,rectificare CF privind pe reclamanta Trufan Elena in contradictoriu cu paratii Antonesi Varvara, Antonesi Glicheria,Antonesi Gavril Ermulai,Antonesi Mihai,Comisia locala Vatra Moldovitei pentru stabilirea dreptului de proprietate asupra terenurilor,Comisia Judeteana Suceava pentru stabilirea dreptului de proprietate asupra terenurilor; <i>OBSERVATII: pozitie transcrisa din CF 35617/Vatra Moldovitei, inscrisa prin incheierea nr. 11610 din 08/09/2016;</i>	A1
Hotarare Judecatoreasca nr. 37, din 25/01/2018 emis de JUDECATORIA CAMPULUNG MOLDOVENESC;		
B4	se noteaza sentinta civila nr.37 din 25 ianuarie 2018 pronuntata de Judecatoria Campulung Moldovenesc in Dosarul nr.1496/206/2016 . <i>OBSERVATII: pozitie transcrisa din CF 35617/Vatra Moldovitei, inscrisa prin incheierea nr. 6782 din 22/04/2019;</i>	A1

**C. Partea III. SARCINI .**

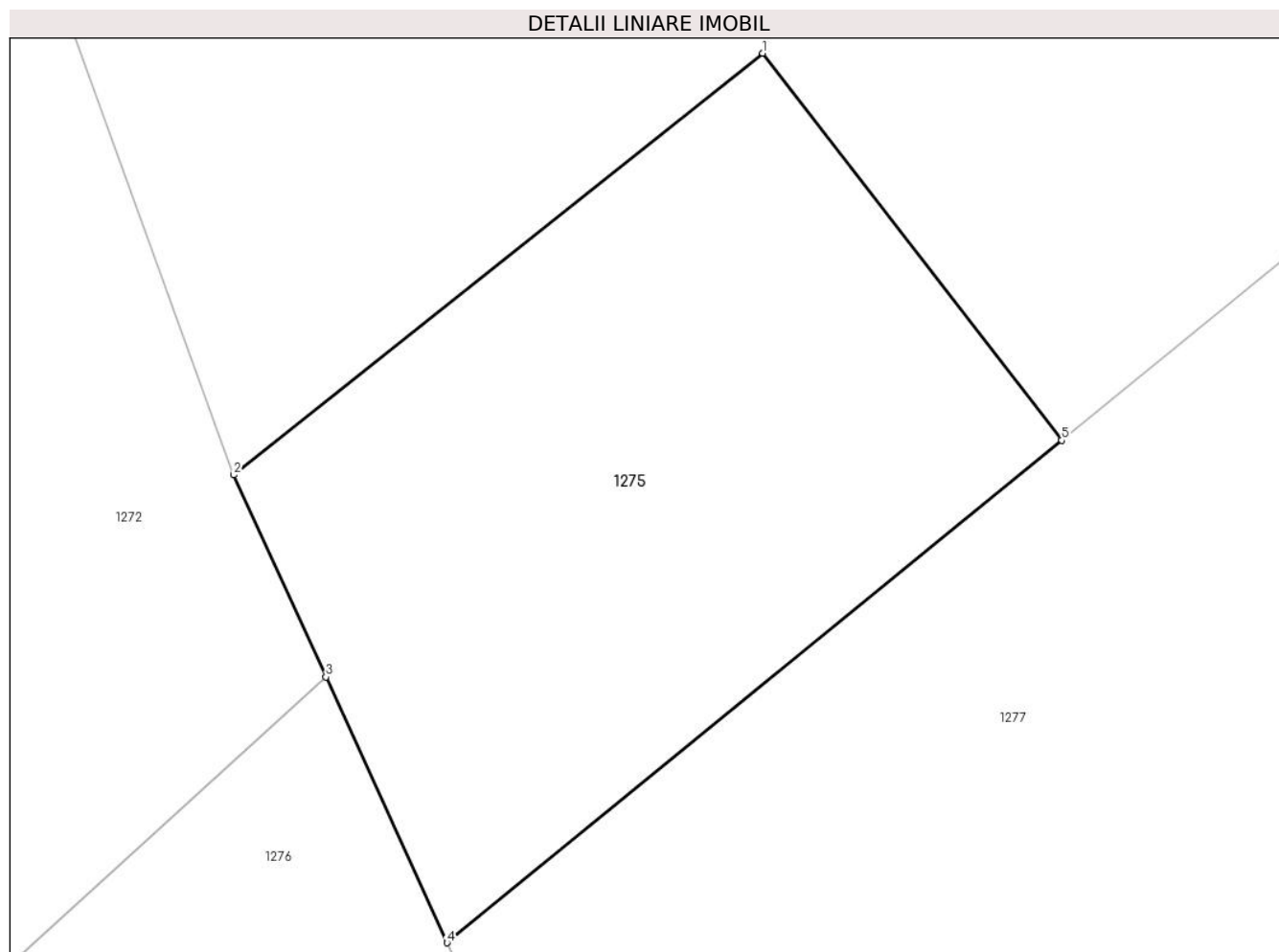
Inscrieri privind dezmembramintele dreptului de proprietate, drepturi reale de garanție și sarcini	Referințe
NU SUNT	

## Anexa Nr. 1 La Partea I

## Teren

Nr cadastral	Suprafața (mp)*	Observații / Referințe
39305	4	

\* Suprafața este determinată în planul de proiecție Stereo 70.



## Date referitoare la teren

Crt	Categorie folosință	Intravilan	Suprafața (mp)	Tarla	Parcelă	Nr. topo	Observații / Referințe
1	arabil	DA	4	-	-	-	

## Lungime Segmente

1) Valorile lungimilor segmentelor sunt obținute din proiecție în plan.

Punct început	X / Y	Punct sfârșit	X / Y	Lungime segment (** (m)
1	544.454,784 682.370,425	2	544.453,026 682.369,025	2.247
2	544.453,026 682.369,025	3	544.453,333 682.368,354	0.738
3	544.453,333 682.368,354	4	544.453,735 682.367,472	0.969
4	544.453,735 682.367,472	5	544.455,777 682.369,14	2.637
5	544.455,777 682.369,14	1	544.454,784 682.370,425	1.624

**\*\* Lungimile segmentelor sunt determinate în planul de proiecție Stereo 70 și sunt rotunjite la 1 milimetru.**

**\*\*\* Distanța dintre puncte este formată din segmente cumulate ce sunt mai mici decât valoarea 1 milimetru.**



**DATE DESPRE IMOBILUL NR. 1276**

Oficiul de Cadastru și Publicitate Imobiliară SUCEAVA  
Biroul de Cadastru și Publicitate Imobiliară Campulung Moldovenesc

**A. Partea I. Descrierea imobilului**

TEREN Intravilan

Adresa: Loc. Vatra Moldovitei, Jud. Suceava

Nr. Crt	Nr cadastral Nr. topografic	Suprafața* (mp)	Observații / Referințe
A1	39304	214	Sector cadastral:53 Teren neimprejmuit;

**B. Partea II. Proprietari și acte**

Inscrieri privitoare la dreptul de proprietate și alte drepturi reale		Referințe
<b>240 / 09/01/2023</b>		
Hotarare Judecatoreasca nr. 1224, din 20/05/1982 emis de JUDECĂTORIA CÂMPULUNG MOLDOVENESC (hotarare judecatoreasca nr 1169 din 06.12.2019, emis de Judecătoria Câmpulung Moldovenesc; hotarare judecatoreasca nr 37 din 25.01.2018, emis de Judecătoria Câmpulung Moldovenesc);		
B6	Intabulare, drept de PROPRIETATE cu titlu de partaj judiciar, dobandit prin Hotarare Judecatoreasca, cota actuala 1/1 1) TRUFAN ELENA	A1

**C. Partea III. SARCINI .**

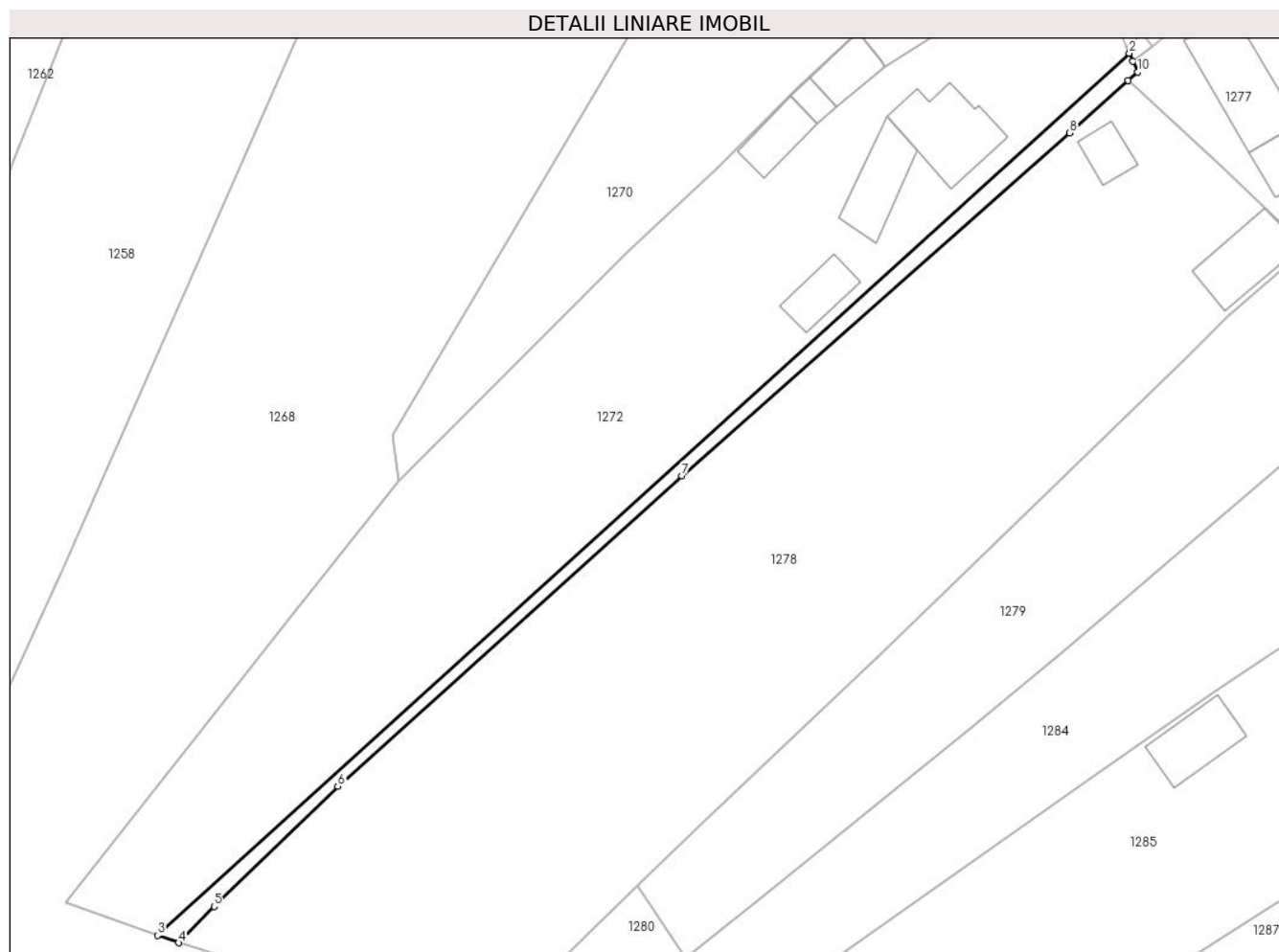
Inscrieri privind dezmembramintele dreptului de proprietate, drepturi reale de garanție și sarcini	Referințe
NU SUNT	

## Anexa Nr. 1 La Partea I

## Teren

Nr cadastral	Suprafața (mp)*	Observații / Referințe
39304	214	

\* Suprafața este determinată în planul de proiecție Stereo 70.



## Date referitoare la teren

Crt	Categorie folosință	Intravilan	Suprafața (mp)	Tarla	Parcelă	Nr. topo	Observații / Referințe
1	arabil	DA	214	-	-	-	

## Lungime Segmente

1) Valorile lungimilor segmentelor sunt obținute din proiecție în plan.

Punct început	X / Y	Punct sfârșit	X / Y	Lungime segment (** (m)
1	544.453,735 682.367,472	2	544.453,333 682.368,354	0.969
2	544.453,333 682.368,354	3	544.349,32 682.274,02	140.419
3	544.349,32 682.274,02	4	544.351,569 682.273,215	2.389
4	544.351,569 682.273,215	5	544.355,38 682.277,091	5.436
5	544.355,38 682.277,091	6	544.368,624 682.289,941	18.453



Punct început	X / Y	Punct sfârșit	X / Y	Lungime segment (** (m)
6	544.368,624 682.289,941	7	544.405,454 682.323,161	49.599
7	544.405,454 682.323,161	8	544.446,949 682.359,834	55.378
8	544.446,949 682.359,834	9	544.453,208 682.365,414	8.385
9	544.453,208 682.365,414	10	544.454,243 682.366,335	1.385
10	544.454,243 682.366,335	1	544.453,735 682.367,472	1.245

\*\* Lungimile segmentelor sunt determinate în planul de proiecție Stereo 70 și sunt rotunjite la 1 milimetru.

\*\*\* Distanța dintre puncte este formată din segmente cumulate ce sunt mai mici decât valoarea 1 milimetru.



**DATE DESPRE IMOBILUL NR. 1277**

Oficiul de Cadastru și Publicitate Imobiliară SUCEAVA  
Biroul de Cadastru și Publicitate Imobiliară Campulung Moldovenesc

**A. Partea I. Descrierea imobilului**

TEREN Intravilan

Adresa: Loc. Vatra Moldovitei, Jud. Suceava

Nr. Crt	Nr cadastral Nr. topografic	Suprafața* (mp)	Observații / Referințe
A1	39309	733	Sector cadastral:53 Teren neimprejmuț;

**Construcții**

Crt	Nr cadastral Nr. topografic	Adresa	Observații / Referințe
A1.1	39309-C1	Loc. Vatra Moldovitei, Jud. Suceava	Nr. niveluri:2; S. construita la sol:106 mp; S. construita desfasurata:212 mp; Casă de locuit cu parter și etaj, edificată în anul 1983.
A1.2	39309-C2	Loc. Vatra Moldovitei, Jud. Suceava	Nr. niveluri:1; S. construita la sol:72 mp; S. construita desfasurata:74 mp; Bucătărie de vară, edificată în anul 1983.
A1.3	39309-C3	Loc. Vatra Moldovitei, Jud. Suceava	Nr. niveluri:1; S. construita la sol:84 mp; S. construita desfasurata:84 mp; Grajd, edificat în anul 1983.
A1.4	39309-C4	Loc. Vatra Moldovitei, Jud. Suceava	Nr. niveluri:1; S. construita la sol:21 mp; S. construita desfasurata:22 mp; Șură, edificată în anul 1992.
A1.5	39309-C5	Loc. Vatra Moldovitei, Jud. Suceava	Nr. niveluri:1; S. construita la sol:50 mp; S. construita desfasurata:50 mp; Șură, edificată în anul 1983.

**B. Partea II. Proprietari și acte**

Inscrieri privitoare la dreptul de proprietate și alte drepturi reale		Referințe
<b>4784 / 29/03/2023</b>		
Hotarare Judecatoreasca nr. 2019, din 04/10/1990 emis de JUDECATORIA CAMPULUNG MOLD. (a cErtificatului de mostenitor nr.106 din 4 aprilie 1991 eliberat de Notariatul de stat local Campulung Mold.);		
B2	Intabulare, drept de PROPRIETATE, dobandit prin Hotarare Judecatoreasca, cota actuala 5/8 1) <b>ANTONESI GLICHERIA</b> , Lipsă CNP proprietar.	A1.1, A1.2, A1.3, A1.4, A1.5
B3	Intabulare, drept de PROPRIETATE, dobandit prin Hotarare Judecatoreasca, cota actuala 1/8 1) <b>ANTONESI MARIA-MARGARETA</b> , Lipsă CNP proprietar.	A1.1, A1.2, A1.3, A1.4, A1.5
B4	Intabulare, drept de PROPRIETATE, dobandit prin Hotarare Judecatoreasca, cota actuala 1/8 1) <b>ANTONESI GAVRIL - ERMULAI</b> , Lipsă CNP proprietar.	A1.1, A1.2, A1.3, A1.4, A1.5
B5	Intabulare, drept de PROPRIETATE, dobandit prin Hotarare Judecatoreasca, cota actuala 1/8 1) <b>ANTONESI MIHAI</b> , Lipsă CNP proprietar.	A1.1, A1.2, A1.3, A1.4, A1.5
Act Notarial nr. 1034, din 25/05/2006 emis de BNP ROTARU DORINA;		
B6	Intabulare, drept de PROPRIETATE, dobandit prin Conventie, cota actuala 1/1 1) <b>ANTONESI GLICHERIA</b> , Lipsă CNP proprietar.	A1

**C. Partea III. SARCINI**

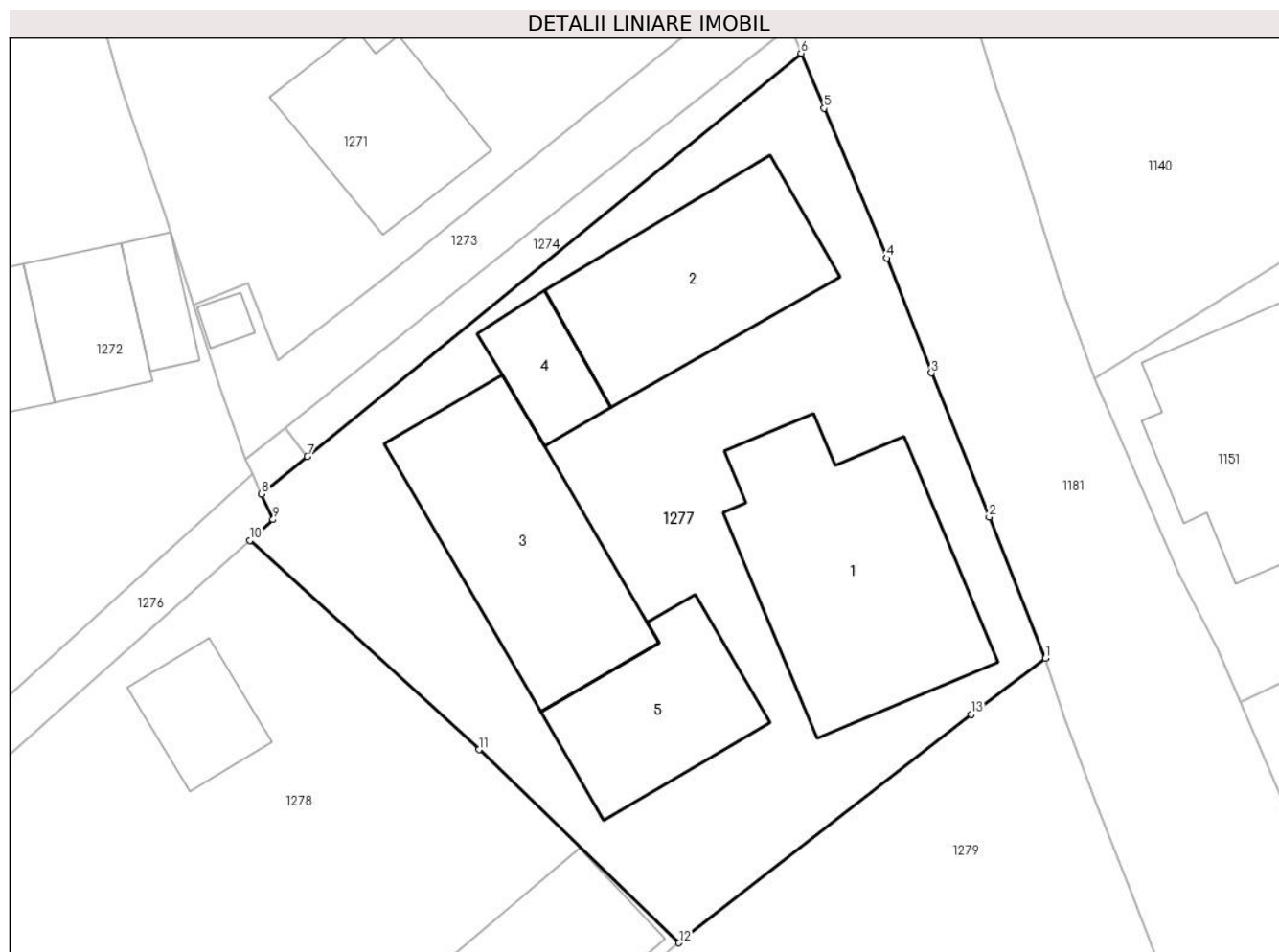
Inscrieri privind dezmembramintele dreptului de proprietate, drepturi reale de garanție și sarcini		Referințe
<b>4784 / 29/03/2023</b>		
Hotarare Judecatoreasca nr. 2019, din 04/10/1990 emis de JUDECATORIA CAMPULUNG MOLD.;		
C1	Intabulare, drept de SUPERFICIE asupra parcelei 599 in favoarea proprietarilor constructiilor	A1

## Anexa Nr. 1 La Partea I

## Teren

Nr cadastral	Suprafața (mp)*	Observații / Referințe
39309	733	

\* Suprafața este determinată în planul de proiecție Stereo 70.



## Date referitoare la teren

Crt	Categorie folosință	Intravilan	Suprafața (mp)	Tarla	Parcelă	Nr. topo	Observații / Referințe
1	curți constructii	DA	733	-	-	-	

## Date referitoare la construcții

Crt	Număr	Destinație construcție	Supraf. (mp)	Situație juridică	Observații / Referințe
A1.1	39309-C1	construcții de locuințe	106	Cu acte	Nr. niveluri:2; S. construită la sol:106 mp; S. construită desfasurată:212 mp; Casă de locuit cu parter și etaj, edificată în anul 1983.
A1.2	39309-C2	construcții anexa	Din acte: 74 Masurată: 72	Cu acte	Nr. niveluri:1; S. construită la sol:72 mp; S. construită desfasurată:74 mp; Bucătărie de vară, edificată în anul 1983.
A1.3	39309-C3	construcții anexa	84	Cu acte	Nr. niveluri:1; S. construită la sol:84 mp; S. construită desfasurată:84 mp; Grajd, edificat în anul 1983.
A1.4	39309-C4	construcții anexa	Din acte: 22 Masurată: 21	Cu acte	Nr. niveluri:1; S. construită la sol:21 mp; S. construită desfasurată:22 mp; Șură, edificată în anul 1992.
A1.5	39309-C5	construcții anexa	50	Cu acte	Nr. niveluri:1; S. construită la sol:50 mp; S. construită desfasurată:50 mp; Șură, edificată în anul 1983.

**Lungime Segmente**

1) Valorile lungimilor segmentelor sunt obținute din proiecție în plan.

Punct început	X / Y	Punct sfârșit	X / Y	Lungime segment (** (m)
1	544.488,649 682.360,163	2	544.486,14 682.366,449	6.768
2	544.486,14 682.366,449	3	544.483,567 682.372,865	6.913
3	544.483,567 682.372,865	4	544.481,576 682.377,976	5.485
4	544.481,576 682.377,976	5	544.478,789 682.384,643	7.226
5	544.478,789 682.384,643	6	544.477,76 682.387,095	2.659
6	544.477,76 682.387,095	7	544.455,777 682.369,14	28.384
7	544.455,777 682.369,14	8	544.453,735 682.367,472	2.637
8	544.453,735 682.367,472	9	544.454,243 682.366,335	1.245
9	544.454,243 682.366,335	10	544.453,208 682.365,414	1.385
10	544.453,208 682.365,414	11	544.463,428 682.356,096	13.83
11	544.463,428 682.356,096	12	544.472,323 682.347,501	12.369
12	544.472,323 682.347,501	13	544.485,336 682.357,666	16.513
13	544.485,336 682.357,666	1	544.488,649 682.360,163	4.149

\*\* Lungimile segmentelor sunt determinate în planul de proiecție Stereo 70 și sunt rotunjite la 1 milimetru.

\*\*\* Distanța dintre puncte este formată din segmente cumulate ce sunt mai mici decât valoarea 1 milimetru.



**DATE DESPRE IMOBILUL NR. 1278**

Oficiul de Cadastru și Publicitate Imobiliară SUCEAVA  
Biroul de Cadastru și Publicitate Imobiliară Campulung Moldovenesc

**A. Partea I. Descrierea imobilului**

TEREN Intravilan

Adresa: Loc. Vatra Moldovitei, Jud. Suceava

Nr. Crt	Nr cadastral Nr. topografic	Suprafața* (mp)	Observații / Referințe
A1	39303	3.655	Sector cadastral:53 Teren neimprijmit;

**Construcții**

Crt	Nr cadastral Nr. topografic	Adresa	Observații / Referințe
A1.5		Loc. Vatra Moldovitei, Jud. Suceava	Nr. niveluri:1; S. construita la sol:58 mp; Anexă.
A1.6		Loc. Vatra Moldovitei, Jud. Suceava	Nr. niveluri:1; S. construita la sol:23 mp; Anexă.

**B. Partea II. Proprietari și acte**

Inscrieri privitoare la dreptul de proprietate și alte drepturi reale		Referințe
<b>232 / 09/01/2023</b>		
Act Administrativ nr. 498, din 07/10/2015 emis de CJPSDPT SUCEAVA;		
B2	Intabulare, drept de PROPRIETATE, dobandit prin Reconstituire, cota actuala 1/1 1) <b>ANTONESI GLICHERIA</b>	A1
Act Administrativ nr. 3495, din 04/04/2016 emis de PRIMARIA COM. VATRA MOLDOVITEI;		
B3	Intabulare, drept de PROPRIETATE, dobandit prin Construire, cota actuala 1/1 1) <b>ANTONESI GLICHERIA</b>	A1
B4	Intabulare, drept de PROPRIETATE, dobandit prin Construire, cota actuala 1/1 1) <b>ANTONESI GLICHERIA</b> 2) <b>ANTONESI ERMULAI</b> , Lipsă CNP proprietar.	A1
/		
Certificat Grefa nr. 1496/206/2016, din 29/08/2016 emis de JUDEACTORIA CAMPULUNG MOLDOVENESC;		
B5	se noteaza litigiul ce face obiectul dosarului civil nr. 1496/206/2016 aflat pe rolul Judecatoriei Campulung Moldovenesc ,avand ca obiect fond funciar,anulare titlu de proprietate ,rectificare CF privind pe reclamanta Trufan Elena in contradictoriu cu paratii Antonesi Varvara, Antonesi Glicheria,Antonesi Gavril Ermulai,Antonesi Mihai,Comisia locala Vatra Moldovitei pentru stabilirea dreptului de proprietate asupra terenurilor,Comisia Judeteana Suceava pentru stabilirea dreptului de proprietate asupra terenurilor; <i>OBSERVATII: pozitie transcrisa din CF 35617/Vatra Moldovitei, inscrisa prin incheierea nr. 11610 din 08/09/2016;</i>	A1
Hotarare Judecatoreasca nr. 37, din 25/01/2018 emis de JUDECATORIA CAMPULUNG MOLDOVENESC;		
B6	se noteaza sentinta civila nr.37 din 25 ianuarie 2018 pronuntata de Judecatoria Campulung Moldovenesc in Dosarul nr.1496/206/2016 . <i>OBSERVATII: pozitie transcrisa din CF 35617/Vatra Moldovitei, inscrisa prin incheierea nr. 6782 din 22/04/2019;</i>	A1
Act Administrativ nr. 7469, din 07/08/2024 emis de PRIMĂRIA VATRA MOLDOVIȚEI;		
B7	Intabulare, drept de PROPRIETATE, dobandit prin Lege, cota actuala 1/1 1) <b>ANTONESI GLICHERIA</b> 2) <b>ANTONESI ERMULAI</b> , Lipsă CNP proprietar.	A1.5, A1.6

**C. Partea III. SARCINI .**

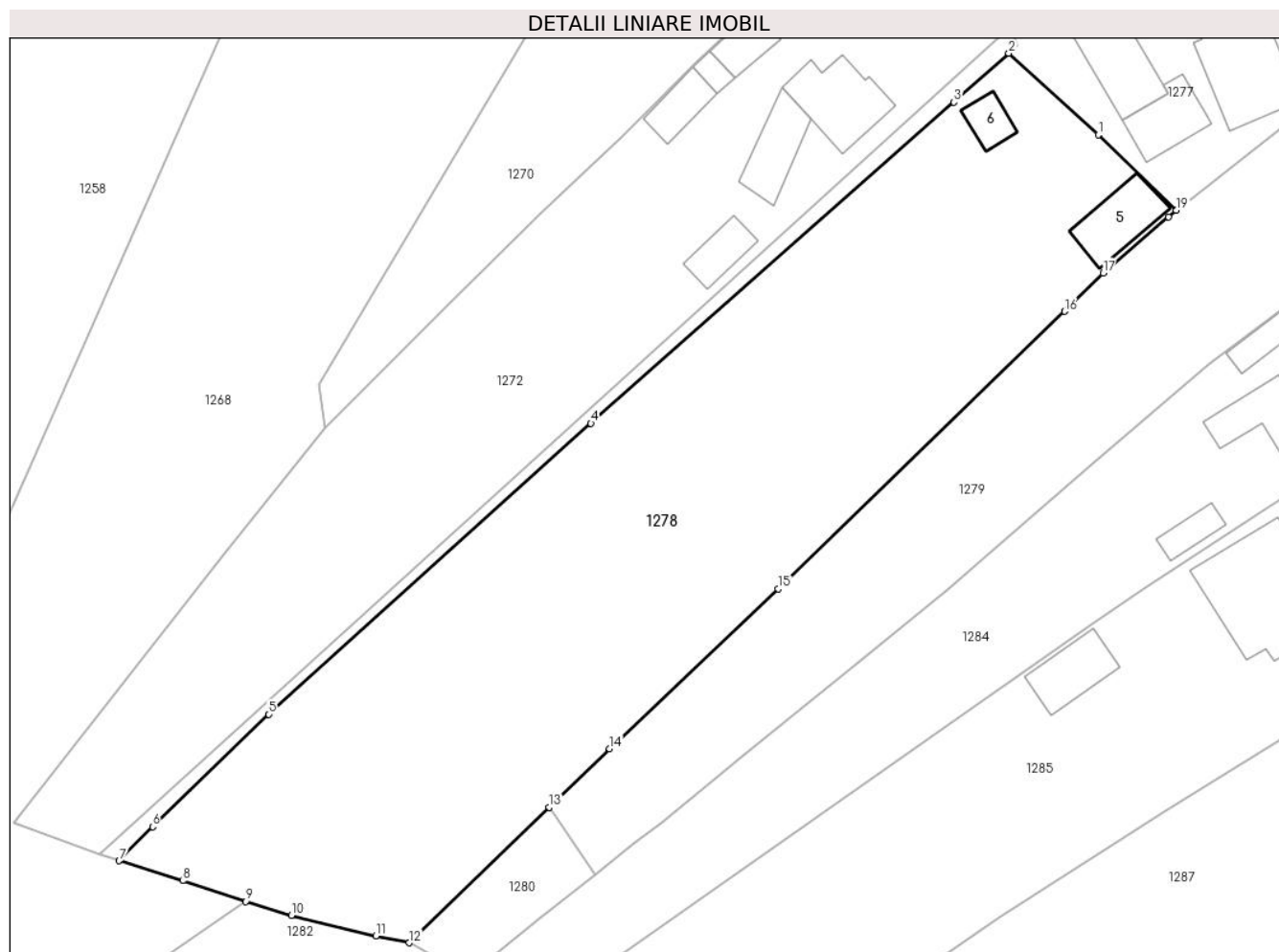
Inscrieri privind dezmembramintele dreptului de proprietate, drepturi reale de garanție și sarcini	Referințe
NU SUNT	

## Anexa Nr. 1 La Partea I

## Teren

Nr cadastral	Suprafața (mp)*	Observații / Referințe
39303	3.655	

\* Suprafața este determinată în planul de proiecție Stereo 70.



## Date referitoare la teren

Crt	Categorie folosință	Intravilan	Suprafața (mp)	Tarla	Parcelă	Nr. topo	Observații / Referințe
1	curți construcții	DA	100	-	-	-	
2	arabil	DA	3.555	-	-	-	

## Date referitoare la construcții

Crt	Număr	Destinație construcție	Supraf. (mp)	Situație juridică	Observații / Referințe
A1.5		construcții anexa	58	Cu acte	Nr. niveluri:1; S. construita la sol:58 mp; Anexă.
A1.6		construcții anexa	23	Cu acte	Nr. niveluri:1; S. construita la sol:23 mp; Anexă.

## Lungime Segmente

1) Valorile lungimilor segmentelor sunt obținute din proiecție în plan.

Punct început	X / Y	Punct sfârșit	X / Y	Lungime segment (** (m)
1	544.463,428 682.356,096	2	544.453,208 682.365,414	13.83
2	544.453,208 682.365,414	3	544.446,949 682.359,834	8.385



Punct început	X / Y	Punct sfârșit	X / Y	Lungime segment (** (m)
3	544.446,949 682.359,834	4	544.405,454 682.323,161	55.378
4	544.405,454 682.323,161	5	544.368,624 682.289,941	49.599
5	544.368,624 682.289,941	6	544.355,38 682.277,091	18.453
6	544.355,38 682.277,091	7	544.351,569 682.273,215	5.436
7	544.351,569 682.273,215	8	544.358,823 682.270,924	7.607
8	544.358,823 682.270,924	9	544.366,047 682.268,562	7.6
9	544.366,047 682.268,562	10	544.371,228 682.266,968	5.421
10	544.371,228 682.266,968	11	544.380,878 682.264,627	9.93
11	544.380,878 682.264,627	12	544.384,71 682.263,842	3.912
12	544.384,71 682.263,842	13	544.400,695 682.279,326	22.255
13	544.400,695 682.279,326	14	544.407,603 682.286,018	9.618
14	544.407,603 682.286,018	15	544.426,851 682.304,246	26.509
15	544.426,851 682.304,246	16	544.459,588 682.335,94	45.566
16	544.459,588 682.335,94	17	544.464,001 682.340,34	6.232
17	544.464,001 682.340,34	18	544.471,442 682.346,744	9.817
18	544.471,442 682.346,744	19	544.472,323 682.347,501	1.162
19	544.472,323 682.347,501	1	544.463,428 682.356,096	12.369

\*\* Lungimile segmentelor sunt determinate în planul de proiecție Stereo 70 și sunt rotunjite la 1 milimetru.

\*\*\* Distanța dintre puncte este formată din segmente cumulate ce sunt mai mici decât valoarea 1 milimetru.



**DATE DESPRE IMOBILUL NR. 1279**

Oficiul de Cadastru și Publicitate Imobiliară SUCEAVA  
 Biroul de Cadastru și Publicitate Imobiliară Campulung Moldovenesc

**A. Partea I. Descrierea imobilului**

TEREN Intravilan

Nr. CF vechi:148

Adresa: Loc. Vatra Moldovitei, Jud. Suceava

Nr. Crt	Nr cadastral Nr. topografic	Suprafața* (mp)	Observații / Referințe
A1	36017	1.592	Sector cadastral:53 Teren neimprejmuit;

**B. Partea II. Proprietari și acte**

Inscrieri privitoare la dreptul de proprietate și alte drepturi reale		Referințe
<b>460 / 27/03/2002</b>		
Hotarare Judecatoreasca nr. 1808, din 04/12/2001 emis de JUDECATORIA CAMPULUNG MOLD.;		
B1	Intabulare, drept de PROPRIETATEca bun comun, dobandit prin Hotarare Judecatoreasca, cota actuala 1/1	A1
	1) TRUFAN DUMITRU, Lipsă CNP proprietar.	
	2) TRUFAN ELENA, Lipsă CNP proprietar.	

**C. Partea III. SARCINI .**

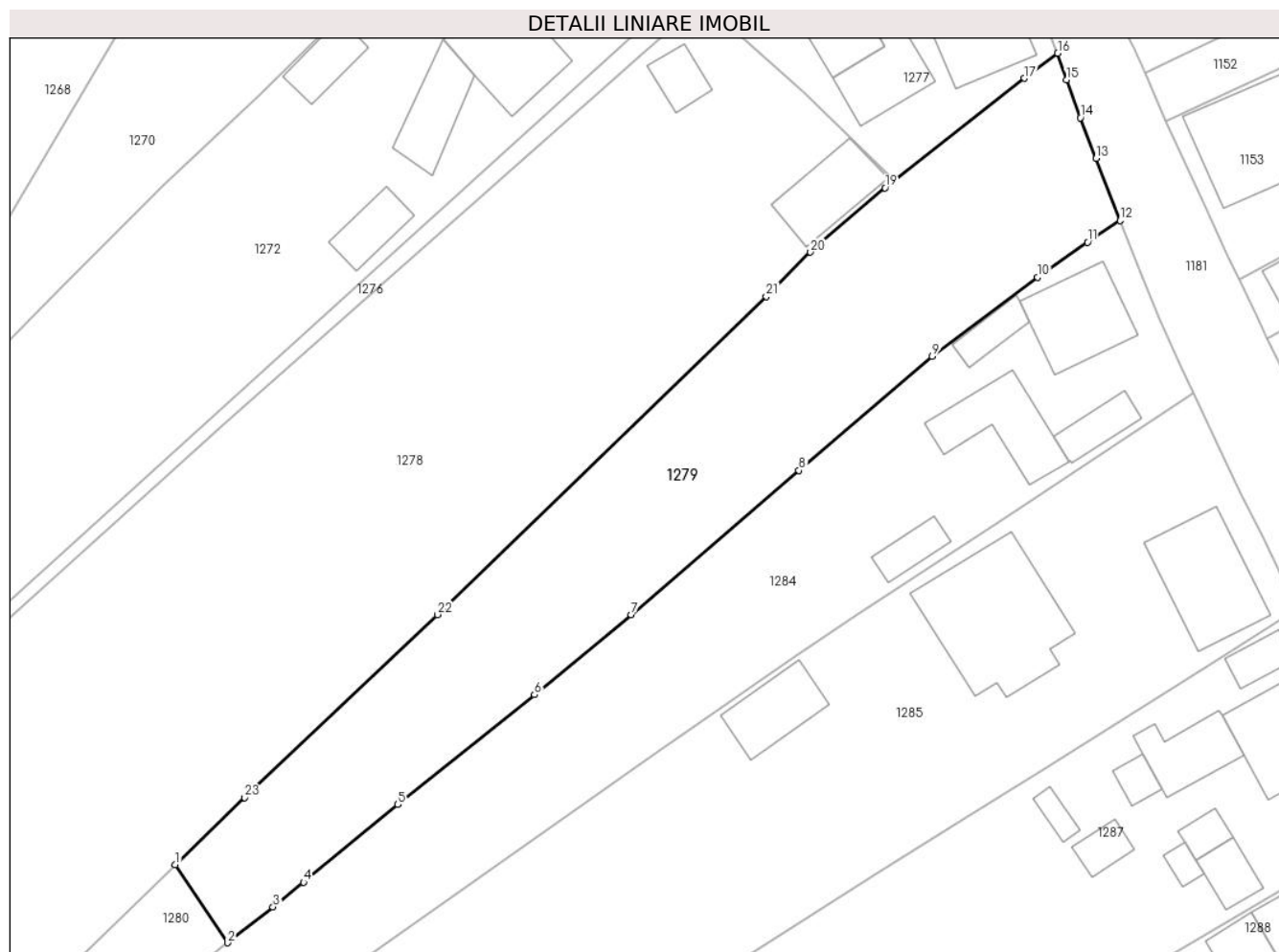
Inscrieri privind dezmembramintele dreptului de proprietate, drepturi reale de garanție și sarcini	Referințe
NU SUNT	

## Anexa Nr. 1 La Partea I

## Teren

Nr cadastral	Suprafața (mp)*	Observații / Referințe
36017	1.592	

\* Suprafața este determinată în planul de proiecție Stereo 70.



## Date referitoare la teren

Crt	Categorie folosință	Intra vilan	Suprafața (mp)	Tarla	Parcelă	Nr. topo	Observații / Referințe
1	arabil	DA	1.592	-	-	-	top.531/1

## Lungime Segmente

1) Valorile lungimilor segmentelor sunt obținute din proiecție în plan.

Punct început	X / Y	Punct sfârșit	X / Y	Lungime segment (** (m)
1	544.400,695 682.279,326	2	544.405,909 682.271,557	9.356
3	544.410,428 682.275,136	4	544.413,472 682.277,589	3.909
5	544.422,868 682.285,312	6	544.436,48 682.296,263	17.47
7	544.446,14 682.304,217	8	544.462,851 682.318,591	22.042
9	544.476,141 682.329,976	10	544.486,631 682.337,844	13.113

Punct început	X / Y	Punct sfârșit	X / Y	Lungime segment (** (m)
2	544.405,909 682.271,557	3	544.410,428 682.275,136	5.765
4	544.413,472 682.277,589	5	544.422,868 682.285,312	12.163
6	544.436,48 682.296,263	7	544.446,14 682.304,217	12.513
8	544.462,851 682.318,591	9	544.476,141 682.329,976	17.5
10	544.486,631 682.337,844	11	544.491,614 682.341,332	6.082

Punct început	X / Y	Punct sfârșit	X / Y	Lungime segment (** (m)
11	544.491,614 682.341,332	12	544.494,851 682.343,506	3.899
13	544.492,478 682.349,681	14	544.490,904 682.353,74	4.353
15	544.489,51 682.357,519	16	544.488,649 682.360,163	2.781
17	544.485,336 682.357,666	18	544.472,323 682.347,501	16.513
19	544.471,442 682.346,744	20	544.464,001 682.340,34	9.817
21	544.459,588 682.335,94	22	544.426,851 682.304,246	45.566
23	544.407,603 682.286,018	1	544.400,695 682.279,326	9.618

Punct început	X / Y	Punct sfârșit	X / Y	Lungime segment (** (m)
12	544.494,851 682.343,506	13	544.492,478 682.349,681	6.615
14	544.490,904 682.353,74	15	544.489,51 682.357,519	4.028
16	544.488,649 682.360,163	17	544.485,336 682.357,666	4.149
18	544.472,323 682.347,501	19	544.471,442 682.346,744	1.162
20	544.464,001 682.340,34	21	544.459,588 682.335,94	6.232
22	544.426,851 682.304,246	23	544.407,603 682.286,018	26.509

\*\* Lungimile segmentelor sunt determinate în planul de proiecție Stereo 70 și sunt rotunjite la 1 milimetru.

\*\*\* Distanța dintre puncte este formată din segmente cumulate ce sunt mai mici decât valoarea 1 milimetru.



**DATE DESPRE IMOBILUL NR. 1280**

Oficiul de Cadastru și Publicitate Imobiliară SUCEAVA  
 Biroul de Cadastru și Publicitate Imobiliară Campulung Moldovenesc

**A. Partea I. Descrierea imobilului**

TEREN Intravilan

Nr. CF vechi:148

Adresa: Loc. Vatra Moldovitei, Jud. Suceava

Nr. Crt	Nr cadastral Nr. topografic	Suprafața* (mp)	Observații / Referințe
A1	36018	169	Sector cadastral:53 Teren neimprejmuit;

**B. Partea II. Proprietari și acte**

Inscrieri privitoare la dreptul de proprietate și alte drepturi reale		Referințe
<b>460 / 27/03/2002</b>		
Hotarare Judecatoreasca nr. 1808, din 04/12/2001 emis de JUDECATORIA CAMPULUNG MOLD.;		
B1	Intabulare, drept de PROPRIETATEca bun comun, dobandit prin Hotarare Judecatoreasca, cota actuala 1/1	A1
	1) TRUFAN DUMITRU, Lipsă CNP proprietar.	
	2) TRUFAN ELENA, Lipsă CNP proprietar.	

**C. Partea III. SARCINI .**

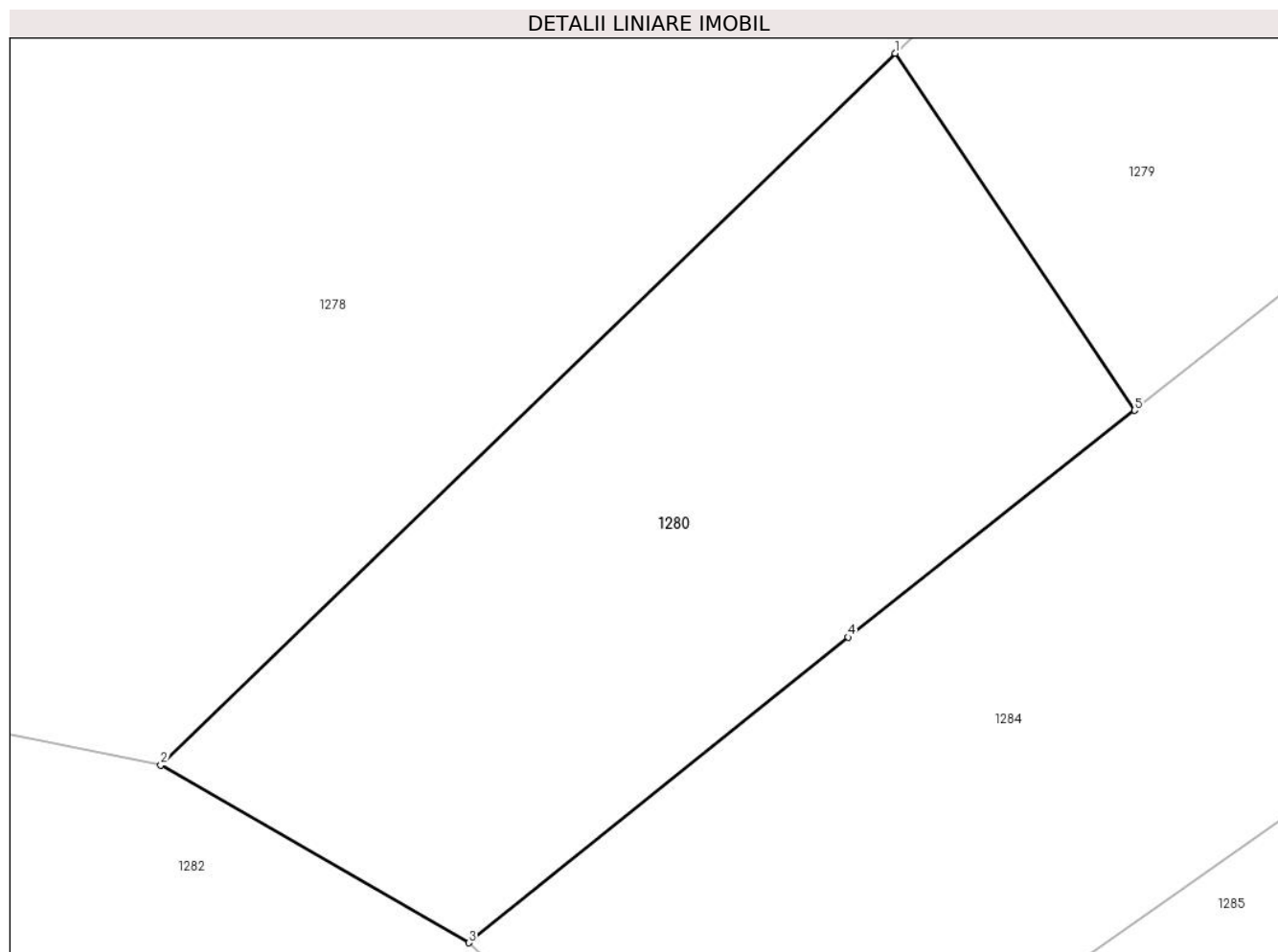
Inscrieri privind dezmembramintele dreptului de proprietate, drepturi reale de garanție și sarcini	Referințe
NU SUNT	

## Anexa Nr. 1 La Partea I

## Teren

Nr cadastral	Suprafața (mp)*	Observații / Referințe
36018	169	

\* Suprafața este determinată în planul de proiecție Stereo 70.



## Date referitoare la teren

Crt	Categorie folosință	Intravilan	Suprafața (mp)	Tarla	Parcelă	Nr. topo	Observații / Referințe
1	altele	DA	169	-	-	-	

## Lungime Segmente

1) Valorile lungimilor segmentelor sunt obținute din proiecție în plan.

Punct început	X / Y	Punct sfârșit	X / Y	Lungime segment (** (m)
1	544.400,695 682.279,326	2	544.384,71 682.263,842	22.255
2	544.384,71 682.263,842	3	544.391,421 682.259,974	7.746
3	544.391,421 682.259,974	4	544.399,677 682.266,622	10.6
4	544.399,677 682.266,622	5	544.405,909 682.271,557	7.949
5	544.405,909 682.271,557	1	544.400,695 682.279,326	9.356



**\*\* Lungimile segmentelor sunt determinate în planul de proiecție Stereo 70 și sunt rotunjite la 1 milimetru.**

**\*\*\* Distanța dintre puncte este formată din segmente cumulate ce sunt mai mici decât valoarea 1 milimetru.**



**DATE DESPRE IMOBILUL NR. 1281**

Oficiul de Cadastru și Publicitate Imobiliară SUCEAVA  
Biroul de Cadastru și Publicitate Imobiliară Campulung Moldovenesc

**A. Partea I. Descrierea imobilului**

TEREN Necunoscut

Adresa: Loc. Vatra Moldovitei, Jud. Suceava

Nr. Crt	Nr cadastral Nr. topografic	Suprafața* (mp)	Observații / Referințe
A1		582	Sector cadastral:53 Teren neimprejmuit; Imobilul s-a format din o parte a PF 539/2,541 a comunei cadastrale Vatra Moldoviței.

**B. Partea II. Proprietari și acte**

Inscrieri privitoare la dreptul de proprietate și alte drepturi reale		Referințe
/		
Act Normativ nr. 7, din 13/03/1996 emis de PARLAMENTUL ROMANIEI;		
B1	Intabulare, drept de PROPRIETATE, dobândit prin Lege, cota actuala 1/1 1) NEIDENTIFICAT NEIDENTIFICAT	A1
Act Administrativ nr. 10482, din 14/11/2024 emis de PRIMĂRIA VATRA MOLDOVIȚEI;		
B2	Se notează posesia faptică. 1) FLOCEA-MALIȘ CAMELIA-RAMONA 2) HICKS ELENA-MAGDA 3) MALIS VERONICA	A1

**C. Partea III. SARCINI .**

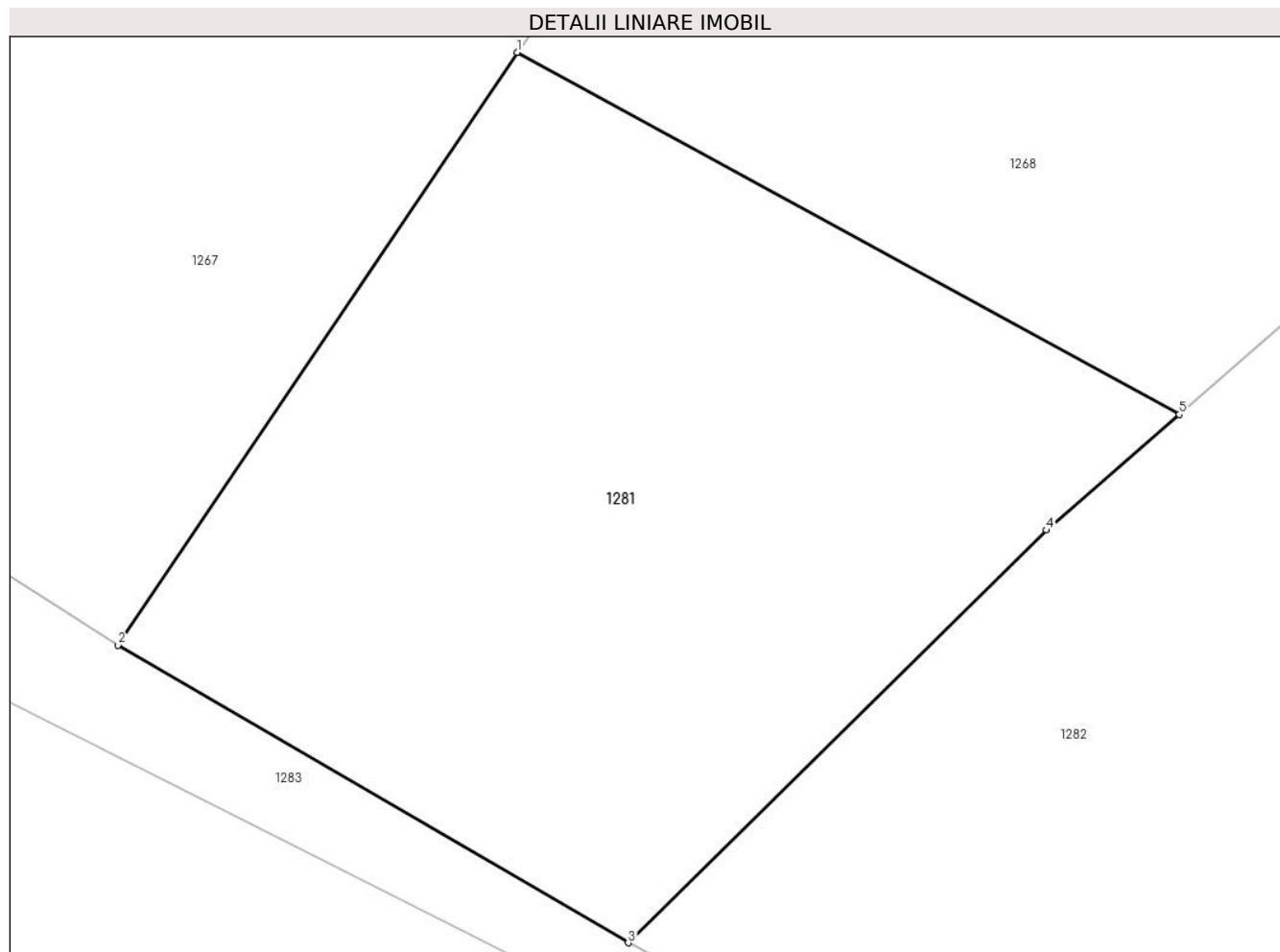
Inscrieri privind dezmembramintele dreptului de proprietate, drepturi reale de garanție și sarcini	Referințe
NU SUNT	

## Anexa Nr. 1 La Partea I

## Teren

Nr cadastral	Suprafața (mp)*	Observații / Referințe
	582	Imobilul s-a format din o parte a PF 539/2,541 a comunei cadastrale Vatra Moldoviței.

\* Suprafața este determinată în planul de proiecție Stereo 70.



## Date referitoare la teren

Crt	Categorie folosință	Intra vilan	Suprafața (mp)	Tarla	Parcelă	Nr. topo	Observații / Referințe
1	faneata	DA	510	-	-	-	
2	faneata	NU	72	-	-	-	

## Lungime Segmente

1) Valorile lungimilor segmentelor sunt obținute din proiecție în plan.

Punct început	X / Y	Punct sfârșit	X / Y	Lungime segment (** (m)
1	544.284,331 682.239,681	2	544.270,463 682.219,086	24.829
2	544.270,463 682.219,086	3	544.288,19 682.208,741	20.525
3	544.288,19 682.208,741	4	544.302,731 682.223,078	20.42
4	544.302,731 682.223,078	5	544.307,339 682.227,097	6.114

Punct început	X / Y	Punct sfârșit	X / Y	Lungime segment (** (m)
5	544.307,339 682.227,097	1	544.284,331 682.239,681	26.225

\*\* Lungimile segmentelor sunt determinate în planul de proiecție Stereo 70 și sunt rotunjite la 1 milimetru.

\*\*\* Distanța dintre puncte este formată din segmente cumulate ce sunt mai mici decât valoarea 1 milimetru.



**DATE DESPRE IMOBILUL NR. 1282**

Oficiul de Cadastru și Publicitate Imobiliară SUCEAVA  
Biroul de Cadastru și Publicitate Imobiliară Campulung Moldovenesc

**A. Partea I. Descrierea imobilului**

TEREN Necunoscut

Adresa: Loc. Vatra Moldovitei, Jud. Suceava

Nr. Crt	Nr cadastral Nr. topografic	Suprafața* (mp)	Observații / Referințe
A1		2.944	Sector cadastral:53 Teren imprejmuit; Imobilul s-a format din o parte a PF 537,539/1,539/2,539/3,541 a comunei cadastrale Vatra Moldoviței.

**B. Partea II. Proprietari și acte**

Inscrieri privitoare la dreptul de proprietate și alte drepturi reale		Referințe
/		
Act Normativ nr. 7, din 13/03/1996 emis de PARLAMENTUL ROMANIEI;		
B1	Intabulare, drept de PROPRIETATE, dobândit prin Lege, cota actuala 1/1 1) NEIDENTIFICAT NEIDENTIFICAT	A1
Act Administrativ nr. 10710, din 20/11/2024 emis de PRIMĂRIA VATRA MOLDOVIȚEI;		
B2	Se notează posesia faptică. 1) TRUFAN RODICA 2) TRUFAN DORINEL-FLORIN	A1

**C. Partea III. SARCINI .**

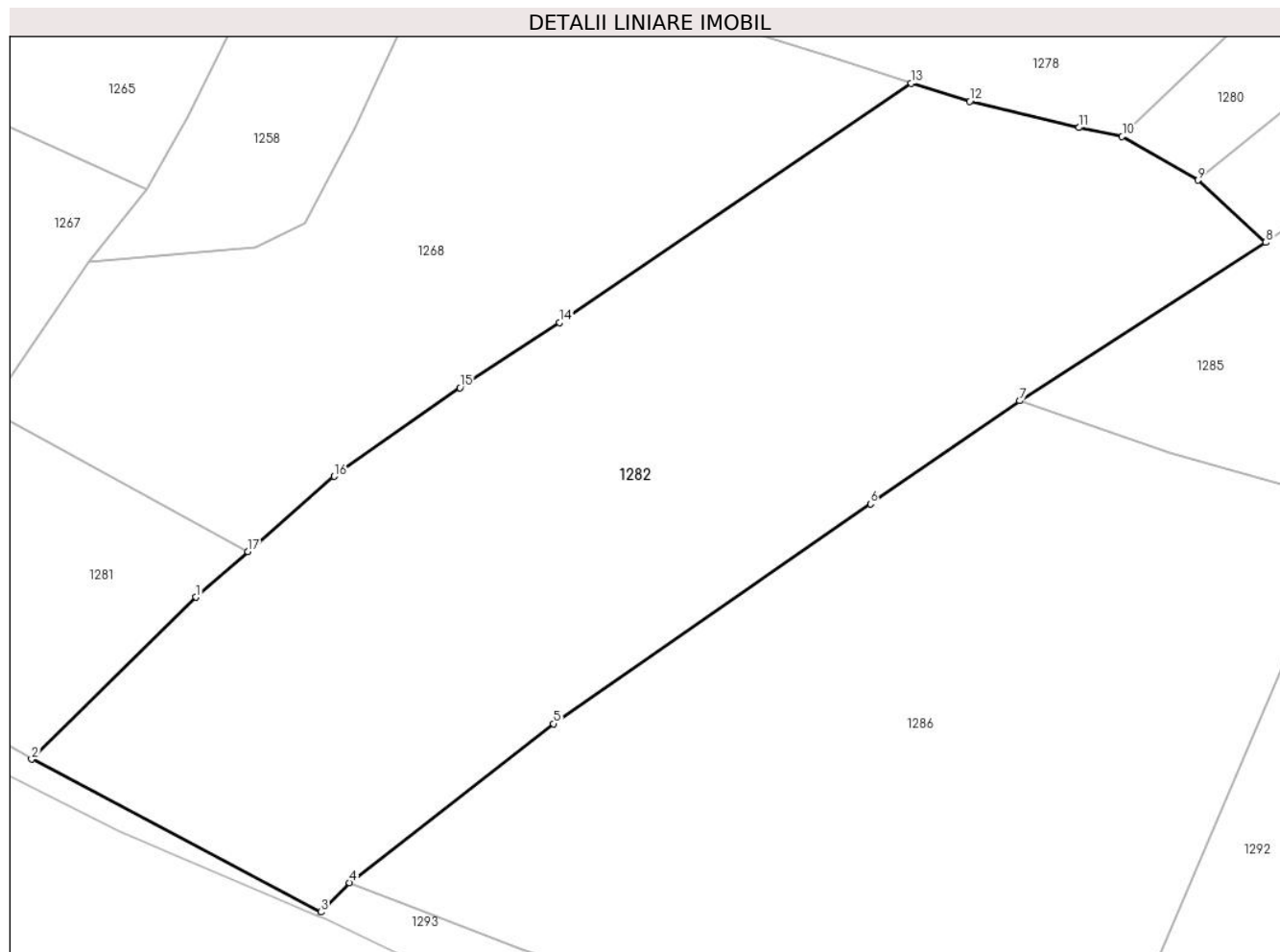
Inscrieri privind dezmembramintele dreptului de proprietate, drepturi reale de garanție și sarcini	Referințe
NU SUNT	

## Anexa Nr. 1 La Partea I

## Teren

Nr cadastral	Suprafața (mp)*	Observații / Referințe
	2.944	Imobilul s-a format din o parte a PF 537,539/1,539/2,539/3,541 a comunei cadastrale Vatra Moldovitei.

\* Suprafața este determinată în planul de proiecție Stereo 70.



## Date referitoare la teren

Crt	Categorie folosință	Intra vilan	Suprafața (mp)	Tarla	Parcelă	Nr. topo	Observații / Referințe
1	faneata	DA	2.864	-	-	-	
2	faneata	NU	80	-	-	-	

## Lungime Segmente

1) Valorile lungimilor segmentelor sunt obținute din proiecție în plan.

Punct început	X / Y	Punct sfârșit	X / Y	Lungime segment (** (m)
1	544.302,731 682.223,078	2	544.288,19 682.208,741	20.42
2	544.288,19 682.208,741	3	544.313,783 682.195,213	28.948
3	544.313,783 682.195,213	4	544.316,336 682.197,799	3.634
4	544.316,336 682.197,799	5	544.334,391 682.211,873	22.892



Punct început	X / Y	Punct sfârșit	X / Y	Lungime segment (** (m)
5	544.334,391 682.211,873	6	544.362,433 682.231,328	34.13
6	544.362,433 682.231,328	7	544.375,643 682.240,449	16.053
7	544.375,643 682.240,449	8	544.397,417 682.254,468	25.897
8	544.397,417 682.254,468	9	544.391,421 682.259,974	8.141
9	544.391,421 682.259,974	10	544.384,71 682.263,842	7.746
10	544.384,71 682.263,842	11	544.380,878 682.264,627	3.912
11	544.380,878 682.264,627	12	544.371,228 682.266,968	9.93
12	544.371,228 682.266,968	13	544.366,047 682.268,562	5.421
13	544.366,047 682.268,562	14	544.334,921 682.247,363	37.659
14	544.334,921 682.247,363	15	544.326,101 682.241,602	10.535
15	544.326,101 682.241,602	16	544.314,985 682.233,765	13.601
16	544.314,985 682.233,765	17	544.307,339 682.227,097	10.145
17	544.307,339 682.227,097	1	544.302,731 682.223,078	6.114

\*\* Lungimile segmentelor sunt determinate în planul de proiecție Stereo 70 și sunt rotunjite la 1 milimetru.

\*\*\* Distanța dintre puncte este formată din segmente cumulate ce sunt mai mici decât valoarea 1 milimetru.



**DATE DESPRE IMOBILUL NR. 1283**

Oficiul de Cadastru și Publicitate Imobiliară SUCEAVA  
 Biroul de Cadastru și Publicitate Imobiliară Campulung Moldovenesc

**A. Partea I. Descrierea imobilului**

TEREN Necunoscut

Adresa: Loc. Vatra Moldovitei, Jud. Suceava

Nr. Crt	Nr cadastral Nr. topografic	Suprafața* (mp)	Observații / Referințe
A1	37455	301	Sector cadastral:53 Teren neimprejmuit;

**B. Partea II. Proprietari și acte**

Inscrieri privitoare la dreptul de proprietate și alte drepturi reale		Referințe
<b>15530 / 27/10/2017</b>		
Act Normativ nr. 23, din 08/03/1873 emis de -- (act notarial nr 2085 din 26.10.2017, emis de BNP ANA MARIA SCRABA LUMINITA);		
B4	Intabulare, drept de PROPRIETATE, dobandit prin Lege, cota actuala 1/1	A1
1) COMUNA VATRA MOLDOVIȚEI - DOMENIU PUBLIC, CIF:4326680		

**C. Partea III. SARCINI .**

Inscrieri privind dezmembramintele dreptului de proprietate, drepturi reale de garanție și sarcini	Referințe
NU SUNT	

## Anexa Nr. 1 La Partea I

## Teren

Nr cadastral	Suprafața (mp)*	Observații / Referințe
37455	301	

\* Suprafața este determinată în planul de proiecție Stereo 70.



## Date referitoare la teren

Crt	Categorie folosință	Intra vilan	Suprafața (mp)	Tarla	Parcelă	Nr. topo	Observații / Referințe
1	pasune	DA	10	-	-	-	
2	pasune	NU	291	-	-	-	

## Lungime Segmente

1) Valorile lungimilor segmentelor sunt obținute din proiecție în plan.

Punct început	X / Y	Punct sfârșit	X / Y	Lungime segment (** (m))
1	544.288,19 682.208,741	2	544.270,463 682.219,086	20.525
2	544.270,463 682.219,086	3	544.258,163 682.226,887	14.565
3	544.258,163 682.226,887	4	544.250,198 682.232,999	10.04
4	544.250,198 682.232,999	5	544.241,682 682.239,511	10.72

Punct început	X / Y	Punct sfârșit	X / Y	Lungime segment (** (m)
5	544.241,682 682.239,511	6	544.228,444 682.252,776	18.74
6	544.228,444 682.252,776	7	544.224,554 682.257,187	5.881
7	544.224,554 682.257,187	8	544.213,782 682.272,226	18.499
8	544.213,782 682.272,226	9	544.211,599 682.270,594	2.726
9	544.211,599 682.270,594	10	544.220,418 682.258,869	14.671
10	544.220,418 682.258,869	11	544.240,268 682.237,967	28.826
11	544.240,268 682.237,967	12	544.262,824 682.219,024	29.455
12	544.262,824 682.219,024	13	544.295,951 682.202,373	37.076
13	544.295,951 682.202,373	14	544.313,427 682.194,91	19.003
14	544.313,427 682.194,91	15	544.313,783 682.195,213	0.467
15	544.313,783 682.195,213	1	544.288,19 682.208,741	28.948

\*\* Lungimile segmentelor sunt determinate în planul de proiecție Stereo 70 și sunt rotunjite la 1 milimetru.

\*\*\* Distanța dintre puncte este formată din segmente cumulate ce sunt mai mici decât valoarea 1 milimetru.



**DATE DESPRE IMOBILUL NR. 1284**

Oficiul de Cadastru și Publicitate Imobiliară SUCEAVA  
Biroul de Cadastru și Publicitate Imobiliară Campulung Moldovenesc

**A. Partea I. Descrierea imobilului**

TEREN Intravilan

Adresa: Loc. Vatra Moldovitei, Nr. 679, Jud. Suceava

Nr. Crt	Nr cadastral Nr. topografic	Suprafața* (mp)	Observații / Referințe
A1	39031	1.681	Sector cadastral:53 Teren imprejmuit;

**Construcții**

Crt	Nr cadastral Nr. topografic	Adresa	Observații / Referințe
A1.1	39031-C1	Loc. Vatra Moldovitei, Nr. 679, Jud. Suceava	Nr. niveluri:2; S. construita la sol:75 mp; S. construita desfasurata:117 mp; constructie din lemn, din 1975, fara lift si fara certificat de performanta energetica
A1.2	39031-C2	Loc. Vatra Moldovitei, Nr. 679, Jud. Suceava	Nr. niveluri:1; S. construita la sol:23 mp; S. construita desfasurata:23 mp; constructie din lemn, din 1985, fara lift si fara certificat de performanta energetica
A1.3	39031-C3	Loc. Vatra Moldovitei, Nr. 679, Jud. Suceava	Nr. niveluri:1; S. construita la sol:69 mp; S. construita desfasurata:69 mp; constructie din lemn, din 1955, fara lift si fara certificat de performanta energetica
A1.4	39031-C4	Loc. Vatra Moldovitei, Nr. 679, Jud. Suceava	Nr. niveluri:1; S. construita la sol:27 mp; S. construita desfasurata:27 mp; constructie din lemn, din 1983, fara lift si fara certificat de performanta energetica
A1.5	39031-C5	Loc. Vatra Moldovitei, Nr. 679, Jud. Suceava	Nr. niveluri:1; S. construita la sol:22 mp; S. construita desfasurata:22 mp; constructie din lemn, din 1985, fara lift si fara certificat de performanta energetica

**B. Partea II. Proprietari și acte**

Inscrieri privitoare la dreptul de proprietate și alte drepturi reale	Referințe
/	
Act Notarial nr. Contract de donatie autenificat sub nr. 1795, din 25/11/2021 emis de TARAN LILIANA;	
B4 se noteaza posesia 1) CHECHERITA VASILE	A1
<b>20782 / 03/12/2021</b>	
Act Notarial nr. Contract de donatie autenificat sub nr. 1795, din 25/11/2021 emis de TARAN LILIANA;	
B5 Intabulare, drept de PROPRIETATE bun propriu, dobandit prin Conventie, cota actuala 1/1 1) CHECHERITA VASILE	A1.1, A1.2, A1.3, A1.4, A1.5
/	
Act Normativ nr. 7, din 13/03/1996 emis de PARLAMENTUL ROMANIEI;	
B6 Intabulare, drept de PROPRIETATE, dobandit prin Lege, cota actuala 1/1 1) NEIDENTIFICAT NEIDENTIFICAT	A1

**C. Partea III. SARCINI**

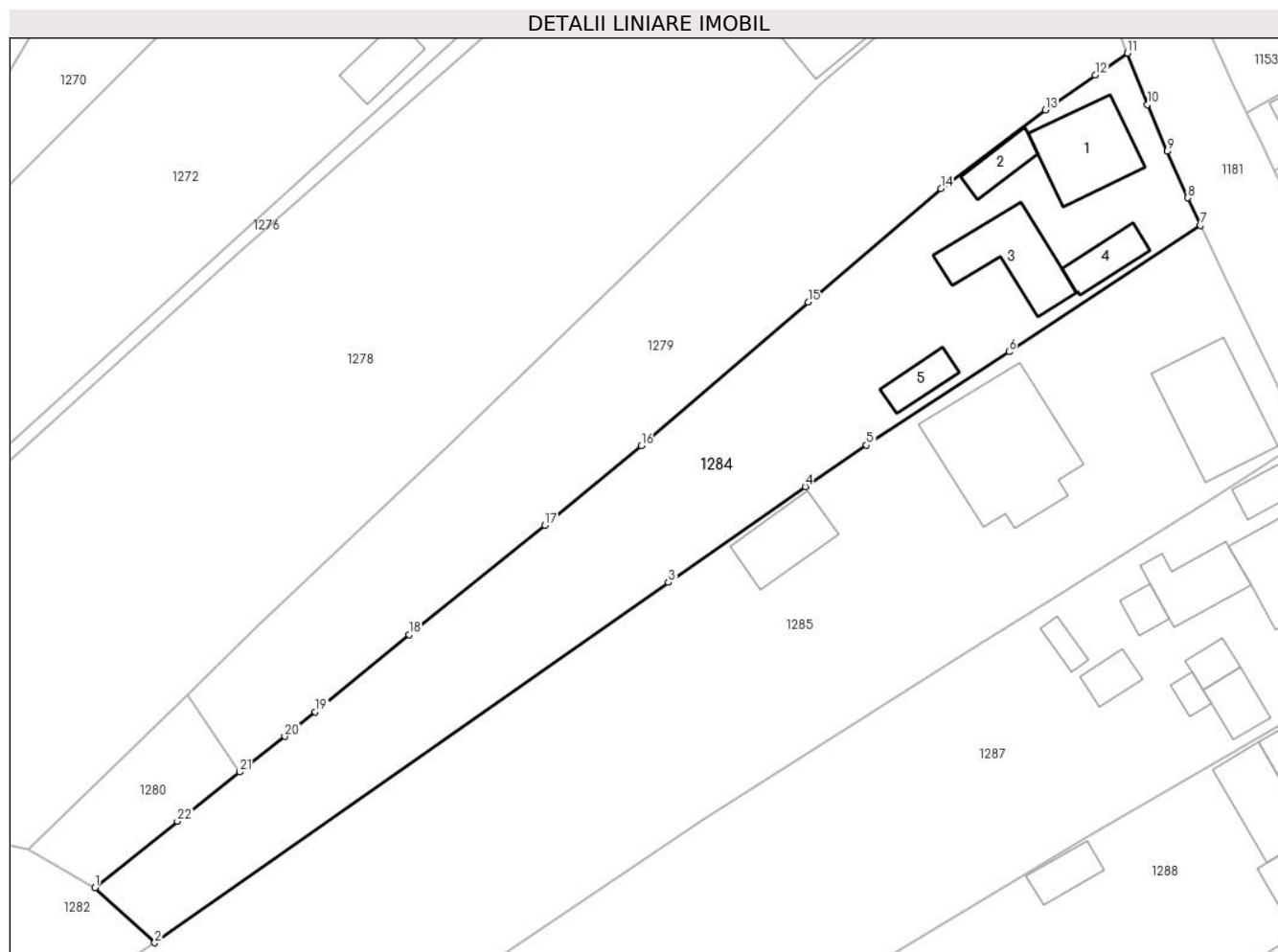
Inscrieri privind dezmembramintele dreptului de proprietate, drepturi reale de garanție și sarcini	Referințe
<b>20782 / 03/12/2021</b>	
Act Notarial nr. Contract de donatie autenificat sub nr. 1795, din 25/11/2021 emis de TARAN LILIANA;	
C1 Intabulare, drept de UZUFRACT VIAGER, dobandit prin Conventie, cota actuala 1/1 1) CHECHERIȚĂ ISAIA 2) CHECHERIȚĂ AURELIA	A1.1, A1.2, A1.3, A1.4, A1.5

## Anexa Nr. 1 La Partea I

## Teren

Nr cadastral	Suprafața (mp)*	Observații / Referințe
39031	1.681	

\* Suprafața este determinată în planul de proiecție Stereo 70.



## Date referitoare la teren

Crt	Categorie folosință	Intravilan	Suprafața (mp)	Tarla	Parcelă	Nr. topo	Observații / Referințe
1	curți constructii	DA	392	-	-	-	
2	curți constructii	DA	34	-	-	-	
3	arabil	DA	290	-	-	-	
4	faneata	DA	965	-	-	-	

## Date referitoare la construcții

Crt	Număr	Destinație construcție	Supraf. (mp)	Situație juridică	Observații / Referințe
A1.1	39031-C1	construcții de locuințe	75	Cu acte	Nr. niveluri:2; S. construita la sol:75 mp; S. construita desfasurata:117 mp; construcție din lemn, din 1975, fara lift si fara certificat de performanta energetica
A1.2	39031-C2	construcții anexa	23	Cu acte	Nr. niveluri:1; S. construita la sol:23 mp; S. construita desfasurata:23 mp; construcție din lemn, din 1985, fara lift si fara certificat de performanta energetica
A1.3	39031-C3	construcții anexa	69	Cu acte	Nr. niveluri:1; S. construita la sol:69 mp; S. construita desfasurata:69 mp; construcție din lemn, din 1955, fara lift si fara certificat de performanta energetica



Crt	Număr	Destinație construcție	Supraf. (mp)	Situație juridică	Observații / Referințe
A1.4	39031-C4	construcții anexa	27	Cu acte	Nr. niveluri:1; S. construita la sol:27 mp; S. construita desfasurata:27 mp; constructie din lemn, din 1983, fara lift si fara certificat de performanta energetica
A1.5	39031-C5	construcții anexa	22	Cu acte	Nr. niveluri:1; S. construita la sol:22 mp; S. construita desfasurata:22 mp; constructie din lemn, din 1985, fara lift si fara certificat de performanta energetica

**Lungime Segmente**

1) Valorile lungimilor segmentelor sunt obținute din proiecție în plan.

Punct început	X / Y	Punct sfârșit	X / Y	Lungime segment (** (m))	Punct început	X / Y	Punct sfârșit	X / Y	Lungime segment (** (m))
1	544.391,421 682.259,974	2	544.397,417 682.254,468	8.141	2	544.397,417 682.254,468	3	544.448,841 682.290,543	62.816
3	544.448,841 682.290,543	4	544.462,559 682.300,115	16.727	4	544.462,559 682.300,115	5	544.468,705 682.304,274	7.421
5	544.468,705 682.304,274	6	544.482,971 682.313,621	17.055	6	544.482,971 682.313,621	7	544.502,138 682.326,287	22.974
7	544.502,138 682.326,287	8	544.500,885 682.329,039	3.024	8	544.500,885 682.329,039	9	544.498,799 682.333,691	5.098
9	544.498,799 682.333,691	10	544.496,85 682.338,355	5.055	10	544.496,85 682.338,355	11	544.494,851 682.343,506	5.525
11	544.494,851 682.343,506	12	544.491,614 682.341,332	3.899	12	544.491,614 682.341,332	13	544.486,631 682.337,844	6.082
13	544.486,631 682.337,844	14	544.476,141 682.329,976	13.113	14	544.476,141 682.329,976	15	544.462,851 682.318,591	17.5
15	544.462,851 682.318,591	16	544.446,14 682.304,217	22.042	16	544.446,14 682.304,217	17	544.436,48 682.296,263	12.513
17	544.436,48 682.296,263	18	544.422,868 682.285,312	17.47	18	544.422,868 682.285,312	19	544.413,472 682.277,589	12.163
19	544.413,472 682.277,589	20	544.410,428 682.275,136	3.909	20	544.410,428 682.275,136	21	544.405,909 682.271,557	5.765
21	544.405,909 682.271,557	22	544.399,677 682.266,622	7.949	22	544.399,677 682.266,622	1	544.391,421 682.259,974	10.6

\*\* Lungimile segmentelor sunt determinate în planul de proiecție Stereo 70 și sunt rotunjite la 1 milimetru.

\*\*\* Distanța dintre puncte este formată din segmente cumulate ce sunt mai mici decât valoarea 1 milimetru.



**DATE DESPRE IMOBILUL NR. 1285**

Oficiul de Cadastru și Publicitate Imobiliară SUCEAVA  
Biroul de Cadastru și Publicitate Imobiliară Campulung Moldovenesc

**A. Partea I. Descrierea imobilului**

TEREN Intravilan

Adresa: Loc. Vatra Moldovitei, Nr. 680, Jud. Suceava

Nr. Crt	Nr cadastral Nr. topografic	Suprafața* (mp)	Observații / Referințe
A1	37125	3.146	Sector cadastral:53 Teren imprejmuit;

**Construcții**

Crt	Nr cadastral Nr. topografic	Adresa	Observații / Referințe
A1.1	37125-C1	Loc. Vatra Moldovitei, Nr. 680, Jud. Suceava	Nr. niveluri:1; S. construita la sol:98 mp; S. construita desfasurata:98 mp; CASA DE LOCUIT
A1.2	37125-C2	Loc. Vatra Moldovitei, Nr. 680, Jud. Suceava	Nr. niveluri:1; S. construita la sol:154 mp; S. construita desfasurata:45 mp; Locuință.
A1.3	37125-C3	Loc. Vatra Moldovitei, Nr. 680, Jud. Suceava	Nr. niveluri:1; S. construita la sol:51 mp; S. construita desfasurata:45 mp; MAGAZIE

**B. Partea II. Proprietari și acte**

Inscrieri privitoare la dreptul de proprietate și alte drepturi reale		Referințe
<b>7287 / 25/05/2017</b>		
Act Notarial nr. 981, din 24/05/2017 emis de SCRABA LUMINITA ANA MARIA;		
B4	Intabulare, drept de PROPRIETATE, ca bun comun, dobandit prin Conventie, cota actuala 1/1 1) TRUFAN-PURDILĂ MARIUS-ALEXANDRU 2) TRUFAN-PURDILA MIHAELA-IULIANA	A1, A1.1, A1.2, A1.3

**C. Partea III. SARCINI .**

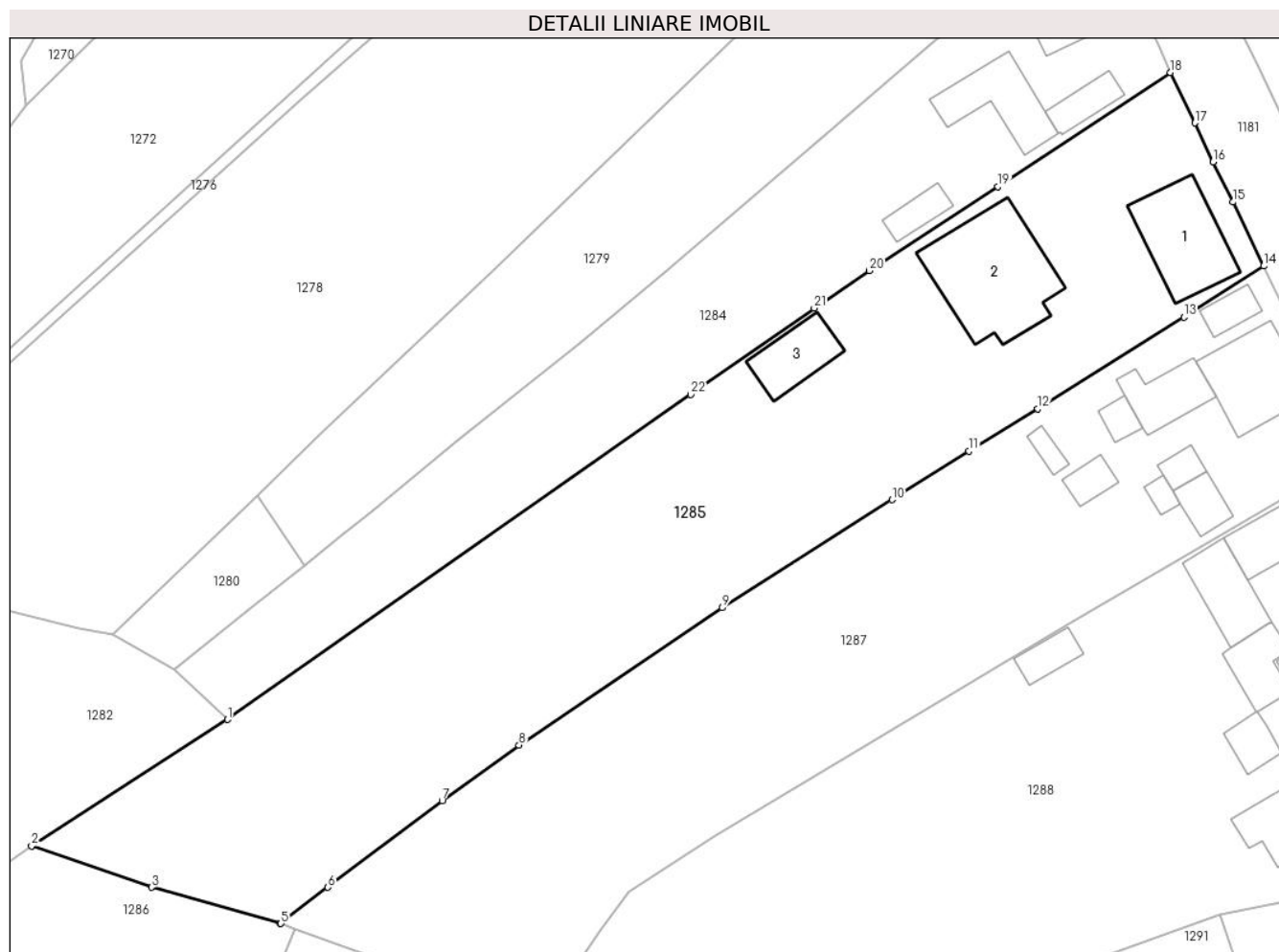
Inscrieri privind dezmembramintele dreptului de proprietate, drepturi reale de garanție și sarcini	Referințe
NU SUNT	

## Anexa Nr. 1 La Partea I

## Teren

Nr cadastral	Suprafața (mp)*	Observații / Referințe
37125	3.146	

\* Suprafața este determinată în planul de proiecție Stereo 70.



## Date referitoare la teren

Crt	Categorie folosință	Intravilan	Suprafața (mp)	Tarla	Parcelă	Nr. topo	Observații / Referințe
1	curți constructii	DA	362	-	-	-	
2	arabil	DA	2.784	-	-	-	

## Date referitoare la construcții

Crt	Număr	Destinație construcție	Supraf. (mp)	Situație juridică	Observații / Referințe
A1.1	37125-C1	construcții de locuințe	98	Cu acte	Nr. niveluri:1; S. construita la sol:98 mp; S. construita desfasurata:98 mp; CASA DE LOCUIT
A1.2	37125-C2	construcții de locuințe	Din acte: 45 Masurata: 154	Cu acte	Nr. niveluri:1; S. construita la sol:154 mp; S. construita desfasurata:45 mp; Locuință.
A1.3	37125-C3	construcții anexa	Din acte: 45 Masurata: 51	Cu acte	Nr. niveluri:1; S. construita la sol:51 mp; S. construita desfasurata:45 mp; MAGAZIE

## Lungime Segmente

1) Valorile lungimilor segmentelor sunt obținute din proiecție în plan.

Punct început	X / Y	Punct sfârșit	X / Y	Lungime segment (** (m)	Punct început	X / Y	Punct sfârșit	X / Y	Lungime segment (** (m)
---------------	-------	---------------	-------	-------------------------	---------------	-------	---------------	-------	-------------------------

Punct început	X / Y	Punct sfârșit	X / Y	Lungime segment (** (m)
1	544.397,417 682.254,468	2	544.375,643 682.240,449	25.897
3	544.388,974 682.235,841	4	544.403,212 682.231,855	14.785
5	544.403,332 682.231,812	6	544.408,549 682.235,835	6.588
7	544.421,242 682.245,474	8	544.429,77 682.251,628	10.517
9	544.452,364 682.266,865	10	544.471,208 682.278,851	22.333
11	544.479,765 682.284,271	12	544.487,405 682.288,965	8.967
13	544.503,641 682.299,118	14	544.512,497 682.304,794	10.519
15	544.509,098 682.311,899	16	544.506,878 682.316,365	4.987
17	544.504,846 682.320,676	18	544.502,138 682.326,287	6.23
19	544.482,971 682.313,621	20	544.468,705 682.304,274	17.055
21	544.462,559 682.300,115	22	544.448,841 682.290,543	16.727

Punct început	X / Y	Punct sfârșit	X / Y	Lungime segment (** (m)
2	544.375,643 682.240,449	3	544.388,974 682.235,841	14.105
4	544.403,212 682.231,855	5	544.403,332 682.231,812	0.127
6	544.408,549 682.235,835	7	544.421,242 682.245,474	15.938
8	544.429,77 682.251,628	9	544.452,364 682.266,865	27.252
10	544.471,208 682.278,851	11	544.479,765 682.284,271	10.129
12	544.487,405 682.288,965	13	544.503,641 682.299,118	19.149
14	544.512,497 682.304,794	15	544.509,098 682.311,899	7.876
16	544.506,878 682.316,365	17	544.504,846 682.320,676	4.766
18	544.502,138 682.326,287	19	544.482,971 682.313,621	22.974
20	544.468,705 682.304,274	21	544.462,559 682.300,115	7.421
22	544.448,841 682.290,543	1	544.397,417 682.254,468	62.816

\*\* Lungimile segmentelor sunt determinate în planul de proiecție Stereo 70 și sunt rotunjite la 1 milimetru.

\*\*\* Distanța dintre puncte este formată din segmente cumulate ce sunt mai mici decât valoarea 1 milimetru.



**DATE DESPRE IMOBILUL NR. 1286**

Oficiul de Cadastru și Publicitate Imobiliară SUCEAVA  
Biroul de Cadastru și Publicitate Imobiliară Campulung Moldovenesc

**A. Partea I. Descrierea imobilului**

TEREN Necunoscut

Adresa: Loc. Vatra Moldovitei, Jud. Suceava

Nr. Crt	Nr cadastral Nr. topografic	Suprafața* (mp)	Observații / Referințe
A1	38453	2.975	Sector cadastral:53 Teren neimprejmuit;

**B. Partea II. Proprietari și acte**

Inscrieri privitoare la dreptul de proprietate și alte drepturi reale		Referințe
<b>15203 / 11/09/2024</b>		
Act Notarial nr. Certificat de mostenitor cu partaj nr. 58, din 05/09/2024 emis de TARAN LILIANA;		
B10	Intabulare, drept de PROPRIETATE, dobandit prin Succesiune, cota actuala 1/4 1) CENUȘĂ SIMION	A1
Act Notarial nr. Act de partaj autentificat sub nr. 1173, din 05/09/2024 emis de TARAN LILIANA;		
B11	Intabulare, drept de PROPRIETATE bun propriu, dobandit prin PARTAJ, cota actuala 3/4 1) CENUȘĂ SIMION	A1

**C. Partea III. SARCINI .**

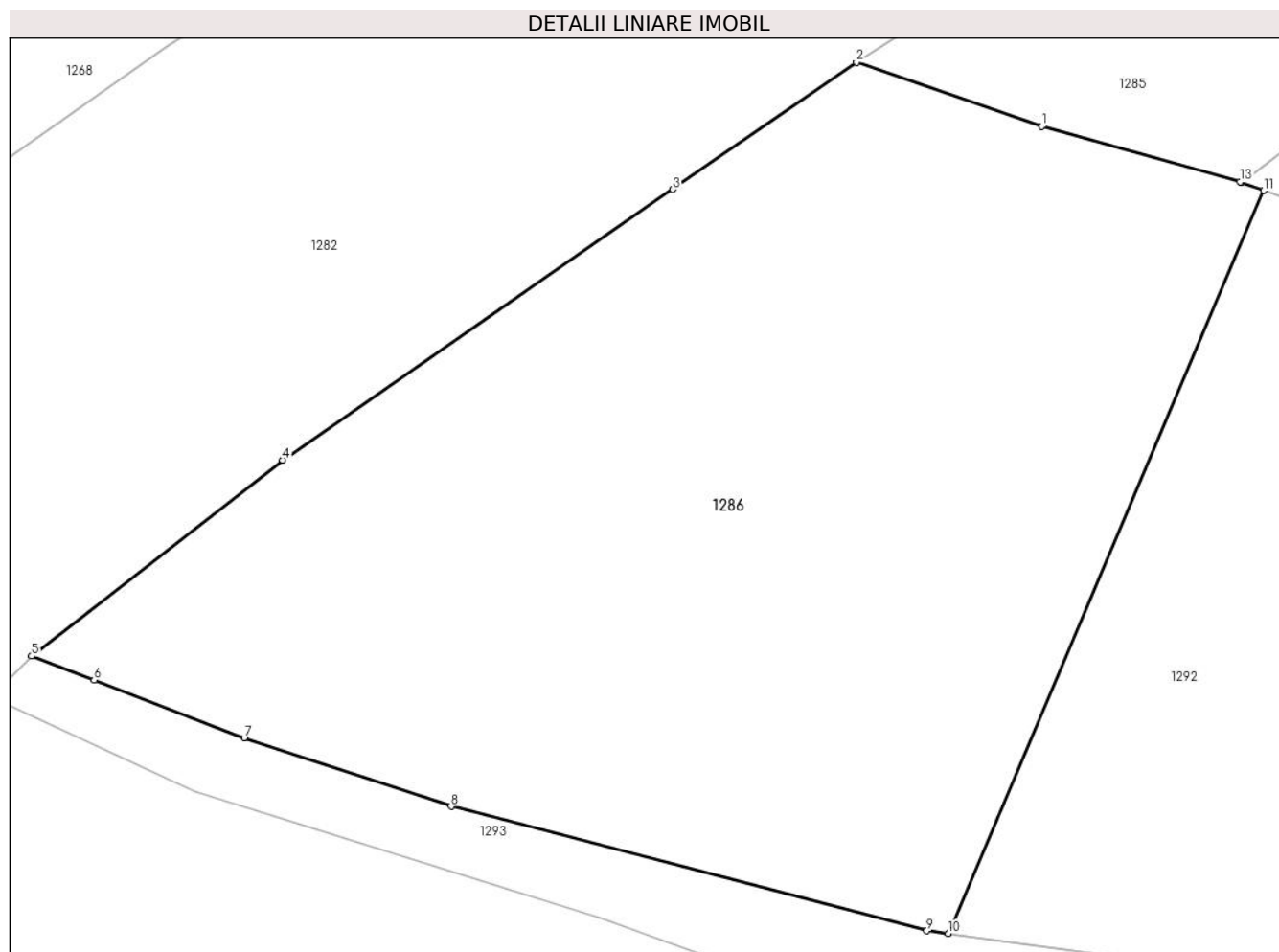
Inscrieri privind dezmembramintele dreptului de proprietate, drepturi reale de garanție și sarcini	Referințe
NU SUNT	

## Anexa Nr. 1 La Partea I

## Teren

Nr cadastral	Suprafața (mp)*	Observații / Referințe
38453	2.975	

\* Suprafața este determinată în planul de proiecție Stereo 70.



## Date referitoare la teren

Crt	Categorie folosință	Intravilan	Suprafața (mp)	Tarla	Parcelă	Nr. topo	Observații / Referințe
1	faneata	DA	2.901	-	-	-	
2	faneata	NU	74	-	-	-	

## Lungime Segmente

1) Valorile lungimilor segmentelor sunt obținute din proiecție în plan.

Punct început	X / Y	Punct sfârșit	X / Y	Lungime segment (** (m)
1	544.388,974 682.235,841	2	544.375,643 682.240,449	14.105
2	544.375,643 682.240,449	3	544.362,433 682.231,328	16.053
3	544.362,433 682.231,328	4	544.334,391 682.211,873	34.13
4	544.334,391 682.211,873	5	544.316,336 682.197,799	22.892



Punct început	X / Y	Punct sfârșit	X / Y	Lungime segment (** (m)
5	544.316,336 682.197,799	6	544.320,835 682.196,069	4.82
6	544.320,835 682.196,069	7	544.331,625 682.191,92	11.56
7	544.331,625 682.191,92	8	544.346,494 682.186,992	15.665
8	544.346,494 682.186,992	9	544.380,695 682.178,061	35.348
9	544.380,695 682.178,061	10	544.382,239 682.177,853	1.558
10	544.382,239 682.177,853	11	544.404,922 682.231,239	58.005
11	544.404,922 682.231,239	12	544.403,332 682.231,812	1.69
12	544.403,332 682.231,812	13	544.403,212 682.231,855	0.127
13	544.403,212 682.231,855	1	544.388,974 682.235,841	14.785

\*\* Lungimile segmentelor sunt determinate în planul de proiecție Stereo 70 și sunt rotunjite la 1 milimetru.

\*\*\* Distanța dintre puncte este formată din segmente cumulate ce sunt mai mici decât valoarea 1 milimetru.



**DATE DESPRE IMOBILUL NR. 1287**

Oficiul de Cadastru și Publicitate Imobiliară SUCEAVA  
Biroul de Cadastru și Publicitate Imobiliară Campulung Moldovenesc

**A. Partea I. Descrierea imobilului**

TEREN Intravilan

Adresa: Loc. Vatra Moldovitei, Str Izvorului, Nr. 5, Jud. Suceava

Nr. Crt	Nr cadastral Nr. topografic	Suprafața* (mp)	Observații / Referințe
A1	38436	2.695	Sector cadastral:53 Teren imprejmuit;

**Construcții**

Crt	Nr cadastral Nr. topografic	Adresa	Observații / Referințe
A1.1	38436-C1	Loc. Vatra Moldovitei, Str Izvorului, Nr. 5, Jud. Suceava	Nr. niveluri:2; S. construita la sol:90 mp; S. construita desfasurata:180 mp; Casă de locuit cu parter și etaj, edificată în anul 1976.
A1.2	38436-C2	Loc. Vatra Moldovitei, Str Izvorului, Nr. 5, Jud. Suceava	Nr. niveluri:1; S. construita la sol:21 mp; S. construita desfasurata:21 mp; Garaj, edificată în anul 1976.
A1.3	38436-C3	Loc. Vatra Moldovitei, Str Izvorului, Nr. 5, Jud. Suceava	Nr. niveluri:1; S. construita la sol:49 mp; S. construita desfasurata:49 mp; Bucătărie de vară, edificată în anul 1968.
A1.4	38436-C4	Loc. Vatra Moldovitei, Str Izvorului, Nr. 5, Jud. Suceava	Nr. niveluri:1; S. construita la sol:14 mp; S. construita desfasurata:14 mp; Șură, edificată în anul 1976.
A1.5	38436-C5	Loc. Vatra Moldovitei, Str Izvorului, Nr. 5, Jud. Suceava	Nr. niveluri:1; S. construita la sol:11 mp; S. construita desfasurata:11 mp; Șură, edificată în anul 1976.
A1.6	38436-C6	Loc. Vatra Moldovitei, Str Izvorului, Nr. 5, Jud. Suceava	Nr. niveluri:1; S. construita la sol:18 mp; S. construita desfasurata:18 mp; Șură, edificată în anul 1976.
A1.7	38436-C7	Loc. Vatra Moldovitei, Str Izvorului, Nr. 5, Jud. Suceava	Nr. niveluri:1; S. construita la sol:15 mp; S. construita desfasurata:15 mp; Magazie, edificată în anul 1976.
A1.8	38436-C8	Loc. Vatra Moldovitei, Str Izvorului, Nr. 5, Jud. Suceava	Nr. niveluri:1; S. construita la sol:25 mp; S. construita desfasurata:25 mp; Grajd, edificată în anul 1976.
A1.9	38436-C9	Loc. Vatra Moldovitei, Str Izvorului, Nr. 5, Jud. Suceava	Nr. niveluri:1; S. construita la sol:9 mp; S. construita desfasurata:9 mp; Șură, edificată în anul 1976.

**B. Partea II. Proprietari și acte**

Inscrieri privitoare la dreptul de proprietate și alte drepturi reale	Referințe
/	
Act Notarial nr. 16, din 07/02/2020 emis de BNP DORINA ROTARU (act administrativ nr 8164 din 13.11.2020, emis de Primaria comunei Vatra Moldovitei, proces verbal de vecinatate);	
B1 se noteaza posesia 1) CENUȘĂ SERGIU-IULIAN, cu cota de 3/8 2) CENUȘĂ RODICA, cu cota de 2/8 3) CENUȘĂ ANCUȚA-PETRONELA, cu cota de 3/8	A1
<b>12048 / 01/08/2022</b>	
Act Administrativ nr. 6300, din 26/07/2022 emis de PRIMARIA COMUNEI VATRA MOLDOVITEI;	
B2 Intabulare, drept de PROPRIETATE, dobandit prin Construire, cota actuala 1/1 1) CENUȘĂ RODICA 2) CENUȘĂ ANCUȚA-PETRONELA 3) CENUȘĂ SERGIU-IULIAN	A1.1, A1.2, A1.3, A1.4, A1.5, A1.6, A1.7, A1.8, A1.9
/	
Act Normativ nr. 7, din 13/03/1996 emis de PARLAMENTUL ROMANIEI;	
B3 Intabulare, drept de PROPRIETATE, dobandit prin Lege, cota actuala 1/1 1) NEIDENTIFICAT NEIDENTIFICAT	A1

**C. Partea III. SARCINI .**

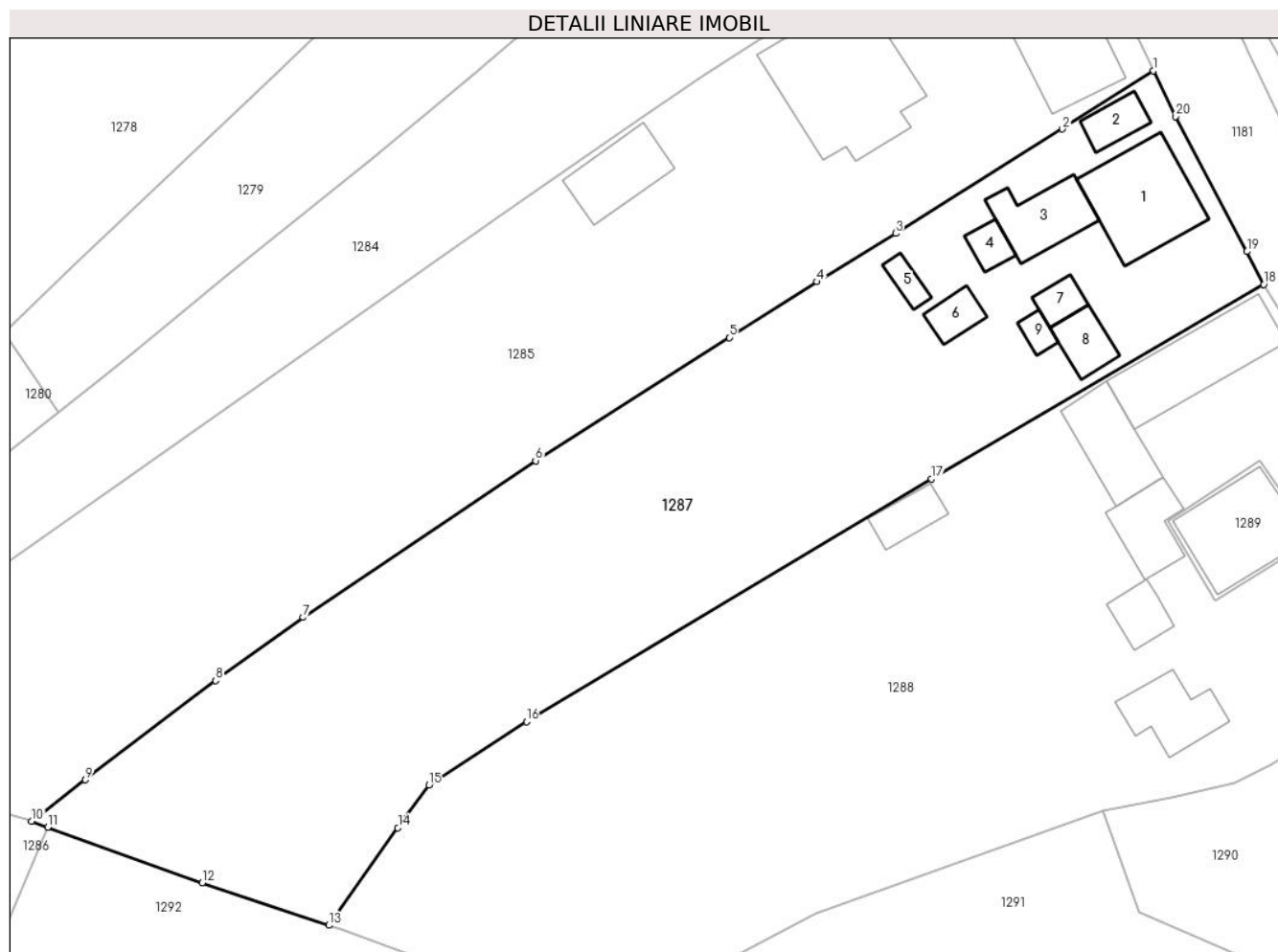
Inscrieri privind dezmembramintele dreptului de proprietate, drepturi reale de garanție și sarcini	Referințe
NU SUNT	

## Anexa Nr. 1 La Partea I

## Teren

Nr cadastral	Suprafața (mp)*	Observații / Referințe
38436	2.695	

\* Suprafața este determinată în planul de proiecție Stereo 70.



## Date referitoare la teren

Crt	Categorie folosință	Intravilan	Suprafața (mp)	Tarla	Parcelă	Nr. topo	Observații / Referințe
1	curți constructii	DA	866	-	-	-	
2	faneata	DA	1.829	-	-	-	

## Date referitoare la construcții

Crt	Număr	Destinație construcție	Supraf. (mp)	Situație juridică	Observații / Referințe
A1.1	38436-C1	construcții de locuințe	90	Cu acte	Nr. niveluri:2; S. construita la sol:90 mp; S. construita desfasurata:180 mp; Casă de locuit cu parter și etaj, edificată în anul 1976.
A1.2	38436-C2	construcții anexa	21	Cu acte	Nr. niveluri:1; S. construita la sol:21 mp; S. construita desfasurata:21 mp; Garaj, edificată în anul 1976.
A1.3	38436-C3	construcții anexa	49	Cu acte	Nr. niveluri:1; S. construita la sol:49 mp; S. construita desfasurata:49 mp; Bucătărie de vară, edificată în anul 1968.
A1.4	38436-C4	construcții anexa	14	Cu acte	Nr. niveluri:1; S. construita la sol:14 mp; S. construita desfasurata:14 mp; Șură, edificată în anul 1976.
A1.5	38436-C5	construcții anexa	11	Cu acte	Nr. niveluri:1; S. construita la sol:11 mp; S. construita desfasurata:11 mp; Șură, edificată în anul 1976.
A1.6	38436-C6	construcții anexa	18	Cu acte	Nr. niveluri:1; S. construita la sol:18 mp; S. construita desfasurata:18 mp; Șură, edificată în anul 1976.

Crt	Număr	Destinație construcție	Supraf. (mp)	Situație juridică	Observații / Referințe
A1.7	38436-C7	construcții anexa	15	Cu acte	Nr. niveluri:1; S. construită la sol:15 mp; S. construită desfășurată:15 mp; Magazie, edificată în anul 1976.
A1.8	38436-C8	construcții anexa	25	Cu acte	Nr. niveluri:1; S. construită la sol:25 mp; S. construită desfășurată:25 mp; Grajd, edificată în anul 1976.
A1.9	38436-C9	construcții anexa	9	Cu acte	Nr. niveluri:1; S. construită la sol:9 mp; S. construită desfășurată:9 mp; Șură, edificată în anul 1976.

**Lungime Segmente**

1) Valorile lungimilor segmentelor sunt obținute din proiecție în plan.

Punct început	X / Y	Punct sfârșit	X / Y	Lungime segment (** (m)
1	544.512,497 682.304,794	2	544.503,641 682.299,118	10.519
2	544.503,641 682.299,118	3	544.487,405 682.288,965	19.149
3	544.487,405 682.288,965	4	544.479,765 682.284,271	8.967
4	544.479,765 682.284,271	5	544.471,208 682.278,851	10.129
5	544.471,208 682.278,851	6	544.452,364 682.266,865	22.333
6	544.452,364 682.266,865	7	544.429,77 682.251,628	27.252
7	544.429,77 682.251,628	8	544.421,242 682.245,474	10.517
8	544.421,242 682.245,474	9	544.408,549 682.235,835	15.938
9	544.408,549 682.235,835	10	544.403,332 682.231,812	6.588
10	544.403,332 682.231,812	11	544.404,922 682.231,239	1.69
11	544.404,922 682.231,239	12	544.419,927 682.225,833	15.949
12	544.419,927 682.225,833	13	544.432,278 682.221,682	13.03
13	544.432,278 682.221,682	14	544.438,974 682.231,176	11.618
14	544.438,974 682.231,176	15	544.441,991 682.235,318	5.124
15	544.441,991 682.235,318	16	544.451,488 682.241,495	11.329
16	544.451,488 682.241,495	17	544.490,917 682.265,103	45.956
17	544.490,917 682.265,103	18	544.523,226 682.284,0	37.43
18	544.523,226 682.284,0	19	544.521,598 682.287,201	3.591
19	544.521,598 682.287,201	20	544.514,629 682.300,336	14.869
20	544.514,629 682.300,336	1	544.512,497 682.304,794	4.942

\*\* Lungimile segmentelor sunt determinate în planul de proiecție Stereo 70 și sunt rotunjite la 1 milimetru.

\*\*\* Distanța dintre puncte este formată din segmente cumulate ce sunt mai mici decât valoarea 1 milimetru.



**DATE DESPRE IMOBILUL NR. 1288**

Oficiul de Cadastru și Publicitate Imobiliară SUCEAVA  
Biroul de Cadastru și Publicitate Imobiliară Campulung Moldovenesc

**A. Partea I. Descrierea imobilului**

TEREN Intravilan

Nr. CF vechi:346

Adresa: Loc. Vatra Moldovitei, Jud. Suceava

Nr. Crt	Nr cadastral Nr. topografic	Suprafața* (mp)	Observații / Referințe
A1	31391	3.277	Sector cadastral:53 Teren imprejmuit;

**Construcții**

Crt	Nr cadastral Nr. topografic	Adresa	Observații / Referințe
A1.1		Loc. Vatra Moldovitei, Jud. Suceava	Nr. niveluri:1; S. construita la sol:91 mp; Anexă.
A1.2		Loc. Vatra Moldovitei, Jud. Suceava	Nr. niveluri:1; S. construita la sol:58 mp; Anexă.
A1.3		Loc. Vatra Moldovitei, Jud. Suceava	Nr. niveluri:1; S. construita la sol:42 mp; Anexă.
A1.4		Loc. Vatra Moldovitei, Jud. Suceava	Nr. niveluri:1; S. construita la sol:24 mp; Anexă.
A1.5		Loc. Vatra Moldovitei, Jud. Suceava	Nr. niveluri:1; S. construita la sol:48 mp; Anexă.
A1.6		Loc. Vatra Moldovitei, Jud. Suceava	Nr. niveluri:1; S. construita la sol:24 mp; Anexă.

**B. Partea II. Proprietari și acte**

Inscrieri privitoare la dreptul de proprietate și alte drepturi reale		Referințe
<b>285 / 12/05/1988</b>		
Act Notarial nr. 527, din 21/08/1984 emis de NOTARIATUL DE STAT LOCAL CAMPULUNG MOLD.;		
B1	Intabulare, drept de PROPRIETATE, dobandit prin Succesiune, cota actuala 1/1 1) NICHIFOR NICOLAE - AURELIAN, Lipsă CNP proprietar.	A1
/		
Act Administrativ nr. 7469, din 07/08/2024 emis de PRIMĂRIA VATRA MOLDOVIȚEI;		
B2	Intabulare, drept de PROPRIETATE, dobandit prin Lege, cota actuala 1/1 1) NICHIFOR NICOLAE - AURELIAN, Lipsă CNP proprietar.	A1.1, A1.2, A1.3, A1.4, A1.5, A1.6

**C. Partea III. SARCINI .**

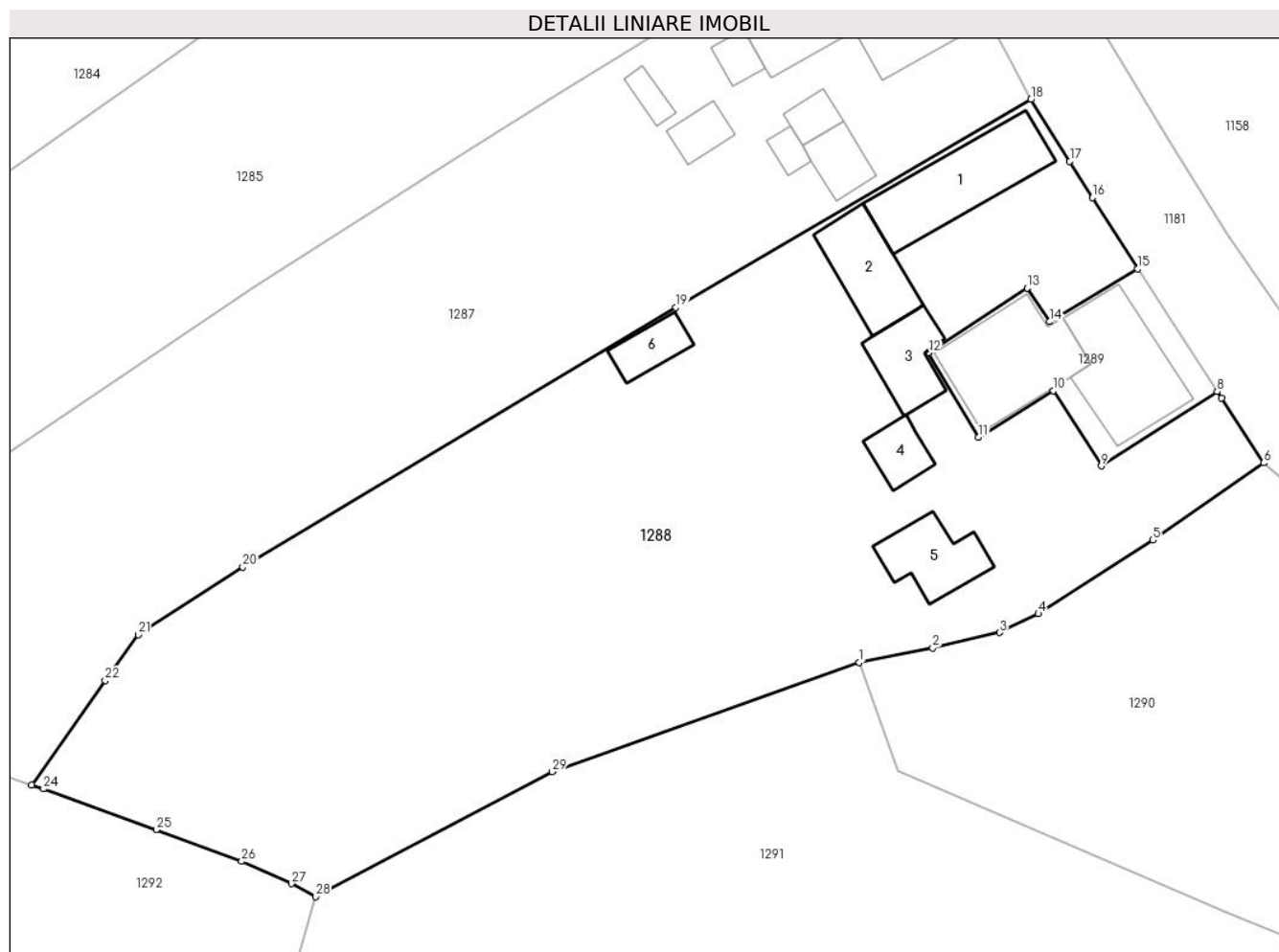
Inscrieri privind dezmembramintele dreptului de proprietate, drepturi reale de garanție și sarcini	Referințe
NU SUNT	

## Anexa Nr. 1 La Partea I

## Teren

Nr cadastral	Suprafața (mp)*	Observații / Referințe
31391	3.277	

\* Suprafața este determinată în planul de proiecție Stereo 70.



## Date referitoare la teren

Crt	Categorie folosință	Intravilan	Suprafața (mp)	Tarla	Parcelă	Nr. topo	Observații / Referințe
1	curți constructii	DA	1.163	-	-	-	top.1074/1
2	faneata	DA	2.114	-	-	-	

## Date referitoare la construcții

Crt	Număr	Destinație construcție	Supraf. (mp)	Situație juridică	Observații / Referințe
A1.1		construcții anexa	91	Cu acte	Nr. niveluri:1; S. construita la sol:91 mp; Anexă.
A1.2		construcții anexa	58	Cu acte	Nr. niveluri:1; S. construita la sol:58 mp; Anexă.
A1.3		construcții anexa	42	Cu acte	Nr. niveluri:1; S. construita la sol:42 mp; Anexă.
A1.4		construcții anexa	24	Cu acte	Nr. niveluri:1; S. construita la sol:24 mp; Anexă.
A1.5		construcții anexa	48	Cu acte	Nr. niveluri:1; S. construita la sol:48 mp; Anexă.
A1.6		construcții anexa	24	Cu acte	Nr. niveluri:1; S. construita la sol:24 mp; Anexă.



## Lungime Segmente

1) Valorile lungimilor segmentelor sunt obținute din proiecție în plan.

Punct început	X / Y	Punct sfârșit	X / Y	Lungime segment (** (m)
1	544.507,603 682.232,824	2	544.514,291 682.234,128	6.814
3	544.520,373 682.235,531	4	544.523,895 682.237,232	3.911
5	544.534,331 682.243,927	6	544.544,411 682.250,962	12.292
7	544.540,554 682.256,847	8	544.540,172 682.257,431	0.698
9	544.529,623 682.250,672	10	544.525,276 682.257,533	8.122
11	544.518,471 682.253,281	12	544.513,915 682.260,979	8.945
13	544.522,878 682.266,864	14	544.524,902 682.263,796	3.675
15	544.532,932 682.268,591	16	544.528,808 682.275,07	7.68
17	544.526,753 682.278,383	18	544.523,226 682.284,0	6.633
19	544.490,917 682.265,103	20	544.451,488 682.241,495	45.956
21	544.441,991 682.235,318	22	544.438,974 682.231,176	5.124
23	544.432,278 682.221,682	24	544.433,368 682.221,315	1.15
25	544.443,613 682.217,587	26	544.451,398 682.214,721	8.296
27	544.455,927 682.212,685	28	544.458,111 682.211,524	2.473
29	544.479,667 682.222,862	1	544.507,603 682.232,824	29.659

Punct început	X / Y	Punct sfârșit	X / Y	Lungime segment (** (m)
2	544.514,291 682.234,128	3	544.520,373 682.235,531	6.242
4	544.523,895 682.237,232	5	544.534,331 682.243,927	12.399
6	544.544,411 682.250,962	7	544.540,554 682.256,847	7.036
8	544.540,172 682.257,431	9	544.529,623 682.250,672	12.529
10	544.525,276 682.257,533	11	544.518,471 682.253,281	8.024
12	544.513,915 682.260,979	13	544.522,878 682.266,864	10.722
14	544.524,902 682.263,796	15	544.532,932 682.268,591	9.353
16	544.528,808 682.275,07	17	544.526,753 682.278,383	3.899
18	544.523,226 682.284,0	19	544.490,917 682.265,103	37.43
20	544.451,488 682.241,495	21	544.441,991 682.235,318	11.329
22	544.438,974 682.231,176	23	544.432,278 682.221,682	11.618
24	544.433,368 682.221,315	25	544.443,613 682.217,587	10.902
26	544.451,398 682.214,721	27	544.455,927 682.212,685	4.966
28	544.458,111 682.211,524	29	544.479,667 682.222,862	24.356

\*\* Lungimile segmentelor sunt determinate în planul de proiecție Stereo 70 și sunt rotunjite la 1 milimetru.

\*\*\* Distanța dintre puncte este formată din segmente cumulate ce sunt mai mici decât valoarea 1 milimetru.



**DATE DESPRE IMOBILUL NR. 1289**

Oficiul de Cadastru și Publicitate Imobiliară SUCEAVA  
Biroul de Cadastru și Publicitate Imobiliară Campulung Moldovenesc

**A. Partea I. Descrierea imobilului**

TEREN Intravilan

Nr. CF vechi:1232

Adresa: Loc. Vatra Moldovitei, Nr. 682, Jud. Suceava

Nr. Crt	Nr cadastral Nr. topografic	Suprafața* (mp)	Observații / Referințe
A1	31390	250	Sector cadastral:53 Teren neimprejmut;

**Construcții**

Crt	Nr cadastral Nr. topografic	Adresa	Observații / Referințe
A1.1	31390-C1	Loc. Vatra Moldovitei, Nr. 682, Jud. Suceava	Nr. niveluri:2; S. construita la sol:91 mp; Locuință P+1.
A1.2		Loc. Vatra Moldovitei, Nr. 682, Jud. Suceava	Nr. niveluri:1; S. construita la sol:93 mp; Anexă.

**B. Partea II. Proprietari și acte**

Inscrieri privitoare la dreptul de proprietate și alte drepturi reale		Referințe
<b>617 / 28/10/1988</b>		
Act Notarial nr. 2194, din 28/10/1988 emis de NOTARIATUL DE STAT LOCAL CAMPULUNG MOLD.;		
B1	Intabulare, drept de PROPRIETATE, dobandit prin Conventie, cota actuala 1/1 1) STATUL ROMAN, CIF:9999999999999, Lipsă CUI proprietar.	A1
<b>18901 / 06/11/2019</b>		
Act Notarial nr. 382, din 09/02/1996 emis de BNP CATARGIU STELIAN;		
B3	Intabulare, drept de PROPRIETATE, dobandit prin Conventie, cota actuala 1/2 1) NICHITEAN DANIEL-PETRU, necasatorit	A1.1
<b>1121 / 27/01/2020</b>		
Act Notarial nr. 7, din 23/01/2020 emis de SCRABA HORIA ILIE;		
B6	Intabulare, drept de PROPRIETATE, dobandit prin Succesiune, cota actuala 3/16 1) NICHITEAN DANIEL-PETRU	A1.1
<b>1124 / 27/01/2020</b>		
Act Notarial nr. 80, din 23/01/2020 emis de SCRABA HORIA ILIE;		
B7	Intabulare, drept de PROPRIETATE, cu titlu de donatie, dobandit prin Conventie, cota actuala 5/16 1) NICHITEAN DANIEL-PETRU	A1.1
/		
Act Administrativ nr. 7469, din 07/08/2024 emis de PRIMĂRIA VATRA MOLDOVIȚEI;		
B8	Intabulare, drept de PROPRIETATE, dobandit prin Lege, cota actuala 1/1 1) NICHITEAN DANIEL-PETRU	A1.2

**C. Partea III. SARCINI**

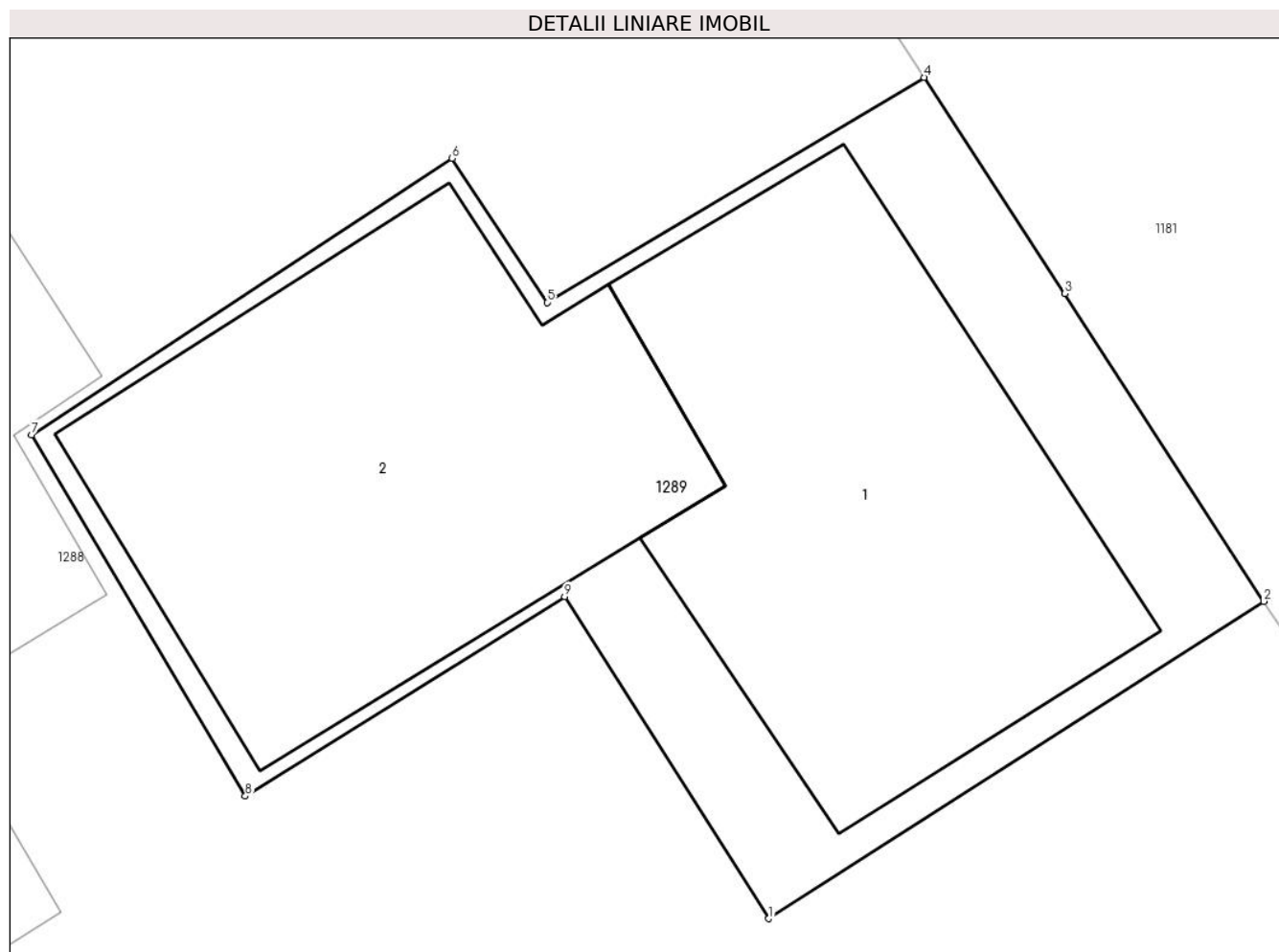
Inscrieri privind dezmembramintele dreptului de proprietate, drepturi reale de garanție și sarcini		Referințe
<b>20178 / 02/12/2019</b>		
Act Notarial nr. 96, din 29/11/2019 emis de SCRABA HORIA ILIE;		
C7	Intabulare, drept de FOLOSINTA, dobandit prin Succesiune, cota actuala 1/1 1) NICHITEAN DANIEL-PETRU	A1

## Anexa Nr. 1 La Partea I

## Teren

Nr cadastral	Suprafața (mp)*	Observații / Referințe
31390	250	

\* Suprafața este determinată în planul de proiecție Stereo 70.



## Date referitoare la teren

Crt	Categorie folosință	Intra vilan	Suprafața (mp)	Tarla	Parcelă	Nr. topo	Observații / Referințe
1	curți constructii	DA	250	-	-	-	top.167/3

## Date referitoare la construcții

Crt	Număr	Destinație construcție	Supraf. (mp)	Situație juridică	Observații / Referințe
A1.1	31390-C1	construcții de locuințe	91	Cu acte	Nr. niveluri:2; S. construita la sol:91 mp; Locuință P+1.
A1.2		construcții anexa	93	Cu acte	Nr. niveluri:1; S. construita la sol:93 mp; Anexă.

## Lungime Segmente

1) Valorile lungimilor segmentelor sunt obținute din proiecție în plan.

Punct început	X / Y	Punct sfârșit	X / Y	Lungime segment (** (m)
1	544.529,623 682.250,672	2	544.540,172 682.257,431	12.529
2	544.540,172 682.257,431	3	544.535,934 682.263,983	7.803
3	544.535,934 682.263,983	4	544.532,932 682.268,591	5.5

Punct început	X / Y	Punct sfârșit	X / Y	Lungime segment (** (m)
4	544.532,932 682.268,591	5	544.524,902 682.263,796	9.353
5	544.524,902 682.263,796	6	544.522,878 682.266,864	3.675
6	544.522,878 682.266,864	7	544.513,915 682.260,979	10.722
7	544.513,915 682.260,979	8	544.518,471 682.253,281	8.945
8	544.518,471 682.253,281	9	544.525,276 682.257,533	8.024
9	544.525,276 682.257,533	1	544.529,623 682.250,672	8.122

\*\* Lungimile segmentelor sunt determinate în planul de proiecție Stereo 70 și sunt rotunjite la 1 milimetru.

\*\*\* Distanța dintre puncte este formată din segmente cumulate ce sunt mai mici decât valoarea 1 milimetru.



**DATE DESPRE IMOBILUL NR. 1290**

Oficiul de Cadastru și Publicitate Imobiliară SUCEAVA  
Biroul de Cadastru și Publicitate Imobiliară Campulung Moldovenesc

**A. Partea I. Descrierea imobilului**

TEREN Intravilan

Adresa: Loc. Vatra Moldovitei, Nr. 683, Jud. Suceava

Nr. Crt	Nr cadastral Nr. topografic	Suprafața* (mp)	Observații / Referințe
A1		1.562	Sector cadastral:53 Teren imprejmuit; Imobilul s-a format din o parte a PF 1075/4 a comunei cadastrale Vatra Moldoviței.

**Construcții**

Crt	Nr cadastral Nr. topografic	Adresa	Observații / Referințe
A1.1		Loc. Vatra Moldovitei, Nr. 683, Jud. Suceava	Nr. niveluri:1; S. construita la sol:42 mp; Locuință.
A1.2		Loc. Vatra Moldovitei, Nr. 683, Jud. Suceava	Nr. niveluri:1; S. construita la sol:46 mp; Anexă.

**B. Partea II. Proprietari și acte**

Inscrieri privitoare la dreptul de proprietate și alte drepturi reale		Referințe
/		
Act Normativ nr. 7, din 13/03/1996 emis de PARLAMENTUL ROMANIEI;		
B1	Intabulare, drept de PROPRIETATE, dobandit prin Lege, cota actuala 1/1 1) NEIDENTIFICAT NEIDENTIFICAT	A1
Act Administrativ nr. 10649, din 20/11/2024 emis de PRIMĂRIA VATRA MOLDOVIȚEI;		
B2	Se notează posesia faptică. 1) MALIȘ NICOLAE-TOADER	A1
Act Administrativ nr. 7469, din 07/08/2024 emis de PRIMĂRIA VATRA MOLDOVIȚEI;		
B3	Intabulare, drept de PROPRIETATE, dobandit prin Lege, cota actuala 1/1 1) MALIȘ NICOLAE-TOADER	A1.1, A1.2

**C. Partea III. SARCINI .**

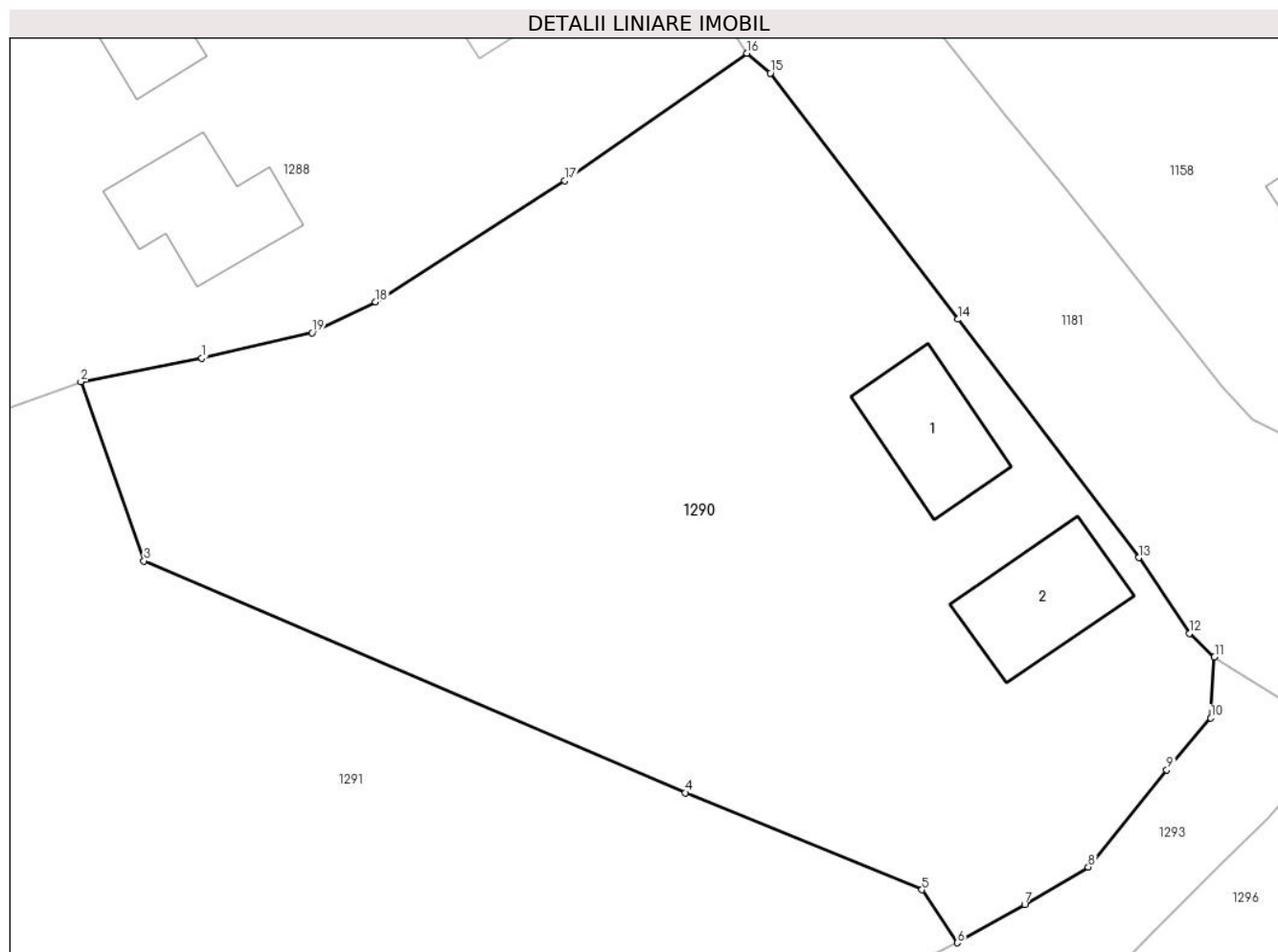
Inscrieri privind dezmembramentele dreptului de proprietate, drepturi reale de garanție și sarcini	Referințe
NU SUNT	

## Anexa Nr. 1 La Partea I

## Teren

Nr cadastral	Suprafața (mp)*	Observații / Referințe
	1.562	Imobilul s-a format din o parte a PF 1075/4 a comunei cadastrale Vatra Moldoviței.

\* Suprafața este determinată în planul de proiecție Stereo 70.



## Date referitoare la teren

Crt	Categorie folosință	Intravilan	Suprafața (mp)	Tarla	Parcelă	Nr. topo	Observații / Referințe
1	curți constructii	DA	216	-	-	-	
2	faneata	DA	1.346	-	-	-	

## Date referitoare la construcții

Crt	Număr	Destinație construcție	Supraf. (mp)	Situație juridică	Observații / Referințe
A1.1		construcții de locuințe	42	Cu acte	Nr. niveluri:1; S. construita la sol:42 mp; Locuință.
A1.2		construcții anexa	46	Cu acte	Nr. niveluri:1; S. construita la sol:46 mp; Anexă.

## Lungime Segmente

1) Valorile lungimilor segmentelor sunt obținute din proiecție în plan.

Punct început	X / Y	Punct sfârșit	X / Y	Lungime segment (** (m)
1	544.514,291 682.234,128	2	544.507,603 682.232,824	6.814
2	544.507,603 682.232,824	3	544.511,091 682.222,938	10.483



Punct început	X / Y	Punct sfârșit	X / Y	Lungime segment (** (m)
3	544.511,091 682.222,938	4	544.541,018 682.210,134	32.551
4	544.541,018 682.210,134	5	544.554,086 682.204,772	14.125
5	544.554,086 682.204,772	6	544.556,039 682.201,848	3.516
6	544.556,039 682.201,848	7	544.559,755 682.203,967	4.278
7	544.559,755 682.203,967	8	544.563,27 682.206,034	4.078
8	544.563,27 682.206,034	9	544.567,613 682.211,386	6.892
9	544.567,613 682.211,386	10	544.570,045 682.214,253	3.76
10	544.570,045 682.214,253	11	544.570,247 682.217,638	3.391
11	544.570,247 682.217,638	12	544.568,861 682.218,936	1.899
12	544.568,861 682.218,936	13	544.566,061 682.223,11	5.026
13	544.566,061 682.223,11	14	544.556,084 682.236,273	16.517
14	544.556,084 682.236,273	15	544.545,711 682.249,867	17.1
15	544.545,711 682.249,867	16	544.544,411 682.250,962	1.7
16	544.544,411 682.250,962	17	544.534,331 682.243,927	12.292
17	544.534,331 682.243,927	18	544.523,895 682.237,232	12.399
18	544.523,895 682.237,232	19	544.520,373 682.235,531	3.911
19	544.520,373 682.235,531	1	544.514,291 682.234,128	6.242

\*\* Lungimile segmentelor sunt determinate în planul de proiecție Stereo 70 și sunt rotunjite la 1 milimetru.

\*\*\* Distanța dintre puncte este formată din segmente cumulate ce sunt mai mici decât valoarea 1 milimetru.



**DATE DESPRE IMOBILUL NR. 1291**

Oficiul de Cadastru și Publicitate Imobiliară SUCEAVA  
Biroul de Cadastru și Publicitate Imobiliară Campulung Moldovenesc

**A. Partea I. Descrierea imobilului**

TEREN Necunoscut

Adresa: Loc. Vatra Moldovitei, Jud. Suceava

Nr. Crt	Nr cadastral Nr. topografic	Suprafața* (mp)	Observații / Referințe
A1		3.535	Sector cadastral:53 Teren imprejmuit; Imobilul s-a format din o parte a PF 1075/1 a comunei cadastrale Vatra Moldoviței.

**B. Partea II. Proprietari și acte**

Inscrieri privitoare la dreptul de proprietate și alte drepturi reale		Referințe
/		
Act Normativ nr. 7, din 13/03/1996 emis de PARLAMENTUL ROMANIEI;		
B1	Intabulare, drept de PROPRIETATE, dobândit prin Lege, cota actuala 1/1 1) NEIDENTIFICAT NEIDENTIFICAT	A1
Act Administrativ nr. 10711, din 20/11/2024 emis de PRIMĂRIA VATRA MOLDOVIȚEI;		
B2	Se notează posesia faptică. 1) ANTONESI GLICHERIA	A1

**C. Partea III. SARCINI .**

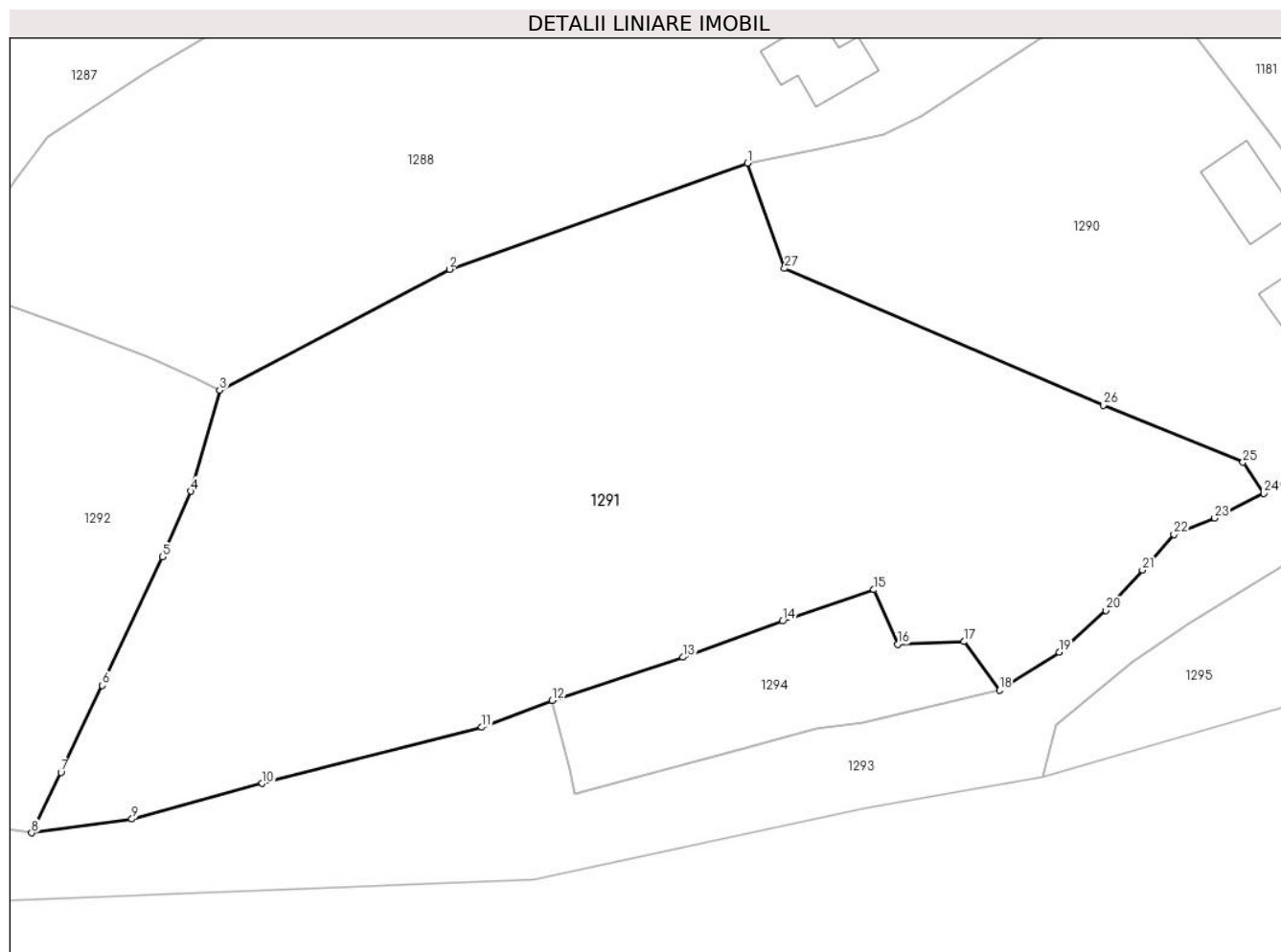
Inscrieri privind dezmembramintele dreptului de proprietate, drepturi reale de garanție și sarcini	Referințe
NU SUNT	

## Anexa Nr. 1 La Partea I

## Teren

Nr cadastral	Suprafața (mp)*	Observații / Referințe
	3.535	Imobilul s-a format din o parte a PF 1075/1 a comunei cadastrale Vatra Moldoviței.

\* Suprafața este determinată în planul de proiecție Stereo 70.



## Date referitoare la teren

Crt	Categorie folosință	Intravilan	Suprafața (mp)	Tarla	Parcelă	Nr. topo	Observații / Referințe
1	faneata	DA	3.531	-	-	-	
2	faneata	NU	4	-	-	-	

## Lungime Segmente

1) Valorile lungimilor segmentelor sunt obținute din proiecție în plan.

Punct început	X / Y	Punct sfârșit	X / Y	Lungime segment (** (m)
1	544.507,603 682.232,824	2	544.479,667 682.222,862	29.659
3	544.458,111 682.211,524	4	544.455,436 682.202,051	9.843
5	544.452,743 682.195,913	6	544.447,113 682.183,856	13.307
7	544.443,241 682.175,71	8	544.440,482 682.170,033	6.312

Punct început	X / Y	Punct sfârșit	X / Y	Lungime segment (** (m)
2	544.479,667 682.222,862	3	544.458,111 682.211,524	24.356
4	544.455,436 682.202,051	5	544.452,743 682.195,913	6.703
6	544.447,113 682.183,856	7	544.443,241 682.175,71	9.019
8	544.440,482 682.170,033	9	544.449,898 682.171,334	9.505

Punct început	X / Y	Punct sfârșit	X / Y	Lungime segment (** (m))
9	544.449,898 682.171,334	10	544.462,112 682.174,682	12.665
11	544.482,704 682.179,935	12	544.489,299 682.182,462	7.063
13	544.501,56 682.186,505	14	544.510,906 682.189,888	9.939
15	544.519,471 682.192,831	16	544.521,69 682.187,713	5.578
17	544.527,911 682.187,967	18	544.531,25 682.183,404	5.654
19	544.536,847 682.186,985	20	544.541,235 682.190,898	5.879
21	544.544,655 682.194,675	22	544.547,604 682.198,007	4.45
23	544.551,426 682.199,542	24	544.556,039 682.201,848	5.157
25	544.554,086 682.204,772	26	544.541,018 682.210,134	14.125
27	544.511,091 682.222,938	1	544.507,603 682.232,824	10.483

Punct început	X / Y	Punct sfârșit	X / Y	Lungime segment (** (m))
10	544.462,112 682.174,682	11	544.482,704 682.179,935	21.251
12	544.489,299 682.182,462	13	544.501,56 682.186,505	12.91
14	544.510,906 682.189,888	15	544.519,471 682.192,831	9.057
16	544.521,69 682.187,713	17	544.527,911 682.187,967	6.226
18	544.531,25 682.183,404	19	544.536,847 682.186,985	6.645
20	544.541,235 682.190,898	21	544.544,655 682.194,675	5.095
22	544.547,604 682.198,007	23	544.551,426 682.199,542	4.119
24	544.556,039 682.201,848	25	544.554,086 682.204,772	3.516
26	544.541,018 682.210,134	27	544.511,091 682.222,938	32.551

\*\* Lungimile segmentelor sunt determinate în planul de proiecție Stereo 70 și sunt rotunjite la 1 milimetru.

\*\*\* Distanța dintre puncte este formată din segmente cumulate ce sunt mai mici decât valoarea 1 milimetru.



**DATE DESPRE IMOBILUL NR. 1292**

Oficiul de Cadastru și Publicitate Imobiliară SUCEAVA  
Biroul de Cadastru și Publicitate Imobiliară Campulung Moldovenesc

**A. Partea I. Descrierea imobilului**

TEREN Necunoscut

Adresa: Loc. Vatra Moldovitei, Jud. Suceava

Nr. Crt	Nr cadastral Nr. topografic	Suprafața* (mp)	Observații / Referințe
A1	38452	2.974	Sector cadastral:53 Teren neimprejmut;

**B. Partea II. Proprietari și acte**

Inscrieri privitoare la dreptul de proprietate și alte drepturi reale		Referințe
<b>6398 / 28/05/2020</b>		
Act Notarial nr. 16, din 07/02/2020 emis de B.I.N DORINA ROTARU;		
B3	Intabulare, drept de PROPRIETATE, dobandit prin Succesiune, cota actuala 1/8 1) <b>CENUȘĂ RODICA</b>	A1
B4	Intabulare, drept de PROPRIETATE, dobandit prin Succesiune, cota actuala 3/16 1) <b>CENUȘĂ SERGIU-IULIAN</b>	A1
B5	Intabulare, drept de PROPRIETATE, dobandit prin Succesiune, cota actuala 3/16 1) <b>CENUȘĂ ANCUȚA-PETRONELA</b>	A1
<b>6406 / 28/05/2020</b>		
Act Notarial nr. 784, din 27/05/2020 emis de ROTARU DORINA;		
B6	Intabulare, drept de PROPRIETATE, dobandit prin Conventie, cota actuala 1/8 1) <b>CENUȘĂ RODICA</b>	A1
B7	Intabulare, drept de PROPRIETATE, dobandit prin Conventie, cota actuala 3/16 1) <b>CENUȘĂ ANCUȚA-PETRONELA</b>	A1
B8	Intabulare, drept de PROPRIETATE, dobandit prin Conventie, cota actuala 3/16 1) <b>CENUȘĂ SERGIU-IULIAN</b>	A1

**C. Partea III. SARCINI .**

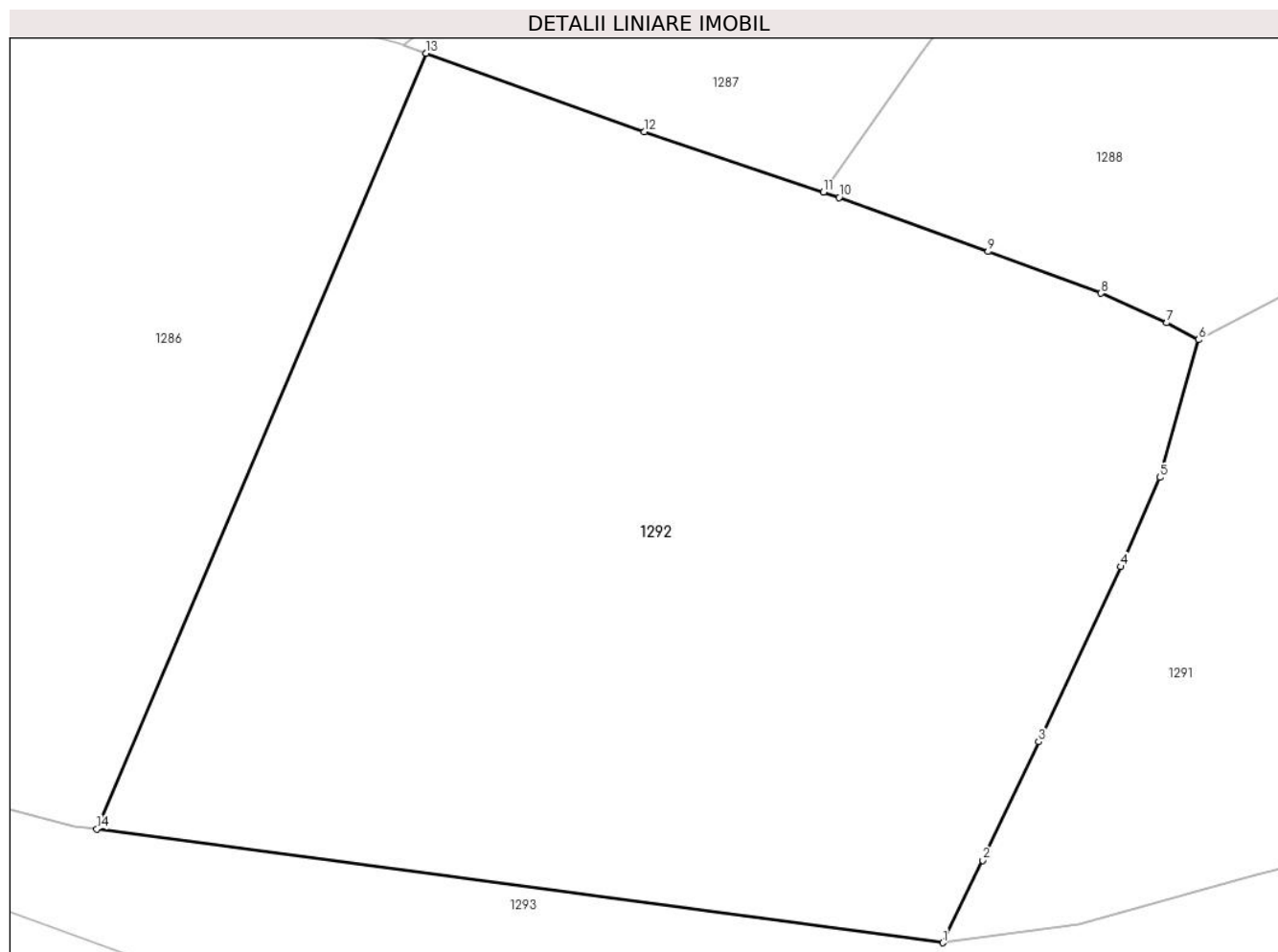
Inscrieri privind dezmembramintele dreptului de proprietate, drepturi reale de garanție și sarcini	Referințe
NU SUNT	

## Anexa Nr. 1 La Partea I

## Teren

Nr cadastral	Suprafața (mp)*	Observații / Referințe
38452	2.974	

\* Suprafața este determinată în planul de proiecție Stereo 70.



## Date referitoare la teren

Crt	Categorie folosință	Intravilan	Suprafața (mp)	Tarla	Parcelă	Nr. topo	Observații / Referințe
1	faneata	DA	2.793	-	-	-	
2	faneata	NU	181	-	-	-	

## Lungime Segmente

1) Valorile lungimilor segmentelor sunt obținute din proiecție în plan.

Punct început	X / Y	Punct sfârșit	X / Y	Lungime segment (** (m)
1	544.440,482 682.170,033	2	544.443,241 682.175,71	6.312
2	544.443,241 682.175,71	3	544.447,113 682.183,856	9.019
3	544.447,113 682.183,856	4	544.452,743 682.195,913	13.307
4	544.452,743 682.195,913	5	544.455,436 682.202,051	6.703



Punct început	X / Y	Punct sfârșit	X / Y	Lungime segment (** (m)
5	544.455,436 682.202,051	6	544.458,111 682.211,524	9.843
6	544.458,111 682.211,524	7	544.455,927 682.212,685	2.473
7	544.455,927 682.212,685	8	544.451,398 682.214,721	4.966
8	544.451,398 682.214,721	9	544.443,613 682.217,587	8.296
9	544.443,613 682.217,587	10	544.433,368 682.221,315	10.902
10	544.433,368 682.221,315	11	544.432,278 682.221,682	1.15
11	544.432,278 682.221,682	12	544.419,927 682.225,833	13.03
12	544.419,927 682.225,833	13	544.404,922 682.231,239	15.949
13	544.404,922 682.231,239	14	544.382,239 682.177,853	58.005
14	544.382,239 682.177,853	1	544.440,482 682.170,033	58.766

\*\* Lungimile segmentelor sunt determinate în planul de proiecție Stereo 70 și sunt rotunjite la 1 milimetru.

\*\*\* Distanța dintre puncte este formată din segmente cumulate ce sunt mai mici decât valoarea 1 milimetru.



**DATE DESPRE IMOBILUL NR. 1293**

Oficiul de Cadastru și Publicitate Imobiliară SUCEAVA  
Biroul de Cadastru și Publicitate Imobiliară Campulung Moldovenesc

**A. Partea I. Descrierea imobilului**

TEREN Necunoscut

Adresa: Loc. Vatra Moldovitei, Jud. Suceava

Nr. Crt	Nr cadastral Nr. topografic	Suprafața* (mp)	Observații / Referințe
A1		2.161	Sector cadastral:53 Teren neimprejmuit; Imobilul s-a format din o parte a PF 1075/1 a comunei cadastrale Vatra Moldoviței.

**B. Partea II. Proprietari și acte**

Inscrieri privitoare la dreptul de proprietate și alte drepturi reale		Referințe
/		
Act Normativ nr. 7, din 13/03/1996 emis de PARLAMENTUL ROMANIEI (art. 13);		
B1	Inscrierea posesiei, drept de PROPRIETATE, dobândit prin Lege, cota actuala 1/1 1) NEIDENTIFICAT NEIDENTIFICAT	A1
B2	Se notează mențiunea de proprietar neidentificat.	A1

**C. Partea III. SARCINI .**

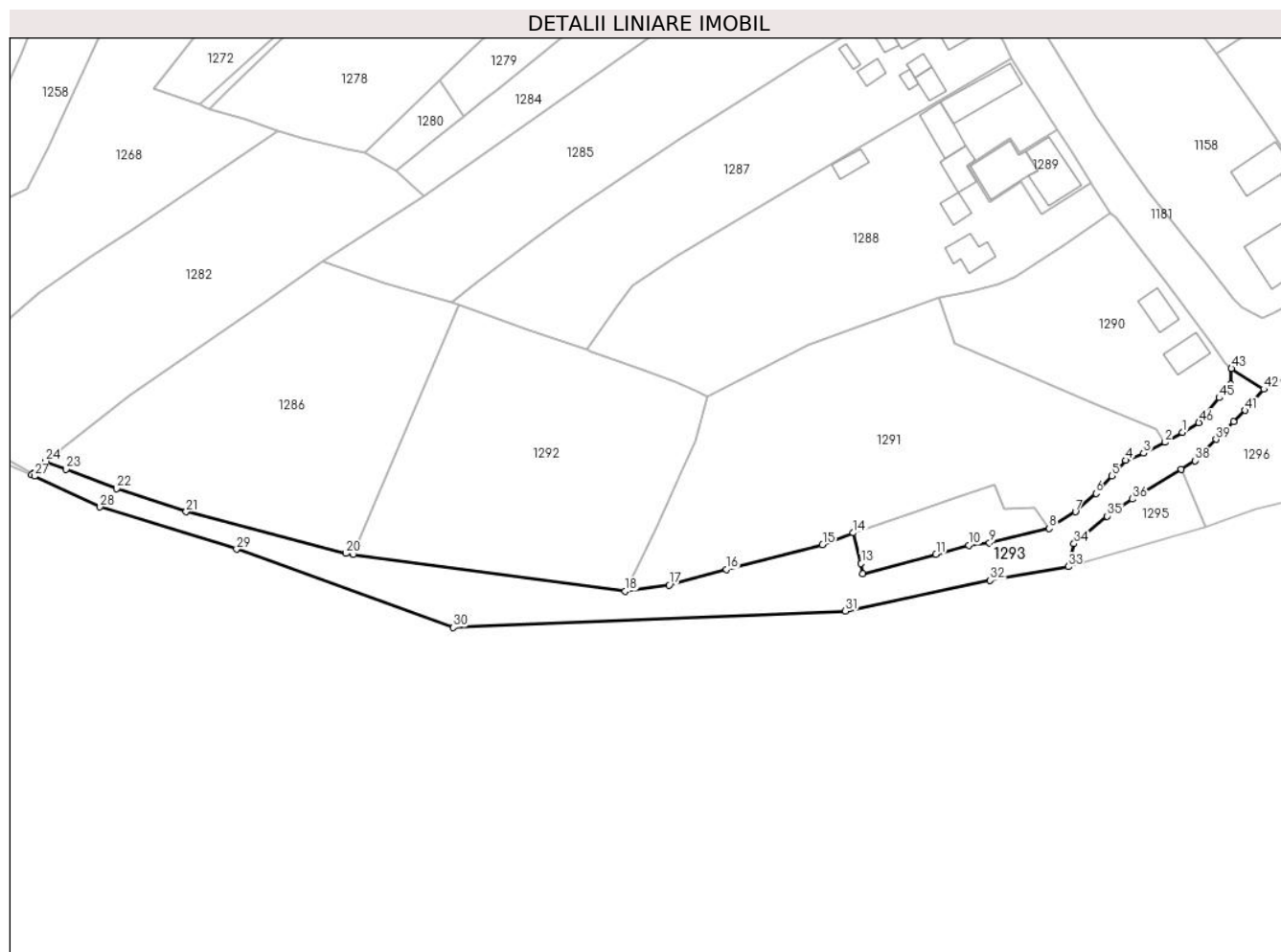
Inscrieri privind dezmembramintele dreptului de proprietate, drepturi reale de garanție și sarcini	Referințe
NU SUNT	

## Anexa Nr. 1 La Partea I

## Teren

Nr cadastral	Suprafața (mp)*	Observații / Referințe
	2.161	Imobilul s-a format din o parte a PF 1075/1 a comunei cadastrale Vatra Moldovitei.

\* Suprafața este determinată în planul de proiecție Stereo 70.



## Date referitoare la teren

Crt	Categorie folosință	Intravilan	Suprafața (mp)	Tarla	Parcelă	Nr. topo	Observații / Referințe
1	faneata	DA	1.102	-	-	-	
2	faneata	NU	1.059	-	-	-	

## Lungime Segmente

1) Valorile lungimilor segmentelor sunt obținute din proiecție în plan.

Punct început	X / Y	Punct sfârșit	X / Y	Lungime segment	Punct început	X / Y	Punct sfârșit	X / Y	Lungime segment	Punct început	X / Y	Punct sfârșit	X / Y	Lungime segment
1	544.559,755 682.203,967	2	544.556,039 682.201,848	4.278	2	544.556,039 682.201,848	3	544.551,426 682.199,542	5.157	3	544.551,426 682.199,542	4	544.547,604 682.198,007	4.119
4	544.547,604 682.198,007	5	544.544,655 682.194,675	4.45	5	544.544,655 682.194,675	6	544.541,235 682.190,898	5.095	6	544.541,235 682.190,898	7	544.536,847 682.186,985	5.879
7	544.536,847 682.186,985	8	544.531,25 682.183,404	6.645	8	544.531,25 682.183,404	9	544.518,462 682.180,364	13.144	9	544.518,462 682.180,364	10	544.514,019 682.179,839	4.474
10	544.514,019 682.179,839	11	544.506,99 682.177,848	7.306	11	544.506,99 682.177,848	12	544.491,377 682.173,718	16.15	12	544.491,377 682.173,718	13	544.490,985 682.175,918	2.235
13	544.490,985 682.175,918	14	544.489,299 682.182,462	6.758	14	544.489,299 682.182,462	15	544.482,704 682.179,935	7.063	15	544.482,704 682.179,935	16	544.462,112 682.174,682	21.251

Punct început	X / Y	Punct sfârșit	X / Y	Lungime segment	Punct început	X / Y	Punct sfârșit	X / Y	Lungime segment	Punct început	X / Y	Punct sfârșit	X / Y	Lungime segment
16	544.462,112 682.174,682	17	544.449,898 682.171,334	12.665	17	544.449,898 682.171,334	18	544.440,482 682.170,033	9.505	18	544.440,482 682.170,033	19	544.382,239 682.177,853	58.766
19	544.382,239 682.177,853	20	544.380,695 682.178,061	1.558	20	544.380,695 682.178,061	21	544.346,494 682.186,992	35.348	21	544.346,494 682.186,992	22	544.331,625 682.191,92	15.665
22	544.331,625 682.191,92	23	544.320,835 682.196,069	11.56	23	544.320,835 682.196,069	24	544.316,336 682.197,799	4.82	24	544.316,336 682.197,799	25	544.313,783 682.195,213	3.634
25	544.313,783 682.195,213	26	544.313,427 682.194,91	0.467	26	544.313,427 682.194,91	27	544.314,048 682.194,619	0.686	27	544.314,048 682.194,619	28	544.328,077 682.188,03	15.499
28	544.328,077 682.188,03	29	544.357,314 682.178,987	30.604	29	544.357,314 682.178,987	30	544.403,726 682.162,239	49.341	30	544.403,726 682.162,239	31	544.487,604 682.165,717	83.95
31	544.487,604 682.165,717	32	544.518,579 682.172,326	31.672	32	544.518,579 682.172,326	33	544.535,284 682.175,25	16.959	33	544.535,284 682.175,25	34	544.536,547 682.180,16	5.07
34	544.536,547 682.180,16	35	544.543,658 682.186,057	9.238	35	544.543,658 682.186,057	36	544.549,016 682.189,703	6.481	36	544.549,016 682.189,703	37	544.559,521 682.196,103	12.301
37	544.559,521 682.196,103	38	544.562,389 682.197,939	3.405	38	544.562,389 682.197,939	39	544.566,914 682.202,477	6.409	39	544.566,914 682.202,477	40	544.570,712 682.206,289	5.381
40	544.570,712 682.206,289	41	544.573,124 682.208,676	3.393	41	544.573,124 682.208,676	42	544.577,159 682.213,21	6.069	42	544.577,159 682.213,21	43	544.570,247 682.217,638	8.209
43	544.570,247 682.217,638	44	544.570,045 682.214,253	3.391	44	544.570,045 682.214,253	45	544.567,613 682.211,386	3.76	45	544.567,613 682.211,386	46	544.563,27 682.206,034	6.892
46	544.563,27 682.206,034	1	544.559,755 682.203,967	4.078										

\*\* Lungimile segmentelor sunt determinate în planul de proiecție Stereo 70 și sunt rotunjite la 1 milimetru.

\*\*\* Distanța dintre puncte este formată din segmente cumulate ce sunt mai mici decât valoarea 1 milimetru.



**DATE DESPRE IMOBILUL NR. 1294**

Oficiul de Cadastru și Publicitate Imobiliară SUCEAVA  
 Biroul de Cadastru și Publicitate Imobiliară Campulung Moldovenesc

**A. Partea I. Descrierea imobilului**

TEREN Intravilan

Adresa: Loc. Vatra Moldovitei, Jud. Suceava

Nr. Crt	Nr cadastral Nr. topografic	Suprafața* (mp)	Observații / Referințe
A1		372	Sector cadastral:53 Teren imprejmuit; Imobilul s-a format din o parte a PF 1075/1 a comunei cadastrale Vatra Moldoviței.

**B. Partea II. Proprietari și acte**

Inscrieri privitoare la dreptul de proprietate și alte drepturi reale		Referințe
/		
Act Normativ nr. 7, din 13/03/1996 emis de PARLAMENTUL ROMANIEI (art. 13);		
B1	Inscrierea posesiei, drept de PROPRIETATE, dobandit prin Lege, cota actuala 1/1 1) NEIDENTIFICAT NEIDENTIFICAT	A1
B2	Se notează mențiunea de proprietar neidentificat.	A1

**C. Partea III. SARCINI .**

Inscrieri privind dezmembramintele dreptului de proprietate, drepturi reale de garanție și sarcini	Referințe
NU SUNT	

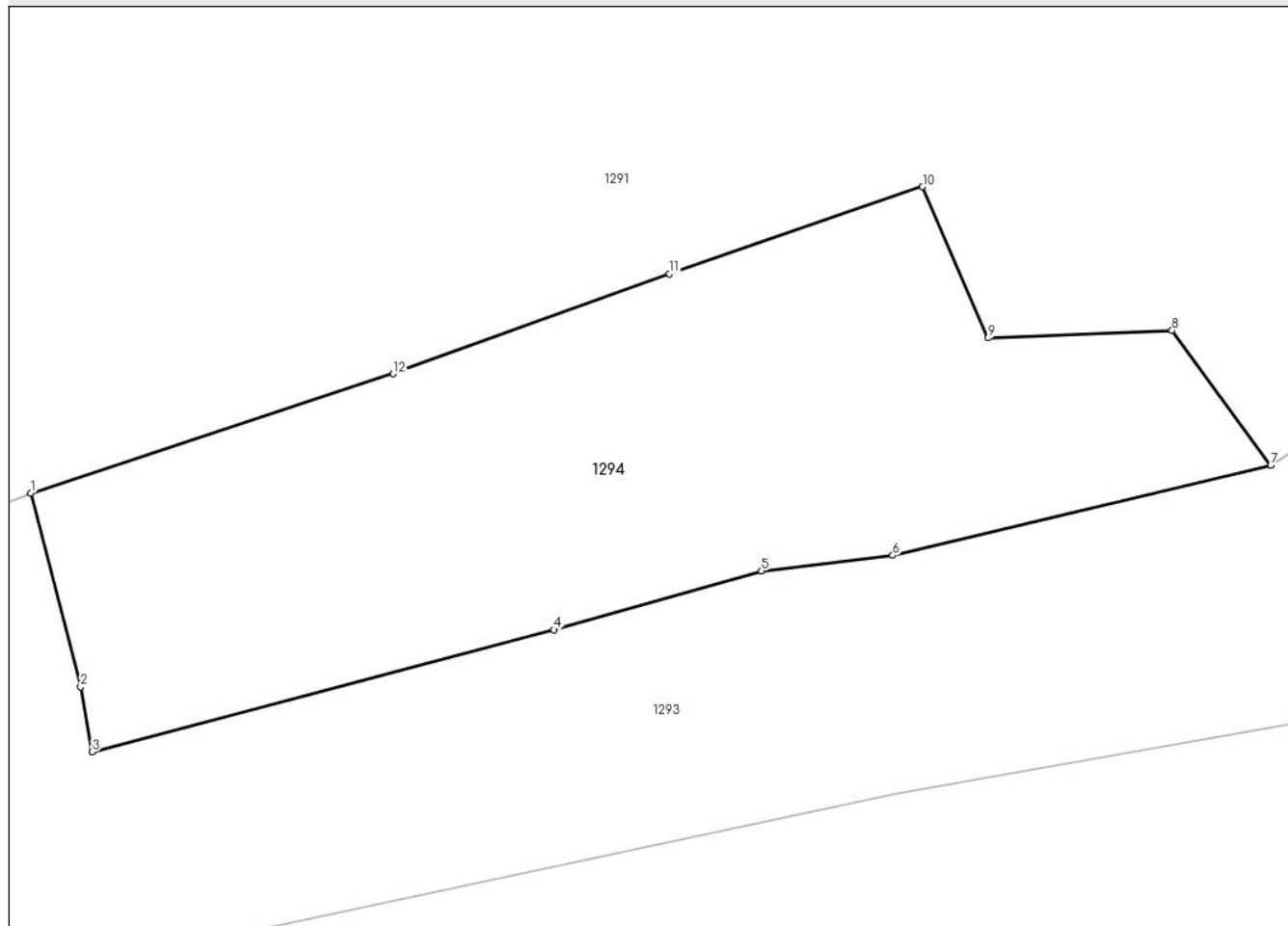
## Anexa Nr. 1 La Partea I

## Teren

Nr cadastral	Suprafața (mp)*	Observații / Referințe
	372	Imobilul s-a format din o parte a PF 1075/1 a comunei cadastrale Vatra Moldoviței.

\* Suprafața este determinată în planul de proiecție Stereo 70.

## DETALII LINIARE IMOBIL



## Date referitoare la teren

Crt	Categorie folosință	Intravilan	Suprafața (mp)	Tarla	Parcelă	Nr. topo	Observații / Referințe
1	faneata	DA	372	-	-	-	

## Lungime Segmente

1) Valorile lungimilor segmentelor sunt obținute din proiecție în plan.

Punct început	X / Y	Punct sfârșit	X / Y	Lungime segment (** (m)
1	544.489,299 682.182,462	2	544.490,985 682.175,918	6.758
2	544.490,985 682.175,918	3	544.491,377 682.173,718	2.235
3	544.491,377 682.173,718	4	544.506,99 682.177,848	16.15
4	544.506,99 682.177,848	5	544.514,019 682.179,839	7.306
5	544.514,019 682.179,839	6	544.518,462 682.180,364	4.474



Punct început	X / Y	Punct sfârșit	X / Y	Lungime segment (** (m)
6	544.518,462 682.180,364	7	544.531,25 682.183,404	13.144
7	544.531,25 682.183,404	8	544.527,911 682.187,967	5.654
8	544.527,911 682.187,967	9	544.521,69 682.187,713	6.226
9	544.521,69 682.187,713	10	544.519,471 682.192,831	5.578
10	544.519,471 682.192,831	11	544.510,906 682.189,888	9.057
11	544.510,906 682.189,888	12	544.501,56 682.186,505	9.939
12	544.501,56 682.186,505	1	544.489,299 682.182,462	12.91

\*\* Lungimile segmentelor sunt determinate în planul de proiecție Stereo 70 și sunt rotunjite la 1 milimetru.

\*\*\* Distanța dintre puncte este formată din segmente cumulate ce sunt mai mici decât valoarea 1 milimetru.



**DATE DESPRE IMOBILUL NR. 1295**

Oficiul de Cadastru și Publicitate Imobiliară SUCEAVA  
Biroul de Cadastru și Publicitate Imobiliară Campulung Moldovenesc

**A. Partea I. Descrierea imobilului**

TEREN Necunoscut

Adresa: Loc. Vatra Moldovitei, Jud. Suceava

Nr. Crt	Nr cadastral Nr. topografic	Suprafața* (mp)	Observații / Referințe
A1		263	Sector cadastral:53 Teren imprejmuit; Imobilul s-a format din o parte a PF 1451 a comunei cadastrale Vatra Moldoviței.

**B. Partea II. Proprietari și acte**

Inscrieri privitoare la dreptul de proprietate și alte drepturi reale	Referințe
/	
Act Normativ nr. 7, din 13/03/1996 emis de PARLAMENTUL ROMANIEI (art. 13);	
B1	Inscrierea posesiei, drept de PROPRIETATE, dobândit prin Lege, cota actuala 1/1
	1) NEIDENTIFICAT NEIDENTIFICAT
B2	Se notează mențiunea de proprietar neidentificat.

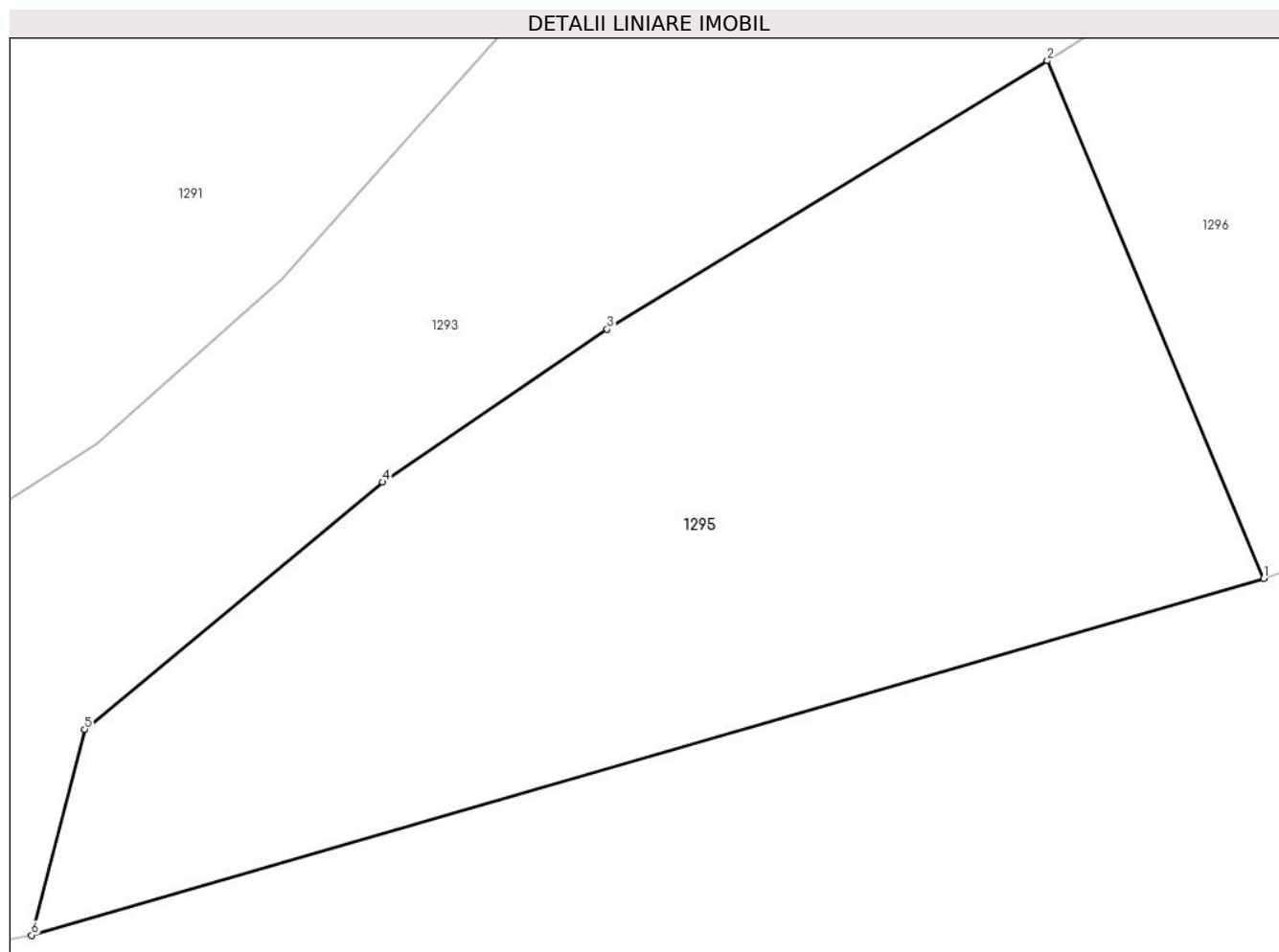
**C. Partea III. SARCINI .**

Inscrieri privind dezmembramintele dreptului de proprietate, drepturi reale de garanție și sarcini	Referințe
NU SUNT	

**Anexa Nr. 1 La Partea I****Teren**

Nr cadastral	Suprafața (mp)*	Observații / Referințe
	263	Imobilul s-a format din o parte a PF 1451 a comunei cadastrale Vatra Moldovitei.

\* Suprafața este determinată în planul de proiecție Stereo 70.

**Date referitoare la teren**

Crt	Categorie folosință	Intravilan	Suprafața (mp)	Tarla	Parcelă	Nr. topo	Observații / Referințe
1	faneata	DA	136	-	-	-	
2	faneata	NU	127	-	-	-	

**Lungime Segmente**

1) Valorile lungimilor segmentelor sunt obținute din proiecție în plan.

Punct început	X / Y	Punct sfârșit	X / Y	Lungime segment (** (m))
1	544.564,685 682.183,76	2	544.559,521 682.196,103	13.38
2	544.559,521 682.196,103	3	544.549,016 682.189,703	12.301
3	544.549,016 682.189,703	4	544.543,658 682.186,057	6.481
4	544.543,658 682.186,057	5	544.536,547 682.180,16	9.238

Punct început	X / Y	Punct sfârșit	X / Y	Lungime segment (** (m)
5	544.536,547 682.180,16	6	544.535,284 682.175,25	5.07
6	544.535,284 682.175,25	1	544.564,685 682.183,76	30.608

\*\* Lungimile segmentelor sunt determinate în planul de proiecție Stereo 70 și sunt rotunjite la 1 milimetru.

\*\*\* Distanța dintre puncte este formată din segmente cumulate ce sunt mai mici decât valoarea 1 milimetru.



**DATE DESPRE IMOBILUL NR. 1296**

Oficiul de Cadastru și Publicitate Imobiliară SUCEAVA  
Biroul de Cadastru și Publicitate Imobiliară Campulung Moldovenesc

**A. Partea I. Descrierea imobilului**

TEREN Necunoscut

Adresa: Loc. Vatra Moldovitei, Jud. Suceava

Nr. Crt	Nr cadastral Nr. topografic	Suprafața* (mp)	Observații / Referințe
A1		939	Sector cadastral:53 Teren imprejmuit; Imobilul s-a format din o parte a PF 1451 a comunei cadastrale Vatra Moldoviței.

**B. Partea II. Proprietari și acte**

Inscrieri privitoare la dreptul de proprietate și alte drepturi reale		Referințe
/		
Act Normativ nr. 7, din 13/03/1996 emis de PARLAMENTUL ROMANIEI (art. 13);		
B1	Inscrierea posesiei, drept de PROPRIETATE, dobândit prin Lege, cota actuala 1/1 1) NEIDENTIFICAT NEIDENTIFICAT	A1
B2	Se notează mențiunea de proprietar neidentificat.	A1

**C. Partea III. SARCINI .**

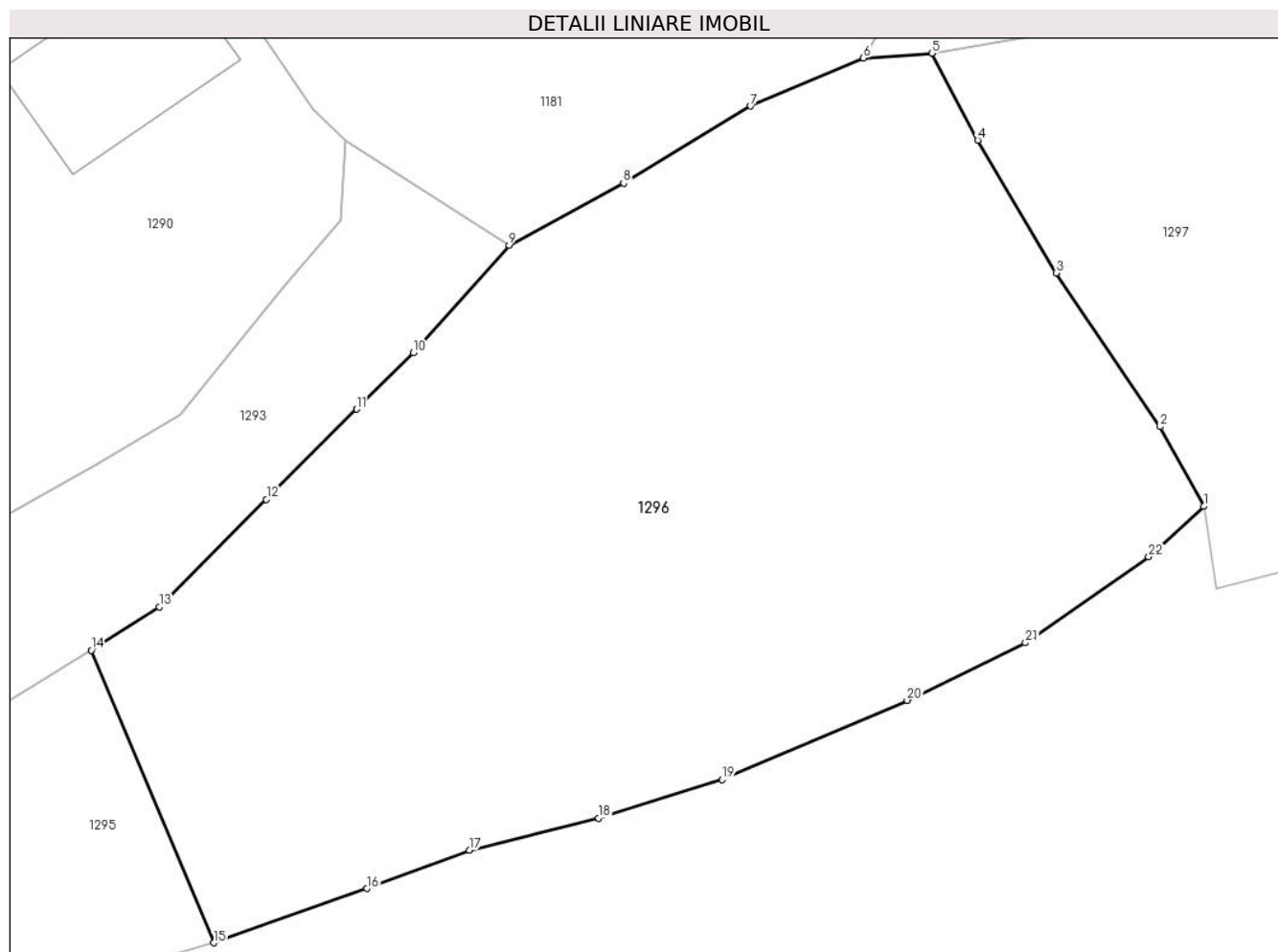
Inscrieri privind dezmembramintele dreptului de proprietate, drepturi reale de garanție și sarcini	Referințe
NU SUNT	

## Anexa Nr. 1 La Partea I

## Teren

Nr cadastral	Suprafața (mp)*	Observații / Referințe
	939	Imobilul s-a format din o parte a PF 1451 a comunei cadastrale Vatra Moldoviței.

\* Suprafața este determinată în planul de proiecție Stereo 70.



## Date referitoare la teren

Crt	Categorie folosință	Intravilan	Suprafața (mp)	Tarla	Parcelă	Nr. topo	Observații / Referințe
1	faneata	DA	62	-	-	-	
2	faneata	NU	877	-	-	-	

## Lungime Segmente

1) Valorile lungimilor segmentelor sunt obținute din proiecție în plan.

Punct început	X / Y	Punct sfârșit	X / Y	Lungime segment (** (m))
1	544.606,512 682.202,181	2	544.604,67 682.205,544	3.834
3	544.600,272 682.212,04	4	544.596,964 682.217,638	6.502
5	544.595,02 682.221,31	6	544.592,131 682.221,108	2.896
7	544.587,372 682.219,08	8	544.581,998 682.215,824	6.283

Punct început	X / Y	Punct sfârșit	X / Y	Lungime segment (** (m))
2	544.604,67 682.205,544	3	544.600,272 682.212,04	7.845
4	544.596,964 682.217,638	5	544.595,02 682.221,31	4.155
6	544.592,131 682.221,108	7	544.587,372 682.219,08	5.173
8	544.581,998 682.215,824	9	544.577,159 682.213,21	5.5



Punct început	X / Y	Punct sfârșit	X / Y	Lungime segment (** (m))
9	544.577,159 682.213,21	10	544.573,124 682.208,676	6.069
11	544.570,712 682.206,289	12	544.566,914 682.202,477	5.381
13	544.562,389 682.197,939	14	544.559,521 682.196,103	3.405
15	544.564,685 682.183,76	16	544.571,145 682.186,054	6.855
17	544.575,484 682.187,662	18	544.580,939 682.189,018	5.621
19	544.586,16 682.190,646	20	544.593,978 682.193,995	8.505
21	544.598,977 682.196,421	22	544.604,179 682.200,059	6.348

Punct început	X / Y	Punct sfârșit	X / Y	Lungime segment (** (m))
10	544.573,124 682.208,676	11	544.570,712 682.206,289	3.393
12	544.566,914 682.202,477	13	544.562,389 682.197,939	6.409
14	544.559,521 682.196,103	15	544.564,685 682.183,76	13.38
16	544.571,145 682.186,054	17	544.575,484 682.187,662	4.627
18	544.580,939 682.189,018	19	544.586,16 682.190,646	5.469
20	544.593,978 682.193,995	21	544.598,977 682.196,421	5.557
22	544.604,179 682.200,059	1	544.606,512 682.202,181	3.154

\*\* Lungimile segmentelor sunt determinate în planul de proiecție Stereo 70 și sunt rotunjite la 1 milimetru.

\*\*\* Distanța dintre puncte este formată din segmente cumulate ce sunt mai mici decât valoarea 1 milimetru.



**DATE DESPRE IMOBILUL NR. 1297**

Oficiul de Cadastru și Publicitate Imobiliară SUCEAVA  
Biroul de Cadastru și Publicitate Imobiliară Campulung Moldovenesc

**A. Partea I. Descrierea imobilului**

TEREN Extravilan

Adresa: Jud. Suceava

Nr. Crt	Nr cadastral Nr. topografic	Suprafața* (mp)	Observații / Referințe
A1		562	Sector cadastral:53 Teren imprejmuit; Imobilul s-a format din o parte a PF 1430 a comunei cadastrale Vatra Moldoviței.

**B. Partea II. Proprietari și acte**

Inscrieri privitoare la dreptul de proprietate și alte drepturi reale	Referințe
/	
Act Normativ nr. 7, din 13/03/1996 emis de PARLAMENTUL ROMANIEI (art. 13);	
B1	Inscrierea posesiei, drept de PROPRIETATE, dobandit prin Lege, cota actuala 1/1
	1) NEIDENTIFICAT NEIDENTIFICAT
B2	Se notează mențiunea de proprietar neidentificat.

**C. Partea III. SARCINI .**

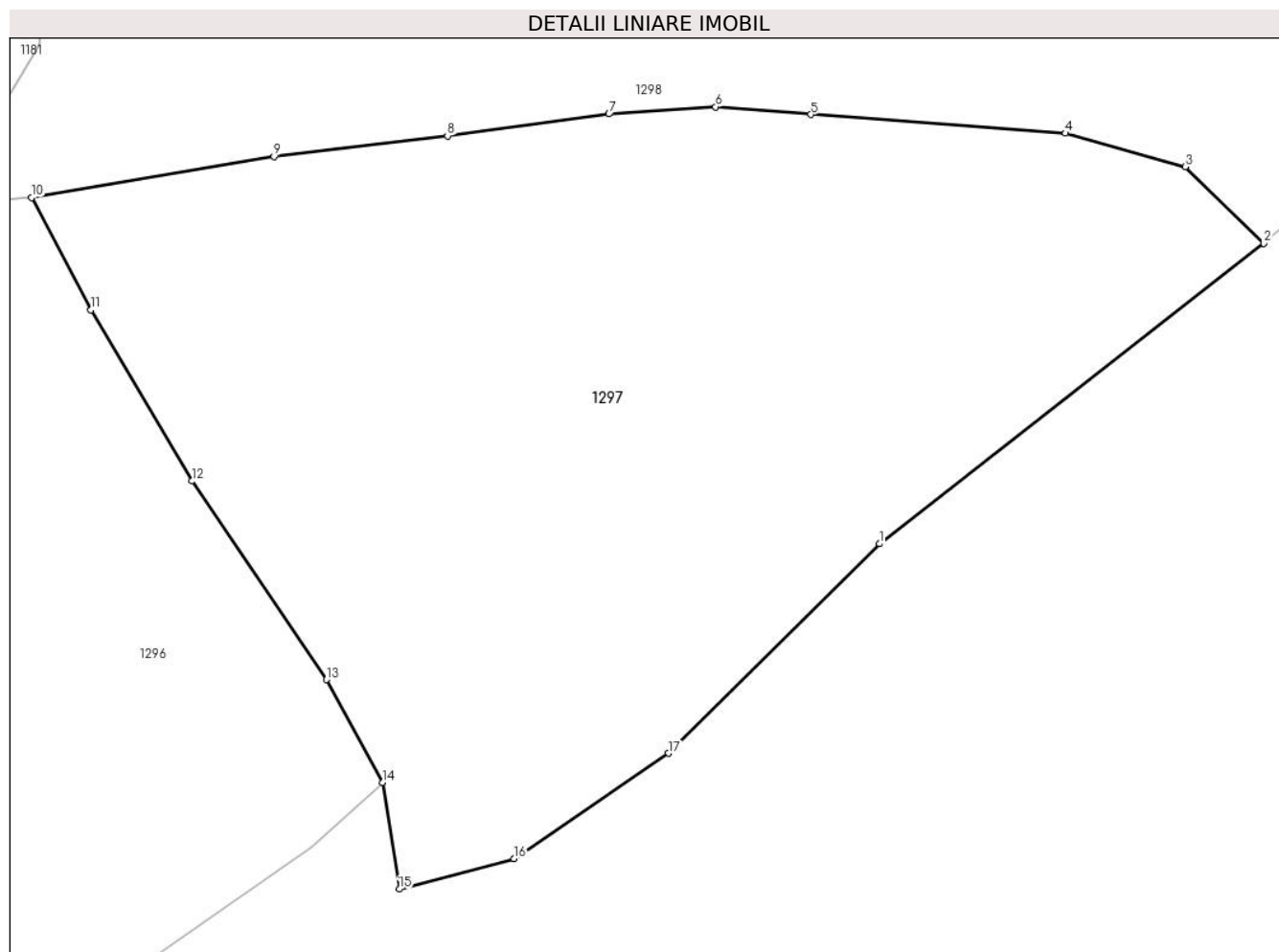
Inscrieri privind dezmembramintele dreptului de proprietate, drepturi reale de garanție și sarcini	Referințe
NU SUNT	

## Anexa Nr. 1 La Partea I

## Teren

Nr cadastral	Suprafața (mp)*	Observații / Referințe
	562	Imobilul s-a format din o parte a PF 1430 a comunei cadastrale Vatra Moldoviței.

\* Suprafața este determinată în planul de proiecție Stereo 70.



## Date referitoare la teren

Crt	Categorie folosință	Intra vilan	Suprafața (mp)	Tarla	Parcelă	Nr. topo	Observații / Referințe
1	faneata	NU	562	-	-	-	

## Lungime Segmente

1) Valorile lungimilor segmentelor sunt obținute din proiecție în plan.

Punct început	X / Y	Punct sfârșit	X / Y	Lungime segment (** (m)
1	544.622,777 682.209,99	2	544.635,36 682.219,82	15.967
2	544.635,36 682.219,82	3	544.632,79 682.222,325	3.589
3	544.632,79 682.222,325	4	544.628,872 682.223,418	4.068
4	544.628,872 682.223,418	5	544.620,529 682.224,034	8.366
5	544.620,529 682.224,034	6	544.617,413 682.224,28	3.126

Punct început	X / Y	Punct sfârșit	X / Y	Lungime segment (** (m)
6	544.617,413 682.224,28	7	544.613,921 682.224,048	3.5
7	544.613,921 682.224,048	8	544.608,635 682.223,333	5.334
8	544.608,635 682.223,333	9	544.602,956 682.222,654	5.719
9	544.602,956 682.222,654	10	544.595,02 682.221,31	8.049
10	544.595,02 682.221,31	11	544.596,964 682.217,638	4.155
11	544.596,964 682.217,638	12	544.600,272 682.212,04	6.502
12	544.600,272 682.212,04	13	544.604,67 682.205,544	7.845
13	544.604,67 682.205,544	14	544.606,512 682.202,181	3.834
14	544.606,512 682.202,181	15	544.607,062 682.198,691	3.533
15	544.607,062 682.198,691	16	544.610,821 682.199,682	3.887
16	544.610,821 682.199,682	17	544.615,877 682.203,135	6.123
17	544.615,877 682.203,135	1	544.622,777 682.209,99	9.726

\*\* Lungimile segmentelor sunt determinate în planul de proiecție Stereo 70 și sunt rotunjite la 1 milimetru.

\*\*\* Distanța dintre puncte este formată din segmente cumulate ce sunt mai mici decât valoarea 1 milimetru.



**DATE DESPRE IMOBILUL NR. 1298**

Oficiul de Cadastru și Publicitate Imobiliară SUCEAVA  
Biroul de Cadastru și Publicitate Imobiliară Campulung Moldovenesc

**A. Partea I. Descrierea imobilului**

TEREN Necunoscut

Adresa: Loc. Vatra Moldovitei, Jud. Suceava

Nr. Crt	Nr cadastral Nr. topografic	Suprafața* (mp)	Observații / Referințe
A1		331	Sector cadastral:53 Teren neimprejmuit; Imobilul s-a format din o parte a PF 1422,1430 a comunei cadastrale Vatra Moldoviței.

**B. Partea II. Proprietari și acte**

Inscrieri privitoare la dreptul de proprietate și alte drepturi reale		Referințe
/		
Act Normativ nr. 7, din 13/03/1996 emis de PARLAMENTUL ROMANIEI (art. 13);		
B1	Inscrierea posesiei, drept de PROPRIETATE, dobândit prin Lege, cota actuala 1/1 1) NEIDENTIFICAT NEIDENTIFICAT	A1
B2	Se notează mențiunea de proprietar neidentificat.	A1

**C. Partea III. SARCINI .**

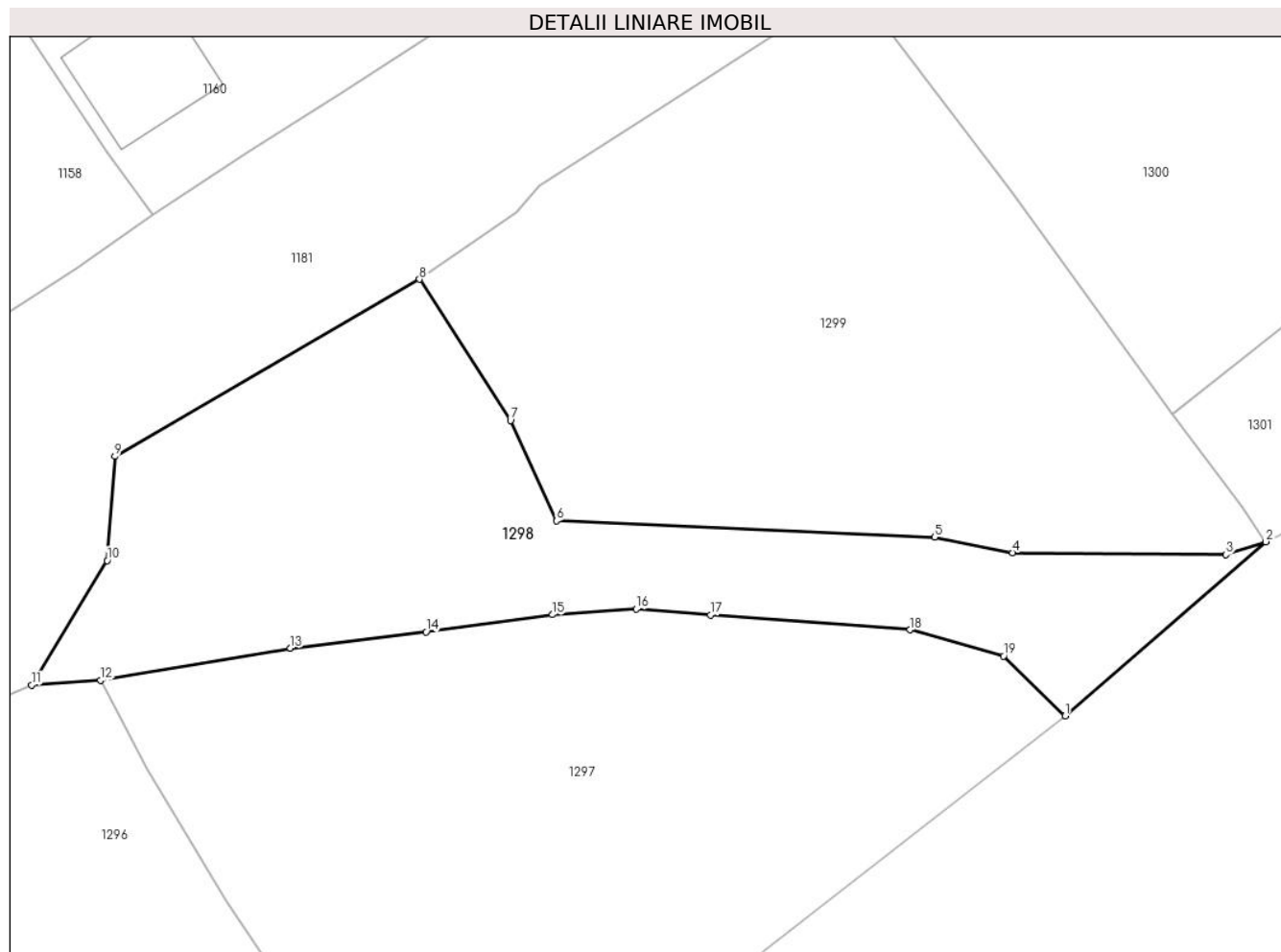
Inscrieri privind dezmembramintele dreptului de proprietate, drepturi reale de garanție și sarcini	Referințe
NU SUNT	

## Anexa Nr. 1 La Partea I

## Teren

Nr cadastral	Suprafața (mp)*	Observații / Referințe
	331	Imobilul s-a format din o parte a PF 1422,1430 a comunei cadastrale Vatra Moldovitei.

\* Suprafața este determinată în planul de proiecție Stereo 70.



## Date referitoare la teren

Crt	Categorie folosință	Intra vilan	Suprafața (mp)	Tarla	Parcelă	Nr. topo	Observații / Referințe
1	drum	DA	9	-	-	-	
2	drum	NU	322	-	-	-	

## Lungime Segmente

1) Valorile lungimilor segmentelor sunt obținute din proiecție în plan.

Punct început	X / Y	Punct sfârșit	X / Y	Lungime segment (** (m)
1	544.635,36 682.219,82	2	544.643,749 682.227,102	11.109
2	544.643,749 682.227,102	3	544.642,079 682.226,566	1.754
3	544.642,079 682.226,566	4	544.633,161 682.226,641	8.918
4	544.633,161 682.226,641	5	544.629,9 682.227,298	3.327



Punct început	X / Y	Punct sfârșit	X / Y	Lungime segment (** (m)
5	544.629,9 682.227,298	6	544.614,081 682.227,971	15.833
6	544.614,081 682.227,971	7	544.612,156 682.232,167	4.616
7	544.612,156 682.232,167	8	544.608,354 682.238,075	7.026
8	544.608,354 682.238,075	9	544.595,611 682.230,671	14.738
9	544.595,611 682.230,671	10	544.595,286 682.226,316	4.367
10	544.595,286 682.226,316	11	544.592,131 682.221,108	6.089
11	544.592,131 682.221,108	12	544.595,02 682.221,31	2.896
12	544.595,02 682.221,31	13	544.602,956 682.222,654	8.049
13	544.602,956 682.222,654	14	544.608,635 682.223,333	5.719
14	544.608,635 682.223,333	15	544.613,921 682.224,048	5.334
15	544.613,921 682.224,048	16	544.617,413 682.224,28	3.5
16	544.617,413 682.224,28	17	544.620,529 682.224,034	3.126
17	544.620,529 682.224,034	18	544.628,872 682.223,418	8.366
18	544.628,872 682.223,418	19	544.632,79 682.222,325	4.068
19	544.632,79 682.222,325	1	544.635,36 682.219,82	3.589

\*\* Lungimile segmentelor sunt determinate în planul de proiecție Stereo 70 și sunt rotunjite la 1 milimetru.

\*\*\* Distanța dintre puncte este formată din segmente cumulate ce sunt mai mici decât valoarea 1 milimetru.



**DATE DESPRE IMOBILUL NR. 1299**

Oficiul de Cadastru și Publicitate Imobiliară SUCEAVA  
Biroul de Cadastru și Publicitate Imobiliară Campulung Moldovenesc

**A. Partea I. Descrierea imobilului**

TEREN Extravilan

Adresa: Jud. Suceava

Nr. Crt	Nr cadastral Nr. topografic	Suprafața* (mp)	Observații / Referințe
A1		479	Sector cadastral:53 Teren imprejmuit; Imobilul s-a format din o parte a PF 1422,1430 a comunei cadastrale Vatra Moldoviței.

**B. Partea II. Proprietari și acte**

Inscrieri privitoare la dreptul de proprietate și alte drepturi reale		Referințe
/		
Act Normativ nr. 7, din 13/03/1996 emis de PARLAMENTUL ROMANIEI (art. 13);		
B1	Inscrierea posesiei, drept de PROPRIETATE, dobândit prin Lege, cota actuala 1/1 1) NEIDENTIFICAT NEIDENTIFICAT	A1
B2	Se notează mențiunea de proprietar neidentificat.	A1

**C. Partea III. SARCINI .**

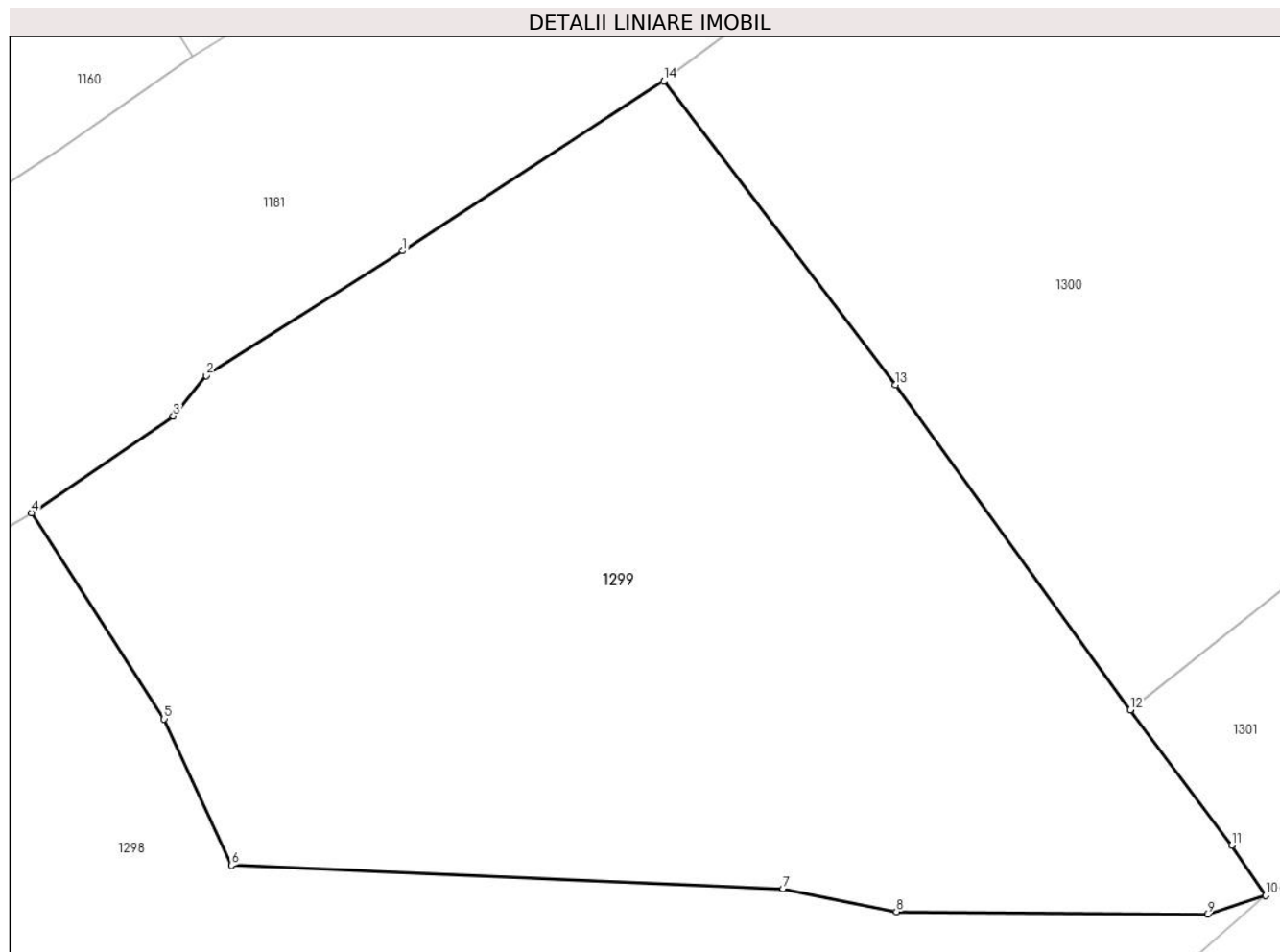
Inscrieri privind dezmembramintele dreptului de proprietate, drepturi reale de garanție și sarcini	Referințe
NU SUNT	

## Anexa Nr. 1 La Partea I

## Teren

Nr cadastral	Suprafața (mp)*	Observații / Referințe
	479	Imobilul s-a format din o parte a PF 1422,1430 a comunei cadastrale Vatra Moldovitei.

\* Suprafața este determinată în planul de proiecție Stereo 70.



## Date referitoare la teren

Crt	Categorie folosință	Intra vilan	Suprafața (mp)	Tarla	Parcelă	Nr. topo	Observații / Referințe
1	faneata	NU	479	-	-	-	

## Lungime Segmente

1) Valorile lungimilor segmentelor sunt obținute din proiecție în plan.

Punct început	X / Y	Punct sfârșit	X / Y	Lungime segment (** (m)
1	544.618,997 682.245,59	2	544.613,366 682.242,012	6.672
2	544.613,366 682.242,012	3	544.612,416 682.240,854	1.498
3	544.612,416 682.240,854	4	544.608,354 682.238,075	4.922
4	544.608,354 682.238,075	5	544.612,156 682.232,167	7.026
5	544.612,156 682.232,167	6	544.614,081 682.227,971	4.616

Punct început	X / Y	Punct sfârșit	X / Y	Lungime segment (** (m)
6	544.614,081 682.227,971	7	544.629,9 682.227,298	15.833
7	544.629,9 682.227,298	8	544.633,161 682.226,641	3.327
8	544.633,161 682.226,641	9	544.642,079 682.226,566	8.918
9	544.642,079 682.226,566	10	544.643,749 682.227,102	1.754
10	544.643,749 682.227,102	11	544.642,773 682.228,536	1.735
11	544.642,773 682.228,536	12	544.639,863 682.232,43	4.861
12	544.639,863 682.232,43	13	544.633,136 682.241,747	11.492
13	544.633,136 682.241,747	14	544.626,486 682.250,463	10.963
14	544.626,486 682.250,463	1	544.618,997 682.245,59	8.935

\*\* Lungimile segmentelor sunt determinate în planul de proiecție Stereo 70 și sunt rotunjite la 1 milimetru.

\*\*\* Distanța dintre puncte este formată din segmente cumulate ce sunt mai mici decât valoarea 1 milimetru.



**DATE DESPRE IMOBILUL NR. 1300**

Oficiul de Cadastru și Publicitate Imobiliară SUCEAVA  
Biroul de Cadastru și Publicitate Imobiliară Campulung Moldovenesc

**A. Partea I. Descrierea imobilului**

TEREN Extravilan

Adresa: Jud. Suceava

Nr. Crt	Nr cadastral Nr. topografic	Suprafața* (mp)	Observații / Referințe
A1	33940	507	Sector cadastral:53 Teren neimprejmuit;

**B. Partea II. Proprietari și acte**

Inscrieri privitoare la dreptul de proprietate și alte drepturi reale		Referințe
<b>1080 / 26/01/2015</b>		
Act Notarial nr. 105, din 22/01/2015 emis de SCRABA LUMINITA ANA MARIA;		
B2	Intabulare, drept de PROPRIETATE, dobandit prin Conventie, cota actuala 1/1 1) IONESCU CEZAR, necasatorit	A1

**C. Partea III. SARCINI .**

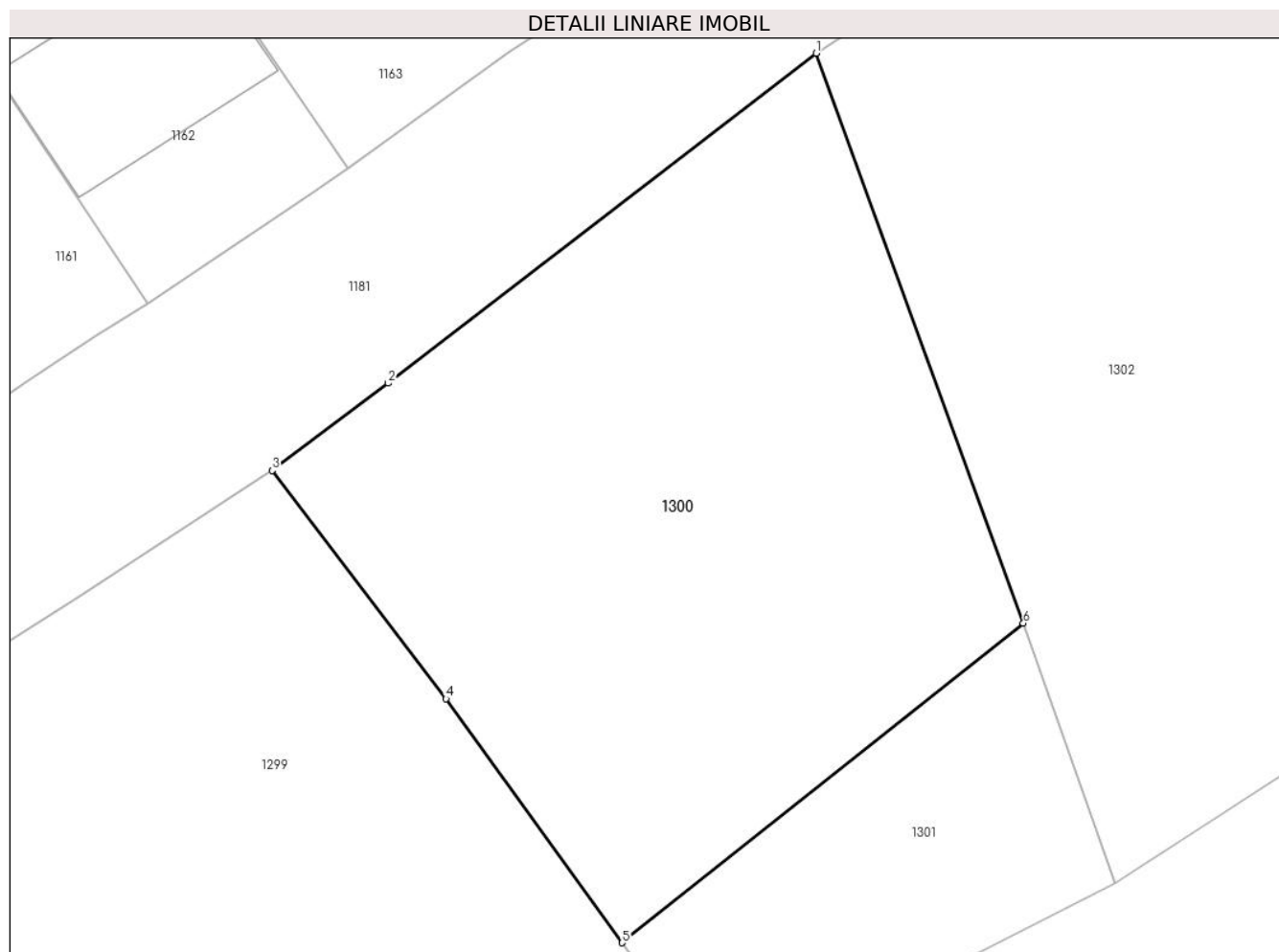
Inscrieri privind dezmembramintele dreptului de proprietate, drepturi reale de garanție și sarcini	Referințe
NU SUNT	

## Anexa Nr. 1 La Partea I

## Teren

Nr cadastral	Suprafața (mp)*	Observații / Referințe
33940	507	

\* Suprafața este determinată în planul de proiecție Stereo 70.



## Date referitoare la teren

Crt	Categorie folosință	Intra vilan	Suprafața (mp)	Tarla	Parcelă	Nr. topo	Observații / Referințe
1	faneata	NU	507	-	-	-	

## Lungime Segmente

1) Valorile lungimilor segmentelor sunt obținute din proiecție în plan.

Punct început	X / Y	Punct sfârșit	X / Y	Lungime segment (** (m)
1	544.647,282 682.266,403	2	544.630,918 682.253,801	20.654
2	544.630,918 682.253,801	3	544.626,486 682.250,463	5.548
3	544.626,486 682.250,463	4	544.633,136 682.241,747	10.963
4	544.633,136 682.241,747	5	544.639,863 682.232,43	11.492
5	544.639,863 682.232,43	6	544.655,197 682.244,638	19.6



Punct început	X / Y	Punct sfârșit	X / Y	Lungime segment (** (m)
6	544.655,197 682.244,638	1	544.647,282 682.266,403	23.16

\*\* Lungimile segmentelor sunt determinate în planul de proiecție Stereo 70 și sunt rotunjite la 1 milimetru.

\*\*\* Distanța dintre puncte este formată din segmente cumulate ce sunt mai mici decât valoarea 1 milimetru.



**DATE DESPRE IMOBILUL NR. 1301**

Oficiul de Cadastru și Publicitate Imobiliară SUCEAVA  
Biroul de Cadastru și Publicitate Imobiliară Campulung Moldovenesc

**A. Partea I. Descrierea imobilului**

TEREN Extravilan

Adresa: Jud. Suceava

Nr. Crt	Nr cadastral Nr. topografic	Suprafața* (mp)	Observații / Referințe
A1		152	Sector cadastral:53 Teren neimprejmuit; Imobilul s-a format din o parte a PF 1430 a comunei cadastrale Vatra Moldoviței.

**B. Partea II. Proprietari și acte**

Inscrieri privitoare la dreptul de proprietate și alte drepturi reale		Referințe
/		
Act Normativ nr. 7, din 13/03/1996 emis de PARLAMENTUL ROMANIEI (art. 13);		
B1	Inscrierea posesiei, drept de PROPRIETATE, dobândit prin Lege, cota actuala 1/1 1) NEIDENTIFICAT NEIDENTIFICAT	A1
B2	Se notează mențiunea de proprietar neidentificat.	A1

**C. Partea III. SARCINI .**

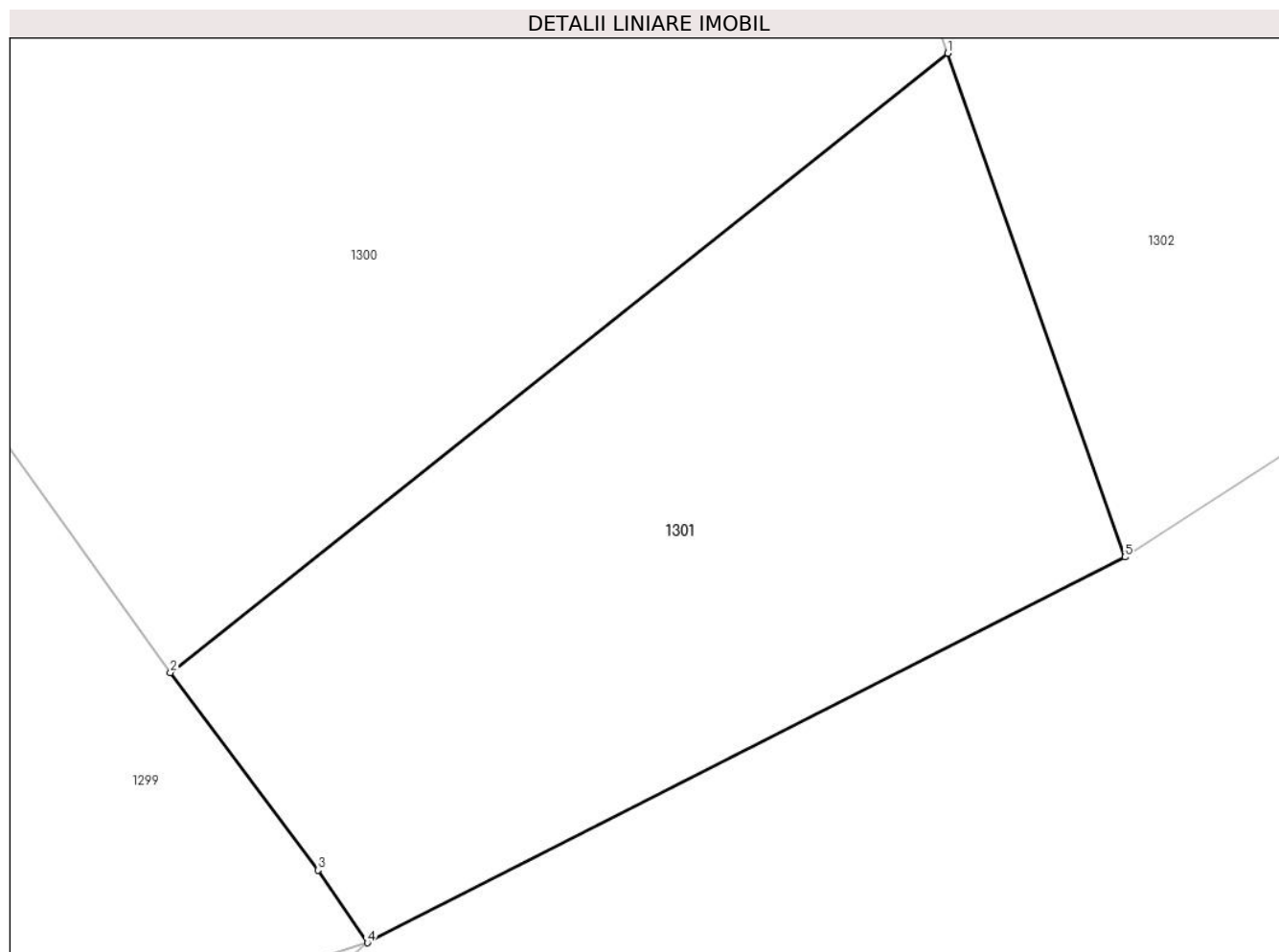
Inscrieri privind dezmembramintele dreptului de proprietate, drepturi reale de garanție și sarcini	Referințe
NU SUNT	

## Anexa Nr. 1 La Partea I

## Teren

Nr cadastral	Suprafața (mp)*	Observații / Referințe
	152	Imobilul s-a format din o parte a PF 1430 a comunei cadastrale Vatra Moldoviței.

\* Suprafața este determinată în planul de proiecție Stereo 70.



## Date referitoare la teren

Crt	Categorie folosință	Intravilan	Suprafața (mp)	Tarla	Parcelă	Nr. topo	Observații / Referințe
1	faneata	NU	152	-	-	-	

## Lungime Segmente

1) Valorile lungimilor segmentelor sunt obținute din proiecție în plan.

Punct început	X / Y	Punct sfârșit	X / Y	Lungime segment (** (m)
1	544.655,197 682.244,638	2	544.639,863 682.232,43	19.6
2	544.639,863 682.232,43	3	544.642,773 682.228,536	4.861
3	544.642,773 682.228,536	4	544.643,749 682.227,102	1.735
4	544.643,749 682.227,102	5	544.658,688 682.234,706	16.763
5	544.658,688 682.234,706	1	544.655,197 682.244,638	10.528

**\*\* Lungimile segmentelor sunt determinate în planul de proiecție Stereo 70 și sunt rotunjite la 1 milimetru.**

**\*\*\* Distanța dintre puncte este formată din segmente cumulate ce sunt mai mici decât valoarea 1 milimetru.**



**DATE DESPRE IMOBILUL NR. 1302**

Oficiul de Cadastru și Publicitate Imobiliară SUCEAVA  
Biroul de Cadastru și Publicitate Imobiliară Campulung Moldovenesc

**A. Partea I. Descrierea imobilului**

TEREN Necunoscut

Adresa: Loc. Vatra Moldovitei, Jud. Suceava

Nr. Crt	Nr cadastral Nr. topografic	Suprafața* (mp)	Observații / Referințe
A1		1.977	Sector cadastral:53 Teren neimprejmuit; Imobilul s-a format din o parte a PF 1422,1430 a comunei cadastrale Vatra Moldoviței.

**B. Partea II. Proprietari și acte**

Inscrieri privitoare la dreptul de proprietate și alte drepturi reale	Referințe
/	
Act Normativ nr. 7, din 13/03/1996 emis de PARLAMENTUL ROMANIEI;	
B1	A1
Intabulare, drept de PROPRIETATE, dobândit prin Lege, cota actuala 1/1 1) NEIDENTIFICAT NEIDENTIFICAT	
Act Administrativ nr. 10712, din 20/11/2024 emis de PRIMĂRIA VATRA MOLDOVIȚEI;	
B2	A1
Se notează posesia faptică. 1) BODNARI FLORICA 2) BODNARI CORNEL	

**C. Partea III. SARCINI .**

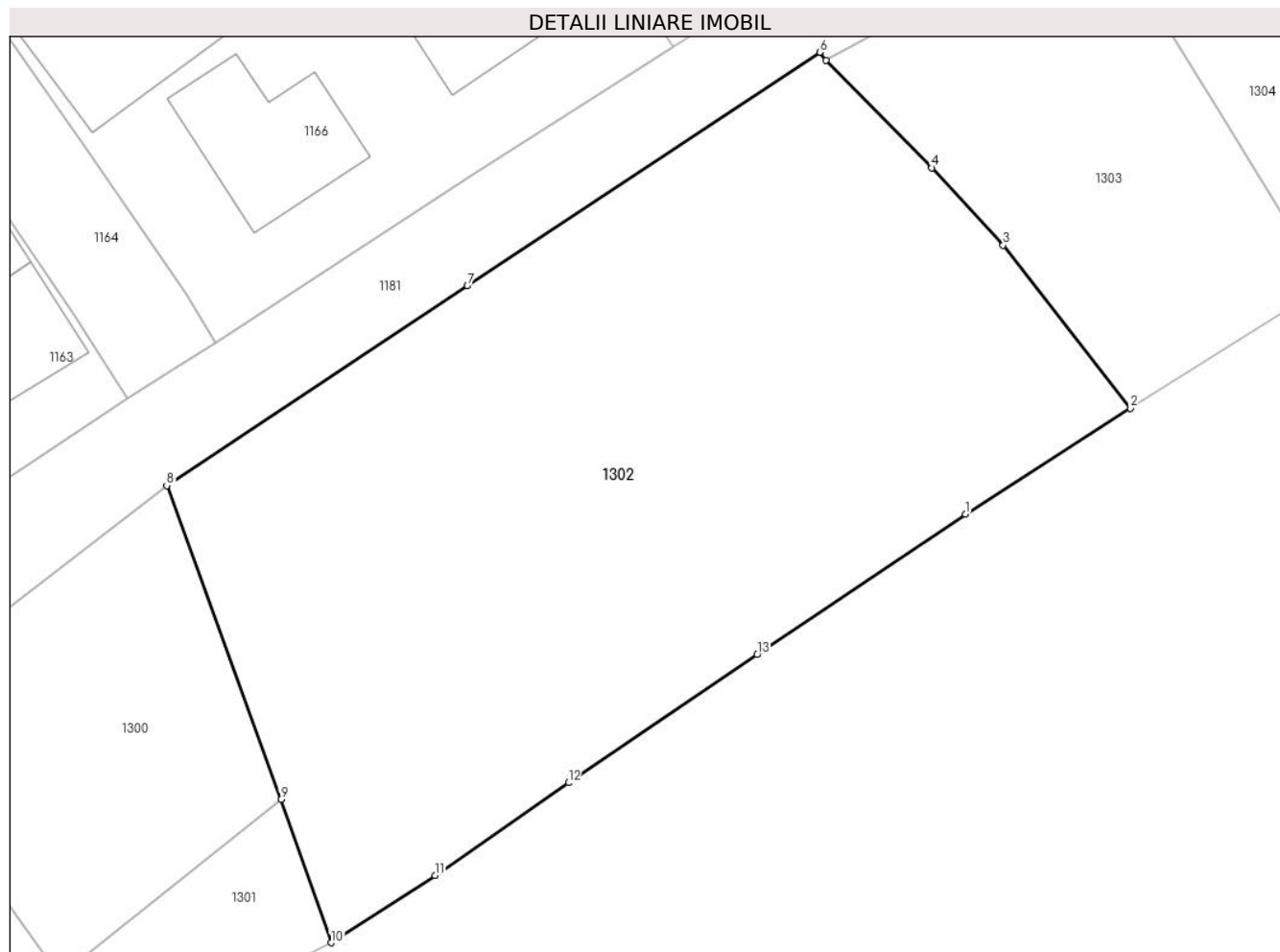
Inscrieri privind dezmembramintele dreptului de proprietate, drepturi reale de garanție și sarcini	Referințe
NU SUNT	

## Anexa Nr. 1 La Partea I

## Teren

Nr cadastral	Suprafața (mp)*	Observații / Referințe
	1.977	Imobilul s-a format din o parte a PF 1422,1430 a comunei cadastrale Vatra Moldoviței.

\* Suprafața este determinată în planul de proiecție Stereo 70.



## Date referitoare la teren

Crt	Categorie folosință	Intra vilan	Suprafața (mp)	Tarla	Parcelă	Nr. topo	Observații / Referințe
1	faneata	DA	14	-	-	-	
2	faneata	NU	1.963	-	-	-	

## Lungime Segmente

1) Valorile lungimilor segmentelor sunt obținute din proiecție în plan.

Punct început	X / Y	Punct sfârșit	X / Y	Lungime segment (** (m)
1	544.702,653 682.264,426	2	544.714,124 682.271,764	13.617
2	544.714,124 682.271,764	3	544.705,286 682.283,066	14.347
3	544.705,286 682.283,066	4	544.700,343 682.288,431	7.295
4	544.700,343 682.288,431	5	544.693,011 682.295,876	10.449



Punct început	X / Y	Punct sfârșit	X / Y	Lungime segment (** (m)
5	544.693,011 682.295,876	6	544.692,56 682.296,44	0.722
6	544.692,56 682.296,44	7	544.668,135 682.280,248	29.305
7	544.668,135 682.280,248	8	544.647,282 682.266,403	25.031
8	544.647,282 682.266,403	9	544.655,197 682.244,638	23.16
9	544.655,197 682.244,638	10	544.658,688 682.234,706	10.528
10	544.658,688 682.234,706	11	544.665,884 682.239,382	8.582
11	544.665,884 682.239,382	12	544.675,14 682.245,8	11.263
12	544.675,14 682.245,8	13	544.688,225 682.254,681	15.814
13	544.688,225 682.254,681	1	544.702,653 682.264,426	17.411

\*\* Lungimile segmentelor sunt determinate în planul de proiecție Stereo 70 și sunt rotunjite la 1 milimetru.

\*\*\* Distanța dintre puncte este formată din segmente cumulate ce sunt mai mici decât valoarea 1 milimetru.



**DATE DESPRE IMOBILUL NR. 1303**

Oficiul de Cadastru și Publicitate Imobiliară SUCEAVA  
Biroul de Cadastru și Publicitate Imobiliară Campulung Moldovenesc

**A. Partea I. Descrierea imobilului**

TEREN Extravilan

Adresa: Jud. Suceava

Nr. Crt	Nr cadastral Nr. topografic	Suprafața* (mp)	Observații / Referințe
A1		565	Sector cadastral:53 Teren imprejmuit; Imobilul s-a format din o parte a PF 1422,1430 a comunei cadastrale Vatra Moldoviței.

**B. Partea II. Proprietari și acte**

Inscrieri privitoare la dreptul de proprietate și alte drepturi reale		Referințe
/		
Act Normativ nr. 7, din 13/03/1996 emis de PARLAMENTUL ROMANIEI (art. 13);		
B1	Inscrierea posesiei, drept de PROPRIETATE, dobândit prin Lege, cota actuala 1/1 1) NEIDENTIFICAT NEIDENTIFICAT	A1
B2	Se notează mențiunea de proprietar neidentificat.	A1

**C. Partea III. SARCINI .**

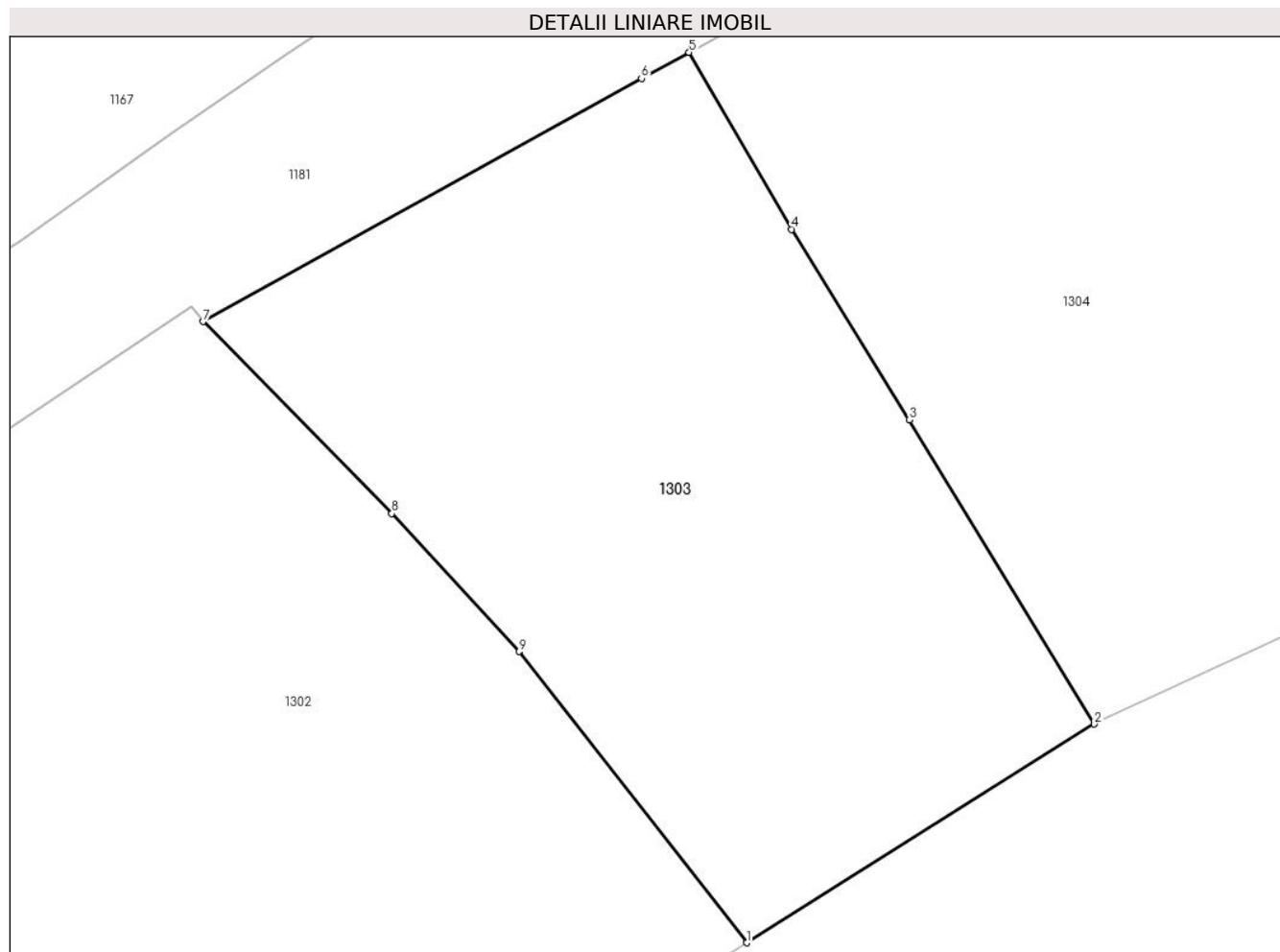
Inscrieri privind dezmembramintele dreptului de proprietate, drepturi reale de garanție și sarcini	Referințe
NU SUNT	

## Anexa Nr. 1 La Partea I

## Teren

Nr cadastral	Suprafața (mp)*	Observații / Referințe
	565	Imobilul s-a format din o parte a PF 1422,1430 a comunei cadastrale Vatra Moldovitei.

\* Suprafața este determinată în planul de proiecție Stereo 70.



## Date referitoare la teren

Crt	Categorie folosință	Intra vilan	Suprafața (mp)	Tarla	Parcelă	Nr. topo	Observații / Referințe
1	faneata	NU	565	-	-	-	

## Lungime Segmente

1) Valorile lungimilor segmentelor sunt obținute din proiecție în plan.

Punct început	X / Y	Punct sfârșit	X / Y	Lungime segment (** (m)
1	544.714,124 682.271,764	2	544.727,62 682.280,25	15.942
2	544.727,62 682.280,25	3	544.720,43 682.292,062	13.828
3	544.720,43 682.292,062	4	544.715,873 682.299,464	8.692
4	544.715,873 682.299,464	5	544.711,884 682.306,331	7.942
5	544.711,884 682.306,331	6	544.710,035 682.305,318	2.108

Punct început	X / Y	Punct sfârșit	X / Y	Lungime segment (** (m)
6	544.710,035 682.305,318	7	544.693,011 682.295,876	19.467
7	544.693,011 682.295,876	8	544.700,343 682.288,431	10.449
8	544.700,343 682.288,431	9	544.705,286 682.283,066	7.295
9	544.705,286 682.283,066	1	544.714,124 682.271,764	14.347

\*\* Lungimile segmentelor sunt determinate în planul de proiecție Stereo 70 și sunt rotunjite la 1 milimetru.

\*\*\* Distanța dintre puncte este formată din segmente cumulate ce sunt mai mici decât valoarea 1 milimetru.



**DATE DESPRE IMOBILUL NR. 1304**

Oficiul de Cadastru și Publicitate Imobiliară SUCEAVA  
Biroul de Cadastru și Publicitate Imobiliară Campulung Moldovenesc

**A. Partea I. Descrierea imobilului**

TEREN Extravilan

Adresa: Jud. Suceava

Nr. Crt	Nr cadastral Nr. topografic	Suprafața* (mp)	Observații / Referințe
A1		670	Sector cadastral:53 Teren imprejmuit; Imobilul s-a format din o parte a PF 1422,1430 a comunei cadastrale Vatra Moldoviței.

**B. Partea II. Proprietari și acte**

Inscrieri privitoare la dreptul de proprietate și alte drepturi reale		Referințe
/		
Act Normativ nr. 7, din 13/03/1996 emis de PARLAMENTUL ROMANIEI (art. 13);		
B1	Inscrierea posesiei, drept de PROPRIETATE, dobândit prin Lege, cota actuala 1/1 1) NEIDENTIFICAT NEIDENTIFICAT	A1
B2	Se notează mențiunea de proprietar neidentificat.	A1

**C. Partea III. SARCINI .**

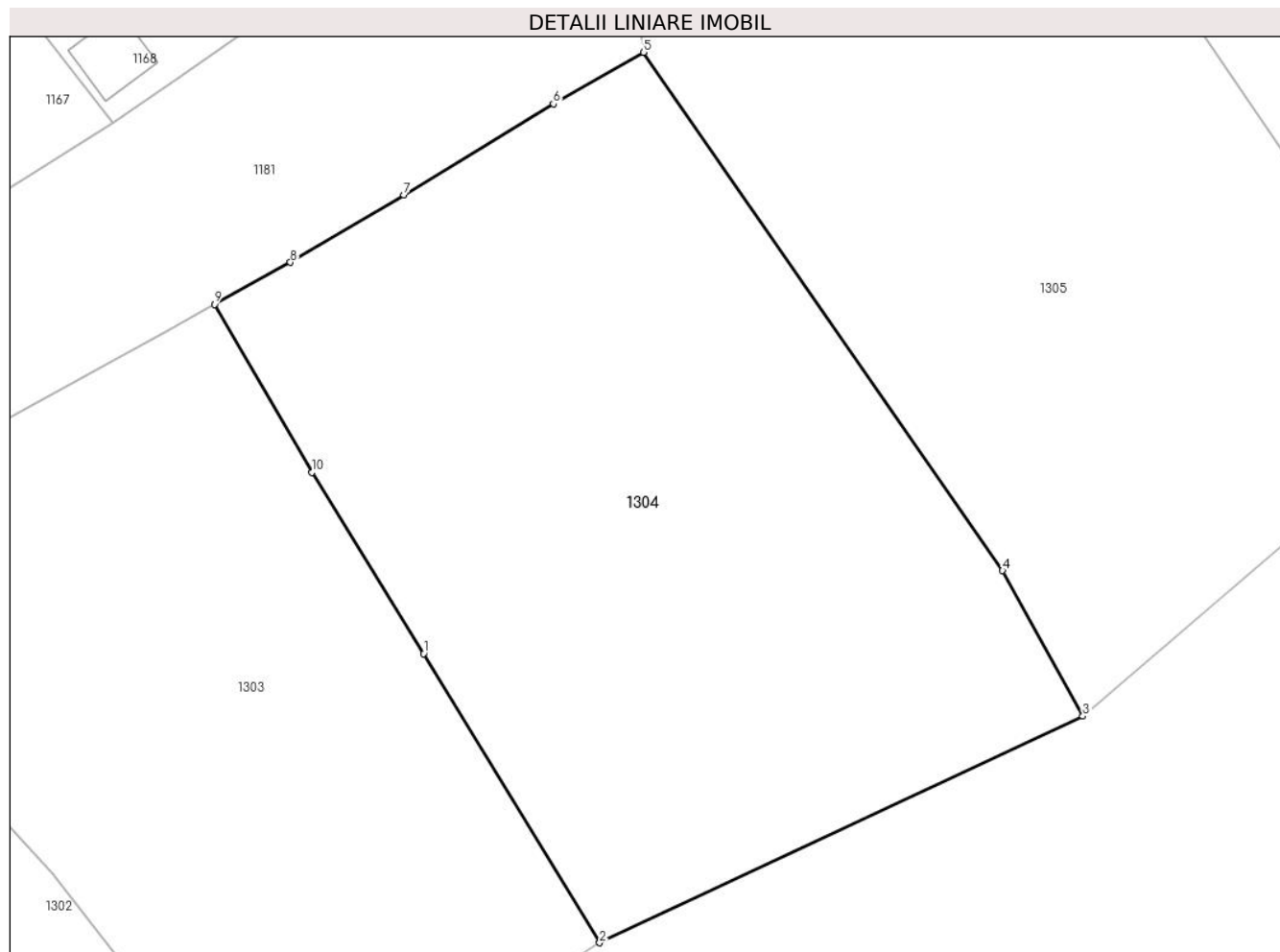
Inscrieri privind dezmembramintele dreptului de proprietate, drepturi reale de garanție și sarcini	Referințe
NU SUNT	

## Anexa Nr. 1 La Partea I

## Teren

Nr cadastral	Suprafața (mp)*	Observații / Referințe
	670	Imobilul s-a format din o parte a PF 1422,1430 a comunei cadastrale Vatra Moldovitei.

\* Suprafața este determinată în planul de proiecție Stereo 70.



## Date referitoare la teren

Crt	Categorie folosință	Intra vilan	Suprafața (mp)	Tarla	Parcelă	Nr. topo	Observații / Referințe
1	faneata	NU	670	-	-	-	

## Lungime Segmente

1) Valorile lungimilor segmentelor sunt obținute din proiecție în plan.

Punct început	X / Y	Punct sfârșit	X / Y	Lungime segment (** (m)
1	544.720,43 682.292,062	2	544.727,62 682.280,25	13.828
2	544.727,62 682.280,25	3	544.747,359 682.289,503	21.8
3	544.747,359 682.289,503	4	544.744,076 682.295,451	6.794
4	544.744,076 682.295,451	5	544.729,417 682.316,62	25.749
5	544.729,417 682.316,62	6	544.725,725 682.314,52	4.247



Punct început	X / Y	Punct sfârșit	X / Y	Lungime segment (** (m)
6	544.725,725 682.314,52	7	544.719,626 682.310,797	7.146
7	544.719,626 682.310,797	8	544.714,987 682.308,043	5.395
8	544.714,987 682.308,043	9	544.711,884 682.306,331	3.544
9	544.711,884 682.306,331	10	544.715,873 682.299,464	7.942
10	544.715,873 682.299,464	1	544.720,43 682.292,062	8.692

\*\* Lungimile segmentelor sunt determinate în planul de proiecție Stereo 70 și sunt rotunjite la 1 milimetru.

\*\*\* Distanța dintre puncte este formată din segmente cumulate ce sunt mai mici decât valoarea 1 milimetru.



**DATE DESPRE IMOBILUL NR. 1305**

Oficiul de Cadastru și Publicitate Imobiliară SUCEAVA  
Biroul de Cadastru și Publicitate Imobiliară Campulung Moldovenesc

**A. Partea I. Descrierea imobilului**

TEREN Extravilan

Adresa: Jud. Suceava

Nr. Crt	Nr cadastral Nr. topografic	Suprafața* (mp)	Observații / Referințe
A1		636	Sector cadastral:53 Teren imprejmuit; Imobilul s-a format din o parte a PF 1422,1430 a comunei cadastrale Vatra Moldoviței.

**B. Partea II. Proprietari și acte**

Inscrieri privitoare la dreptul de proprietate și alte drepturi reale		Referințe
/		
Act Normativ nr. 7, din 13/03/1996 emis de PARLAMENTUL ROMANIEI (art. 13);		
B1	Inscrierea posesiei, drept de PROPRIETATE, dobandit prin Lege, cota actuala 1/1 1) NEIDENTIFICAT NEIDENTIFICAT	A1
B2	Se notează mențiunea de proprietar neidentificat.	A1

**C. Partea III. SARCINI .**

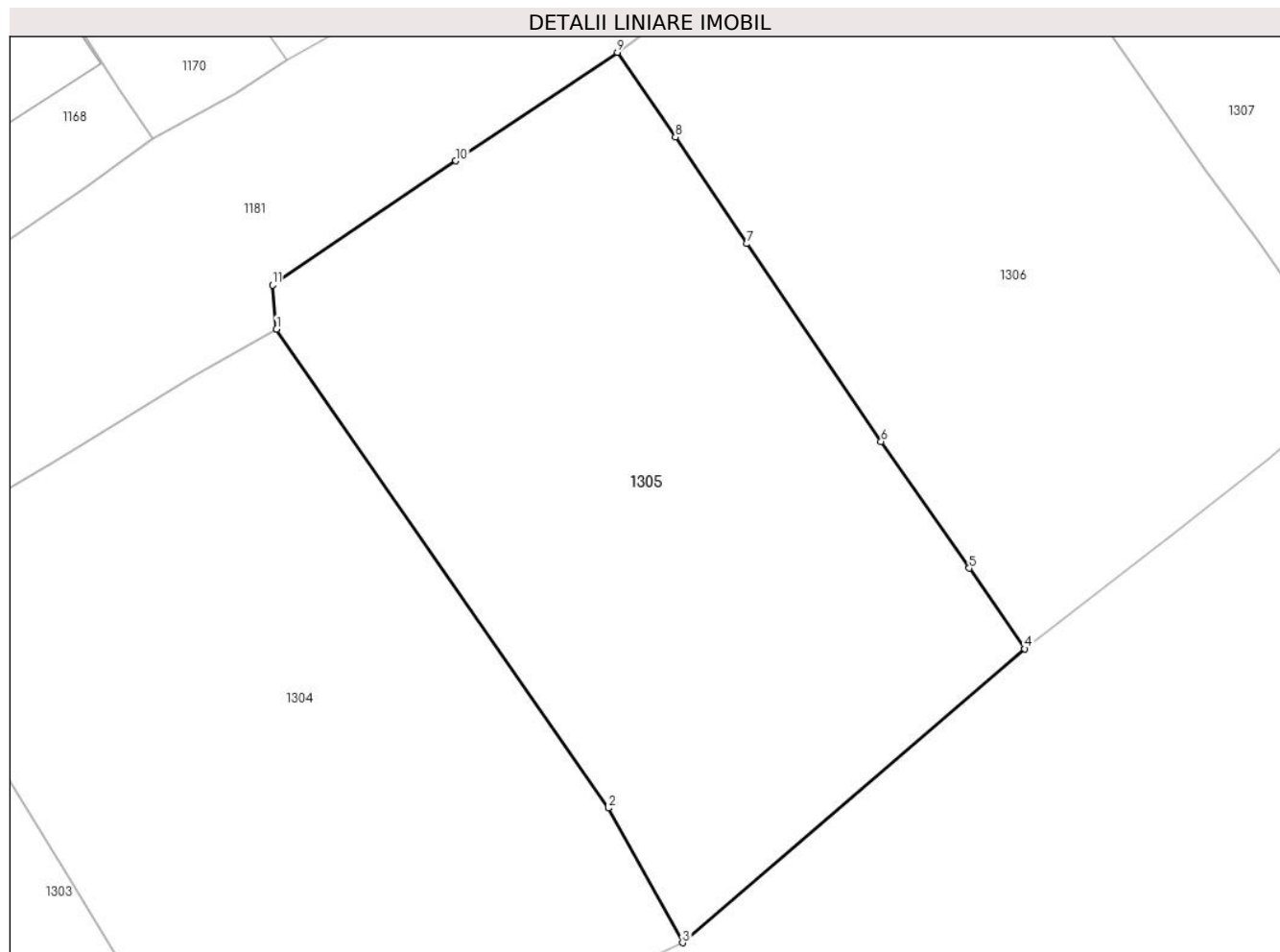
Inscrieri privind dezmembramintele dreptului de proprietate, drepturi reale de garanție și sarcini	Referințe
NU SUNT	

## Anexa Nr. 1 La Partea I

## Teren

Nr cadastral	Suprafața (mp)*	Observații / Referințe
	636	Imobilul s-a format din o parte a PF 1422,1430 a comunei cadastrale Vatra Moldovitei.

\* Suprafața este determinată în planul de proiecție Stereo 70.



## Date referitoare la teren

Crt	Categorie folosință	Intra vilan	Suprafața (mp)	Tarla	Parcelă	Nr. topo	Observații / Referințe
1	faneata	NU	636	-	-	-	

## Lungime Segmente

1) Valorile lungimilor segmentelor sunt obținute din proiecție în plan.

Punct început	X / Y	Punct sfârșit	X / Y	Lungime segment (** (m)
1	544.729,417 682.316,62	2	544.744,076 682.295,451	25.749
2	544.744,076 682.295,451	3	544.747,359 682.289,503	6.794
3	544.747,359 682.289,503	4	544.762,487 682.302,492	19.939
4	544.762,487 682.302,492	5	544.760,028 682.306,051	4.326
5	544.760,028 682.306,051	6	544.756,133 682.311,65	6.821

Punct început	X / Y	Punct sfârşit	X / Y	Lungime segment (** (m)
6	544.756,133 682.311,65	7	544.750,202 682.320,39	10.562
7	544.750,202 682.320,39	8	544.747,049 682.325,101	5.669
8	544.747,049 682.325,101	9	544.744,48 682.328,846	4.541
9	544.744,48 682.328,846	10	544.737,338 682.324,048	8.604
10	544.737,338 682.324,048	11	544.729,238 682.318,57	9.778
11	544.729,238 682.318,57	1	544.729,417 682.316,62	1.958

\*\* Lungimile segmentelor sunt determinate în planul de proiecţie Stereo 70 şi sunt rotunjite la 1 milimetru.

\*\*\* Distanţa dintre puncte este formată din segmente cumulate ce sunt mai mici decât valoarea 1 milimetru.



**DATE DESPRE IMOBILUL NR. 1306**

Oficiul de Cadastru și Publicitate Imobiliară SUCEAVA  
Biroul de Cadastru și Publicitate Imobiliară Campulung Moldovenesc

**A. Partea I. Descrierea imobilului**

TEREN Extravilan

Adresa: Jud. Suceava

Nr. Crt	Nr cadastral Nr. topografic	Suprafața* (mp)	Observații / Referințe
A1		589	Sector cadastral:53 Teren imprejmuit; Imobilul s-a format din o parte a PF 1422,1430 a comunei cadastrale Vatra Moldoviței.

**B. Partea II. Proprietari și acte**

Inscrieri privitoare la dreptul de proprietate și alte drepturi reale		Referințe
/		
Act Normativ nr. 7, din 13/03/1996 emis de PARLAMENTUL ROMANIEI (art. 13);		
B1	Inscrierea posesiei, drept de PROPRIETATE, dobândit prin Lege, cota actuala 1/1 1) NEIDENTIFICAT NEIDENTIFICAT	A1
B2	Se notează mențiunea de proprietar neidentificat.	A1

**C. Partea III. SARCINI .**

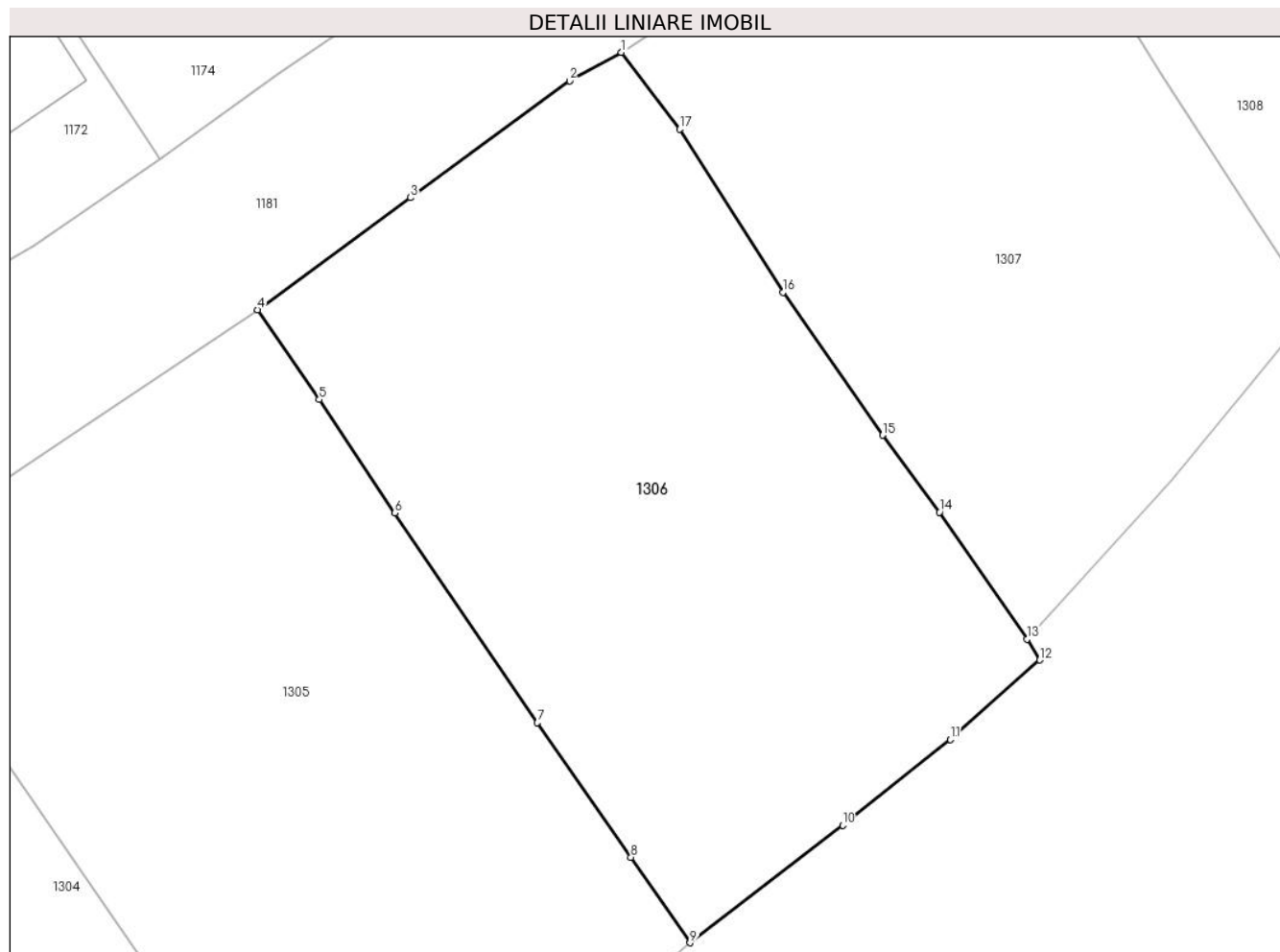
Inscrieri privind dezmembramintele dreptului de proprietate, drepturi reale de garanție și sarcini	Referințe
NU SUNT	

## Anexa Nr. 1 La Partea I

## Teren

Nr cadastral	Suprafața (mp)*	Observații / Referințe
	589	Imobilul s-a format din o parte a PF 1422,1430 a comunei cadastrale Vatra Moldovitei.

\* Suprafața este determinată în planul de proiecție Stereo 70.



## Date referitoare la teren

Crt	Categorie folosință	Intra vilan	Suprafața (mp)	Tarla	Parcelă	Nr. topo	Observații / Referințe
1	faneata	NU	589	-	-	-	

## Lungime Segmente

1) Valorile lungimilor segmentelor sunt obținute din proiecție în plan.

Punct început	X / Y	Punct sfârșit	X / Y	Lungime segment (** (m)
1	544.759,619 682.339,554	2	544.757,473 682.338,368	2.452
2	544.757,473 682.338,368	3	544.750,841 682.333,51	8.221
3	544.750,841 682.333,51	4	544.744,48 682.328,846	7.888
4	544.744,48 682.328,846	5	544.747,049 682.325,101	4.541
5	544.747,049 682.325,101	6	544.750,202 682.320,39	5.669



Punct început	X / Y	Punct sfârșit	X / Y	Lungime segment (** (m)
6	544.750,202 682.320,39	7	544.756,133 682.311,65	10.562
7	544.756,133 682.311,65	8	544.760,028 682.306,051	6.821
8	544.760,028 682.306,051	9	544.762,487 682.302,492	4.326
9	544.762,487 682.302,492	10	544.768,839 682.307,386	8.019
10	544.768,839 682.307,386	11	544.773,328 682.310,947	5.73
11	544.773,328 682.310,947	12	544.777,049 682.314,262	4.983
12	544.777,049 682.314,262	13	544.776,512 682.315,122	1.014
13	544.776,512 682.315,122	14	544.772,871 682.320,418	6.427
14	544.772,871 682.320,418	15	544.770,498 682.323,62	3.985
15	544.770,498 682.323,62	16	544.766,359 682.329,572	7.25
16	544.766,359 682.329,572	17	544.762,051 682.336,353	8.034
17	544.762,051 682.336,353	1	544.759,619 682.339,554	4.02

\*\* Lungimile segmentelor sunt determinate în planul de proiecție Stereo 70 și sunt rotunjite la 1 milimetru.

\*\*\* Distanța dintre puncte este formată din segmente cumulate ce sunt mai mici decât valoarea 1 milimetru.



**DATE DESPRE IMOBILUL NR. 1307**

Oficiul de Cadastru și Publicitate Imobiliară SUCEAVA  
Biroul de Cadastru și Publicitate Imobiliară Campulung Moldovenesc

**A. Partea I. Descrierea imobilului**

TEREN Necunoscut

Adresa: Loc. Vatra Moldovitei, Jud. Suceava

Nr. Crt	Nr cadastral Nr. topografic	Suprafața* (mp)	Observații / Referințe
A1		498	Sector cadastral:53 Teren imprejmuit; Imobilul s-a format din o parte a PF 1422,1430 a comunei cadastrale Vatra Moldoviței.

**B. Partea II. Proprietari și acte**

Inscrieri privitoare la dreptul de proprietate și alte drepturi reale		Referințe
/		
Act Normativ nr. 7, din 13/03/1996 emis de PARLAMENTUL ROMANIEI (art. 13);		
B1	Inscrierea posesiei, drept de PROPRIETATE, dobândit prin Lege, cota actuala 1/1 1) NEIDENTIFICAT NEIDENTIFICAT	A1
B2	Se notează mențiunea de proprietar neidentificat.	A1

**C. Partea III. SARCINI .**

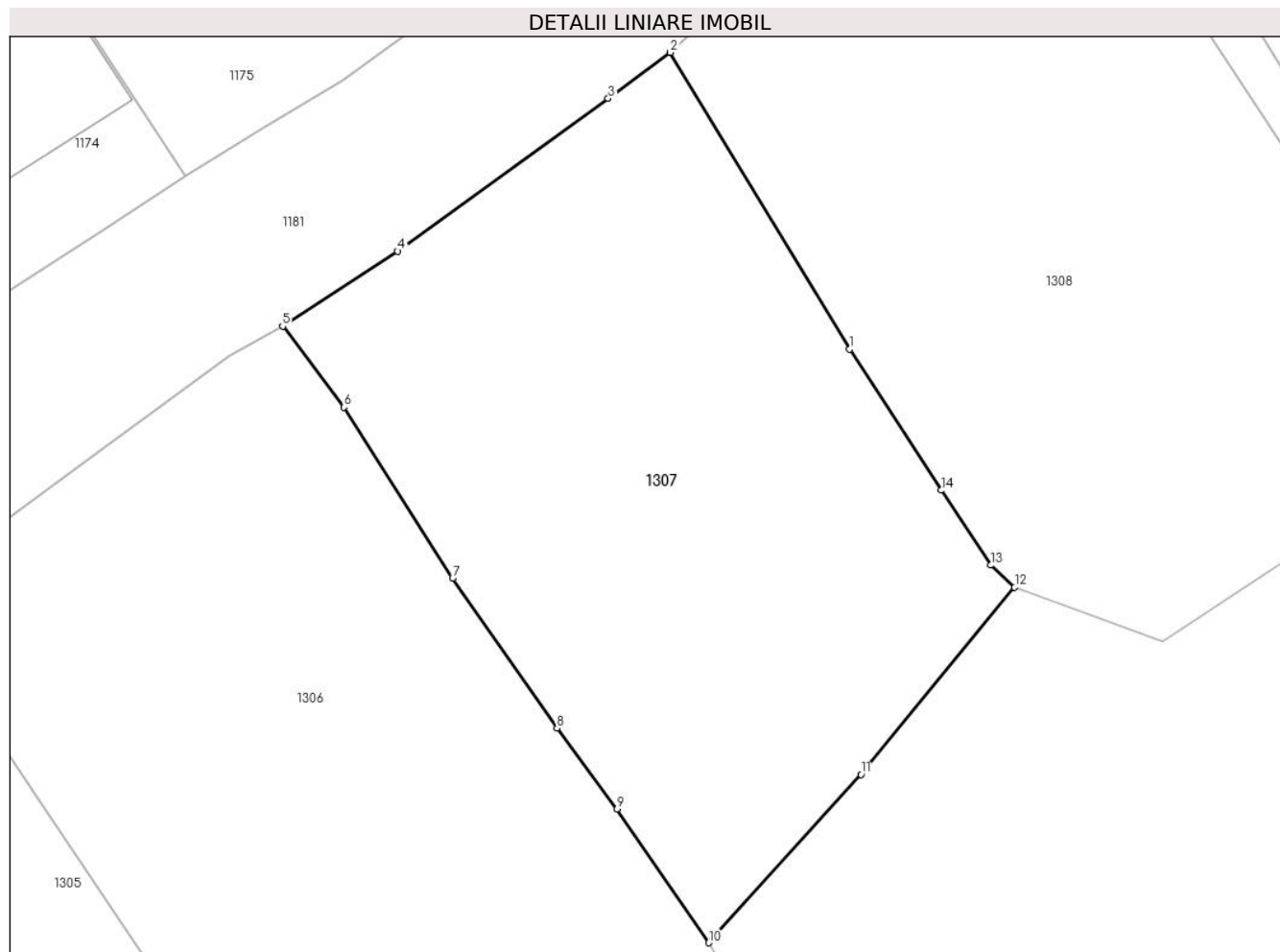
Inscrieri privind dezmembramintele dreptului de proprietate, drepturi reale de garanție și sarcini	Referințe
NU SUNT	

## Anexa Nr. 1 La Partea I

## Teren

Nr cadastral	Suprafața (mp)*	Observații / Referințe
	498	Imobilul s-a format din o parte a PF 1422,1430 a comunei cadastrale Vatra Moldovitei.

\* Suprafața este determinată în planul de proiecție Stereo 70.



## Date referitoare la teren

Crt	Categorie folosință	Intra vilan	Suprafața (mp)	Tarla	Parcelă	Nr. topo	Observații / Referințe
1	faneata	DA	3	-	-	-	
2	faneata	NU	495	-	-	-	

## Lungime Segmente

1) Valorile lungimilor segmentelor sunt obținute din proiecție în plan.

Punct început	X / Y	Punct sfârșit	X / Y	Lungime segment (** (m)
1	544.782,095 682.338,652	2	544.774,989 682.350,413	13.741
2	544.774,989 682.350,413	3	544.772,523 682.348,588	3.068
3	544.772,523 682.348,588	4	544.764,186 682.342,531	10.305
4	544.764,186 682.342,531	5	544.759,619 682.339,554	5.452

Punct început	X / Y	Punct sfârșit	X / Y	Lungime segment (** (m)
5	544.759,619 682.339,554	6	544.762,051 682.336,353	4.02
6	544.762,051 682.336,353	7	544.766,359 682.329,572	8.034
7	544.766,359 682.329,572	8	544.770,498 682.323,62	7.25
8	544.770,498 682.323,62	9	544.772,871 682.320,418	3.985
9	544.772,871 682.320,418	10	544.776,512 682.315,122	6.427
10	544.776,512 682.315,122	11	544.782,551 682.321,793	8.998
11	544.782,551 682.321,793	12	544.788,639 682.329,208	9.594
12	544.788,639 682.329,208	13	544.787,683 682.330,086	1.298
13	544.787,683 682.330,086	14	544.785,733 682.333,056	3.553
14	544.785,733 682.333,056	1	544.782,095 682.338,652	6.675

\*\* Lungimile segmentelor sunt determinate în planul de proiecție Stereo 70 și sunt rotunjite la 1 milimetru.

\*\*\* Distanța dintre puncte este formată din segmente cumulate ce sunt mai mici decât valoarea 1 milimetru.



**DATE DESPRE IMOBILUL NR. 1308**

Oficiul de Cadastru și Publicitate Imobiliară SUCEAVA  
 Biroul de Cadastru și Publicitate Imobiliară Campulung Moldovenesc

**A. Partea I. Descrierea imobilului**

TEREN Necunoscut

Adresa: Loc. Vatra Moldovitei, Jud. Suceava

Nr. Crt	Nr cadastral Nr. topografic	Suprafața* (mp)	Observații / Referințe
A1		563	Sector cadastral:53 Teren imprejmuit; Imobilul s-a format din o parte a PF 1422,1430 a comunei cadastrale Vatra Moldoviței.

**B. Partea II. Proprietari și acte**

Inscrieri privitoare la dreptul de proprietate și alte drepturi reale		Referințe
/		
Act Normativ nr. 7, din 13/03/1996 emis de PARLAMENTUL ROMANIEI (art. 13);		
B1	Inscrierea posesiei, drept de PROPRIETATE, dobândit prin Lege, cota actuala 1/1 1) NEIDENTIFICAT NEIDENTIFICAT	A1
B2	Se notează mențiunea de proprietar neidentificat.	A1

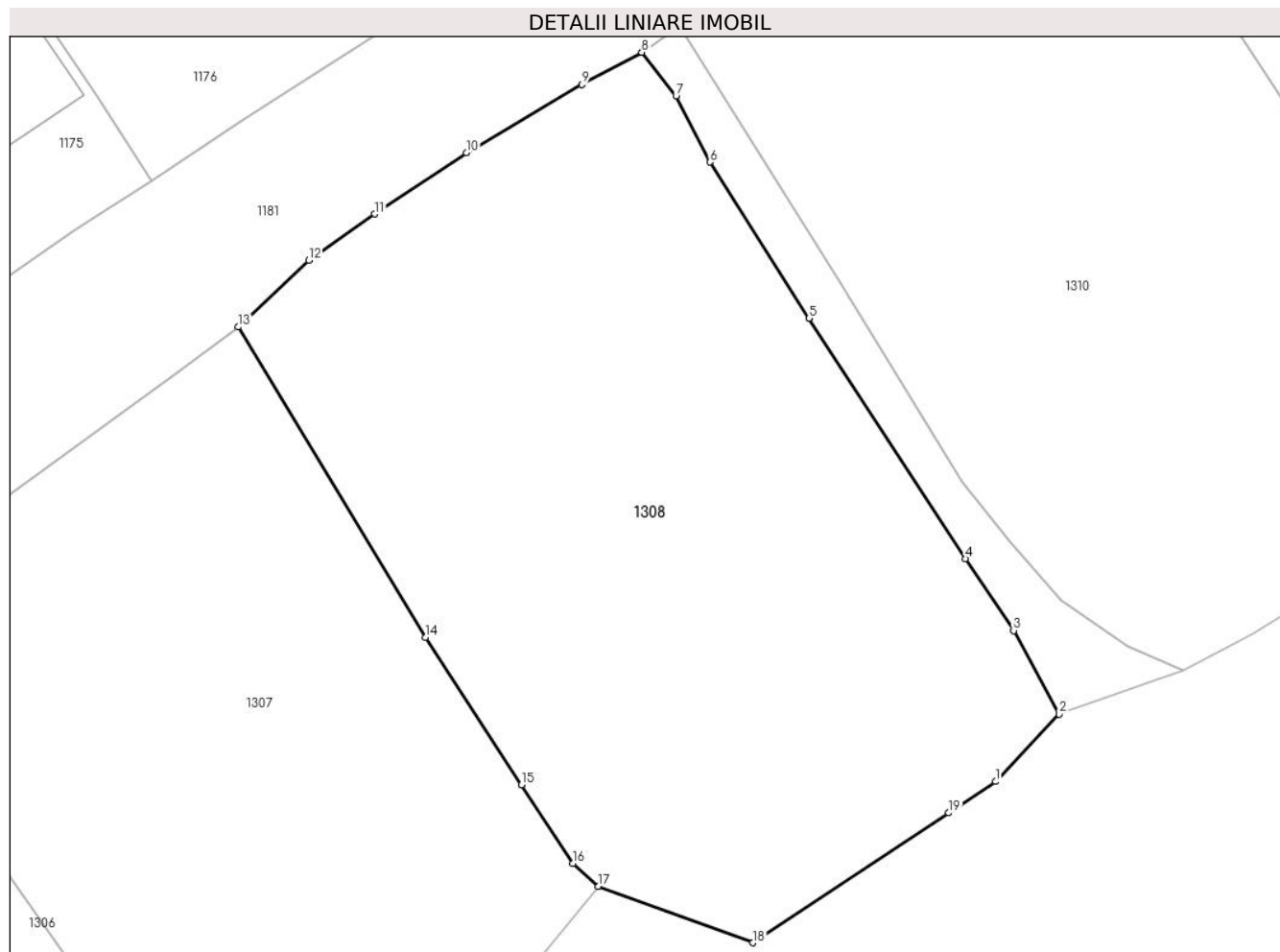
**C. Partea III. SARCINI .**

Inscrieri privind dezmembramintele dreptului de proprietate, drepturi reale de garanție și sarcini	Referințe
NU SUNT	

**Anexa Nr. 1 La Partea I****Teren**

Nr cadastral	Suprafața (mp)*	Observații / Referințe
	563	Imobilul s-a format din o parte a PF 1422,1430 a comunei cadastrale Vatra Moldovitei.

\* Suprafața este determinată în planul de proiecție Stereo 70.

**Date referitoare la teren**

Crt	Categorie folosință	Intra vilan	Suprafața (mp)	Tarla	Parcelă	Nr. topo	Observații / Referințe
1	faneata	DA	20	-	-	-	
2	faneata	NU	543	-	-	-	

**Lungime Segmente**

1) Valorile lungimilor segmentelor sunt obținute din proiecție în plan.

Punct început	X / Y	Punct sfârșit	X / Y	Lungime segment (** (m)
1	544.803,705 682.333,18	2	544.806,115 682.335,741	3.517
2	544.806,115 682.335,741	3	544.804,388 682.338,904	3.604
3	544.804,388 682.338,904	4	544.802,565 682.341,632	3.281
4	544.802,565 682.341,632	5	544.796,633 682.350,747	10.875



Punct început	X / Y	Punct sfârșit	X / Y	Lungime segment (** (m)
5	544.796,633 682.350,747	6	544.792,884 682.356,668	7.008
6	544.792,884 682.356,668	7	544.791,59 682.359,175	2.821
7	544.791,59 682.359,175	8	544.790,294 682.360,824	2.097
8	544.790,294 682.360,824	9	544.788,017 682.359,603	2.584
9	544.788,017 682.359,603	10	544.783,639 682.357,013	5.087
10	544.783,639 682.357,013	11	544.780,174 682.354,694	4.169
11	544.780,174 682.354,694	12	544.777,668 682.352,938	3.06
12	544.777,668 682.352,938	13	544.774,989 682.350,413	3.681
13	544.774,989 682.350,413	14	544.782,095 682.338,652	13.741
14	544.782,095 682.338,652	15	544.785,733 682.333,056	6.675
15	544.785,733 682.333,056	16	544.787,683 682.330,086	3.553
16	544.787,683 682.330,086	17	544.788,639 682.329,208	1.298
17	544.788,639 682.329,208	18	544.794,5 682.327,069	6.239
18	544.794,5 682.327,069	19	544.801,93 682.331,992	8.913
19	544.801,93 682.331,992	1	544.803,705 682.333,18	2.136

\*\* Lungimile segmentelor sunt determinate în planul de proiecție Stereo 70 și sunt rotunjite la 1 milimetru.

\*\*\* Distanța dintre puncte este formată din segmente cumulate ce sunt mai mici decât valoarea 1 milimetru.



**DATE DESPRE IMOBILUL NR. 1309**

Oficiul de Cadastru și Publicitate Imobiliară SUCEAVA  
Biroul de Cadastru și Publicitate Imobiliară Campulung Moldovenesc

**A. Partea I. Descrierea imobilului**

TEREN Necunoscut

Adresa: Loc. Vatra Moldovitei, Jud. Suceava

Nr. Crt	Nr cadastral Nr. topografic	Suprafața* (mp)	Observații / Referințe
A1		57	Sector cadastral:53 Teren neimprejmuit; Imobilul s-a format din o parte a PF 1422,1430 a comunei cadastrale Vatra Moldoviței.

**B. Partea II. Proprietari și acte**

Inscrieri privitoare la dreptul de proprietate și alte drepturi reale		Referințe
/		
Act Normativ nr. 7, din 13/03/1996 emis de PARLAMENTUL ROMANIEI (art. 13);		
B1	Inscrierea posesiei, drept de PROPRIETATE, dobândit prin Lege, cota actuala 1/1 1) NEIDENTIFICAT NEIDENTIFICAT	A1
B2	Se notează mențiunea de proprietar neidentificat.	A1

**C. Partea III. SARCINI .**

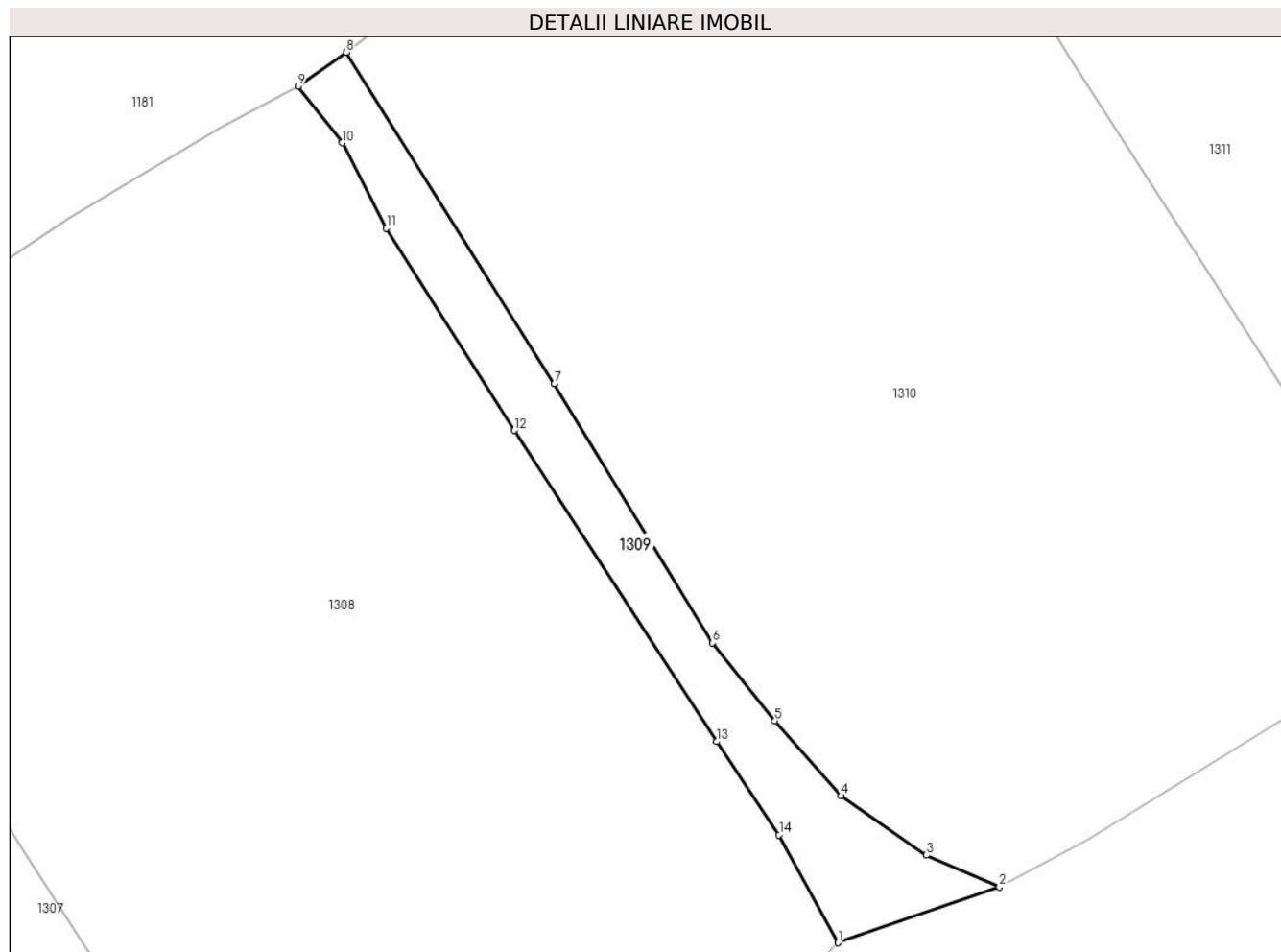
Inscrieri privind dezmembramintele dreptului de proprietate, drepturi reale de garanție și sarcini	Referințe
NU SUNT	

## Anexa Nr. 1 La Partea I

## Teren

Nr cadastral	Suprafața (mp)*	Observații / Referințe
	57	Imobilul s-a format din o parte a PF 1422,1430 a comunei cadastrale Vatra Moldovitei.

\* Suprafața este determinată în planul de proiecție Stereo 70.



## Date referitoare la teren

Crt	Categorie folosință	Intra vilan	Suprafața (mp)	Tarla	Parcelă	Nr. topo	Observații / Referințe
1	faneata	DA	2	-	-	-	
2	faneata	NU	55	-	-	-	

## Lungime Segmente

1) Valorile lungimilor segmentelor sunt obținute din proiecție în plan.

Punct început	X / Y	Punct sfârșit	X / Y	Lungime segment (** (m)
1	544.806,115 682.335,741	2	544.810,838 682.337,38	4.999
2	544.810,838 682.337,38	3	544.808,699 682.338,308	2.332
3	544.808,699 682.338,308	4	544.806,202 682.340,047	3.043
4	544.806,202 682.340,047	5	544.804,263 682.342,238	2.926

Punct început	X / Y	Punct sfârșit	X / Y	Lungime segment (** (m)
5	544.804,263 682.342,238	6	544.802,43 682.344,526	2.932
6	544.802,43 682.344,526	7	544.797,803 682.352,113	8.887
7	544.797,803 682.352,113	8	544.791,701 682.361,823	11.468
8	544.791,701 682.361,823	9	544.790,294 682.360,824	1.726
9	544.790,294 682.360,824	10	544.791,59 682.359,175	2.097
10	544.791,59 682.359,175	11	544.792,884 682.356,668	2.821
11	544.792,884 682.356,668	12	544.796,633 682.350,747	7.008
12	544.796,633 682.350,747	13	544.802,565 682.341,632	10.875
13	544.802,565 682.341,632	14	544.804,388 682.338,904	3.281
14	544.804,388 682.338,904	1	544.806,115 682.335,741	3.604

\*\* Lungimile segmentelor sunt determinate în planul de proiecție Stereo 70 și sunt rotunjite la 1 milimetru.

\*\*\* Distanța dintre puncte este formată din segmente cumulate ce sunt mai mici decât valoarea 1 milimetru.



**DATE DESPRE IMOBILUL NR. 1310**

Oficiul de Cadastru și Publicitate Imobiliară SUCEAVA  
Biroul de Cadastru și Publicitate Imobiliară Campulung Moldovenesc

**A. Partea I. Descrierea imobilului**

TEREN Necunoscut

Adresa: Loc. Vatra Moldovitei, Jud. Suceava

Nr. Crt	Nr cadastral Nr. topografic	Suprafața* (mp)	Observații / Referințe
A1		561	Sector cadastral:53 Teren imprejmuit; Imobilul s-a format din o parte a PF 1422,1430 a comunei cadastrale Vatra Moldoviței.

**B. Partea II. Proprietari și acte**

Inscrieri privitoare la dreptul de proprietate și alte drepturi reale		Referințe
/		
Act Normativ nr. 7, din 13/03/1996 emis de PARLAMENTUL ROMANIEI (art. 13);		
B1	Inscrierea posesiei, drept de PROPRIETATE, dobândit prin Lege, cota actuala 1/1 1) NEIDENTIFICAT NEIDENTIFICAT	A1
B2	Se notează mențiunea de proprietar neidentificat.	A1

**C. Partea III. SARCINI .**

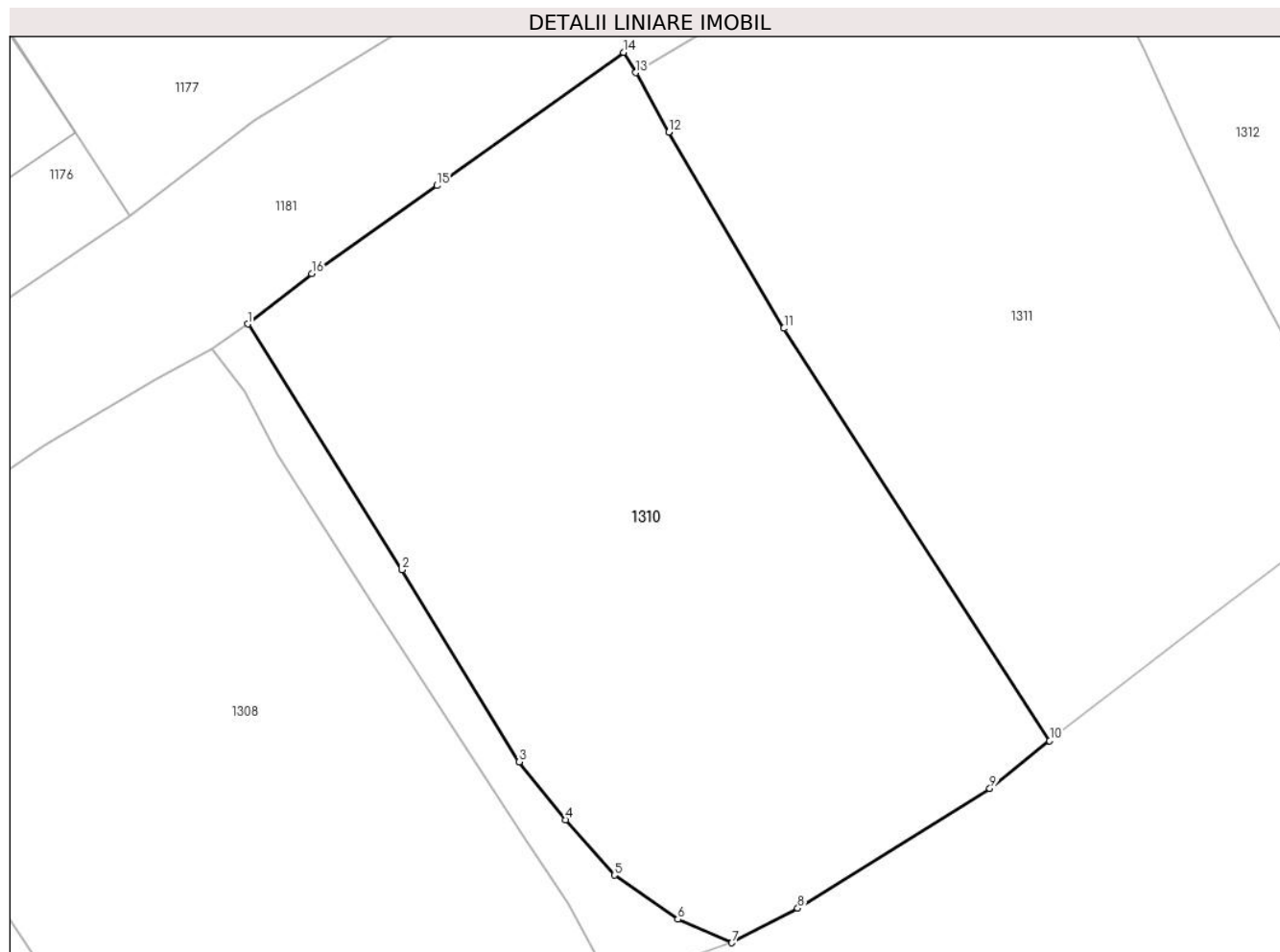
Inscrieri privind dezmembramintele dreptului de proprietate, drepturi reale de garanție și sarcini	Referințe
NU SUNT	

## Anexa Nr. 1 La Partea I

## Teren

Nr cadastral	Suprafața (mp)*	Observații / Referințe
	561	Imobilul s-a format din o parte a PF 1422,1430 a comunei cadastrale Vatra Moldovitei.

\* Suprafața este determinată în planul de proiecție Stereo 70.



## Date referitoare la teren

Crt	Categorie folosință	Intra vilan	Suprafața (mp)	Tarla	Parcelă	Nr. topo	Observații / Referințe
1	faneata	DA	38	-	-	-	
2	faneata	NU	523	-	-	-	

## Lungime Segmente

1) Valorile lungimilor segmentelor sunt obținute din proiecție în plan.

Punct început	X / Y	Punct sfârșit	X / Y	Lungime segment (** (m)
1	544.791,701 682.361,823	2	544.797,803 682.352,113	11.468
2	544.797,803 682.352,113	3	544.802,43 682.344,526	8.887
3	544.802,43 682.344,526	4	544.804,263 682.342,238	2.932
4	544.804,263 682.342,238	5	544.806,202 682.340,047	2.926



Punct început	X / Y	Punct sfârșit	X / Y	Lungime segment (** (m)
5	544.806,202 682.340,047	6	544.808,699 682.338,308	3.043
6	544.808,699 682.338,308	7	544.810,838 682.337,38	2.332
7	544.810,838 682.337,38	8	544.813,439 682.338,746	2.938
8	544.813,439 682.338,746	9	544.821,028 682.343,482	8.946
9	544.821,028 682.343,482	10	544.823,394 682.345,36	3.021
10	544.823,394 682.345,36	11	544.812,89 682.361,655	19.387
11	544.812,89 682.361,655	12	544.808,337 682.369,409	8.992
12	544.808,337 682.369,409	13	544.807,035 682.371,754	2.682
13	544.807,035 682.371,754	14	544.806,558 682.372,557	0.934
14	544.806,558 682.372,557	15	544.799,184 682.367,292	9.061
15	544.799,184 682.367,292	16	544.794,235 682.363,817	6.047
16	544.794,235 682.363,817	1	544.791,701 682.361,823	3.224

\*\* Lungimile segmentelor sunt determinate în planul de proiecție Stereo 70 și sunt rotunjite la 1 milimetru.

\*\*\* Distanța dintre puncte este formată din segmente cumulate ce sunt mai mici decât valoarea 1 milimetru.



**DATE DESPRE IMOBILUL NR. 1311**

Oficiul de Cadastru și Publicitate Imobiliară SUCEAVA  
Biroul de Cadastru și Publicitate Imobiliară Campulung Moldovenesc

**A. Partea I. Descrierea imobilului**

TEREN Necunoscut

Adresa: Loc. Vatra Moldovitei, Jud. Suceava

Nr. Crt	Nr cadastral Nr. topografic	Suprafața* (mp)	Observații / Referințe
A1		516	Sector cadastral:53 Teren imprejmuit; Imobilul s-a format din o parte a PF 1422,1430 a comunei cadastrale Vatra Moldoviței.

**B. Partea II. Proprietari și acte**

Inscrieri privitoare la dreptul de proprietate și alte drepturi reale		Referințe
/		
Act Normativ nr. 7, din 13/03/1996 emis de PARLAMENTUL ROMANIEI (art. 13);		
B1	Inscrierea posesiei, drept de PROPRIETATE, dobândit prin Lege, cota actuala 1/1 1) NEIDENTIFICAT NEIDENTIFICAT	A1
B2	Se notează mențiunea de proprietar neidentificat.	A1

**C. Partea III. SARCINI .**

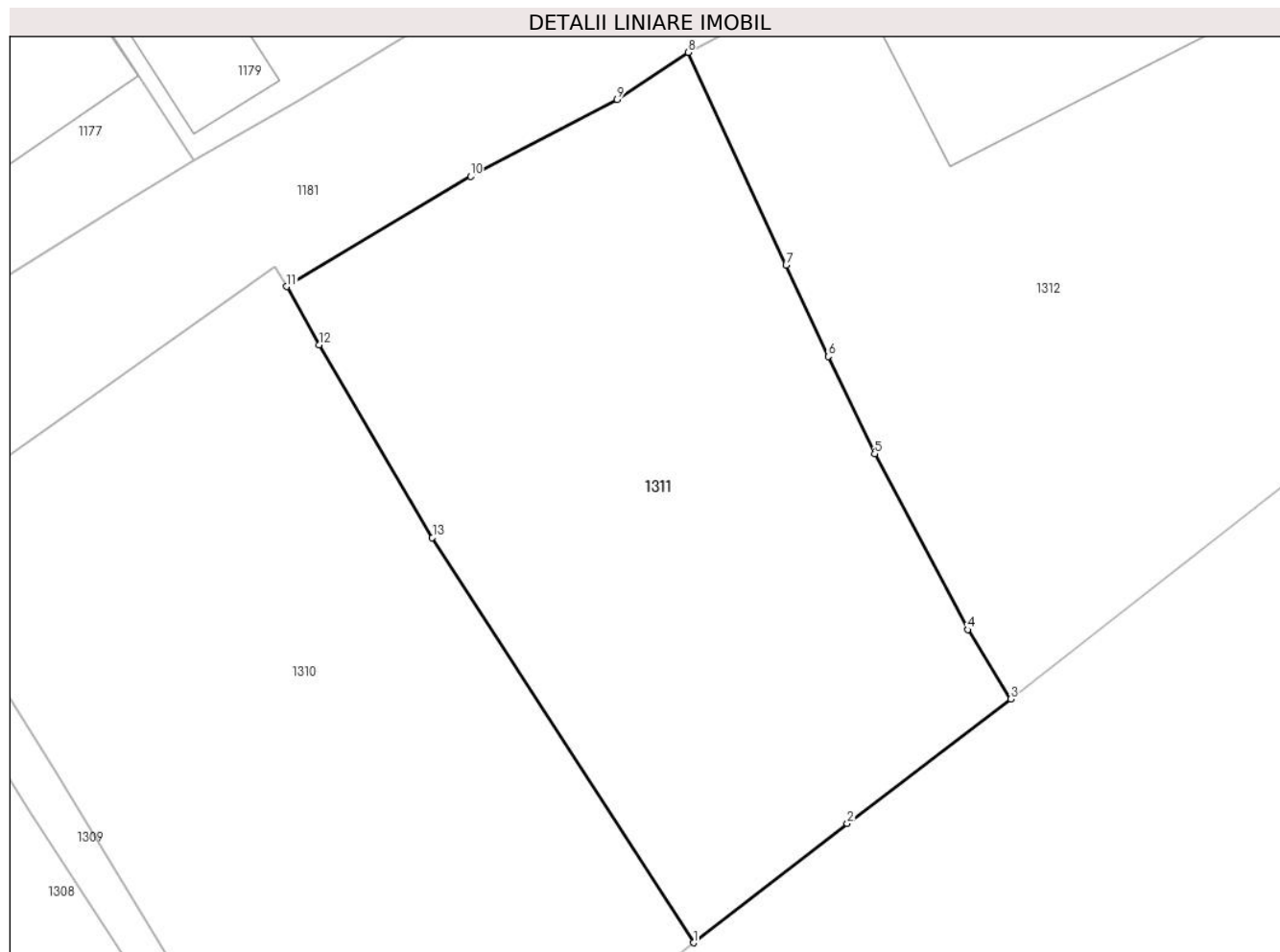
Inscrieri privind dezmembramintele dreptului de proprietate, drepturi reale de garanție și sarcini	Referințe
NU SUNT	

## Anexa Nr. 1 La Partea I

## Teren

Nr cadastral	Suprafața (mp)*	Observații / Referințe
	516	Imobilul s-a format din o parte a PF 1422,1430 a comunei cadastrale Vatra Moldovitei.

\* Suprafața este determinată în planul de proiecție Stereo 70.



## Date referitoare la teren

Crt	Categorie folosință	Intra vilan	Suprafața (mp)	Tarla	Parcelă	Nr. topo	Observații / Referințe
1	faneata	DA	41	-	-	-	
2	faneata	NU	475	-	-	-	

## Lungime Segmente

1) Valorile lungimilor segmentelor sunt obținute din proiecție în plan.

Punct început	X / Y	Punct sfârșit	X / Y	Lungime segment (** (m)
1	544.823,394 682.345,36	2	544.829,582 682.350,159	7.831
2	544.829,582 682.350,159	3	544.836,153 682.355,166	8.261
3	544.836,153 682.355,166	4	544.834,426 682.357,952	3.278
4	544.834,426 682.357,952	5	544.830,683 682.365,025	8.002

Punct început	X / Y	Punct sfârșit	X / Y	Lungime segment (** (m)
5	544.830,683 682.365,025	6	544.828,813 682.368,942	4.34
6	544.828,813 682.368,942	7	544.827,122 682.372,616	4.044
7	544.827,122 682.372,616	8	544.823,182 682.381,174	9.421
8	544.823,182 682.381,174	9	544.820,328 682.379,282	3.424
9	544.820,328 682.379,282	10	544.814,428 682.376,186	6.663
10	544.814,428 682.376,186	11	544.807,035 682.371,754	8.62
11	544.807,035 682.371,754	12	544.808,337 682.369,409	2.682
12	544.808,337 682.369,409	13	544.812,89 682.361,655	8.992
13	544.812,89 682.361,655	1	544.823,394 682.345,36	19.387

\*\* Lungimile segmentelor sunt determinate în planul de proiecție Stereo 70 și sunt rotunjite la 1 milimetru.

\*\*\* Distanța dintre puncte este formată din segmente cumulate ce sunt mai mici decât valoarea 1 milimetru.



**DATE DESPRE IMOBILUL NR. 1312**

Oficiul de Cadastru și Publicitate Imobiliară SUCEAVA  
Biroul de Cadastru și Publicitate Imobiliară Campulung Moldovenesc

**A. Partea I. Descrierea imobilului**

TEREN Necunoscut

Adresa: Loc. Vatra Moldovitei, Jud. Suceava

Nr. Crt	Nr cadastral Nr. topografic	Suprafața* (mp)	Observații / Referințe
A1	38122	700	Sector cadastral:53 Teren neimprijmit;

**Construcții**

Crt	Nr cadastral Nr. topografic	Adresa	Observații / Referințe
A1.1	38122-C1	Loc. Vatra Moldovitei, Jud. Suceava	Nr. niveluri:2; S. construita la sol:112 mp; S. construita desfasurata:336 mp; Casă de locuit cu demisol, parter și etaj, edificată în anul 1984.

**B. Partea II. Proprietari și acte**

Inscrieri privitoare la dreptul de proprietate și alte drepturi reale		Referințe
<b>19000 / 08/11/2019</b>		
Act Notarial nr. 2476, din 07/11/2019 emis de SCRABA LUMINITA ANA MARIA;		
B3	Intabulare, drept de PROPRIETATE, ca bun comun, dobandit prin Conventie, cota actuala 1/1 1) CROITORIU EDUARD 2) CROITORIU GEANINA IULIANA	A1
/		
Act Administrativ nr. 7469, din 07/08/2024 emis de PRIMĂRIA VATRA MOLDOVIȚEI;		
B4	Intabulare, drept de PROPRIETATE, dobandit prin Lege, cota actuala 1/1 1) CROITORIU EDUARD 2) CROITORIU GEANINA IULIANA	A1.1

**C. Partea III. SARCINI .**

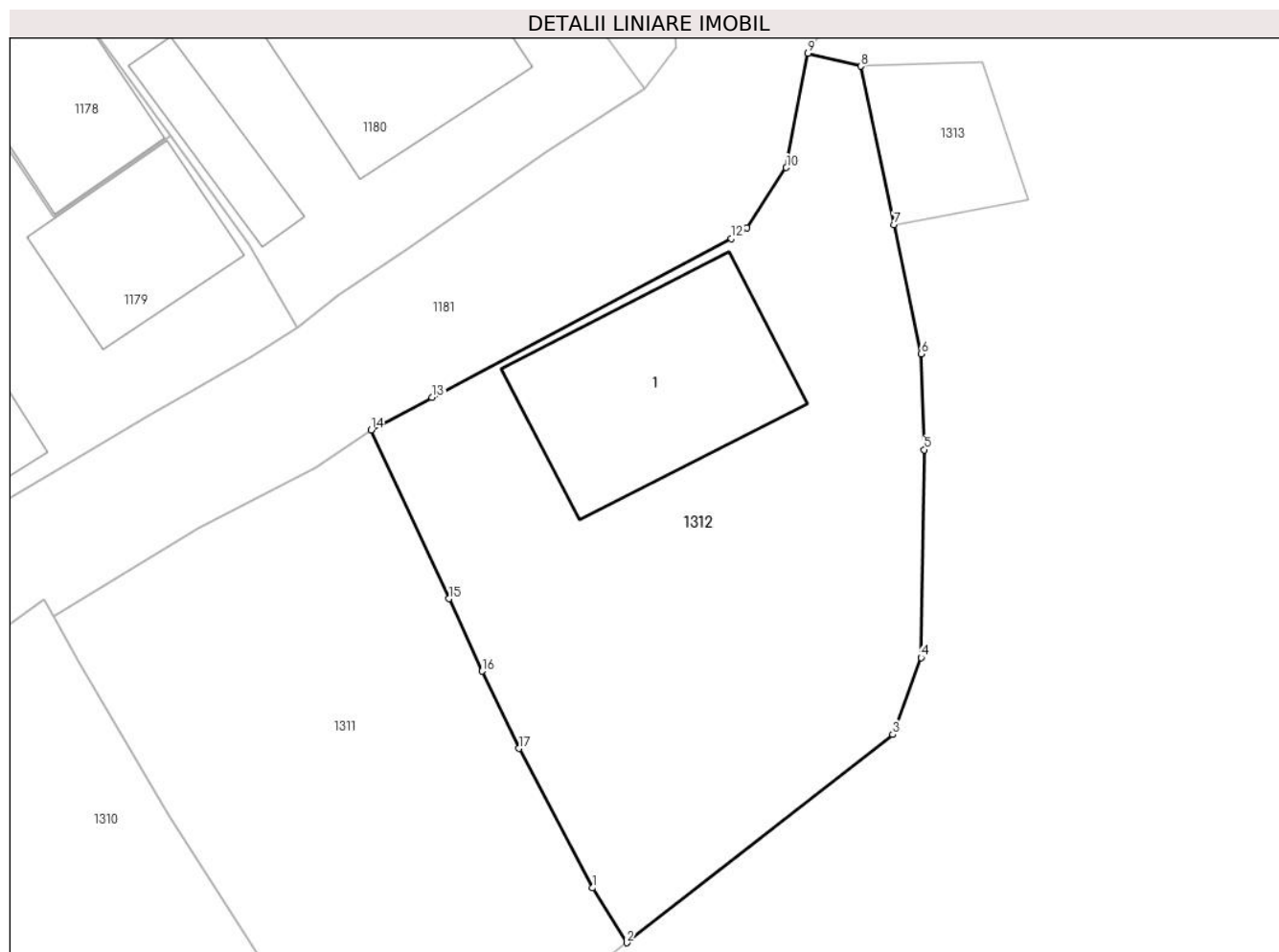
Inscrieri privind dezmembramintele dreptului de proprietate, drepturi reale de garanție și sarcini	Referințe
NU SUNT	

## Anexa Nr. 1 La Partea I

## Teren

Nr cadastral	Suprafața (mp)*	Observații / Referințe
38122	700	

\* Suprafața este determinată în planul de proiecție Stereo 70.



## Date referitoare la teren

Crt	Categorie folosință	Intravilan	Suprafața (mp)	Tarla	Parcelă	Nr. topo	Observații / Referințe
1	curți constructii	DA	182	-	-	-	
2	arabil	NU	518	-	-	-	

## Date referitoare la construcții

Crt	Număr	Destinație construcție	Supraf. (mp)	Situație juridică	Observații / Referințe
A1.1	38122-C1	construcții de locuințe	112	Cu acte	Nr. niveluri:2; S. construita la sol:112 mp; S. construita desfasurata:336 mp; Casă de locuit cu demisol, parter și etaj, edificată în anul 1984.

## Lungime Segmente

1) Valorile lungimilor segmentelor sunt obținute din proiecție în plan.

Punct început	X / Y	Punct sfârșit	X / Y	Lungime segment (** (m)
1	544.834,426 682.357,952	2	544.836,153 682.355,166	3.278
2	544.836,153 682.355,166	3	544.849,654 682.365,73	17.143



Punct început	X / Y	Punct sfârșit	X / Y	Lungime segment (** (m)
3	544.849,654 682.365,73	4	544.851,092 682.369,633	4.159
4	544.851,092 682.369,633	5	544.851,252 682.380,175	10.543
5	544.851,252 682.380,175	6	544.851,092 682.385,04	4.868
6	544.851,092 682.385,04	7	544.849,719 682.391,59	6.692
7	544.849,719 682.391,59	8	544.848,035 682.399,628	8.213
8	544.848,035 682.399,628	9	544.845,351 682.400,286	2.763
9	544.845,351 682.400,286	10	544.844,253 682.394,483	5.906
10	544.844,253 682.394,483	11	544.842,259 682.391,415	3.659
11	544.842,259 682.391,415	12	544.841,47 682.390,878	0.954
12	544.841,47 682.390,878	13	544.826,284 682.382,82	17.191
13	544.826,284 682.382,82	14	544.823,182 682.381,174	3.512
14	544.823,182 682.381,174	15	544.827,122 682.372,616	9.421
15	544.827,122 682.372,616	16	544.828,813 682.368,942	4.044
16	544.828,813 682.368,942	17	544.830,683 682.365,025	4.34
17	544.830,683 682.365,025	1	544.834,426 682.357,952	8.002

\*\* Lungimile segmentelor sunt determinate în planul de proiecție Stereo 70 și sunt rotunjite la 1 milimetru.

\*\*\* Distanța dintre puncte este formată din segmente cumulate ce sunt mai mici decât valoarea 1 milimetru.



**DATE DESPRE IMOBILUL NR. 1313**

Oficiul de Cadastru și Publicitate Imobiliară SUCEAVA  
Biroul de Cadastru și Publicitate Imobiliară Campulung Moldovenesc

**A. Partea I. Descrierea imobilului**

TEREN Intravilan

Adresa: Loc. Vatra Moldovitei, Jud. Suceava

Nr. Crt	Nr cadastral Nr. topografic	Suprafața* (mp)	Observații / Referințe
A1	38814	50	Sector cadastral:53 Teren neimprejmuit;

**B. Partea II. Proprietari și acte**

Inscrieri privitoare la dreptul de proprietate și alte drepturi reale		Referințe
<b>355 / 11/01/2021</b>		
Act Administrativ nr. 104, din 23/12/2020 emis de CONSILIUL LOCAL AL COMUNEI VATRA MOLDOVITEI (act administrativ nr 54 din 05.01.2021, emis de Primaria comunei Vatra Moldovitei);		
B2	Intabulare, drept de PROPRIETATE, dobandit prin Lege, cota actuala 1/1	A1
1) COMUNA VATRA MOLDOVIȚEI - DOMENIU PUBLIC, CIF:4326680		

**C. Partea III. SARCINI .**

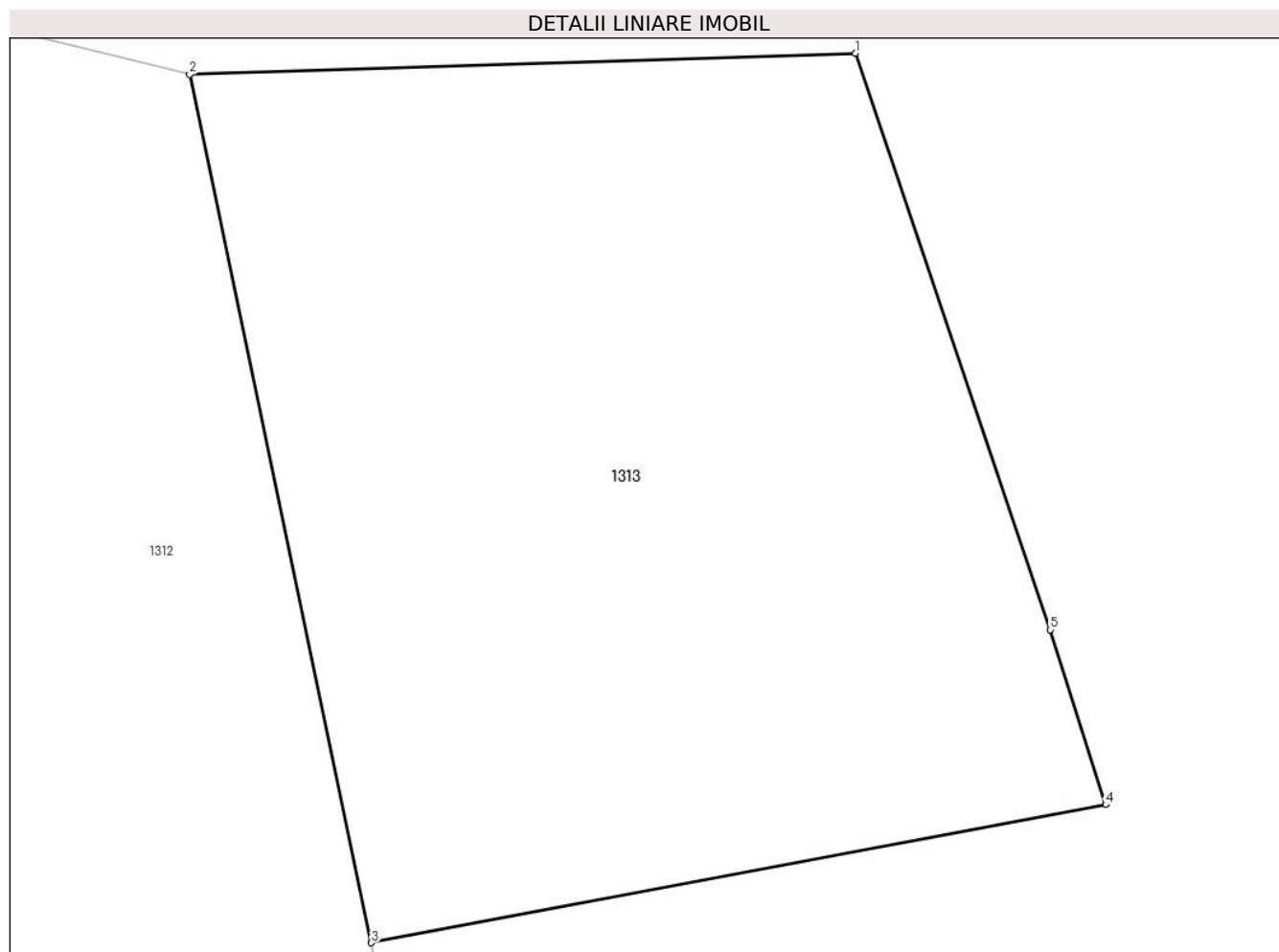
Inscrieri privind dezmembramintele dreptului de proprietate, drepturi reale de garanție și sarcini	Referințe
NU SUNT	

## Anexa Nr. 1 La Partea I

## Teren

Nr cadastral	Suprafața (mp)*	Observații / Referințe
38814	50	

\* Suprafața este determinată în planul de proiecție Stereo 70.



## Date referitoare la teren

Crt	Categorie folosință	Intra vilan	Suprafața (mp)	Tarla	Parcelă	Nr. topo	Observații / Referințe
1	faneata	DA	50	-	-	-	

## Lungime Segmente

1) Valorile lungimilor segmentelor sunt obținute din proiecție în plan.

Punct început	X / Y	Punct sfârșit	X / Y	Lungime segment (** (m)
1	544.854,202 682.399,823	2	544.848,035 682.399,628	6.17
2	544.848,035 682.399,628	3	544.849,719 682.391,59	8.213
3	544.849,719 682.391,59	4	544.856,52 682.392,868	6.92
4	544.856,52 682.392,868	5	544.856,006 682.394,487	1.699
5	544.856,006 682.394,487	1	544.854,202 682.399,823	5.633

**\*\* Lungimile segmentelor sunt determinate în planul de proiecție Stereo 70 și sunt rotunjite la 1 milimetru.**

**\*\*\* Distanța dintre puncte este formată din segmente cumulate ce sunt mai mici decât valoarea 1 milimetru.**



**DATE DESPRE IMOBILUL NR. 1314**

Oficiul de Cadastru și Publicitate Imobiliară SUCEAVA  
Biroul de Cadastru și Publicitate Imobiliară Campulung Moldovenesc

**A. Partea I. Descrierea imobilului**

TEREN Necunoscut

Adresa: Loc. Vatra Moldovitei, Jud. Suceava

Nr. Crt	Nr cadastral Nr. topografic	Suprafața* (mp)	Observații / Referințe
A1	38454	192	Sector cadastral:53 Teren neimprejmuit; Imobilul s-a format din o parte a PF 337, 543 a comunei cadastrale Vatra Moldoviței.

**B. Partea II. Proprietari și acte**

Inscrieri privitoare la dreptul de proprietate și alte drepturi reale	Referințe
/	
Act Normativ nr. 7, din 13/03/1996 emis de PARLAMENTUL ROMANIEI (art. 13);	
B1	Inscrierea posesiei, drept de PROPRIETATE, dobândit prin Lege, cota actuala 1/1
	1) NEIDENTIFICAT NEIDENTIFICAT
B2	Se notează mențiunea de proprietar neidentificat.

**C. Partea III. SARCINI .**

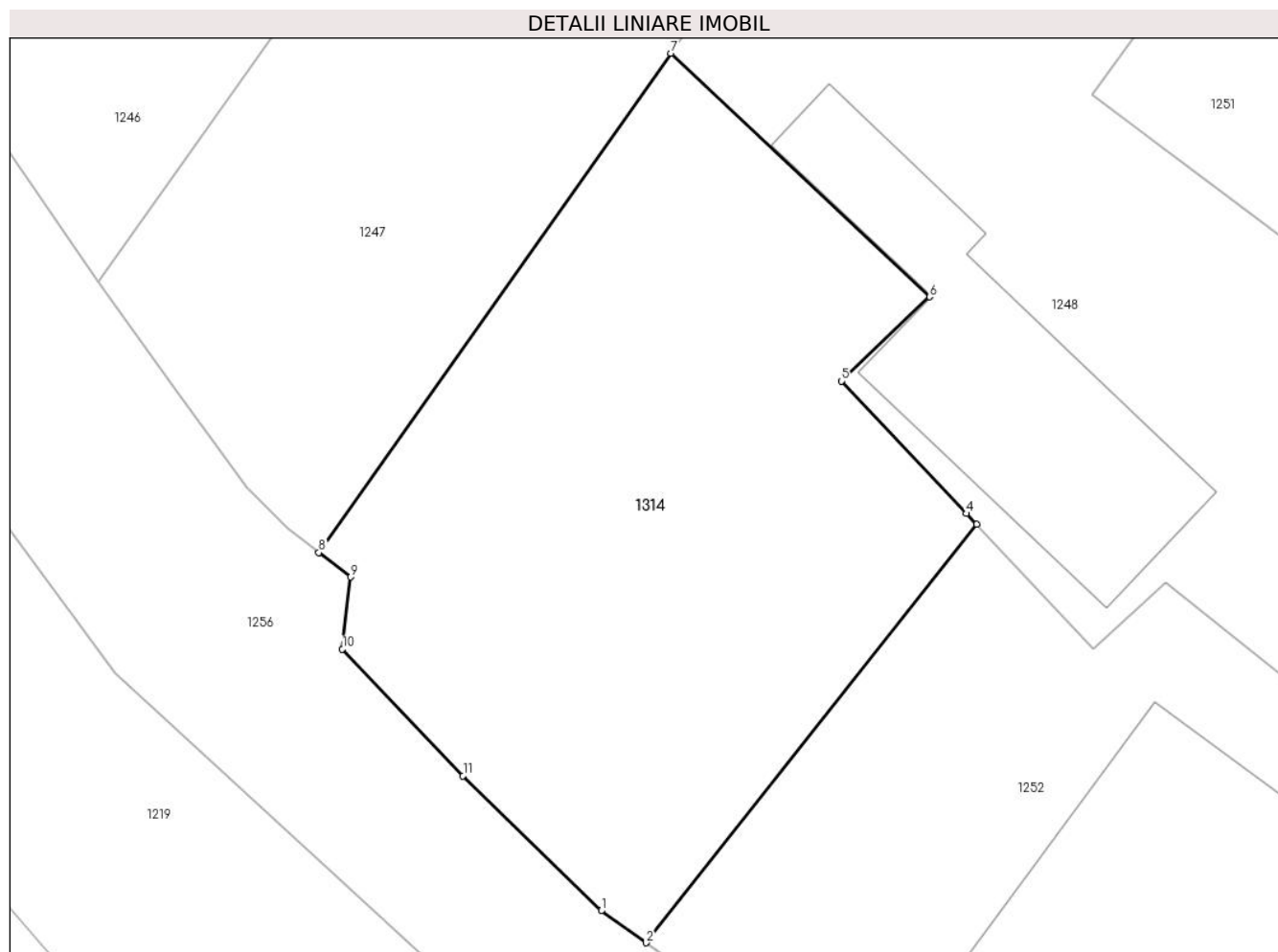
Inscrieri privind dezmembramintele dreptului de proprietate, drepturi reale de garanție și sarcini	Referințe
NU SUNT	

## Anexa Nr. 1 La Partea I

## Teren

Nr cadastral	Suprafața (mp)*	Observații / Referințe
38454	192	Imobilul s-a format din o parte a PF 337, 543 a comunei cadastrale Vatra Moldoviței.

\* Suprafața este determinată în planul de proiecție Stereo 70.



## Date referitoare la teren

Crt	Categorie folosință	Intravilan	Suprafața (mp)	Tarla	Parcelă	Nr. topo	Observații / Referințe
1	curți constructii	NU	14	-	-	-	
2	curți constructii	DA	178	-	-	-	

## Lungime Segmente

1) Valorile lungimilor segmentelor sunt obținute din proiecție în plan.

Punct început	X / Y	Punct sfârșit	X / Y	Lungime segment (** (m)
1	544.184,818 682.310,368	2	544.185,92 682.309,581	1.354
2	544.185,92 682.309,581	3	544.194,067 682.319,887	13.137
3	544.194,067 682.319,887	4	544.193,816 682.320,153	0.366
4	544.193,816 682.320,153	5	544.190,739 682.323,419	4.487



Punct început	X / Y	Punct sfârșit	X / Y	Lungime segment (** (m)
5	544.190,739 682.323,419	6	544.192,911 682.325,491	3.002
6	544.192,911 682.325,491	7	544.186,531 682.331,495	8.761
7	544.186,531 682.331,495	8	544.177,856 682.319,195	15.051
8	544.177,856 682.319,195	9	544.178,644 682.318,592	0.992
9	544.178,644 682.318,592	10	544.178,436 682.316,816	1.788
10	544.178,436 682.316,816	11	544.181,41 682.313,691	4.314
11	544.181,41 682.313,691	1	544.184,818 682.310,368	4.76

\*\* Lungimile segmentelor sunt determinate în planul de proiecție Stereo 70 și sunt rotunjite la 1 milimetru.

\*\*\* Distanța dintre puncte este formată din segmente cumulate ce sunt mai mici decât valoarea 1 milimetru.



**DATE DESPRE IMOBILUL NR. 1315**

Oficiul de Cadastru și Publicitate Imobiliară SUCEAVA  
 Biroul de Cadastru și Publicitate Imobiliară Campulung Moldovenesc

**A. Partea I. Descrierea imobilului**

TEREN Intravilan

Adresa: Loc. Vatra Moldovitei, Jud. Suceava

Nr. Crt	Nr cadastral Nr. topografic	Suprafața* (mp)	Observații / Referințe
A1		18	Sector cadastral:53 Teren neimprejmuit;

**B. Partea II. Proprietari și acte**

Inscrieri privitoare la dreptul de proprietate și alte drepturi reale		Referințe
/		
Act Normativ nr. 7, din 13/03/1996 emis de PARLAMENTUL ROMANIEI (art. 13);		
B1	Inscrierea posesiei, drept de PROPRIETATE, dobândit prin Lege, cota actuala 1/1 1) NEIDENTIFICAT NEIDENTIFICAT	A1
B2	Se notează mențiunea de proprietar neidentificat.	A1

**C. Partea III. SARCINI .**

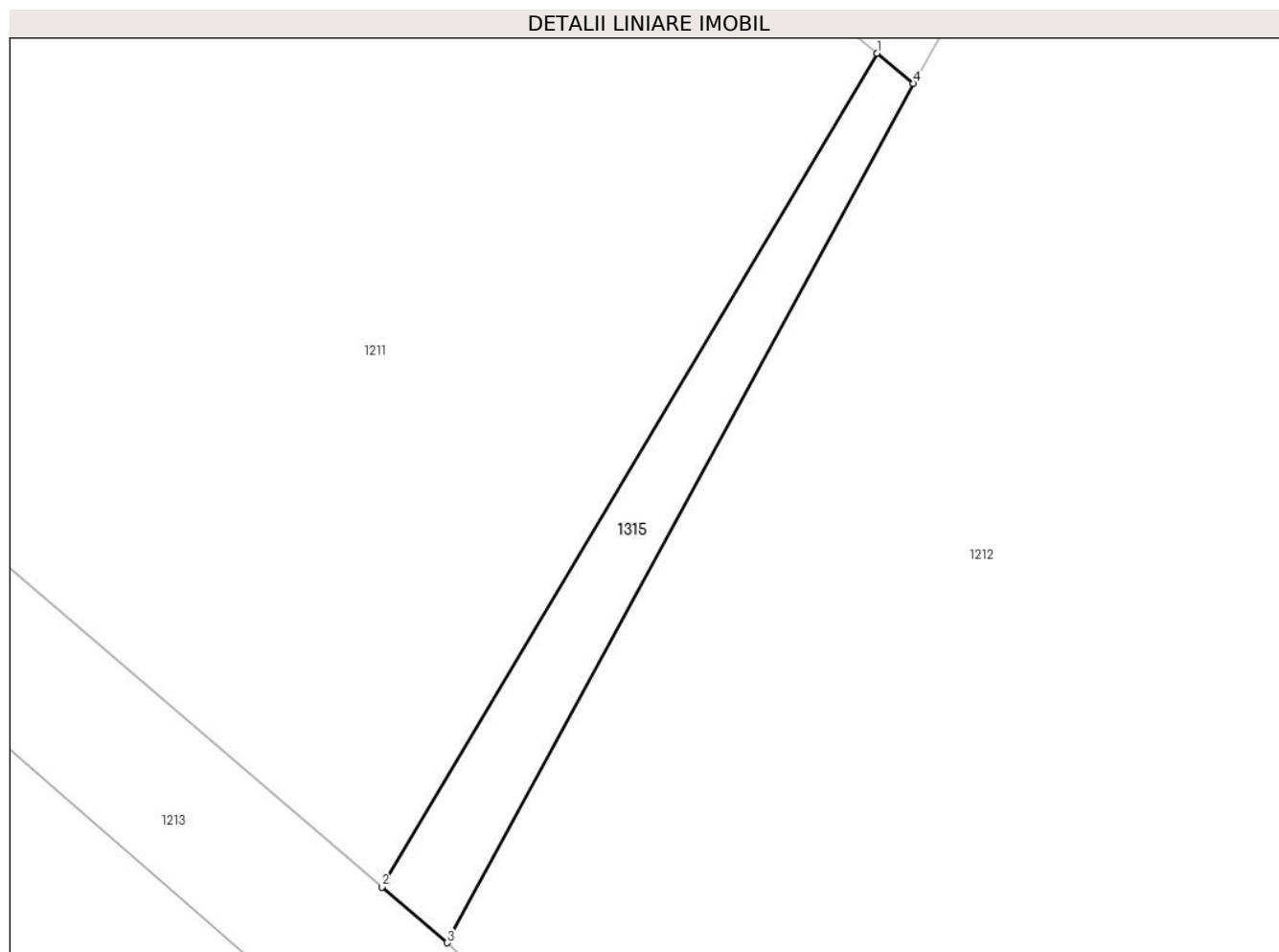
Inscrieri privind dezmembramintele dreptului de proprietate, drepturi reale de garanție și sarcini	Referințe
NU SUNT	

## Anexa Nr. 1 La Partea I

## Teren

Nr cadastral	Suprafața (mp)*	Observații / Referințe
	18	

\* Suprafața este determinată în planul de proiecție Stereo 70.



## Date referitoare la teren

Crt	Categorie folosință	Intra vilan	Suprafața (mp)	Tarla	Parcelă	Nr. topo	Observații / Referințe
1	arabil	DA	18	-	-	-	

## Lungime Segmente

1) Valorile lungimilor segmentelor sunt obținute din proiecție în plan.

Punct început	X / Y	Punct sfârșit	X / Y	Lungime segment (** (m)
1	544.187,202 682.650,058	2	544.178,769 682.635,87	16.505
2	544.178,769 682.635,87	3	544.179,878 682.634,92	1.46
3	544.179,878 682.634,92	4	544.187,82 682.649,544	16.641
4	544.187,82 682.649,544	1	544.187,202 682.650,058	0.804

\*\* Lungimile segmentelor sunt determinate în planul de proiecție Stereo 70 și sunt rotunjite la 1 milimetru.

**\*\*\* Distanţa dintre puncte este formată din segmente cumulate ce sunt mai mici decât valoarea 1 milimetru.**

