DATE DESPRE IMOBILUL NR. 4660

Oficiul de Cadastru şi Publicitate Imobiliară SUCEAVA
Biroul de Cadastru şi Publicitate Imobiliară Campulung Moldovenesc

A. Partea I. Descrierea imobilului

TEREN Extravilan

Adresa: Jud. Suceava

Nr. Crt	Nr cadastral Nr. topografic	Suprafaţa* (mp)	Observaţii / Referinţe
A1	32059	8.157	Sector cadastral:8 Teren neimprejmuit;

B. Partea II. Proprietari şi acte

Inscrieri privitoare la dreptul de proprietate şi alte drepturi reale		Referinţe
11066 / 04/09/2013		
Act Administrativ nr. 769, din 07/10/1996 emis de COMISIA JUDETEANA SUCEAVA;		
B1	se noteaza ca din imobilul cu nr.top.4105 din CF 32049 Vama, din imobilul cu nr.top. 842 din CF 32048 Vama, din parte a imobilului cu nr.top.3877/1 din CF 30588 Vama,din parte a imobilului cu nr.top 3875 din CF 32047 Vama , din parte a imo bilului cu nr.top. 3876 din CF 32050 Vama si din parte a imobilului cu nr.top. 3877/2 din CF 30023 Vama se formeaza imobilul cu nr.cad. 32059, iar CF 32049 si 32048 Vama se sisteaza ;	A1
B2	Intabulare, drept de PROPRIETATE, dobandit prin Reconstituire, cota actuala 1/1, cota initiala 1/1	A1
	1) **PAROHIA INALTAREA DOMNULUI VAMA**, CIF:4326710	

C. Partea III. SARCINI .

Inscrieri privind dezmembramintele dreptului de proprietate, drepturi reale de garanţie şi sarcini	Referinţe
NU SUNT	

Document care conține date cu caracter personal, protejat de prevederile Regulamentului (UE) nr. 679/2016 și Legii 190/2018

Anexa Nr. 1 La Partea I

Teren

Nr cadastral	Suprafaţa (mp)*	Observaţii / Referinţe
32059	8.157	

* Suprafaţa este determinată in planul de proiecţie Stereo 70.

DETALII LINIARE IMOBIL

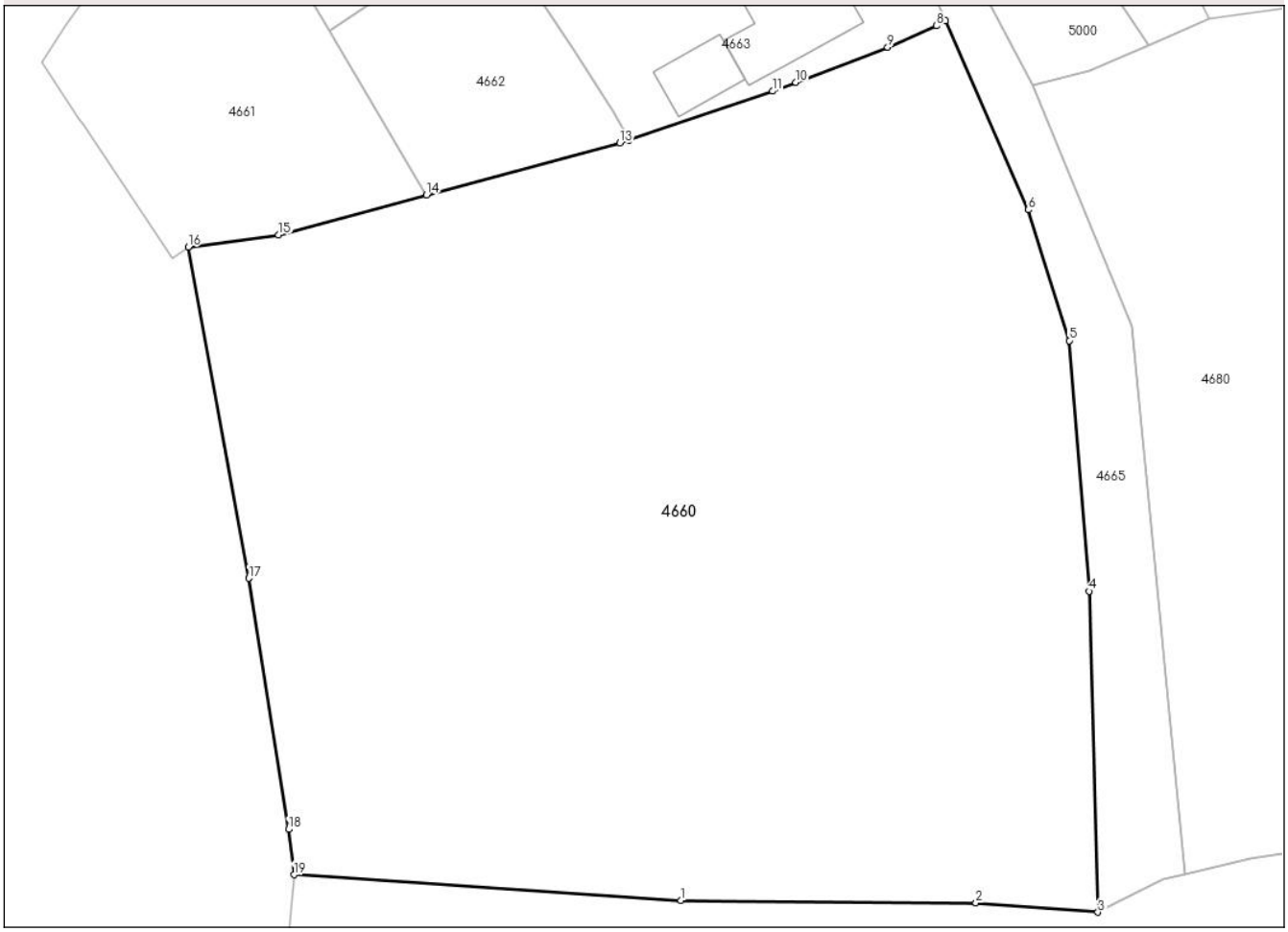

Date referitoare la teren

Crt	Categorie folosință	Intra vilan	Suprafaţa (mp)	Tarla	Parcelă	Nr. topo	Observaţii / Referinţe
1	faneata	NU	8.157	-	-	-	Imobil imprejmuit partial cu gard

Lungime Segmente
1) Valorile lungimilor segmentelor sunt obţinute din proiecţie în plan.

Punct început	X / Y	Punct sfârşit	X / Y	Lungime segment (** (m)
1	549.751,794 677.611,571	2	549.785,467 677.611,264	33.674
2	549.785,467 677.611,264	3	549.799,389 677.610,214	13.962
3	549.799,389 677.610,214	4	549.798,381 677.646,796	36.596
4	549.798,381 677.646,796	5	549.796,126 677.675,371	28.664
5	549.796,126 677.675,371	6	549.791,453 677.690,279	15.623

Document care conține date cu caracter personal, protejat de prevederile Regulamentului (UE) nr. 679/2016 și Legii 190/2018

Punct început	X / Y	Punct sfârşit	X / Y	Lungime segment (** (m)
6	549.791,453 677.690,279	7	549.781,99 677.711,836	23.543
7	549.781,99 677.711,836	8	549.780,962 677.711,254	1.181
8	549.780,962 677.711,254	9	549.775,382 677.708,816	6.089
9	549.775,382 677.708,816	10	549.764,9 677.704,815	11.22
10	549.764,9 677.704,815	11	549.762,254 677.703,805	2.832
11	549.762,254 677.703,805	12	549.745,877 677.698,245	17.295
12	549.745,877 677.698,245	13	549.744,837 677.697,892	1.099
13	549.744,837 677.697,892	14	549.722,762 677.691,962	22.858
14	549.722,762 677.691,962	15	549.705,877 677.687,426	17.484
15	549.705,877 677.687,426	16	549.695,569 677.686,05	10.399
16	549.695,569 677.686,05	17	549.702,47 677.648,279	38.396
17	549.702,47 677.648,279	18	549.707,014 677.619,649	28.988
18	549.707,014 677.619,649	19	549.707,648 677.614,473	5.215
19	549.707,648 677.614,473	1	549.751,794 677.611,571	44.241

** Lungimile segmentelor sunt determinate în planul de proiecţie Stereo 70 şi sunt rotunjite la 1 milimetru.
*** Distanţa dintre puncte este formată din segmente cumulate ce sunt mai mici decât valoarea 1 milimetru.

Document care conține date cu caracter personal, protejat de prevederile Regulamentului (UE) nr. 679/2016 și Legii 190/2018

DATE DESPRE IMOBILUL NR. 4661

Oficiul de Cadastru şi Publicitate Imobiliară SUCEAVA
Biroul de Cadastru şi Publicitate Imobiliară Campulung Moldovenesc

A. Partea I. Descrierea imobilului

TEREN Extravilan

Adresa: Jud. Suceava

Nr. Crt	Nr cadastral Nr. topografic	Suprafaţa* (mp)	Observaţii / Referinţe
A1		1.102	Sector cadastral:8 Teren neimprejmuit;

B. Partea II. Proprietari şi acte

Inscrieri privitoare la dreptul de proprietate şi alte drepturi reale		Referinţe
/		
Act Normativ nr. 7, din 13/03/1996 emis de Parlamentul Romaniei (Lege);		
B1	Inscrierea provizorie, drept de PROPRIETATE, dobandit prin Lege, cota actuala 1/1, cota initiala 1/1	A1
	1) **COMUNA VAMA**, CIF:4326698, Proprietar neidentificat. Proprietar neidentificat	

C. Partea III. SARCINI .

Inscrieri privind dezmembramintele dreptului de proprietate, drepturi reale de garanţie şi sarcini	Referinţe
NU SUNT	

Document care conține date cu caracter personal, protejat de prevederile Regulamentului (UE) nr. 679/2016 și Legii 190/2018

Anexa Nr. 1 La Partea I

Teren

Nr cadastral	Suprafaţa (mp)*	Observaţii / Referinţe
	1.102	

* Suprafaţa este determinată in planul de proiecţie Stereo 70.

DETALII LINIARE IMOBIL

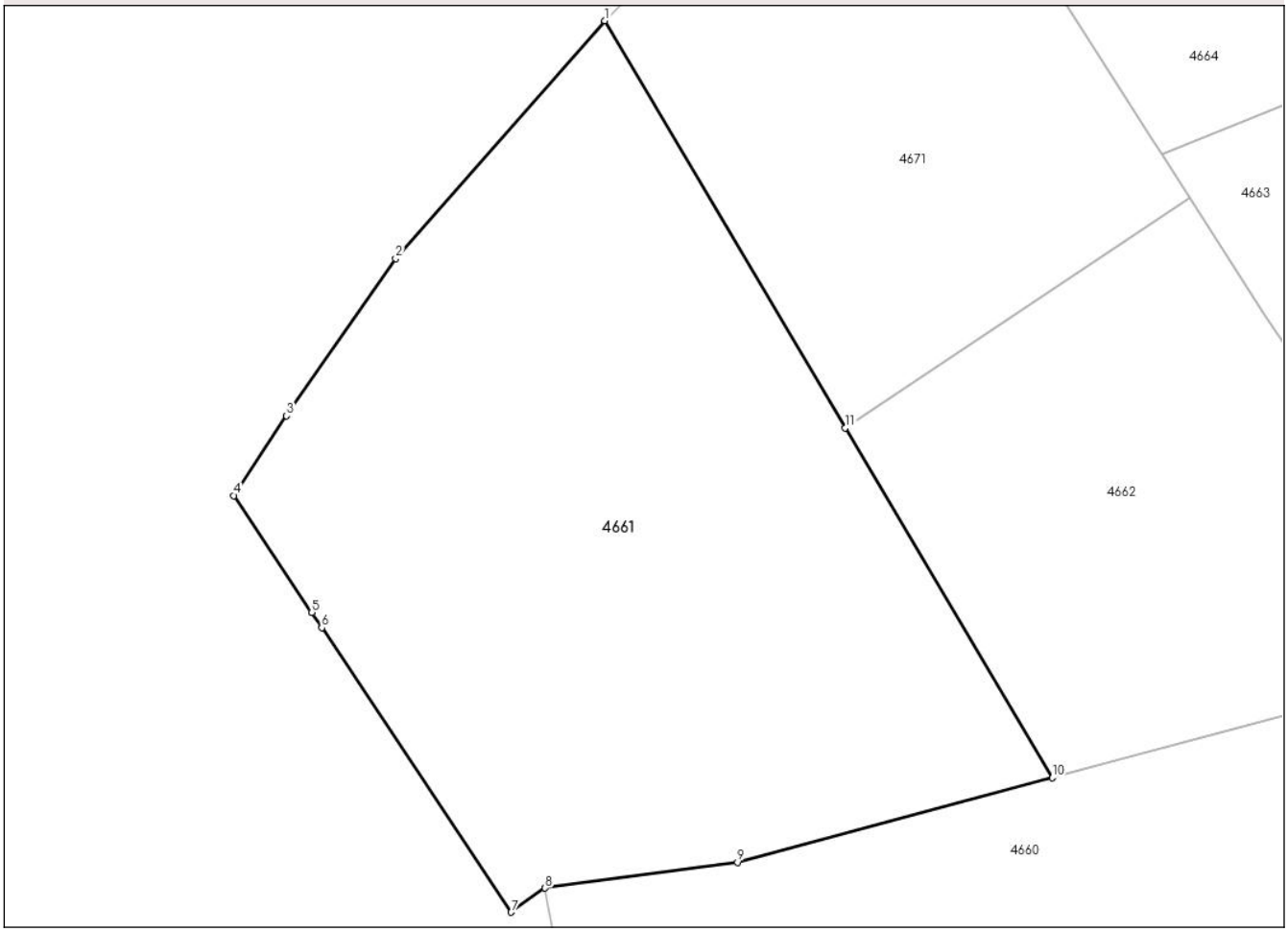

Date referitoare la teren

Crt	Categorie folosință	Intra vilan	Suprafaţa (mp)	Tarla	Parcelă	Nr. topo	Observaţii / Referinţe
1	arabil	NU	1.102	-	1A	-	

Lungime Segmente
1) Valorile lungimilor segmentelor sunt obţinute din proiecţie în plan.

Punct început	X / Y	Punct sfârşit	X / Y	Lungime segment (** (m)
1	549.698,763 677.732,527	2	549.687,55 677.719,785	16.973
2	549.687,55 677.719,785	3	549.681,695 677.711,355	10.264
3	549.681,695 677.711,355	4	549.678,877 677.707,079	5.121
4	549.678,877 677.707,079	5	549.683,052 677.700,811	7.531
5	549.683,052 677.700,811	6	549.683,589 677.700,005	0.969

Document care conține date cu caracter personal, protejat de prevederile Regulamentului (UE) nr. 679/2016 și Legii 190/2018

Punct început	X / Y	Punct sfârşit	X / Y	Lungime segment (** (m)
6	549.683,589 677.700,005	7	549.693,744 677.684,759	18.318
7	549.693,744 677.684,759	8	549.695,569 677.686,05	2.235
8	549.695,569 677.686,05	9	549.705,877 677.687,426	10.399
9	549.705,877 677.687,426	10	549.722,762 677.691,962	17.484
10	549.722,762 677.691,962	11	549.711,672 677.710,708	21.781
11	549.711,672 677.710,708	1	549.698,763 677.732,527	25.351

** Lungimile segmentelor sunt determinate în planul de proiecţie Stereo 70 şi sunt rotunjite la 1 milimetru.
*** Distanţa dintre puncte este formată din segmente cumulate ce sunt mai mici decât valoarea 1 milimetru.

Document care conține date cu caracter personal, protejat de prevederile Regulamentului (UE) nr. 679/2016 și Legii 190/2018

DATE DESPRE IMOBILUL NR. 4662

Oficiul de Cadastru şi Publicitate Imobiliară SUCEAVA
Biroul de Cadastru şi Publicitate Imobiliară Campulung Moldovenesc

A. Partea I. Descrierea imobilului

TEREN Extravilan

Adresa: Jud. Suceava

Nr. Crt	Nr cadastral Nr. topografic	Suprafaţa* (mp)	Observaţii / Referinţe
A1	37116	583	Sector cadastral:8 Teren neimprejmuit; Imobil partial imprejmuit

B. Partea II. Proprietari şi acte

Inscrieri privitoare la dreptul de proprietate şi alte drepturi reale		Referinţe
7123 / 26/04/2022		
Act Notarial nr. 871, din 21/04/2022 emis de Scraba Luminita Ana Maria;		
B1	Se infiinteaza cartea funciara 37116 a imobilului cu numarul cadastral 37116 / UAT Vama, rezultat din dezmembrarea imobilului cu numarul cadastral 33632 inscris in cartea funciara 33632;	A1
Act Notarial nr. 202, din 26/01/2022 emis de BIN Scraba Luminita Ana Maria (Contract de vanzare - cumparare);		
B3	Intabulare, drept de PROPRIETATE, dobandit prin Conventie, cota actuala 1/2, cota initiala 1/2	A1
	1) **HUŢULEAC IOAN-CONSTANTIN**, bun comun 2) **HUTULEAC ELEONORA-MAGDALENA**	
	OBSERVATII: pozitie transcrisa din CF 33632/Vama, inscrisa prin incheierea nr. 1748 din 31/01/2022;	
7125 / 26/04/2022		
Act Notarial nr. 872, din 21/04/2022 emis de Scraba Luminita Ana Maria;		
B4	Intabulare, drept de PROPRIETATEbun comun in dev. cu titlu de partaj, dobandit prin Conventie, cota actuala 1/2, cota initiala 1/2	A1
	1) **HUŢULEAC IOAN-CONSTANTIN**, bun comun 2) **HUTULEAC ELEONORA-MAGDALENA**	

C. Partea III. SARCINI .

Inscrieri privind dezmembramintele dreptului de proprietate, drepturi reale de garanţie şi sarcini	Referinţe
NU SUNT	

Document care conține date cu caracter personal, protejat de prevederile Regulamentului (UE) nr. 679/2016 și Legii 190/2018

Anexa Nr. 1 La Partea I

Teren

Nr cadastral	Suprafaţa (mp)*	Observaţii / Referinţe
37116	583	Imobil partial imprejmuit

* Suprafaţa este determinată in planul de proiecţie Stereo 70.

DETALII LINIARE IMOBIL

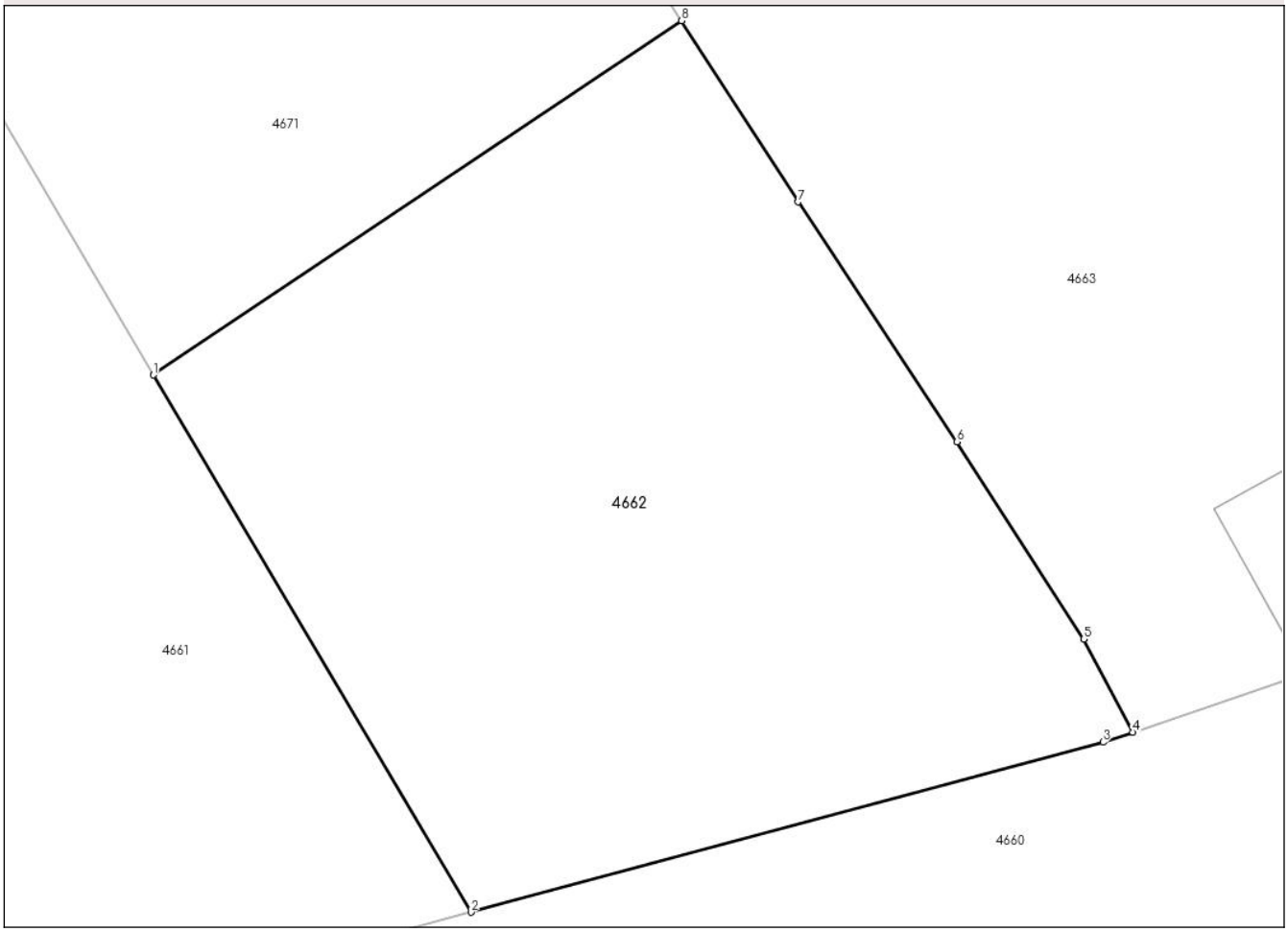

Date referitoare la teren

Crt	Categorie folosință	Intra vilan	Suprafaţa (mp)	Tarla	Parcelă	Nr. topo	Observaţii / Referinţe
1	arabil	NU	583	-	1A	-	

Lungime Segmente
1) Valorile lungimilor segmentelor sunt obţinute din proiecţie în plan.

Punct început	X / Y	Punct sfârşit	X / Y	Lungime segment (** (m)
1	549.711,672 677.710,708	2	549.722,762 677.691,962	21.781
2	549.722,762 677.691,962	3	549.744,837 677.697,892	22.858
3	549.744,837 677.697,892	4	549.745,877 677.698,245	1.099
4	549.745,877 677.698,245	5	549.744,165 677.701,491	3.67
5	549.744,165 677.701,491	6	549.739,737 677.708,379	8.189

Document care conține date cu caracter personal, protejat de prevederile Regulamentului (UE) nr. 679/2016 și Legii 190/2018

Punct început	X / Y	Punct sfârşit	X / Y	Lungime segment (** (m)
6	549.739,737 677.708,379	7	549.734,189 677.716,74	10.034
7	549.734,189 677.716,74	8	549.730,124 677.723,065	7.519
8	549.730,124 677.723,065	1	549.711,672 677.710,708	22.208

** Lungimile segmentelor sunt determinate în planul de proiecţie Stereo 70 şi sunt rotunjite la 1 milimetru.
*** Distanţa dintre puncte este formată din segmente cumulate ce sunt mai mici decât valoarea 1 milimetru.

Document care conține date cu caracter personal, protejat de prevederile Regulamentului (UE) nr. 679/2016 și Legii 190/2018

DATE DESPRE IMOBILUL NR. 4663

Oficiul de Cadastru şi Publicitate Imobiliară SUCEAVA
Biroul de Cadastru şi Publicitate Imobiliară Campulung Moldovenesc

A. Partea I. Descrierea imobilului

TEREN Extravilan

Adresa: Jud. Suceava

Nr. Crt	Nr cadastral Nr. topografic	Suprafaţa* (mp)	Observaţii / Referinţe
A1	32609	1.312	Sector cadastral:8 Teren neimprejmuit; Imobil partial imprejmuit

Construcţii

Crt	Nr cadastral Nr. topografic	Adresa	Observaţii / Referinţe
A1.1	32609-C1	Jud. Suceava	Nr. niveluri:2; S. construita la sol:133 mp; S. construita desfasurata:249 mp; Casa din zidarie si lemn, P+M, edificata in anul 2018
A1.2	32609-C2	Jud. Suceava	Nr. niveluri:1; S. construita la sol:50 mp; S. construita desfasurata:50 mp; Anexa din zidarie si lemn, P, edificata in anul 2018

B. Partea II. Proprietari şi acte

Inscrieri privitoare la dreptul de proprietate şi alte drepturi reale		Referinţe
5351 / 17/04/2015		
Act Notarial nr. 565, din 15/04/2015 emis de Scraba Luminita Ana Maria;		
B1	Se infiinteaza cartea funciara 32609 a imobilului cu numarul cadastral 32609/Vama, rezultat din alipirea urmatoarelor imobile:~-nr.cad. 32590 din cf.32590 care se sisteaza;~-nr.cad.32591 din cf.32591 care se sisteaza;~-nr.cad.32559 din cf.32559 care se sisteaza;	A1
Hotarare Judecatoreasca nr. 342, din 26/11/2014 emis de Judecătoria Câmpulung Moldovenesc;		
B2	Intabulare, drept de PROPRIETATEcu titlu de uzucapiune, dobandit prin Hotarare Judecatoreasca, cota actuala 500/1312, cota initiala 1/1	A1
	1) **HUŢULEAC IOAN-CONSTANTIN**, casatorit	
	OBSERVATII: pozitie transcrisa din CF 32590/Vama, incheierea nr. 2686din 25-02-2015	
B3	Intabulare, drept de PROPRIETATEcu titlu de uzucapiune, dobandit prin Hotarare Judecatoreasca, cota actuala 623/1312, cota initiala 1/1	A1
	1) **HUŢULEAC IOAN-CONSTANTIN**, casatorit	
	OBSERVATII: pozitie transcrisa din CF 32591/Vama, incheierea nr. 2687din 25-02-2015	
Act Notarial nr. 308, din 27/02/2015 emis de Scraba Luminita Ana Maria;		
B4	Intabulare, drept de PROPRIETATE, dobandit prin Conventie, cota actuala 189/1312, cota initiala 1/1	A1
	1) **HUŢULEAC IOAN-CONSTANTIN**, casatorit	
	OBSERVATII: pozitie transcrisa din CF 32559/Vama, incheierea nr. 2890din 03-03-2015	
9173 / 15/06/2021		
Act Administrativ nr. 7313, din 14/06/2021 emis de PRIMARIA COM VAMA;		
B6	Intabulare, drept de PROPRIETATE, dobandit prin Construire, cota actuala 1/1, cota initiala 1/1	A1.1, A1.2
	1) **HUŢULEAC IOAN-CONSTANTIN**, casatorit	

C. Partea III. SARCINI .

Inscrieri privind dezmembramintele dreptului de proprietate, drepturi reale de garanţie şi sarcini	Referinţe
NU SUNT	

Document care conține date cu caracter personal, protejat de prevederile Regulamentului (UE) nr. 679/2016 și Legii 190/2018

Anexa Nr. 1 La Partea I

Teren

Nr cadastral	Suprafaţa (mp)*	Observaţii / Referinţe
32609	1.312	Imobil partial imprejmuit

* Suprafaţa este determinată in planul de proiecţie Stereo 70.

DETALII LINIARE IMOBIL

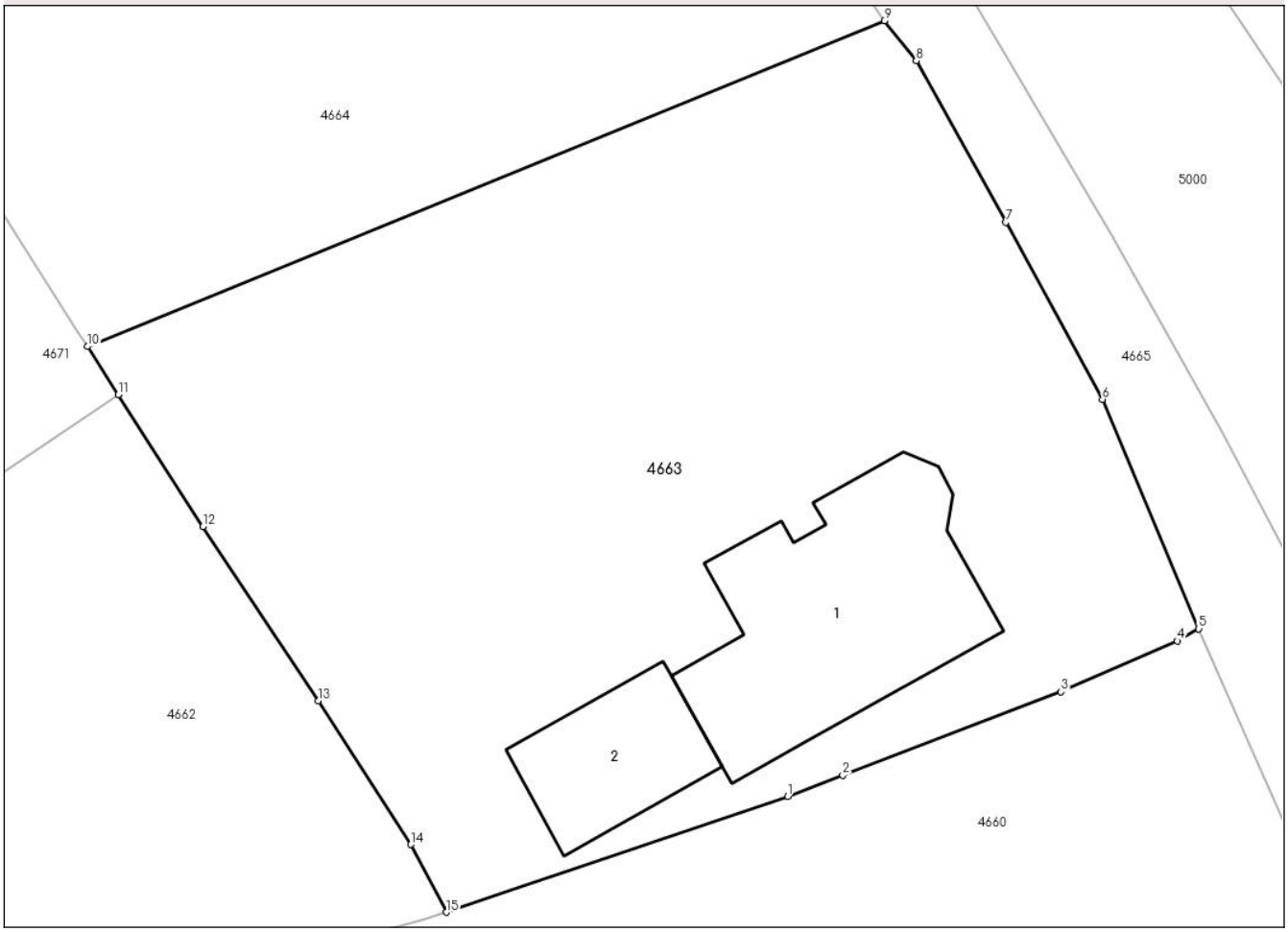

Date referitoare la teren

Crt	Categorie folosință	Intra vilan	Suprafaţa (mp)	Tarla	Parcelă	Nr. topo	Observaţii / Referinţe
1	curti constructii	NU	430	-	1CC	-	
2	arabil	NU	882	-	2A	-	

Date referitoare la construcţii

Crt	Număr	Destinaţie construcţie	Supraf. (mp)	Situaţie juridică	Observaţii / Referinţe
A1.1	32609-C1	constructii de locuinte	133	Cu acte	Nr. niveluri:2; S. construita la sol:133 mp; S. construita desfasurata:249 mp; Casa din zidarie si lemn, P+M, edificata in anul 2018
A1.2	32609-C2	constructii anexa	50	Cu acte	Nr. niveluri:1; S. construita la sol:50 mp; S. construita desfasurata:50 mp; Anexa din zidarie si lemn, P, edificata in anul 2018

Lungime Segmente

1) Valorile lungimilor segmentelor sunt obţinute din proiecţie în plan.

Punct început	X / Y	Punct sfârşit	X / Y	Lungime segment (** (m)
1	549.762,254 677.703,805	2	549.764,9 677.704,815	2.832

Punct început	X / Y	Punct sfârşit	X / Y	Lungime segment (** (m)
2	549.764,9 677.704,815	3	549.775,382 677.708,816	11.22
3	549.775,382 677.708,816	4	549.780,962 677.711,254	6.089
4	549.780,962 677.711,254	5	549.781,99 677.711,836	1.181
5	549.781,99 677.711,836	6	549.777,368 677.722,836	11.931
6	549.777,368 677.722,836	7	549.772,734 677.731,323	9.67
7	549.772,734 677.731,323	8	549.768,427 677.739,078	8.871
8	549.768,427 677.739,078	9	549.766,893 677.740,991	2.452
9	549.766,893 677.740,991	10	549.728,646 677.725,366	41.316
10	549.728,646 677.725,366	11	549.730,124 677.723,065	2.735
11	549.730,124 677.723,065	12	549.734,189 677.716,74	7.519
12	549.734,189 677.716,74	13	549.739,737 677.708,379	10.034
13	549.739,737 677.708,379	14	549.744,165 677.701,491	8.189
14	549.744,165 677.701,491	15	549.745,877 677.698,245	3.67
15	549.745,877 677.698,245	1	549.762,254 677.703,805	17.295

** Lungimile segmentelor sunt determinate în planul de proiecţie Stereo 70 şi sunt rotunjite la 1 milimetru.
*** Distanţa dintre puncte este formată din segmente cumulate ce sunt mai mici decât valoarea 1 milimetru.

Document care conține date cu caracter personal, protejat de prevederile Regulamentului (UE) nr. 679/2016 și Legii 190/2018

DATE DESPRE IMOBILUL NR. 4664

Oficiul de Cadastru şi Publicitate Imobiliară SUCEAVA
Biroul de Cadastru şi Publicitate Imobiliară Campulung Moldovenesc

A. Partea I. Descrierea imobilului

TEREN Extravilan

Adresa: Jud. Suceava

Nr. Crt	Nr cadastral Nr. topografic	Suprafaţa* (mp)	Observaţii / Referinţe
A1	32558	1.311	Sector cadastral:8 Teren neimprejmuit; Imobil partial imprejmuit

Construcţii

Crt	Nr cadastral Nr. topografic	Adresa	Observaţii / Referinţe
A1.1	32558-C1	Jud. Suceava	Nr. niveluri:2; S. construita la sol:124 mp; S. construita desfasurata:249 mp; Casa din zidarie si lemn, P+M, edificata in anul 2012
A1.2	32558-C2	Jud. Suceava	Nr. niveluri:1; S. construita la sol:21 mp; S. construita desfasurata:21 mp; Anexa din zidarie si lemn, P, edificata in anul 2012

B. Partea II. Proprietari şi acte

Inscrieri privitoare la dreptul de proprietate şi alte drepturi reale		Referinţe
2888 / 03/03/2015		
Act Notarial nr. 307, din 27/02/2015 emis de Scraba Luminita Ana Maria;		
B1	Se infiinteaza cartea funciara 32558 a imobilului cu numarul cadastral 32558/Vama, rezultat din dezmembrarea imobilului cu numarul cadastral 30692 inscris in cartea funciara 30692;	A1
Act Notarial nr. 190, din 18/02/2010 emis de BNP ANA MARIA SCRABA LUMINITA;		
B2	Intabulare, drept de PROPRIETATE, ca bun comun, dobandit prin Conventie, cota actuala 1/1, cota initiala 1/1	A1
	1) **HUTULEAC VASILE-GABRIEL**, Lipsa C.N.P. 2) **HUŢULEAC ZENOVIA**	
9160 / 15/06/2021		
Act Administrativ nr. 7315, din 14/06/2021 emis de PRIMARIA COM VAMA;		
B4	Intabulare, drept de PROPRIETATE, dobandit prin Construire, cota actuala 1/1, cota initiala 1/1	A1.1, A1.2, A1.3
	1) **HUTULEAC VASILE-GABRIEL**, Lipsa C.N.P. 2) **HUŢULEAC ZENOVIA**	

C. Partea III. SARCINI .

Inscrieri privind dezmembramintele dreptului de proprietate, drepturi reale de garanţie şi sarcini	Referinţe
NU SUNT	

Anexa Nr. 1 La Partea I

Teren

Nr cadastral	Suprafaţa (mp)*	Observaţii / Referinţe
32558	1.311	Imobil partial imprejmuit

* Suprafaţa este determinată in planul de proiecţie Stereo 70.

DETALII LINIARE IMOBIL

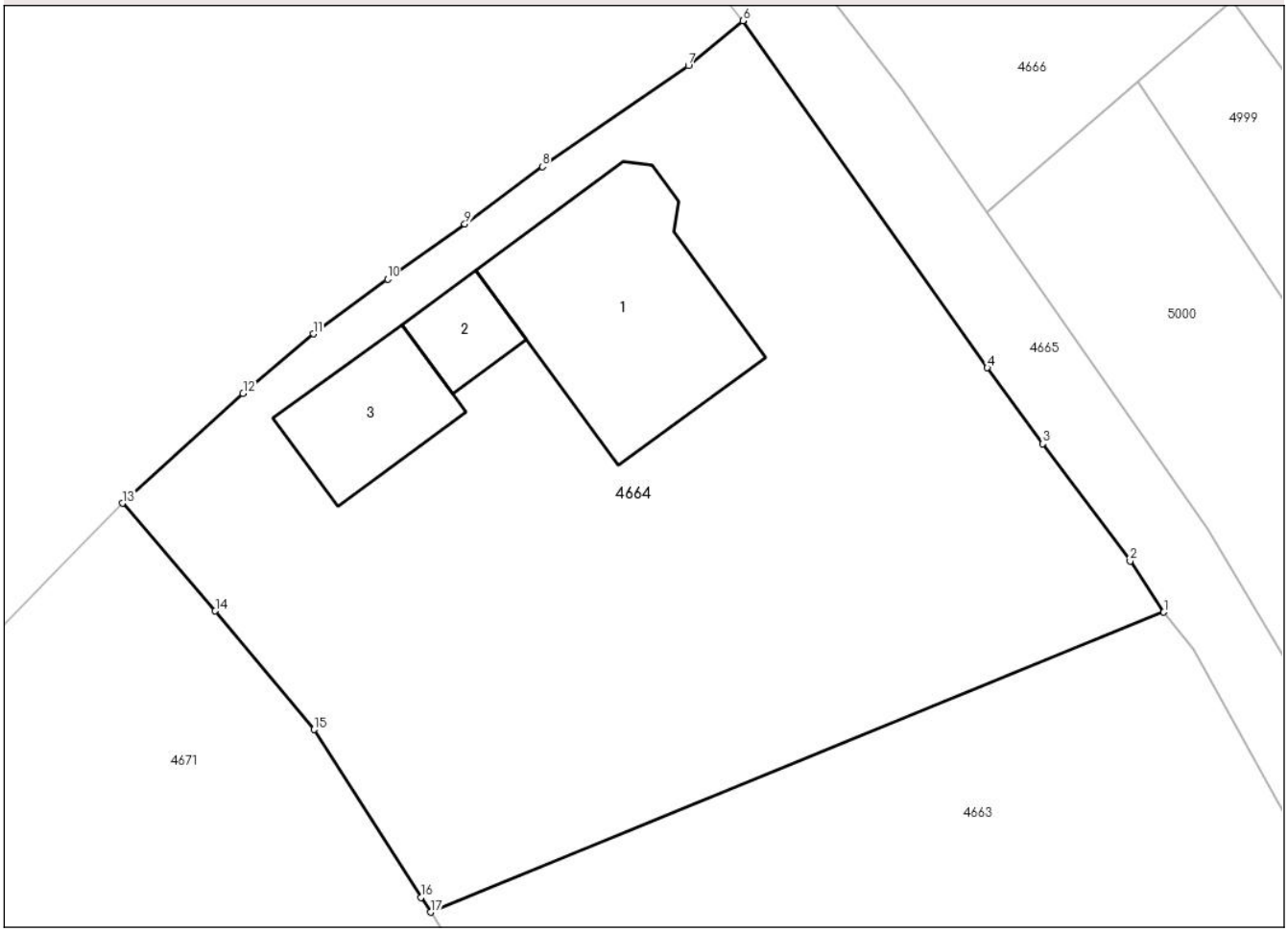

Date referitoare la teren

Crt	Categorie folosință	Intra vilan	Suprafaţa (mp)	Tarla	Parcelă	Nr. topo	Observaţii / Referinţe
1	curti constructii	NU	450	-	1CC	-	
2	arabil	NU	861	-	2A	-	

Date referitoare la construcţii

Crt	Număr	Destinaţie construcţie	Supraf. (mp)	Situaţie juridică	Observaţii / Referinţe
A1.1	32558-C1	constructii de locuinte	124	Cu acte	Nr. niveluri:2; S. construita la sol:124 mp; S. construita desfasurata:249 mp; Casa din zidarie si lemn, P+M, edificata in anul 2012
A1.2	32558-C2	constructii anexa	21	Cu acte	Nr. niveluri:1; S. construita la sol:21 mp; S. construita desfasurata:21 mp; Anexa din zidarie si lemn, P, edificata in anul 2012
A1.3	32558-C3	constructii anexa	47	Fara acte	Nr. niveluri:1; S. construita la sol:47 mp; S. construita desfasurata:47 mp; Anexa din zidarie si lemn, P, edificata in anul 2017

Lungime Segmente

1) Valorile lungimilor segmentelor sunt obţinute din proiecţie în plan.

Punct început	X / Y	Punct sfârşit	X / Y	Lungime segment (** (m)

Punct început	X / Y	Punct sfârşit	X / Y	Lungime segment (** (m)
1	549.766,893 677.740,991	2	549.765,136 677.743,661	3.196
2	549.765,136 677.743,661	3	549.760,562 677.749,768	7.63
3	549.760,562 677.749,768	4	549.757,685 677.753,729	4.896
4	549.757,685 677.753,729	5	549.744,937 677.771,808	22.122
5	549.744,937 677.771,808	6	549.744,934 677.771,806	0.004
6	549.744,934 677.771,806	7	549.742,099 677.769,456	3.682
7	549.742,099 677.769,456	8	549.734,473 677.764,211	9.256
8	549.734,473 677.764,211	9	549.730,438 677.761,219	5.023
9	549.730,438 677.761,219	10	549.726,408 677.758,357	4.943
10	549.726,408 677.758,357	11	549.722,535 677.755,493	4.817
11	549.722,535 677.755,493	12	549.718,871 677.752,396	4.798
12	549.718,871 677.752,396	13	549.712,575 677.746,665	8.514
13	549.712,575 677.746,665	14	549.717,424 677.741,057	7.414
14	549.717,424 677.741,057	15	549.722,576 677.734,879	8.044
15	549.722,576 677.734,879	16	549.728,148 677.726,14	10.364
16	549.728,148 677.726,14	17	549.728,646 677.725,366	0.92
17	549.728,646 677.725,366	1	549.766,893 677.740,991	41.316

** Lungimile segmentelor sunt determinate în planul de proiecţie Stereo 70 şi sunt rotunjite la 1 milimetru.
*** Distanţa dintre puncte este formată din segmente cumulate ce sunt mai mici decât valoarea 1 milimetru.

Document care conține date cu caracter personal, protejat de prevederile Regulamentului (UE) nr. 679/2016 și Legii 190/2018

DATE DESPRE IMOBILUL NR. 4665

Oficiul de Cadastru şi Publicitate Imobiliară SUCEAVA
Biroul de Cadastru şi Publicitate Imobiliară Campulung Moldovenesc

A. Partea I. Descrierea imobilului

TEREN Extravilan

Adresa: Jud. Suceava

Nr. Crt	Nr cadastral Nr. topografic	Suprafaţa* (mp)	Observaţii / Referinţe
A1		1.372	Sector cadastral:8 Teren neimprejmuit;

B. Partea II. Proprietari şi acte

Inscrieri privitoare la dreptul de proprietate şi alte drepturi reale		Referinţe
/		
Act Administrativ nr. 24, din 21/11/2000 emis de Primaria Vama (HCL. Inventarul bunurilor care apartin dom. public al comunei Vama);		
B1	Intabulare, drept de PROPRIETATE, dobandit prin Constituire, cota actuala 1/1, cota initiala 1/1	A1
	1) **COMUNA VAMA**, CIF:4326698	

C. Partea III. SARCINI .

Inscrieri privind dezmembramintele dreptului de proprietate, drepturi reale de garanţie şi sarcini	Referinţe
NU SUNT	

Document care conține date cu caracter personal, protejat de prevederile Regulamentului (UE) nr. 679/2016 și Legii 190/2018

Anexa Nr. 1 La Partea I

Teren

Nr cadastral	Suprafaţa (mp)*	Observaţii / Referinţe
	1.372	

* Suprafaţa este determinată in planul de proiecţie Stereo 70.

DETALII LINIARE IMOBIL

Date referitoare la teren

Crt	Categorie folosință	Intra vilan	Suprafaţa (mp)	Tarla	Parcelă	Nr. topo	Observaţii / Referinţe
1	drum	NU	1.372	-	-	-	

Lungime Segmente

1) Valorile lungimilor segmentelor sunt obţinute din proiecţie în plan.

Punct început	X / Y	Punct sfârşit	X / Y	Lungime segment (** (m)
1	549.720,635 677.814,727	2	549.712,481 677.816,812	8.417
3	549.713,59 677.812,113	4	549.720,478 677.802,018	12.221
5	549.733,543 677.786,34	6	549.744,934 677.771,806	18.467
7	549.744,937 677.771,808	8	549.757,685 677.753,729	22.122
9	549.760,562 677.749,768	10	549.765,136 677.743,661	7.63

Punct început	X / Y	Punct sfârşit	X / Y	Lungime segment (** (m)
2	549.712,481 677.816,812	3	549.713,59 677.812,113	4.828
4	549.720,478 677.802,018	5	549.733,543 677.786,34	20.407
6	549.744,934 677.771,806	7	549.744,937 677.771,808	0.004
8	549.757,685 677.753,729	9	549.760,562 677.749,768	4.896
10	549.765,136 677.743,661	11	549.766,893 677.740,991	3.196

Document care conține date cu caracter personal, protejat de prevederile Regulamentului (UE) nr. 679/2016 și Legii 190/2018

Punct început	X / Y	Punct sfârşit	X / Y	Lungime segment (** (m)
11	549.766,893 677.740,991	12	549.768,427 677.739,078	2.452
13	549.772,734 677.731,323	14	549.777,368 677.722,836	9.67
15	549.781,99 677.711,836	16	549.791,453 677.690,279	23.543
17	549.796,126 677.675,371	18	549.798,381 677.646,796	28.664
19	549.799,389 677.610,214	20	549.806,847 677.613,972	8.352
21	549.809,334 677.614,547	22	549.803,225 677.677,033	62.784
23	549.791,952 677.704,416	24	549.783,113 677.721,226	18.992
25	549.777,862 677.730,632	26	549.769,212 677.745,306	17.034
27	549.757,661 677.761,845	28	549.753,248 677.768,164	7.707
29	549.728,061 677.801,035	30	549.722,726 677.808,854	9.466
31	549.723,557 677.813,98	32	549.723,127 677.814,089	0.444

Punct început	X / Y	Punct sfârşit	X / Y	Lungime segment (** (m)
12	549.768,427 677.739,078	13	549.772,734 677.731,323	8.871
14	549.777,368 677.722,836	15	549.781,99 677.711,836	11.931
16	549.791,453 677.690,279	17	549.796,126 677.675,371	15.623
18	549.798,381 677.646,796	19	549.799,389 677.610,214	36.596
20	549.806,847 677.613,972	21	549.809,334 677.614,547	2.553
22	549.803,225 677.677,033	23	549.791,952 677.704,416	29.613
24	549.783,113 677.721,226	25	549.777,862 677.730,632	10.772
26	549.769,212 677.745,306	27	549.757,661 677.761,845	20.174
28	549.753,248 677.768,164	29	549.728,061 677.801,035	41.411
30	549.722,726 677.808,854	31	549.723,557 677.813,98	5.193
32	549.723,127 677.814,089	1	549.720,635 677.814,727	2.572

** Lungimile segmentelor sunt determinate în planul de proiecţie Stereo 70 şi sunt rotunjite la 1 milimetru.
*** Distanţa dintre puncte este formată din segmente cumulate ce sunt mai mici decât valoarea 1 milimetru.

Document care conține date cu caracter personal, protejat de prevederile Regulamentului (UE) nr. 679/2016 și Legii 190/2018

DATE DESPRE IMOBILUL NR. 4666

Oficiul de Cadastru şi Publicitate Imobiliară SUCEAVA
Biroul de Cadastru şi Publicitate Imobiliară Campulung Moldovenesc

A. Partea I. Descrierea imobilului

TEREN Extravilan

Adresa: Jud. Suceava

Nr. Crt	Nr cadastral Nr. topografic	Suprafaţa* (mp)	Observaţii / Referinţe
A1	37242	1.290	Sector cadastral:8 Teren neimprejmuit; partial imprejmuit

B. Partea II. Proprietari şi acte

Inscrieri privitoare la dreptul de proprietate şi alte drepturi reale		Referinţe
20306 / 13/12/2022		
Act Notarial nr. 2859, din 09/12/2022 emis de Scraba Luminita Ana Maria;		
B1	Se infiinteaza cartea funciara 37242 a imobilului cu numarul cadastral 37242 / UAT Vama, rezultat din dezmembrarea imobilului cu numarul cadastral 31187 inscris in cartea funciara 31187;	A1
Act Notarial nr. 31, din 09/06/2011 emis de BNP SCRABA LUMINITA ANA MARIA (Certificat de mostenitor. cu partaj);		
B3	Intabulare, drept de PROPRIETATE, dobandit prin Iesire Din Indiviziune, cota actuala 1/2, cota initiala 1/2	A1
	1) **MÂNDRILĂ ELENA**	
	OBSERVATII: pozitie transcrisa din CF 31187/Vama, inscrisa prin incheierea nr. 5848 din 14/06/2011;	
3877 / 08/03/2024		
Act Notarial nr. 557, din 06/03/2024 emis de Scraba Luminita Ana Maria;		
B4	Intabulare, drept de PROPRIETATEbun propriu, dobandit prin Conventie, cota actuala 1/2, cota initiala 1/2	A1
	1) **MÂNDRILĂ ELENA**	

C. Partea III. SARCINI .

Inscrieri privind dezmembramintele dreptului de proprietate, drepturi reale de garanţie şi sarcini	Referinţe
NU SUNT	

Document care conține date cu caracter personal, protejat de prevederile Regulamentului (UE) nr. 679/2016 și Legii 190/2018

Anexa Nr. 1 La Partea I

Teren

Nr cadastral	Suprafaţa (mp)*	Observaţii / Referinţe
37242	1.290	partial imprejmuit

* Suprafaţa este determinată in planul de proiecţie Stereo 70.

DETALII LINIARE IMOBIL

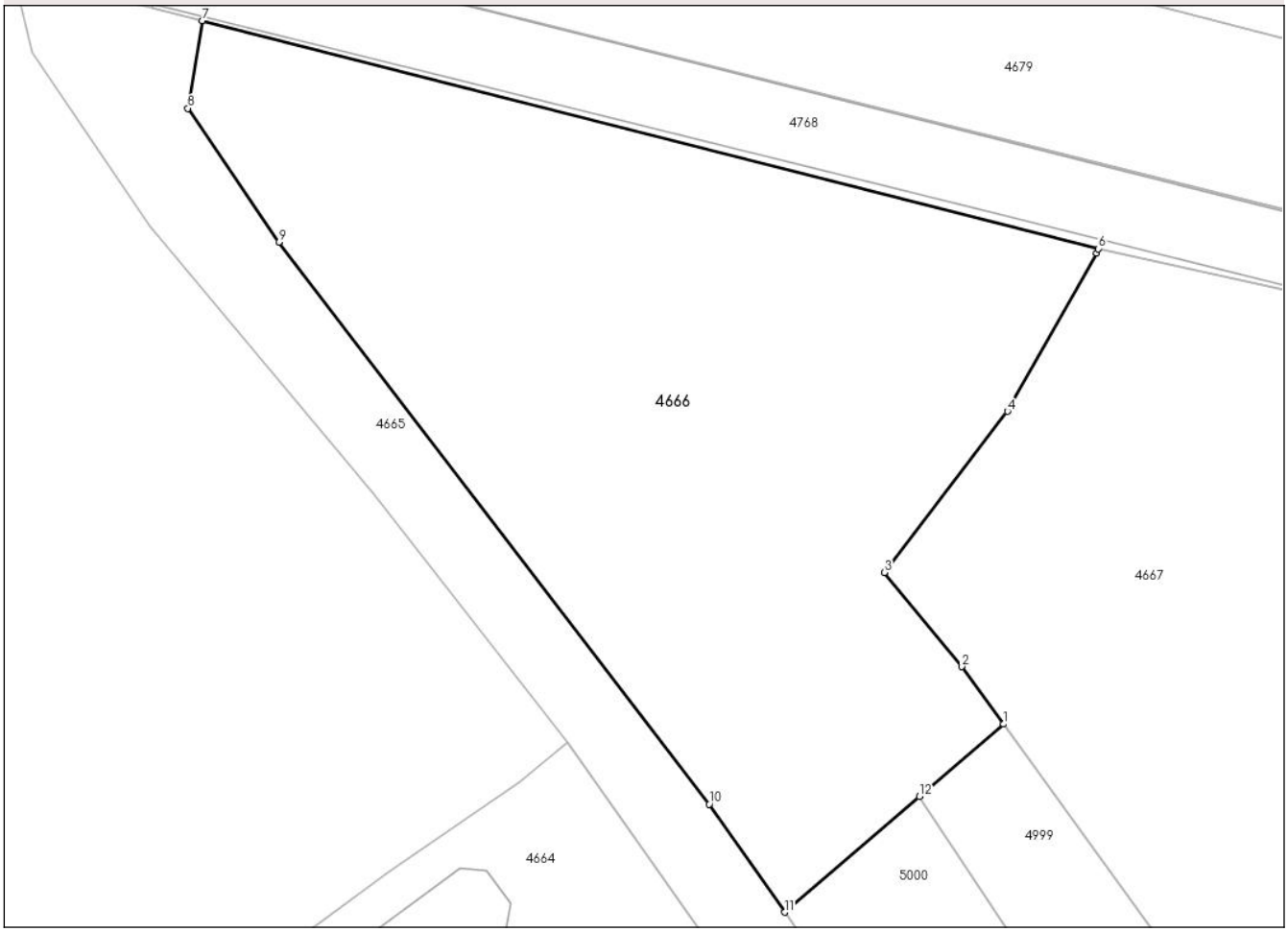

Date referitoare la teren

Crt	Categorie folosință	Intra vilan	Suprafaţa (mp)	Tarla	Parcelă	Nr. topo	Observaţii / Referinţe
1	faneata	NU	688	-	1F	-	
2	arabil	NU	602	-	2A	-	

Lungime Segmente
1) Valorile lungimilor segmentelor sunt obţinute din proiecţie în plan.

Punct început	X / Y	Punct sfârşit	X / Y	Lungime segment (** (m)
1	549.770,486 677.772,843	2	549.768,053 677.776,201	4.147
2	549.768,053 677.776,201	3	549.763,505 677.781,714	7.147
3	549.763,505 677.781,714	4	549.770,714 677.791,136	11.864
4	549.770,714 677.791,136	5	549.775,921 677.800,401	10.628

Document care conține date cu caracter personal, protejat de prevederile Regulamentului (UE) nr. 679/2016 și Legii 190/2018

Punct început	X / Y	Punct sfârşit	X / Y	Lungime segment (** (m)
5	549.775,921 677.800,401	6	549.776,031 677.800,641	0.264
6	549.776,031 677.800,641	7	549.723,557 677.813,98	54.142
7	549.723,557 677.813,98	8	549.722,726 677.808,854	5.193
8	549.722,726 677.808,854	9	549.728,061 677.801,035	9.466
9	549.728,061 677.801,035	10	549.753,248 677.768,164	41.411
10	549.753,248 677.768,164	11	549.757,661 677.761,845	7.707
11	549.757,661 677.761,845	12	549.765,561 677.768,619	10.406
12	549.765,561 677.768,619	1	549.770,486 677.772,843	6.489

** Lungimile segmentelor sunt determinate în planul de proiecţie Stereo 70 şi sunt rotunjite la 1 milimetru.
*** Distanţa dintre puncte este formată din segmente cumulate ce sunt mai mici decât valoarea 1 milimetru.

Document care conține date cu caracter personal, protejat de prevederile Regulamentului (UE) nr. 679/2016 și Legii 190/2018

DATE DESPRE IMOBILUL NR. 4667

Oficiul de Cadastru şi Publicitate Imobiliară SUCEAVA
Biroul de Cadastru şi Publicitate Imobiliară Campulung Moldovenesc

A. Partea I. Descrierea imobilului

TEREN Extravilan

Adresa: Jud. Suceava

Nr. Crt	Nr cadastral Nr. topografic	Suprafaţa* (mp)	Observaţii / Referinţe
A1		4.181	Sector cadastral:8 Teren neimprejmuit;

B. Partea II. Proprietari şi acte

Inscrieri privitoare la dreptul de proprietate şi alte drepturi reale		Referinţe
/		
Act Normativ nr. 7, din 13/03/1996 emis de Parlamentul Romaniei (Lege);		
B1	Inscrierea provizorie, drept de PROPRIETATE, dobandit prin Lege, cota actuala 1/1, cota initiala 1/1	A1
	1) **COMUNA VAMA**, CIF:4326698, Proprietar neidentificat.	

C. Partea III. SARCINI .

Inscrieri privind dezmembramintele dreptului de proprietate, drepturi reale de garanţie şi sarcini	Referinţe
NU SUNT	

Document care conține date cu caracter personal, protejat de prevederile Regulamentului (UE) nr. 679/2016 și Legii 190/2018

Anexa Nr. 1 La Partea I

Teren

Nr cadastral	Suprafaţa (mp)*	Observaţii / Referinţe
	4.181	

* Suprafaţa este determinată in planul de proiecţie Stereo 70.

DETALII LINIARE IMOBIL

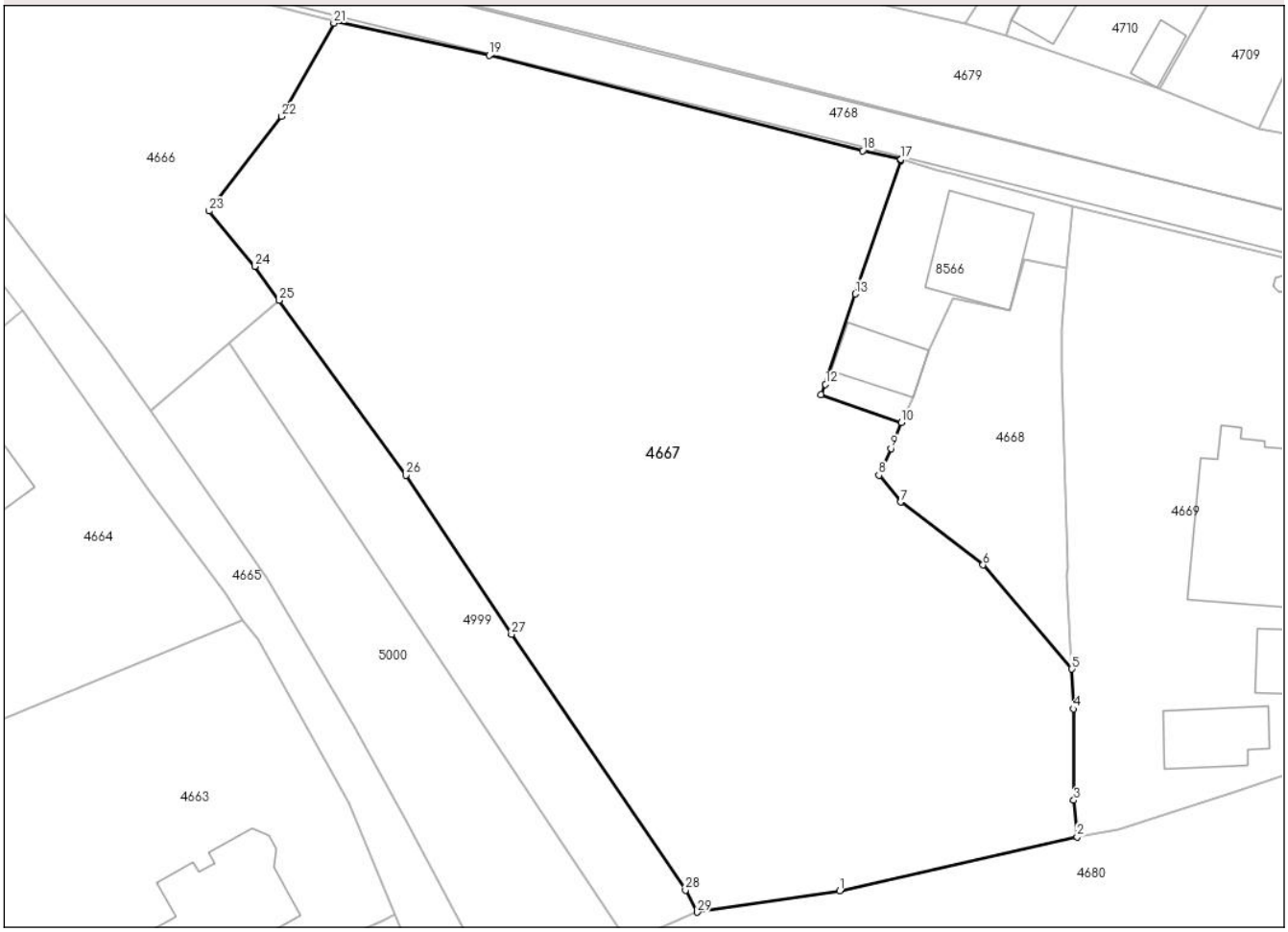

Date referitoare la teren

Crt	Categorie folosință	Intra vilan	Suprafaţa (mp)	Tarla	Parcelă	Nr. topo	Observaţii / Referinţe
1	arabil	NU	4.181	-	1A	-	

Lungime Segmente

1) Valorile lungimilor segmentelor sunt obţinute din proiecţie în plan.

Punct început	X / Y	Punct sfârşit	X / Y	Lungime segment (** (m)
1	549.826,274 677.714,122	2	549.849,914 677.719,498	24.243
3	549.849,575 677.723,139	4	549.849,532 677.732,218	9.079
5	549.849,386 677.736,177	6	549.840,55 677.746,532	13.613
7	549.832,332 677.752,775	8	549.830,188 677.755,446	3.425
9	549.831,374 677.758,103	10	549.832,399 677.760,685	2.778

Punct început	X / Y	Punct sfârşit	X / Y	Lungime segment (** (m)
2	549.849,914 677.719,498	3	549.849,575 677.723,139	3.657
4	549.849,532 677.732,218	5	549.849,386 677.736,177	3.962
6	549.840,55 677.746,532	7	549.832,332 677.752,775	10.32
8	549.830,188 677.755,446	9	549.831,374 677.758,103	2.91
10	549.832,399 677.760,685	11	549.824,417 677.763,467	8.452

Document care conține date cu caracter personal, protejat de prevederile Regulamentului (UE) nr. 679/2016 și Legii 190/2018

Punct început	X / Y	Punct sfârşit	X / Y	Lungime segment (** (m)
11	549.824,417 677.763,467	12	549.824,859 677.764,485	1.111
13	549.827,834 677.773,476	14	549.832,356 677.786,735	14.009
15	549.832,381 677.786,838	16	549.832,384 677.786,847	0.009
17	549.832,378 677.786,849	18	549.828,569 677.787,725	3.909
19	549.791,384 677.797,21	20	549.776,031 677.800,641	15.732
21	549.775,921 677.800,401	22	549.770,714 677.791,136	10.628
23	549.763,505 677.781,714	24	549.768,053 677.776,201	7.147
25	549.770,486 677.772,843	26	549.783,089 677.755,452	21.477
27	549.793,62 677.739,642	28	549.810,94 677.714,205	30.774
29	549.812,1 677.712,004	1	549.826,274 677.714,122	14.331

Punct început	X / Y	Punct sfârşit	X / Y	Lungime segment (** (m)
12	549.824,859 677.764,485	13	549.827,834 677.773,476	9.47
14	549.832,356 677.786,735	15	549.832,381 677.786,838	0.106
16	549.832,384 677.786,847	17	549.832,378 677.786,849	0.006
18	549.828,569 677.787,725	19	549.791,384 677.797,21	38.375
20	549.776,031 677.800,641	21	549.775,921 677.800,401	0.264
22	549.770,714 677.791,136	23	549.763,505 677.781,714	11.864
24	549.768,053 677.776,201	25	549.770,486 677.772,843	4.147
26	549.783,089 677.755,452	27	549.793,62 677.739,642	18.996
28	549.810,94 677.714,205	29	549.812,1 677.712,004	2.488

** Lungimile segmentelor sunt determinate în planul de proiecţie Stereo 70 şi sunt rotunjite la 1 milimetru.
*** Distanţa dintre puncte este formată din segmente cumulate ce sunt mai mici decât valoarea 1 milimetru.

Document care conține date cu caracter personal, protejat de prevederile Regulamentului (UE) nr. 679/2016 și Legii 190/2018

DATE DESPRE IMOBILUL NR. 4668

Oficiul de Cadastru şi Publicitate Imobiliară SUCEAVA
Biroul de Cadastru şi Publicitate Imobiliară Campulung Moldovenesc

A. Partea I. Descrierea imobilului

TEREN Extravilan Nr. CF vechi:6027

Adresa: Jud. Suceava

Nr. Crt	Nr cadastral Nr. topografic	Suprafaţa* (mp)	Observaţii / Referinţe
A1	34025	438	Sector cadastral:8 Teren neimprejmuit;

B. Partea II. Proprietari şi acte

Inscrieri privitoare la dreptul de proprietate şi alte drepturi reale		Referinţe
892 / 30/06/1999		
Hotarare Judecatoreasca nr. 1903, din 11/12/1998 emis de Judecătoria Câmpulung Moldovenesc (Sentinta Civila. incheiere nr - din 11-06-1999, emis de Judecătoria Câmpulung Moldovenesc);		
B1	Intabulare, drept de PROPRIETATE, dobandit prin Hotarare Judecatoreasca, cota actuala 1/1, cota initiala 1/1	A1
	1) **NIGA GHEORGHE**, a Vasile. Lipsa C.N.P.	

C. Partea III. SARCINI .

Inscrieri privind dezmembramintele dreptului de proprietate, drepturi reale de garanţie şi sarcini	Referinţe
NU SUNT	

Anexa Nr. 1 La Partea I

Teren

Nr cadastral	Suprafaţa (mp)*	Observaţii / Referinţe
34025	438	

* Suprafaţa este determinată in planul de proiecţie Stereo 70.

DETALII LINIARE IMOBIL

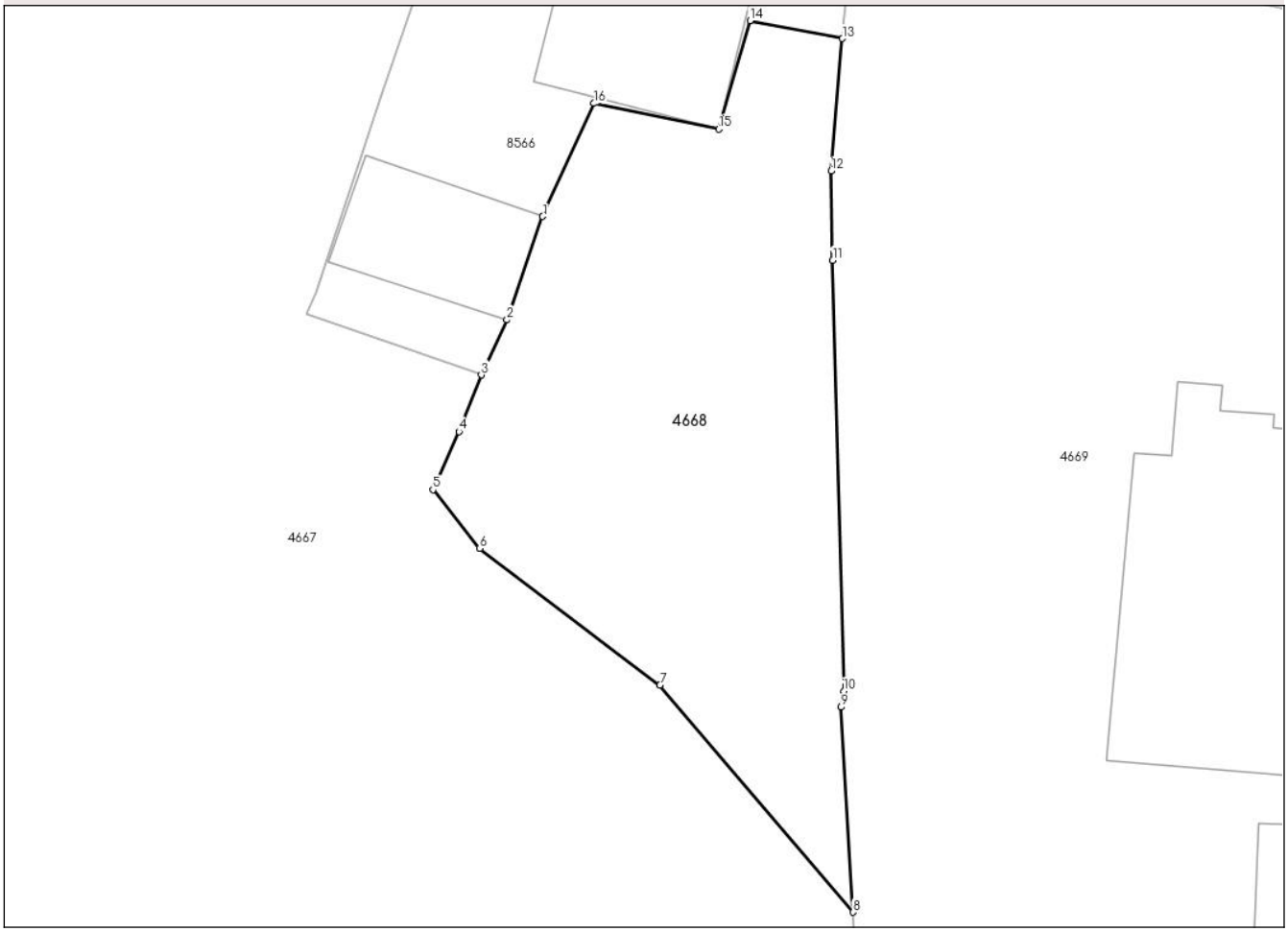

Date referitoare la teren

Crt	Categorie folosință	Intra vilan	Suprafaţa (mp)	Tarla	Parcelă	Nr. topo	Observaţii / Referinţe
1	arabil	NU	438	-	1A	3878/106	grădină

Lungime Segmente
1) Valorile lungimilor segmentelor sunt obţinute din proiecţie în plan.

Punct început	X / Y	Punct sfârşit	X / Y	Lungime segment (** (m)
1	549.835,203 677.767,916	2	549.833,57 677.763,199	4.992
2	549.833,57 677.763,199	3	549.832,399 677.760,685	2.773
3	549.832,399 677.760,685	4	549.831,374 677.758,103	2.778
4	549.831,374 677.758,103	5	549.830,188 677.755,446	2.91
5	549.830,188 677.755,446	6	549.832,332 677.752,775	3.425

Document care conține date cu caracter personal, protejat de prevederile Regulamentului (UE) nr. 679/2016 și Legii 190/2018

Punct început	X / Y	Punct sfârşit	X / Y	Lungime segment (** (m)
6	549.832,332 677.752,775	7	549.840,55 677.746,532	10.32
7	549.840,55 677.746,532	8	549.849,386 677.736,177	13.613
8	549.849,386 677.736,177	9	549.848,819 677.745,529	9.369
9	549.848,819 677.745,529	10	549.848,949 677.746,255	0.738
10	549.848,949 677.746,255	11	549.848,445 677.765,919	19.67
11	549.848,445 677.765,919	12	549.848,37 677.769,988	4.07
12	549.848,37 677.769,988	13	549.848,886 677.776,026	6.06
13	549.848,886 677.776,026	14	549.844,672 677.776,844	4.293
14	549.844,672 677.776,844	15	549.843,237 677.771,899	5.149
15	549.843,237 677.771,899	16	549.837,547 677.773,074	5.81
16	549.837,547 677.773,074	1	549.835,203 677.767,916	5.665

** Lungimile segmentelor sunt determinate în planul de proiecţie Stereo 70 şi sunt rotunjite la 1 milimetru.
*** Distanţa dintre puncte este formată din segmente cumulate ce sunt mai mici decât valoarea 1 milimetru.

Document care conține date cu caracter personal, protejat de prevederile Regulamentului (UE) nr. 679/2016 și Legii 190/2018

DATE DESPRE IMOBILUL NR. 4669

Oficiul de Cadastru şi Publicitate Imobiliară SUCEAVA
Biroul de Cadastru şi Publicitate Imobiliară Campulung Moldovenesc

A. Partea I. Descrierea imobilului

TEREN Extravilan Nr. CF vechi:5204

Adresa: Nr. 135, Jud. Suceava

Nr. Crt	Nr cadastral Nr. topografic	Suprafaţa* (mp)	Observaţii / Referinţe
A1	37637	1.436	Sector cadastral:8 Teren imprejmuit; Terenul este imprejmuit cu gard din lemn, plasa si fier cu fundatie de beton.

Construcţii

Crt	Nr cadastral Nr. topografic	Adresa	Observaţii / Referinţe
A1.3	37637-C3	Nr. 135, Jud. Suceava	Nr. niveluri:1; S. construita la sol:2 mp; S. construita desfasurata:2 mp; Fantana, P, Sd = 2 mp, Edificata in 1990.
A1.4	37637-C4	Nr. 135, Jud. Suceava	Nr. niveluri:3; S. construita la sol:173 mp; S. construita desfasurata:446 mp; Casa de locuit, P+1E+M, Sd = 446 mp, Edificata in 1993.
A1.5	37637-C5	Nr. 135, Jud. Suceava	Nr. niveluri:1; S. construita la sol:57 mp; S. construita desfasurata:57 mp; Anexa gospodareasca, P, Sd = 57 mp, Edificata in 1993.
A1.6	37637-C6	Nr. 135, Jud. Suceava	Nr. niveluri:1; S. construita la sol:23 mp; S. construita desfasurata:23 mp; Foisor, P, Sd = 23 mp, Edificat in 2000.

B. Partea II. Proprietari şi acte

Inscrieri privitoare la dreptul de proprietate şi alte drepturi reale		Referinţe
2496 / 12/10/1992		
Act Notarial nr. 3178, din 12/10/1992 emis de NSL Câmpulung Moldovenesc (Contract de vanzare - cumparare);		
B1	Intabulare, drept de PROPRIETATE, dobandit prin Conventie, cota actuala 1/2, cota initiala 1/1	A1, A1.3
	1) **ŞUHANI FLORICA**	
3782 / 14/03/2023		
Act Administrativ nr. CERERE, din 14/03/2023 emis de ŞUHANI FLORICA;		
B2	se noteaza indreptarea erorii materiale strecurata cu ocazia efectuarii conversiei parc.3878/100 (CF 37637) si 3878/101 (CF 37636) ambele din CF 5204 a localitatii Vama , in sensul ca parcelele sunt alaturate . Ca urmare se va transcrie parc.3878/101 din CF 37636 Vama in CF 37637 Vama care are in componenta parc.3878/100 , iar CF 37636 se sisteaza .	A1, A1.3
4254 / 21/03/2023		
Act Administrativ nr. 2908, din 18/03/2023 emis de Primaria comunei Vama;		
B3	Intabulare, drept de PROPRIETATE, dobandit prin Construire, cota actuala 1/2, cota initiala 1/1	A1.4
	1) **ŞUHANI FLORICA**	
Act Administrativ nr. 2910, din 17/03/2023 emis de Primaria comunei Vama (act administrativ nr 2908 din 18-03-2023, emis de Primaria comunei Vama);		
B4	Intabulare, drept de PROPRIETATE, dobandit prin Lege, cota actuala 1/2, cota initiala 1/1	A1.5, A1.6
	1) **ŞUHANI FLORICA**	
6337 / 25/04/2023		
Act Notarial nr. 30, din 24/04/2023 emis de Ochiros Alexandru (Certificat de mostenitor);		
B7	Intabulare, drept de PROPRIETATE, dobandit prin Succesiune, cota actuala 1/8, cota initiala 1/8	A1, A1.3, A1.4, A1.5, A1.6
	1) **ŞUHANI FLORICA**	
B8	Intabulare, drept de PROPRIETATE, dobandit prin Succesiune, cota actuala 3/8, cota initiala 3/8	A1, A1.3, A1.4, A1.5, A1.6
	1) **SUHANI DANIEL**	

Document care conține date cu caracter personal, protejat de prevederile Regulamentului (UE) nr. 679/2016 și Legii 190/2018

C. Partea III. SARCINI .

Inscrieri privind dezmembramintele dreptului de proprietate, drepturi reale de garanţie şi sarcini	Referinţe
NU SUNT	

Anexa Nr. 1 La Partea I

Teren

Nr cadastral	Suprafaţa (mp)*	Observaţii / Referinţe
37637	1.436	Terenul este imprejmuit cu gard din lemn, plasa si fier cu fundatie de beton.

* Suprafaţa este determinată in planul de proiecţie Stereo 70.

DETALII LINIARE IMOBIL

Date referitoare la teren

Crt	Categorie folosință	Intra vilan	Suprafaţa (mp)	Tarla	Parcelă	Nr. topo	Observaţii / Referinţe
1	curti constructii	NU	489	-	1CC	3878/100	
2	arabil	NU	947	-	2A	3878/101	

Date referitoare la construcţii

Crt	Număr	Destinaţie construcţie	Supraf. (mp)	Situaţie juridică	Observaţii / Referinţe
A1.3	37637-C3	constructii anexa	2	Cu acte	Nr. niveluri:1; S. construita la sol:2 mp; S. construita desfasurata:2 mp; Fantana, P, Sd = 2 mp, Edificata in 1990.
A1.4	37637-C4	constructii de locuinte	173	Cu acte	Nr. niveluri:3; S. construita la sol:173 mp; S. construita desfasurata:446 mp; Casa de locuit, P+1E+M, Sd = 446 mp, Edificata in 1993.
A1.5	37637-C5	constructii anexa	57	Cu acte	Nr. niveluri:1; S. construita la sol:57 mp; S. construita desfasurata:57 mp; Anexa gospodareasca, P, Sd = 57 mp, Edificata in 1993.
A1.6	37637-C6	constructii anexa	23	Cu acte	Nr. niveluri:1; S. construita la sol:23 mp; S. construita desfasurata:23 mp; Foisor, P, Sd = 23 mp, Edificat in 2000.

Document care conține date cu caracter personal, protejat de prevederile Regulamentului (UE) nr. 679/2016 și Legii 190/2018

Lungime Segmente
1) Valorile lungimilor segmentelor sunt obţinute din proiecţie în plan.

Punct început	X / Y	Punct sfârşit	X / Y	Lungime segment (** (m)
1	549.854,051 677.720,191	2	549.865,6 677.723,995	12.16
3	549.873,643 677.726,656	4	549.873,698 677.728,165	1.51
5	549.873,721 677.728,771	6	549.873,751 677.729,599	0.829
7	549.873,797 677.730,838	8	549.873,902 677.733,705	2.87
9	549.874,134 677.740,02	10	549.874,25 677.743,166	3.148
11	549.874,379 677.746,681	12	549.874,902 677.761,469	14.797
13	549.875,026 677.764,981	14	549.875,046 677.775,902	10.921
15	549.863,351 677.778,766	16	549.849,447 677.782,189	14.319
17	549.848,886 677.776,026	18	549.848,37 677.769,988	6.06
19	549.848,445 677.765,919	20	549.848,949 677.746,255	19.67
21	549.848,819 677.745,529	22	549.849,386 677.736,177	9.369
23	549.849,532 677.732,218	24	549.849,575 677.723,139	9.079
25	549.849,914 677.719,498	1	549.854,051 677.720,191	4.195

Punct început	X / Y	Punct sfârşit	X / Y	Lungime segment (** (m)
2	549.865,6 677.723,995	3	549.873,643 677.726,656	8.472
4	549.873,698 677.728,165	5	549.873,721 677.728,771	0.606
6	549.873,751 677.729,599	7	549.873,797 677.730,838	1.239
8	549.873,902 677.733,705	9	549.874,134 677.740,02	6.319
10	549.874,25 677.743,166	11	549.874,379 677.746,681	3.518
12	549.874,902 677.761,469	13	549.875,026 677.764,981	3.514
14	549.875,046 677.775,902	15	549.863,351 677.778,766	12.041
16	549.849,447 677.782,189	17	549.848,886 677.776,026	6.188
18	549.848,37 677.769,988	19	549.848,445 677.765,919	4.07
20	549.848,949 677.746,255	21	549.848,819 677.745,529	0.738
22	549.849,386 677.736,177	23	549.849,532 677.732,218	3.962
24	549.849,575 677.723,139	25	549.849,914 677.719,498	3.657

** Lungimile segmentelor sunt determinate în planul de proiecţie Stereo 70 şi sunt rotunjite la 1 milimetru.
*** Distanţa dintre puncte este formată din segmente cumulate ce sunt mai mici decât valoarea 1 milimetru.

Document care conține date cu caracter personal, protejat de prevederile Regulamentului (UE) nr. 679/2016 și Legii 190/2018

DATE DESPRE IMOBILUL NR. 4670

Oficiul de Cadastru şi Publicitate Imobiliară SUCEAVA
Biroul de Cadastru şi Publicitate Imobiliară Campulung Moldovenesc

A. Partea I. Descrierea imobilului

TEREN Extravilan

Adresa: Jud. Suceava

Nr. Crt	Nr cadastral Nr. topografic	Suprafaţa* (mp)	Observaţii / Referinţe
A1		1.796	Sector cadastral:8 Teren neimprejmuit;

B. Partea II. Proprietari şi acte

Inscrieri privitoare la dreptul de proprietate şi alte drepturi reale		Referinţe
/		
Act Normativ nr. 7, din 13/03/1996 emis de Parlamentul Romaniei (Lege);		
B1	Inscrierea provizorie, drept de PROPRIETATE, dobandit prin Lege, cota actuala 1/1, cota initiala 1/1	A1
	1) **COMUNA VAMA**, CIF:4326698, Proprietar neidentificat.	

C. Partea III. SARCINI .

Inscrieri privind dezmembramintele dreptului de proprietate, drepturi reale de garanţie şi sarcini	Referinţe
NU SUNT	

Document care conține date cu caracter personal, protejat de prevederile Regulamentului (UE) nr. 679/2016 și Legii 190/2018

Anexa Nr. 1 La Partea I

Teren

Nr cadastral	Suprafaţa (mp)*	Observaţii / Referinţe
	1.796	

* Suprafaţa este determinată in planul de proiecţie Stereo 70.

DETALII LINIARE IMOBIL

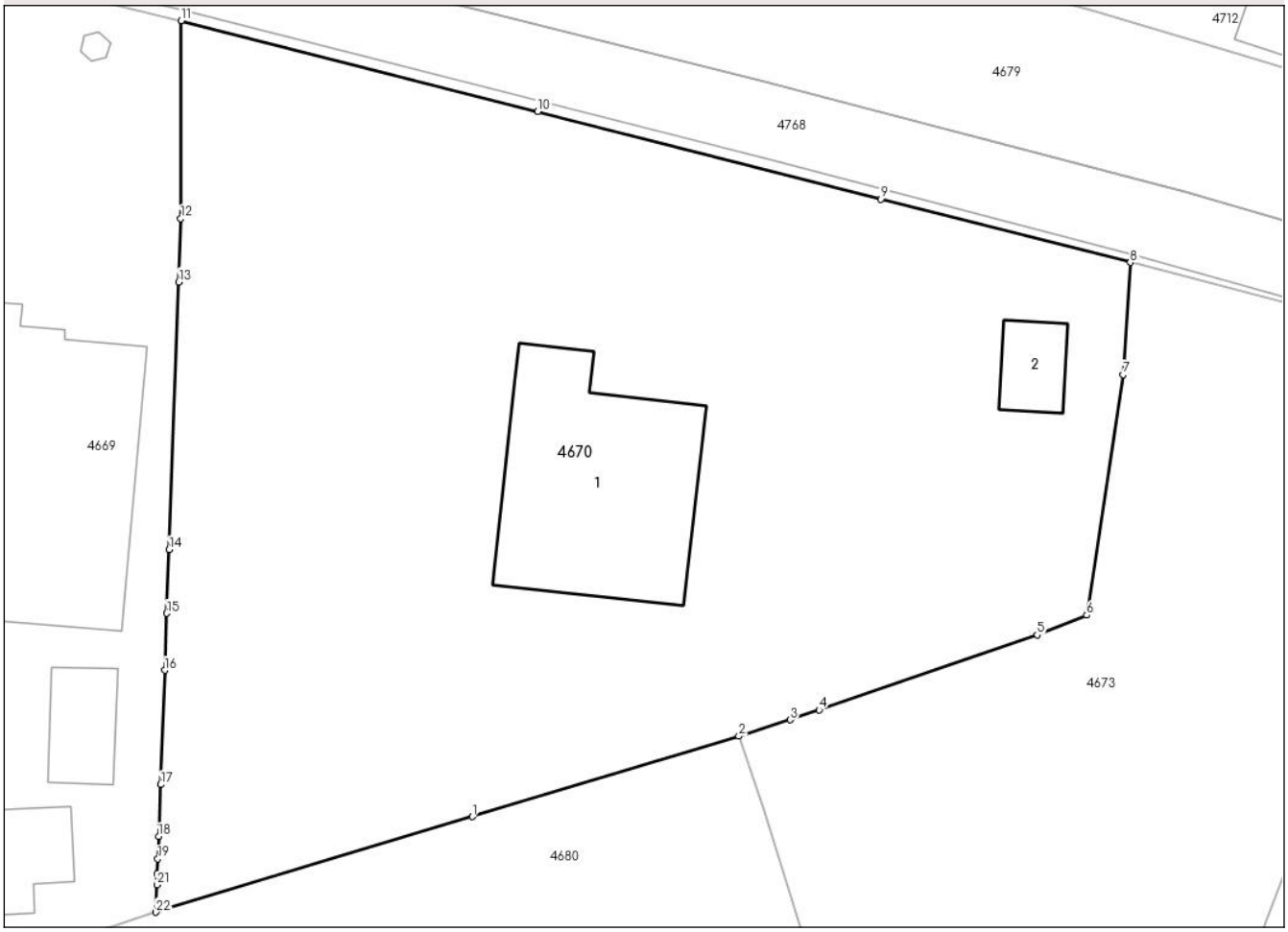

Date referitoare la teren

Crt	Categorie folosință	Intra vilan	Suprafaţa (mp)	Tarla	Parcelă	Nr. topo	Observaţii / Referinţe
1	curti constructii	NU	1.796	-	1CC	-	

Date referitoare la construcţii

Crt	Număr	Destinaţie construcţie	Supraf. (mp)	Situaţie juridică	Observaţii / Referinţe
A1.1		constructii de locuinte	128	Fara acte	Nr. niveluri:1; S. construita la sol:128 mp; S. construita desfasurata:128 mp;
A1.2		constructii anexa	18	Fara acte	Nr. niveluri:1; S. construita la sol:18 mp; S. construita desfasurata:18 mp;

Lungime Segmente

1) Valorile lungimilor segmentelor sunt obţinute din proiecţie în plan.

Punct început	X / Y	Punct sfârşit	X / Y	Lungime segment (** (m)
1	549.891,14 677.731,932	2	549.905,882 677.736,378	15.398
3	549.908,731 677.737,281	4	549.910,324 677.737,829	1.685
5	549.922,379 677.741,974	6	549.925,122 677.743,063	2.951

Punct început	X / Y	Punct sfârşit	X / Y	Lungime segment (** (m)
2	549.905,882 677.736,378	3	549.908,731 677.737,281	2.989
4	549.910,324 677.737,829	5	549.922,379 677.741,974	12.747
6	549.925,122 677.743,063	7	549.927,129 677.756,356	13.444

Document care conține date cu caracter personal, protejat de prevederile Regulamentului (UE) nr. 679/2016 și Legii 190/2018

Punct început	X / Y	Punct sfârşit	X / Y	Lungime segment (** (m)
7	549.927,129 677.756,356	8	549.927,532 677.762,543	6.2
9	549.913,748 677.766,051	10	549.894,764 677.770,883	19.589
11	549.875,046 677.775,902	12	549.875,026 677.764,981	10.921
13	549.874,902 677.761,469	14	549.874,379 677.746,681	14.797
15	549.874,25 677.743,166	16	549.874,134 677.740,02	3.148
17	549.873,902 677.733,705	18	549.873,797 677.730,838	2.87
19	549.873,751 677.729,599	20	549.873,721 677.728,771	0.829
21	549.873,698 677.728,165	22	549.873,643 677.726,656	1.51

Punct început	X / Y	Punct sfârşit	X / Y	Lungime segment (** (m)
8	549.927,532 677.762,543	9	549.913,748 677.766,051	14.223
10	549.894,764 677.770,883	11	549.875,046 677.775,902	20.347
12	549.875,026 677.764,981	13	549.874,902 677.761,469	3.514
14	549.874,379 677.746,681	15	549.874,25 677.743,166	3.518
16	549.874,134 677.740,02	17	549.873,902 677.733,705	6.319
18	549.873,797 677.730,838	19	549.873,751 677.729,599	1.239
20	549.873,721 677.728,771	21	549.873,698 677.728,165	0.606
22	549.873,643 677.726,656	1	549.891,14 677.731,932	18.275

** Lungimile segmentelor sunt determinate în planul de proiecţie Stereo 70 şi sunt rotunjite la 1 milimetru.
*** Distanţa dintre puncte este formată din segmente cumulate ce sunt mai mici decât valoarea 1 milimetru.

Document care conține date cu caracter personal, protejat de prevederile Regulamentului (UE) nr. 679/2016 și Legii 190/2018

DATE DESPRE IMOBILUL NR. 4671

Oficiul de Cadastru şi Publicitate Imobiliară SUCEAVA
Biroul de Cadastru şi Publicitate Imobiliară Campulung Moldovenesc

A. Partea I. Descrierea imobilului

TEREN Extravilan

Adresa: Jud. Suceava

Nr. Crt	Nr cadastral Nr. topografic	Suprafaţa* (mp)	Observaţii / Referinţe
A1	37115	583	Sector cadastral:8 Teren imprejmuit; Imobil partial imprejmuit

B. Partea II. Proprietari şi acte

Inscrieri privitoare la dreptul de proprietate şi alte drepturi reale		Referinţe
7123 / 26/04/2022		
Act Notarial nr. 871, din 21/04/2022 emis de Scraba Luminita Ana Maria;		
B1	Se infiinteaza cartea funciara 37115 a imobilului cu numarul cadastral 37115 / UAT Vama, rezultat din dezmembrarea imobilului cu numarul cadastral 33632 inscris in cartea funciara 33632;	A1
Act Notarial nr. 202, din 26/01/2022 emis de BIN Scraba Luminita Ana Maria (Contract de vanzare - cumparare);		
B2	Intabulare, drept de PROPRIETATE, dobandit prin Conventie, cota actuala 1/2, cota initiala 1/2	A1
	1) **HUŢULEAC VASILE-GABRIEL** 2) **HUŢULEAC ZENOVIA**, bun comun	
	OBSERVATII: pozitie transcrisa din CF 33632/Vama, inscrisa prin incheierea nr. 1748 din 31/01/2022;	
7124 / 26/04/2022		
Act Notarial nr. 872, din 21/04/2022 emis de NP Scraba Luminita Ana Maria (Act de partaj);		
B4	Intabulare, drept de PROPRIETATE, bun comun, în devălmășie, dobandit prin Conventie, cota actuala 1/2, cota initiala 1/2	A1
	1) **HUŢULEAC VASILE-GABRIEL** 2) **HUŢULEAC ZENOVIA**, bun comun	

C. Partea III. SARCINI .

Inscrieri privind dezmembramintele dreptului de proprietate, drepturi reale de garanţie şi sarcini	Referinţe
NU SUNT	

Document care conține date cu caracter personal, protejat de prevederile Regulamentului (UE) nr. 679/2016 și Legii 190/2018

Anexa Nr. 1 La Partea I

Teren

Nr cadastral	Suprafaţa (mp)*	Observaţii / Referinţe
37115	583	Imobil partial imprejmuit

* Suprafaţa este determinată in planul de proiecţie Stereo 70.

DETALII LINIARE IMOBIL

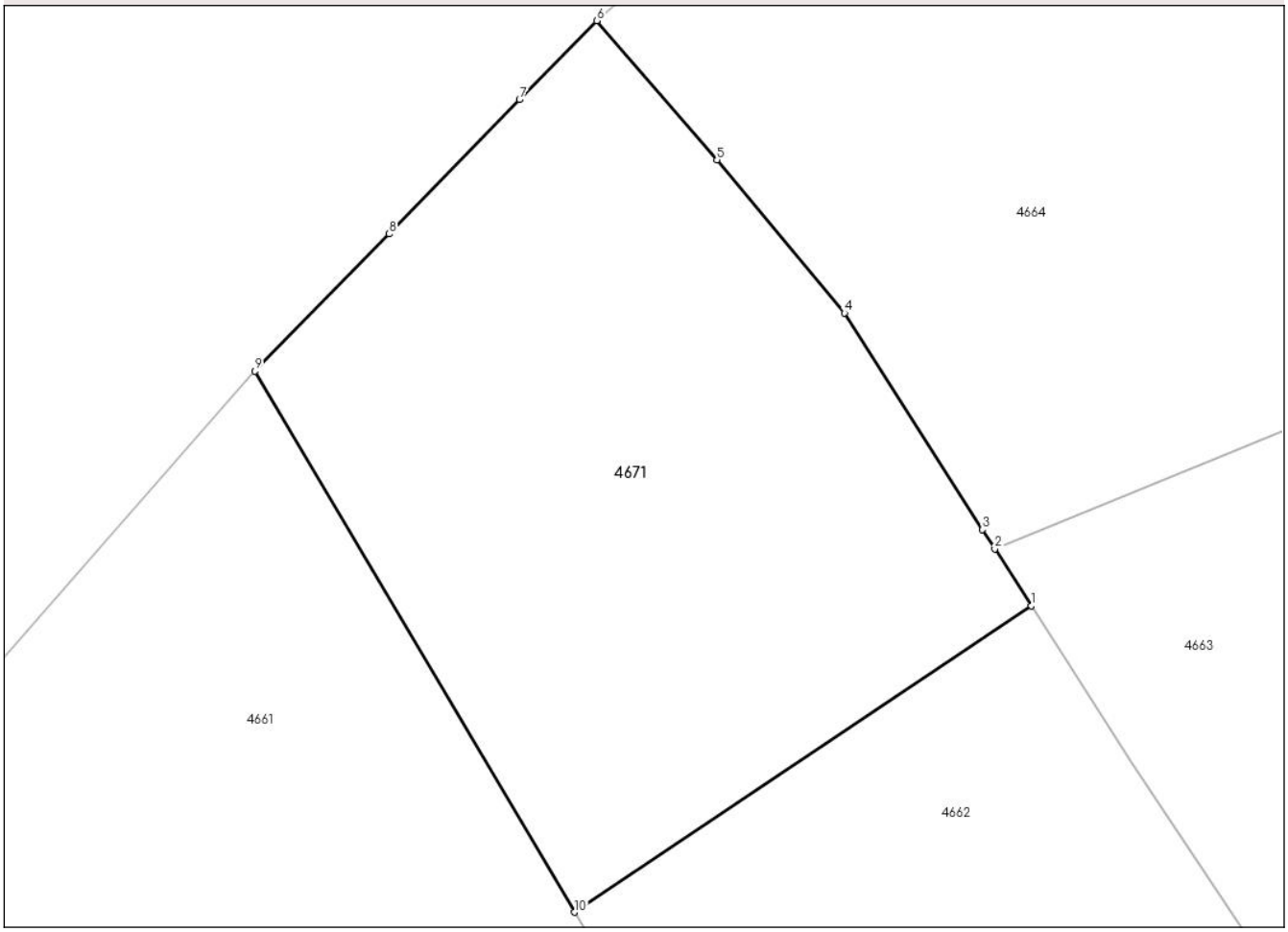

Date referitoare la teren

Crt	Categorie folosință	Intra vilan	Suprafaţa (mp)	Tarla	Parcelă	Nr. topo	Observaţii / Referinţe
1	arabil	NU	583	-	1A	-	

Lungime Segmente
1) Valorile lungimilor segmentelor sunt obţinute din proiecţie în plan.

Punct început	X / Y	Punct sfârşit	X / Y	Lungime segment (** (m)
1	549.730,124 677.723,065	2	549.728,646 677.725,366	2.735
2	549.728,646 677.725,366	3	549.728,148 677.726,14	0.92
3	549.728,148 677.726,14	4	549.722,576 677.734,879	10.364
4	549.722,576 677.734,879	5	549.717,424 677.741,057	8.044
5	549.717,424 677.741,057	6	549.712,575 677.746,665	7.414

Document care conține date cu caracter personal, protejat de prevederile Regulamentului (UE) nr. 679/2016 și Legii 190/2018

Punct început	X / Y	Punct sfârşit	X / Y	Lungime segment (** (m)
6	549.712,575 677.746,665	7	549.709,453 677.743,483	4.458
7	549.709,453 677.743,483	8	549.704,194 677.738,067	7.549
8	549.704,194 677.738,067	9	549.698,763 677.732,527	7.758
9	549.698,763 677.732,527	10	549.711,672 677.710,708	25.351
10	549.711,672 677.710,708	1	549.730,124 677.723,065	22.208

** Lungimile segmentelor sunt determinate în planul de proiecţie Stereo 70 şi sunt rotunjite la 1 milimetru.
*** Distanţa dintre puncte este formată din segmente cumulate ce sunt mai mici decât valoarea 1 milimetru.

Document care conține date cu caracter personal, protejat de prevederile Regulamentului (UE) nr. 679/2016 și Legii 190/2018

DATE DESPRE IMOBILUL NR. 4673

Oficiul de Cadastru şi Publicitate Imobiliară SUCEAVA
Biroul de Cadastru şi Publicitate Imobiliară Campulung Moldovenesc

A. Partea I. Descrierea imobilului

TEREN Extravilan

Adresa: Jud. Suceava

Nr. Crt	Nr cadastral Nr. topografic	Suprafaţa* (mp)	Observaţii / Referinţe
A1		1.316	Sector cadastral:8 Teren neimprejmuit;

B. Partea II. Proprietari şi acte

Inscrieri privitoare la dreptul de proprietate şi alte drepturi reale		Referinţe
/		
Act Normativ nr. 7, din 13/03/1996 emis de Parlamentul Romaniei (Lege);		
B1	Inscrierea provizorie, drept de PROPRIETATE, dobandit prin Lege, cota actuala 1/1, cota initiala 1/1	A1
	1) **COMUNA VAMA**, CIF:4326698, Proprietar neidentificat.	

C. Partea III. SARCINI .

Inscrieri privind dezmembramintele dreptului de proprietate, drepturi reale de garanţie şi sarcini	Referinţe
NU SUNT	

Anexa Nr. 1 La Partea I

Teren

Nr cadastral	Suprafaţa (mp)*	Observaţii / Referinţe
	1.316	

* Suprafaţa este determinată in planul de proiecţie Stereo 70.

DETALII LINIARE IMOBIL

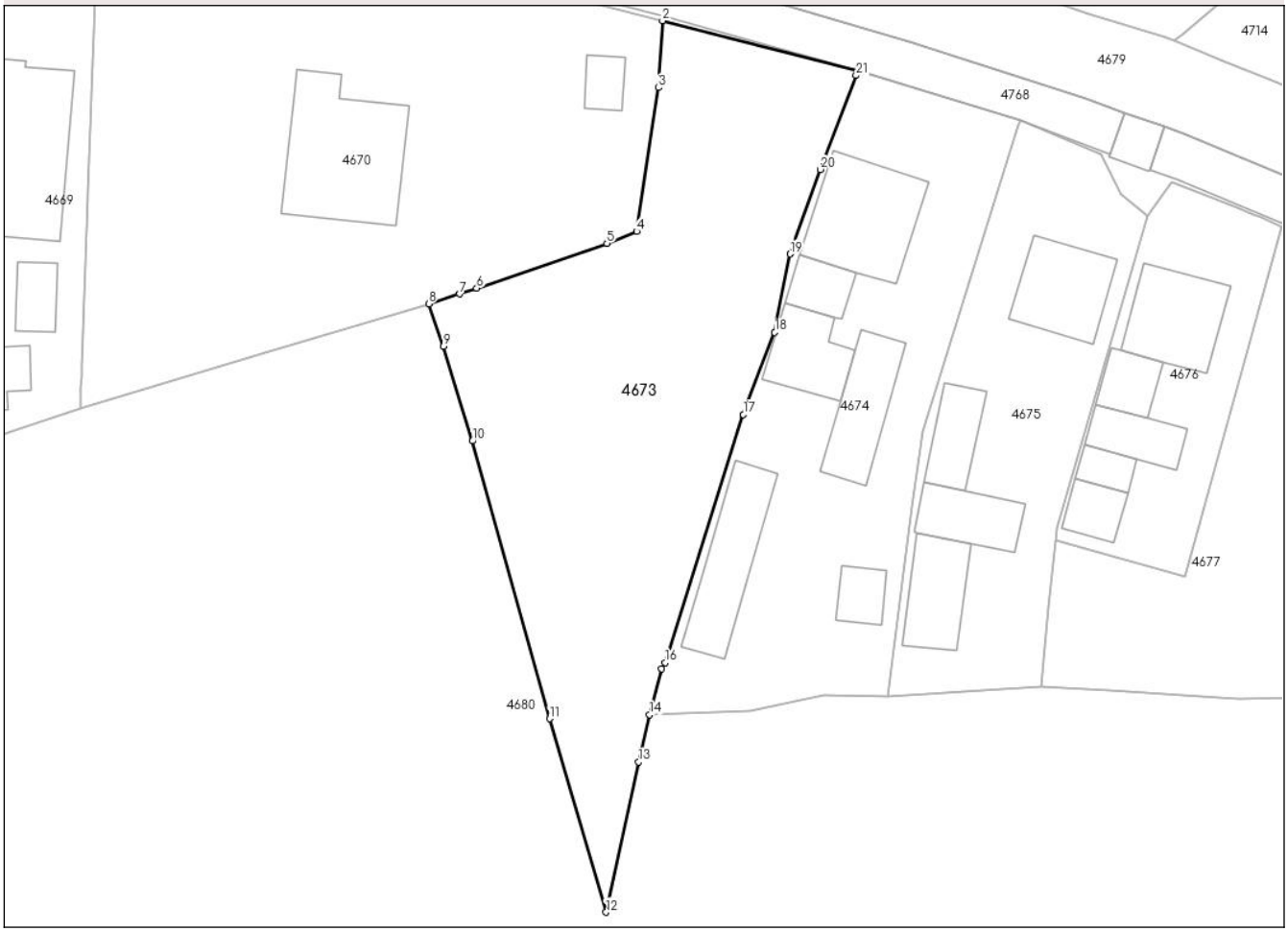

Date referitoare la teren

Crt	Categorie folosință	Intra vilan	Suprafaţa (mp)	Tarla	Parcelă	Nr. topo	Observaţii / Referinţe
1	pasune	NU	1.316	-	1P	-	

Lungime Segmente

1) Valorile lungimilor segmentelor sunt obţinute din proiecţie în plan.

Punct început	X / Y	Punct sfârşit	X / Y	Lungime segment (** (m)
1	549.945,576 677.757,889	2	549.927,532 677.762,543	18.635
3	549.927,129 677.756,356	4	549.925,122 677.743,063	13.444
5	549.922,379 677.741,974	6	549.910,324 677.737,829	12.747
7	549.908,731 677.737,281	8	549.905,882 677.736,378	2.989
9	549.907,266 677.732,433	10	549.909,946 677.723,688	9.146

Punct început	X / Y	Punct sfârşit	X / Y	Lungime segment (** (m)
2	549.927,532 677.762,543	3	549.927,129 677.756,356	6.2
4	549.925,122 677.743,063	5	549.922,379 677.741,974	2.951
6	549.910,324 677.737,829	7	549.908,731 677.737,281	1.685
8	549.905,882 677.736,378	9	549.907,266 677.732,433	4.181
10	549.909,946 677.723,688	11	549.917,071 677.698,011	26.647

Document care conține date cu caracter personal, protejat de prevederile Regulamentului (UE) nr. 679/2016 și Legii 190/2018

Punct început	X / Y	Punct sfârşit	X / Y	Lungime segment (** (m)
11	549.917,071 677.698,011	12	549.922,299 677.680,125	18.634
13	549.925,308 677.694,012	14	549.926,33 677.698,386	4.492
15	549.927,438 677.702,648	16	549.927,787 677.703,21	0.662
17	549.935,008 677.726,144	18	549.937,912 677.733,744	8.136
19	549.939,349 677.740,982	20	549.942,128 677.748,799	8.296
21	549.945,437 677.757,48	1	549.945,576 677.757,889	0.432

Punct început	X / Y	Punct sfârşit	X / Y	Lungime segment (** (m)
12	549.922,299 677.680,125	13	549.925,308 677.694,012	14.209
14	549.926,33 677.698,386	15	549.927,438 677.702,648	4.404
16	549.927,787 677.703,21	17	549.935,008 677.726,144	24.044
18	549.937,912 677.733,744	19	549.939,349 677.740,982	7.379
20	549.942,128 677.748,799	21	549.945,437 677.757,48	9.29

** Lungimile segmentelor sunt determinate în planul de proiecţie Stereo 70 şi sunt rotunjite la 1 milimetru.
*** Distanţa dintre puncte este formată din segmente cumulate ce sunt mai mici decât valoarea 1 milimetru.

Document care conține date cu caracter personal, protejat de prevederile Regulamentului (UE) nr. 679/2016 și Legii 190/2018

DATE DESPRE IMOBILUL NR. 4674

Oficiul de Cadastru şi Publicitate Imobiliară SUCEAVA
Biroul de Cadastru şi Publicitate Imobiliară Campulung Moldovenesc

A. Partea I. Descrierea imobilului

TEREN Extravilan

Adresa: Nr. 133, Jud. Suceava

Nr. Crt	Nr cadastral Nr. topografic	Suprafaţa* (mp)	Observaţii / Referinţe
A1	31614	Din acte: 987 Masurata: 1.017	Sector cadastral:8 Teren imprejmuit; Teren imprejmuit cu gard.

Construcţii

Crt	Nr cadastral Nr. topografic	Adresa	Observaţii / Referinţe
A1.1	31614-C1	Nr. 133, Jud. Suceava	Nr. niveluri:1; S. construita la sol:60 mp; S. construita desfasurata:60 mp; Casă de locuit cu parter, din lemn, cu suprafaţa desfăşurată de 60 mp, edificata în anul 1982
A1.2	31614-C2	Nr. 133, Jud. Suceava	Nr. niveluri:1; S. construita la sol:25 mp; S. construita desfasurata:25 mp; Bucătărie de vară, din lemn, cu suprafaţă desfăşurată de 25 mp, edificată în anul 1990
A1.3	31614-C3	Nr. 133, Jud. Suceava	Nr. niveluri:1; S. construita la sol:48 mp; S. construita desfasurata:48 mp; Grajd, din lemn, suprafaţă desfăşurată de 48 mp, edificat în anul 1990
A1.6	31614-C6	Nr. 133, Jud. Suceava	Nr. niveluri:2; S. construita la sol:93 mp; S. construita desfasurata:186 mp; Casă de locuit cu parter şi etaj, edificată în anul 2014, cu suprafaţa construită desfăşurată de 186 mp

B. Partea II. Proprietari şi acte

Inscrieri privitoare la dreptul de proprietate şi alte drepturi reale		Referinţe
9315 / 31/07/2012		
Act Notarial nr. 762, din 30/07/2012 emis de TARAN LILIANA;		
B1	Se infiinteaza cartea funciara 31614 a imobilului cu numarul cadastral 31614/Vama, rezultat din alipirea urmatoarelor imobile:~-nr.cad. 31327 din cf.31327 care se sisteaza;~-nr.cad.31310 din cf.31310 care se sisteaza;	A1
Act Administrativ nr. 1381, din 09/02/2010 emis de C.J.S.D.P.P.T. SUCEAVA;		
B2	se noteaza ca din imobilul cu nr.top 1732 din CF 30521 Vama se formeaza imobilul cu nr.cad. 31327, iar CF 30521 Vama se sisteaza.	A1, A1.1, A1.2, A1.3
B3	Intabulare, drept de PROPRIETATE, dobandit prin Constituire, cota actuala 250/987, cota initiala 250/987	A1
	1) **HUTULEAC MIHAI**	
	OBSERVATII: pozitie transcrisa din CF 31327/Vama, incheierea nr. 9976din 23-09-2011	
Act Administrativ nr. 8219, din 19/09/2011 emis de PRIMARIA COMUNEI VAMA;		
B4	Intabulare, drept de PROPRIETATE, dobandit prin Construire, cota actuala 1/1, cota initiala 1/1	A1.1, A1.2, A1.3
	1) **HUTULEAC MIHAI** 2) **HUTULEAC ELENA**	
	OBSERVATII: pozitie transcrisa din CF 31327/Vama/Vama, incheierea nr. 9976din 23-09-2011	
Act Notarial nr. 569, din 15/06/2012 emis de TARAN LILIANA;		
B5	Intabulare, drept de PROPRIETATE, ca bun comun, dobandit prin Conventie, cota actuala 737/987, cota initiala 737/987	A1
	1) **HUTULEAC MIHAI** 2) **HUTULEAC ELENA**	
	OBSERVATII: pozitie transcrisa din CF 31310/Vama, incheierea nr. 7461din 18-06-2012	
9404 / 02/08/2012		
Act Administrativ nr. 1, din 02/08/2012 emis de PFA CERNEI CONSTANTIN (-PROCES VERBAL DE VECINATATE);		
B6	se noteaza modificarea suprafetei imobilului cu nr.cad. 31614 din CF 31614 Vama prin marirea supfarei de la 987 m.p. la 992 m.p.,cu situatia din partea a II a si a III a neschimbata.	A1
996 / 23/01/2020		
Act Administrativ nr. 93, din 07/01/2020 emis de Primăria comunei Vama;		
B8	Intabulare, drept de PROPRIETATE, dobandit prin Construire, cota	A1.6

Document care conține date cu caracter personal, protejat de prevederile Regulamentului (UE) nr. 679/2016 și Legii 190/2018

Inscrieri privitoare la dreptul de proprietate şi alte drepturi reale		Referinţe
B8	actuala 1/1, cota initiala 1/1	
	1) **HUTULEAC MIHAI** 2) **HUTULEAC ELENA**	
/		
Act Administrativ nr. 1617, din 09/02/2023 emis de Comuna Vama (Adeverinta proprietate);		
B10	Intabulare, drept de PROPRIETATE, dobandit prin Construire, cota actuala 1/1, cota initiala 1/1	A1.4, A1.5
	1) **HUTULEAC MIHAI** 2) **HUTULEAC ELENA**	

C. Partea III. SARCINI .

Inscrieri privind dezmembramintele dreptului de proprietate, drepturi reale de garanţie şi sarcini	Referinţe
NU SUNT	

Anexa Nr. 1 La Partea I

Teren

Nr cadastral	Suprafaţa (mp)*	Observaţii / Referinţe
31614	Din acte: 987 Masurata: 1.017	Teren imprejmuit cu gard.

* Suprafaţa este determinată in planul de proiecţie Stereo 70.

DETALII LINIARE IMOBIL

Date referitoare la teren

Crt	Categorie folosinţă	Intra vilan	Suprafaţa (mp)	Tarla	Parcelă	Nr. topo	Observaţii / Referinţe
1	curti constructii	NU	1.017	-	1CC	-	

Date referitoare la construcţii

Crt	Număr	Destinaţie construcţie	Supraf. (mp)	Situaţie juridică	Observaţii / Referinţe
A1.1	31614-C1	constructii de locuinte	60	Cu acte	Nr. niveluri:1; S. construita la sol:60 mp; S. construita desfasurata:60 mp; Casă de locuit cu parter, din lemn, cu suprafaţa desfăşurată de 60 mp, edificata în anul 1982
A1.2	31614-C2	constructii anexa	25	Cu acte	Nr. niveluri:1; S. construita la sol:25 mp; S. construita desfasurata:25 mp; Bucătărie de vară, din lemn, cu suprafaţă desfăşurată de 25 mp, edificată în anul 1990
A1.3	31614-C3	constructii anexa	48	Cu acte	Nr. niveluri:1; S. construita la sol:48 mp; S. construita desfasurata:48 mp; Grajd, din lemn, suprafaţă desfăşurată de 48 mp, edificat în anul 1990
A1.4	31614-C4	constructii anexa	73	Fara acte	Nr. niveluri:1; S. construita la sol:73 mp; S. construita desfasurata:73 mp; Magazie, din lemn, cu suprafaţă desfăşurată de 73 mp, edificată în anul 1990
A1.5	31614-C5	constructii anexa	21	Fara acte	Nr. niveluri:1; S. construita la sol:21 mp; S. construita desfasurata:21 mp; Fânar, din lemn, suprafaţă desfăşurată de 21 mp, edificat în anul 1990

Document care conține date cu caracter personal, protejat de prevederile Regulamentului (UE) nr. 679/2016 și Legii 190/2018

Crt	Număr	Destinaţie construcţie	Supraf. (mp)	Situaţie juridică	Observaţii / Referinţe
A1.6	31614-C6	constructii de locuinte	93	Cu acte	Nr. niveluri:2; S. construita la sol:93 mp; S. construita desfasurata:186 mp; Casă de locuit cu parter şi etaj, edificată în anul 2014, cu suprafaţa construită desfăşurată de 186 mp

Lungime Segmente
1) Valorile lungimilor segmentelor sunt obţinute din proiecţie în plan.

Punct început	X / Y	Punct sfârşit	X / Y	Lungime segment (** (m)
1	549.950,583 677.717,619	2	549.951,597 677.724,578	7.032
2	549.951,597 677.724,578	3	549.955,894 677.738,277	14.357
3	549.955,894 677.738,277	4	549.960,445 677.752,866	15.282
4	549.960,445 677.752,866	5	549.960,677 677.753,375	0.559
5	549.960,677 677.753,375	6	549.945,656 677.757,868	15.679
6	549.945,656 677.757,868	7	549.945,576 677.757,889	0.083
7	549.945,576 677.757,889	8	549.945,437 677.757,48	0.432
8	549.945,437 677.757,48	9	549.942,128 677.748,799	9.29
9	549.942,128 677.748,799	10	549.939,349 677.740,982	8.296
10	549.939,349 677.740,982	11	549.937,912 677.733,744	7.379
11	549.937,912 677.733,744	12	549.935,008 677.726,144	8.136
12	549.935,008 677.726,144	13	549.927,787 677.703,21	24.044
13	549.927,787 677.703,21	14	549.927,438 677.702,648	0.662
14	549.927,438 677.702,648	15	549.926,33 677.698,386	4.404
15	549.926,33 677.698,386	16	549.935,575 677.698,773	9.253
16	549.935,575 677.698,773	17	549.942,46 677.700,202	7.032
17	549.942,46 677.700,202	18	549.948,338 677.700,026	5.881
18	549.948,338 677.700,026	1	549.950,583 677.717,619	17.736

**** Lungimile segmentelor sunt determinate în planul de proiecţie Stereo 70 şi sunt rotunjite la 1 milimetru.**
***** Distanţa dintre puncte este formată din segmente cumulate ce sunt mai mici decât valoarea 1 milimetru.**

Document care conține date cu caracter personal, protejat de prevederile Regulamentului (UE) nr. 679/2016 și Legii 190/2018

DATE DESPRE IMOBILUL NR. 4675

Oficiul de Cadastru şi Publicitate Imobiliară SUCEAVA
Biroul de Cadastru şi Publicitate Imobiliară Campulung Moldovenesc

A. Partea I. Descrierea imobilului

TEREN Extravilan

Adresa: Nr. 131B, Jud. Suceava

Nr. Crt	Nr cadastral Nr. topografic	Suprafaţa* (mp)	Observaţii / Referinţe
A1	34143	Din acte: 697 Masurata: 712	Sector cadastral:8 Teren imprejmuit;

B. Partea II. Proprietari şi acte

Inscrieri privitoare la dreptul de proprietate şi alte drepturi reale		Referinţe
16032 / 11/10/2018		
Act Administrativ nr. 1434, din 10/08/2018 emis de COMISIA JUDETEANA DE FOND FUNCIAR SUCEAVA;		
B1	se noteaza ca din imobilul cu nr. top 1884 din CF 33824 Vama si din parte a imobilului cu nr.top 3871/1 din CF 30522 Vama se formeaza imobilul cu nr. cad. 34143 , iar CF 33824 Vama se sisteaza ;	A1
B2	Intabulare, drept de PROPRIETATE, dobandit prin Constituire, cota actuala 1/1, cota initiala 1/1	A1
	1) **LUCHIAN FILARET**	
/		
Act Administrativ nr. 1617, din 09/02/2023 emis de Primaria Vama (Adeverinta proprietate);		
B3	Intabulare, drept de PROPRIETATE, dobandit prin Construire, cota actuala 1/1, cota initiala 1/1	A1.1, A1.2, A1.3, A1.4
	1) **LUCHIAN FILARET**	

C. Partea III. SARCINI .

Inscrieri privind dezmembramintele dreptului de proprietate, drepturi reale de garanţie şi sarcini	Referinţe
NU SUNT	

Anexa Nr. 1 La Partea I

Teren

Nr cadastral	Suprafaţa (mp)*	Observaţii / Referinţe
34143	Din acte: 697 Masurata: 712	

* Suprafaţa este determinată in planul de proiecţie Stereo 70.

DETALII LINIARE IMOBIL

Date referitoare la teren

Crt	Categorie folosinţă	Intra vilan	Suprafaţa (mp)	Tarla	Parcelă	Nr. topo	Observaţii / Referinţe
1	curti constructii	NU	250	-	-	1Cc	
2	faneata	NU	462	-	-	2F	

Date referitoare la construcţii

Crt	Număr	Destinaţie construcţie	Supraf. (mp)	Situaţie juridică	Observaţii / Referinţe
A1.1	34143-C1	constructii de locuinte	66	Fara acte	Nr. niveluri:2; S. construita la sol:66 mp; S. construita desfasurata:132 mp; Casa, P+1, Sd=132 mp, Edificata in 1993.
A1.2	34143-C2	constructii anexa	37	Fara acte	Nr. niveluri:1; S. construita la sol:37 mp; S. construita desfasurata:37 mp; Magazie, P, Sd=37 mp, Edificata in 1995.
A1.3	34143-C3	constructii anexa	45	Fara acte	Nr. niveluri:1; S. construita la sol:45 mp; S. construita desfasurata:45 mp; Grajd, P, Sd=45 mp, Edificat in 1995.
A1.4	34143-C4	constructii anexa	52	Fara acte	Nr. niveluri:1; S. construita la sol:52 mp; S. construita desfasurata:52 mp; Sura, P, Sd=52 mp, Edificata in 1995.

Document care conține date cu caracter personal, protejat de prevederile Regulamentului (UE) nr. 679/2016 și Legii 190/2018

Lungime Segmente
1) Valorile lungimilor segmentelor sunt obţinute din proiecţie în plan.

Punct început	X / Y	Punct sfârşit	X / Y	Lungime segment (** (m)
1	549.972,472 677.744,476	2	549.969,919 677.746,509	3.264
2	549.969,919 677.746,509	3	549.968,279 677.749,877	3.746
3	549.968,279 677.749,877	4	549.968,143 677.750,157	0.312
4	549.968,143 677.750,157	5	549.968,12 677.750,165	0.025
5	549.968,12 677.750,165	6	549.968,11 677.750,183	0.02
6	549.968,11 677.750,183	7	549.960,677 677.753,375	8.089
7	549.960,677 677.753,375	8	549.960,445 677.752,866	0.559
8	549.960,445 677.752,866	9	549.955,894 677.738,277	15.282
9	549.955,894 677.738,277	10	549.951,597 677.724,578	14.357
10	549.951,597 677.724,578	11	549.950,583 677.717,619	7.032
11	549.950,583 677.717,619	12	549.948,338 677.700,026	17.736
12	549.948,338 677.700,026	13	549.962,534 677.700,985	14.228
13	549.962,534 677.700,985	14	549.963,257 677.708,391	7.441
14	549.963,257 677.708,391	15	549.963,948 677.714,561	6.209
15	549.963,948 677.714,561	16	549.964,064 677.715,598	1.044
16	549.964,064 677.715,598	1	549.972,472 677.744,476	30.077

** Lungimile segmentelor sunt determinate în planul de proiecţie Stereo 70 şi sunt rotunjite la 1 milimetru.
*** Distanţa dintre puncte este formată din segmente cumulate ce sunt mai mici decât valoarea 1 milimetru.

Document care conține date cu caracter personal, protejat de prevederile Regulamentului (UE) nr. 679/2016 și Legii 190/2018

DATE DESPRE IMOBILUL NR. 4676

Oficiul de Cadastru şi Publicitate Imobiliară SUCEAVA
Biroul de Cadastru şi Publicitate Imobiliară Campulung Moldovenesc

A. Partea I. Descrierea imobilului

TEREN Extravilan

Adresa: Nr. 131A, Jud. Suceava

Nr. Crt	Nr cadastral Nr. topografic	Suprafaţa* (mp)	Observaţii / Referinţe
A1	34494	420	Sector cadastral:8 Teren imprejmuit;

Construcţii

Crt	Nr cadastral Nr. topografic	Adresa	Observaţii / Referinţe
A1.1	34494-C1	Nr. 131A, Jud. Suceava	Nr. niveluri:2; S. construita la sol:69 mp; S. construita desfasurata:139 mp; Casă de locuit, cu parter şi etaj, edificată în anul 1990, cu suprafaţa construită desfăşurată de 139 mp
A1.2	34494-C2	Nr. 131A, Jud. Suceava	Nr. niveluri:1; S. construita la sol:27 mp; S. construita desfasurata:27 mp; Bucătărie de vară, edificată în anul 1990, cu suprafaţa construită desfăşurată de 27 mp
A1.3	34494-C3	Nr. 131A, Jud. Suceava	Nr. niveluri:1; S. construita la sol:34 mp; S. construita desfasurata:34 mp; Grajd, edificat în anul 1990, cu suprafaţa construită desfăşurată de 34 mp
A1.4	34494-C4	Nr. 131A, Jud. Suceava	Nr. niveluri:1; S. construita la sol:16 mp; S. construita desfasurata:16 mp; Şură, edificată în anul 1990, cu suprafaţa construită desfăşurată de 16 mp
A1.5	34494-C5	Nr. 131A, Jud. Suceava	Nr. niveluri:1; S. construita la sol:24 mp; S. construita desfasurata:24 mp; Grajd, edificat în anul 1990, cu suprafaţa construită desfăşurată de 24 mp

B. Partea II. Proprietari şi acte

Inscrieri privitoare la dreptul de proprietate şi alte drepturi reale		Referinţe
17039 / 30/10/2018		
Act Administrativ nr. 522, din 01/03/1995 emis de C.J.S.D.P.P.T. Suceava;		
B1	se noteaza ca din imobilul cu nr. top 1886 din CF 5084 Vama si din parte a imobilului cu nr.top 3871/1 din CF 30522 Vama se formeaza imobilul cu nr. cad. 34494 , iar CF 5084 Vama se sisteaza ;	A1, A1.1, A1.2, A1.3, A1.4, A1.5
B2	Intabulare, drept de PROPRIETATE, dobandit prin Constituire, cota actuala 1/1, cota initiala 1/1	A1
	1) **NIGA VASILE** 2) **NIGA MIHAELA**	
Act Administrativ nr. 8729, din 10/10/2018 emis de Primăria comunei Vama (act administrativ nr 9047 din 23-10-2018, emis de Primaria comunei Vama);		
B3	Intabulare, drept de PROPRIETATE, dobandit prin Construire, cota actuala 1/1, cota initiala 1/1	A1.1, A1.2, A1.3, A1.4, A1.5
	1) **NIGA VASILE** 2) **NIGA MIHAELA**	

C. Partea III. SARCINI .

Inscrieri privind dezmembramintele dreptului de proprietate, drepturi reale de garanţie şi sarcini	Referinţe
NU SUNT	

Document care conține date cu caracter personal, protejat de prevederile Regulamentului (UE) nr. 679/2016 și Legii 190/2018

Anexa Nr. 1 La Partea I

Teren

Nr cadastral	Suprafaţa (mp)*	Observaţii / Referinţe
34494	420	

* Suprafaţa este determinată in planul de proiecţie Stereo 70.

DETALII LINIARE IMOBIL

Date referitoare la teren

Crt	Categorie folosință	Intra vilan	Suprafaţa (mp)	Tarla	Parcelă	Nr. topo	Observaţii / Referinţe
1	curti constructii	NU	420	-	1CC	-	

Date referitoare la construcţii

Crt	Număr	Destinaţie construcţie	Supraf. (mp)	Situaţie juridică	Observaţii / Referinţe
A1.1	34494-C1	constructii de locuinte	69	Cu acte	Nr. niveluri:2; S. construita la sol:69 mp; S. construita desfasurata:139 mp; Casă de locuit, cu parter şi etaj, edificată în anul 1990, cu suprafaţa construită desfăşurată de 139 mp
A1.2	34494-C2	constructii anexa	27	Cu acte	Nr. niveluri:1; S. construita la sol:27 mp; S. construita desfasurata:27 mp; Bucătărie de vară, edificată în anul 1990, cu suprafaţa construită desfăşurată de 27 mp
A1.3	34494-C3	constructii anexa	34	Cu acte	Nr. niveluri:1; S. construita la sol:34 mp; S. construita desfasurata:34 mp; Grajd, edificat în anul 1990, cu suprafaţa construită desfăşurată de 34 mp
A1.4	34494-C4	constructii anexa	16	Cu acte	Nr. niveluri:1; S. construita la sol:16 mp; S. construita desfasurata:16 mp; Şură, edificată în anul 1990, cu suprafaţa construită desfăşurată de 16 mp
A1.5	34494-C5	constructii anexa	24	Cu acte	Nr. niveluri:1; S. construita la sol:24 mp; S. construita desfasurata:24 mp; Grajd, edificat în anul 1990, cu suprafaţa construită desfăşurată de 24 mp

Document care conține date cu caracter personal, protejat de prevederile Regulamentului (UE) nr. 679/2016 și Legii 190/2018

Lungime Segmente
1) Valorile lungimilor segmentelor sunt obţinute din proiecţie în plan.

Punct început	X / Y	Punct sfârşit	X / Y	Lungime segment (** (m)
1	549.975,856 677.711,154	2	549.984,787 677.743,467	33.524
2	549.984,787 677.743,467	3	549.982,913 677.744,345	2.069
3	549.982,913 677.744,345	4	549.982,316 677.744,625	0.659
4	549.982,316 677.744,625	5	549.980,689 677.745,267	1.749
5	549.980,689 677.745,267	6	549.974,713 677.747,624	6.424
6	549.974,713 677.747,624	7	549.972,472 677.744,476	3.864
7	549.972,472 677.744,476	8	549.964,064 677.715,598	30.077
8	549.964,064 677.715,598	9	549.963,948 677.714,561	1.044
9	549.963,948 677.714,561	1	549.975,856 677.711,154	12.386

** Lungimile segmentelor sunt determinate în planul de proiecţie Stereo 70 şi sunt rotunjite la 1 milimetru.
*** Distanţa dintre puncte este formată din segmente cumulate ce sunt mai mici decât valoarea 1 milimetru.

Document care conține date cu caracter personal, protejat de prevederile Regulamentului (UE) nr. 679/2016 și Legii 190/2018

DATE DESPRE IMOBILUL NR. 4677

Oficiul de Cadastru şi Publicitate Imobiliară SUCEAVA
Biroul de Cadastru şi Publicitate Imobiliară Campulung Moldovenesc

A. Partea I. Descrierea imobilului

TEREN Extravilan

Adresa: Jud. Suceava

Nr. Crt	Nr cadastral Nr. topografic	Suprafaţa* (mp)	Observaţii / Referinţe
A1	34519	Din acte: 580 Masurata: 801	Sector cadastral:8 Teren imprejmuit;

Construcţii

Crt	Nr cadastral Nr. topografic	Adresa	Observaţii / Referinţe
A1.1		Jud. Suceava	Nr. niveluri:1; S. construita la sol:31 mp; S. construita desfasurata:31 mp;

B. Partea II. Proprietari şi acte

Inscrieri privitoare la dreptul de proprietate şi alte drepturi reale		Referinţe
7667 / 23/06/2020		
Act Administrativ nr. 4398, din 22/05/2020 emis de Primaria comunei Vama (act notarial nr 729 din 25-05-2020, emis de B. I. N. Şcraba Luminiţă Ana Maria;act administrativ nr proces verbal de vecinatate din 17-07-2020, emis de Niga Gabriel);		
B1	se noteaza ca din parte a imobilului cu nr.top.3871/1 din CF 400 Vama se formeaza imobilul cu nr.cad. 34519	A1
B2	se noteaza posesia imobilului cu nr. cad. 34519	A1
	1) **NIGA VASILE** 2) **NIGA MIHAELA**	
/		
Act Normativ nr. 7, din 13/03/1996 emis de Parlamentul Romaniei (Lege);		
B3	Intabulare, drept de PROPRIETATE, dobandit prin Reconstituire, cota actuala 1/1, cota initiala 1/1	A1
	1) **NEIDENTIFICAT NEIDENTIFICAT**, Lipsa C.N.P.	
Act Administrativ nr. 1617, din 09/02/2023 emis de Primaria comunei Vama (Adeverinta proprietate);		
B4	Intabulare, drept de PROPRIETATE, dobandit prin Construire, cota actuala 1/1, cota initiala 1/1	A1.1
	1) **NIGA VASILE** 2) **NIGA MIHAELA**	

C. Partea III. SARCINI .

Inscrieri privind dezmembramintele dreptului de proprietate, drepturi reale de garanţie şi sarcini	Referinţe
NU SUNT	

Document care conține date cu caracter personal, protejat de prevederile Regulamentului (UE) nr. 679/2016 și Legii 190/2018

Anexa Nr. 1 La Partea I

Teren

Nr cadastral	Suprafaţa (mp)*	Observaţii / Referinţe
34519	Din acte: 580 Masurata: 801	

* Suprafaţa este determinată in planul de proiecţie Stereo 70.

DETALII LINIARE IMOBIL

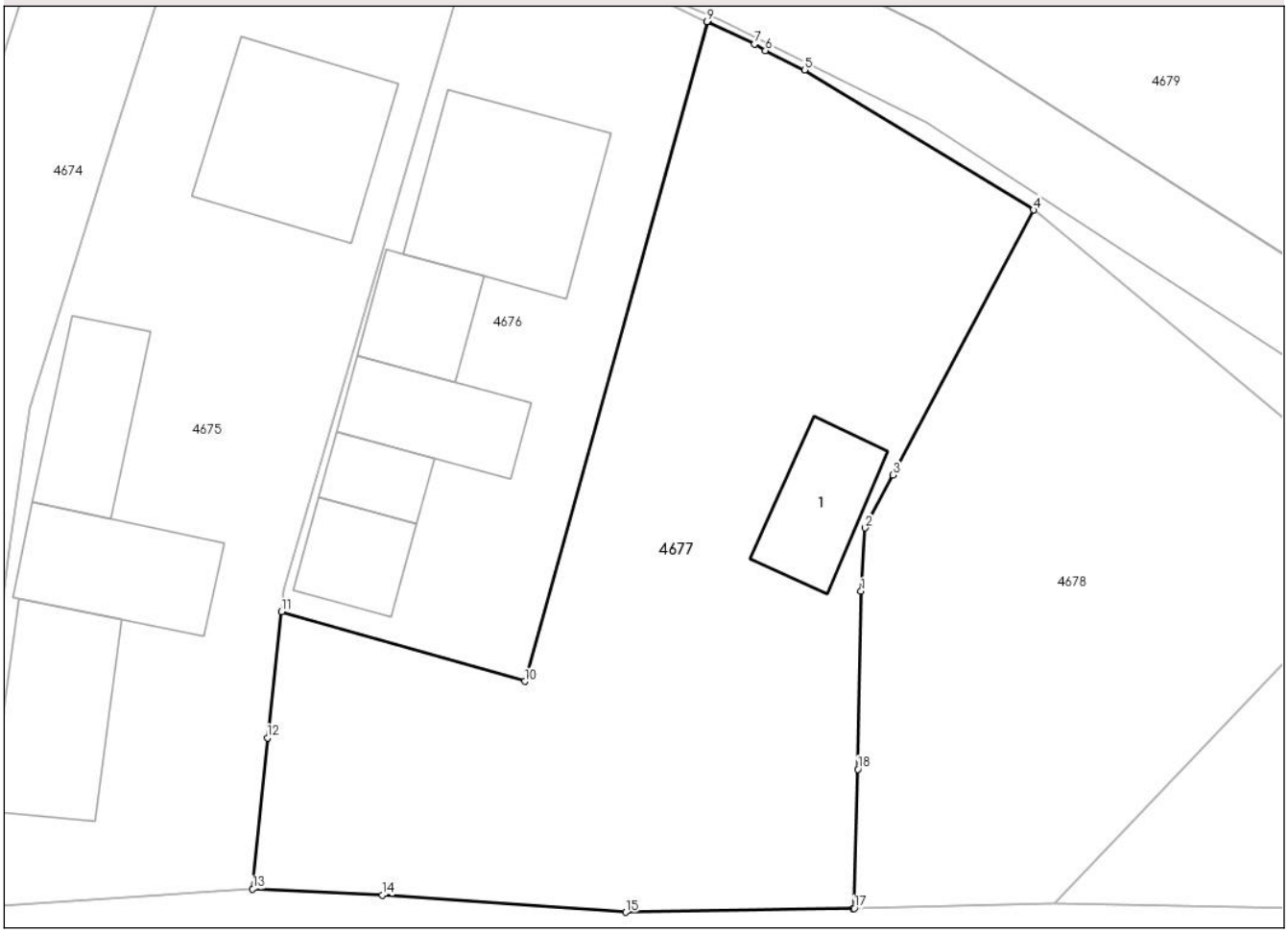

Date referitoare la teren

Crt	Categorie folosinţă	Intra vilan	Suprafaţa (mp)	Tarla	Parcelă	Nr. topo	Observaţii / Referinţe
1	curti constructii	NU	221	-	1CC	-	
2	faneata	NU	580	-	2F	-	

Date referitoare la construcţii

Crt	Număr	Destinaţie construcţie	Supraf. (mp)	Situaţie juridică	Observaţii / Referinţe
A1.1		constructii anexa	31	Cu acte	Nr. niveluri:1; S. construita la sol:31 mp; S. construita desfasurata:31 mp;

Lungime Segmente

1) Valorile lungimilor segmentelor sunt obţinute din proiecţie în plan.

Punct început	X / Y	Punct sfârşit	X / Y	Lungime segment (** (m)
1	549.992,33 677.715,57	2	549.992,53 677.718,668	3.104
2	549.992,53 677.718,668	3	549.993,899 677.721,261	2.932
3	549.993,899 677.721,261	4	550.000,776 677.734,245	14.693

Document care conține date cu caracter personal, protejat de prevederile Regulamentului (UE) nr. 679/2016 și Legii 190/2018

Punct început	X / Y	Punct sfârşit	X / Y	Lungime segment (** (m)
4	550.000,776 677.734,245	5	549.989,563 677.741,104	13.144
5	549.989,563 677.741,104	6	549.987,649 677.742,051	2.136
6	549.987,649 677.742,051	7	549.987,117 677.742,374	0.622
7	549.987,117 677.742,374	8	549.984,825 677.743,449	2.532
8	549.984,825 677.743,449	9	549.984,787 677.743,467	0.042
9	549.984,787 677.743,467	10	549.975,856 677.711,154	33.524
10	549.975,856 677.711,154	11	549.963,948 677.714,561	12.386
11	549.963,948 677.714,561	12	549.963,257 677.708,391	6.209
12	549.963,257 677.708,391	13	549.962,534 677.700,985	7.441
13	549.962,534 677.700,985	14	549.968,877 677.700,677	6.35
14	549.968,877 677.700,677	15	549.980,806 677.699,846	11.958
15	549.980,806 677.699,846	16	549.991,929 677.700,03	11.125
16	549.991,929 677.700,03	17	549.991,998 677.700,032	0.069
17	549.991,998 677.700,032	18	549.992,178 677.706,851	6.821
18	549.992,178 677.706,851	1	549.992,33 677.715,57	8.72

** Lungimile segmentelor sunt determinate în planul de proiecţie Stereo 70 şi sunt rotunjite la 1 milimetru.
*** Distanţa dintre puncte este formată din segmente cumulate ce sunt mai mici decât valoarea 1 milimetru.

Document care conține date cu caracter personal, protejat de prevederile Regulamentului (UE) nr. 679/2016 și Legii 190/2018

DATE DESPRE IMOBILUL NR. 4678

Oficiul de Cadastru şi Publicitate Imobiliară SUCEAVA
Biroul de Cadastru şi Publicitate Imobiliară Campulung Moldovenesc

A. Partea I. Descrierea imobilului

TEREN Extravilan

Adresa: Jud. Suceava

Nr. Crt	Nr cadastral Nr. topografic	Suprafaţa* (mp)	Observaţii / Referinţe
A1		547	Sector cadastral:8 Teren neimprejmuit;

B. Partea II. Proprietari şi acte

Inscrieri privitoare la dreptul de proprietate şi alte drepturi reale		Referinţe
/		
Act Normativ nr. 7, din 13/03/1996 emis de Parlamentul Romaniei (Lege);		
B1	Inscrierea provizorie, drept de PROPRIETATE, dobandit prin Lege, cota actuala 1/1, cota initiala 1/1	A1
	1) **COMUNA VAMA**, CIF:4326698, Proprietar neidentificat.	

C. Partea III. SARCINI .

Inscrieri privind dezmembramintele dreptului de proprietate, drepturi reale de garanţie şi sarcini	Referinţe
NU SUNT	

Anexa Nr. 1 La Partea I

Teren

Nr cadastral	Suprafaţa (mp)*	Observaţii / Referinţe
	547	

* Suprafaţa este determinată in planul de proiecţie Stereo 70.

DETALII LINIARE IMOBIL

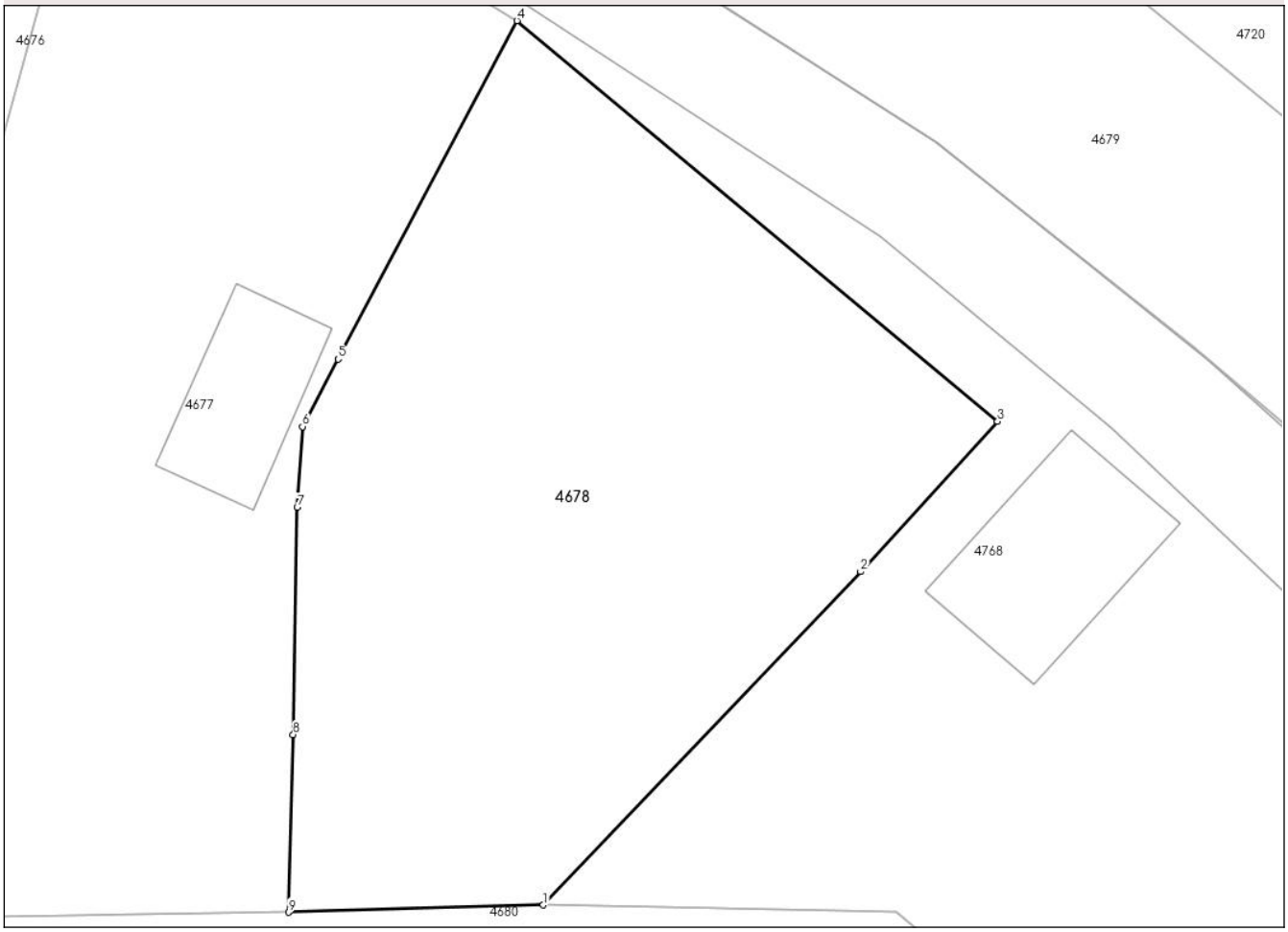

Date referitoare la teren

Crt	Categorie folosință	Intra vilan	Suprafaţa (mp)	Tarla	Parcelă	Nr. topo	Observaţii / Referinţe
1	arabil	NU	547	-	1A	-	

Lungime Segmente
1) Valorile lungimilor segmentelor sunt obţinute din proiecţie în plan.

Punct început	X / Y	Punct sfârşit	X / Y	Lungime segment (** (m)
1	550.001,788 677.700,306	2	550.013,98 677.713,1	17.673
2	550.013,98 677.713,1	3	550.019,241 677.718,868	7.807
3	550.019,241 677.718,868	4	550.000,776 677.734,245	24.029
4	550.000,776 677.734,245	5	549.993,899 677.721,261	14.693
5	549.993,899 677.721,261	6	549.992,53 677.718,668	2.932

Document care conține date cu caracter personal, protejat de prevederile Regulamentului (UE) nr. 679/2016 și Legii 190/2018

Punct început	X / Y	Punct sfârşit	X / Y	Lungime segment (** (m)
6	549.992,53 677.718,668	7	549.992,33 677.715,57	3.104
7	549.992,33 677.715,57	8	549.992,178 677.706,851	8.72
8	549.992,178 677.706,851	9	549.991,998 677.700,032	6.821
9	549.991,998 677.700,032	1	550.001,788 677.700,306	9.794

** Lungimile segmentelor sunt determinate în planul de proiecţie Stereo 70 şi sunt rotunjite la 1 milimetru.
*** Distanţa dintre puncte este formată din segmente cumulate ce sunt mai mici decât valoarea 1 milimetru.

Document care conține date cu caracter personal, protejat de prevederile Regulamentului (UE) nr. 679/2016 și Legii 190/2018

DATE DESPRE IMOBILUL NR. 4680

Oficiul de Cadastru şi Publicitate Imobiliară SUCEAVA
Biroul de Cadastru şi Publicitate Imobiliară Campulung Moldovenesc

A. Partea I. Descrierea imobilului

TEREN Extravilan

Adresa: Jud. Suceava

Nr. Crt	Nr cadastral Nr. topografic	Suprafaţa* (mp)	Observaţii / Referinţe
A1	32033	19.599	Sector cadastral:8 Teren neimprejmuit;

B. Partea II. Proprietari şi acte

Inscrieri privitoare la dreptul de proprietate şi alte drepturi reale		Referinţe
11070 / 04/09/2013		
Act Administrativ nr. 769, din 07/10/1996 emis de COMISIA JUDETEANA SUCEAVA;		
B1	se noteaza ca din parte a imobilului cu nr.top. 3876 din CF 32050 Vama,,din imobilele cu nr.top. 842 din CF 32047 Vama si nr. 4105 din CF 32048 Vama, din parte a imobilului cu nr.top.3875 din CF 32049 Vama, din parte a imobilului cu nr.top. 3871/1 din CF 30522 Vama, din imobilul cu nr.top. 691 din CF 32044 vama, din imobilul cu nr.top. 4103/1 din CF 32045 Vama si din imobilul cu nr.top. 3872/1 din CF 32046 Vama, se formeaza imobilul cu nr.cad. 32033 , iar CF 32044, 32045, 32046 Vama se sisteaza;	A1
B2	Intabulare, drept de PROPRIETATE, dobandit prin Reconstituire, cota actuala 1/1, cota initiala 1/1	A1
	1) **PAROHIA INALTAREA DOMNULUI**, CIF:4326710	

C. Partea III. SARCINI .

Inscrieri privind dezmembramintele dreptului de proprietate, drepturi reale de garanţie şi sarcini	Referinţe
NU SUNT	

Anexa Nr. 1 La Partea I

Teren

Nr cadastral	Suprafaţa (mp)*	Observaţii / Referinţe
32033	19.599	

* Suprafaţa este determinată in planul de proiecţie Stereo 70.

DETALII LINIARE IMOBIL

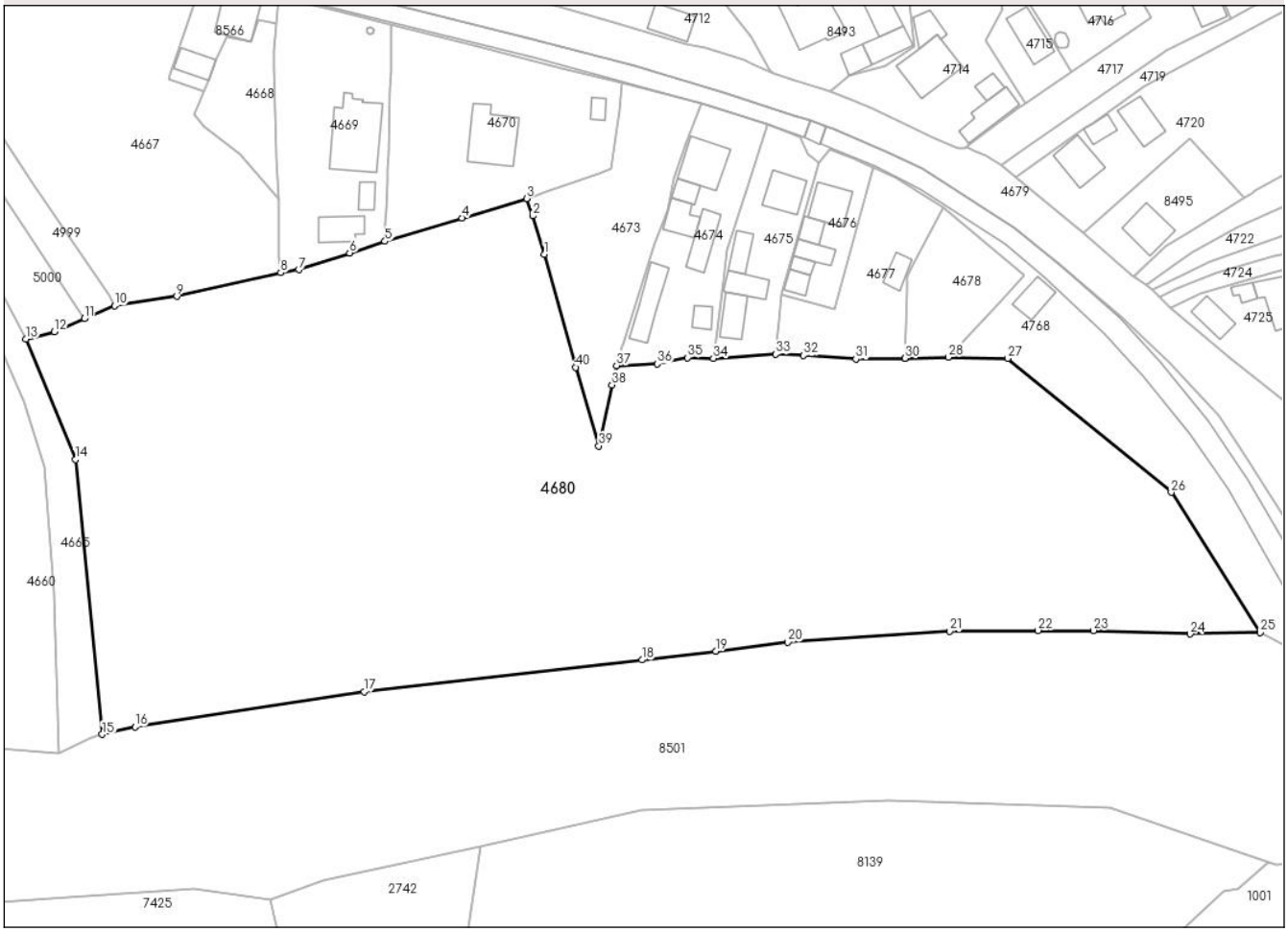

Date referitoare la teren

Crt	Categorie folosință	Intra vilan	Suprafaţa (mp)	Tarla	Parcelă	Nr. topo	Observaţii / Referinţe
1	arabil	NU	19.599	3872/1, 3875/2, 3876/3	-	-	Imobilul este imprejmuit partial cu gard

Lungime Segmente

1) Valorile lungimilor segmentelor sunt obţinute din proiecţie în plan.

Punct început	X / Y	Punct sfârşit	X / Y	Lungime segment (** (m)
1	549.909,946 677.723,688	2	549.907,266 677.732,433	9.146
3	549.905,882 677.736,378	4	549.891,14 677.731,932	15.398
5	549.873,643 677.726,656	6	549.865,6 677.723,995	8.472
7	549.854,051 677.720,191	8	549.849,914 677.719,498	4.195

Punct început	X / Y	Punct sfârşit	X / Y	Lungime segment (** (m)
2	549.907,266 677.732,433	3	549.905,882 677.736,378	4.181
4	549.891,14 677.731,932	5	549.873,643 677.726,656	18.275
6	549.865,6 677.723,995	7	549.854,051 677.720,191	12.16
8	549.849,914 677.719,498	9	549.826,274 677.714,122	24.243

Document care conține date cu caracter personal, protejat de prevederile Regulamentului (UE) nr. 679/2016 și Legii 190/2018

Punct început	X / Y	Punct sfârşit	X / Y	Lungime segment (** (m)
9	549.826,274 677.714,122	10	549.812,1 677.712,004	14.331
11	549.805,249 677.709,035	12	549.798,434 677.706,083	7.427
13	549.791,952 677.704,416	14	549.803,225 677.677,033	29.613
15	549.809,334 677.614,547	16	549.816,781 677.616,305	7.651
17	549.868,865 677.624,301	18	549.932,107 677.631,48	63.648
19	549.948,903 677.633,508	20	549.965,311 677.635,513	16.53
21	550.002,085 677.637,975	22	550.022,198 677.638,18	20.114
23	550.034,815 677.638,18	24	550.056,849 677.637,396	22.048
25	550.072,787 677.637,693	26	550.052,546 677.669,576	37.765
27	550.015,337 677.700,039	28	550.001,788 677.700,306	13.552
29	549.991,998 677.700,032	30	549.991,929 677.700,03	0.069
31	549.980,806 677.699,846	32	549.968,877 677.700,677	11.958
33	549.962,534 677.700,985	34	549.948,338 677.700,026	14.228
35	549.942,46 677.700,202	36	549.935,575 677.698,773	7.032
37	549.926,33 677.698,386	38	549.925,308 677.694,012	4.492
39	549.922,299 677.680,125	40	549.917,071 677.698,011	18.634

Punct început	X / Y	Punct sfârşit	X / Y	Lungime segment (** (m)
10	549.812,1 677.712,004	11	549.805,249 677.709,035	7.466
12	549.798,434 677.706,083	13	549.791,952 677.704,416	6.693
14	549.803,225 677.677,033	15	549.809,334 677.614,547	62.784
16	549.816,781 677.616,305	17	549.868,865 677.624,301	52.694
18	549.932,107 677.631,48	19	549.948,903 677.633,508	16.918
20	549.965,311 677.635,513	21	550.002,085 677.637,975	36.856
22	550.022,198 677.638,18	23	550.034,815 677.638,18	12.617
24	550.056,849 677.637,396	25	550.072,787 677.637,693	15.941
26	550.052,546 677.669,576	27	550.015,337 677.700,039	48.089
28	550.001,788 677.700,306	29	549.991,998 677.700,032	9.794
30	549.991,929 677.700,03	31	549.980,806 677.699,846	11.125
32	549.968,877 677.700,677	33	549.962,534 677.700,985	6.35
34	549.948,338 677.700,026	35	549.942,46 677.700,202	5.881
36	549.935,575 677.698,773	37	549.926,33 677.698,386	9.253
38	549.925,308 677.694,012	39	549.922,299 677.680,125	14.209
40	549.917,071 677.698,011	1	549.909,946 677.723,688	26.647

** Lungimile segmentelor sunt determinate în planul de proiecţie Stereo 70 şi sunt rotunjite la 1 milimetru.
*** Distanţa dintre puncte este formată din segmente cumulate ce sunt mai mici decât valoarea 1 milimetru.

Document care conține date cu caracter personal, protejat de prevederile Regulamentului (UE) nr. 679/2016 și Legii 190/2018

DATE DESPRE IMOBILUL NR. 4999

Oficiul de Cadastru şi Publicitate Imobiliară SUCEAVA
Biroul de Cadastru şi Publicitate Imobiliară Campulung Moldovenesc

A. Partea I. Descrierea imobilului

TEREN Extravilan

Adresa: Jud. Suceava

Nr. Crt	Nr cadastral Nr. topografic	Suprafaţa* (mp)	Observaţii / Referinţe
A1	37276	526	Sector cadastral:8 Teren neimprejmuit; partial imprejmuit

B. Partea II. Proprietari şi acte

Inscrieri privitoare la dreptul de proprietate şi alte drepturi reale		Referinţe
8773 / 25/05/2022		
Act Notarial nr. 1601, din 06/05/2022 emis de BIN Scraba Luminita Doru Paul (, declaratie. act administrativ nr 3423 - Adeverinta din 25. 03. 2022, emis de Primaria Comunei Vama;act administrativ nr 3424 - Adeverinta din 25. 2022, emis de Primaria Comunei Vama);		
B1	se noteaza posesia ca bun comun in dev.	A1
	1) **MÂNDRILĂ ALEXANDRU** 2) **MÂNDRILĂ ANA**	
/		
Act Normativ nr. 7, din 13/03/1996 emis de Parlamentul Romaniei (Lege);		
B2	Intabulare, drept de PROPRIETATE, dobandit prin Lege, cota actuala 1/1, cota initiala 1/1	A1
	1) **NEIDENTIFICAT NEIDENTIFICAT**, Lipsa C.N.P.	

C. Partea III. SARCINI .

Inscrieri privind dezmembramintele dreptului de proprietate, drepturi reale de garanţie şi sarcini	Referinţe
NU SUNT	

Anexa Nr. 1 La Partea I

Teren

Nr cadastral	Suprafaţa (mp)*	Observaţii / Referinţe
37276	526	partial imprejmuit

* Suprafaţa este determinată in planul de proiecţie Stereo 70.

DETALII LINIARE IMOBIL

Date referitoare la teren

Crt	Categorie folosință	Intra vilan	Suprafaţa (mp)	Tarla	Parcelă	Nr. topo	Observaţii / Referinţe
1	faneata	NU	526	-	1F	-	

Lungime Segmente
1) Valorile lungimilor segmentelor sunt obţinute din proiecţie în plan.

Punct început	X / Y	Punct sfârşit	X / Y	Lungime segment (** (m)
1	549.805,249 677.709,035	2	549.812,1 677.712,004	7.466
2	549.812,1 677.712,004	3	549.810,94 677.714,205	2.488
3	549.810,94 677.714,205	4	549.793,62 677.739,642	30.774
4	549.793,62 677.739,642	5	549.783,089 677.755,452	18.996
5	549.783,089 677.755,452	6	549.770,486 677.772,843	21.477

Document care conține date cu caracter personal, protejat de prevederile Regulamentului (UE) nr. 679/2016 și Legii 190/2018

Punct început	X / Y	Punct sfârşit	X / Y	Lungime segment (** (m)
6	549.770,486 677.772,843	7	549.765,561 677.768,619	6.489
7	549.765,561 677.768,619	1	549.805,249 677.709,035	71.592

** Lungimile segmentelor sunt determinate în planul de proiecţie Stereo 70 şi sunt rotunjite la 1 milimetru.
*** Distanţa dintre puncte este formată din segmente cumulate ce sunt mai mici decât valoarea 1 milimetru.

Document care conține date cu caracter personal, protejat de prevederile Regulamentului (UE) nr. 679/2016 și Legii 190/2018

DATE DESPRE IMOBILUL NR. 5000

Oficiul de Cadastru şi Publicitate Imobiliară SUCEAVA
Biroul de Cadastru şi Publicitate Imobiliară Campulung Moldovenesc

A. Partea I. Descrierea imobilului

TEREN Extravilan

Adresa: Jud. Suceava

Nr. Crt	Nr cadastral Nr. topografic	Suprafaţa* (mp)	Observaţii / Referinţe
A1	37243	774	Sector cadastral:8 Teren neimprejmuit; partial imprejmuit

B. Partea II. Proprietari şi acte

Inscrieri privitoare la dreptul de proprietate şi alte drepturi reale		Referinţe
20306 / 13/12/2022		
Act Notarial nr. 2859, din 09/12/2022 emis de Scraba Luminita Ana Maria;		
B1	Se infiinteaza cartea funciara 37243 a imobilului cu numarul cadastral 37243 / UAT Vama, rezultat din dezmembrarea imobilului cu numarul cadastral 31187 inscris in cartea funciara 31187;	A1
20310 / 13/12/2022		
Act Notarial nr. 2860, din 09/12/2022 emis de BIN Scraba Luminita Ana Maria (Contract de donatie);		
B4	Intabulare, drept de PROPRIETATEbun propriu, dobandit prin Conventie, cota actuala 1/2, cota initiala 1/2	A1
	1) **MÂNDRILĂ ALEXANDRU**	
B5	Intabulare, drept de PROPRIETATEbun propriu, dobandit prin Conventie, cota actuala 1/2, cota initiala 1/2	A1
	1) **MÂNDRILĂ ANA**	

C. Partea III. SARCINI .

Inscrieri privind dezmembramintele dreptului de proprietate, drepturi reale de garanţie şi sarcini	Referinţe
NU SUNT	

Anexa Nr. 1 La Partea I

Teren

Nr cadastral	Suprafaţa (mp)*	Observaţii / Referinţe
37243	774	partial imprejmuit

* Suprafaţa este determinată in planul de proiecţie Stereo 70.

DETALII LINIARE IMOBIL

Date referitoare la teren

Crt	Categorie folosință	Intra vilan	Suprafaţa (mp)	Tarla	Parcelă	Nr. topo	Observaţii / Referinţe
1	faneata	NU	774	-	1F	-	

Lungime Segmente
1) Valorile lungimilor segmentelor sunt obţinute din proiecţie în plan.

Punct început	X / Y	Punct sfârşit	X / Y	Lungime segment (** (m)
1	549.805,249 677.709,035	2	549.765,561 677.768,619	71.592
2	549.765,561 677.768,619	3	549.757,661 677.761,845	10.406
3	549.757,661 677.761,845	4	549.769,212 677.745,306	20.174
4	549.769,212 677.745,306	5	549.777,862 677.730,632	17.034
5	549.777,862 677.730,632	6	549.783,113 677.721,226	10.772

Document care conține date cu caracter personal, protejat de prevederile Regulamentului (UE) nr. 679/2016 și Legii 190/2018

Punct început	X / Y	Punct sfârşit	X / Y	Lungime segment (** (m)
6	549.783,113 677.721,226	7	549.791,952 677.704,416	18.992
7	549.791,952 677.704,416	8	549.798,434 677.706,083	6.693
8	549.798,434 677.706,083	1	549.805,249 677.709,035	7.427

** Lungimile segmentelor sunt determinate în planul de proiecţie Stereo 70 şi sunt rotunjite la 1 milimetru.
*** Distanţa dintre puncte este formată din segmente cumulate ce sunt mai mici decât valoarea 1 milimetru.

Document care conține date cu caracter personal, protejat de prevederile Regulamentului (UE) nr. 679/2016 și Legii 190/2018

DATE DESPRE IMOBILUL NR. 8566

Oficiul de Cadastru şi Publicitate Imobiliară SUCEAVA
Biroul de Cadastru şi Publicitate Imobiliară Campulung Moldovenesc

A. Partea I. Descrierea imobilului

TEREN Extravilan Nr. CF vechi:6027

Adresa: Jud. Suceava

Nr. Crt	Nr cadastral Nr. topografic	Suprafaţa* (mp)	Observaţii / Referinţe
A1	34024	314	Sector cadastral:8 Teren neimprejmuit;

Construcţii

Crt	Nr cadastral Nr. topografic	Adresa	Observaţii / Referinţe
A1.1	34024-C1	Jud. Suceava	Nr. niveluri:1; S. construita la sol:86 mp; S. construita desfasurata:86 mp; Casă
A1.2	34024-C2	Jud. Suceava	Nr. niveluri:1; S. construita la sol:43 mp; S. construita desfasurata:43 mp; Grajd

B. Partea II. Proprietari şi acte

Inscrieri privitoare la dreptul de proprietate şi alte drepturi reale		Referinţe
15301 / 02/10/2018		
Act Notarial nr. 988, din 01/10/2018 emis de Scraba Horia Ilie;		
B2	Intabulare, drept de PROPRIETATE, cu titlu de donatie, dobandit prin Conventie, cota actuala 1/1, cota initiala 1/1	A1, A1.1, A1.2
	1) **NIGA CONSTANTIN**	

C. Partea III. SARCINI

Inscrieri privind dezmembramintele dreptului de proprietate, drepturi reale de garanţie şi sarcini		Referinţe
15301 / 02/10/2018		
Act Notarial nr. 988, din 01/10/2018 emis de Scraba Horia Ilie;		
C1	Intabulare, drept de UZUFRUCT VIAGER, dobandit prin Conventie, cota actuala 1/1, cota initiala 1/1	A1, A1.1, A1.2
	1) **NIGA GHEORGHE**	

Document care conține date cu caracter personal, protejat de prevederile Regulamentului (UE) nr. 679/2016 și Legii 190/2018

Anexa Nr. 1 La Partea I

Teren

Nr cadastral	Suprafaţa (mp)*	Observaţii / Referinţe
34024	314	

* Suprafaţa este determinată in planul de proiecţie Stereo 70.

DETALII LINIARE IMOBIL

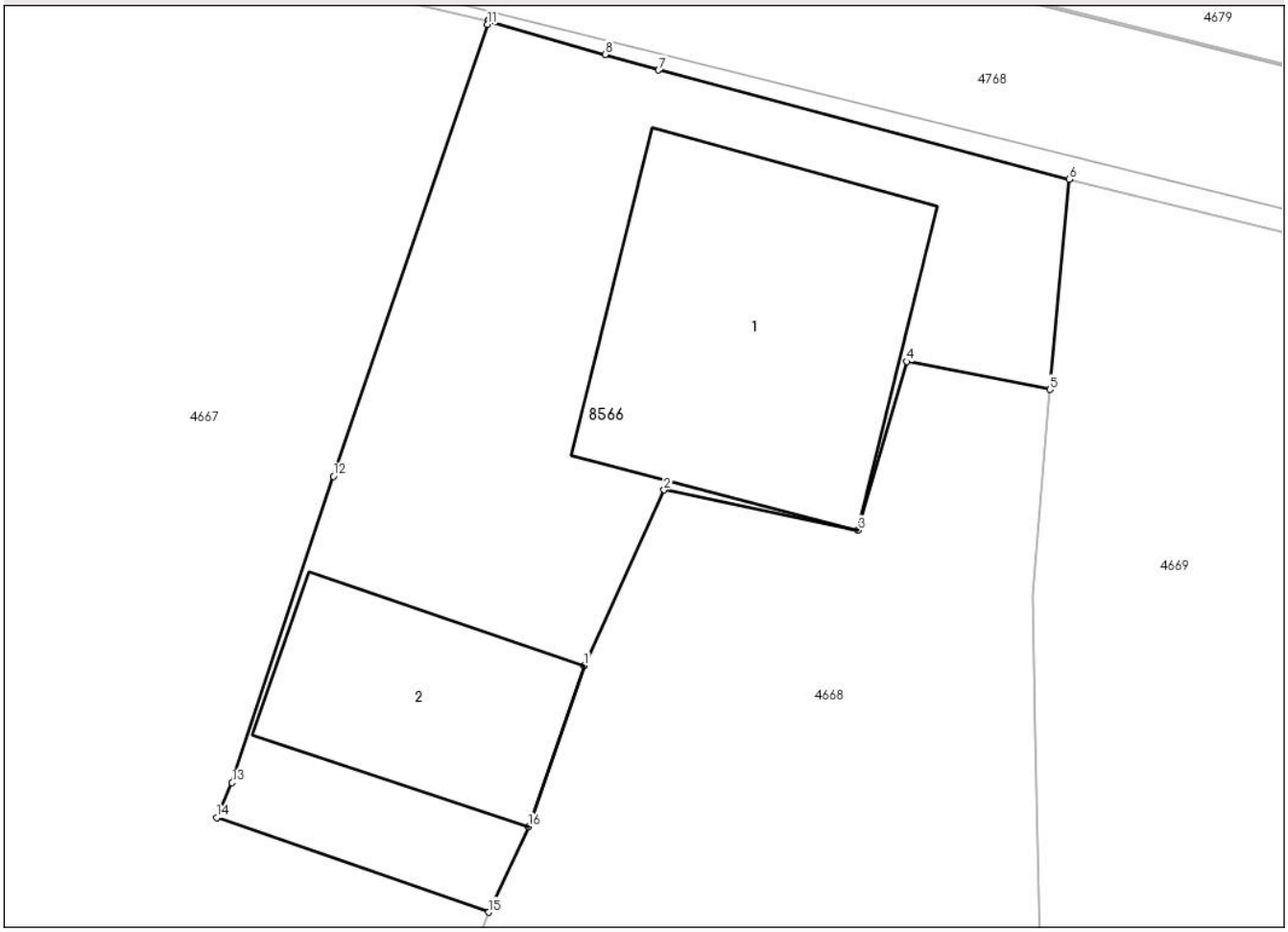

Date referitoare la teren

Crt	Categorie folosință	Intra vilan	Suprafaţa (mp)	Tarla	Parcelă	Nr. topo	Observaţii / Referinţe
1	curti constructii	NU	314	-	1CC	1209	topo. 1209

Date referitoare la construcţii

Crt	Număr	Destinaţie construcţie	Supraf. (mp)	Situaţie juridică	Observaţii / Referinţe
A1.1	34024-C1	constructii de locuinte	86	Cu acte	Nr. niveluri:1; S. construita la sol:86 mp; S. construita desfasurata:86 mp; Casă
A1.2	34024-C2	constructii anexa	43	Cu acte	Nr. niveluri:1; S. construita la sol:43 mp; S. construita desfasurata:43 mp; Grajd

Lungime Segmente
1) Valorile lungimilor segmentelor sunt obţinute din proiecţie în plan.

Punct început	X / Y	Punct sfârşit	X / Y	Lungime segment (** (m)
1	549.835,203 677.767,916	2	549.837,547 677.773,074	5.665
2	549.837,547 677.773,074	3	549.843,237 677.771,899	5.81
3	549.843,237 677.771,899	4	549.844,672 677.776,844	5.149

Document care conține date cu caracter personal, protejat de prevederile Regulamentului (UE) nr. 679/2016 și Legii 190/2018

Punct început	X / Y	Punct sfârşit	X / Y	Lungime segment (** (m)
4	549.844,672 677.776,844	5	549.848,886 677.776,026	4.293
5	549.848,886 677.776,026	6	549.849,447 677.782,189	6.188
6	549.849,447 677.782,189	7	549.837,393 677.785,402	12.475
7	549.837,393 677.785,402	8	549.835,819 677.785,856	1.638
8	549.835,819 677.785,856	9	549.832,384 677.786,847	3.575
9	549.832,384 677.786,847	10	549.832,381 677.786,838	0.009
10	549.832,381 677.786,838	11	549.832,356 677.786,735	0.106
11	549.832,356 677.786,735	12	549.827,834 677.773,476	14.009
12	549.827,834 677.773,476	13	549.824,859 677.764,485	9.47
13	549.824,859 677.764,485	14	549.824,417 677.763,467	1.111
14	549.824,417 677.763,467	15	549.832,399 677.760,685	8.452
15	549.832,399 677.760,685	16	549.833,57 677.763,199	2.773
16	549.833,57 677.763,199	1	549.835,203 677.767,916	4.992

** Lungimile segmentelor sunt determinate în planul de proiecţie Stereo 70 şi sunt rotunjite la 1 milimetru.
*** Distanţa dintre puncte este formată din segmente cumulate ce sunt mai mici decât valoarea 1 milimetru.

Document care conține date cu caracter personal, protejat de prevederile Regulamentului (UE) nr. 679/2016 și Legii 190/2018