DATE DESPRE IMOBILUL NR. 4781

Oficiul de Cadastru şi Publicitate Imobiliară SUCEAVA
Biroul de Cadastru şi Publicitate Imobiliară Campulung Moldovenesc

A. Partea I. Descrierea imobilului

TEREN Necunoscut

Adresa: Loc. Prisaca Dornei, Jud. Suceava

Nr. Crt	Nr cadastral Nr. topografic	Suprafaţa* (mp)	Observaţii / Referinţe
A1	35935	47.096	Sector cadastral:57 Teren neimprejmuit;

B. Partea II. Proprietari şi acte

Inscrieri privitoare la dreptul de proprietate şi alte drepturi reale		Referinţe
15313 / 06/11/2020		
Act Administrativ nr. 422, din 07/11/1994 emis de Comisia Judeteana Suceava (Titlu proprietate);		
B1	Intabulare, drept de PROPRIETATE, dobandit prin Reconstituire, cota actuala 1/1, cota initiala 1/1	A1
	1) **PAROHIA PRISACA DORNEI**, CIF:5572216	

C. Partea III. SARCINI .

Inscrieri privind dezmembramintele dreptului de proprietate, drepturi reale de garanţie şi sarcini	Referinţe
NU SUNT	

Anexa Nr. 1 La Partea I

Teren

Nr cadastral	Suprafaţa (mp)*	Observaţii / Referinţe
35935	47.096	

* Suprafaţa este determinată in planul de proiecţie Stereo 70.

DETALII LINIARE IMOBIL

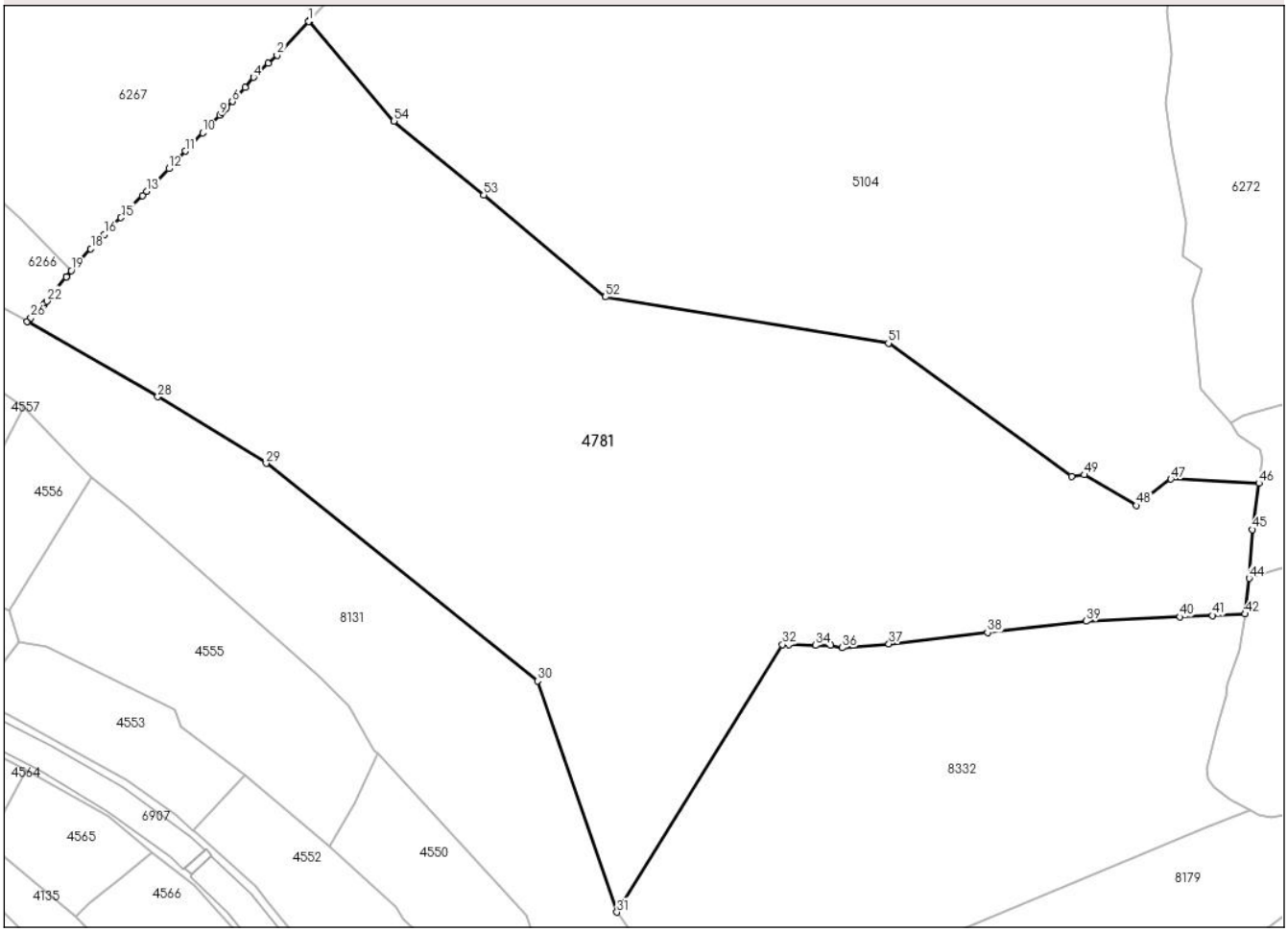

Date referitoare la teren

Crt	Categorie folosință	Intra vilan	Suprafaţa (mp)	Tarla	Parcelă	Nr. topo	Observaţii / Referinţe
1	faneata	DA	5.269	-	1F	-	
2	faneata	NU	40.995	-	2F	-	
3	neproductiv	NU	832	-	3N	-	

Lungime Segmente

1) Valorile lungimilor segmentelor sunt obţinute din proiecţie în plan.

Punct început	X / Y	Punct sfârşit	X / Y	Lungime segment
1	549.017,769 670.592,145	2	549.006,718 670.580,285	16.21
4	548.998,454 670.572,61	5	548.995,492 670.569,192	4.523
7	548.988,775 670.561,745	8	548.987,585 670.560,435	1.77
10	548.980,67 670.553,234	11	548.974,562 670.546,825	8.853

Punct început	X / Y	Punct sfârşit	X / Y	Lungime segment
2	549.006,718 670.580,285	3	549.003,634 670.577,467	4.178
5	548.995,492 670.569,192	6	548.991,067 670.564,168	6.695
8	548.987,585 670.560,435	9	548.986,7 670.559,461	1.315
11	548.974,562 670.546,825	12	548.968,86 670.540,726	8.349

Punct început	X / Y	Punct sfârşit	X / Y	Lungime segment
3	549.003,634 670.577,467	4	548.998,454 670.572,61	7.101
6	548.991,067 670.564,168	7	548.988,775 670.561,745	3.335
9	548.986,7 670.559,461	10	548.980,67 670.553,234	8.668
12	548.968,86 670.540,726	13	548.961,173 670.532,753	11.075

Document care conține date cu caracter personal, protejat de prevederile Regulamentului (UE) nr. 679/2016 și Legii 190/2018

Punct început	X / Y	Punct sfârşit	X / Y	Lungime segment
13	548.961,173 670.532,753	14	548.959,65 670.531,212	2.167
16	548.946,342 670.517,763	17	548.943,421 670.515,437	3.734
19	548.934,739 670.505,111	20	548.932,987 670.502,929	2.798
22	548.926,234 670.494,469	23	548.925,734 670.493,838	0.805
25	548.922,821 670.490,792	26	548.920,656 670.488,675	3.028
28	548.964,965 670.461,062	29	549.002,925 670.437,807	44.517
31	549.125,58 670.281,005	32	549.183,405 670.374,481	109.916
34	549.195,024 670.374,196	35	549.200,298 670.374,244	5.274
37	549.220,663 670.374,741	38	549.255,133 670.378,69	34.695
40	549.322,423 670.384,15	41	549.333,815 670.384,674	11.404
43	549.345,375 670.386,208	44	549.346,641 670.397,668	11.53
46	549.350,021 670.430,855	47	549.319,244 670.432,296	30.81
49	549.288,962 670.433,806	50	549.284,489 670.433,258	4.506
52	549.121,555 670.495,888	53	549.078,99 670.531,462	55.473
55	549.017,991 670.592,403	1	549.017,769 670.592,145	0.341

Punct început	X / Y	Punct sfârşit	X / Y	Lungime segment
14	548.959,65 670.531,212	15	548.952,112 670.523,588	10.721
17	548.943,421 670.515,437	18	548.941,534 670.512,726	3.303
20	548.932,987 670.502,929	21	548.932,954 670.502,887	0.054
23	548.925,734 670.493,838	24	548.925,037 670.492,957	1.123
26	548.920,656 670.488,675	27	548.919,353 670.487,402	1.822
29	549.002,925 670.437,807	30	549.097,807 670.361,75	121.603
32	549.183,405 670.374,481	33	549.185,696 670.374,538	2.292
35	549.200,298 670.374,244	36	549.204,346 670.373,371	4.141
38	549.255,133 670.378,69	39	549.289,602 670.382,639	34.694
41	549.333,815 670.384,674	42	549.345,207 670.385,198	11.404
44	549.346,641 670.397,668	45	549.347,773 670.414,669	17.039
47	549.319,244 670.432,296	48	549.307,247 670.423,072	15.133
50	549.284,489 670.433,258	51	549.220,472 670.479,775	79.133
53	549.078,99 670.531,462	54	549.047,566 670.557,36	40.721

Punct început	X / Y	Punct sfârşit	X / Y	Lungime segment
15	548.952,112 670.523,588	16	548.946,342 670.517,763	8.199
18	548.941,534 670.512,726	19	548.934,739 670.505,111	10.206
21	548.932,954 670.502,887	22	548.926,234 670.494,469	10.771
24	548.925,037 670.492,957	25	548.922,821 670.490,792	3.098
27	548.919,353 670.487,402	28	548.964,965 670.461,062	52.671
30	549.097,807 670.361,75	31	549.125,58 670.281,005	85.388
33	549.185,696 670.374,538	34	549.195,024 670.374,196	9.334
36	549.204,346 670.373,371	37	549.220,663 670.374,741	16.374
39	549.289,602 670.382,639	40	549.322,423 670.384,15	32.856
42	549.345,207 670.385,198	43	549.345,375 670.386,208	1.024
45	549.347,773 670.414,669	46	549.350,021 670.430,855	16.341
48	549.307,247 670.423,072	49	549.288,962 670.433,806	21.203
51	549.220,472 670.479,775	52	549.121,555 670.495,888	100.221
54	549.047,566 670.557,36	55	549.017,991 670.592,403	45.855

**** Lungimile segmentelor sunt determinate în planul de proiecţie Stereo 70 şi sunt rotunjite la 1 milimetru.**
***** Distanţa dintre puncte este formată din segmente cumulate ce sunt mai mici decât valoarea 1 milimetru.**

Document care conține date cu caracter personal, protejat de prevederile Regulamentului (UE) nr. 679/2016 și Legii 190/2018

DATE DESPRE IMOBILUL NR. 6244

Oficiul de Cadastru şi Publicitate Imobiliară SUCEAVA
Biroul de Cadastru şi Publicitate Imobiliară Campulung Moldovenesc

A. Partea I. Descrierea imobilului

TEREN Extravilan

Adresa: Jud. Suceava

Nr. Crt	Nr cadastral Nr. topografic	Suprafaţa* (mp)	Observaţii / Referinţe
A1		48.982	Sector cadastral:57 Teren neimprejmuit;

B. Partea II. Proprietari şi acte

Inscrieri privitoare la dreptul de proprietate şi alte drepturi reale		Referinţe
/		
Act Normativ nr. 7, din 13/03/1996 emis de Parlamentul Romaniei (Lege);		
B1	Inscrierea provizorie, drept de PROPRIETATE, dobandit prin Lege, cota actuala 1/1, cota initiala 1/1	A1
	1) **COMUNA VAMA**, CIF:4326698, Proprietar neidentificat.	

C. Partea III. SARCINI .

Inscrieri privind dezmembramintele dreptului de proprietate, drepturi reale de garanţie şi sarcini	Referinţe
NU SUNT	

Document care conține date cu caracter personal, protejat de prevederile Regulamentului (UE) nr. 679/2016 și Legii 190/2018

Anexa Nr. 1 La Partea I

Teren

Nr cadastral	Suprafaţa (mp)*	Observaţii / Referinţe
	48.982	

* Suprafaţa este determinată in planul de proiecţie Stereo 70.

DETALII LINIARE IMOBIL

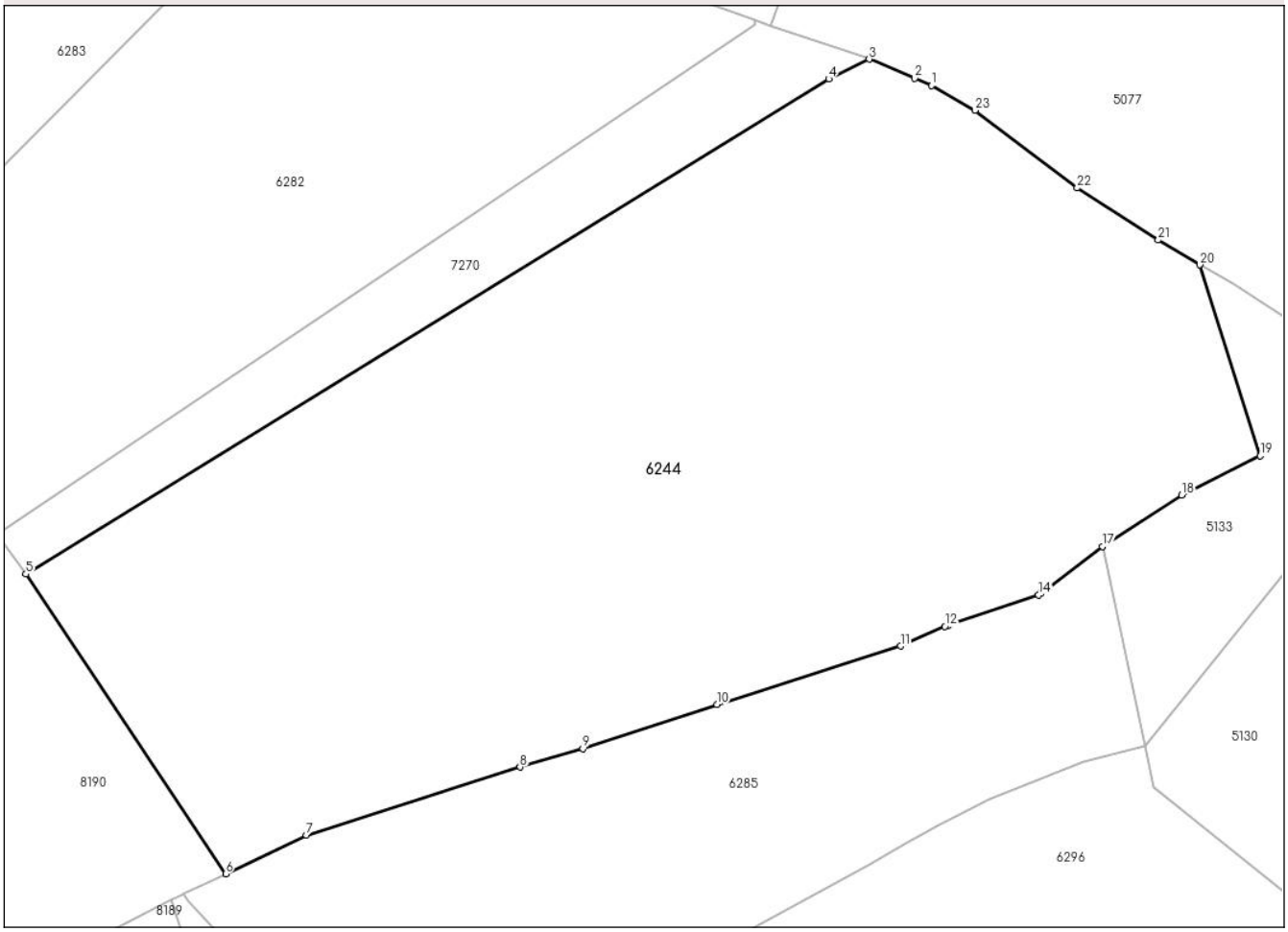

Date referitoare la teren

Crt	Categorie folosință	Intra vilan	Suprafaţa (mp)	Tarla	Parcelă	Nr. topo	Observaţii / Referinţe
1	faneata	NU	48.982	HASNES	1F	-	

Lungime Segmente

1) Valorile lungimilor segmentelor sunt obţinute din proiecţie în plan.

Punct început	X / Y	Punct sfârşit	X / Y	Lungime segment (** (m)
1	550.107,487 670.497,174	2	550.102,239 670.499,39	5.697
3	550.088,193 670.505,321	4	550.075,725 670.499,191	13.894
5	549.828,17 670.346,682	6	549.889,78 670.254,366	110.986
7	549.914,62 670.266,31	8	549.980,556 670.287,244	69.18
9	549.999,866 670.292,894	10	550.041,23 670.306,507	43.547

Punct început	X / Y	Punct sfârşit	X / Y	Lungime segment (** (m)
2	550.102,239 670.499,39	3	550.088,193 670.505,321	15.247
4	550.075,725 670.499,191	5	549.828,17 670.346,682	290.761
6	549.889,78 670.254,366	7	549.914,62 670.266,31	27.562
8	549.980,556 670.287,244	9	549.999,866 670.292,894	20.119
10	550.041,23 670.306,507	11	550.097,897 670.324,498	59.454

Document care conține date cu caracter personal, protejat de prevederile Regulamentului (UE) nr. 679/2016 și Legii 190/2018

Punct început	X / Y	Punct sfârşit	X / Y	Lungime segment (** (m)
11	550.097,897 670.324,498	12	550.111,56 670.330,607	14.967
13	550.112,642 670.330,967	14	550.140,498 670.340,238	29.358
15	550.141,125 670.340,717	16	550.141,203 670.340,777	0.099
17	550.160,095 670.355,224	18	550.184,608 670.371,003	29.152
19	550.208,81 670.383,104	20	550.190,148 670.441,921	61.706
21	550.177,366 670.449,585	22	550.152,366 670.465,61	29.695
23	550.120,804 670.489,569	1	550.107,487 670.497,174	15.336

Punct început	X / Y	Punct sfârşit	X / Y	Lungime segment (** (m)
12	550.111,56 670.330,607	13	550.112,642 670.330,967	1.14
14	550.140,498 670.340,238	15	550.141,125 670.340,717	0.789
16	550.141,203 670.340,777	17	550.160,095 670.355,224	23.783
18	550.184,608 670.371,003	19	550.208,81 670.383,104	27.059
20	550.190,148 670.441,921	21	550.177,366 670.449,585	14.904
22	550.152,366 670.465,61	23	550.120,804 670.489,569	39.626

** Lungimile segmentelor sunt determinate în planul de proiecţie Stereo 70 şi sunt rotunjite la 1 milimetru.
*** Distanţa dintre puncte este formată din segmente cumulate ce sunt mai mici decât valoarea 1 milimetru.

Document care conține date cu caracter personal, protejat de prevederile Regulamentului (UE) nr. 679/2016 și Legii 190/2018

DATE DESPRE IMOBILUL NR. 6266

Oficiul de Cadastru şi Publicitate Imobiliară SUCEAVA
Biroul de Cadastru şi Publicitate Imobiliară Campulung Moldovenesc

A. Partea I. Descrierea imobilului

TEREN Extravilan

Adresa: Jud. Suceava

Nr. Crt	Nr cadastral Nr. topografic	Suprafaţa* (mp)	Observaţii / Referinţe
A1	37809	13.325	Sector cadastral:57 Teren neimprejmuit; Terenul este partial imprejmuit cu gard din plasa.

B. Partea II. Proprietari şi acte

Inscrieri privitoare la dreptul de proprietate şi alte drepturi reale		Referinţe
8955 / 26/05/2023		
Act Notarial nr. 1688, din 25/05/2023 emis de BIN Scraba Luminita Doru Paul (act administrativ nr 5975 din 25-05-2023, emis de Primaria com. Vama;act administrativ nr 5976 din 25-05-2023, emis de Primaria com. Vama;inscris sub semnatura privata nr 126 - PVV din 22-03-2023, emis de PFA Preutescu Sorin-George);		
B1	se notează posesia asupra terenului	A1
	1) **BOŞCA DOMNICA**	
/		
Act Normativ nr. 7, din 19/02/2023 emis de PARLAMENTUL ROMANIEI (Lege. LEGE);		
B2	Intabulare, drept de PROPRIETATE, dobandit prin Lege, cota actuala 1/1, cota initiala 1/1	A1
	1) **NEIDENTIFICAT NEIDENTIFICAT**, Lipsa C.N.P.	

C. Partea III. SARCINI .

Inscrieri privind dezmembramintele dreptului de proprietate, drepturi reale de garanţie şi sarcini	Referinţe
NU SUNT	

Anexa Nr. 1 La Partea I

Teren

Nr cadastral	Suprafaţa (mp)*	Observaţii / Referinţe
37809	13.325	Terenul este partial imprejmuit cu gard din plasa.

* Suprafaţa este determinată in planul de proiecţie Stereo 70.

DETALII LINIARE IMOBIL

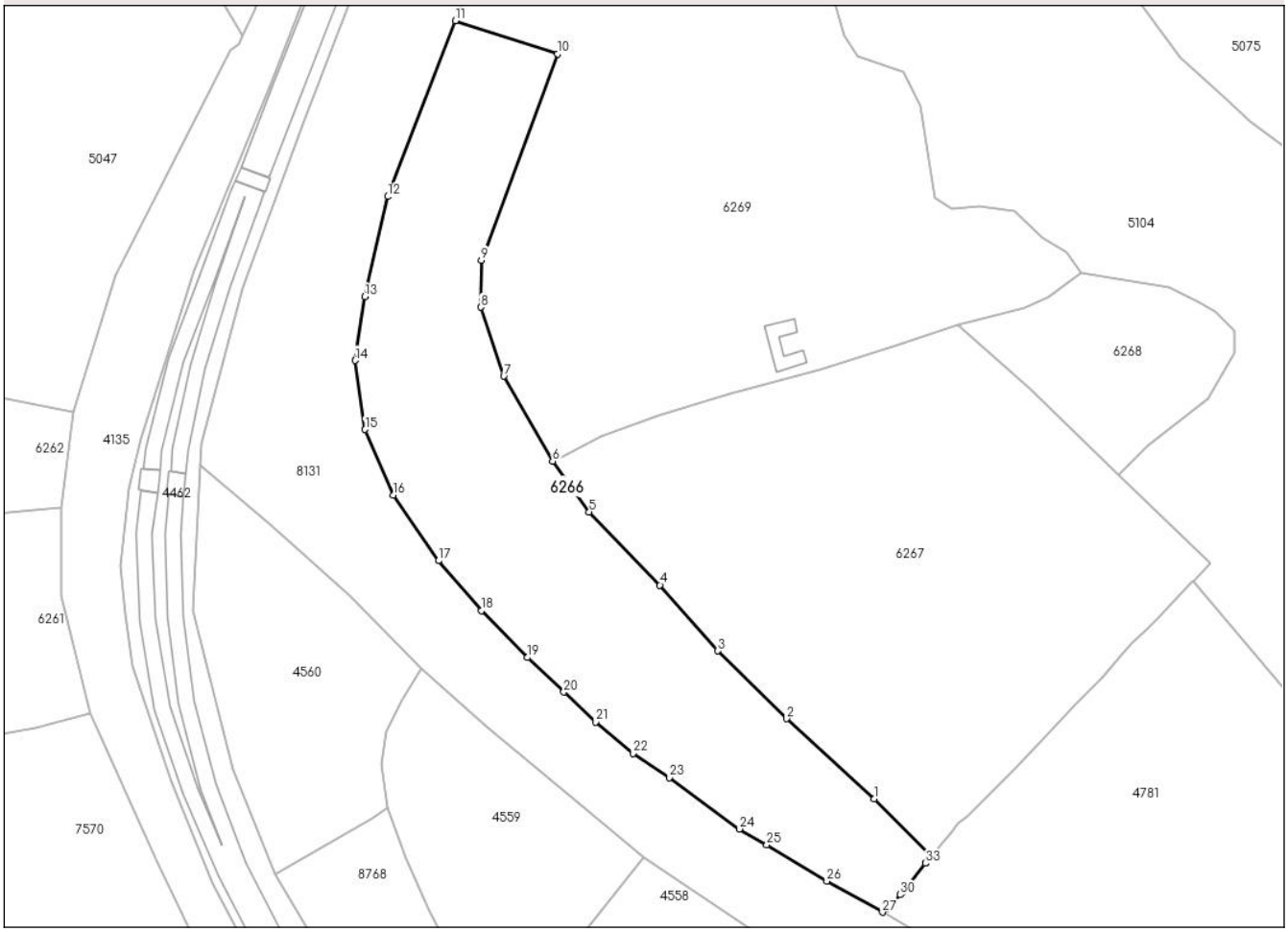

Date referitoare la teren

Crt	Categorie folosință	Intra vilan	Suprafaţa (mp)	Tarla	Parcelă	Nr. topo	Observaţii / Referinţe
1	faneata	NU	13.325	-	1F	-	

Lungime Segmente

1) Valorile lungimilor segmentelor sunt obţinute din proiecţie în plan.

Punct început	X / Y	Punct sfârşit	X / Y	Lungime segment (** (m)
1	548.916,71 670.523,37	2	548.888,893 670.548,754	37.658
3	548.867,095 670.570,266	4	548.848,714 670.591,131	27.805
5	548.826,257 670.614,354	6	548.814,61 670.630,415	19.84
7	548.799,111 670.657,36	8	548.791,825 670.679,218	23.04
9	548.791,99 670.694,121	10	548.816,161 670.759,59	69.788

Punct început	X / Y	Punct sfârşit	X / Y	Lungime segment (** (m)
2	548.888,893 670.548,754	3	548.867,095 670.570,266	30.626
4	548.848,714 670.591,131	5	548.826,257 670.614,354	32.306
6	548.814,61 670.630,415	7	548.799,111 670.657,36	31.085
8	548.791,825 670.679,218	9	548.791,99 670.694,121	14.904
10	548.816,161 670.759,59	11	548.783,815 670.770,086	34.006

Document care conține date cu caracter personal, protejat de prevederile Regulamentului (UE) nr. 679/2016 și Legii 190/2018

Punct început	X / Y	Punct sfârşit	X / Y	Lungime segment (** (m)
11	548.783,815 670.770,086	12	548.762,226 670.714,322	59.797
13	548.754,94 670.682,53	14	548.751,959 670.662,328	20.42
15	548.755,106 670.640,47	16	548.764,047 670.619,606	22.699
17	548.778,443 670.598,872	18	548.792,032 670.583,053	20.854
19	548.806,603 670.568,15	20	548.818,194 670.557,221	15.931
21	548.828,285 670.547,705	22	548.840,143 670.537,8	15.45
23	548.851,746 670.530,089	24	548.873,846 670.513,791	27.46
25	548.882,604 670.508,713	26	548.901,661 670.497,242	22.243
27	548.919,353 670.487,402	28	548.920,656 670.488,675	1.822
29	548.922,821 670.490,792	30	548.925,037 670.492,957	3.098
31	548.925,734 670.493,838	32	548.926,234 670.494,469	0.805
33	548.932,954 670.502,887	34	548.932,987 670.502,929	0.054
35	548.934,739 670.505,111	1	548.916,71 670.523,37	25.659

Punct început	X / Y	Punct sfârşit	X / Y	Lungime segment (** (m)
12	548.762,226 670.714,322	13	548.754,94 670.682,53	32.617
14	548.751,959 670.662,328	15	548.755,106 670.640,47	22.083
16	548.764,047 670.619,606	17	548.778,443 670.598,872	25.242
18	548.792,032 670.583,053	19	548.806,603 670.568,15	20.843
20	548.818,194 670.557,221	21	548.828,285 670.547,705	13.87
22	548.840,143 670.537,8	23	548.851,746 670.530,089	13.932
24	548.873,846 670.513,791	25	548.882,604 670.508,713	10.123
26	548.901,661 670.497,242	27	548.919,353 670.487,402	20.245
28	548.920,656 670.488,675	29	548.922,821 670.490,792	3.028
30	548.925,037 670.492,957	31	548.925,734 670.493,838	1.123
32	548.926,234 670.494,469	33	548.932,954 670.502,887	10.771
34	548.932,987 670.502,929	35	548.934,739 670.505,111	2.798

** Lungimile segmentelor sunt determinate în planul de proiecţie Stereo 70 şi sunt rotunjite la 1 milimetru.
*** Distanţa dintre puncte este formată din segmente cumulate ce sunt mai mici decât valoarea 1 milimetru.

Document care conține date cu caracter personal, protejat de prevederile Regulamentului (UE) nr. 679/2016 și Legii 190/2018

DATE DESPRE IMOBILUL NR. 6267

Oficiul de Cadastru şi Publicitate Imobiliară SUCEAVA
Biroul de Cadastru şi Publicitate Imobiliară Campulung Moldovenesc

A. Partea I. Descrierea imobilului

TEREN Extravilan Nr. CF vechi:5605

Adresa: Jud. Suceava

Nr. Crt	Nr cadastral Nr. topografic	Suprafaţa* (mp)	Observaţii / Referinţe
A1	31695	18.327	Sector cadastral:57 Teren neimprejmuit;

B. Partea II. Proprietari şi acte

Inscrieri privitoare la dreptul de proprietate şi alte drepturi reale		Referinţe
13153 / 09/11/2012		
Hotarare Judecatoreasca nr. 1331, din 24/09/2009 emis de JUDECATORIA CLUNG MOLDOVENESC;		
B2	se noteaza schimbarea numelui coproprietarei prin divort din " DOROFTEI DOMNICA '' in ''BOSCA DOMNICA ";	A1
Act Notarial nr. 669, din 08/11/2012 emis de BNP CATARGIU TUDOR MARIAN;		
B3	Intabulare, drept de PROPRIETATE, cu titlu de partaj bunuri comune, dobandit prin Iesire Din Indiviziune, cota actuala 1/1, cota initiala 1/1	A1
	1) **BOSCA DOMNICA**	

C. Partea III. SARCINI .

Inscrieri privind dezmembramintele dreptului de proprietate, drepturi reale de garanţie şi sarcini	Referinţe
NU SUNT	

Document care conține date cu caracter personal, protejat de prevederile Regulamentului (UE) nr. 679/2016 și Legii 190/2018

Anexa Nr. 1 La Partea I

Teren

Nr cadastral	Suprafaţa (mp)*	Observaţii / Referinţe
31695	18.327	

* Suprafaţa este determinată in planul de proiecţie Stereo 70.

DETALII LINIARE IMOBIL

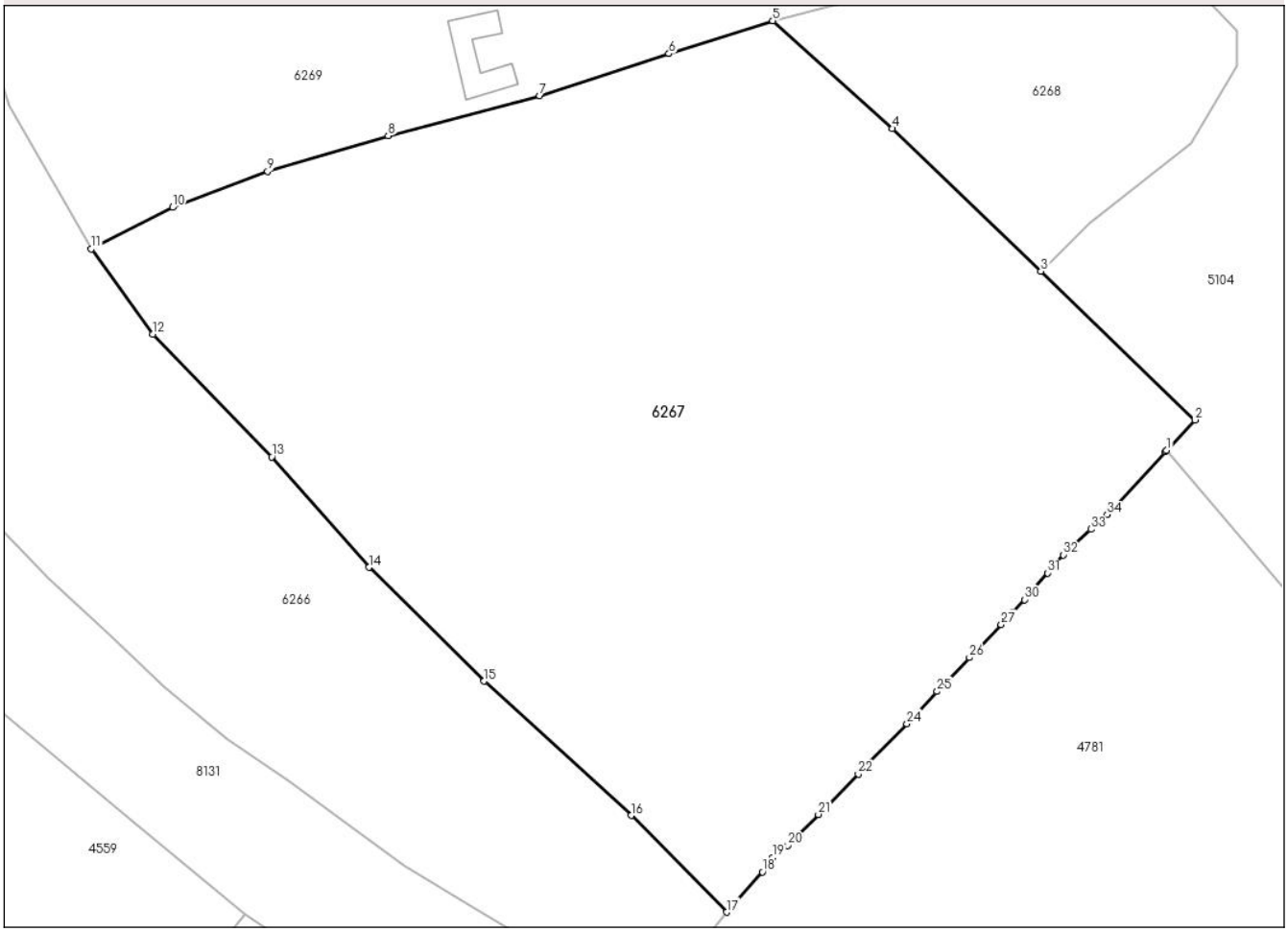

Date referitoare la teren

Crt	Categorie folosință	Intra vilan	Suprafaţa (mp)	Tarla	Parcelă	Nr. topo	Observaţii / Referinţe
1	faneata	NU	16.608	-	1F	-	
2	pasune	NU	1.719	-	1P	-	

Lungime Segmente

1) Valorile lungimilor segmentelor sunt obţinute din proiecţie în plan.

Punct început	X / Y	Punct sfârşit	X / Y	Lungime segment (** (m)
1	549.017,991 670.592,403	2	549.023,31 670.598,12	7.809
3	548.994,188 670.626,183	4	548.966,149 670.653,17	38.917
5	548.943,462 670.673,531	6	548.923,839 670.667,296	20.589
7	548.899,394 670.659,327	8	548.870,748 670.651,792	29.621

Punct început	X / Y	Punct sfârşit	X / Y	Lungime segment (** (m)
2	549.023,31 670.598,12	3	548.994,188 670.626,183	40.443
4	548.966,149 670.653,17	5	548.943,462 670.673,531	30.483
6	548.923,839 670.667,296	7	548.899,394 670.659,327	25.711
8	548.870,748 670.651,792	9	548.847,959 670.645,034	23.77

Document care conține date cu caracter personal, protejat de prevederile Regulamentului (UE) nr. 679/2016 și Legii 190/2018

Punct început	X / Y	Punct sfârşit	X / Y	Lungime segment (** (m)
9	548.847,959 670.645,034	10	548.829,969 670.638,276	19.218
11	548.814,61 670.630,415	12	548.826,257 670.614,354	19.84
13	548.848,714 670.591,131	14	548.867,095 670.570,266	27.805
15	548.888,893 670.548,754	16	548.916,71 670.523,37	37.658
17	548.934,739 670.505,111	18	548.941,534 670.512,726	10.206
19	548.943,421 670.515,437	20	548.946,342 670.517,763	3.734
21	548.952,112 670.523,588	22	548.959,65 670.531,212	10.721
23	548.961,173 670.532,753	24	548.968,86 670.540,726	11.075
25	548.974,562 670.546,825	26	548.980,67 670.553,234	8.853
27	548.986,7 670.559,461	28	548.987,585 670.560,435	1.315
29	548.988,775 670.561,745	30	548.991,067 670.564,168	3.335
31	548.995,492 670.569,192	32	548.998,454 670.572,61	4.523
33	549.003,634 670.577,467	34	549.006,718 670.580,285	4.178
35	549.017,769 670.592,145	1	549.017,991 670.592,403	0.341

Punct început	X / Y	Punct sfârşit	X / Y	Lungime segment (** (m)
10	548.829,969 670.638,276	11	548.814,61 670.630,415	17.254
12	548.826,257 670.614,354	13	548.848,714 670.591,131	32.306
14	548.867,095 670.570,266	15	548.888,893 670.548,754	30.626
16	548.916,71 670.523,37	17	548.934,739 670.505,111	25.659
18	548.941,534 670.512,726	19	548.943,421 670.515,437	3.303
20	548.946,342 670.517,763	21	548.952,112 670.523,588	8.199
22	548.959,65 670.531,212	23	548.961,173 670.532,753	2.167
24	548.968,86 670.540,726	25	548.974,562 670.546,825	8.349
26	548.980,67 670.553,234	27	548.986,7 670.559,461	8.668
28	548.987,585 670.560,435	29	548.988,775 670.561,745	1.77
30	548.991,067 670.564,168	31	548.995,492 670.569,192	6.695
32	548.998,454 670.572,61	33	549.003,634 670.577,467	7.101
34	549.006,718 670.580,285	35	549.017,769 670.592,145	16.21

**** Lungimile segmentelor sunt determinate în planul de proiecţie Stereo 70 şi sunt rotunjite la 1 milimetru.**
***** Distanţa dintre puncte este formată din segmente cumulate ce sunt mai mici decât valoarea 1 milimetru.**

Document care conține date cu caracter personal, protejat de prevederile Regulamentului (UE) nr. 679/2016 și Legii 190/2018

DATE DESPRE IMOBILUL NR. 6268

Oficiul de Cadastru şi Publicitate Imobiliară SUCEAVA
Biroul de Cadastru şi Publicitate Imobiliară Campulung Moldovenesc

A. Partea I. Descrierea imobilului

TEREN Extravilan

Adresa: Jud. Suceava

Nr. Crt	Nr cadastral Nr. topografic	Suprafaţa* (mp)	Observaţii / Referinţe
A1	37906	3.070	Sector cadastral:57 Teren neimprejmuit; Terenul este partial imprejmuit cu gard din lemn.

B. Partea II. Proprietari şi acte

Inscrieri privitoare la dreptul de proprietate şi alte drepturi reale		Referinţe
12038 / 18/07/2023		
Act Notarial nr. 1688, din 25/05/2023 emis de BIN Scraba Luminita Doru Paul (act administrativ nr 5974 din 25-05-2023, emis de Primaria com. Vama;act administrativ nr 5973 din 25-05-2023, emis de Primaria com. Vama;act administrativ nr 7623 din 17-07-2023, emis de Primaria com. Vama);		
B1	se noteaza posesia bun propriu	A1
	1) **BOŞCA DOMNICA**	
/		
Act Normativ nr. 7, din 19/02/2023 emis de PARLAMENTUL ROMANIEI (Lege);		
B2	Intabulare, drept de PROPRIETATE, dobandit prin Lege, cota actuala 1/1, cota initiala 1/1	A1
	1) **NEIDENTIFICAT NEIDENTIFICAT**, Lipsa C.N.P.	

C. Partea III. SARCINI .

Inscrieri privind dezmembramintele dreptului de proprietate, drepturi reale de garanţie şi sarcini	Referinţe
NU SUNT	

Anexa Nr. 1 La Partea I

Teren

Nr cadastral	Suprafaţa (mp)*	Observaţii / Referinţe
37906	3.070	Terenul este partial imprejmuit cu gard din lemn.

* Suprafaţa este determinată in planul de proiecţie Stereo 70.

DETALII LINIARE IMOBIL

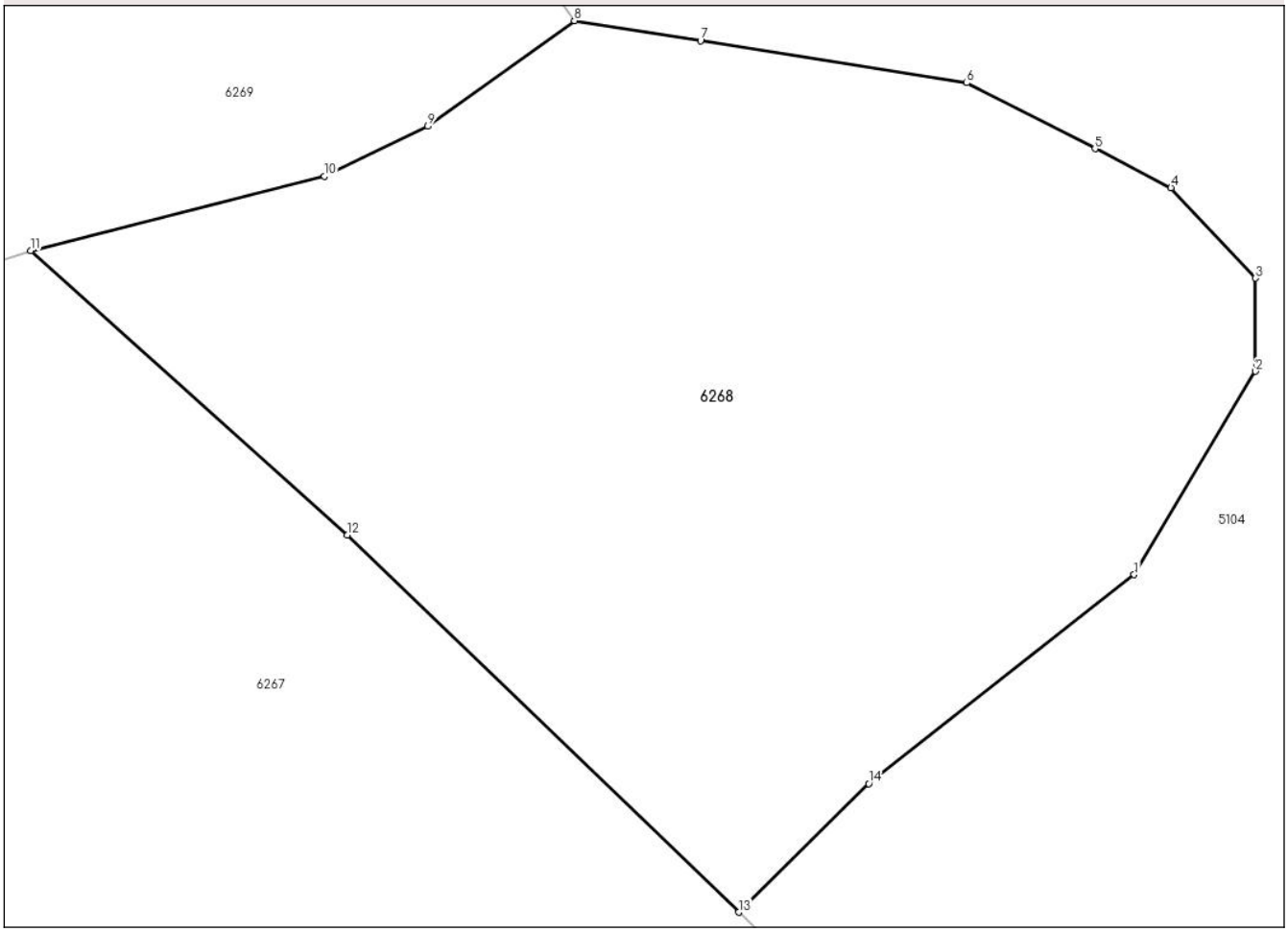

Date referitoare la teren

Crt	Categorie folosință	Intra vilan	Suprafaţa (mp)	Tarla	Parcelă	Nr. topo	Observaţii / Referinţe
1	pasune	NU	3.070	-	1P	-	

Lungime Segmente
1) Valorile lungimilor segmentelor sunt obţinute din proiecţie în plan.

Punct început	X / Y	Punct sfârşit	X / Y	Lungime segment (** (m)
1	549.022,523 670.650,334	2	549.031,217 670.664,884	16.95
2	549.031,217 670.664,884	3	549.031,217 670.671,554	6.67
3	549.031,217 670.671,554	4	549.025,153 670.678,021	8.865
4	549.025,153 670.678,021	5	549.019,714 670.680,813	6.114
5	549.019,714 670.680,813	6	549.010,529 670.685,528	10.325

Document care conține date cu caracter personal, protejat de prevederile Regulamentului (UE) nr. 679/2016 și Legii 190/2018

Punct început	X / Y	Punct sfârşit	X / Y	Lungime segment (** (m)
6	549.010,529 670.685,528	7	548.991,462 670.688,544	19.304
7	548.991,462 670.688,544	8	548.982,423 670.689,974	9.151
8	548.982,423 670.689,974	9	548.971,922 670.682,419	12.936
9	548.971,922 670.682,419	10	548.964,516 670.678,848	8.222
10	548.964,516 670.678,848	11	548.943,462 670.673,531	21.715
11	548.943,462 670.673,531	12	548.966,149 670.653,17	30.483
12	548.966,149 670.653,17	13	548.994,188 670.626,183	38.917
13	548.994,188 670.626,183	14	549.003,516 670.635,38	13.099
14	549.003,516 670.635,38	1	549.022,523 670.650,334	24.184

** Lungimile segmentelor sunt determinate în planul de proiecţie Stereo 70 şi sunt rotunjite la 1 milimetru.
*** Distanţa dintre puncte este formată din segmente cumulate ce sunt mai mici decât valoarea 1 milimetru.

Document care conține date cu caracter personal, protejat de prevederile Regulamentului (UE) nr. 679/2016 și Legii 190/2018

DATE DESPRE IMOBILUL NR. 6269

Oficiul de Cadastru şi Publicitate Imobiliară SUCEAVA
Biroul de Cadastru şi Publicitate Imobiliară Campulung Moldovenesc

A. Partea I. Descrierea imobilului

TEREN Extravilan

Adresa: Jud. Suceava

Nr. Crt	Nr cadastral Nr. topografic	Suprafaţa* (mp)	Observaţii / Referinţe
A1	37787	26.956	Sector cadastral:57 Teren neimprejmuit; Terenul este partial imprejmuit cu gard din plasa si lemn.

Construcţii

Crt	Nr cadastral Nr. topografic	Adresa	Observaţii / Referinţe
A1.1	37787-C1	Jud. Suceava	Nr. niveluri:1; S. construita la sol:106 mp; S. construita desfasurata:106 mp; Anexa gospodareasca, P, Sd = 106.2 mp, Edificata in 1994.

B. Partea II. Proprietari şi acte

Inscrieri privitoare la dreptul de proprietate şi alte drepturi reale		Referinţe
7582 / 11/05/2023		
Act Notarial nr. 1517, din 10/05/2023 emis de BIN Scraba Luminita Doru Paul (act administrativ nr 5143 din 08-05-2023, emis de Primaria com. Vama);		
B1	se notează POSESIA asupra terenului, ca bun propriu	A1
	1) **BOSCA CRISTIAN**	
Act Administrativ nr. 5148, din 08/05/2023 emis de Primaria com. Vama (act administrativ nr certificat de căsătorie 39 din 03-10-1991, emis de Primăria VAMA);		
B2	Intabulare, drept de PROPRIETATE, bun comun, dobandit prin Lege, cota actuala 1/1, cota initiala 1/1	A1.1
	1) **BOSCA CRISTIAN** 2) **BOSCA MARICICA LIVICA**, Lipsa C.N.P.	
/		
Act Normativ nr. 7, din 19/02/2023 emis de PARLAMNETUL ROMANIEI (Lege. LEGE);		
B3	Intabulare, drept de PROPRIETATE, dobandit prin Lege, cota actuala 1/1, cota initiala 1/1	A1
	1) **NEIDENTIFICAT NEIDENTIFICAT**, Lipsa C.N.P.	

C. Partea III. SARCINI .

Inscrieri privind dezmembramintele dreptului de proprietate, drepturi reale de garanţie şi sarcini	Referinţe
NU SUNT	

Document care conține date cu caracter personal, protejat de prevederile Regulamentului (UE) nr. 679/2016 și Legii 190/2018

Anexa Nr. 1 La Partea I

Teren

Nr cadastral	Suprafaţa (mp)*	Observaţii / Referinţe
37787	26.956	Terenul este partial imprejmuit cu gard din plasa si lemn.

* Suprafaţa este determinată in planul de proiecţie Stereo 70.

DETALII LINIARE IMOBIL

Date referitoare la teren

Crt	Categorie folosință	Intra vilan	Suprafaţa (mp)	Tarla	Parcelă	Nr. topo	Observaţii / Referinţe
1	curti constructii	NU	200	-	1CC	-	
2	faneata	NU	26.756	-	2F	-	

Date referitoare la construcţii

Crt	Număr	Destinaţie construcţie	Supraf. (mp)	Situaţie juridică	Observaţii / Referinţe
A1.1	37787-C1	constructii anexa	106	Cu acte	Nr. niveluri:1; S. construita la sol:106 mp; S. construita desfasurata:106 mp; Anexa gospodareasca, P, Sd = 106.2 mp, Edificata in 1994.

Lungime Segmente

1) Valorile lungimilor segmentelor sunt obţinute din proiecţie în plan.

Punct început	X / Y	Punct sfârşit	X / Y	Lungime segment
1	548.846,551 670.869,644	2	548.827,964 670.848,324	28.284
4	548.804,947 670.818,518	5	548.798,655 670.806,265	13.775

Punct început	X / Y	Punct sfârşit	X / Y	Lungime segment
2	548.827,964 670.848,324	3	548.812,564 670.829,447	24.362
5	548.798,655 670.806,265	6	548.791,038 670.787,388	20.356

Punct început	X / Y	Punct sfârşit	X / Y	Lungime segment
3	548.812,564 670.829,447	4	548.804,947 670.818,518	13.321
6	548.791,038 670.787,388	7	548.783,815 670.770,086	18.749

Document care conține date cu caracter personal, protejat de prevederile Regulamentului (UE) nr. 679/2016 și Legii 190/2018

Punct început	X / Y	Punct sfârşit	X / Y	Lungime segment
7	548.783,815 670.770,086	8	548.816,161 670.759,59	34.006
10	548.791,825 670.679,218	11	548.799,111 670.657,36	23.04
13	548.829,969 670.638,276	14	548.847,959 670.645,034	19.218
16	548.899,394 670.659,327	17	548.923,839 670.667,296	25.711
19	548.964,516 670.678,848	20	548.971,922 670.682,419	8.222
22	548.977,771 670.696,643	23	548.970,088 670.701,292	8.98
25	548.950,273 670.711,194	26	548.941,378 670.710,385	8.932
28	548.931,249 670.743,203	29	548.926,196 670.753,914	11.843
31	548.907,189 670.765,231	32	548.903,699 670.777,258	12.523
34	548.907,593 670.796,15	35	548.916,699 670.800,883	10.263
37	548.940,356 670.812,403	38	548.936,11 670.815,434	5.217
40	548.909,016 670.823,72	41	548.904,77 670.837,867	14.77
43	548.896,48 670.839,079	44	548.888,998 670.839,079	7.482
46	548.878,888 670.847,567	47	548.881,216 670.859,353	12.014
49	548.892,858 670.897,904	50	548.891,086 670.911,717	13.926
52	548.859,375 670.874,732	1	548.846,551 670.869,644	13.796

Punct început	X / Y	Punct sfârşit	X / Y	Lungime segment
8	548.816,161 670.759,59	9	548.791,99 670.694,121	69.788
11	548.799,111 670.657,36	12	548.814,61 670.630,415	31.085
14	548.847,959 670.645,034	15	548.870,748 670.651,792	23.77
17	548.923,839 670.667,296	18	548.943,462 670.673,531	20.589
20	548.971,922 670.682,419	21	548.982,423 670.689,974	12.936
23	548.970,088 670.701,292	24	548.961,193 670.709,576	12.155
26	548.941,378 670.710,385	27	548.935,918 670.713,822	6.452
29	548.926,196 670.753,914	30	548.911,434 670.758,966	15.603
32	548.903,699 670.777,258	33	548.901,325 670.785,44	8.519
35	548.916,699 670.800,883	36	548.935,907 670.806,744	20.082
38	548.936,11 670.815,434	39	548.920,944 670.819,476	15.695
41	548.904,77 670.837,867	42	548.901,533 670.839,079	3.456
44	548.888,998 670.839,079	45	548.880,911 670.840,696	8.247
47	548.881,216 670.859,353	48	548.889,689 670.870,592	14.075
50	548.891,086 670.911,717	51	548.875,675 670.892,557	24.588

Punct început	X / Y	Punct sfârşit	X / Y	Lungime segment
9	548.791,99 670.694,121	10	548.791,825 670.679,218	14.904
12	548.814,61 670.630,415	13	548.829,969 670.638,276	17.254
15	548.870,748 670.651,792	16	548.899,394 670.659,327	29.621
18	548.943,462 670.673,531	19	548.964,516 670.678,848	21.715
21	548.982,423 670.689,974	22	548.977,771 670.696,643	8.131
24	548.961,193 670.709,576	25	548.950,273 670.711,194	11.039
27	548.935,918 670.713,822	28	548.931,249 670.743,203	29.75
30	548.911,434 670.758,966	31	548.907,189 670.765,231	7.568
33	548.901,325 670.785,44	34	548.907,593 670.796,15	12.409
36	548.935,907 670.806,744	37	548.940,356 670.812,403	7.198
39	548.920,944 670.819,476	40	548.909,016 670.823,72	12.661
42	548.901,533 670.839,079	43	548.896,48 670.839,079	5.053
45	548.880,911 670.840,696	46	548.878,888 670.847,567	7.163
48	548.889,689 670.870,592	49	548.892,858 670.897,904	27.495
51	548.875,675 670.892,557	52	548.859,375 670.874,732	24.154

**** Lungimile segmentelor sunt determinate în planul de proiecţie Stereo 70 şi sunt rotunjite la 1 milimetru.**
***** Distanţa dintre puncte este formată din segmente cumulate ce sunt mai mici decât valoarea 1 milimetru.**

Document care conține date cu caracter personal, protejat de prevederile Regulamentului (UE) nr. 679/2016 și Legii 190/2018

DATE DESPRE IMOBILUL NR. 6272

Oficiul de Cadastru şi Publicitate Imobiliară SUCEAVA
Biroul de Cadastru şi Publicitate Imobiliară Campulung Moldovenesc

A. Partea I. Descrierea imobilului

TEREN Extravilan

Adresa: Jud. Suceava

Nr. Crt	Nr cadastral Nr. topografic	Suprafaţa* (mp)	Observaţii / Referinţe
A1		22.410	Sector cadastral:57 Teren neimprejmuit;

B. Partea II. Proprietari şi acte

Inscrieri privitoare la dreptul de proprietate şi alte drepturi reale		Referinţe
/		
Act Normativ nr. 7, din 13/03/1996 emis de Parlamentul Romaniei (Lege);		
B1	Intabulare, drept de PROPRIETATE, dobandit prin Lege, cota actuala 1/1, cota initiala 1/1	A1
	1) **NEIDENTIFICAT NEIDENTIFICAT**, Lipsa C.N.P.	
Act Administrativ nr. 6558, din 15/06/2023 emis de Primaria Vama (Adeverinta proprietate);		
B2	Se notează posesia faptică.	A1
	1) **AXENTI NISTOR**	

C. Partea III. SARCINI .

Inscrieri privind dezmembramintele dreptului de proprietate, drepturi reale de garanţie şi sarcini	Referinţe
NU SUNT	

Document care conține date cu caracter personal, protejat de prevederile Regulamentului (UE) nr. 679/2016 și Legii 190/2018

Anexa Nr. 1 La Partea I

Teren

Nr cadastral	Suprafaţa (mp)*	Observaţii / Referinţe
	22.410	

* Suprafaţa este determinată in planul de proiecţie Stereo 70.

DETALII LINIARE IMOBIL

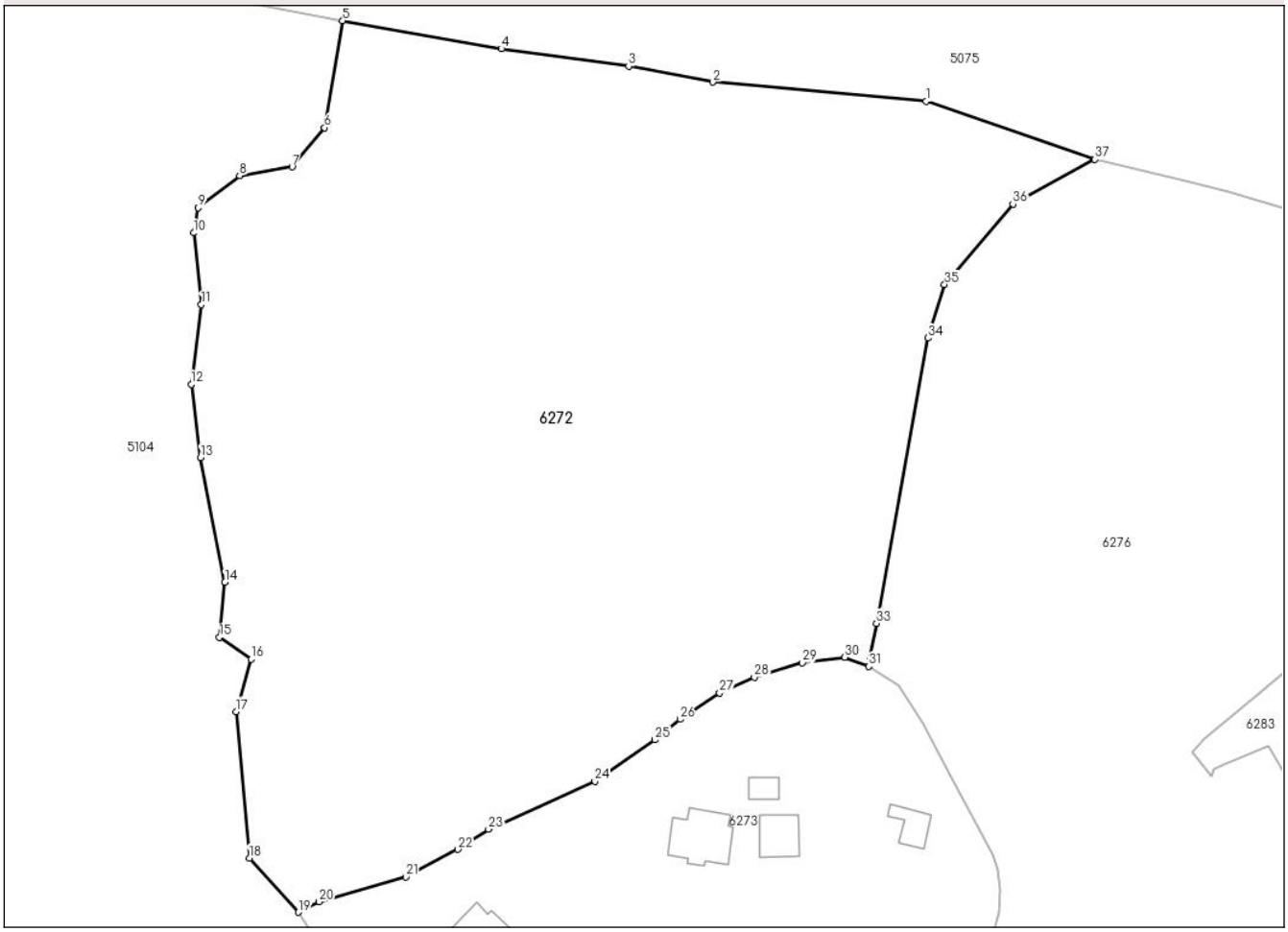

Date referitoare la teren

Crt	Categorie folosință	Intra vilan	Suprafaţa (mp)	Tarla	Parcelă	Nr. topo	Observaţii / Referinţe
1	faneata	NU	22.410	HASNES	1F	-	

Lungime Segmente
1) Valorile lungimilor segmentelor sunt obţinute din proiecţie în plan.

Punct început	X / Y	Punct sfârşit	X / Y	Lungime segment (** (m)
1	549.472,797 670.623,377	2	549.427,686 670.627,452	45.295
3	549.409,889 670.630,821	4	549.382,954 670.634,519	27.188
5	549.349,426 670.640,413	6	549.345,601 670.617,827	22.908
7	549.338,726 670.609,541	8	549.327,605 670.607,723	11.269
9	549.318,867 670.600,944	10	549.317,9 670.595,597	5.434

Punct început	X / Y	Punct sfârşit	X / Y	Lungime segment (** (m)
2	549.427,686 670.627,452	3	549.409,889 670.630,821	18.113
4	549.382,954 670.634,519	5	549.349,426 670.640,413	34.042
6	549.345,601 670.617,827	7	549.338,726 670.609,541	10.767
8	549.327,605 670.607,723	9	549.318,867 670.600,944	11.059
10	549.317,9 670.595,597	11	549.319,518 670.580,44	15.243

Document care conține date cu caracter personal, protejat de prevederile Regulamentului (UE) nr. 679/2016 și Legii 190/2018

Punct început	X / Y	Punct sfârşit	X / Y	Lungime segment (** (m)
11	549.319,518 670.580,44	12	549.317,405 670.563,637	16.935
13	549.319,365 670.548,132	14	549.324,516 670.521,799	26.832
15	549.323,338 670.510,187	16	549.330,108 670.505,54	8.211
17	549.326,839 670.494,471	18	549.329,649 670.463,559	31.04
19	549.340,063 670.452,115	20	549.344,458 670.454,318	4.916
21	549.362,825 670.459,53	22	549.373,744 670.465,401	12.397
23	549.380,254 670.469,635	24	549.402,748 670.479,802	24.685
25	549.415,422 670.488,503	26	549.420,75 670.492,873	6.891
27	549.429,132 670.498,424	28	549.436,466 670.501,726	8.043
29	549.446,636 670.504,796	30	549.455,559 670.505,959	8.998
31	549.460,612 670.504,023	32	549.460,85 670.505,947	1.939
33	549.462,301 670.513,15	34	549.473,223 670.573,387	61.22
35	549.476,684 670.584,684	36	549.491,154 670.601,665	22.311
37	549.508,47 670.611,141	1	549.472,797 670.623,377	37.713

Punct început	X / Y	Punct sfârşit	X / Y	Lungime segment (** (m)
12	549.317,405 670.563,637	13	549.319,365 670.548,132	15.629
14	549.324,516 670.521,799	15	549.323,338 670.510,187	11.672
16	549.330,108 670.505,54	17	549.326,839 670.494,471	11.542
18	549.329,649 670.463,559	19	549.340,063 670.452,115	15.473
20	549.344,458 670.454,318	21	549.362,825 670.459,53	19.092
22	549.373,744 670.465,401	23	549.380,254 670.469,635	7.766
24	549.402,748 670.479,802	25	549.415,422 670.488,503	15.373
26	549.420,75 670.492,873	27	549.429,132 670.498,424	10.053
28	549.436,466 670.501,726	29	549.446,636 670.504,796	10.623
30	549.455,559 670.505,959	31	549.460,612 670.504,023	5.411
32	549.460,85 670.505,947	33	549.462,301 670.513,15	7.347
34	549.473,223 670.573,387	35	549.476,684 670.584,684	11.815
36	549.491,154 670.601,665	37	549.508,47 670.611,141	19.739

**** Lungimile segmentelor sunt determinate în planul de proiecţie Stereo 70 şi sunt rotunjite la 1 milimetru.**
***** Distanţa dintre puncte este formată din segmente cumulate ce sunt mai mici decât valoarea 1 milimetru.**

Document care conține date cu caracter personal, protejat de prevederile Regulamentului (UE) nr. 679/2016 și Legii 190/2018

DATE DESPRE IMOBILUL NR. 6273

Oficiul de Cadastru şi Publicitate Imobiliară SUCEAVA
Biroul de Cadastru şi Publicitate Imobiliară Campulung Moldovenesc

A. Partea I. Descrierea imobilului

TEREN Extravilan

Adresa: Jud. Suceava

Nr. Crt	Nr cadastral Nr. topografic	Suprafaţa* (mp)	Observaţii / Referinţe
A1	33086	9.907	Sector cadastral:57 Teren neimprejmuit; Teren partial imprejmuit cu gard din lemn.

Construcţii

Crt	Nr cadastral Nr. topografic	Adresa	Observaţii / Referinţe
A1.1	33086-C1	Jud. Suceava	Nr. niveluri:2; S. construita la sol:130 mp; S. construita desfasurata:180 mp; Casa, P+M, Sd = 180.0 mp, Edificata in 2021.
A1.2	33086-C2	Jud. Suceava	Nr. niveluri:2; S. construita la sol:72.5 mp; S. construita desfasurata:118 mp; Anexa, P+M, Sd = 118.0 mp, Edificata in 2021.
A1.3	33086-C3	Jud. Suceava	Nr. niveluri:1; S. construita la sol:48.7 mp; S. construita desfasurata:48 mp; Anexa, P, Sd = 48.7 mp, Edificata in 2021.
A1.4	33086-C4	Jud. Suceava	Nr. niveluri:1; S. construita la sol:27.7 mp; S. construita desfasurata:27 mp; Centrala, P, Sd = 27.7 mp, Edificata in 2021.
A1.5	33086-C5	Jud. Suceava	Nr. niveluri:1; S. construita la sol:99.7 mp; S. construita desfasurata:99 mp; Sala de mese, P, Sd = 99.7 mp, Edificata in 2021.

B. Partea II. Proprietari şi acte

Inscrieri privitoare la dreptul de proprietate şi alte drepturi reale		Referinţe
7765 / 14/06/2016		
Act Notarial nr. 1105, din 13/06/2016 emis de ANDRONICESCU OLTICA VERONICA;		
B1	Se infiinteaza cartea funciara 33086 a imobilului cu numarul cadastral 33086/Vama, rezultat din dezmembrarea imobilului cu numarul cadastral 31292 inscris in cartea funciara 31292;	A1
Hotarare Judecatoreasca nr. 150, din 03/02/2012 emis de JUDECATORIA CAMPULUNG MOLDOVENESC;		
B2	Intabulare, drept de PROPRIETATEcu titlu de cumparare, dobandit prin Hotarare Judecatoreasca, cota actuala 1/2, cota initiala 1/2	A1
	1) **VOINA-RIOMMI RALUCA**	
7768 / 14/06/2016		
Act Notarial nr. 1106, din 13/06/2016 emis de ANDRONICESCU OLTICA VERONICA;		
B4	Intabulare, drept de PROPRIETATE, dobandit prin Iesire Din Indiviziune, cota actuala 1/2, cota initiala 1/2	A1
	1) **VOINA-RIOMMI RALUCA**	
13953 / 27/08/2024		
Act Administrativ nr. 8624, din 21/08/2024 emis de Primaria comunei Vama;		
B5	Intabulare, drept de PROPRIETATE, dobandit prin Construire, cota actuala 1/1, cota initiala 1/1	A1.1, A1.2, A1.3, A1.4, A1.5
	1) **VOINA-RIOMMI RALUCA** 2) **RIOMMI JORG CARLO NICOLO**, Lipsa C.N.P.	

C. Partea III. SARCINI .

Inscrieri privind dezmembramintele dreptului de proprietate, drepturi reale de garanţie şi sarcini	Referinţe
NU SUNT	

Document care conține date cu caracter personal, protejat de prevederile Regulamentului (UE) nr. 679/2016 și Legii 190/2018

Anexa Nr. 1 La Partea I

Teren

Nr cadastral	Suprafaţa (mp)*	Observaţii / Referinţe
33086	9.907	Teren partial imprejmuit cu gard din lemn.

* Suprafaţa este determinată in planul de proiecţie Stereo 70.

DETALII LINIARE IMOBIL

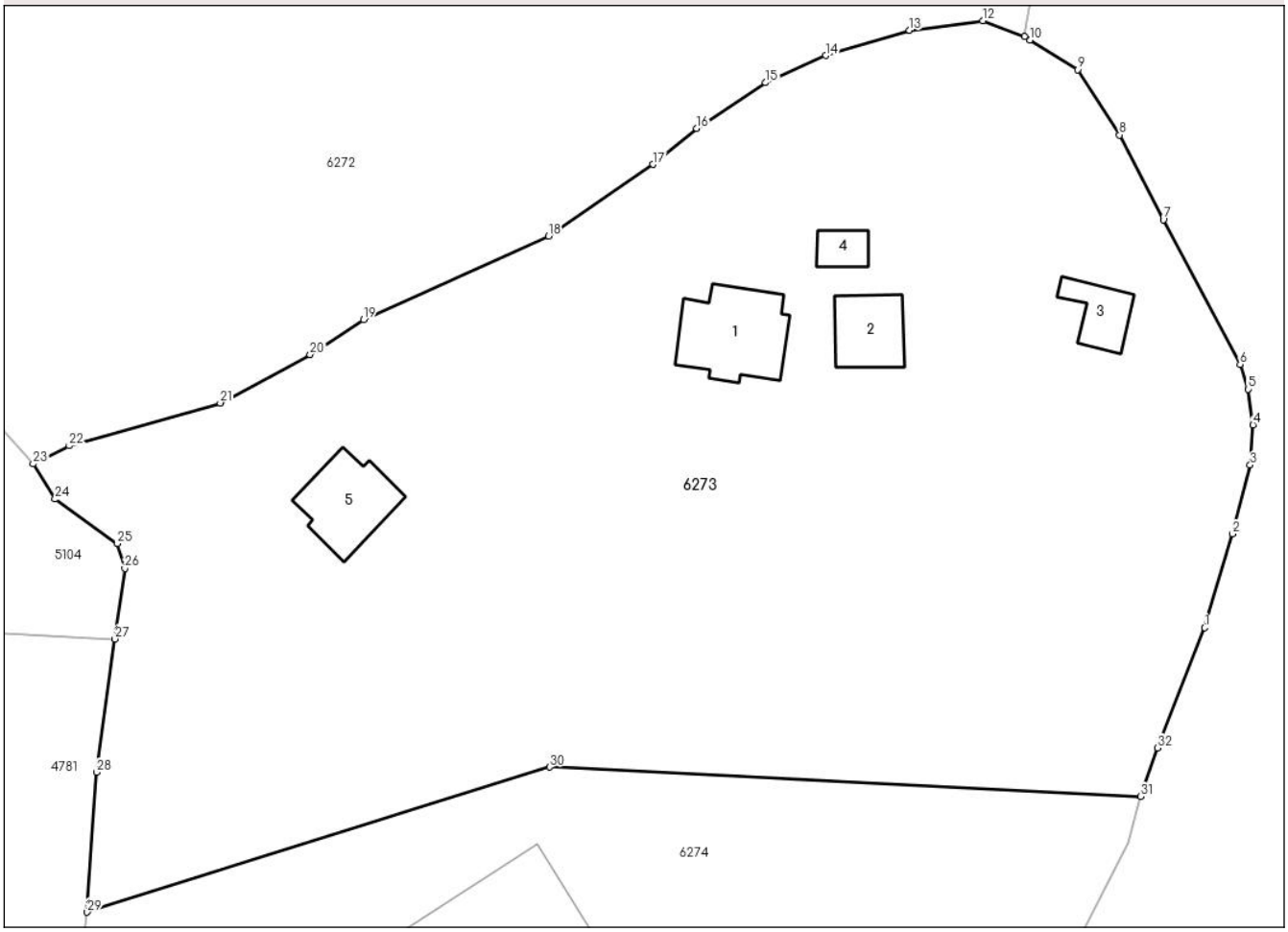

Date referitoare la teren

Crt	Categorie folosință	Intra vilan	Suprafaţa (mp)	Tarla	Parcelă	Nr. topo	Observaţii / Referinţe
1	curti constructii	NU	900	-	1Cc	-	
2	faneata	NU	9.007	-	2F	-	

Date referitoare la construcţii

Crt	Număr	Destinaţie construcţie	Supraf. (mp)	Situaţie juridică	Observaţii / Referinţe
A1.1	33086-C1	constructii de locuinte	130	Cu acte	Nr. niveluri:2; S. construita la sol:130 mp; S. construita desfasurata:180 mp; Casa, P+M, Sd = 180.0 mp, Edificata in 2021.
A1.2	33086-C2	constructii anexa	72,5	Cu acte	Nr. niveluri:2; S. construita la sol:72.5 mp; S. construita desfasurata:118 mp; Anexa, P+M, Sd = 118.0 mp, Edificata in 2021.
A1.3	33086-C3	constructii anexa	48,7	Cu acte	Nr. niveluri:1; S. construita la sol:48.7 mp; S. construita desfasurata:48 mp; Anexa, P, Sd = 48.7 mp, Edificata in 2021.
A1.4	33086-C4	constructii anexa	27,7	Cu acte	Nr. niveluri:1; S. construita la sol:27.7 mp; S. construita desfasurata:27 mp; Centrala, P, Sd = 27.7 mp, Edificata in 2021.
A1.5	33086-C5	constructii anexa	99,7	Cu acte	Nr. niveluri:1; S. construita la sol:99.7 mp; S. construita desfasurata:99 mp; Sala de mese, P, Sd = 99.7 mp, Edificata in 2021.

Document care conține date cu caracter personal, protejat de prevederile Regulamentului (UE) nr. 679/2016 și Legii 190/2018

Lungime Segmente
1) Valorile lungimilor segmentelor sunt obţinute din proiecţie în plan.

Punct început	X / Y	Punct sfârşit	X / Y	Lungime segment (** (m)
1	549.482,526 670.432,219	2	549.485,908 670.443,625	11.897
3	549.488,073 670.451,996	4	549.488,409 670.456,863	4.879
5	549.487,821 670.461,205	6	549.486,834 670.464,203	3.156
7	549.477,511 670.481,775	8	549.472,179 670.492,082	11.605
9	549.467,073 670.500,005	10	549.461,276 670.503,61	6.826
11	549.460,612 670.504,023	12	549.455,559 670.505,959	5.411
13	549.446,636 670.504,796	14	549.436,466 670.501,726	10.623
15	549.429,132 670.498,424	16	549.420,75 670.492,873	10.053
17	549.415,422 670.488,503	18	549.402,748 670.479,802	15.373
19	549.380,254 670.469,635	20	549.373,744 670.465,401	7.766
21	549.362,825 670.459,53	22	549.344,458 670.454,318	19.092
23	549.340,063 670.452,115	24	549.342,742 670.447,85	5.037
25	549.350,301 670.442,437	26	549.351,21 670.439,42	3.151
27	549.350,021 670.430,855	28	549.347,773 670.414,669	16.341
29	549.346,641 670.397,668	30	549.402,85 670.415,296	58.908
31	549.474,755 670.411,724	32	549.476,803 670.417,611	6.233

Punct început	X / Y	Punct sfârşit	X / Y	Lungime segment (** (m)
2	549.485,908 670.443,625	3	549.488,073 670.451,996	8.646
4	549.488,409 670.456,863	5	549.487,821 670.461,205	4.382
6	549.486,834 670.464,203	7	549.477,511 670.481,775	19.892
8	549.472,179 670.492,082	9	549.467,073 670.500,005	9.426
10	549.461,276 670.503,61	11	549.460,612 670.504,023	0.782
12	549.455,559 670.505,959	13	549.446,636 670.504,796	8.998
14	549.436,466 670.501,726	15	549.429,132 670.498,424	8.043
16	549.420,75 670.492,873	17	549.415,422 670.488,503	6.891
18	549.402,748 670.479,802	19	549.380,254 670.469,635	24.685
20	549.373,744 670.465,401	21	549.362,825 670.459,53	12.397
22	549.344,458 670.454,318	23	549.340,063 670.452,115	4.916
24	549.342,742 670.447,85	25	549.350,301 670.442,437	9.297
26	549.351,21 670.439,42	27	549.350,021 670.430,855	8.647
28	549.347,773 670.414,669	29	549.346,641 670.397,668	17.039
30	549.402,85 670.415,296	31	549.474,755 670.411,724	71.994
32	549.476,803 670.417,611	1	549.482,526 670.432,219	15.689

** Lungimile segmentelor sunt determinate în planul de proiecţie Stereo 70 şi sunt rotunjite la 1 milimetru.
*** Distanţa dintre puncte este formată din segmente cumulate ce sunt mai mici decât valoarea 1 milimetru.

Document care conține date cu caracter personal, protejat de prevederile Regulamentului (UE) nr. 679/2016 și Legii 190/2018

DATE DESPRE IMOBILUL NR. 6274

Oficiul de Cadastru şi Publicitate Imobiliară SUCEAVA
Biroul de Cadastru şi Publicitate Imobiliară Campulung Moldovenesc

A. Partea I. Descrierea imobilului

TEREN Necunoscut

Adresa: Loc. Prisaca Dornei, Jud. Suceava, Teren extravilan com. Vama, jud. Suceava

Nr. Crt	Nr cadastral Nr. topografic	Suprafaţa* (mp)	Observaţii / Referinţe
A1	33085	9.906	Sector cadastral:57 Teren neimprejmuit;

Construcţii

Crt	Nr cadastral Nr. topografic	Adresa	Observaţii / Referinţe
A1.1	33085-C1	Loc. Prisaca Dornei, Jud. Suceava, Teren extravilan com. Vama, jud. Suceava	Nr. niveluri:1; S. construita la sol:336 mp; S. construita desfasurata:336 mp; Saivan, 1986, fara lift si fara certificat de performanta energetica.

B. Partea II. Proprietari şi acte

Inscrieri privitoare la dreptul de proprietate şi alte drepturi reale		Referinţe
7765 / 14/06/2016		
Act Notarial nr. 1105, din 13/06/2016 emis de ANDRONICESCU OLTICA VERONICA;		
B1	Se infiinteaza cartea funciara 33085 a imobilului cu numarul cadastral 33085/Vama, rezultat din dezmembrarea imobilului cu numarul cadastral 31292 inscris in cartea funciara 31292;	A1, A1.1
Hotarare Judecatoreasca nr. 150, din 03/02/2012 emis de JUDECATORIA CAMPULUNG MOLDOVENESC;		
B2	Intabulare, drept de PROPRIETATE, dobandit prin Hotarare Judecatoreasca, cota actuala 1/2, cota initiala 1/2	A1, A1.1
	1) **AXINTOI VASILE**	
/		
Act Notarial nr. 1106, din 13/06/2016 emis de ANDRONICESCU OLTICA VERONICA;		
B3	Intabulare, drept de PROPRIETATE, dobandit prin Iesire Din Indiviziune, cota actuala 1/2, cota initiala 1/2	A1, A1.1
	1) **AXINTOI VASILE**	

C. Partea III. SARCINI .

Inscrieri privind dezmembramintele dreptului de proprietate, drepturi reale de garanţie şi sarcini	Referinţe
NU SUNT	

Document care conține date cu caracter personal, protejat de prevederile Regulamentului (UE) nr. 679/2016 și Legii 190/2018

Anexa Nr. 1 La Partea I

Teren

Nr cadastral	Suprafaţa (mp)*	Observaţii / Referinţe
33085	9.906	

* Suprafaţa este determinată in planul de proiecţie Stereo 70.

DETALII LINIARE IMOBIL

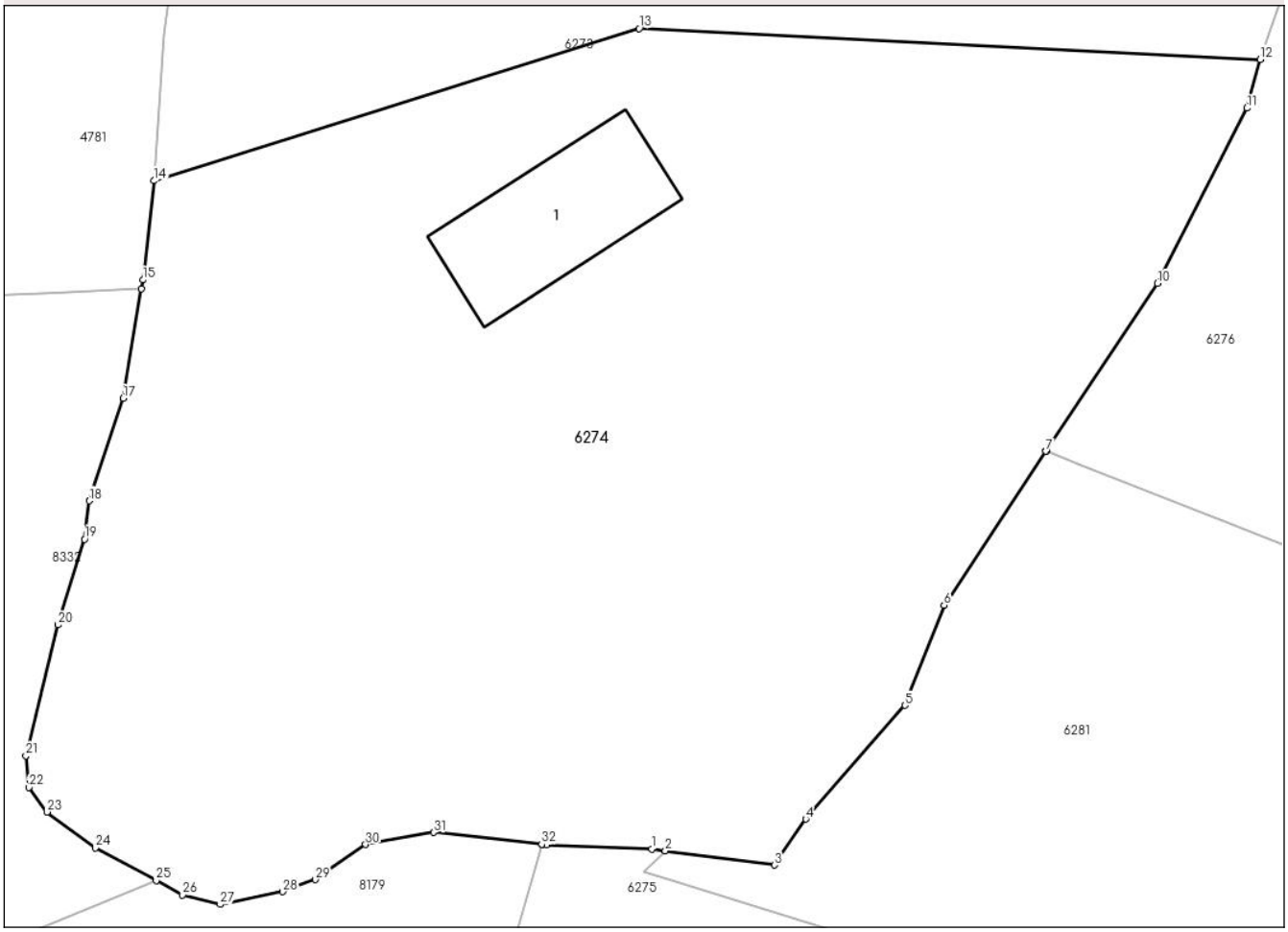

Date referitoare la teren

Crt	Categorie folosință	Intra vilan	Suprafaţa (mp)	Tarla	Parcelă	Nr. topo	Observaţii / Referinţe
1	faneata	DA	1.059	-	1F	-	
2	faneata	NU	8.847	-	2F	-	

Date referitoare la construcţii

Crt	Număr	Destinaţie construcţie	Supraf. (mp)	Situaţie juridică	Observaţii / Referinţe
A1.1	33085-C1	constructii anexa	336	Cu acte	Nr. niveluri:1; S. construita la sol:336 mp; S. construita desfasurata:336 mp; Saivan, 1986, fara lift si fara certificat de performanta energetica.

Lungime Segmente

1) Valorile lungimilor segmentelor sunt obţinute din proiecţie în plan.

Punct început	X / Y	Punct sfârşit	X / Y	Lungime segment (** (m)
1	549.404,286 670.320,393	2	549.405,86 670.320,185	1.588
3	549.418,474 670.318,522	4	549.422,14 670.323,838	6.458

Punct început	X / Y	Punct sfârşit	X / Y	Lungime segment (** (m)
2	549.405,86 670.320,185	3	549.418,474 670.318,522	12.723
4	549.422,14 670.323,838	5	549.433,622 670.337,006	17.471

Document care conține date cu caracter personal, protejat de prevederile Regulamentului (UE) nr. 679/2016 și Legii 190/2018

Punct început	X / Y	Punct sfârşit	X / Y	Lungime segment (** (m)
5	549.433,622 670.337,006	6	549.438,134 670.348,584	12.426
7	549.449,948 670.366,381	8	549.449,959 670.366,398	0.02
9	549.449,972 670.366,418	10	549.462,842 670.385,805	23.27
11	549.473,215 670.406,076	12	549.474,755 670.411,724	5.854
13	549.402,85 670.415,296	14	549.346,641 670.397,668	58.908
15	549.345,375 670.386,208	16	549.345,207 670.385,198	1.024
17	549.343,099 670.372,518	18	549.339,145 670.360,649	12.51
19	549.338,592 670.356,202	20	549.335,558 670.346,297	10.359
21	549.331,822 670.331,177	22	549.332,146 670.327,492	3.699
23	549.334,251 670.324,66	24	549.339,861 670.320,504	6.982
25	549.346,908 670.316,718	26	549.349,972 670.315,072	3.478
27	549.354,328 670.313,967	28	549.361,559 670.315,435	7.379
29	549.365,329 670.316,848	30	549.371,154 670.320,912	7.103
31	549.379,012 670.322,298	32	549.391,545 670.320,913	12.609
33	549.391,547 670.320,913	34	549.392,144 670.320,847	0.6

Punct început	X / Y	Punct sfârşit	X / Y	Lungime segment (** (m)
6	549.438,134 670.348,584	7	549.449,948 670.366,381	21.362
8	549.449,959 670.366,398	9	549.449,972 670.366,418	0.024
10	549.462,842 670.385,805	11	549.473,215 670.406,076	22.771
12	549.474,755 670.411,724	13	549.402,85 670.415,296	71.994
14	549.346,641 670.397,668	15	549.345,375 670.386,208	11.53
16	549.345,207 670.385,198	17	549.343,099 670.372,518	12.854
18	549.339,145 670.360,649	19	549.338,592 670.356,202	4.481
20	549.335,558 670.346,297	21	549.331,822 670.331,177	15.575
22	549.332,146 670.327,492	23	549.334,251 670.324,66	3.529
24	549.339,861 670.320,504	25	549.346,908 670.316,718	8.0
26	549.349,972 670.315,072	27	549.354,328 670.313,967	4.494
28	549.361,559 670.315,435	29	549.365,329 670.316,848	4.026
30	549.371,154 670.320,912	31	549.379,012 670.322,298	7.979
32	549.391,545 670.320,913	33	549.391,547 670.320,913	0.003
34	549.392,144 670.320,847	1	549.404,286 670.320,393	12.15

**** Lungimile segmentelor sunt determinate în planul de proiecţie Stereo 70 şi sunt rotunjite la 1 milimetru.**
***** Distanţa dintre puncte este formată din segmente cumulate ce sunt mai mici decât valoarea 1 milimetru.**

Document care conține date cu caracter personal, protejat de prevederile Regulamentului (UE) nr. 679/2016 și Legii 190/2018

DATE DESPRE IMOBILUL NR. 6275

Oficiul de Cadastru şi Publicitate Imobiliară SUCEAVA
Biroul de Cadastru şi Publicitate Imobiliară Campulung Moldovenesc

A. Partea I. Descrierea imobilului

TEREN Necunoscut

Adresa: Loc. Prisaca Dornei, Jud. Suceava

Nr. Crt	Nr cadastral Nr. topografic	Suprafaţa* (mp)	Observaţii / Referinţe
A1	37713	18.979	Sector cadastral:57 Teren neimprejmuit; Terenul este partial imprejmuit cu gard din lemn si plasa.

B. Partea II. Proprietari şi acte

Inscrieri privitoare la dreptul de proprietate şi alte drepturi reale		Referinţe
9299 / 31/05/2023		
Act Notarial nr. 1724, din 30/05/2023 emis de Scraba Luminita Doru Paul;		
B2	se noteaza posesia bun comun in dev. cu titlu de cumparare	A1
	1) **VOINA - RIOMMI RALUCA** 2) **RIOMMI JORG CARLO NICOLO**, CIF:9999999999999, Lipsa C.U.I.	
/		
Act Normativ nr. 7, din 19/02/2023 emis de PARLAMENTUL ROMANIEI (Lege);		
B3	Intabulare, drept de PROPRIETATE, dobandit prin Lege, cota actuala 1/1, cota initiala 1/1	A1
	1) **NEIDENTIFICAT NEIDENTIFICAT**, Lipsa C.N.P.	

C. Partea III. SARCINI .

Inscrieri privind dezmembramintele dreptului de proprietate, drepturi reale de garanţie şi sarcini	Referinţe
NU SUNT	

Anexa Nr. 1 La Partea I

Teren

Nr cadastral	Suprafaţa (mp)*	Observaţii / Referinţe
37713	18.979	Terenul este partial imprejmuit cu gard din lemn si plasa.

* Suprafaţa este determinată in planul de proiecţie Stereo 70.

DETALII LINIARE IMOBIL

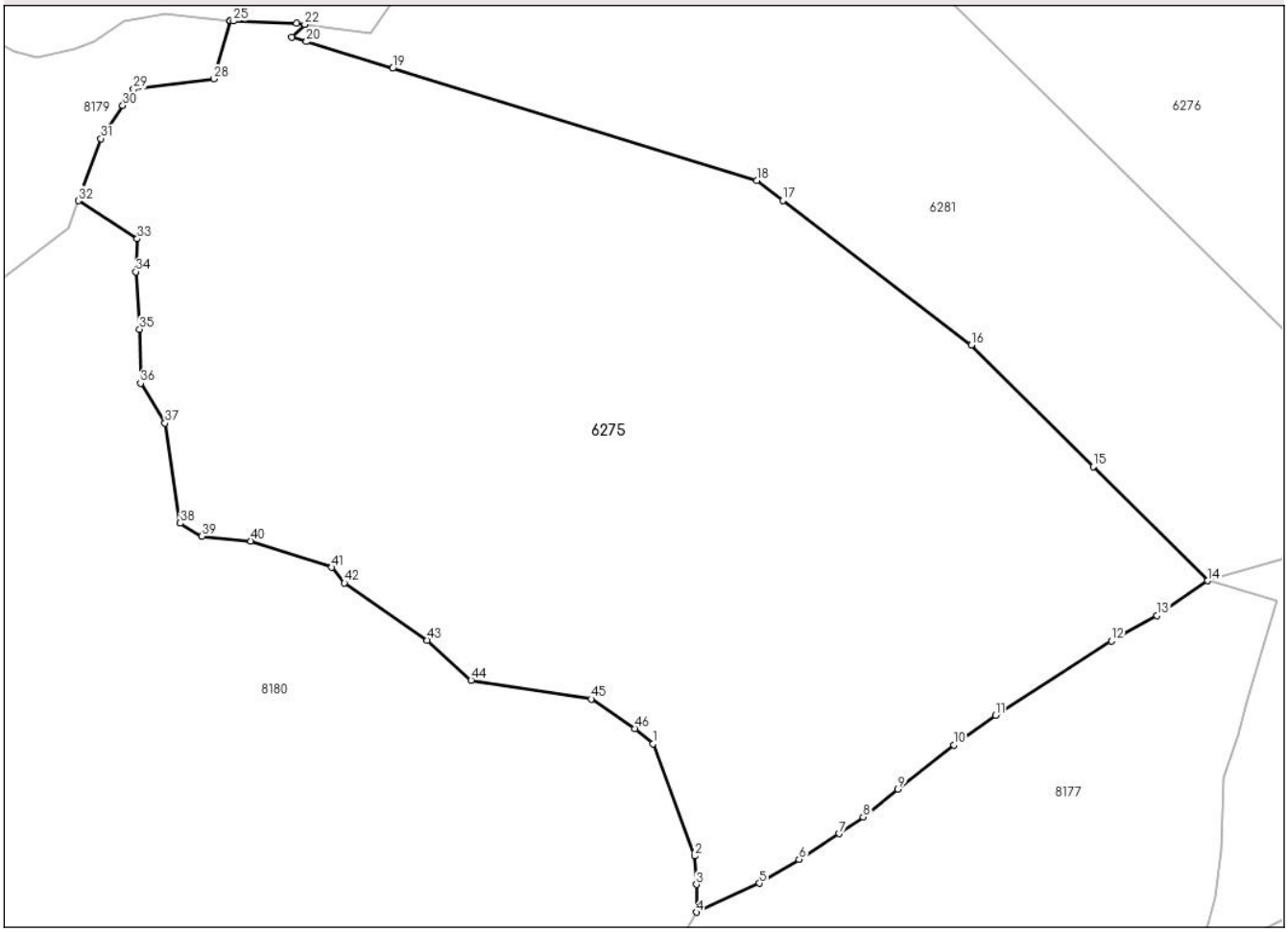

Date referitoare la teren

Crt	Categorie folosință	Intra vilan	Suprafaţa (mp)	Tarla	Parcelă	Nr. topo	Observaţii / Referinţe
1	pasune	DA	8.270	-	1P	-	
2	pasune	NU	10.709	-	2P	-	

Lungime Segmente

1) Valorile lungimilor segmentelor sunt obţinute din proiecţie în plan.

Punct început	X / Y	Punct sfârşit	X / Y	Lungime segment
1	549.472,791 670.182,003	2	549.480,855 670.160,472	22.992
4	549.481,165 670.149,672	5	549.493,276 670.155,22	13.321
7	549.508,598 670.164,755	8	549.513,238 670.167,969	5.644
10	549.530,638 670.181,802	11	549.538,663 670.187,473	9.827
13	549.569,722 670.206,659	14	549.579,537 670.213,338	11.872

Punct început	X / Y	Punct sfârşit	X / Y	Lungime segment
2	549.480,855 670.160,472	3	549.481,176 670.155,016	5.465
5	549.493,276 670.155,22	6	549.500,912 670.159,804	8.906
8	549.513,238 670.167,969	9	549.519,937 670.173,295	8.559
11	549.538,663 670.187,473	12	549.560,991 670.201,742	26.498
14	549.579,537 670.213,338	15	549.557,469 670.235,284	31.122

Punct început	X / Y	Punct sfârşit	X / Y	Lungime segment
3	549.481,176 670.155,016	4	549.481,165 670.149,672	5.344
6	549.500,912 670.159,804	7	549.508,598 670.164,755	9.143
9	549.519,937 670.173,295	10	549.530,638 670.181,802	13.67
12	549.560,991 670.201,742	13	549.569,722 670.206,659	10.02
15	549.557,469 670.235,284	16	549.534,016 670.258,608	33.077

Document care conține date cu caracter personal, protejat de prevederile Regulamentului (UE) nr. 679/2016 și Legii 190/2018

Punct început	X / Y	Punct sfârşit	X / Y	Lungime segment
16	549.534,016 670.258,608	17	549.497,802 670.286,371	45.632
19	549.422,769 670.311,771	20	549.406,155 670.316,883	17.383
22	549.405,858 670.320,183	23	549.405,86 670.320,185	0.003
25	549.392,144 670.320,847	26	549.391,547 670.320,913	0.6
28	549.388,418 670.309,731	29	549.372,929 670.307,753	15.615
31	549.366,644 670.298,265	32	549.362,287 670.286,333	12.703
34	549.373,373 670.272,711	35	549.374,105 670.261,668	11.067
37	549.378,961 670.243,628	38	549.381,895 670.224,406	19.445
40	549.395,503 670.220,96	41	549.411,053 670.215,911	16.349
43	549.429,405 670.201,893	44	549.437,841 670.194,217	11.406
46	549.469,287 670.184,937	1	549.472,791 670.182,003	4.57

Punct început	X / Y	Punct sfârşit	X / Y	Lungime segment
17	549.497,802 670.286,371	18	549.492,763 670.290,234	6.349
20	549.406,155 670.316,883	21	549.403,383 670.317,736	2.9
23	549.405,86 670.320,185	24	549.404,286 670.320,393	1.588
26	549.391,547 670.320,913	27	549.391,545 670.320,913	0.003
29	549.372,929 670.307,753	30	549.370,855 670.304,622	3.755
32	549.362,287 670.286,333	33	549.373,646 670.279,038	13.5
35	549.374,105 670.261,668	36	549.374,3 670.251,257	10.413
38	549.381,895 670.224,406	39	549.386,07 670.221,875	4.882
41	549.411,053 670.215,911	42	549.413,513 670.212,9	3.888
44	549.437,841 670.194,217	45	549.460,962 670.190,621	23.399

Punct început	X / Y	Punct sfârşit	X / Y	Lungime segment
18	549.492,763 670.290,234	19	549.422,769 670.311,771	73.232
21	549.403,383 670.317,736	22	549.405,858 670.320,183	3.481
24	549.404,286 670.320,393	25	549.392,144 670.320,847	12.15
27	549.391,545 670.320,913	28	549.388,418 670.309,731	11.611
30	549.370,855 670.304,622	31	549.366,644 670.298,265	7.625
33	549.373,646 670.279,038	34	549.373,373 670.272,711	6.333
36	549.374,3 670.251,257	37	549.378,961 670.243,628	8.94
39	549.386,07 670.221,875	40	549.395,503 670.220,96	9.477
42	549.413,513 670.212,9	43	549.429,405 670.201,893	19.332
45	549.460,962 670.190,621	46	549.469,287 670.184,937	10.08

** Lungimile segmentelor sunt determinate în planul de proiecţie Stereo 70 şi sunt rotunjite la 1 milimetru.
*** Distanţa dintre puncte este formată din segmente cumulate ce sunt mai mici decât valoarea 1 milimetru.

Document care conține date cu caracter personal, protejat de prevederile Regulamentului (UE) nr. 679/2016 și Legii 190/2018

DATE DESPRE IMOBILUL NR. 6276

Oficiul de Cadastru şi Publicitate Imobiliară SUCEAVA
Biroul de Cadastru şi Publicitate Imobiliară Campulung Moldovenesc

A. Partea I. Descrierea imobilului

TEREN Extravilan

Adresa: Jud. Suceava

Nr. Crt	Nr cadastral Nr. topografic	Suprafaţa* (mp)	Observaţii / Referinţe
A1		65.576	Sector cadastral:57 Teren neimprejmuit;

B. Partea II. Proprietari şi acte

Inscrieri privitoare la dreptul de proprietate şi alte drepturi reale		Referinţe
/		
Act Normativ nr. 7, din 13/03/1996 emis de Parlamentul Romaniei (Lege);		
B1	Inscrierea provizorie, drept de PROPRIETATE, dobandit prin Lege, cota actuala 1/1, cota initiala 1/1	A1
	1) **COMUNA VAMA**, CIF:4326698, Proprietar neidentificat.	

C. Partea III. SARCINI .

Inscrieri privind dezmembramintele dreptului de proprietate, drepturi reale de garanţie şi sarcini	Referinţe
NU SUNT	

Anexa Nr. 1 La Partea I

Teren

Nr cadastral	Suprafaţa (mp)*	Observaţii / Referinţe
	65.576	

* Suprafaţa este determinată in planul de proiecţie Stereo 70.

DETALII LINIARE IMOBIL

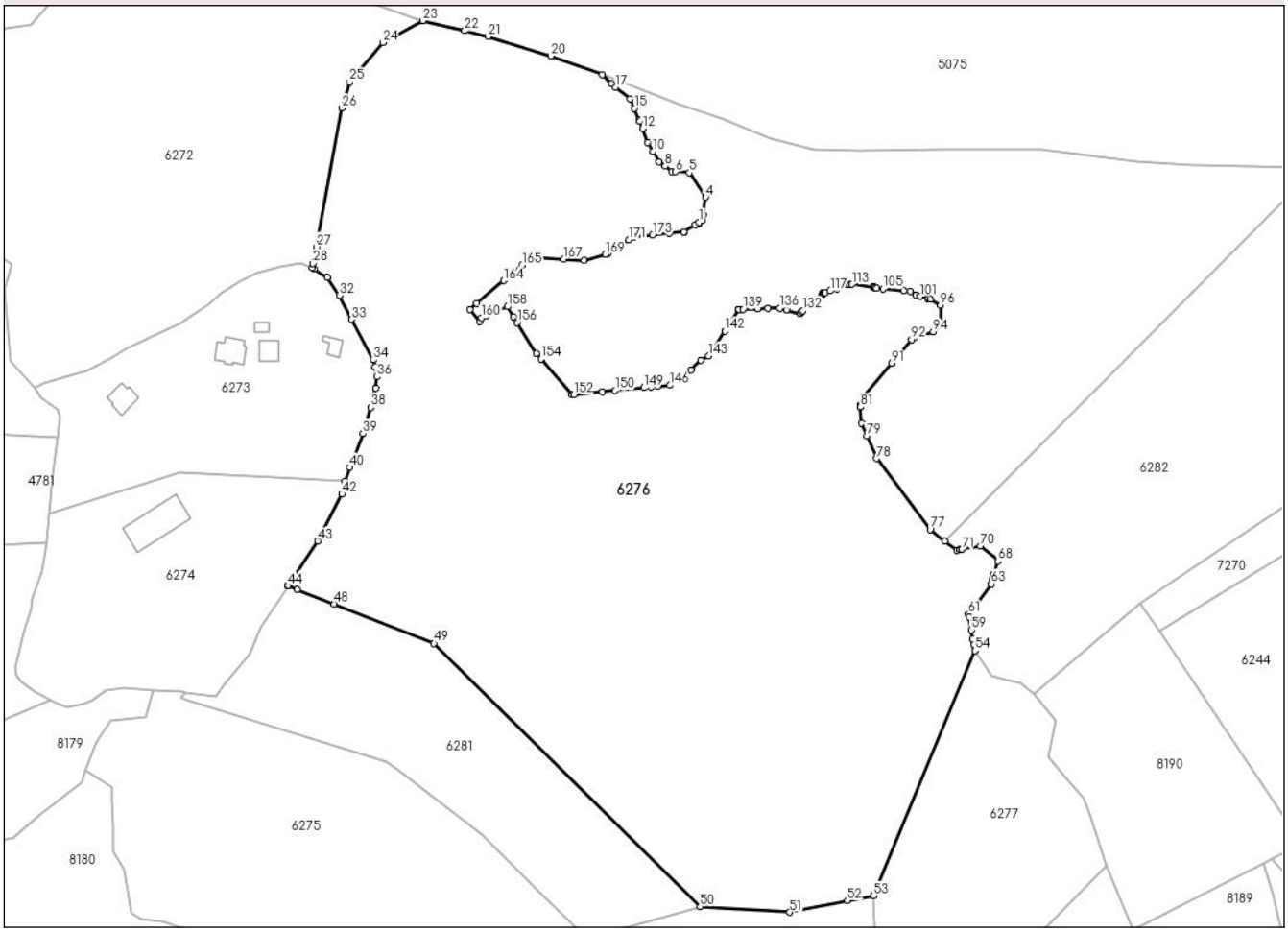

Date referitoare la teren

Crt	Categorie folosință	Intra vilan	Suprafaţa (mp)	Tarla	Parcelă	Nr. topo	Observaţii / Referinţe
1	faneata	NU	65.576	HASNES	1F	-	

Lungime Segmente

1) Valorile lungimilor segmentelor sunt obţinute din proiecţie în plan.

Punct început	X / Y	Punct sfârşit	X / Y	Lungime segment
1	549.628,209 670.523,889	2	549.629,725 670.524,926	1.837
4	549.630,95 670.534,726	5	549.624,009 670.545,34	12.682
7	549.616,416 670.545,883	8	549.613,49 670.548,108	3.676
10	549.608,173 670.554,555	11	549.605,821 670.558,344	4.46
13	549.602,582 670.567,6	14	549.602,37 670.568,204	0.64
16	549.598,287 670.577,186	17	549.592,016 670.582,367	8.134

Punct început	X / Y	Punct sfârşit	X / Y	Lungime segment
2	549.629,725 670.524,926	3	549.629,986 670.527,015	2.105
5	549.624,009 670.545,34	6	549.618,026 670.545,768	5.998
8	549.613,49 670.548,108	9	549.611,0 670.550,0	3.127
11	549.605,821 670.558,344	12	549.603,713 670.564,368	6.382
14	549.602,37 670.568,204	15	549.600,146 670.573,098	5.375
17	549.592,016 670.582,367	18	549.590,236 670.583,837	2.309

Punct început	X / Y	Punct sfârşit	X / Y	Lungime segment
3	549.629,986 670.527,015	4	549.630,95 670.534,726	7.771
6	549.618,026 670.545,768	7	549.616,416 670.545,883	1.614
9	549.611,0 670.550,0	10	549.608,173 670.554,555	5.361
12	549.603,713 670.564,368	13	549.602,582 670.567,6	3.424
15	549.600,146 670.573,098	16	549.598,287 670.577,186	4.491
18	549.590,236 670.583,837	19	549.586,19 670.587,782	5.651

Document care conține date cu caracter personal, protejat de prevederile Regulamentului (UE) nr. 679/2016 și Legii 190/2018

Punct început	X / Y	Punct sfârşit	X / Y	Lungime segment
19	549.586,19 670.587,782	20	549.563,905 670.595,931	23.728
22	549.526,588 670.606,787	23	549.508,47 670.611,141	18.634
25	549.476,684 670.584,684	26	549.473,223 670.573,387	11.815
28	549.460,85 670.505,947	29	549.460,612 670.504,023	1.939
31	549.467,073 670.500,005	32	549.472,179 670.492,082	9.426
34	549.486,834 670.464,203	35	549.487,821 670.461,205	3.156
37	549.488,073 670.451,996	38	549.485,908 670.443,625	8.646
40	549.476,803 670.417,611	41	549.474,755 670.411,724	6.233
43	549.462,842 670.385,805	44	549.449,972 670.366,418	23.27
46	549.449,976 670.366,391	47	549.453,987 670.364,803	4.314
49	549.513,248 670.341,341	50	549.628,647 670.227,411	162.163
52	549.692,593 670.230,029	53	549.704,022 670.232,073	11.61
55	549.747,853 670.338,508	56	549.747,823 670.338,66	0.155
58	549.747,007 670.343,286	59	549.746,312 670.347,224	3.999
61	549.745,11 670.354,033	62	549.747,618 670.357,377	4.18
64	549.755,599 670.369,42	65	549.755,608 670.369,451	0.032
67	549.756,134 670.371,292	68	549.757,78 670.377,052	5.991
70	549.750,18 670.383,56	71	549.742,215 670.382,154	8.088
73	549.741,387 670.382,008	74	549.741,337 670.381,999	0.05
76	549.734,864 670.385,751	77	549.728,408 670.390,718	8.145
79	549.701,09 670.431,252	80	549.698,755 670.436,881	6.094
82	549.698,244 670.443,852	83	549.698,204 670.444,39	0.539
85	549.698,239 670.444,472	86	549.698,79 670.445,768	1.408
88	549.699,245 670.446,839	89	549.699,853 670.448,269	1.554
91	549.711,759 670.462,765	92	549.720,357 670.473,004	13.37
94	549.729,834 670.476,381	95	549.733,268 670.479,815	4.856
97	549.728,569 670.490,479	98	549.727,675 670.490,734	0.929
100	549.727,373 670.490,821	101	549.724,065 670.491,766	3.44
103	549.720,0 670.494,0	104	549.716,947 670.494,254	3.064
106	549.705,159 670.495,355	107	549.704,334 670.495,578	0.855
109	549.703,897 670.495,696	110	549.703,879 670.495,701	0.019
112	549.703,807 670.495,72	113	549.694,59 670.496,986	9.304
115	549.692,0 670.497,0	116	549.687,8 670.495,062	4.626

Punct început	X / Y	Punct sfârşit	X / Y	Lungime segment
20	549.563,905 670.595,931	21	549.536,731 670.604,35	28.448
23	549.508,47 670.611,141	24	549.491,154 670.601,665	19.739
26	549.473,223 670.573,387	27	549.462,301 670.513,15	61.22
29	549.460,612 670.504,023	30	549.461,276 670.503,61	0.782
32	549.472,179 670.492,082	33	549.477,511 670.481,775	11.605
35	549.487,821 670.461,205	36	549.488,409 670.456,863	4.382
38	549.485,908 670.443,625	39	549.482,526 670.432,219	11.897
41	549.474,755 670.411,724	42	549.473,215 670.406,076	5.854
44	549.449,972 670.366,418	45	549.449,959 670.366,398	0.024
47	549.453,987 670.364,803	48	549.470,048 670.358,445	17.273
50	549.628,647 670.227,411	51	549.667,538 670.224,95	38.969
53	549.704,022 670.232,073	54	549.747,903 670.338,205	114.846
56	549.747,823 670.338,66	57	549.747,442 670.340,817	2.191
59	549.746,312 670.347,224	60	549.745,317 670.352,863	5.726
62	549.747,618 670.357,377	63	549.754,952 670.367,156	12.223
65	549.755,608 670.369,451	66	549.756,129 670.371,274	1.896
68	549.757,78 670.377,052	69	549.757,935 670.377,595	0.565
71	549.742,215 670.382,154	72	549.742,162 670.382,145	0.054
74	549.741,337 670.381,999	75	549.740,04 670.381,77	1.318
77	549.728,408 670.390,718	78	549.705,15 670.421,464	38.553
80	549.698,755 670.436,881	81	549.698,251 670.443,755	6.892
83	549.698,204 670.444,39	84	549.698,206 670.444,394	0.004
86	549.698,79 670.445,768	87	549.699,19 670.446,709	1.023
89	549.699,853 670.448,269	90	549.700,128 670.448,916	0.703
92	549.720,357 670.473,004	93	549.721,701 670.474,032	1.692
95	549.733,268 670.479,815	96	549.732,907 670.487,949	8.142
98	549.727,675 670.490,734	99	549.727,478 670.490,791	0.205
101	549.724,065 670.491,766	102	549.722,218 670.492,294	1.921
104	549.716,947 670.494,254	105	549.708,0 670.495,0	8.978
107	549.704,334 670.495,578	108	549.703,961 670.495,679	0.386
110	549.703,879 670.495,701	111	549.703,874 670.495,702	0.005
113	549.694,59 670.496,986	114	549.693,799 670.496,775	0.819
116	549.687,8 670.495,062	117	549.685,124 670.494,125	2.836

Punct început	X / Y	Punct sfârşit	X / Y	Lungime segment
21	549.536,731 670.604,35	22	549.526,588 670.606,787	10.432
24	549.491,154 670.601,665	25	549.476,684 670.584,684	22.311
27	549.462,301 670.513,15	28	549.460,85 670.505,947	7.347
30	549.461,276 670.503,61	31	549.467,073 670.500,005	6.826
33	549.477,511 670.481,775	34	549.486,834 670.464,203	19.892
36	549.488,409 670.456,863	37	549.488,073 670.451,996	4.879
39	549.482,526 670.432,219	40	549.476,803 670.417,611	15.689
42	549.473,215 670.406,076	43	549.462,842 670.385,805	22.771
45	549.449,959 670.366,398	46	549.449,976 670.366,391	0.018
48	549.470,048 670.358,445	49	549.513,248 670.341,341	46.463
51	549.667,538 670.224,95	52	549.692,593 670.230,029	25.565
54	549.747,903 670.338,205	55	549.747,853 670.338,508	0.307
57	549.747,442 670.340,817	58	549.747,007 670.343,286	2.507
60	549.745,317 670.352,863	61	549.745,11 670.354,033	1.188
63	549.754,952 670.367,156	64	549.755,599 670.369,42	2.355
66	549.756,129 670.371,274	67	549.756,134 670.371,292	0.019
69	549.757,935 670.377,595	70	549.750,18 670.383,56	9.784
72	549.742,162 670.382,145	73	549.741,387 670.382,008	0.787
75	549.740,04 670.381,77	76	549.734,864 670.385,751	6.53
78	549.705,15 670.421,464	79	549.701,09 670.431,252	10.597
81	549.698,251 670.443,755	82	549.698,244 670.443,852	0.098
84	549.698,206 670.444,394	85	549.698,239 670.444,472	0.085
87	549.699,19 670.446,709	88	549.699,245 670.446,839	0.141
90	549.700,128 670.448,916	91	549.711,759 670.462,765	18.085
93	549.721,701 670.474,032	94	549.729,834 670.476,381	8.465
96	549.732,907 670.487,949	97	549.728,569 670.490,479	5.022
99	549.727,478 670.490,791	100	549.727,373 670.490,821	0.109
102	549.722,218 670.492,294	103	549.720,0 670.494,0	2.798
105	549.708,0 670.495,0	106	549.705,159 670.495,355	2.863
108	549.703,961 670.495,679	109	549.703,897 670.495,696	0.066
111	549.703,874 670.495,702	112	549.703,807 670.495,72	0.07
114	549.693,799 670.496,775	115	549.692,0 670.497,0	1.813
117	549.685,124 670.494,125	118	549.682,823 670.493,319	2.438

Document care conține date cu caracter personal, protejat de prevederile Regulamentului (UE) nr. 679/2016 și Legii 190/2018

Punct început	X / Y	Punct sfârşit	X / Y	Lungime segment
118	549.682,823 670.493,319	119	549.682,497 670.493,205	0.345
121	549.682,043 670.493,046	122	549.682,037 670.493,044	0.006
124	549.681,943 670.493,011	125	549.681,939 670.493,01	0.004
127	549.681,926 670.492,999	128	549.681,919 670.492,993	0.009
130	549.681,254 670.492,411	131	549.678,35 670.489,87	3.858
133	549.672,766 670.484,984	134	549.671,816 670.484,153	1.262
136	549.663,223 670.486,654	137	549.658,086 670.486,483	5.139
139	549.647,25 670.486,122	140	549.645,547 670.486,065	1.704
142	549.639,348 670.476,699	143	549.632,431 670.465,872	12.848
145	549.624,775 670.459,775	146	549.615,503 670.453,25	11.338
148	549.607,471 670.452,459	149	549.604,259 670.452,142	3.228
151	549.586,364 670.450,378	152	549.573,859 670.449,145	12.566
154	549.559,751 670.464,538	155	549.557,643 670.466,97	3.218
157	549.547,825 670.482,867	158	549.545,117 670.487,251	5.153
160	549.533,783 670.482,479	161	549.533,151 670.480,716	1.873
163	549.531,67 670.488,67	164	549.543,494 670.498,59	15.434
166	549.555,418 670.508,595	167	549.569,424 670.507,845	14.026
169	549.587,603 670.509,98	170	549.588,489 670.510,228	0.92
172	549.599,921 670.517,577	173	549.608,086 670.518,393	8.206
175	549.621,649 670.519,59	176	549.621,968 670.519,618	0.32
178	549.628,0 670.523,0	1	549.628,209 670.523,889	0.913

Punct început	X / Y	Punct sfârşit	X / Y	Lungime segment
119	549.682,497 670.493,205	120	549.682,119 670.493,073	0.4
122	549.682,037 670.493,044	123	549.681,965 670.493,019	0.076
125	549.681,939 670.493,01	126	549.681,936 670.493,008	0.003
128	549.681,919 670.492,993	129	549.681,907 670.492,982	0.016
131	549.678,35 670.489,87	132	549.673,378 670.485,52	6.607
134	549.671,816 670.484,153	135	549.666,053 670.485,83	6.002
137	549.658,086 670.486,483	138	549.653,665 670.486,336	4.424
140	549.645,547 670.486,065	141	549.645,328 670.486,058	0.219
143	549.632,431 670.465,872	144	549.629,0 670.464,0	3.908
146	549.615,503 670.453,25	147	549.610,434 670.452,751	5.094
149	549.604,259 670.452,142	150	549.591,892 670.450,923	12.427
152	549.573,859 670.449,145	153	549.573,152 670.449,075	0.71
155	549.557,643 670.466,97	156	549.549,334 670.480,424	15.813
158	549.545,117 670.487,251	159	549.535,883 670.483,363	10.019
161	549.533,151 670.480,716	162	549.529,0 670.486,0	6.719
164	549.543,494 670.498,59	165	549.551,502 670.505,309	10.454
167	549.569,424 670.507,845	168	549.578,282 670.507,37	8.871
170	549.588,489 670.510,228	171	549.597,73 670.516,169	10.986
173	549.608,086 670.518,393	174	549.615,314 670.519,031	7.257
176	549.621,968 670.519,618	177	549.626,5 670.522,719	5.491

Punct început	X / Y	Punct sfârşit	X / Y	Lungime segment
120	549.682,119 670.493,073	121	549.682,043 670.493,046	0.081
123	549.681,965 670.493,019	124	549.681,943 670.493,011	0.023
126	549.681,936 670.493,008	127	549.681,926 670.492,999	0.013
129	549.681,907 670.492,982	130	549.681,254 670.492,411	0.867
132	549.673,378 670.485,52	133	549.672,766 670.484,984	0.814
135	549.666,053 670.485,83	136	549.663,223 670.486,654	2.948
138	549.653,665 670.486,336	139	549.647,25 670.486,122	6.419
141	549.645,328 670.486,058	142	549.639,348 670.476,699	11.106
144	549.629,0 670.464,0	145	549.624,775 670.459,775	5.974
147	549.610,434 670.452,751	148	549.607,471 670.452,459	2.977
150	549.591,892 670.450,923	151	549.586,364 670.450,378	5.555
153	549.573,152 670.449,075	154	549.559,751 670.464,538	20.462
156	549.549,334 670.480,424	157	549.547,825 670.482,867	2.872
159	549.535,883 670.483,363	160	549.533,783 670.482,479	2.279
162	549.529,0 670.486,0	163	549.531,67 670.488,67	3.776
165	549.551,502 670.505,309	166	549.555,418 670.508,595	5.112
168	549.578,282 670.507,37	169	549.587,603 670.509,98	9.679
171	549.597,73 670.516,169	172	549.599,921 670.517,577	2.605
174	549.615,314 670.519,031	175	549.621,649 670.519,59	6.359
177	549.626,5 670.522,719	178	549.628,0 670.523,0	1.526

**** Lungimile segmentelor sunt determinate în planul de proiecţie Stereo 70 şi sunt rotunjite la 1 milimetru.**
***** Distanţa dintre puncte este formată din segmente cumulate ce sunt mai mici decât valoarea 1 milimetru.**

Document care conține date cu caracter personal, protejat de prevederile Regulamentului (UE) nr. 679/2016 și Legii 190/2018

DATE DESPRE IMOBILUL NR. 6277

Oficiul de Cadastru şi Publicitate Imobiliară SUCEAVA
Biroul de Cadastru şi Publicitate Imobiliară Campulung Moldovenesc

A. Partea I. Descrierea imobilului

TEREN Extravilan

Adresa: Jud. Suceava

Nr. Crt	Nr cadastral Nr. topografic	Suprafaţa* (mp)	Observaţii / Referinţe
A1		18.902	Sector cadastral:57 Teren neimprejmuit;

B. Partea II. Proprietari şi acte

Inscrieri privitoare la dreptul de proprietate şi alte drepturi reale		Referinţe
/		
Act Normativ nr. 7, din 13/03/1996 emis de Parlamentul Romaniei (Lege);		
B1	Intabulare, drept de PROPRIETATE, dobandit prin Lege, cota actuala 1/1, cota initiala 1/1	A1
	1) **NEIDENTIFICAT NEIDENTIFICAT**, Lipsa C.N.P.	
Act Administrativ nr. 6559, din 15/06/2023 emis de Primaria Vama (Adeverinta proprietate);		
B2	Se notează posesia faptică.	A1
	1) **POENARU Petreus**	

C. Partea III. SARCINI .

Inscrieri privind dezmembramintele dreptului de proprietate, drepturi reale de garanţie şi sarcini	Referinţe
NU SUNT	

Document care conține date cu caracter personal, protejat de prevederile Regulamentului (UE) nr. 679/2016 și Legii 190/2018

Anexa Nr. 1 La Partea I

Teren

Nr cadastral	Suprafaţa (mp)*	Observaţii / Referinţe
	18.902	

* Suprafaţa este determinată in planul de proiecţie Stereo 70.

DETALII LINIARE IMOBIL

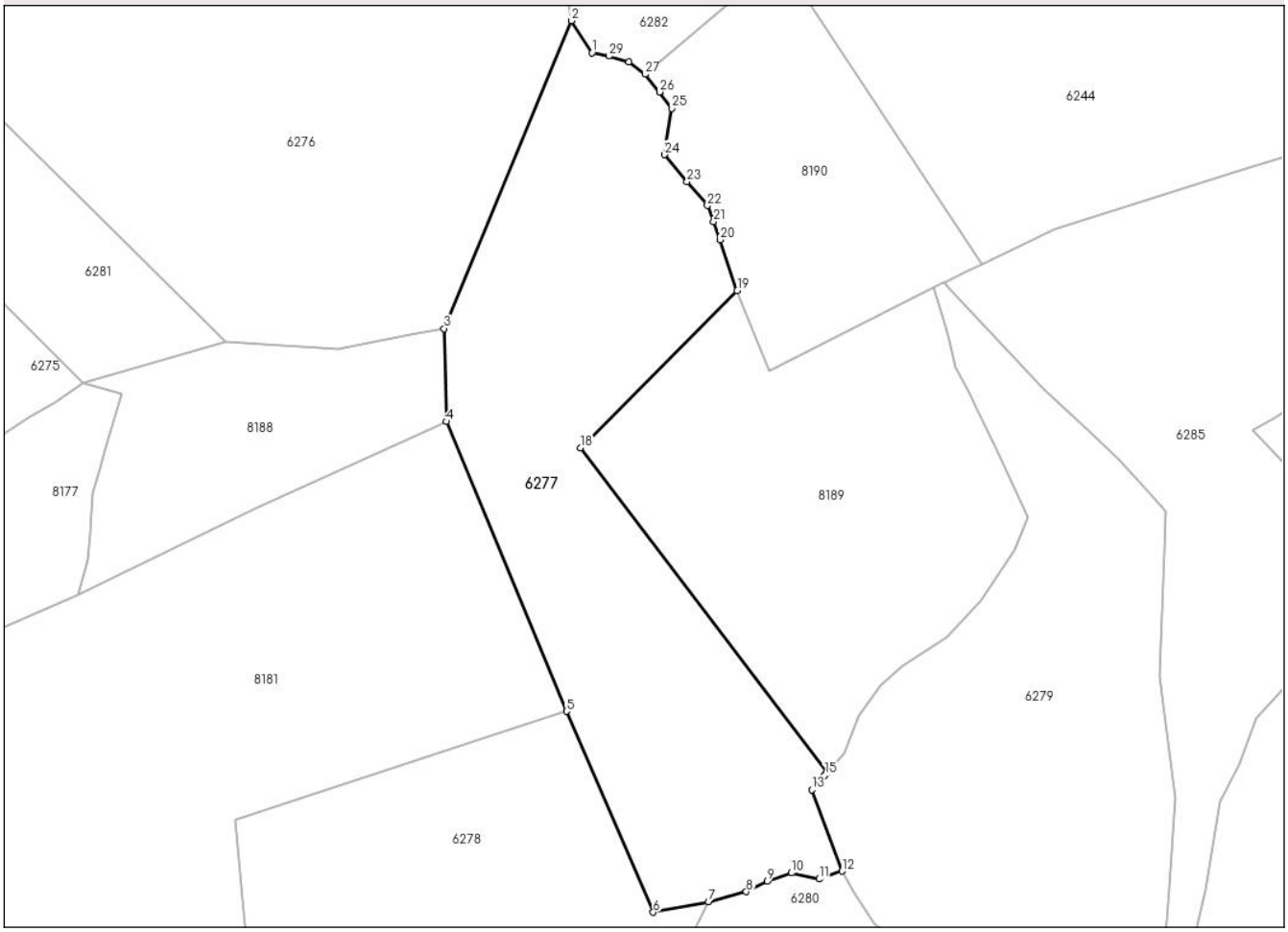

Date referitoare la teren

Crt	Categorie folosință	Intra vilan	Suprafaţa (mp)	Tarla	Parcelă	Nr. topo	Observaţii / Referinţe
1	faneata	NU	18.902	-	1F	-	

Lungime Segmente

1) Valorile lungimilor segmentelor sunt obţinute din proiecţie în plan.

Punct început	X / Y	Punct sfârşit	X / Y	Lungime segment (** (m)
1	549.755,012 670.327,171	2	549.747,903 670.338,205	13.126
3	549.704,022 670.232,073	4	549.704,837 670.200,031	32.052
5	549.746,242 670.100,099	6	549.776,202 670.030,864	75.439
7	549.795,328 670.034,525	8	549.808,307 670.037,923	13.416
9	549.815,474 670.041,488	10	549.823,885 670.044,377	8.893

Punct început	X / Y	Punct sfârşit	X / Y	Lungime segment (** (m)
2	549.747,903 670.338,205	3	549.704,022 670.232,073	114.846
4	549.704,837 670.200,031	5	549.746,242 670.100,099	108.171
6	549.776,202 670.030,864	7	549.795,328 670.034,525	19.473
8	549.808,307 670.037,923	9	549.815,474 670.041,488	8.005
10	549.823,885 670.044,377	11	549.833,401 670.042,284	9.743

Document care conține date cu caracter personal, protejat de prevederile Regulamentului (UE) nr. 679/2016 și Legii 190/2018

Punct început	X / Y	Punct sfârşit	X / Y	Lungime segment (** (m)
11	549.833,401 670.042,284	12	549.841,346 670.045,017	8.402
13	549.830,89 670.073,059	14	549.833,895 670.076,446	4.528
15	549.835,398 670.078,14	16	549.835,782 670.078,572	0.578
17	549.836,221 670.079,067	18	549.751,0 670.191,0	140.682
19	549.805,173 670.245,158	20	549.799,316 670.262,649	18.446
21	549.797,078 670.268,918	22	549.794,882 670.274,492	5.991
23	549.787,876 670.282,734	24	549.780,0 670.292,0	12.161
25	549.782,662 670.307,972	26	549.778,34 670.313,64	7.128
27	549.773,346 670.319,738	28	549.767,75 670.323,992	7.029
29	549.760,809 670.326,007	1	549.755,012 670.327,171	5.913

Punct început	X / Y	Punct sfârşit	X / Y	Lungime segment (** (m)
12	549.841,346 670.045,017	13	549.830,89 670.073,059	29.928
14	549.833,895 670.076,446	15	549.835,398 670.078,14	2.265
16	549.835,782 670.078,572	17	549.836,221 670.079,067	0.662
18	549.751,0 670.191,0	19	549.805,173 670.245,158	76.602
20	549.799,316 670.262,649	21	549.797,078 670.268,918	6.657
22	549.794,882 670.274,492	23	549.787,876 670.282,734	10.817
24	549.780,0 670.292,0	25	549.782,662 670.307,972	16.193
26	549.778,34 670.313,64	27	549.773,346 670.319,738	7.882
28	549.767,75 670.323,992	29	549.760,809 670.326,007	7.228

** Lungimile segmentelor sunt determinate în planul de proiecţie Stereo 70 şi sunt rotunjite la 1 milimetru.
*** Distanţa dintre puncte este formată din segmente cumulate ce sunt mai mici decât valoarea 1 milimetru.

Document care conține date cu caracter personal, protejat de prevederile Regulamentului (UE) nr. 679/2016 și Legii 190/2018

DATE DESPRE IMOBILUL NR. 6278

Oficiul de Cadastru şi Publicitate Imobiliară SUCEAVA
Biroul de Cadastru şi Publicitate Imobiliară Campulung Moldovenesc

A. Partea I. Descrierea imobilului

TEREN Necunoscut

Adresa: Loc. Prisaca Dornei, Jud. Suceava

Nr. Crt	Nr cadastral Nr. topografic	Suprafaţa* (mp)	Observaţii / Referinţe
A1		30.000	Sector cadastral:57 Teren neimprejmuit;

B. Partea II. Proprietari şi acte

Inscrieri privitoare la dreptul de proprietate şi alte drepturi reale		Referinţe
/		
Act Administrativ nr. 570, din 22/08/1995 emis de CJSDPT SUCEAVA (Titlu proprietate);		
B1	Intabulare, drept de PROPRIETATE, dobandit prin Reconstituire, cota actuala 1/1, cota initiala 1/1	A1
	1) **LUCHIAN C-TIN ROZALIA**, Lipsa C.N.P.	

C. Partea III. SARCINI .

Inscrieri privind dezmembramintele dreptului de proprietate, drepturi reale de garanţie şi sarcini	Referinţe
NU SUNT	

Document care conține date cu caracter personal, protejat de prevederile Regulamentului (UE) nr. 679/2016 și Legii 190/2018

Anexa Nr. 1 La Partea I

Teren

Nr cadastral	Suprafaţa (mp)*	Observaţii / Referinţe
	30.000	

* Suprafaţa este determinată in planul de proiecţie Stereo 70.

DETALII LINIARE IMOBIL

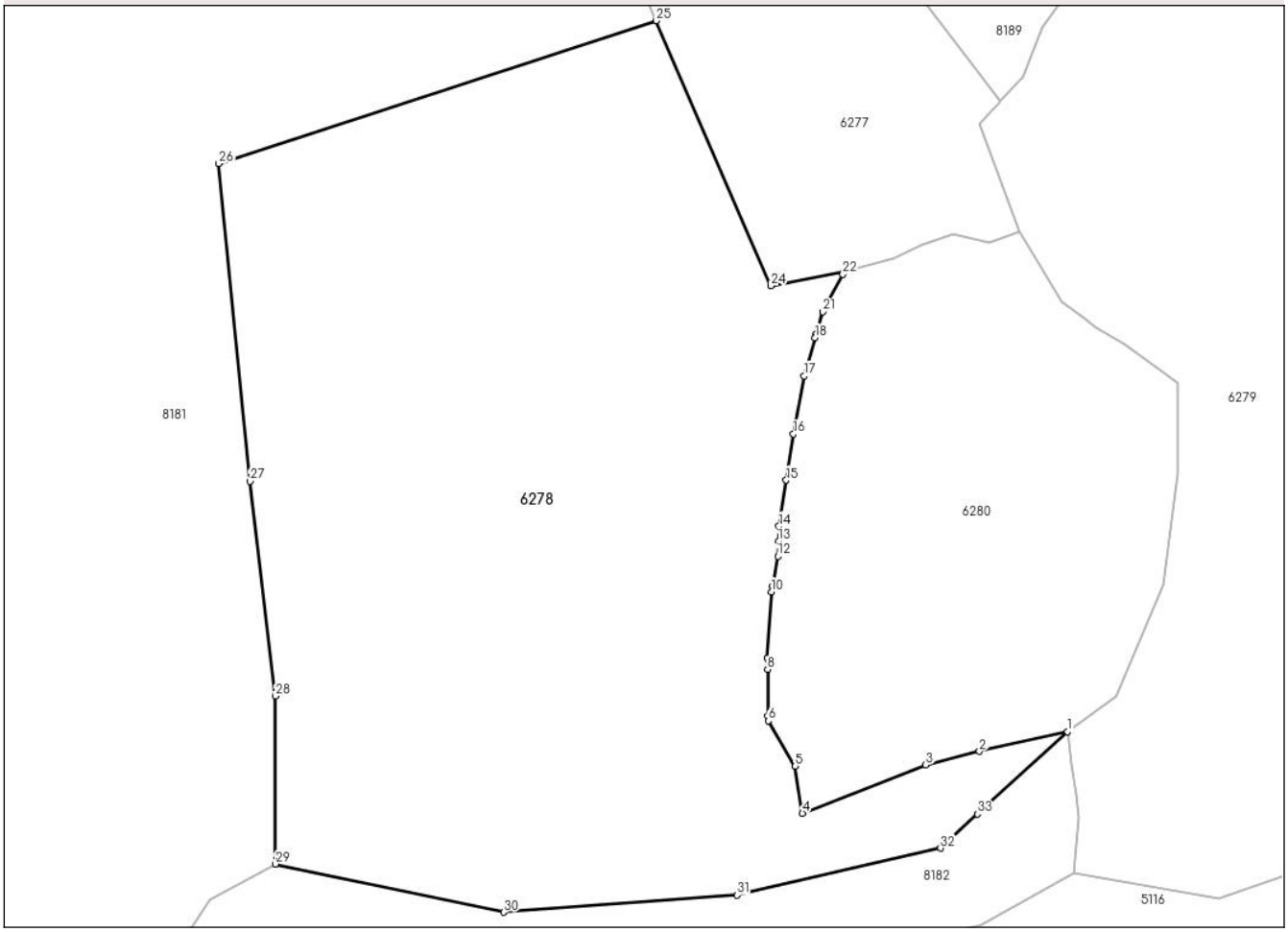

Date referitoare la teren

Crt	Categorie folosință	Intra vilan	Suprafaţa (mp)	Tarla	Parcelă	Nr. topo	Observaţii / Referinţe
1	faneata	DA	965	-	1F	-	
2	faneata	NU	29.035	-	2F	-	

Lungime Segmente

1) Valorile lungimilor segmentelor sunt obţinute din proiecţie în plan.

Punct început	X / Y	Punct sfârşit	X / Y	Lungime segment (** (m)
1	549.853,68 669.914,426	2	549.830,704 669.909,233	23.556
3	549.816,68 669.905,744	4	549.784,43 669.893,082	34.647
5	549.782,537 669.905,34	6	549.775,479 669.917,232	13.829
7	549.775,465 669.918,486	8	549.775,334 669.930,692	12.207

Punct început	X / Y	Punct sfârşit	X / Y	Lungime segment (** (m)
2	549.830,704 669.909,233	3	549.816,68 669.905,744	14.451
4	549.784,43 669.893,082	5	549.782,537 669.905,34	12.403
6	549.775,479 669.917,232	7	549.775,465 669.918,486	1.254
8	549.775,334 669.930,692	9	549.775,302 669.933,64	2.948

Document care conține date cu caracter personal, protejat de prevederile Regulamentului (UE) nr. 679/2016 și Legii 190/2018

Punct început	X / Y	Punct sfârşit	X / Y	Lungime segment (** (m)
9	549.775,302 669.933,64	10	549.776,336 669.950,932	17.323
11	549.776,61 669.952,451	12	549.778,012 669.960,208	7.882
13	549.778,161 669.964,122	14	549.778,31 669.968,037	3.917
15	549.780,201 669.980,076	16	549.782,092 669.992,114	12.186
17	549.784,904 670.007,336	18	549.787,724 670.017,279	10.335
19	549.787,987 670.018,14	20	549.788,008 670.018,207	0.071
21	549.789,792 670.024,05	22	549.794,995 670.033,895	11.135
23	549.795,328 670.034,525	24	549.776,202 670.030,864	19.473
25	549.746,242 670.100,099	26	549.631,854 670.062,784	120.32
27	549.639,92 669.979,798	28	549.646,563 669.923,662	56.527
29	549.646,563 669.879,817	30	549.706,338 669.867,238	61.085
31	549.767,382 669.871,673	32	549.820,528 669.883,963	54.549
33	549.830,202 669.892,853	1	549.853,68 669.914,426	31.884

Punct început	X / Y	Punct sfârşit	X / Y	Lungime segment (** (m)
10	549.776,336 669.950,932	11	549.776,61 669.952,451	1.544
12	549.778,012 669.960,208	13	549.778,161 669.964,122	3.917
14	549.778,31 669.968,037	15	549.780,201 669.980,076	12.186
16	549.782,092 669.992,114	17	549.784,904 670.007,336	15.48
18	549.787,724 670.017,279	19	549.787,987 670.018,14	0.9
20	549.788,008 670.018,207	21	549.789,792 670.024,05	6.109
22	549.794,995 670.033,895	23	549.795,328 670.034,525	0.713
24	549.776,202 670.030,864	25	549.746,242 670.100,099	75.439
26	549.631,854 670.062,784	27	549.639,92 669.979,798	83.377
28	549.646,563 669.923,662	29	549.646,563 669.879,817	43.846
30	549.706,338 669.867,238	31	549.767,382 669.871,673	61.205
32	549.820,528 669.883,963	33	549.830,202 669.892,853	13.138

** Lungimile segmentelor sunt determinate în planul de proiecţie Stereo 70 şi sunt rotunjite la 1 milimetru.
*** Distanţa dintre puncte este formată din segmente cumulate ce sunt mai mici decât valoarea 1 milimetru.

Document care conține date cu caracter personal, protejat de prevederile Regulamentului (UE) nr. 679/2016 și Legii 190/2018

DATE DESPRE IMOBILUL NR. 6279

Oficiul de Cadastru şi Publicitate Imobiliară SUCEAVA
Biroul de Cadastru şi Publicitate Imobiliară Campulung Moldovenesc

A. Partea I. Descrierea imobilului

TEREN Extravilan

Adresa: Jud. Suceava

Nr. Crt	Nr cadastral Nr. topografic	Suprafaţa* (mp)	Observaţii / Referinţe
A1	35627	47.548	Sector cadastral:57 Teren neimprejmuit; Teren extravilan, împrejmuit parţial cu gard

B. Partea II. Proprietari şi acte

Inscrieri privitoare la dreptul de proprietate şi alte drepturi reale		Referinţe
3273 / 03/03/2023		
Act Normativ nr. 7, din 13/03/1996 emis de Parlamentul Romaniei;		
B4	Intabulare, drept de PROPRIETATEca urmare a transformarii posesiei in drept de proprietate , in conditiile art.13 alin (7) litera a) din Legea nr. 7/1996, dobandit prin Lege, cota actuala 1/1, cota initiala 1/1	A1
	1) **ŞUHANE LAURA-ELENA**	

C. Partea III. SARCINI .

Inscrieri privind dezmembramintele dreptului de proprietate, drepturi reale de garanţie şi sarcini	Referinţe
NU SUNT	

Document care conține date cu caracter personal, protejat de prevederile Regulamentului (UE) nr. 679/2016 și Legii 190/2018

Anexa Nr. 1 La Partea I

Teren

Nr cadastral	Suprafaţa (mp)*	Observaţii / Referinţe
35627	47.548	Teren extravilan, împrejmuit parţial cu gard

* Suprafaţa este determinată in planul de proiecţie Stereo 70.

DETALII LINIARE IMOBIL

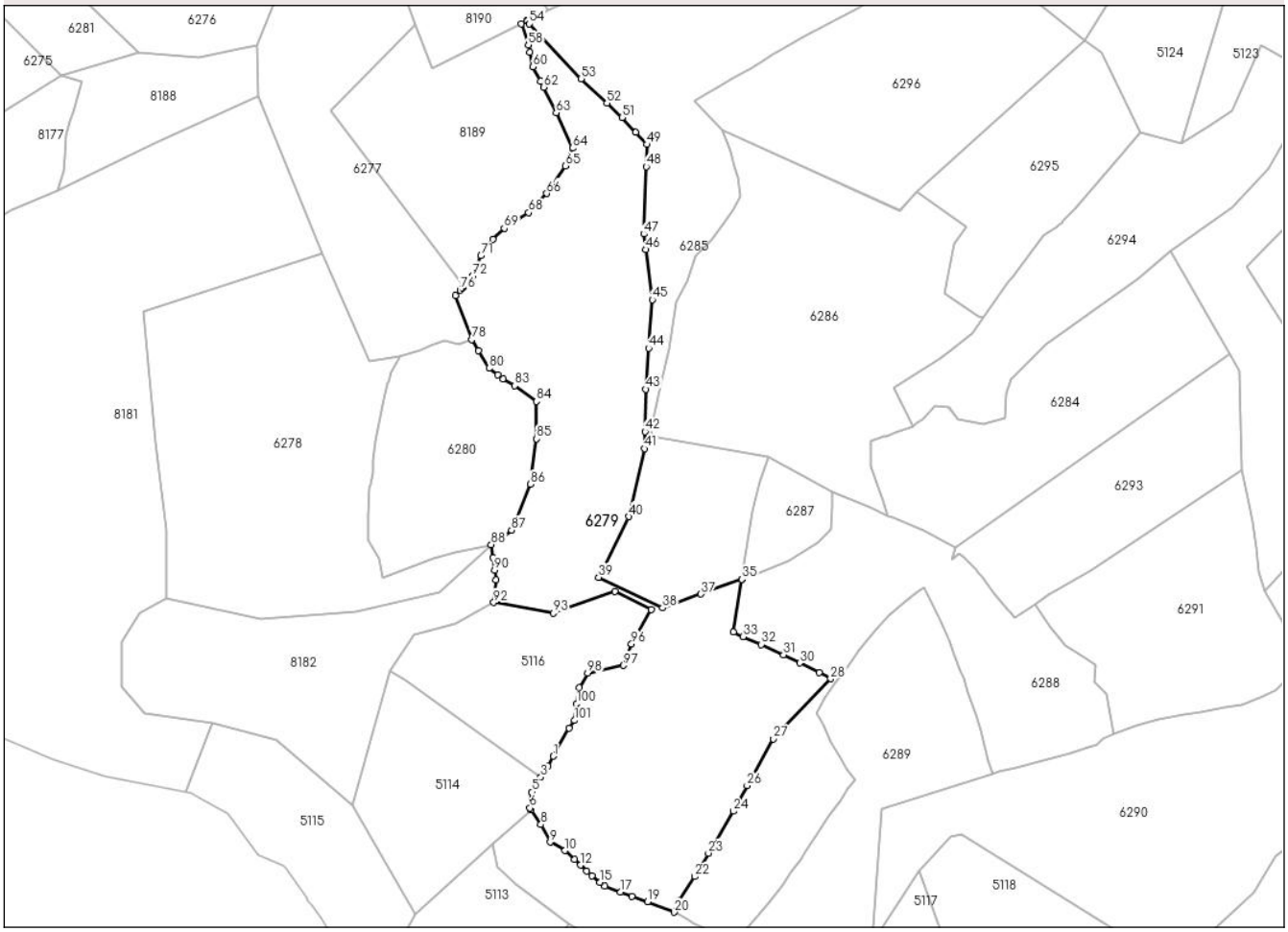

Date referitoare la teren

Crt	Categorie folosință	Intra vilan	Suprafaţa (mp)	Tarla	Parcelă	Nr. topo	Observaţii / Referinţe
1	pasune	NU	47.548	-	1P	-	

Lungime Segmente

1) Valorile lungimilor segmentelor sunt obţinute din proiecţie în plan.

Punct început	X / Y	Punct sfârşit	X / Y	Lungime segment
1	549.893,33 669.779,657	2	549.889,791 669.773,339	7.242
4	549.881,71 669.760,445	5	549.879,604 669.756,782	4.225
7	549.879,159 669.745,444	8	549.885,371 669.736,117	11.206
10	549.900,761 669.719,453	11	549.906,923 669.713,948	8.263
13	549.914,572 669.706,333	14	549.917,966 669.703,396	4.488
16	549.926,255 669.696,847	17	549.936,097 669.693,042	10.552

Punct început	X / Y	Punct sfârşit	X / Y	Lungime segment
2	549.889,791 669.773,339	3	549.885,341 669.766,239	8.379
5	549.879,604 669.756,782	6	549.878,35 669.746,659	10.2
8	549.885,371 669.736,117	9	549.891,416 669.724,893	12.748
11	549.906,923 669.713,948	12	549.910,64 669.710,288	5.216
14	549.917,966 669.703,396	15	549.922,974 669.699,131	6.578
17	549.936,097 669.693,042	18	549.943,396 669.690,35	7.78

Punct început	X / Y	Punct sfârşit	X / Y	Lungime segment
3	549.885,341 669.766,239	4	549.881,71 669.760,445	6.838
6	549.878,35 669.746,659	7	549.879,159 669.745,444	1.46
9	549.891,416 669.724,893	10	549.900,761 669.719,453	10.813
12	549.910,64 669.710,288	13	549.914,572 669.706,333	5.577
15	549.922,974 669.699,131	16	549.926,255 669.696,847	3.998
18	549.943,396 669.690,35	19	549.953,425 669.686,941	10.593

Document care conține date cu caracter personal, protejat de prevederile Regulamentului (UE) nr. 679/2016 și Legii 190/2018

Punct început	X / Y	Punct sfârşit	X / Y	Lungime segment
19	549.953,425 669.686,941	20	549.970,424 669.680,241	18.272
22	549.983,492 669.702,951	23	549.992,225 669.717,887	17.302
25	550.011,43 669.751,363	26	550.016,862 669.760,906	10.981
28	550.070,206 669.829,0	29	550.062,991 669.832,859	8.182
31	550.040,1 669.844,155	32	550.025,98 669.850,846	15.625
34	550.008,146 669.858,62	35	550.013,476 669.892,373	34.171
37	549.987,522 669.882,954	38	549.962,881 669.874,083	26.189
40	549.941,314 669.932,198	41	549.951,627 669.975,513	44.526
43	549.952,315 670.013,328	44	549.954,202 670.039,439	26.179
46	549.952,238 670.102,302	47	549.950,94 670.112,162	9.945
49	549.953,002 670.169,227	50	549.945,907 670.176,939	10.479
52	549.927,493 670.195,602	53	549.911,062 670.211,167	22.633
55	549.876,695 670.248,075	56	549.876,358 670.247,913	0.374
58	549.877,357 670.232,535	59	549.878,351 670.227,911	4.73
61	549.885,302 670.209,595	62	549.887,175 670.205,779	4.251
64	549.905,483 670.166,974	65	549.900,96 670.155,548	12.289
67	549.883,294 670.131,985	68	549.877,513 670.125,89	8.401
70	549.854,702 670.108,979	71	549.847,119 670.098,389	13.025
73	549.836,221 670.079,067	74	549.835,782 670.078,572	0.662
76	549.833,895 670.076,446	77	549.830,89 670.073,059	4.528
79	549.845,609 670.037,832	80	549.852,369 670.026,691	13.031
82	549.861,177 670.020,009	83	549.868,62 670.015,562	8.67
85	549.882,648 669.981,796	86	549.878,711 669.952,802	29.26
88	549.853,68 669.914,426	89	549.854,928 669.906,017	8.501
91	549.856,822 669.891,941	92	549.855,301 669.877,515	14.506
94	549.932,55 669.884,761	95	549.955,666 669.873,115	25.884
97	549.937,958 669.837,45	98	549.915,135 669.832,506	23.352
100	549.908,113 669.813,014	101	549.906,764 669.802,394	10.705

Punct început	X / Y	Punct sfârşit	X / Y	Lungime segment
20	549.970,424 669.680,241	21	549.973,282 669.687,519	7.819
23	549.992,225 669.717,887	24	550.008,105 669.744,505	30.995
26	550.016,862 669.760,906	27	550.033,622 669.790,573	34.074
29	550.062,991 669.832,859	30	550.050,476 669.839,021	13.95
32	550.025,98 669.850,846	33	550.014,207 669.855,71	12.738
35	550.013,476 669.892,373	36	550.013,354 669.892,329	0.129
38	549.962,881 669.874,083	39	549.922,209 669.893,564	45.097
41	549.951,627 669.975,513	42	549.951,826 669.986,431	10.92
44	549.954,202 670.039,439	45	549.956,44 670.070,394	31.036
47	549.950,94 670.112,162	48	549.952,493 670.155,146	43.012
50	549.945,907 670.176,939	51	549.937,189 670.186,416	12.877
53	549.911,062 670.211,167	54	549.878,07 670.246,101	48.051
56	549.876,358 670.247,913	57	549.872,832 670.246,217	3.913
59	549.878,351 670.227,911	60	549.880,336 670.218,677	9.445
62	549.887,175 670.205,779	63	549.895,188 670.189,455	18.184
65	549.900,96 670.155,548	66	549.889,074 670.138,081	21.128
68	549.877,513 670.125,89	69	549.862,006 670.115,829	18.485
71	549.847,119 670.098,389	72	549.841,988 670.085,567	13.811
74	549.835,782 670.078,572	75	549.835,398 670.078,14	0.578
77	549.830,89 670.073,059	78	549.841,346 670.045,017	29.928
80	549.852,369 670.026,691	81	549.857,815 670.022,56	6.836
83	549.868,62 670.015,562	84	549.882,599 670.005,595	17.168
86	549.878,711 669.952,802	87	549.866,629 669.923,648	31.558
89	549.854,928 669.906,017	90	549.855,955 669.898,148	7.936
92	549.855,301 669.877,515	93	549.893,286 669.870,674	38.596
95	549.955,666 669.873,115	96	549.943,177 669.851,215	25.211
98	549.915,135 669.832,506	99	549.909,855 669.823,423	10.506
101	549.906,764 669.802,394	102	549.903,442 669.797,512	5.905

Punct început	X / Y	Punct sfârşit	X / Y	Lungime segment
21	549.973,282 669.687,519	22	549.983,492 669.702,951	18.504
24	550.008,105 669.744,505	25	550.011,43 669.751,363	7.622
27	550.033,622 669.790,573	28	550.070,206 669.829,0	53.057
30	550.050,476 669.839,021	31	550.040,1 669.844,155	11.577
33	550.014,207 669.855,71	34	550.008,146 669.858,62	6.723
36	550.013,354 669.892,329	37	549.987,522 669.882,954	27.481
39	549.922,209 669.893,564	40	549.941,314 669.932,198	43.1
42	549.951,826 669.986,431	43	549.952,315 670.013,328	26.902
45	549.956,44 670.070,394	46	549.952,238 670.102,302	32.183
48	549.952,493 670.155,146	49	549.953,002 670.169,227	14.09
51	549.937,189 670.186,416	52	549.927,493 670.195,602	13.357
54	549.878,07 670.246,101	55	549.876,695 670.248,075	2.406
57	549.872,832 670.246,217	58	549.877,357 670.232,535	14.411
60	549.880,336 670.218,677	61	549.885,302 670.209,595	10.351
63	549.895,188 670.189,455	64	549.905,483 670.166,974	24.726
66	549.889,074 670.138,081	67	549.883,294 670.131,985	8.401
69	549.862,006 670.115,829	70	549.854,702 670.108,979	10.014
72	549.841,988 670.085,567	73	549.836,221 670.079,067	8.689
75	549.835,398 670.078,14	76	549.833,895 670.076,446	2.265
78	549.841,346 670.045,017	79	549.845,609 670.037,832	8.354
81	549.857,815 670.022,56	82	549.861,177 670.020,009	4.22
84	549.882,599 670.005,595	85	549.882,648 669.981,796	23.799
87	549.866,629 669.923,648	88	549.853,68 669.914,426	15.897
90	549.855,955 669.898,148	91	549.856,822 669.891,941	6.267
93	549.893,286 669.870,674	94	549.932,55 669.884,761	41.715
96	549.943,177 669.851,215	97	549.937,958 669.837,45	14.721
99	549.909,855 669.823,423	100	549.908,113 669.813,014	10.554
102	549.903,442 669.797,512	1	549.893,33 669.779,657	20.52

**** Lungimile segmentelor sunt determinate în planul de proiecţie Stereo 70 şi sunt rotunjite la 1 milimetru.**
***** Distanţa dintre puncte este formată din segmente cumulate ce sunt mai mici decât valoarea 1 milimetru.**

Document care conține date cu caracter personal, protejat de prevederile Regulamentului (UE) nr. 679/2016 și Legii 190/2018

DATE DESPRE IMOBILUL NR. 6280

Oficiul de Cadastru şi Publicitate Imobiliară SUCEAVA
Biroul de Cadastru şi Publicitate Imobiliară Campulung Moldovenesc

A. Partea I. Descrierea imobilului

TEREN Extravilan

Adresa: Jud. Suceava

Nr. Crt	Nr cadastral Nr. topografic	Suprafaţa* (mp)	Observaţii / Referinţe
A1	36209	12.095	Sector cadastral:57 Teren neimprejmuit;

B. Partea II. Proprietari şi acte

Inscrieri privitoare la dreptul de proprietate şi alte drepturi reale		Referinţe
6816 / 29/04/2021		
Act Administrativ nr. 4490, 4491, din 07/04/2021 emis de Primaria com. Vama (inscris sub semnatura privata nr 86-PVV din 29-04-2021, emis de PFA Preutescu Sorin - George;act notarial nr 836 din 23-04-2021, emis de BIN Dorina Rotaru);		
B1	se noteaza ca din parte a imobilului cu nr.top 2564/2 din CF 34386 Vama si din parte a imobilului cu nr. top 2591/1 din CF 928 Vama se formeaza imobilul cu nr. cad. 36209 ;	A1
B2	se noteaza posesia imobilului cu nr. cad. 36209	A1
	1) **CALINESCU NICOLAI**	
/		
Act Normativ nr. 7, din 19/02/2023 emis de PARLAMENTUL ROMANIEI (Lege. LEGE);		
B3	Intabulare, drept de PROPRIETATE, dobandit prin Lege, cota actuala 1/1, cota initiala 1/1	A1
	1) **NEIDENTIFICAT NEIDENTIFICAT**, Lipsa C.N.P.	

C. Partea III. SARCINI .

Inscrieri privind dezmembramintele dreptului de proprietate, drepturi reale de garanţie şi sarcini	Referinţe
NU SUNT	

Document care conține date cu caracter personal, protejat de prevederile Regulamentului (UE) nr. 679/2016 și Legii 190/2018

Anexa Nr. 1 La Partea I

Teren

Nr cadastral	Suprafaţa (mp)*	Observaţii / Referinţe
36209	12.095	

* Suprafaţa este determinată in planul de proiecţie Stereo 70.

DETALII LINIARE IMOBIL

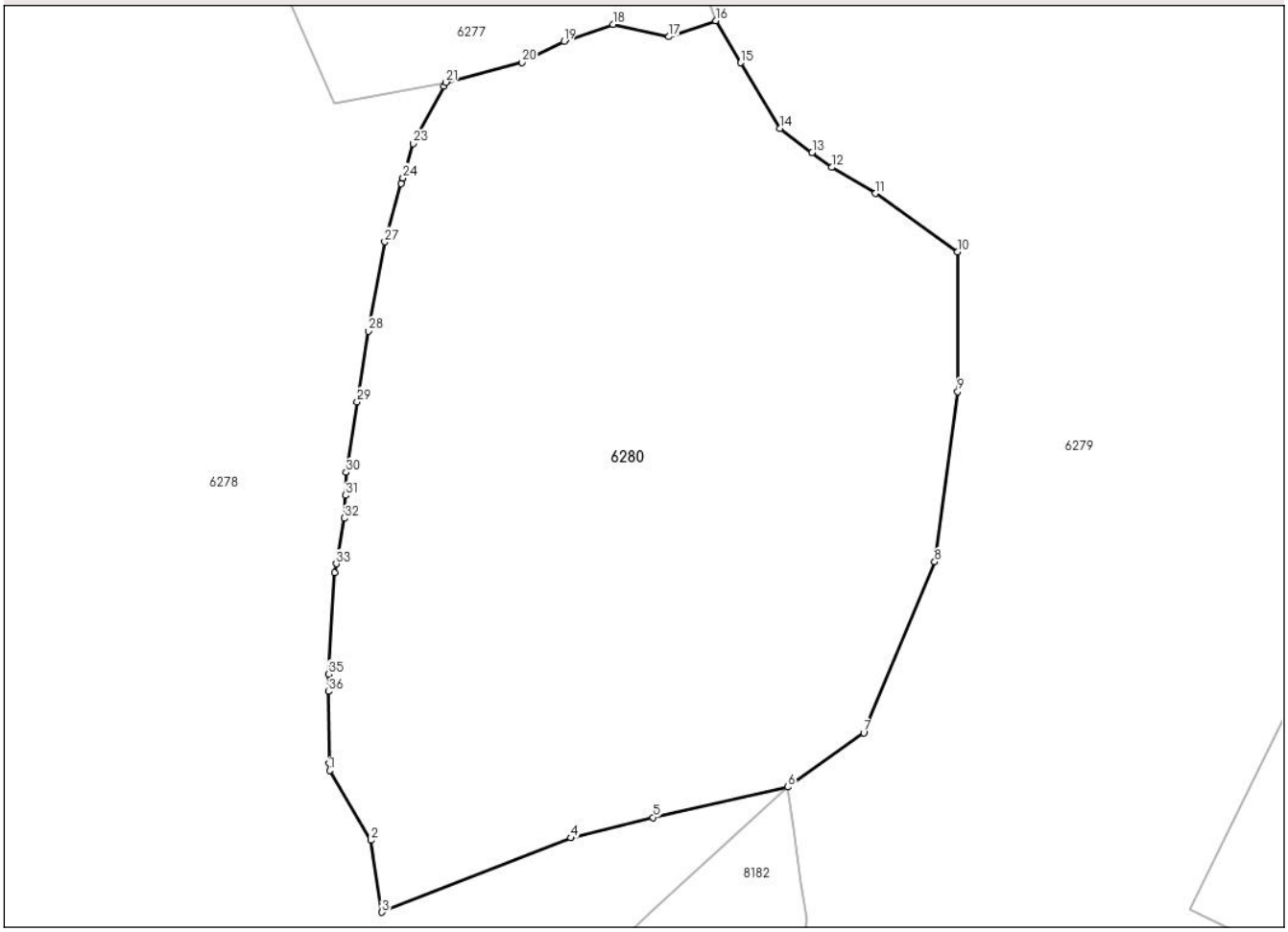

Date referitoare la teren

Crt	Categorie folosință	Intra vilan	Suprafaţa (mp)	Tarla	Parcelă	Nr. topo	Observaţii / Referinţe
1	pasune	NU	12.095	-	1P	-	

Lungime Segmente

1) Valorile lungimilor segmentelor sunt obţinute din proiecţie în plan.

Punct început	X / Y	Punct sfârşit	X / Y	Lungime segment (** (m)
1	549.775,479 669.917,232	2	549.782,537 669.905,34	13.829
3	549.784,43 669.893,082	4	549.816,68 669.905,744	34.647
5	549.830,704 669.909,233	6	549.853,68 669.914,426	23.556
7	549.866,629 669.923,648	8	549.878,711 669.952,802	31.558
9	549.882,648 669.981,796	10	549.882,599 670.005,595	23.799

Punct început	X / Y	Punct sfârşit	X / Y	Lungime segment (** (m)
2	549.782,537 669.905,34	3	549.784,43 669.893,082	12.403
4	549.816,68 669.905,744	5	549.830,704 669.909,233	14.451
6	549.853,68 669.914,426	7	549.866,629 669.923,648	15.897
8	549.878,711 669.952,802	9	549.882,648 669.981,796	29.26
10	549.882,599 670.005,595	11	549.868,62 670.015,562	17.168

Document care conține date cu caracter personal, protejat de prevederile Regulamentului (UE) nr. 679/2016 și Legii 190/2018

Punct început	X / Y	Punct sfârşit	X / Y	Lungime segment (** (m)
11	549.868,62 670.015,562	12	549.861,177 670.020,009	8.67
13	549.857,815 670.022,56	14	549.852,369 670.026,691	6.836
15	549.845,609 670.037,832	16	549.841,346 670.045,017	8.354
17	549.833,401 670.042,284	18	549.823,885 670.044,377	9.743
19	549.815,474 670.041,488	20	549.808,307 670.037,923	8.005
21	549.795,328 670.034,525	22	549.794,995 670.033,895	0.713
23	549.789,792 670.024,05	24	549.788,008 670.018,207	6.109
25	549.787,987 670.018,14	26	549.787,724 670.017,279	0.9
27	549.784,904 670.007,336	28	549.782,092 669.992,114	15.48
29	549.780,201 669.980,076	30	549.778,31 669.968,037	12.186
31	549.778,161 669.964,122	32	549.778,012 669.960,208	3.917
33	549.776,61 669.952,451	34	549.776,336 669.950,932	1.544
35	549.775,302 669.933,64	36	549.775,334 669.930,692	2.948
37	549.775,466 669.918,485	1	549.775,479 669.917,232	1.253

Punct început	X / Y	Punct sfârşit	X / Y	Lungime segment (** (m)
12	549.861,177 670.020,009	13	549.857,815 670.022,56	4.22
14	549.852,369 670.026,691	15	549.845,609 670.037,832	13.031
16	549.841,346 670.045,017	17	549.833,401 670.042,284	8.402
18	549.823,885 670.044,377	19	549.815,474 670.041,488	8.893
20	549.808,307 670.037,923	21	549.795,328 670.034,525	13.416
22	549.794,995 670.033,895	23	549.789,792 670.024,05	11.135
24	549.788,008 670.018,207	25	549.787,987 670.018,14	0.071
26	549.787,724 670.017,279	27	549.784,904 670.007,336	10.335
28	549.782,092 669.992,114	29	549.780,201 669.980,076	12.186
30	549.778,31 669.968,037	31	549.778,161 669.964,122	3.917
32	549.778,012 669.960,208	33	549.776,61 669.952,451	7.882
34	549.776,336 669.950,932	35	549.775,302 669.933,64	17.323
36	549.775,334 669.930,692	37	549.775,466 669.918,485	12.208

** Lungimile segmentelor sunt determinate în planul de proiecţie Stereo 70 şi sunt rotunjite la 1 milimetru.
*** Distanţa dintre puncte este formată din segmente cumulate ce sunt mai mici decât valoarea 1 milimetru.

Document care conține date cu caracter personal, protejat de prevederile Regulamentului (UE) nr. 679/2016 și Legii 190/2018

DATE DESPRE IMOBILUL NR. 6281

Oficiul de Cadastru şi Publicitate Imobiliară SUCEAVA
Biroul de Cadastru şi Publicitate Imobiliară Campulung Moldovenesc

A. Partea I. Descrierea imobilului

TEREN Extravilan

Adresa: Jud. Suceava

Nr. Crt	Nr cadastral Nr. topografic	Suprafaţa* (mp)	Observaţii / Referinţe
A1		10.721	Sector cadastral:57 Teren neimprejmuit;

B. Partea II. Proprietari şi acte

Inscrieri privitoare la dreptul de proprietate şi alte drepturi reale		Referinţe
/		
Act Normativ nr. 7, din 13/03/1996 emis de Parlamentul Romaniei (Lege);		
B1	Inscrierea provizorie, drept de PROPRIETATE, dobandit prin Lege, cota actuala 1/1, cota initiala 1/1	A1
	1) **COMUNA VAMA**, CIF:4326698, Proprietar neidentificat.	

C. Partea III. SARCINI .

Inscrieri privind dezmembramintele dreptului de proprietate, drepturi reale de garanţie şi sarcini	Referinţe
NU SUNT	

Document care conține date cu caracter personal, protejat de prevederile Regulamentului (UE) nr. 679/2016 și Legii 190/2018

Anexa Nr. 1 La Partea I

Teren

Nr cadastral	Suprafaţa (mp)*	Observaţii / Referinţe
	10.721	

* Suprafaţa este determinată in planul de proiecţie Stereo 70.

DETALII LINIARE IMOBIL

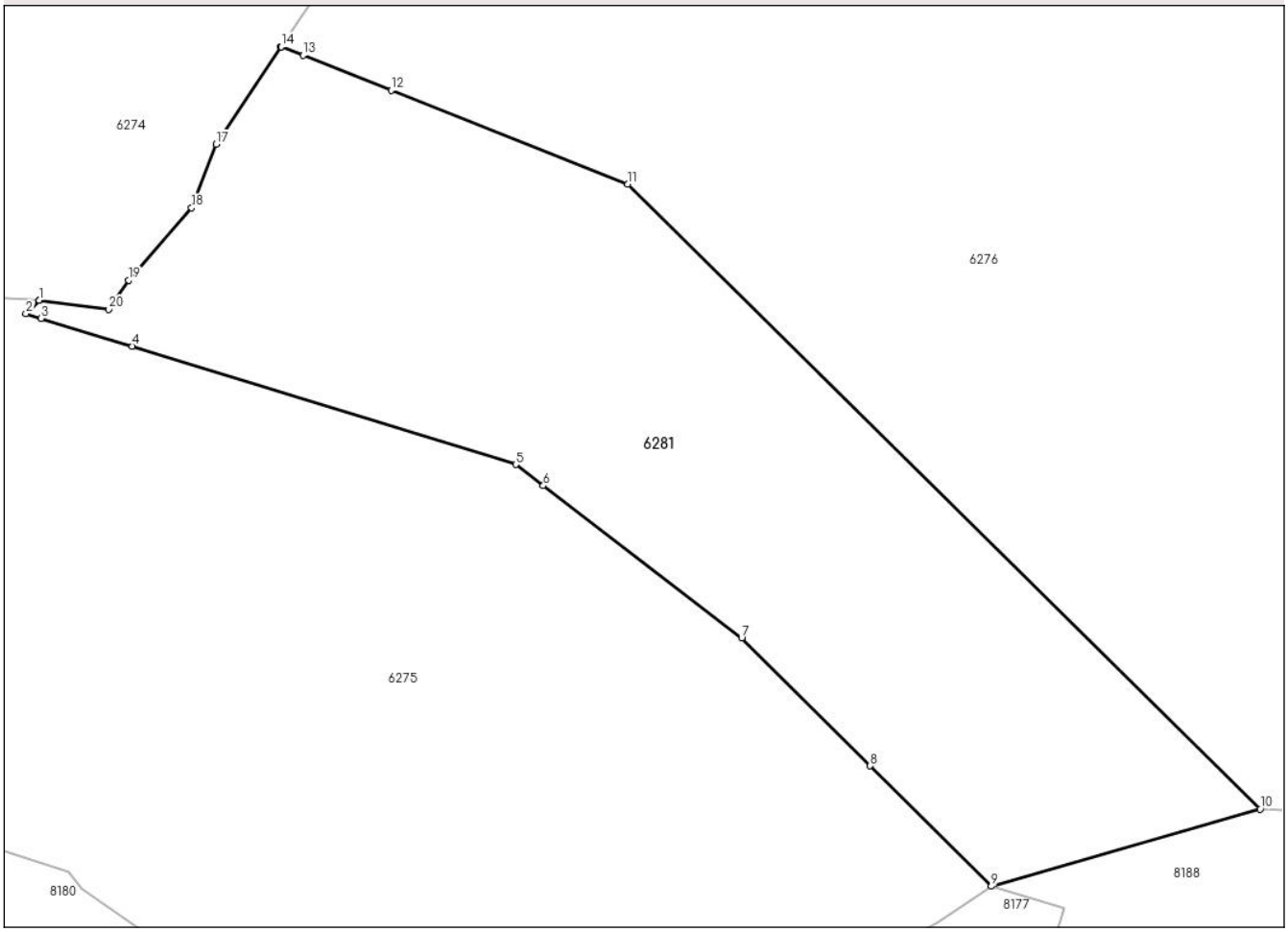

Date referitoare la teren

Crt	Categorie folosință	Intra vilan	Suprafaţa (mp)	Tarla	Parcelă	Nr. topo	Observaţii / Referinţe
1	pasune	NU	10.721	-	1P	-	

Lungime Segmente

1) Valorile lungimilor segmentelor sunt obţinute din proiecţie în plan.

Punct început	X / Y	Punct sfârşit	X / Y	Lungime segment (** (m)
1	549.405,858 670.320,183	2	549.403,383 670.317,736	3.481
3	549.406,155 670.316,883	4	549.422,769 670.311,771	17.383
5	549.492,763 670.290,234	6	549.497,802 670.286,371	6.349
7	549.534,016 670.258,608	8	549.557,469 670.235,284	33.077
9	549.579,537 670.213,338	10	549.628,647 670.227,411	51.087

Punct început	X / Y	Punct sfârşit	X / Y	Lungime segment (** (m)
2	549.403,383 670.317,736	3	549.406,155 670.316,883	2.9
4	549.422,769 670.311,771	5	549.492,763 670.290,234	73.232
6	549.497,802 670.286,371	7	549.534,016 670.258,608	45.632
8	549.557,469 670.235,284	9	549.579,537 670.213,338	31.122
10	549.628,647 670.227,411	11	549.513,248 670.341,341	162.163

Document care conține date cu caracter personal, protejat de prevederile Regulamentului (UE) nr. 679/2016 și Legii 190/2018

Punct început	X / Y	Punct sfârşit	X / Y	Lungime segment (** (m)
11	549.513,248 670.341,341	12	549.470,048 670.358,445	46.462
13	549.453,987 670.364,803	14	549.449,976 670.366,391	4.314
15	549.449,959 670.366,398	16	549.449,948 670.366,381	0.02
17	549.438,134 670.348,584	18	549.433,622 670.337,006	12.426
19	549.422,14 670.323,838	20	549.418,474 670.318,522	6.458
21	549.405,86 670.320,185	1	549.405,858 670.320,183	0.003

Punct început	X / Y	Punct sfârşit	X / Y	Lungime segment (** (m)
12	549.470,048 670.358,445	13	549.453,987 670.364,803	17.273
14	549.449,976 670.366,391	15	549.449,959 670.366,398	0.018
16	549.449,948 670.366,381	17	549.438,134 670.348,584	21.362
18	549.433,622 670.337,006	19	549.422,14 670.323,838	17.471
20	549.418,474 670.318,522	21	549.405,86 670.320,185	12.723

** Lungimile segmentelor sunt determinate în planul de proiecţie Stereo 70 şi sunt rotunjite la 1 milimetru.
*** Distanţa dintre puncte este formată din segmente cumulate ce sunt mai mici decât valoarea 1 milimetru.

Document care conține date cu caracter personal, protejat de prevederile Regulamentului (UE) nr. 679/2016 și Legii 190/2018

DATE DESPRE IMOBILUL NR. 6282

Oficiul de Cadastru şi Publicitate Imobiliară SUCEAVA
Biroul de Cadastru şi Publicitate Imobiliară Campulung Moldovenesc

A. Partea I. Descrierea imobilului

TEREN Extravilan

Adresa: Jud. Suceava

Nr. Crt	Nr cadastral Nr. topografic	Suprafaţa* (mp)	Observaţii / Referinţe
A1		28.318	Sector cadastral:57 Teren neimprejmuit;

B. Partea II. Proprietari şi acte

Inscrieri privitoare la dreptul de proprietate şi alte drepturi reale		Referinţe
/		
Act Normativ nr. 7, din 13/03/1996 emis de Parlamentul Romaniei (Lege);		
B1	Inscrierea provizorie, drept de PROPRIETATE, dobandit prin Lege, cota actuala 1/1, cota initiala 1/1	A1
	1) **COMUNA VAMA**, CIF:4326698, Proprietar neidentificat.	

C. Partea III. SARCINI .

Inscrieri privind dezmembramintele dreptului de proprietate, drepturi reale de garanţie şi sarcini	Referinţe
NU SUNT	

Document care conține date cu caracter personal, protejat de prevederile Regulamentului (UE) nr. 679/2016 și Legii 190/2018

Anexa Nr. 1 La Partea I

Teren

Nr cadastral	Suprafaţa (mp)*	Observaţii / Referinţe
	28.318	

* Suprafaţa este determinată in planul de proiecţie Stereo 70.

DETALII LINIARE IMOBIL

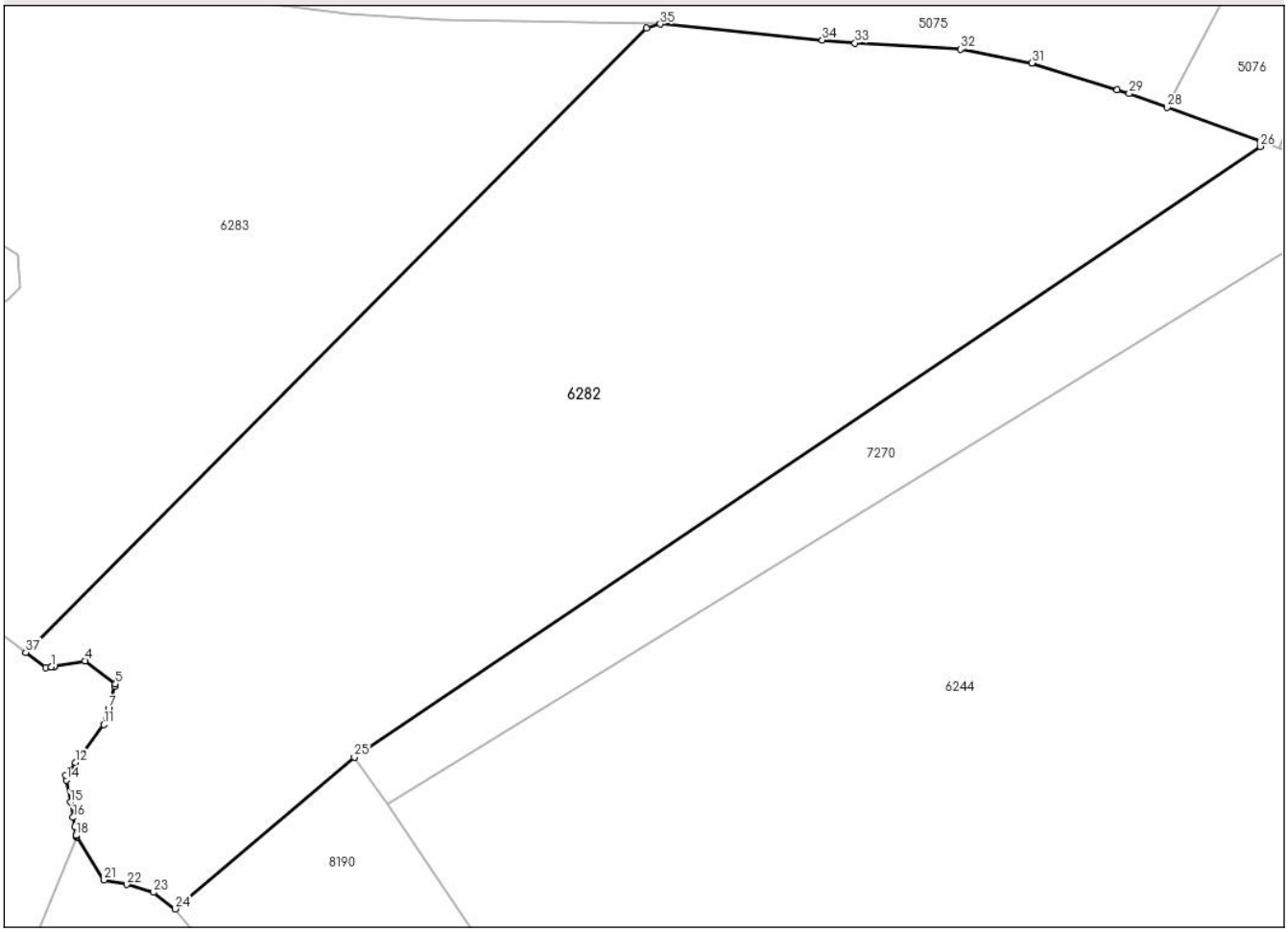

Date referitoare la teren

Crt	Categorie folosință	Intra vilan	Suprafaţa (mp)	Tarla	Parcelă	Nr. topo	Observaţii / Referinţe
1	faneata	NU	28.318	HASNES	1F	-	

Lungime Segmente

1) Valorile lungimilor segmentelor sunt obţinute din proiecţie în plan.

Punct început	X / Y	Punct sfârşit	X / Y	Lungime segment (** (m)
1	549.741,387 670.382,008	2	549.742,162 670.382,145	0.787
3	549.742,215 670.382,154	4	549.750,18 670.383,56	8.088
5	549.757,935 670.377,595	6	549.757,78 670.377,052	0.565
7	549.756,134 670.371,292	8	549.756,129 670.371,274	0.019
9	549.755,608 670.369,451	10	549.755,599 670.369,42	0.032

Punct început	X / Y	Punct sfârşit	X / Y	Lungime segment (** (m)
2	549.742,162 670.382,145	3	549.742,215 670.382,154	0.054
4	549.750,18 670.383,56	5	549.757,935 670.377,595	9.784
6	549.757,78 670.377,052	7	549.756,134 670.371,292	5.991
8	549.756,129 670.371,274	9	549.755,608 670.369,451	1.896
10	549.755,599 670.369,42	11	549.754,952 670.367,156	2.355

Document care conține date cu caracter personal, protejat de prevederile Regulamentului (UE) nr. 679/2016 și Legii 190/2018

Punct început	X / Y	Punct sfârşit	X / Y	Lungime segment (** (m)
11	549.754,952 670.367,156	12	549.747,618 670.357,377	12.223
13	549.745,11 670.354,033	14	549.745,317 670.352,863	1.188
15	549.746,312 670.347,224	16	549.747,007 670.343,286	3.999
17	549.747,442 670.340,817	18	549.747,823 670.338,66	2.191
19	549.747,853 670.338,508	20	549.747,903 670.338,205	0.307
21	549.755,012 670.327,171	22	549.760,809 670.326,007	5.913
23	549.767,75 670.323,992	24	549.773,346 670.319,738	7.029
25	549.819,466 670.358,816	26	550.052,861 670.515,924	281.347
27	550.052,865 670.517,272	28	550.028,882 670.525,992	25.519
29	550.019,098 670.529,55	30	550.016,0 670.530,526	3.248
31	549.994,092 670.537,408	32	549.975,62 670.540,956	18.81
33	549.948,444 670.542,586	34	549.940,027 670.543,348	8.451
35	549.898,336 670.547,446	36	549.894,776 670.546,453	3.696
37	549.734,864 670.385,751	38	549.740,04 670.381,77	6.53
39	549.741,337 670.381,999	1	549.741,387 670.382,008	0.05

Punct început	X / Y	Punct sfârşit	X / Y	Lungime segment (** (m)
12	549.747,618 670.357,377	13	549.745,11 670.354,033	4.18
14	549.745,317 670.352,863	15	549.746,312 670.347,224	5.726
16	549.747,007 670.343,286	17	549.747,442 670.340,817	2.507
18	549.747,823 670.338,66	19	549.747,853 670.338,508	0.155
20	549.747,903 670.338,205	21	549.755,012 670.327,171	13.126
22	549.760,809 670.326,007	23	549.767,75 670.323,992	7.228
24	549.773,346 670.319,738	25	549.819,466 670.358,816	60.45
26	550.052,861 670.515,924	27	550.052,865 670.517,272	1.348
28	550.028,882 670.525,992	29	550.019,098 670.529,55	10.411
30	550.016,0 670.530,526	31	549.994,092 670.537,408	22.964
32	549.975,62 670.540,956	33	549.948,444 670.542,586	27.225
34	549.940,027 670.543,348	35	549.898,336 670.547,446	41.892
36	549.894,776 670.546,453	37	549.734,864 670.385,751	226.709
38	549.740,04 670.381,77	39	549.741,337 670.381,999	1.318

** Lungimile segmentelor sunt determinate în planul de proiecţie Stereo 70 şi sunt rotunjite la 1 milimetru.
*** Distanţa dintre puncte este formată din segmente cumulate ce sunt mai mici decât valoarea 1 milimetru.

Document care conține date cu caracter personal, protejat de prevederile Regulamentului (UE) nr. 679/2016 și Legii 190/2018

DATE DESPRE IMOBILUL NR. 6283

Oficiul de Cadastru şi Publicitate Imobiliară SUCEAVA
Biroul de Cadastru şi Publicitate Imobiliară Campulung Moldovenesc

A. Partea I. Descrierea imobilului

TEREN Extravilan

Adresa: Jud. Suceava

Nr. Crt	Nr cadastral Nr. topografic	Suprafaţa* (mp)	Observaţii / Referinţe
A1		28.789	Sector cadastral:57 Teren neimprejmuit;

B. Partea II. Proprietari şi acte

Inscrieri privitoare la dreptul de proprietate şi alte drepturi reale		Referinţe
/		
Act Normativ nr. 7, din 13/03/1996 emis de Parlamentul Romaniei (Lege);		
B1	Inscrierea provizorie, drept de PROPRIETATE, dobandit prin Lege, cota actuala 1/1, cota initiala 1/1	A1
	1) **COMUNA VAMA**, CIF:4326698, Proprietar neidentificat.	

C. Partea III. SARCINI .

Inscrieri privind dezmembramintele dreptului de proprietate, drepturi reale de garanţie şi sarcini	Referinţe
NU SUNT	

Anexa Nr. 1 La Partea I

Teren

Nr cadastral	Suprafaţa (mp)*	Observaţii / Referinţe
	28.789	

* Suprafaţa este determinată in planul de proiecţie Stereo 70.

DETALII LINIARE IMOBIL

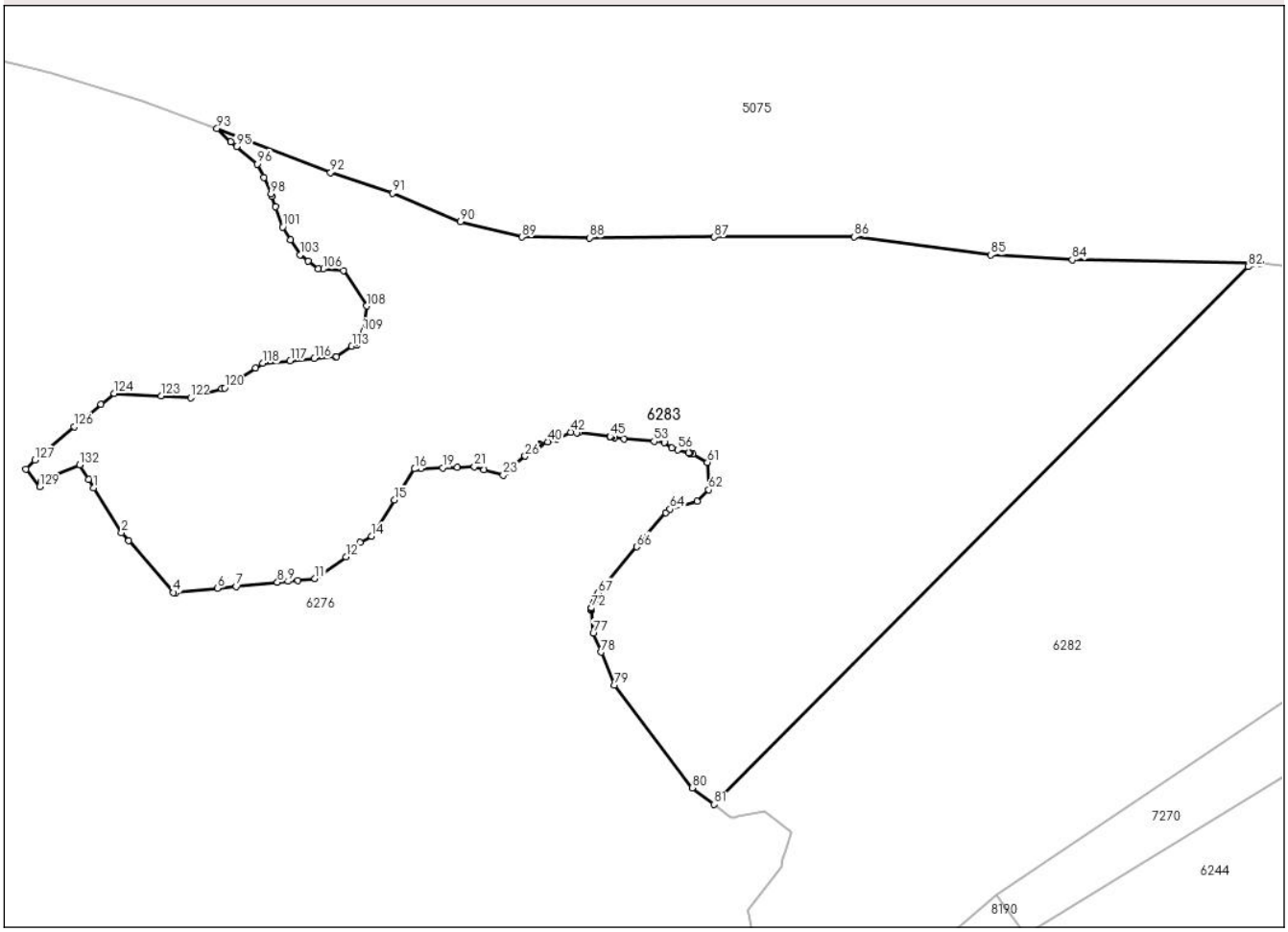

Date referitoare la teren

Crt	Categorie folosință	Intra vilan	Suprafaţa (mp)	Tarla	Parcelă	Nr. topo	Observaţii / Referinţe
1	pasune	NU	28.789	HASNES	1P	-	

Lungime Segmente

1) Valorile lungimilor segmentelor sunt obţinute din proiecţie în plan.

Punct început	X / Y	Punct sfârşit	X / Y	Lungime segment
1	549.549,334 670.480,424	2	549.557,643 670.466,97	15.813
4	549.573,152 670.449,075	5	549.573,859 670.449,145	0.71
7	549.591,892 670.450,923	8	549.604,259 670.452,142	12.427
10	549.610,434 670.452,751	11	549.615,503 670.453,25	5.094
13	549.629,0 670.464,0	14	549.632,431 670.465,872	3.908
16	549.645,328 670.486,058	17	549.645,547 670.486,065	0.219

Punct început	X / Y	Punct sfârşit	X / Y	Lungime segment
2	549.557,643 670.466,97	3	549.559,751 670.464,538	3.218
5	549.573,859 670.449,145	6	549.586,364 670.450,378	12.566
8	549.604,259 670.452,142	9	549.607,471 670.452,459	3.228
11	549.615,503 670.453,25	12	549.624,775 670.459,775	11.338
14	549.632,431 670.465,872	15	549.639,348 670.476,699	12.848
17	549.645,547 670.486,065	18	549.647,25 670.486,122	1.704

Punct început	X / Y	Punct sfârşit	X / Y	Lungime segment
3	549.559,751 670.464,538	4	549.573,152 670.449,075	20.462
6	549.586,364 670.450,378	7	549.591,892 670.450,923	5.555
9	549.607,471 670.452,459	10	549.610,434 670.452,751	2.977
12	549.624,775 670.459,775	13	549.629,0 670.464,0	5.974
15	549.639,348 670.476,699	16	549.645,328 670.486,058	11.106
18	549.647,25 670.486,122	19	549.653,665 670.486,336	6.419

Document care conține date cu caracter personal, protejat de prevederile Regulamentului (UE) nr. 679/2016 și Legii 190/2018

Punct început	X / Y	Punct sfârşit	X / Y	Lungime segment
19	549.653,665 670.486,336	20	549.658,086 670.486,483	4.424
22	549.666,053 670.485,83	23	549.671,816 670.484,153	6.002
25	549.673,378 670.485,52	26	549.678,35 670.489,87	6.607
28	549.681,907 670.492,982	29	549.681,919 670.492,993	0.016
31	549.681,936 670.493,008	32	549.681,939 670.493,01	0.003
34	549.681,965 670.493,019	35	549.682,037 670.493,044	0.076
37	549.682,119 670.493,073	38	549.682,497 670.493,205	0.4
40	549.685,124 670.494,125	41	549.687,8 670.495,062	2.836
43	549.693,799 670.496,775	44	549.694,59 670.496,986	0.819
46	549.703,874 670.495,702	47	549.703,879 670.495,701	0.005
49	549.703,961 670.495,679	50	549.704,334 670.495,578	0.386
52	549.708,0 670.495,0	53	549.716,947 670.494,254	8.978
55	549.722,218 670.492,294	56	549.724,065 670.491,766	1.921
58	549.727,478 670.490,791	59	549.727,675 670.490,734	0.205
61	549.732,907 670.487,949	62	549.733,268 670.479,815	8.142
64	549.721,701 670.474,032	65	549.720,357 670.473,004	1.692
67	549.700,128 670.448,916	68	549.699,853 670.448,269	0.703
70	549.699,19 670.446,709	71	549.698,79 670.445,768	1.023
73	549.698,206 670.444,394	74	549.698,204 670.444,39	0.004
76	549.698,251 670.443,755	77	549.698,755 670.436,881	6.892
79	549.705,15 670.421,464	80	549.728,408 670.390,718	38.553
82	549.894,776 670.546,453	83	549.898,336 670.547,446	3.696
85	549.817,644 670.549,968	86	549.776,801 670.555,409	41.204
88	549.697,722 670.555,085	89	549.677,339 670.555,357	20.385
91	549.638,661 670.568,396	92	549.620,183 670.574,642	19.505
94	549.590,236 670.583,837	95	549.592,016 670.582,367	2.309
97	549.600,146 670.573,098	98	549.602,37 670.568,204	5.375
100	549.603,713 670.564,368	101	549.605,821 670.558,344	6.382
103	549.611,0 670.550,0	104	549.613,49 670.548,108	3.127
106	549.618,026 670.545,768	107	549.624,009 670.545,34	5.998
109	549.629,986 670.527,015	110	549.629,725 670.524,926	2.105
112	549.628,0 670.523,0	113	549.626,5 670.522,719	1.526
115	549.621,649 670.519,59	116	549.615,314 670.519,031	6.359

Punct început	X / Y	Punct sfârşit	X / Y	Lungime segment
20	549.658,086 670.486,483	21	549.663,223 670.486,654	5.139
23	549.671,816 670.484,153	24	549.672,766 670.484,984	1.262
26	549.678,35 670.489,87	27	549.681,254 670.492,411	3.858
29	549.681,919 670.492,993	30	549.681,926 670.492,999	0.009
32	549.681,939 670.493,01	33	549.681,943 670.493,011	0.004
35	549.682,037 670.493,044	36	549.682,043 670.493,046	0.006
38	549.682,497 670.493,205	39	549.682,823 670.493,319	0.345
41	549.687,8 670.495,062	42	549.692,0 670.497,0	4.626
44	549.694,59 670.496,986	45	549.703,807 670.495,72	9.304
47	549.703,879 670.495,701	48	549.703,897 670.495,696	0.019
50	549.704,334 670.495,578	51	549.705,159 670.495,355	0.855
53	549.716,947 670.494,254	54	549.720,0 670.494,0	3.064
56	549.724,065 670.491,766	57	549.727,373 670.490,821	3.44
59	549.727,675 670.490,734	60	549.728,569 670.490,479	0.929
62	549.733,268 670.479,815	63	549.729,834 670.476,381	4.856
65	549.720,357 670.473,004	66	549.711,759 670.462,765	13.37
68	549.699,853 670.448,269	69	549.699,245 670.446,839	1.554
71	549.698,79 670.445,768	72	549.698,239 670.444,472	1.408
74	549.698,204 670.444,39	75	549.698,244 670.443,852	0.539
77	549.698,755 670.436,881	78	549.701,09 670.431,252	6.094
80	549.728,408 670.390,718	81	549.734,864 670.385,751	8.145
83	549.898,336 670.547,446	84	549.842,1 670.548,55	56.246
86	549.776,801 670.555,409	87	549.734,951 670.555,357	41.85
89	549.677,339 670.555,357	90	549.659,043 670.559,975	18.87
92	549.620,183 670.574,642	93	549.586,19 670.587,782	36.444
95	549.592,016 670.582,367	96	549.598,287 670.577,186	8.134
98	549.602,37 670.568,204	99	549.602,582 670.567,6	0.64
101	549.605,821 670.558,344	102	549.608,173 670.554,555	4.46
104	549.613,49 670.548,108	105	549.616,416 670.545,883	3.676
107	549.624,009 670.545,34	108	549.630,95 670.534,726	12.682
110	549.629,725 670.524,926	111	549.628,209 670.523,889	1.837
113	549.626,5 670.522,719	114	549.621,968 670.519,618	5.491
116	549.615,314 670.519,031	117	549.608,086 670.518,393	7.257

Punct început	X / Y	Punct sfârşit	X / Y	Lungime segment
21	549.663,223 670.486,654	22	549.666,053 670.485,83	2.948
24	549.672,766 670.484,984	25	549.673,378 670.485,52	0.814
27	549.681,254 670.492,411	28	549.681,907 670.492,982	0.867
30	549.681,926 670.492,999	31	549.681,936 670.493,008	0.013
33	549.681,943 670.493,011	34	549.681,965 670.493,019	0.023
36	549.682,043 670.493,046	37	549.682,119 670.493,073	0.081
39	549.682,823 670.493,319	40	549.685,124 670.494,125	2.438
42	549.692,0 670.497,0	43	549.693,799 670.496,775	1.813
45	549.703,807 670.495,72	46	549.703,874 670.495,702	0.07
48	549.703,897 670.495,696	49	549.703,961 670.495,679	0.066
51	549.705,159 670.495,355	52	549.708,0 670.495,0	2.863
54	549.720,0 670.494,0	55	549.722,218 670.492,294	2.798
57	549.727,373 670.490,821	58	549.727,478 670.490,791	0.109
60	549.728,569 670.490,479	61	549.732,907 670.487,949	5.022
63	549.729,834 670.476,381	64	549.721,701 670.474,032	8.465
66	549.711,759 670.462,765	67	549.700,128 670.448,916	18.085
69	549.699,245 670.446,839	70	549.699,19 670.446,709	0.141
72	549.698,239 670.444,472	73	549.698,206 670.444,394	0.085
75	549.698,244 670.443,852	76	549.698,251 670.443,755	0.098
78	549.701,09 670.431,252	79	549.705,15 670.421,464	10.597
81	549.734,864 670.385,751	82	549.894,776 670.546,453	226.709
84	549.842,1 670.548,55	85	549.817,644 670.549,968	24.497
87	549.734,951 670.555,357	88	549.697,722 670.555,085	37.23
90	549.659,043 670.559,975	91	549.638,661 670.568,396	22.053
93	549.586,19 670.587,782	94	549.590,236 670.583,837	5.651
96	549.598,287 670.577,186	97	549.600,146 670.573,098	4.491
99	549.602,582 670.567,6	100	549.603,713 670.564,368	3.424
102	549.608,173 670.554,555	103	549.611,0 670.550,0	5.361
105	549.616,416 670.545,883	106	549.618,026 670.545,768	1.614
108	549.630,95 670.534,726	109	549.629,986 670.527,015	7.771
111	549.628,209 670.523,889	112	549.628,0 670.523,0	0.913
114	549.621,968 670.519,618	115	549.621,649 670.519,59	0.32
117	549.608,086 670.518,393	118	549.599,921 670.517,577	8.206

Document care conține date cu caracter personal, protejat de prevederile Regulamentului (UE) nr. 679/2016 și Legii 190/2018

Punct început	X / Y	Punct sfârşit	X / Y	Lungime segment
118	549.599,921 670.517,577	119	549.597,73 670.516,169	2.605
121	549.587,603 670.509,98	122	549.578,282 670.507,37	9.679
124	549.555,418 670.508,595	125	549.551,502 670.505,309	5.112
127	549.531,67 670.488,67	128	549.529,0 670.486,0	3.776
130	549.533,783 670.482,479	131	549.535,883 670.483,363	2.279
133	549.547,825 670.482,867	1	549.549,334 670.480,424	2.872

Punct început	X / Y	Punct sfârşit	X / Y	Lungime segment
119	549.597,73 670.516,169	120	549.588,489 670.510,228	10.986
122	549.578,282 670.507,37	123	549.569,424 670.507,845	8.871
125	549.551,502 670.505,309	126	549.543,494 670.498,59	10.454
128	549.529,0 670.486,0	129	549.533,151 670.480,716	6.719
131	549.535,883 670.483,363	132	549.545,117 670.487,251	10.019

Punct început	X / Y	Punct sfârşit	X / Y	Lungime segment
120	549.588,489 670.510,228	121	549.587,603 670.509,98	0.92
123	549.569,424 670.507,845	124	549.555,418 670.508,595	14.026
126	549.543,494 670.498,59	127	549.531,67 670.488,67	15.434
129	549.533,151 670.480,716	130	549.533,783 670.482,479	1.873
132	549.545,117 670.487,251	133	549.547,825 670.482,867	5.153

**** Lungimile segmentelor sunt determinate în planul de proiecţie Stereo 70 şi sunt rotunjite la 1 milimetru.**
***** Distanţa dintre puncte este formată din segmente cumulate ce sunt mai mici decât valoarea 1 milimetru.**

Document care conține date cu caracter personal, protejat de prevederile Regulamentului (UE) nr. 679/2016 și Legii 190/2018

DATE DESPRE IMOBILUL NR. 6284

Oficiul de Cadastru şi Publicitate Imobiliară SUCEAVA
Biroul de Cadastru şi Publicitate Imobiliară Campulung Moldovenesc

A. Partea I. Descrierea imobilului

TEREN Extravilan

Adresa: Jud. Suceava

Nr. Crt	Nr cadastral Nr. topografic	Suprafaţa* (mp)	Observaţii / Referinţe
A1		16.609	Sector cadastral:57 Teren neimprejmuit;

B. Partea II. Proprietari şi acte

Inscrieri privitoare la dreptul de proprietate şi alte drepturi reale		Referinţe
/		
Act Normativ nr. 7, din 13/03/1996 emis de Parlamentul Romaniei (Lege);		
B1	Inscrierea provizorie, drept de PROPRIETATE, dobandit prin Lege, cota actuala 1/1, cota initiala 1/1	A1
	1) **COMUNA VAMA**, CIF:4326698, Proprietar neidentificat.	

C. Partea III. SARCINI .

Inscrieri privind dezmembramintele dreptului de proprietate, drepturi reale de garanţie şi sarcini	Referinţe
NU SUNT	

Anexa Nr. 1 La Partea I

Teren

Nr cadastral	Suprafaţa (mp)*	Observaţii / Referinţe
	16.609	

* Suprafaţa este determinată in planul de proiecţie Stereo 70.

DETALII LINIARE IMOBIL

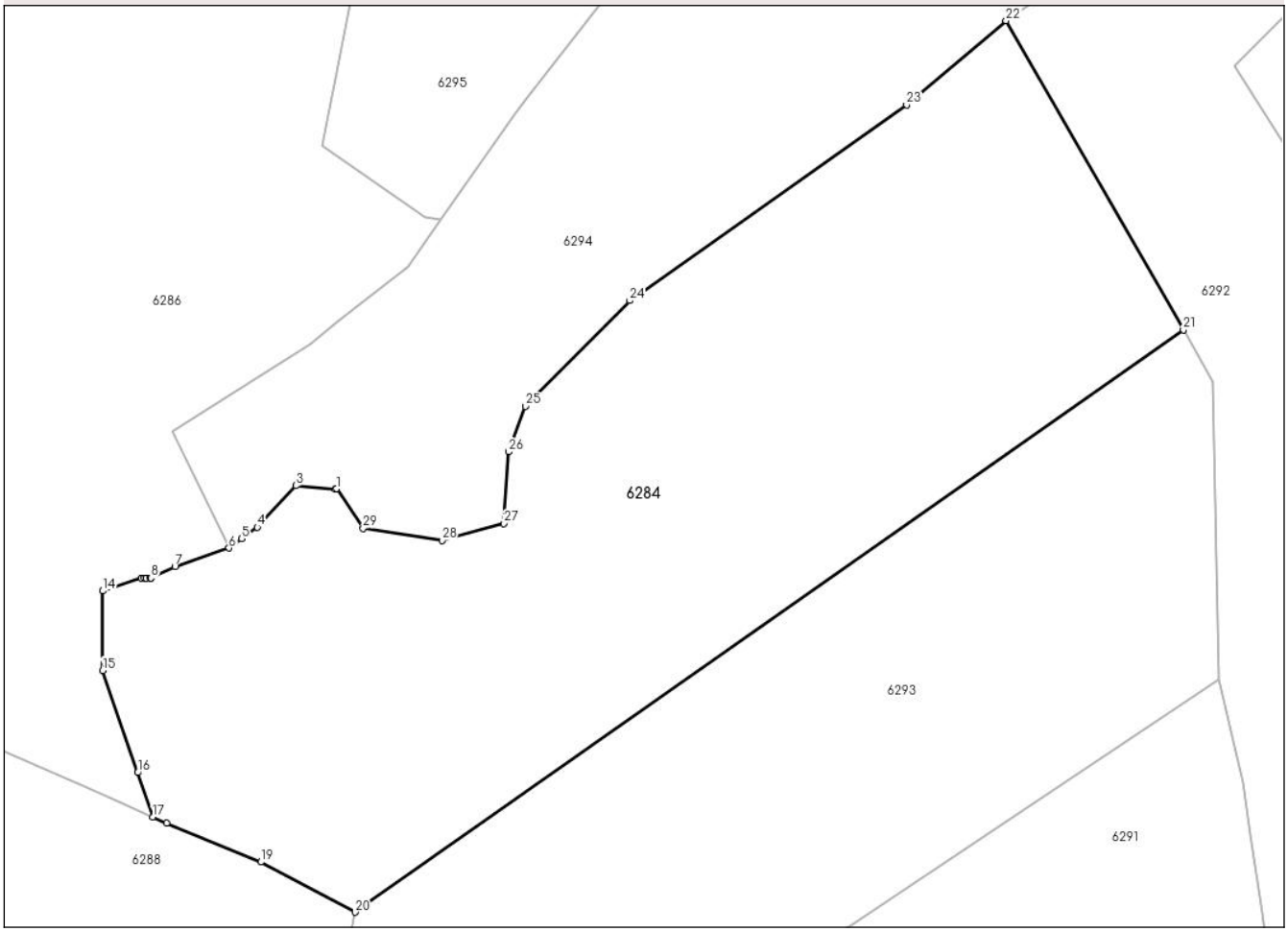

Date referitoare la teren

Crt	Categorie folosință	Intra vilan	Suprafaţa (mp)	Tarla	Parcelă	Nr. topo	Observaţii / Referinţe
1	faneata	NU	16.609	HASNES	1F	-	

Lungime Segmente

1) Valorile lungimilor segmentelor sunt obţinute din proiecţie în plan.

Punct început	X / Y	Punct sfârşit	X / Y	Lungime segment (** (m)
1	550.145,508 670.002,245	2	550.145,2 670.002,1	0.34
3	550.136,9 670.002,9	4	550.128,7 669.994,1	12.028
5	550.125,367 669.991,656	6	550.122,7 669.989,7	3.307
7	550.111,26 669.985,801	8	550.106,214 669.983,365	5.603
9	550.106,115 669.983,366	10	550.105,142 669.983,378	0.973

Punct început	X / Y	Punct sfârşit	X / Y	Lungime segment (** (m)
2	550.145,2 670.002,1	3	550.136,9 670.002,9	8.338
4	550.128,7 669.994,1	5	550.125,367 669.991,656	4.133
6	550.122,7 669.989,7	7	550.111,26 669.985,801	12.086
8	550.106,214 669.983,365	9	550.106,115 669.983,366	0.099
10	550.105,142 669.983,378	11	550.105,136 669.983,378	0.006

Document care conține date cu caracter personal, protejat de prevederile Regulamentului (UE) nr. 679/2016 și Legii 190/2018

Punct început	X / Y	Punct sfârşit	X / Y	Lungime segment (** (m)
11	550.105,136 669.983,378	12	550.104,772 669.983,383	0.364
13	550.104,177 669.983,39	14	550.096,0 669.980,6	8.64
15	550.096,0 669.963,811	16	550.103,402 669.942,206	22.837
17	550.106,63 669.932,784	18	550.109,486 669.931,513	3.127
19	550.129,479 669.923,28	20	550.149,438 669.912,683	22.597
21	550.324,778 670.035,836	22	550.287,254 670.101,21	75.378
23	550.266,202 670.083,428	24	550.207,579 670.042,008	71.779
25	550.185,506 670.019,67	26	550.181,964 670.010,055	10.247
27	550.180,952 669.994,875	28	550.167,795 669.991,333	13.625
29	550.151,097 669.993,863	1	550.145,508 670.002,245	10.074

Punct început	X / Y	Punct sfârşit	X / Y	Lungime segment (** (m)
12	550.104,772 669.983,383	13	550.104,177 669.983,39	0.595
14	550.096,0 669.980,6	15	550.096,0 669.963,811	16.789
16	550.103,402 669.942,206	17	550.106,63 669.932,784	9.96
18	550.109,486 669.931,513	19	550.129,479 669.923,28	21.622
20	550.149,438 669.912,683	21	550.324,778 670.035,836	214.268
22	550.287,254 670.101,21	23	550.266,202 670.083,428	27.557
24	550.207,579 670.042,008	25	550.185,506 670.019,67	31.404
26	550.181,964 670.010,055	27	550.180,952 669.994,875	15.214
28	550.167,795 669.991,333	29	550.151,097 669.993,863	16.889

** Lungimile segmentelor sunt determinate în planul de proiecţie Stereo 70 şi sunt rotunjite la 1 milimetru.
*** Distanţa dintre puncte este formată din segmente cumulate ce sunt mai mici decât valoarea 1 milimetru.

Document care conține date cu caracter personal, protejat de prevederile Regulamentului (UE) nr. 679/2016 și Legii 190/2018

DATE DESPRE IMOBILUL NR. 6285

Oficiul de Cadastru şi Publicitate Imobiliară SUCEAVA
Biroul de Cadastru şi Publicitate Imobiliară Campulung Moldovenesc

A. Partea I. Descrierea imobilului

TEREN Extravilan

Adresa: Jud. Suceava

Nr. Crt	Nr cadastral Nr. topografic	Suprafaţa* (mp)	Observaţii / Referinţe
A1	36990	34.013	Sector cadastral:57 Teren neimprejmuit; Teren extravilan, partial imprejmuit cu gard.

B. Partea II. Proprietari şi acte

Inscrieri privitoare la dreptul de proprietate şi alte drepturi reale		Referinţe
14308 / 30/08/2023		
Act Notarial nr. 2657, din 29/08/2023 emis de BIN SCRABA LUMINITA DORU PAUL (act administrativ nr proces verbal de vecinatate din 19-11-2020, emis de -;act administrativ nr 11325 din 19-11-2020, emis de PRIMARIA COMNUNEI VAMA);		
B1	se noteaza ca din parte a imobilelor cu nr.top.2551 si 2552 ambele din CF 34382 Vama si din parte a imobilelor cu nr.top.2591/1 si 2592 ambele din CF 928 Vama , se formeaza imobilul cu nr.cad.36990 .	A1
2274 / 13/02/2024		
Act Notarial nr. 288, din 12/02/2024 emis de Rotaru Dorina;		
B3	Se noteaza posesia ca bun comun in devalmasie	A1
	1) **ŞUHANE IULIAN-CONSTANTIN** 2) **ŞUHANE LOREDANA**	
/		
Act Normativ nr. 7, din 13/03/1996 emis de PARLAMENTUL ROMANIEI (Lege);		
B4	Intabulare, drept de PROPRIETATE, dobandit prin Lege, cota actuala 1/1, cota initiala 1/1	A1
	1) **NEIDENTIFICAT NEIDENTIFICAT**, Lipsa C.N.P.	

C. Partea III. SARCINI .

Inscrieri privind dezmembramintele dreptului de proprietate, drepturi reale de garanţie şi sarcini	Referinţe
NU SUNT	

Anexa Nr. 1 La Partea I

Teren

Nr cadastral	Suprafaţa (mp)*	Observaţii / Referinţe
36990	34.013	Teren extravilan, partial imprejmuit cu gard.

* Suprafaţa este determinată in planul de proiecţie Stereo 70.

DETALII LINIARE IMOBIL

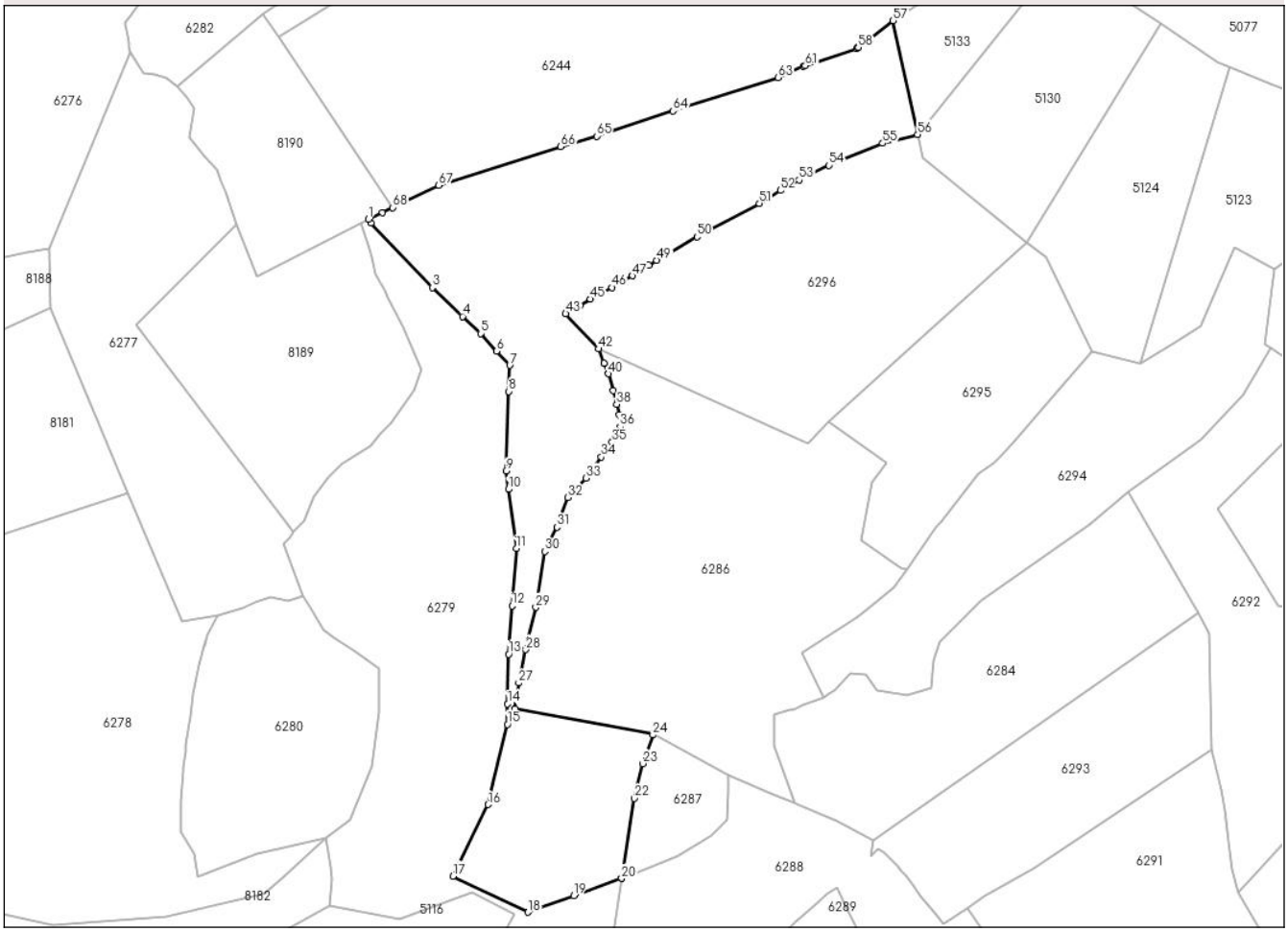

Date referitoare la teren

Crt	Categorie folosință	Intra vilan	Suprafaţa (mp)	Tarla	Parcelă	Nr. topo	Observaţii / Referinţe
1	pasune	NU	34.013	-	1P	-	

Lungime Segmente

1) Valorile lungimilor segmentelor sunt obţinute din proiecţie în plan.

Punct început	X / Y	Punct sfârşit	X / Y	Lungime segment
1	549.876,695 670.248,075	2	549.878,07 670.246,101	2.406
4	549.927,493 670.195,602	5	549.937,189 670.186,416	13.357
7	549.953,002 670.169,227	8	549.952,493 670.155,146	14.09
10	549.952,238 670.102,302	11	549.956,44 670.070,394	32.183
13	549.952,315 670.013,328	14	549.951,826 669.986,431	26.902
16	549.941,314 669.932,198	17	549.922,209 669.893,564	43.1

Punct început	X / Y	Punct sfârşit	X / Y	Lungime segment
2	549.878,07 670.246,101	3	549.911,062 670.211,167	48.051
5	549.937,189 670.186,416	6	549.945,907 670.176,939	12.877
8	549.952,493 670.155,146	9	549.950,94 670.112,162	43.012
11	549.956,44 670.070,394	12	549.954,202 670.039,439	31.036
14	549.951,826 669.986,431	15	549.951,627 669.975,513	10.92
17	549.922,209 669.893,564	18	549.962,881 669.874,083	45.097

Punct început	X / Y	Punct sfârşit	X / Y	Lungime segment
3	549.911,062 670.211,167	4	549.927,493 670.195,602	22.633
6	549.945,907 670.176,939	7	549.953,002 670.169,227	10.479
9	549.950,94 670.112,162	10	549.952,238 670.102,302	9.945
12	549.954,202 670.039,439	13	549.952,315 670.013,328	26.179
15	549.951,627 669.975,513	16	549.941,314 669.932,198	44.526
18	549.962,881 669.874,083	19	549.987,522 669.882,954	26.189

Document care conține date cu caracter personal, protejat de prevederile Regulamentului (UE) nr. 679/2016 și Legii 190/2018

Punct început	X / Y	Punct sfârşit	X / Y	Lungime segment
19	549.987,522 669.882,954	20	550.013,354 669.892,329	27.481
22	550.020,145 669.935,519	23	550.024,665 669.954,282	19.3
25	550.030,452 669.970,381	26	549.955,747 669.983,8	75.9
28	549.961,621 670.015,809	29	549.967,01 670.038,658	23.476
31	549.978,434 670.081,93	32	549.984,254 670.097,935	17.03
34	550.002,361 670.119,814	35	550.008,289 670.127,79	9.937
37	550.012,168 670.142,447	38	550.010,767 670.148,267	5.986
40	550.006,224 670.164,643	41	550.004,085 670.170,469	6.206
43	549.983,179 670.197,068	44	549.990,786 670.201,334	8.722
46	550.008,257 670.211,25	47	550.019,17 670.217,553	12.602
49	550.032,328 670.225,879	50	550.054,208 670.238,557	25.289
52	550.099,104 670.263,624	53	550.109,229 670.269,266	11.591
55	550.154,438 670.289,046	56	550.173,278 670.293,854	19.444
58	550.141,203 670.340,777	59	550.141,125 670.340,717	0.099
61	550.112,642 670.330,967	62	550.111,56 670.330,607	1.14
64	550.041,23 670.306,507	65	549.999,866 670.292,894	43.547
67	549.914,62 670.266,31	68	549.889,78 670.254,366	27.562

Punct început	X / Y	Punct sfârşit	X / Y	Lungime segment
20	550.013,354 669.892,329	21	550.013,476 669.892,373	0.129
23	550.024,665 669.954,282	24	550.030,227 669.969,756	16.443
26	549.955,747 669.983,8	27	549.957,741 669.997,811	14.152
29	549.967,01 670.038,658	30	549.971,806 670.068,775	30.496
32	549.984,254 670.097,935	33	549.994,062 670.108,39	14.335
35	550.008,289 670.127,79	36	550.012,6 670.136,088	9.352
38	550.010,767 670.148,267	39	550.008,827 670.155,596	7.581
41	550.004,085 670.170,469	42	550.000,857 670.178,071	8.259
44	549.990,786 670.201,334	45	549.996,546 670.204,948	6.8
47	550.019,17 670.217,553	48	550.027,965 670.223,358	10.538
50	550.054,208 670.238,557	51	550.087,78 670.256,651	38.137
53	550.109,229 670.269,266	54	550.125,393 670.277,218	18.014
56	550.173,278 670.293,854	57	550.160,095 670.355,224	62.77
59	550.141,125 670.340,717	60	550.140,498 670.340,238	0.789
62	550.111,56 670.330,607	63	550.097,897 670.324,498	14.967
65	549.999,866 670.292,894	66	549.980,556 670.287,244	20.119
68	549.889,78 670.254,366	69	549.884,239 670.251,702	6.148

Punct început	X / Y	Punct sfârşit	X / Y	Lungime segment
21	550.013,476 669.892,373	22	550.020,145 669.935,519	43.658
24	550.030,227 669.969,756	25	550.030,452 669.970,381	0.664
27	549.957,741 669.997,811	28	549.961,621 670.015,809	18.412
30	549.971,806 670.068,775	31	549.978,434 670.081,93	14.731
33	549.994,062 670.108,39	34	550.002,361 670.119,814	14.12
36	550.012,6 670.136,088	37	550.012,168 670.142,447	6.373
39	550.008,827 670.155,596	40	550.006,224 670.164,643	9.414
42	550.000,857 670.178,071	43	549.983,179 670.197,068	25.95
45	549.996,546 670.204,948	46	550.008,257 670.211,25	13.299
48	550.027,965 670.223,358	49	550.032,328 670.225,879	5.038
51	550.087,78 670.256,651	52	550.099,104 670.263,624	13.299
54	550.125,393 670.277,218	55	550.154,438 670.289,046	31.361
57	550.160,095 670.355,224	58	550.141,203 670.340,777	23.783
60	550.140,498 670.340,238	61	550.112,642 670.330,967	29.358
63	550.097,897 670.324,498	64	550.041,23 670.306,507	59.454
66	549.980,556 670.287,244	67	549.914,62 670.266,31	69.18
69	549.884,239 670.251,702	1	549.876,695 670.248,075	8.37

**** Lungimile segmentelor sunt determinate în planul de proiecţie Stereo 70 şi sunt rotunjite la 1 milimetru.**
***** Distanţa dintre puncte este formată din segmente cumulate ce sunt mai mici decât valoarea 1 milimetru.**

Document care conține date cu caracter personal, protejat de prevederile Regulamentului (UE) nr. 679/2016 și Legii 190/2018

DATE DESPRE IMOBILUL NR. 6286

Oficiul de Cadastru şi Publicitate Imobiliară SUCEAVA
Biroul de Cadastru şi Publicitate Imobiliară Campulung Moldovenesc

A. Partea I. Descrierea imobilului

TEREN Extravilan

Adresa: Jud. Suceava

Nr. Crt	Nr cadastral Nr. topografic	Suprafaţa* (mp)	Observaţii / Referinţe
A1		29.221	Sector cadastral:57 Teren neimprejmuit;

B. Partea II. Proprietari şi acte

Inscrieri privitoare la dreptul de proprietate şi alte drepturi reale		Referinţe
/		
Act Normativ nr. 7, din 13/03/1996 emis de Parlamentul Romaniei (Lege);		
B1	Inscrierea provizorie, drept de PROPRIETATE, dobandit prin Lege, cota actuala 1/1, cota initiala 1/1	A1
	1) **COMUNA VAMA**, CIF:4326698, Proprietar neidentificat.	

C. Partea III. SARCINI .

Inscrieri privind dezmembramintele dreptului de proprietate, drepturi reale de garanţie şi sarcini	Referinţe
NU SUNT	

Anexa Nr. 1 La Partea I

Teren

Nr cadastral	Suprafaţa (mp)*	Observaţii / Referinţe
	29.221	

* Suprafaţa este determinată in planul de proiecţie Stereo 70.

DETALII LINIARE IMOBIL

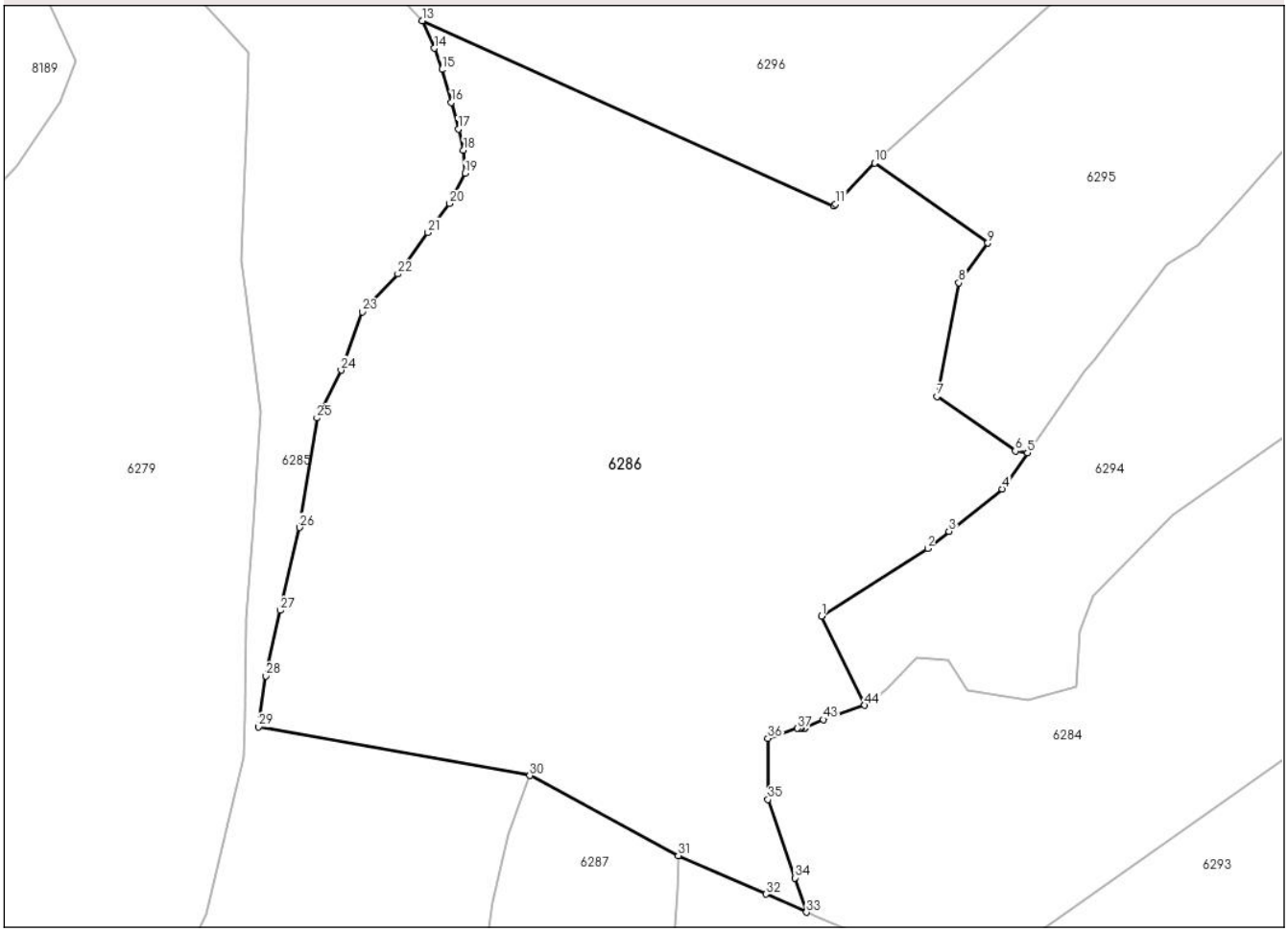

Date referitoare la teren

Crt	Categorie folosință	Intra vilan	Suprafaţa (mp)	Tarla	Parcelă	Nr. topo	Observaţii / Referinţe
1	padure	NU	29.221	HASNES	1PD	-	

Lungime Segmente

1) Valorile lungimilor segmentelor sunt obţinute din proiecţie în plan.

Punct început	X / Y	Punct sfârşit	X / Y	Lungime segment
1	550.110,776 670.014,295	2	550.140,028 670.032,91	34.673
4	550.160,542 670.049,245	5	550.167,505 670.059,203	12.151
7	550.142,576 670.074,674	8	550.148,589 670.105,945	31.843
10	550.125,372 670.138,912	11	550.114,627 670.127,621	15.586
13	550.000,857 670.178,071	14	550.004,085 670.170,469	8.259
16	550.008,827 670.155,596	17	550.010,767 670.148,267	7.581

Punct început	X / Y	Punct sfârşit	X / Y	Lungime segment
2	550.140,028 670.032,91	3	550.145,877 670.037,567	7.476
5	550.167,505 670.059,203	6	550.164,159 670.059,655	3.377
8	550.148,589 670.105,945	9	550.156,582 670.116,908	13.568
11	550.114,627 670.127,621	12	550.114,079 670.127,144	0.727
14	550.004,085 670.170,469	15	550.006,224 670.164,643	6.206
17	550.010,767 670.148,267	18	550.012,168 670.142,447	5.986

Punct început	X / Y	Punct sfârşit	X / Y	Lungime segment
3	550.145,877 670.037,567	4	550.160,542 670.049,245	18.747
6	550.164,159 670.059,655	7	550.142,576 670.074,674	26.295
9	550.156,582 670.116,908	10	550.125,372 670.138,912	38.187
12	550.114,079 670.127,144	13	550.000,857 670.178,071	124.148
15	550.006,224 670.164,643	16	550.008,827 670.155,596	9.414
18	550.012,168 670.142,447	19	550.012,6 670.136,088	6.373

Document care conține date cu caracter personal, protejat de prevederile Regulamentului (UE) nr. 679/2016 și Legii 190/2018

Punct început	X / Y	Punct sfârşit	X / Y	Lungime segment
19	550.012,6 670.136,088	20	550.008,289 670.127,79	9.352
22	549.994,062 670.108,39	23	549.984,254 670.097,935	14.335
25	549.971,806 670.068,775	26	549.967,01 670.038,658	30.496
28	549.957,741 669.997,811	29	549.955,747 669.983,8	14.152
31	550.071,317 669.948,312	32	550.095,442 669.937,763	26.33
34	550.103,402 669.942,206	35	550.096,0 669.963,811	22.837
37	550.104,177 669.983,39	38	550.104,772 669.983,383	0.595
40	550.105,142 669.983,378	41	550.106,115 669.983,366	0.973
43	550.111,26 669.985,801	44	550.122,7 669.989,7	12.086

Punct început	X / Y	Punct sfârşit	X / Y	Lungime segment
20	550.008,289 670.127,79	21	550.002,361 670.119,814	9.937
23	549.984,254 670.097,935	24	549.978,434 670.081,93	17.03
26	549.967,01 670.038,658	27	549.961,621 670.015,809	23.476
29	549.955,747 669.983,8	30	550.030,452 669.970,381	75.9
32	550.095,442 669.937,763	33	550.106,63 669.932,784	12.245
35	550.096,0 669.963,811	36	550.096,0 669.980,6	16.789
38	550.104,772 669.983,383	39	550.105,136 669.983,378	0.364
41	550.106,115 669.983,366	42	550.106,214 669.983,365	0.099
44	550.122,7 669.989,7	1	550.110,776 670.014,295	27.333

Punct început	X / Y	Punct sfârşit	X / Y	Lungime segment
21	550.002,361 670.119,814	22	549.994,062 670.108,39	14.12
24	549.978,434 670.081,93	25	549.971,806 670.068,775	14.731
27	549.961,621 670.015,809	28	549.957,741 669.997,811	18.412
30	550.030,452 669.970,381	31	550.071,317 669.948,312	46.444
33	550.106,63 669.932,784	34	550.103,402 669.942,206	9.96
36	550.096,0 669.980,6	37	550.104,177 669.983,39	8.64
39	550.105,136 669.983,378	40	550.105,142 669.983,378	0.006
42	550.106,214 669.983,365	43	550.111,26 669.985,801	5.603

**** Lungimile segmentelor sunt determinate în planul de proiecţie Stereo 70 şi sunt rotunjite la 1 milimetru.**
***** Distanţa dintre puncte este formată din segmente cumulate ce sunt mai mici decât valoarea 1 milimetru.**

Document care conține date cu caracter personal, protejat de prevederile Regulamentului (UE) nr. 679/2016 și Legii 190/2018

DATE DESPRE IMOBILUL NR. 6287

Oficiul de Cadastru şi Publicitate Imobiliară SUCEAVA
Biroul de Cadastru şi Publicitate Imobiliară Campulung Moldovenesc

A. Partea I. Descrierea imobilului

TEREN Extravilan

Adresa: Jud. Suceava

Nr. Crt	Nr cadastral Nr. topografic	Suprafaţa* (mp)	Observaţii / Referinţe
A1		2.761	Sector cadastral:57 Teren neimprejmuit;

B. Partea II. Proprietari şi acte

Inscrieri privitoare la dreptul de proprietate şi alte drepturi reale		Referinţe
/		
Act Normativ nr. 7, din 13/03/1996 emis de Parlamentul Romaniei (Lege);		
B1	Inscrierea provizorie, drept de PROPRIETATE, dobandit prin Lege, cota actuala 1/1, cota initiala 1/1	A1
	1) **COMUNA VAMA**, CIF:4326698, Proprietar neidentificat.	

C. Partea III. SARCINI .

Inscrieri privind dezmembramintele dreptului de proprietate, drepturi reale de garanţie şi sarcini	Referinţe
NU SUNT	

Document care conține date cu caracter personal, protejat de prevederile Regulamentului (UE) nr. 679/2016 și Legii 190/2018

Anexa Nr. 1 La Partea I

Teren

Nr cadastral	Suprafaţa (mp)*	Observaţii / Referinţe
	2.761	

* Suprafaţa este determinată in planul de proiecţie Stereo 70.

DETALII LINIARE IMOBIL

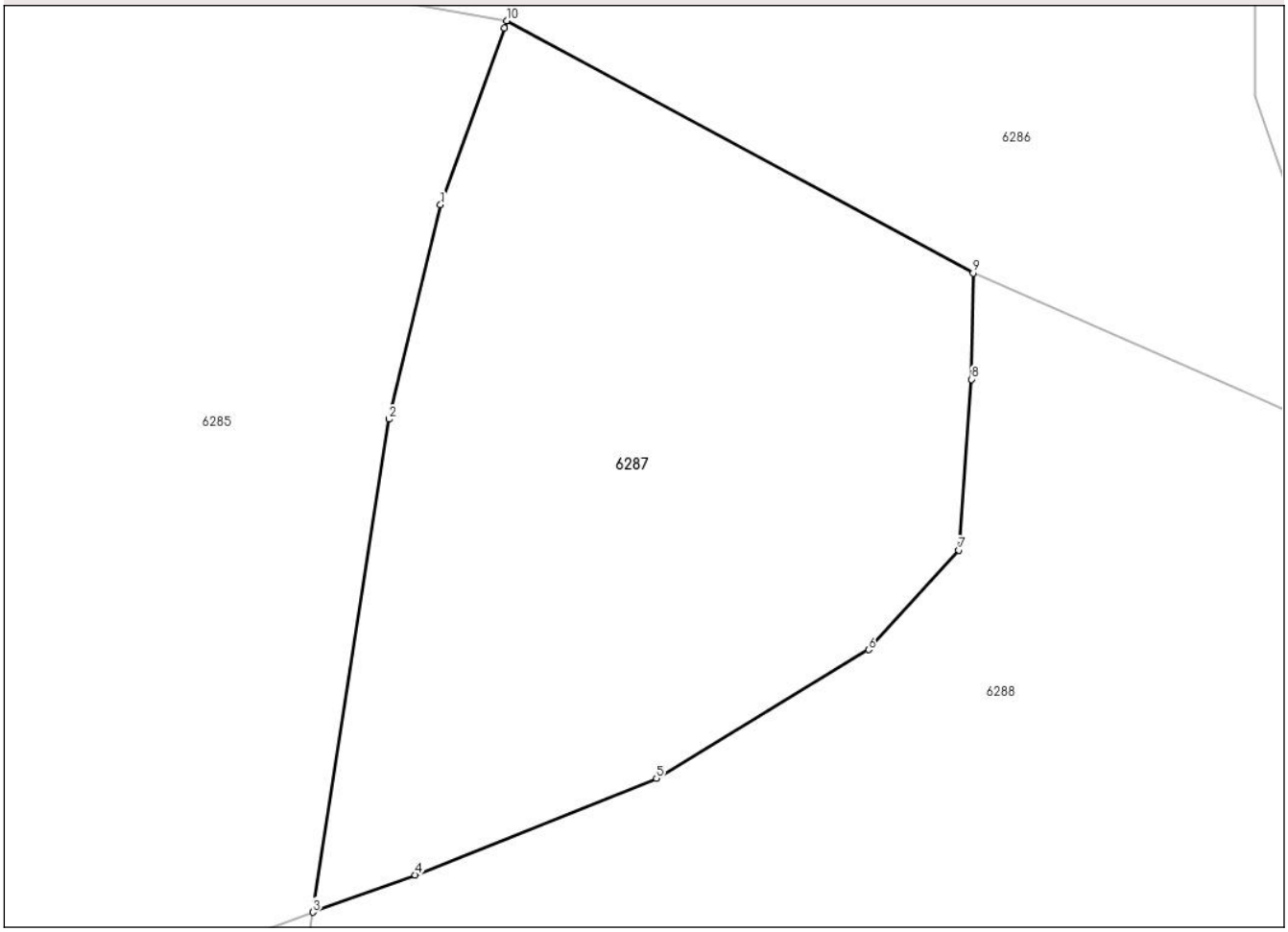

Date referitoare la teren

Crt	Categorie folosință	Intra vilan	Suprafaţa (mp)	Tarla	Parcelă	Nr. topo	Observaţii / Referinţe
1	faneata	NU	2.761	HASNES	1F	-	

Lungime Segmente
1) Valorile lungimilor segmentelor sunt obţinute din proiecţie în plan.

Punct început	X / Y	Punct sfârşit	X / Y	Lungime segment (** (m)
1	550.024,665 669.954,282	2	550.020,145 669.935,519	19.3
2	550.020,145 669.935,519	3	550.013,476 669.892,373	43.658
3	550.013,476 669.892,373	4	550.022,443 669.895,627	9.539
4	550.022,443 669.895,627	5	550.043,564 669.904,075	22.748
5	550.043,564 669.904,075	6	550.062,15 669.915,34	21.733

Document care conține date cu caracter personal, protejat de prevederile Regulamentului (UE) nr. 679/2016 și Legii 190/2018

Punct început	X / Y	Punct sfârşit	X / Y	Lungime segment (** (m)
6	550.062,15 669.915,34	7	550.070,036 669.924,07	11.764
7	550.070,036 669.924,07	8	550.071,162 669.938,996	14.968
8	550.071,162 669.938,996	9	550.071,317 669.948,312	9.318
9	550.071,317 669.948,312	10	550.030,452 669.970,381	46.444
10	550.030,452 669.970,381	11	550.030,227 669.969,756	0.664
11	550.030,227 669.969,756	1	550.024,665 669.954,282	16.443

** Lungimile segmentelor sunt determinate în planul de proiecţie Stereo 70 şi sunt rotunjite la 1 milimetru.
*** Distanţa dintre puncte este formată din segmente cumulate ce sunt mai mici decât valoarea 1 milimetru.

Document care conține date cu caracter personal, protejat de prevederile Regulamentului (UE) nr. 679/2016 și Legii 190/2018

DATE DESPRE IMOBILUL NR. 6288

Oficiul de Cadastru şi Publicitate Imobiliară SUCEAVA
Biroul de Cadastru şi Publicitate Imobiliară Campulung Moldovenesc

A. Partea I. Descrierea imobilului

TEREN Extravilan

Adresa: Jud. Suceava

Nr. Crt	Nr cadastral Nr. topografic	Suprafaţa* (mp)	Observaţii / Referinţe
A1	37097	24.876	Sector cadastral:57 Teren neimprejmuit;

B. Partea II. Proprietari şi acte

Inscrieri privitoare la dreptul de proprietate şi alte drepturi reale		Referinţe
1224 / 21/01/2022		
Act Administrativ nr. 573, din 14/01/2022 emis de Primăria comunei Vama (inscris sub semnatura privata nr proces verbal de vecinătate din 12-01-2022, emis de PFA Preutescu Sorin-George;act administrativ nr adeverință nr. 574 din 14-01-2022, emis de Primăria comunei Vama;act notarial nr declarație aut. nr. 319 din 20-01-2022, emis de BIN Lacrimioara Gabriela Pelepco);		
B1	Din o parte a parcelei 2592 și 2612/2 din CF pe hârtie 928/Vama, și din o parte a percelei 2549 din CFe 34382/Vama, s-a format imobilul 37097 care s-a transcris în Cfe 37097/Vama.	A1
B2	Se notează posesia	A1
	1) **AXENTIOI GAVRIL-EUGEN**	
/		
Act Normativ nr. 7, din 19/02/2023 emis de PARLAMENTUL ROMANIEI (Lege. LEGE);		
B3	Intabulare, drept de PROPRIETATE, dobandit prin Lege, cota actuala 1/1, cota initiala 1/1	A1
	1) **NEIDENTIFICAT NEIDENTIFICAT**, Lipsa C.N.P.	

C. Partea III. SARCINI .

Inscrieri privind dezmembramintele dreptului de proprietate, drepturi reale de garanţie şi sarcini	Referinţe
NU SUNT	

Anexa Nr. 1 La Partea I

Teren

Nr cadastral	Suprafaţa (mp)*	Observaţii / Referinţe
37097	24.876	

* Suprafaţa este determinată in planul de proiecţie Stereo 70.

DETALII LINIARE IMOBIL

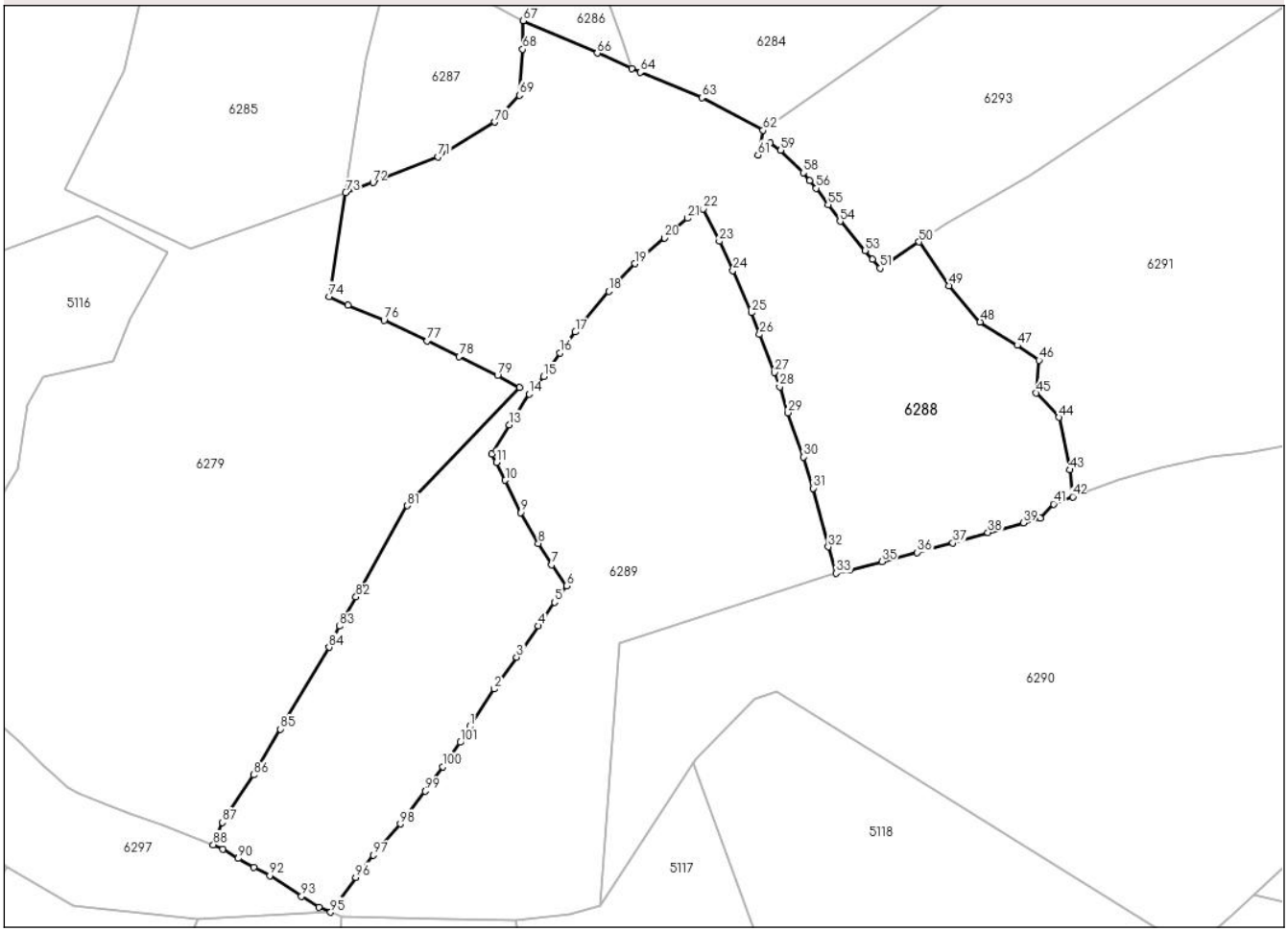

Date referitoare la teren

Crt	Categorie folosință	Intra vilan	Suprafaţa (mp)	Tarla	Parcelă	Nr. topo	Observaţii / Referinţe
1	pasune	NU	22.945	-	1P	-	
2	faneata	NU	1.931	-	2F	-	

Lungime Segmente

1) Valorile lungimilor segmentelor sunt obţinute din proiecţie în plan.

Punct început	X / Y	Punct sfârşit	X / Y	Lungime segment
1	550.053,96 669.718,746	2	550.061,908 669.730,936	14.552
4	550.076,224 669.751,443	5	550.081,531 669.759,109	9.324
7	550.080,622 669.771,299	8	550.076,267 669.778,301	8.246
10	550.065,46 669.798,849	11	550.062,555 669.804,646	6.484
13	550.066,835 669.816,859	14	550.073,217 669.826,92	11.914

Punct început	X / Y	Punct sfârşit	X / Y	Lungime segment
2	550.061,908 669.730,936	3	550.069,169 669.741,289	12.645
5	550.081,531 669.759,109	6	550.085,439 669.764,472	6.636
8	550.076,267 669.778,301	9	550.070,612 669.788,314	11.5
11	550.062,555 669.804,646	12	550.061,096 669.807,267	3.0
14	550.073,217 669.826,92	15	550.077,997 669.832,53	7.37

Punct început	X / Y	Punct sfârşit	X / Y	Lungime segment
3	550.069,169 669.741,289	4	550.076,224 669.751,443	12.364
6	550.085,439 669.764,472	7	550.080,622 669.771,299	8.355
9	550.070,612 669.788,314	10	550.065,46 669.798,849	11.727
12	550.061,096 669.807,267	13	550.066,835 669.816,859	11.178
15	550.077,997 669.832,53	16	550.083,25 669.840,252	9.339

Document care conține date cu caracter personal, protejat de prevederile Regulamentului (UE) nr. 679/2016 și Legii 190/2018

Punct început	X / Y	Punct sfârşit	X / Y	Lungime segment
16	550.083,25 669.840,252	17	550.088,316 669.847,047	8.476
19	550.107,715 669.869,281	20	550.117,378 669.877,618	12.762
22	550.129,874 669.887,111	23	550.135,178 669.876,558	11.811
25	550.145,69 669.853,366	26	550.148,323 669.846,26	7.578
28	550.154,851 669.829,224	29	550.157,582 669.820,809	8.847
31	550.165,81 669.796,227	32	550.170,649 669.777,192	19.64
34	550.177,483 669.769,586	35	550.188,104 669.772,379	10.982
37	550.211,243 669.778,448	38	550.222,67 669.781,82	11.914
40	550.239,703 669.786,514	41	550.244,042 669.791,093	6.308
43	550.249,425 669.802,201	44	550.245,764 669.819,309	17.495
46	550.239,287 669.837,896	47	550.232,247 669.842,683	8.513
49	550.209,999 669.862,115	50	550.200,253 669.876,393	17.287
52	550.185,078 669.870,673	53	550.182,619 669.873,541	3.778
55	550.170,593 669.888,418	56	550.166,679 669.893,794	6.65
58	550.162,572 669.898,85	59	550.155,171 669.906,157	10.4
61	550.147,762 669.904,639	62	550.149,438 669.912,683	8.217
64	550.109,486 669.931,513	65	550.106,63 669.932,784	3.127
67	550.071,317 669.948,312	68	550.071,162 669.938,996	9.318
70	550.062,15 669.915,34	71	550.043,564 669.904,075	21.733
73	550.013,476 669.892,373	74	550.008,146 669.858,62	34.171
76	550.025,98 669.850,846	77	550.040,1 669.844,155	15.625
79	550.062,991 669.832,859	80	550.070,206 669.829,0	8.182
82	550.016,862 669.760,906	83	550.011,43 669.751,363	10.981
85	549.992,225 669.717,887	86	549.983,492 669.702,951	17.302
88	549.970,424 669.680,241	89	549.973,424 669.678,744	3.353
91	549.983,6 669.672,93	92	549.988,851 669.670,198	5.919
94	550.004,748 669.660,005	95	550.008,639 669.658,32	4.24
97	550.022,554 669.676,878	98	550.031,388 669.687,005	13.439
100	550.045,2 669.705,661	101	550.050,792 669.713,581	9.695

Punct început	X / Y	Punct sfârşit	X / Y	Lungime segment
17	550.088,316 669.847,047	18	550.099,163 669.860,293	17.121
20	550.117,378 669.877,618	21	550.124,789 669.884,059	9.819
23	550.135,178 669.876,558	24	550.139,644 669.867,064	10.492
26	550.148,323 669.846,26	27	550.153,172 669.833,899	13.278
29	550.157,582 669.820,809	30	550.162,684 669.806,348	15.335
32	550.170,649 669.777,192	33	550.173,321 669.768,574	9.023
35	550.188,104 669.772,379	36	550.199,679 669.775,362	11.953
38	550.222,67 669.781,82	39	550.234,303 669.784,95	12.047
41	550.244,042 669.791,093	42	550.250,3 669.793,452	6.688
44	550.245,764 669.819,309	45	550.238,442 669.827,194	10.76
47	550.232,247 669.842,683	48	550.220,137 669.850,287	14.299
50	550.200,253 669.876,393	51	550.187,537 669.867,805	15.344
53	550.182,619 669.873,541	54	550.174,507 669.883,041	12.492
56	550.166,679 669.893,794	57	550.164,626 669.896,322	3.257
59	550.155,171 669.906,157	60	550.151,688 669.908,565	4.234
62	550.149,438 669.912,683	63	550.129,479 669.923,28	22.597
65	550.106,63 669.932,784	66	550.095,442 669.937,763	12.245
68	550.071,162 669.938,996	69	550.070,036 669.924,07	14.968
71	550.043,564 669.904,075	72	550.022,443 669.895,627	22.748
74	550.008,146 669.858,62	75	550.014,207 669.855,71	6.723
77	550.040,1 669.844,155	78	550.050,476 669.839,021	11.577
80	550.070,206 669.829,0	81	550.033,622 669.790,573	53.057
83	550.011,43 669.751,363	84	550.008,105 669.744,505	7.622
86	549.983,492 669.702,951	87	549.973,282 669.687,519	18.504
89	549.973,424 669.678,744	90	549.978,47 669.675,778	5.853
92	549.988,851 669.670,198	93	549.999,134 669.663,504	12.27
95	550.008,639 669.658,32	96	550.016,788 669.669,664	13.968
98	550.031,388 669.687,005	99	550.039,446 669.697,69	13.383
101	550.050,792 669.713,581	1	550.053,96 669.718,746	6.059

Punct început	X / Y	Punct sfârşit	X / Y	Lungime segment
18	550.099,163 669.860,293	19	550.107,715 669.869,281	12.406
21	550.124,789 669.884,059	22	550.129,874 669.887,111	5.931
24	550.139,644 669.867,064	25	550.145,69 669.853,366	14.973
27	550.153,172 669.833,899	28	550.154,851 669.829,224	4.967
30	550.162,684 669.806,348	31	550.165,81 669.796,227	10.593
33	550.173,321 669.768,574	34	550.177,483 669.769,586	4.283
36	550.199,679 669.775,362	37	550.211,243 669.778,448	11.969
39	550.234,303 669.784,95	40	550.239,703 669.786,514	5.622
42	550.250,3 669.793,452	43	550.249,425 669.802,201	8.793
45	550.238,442 669.827,194	46	550.239,287 669.837,896	10.735
48	550.220,137 669.850,287	49	550.209,999 669.862,115	15.578
51	550.187,537 669.867,805	52	550.185,078 669.870,673	3.778
54	550.174,507 669.883,041	55	550.170,593 669.888,418	6.65
57	550.164,626 669.896,322	58	550.162,572 669.898,85	3.257
60	550.151,688 669.908,565	61	550.147,762 669.904,639	5.552
63	550.129,479 669.923,28	64	550.109,486 669.931,513	21.622
66	550.095,442 669.937,763	67	550.071,317 669.948,312	26.33
69	550.070,036 669.924,07	70	550.062,15 669.915,34	11.764
72	550.022,443 669.895,627	73	550.013,476 669.892,373	9.539
75	550.014,207 669.855,71	76	550.025,98 669.850,846	12.738
78	550.050,476 669.839,021	79	550.062,991 669.832,859	13.95
81	550.033,622 669.790,573	82	550.016,862 669.760,906	34.074
84	550.008,105 669.744,505	85	549.992,225 669.717,887	30.995
87	549.973,282 669.687,519	88	549.970,424 669.680,241	7.819
90	549.978,47 669.675,778	91	549.983,6 669.672,93	5.868
93	549.999,134 669.663,504	94	550.004,748 669.660,005	6.615
96	550.016,788 669.669,664	97	550.022,554 669.676,878	9.235
99	550.039,446 669.697,69	100	550.045,2 669.705,661	9.831

**** Lungimile segmentelor sunt determinate în planul de proiecţie Stereo 70 şi sunt rotunjite la 1 milimetru.**
***** Distanţa dintre puncte este formată din segmente cumulate ce sunt mai mici decât valoarea 1 milimetru.**

Document care conține date cu caracter personal, protejat de prevederile Regulamentului (UE) nr. 679/2016 și Legii 190/2018

DATE DESPRE IMOBILUL NR. 6289

Oficiul de Cadastru şi Publicitate Imobiliară SUCEAVA
Biroul de Cadastru şi Publicitate Imobiliară Campulung Moldovenesc

A. Partea I. Descrierea imobilului

TEREN Extravilan

Adresa: Jud. Suceava

Nr. Crt	Nr cadastral Nr. topografic	Suprafaţa* (mp)	Observaţii / Referinţe
A1		14.824	Sector cadastral:57 Teren neimprejmuit;

B. Partea II. Proprietari şi acte

Inscrieri privitoare la dreptul de proprietate şi alte drepturi reale		Referinţe
/		
Act Normativ nr. 7, din 13/03/1996 emis de Parlamentul Romaniei (Lege);		
B1	Inscrierea provizorie, drept de PROPRIETATE, dobandit prin Lege, cota actuala 1/1, cota initiala 1/1	A1
	1) **COMUNA VAMA**, CIF:4326698, Proprietar neidentificat.	

C. Partea III. SARCINI .

Inscrieri privind dezmembramintele dreptului de proprietate, drepturi reale de garanţie şi sarcini	Referinţe
NU SUNT	

Anexa Nr. 1 La Partea I

Teren

Nr cadastral	Suprafaţa (mp)*	Observaţii / Referinţe
	14.824	

* Suprafaţa este determinată in planul de proiecţie Stereo 70.

DETALII LINIARE IMOBIL

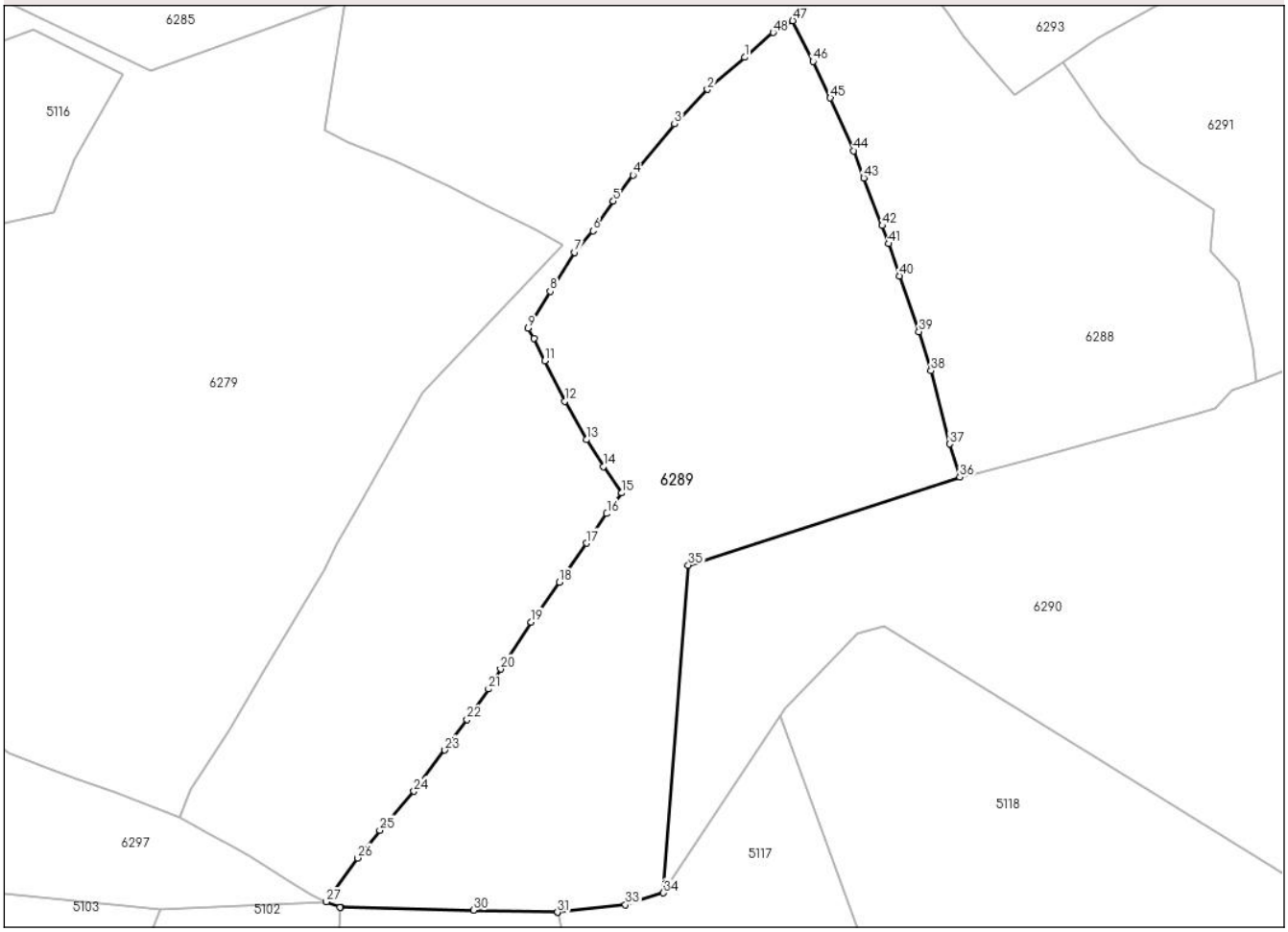

Date referitoare la teren

Crt	Categorie folosință	Intra vilan	Suprafaţa (mp)	Tarla	Parcelă	Nr. topo	Observaţii / Referinţe
1	padure	NU	14.824	HASNES	1PD	-	

Lungime Segmente

1) Valorile lungimilor segmentelor sunt obţinute din proiecţie în plan.

Punct început	X / Y	Punct sfârşit	X / Y	Lungime segment
1	550.117,378 669.877,618	2	550.107,715 669.869,281	12.762
4	550.088,316 669.847,047	5	550.083,25 669.840,252	8.476
7	550.073,217 669.826,92	8	550.066,835 669.816,859	11.914
10	550.062,555 669.804,646	11	550.065,46 669.798,849	6.484
13	550.076,267 669.778,301	14	550.080,622 669.771,299	8.246
16	550.081,531 669.759,109	17	550.076,224 669.751,443	9.324

Punct început	X / Y	Punct sfârşit	X / Y	Lungime segment
2	550.107,715 669.869,281	3	550.099,163 669.860,293	12.406
5	550.083,25 669.840,252	6	550.077,997 669.832,53	9.339
8	550.066,835 669.816,859	9	550.061,096 669.807,267	11.178
11	550.065,46 669.798,849	12	550.070,612 669.788,314	11.727
14	550.080,622 669.771,299	15	550.085,439 669.764,472	8.355
17	550.076,224 669.751,443	18	550.069,169 669.741,289	12.364

Punct început	X / Y	Punct sfârşit	X / Y	Lungime segment
3	550.099,163 669.860,293	4	550.088,316 669.847,047	17.121
6	550.077,997 669.832,53	7	550.073,217 669.826,92	7.37
9	550.061,096 669.807,267	10	550.062,555 669.804,646	3.0
12	550.070,612 669.788,314	13	550.076,267 669.778,301	11.5
15	550.085,439 669.764,472	16	550.081,531 669.759,109	6.636
18	550.069,169 669.741,289	19	550.061,908 669.730,936	12.645

Document care conține date cu caracter personal, protejat de prevederile Regulamentului (UE) nr. 679/2016 și Legii 190/2018

Punct început	X / Y	Punct sfârşit	X / Y	Lungime segment
19	550.061,908 669.730,936	20	550.053,96 669.718,746	14.552
22	550.045,2 669.705,661	23	550.039,446 669.697,69	9.831
25	550.022,554 669.676,878	26	550.016,788 669.669,664	9.235
28	550.012,24 669.656,842	29	550.012,289 669.656,841	0.049
31	550.068,71 669.655,602	32	550.068,78 669.655,609	0.07
34	550.096,299 669.660,613	35	550.102,751 669.745,71	85.341
37	550.170,649 669.777,192	38	550.165,81 669.796,227	19.64
40	550.157,582 669.820,809	41	550.154,851 669.829,224	8.847
43	550.148,323 669.846,26	44	550.145,69 669.853,366	7.578
46	550.135,178 669.876,558	47	550.129,874 669.887,111	11.811

Punct început	X / Y	Punct sfârşit	X / Y	Lungime segment
20	550.053,96 669.718,746	21	550.050,792 669.713,581	6.059
23	550.039,446 669.697,69	24	550.031,388 669.687,005	13.383
26	550.016,788 669.669,664	27	550.008,639 669.658,32	13.968
29	550.012,289 669.656,841	30	550.046,863 669.656,122	34.581
32	550.068,78 669.655,609	33	550.086,413 669.657,504	17.735
35	550.102,751 669.745,71	36	550.173,321 669.768,574	74.182
38	550.165,81 669.796,227	39	550.162,684 669.806,348	10.593
41	550.154,851 669.829,224	42	550.153,172 669.833,899	4.967
44	550.145,69 669.853,366	45	550.139,644 669.867,064	14.973
47	550.129,874 669.887,111	48	550.124,789 669.884,059	5.931

Punct început	X / Y	Punct sfârşit	X / Y	Lungime segment
21	550.050,792 669.713,581	22	550.045,2 669.705,661	9.695
24	550.031,388 669.687,005	25	550.022,554 669.676,878	13.439
27	550.008,639 669.658,32	28	550.012,24 669.656,842	3.892
30	550.046,863 669.656,122	31	550.068,71 669.655,602	21.853
33	550.086,413 669.657,504	34	550.096,299 669.660,613	10.363
36	550.173,321 669.768,574	37	550.170,649 669.777,192	9.023
39	550.162,684 669.806,348	40	550.157,582 669.820,809	15.335
42	550.153,172 669.833,899	43	550.148,323 669.846,26	13.278
45	550.139,644 669.867,064	46	550.135,178 669.876,558	10.492
48	550.124,789 669.884,059	1	550.117,378 669.877,618	9.819

** Lungimile segmentelor sunt determinate în planul de proiecţie Stereo 70 şi sunt rotunjite la 1 milimetru.
*** Distanţa dintre puncte este formată din segmente cumulate ce sunt mai mici decât valoarea 1 milimetru.

Document care conține date cu caracter personal, protejat de prevederile Regulamentului (UE) nr. 679/2016 și Legii 190/2018

DATE DESPRE IMOBILUL NR. 6290

Oficiul de Cadastru şi Publicitate Imobiliară SUCEAVA
Biroul de Cadastru şi Publicitate Imobiliară Campulung Moldovenesc

A. Partea I. Descrierea imobilului

TEREN Extravilan

Adresa: Jud. Suceava

Nr. Crt	Nr cadastral Nr. topografic	Suprafaţa* (mp)	Observaţii / Referinţe
A1		28.472	Sector cadastral:57 Teren neimprejmuit;

B. Partea II. Proprietari şi acte

Inscrieri privitoare la dreptul de proprietate şi alte drepturi reale		Referinţe
/		
Act Normativ nr. 7, din 13/03/1996 emis de Parlamentul Romaniei (Lege);		
B1	Inscrierea provizorie, drept de PROPRIETATE, dobandit prin Lege, cota actuala 1/1, cota initiala 1/1	A1
	1) **COMUNA VAMA**, CIF:4326698, Proprietar neidentificat.	

C. Partea III. SARCINI .

Inscrieri privind dezmembramintele dreptului de proprietate, drepturi reale de garanţie şi sarcini	Referinţe
NU SUNT	

Document care conține date cu caracter personal, protejat de prevederile Regulamentului (UE) nr. 679/2016 și Legii 190/2018

Anexa Nr. 1 La Partea I

Teren

Nr cadastral	Suprafaţa (mp)*	Observaţii / Referinţe
	28.472	

* Suprafaţa este determinată in planul de proiecţie Stereo 70.

DETALII LINIARE IMOBIL

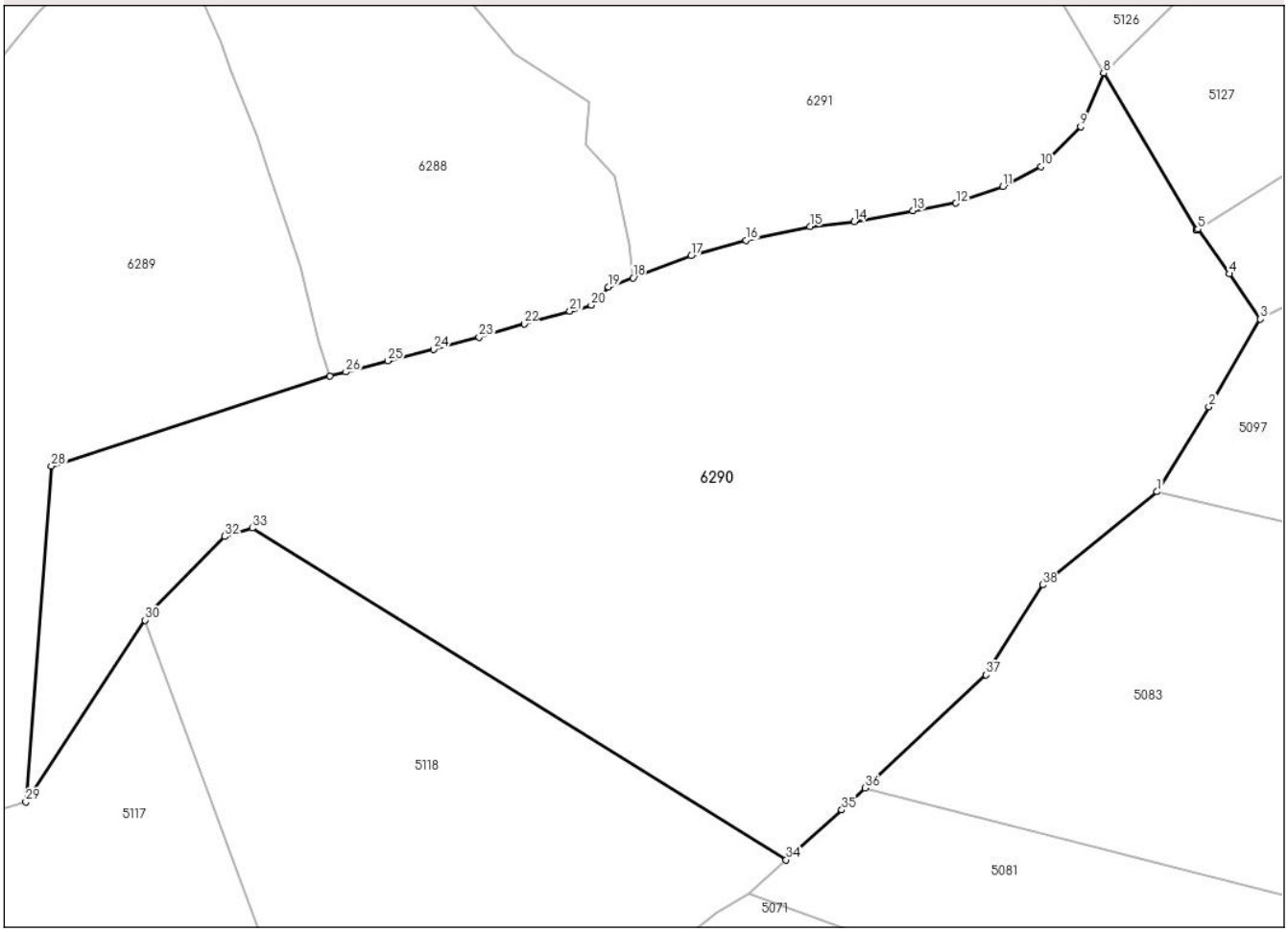

Date referitoare la teren

Crt	Categorie folosință	Intra vilan	Suprafaţa (mp)	Tarla	Parcelă	Nr. topo	Observaţii / Referinţe
1	padure	NU	28.472	HASNES	1PD	-	

Lungime Segmente

1) Valorile lungimilor segmentelor sunt obţinute din proiecţie în plan.

Punct început	X / Y	Punct sfârşit	X / Y	Lungime segment (** (m)
1	550.383,225 669.739,224	2	550.396,375 669.760,804	25.27
3	550.409,404 669.783,013	4	550.401,575 669.794,444	13.855
5	550.393,594 669.805,769	6	550.393,292 669.805,579	0.356
7	550.393,17 669.805,497	8	550.369,733 669.845,296	46.187
9	550.363,82 669.831,702	10	550.353,717 669.821,587	14.296

Punct început	X / Y	Punct sfârşit	X / Y	Lungime segment (** (m)
2	550.396,375 669.760,804	3	550.409,404 669.783,013	25.749
4	550.401,575 669.794,444	5	550.393,594 669.805,769	13.855
6	550.393,292 669.805,579	7	550.393,17 669.805,497	0.147
8	550.369,733 669.845,296	9	550.363,82 669.831,702	14.825
10	550.353,717 669.821,587	11	550.344,076 669.816,56	10.872

Document care conține date cu caracter personal, protejat de prevederile Regulamentului (UE) nr. 679/2016 și Legii 190/2018

Punct început	X / Y	Punct sfârşit	X / Y	Lungime segment (** (m)
11	550.344,076 669.816,56	12	550.332,22 669.812,341	12.585
13	550.321,288 669.810,436	14	550.306,398 669.807,673	15.144
15	550.295,193 669.806,456	16	550.278,945 669.802,968	16.619
17	550.265,012 669.798,997	18	550.250,3 669.793,452	15.722
19	550.244,042 669.791,093	20	550.239,703 669.786,514	6.308
21	550.234,303 669.784,95	22	550.222,67 669.781,82	12.047
23	550.211,243 669.778,448	24	550.199,679 669.775,362	11.969
25	550.188,104 669.772,379	26	550.177,483 669.769,586	10.982
27	550.173,321 669.768,574	28	550.102,751 669.745,71	74.182
29	550.096,299 669.660,613	30	550.126,564 669.706,687	55.126
31	550.127,773 669.708,529	32	550.146,717 669.727,915	27.105
33	550.153,698 669.730,013	34	550.289,118 669.645,986	159.372
35	550.303,24 669.658,588	36	550.309,171 669.664,15	8.131
37	550.339,851 669.692,83	38	550.354,253 669.715,62	26.96

Punct început	X / Y	Punct sfârşit	X / Y	Lungime segment (** (m)
12	550.332,22 669.812,341	13	550.321,288 669.810,436	11.096
14	550.306,398 669.807,673	15	550.295,193 669.806,456	11.271
16	550.278,945 669.802,968	17	550.265,012 669.798,997	14.488
18	550.250,3 669.793,452	19	550.244,042 669.791,093	6.688
20	550.239,703 669.786,514	21	550.234,303 669.784,95	5.622
22	550.222,67 669.781,82	23	550.211,243 669.778,448	11.914
24	550.199,679 669.775,362	25	550.188,104 669.772,379	11.953
26	550.177,483 669.769,586	27	550.173,321 669.768,574	4.283
28	550.102,751 669.745,71	29	550.096,299 669.660,613	85.341
30	550.126,564 669.706,687	31	550.127,773 669.708,529	2.203
32	550.146,717 669.727,915	33	550.153,698 669.730,013	7.289
34	550.289,118 669.645,986	35	550.303,24 669.658,588	18.927
36	550.309,171 669.664,15	37	550.339,851 669.692,83	41.997
38	550.354,253 669.715,62	1	550.383,225 669.739,224	37.371

**** Lungimile segmentelor sunt determinate în planul de proiecţie Stereo 70 şi sunt rotunjite la 1 milimetru.**
***** Distanţa dintre puncte este formată din segmente cumulate ce sunt mai mici decât valoarea 1 milimetru.**

Document care conține date cu caracter personal, protejat de prevederile Regulamentului (UE) nr. 679/2016 și Legii 190/2018

DATE DESPRE IMOBILUL NR. 6291

Oficiul de Cadastru şi Publicitate Imobiliară SUCEAVA
Biroul de Cadastru şi Publicitate Imobiliară Campulung Moldovenesc

A. Partea I. Descrierea imobilului

TEREN Extravilan

Adresa: Jud. Suceava

Nr. Crt	Nr cadastral Nr. topografic	Suprafaţa* (mp)	Observaţii / Referinţe
A1		15.402	Sector cadastral:57 Teren neimprejmuit;

B. Partea II. Proprietari şi acte

Inscrieri privitoare la dreptul de proprietate şi alte drepturi reale		Referinţe
/		
Act Normativ nr. 7, din 13/03/1996 emis de Parlamentul Romaniei (Lege);		
B1	Intabulare, drept de PROPRIETATE, dobandit prin Lege, cota actuala 1/1, cota initiala 1/1	A1
	1) **NEIDENTIFICAT NEIDENTIFICAT**, Lipsa C.N.P.	
Act Administrativ nr. 6562, din 15/06/2023 emis de Primaria Vama (Adeverinta proprietate);		
B2	Se notează posesia faptică.	A1
	1) **AXENTIOI GAVRIL- EUGEN**	

C. Partea III. SARCINI .

Inscrieri privind dezmembramintele dreptului de proprietate, drepturi reale de garanţie şi sarcini	Referinţe
NU SUNT	

Document care conține date cu caracter personal, protejat de prevederile Regulamentului (UE) nr. 679/2016 și Legii 190/2018

Anexa Nr. 1 La Partea I

Teren

Nr cadastral	Suprafaţa (mp)*	Observaţii / Referinţe
	15.402	

* Suprafaţa este determinată in planul de proiecţie Stereo 70.

DETALII LINIARE IMOBIL

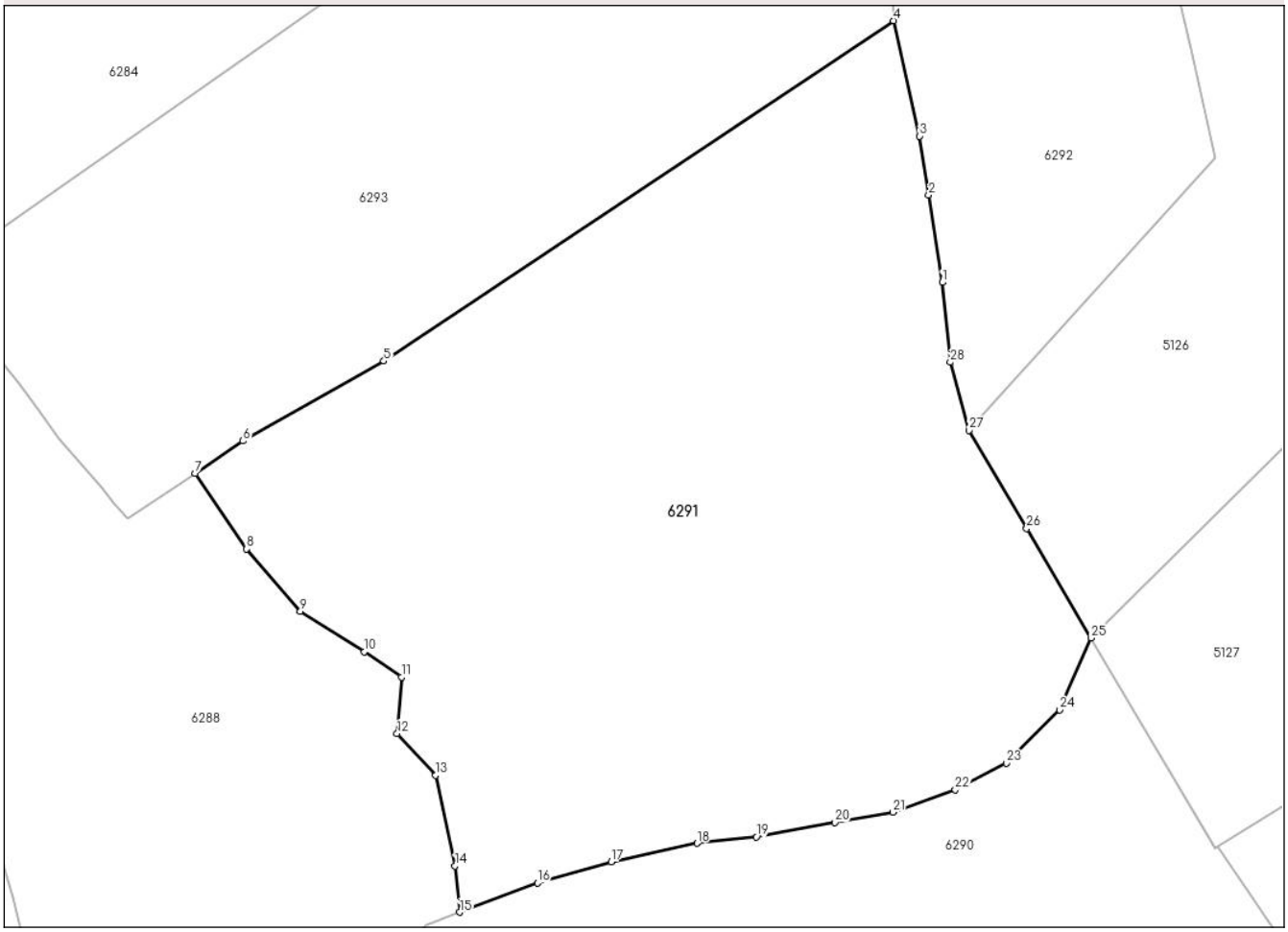

Date referitoare la teren

Crt	Categorie folosință	Intra vilan	Suprafaţa (mp)	Tarla	Parcelă	Nr. topo	Observaţii / Referinţe
1	faneata	NU	15.402	HASNES	1F	-	

Lungime Segmente

1) Valorile lungimilor segmentelor sunt obţinute din proiecţie în plan.

Punct început	X / Y	Punct sfârşit	X / Y	Lungime segment (** (m)
1	550.341,595 669.912,476	2	550.339,051 669.929,023	16.741
3	550.337,346 669.940,11	4	550.332,388 669.961,933	22.379
5	550.235,943 669.897,615	6	550.209,298 669.882,502	30.633
7	550.200,253 669.876,393	8	550.209,999 669.862,115	17.287
9	550.220,137 669.850,287	10	550.232,247 669.842,683	14.299

Punct început	X / Y	Punct sfârşit	X / Y	Lungime segment (** (m)
2	550.339,051 669.929,023	3	550.337,346 669.940,11	11.217
4	550.332,388 669.961,933	5	550.235,943 669.897,615	115.924
6	550.209,298 669.882,502	7	550.200,253 669.876,393	10.915
8	550.209,999 669.862,115	9	550.220,137 669.850,287	15.578
10	550.232,247 669.842,683	11	550.239,287 669.837,896	8.513

Document care conține date cu caracter personal, protejat de prevederile Regulamentului (UE) nr. 679/2016 și Legii 190/2018

Punct început	X / Y	Punct sfârşit	X / Y	Lungime segment (** (m)
11	550.239,287 669.837,896	12	550.238,442 669.827,194	10.735
13	550.245,764 669.819,309	14	550.249,425 669.802,201	17.495
15	550.250,3 669.793,452	16	550.265,012 669.798,997	15.722
17	550.278,945 669.802,968	18	550.295,193 669.806,456	16.619
19	550.306,398 669.807,673	20	550.321,288 669.810,436	15.144
21	550.332,22 669.812,341	22	550.344,076 669.816,56	12.585
23	550.353,717 669.821,587	24	550.363,82 669.831,702	14.296
25	550.369,733 669.845,296	26	550.357,573 669.865,972	23.986
27	550.346,657 669.884,533	28	550.343,108 669.897,383	13.331

Punct început	X / Y	Punct sfârşit	X / Y	Lungime segment (** (m)
12	550.238,442 669.827,194	13	550.245,764 669.819,309	10.76
14	550.249,425 669.802,201	15	550.250,3 669.793,452	8.793
16	550.265,012 669.798,997	17	550.278,945 669.802,968	14.488
18	550.295,193 669.806,456	19	550.306,398 669.807,673	11.271
20	550.321,288 669.810,436	21	550.332,22 669.812,341	11.096
22	550.344,076 669.816,56	23	550.353,717 669.821,587	10.872
24	550.363,82 669.831,702	25	550.369,733 669.845,296	14.825
26	550.357,573 669.865,972	27	550.346,657 669.884,533	21.533
28	550.343,108 669.897,383	1	550.341,595 669.912,476	15.169

** Lungimile segmentelor sunt determinate în planul de proiecţie Stereo 70 şi sunt rotunjite la 1 milimetru.
*** Distanţa dintre puncte este formată din segmente cumulate ce sunt mai mici decât valoarea 1 milimetru.

Document care conține date cu caracter personal, protejat de prevederile Regulamentului (UE) nr. 679/2016 și Legii 190/2018

DATE DESPRE IMOBILUL NR. 6292

Oficiul de Cadastru şi Publicitate Imobiliară SUCEAVA
Biroul de Cadastru şi Publicitate Imobiliară Campulung Moldovenesc

A. Partea I. Descrierea imobilului

TEREN Extravilan

Adresa: Jud. Suceava

Nr. Crt	Nr cadastral Nr. topografic	Suprafaţa* (mp)	Observaţii / Referinţe
A1		20.000	Sector cadastral:57 Teren neimprejmuit;

B. Partea II. Proprietari şi acte

Inscrieri privitoare la dreptul de proprietate şi alte drepturi reale		Referinţe
/		
Act Administrativ nr. 272, din 02/03/1994 emis de CJSDPT SUCEAVA (Titlu proprietate);		
B1	Intabulare, drept de PROPRIETATE, dobandit prin Reconstituire, cota actuala 1/1, cota initiala 1/1	A1
	1) **PUIU C. PAULINA**, Lipsa C.N.P.	

C. Partea III. SARCINI .

Inscrieri privind dezmembramintele dreptului de proprietate, drepturi reale de garanţie şi sarcini	Referinţe
NU SUNT	

Document care conține date cu caracter personal, protejat de prevederile Regulamentului (UE) nr. 679/2016 și Legii 190/2018

Anexa Nr. 1 La Partea I

Teren

Nr cadastral	Suprafaţa (mp)*	Observaţii / Referinţe
	20.000	

* Suprafaţa este determinată in planul de proiecţie Stereo 70.

DETALII LINIARE IMOBIL

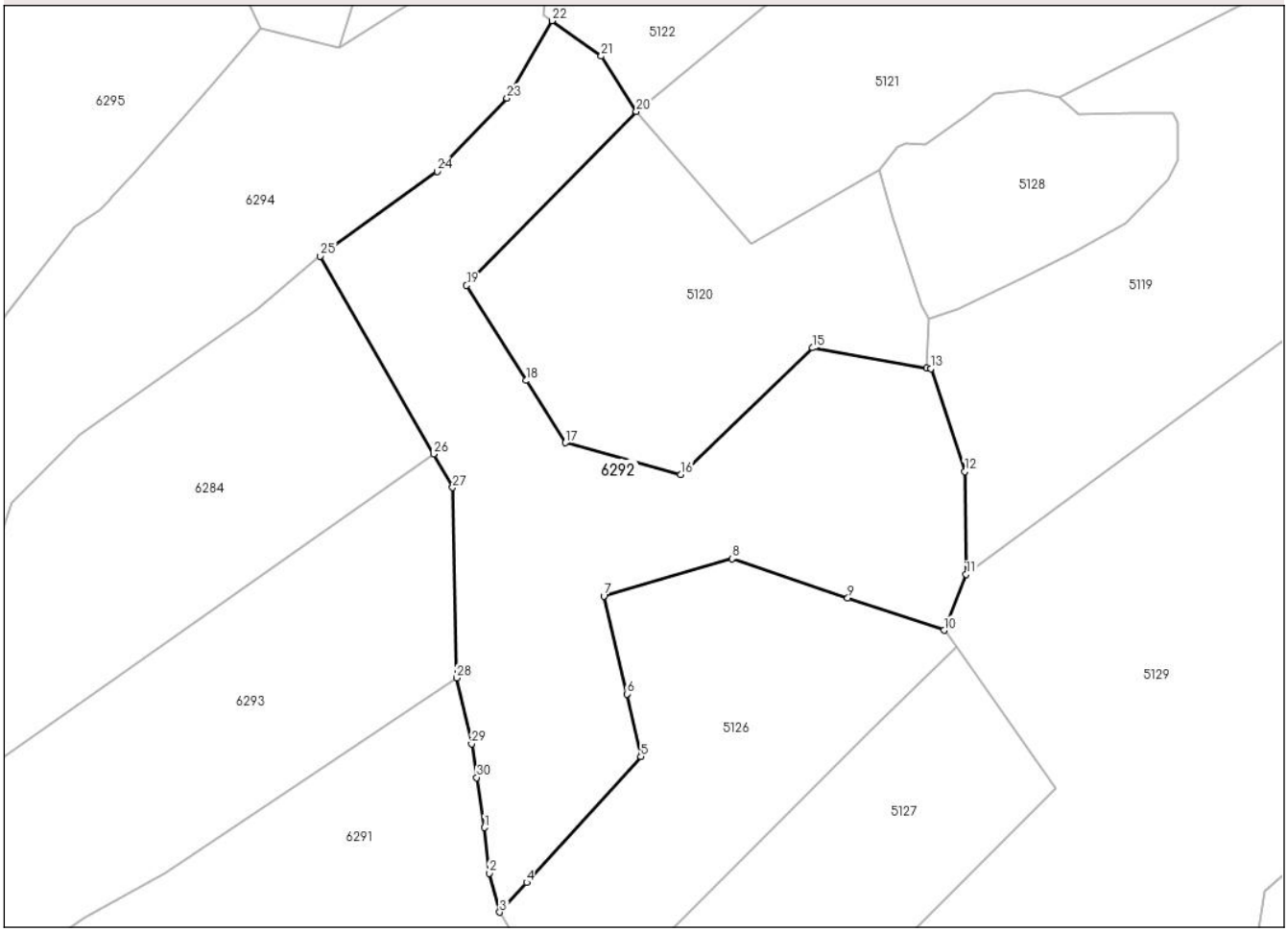

Date referitoare la teren

Crt	Categorie folosință	Intra vilan	Suprafaţa (mp)	Tarla	Parcelă	Nr. topo	Observaţii / Referinţe
1	pasune	NU	20.000	HASNES	1P	-	

Lungime Segmente

1) Valorile lungimilor segmentelor sunt obţinute din proiecţie în plan.

Punct început	X / Y	Punct sfârşit	X / Y	Lungime segment (** (m)
1	550.341,595 669.912,476	2	550.343,108 669.897,383	15.169
3	550.346,657 669.884,533	4	550.355,562 669.894,341	13.247
5	550.393,316 669.935,923	6	550.388,649 669.956,591	21.188
7	550.381,065 669.988,912	8	550.423,419 670.001,288	44.125
9	550.461,709 669.988,368	10	550.493,515 669.977,636	33.568

Punct început	X / Y	Punct sfârşit	X / Y	Lungime segment (** (m)
2	550.343,108 669.897,383	3	550.346,657 669.884,533	13.331
4	550.355,562 669.894,341	5	550.393,316 669.935,923	56.164
6	550.388,649 669.956,591	7	550.381,065 669.988,912	33.199
8	550.423,419 670.001,288	9	550.461,709 669.988,368	40.411
10	550.493,515 669.977,636	11	550.500,826 669.996,128	19.885

Document care conține date cu caracter personal, protejat de prevederile Regulamentului (UE) nr. 679/2016 și Legii 190/2018

Punct început	X / Y	Punct sfârşit	X / Y	Lungime segment (** (m)
11	550.500,826 669.996,128	12	550.500,396 670.030,101	33.976
13	550.489,215 670.064,074	14	550.487,86 670.064,155	1.358
15	550.450,125 670.070,912	16	550.406,465 670.029,123	60.436
17	550.368,374 670.039,562	18	550.355,468 670.060,11	24.265
19	550.335,704 670.091,567	20	550.391,811 670.149,007	80.295
21	550.380,245 670.167,251	22	550.363,892 670.178,931	20.095
23	550.349,062 670.153,399	24	550.326,024 670.129,107	33.479
25	550.287,254 670.101,21	26	550.324,778 670.035,836	75.378
27	550.331,113 670.024,8	28	550.332,388 669.961,933	62.88
29	550.337,346 669.940,11	30	550.339,051 669.929,023	11.217

Punct început	X / Y	Punct sfârşit	X / Y	Lungime segment (** (m)
12	550.500,396 670.030,101	13	550.489,215 670.064,074	35.766
14	550.487,86 670.064,155	15	550.450,125 670.070,912	38.335
16	550.406,465 670.029,123	17	550.368,374 670.039,562	39.495
18	550.355,468 670.060,11	19	550.335,704 670.091,567	37.149
20	550.391,811 670.149,007	21	550.380,245 670.167,251	21.601
22	550.363,892 670.178,931	23	550.349,062 670.153,399	29.527
24	550.326,024 670.129,107	25	550.287,254 670.101,21	47.763
26	550.324,778 670.035,836	27	550.331,113 670.024,8	12.726
28	550.332,388 669.961,933	29	550.337,346 669.940,11	22.379
30	550.339,051 669.929,023	1	550.341,595 669.912,476	16.741

** Lungimile segmentelor sunt determinate în planul de proiecţie Stereo 70 şi sunt rotunjite la 1 milimetru.
*** Distanţa dintre puncte este formată din segmente cumulate ce sunt mai mici decât valoarea 1 milimetru.

Document care conține date cu caracter personal, protejat de prevederile Regulamentului (UE) nr. 679/2016 și Legii 190/2018

DATE DESPRE IMOBILUL NR. 6293

Oficiul de Cadastru şi Publicitate Imobiliară SUCEAVA
Biroul de Cadastru şi Publicitate Imobiliară Campulung Moldovenesc

A. Partea I. Descrierea imobilului

TEREN Extravilan

Adresa: Jud. Suceava

Nr. Crt	Nr cadastral Nr. topografic	Suprafaţa* (mp)	Observaţii / Referinţe
A1		12.270	Sector cadastral:57 Teren neimprejmuit;

B. Partea II. Proprietari şi acte

Inscrieri privitoare la dreptul de proprietate şi alte drepturi reale		Referinţe
/		
Act Normativ nr. 7, din 13/03/1996 emis de Parlamentul Romaniei (Lege);		
B1	Intabulare, drept de PROPRIETATE, dobandit prin Lege, cota actuala 1/1, cota initiala 1/1	A1
	1) **NEIDENTIFICAT NEIDENTIFICAT**, Lipsa C.N.P.	
Act Administrativ nr. 6563, din 15/06/2023 emis de Primaria Vama (Adeverinta proprietate);		
B2	Se notează posesia faptică.	A1
	1) **AXENTIOI GAVRIL- EUGEN**	

C. Partea III. SARCINI .

Inscrieri privind dezmembramintele dreptului de proprietate, drepturi reale de garanţie şi sarcini	Referinţe
NU SUNT	

Document care conține date cu caracter personal, protejat de prevederile Regulamentului (UE) nr. 679/2016 și Legii 190/2018

Anexa Nr. 1 La Partea I

Teren

Nr cadastral	Suprafaţa (mp)*	Observaţii / Referinţe
	12.270	

* Suprafaţa este determinată in planul de proiecţie Stereo 70.

DETALII LINIARE IMOBIL

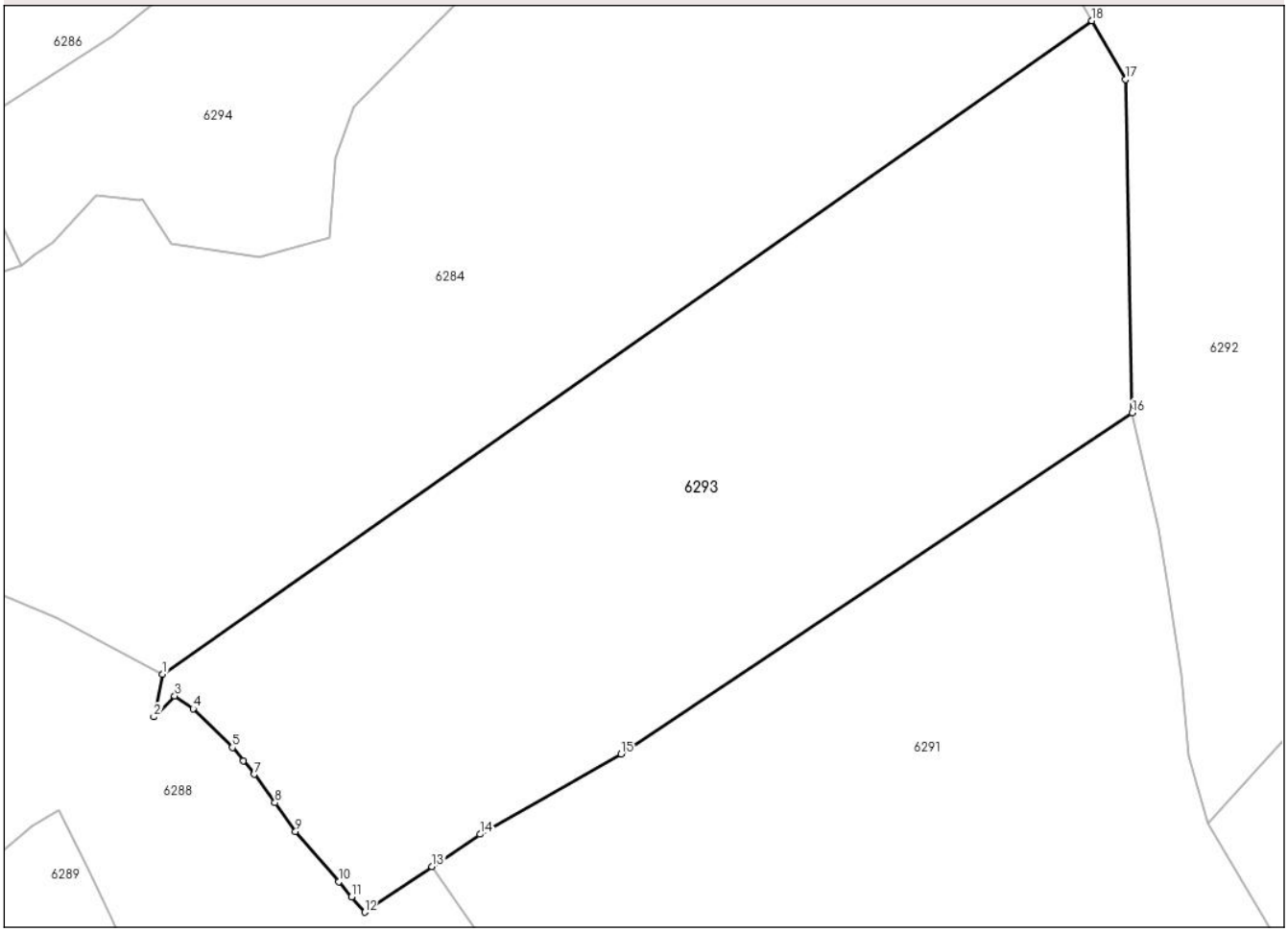

Date referitoare la teren

Crt	Categorie folosință	Intra vilan	Suprafaţa (mp)	Tarla	Parcelă	Nr. topo	Observaţii / Referinţe
1	faneata	NU	12.270	HASNES	1F	-	

Lungime Segmente
1) Valorile lungimilor segmentelor sunt obţinute din proiecţie în plan.

Punct început	X / Y	Punct sfârşit	X / Y	Lungime segment (** (m)
1	550.149,438 669.912,683	2	550.147,762 669.904,639	8.217
2	550.147,762 669.904,639	3	550.151,688 669.908,565	5.552
3	550.151,688 669.908,565	4	550.155,171 669.906,157	4.234
4	550.155,171 669.906,157	5	550.162,572 669.898,85	10.4
5	550.162,572 669.898,85	6	550.164,626 669.896,322	3.257

Document care conține date cu caracter personal, protejat de prevederile Regulamentului (UE) nr. 679/2016 și Legii 190/2018

Punct început	X / Y	Punct sfârşit	X / Y	Lungime segment (** (m)
6	550.164,626 669.896,322	7	550.166,679 669.893,794	3.257
7	550.166,679 669.893,794	8	550.170,593 669.888,418	6.65
8	550.170,593 669.888,418	9	550.174,507 669.883,041	6.65
9	550.174,507 669.883,041	10	550.182,619 669.873,541	12.492
10	550.182,619 669.873,541	11	550.185,078 669.870,673	3.778
11	550.185,078 669.870,673	12	550.187,537 669.867,805	3.778
12	550.187,537 669.867,805	13	550.200,253 669.876,393	15.344
13	550.200,253 669.876,393	14	550.209,298 669.882,502	10.915
14	550.209,298 669.882,502	15	550.235,943 669.897,615	30.633
15	550.235,943 669.897,615	16	550.332,388 669.961,933	115.924
16	550.332,388 669.961,933	17	550.331,113 670.024,8	62.88
17	550.331,113 670.024,8	18	550.324,778 670.035,836	12.726
18	550.324,778 670.035,836	1	550.149,438 669.912,683	214.268

** Lungimile segmentelor sunt determinate în planul de proiecţie Stereo 70 şi sunt rotunjite la 1 milimetru.
*** Distanţa dintre puncte este formată din segmente cumulate ce sunt mai mici decât valoarea 1 milimetru.

DATE DESPRE IMOBILUL NR. 6294

Oficiul de Cadastru şi Publicitate Imobiliară SUCEAVA
Biroul de Cadastru şi Publicitate Imobiliară Campulung Moldovenesc

A. Partea I. Descrierea imobilului

TEREN Extravilan

Adresa: Jud. Suceava

Nr. Crt	Nr cadastral Nr. topografic	Suprafaţa* (mp)	Observaţii / Referinţe
A1		16.267	Sector cadastral:57 Teren neimprejmuit;

B. Partea II. Proprietari şi acte

Inscrieri privitoare la dreptul de proprietate şi alte drepturi reale		Referinţe
/		
Act Normativ nr. 7, din 13/03/1996 emis de Parlamentul Romaniei (Lege);		
B1	Inscrierea provizorie, drept de PROPRIETATE, dobandit prin Lege, cota actuala 1/1, cota initiala 1/1	A1
	1) **COMUNA VAMA**, CIF:4326698, Proprietar neidentificat.	

C. Partea III. SARCINI .

Inscrieri privind dezmembramintele dreptului de proprietate, drepturi reale de garanţie şi sarcini	Referinţe
NU SUNT	

Document care conține date cu caracter personal, protejat de prevederile Regulamentului (UE) nr. 679/2016 și Legii 190/2018

Anexa Nr. 1 La Partea I

Teren

Nr cadastral	Suprafaţa (mp)*	Observaţii / Referinţe
	16.267	

* Suprafaţa este determinată in planul de proiecţie Stereo 70.

DETALII LINIARE IMOBIL

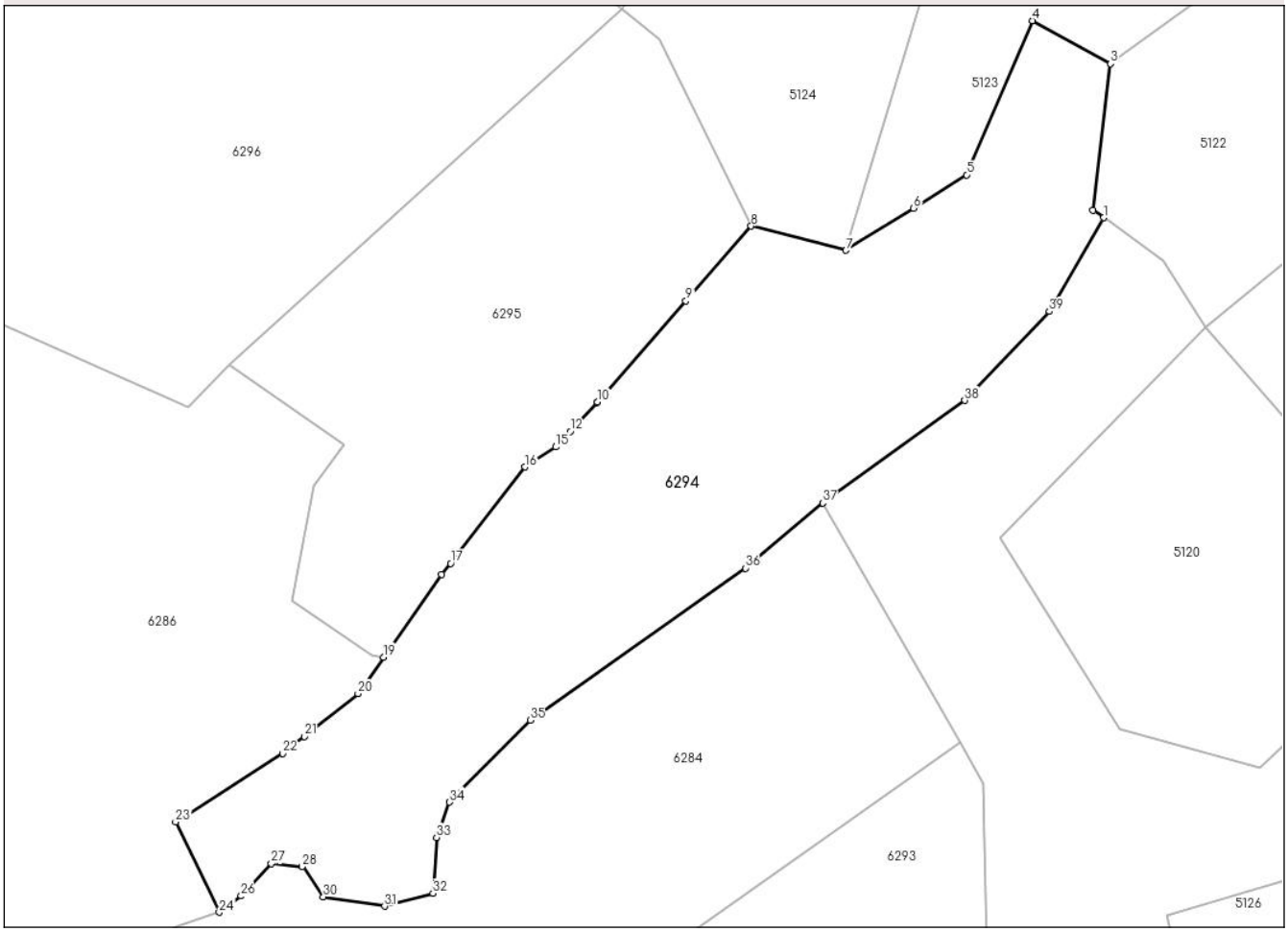

Date referitoare la teren

Crt	Categorie folosință	Intra vilan	Suprafaţa (mp)	Tarla	Parcelă	Nr. topo	Observaţii / Referinţe
1	faneata	NU	16.267	HASNES	1F	-	

Lungime Segmente

1) Valorile lungimilor segmentelor sunt obţinute din proiecţie în plan.

Punct început	X / Y	Punct sfârşit	X / Y	Lungime segment (** (m)
1	550.363,892 670.178,931	2	550.361,042 670.180,87	3.447
3	550.365,807 670.220,879	4	550.344,493 670.232,567	24.308
5	550.326,534 670.190,565	6	550.312,043 670.181,518	17.083
7	550.293,615 670.170,001	8	550.267,778 670.176,593	26.665
9	550.249,955 670.156,212	10	550.225,884 670.128,686	36.566

Punct început	X / Y	Punct sfârşit	X / Y	Lungime segment (** (m)
2	550.361,042 670.180,87	3	550.365,807 670.220,879	40.292
4	550.344,493 670.232,567	5	550.326,534 670.190,565	45.68
6	550.312,043 670.181,518	7	550.293,615 670.170,001	21.731
8	550.267,778 670.176,593	9	550.249,955 670.156,212	27.075
10	550.225,884 670.128,686	11	550.225,766 670.128,56	0.173

Document care conține date cu caracter personal, protejat de prevederile Regulamentului (UE) nr. 679/2016 și Legii 190/2018

Punct început	X / Y	Punct sfârşit	X / Y	Lungime segment (** (m)
11	550.225,766 670.128,56	12	550.218,402 670.120,663	10.798
13	550.217,19 670.119,362	14	550.216,121 670.118,216	1.567
15	550.214,466 670.116,442	16	550.206,0 670.111,0	10.064
17	550.185,81 670.084,692	18	550.183,289 670.081,777	3.854
19	550.167,505 670.059,203	20	550.160,542 670.049,245	12.151
21	550.145,877 670.037,567	22	550.140,028 670.032,91	7.476
23	550.110,776 670.014,295	24	550.122,7 669.989,7	27.333
25	550.125,367 669.991,656	26	550.128,7 669.994,1	4.133
27	550.136,9 670.002,9	28	550.145,2 670.002,1	8.338
29	550.145,508 670.002,245	30	550.151,097 669.993,863	10.074
31	550.167,795 669.991,333	32	550.180,952 669.994,875	13.625
33	550.181,964 670.010,055	34	550.185,506 670.019,67	10.247
35	550.207,579 670.042,008	36	550.266,202 670.083,428	71.779
37	550.287,254 670.101,21	38	550.326,024 670.129,107	47.763
39	550.349,062 670.153,399	1	550.363,892 670.178,931	29.527

Punct început	X / Y	Punct sfârşit	X / Y	Lungime segment (** (m)
12	550.218,402 670.120,663	13	550.217,19 670.119,362	1.778
14	550.216,121 670.118,216	15	550.214,466 670.116,442	2.426
16	550.206,0 670.111,0	17	550.185,81 670.084,692	33.162
18	550.183,289 670.081,777	19	550.167,505 670.059,203	27.545
20	550.160,542 670.049,245	21	550.145,877 670.037,567	18.747
22	550.140,028 670.032,91	23	550.110,776 670.014,295	34.673
24	550.122,7 669.989,7	25	550.125,367 669.991,656	3.307
26	550.128,7 669.994,1	27	550.136,9 670.002,9	12.028
28	550.145,2 670.002,1	29	550.145,508 670.002,245	0.34
30	550.151,097 669.993,863	31	550.167,795 669.991,333	16.889
32	550.180,952 669.994,875	33	550.181,964 670.010,055	15.214
34	550.185,506 670.019,67	35	550.207,579 670.042,008	31.404
36	550.266,202 670.083,428	37	550.287,254 670.101,21	27.557
38	550.326,024 670.129,107	39	550.349,062 670.153,399	33.479

** Lungimile segmentelor sunt determinate în planul de proiecţie Stereo 70 şi sunt rotunjite la 1 milimetru.
*** Distanţa dintre puncte este formată din segmente cumulate ce sunt mai mici decât valoarea 1 milimetru.

Document care conține date cu caracter personal, protejat de prevederile Regulamentului (UE) nr. 679/2016 și Legii 190/2018

DATE DESPRE IMOBILUL NR. 6295

Oficiul de Cadastru şi Publicitate Imobiliară SUCEAVA
Biroul de Cadastru şi Publicitate Imobiliară Campulung Moldovenesc

A. Partea I. Descrierea imobilului

TEREN Extravilan

Adresa: Jud. Suceava

Nr. Crt	Nr cadastral Nr. topografic	Suprafaţa* (mp)	Observaţii / Referinţe
A1		11.233	Sector cadastral:57 Teren neimprejmuit;

B. Partea II. Proprietari şi acte

Inscrieri privitoare la dreptul de proprietate şi alte drepturi reale		Referinţe
/		
Act Normativ nr. 7, din 13/03/1996 emis de Parlamentul Romaniei (Lege);		
B1	Inscrierea provizorie, drept de PROPRIETATE, dobandit prin Lege, cota actuala 1/1, cota initiala 1/1	A1
	1) **COMUNA VAMA**, CIF:4326698, Proprietar neidentificat.	

C. Partea III. SARCINI .

Inscrieri privind dezmembramintele dreptului de proprietate, drepturi reale de garanţie şi sarcini	Referinţe
NU SUNT	

Document care conține date cu caracter personal, protejat de prevederile Regulamentului (UE) nr. 679/2016 și Legii 190/2018

Anexa Nr. 1 La Partea I

Teren

Nr cadastral	Suprafaţa (mp)*	Observaţii / Referinţe
	11.233	

* Suprafaţa este determinată in planul de proiecţie Stereo 70.

DETALII LINIARE IMOBIL

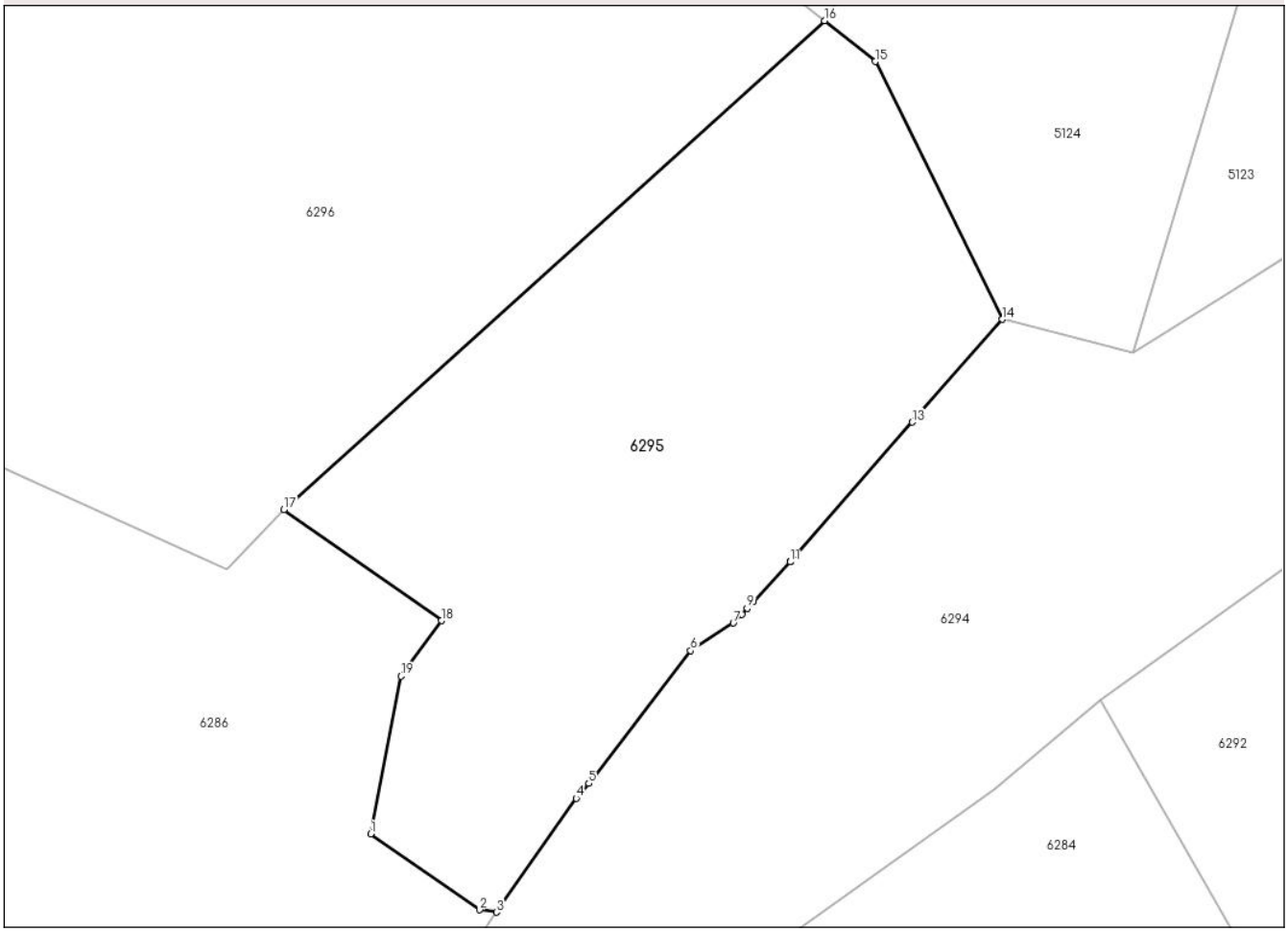

Date referitoare la teren

Crt	Categorie folosință	Intra vilan	Suprafaţa (mp)	Tarla	Parcelă	Nr. topo	Observaţii / Referinţe
1	faneata	NU	11.233	HASNES	1F	-	

Lungime Segmente
1) Valorile lungimilor segmentelor sunt obţinute din proiecţie în plan.

Punct început	X / Y	Punct sfârşit	X / Y	Lungime segment (** (m)
1	550.142,576 670.074,674	2	550.164,159 670.059,655	26.295
2	550.164,159 670.059,655	3	550.167,505 670.059,203	3.377
3	550.167,505 670.059,203	4	550.183,289 670.081,777	27.545
4	550.183,289 670.081,777	5	550.185,81 670.084,692	3.854
5	550.185,81 670.084,692	6	550.206,0 670.111,0	33.162

Document care conține date cu caracter personal, protejat de prevederile Regulamentului (UE) nr. 679/2016 și Legii 190/2018

Punct început	X / Y	Punct sfârşit	X / Y	Lungime segment (** (m)
6	550.206,0 670.111,0	7	550.214,466 670.116,442	10.064
7	550.214,466 670.116,442	8	550.216,121 670.118,216	2.426
8	550.216,121 670.118,216	9	550.217,19 670.119,362	1.567
9	550.217,19 670.119,362	10	550.218,402 670.120,663	1.778
10	550.218,402 670.120,663	11	550.225,766 670.128,56	10.798
11	550.225,766 670.128,56	12	550.225,884 670.128,686	0.173
12	550.225,884 670.128,686	13	550.249,955 670.156,212	36.566
13	550.249,955 670.156,212	14	550.267,778 670.176,593	27.075
14	550.267,778 670.176,593	15	550.242,6 670.227,617	56.898
15	550.242,6 670.227,617	16	550.232,507 670.235,708	12.936
16	550.232,507 670.235,708	17	550.125,372 670.138,912	144.386
17	550.125,372 670.138,912	18	550.156,582 670.116,908	38.187
18	550.156,582 670.116,908	19	550.148,589 670.105,945	13.568
19	550.148,589 670.105,945	1	550.142,576 670.074,674	31.843

** Lungimile segmentelor sunt determinate în planul de proiecţie Stereo 70 şi sunt rotunjite la 1 milimetru.
*** Distanţa dintre puncte este formată din segmente cumulate ce sunt mai mici decât valoarea 1 milimetru.

Document care conține date cu caracter personal, protejat de prevederile Regulamentului (UE) nr. 679/2016 și Legii 190/2018

DATE DESPRE IMOBILUL NR. 6296

Oficiul de Cadastru şi Publicitate Imobiliară SUCEAVA
Biroul de Cadastru şi Publicitate Imobiliară Campulung Moldovenesc

A. Partea I. Descrierea imobilului

TEREN Extravilan

Adresa: Jud. Suceava

Nr. Crt	Nr cadastral Nr. topografic	Suprafaţa* (mp)	Observaţii / Referinţe
A1		20.769	Sector cadastral:57 Teren neimprejmuit;

B. Partea II. Proprietari şi acte

Inscrieri privitoare la dreptul de proprietate şi alte drepturi reale		Referinţe
/		
Act Normativ nr. 7, din 13/03/1996 emis de Parlamentul Romaniei (Lege);		
B1	Inscrierea provizorie, drept de PROPRIETATE, dobandit prin Lege, cota actuala 1/1, cota initiala 1/1	A1
	1) **COMUNA VAMA**, CIF:4326698, Proprietar neidentificat.	

C. Partea III. SARCINI .

Inscrieri privind dezmembramintele dreptului de proprietate, drepturi reale de garanţie şi sarcini	Referinţe
NU SUNT	

Document care conține date cu caracter personal, protejat de prevederile Regulamentului (UE) nr. 679/2016 și Legii 190/2018

Anexa Nr. 1 La Partea I

Teren

Nr cadastral	Suprafaţa (mp)*	Observaţii / Referinţe
	20.769	

* Suprafaţa este determinată in planul de proiecţie Stereo 70.

DETALII LINIARE IMOBIL

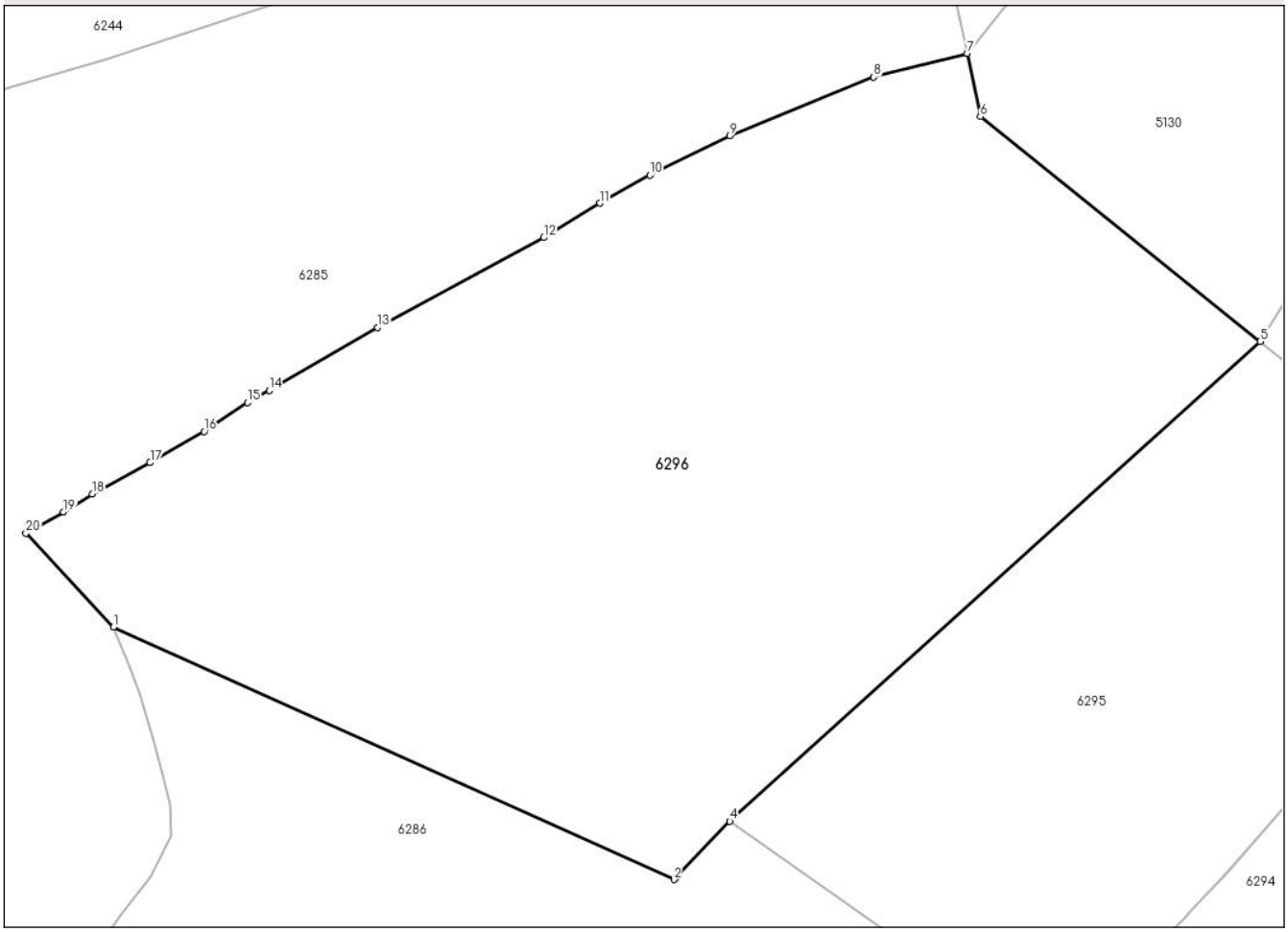

Date referitoare la teren

Crt	Categorie folosință	Intra vilan	Suprafaţa (mp)	Tarla	Parcelă	Nr. topo	Observaţii / Referinţe
1	faneata	NU	20.769	HASNES	1F	-	

Lungime Segmente
1) Valorile lungimilor segmentelor sunt obţinute din proiecţie în plan.

Punct început	X / Y	Punct sfârşit	X / Y	Lungime segment (** (m)
1	550.000,857 670.178,071	2	550.114,079 670.127,144	124.148
2	550.114,079 670.127,144	3	550.114,627 670.127,621	0.727
3	550.114,627 670.127,621	4	550.125,372 670.138,912	15.586
4	550.125,372 670.138,912	5	550.232,507 670.235,708	144.386
5	550.232,507 670.235,708	6	550.175,977 670.281,082	72.488

Document care conține date cu caracter personal, protejat de prevederile Regulamentului (UE) nr. 679/2016 și Legii 190/2018

Punct început	X / Y	Punct sfârşit	X / Y	Lungime segment (** (m)
6	550.175,977 670.281,082	7	550.173,278 670.293,854	13.054
7	550.173,278 670.293,854	8	550.154,438 670.289,046	19.444
8	550.154,438 670.289,046	9	550.125,393 670.277,218	31.361
9	550.125,393 670.277,218	10	550.109,229 670.269,266	18.014
10	550.109,229 670.269,266	11	550.099,104 670.263,624	11.591
11	550.099,104 670.263,624	12	550.087,78 670.256,651	13.299
12	550.087,78 670.256,651	13	550.054,208 670.238,557	38.137
13	550.054,208 670.238,557	14	550.032,328 670.225,879	25.289
14	550.032,328 670.225,879	15	550.027,965 670.223,358	5.038
15	550.027,965 670.223,358	16	550.019,17 670.217,553	10.538
16	550.019,17 670.217,553	17	550.008,257 670.211,25	12.602
17	550.008,257 670.211,25	18	549.996,546 670.204,948	13.299
18	549.996,546 670.204,948	19	549.990,786 670.201,334	6.8
19	549.990,786 670.201,334	20	549.983,179 670.197,068	8.722
20	549.983,179 670.197,068	1	550.000,857 670.178,071	25.95

** Lungimile segmentelor sunt determinate în planul de proiecţie Stereo 70 şi sunt rotunjite la 1 milimetru.
*** Distanţa dintre puncte este formată din segmente cumulate ce sunt mai mici decât valoarea 1 milimetru.

Document care conține date cu caracter personal, protejat de prevederile Regulamentului (UE) nr. 679/2016 și Legii 190/2018

DATE DESPRE IMOBILUL NR. 6297

Oficiul de Cadastru şi Publicitate Imobiliară SUCEAVA
Biroul de Cadastru şi Publicitate Imobiliară Campulung Moldovenesc

A. Partea I. Descrierea imobilului

TEREN Extravilan

Adresa: Jud. Suceava

Nr. Crt	Nr cadastral Nr. topografic	Suprafaţa* (mp)	Observaţii / Referinţe
A1		4.670	Sector cadastral:57 Teren neimprejmuit;

B. Partea II. Proprietari şi acte

Inscrieri privitoare la dreptul de proprietate şi alte drepturi reale		Referinţe
/		
Act Normativ nr. 7, din 13/03/1996 emis de Parlamentul Romaniei (Lege);		
B1	Inscrierea provizorie, drept de PROPRIETATE, dobandit prin Lege, cota actuala 1/1, cota initiala 1/1	A1
	1) **COMUNA VAMA**, CIF:4326698, Proprietar neidentificat.	

C. Partea III. SARCINI .

Inscrieri privind dezmembramintele dreptului de proprietate, drepturi reale de garanţie şi sarcini	Referinţe
NU SUNT	

Document care conține date cu caracter personal, protejat de prevederile Regulamentului (UE) nr. 679/2016 și Legii 190/2018

Anexa Nr. 1 La Partea I

Teren

Nr cadastral	Suprafaţa (mp)*	Observaţii / Referinţe
	4.670	

* Suprafaţa este determinată in planul de proiecţie Stereo 70.

DETALII LINIARE IMOBIL

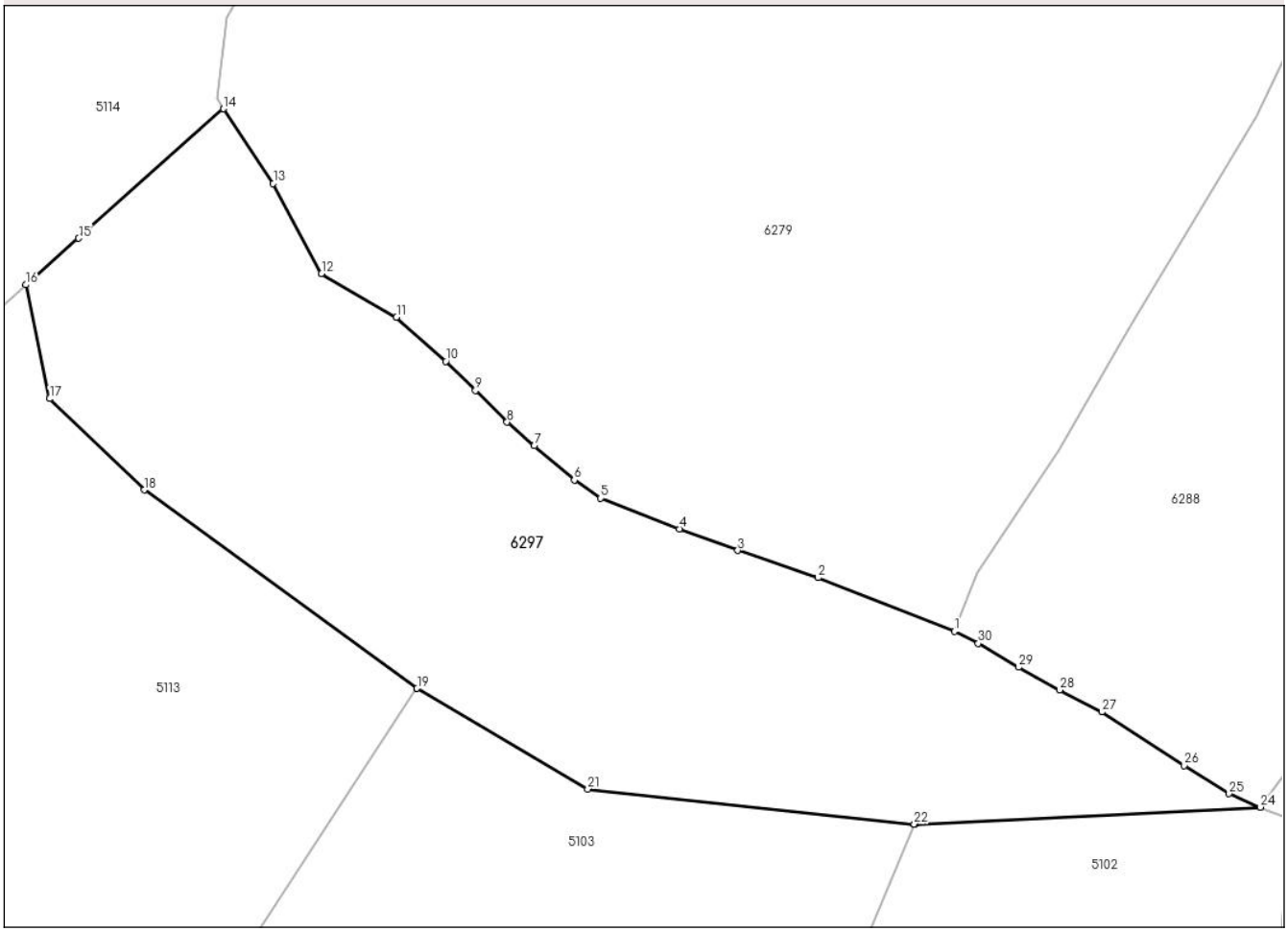

Date referitoare la teren

Crt	Categorie folosință	Intra vilan	Suprafaţa (mp)	Tarla	Parcelă	Nr. topo	Observaţii / Referinţe
1	padure	NU	4.670	HASNES	1PD	-	

Lungime Segmente

1) Valorile lungimilor segmentelor sunt obţinute din proiecţie în plan.

Punct început	X / Y	Punct sfârşit	X / Y	Lungime segment (** (m)
1	549.970,424 669.680,241	2	549.953,425 669.686,941	18.272
3	549.943,396 669.690,35	4	549.936,097 669.693,042	7.78
5	549.926,255 669.696,847	6	549.922,974 669.699,131	3.998
7	549.917,966 669.703,396	8	549.914,572 669.706,333	4.488
9	549.910,64 669.710,288	10	549.906,923 669.713,948	5.216

Punct început	X / Y	Punct sfârşit	X / Y	Lungime segment (** (m)
2	549.953,425 669.686,941	3	549.943,396 669.690,35	10.593
4	549.936,097 669.693,042	5	549.926,255 669.696,847	10.552
6	549.922,974 669.699,131	7	549.917,966 669.703,396	6.578
8	549.914,572 669.706,333	9	549.910,64 669.710,288	5.577
10	549.906,923 669.713,948	11	549.900,761 669.719,453	8.263

Document care conține date cu caracter personal, protejat de prevederile Regulamentului (UE) nr. 679/2016 și Legii 190/2018

Punct început	X / Y	Punct sfârşit	X / Y	Lungime segment (** (m)
11	549.900,761 669.719,453	12	549.891,416 669.724,893	10.813
13	549.885,371 669.736,117	14	549.879,159 669.745,444	11.206
15	549.861,087 669.729,297	16	549.854,487 669.723,476	8.8
17	549.857,455 669.709,281	18	549.869,251 669.697,883	16.403
19	549.903,327 669.673,143	20	549.903,343 669.673,134	0.018
21	549.924,659 669.660,573	22	549.965,44 669.656,199	41.015
23	549.965,474 669.656,2	24	550.008,639 669.658,32	43.217
25	550.004,748 669.660,005	26	549.999,134 669.663,504	6.615
27	549.988,851 669.670,198	28	549.983,6 669.672,93	5.919
29	549.978,47 669.675,778	30	549.973,424 669.678,744	5.853

Punct început	X / Y	Punct sfârşit	X / Y	Lungime segment (** (m)
12	549.891,416 669.724,893	13	549.885,371 669.736,117	12.748
14	549.879,159 669.745,444	15	549.861,087 669.729,297	24.235
16	549.854,487 669.723,476	17	549.857,455 669.709,281	14.502
18	549.869,251 669.697,883	19	549.903,327 669.673,143	42.11
20	549.903,343 669.673,134	21	549.924,659 669.660,573	24.742
22	549.965,44 669.656,199	23	549.965,474 669.656,2	0.034
24	550.008,639 669.658,32	25	550.004,748 669.660,005	4.24
26	549.999,134 669.663,504	27	549.988,851 669.670,198	12.27
28	549.983,6 669.672,93	29	549.978,47 669.675,778	5.868
30	549.973,424 669.678,744	1	549.970,424 669.680,241	3.353

** Lungimile segmentelor sunt determinate în planul de proiecţie Stereo 70 şi sunt rotunjite la 1 milimetru.
*** Distanţa dintre puncte este formată din segmente cumulate ce sunt mai mici decât valoarea 1 milimetru.

Document care conține date cu caracter personal, protejat de prevederile Regulamentului (UE) nr. 679/2016 și Legii 190/2018

DATE DESPRE IMOBILUL NR. 6298

Oficiul de Cadastru şi Publicitate Imobiliară SUCEAVA
Biroul de Cadastru şi Publicitate Imobiliară Campulung Moldovenesc

A. Partea I. Descrierea imobilului

TEREN Intravilan

Adresa: Loc. Prisaca Dornei, Jud. Suceava

Nr. Crt	Nr cadastral Nr. topografic	Suprafaţa* (mp)	Observaţii / Referinţe
A1		4.276	Sector cadastral:57 Teren neimprejmuit;

B. Partea II. Proprietari şi acte

Inscrieri privitoare la dreptul de proprietate şi alte drepturi reale		Referinţe
/		
Act Normativ nr. 7, din 13/03/1996 emis de Parlamentul Romaniei (Lege);		
B1	Inscrierea provizorie, drept de PROPRIETATE, dobandit prin Lege, cota actuala 1/1, cota initiala 1/1	A1
	1) **COMUNA VAMA**, CIF:4326698, Proprietar neidentificat.	

C. Partea III. SARCINI .

Inscrieri privind dezmembramintele dreptului de proprietate, drepturi reale de garanţie şi sarcini	Referinţe
NU SUNT	

Document care conține date cu caracter personal, protejat de prevederile Regulamentului (UE) nr. 679/2016 și Legii 190/2018

Anexa Nr. 1 La Partea I

Teren

Nr cadastral	Suprafaţa (mp)*	Observaţii / Referinţe
	4.276	

* Suprafaţa este determinată in planul de proiecţie Stereo 70.

DETALII LINIARE IMOBIL

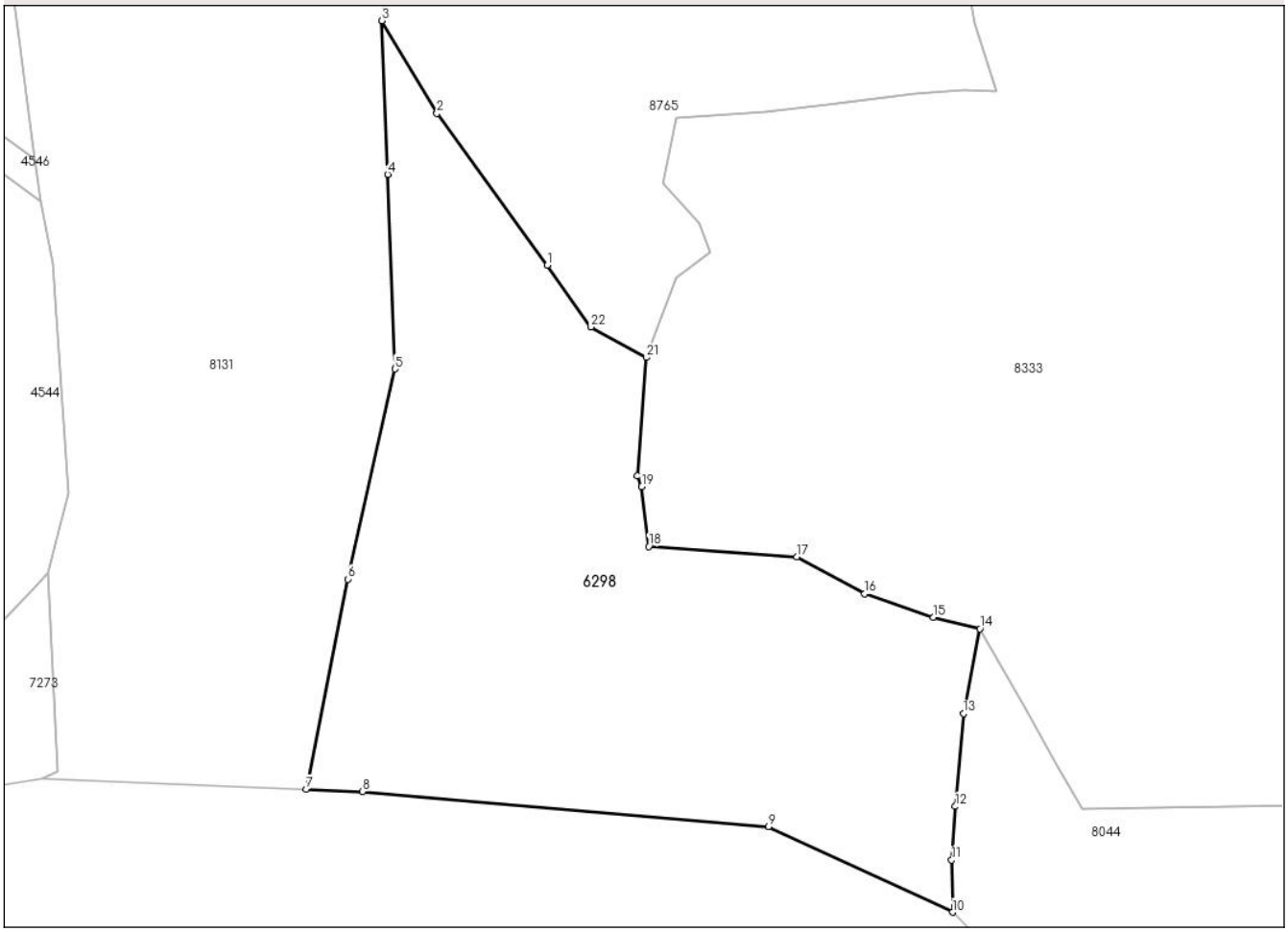

Date referitoare la teren

Crt	Categorie folosință	Intra vilan	Suprafaţa (mp)	Tarla	Parcelă	Nr. topo	Observaţii / Referinţe
1	padure	DA	4.276	HASNES	1Pd	-	

Lungime Segmente

1) Valorile lungimilor segmentelor sunt obţinute din proiecţie în plan.

Punct început	X / Y	Punct sfârşit	X / Y	Lungime segment (** (m)
1	549.207,73 670.043,185	2	549.193,408 670.062,86	24.336
3	549.186,278 670.074,861	4	549.187,016 670.054,949	19.926
5	549.187,951 670.029,735	6	549.181,823 670.002,524	27.892
7	549.176,43 669.975,278	8	549.183,769 669.974,992	7.344
9	549.236,407 669.970,469	10	549.260,259 669.959,368	26.309

Punct început	X / Y	Punct sfârşit	X / Y	Lungime segment (** (m)
2	549.193,408 670.062,86	3	549.186,278 670.074,861	13.959
4	549.187,016 670.054,949	5	549.187,951 670.029,735	25.231
6	549.181,823 670.002,524	7	549.176,43 669.975,278	27.774
8	549.183,769 669.974,992	9	549.236,407 669.970,469	52.832
10	549.260,259 669.959,368	11	549.260,15 669.966,126	6.759

Document care conține date cu caracter personal, protejat de prevederile Regulamentului (UE) nr. 679/2016 și Legii 190/2018

Punct început	X / Y	Punct sfârşit	X / Y	Lungime segment (** (m)
11	549.260,15 669.966,126	12	549.260,637 669.973,062	6.953
13	549.261,666 669.985,081	14	549.263,839 669.996,077	11.208
15	549.257,77 669.997,569	16	549.248,873 670.000,633	9.41
17	549.240,086 670.005,394	18	549.220,861 670.006,758	19.273
19	549.219,961 670.014,518	20	549.219,378 670.015,917	1.516
21	549.220,545 670.031,249	22	549.213,378 670.035,192	8.18

Punct început	X / Y	Punct sfârşit	X / Y	Lungime segment (** (m)
12	549.260,637 669.973,062	13	549.261,666 669.985,081	12.063
14	549.263,839 669.996,077	15	549.257,77 669.997,569	6.25
16	549.248,873 670.000,633	17	549.240,086 670.005,394	9.994
18	549.220,861 670.006,758	19	549.219,961 670.014,518	7.812
20	549.219,378 670.015,917	21	549.220,545 670.031,249	15.376
22	549.213,378 670.035,192	1	549.207,73 670.043,185	9.787

**** Lungimile segmentelor sunt determinate în planul de proiecţie Stereo 70 şi sunt rotunjite la 1 milimetru.**
***** Distanţa dintre puncte este formată din segmente cumulate ce sunt mai mici decât valoarea 1 milimetru.**

Document care conține date cu caracter personal, protejat de prevederile Regulamentului (UE) nr. 679/2016 și Legii 190/2018

DATE DESPRE IMOBILUL NR. 7270

Oficiul de Cadastru şi Publicitate Imobiliară SUCEAVA
Biroul de Cadastru şi Publicitate Imobiliară Campulung Moldovenesc

A. Partea I. Descrierea imobilului

TEREN Extravilan

Adresa: Jud. Suceava

Nr. Crt	Nr cadastral Nr. topografic	Suprafaţa* (mp)	Observaţii / Referinţe
A1		6.113	Sector cadastral:57 Teren neimprejmuit;

B. Partea II. Proprietari şi acte

Inscrieri privitoare la dreptul de proprietate şi alte drepturi reale		Referinţe
/		
Act Normativ nr. 7, din 13/03/1996 emis de Parlamentul Romaniei (Lege);		
B1	Inscrierea provizorie, drept de PROPRIETATE, dobandit prin Lege, cota actuala 1/1, cota initiala 1/1	A1
	1) **COMUNA VAMA**, CIF:4326698, Proprietar neidentificat.	

C. Partea III. SARCINI .

Inscrieri privind dezmembramintele dreptului de proprietate, drepturi reale de garanţie şi sarcini	Referinţe
NU SUNT	

Document care conține date cu caracter personal, protejat de prevederile Regulamentului (UE) nr. 679/2016 și Legii 190/2018

Anexa Nr. 1 La Partea I

Teren

Nr cadastral	Suprafaţa (mp)*	Observaţii / Referinţe
	6.113	

* Suprafaţa este determinată in planul de proiecţie Stereo 70.

DETALII LINIARE IMOBIL

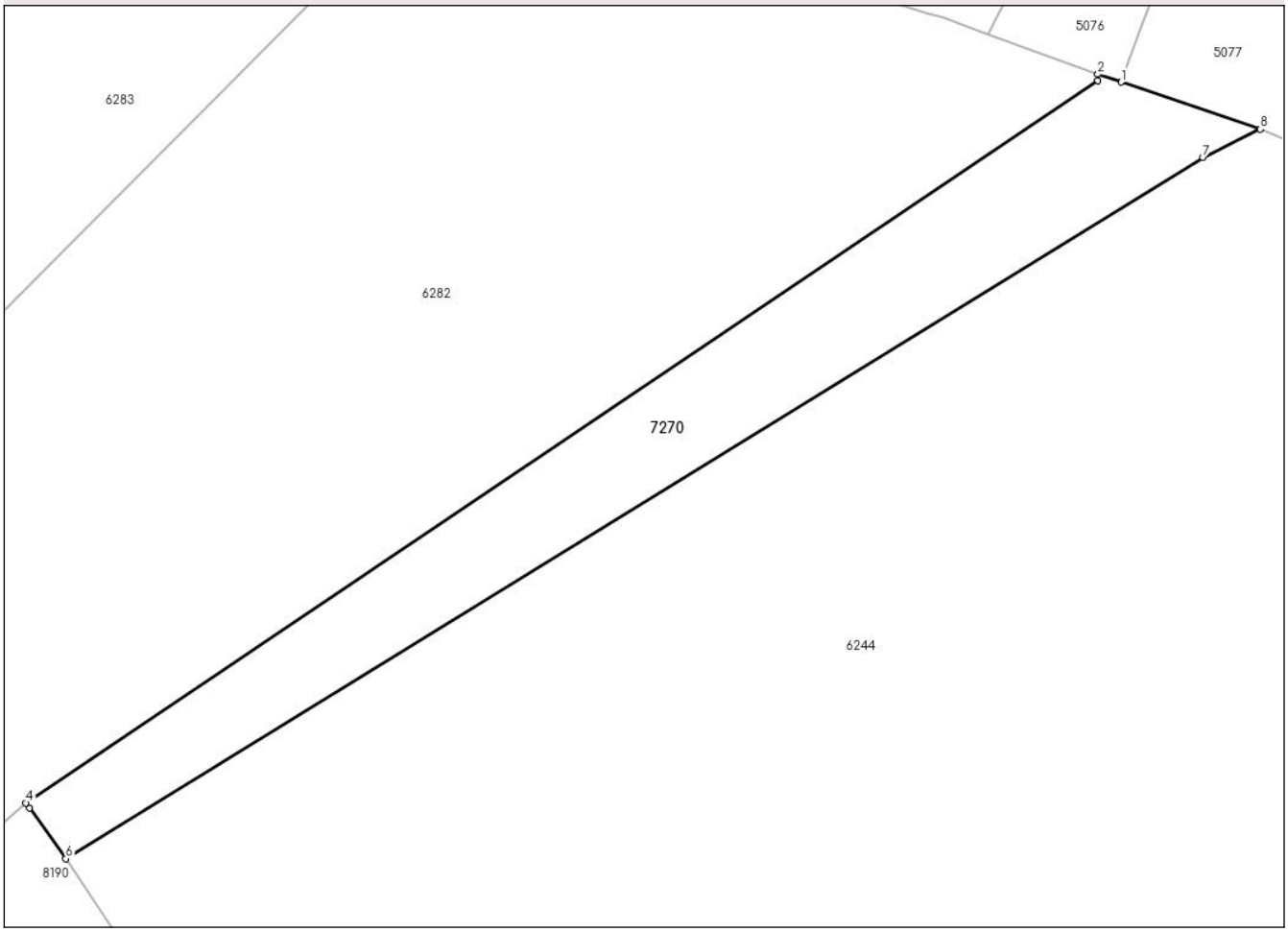

Date referitoare la teren

Crt	Categorie folosință	Intra vilan	Suprafaţa (mp)	Tarla	Parcelă	Nr. topo	Observaţii / Referinţe
1	faneata	NU	6.113	HASNES	1F	-	

Lungime Segmente
1) Valorile lungimilor segmentelor sunt obţinute din proiecţie în plan.

Punct început	X / Y	Punct sfârşit	X / Y	Lungime segment (** (m)
1	550.057,897 670.515,57	2	550.052,865 670.517,272	5.312
2	550.052,865 670.517,272	3	550.052,861 670.515,924	1.348
3	550.052,861 670.515,924	4	549.819,466 670.358,816	281.347
4	549.819,466 670.358,816	5	549.820,246 670.357,729	1.337
5	549.820,246 670.357,729	6	549.828,17 670.346,682	13.596

Document care conține date cu caracter personal, protejat de prevederile Regulamentului (UE) nr. 679/2016 și Legii 190/2018

Punct început	X / Y	Punct sfârşit	X / Y	Lungime segment (** (m)
6	549.828,17 670.346,682	7	550.075,725 670.499,191	290.761
7	550.075,725 670.499,191	8	550.088,193 670.505,321	13.894
8	550.088,193 670.505,321	1	550.057,897 670.515,57	31.983

** Lungimile segmentelor sunt determinate în planul de proiecţie Stereo 70 şi sunt rotunjite la 1 milimetru.
*** Distanţa dintre puncte este formată din segmente cumulate ce sunt mai mici decât valoarea 1 milimetru.

Document care conține date cu caracter personal, protejat de prevederile Regulamentului (UE) nr. 679/2016 și Legii 190/2018

DATE DESPRE IMOBILUL NR. 8039

Oficiul de Cadastru şi Publicitate Imobiliară SUCEAVA
Biroul de Cadastru şi Publicitate Imobiliară Campulung Moldovenesc

A. Partea I. Descrierea imobilului

TEREN Intravilan

Adresa: Loc. Prisaca Dornei, Jud. Suceava

Nr. Crt	Nr cadastral Nr. topografic	Suprafaţa* (mp)	Observaţii / Referinţe
A1		12.920	Sector cadastral:57 Teren neimprejmuit;

Construcţii

Crt	Nr cadastral Nr. topografic	Adresa	Observaţii / Referinţe
A1.1		Loc. Prisaca Dornei, Jud. Suceava	Nr. niveluri:1; S. construita la sol:56 mp; S. construita desfasurata:56 mp;

B. Partea II. Proprietari şi acte

Inscrieri privitoare la dreptul de proprietate şi alte drepturi reale		Referinţe
/		
Act Normativ nr. 7, din 13/03/1996 emis de Parlamentul Romaniei (Lege);		
B1	Intabulare, drept de PROPRIETATE, dobandit prin Lege, cota actuala 1/1, cota initiala 1/1	A1
	1) **NEIDENTIFICAT NEIDENTIFICAT**, Lipsa C.N.P.	
Act Administrativ nr. 3091, din 11/03/2024 emis de Primaria Vama (Adeverinta/Certificat de atestare posesie. Adeverinta proprietate);		
B2	Se notează posesia faptică.	A1
	1) **CIOCAN NICOLAE**	
Act Administrativ nr. 1617, din 09/02/2023 emis de Primaria comunei Vama (Adeverinta proprietate);		
B3	Intabulare, drept de PROPRIETATE, dobandit prin Constituire, cota actuala 1/1, cota initiala 1/1	A1.1
	1) **CIOCAN NICOLAE**	

C. Partea III. SARCINI .

Inscrieri privind dezmembramintele dreptului de proprietate, drepturi reale de garanţie şi sarcini	Referinţe
NU SUNT	

Document care conține date cu caracter personal, protejat de prevederile Regulamentului (UE) nr. 679/2016 și Legii 190/2018

Anexa Nr. 1 La Partea I

Teren

Nr cadastral	Suprafaţa (mp)*	Observaţii / Referinţe
	12.920	

* Suprafaţa este determinată in planul de proiecţie Stereo 70.

DETALII LINIARE IMOBIL

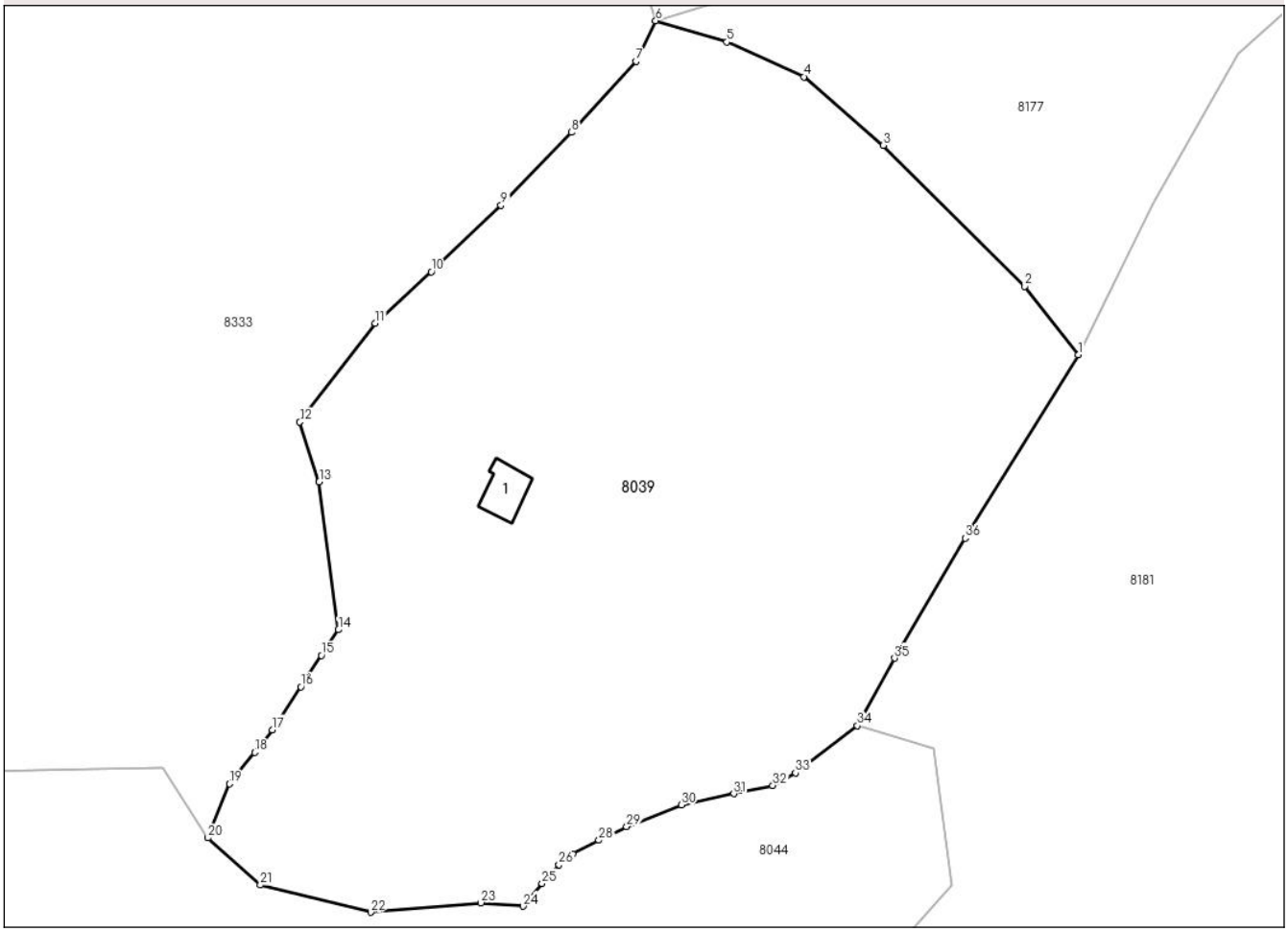

Date referitoare la teren

Crt	Categorie folosință	Intra vilan	Suprafaţa (mp)	Tarla	Parcelă	Nr. topo	Observaţii / Referinţe
1	curti constructii	DA	100	-	1CC	-	
2	faneata	DA	12.820	HASNES	2F	-	

Date referitoare la construcţii

Crt	Număr	Destinaţie construcţie	Supraf. (mp)	Situaţie juridică	Observaţii / Referinţe
A1.1		constructii de locuinte	56	Cu acte	Nr. niveluri:1; S. construita la sol:56 mp; S. construita desfasurata:56 mp;

Lungime Segmente

1) Valorile lungimilor segmentelor sunt obţinute din proiecţie în plan.

Punct început	X / Y	Punct sfârşit	X / Y	Lungime segment (** (m)
1	549.472,548 670.043,174	2	549.463,531 670.054,738	14.664
3	549.439,639 670.078,558	4	549.426,167 670.090,134	17.762
5	549.413,116 670.096,024	6	549.401,106 670.099,615	12.535

Punct început	X / Y	Punct sfârşit	X / Y	Lungime segment (** (m)
2	549.463,531 670.054,738	3	549.439,639 670.078,558	33.737
4	549.426,167 670.090,134	5	549.413,116 670.096,024	14.319
6	549.401,106 670.099,615	7	549.397,75 670.092,746	7.645

Document care conține date cu caracter personal, protejat de prevederile Regulamentului (UE) nr. 679/2016 și Legii 190/2018

Punct început	X / Y	Punct sfârşit	X / Y	Lungime segment (** (m)
7	549.397,75 670.092,746	8	549.386,862 670.080,741	16.207
9	549.374,953 670.068,443	10	549.363,146 670.057,196	16.306
11	549.353,693 670.048,468	12	549.340,912 670.031,824	20.985
13	549.344,188 670.021,697	14	549.347,445 669.996,729	25.18
15	549.344,549 669.992,393	16	549.341,074 669.987,092	6.338
17	549.336,256 669.979,817	18	549.333,268 669.975,991	4.855
19	549.329,045 669.970,686	20	549.325,39 669.961,553	9.837
21	549.334,227 669.953,582	22	549.352,885 669.949,002	19.212
23	549.371,544 669.950,585	24	549.378,698 669.950,01	7.177
25	549.381,903 669.953,858	26	549.384,744 669.957,043	4.267
27	549.387,115 669.958,814	28	549.391,497 669.961,159	4.971
29	549.396,182 669.963,464	30	549.405,45 669.967,134	9.968
31	549.414,315 669.969,02	32	549.420,921 669.970,418	6.752
33	549.424,755 669.972,536	34	549.435,199 669.980,507	13.138
35	549.441,5 669.991,92	36	549.453,457 670.012,182	23.527

Punct început	X / Y	Punct sfârşit	X / Y	Lungime segment (** (m)
8	549.386,862 670.080,741	9	549.374,953 670.068,443	17.119
10	549.363,146 670.057,196	11	549.353,693 670.048,468	12.866
12	549.340,912 670.031,824	13	549.344,188 670.021,697	10.644
14	549.347,445 669.996,729	15	549.344,549 669.992,393	5.214
16	549.341,074 669.987,092	17	549.336,256 669.979,817	8.726
18	549.333,268 669.975,991	19	549.329,045 669.970,686	6.781
20	549.325,39 669.961,553	21	549.334,227 669.953,582	11.901
22	549.352,885 669.949,002	23	549.371,544 669.950,585	18.726
24	549.378,698 669.950,01	25	549.381,903 669.953,858	5.008
26	549.384,744 669.957,043	27	549.387,115 669.958,814	2.959
28	549.391,497 669.961,159	29	549.396,182 669.963,464	5.222
30	549.405,45 669.967,134	31	549.414,315 669.969,02	9.063
32	549.420,921 669.970,418	33	549.424,755 669.972,536	4.38
34	549.435,199 669.980,507	35	549.441,5 669.991,92	13.036
36	549.453,457 670.012,182	1	549.472,548 670.043,174	36.4

**** Lungimile segmentelor sunt determinate în planul de proiecţie Stereo 70 şi sunt rotunjite la 1 milimetru.**
***** Distanţa dintre puncte este formată din segmente cumulate ce sunt mai mici decât valoarea 1 milimetru.**

Document care conține date cu caracter personal, protejat de prevederile Regulamentului (UE) nr. 679/2016 și Legii 190/2018

DATE DESPRE IMOBILUL NR. 8044

Oficiul de Cadastru şi Publicitate Imobiliară SUCEAVA
Biroul de Cadastru şi Publicitate Imobiliară Campulung Moldovenesc

A. Partea I. Descrierea imobilului

TEREN Intravilan

Adresa: Loc. Prisaca Dornei, Jud. Suceava

Nr. Crt	Nr cadastral Nr. topografic	Suprafaţa* (mp)	Observaţii / Referinţe
A1	38072	6.500	Sector cadastral:57 Teren neimprejmuit;

B. Partea II. Proprietari şi acte

Inscrieri privitoare la dreptul de proprietate şi alte drepturi reale		Referinţe
18083 / 31/10/2023		
Act Normativ nr. 1705, din 29/11/2006 emis de Guvernul României;		
B1	Inscrierea provizorie, drept de PROPRIETATE, dobandit prin Lege, cota actuala 1/1, cota initiala 1/1	A1
	1) **STATUL ROMÂN**, CIF:0007777, -DOMENIUL PUBLIC-	
Act Administrativ nr. 496, din 09/03/2016 emis de Ministerul Mediului Apelor și Pădurilor;		
B2	Inscrierea provizorie, drept de ADMINISTRARE, dobandit prin Lege, cota actuala 1/1, cota initiala 1/1	A1
	1) **RNP-ROMSILVA**, CIF:1590120	

C. Partea III. SARCINI .

Inscrieri privind dezmembramintele dreptului de proprietate, drepturi reale de garanţie şi sarcini	Referinţe
NU SUNT	

Anexa Nr. 1 La Partea I

Teren

Nr cadastral	Suprafaţa (mp)*	Observaţii / Referinţe
38072	6.500	

* Suprafaţa este determinată in planul de proiecţie Stereo 70.

DETALII LINIARE IMOBIL

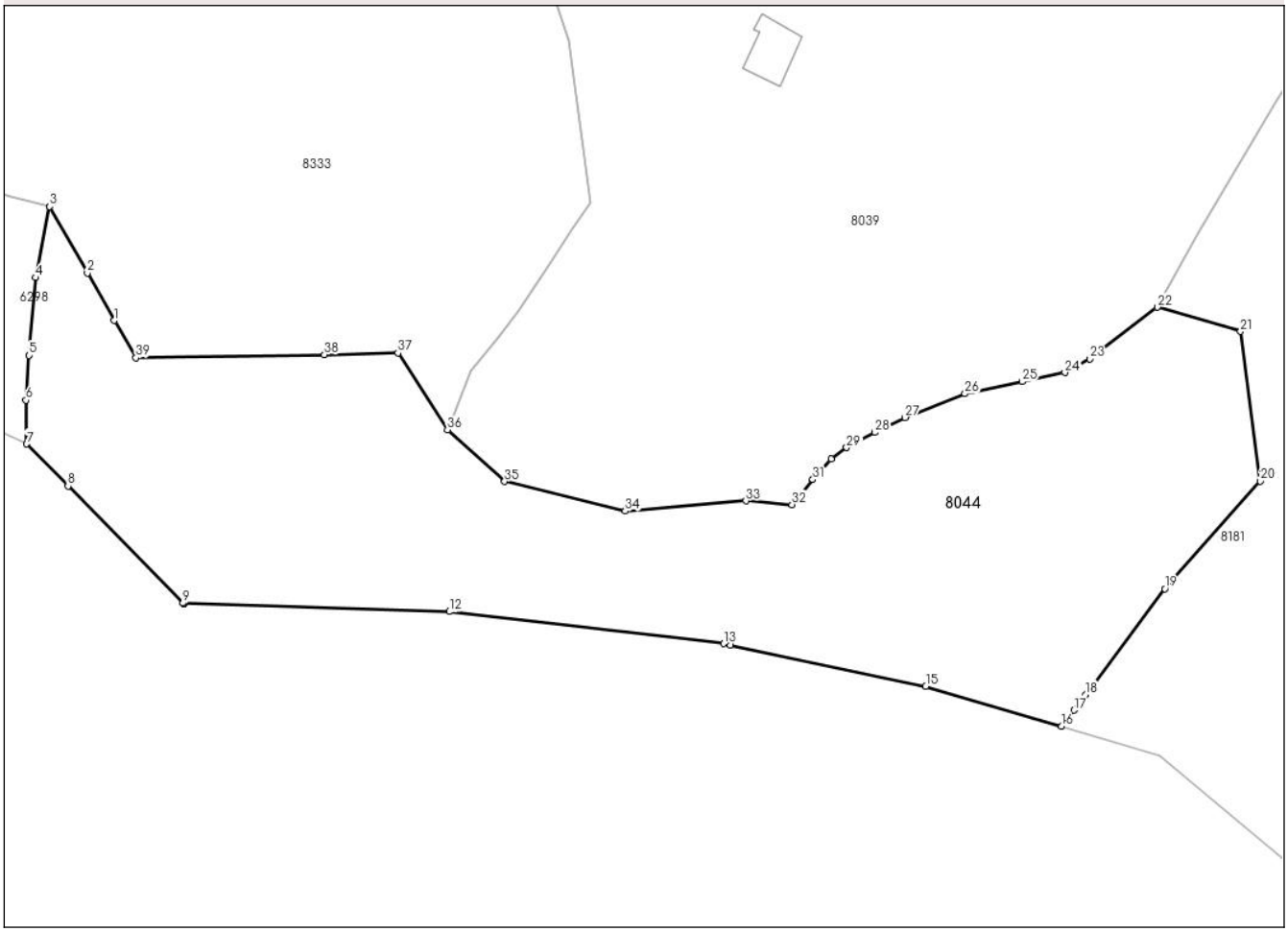

Date referitoare la teren

Crt	Categorie folosință	Intra vilan	Suprafaţa (mp)	Tarla	Parcelă	Nr. topo	Observaţii / Referinţe
1	padure	DA	6.500	UP I Rarău	ua 6%	-	

Lungime Segmente

1) Valorile lungimilor segmentelor sunt obţinute din proiecţie în plan.

Punct început	X / Y	Punct sfârşit	X / Y	Lungime segment (** (m)
1	549.273,827 669.978,463	2	549.269,673 669.985,789	8.422
3	549.263,839 669.996,077	4	549.261,666 669.985,081	11.208
5	549.260,637 669.973,062	6	549.260,15 669.966,126	6.953
7	549.260,259 669.959,368	8	549.266,661 669.952,86	9.129
9	549.284,452 669.934,771	10	549.284,522 669.934,7	0.1

Punct început	X / Y	Punct sfârşit	X / Y	Lungime segment (** (m)
2	549.269,673 669.985,789	3	549.263,839 669.996,077	11.826
4	549.261,666 669.985,081	5	549.260,637 669.973,062	12.063
6	549.260,15 669.966,126	7	549.260,259 669.959,368	6.759
8	549.266,661 669.952,86	9	549.284,452 669.934,771	25.372
10	549.284,522 669.934,7	11	549.284,614 669.934,697	0.092

Document care conține date cu caracter personal, protejat de prevederile Regulamentului (UE) nr. 679/2016 și Legii 190/2018

Punct început	X / Y	Punct sfârşit	X / Y	Lungime segment (** (m)
11	549.284,614 669.934,697	12	549.325,645 669.933,466	41.049
13	549.368,126 669.928,52	14	549.369,117 669.928,311	1.013
15	549.399,38 669.921,941	16	549.420,42 669.915,726	21.938
17	549.422,3 669.918,237	18	549.424,089 669.920,624	2.983
19	549.436,365 669.937,007	20	549.451,137 669.953,636	22.242
21	549.448,092 669.976,759	22	549.435,199 669.980,507	13.427
23	549.424,755 669.972,536	24	549.420,921 669.970,418	4.38
25	549.414,315 669.969,02	26	549.405,45 669.967,134	9.063
27	549.396,182 669.963,464	28	549.391,497 669.961,159	5.222
29	549.387,115 669.958,814	30	549.384,744 669.957,043	2.959
31	549.381,903 669.953,858	32	549.378,698 669.950,01	5.008
33	549.371,544 669.950,585	34	549.352,885 669.949,002	18.726
35	549.334,227 669.953,582	36	549.325,39 669.961,553	11.901
37	549.317,729 669.973,452	38	549.306,319 669.973,167	11.414
39	549.277,167 669.972,692	1	549.273,827 669.978,463	6.668

Punct început	X / Y	Punct sfârşit	X / Y	Lungime segment (** (m)
12	549.325,645 669.933,466	13	549.368,126 669.928,52	42.768
14	549.369,117 669.928,311	15	549.399,38 669.921,941	30.926
16	549.420,42 669.915,726	17	549.422,3 669.918,237	3.137
18	549.424,089 669.920,624	19	549.436,365 669.937,007	20.472
20	549.451,137 669.953,636	21	549.448,092 669.976,759	23.322
22	549.435,199 669.980,507	23	549.424,755 669.972,536	13.138
24	549.420,921 669.970,418	25	549.414,315 669.969,02	6.752
26	549.405,45 669.967,134	27	549.396,182 669.963,464	9.968
28	549.391,497 669.961,159	29	549.387,115 669.958,814	4.971
30	549.384,744 669.957,043	31	549.381,903 669.953,858	4.267
32	549.378,698 669.950,01	33	549.371,544 669.950,585	7.177
34	549.352,885 669.949,002	35	549.334,227 669.953,582	19.212
36	549.325,39 669.961,553	37	549.317,729 669.973,452	14.152
38	549.306,319 669.973,167	39	549.277,167 669.972,692	29.156

** Lungimile segmentelor sunt determinate în planul de proiecţie Stereo 70 şi sunt rotunjite la 1 milimetru.
*** Distanţa dintre puncte este formată din segmente cumulate ce sunt mai mici decât valoarea 1 milimetru.

Document care conține date cu caracter personal, protejat de prevederile Regulamentului (UE) nr. 679/2016 și Legii 190/2018

DATE DESPRE IMOBILUL NR. 8177

Oficiul de Cadastru şi Publicitate Imobiliară SUCEAVA
Biroul de Cadastru şi Publicitate Imobiliară Campulung Moldovenesc

A. Partea I. Descrierea imobilului

TEREN Necunoscut

Adresa: Loc. Prisaca Dornei, Jud. Suceava

Nr. Crt	Nr cadastral Nr. topografic	Suprafaţa* (mp)	Observaţii / Referinţe
A1		10.206	Sector cadastral:57 Teren neimprejmuit;

B. Partea II. Proprietari şi acte

Inscrieri privitoare la dreptul de proprietate şi alte drepturi reale		Referinţe
/		
Act Normativ nr. 7, din 13/03/1996 emis de Parlamentul Romaniei (Lege);		
B1	Inscrierea provizorie, drept de PROPRIETATE, dobandit prin Lege, cota actuala 1/1, cota initiala 1/1	A1
	1) **COMUNA VAMA**, CIF:4326698, Proprietar neidentificat.	

C. Partea III. SARCINI .

Inscrieri privind dezmembramintele dreptului de proprietate, drepturi reale de garanţie şi sarcini	Referinţe
NU SUNT	

Document care conține date cu caracter personal, protejat de prevederile Regulamentului (UE) nr. 679/2016 și Legii 190/2018

Anexa Nr. 1 La Partea I

Teren

Nr cadastral	Suprafaţa (mp)*	Observaţii / Referinţe
	10.206	

* Suprafaţa este determinată in planul de proiecţie Stereo 70.

DETALII LINIARE IMOBIL

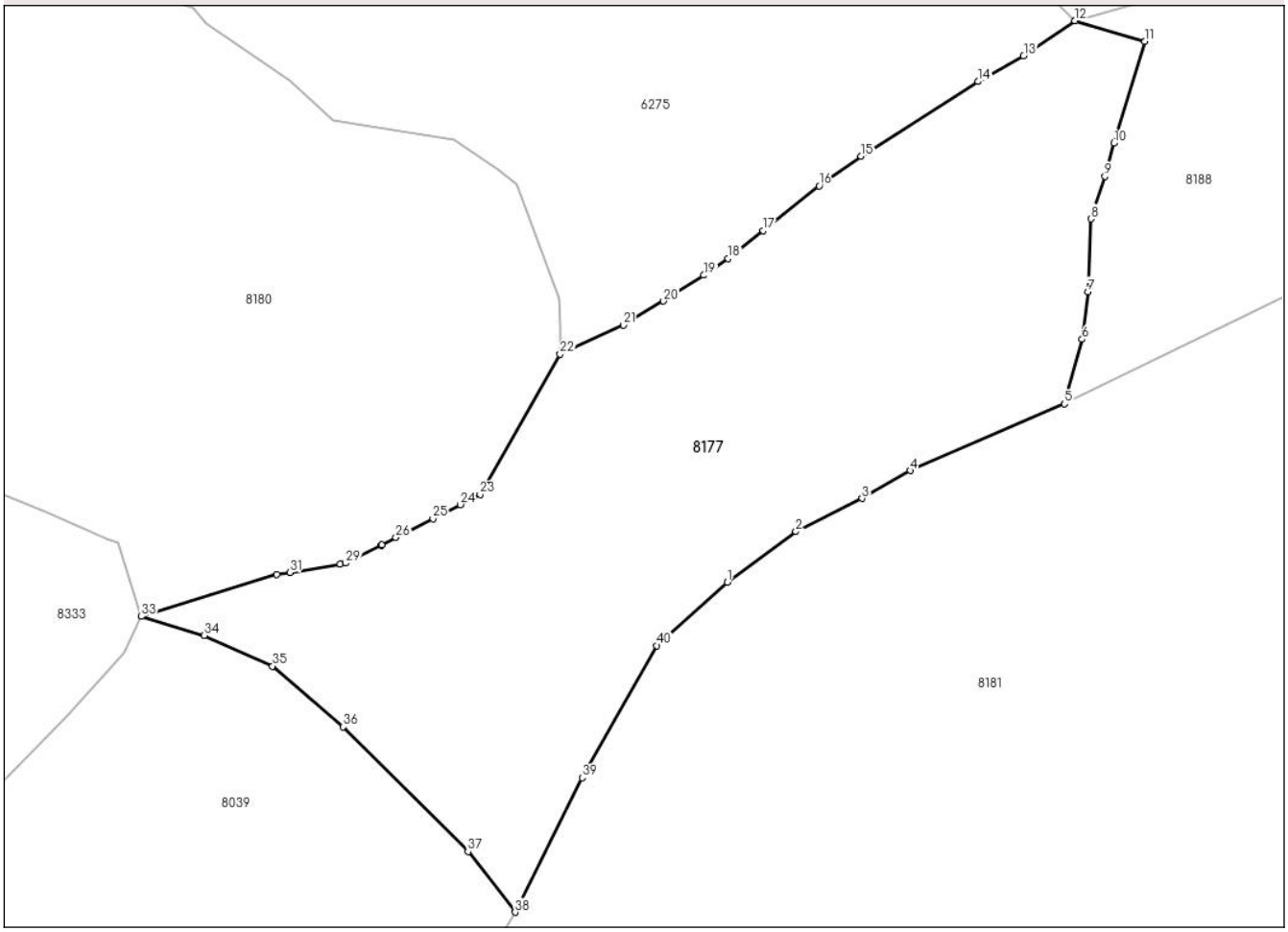

Date referitoare la teren

Crt	Categorie folosință	Intra vilan	Suprafaţa (mp)	Tarla	Parcelă	Nr. topo	Observaţii / Referinţe
1	faneata	DA	6.786	-	1F	-	
2	faneata	NU	3.420	-	2F	-	

Lungime Segmente

1) Valorile lungimilor segmentelor sunt obţinute din proiecţie în plan.

Punct început	X / Y	Punct sfârşit	X / Y	Lungime segment (** (m)
1	549.513,081 670.106,184	2	549.526,201 670.115,817	16.277
3	549.538,865 670.122,15	4	549.548,05 670.127,449	10.604
5	549.577,52 670.140,195	6	549.580,885 670.152,515	12.771
7	549.581,982 670.161,609	8	549.582,546 670.175,512	13.914

Punct început	X / Y	Punct sfârşit	X / Y	Lungime segment (** (m)
2	549.526,201 670.115,817	3	549.538,865 670.122,15	14.159
4	549.548,05 670.127,449	5	549.577,52 670.140,195	32.108
6	549.580,885 670.152,515	7	549.581,982 670.161,609	9.16
8	549.582,546 670.175,512	9	549.585,243 670.183,619	8.544

Document care conține date cu caracter personal, protejat de prevederile Regulamentului (UE) nr. 679/2016 și Legii 190/2018

Punct început	X / Y	Punct sfârşit	X / Y	Lungime segment (** (m)
9	549.585,243 670.183,619	10	549.586,952 670.189,943	6.551
11	549.592,88 670.209,38	12	549.579,537 670.213,338	13.918
13	549.569,722 670.206,659	14	549.560,991 670.201,742	10.02
15	549.538,663 670.187,473	16	549.530,638 670.181,802	9.827
17	549.519,937 670.173,295	18	549.513,238 670.167,969	8.559
19	549.508,598 670.164,755	20	549.500,912 670.159,804	9.143
21	549.493,276 670.155,22	22	549.481,165 670.149,672	13.321
23	549.465,859 670.122,906	24	549.462,063 670.120,969	4.261
25	549.456,824 670.118,295	26	549.449,761 670.114,69	7.929
27	549.447,064 670.113,313	28	549.446,913 670.113,236	0.17
29	549.440,18 670.109,8	30	549.439,142 670.109,628	1.052
31	549.429,536 670.108,04	32	549.427,012 670.107,622	2.558
33	549.401,106 670.099,615	34	549.413,116 670.096,024	12.535
35	549.426,167 670.090,134	36	549.439,639 670.078,558	17.762
37	549.463,531 670.054,738	38	549.472,548 670.043,174	14.664
39	549.485,345 670.068,816	40	549.499,628 670.094,06	29.005

Punct început	X / Y	Punct sfârşit	X / Y	Lungime segment (** (m)
10	549.586,952 670.189,943	11	549.592,88 670.209,38	20.321
12	549.579,537 670.213,338	13	549.569,722 670.206,659	11.872
14	549.560,991 670.201,742	15	549.538,663 670.187,473	26.498
16	549.530,638 670.181,802	17	549.519,937 670.173,295	13.67
18	549.513,238 670.167,969	19	549.508,598 670.164,755	5.644
20	549.500,912 670.159,804	21	549.493,276 670.155,22	8.906
22	549.481,165 670.149,672	23	549.465,859 670.122,906	30.833
24	549.462,063 670.120,969	25	549.456,824 670.118,295	5.883
26	549.449,761 670.114,69	27	549.447,064 670.113,313	3.028
28	549.446,913 670.113,236	29	549.440,18 670.109,8	7.559
30	549.439,142 670.109,628	31	549.429,536 670.108,04	9.737
32	549.427,012 670.107,622	33	549.401,106 670.099,615	27.115
34	549.413,116 670.096,024	35	549.426,167 670.090,134	14.319
36	549.439,639 670.078,558	37	549.463,531 670.054,738	33.737
38	549.472,548 670.043,174	39	549.485,345 670.068,816	28.658
40	549.499,628 670.094,06	1	549.513,081 670.106,184	18.11

** Lungimile segmentelor sunt determinate în planul de proiecţie Stereo 70 şi sunt rotunjite la 1 milimetru.
*** Distanţa dintre puncte este formată din segmente cumulate ce sunt mai mici decât valoarea 1 milimetru.

Document care conține date cu caracter personal, protejat de prevederile Regulamentului (UE) nr. 679/2016 și Legii 190/2018

DATE DESPRE IMOBILUL NR. 8179

Oficiul de Cadastru şi Publicitate Imobiliară SUCEAVA
Biroul de Cadastru şi Publicitate Imobiliară Campulung Moldovenesc

A. Partea I. Descrierea imobilului

TEREN Necunoscut

Adresa: Loc. Prisaca Dornei, Jud. Suceava

Nr. Crt	Nr cadastral Nr. topografic	Suprafaţa* (mp)	Observaţii / Referinţe
A1	37664	11.650	Sector cadastral:57 Teren neimprejmuit; Teren partial intravilan, imprejmuit partial cu gard din lemn.

B. Partea II. Proprietari şi acte

Inscrieri privitoare la dreptul de proprietate şi alte drepturi reale		Referinţe
2757 / 22/02/2023		
Act Notarial nr. 555, din 10/02/2023 emis de BIN Scraba Luminita Doru Paul (act administrativ nr 1675 din 10-02-2023, emis de Primaria com. Vama;inscris sub semnatura privata nr PVV Modificat din 27-03-2023, emis de Preutescu Sorin-George);		
B1	se notează posesia asupra terenului	A1
	1) **BOŞCA DOMNICA**	
/		
Act Normativ nr. 7, din 19/02/2023 emis de PARLAMENTUL ROMANIEI (Lege);		
B2	Intabulare, drept de PROPRIETATE, dobandit prin Lege, cota actuala 1/1, cota initiala 1/1	A1
	1) **NEIDENTIFICAT NEIDENTIFICAT**, Lipsa C.N.P.	

C. Partea III. SARCINI .

Inscrieri privind dezmembramintele dreptului de proprietate, drepturi reale de garanţie şi sarcini	Referinţe
NU SUNT	

Anexa Nr. 1 La Partea I

Teren

Nr cadastral	Suprafaţa (mp)*	Observaţii / Referinţe
37664	11.650	Teren partial intravilan, imprejmuit partial cu gard din lemn.

* Suprafaţa este determinată in planul de proiecţie Stereo 70.

DETALII LINIARE IMOBIL

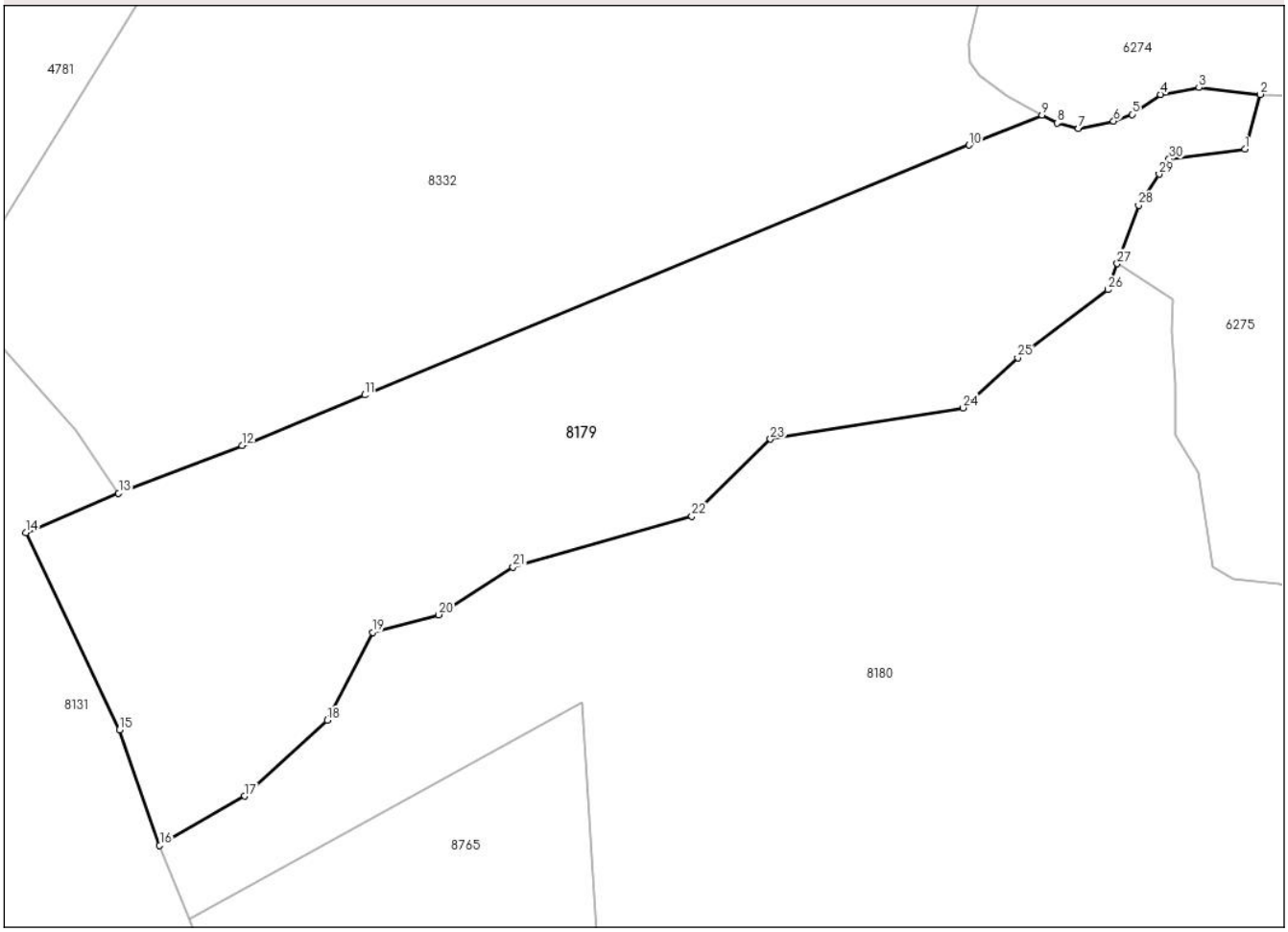

Date referitoare la teren

Crt	Categorie folosință	Intra vilan	Suprafaţa (mp)	Tarla	Parcelă	Nr. topo	Observaţii / Referinţe
1	pasune	DA	11.609	-	1P	-	
2	pasune	NU	41	-	2P	-	

Lungime Segmente

1) Valorile lungimilor segmentelor sunt obţinute din proiecţie în plan.

Punct început	X / Y	Punct sfârşit	X / Y	Lungime segment (** (m)
1	549.388,418 670.309,731	2	549.391,545 670.320,913	11.611
3	549.379,012 670.322,298	4	549.371,154 670.320,912	7.979
5	549.365,329 670.316,848	6	549.361,559 670.315,435	4.026
7	549.354,328 670.313,967	8	549.349,972 670.315,072	4.494

Punct început	X / Y	Punct sfârşit	X / Y	Lungime segment (** (m)
2	549.391,545 670.320,913	3	549.379,012 670.322,298	12.609
4	549.371,154 670.320,912	5	549.365,329 670.316,848	7.103
6	549.361,559 670.315,435	7	549.354,328 670.313,967	7.379
8	549.349,972 670.315,072	9	549.346,908 670.316,718	3.478

Document care conține date cu caracter personal, protejat de prevederile Regulamentului (UE) nr. 679/2016 și Legii 190/2018

Punct început	X / Y	Punct sfârşit	X / Y	Lungime segment (** (m)
9	549.346,908 670.316,718	10	549.332,001 670.310,561	16.128
11	549.208,377 670.259,501	12	549.183,329 670.249,155	27.1
13	549.158,053 670.239,451	14	549.139,087 670.231,414	20.599
15	549.158,21 670.191,118	16	549.166,452 670.167,513	25.002
17	549.183,845 670.177,573	18	549.200,714 670.193,038	22.885
19	549.209,957 670.211,035	20	549.223,536 670.214,604	14.04
21	549.238,733 670.224,372	22	549.275,309 670.234,765	38.024
23	549.291,367 670.250,481	24	549.330,8 670.256,868	39.947
25	549.341,932 670.267,143	26	549.360,342 670.281,007	23.046
27	549.362,287 670.286,333	28	549.366,644 670.298,265	12.703
29	549.370,855 670.304,622	30	549.372,929 670.307,753	3.755

Punct început	X / Y	Punct sfârşit	X / Y	Lungime segment (** (m)
10	549.332,001 670.310,561	11	549.208,377 670.259,501	133.754
12	549.183,329 670.249,155	13	549.158,053 670.239,451	27.075
14	549.139,087 670.231,414	15	549.158,21 670.191,118	44.604
16	549.166,452 670.167,513	17	549.183,845 670.177,573	20.093
18	549.200,714 670.193,038	19	549.209,957 670.211,035	20.232
20	549.223,536 670.214,604	21	549.238,733 670.224,372	18.065
22	549.275,309 670.234,765	23	549.291,367 670.250,481	22.469
24	549.330,8 670.256,868	25	549.341,932 670.267,143	15.149
26	549.360,342 670.281,007	27	549.362,287 670.286,333	5.67
28	549.366,644 670.298,265	29	549.370,855 670.304,622	7.625
30	549.372,929 670.307,753	1	549.388,418 670.309,731	15.615

**** Lungimile segmentelor sunt determinate în planul de proiecţie Stereo 70 şi sunt rotunjite la 1 milimetru.**
***** Distanţa dintre puncte este formată din segmente cumulate ce sunt mai mici decât valoarea 1 milimetru.**

Document care conține date cu caracter personal, protejat de prevederile Regulamentului (UE) nr. 679/2016 și Legii 190/2018

DATE DESPRE IMOBILUL NR. 8180

Oficiul de Cadastru şi Publicitate Imobiliară SUCEAVA
Biroul de Cadastru şi Publicitate Imobiliară Campulung Moldovenesc

A. Partea I. Descrierea imobilului

TEREN Intravilan

Adresa: Loc. Prisaca Dornei, Jud. Suceava

Nr. Crt	Nr cadastral Nr. topografic	Suprafaţa* (mp)	Observaţii / Referinţe
A1		26.840	Sector cadastral:57 Teren neimprejmuit;

B. Partea II. Proprietari şi acte

Inscrieri privitoare la dreptul de proprietate şi alte drepturi reale		Referinţe
/		
Act Normativ nr. 7, din 13/03/1996 emis de Parlamentul Romaniei (Lege);		
B1	Inscrierea provizorie, drept de PROPRIETATE, dobandit prin Lege, cota actuala 1/1, cota initiala 1/1	A1
	1) **COMUNA VAMA**, CIF:4326698, Proprietar neidentificat.	

C. Partea III. SARCINI .

Inscrieri privind dezmembramintele dreptului de proprietate, drepturi reale de garanţie şi sarcini	Referinţe
NU SUNT	

Anexa Nr. 1 La Partea I

Teren

Nr cadastral	Suprafaţa (mp)*	Observaţii / Referinţe
	26.840	

* Suprafaţa este determinată in planul de proiecţie Stereo 70.

DETALII LINIARE IMOBIL

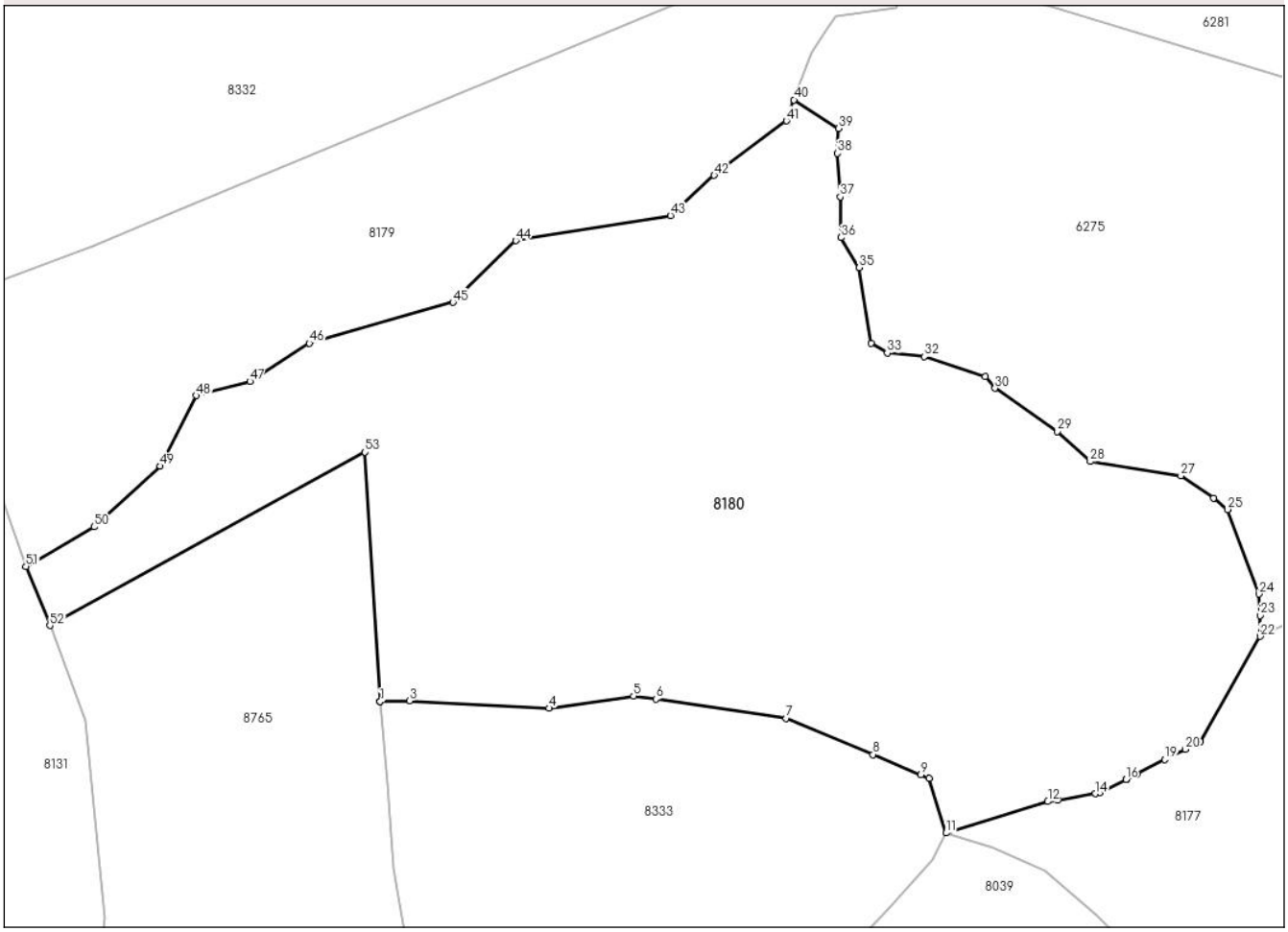

Date referitoare la teren

Crt	Categorie folosință	Intra vilan	Suprafaţa (mp)	Tarla	Parcelă	Nr. topo	Observaţii / Referinţe
1	faneata	DA	26.840	-	1F	-	

Lungime Segmente

1) Valorile lungimilor segmentelor sunt obţinute din proiecţie în plan.

Punct început	X / Y	Punct sfârşit	X / Y	Lungime segment
1	549.256,787 670.133,111	2	549.256,802 670.133,111	0.015
4	549.299,788 670.131,419	5	549.321,36 670.134,569	21.801
7	549.360,322 670.128,798	8	549.382,486 670.119,606	23.994
10	549.396,693 670.113,611	11	549.401,106 670.099,615	14.675
13	549.429,536 670.108,04	14	549.439,142 670.109,628	9.737
16	549.446,913 670.113,236	17	549.447,064 670.113,313	0.17

Punct început	X / Y	Punct sfârşit	X / Y	Lungime segment
2	549.256,802 670.133,111	3	549.264,268 670.133,305	7.469
5	549.321,36 670.134,569	6	549.327,079 670.133,722	5.781
8	549.382,486 670.119,606	9	549.394,67 670.114,465	13.224
11	549.401,106 670.099,615	12	549.427,012 670.107,622	27.115
14	549.439,142 670.109,628	15	549.440,18 670.109,8	1.052
17	549.447,064 670.113,313	18	549.449,761 670.114,69	3.028

Punct început	X / Y	Punct sfârşit	X / Y	Lungime segment
3	549.264,268 670.133,305	4	549.299,788 670.131,419	35.57
6	549.327,079 670.133,722	7	549.360,322 670.128,798	33.606
9	549.394,67 670.114,465	10	549.396,693 670.113,611	2.196
12	549.427,012 670.107,622	13	549.429,536 670.108,04	2.558
15	549.440,18 670.109,8	16	549.446,913 670.113,236	7.559
18	549.449,761 670.114,69	19	549.456,824 670.118,295	7.929

Document care conține date cu caracter personal, protejat de prevederile Regulamentului (UE) nr. 679/2016 și Legii 190/2018

Punct început	X / Y	Punct sfârşit	X / Y	Lungime segment
19	549.456,824 670.118,295	20	549.462,063 670.120,969	5.883
22	549.481,165 670.149,672	23	549.481,176 670.155,016	5.344
25	549.472,791 670.182,003	26	549.469,287 670.184,937	4.57
28	549.437,841 670.194,217	29	549.429,405 670.201,893	11.406
31	549.411,053 670.215,911	32	549.395,503 670.220,96	16.349
34	549.381,895 670.224,406	35	549.378,961 670.243,628	19.445
37	549.374,105 670.261,668	38	549.373,373 670.272,711	11.067
40	549.362,287 670.286,333	41	549.360,342 670.281,007	5.67
43	549.330,8 670.256,868	44	549.291,367 670.250,481	39.947
46	549.238,733 670.224,372	47	549.223,536 670.214,604	18.065
49	549.200,714 670.193,038	50	549.183,845 670.177,573	22.885
52	549.172,562 670.152,477	53	549.252,899 670.196,589	91.651

Punct început	X / Y	Punct sfârşit	X / Y	Lungime segment
20	549.462,063 670.120,969	21	549.465,859 670.122,906	4.261
23	549.481,176 670.155,016	24	549.480,855 670.160,472	5.465
26	549.469,287 670.184,937	27	549.460,962 670.190,621	10.08
29	549.429,405 670.201,893	30	549.413,513 670.212,9	19.332
32	549.395,503 670.220,96	33	549.386,07 670.221,875	9.477
35	549.378,961 670.243,628	36	549.374,3 670.251,257	8.94
38	549.373,373 670.272,711	39	549.373,646 670.279,038	6.333
41	549.360,342 670.281,007	42	549.341,932 670.267,143	23.046
44	549.291,367 670.250,481	45	549.275,309 670.234,765	22.469
47	549.223,536 670.214,604	48	549.209,957 670.211,035	14.04
50	549.183,845 670.177,573	51	549.166,452 670.167,513	20.093
53	549.252,899 670.196,589	1	549.256,787 670.133,111	63.597

Punct început	X / Y	Punct sfârşit	X / Y	Lungime segment
21	549.465,859 670.122,906	22	549.481,165 670.149,672	30.833
24	549.480,855 670.160,472	25	549.472,791 670.182,003	22.992
27	549.460,962 670.190,621	28	549.437,841 670.194,217	23.399
30	549.413,513 670.212,9	31	549.411,053 670.215,911	3.888
33	549.386,07 670.221,875	34	549.381,895 670.224,406	4.882
36	549.374,3 670.251,257	37	549.374,105 670.261,668	10.413
39	549.373,646 670.279,038	40	549.362,287 670.286,333	13.5
42	549.341,932 670.267,143	43	549.330,8 670.256,868	15.149
45	549.275,309 670.234,765	46	549.238,733 670.224,372	38.024
48	549.209,957 670.211,035	49	549.200,714 670.193,038	20.232
51	549.166,452 670.167,513	52	549.172,562 670.152,477	16.23

**** Lungimile segmentelor sunt determinate în planul de proiecţie Stereo 70 şi sunt rotunjite la 1 milimetru.**
***** Distanţa dintre puncte este formată din segmente cumulate ce sunt mai mici decât valoarea 1 milimetru.**

Document care conține date cu caracter personal, protejat de prevederile Regulamentului (UE) nr. 679/2016 și Legii 190/2018

DATE DESPRE IMOBILUL NR. 8181

Oficiul de Cadastru şi Publicitate Imobiliară SUCEAVA
Biroul de Cadastru şi Publicitate Imobiliară Campulung Moldovenesc

A. Partea I. Descrierea imobilului

TEREN Necunoscut Nr. CF vechi:6075

Adresa: Loc. Prisaca Dornei, Jud. Suceava

Nr. Crt	Nr cadastral Nr. topografic	Suprafaţa* (mp)	Observaţii / Referinţe
A1	32918	68.859	Sector cadastral:57 Teren neimprejmuit;

B. Partea II. Proprietari şi acte

Inscrieri privitoare la dreptul de proprietate şi alte drepturi reale		Referinţe
328 / 17/03/2000		
Hotarare Judecatoreasca nr. 984, din 14/05/1998 emis de Judecatoria Campulung Mold. (Sentinta Civila);		
B1	Intabulare, drept de PROPRIETATE, dobandit prin Hotarare Judecatoreasca, cota actuala 1/1, cota initiala 1/1	A1
	1) **LUCAN CONSTANTIN**, Lipsa C.N.P.	
	OBSERVATII: (provenita din conversia CF 6075)	

C. Partea III. SARCINI .

Inscrieri privind dezmembramintele dreptului de proprietate, drepturi reale de garanţie şi sarcini	Referinţe
NU SUNT	

Document care conține date cu caracter personal, protejat de prevederile Regulamentului (UE) nr. 679/2016 și Legii 190/2018

Anexa Nr. 1 La Partea I

Teren

Nr cadastral	Suprafaţa (mp)*	Observaţii / Referinţe
32918	68.859	

* Suprafaţa este determinată in planul de proiecţie Stereo 70.

DETALII LINIARE IMOBIL

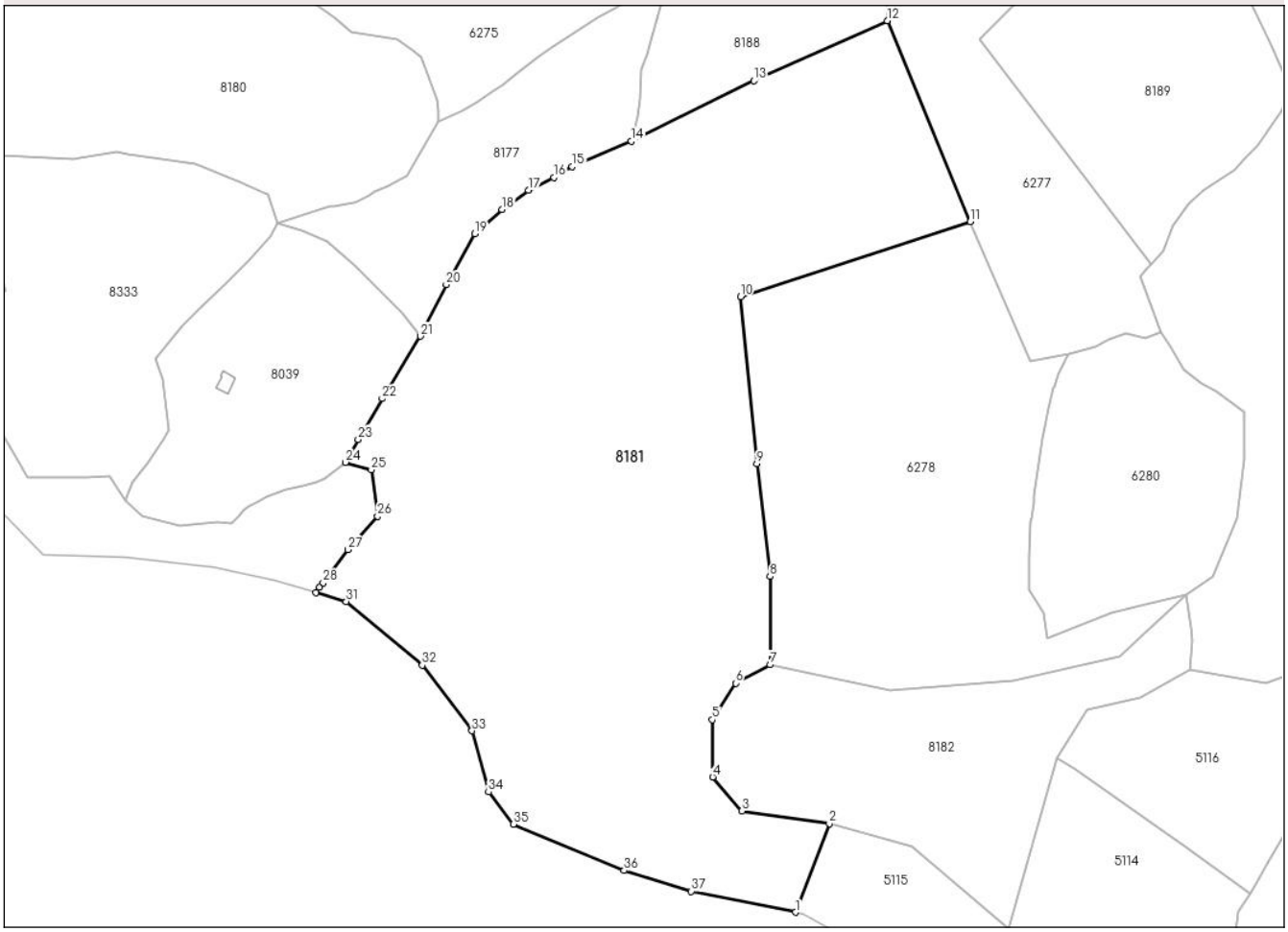

Date referitoare la teren

Crt	Categorie folosință	Intra vilan	Suprafaţa (mp)	Tarla	Parcelă	Nr. topo	Observaţii / Referinţe
1	pasune	DA	37.563	-	1P	-	top. 2563/2
2	pasune	NU	2.437	-	2P	-	top. 2591/2
3	arabil	NU	10.000	-	3P	-	top. 2612/126 pasune + padure
4	pasune	NU	10.000	-	4P	-	top. 2590
5	pasune	NU	8.859	-	5P	-	top. 2589/11

Lungime Segmente

1) Valorile lungimilor segmentelor sunt obţinute din proiecţie în plan.

Punct început	X / Y	Punct sfârşit	X / Y	Lungime segment (** (m)
1	549.659,225 669.756,777	2	549.676,046 669.800,795	47.123
3	549.632,612 669.807,073	4	549.617,997 669.824,013	22.374

Punct început	X / Y	Punct sfârşit	X / Y	Lungime segment (** (m)
2	549.676,046 669.800,795	3	549.632,612 669.807,073	43.886
4	549.617,997 669.824,013	5	549.617,857 669.852,528	28.515

Document care conține date cu caracter personal, protejat de prevederile Regulamentului (UE) nr. 679/2016 și Legii 190/2018

Punct început	X / Y	Punct sfârşit	X / Y	Lungime segment (** (m)
5	549.617,857 669.852,528	6	549.629,384 669.870,653	21.48
7	549.646,563 669.879,817	8	549.646,563 669.923,662	43.846
9	549.639,92 669.979,798	10	549.631,854 670.062,784	83.377
11	549.746,242 670.100,099	12	549.704,837 670.200,031	108.171
13	549.638,582 670.170,141	14	549.577,52 670.140,195	68.009
15	549.548,05 670.127,449	16	549.538,865 670.122,15	10.604
17	549.526,201 670.115,817	18	549.513,081 670.106,184	16.277
19	549.499,628 670.094,06	20	549.485,345 670.068,816	29.005
21	549.472,548 670.043,174	22	549.453,457 670.012,182	36.4
23	549.441,5 669.991,92	24	549.435,199 669.980,507	13.036
25	549.448,092 669.976,759	26	549.451,137 669.953,636	23.322
27	549.436,365 669.937,007	28	549.424,089 669.920,624	20.472
29	549.422,3 669.918,237	30	549.420,42 669.915,726	3.137
31	549.435,568 669.911,252	32	549.473,402 669.879,594	49.332
33	549.498,193 669.846,984	34	549.506,418 669.816,56	31.516
35	549.518,755 669.800,525	36	549.573,86 669.777,501	59.722
37	549.607,28 669.767,157	1	549.659,225 669.756,777	52.972

Punct început	X / Y	Punct sfârşit	X / Y	Lungime segment (** (m)
6	549.629,384 669.870,653	7	549.646,563 669.879,817	19.47
8	549.646,563 669.923,662	9	549.639,92 669.979,798	56.527
10	549.631,854 670.062,784	11	549.746,242 670.100,099	120.32
12	549.704,837 670.200,031	13	549.638,582 670.170,141	72.686
14	549.577,52 670.140,195	15	549.548,05 670.127,449	32.108
16	549.538,865 670.122,15	17	549.526,201 670.115,817	14.159
18	549.513,081 670.106,184	19	549.499,628 670.094,06	18.11
20	549.485,345 670.068,816	21	549.472,548 670.043,174	28.658
22	549.453,457 670.012,182	23	549.441,5 669.991,92	23.527
24	549.435,199 669.980,507	25	549.448,092 669.976,759	13.427
26	549.451,137 669.953,636	27	549.436,365 669.937,007	22.242
28	549.424,089 669.920,624	29	549.422,3 669.918,237	2.983
30	549.420,42 669.915,726	31	549.435,568 669.911,252	15.795
32	549.473,402 669.879,594	33	549.498,193 669.846,984	40.963
34	549.506,418 669.816,56	35	549.518,755 669.800,525	20.232
36	549.573,86 669.777,501	37	549.607,28 669.767,157	34.984

** Lungimile segmentelor sunt determinate în planul de proiecţie Stereo 70 şi sunt rotunjite la 1 milimetru.
*** Distanţa dintre puncte este formată din segmente cumulate ce sunt mai mici decât valoarea 1 milimetru.

Document care conține date cu caracter personal, protejat de prevederile Regulamentului (UE) nr. 679/2016 și Legii 190/2018

DATE DESPRE IMOBILUL NR. 8182

Oficiul de Cadastru şi Publicitate Imobiliară SUCEAVA
Biroul de Cadastru şi Publicitate Imobiliară Campulung Moldovenesc

A. Partea I. Descrierea imobilului

TEREN Extravilan

Adresa: Jud. Suceava

Nr. Crt	Nr cadastral Nr. topografic	Suprafaţa* (mp)	Observaţii / Referinţe
A1		15.742	Sector cadastral:57 Teren neimprejmuit;

B. Partea II. Proprietari şi acte

Inscrieri privitoare la dreptul de proprietate şi alte drepturi reale		Referinţe
/		
Act Normativ nr. 7, din 13/03/1996 emis de Parlamentul Romaniei (Lege);		
B1	Inscrierea provizorie, drept de PROPRIETATE, dobandit prin Lege, cota actuala 1/1, cota initiala 1/1	A1
	1) **COMUNA VAMA**, CIF:4326698, Proprietar neidentificat.	

C. Partea III. SARCINI .

Inscrieri privind dezmembramintele dreptului de proprietate, drepturi reale de garanţie şi sarcini	Referinţe
NU SUNT	

Document care conține date cu caracter personal, protejat de prevederile Regulamentului (UE) nr. 679/2016 și Legii 190/2018

Anexa Nr. 1 La Partea I

Teren

Nr cadastral	Suprafaţa (mp)*	Observaţii / Referinţe
	15.742	

* Suprafaţa este determinată in planul de proiecţie Stereo 70.

DETALII LINIARE IMOBIL

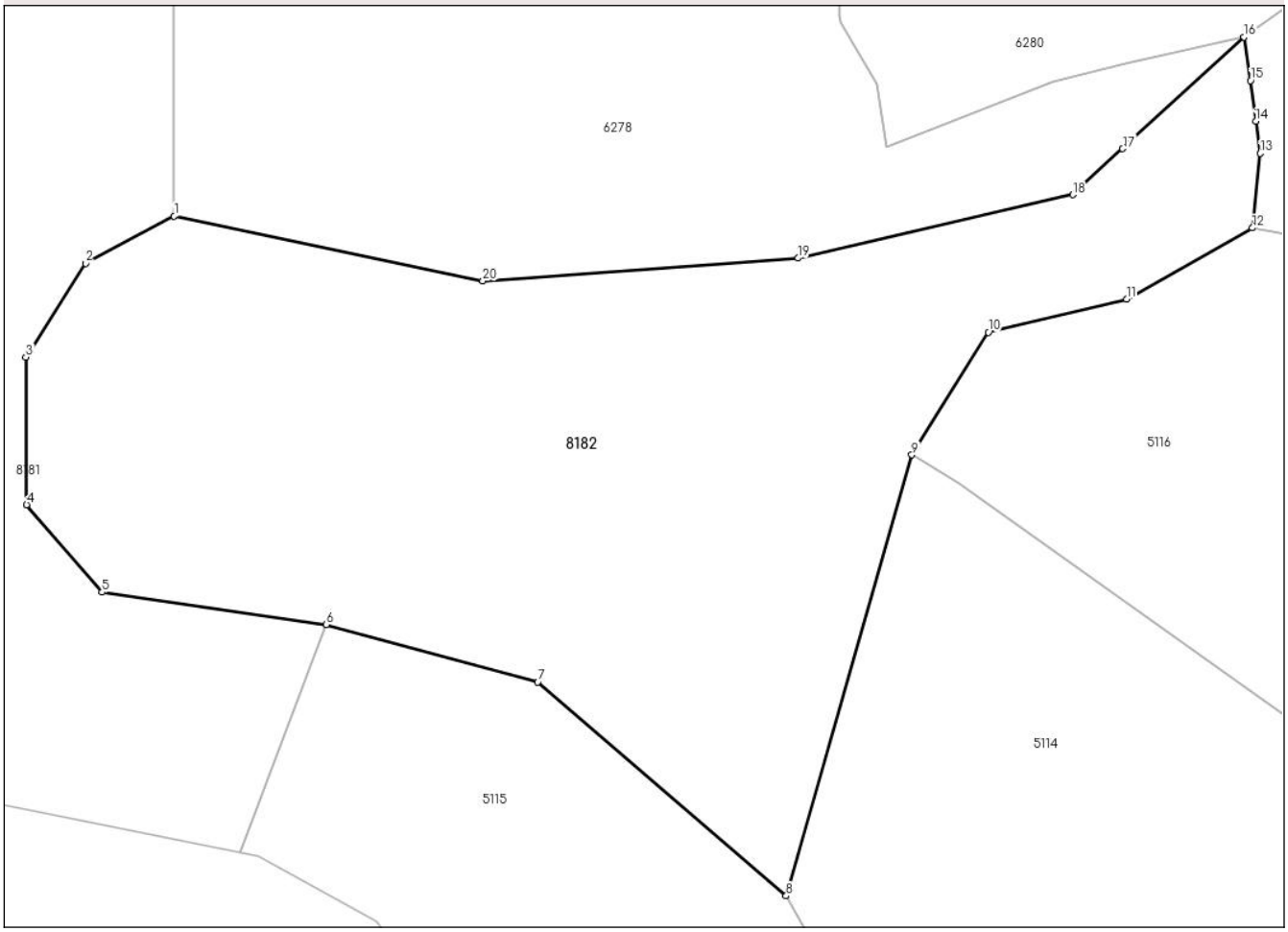

Date referitoare la teren

Crt	Categorie folosință	Intra vilan	Suprafaţa (mp)	Tarla	Parcelă	Nr. topo	Observaţii / Referinţe
1	pasune	NU	15.742	-	1P	-	

Lungime Segmente
1) Valorile lungimilor segmentelor sunt obţinute din proiecţie în plan.

Punct început	X / Y	Punct sfârşit	X / Y	Lungime segment (** (m)
1	549.646,563 669.879,817	2	549.629,384 669.870,653	19.47
2	549.629,384 669.870,653	3	549.617,857 669.852,528	21.48
3	549.617,857 669.852,528	4	549.617,997 669.824,013	28.515
4	549.617,997 669.824,013	5	549.632,612 669.807,073	22.374
5	549.632,612 669.807,073	6	549.676,046 669.800,795	43.886

Document care conține date cu caracter personal, protejat de prevederile Regulamentului (UE) nr. 679/2016 și Legii 190/2018

Punct început	X / Y	Punct sfârşit	X / Y	Lungime segment (** (m)
6	549.676,046 669.800,795	7	549.716,946 669.789,735	42.369
7	549.716,946 669.789,735	8	549.765,052 669.748,353	63.456
8	549.765,052 669.748,353	9	549.789,386 669.833,624	88.675
9	549.789,386 669.833,624	10	549.804,163 669.857,353	27.954
10	549.804,163 669.857,353	11	549.830,942 669.863,738	27.529
11	549.830,942 669.863,738	12	549.855,301 669.877,515	27.985
12	549.855,301 669.877,515	13	549.856,822 669.891,941	14.506
13	549.856,822 669.891,941	14	549.855,955 669.898,148	6.267
14	549.855,955 669.898,148	15	549.854,928 669.906,017	7.936
15	549.854,928 669.906,017	16	549.853,68 669.914,426	8.501
16	549.853,68 669.914,426	17	549.830,202 669.892,853	31.884
17	549.830,202 669.892,853	18	549.820,528 669.883,963	13.138
18	549.820,528 669.883,963	19	549.767,382 669.871,673	54.549
19	549.767,382 669.871,673	20	549.706,338 669.867,238	61.205
20	549.706,338 669.867,238	1	549.646,563 669.879,817	61.085

** Lungimile segmentelor sunt determinate în planul de proiecţie Stereo 70 şi sunt rotunjite la 1 milimetru.
*** Distanţa dintre puncte este formată din segmente cumulate ce sunt mai mici decât valoarea 1 milimetru.

Document care conține date cu caracter personal, protejat de prevederile Regulamentului (UE) nr. 679/2016 și Legii 190/2018

DATE DESPRE IMOBILUL NR. 8188

Oficiul de Cadastru şi Publicitate Imobiliară SUCEAVA
Biroul de Cadastru şi Publicitate Imobiliară Campulung Moldovenesc

A. Partea I. Descrierea imobilului

TEREN Extravilan

Adresa: Jud. Suceava

Nr. Crt	Nr cadastral Nr. topografic	Suprafaţa* (mp)	Observaţii / Referinţe
A1		6.324	Sector cadastral:57 Teren neimprejmuit;

B. Partea II. Proprietari şi acte

Inscrieri privitoare la dreptul de proprietate şi alte drepturi reale		Referinţe
/		
Act Normativ nr. 7, din 13/03/1996 emis de Parlamentul Romaniei (Lege);		
B1	Inscrierea provizorie, drept de PROPRIETATE, dobandit prin Lege, cota actuala 1/1, cota initiala 1/1	A1
	1) **COMUNA VAMA**, CIF:4326698, Proprietar neidentificat.	

C. Partea III. SARCINI .

Inscrieri privind dezmembramintele dreptului de proprietate, drepturi reale de garanţie şi sarcini	Referinţe
NU SUNT	

Anexa Nr. 1 La Partea I

Teren

Nr cadastral	Suprafaţa (mp)*	Observaţii / Referinţe
	6.324	

* Suprafaţa este determinată in planul de proiecţie Stereo 70.

DETALII LINIARE IMOBIL

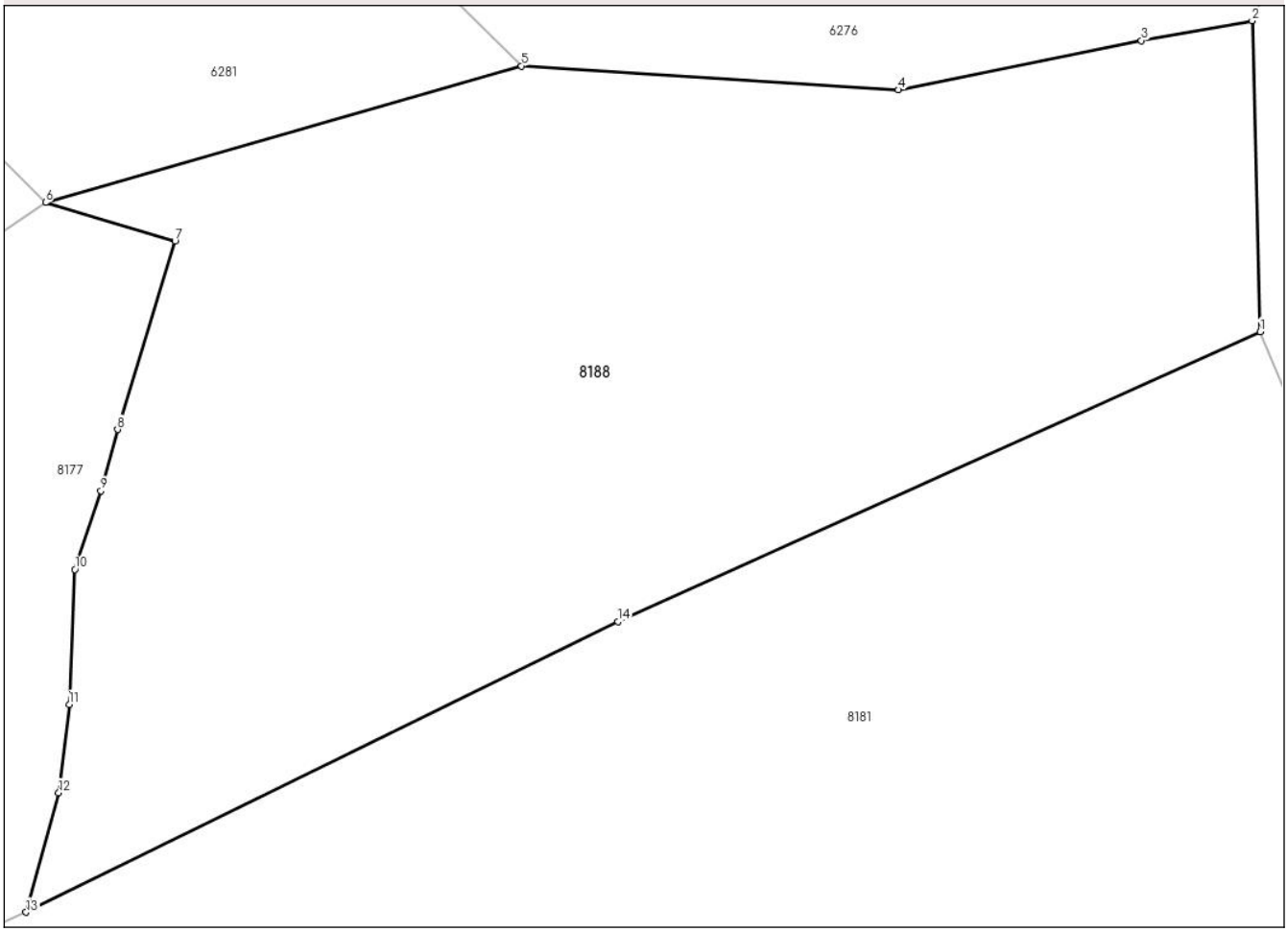

Date referitoare la teren

Crt	Categorie folosință	Intra vilan	Suprafaţa (mp)	Tarla	Parcelă	Nr. topo	Observaţii / Referinţe
1	faneata	NU	6.324	-	1F	-	

Lungime Segmente
1) Valorile lungimilor segmentelor sunt obţinute din proiecţie în plan.

Punct început	X / Y	Punct sfârşit	X / Y	Lungime segment (** (m)
1	549.704,837 670.200,031	2	549.704,022 670.232,073	32.052
2	549.704,022 670.232,073	3	549.692,593 670.230,029	11.61
3	549.692,593 670.230,029	4	549.667,538 670.224,95	25.565
4	549.667,538 670.224,95	5	549.628,647 670.227,411	38.969
5	549.628,647 670.227,411	6	549.579,537 670.213,338	51.087

Document care conține date cu caracter personal, protejat de prevederile Regulamentului (UE) nr. 679/2016 și Legii 190/2018

Punct început	X / Y	Punct sfârşit	X / Y	Lungime segment (** (m)
6	549.579,537 670.213,338	7	549.592,88 670.209,38	13.918
7	549.592,88 670.209,38	8	549.586,952 670.189,943	20.321
8	549.586,952 670.189,943	9	549.585,243 670.183,619	6.551
9	549.585,243 670.183,619	10	549.582,546 670.175,512	8.544
10	549.582,546 670.175,512	11	549.581,982 670.161,609	13.914
11	549.581,982 670.161,609	12	549.580,885 670.152,515	9.16
12	549.580,885 670.152,515	13	549.577,52 670.140,195	12.771
13	549.577,52 670.140,195	14	549.638,582 670.170,141	68.009
14	549.638,582 670.170,141	1	549.704,837 670.200,031	72.686

** Lungimile segmentelor sunt determinate în planul de proiecţie Stereo 70 şi sunt rotunjite la 1 milimetru.
*** Distanţa dintre puncte este formată din segmente cumulate ce sunt mai mici decât valoarea 1 milimetru.

Document care conține date cu caracter personal, protejat de prevederile Regulamentului (UE) nr. 679/2016 și Legii 190/2018

DATE DESPRE IMOBILUL NR. 8189

Oficiul de Cadastru şi Publicitate Imobiliară SUCEAVA
Biroul de Cadastru şi Publicitate Imobiliară Campulung Moldovenesc

A. Partea I. Descrierea imobilului

TEREN Extravilan

Adresa: Jud. Suceava

Nr. Crt	Nr cadastral Nr. topografic	Suprafaţa* (mp)	Observaţii / Referinţe
A1		14.184	Sector cadastral:57 Teren neimprejmuit;

B. Partea II. Proprietari şi acte

Inscrieri privitoare la dreptul de proprietate şi alte drepturi reale		Referinţe
/		
Act Normativ nr. 7, din 13/03/1996 emis de Parlamentul Romaniei (Lege);		
B1	Inscrierea provizorie, drept de PROPRIETATE, dobandit prin Lege, cota actuala 1/1, cota initiala 1/1	A1
	1) **COMUNA VAMA**, CIF:4326698, Proprietar neidentificat.	

C. Partea III. SARCINI .

Inscrieri privind dezmembramintele dreptului de proprietate, drepturi reale de garanţie şi sarcini	Referinţe
NU SUNT	

Anexa Nr. 1 La Partea I

Teren

Nr cadastral	Suprafaţa (mp)*	Observaţii / Referinţe
	14.184	

* Suprafaţa este determinată in planul de proiecţie Stereo 70.

DETALII LINIARE IMOBIL

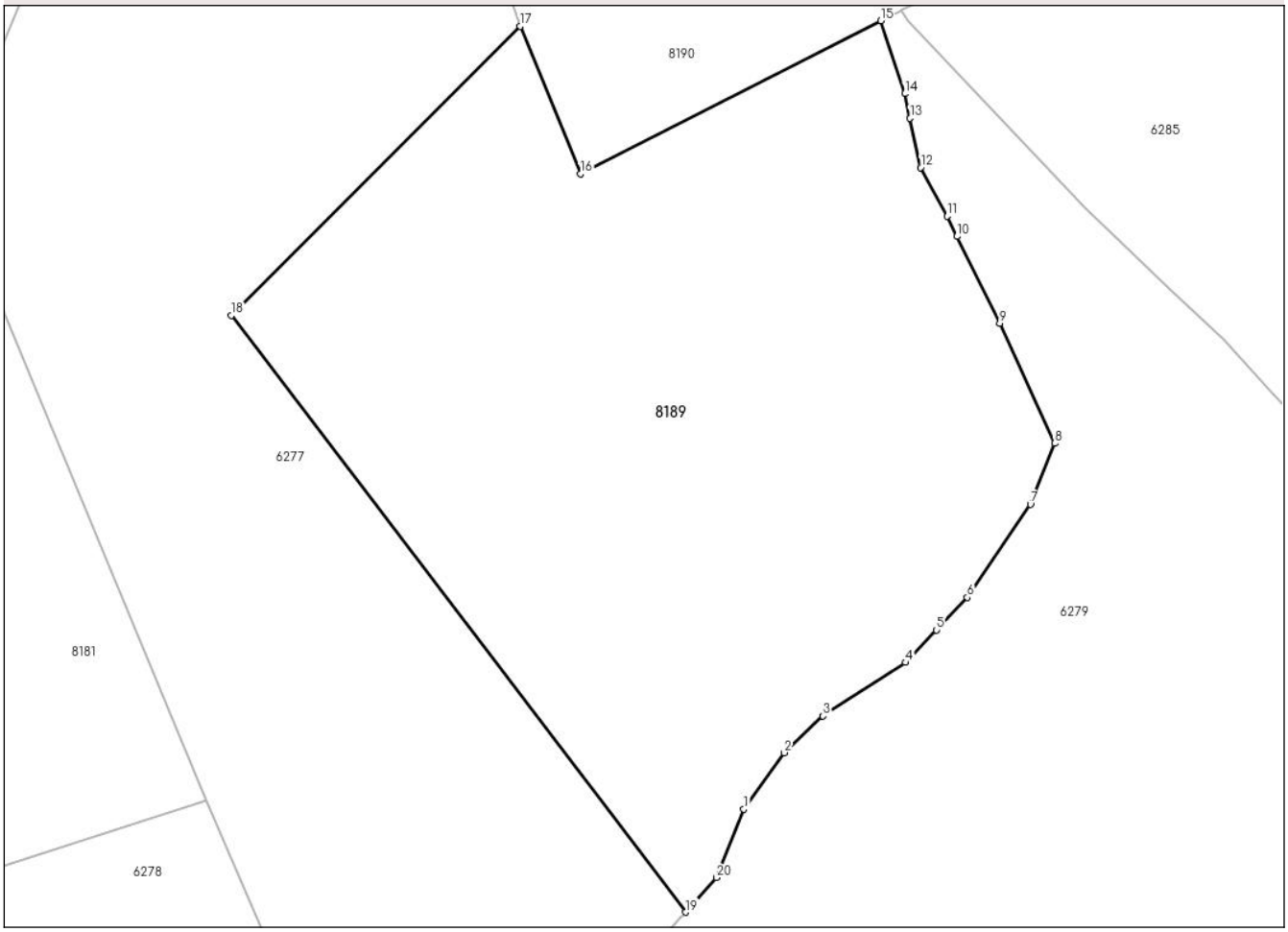

Date referitoare la teren

Crt	Categorie folosință	Intra vilan	Suprafaţa (mp)	Tarla	Parcelă	Nr. topo	Observaţii / Referinţe
1	faneata	NU	14.184	-	1F	-	

Lungime Segmente
1) Valorile lungimilor segmentelor sunt obţinute din proiecţie în plan.

Punct început	X / Y	Punct sfârşit	X / Y	Lungime segment (** (m)
1	549.847,119 670.098,389	2	549.854,702 670.108,979	13.025
2	549.854,702 670.108,979	3	549.862,006 670.115,829	10.014
3	549.862,006 670.115,829	4	549.877,513 670.125,89	18.485
4	549.877,513 670.125,89	5	549.883,294 670.131,985	8.401
5	549.883,294 670.131,985	6	549.889,074 670.138,081	8.401

Document care conține date cu caracter personal, protejat de prevederile Regulamentului (UE) nr. 679/2016 și Legii 190/2018

Punct început	X / Y	Punct sfârşit	X / Y	Lungime segment (** (m)
6	549.889,074 670.138,081	7	549.900,96 670.155,548	21.128
7	549.900,96 670.155,548	8	549.905,483 670.166,974	12.289
8	549.905,483 670.166,974	9	549.895,188 670.189,455	24.726
9	549.895,188 670.189,455	10	549.887,175 670.205,779	18.184
10	549.887,175 670.205,779	11	549.885,302 670.209,595	4.251
11	549.885,302 670.209,595	12	549.880,336 670.218,677	10.351
12	549.880,336 670.218,677	13	549.878,351 670.227,911	9.445
13	549.878,351 670.227,911	14	549.877,357 670.232,535	4.73
14	549.877,357 670.232,535	15	549.872,832 670.246,217	14.411
15	549.872,832 670.246,217	16	549.816,471 670.217,479	63.265
16	549.816,471 670.217,479	17	549.805,173 670.245,158	29.896
17	549.805,173 670.245,158	18	549.751,0 670.191,0	76.602
18	549.751,0 670.191,0	19	549.836,221 670.079,067	140.682
19	549.836,221 670.079,067	20	549.841,988 670.085,567	8.689
20	549.841,988 670.085,567	1	549.847,119 670.098,389	13.811

** Lungimile segmentelor sunt determinate în planul de proiecţie Stereo 70 şi sunt rotunjite la 1 milimetru.
*** Distanţa dintre puncte este formată din segmente cumulate ce sunt mai mici decât valoarea 1 milimetru.

Document care conține date cu caracter personal, protejat de prevederile Regulamentului (UE) nr. 679/2016 și Legii 190/2018

DATE DESPRE IMOBILUL NR. 8190

Oficiul de Cadastru şi Publicitate Imobiliară SUCEAVA
Biroul de Cadastru şi Publicitate Imobiliară Campulung Moldovenesc

A. Partea I. Descrierea imobilului

TEREN Extravilan

Adresa: Jud. Suceava

Nr. Crt	Nr cadastral Nr. topografic	Suprafaţa* (mp)	Observaţii / Referinţe
A1		8.290	Sector cadastral:57 Teren neimprejmuit;

B. Partea II. Proprietari şi acte

Inscrieri privitoare la dreptul de proprietate şi alte drepturi reale		Referinţe
/		
Act Normativ nr. 7, din 13/03/1996 emis de Parlamentul Romaniei (Lege);		
B1	Inscrierea provizorie, drept de PROPRIETATE, dobandit prin Lege, cota actuala 1/1, cota initiala 1/1	A1
	1) **COMUNA VAMA**, CIF:4326698, Proprietar neidentificat.	

C. Partea III. SARCINI .

Inscrieri privind dezmembramintele dreptului de proprietate, drepturi reale de garanţie şi sarcini	Referinţe
NU SUNT	

Document care conține date cu caracter personal, protejat de prevederile Regulamentului (UE) nr. 679/2016 și Legii 190/2018

Anexa Nr. 1 La Partea I

Teren

Nr cadastral	Suprafaţa (mp)*	Observaţii / Referinţe
	8.290	

* Suprafaţa este determinată in planul de proiecţie Stereo 70.

DETALII LINIARE IMOBIL

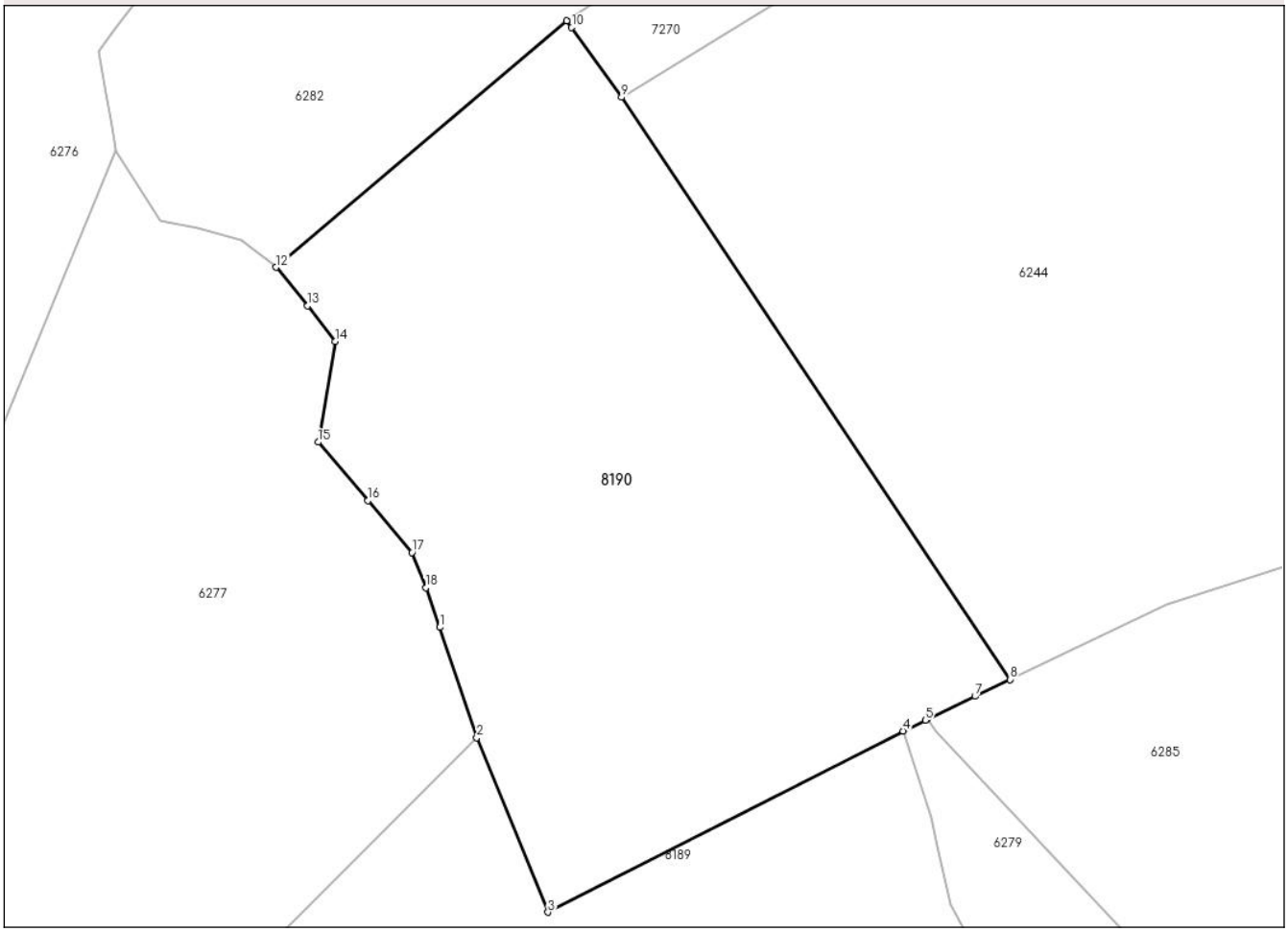

Date referitoare la teren

Crt	Categorie folosință	Intra vilan	Suprafaţa (mp)	Tarla	Parcelă	Nr. topo	Observaţii / Referinţe
1	faneata	NU	8.290	-	1F	-	

Lungime Segmente
1) Valorile lungimilor segmentelor sunt obţinute din proiecţie în plan.

Punct început	X / Y	Punct sfârşit	X / Y	Lungime segment (** (m)
1	549.799,316 670.262,649	2	549.805,173 670.245,158	18.446
2	549.805,173 670.245,158	3	549.816,471 670.217,479	29.896
3	549.816,471 670.217,479	4	549.872,832 670.246,217	63.265
4	549.872,832 670.246,217	5	549.876,358 670.247,913	3.913
5	549.876,358 670.247,913	6	549.876,695 670.248,075	0.374

Document care conține date cu caracter personal, protejat de prevederile Regulamentului (UE) nr. 679/2016 și Legii 190/2018

Punct început	X / Y	Punct sfârşit	X / Y	Lungime segment (** (m)
6	549.876,695 670.248,075	7	549.884,239 670.251,702	8.37
7	549.884,239 670.251,702	8	549.889,78 670.254,366	6.148
8	549.889,78 670.254,366	9	549.828,17 670.346,682	110.986
9	549.828,17 670.346,682	10	549.820,246 670.357,729	13.596
10	549.820,246 670.357,729	11	549.819,466 670.358,816	1.337
11	549.819,466 670.358,816	12	549.773,346 670.319,738	60.45
12	549.773,346 670.319,738	13	549.778,34 670.313,64	7.882
13	549.778,34 670.313,64	14	549.782,662 670.307,972	7.128
14	549.782,662 670.307,972	15	549.780,0 670.292,0	16.193
15	549.780,0 670.292,0	16	549.787,876 670.282,734	12.161
16	549.787,876 670.282,734	17	549.794,882 670.274,492	10.817
17	549.794,882 670.274,492	18	549.797,078 670.268,918	5.991
18	549.797,078 670.268,918	1	549.799,316 670.262,649	6.657

** Lungimile segmentelor sunt determinate în planul de proiecţie Stereo 70 şi sunt rotunjite la 1 milimetru.
*** Distanţa dintre puncte este formată din segmente cumulate ce sunt mai mici decât valoarea 1 milimetru.

Document care conține date cu caracter personal, protejat de prevederile Regulamentului (UE) nr. 679/2016 și Legii 190/2018

DATE DESPRE IMOBILUL NR. 8332

Oficiul de Cadastru şi Publicitate Imobiliară SUCEAVA
Biroul de Cadastru şi Publicitate Imobiliară Campulung Moldovenesc

A. Partea I. Descrierea imobilului

TEREN Necunoscut

Adresa: Loc. Prisaca Dornei, Jud. Suceava

Nr. Crt	Nr cadastral Nr. topografic	Suprafaţa* (mp)	Observaţii / Referinţe
A1	35188	19.498	Sector cadastral:57 Teren neimprejmuit;

B. Partea II. Proprietari şi acte

Inscrieri privitoare la dreptul de proprietate şi alte drepturi reale		Referinţe
8188 / 02/07/2020		
Hotarare Judecatoreasca nr. 104, din 27/01/2020 emis de JUDECATORIA CAMPULUNG MOLDOVENESC;		
B1	se noteaza ca din parte a imobilelor cu nr.top 2578, 2579 din CF 34305 Vama, din parte a imobilului cu nr.top 2582/4 din CF 34310 Vama,din parte a imobilului cu nr.top 2582/6 din CF 34312 Vama, se formeaza imobilul cu nr. cad.35188	A1
B2	Intabulare, drept de PROPRIETATEcu titlu de partaj voluntar, dobandit prin Hotarare Judecatoreasca, cota actuala 1/1, cota initiala 1/1	A1
	1) **AXENTIOI SEVERIN**	

C. Partea III. SARCINI .

Inscrieri privind dezmembramintele dreptului de proprietate, drepturi reale de garanţie şi sarcini	Referinţe
NU SUNT	

Anexa Nr. 1 La Partea I

Teren

Nr cadastral	Suprafaţa (mp)*	Observaţii / Referinţe
35188	19.498	

* Suprafaţa este determinată in planul de proiecţie Stereo 70.

DETALII LINIARE IMOBIL

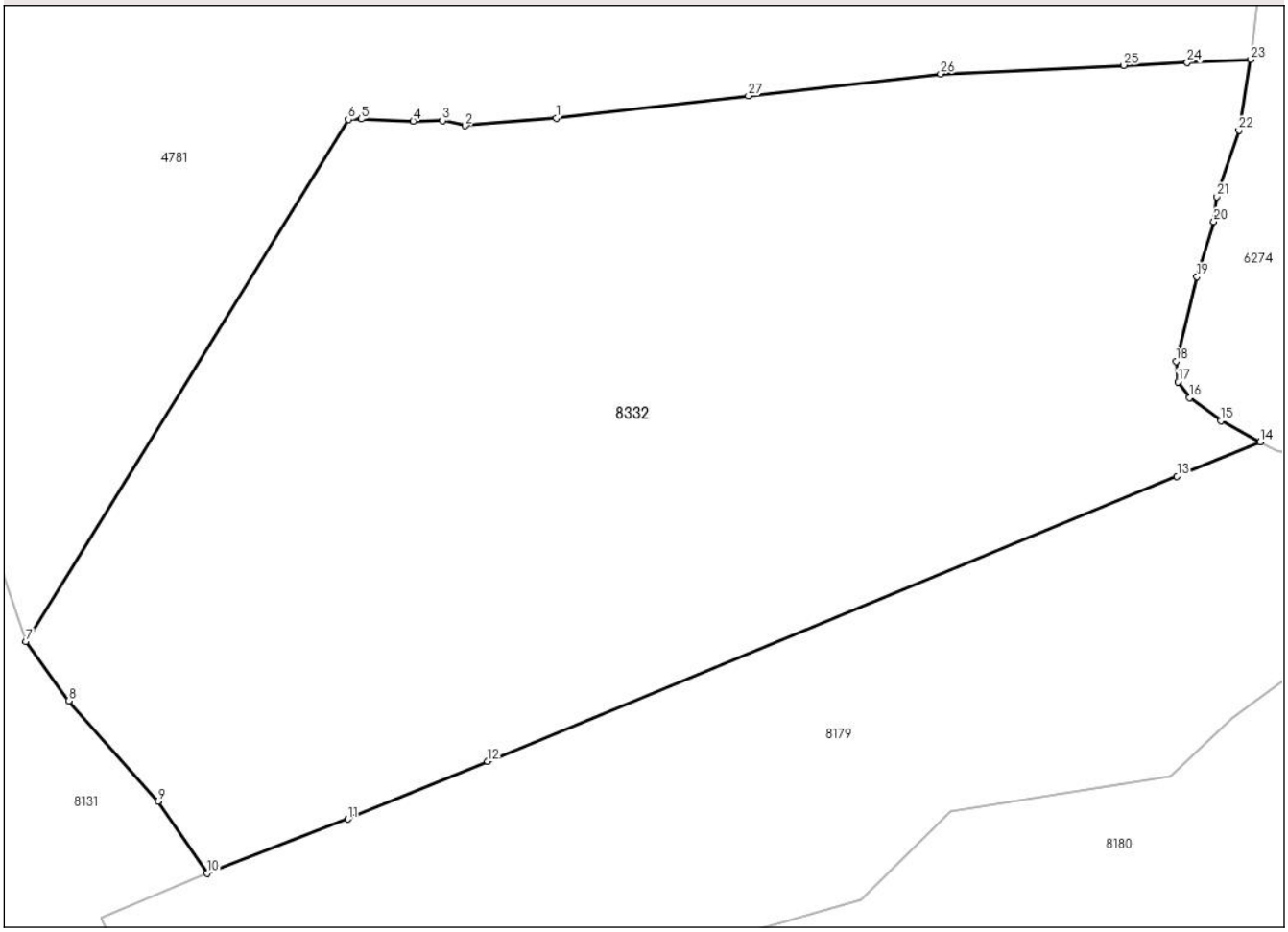

Date referitoare la teren

Crt	Categorie folosință	Intra vilan	Suprafaţa (mp)	Tarla	Parcelă	Nr. topo	Observaţii / Referinţe
1	pasune	DA	19.001	-	1P	-	
2	pasune	NU	497	-	2P	-	

Lungime Segmente

1) Valorile lungimilor segmentelor sunt obţinute din proiecţie în plan.

Punct început	X / Y	Punct sfârşit	X / Y	Lungime segment (** (m)
1	549.220,663 670.374,741	2	549.204,346 670.373,371	16.374
3	549.200,298 670.374,244	4	549.195,024 670.374,196	5.274
5	549.185,696 670.374,538	6	549.183,405 670.374,481	2.292
7	549.125,58 670.281,005	8	549.133,272 670.270,332	13.156

Punct început	X / Y	Punct sfârşit	X / Y	Lungime segment (** (m)
2	549.204,346 670.373,371	3	549.200,298 670.374,244	4.141
4	549.195,024 670.374,196	5	549.185,696 670.374,538	9.334
6	549.183,405 670.374,481	7	549.125,58 670.281,005	109.916
8	549.133,272 670.270,332	9	549.149,281 670.252,344	24.08

Document care conține date cu caracter personal, protejat de prevederile Regulamentului (UE) nr. 679/2016 și Legii 190/2018

Punct început	X / Y	Punct sfârşit	X / Y	Lungime segment (** (m)
9	549.149,281 670.252,344	10	549.158,053 670.239,451	15.594
11	549.183,329 670.249,155	12	549.208,377 670.259,501	27.1
13	549.332,001 670.310,561	14	549.346,908 670.316,718	16.128
15	549.339,861 670.320,504	16	549.334,251 670.324,66	6.982
17	549.332,146 670.327,492	18	549.331,822 670.331,177	3.699
19	549.335,558 670.346,297	20	549.338,592 670.356,202	10.359
21	549.339,145 670.360,649	22	549.343,099 670.372,518	12.51
23	549.345,207 670.385,198	24	549.333,815 670.384,674	11.404
25	549.322,423 670.384,15	26	549.289,602 670.382,639	32.856
27	549.255,133 670.378,69	1	549.220,663 670.374,741	34.695

Punct început	X / Y	Punct sfârşit	X / Y	Lungime segment (** (m)
10	549.158,053 670.239,451	11	549.183,329 670.249,155	27.075
12	549.208,377 670.259,501	13	549.332,001 670.310,561	133.754
14	549.346,908 670.316,718	15	549.339,861 670.320,504	8.0
16	549.334,251 670.324,66	17	549.332,146 670.327,492	3.529
18	549.331,822 670.331,177	19	549.335,558 670.346,297	15.575
20	549.338,592 670.356,202	21	549.339,145 670.360,649	4.481
22	549.343,099 670.372,518	23	549.345,207 670.385,198	12.854
24	549.333,815 670.384,674	25	549.322,423 670.384,15	11.404
26	549.289,602 670.382,639	27	549.255,133 670.378,69	34.694

** Lungimile segmentelor sunt determinate în planul de proiecţie Stereo 70 şi sunt rotunjite la 1 milimetru.
*** Distanţa dintre puncte este formată din segmente cumulate ce sunt mai mici decât valoarea 1 milimetru.

Document care conține date cu caracter personal, protejat de prevederile Regulamentului (UE) nr. 679/2016 și Legii 190/2018

DATE DESPRE IMOBILUL NR. 8333

Oficiul de Cadastru şi Publicitate Imobiliară SUCEAVA
Biroul de Cadastru şi Publicitate Imobiliară Campulung Moldovenesc

A. Partea I. Descrierea imobilului

TEREN Intravilan

Adresa: Loc. Prisaca Dornei, Jud. Suceava

Nr. Crt	Nr cadastral Nr. topografic	Suprafaţa* (mp)	Observaţii / Referinţe
A1	35065	18.624	Sector cadastral:57 Teren neimprejmuit;

B. Partea II. Proprietari şi acte

Inscrieri privitoare la dreptul de proprietate şi alte drepturi reale		Referinţe
19378 / 15/11/2019		
Act Administrativ nr. 830, din 18/09/2019 emis de JUDECATORIA CAMPULUNG MOLDOVENESC;		
B1	se noteaza ca din parte a imobilului cu nr.top 2589/1 din CF 34385 Vama se formeaza imobilul cu nr. cad. 35065 ;	A1
B2	Intabulare, drept de PROPRIETATEcu titlu de uzucapiune, dobandit prin Hotarare Judecatoreasca, cota actuala 1/1, cota initiala 1/1	A1
	1) **AXENTOI GHEORGHE** 2) **AXENTOI ELEONORA**	

C. Partea III. SARCINI .

Inscrieri privind dezmembramintele dreptului de proprietate, drepturi reale de garanţie şi sarcini	Referinţe
NU SUNT	

Document care conține date cu caracter personal, protejat de prevederile Regulamentului (UE) nr. 679/2016 și Legii 190/2018

Anexa Nr. 1 La Partea I

Teren

Nr cadastral	Suprafaţa (mp)*	Observaţii / Referinţe
35065	18.624	

* Suprafaţa este determinată in planul de proiecţie Stereo 70.

DETALII LINIARE IMOBIL

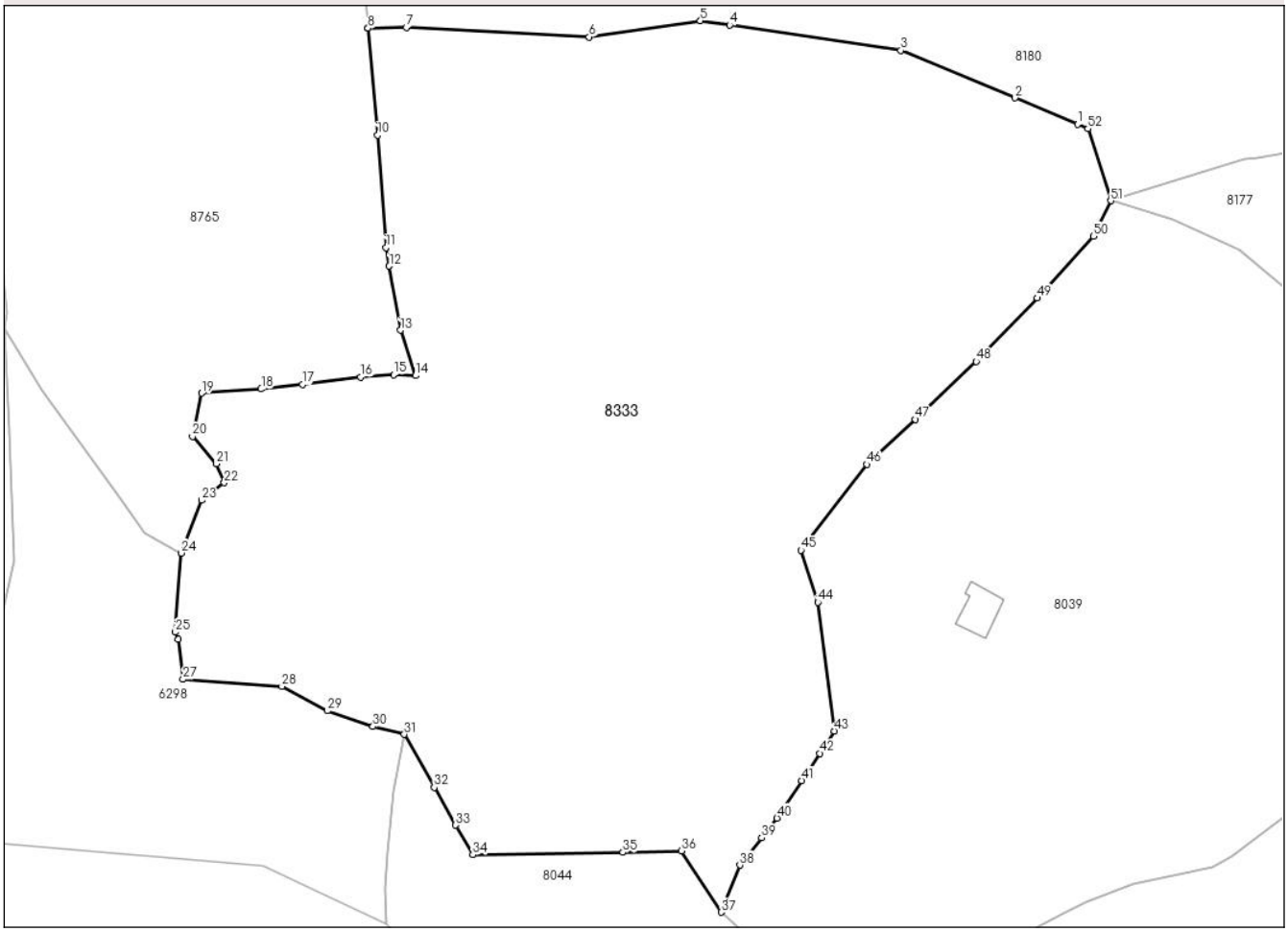

Date referitoare la teren

Crt	Categorie folosință	Intra vilan	Suprafaţa (mp)	Tarla	Parcelă	Nr. topo	Observaţii / Referinţe
1	faneata	DA	18.624	-	1F	-	

Lungime Segmente

1) Valorile lungimilor segmentelor sunt obţinute din proiecţie în plan.

Punct început	X / Y	Punct sfârşit	X / Y	Lungime segment
1	549.394,67 670.114,465	2	549.382,486 670.119,606	13.224
4	549.327,079 670.133,722	5	549.321,36 670.134,569	5.781
7	549.264,268 670.133,305	8	549.256,802 670.133,111	7.469
10	549.258,666 670.112,349	11	549.260,311 670.090,533	21.878
13	549.263,117 670.074,501	14	549.266,032 670.065,688	9.283
16	549.255,374 670.065,415	17	549.244,057 670.063,956	11.411

Punct început	X / Y	Punct sfârşit	X / Y	Lungime segment
2	549.382,486 670.119,606	3	549.360,322 670.128,798	23.994
5	549.321,36 670.134,569	6	549.299,788 670.131,419	21.801
8	549.256,802 670.133,111	9	549.256,787 670.133,111	0.015
11	549.260,311 670.090,533	12	549.260,938 670.086,949	3.638
14	549.266,032 670.065,688	15	549.261,781 670.065,883	4.255
17	549.244,057 670.063,956	18	549.236,041 670.063,101	8.061

Punct început	X / Y	Punct sfârşit	X / Y	Lungime segment
3	549.360,322 670.128,798	4	549.327,079 670.133,722	33.606
6	549.299,788 670.131,419	7	549.264,268 670.133,305	35.57
9	549.256,787 670.133,111	10	549.258,666 670.112,349	20.847
12	549.260,938 670.086,949	13	549.263,117 670.074,501	12.638
15	549.261,781 670.065,883	16	549.255,374 670.065,415	6.424
18	549.236,041 670.063,101	19	549.224,454 670.062,273	11.617

Document care conține date cu caracter personal, protejat de prevederile Regulamentului (UE) nr. 679/2016 și Legii 190/2018

Punct început	X / Y	Punct sfârşit	X / Y	Lungime segment
19	549.224,454 670.062,273	20	549.222,679 670.053,871	8.587
22	549.228,872 670.044,903	23	549.224,476 670.041,504	5.557
25	549.219,378 670.015,917	26	549.219,961 670.014,518	1.516
28	549.240,086 670.005,394	29	549.248,873 670.000,633	9.994
31	549.263,839 669.996,077	32	549.269,673 669.985,789	11.826
34	549.277,167 669.972,692	35	549.306,319 669.973,167	29.156
37	549.325,39 669.961,553	38	549.329,045 669.970,686	9.837
40	549.336,256 669.979,817	41	549.341,074 669.987,092	8.726
43	549.347,445 669.996,729	44	549.344,188 670.021,697	25.18
46	549.353,693 670.048,468	47	549.363,146 670.057,196	12.866
49	549.386,862 670.080,741	50	549.397,75 670.092,746	16.207
52	549.396,693 670.113,611	1	549.394,67 670.114,465	2.196

Punct început	X / Y	Punct sfârşit	X / Y	Lungime segment
20	549.222,679 670.053,871	21	549.227,353 670.048,585	7.056
23	549.224,476 670.041,504	24	549.220,545 670.031,249	10.983
26	549.219,961 670.014,518	27	549.220,861 670.006,758	7.812
29	549.248,873 670.000,633	30	549.257,77 669.997,569	9.41
32	549.269,673 669.985,789	33	549.273,827 669.978,463	8.422
35	549.306,319 669.973,167	36	549.317,729 669.973,452	11.414
38	549.329,045 669.970,686	39	549.333,268 669.975,991	6.781
41	549.341,074 669.987,092	42	549.344,549 669.992,393	6.338
44	549.344,188 670.021,697	45	549.340,912 670.031,824	10.644
47	549.363,146 670.057,196	48	549.374,953 670.068,443	16.306
50	549.397,75 670.092,746	51	549.401,106 670.099,615	7.645

Punct început	X / Y	Punct sfârşit	X / Y	Lungime segment
21	549.227,353 670.048,585	22	549.228,872 670.044,903	3.983
24	549.220,545 670.031,249	25	549.219,378 670.015,917	15.376
27	549.220,861 670.006,758	28	549.240,086 670.005,394	19.273
30	549.257,77 669.997,569	31	549.263,839 669.996,077	6.25
33	549.273,827 669.978,463	34	549.277,167 669.972,692	6.668
36	549.317,729 669.973,452	37	549.325,39 669.961,553	14.152
39	549.333,268 669.975,991	40	549.336,256 669.979,817	4.855
42	549.344,549 669.992,393	43	549.347,445 669.996,729	5.214
45	549.340,912 670.031,824	46	549.353,693 670.048,468	20.985
48	549.374,953 670.068,443	49	549.386,862 670.080,741	17.119
51	549.401,106 670.099,615	52	549.396,693 670.113,611	14.675

**** Lungimile segmentelor sunt determinate în planul de proiecţie Stereo 70 şi sunt rotunjite la 1 milimetru.**
***** Distanţa dintre puncte este formată din segmente cumulate ce sunt mai mici decât valoarea 1 milimetru.**

Document care conține date cu caracter personal, protejat de prevederile Regulamentului (UE) nr. 679/2016 și Legii 190/2018

DATE DESPRE IMOBILUL NR. 8765

Oficiul de Cadastru şi Publicitate Imobiliară SUCEAVA
Biroul de Cadastru şi Publicitate Imobiliară Campulung Moldovenesc

A. Partea I. Descrierea imobilului

TEREN Intravilan Nr. CF vechi:6075

Adresa: Loc. Prisaca Dornei, Jud. Suceava, "HASNES"

Nr. Crt	Nr cadastral Nr. topografic	Suprafaţa* (mp)	Observaţii / Referinţe
A1	38304	9.237	Sector cadastral:57 Teren neimprejmuit;

B. Partea II. Proprietari şi acte

Inscrieri privitoare la dreptul de proprietate şi alte drepturi reale		Referinţe
328 / 17/03/2000		
Hotarare Judecatoreasca nr. 984, din 14/05/1998 emis de Judecatoria Campulung Moldovenesc (Sentinta Civila);		
B1	Intabulare, drept de PROPRIETATE, dobandit prin Hotarare Judecatoreasca, cota actuala 1/1, cota initiala 1/1	A1
	1) **LUCAN CONSTANTIN**, Lipsa C.N.P.	

C. Partea III. SARCINI .

Inscrieri privind dezmembramintele dreptului de proprietate, drepturi reale de garanţie şi sarcini	Referinţe
NU SUNT	

Document care conține date cu caracter personal, protejat de prevederile Regulamentului (UE) nr. 679/2016 și Legii 190/2018

Anexa Nr. 1 La Partea I

Teren

Nr cadastral	Suprafaţa (mp)*	Observaţii / Referinţe
38304	9.237	

* Suprafaţa este determinată in planul de proiecţie Stereo 70.

DETALII LINIARE IMOBIL

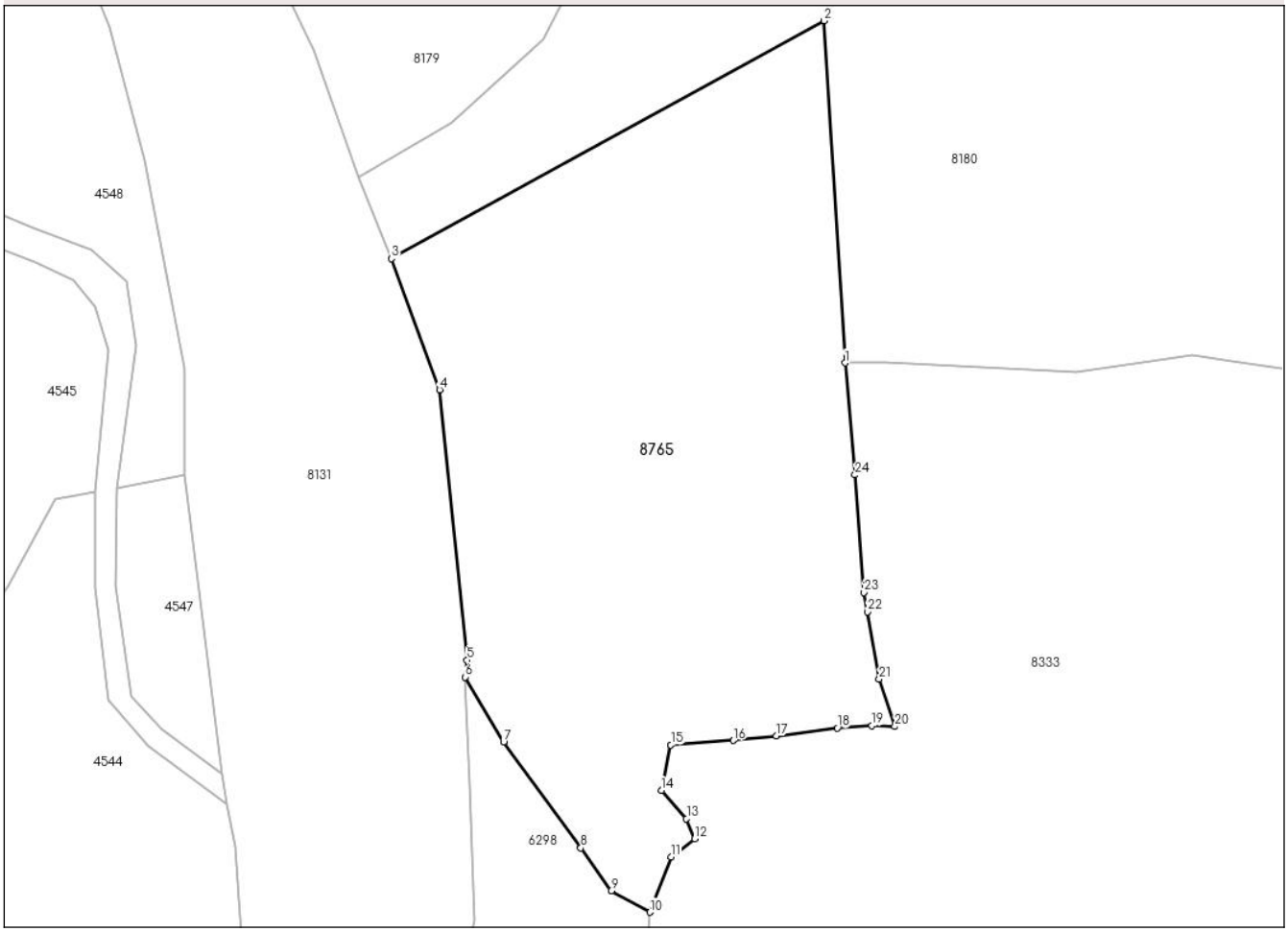

Date referitoare la teren

Crt	Categorie folosință	Intra vilan	Suprafaţa (mp)	Tarla	Parcelă	Nr. topo	Observaţii / Referinţe
1	pasune	DA	5.071	-	1P	2590	
2	pasune	DA	4.166	-	2P	2589/11	

Lungime Segmente

1) Valorile lungimilor segmentelor sunt obţinute din proiecţie în plan.

Punct început	X / Y	Punct sfârşit	X / Y	Lungime segment (** (m)
1	549.256,787 670.133,111	2	549.252,899 670.196,589	63.597
3	549.172,562 670.152,477	4	549.181,523 670.128,154	25.921
5	549.186,597 670.077,994	6	549.186,278 670.074,861	3.149
7	549.193,408 670.062,86	8	549.207,73 670.043,185	24.336

Punct început	X / Y	Punct sfârşit	X / Y	Lungime segment (** (m)
2	549.252,899 670.196,589	3	549.172,562 670.152,477	91.651
4	549.181,523 670.128,154	5	549.186,597 670.077,994	50.416
6	549.186,278 670.074,861	7	549.193,408 670.062,86	13.959
8	549.207,73 670.043,185	9	549.213,378 670.035,192	9.787

Document care conține date cu caracter personal, protejat de prevederile Regulamentului (UE) nr. 679/2016 și Legii 190/2018

Punct început	X / Y	Punct sfârşit	X / Y	Lungime segment (** (m)
9	549.213,378 670.035,192	10	549.220,545 670.031,249	8.18
11	549.224,476 670.041,504	12	549.228,872 670.044,903	5.557
13	549.227,353 670.048,585	14	549.222,679 670.053,871	7.056
15	549.224,454 670.062,273	16	549.236,041 670.063,101	11.617
17	549.244,057 670.063,956	18	549.255,374 670.065,415	11.411
19	549.261,781 670.065,883	20	549.266,032 670.065,688	4.255
21	549.263,117 670.074,501	22	549.260,938 670.086,949	12.638
23	549.260,311 670.090,533	24	549.258,666 670.112,349	21.878

Punct început	X / Y	Punct sfârşit	X / Y	Lungime segment (** (m)
10	549.220,545 670.031,249	11	549.224,476 670.041,504	10.983
12	549.228,872 670.044,903	13	549.227,353 670.048,585	3.983
14	549.222,679 670.053,871	15	549.224,454 670.062,273	8.587
16	549.236,041 670.063,101	17	549.244,057 670.063,956	8.061
18	549.255,374 670.065,415	19	549.261,781 670.065,883	6.424
20	549.266,032 670.065,688	21	549.263,117 670.074,501	9.283
22	549.260,938 670.086,949	23	549.260,311 670.090,533	3.638
24	549.258,666 670.112,349	1	549.256,787 670.133,111	20.847

** Lungimile segmentelor sunt determinate în planul de proiecţie Stereo 70 şi sunt rotunjite la 1 milimetru.
*** Distanţa dintre puncte este formată din segmente cumulate ce sunt mai mici decât valoarea 1 milimetru.

Document care conține date cu caracter personal, protejat de prevederile Regulamentului (UE) nr. 679/2016 și Legii 190/2018