DATE DESPRE IMOBILUL NR. 7116

Oficiul de Cadastru şi Publicitate Imobiliară SUCEAVA
Biroul de Cadastru şi Publicitate Imobiliară Campulung Moldovenesc

A. Partea I. Descrierea imobilului

TEREN Extravilan

Adresa: Jud. Suceava

Nr. Crt	Nr cadastral Nr. topografic	Suprafaţa* (mp)	Observaţii / Referinţe
A1		15.860	Sector cadastral:53 Teren neimprejmuit; Terenul face parte din parcela 1763/1 din CF 925.

B. Partea II. Proprietari şi acte

Inscrieri privitoare la dreptul de proprietate şi alte drepturi reale		Referinţe
/		
Hotarare Judecatoreasca nr. 1334, din 14/10/2005 emis de CJSDPT SUCEAVA (HCJ. Proces verbal de punere in posesie nr. 252/08-11-2005);		
B1	Intabulare, drept de PROPRIETATE, dobandit prin Hotarare Judecatoreasca, cota actuala 1/1, cota initiala 1/1	A1
	1) **ROPCEANU Gavril**	

C. Partea III. SARCINI .

Inscrieri privind dezmembramintele dreptului de proprietate, drepturi reale de garanţie şi sarcini	Referinţe
NU SUNT	

Document care conține date cu caracter personal, protejat de prevederile Regulamentului (UE) nr. 679/2016 și Legii 190/2018

Anexa Nr. 1 La Partea I

Teren

Nr cadastral	Suprafaţa (mp)*	Observaţii / Referinţe
	15.860	Terenul face parte din parcela 1763/1 din CF 925.

* Suprafaţa este determinată in planul de proiecţie Stereo 70.

DETALII LINIARE IMOBIL

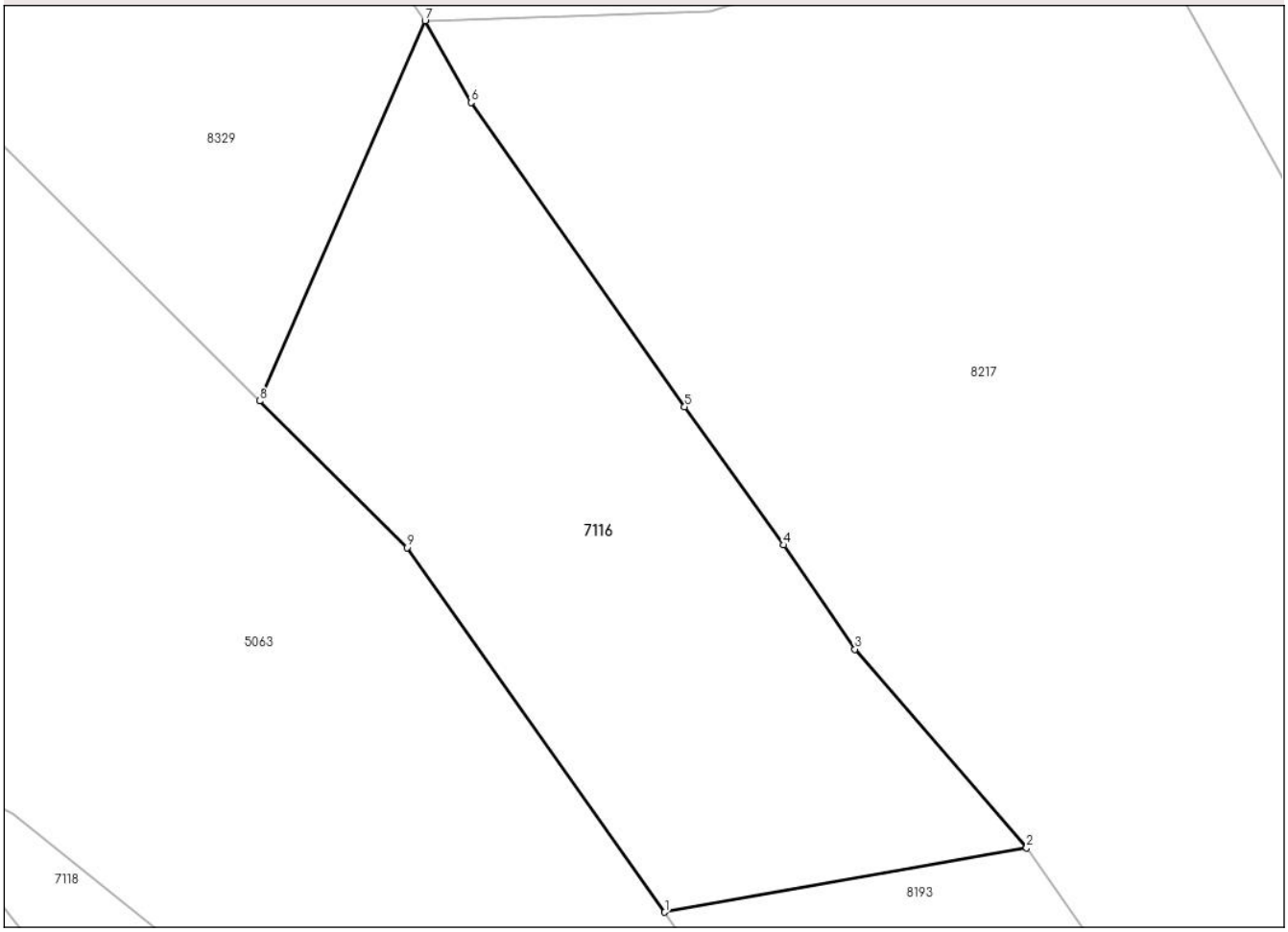

Date referitoare la teren

Crt	Categorie folosință	Intra vilan	Suprafaţa (mp)	Tarla	Parcelă	Nr. topo	Observaţii / Referinţe
1	padure	NU	15.860	UP I	UA 62	-	

Lungime Segmente
1) Valorile lungimilor segmentelor sunt obţinute din proiecţie în plan.

Punct început	X / Y	Punct sfârşit	X / Y	Lungime segment (** (m)
1	548.919,656 671.621,943	2	549.008,032 671.637,607	89.754
2	549.008,032 671.637,607	3	548.966,115 671.686,103	64.101
3	548.966,115 671.686,103	4	548.948,751 671.711,504	30.768
4	548.948,751 671.711,504	5	548.924,515 671.745,25	41.548
5	548.924,515 671.745,25	6	548.872,324 671.819,457	90.722

Document care conține date cu caracter personal, protejat de prevederile Regulamentului (UE) nr. 679/2016 și Legii 190/2018

Punct început	X / Y	Punct sfârşit	X / Y	Lungime segment (** (m)
6	548.872,324 671.819,457	7	548.861,125 671.839,42	22.889
7	548.861,125 671.839,42	8	548.820,714 671.746,644	101.195
8	548.820,714 671.746,644	9	548.856,702 671.710,9	50.723
9	548.856,702 671.710,9	1	548.919,656 671.621,943	108.979

** Lungimile segmentelor sunt determinate în planul de proiecţie Stereo 70 şi sunt rotunjite la 1 milimetru.
*** Distanţa dintre puncte este formată din segmente cumulate ce sunt mai mici decât valoarea 1 milimetru.

Document care conține date cu caracter personal, protejat de prevederile Regulamentului (UE) nr. 679/2016 și Legii 190/2018

DATE DESPRE IMOBILUL NR. 7120

Oficiul de Cadastru şi Publicitate Imobiliară SUCEAVA
Biroul de Cadastru şi Publicitate Imobiliară Campulung Moldovenesc

A. Partea I. Descrierea imobilului

TEREN Extravilan

Adresa: Jud. Suceava

Nr. Crt	Nr cadastral Nr. topografic	Suprafaţa* (mp)	Observaţii / Referinţe
A1	37917	15.746	Sector cadastral:53 Teren neimprejmuit;

B. Partea II. Proprietari şi acte

Inscrieri privitoare la dreptul de proprietate şi alte drepturi reale		Referinţe
13870 / 23/08/2023		
Act Normativ nr. 1705, din 29/11/2006 emis de Guvernul României;		
B1	Inscrierea provizorie, drept de PROPRIETATE, dobandit prin Lege, cota actuala 1/1, cota initiala 1/1	A1
	1) **STATUL ROMÂN**, CIF:0007777, domeniul public	
Act Administrativ nr. 288, din 07/02/2022 emis de Ministerul Mediului, Apelor și Pădurilor;		
B2	Inscrierea provizorie, drept de ADMINISTRARE, dobandit prin Lege, cota actuala 1/1, cota initiala 1/1	A1
	1) **RNP-ROMSILVA**, CIF:1590120	

C. Partea III. SARCINI .

Inscrieri privind dezmembramintele dreptului de proprietate, drepturi reale de garanţie şi sarcini	Referinţe
NU SUNT	

Document care conține date cu caracter personal, protejat de prevederile Regulamentului (UE) nr. 679/2016 și Legii 190/2018

Anexa Nr. 1 La Partea I

Teren

Nr cadastral	Suprafaţa (mp)*	Observaţii / Referinţe
37917	15.746	

* Suprafaţa este determinată in planul de proiecţie Stereo 70.

DETALII LINIARE IMOBIL

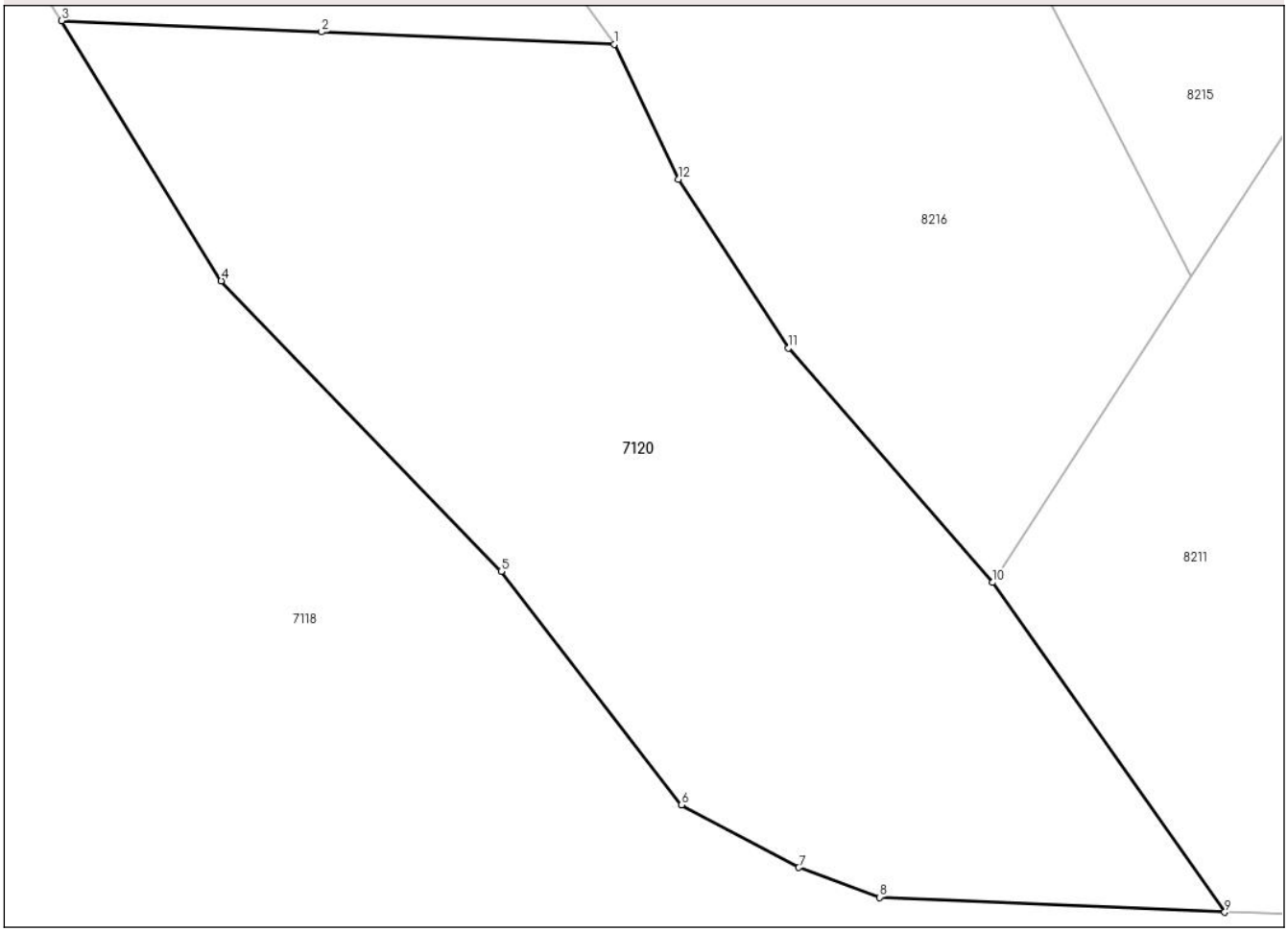

Date referitoare la teren

Crt	Categorie folosință	Intra vilan	Suprafaţa (mp)	Tarla	Parcelă	Nr. topo	Observaţii / Referinţe
1	padure	NU	15.746	UP I Deia	ua 62	-	

Lungime Segmente
1) Valorile lungimilor segmentelor sunt obţinute din proiecţie în plan.

Punct început	X / Y	Punct sfârşit	X / Y	Lungime segment (** (m)
1	549.121,28 671.477,849	2	549.065,034 671.480,265	56.297
2	549.065,034 671.480,265	3	549.015,002 671.482,423	50.079
3	549.015,002 671.482,423	4	549.045,742 671.432,442	58.677
4	549.045,742 671.432,442	5	549.099,587 671.376,665	77.526
5	549.099,587 671.376,665	6	549.134,278 671.331,817	56.699

Document care conține date cu caracter personal, protejat de prevederile Regulamentului (UE) nr. 679/2016 și Legii 190/2018

Punct început	X / Y	Punct sfârşit	X / Y	Lungime segment (** (m)
6	549.134,278 671.331,817	7	549.156,813 671.319,765	25.555
7	549.156,813 671.319,765	8	549.172,366 671.314,056	16.568
8	549.172,366 671.314,056	9	549.238,702 671.311,201	66.398
9	549.238,702 671.311,201	10	549.194,089 671.374,516	77.454
10	549.194,089 671.374,516	11	549.154,741 671.419,542	59.797
11	549.154,741 671.419,542	12	549.133,704 671.451,949	38.636
12	549.133,704 671.451,949	1	549.121,28 671.477,849	28.726

** Lungimile segmentelor sunt determinate în planul de proiecţie Stereo 70 şi sunt rotunjite la 1 milimetru.
*** Distanţa dintre puncte este formată din segmente cumulate ce sunt mai mici decât valoarea 1 milimetru.

Document care conține date cu caracter personal, protejat de prevederile Regulamentului (UE) nr. 679/2016 și Legii 190/2018

DATE DESPRE IMOBILUL NR. 8192

Oficiul de Cadastru şi Publicitate Imobiliară SUCEAVA
Biroul de Cadastru şi Publicitate Imobiliară Campulung Moldovenesc

A. Partea I. Descrierea imobilului

TEREN Extravilan

Adresa: Jud. Suceava

Nr. Crt	Nr cadastral Nr. topografic	Suprafaţa* (mp)	Observaţii / Referinţe
A1		2.000	Sector cadastral:53 Teren neimprejmuit; Conform TP nr. 1302 terenul face parte din parcela 1763/1 din CF 925.

B. Partea II. Proprietari şi acte

Inscrieri privitoare la dreptul de proprietate şi alte drepturi reale		Referinţe
/		
Act Administrativ nr. 1302, din 01/11/2005 emis de CJSDPT SUCEAVA (Titlu proprietate);		
B1	Intabulare, drept de PROPRIETATE, dobandit prin Reconstituire, cota actuala 1/1, cota initiala 1/1	A1
	1) **AXINTOI N. RAHILA**, Lipsa C.N.P.	

C. Partea III. SARCINI .

Inscrieri privind dezmembramintele dreptului de proprietate, drepturi reale de garanţie şi sarcini	Referinţe
NU SUNT	

Document care conține date cu caracter personal, protejat de prevederile Regulamentului (UE) nr. 679/2016 și Legii 190/2018

Anexa Nr. 1 La Partea I

Teren

Nr cadastral	Suprafaţa (mp)*	Observaţii / Referinţe
	2.000	Conform TP nr. 1302 terenul face parte din parcela 1763/1 din CF 925.

* Suprafaţa este determinată in planul de proiecţie Stereo 70.

DETALII LINIARE IMOBIL

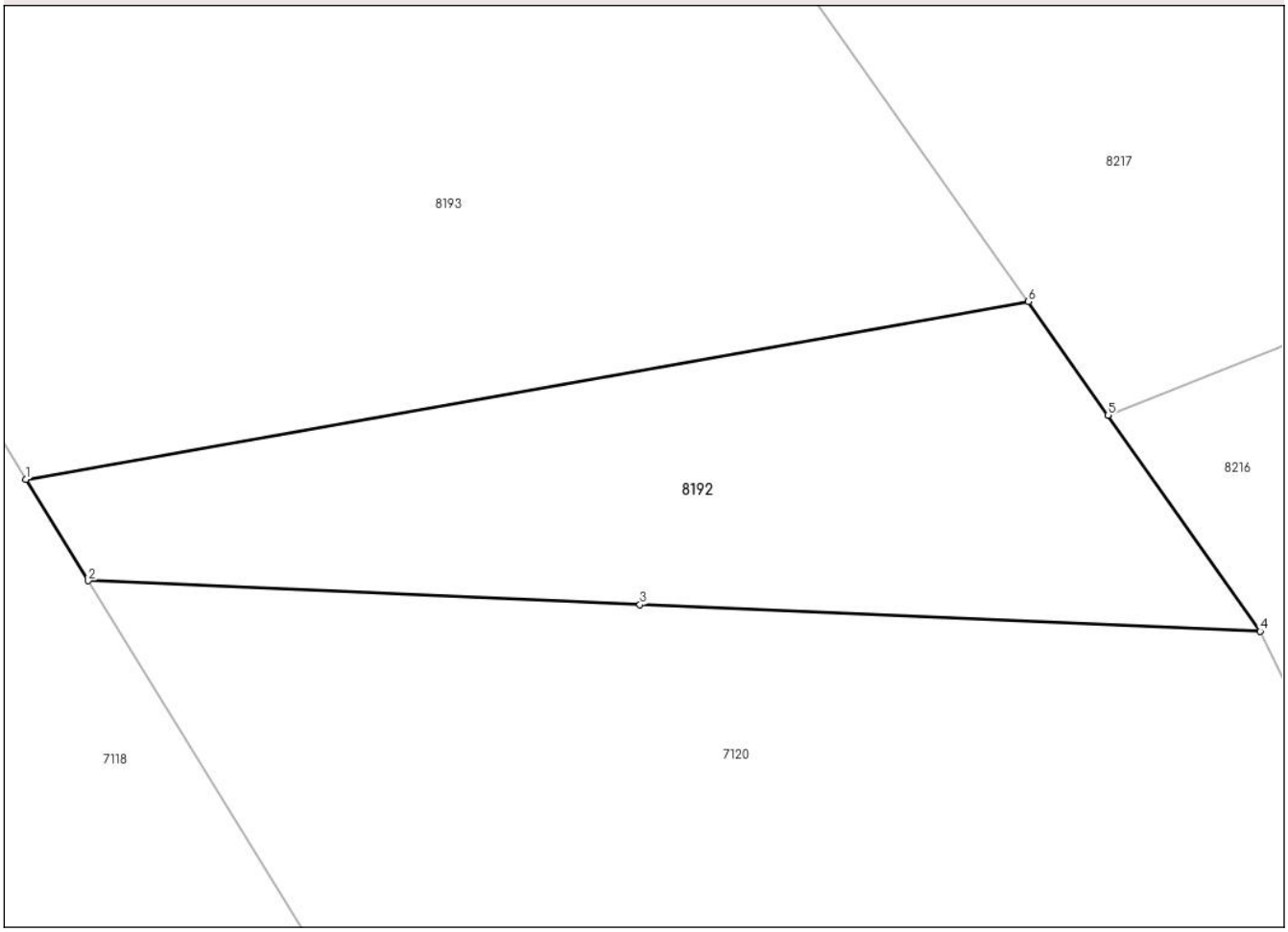

Date referitoare la teren

Crt	Categorie folosință	Intra vilan	Suprafaţa (mp)	Tarla	Parcelă	Nr. topo	Observaţii / Referinţe
1	padure	NU	2.000	UP I	UA 62	-	

Lungime Segmente
1) Valorile lungimilor segmentelor sunt obţinute din proiecţie în plan.

Punct început	X / Y	Punct sfârşit	X / Y	Lungime segment (** (m)
1	549.009,365 671.491,589	2	549.015,002 671.482,423	10.761
2	549.015,002 671.482,423	3	549.065,034 671.480,265	50.079
3	549.065,034 671.480,265	4	549.121,28 671.477,849	56.297
4	549.121,28 671.477,849	5	549.107,488 671.497,422	23.944
5	549.107,488 671.497,422	6	549.100,248 671.507,697	12.57

Document care conține date cu caracter personal, protejat de prevederile Regulamentului (UE) nr. 679/2016 și Legii 190/2018

Punct început	X / Y	Punct sfârşit	X / Y	Lungime segment (** (m)
6	549.100,248 671.507,697	1	549.009,365 671.491,589	92.3

** Lungimile segmentelor sunt determinate în planul de proiecţie Stereo 70 şi sunt rotunjite la 1 milimetru.
*** Distanţa dintre puncte este formată din segmente cumulate ce sunt mai mici decât valoarea 1 milimetru.

DATE DESPRE IMOBILUL NR. 8193

Oficiul de Cadastru şi Publicitate Imobiliară SUCEAVA
Biroul de Cadastru şi Publicitate Imobiliară Campulung Moldovenesc

A. Partea I. Descrierea imobilului

TEREN Extravilan

Adresa: Jud. Suceava

Nr. Crt	Nr cadastral Nr. topografic	Suprafaţa* (mp)	Observaţii / Referinţe
A1		13.000	Sector cadastral:53 Teren neimprejmuit; Conform PV 217 terenul face parte din parcela 1763/1 din CF 925.

B. Partea II. Proprietari şi acte

Inscrieri privitoare la dreptul de proprietate şi alte drepturi reale		Referinţe
/		
Hotarare Judecatoreasca nr. 828, din 03/06/2005 emis de CJSDPT SUCEAVA (HCJ. Proces verbal de punere in posesie nr. 217/21-06-2005);		
B1	Intabulare, drept de PROPRIETATE, dobandit prin Hotarare Judecatoreasca, cota actuala 1/1, cota initiala 1/1	A1
	1) **BADALE GEORGI**, Lipsa C.N.P.	

C. Partea III. SARCINI .

Inscrieri privind dezmembramintele dreptului de proprietate, drepturi reale de garanţie şi sarcini	Referinţe
NU SUNT	

Anexa Nr. 1 La Partea I

Teren

Nr cadastral	Suprafaţa (mp)*	Observaţii / Referinţe
	13.000	Conform PV 217 terenul face parte din parcela 1763/1 din CF 925.

* Suprafaţa este determinată in planul de proiecţie Stereo 70.

DETALII LINIARE IMOBIL

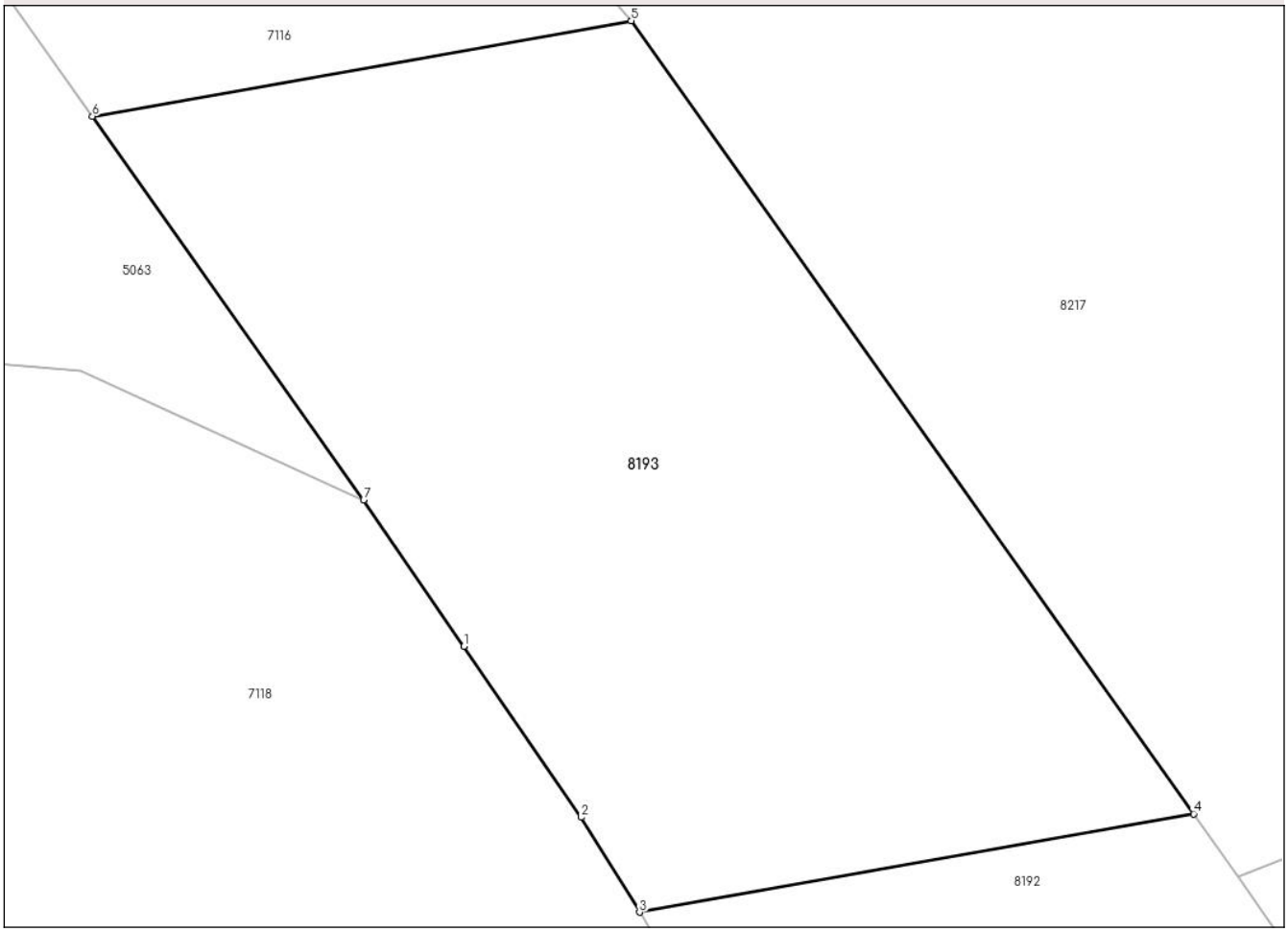

Date referitoare la teren

Crt	Categorie folosință	Intra vilan	Suprafaţa (mp)	Tarla	Parcelă	Nr. topo	Observaţii / Referinţe
1	padure	NU	13.000	UP I	UA 62	-	

Lungime Segmente
1) Valorile lungimilor segmentelor sunt obţinute din proiecţie în plan.

Punct început	X / Y	Punct sfârşit	X / Y	Lungime segment (** (m)
1	548.980,578 671.535,141	2	548.999,807 671.507,13	33.976
2	548.999,807 671.507,13	3	549.009,365 671.491,589	18.245
3	549.009,365 671.491,589	4	549.100,248 671.507,697	92.3
4	549.100,248 671.507,697	5	549.008,032 671.637,607	159.312
5	549.008,032 671.637,607	6	548.919,656 671.621,943	89.754

Document care conține date cu caracter personal, protejat de prevederile Regulamentului (UE) nr. 679/2016 și Legii 190/2018

Punct început	X / Y	Punct sfârşit	X / Y	Lungime segment (** (m)
6	548.919,656 671.621,943	7	548.964,133 671.559,095	76.994
7	548.964,133 671.559,095	1	548.980,578 671.535,141	29.056

** Lungimile segmentelor sunt determinate în planul de proiecţie Stereo 70 şi sunt rotunjite la 1 milimetru.
*** Distanţa dintre puncte este formată din segmente cumulate ce sunt mai mici decât valoarea 1 milimetru.

Document care conține date cu caracter personal, protejat de prevederile Regulamentului (UE) nr. 679/2016 și Legii 190/2018

DATE DESPRE IMOBILUL NR. 8210

Oficiul de Cadastru şi Publicitate Imobiliară SUCEAVA
Biroul de Cadastru şi Publicitate Imobiliară Campulung Moldovenesc

A. Partea I. Descrierea imobilului

TEREN Extravilan

Adresa: Jud. Suceava

Nr. Crt	Nr cadastral Nr. topografic	Suprafaţa* (mp)	Observaţii / Referinţe
A1		10.000	Sector cadastral:53 Teren neimprejmuit; Terenul face parte din parcela 1763/1 din CF 925.

B. Partea II. Proprietari şi acte

Inscrieri privitoare la dreptul de proprietate şi alte drepturi reale		Referinţe
/		
Act Administrativ nr. 883, din 22/10/1997 emis de CJSDPT SUCEAVA (Titlu proprietate);		
B1	Intabulare, drept de PROPRIETATE, dobandit prin Reconstituire, cota actuala 1/1, cota initiala 1/1	A1
	1) **ILIE G. SEVASTIAN**, Lipsa C.N.P.	

C. Partea III. SARCINI .

Inscrieri privind dezmembramintele dreptului de proprietate, drepturi reale de garanţie şi sarcini	Referinţe
NU SUNT	

Document care conține date cu caracter personal, protejat de prevederile Regulamentului (UE) nr. 679/2016 și Legii 190/2018

Anexa Nr. 1 La Partea I

Teren

Nr cadastral	Suprafaţa (mp)*	Observaţii / Referinţe
	10.000	Terenul face parte din parcela 1763/1 din CF 925.

* Suprafaţa este determinată in planul de proiecţie Stereo 70.

DETALII LINIARE IMOBIL

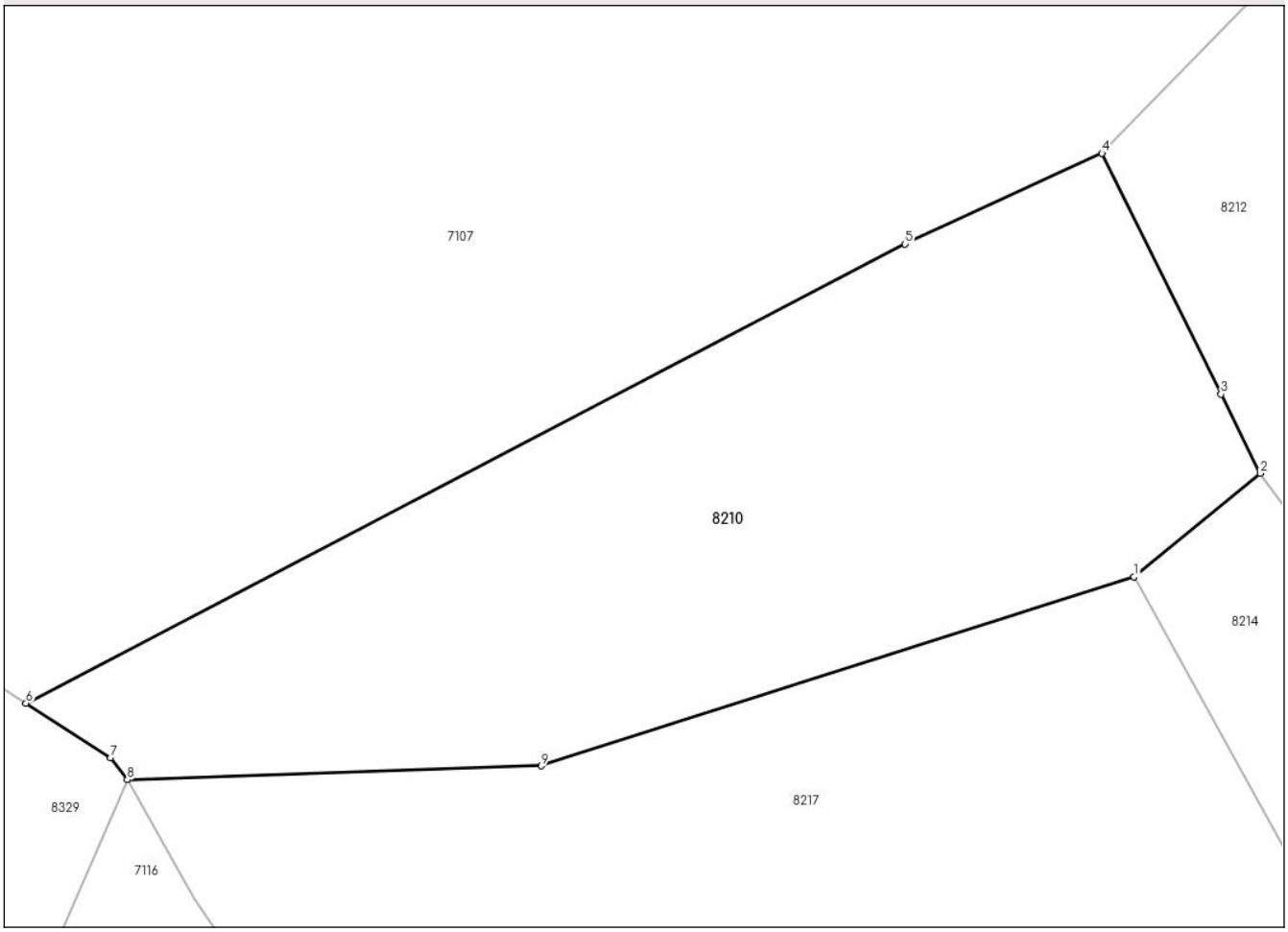

Date referitoare la teren

Crt	Categorie folosință	Intra vilan	Suprafaţa (mp)	Tarla	Parcelă	Nr. topo	Observaţii / Referinţe
1	padure	NU	10.000	UP I DEIA	UA 175	-	

Lungime Segmente
1) Valorile lungimilor segmentelor sunt obţinute din proiecţie în plan.

Punct început	X / Y	Punct sfârşit	X / Y	Lungime segment (** (m)
1	549.030,504 671.873,522	2	549.051,731 671.890,877	27.418
2	549.051,731 671.890,877	3	549.045,147 671.904,189	14.852
3	549.045,147 671.904,189	4	549.025,115 671.944,682	45.177
4	549.025,115 671.944,682	5	548.991,974 671.929,445	36.475
5	548.991,974 671.929,445	6	548.844,08 671.852,265	166.822

Document care conține date cu caracter personal, protejat de prevederile Regulamentului (UE) nr. 679/2016 și Legii 190/2018

Punct început	X / Y	Punct sfârşit	X / Y	Lungime segment (** (m)
6	548.844,08 671.852,265	7	548.858,357 671.843,111	16.961
7	548.858,357 671.843,111	8	548.861,125 671.839,42	4.613
8	548.861,125 671.839,42	9	548.930,814 671.841,749	69.728
9	548.930,814 671.841,749	1	549.030,504 671.873,522	104.631

** Lungimile segmentelor sunt determinate în planul de proiecţie Stereo 70 şi sunt rotunjite la 1 milimetru.
*** Distanţa dintre puncte este formată din segmente cumulate ce sunt mai mici decât valoarea 1 milimetru.

Document care conține date cu caracter personal, protejat de prevederile Regulamentului (UE) nr. 679/2016 și Legii 190/2018

DATE DESPRE IMOBILUL NR. 8211

Oficiul de Cadastru şi Publicitate Imobiliară SUCEAVA
Biroul de Cadastru şi Publicitate Imobiliară Campulung Moldovenesc

A. Partea I. Descrierea imobilului

TEREN Extravilan

Adresa: Jud. Suceava

Nr. Crt	Nr cadastral Nr. topografic	Suprafaţa* (mp)	Observaţii / Referinţe
A1		10.000	Sector cadastral:53 Teren neimprejmuit; Terenul face parte din parcela 1763/1 din CF 925.

B. Partea II. Proprietari şi acte

Inscrieri privitoare la dreptul de proprietate şi alte drepturi reale		Referinţe
/		
Act Administrativ nr. 829, din 28/05/1997 emis de CJSDPT SUCEAVA (Titlu proprietate);		
B1	Intabulare, drept de PROPRIETATE, dobandit prin Reconstituire, cota actuala 1/1, cota initiala 1/1	A1
	1) **SUHANE N. ANA**, Lipsa C.N.P.	

C. Partea III. SARCINI .

Inscrieri privind dezmembramintele dreptului de proprietate, drepturi reale de garanţie şi sarcini	Referinţe
NU SUNT	

Document care conține date cu caracter personal, protejat de prevederile Regulamentului (UE) nr. 679/2016 și Legii 190/2018

Anexa Nr. 1 La Partea I

Teren

Nr cadastral	Suprafaţa (mp)*	Observaţii / Referinţe
	10.000	Terenul face parte din parcela 1763/1 din CF 925.

* Suprafaţa este determinată in planul de proiecţie Stereo 70.

DETALII LINIARE IMOBIL

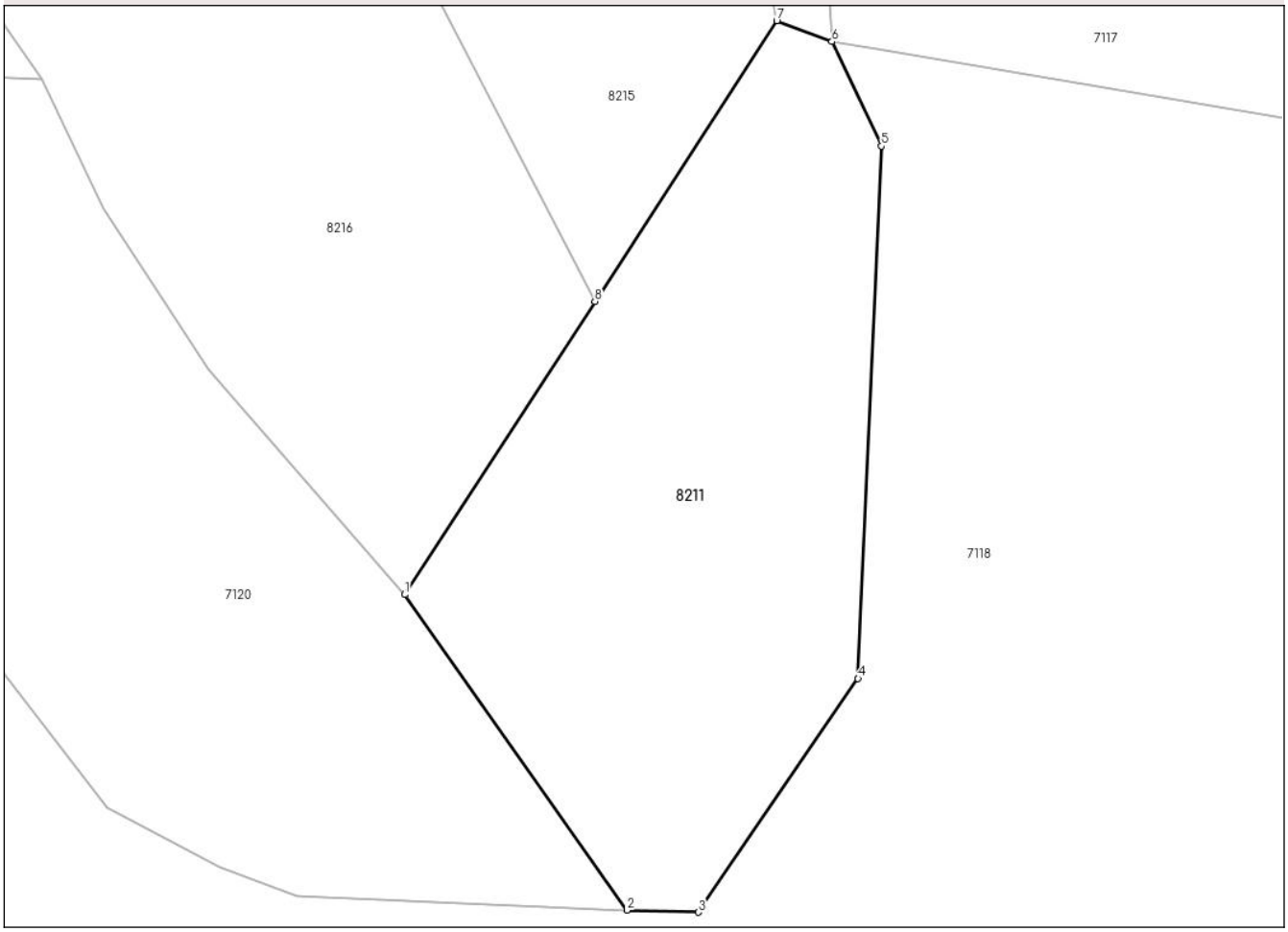

Date referitoare la teren

Crt	Categorie folosință	Intra vilan	Suprafaţa (mp)	Tarla	Parcelă	Nr. topo	Observaţii / Referinţe
1	padure	NU	10.000	UP I	UA 175	-	

Lungime Segmente
1) Valorile lungimilor segmentelor sunt obţinute din proiecţie în plan.

Punct început	X / Y	Punct sfârşit	X / Y	Lungime segment (** (m)
1	549.194,089 671.374,516	2	549.238,702 671.311,201	77.454
2	549.238,702 671.311,201	3	549.253,015 671.310,803	14.318
3	549.253,015 671.310,803	4	549.285,158 671.357,67	56.831
4	549.285,158 671.357,67	5	549.289,851 671.464,514	106.947
5	549.289,851 671.464,514	6	549.279,9 671.485,469	23.198

Document care conține date cu caracter personal, protejat de prevederile Regulamentului (UE) nr. 679/2016 și Legii 190/2018

Punct început	X / Y	Punct sfârşit	X / Y	Lungime segment (** (m)
6	549.279,9 671.485,469	7	549.268,812 671.489,664	11.855
7	549.268,812 671.489,664	8	549.232,284 671.433,374	67.104
8	549.232,284 671.433,374	1	549.194,089 671.374,516	70.165

** Lungimile segmentelor sunt determinate în planul de proiecţie Stereo 70 şi sunt rotunjite la 1 milimetru.
*** Distanţa dintre puncte este formată din segmente cumulate ce sunt mai mici decât valoarea 1 milimetru.

Document care conține date cu caracter personal, protejat de prevederile Regulamentului (UE) nr. 679/2016 și Legii 190/2018

DATE DESPRE IMOBILUL NR. 8212

Oficiul de Cadastru şi Publicitate Imobiliară SUCEAVA
Biroul de Cadastru şi Publicitate Imobiliară Campulung Moldovenesc

A. Partea I. Descrierea imobilului

TEREN Extravilan

Adresa: Jud. Suceava

Nr. Crt	Nr cadastral Nr. topografic	Suprafaţa* (mp)	Observaţii / Referinţe
A1		10.000	Sector cadastral:53 Teren neimprejmuit; Terenul face parte din parcela 1763/1 din CF 925.

B. Partea II. Proprietari şi acte

Inscrieri privitoare la dreptul de proprietate şi alte drepturi reale		Referinţe
/		
Act Administrativ nr. 876, din 21/10/1997 emis de CJSDPT SUCEAVA (Titlu proprietate);		
B1	Intabulare, drept de PROPRIETATE, dobandit prin Reconstituire, cota actuala 1/1, cota initiala 1/1	A1
	1) **BADALE V. STEFAN**, Lipsa C.N.P.	

C. Partea III. SARCINI .

Inscrieri privind dezmembramintele dreptului de proprietate, drepturi reale de garanţie şi sarcini	Referinţe
NU SUNT	

Document care conține date cu caracter personal, protejat de prevederile Regulamentului (UE) nr. 679/2016 și Legii 190/2018

Anexa Nr. 1 La Partea I

Teren

Nr cadastral	Suprafaţa (mp)*	Observaţii / Referinţe
	10.000	Terenul face parte din parcela 1763/1 din CF 925.

* Suprafaţa este determinată in planul de proiecţie Stereo 70.

DETALII LINIARE IMOBIL

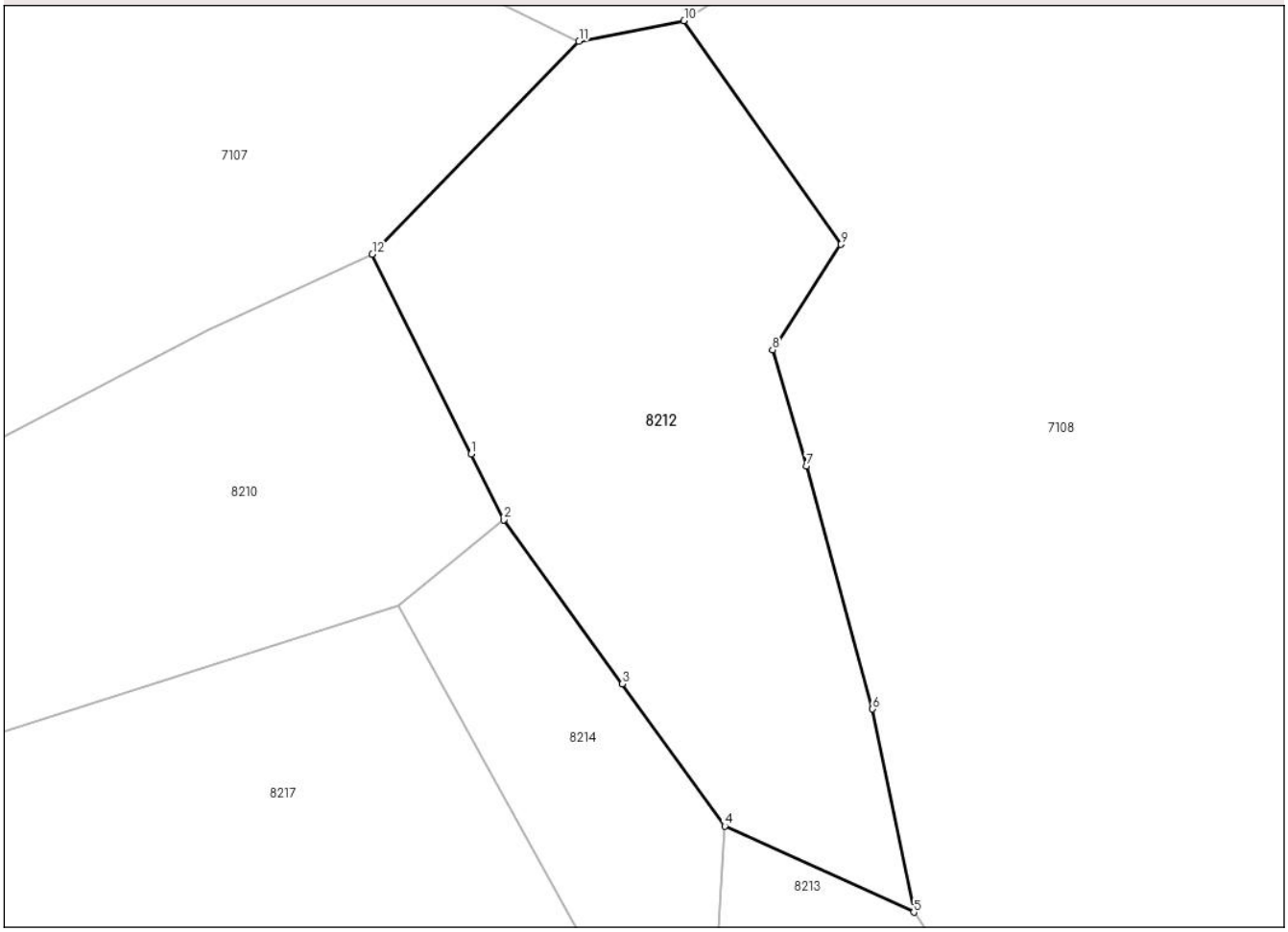

Date referitoare la teren

Crt	Categorie folosință	Intra vilan	Suprafaţa (mp)	Tarla	Parcelă	Nr. topo	Observaţii / Referinţe
1	padure	NU	10.000	UP I DEIA	UA 175	-	

Lungime Segmente
1) Valorile lungimilor segmentelor sunt obţinute din proiecţie în plan.

Punct început	X / Y	Punct sfârşit	X / Y	Lungime segment (** (m)
1	549.045,147 671.904,189	2	549.051,731 671.890,877	14.852
2	549.051,731 671.890,877	3	549.075,787 671.857,604	41.058
3	549.075,787 671.857,604	4	549.096,595 671.828,824	35.514
4	549.096,595 671.828,824	5	549.134,901 671.811,374	42.093
5	549.134,901 671.811,374	6	549.126,529 671.852,522	41.991

Document care conține date cu caracter personal, protejat de prevederile Regulamentului (UE) nr. 679/2016 și Legii 190/2018

Punct început	X / Y	Punct sfârşit	X / Y	Lungime segment (** (m)
6	549.126,529 671.852,522	7	549.113,119 671.901,758	51.03
7	549.113,119 671.901,758	8	549.106,245 671.925,292	24.517
8	549.106,245 671.925,292	9	549.120,104 671.946,667	25.474
9	549.120,104 671.946,667	10	549.088,324 671.991,968	55.336
10	549.088,324 671.991,968	11	549.067,001 671.987,765	21.734
11	549.067,001 671.987,765	12	549.025,115 671.944,682	60.088
12	549.025,115 671.944,682	1	549.045,147 671.904,189	45.177

** Lungimile segmentelor sunt determinate în planul de proiecţie Stereo 70 şi sunt rotunjite la 1 milimetru.
*** Distanţa dintre puncte este formată din segmente cumulate ce sunt mai mici decât valoarea 1 milimetru.

Document care conține date cu caracter personal, protejat de prevederile Regulamentului (UE) nr. 679/2016 și Legii 190/2018

DATE DESPRE IMOBILUL NR. 8213

Oficiul de Cadastru şi Publicitate Imobiliară SUCEAVA
Biroul de Cadastru şi Publicitate Imobiliară Campulung Moldovenesc

A. Partea I. Descrierea imobilului

TEREN Extravilan

Adresa: Jud. Suceava

Nr. Crt	Nr cadastral Nr. topografic	Suprafaţa* (mp)	Observaţii / Referinţe
A1		10.000	Sector cadastral:53 Teren neimprejmuit; Terenul face parte din parcela 1763/1 din CF 925.

B. Partea II. Proprietari şi acte

Inscrieri privitoare la dreptul de proprietate şi alte drepturi reale		Referinţe
/		
Act Administrativ nr. 823, din 28/05/1997 emis de CJSDPT SUCEAVA (Titlu proprietate);		
B1	Intabulare, drept de PROPRIETATE, dobandit prin Reconstituire, cota actuala 1/1, cota initiala 1/1	A1
	1) **ILIE GHE. TRAIAN**, Lipsa C.N.P.	

C. Partea III. SARCINI .

Inscrieri privind dezmembramintele dreptului de proprietate, drepturi reale de garanţie şi sarcini	Referinţe
NU SUNT	

Document care conține date cu caracter personal, protejat de prevederile Regulamentului (UE) nr. 679/2016 și Legii 190/2018

Anexa Nr. 1 La Partea I

Teren

Nr cadastral	Suprafaţa (mp)*	Observaţii / Referinţe
	10.000	Terenul face parte din parcela 1763/1 din CF 925.

* Suprafaţa este determinată in planul de proiecţie Stereo 70.

DETALII LINIARE IMOBIL

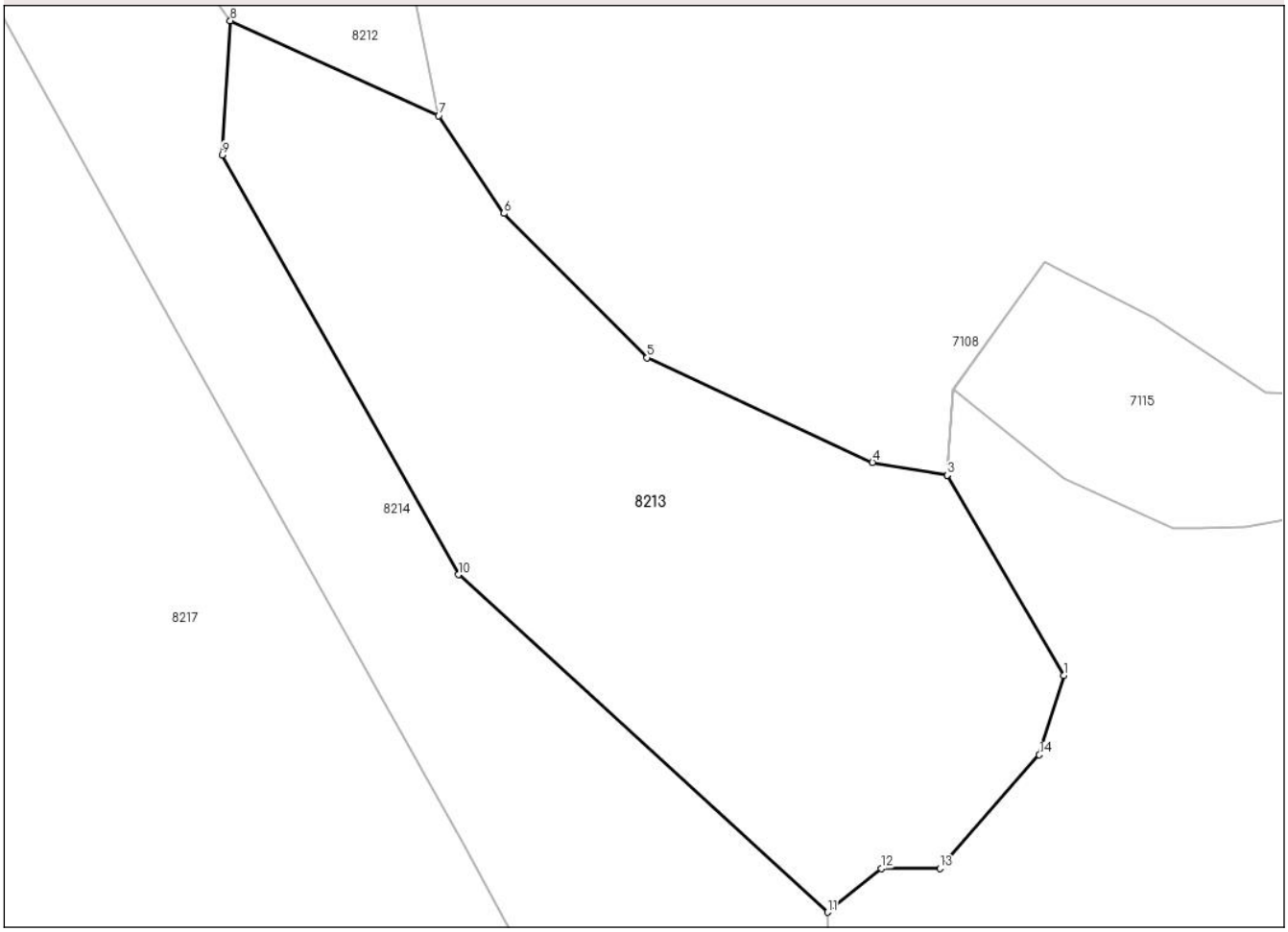

Date referitoare la teren

Crt	Categorie folosință	Intra vilan	Suprafaţa (mp)	Tarla	Parcelă	Nr. topo	Observaţii / Referinţe
1	padure	NU	10.000	UP I DEIA	UA 175	-	

Lungime Segmente
1) Valorile lungimilor segmentelor sunt obţinute din proiecţie în plan.

Punct început	X / Y	Punct sfârşit	X / Y	Lungime segment (** (m)
1	549.249,769 671.708,66	2	549.228,328 671.745,391	42.531
2	549.228,328 671.745,391	3	549.228,318 671.745,393	0.01
3	549.228,318 671.745,393	4	549.214,588 671.747,745	13.93
4	549.214,588 671.747,745	5	549.173,172 671.766,967	45.659
5	549.173,172 671.766,967	6	549.146,87 671.793,446	37.322

Document care conține date cu caracter personal, protejat de prevederile Regulamentului (UE) nr. 679/2016 și Legii 190/2018

Punct început	X / Y	Punct sfârşit	X / Y	Lungime segment (** (m)
6	549.146,87 671.793,446	7	549.134,901 671.811,374	21.556
7	549.134,901 671.811,374	8	549.096,595 671.828,824	42.093
8	549.096,595 671.828,824	9	549.095,098 671.804,201	24.669
9	549.095,098 671.804,201	10	549.138,485 671.727,155	88.422
10	549.138,485 671.727,155	11	549.206,328 671.665,198	91.877
11	549.206,328 671.665,198	12	549.216,212 671.673,223	12.731
12	549.216,212 671.673,223	13	549.226,961 671.673,223	10.749
13	549.226,961 671.673,223	14	549.245,246 671.694,087	27.743
14	549.245,246 671.694,087	1	549.249,769 671.708,66	15.259

** Lungimile segmentelor sunt determinate în planul de proiecţie Stereo 70 şi sunt rotunjite la 1 milimetru.
*** Distanţa dintre puncte este formată din segmente cumulate ce sunt mai mici decât valoarea 1 milimetru.

Document care conține date cu caracter personal, protejat de prevederile Regulamentului (UE) nr. 679/2016 și Legii 190/2018

DATE DESPRE IMOBILUL NR. 8214

Oficiul de Cadastru şi Publicitate Imobiliară SUCEAVA
Biroul de Cadastru şi Publicitate Imobiliară Campulung Moldovenesc

A. Partea I. Descrierea imobilului

TEREN Extravilan

Adresa: Jud. Suceava

Nr. Crt	Nr cadastral Nr. topografic	Suprafaţa* (mp)	Observaţii / Referinţe
A1		10.000	Sector cadastral:53 Teren neimprejmuit; Terenul face parte din parcela 1763/1 din CF 925.

B. Partea II. Proprietari şi acte

Inscrieri privitoare la dreptul de proprietate şi alte drepturi reale		Referinţe
/		
Act Administrativ nr. 877, din 22/10/1997 emis de CJSDPT SUCEAVA (Titlu proprietate);		
B1	Intabulare, drept de PROPRIETATE, dobandit prin Reconstituire, cota actuala 1/1, cota initiala 1/1	A1
	1) **BADALE G. CONSTANTIN**, Lipsa C.N.P.	

C. Partea III. SARCINI .

Inscrieri privind dezmembramintele dreptului de proprietate, drepturi reale de garanţie şi sarcini	Referinţe
NU SUNT	

Document care conține date cu caracter personal, protejat de prevederile Regulamentului (UE) nr. 679/2016 și Legii 190/2018

Anexa Nr. 1 La Partea I

Teren

Nr cadastral	Suprafaţa (mp)*	Observaţii / Referinţe
	10.000	Terenul face parte din parcela 1763/1 din CF 925.

* Suprafaţa este determinată in planul de proiecţie Stereo 70.

DETALII LINIARE IMOBIL

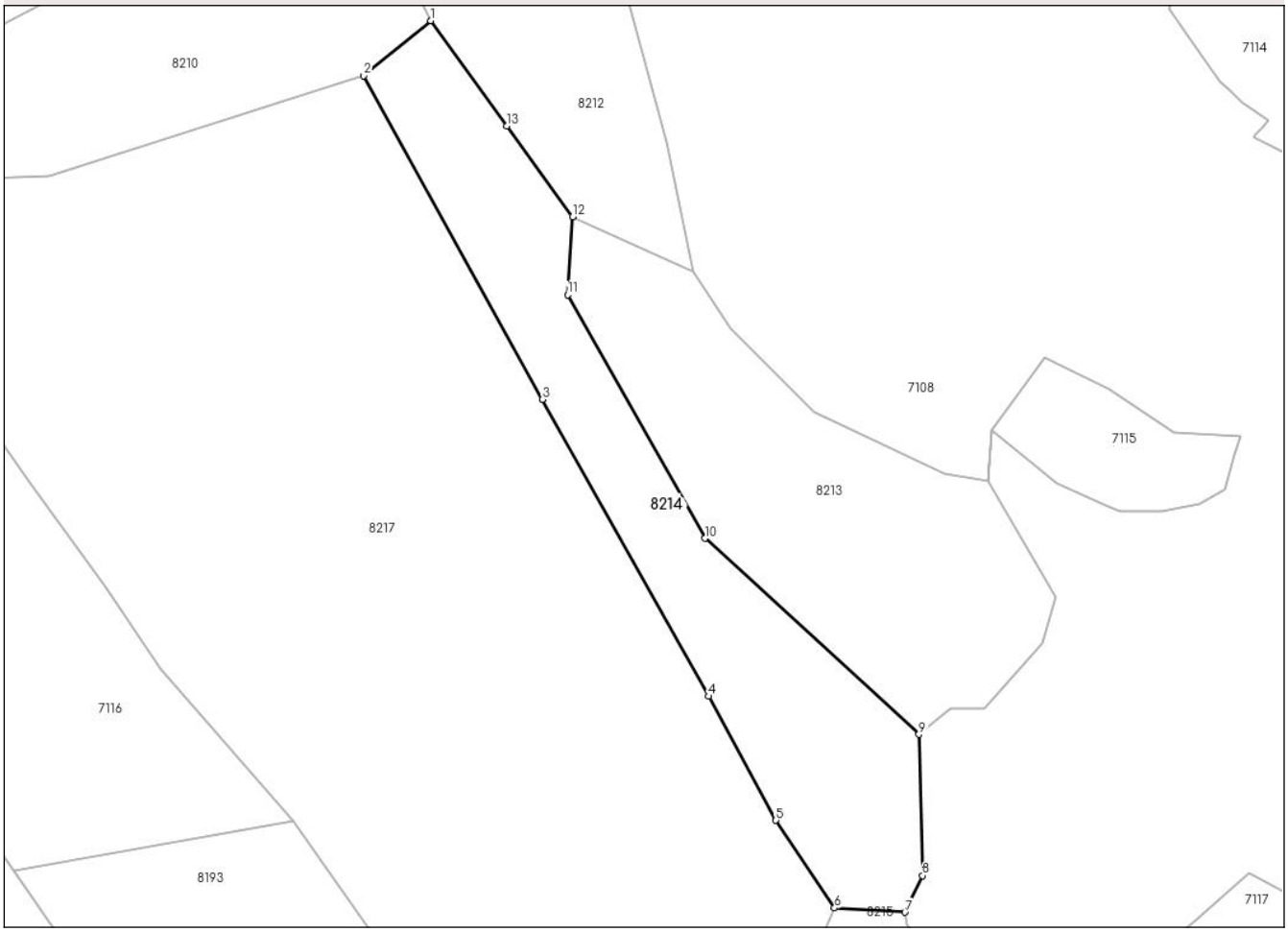

Date referitoare la teren

Crt	Categorie folosință	Intra vilan	Suprafaţa (mp)	Tarla	Parcelă	Nr. topo	Observaţii / Referinţe
1	padure	NU	10.000	UP I DEIA	UA 175	-	

Lungime Segmente
1) Valorile lungimilor segmentelor sunt obţinute din proiecţie în plan.

Punct început	X / Y	Punct sfârşit	X / Y	Lungime segment (** (m)
1	549.051,731 671.890,877	2	549.030,504 671.873,522	27.418
2	549.030,504 671.873,522	3	549.087,042 671.771,112	116.98
3	549.087,042 671.771,112	4	549.139,782 671.677,224	107.687
4	549.139,782 671.677,224	5	549.161,001 671.638,021	44.576
5	549.161,001 671.638,021	6	549.179,578 671.610,245	33.416

Document care conține date cu caracter personal, protejat de prevederile Regulamentului (UE) nr. 679/2016 și Legii 190/2018

Punct început	X / Y	Punct sfârşit	X / Y	Lungime segment (** (m)
6	549.179,578 671.610,245	7	549.201,878 671.608,946	22.338
7	549.201,878 671.608,946	8	549.207,437 671.620,551	12.868
8	549.207,437 671.620,551	9	549.206,328 671.665,198	44.661
9	549.206,328 671.665,198	10	549.138,485 671.727,155	91.877
10	549.138,485 671.727,155	11	549.095,098 671.804,201	88.422
11	549.095,098 671.804,201	12	549.096,595 671.828,824	24.669
12	549.096,595 671.828,824	13	549.075,787 671.857,604	35.514
13	549.075,787 671.857,604	1	549.051,731 671.890,877	41.058

** Lungimile segmentelor sunt determinate în planul de proiecţie Stereo 70 şi sunt rotunjite la 1 milimetru.
*** Distanţa dintre puncte este formată din segmente cumulate ce sunt mai mici decât valoarea 1 milimetru.

Document care conține date cu caracter personal, protejat de prevederile Regulamentului (UE) nr. 679/2016 și Legii 190/2018

DATE DESPRE IMOBILUL NR. 8215

Oficiul de Cadastru şi Publicitate Imobiliară SUCEAVA
Biroul de Cadastru şi Publicitate Imobiliară Campulung Moldovenesc

A. Partea I. Descrierea imobilului

TEREN Extravilan Nr. CF vechi:5788

Adresa: Jud. Suceava

Nr. Crt	Nr cadastral Nr. topografic	Suprafaţa* (mp)	Observaţii / Referinţe
A1	33840	10.000	Sector cadastral:53 Teren neimprejmuit;

B. Partea II. Proprietari şi acte

Inscrieri privitoare la dreptul de proprietate şi alte drepturi reale		Referinţe
2882 / 07/07/1997		
Act Notarial nr. 2209, din 03/07/1997 emis de BNP Horia Ilie Șcraba (Contract de vanzare - cumparare);		
B1	Intabulare, drept de PROPRIETATE, dobandit prin Conventie, cota actuala 1/1, cota initiala 1/1	A1
	1) **ȘESTAC NICOLAI**, Lipsa C.N.P. 2) **ȘESTAC ROZALIA**, soți. Lipsa C.N.P.	

C. Partea III. SARCINI .

Inscrieri privind dezmembramintele dreptului de proprietate, drepturi reale de garanţie şi sarcini	Referinţe
NU SUNT	

Anexa Nr. 1 La Partea I

Teren

Nr cadastral	Suprafaţa (mp)*	Observaţii / Referinţe
33840	10.000	

* Suprafaţa este determinată in planul de proiecţie Stereo 70.

DETALII LINIARE IMOBIL

Date referitoare la teren

Crt	Categorie folosință	Intra vilan	Suprafaţa (mp)	Tarla	Parcelă	Nr. topo	Observaţii / Referinţe
1	padure	NU	10.000	-	-	1763/208	topo. 1763/208

Lungime Segmente
1) Valorile lungimilor segmentelor sunt obţinute din proiecţie în plan.

Punct început	X / Y	Punct sfârşit	X / Y	Lungime segment (** (m)
1	549.179,578 671.610,245	2	549.165,198 671.579,103	34.302
2	549.165,198 671.579,103	3	549.176,826 671.540,747	40.08
3	549.176,826 671.540,747	4	549.232,284 671.433,374	120.849
4	549.232,284 671.433,374	5	549.268,812 671.489,664	67.104
5	549.268,812 671.489,664	6	549.266,317 671.503,877	14.43

Document care conține date cu caracter personal, protejat de prevederile Regulamentului (UE) nr. 679/2016 și Legii 190/2018

Punct început	X / Y	Punct sfârşit	X / Y	Lungime segment (** (m)
6	549.266,317 671.503,877	7	549.259,488 671.542,79	39.508
7	549.259,488 671.542,79	8	549.247,959 671.572,573	31.937
8	549.247,959 671.572,573	9	549.232,461 671.582,055	18.169
9	549.232,461 671.582,055	10	549.216,964 671.585,531	15.882
10	549.216,964 671.585,531	11	549.213,168 671.591,852	7.373
11	549.213,168 671.591,852	12	549.202,742 671.604,996	16.777
12	549.202,742 671.604,996	13	549.201,878 671.608,946	4.043
13	549.201,878 671.608,946	1	549.179,578 671.610,245	22.338

** Lungimile segmentelor sunt determinate în planul de proiecţie Stereo 70 şi sunt rotunjite la 1 milimetru.
*** Distanţa dintre puncte este formată din segmente cumulate ce sunt mai mici decât valoarea 1 milimetru.

Document care conține date cu caracter personal, protejat de prevederile Regulamentului (UE) nr. 679/2016 și Legii 190/2018

DATE DESPRE IMOBILUL NR. 8216

Oficiul de Cadastru şi Publicitate Imobiliară SUCEAVA
Biroul de Cadastru şi Publicitate Imobiliară Campulung Moldovenesc

A. Partea I. Descrierea imobilului

TEREN Extravilan

Adresa: Jud. Suceava

Nr. Crt	Nr cadastral Nr. topografic	Suprafaţa* (mp)	Observaţii / Referinţe
A1		10.000	Sector cadastral:53 Teren neimprejmuit; Terenul face parte din parcela 1763/1 din CF 925.

B. Partea II. Proprietari şi acte

Inscrieri privitoare la dreptul de proprietate şi alte drepturi reale		Referinţe
/		
Act Administrativ nr. 939, din 04/06/1998 emis de CJSDPT SUCEAVA (Titlu proprietate);		
B1	Intabulare, drept de PROPRIETATE, dobandit prin Reconstituire, cota actuala 1/1, cota initiala 1/1	A1
	1) **SUHANI P. VERONICA**, Lipsa C.N.P.	

C. Partea III. SARCINI .

Inscrieri privind dezmembramintele dreptului de proprietate, drepturi reale de garanţie şi sarcini	Referinţe
NU SUNT	

Document care conține date cu caracter personal, protejat de prevederile Regulamentului (UE) nr. 679/2016 și Legii 190/2018

Anexa Nr. 1 La Partea I

Teren

Nr cadastral	Suprafaţa (mp)*	Observaţii / Referinţe
	10.000	Terenul face parte din parcela 1763/1 din CF 925.

* Suprafaţa este determinată in planul de proiecţie Stereo 70.

DETALII LINIARE IMOBIL

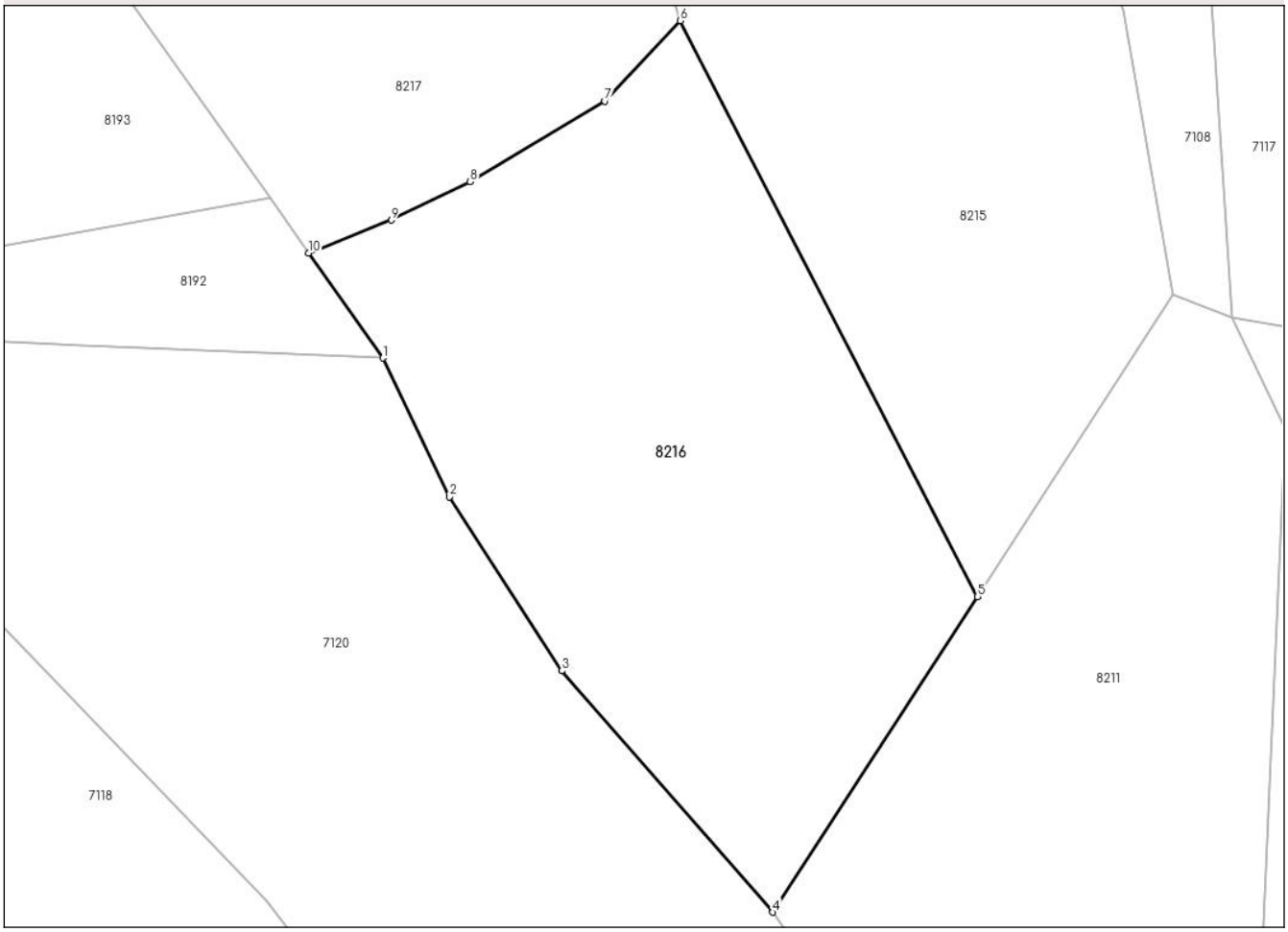

Date referitoare la teren

Crt	Categorie folosință	Intra vilan	Suprafaţa (mp)	Tarla	Parcelă	Nr. topo	Observaţii / Referinţe
1	padure	NU	10.000	UP I DEIA	UA 175	-	

Lungime Segmente
1) Valorile lungimilor segmentelor sunt obţinute din proiecţie în plan.

Punct început	X / Y	Punct sfârşit	X / Y	Lungime segment (** (m)
1	549.121,28 671.477,849	2	549.133,704 671.451,949	28.726
2	549.133,704 671.451,949	3	549.154,741 671.419,542	38.636
3	549.154,741 671.419,542	4	549.194,089 671.374,516	59.797
4	549.194,089 671.374,516	5	549.232,284 671.433,374	70.165
5	549.232,284 671.433,374	6	549.176,826 671.540,747	120.849

Document care conține date cu caracter personal, protejat de prevederile Regulamentului (UE) nr. 679/2016 și Legii 190/2018

Punct început	X / Y	Punct sfârşit	X / Y	Lungime segment (** (m)
6	549.176,826 671.540,747	7	549.162,775 671.525,753	20.549
7	549.162,775 671.525,753	8	549.137,595 671.510,716	29.328
8	549.137,595 671.510,716	9	549.122,897 671.503,558	16.349
9	549.122,897 671.503,558	10	549.107,488 671.497,422	16.585
10	549.107,488 671.497,422	1	549.121,28 671.477,849	23.944

** Lungimile segmentelor sunt determinate în planul de proiecţie Stereo 70 şi sunt rotunjite la 1 milimetru.
*** Distanţa dintre puncte este formată din segmente cumulate ce sunt mai mici decât valoarea 1 milimetru.

Document care conține date cu caracter personal, protejat de prevederile Regulamentului (UE) nr. 679/2016 și Legii 190/2018

DATE DESPRE IMOBILUL NR. 8217

Oficiul de Cadastru şi Publicitate Imobiliară SUCEAVA
Biroul de Cadastru şi Publicitate Imobiliară Campulung Moldovenesc

A. Partea I. Descrierea imobilului

TEREN Extravilan

Adresa: Jud. Suceava

Nr. Crt	Nr cadastral Nr. topografic	Suprafaţa* (mp)	Observaţii / Referinţe
A1		52.465	Sector cadastral:53 Teren neimprejmuit;

B. Partea II. Proprietari şi acte

Inscrieri privitoare la dreptul de proprietate şi alte drepturi reale		Referinţe
/		
Act Administrativ nr. 472, din 30/04/2009 emis de CJSDPT Suceava (HCJ. Proces Verbal de punere in posesie nr. 364/21-12-2009);		
B1	Inscrierea provizorie, drept de PROPRIETATE, dobandit prin Lege, cota actuala 1/1, cota initiala 1/1	A1
	1) **COMUNA VAMA**, CIF:4326698	

C. Partea III. SARCINI .

Inscrieri privind dezmembramintele dreptului de proprietate, drepturi reale de garanţie şi sarcini	Referinţe
NU SUNT	

Document care conține date cu caracter personal, protejat de prevederile Regulamentului (UE) nr. 679/2016 și Legii 190/2018

Anexa Nr. 1 La Partea I

Teren

Nr cadastral	Suprafaţa (mp)*	Observaţii / Referinţe
	52.465	

* Suprafaţa este determinată in planul de proiecţie Stereo 70.

DETALII LINIARE IMOBIL

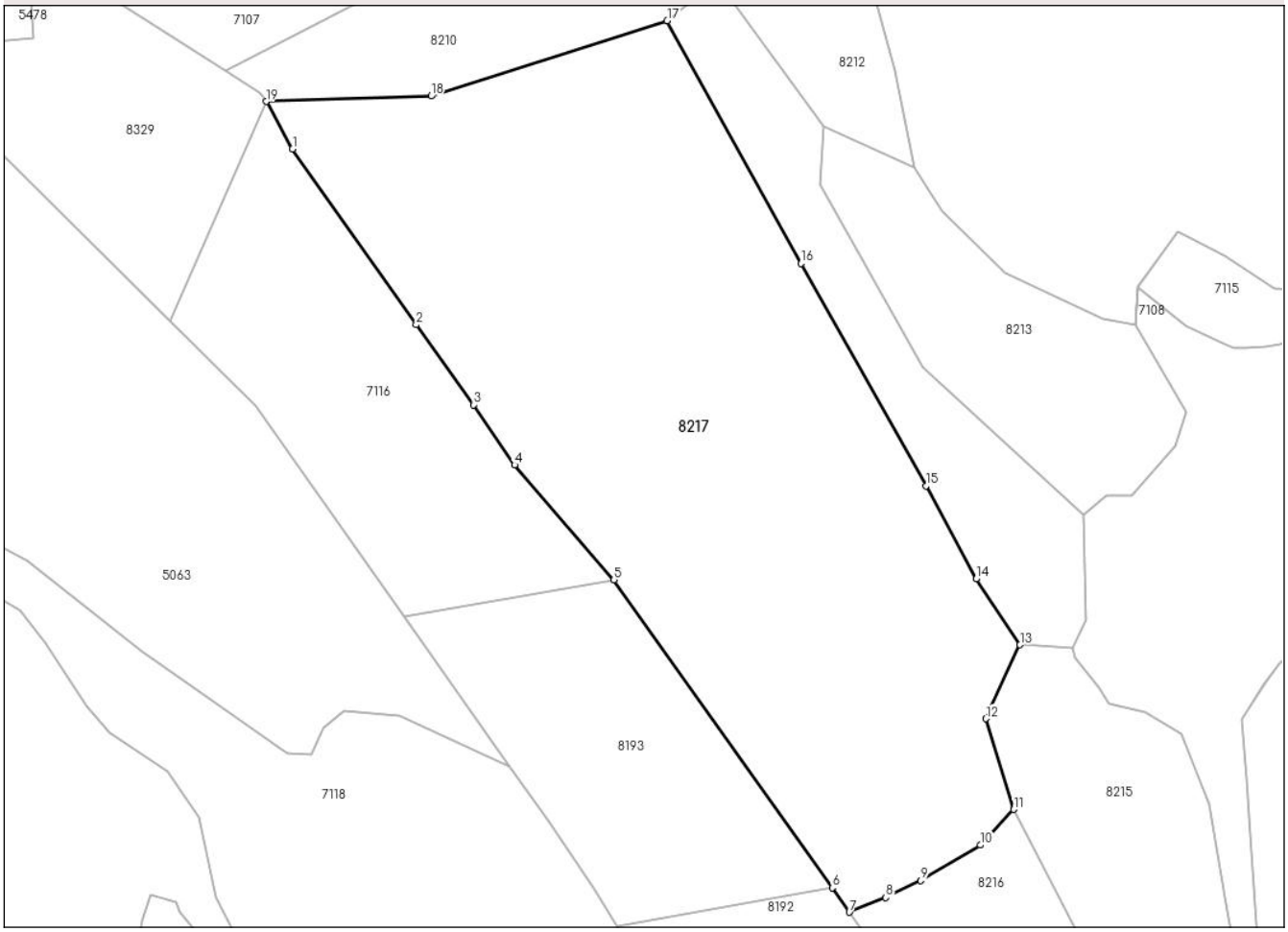

Date referitoare la teren

Crt	Categorie folosință	Intra vilan	Suprafaţa (mp)	Tarla	Parcelă	Nr. topo	Observaţii / Referinţe
1	padure	NU	52.465	UP I DEIA	UA 175M	-	

Lungime Segmente
1) Valorile lungimilor segmentelor sunt obţinute din proiecţie în plan.

Punct început	X / Y	Punct sfârşit	X / Y	Lungime segment (** (m)
1	548.872,324 671.819,457	2	548.924,515 671.745,25	90.722
2	548.924,515 671.745,25	3	548.948,751 671.711,504	41.548
3	548.948,751 671.711,504	4	548.966,115 671.686,103	30.768
4	548.966,115 671.686,103	5	549.008,032 671.637,607	64.101
5	549.008,032 671.637,607	6	549.100,248 671.507,697	159.312

Document care conține date cu caracter personal, protejat de prevederile Regulamentului (UE) nr. 679/2016 și Legii 190/2018

Punct început	X / Y	Punct sfârşit	X / Y	Lungime segment (** (m)
6	549.100,248 671.507,697	7	549.107,488 671.497,422	12.57
7	549.107,488 671.497,422	8	549.122,897 671.503,558	16.585
8	549.122,897 671.503,558	9	549.137,595 671.510,716	16.349
9	549.137,595 671.510,716	10	549.162,775 671.525,753	29.328
10	549.162,775 671.525,753	11	549.176,826 671.540,747	20.549
11	549.176,826 671.540,747	12	549.165,198 671.579,103	40.08
12	549.165,198 671.579,103	13	549.179,578 671.610,245	34.302
13	549.179,578 671.610,245	14	549.161,001 671.638,021	33.416
14	549.161,001 671.638,021	15	549.139,782 671.677,224	44.576
15	549.139,782 671.677,224	16	549.087,042 671.771,112	107.687
16	549.087,042 671.771,112	17	549.030,504 671.873,522	116.98
17	549.030,504 671.873,522	18	548.930,814 671.841,749	104.631
18	548.930,814 671.841,749	19	548.861,125 671.839,42	69.728
19	548.861,125 671.839,42	1	548.872,324 671.819,457	22.889

** Lungimile segmentelor sunt determinate în planul de proiecţie Stereo 70 şi sunt rotunjite la 1 milimetru.
*** Distanţa dintre puncte este formată din segmente cumulate ce sunt mai mici decât valoarea 1 milimetru.

Document care conține date cu caracter personal, protejat de prevederile Regulamentului (UE) nr. 679/2016 și Legii 190/2018

DATE DESPRE IMOBILUL NR. 8329

Oficiul de Cadastru şi Publicitate Imobiliară SUCEAVA
Biroul de Cadastru şi Publicitate Imobiliară Campulung Moldovenesc

A. Partea I. Descrierea imobilului

TEREN Extravilan

Adresa: Jud. Suceava

Nr. Crt	Nr cadastral Nr. topografic	Suprafaţa* (mp)	Observaţii / Referinţe
A1		10.000	Sector cadastral:53 Teren neimprejmuit; Terenul face parte din parcela 1763/1 din CF 925.

B. Partea II. Proprietari şi acte

Inscrieri privitoare la dreptul de proprietate şi alte drepturi reale		Referinţe
/		
Act Administrativ nr. 1321, din 09/01/2006 emis de CJSDPT SUCEAVA (Titlu proprietate);		
B1	Intabulare, drept de PROPRIETATE, dobandit prin Reconstituire, cota actuala 1/1, cota initiala 1/1	A1
	1) **CIOSNARI T. ELENA**, Lipsa C.N.P.	

C. Partea III. SARCINI .

Inscrieri privind dezmembramintele dreptului de proprietate, drepturi reale de garanţie şi sarcini	Referinţe
NU SUNT	

Document care conține date cu caracter personal, protejat de prevederile Regulamentului (UE) nr. 679/2016 și Legii 190/2018

Anexa Nr. 1 La Partea I

Teren

Nr cadastral	Suprafaţa (mp)*	Observaţii / Referinţe
	10.000	Terenul face parte din parcela 1763/1 din CF 925.

* Suprafaţa este determinată in planul de proiecţie Stereo 70.

DETALII LINIARE IMOBIL

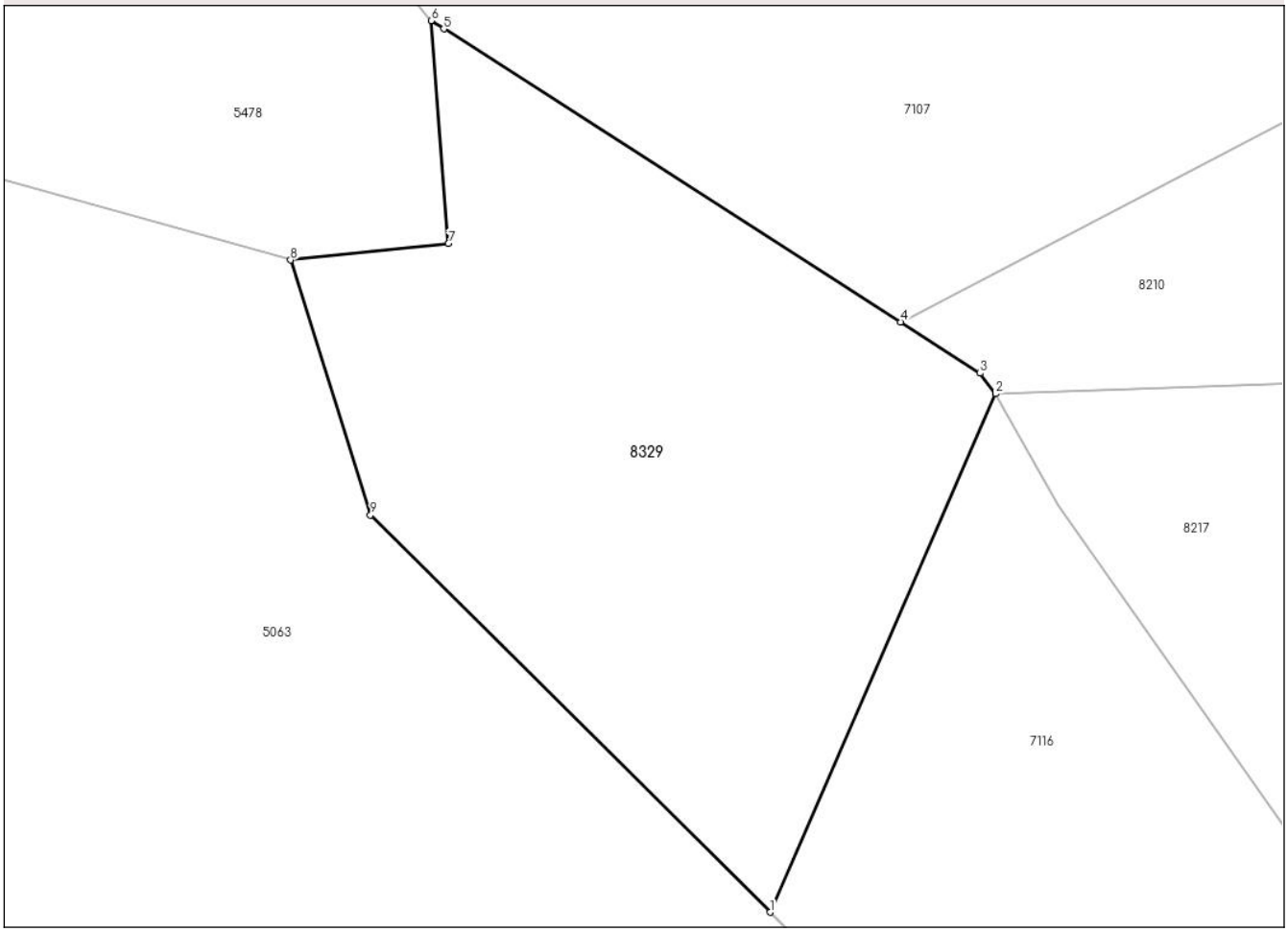

Date referitoare la teren

Crt	Categorie folosință	Intra vilan	Suprafaţa (mp)	Tarla	Parcelă	Nr. topo	Observaţii / Referinţe
1	padure	NU	10.000	UP I	UA 62	-	

Lungime Segmente
1) Valorile lungimilor segmentelor sunt obţinute din proiecţie în plan.

Punct început	X / Y	Punct sfârşit	X / Y	Lungime segment (** (m)
1	548.820,714 671.746,644	2	548.861,125 671.839,42	101.195
2	548.861,125 671.839,42	3	548.858,357 671.843,111	4.613
3	548.858,357 671.843,111	4	548.844,08 671.852,265	16.961
4	548.844,08 671.852,265	5	548.762,25 671.904,735	97.207
5	548.762,25 671.904,735	6	548.759,972 671.906,195	2.706

Document care conține date cu caracter personal, protejat de prevederile Regulamentului (UE) nr. 679/2016 și Legii 190/2018

Punct început	X / Y	Punct sfârşit	X / Y	Lungime segment (** (m)
6	548.759,972 671.906,195	7	548.763,091 671.866,326	39.991
7	548.763,091 671.866,326	8	548.734,791 671.863,374	28.453
8	548.734,791 671.863,374	9	548.749,124 671.817,746	47.826
9	548.749,124 671.817,746	1	548.820,714 671.746,644	100.899

** Lungimile segmentelor sunt determinate în planul de proiecţie Stereo 70 şi sunt rotunjite la 1 milimetru.
*** Distanţa dintre puncte este formată din segmente cumulate ce sunt mai mici decât valoarea 1 milimetru.

Document care conține date cu caracter personal, protejat de prevederile Regulamentului (UE) nr. 679/2016 și Legii 190/2018