DATE DESPRE IMOBILUL NR. 3489

Oficiul de Cadastru şi Publicitate Imobiliară SUCEAVA
Biroul de Cadastru şi Publicitate Imobiliară Campulung Moldovenesc

A. Partea I. Descrierea imobilului

TEREN Intravilan

Adresa: Loc. Prisaca Dornei, Jud. Suceava

Nr. Crt	Nr cadastral Nr. topografic	Suprafaţa* (mp)	Observaţii / Referinţe
A1		686	Sector cadastral:51 Teren neimprejmuit;

B. Partea II. Proprietari şi acte

Inscrieri privitoare la dreptul de proprietate şi alte drepturi reale		Referinţe
/		
Act Normativ nr. 1705, din 21/12/2006 emis de Guvernul României;		
B1	Intabulare, drept de PROPRIETATE, dobandit prin Lege, cota actuala 1/1, cota initiala 1/1	A1
	1) **STATUL ROMÂN**, CIF:0007777, domeniul public	
Act Administrativ nr. 3678, din 23/10/2012 emis de Ministerul Mediului și Pădurilor;		
B2	Intabulare, drept de ADMINISTRARE, dobandit prin Lege, cota actuala 1/1, cota initiala 1/1	A1
	1) **RNP-ROMSILVA**, CIF:1590120	

C. Partea III. SARCINI .

Inscrieri privind dezmembramintele dreptului de proprietate, drepturi reale de garanţie şi sarcini	Referinţe
NU SUNT	

Document care conține date cu caracter personal, protejat de prevederile Regulamentului (UE) nr. 679/2016 și Legii 190/2018

Anexa Nr. 1 La Partea I

Teren

Nr cadastral	Suprafaţa (mp)*	Observaţii / Referinţe
	686	

* Suprafaţa este determinată in planul de proiecţie Stereo 70.

DETALII LINIARE IMOBIL

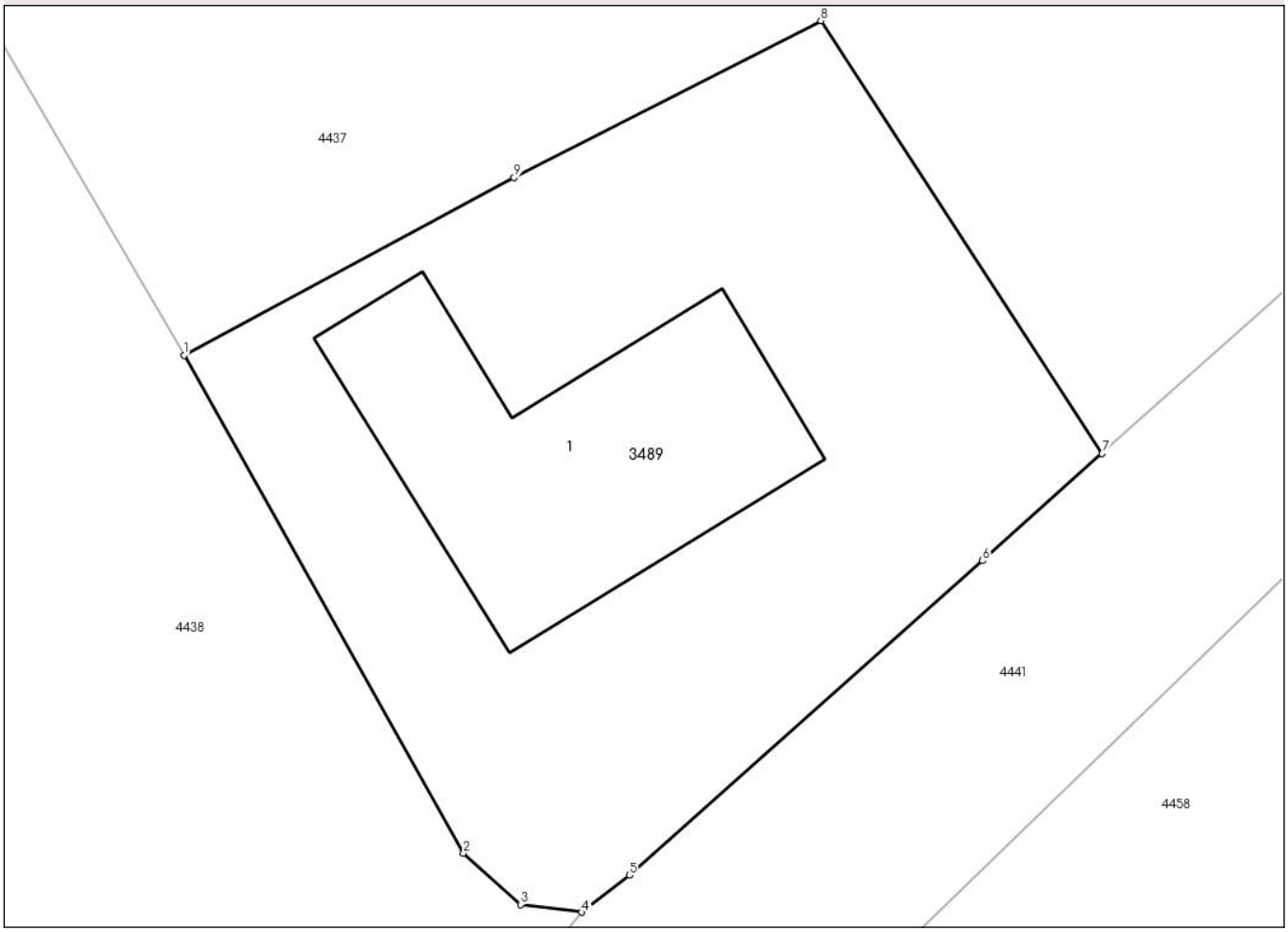

Date referitoare la teren

Crt	Categorie folosință	Intra vilan	Suprafaţa (mp)	Tarla	Parcelă	Nr. topo	Observaţii / Referinţe
1	curti constructii	DA	686	-	1CC	-	

Date referitoare la construcţii

Crt	Număr	Destinaţie construcţie	Supraf. (mp)	Situaţie juridică	Observaţii / Referinţe
A1.1		constructii anexa	147	Fara acte	Nr. niveluri:1; S. construita la sol:147 mp; S. construita desfasurata:147 mp;

Lungime Segmente
1) Valorile lungimilor segmentelor sunt obţinute din proiecţie în plan.

Punct început	X / Y	Punct sfârşit	X / Y	Lungime segment (** (m)
1	549.915,982 671.818,104	2	549.926,938 671.798,588	22.381
2	549.926,938 671.798,588	3	549.929,182 671.796,584	3.009
3	549.929,182 671.796,584	4	549.931,585 671.796,285	2.422
4	549.931,585 671.796,285	5	549.933,46 671.797,725	2.364

Document care conține date cu caracter personal, protejat de prevederile Regulamentului (UE) nr. 679/2016 și Legii 190/2018

Punct început	X / Y	Punct sfârşit	X / Y	Lungime segment (** (m)
5	549.933,46 671.797,725	6	549.947,297 671.810,051	18.531
6	549.947,297 671.810,051	7	549.951,985 671.814,252	6.295
7	549.951,985 671.814,252	8	549.940,957 671.831,208	20.227
8	549.940,957 671.831,208	9	549.928,927 671.825,064	13.508
9	549.928,927 671.825,064	1	549.915,982 671.818,104	14.697

** Lungimile segmentelor sunt determinate în planul de proiecţie Stereo 70 şi sunt rotunjite la 1 milimetru.
*** Distanţa dintre puncte este formată din segmente cumulate ce sunt mai mici decât valoarea 1 milimetru.

Document care conține date cu caracter personal, protejat de prevederile Regulamentului (UE) nr. 679/2016 și Legii 190/2018

DATE DESPRE IMOBILUL NR. 4428

Oficiul de Cadastru şi Publicitate Imobiliară SUCEAVA
Biroul de Cadastru şi Publicitate Imobiliară Campulung Moldovenesc

A. Partea I. Descrierea imobilului

TEREN Necunoscut

Adresa: Loc. Prisaca Dornei, Jud. Suceava

Nr. Crt	Nr cadastral Nr. topografic	Suprafaţa* (mp)	Observaţii / Referinţe
A1		5.372	Sector cadastral:51 Teren neimprejmuit;

B. Partea II. Proprietari şi acte

Inscrieri privitoare la dreptul de proprietate şi alte drepturi reale		Referinţe
/		
Act Normativ nr. 7, din 13/03/1996 emis de Parlamentul Romaniei (Lege);		
B1	Inscrierea provizorie, drept de PROPRIETATE, dobandit prin Lege, cota actuala 1/1, cota initiala 1/1	A1
	1) **COMUNA VAMA**, CIF:4326698, Proprietar neidentificat.	

C. Partea III. SARCINI .

Inscrieri privind dezmembramintele dreptului de proprietate, drepturi reale de garanţie şi sarcini	Referinţe
NU SUNT	

Document care conține date cu caracter personal, protejat de prevederile Regulamentului (UE) nr. 679/2016 și Legii 190/2018

Anexa Nr. 1 La Partea I

Teren

Nr cadastral	Suprafaţa (mp)*	Observaţii / Referinţe
	5.372	

* Suprafaţa este determinată in planul de proiecţie Stereo 70.

DETALII LINIARE IMOBIL

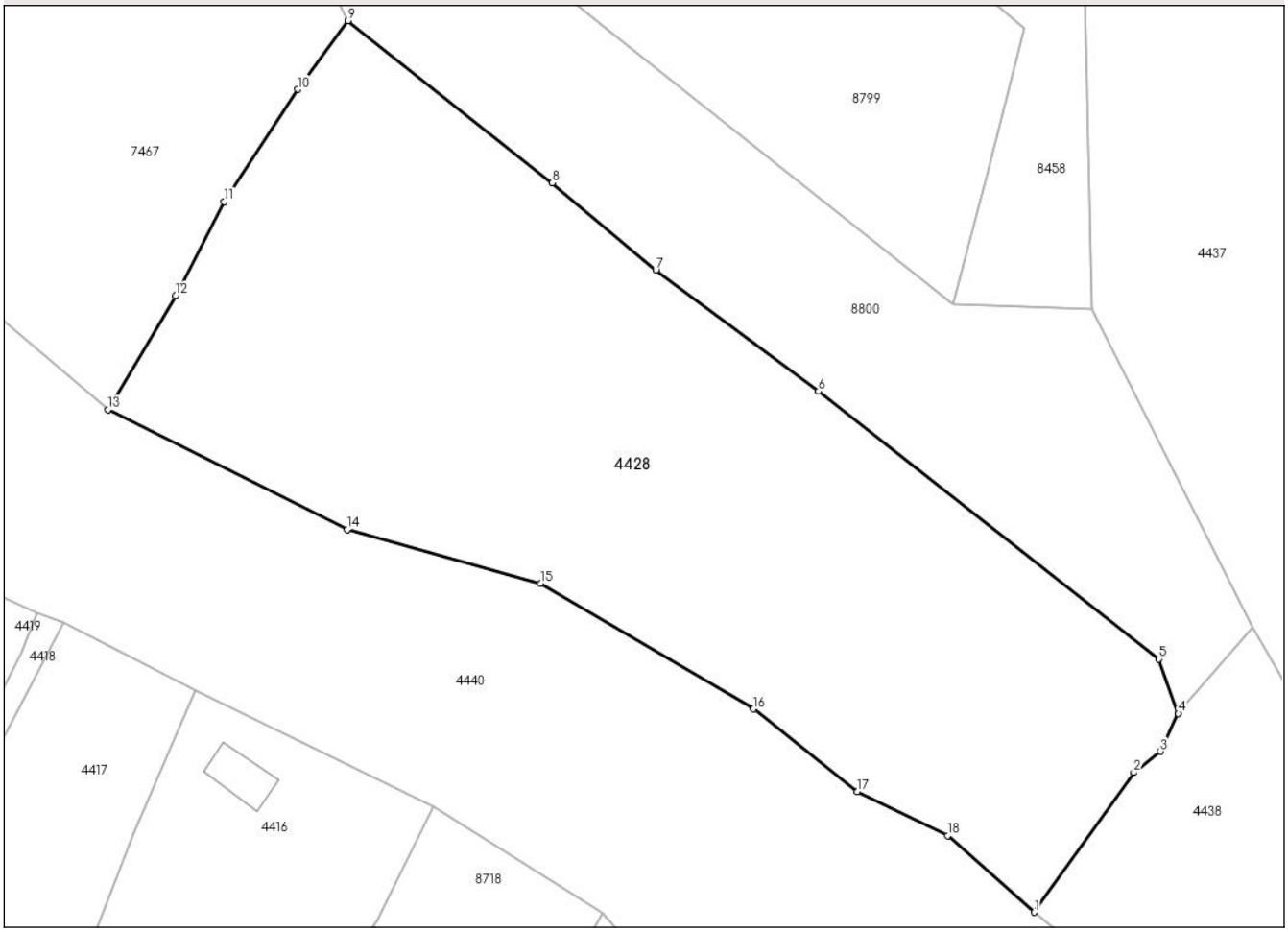

Date referitoare la teren

Crt	Categorie folosință	Intra vilan	Suprafaţa (mp)	Tarla	Parcelă	Nr. topo	Observaţii / Referinţe
1	arabil	DA	3.822	-	1A	-	
2	arabil	NU	1.550	-	2A	-	

Lungime Segmente
1) Valorile lungimilor segmentelor sunt obţinute din proiecţie în plan.

Punct început	X / Y	Punct sfârşit	X / Y	Lungime segment (** (m)
1	549.777,737 671.980,822	2	549.789,862 671.997,822	20.882
2	549.789,862 671.997,822	3	549.793,097 672.000,387	4.128
3	549.793,097 672.000,387	4	549.795,283 672.005,012	5.116
4	549.795,283 672.005,012	5	549.792,919 672.011,611	7.01

Document care conține date cu caracter personal, protejat de prevederile Regulamentului (UE) nr. 679/2016 și Legii 190/2018

Punct început	X / Y	Punct sfârşit	X / Y	Lungime segment (** (m)
5	549.792,919 672.011,611	6	549.751,434 672.044,217	52.765
6	549.751,434 672.044,217	7	549.731,628 672.058,981	24.703
7	549.731,628 672.058,981	8	549.719,015 672.069,572	16.47
8	549.719,015 672.069,572	9	549.694,126 672.089,318	31.771
9	549.694,126 672.089,318	10	549.688,008 672.080,965	10.354
10	549.688,008 672.080,965	11	549.679,022 672.067,309	16.347
11	549.679,022 672.067,309	12	549.673,113 672.055,852	12.891
12	549.673,113 672.055,852	13	549.664,862 672.041,983	16.138
13	549.664,862 672.041,983	14	549.694,04 672.027,391	32.623
14	549.694,04 672.027,391	15	549.717,575 672.020,84	24.43
15	549.717,575 672.020,84	16	549.743,542 672.005,544	30.137
16	549.743,542 672.005,544	17	549.756,196 671.995,483	16.166
17	549.756,196 671.995,483	18	549.767,196 671.990,149	12.225
18	549.767,196 671.990,149	1	549.777,737 671.980,822	14.075

** Lungimile segmentelor sunt determinate în planul de proiecţie Stereo 70 şi sunt rotunjite la 1 milimetru.
*** Distanţa dintre puncte este formată din segmente cumulate ce sunt mai mici decât valoarea 1 milimetru.

Document care conține date cu caracter personal, protejat de prevederile Regulamentului (UE) nr. 679/2016 și Legii 190/2018

DATE DESPRE IMOBILUL NR. 4429

Oficiul de Cadastru şi Publicitate Imobiliară SUCEAVA
Biroul de Cadastru şi Publicitate Imobiliară Campulung Moldovenesc

A. Partea I. Descrierea imobilului

TEREN Necunoscut

Adresa: Loc. Prisaca Dornei, Jud. Suceava

Nr. Crt	Nr cadastral Nr. topografic	Suprafaţa* (mp)	Observaţii / Referinţe
A1		18.194	Sector cadastral:51 Teren neimprejmuit;

B. Partea II. Proprietari şi acte

Inscrieri privitoare la dreptul de proprietate şi alte drepturi reale		Referinţe
/		
Act Normativ nr. 1705, din 21/12/2006 emis de Guvernul României;		
B1	Intabulare, drept de PROPRIETATE, dobandit prin Lege, cota actuala 1/1, cota initiala 1/1	A1
	1) **STATUL ROMÂN**, CIF:0007777	
Act Administrativ nr. 3678, din 23/10/2012 emis de Ministerul Mediului și Pădurilor;		
B2	Intabulare, drept de ADMINISTRARE, dobandit prin Lege, cota actuala 1/1, cota initiala 1/1	A1
	1) **RNP-ROMSILVA**, CIF:1590120	

C. Partea III. SARCINI .

Inscrieri privind dezmembramintele dreptului de proprietate, drepturi reale de garanţie şi sarcini	Referinţe
NU SUNT	

Document care conține date cu caracter personal, protejat de prevederile Regulamentului (UE) nr. 679/2016 și Legii 190/2018

Anexa Nr. 1 La Partea I

Teren

Nr cadastral	Suprafaţa (mp)*	Observaţii / Referinţe
	18.194	

* Suprafaţa este determinată in planul de proiecţie Stereo 70.

DETALII LINIARE IMOBIL

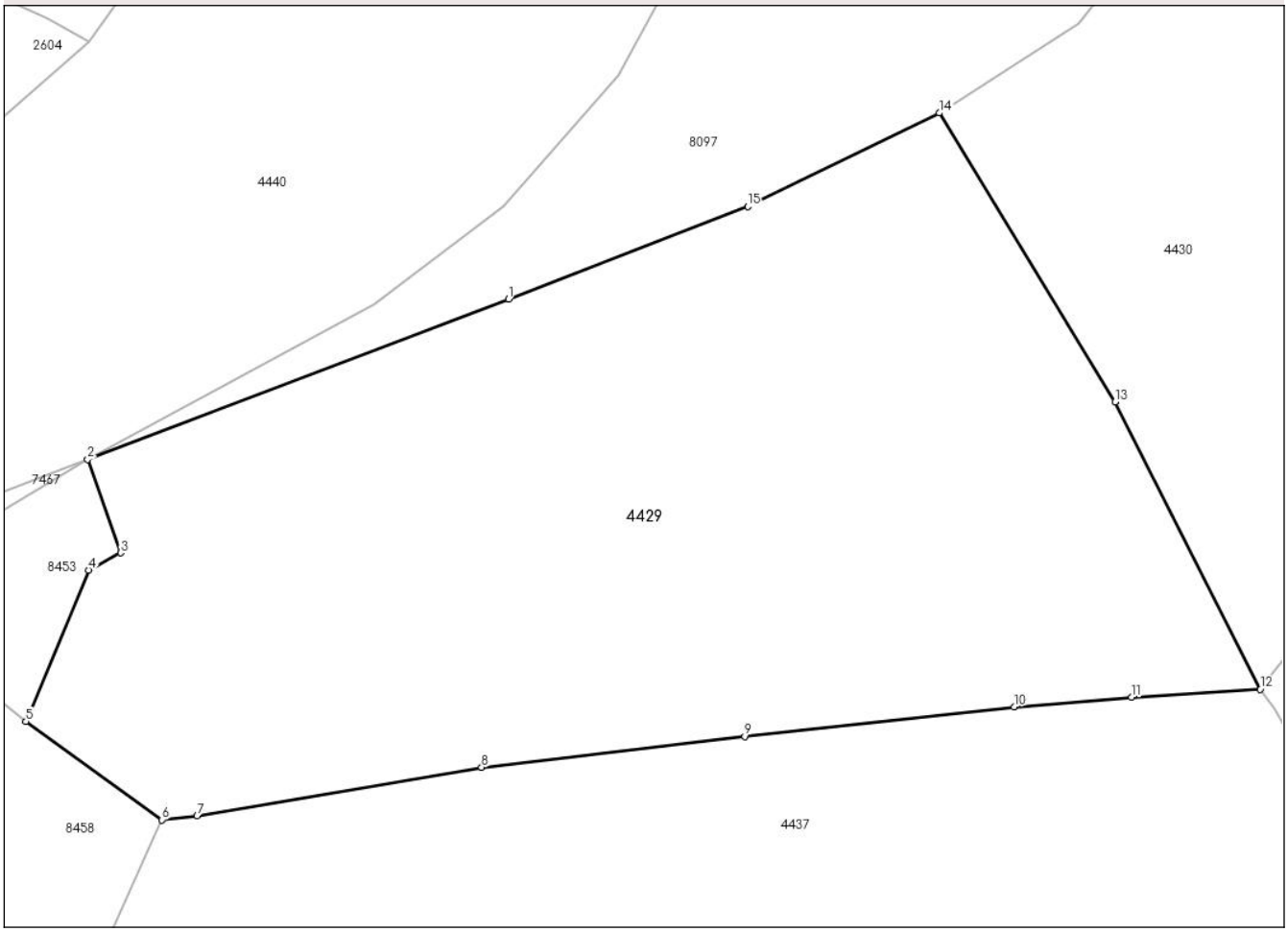

Date referitoare la teren

Crt	Categorie folosință	Intra vilan	Suprafaţa (mp)	Tarla	Parcelă	Nr. topo	Observaţii / Referinţe
1	arabil	DA	13.951	-	1A	-	
2	arabil	NU	4.243	-	2A	-	

Lungime Segmente
1) Valorile lungimilor segmentelor sunt obţinute din proiecţie în plan.

Punct început	X / Y	Punct sfârşit	X / Y	Lungime segment (** (m)
1	549.871,536 672.247,381	2	549.791,686 672.216,95	85.452
2	549.791,686 672.216,95	3	549.797,981 672.199,262	18.775
3	549.797,981 672.199,262	4	549.791,845 672.195,999	6.949
4	549.791,845 672.195,999	5	549.779,979 672.167,29	31.064

Document care conține date cu caracter personal, protejat de prevederile Regulamentului (UE) nr. 679/2016 și Legii 190/2018

Punct început	X / Y	Punct sfârşit	X / Y	Lungime segment (** (m)
5	549.779,979 672.167,29	6	549.805,731 672.148,632	31.801
6	549.805,731 672.148,632	7	549.812,47 672.149,361	6.778
7	549.812,47 672.149,361	8	549.866,434 672.158,631	54.755
8	549.866,434 672.158,631	9	549.916,339 672.164,434	50.241
9	549.916,339 672.164,434	10	549.967,463 672.170,096	51.437
10	549.967,463 672.170,096	11	549.989,794 672.171,861	22.401
11	549.989,794 672.171,861	12	550.014,168 672.173,382	24.422
12	550.014,168 672.173,382	13	549.986,638 672.227,888	61.064
13	549.986,638 672.227,888	14	549.953,303 672.282,619	64.084
14	549.953,303 672.282,619	15	549.916,913 672.264,919	40.466
15	549.916,913 672.264,919	1	549.871,536 672.247,381	48.648

** Lungimile segmentelor sunt determinate în planul de proiecţie Stereo 70 şi sunt rotunjite la 1 milimetru.
*** Distanţa dintre puncte este formată din segmente cumulate ce sunt mai mici decât valoarea 1 milimetru.

Document care conține date cu caracter personal, protejat de prevederile Regulamentului (UE) nr. 679/2016 și Legii 190/2018

DATE DESPRE IMOBILUL NR. 4430

Oficiul de Cadastru şi Publicitate Imobiliară SUCEAVA
Biroul de Cadastru şi Publicitate Imobiliară Campulung Moldovenesc

A. Partea I. Descrierea imobilului

TEREN Necunoscut

Adresa: Loc. Prisaca Dornei, Jud. Suceava

Nr. Crt	Nr cadastral Nr. topografic	Suprafaţa* (mp)	Observaţii / Referinţe
A1		15.857	Sector cadastral:51 Teren neimprejmuit;

B. Partea II. Proprietari şi acte

Inscrieri privitoare la dreptul de proprietate şi alte drepturi reale		Referinţe
/		
Act Normativ nr. 7, din 13/03/1996 emis de Parlamentul Romaniei (Lege);		
B1	Inscrierea provizorie, drept de PROPRIETATE, dobandit prin Lege, cota actuala 1/1, cota initiala 1/1	A1
	1) **COMUNA VAMA**, CIF:4326698, Proprietar neidentificat.	

C. Partea III. SARCINI .

Inscrieri privind dezmembramintele dreptului de proprietate, drepturi reale de garanţie şi sarcini	Referinţe
NU SUNT	

Anexa Nr. 1 La Partea I

Teren

Nr cadastral	Suprafaţa (mp)*	Observaţii / Referinţe
	15.857	

* Suprafaţa este determinată in planul de proiecţie Stereo 70.

DETALII LINIARE IMOBIL

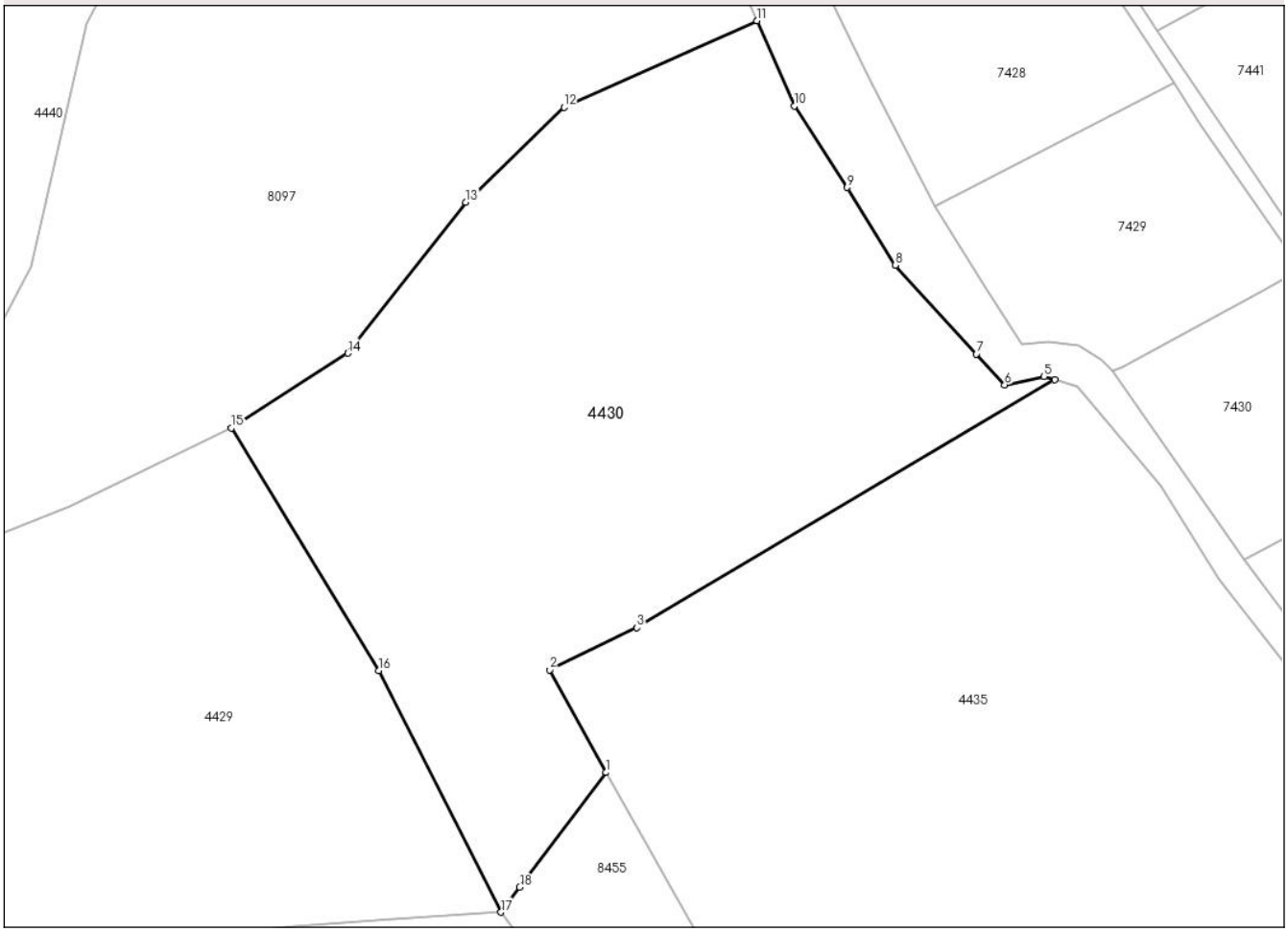

Date referitoare la teren

Crt	Categorie folosință	Intra vilan	Suprafaţa (mp)	Tarla	Parcelă	Nr. topo	Observaţii / Referinţe
1	arabil	DA	10.365	-	1A	-	
2	arabil	NU	5.492	-	2A	-	

Lungime Segmente
1) Valorile lungimilor segmentelor sunt obţinute din proiecţie în plan.

Punct început	X / Y	Punct sfârşit	X / Y	Lungime segment (** (m)
1	550.037,913 672.204,891	2	550.025,166 672.228,073	26.455
2	550.025,166 672.228,073	3	550.044,909 672.237,555	21.902
3	550.044,909 672.237,555	4	550.139,259 672.293,508	109.693
4	550.139,259 672.293,508	5	550.136,832 672.294,264	2.542

Document care conține date cu caracter personal, protejat de prevederile Regulamentului (UE) nr. 679/2016 și Legii 190/2018

Punct început	X / Y	Punct sfârşit	X / Y	Lungime segment (** (m)
5	550.136,832 672.294,264	6	550.127,944 672.292,366	9.088
6	550.127,944 672.292,366	7	550.121,595 672.299,324	9.42
7	550.121,595 672.299,324	8	550.103,315 672.319,359	27.12
8	550.103,315 672.319,359	9	550.092,368 672.336,875	20.656
9	550.092,368 672.336,875	10	550.080,409 672.355,233	21.909
10	550.080,409 672.355,233	11	550.072,019 672.374,506	21.02
11	550.072,019 672.374,506	12	550.028,457 672.354,958	47.746
12	550.028,457 672.354,958	13	550.006,215 672.333,585	30.847
13	550.006,215 672.333,585	14	549.979,62 672.299,509	43.226
14	549.979,62 672.299,509	15	549.953,303 672.282,619	31.271
15	549.953,303 672.282,619	16	549.986,638 672.227,888	64.084
16	549.986,638 672.227,888	17	550.014,168 672.173,382	61.064
17	550.014,168 672.173,382	18	550.018,436 672.178,989	7.047
18	550.018,436 672.178,989	1	550.037,913 672.204,891	32.408

** Lungimile segmentelor sunt determinate în planul de proiecţie Stereo 70 şi sunt rotunjite la 1 milimetru.
*** Distanţa dintre puncte este formată din segmente cumulate ce sunt mai mici decât valoarea 1 milimetru.

Document care conține date cu caracter personal, protejat de prevederile Regulamentului (UE) nr. 679/2016 și Legii 190/2018

DATE DESPRE IMOBILUL NR. 4435

Oficiul de Cadastru şi Publicitate Imobiliară SUCEAVA
Biroul de Cadastru şi Publicitate Imobiliară Campulung Moldovenesc

A. Partea I. Descrierea imobilului

TEREN Intravilan

Adresa: Loc. Prisaca Dornei, Jud. Suceava

Nr. Crt	Nr cadastral Nr. topografic	Suprafaţa* (mp)	Observaţii / Referinţe
A1		45.438	Sector cadastral:51 Teren neimprejmuit;

Construcţii

Crt	Nr cadastral Nr. topografic	Adresa	Observaţii / Referinţe
A1.1		Loc. Prisaca Dornei, Jud. Suceava	Nr. niveluri:1; S. construita la sol:166 mp; S. construita desfasurata:166 mp;
A1.2		Loc. Prisaca Dornei, Jud. Suceava	Nr. niveluri:1; S. construita la sol:57 mp; S. construita desfasurata:57 mp;
A1.3		Loc. Prisaca Dornei, Jud. Suceava	Nr. niveluri:1; S. construita la sol:171 mp; S. construita desfasurata:171 mp;
A1.4		Loc. Prisaca Dornei, Jud. Suceava	Nr. niveluri:1; S. construita la sol:57 mp; S. construita desfasurata:57 mp;
A1.5		Loc. Prisaca Dornei, Jud. Suceava	Nr. niveluri:1; S. construita la sol:158 mp; S. construita desfasurata:158 mp;

B. Partea II. Proprietari şi acte

Inscrieri privitoare la dreptul de proprietate şi alte drepturi reale		Referinţe
/		
Act Normativ nr. 7, din 13/03/1996 emis de Parlamentul Romaniei (Lege);		
B1	Inscrierea provizorie, drept de PROPRIETATE, dobandit prin Lege, cota actuala 1/1, cota initiala 1/1	A1, A1.1, A1.2, A1.3, A1.4, A1.5
	1) **COMUNA VAMA**, CIF:4326698, Proprietar neidentificat.	

C. Partea III. SARCINI .

Inscrieri privind dezmembramintele dreptului de proprietate, drepturi reale de garanţie şi sarcini	Referinţe
NU SUNT	

Document care conține date cu caracter personal, protejat de prevederile Regulamentului (UE) nr. 679/2016 și Legii 190/2018

Anexa Nr. 1 La Partea I

Teren

Nr cadastral	Suprafaţa (mp)*	Observaţii / Referinţe
	45.438	

* Suprafaţa este determinată in planul de proiecţie Stereo 70.

DETALII LINIARE IMOBIL

Date referitoare la teren

Crt	Categorie folosință	Intra vilan	Suprafaţa (mp)	Tarla	Parcelă	Nr. topo	Observaţii / Referinţe
1	curti constructii	DA	6.000	-	1CC	-	
2	arabil	DA	39.438	-	2A	-	

Date referitoare la construcţii

Crt	Număr	Destinaţie construcţie	Supraf. (mp)	Situaţie juridică	Observaţii / Referinţe
A1.1		constructii de locuinte	166	Cu acte	Nr. niveluri:1; S. construita la sol:166 mp; S. construita desfasurata:166 mp;
A1.2		constructii anexa	57	Cu acte	Nr. niveluri:1; S. construita la sol:57 mp; S. construita desfasurata:57 mp;
A1.3		constructii anexa	171	Cu acte	Nr. niveluri:1; S. construita la sol:171 mp; S. construita desfasurata:171 mp;
A1.4		constructii anexa	57	Cu acte	Nr. niveluri:1; S. construita la sol:57 mp; S. construita desfasurata:57 mp;
A1.5		constructii anexa	158	Cu acte	Nr. niveluri:1; S. construita la sol:158 mp; S. construita desfasurata:158 mp;

Document care conține date cu caracter personal, protejat de prevederile Regulamentului (UE) nr. 679/2016 și Legii 190/2018

Lungime Segmente
1) Valorile lungimilor segmentelor sunt obţinute din proiecţie în plan.

Punct început	X / Y	Punct sfârşit	X / Y	Lungime segment (** (m)
1	550.194,025 671.986,593	2	550.236,017 672.009,95	48.051
3	550.318,565 672.059,209	4	550.319,642 672.063,444	4.37
5	550.309,635 672.080,533	6	550.298,182 672.096,702	19.814
7	550.279,371 672.117,885	8	550.269,382 672.127,187	13.649
9	550.253,381 672.145,545	10	550.234,349 672.171,482	32.171
11	550.215,991 672.195,735	12	550.199,317 672.218,809	28.468
13	550.176,411 672.248,452	14	550.163,106 672.269,654	25.031
15	550.144,411 672.291,906	16	550.139,259 672.293,508	5.396
17	550.044,909 672.237,555	18	550.025,166 672.228,073	21.902
19	550.037,913 672.204,891	20	550.060,526 672.164,713	46.105
21	550.072,02 672.144,79	22	550.107,724 672.081,458	72.703
23	550.125,49 672.050,021	24	550.139,051 672.026,027	27.561
25	550.145,269 672.015,024	26	550.151,706 672.005,228	11.721
27	550.155,468 671.998,963	28	550.159,892 671.991,665	8.534
29	550.158,342 671.990,984	30	550.161,122 671.987,423	4.518
31	550.167,1 671.971,889	1	550.194,025 671.986,593	30.678

Punct început	X / Y	Punct sfârşit	X / Y	Lungime segment (** (m)
2	550.236,017 672.009,95	3	550.318,565 672.059,209	96.128
4	550.319,642 672.063,444	5	550.309,635 672.080,533	19.803
6	550.298,182 672.096,702	7	550.279,371 672.117,885	28.331
8	550.269,382 672.127,187	9	550.253,381 672.145,545	24.352
10	550.234,349 672.171,482	11	550.215,991 672.195,735	30.418
12	550.199,317 672.218,809	13	550.176,411 672.248,452	37.462
14	550.163,106 672.269,654	15	550.144,411 672.291,906	29.063
16	550.139,259 672.293,508	17	550.044,909 672.237,555	109.693
18	550.025,166 672.228,073	19	550.037,913 672.204,891	26.455
20	550.060,526 672.164,713	21	550.072,02 672.144,79	23.001
22	550.107,724 672.081,458	23	550.125,49 672.050,021	36.11
24	550.139,051 672.026,027	25	550.145,269 672.015,024	12.638
26	550.151,706 672.005,228	27	550.155,468 671.998,963	7.308
28	550.159,892 671.991,665	29	550.158,342 671.990,984	1.693
30	550.161,122 671.987,423	31	550.167,1 671.971,889	16.645

** Lungimile segmentelor sunt determinate în planul de proiecţie Stereo 70 şi sunt rotunjite la 1 milimetru.
*** Distanţa dintre puncte este formată din segmente cumulate ce sunt mai mici decât valoarea 1 milimetru.

Document care conține date cu caracter personal, protejat de prevederile Regulamentului (UE) nr. 679/2016 și Legii 190/2018

DATE DESPRE IMOBILUL NR. 4436

Oficiul de Cadastru şi Publicitate Imobiliară SUCEAVA
Biroul de Cadastru şi Publicitate Imobiliară Campulung Moldovenesc

A. Partea I. Descrierea imobilului

TEREN Intravilan Nr. CF vechi:5704

Adresa: Loc. Prisaca Dornei, Jud. Suceava

Nr. Crt	Nr cadastral Nr. topografic	Suprafaţa* (mp)	Observaţii / Referinţe
A1	37289	1.003	Sector cadastral:51 Teren neimprejmuit;

B. Partea II. Proprietari şi acte

Inscrieri privitoare la dreptul de proprietate şi alte drepturi reale		Referinţe
420 / 30/01/1997		
Act Notarial nr. 37, din 10/01/1997 emis de N.P. Stelian Catargiu (Contract de vanzare - cumparare);		
B1	Intabulare, drept de PROPRIETATE, dobandit prin Conventie, cota actuala 1/1, cota initiala 1/1	A1
	1) **ISTRATE MARIAN IULIAN**, bun propriu. Lipsa C.N.P.	

C. Partea III. SARCINI .

Inscrieri privind dezmembramintele dreptului de proprietate, drepturi reale de garanţie şi sarcini	Referinţe
NU SUNT	

Document care conține date cu caracter personal, protejat de prevederile Regulamentului (UE) nr. 679/2016 și Legii 190/2018

Anexa Nr. 1 La Partea I

Teren

Nr cadastral	Suprafaţa (mp)*	Observaţii / Referinţe
37289	1.003	

* Suprafaţa este determinată in planul de proiecţie Stereo 70.

DETALII LINIARE IMOBIL

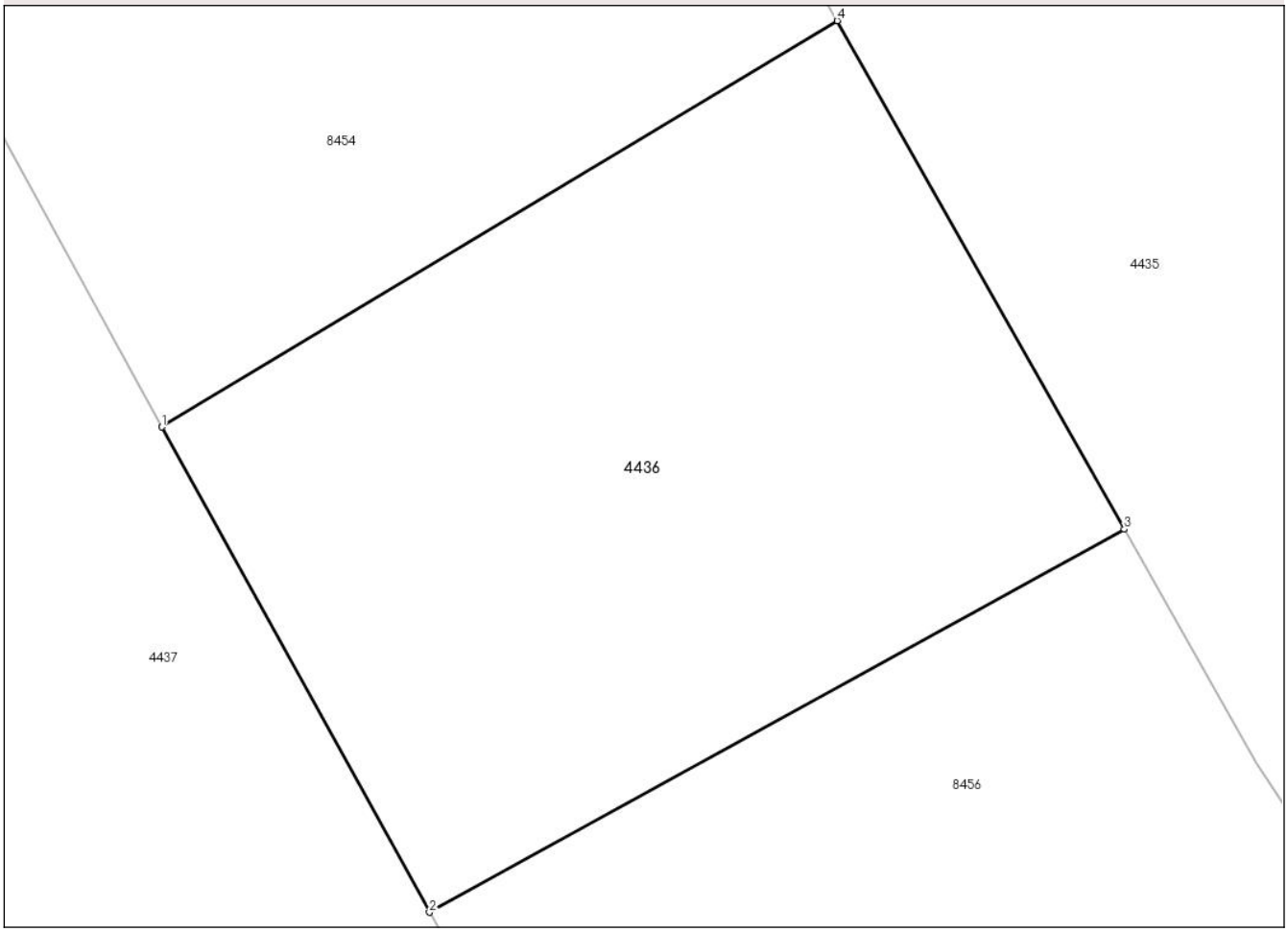

Date referitoare la teren

Crt	Categorie folosință	Intra vilan	Suprafaţa (mp)	Tarla	Parcelă	Nr. topo	Observaţii / Referinţe
1	faneata	DA	1.003	-	1F	-	

Lungime Segmente
1) Valorile lungimilor segmentelor sunt obţinute din proiecţie în plan.

Punct început	X / Y	Punct sfârşit	X / Y	Lungime segment (** (m)
1	550.093,582 672.030,852	2	550.106,226 672.007,955	26.157
2	550.106,226 672.007,955	3	550.139,051 672.026,027	37.471
3	550.139,051 672.026,027	4	550.125,49 672.050,021	27.561
4	550.125,49 672.050,021	1	550.093,582 672.030,852	37.224

**** Lungimile segmentelor sunt determinate în planul de proiecţie Stereo 70 şi sunt rotunjite la 1 milimetru.**

Document care conține date cu caracter personal, protejat de prevederile Regulamentului (UE) nr. 679/2016 și Legii 190/2018

***** Distanţa dintre puncte este formată din segmente cumulate ce sunt mai mici decât valoarea 1 milimetru.**

DATE DESPRE IMOBILUL NR. 4437

Oficiul de Cadastru şi Publicitate Imobiliară SUCEAVA
Biroul de Cadastru şi Publicitate Imobiliară Campulung Moldovenesc

A. Partea I. Descrierea imobilului

TEREN Intravilan

Adresa: Loc. Prisaca Dornei, Jud. Suceava

Nr. Crt	Nr cadastral Nr. topografic	Suprafaţa* (mp)	Observaţii / Referinţe
A1	38239	78.559	Sector cadastral:51 Teren neimprejmuit;

B. Partea II. Proprietari şi acte

Inscrieri privitoare la dreptul de proprietate şi alte drepturi reale		Referinţe
2578 / 16/02/2024		
Act Normativ nr. 1705, din 29/11/2006 emis de Guvernul României;		
B1	Inscrierea provizorie, drept de PROPRIETATE, dobandit prin Lege, cota actuala 1/1, cota initiala 1/1	A1
	1) **STATUL ROMÂN**, CIF:0007777, -Domeniul public	
Act Administrativ nr. 288, din 07/02/2022 emis de Ministerul Mediului, Apelor și Pădurilor;		
B2	Inscrierea provizorie, drept de ADMINISTRARE, dobandit prin Lege, cota actuala 1/1, cota initiala 1/1	A1
	1) **RNP-ROMSILVA**, CIF:1590120	

C. Partea III. SARCINI .

Inscrieri privind dezmembramintele dreptului de proprietate, drepturi reale de garanţie şi sarcini	Referinţe
NU SUNT	

Document care conține date cu caracter personal, protejat de prevederile Regulamentului (UE) nr. 679/2016 și Legii 190/2018

Anexa Nr. 1 La Partea I

Teren

Nr cadastral	Suprafaţa (mp)*	Observaţii / Referinţe
38239	78.559	

* Suprafaţa este determinată in planul de proiecţie Stereo 70.

DETALII LINIARE IMOBIL

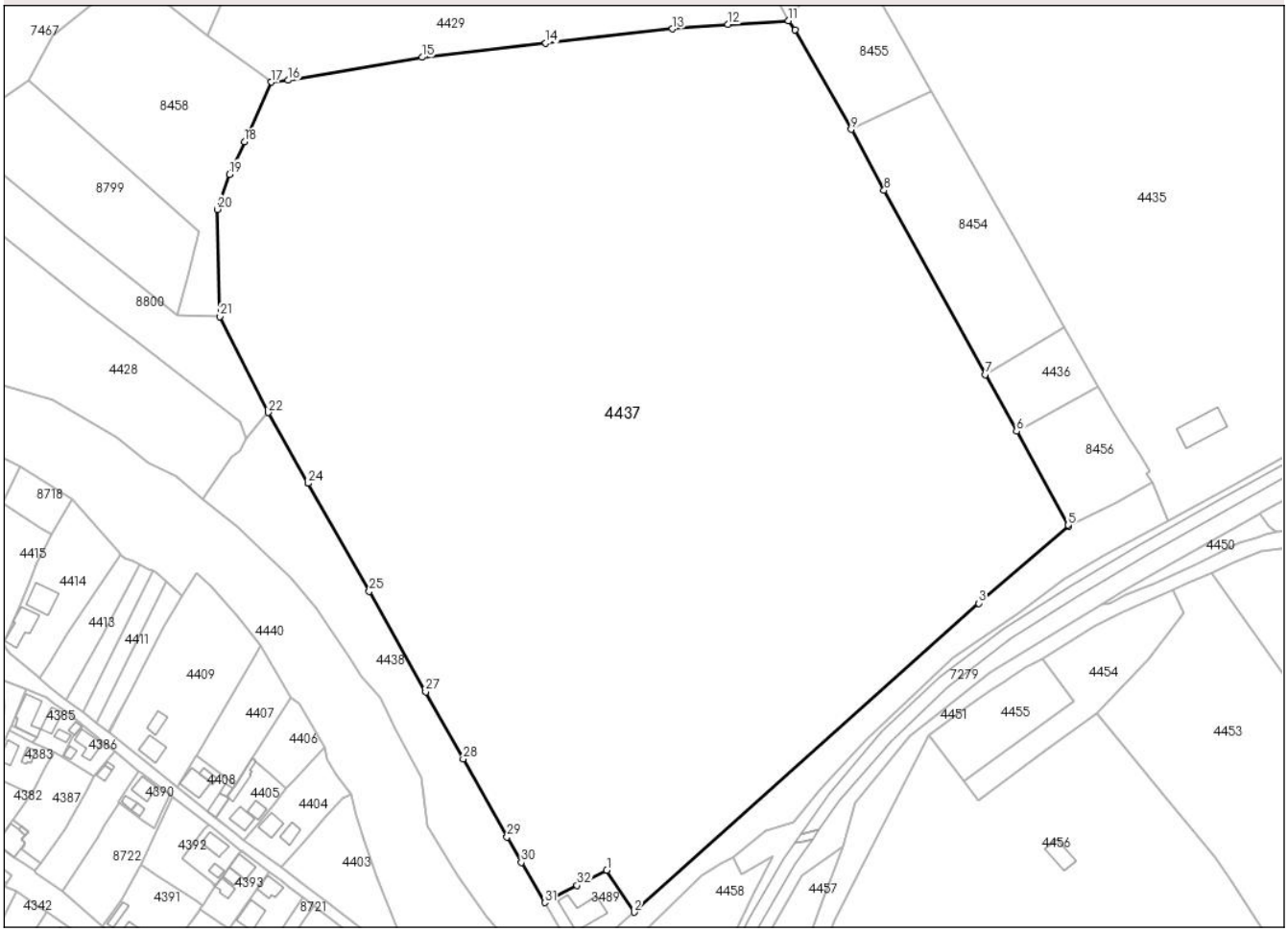

Date referitoare la teren

Crt	Categorie folosință	Intra vilan	Suprafaţa (mp)	Tarla	Parcelă	Nr. topo	Observaţii / Referinţe
1	arabil	DA	78.559	UP I Deia	ua 217%	-	

Lungime Segmente

1) Valorile lungimilor segmentelor sunt obţinute din proiecţie în plan.

Punct început	X / Y	Punct sfârşit	X / Y	Lungime segment (** (m)
1	549.940,957 671.831,208	2	549.951,985 671.814,252	20.227
3	550.090,88 671.938,714	4	550.127,34 671.969,764	47.89
5	550.127,097 671.970,179	6	550.106,226 672.007,955	43.158
7	550.093,582 672.030,852	8	550.052,783 672.105,03	84.657
9	550.039,525 672.129,654	10	550.016,84 672.169,67	45.999

Punct început	X / Y	Punct sfârşit	X / Y	Lungime segment (** (m)
2	549.951,985 671.814,252	3	550.090,88 671.938,714	186.501
4	550.127,34 671.969,764	5	550.127,097 671.970,179	0.481
6	550.106,226 672.007,955	7	550.093,582 672.030,852	26.157
8	550.052,783 672.105,03	9	550.039,525 672.129,654	27.966
10	550.016,84 672.169,67	11	550.014,168 672.173,382	4.574

Document care conține date cu caracter personal, protejat de prevederile Regulamentului (UE) nr. 679/2016 și Legii 190/2018

Punct început	X / Y	Punct sfârşit	X / Y	Lungime segment (** (m)
11	550.014,168 672.173,382	12	549.989,794 672.171,861	24.422
13	549.967,463 672.170,096	14	549.916,339 672.164,434	51.437
15	549.866,434 672.158,631	16	549.812,47 672.149,361	54.755
17	549.805,731 672.148,632	18	549.794,868 672.124,582	26.389
19	549.788,688 672.111,503	20	549.783,846 672.097,392	14.918
21	549.784,827 672.054,211	22	549.804,384 672.015,526	43.347
23	549.820,469 671.987,111	24	549.820,471 671.987,06	0.052
25	549.845,181 671.943,483	26	549.867,868 671.903,157	46.27
27	549.867,911 671.903,081	28	549.883,072 671.876,019	31.019
29	549.900,74 671.844,545	30	549.906,472 671.834,332	11.711
31	549.915,982 671.818,104	32	549.928,927 671.825,064	14.697

Punct început	X / Y	Punct sfârşit	X / Y	Lungime segment (** (m)
12	549.989,794 672.171,861	13	549.967,463 672.170,096	22.401
14	549.916,339 672.164,434	15	549.866,434 672.158,631	50.241
16	549.812,47 672.149,361	17	549.805,731 672.148,632	6.778
18	549.794,868 672.124,582	19	549.788,688 672.111,503	14.466
20	549.783,846 672.097,392	21	549.784,827 672.054,211	43.192
22	549.804,384 672.015,526	23	549.820,469 671.987,111	32.652
24	549.820,471 671.987,06	25	549.845,181 671.943,483	50.095
26	549.867,868 671.903,157	27	549.867,911 671.903,081	0.087
28	549.883,072 671.876,019	29	549.900,74 671.844,545	36.094
30	549.906,472 671.834,332	31	549.915,982 671.818,104	18.809
32	549.928,927 671.825,064	1	549.940,957 671.831,208	13.508

**** Lungimile segmentelor sunt determinate în planul de proiecţie Stereo 70 şi sunt rotunjite la 1 milimetru.**
***** Distanţa dintre puncte este formată din segmente cumulate ce sunt mai mici decât valoarea 1 milimetru.**

Document care conține date cu caracter personal, protejat de prevederile Regulamentului (UE) nr. 679/2016 și Legii 190/2018

DATE DESPRE IMOBILUL NR. 4438

Oficiul de Cadastru şi Publicitate Imobiliară SUCEAVA
Biroul de Cadastru şi Publicitate Imobiliară Campulung Moldovenesc

A. Partea I. Descrierea imobilului

TEREN Intravilan

Adresa: Loc. Prisaca Dornei, Jud. Suceava, Zăvoi Şes

Nr. Crt	Nr cadastral Nr. topografic	Suprafaţa* (mp)	Observaţii / Referinţe
A1	37859	6.076	Sector cadastral:51 Teren neimprejmuit; Terenul este neimprejmuit.

B. Partea II. Proprietari şi acte

Inscrieri privitoare la dreptul de proprietate şi alte drepturi reale		Referinţe
11843 / 13/07/2023		
Act Notarial nr. 12, din 20/05/2020 emis de NP Coman Maria Ioana (Certificat de legatar);		
B3	Intabulare, drept de PROPRIETATE, dobandit prin Succesiune, cota actuala 1/1, cota initiala 1/1	A1
	1) **COMAN IOAN RADU**	

C. Partea III. SARCINI .

Inscrieri privind dezmembramintele dreptului de proprietate, drepturi reale de garanţie şi sarcini	Referinţe
NU SUNT	

Document care conține date cu caracter personal, protejat de prevederile Regulamentului (UE) nr. 679/2016 și Legii 190/2018

Anexa Nr. 1 La Partea I

Teren

Nr cadastral	Suprafaţa (mp)*	Observaţii / Referinţe
37859	6.076	Terenul este neimprejmuit.

* Suprafaţa este determinată in planul de proiecţie Stereo 70.

DETALII LINIARE IMOBIL

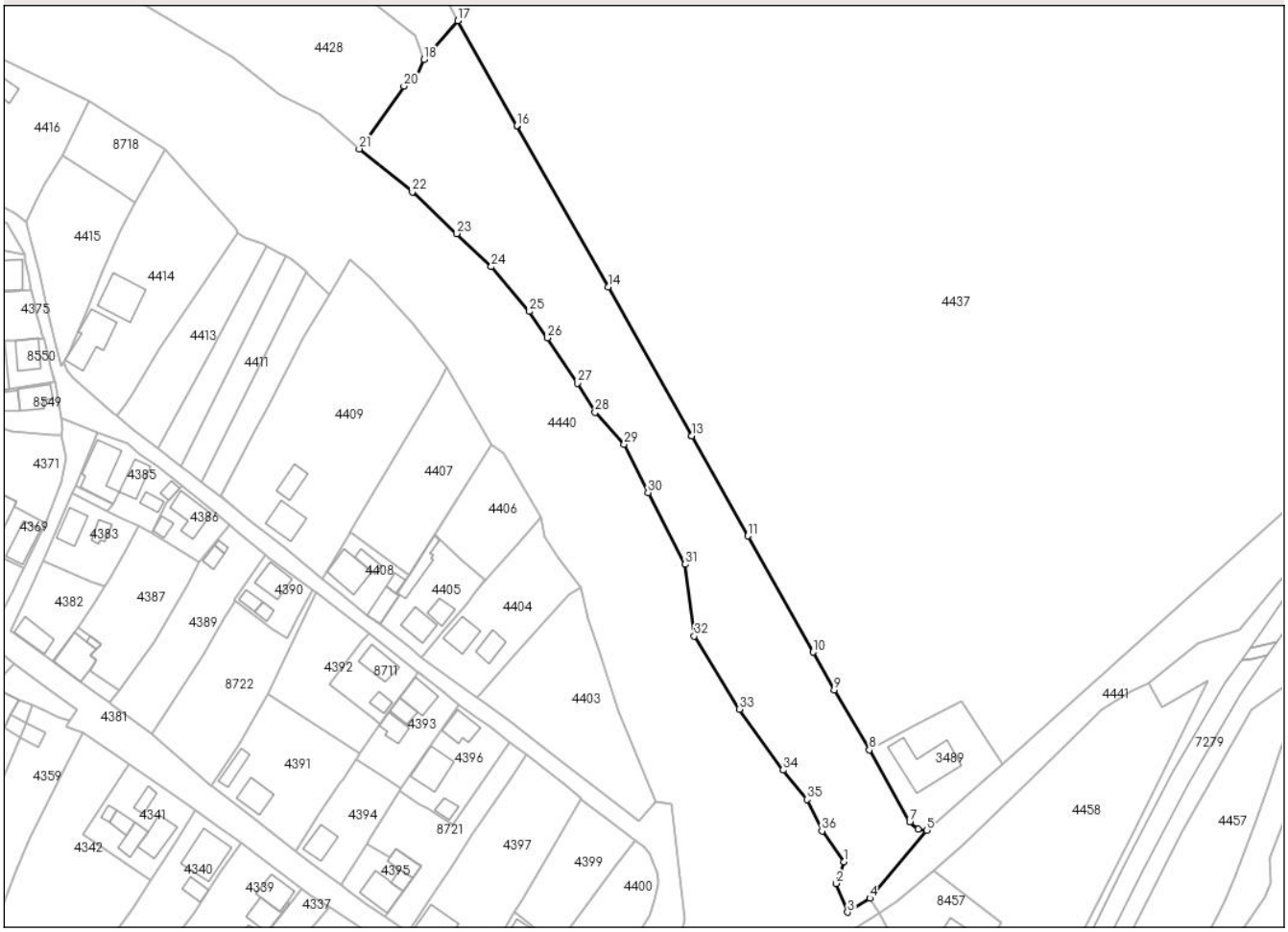

Date referitoare la teren

Crt	Categorie folosinţă	Intra vilan	Suprafaţa (mp)	Tarla	Parcelă	Nr. topo	Observaţii / Referinţe
1	faneata	DA	6.076	-	1F	-	

Lungime Segmente

1) Valorile lungimilor segmentelor sunt obţinute din proiecţie în plan.

Punct început	X / Y	Punct sfârşit	X / Y	Lungime segment (** (m)
1	549.909,16 671.787,778	2	549.906,97 671.781,913	6.261
3	549.910,091 671.774,128	4	549.916,084 671.777,92	7.092
5	549.931,585 671.796,285	6	549.929,182 671.796,584	2.422
7	549.926,938 671.798,588	8	549.915,982 671.818,104	22.381
9	549.906,472 671.834,332	10	549.900,74 671.844,545	11.711

Punct început	X / Y	Punct sfârşit	X / Y	Lungime segment (** (m)
2	549.906,97 671.781,913	3	549.910,091 671.774,128	8.387
4	549.916,084 671.777,92	5	549.931,585 671.796,285	24.032
6	549.929,182 671.796,584	7	549.926,938 671.798,588	3.009
8	549.915,982 671.818,104	9	549.906,472 671.834,332	18.809
10	549.900,74 671.844,545	11	549.883,072 671.876,019	36.094

Document care conține date cu caracter personal, protejat de prevederile Regulamentului (UE) nr. 679/2016 și Legii 190/2018

Punct început	X / Y	Punct sfârşit	X / Y	Lungime segment (** (m)
11	549.883,072 671.876,019	12	549.867,911 671.903,081	31.019
13	549.867,868 671.903,157	14	549.845,181 671.943,483	46.27
15	549.820,471 671.987,06	16	549.820,469 671.987,111	0.052
17	549.804,384 672.015,526	18	549.795,283 672.005,012	13.905
19	549.793,097 672.000,387	20	549.789,862 671.997,822	4.128
21	549.777,737 671.980,822	22	549.792,102 671.969,207	18.473
23	549.804,21 671.957,877	24	549.813,54 671.948,916	12.936
25	549.823,842 671.936,817	26	549.828,773 671.929,659	8.692
27	549.836,85 671.917,394	28	549.841,644 671.909,511	9.226
29	549.849,542 671.900,788	30	549.856,003 671.887,718	14.58
31	549.866,115 671.868,35	32	549.868,558 671.848,896	19.607
33	549.880,723 671.829,117	34	549.892,633 671.812,638	20.332
35	549.899,123 671.804,635	36	549.903,15 671.796,093	9.444

Punct început	X / Y	Punct sfârşit	X / Y	Lungime segment (** (m)
12	549.867,911 671.903,081	13	549.867,868 671.903,157	0.087
14	549.845,181 671.943,483	15	549.820,471 671.987,06	50.095
16	549.820,469 671.987,111	17	549.804,384 672.015,526	32.652
18	549.795,283 672.005,012	19	549.793,097 672.000,387	5.116
20	549.789,862 671.997,822	21	549.777,737 671.980,822	20.882
22	549.792,102 671.969,207	23	549.804,21 671.957,877	16.582
24	549.813,54 671.948,916	25	549.823,842 671.936,817	15.891
26	549.828,773 671.929,659	27	549.836,85 671.917,394	14.686
28	549.841,644 671.909,511	29	549.849,542 671.900,788	11.767
30	549.856,003 671.887,718	31	549.866,115 671.868,35	21.849
32	549.868,558 671.848,896	33	549.880,723 671.829,117	23.221
34	549.892,633 671.812,638	35	549.899,123 671.804,635	10.304
36	549.903,15 671.796,093	1	549.909,16 671.787,778	10.26

** Lungimile segmentelor sunt determinate în planul de proiecţie Stereo 70 şi sunt rotunjite la 1 milimetru.
*** Distanţa dintre puncte este formată din segmente cumulate ce sunt mai mici decât valoarea 1 milimetru.

Document care conține date cu caracter personal, protejat de prevederile Regulamentului (UE) nr. 679/2016 și Legii 190/2018

DATE DESPRE IMOBILUL NR. 4441

Oficiul de Cadastru şi Publicitate Imobiliară SUCEAVA
Biroul de Cadastru şi Publicitate Imobiliară Campulung Moldovenesc

A. Partea I. Descrierea imobilului

TEREN Intravilan

Adresa: Loc. Prisaca Dornei, Jud. Suceava

Nr. Crt	Nr cadastral Nr. topografic	Suprafaţa* (mp)	Observaţii / Referinţe
A1		3.689	Sector cadastral:51 Teren neimprejmuit;

B. Partea II. Proprietari şi acte

Inscrieri privitoare la dreptul de proprietate şi alte drepturi reale		Referinţe
/		
Act Normativ nr. 7, din 13/03/1996 emis de Parlamentul Romaniei (Lege);		
B1	Inscrierea provizorie, drept de PROPRIETATE, dobandit prin Lege, cota actuala 1/1, cota initiala 1/1	A1
	1) **COMUNA VAMA**, CIF:4326698, Proprietar neidentificat.	

C. Partea III. SARCINI .

Inscrieri privind dezmembramintele dreptului de proprietate, drepturi reale de garanţie şi sarcini	Referinţe
NU SUNT	

Anexa Nr. 1 La Partea I

Teren

Nr cadastral	Suprafaţa (mp)*	Observaţii / Referinţe
	3.689	

* Suprafaţa este determinată in planul de proiecţie Stereo 70.

DETALII LINIARE IMOBIL

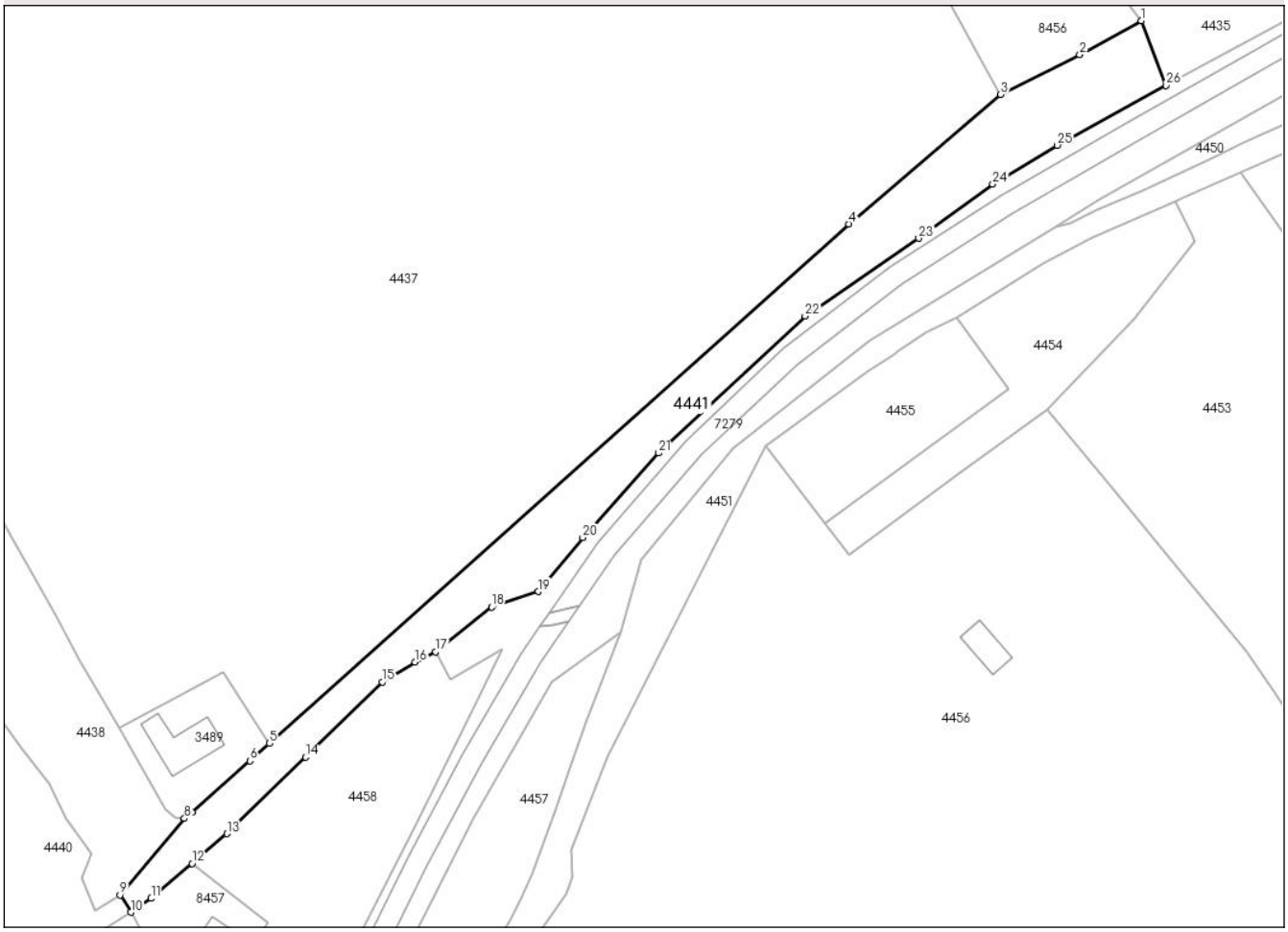

Date referitoare la teren

Crt	Categorie folosință	Intra vilan	Suprafaţa (mp)	Tarla	Parcelă	Nr. topo	Observaţii / Referinţe
1	arabil	DA	3.689	-	1A	-	

Lungime Segmente

1) Valorile lungimilor segmentelor sunt obţinute din proiecţie în plan.

Punct început	X / Y	Punct sfârşit	X / Y	Lungime segment (** (m)
1	550.161,122 671.987,423	2	550.146,355 671.979,254	16.876
3	550.127,34 671.969,764	4	550.090,88 671.938,714	47.89
5	549.951,985 671.814,252	6	549.947,297 671.810,051	6.295
7	549.933,46 671.797,725	8	549.931,585 671.796,285	2.364
9	549.916,084 671.777,92	10	549.918,69 671.773,801	4.874

Punct început	X / Y	Punct sfârşit	X / Y	Lungime segment (** (m)
2	550.146,355 671.979,254	3	550.127,34 671.969,764	21.252
4	550.090,88 671.938,714	5	549.951,985 671.814,252	186.501
6	549.947,297 671.810,051	7	549.933,46 671.797,725	18.531
8	549.931,585 671.796,285	9	549.916,084 671.777,92	24.032
10	549.918,69 671.773,801	11	549.923,613 671.777,102	5.927

Document care conține date cu caracter personal, protejat de prevederile Regulamentului (UE) nr. 679/2016 și Legii 190/2018

Punct început	X / Y	Punct sfârşit	X / Y	Lungime segment (** (m)
11	549.923,613 671.777,102	12	549.933,414 671.785,485	12.898
13	549.941,773 671.792,635	14	549.960,662 671.810,938	26.302
15	549.979,062 671.828,975	16	549.986,913 671.833,776	9.203
17	549.991,827 671.836,179	18	550.005,271 671.846,905	17.198
19	550.016,468 671.850,617	20	550.027,126 671.863,57	16.774
21	550.045,348 671.883,833	22	550.080,47 671.916,678	48.087
23	550.107,692 671.935,285	24	550.125,472 671.948,247	22.003
25	550.140,93 671.957,597	26	550.167,1 671.971,889	29.818

Punct început	X / Y	Punct sfârşit	X / Y	Lungime segment (** (m)
12	549.933,414 671.785,485	13	549.941,773 671.792,635	10.999
14	549.960,662 671.810,938	15	549.979,062 671.828,975	25.766
16	549.986,913 671.833,776	17	549.991,827 671.836,179	5.47
18	550.005,271 671.846,905	19	550.016,468 671.850,617	11.796
20	550.027,126 671.863,57	21	550.045,348 671.883,833	27.251
22	550.080,47 671.916,678	23	550.107,692 671.935,285	32.974
24	550.125,472 671.948,247	25	550.140,93 671.957,597	18.066
26	550.167,1 671.971,889	1	550.161,122 671.987,423	16.645

** Lungimile segmentelor sunt determinate în planul de proiecţie Stereo 70 şi sunt rotunjite la 1 milimetru.
*** Distanţa dintre puncte este formată din segmente cumulate ce sunt mai mici decât valoarea 1 milimetru.

Document care conține date cu caracter personal, protejat de prevederile Regulamentului (UE) nr. 679/2016 și Legii 190/2018

DATE DESPRE IMOBILUL NR. 4458

Oficiul de Cadastru şi Publicitate Imobiliară SUCEAVA
Biroul de Cadastru şi Publicitate Imobiliară Campulung Moldovenesc

A. Partea I. Descrierea imobilului

TEREN Intravilan

Adresa: Loc. Prisaca Dornei, Jud. Suceava

Nr. Crt	Nr cadastral Nr. topografic	Suprafaţa* (mp)	Observaţii / Referinţe
A1		3.339	Sector cadastral:51 Teren neimprejmuit;

B. Partea II. Proprietari şi acte

Inscrieri privitoare la dreptul de proprietate şi alte drepturi reale		Referinţe
/		
Act Normativ nr. 7, din 13/03/1996 emis de Parlamentul Romaniei (Lege);		
B1	Inscrierea provizorie, drept de PROPRIETATE, dobandit prin Lege, cota actuala 1/1, cota initiala 1/1	A1
	1) **COMUNA VAMA**, CIF:4326698, Proprietar neidentificat.	

C. Partea III. SARCINI .

Inscrieri privind dezmembramintele dreptului de proprietate, drepturi reale de garanţie şi sarcini	Referinţe
NU SUNT	

Document care conține date cu caracter personal, protejat de prevederile Regulamentului (UE) nr. 679/2016 și Legii 190/2018

Anexa Nr. 1 La Partea I

Teren

Nr cadastral	Suprafaţa (mp)*	Observaţii / Referinţe
	3.339	

* Suprafaţa este determinată in planul de proiecţie Stereo 70.

DETALII LINIARE IMOBIL

Date referitoare la teren

Crt	Categorie folosință	Intra vilan	Suprafaţa (mp)	Tarla	Parcelă	Nr. topo	Observaţii / Referinţe
1	arabil	DA	3.339	-	1A	-	

Lungime Segmente
1) Valorile lungimilor segmentelor sunt obţinute din proiecţie în plan.

Punct început	X / Y	Punct sfârşit	X / Y	Lungime segment (** (m)
1	549.934,062 671.745,716	2	549.937,268 671.736,914	9.367
2	549.937,268 671.736,914	3	549.944,451 671.710,801	27.083
3	549.944,451 671.710,801	4	549.944,765 671.711,42	0.694
4	549.944,765 671.711,42	5	549.963,556 671.748,476	41.548
5	549.963,556 671.748,476	6	549.966,216 671.753,722	5.881

Document care conține date cu caracter personal, protejat de prevederile Regulamentului (UE) nr. 679/2016 și Legii 190/2018

Punct început	X / Y	Punct sfârşit	X / Y	Lungime segment (** (m)
6	549.966,216 671.753,722	7	549.987,169 671.795,042	46.329
7	549.987,169 671.795,042	8	550.000,175 671.821,538	29.516
8	550.000,175 671.821,538	9	550.007,926 671.836,856	17.167
9	550.007,926 671.836,856	10	549.995,499 671.829,705	14.338
10	549.995,499 671.829,705	11	549.991,827 671.836,179	7.443
11	549.991,827 671.836,179	12	549.986,913 671.833,776	5.47
12	549.986,913 671.833,776	13	549.979,062 671.828,975	9.203
13	549.979,062 671.828,975	14	549.960,662 671.810,938	25.766
14	549.960,662 671.810,938	15	549.941,773 671.792,635	26.302
15	549.941,773 671.792,635	16	549.933,414 671.785,485	10.999
16	549.933,414 671.785,485	17	549.951,626 671.771,194	23.15
17	549.951,626 671.771,194	1	549.934,062 671.745,716	30.946

** Lungimile segmentelor sunt determinate în planul de proiecţie Stereo 70 şi sunt rotunjite la 1 milimetru.
*** Distanţa dintre puncte este formată din segmente cumulate ce sunt mai mici decât valoarea 1 milimetru.

Document care conține date cu caracter personal, protejat de prevederile Regulamentului (UE) nr. 679/2016 și Legii 190/2018

DATE DESPRE IMOBILUL NR. 4459

Oficiul de Cadastru şi Publicitate Imobiliară SUCEAVA
Biroul de Cadastru şi Publicitate Imobiliară Campulung Moldovenesc

A. Partea I. Descrierea imobilului

TEREN Intravilan

Adresa: Loc. Prisaca Dornei, Jud. Suceava

Nr. Crt	Nr cadastral Nr. topografic	Suprafaţa* (mp)	Observaţii / Referinţe
A1		1.322	Sector cadastral:51 Teren neimprejmuit;

B. Partea II. Proprietari şi acte

Inscrieri privitoare la dreptul de proprietate şi alte drepturi reale		Referinţe
/		
Act Normativ nr. 7, din 13/03/1996 emis de Parlamentul Romaniei (Lege);		
B1	Inscrierea provizorie, drept de PROPRIETATE, dobandit prin Lege, cota actuala 1/1, cota initiala 1/1	A1
	1) **COMUNA VAMA**, CIF:4326698	

C. Partea III. SARCINI .

Inscrieri privind dezmembramintele dreptului de proprietate, drepturi reale de garanţie şi sarcini	Referinţe
NU SUNT	

Anexa Nr. 1 La Partea I

Teren

Nr cadastral	Suprafaţa (mp)*	Observaţii / Referinţe
	1.322	

* Suprafaţa este determinată in planul de proiecţie Stereo 70.

DETALII LINIARE IMOBIL

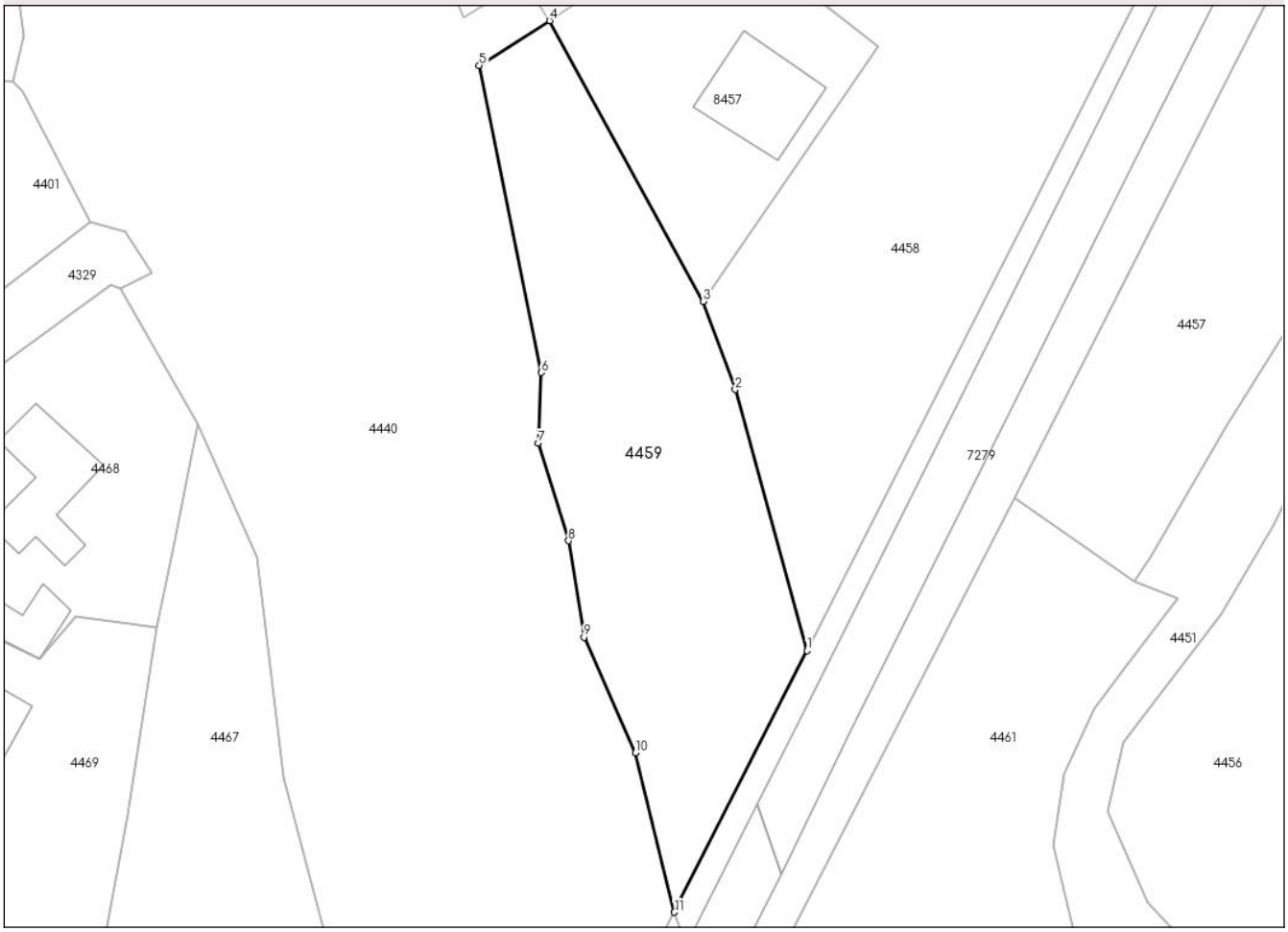

Date referitoare la teren

Crt	Categorie folosință	Intra vilan	Suprafaţa (mp)	Tarla	Parcelă	Nr. topo	Observaţii / Referinţe
1	arabil	DA	1.322	-	1A	-	

Lungime Segmente
1) Valorile lungimilor segmentelor sunt obţinute din proiecţie în plan.

Punct început	X / Y	Punct sfârşit	X / Y	Lungime segment (** (m)
1	549.944,451 671.710,801	2	549.937,268 671.736,914	27.083
2	549.937,268 671.736,914	3	549.934,062 671.745,716	9.367
3	549.934,062 671.745,716	4	549.918,69 671.773,801	32.017
4	549.918,69 671.773,801	5	549.911,635 671.769,337	8.349
5	549.911,635 671.769,337	6	549.917,867 671.738,595	31.368

Document care conține date cu caracter personal, protejat de prevederile Regulamentului (UE) nr. 679/2016 și Legii 190/2018

Punct început	X / Y	Punct sfârşit	X / Y	Lungime segment (** (m)
6	549.917,867 671.738,595	7	549.917,544 671.731,554	7.048
7	549.917,544 671.731,554	8	549.920,573 671.721,768	10.244
8	549.920,573 671.721,768	9	549.922,122 671.712,135	9.757
9	549.922,122 671.712,135	10	549.927,286 671.700,562	12.673
10	549.927,286 671.700,562	11	549.931,177 671.684,623	16.407
11	549.931,177 671.684,623	1	549.944,451 671.710,801	29.351

** Lungimile segmentelor sunt determinate în planul de proiecţie Stereo 70 şi sunt rotunjite la 1 milimetru.
*** Distanţa dintre puncte este formată din segmente cumulate ce sunt mai mici decât valoarea 1 milimetru.

Document care conține date cu caracter personal, protejat de prevederile Regulamentului (UE) nr. 679/2016 și Legii 190/2018

DATE DESPRE IMOBILUL NR. 7467

Oficiul de Cadastru şi Publicitate Imobiliară SUCEAVA
Biroul de Cadastru şi Publicitate Imobiliară Campulung Moldovenesc

A. Partea I. Descrierea imobilului

TEREN Extravilan

Adresa: Jud. Suceava

Nr. Crt	Nr cadastral Nr. topografic	Suprafaţa* (mp)	Observaţii / Referinţe
A1		7.232	Sector cadastral:51 Teren neimprejmuit;

B. Partea II. Proprietari şi acte

Inscrieri privitoare la dreptul de proprietate şi alte drepturi reale		Referinţe
/		
Act Normativ nr. 7, din 13/03/1996 emis de Parlamentul Romaniei (Lege);		
B1	Inscrierea provizorie, drept de PROPRIETATE, dobandit prin Lege, cota actuala 1/1, cota initiala 1/1	A1
	1) **COMUNA VAMA**, CIF:4326698, Proprietar neidentificat.	

C. Partea III. SARCINI .

Inscrieri privind dezmembramintele dreptului de proprietate, drepturi reale de garanţie şi sarcini	Referinţe
NU SUNT	

Anexa Nr. 1 La Partea I

Teren

Nr cadastral	Suprafaţa (mp)*	Observaţii / Referinţe
	7.232	

* Suprafaţa este determinată in planul de proiecţie Stereo 70.

DETALII LINIARE IMOBIL

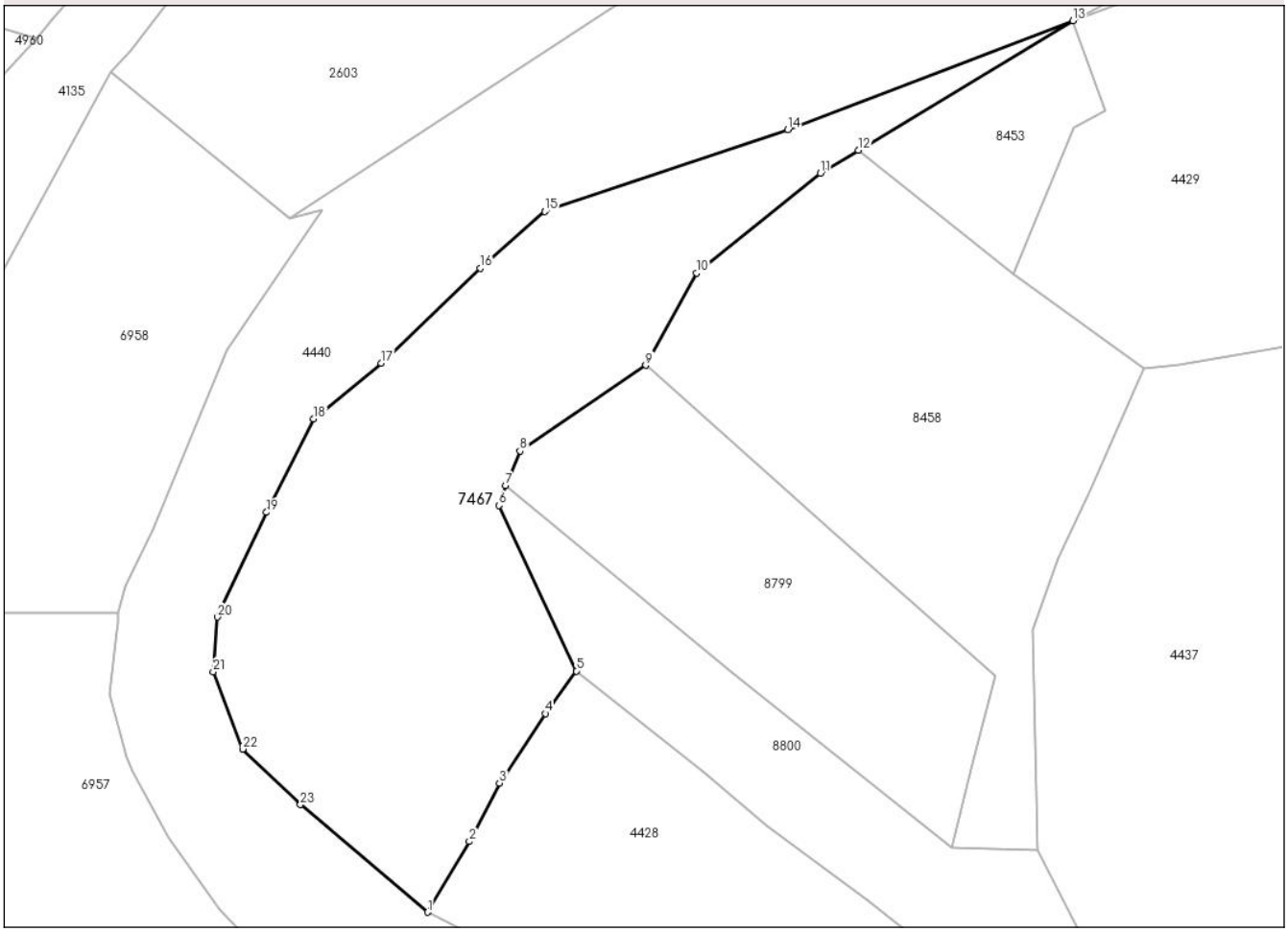

Date referitoare la teren

Crt	Categorie folosință	Intra vilan	Suprafaţa (mp)	Tarla	Parcelă	Nr. topo	Observaţii / Referinţe
1	arabil	NU	7.232	-	1A	-	

Lungime Segmente

1) Valorile lungimilor segmentelor sunt obţinute din proiecţie în plan.

Punct început	X / Y	Punct sfârşit	X / Y	Lungime segment (** (m)
1	549.664,862 672.041,983	2	549.673,113 672.055,852	16.138
3	549.679,022 672.067,309	4	549.688,008 672.080,965	16.347
5	549.694,126 672.089,318	6	549.678,943 672.121,812	35.866
7	549.680,203 672.125,695	8	549.683,068 672.132,499	7.383
9	549.707,775 672.149,306	10	549.717,762 672.167,401	20.668

Punct început	X / Y	Punct sfârşit	X / Y	Lungime segment (** (m)
2	549.673,113 672.055,852	3	549.679,022 672.067,309	12.891
4	549.688,008 672.080,965	5	549.694,126 672.089,318	10.354
6	549.678,943 672.121,812	7	549.680,203 672.125,695	4.082
8	549.683,068 672.132,499	9	549.707,775 672.149,306	29.882
10	549.717,762 672.167,401	11	549.742,086 672.187,028	31.255

Document care conține date cu caracter personal, protejat de prevederile Regulamentului (UE) nr. 679/2016 și Legii 190/2018

Punct început	X / Y	Punct sfârşit	X / Y	Lungime segment (** (m)
11	549.742,086 672.187,028	12	549.749,563 672.191,538	8.732
13	549.791,686 672.216,95	14	549.735,692 672.195,557	59.941
15	549.687,929 672.179,502	16	549.675,291 672.168,371	16.841
17	549.655,8 672.149,748	18	549.642,521 672.138,83	17.191
19	549.633,277 672.120,453	20	549.623,639 672.099,903	22.698
21	549.622,782 672.089,2	22	549.628,565 672.074,001	16.262
23	549.639,917 672.063,084	1	549.664,862 672.041,983	32.673

Punct început	X / Y	Punct sfârşit	X / Y	Lungime segment (** (m)
12	549.749,563 672.191,538	13	549.791,686 672.216,95	49.195
14	549.735,692 672.195,557	15	549.687,929 672.179,502	50.389
16	549.675,291 672.168,371	17	549.655,8 672.149,748	26.958
18	549.642,521 672.138,83	19	549.633,277 672.120,453	20.571
20	549.623,639 672.099,903	21	549.622,782 672.089,2	10.737
22	549.628,565 672.074,001	23	549.639,917 672.063,084	15.75

** Lungimile segmentelor sunt determinate în planul de proiecţie Stereo 70 şi sunt rotunjite la 1 milimetru.
*** Distanţa dintre puncte este formată din segmente cumulate ce sunt mai mici decât valoarea 1 milimetru.

Document care conține date cu caracter personal, protejat de prevederile Regulamentului (UE) nr. 679/2016 și Legii 190/2018

DATE DESPRE IMOBILUL NR. 8097

Oficiul de Cadastru şi Publicitate Imobiliară SUCEAVA
Biroul de Cadastru şi Publicitate Imobiliară Campulung Moldovenesc

A. Partea I. Descrierea imobilului

TEREN Extravilan

Adresa: Jud. Suceava

Nr. Crt	Nr cadastral Nr. topografic	Suprafaţa* (mp)	Observaţii / Referinţe
A1		17.846	Sector cadastral:51 Teren neimprejmuit;

B. Partea II. Proprietari şi acte

Inscrieri privitoare la dreptul de proprietate şi alte drepturi reale		Referinţe
/		
Act Normativ nr. 7, din 13/03/1996 emis de Parlamentul Romaniei (Lege);		
B1	Inscrierea provizorie, drept de PROPRIETATE, dobandit prin Lege, cota actuala 1/1, cota initiala 1/1	A1
	1) **COMUNA VAMA**, CIF:4326698, Proprietar neidentificat.	

C. Partea III. SARCINI .

Inscrieri privind dezmembramintele dreptului de proprietate, drepturi reale de garanţie şi sarcini	Referinţe
NU SUNT	

Anexa Nr. 1 La Partea I

Teren

Nr cadastral	Suprafaţa (mp)*	Observaţii / Referinţe
	17.846	

* Suprafaţa este determinată in planul de proiecţie Stereo 70.

DETALII LINIARE IMOBIL

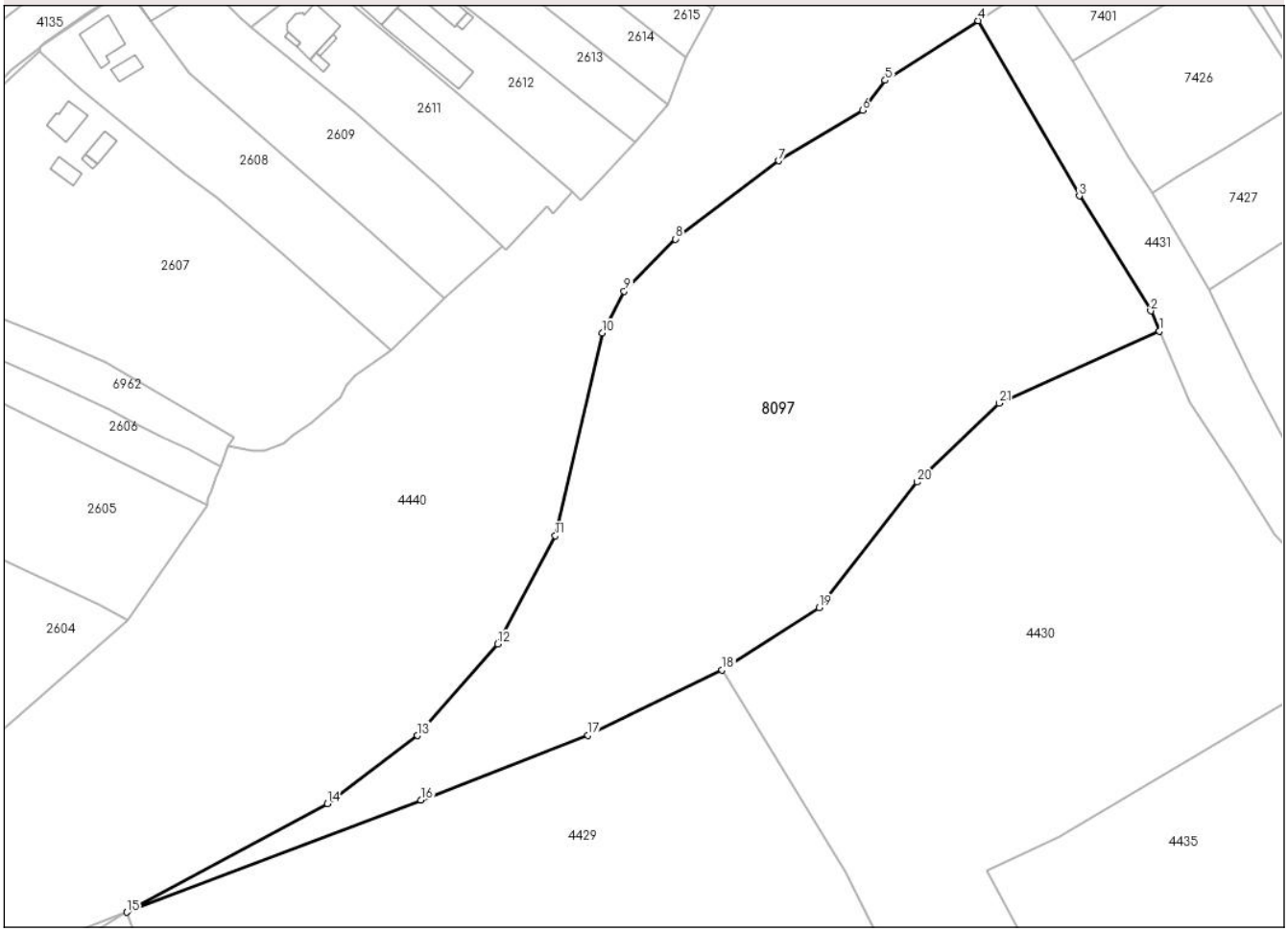

Date referitoare la teren

Crt	Categorie folosință	Intra vilan	Suprafaţa (mp)	Tarla	Parcelă	Nr. topo	Observaţii / Referinţe
1	neproductiv	NU	17.846	-	1N	-	

Lungime Segmente

1) Valorile lungimilor segmentelor sunt obţinute din proiecţie în plan.

Punct început	X / Y	Punct sfârşit	X / Y	Lungime segment (** (m)
1	550.072,019 672.374,506	2	550.069,63 672.379,992	5.983
3	550.050,261 672.411,15	4	550.022,808 672.458,646	54.859
5	549.997,603 672.442,476	6	549.991,391 672.434,341	10.236
7	549.968,688 672.420,641	8	549.940,629 672.399,449	35.163
9	549.926,707 672.385,321	10	549.920,71 672.373,975	12.833

Punct început	X / Y	Punct sfârşit	X / Y	Lungime segment (** (m)
2	550.069,63 672.379,992	3	550.050,261 672.411,15	36.688
4	550.022,808 672.458,646	5	549.997,603 672.442,476	29.946
6	549.991,391 672.434,341	7	549.968,688 672.420,641	26.516
8	549.940,629 672.399,449	9	549.926,707 672.385,321	19.835
10	549.920,71 672.373,975	11	549.908,047 672.318,991	56.423

Document care conține date cu caracter personal, protejat de prevederile Regulamentului (UE) nr. 679/2016 și Legii 190/2018

Punct început	X / Y	Punct sfârşit	X / Y	Lungime segment (** (m)
11	549.908,047 672.318,991	12	549.892,412 672.289,664	33.234
13	549.870,565 672.264,832	14	549.846,147 672.246,423	30.58
15	549.791,686 672.216,95	16	549.871,536 672.247,381	85.452
17	549.916,913 672.264,919	18	549.953,303 672.282,619	40.466
19	549.979,62 672.299,509	20	550.006,215 672.333,585	43.226
21	550.028,457 672.354,958	1	550.072,019 672.374,506	47.746

Punct început	X / Y	Punct sfârşit	X / Y	Lungime segment (** (m)
12	549.892,412 672.289,664	13	549.870,565 672.264,832	33.074
14	549.846,147 672.246,423	15	549.791,686 672.216,95	61.925
16	549.871,536 672.247,381	17	549.916,913 672.264,919	48.648
18	549.953,303 672.282,619	19	549.979,62 672.299,509	31.271
20	550.006,215 672.333,585	21	550.028,457 672.354,958	30.847

** Lungimile segmentelor sunt determinate în planul de proiecţie Stereo 70 şi sunt rotunjite la 1 milimetru.
*** Distanţa dintre puncte este formată din segmente cumulate ce sunt mai mici decât valoarea 1 milimetru.

Document care conține date cu caracter personal, protejat de prevederile Regulamentului (UE) nr. 679/2016 și Legii 190/2018

DATE DESPRE IMOBILUL NR. 8453

Oficiul de Cadastru şi Publicitate Imobiliară SUCEAVA
Biroul de Cadastru şi Publicitate Imobiliară Campulung Moldovenesc

A. Partea I. Descrierea imobilului

TEREN Extravilan Nr. CF vechi:5806

Adresa: Jud. Suceava

Nr. Crt	Nr cadastral Nr. topografic	Suprafaţa* (mp)	Observaţii / Referinţe
A1	32841	1.088	Sector cadastral:51 Teren neimprejmuit;

B. Partea II. Proprietari şi acte

Inscrieri privitoare la dreptul de proprietate şi alte drepturi reale		Referinţe
16308 / 19/11/2015		
Act Administrativ nr. 14494, din 22/12/2015 emis de Primaria com.Vama;		
B2	se noteaza actualizarea informatiei cadastrale a imobilului cu nr.top. 2097/445 din CF 32841 Vama, care se transforma in imobilul cu nr. cad. 32841;	A1
Act Notarial nr. 4286, din 28/11/1997 emis de B.N.P. Horia Ilie Şcraba;		
B3	Intabulare, drept de PROPRIETATE, dobandit prin Conventie, cota actuala 1/1, cota initiala 1/1	A1
	1) **CIOBOTAR LIVIAN**, sot 2) **CIOBOTAR ELENA-ALINA**, sotie	

C. Partea III. SARCINI .

Inscrieri privind dezmembramintele dreptului de proprietate, drepturi reale de garanţie şi sarcini	Referinţe
NU SUNT	

Document care conține date cu caracter personal, protejat de prevederile Regulamentului (UE) nr. 679/2016 și Legii 190/2018

Anexa Nr. 1 La Partea I

Teren

Nr cadastral	Suprafaţa (mp)*	Observaţii / Referinţe
32841	1.088	

* Suprafaţa este determinată in planul de proiecţie Stereo 70.

DETALII LINIARE IMOBIL

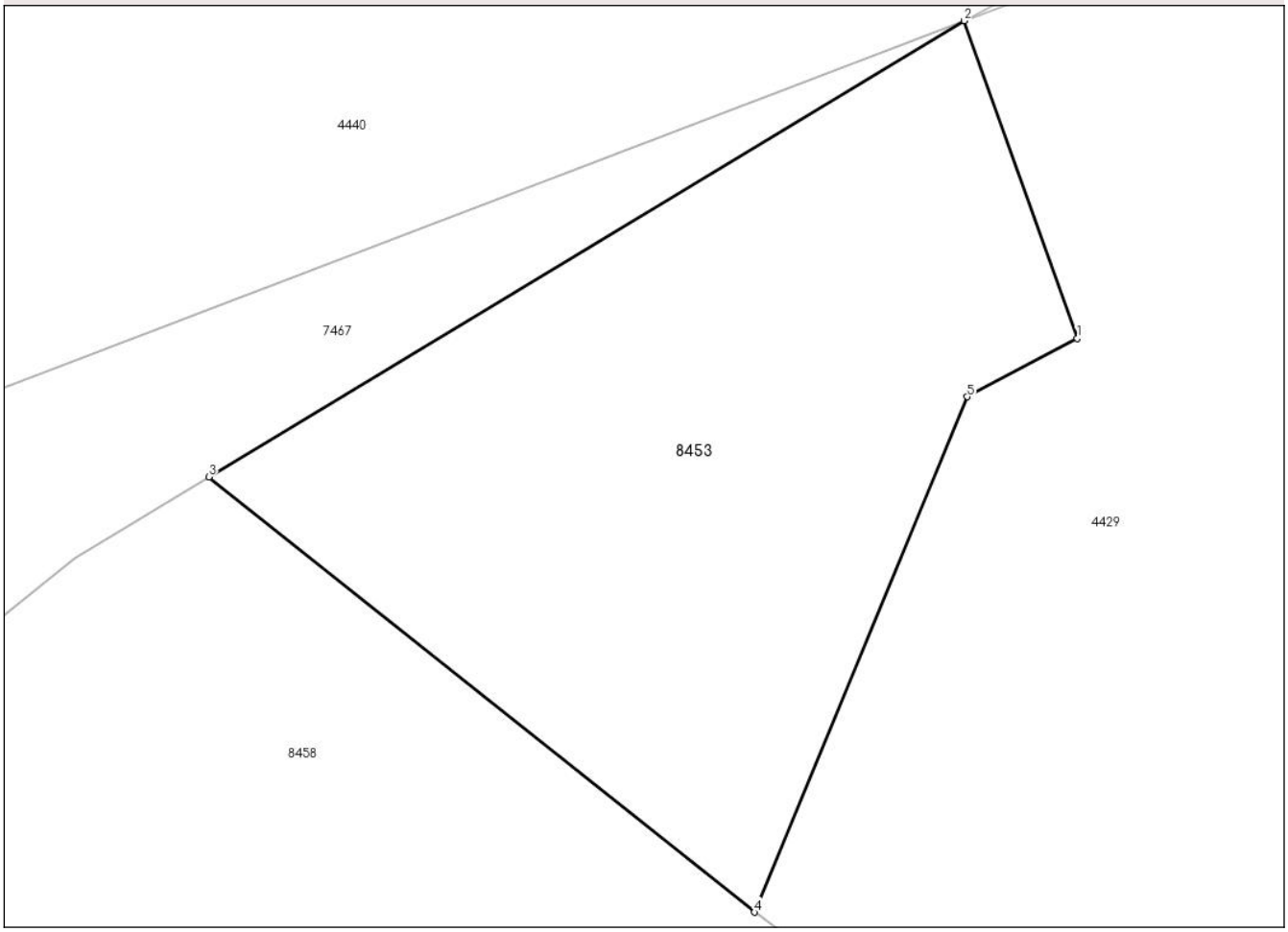

Date referitoare la teren

Crt	Categorie folosință	Intra vilan	Suprafaţa (mp)	Tarla	Parcelă	Nr. topo	Observaţii / Referinţe
1	faneata	NU	1.088	-	1F	-	Teren extravilan, neîmprejmuit

Lungime Segmente
1) Valorile lungimilor segmentelor sunt obţinute din proiecţie în plan.

Punct început	X / Y	Punct sfârşit	X / Y	Lungime segment (** (m)
1	549.797,981 672.199,262	2	549.791,686 672.216,95	18.775
2	549.791,686 672.216,95	3	549.749,563 672.191,538	49.195
3	549.749,563 672.191,538	4	549.779,979 672.167,29	38.899
4	549.779,979 672.167,29	5	549.791,845 672.195,999	31.064
5	549.791,845 672.195,999	1	549.797,981 672.199,262	6.949

Document care conține date cu caracter personal, protejat de prevederile Regulamentului (UE) nr. 679/2016 și Legii 190/2018

** Lungimile segmentelor sunt determinate în planul de proiecţie Stereo 70 şi sunt rotunjite la 1 milimetru.
*** Distanţa dintre puncte este formată din segmente cumulate ce sunt mai mici decât valoarea 1 milimetru.

DATE DESPRE IMOBILUL NR. 8454

Oficiul de Cadastru şi Publicitate Imobiliară SUCEAVA
Biroul de Cadastru şi Publicitate Imobiliară Campulung Moldovenesc

A. Partea I. Descrierea imobilului

TEREN Intravilan Nr. CF vechi:5696

Adresa: Loc. Prisaca Dornei, Jud. Suceava

Nr. Crt	Nr cadastral Nr. topografic	Suprafaţa* (mp)	Observaţii / Referinţe
A1	37290	4.048	Sector cadastral:51 Teren neimprejmuit;

B. Partea II. Proprietari şi acte

Inscrieri privitoare la dreptul de proprietate şi alte drepturi reale		Referinţe
197 / 17/01/1997		
Act Notarial nr. 2654, din 13/11/1996 emis de N.P. Scraba Horia Ilie (Contract de vanzare - cumparare);		
B1	Intabulare, drept de PROPRIETATE, dobandit prin Conventie, cota actuala 1/1, cota initiala 1/1	A1
	1) **ISTRATE MARIAN-IULIAN**, bun propriu. Lipsa C.N.P.	

C. Partea III. SARCINI .

Inscrieri privind dezmembramintele dreptului de proprietate, drepturi reale de garanţie şi sarcini	Referinţe
NU SUNT	

Anexa Nr. 1 La Partea I

Teren

Nr cadastral	Suprafaţa (mp)*	Observaţii / Referinţe
37290	4.048	

* Suprafaţa este determinată in planul de proiecţie Stereo 70.

DETALII LINIARE IMOBIL

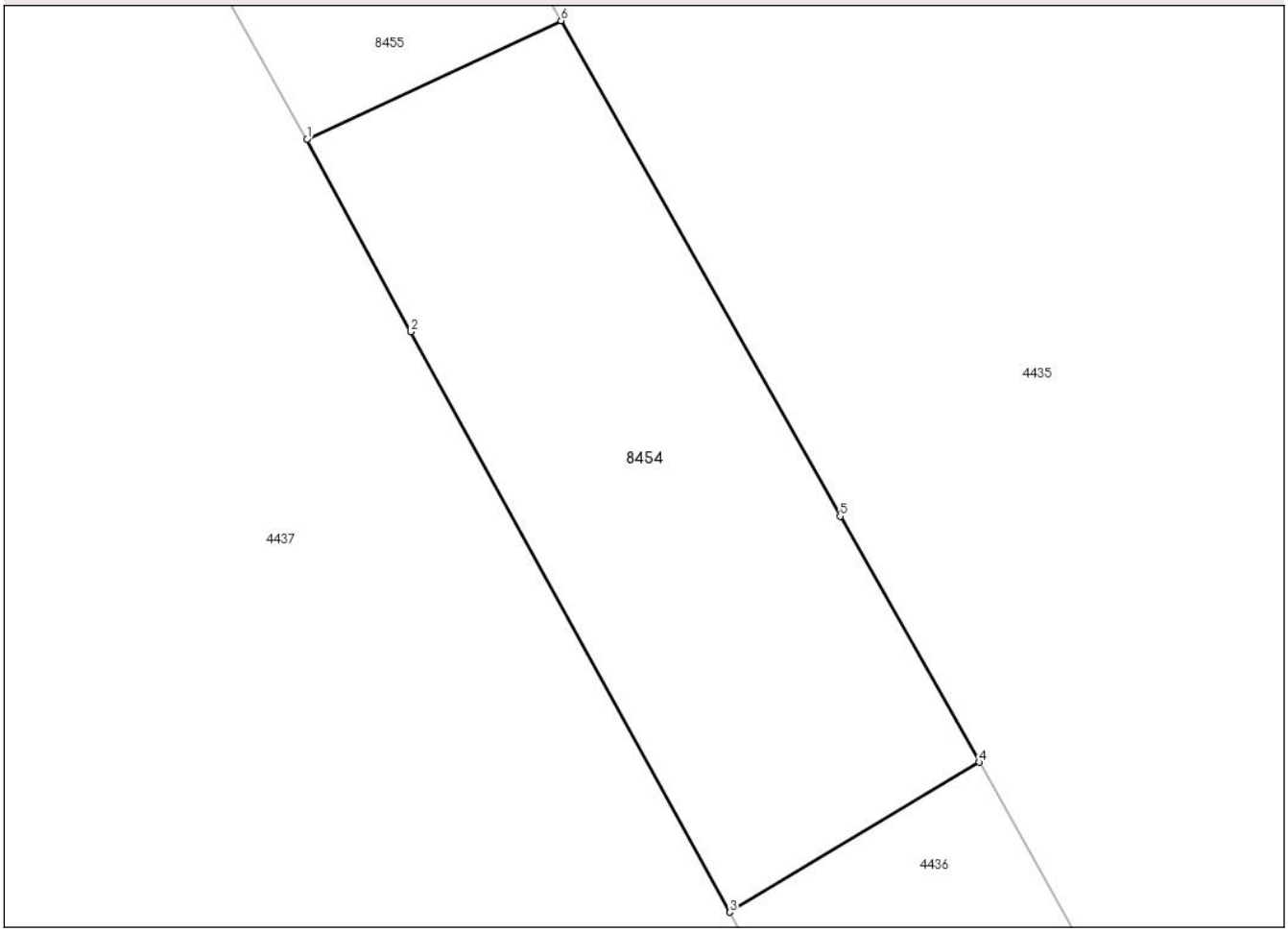

Date referitoare la teren

Crt	Categorie folosință	Intra vilan	Suprafaţa (mp)	Tarla	Parcelă	Nr. topo	Observaţii / Referinţe
1	faneata	DA	4.048	-	1F	2097/325	

Lungime Segmente
1) Valorile lungimilor segmentelor sunt obţinute din proiecţie în plan.

Punct început	X / Y	Punct sfârşit	X / Y	Lungime segment (** (m)
1	550.039,525 672.129,654	2	550.052,783 672.105,03	27.966
2	550.052,783 672.105,03	3	550.093,582 672.030,852	84.657
3	550.093,582 672.030,852	4	550.125,49 672.050,021	37.224
4	550.125,49 672.050,021	5	550.107,724 672.081,458	36.11
5	550.107,724 672.081,458	6	550.072,02 672.144,79	72.703

Document care conține date cu caracter personal, protejat de prevederile Regulamentului (UE) nr. 679/2016 și Legii 190/2018

Punct început	X / Y	Punct sfârşit	X / Y	Lungime segment (** (m)
6	550.072,02 672.144,79	1	550.039,525 672.129,654	35.847

** Lungimile segmentelor sunt determinate în planul de proiecţie Stereo 70 şi sunt rotunjite la 1 milimetru.
*** Distanţa dintre puncte este formată din segmente cumulate ce sunt mai mici decât valoarea 1 milimetru.

Document care conține date cu caracter personal, protejat de prevederile Regulamentului (UE) nr. 679/2016 și Legii 190/2018

DATE DESPRE IMOBILUL NR. 8455

Oficiul de Cadastru şi Publicitate Imobiliară SUCEAVA
Biroul de Cadastru şi Publicitate Imobiliară Campulung Moldovenesc

A. Partea I. Descrierea imobilului

TEREN Intravilan

Adresa: Loc. Prisaca Dornei, Jud. Suceava

Nr. Crt	Nr cadastral Nr. topografic	Suprafaţa* (mp)	Observaţii / Referinţe
A1	37319	2.136	Sector cadastral:51 Teren neimprejmuit;

B. Partea II. Proprietari şi acte

Inscrieri privitoare la dreptul de proprietate şi alte drepturi reale		Referinţe
10791 / 05/07/2022		
Act Notarial nr. 1565, din 01/07/2022 emis de BIN Dorina Rotaru, proces verbal de vecinatate (act administrativ nr 7494 din 30-06-2022, emis de Primaria com. Vama;act administrativ nr 7493 din 30-06-2022, emis de Primaria com. Vama);		
B1	se noteaza posesia	A1
	1) **ISTRATE MARIAN-IULIAN**, bun propriu	
/		
Act Normativ nr. 7, din 13/06/1996 emis de PARLAMENTUL ROMANIEI (Lege. LEGE);		
B2	Intabulare, drept de PROPRIETATE, dobandit prin Lege, cota actuala 1/1, cota initiala 1/1	A1
	1) **NEIDENTIFICAT NEIDENTIFICAT**, Lipsa C.N.P.	

C. Partea III. SARCINI .

Inscrieri privind dezmembramintele dreptului de proprietate, drepturi reale de garanţie şi sarcini	Referinţe
NU SUNT	

Anexa Nr. 1 La Partea I

Teren

Nr cadastral	Suprafaţa (mp)*	Observaţii / Referinţe
37319	2.136	

* Suprafaţa este determinată in planul de proiecţie Stereo 70.

DETALII LINIARE IMOBIL

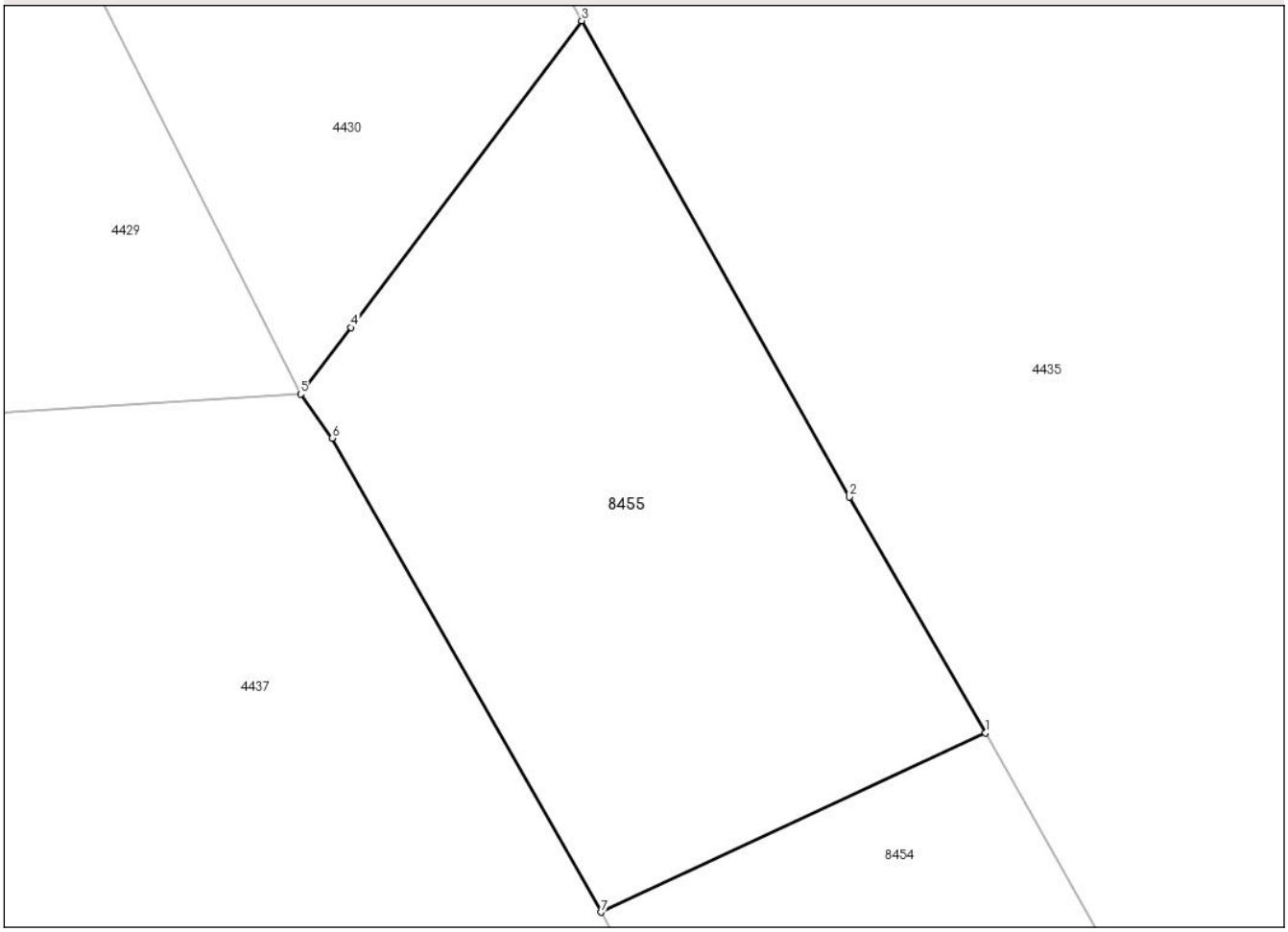

Date referitoare la teren

Crt	Categorie folosință	Intra vilan	Suprafaţa (mp)	Tarla	Parcelă	Nr. topo	Observaţii / Referinţe
1	faneata	DA	2.136	-	1F	-	

Lungime Segmente
1) Valorile lungimilor segmentelor sunt obţinute din proiecţie în plan.

Punct început	X / Y	Punct sfârşit	X / Y	Lungime segment (** (m)
1	550.072,02 672.144,79	2	550.060,526 672.164,713	23.001
2	550.060,526 672.164,713	3	550.037,913 672.204,891	46.105
3	550.037,913 672.204,891	4	550.018,436 672.178,989	32.408
4	550.018,436 672.178,989	5	550.014,168 672.173,382	7.047
5	550.014,168 672.173,382	6	550.016,84 672.169,67	4.574

Document care conține date cu caracter personal, protejat de prevederile Regulamentului (UE) nr. 679/2016 și Legii 190/2018

Punct început	X / Y	Punct sfârşit	X / Y	Lungime segment (** (m)
6	550.016,84 672.169,67	7	550.039,525 672.129,654	45.999
7	550.039,525 672.129,654	1	550.072,02 672.144,79	35.847

** Lungimile segmentelor sunt determinate în planul de proiecţie Stereo 70 şi sunt rotunjite la 1 milimetru.
*** Distanţa dintre puncte este formată din segmente cumulate ce sunt mai mici decât valoarea 1 milimetru.

Document care conține date cu caracter personal, protejat de prevederile Regulamentului (UE) nr. 679/2016 și Legii 190/2018

DATE DESPRE IMOBILUL NR. 8456

Oficiul de Cadastru şi Publicitate Imobiliară SUCEAVA
Biroul de Cadastru şi Publicitate Imobiliară Campulung Moldovenesc

A. Partea I. Descrierea imobilului

TEREN Intravilan

Adresa: Loc. Prisaca Dornei, Jud. Suceava

Nr. Crt	Nr cadastral Nr. topografic	Suprafaţa* (mp)	Observaţii / Referinţe
A1	38734	1.687	Sector cadastral:51 Teren neimprejmuit; Imobil partial imprejmuit

B. Partea II. Proprietari şi acte

Inscrieri privitoare la dreptul de proprietate şi alte drepturi reale		Referinţe
28183 / 20/12/2024		
Act Notarial nr. 2393, din 12/12/2024 emis de NOTAR PUBLIC SCRABA LUMINITA ANA MARIA (act administrativ nr 15727 din 12-12-2024, emis de PRIMARIA COM VAMA);		
B1	se noteaza posesia ca bun propriu	A1
	1) **CIOBANU ANA-MARIA**	
/		
Act Normativ nr. 7, din 13/03/1996 emis de PARLAMENTUL ROMANIEI (Lege);		
B2	Intabulare, drept de PROPRIETATE, dobandit prin Lege, cota actuala 1/1, cota initiala 1/1	A1
	1) **NEIDENTIFICAT NEIDENTIFICAT**, Lipsa C.N.P.	

C. Partea III. SARCINI .

Inscrieri privind dezmembramintele dreptului de proprietate, drepturi reale de garanţie şi sarcini	Referinţe
NU SUNT	

Anexa Nr. 1 La Partea I

Teren

Nr cadastral	Suprafaţa (mp)*	Observaţii / Referinţe
38734	1.687	Imobil partial imprejmuit

* Suprafaţa este determinată in planul de proiecţie Stereo 70.

DETALII LINIARE IMOBIL

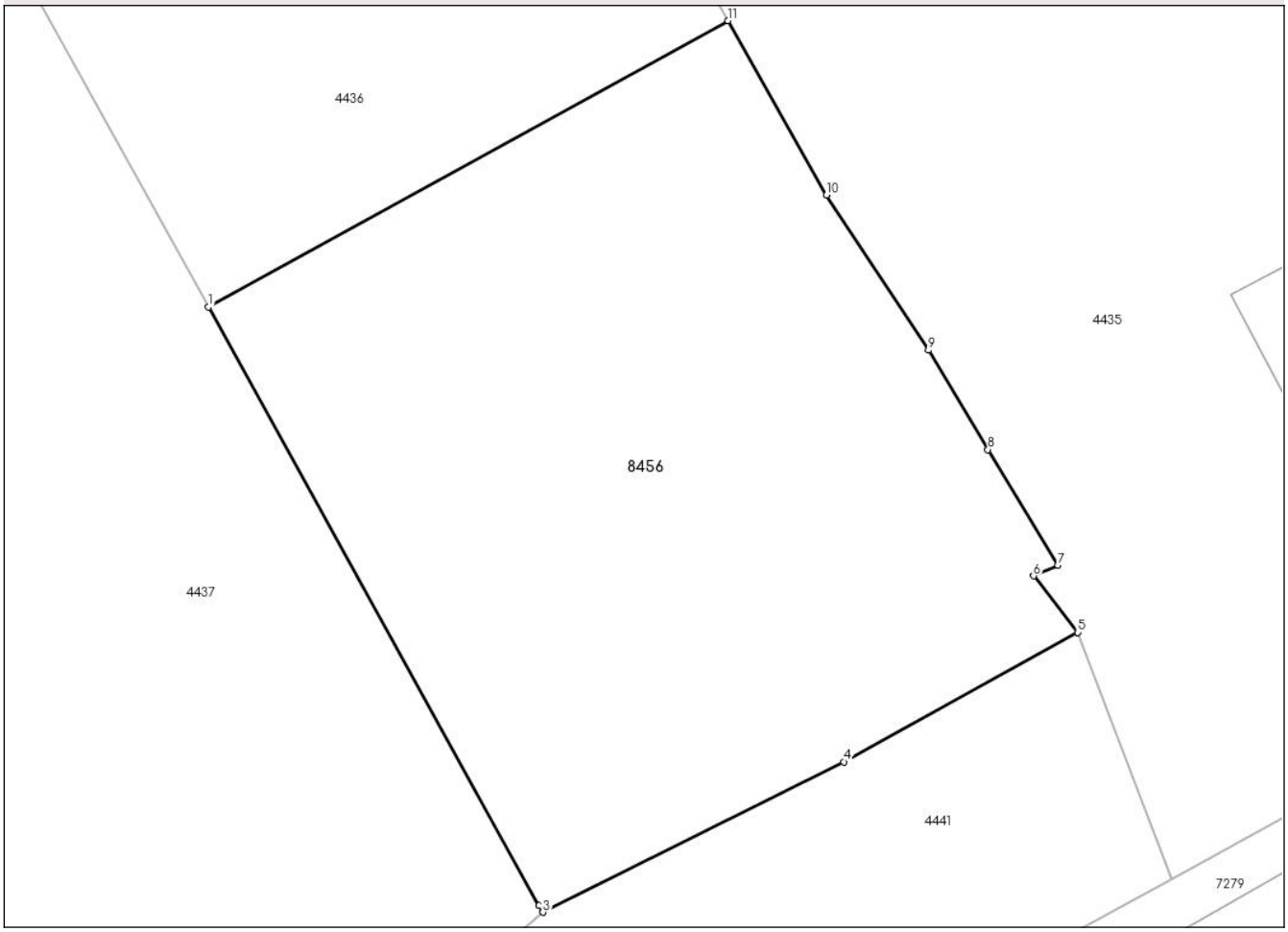

Date referitoare la teren

Crt	Categorie folosință	Intra vilan	Suprafaţa (mp)	Tarla	Parcelă	Nr. topo	Observaţii / Referinţe
1	faneata	DA	1.687	-	1F	-	

Lungime Segmente
1) Valorile lungimilor segmentelor sunt obţinute din proiecţie în plan.

Punct început	X / Y	Punct sfârşit	X / Y	Lungime segment (** (m)
1	550.106,226 672.007,955	2	550.127,097 671.970,179	43.158
2	550.127,097 671.970,179	3	550.127,34 671.969,764	0.481
3	550.127,34 671.969,764	4	550.146,355 671.979,254	21.252
4	550.146,355 671.979,254	5	550.161,122 671.987,423	16.876
5	550.161,122 671.987,423	6	550.158,342 671.990,984	4.518

Document care conține date cu caracter personal, protejat de prevederile Regulamentului (UE) nr. 679/2016 și Legii 190/2018

Punct început	X / Y	Punct sfârşit	X / Y	Lungime segment (** (m)
6	550.158,342 671.990,984	7	550.159,892 671.991,665	1.693
7	550.159,892 671.991,665	8	550.155,468 671.998,963	8.534
8	550.155,468 671.998,963	9	550.151,706 672.005,228	7.308
9	550.151,706 672.005,228	10	550.145,269 672.015,024	11.721
10	550.145,269 672.015,024	11	550.139,051 672.026,027	12.638
11	550.139,051 672.026,027	1	550.106,226 672.007,955	37.471

** Lungimile segmentelor sunt determinate în planul de proiecţie Stereo 70 şi sunt rotunjite la 1 milimetru.
*** Distanţa dintre puncte este formată din segmente cumulate ce sunt mai mici decât valoarea 1 milimetru.

Document care conține date cu caracter personal, protejat de prevederile Regulamentului (UE) nr. 679/2016 și Legii 190/2018

DATE DESPRE IMOBILUL NR. 8457

Oficiul de Cadastru şi Publicitate Imobiliară SUCEAVA
Biroul de Cadastru şi Publicitate Imobiliară Campulung Moldovenesc

A. Partea I. Descrierea imobilului

TEREN Intravilan

Adresa: Loc. Prisaca Dornei, Jud. Suceava, str. Zavoi

Nr. Crt	Nr cadastral Nr. topografic	Suprafaţa* (mp)	Observaţii / Referinţe
A1	38159	650	Sector cadastral:51 Teren neimprejmuit; Teren partial imprejmuit cu gard din lemn.

Construcţii

Crt	Nr cadastral Nr. topografic	Adresa	Observaţii / Referinţe
A1.1	38159-C1	Loc. Prisaca Dornei, Jud. Suceava, str. Zavoi	Nr. niveluri:2; S. construita la sol:89 mp; S. construita desfasurata:174 mp; Casa, P+M, Sd = 174 mp, Edificata in 1930.

B. Partea II. Proprietari şi acte

Inscrieri privitoare la dreptul de proprietate şi alte drepturi reale		Referinţe
20030 / 05/12/2023		
Act Notarial nr. 2639, din 28/11/2023 emis de BIN Dorina Rotaru (act administrativ nr 13207 din 27-11-2023, emis de Primaria com. Vama;inscris sub semnatura privata nr 268 - PVV din 24-11-2023, emis de PFA Preutescu Sorin-George);		
B1	se noteaza posesia ca bun propriu	A1
	1) **PAULIUC FLORIN**	
Act Administrativ nr. 13215, din 28/11/2023 emis de Primaria com. Vama;		
B2	Intabulare, drept de PROPRIETATE, dobandit prin Iesire Din Indiviziune, cota actuala 1/1, cota initiala 1/1	A1.1
	1) **PAULIUC FLORIN**	
/		
Act Normativ nr. 7, din 19/02/2023 emis de PARLAMENTUL ROMANIEI (Lege. LEGE);		
B3	Intabulare, drept de PROPRIETATE, dobandit prin Lege, cota actuala 1/1, cota initiala 1/1	A1
	1) **NEIDENTIFICAT NEIDENTIFICAT**, Lipsa C.N.P.	

C. Partea III. SARCINI .

Inscrieri privind dezmembramintele dreptului de proprietate, drepturi reale de garanţie şi sarcini	Referinţe
NU SUNT	

Document care conține date cu caracter personal, protejat de prevederile Regulamentului (UE) nr. 679/2016 și Legii 190/2018

Anexa Nr. 1 La Partea I

Teren

Nr cadastral	Suprafaţa (mp)*	Observaţii / Referinţe
38159	650	Teren partial imprejmuit cu gard din lemn.

* Suprafaţa este determinată in planul de proiecţie Stereo 70.

DETALII LINIARE IMOBIL

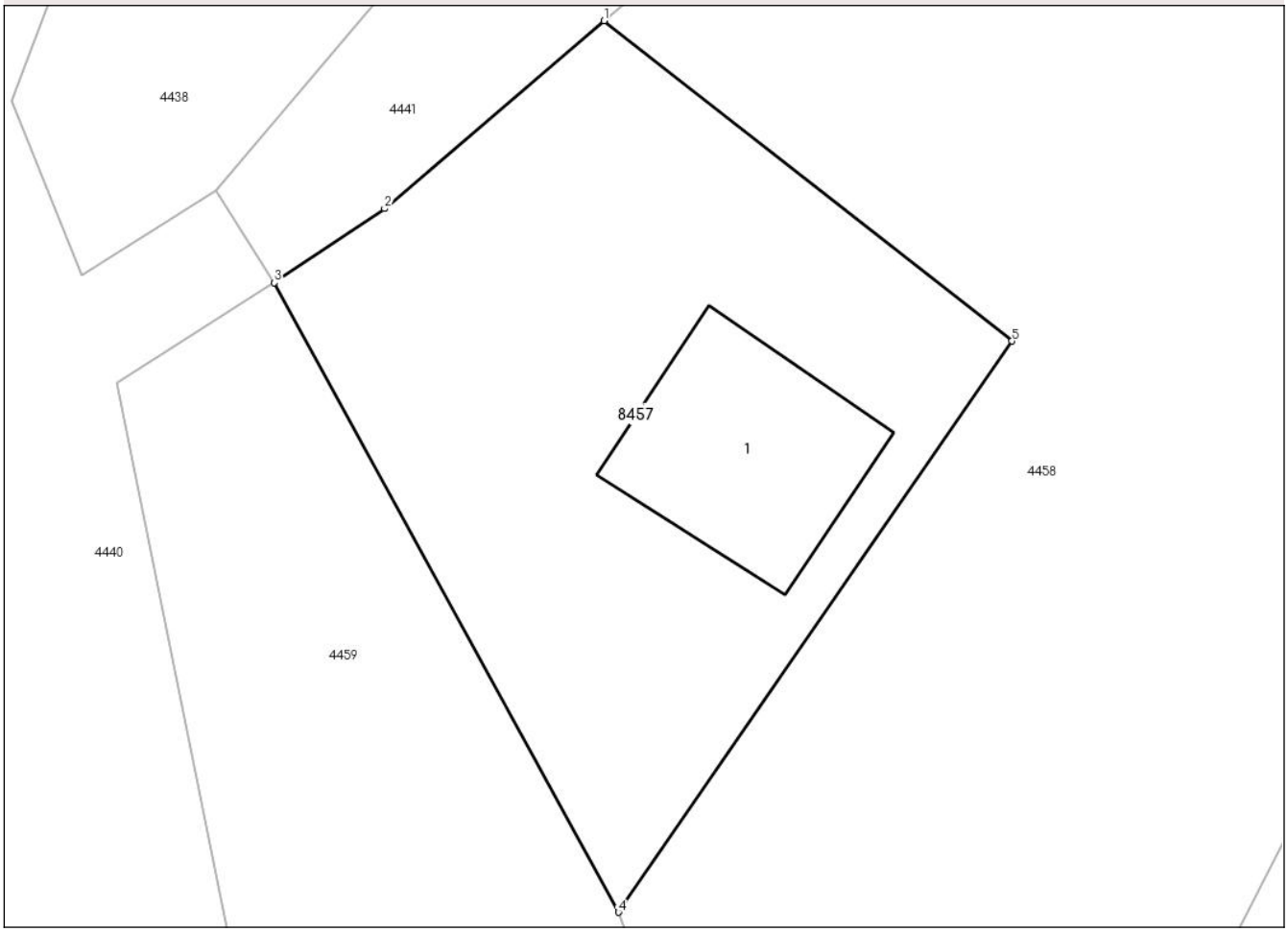

Date referitoare la teren

Crt	Categorie folosință	Intra vilan	Suprafaţa (mp)	Tarla	Parcelă	Nr. topo	Observaţii / Referinţe
1	curti constructii	DA	650	-	1CC	-	

Date referitoare la construcţii

Crt	Număr	Destinaţie construcţie	Supraf. (mp)	Situaţie juridică	Observaţii / Referinţe
A1.1	38159-C1	constructii de locuinte	Din acte: 87 Masurata: 89	Cu acte	Nr. niveluri:2; S. construita la sol:89 mp; S. construita desfasurata:174 mp; Casa, P+M, Sd = 174 mp, Edificata in 1930.

Lungime Segmente
1) Valorile lungimilor segmentelor sunt obţinute din proiecţie în plan.

Punct început	X / Y	Punct sfârşit	X / Y	Lungime segment (** (m)
1	549.933,414 671.785,485	2	549.923,613 671.777,102	12.898
2	549.923,613 671.777,102	3	549.918,69 671.773,801	5.927
3	549.918,69 671.773,801	4	549.934,062 671.745,716	32.017

Document care conține date cu caracter personal, protejat de prevederile Regulamentului (UE) nr. 679/2016 și Legii 190/2018

Punct început	X / Y	Punct sfârşit	X / Y	Lungime segment (** (m)
4	549.934,062 671.745,716	5	549.951,626 671.771,194	30.946
5	549.951,626 671.771,194	1	549.933,414 671.785,485	23.15

** Lungimile segmentelor sunt determinate în planul de proiecţie Stereo 70 şi sunt rotunjite la 1 milimetru.
*** Distanţa dintre puncte este formată din segmente cumulate ce sunt mai mici decât valoarea 1 milimetru.

Document care conține date cu caracter personal, protejat de prevederile Regulamentului (UE) nr. 679/2016 și Legii 190/2018

DATE DESPRE IMOBILUL NR. 8458

Oficiul de Cadastru şi Publicitate Imobiliară SUCEAVA
Biroul de Cadastru şi Publicitate Imobiliară Campulung Moldovenesc

A. Partea I. Descrierea imobilului

TEREN Necunoscut

Adresa: Loc. Vama, Jud. Suceava

Nr. Crt	Nr cadastral Nr. topografic	Suprafaţa* (mp)	Observaţii / Referinţe
A1		5.724	Sector cadastral:51 Teren neimprejmuit;

B. Partea II. Proprietari şi acte

Inscrieri privitoare la dreptul de proprietate şi alte drepturi reale		Referinţe
/		
Act Normativ nr. 7, din 13/03/1996 emis de Parlamentul Romaniei (Lege);		
B1	Inscrierea provizorie, drept de PROPRIETATE, dobandit prin Lege, cota actuala 1/1, cota initiala 1/1	A1
	1) **COMUNA VAMA**, CIF:4326698, Proprietar neidentificat.	

C. Partea III. SARCINI .

Inscrieri privind dezmembramintele dreptului de proprietate, drepturi reale de garanţie şi sarcini	Referinţe
NU SUNT	

Anexa Nr. 1 La Partea I

Teren

Nr cadastral	Suprafaţa (mp)*	Observaţii / Referinţe
	5.724	

* Suprafaţa este determinată in planul de proiecţie Stereo 70.

DETALII LINIARE IMOBIL

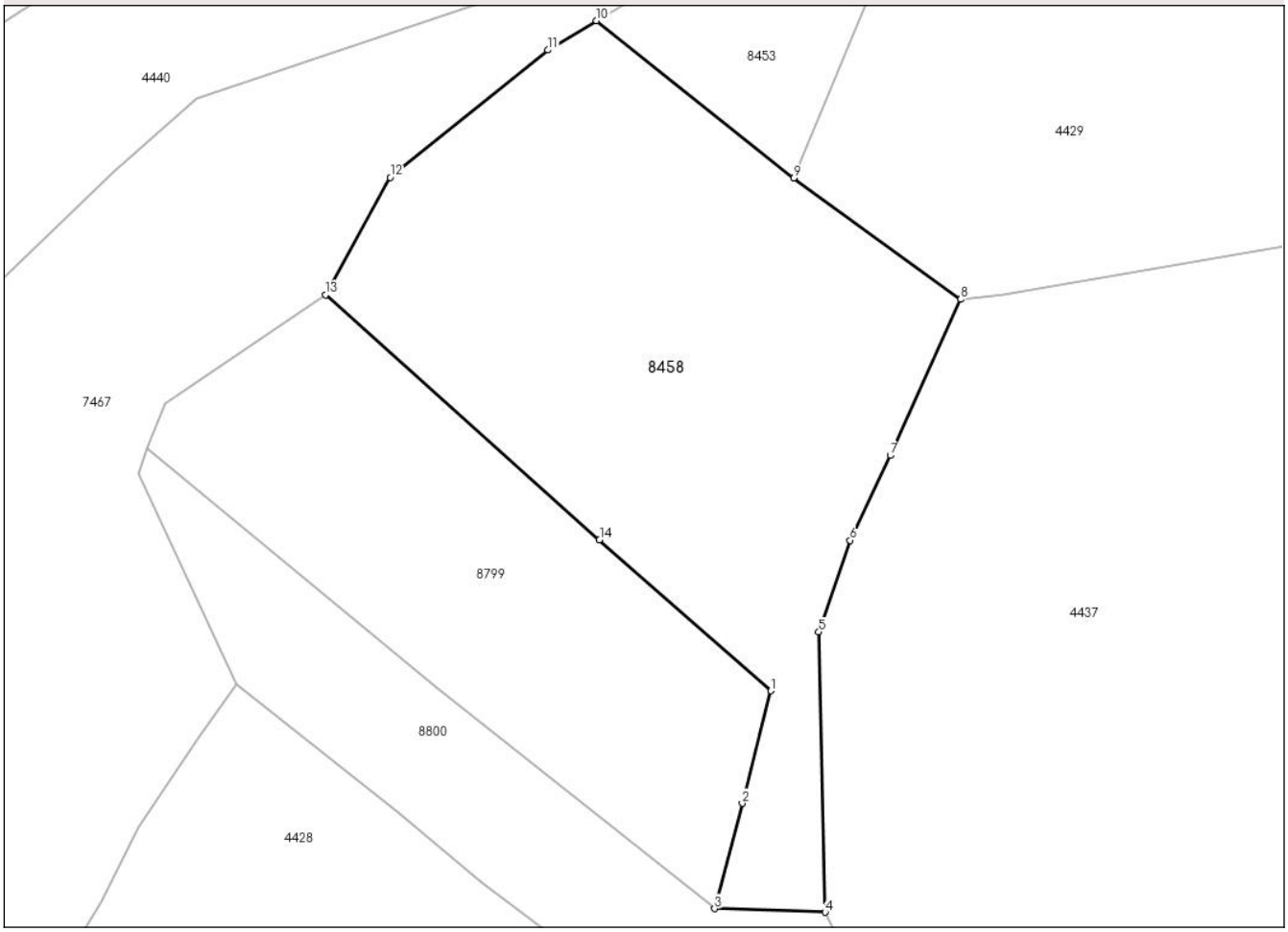

Date referitoare la teren

Crt	Categorie folosință	Intra vilan	Suprafaţa (mp)	Tarla	Parcelă	Nr. topo	Observaţii / Referinţe
1	faneata	DA	2.794	-	1F	-	
2	arabil	NU	2.930	-	2F	-	

Lungime Segmente
1) Valorile lungimilor segmentelor sunt obţinute din proiecţie în plan.

Punct început	X / Y	Punct sfârşit	X / Y	Lungime segment (** (m)
1	549.776,478 672.088,325	2	549.772,045 672.070,973	17.909
2	549.772,045 672.070,973	3	549.767,785 672.054,751	16.772
3	549.767,785 672.054,751	4	549.784,827 672.054,211	17.051
4	549.784,827 672.054,211	5	549.783,846 672.097,392	43.192

Document care conține date cu caracter personal, protejat de prevederile Regulamentului (UE) nr. 679/2016 și Legii 190/2018

Punct început	X / Y	Punct sfârşit	X / Y	Lungime segment (** (m)
5	549.783,846 672.097,392	6	549.788,688 672.111,503	14.918
6	549.788,688 672.111,503	7	549.794,868 672.124,582	14.466
7	549.794,868 672.124,582	8	549.805,731 672.148,632	26.389
8	549.805,731 672.148,632	9	549.779,979 672.167,29	31.801
9	549.779,979 672.167,29	10	549.749,563 672.191,538	38.899
10	549.749,563 672.191,538	11	549.742,086 672.187,028	8.732
11	549.742,086 672.187,028	12	549.717,762 672.167,401	31.255
12	549.717,762 672.167,401	13	549.707,775 672.149,306	20.668
13	549.707,775 672.149,306	14	549.750,04 672.111,578	56.655
14	549.750,04 672.111,578	1	549.776,478 672.088,325	35.209

** Lungimile segmentelor sunt determinate în planul de proiecţie Stereo 70 şi sunt rotunjite la 1 milimetru.
*** Distanţa dintre puncte este formată din segmente cumulate ce sunt mai mici decât valoarea 1 milimetru.

DATE DESPRE IMOBILUL NR. 8799

Oficiul de Cadastru şi Publicitate Imobiliară SUCEAVA
Biroul de Cadastru şi Publicitate Imobiliară Campulung Moldovenesc

A. Partea I. Descrierea imobilului

TEREN Necunoscut Nr. CF vechi:7113

Adresa: Loc. Prisaca Dornei, Jud. Suceava

Nr. Crt	Nr cadastral Nr. topografic	Suprafaţa* (mp)	Observaţii / Referinţe
A1	38520	3.509	Sector cadastral:51 Teren neimprejmuit;

B. Partea II. Proprietari şi acte

Inscrieri privitoare la dreptul de proprietate şi alte drepturi reale		Referinţe
7401 / 29/10/2008		
Act Notarial nr. 132, din 09/10/2008 emis de BIN (Certificat de mostenitor);		
B1	Intabulare, drept de PROPRIETATE, dobandit prin Succesiune, cota actuala 1/1, cota initiala 1/1	A1
	1) **LUPAŞCU CORNEL**, Lipsa C.N.P.	

C. Partea III. SARCINI .

Inscrieri privind dezmembramintele dreptului de proprietate, drepturi reale de garanţie şi sarcini	Referinţe
NU SUNT	

Document care conține date cu caracter personal, protejat de prevederile Regulamentului (UE) nr. 679/2016 și Legii 190/2018

Anexa Nr. 1 La Partea I

Teren

Nr cadastral	Suprafaţa (mp)*	Observaţii / Referinţe
38520	3.509	

* Suprafaţa este determinată in planul de proiecţie Stereo 70.

DETALII LINIARE IMOBIL

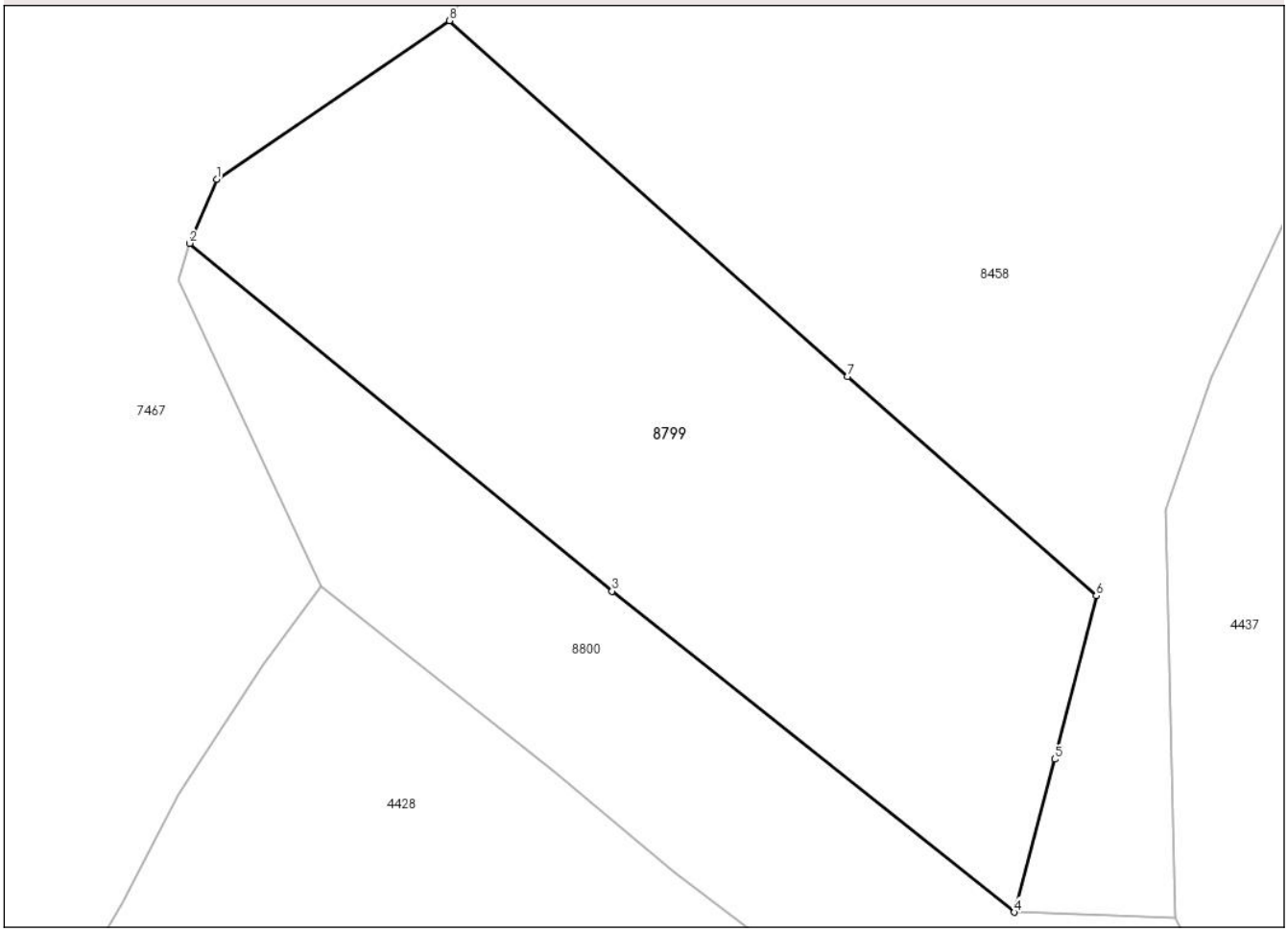

Date referitoare la teren

Crt	Categorie folosință	Intra vilan	Suprafaţa (mp)	Tarla	Parcelă	Nr. topo	Observaţii / Referinţe
1	arabil	DA	1.435	-	1A	4584	
2	arabil	NU	2.074	-	2A	-	

Lungime Segmente
1) Valorile lungimilor segmentelor sunt obţinute din proiecţie în plan.

Punct început	X / Y	Punct sfârşit	X / Y	Lungime segment (** (m)
1	549.683,068 672.132,499	2	549.680,203 672.125,695	7.383
2	549.680,203 672.125,695	3	549.725,037 672.088,799	58.063
3	549.725,037 672.088,799	4	549.767,785 672.054,751	54.65
4	549.767,785 672.054,751	5	549.772,045 672.070,973	16.772

Document care conține date cu caracter personal, protejat de prevederile Regulamentului (UE) nr. 679/2016 și Legii 190/2018

Punct început	X / Y	Punct sfârşit	X / Y	Lungime segment (** (m)
5	549.772,045 672.070,973	6	549.776,478 672.088,325	17.909
6	549.776,478 672.088,325	7	549.750,04 672.111,578	35.209
7	549.750,04 672.111,578	8	549.707,775 672.149,306	56.655
8	549.707,775 672.149,306	1	549.683,068 672.132,499	29.882

** Lungimile segmentelor sunt determinate în planul de proiecţie Stereo 70 şi sunt rotunjite la 1 milimetru.
*** Distanţa dintre puncte este formată din segmente cumulate ce sunt mai mici decât valoarea 1 milimetru.

Document care conține date cu caracter personal, protejat de prevederile Regulamentului (UE) nr. 679/2016 și Legii 190/2018

DATE DESPRE IMOBILUL NR. 8800

Oficiul de Cadastru şi Publicitate Imobiliară SUCEAVA
Biroul de Cadastru şi Publicitate Imobiliară Campulung Moldovenesc

A. Partea I. Descrierea imobilului

TEREN Necunoscut

Adresa: Loc. Prisaca Dornei, Jud. Suceava

Nr. Crt	Nr cadastral Nr. topografic	Suprafaţa* (mp)	Observaţii / Referinţe
A1		2.959	Sector cadastral:51 Teren neimprejmuit;

B. Partea II. Proprietari şi acte

Inscrieri privitoare la dreptul de proprietate şi alte drepturi reale		Referinţe
/		
Act Normativ nr. 7, din 13/03/1996 emis de Parlamentul Romaniei (Lege);		
B1	Inscrierea provizorie, drept de PROPRIETATE, dobandit prin Lege, cota actuala 1/1, cota initiala 1/1	A1
	1) **COMUNA VAMA**, CIF:4326698, Proprietar neidentificat.	

C. Partea III. SARCINI .

Inscrieri privind dezmembramintele dreptului de proprietate, drepturi reale de garanţie şi sarcini	Referinţe
NU SUNT	

Document care conține date cu caracter personal, protejat de prevederile Regulamentului (UE) nr. 679/2016 și Legii 190/2018

Anexa Nr. 1 La Partea I

Teren

Nr cadastral	Suprafaţa (mp)*	Observaţii / Referinţe
	2.959	

* Suprafaţa este determinată in planul de proiecţie Stereo 70.

DETALII LINIARE IMOBIL

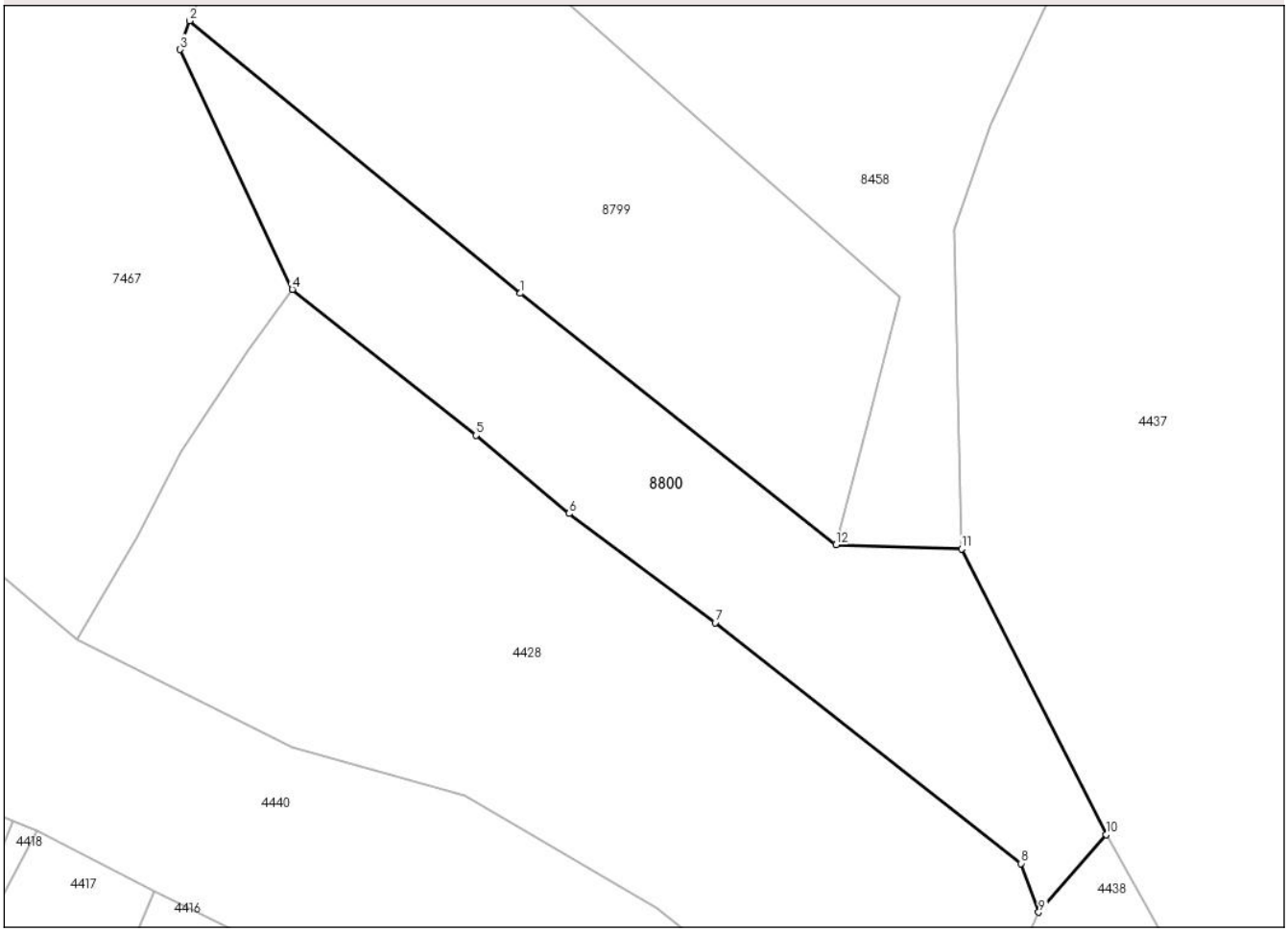

Date referitoare la teren

Crt	Categorie folosință	Intra vilan	Suprafaţa (mp)	Tarla	Parcelă	Nr. topo	Observaţii / Referinţe
1	arabil	DA	1.992	-	1A	-	
2	arabil	NU	967	-	2A	-	

Lungime Segmente
1) Valorile lungimilor segmentelor sunt obţinute din proiecţie în plan.

Punct început	X / Y	Punct sfârşit	X / Y	Lungime segment (** (m)
1	549.725,037 672.088,799	2	549.680,203 672.125,695	58.063
2	549.680,203 672.125,695	3	549.678,943 672.121,812	4.082
3	549.678,943 672.121,812	4	549.694,126 672.089,318	35.866
4	549.694,126 672.089,318	5	549.719,015 672.069,572	31.771

Document care conține date cu caracter personal, protejat de prevederile Regulamentului (UE) nr. 679/2016 și Legii 190/2018

Punct început	X / Y	Punct sfârşit	X / Y	Lungime segment (** (m)
5	549.719,015 672.069,572	6	549.731,628 672.058,981	16.47
6	549.731,628 672.058,981	7	549.751,434 672.044,217	24.703
7	549.751,434 672.044,217	8	549.792,919 672.011,611	52.765
8	549.792,919 672.011,611	9	549.795,283 672.005,012	7.01
9	549.795,283 672.005,012	10	549.804,384 672.015,526	13.905
10	549.804,384 672.015,526	11	549.784,827 672.054,211	43.347
11	549.784,827 672.054,211	12	549.767,785 672.054,751	17.051
12	549.767,785 672.054,751	1	549.725,037 672.088,799	54.65

** Lungimile segmentelor sunt determinate în planul de proiecţie Stereo 70 şi sunt rotunjite la 1 milimetru.
*** Distanţa dintre puncte este formată din segmente cumulate ce sunt mai mici decât valoarea 1 milimetru.

Document care conține date cu caracter personal, protejat de prevederile Regulamentului (UE) nr. 679/2016 și Legii 190/2018