DATE DESPRE IMOBILUL NR. 4025

Oficiul de Cadastru şi Publicitate Imobiliară SUCEAVA
Biroul de Cadastru şi Publicitate Imobiliară Campulung Moldovenesc

A. Partea I. Descrierea imobilului

TEREN Extravilan

Adresa: Jud. Suceava

Nr. Crt	Nr cadastral Nr. topografic	Suprafaţa* (mp)	Observaţii / Referinţe
A1		5.414	Sector cadastral:45 Teren neimprejmuit; Terenul face parte din parcelele 2118, 2095/2, 2097/3 din CF 2329.

B. Partea II. Proprietari şi acte

Inscrieri privitoare la dreptul de proprietate şi alte drepturi reale		Referinţe
/		
Act Normativ nr. 7, din 13/03/1996 emis de Parlamentul Romaniei (Lege);		
B1	Inscrierea provizorie, drept de PROPRIETATE, dobandit prin Lege, cota actuala 1/1, cota initiala 1/1	A1
	1) **COMUNA VAMA**, CIF:4326698, Proprietar neidentificat.	

C. Partea III. SARCINI .

Inscrieri privind dezmembramintele dreptului de proprietate, drepturi reale de garanţie şi sarcini	Referinţe
NU SUNT	

Anexa Nr. 1 La Partea I

Teren

Nr cadastral	Suprafaţa (mp)*	Observaţii / Referinţe
	5.414	Terenul face parte din parcelele 2118, 2095/2, 2097/3 din CF 2329.

* Suprafaţa este determinată in planul de proiecţie Stereo 70.

DETALII LINIARE IMOBIL

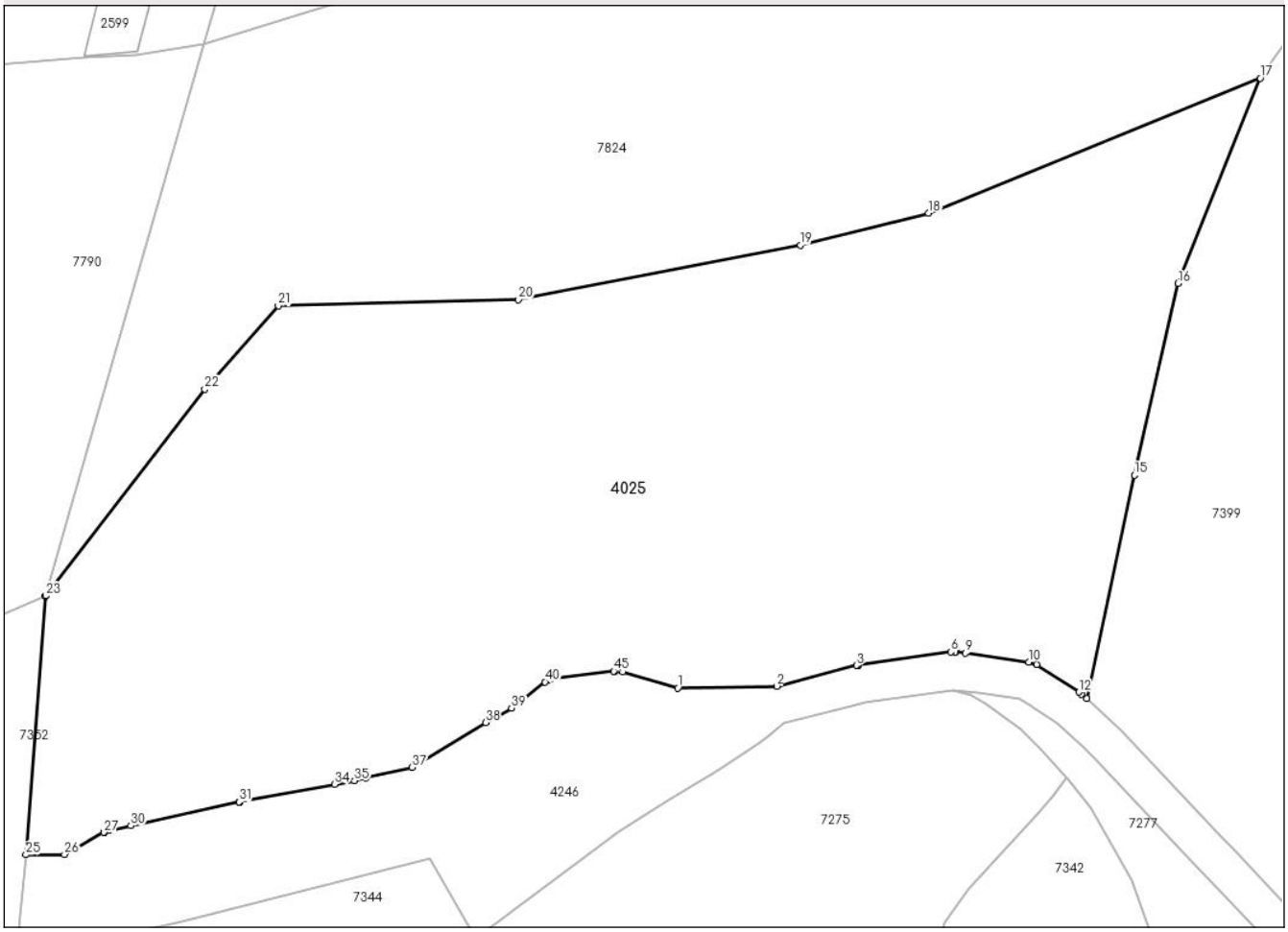

Date referitoare la teren

Crt	Categorie folosință	Intra vilan	Suprafaţa (mp)	Tarla	Parcelă	Nr. topo	Observaţii / Referinţe
1	neproductiv	NU	5.414	-	1N	-	

Lungime Segmente

1) Valorile lungimilor segmentelor sunt obţinute din proiecţie în plan.

Punct început	X / Y	Punct sfârşit	X / Y	Lungime segment
1	550.970,295 672.486,168	2	550.980,739 672.486,371	10.446
4	550.989,284 672.488,579	5	550.989,374 672.488,597	0.091
7	550.999,574 672.489,985	8	550.999,642 672.489,985	0.069
10	551.007,326 672.488,918	11	551.008,132 672.488,619	0.86
13	551.012,889 672.485,525	14	551.013,404 672.485,05	0.701
16	551.023,057 672.528,815	17	551.031,72 672.550,404	23.262

Punct început	X / Y	Punct sfârşit	X / Y	Lungime segment
2	550.980,739 672.486,371	3	550.989,155 672.488,553	8.694
5	550.989,374 672.488,597	6	550.999,085 672.489,984	9.809
8	550.999,642 672.489,985	9	551.000,651 672.489,845	1.018
11	551.008,132 672.488,619	12	551.012,614 672.485,738	5.328
14	551.013,404 672.485,05	15	551.018,45 672.508,602	24.087
17	551.031,72 672.550,404	18	550.996,746 672.536,205	37.746

Punct început	X / Y	Punct sfârşit	X / Y	Lungime segment
3	550.989,155 672.488,553	4	550.989,284 672.488,579	0.132
6	550.999,085 672.489,984	7	550.999,574 672.489,985	0.489
9	551.000,651 672.489,845	10	551.007,326 672.488,918	6.739
12	551.012,614 672.485,738	13	551.012,889 672.485,525	0.348
15	551.018,45 672.508,602	16	551.023,057 672.528,815	20.732
18	550.996,746 672.536,205	19	550.983,238 672.532,829	13.923

Document care conține date cu caracter personal, protejat de prevederile Regulamentului (UE) nr. 679/2016 și Legii 190/2018

Punct început	X / Y	Punct sfârşit	X / Y	Lungime segment
19	550.983,238 672.532,829	20	550.953,519 672.527,092	30.268
22	550.920,424 672.517,641	23	550.903,65 672.495,886	27.47
25	550.901,573 672.468,61	26	550.905,642 672.468,652	4.07
28	550.909,83 672.470,973	29	550.910,372 672.471,177	0.579
31	550.924,03 672.474,165	32	550.924,066 672.474,172	0.037
34	550.934,102 672.476,021	35	550.936,214 672.476,411	2.148
37	550.942,311 672.477,833	38	550.950,033 672.482,533	9.04
40	550.956,312 672.486,81	41	550.956,587 672.486,969	0.318
43	550.956,854 672.487,1	44	550.957,306 672.487,216	0.466
46	550.963,708 672.487,963	47	550.964,512 672.487,893	0.806

Punct început	X / Y	Punct sfârşit	X / Y	Lungime segment
20	550.953,519 672.527,092	21	550.928,191 672.526,417	25.337
23	550.903,65 672.495,886	24	550.903,63 672.495,86	0.033
26	550.905,642 672.468,652	27	550.909,813 672.470,963	4.768
29	550.910,372 672.471,177	30	550.912,634 672.471,672	2.316
32	550.924,066 672.474,172	33	550.924,096 672.474,178	0.03
35	550.936,214 672.476,411	36	550.937,464 672.476,702	1.283
38	550.950,033 672.482,533	39	550.952,77 672.484,062	3.135
41	550.956,587 672.486,969	42	550.956,781 672.487,081	0.224
44	550.957,306 672.487,216	45	550.963,56 672.487,946	6.297
47	550.964,512 672.487,893	1	550.970,295 672.486,168	6.035

Punct început	X / Y	Punct sfârşit	X / Y	Lungime segment
21	550.928,191 672.526,417	22	550.920,424 672.517,641	11.719
24	550.903,63 672.495,86	25	550.901,573 672.468,61	27.327
27	550.909,813 672.470,963	28	550.909,83 672.470,973	0.02
30	550.912,634 672.471,672	31	550.924,03 672.474,165	11.666
33	550.924,096 672.474,178	34	550.934,102 672.476,021	10.175
36	550.937,464 672.476,702	37	550.942,311 672.477,833	4.978
39	550.952,77 672.484,062	40	550.956,312 672.486,81	4.482
42	550.956,781 672.487,081	43	550.956,854 672.487,1	0.076
45	550.963,56 672.487,946	46	550.963,708 672.487,963	0.149

** Lungimile segmentelor sunt determinate în planul de proiecţie Stereo 70 şi sunt rotunjite la 1 milimetru.
*** Distanţa dintre puncte este formată din segmente cumulate ce sunt mai mici decât valoarea 1 milimetru.

Document care conține date cu caracter personal, protejat de prevederile Regulamentului (UE) nr. 679/2016 și Legii 190/2018

DATE DESPRE IMOBILUL NR. 4246

Oficiul de Cadastru şi Publicitate Imobiliară SUCEAVA
Biroul de Cadastru şi Publicitate Imobiliară Campulung Moldovenesc

A. Partea I. Descrierea imobilului

TEREN Extravilan

Adresa: Jud. Suceava

Nr. Crt	Nr cadastral Nr. topografic	Suprafaţa* (mp)	Observaţii / Referinţe
A1		10.676	Sector cadastral:45 Teren neimprejmuit; Teren extravilan, imprejmuit partial cu gard, identic cu parte din str. Bardan.

B. Partea II. Proprietari şi acte

Inscrieri privitoare la dreptul de proprietate şi alte drepturi reale		Referinţe
/		
Act Normativ nr. 1357, din 27/12/2001 emis de Guvernul Romaniei (Lege. Inventarul bunurilor care apartin dom. public al comunei Vama);		
B1	Intabulare, drept de PROPRIETATE, dobandit prin Lege, cota actuala 1/1, cota initiala 1/1	A1
	1) **COMUNA VAMA**, CIF:4326698, -DOMENIUL PUBLIC	

C. Partea III. SARCINI .

Inscrieri privind dezmembramintele dreptului de proprietate, drepturi reale de garanţie şi sarcini	Referinţe
NU SUNT	

Document care conține date cu caracter personal, protejat de prevederile Regulamentului (UE) nr. 679/2016 și Legii 190/2018

Anexa Nr. 1 La Partea I

Teren

Nr cadastral	Suprafaţa (mp)*	Observaţii / Referinţe
	10.676	Teren extravilan, imprejmuit partial cu gard, identic cu parte din str. Bardan.

* Suprafaţa este determinată in planul de proiecţie Stereo 70.

DETALII LINIARE IMOBIL

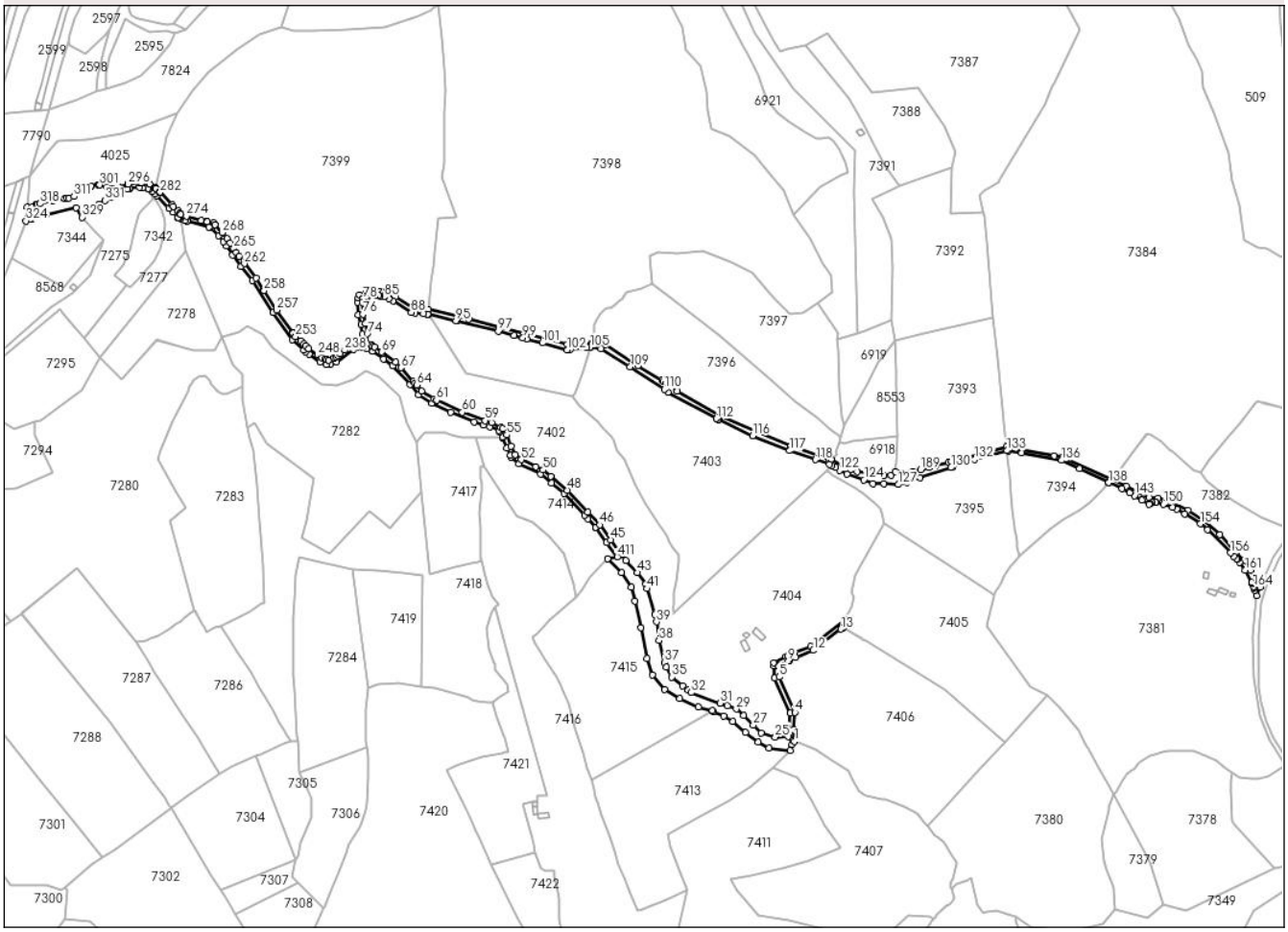

Date referitoare la teren

Crt	Categorie folosință	Intra vilan	Suprafaţa (mp)	Tarla	Parcelă	Nr. topo	Observaţii / Referinţe
1	drum	NU	10.676	-	1DR	-	

Lungime Segmente

1) Valorile lungimilor segmentelor sunt obţinute din proiecţie în plan.

Punct început	X / Y	Punct sfârşit	X / Y	Lungime segment
1	551.568,874 672.004,46	2	551.567,438 672.005,309	1.668
4	551.569,019 672.029,795	5	551.555,584 672.060,502	33.518
7	551.555,52 672.070,281	8	551.555,979 672.070,922	0.788
10	551.564,447 672.074,907	11	551.569,599 672.077,332	5.693
13	551.609,105 672.102,029	14	551.611,481 672.103,199	2.649
16	551.583,179 672.087,101	17	551.568,0 672.081,0	16.359

Punct început	X / Y	Punct sfârşit	X / Y	Lungime segment
2	551.567,438 672.005,309	3	551.568,16 672.014,842	9.56
5	551.555,584 672.060,502	6	551.555,163 672.069,569	9.076
8	551.555,979 672.070,922	9	551.563,332 672.074,382	8.126
11	551.569,599 672.077,332	12	551.585,183 672.083,596	16.796
14	551.611,481 672.103,199	15	551.611,186 672.108,682	5.491
17	551.568,0 672.081,0	18	551.562,744 672.078,527	5.809

Punct început	X / Y	Punct sfârşit	X / Y	Lungime segment
3	551.568,16 672.014,842	4	551.569,019 672.029,795	14.977
6	551.555,163 672.069,569	7	551.555,52 672.070,281	0.797
9	551.563,332 672.074,382	10	551.564,447 672.074,907	1.233
12	551.585,183 672.083,596	13	551.609,105 672.102,029	30.2
15	551.611,186 672.108,682	16	551.583,179 672.087,101	35.357
18	551.562,744 672.078,527	19	551.561,628 672.078,002	1.233

Document care conține date cu caracter personal, protejat de prevederile Regulamentului (UE) nr. 679/2016 și Legii 190/2018

Punct început	X / Y	Punct sfârşit	X / Y	Lungime segment
19	551.561,628 672.078,002	20	551.551,0 672.073,0	11.746
22	551.551,622 672.059,578	23	551.565,0 672.029,0	33.376
25	551.552,055 672.008,341	26	551.539,666 672.011,874	12.883
28	551.524,623 672.027,06	29	551.518,114 672.032,662	8.588
31	551.504,276 672.037,688	32	551.479,0 672.047,0	26.936
34	551.471,483 672.052,801	35	551.461,935 672.060,436	12.226
37	551.456,0 672.073,0	38	551.451,022 672.092,011	19.652
40	551.447,475 672.114,877	41	551.440,505 672.137,212	23.397
43	551.432,257 672.151,126	44	551.422,299 672.161,74	14.554
46	551.399,413 672.192,652	47	551.389,154 672.203,865	15.198
49	551.356,738 672.234,854	50	551.350,201 672.240,315	8.518
52	551.331,117 672.249,245	53	551.325,864 672.253,797	6.951
55	551.318,42 672.270,857	56	551.315,183 672.276,414	6.431
58	551.305,564 672.281,54	59	551.299,893 672.283,211	5.912
61	551.257,519 672.300,951	62	551.255,381 672.302,013	2.387
64	551.240,53 672.314,104	65	551.238,872 672.315,425	2.12
67	551.226,636 672.329,051	68	551.222,124 672.333,991	6.69
70	551.203,659 672.347,19	71	551.202,014 672.347,782	1.749
73	551.197,018 672.349,818	74	551.197,222 672.358,605	8.79
76	551.193,512 672.375,589	77	551.192,884 672.386,061	10.491
79	551.193,409 672.389,308	80	551.196,208 672.390,544	3.06
82	551.203,891 672.391,875	83	551.207,295 672.391,675	3.41
85	551.211,805 672.390,649	86	551.215,942 672.388,964	4.467
88	551.235,548 672.377,312	89	551.238,889 672.376,861	3.371
91	551.249,665 672.375,778	92	551.249,88 672.375,773	0.214
94	551.250,549 672.375,613	95	551.274,336 672.369,927	24.457
97	551.311,244 672.360,754	98	551.324,873 672.357,141	14.099
100	551.336,134 672.354,19	101	551.349,719 672.350,714	14.023
103	551.373,868 672.344,879	104	551.388,143 672.346,607	14.379
106	551.391,375 672.346,998	107	551.391,817 672.346,937	0.446
109	551.426,0 672.330,0	110	551.455,52 672.310,32	35.479
112	551.501,063 672.285,056	113	551.501,178 672.285,002	0.127
115	551.503,074 672.284,108	116	551.532,321 672.269,916	32.508

Punct început	X / Y	Punct sfârşit	X / Y	Lungime segment
20	551.551,0 672.073,0	21	551.551,128 672.070,25	2.753
23	551.565,0 672.029,0	24	551.563,428 672.008,438	20.623
26	551.539,666 672.011,874	27	551.532,94 672.018,745	9.616
29	551.518,114 672.032,662	30	551.510,654 672.035,338	7.925
32	551.479,0 672.047,0	33	551.476,284 672.048,962	3.351
35	551.461,935 672.060,436	36	551.457,522 672.069,042	9.672
38	551.451,022 672.092,011	39	551.448,817 672.108,403	16.539
41	551.440,505 672.137,212	42	551.439,288 672.141,113	4.087
44	551.422,299 672.161,74	45	551.408,744 672.179,59	22.413
47	551.389,154 672.203,865	48	551.371,177 672.222,792	26.104
50	551.350,201 672.240,315	51	551.344,011 672.243,211	6.834
53	551.325,864 672.253,797	54	551.322,395 672.260,805	7.819
56	551.315,183 672.276,414	57	551.313,137 672.277,504	2.319
59	551.299,893 672.283,211	60	551.279,932 672.290,504	21.252
62	551.255,381 672.302,013	63	551.244,34 672.308,564	12.838
65	551.238,872 672.315,425	66	551.237,444 672.317,219	2.293
68	551.222,124 672.333,991	69	551.209,92 672.342,715	15.002
71	551.202,014 672.347,782	72	551.200,886 672.348,583	1.383
74	551.197,222 672.358,605	75	551.195,858 672.367,659	9.156
77	551.192,884 672.386,061	78	551.193,125 672.388,803	2.753
80	551.196,208 672.390,544	81	551.197,628 672.391,17	1.552
83	551.207,295 672.391,675	84	551.208,443 672.391,414	1.177
86	551.215,942 672.388,964	87	551.219,848 672.387,374	4.217
89	551.238,889 672.376,861	90	551.246,22 672.375,871	7.397
92	551.249,88 672.375,773	93	551.249,953 672.375,755	0.076
95	551.274,336 672.369,927	96	551.275,782 672.369,582	1.487
98	551.324,873 672.357,141	99	551.332,529 672.355,112	7.921
101	551.349,719 672.350,714	102	551.371,231 672.344,56	22.375
104	551.388,143 672.346,607	105	551.391,213 672.346,978	3.093
107	551.391,817 672.346,937	108	551.400,621 672.345,728	8.886
110	551.455,52 672.310,32	111	551.459,0 672.308,0	4.182
113	551.501,178 672.285,002	114	551.502,547 672.284,225	1.574
116	551.532,321 672.269,916	117	551.564,266 672.257,039	34.443

Punct început	X / Y	Punct sfârşit	X / Y	Lungime segment
21	551.551,128 672.070,25	22	551.551,622 672.059,578	10.684
24	551.563,428 672.008,438	25	551.552,055 672.008,341	11.373
27	551.532,94 672.018,745	28	551.524,623 672.027,06	11.76
30	551.510,654 672.035,338	31	551.504,276 672.037,688	6.798
33	551.476,284 672.048,962	34	551.471,483 672.052,801	6.147
36	551.457,522 672.069,042	37	551.456,0 672.073,0	4.24
39	551.448,817 672.108,403	40	551.447,475 672.114,877	6.612
42	551.439,288 672.141,113	43	551.432,257 672.151,126	12.235
45	551.408,744 672.179,59	46	551.399,413 672.192,652	16.053
48	551.371,177 672.222,792	49	551.356,738 672.234,854	18.814
51	551.344,011 672.243,211	52	551.331,117 672.249,245	14.236
54	551.322,395 672.260,805	55	551.318,42 672.270,857	10.81
57	551.313,137 672.277,504	58	551.305,564 672.281,54	8.581
60	551.279,932 672.290,504	61	551.257,519 672.300,951	24.729
63	551.244,34 672.308,564	64	551.240,53 672.314,104	6.724
66	551.237,444 672.317,219	67	551.226,636 672.329,051	16.025
69	551.209,92 672.342,715	70	551.203,659 672.347,19	7.696
72	551.200,886 672.348,583	73	551.197,018 672.349,818	4.061
75	551.195,858 672.367,659	76	551.193,512 672.375,589	8.269
78	551.193,125 672.388,803	79	551.193,409 672.389,308	0.58
81	551.197,628 672.391,17	82	551.203,891 672.391,875	6.303
84	551.208,443 672.391,414	85	551.211,805 672.390,649	3.448
87	551.219,848 672.387,374	88	551.235,548 672.377,312	18.647
90	551.246,22 672.375,871	91	551.249,665 672.375,778	3.447
93	551.249,953 672.375,755	94	551.250,549 672.375,613	0.613
96	551.275,782 672.369,582	97	551.311,244 672.360,754	36.545
99	551.332,529 672.355,112	100	551.336,134 672.354,19	3.721
102	551.371,231 672.344,56	103	551.373,868 672.344,879	2.656
105	551.391,213 672.346,978	106	551.391,375 672.346,998	0.163
108	551.400,621 672.345,728	109	551.426,0 672.330,0	29.858
111	551.459,0 672.308,0	112	551.501,063 672.285,056	47.914
114	551.502,547 672.284,225	115	551.503,074 672.284,108	0.54
117	551.564,266 672.257,039	118	551.586,982 672.249,268	24.008

Document care conține date cu caracter personal, protejat de prevederile Regulamentului (UE) nr. 679/2016 și Legii 190/2018

Punct început	X / Y	Punct sfârşit	X / Y	Lungime segment
118	551.586,982 672.249,268	119	551.599,034 672.245,444	12.644
121	551.604,296 672.242,398	122	551.608,005 672.239,969	4.432
124	551.629,036 672.231,748	125	551.636,847 672.228,64	8.407
127	551.659,245 672.227,744	128	551.666,552 672.229,564	7.53
130	551.705,048 672.242,427	131	551.705,731 672.242,667	0.724
133	551.753,57 672.257,186	134	551.754,574 672.257,009	1.02
136	551.801,196 672.248,702	137	551.816,586 672.241,356	17.054
139	551.841,961 672.229,242	140	551.841,965 672.229,247	0.006
142	551.860,171 672.220,4	143	551.864,552 672.217,996	4.997
145	551.876,955 672.210,472	146	551.877,956 672.211,149	1.209
148	551.882,807 672.212,085	149	551.883,182 672.212,056	0.377
151	551.897,497 672.207,639	152	551.901,079 672.206,257	3.839
154	551.921,754 672.193,503	155	551.927,857 672.188,333	7.998
157	551.950,861 672.165,565	158	551.953,324 672.163,274	3.364
160	551.956,018 672.160,128	161	551.960,745 672.153,307	8.299
163	551.967,039 672.141,585	164	551.968,138 672.138,808	2.986
166	551.969,088 672.135,751	167	551.970,554 672.130,998	4.974
169	551.971,858 672.141,785	170	551.965,363 672.153,232	13.161
172	551.952,902 672.168,984	173	551.938,677 672.184,023	20.7
175	551.910,996 672.205,34	176	551.896,081 672.212,547	16.564
178	551.877,166 672.216,414	179	551.857,357 672.226,198	22.094
181	551.804,964 672.249,984	182	551.802,101 672.251,255	3.132
184	551.753,075 672.260,701	185	551.705,124 672.247,738	49.673
187	551.691,828 672.244,144	188	551.685,838 672.242,524	6.205
190	551.671,778 672.238,724	191	551.669,405 672.238,082	2.459
193	551.652,602 672.235,511	194	551.646,391 672.235,093	6.225
196	551.617,46 672.240,704	197	551.600,632 672.249,462	18.97
199	551.565,824 672.261,741	200	551.535,333 672.273,937	32.839
202	551.467,0 672.309,0	203	551.457,531 672.315,509	11.49
205	551.453,601 672.318,238	206	551.432,682 672.331,038	24.524
208	551.402,746 672.349,886	209	551.393,58 672.350,947	9.227
211	551.371,231 672.349,102	212	551.333,549 672.358,98	38.955
214	551.285,569 672.371,267	215	551.276,73 672.373,468	9.109

Punct început	X / Y	Punct sfârşit	X / Y	Lungime segment
119	551.599,034 672.245,444	120	551.601,436 672.244,297	2.661
122	551.608,005 672.239,969	123	551.614,277 672.236,712	7.068
125	551.636,847 672.228,64	126	551.646,59 672.228,304	9.749
128	551.666,552 672.229,564	129	551.677,947 672.233,483	12.05
131	551.705,731 672.242,667	132	551.725,495 672.249,614	20.949
134	551.754,574 672.257,009	135	551.766,281 672.254,943	11.888
137	551.816,586 672.241,356	138	551.841,925 672.229,198	28.105
140	551.841,965 672.229,247	141	551.853,583 672.224,016	12.741
143	551.864,552 672.217,996	144	551.870,979 672.213,975	7.581
146	551.877,956 672.211,149	147	551.879,643 672.212,291	2.037
149	551.883,182 672.212,056	150	551.889,743 672.210,456	6.753
152	551.901,079 672.206,257	153	551.908,196 672.202,292	8.147
155	551.927,857 672.188,333	156	551.947,86 672.168,355	28.271
158	551.953,324 672.163,274	159	551.953,805 672.162,712	0.739
161	551.960,745 672.153,307	162	551.966,63 672.142,617	12.203
164	551.968,138 672.138,808	165	551.968,396 672.137,979	0.868
167	551.970,554 672.130,998	168	551.973,84 672.138,509	8.198
170	551.965,363 672.153,232	171	551.960,137 672.161,507	9.788
173	551.938,677 672.184,023	174	551.925,241 672.196,575	18.387
176	551.896,081 672.212,547	177	551.884,845 672.215,983	11.75
179	551.857,357 672.226,198	180	551.845,205 672.232,118	13.517
182	551.802,101 672.251,255	183	551.794,921 672.252,638	7.312
185	551.705,124 672.247,738	186	551.702,498 672.247,028	2.72
188	551.685,838 672.242,524	189	551.678,524 672.240,547	7.576
191	551.669,405 672.238,082	192	551.656,731 672.238,98	12.706
194	551.646,391 672.235,093	195	551.623,509 672.238,833	23.186
197	551.600,632 672.249,462	198	551.598,781 672.250,187	1.988
200	551.535,333 672.273,937	201	551.504,0 672.288,0	34.344
203	551.457,531 672.315,509	204	551.454,854 672.317,368	3.259
206	551.432,682 672.331,038	207	551.403,667 672.349,306	34.287
209	551.393,58 672.350,947	210	551.392,78 672.351,04	0.805
212	551.333,549 672.358,98	213	551.312,24 672.364,628	22.045
215	551.276,73 672.373,468	216	551.250,404 672.379,76	27.067

Punct început	X / Y	Punct sfârşit	X / Y	Lungime segment
120	551.601,436 672.244,297	121	551.604,296 672.242,398	3.434
123	551.614,277 672.236,712	124	551.629,036 672.231,748	15.571
126	551.646,59 672.228,304	127	551.659,245 672.227,744	12.667
129	551.677,947 672.233,483	130	551.705,048 672.242,427	28.539
132	551.725,495 672.249,614	133	551.753,57 672.257,186	29.078
135	551.766,281 672.254,943	136	551.801,196 672.248,702	35.468
138	551.841,925 672.229,198	139	551.841,961 672.229,242	0.057
141	551.853,583 672.224,016	142	551.860,171 672.220,4	7.515
144	551.870,979 672.213,975	145	551.876,955 672.210,472	6.927
147	551.879,643 672.212,291	148	551.882,807 672.212,085	3.17
150	551.889,743 672.210,456	151	551.897,497 672.207,639	8.25
153	551.908,196 672.202,292	154	551.921,754 672.193,503	16.158
156	551.947,86 672.168,355	157	551.950,861 672.165,565	4.098
159	551.953,805 672.162,712	160	551.956,018 672.160,128	3.403
162	551.966,63 672.142,617	163	551.967,039 672.141,585	1.11
165	551.968,396 672.137,979	166	551.969,088 672.135,751	2.333
168	551.973,84 672.138,509	169	551.971,858 672.141,785	3.829
171	551.960,137 672.161,507	172	551.952,902 672.168,984	10.404
174	551.925,241 672.196,575	175	551.910,996 672.205,34	16.726
177	551.884,845 672.215,983	178	551.877,166 672.216,414	7.69
180	551.845,205 672.232,118	181	551.804,964 672.249,984	44.029
183	551.794,921 672.252,638	184	551.753,075 672.260,701	42.616
186	551.702,498 672.247,028	187	551.691,828 672.244,144	11.053
189	551.678,524 672.240,547	190	551.671,778 672.238,724	6.988
192	551.656,731 672.238,98	193	551.652,602 672.235,511	5.393
195	551.623,509 672.238,833	196	551.617,46 672.240,704	6.332
198	551.598,781 672.250,187	199	551.565,824 672.261,741	34.924
201	551.504,0 672.288,0	202	551.467,0 672.309,0	42.544
204	551.454,854 672.317,368	205	551.453,601 672.318,238	1.525
207	551.403,667 672.349,306	208	551.402,746 672.349,886	1.088
210	551.392,78 672.351,04	211	551.371,231 672.349,102	21.636
213	551.312,24 672.364,628	214	551.285,569 672.371,267	27.485
216	551.250,404 672.379,76	217	551.246,542 672.379,864	3.863

Document care conține date cu caracter personal, protejat de prevederile Regulamentului (UE) nr. 679/2016 și Legii 190/2018

Punct început	X / Y	Punct sfârşit	X / Y	Lungime segment
217	551.246,542 672.379,864	218	551.236,961 672.381,158	9.668
220	551.220,171 672.391,561	221	551.213,011 672.394,477	7.731
223	551.207,86 672.395,649	224	551.203,784 672.395,888	4.083
226	551.190,575 672.392,43	227	551.189,216 672.390,012	2.774
229	551.189,547 672.374,893	230	551.191,944 672.366,79	8.45
232	551.193,038 672.350,729	233	551.193,036 672.350,652	0.077
235	551.192,454 672.350,616	236	551.186,348 672.351,193	6.133
238	551.177,597 672.344,366	239	551.173,495 672.341,241	5.157
241	551.170,122 672.338,848	242	551.168,557 672.337,738	1.919
244	551.163,614 672.335,42	245	551.162,179 672.335,933	1.524
247	551.157,984 672.337,514	248	551.154,318 672.340,145	4.512
250	551.143,908 672.348,09	251	551.142,282 672.349,572	2.2
253	551.134,962 672.356,242	254	551.132,874 672.359,177	3.602
256	551.132,468 672.359,748	257	551.118,576 672.379,28	23.968
259	551.107,112 672.396,899	260	551.106,811 672.397,361	0.551
262	551.090,384 672.419,523	263	551.085,772 672.426,001	7.952
265	551.081,175 672.432,755	266	551.078,104 672.437,468	5.624
268	551.071,233 672.446,424	269	551.064,915 672.453,276	9.321
271	551.058,192 672.455,975	272	551.057,343 672.456,134	0.863
274	551.039,927 672.460,776	275	551.039,511 672.461,08	0.516
277	551.034,797 672.462,909	278	551.034,589 672.463,129	0.303
280	551.028,856 672.469,172	281	551.027,604 672.470,491	1.818
283	551.017,105 672.481,63	284	551.017,083 672.481,652	0.031
286	551.017,038 672.481,695	287	551.013,404 672.485,05	4.945
289	551.012,614 672.485,738	290	551.008,132 672.488,619	5.328
292	551.000,651 672.489,845	293	550.999,642 672.489,985	1.018
295	550.999,085 672.489,984	296	550.989,374 672.488,597	9.809
298	550.989,155 672.488,553	299	550.980,739 672.486,371	8.694
301	550.964,512 672.487,893	302	550.963,708 672.487,963	0.806
304	550.957,306 672.487,216	305	550.956,854 672.487,1	0.466
307	550.956,587 672.486,969	308	550.956,312 672.486,81	0.318
310	550.950,033 672.482,533	311	550.942,311 672.477,833	9.04
313	550.936,214 672.476,411	314	550.934,102 672.476,021	2.148

Punct început	X / Y	Punct sfârşit	X / Y	Lungime segment
218	551.236,961 672.381,158	219	551.221,697 672.390,94	18.129
221	551.213,011 672.394,477	222	551.211,367 672.394,851	1.686
224	551.203,784 672.395,888	225	551.196,573 672.395,077	7.256
227	551.189,216 672.390,012	228	551.188,873 672.386,117	3.91
230	551.191,944 672.366,79	231	551.193,215 672.358,352	8.533
233	551.193,036 672.350,652	234	551.193,034 672.350,561	0.091
236	551.186,348 672.351,193	237	551.182,372 672.348,004	5.096
239	551.173,495 672.341,241	240	551.171,372 672.339,735	2.603
242	551.168,557 672.337,738	243	551.168,451 672.337,663	0.13
245	551.162,179 672.335,933	246	551.160,352 672.336,621	1.952
248	551.154,318 672.340,145	249	551.146,357 672.345,859	9.8
251	551.142,282 672.349,572	252	551.139,38 672.352,216	3.926
254	551.132,874 672.359,177	255	551.132,802 672.359,279	0.125
257	551.118,576 672.379,28	258	551.107,577 672.396,185	20.169
260	551.106,811 672.397,361	261	551.100,475 672.407,097	11.617
263	551.085,772 672.426,001	264	551.083,463 672.429,243	3.98
266	551.078,104 672.437,468	267	551.075,187 672.441,271	4.793
269	551.064,915 672.453,276	270	551.063,75 672.454,933	2.026
272	551.057,343 672.456,134	273	551.052,962 672.456,956	4.458
275	551.039,511 672.461,08	276	551.035,154 672.462,533	4.592
278	551.034,589 672.463,129	279	551.032,568 672.465,259	2.936
281	551.027,604 672.470,491	282	551.017,149 672.481,586	15.245
284	551.017,083 672.481,652	285	551.017,05 672.481,684	0.046
287	551.013,404 672.485,05	288	551.012,889 672.485,525	0.701
290	551.008,132 672.488,619	291	551.007,326 672.488,918	0.86
293	550.999,642 672.489,985	294	550.999,574 672.489,985	0.069
296	550.989,374 672.488,597	297	550.989,284 672.488,579	0.091
299	550.980,739 672.486,371	300	550.970,295 672.486,168	10.446
302	550.963,708 672.487,963	303	550.963,56 672.487,946	0.149
305	550.956,854 672.487,1	306	550.956,781 672.487,081	0.076
308	550.956,312 672.486,81	309	550.952,77 672.484,062	4.482
311	550.942,311 672.477,833	312	550.937,464 672.476,702	4.978
314	550.934,102 672.476,021	315	550.924,096 672.474,178	10.175

Punct început	X / Y	Punct sfârşit	X / Y	Lungime segment
219	551.221,697 672.390,94	220	551.220,171 672.391,561	1.647
222	551.211,367 672.394,851	223	551.207,86 672.395,649	3.597
225	551.196,573 672.395,077	226	551.190,575 672.392,43	6.556
228	551.188,873 672.386,117	229	551.189,547 672.374,893	11.244
231	551.193,215 672.358,352	232	551.193,038 672.350,729	7.625
234	551.193,034 672.350,561	235	551.192,454 672.350,616	0.583
237	551.182,372 672.348,004	238	551.177,597 672.344,366	6.003
240	551.171,372 672.339,735	241	551.170,122 672.338,848	1.533
243	551.168,451 672.337,663	244	551.163,614 672.335,42	5.331
246	551.160,352 672.336,621	247	551.157,984 672.337,514	2.531
249	551.146,357 672.345,859	250	551.143,908 672.348,09	3.313
252	551.139,38 672.352,216	253	551.134,962 672.356,242	5.977
255	551.132,802 672.359,279	256	551.132,468 672.359,748	0.575
258	551.107,577 672.396,185	259	551.107,112 672.396,899	0.852
261	551.100,475 672.407,097	262	551.090,384 672.419,523	16.007
264	551.083,463 672.429,243	265	551.081,175 672.432,755	4.192
267	551.075,187 672.441,271	268	551.071,233 672.446,424	6.495
270	551.063,75 672.454,933	271	551.058,192 672.455,975	5.655
273	551.052,962 672.456,956	274	551.039,927 672.460,776	13.583
276	551.035,154 672.462,533	277	551.034,797 672.462,909	0.519
279	551.032,568 672.465,259	280	551.028,856 672.469,172	5.394
282	551.017,149 672.481,586	283	551.017,105 672.481,63	0.063
285	551.017,05 672.481,684	286	551.017,038 672.481,695	0.017
288	551.012,889 672.485,525	289	551.012,614 672.485,738	0.348
291	551.007,326 672.488,918	292	551.000,651 672.489,845	6.739
294	550.999,574 672.489,985	295	550.999,085 672.489,984	0.489
297	550.989,284 672.488,579	298	550.989,155 672.488,553	0.132
300	550.970,295 672.486,168	301	550.964,512 672.487,893	6.035
303	550.963,56 672.487,946	304	550.957,306 672.487,216	6.297
306	550.956,781 672.487,081	307	550.956,587 672.486,969	0.224
309	550.952,77 672.484,062	310	550.950,033 672.482,533	3.135
312	550.937,464 672.476,702	313	550.936,214 672.476,411	1.283
315	550.924,096 672.474,178	316	550.924,066 672.474,172	0.03

Document care conține date cu caracter personal, protejat de prevederile Regulamentului (UE) nr. 679/2016 și Legii 190/2018

Punct început	X / Y	Punct sfârşit	X / Y	Lungime segment
316	550.924,066 672.474,172	317	550.924,03 672.474,165	0.037
319	550.910,372 672.471,177	320	550.909,83 672.470,973	0.579
322	550.905,642 672.468,652	323	550.901,573 672.468,61	4.07
325	550.904,784 672.458,55	326	550.905,691 672.458,761	0.931
328	550.944,18 672.468,175	329	550.949,061 672.459,856	9.646
331	550.969,206 672.474,294	332	550.973,669 672.476,972	5.205
334	550.978,817 672.480,281	335	550.979,83 672.481,118	1.314
337	550.988,626 672.484,284	338	550.990,05 672.484,653	1.471
340	550.999,371 672.485,984	341	551.002,013 672.485,617	2.667
343	551.007,563 672.484,23	344	551.007,758 672.484,104	0.232
346	551.013,049 672.479,934	347	551.014,286 672.478,792	1.683
349	551.027,952 672.464,313	350	551.032,597 672.459,417	6.749
352	551.033,203 672.458,997	353	551.033,415 672.458,896	0.235
355	551.038,626 672.457,159	356	551.040,458 672.456,548	1.931
358	551.059,564 672.451,393	359	551.060,406 672.451,373	0.843
361	551.068,17 672.443,845	362	551.072,013 672.438,836	6.313
364	551.080,157 672.426,99	365	551.087,199 672.417,1	12.141
367	551.115,316 672.376,961	368	551.131,951 672.353,574	28.7
370	551.143,835 672.342,745	371	551.146,573 672.340,78	3.37
373	551.161,365 672.331,965	374	551.165,297 672.331,791	3.936
376	551.185,212 672.345,139	377	551.188,578 672.347,062	3.876
379	551.196,806 672.345,404	380	551.201,784 672.343,614	5.29
382	551.211,391 672.336,746	383	551.219,455 672.330,982	9.912
385	551.241,661 672.305,502	386	551.253,468 672.298,497	13.729
388	551.290,071 672.281,935	389	551.298,328 672.279,524	8.601
391	551.311,727 672.274,4	392	551.312,299 672.273,418	1.136
394	551.314,813 672.269,103	395	551.315,04 672.268,292	0.842
397	551.321,823 672.252,945	398	551.322,539 672.251,497	1.616
400	551.323,126 672.250,877	401	551.328,918 672.245,858	7.664
403	551.357,439 672.229,057	404	551.368,436 672.219,87	14.329
406	551.389,276 672.197,806	407	551.395,884 672.190,583	9.789
409	551.396,527 672.189,811	410	551.405,523 672.177,217	15.477
412	551.406,327 672.163,128	413	551.418,334 672.151,379	16.799

Punct început	X / Y	Punct sfârşit	X / Y	Lungime segment
317	550.924,03 672.474,165	318	550.912,634 672.471,672	11.666
320	550.909,83 672.470,973	321	550.909,813 672.470,963	0.02
323	550.901,573 672.468,61	324	550.900,388 672.456,691	11.978
326	550.905,691 672.458,761	327	550.918,053 672.461,644	12.694
329	550.949,061 672.459,856	330	550.964,049 672.471,063	18.715
332	550.973,669 672.476,972	333	550.974,018 672.477,182	0.407
335	550.979,83 672.481,118	336	550.981,515 672.482,44	2.142
338	550.990,05 672.484,653	339	550.990,906 672.484,775	0.864
341	551.002,013 672.485,617	342	551.006,339 672.485,017	4.368
344	551.007,758 672.484,104	345	551.010,304 672.482,468	3.026
347	551.014,286 672.478,792	348	551.024,696 672.467,745	15.179
350	551.032,597 672.459,417	351	551.032,974 672.459,106	0.489
353	551.033,415 672.458,896	354	551.034,899 672.458,402	1.564
356	551.040,458 672.456,548	357	551.040,57 672.456,515	0.117
359	551.060,406 672.451,373	360	551.061,952 672.450,588	1.734
362	551.072,013 672.438,836	363	551.074,837 672.435,155	4.639
365	551.087,199 672.417,1	366	551.097,237 672.404,739	15.923
368	551.131,951 672.353,574	369	551.142,137 672.344,292	13.781
371	551.146,573 672.340,78	372	551.156,08 672.333,957	11.702
374	551.165,297 672.331,791	375	551.170,466 672.334,188	5.698
377	551.188,578 672.347,062	378	551.193,226 672.346,691	4.663
380	551.201,784 672.343,614	381	551.201,787 672.343,612	0.004
383	551.219,455 672.330,982	384	551.234,399 672.314,621	22.159
386	551.253,468 672.298,497	387	551.269,769 672.290,399	18.202
389	551.298,328 672.279,524	390	551.303,93 672.277,889	5.836
392	551.312,299 672.273,418	393	551.312,3 672.273,417	0.002
395	551.315,04 672.268,292	396	551.318,737 672.259,18	9.834
398	551.322,539 672.251,497	399	551.322,636 672.251,301	0.218
401	551.328,918 672.245,858	402	551.348,035 672.236,912	21.107
404	551.368,436 672.219,87	405	551.386,203 672.201,165	25.798
407	551.395,884 672.190,583	408	551.396,299 672.190,13	0.614
410	551.405,523 672.177,217	411	551.414,766 672.165,046	15.283
413	551.418,334 672.151,379	414	551.426,943 672.138,331	15.632

Punct început	X / Y	Punct sfârşit	X / Y	Lungime segment
318	550.912,634 672.471,672	319	550.910,372 672.471,177	2.316
321	550.909,813 672.470,963	322	550.905,642 672.468,652	4.768
324	550.900,388 672.456,691	325	550.904,784 672.458,55	4.773
327	550.918,053 672.461,644	328	550.944,18 672.468,175	26.93
330	550.964,049 672.471,063	331	550.969,206 672.474,294	6.085
333	550.974,018 672.477,182	334	550.978,817 672.480,281	5.712
336	550.981,515 672.482,44	337	550.988,626 672.484,284	7.346
339	550.990,906 672.484,775	340	550.999,371 672.485,984	8.551
342	551.006,339 672.485,017	343	551.007,563 672.484,23	1.455
345	551.010,304 672.482,468	346	551.013,049 672.479,934	3.736
348	551.024,696 672.467,745	349	551.027,952 672.464,313	4.731
351	551.032,974 672.459,106	352	551.033,203 672.458,997	0.254
354	551.034,899 672.458,402	355	551.038,626 672.457,159	3.929
357	551.040,57 672.456,515	358	551.059,564 672.451,393	19.673
360	551.061,952 672.450,588	361	551.068,17 672.443,845	9.172
363	551.074,837 672.435,155	364	551.080,157 672.426,99	9.745
366	551.097,237 672.404,739	367	551.115,316 672.376,961	33.143
369	551.142,137 672.344,292	370	551.143,835 672.342,745	2.297
372	551.156,08 672.333,957	373	551.161,365 672.331,965	5.648
375	551.170,466 672.334,188	376	551.185,212 672.345,139	18.368
378	551.193,226 672.346,691	379	551.196,806 672.345,404	3.804
381	551.201,787 672.343,612	382	551.211,391 672.336,746	11.806
384	551.234,399 672.314,621	385	551.241,661 672.305,502	11.657
387	551.269,769 672.290,399	388	551.290,071 672.281,935	21.996
390	551.303,93 672.277,889	391	551.311,727 672.274,4	8.542
393	551.312,3 672.273,417	394	551.314,813 672.269,103	4.992
396	551.318,737 672.259,18	397	551.321,823 672.252,945	6.957
399	551.322,636 672.251,301	400	551.323,126 672.250,877	0.648
402	551.348,035 672.236,912	403	551.357,439 672.229,057	12.253
405	551.386,203 672.201,165	406	551.389,276 672.197,806	4.553
408	551.396,299 672.190,13	409	551.396,527 672.189,811	0.392
411	551.414,766 672.165,046	412	551.406,327 672.163,128	8.654
414	551.426,943 672.138,331	415	551.429,873 672.126,607	12.084

Document care conține date cu caracter personal, protejat de prevederile Regulamentului (UE) nr. 679/2016 și Legii 190/2018

Punct început	X / Y	Punct sfârşit	X / Y	Lungime segment
415	551.429,873 672.126,607	416	551.435,159 672.103,377	23.824
418	551.445,505 672.062,455	419	551.455,746 672.049,671	16.38
421	551.485,142 672.034,579	422	551.497,537 672.031,496	12.772
424	551.507,443 672.026,659	425	551.515,271 672.021,924	9.149
427	551.537,038 672.003,942	428	551.546,625 671.998,94	10.813
430	551.566,381 672.001,714	1	551.568,874 672.004,46	3.708

Punct început	X / Y	Punct sfârşit	X / Y	Lungime segment
416	551.435,159 672.103,377	417	551.440,459 672.076,691	27.208
419	551.455,746 672.049,671	420	551.468,974 672.041,561	15.517
422	551.497,537 672.031,496	423	551.498,068 672.030,397	1.22
425	551.515,271 672.021,924	426	551.526,2 672.012,487	14.44
428	551.546,625 671.998,94	429	551.564,862 671.996,753	18.368

Punct început	X / Y	Punct sfârşit	X / Y	Lungime segment
417	551.440,459 672.076,691	418	551.445,505 672.062,455	15.104
420	551.468,974 672.041,561	421	551.485,142 672.034,579	17.611
423	551.498,068 672.030,397	424	551.507,443 672.026,659	10.093
426	551.526,2 672.012,487	427	551.537,038 672.003,942	13.801
429	551.564,862 671.996,753	430	551.566,381 672.001,714	5.189

**** Lungimile segmentelor sunt determinate în planul de proiecţie Stereo 70 şi sunt rotunjite la 1 milimetru.**
***** Distanţa dintre puncte este formată din segmente cumulate ce sunt mai mici decât valoarea 1 milimetru.**

Document care conține date cu caracter personal, protejat de prevederile Regulamentului (UE) nr. 679/2016 și Legii 190/2018

DATE DESPRE IMOBILUL NR. 6645

Oficiul de Cadastru şi Publicitate Imobiliară SUCEAVA
Biroul de Cadastru şi Publicitate Imobiliară Campulung Moldovenesc

A. Partea I. Descrierea imobilului

TEREN Extravilan Nr. CF vechi:6026

Adresa: Jud. Suceava

Nr. Crt	Nr cadastral Nr. topografic	Suprafaţa* (mp)	Observaţii / Referinţe
A1	34023	11.578	Sector cadastral:45 Teren neimprejmuit;

B. Partea II. Proprietari şi acte

Inscrieri privitoare la dreptul de proprietate şi alte drepturi reale		Referinţe
890 / 30/06/1999		
Hotarare Judecatoreasca nr. 233, din 24/02/1999 emis de Judecătoria Câmpulung Moldovenesc (Sentinta Civila);		
B1	Intabulare, drept de PROPRIETATE, dobandit prin Hotarare Judecatoreasca, cota actuala 1/1, cota initiala 1/1	A1
	1) **CIOSNARI ELENA**	
13170 / 13/08/2024		
Inscris Sub Semnatura Privata nr. 1, din 13/08/2024 emis de PFA Niga Gabriel;		
B3	se noteaza indreptarea erorii materiale strecurata cu ocazia efectuarii conversiei parc.2541/1 si 2531/5 ambele din CF 6026 a comunei cadastrala Vama , in sensul ca parcelele sunt alaturate . Ca urmare se va transcrie parc.2531/5 din CF 34022 Vama in CF 34023 a aceleiasi comune cadastrale , cu situatia din filele B si C neschimbate , iar CF 34022 se sisteaza .	A1

C. Partea III. SARCINI .

Inscrieri privind dezmembramintele dreptului de proprietate, drepturi reale de garanţie şi sarcini	Referinţe
NU SUNT	

Document care conține date cu caracter personal, protejat de prevederile Regulamentului (UE) nr. 679/2016 și Legii 190/2018

Anexa Nr. 1 La Partea I

Teren

Nr cadastral	Suprafaţa (mp)*	Observaţii / Referinţe
34023	11.578	

* Suprafaţa este determinată in planul de proiecţie Stereo 70.

DETALII LINIARE IMOBIL

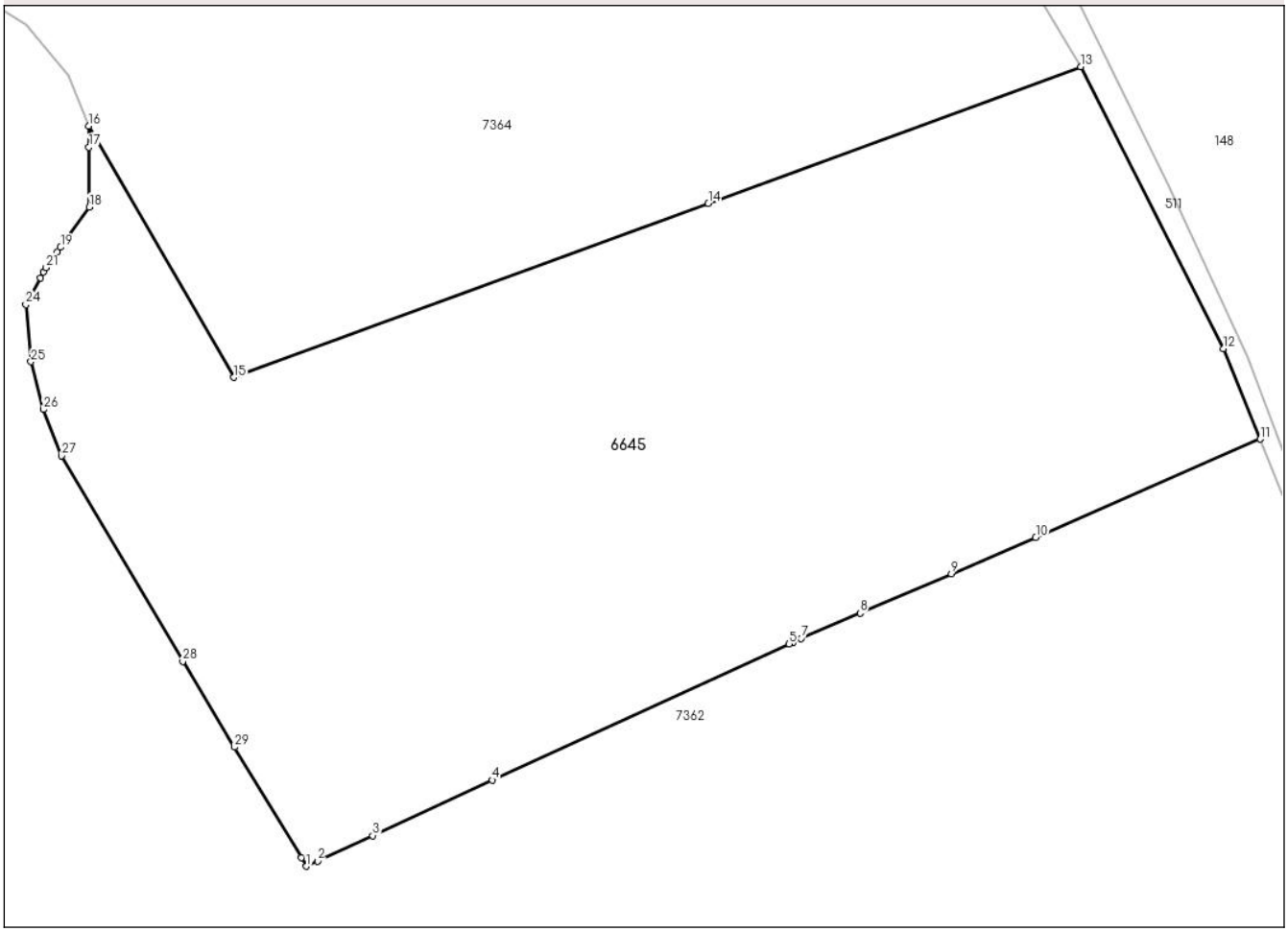

Date referitoare la teren

Crt	Categorie folosință	Intra vilan	Suprafaţa (mp)	Tarla	Parcelă	Nr. topo	Observaţii / Referinţe
1	faneata	NU	8.832	-	1F	2541/1	
2	faneata	NU	2.746	-	2F	2531/5	

Lungime Segmente

1) Valorile lungimilor segmentelor sunt obţinute din proiecţie în plan.

Punct început	X / Y	Punct sfârşit	X / Y	Lungime segment (** (m)
1	552.117,498 671.325,813	2	552.119,167 671.326,588	1.84
3	552.127,451 671.330,437	4	552.145,451 671.338,8	19.847
5	552.190,161 671.359,257	6	552.190,748 671.359,526	0.645
7	552.191,981 671.360,09	8	552.200,843 671.363,9	9.646

Punct început	X / Y	Punct sfârşit	X / Y	Lungime segment (** (m)
2	552.119,167 671.326,588	3	552.127,451 671.330,437	9.135
4	552.145,451 671.338,8	5	552.190,161 671.359,257	49.168
6	552.190,748 671.359,526	7	552.191,981 671.360,09	1.356
8	552.200,843 671.363,9	9	552.214,573 671.369,803	14.946

Document care conține date cu caracter personal, protejat de prevederile Regulamentului (UE) nr. 679/2016 și Legii 190/2018

Punct început	X / Y	Punct sfârşit	X / Y	Lungime segment (** (m)
9	552.214,573 671.369,803	10	552.227,271 671.375,262	13.822
11	552.261,076 671.390,055	12	552.255,524 671.403,684	14.717
13	552.234,045 671.446,08	14	552.177,97 671.425,495	59.733
15	552.106,519 671.399,329	16	552.084,729 671.437,135	43.636
17	552.084,749 671.433,954	18	552.084,807 671.424,955	8.999
19	552.080,477 671.418,892	20	552.079,993 671.418,214	0.833
21	552.078,3 671.415,844	22	552.077,934 671.415,174	0.764
23	552.077,459 671.414,303	24	552.075,259 671.410,271	4.593
25	552.076,024 671.401,691	26	552.077,886 671.394,5	7.428
27	552.080,628 671.387,535	28	552.098,872 671.356,622	35.895
29	552.106,655 671.343,736	30	552.116,731 671.327,082	19.465

Punct început	X / Y	Punct sfârşit	X / Y	Lungime segment (** (m)
10	552.227,271 671.375,262	11	552.261,076 671.390,055	36.9
12	552.255,524 671.403,684	13	552.234,045 671.446,08	47.527
14	552.177,97 671.425,495	15	552.106,519 671.399,329	76.092
16	552.084,729 671.437,135	17	552.084,749 671.433,954	3.181
18	552.084,807 671.424,955	19	552.080,477 671.418,892	7.451
20	552.079,993 671.418,214	21	552.078,3 671.415,844	2.912
22	552.077,934 671.415,174	23	552.077,459 671.414,303	0.992
24	552.075,259 671.410,271	25	552.076,024 671.401,691	8.614
26	552.077,886 671.394,5	27	552.080,628 671.387,535	7.485
28	552.098,872 671.356,622	29	552.106,655 671.343,736	15.054
30	552.116,731 671.327,082	1	552.117,498 671.325,813	1.483

**** Lungimile segmentelor sunt determinate în planul de proiecţie Stereo 70 şi sunt rotunjite la 1 milimetru.**
***** Distanţa dintre puncte este formată din segmente cumulate ce sunt mai mici decât valoarea 1 milimetru.**

Document care conține date cu caracter personal, protejat de prevederile Regulamentului (UE) nr. 679/2016 și Legii 190/2018

DATE DESPRE IMOBILUL NR. 6918

Oficiul de Cadastru şi Publicitate Imobiliară SUCEAVA
Biroul de Cadastru şi Publicitate Imobiliară Campulung Moldovenesc

A. Partea I. Descrierea imobilului

TEREN Extravilan

Adresa: Jud. Suceava

Nr. Crt	Nr cadastral Nr. topografic	Suprafaţa* (mp)	Observaţii / Referinţe
A1	38141	1.448	Sector cadastral:45 Teren neimprejmuit; Teren extravilan, împrejmuit parţial cu gard:-gard, între punctele 81-82-95-90-403-401;-neîmprejmuit (limită convenţională), în rest.

B. Partea II. Proprietari şi acte

Inscrieri privitoare la dreptul de proprietate şi alte drepturi reale		Referinţe
1963 / 07/02/2024		
Act Notarial nr. 307, din 06/02/2024 emis de BIN Scraba Luminita Ana Maria (Conventie translativa a posesiei);		
B2	se noteaza posesia	A1
	1) **PAIU ANA** 2) **PAIU VIOREL**, bun comun, in devalmasie	
/		
Act Normativ nr. 7, din 13/03/1996 emis de PARLAMENTUL ROMANIEI (Lege);		
B3	Intabulare, drept de PROPRIETATE, dobandit prin Lege, cota actuala 1/1, cota initiala 1/1	A1
	1) **NEIDENTIFICAT NEIDENTIFICAT**, Lipsa C.N.P.	

C. Partea III. SARCINI .

Inscrieri privind dezmembramintele dreptului de proprietate, drepturi reale de garanţie şi sarcini	Referinţe
NU SUNT	

Document care conține date cu caracter personal, protejat de prevederile Regulamentului (UE) nr. 679/2016 și Legii 190/2018

Anexa Nr. 1 La Partea I

Teren

Nr cadastral	Suprafaţa (mp)*	Observaţii / Referinţe
38141	1.448	Teren extravilan, împrejmuit parţial cu gard:-gard, între punctele 81-82-95-90-403-401;-neîmprejmuit (limită convenţională), în rest.

* Suprafaţa este determinată in planul de proiecţie Stereo 70.

DETALII LINIARE IMOBIL

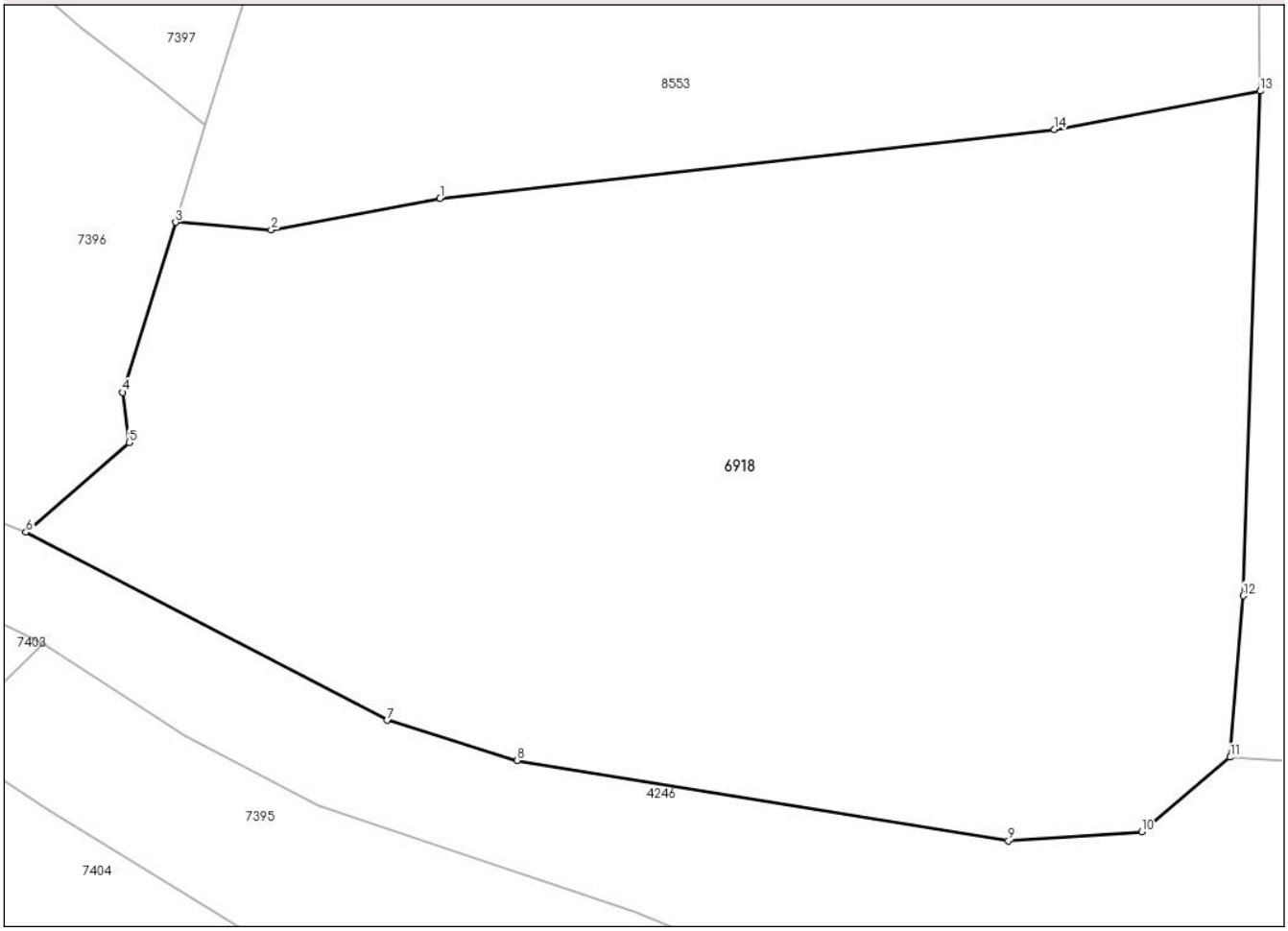

Date referitoare la teren

Crt	Categorie folosință	Intra vilan	Suprafaţa (mp)	Tarla	Parcelă	Nr. topo	Observaţii / Referinţe
1	faneata	NU	1.448	-	1F	-	

Lungime Segmente
1) Valorile lungimilor segmentelor sunt obţinute din proiecţie în plan.

Punct început	X / Y	Punct sfârşit	X / Y	Lungime segment (** (m)
1	551.619,922 672.265,012	2	551.612,055 672.263,546	8.003
2	551.612,055 672.263,546	3	551.607,603 672.263,896	4.466
3	551.607,603 672.263,896	4	551.605,144 672.255,973	8.296
4	551.605,144 672.255,973	5	551.605,445 672.253,639	2.353
5	551.605,445 672.253,639	6	551.600,632 672.249,462	6.372

Document care conține date cu caracter personal, protejat de prevederile Regulamentului (UE) nr. 679/2016 și Legii 190/2018

Punct început	X / Y	Punct sfârşit	X / Y	Lungime segment (** (m)
6	551.600,632 672.249,462	7	551.617,46 672.240,704	18.97
7	551.617,46 672.240,704	8	551.623,509 672.238,833	6.332
8	551.623,509 672.238,833	9	551.646,391 672.235,093	23.186
9	551.646,391 672.235,093	10	551.652,602 672.235,511	6.225
10	551.652,602 672.235,511	11	551.656,731 672.238,98	5.393
11	551.656,731 672.238,98	12	551.657,333 672.246,497	7.541
12	551.657,333 672.246,497	13	551.658,126 672.270,006	23.521
13	551.658,126 672.270,006	14	551.648,531 672.268,229	9.759
14	551.648,531 672.268,229	1	551.619,922 672.265,012	28.789

** Lungimile segmentelor sunt determinate în planul de proiecţie Stereo 70 şi sunt rotunjite la 1 milimetru.
*** Distanţa dintre puncte este formată din segmente cumulate ce sunt mai mici decât valoarea 1 milimetru.

Document care conține date cu caracter personal, protejat de prevederile Regulamentului (UE) nr. 679/2016 și Legii 190/2018

DATE DESPRE IMOBILUL NR. 6919

Oficiul de Cadastru şi Publicitate Imobiliară SUCEAVA
Biroul de Cadastru şi Publicitate Imobiliară Campulung Moldovenesc

A. Partea I. Descrierea imobilului

TEREN Extravilan

Adresa: Jud. Suceava

Nr. Crt	Nr cadastral Nr. topografic	Suprafaţa* (mp)	Observaţii / Referinţe
A1	38133	2.261	Sector cadastral:45 Teren neimprejmuit; Teren extravilan, împrejmuit parţial cu gard:-gard, între punctele 77-76;-neîmprejmuit (limită convenţională), în rest.

B. Partea II. Proprietari şi acte

Inscrieri privitoare la dreptul de proprietate şi alte drepturi reale		Referinţe
2754 / 20/02/2024		
Act Notarial nr. 424, din 20/02/2024 emis de BIN Scraba Luminita Ana Maria (Conventie translativa a posesiei);		
B2	se noteaza posesia	A1
	1) **URSU TABITA** 2) **URSU MARIUS-DUMITRU**, bun comun, in devalmasie	
/		
Act Normativ nr. 7, din 13/03/1996 emis de PARLAMENTUL ROMANIEI (Lege);		
B3	Intabulare, drept de PROPRIETATE, dobandit prin Lege, cota actuala 1/1, cota initiala 1/1	A1
	1) **NEIDENTIFICAT NEIDENTIFICAT**, Lipsa C.N.P.	

C. Partea III. SARCINI .

Inscrieri privind dezmembramintele dreptului de proprietate, drepturi reale de garanţie şi sarcini	Referinţe
NU SUNT	

Document care conține date cu caracter personal, protejat de prevederile Regulamentului (UE) nr. 679/2016 și Legii 190/2018

Anexa Nr. 1 La Partea I

Teren

Nr cadastral	Suprafaţa (mp)*	Observaţii / Referinţe
38133	2.261	Teren extravilan, împrejmuit parţial cu gard:-gard, între punctele 77-76;-neîmprejmuit (limită convenţională), în rest.

* Suprafaţa este determinată in planul de proiecţie Stereo 70.

DETALII LINIARE IMOBIL

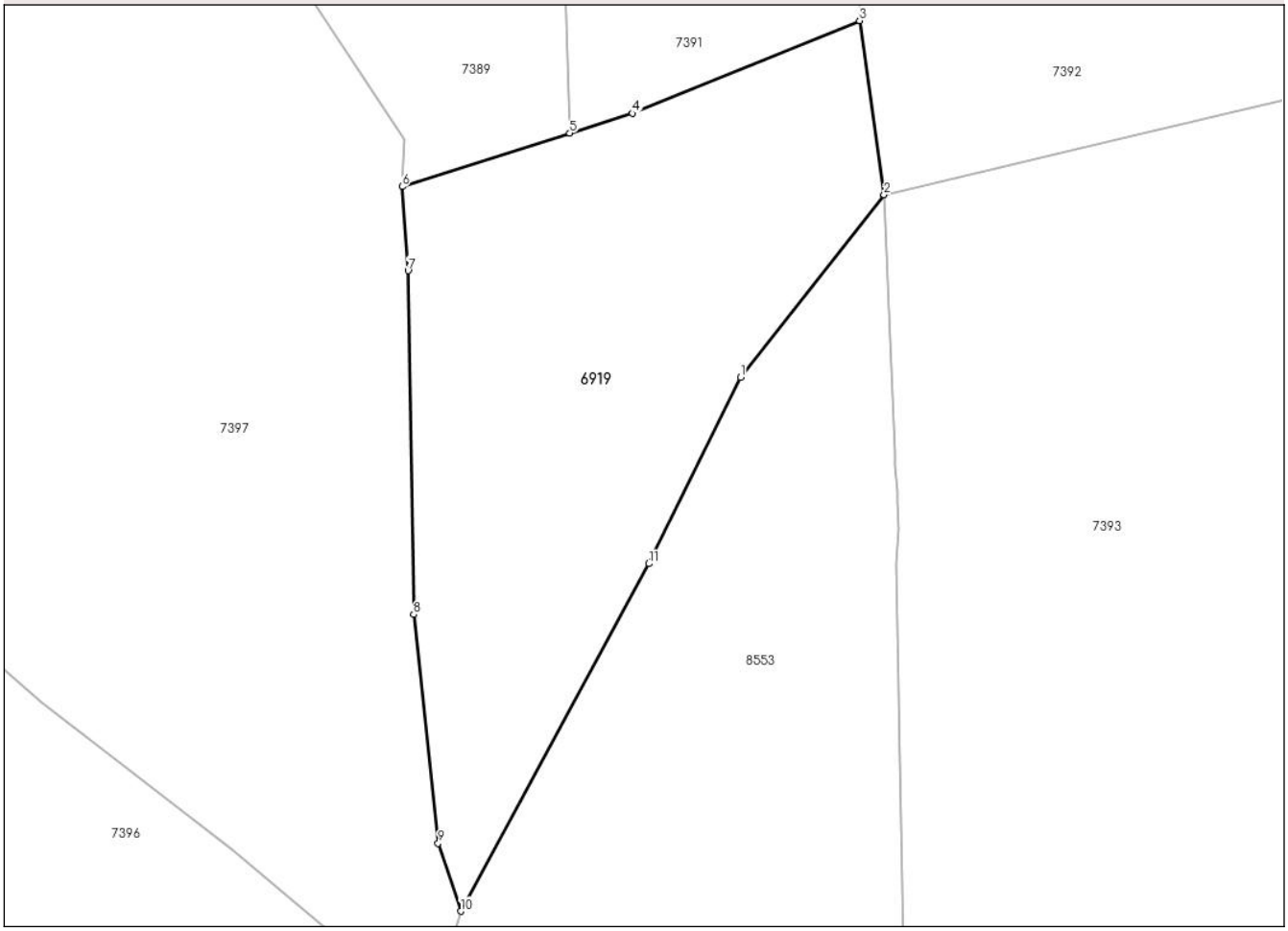

Date referitoare la teren

Crt	Categorie folosință	Intra vilan	Suprafaţa (mp)	Tarla	Parcelă	Nr. topo	Observaţii / Referinţe
1	faneata	NU	1.185	-	1F	-	
2	pasune	NU	1.076	-	2P	-	

Lungime Segmente
1) Valorile lungimilor segmentelor sunt obţinute din proiecţie în plan.

Punct început	X / Y	Punct sfârşit	X / Y	Lungime segment (** (m)
1	551.641,152 672.334,082	2	551.655,974 672.352,951	23.994
2	551.655,974 672.352,951	3	551.653,438 672.370,92	18.147
3	551.653,438 672.370,92	4	551.629,973 672.361,351	25.341
4	551.629,973 672.361,351	5	551.623,515 672.359,294	6.777

Document care conține date cu caracter personal, protejat de prevederile Regulamentului (UE) nr. 679/2016 și Legii 190/2018

Punct început	X / Y	Punct sfârşit	X / Y	Lungime segment (** (m)
5	551.623,515 672.359,294	6	551.606,211 672.353,794	18.157
6	551.606,211 672.353,794	7	551.606,83 672.345,101	8.715
7	551.606,83 672.345,101	8	551.607,401 672.309,599	35.507
8	551.607,401 672.309,599	9	551.609,935 672.285,985	23.75
9	551.609,935 672.285,985	10	551.612,277 672.278,958	7.407
10	551.612,277 672.278,958	11	551.631,695 672.314,837	40.797
11	551.631,695 672.314,837	1	551.641,152 672.334,082	21.443

** Lungimile segmentelor sunt determinate în planul de proiecţie Stereo 70 şi sunt rotunjite la 1 milimetru.
*** Distanţa dintre puncte este formată din segmente cumulate ce sunt mai mici decât valoarea 1 milimetru.

Document care conține date cu caracter personal, protejat de prevederile Regulamentului (UE) nr. 679/2016 și Legii 190/2018

DATE DESPRE IMOBILUL NR. 6921

Oficiul de Cadastru şi Publicitate Imobiliară SUCEAVA
Biroul de Cadastru şi Publicitate Imobiliară Campulung Moldovenesc

A. Partea I. Descrierea imobilului

TEREN Extravilan

Adresa: Jud. Suceava

Nr. Crt	Nr cadastral Nr. topografic	Suprafaţa* (mp)	Observaţii / Referinţe
A1	38139	12.626	Sector cadastral:45 Teren neimprejmuit;

B. Partea II. Proprietari şi acte

Inscrieri privitoare la dreptul de proprietate şi alte drepturi reale		Referinţe
2005 / 07/02/2024		
Act Notarial nr. 309, din 06/02/2024 emis de N.P. Scraba Luminita Ana Maria (Conventie translativa a posesiei);		
B2	Se notează posesia	A1
	1) **POPESCU CRISTINEL**, bun propriu	
/		
Act Normativ nr. 7, din 13/03/1996 emis de PARLAMENTUL ROMANIEI (Lege);		
B3	Intabulare, drept de PROPRIETATE, dobandit prin Lege, cota actuala 1/1, cota initiala 1/1	A1
	1) **NEIDENTIFICAT NEIDENTIFICAT**, Lipsa C.N.P.	

C. Partea III. SARCINI .

Inscrieri privind dezmembramintele dreptului de proprietate, drepturi reale de garanţie şi sarcini	Referinţe
NU SUNT	

Document care conține date cu caracter personal, protejat de prevederile Regulamentului (UE) nr. 679/2016 și Legii 190/2018

Anexa Nr. 1 La Partea I

Teren

Nr cadastral	Suprafaţa (mp)*	Observaţii / Referinţe
38139	12.626	

* Suprafaţa este determinată in planul de proiecţie Stereo 70.

DETALII LINIARE IMOBIL

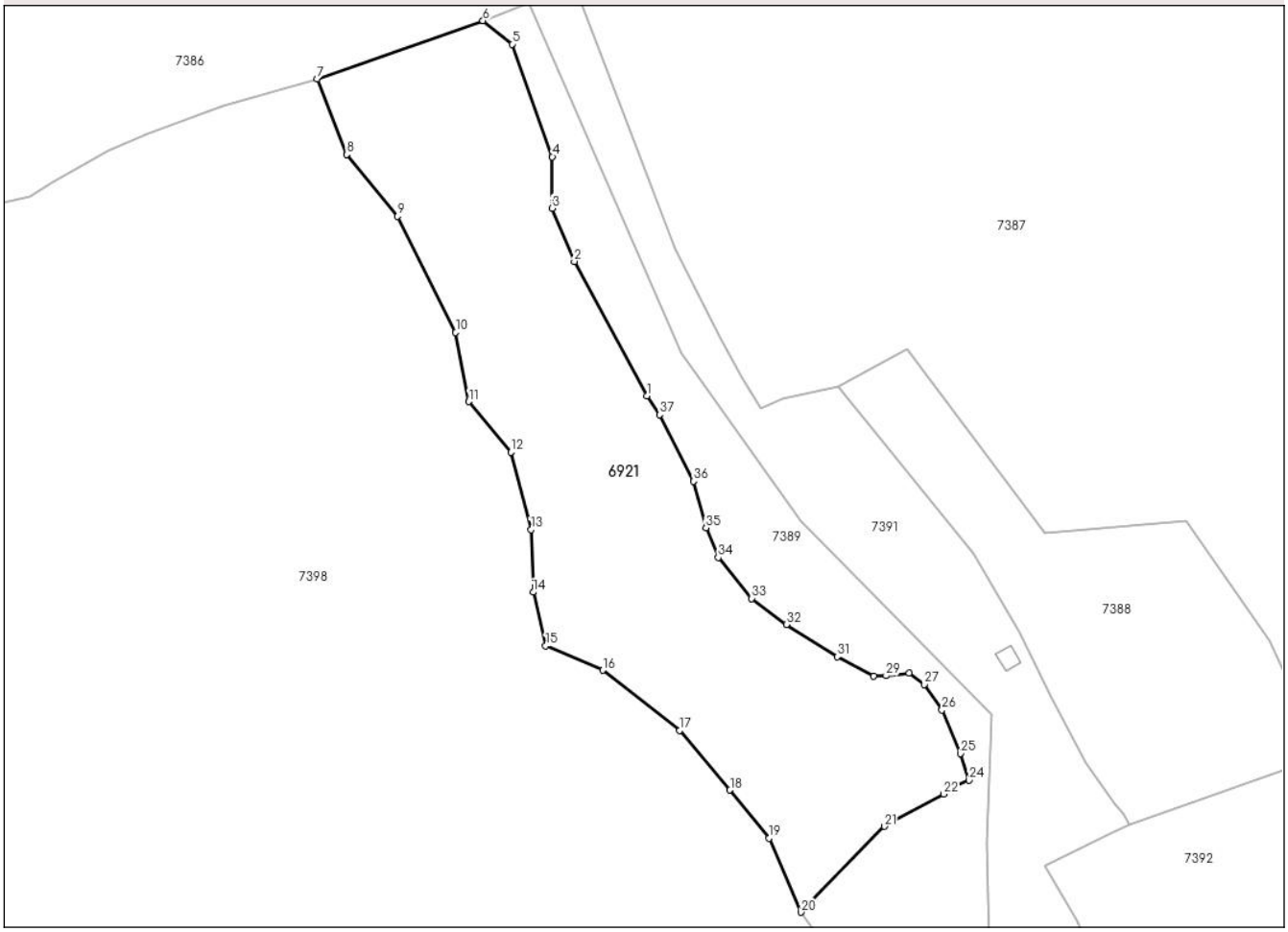

Date referitoare la teren

Crt	Categorie folosință	Intra vilan	Suprafaţa (mp)	Tarla	Parcelă	Nr. topo	Observaţii / Referinţe
1	faneata	NU	12.626	-	1F	-	

Lungime Segmente

1) Valorile lungimilor segmentelor sunt obţinute din proiecţie în plan.

Punct început	X / Y	Punct sfârşit	X / Y	Lungime segment (** (m)
1	551.524,763 672.607,007	2	551.504,433 672.644,618	42.754
3	551.498,134 672.659,526	4	551.498,271 672.673,95	14.424
5	551.486,981 672.705,495	6	551.478,784 672.712,057	10.5
7	551.432,273 672.695,767	8	551.440,612 672.674,606	22.745
9	551.454,898 672.657,331	10	551.471,166 672.624,706	36.456

Punct început	X / Y	Punct sfârşit	X / Y	Lungime segment (** (m)
2	551.504,433 672.644,618	3	551.498,134 672.659,526	16.184
4	551.498,271 672.673,95	5	551.486,981 672.705,495	33.505
6	551.478,784 672.712,057	7	551.432,273 672.695,767	49.281
8	551.440,612 672.674,606	9	551.454,898 672.657,331	22.417
10	551.471,166 672.624,706	11	551.474,829 672.605,342	19.707

Document care conține date cu caracter personal, protejat de prevederile Regulamentului (UE) nr. 679/2016 și Legii 190/2018

Punct început	X / Y	Punct sfârşit	X / Y	Lungime segment (** (m)
11	551.474,829 672.605,342	12	551.486,622 672.591,222	18.397
13	551.492,28 672.569,491	14	551.492,871 672.551,987	17.514
15	551.496,404 672.536,987	16	551.512,379 672.530,109	17.393
17	551.533,976 672.513,249	18	551.548,079 672.496,545	21.861
19	551.559,042 672.483,091	20	551.568,012 672.462,329	22.617
21	551.591,432 672.486,349	22	551.608,012 672.495,395	18.887
23	551.609,795 672.496,869	24	551.615,129 672.499,295	5.86
25	551.612,657 672.506,763	26	551.607,536 672.519,013	13.277
27	551.602,615 672.526,139	28	551.598,353 672.529,341	5.331
29	551.591,868 672.528,593	30	551.588,379 672.528,431	3.493
31	551.578,145 672.533,902	32	551.563,874 672.542,928	16.886
33	551.554,182 672.550,237	34	551.544,795 672.561,671	14.794
35	551.541,331 672.570,065	36	551.537,861 672.583,053	13.444
37	551.528,338 672.601,661	1	551.524,763 672.607,007	6.431

Punct început	X / Y	Punct sfârşit	X / Y	Lungime segment (** (m)
12	551.486,622 672.591,222	13	551.492,28 672.569,491	22.455
14	551.492,871 672.551,987	15	551.496,404 672.536,987	15.41
16	551.512,379 672.530,109	17	551.533,976 672.513,249	27.399
18	551.548,079 672.496,545	19	551.559,042 672.483,091	17.355
20	551.568,012 672.462,329	21	551.591,432 672.486,349	33.548
22	551.608,012 672.495,395	23	551.609,795 672.496,869	2.313
24	551.615,129 672.499,295	25	551.612,657 672.506,763	7.866
26	551.607,536 672.519,013	27	551.602,615 672.526,139	8.66
28	551.598,353 672.529,341	29	551.591,868 672.528,593	6.528
30	551.588,379 672.528,431	31	551.578,145 672.533,902	11.605
32	551.563,874 672.542,928	33	551.554,182 672.550,237	12.139
34	551.544,795 672.561,671	35	551.541,331 672.570,065	9.081
36	551.537,861 672.583,053	37	551.528,338 672.601,661	20.903

** Lungimile segmentelor sunt determinate în planul de proiecţie Stereo 70 şi sunt rotunjite la 1 milimetru.
*** Distanţa dintre puncte este formată din segmente cumulate ce sunt mai mici decât valoarea 1 milimetru.

Document care conține date cu caracter personal, protejat de prevederile Regulamentului (UE) nr. 679/2016 și Legii 190/2018

DATE DESPRE IMOBILUL NR. 6960

Oficiul de Cadastru şi Publicitate Imobiliară SUCEAVA
Biroul de Cadastru şi Publicitate Imobiliară Campulung Moldovenesc

A. Partea I. Descrierea imobilului

TEREN Extravilan

Adresa: Jud. Suceava

Nr. Crt	Nr cadastral Nr. topografic	Suprafaţa* (mp)	Observaţii / Referinţe
A1		3.813	Sector cadastral:45 Teren neimprejmuit;

B. Partea II. Proprietari şi acte

Inscrieri privitoare la dreptul de proprietate şi alte drepturi reale		Referinţe
/		
Act Normativ nr. 7, din 13/03/1996 emis de Parlamentul Romaniei (Lege);		
B1	Inscrierea provizorie, drept de PROPRIETATE, dobandit prin Lege, cota actuala 1/1, cota initiala 1/1	A1
	1) **COMUNA VAMA**, CIF:4326698, Proprietar neidentificat.	

C. Partea III. SARCINI .

Inscrieri privind dezmembramintele dreptului de proprietate, drepturi reale de garanţie şi sarcini	Referinţe
NU SUNT	

Anexa Nr. 1 La Partea I

Teren

Nr cadastral	Suprafaţa (mp)*	Observaţii / Referinţe
	3.813	

* Suprafaţa este determinată in planul de proiecţie Stereo 70.

DETALII LINIARE IMOBIL

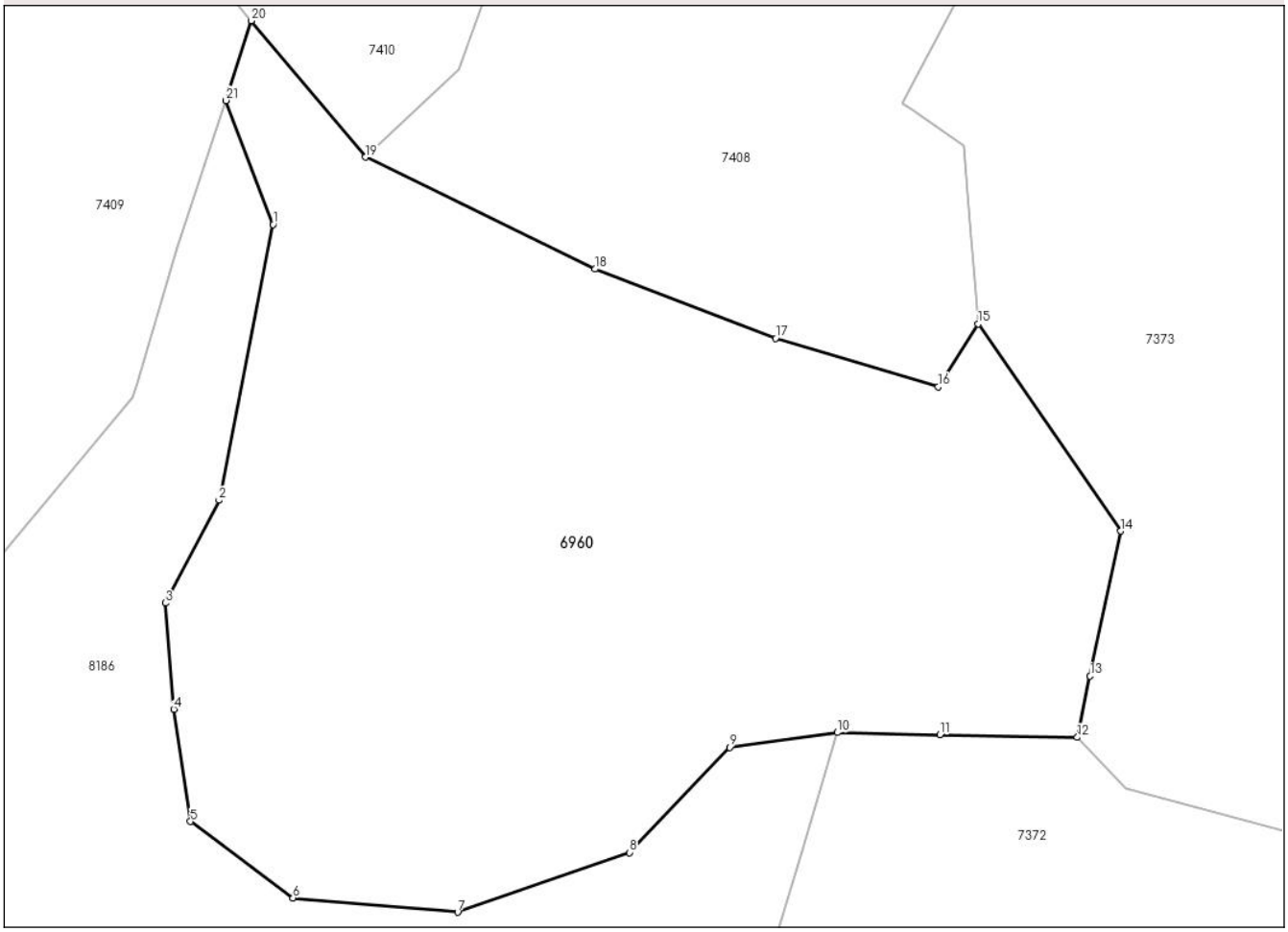

Date referitoare la teren

Crt	Categorie folosință	Intra vilan	Suprafaţa (mp)	Tarla	Parcelă	Nr. topo	Observaţii / Referinţe
1	padure	NU	3.813	-	1PD	-	

Lungime Segmente

1) Valorile lungimilor segmentelor sunt obţinute din proiecţie în plan.

Punct început	X / Y	Punct sfârşit	X / Y	Lungime segment (** (m)
1	551.507,566 671.647,159	2	551.502,748 671.622,577	25.05
3	551.497,96 671.613,427	4	551.498,705 671.603,958	9.498
5	551.500,194 671.593,958	6	551.509,344 671.587,149	11.405
7	551.524,026 671.585,872	8	551.539,346 671.591,192	16.218
9	551.548,283 671.600,554	10	551.557,903 671.601,883	9.712

Punct început	X / Y	Punct sfârşit	X / Y	Lungime segment (** (m)
2	551.502,748 671.622,577	3	551.497,96 671.613,427	10.326
4	551.498,705 671.603,958	5	551.500,194 671.593,958	10.111
6	551.509,344 671.587,149	7	551.524,026 671.585,872	14.737
8	551.539,346 671.591,192	9	551.548,283 671.600,554	12.943
10	551.557,903 671.601,883	11	551.567,036 671.601,697	9.135

Document care conține date cu caracter personal, protejat de prevederile Regulamentului (UE) nr. 679/2016 și Legii 190/2018

Punct început	X / Y	Punct sfârşit	X / Y	Lungime segment (** (m)
11	551.567,036 671.601,697	12	551.579,297 671.601,448	12.263
13	551.580,449 671.606,905	14	551.583,178 671.619,827	13.207
15	551.570,482 671.638,286	16	551.566,897 671.632,71	6.629
17	551.552,387 671.637,008	18	551.536,291 671.643,18	17.239
19	551.515,788 671.653,157	20	551.505,618 671.665,315	15.851
21	551.503,378 671.658,21	1	551.507,566 671.647,159	11.818

Punct început	X / Y	Punct sfârşit	X / Y	Lungime segment (** (m)
12	551.579,297 671.601,448	13	551.580,449 671.606,905	5.578
14	551.583,178 671.619,827	15	551.570,482 671.638,286	22.404
16	551.566,897 671.632,71	17	551.552,387 671.637,008	15.133
18	551.536,291 671.643,18	19	551.515,788 671.653,157	22.801
20	551.505,618 671.665,315	21	551.503,378 671.658,21	7.45

** Lungimile segmentelor sunt determinate în planul de proiecţie Stereo 70 şi sunt rotunjite la 1 milimetru.
*** Distanţa dintre puncte este formată din segmente cumulate ce sunt mai mici decât valoarea 1 milimetru.

Document care conține date cu caracter personal, protejat de prevederile Regulamentului (UE) nr. 679/2016 și Legii 190/2018

DATE DESPRE IMOBILUL NR. 7281

Oficiul de Cadastru şi Publicitate Imobiliară SUCEAVA
Biroul de Cadastru şi Publicitate Imobiliară Campulung Moldovenesc

A. Partea I. Descrierea imobilului

TEREN Extravilan

Adresa: Jud. Suceava

Nr. Crt	Nr cadastral Nr. topografic	Suprafaţa* (mp)	Observaţii / Referinţe
A1	32426	8.300	Sector cadastral:45 Teren neimprejmuit;

B. Partea II. Proprietari şi acte

Inscrieri privitoare la dreptul de proprietate şi alte drepturi reale		Referinţe
/		
Act Normativ nr. 7, din 13/03/1996 emis de Parlamentul Romaniei (Lege);		
B1	Inscrierea provizorie, drept de PROPRIETATE, dobandit prin Lege, cota actuala 1/1, cota initiala 1/1	A1
	1) **COMUNA VAMA**, CIF:4326698, Proprietar neidentificat.	

C. Partea III. SARCINI .

Inscrieri privind dezmembramintele dreptului de proprietate, drepturi reale de garanţie şi sarcini	Referinţe
NU SUNT	

Document care conține date cu caracter personal, protejat de prevederile Regulamentului (UE) nr. 679/2016 și Legii 190/2018

Anexa Nr. 1 La Partea I

Teren

Nr cadastral	Suprafaţa (mp)*	Observaţii / Referinţe
32426	8.300	

* Suprafaţa este determinată in planul de proiecţie Stereo 70.

DETALII LINIARE IMOBIL

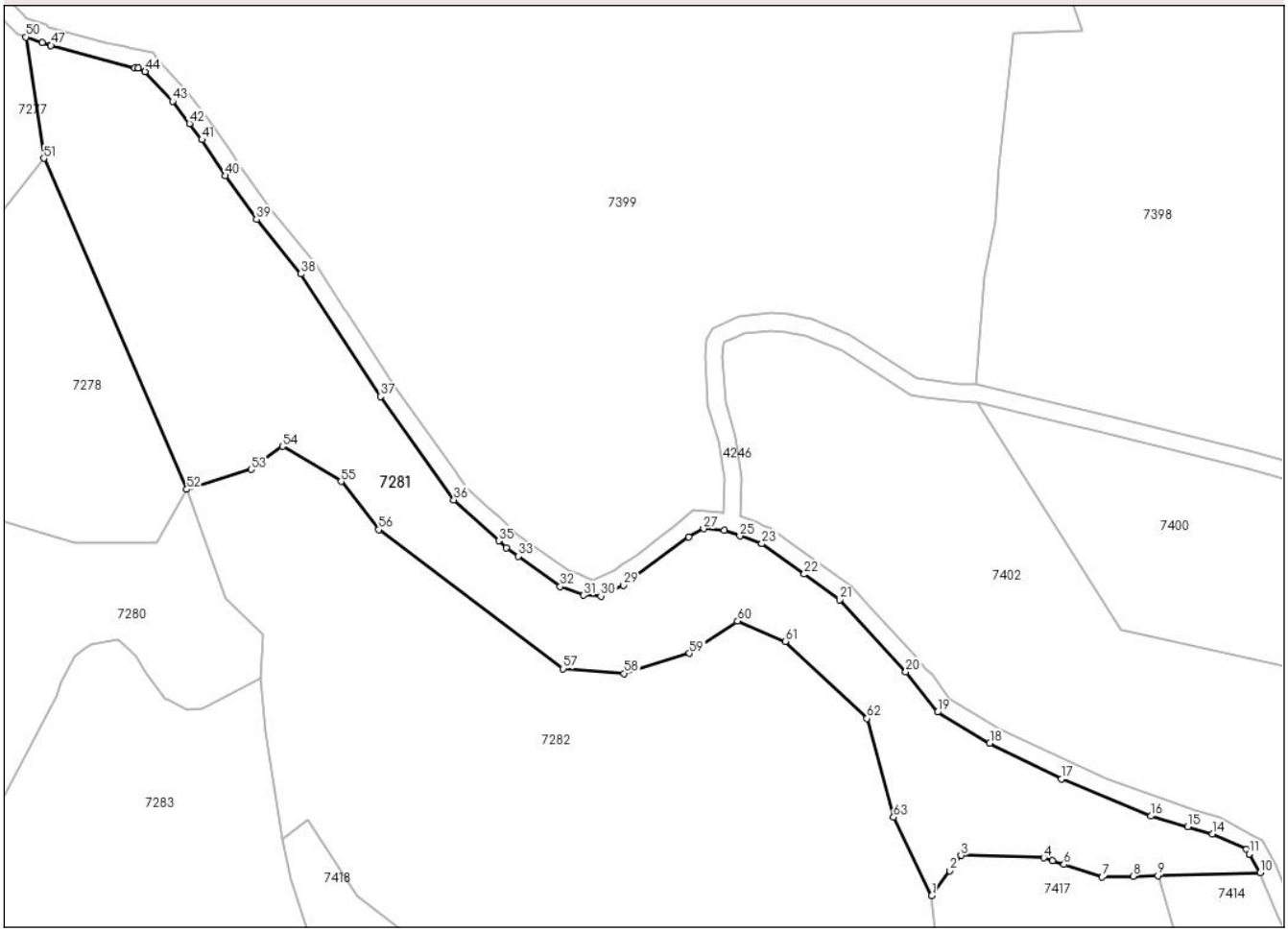

Date referitoare la teren

Crt	Categorie folosință	Intra vilan	Suprafaţa (mp)	Tarla	Parcelă	Nr. topo	Observaţii / Referinţe
1	pasune	NU	8.300	ZAVOI	1P	-	

Lungime Segmente

1) Valorile lungimilor segmentelor sunt obţinute din proiecţie în plan.

Punct început	X / Y	Punct sfârşit	X / Y	Lungime segment
1	551.240,332 672.263,87	2	551.244,433 672.269,573	7.025
4	551.265,748 672.272,462	5	551.267,715 672.271,817	2.07
7	551.278,955 672.268,13	8	551.285,982 672.268,32	7.03
10	551.314,813 672.269,103	11	551.312,3 672.273,417	4.992
13	551.311,727 672.274,4	14	551.303,93 672.277,889	8.542
16	551.290,071 672.281,935	17	551.269,769 672.290,399	21.996

Punct început	X / Y	Punct sfârşit	X / Y	Lungime segment
2	551.244,433 672.269,573	3	551.246,927 672.273,041	4.272
5	551.267,715 672.271,817	6	551.270,342 672.270,955	2.765
8	551.285,982 672.268,32	9	551.291,59 672.268,473	5.61
11	551.312,3 672.273,417	12	551.312,299 672.273,418	0.002
14	551.303,93 672.277,889	15	551.298,328 672.279,525	5.836
17	551.269,769 672.290,399	18	551.253,468 672.298,497	18.202

Punct început	X / Y	Punct sfârşit	X / Y	Lungime segment
3	551.246,927 672.273,041	4	551.265,748 672.272,462	18.83
6	551.270,342 672.270,955	7	551.278,955 672.268,13	9.064
9	551.291,59 672.268,473	10	551.314,813 672.269,103	23.231
12	551.312,299 672.273,418	13	551.311,727 672.274,4	1.136
15	551.298,328 672.279,525	16	551.290,071 672.281,935	8.601
18	551.253,468 672.298,497	19	551.241,661 672.305,502	13.729

Document care conține date cu caracter personal, protejat de prevederile Regulamentului (UE) nr. 679/2016 și Legii 190/2018

Punct început	X / Y	Punct sfârşit	X / Y	Lungime segment
19	551.241,661 672.305,502	20	551.234,399 672.314,621	11.657
22	551.211,391 672.336,746	23	551.201,787 672.343,612	11.806
25	551.196,806 672.345,404	26	551.193,226 672.346,691	3.804
28	551.185,212 672.345,139	29	551.170,466 672.334,188	18.368
31	551.161,365 672.331,965	32	551.156,08 672.333,957	5.648
34	551.143,835 672.342,745	35	551.142,137 672.344,292	2.297
37	551.115,316 672.376,961	38	551.097,237 672.404,739	33.143
40	551.080,157 672.426,99	41	551.074,837 672.435,155	9.745
43	551.068,17 672.443,845	44	551.061,952 672.450,588	9.172
46	551.059,564 672.451,393	47	551.040,57 672.456,515	19.673
49	551.038,626 672.457,159	50	551.034,899 672.458,402	3.929
52	551.071,385 672.355,961	53	551.085,962 672.360,484	15.263
55	551.106,37 672.357,746	56	551.114,923 672.346,805	13.887
58	551.170,536 672.314,245	59	551.185,321 672.318,805	15.472
61	551.207,141 672.321,516	62	551.225,607 672.304,076	25.4

Punct început	X / Y	Punct sfârşit	X / Y	Lungime segment
20	551.234,399 672.314,621	21	551.219,455 672.330,982	22.159
23	551.201,787 672.343,612	24	551.201,784 672.343,614	0.004
26	551.193,226 672.346,691	27	551.188,578 672.347,062	4.663
29	551.170,466 672.334,188	30	551.165,297 672.331,791	5.698
32	551.156,08 672.333,957	33	551.146,573 672.340,78	11.702
35	551.142,137 672.344,292	36	551.131,951 672.353,574	13.781
38	551.097,237 672.404,739	39	551.087,199 672.417,1	15.923
41	551.074,837 672.435,155	42	551.072,013 672.438,836	4.639
44	551.061,952 672.450,588	45	551.060,406 672.451,373	1.734
47	551.040,57 672.456,515	48	551.040,458 672.456,548	0.117
50	551.034,899 672.458,402	51	551.038,957 672.430,934	27.766
53	551.085,962 672.360,484	54	551.093,062 672.365,681	8.798
56	551.114,923 672.346,805	57	551.156,749 672.315,314	52.355
59	551.185,321 672.318,805	60	551.196,313 672.326,097	13.19
62	551.225,607 672.304,076	63	551.231,636 672.281,689	23.184

Punct început	X / Y	Punct sfârşit	X / Y	Lungime segment
21	551.219,455 672.330,982	22	551.211,391 672.336,746	9.912
24	551.201,784 672.343,614	25	551.196,806 672.345,404	5.29
27	551.188,578 672.347,062	28	551.185,212 672.345,139	3.876
30	551.165,297 672.331,791	31	551.161,365 672.331,965	3.936
33	551.146,573 672.340,78	34	551.143,835 672.342,745	3.37
36	551.131,951 672.353,574	37	551.115,316 672.376,961	28.7
39	551.087,199 672.417,1	40	551.080,157 672.426,99	12.141
42	551.072,013 672.438,836	43	551.068,17 672.443,845	6.313
45	551.060,406 672.451,373	46	551.059,564 672.451,393	0.843
48	551.040,458 672.456,548	49	551.038,626 672.457,159	1.931
51	551.038,957 672.430,934	52	551.071,385 672.355,961	81.685
54	551.093,062 672.365,681	55	551.106,37 672.357,746	15.494
57	551.156,749 672.315,314	58	551.170,536 672.314,245	13.829
60	551.196,313 672.326,097	61	551.207,141 672.321,516	11.757
63	551.231,636 672.281,689	1	551.240,332 672.263,87	19.828

**** Lungimile segmentelor sunt determinate în planul de proiecţie Stereo 70 şi sunt rotunjite la 1 milimetru.**
***** Distanţa dintre puncte este formată din segmente cumulate ce sunt mai mici decât valoarea 1 milimetru.**

Document care conține date cu caracter personal, protejat de prevederile Regulamentului (UE) nr. 679/2016 și Legii 190/2018

DATE DESPRE IMOBILUL NR. 7282

Oficiul de Cadastru şi Publicitate Imobiliară SUCEAVA
Biroul de Cadastru şi Publicitate Imobiliară Campulung Moldovenesc

A. Partea I. Descrierea imobilului

TEREN Extravilan

Adresa: Jud. Suceava

Nr. Crt	Nr cadastral Nr. topografic	Suprafaţa* (mp)	Observaţii / Referinţe
A1		16.927	Sector cadastral:45 Teren neimprejmuit;

B. Partea II. Proprietari şi acte

Inscrieri privitoare la dreptul de proprietate şi alte drepturi reale		Referinţe
/		
Act Normativ nr. 7, din 13/03/1996 emis de Parlamentul Romaniei (Lege);		
B1	Inscrierea provizorie, drept de PROPRIETATE, dobandit prin Lege, cota actuala 1/1, cota initiala 1/1	A1
	1) **COMUNA VAMA**, CIF:4326698, Proprietar neidentificat.	

C. Partea III. SARCINI .

Inscrieri privind dezmembramintele dreptului de proprietate, drepturi reale de garanţie şi sarcini	Referinţe
NU SUNT	

Document care conține date cu caracter personal, protejat de prevederile Regulamentului (UE) nr. 679/2016 și Legii 190/2018

Anexa Nr. 1 La Partea I

Teren

Nr cadastral	Suprafaţa (mp)*	Observaţii / Referinţe
	16.927	

* Suprafaţa este determinată in planul de proiecţie Stereo 70.

DETALII LINIARE IMOBIL

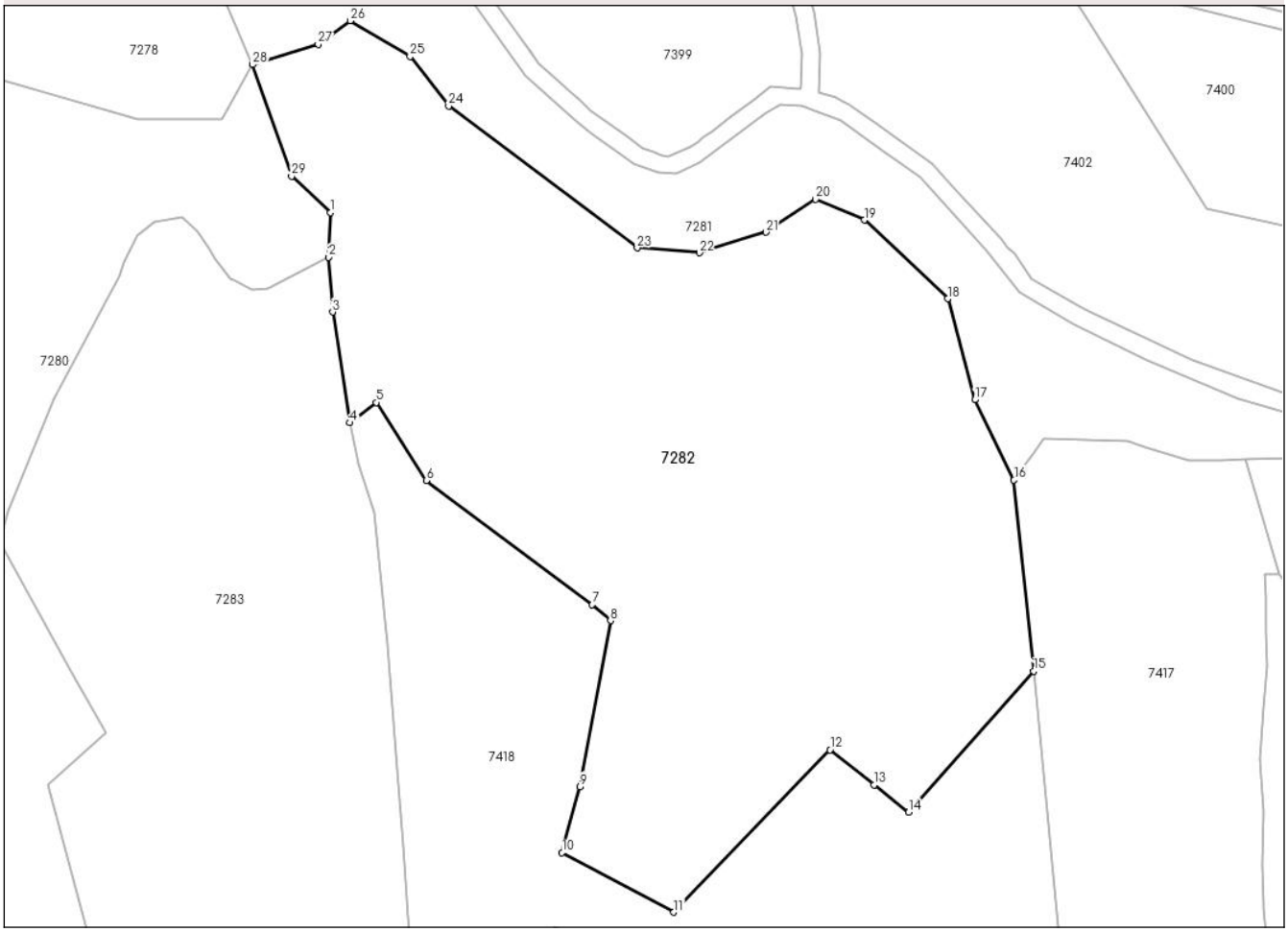

Date referitoare la teren

Crt	Categorie folosință	Intra vilan	Suprafaţa (mp)	Tarla	Parcelă	Nr. topo	Observaţii / Referinţe
1	pasune	NU	16.927	-	1P	-	pasune impadurita

Lungime Segmente
1) Valorile lungimilor segmentelor sunt obţinute din proiecţie în plan.

Punct început	X / Y	Punct sfârşit	X / Y	Lungime segment (** (m)
1	551.088,661 672.323,146	2	551.088,264 672.313,251	9.902
3	551.089,153 672.301,114	4	551.092,976 672.276,58	24.83
5	551.098,833 672.281,075	6	551.109,933 672.263,782	20.549
7	551.146,728 672.236,247	8	551.150,809 672.232,743	5.379
9	551.144,022 672.195,955	10	551.140,074 672.181,312	15.166

Punct început	X / Y	Punct sfârşit	X / Y	Lungime segment (** (m)
2	551.088,264 672.313,251	3	551.089,153 672.301,114	12.17
4	551.092,976 672.276,58	5	551.098,833 672.281,075	7.383
6	551.109,933 672.263,782	7	551.146,728 672.236,247	45.957
8	551.150,809 672.232,743	9	551.144,022 672.195,955	37.409
10	551.140,074 672.181,312	11	551.164,868 672.168,116	28.088

Document care conține date cu caracter personal, protejat de prevederile Regulamentului (UE) nr. 679/2016 și Legii 190/2018

Punct început	X / Y	Punct sfârşit	X / Y	Lungime segment (** (m)
11	551.164,868 672.168,116	12	551.199,507 672.204,094	49.943
13	551.209,275 672.196,328	14	551.216,973 672.190,282	9.788
15	551.244,7 672.221,501	16	551.240,332 672.263,87	42.593
17	551.231,636 672.281,689	18	551.225,607 672.304,076	23.184
19	551.207,141 672.321,516	20	551.196,313 672.326,097	11.757
21	551.185,321 672.318,805	22	551.170,536 672.314,245	15.472
23	551.156,749 672.315,314	24	551.114,923 672.346,805	52.355
25	551.106,37 672.357,746	26	551.093,062 672.365,681	15.494
27	551.085,962 672.360,484	28	551.071,385 672.355,961	15.263
29	551.080,074 672.331,234	1	551.088,661 672.323,146	11.797

Punct început	X / Y	Punct sfârşit	X / Y	Lungime segment (** (m)
12	551.199,507 672.204,094	13	551.209,275 672.196,328	12.479
14	551.216,973 672.190,282	15	551.244,7 672.221,501	41.755
16	551.240,332 672.263,87	17	551.231,636 672.281,689	19.828
18	551.225,607 672.304,076	19	551.207,141 672.321,516	25.4
20	551.196,313 672.326,097	21	551.185,321 672.318,805	13.19
22	551.170,536 672.314,245	23	551.156,749 672.315,314	13.829
24	551.114,923 672.346,805	25	551.106,37 672.357,746	13.887
26	551.093,062 672.365,681	27	551.085,962 672.360,484	8.798
28	551.071,385 672.355,961	29	551.080,074 672.331,234	26.21

** Lungimile segmentelor sunt determinate în planul de proiecţie Stereo 70 şi sunt rotunjite la 1 milimetru.
*** Distanţa dintre puncte este formată din segmente cumulate ce sunt mai mici decât valoarea 1 milimetru.

Document care conține date cu caracter personal, protejat de prevederile Regulamentului (UE) nr. 679/2016 și Legii 190/2018

DATE DESPRE IMOBILUL NR. 7284

Oficiul de Cadastru şi Publicitate Imobiliară SUCEAVA
Biroul de Cadastru şi Publicitate Imobiliară Campulung Moldovenesc

A. Partea I. Descrierea imobilului

TEREN Extravilan

Adresa: Jud. Suceava

Nr. Crt	Nr cadastral Nr. topografic	Suprafaţa* (mp)	Observaţii / Referinţe
A1	38623	10.000	Sector cadastral:45 Teren neimprejmuit; Imobil partial imprejmuit cu gard din lemn pe laturile de vest si nord, neimprejmuit intre pct 12-13, 16-1

B. Partea II. Proprietari şi acte

Inscrieri privitoare la dreptul de proprietate şi alte drepturi reale		Referinţe
18121 / 24/10/2024		
Act Administrativ nr. 11624, din 17/10/2024 emis de PRIMARIA COM VAMA (Adeverinta proprietate. act notarial nr 2038 Declaratie din 23-10-2013, emis de NOTAR PUBLIC SCRABA LUMINITA ANA MARIA;inscris sub semnatura privata nr PVV din 29-08-2024, emis de PFA VIERIU PETRU-GHEORGHE);		
B1	Se noteaza posesia	A1
	1) **CRACIUNESCU IONELA-TAMARA**, bun propriu	
/		
Act Normativ nr. 7, din 13/03/1996 emis de PARLAMENTUL ROMANIEI (Lege);		
B2	Intabulare, drept de PROPRIETATE, dobandit prin Lege, cota actuala 1/1, cota initiala 1/1	A1
	1) **NEIDENTIFICAT NEIDENTIFICAT**, Lipsa C.N.P.	

C. Partea III. SARCINI .

Inscrieri privind dezmembramintele dreptului de proprietate, drepturi reale de garanţie şi sarcini	Referinţe
NU SUNT	

Anexa Nr. 1 La Partea I

Teren

Nr cadastral	Suprafaţa (mp)*	Observaţii / Referinţe
38623	10.000	Imobil partial imprejmuit cu gard din lemn pe laturile de vest si nord, neimprejmuit intre pct 12-13, 16-1

* Suprafaţa este determinată in planul de proiecţie Stereo 70.

DETALII LINIARE IMOBIL

Date referitoare la teren

Crt	Categorie folosință	Intra vilan	Suprafaţa (mp)	Tarla	Parcelă	Nr. topo	Observaţii / Referinţe
1	pasune	NU	10.000	-	1P	-	

Lungime Segmente
1) Valorile lungimilor segmentelor sunt obţinute din proiecţie în plan.

Punct început	X / Y	Punct sfârşit	X / Y	Lungime segment (** (m)
1	551.132,859 672.094,23	2	551.133,297 672.061,013	33.22
2	551.133,297 672.061,013	3	551.133,854 672.050,308	10.719
3	551.133,854 672.050,308	4	551.135,253 672.029,109	21.245
4	551.135,253 672.029,109	5	551.136,359 672.009,467	19.673
5	551.136,359 672.009,467	6	551.136,596 672.005,262	4.212

Document care conține date cu caracter personal, protejat de prevederile Regulamentului (UE) nr. 679/2016 și Legii 190/2018

Punct început	X / Y	Punct sfârşit	X / Y	Lungime segment (** (m)
6	551.136,596 672.005,262	7	551.138,181 671.977,115	28.191
7	551.138,181 671.977,115	8	551.197,26 671.999,793	63.282
8	551.197,26 671.999,793	9	551.195,521 672.004,861	5.358
9	551.195,521 672.004,861	10	551.195,774 672.032,546	27.686
10	551.195,774 672.032,546	11	551.198,525 672.050,494	18.158
11	551.198,525 672.050,494	12	551.184,111 672.154,13	104.634
12	551.184,111 672.154,13	13	551.155,865 672.160,238	28.899
13	551.155,865 672.160,238	14	551.138,318 672.164,604	18.082
14	551.138,318 672.164,604	15	551.135,446 672.149,67	15.208
15	551.135,446 672.149,67	16	551.133,526 672.127,498	22.255
16	551.133,526 672.127,498	17	551.132,815 672.111,942	15.572
17	551.132,815 672.111,942	1	551.132,859 672.094,23	17.712

** Lungimile segmentelor sunt determinate în planul de proiecţie Stereo 70 şi sunt rotunjite la 1 milimetru.
*** Distanţa dintre puncte este formată din segmente cumulate ce sunt mai mici decât valoarea 1 milimetru.

Document care conține date cu caracter personal, protejat de prevederile Regulamentului (UE) nr. 679/2016 și Legii 190/2018

DATE DESPRE IMOBILUL NR. 7306

Oficiul de Cadastru şi Publicitate Imobiliară SUCEAVA
Biroul de Cadastru şi Publicitate Imobiliară Campulung Moldovenesc

A. Partea I. Descrierea imobilului

TEREN Extravilan

Adresa: Jud. Suceava

Nr. Crt	Nr cadastral Nr. topografic	Suprafaţa* (mp)	Observaţii / Referinţe
A1		5.395	Sector cadastral:45 Teren neimprejmuit;

B. Partea II. Proprietari şi acte

Inscrieri privitoare la dreptul de proprietate şi alte drepturi reale		Referinţe
/		
Act Normativ nr. 7, din 13/03/1996 emis de Parlamentul Romaniei (Lege);		
B1	Inscrierea provizorie, drept de PROPRIETATE, dobandit prin Lege, cota actuala 1/1, cota initiala 1/1	A1
	1) **COMUNA VAMA**, CIF:4326698, Proprietar neidentificat.	

C. Partea III. SARCINI .

Inscrieri privind dezmembramintele dreptului de proprietate, drepturi reale de garanţie şi sarcini	Referinţe
NU SUNT	

Document care conține date cu caracter personal, protejat de prevederile Regulamentului (UE) nr. 679/2016 și Legii 190/2018

Anexa Nr. 1 La Partea I

Teren

Nr cadastral	Suprafaţa (mp)*	Observaţii / Referinţe
	5.395	

* Suprafaţa este determinată in planul de proiecţie Stereo 70.

DETALII LINIARE IMOBIL

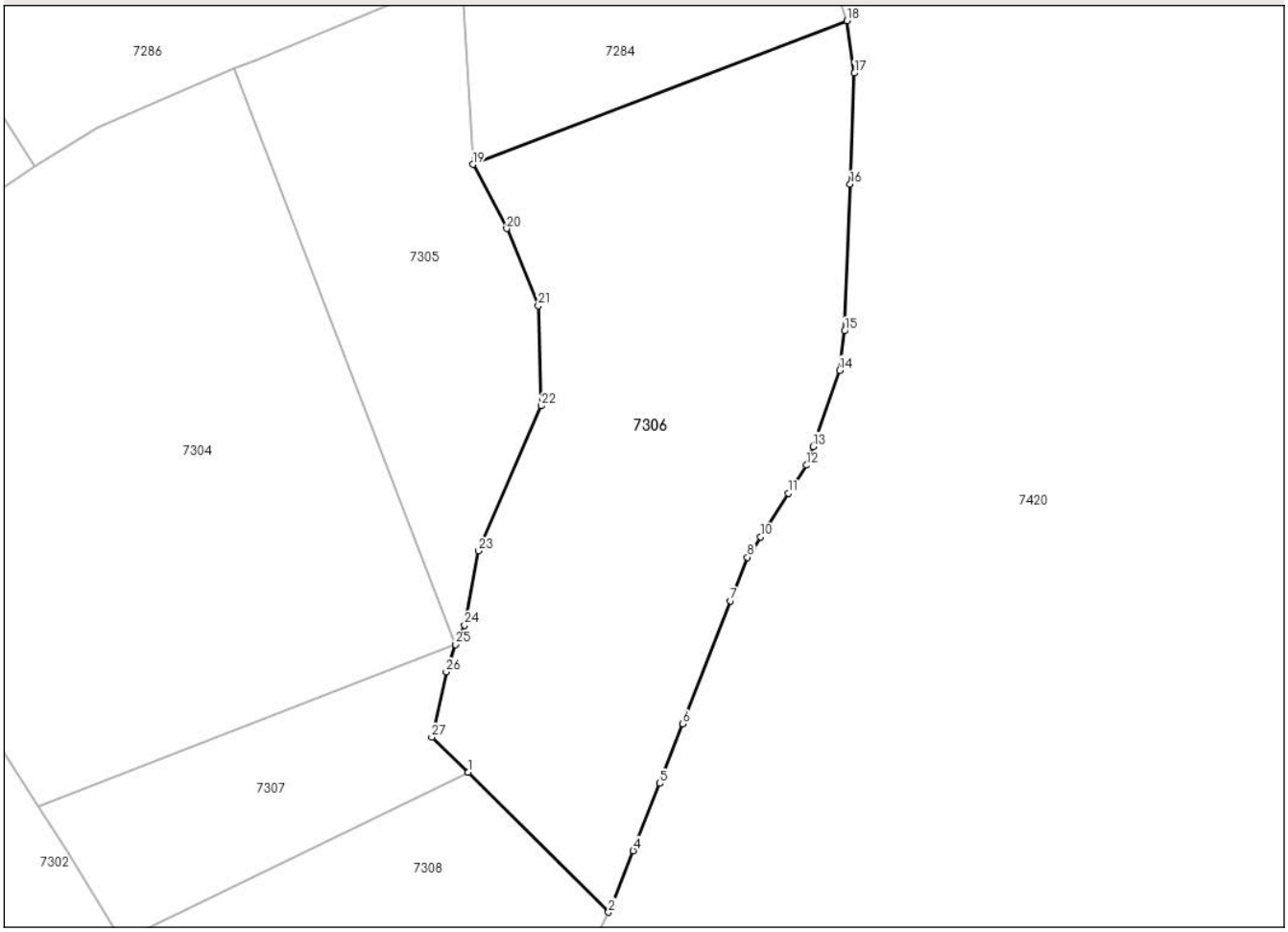

Date referitoare la teren

Crt	Categorie folosință	Intra vilan	Suprafaţa (mp)	Tarla	Parcelă	Nr. topo	Observaţii / Referinţe
1	pasune	NU	5.395	-	-	-	

Lungime Segmente

1) Valorile lungimilor segmentelor sunt obţinute din proiecţie în plan.

Punct început	X / Y	Punct sfârşit	X / Y	Lungime segment (** (m)
1	551.137,463 671.881,231	2	551.159,606 671.859,177	31.251
3	551.160,203 671.860,409	4	551.163,499 671.868,858	9.069
5	551.167,653 671.879,505	6	551.171,311 671.888,881	10.064
7	551.178,873 671.908,266	8	551.181,561 671.915,156	7.396
9	551.182,46 671.916,56	10	551.183,621 671.918,372	2.152

Punct început	X / Y	Punct sfârşit	X / Y	Lungime segment (** (m)
2	551.159,606 671.859,177	3	551.160,203 671.860,409	1.369
4	551.163,499 671.868,858	5	551.167,653 671.879,505	11.428
6	551.171,311 671.888,881	7	551.178,873 671.908,266	20.808
8	551.181,561 671.915,156	9	551.182,46 671.916,56	1.667
10	551.183,621 671.918,372	11	551.188,015 671.925,23	8.144

Document care conține date cu caracter personal, protejat de prevederile Regulamentului (UE) nr. 679/2016 și Legii 190/2018

Punct început	X / Y	Punct sfârşit	X / Y	Lungime segment (** (m)
11	551.188,015 671.925,23	12	551.190,863 671.929,676	5.28
13	551.191,887 671.932,608	14	551.196,093 671.944,654	12.759
15	551.196,857 671.950,869	16	551.197,76 671.973,994	23.143
17	551.198,445 671.991,528	18	551.197,26 671.999,793	8.35
19	551.138,181 671.977,115	20	551.143,5 671.967,0	11.428
21	551.148,495 671.954,864	22	551.148,974 671.939,03	15.841
23	551.139,052 671.916,177	24	551.136,871 671.904,478	11.901
25	551.135,461 671.901,384	26	551.133,983 671.897,073	4.557
27	551.131,668 671.886,76	1	551.137,463 671.881,231	8.01

Punct început	X / Y	Punct sfârşit	X / Y	Lungime segment (** (m)
12	551.190,863 671.929,676	13	551.191,887 671.932,608	3.106
14	551.196,093 671.944,654	15	551.196,857 671.950,869	6.262
16	551.197,76 671.973,994	17	551.198,445 671.991,528	17.547
18	551.197,26 671.999,793	19	551.138,181 671.977,115	63.282
20	551.143,5 671.967,0	21	551.148,495 671.954,864	13.124
22	551.148,974 671.939,03	23	551.139,052 671.916,177	24.914
24	551.136,871 671.904,478	25	551.135,461 671.901,384	3.4
26	551.133,983 671.897,073	27	551.131,668 671.886,76	10.57

** Lungimile segmentelor sunt determinate în planul de proiecţie Stereo 70 şi sunt rotunjite la 1 milimetru.
*** Distanţa dintre puncte este formată din segmente cumulate ce sunt mai mici decât valoarea 1 milimetru.

Document care conține date cu caracter personal, protejat de prevederile Regulamentului (UE) nr. 679/2016 și Legii 190/2018

DATE DESPRE IMOBILUL NR. 7346

Oficiul de Cadastru şi Publicitate Imobiliară SUCEAVA
Biroul de Cadastru şi Publicitate Imobiliară Campulung Moldovenesc

A. Partea I. Descrierea imobilului

TEREN Extravilan

Adresa: Jud. Suceava

Nr. Crt	Nr cadastral Nr. topografic	Suprafaţa* (mp)	Observaţii / Referinţe
A1		8.770	Sector cadastral:45 Teren neimprejmuit; Terenul face parte din parcela 2510.

B. Partea II. Proprietari şi acte

Inscrieri privitoare la dreptul de proprietate şi alte drepturi reale		Referinţe
/		
Act Normativ nr. 7, din 13/03/1996 emis de Parlamentul Romaniei (Lege);		
B1	Inscrierea provizorie, drept de PROPRIETATE, dobandit prin Lege, cota actuala 1/1, cota initiala 1/1	A1
	1) **COMUNA VAMA**, CIF:4326698, Proprietar neidentificat.	

C. Partea III. SARCINI .

Inscrieri privind dezmembramintele dreptului de proprietate, drepturi reale de garanţie şi sarcini	Referinţe
NU SUNT	

Document care conține date cu caracter personal, protejat de prevederile Regulamentului (UE) nr. 679/2016 și Legii 190/2018

Anexa Nr. 1 La Partea I

Teren

Nr cadastral	Suprafaţa (mp)*	Observaţii / Referinţe
	8.770	Terenul face parte din parcela 2510.

* Suprafaţa este determinată in planul de proiecţie Stereo 70.

DETALII LINIARE IMOBIL

Date referitoare la teren

Crt	Categorie folosință	Intra vilan	Suprafaţa (mp)	Tarla	Parcelă	Nr. topo	Observaţii / Referinţe
1	faneata	NU	8.770	-	-	-	

Lungime Segmente
1) Valorile lungimilor segmentelor sunt obţinute din proiecţie în plan.

Punct început	X / Y	Punct sfârşit	X / Y	Lungime segment (** (m)
1	552.506,291 670.662,304	2	552.479,97 670.733,341	75.757
2	552.479,97 670.733,341	3	552.472,044 670.813,862	80.91
3	552.472,044 670.813,862	4	552.463,319 670.733,356	80.978
4	552.463,319 670.733,356	5	552.446,388 670.648,117	86.904
5	552.446,388 670.648,117	6	552.435,613 670.612,883	36.844

Document care conține date cu caracter personal, protejat de prevederile Regulamentului (UE) nr. 679/2016 și Legii 190/2018

Punct început	X / Y	Punct sfârşit	X / Y	Lungime segment (** (m)
6	552.435,613 670.612,883	7	552.420,654 670.564,813	50.344
7	552.420,654 670.564,813	8	552.401,895 670.535,86	34.499
8	552.401,895 670.535,86	9	552.416,564 670.530,349	15.67
9	552.416,564 670.530,349	10	552.432,171 670.549,971	25.072
10	552.432,171 670.549,971	11	552.434,497 670.553,451	4.186
11	552.434,497 670.553,451	12	552.492,564 670.618,623	87.288
12	552.492,564 670.618,623	13	552.492,952 670.619,037	0.567
13	552.492,952 670.619,037	14	552.507,09 670.634,122	20.675
14	552.507,09 670.634,122	15	552.509,736 670.651,32	17.4
15	552.509,736 670.651,32	1	552.506,291 670.662,304	11.512

** Lungimile segmentelor sunt determinate în planul de proiecţie Stereo 70 şi sunt rotunjite la 1 milimetru.
*** Distanţa dintre puncte este formată din segmente cumulate ce sunt mai mici decât valoarea 1 milimetru.

Document care conține date cu caracter personal, protejat de prevederile Regulamentului (UE) nr. 679/2016 și Legii 190/2018

DATE DESPRE IMOBILUL NR. 7347

Oficiul de Cadastru şi Publicitate Imobiliară SUCEAVA
Biroul de Cadastru şi Publicitate Imobiliară Campulung Moldovenesc

A. Partea I. Descrierea imobilului

TEREN Extravilan

Adresa: Jud. Suceava

Nr. Crt	Nr cadastral Nr. topografic	Suprafaţa* (mp)	Observaţii / Referinţe
A1		19.000	Sector cadastral:45 Teren neimprejmuit; Terenul face parte din parcela 2510.

B. Partea II. Proprietari şi acte

Inscrieri privitoare la dreptul de proprietate şi alte drepturi reale		Referinţe
/		
Act Normativ nr. 7, din 13/03/1996 emis de Parlamentul Romaniei (Lege);		
B1	Inscrierea provizorie, drept de PROPRIETATE, dobandit prin Lege, cota actuala 1/1, cota initiala 1/1	A1
	1) **COMUNA VAMA**, CIF:4326698, Proprietar neidentificat.	

C. Partea III. SARCINI .

Inscrieri privind dezmembramintele dreptului de proprietate, drepturi reale de garanţie şi sarcini	Referinţe
NU SUNT	

Document care conține date cu caracter personal, protejat de prevederile Regulamentului (UE) nr. 679/2016 și Legii 190/2018

Anexa Nr. 1 La Partea I

Teren

Nr cadastral	Suprafaţa (mp)*	Observaţii / Referinţe
	19.000	Terenul face parte din parcela 2510.

* Suprafaţa este determinată in planul de proiecţie Stereo 70.

DETALII LINIARE IMOBIL

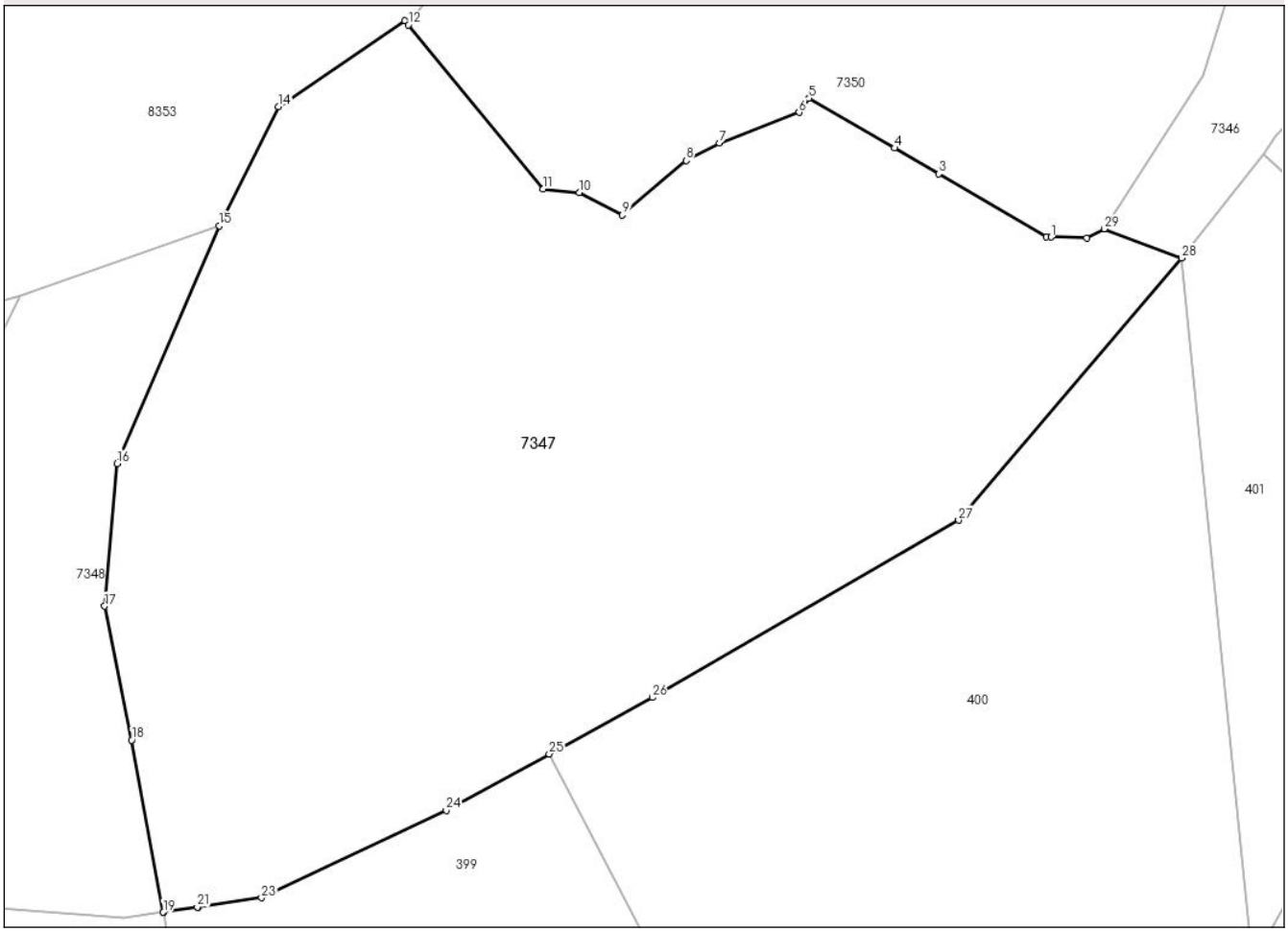

Date referitoare la teren

Crt	Categorie folosință	Intra vilan	Suprafaţa (mp)	Tarla	Parcelă	Nr. topo	Observaţii / Referinţe
1	pasune	NU	19.000	-	1P	-	

Lungime Segmente

1) Valorile lungimilor segmentelor sunt obţinute din proiecţie în plan.

Punct început	X / Y	Punct sfârşit	X / Y	Lungime segment (** (m)
1	552.391,874 670.534,301	2	552.390,944 670.534,332	0.93
3	552.370,515 670.546,267	4	552.362,145 670.551,157	9.694
5	552.345,945 670.560,621	6	552.344,071 670.557,908	3.297
7	552.328,933 670.552,097	8	552.322,641 670.548,813	7.097
9	552.310,562 670.538,468	10	552.302,39 670.542,75	9.226

Punct început	X / Y	Punct sfârşit	X / Y	Lungime segment (** (m)
2	552.390,944 670.534,332	3	552.370,515 670.546,267	23.659
4	552.362,145 670.551,157	5	552.345,945 670.560,621	18.763
6	552.344,071 670.557,908	7	552.328,933 670.552,097	16.215
8	552.322,641 670.548,813	9	552.310,562 670.538,468	15.903
10	552.302,39 670.542,75	11	552.295,522 670.543,389	6.898

Document care conține date cu caracter personal, protejat de prevederile Regulamentului (UE) nr. 679/2016 și Legii 190/2018

Punct început	X / Y	Punct sfârşit	X / Y	Lungime segment (** (m)
11	552.295,522 670.543,389	12	552.269,966 670.574,491	40.255
13	552.269,313 670.575,286	14	552.245,359 670.559,006	28.962
15	552.234,148 670.536,448	16	552.214,775 670.491,403	49.034
17	552.212,392 670.464,401	18	552.217,494 670.439,016	25.893
19	552.223,498 670.406,425	20	552.223,525 670.406,429	0.027
21	552.229,962 670.407,372	22	552.230,062 670.407,387	0.101
23	552.242,137 670.409,155	24	552.277,135 670.425,684	38.705
25	552.296,666 670.436,394	26	552.316,197 670.447,103	22.274
27	552.374,306 670.480,686	28	552.416,564 670.530,349	65.209
29	552.401,895 670.535,86	30	552.398,584 670.534,077	3.761

Punct început	X / Y	Punct sfârşit	X / Y	Lungime segment (** (m)
12	552.269,966 670.574,491	13	552.269,313 670.575,286	1.028
14	552.245,359 670.559,006	15	552.234,148 670.536,448	25.191
16	552.214,775 670.491,403	17	552.212,392 670.464,401	27.107
18	552.217,494 670.439,016	19	552.223,498 670.406,425	33.14
20	552.223,525 670.406,429	21	552.229,962 670.407,372	6.506
22	552.230,062 670.407,387	23	552.242,137 670.409,155	12.204
24	552.277,135 670.425,684	25	552.296,666 670.436,394	22.275
26	552.316,197 670.447,103	27	552.374,306 670.480,686	67.115
28	552.416,564 670.530,349	29	552.401,895 670.535,86	15.67
30	552.398,584 670.534,077	1	552.391,874 670.534,301	6.714

** Lungimile segmentelor sunt determinate în planul de proiecţie Stereo 70 şi sunt rotunjite la 1 milimetru.
*** Distanţa dintre puncte este formată din segmente cumulate ce sunt mai mici decât valoarea 1 milimetru.

Document care conține date cu caracter personal, protejat de prevederile Regulamentului (UE) nr. 679/2016 și Legii 190/2018

DATE DESPRE IMOBILUL NR. 7348

Oficiul de Cadastru şi Publicitate Imobiliară SUCEAVA
Biroul de Cadastru şi Publicitate Imobiliară Campulung Moldovenesc

A. Partea I. Descrierea imobilului

TEREN Extravilan

Adresa: Jud. Suceava

Nr. Crt	Nr cadastral Nr. topografic	Suprafaţa* (mp)	Observaţii / Referinţe
A1		13.208	Sector cadastral:45 Teren neimprejmuit; Terenul face parte din parcela 2612/3.

B. Partea II. Proprietari şi acte

Inscrieri privitoare la dreptul de proprietate şi alte drepturi reale		Referinţe
/		
Act Normativ nr. 7, din 13/03/1996 emis de Parlamentul Romaniei (Lege);		
B1	Inscrierea provizorie, drept de PROPRIETATE, dobandit prin Lege, cota actuala 1/1, cota initiala 1/1	A1
	1) **COMUNA VAMA**, CIF:4326698, Proprietar neidentificat.	

C. Partea III. SARCINI .

Inscrieri privind dezmembramintele dreptului de proprietate, drepturi reale de garanţie şi sarcini	Referinţe
NU SUNT	

Document care conține date cu caracter personal, protejat de prevederile Regulamentului (UE) nr. 679/2016 și Legii 190/2018

Anexa Nr. 1 La Partea I

Teren

Nr cadastral	Suprafaţa (mp)*	Observaţii / Referinţe
	13.208	Terenul face parte din parcela 2612/3.

* Suprafaţa este determinată in planul de proiecţie Stereo 70.

DETALII LINIARE IMOBIL

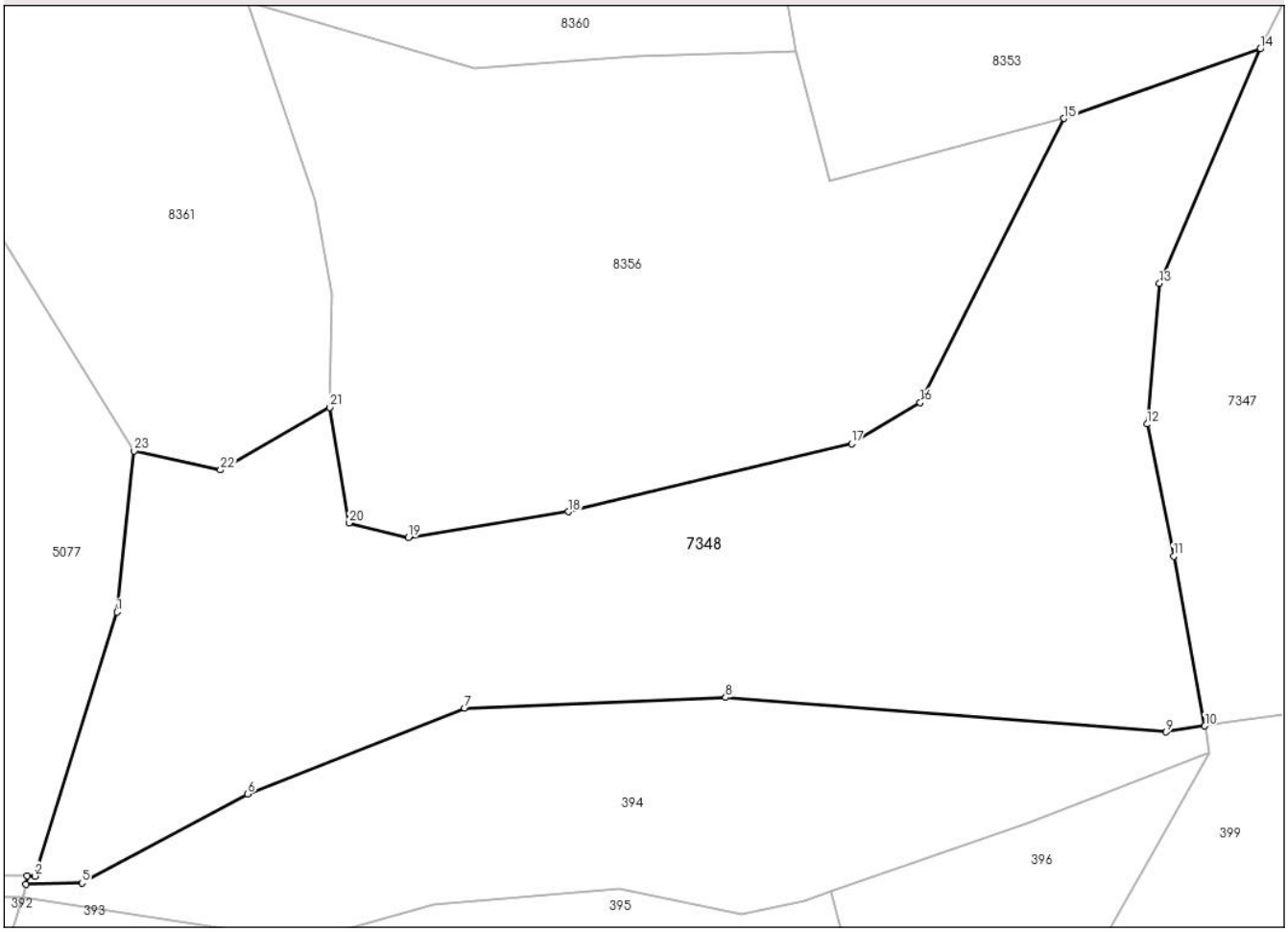

Date referitoare la teren

Crt	Categorie folosință	Intra vilan	Suprafaţa (mp)	Tarla	Parcelă	Nr. topo	Observaţii / Referinţe
1	pasune	NU	13.208	-	1P	-	

Lungime Segmente

1) Valorile lungimilor segmentelor sunt obţinute din proiecţie în plan.

Punct început	X / Y	Punct sfârşit	X / Y	Lungime segment (** (m)
1	552.014,311 670.428,295	2	551.998,509 670.377,572	53.127
3	551.997,038 670.377,59	4	551.996,806 670.376,072	1.535
5	552.007,581 670.376,227	6	552.039,438 670.393,35	36.167
7	552.081,11 670.409,887	8	552.131,381 670.411,871	50.31
9	552.216,048 670.405,257	10	552.223,498 670.406,425	7.541

Punct început	X / Y	Punct sfârşit	X / Y	Lungime segment (** (m)
2	551.998,509 670.377,572	3	551.997,038 670.377,59	1.472
4	551.996,806 670.376,072	5	552.007,581 670.376,227	10.776
6	552.039,438 670.393,35	7	552.081,11 670.409,887	44.833
8	552.131,381 670.411,871	9	552.216,048 670.405,257	84.925
10	552.223,498 670.406,425	11	552.217,494 670.439,016	33.14

Document care conține date cu caracter personal, protejat de prevederile Regulamentului (UE) nr. 679/2016 și Legii 190/2018

Punct început	X / Y	Punct sfârşit	X / Y	Lungime segment (** (m)
11	552.217,494 670.439,016	12	552.212,392 670.464,401	25.893
13	552.214,775 670.491,403	14	552.234,148 670.536,448	49.034
15	552.196,407 670.523,111	16	552.168,778 670.468,522	61.183
17	552.155,559 670.460,65	18	552.101,083 670.447,555	56.028
19	552.070,357 670.442,585	20	552.058,946 670.445,413	11.756
21	552.055,195 670.467,574	22	552.034,217 670.455,581	24.164
23	552.017,624 670.459,211	1	552.014,311 670.428,295	31.093

Punct început	X / Y	Punct sfârşit	X / Y	Lungime segment (** (m)
12	552.212,392 670.464,401	13	552.214,775 670.491,403	27.107
14	552.234,148 670.536,448	15	552.196,407 670.523,111	40.028
16	552.168,778 670.468,522	17	552.155,559 670.460,65	15.385
18	552.101,083 670.447,555	19	552.070,357 670.442,585	31.125
20	552.058,946 670.445,413	21	552.055,195 670.467,574	22.477
22	552.034,217 670.455,581	23	552.017,624 670.459,211	16.986

** Lungimile segmentelor sunt determinate în planul de proiecţie Stereo 70 şi sunt rotunjite la 1 milimetru.
*** Distanţa dintre puncte este formată din segmente cumulate ce sunt mai mici decât valoarea 1 milimetru.

Document care conține date cu caracter personal, protejat de prevederile Regulamentului (UE) nr. 679/2016 și Legii 190/2018

DATE DESPRE IMOBILUL NR. 7349

Oficiul de Cadastru şi Publicitate Imobiliară SUCEAVA
Biroul de Cadastru şi Publicitate Imobiliară Campulung Moldovenesc

A. Partea I. Descrierea imobilului

TEREN Extravilan

Adresa: Jud. Suceava

Nr. Crt	Nr cadastral Nr. topografic	Suprafaţa* (mp)	Observaţii / Referinţe
A1		32.802	Sector cadastral:45 Teren neimprejmuit;

B. Partea II. Proprietari şi acte

Inscrieri privitoare la dreptul de proprietate şi alte drepturi reale		Referinţe
/		
Act Normativ nr. 7, din 13/03/1996 emis de Parlamentul Romaniei (Lege);		
B1	Inscrierea provizorie, drept de PROPRIETATE, dobandit prin Lege, cota actuala 1/1, cota initiala 1/1	A1
	1) **COMUNA VAMA**, CIF:4326698, Proprietar neidentificat.	

C. Partea III. SARCINI .

Inscrieri privind dezmembramintele dreptului de proprietate, drepturi reale de garanţie şi sarcini	Referinţe
NU SUNT	

Document care conține date cu caracter personal, protejat de prevederile Regulamentului (UE) nr. 679/2016 și Legii 190/2018

Anexa Nr. 1 La Partea I

Teren

Nr cadastral	Suprafaţa (mp)*	Observaţii / Referinţe
	32.802	

* Suprafaţa este determinată in planul de proiecţie Stereo 70.

DETALII LINIARE IMOBIL

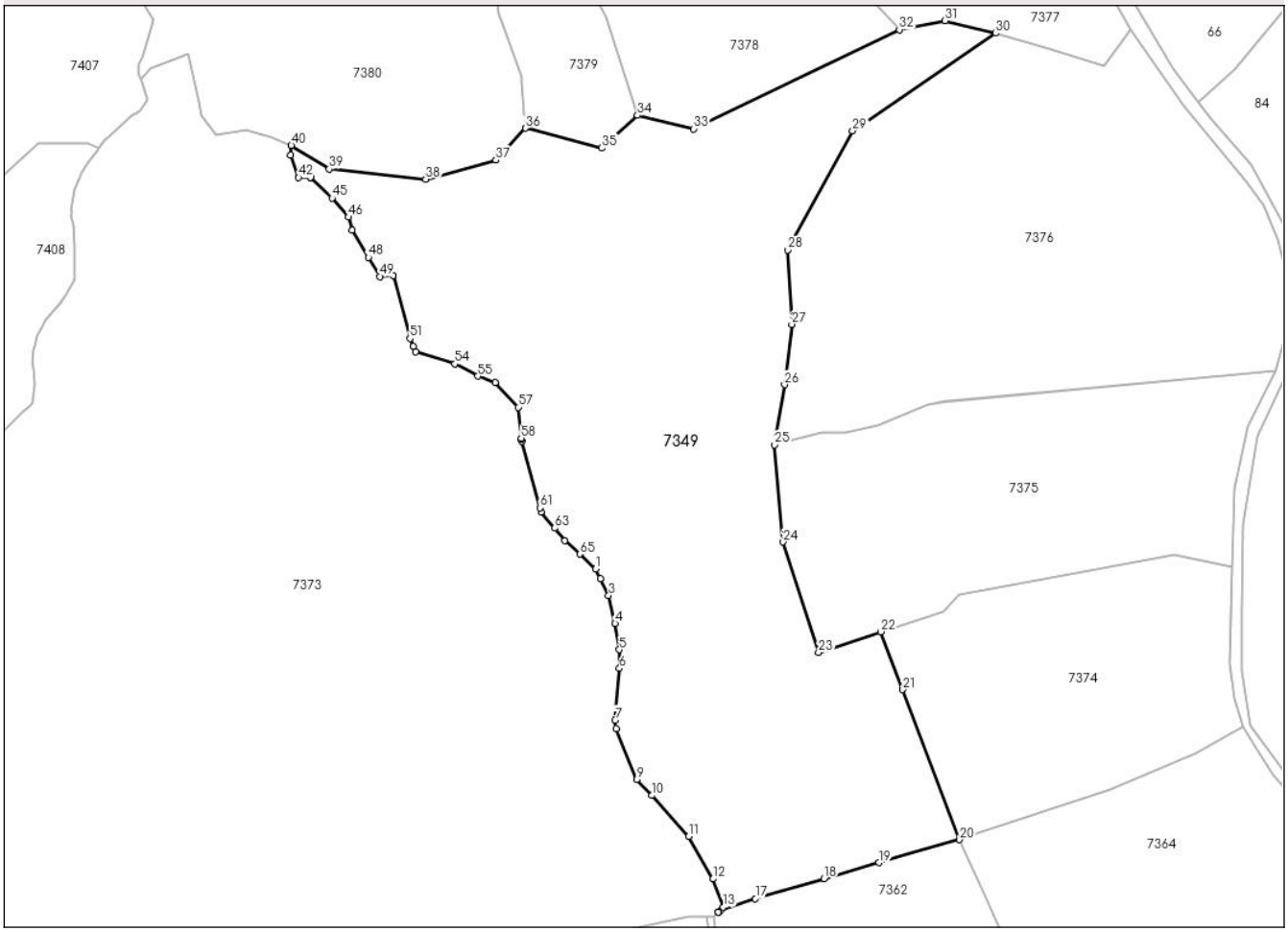

Date referitoare la teren

Crt	Categorie folosință	Intra vilan	Suprafaţa (mp)	Tarla	Parcelă	Nr. topo	Observaţii / Referinţe
1	padure	NU	32.802	-	1PD	-	

Lungime Segmente

1) Valorile lungimilor segmentelor sunt obţinute din proiecţie în plan.

Punct început	X / Y	Punct sfârşit	X / Y	Lungime segment
1	551.873,695 671.695,549	2	551.875,447 671.692,003	3.955
4	551.880,9 671.675,426	5	551.882,483 671.665,794	9.761
7	551.880,936 671.639,774	8	551.881,214 671.636,684	3.102
10	551.894,399 671.611,965	11	551.908,121 671.596,851	20.414
13	551.920,875 671.570,729	14	551.919,062 671.568,967	2.528
16	551.919,612 671.569,339	17	551.932,757 671.573,865	13.902

Punct început	X / Y	Punct sfârşit	X / Y	Lungime segment
2	551.875,447 671.692,003	3	551.878,519 671.685,782	6.938
5	551.882,483 671.665,794	6	551.882,521 671.658,861	6.933
8	551.881,214 671.636,684	9	551.888,933 671.617,893	20.315
11	551.908,121 671.596,851	12	551.916,987 671.581,079	18.093
14	551.919,062 671.568,967	15	551.919,134 671.568,859	0.129
17	551.932,757 671.573,865	18	551.958,132 671.581,29	26.439

Punct început	X / Y	Punct sfârşit	X / Y	Lungime segment
3	551.878,519 671.685,782	4	551.880,9 671.675,426	10.626
6	551.882,521 671.658,861	7	551.880,936 671.639,774	19.153
9	551.888,933 671.617,893	10	551.894,399 671.611,965	8.063
12	551.916,987 671.581,079	13	551.920,875 671.570,729	11.056
15	551.919,134 671.568,859	16	551.919,612 671.569,339	0.678
18	551.958,132 671.581,29	19	551.978,517 671.587,105	21.198

Document care conține date cu caracter personal, protejat de prevederile Regulamentului (UE) nr. 679/2016 și Legii 190/2018

Punct început	X / Y	Punct sfârşit	X / Y	Lungime segment
19	551.978,517 671.587,105	20	552.008,232 671.595,65	30.919
22	551.979,059 671.672,377	23	551.956,083 671.664,743	24.211
25	551.939,799 671.741,36	26	551.943,559 671.763,598	22.553
28	551.944,689 671.813,337	29	551.968,664 671.857,301	50.076
31	552.002,83 671.897,935	32	551.985,94 671.894,649	17.206
34	551.889,23 671.862,963	35	551.875,925 671.850,952	17.925
37	551.836,8 671.846,5	38	551.810,98 671.839,477	26.759
40	551.761,269 671.851,856	41	551.761,001 671.848,335	3.531
43	551.768,315 671.840,144	44	551.768,58 671.840,151	0.265
46	551.782,327 671.825,449	47	551.783,651 671.820,695	4.935
49	551.793,938 671.803,509	50	551.798,845 671.803,947	4.927
52	551.806,379 671.777,692	53	551.807,223 671.775,735	2.131
55	551.830,202 671.766,704	56	551.836,589 671.764,36	6.804
58	551.846,17 671.743,844	59	551.846,221 671.743,316	0.53
61	551.853,091 671.718,169	62	551.853,524 671.716,585	1.642
64	551.862,43 671.706,072	65	551.867,822 671.701,035	7.379

Punct început	X / Y	Punct sfârşit	X / Y	Lungime segment
20	552.008,232 671.595,65	21	551.987,225 671.651,021	59.222
23	551.956,083 671.664,743	24	551.943,039 671.705,531	42.823
26	551.943,559 671.763,598	27	551.946,174 671.785,87	22.425
29	551.968,664 671.857,301	30	552.021,494 671.893,315	63.938
32	551.985,94 671.894,649	33	551.909,973 671.858,02	84.337
35	551.875,925 671.850,952	36	551.847,754 671.858,282	29.109
38	551.810,98 671.839,477	39	551.775,25 671.843,238	35.927
41	551.761,001 671.848,335	42	551.763,93 671.840,035	8.802
44	551.768,58 671.840,151	45	551.776,348 671.832,455	10.935
47	551.783,651 671.820,695	48	551.789,707 671.810,577	11.792
50	551.798,845 671.803,947	51	551.805,102 671.780,654	24.119
53	551.807,223 671.775,735	54	551.821,644 671.771,237	15.106
56	551.836,589 671.764,36	57	551.845,067 671.755,266	12.433
59	551.846,221 671.743,316	60	551.846,376 671.742,747	0.59
62	551.853,524 671.716,585	63	551.858,572 671.710,626	7.809
65	551.867,822 671.701,035	1	551.873,695 671.695,549	8.037

Punct început	X / Y	Punct sfârşit	X / Y	Lungime segment
21	551.987,225 671.651,021	22	551.979,059 671.672,377	22.864
24	551.943,039 671.705,531	25	551.939,799 671.741,36	35.975
27	551.946,174 671.785,87	28	551.944,689 671.813,337	27.507
30	552.021,494 671.893,315	31	552.002,83 671.897,935	19.227
33	551.909,973 671.858,02	34	551.889,23 671.862,963	21.324
36	551.847,754 671.858,282	37	551.836,8 671.846,5	16.087
39	551.775,25 671.843,238	40	551.761,269 671.851,856	16.424
42	551.763,93 671.840,035	43	551.768,315 671.840,144	4.386
45	551.776,348 671.832,455	46	551.782,327 671.825,449	9.21
48	551.789,707 671.810,577	49	551.793,938 671.803,509	8.238
51	551.805,102 671.780,654	52	551.806,379 671.777,692	3.226
54	551.821,644 671.771,237	55	551.830,202 671.766,704	9.684
57	551.845,067 671.755,266	58	551.846,17 671.743,844	11.475
60	551.846,376 671.742,747	61	551.853,091 671.718,169	25.478
63	551.858,572 671.710,626	64	551.862,43 671.706,072	5.969

**** Lungimile segmentelor sunt determinate în planul de proiecţie Stereo 70 şi sunt rotunjite la 1 milimetru.**
***** Distanţa dintre puncte este formată din segmente cumulate ce sunt mai mici decât valoarea 1 milimetru.**

Document care conține date cu caracter personal, protejat de prevederile Regulamentului (UE) nr. 679/2016 și Legii 190/2018

DATE DESPRE IMOBILUL NR. 7350

Oficiul de Cadastru şi Publicitate Imobiliară SUCEAVA
Biroul de Cadastru şi Publicitate Imobiliară Campulung Moldovenesc

A. Partea I. Descrierea imobilului

TEREN Extravilan

Adresa: Jud. Suceava

Nr. Crt	Nr cadastral Nr. topografic	Suprafaţa* (mp)	Observaţii / Referinţe
A1		27.683	Sector cadastral:45 Teren neimprejmuit; Terenul face parte din parcelele 626, 2510, 2515 din CF 6457.

B. Partea II. Proprietari şi acte

Inscrieri privitoare la dreptul de proprietate şi alte drepturi reale		Referinţe
/		
Act Normativ nr. 7, din 13/03/1996 emis de Parlamentul Romaniei (Lege);		
B1	Inscrierea provizorie, drept de PROPRIETATE, dobandit prin Lege, cota actuala 1/1, cota initiala 1/1	A1
	1) **COMUNA VAMA**, CIF:4326698, Proprietar neidentificat.	

C. Partea III. SARCINI .

Inscrieri privind dezmembramintele dreptului de proprietate, drepturi reale de garanţie şi sarcini	Referinţe
NU SUNT	

Document care conține date cu caracter personal, protejat de prevederile Regulamentului (UE) nr. 679/2016 și Legii 190/2018

Anexa Nr. 1 La Partea I

Teren

Nr cadastral	Suprafaţa (mp)*	Observaţii / Referinţe
	27.683	Terenul face parte din parcelele 626, 2510, 2515 din CF 6457.

* Suprafaţa este determinată in planul de proiecţie Stereo 70.

DETALII LINIARE IMOBIL

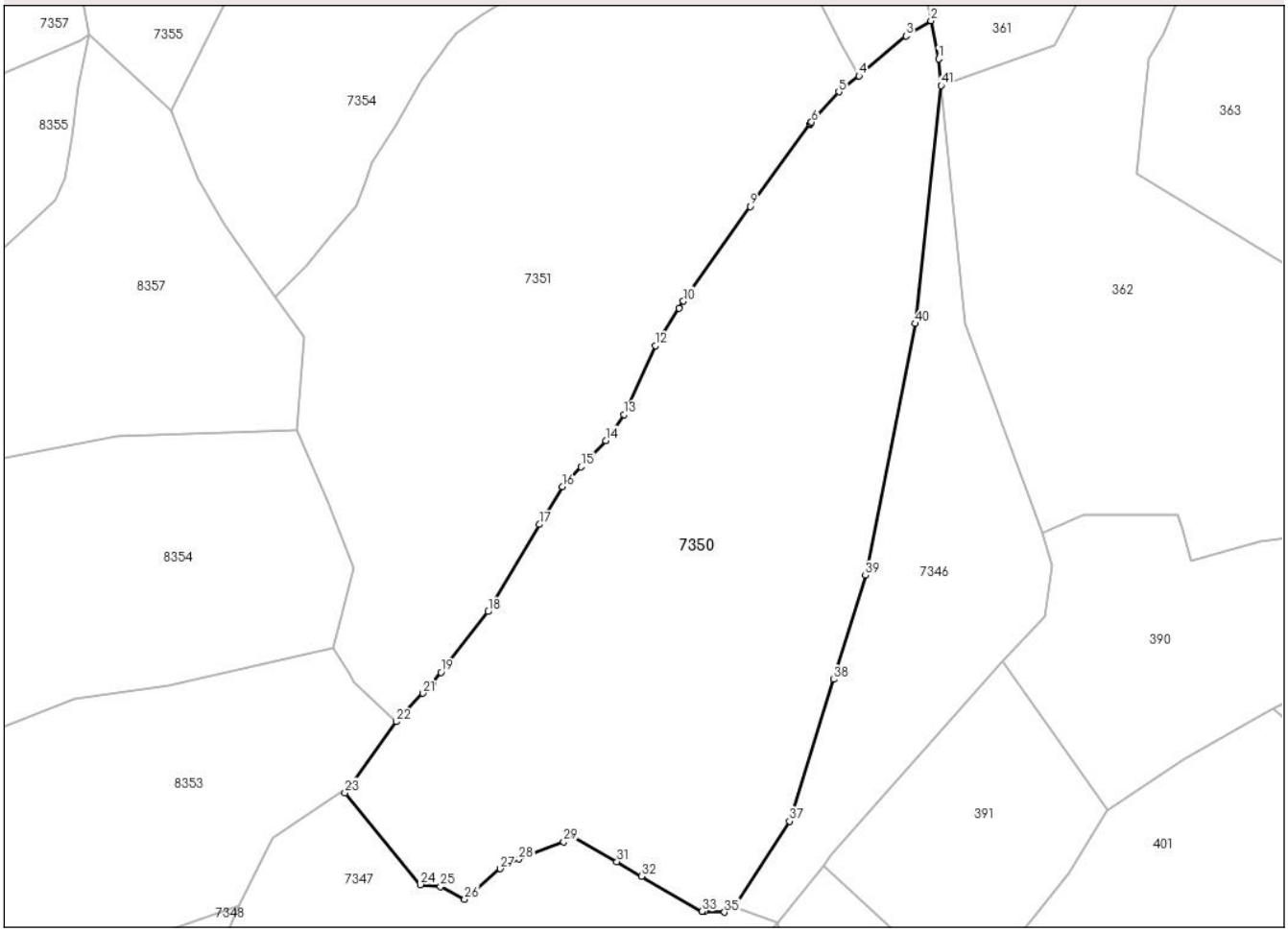

Date referitoare la teren

Crt	Categorie folosință	Intra vilan	Suprafaţa (mp)	Tarla	Parcelă	Nr. topo	Observaţii / Referinţe
1	faneata	NU	27.683	-	1F	-	

Lungime Segmente

1) Valorile lungimilor segmentelor sunt obţinute din proiecţie în plan.

Punct început	X / Y	Punct sfârşit	X / Y	Lungime segment
1	552.471,151 670.822,938	2	552.468,571 670.835,838	13.155
4	552.444,174 670.817,221	5	552.437,382 670.811,741	8.727
7	552.427,75 670.801,101	8	552.427,553 670.800,831	0.334
10	552.384,707 670.740,919	11	552.383,227 670.738,559	2.786
13	552.364,59 670.702,483	14	552.358,36 670.693,703	10.766
16	552.343,742 670.678,095	17	552.335,913 670.665,325	14.979

Punct început	X / Y	Punct sfârşit	X / Y	Lungime segment
2	552.468,571 670.835,838	3	552.460,164 670.830,656	9.876
5	552.437,382 670.811,741	6	552.428,119 670.801,509	13.802
8	552.427,553 670.800,831	9	552.407,257 670.772,993	34.451
11	552.383,227 670.738,559	12	552.375,271 670.725,874	14.974
14	552.358,36 670.693,703	15	552.350,04 670.684,82	12.171
17	552.335,913 670.665,325	18	552.318,524 670.635,808	34.258

Punct început	X / Y	Punct sfârşit	X / Y	Lungime segment
3	552.460,164 670.830,656	4	552.444,174 670.817,221	20.885
6	552.428,119 670.801,509	7	552.427,75 670.801,101	0.55
9	552.407,257 670.772,993	10	552.384,707 670.740,919	39.208
12	552.375,271 670.725,874	13	552.364,59 670.702,483	25.714
15	552.350,04 670.684,82	16	552.343,742 670.678,095	9.214
18	552.318,524 670.635,808	19	552.302,561 670.615,312	25.979

Document care conține date cu caracter personal, protejat de prevederile Regulamentului (UE) nr. 679/2016 și Legii 190/2018

Punct început	X / Y	Punct sfârşit	X / Y	Lungime segment
19	552.302,561 670.615,312	20	552.299,688 670.611,623	4.676
22	552.287,389 670.598,551	23	552.269,966 670.574,491	29.706
25	552.302,39 670.542,75	26	552.310,562 670.538,468	9.226
28	552.328,933 670.552,097	29	552.344,071 670.557,908	16.215
31	552.362,145 670.551,157	32	552.370,515 670.546,267	9.694
34	552.391,874 670.534,301	35	552.398,584 670.534,077	6.714
37	552.420,654 670.564,813	38	552.435,613 670.612,883	50.344
40	552.463,319 670.733,356	41	552.472,044 670.813,862	80.978

Punct început	X / Y	Punct sfârşit	X / Y	Lungime segment
20	552.299,688 670.611,623	21	552.296,382 670.608,173	4.778
23	552.269,966 670.574,491	24	552.295,522 670.543,389	40.255
26	552.310,562 670.538,468	27	552.322,641 670.548,813	15.903
29	552.344,071 670.557,908	30	552.345,945 670.560,621	3.297
32	552.370,515 670.546,267	33	552.390,944 670.534,332	23.659
35	552.398,584 670.534,077	36	552.401,895 670.535,86	3.761
38	552.435,613 670.612,883	39	552.446,388 670.648,117	36.844
41	552.472,044 670.813,862	1	552.471,151 670.822,938	9.12

Punct început	X / Y	Punct sfârşit	X / Y	Lungime segment
21	552.296,382 670.608,173	22	552.287,389 670.598,551	13.17
24	552.295,522 670.543,389	25	552.302,39 670.542,75	6.898
27	552.322,641 670.548,813	28	552.328,933 670.552,097	7.097
30	552.345,945 670.560,621	31	552.362,145 670.551,157	18.763
33	552.390,944 670.534,332	34	552.391,874 670.534,301	0.93
36	552.401,895 670.535,86	37	552.420,654 670.564,813	34.499
39	552.446,388 670.648,117	40	552.463,319 670.733,356	86.904

**** Lungimile segmentelor sunt determinate în planul de proiecţie Stereo 70 şi sunt rotunjite la 1 milimetru.**
***** Distanţa dintre puncte este formată din segmente cumulate ce sunt mai mici decât valoarea 1 milimetru.**

Document care conține date cu caracter personal, protejat de prevederile Regulamentului (UE) nr. 679/2016 și Legii 190/2018

DATE DESPRE IMOBILUL NR. 7351

Oficiul de Cadastru şi Publicitate Imobiliară SUCEAVA
Biroul de Cadastru şi Publicitate Imobiliară Campulung Moldovenesc

A. Partea I. Descrierea imobilului

TEREN Extravilan

Adresa: Jud. Suceava

Nr. Crt	Nr cadastral Nr. topografic	Suprafaţa* (mp)	Observaţii / Referinţe
A1	37108	27.303	Sector cadastral:45 Teren neimprejmuit;

B. Partea II. Proprietari şi acte

Inscrieri privitoare la dreptul de proprietate şi alte drepturi reale		Referinţe
1315 / 25/01/2022		
Act Administrativ nr. 765, din 20/01/2022 emis de Primaria comunei Vama (, declaratie. act notarial nr declaratie nr. 158 din 20. 01. 2022, emis de BIN Scraba Luminita Ana Maria, proces verbal de vecinatate);		
B1	se noteaza posesia	A1
	1) **AXENTIOI ELENA**, cu cota de 5/8 2) **AXENTIOI GABRIEL-FLORIN**, cu cota de 3/8	
/		
Act Normativ nr. 7, din 13/03/1996 emis de Parlamentul Romaniei (Lege);		
B2	Intabulare, drept de PROPRIETATE, dobandit prin Lege, cota actuala 1/1, cota initiala 1/1	A1
	1) **NEIDENTIFICAT NEIDENTIFICAT**, Lipsa C.N.P.	

C. Partea III. SARCINI .

Inscrieri privind dezmembramintele dreptului de proprietate, drepturi reale de garanţie şi sarcini	Referinţe
NU SUNT	

Anexa Nr. 1 La Partea I

Teren

Nr cadastral	Suprafaţa (mp)*	Observaţii / Referinţe
37108	27.303	

* Suprafaţa este determinată in planul de proiecţie Stereo 70.

DETALII LINIARE IMOBIL

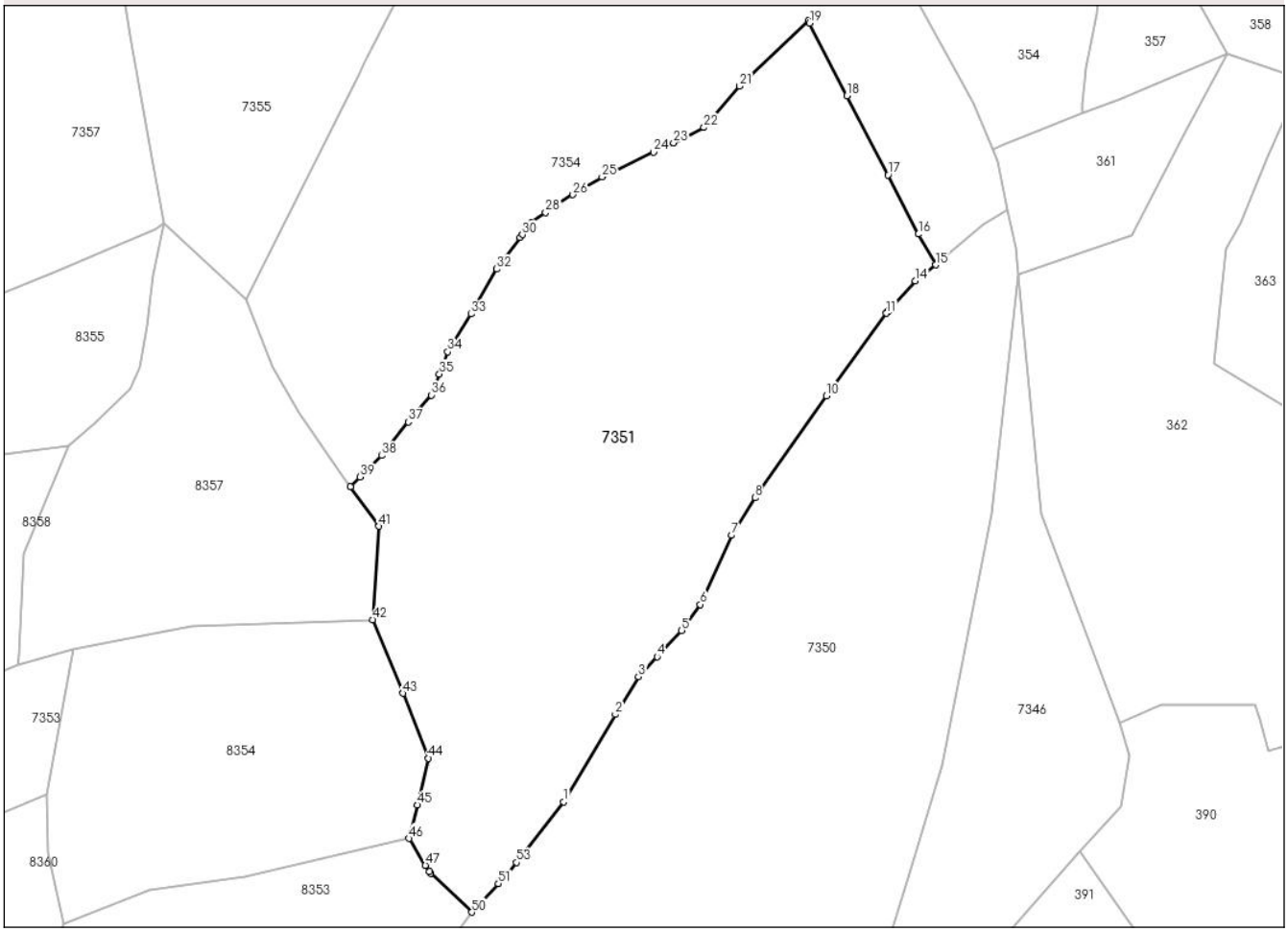

Date referitoare la teren

Crt	Categorie folosință	Intra vilan	Suprafaţa (mp)	Tarla	Parcelă	Nr. topo	Observaţii / Referinţe
1	pasune	NU	17.803	-	1P	-	
2	pasune	NU	9.500	-	2P	-	

Lungime Segmente

1) Valorile lungimilor segmentelor sunt obţinute din proiecţie în plan.

Punct început	X / Y	Punct sfârşit	X / Y	Lungime segment
1	552.318,524 670.635,808	2	552.335,913 670.665,325	34.258
4	552.350,04 670.684,82	5	552.358,36 670.693,703	12.171
7	552.375,271 670.725,874	8	552.383,227 670.738,559	14.974
10	552.407,257 670.772,993	11	552.427,553 670.800,831	34.451
13	552.428,119 670.801,509	14	552.437,382 670.811,741	13.802

Punct început	X / Y	Punct sfârşit	X / Y	Lungime segment
2	552.335,913 670.665,325	3	552.343,742 670.678,095	14.979
5	552.358,36 670.693,703	6	552.364,59 670.702,483	10.766
8	552.383,227 670.738,559	9	552.384,707 670.740,919	2.786
11	552.427,553 670.800,831	12	552.427,75 670.801,101	0.334
14	552.437,382 670.811,741	15	552.444,174 670.817,221	8.727

Punct început	X / Y	Punct sfârşit	X / Y	Lungime segment
3	552.343,742 670.678,095	4	552.350,04 670.684,82	9.214
6	552.364,59 670.702,483	7	552.375,271 670.725,874	25.714
9	552.384,707 670.740,919	10	552.407,257 670.772,993	39.208
12	552.427,75 670.801,101	13	552.428,119 670.801,509	0.55
15	552.444,174 670.817,221	16	552.438,41 670.827,586	11.86

Document care conține date cu caracter personal, protejat de prevederile Regulamentului (UE) nr. 679/2016 și Legii 190/2018

Punct început	X / Y	Punct sfârşit	X / Y	Lungime segment
16	552.438,41 670.827,586	17	552.428,178 670.847,547	22.431
19	552.401,613 670.898,824	20	552.401,178 670.899,664	0.946
22	552.365,892 670.863,613	23	552.355,589 670.858,444	11.527
25	552.331,436 670.846,877	26	552.321,575 670.840,883	11.54
28	552.312,329 670.834,824	29	552.307,676 670.831,482	5.728
31	552.303,714 670.826,367	32	552.295,801 670.815,814	13.19
34	552.279,244 670.787,876	35	552.276,438 670.780,321	8.059
37	552.265,874 670.764,179	38	552.256,939 670.752,796	14.471
40	552.246,414 670.742,347	41	552.256,005 670.728,906	16.511
43	552.264,171 670.672,525	44	552.272,743 670.650,578	23.562
46	552.266,176 670.623,463	47	552.271,693 670.614,408	10.603
49	552.273,548 670.611,726	50	552.287,389 670.598,551	19.109
52	552.299,688 670.611,623	53	552.302,561 670.615,312	4.676

Punct început	X / Y	Punct sfârşit	X / Y	Lungime segment
17	552.428,178 670.847,547	18	552.414,281 670.874,374	30.213
20	552.401,178 670.899,664	21	552.377,949 670.877,594	32.042
23	552.355,589 670.858,444	24	552.348,926 670.855,253	7.388
26	552.321,575 670.840,883	27	552.316,303 670.837,679	6.169
29	552.307,676 670.831,482	30	552.304,502 670.827,385	5.183
32	552.295,801 670.815,814	33	552.287,143 670.800,632	17.477
35	552.276,438 670.780,321	36	552.273,788 670.773,188	7.61
38	552.256,939 670.752,796	39	552.249,64 670.745,55	10.285
41	552.256,005 670.728,906	42	552.253,812 670.697,363	31.62
44	552.272,743 670.650,578	45	552.268,908 670.634,743	16.293
47	552.271,693 670.614,408	48	552.273,021 670.612,228	2.553
50	552.287,389 670.598,551	51	552.296,382 670.608,173	13.17
53	552.302,561 670.615,312	1	552.318,524 670.635,808	25.979

Punct început	X / Y	Punct sfârşit	X / Y	Lungime segment
18	552.414,281 670.874,374	19	552.401,613 670.898,824	27.537
21	552.377,949 670.877,594	22	552.365,892 670.863,613	18.462
24	552.348,926 670.855,253	25	552.331,436 670.846,877	19.392
27	552.316,303 670.837,679	28	552.312,329 670.834,824	4.894
30	552.304,502 670.827,385	31	552.303,714 670.826,367	1.287
33	552.287,143 670.800,632	34	552.279,244 670.787,876	15.004
36	552.273,788 670.773,188	37	552.265,874 670.764,179	11.991
39	552.249,64 670.745,55	40	552.246,414 670.742,347	4.546
42	552.253,812 670.697,363	43	552.264,171 670.672,525	26.912
45	552.268,908 670.634,743	46	552.266,176 670.623,463	11.606
48	552.273,021 670.612,228	49	552.273,548 670.611,726	0.727
51	552.296,382 670.608,173	52	552.299,688 670.611,623	4.778

** Lungimile segmentelor sunt determinate în planul de proiecţie Stereo 70 şi sunt rotunjite la 1 milimetru.
*** Distanţa dintre puncte este formată din segmente cumulate ce sunt mai mici decât valoarea 1 milimetru.

Document care conține date cu caracter personal, protejat de prevederile Regulamentului (UE) nr. 679/2016 și Legii 190/2018

DATE DESPRE IMOBILUL NR. 7353

Oficiul de Cadastru şi Publicitate Imobiliară SUCEAVA
Biroul de Cadastru şi Publicitate Imobiliară Campulung Moldovenesc

A. Partea I. Descrierea imobilului

TEREN Extravilan

Adresa: Jud. Suceava

Nr. Crt	Nr cadastral Nr. topografic	Suprafaţa* (mp)	Observaţii / Referinţe
A1		9.636	Sector cadastral:45 Teren neimprejmuit;

B. Partea II. Proprietari şi acte

Inscrieri privitoare la dreptul de proprietate şi alte drepturi reale		Referinţe
/		
Act Normativ nr. 7, din 13/03/1996 emis de Parlamentul Romaniei (Lege);		
B1	Inscrierea provizorie, drept de PROPRIETATE, dobandit prin Lege, cota actuala 1/1, cota initiala 1/1	A1
	1) **COMUNA VAMA**, CIF:4326698, Proprietar neidentificat.	

C. Partea III. SARCINI .

Inscrieri privind dezmembramintele dreptului de proprietate, drepturi reale de garanţie şi sarcini	Referinţe
NU SUNT	

Document care conține date cu caracter personal, protejat de prevederile Regulamentului (UE) nr. 679/2016 și Legii 190/2018

Anexa Nr. 1 La Partea I

Teren

Nr cadastral	Suprafaţa (mp)*	Observaţii / Referinţe
	9.636	

* Suprafaţa este determinată in planul de proiecţie Stereo 70.

DETALII LINIARE IMOBIL

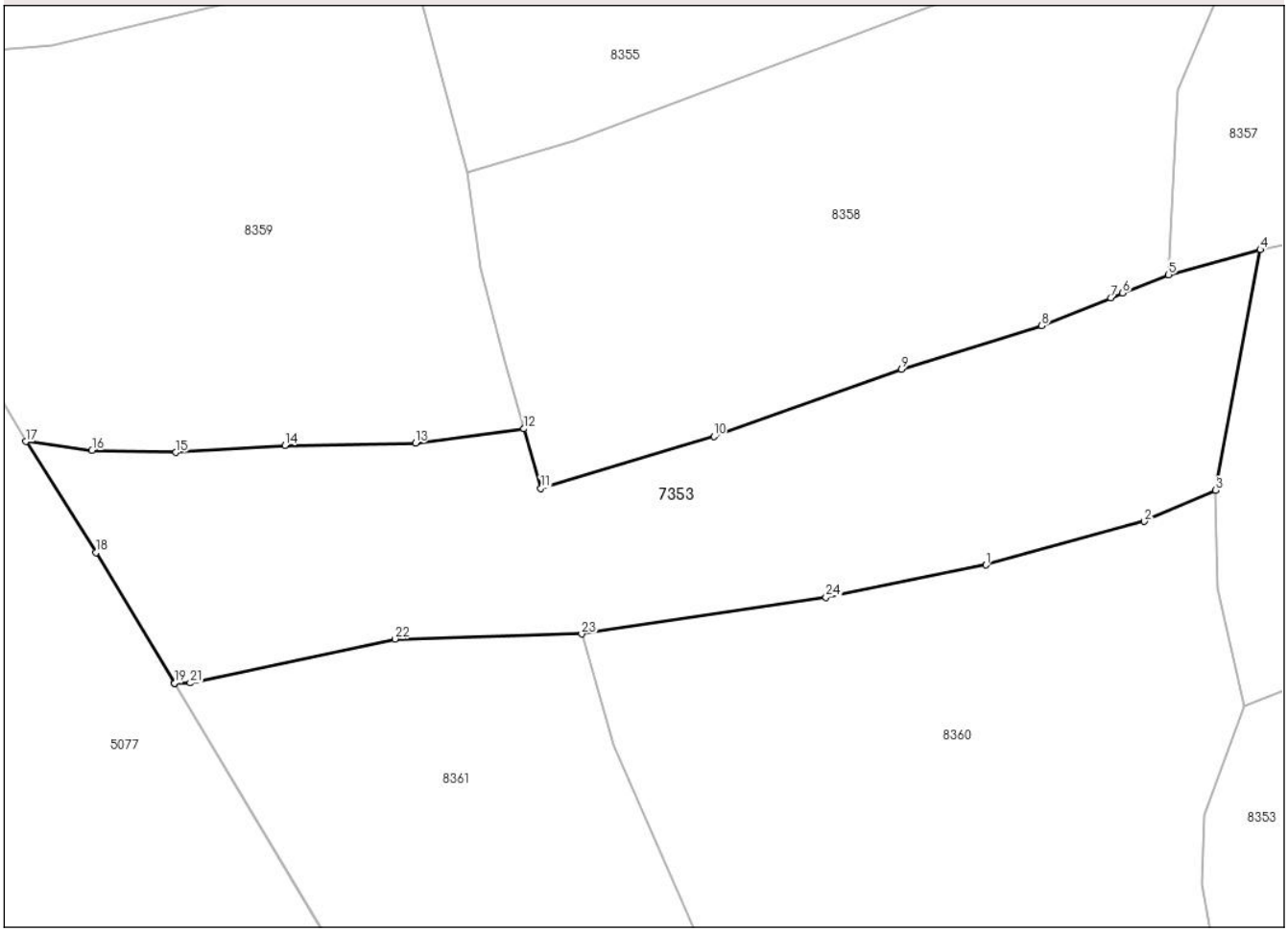

Date referitoare la teren

Crt	Categorie folosință	Intra vilan	Suprafaţa (mp)	Tarla	Parcelă	Nr. topo	Observaţii / Referinţe
1	pasune	NU	9.636	-	1P	-	

Lungime Segmente

1) Valorile lungimilor segmentelor sunt obţinute din proiecţie în plan.

Punct început	X / Y	Punct sfârşit	X / Y	Lungime segment (** (m)
1	552.096,982 670.623,334	2	552.129,086 670.632,186	33.301
3	552.143,507 670.638,481	4	552.152,617 670.687,257	49.62
5	552.134,029 670.682,156	6	552.124,685 670.678,452	10.051
7	552.122,283 670.677,5	8	552.108,259 670.671,81	15.135
9	552.079,845 670.662,987	10	552.041,77 670.649,375	40.435

Punct început	X / Y	Punct sfârşit	X / Y	Lungime segment (** (m)
2	552.129,086 670.632,186	3	552.143,507 670.638,481	15.735
4	552.152,617 670.687,257	5	552.134,029 670.682,156	19.275
6	552.124,685 670.678,452	7	552.122,283 670.677,5	2.584
8	552.108,259 670.671,81	9	552.079,845 670.662,987	29.752
10	552.041,77 670.649,375	11	552.006,673 670.638,893	36.629

Document care conține date cu caracter personal, protejat de prevederile Regulamentului (UE) nr. 679/2016 și Legii 190/2018

Punct început	X / Y	Punct sfârşit	X / Y	Lungime segment (** (m)
11	552.006,673 670.638,893	12	552.003,252 670.650,941	12.524
13	551.981,249 670.648,057	14	551.954,795 670.647,595	26.459
15	551.932,681 670.646,17	16	551.915,648 670.646,547	17.038
17	551.902,24 670.648,348	18	551.916,457 670.625,877	26.591
19	551.932,356 670.599,371	20	551.932,438 670.599,372	0.081
21	551.935,562 670.599,427	22	551.977,076 670.608,346	42.461
23	552.014,95 670.609,367	24	552.064,529 670.616,806	50.134

Punct început	X / Y	Punct sfârşit	X / Y	Lungime segment (** (m)
12	552.003,252 670.650,941	13	551.981,249 670.648,057	22.191
14	551.954,795 670.647,595	15	551.932,681 670.646,17	22.159
16	551.915,648 670.646,547	17	551.902,24 670.648,348	13.528
18	551.916,457 670.625,877	19	551.932,356 670.599,371	30.909
20	551.932,438 670.599,372	21	551.935,562 670.599,427	3.125
22	551.977,076 670.608,346	23	552.014,95 670.609,367	37.888
24	552.064,529 670.616,806	1	552.096,982 670.623,334	33.103

** Lungimile segmentelor sunt determinate în planul de proiecţie Stereo 70 şi sunt rotunjite la 1 milimetru.
*** Distanţa dintre puncte este formată din segmente cumulate ce sunt mai mici decât valoarea 1 milimetru.

Document care conține date cu caracter personal, protejat de prevederile Regulamentului (UE) nr. 679/2016 și Legii 190/2018

DATE DESPRE IMOBILUL NR. 7354

Oficiul de Cadastru şi Publicitate Imobiliară SUCEAVA
Biroul de Cadastru şi Publicitate Imobiliară Campulung Moldovenesc

A. Partea I. Descrierea imobilului

TEREN Extravilan

Adresa: Jud. Suceava

Nr. Crt	Nr cadastral Nr. topografic	Suprafaţa* (mp)	Observaţii / Referinţe
A1		33.972	Sector cadastral:45 Teren neimprejmuit; Terenul face parte din parcela 2612/3.

B. Partea II. Proprietari şi acte

Inscrieri privitoare la dreptul de proprietate şi alte drepturi reale		Referinţe
/		
Act Normativ nr. 7, din 13/03/1996 emis de Parlamentul Romaniei (Lege);		
B1	Inscrierea provizorie, drept de PROPRIETATE, dobandit prin Lege, cota actuala 1/1, cota initiala 1/1	A1
	1) **COMUNA VAMA**, CIF:4326698, Proprietar neidentificat.	

C. Partea III. SARCINI .

Inscrieri privind dezmembramintele dreptului de proprietate, drepturi reale de garanţie şi sarcini	Referinţe
NU SUNT	

Document care conține date cu caracter personal, protejat de prevederile Regulamentului (UE) nr. 679/2016 și Legii 190/2018

Anexa Nr. 1 La Partea I

Teren

Nr cadastral	Suprafaţa (mp)*	Observaţii / Referinţe
	33.972	Terenul face parte din parcela 2612/3.

* Suprafaţa este determinată in planul de proiecţie Stereo 70.

DETALII LINIARE IMOBIL

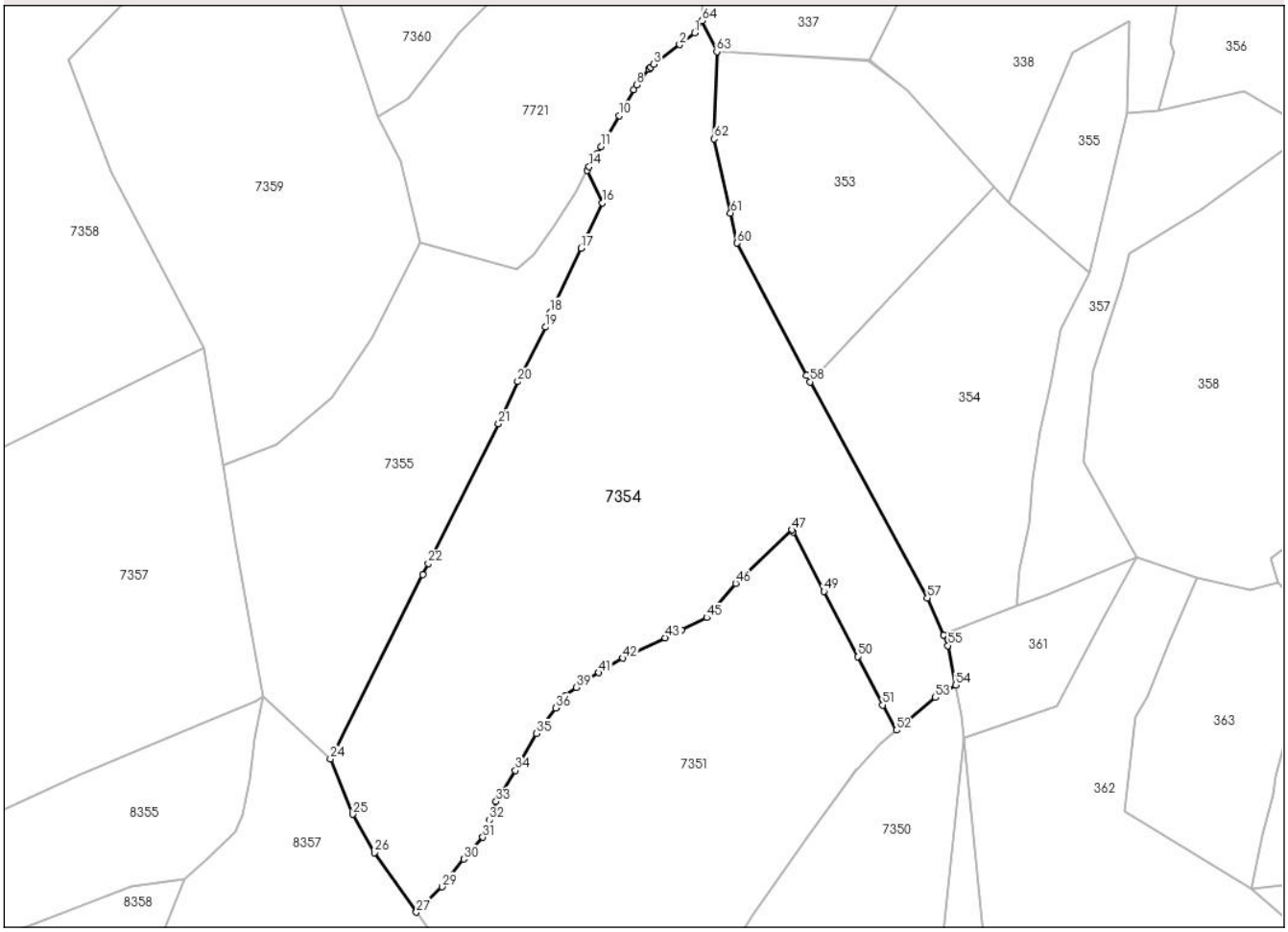

Date referitoare la teren

Crt	Categorie folosință	Intra vilan	Suprafaţa (mp)	Tarla	Parcelă	Nr. topo	Observaţii / Referinţe
1	pasune	NU	33.972	-	1P	-	

Lungime Segmente

1) Valorile lungimilor segmentelor sunt obţinute din proiecţie în plan.

Punct început	X / Y	Punct sfârşit	X / Y	Lungime segment
1	552.360,955 671.104,11	2	552.354,824 671.099,251	7.823
4	552.342,954 671.089,985	5	552.342,802 671.089,796	0.243
7	552.342,233 671.089,09	8	552.337,068 671.082,678	8.234
10	552.330,032 671.070,049	11	552.322,493 671.057,361	14.758
13	552.319,719 671.052,692	14	552.317,563 671.049,062	4.222
16	552.323,047 671.034,175	17	552.314,162 671.015,435	20.74

Punct început	X / Y	Punct sfârşit	X / Y	Lungime segment
2	552.354,824 671.099,251	3	552.344,231 671.091,247	13.277
5	552.342,802 671.089,796	6	552.342,239 671.089,097	0.898
8	552.337,068 671.082,678	9	552.335,958 671.080,804	2.178
11	552.322,493 671.057,361	12	552.320,9 671.054,68	3.119
14	552.317,563 671.049,062	15	552.316,656 671.047,534	1.777
17	552.314,162 671.015,435	18	552.301,558 670.989,182	29.122

Punct început	X / Y	Punct sfârşit	X / Y	Lungime segment
3	552.344,231 671.091,247	4	552.342,954 671.089,985	1.796
6	552.342,239 671.089,097	7	552.342,233 671.089,09	0.009
9	552.335,958 671.080,804	10	552.330,032 671.070,049	12.28
12	552.320,9 671.054,68	13	552.319,719 671.052,692	2.313
15	552.316,656 671.047,534	16	552.323,047 671.034,175	14.809
18	552.301,558 670.989,182	19	552.299,536 670.983,043	6.463

Document care conține date cu caracter personal, protejat de prevederile Regulamentului (UE) nr. 679/2016 și Legii 190/2018

Punct început	X / Y	Punct sfârşit	X / Y	Lungime segment
19	552.299,536 670.983,043	20	552.288,144 670.960,662	25.113
22	552.251,316 670.885,824	23	552.248,988 670.881,189	5.186
25	552.220,145 670.782,621	26	552.229,059 670.766,896	18.075
28	552.249,64 670.745,55	29	552.256,939 670.752,796	10.285
31	552.273,788 670.773,188	32	552.276,438 670.780,321	7.61
34	552.287,143 670.800,632	35	552.295,801 670.815,814	17.477
37	552.304,502 670.827,385	38	552.307,676 670.831,482	5.183
40	552.316,303 670.837,679	41	552.321,575 670.840,883	6.169
43	552.348,926 670.855,253	44	552.355,589 670.858,444	7.388
46	552.377,949 670.877,594	47	552.401,178 670.899,664	32.042
49	552.414,281 670.874,374	50	552.428,178 670.847,547	30.213
52	552.444,174 670.817,221	53	552.460,164 670.830,656	20.885
55	552.465,33 670.852,042	56	552.463,461 670.856,365	4.71
58	552.408,541 670.960,556	59	552.407,122 670.963,167	2.972
61	552.375,8 671.030,03	62	552.369,021 671.060,534	31.248
64	552.364,115 671.109,125	1	552.360,955 671.104,11	5.927

Punct început	X / Y	Punct sfârşit	X / Y	Lungime segment
20	552.288,144 670.960,662	21	552.280,196 670.943,318	19.078
23	552.248,988 670.881,189	24	552.210,951 670.805,464	84.742
26	552.229,059 670.766,896	27	552.246,414 670.742,347	30.065
29	552.256,939 670.752,796	30	552.265,874 670.764,179	14.471
32	552.276,438 670.780,321	33	552.279,244 670.787,876	8.059
35	552.295,801 670.815,814	36	552.303,714 670.826,367	13.19
38	552.307,676 670.831,482	39	552.312,329 670.834,824	5.728
41	552.321,575 670.840,883	42	552.331,436 670.846,877	11.54
44	552.355,589 670.858,444	45	552.365,892 670.863,613	11.527
47	552.401,178 670.899,664	48	552.401,613 670.898,824	0.946
50	552.428,178 670.847,547	51	552.438,41 670.827,586	22.431
53	552.460,164 670.830,656	54	552.468,571 670.835,838	9.876
56	552.463,461 670.856,365	57	552.456,863 670.871,621	16.622
59	552.407,122 670.963,167	60	552.378,547 671.017,671	61.54
62	552.369,021 671.060,534	63	552.370,132 671.096,432	35.915

Punct început	X / Y	Punct sfârşit	X / Y	Lungime segment
21	552.280,196 670.943,318	22	552.251,316 670.885,824	64.34
24	552.210,951 670.805,464	25	552.220,145 670.782,621	24.623
27	552.246,414 670.742,347	28	552.249,64 670.745,55	4.546
30	552.265,874 670.764,179	31	552.273,788 670.773,188	11.991
33	552.279,244 670.787,876	34	552.287,143 670.800,632	15.004
36	552.303,714 670.826,367	37	552.304,502 670.827,385	1.287
39	552.312,329 670.834,824	40	552.316,303 670.837,679	4.894
42	552.331,436 670.846,877	43	552.348,926 670.855,253	19.392
45	552.365,892 670.863,613	46	552.377,949 670.877,594	18.462
48	552.401,613 670.898,824	49	552.414,281 670.874,374	27.537
51	552.438,41 670.827,586	52	552.444,174 670.817,221	11.86
54	552.468,571 670.835,838	55	552.465,33 670.852,042	16.525
57	552.456,863 670.871,621	58	552.408,541 670.960,556	101.215
60	552.378,547 671.017,671	61	552.375,8 671.030,03	12.661
63	552.370,132 671.096,432	64	552.364,115 671.109,125	14.047

** Lungimile segmentelor sunt determinate în planul de proiecţie Stereo 70 şi sunt rotunjite la 1 milimetru.
*** Distanţa dintre puncte este formată din segmente cumulate ce sunt mai mici decât valoarea 1 milimetru.

Document care conține date cu caracter personal, protejat de prevederile Regulamentului (UE) nr. 679/2016 și Legii 190/2018

DATE DESPRE IMOBILUL NR. 7355

Oficiul de Cadastru şi Publicitate Imobiliară SUCEAVA
Biroul de Cadastru şi Publicitate Imobiliară Campulung Moldovenesc

A. Partea I. Descrierea imobilului

TEREN Extravilan

Adresa: Jud. Suceava

Nr. Crt	Nr cadastral Nr. topografic	Suprafaţa* (mp)	Observaţii / Referinţe
A1		14.300	Sector cadastral:45 Teren neimprejmuit;

B. Partea II. Proprietari şi acte

Inscrieri privitoare la dreptul de proprietate şi alte drepturi reale		Referinţe
/		
Act Normativ nr. 7, din 13/03/1996 emis de Parlamentul Romaniei (Lege);		
B1	Inscrierea provizorie, drept de PROPRIETATE, dobandit prin Lege, cota actuala 1/1, cota initiala 1/1	A1
	1) **COMUNA VAMA**, CIF:4326698, Proprietar neidentificat.	

C. Partea III. SARCINI .

Inscrieri privind dezmembramintele dreptului de proprietate, drepturi reale de garanţie şi sarcini	Referinţe
NU SUNT	

Document care conține date cu caracter personal, protejat de prevederile Regulamentului (UE) nr. 679/2016 și Legii 190/2018

Anexa Nr. 1 La Partea I

Teren

Nr cadastral	Suprafaţa (mp)*	Observaţii / Referinţe
	14.300	

* Suprafaţa este determinată in planul de proiecţie Stereo 70.

DETALII LINIARE IMOBIL

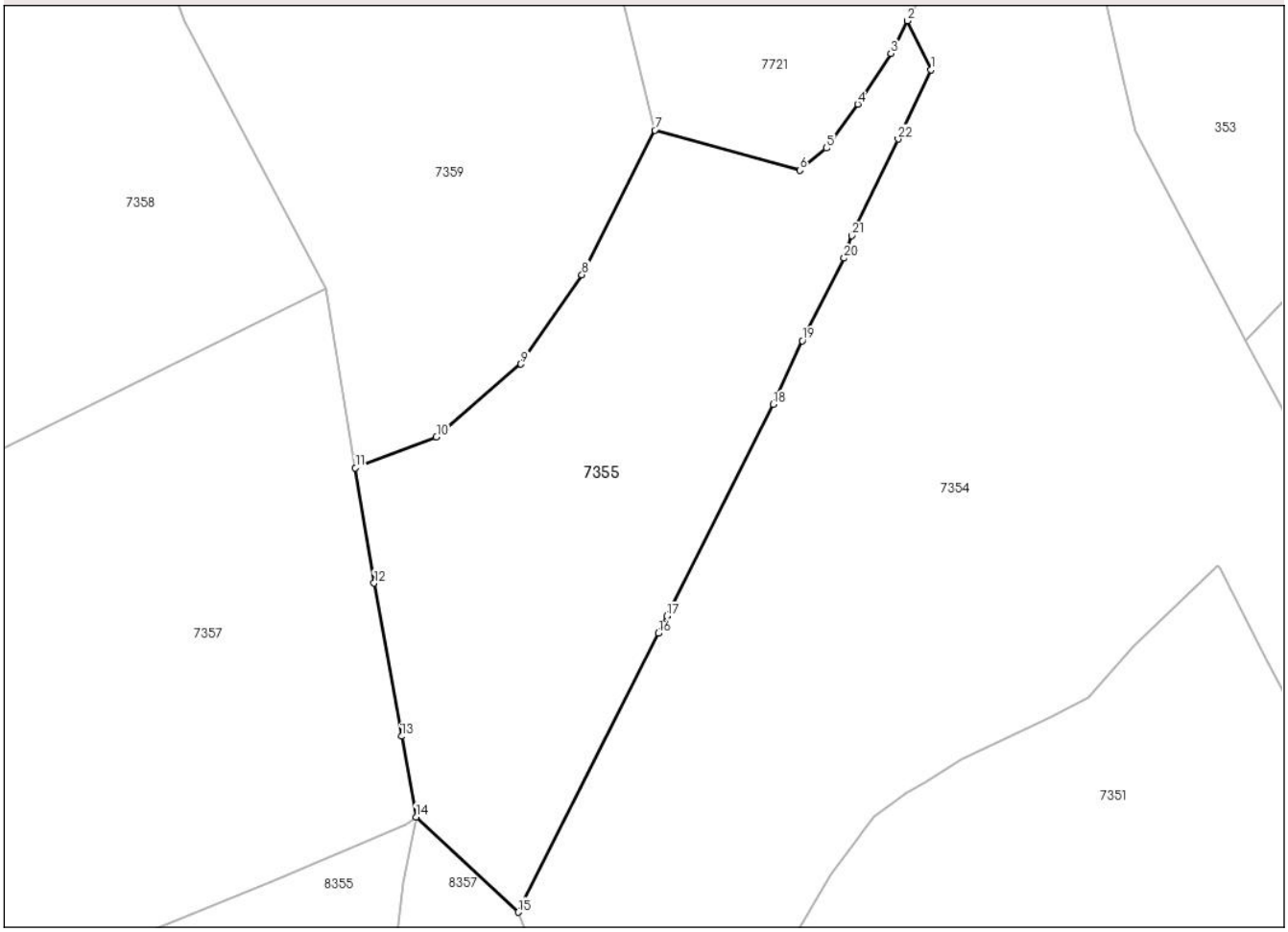

Date referitoare la teren

Crt	Categorie folosință	Intra vilan	Suprafaţa (mp)	Tarla	Parcelă	Nr. topo	Observaţii / Referinţe
1	pasune	NU	14.300	-	1P	-	

Lungime Segmente

1) Valorile lungimilor segmentelor sunt obţinute din proiecţie în plan.

Punct început	X / Y	Punct sfârşit	X / Y	Lungime segment (** (m)
1	552.323,047 671.034,175	2	552.316,656 671.047,534	14.809
3	552.312,226 671.038,624	4	552.303,234 671.024,909	16.4
5	552.294,696 671.012,919	6	552.287,521 671.006,925	9.35
7	552.248,028 671.017,795	8	552.228,238 670.978,578	43.928
9	552.211,642 670.954,307	10	552.188,662 670.934,479	30.352

Punct început	X / Y	Punct sfârşit	X / Y	Lungime segment (** (m)
2	552.316,656 671.047,534	3	552.312,226 671.038,624	9.951
4	552.303,234 671.024,909	5	552.294,696 671.012,919	14.719
6	552.287,521 671.006,925	7	552.248,028 671.017,795	40.962
8	552.228,238 670.978,578	9	552.211,642 670.954,307	29.402
10	552.188,662 670.934,479	11	552.166,653 670.926,108	23.547

Document care conține date cu caracter personal, protejat de prevederile Regulamentului (UE) nr. 679/2016 și Legii 190/2018

Punct început	X / Y	Punct sfârşit	X / Y	Lungime segment (** (m)
11	552.166,653 670.926,108	12	552.171,726 670.894,798	31.718
13	552.179,207 670.853,228	14	552.183,146 670.831,342	22.237
15	552.210,951 670.805,464	16	552.248,988 670.881,189	84.742
17	552.251,316 670.885,824	18	552.280,196 670.943,318	64.34
19	552.288,144 670.960,662	20	552.299,536 670.983,043	25.113
21	552.301,558 670.989,182	22	552.314,162 671.015,435	29.122

Punct început	X / Y	Punct sfârşit	X / Y	Lungime segment (** (m)
12	552.171,726 670.894,798	13	552.179,207 670.853,228	42.238
14	552.183,146 670.831,342	15	552.210,951 670.805,464	37.984
16	552.248,988 670.881,189	17	552.251,316 670.885,824	5.186
18	552.280,196 670.943,318	19	552.288,144 670.960,662	19.078
20	552.299,536 670.983,043	21	552.301,558 670.989,182	6.463
22	552.314,162 671.015,435	1	552.323,047 671.034,175	20.74

** Lungimile segmentelor sunt determinate în planul de proiecţie Stereo 70 şi sunt rotunjite la 1 milimetru.
*** Distanţa dintre puncte este formată din segmente cumulate ce sunt mai mici decât valoarea 1 milimetru.

Document care conține date cu caracter personal, protejat de prevederile Regulamentului (UE) nr. 679/2016 și Legii 190/2018

DATE DESPRE IMOBILUL NR. 7356

Oficiul de Cadastru şi Publicitate Imobiliară SUCEAVA
Biroul de Cadastru şi Publicitate Imobiliară Campulung Moldovenesc

A. Partea I. Descrierea imobilului

TEREN Extravilan

Adresa: Jud. Suceava

Nr. Crt	Nr cadastral Nr. topografic	Suprafaţa* (mp)	Observaţii / Referinţe
A1		6.368	Sector cadastral:45 Teren neimprejmuit; Terenul face parte din parcela 2612/3.

B. Partea II. Proprietari şi acte

Inscrieri privitoare la dreptul de proprietate şi alte drepturi reale		Referinţe
/		
Act Normativ nr. 7, din 13/03/1996 emis de Parlamentul Romaniei (Lege);		
B1	Inscrierea provizorie, drept de PROPRIETATE, dobandit prin Lege, cota actuala 1/1, cota initiala 1/1	A1
	1) **COMUNA VAMA**, CIF:4326698, Proprietar neidentificat.	

C. Partea III. SARCINI .

Inscrieri privind dezmembramintele dreptului de proprietate, drepturi reale de garanţie şi sarcini	Referinţe
NU SUNT	

Document care conține date cu caracter personal, protejat de prevederile Regulamentului (UE) nr. 679/2016 și Legii 190/2018

Anexa Nr. 1 La Partea I

Teren

Nr cadastral	Suprafaţa (mp)*	Observaţii / Referinţe
	6.368	Terenul face parte din parcela 2612/3.

* Suprafaţa este determinată in planul de proiecţie Stereo 70.

DETALII LINIARE IMOBIL

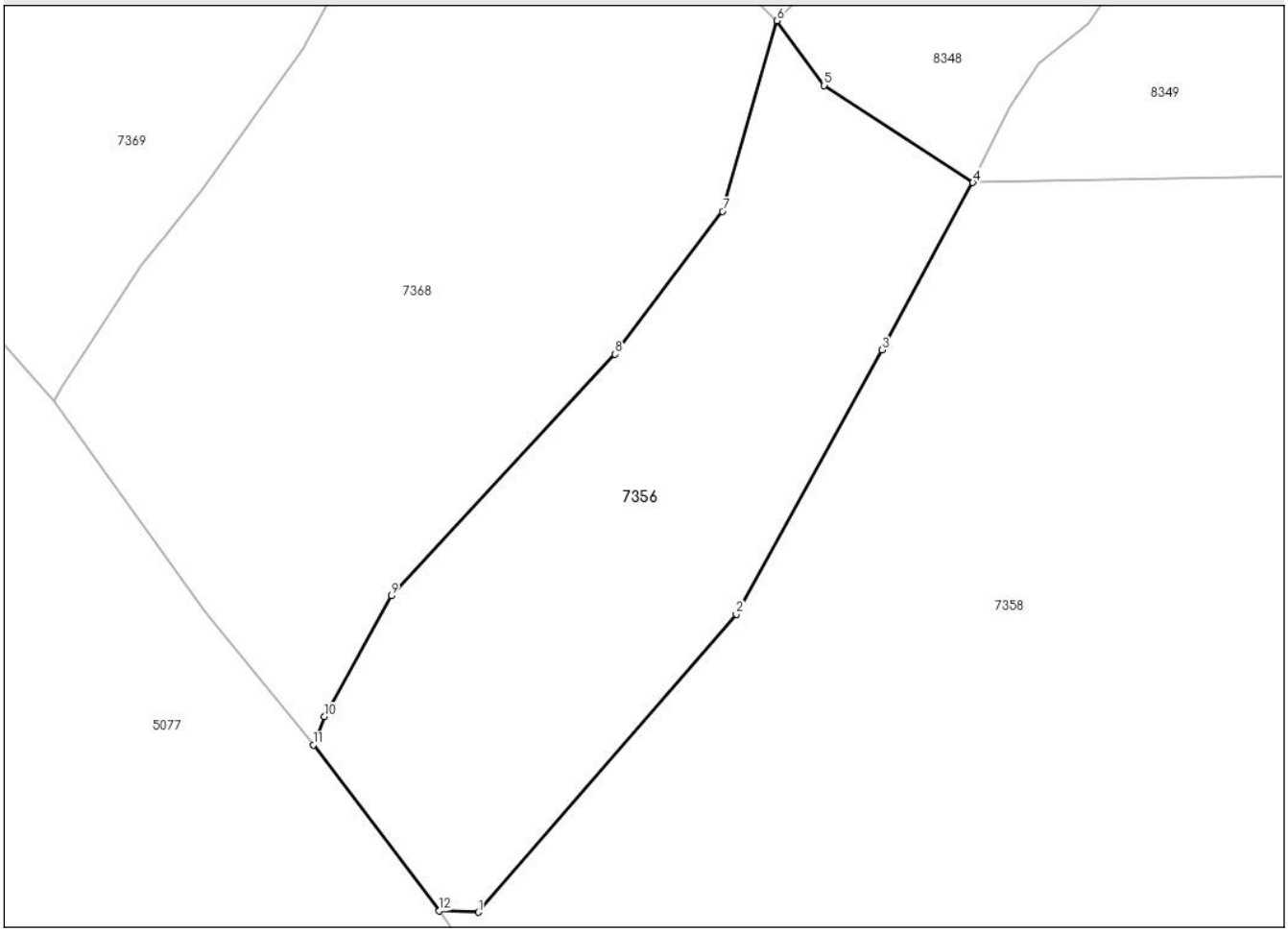

Date referitoare la teren

Crt	Categorie folosință	Intra vilan	Suprafaţa (mp)	Tarla	Parcelă	Nr. topo	Observaţii / Referinţe
1	pasune	NU	6.368	-	1P	-	

Lungime Segmente
1) Valorile lungimilor segmentelor sunt obţinute din proiecţie în plan.

Punct început	X / Y	Punct sfârşit	X / Y	Lungime segment (** (m)
1	551.719,097 670.924,425	2	551.763,672 670.975,789	68.009
2	551.763,672 670.975,789	3	551.788,815 671.021,43	52.108
3	551.788,815 671.021,43	4	551.804,529 671.050,303	32.873
4	551.804,529 671.050,303	5	551.778,872 671.067,064	30.646
5	551.778,872 671.067,064	6	551.770,68 671.078,23	13.849

Document care conține date cu caracter personal, protejat de prevederile Regulamentului (UE) nr. 679/2016 și Legii 190/2018

Punct început	X / Y	Punct sfârşit	X / Y	Lungime segment (** (m)
6	551.770,68 671.078,23	7	551.761,281 671.045,362	34.185
7	551.761,281 671.045,362	8	551.742,763 671.020,678	30.858
8	551.742,763 671.020,678	9	551.704,124 670.979,018	56.82
9	551.704,124 670.979,018	10	551.692,55 670.958,148	23.865
10	551.692,55 670.958,148	11	551.690,622 670.953,276	5.24
11	551.690,622 670.953,276	12	551.712,393 670.924,683	35.938
12	551.712,393 670.924,683	1	551.719,097 670.924,425	6.709

** Lungimile segmentelor sunt determinate în planul de proiecţie Stereo 70 şi sunt rotunjite la 1 milimetru.
*** Distanţa dintre puncte este formată din segmente cumulate ce sunt mai mici decât valoarea 1 milimetru.

Document care conține date cu caracter personal, protejat de prevederile Regulamentului (UE) nr. 679/2016 și Legii 190/2018

DATE DESPRE IMOBILUL NR. 7357

Oficiul de Cadastru şi Publicitate Imobiliară SUCEAVA
Biroul de Cadastru şi Publicitate Imobiliară Campulung Moldovenesc

A. Partea I. Descrierea imobilului

TEREN Extravilan

Adresa: Jud. Suceava

Nr. Crt	Nr cadastral Nr. topografic	Suprafaţa* (mp)	Observaţii / Referinţe
A1		47.082	Sector cadastral:45 Teren neimprejmuit; Terenul face parte din parcela 2612/3.

B. Partea II. Proprietari şi acte

Inscrieri privitoare la dreptul de proprietate şi alte drepturi reale		Referinţe
/		
Act Normativ nr. 7, din 13/03/1996 emis de Parlamentul Romaniei (Lege);		
B1	Inscrierea provizorie, drept de PROPRIETATE, dobandit prin Lege, cota actuala 1/1, cota initiala 1/1	A1
	1) **COMUNA VAMA**, CIF:4326698, Proprietar neidentificat.	

C. Partea III. SARCINI .

Inscrieri privind dezmembramintele dreptului de proprietate, drepturi reale de garanţie şi sarcini	Referinţe
NU SUNT	

Document care conține date cu caracter personal, protejat de prevederile Regulamentului (UE) nr. 679/2016 și Legii 190/2018

Anexa Nr. 1 La Partea I

Teren

Nr cadastral	Suprafaţa (mp)*	Observaţii / Referinţe
	47.082	Terenul face parte din parcela 2612/3.

* Suprafaţa este determinată in planul de proiecţie Stereo 70.

DETALII LINIARE IMOBIL

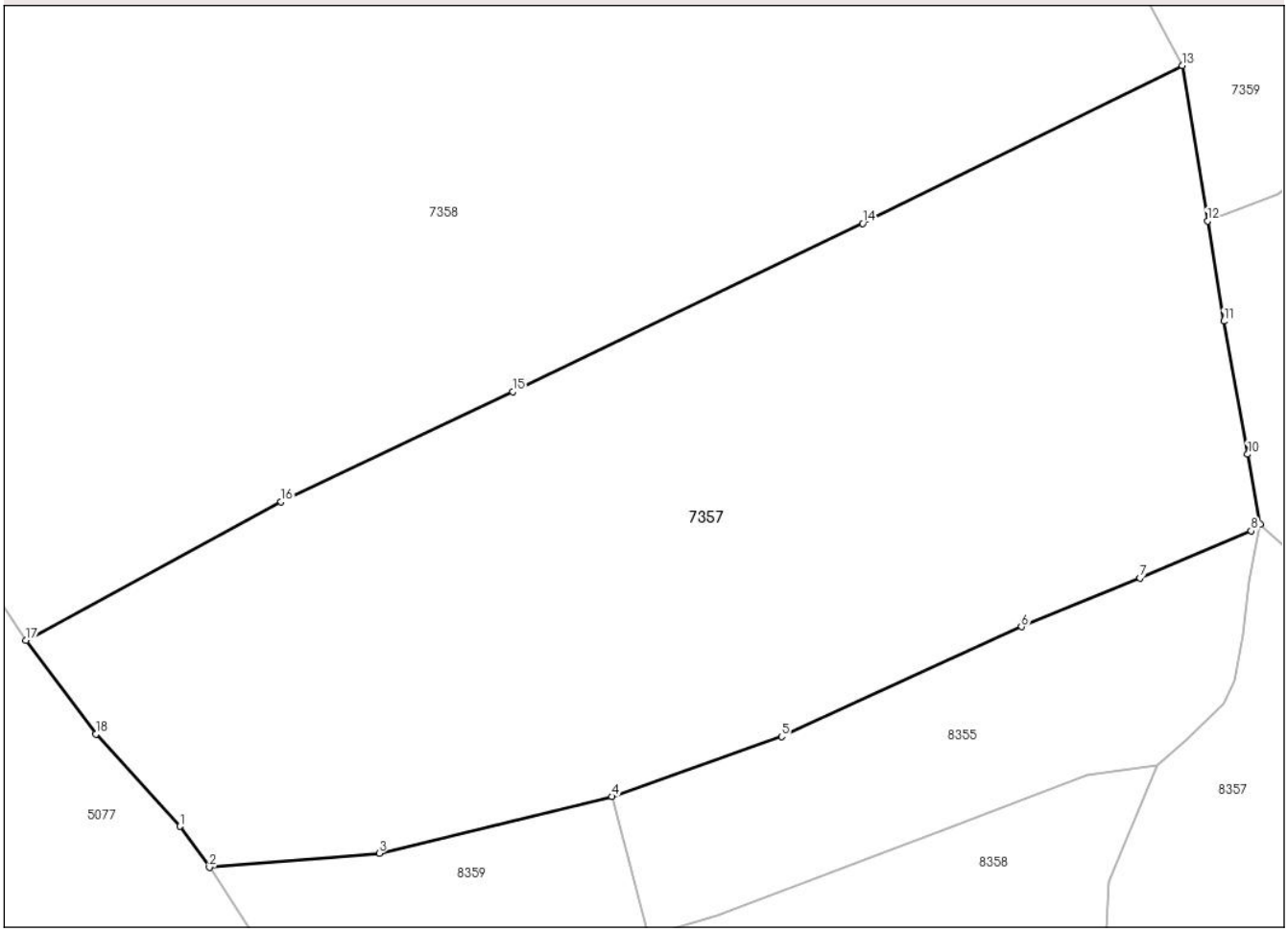

Date referitoare la teren

Crt	Categorie folosință	Intra vilan	Suprafaţa (mp)	Tarla	Parcelă	Nr. topo	Observaţii / Referinţe
1	padure	NU	47.082	-	1PD	-	

Lungime Segmente
1) Valorile lungimilor segmentelor sunt obţinute din proiecţie în plan.

Punct început	X / Y	Punct sfârşit	X / Y	Lungime segment (** (m)
1	551.845,159 670.736,925	2	551.854,386 670.724,152	15.757
2	551.854,386 670.724,152	3	551.907,585 670.728,569	53.382
3	551.907,585 670.728,569	4	551.980,282 670.746,286	74.825
4	551.980,282 670.746,286	5	552.033,456 670.764,991	56.367
5	552.033,456 670.764,991	6	552.108,455 670.799,365	82.501

Document care conține date cu caracter personal, protejat de prevederile Regulamentului (UE) nr. 679/2016 și Legii 190/2018

Punct început	X / Y	Punct sfârşit	X / Y	Lungime segment (** (m)
6	552.108,455 670.799,365	7	552.145,518 670.814,527	40.044
7	552.145,518 670.814,527	8	552.180,267 670.829,318	37.766
8	552.180,267 670.829,318	9	552.183,146 670.831,342	3.52
9	552.183,146 670.831,342	10	552.179,207 670.853,228	22.237
10	552.179,207 670.853,228	11	552.171,726 670.894,798	42.238
11	552.171,726 670.894,798	12	552.166,653 670.926,108	31.718
12	552.166,653 670.926,108	13	552.158,786 670.974,675	49.2
13	552.158,786 670.974,675	14	552.058,756 670.925,364	111.524
14	552.058,756 670.925,364	15	551.949,266 670.872,766	121.468
15	551.949,266 670.872,766	16	551.876,81 670.838,417	80.186
16	551.876,81 670.838,417	17	551.797,017 670.795,028	90.827
17	551.797,017 670.795,028	18	551.818,896 670.765,782	36.524
18	551.818,896 670.765,782	1	551.845,159 670.736,925	39.019

** Lungimile segmentelor sunt determinate în planul de proiecţie Stereo 70 şi sunt rotunjite la 1 milimetru.
*** Distanţa dintre puncte este formată din segmente cumulate ce sunt mai mici decât valoarea 1 milimetru.

Document care conține date cu caracter personal, protejat de prevederile Regulamentului (UE) nr. 679/2016 și Legii 190/2018

DATE DESPRE IMOBILUL NR. 7358

Oficiul de Cadastru şi Publicitate Imobiliară SUCEAVA
Biroul de Cadastru şi Publicitate Imobiliară Campulung Moldovenesc

A. Partea I. Descrierea imobilului

TEREN Extravilan

Adresa: Jud. Suceava

Nr. Crt	Nr cadastral Nr. topografic	Suprafaţa* (mp)	Observaţii / Referinţe
A1		107.542	Sector cadastral:45 Teren neimprejmuit; Terenul face parte din parcela 2612/3.

B. Partea II. Proprietari şi acte

Inscrieri privitoare la dreptul de proprietate şi alte drepturi reale		Referinţe
/		
Act Normativ nr. 7, din 13/03/1996 emis de Parlamentul Romaniei (Lege);		
B1	Inscrierea provizorie, drept de PROPRIETATE, dobandit prin Lege, cota actuala 1/1, cota initiala 1/1	A1
	1) **COMUNA VAMA**, CIF:4326698, Proprietar neidentificat.	

C. Partea III. SARCINI .

Inscrieri privind dezmembramintele dreptului de proprietate, drepturi reale de garanţie şi sarcini	Referinţe
NU SUNT	

Document care conține date cu caracter personal, protejat de prevederile Regulamentului (UE) nr. 679/2016 și Legii 190/2018

Anexa Nr. 1 La Partea I

Teren

Nr cadastral	Suprafaţa (mp)*	Observaţii / Referinţe
	107.542	Terenul face parte din parcela 2612/3.

* Suprafaţa este determinată in planul de proiecţie Stereo 70.

DETALII LINIARE IMOBIL

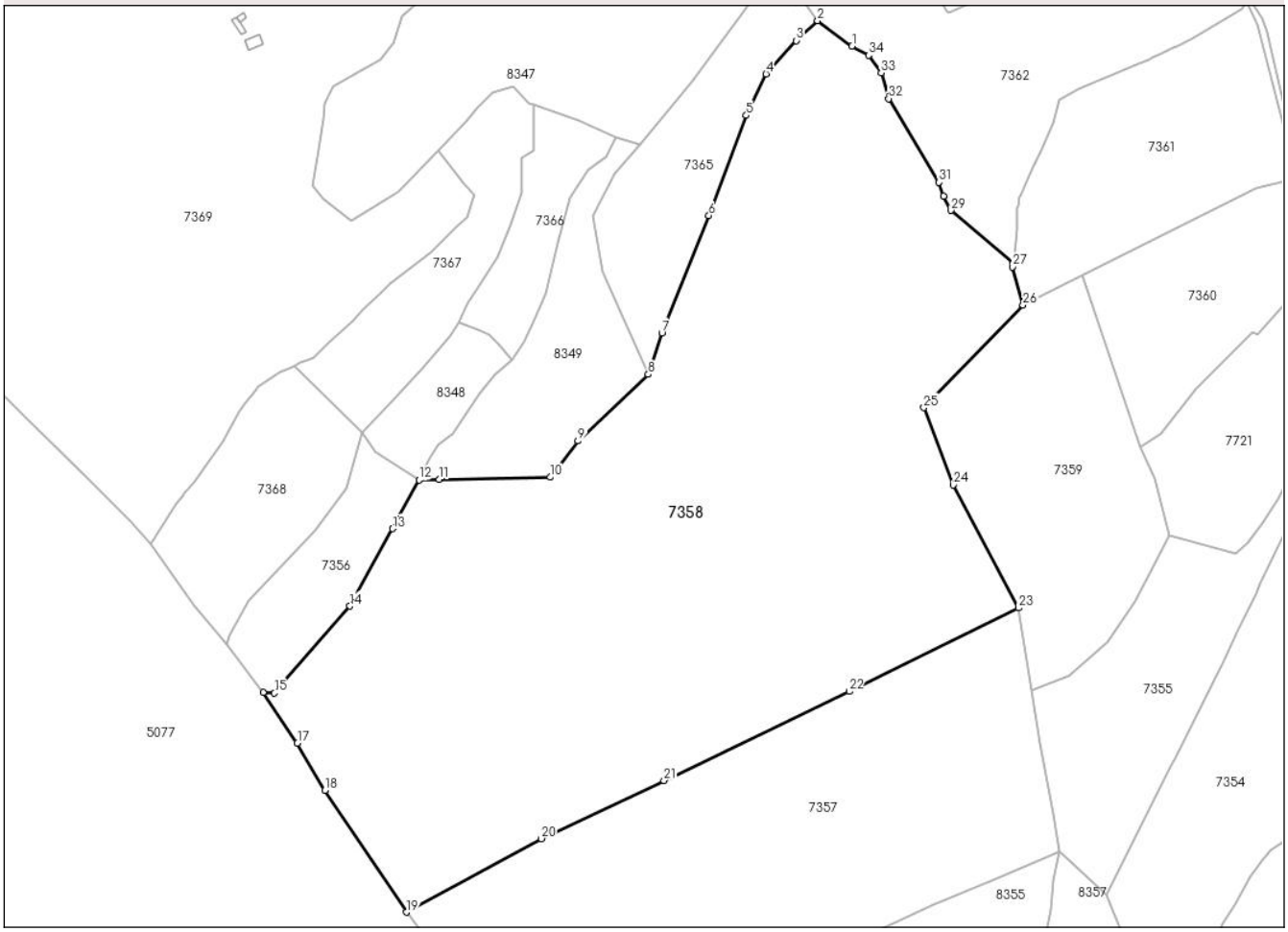

Date referitoare la teren

Crt	Categorie folosință	Intra vilan	Suprafaţa (mp)	Tarla	Parcelă	Nr. topo	Observaţii / Referinţe
1	pasune	NU	107.542	-	1P	-	

Lungime Segmente

1) Valorile lungimilor segmentelor sunt obţinute din proiecţie în plan.

Punct început	X / Y	Punct sfârşit	X / Y	Lungime segment (** (m)
1	552.060,5 671.306,479	2	552.040,169 671.321,378	25.206
3	552.027,428 671.309,636	4	552.009,652 671.290,025	26.468
5	551.998,003 671.265,469	6	551.975,889 671.206,301	63.165
7	551.948,046 671.137,127	8	551.940,03 671.112,526	25.874
9	551.898,56 671.073,278	10	551.882,091 671.051,837	27.037

Punct început	X / Y	Punct sfârşit	X / Y	Lungime segment (** (m)
2	552.040,169 671.321,378	3	552.027,428 671.309,636	17.326
4	552.009,652 671.290,025	5	551.998,003 671.265,469	27.18
6	551.975,889 671.206,301	7	551.948,046 671.137,127	74.567
8	551.940,03 671.112,526	9	551.898,56 671.073,278	57.098
10	551.882,091 671.051,837	11	551.816,553 671.050,541	65.551

Document care conține date cu caracter personal, protejat de prevederile Regulamentului (UE) nr. 679/2016 și Legii 190/2018

Punct început	X / Y	Punct sfârşit	X / Y	Lungime segment (** (m)
11	551.816,553 671.050,541	12	551.804,529 671.050,303	12.026
13	551.788,815 671.021,43	14	551.763,672 670.975,789	52.108
15	551.719,097 670.924,425	16	551.712,393 670.924,683	6.709
17	551.732,679 670.894,902	18	551.749,03 670.866,988	32.35
19	551.797,017 670.795,028	20	551.876,81 670.838,417	90.827
21	551.949,266 670.872,766	22	552.058,756 670.925,364	121.468
23	552.158,786 670.974,675	24	552.120,3 671.047,316	82.206
25	552.102,893 671.092,932	26	552.161,557 671.153,512	84.329
27	552.155,317 671.176,045	28	552.155,841 671.178,07	2.092
29	552.119,024 671.209,407	30	552.114,672 671.217,863	9.51
31	552.111,941 671.225,933	32	552.082,115 671.275,36	57.729
33	552.077,687 671.290,576	34	552.070,255 671.300,987	12.792

Punct început	X / Y	Punct sfârşit	X / Y	Lungime segment (** (m)
12	551.804,529 671.050,303	13	551.788,815 671.021,43	32.873
14	551.763,672 670.975,789	15	551.719,097 670.924,425	68.009
16	551.712,393 670.924,683	17	551.732,679 670.894,902	36.034
18	551.749,03 670.866,988	19	551.797,017 670.795,028	86.493
20	551.876,81 670.838,417	21	551.949,266 670.872,766	80.186
22	552.058,756 670.925,364	23	552.158,786 670.974,675	111.524
24	552.120,3 671.047,316	25	552.102,893 671.092,932	48.824
26	552.161,557 671.153,512	27	552.155,317 671.176,045	23.381
28	552.155,841 671.178,07	29	552.119,024 671.209,407	48.347
30	552.114,672 671.217,863	31	552.111,941 671.225,933	8.52
32	552.082,115 671.275,36	33	552.077,687 671.290,576	15.847
34	552.070,255 671.300,987	1	552.060,5 671.306,479	11.195

** Lungimile segmentelor sunt determinate în planul de proiecţie Stereo 70 şi sunt rotunjite la 1 milimetru.
*** Distanţa dintre puncte este formată din segmente cumulate ce sunt mai mici decât valoarea 1 milimetru.

Document care conține date cu caracter personal, protejat de prevederile Regulamentului (UE) nr. 679/2016 și Legii 190/2018

DATE DESPRE IMOBILUL NR. 7359

Oficiul de Cadastru şi Publicitate Imobiliară SUCEAVA
Biroul de Cadastru şi Publicitate Imobiliară Campulung Moldovenesc

A. Partea I. Descrierea imobilului

TEREN Extravilan

Adresa: Jud. Suceava

Nr. Crt	Nr cadastral Nr. topografic	Suprafaţa* (mp)	Observaţii / Referinţe
A1		20.000	Sector cadastral:45 Teren neimprejmuit; Terenul face parte din parcela 2612/3.

B. Partea II. Proprietari şi acte

Inscrieri privitoare la dreptul de proprietate şi alte drepturi reale		Referinţe
/		
Act Normativ nr. 7, din 13/03/1996 emis de Parlamentul Romaniei (Lege);		
B1	Inscrierea provizorie, drept de PROPRIETATE, dobandit prin Lege, cota actuala 1/1, cota initiala 1/1	A1
	1) **COMUNA VAMA**, CIF:4326698, Proprietar neidentificat.	

C. Partea III. SARCINI .

Inscrieri privind dezmembramintele dreptului de proprietate, drepturi reale de garanţie şi sarcini	Referinţe
NU SUNT	

Document care conține date cu caracter personal, protejat de prevederile Regulamentului (UE) nr. 679/2016 și Legii 190/2018

Anexa Nr. 1 La Partea I

Teren

Nr cadastral	Suprafaţa (mp)*	Observaţii / Referinţe
	20.000	Terenul face parte din parcela 2612/3.

* Suprafaţa este determinată in planul de proiecţie Stereo 70.

DETALII LINIARE IMOBIL

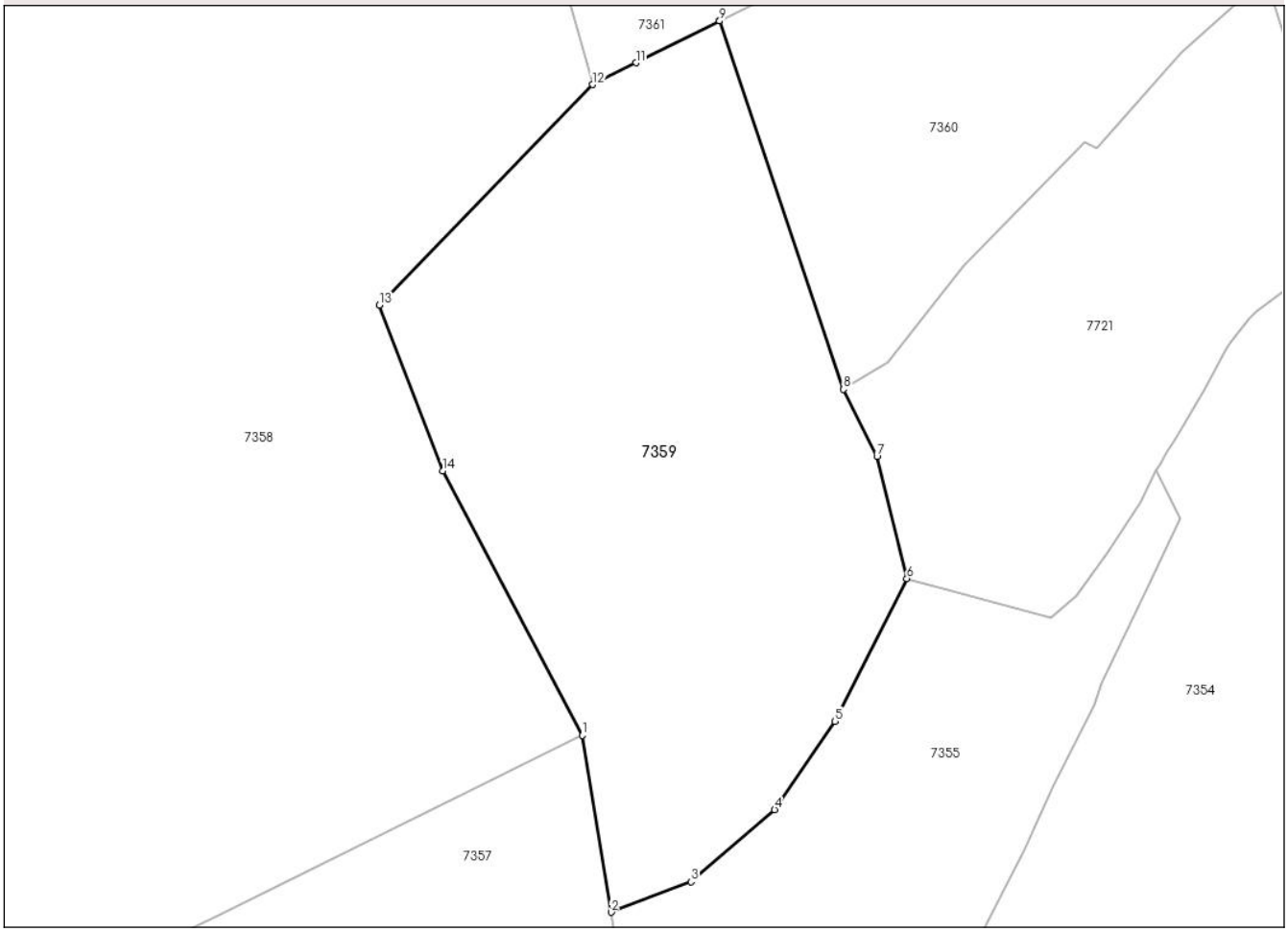

Date referitoare la teren

Crt	Categorie folosință	Intra vilan	Suprafaţa (mp)	Tarla	Parcelă	Nr. topo	Observaţii / Referinţe
1	padure	NU	20.000	-	1PD	-	

Lungime Segmente
1) Valorile lungimilor segmentelor sunt obţinute din proiecţie în plan.

Punct început	X / Y	Punct sfârşit	X / Y	Lungime segment (** (m)
1	552.158,786 670.974,675	2	552.166,653 670.926,108	49.2
2	552.166,653 670.926,108	3	552.188,662 670.934,479	23.547
3	552.188,662 670.934,479	4	552.211,642 670.954,307	30.352
4	552.211,642 670.954,307	5	552.228,238 670.978,578	29.402
5	552.228,238 670.978,578	6	552.248,028 671.017,795	43.928

Document care conține date cu caracter personal, protejat de prevederile Regulamentului (UE) nr. 679/2016 și Legii 190/2018

Punct început	X / Y	Punct sfârşit	X / Y	Lungime segment (** (m)
6	552.248,028 671.017,795	7	552.239,802 671.051,275	34.476
7	552.239,802 671.051,275	8	552.230,632 671.069,771	20.644
8	552.230,632 671.069,771	9	552.196,51 671.171,001	106.826
9	552.196,51 671.171,001	10	552.196,478 671.171,069	0.075
10	552.196,478 671.171,069	11	552.173,481 671.159,507	25.74
11	552.173,481 671.159,507	12	552.161,557 671.153,512	13.346
12	552.161,557 671.153,512	13	552.102,893 671.092,932	84.329
13	552.102,893 671.092,932	14	552.120,3 671.047,316	48.824
14	552.120,3 671.047,316	1	552.158,786 670.974,675	82.206

** Lungimile segmentelor sunt determinate în planul de proiecţie Stereo 70 şi sunt rotunjite la 1 milimetru.
*** Distanţa dintre puncte este formată din segmente cumulate ce sunt mai mici decât valoarea 1 milimetru.

Document care conține date cu caracter personal, protejat de prevederile Regulamentului (UE) nr. 679/2016 și Legii 190/2018

DATE DESPRE IMOBILUL NR. 7360

Oficiul de Cadastru şi Publicitate Imobiliară SUCEAVA
Biroul de Cadastru şi Publicitate Imobiliară Campulung Moldovenesc

A. Partea I. Descrierea imobilului

TEREN Extravilan

Adresa: Jud. Suceava

Nr. Crt	Nr cadastral Nr. topografic	Suprafaţa* (mp)	Observaţii / Referinţe
A1		11.688	Sector cadastral:45 Teren neimprejmuit; Terenul face parte din parcelele 616, 2526, 2519.

B. Partea II. Proprietari şi acte

Inscrieri privitoare la dreptul de proprietate şi alte drepturi reale		Referinţe
/		
Act Normativ nr. 7, din 13/03/1996 emis de Parlamentul Romaniei (Lege);		
B1	Inscrierea provizorie, drept de PROPRIETATE, dobandit prin Lege, cota actuala 1/1, cota initiala 1/1	A1
	1) **COMUNA VAMA**, CIF:4326698, Proprietar neidentificat.	

C. Partea III. SARCINI .

Inscrieri privind dezmembramintele dreptului de proprietate, drepturi reale de garanţie şi sarcini	Referinţe
NU SUNT	

Document care conține date cu caracter personal, protejat de prevederile Regulamentului (UE) nr. 679/2016 și Legii 190/2018

Anexa Nr. 1 La Partea I

Teren

Nr cadastral	Suprafaţa (mp)*	Observaţii / Referinţe
	11.688	Terenul face parte din parcelele 616, 2526, 2519.

* Suprafaţa este determinată in planul de proiecţie Stereo 70.

DETALII LINIARE IMOBIL

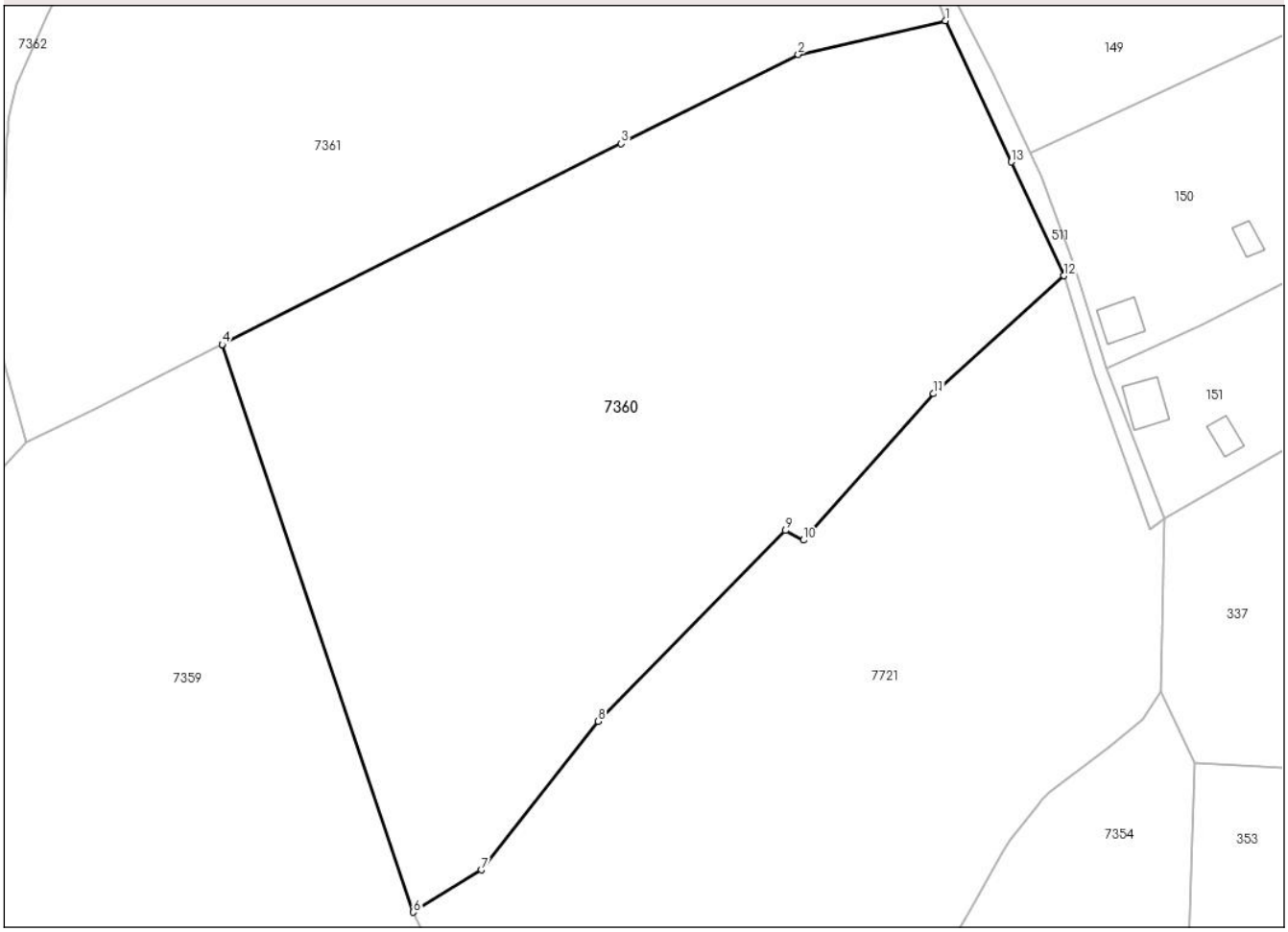

Date referitoare la teren

Crt	Categorie folosință	Intra vilan	Suprafaţa (mp)	Tarla	Parcelă	Nr. topo	Observaţii / Referinţe
1	faneata	NU	11.688	-	1F	-	

Lungime Segmente
1) Valorile lungimilor segmentelor sunt obţinute din proiecţie în plan.

Punct început	X / Y	Punct sfârşit	X / Y	Lungime segment (** (m)
1	552.325,63 671.228,809	2	552.299,367 671.222,797	26.942
2	552.299,367 671.222,797	3	552.267,731 671.206,892	35.409
3	552.267,731 671.206,892	4	552.196,478 671.171,069	79.751
4	552.196,478 671.171,069	5	552.196,51 671.171,001	0.075
5	552.196,51 671.171,001	6	552.230,632 671.069,771	106.826

Document care conține date cu caracter personal, protejat de prevederile Regulamentului (UE) nr. 679/2016 și Legii 190/2018

Punct început	X / Y	Punct sfârşit	X / Y	Lungime segment (** (m)
6	552.230,632 671.069,771	7	552.242,753 671.077,295	14.266
7	552.242,753 671.077,295	8	552.263,642 671.103,845	33.783
8	552.263,642 671.103,845	9	552.297,045 671.137,851	47.668
9	552.297,045 671.137,851	10	552.300,292 671.136,142	3.669
10	552.300,292 671.136,142	11	552.323,508 671.162,268	34.95
11	552.323,508 671.162,268	12	552.346,797 671.183,301	31.381
12	552.346,797 671.183,301	13	552.337,354 671.203,603	22.391
13	552.337,354 671.203,603	1	552.325,63 671.228,809	27.799

** Lungimile segmentelor sunt determinate în planul de proiecţie Stereo 70 şi sunt rotunjite la 1 milimetru.
*** Distanţa dintre puncte este formată din segmente cumulate ce sunt mai mici decât valoarea 1 milimetru.

Document care conține date cu caracter personal, protejat de prevederile Regulamentului (UE) nr. 679/2016 și Legii 190/2018

DATE DESPRE IMOBILUL NR. 7361

Oficiul de Cadastru şi Publicitate Imobiliară SUCEAVA
Biroul de Cadastru şi Publicitate Imobiliară Campulung Moldovenesc

A. Partea I. Descrierea imobilului

TEREN Extravilan

Adresa: Jud. Suceava

Nr. Crt	Nr cadastral Nr. topografic	Suprafaţa* (mp)	Observaţii / Referinţe
A1		15.947	Sector cadastral:45 Teren neimprejmuit; Terenul face parte din parcela 2527 din CF 206.

B. Partea II. Proprietari şi acte

Inscrieri privitoare la dreptul de proprietate şi alte drepturi reale		Referinţe
/		
Act Normativ nr. 7, din 13/03/1996 emis de Parlamentul Romaniei (Lege);		
B1	Inscrierea provizorie, drept de PROPRIETATE, dobandit prin Lege, cota actuala 1/1, cota initiala 1/1	A1
	1) **COMUNA VAMA**, CIF:4326698, Proprietar neidentificat.	

C. Partea III. SARCINI .

Inscrieri privind dezmembramintele dreptului de proprietate, drepturi reale de garanţie şi sarcini	Referinţe
NU SUNT	

Document care conține date cu caracter personal, protejat de prevederile Regulamentului (UE) nr. 679/2016 și Legii 190/2018

Anexa Nr. 1 La Partea I

Teren

Nr cadastral	Suprafaţa (mp)*	Observaţii / Referinţe
	15.947	Terenul face parte din parcela 2527 din CF 206.

* Suprafaţa este determinată in planul de proiecţie Stereo 70.

DETALII LINIARE IMOBIL

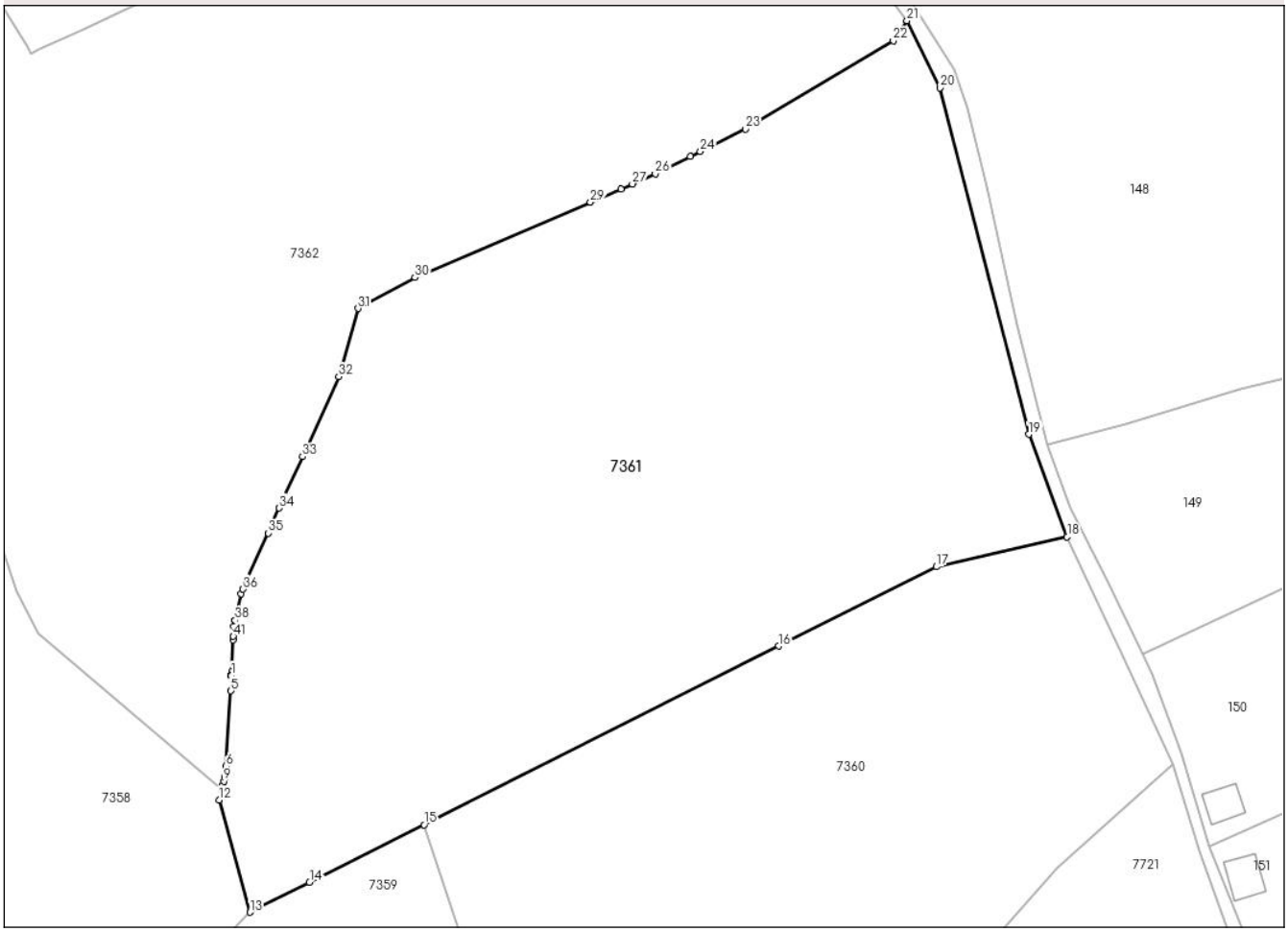

Date referitoare la teren

Crt	Categorie folosință	Intra vilan	Suprafaţa (mp)	Tarla	Parcelă	Nr. topo	Observaţii / Referinţe
11	pasune	NU	15.947	-	1P	-	

Lungime Segmente

1) Valorile lungimilor segmentelor sunt obţinute din proiecţie în plan.

Punct început	X / Y	Punct sfârşit	X / Y	Lungime segment
1	552.157,813 671.201,048	2	552.157,813 671.201,044	0.004
4	552.157,806 671.200,88	5	552.157,678 671.197,935	2.948
7	552.156,521 671.180,818	8	552.156,51 671.180,655	0.163
10	552.156,096 671.179,057	11	552.155,841 671.178,07	1.019
13	552.161,557 671.153,512	14	552.173,481 671.159,507	13.346
16	552.267,731 671.206,892	17	552.299,367 671.222,797	35.409

Punct început	X / Y	Punct sfârşit	X / Y	Lungime segment
2	552.157,813 671.201,044	3	552.157,813 671.201,035	0.009
5	552.157,678 671.197,935	6	552.156,655 671.182,801	15.169
8	552.156,51 671.180,655	9	552.156,281 671.179,768	0.916
11	552.155,841 671.178,07	12	552.155,317 671.176,045	2.092
14	552.173,481 671.159,507	15	552.196,478 671.171,069	25.74
17	552.299,367 671.222,797	18	552.325,63 671.228,809	26.942

Punct început	X / Y	Punct sfârşit	X / Y	Lungime segment
3	552.157,813 671.201,035	4	552.157,806 671.200,88	0.156
6	552.156,655 671.182,801	7	552.156,521 671.180,818	1.987
9	552.156,281 671.179,768	10	552.156,096 671.179,057	0.735
12	552.155,317 671.176,045	13	552.161,557 671.153,512	23.381
15	552.196,478 671.171,069	16	552.267,731 671.206,892	79.751
18	552.325,63 671.228,809	19	552.317,933 671.249,398	21.981

Document care conține date cu caracter personal, protejat de prevederile Regulamentului (UE) nr. 679/2016 și Legii 190/2018

Punct început	X / Y	Punct sfârşit	X / Y	Lungime segment
19	552.317,933 671.249,398	20	552.300,165 671.318,88	71.718
22	552.290,723 671.328,336	23	552.261,01 671.310,643	34.582
25	552.249,965 671.305,127	26	552.242,94 671.301,618	7.852
28	552.236,09 671.298,618	29	552.229,906 671.295,91	6.751
31	552.183,236 671.274,631	32	552.179,33 671.260,961	14.217
34	552.167,423 671.234,596	35	552.165,172 671.229,58	5.498
37	552.159,723 671.217,437	38	552.158,51 671.212,047	5.524
40	552.158,238 671.210,837	41	552.158,152 671.208,853	1.986
43	552.157,847 671.201,823	44	552.157,814 671.201,069	0.754

Punct început	X / Y	Punct sfârşit	X / Y	Lungime segment
20	552.300,165 671.318,88	21	552.293,494 671.332,36	15.04
23	552.261,01 671.310,643	24	552.251,959 671.306,122	10.118
26	552.242,94 671.301,618	27	552.238,332 671.299,6	5.03
29	552.229,906 671.295,91	30	552.194,691 671.280,817	38.313
32	552.179,33 671.260,961	33	552.172,049 671.244,906	17.629
35	552.165,172 671.229,58	36	552.160,119 671.218,32	12.342
38	552.158,51 671.212,047	39	552.158,503 671.212,015	0.033
41	552.158,152 671.208,853	42	552.158,121 671.208,141	0.713
44	552.157,814 671.201,069	1	552.157,813 671.201,048	0.021

Punct început	X / Y	Punct sfârşit	X / Y	Lungime segment
21	552.293,494 671.332,36	22	552.290,723 671.328,336	4.886
24	552.251,959 671.306,122	25	552.249,965 671.305,127	2.228
27	552.238,332 671.299,6	28	552.236,09 671.298,618	2.448
30	552.194,691 671.280,817	31	552.183,236 671.274,631	13.019
33	552.172,049 671.244,906	34	552.167,423 671.234,596	11.301
36	552.160,119 671.218,32	37	552.159,723 671.217,437	0.967
39	552.158,503 671.212,015	40	552.158,238 671.210,837	1.208
42	552.158,121 671.208,141	43	552.157,847 671.201,823	6.324

**** Lungimile segmentelor sunt determinate în planul de proiecţie Stereo 70 şi sunt rotunjite la 1 milimetru.**
***** Distanţa dintre puncte este formată din segmente cumulate ce sunt mai mici decât valoarea 1 milimetru.**

Document care conține date cu caracter personal, protejat de prevederile Regulamentului (UE) nr. 679/2016 și Legii 190/2018

DATE DESPRE IMOBILUL NR. 7362

Oficiul de Cadastru şi Publicitate Imobiliară SUCEAVA
Biroul de Cadastru şi Publicitate Imobiliară Campulung Moldovenesc

A. Partea I. Descrierea imobilului

TEREN Extravilan

Adresa: Jud. Suceava

Nr. Crt	Nr cadastral Nr. topografic	Suprafaţa* (mp)	Observaţii / Referinţe
A1	30656	46.224	Sector cadastral:45 Teren neimprejmuit;

B. Partea II. Proprietari şi acte

Inscrieri privitoare la dreptul de proprietate şi alte drepturi reale		Referinţe
8084 / 28/12/2009		
Hotarare Judecatoreasca nr. 1771, din 18/11/2008 emis de JUDECATORIA C-LUNG MOLD.;		
B1	se noteaza ca din parte a imobilului cu nr.top.2612/3 si 2541/2 din CF 929 Vama si din parte a imob.cu nr.top. 2531/2 din CF 3300 Vama s-a format imobilul cu nr.cad. 30656	A1
B2	Intabulare, drept de PROPRIETATE, dobandit prin Hotarare Judecatoreasca, cota actuala 1/1, cota initiala 1/1	A1
	1) **MACIOAPA GINA MARIA**	

C. Partea III. SARCINI .

Inscrieri privind dezmembramintele dreptului de proprietate, drepturi reale de garanţie şi sarcini	Referinţe
NU SUNT	

Document care conține date cu caracter personal, protejat de prevederile Regulamentului (UE) nr. 679/2016 și Legii 190/2018

Anexa Nr. 1 La Partea I

Teren

Nr cadastral	Suprafaţa (mp)*	Observaţii / Referinţe
30656	46.224	

* Suprafaţa este determinată in planul de proiecţie Stereo 70.

DETALII LINIARE IMOBIL

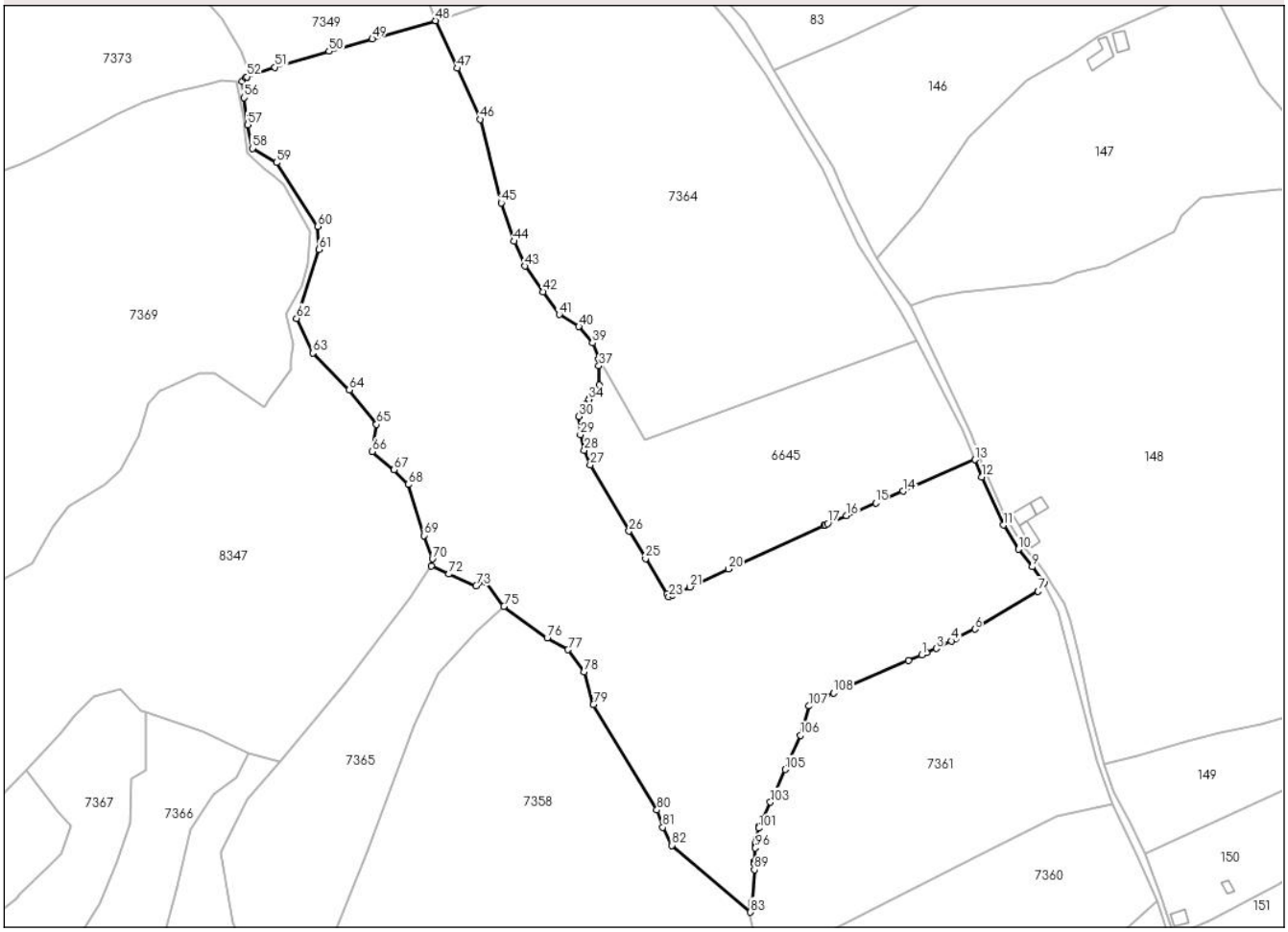

Date referitoare la teren

Crt	Categorie folosință	Intra vilan	Suprafaţa (mp)	Tarla	Parcelă	Nr. topo	Observaţii / Referinţe
1	faneata	NU	37.345	-	1F	-	
2	pasune	NU	8.879	-	2P	-	

Lungime Segmente

1) Valorile lungimilor segmentelor sunt obţinute din proiecţie în plan.

Punct început	X / Y	Punct sfârşit	X / Y	Lungime segment
1	552.236,09 671.298,618	2	552.238,332 671.299,6	2.448
4	552.249,965 671.305,127	5	552.251,959 671.306,122	2.228
7	552.290,723 671.328,336	8	552.293,494 671.332,36	4.886
10	552.281,558 671.348,039	11	552.274,332 671.359,413	13.475
13	552.261,076 671.390,055	14	552.227,271 671.375,262	36.9

Punct început	X / Y	Punct sfârşit	X / Y	Lungime segment
2	552.238,332 671.299,6	3	552.242,94 671.301,618	5.03
5	552.251,959 671.306,122	6	552.261,01 671.310,643	10.118
8	552.293,494 671.332,36	9	552.287,903 671.339,887	9.376
11	552.274,332 671.359,413	12	552.264,348 671.382,023	24.716
14	552.227,271 671.375,262	15	552.214,573 671.369,803	13.822

Punct început	X / Y	Punct sfârşit	X / Y	Lungime segment
3	552.242,94 671.301,618	4	552.249,965 671.305,127	7.852
6	552.261,01 671.310,643	7	552.290,723 671.328,336	34.582
9	552.287,903 671.339,887	10	552.281,558 671.348,039	10.33
12	552.264,348 671.382,023	13	552.261,076 671.390,055	8.673
15	552.214,573 671.369,803	16	552.200,843 671.363,9	14.946

Document care conține date cu caracter personal, protejat de prevederile Regulamentului (UE) nr. 679/2016 și Legii 190/2018

Punct început	X / Y	Punct sfârşit	X / Y	Lungime segment
16	552.200,843 671.363,9	17	552.191,981 671.360,09	9.646
19	552.190,161 671.359,257	20	552.145,451 671.338,8	49.168
22	552.119,167 671.326,588	23	552.117,498 671.325,813	1.84
25	552.106,655 671.343,736	26	552.098,872 671.356,622	15.054
28	552.077,886 671.394,5	29	552.076,024 671.401,691	7.428
31	552.077,459 671.414,303	32	552.077,934 671.415,174	0.992
34	552.079,993 671.418,214	35	552.080,477 671.418,892	0.833
37	552.084,749 671.433,954	38	552.084,729 671.437,135	3.181
40	552.075,297 671.452,392	41	552.066,096 671.458,024	10.788
43	552.050,077 671.480,746	44	552.044,959 671.492,324	12.659
46	552.028,995 671.549,448	47	552.018,347 671.573,351	26.167
49	551.978,517 671.587,105	50	551.958,132 671.581,29	21.198
52	551.919,612 671.569,339	53	551.919,134 671.568,859	0.678
55	551.917,392 671.567,344	56	551.918,399 671.559,621	7.789
58	551.922,231 671.535,863	59	551.933,52 671.529,201	13.108
61	551.953,535 671.488,495	62	551.943,003 671.456,245	33.926
64	551.967,633 671.422,663	65	551.980,464 671.406,573	20.58
67	551.988,705 671.385,305	68	551.995,293 671.378,435	9.518
70	552.006,651 671.343,562	71	552.006,098 671.340,124	3.482
73	552.027,208 671.330,884	74	552.031,512 671.332,997	4.795
76	552.060,5 671.306,479	77	552.070,255 671.300,987	11.195
79	552.082,115 671.275,36	80	552.111,941 671.225,933	57.729
82	552.119,024 671.209,407	83	552.155,841 671.178,07	48.347
85	552.156,281 671.179,768	86	552.156,51 671.180,655	0.916
88	552.156,655 671.182,801	89	552.157,678 671.197,935	15.169
91	552.157,813 671.201,035	92	552.157,813 671.201,044	0.009
94	552.157,814 671.201,069	95	552.157,847 671.201,823	0.754
97	552.158,152 671.208,853	98	552.158,238 671.210,837	1.986
100	552.158,51 671.212,047	101	552.159,723 671.217,437	5.524
103	552.165,172 671.229,58	104	552.167,423 671.234,596	5.498
106	552.179,33 671.260,961	107	552.183,236 671.274,631	14.217
109	552.229,906 671.295,91	1	552.236,09 671.298,618	6.751

Punct început	X / Y	Punct sfârşit	X / Y	Lungime segment
17	552.191,981 671.360,09	18	552.190,748 671.359,526	1.356
20	552.145,451 671.338,8	21	552.127,451 671.330,437	19.847
23	552.117,498 671.325,813	24	552.116,731 671.327,082	1.483
26	552.098,872 671.356,622	27	552.080,628 671.387,535	35.895
29	552.076,024 671.401,691	30	552.075,259 671.410,271	8.614
32	552.077,934 671.415,174	33	552.078,3 671.415,844	0.764
35	552.080,477 671.418,892	36	552.084,807 671.424,955	7.451
38	552.084,729 671.437,135	39	552.081,753 671.444,686	8.116
41	552.066,096 671.458,024	42	552.058,541 671.468,661	13.047
44	552.044,959 671.492,324	45	552.038,966 671.510,348	18.994
47	552.018,347 671.573,351	48	552.008,232 671.595,65	24.486
50	551.958,132 671.581,29	51	551.932,757 671.573,865	26.439
53	551.919,134 671.568,859	54	551.919,062 671.568,967	0.129
56	551.918,399 671.559,621	57	551.920,056 671.546,921	12.807
59	551.933,52 671.529,201	60	551.952,884 671.499,354	35.578
62	551.943,003 671.456,245	63	551.950,554 671.440,008	17.907
65	551.980,464 671.406,573	66	551.978,452 671.393,833	12.898
68	551.995,293 671.378,435	69	552.002,7 671.354,519	25.037
71	552.006,098 671.340,124	72	552.014,445 671.336,471	9.111
74	552.031,512 671.332,997	75	552.040,169 671.321,378	14.489
77	552.070,255 671.300,987	78	552.077,687 671.290,576	12.792
80	552.111,941 671.225,933	81	552.114,672 671.217,863	8.52
83	552.155,841 671.178,07	84	552.156,096 671.179,057	1.019
86	552.156,51 671.180,655	87	552.156,521 671.180,818	0.163
89	552.157,678 671.197,935	90	552.157,806 671.200,88	2.948
92	552.157,813 671.201,044	93	552.157,813 671.201,048	0.004
95	552.157,847 671.201,823	96	552.158,121 671.208,141	6.324
98	552.158,238 671.210,837	99	552.158,503 671.212,015	1.208
101	552.159,723 671.217,437	102	552.160,119 671.218,32	0.967
104	552.167,423 671.234,596	105	552.172,049 671.244,906	11.301
107	552.183,236 671.274,631	108	552.194,691 671.280,817	13.019

Punct început	X / Y	Punct sfârşit	X / Y	Lungime segment
18	552.190,748 671.359,526	19	552.190,161 671.359,257	0.645
21	552.127,451 671.330,437	22	552.119,167 671.326,588	9.135
24	552.116,731 671.327,082	25	552.106,655 671.343,736	19.465
27	552.080,628 671.387,535	28	552.077,886 671.394,5	7.485
30	552.075,259 671.410,271	31	552.077,459 671.414,303	4.593
33	552.078,3 671.415,844	34	552.079,993 671.418,214	2.912
36	552.084,807 671.424,955	37	552.084,749 671.433,954	8.999
39	552.081,753 671.444,686	40	552.075,297 671.452,392	10.053
42	552.058,541 671.468,661	43	552.050,077 671.480,746	14.754
45	552.038,966 671.510,348	46	552.028,995 671.549,448	40.351
48	552.008,232 671.595,65	49	551.978,517 671.587,105	30.919
51	551.932,757 671.573,865	52	551.919,612 671.569,339	13.902
54	551.919,062 671.568,967	55	551.917,392 671.567,344	2.328
57	551.920,056 671.546,921	58	551.922,231 671.535,863	11.27
60	551.952,884 671.499,354	61	551.953,535 671.488,495	10.878
63	551.950,554 671.440,008	64	551.967,633 671.422,663	24.342
66	551.978,452 671.393,833	67	551.988,705 671.385,305	13.336
69	552.002,7 671.354,519	70	552.006,651 671.343,562	11.648
72	552.014,445 671.336,471	73	552.027,208 671.330,884	13.933
75	552.040,169 671.321,378	76	552.060,5 671.306,479	25.206
78	552.077,687 671.290,576	79	552.082,115 671.275,36	15.847
81	552.114,672 671.217,863	82	552.119,024 671.209,407	9.51
84	552.156,096 671.179,057	85	552.156,281 671.179,768	0.735
87	552.156,521 671.180,818	88	552.156,655 671.182,801	1.987
90	552.157,806 671.200,88	91	552.157,813 671.201,035	0.156
93	552.157,813 671.201,048	94	552.157,814 671.201,069	0.021
96	552.158,121 671.208,141	97	552.158,152 671.208,853	0.713
99	552.158,503 671.212,015	100	552.158,51 671.212,047	0.033
102	552.160,119 671.218,32	103	552.165,172 671.229,58	12.342
105	552.172,049 671.244,906	106	552.179,33 671.260,961	17.629
108	552.194,691 671.280,817	109	552.229,906 671.295,91	38.313

Document care conține date cu caracter personal, protejat de prevederile Regulamentului (UE) nr. 679/2016 și Legii 190/2018

** Lungimile segmentelor sunt determinate în planul de proiecţie Stereo 70 şi sunt rotunjite la 1 milimetru.
*** Distanţa dintre puncte este formată din segmente cumulate ce sunt mai mici decât valoarea 1 milimetru.

DATE DESPRE IMOBILUL NR. 7364

Oficiul de Cadastru şi Publicitate Imobiliară SUCEAVA
Biroul de Cadastru şi Publicitate Imobiliară Campulung Moldovenesc

A. Partea I. Descrierea imobilului

TEREN Extravilan

Adresa: Jud. Suceava

Nr. Crt	Nr cadastral Nr. topografic	Suprafaţa* (mp)	Observaţii / Referinţe
A1	38648	29.006	Sector cadastral:45 Teren neimprejmuit; Teren extravilan, împrejmuit parţial cu gard:-gard şi drum vicinal, între punctele 486-991-990-984-983;-gard, între punctele 486-7-12-478-412-413-414;-neîmprejmuit (limită convenţională), în rest.

B. Partea II. Proprietari şi acte

Inscrieri privitoare la dreptul de proprietate şi alte drepturi reale		Referinţe
/		
Act Normativ nr. 7, din 13/03/1996 emis de PARLAMENTUL ROMANIEI (Lege);		
B1	Intabulare, drept de PROPRIETATE, dobandit prin Lege, cota actuala 1/1, cota initiala 1/1	A1
	1) **NEIDENTIFICAT NEIDENTIFICAT**, Lipsa C.N.P.	
18561 / 01/11/2024		
Act Notarial nr. 1923, din 02/10/2024 emis de B.I.N. Şcraba Luminiţa Ana Maria (Declaratie. act administrativ nr 10305 din 02-10-2024, emis de Primaria comunei Vama;act administrativ nr 589614254 din 21-10-2024, emis de Banca Transilvania SA);		
B1	se notează posesia asupra terenului	A1
	1) **LUPAŞCU VASILE**, bun propriu	

C. Partea III. SARCINI .

Inscrieri privind dezmembramintele dreptului de proprietate, drepturi reale de garanţie şi sarcini	Referinţe
NU SUNT	

Anexa Nr. 1 La Partea I

Teren

Nr cadastral	Suprafaţa (mp)*	Observaţii / Referinţe
38648	29.006	Teren extravilan, împrejmuit parţial cu gard:-gard şi drum vicinal, între punctele 486-991-990-984-983;-gard, între punctele 486-7-12-478-412-413-414;-neîmprejmuit (limită convenţională), în rest.

* Suprafaţa este determinată in planul de proiecţie Stereo 70.

DETALII LINIARE IMOBIL

Date referitoare la teren

Crt	Categorie folosință	Intra vilan	Suprafaţa (mp)	Tarla	Parcelă	Nr. topo	Observaţii / Referinţe
1	faneata	NU	29.006	-	1F	-	

Lungime Segmente

1) Valorile lungimilor segmentelor sunt obţinute din proiecţie în plan.

Punct început	X / Y	Punct sfârşit	X / Y	Lungime segment (** (m)
1	552.075,297 671.452,392	2	552.081,753 671.444,686	10.053
3	552.084,729 671.437,135	4	552.106,519 671.399,329	43.636
5	552.177,97 671.425,495	6	552.234,045 671.446,08	59.733
7	552.225,586 671.460,237	8	552.212,305 671.481,326	24.922

Punct început	X / Y	Punct sfârşit	X / Y	Lungime segment (** (m)
2	552.081,753 671.444,686	3	552.084,729 671.437,135	8.116
4	552.106,519 671.399,329	5	552.177,97 671.425,495	76.092
6	552.234,045 671.446,08	7	552.225,586 671.460,237	16.492
8	552.212,305 671.481,326	9	552.206,038 671.491,277	11.76

Document care conține date cu caracter personal, protejat de prevederile Regulamentului (UE) nr. 679/2016 și Legii 190/2018

Punct început	X / Y	Punct sfârşit	X / Y	Lungime segment (** (m)
9	552.206,038 671.491,277	10	552.189,634 671.526,202	38.586
11	552.162,805 671.570,347	12	552.146,771 671.593,935	28.522
13	552.124,146 671.619,675	14	552.117,671 671.629,463	11.736
15	552.112,849 671.637,298	16	552.095,34 671.627,44	20.094
17	552.063,858 671.613,992	18	552.035,436 671.604,58	29.94
19	552.008,232 671.595,65	20	552.018,347 671.573,351	24.486
21	552.028,995 671.549,448	22	552.038,966 671.510,348	40.351
23	552.044,959 671.492,324	24	552.050,077 671.480,746	12.659
25	552.058,541 671.468,661	26	552.066,096 671.458,024	13.047

Punct început	X / Y	Punct sfârşit	X / Y	Lungime segment (** (m)
10	552.189,634 671.526,202	11	552.162,805 671.570,347	51.658
12	552.146,771 671.593,935	13	552.124,146 671.619,675	34.27
14	552.117,671 671.629,463	15	552.112,849 671.637,298	9.2
16	552.095,34 671.627,44	17	552.063,858 671.613,992	34.234
18	552.035,436 671.604,58	19	552.008,232 671.595,65	28.633
20	552.018,347 671.573,351	21	552.028,995 671.549,448	26.167
22	552.038,966 671.510,348	23	552.044,959 671.492,324	18.994
24	552.050,077 671.480,746	25	552.058,541 671.468,661	14.754
26	552.066,096 671.458,024	1	552.075,297 671.452,392	10.788

** Lungimile segmentelor sunt determinate în planul de proiecţie Stereo 70 şi sunt rotunjite la 1 milimetru.
*** Distanţa dintre puncte este formată din segmente cumulate ce sunt mai mici decât valoarea 1 milimetru.

Document care conține date cu caracter personal, protejat de prevederile Regulamentului (UE) nr. 679/2016 și Legii 190/2018

DATE DESPRE IMOBILUL NR. 7365

Oficiul de Cadastru şi Publicitate Imobiliară SUCEAVA
Biroul de Cadastru şi Publicitate Imobiliară Campulung Moldovenesc

A. Partea I. Descrierea imobilului

TEREN Extravilan

Adresa: Jud. Suceava

Nr. Crt	Nr cadastral Nr. topografic	Suprafaţa* (mp)	Observaţii / Referinţe
A1		10.000	Sector cadastral:45 Teren neimprejmuit; Terenul face parte din parcela 2612/3.

B. Partea II. Proprietari şi acte

Inscrieri privitoare la dreptul de proprietate şi alte drepturi reale		Referinţe
/		
Act Administrativ nr. 29, din 17/06/1993 emis de CJSDPT SUCEAVA (Titlu proprietate);		
B1	Intabulare, drept de PROPRIETATE, dobandit prin Reconstituire, cota actuala 1/1, cota initiala 1/1	A1
	1) **AXINTE MIRCEA**, Lipsa C.N.P. 2) **AXINTE GLICHERIA a ANA**, Lipsa C.N.P. 3) **AXINTE ION**, Lipsa C.N.P.	

C. Partea III. SARCINI .

Inscrieri privind dezmembramintele dreptului de proprietate, drepturi reale de garanţie şi sarcini	Referinţe
NU SUNT	

Document care conține date cu caracter personal, protejat de prevederile Regulamentului (UE) nr. 679/2016 și Legii 190/2018

Anexa Nr. 1 La Partea I

Teren

Nr cadastral	Suprafaţa (mp)*	Observaţii / Referinţe
	10.000	Terenul face parte din parcela 2612/3.

* Suprafaţa este determinată in planul de proiecţie Stereo 70.

DETALII LINIARE IMOBIL

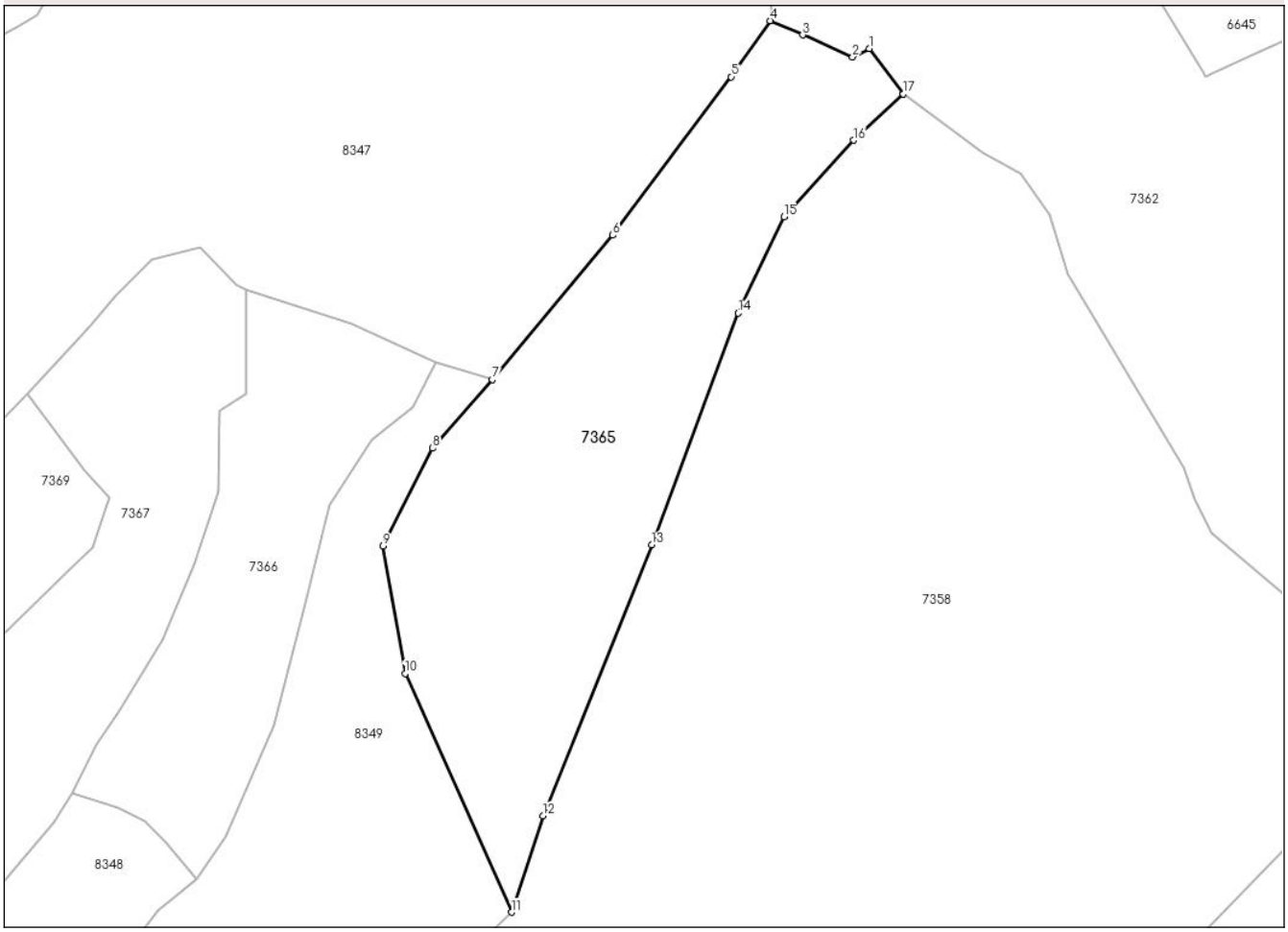

Date referitoare la teren

Crt	Categorie folosință	Intra vilan	Suprafaţa (mp)	Tarla	Parcelă	Nr. topo	Observaţii / Referinţe
1	padure	NU	10.000	UP I BARDAN	UA 172	-	

Lungime Segmente
1) Valorile lungimilor segmentelor sunt obţinute din proiecţie în plan.

Punct început	X / Y	Punct sfârşit	X / Y	Lungime segment (** (m)
1	552.031,512 671.332,997	2	552.027,208 671.330,884	4.795
2	552.027,208 671.330,884	3	552.014,445 671.336,471	13.933
3	552.014,445 671.336,471	4	552.006,098 671.340,124	9.111
4	552.006,098 671.340,124	5	551.996,192 671.325,796	17.419
5	551.996,192 671.325,796	6	551.965,921 671.285,361	50.51

Document care conține date cu caracter personal, protejat de prevederile Regulamentului (UE) nr. 679/2016 și Legii 190/2018

Punct început	X / Y	Punct sfârşit	X / Y	Lungime segment (** (m)
6	551.965,921 671.285,361	7	551.935,118 671.248,527	48.017
7	551.935,118 671.248,527	8	551.919,879 671.231,015	23.214
8	551.919,879 671.231,015	9	551.907,159 671.206,002	28.061
9	551.907,159 671.206,002	10	551.912,837 671.173,43	33.063
10	551.912,837 671.173,43	11	551.940,03 671.112,526	66.699
11	551.940,03 671.112,526	12	551.948,046 671.137,127	25.874
12	551.948,046 671.137,127	13	551.975,889 671.206,301	74.567
13	551.975,889 671.206,301	14	551.998,003 671.265,469	63.165
14	551.998,003 671.265,469	15	552.009,652 671.290,025	27.18
15	552.009,652 671.290,025	16	552.027,428 671.309,636	26.468
16	552.027,428 671.309,636	17	552.040,169 671.321,378	17.326
17	552.040,169 671.321,378	1	552.031,512 671.332,997	14.489

** Lungimile segmentelor sunt determinate în planul de proiecţie Stereo 70 şi sunt rotunjite la 1 milimetru.
*** Distanţa dintre puncte este formată din segmente cumulate ce sunt mai mici decât valoarea 1 milimetru.

Document care conține date cu caracter personal, protejat de prevederile Regulamentului (UE) nr. 679/2016 și Legii 190/2018

DATE DESPRE IMOBILUL NR. 7366

Oficiul de Cadastru şi Publicitate Imobiliară SUCEAVA
Biroul de Cadastru şi Publicitate Imobiliară Campulung Moldovenesc

A. Partea I. Descrierea imobilului

TEREN Extravilan

Adresa: Jud. Suceava

Nr. Crt	Nr cadastral Nr. topografic	Suprafaţa* (mp)	Observaţii / Referinţe
A1		5.000	Sector cadastral:45 Teren neimprejmuit;

B. Partea II. Proprietari şi acte

Inscrieri privitoare la dreptul de proprietate şi alte drepturi reale		Referinţe
/		
Act Notarial nr. 50, din 29/04/2022 emis de BNP SCRABA LUMINITA DORU PAUL (Certificat de mostenitor. cu partaj);		
B1	Intabulare, drept de PROPRIETATE, dobandit prin Succesiune, cota actuala 1/4, cota initiala 1/4	A1
	1) **AXÎNTI VIRGINIA**	
B2	Intabulare, drept de PROPRIETATE, dobandit prin Succesiune, cota actuala 3/4, cota initiala 3/4	A1
	1) **LUCUTARI ANGELA**	

C. Partea III. SARCINI .

Inscrieri privind dezmembramintele dreptului de proprietate, drepturi reale de garanţie şi sarcini	Referinţe
NU SUNT	

Document care conține date cu caracter personal, protejat de prevederile Regulamentului (UE) nr. 679/2016 și Legii 190/2018

Anexa Nr. 1 La Partea I

Teren

Nr cadastral	Suprafaţa (mp)*	Observaţii / Referinţe
	5.000	

* Suprafaţa este determinată in planul de proiecţie Stereo 70.

DETALII LINIARE IMOBIL

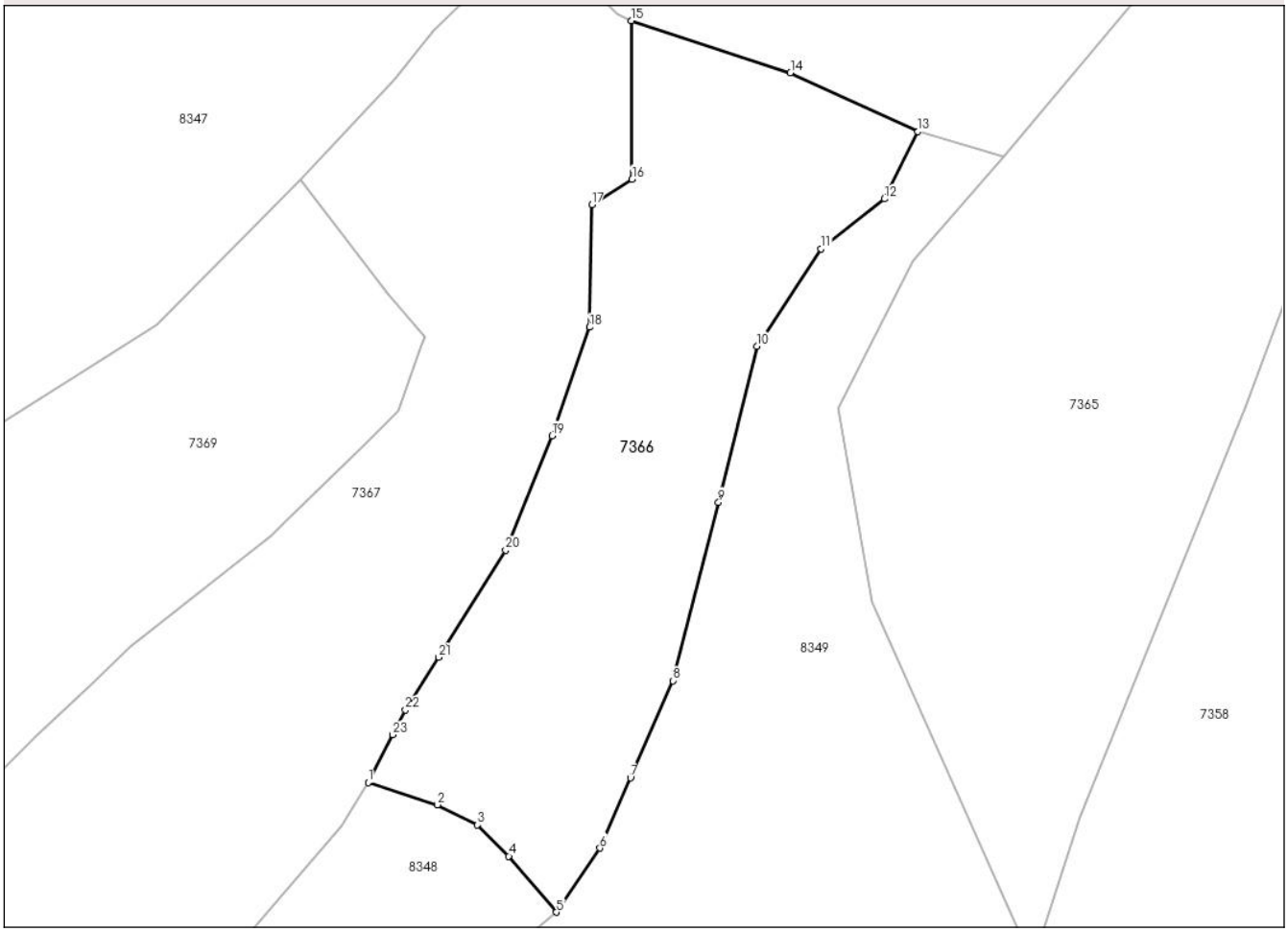

Date referitoare la teren

Crt	Categorie folosință	Intra vilan	Suprafaţa (mp)	Tarla	Parcelă	Nr. topo	Observaţii / Referinţe
1	padure	NU	5.000	UP I	UA 172	-	

Lungime Segmente

1) Valorile lungimilor segmentelor sunt obţinute din proiecţie în plan.

Punct început	X / Y	Punct sfârşit	X / Y	Lungime segment (** (m)
1	551.827,743 671.142,957	2	551.839,463 671.139,165	12.318
3	551.846,216 671.135,763	4	551.851,505 671.130,488	7.47
5	551.859,549 671.121,031	6	551.866,888 671.131,853	13.076
7	551.872,058 671.143,715	8	551.879,205 671.160,115	17.89
9	551.886,947 671.190,234	10	551.893,41 671.216,549	27.098

Punct început	X / Y	Punct sfârşit	X / Y	Lungime segment (** (m)
2	551.839,463 671.139,165	3	551.846,216 671.135,763	7.562
4	551.851,505 671.130,488	5	551.859,549 671.121,031	12.415
6	551.866,888 671.131,853	7	551.872,058 671.143,715	12.939
8	551.879,205 671.160,115	9	551.886,947 671.190,234	31.098
10	551.893,41 671.216,549	11	551.904,273 671.233,01	19.722

Document care conține date cu caracter personal, protejat de prevederile Regulamentului (UE) nr. 679/2016 și Legii 190/2018

Punct început	X / Y	Punct sfârşit	X / Y	Lungime segment (** (m)
11	551.904,273 671.233,01	12	551.914,976 671.241,442	13.626
13	551.920,649 671.252,791	14	551.899,105 671.262,752	23.735
15	551.872,247 671.271,517	16	551.872,349 671.244,779	26.738
17	551.865,537 671.240,488	18	551.865,154 671.219,78	20.712
19	551.858,807 671.201,453	20	551.850,974 671.182,144	20.837
21	551.839,632 671.164,063	22	551.834,054 671.155,171	10.497
23	551.831,889 671.150,982	1	551.827,743 671.142,957	9.033

Punct început	X / Y	Punct sfârşit	X / Y	Lungime segment (** (m)
12	551.914,976 671.241,442	13	551.920,649 671.252,791	12.687
14	551.899,105 671.262,752	15	551.872,247 671.271,517	28.252
16	551.872,349 671.244,779	17	551.865,537 671.240,488	8.051
18	551.865,154 671.219,78	19	551.858,807 671.201,453	19.395
20	551.850,974 671.182,144	21	551.839,632 671.164,063	21.344
22	551.834,054 671.155,171	23	551.831,889 671.150,982	4.715

** Lungimile segmentelor sunt determinate în planul de proiecţie Stereo 70 şi sunt rotunjite la 1 milimetru.
*** Distanţa dintre puncte este formată din segmente cumulate ce sunt mai mici decât valoarea 1 milimetru.

Document care conține date cu caracter personal, protejat de prevederile Regulamentului (UE) nr. 679/2016 și Legii 190/2018

DATE DESPRE IMOBILUL NR. 7367

Oficiul de Cadastru şi Publicitate Imobiliară SUCEAVA
Biroul de Cadastru şi Publicitate Imobiliară Campulung Moldovenesc

A. Partea I. Descrierea imobilului

TEREN Extravilan

Adresa: Jud. Suceava

Nr. Crt	Nr cadastral Nr. topografic	Suprafaţa* (mp)	Observaţii / Referinţe
A1		8.951	Sector cadastral:45 Teren neimprejmuit; Terenul face parte din parcela 2612/3.

B. Partea II. Proprietari şi acte

Inscrieri privitoare la dreptul de proprietate şi alte drepturi reale		Referinţe
/		
Act Normativ nr. 7, din 13/03/1996 emis de Parlamentul Romaniei (Lege);		
B1	Inscrierea provizorie, drept de PROPRIETATE, dobandit prin Lege, cota actuala 1/1, cota initiala 1/1	A1
	1) **COMUNA VAMA**, CIF:4326698, Proprietar neidentificat.	

C. Partea III. SARCINI .

Inscrieri privind dezmembramintele dreptului de proprietate, drepturi reale de garanţie şi sarcini	Referinţe
NU SUNT	

Document care conține date cu caracter personal, protejat de prevederile Regulamentului (UE) nr. 679/2016 și Legii 190/2018

Anexa Nr. 1 La Partea I

Teren

Nr cadastral	Suprafaţa (mp)*	Observaţii / Referinţe
	8.951	Terenul face parte din parcela 2612/3.

* Suprafaţa este determinată in planul de proiecţie Stereo 70.

DETALII LINIARE IMOBIL

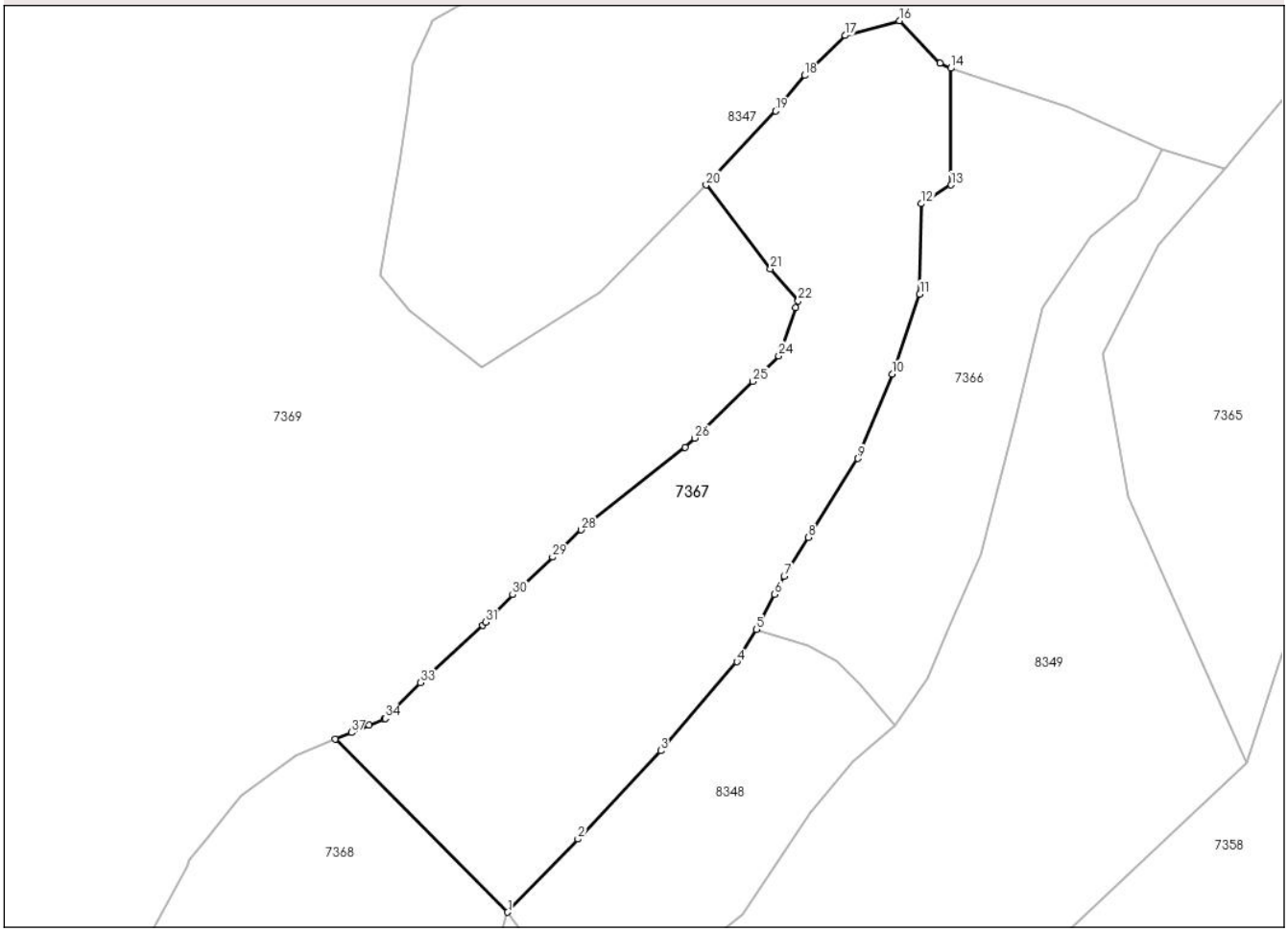

Date referitoare la teren

Crt	Categorie folosință	Intra vilan	Suprafaţa (mp)	Tarla	Parcelă	Nr. topo	Observaţii / Referinţe
1	padure	NU	8.951	UP I	UA 172	-	

Lungime Segmente

1) Valorile lungimilor segmentelor sunt obţinute din proiecţie în plan.

Punct început	X / Y	Punct sfârşit	X / Y	Lungime segment (** (m)
1	551.770,68 671.078,23	2	551.786,782 671.094,989	23.241
3	551.805,745 671.115,24	4	551.823,219 671.135,568	26.806
5	551.827,743 671.142,957	6	551.831,889 671.150,982	9.033
7	551.834,054 671.155,171	8	551.839,632 671.164,063	10.497
9	551.850,974 671.182,144	10	551.858,807 671.201,453	20.837

Punct început	X / Y	Punct sfârşit	X / Y	Lungime segment (** (m)
2	551.786,782 671.094,989	3	551.805,745 671.115,24	27.744
4	551.823,219 671.135,568	5	551.827,743 671.142,957	8.664
6	551.831,889 671.150,982	7	551.834,054 671.155,171	4.715
8	551.839,632 671.164,063	9	551.850,974 671.182,144	21.344
10	551.858,807 671.201,453	11	551.865,154 671.219,78	19.395

Document care conține date cu caracter personal, protejat de prevederile Regulamentului (UE) nr. 679/2016 și Legii 190/2018

Punct început	X / Y	Punct sfârşit	X / Y	Lungime segment (** (m)
11	551.865,154 671.219,78	12	551.865,537 671.240,488	20.712
13	551.872,349 671.244,779	14	551.872,247 671.271,517	26.738
15	551.869,769 671.272,622	16	551.860,514 671.282,395	13.46
17	551.848,016 671.279,012	18	551.838,809 671.269,847	12.991
19	551.832,134 671.261,723	20	551.816,211 671.244,754	23.27
21	551.830,932 671.225,55	22	551.837,278 671.218,233	9.685
23	551.836,716 671.216,631	24	551.832,854 671.205,629	11.66
25	551.826,866 671.199,783	26	551.813,586 671.186,817	18.56
27	551.811,388 671.184,671	28	551.787,562 671.165,779	30.407
29	551.780,948 671.159,551	30	551.771,81 671.150,947	12.551
31	551.765,67 671.144,695	32	551.764,897 671.143,908	1.103
33	551.750,675 671.130,84	34	551.742,645 671.122,596	11.508
35	551.742,349 671.122,474	36	551.738,908 671.121,059	3.721
37	551.734,837 671.119,384	38	551.731,102 671.117,848	4.039

Punct început	X / Y	Punct sfârşit	X / Y	Lungime segment (** (m)
12	551.865,537 671.240,488	13	551.872,349 671.244,779	8.051
14	551.872,247 671.271,517	15	551.869,769 671.272,622	2.713
16	551.860,514 671.282,395	17	551.848,016 671.279,012	12.948
18	551.838,809 671.269,847	19	551.832,134 671.261,723	10.515
20	551.816,211 671.244,754	21	551.830,932 671.225,55	24.197
22	551.837,278 671.218,233	23	551.836,716 671.216,631	1.698
24	551.832,854 671.205,629	25	551.826,866 671.199,783	8.369
26	551.813,586 671.186,817	27	551.811,388 671.184,671	3.071
28	551.787,562 671.165,779	29	551.780,948 671.159,551	9.085
30	551.771,81 671.150,947	31	551.765,67 671.144,695	8.762
32	551.764,897 671.143,908	33	551.750,675 671.130,84	19.314
34	551.742,645 671.122,596	35	551.742,349 671.122,474	0.32
36	551.738,908 671.121,059	37	551.734,837 671.119,384	4.401
38	551.731,102 671.117,848	1	551.770,68 671.078,23	56.0

**** Lungimile segmentelor sunt determinate în planul de proiecţie Stereo 70 şi sunt rotunjite la 1 milimetru.**
***** Distanţa dintre puncte este formată din segmente cumulate ce sunt mai mici decât valoarea 1 milimetru.**

Document care conține date cu caracter personal, protejat de prevederile Regulamentului (UE) nr. 679/2016 și Legii 190/2018

DATE DESPRE IMOBILUL NR. 7368

Oficiul de Cadastru şi Publicitate Imobiliară SUCEAVA
Biroul de Cadastru şi Publicitate Imobiliară Campulung Moldovenesc

A. Partea I. Descrierea imobilului

TEREN Extravilan

Adresa: Jud. Suceava

Nr. Crt	Nr cadastral Nr. topografic	Suprafaţa* (mp)	Observaţii / Referinţe
A1		10.131	Sector cadastral:45 Teren neimprejmuit; Terenul face parte din parcela 2612/3.

B. Partea II. Proprietari şi acte

Inscrieri privitoare la dreptul de proprietate şi alte drepturi reale		Referinţe
/		
Act Normativ nr. 7, din 13/03/1996 emis de Parlamentul Romaniei (Lege);		
B1	Inscrierea provizorie, drept de PROPRIETATE, dobandit prin Lege, cota actuala 1/1, cota initiala 1/1	A1
	1) **COMUNA VAMA**, CIF:4326698, Proprietar neidentificat.	

C. Partea III. SARCINI .

Inscrieri privind dezmembramintele dreptului de proprietate, drepturi reale de garanţie şi sarcini	Referinţe
NU SUNT	

Document care conține date cu caracter personal, protejat de prevederile Regulamentului (UE) nr. 679/2016 și Legii 190/2018

Anexa Nr. 1 La Partea I

Teren

Nr cadastral	Suprafaţa (mp)*	Observaţii / Referinţe
	10.131	Terenul face parte din parcela 2612/3.

* Suprafaţa este determinată in planul de proiecţie Stereo 70.

DETALII LINIARE IMOBIL

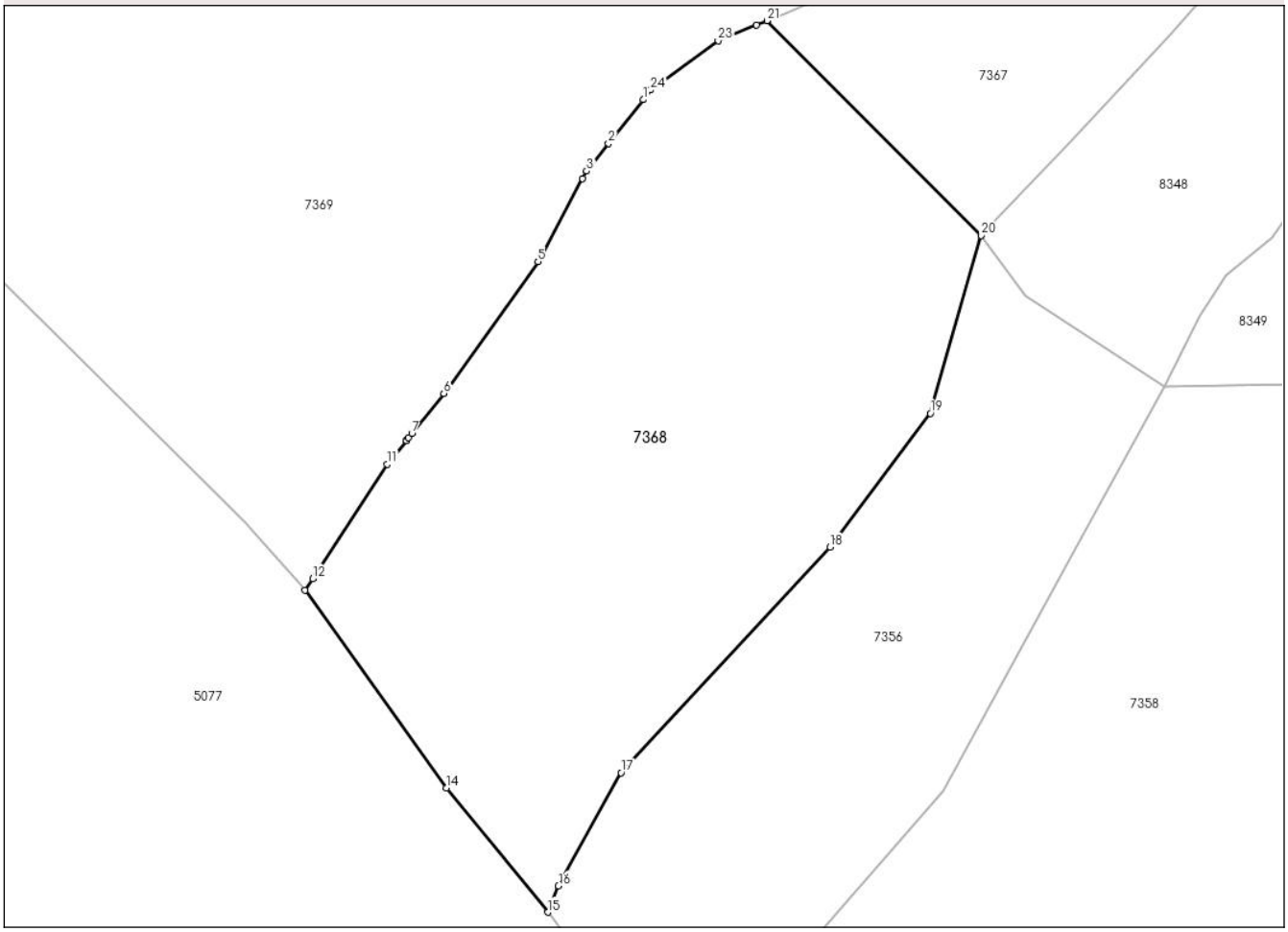

Date referitoare la teren

Crt	Categorie folosință	Intra vilan	Suprafaţa (mp)	Tarla	Parcelă	Nr. topo	Observaţii / Referinţe
1	padure	NU	10.131	UP I	UA 172	-	

Lungime Segmente

1) Valorile lungimilor segmentelor sunt obţinute din proiecţie în plan.

Punct început	X / Y	Punct sfârşit	X / Y	Lungime segment (** (m)
1	551.708,222 671.103,263	2	551.701,822 671.095,202	10.293
3	551.697,781 671.090,111	4	551.697,031 671.088,715	1.584
5	551.688,788 671.073,372	6	551.671,375 671.049,024	29.934
7	551.665,482 671.041,651	8	551.664,87 671.040,884	0.981
9	551.664,441 671.040,348	10	551.664,435 671.040,341	0.01

Punct început	X / Y	Punct sfârşit	X / Y	Lungime segment (** (m)
2	551.701,822 671.095,202	3	551.697,781 671.090,111	6.5
4	551.697,031 671.088,715	5	551.688,788 671.073,372	17.418
6	551.671,375 671.049,024	7	551.665,482 671.041,651	9.439
8	551.664,87 671.040,884	9	551.664,441 671.040,348	0.686
10	551.664,435 671.040,341	11	551.660,932 671.035,957	5.611

Document care conține date cu caracter personal, protejat de prevederile Regulamentului (UE) nr. 679/2016 și Legii 190/2018

Punct început	X / Y	Punct sfârşit	X / Y	Lungime segment (** (m)
11	551.660,932 671.035,957	12	551.647,132 671.014,815	25.247
13	551.645,73 671.012,667	14	551.671,859 670.976,198	44.863
15	551.690,622 670.953,276	16	551.692,55 670.958,148	5.24
17	551.704,124 670.979,018	18	551.742,763 671.020,678	56.82
19	551.761,281 671.045,362	20	551.770,68 671.078,23	34.185
21	551.731,102 671.117,848	22	551.729,167 671.117,052	2.092
23	551.722,07 671.114,132	24	551.709,656 671.105,069	15.37

Punct început	X / Y	Punct sfârşit	X / Y	Lungime segment (** (m)
12	551.647,132 671.014,815	13	551.645,73 671.012,667	2.565
14	551.671,859 670.976,198	15	551.690,622 670.953,276	29.622
16	551.692,55 670.958,148	17	551.704,124 670.979,018	23.865
18	551.742,763 671.020,678	19	551.761,281 671.045,362	30.858
20	551.770,68 671.078,23	21	551.731,102 671.117,848	56.0
22	551.729,167 671.117,052	23	551.722,07 671.114,132	7.674
24	551.709,656 671.105,069	1	551.708,222 671.103,263	2.306

** Lungimile segmentelor sunt determinate în planul de proiecţie Stereo 70 şi sunt rotunjite la 1 milimetru.
*** Distanţa dintre puncte este formată din segmente cumulate ce sunt mai mici decât valoarea 1 milimetru.

Document care conține date cu caracter personal, protejat de prevederile Regulamentului (UE) nr. 679/2016 și Legii 190/2018

DATE DESPRE IMOBILUL NR. 7369

Oficiul de Cadastru şi Publicitate Imobiliară SUCEAVA
Biroul de Cadastru şi Publicitate Imobiliară Campulung Moldovenesc

A. Partea I. Descrierea imobilului

TEREN Extravilan

Adresa: Jud. Suceava

Nr. Crt	Nr cadastral Nr. topografic	Suprafaţa* (mp)	Observaţii / Referinţe
A1	35544	119.731	Sector cadastral:45 Teren neimprejmuit; Teren extravilan partial imprejmuit cu gard.

B. Partea II. Proprietari şi acte

Inscrieri privitoare la dreptul de proprietate şi alte drepturi reale		Referinţe
21196 / 18/12/2019		
Act Administrativ nr. 12496, din 16/12/2019 emis de Primaria com. Vama (act notarial nr 1678 din 05-11-2019, emis de BIN Dorina Rotaru;act administrativ nr proces verbal de vecinatate din 15-12-2019, emis de PFA Preutescu Sorin George);		
B1	se noteaza ca din parte a imobilului cu nr. cad. 2612/3 din CF 929 Vama se formeaza imobilul cu nr. cad. 35544 ;	A1
B2	se noteaza posesia imobilului cu nr. cad. 35544	A1
	1) **ŞUTU SPIRIDON**	
/		
Act Normativ nr. 7, din 13/03/1996 emis de PARLAMENTUL ROMANIEI (Lege);		
B3	Intabulare, drept de PROPRIETATE, dobandit prin Lege, cota actuala 1/1, cota initiala 1/1	A1
	1) **NEIDENTIFICAT NEIDENTIFICAT**, Lipsa C.N.P.	

C. Partea III. SARCINI .

Inscrieri privind dezmembramintele dreptului de proprietate, drepturi reale de garanţie şi sarcini	Referinţe
NU SUNT	

Anexa Nr. 1 La Partea I

Teren

Nr cadastral	Suprafaţa (mp)*	Observaţii / Referinţe
35544	119.731	Teren extravilan partial imprejmuit cu gard.

* Suprafaţa este determinată in planul de proiecţie Stereo 70.

DETALII LINIARE IMOBIL

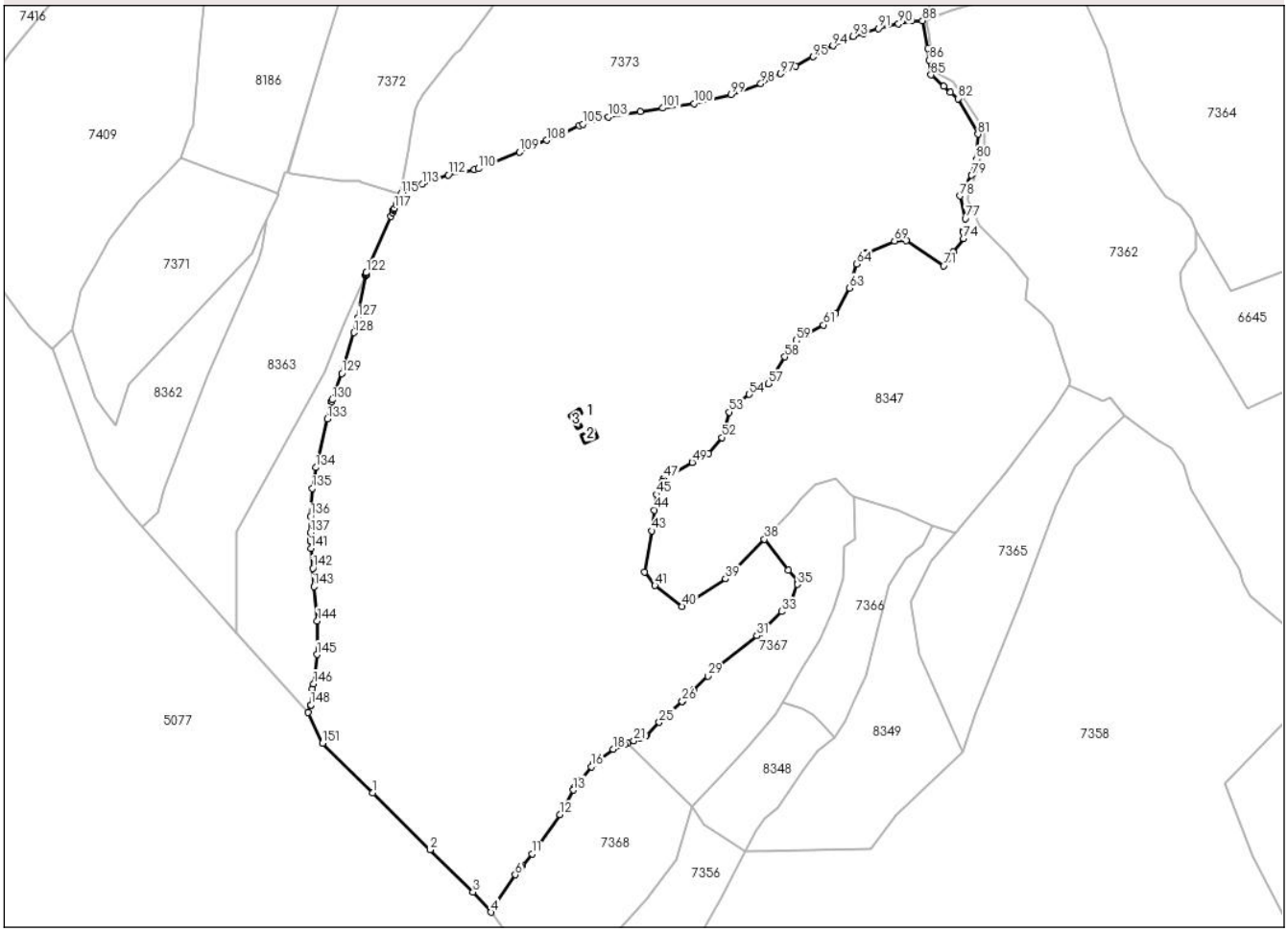

Date referitoare la teren

Crt	Categorie folosinţă	Intra vilan	Suprafaţa (mp)	Tarla	Parcelă	Nr. topo	Observaţii / Referinţe
1	pasune	NU	102.627	-	1P	-	
2	faneata	NU	17.104	-	2F	-	

Date referitoare la construcţii

Crt	Număr	Destinaţie construcţie	Supraf. (mp)	Situaţie juridică	Observaţii / Referinţe
A1.1	35544-C1	constructii anexa	16	Fara acte	Nr. niveluri:1; S. construita la sol:16 mp; S. construita desfasurata:16 mp; Bordei, P, Sd = 16 mp, Edificat in 1980
A1.2	35544-C2	constructii anexa	57	Fara acte	Nr. niveluri:1; S. construita la sol:57 mp; S. construita desfasurata:57 mp; Grajd, P, Sd = 57 mp, Edificat in 1980
A1.3	35544-C3	constructii anexa	32	Fara acte	Nr. niveluri:1; S. construita la sol:32 mp; S. construita desfasurata:32 mp; Sura, P, Sd = 32 mp, Edificata in 1980

Lungime Segmente

1) Valorile lungimilor segmentelor sunt obţinute din proiecţie în plan.

Punct început	X / Y	Punct sfârşit	X / Y	Lungime segment
1	551.572,178 671.087,015	2	551.607,942 671.051,603	50.33

Punct început	X / Y	Punct sfârşit	X / Y	Lungime segment
2	551.607,942 671.051,603	3	551.634,558 671.025,25	37.455

Punct început	X / Y	Punct sfârşit	X / Y	Lungime segment
3	551.634,558 671.025,25	4	551.645,73 671.012,667	16.827

Document care conține date cu caracter personal, protejat de prevederile Regulamentului (UE) nr. 679/2016 și Legii 190/2018

Punct început	X / Y	Punct sfârşit	X / Y	Lungime segment
4	551.645,73 671.012,667	5	551.647,132 671.014,815	2.565
7	551.664,435 671.040,341	8	551.664,441 671.040,348	0.01
10	551.665,482 671.041,651	11	551.671,375 671.049,024	9.439
13	551.697,031 671.088,715	14	551.697,781 671.090,111	1.584
16	551.708,222 671.103,263	17	551.709,656 671.105,069	2.306
19	551.729,167 671.117,052	20	551.731,102 671.117,848	2.092
22	551.738,908 671.121,059	23	551.742,349 671.122,474	3.721
25	551.750,675 671.130,84	26	551.764,897 671.143,908	19.314
28	551.771,81 671.150,947	29	551.780,948 671.159,551	12.551
31	551.811,388 671.184,671	32	551.813,586 671.186,817	3.071
34	551.832,854 671.205,629	35	551.836,716 671.216,631	11.66
37	551.830,932 671.225,55	38	551.816,211 671.244,754	24.197
40	551.764,745 671.203,016	41	551.747,98 671.215,978	21.191
43	551.745,992 671.249,967	44	551.747,714 671.262,92	13.067
46	551.752,831 671.280,953	47	551.753,443 671.282,29	1.47
49	551.771,2 671.292,581	50	551.771,37 671.292,672	0.192
52	551.789,592 671.308,063	53	551.794,281 671.323,798	16.419
55	551.814,028 671.338,878	56	551.814,08 671.338,907	0.059
58	551.828,76 671.358,269	59	551.835,882 671.368,399	12.383
61	551.852,984 671.378,091	62	551.860,447 671.384,96	10.143
64	551.873,556 671.416,098	65	551.878,656 671.422,252	7.992
67	551.879,165 671.422,565	68	551.879,776 671.422,83	0.666
70	551.904,523 671.430,603	71	551.927,79 671.414,909	28.065
73	551.933,926 671.423,515	74	551.940,102 671.431,949	10.453
76	551.940,146 671.436,892	77	551.941,34 671.444,205	7.41
79	551.945,313 671.471,148	80	551.948,087 671.481,29	10.515
82	551.936,844 671.518,866	83	551.932,109 671.522,848	6.187
85	551.919,959 671.533,658	86	551.918,811 671.542,915	9.328
88	551.914,682 671.567,359	89	551.907,929 671.567,398	6.753
91	551.887,246 671.562,595	92	551.877,744 671.559,589	9.966
94	551.858,917 671.551,748	95	551.846,343 671.545,046	14.249
97	551.826,049 671.534,45	98	551.813,955 671.528,286	13.574
100	551.772,238 671.515,816	101	551.752,81 671.512,956	19.638

Punct început	X / Y	Punct sfârşit	X / Y	Lungime segment
5	551.647,132 671.014,815	6	551.660,932 671.035,957	25.247
8	551.664,441 671.040,348	9	551.664,87 671.040,884	0.686
11	551.671,375 671.049,024	12	551.688,788 671.073,372	29.934
14	551.697,781 671.090,111	15	551.701,822 671.095,202	6.5
17	551.709,656 671.105,069	18	551.722,07 671.114,132	15.37
20	551.731,102 671.117,848	21	551.734,837 671.119,384	4.039
23	551.742,349 671.122,474	24	551.742,645 671.122,596	0.32
26	551.764,897 671.143,908	27	551.765,67 671.144,695	1.103
29	551.780,948 671.159,551	30	551.787,562 671.165,779	9.085
32	551.813,586 671.186,817	33	551.826,866 671.199,783	18.56
35	551.836,716 671.216,631	36	551.837,278 671.218,233	1.698
38	551.816,211 671.244,754	39	551.792,007 671.220,104	34.546
41	551.747,98 671.215,978	42	551.741,493 671.224,146	10.431
44	551.747,714 671.262,92	45	551.748,999 671.272,58	9.745
47	551.753,443 671.282,29	48	551.753,575 671.282,578	0.316
50	551.771,37 671.292,672	51	551.781,281 671.297,965	11.236
53	551.794,281 671.323,798	54	551.806,802 671.334,903	16.736
56	551.814,08 671.338,907	57	551.818,776 671.341,49	5.36
59	551.835,882 671.368,399	60	551.841,919 671.371,82	6.939
62	551.860,447 671.384,96	63	551.869,142 671.400,997	18.242
65	551.878,656 671.422,252	66	551.878,776 671.422,396	0.188
68	551.879,776 671.422,83	69	551.897,218 671.430,41	19.018
71	551.927,79 671.414,909	72	551.930,906 671.419,279	5.367
74	551.940,102 671.431,949	75	551.940,012 671.436,071	4.123
77	551.941,34 671.444,205	78	551.938,153 671.458,408	14.556
80	551.948,087 671.481,29	81	551.949,231 671.496,843	15.595
83	551.932,109 671.522,848	84	551.927,764 671.526,501	5.677
86	551.918,811 671.542,915	87	551.917,925 671.550,06	7.199
89	551.907,929 671.567,398	90	551.899,717 671.565,397	8.452
92	551.877,744 671.559,589	93	551.871,418 671.557,588	6.635
95	551.846,343 671.545,046	96	551.835,51 671.539,272	12.275
98	551.813,955 671.528,286	99	551.795,482 671.521,521	19.673
101	551.752,81 671.512,956	102	551.738,771 671.510,889	14.19

Punct început	X / Y	Punct sfârşit	X / Y	Lungime segment
6	551.660,932 671.035,957	7	551.664,435 671.040,341	5.611
9	551.664,87 671.040,884	10	551.665,482 671.041,651	0.981
12	551.688,788 671.073,372	13	551.697,031 671.088,715	17.418
15	551.701,822 671.095,202	16	551.708,222 671.103,263	10.293
18	551.722,07 671.114,132	19	551.729,167 671.117,052	7.674
21	551.734,837 671.119,384	22	551.738,908 671.121,059	4.401
24	551.742,645 671.122,596	25	551.750,675 671.130,84	11.508
27	551.765,67 671.144,695	28	551.771,81 671.150,947	8.762
30	551.787,562 671.165,779	31	551.811,388 671.184,671	30.407
33	551.826,866 671.199,783	34	551.832,854 671.205,629	8.369
36	551.837,278 671.218,233	37	551.830,932 671.225,55	9.685
39	551.792,007 671.220,104	40	551.764,745 671.203,016	32.175
42	551.741,493 671.224,146	43	551.745,992 671.249,967	26.21
45	551.748,999 671.272,58	46	551.752,831 671.280,953	9.209
48	551.753,575 671.282,578	49	551.771,2 671.292,581	20.266
51	551.781,281 671.297,965	52	551.789,592 671.308,063	13.078
54	551.806,802 671.334,903	55	551.814,028 671.338,878	8.248
57	551.818,776 671.341,49	58	551.828,76 671.358,269	19.525
60	551.841,919 671.371,82	61	551.852,984 671.378,091	12.719
63	551.869,142 671.400,997	64	551.873,556 671.416,098	15.733
66	551.878,776 671.422,396	67	551.879,165 671.422,565	0.424
69	551.897,218 671.430,41	70	551.904,523 671.430,603	7.308
72	551.930,906 671.419,279	73	551.933,926 671.423,515	5.202
75	551.940,012 671.436,071	76	551.940,146 671.436,892	0.832
78	551.938,153 671.458,408	79	551.945,313 671.471,148	14.614
81	551.949,231 671.496,843	82	551.936,844 671.518,866	25.268
84	551.927,764 671.526,501	85	551.919,959 671.533,658	10.59
87	551.917,925 671.550,06	88	551.914,682 671.567,359	17.601
90	551.899,717 671.565,397	91	551.887,246 671.562,595	12.782
93	551.871,418 671.557,588	94	551.858,917 671.551,748	13.798
96	551.835,51 671.539,272	97	551.826,049 671.534,45	10.619
99	551.795,482 671.521,521	100	551.772,238 671.515,816	23.934
102	551.738,771 671.510,889	103	551.718,806 671.507,469	20.256

Document care conține date cu caracter personal, protejat de prevederile Regulamentului (UE) nr. 679/2016 și Legii 190/2018

Punct început	X / Y	Punct sfârşit	X / Y	Lungime segment
103	551.718,806 671.507,469	104	551.710,121 671.505,981	8.811
106	551.700,856 671.502,064	107	551.690,775 671.497,478	11.075
109	551.663,651 671.485,63	110	551.638,076 671.475,374	27.555
112	551.619,139 671.471,465	113	551.602,929 671.465,813	17.167
115	551.589,762 671.459,617	116	551.586,713 671.452,963	7.319
118	551.585,48 671.450,272	119	551.585,061 671.449,358	1.006
121	551.583,419 671.445,6	122	551.568,132 671.410,604	38.189
124	551.567,875 671.409,371	125	551.567,834 671.409,176	0.199
127	551.562,775 671.382,497	128	551.560,501 671.373,32	9.454
130	551.546,971 671.331,51	131	551.546,549 671.330,354	1.23
133	551.543,984 671.319,565	134	551.536,65 671.289,372	31.071
136	551.533,419 671.259,029	137	551.533,287 671.248,98	10.05
139	551.533,219 671.243,756	140	551.533,232 671.243,623	0.134
142	551.534,911 671.226,683	143	551.535,512 671.215,255	11.444
145	551.537,381 671.172,969	146	551.535,271 671.154,749	18.341
148	551.533,623 671.141,664	149	551.533,508 671.141,364	0.321
151	551.540,96 671.117,925	1	551.572,178 671.087,015	43.932

Punct început	X / Y	Punct sfârşit	X / Y	Lungime segment
104	551.710,121 671.505,981	105	551.702,992 671.502,967	7.74
107	551.690,775 671.497,478	108	551.680,636 671.493,049	11.064
110	551.638,076 671.475,374	111	551.635,479 671.474,838	2.652
113	551.602,929 671.465,813	114	551.599,074 671.464,469	4.082
116	551.586,713 671.452,963	117	551.585,665 671.450,676	2.516
119	551.585,061 671.449,358	120	551.584,414 671.447,876	1.617
122	551.568,132 671.410,604	123	551.568,106 671.410,479	0.128
125	551.567,834 671.409,176	126	551.567,755 671.408,797	0.387
128	551.560,501 671.373,32	129	551.552,952 671.347,885	26.532
131	551.546,549 671.330,354	132	551.546,478 671.330,056	0.306
134	551.536,65 671.289,372	135	551.534,489 671.276,246	13.303
137	551.533,287 671.248,98	138	551.533,22 671.243,869	5.112
140	551.533,232 671.243,623	141	551.533,687 671.239,037	4.608
143	551.535,512 671.215,255	144	551.537,665 671.193,938	21.425
146	551.535,271 671.154,749	147	551.534,377 671.151,771	3.109
149	551.533,508 671.141,364	150	551.531,907 671.137,099	4.556

Punct început	X / Y	Punct sfârşit	X / Y	Lungime segment
105	551.702,992 671.502,967	106	551.700,856 671.502,064	2.319
108	551.680,636 671.493,049	109	551.663,651 671.485,63	18.535
111	551.635,479 671.474,838	112	551.619,139 671.471,465	16.684
114	551.599,074 671.464,469	115	551.589,762 671.459,617	10.5
117	551.585,665 671.450,676	118	551.585,48 671.450,272	0.444
120	551.584,414 671.447,876	121	551.583,419 671.445,6	2.485
123	551.568,106 671.410,479	124	551.567,875 671.409,371	1.132
126	551.567,755 671.408,797	127	551.562,775 671.382,497	26.768
129	551.552,952 671.347,885	130	551.546,971 671.331,51	17.433
132	551.546,478 671.330,056	133	551.543,984 671.319,565	10.783
135	551.534,489 671.276,246	136	551.533,419 671.259,029	17.25
138	551.533,22 671.243,869	139	551.533,219 671.243,756	0.113
141	551.533,687 671.239,037	142	551.534,911 671.226,683	12.415
144	551.537,665 671.193,938	145	551.537,381 671.172,969	20.971
147	551.534,377 671.151,771	148	551.533,623 671.141,664	10.136
150	551.531,907 671.137,099	151	551.540,96 671.117,925	21.204

**** Lungimile segmentelor sunt determinate în planul de proiecţie Stereo 70 şi sunt rotunjite la 1 milimetru.**
***** Distanţa dintre puncte este formată din segmente cumulate ce sunt mai mici decât valoarea 1 milimetru.**

Document care conține date cu caracter personal, protejat de prevederile Regulamentului (UE) nr. 679/2016 și Legii 190/2018

DATE DESPRE IMOBILUL NR. 7370

Oficiul de Cadastru şi Publicitate Imobiliară SUCEAVA
Biroul de Cadastru şi Publicitate Imobiliară Campulung Moldovenesc

A. Partea I. Descrierea imobilului

TEREN Extravilan

Adresa: Jud. Suceava

Nr. Crt	Nr cadastral Nr. topografic	Suprafaţa* (mp)	Observaţii / Referinţe
A1		7.276	Sector cadastral:45 Teren neimprejmuit;

B. Partea II. Proprietari şi acte

Inscrieri privitoare la dreptul de proprietate şi alte drepturi reale		Referinţe
/		
Act Normativ nr. 7, din 13/03/1996 emis de Parlamentul Romaniei (Lege);		
B1	Inscrierea provizorie, drept de PROPRIETATE, dobandit prin Lege, cota actuala 1/1, cota initiala 1/1	A1
	1) **COMUNA VAMA**, CIF:4326698, Proprietar neidentificat.	

C. Partea III. SARCINI .

Inscrieri privind dezmembramintele dreptului de proprietate, drepturi reale de garanţie şi sarcini	Referinţe
NU SUNT	

Document care conține date cu caracter personal, protejat de prevederile Regulamentului (UE) nr. 679/2016 și Legii 190/2018

Anexa Nr. 1 La Partea I

Teren

Nr cadastral	Suprafaţa (mp)*	Observaţii / Referinţe
	7.276	

* Suprafaţa este determinată in planul de proiecţie Stereo 70.

DETALII LINIARE IMOBIL

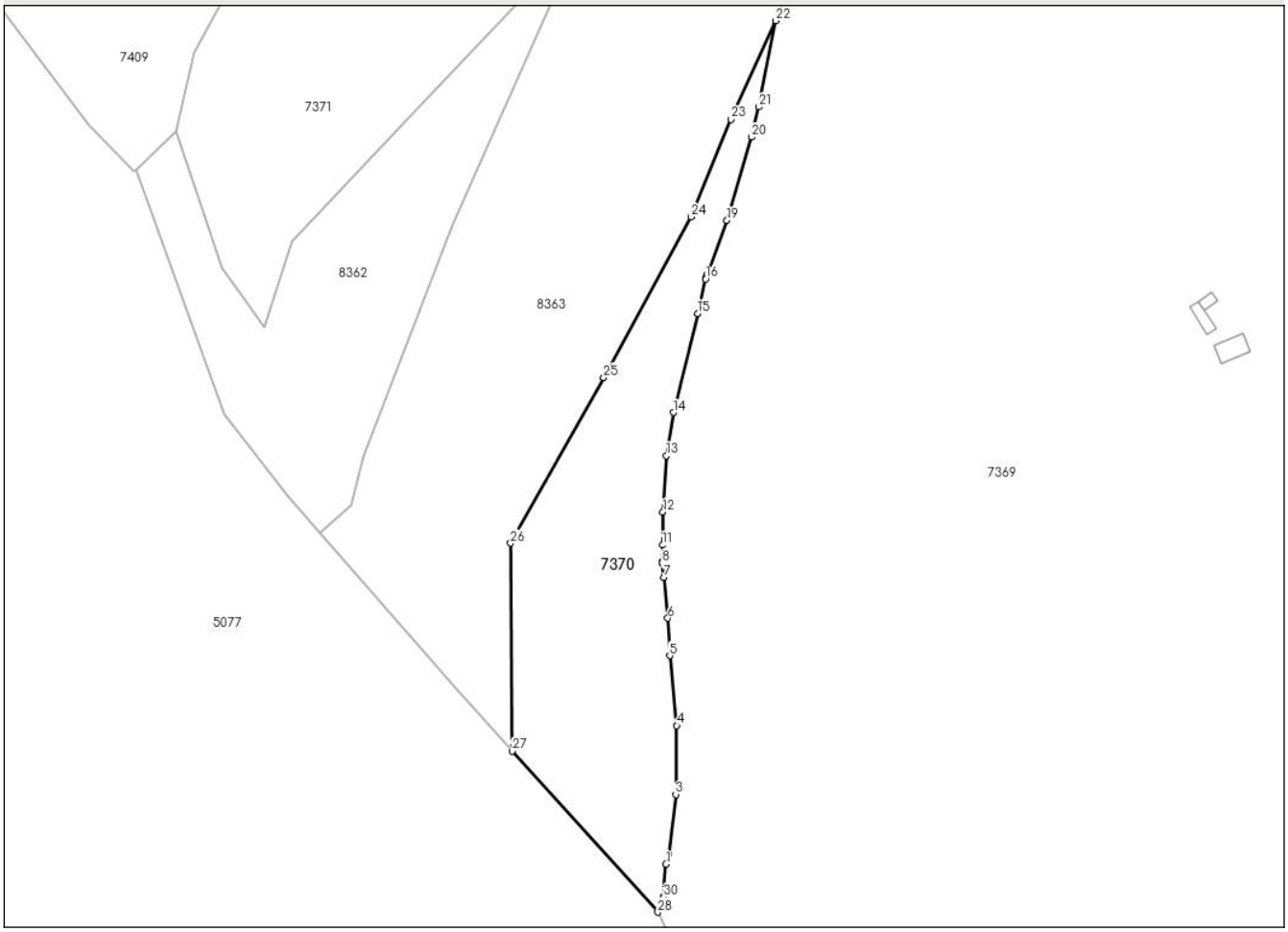

Date referitoare la teren

Crt	Categorie folosință	Intra vilan	Suprafaţa (mp)	Tarla	Parcelă	Nr. topo	Observaţii / Referinţe
1	padure	NU	7.276	UP I	UA 173	-	

Lungime Segmente
1) Valorile lungimilor segmentelor sunt obţinute din proiecţie în plan.

Punct început	X / Y	Punct sfârşit	X / Y	Lungime segment (** (m)
1	551.534,377 671.151,771	2	551.535,271 671.154,749	3.109
3	551.537,381 671.172,969	4	551.537,665 671.193,938	20.971
5	551.535,512 671.215,255	6	551.534,911 671.226,683	11.444
7	551.533,687 671.239,037	8	551.533,232 671.243,623	4.608
9	551.533,219 671.243,756	10	551.533,22 671.243,869	0.113

Punct început	X / Y	Punct sfârşit	X / Y	Lungime segment (** (m)
2	551.535,271 671.154,749	3	551.537,381 671.172,969	18.341
4	551.537,665 671.193,938	5	551.535,512 671.215,255	21.425
6	551.534,911 671.226,683	7	551.533,687 671.239,037	12.415
8	551.533,232 671.243,623	9	551.533,219 671.243,756	0.134
10	551.533,22 671.243,869	11	551.533,287 671.248,98	5.112

Document care conține date cu caracter personal, protejat de prevederile Regulamentului (UE) nr. 679/2016 și Legii 190/2018

Punct început	X / Y	Punct sfârşit	X / Y	Lungime segment (** (m)
11	551.533,287 671.248,98	12	551.533,419 671.259,029	10.05
13	551.534,489 671.276,246	14	551.536,65 671.289,372	13.303
15	551.543,984 671.319,565	16	551.546,478 671.330,056	10.783
17	551.546,549 671.330,354	18	551.546,971 671.331,51	1.23
19	551.552,952 671.347,885	20	551.560,501 671.373,32	26.532
21	551.562,775 671.382,497	22	551.567,755 671.408,797	26.768
23	551.554,154 671.378,714	24	551.542,019 671.348,983	32.112
25	551.515,382 671.300,037	26	551.487,012 671.249,568	57.896
27	551.487,502 671.186,163	28	551.531,907 671.137,099	66.174
29	551.533,508 671.141,364	30	551.533,623 671.141,664	0.321

Punct început	X / Y	Punct sfârşit	X / Y	Lungime segment (** (m)
12	551.533,419 671.259,029	13	551.534,489 671.276,246	17.25
14	551.536,65 671.289,372	15	551.543,984 671.319,565	31.071
16	551.546,478 671.330,056	17	551.546,549 671.330,354	0.306
18	551.546,971 671.331,51	19	551.552,952 671.347,885	17.433
20	551.560,501 671.373,32	21	551.562,775 671.382,497	9.454
22	551.567,755 671.408,797	23	551.554,154 671.378,714	33.015
24	551.542,019 671.348,983	25	551.515,382 671.300,037	55.725
26	551.487,012 671.249,568	27	551.487,502 671.186,163	63.407
28	551.531,907 671.137,099	29	551.533,508 671.141,364	4.556
30	551.533,623 671.141,664	1	551.534,377 671.151,771	10.136

** Lungimile segmentelor sunt determinate în planul de proiecţie Stereo 70 şi sunt rotunjite la 1 milimetru.
*** Distanţa dintre puncte este formată din segmente cumulate ce sunt mai mici decât valoarea 1 milimetru.

Document care conține date cu caracter personal, protejat de prevederile Regulamentului (UE) nr. 679/2016 și Legii 190/2018

DATE DESPRE IMOBILUL NR. 7371

Oficiul de Cadastru şi Publicitate Imobiliară SUCEAVA
Biroul de Cadastru şi Publicitate Imobiliară Campulung Moldovenesc

A. Partea I. Descrierea imobilului

TEREN Extravilan

Adresa: Jud. Suceava

Nr. Crt	Nr cadastral Nr. topografic	Suprafaţa* (mp)	Observaţii / Referinţe
A1	35762	10.000	Sector cadastral:45 Teren neimprejmuit;

B. Partea II. Proprietari şi acte

Inscrieri privitoare la dreptul de proprietate şi alte drepturi reale		Referinţe
9692 / 24/06/2021		
Act Notarial nr. 794, din 23/06/2021 emis de Taran Liliana (Contract de dare in plata);		
B4	Intabulare, drept de PROPRIETATE, dobandit prin Conventie, cota actuala 1/1, cota initiala 1/1	A1
	1) **MĂRĂSCU PAUL-CONSTANTIN** 2) **MARASCU FLORINA**	

C. Partea III. SARCINI

Inscrieri privind dezmembramintele dreptului de proprietate, drepturi reale de garanţie şi sarcini		Referinţe
9692 / 24/06/2021		
Act Notarial nr. 794, din 23/06/2021 emis de Taran Liliana (Contract de dare in plata);		
C2	se noteaza radierea inscrierii de sub C1	A1

Document care conține date cu caracter personal, protejat de prevederile Regulamentului (UE) nr. 679/2016 și Legii 190/2018

Anexa Nr. 1 La Partea I

Teren

Nr cadastral	Suprafaţa (mp)*	Observaţii / Referinţe
35762	10.000	

* Suprafaţa este determinată in planul de proiecţie Stereo 70.

DETALII LINIARE IMOBIL

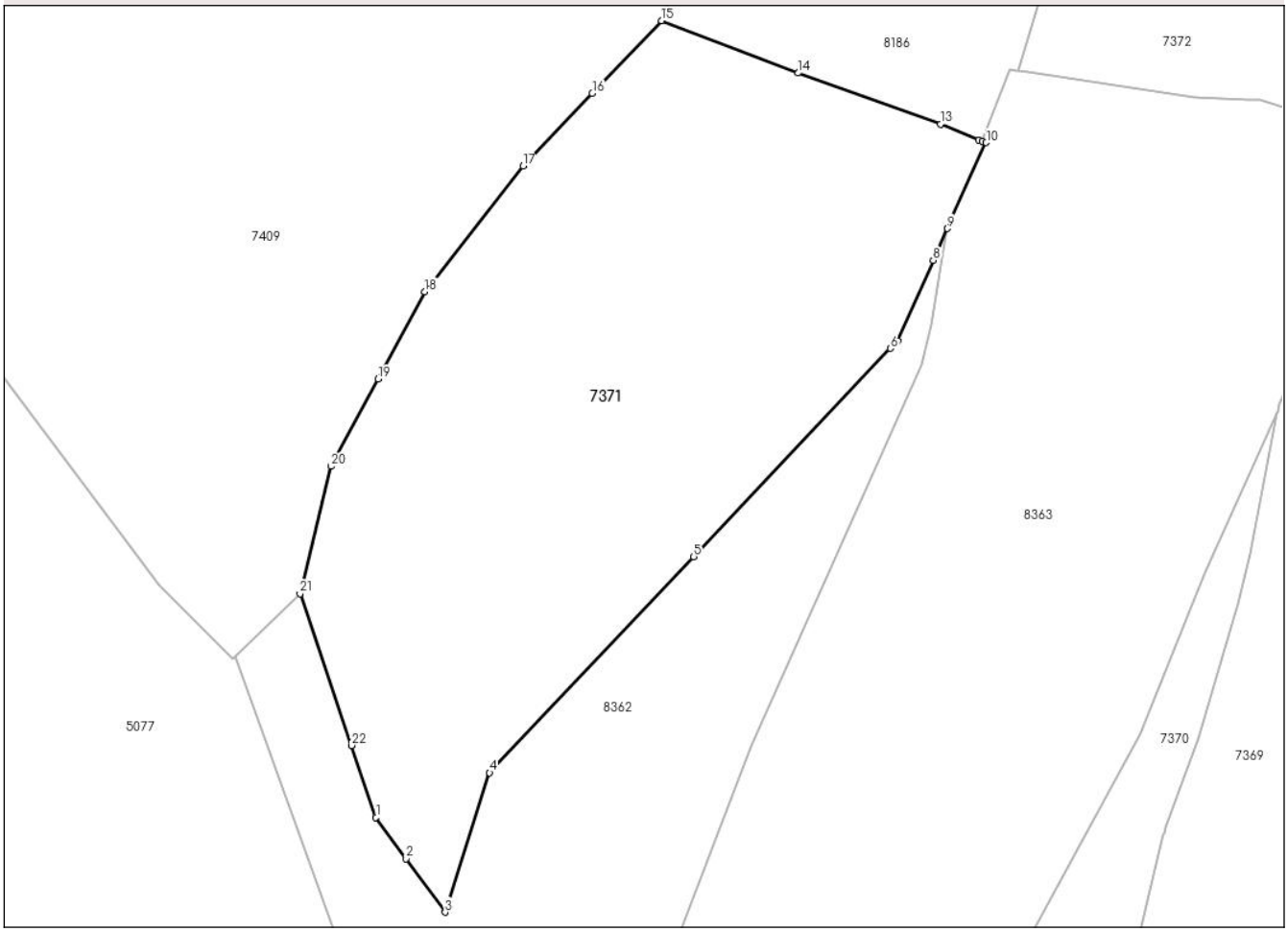

Date referitoare la teren

Crt	Categorie folosință	Intra vilan	Suprafaţa (mp)	Tarla	Parcelă	Nr. topo	Observaţii / Referinţe
1	padure	NU	10.000	-	1PD	-	

Lungime Segmente

1) Valorile lungimilor segmentelor sunt obţinute din proiecţie în plan.

Punct început	X / Y	Punct sfârşit	X / Y	Lungime segment (** (m)
1	551.398,993 671.333,249	2	551.404,657 671.325,5	9.598
3	551.411,948 671.315,526	4	551.420,265 671.341,603	27.371
5	551.458,482 671.382,017	6	551.495,312 671.420,966	53.605
7	551.496,698 671.422,431	8	551.503,344 671.437,448	16.422
9	551.505,982 671.443,409	10	551.513,256 671.459,467	17.628

Punct început	X / Y	Punct sfârşit	X / Y	Lungime segment (** (m)
2	551.404,657 671.325,5	3	551.411,948 671.315,526	12.355
4	551.420,265 671.341,603	5	551.458,482 671.382,017	55.622
6	551.495,312 671.420,966	7	551.496,698 671.422,431	2.017
8	551.503,344 671.437,448	9	551.505,982 671.443,409	6.519
10	551.513,256 671.459,467	11	551.512,572 671.459,723	0.731

Document care conține date cu caracter personal, protejat de prevederile Regulamentului (UE) nr. 679/2016 și Legii 190/2018

Punct început	X / Y	Punct sfârşit	X / Y	Lungime segment (** (m)
11	551.512,572 671.459,723	12	551.511,861 671.459,99	0.76
13	551.504,721 671.462,938	14	551.478,076 671.472,491	28.306
15	551.452,434 671.482,268	16	551.439,479 671.468,667	18.783
17	551.426,525 671.455,066	18	551.408,156 671.431,564	29.829
19	551.399,347 671.415,243	20	551.390,537 671.398,921	18.548
21	551.384,756 671.375,064	22	551.394,389 671.346,722	29.934

Punct început	X / Y	Punct sfârşit	X / Y	Lungime segment (** (m)
12	551.511,861 671.459,99	13	551.504,721 671.462,938	7.725
14	551.478,076 671.472,491	15	551.452,434 671.482,268	27.443
16	551.439,479 671.468,667	17	551.426,525 671.455,066	18.783
18	551.408,156 671.431,564	19	551.399,347 671.415,243	18.546
20	551.390,537 671.398,921	21	551.384,756 671.375,064	24.547
22	551.394,389 671.346,722	1	551.398,993 671.333,249	14.238

**** Lungimile segmentelor sunt determinate în planul de proiecţie Stereo 70 şi sunt rotunjite la 1 milimetru.**
***** Distanţa dintre puncte este formată din segmente cumulate ce sunt mai mici decât valoarea 1 milimetru.**

Document care conține date cu caracter personal, protejat de prevederile Regulamentului (UE) nr. 679/2016 și Legii 190/2018

DATE DESPRE IMOBILUL NR. 7372

Oficiul de Cadastru şi Publicitate Imobiliară SUCEAVA
Biroul de Cadastru şi Publicitate Imobiliară Campulung Moldovenesc

A. Partea I. Descrierea imobilului

TEREN Extravilan

Adresa: Jud. Suceava

Nr. Crt	Nr cadastral Nr. topografic	Suprafaţa* (mp)	Observaţii / Referinţe
A1	35761	10.000	Sector cadastral:45 Teren neimprejmuit;

B. Partea II. Proprietari şi acte

Inscrieri privitoare la dreptul de proprietate şi alte drepturi reale		Referinţe
9695 / 24/06/2021		
Act Notarial nr. 794, din 23/06/2021 emis de Taran Liliana (Contract de dare in plata. Contract de dare in plata autentificat sub nr. 794);		
B7	Intabulare, drept de PROPRIETATE, dobandit prin Conventie, cota actuala 1/1, cota initiala 1/1	A1
	1) **MARASCU FLORINA** 2) **MĂRĂSCU PAUL-CONSTANTIN**	

C. Partea III. SARCINI

Inscrieri privind dezmembramintele dreptului de proprietate, drepturi reale de garanţie şi sarcini		Referinţe
9695 / 24/06/2021		
Act Notarial nr. 794, din 23/06/2021 emis de Taran Liliana (Contract de dare in plata. Contract de dare in plata autentificat sub nr. 794);		
C2	se noteaza radierea inscrierii de sub C1	A1

Document care conține date cu caracter personal, protejat de prevederile Regulamentului (UE) nr. 679/2016 și Legii 190/2018

Anexa Nr. 1 La Partea I

Teren

Nr cadastral	Suprafaţa (mp)*	Observaţii / Referinţe
35761	10.000	

* Suprafaţa este determinată in planul de proiecţie Stereo 70.

DETALII LINIARE IMOBIL

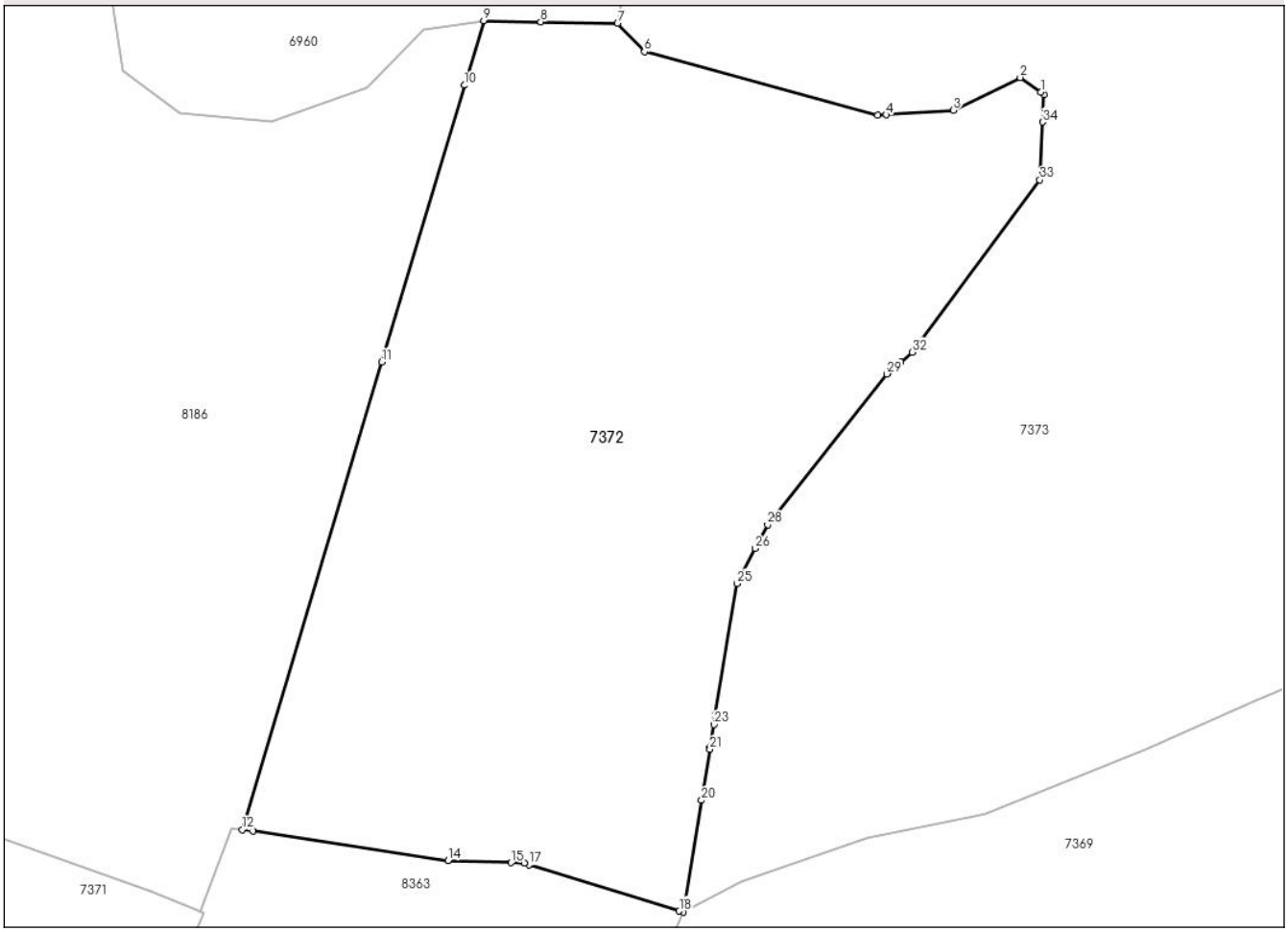

Date referitoare la teren

Crt	Categorie folosință	Intra vilan	Suprafaţa (mp)	Tarla	Parcelă	Nr. topo	Observaţii / Referinţe
1	padure	NU	10.000	-	-	-	

Lungime Segmente

1) Valorile lungimilor segmentelor sunt obţinute din proiecţie în plan.

Punct început	X / Y	Punct sfârşit	X / Y	Lungime segment (** (m)
1	551.646,908 671.590,46	2	551.643,63 671.592,825	4.042
3	551.632,915 671.587,604	4	551.622,237 671.586,861	10.704
5	551.620,849 671.586,764	6	551.583,6 671.596,937	38.613
7	551.579,297 671.601,448	8	551.567,036 671.601,697	12.263
9	551.557,903 671.601,883	10	551.554,826 671.591,584	10.748

Punct început	X / Y	Punct sfârşit	X / Y	Lungime segment (** (m)
2	551.643,63 671.592,825	3	551.632,915 671.587,604	11.919
4	551.622,237 671.586,861	5	551.620,849 671.586,764	1.391
6	551.583,6 671.596,937	7	551.579,297 671.601,448	6.234
8	551.567,036 671.601,697	9	551.557,903 671.601,883	9.135
10	551.554,826 671.591,584	11	551.541,632 671.547,42	46.093

Document care conține date cu caracter personal, protejat de prevederile Regulamentului (UE) nr. 679/2016 și Legii 190/2018

Punct început	X / Y	Punct sfârşit	X / Y	Lungime segment (** (m)
11	551.541,632 671.547,42	12	551.519,345 671.472,815	77.863
13	551.521,056 671.472,59	14	551.552,228 671.467,857	31.529
15	551.562,311 671.467,506	16	551.564,408 671.467,433	2.099
17	551.565,153 671.467,203	18	551.589,166 671.459,801	25.128
19	551.589,762 671.459,617	20	551.592,701 671.477,467	18.09
21	551.594,04 671.485,6	22	551.594,082 671.485,853	0.256
23	551.594,693 671.489,562	24	551.594,949 671.491,12	1.578
25	551.598,402 671.512,089	26	551.601,293 671.517,655	6.272
27	551.601,651 671.518,346	28	551.603,276 671.521,474	3.525
29	551.622,335 671.545,506	30	551.622,586 671.545,823	0.405
31	551.624,504 671.547,422	32	551.626,387 671.548,992	2.451
33	551.646,778 671.576,465	34	551.647,205 671.585,704	9.248
35	551.647,408 671.590,099	1	551.646,908 671.590,46	0.617

Punct început	X / Y	Punct sfârşit	X / Y	Lungime segment (** (m)
12	551.519,345 671.472,815	13	551.521,056 671.472,59	1.726
14	551.552,228 671.467,857	15	551.562,311 671.467,506	10.089
16	551.564,408 671.467,433	17	551.565,153 671.467,203	0.78
18	551.589,166 671.459,801	19	551.589,762 671.459,617	0.623
20	551.592,701 671.477,467	21	551.594,04 671.485,6	8.243
22	551.594,082 671.485,853	23	551.594,693 671.489,562	3.759
24	551.594,949 671.491,12	25	551.598,402 671.512,089	21.252
26	551.601,293 671.517,655	27	551.601,651 671.518,346	0.778
28	551.603,276 671.521,474	29	551.622,335 671.545,506	30.672
30	551.622,586 671.545,823	31	551.624,504 671.547,422	2.498
32	551.626,387 671.548,992	33	551.646,778 671.576,465	34.213
34	551.647,205 671.585,704	35	551.647,408 671.590,099	4.4

** Lungimile segmentelor sunt determinate în planul de proiecţie Stereo 70 şi sunt rotunjite la 1 milimetru.
*** Distanţa dintre puncte este formată din segmente cumulate ce sunt mai mici decât valoarea 1 milimetru.

Document care conține date cu caracter personal, protejat de prevederile Regulamentului (UE) nr. 679/2016 și Legii 190/2018

DATE DESPRE IMOBILUL NR. 7373

Oficiul de Cadastru şi Publicitate Imobiliară SUCEAVA
Biroul de Cadastru şi Publicitate Imobiliară Campulung Moldovenesc

A. Partea I. Descrierea imobilului

TEREN Extravilan

Adresa: Jud. Suceava

Nr. Crt	Nr cadastral Nr. topografic	Suprafaţa* (mp)	Observaţii / Referinţe
A1	33231	80.782	Sector cadastral:45 Teren neimprejmuit;

B. Partea II. Proprietari şi acte

Inscrieri privitoare la dreptul de proprietate şi alte drepturi reale		Referinţe
9696 / 24/06/2021		
Act Notarial nr. 794, din 23/06/2021 emis de Taran Liliana (Contract de dare in plata);		
B3	Intabulare, drept de PROPRIETATE, dobandit prin Conventie, cota actuala 1/1, cota initiala 1/1	A1
	1) **MARASCU FLORINA** 2) **MĂRĂSCU PAUL-CONSTANTIN**	

C. Partea III. SARCINI

Inscrieri privind dezmembramintele dreptului de proprietate, drepturi reale de garanţie şi sarcini		Referinţe
9696 / 24/06/2021		
Act Notarial nr. 794, din 23/06/2021 emis de Taran Liliana (Contract de dare in plata);		
C2	se noteaza radierea inscrierii de sub C1	A1

Document care conține date cu caracter personal, protejat de prevederile Regulamentului (UE) nr. 679/2016 și Legii 190/2018

Anexa Nr. 1 La Partea I

Teren

Nr cadastral	Suprafaţa (mp)*	Observaţii / Referinţe
33231	80.782	

* Suprafaţa este determinată in planul de proiecţie Stereo 70.

DETALII LINIARE IMOBIL

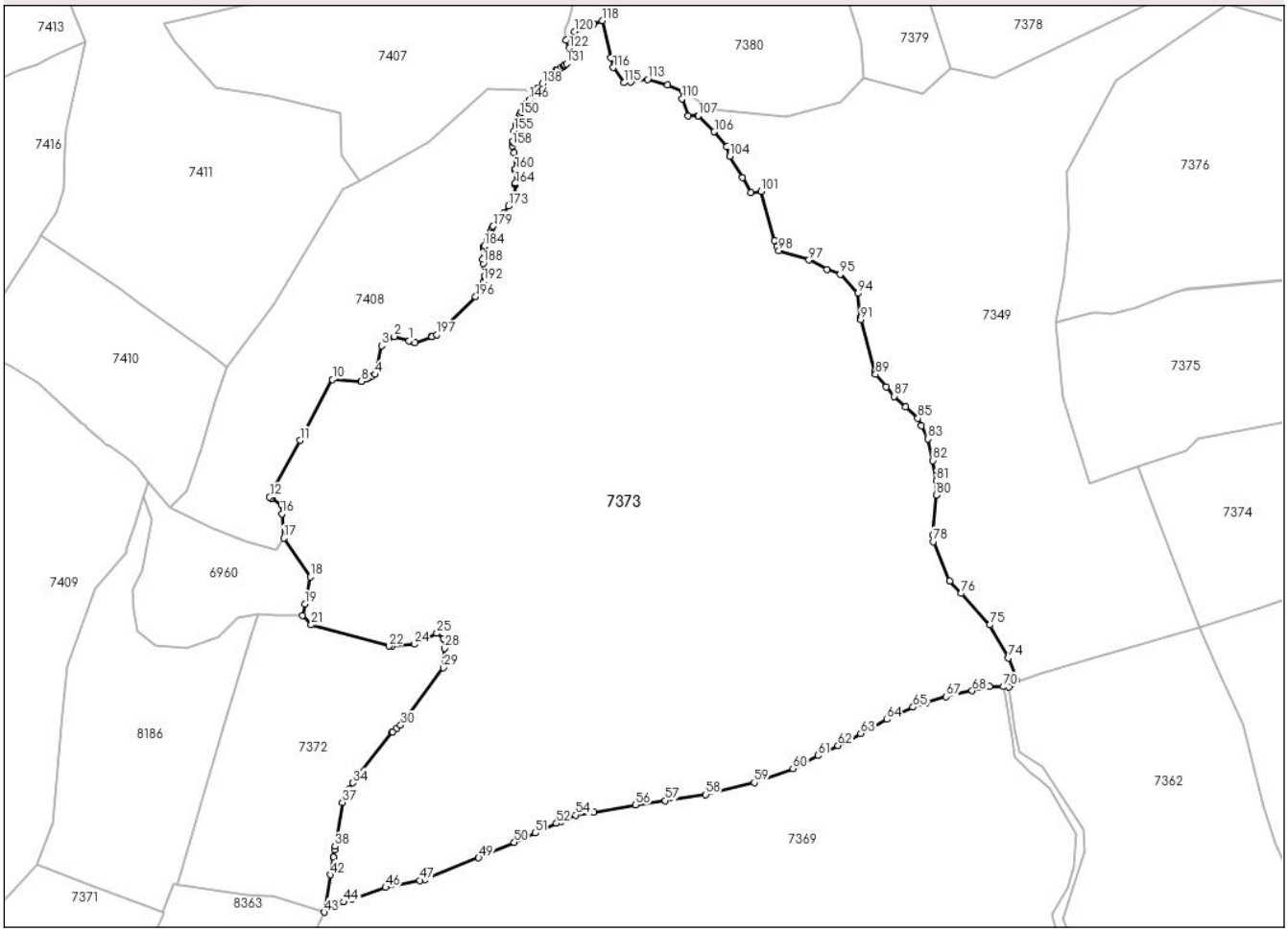

Date referitoare la teren

Crt	Categorie folosință	Intra vilan	Suprafaţa (mp)	Tarla	Parcelă	Nr. topo	Observaţii / Referinţe
1	pasune	NU	80.782	-	1P	1P	

Lungime Segmente

1) Valorile lungimilor segmentelor sunt obţinute din proiecţie în plan.

Punct început	X / Y	Punct sfârşit	X / Y	Lungime segment
1	551.630,385 671.732,569	2	551.623,234 671.734,694	7.46
4	551.614,147 671.716,531	5	551.612,733 671.715,81	1.587
7	551.610,096 671.714,466	8	551.607,6 671.713,194	2.802
10	551.593,712 671.714,174	11	551.578,13 671.685,022	33.055
13	551.564,517 671.657,402	14	551.564,59 671.657,353	0.088
16	551.569,553 671.649,997	17	551.570,482 671.638,286	11.748

Punct început	X / Y	Punct sfârşit	X / Y	Lungime segment
2	551.623,234 671.734,694	3	551.617,219 671.730,288	7.456
5	551.612,733 671.715,81	6	551.611,085 671.714,97	1.85
8	551.607,6 671.713,194	9	551.607,52 671.713,2	0.08
11	551.578,13 671.685,022	12	551.563,674 671.657,974	30.669
14	551.564,59 671.657,353	15	551.569,219 671.654,21	5.595
17	551.570,482 671.638,286	18	551.583,178 671.619,827	22.404

Punct început	X / Y	Punct sfârşit	X / Y	Lungime segment
3	551.617,219 671.730,288	4	551.614,147 671.716,531	14.096
6	551.611,085 671.714,97	7	551.610,096 671.714,466	1.11
9	551.607,52 671.713,2	10	551.593,712 671.714,174	13.843
12	551.563,674 671.657,974	13	551.564,517 671.657,402	1.019
15	551.569,219 671.654,21	16	551.569,553 671.649,997	4.226
18	551.583,178 671.619,827	19	551.580,449 671.606,905	13.207

Document care conține date cu caracter personal, protejat de prevederile Regulamentului (UE) nr. 679/2016 și Legii 190/2018

Punct început	X / Y	Punct sfârşit	X / Y	Lungime segment
19	551.580,449 671.606,905	20	551.579,297 671.601,448	5.578
22	551.620,849 671.586,764	23	551.622,237 671.586,861	1.391
25	551.643,63 671.592,825	26	551.646,908 671.590,46	4.042
28	551.647,205 671.585,704	29	551.646,778 671.576,465	9.248
31	551.624,504 671.547,422	32	551.622,586 671.545,823	2.498
34	551.603,276 671.521,474	35	551.601,651 671.518,346	3.525
37	551.598,402 671.512,089	38	551.594,949 671.491,12	21.252
40	551.594,082 671.485,853	41	551.594,04 671.485,6	0.256
43	551.589,762 671.459,617	44	551.599,074 671.464,469	10.5
46	551.619,139 671.471,465	47	551.635,479 671.474,838	16.684
49	551.663,651 671.485,63	50	551.680,636 671.493,049	18.535
52	551.700,856 671.502,064	53	551.702,992 671.502,967	2.319
55	551.718,806 671.507,469	56	551.738,771 671.510,889	20.256
58	551.772,238 671.515,816	59	551.795,482 671.521,521	23.934
61	551.826,049 671.534,45	62	551.835,51 671.539,272	10.619
64	551.858,917 671.551,748	65	551.871,418 671.557,588	13.798
67	551.887,246 671.562,595	68	551.899,717 671.565,397	12.782
70	551.914,682 671.567,359	71	551.917,392 671.567,344	2.71
73	551.920,875 671.570,729	74	551.916,987 671.581,079	11.056
76	551.894,399 671.611,965	77	551.888,933 671.617,893	8.063
79	551.880,936 671.639,774	80	551.882,521 671.658,861	19.153
82	551.880,9 671.675,426	83	551.878,519 671.685,782	10.626
85	551.873,695 671.695,549	86	551.867,822 671.701,035	8.037
88	551.858,572 671.710,626	89	551.853,524 671.716,585	7.809
91	551.846,376 671.742,747	92	551.846,221 671.743,316	0.59
94	551.845,067 671.755,266	95	551.836,589 671.764,36	12.433
97	551.821,644 671.771,237	98	551.807,223 671.775,735	15.106
100	551.805,102 671.780,654	101	551.798,845 671.803,947	24.119
103	551.789,707 671.810,577	104	551.783,651 671.820,695	11.792
106	551.776,348 671.832,455	107	551.768,58 671.840,151	10.935
109	551.763,93 671.840,035	110	551.761,001 671.848,335	8.802
112	551.754,025 671.854,912	113	551.744,476 671.857,501	9.894
115	551.733,246 671.855,921	116	551.727,973 671.863,104	8.911

Punct început	X / Y	Punct sfârşit	X / Y	Lungime segment
20	551.579,297 671.601,448	21	551.583,6 671.596,937	6.234
23	551.622,237 671.586,861	24	551.632,915 671.587,604	10.704
26	551.646,908 671.590,46	27	551.647,408 671.590,099	0.617
29	551.646,778 671.576,465	30	551.626,387 671.548,992	34.213
32	551.622,586 671.545,823	33	551.622,335 671.545,506	0.405
35	551.601,651 671.518,346	36	551.601,293 671.517,655	0.778
38	551.594,949 671.491,12	39	551.594,693 671.489,562	1.578
41	551.594,04 671.485,6	42	551.592,701 671.477,467	8.243
44	551.599,074 671.464,469	45	551.602,929 671.465,813	4.082
47	551.635,479 671.474,838	48	551.638,076 671.475,374	2.652
50	551.680,636 671.493,049	51	551.690,775 671.497,478	11.064
53	551.702,992 671.502,967	54	551.710,121 671.505,981	7.74
56	551.738,771 671.510,889	57	551.752,81 671.512,956	14.19
59	551.795,482 671.521,521	60	551.813,955 671.528,286	19.673
62	551.835,51 671.539,272	63	551.846,343 671.545,046	12.275
65	551.871,418 671.557,588	66	551.877,744 671.559,589	6.635
68	551.899,717 671.565,397	69	551.907,929 671.567,398	8.452
71	551.917,392 671.567,344	72	551.919,062 671.568,967	2.328
74	551.916,987 671.581,079	75	551.908,121 671.596,851	18.093
77	551.888,933 671.617,893	78	551.881,214 671.636,684	20.315
80	551.882,521 671.658,861	81	551.882,483 671.665,794	6.933
83	551.878,519 671.685,782	84	551.875,447 671.692,003	6.938
86	551.867,822 671.701,035	87	551.862,43 671.706,072	7.379
89	551.853,524 671.716,585	90	551.853,091 671.718,169	1.642
92	551.846,221 671.743,316	93	551.846,17 671.743,844	0.53
95	551.836,589 671.764,36	96	551.830,202 671.766,704	6.804
98	551.807,223 671.775,735	99	551.806,379 671.777,692	2.131
101	551.798,845 671.803,947	102	551.793,938 671.803,509	4.927
104	551.783,651 671.820,695	105	551.782,327 671.825,449	4.935
107	551.768,58 671.840,151	108	551.768,315 671.840,144	0.265
110	551.761,001 671.848,335	111	551.761,269 671.851,856	3.531
113	551.744,476 671.857,501	114	551.736,27 671.856,346	8.287
116	551.727,973 671.863,104	117	551.726,931 671.867,804	4.814

Punct început	X / Y	Punct sfârşit	X / Y	Lungime segment
21	551.583,6 671.596,937	22	551.620,849 671.586,764	38.613
24	551.632,915 671.587,604	25	551.643,63 671.592,825	11.919
27	551.647,408 671.590,099	28	551.647,205 671.585,704	4.4
30	551.626,387 671.548,992	31	551.624,504 671.547,422	2.451
33	551.622,335 671.545,506	34	551.603,276 671.521,474	30.672
36	551.601,293 671.517,655	37	551.598,402 671.512,089	6.272
39	551.594,693 671.489,562	40	551.594,082 671.485,853	3.759
42	551.592,701 671.477,467	43	551.589,762 671.459,617	18.09
45	551.602,929 671.465,813	46	551.619,139 671.471,465	17.167
48	551.638,076 671.475,374	49	551.663,651 671.485,63	27.555
51	551.690,775 671.497,478	52	551.700,856 671.502,064	11.075
54	551.710,121 671.505,981	55	551.718,806 671.507,469	8.811
57	551.752,81 671.512,956	58	551.772,238 671.515,816	19.638
60	551.813,955 671.528,286	61	551.826,049 671.534,45	13.574
63	551.846,343 671.545,046	64	551.858,917 671.551,748	14.249
66	551.877,744 671.559,589	67	551.887,246 671.562,595	9.966
69	551.907,929 671.567,398	70	551.914,682 671.567,359	6.753
72	551.919,062 671.568,967	73	551.920,875 671.570,729	2.528
75	551.908,121 671.596,851	76	551.894,399 671.611,965	20.414
78	551.881,214 671.636,684	79	551.880,936 671.639,774	3.102
81	551.882,483 671.665,794	82	551.880,9 671.675,426	9.761
84	551.875,447 671.692,003	85	551.873,695 671.695,549	3.955
87	551.862,43 671.706,072	88	551.858,572 671.710,626	5.969
90	551.853,091 671.718,169	91	551.846,376 671.742,747	25.478
93	551.846,17 671.743,844	94	551.845,067 671.755,266	11.475
96	551.830,202 671.766,704	97	551.821,644 671.771,237	9.684
99	551.806,379 671.777,692	100	551.805,102 671.780,654	3.226
102	551.793,938 671.803,509	103	551.789,707 671.810,577	8.238
105	551.782,327 671.825,449	106	551.776,348 671.832,455	9.21
108	551.768,315 671.840,144	109	551.763,93 671.840,035	4.386
111	551.761,269 671.851,856	112	551.754,025 671.854,912	7.862
114	551.736,27 671.856,346	115	551.733,246 671.855,921	3.054
117	551.726,931 671.867,804	118	551.722,911 671.885,555	18.201

Document care conține date cu caracter personal, protejat de prevederile Regulamentului (UE) nr. 679/2016 și Legii 190/2018

Punct început	X / Y	Punct sfârşit	X / Y	Lungime segment
118	551.722,911 671.885,555	119	551.718,769 671.883,979	4.432
121	551.705,521 671.876,334	122	551.706,997 671.872,398	4.204
124	551.707,177 671.871,804	125	551.707,843 671.869,539	2.361
127	551.707,924 671.868,95	128	551.707,829 671.868,363	0.595
130	551.707,564 671.867,83	131	551.705,59 671.865,002	3.449
133	551.704,579 671.864,198	134	551.704,176 671.863,962	0.467
136	551.701,059 671.862,141	137	551.700,609 671.861,706	0.626
139	551.691,974 671.853,36	140	551.691,941 671.853,281	0.086
142	551.691,71 671.852,8	143	551.691,54 671.852,513	0.334
145	551.689,579 671.849,999	146	551.687,697 671.847,587	3.059
148	551.684,049 671.841,748	149	551.683,552 671.840,843	1.032
151	551.682,637 671.838,973	152	551.681,609 671.836,795	2.408
154	551.681,361 671.835,905	155	551.680,526 671.832,907	3.112
157	551.680,084 671.827,453	158	551.679,822 671.825,771	1.703
160	551.681,204 671.814,554	161	551.681,24 671.814,14	0.415
163	551.681,247 671.808,027	164	551.681,247 671.807,35	0.676
166	551.681,244 671.807,237	167	551.680,959 671.802,226	5.019
169	551.680,7 671.801,376	170	551.680,64 671.801,252	0.138
172	551.680,296 671.800,72	173	551.677,838 671.796,926	4.521
175	551.675,528 671.793,374	176	551.675,444 671.793,26	0.142
178	551.673,169 671.790,549	179	551.670,562 671.787,443	4.054
181	551.669,161 671.784,821	182	551.667,482 671.781,679	3.563
184	551.666,284 671.777,818	185	551.666,24 671.777,676	0.149
187	551.665,673 671.771,532	188	551.665,848 671.769,632	1.908
190	551.666,405 671.763,324	191	551.666,404 671.763,181	0.143
193	551.666,0 671.759,269	194	551.665,704 671.756,404	2.88
196	551.662,136 671.753,676	197	551.643,542 671.735,496	26.005
199	551.641,02 671.734,591	200	551.633,12 671.731,756	8.393

Punct început	X / Y	Punct sfârşit	X / Y	Lungime segment
119	551.718,769 671.883,979	120	551.709,362 671.880,399	10.065
122	551.706,997 671.872,398	123	551.707,043 671.872,26	0.145
125	551.707,843 671.869,539	126	551.707,888 671.869,216	0.326
128	551.707,829 671.868,363	129	551.707,725 671.868,154	0.233
131	551.705,59 671.865,002	132	551.704,96 671.864,42	0.858
134	551.704,176 671.863,962	135	551.702,983 671.863,265	1.382
137	551.700,609 671.861,706	138	551.694,09 671.855,405	9.066
140	551.691,941 671.853,281	141	551.691,805 671.852,962	0.347
143	551.691,54 671.852,513	144	551.690,101 671.850,668	2.34
146	551.687,697 671.847,587	147	551.686,205 671.845,676	2.425
149	551.683,552 671.840,843	150	551.683,324 671.840,428	0.474
152	551.681,609 671.836,795	153	551.681,57 671.836,658	0.143
155	551.680,526 671.832,907	156	551.680,029 671.828,088	4.844
158	551.679,822 671.825,771	159	551.680,502 671.822,599	3.244
161	551.681,24 671.814,14	162	551.681,247 671.813,966	0.174
164	551.681,247 671.807,35	165	551.681,247 671.807,333	0.017
167	551.680,959 671.802,226	168	551.680,863 671.801,718	0.517
170	551.680,64 671.801,252	171	551.680,486 671.801,013	0.285
173	551.677,838 671.796,926	174	551.675,59 671.793,458	4.133
176	551.675,444 671.793,26	177	551.673,431 671.790,861	3.132
179	551.670,562 671.787,443	180	551.670,054 671.786,492	1.079
182	551.667,482 671.781,679	183	551.667,444 671.781,609	0.079
185	551.666,24 671.777,676	186	551.665,971 671.776,798	0.918
188	551.665,848 671.769,632	189	551.666,406 671.763,57	6.088
191	551.666,404 671.763,181	192	551.666,165 671.760,863	2.33
194	551.665,704 671.756,404	195	551.664,467 671.755,955	1.316
197	551.643,542 671.735,496	198	551.641,365 671.734,715	2.313
200	551.633,12 671.731,756	201	551.632,552 671.731,907	0.588

Punct început	X / Y	Punct sfârşit	X / Y	Lungime segment
120	551.709,362 671.880,399	121	551.705,521 671.876,334	5.593
123	551.707,043 671.872,26	124	551.707,177 671.871,804	0.475
126	551.707,888 671.869,216	127	551.707,924 671.868,95	0.269
129	551.707,725 671.868,154	130	551.707,564 671.867,83	0.362
132	551.704,96 671.864,42	133	551.704,579 671.864,198	0.44
135	551.702,983 671.863,265	136	551.701,059 671.862,141	2.229
138	551.694,09 671.855,405	139	551.691,974 671.853,36	2.943
141	551.691,805 671.852,962	142	551.691,71 671.852,8	0.187
144	551.690,101 671.850,668	145	551.689,579 671.849,999	0.848
147	551.686,205 671.845,676	148	551.684,049 671.841,748	4.481
150	551.683,324 671.840,428	151	551.682,637 671.838,973	1.609
153	551.681,57 671.836,658	154	551.681,361 671.835,905	0.781
156	551.680,029 671.828,088	157	551.680,084 671.827,453	0.637
159	551.680,502 671.822,599	160	551.681,204 671.814,554	8.076
162	551.681,247 671.813,966	163	551.681,247 671.808,027	5.94
165	551.681,247 671.807,333	166	551.681,244 671.807,237	0.096
168	551.680,863 671.801,718	169	551.680,7 671.801,376	0.379
171	551.680,486 671.801,013	172	551.680,296 671.800,72	0.349
174	551.675,59 671.793,458	175	551.675,528 671.793,374	0.105
177	551.673,431 671.790,861	178	551.673,169 671.790,549	0.407
180	551.670,054 671.786,492	181	551.669,161 671.784,821	1.894
183	551.667,444 671.781,609	184	551.666,284 671.777,818	3.965
186	551.665,971 671.776,798	187	551.665,673 671.771,532	5.274
189	551.666,406 671.763,57	190	551.666,405 671.763,324	0.246
192	551.666,165 671.760,863	193	551.666,0 671.759,269	1.603
195	551.664,467 671.755,955	196	551.662,136 671.753,676	3.26
198	551.641,365 671.734,715	199	551.641,02 671.734,591	0.367
201	551.632,552 671.731,907	1	551.630,385 671.732,569	2.266

**** Lungimile segmentelor sunt determinate în planul de proiecţie Stereo 70 şi sunt rotunjite la 1 milimetru.**
***** Distanţa dintre puncte este formată din segmente cumulate ce sunt mai mici decât valoarea 1 milimetru.**

Document care conține date cu caracter personal, protejat de prevederile Regulamentului (UE) nr. 679/2016 și Legii 190/2018

DATE DESPRE IMOBILUL NR. 7374

Oficiul de Cadastru şi Publicitate Imobiliară SUCEAVA
Biroul de Cadastru şi Publicitate Imobiliară Campulung Moldovenesc

A. Partea I. Descrierea imobilului

TEREN Extravilan

Adresa: Jud. Suceava

Nr. Crt	Nr cadastral Nr. topografic	Suprafaţa* (mp)	Observaţii / Referinţe
A1		9.453	Sector cadastral:45 Teren neimprejmuit; Terenul face parte din parcela 2537.

B. Partea II. Proprietari şi acte

Inscrieri privitoare la dreptul de proprietate şi alte drepturi reale		Referinţe
/		
Act Normativ nr. 7, din 13/03/1996 emis de Parlamentul Romaniei (Lege);		
B1	Inscrierea provizorie, drept de PROPRIETATE, dobandit prin Lege, cota actuala 1/1, cota initiala 1/1	A1
	1) **COMUNA VAMA**, CIF:4326698, Proprietar neidentificat.	

C. Partea III. SARCINI .

Inscrieri privind dezmembramintele dreptului de proprietate, drepturi reale de garanţie şi sarcini	Referinţe
NU SUNT	

Document care conține date cu caracter personal, protejat de prevederile Regulamentului (UE) nr. 679/2016 și Legii 190/2018

Anexa Nr. 1 La Partea I

Teren

Nr cadastral	Suprafaţa (mp)*	Observaţii / Referinţe
	9.453	Terenul face parte din parcela 2537.

* Suprafaţa este determinată in planul de proiecţie Stereo 70.

DETALII LINIARE IMOBIL

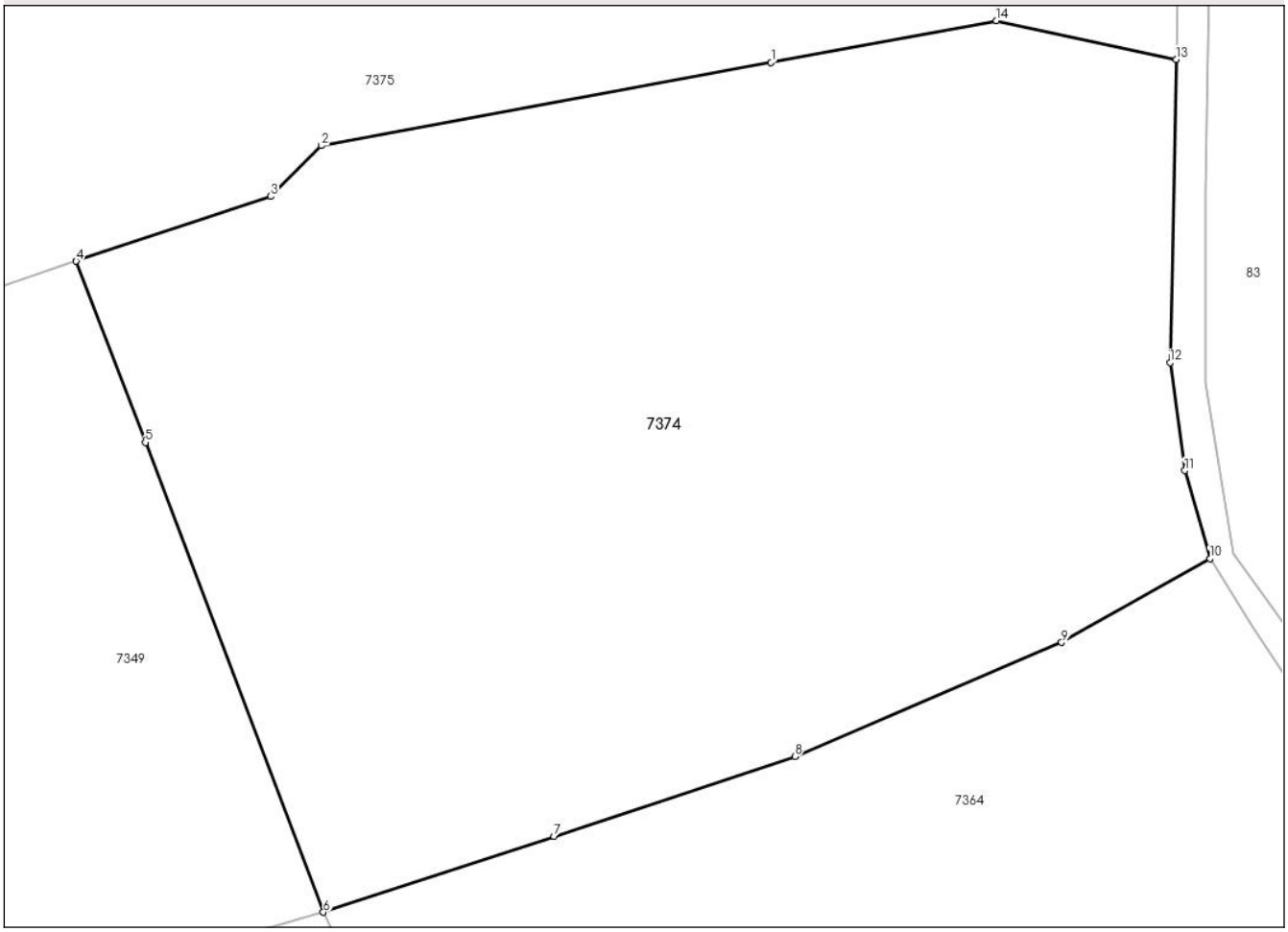

Date referitoare la teren

Crt	Categorie folosință	Intra vilan	Suprafaţa (mp)	Tarla	Parcelă	Nr. topo	Observaţii / Referinţe
1	pasune	NU	9.453	-	1P	-	

Lungime Segmente
1) Valorile lungimilor segmentelor sunt obţinute din proiecţie în plan.

Punct început	X / Y	Punct sfârşit	X / Y	Lungime segment (** (m)
1	552.061,066 671.695,807	2	552.008,0 671.686,0	53.965
2	552.008,0 671.686,0	3	552.002,0 671.680,0	8.485
3	552.002,0 671.680,0	4	551.979,059 671.672,377	24.175
4	551.979,059 671.672,377	5	551.987,225 671.651,021	22.864
5	551.987,225 671.651,021	6	552.008,232 671.595,65	59.222

Document care conține date cu caracter personal, protejat de prevederile Regulamentului (UE) nr. 679/2016 și Legii 190/2018

Punct început	X / Y	Punct sfârşit	X / Y	Lungime segment (** (m)
6	552.008,232 671.595,65	7	552.035,436 671.604,58	28.633
7	552.035,436 671.604,58	8	552.063,858 671.613,992	29.94
8	552.063,858 671.613,992	9	552.095,34 671.627,44	34.234
9	552.095,34 671.627,44	10	552.112,849 671.637,298	20.094
10	552.112,849 671.637,298	11	552.109,861 671.647,694	10.817
11	552.109,861 671.647,694	12	552.108,145 671.660,413	12.834
12	552.108,145 671.660,413	13	552.108,841 671.696,143	35.737
13	552.108,841 671.696,143	14	552.087,648 671.700,72	21.681
14	552.087,648 671.700,72	1	552.061,066 671.695,807	27.032

** Lungimile segmentelor sunt determinate în planul de proiecţie Stereo 70 şi sunt rotunjite la 1 milimetru.
*** Distanţa dintre puncte este formată din segmente cumulate ce sunt mai mici decât valoarea 1 milimetru.

Document care conține date cu caracter personal, protejat de prevederile Regulamentului (UE) nr. 679/2016 și Legii 190/2018

DATE DESPRE IMOBILUL NR. 7375

Oficiul de Cadastru şi Publicitate Imobiliară SUCEAVA
Biroul de Cadastru şi Publicitate Imobiliară Campulung Moldovenesc

A. Partea I. Descrierea imobilului

TEREN Extravilan

Adresa: Jud. Suceava

Nr. Crt	Nr cadastral Nr. topografic	Suprafaţa* (mp)	Observaţii / Referinţe
A1		12.000	Sector cadastral:45 Teren neimprejmuit; Terenul face parte din parcelele 2535 din CF 2617, 2537.

B. Partea II. Proprietari şi acte

Inscrieri privitoare la dreptul de proprietate şi alte drepturi reale		Referinţe
/		
Act Normativ nr. 7, din 13/03/1996 emis de Parlamentul Romaniei (Lege);		
B1	Intabulare, drept de PROPRIETATE, dobandit prin Lege, cota actuala 1/1, cota initiala 1/1	A1
	1) **NEIDENTIFICAT NEIDENTIFICAT**, Lipsa C.N.P.	
Act Administrativ nr. 7080, din 29/06/2023 emis de Primaria Comunei Vama (Adeverinta proprietate);		
B2	Se notează posesia faptică	A1
	1) **LUCUTAR Ioan**	

C. Partea III. SARCINI .

Inscrieri privind dezmembramintele dreptului de proprietate, drepturi reale de garanţie şi sarcini	Referinţe
NU SUNT	

Anexa Nr. 1 La Partea I

Teren

Nr cadastral	Suprafaţa (mp)*	Observaţii / Referinţe
	12.000	Terenul face parte din parcelele 2535 din CF 2617, 2537.

* Suprafaţa este determinată in planul de proiecţie Stereo 70.

DETALII LINIARE IMOBIL

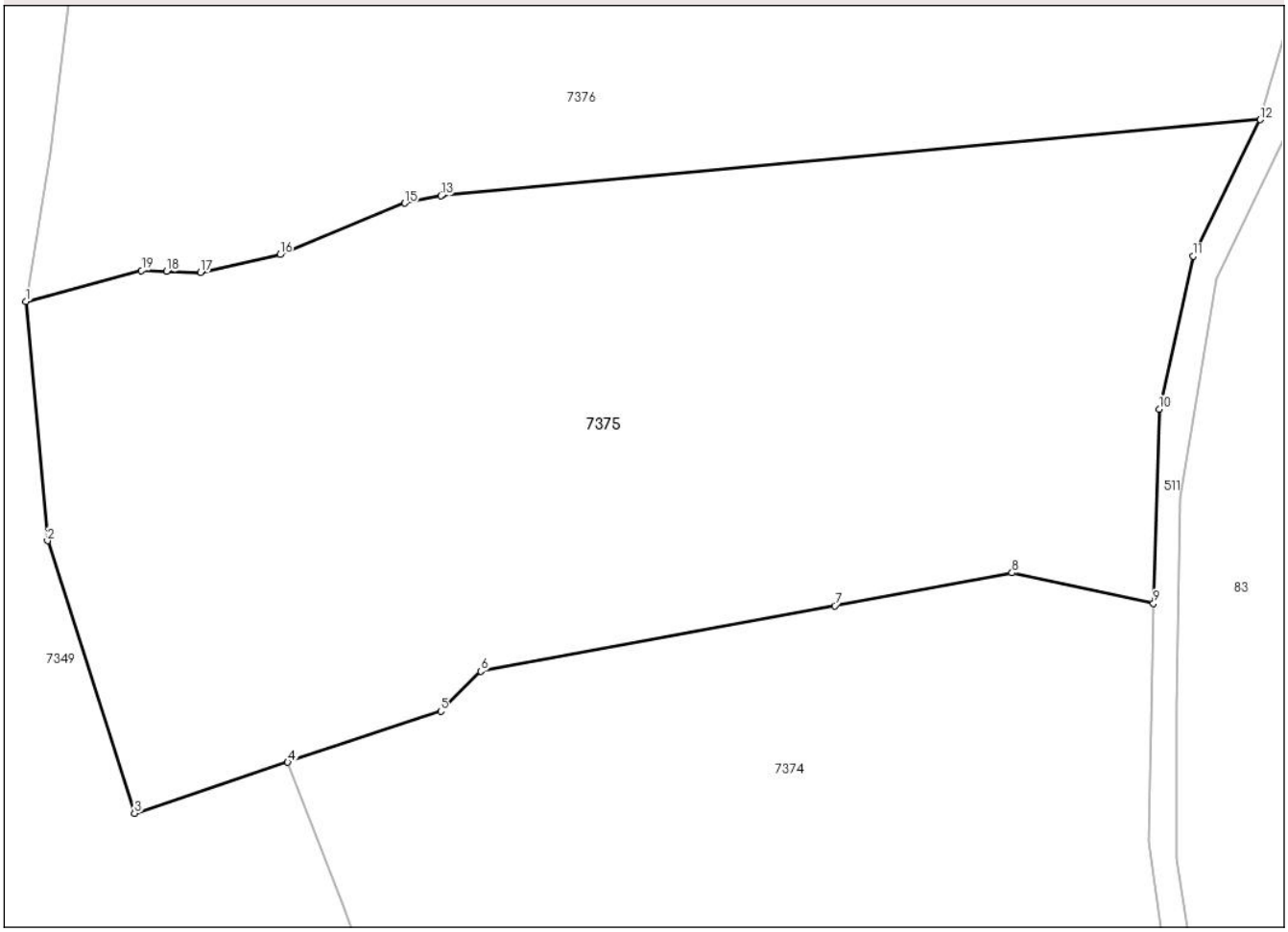

Date referitoare la teren

Crt	Categorie folosință	Intra vilan	Suprafaţa (mp)	Tarla	Parcelă	Nr. topo	Observaţii / Referinţe
1	pasune	NU	12.000	-	1P	-	

Lungime Segmente
1) Valorile lungimilor segmentelor sunt obţinute din proiecţie în plan.

Punct început	X / Y	Punct sfârşit	X / Y	Lungime segment (** (m)
1	551.939,799 671.741,36	2	551.943,039 671.705,531	35.975
2	551.943,039 671.705,531	3	551.956,083 671.664,743	42.823
3	551.956,083 671.664,743	4	551.979,059 671.672,377	24.211
4	551.979,059 671.672,377	5	552.002,0 671.680,0	24.175
5	552.002,0 671.680,0	6	552.008,0 671.686,0	8.485

Document care conține date cu caracter personal, protejat de prevederile Regulamentului (UE) nr. 679/2016 și Legii 190/2018

Punct început	X / Y	Punct sfârşit	X / Y	Lungime segment (** (m)
6	552.008,0 671.686,0	7	552.061,066 671.695,807	53.965
7	552.061,066 671.695,807	8	552.087,648 671.700,72	27.032
8	552.087,648 671.700,72	9	552.108,841 671.696,143	21.681
9	552.108,841 671.696,143	10	552.109,69 671.725,27	29.139
10	552.109,69 671.725,27	11	552.114,784 671.748,176	23.466
11	552.114,784 671.748,176	12	552.124,851 671.768,59	22.761
12	552.124,851 671.768,59	13	552.002,026 671.757,203	123.352
13	552.002,026 671.757,203	14	552.002,231 671.757,349	0.252
14	552.002,231 671.757,349	15	551.996,6 671.756,1	5.768
15	551.996,6 671.756,1	16	551.977,9 671.748,4	20.223
16	551.977,9 671.748,4	17	551.966,0 671.745,7	12.202
17	551.966,0 671.745,7	18	551.960,889 671.745,873	5.114
18	551.960,889 671.745,873	19	551.957,145 671.745,999	3.746
19	551.957,145 671.745,999	1	551.939,799 671.741,36	17.956

** Lungimile segmentelor sunt determinate în planul de proiecţie Stereo 70 şi sunt rotunjite la 1 milimetru.
*** Distanţa dintre puncte este formată din segmente cumulate ce sunt mai mici decât valoarea 1 milimetru.

Document care conține date cu caracter personal, protejat de prevederile Regulamentului (UE) nr. 679/2016 și Legii 190/2018

DATE DESPRE IMOBILUL NR. 7376

Oficiul de Cadastru şi Publicitate Imobiliară SUCEAVA
Biroul de Cadastru şi Publicitate Imobiliară Campulung Moldovenesc

A. Partea I. Descrierea imobilului

TEREN Extravilan

Adresa: Jud. Suceava

Nr. Crt	Nr cadastral Nr. topografic	Suprafaţa* (mp)	Observaţii / Referinţe
A1		20.000	Sector cadastral:45 Teren neimprejmuit; Terenul face parte din parcelele 2535 din CF 2617, 2538.

B. Partea II. Proprietari şi acte

Inscrieri privitoare la dreptul de proprietate şi alte drepturi reale		Referinţe
/		
Act Normativ nr. 7, din 13/03/1996 emis de Parlamentul Romaniei (Lege);		
B1	Inscrierea provizorie, drept de PROPRIETATE, dobandit prin Lege, cota actuala 1/1, cota initiala 1/1	A1
	1) **COMUNA VAMA**, CIF:4326698, Proprietar neidentificat.	

C. Partea III. SARCINI .

Inscrieri privind dezmembramintele dreptului de proprietate, drepturi reale de garanţie şi sarcini	Referinţe
NU SUNT	

Document care conține date cu caracter personal, protejat de prevederile Regulamentului (UE) nr. 679/2016 și Legii 190/2018

Anexa Nr. 1 La Partea I

Teren

Nr cadastral	Suprafaţa (mp)*	Observaţii / Referinţe
	20.000	Terenul face parte din parcelele 2535 din CF 2617, 2538.

* Suprafaţa este determinată in planul de proiecţie Stereo 70.

DETALII LINIARE IMOBIL

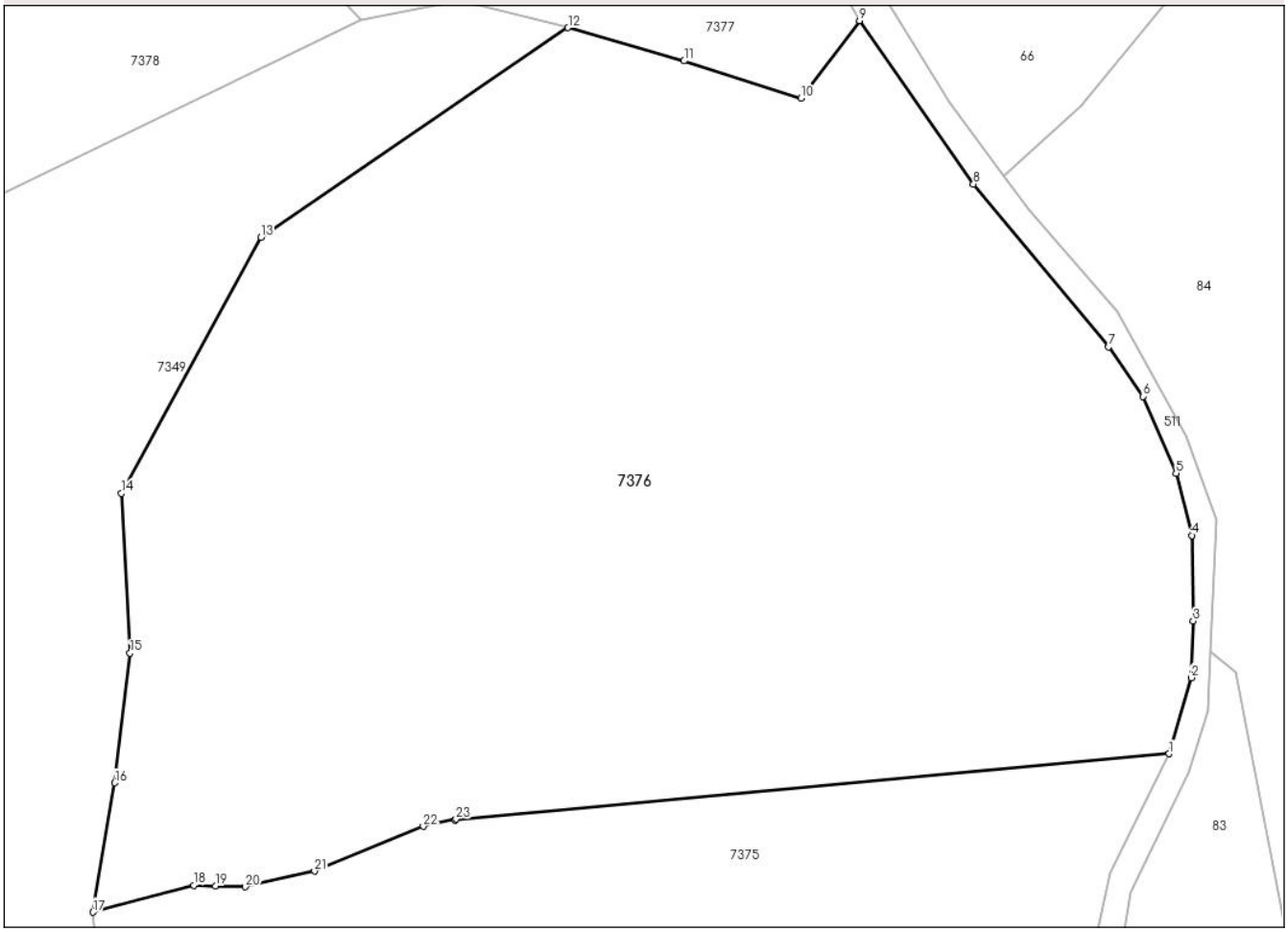

Date referitoare la teren

Crt	Categorie folosință	Intra vilan	Suprafaţa (mp)	Tarla	Parcelă	Nr. topo	Observaţii / Referinţe
1	pasune	NU	20.000	-	1P	-	

Lungime Segmente

1) Valorile lungimilor segmentelor sunt obţinute din proiecţie în plan.

Punct început	X / Y	Punct sfârşit	X / Y	Lungime segment (** (m)
1	552.124,851 671.768,59	2	552.128,657 671.781,649	13.602
3	552.129,001 671.791,385	4	552.128,796 671.806,073	14.689
5	552.126,059 671.816,774	6	552.120,384 671.829,959	14.354
7	552.114,436 671.838,498	8	552.091,209 671.866,457	36.348
9	552.071,629 671.894,502	10	552.061,58 671.881,162	16.701

Punct început	X / Y	Punct sfârşit	X / Y	Lungime segment (** (m)
2	552.128,657 671.781,649	3	552.129,001 671.791,385	9.742
4	552.128,796 671.806,073	5	552.126,059 671.816,774	11.045
6	552.120,384 671.829,959	7	552.114,436 671.838,498	10.406
8	552.091,209 671.866,457	9	552.071,629 671.894,502	34.204
10	552.061,58 671.881,162	11	552.041,451 671.887,587	21.129

Document care conține date cu caracter personal, protejat de prevederile Regulamentului (UE) nr. 679/2016 și Legii 190/2018

Punct început	X / Y	Punct sfârşit	X / Y	Lungime segment (** (m)
11	552.041,451 671.887,587	12	552.021,494 671.893,315	20.763
13	551.968,664 671.857,301	14	551.944,689 671.813,337	50.076
15	551.946,174 671.785,87	16	551.943,559 671.763,598	22.425
17	551.939,799 671.741,36	18	551.957,145 671.745,999	17.956
19	551.960,889 671.745,873	20	551.966,0 671.745,7	5.114
21	551.977,9 671.748,4	22	551.996,6 671.756,1	20.223
23	552.002,231 671.757,349	24	552.002,026 671.757,203	0.252

Punct început	X / Y	Punct sfârşit	X / Y	Lungime segment (** (m)
12	552.021,494 671.893,315	13	551.968,664 671.857,301	63.938
14	551.944,689 671.813,337	15	551.946,174 671.785,87	27.507
16	551.943,559 671.763,598	17	551.939,799 671.741,36	22.553
18	551.957,145 671.745,999	19	551.960,889 671.745,873	3.746
20	551.966,0 671.745,7	21	551.977,9 671.748,4	12.202
22	551.996,6 671.756,1	23	552.002,231 671.757,349	5.768
24	552.002,026 671.757,203	1	552.124,851 671.768,59	123.352

** Lungimile segmentelor sunt determinate în planul de proiecţie Stereo 70 şi sunt rotunjite la 1 milimetru.
*** Distanţa dintre puncte este formată din segmente cumulate ce sunt mai mici decât valoarea 1 milimetru.

Document care conține date cu caracter personal, protejat de prevederile Regulamentului (UE) nr. 679/2016 și Legii 190/2018

DATE DESPRE IMOBILUL NR. 7377

Oficiul de Cadastru şi Publicitate Imobiliară SUCEAVA
Biroul de Cadastru şi Publicitate Imobiliară Campulung Moldovenesc

A. Partea I. Descrierea imobilului

TEREN Extravilan

Adresa: Jud. Suceava

Nr. Crt	Nr cadastral Nr. topografic	Suprafaţa* (mp)	Observaţii / Referinţe
A1		7.244	Sector cadastral:45 Teren neimprejmuit; Terenul face parte din parcelele 2535/2, 2135 din CF 3501, 2532 din CF 2617.

B. Partea II. Proprietari şi acte

Inscrieri privitoare la dreptul de proprietate şi alte drepturi reale		Referinţe
/		
Act Normativ nr. 7, din 13/03/1996 emis de Parlamentul Romaniei (Lege);		
B1	Inscrierea provizorie, drept de PROPRIETATE, dobandit prin Lege, cota actuala 1/1, cota initiala 1/1	A1
	1) **COMUNA VAMA**, CIF:4326698, Proprietar neidentificat.	

C. Partea III. SARCINI .

Inscrieri privind dezmembramintele dreptului de proprietate, drepturi reale de garanţie şi sarcini	Referinţe
NU SUNT	

Document care conține date cu caracter personal, protejat de prevederile Regulamentului (UE) nr. 679/2016 și Legii 190/2018

Anexa Nr. 1 La Partea I

Teren

Nr cadastral	Suprafaţa (mp)*	Observaţii / Referinţe
	7.244	Terenul face parte din parcelele 2535/2, 2135 din CF 3501, 2532 din CF 2617.

* Suprafaţa este determinată in planul de proiecţie Stereo 70.

DETALII LINIARE IMOBIL

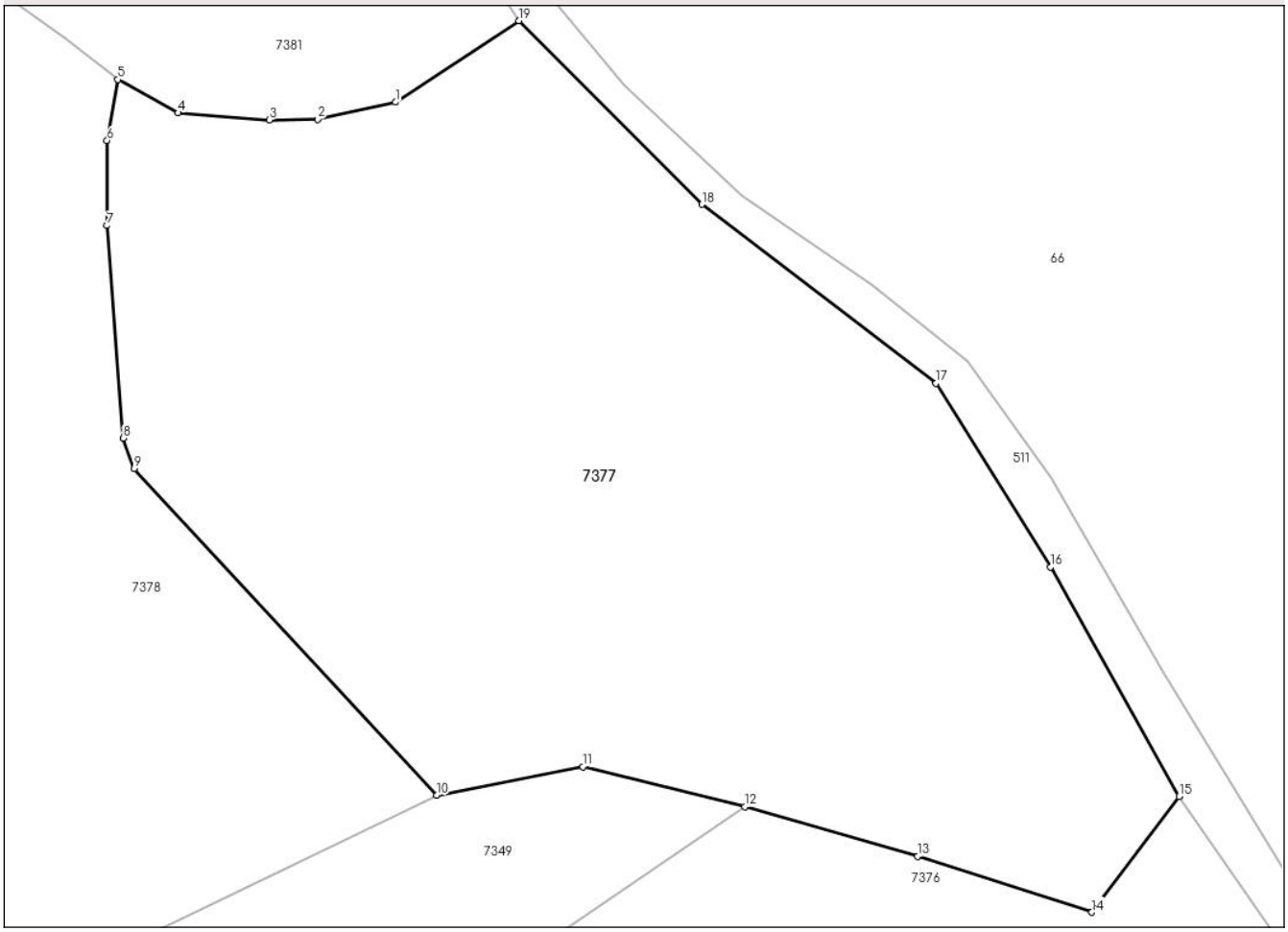

Date referitoare la teren

Crt	Categorie folosință	Intra vilan	Suprafaţa (mp)	Tarla	Parcelă	Nr. topo	Observaţii / Referinţe
1	faneata	NU	7.244	-	1F	-	

Lungime Segmente
1) Valorile lungimilor segmentelor sunt obţinute din proiecţie în plan.

Punct început	X / Y	Punct sfârşit	X / Y	Lungime segment (** (m)
1	551.981,213 671.974,554	2	551.972,197 671.972,571	9.231
2	551.972,197 671.972,571	3	551.966,654 671.972,508	5.543
3	551.966,654 671.972,508	4	551.956,102 671.973,305	10.582
4	551.956,102 671.973,305	5	551.949,182 671.977,15	7.916
5	551.949,182 671.977,15	6	551.947,93 671.970,116	7.145

Document care conține date cu caracter personal, protejat de prevederile Regulamentului (UE) nr. 679/2016 și Legii 190/2018

Punct început	X / Y	Punct sfârşit	X / Y	Lungime segment (** (m)
6	551.947,93 671.970,116	7	551.947,93 671.960,328	9.788
7	551.947,93 671.960,328	8	551.949,786 671.935,795	24.603
8	551.949,786 671.935,795	9	551.951,023 671.932,29	3.717
9	551.951,023 671.932,29	10	551.985,94 671.894,649	51.342
10	551.985,94 671.894,649	11	552.002,83 671.897,935	17.206
11	552.002,83 671.897,935	12	552.021,494 671.893,315	19.227
12	552.021,494 671.893,315	13	552.041,451 671.887,587	20.763
13	552.041,451 671.887,587	14	552.061,58 671.881,162	21.129
14	552.061,58 671.881,162	15	552.071,629 671.894,502	16.701
15	552.071,629 671.894,502	16	552.056,813 671.920,961	30.325
16	552.056,813 671.920,961	17	552.043,583 671.942,128	24.961
17	552.043,583 671.942,128	18	552.016,596 671.962,765	33.973
18	552.016,596 671.962,765	19	551.995,429 671.983,932	29.935
19	551.995,429 671.983,932	1	551.981,213 671.974,554	17.031

** Lungimile segmentelor sunt determinate în planul de proiecţie Stereo 70 şi sunt rotunjite la 1 milimetru.
*** Distanţa dintre puncte este formată din segmente cumulate ce sunt mai mici decât valoarea 1 milimetru.

Document care conține date cu caracter personal, protejat de prevederile Regulamentului (UE) nr. 679/2016 și Legii 190/2018

DATE DESPRE IMOBILUL NR. 7378

Oficiul de Cadastru şi Publicitate Imobiliară SUCEAVA
Biroul de Cadastru şi Publicitate Imobiliară Campulung Moldovenesc

A. Partea I. Descrierea imobilului

TEREN Extravilan

Adresa: Jud. Suceava

Nr. Crt	Nr cadastral Nr. topografic	Suprafaţa* (mp)	Observaţii / Referinţe
A1		11.473	Sector cadastral:45 Teren neimprejmuit; Terenul face parte din parcela 2539.

B. Partea II. Proprietari şi acte

Inscrieri privitoare la dreptul de proprietate şi alte drepturi reale		Referinţe
/		
Act Normativ nr. 7, din 13/03/1996 emis de Parlamentul Romaniei (Lege);		
B1	Inscrierea provizorie, drept de PROPRIETATE, dobandit prin Lege, cota actuala 1/1, cota initiala 1/1	A1
	1) **COMUNA VAMA**, CIF:4326698, Proprietar neidentificat.	

C. Partea III. SARCINI .

Inscrieri privind dezmembramintele dreptului de proprietate, drepturi reale de garanţie şi sarcini	Referinţe
NU SUNT	

Document care conține date cu caracter personal, protejat de prevederile Regulamentului (UE) nr. 679/2016 și Legii 190/2018

Anexa Nr. 1 La Partea I

Teren

Nr cadastral	Suprafaţa (mp)*	Observaţii / Referinţe
	11.473	Terenul face parte din parcela 2539.

* Suprafaţa este determinată in planul de proiecţie Stereo 70.

DETALII LINIARE IMOBIL

Date referitoare la teren

Crt	Categorie folosință	Intra vilan	Suprafaţa (mp)	Tarla	Parcelă	Nr. topo	Observaţii / Referinţe
1	faneata	NU	11.473	-	1F	-	

Lungime Segmente
1) Valorile lungimilor segmentelor sunt obţinute din proiecţie în plan.

Punct început	X / Y	Punct sfârşit	X / Y	Lungime segment (** (m)
1	551.926,012 671.992,005	2	551.923,073 671.993,438	3.269
3	551.920,555 671.994,469	4	551.915,779 671.996,425	5.161
5	551.910,808 671.996,444	6	551.904,04 671.996,47	6.768
7	551.893,333 671.995,902	8	551.888,217 671.994,801	5.233
9	551.881,674 671.993,392	10	551.878,05 671.992,176	3.823

Punct început	X / Y	Punct sfârşit	X / Y	Lungime segment (** (m)
2	551.923,073 671.993,438	3	551.920,555 671.994,469	2.721
4	551.915,779 671.996,425	5	551.910,808 671.996,444	4.971
6	551.904,04 671.996,47	7	551.893,333 671.995,902	10.722
8	551.888,217 671.994,801	9	551.881,674 671.993,392	6.693
10	551.878,05 671.992,176	11	551.869,03 671.986,785	10.508

Document care conține date cu caracter personal, protejat de prevederile Regulamentului (UE) nr. 679/2016 și Legii 190/2018

Punct început	X / Y	Punct sfârşit	X / Y	Lungime segment (** (m)
11	551.869,03 671.986,785	12	551.867,139 671.984,678	2.831
13	551.863,801 671.980,961	14	551.861,912 671.979,354	2.48
15	551.858,414 671.976,378	16	551.856,06 671.973,696	3.569
17	551.854,148 671.970,316	18	551.848,42 671.960,814	11.095
19	551.846,234 671.958,18	20	551.877,773 671.899,182	66.899
21	551.889,23 671.862,963	22	551.909,973 671.858,02	21.324
23	551.985,94 671.894,649	24	551.951,023 671.932,29	51.342
25	551.949,786 671.935,795	26	551.947,93 671.960,328	24.603
27	551.947,93 671.970,116	28	551.949,182 671.977,15	7.145
29	551.943,01 671.981,906	30	551.935,237 671.987,568	9.617
31	551.928,631 671.990,728	1	551.926,012 671.992,005	2.914

Punct început	X / Y	Punct sfârşit	X / Y	Lungime segment (** (m)
12	551.867,139 671.984,678	13	551.863,801 671.980,961	4.996
14	551.861,912 671.979,354	15	551.858,414 671.976,378	4.592
16	551.856,06 671.973,696	17	551.854,148 671.970,316	3.883
18	551.848,42 671.960,814	19	551.846,234 671.958,18	3.423
20	551.877,773 671.899,182	21	551.889,23 671.862,963	37.988
22	551.909,973 671.858,02	23	551.985,94 671.894,649	84.337
24	551.951,023 671.932,29	25	551.949,786 671.935,795	3.717
26	551.947,93 671.960,328	27	551.947,93 671.970,116	9.788
28	551.949,182 671.977,15	29	551.943,01 671.981,906	7.792
30	551.935,237 671.987,568	31	551.928,631 671.990,728	7.323

** Lungimile segmentelor sunt determinate în planul de proiecţie Stereo 70 şi sunt rotunjite la 1 milimetru.
*** Distanţa dintre puncte este formată din segmente cumulate ce sunt mai mici decât valoarea 1 milimetru.

Document care conține date cu caracter personal, protejat de prevederile Regulamentului (UE) nr. 679/2016 și Legii 190/2018

DATE DESPRE IMOBILUL NR. 7379

Oficiul de Cadastru şi Publicitate Imobiliară SUCEAVA
Biroul de Cadastru şi Publicitate Imobiliară Campulung Moldovenesc

A. Partea I. Descrierea imobilului

TEREN Extravilan

Adresa: Jud. Suceava

Nr. Crt	Nr cadastral Nr. topografic	Suprafaţa* (mp)	Observaţii / Referinţe
A1		3.084	Sector cadastral:45 Teren neimprejmuit; Terenul face parte din parcela 2540.

B. Partea II. Proprietari şi acte

Inscrieri privitoare la dreptul de proprietate şi alte drepturi reale		Referinţe
/		
Act Normativ nr. 7, din 13/03/1996 emis de Parlamentul Romaniei (Lege);		
B1	Inscrierea provizorie, drept de PROPRIETATE, dobandit prin Lege, cota actuala 1/1, cota initiala 1/1	A1
	1) **COMUNA VAMA**, CIF:4326698, Proprietar neidentificat.	

C. Partea III. SARCINI .

Inscrieri privind dezmembramintele dreptului de proprietate, drepturi reale de garanţie şi sarcini	Referinţe
NU SUNT	

Document care conține date cu caracter personal, protejat de prevederile Regulamentului (UE) nr. 679/2016 și Legii 190/2018

Anexa Nr. 1 La Partea I

Teren

Nr cadastral	Suprafaţa (mp)*	Observaţii / Referinţe
	3.084	Terenul face parte din parcela 2540.

* Suprafaţa este determinată in planul de proiecţie Stereo 70.

DETALII LINIARE IMOBIL

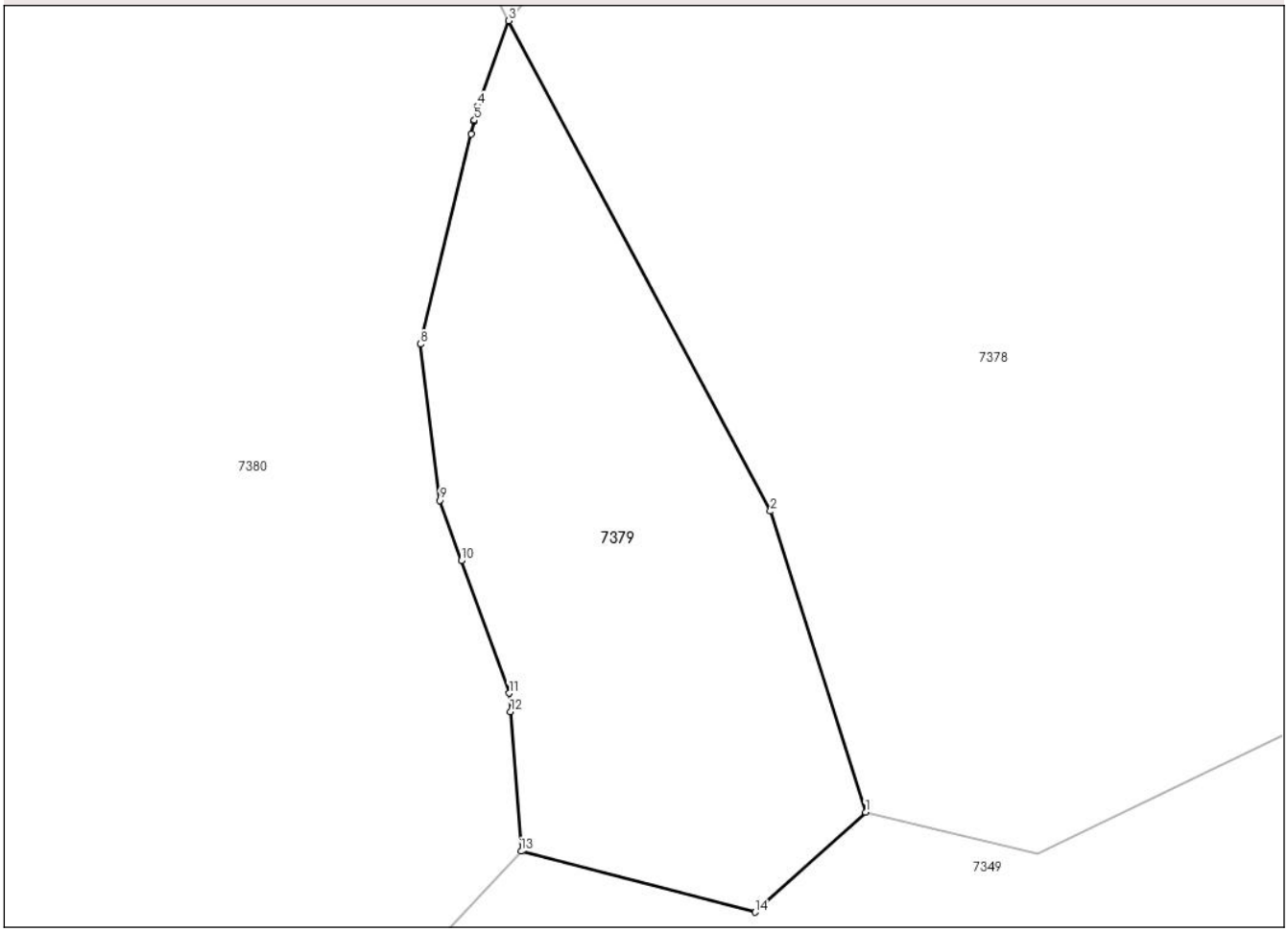

Date referitoare la teren

Crt	Categorie folosință	Intra vilan	Suprafaţa (mp)	Tarla	Parcelă	Nr. topo	Observaţii / Referinţe
1	faneata	NU	3.084	-	1F	-	

Lungime Segmente
1) Valorile lungimilor segmentelor sunt obţinute din proiecţie în plan.

Punct început	X / Y	Punct sfârşit	X / Y	Lungime segment (** (m)
1	551.889,23 671.862,963	2	551.877,773 671.899,182	37.988
2	551.877,773 671.899,182	3	551.846,234 671.958,18	66.899
3	551.846,234 671.958,18	4	551.842,53 671.947,919	10.909
4	551.842,53 671.947,919	5	551.842,115 671.946,197	1.771
5	551.842,115 671.946,197	6	551.842,095 671.946,113	0.086

Document care conține date cu caracter personal, protejat de prevederile Regulamentului (UE) nr. 679/2016 și Legii 190/2018

Punct început	X / Y	Punct sfârşit	X / Y	Lungime segment (** (m)
6	551.842,095 671.946,113	7	551.841,717 671.944,544	1.615
7	551.841,717 671.944,544	8	551.835,635 671.919,293	25.973
8	551.835,635 671.919,293	9	551.837,933 671.900,488	18.945
9	551.837,933 671.900,488	10	551.840,549 671.893,229	7.716
10	551.840,549 671.893,229	11	551.846,291 671.877,296	16.936
11	551.846,291 671.877,296	12	551.846,461 671.875,083	2.219
12	551.846,461 671.875,083	13	551.847,754 671.858,282	16.851
13	551.847,754 671.858,282	14	551.875,925 671.850,952	29.109
14	551.875,925 671.850,952	1	551.889,23 671.862,963	17.925

** Lungimile segmentelor sunt determinate în planul de proiecţie Stereo 70 şi sunt rotunjite la 1 milimetru.
*** Distanţa dintre puncte este formată din segmente cumulate ce sunt mai mici decât valoarea 1 milimetru.

Document care conține date cu caracter personal, protejat de prevederile Regulamentului (UE) nr. 679/2016 și Legii 190/2018

DATE DESPRE IMOBILUL NR. 7380

Oficiul de Cadastru şi Publicitate Imobiliară SUCEAVA
Biroul de Cadastru şi Publicitate Imobiliară Campulung Moldovenesc

A. Partea I. Descrierea imobilului

TEREN Extravilan

Adresa: Jud. Suceava

Nr. Crt	Nr cadastral Nr. topografic	Suprafaţa* (mp)	Observaţii / Referinţe
A1	37880	20.940	Sector cadastral:45 Teren neimprejmuit; Teren imprejmuit cu gard din lemn.

B. Partea II. Proprietari şi acte

Inscrieri privitoare la dreptul de proprietate şi alte drepturi reale		Referinţe
11631 / 10/07/2023		
Act Administrativ nr. 6970, din 28/06/2023 emis de Primaria com. Vama (act notarial nr 2078 din 30-06-2023, emis de BIN Scraba Luminita Doru Paul);		
B1	in temeiul art 41 alin (8) din Legea 7/1996 a cadastrului si publicitatii imobiliare, republicata, cu modificarile si completarile ulterioare , se noteaza posesia	A1
	1) **AXENTOI DUMITRU** 2) **AXENTOI ADRIANA**	
/		
Act Normativ nr. 7, din 13/03/1996 emis de PARLAMENTUL ROMANIEI (Lege);		
B2	Intabulare, drept de PROPRIETATE, dobandit prin Lege, cota actuala 1/1, cota initiala 1/1	A1
	1) **NEIDENTIFICAT NEIDENTIFICAT**, Lipsa C.N.P.	

C. Partea III. SARCINI .

Inscrieri privind dezmembramintele dreptului de proprietate, drepturi reale de garanţie şi sarcini	Referinţe
NU SUNT	

Anexa Nr. 1 La Partea I

Teren

Nr cadastral	Suprafaţa (mp)*	Observaţii / Referinţe
37880	20.940	Teren imprejmuit cu gard din lemn.

* Suprafaţa este determinată in planul de proiecţie Stereo 70.

DETALII LINIARE IMOBIL

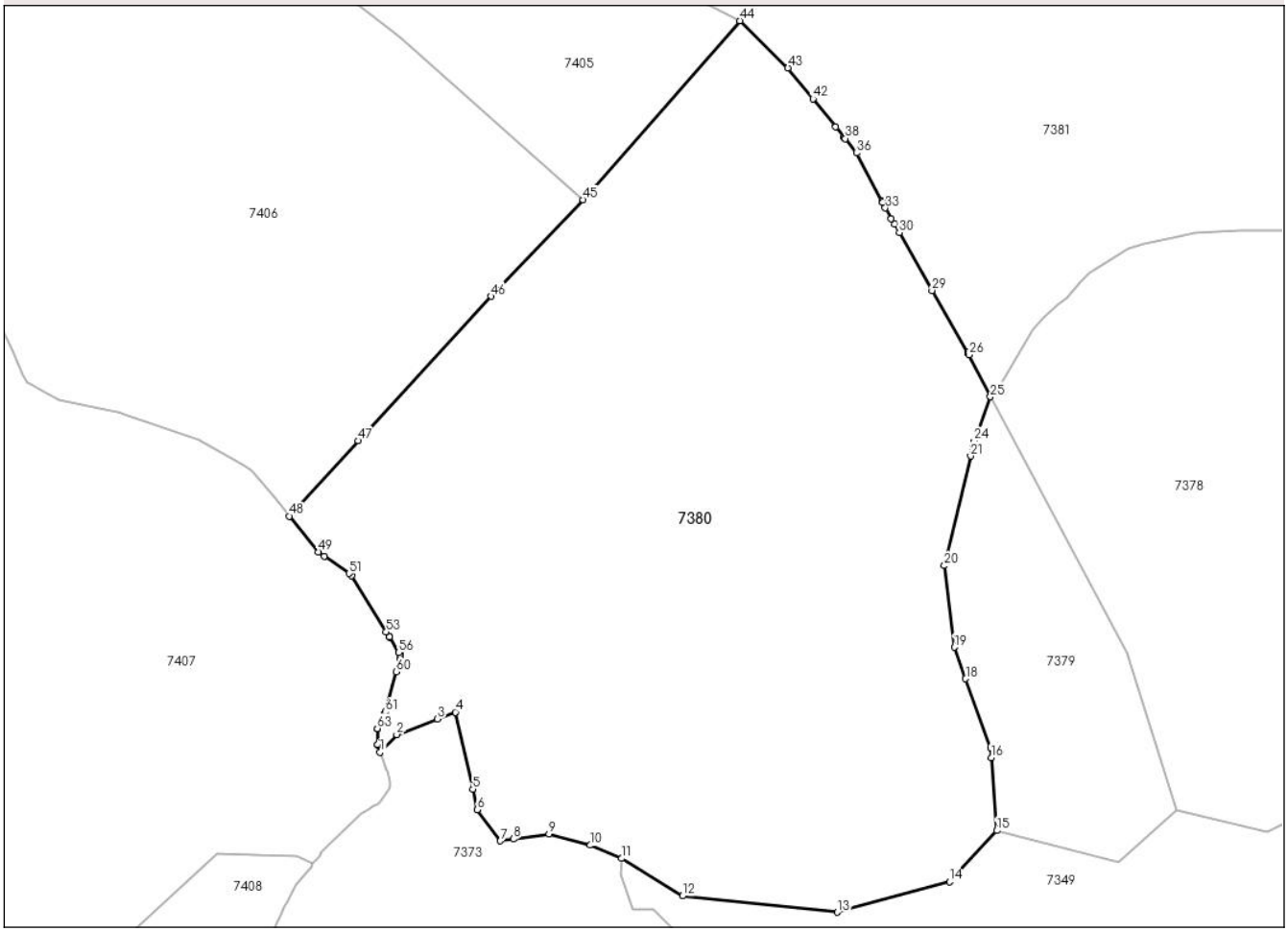

Date referitoare la teren

Crt	Categorie folosință	Intra vilan	Suprafaţa (mp)	Tarla	Parcelă	Nr. topo	Observaţii / Referinţe
1	pasune	NU	20.940	-	1P	-	

Lungime Segmente

1) Valorile lungimilor segmentelor sunt obţinute din proiecţie în plan.

Punct început	X / Y	Punct sfârşit	X / Y	Lungime segment
1	551.705,521 671.876,334	2	551.709,362 671.880,399	5.593
4	551.722,911 671.885,555	5	551.726,931 671.867,804	18.201
7	551.733,246 671.855,921	8	551.736,27 671.856,346	3.054
10	551.754,025 671.854,912	11	551.761,269 671.851,856	7.862
13	551.810,98 671.839,477	14	551.836,8 671.846,5	26.759
16	551.846,461 671.875,083	17	551.846,291 671.877,296	2.219

Punct început	X / Y	Punct sfârşit	X / Y	Lungime segment
2	551.709,362 671.880,399	3	551.718,769 671.883,979	10.065
5	551.726,931 671.867,804	6	551.727,973 671.863,104	4.814
8	551.736,27 671.856,346	9	551.744,476 671.857,501	8.287
11	551.761,269 671.851,856	12	551.775,25 671.843,238	16.424
14	551.836,8 671.846,5	15	551.847,754 671.858,282	16.087
17	551.846,291 671.877,296	18	551.840,549 671.893,229	16.936

Punct început	X / Y	Punct sfârşit	X / Y	Lungime segment
3	551.718,769 671.883,979	4	551.722,911 671.885,555	4.432
6	551.727,973 671.863,104	7	551.733,246 671.855,921	8.911
9	551.744,476 671.857,501	10	551.754,025 671.854,912	9.894
12	551.775,25 671.843,238	13	551.810,98 671.839,477	35.927
15	551.847,754 671.858,282	16	551.846,461 671.875,083	16.851
18	551.840,549 671.893,229	19	551.837,933 671.900,488	7.716

Document care conține date cu caracter personal, protejat de prevederile Regulamentului (UE) nr. 679/2016 și Legii 190/2018

Punct început	X / Y	Punct sfârşit	X / Y	Lungime segment
19	551.837,933 671.900,488	20	551.835,635 671.919,293	18.945
22	551.842,095 671.946,113	23	551.842,115 671.946,197	0.086
25	551.846,234 671.958,18	26	551.841,324 671.967,833	10.83
28	551.841,027 671.968,375	29	551.832,803 671.982,676	16.497
31	551.824,162 671.997,912	32	551.823,408 671.999,242	1.529
34	551.821,392 672.002,904	35	551.821,25 672.003,178	0.309
37	551.812,792 672.017,633	38	551.812,737 672.017,7	0.086
40	551.812,516 672.017,972	41	551.810,605 672.020,327	3.033
43	551.799,575 672.033,918	44	551.788,466 672.044,793	15.546
46	551.731,139 671.981,332	47	551.700,529 671.948,052	45.217
49	551.691,345 671.922,474	50	551.692,714 671.921,507	1.676
52	551.698,927 671.916,928	53	551.706,928 671.904,048	15.163
55	551.707,688 671.902,824	56	551.709,822 671.899,303	4.118
58	551.710,112 671.898,275	59	551.710,042 671.897,741	0.539
61	551.706,734 671.885,577	62	551.706,593 671.885,207	0.396
64	551.704,883 671.881,703	65	551.704,883 671.878,034	3.669

Punct început	X / Y	Punct sfârşit	X / Y	Lungime segment
20	551.835,635 671.919,293	21	551.841,717 671.944,544	25.973
23	551.842,115 671.946,197	24	551.842,53 671.947,919	1.771
26	551.841,324 671.967,833	27	551.841,21 671.968,057	0.251
29	551.832,803 671.982,676	30	551.825,249 671.995,997	15.314
32	551.823,408 671.999,242	33	551.822,027 672.001,678	2.8
35	551.821,25 672.003,178	36	551.815,468 672.014,336	12.567
38	551.812,737 672.017,7	39	551.812,553 672.017,927	0.292
41	551.810,605 672.020,327	42	551.805,346 672.026,807	8.346
44	551.788,466 672.044,793	45	551.752,351 672.003,539	54.829
47	551.700,529 671.948,052	48	551.684,585 671.930,69	23.573
50	551.692,714 671.921,507	51	551.698,381 671.917,507	6.937
53	551.706,928 671.904,048	54	551.707,677 671.902,843	1.419
56	551.709,822 671.899,303	57	551.710,037 671.898,809	0.539
59	551.710,042 671.897,741	60	551.709,262 671.894,873	2.973
62	551.706,593 671.885,207	63	551.704,883 671.881,788	3.823
65	551.704,883 671.878,034	66	551.704,922 671.877,931	0.11

Punct început	X / Y	Punct sfârşit	X / Y	Lungime segment
21	551.841,717 671.944,544	22	551.842,095 671.946,113	1.615
24	551.842,53 671.947,919	25	551.846,234 671.958,18	10.909
27	551.841,21 671.968,057	28	551.841,027 671.968,375	0.367
30	551.825,249 671.995,997	31	551.824,162 671.997,912	2.202
33	551.822,027 672.001,678	34	551.821,392 672.002,904	1.381
36	551.815,468 672.014,336	37	551.812,792 672.017,633	4.247
39	551.812,553 672.017,927	40	551.812,516 672.017,972	0.058
42	551.805,346 672.026,807	43	551.799,575 672.033,918	9.158
45	551.752,351 672.003,539	46	551.731,139 671.981,332	30.71
48	551.684,585 671.930,69	49	551.691,345 671.922,474	10.64
51	551.698,381 671.917,507	52	551.698,927 671.916,928	0.795
54	551.707,677 671.902,843	55	551.707,688 671.902,824	0.022
57	551.710,037 671.898,809	58	551.710,112 671.898,275	0.539
60	551.709,262 671.894,873	61	551.706,734 671.885,577	9.634
63	551.704,883 671.881,788	64	551.704,883 671.881,703	0.085
66	551.704,922 671.877,931	1	551.705,521 671.876,334	1.706

**** Lungimile segmentelor sunt determinate în planul de proiecţie Stereo 70 şi sunt rotunjite la 1 milimetru.**
***** Distanţa dintre puncte este formată din segmente cumulate ce sunt mai mici decât valoarea 1 milimetru.**

Document care conține date cu caracter personal, protejat de prevederile Regulamentului (UE) nr. 679/2016 și Legii 190/2018

DATE DESPRE IMOBILUL NR. 7381

Oficiul de Cadastru şi Publicitate Imobiliară SUCEAVA
Biroul de Cadastru şi Publicitate Imobiliară Campulung Moldovenesc

A. Partea I. Descrierea imobilului

TEREN Extravilan

Adresa: Jud. Suceava

Nr. Crt	Nr cadastral Nr. topografic	Suprafaţa* (mp)	Observaţii / Referinţe
A1	34792	42.768	Sector cadastral:45 Teren neimprejmuit; Teren extravilan, împrejmuit cu gard

Construcţii

Crt	Nr cadastral Nr. topografic	Adresa	Observaţii / Referinţe
A1.1	34792	Jud. Suceava	Nr. niveluri:1; S. construita la sol:31 mp; S. construita desfasurata:31 mp;
A1.2	34792	Jud. Suceava	Nr. niveluri:1; S. construita la sol:29 mp; S. construita desfasurata:29 mp;
A1.3	34792	Jud. Suceava	Nr. niveluri:1; S. construita la sol:22 mp; S. construita desfasurata:22 mp;
A1.4	34792	Jud. Suceava	Nr. niveluri:1; S. construita la sol:16 mp; S. construita desfasurata:16 mp;

B. Partea II. Proprietari şi acte

Inscrieri privitoare la dreptul de proprietate şi alte drepturi reale		Referinţe
19248 / 13/11/2019		
Hotarare Judecatoreasca nr. 356, din 05/04/2019 emis de JUDECATORIA C-LUNG MOLD.;		
B1	se noteaza ca din parte a imobilului cu nr.top 2132,2133 din CF 34792 Vama , din parte a imobilelor cu nr.top 2539 CF 929 Vama , din parte a imobilului cu nr.top 2135 din CF 33434 Vama se formeaza imobilul cu nr. cad. 34792 ;	A1
B2	Intabulare, drept de PROPRIETATEcu titlu de cumparare, dobandit prin Hotarare Judecatoreasca, cota actuala 1/1, cota initiala 1/1	A1
	1) **AXENTOI DUMITRU** 2) **AXENTOI ADRIANA**	
/		
Act Administrativ nr. 1617, din 09/02/2023 emis de Primaria Comunei Vama (Adeverinta proprietate);		
B3	Intabulare, drept de PROPRIETATE, dobandit prin Construire, cota actuala 1/1, cota initiala 1/1	A1.1, A1.2, A1.3, A1.4
	1) **AXENTOI DUMITRU** 2) **AXENTOI ADRIANA**	

C. Partea III. SARCINI .

Inscrieri privind dezmembramintele dreptului de proprietate, drepturi reale de garanţie şi sarcini	Referinţe
NU SUNT	

Document care conține date cu caracter personal, protejat de prevederile Regulamentului (UE) nr. 679/2016 și Legii 190/2018

Anexa Nr. 1 La Partea I

Teren

Nr cadastral	Suprafaţa (mp)*	Observaţii / Referinţe
34792	42.768	Teren extravilan, împrejmuit cu gard

* Suprafaţa este determinată in planul de proiecţie Stereo 70.

DETALII LINIARE IMOBIL

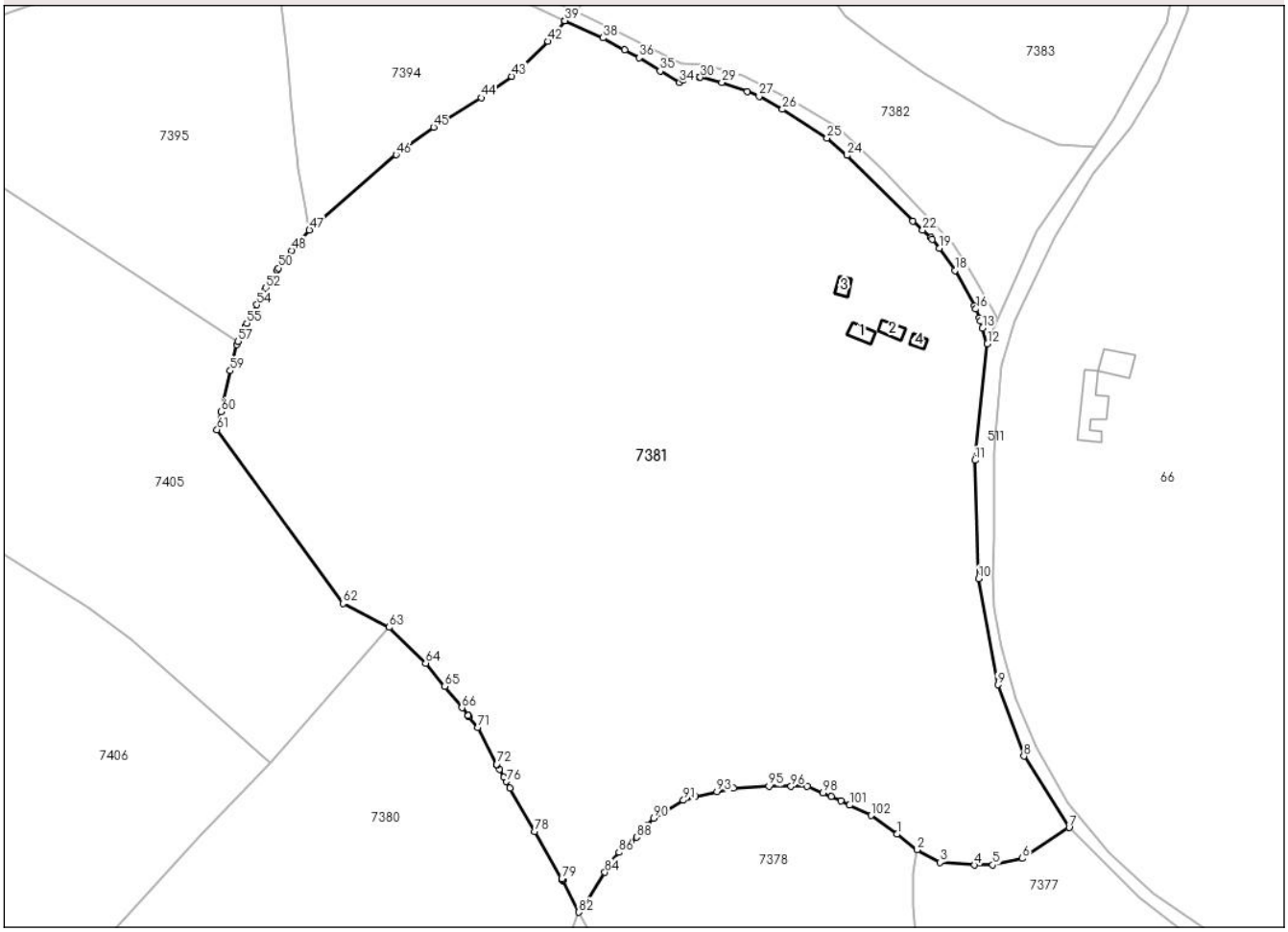

Date referitoare la teren

Crt	Categorie folosință	Intra vilan	Suprafaţa (mp)	Tarla	Parcelă	Nr. topo	Observaţii / Referinţe
1	faneata	NU	42.268	-	1F	-	
2	curti constructii	NU	500	-	2CC	-	

Date referitoare la construcţii

Crt	Număr	Destinaţie construcţie	Supraf. (mp)	Situaţie juridică	Observaţii / Referinţe
A1.1	34792	constructii anexa	31	Cu acte	Nr. niveluri:1; S. construita la sol:31 mp; S. construita desfasurata:31 mp;
A1.2	34792	constructii anexa	29	Cu acte	Nr. niveluri:1; S. construita la sol:29 mp; S. construita desfasurata:29 mp;
A1.3	34792	constructii anexa	22	Cu acte	Nr. niveluri:1; S. construita la sol:22 mp; S. construita desfasurata:22 mp;
A1.4	34792	constructii anexa	16	Cu acte	Nr. niveluri:1; S. construita la sol:16 mp; S. construita desfasurata:16 mp;

Lungime Segmente

1) Valorile lungimilor segmentelor sunt obţinute din proiecţie în plan.

Punct început	X / Y	Punct sfârşit	X / Y	Lungime segment
1	551.943,01 671.981,906	2	551.949,182 671.977,15	7.792
2	551.949,182 671.977,15	3	551.956,102 671.973,305	7.916
3	551.956,102 671.973,305	4	551.966,654 671.972,508	10.582

Document care conține date cu caracter personal, protejat de prevederile Regulamentului (UE) nr. 679/2016 și Legii 190/2018

Punct început	X / Y	Punct sfârşit	X / Y	Lungime segment
4	551.966,654 671.972,508	5	551.972,197 671.972,571	5.543
7	551.995,429 671.983,932	8	551.981,671 672.005,628	25.69
10	551.967,912 672.059,603	11	551.966,854 672.095,586	35.999
13	551.969,088 672.135,751	14	551.968,396 672.137,979	2.333
16	551.967,039 672.141,585	17	551.966,63 672.142,617	1.11
19	551.956,018 672.160,128	20	551.953,805 672.162,712	3.403
22	551.950,861 672.165,565	23	551.947,86 672.168,355	4.098
25	551.921,754 672.193,503	26	551.908,196 672.202,292	16.158
28	551.897,497 672.207,639	29	551.889,743 672.210,456	8.25
31	551.882,807 672.212,085	32	551.879,643 672.212,291	3.17
34	551.876,955 672.210,472	35	551.870,979 672.213,975	6.927
37	551.860,171 672.220,4	38	551.853,583 672.224,016	7.515
40	551.841,961 672.229,242	41	551.841,925 672.229,198	0.057
43	551.825,782 672.212,331	44	551.816,499 672.205,841	11.327
46	551.790,585 672.188,487	47	551.764,173 672.165,632	34.928
49	551.756,996 672.157,077	50	551.754,755 672.154,052	3.765
52	551.750,991 672.148,036	53	551.750,72 672.147,532	0.572
55	551.745,197 672.137,239	56	551.744,735 672.136,302	1.045
58	551.742,035 672.130,826	59	551.740,11 672.122,805	8.249
61	551.736,098 672.104,873	62	551.774,371 672.052,06	65.223
64	551.799,575 672.033,918	65	551.805,346 672.026,807	9.158
67	551.812,516 672.017,972	68	551.812,553 672.017,927	0.058
70	551.812,792 672.017,633	71	551.815,468 672.014,336	4.247
73	551.821,392 672.002,904	74	551.822,027 672.001,678	1.381
76	551.824,162 671.997,912	77	551.825,249 671.995,997	2.202
79	551.841,027 671.968,375	80	551.841,21 671.968,057	0.367
82	551.846,234 671.958,18	83	551.848,42 671.960,814	3.423
85	551.856,06 671.973,696	86	551.858,414 671.976,378	3.569
88	551.863,801 671.980,961	89	551.867,139 671.984,678	4.996
91	551.878,05 671.992,176	92	551.881,674 671.993,392	3.823
94	551.893,333 671.995,902	95	551.904,04 671.996,47	10.722
97	551.915,779 671.996,425	98	551.920,555 671.994,469	5.161
100	551.926,012 671.992,005	101	551.928,631 671.990,728	2.914

Punct început	X / Y	Punct sfârşit	X / Y	Lungime segment
5	551.972,197 671.972,571	6	551.981,213 671.974,554	9.231
8	551.981,671 672.005,628	9	551.973,733 672.027,323	23.102
11	551.966,854 672.095,586	12	551.970,554 672.130,998	35.605
14	551.968,396 672.137,979	15	551.968,138 672.138,808	0.868
17	551.966,63 672.142,617	18	551.960,745 672.153,307	12.203
20	551.953,805 672.162,712	21	551.953,324 672.163,274	0.739
23	551.947,86 672.168,355	24	551.927,857 672.188,333	28.271
26	551.908,196 672.202,292	27	551.901,079 672.206,257	8.147
29	551.889,743 672.210,456	30	551.883,182 672.212,056	6.753
32	551.879,643 672.212,291	33	551.877,956 672.211,149	2.037
35	551.870,979 672.213,975	36	551.864,552 672.217,996	7.581
38	551.853,583 672.224,016	39	551.841,965 672.229,247	12.741
41	551.841,925 672.229,198	42	551.836,866 672.222,962	8.03
44	551.816,499 672.205,841	45	551.801,966 672.196,921	17.052
47	551.764,173 672.165,632	48	551.758,881 672.159,324	8.233
50	551.754,755 672.154,052	51	551.754,392 672.153,471	0.685
53	551.750,72 672.147,532	54	551.748,23 672.142,891	5.267
56	551.744,735 672.136,302	57	551.742,484 672.131,737	5.09
59	551.740,11 672.122,805	60	551.737,247 672.110,354	12.776
62	551.774,371 672.052,06	63	551.788,466 672.044,793	15.859
65	551.805,346 672.026,807	66	551.810,605 672.020,327	8.346
68	551.812,553 672.017,927	69	551.812,737 672.017,7	0.292
71	551.815,468 672.014,336	72	551.821,25 672.003,178	12.567
74	551.822,027 672.001,678	75	551.823,408 671.999,242	2.8
77	551.825,249 671.995,997	78	551.832,803 671.982,676	15.314
80	551.841,21 671.968,057	81	551.841,324 671.967,833	0.251
83	551.848,42 671.960,814	84	551.854,148 671.970,316	11.095
86	551.858,414 671.976,378	87	551.861,912 671.979,354	4.592
89	551.867,139 671.984,678	90	551.869,03 671.986,785	2.831
92	551.881,674 671.993,392	93	551.888,217 671.994,801	6.693
95	551.904,04 671.996,47	96	551.910,808 671.996,444	6.768
98	551.920,555 671.994,469	99	551.923,073 671.993,438	2.721
101	551.928,631 671.990,728	102	551.935,237 671.987,568	7.323

Punct început	X / Y	Punct sfârşit	X / Y	Lungime segment
6	551.981,213 671.974,554	7	551.995,429 671.983,932	17.031
9	551.973,733 672.027,323	10	551.967,912 672.059,603	32.801
12	551.970,554 672.130,998	13	551.969,088 672.135,751	4.974
15	551.968,138 672.138,808	16	551.967,039 672.141,585	2.986
18	551.960,745 672.153,307	19	551.956,018 672.160,128	8.299
21	551.953,324 672.163,274	22	551.950,861 672.165,565	3.364
24	551.927,857 672.188,333	25	551.921,754 672.193,503	7.998
27	551.901,079 672.206,257	28	551.897,497 672.207,639	3.839
30	551.883,182 672.212,056	31	551.882,807 672.212,085	0.377
33	551.877,956 672.211,149	34	551.876,955 672.210,472	1.209
36	551.864,552 672.217,996	37	551.860,171 672.220,4	4.997
39	551.841,965 672.229,247	40	551.841,961 672.229,242	0.006
42	551.836,866 672.222,962	43	551.825,782 672.212,331	15.358
45	551.801,966 672.196,921	46	551.790,585 672.188,487	14.165
48	551.758,881 672.159,324	49	551.756,996 672.157,077	2.934
51	551.754,392 672.153,471	52	551.750,991 672.148,036	6.411
54	551.748,23 672.142,891	55	551.745,197 672.137,239	6.415
57	551.742,484 672.131,737	58	551.742,035 672.130,826	1.016
60	551.737,247 672.110,354	61	551.736,098 672.104,873	5.6
63	551.788,466 672.044,793	64	551.799,575 672.033,918	15.546
66	551.810,605 672.020,327	67	551.812,516 672.017,972	3.033
69	551.812,737 672.017,7	70	551.812,792 672.017,633	0.086
72	551.821,25 672.003,178	73	551.821,392 672.002,904	0.309
75	551.823,408 671.999,242	76	551.824,162 671.997,912	1.529
78	551.832,803 671.982,676	79	551.841,027 671.968,375	16.497
81	551.841,324 671.967,833	82	551.846,234 671.958,18	10.83
84	551.854,148 671.970,316	85	551.856,06 671.973,696	3.883
87	551.861,912 671.979,354	88	551.863,801 671.980,961	2.48
90	551.869,03 671.986,785	91	551.878,05 671.992,176	10.508
93	551.888,217 671.994,801	94	551.893,333 671.995,902	5.233
96	551.910,808 671.996,444	97	551.915,779 671.996,425	4.971
99	551.923,073 671.993,438	100	551.926,012 671.992,005	3.269
102	551.935,237 671.987,568	1	551.943,01 671.981,906	9.617

Document care conține date cu caracter personal, protejat de prevederile Regulamentului (UE) nr. 679/2016 și Legii 190/2018

** Lungimile segmentelor sunt determinate în planul de proiecţie Stereo 70 şi sunt rotunjite la 1 milimetru.
*** Distanţa dintre puncte este formată din segmente cumulate ce sunt mai mici decât valoarea 1 milimetru.

DATE DESPRE IMOBILUL NR. 7382

Oficiul de Cadastru şi Publicitate Imobiliară SUCEAVA
Biroul de Cadastru şi Publicitate Imobiliară Campulung Moldovenesc

A. Partea I. Descrierea imobilului

TEREN Extravilan

Adresa: Jud. Suceava

Nr. Crt	Nr cadastral Nr. topografic	Suprafaţa* (mp)	Observaţii / Referinţe
A1		5.952	Sector cadastral:45 Teren neimprejmuit; Terenul face parte din parcela 2134 din CF 3529

B. Partea II. Proprietari şi acte

Inscrieri privitoare la dreptul de proprietate şi alte drepturi reale		Referinţe
/		
Act Normativ nr. 7, din 13/03/1996 emis de Parlamentul Romaniei (Lege);		
B1	Inscrierea provizorie, drept de PROPRIETATE, dobandit prin Lege, cota actuala 1/1, cota initiala 1/1	A1
	1) **COMUNA VAMA**, CIF:4326698, Proprietar neidentificat.	

C. Partea III. SARCINI .

Inscrieri privind dezmembramintele dreptului de proprietate, drepturi reale de garanţie şi sarcini	Referinţe
NU SUNT	

Anexa Nr. 1 La Partea I

Teren

Nr cadastral	Suprafaţa (mp)*	Observaţii / Referinţe
	5.952	Terenul face parte din parcela 2134 din CF 3529

* Suprafaţa este determinată in planul de proiecţie Stereo 70.

DETALII LINIARE IMOBIL

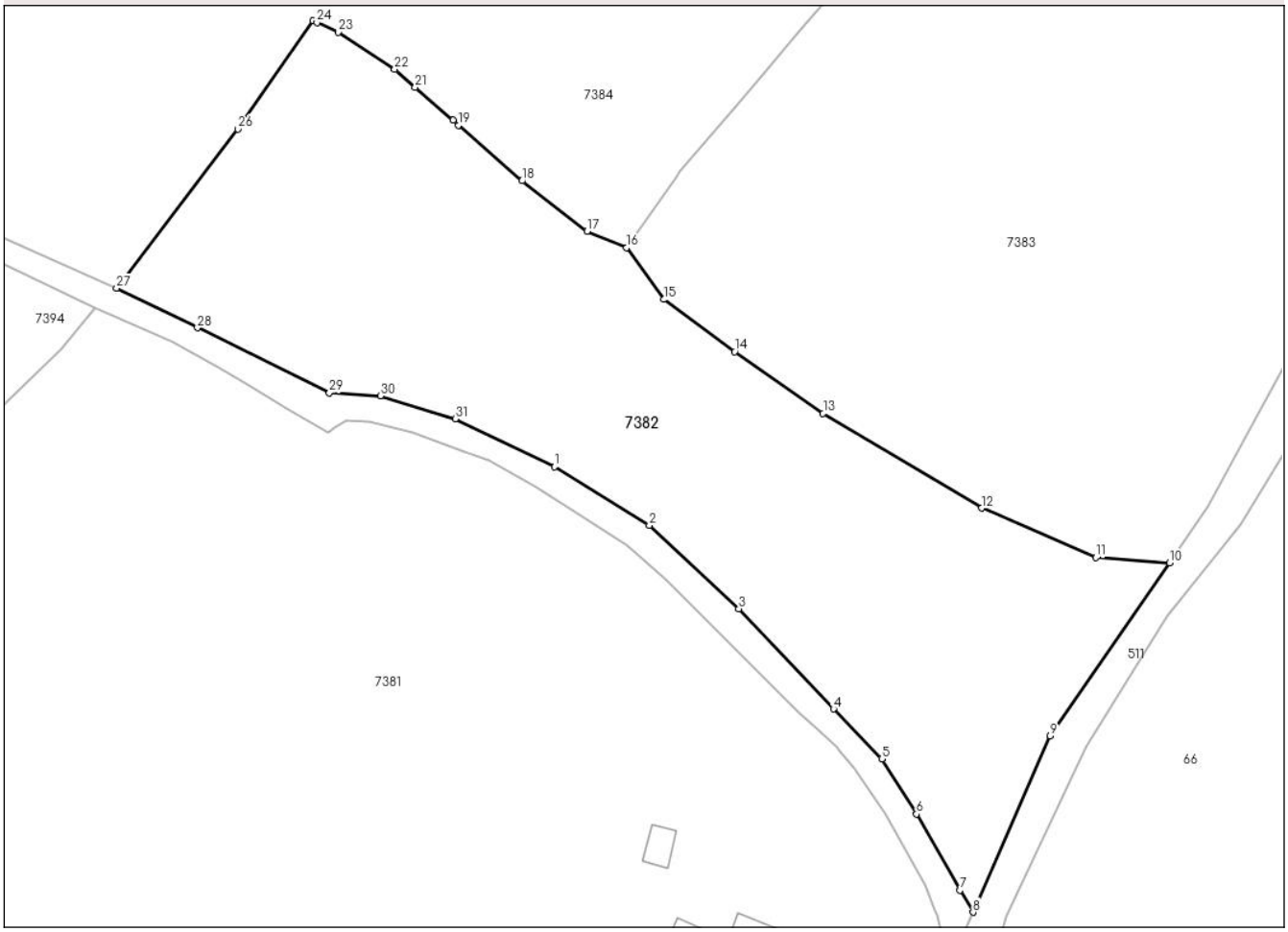

Date referitoare la teren

Crt	Categorie folosinţă	Intra vilan	Suprafaţa (mp)	Tarla	Parcelă	Nr. topo	Observaţii / Referinţe
1	faneata	NU	5.952	-	1F	-	

Lungime Segmente

1) Valorile lungimilor segmentelor sunt obţinute din proiecţie în plan.

Punct început	X / Y	Punct sfârşit	X / Y	Lungime segment (** (m)
1	551.910,996 672.205,34	2	551.925,241 672.196,575	16.726
3	551.938,677 672.184,023	4	551.952,902 672.168,984	20.7
5	551.960,137 672.161,507	6	551.965,363 672.153,232	9.788
7	551.971,858 672.141,785	8	551.973,84 672.138,509	3.829
9	551.985,413 672.164,962	10	552.003,367 672.190,896	31.542

Punct început	X / Y	Punct sfârşit	X / Y	Lungime segment (** (m)
2	551.925,241 672.196,575	3	551.938,677 672.184,023	18.387
4	551.952,902 672.168,984	5	551.960,137 672.161,507	10.404
6	551.965,363 672.153,232	7	551.971,858 672.141,785	13.161
8	551.973,84 672.138,509	9	551.985,413 672.164,962	28.874
10	552.003,367 672.190,896	11	551.992,255 672.191,705	11.141

Document care conține date cu caracter personal, protejat de prevederile Regulamentului (UE) nr. 679/2016 și Legii 190/2018

Punct început	X / Y	Punct sfârşit	X / Y	Lungime segment (** (m)
11	551.992,255 672.191,705	12	551.975,124 672.199,12	18.668
13	551.951,325 672.213,334	14	551.938,047 672.222,593	16.188
15	551.927,447 672.230,437	16	551.921,817 672.238,182	9.575
17	551.915,855 672.240,643	18	551.906,112 672.248,23	12.349
19	551.896,57 672.256,577	20	551.895,727 672.257,314	1.12
21	551.890,058 672.262,273	22	551.886,968 672.264,976	4.106
23	551.878,471 672.270,543	24	551.875,315 672.271,973	3.465
25	551.874,692 672.272,255	26	551.863,45 672.255,987	19.774
27	551.845,205 672.232,118	28	551.857,357 672.226,198	13.517
29	551.877,166 672.216,414	30	551.884,845 672.215,983	7.69
31	551.896,081 672.212,547	1	551.910,996 672.205,34	16.564

Punct început	X / Y	Punct sfârşit	X / Y	Lungime segment (** (m)
12	551.975,124 672.199,12	13	551.951,325 672.213,334	27.72
14	551.938,047 672.222,593	15	551.927,447 672.230,437	13.187
16	551.921,817 672.238,182	17	551.915,855 672.240,643	6.45
18	551.906,112 672.248,23	19	551.896,57 672.256,577	12.677
20	551.895,727 672.257,314	21	551.890,058 672.262,273	7.531
22	551.886,968 672.264,976	23	551.878,471 672.270,543	10.158
24	551.875,315 672.271,973	25	551.874,692 672.272,255	0.684
26	551.863,45 672.255,987	27	551.845,205 672.232,118	30.043
28	551.857,357 672.226,198	29	551.877,166 672.216,414	22.094
30	551.884,845 672.215,983	31	551.896,081 672.212,547	11.75

** Lungimile segmentelor sunt determinate în planul de proiecţie Stereo 70 şi sunt rotunjite la 1 milimetru.
*** Distanţa dintre puncte este formată din segmente cumulate ce sunt mai mici decât valoarea 1 milimetru.

Document care conține date cu caracter personal, protejat de prevederile Regulamentului (UE) nr. 679/2016 și Legii 190/2018

DATE DESPRE IMOBILUL NR. 7383

Oficiul de Cadastru şi Publicitate Imobiliară SUCEAVA
Biroul de Cadastru şi Publicitate Imobiliară Campulung Moldovenesc

A. Partea I. Descrierea imobilului

TEREN Extravilan

Adresa: Jud. Suceava

Nr. Crt	Nr cadastral Nr. topografic	Suprafaţa* (mp)	Observaţii / Referinţe
A1		7.800	Sector cadastral:45 Teren imprejmuit;

B. Partea II. Proprietari şi acte

Inscrieri privitoare la dreptul de proprietate şi alte drepturi reale		Referinţe
/		
Act Notarial nr. 76, din 06/05/2022 emis de BNP SCRABA LUMINITA DORU PAUL (contract de comodat);		
B1	, cu titlu de imprumut de folosinta, pe o perioada de 5 ani.	A1
	1) **LUCUTARI GHEORGHE-GHIOCEL**, Lipsa C.N.P.	
Act Notarial nr. 50, din 29/04/2022 emis de BNP SCRABA LUMINITA DORU PAUL (Certificat de mostenitor. cu partaj);		
B3	Intabulare, drept de PROPRIETATE, dobandit prin Succesiune, cota actuala 3/4, cota initiala 3/4	A1
	1) **LUCUTARI ANGELA**	

C. Partea III. SARCINI .

Inscrieri privind dezmembramintele dreptului de proprietate, drepturi reale de garanţie şi sarcini	Referinţe
NU SUNT	

Document care conține date cu caracter personal, protejat de prevederile Regulamentului (UE) nr. 679/2016 și Legii 190/2018

Anexa Nr. 1 La Partea I

Teren

Nr cadastral	Suprafaţa (mp)*	Observaţii / Referinţe
	7.800	

* Suprafaţa este determinată in planul de proiecţie Stereo 70.

DETALII LINIARE IMOBIL

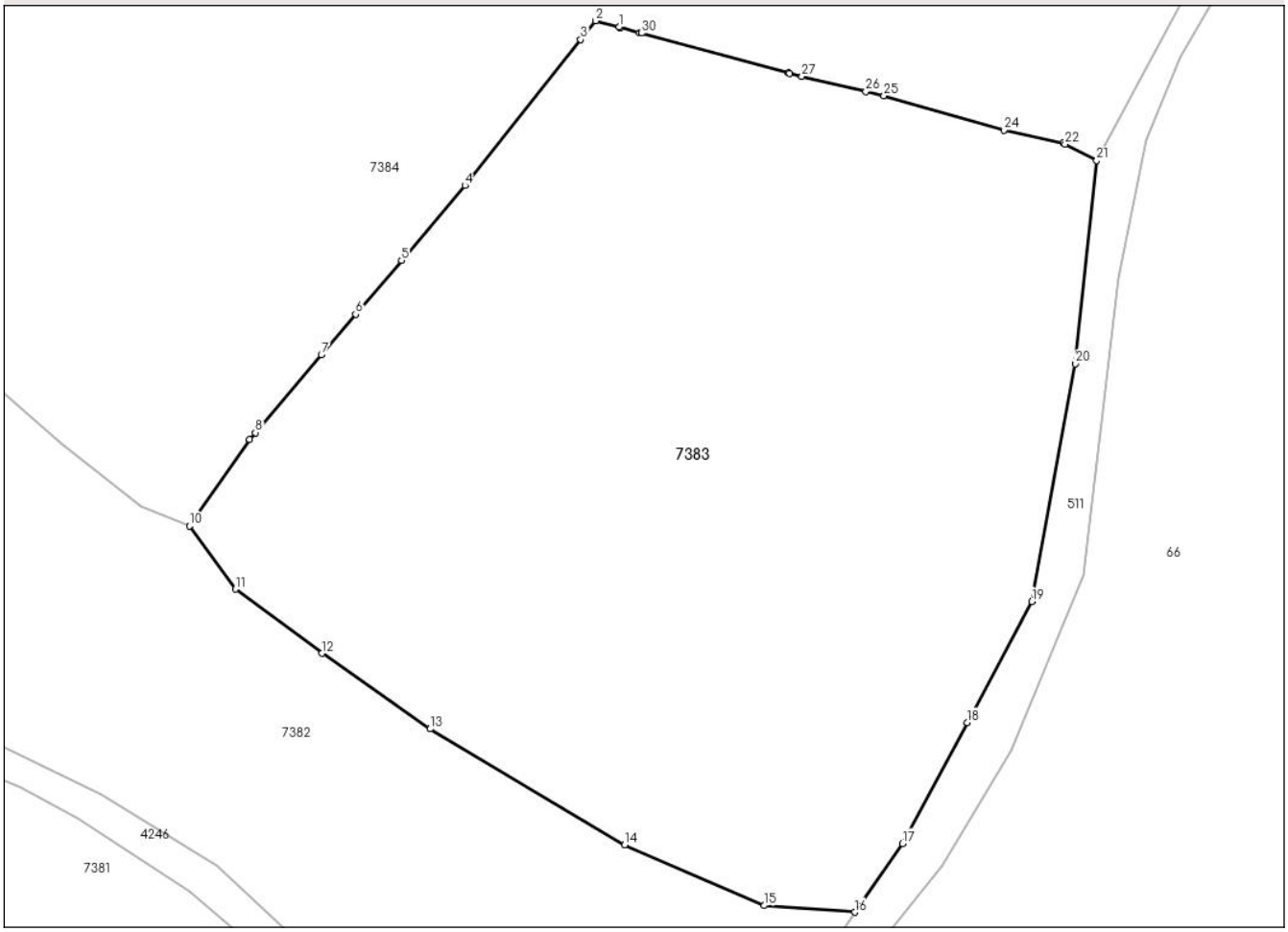

Date referitoare la teren

Crt	Categorie folosință	Intra vilan	Suprafaţa (mp)	Tarla	Parcelă	Nr. topo	Observaţii / Referinţe
1	pasune	NU	7.800	BUZAU	1P	-	

Lungime Segmente

1) Valorile lungimilor segmentelor sunt obţinute din proiecţie în plan.

Punct început	X / Y	Punct sfârşit	X / Y	Lungime segment (** (m)
1	551.974,457 672.299,25	2	551.971,582 672.300,029	2.979
3	551.969,747 672.297,712	4	551.955,591 672.279,842	22.798
5	551.947,804 672.270,684	6	551.942,19 672.264,083	8.666
7	551.937,977 672.259,12	8	551.929,9 672.249,604	12.482
9	551.929,204 672.248,785	10	551.921,817 672.238,182	12.923

Punct început	X / Y	Punct sfârşit	X / Y	Lungime segment (** (m)
2	551.971,582 672.300,029	3	551.969,747 672.297,712	2.956
4	551.955,591 672.279,842	5	551.947,804 672.270,684	12.021
6	551.942,19 672.264,083	7	551.937,977 672.259,12	6.51
8	551.929,9 672.249,604	9	551.929,204 672.248,785	1.075
10	551.921,817 672.238,182	11	551.927,447 672.230,437	9.575

Document care conține date cu caracter personal, protejat de prevederile Regulamentului (UE) nr. 679/2016 și Legii 190/2018

Punct început	X / Y	Punct sfârşit	X / Y	Lungime segment (** (m)
11	551.927,447 672.230,437	12	551.938,047 672.222,593	13.187
13	551.951,325 672.213,334	14	551.975,124 672.199,12	27.72
15	551.992,255 672.191,705	16	552.003,367 672.190,896	11.141
17	552.009,188 672.199,303	18	552.017,126 672.214,12	16.809
19	552.025,063 672.228,936	20	552.030,354 672.258,041	29.582
21	552.033,0 672.282,911	22	552.029,129 672.284,914	4.359
23	552.028,921 672.285,021	24	552.021,613 672.286,64	7.485
25	552.006,93 672.290,824	26	552.004,705 672.291,356	2.288
27	551.996,879 672.293,226	28	551.995,345 672.293,592	1.577
29	551.995,247 672.293,616	30	551.977,216 672.298,502	18.682
31	551.977,192 672.298,509	32	551.976,971 672.298,569	0.229
33	551.974,643 672.299,199	34	551.974,563 672.299,221	0.083

Punct început	X / Y	Punct sfârşit	X / Y	Lungime segment (** (m)
12	551.938,047 672.222,593	13	551.951,325 672.213,334	16.188
14	551.975,124 672.199,12	15	551.992,255 672.191,705	18.668
16	552.003,367 672.190,896	17	552.009,188 672.199,303	10.226
18	552.017,126 672.214,12	19	552.025,063 672.228,936	16.808
20	552.030,354 672.258,041	21	552.033,0 672.282,911	25.01
22	552.029,129 672.284,914	23	552.028,921 672.285,021	0.234
24	552.021,613 672.286,64	25	552.006,93 672.290,824	15.267
26	552.004,705 672.291,356	27	551.996,879 672.293,226	8.046
28	551.995,345 672.293,592	29	551.995,247 672.293,616	0.101
30	551.977,216 672.298,502	31	551.977,192 672.298,509	0.024
32	551.976,971 672.298,569	33	551.974,643 672.299,199	2.411
34	551.974,563 672.299,221	1	551.974,457 672.299,25	0.11

**** Lungimile segmentelor sunt determinate în planul de proiecţie Stereo 70 şi sunt rotunjite la 1 milimetru.**
***** Distanţa dintre puncte este formată din segmente cumulate ce sunt mai mici decât valoarea 1 milimetru.**

Document care conține date cu caracter personal, protejat de prevederile Regulamentului (UE) nr. 679/2016 și Legii 190/2018

DATE DESPRE IMOBILUL NR. 7384

Oficiul de Cadastru şi Publicitate Imobiliară SUCEAVA
Biroul de Cadastru şi Publicitate Imobiliară Campulung Moldovenesc

A. Partea I. Descrierea imobilului

TEREN Extravilan

Adresa: Jud. Suceava

Nr. Crt	Nr cadastral Nr. topografic	Suprafaţa* (mp)	Observaţii / Referinţe
A1	32349	Din acte: 105.331 Masurata: 105.311	Sector cadastral:45 Teren neimprejmuit;

B. Partea II. Proprietari şi acte

Inscrieri privitoare la dreptul de proprietate şi alte drepturi reale		Referinţe
/		
Act Normativ nr. 7, din 13/03/1996 emis de Parlamentul Romaniei (Lege);		
B1	Inscrierea provizorie, drept de PROPRIETATE, dobandit prin Lege, cota actuala 1/1, cota initiala 1/1	A1
	1) **COMUNA VAMA**, CIF:4326698, Proprietar neidentificat.	

C. Partea III. SARCINI .

Inscrieri privind dezmembramintele dreptului de proprietate, drepturi reale de garanţie şi sarcini	Referinţe
NU SUNT	

Document care conține date cu caracter personal, protejat de prevederile Regulamentului (UE) nr. 679/2016 și Legii 190/2018

Anexa Nr. 1 La Partea I

Teren

Nr cadastral	Suprafaţa (mp)*	Observaţii / Referinţe
32349	Din acte: 105.331 Masurata: 105.311	

* Suprafaţa este determinată in planul de proiecţie Stereo 70.

DETALII LINIARE IMOBIL

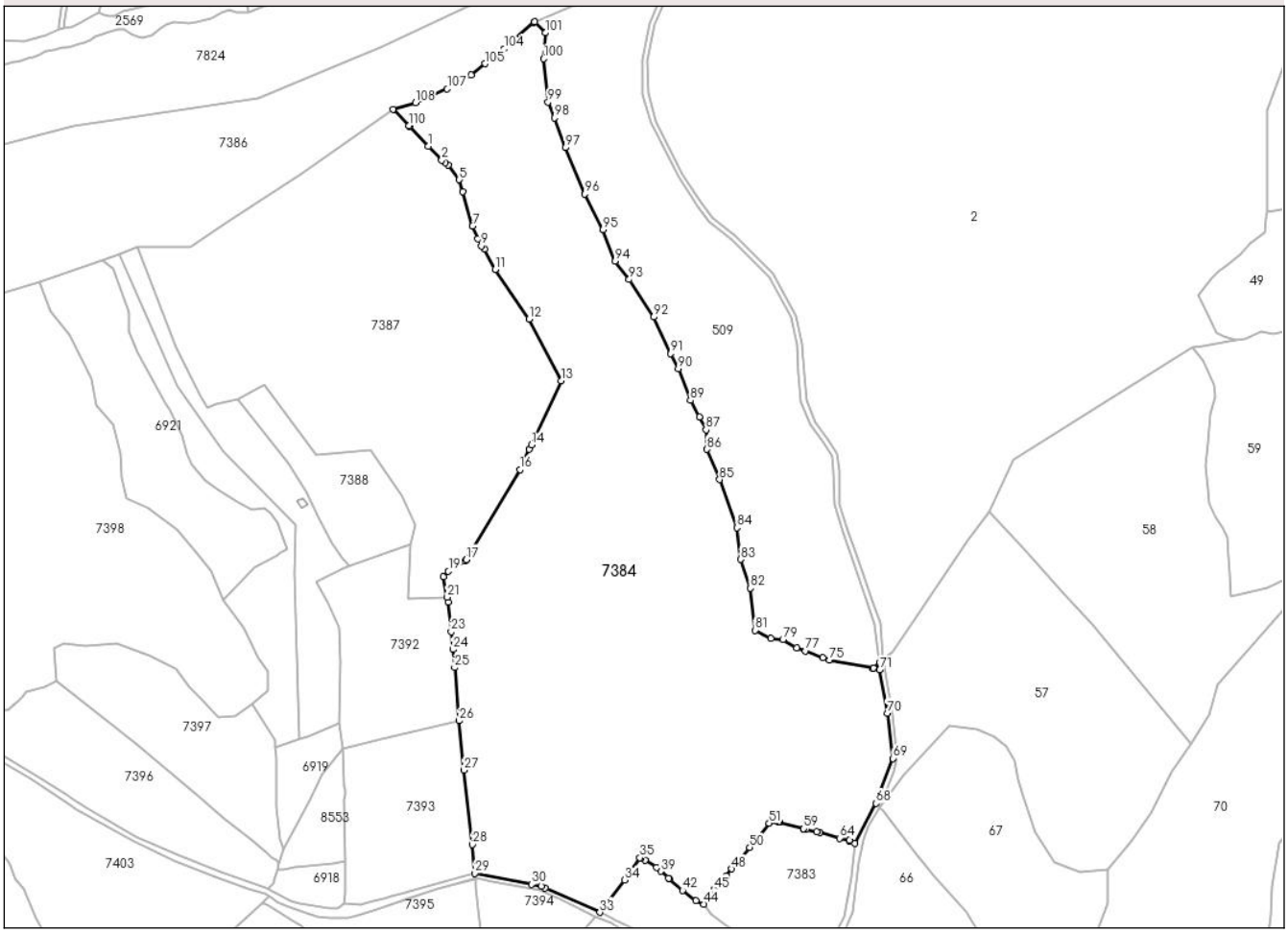

Date referitoare la teren

Crt	Categorie folosinţă	Intra vilan	Suprafaţa (mp)	Tarla	Parcelă	Nr. topo	Observaţii / Referinţe
1	pasune	NU	105.311	-	1P	-	

Lungime Segmente

1) Valorile lungimilor segmentelor sunt obţinute din proiecţie în plan.

Punct început	X / Y	Punct sfârşit	X / Y	Lungime segment
1	551.718,871 672.796,234	2	551.728,744 672.785,872	14.313
4	551.733,661 672.782,285	5	551.741,643 672.771,417	13.484
7	551.751,542 672.737,426	8	551.755,469 672.727,985	10.225
10	551.760,154 672.720,313	11	551.768,084 672.705,46	16.837

Punct început	X / Y	Punct sfârşit	X / Y	Lungime segment
2	551.728,744 672.785,872	3	551.731,45 672.783,898	3.35
5	551.741,643 672.771,417	6	551.744,356 672.762,423	9.394
8	551.755,469 672.727,985	9	551.757,99 672.722,799	5.766
11	551.768,084 672.705,46	12	551.793,001 672.668,675	44.43

Punct început	X / Y	Punct sfârşit	X / Y	Lungime segment
3	551.731,45 672.783,898	4	551.733,661 672.782,285	2.736
6	551.744,356 672.762,423	7	551.751,542 672.737,426	26.01
9	551.757,99 672.722,799	10	551.760,154 672.720,313	3.296
12	551.793,001 672.668,675	13	551.816,58 672.623,287	51.147

Document care conține date cu caracter personal, protejat de prevederile Regulamentului (UE) nr. 679/2016 și Legii 190/2018

Punct început	X / Y	Punct sfârşit	X / Y	Lungime segment
13	551.816,58 672.623,287	14	551.794,744 672.576,231	51.876
16	551.786,287 672.558,007	17	551.746,931 672.491,78	77.039
19	551.733,743 672.483,114	20	551.729,946 672.479,004	5.595
22	551.733,506 672.460,513	23	551.735,731 672.438,624	22.002
25	551.738,377 672.412,208	26	551.741,706 672.373,186	39.164
28	551.751,282 672.282,021	29	551.753,075 672.260,701	21.395
31	551.802,101 672.251,255	32	551.804,964 672.249,984	3.132
34	551.863,45 672.255,987	35	551.874,692 672.272,255	19.774
37	551.878,471 672.270,543	38	551.886,968 672.264,976	10.158
40	551.895,727 672.257,314	41	551.896,57 672.256,577	1.12
43	551.915,855 672.240,643	44	551.921,817 672.238,182	6.45
46	551.929,9 672.249,604	47	551.937,977 672.259,12	12.482
49	551.947,804 672.270,684	50	551.955,591 672.279,842	12.021
52	551.971,582 672.300,029	53	551.974,457 672.299,25	2.979
55	551.974,643 672.299,199	56	551.976,971 672.298,569	2.411
58	551.977,216 672.298,502	59	551.995,247 672.293,616	18.682
61	551.996,879 672.293,226	62	552.004,705 672.291,356	8.046
64	552.021,613 672.286,64	65	552.028,921 672.285,021	7.485
67	552.033,0 672.282,911	68	552.048,727 672.312,337	33.365
70	552.056,865 672.378,797	71	552.051,309 672.410,547	32.232
73	552.046,543 672.412,025	74	552.046,147 672.411,567	0.605
76	552.009,451 672.419,633	77	551.996,678 672.424,553	13.688
79	551.980,019 672.432,929	80	551.971,225 672.433,7	8.828
82	551.956,086 672.470,837	83	551.948,894 672.491,916	22.272
85	551.933,397 672.550,671	86	551.924,076 672.572,922	24.124
88	551.918,469 672.596,856	89	551.911,861 672.608,999	13.825
91	551.897,201 672.643,447	92	551.884,847 672.670,308	29.566
94	551.856,239 672.711,384	95	551.847,419 672.734,59	24.826
97	551.819,686 672.794,955	98	551.811,707 672.816,923	23.372
100	551.803,806 672.860,486	101	551.805,054 672.879,504	19.059
103	551.796,64 672.887,241	104	551.774,71 672.867,857	29.269
106	551.750,4 672.848,683	107	551.732,827 672.838,241	20.441
109	551.693,012 672.823,377	110	551.704,591 672.811,223	16.787

Punct început	X / Y	Punct sfârşit	X / Y	Lungime segment
14	551.794,744 672.576,231	15	551.793,284 672.572,99	3.554
17	551.746,931 672.491,78	18	551.746,189 672.490,532	1.451
20	551.729,946 672.479,004	21	551.732,835 672.464,0	15.28
23	551.735,731 672.438,624	24	551.737,026 672.425,698	12.99
26	551.741,706 672.373,186	27	551.745,166 672.336,891	36.46
29	551.753,075 672.260,701	30	551.794,921 672.252,638	42.616
32	551.804,964 672.249,984	33	551.845,205 672.232,118	44.029
35	551.874,692 672.272,255	36	551.875,315 672.271,973	0.684
38	551.886,968 672.264,976	39	551.890,058 672.262,273	4.106
41	551.896,57 672.256,577	42	551.906,112 672.248,23	12.677
44	551.921,817 672.238,182	45	551.929,204 672.248,785	12.923
47	551.937,977 672.259,12	48	551.942,19 672.264,083	6.51
50	551.955,591 672.279,842	51	551.969,747 672.297,712	22.798
53	551.974,457 672.299,25	54	551.974,563 672.299,221	0.11
56	551.976,971 672.298,569	57	551.977,192 672.298,509	0.229
59	551.995,247 672.293,616	60	551.995,345 672.293,592	0.101
62	552.004,705 672.291,356	63	552.006,93 672.290,824	2.288
65	552.028,921 672.285,021	66	552.029,129 672.284,914	0.234
68	552.048,727 672.312,337	69	552.061,046 672.345,353	35.239
71	552.051,309 672.410,547	72	552.051,015 672.415,838	5.299
74	552.046,147 672.411,567	75	552.014,254 672.417,783	32.493
77	551.996,678 672.424,553	78	551.990,046 672.426,611	6.944
80	551.971,225 672.433,7	81	551.959,424 672.439,775	13.273
83	551.948,894 672.491,916	84	551.946,092 672.515,227	23.479
86	551.924,076 672.572,922	87	551.923,426 672.587,356	14.449
89	551.911,861 672.608,999	90	551.903,035 672.632,191	24.815
92	551.884,847 672.670,308	93	551.866,763 672.697,931	33.016
95	551.847,419 672.734,59	96	551.834,271 672.761,013	29.513
98	551.811,707 672.816,923	99	551.807,053 672.828,61	12.58
101	551.805,054 672.879,504	102	551.797,361 672.887,775	11.296
104	551.774,71 672.867,857	105	551.760,861 672.856,866	17.68
107	551.732,827 672.838,241	108	551.709,374 672.828,117	25.545
110	551.704,591 672.811,223	111	551.705,171 672.810,615	0.84

Punct început	X / Y	Punct sfârşit	X / Y	Lungime segment
15	551.793,284 672.572,99	16	551.786,287 672.558,007	16.536
18	551.746,189 672.490,532	19	551.733,743 672.483,114	14.489
21	551.732,835 672.464,0	22	551.733,506 672.460,513	3.551
24	551.737,026 672.425,698	25	551.738,377 672.412,208	13.558
27	551.745,166 672.336,891	28	551.751,282 672.282,021	55.21
30	551.794,921 672.252,638	31	551.802,101 672.251,255	7.312
33	551.845,205 672.232,118	34	551.863,45 672.255,987	30.043
36	551.875,315 672.271,973	37	551.878,471 672.270,543	3.465
39	551.890,058 672.262,273	40	551.895,727 672.257,314	7.531
42	551.906,112 672.248,23	43	551.915,855 672.240,643	12.349
45	551.929,204 672.248,785	46	551.929,9 672.249,604	1.075
48	551.942,19 672.264,083	49	551.947,804 672.270,684	8.666
51	551.969,747 672.297,712	52	551.971,582 672.300,029	2.956
54	551.974,563 672.299,221	55	551.974,643 672.299,199	0.083
57	551.977,192 672.298,509	58	551.977,216 672.298,502	0.024
60	551.995,345 672.293,592	61	551.996,879 672.293,226	1.577
63	552.006,93 672.290,824	64	552.021,613 672.286,64	15.267
66	552.029,129 672.284,914	67	552.033,0 672.282,911	4.359
69	552.061,046 672.345,353	70	552.056,865 672.378,797	33.704
72	552.051,015 672.415,838	73	552.046,543 672.412,025	5.877
75	552.014,254 672.417,783	76	552.009,451 672.419,633	5.147
78	551.990,046 672.426,611	79	551.980,019 672.432,929	11.851
81	551.959,424 672.439,775	82	551.956,086 672.470,837	31.241
84	551.946,092 672.515,227	85	551.933,397 672.550,671	37.649
87	551.923,426 672.587,356	88	551.918,469 672.596,856	10.715
90	551.903,035 672.632,191	91	551.897,201 672.643,447	12.678
93	551.866,763 672.697,931	94	551.856,239 672.711,384	17.08
96	551.834,271 672.761,013	97	551.819,686 672.794,955	36.943
99	551.807,053 672.828,61	100	551.803,806 672.860,486	32.041
102	551.797,361 672.887,775	103	551.796,64 672.887,241	0.897
105	551.760,861 672.856,866	106	551.750,4 672.848,683	13.282
108	551.709,374 672.828,117	109	551.693,012 672.823,377	17.035
111	551.705,171 672.810,615	1	551.718,871 672.796,234	19.862

Document care conține date cu caracter personal, protejat de prevederile Regulamentului (UE) nr. 679/2016 și Legii 190/2018

** Lungimile segmentelor sunt determinate în planul de proiecţie Stereo 70 şi sunt rotunjite la 1 milimetru.
*** Distanţa dintre puncte este formată din segmente cumulate ce sunt mai mici decât valoarea 1 milimetru.

DATE DESPRE IMOBILUL NR. 7386

Oficiul de Cadastru şi Publicitate Imobiliară SUCEAVA
Biroul de Cadastru şi Publicitate Imobiliară Campulung Moldovenesc

A. Partea I. Descrierea imobilului

TEREN Extravilan

Adresa: Jud. Suceava

Nr. Crt	Nr cadastral Nr. topografic	Suprafaţa* (mp)	Observaţii / Referinţe
A1		58.094	Sector cadastral:45 Teren neimprejmuit; Terenul face parte din parcelele 191 din CF 915, 192, 4110.

B. Partea II. Proprietari şi acte

Inscrieri privitoare la dreptul de proprietate şi alte drepturi reale		Referinţe
/		
Act Normativ nr. 7, din 13/03/1996 emis de Parlamentul Romaniei (Lege);		
B1	Inscrierea provizorie, drept de PROPRIETATE, dobandit prin Lege, cota actuala 1/1, cota initiala 1/1	A1
	1) **COMUNA VAMA**, CIF:4326698, Proprietar neidentificat.	

C. Partea III. SARCINI .

Inscrieri privind dezmembramintele dreptului de proprietate, drepturi reale de garanţie şi sarcini	Referinţe
NU SUNT	

Document care conține date cu caracter personal, protejat de prevederile Regulamentului (UE) nr. 679/2016 și Legii 190/2018

Anexa Nr. 1 La Partea I

Teren

Nr cadastral	Suprafaţa (mp)*	Observaţii / Referinţe
	58.094	Terenul face parte din parcelele 191 din CF 915, 192, 4110.

* Suprafaţa este determinată in planul de proiecţie Stereo 70.

DETALII LINIARE IMOBIL

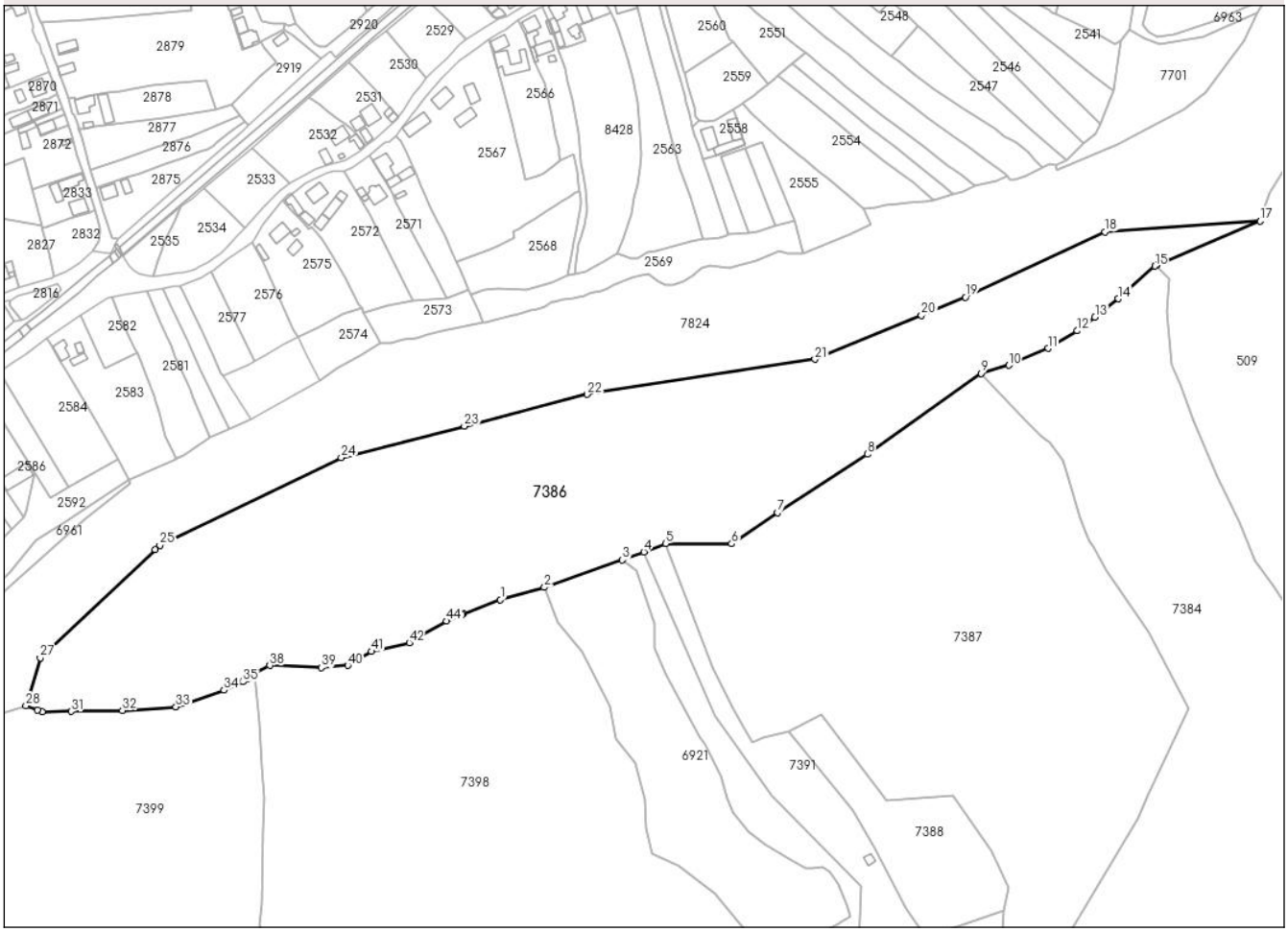

Date referitoare la teren

Crt	Categorie folosință	Intra vilan	Suprafaţa (mp)	Tarla	Parcelă	Nr. topo	Observaţii / Referinţe
1	neproductiv	NU	58.094	-	1N	-	

Lungime Segmente

1) Valorile lungimilor segmentelor sunt obţinute din proiecţie în plan.

Punct început	X / Y	Punct sfârşit	X / Y	Lungime segment
1	551.406,072 672.688,346	2	551.432,273 672.695,767	27.232
4	551.491,671 672.716,931	5	551.504,557 672.721,805	13.777
7	551.571,468 672.740,22	8	551.625,089 672.775,169	64.005
10	551.709,374 672.828,117	11	551.732,827 672.838,241	25.545
13	551.760,861 672.856,866	14	551.774,71 672.867,857	17.68
16	551.797,361 672.887,775	17	551.859,529 672.914,063	67.498

Punct început	X / Y	Punct sfârşit	X / Y	Lungime segment
2	551.432,273 672.695,767	3	551.478,784 672.712,057	49.281
5	551.504,557 672.721,805	6	551.544,059 672.721,788	39.502
8	551.625,089 672.775,169	9	551.693,012 672.823,377	83.292
11	551.732,827 672.838,241	12	551.750,4 672.848,683	20.441
14	551.774,71 672.867,857	15	551.796,64 672.887,241	29.269
17	551.859,529 672.914,063	18	551.766,823 672.907,795	92.917

Punct început	X / Y	Punct sfârşit	X / Y	Lungime segment
3	551.478,784 672.712,057	4	551.491,671 672.716,931	13.778
6	551.544,059 672.721,788	7	551.571,468 672.740,22	33.03
9	551.693,012 672.823,377	10	551.709,374 672.828,117	17.035
12	551.750,4 672.848,683	13	551.760,861 672.856,866	13.282
15	551.796,64 672.887,241	16	551.797,361 672.887,775	0.897
18	551.766,823 672.907,795	19	551.683,604 672.868,827	91.891

Document care conține date cu caracter personal, protejat de prevederile Regulamentului (UE) nr. 679/2016 și Legii 190/2018

Punct început	X / Y	Punct sfârşit	X / Y	Lungime segment
19	551.683,604 672.868,827	20	551.657,368 672.858,001	28.382
22	551.457,834 672.810,785	23	551.384,466 672.791,922	75.754
25	551.202,781 672.720,881	26	551.199,989 672.718,26	3.83
28	551.122,84 672.625,17	29	551.129,828 672.622,645	7.43
31	551.149,751 672.621,857	32	551.180,45 672.622,42	30.704
34	551.241,06 672.634,524	35	551.252,429 672.639,429	12.382
37	551.259,013 672.644,209	38	551.268,369 672.649,171	10.59
40	551.315,021 672.649,183	41	551.329,04 672.657,572	16.337
43	551.358,139 672.666,806	44	551.373,885 672.675,651	18.06
46	551.383,936 672.680,075	1	551.406,072 672.688,346	23.63

Punct început	X / Y	Punct sfârşit	X / Y	Lungime segment
20	551.657,368 672.858,001	21	551.593,78 672.831,761	68.789
23	551.384,466 672.791,922	24	551.311,098 672.773,059	75.754
26	551.199,989 672.718,26	27	551.131,344 672.653,804	94.162
29	551.129,828 672.622,645	30	551.132,657 672.621,623	3.008
32	551.180,45 672.622,42	33	551.212,393 672.624,534	32.013
35	551.252,429 672.639,429	36	551.255,146 672.641,401	3.357
38	551.268,369 672.649,171	39	551.299,14 672.647,912	30.797
41	551.329,04 672.657,572	42	551.351,643 672.662,798	23.2
44	551.373,885 672.675,651	45	551.383,317 672.679,827	10.315

Punct început	X / Y	Punct sfârşit	X / Y	Lungime segment
21	551.593,78 672.831,761	22	551.457,834 672.810,785	137.554
24	551.311,098 672.773,059	25	551.202,781 672.720,881	120.229
27	551.131,344 672.653,804	28	551.122,84 672.625,17	29.87
30	551.132,657 672.621,623	31	551.149,751 672.621,857	17.096
33	551.212,393 672.624,534	34	551.241,06 672.634,524	30.357
36	551.255,146 672.641,401	37	551.259,013 672.644,209	4.779
39	551.299,14 672.647,912	40	551.315,021 672.649,183	15.931
42	551.351,643 672.662,798	43	551.358,139 672.666,806	7.633
45	551.383,317 672.679,827	46	551.383,936 672.680,075	0.667

** Lungimile segmentelor sunt determinate în planul de proiecţie Stereo 70 şi sunt rotunjite la 1 milimetru.
*** Distanţa dintre puncte este formată din segmente cumulate ce sunt mai mici decât valoarea 1 milimetru.

Document care conține date cu caracter personal, protejat de prevederile Regulamentului (UE) nr. 679/2016 și Legii 190/2018

DATE DESPRE IMOBILUL NR. 7387

Oficiul de Cadastru şi Publicitate Imobiliară SUCEAVA
Biroul de Cadastru şi Publicitate Imobiliară Campulung Moldovenesc

A. Partea I. Descrierea imobilului

TEREN Extravilan

Adresa: Jud. Suceava

Nr. Crt	Nr cadastral Nr. topografic	Suprafaţa* (mp)	Observaţii / Referinţe
A1		54.731	Sector cadastral:45 Teren neimprejmuit; Terenul face parte din parcelele 2145/1 din CF 2900, 2147/1 din CF 928.

B. Partea II. Proprietari şi acte

Inscrieri privitoare la dreptul de proprietate şi alte drepturi reale		Referinţe
/		
Act Normativ nr. 7, din 13/03/1996 emis de Parlamentul Romaniei (Lege);		
B2	Intabulare, drept de PROPRIETATE, dobandit prin Lege, cota actuala 1/1, cota initiala 1/1	A1
	1) **COMUNA VAMA**, CIF:4326698, Proprietar neidentificat.	

C. Partea III. SARCINI .

Inscrieri privind dezmembramintele dreptului de proprietate, drepturi reale de garanţie şi sarcini	Referinţe
NU SUNT	

Document care conține date cu caracter personal, protejat de prevederile Regulamentului (UE) nr. 679/2016 și Legii 190/2018

Anexa Nr. 1 La Partea I

Teren

Nr cadastral	Suprafaţa (mp)*	Observaţii / Referinţe
	54.731	Terenul face parte din parcelele 2145/1 din CF 2900, 2147/1 din CF 928.

* Suprafaţa este determinată in planul de proiecţie Stereo 70.

DETALII LINIARE IMOBIL

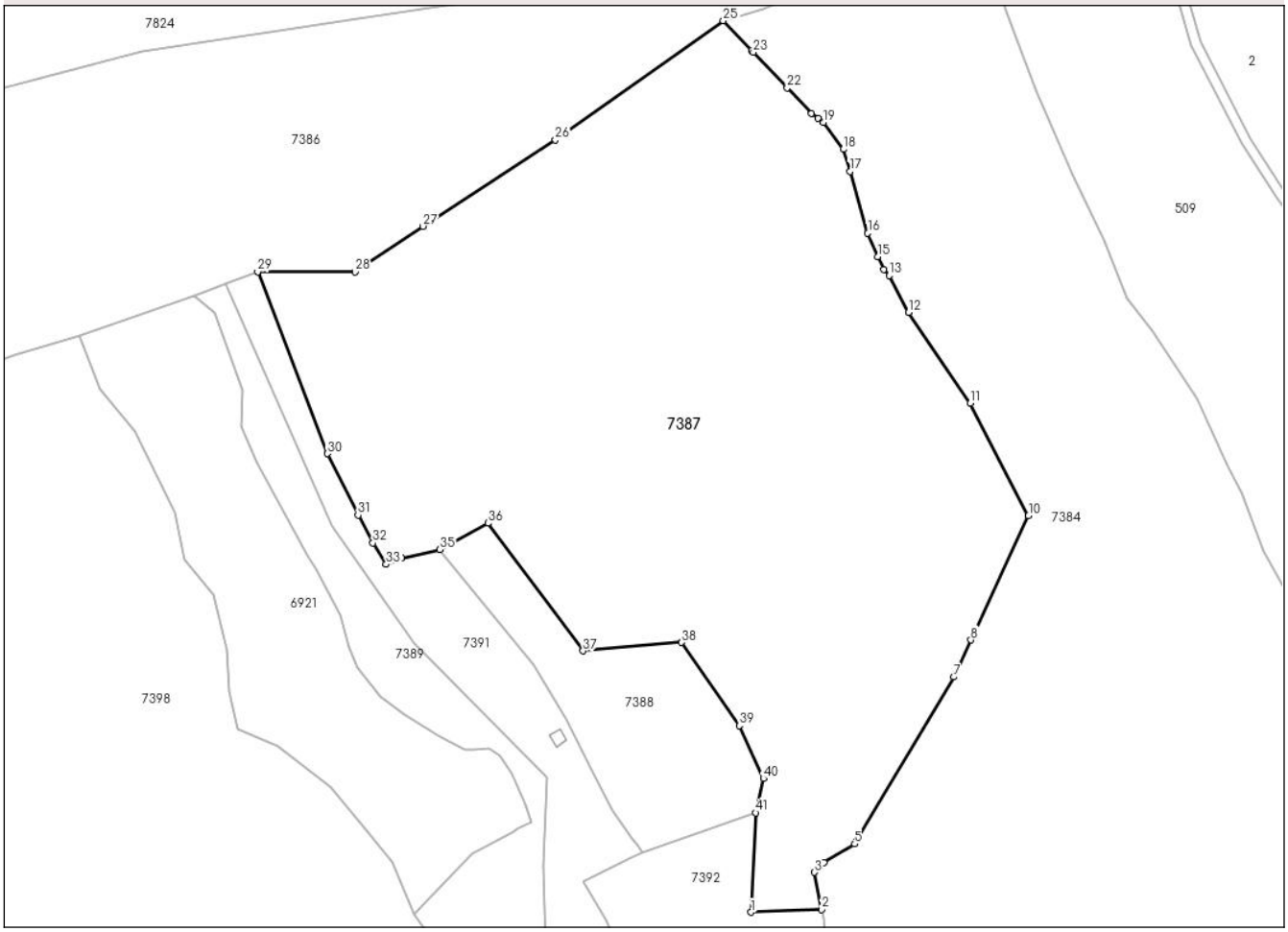

Date referitoare la teren

Crt	Categorie folosință	Intra vilan	Suprafaţa (mp)	Tarla	Parcelă	Nr. topo	Observaţii / Referinţe
1	pasune	NU	54.731	-	1P	-	

Lungime Segmente

1) Valorile lungimilor segmentelor sunt obţinute din proiecţie în plan.

Punct început	X / Y	Punct sfârşit	X / Y	Lungime segment
1	551.704,248 672.462,901	2	551.732,835 672.464,0	28.608
4	551.733,743 672.483,114	5	551.746,189 672.490,532	14.489
7	551.786,287 672.558,007	8	551.793,284 672.572,99	16.536
10	551.816,58 672.623,287	11	551.793,001 672.668,675	51.147
13	551.760,154 672.720,313	14	551.757,99 672.722,799	3.296
16	551.751,542 672.737,426	17	551.744,356 672.762,423	26.01

Punct început	X / Y	Punct sfârşit	X / Y	Lungime segment
2	551.732,835 672.464,0	3	551.729,946 672.479,004	15.28
5	551.746,189 672.490,532	6	551.746,931 672.491,78	1.451
8	551.793,284 672.572,99	9	551.794,744 672.576,231	3.554
11	551.793,001 672.668,675	12	551.768,084 672.705,46	44.43
14	551.757,99 672.722,799	15	551.755,469 672.727,985	5.766
17	551.744,356 672.762,423	18	551.741,643 672.771,417	9.394

Punct început	X / Y	Punct sfârşit	X / Y	Lungime segment
3	551.729,946 672.479,004	4	551.733,743 672.483,114	5.595
6	551.746,931 672.491,78	7	551.786,287 672.558,007	77.039
9	551.794,744 672.576,231	10	551.816,58 672.623,287	51.876
12	551.768,084 672.705,46	13	551.760,154 672.720,313	16.837
15	551.755,469 672.727,985	16	551.751,542 672.737,426	10.225
18	551.741,643 672.771,417	19	551.733,661 672.782,285	13.484

Document care conține date cu caracter personal, protejat de prevederile Regulamentului (UE) nr. 679/2016 și Legii 190/2018

Punct început	X / Y	Punct sfârşit	X / Y	Lungime segment
19	551.733,661 672.782,285	20	551.731,45 672.783,898	2.736
22	551.718,871 672.796,234	23	551.705,171 672.810,615	19.862
25	551.693,012 672.823,377	26	551.625,089 672.775,169	83.292
28	551.544,059 672.721,788	29	551.504,557 672.721,805	39.502
31	551.545,195 672.623,429	32	551.551,174 672.612,22	12.704
34	551.562,786 672.606,192	35	551.578,26 672.609,548	15.833
37	551.636,236 672.568,561	38	551.676,163 672.571,97	40.072
40	551.709,273 672.516,949	41	551.706,118 672.503,101	14.203

Punct început	X / Y	Punct sfârşit	X / Y	Lungime segment
20	551.731,45 672.783,898	21	551.728,744 672.785,872	3.35
23	551.705,171 672.810,615	24	551.704,591 672.811,223	0.84
26	551.625,089 672.775,169	27	551.571,468 672.740,22	64.005
29	551.504,557 672.721,805	30	551.532,73 672.648,348	78.674
32	551.551,174 672.612,22	33	551.556,597 672.603,54	10.235
35	551.578,26 672.609,548	36	551.597,77 672.620,174	22.216
38	551.676,163 672.571,97	39	551.699,535 672.538,373	40.927
41	551.706,118 672.503,101	1	551.704,248 672.462,901	40.243

Punct început	X / Y	Punct sfârşit	X / Y	Lungime segment
21	551.728,744 672.785,872	22	551.718,871 672.796,234	14.313
24	551.704,591 672.811,223	25	551.693,012 672.823,377	16.787
27	551.571,468 672.740,22	28	551.544,059 672.721,788	33.03
30	551.532,73 672.648,348	31	551.545,195 672.623,429	27.863
33	551.556,597 672.603,54	34	551.562,786 672.606,192	6.734
36	551.597,77 672.620,174	37	551.636,236 672.568,561	64.37
39	551.699,535 672.538,373	40	551.709,273 672.516,949	23.534

** Lungimile segmentelor sunt determinate în planul de proiecţie Stereo 70 şi sunt rotunjite la 1 milimetru.
*** Distanţa dintre puncte este formată din segmente cumulate ce sunt mai mici decât valoarea 1 milimetru.

Document care conține date cu caracter personal, protejat de prevederile Regulamentului (UE) nr. 679/2016 și Legii 190/2018

DATE DESPRE IMOBILUL NR. 7388

Oficiul de Cadastru şi Publicitate Imobiliară SUCEAVA
Biroul de Cadastru şi Publicitate Imobiliară Campulung Moldovenesc

A. Partea I. Descrierea imobilului

TEREN Extravilan

Adresa: Jud. Suceava

Nr. Crt	Nr cadastral Nr. topografic	Suprafaţa* (mp)	Observaţii / Referinţe
A1	38137	6.120	Sector cadastral:45 Teren neimprejmuit;

B. Partea II. Proprietari şi acte

Inscrieri privitoare la dreptul de proprietate şi alte drepturi reale		Referinţe
2004 / 07/02/2024		
Act Notarial nr. 308, din 06/02/2024 emis de Scraba Luminita Ana Maria (Conventie translativa a posesiei);		
B2	se notează posesia asupra terenului.	A1
	1) **POPESCU DANIL** 2) **POPESCU VETA**, bun comun în devălmășie	
/		
Act Normativ nr. 7, din 13/03/1996 emis de PARLAMENTUL ROMANIEI (Lege);		
B3	Intabulare, drept de PROPRIETATE, dobandit prin Lege, cota actuala 1/1, cota initiala 1/1	A1
	1) **NEIDENTIFICAT NEIDENTIFICAT**, Lipsa C.N.P.	

C. Partea III. SARCINI .

Inscrieri privind dezmembramintele dreptului de proprietate, drepturi reale de garanţie şi sarcini	Referinţe
NU SUNT	

Anexa Nr. 1 La Partea I

Teren

Nr cadastral	Suprafaţa (mp)*	Observaţii / Referinţe
38137	6.120	

* Suprafaţa este determinată in planul de proiecţie Stereo 70.

DETALII LINIARE IMOBIL

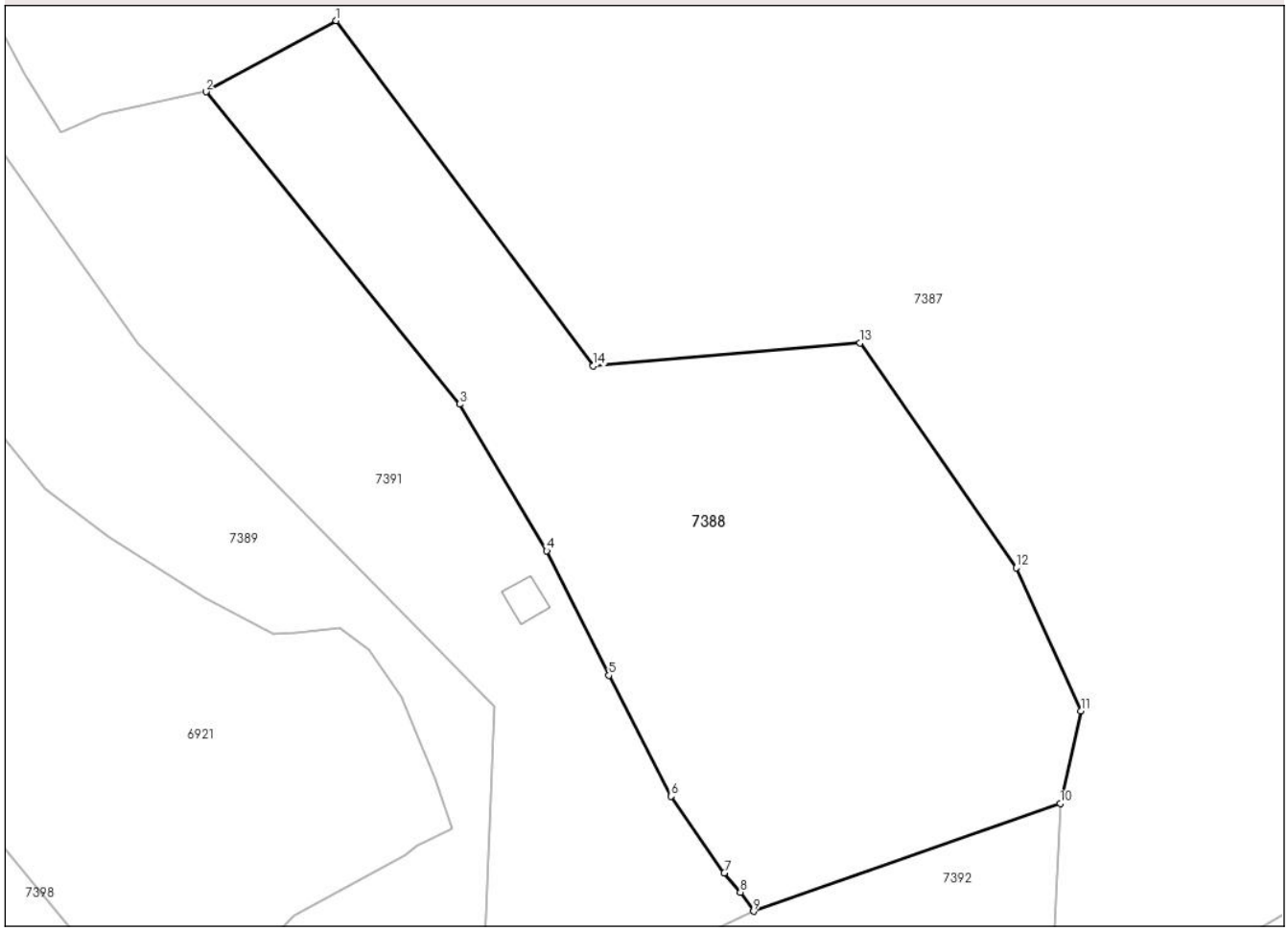

Date referitoare la teren

Crt	Categorie folosință	Intra vilan	Suprafaţa (mp)	Tarla	Parcelă	Nr. topo	Observaţii / Referinţe
1	faneata	NU	6.120	-	1F	-	

Lungime Segmente
1) Valorile lungimilor segmentelor sunt obţinute din proiecţie în plan.

Punct început	X / Y	Punct sfârşit	X / Y	Lungime segment (** (m)
1	551.597,77 672.620,174	2	551.578,26 672.609,548	22.216
2	551.578,26 672.609,548	3	551.616,251 672.562,824	60.221
3	551.616,251 672.562,824	4	551.629,275 672.540,901	25.499
4	551.629,275 672.540,901	5	551.638,573 672.522,263	20.829
5	551.638,573 672.522,263	6	551.647,894 672.504,205	20.321

Document care conține date cu caracter personal, protejat de prevederile Regulamentului (UE) nr. 679/2016 și Legii 190/2018

Punct început	X / Y	Punct sfârşit	X / Y	Lungime segment (** (m)
6	551.647,894 672.504,205	7	551.655,865 672.492,729	13.973
7	551.655,865 672.492,729	8	551.658,256 672.489,843	3.748
8	551.658,256 672.489,843	9	551.660,228 672.487,001	3.459
9	551.660,228 672.487,001	10	551.706,118 672.503,101	48.632
10	551.706,118 672.503,101	11	551.709,273 672.516,949	14.203
11	551.709,273 672.516,949	12	551.699,535 672.538,373	23.534
12	551.699,535 672.538,373	13	551.676,163 672.571,97	40.927
13	551.676,163 672.571,97	14	551.636,236 672.568,561	40.072
14	551.636,236 672.568,561	1	551.597,77 672.620,174	64.37

** Lungimile segmentelor sunt determinate în planul de proiecţie Stereo 70 şi sunt rotunjite la 1 milimetru.
*** Distanţa dintre puncte este formată din segmente cumulate ce sunt mai mici decât valoarea 1 milimetru.

Document care conține date cu caracter personal, protejat de prevederile Regulamentului (UE) nr. 679/2016 și Legii 190/2018

DATE DESPRE IMOBILUL NR. 7389

Oficiul de Cadastru şi Publicitate Imobiliară SUCEAVA
Biroul de Cadastru şi Publicitate Imobiliară Campulung Moldovenesc

A. Partea I. Descrierea imobilului

TEREN Extravilan

Adresa: Jud. Suceava

Nr. Crt	Nr cadastral Nr. topografic	Suprafaţa* (mp)	Observaţii / Referinţe
A1		8.435	Sector cadastral:45 Teren neimprejmuit;

B. Partea II. Proprietari şi acte

Inscrieri privitoare la dreptul de proprietate şi alte drepturi reale		Referinţe
/		
Act Normativ nr. 7, din 13/03/1996 emis de Parlamentul Romaniei (Lege);		
B1	Inscrierea provizorie, drept de PROPRIETATE, dobandit prin Lege, cota actuala 1/1, cota initiala 1/1	A1
	1) **COMUNA VAMA**, CIF:4326698, Proprietar neidentificat.	

C. Partea III. SARCINI .

Inscrieri privind dezmembramintele dreptului de proprietate, drepturi reale de garanţie şi sarcini	Referinţe
NU SUNT	

Document care conține date cu caracter personal, protejat de prevederile Regulamentului (UE) nr. 679/2016 și Legii 190/2018

Anexa Nr. 1 La Partea I

Teren

Nr cadastral	Suprafaţa (mp)*	Observaţii / Referinţe
	8.435	

* Suprafaţa este determinată in planul de proiecţie Stereo 70.

DETALII LINIARE IMOBIL

Date referitoare la teren

Crt	Categorie folosință	Intra vilan	Suprafaţa (mp)	Tarla	Parcelă	Nr. topo	Observaţii / Referinţe
1	faneata	NU	8.435	-	1F	-	

Lungime Segmente

1) Valorile lungimilor segmentelor sunt obţinute din proiecţie în plan.

Punct început	X / Y	Punct sfârşit	X / Y	Lungime segment (** (m)
1	551.602,615 672.526,139	2	551.607,536 672.519,013	8.66
3	551.612,657 672.506,763	4	551.615,129 672.499,295	7.866
5	551.609,795 672.496,869	6	551.608,012 672.495,395	2.313
7	551.591,432 672.486,349	8	551.568,012 672.462,329	33.548
9	551.582,645 672.441,412	10	551.593,496 672.419,646	24.321

Punct început	X / Y	Punct sfârşit	X / Y	Lungime segment (** (m)
2	551.607,536 672.519,013	3	551.612,657 672.506,763	13.277
4	551.615,129 672.499,295	5	551.609,795 672.496,869	5.86
6	551.608,012 672.495,395	7	551.591,432 672.486,349	18.887
8	551.568,012 672.462,329	9	551.582,645 672.441,412	25.527
10	551.593,496 672.419,646	11	551.600,749 672.409,863	12.178

Document care conține date cu caracter personal, protejat de prevederile Regulamentului (UE) nr. 679/2016 și Legii 190/2018

Punct început	X / Y	Punct sfârşit	X / Y	Lungime segment (** (m)
11	551.600,749 672.409,863	12	551.601,112 672.394,883	14.984
13	551.589,046 672.385,145	14	551.606,508 672.358,631	31.748
15	551.606,211 672.353,794	16	551.623,515 672.359,294	18.157
17	551.619,974 672.481,632	18	551.621,495 672.517,565	35.966
19	551.568,064 672.571,868	20	551.534,387 672.619,223	58.109
21	551.491,671 672.716,931	22	551.478,784 672.712,057	13.778
23	551.486,981 672.705,495	24	551.498,271 672.673,95	33.505
25	551.498,134 672.659,526	26	551.504,433 672.644,618	16.184
27	551.524,763 672.607,007	28	551.528,338 672.601,661	6.431
29	551.537,861 672.583,053	30	551.541,331 672.570,065	13.444
31	551.544,795 672.561,671	32	551.554,182 672.550,237	14.794
33	551.563,874 672.542,928	34	551.578,145 672.533,902	16.886
35	551.588,379 672.528,431	36	551.591,868 672.528,593	3.493
37	551.598,353 672.529,341	1	551.602,615 672.526,139	5.331

Punct început	X / Y	Punct sfârşit	X / Y	Lungime segment (** (m)
12	551.601,112 672.394,883	13	551.589,046 672.385,145	15.505
14	551.606,508 672.358,631	15	551.606,211 672.353,794	4.846
16	551.623,515 672.359,294	17	551.619,974 672.481,632	122.389
18	551.621,495 672.517,565	19	551.568,064 672.571,868	76.182
20	551.534,387 672.619,223	21	551.491,671 672.716,931	106.637
22	551.478,784 672.712,057	23	551.486,981 672.705,495	10.5
24	551.498,271 672.673,95	25	551.498,134 672.659,526	14.424
26	551.504,433 672.644,618	27	551.524,763 672.607,007	42.754
28	551.528,338 672.601,661	29	551.537,861 672.583,053	20.903
30	551.541,331 672.570,065	31	551.544,795 672.561,671	9.081
32	551.554,182 672.550,237	33	551.563,874 672.542,928	12.139
34	551.578,145 672.533,902	35	551.588,379 672.528,431	11.605
36	551.591,868 672.528,593	37	551.598,353 672.529,341	6.528

**** Lungimile segmentelor sunt determinate în planul de proiecţie Stereo 70 şi sunt rotunjite la 1 milimetru.**
***** Distanţa dintre puncte este formată din segmente cumulate ce sunt mai mici decât valoarea 1 milimetru.**

Document care conține date cu caracter personal, protejat de prevederile Regulamentului (UE) nr. 679/2016 și Legii 190/2018

DATE DESPRE IMOBILUL NR. 7391

Oficiul de Cadastru şi Publicitate Imobiliară SUCEAVA
Biroul de Cadastru şi Publicitate Imobiliară Campulung Moldovenesc

A. Partea I. Descrierea imobilului

TEREN Extravilan

Adresa: Jud. Suceava

Nr. Crt	Nr cadastral Nr. topografic	Suprafaţa* (mp)	Observaţii / Referinţe
A1	38702	8.979	Sector cadastral:45 Teren neimprejmuit;

B. Partea II. Proprietari şi acte

Inscrieri privitoare la dreptul de proprietate şi alte drepturi reale		Referinţe
/		
Act Normativ nr. 7, din 13/03/1996 emis de PARLAMENTUL ROMANIEI (Lege);		
B1	Intabulare, drept de PROPRIETATE, dobandit prin Lege, cota actuala 1/1, cota initiala 1/1	A1
	1) **NEIDENTIFICAT NEIDENTIFICAT**, Lipsa C.N.P.	
24867 / 15/11/2024		
Act Notarial nr. 726, din 17/04/2024 emis de NP Dorina Rotaru (inscris sub semnatura privata nr 3 din 14-11-2024, emis de PFA Chiperi Simona Alina;act administrativ nr 4380 din 17-04-2024, emis de Primaria Vama);		
B1	se notează posesia asupra terenului	A1
	1) **BOSANCU CONSTANTIN**, bun propriu	

C. Partea III. SARCINI .

Inscrieri privind dezmembramintele dreptului de proprietate, drepturi reale de garanţie şi sarcini	Referinţe
NU SUNT	

Anexa Nr. 1 La Partea I

Teren

Nr cadastral	Suprafaţa (mp)*	Observaţii / Referinţe
38702	8.979	

* Suprafaţa este determinată in planul de proiecţie Stereo 70.

DETALII LINIARE IMOBIL

Date referitoare la teren

Crt	Categorie folosință	Intra vilan	Suprafaţa (mp)	Tarla	Parcelă	Nr. topo	Observaţii / Referinţe
1	faneata	NU	8.979	-	1F	-	

Date referitoare la construcţii

Crt	Număr	Destinaţie construcţie	Supraf. (mp)	Situaţie juridică	Observaţii / Referinţe
A1.1	38702-C1	constructii anexa	28	Fara acte	Nr. niveluri:1; S. construita la sol:28 mp; S. construita desfasurata:28 mp; Fanar, P

Lungime Segmente

1) Valorile lungimilor segmentelor sunt obţinute din proiecţie în plan.

Punct început	X / Y	Punct sfârşit	X / Y	Lungime segment (** (m)
1	551.504,557 672.721,805	2	551.491,671 672.716,931	13.777
3	551.534,387 672.619,223	4	551.568,064 672.571,868	58.109
5	551.621,495 672.517,565	6	551.619,974 672.481,632	35.966
7	551.623,515 672.359,294	8	551.629,973 672.361,351	6.777

Punct început	X / Y	Punct sfârşit	X / Y	Lungime segment (** (m)
2	551.491,671 672.716,931	3	551.534,387 672.619,223	106.637
4	551.568,064 672.571,868	5	551.621,495 672.517,565	76.182
6	551.619,974 672.481,632	7	551.623,515 672.359,294	122.389
8	551.629,973 672.361,351	9	551.653,438 672.370,92	25.341

Document care conține date cu caracter personal, protejat de prevederile Regulamentului (UE) nr. 679/2016 și Legii 190/2018

Punct început	X / Y	Punct sfârşit	X / Y	Lungime segment (** (m)
9	551.653,438 672.370,92	10	551.654,388 672.416,781	45.871
11	551.653,142 672.441,399	12	551.645,663 672.459,785	19.849
13	551.636,218 672.475,445	14	551.655,843 672.484,89	21.78
15	551.660,228 672.487,001	16	551.658,256 672.489,843	3.459
17	551.655,865 672.492,729	18	551.647,894 672.504,205	13.973
19	551.638,573 672.522,263	20	551.629,275 672.540,901	20.829
21	551.616,251 672.562,824	22	551.578,26 672.609,548	60.221
23	551.562,786 672.606,192	24	551.556,597 672.603,54	6.734
25	551.551,174 672.612,22	26	551.545,195 672.623,429	12.704
27	551.532,73 672.648,348	1	551.504,557 672.721,805	78.674

Punct început	X / Y	Punct sfârşit	X / Y	Lungime segment (** (m)
10	551.654,388 672.416,781	11	551.653,142 672.441,399	24.65
12	551.645,663 672.459,785	13	551.636,218 672.475,445	18.288
14	551.655,843 672.484,89	15	551.660,228 672.487,001	4.867
16	551.658,256 672.489,843	17	551.655,865 672.492,729	3.748
18	551.647,894 672.504,205	19	551.638,573 672.522,263	20.321
20	551.629,275 672.540,901	21	551.616,251 672.562,824	25.499
22	551.578,26 672.609,548	23	551.562,786 672.606,192	15.833
24	551.556,597 672.603,54	25	551.551,174 672.612,22	10.235
26	551.545,195 672.623,429	27	551.532,73 672.648,348	27.863

** Lungimile segmentelor sunt determinate în planul de proiecţie Stereo 70 şi sunt rotunjite la 1 milimetru.
*** Distanţa dintre puncte este formată din segmente cumulate ce sunt mai mici decât valoarea 1 milimetru.

Document care conține date cu caracter personal, protejat de prevederile Regulamentului (UE) nr. 679/2016 și Legii 190/2018

DATE DESPRE IMOBILUL NR. 7392

Oficiul de Cadastru şi Publicitate Imobiliară SUCEAVA
Biroul de Cadastru şi Publicitate Imobiliară Campulung Moldovenesc

A. Partea I. Descrierea imobilului

TEREN Extravilan

Adresa: Jud. Suceava

Nr. Crt	Nr cadastral Nr. topografic	Suprafaţa* (mp)	Observaţii / Referinţe
A1		10.369	Sector cadastral:45 Teren neimprejmuit; Terenul face parte din parcela 2140/1.

B. Partea II. Proprietari şi acte

Inscrieri privitoare la dreptul de proprietate şi alte drepturi reale		Referinţe
/		
Act Normativ nr. 7, din 13/03/1996 emis de Parlamentul Romaniei (Lege);		
B1	Inscrierea provizorie, drept de PROPRIETATE, dobandit prin Lege, cota actuala 1/1, cota initiala 1/1	A1
	1) **COMUNA VAMA**, CIF:4326698, Proprietar neidentificat.	

C. Partea III. SARCINI .

Inscrieri privind dezmembramintele dreptului de proprietate, drepturi reale de garanţie şi sarcini	Referinţe
NU SUNT	

Document care conține date cu caracter personal, protejat de prevederile Regulamentului (UE) nr. 679/2016 și Legii 190/2018

Anexa Nr. 1 La Partea I

Teren

Nr cadastral	Suprafaţa (mp)*	Observaţii / Referinţe
	10.369	Terenul face parte din parcela 2140/1.

* Suprafaţa este determinată in planul de proiecţie Stereo 70.

DETALII LINIARE IMOBIL

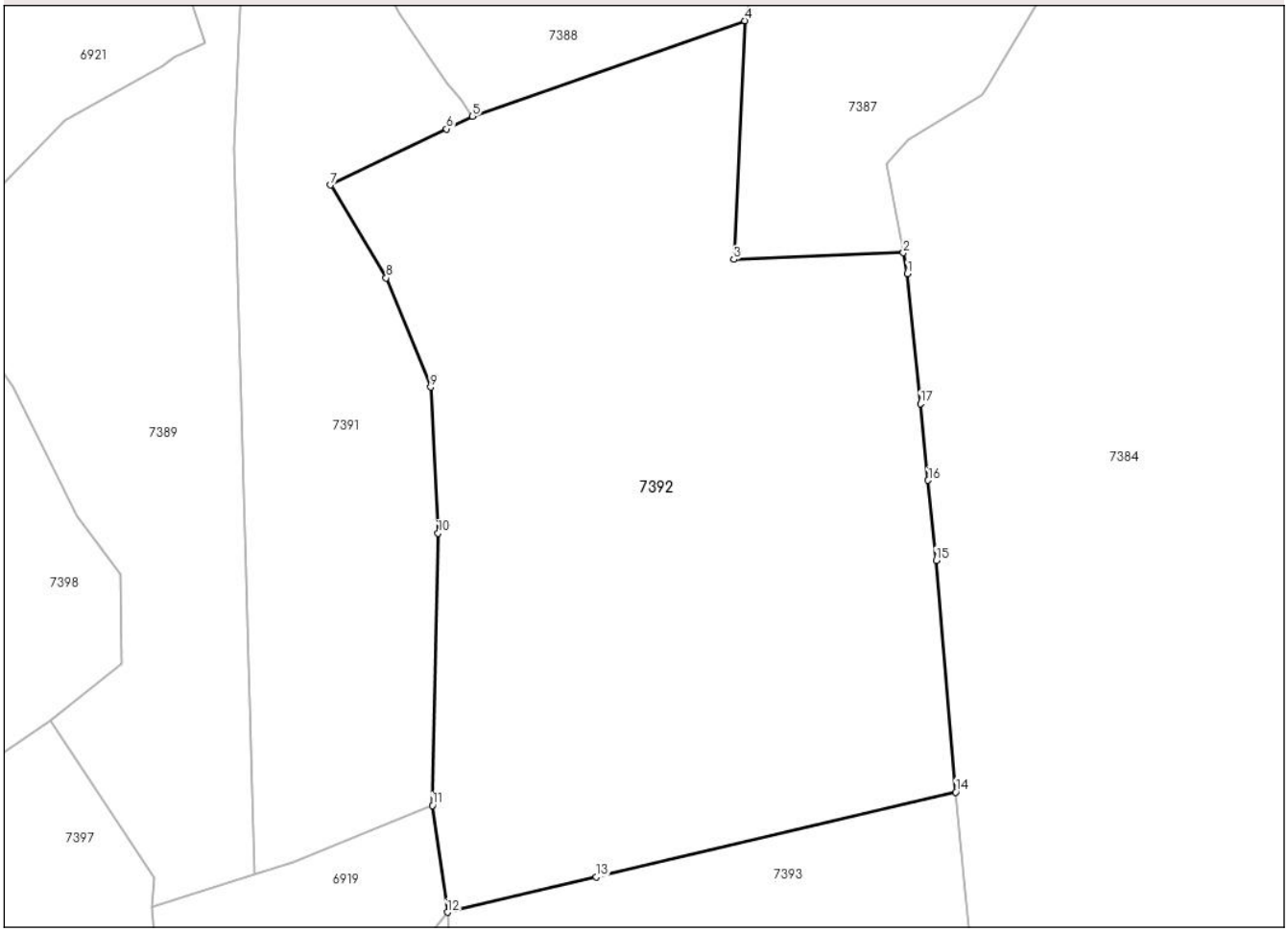

Date referitoare la teren

Crt	Categorie folosință	Intra vilan	Suprafaţa (mp)	Tarla	Parcelă	Nr. topo	Observaţii / Referinţe
1	faneata	NU	10.369	-	1FN	-	

Lungime Segmente
1) Valorile lungimilor segmentelor sunt obţinute din proiecţie în plan.

Punct început	X / Y	Punct sfârşit	X / Y	Lungime segment (** (m)
1	551.733,506 672.460,513	2	551.732,835 672.464,0	3.551
2	551.732,835 672.464,0	3	551.704,248 672.462,901	28.608
3	551.704,248 672.462,901	4	551.706,118 672.503,101	40.243
4	551.706,118 672.503,101	5	551.660,228 672.487,001	48.632
5	551.660,228 672.487,001	6	551.655,843 672.484,89	4.867

Document care conține date cu caracter personal, protejat de prevederile Regulamentului (UE) nr. 679/2016 și Legii 190/2018

Punct început	X / Y	Punct sfârşit	X / Y	Lungime segment (** (m)
6	551.655,843 672.484,89	7	551.636,218 672.475,445	21.78
7	551.636,218 672.475,445	8	551.645,663 672.459,785	18.288
8	551.645,663 672.459,785	9	551.653,142 672.441,399	19.849
9	551.653,142 672.441,399	10	551.654,388 672.416,781	24.65
10	551.654,388 672.416,781	11	551.653,438 672.370,92	45.871
11	551.653,438 672.370,92	12	551.655,974 672.352,951	18.147
12	551.655,974 672.352,951	13	551.681,065 672.358,873	25.78
13	551.681,065 672.358,873	14	551.741,706 672.373,186	62.307
14	551.741,706 672.373,186	15	551.738,377 672.412,208	39.164
15	551.738,377 672.412,208	16	551.737,026 672.425,698	13.558
16	551.737,026 672.425,698	17	551.735,731 672.438,624	12.99
17	551.735,731 672.438,624	1	551.733,506 672.460,513	22.002

** Lungimile segmentelor sunt determinate în planul de proiecţie Stereo 70 şi sunt rotunjite la 1 milimetru.
*** Distanţa dintre puncte este formată din segmente cumulate ce sunt mai mici decât valoarea 1 milimetru.

Document care conține date cu caracter personal, protejat de prevederile Regulamentului (UE) nr. 679/2016 și Legii 190/2018

DATE DESPRE IMOBILUL NR. 7393

Oficiul de Cadastru şi Publicitate Imobiliară SUCEAVA
Biroul de Cadastru şi Publicitate Imobiliară Campulung Moldovenesc

A. Partea I. Descrierea imobilului

TEREN Extravilan

Adresa: Jud. Suceava

Nr. Crt	Nr cadastral Nr. topografic	Suprafaţa* (mp)	Observaţii / Referinţe
A1	36086	10.507	Sector cadastral:45 Teren neimprejmuit;

B. Partea II. Proprietari şi acte

Inscrieri privitoare la dreptul de proprietate şi alte drepturi reale		Referinţe
2792 / 22/02/2021		
Act Notarial nr. 258, din 04/02/2021 emis de B.I.N. Şcraba Luminiţă Ana Maria (act administrativ nr 1418 din 04-02-2021, emis de Primaria comunei Vama;inscris sub semnatura privata nr 69 din 22-02-2021, emis de Niga Gabriel);		
B1	se noteaza ca din parte a imobilului cu nr.top.2140/1 din CF 36042 a localitatii Vama , se formeaza imobilul cu nr.cadastral 36086 .	A1
B2	se noteaza posesia imobilului cu nr.cadastral 36086 .	A1
	1) **CRACANĂ VLADIMIR** 2) **CRACANĂ NICULINA**	
/		
Act Normativ nr. 7, din 13/03/1996 emis de Parlamentul Romaniei (Lege);		
B3	Intabulare, drept de PROPRIETATE, dobandit prin Lege, cota actuala 1/1, cota initiala 1/1	A1
	1) **NEIDENTIFICAT NEIDENTIFICAT**, Lipsa C.N.P.	

C. Partea III. SARCINI .

Inscrieri privind dezmembramintele dreptului de proprietate, drepturi reale de garanţie şi sarcini	Referinţe
NU SUNT	

Anexa Nr. 1 La Partea I

Teren

Nr cadastral	Suprafaţa (mp)*	Observaţii / Referinţe
36086	10.507	

* Suprafaţa este determinată in planul de proiecţie Stereo 70.

DETALII LINIARE IMOBIL

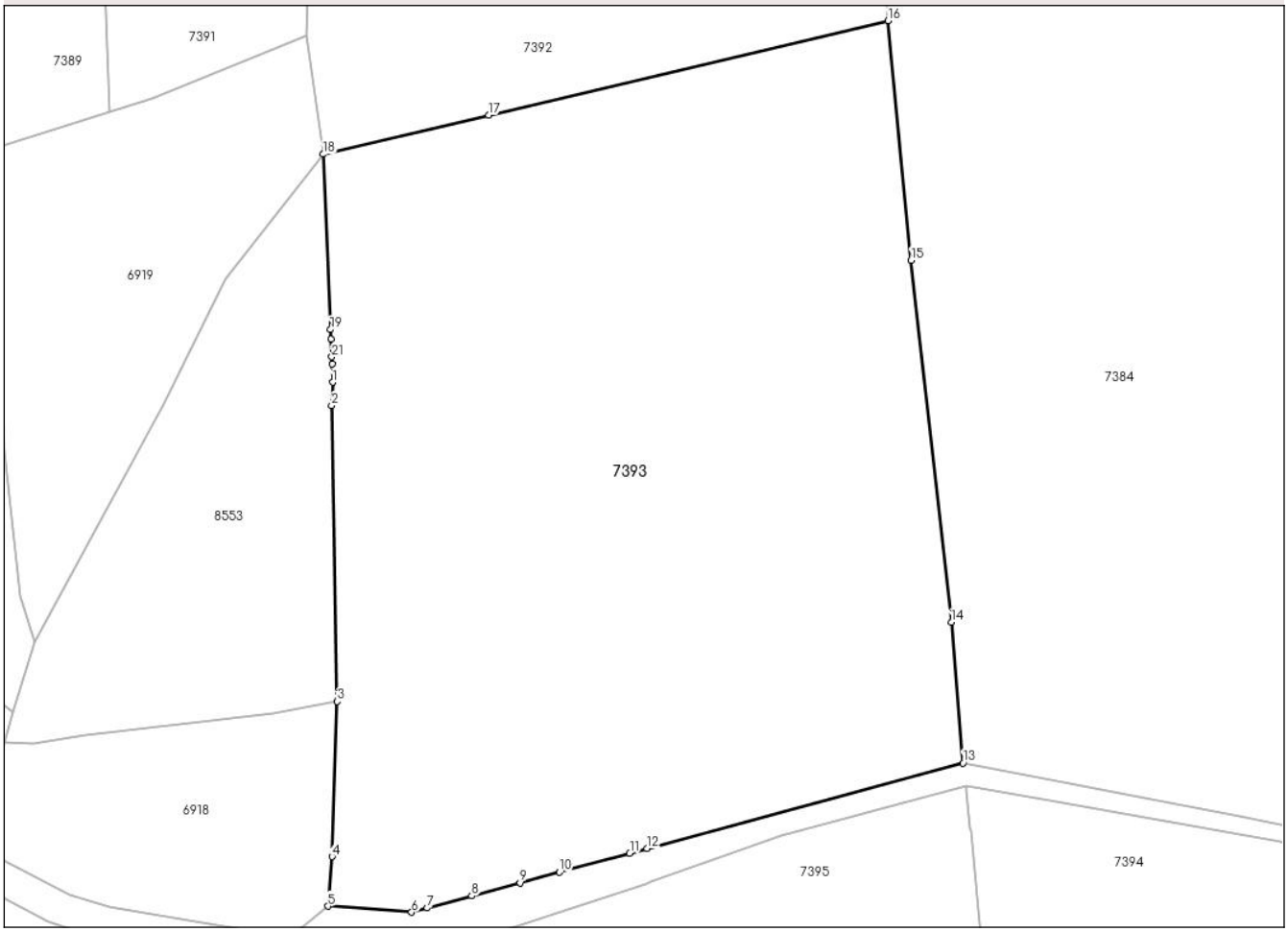

Date referitoare la teren

Crt	Categorie folosință	Intra vilan	Suprafaţa (mp)	Tarla	Parcelă	Nr. topo	Observaţii / Referinţe
1	faneata	NU	10.507	-	1F	-	

Lungime Segmente

1) Valorile lungimilor segmentelor sunt obţinute din proiecţie în plan.

Punct început	X / Y	Punct sfârşit	X / Y	Lungime segment (** (m)
1	551.657,438 672.318,408	2	551.657,263 672.314,868	3.544
3	551.658,126 672.270,006	4	551.657,333 672.246,497	23.521
5	551.656,731 672.238,98	6	551.669,405 672.238,082	12.706
7	551.671,778 672.238,724	8	551.678,524 672.240,547	6.988
9	551.685,838 672.242,524	10	551.691,828 672.244,144	6.205

Punct început	X / Y	Punct sfârşit	X / Y	Lungime segment (** (m)
2	551.657,263 672.314,868	3	551.658,126 672.270,006	44.871
4	551.657,333 672.246,497	5	551.656,731 672.238,98	7.541
6	551.669,405 672.238,082	7	551.671,778 672.238,724	2.459
8	551.678,524 672.240,547	9	551.685,838 672.242,524	7.576
10	551.691,828 672.244,144	11	551.702,498 672.247,028	11.053

Document care conține date cu caracter personal, protejat de prevederile Regulamentului (UE) nr. 679/2016 și Legii 190/2018

Punct început	X / Y	Punct sfârşit	X / Y	Lungime segment (** (m)
11	551.702,498 672.247,028	12	551.705,124 672.247,738	2.72
13	551.753,075 672.260,701	14	551.751,282 672.282,021	21.395
15	551.745,166 672.336,891	16	551.741,706 672.373,186	36.46
17	551.681,065 672.358,873	18	551.655,974 672.352,951	25.78
19	551.657,088 672.326,366	20	551.657,168 672.324,896	1.473
21	551.657,312 672.322,258	22	551.657,348 672.321,139	1.12

Punct început	X / Y	Punct sfârşit	X / Y	Lungime segment (** (m)
12	551.705,124 672.247,738	13	551.753,075 672.260,701	49.673
14	551.751,282 672.282,021	15	551.745,166 672.336,891	55.21
16	551.741,706 672.373,186	17	551.681,065 672.358,873	62.307
18	551.655,974 672.352,951	19	551.657,088 672.326,366	26.608
20	551.657,168 672.324,896	21	551.657,312 672.322,258	2.642
22	551.657,348 672.321,139	1	551.657,438 672.318,408	2.732

** Lungimile segmentelor sunt determinate în planul de proiecţie Stereo 70 şi sunt rotunjite la 1 milimetru.
*** Distanţa dintre puncte este formată din segmente cumulate ce sunt mai mici decât valoarea 1 milimetru.

Document care conține date cu caracter personal, protejat de prevederile Regulamentului (UE) nr. 679/2016 și Legii 190/2018

DATE DESPRE IMOBILUL NR. 7394

Oficiul de Cadastru şi Publicitate Imobiliară SUCEAVA
Biroul de Cadastru şi Publicitate Imobiliară Campulung Moldovenesc

A. Partea I. Descrierea imobilului

TEREN Extravilan

Adresa: Jud. Suceava

Nr. Crt	Nr cadastral Nr. topografic	Suprafaţa* (mp)	Observaţii / Referinţe
A1	32339	4.307	Sector cadastral:45 Teren neimprejmuit;

B. Partea II. Proprietari şi acte

Inscrieri privitoare la dreptul de proprietate şi alte drepturi reale		Referinţe
/		
Act Normativ nr. 7, din 13/03/1996 emis de Parlamentul Romaniei (Lege);		
B1	Inscrierea provizorie, drept de PROPRIETATE, dobandit prin Lege, cota actuala 1/1, cota initiala 1/1	A1
	1) **COMUNA VAMA**, CIF:4326698, Proprietar neidentificat.	

C. Partea III. SARCINI .

Inscrieri privind dezmembramintele dreptului de proprietate, drepturi reale de garanţie şi sarcini	Referinţe
NU SUNT	

Document care conține date cu caracter personal, protejat de prevederile Regulamentului (UE) nr. 679/2016 și Legii 190/2018

Anexa Nr. 1 La Partea I

Teren

Nr cadastral	Suprafaţa (mp)*	Observaţii / Referinţe
32339	4.307	

* Suprafaţa este determinată in planul de proiecţie Stereo 70.

DETALII LINIARE IMOBIL

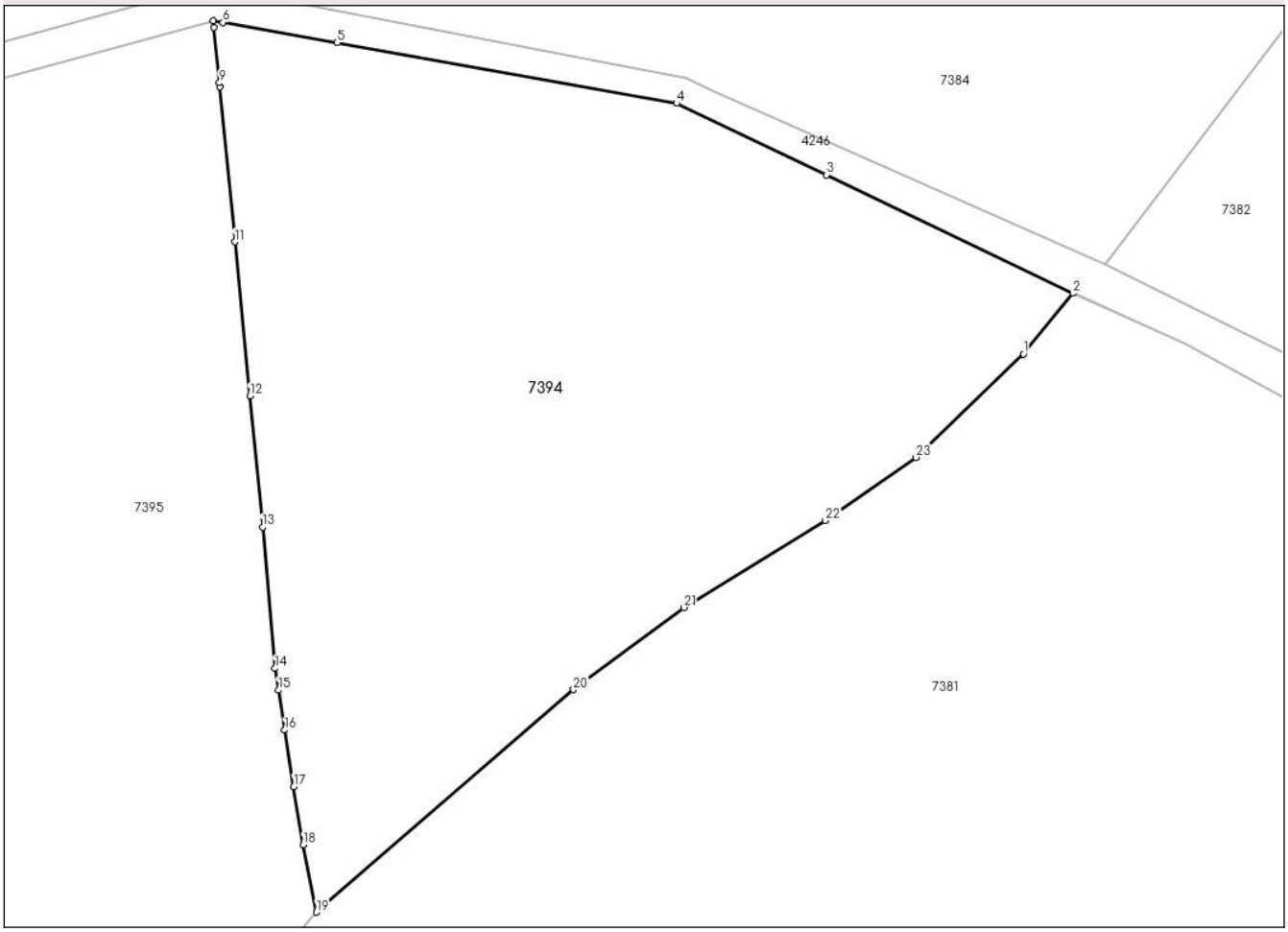

Date referitoare la teren

Crt	Categorie folosință	Intra vilan	Suprafaţa (mp)	Tarla	Parcelă	Nr. topo	Observaţii / Referinţe
1	pasune	NU	4.307	-	1P	-	

Lungime Segmente

1) Valorile lungimilor segmentelor sunt obţinute din proiecţie în plan.

Punct început	X / Y	Punct sfârşit	X / Y	Lungime segment (** (m)
1	551.836,866 672.222,962	2	551.841,925 672.229,198	8.03
3	551.816,586 672.241,356	4	551.801,196 672.248,702	17.054
5	551.766,281 672.254,943	6	551.754,574 672.257,009	11.888
7	551.753,57 672.257,186	8	551.753,635 672.256,52	0.67
9	551.754,191 672.250,806	10	551.754,228 672.250,421	0.388

Punct început	X / Y	Punct sfârşit	X / Y	Lungime segment (** (m)
2	551.841,925 672.229,198	3	551.816,586 672.241,356	28.105
4	551.801,196 672.248,702	5	551.766,281 672.254,943	35.468
6	551.754,574 672.257,009	7	551.753,57 672.257,186	1.02
8	551.753,635 672.256,52	9	551.754,191 672.250,806	5.74
10	551.754,228 672.250,421	11	551.755,781 672.234,467	16.029

Document care conține date cu caracter personal, protejat de prevederile Regulamentului (UE) nr. 679/2016 și Legii 190/2018

Punct început	X / Y	Punct sfârşit	X / Y	Lungime segment (** (m)
11	551.755,781 672.234,467	12	551.757,32 672.218,65	15.892
13	551.758,631 672.205,175	14	551.759,9 672.190,673	14.557
15	551.760,258 672.188,424	16	551.760,91 672.184,328	4.148
17	551.761,836 672.178,516	18	551.762,789 672.172,531	6.061
19	551.764,173 672.165,632	20	551.790,585 672.188,487	34.928
21	551.801,966 672.196,921	22	551.816,499 672.205,841	17.052
23	551.825,782 672.212,331	1	551.836,866 672.222,962	15.358

Punct început	X / Y	Punct sfârşit	X / Y	Lungime segment (** (m)
12	551.757,32 672.218,65	13	551.758,631 672.205,175	13.539
14	551.759,9 672.190,673	15	551.760,258 672.188,424	2.277
16	551.760,91 672.184,328	17	551.761,836 672.178,516	5.885
18	551.762,789 672.172,531	19	551.764,173 672.165,632	7.036
20	551.790,585 672.188,487	21	551.801,966 672.196,921	14.165
22	551.816,499 672.205,841	23	551.825,782 672.212,331	11.327

** Lungimile segmentelor sunt determinate în planul de proiecţie Stereo 70 şi sunt rotunjite la 1 milimetru.
*** Distanţa dintre puncte este formată din segmente cumulate ce sunt mai mici decât valoarea 1 milimetru.

Document care conține date cu caracter personal, protejat de prevederile Regulamentului (UE) nr. 679/2016 și Legii 190/2018

DATE DESPRE IMOBILUL NR. 7395

Oficiul de Cadastru şi Publicitate Imobiliară SUCEAVA
Biroul de Cadastru şi Publicitate Imobiliară Campulung Moldovenesc

A. Partea I. Descrierea imobilului

TEREN Extravilan

Adresa: Jud. Suceava

Nr. Crt	Nr cadastral Nr. topografic	Suprafaţa* (mp)	Observaţii / Referinţe
A1	36088	9.649	Sector cadastral:45 Teren neimprejmuit; imprejmuit partial cu gard.

B. Partea II. Proprietari şi acte

Inscrieri privitoare la dreptul de proprietate şi alte drepturi reale		Referinţe
2791 / 22/02/2021		
Act Notarial nr. 258, din 04/02/2021 emis de B.I.N. Şcraba Luminiţă Ana Maria (inscris sub semnatura privata nr 70 din 22-02-2021, emis de Niga Gabriel;act administrativ nr 1419 din 04-02-2021, emis de Primaria comunei Vama);		
B1	se noteaza ca din parte a imobilului cu nr.top.2137/1 din CF 36043 a localitatii Vama , se formeaza imobilul cu nr.cadastral 36088 .	A1
B2	se noteaza posesia imobilului cu nr.cadastral 36088 .	A1
	1) **CRACANĂ VLADIMIR** 2) **CRACANĂ NICULINA**	
/		
Act Normativ nr. 7, din 13/03/1996 emis de Parlamentul Romaniei (Lege);		
B3	Intabulare, drept de PROPRIETATE, dobandit prin Lege, cota actuala 1/1, cota initiala 1/1	A1
	1) **NEIDENTIFICAT NEIDENTIFICAT**, Lipsa C.N.P.	

C. Partea III. SARCINI .

Inscrieri privind dezmembramintele dreptului de proprietate, drepturi reale de garanţie şi sarcini	Referinţe
NU SUNT	

Anexa Nr. 1 La Partea I

Teren

Nr cadastral	Suprafaţa (mp)*	Observaţii / Referinţe
36088	9.649	imprejmuit partial cu gard.

* Suprafaţa este determinată in planul de proiecţie Stereo 70.

DETALII LINIARE IMOBIL

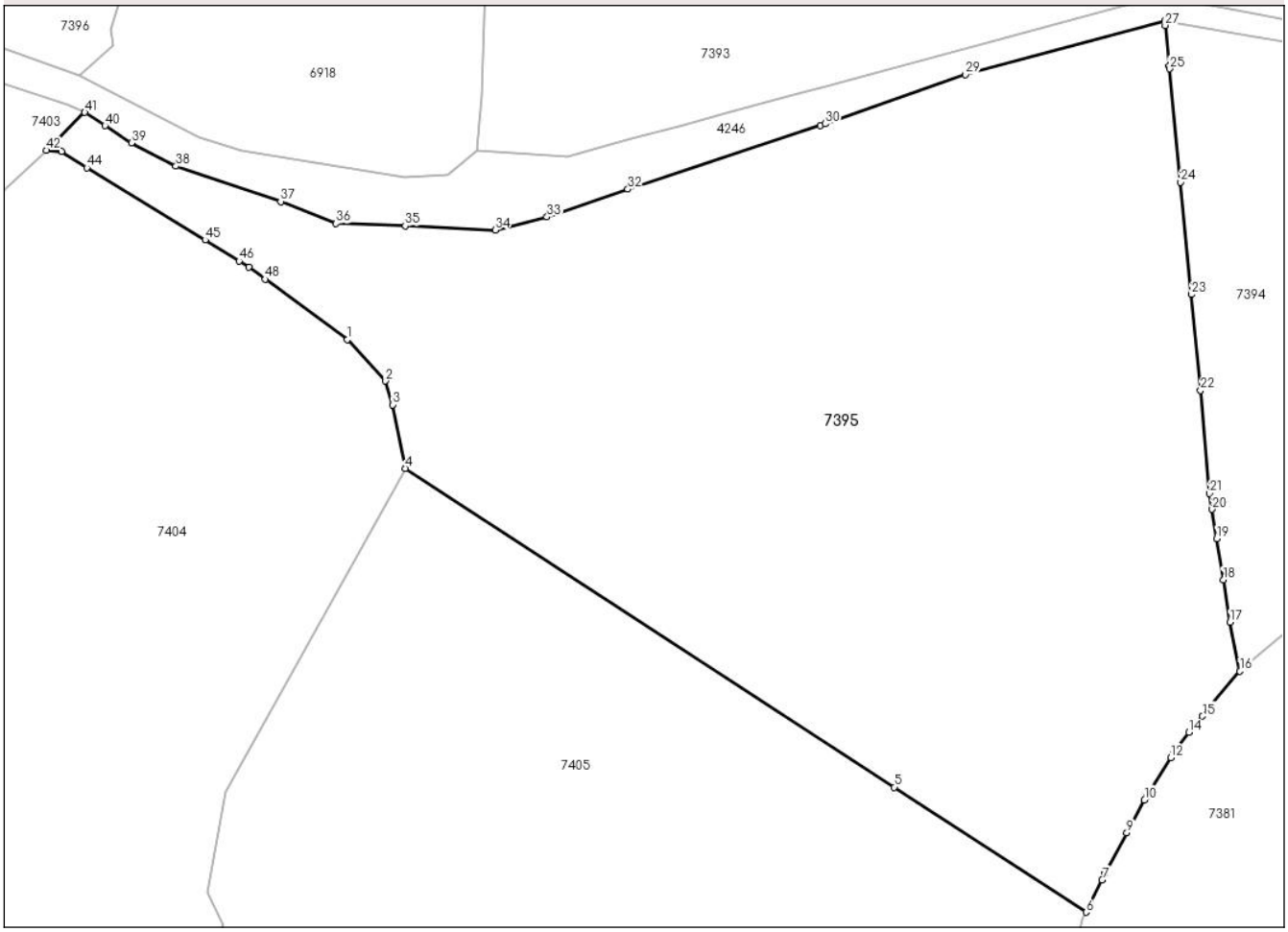

Date referitoare la teren

Crt	Categorie folosință	Intra vilan	Suprafaţa (mp)	Tarla	Parcelă	Nr. topo	Observaţii / Referinţe
1	faneata	NU	9.649	-	1F	-	

Lungime Segmente

1) Valorile lungimilor segmentelor sunt obţinute din proiecţie în plan.

Punct început	X / Y	Punct sfârşit	X / Y	Lungime segment
1	551.638,443 672.212,318	2	551.643,818 672.206,494	7.925
4	551.646,593 672.194,185	5	551.715,48 672.149,324	82.206
7	551.744,735 672.136,302	8	551.745,197 672.137,239	1.045
10	551.750,72 672.147,532	11	551.750,991 672.148,036	0.572
13	551.754,755 672.154,052	14	551.756,996 672.157,077	3.765
16	551.764,173 672.165,632	17	551.762,789 672.172,531	7.036

Punct început	X / Y	Punct sfârşit	X / Y	Lungime segment
2	551.643,818 672.206,494	3	551.644,826 672.203,134	3.508
5	551.715,48 672.149,324	6	551.742,484 672.131,737	32.226
8	551.745,197 672.137,239	9	551.748,23 672.142,891	6.415
11	551.750,991 672.148,036	12	551.754,392 672.153,471	6.411
14	551.756,996 672.157,077	15	551.758,881 672.159,324	2.934
17	551.762,789 672.172,531	18	551.761,836 672.178,516	6.061

Punct început	X / Y	Punct sfârşit	X / Y	Lungime segment
3	551.644,826 672.203,134	4	551.646,593 672.194,185	9.122
6	551.742,484 672.131,737	7	551.744,735 672.136,302	5.09
9	551.748,23 672.142,891	10	551.750,72 672.147,532	5.267
12	551.754,392 672.153,471	13	551.754,755 672.154,052	0.685
15	551.758,881 672.159,324	16	551.764,173 672.165,632	8.233
18	551.761,836 672.178,516	19	551.760,91 672.184,328	5.885

Document care conține date cu caracter personal, protejat de prevederile Regulamentului (UE) nr. 679/2016 și Legii 190/2018

Punct început	X / Y	Punct sfârşit	X / Y	Lungime segment
19	551.760,91 672.184,328	20	551.760,258 672.188,424	4.148
22	551.758,631 672.205,175	23	551.757,32 672.218,65	13.539
25	551.754,228 672.250,421	26	551.754,191 672.250,806	0.388
28	551.753,57 672.257,186	29	551.725,495 672.249,614	29.078
31	551.705,048 672.242,427	32	551.677,947 672.233,483	28.539
34	551.659,245 672.227,744	35	551.646,59 672.228,304	12.667
37	551.629,036 672.231,748	38	551.614,277 672.236,712	15.571
40	551.604,296 672.242,398	41	551.601,436 672.244,297	3.434
43	551.598,183 672.238,803	44	551.601,71 672.236,507	4.209
46	551.623,183 672.223,357	47	551.624,556 672.222,509	1.614

Punct început	X / Y	Punct sfârşit	X / Y	Lungime segment
20	551.760,258 672.188,424	21	551.759,9 672.190,673	2.277
23	551.757,32 672.218,65	24	551.755,781 672.234,467	15.892
26	551.754,191 672.250,806	27	551.753,635 672.256,52	5.74
29	551.725,495 672.249,614	30	551.705,731 672.242,667	20.949
32	551.677,947 672.233,483	33	551.666,552 672.229,564	12.05
35	551.646,59 672.228,304	36	551.636,847 672.228,64	9.749
38	551.614,277 672.236,712	39	551.608,005 672.239,97	7.068
41	551.601,436 672.244,297	42	551.596,0 672.238,946	7.628
44	551.601,71 672.236,507	45	551.618,397 672.226,316	19.552
47	551.624,556 672.222,509	48	551.626,879 672.220,804	2.882

Punct început	X / Y	Punct sfârşit	X / Y	Lungime segment
21	551.759,9 672.190,673	22	551.758,631 672.205,175	14.557
24	551.755,781 672.234,467	25	551.754,228 672.250,421	16.029
27	551.753,635 672.256,52	28	551.753,57 672.257,186	0.67
30	551.705,731 672.242,667	31	551.705,048 672.242,427	0.724
33	551.666,552 672.229,564	34	551.659,245 672.227,744	7.53
36	551.636,847 672.228,64	37	551.629,036 672.231,748	8.407
39	551.608,005 672.239,97	40	551.604,296 672.242,398	4.432
42	551.596,0 672.238,946	43	551.598,183 672.238,803	2.188
45	551.618,397 672.226,316	46	551.623,183 672.223,357	5.627
48	551.626,879 672.220,804	1	551.638,443 672.212,318	14.343

** Lungimile segmentelor sunt determinate în planul de proiecţie Stereo 70 şi sunt rotunjite la 1 milimetru.
*** Distanţa dintre puncte este formată din segmente cumulate ce sunt mai mici decât valoarea 1 milimetru.

Document care conține date cu caracter personal, protejat de prevederile Regulamentului (UE) nr. 679/2016 și Legii 190/2018

DATE DESPRE IMOBILUL NR. 7396

Oficiul de Cadastru şi Publicitate Imobiliară SUCEAVA
Biroul de Cadastru şi Publicitate Imobiliară Campulung Moldovenesc

A. Partea I. Descrierea imobilului

TEREN Extravilan Nr. CF vechi:877

Adresa: Jud. Suceava

Nr. Crt	Nr cadastral Nr. topografic	Suprafaţa* (mp)	Observaţii / Referinţe
A1	34644	11.617	Sector cadastral:45 Teren neimprejmuit;

B. Partea II. Proprietari şi acte

Inscrieri privitoare la dreptul de proprietate şi alte drepturi reale		Referinţe
3963 / 01/11/1996		
Hotarare Judecatoreasca nr. 1479, din 19/04/1996 emis de Judecătoria Câmpulung Moldovenesc (Sentinta Civila. adeverinta nr 1976 din 24-09-1996, emis de Primăria comunei Vama);		
B1	Intabulare, drept de PROPRIETATE, dobandit prin Hotarare Judecatoreasca, cota actuala 1/1, cota initiala 1/1	A1
	1) **CALINESCU IOANA**, Lipsa C.N.P.	

C. Partea III. SARCINI .

Inscrieri privind dezmembramintele dreptului de proprietate, drepturi reale de garanţie şi sarcini	Referinţe
NU SUNT	

Document care conține date cu caracter personal, protejat de prevederile Regulamentului (UE) nr. 679/2016 și Legii 190/2018

Anexa Nr. 1 La Partea I

Teren

Nr cadastral	Suprafaţa (mp)*	Observaţii / Referinţe
34644	11.617	

* Suprafaţa este determinată in planul de proiecţie Stereo 70.

DETALII LINIARE IMOBIL

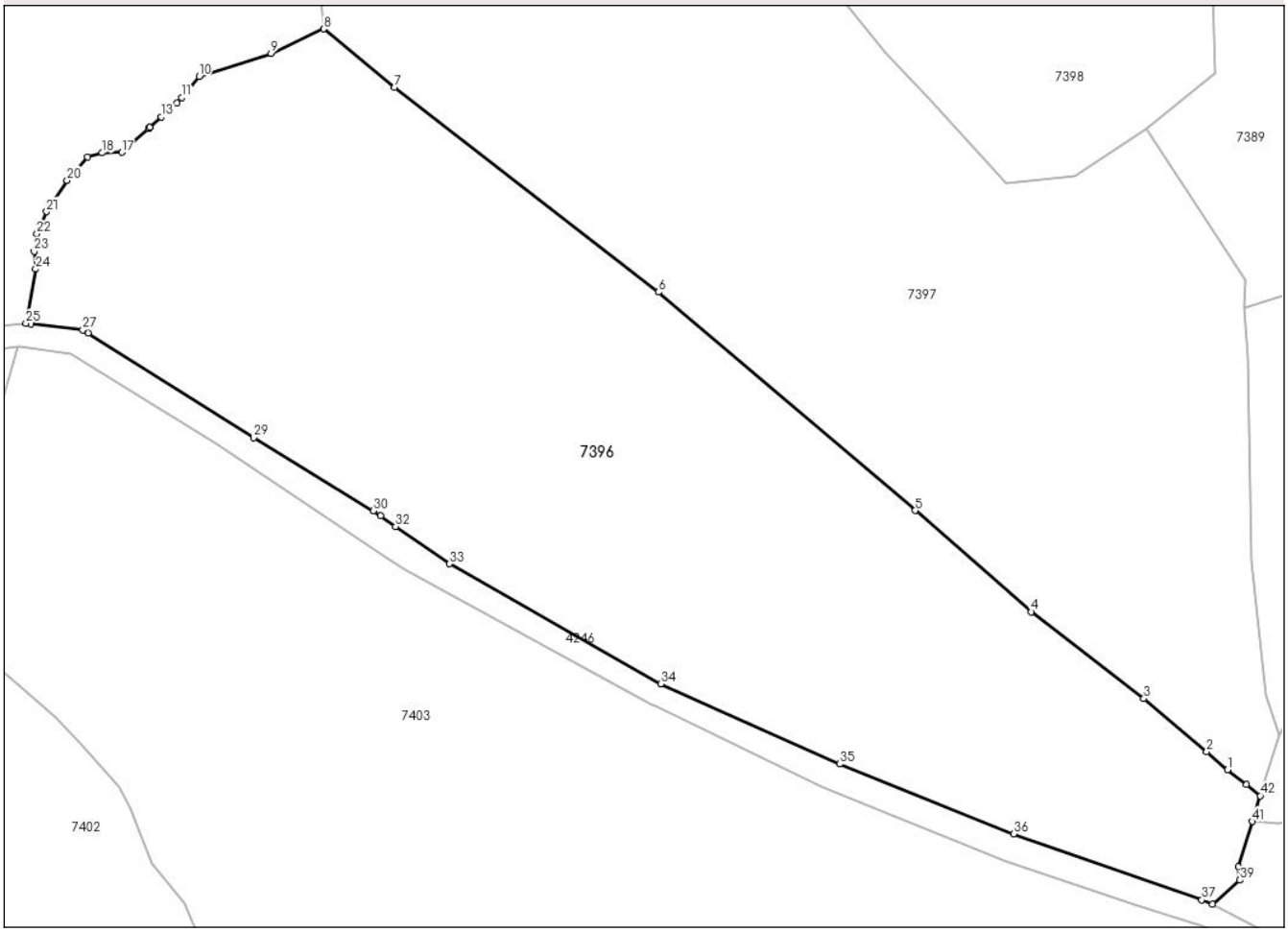

Date referitoare la teren

Crt	Categorie folosință	Intra vilan	Suprafaţa (mp)	Tarla	Parcelă	Nr. topo	Observaţii / Referinţe
1	faneata	NU	11.617	-	1F	2127/2	

Lungime Segmente

1) Valorile lungimilor segmentelor sunt obţinute din proiecţie în plan.

Punct început	X / Y	Punct sfârşit	X / Y	Lungime segment
1	551.603,235 672.272,918	2	551.599,621 672.276,099	4.814
4	551.568,912 672.300,583	5	551.548,575 672.318,311	26.979
7	551.457,37 672.392,325	8	551.444,963 672.402,56	16.084
10	551.423,112 672.394,267	11	551.420,055 672.390,561	4.804
13	551.416,528 672.387,159	14	551.414,486 672.385,335	2.738
16	551.414,217 672.385,096	17	551.409,585 672.380,959	6.21

Punct început	X / Y	Punct sfârşit	X / Y	Lungime segment
2	551.599,621 672.276,099	3	551.588,6 672.285,382	14.409
5	551.548,575 672.318,311	6	551.503,575 672.356,508	59.026
8	551.444,963 672.402,56	9	551.435,747 672.398,268	10.166
11	551.420,055 672.390,561	12	551.419,264 672.389,602	1.243
14	551.414,486 672.385,335	15	551.414,285 672.385,156	0.269
17	551.409,585 672.380,959	18	551.406,135 672.380,882	3.45

Punct început	X / Y	Punct sfârşit	X / Y	Lungime segment
3	551.588,6 672.285,382	4	551.568,912 672.300,583	24.872
6	551.503,575 672.356,508	7	551.457,37 672.392,325	58.462
9	551.435,747 672.398,268	10	551.423,112 672.394,267	13.253
12	551.419,264 672.389,602	13	551.416,528 672.387,159	3.668
15	551.414,285 672.385,156	16	551.414,217 672.385,096	0.091
18	551.406,135 672.380,882	19	551.403,616 672.380,155	2.623

Document care conține date cu caracter personal, protejat de prevederile Regulamentului (UE) nr. 679/2016 și Legii 190/2018

Punct început	X / Y	Punct sfârşit	X / Y	Lungime segment
19	551.403,616 672.380,155	20	551.400,018 672.376,03	5.473
22	551.394,698 672.366,714	23	551.394,217 672.363,647	3.104
25	551.392,78 672.351,04	26	551.393,58 672.350,947	0.805
28	551.403,667 672.349,306	29	551.432,682 672.331,038	34.287
31	551.454,854 672.317,368	32	551.457,531 672.315,509	3.259
34	551.504,0 672.288,0	35	551.535,333 672.273,937	34.344
37	551.598,781 672.250,187	38	551.600,632 672.249,462	1.988
40	551.605,144 672.255,973	41	551.607,603 672.263,896	8.296
43	551.606,61 672.270,328	1	551.603,235 672.272,918	4.255

Punct început	X / Y	Punct sfârşit	X / Y	Lungime segment
20	551.400,018 672.376,03	21	551.396,417 672.370,591	6.524
23	551.394,217 672.363,647	24	551.394,516 672.360,542	3.12
26	551.393,58 672.350,947	27	551.402,746 672.349,886	9.227
29	551.432,682 672.331,038	30	551.453,601 672.318,238	24.524
32	551.457,531 672.315,509	33	551.467,0 672.309,0	11.49
35	551.535,333 672.273,937	36	551.565,824 672.261,741	32.839
38	551.600,632 672.249,462	39	551.605,445 672.253,639	6.372
41	551.607,603 672.263,896	42	551.609,0 672.268,4	4.715

Punct început	X / Y	Punct sfârşit	X / Y	Lungime segment
21	551.396,417 672.370,591	22	551.394,698 672.366,714	4.241
24	551.394,516 672.360,542	25	551.392,78 672.351,04	9.66
27	551.402,746 672.349,886	28	551.403,667 672.349,306	1.088
30	551.453,601 672.318,238	31	551.454,854 672.317,368	1.525
33	551.467,0 672.309,0	34	551.504,0 672.288,0	42.544
36	551.565,824 672.261,741	37	551.598,781 672.250,187	34.924
39	551.605,445 672.253,639	40	551.605,144 672.255,973	2.353
42	551.609,0 672.268,4	43	551.606,61 672.270,328	3.071

** Lungimile segmentelor sunt determinate în planul de proiecţie Stereo 70 şi sunt rotunjite la 1 milimetru.
*** Distanţa dintre puncte este formată din segmente cumulate ce sunt mai mici decât valoarea 1 milimetru.

Document care conține date cu caracter personal, protejat de prevederile Regulamentului (UE) nr. 679/2016 și Legii 190/2018

DATE DESPRE IMOBILUL NR. 7397

Oficiul de Cadastru şi Publicitate Imobiliară SUCEAVA
Biroul de Cadastru şi Publicitate Imobiliară Campulung Moldovenesc

A. Partea I. Descrierea imobilului

TEREN Extravilan Nr. CF vechi:3692

Adresa: Jud. Suceava

Nr. Crt	Nr cadastral Nr. topografic	Suprafaţa* (mp)	Observaţii / Referinţe
A1	35618	11.319	Sector cadastral:45 Teren neimprejmuit;

B. Partea II. Proprietari şi acte

Inscrieri privitoare la dreptul de proprietate şi alte drepturi reale		Referinţe
1758 / 29/06/1992		
Hotarare Judecatoreasca nr. 1110, din 10/04/1992 emis de Judecatoria Campulung Moldovenesc (Sentinta Civila);		
B1	Intabulare, drept de PROPRIETATE, dobandit prin Hotarare Judecatoreasca, cota actuala 1/1, cota initiala 1/1	A1
	1) **POPESCU DIMITRIE**, Lipsa C.N.P. 2) **POPESCU EUGENIA**, bun comun in devalmasie	

C. Partea III. SARCINI .

Inscrieri privind dezmembramintele dreptului de proprietate, drepturi reale de garanţie şi sarcini	Referinţe
NU SUNT	

Document care conține date cu caracter personal, protejat de prevederile Regulamentului (UE) nr. 679/2016 și Legii 190/2018

Anexa Nr. 1 La Partea I

Teren

Nr cadastral	Suprafaţa (mp)*	Observaţii / Referinţe
35618	11.319	

* Suprafaţa este determinată in planul de proiecţie Stereo 70.

DETALII LINIARE IMOBIL

Date referitoare la teren

Crt	Categorie folosință	Intra vilan	Suprafaţa (mp)	Tarla	Parcelă	Nr. topo	Observaţii / Referinţe
1	faneata	NU	7.876	-	1F	2127/1	
2	pasune	NU	3.443	-	2P	-	

Lungime Segmente

1) Valorile lungimilor segmentelor sunt obţinute din proiecţie în plan.

Punct început	X / Y	Punct sfârşit	X / Y	Lungime segment (** (m)
1	551.606,61 672.270,328	2	551.609,0 672.268,4	3.071
3	551.612,277 672.278,958	4	551.609,935 672.285,985	7.407
5	551.607,401 672.309,599	6	551.606,83 672.345,101	35.507
7	551.606,211 672.353,794	8	551.606,508 672.358,631	4.846

Punct început	X / Y	Punct sfârşit	X / Y	Lungime segment (** (m)
2	551.609,0 672.268,4	3	551.612,277 672.278,958	11.055
4	551.609,935 672.285,985	5	551.607,401 672.309,599	23.75
6	551.606,83 672.345,101	7	551.606,211 672.353,794	8.715
8	551.606,508 672.358,631	9	551.589,046 672.385,145	31.748

Document care conține date cu caracter personal, protejat de prevederile Regulamentului (UE) nr. 679/2016 și Legii 190/2018

Punct început	X / Y	Punct sfârşit	X / Y	Lungime segment (** (m)
9	551.589,046 672.385,145	10	551.576,651 672.376,889	14.893
11	551.564,534 672.375,517	12	551.551,267 672.389,974	19.622
13	551.543,277 672.398,384	14	551.532,724 672.411,707	16.996
15	551.513,321 672.421,544	16	551.489,287 672.430,043	25.492
17	551.466,564 672.427,903	18	551.450,653 672.429,894	16.035
19	551.443,262 672.426,032	20	551.444,963 672.402,56	23.534
21	551.457,37 672.392,325	22	551.503,575 672.356,508	58.462
23	551.548,575 672.318,311	24	551.568,912 672.300,583	26.979
25	551.588,6 672.285,382	26	551.599,621 672.276,099	14.409
27	551.603,235 672.272,918	1	551.606,61 672.270,328	4.255

Punct început	X / Y	Punct sfârşit	X / Y	Lungime segment (** (m)
10	551.576,651 672.376,889	11	551.564,534 672.375,517	12.194
12	551.551,267 672.389,974	13	551.543,277 672.398,384	11.6
14	551.532,724 672.411,707	15	551.513,321 672.421,544	21.754
16	551.489,287 672.430,043	17	551.466,564 672.427,903	22.824
18	551.450,653 672.429,894	19	551.443,262 672.426,032	8.339
20	551.444,963 672.402,56	21	551.457,37 672.392,325	16.084
22	551.503,575 672.356,508	23	551.548,575 672.318,311	59.026
24	551.568,912 672.300,583	25	551.588,6 672.285,382	24.872
26	551.599,621 672.276,099	27	551.603,235 672.272,918	4.814

** Lungimile segmentelor sunt determinate în planul de proiecţie Stereo 70 şi sunt rotunjite la 1 milimetru.
*** Distanţa dintre puncte este formată din segmente cumulate ce sunt mai mici decât valoarea 1 milimetru.

Document care conține date cu caracter personal, protejat de prevederile Regulamentului (UE) nr. 679/2016 și Legii 190/2018

DATE DESPRE IMOBILUL NR. 7398

Oficiul de Cadastru şi Publicitate Imobiliară SUCEAVA
Biroul de Cadastru şi Publicitate Imobiliară Campulung Moldovenesc

A. Partea I. Descrierea imobilului

TEREN Extravilan

Adresa: Jud. Suceava

Nr. Crt	Nr cadastral Nr. topografic	Suprafaţa* (mp)	Observaţii / Referinţe
A1	32413	73.786	Sector cadastral:45 Teren neimprejmuit;

B. Partea II. Proprietari şi acte

Inscrieri privitoare la dreptul de proprietate şi alte drepturi reale		Referinţe
7582 / 08/06/2016		
Act Administrativ nr. 1420, din 19/06/2015 emis de CJPSDPT SUCEAVA;		
B1	se noteaza ca din parte a imobilelor cu nr.top.2120/2,2125/3 din CF 32313 Vama , din imobilul cu nr. top. 2120/1 si parte din imobilul cu nr.top. 2144/1 din CF 32308 Vama, , din imobilul cu nr. top 2144/2 din CF 32306 Vama,din imobilul cu nr.top.2144/3 si 2143/3 din CF 32307 Vama, din parte a imobilului cu nr.top.2143/1 din CF 32309 Vama, din imobilul cu nr.top. 2143/2 din CF 32305 Vama, din parte a imobilului cu nr.top.2125/1 din CF 32310 Vama, se formeaza imobilul cu nr. cad. 32413, iar CF 32306, 32307,32305 Vama se sisteaza ;	A1
14505 / 10/11/2016		
Act Notarial nr. 1812, din 10/11/2016 emis de BIN Scraba Luminita Ana Maria;		
B3	Intabulare, drept de PROPRIETATE, ca bun comun, dobandit prin Conventie, cota actuala 1/1, cota initiala 1/1	A1
	1) **DAŞCHEVICI EUDOXIE** 2) **DAŞCHEVICI RODICA**	

C. Partea III. SARCINI

Inscrieri privind dezmembramintele dreptului de proprietate, drepturi reale de garanţie şi sarcini		Referinţe
14505 / 10/11/2016		
Act Notarial nr. 1812, din 10/11/2016 emis de BIN Scraba Luminita Ana Maria;		
C1	Intabulare, drept de UZUFRUCT VIAGER, dobandit prin Conventie, cota actuala 1/1, cota initiala 1/1	A1
	1) **HANCER ELENA**	

Document care conține date cu caracter personal, protejat de prevederile Regulamentului (UE) nr. 679/2016 și Legii 190/2018

Anexa Nr. 1 La Partea I

Teren

Nr cadastral	Suprafaţa (mp)*	Observaţii / Referinţe
32413	73.786	

* Suprafaţa este determinată in planul de proiecţie Stereo 70.

DETALII LINIARE IMOBIL

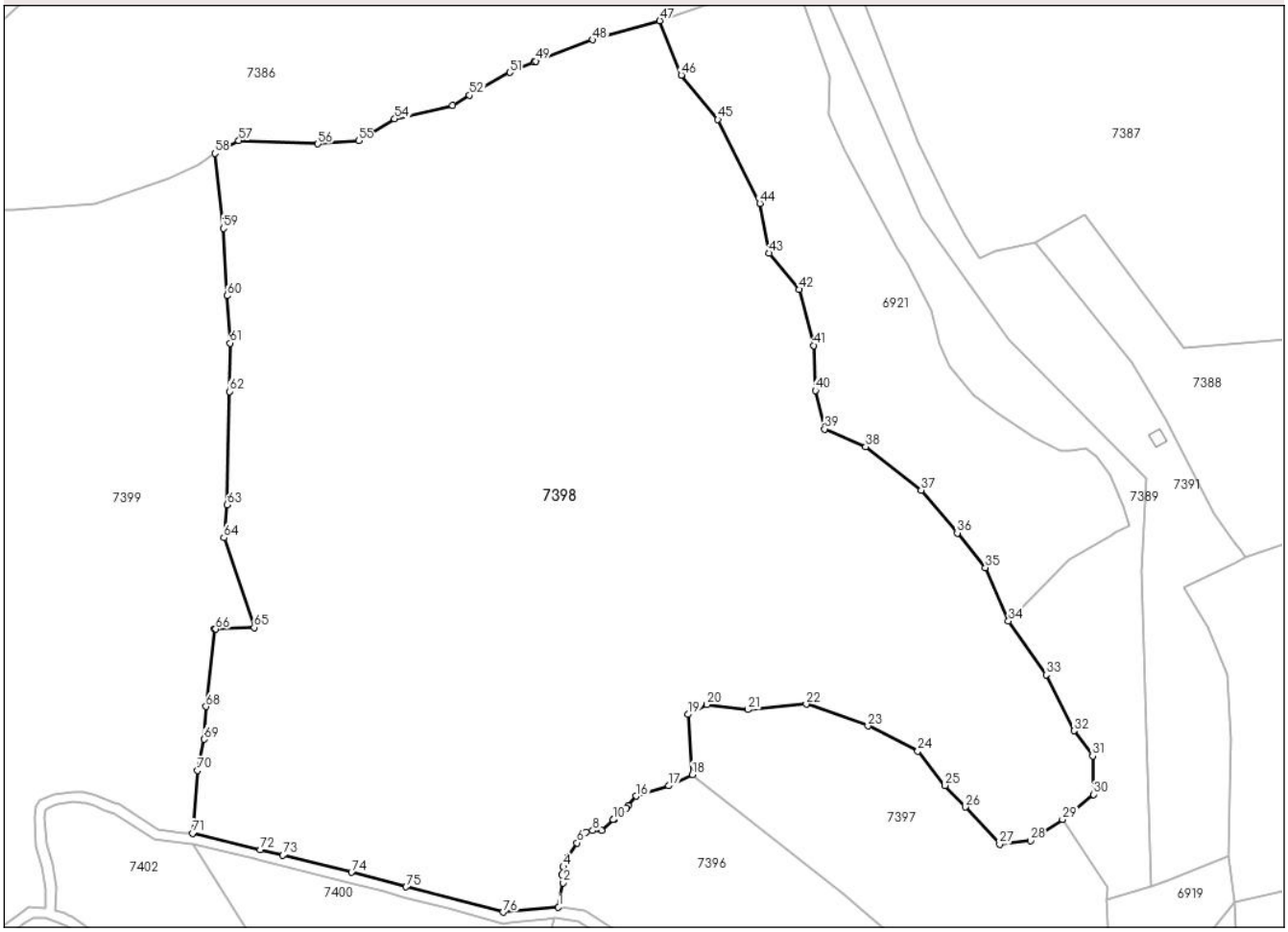

Date referitoare la teren

Crt	Categorie folosință	Intra vilan	Suprafaţa (mp)	Tarla	Parcelă	Nr. topo	Observaţii / Referinţe
1	faneata	NU	29.168	-	1F	-	Teren extravilan împrejmuit parţial cu gard
2	pasune	NU	3.422	-	2P	-	
3	pasune	NU	41.196	-	3P	-	

Lungime Segmente

1) Valorile lungimilor segmentelor sunt obţinute din proiecţie în plan.

Punct început	X / Y	Punct sfârşit	X / Y	Lungime segment
1	551.392,78 672.351,04	2	551.394,516 672.360,542	9.66
4	551.394,698 672.366,714	5	551.396,417 672.370,591	4.241
7	551.403,616 672.380,155	8	551.406,135 672.380,882	2.623
10	551.414,217 672.385,096	11	551.414,285 672.385,156	0.091

Punct început	X / Y	Punct sfârşit	X / Y	Lungime segment
2	551.394,516 672.360,542	3	551.394,217 672.363,647	3.12
5	551.396,417 672.370,591	6	551.400,018 672.376,03	6.524
8	551.406,135 672.380,882	9	551.409,585 672.380,959	3.45
11	551.414,285 672.385,156	12	551.414,486 672.385,335	0.269

Punct început	X / Y	Punct sfârşit	X / Y	Lungime segment
3	551.394,217 672.363,647	4	551.394,698 672.366,714	3.104
6	551.400,018 672.376,03	7	551.403,616 672.380,155	5.473
9	551.409,585 672.380,959	10	551.414,217 672.385,096	6.21
12	551.414,486 672.385,335	13	551.416,528 672.387,159	2.738

Document care conține date cu caracter personal, protejat de prevederile Regulamentului (UE) nr. 679/2016 și Legii 190/2018

Punct început	X / Y	Punct sfârşit	X / Y	Lungime segment
13	551.416,528 672.387,159	14	551.419,264 672.389,602	3.668
16	551.423,112 672.394,267	17	551.435,747 672.398,268	13.253
19	551.443,262 672.426,032	20	551.450,653 672.429,894	8.339
22	551.489,287 672.430,043	23	551.513,321 672.421,544	25.492
25	551.543,277 672.398,384	26	551.551,267 672.389,974	11.6
28	551.576,651 672.376,889	29	551.589,046 672.385,145	14.893
31	551.600,749 672.409,863	32	551.593,496 672.419,646	12.178
34	551.568,012 672.462,329	35	551.559,042 672.483,091	22.617
37	551.533,976 672.513,249	38	551.512,379 672.530,109	27.399
40	551.492,871 672.551,987	41	551.492,28 672.569,491	17.514
43	551.474,829 672.605,342	44	551.471,166 672.624,706	19.707
46	551.440,612 672.674,606	47	551.432,273 672.695,767	22.745
49	551.383,936 672.680,075	50	551.383,317 672.679,827	0.667
52	551.358,139 672.666,806	53	551.351,643 672.662,798	7.633
55	551.315,021 672.649,183	56	551.299,14 672.647,912	15.931
58	551.259,013 672.644,209	59	551.262,434 672.615,043	29.366
61	551.264,979 672.570,398	62	551.264,653 672.551,554	18.847
64	551.262,537 672.494,723	65	551.274,332 672.459,848	36.816
67	551.258,782 672.459,151	68	551.255,604 672.429,035	30.283
70	551.252,286 672.404,212	71	551.250,404 672.379,76	24.524
73	551.285,569 672.371,267	74	551.312,24 672.364,628	27.485
76	551.371,231 672.349,102	1	551.392,78 672.351,04	21.636

Punct început	X / Y	Punct sfârşit	X / Y	Lungime segment
14	551.419,264 672.389,602	15	551.420,055 672.390,561	1.243
17	551.435,747 672.398,268	18	551.444,963 672.402,56	10.166
20	551.450,653 672.429,894	21	551.466,564 672.427,903	16.035
23	551.513,321 672.421,544	24	551.532,724 672.411,707	21.754
26	551.551,267 672.389,974	27	551.564,534 672.375,517	19.622
29	551.589,046 672.385,145	30	551.601,112 672.394,883	15.505
32	551.593,496 672.419,646	33	551.582,645 672.441,412	24.321
35	551.559,042 672.483,091	36	551.548,079 672.496,545	17.355
38	551.512,379 672.530,109	39	551.496,404 672.536,987	17.393
41	551.492,28 672.569,491	42	551.486,622 672.591,222	22.455
44	551.471,166 672.624,706	45	551.454,898 672.657,331	36.456
47	551.432,273 672.695,767	48	551.406,072 672.688,346	27.232
50	551.383,317 672.679,827	51	551.373,885 672.675,651	10.315
53	551.351,643 672.662,798	54	551.329,04 672.657,572	23.2
56	551.299,14 672.647,912	57	551.268,369 672.649,171	30.797
59	551.262,434 672.615,043	60	551.263,929 672.588,818	26.267
62	551.264,653 672.551,554	63	551.263,893 672.507,575	43.986
65	551.274,332 672.459,848	66	551.259,368 672.459,177	14.979
68	551.255,604 672.429,035	69	551.254,852 672.416,383	12.675
71	551.250,404 672.379,76	72	551.276,73 672.373,468	27.067
74	551.312,24 672.364,628	75	551.333,549 672.358,98	22.045

Punct început	X / Y	Punct sfârşit	X / Y	Lungime segment
15	551.420,055 672.390,561	16	551.423,112 672.394,267	4.804
18	551.444,963 672.402,56	19	551.443,262 672.426,032	23.534
21	551.466,564 672.427,903	22	551.489,287 672.430,043	22.824
24	551.532,724 672.411,707	25	551.543,277 672.398,384	16.996
27	551.564,534 672.375,517	28	551.576,651 672.376,889	12.194
30	551.601,112 672.394,883	31	551.600,749 672.409,863	14.984
33	551.582,645 672.441,412	34	551.568,012 672.462,329	25.527
36	551.548,079 672.496,545	37	551.533,976 672.513,249	21.861
39	551.496,404 672.536,987	40	551.492,871 672.551,987	15.41
42	551.486,622 672.591,222	43	551.474,829 672.605,342	18.397
45	551.454,898 672.657,331	46	551.440,612 672.674,606	22.417
48	551.406,072 672.688,346	49	551.383,936 672.680,075	23.63
51	551.373,885 672.675,651	52	551.358,139 672.666,806	18.06
54	551.329,04 672.657,572	55	551.315,021 672.649,183	16.337
57	551.268,369 672.649,171	58	551.259,013 672.644,209	10.59
60	551.263,929 672.588,818	61	551.264,979 672.570,398	18.45
63	551.263,893 672.507,575	64	551.262,537 672.494,723	12.923
66	551.259,368 672.459,177	67	551.258,782 672.459,151	0.587
69	551.254,852 672.416,383	70	551.252,286 672.404,212	12.438
72	551.276,73 672.373,468	73	551.285,569 672.371,267	9.109
75	551.333,549 672.358,98	76	551.371,231 672.349,102	38.955

**** Lungimile segmentelor sunt determinate în planul de proiecţie Stereo 70 şi sunt rotunjite la 1 milimetru.**
***** Distanţa dintre puncte este formată din segmente cumulate ce sunt mai mici decât valoarea 1 milimetru.**

Document care conține date cu caracter personal, protejat de prevederile Regulamentului (UE) nr. 679/2016 și Legii 190/2018

DATE DESPRE IMOBILUL NR. 7399

Oficiul de Cadastru şi Publicitate Imobiliară SUCEAVA
Biroul de Cadastru şi Publicitate Imobiliară Campulung Moldovenesc

A. Partea I. Descrierea imobilului

TEREN Extravilan

Adresa: Jud. Suceava

Nr. Crt	Nr cadastral Nr. topografic	Suprafaţa* (mp)	Observaţii / Referinţe
A1	32424	51.785	Sector cadastral:45 Teren neimprejmuit;

B. Partea II. Proprietari şi acte

Inscrieri privitoare la dreptul de proprietate şi alte drepturi reale		Referinţe
/		
Act Normativ nr. 7, din 13/03/1996 emis de Parlamentul Romaniei (Lege);		
B1	Inscrierea provizorie, drept de PROPRIETATE, dobandit prin Lege, cota actuala 1/1, cota initiala 1/1	A1
	1) **COMUNA VAMA**, CIF:4326698, Proprietar neidentificat.	

C. Partea III. SARCINI .

Inscrieri privind dezmembramintele dreptului de proprietate, drepturi reale de garanţie şi sarcini	Referinţe
NU SUNT	

Document care conține date cu caracter personal, protejat de prevederile Regulamentului (UE) nr. 679/2016 și Legii 190/2018

Anexa Nr. 1 La Partea I

Teren

Nr cadastral	Suprafaţa (mp)*	Observaţii / Referinţe
32424	51.785	

* Suprafaţa este determinată in planul de proiecţie Stereo 70.

DETALII LINIARE IMOBIL

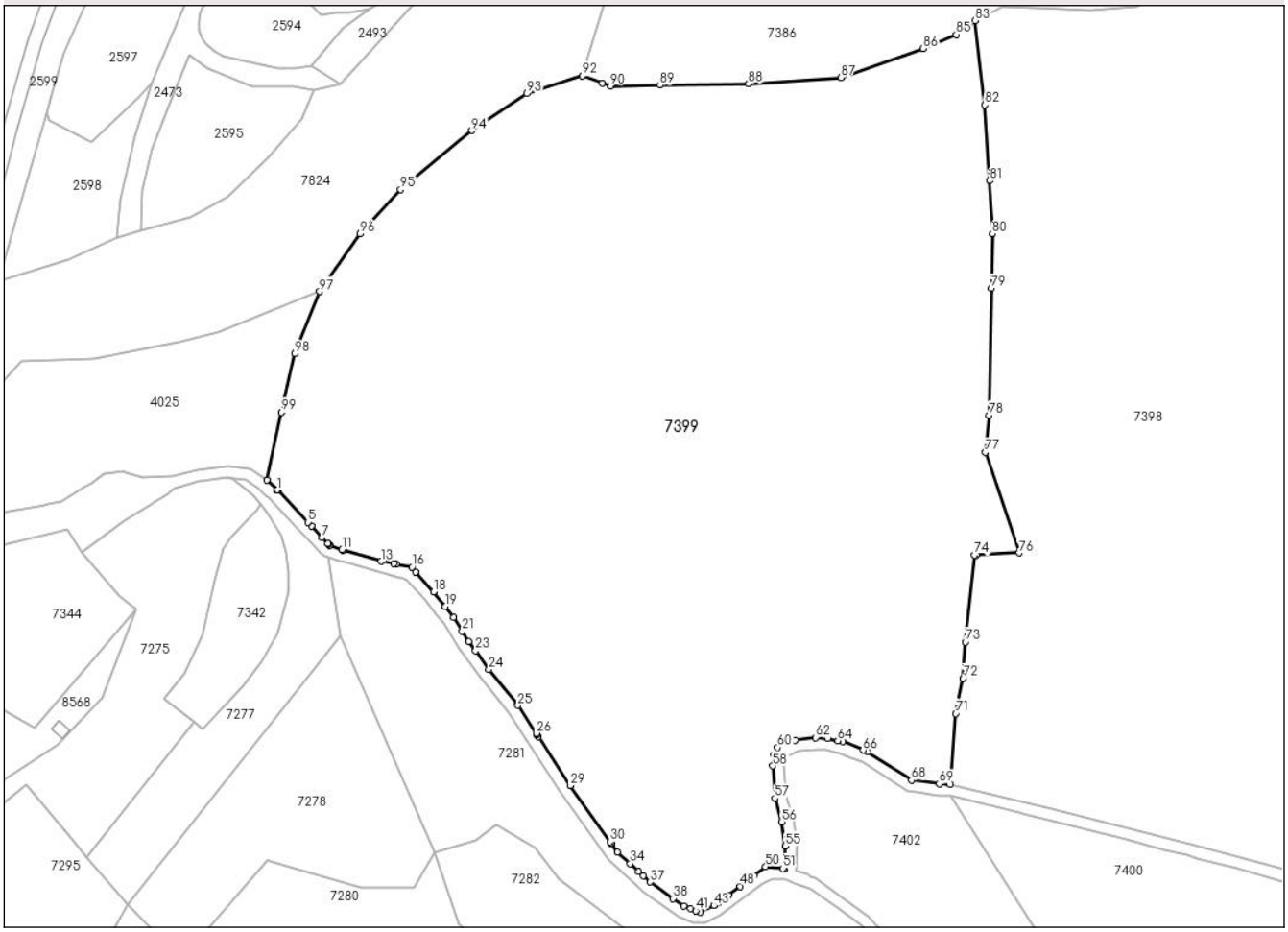

Date referitoare la teren

Crt	Categorie folosință	Intra vilan	Suprafaţa (mp)	Tarla	Parcelă	Nr. topo	Observaţii / Referinţe
1	faneata	NU	51.785	-	1F	-	

Lungime Segmente

1) Valorile lungimilor segmentelor sunt obţinute din proiecţie în plan.

Punct început	X / Y	Punct sfârşit	X / Y	Lungime segment
1	551.017,05 672.481,684	2	551.017,083 672.481,652	0.046
4	551.017,149 672.481,586	5	551.027,604 672.470,491	15.245
7	551.032,568 672.465,259	8	551.034,589 672.463,129	2.936
10	551.035,154 672.462,533	11	551.039,511 672.461,08	4.592
13	551.052,962 672.456,956	14	551.057,343 672.456,134	4.458
16	551.063,75 672.454,933	17	551.064,915 672.453,276	2.026

Punct început	X / Y	Punct sfârşit	X / Y	Lungime segment
2	551.017,083 672.481,652	3	551.017,105 672.481,63	0.031
5	551.027,604 672.470,491	6	551.028,856 672.469,172	1.818
8	551.034,589 672.463,129	9	551.034,797 672.462,909	0.303
11	551.039,511 672.461,08	12	551.039,927 672.460,776	0.516
14	551.057,343 672.456,134	15	551.058,192 672.455,975	0.863
17	551.064,915 672.453,276	18	551.071,233 672.446,424	9.321

Punct început	X / Y	Punct sfârşit	X / Y	Lungime segment
3	551.017,105 672.481,63	4	551.017,149 672.481,586	0.063
6	551.028,856 672.469,172	7	551.032,568 672.465,259	5.394
9	551.034,797 672.462,909	10	551.035,154 672.462,533	0.519
12	551.039,927 672.460,776	13	551.052,962 672.456,956	13.583
15	551.058,192 672.455,975	16	551.063,75 672.454,933	5.655
18	551.071,233 672.446,424	19	551.075,187 672.441,271	6.495

Document care conține date cu caracter personal, protejat de prevederile Regulamentului (UE) nr. 679/2016 și Legii 190/2018

Punct început	X / Y	Punct sfârşit	X / Y	Lungime segment
19	551.075,187 672.441,271	20	551.078,104 672.437,468	4.793
22	551.083,463 672.429,243	23	551.085,772 672.426,001	3.98
25	551.100,475 672.407,097	26	551.106,811 672.397,361	11.617
28	551.107,577 672.396,185	29	551.118,576 672.379,28	20.169
31	551.132,802 672.359,279	32	551.132,874 672.359,177	0.125
34	551.139,38 672.352,216	35	551.142,282 672.349,572	3.926
37	551.146,357 672.345,859	38	551.154,318 672.340,145	9.8
40	551.160,352 672.336,621	41	551.162,179 672.335,933	1.952
43	551.168,451 672.337,663	44	551.168,557 672.337,738	0.13
46	551.171,372 672.339,735	47	551.173,495 672.341,241	2.603
49	551.182,372 672.348,004	50	551.186,348 672.351,193	5.096
52	551.193,034 672.350,561	53	551.193,036 672.350,652	0.091
55	551.193,215 672.358,352	56	551.191,944 672.366,79	8.533
58	551.188,873 672.386,117	59	551.189,216 672.390,012	3.91
61	551.196,573 672.395,077	62	551.203,784 672.395,888	7.256
64	551.211,367 672.394,851	65	551.213,011 672.394,477	1.686
67	551.221,697 672.390,94	68	551.236,961 672.381,158	18.129
70	551.250,404 672.379,76	71	551.252,286 672.404,212	24.524
73	551.255,604 672.429,035	74	551.258,782 672.459,151	30.283
76	551.274,332 672.459,848	77	551.262,537 672.494,723	36.816
79	551.264,653 672.551,554	80	551.264,979 672.570,398	18.847
82	551.262,434 672.615,043	83	551.259,013 672.644,209	29.366
85	551.252,429 672.639,429	86	551.241,06 672.634,524	12.382
88	551.180,45 672.622,42	89	551.149,751 672.621,857	30.704
91	551.129,828 672.622,645	92	551.122,84 672.625,17	7.43
94	551.084,453 672.606,163	95	551.059,771 672.585,674	32.078
97	551.031,72 672.550,404	98	551.023,057 672.528,815	23.262
100	551.013,404 672.485,05	101	551.017,038 672.481,695	4.945

Punct început	X / Y	Punct sfârşit	X / Y	Lungime segment
20	551.078,104 672.437,468	21	551.081,175 672.432,755	5.624
23	551.085,772 672.426,001	24	551.090,384 672.419,523	7.952
26	551.106,811 672.397,361	27	551.107,112 672.396,899	0.551
29	551.118,576 672.379,28	30	551.132,468 672.359,748	23.968
32	551.132,874 672.359,177	33	551.134,962 672.356,242	3.602
35	551.142,282 672.349,572	36	551.143,908 672.348,09	2.2
38	551.154,318 672.340,145	39	551.157,984 672.337,514	4.512
41	551.162,179 672.335,933	42	551.163,614 672.335,42	1.524
44	551.168,557 672.337,738	45	551.170,122 672.338,848	1.919
47	551.173,495 672.341,241	48	551.177,597 672.344,366	5.157
50	551.186,348 672.351,193	51	551.192,454 672.350,616	6.133
53	551.193,036 672.350,652	54	551.193,038 672.350,729	0.077
56	551.191,944 672.366,79	57	551.189,547 672.374,893	8.45
59	551.189,216 672.390,012	60	551.190,575 672.392,43	2.774
62	551.203,784 672.395,888	63	551.207,86 672.395,649	4.083
65	551.213,011 672.394,477	66	551.220,171 672.391,561	7.731
68	551.236,961 672.381,158	69	551.246,542 672.379,864	9.668
71	551.252,286 672.404,212	72	551.254,852 672.416,383	12.438
74	551.258,782 672.459,151	75	551.259,368 672.459,177	0.587
77	551.262,537 672.494,723	78	551.263,893 672.507,575	12.923
80	551.264,979 672.570,398	81	551.263,929 672.588,818	18.45
83	551.259,013 672.644,209	84	551.255,146 672.641,401	4.779
86	551.241,06 672.634,524	87	551.212,393 672.624,534	30.357
89	551.149,751 672.621,857	90	551.132,657 672.621,623	17.096
92	551.122,84 672.625,17	93	551.103,567 672.618,951	20.252
95	551.059,771 672.585,674	96	551.045,745 672.570,342	20.779
98	551.023,057 672.528,815	99	551.018,45 672.508,602	20.732
101	551.017,038 672.481,695	1	551.017,05 672.481,684	0.017

Punct început	X / Y	Punct sfârşit	X / Y	Lungime segment
21	551.081,175 672.432,755	22	551.083,463 672.429,243	4.192
24	551.090,384 672.419,523	25	551.100,475 672.407,097	16.007
27	551.107,112 672.396,899	28	551.107,577 672.396,185	0.852
30	551.132,468 672.359,748	31	551.132,802 672.359,279	0.575
33	551.134,962 672.356,242	34	551.139,38 672.352,216	5.977
36	551.143,908 672.348,09	37	551.146,357 672.345,859	3.313
39	551.157,984 672.337,514	40	551.160,352 672.336,621	2.531
42	551.163,614 672.335,42	43	551.168,451 672.337,663	5.331
45	551.170,122 672.338,848	46	551.171,372 672.339,735	1.533
48	551.177,597 672.344,366	49	551.182,372 672.348,004	6.003
51	551.192,454 672.350,616	52	551.193,034 672.350,561	0.583
54	551.193,038 672.350,729	55	551.193,215 672.358,352	7.625
57	551.189,547 672.374,893	58	551.188,873 672.386,117	11.244
60	551.190,575 672.392,43	61	551.196,573 672.395,077	6.556
63	551.207,86 672.395,649	64	551.211,367 672.394,851	3.597
66	551.220,171 672.391,561	67	551.221,697 672.390,94	1.647
69	551.246,542 672.379,864	70	551.250,404 672.379,76	3.863
72	551.254,852 672.416,383	73	551.255,604 672.429,035	12.675
75	551.259,368 672.459,177	76	551.274,332 672.459,848	14.979
78	551.263,893 672.507,575	79	551.264,653 672.551,554	43.986
81	551.263,929 672.588,818	82	551.262,434 672.615,043	26.267
84	551.255,146 672.641,401	85	551.252,429 672.639,429	3.357
87	551.212,393 672.624,534	88	551.180,45 672.622,42	32.013
90	551.132,657 672.621,623	91	551.129,828 672.622,645	3.008
93	551.103,567 672.618,951	94	551.084,453 672.606,163	22.997
96	551.045,745 672.570,342	97	551.031,72 672.550,404	24.378
99	551.018,45 672.508,602	100	551.013,404 672.485,05	24.087

**** Lungimile segmentelor sunt determinate în planul de proiecţie Stereo 70 şi sunt rotunjite la 1 milimetru.**
***** Distanţa dintre puncte este formată din segmente cumulate ce sunt mai mici decât valoarea 1 milimetru.**

Document care conține date cu caracter personal, protejat de prevederile Regulamentului (UE) nr. 679/2016 și Legii 190/2018

DATE DESPRE IMOBILUL NR. 7400

Oficiul de Cadastru şi Publicitate Imobiliară SUCEAVA
Biroul de Cadastru şi Publicitate Imobiliară Campulung Moldovenesc

A. Partea I. Descrierea imobilului

TEREN Extravilan

Adresa: Jud. Suceava

Nr. Crt	Nr cadastral Nr. topografic	Suprafaţa* (mp)	Observaţii / Referinţe
A1	32337	4.968	Sector cadastral:45 Teren neimprejmuit;

B. Partea II. Proprietari şi acte

Inscrieri privitoare la dreptul de proprietate şi alte drepturi reale		Referinţe
14501 / 10/11/2016		
Act Notarial nr. 1812, din 10/11/2016 emis de BIN Scraba Luminita Ana Maria;		
B2	Intabulare, drept de PROPRIETATE, ca bun comun, dobandit prin Conventie, cota actuala 1/1, cota initiala 1/1	A1
	1) **DAŞCHEVICI EUDOXIE** 2) **DAŞCHEVICI RODICA**	

C. Partea III. SARCINI

Inscrieri privind dezmembramintele dreptului de proprietate, drepturi reale de garanţie şi sarcini		Referinţe
14501 / 10/11/2016		
Act Notarial nr. 1812, din 10/11/2016 emis de BIN Scraba Luminita Ana Maria;		
C1	Intabulare, drept de UZUFRUCT VIAGER, dobandit prin Conventie, cota actuala 1/1, cota initiala 1/1	A1
	1) **HANCER ELENA**	

Document care conține date cu caracter personal, protejat de prevederile Regulamentului (UE) nr. 679/2016 și Legii 190/2018

Anexa Nr. 1 La Partea I

Teren

Nr cadastral	Suprafaţa (mp)*	Observaţii / Referinţe
32337	4.968	

* Suprafaţa este determinată in planul de proiecţie Stereo 70.

DETALII LINIARE IMOBIL

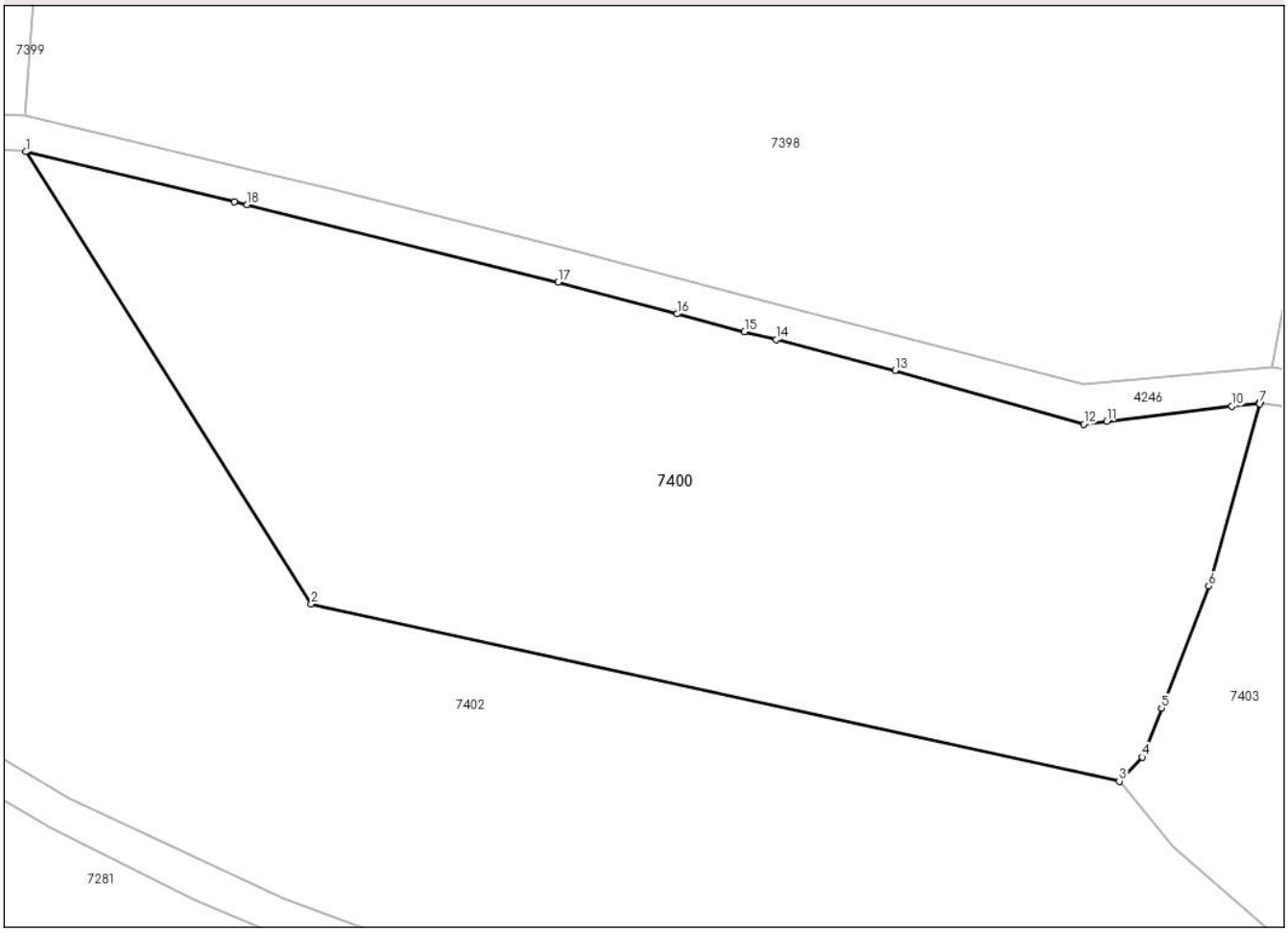

Date referitoare la teren

Crt	Categorie folosință	Intra vilan	Suprafaţa (mp)	Tarla	Parcelă	Nr. topo	Observaţii / Referinţe
1	faneata	NU	4.968	-	1F	-	Teren extravilan împrejmuit parţial cu gard

Lungime Segmente
1) Valorile lungimilor segmentelor sunt obţinute din proiecţie în plan.

Punct început	X / Y	Punct sfârşit	X / Y	Lungime segment (** (m)
1	551.250,549 672.375,613	2	551.283,096 672.324,087	60.944
2	551.283,096 672.324,087	3	551.375,283 672.303,893	94.373
3	551.375,283 672.303,893	4	551.377,959 672.306,611	3.814
4	551.377,959 672.306,611	5	551.380,125 672.312,208	6.001
5	551.380,125 672.312,208	6	551.385,505 672.326,109	14.906

Document care conține date cu caracter personal, protejat de prevederile Regulamentului (UE) nr. 679/2016 și Legii 190/2018

Punct început	X / Y	Punct sfârşit	X / Y	Lungime segment (** (m)
6	551.385,505 672.326,109	7	551.391,333 672.346,894	21.587
7	551.391,333 672.346,894	8	551.391,375 672.346,998	0.112
8	551.391,375 672.346,998	9	551.391,213 672.346,978	0.163
9	551.391,213 672.346,978	10	551.388,143 672.346,607	3.093
10	551.388,143 672.346,607	11	551.373,868 672.344,879	14.379
11	551.373,868 672.344,879	12	551.371,231 672.344,56	2.656
12	551.371,231 672.344,56	13	551.349,719 672.350,714	22.375
13	551.349,719 672.350,714	14	551.336,134 672.354,19	14.023
14	551.336,134 672.354,19	15	551.332,529 672.355,112	3.721
15	551.332,529 672.355,112	16	551.324,873 672.357,141	7.921
16	551.324,873 672.357,141	17	551.311,244 672.360,754	14.099
17	551.311,244 672.360,754	18	551.275,782 672.369,582	36.545
18	551.275,782 672.369,582	19	551.274,336 672.369,927	1.487
19	551.274,336 672.369,927	1	551.250,549 672.375,613	24.457

** Lungimile segmentelor sunt determinate în planul de proiecţie Stereo 70 şi sunt rotunjite la 1 milimetru.
*** Distanţa dintre puncte este formată din segmente cumulate ce sunt mai mici decât valoarea 1 milimetru.

Document care conține date cu caracter personal, protejat de prevederile Regulamentului (UE) nr. 679/2016 și Legii 190/2018

DATE DESPRE IMOBILUL NR. 7402

Oficiul de Cadastru şi Publicitate Imobiliară SUCEAVA
Biroul de Cadastru şi Publicitate Imobiliară Campulung Moldovenesc

A. Partea I. Descrierea imobilului

TEREN Extravilan

Adresa: Jud. Suceava

Nr. Crt	Nr cadastral Nr. topografic	Suprafaţa* (mp)	Observaţii / Referinţe
A1	32423	17.270	Sector cadastral:45 Teren neimprejmuit;

B. Partea II. Proprietari şi acte

Inscrieri privitoare la dreptul de proprietate şi alte drepturi reale		Referinţe
/		
Act Normativ nr. 7, din 13/03/1996 emis de Parlamentul Romaniei (Lege);		
B1	Inscrierea provizorie, drept de PROPRIETATE, dobandit prin Lege, cota actuala 1/1, cota initiala 1/1	A1
	1) **COMUNA VAMA**, CIF:4326698, Proprietar neidentificat.	

C. Partea III. SARCINI .

Inscrieri privind dezmembramintele dreptului de proprietate, drepturi reale de garanţie şi sarcini	Referinţe
NU SUNT	

Document care conține date cu caracter personal, protejat de prevederile Regulamentului (UE) nr. 679/2016 și Legii 190/2018

Anexa Nr. 1 La Partea I

Teren

Nr cadastral	Suprafaţa (mp)*	Observaţii / Referinţe
32423	17.270	

* Suprafaţa este determinată in planul de proiecţie Stereo 70.

DETALII LINIARE IMOBIL

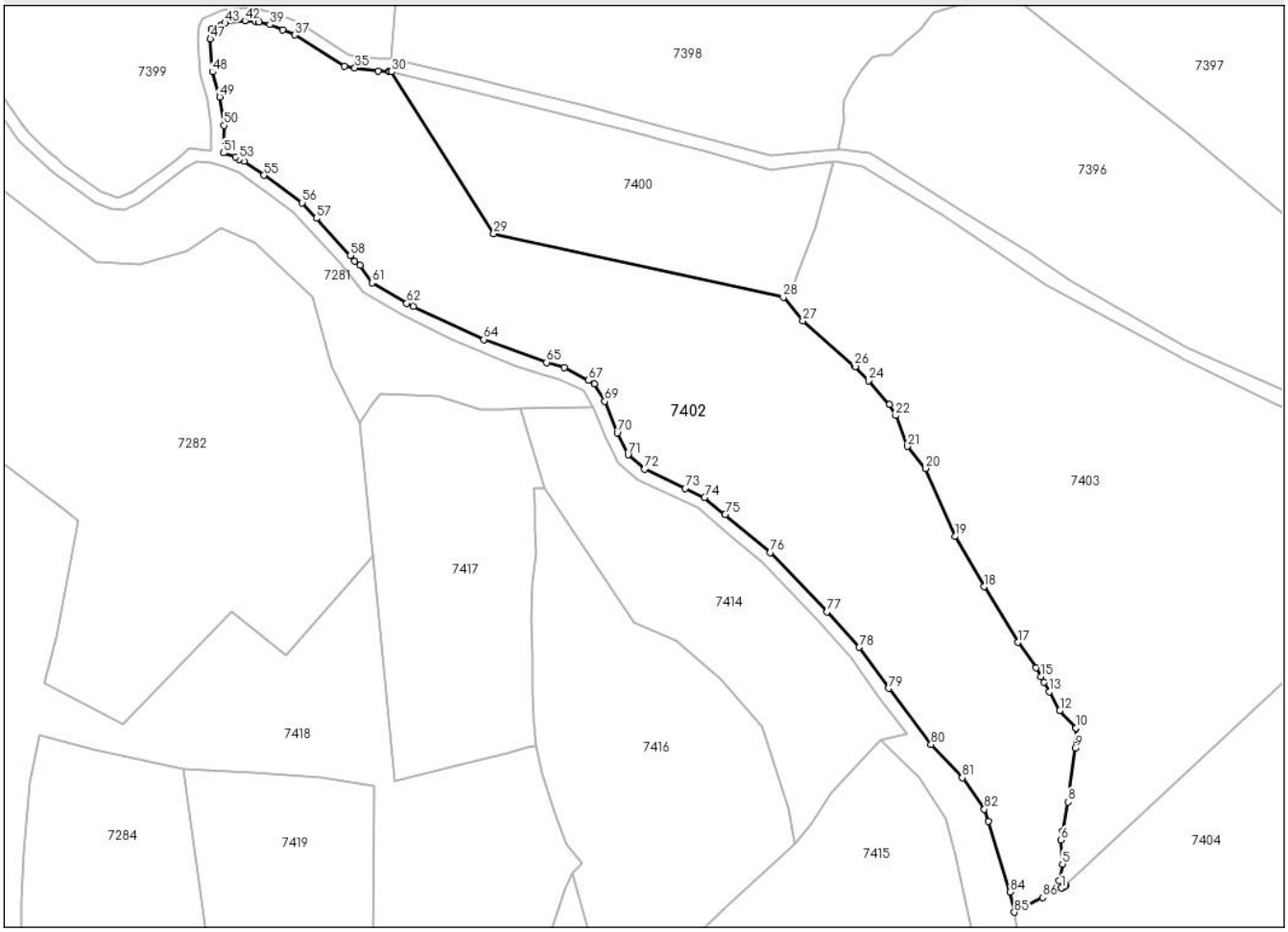

Date referitoare la teren

Crt	Categorie folosință	Intra vilan	Suprafaţa (mp)	Tarla	Parcelă	Nr. topo	Observaţii / Referinţe
1	pasune	NU	17.270	-	1P	-	

Lungime Segmente

1) Valorile lungimilor segmentelor sunt obţinute din proiecţie în plan.

Punct început	X / Y	Punct sfârşit	X / Y	Lungime segment
1	551.463,733 672.116,094	2	551.464,704 672.116,595	1.092
4	551.463,03 672.118,536	5	551.464,114 672.123,733	5.309
7	551.464,212 672.134,295	8	551.465,843 672.143,442	9.291
10	551.468,381 672.166,939	11	551.468,357 672.166,965	0.035
13	551.460,008 672.178,452	14	551.458,309 672.181,537	3.522
16	551.455,795 672.186,099	17	551.449,954 672.194,201	9.988

Punct început	X / Y	Punct sfârşit	X / Y	Lungime segment
2	551.464,704 672.116,595	3	551.465,127 672.116,813	0.476
5	551.464,114 672.123,733	6	551.463,689 672.131,362	7.641
8	551.465,843 672.143,442	9	551.468,184 672.160,672	17.388
11	551.468,357 672.166,965	12	551.463,314 672.172,453	7.453
14	551.458,309 672.181,537	15	551.457,358 672.183,262	1.969
17	551.449,954 672.194,201	18	551.439,11 672.211,902	20.759

Punct început	X / Y	Punct sfârşit	X / Y	Lungime segment
3	551.465,127 672.116,813	4	551.463,03 672.118,536	2.714
6	551.463,689 672.131,362	7	551.464,212 672.134,295	2.979
9	551.468,184 672.160,672	10	551.468,381 672.166,939	6.27
12	551.463,314 672.172,453	13	551.460,008 672.178,452	6.85
15	551.457,358 672.183,262	16	551.455,795 672.186,099	3.239
18	551.439,11 672.211,902	19	551.429,905 672.227,857	18.42

Document care conține date cu caracter personal, protejat de prevederile Regulamentului (UE) nr. 679/2016 și Legii 190/2018

Punct început	X / Y	Punct sfârşit	X / Y	Lungime segment
19	551.429,905 672.227,857	20	551.420,622 672.249,53	23.577
22	551.411,068 672.266,308	23	551.409,093 672.269,811	4.021
25	551.398,154 672.281,875	26	551.397,872 672.282,172	0.41
28	551.375,283 672.303,893	29	551.283,096 672.324,087	94.373
31	551.249,953 672.375,755	32	551.249,88 672.375,773	0.076
34	551.246,22 672.375,871	35	551.238,889 672.376,861	7.397
37	551.219,848 672.387,374	38	551.215,942 672.388,964	4.217
40	551.208,443 672.391,414	41	551.207,295 672.391,675	1.177
43	551.197,628 672.391,17	44	551.196,208 672.390,544	1.552
46	551.193,125 672.388,803	47	551.192,884 672.386,061	2.753
49	551.195,858 672.367,659	50	551.197,222 672.358,605	9.156
52	551.200,886 672.348,583	53	551.202,014 672.347,782	1.383
55	551.209,92 672.342,715	56	551.222,124 672.333,991	15.002
58	551.237,444 672.317,219	59	551.238,872 672.315,425	2.293
61	551.244,34 672.308,564	62	551.255,381 672.302,013	12.838
64	551.279,932 672.290,504	65	551.299,893 672.283,211	21.252
67	551.313,137 672.277,504	68	551.315,183 672.276,414	2.319
70	551.322,395 672.260,805	71	551.325,864 672.253,797	7.819
73	551.344,011 672.243,211	74	551.350,201 672.240,315	6.834
76	551.371,177 672.222,792	77	551.389,154 672.203,865	26.104
79	551.408,744 672.179,59	80	551.422,299 672.161,74	22.413
82	551.439,288 672.141,113	83	551.440,505 672.137,212	4.087
85	551.448,817 672.108,403	86	551.457,777 672.113,023	10.081
20	551.420,622 672.249,53	21	551.414,79 672.256,52	9.103
23	551.409,093 672.269,811	24	551.402,371 672.277,446	10.172
26	551.397,872 672.282,172	27	551.381,481 672.296,418	21.716
29	551.283,096 672.324,087	30	551.250,549 672.375,613	60.944
32	551.249,88 672.375,773	33	551.249,665 672.375,778	0.214
35	551.238,889 672.376,861	36	551.235,548 672.377,312	3.371
38	551.215,942 672.388,964	39	551.211,805 672.390,649	4.467
41	551.207,295 672.391,675	42	551.203,891 672.391,875	3.41
44	551.196,208 672.390,544	45	551.193,409 672.389,308	3.06
47	551.192,884 672.386,061	48	551.193,512 672.375,589	10.491
50	551.197,222 672.358,605	51	551.197,018 672.349,818	8.79
53	551.202,014 672.347,782	54	551.203,659 672.347,19	1.749
56	551.222,124 672.333,991	57	551.226,636 672.329,051	6.69
59	551.238,872 672.315,425	60	551.240,53 672.314,104	2.12
62	551.255,381 672.302,013	63	551.257,519 672.300,951	2.387
65	551.299,893 672.283,211	66	551.305,564 672.281,54	5.912
68	551.315,183 672.276,414	69	551.318,42 672.270,857	6.431
71	551.325,864 672.253,797	72	551.331,117 672.249,245	6.951
74	551.350,201 672.240,315	75	551.356,738 672.234,854	8.518
77	551.389,154 672.203,865	78	551.399,413 672.192,652	15.198
80	551.422,299 672.161,74	81	551.432,257 672.151,126	14.554
83	551.440,505 672.137,212	84	551.447,475 672.114,877	23.397
86	551.457,777 672.113,023	1	551.463,733 672.116,094	6.701
21	551.414,79 672.256,52	22	551.411,068 672.266,308	10.472
24	551.402,371 672.277,446	25	551.398,154 672.281,875	6.115
27	551.381,481 672.296,418	28	551.375,283 672.303,893	9.711
30	551.250,549 672.375,613	31	551.249,953 672.375,755	0.613
33	551.249,665 672.375,778	34	551.246,22 672.375,871	3.447
36	551.235,548 672.377,312	37	551.219,848 672.387,374	18.647
39	551.211,805 672.390,649	40	551.208,443 672.391,414	3.448
42	551.203,891 672.391,875	43	551.197,628 672.391,17	6.303
45	551.193,409 672.389,308	46	551.193,125 672.388,803	0.58
48	551.193,512 672.375,589	49	551.195,858 672.367,659	8.269
51	551.197,018 672.349,818	52	551.200,886 672.348,583	4.061
54	551.203,659 672.347,19	55	551.209,92 672.342,715	7.696
57	551.226,636 672.329,051	58	551.237,444 672.317,219	16.025
60	551.240,53 672.314,104	61	551.244,34 672.308,564	6.724
63	551.257,519 672.300,951	64	551.279,932 672.290,504	24.729
66	551.305,564 672.281,54	67	551.313,137 672.277,504	8.581
69	551.318,42 672.270,857	70	551.322,395 672.260,805	10.81
72	551.331,117 672.249,245	73	551.344,011 672.243,211	14.236
75	551.356,738 672.234,854	76	551.371,177 672.222,792	18.814
78	551.399,413 672.192,652	79	551.408,744 672.179,59	16.053
81	551.432,257 672.151,126	82	551.439,288 672.141,113	12.235
84	551.447,475 672.114,877	85	551.448,817 672.108,403	6.612

**** Lungimile segmentelor sunt determinate în planul de proiecţie Stereo 70 şi sunt rotunjite la 1 milimetru.**
***** Distanţa dintre puncte este formată din segmente cumulate ce sunt mai mici decât valoarea 1 milimetru.**

Document care conține date cu caracter personal, protejat de prevederile Regulamentului (UE) nr. 679/2016 și Legii 190/2018

DATE DESPRE IMOBILUL NR. 7403

Oficiul de Cadastru şi Publicitate Imobiliară SUCEAVA
Biroul de Cadastru şi Publicitate Imobiliară Campulung Moldovenesc

A. Partea I. Descrierea imobilului

TEREN Extravilan Nr. CF vechi:877

Adresa: Jud. Suceava

Nr. Crt	Nr cadastral Nr. topografic	Suprafaţa* (mp)	Observaţii / Referinţe
A1	34645	Din acte: 17.656 Masurata: 19.850	Sector cadastral:45 Teren imprejmuit;

B. Partea II. Proprietari şi acte

Inscrieri privitoare la dreptul de proprietate şi alte drepturi reale		Referinţe
3963 / 01/11/1996		
Hotarare Judecatoreasca nr. 1479, din 19/04/1996 emis de Judecătoria Câmpulung Moldovenesc (Sentinta Civila. adeverinta nr 1976 din 24-09-1996, emis de Primăria comunei Vama);		
B1	Intabulare, drept de PROPRIETATE, dobandit prin Hotarare Judecatoreasca, cota actuala 1/1, cota initiala 1/1	A1
	1) **CALINESCU IOANA**, Lipsa C.N.P.	

C. Partea III. SARCINI .

Inscrieri privind dezmembramintele dreptului de proprietate, drepturi reale de garanţie şi sarcini	Referinţe
NU SUNT	

Document care conține date cu caracter personal, protejat de prevederile Regulamentului (UE) nr. 679/2016 și Legii 190/2018

Anexa Nr. 1 La Partea I

Teren

Nr cadastral	Suprafaţa (mp)*	Observaţii / Referinţe
34645	Din acte: 17.656 Masurata: 19.850	

* Suprafaţa este determinată in planul de proiecţie Stereo 70.

DETALII LINIARE IMOBIL

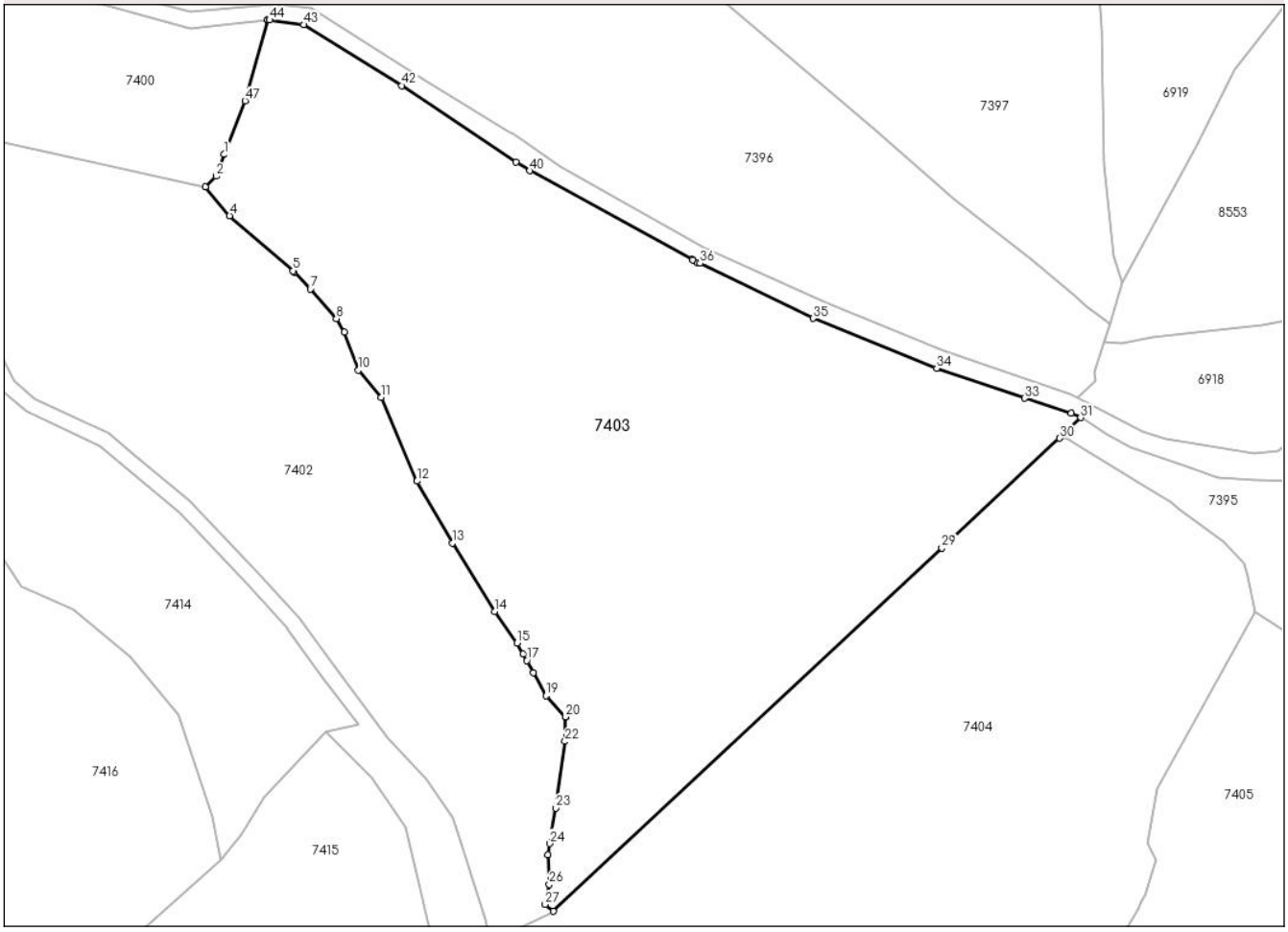

Date referitoare la teren

Crt	Categorie folosinţă	Intra vilan	Suprafaţa (mp)	Tarla	Parcelă	Nr. topo	Observaţii / Referinţe
1	faneata	NU	19.850	-	1F	2128	

Lungime Segmente

1) Valorile lungimilor segmentelor sunt obţinute din proiecţie în plan.

Punct început	X / Y	Punct sfârşit	X / Y	Lungime segment
1	551.380,125 672.312,208	2	551.377,959 672.306,611	6.001
4	551.381,481 672.296,418	5	551.397,872 672.282,172	21.716
7	551.402,371 672.277,446	8	551.409,093 672.269,811	10.172
10	551.414,79 672.256,52	11	551.420,622 672.249,53	9.103
13	551.439,11 672.211,902	14	551.449,954 672.194,201	20.759

Punct început	X / Y	Punct sfârşit	X / Y	Lungime segment
2	551.377,959 672.306,611	3	551.375,283 672.303,893	3.814
5	551.397,872 672.282,172	6	551.398,154 672.281,875	0.41
8	551.409,093 672.269,811	9	551.411,068 672.266,308	4.021
11	551.420,622 672.249,53	12	551.429,905 672.227,857	23.577
14	551.449,954 672.194,201	15	551.455,795 672.186,099	9.988

Punct început	X / Y	Punct sfârşit	X / Y	Lungime segment
3	551.375,283 672.303,893	4	551.381,481 672.296,418	9.711
6	551.398,154 672.281,875	7	551.402,371 672.277,446	6.115
9	551.411,068 672.266,308	10	551.414,79 672.256,52	10.472
12	551.429,905 672.227,857	13	551.439,11 672.211,902	18.42
15	551.455,795 672.186,099	16	551.457,358 672.183,262	3.239

Document care conține date cu caracter personal, protejat de prevederile Regulamentului (UE) nr. 679/2016 și Legii 190/2018

Punct început	X / Y	Punct sfârşit	X / Y	Lungime segment
16	551.457,358 672.183,262	17	551.458,309 672.181,537	1.969
19	551.463,314 672.172,453	20	551.468,357 672.166,965	7.453
22	551.468,184 672.160,672	23	551.465,843 672.143,442	17.388
25	551.463,689 672.131,362	26	551.464,114 672.123,733	7.641
28	551.465,127 672.116,813	29	551.565,59 672.210,567	137.414
31	551.601,436 672.244,297	32	551.599,034 672.245,444	2.661
34	551.564,266 672.257,039	35	551.532,321 672.269,916	34.443
37	551.502,547 672.284,225	38	551.501,178 672.285,002	1.574
40	551.459,0 672.308,0	41	551.455,52 672.310,32	4.182
43	551.400,621 672.345,728	44	551.391,817 672.346,937	8.886
46	551.391,333 672.346,894	47	551.385,505 672.326,109	21.587

Punct început	X / Y	Punct sfârşit	X / Y	Lungime segment
17	551.458,309 672.181,537	18	551.460,008 672.178,452	3.522
20	551.468,357 672.166,965	21	551.468,381 672.166,939	0.035
23	551.465,843 672.143,442	24	551.464,212 672.134,295	9.291
26	551.464,114 672.123,733	27	551.463,03 672.118,536	5.309
29	551.565,59 672.210,567	30	551.596,0 672.238,946	41.594
32	551.599,034 672.245,444	33	551.586,982 672.249,268	12.644
35	551.532,321 672.269,916	36	551.503,074 672.284,108	32.508
38	551.501,178 672.285,002	39	551.501,063 672.285,056	0.127
41	551.455,52 672.310,32	42	551.426,0 672.330,0	35.479
44	551.391,817 672.346,937	45	551.391,375 672.346,998	0.446
47	551.385,505 672.326,109	1	551.380,125 672.312,208	14.906

Punct început	X / Y	Punct sfârşit	X / Y	Lungime segment
18	551.460,008 672.178,452	19	551.463,314 672.172,453	6.85
21	551.468,381 672.166,939	22	551.468,184 672.160,672	6.27
24	551.464,212 672.134,295	25	551.463,689 672.131,362	2.979
27	551.463,03 672.118,536	28	551.465,127 672.116,813	2.714
30	551.596,0 672.238,946	31	551.601,436 672.244,297	7.628
33	551.586,982 672.249,268	34	551.564,266 672.257,039	24.008
36	551.503,074 672.284,108	37	551.502,547 672.284,225	0.54
39	551.501,063 672.285,056	40	551.459,0 672.308,0	47.914
42	551.426,0 672.330,0	43	551.400,621 672.345,728	29.858
45	551.391,375 672.346,998	46	551.391,333 672.346,894	0.112

** Lungimile segmentelor sunt determinate în planul de proiecţie Stereo 70 şi sunt rotunjite la 1 milimetru.
*** Distanţa dintre puncte este formată din segmente cumulate ce sunt mai mici decât valoarea 1 milimetru.

Document care conține date cu caracter personal, protejat de prevederile Regulamentului (UE) nr. 679/2016 și Legii 190/2018

DATE DESPRE IMOBILUL NR. 7404

Oficiul de Cadastru şi Publicitate Imobiliară SUCEAVA
Biroul de Cadastru şi Publicitate Imobiliară Campulung Moldovenesc

A. Partea I. Descrierea imobilului

TEREN Extravilan Nr. CF vechi:2119

Adresa: Jud. Suceava

Nr. Crt	Nr cadastral Nr. topografic	Suprafaţa* (mp)	Observaţii / Referinţe
A1	33973	21.935	Sector cadastral:45 Teren neimprejmuit;

Construcţii

Crt	Nr cadastral Nr. topografic	Adresa	Observaţii / Referinţe
A1.1	33973-C1	Jud. Suceava	Nr. niveluri:1; S. construita la sol:60 mp; S. construita desfasurata:60 mp; Casa nr. 6
A1.2	33973-C2	Jud. Suceava	Nr. niveluri:1; S. construita la sol:37 mp; S. construita desfasurata:37 mp; Șură
A1.3	33973-C3	Jud. Suceava	Nr. niveluri:1; S. construita la sol:15 mp; S. construita desfasurata:15 mp; Grajd

B. Partea II. Proprietari şi acte

Inscrieri privitoare la dreptul de proprietate şi alte drepturi reale		Referinţe
5160 / 12/09/2007		
Act Notarial nr. 1620, din 11/10/2007 emis de - (Contract de vanzare - cumparare);		
B1	Intabulare, drept de PROPRIETATE, dobandit prin Conventie, cota actuala 1/1, cota initiala 1/1	A1, A1.1, A1.2, A1.3
	1) **HÎNCEAC PETRONELA-TEODOSIA**, Lipsa C.N.P. 2) **HÎNCEAC CONSTANTIN**, bun comun, în devălmășie. Lipsa C.N.P.	

C. Partea III. SARCINI

Inscrieri privind dezmembramintele dreptului de proprietate, drepturi reale de garanţie şi sarcini		Referinţe
5160 / 12/09/2007		
Act Notarial nr. 1620, din 11/10/2007 emis de - (Contract de vanzare - cumparare);		
C1	Intabulare, drept de UZUFRUCT VIAGERși obligația de întreținere asupra parcelei 2129/2, cota actuala 1/1, cota initiala 1/1	A1, A1.1, A1.2, A1.3
	1) **AXENTI CONSTANTIN**, Lipsa C.N.P. 2) **AXENTI AGLAIA**, Lipsa C.N.P.	

Document care conține date cu caracter personal, protejat de prevederile Regulamentului (UE) nr. 679/2016 și Legii 190/2018

Anexa Nr. 1 La Partea I

Teren

Nr cadastral	Suprafaţa (mp)*	Observaţii / Referinţe
33973	21.935	

* Suprafaţa este determinată in planul de proiecţie Stereo 70.

DETALII LINIARE IMOBIL

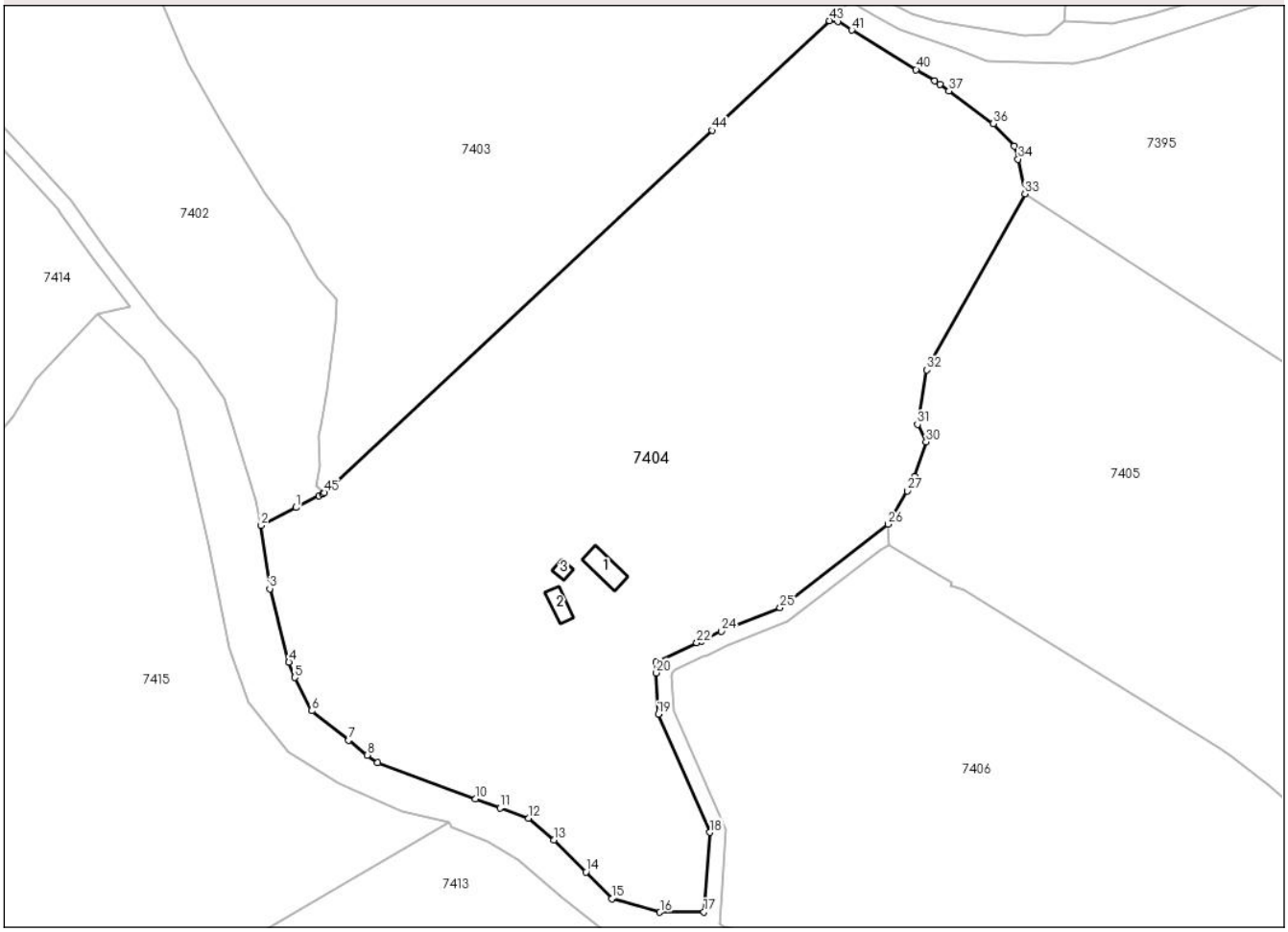

Date referitoare la teren

Crt	Categorie folosință	Intra vilan	Suprafaţa (mp)	Tarla	Parcelă	Nr. topo	Observaţii / Referinţe
1	curti constructii	NU	700	-	1CC	2129/2	
2	arabil	NU	21.235	-	2A	2129/1	

Date referitoare la construcţii

Crt	Număr	Destinaţie construcţie	Supraf. (mp)	Situaţie juridică	Observaţii / Referinţe
A1.1	33973-C1	constructii de locuinte	60	Cu acte	Nr. niveluri:1; S. construita la sol:60 mp; S. construita desfasurata:60 mp; Casa nr. 6
A1.2	33973-C2	constructii anexa	37	Cu acte	Nr. niveluri:1; S. construita la sol:37 mp; S. construita desfasurata:37 mp; Şură
A1.3	33973-C3	constructii anexa	15	Cu acte	Nr. niveluri:1; S. construita la sol:15 mp; S. construita desfasurata:15 mp; Grajd

Lungime Segmente

1) Valorile lungimilor segmentelor sunt obţinute din proiecţie în plan.

Punct început	X / Y	Punct sfârşit	X / Y	Lungime segment
1	551.457,777 672.113,023	2	551.448,817 672.108,403	10.081
4	551.456,0 672.073,0	5	551.457,522 672.069,042	4.24

Punct început	X / Y	Punct sfârşit	X / Y	Lungime segment
2	551.448,817 672.108,403	3	551.451,022 672.092,011	16.539
5	551.457,522 672.069,042	6	551.461,935 672.060,436	9.672

Punct început	X / Y	Punct sfârşit	X / Y	Lungime segment
3	551.451,022 672.092,011	4	551.456,0 672.073,0	19.652
6	551.461,935 672.060,436	7	551.471,483 672.052,801	12.226

Document care conține date cu caracter personal, protejat de prevederile Regulamentului (UE) nr. 679/2016 și Legii 190/2018

Punct început	X / Y	Punct sfârşit	X / Y	Lungime segment
7	551.471,483 672.052,801	8	551.476,284 672.048,962	6.147
10	551.504,276 672.037,688	11	551.510,654 672.035,338	6.798
13	551.524,623 672.027,06	14	551.532,94 672.018,745	11.76
16	551.552,055 672.008,341	17	551.563,428 672.008,438	11.373
19	551.551,622 672.059,578	20	551.551,128 672.070,25	10.684
22	551.561,628 672.078,002	23	551.562,744 672.078,527	1.233
25	551.583,179 672.087,101	26	551.611,186 672.108,682	35.357
28	551.617,255 672.119,386	29	551.618,0 672.121,0	1.778
31	551.618,744 672.134,511	32	551.621,224 672.148,611	14.317
34	551.644,826 672.203,134	35	551.643,818 672.206,494	3.508
37	551.626,879 672.220,804	38	551.624,556 672.222,509	2.882
40	551.618,397 672.226,316	41	551.601,71 672.236,507	19.552
43	551.596,0 672.238,946	44	551.565,59 672.210,567	41.594
46	551.464,704 672.116,595	47	551.463,733 672.116,094	1.092

Punct început	X / Y	Punct sfârşit	X / Y	Lungime segment
8	551.476,284 672.048,962	9	551.479,0 672.047,0	3.351
11	551.510,654 672.035,338	12	551.518,114 672.032,662	7.925
14	551.532,94 672.018,745	15	551.539,666 672.011,874	9.616
17	551.563,428 672.008,438	18	551.565,0 672.029,0	20.623
20	551.551,128 672.070,25	21	551.551,0 672.073,0	2.753
23	551.562,744 672.078,527	24	551.568,0 672.081,0	5.809
26	551.611,186 672.108,682	27	551.616,129 672.117,337	9.967
29	551.618,0 672.121,0	30	551.621,0 672.130,0	9.487
32	551.621,224 672.148,611	33	551.646,593 672.194,185	52.158
35	551.643,818 672.206,494	36	551.638,443 672.212,318	7.925
38	551.624,556 672.222,509	39	551.623,183 672.223,357	1.614
41	551.601,71 672.236,507	42	551.598,183 672.238,803	4.209
44	551.565,59 672.210,567	45	551.465,127 672.116,813	137.414
47	551.463,733 672.116,094	1	551.457,777 672.113,023	6.701

Punct început	X / Y	Punct sfârşit	X / Y	Lungime segment
9	551.479,0 672.047,0	10	551.504,276 672.037,688	26.936
12	551.518,114 672.032,662	13	551.524,623 672.027,06	8.588
15	551.539,666 672.011,874	16	551.552,055 672.008,341	12.883
18	551.565,0 672.029,0	19	551.551,622 672.059,578	33.376
21	551.551,0 672.073,0	22	551.561,628 672.078,002	11.746
24	551.568,0 672.081,0	25	551.583,179 672.087,101	16.359
27	551.616,129 672.117,337	28	551.617,255 672.119,386	2.338
30	551.621,0 672.130,0	31	551.618,744 672.134,511	5.044
33	551.646,593 672.194,185	34	551.644,826 672.203,134	9.122
36	551.638,443 672.212,318	37	551.626,879 672.220,804	14.343
39	551.623,183 672.223,357	40	551.618,397 672.226,316	5.627
42	551.598,183 672.238,803	43	551.596,0 672.238,946	2.188
45	551.465,127 672.116,813	46	551.464,704 672.116,595	0.476

**** Lungimile segmentelor sunt determinate în planul de proiecţie Stereo 70 şi sunt rotunjite la 1 milimetru.**
***** Distanţa dintre puncte este formată din segmente cumulate ce sunt mai mici decât valoarea 1 milimetru.**

Document care conține date cu caracter personal, protejat de prevederile Regulamentului (UE) nr. 679/2016 și Legii 190/2018

DATE DESPRE IMOBILUL NR. 7405

Oficiul de Cadastru şi Publicitate Imobiliară SUCEAVA
Biroul de Cadastru şi Publicitate Imobiliară Campulung Moldovenesc

A. Partea I. Descrierea imobilului

TEREN Extravilan

Adresa: Jud. Suceava

Nr. Crt	Nr cadastral Nr. topografic	Suprafaţa* (mp)	Observaţii / Referinţe
A1		15.058	Sector cadastral:45 Teren neimprejmuit; Terenul face parte din parcela 2130.

B. Partea II. Proprietari şi acte

Inscrieri privitoare la dreptul de proprietate şi alte drepturi reale		Referinţe
/		
Act Normativ nr. 7, din 13/03/1996 emis de Parlamentul Romaniei (Lege);		
B1	Inscrierea provizorie, drept de PROPRIETATE, dobandit prin Lege, cota actuala 1/1, cota initiala 1/1	A1
	1) **COMUNA VAMA**, CIF:4326698, Proprietar neidentificat.	

C. Partea III. SARCINI .

Inscrieri privind dezmembramintele dreptului de proprietate, drepturi reale de garanţie şi sarcini	Referinţe
NU SUNT	

Document care conține date cu caracter personal, protejat de prevederile Regulamentului (UE) nr. 679/2016 și Legii 190/2018

Anexa Nr. 1 La Partea I

Teren

Nr cadastral	Suprafaţa (mp)*	Observaţii / Referinţe
	15.058	Terenul face parte din parcela 2130.

* Suprafaţa este determinată in planul de proiecţie Stereo 70.

DETALII LINIARE IMOBIL

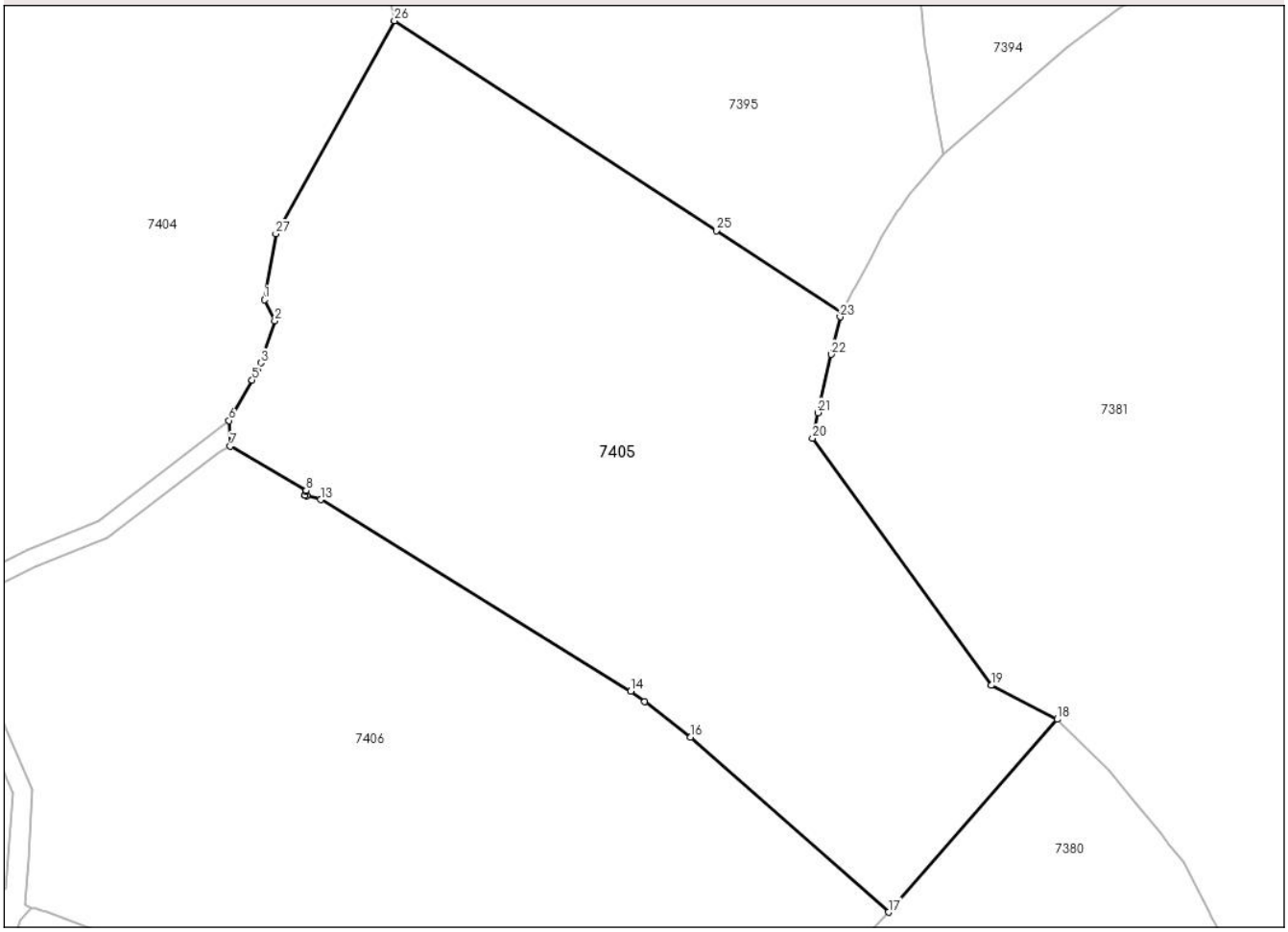

Date referitoare la teren

Crt	Categorie folosință	Intra vilan	Suprafaţa (mp)	Tarla	Parcelă	Nr. topo	Observaţii / Referinţe
1	faneata	NU	15.058	-	1F	-	

Lungime Segmente

1) Valorile lungimilor segmentelor sunt obţinute din proiecţie în plan.

Punct început	X / Y	Punct sfârşit	X / Y	Lungime segment (** (m)
1	551.618,744 672.134,511	2	551.621,0 672.130,0	5.044
3	551.618,0 672.121,0	4	551.617,255 672.119,386	1.778
5	551.616,129 672.117,337	6	551.611,186 672.108,682	9.967
7	551.611,481 672.103,199	8	551.627,729 672.093,69	18.826
9	551.627,671 672.093,471	10	551.627,468 672.092,711	0.787

Punct început	X / Y	Punct sfârşit	X / Y	Lungime segment (** (m)
2	551.621,0 672.130,0	3	551.618,0 672.121,0	9.487
4	551.617,255 672.119,386	5	551.616,129 672.117,337	2.338
6	551.611,186 672.108,682	7	551.611,481 672.103,199	5.491
8	551.627,729 672.093,69	9	551.627,671 672.093,471	0.227
10	551.627,468 672.092,711	11	551.627,467 672.092,706	0.005

Document care conține date cu caracter personal, protejat de prevederile Regulamentului (UE) nr. 679/2016 și Legii 190/2018

Punct început	X / Y	Punct sfârşit	X / Y	Lungime segment (** (m)
11	551.627,467 672.092,706	12	551.627,815 672.092,61	0.361
13	551.630,824 672.091,78	14	551.697,2 672.050,8	78.007
15	551.700,206 672.048,618	16	551.710,0 672.041,0	12.408
17	551.752,351 672.003,539	18	551.788,466 672.044,793	54.829
19	551.774,371 672.052,06	20	551.736,098 672.104,873	65.223
21	551.737,247 672.110,354	22	551.740,11 672.122,805	12.776
23	551.742,035 672.130,826	24	551.742,484 672.131,737	1.016
25	551.715,48 672.149,324	26	551.646,593 672.194,185	82.206
27	551.621,224 672.148,611	1	551.618,744 672.134,511	14.317

Punct început	X / Y	Punct sfârşit	X / Y	Lungime segment (** (m)
12	551.627,815 672.092,61	13	551.630,824 672.091,78	3.121
14	551.697,2 672.050,8	15	551.700,206 672.048,618	3.714
16	551.710,0 672.041,0	17	551.752,351 672.003,539	56.541
18	551.788,466 672.044,793	19	551.774,371 672.052,06	15.859
20	551.736,098 672.104,873	21	551.737,247 672.110,354	5.6
22	551.740,11 672.122,805	23	551.742,035 672.130,826	8.249
24	551.742,484 672.131,737	25	551.715,48 672.149,324	32.226
26	551.646,593 672.194,185	27	551.621,224 672.148,611	52.158

** Lungimile segmentelor sunt determinate în planul de proiecţie Stereo 70 şi sunt rotunjite la 1 milimetru.
*** Distanţa dintre puncte este formată din segmente cumulate ce sunt mai mici decât valoarea 1 milimetru.

Document care conține date cu caracter personal, protejat de prevederile Regulamentului (UE) nr. 679/2016 și Legii 190/2018

DATE DESPRE IMOBILUL NR. 7406

Oficiul de Cadastru şi Publicitate Imobiliară SUCEAVA
Biroul de Cadastru şi Publicitate Imobiliară Campulung Moldovenesc

A. Partea I. Descrierea imobilului

TEREN Extravilan

Adresa: Jud. Suceava

Nr. Crt	Nr cadastral Nr. topografic	Suprafaţa* (mp)	Observaţii / Referinţe
A1		18.102	Sector cadastral:45 Teren neimprejmuit; Terenul face parte din parcela 2130.

B. Partea II. Proprietari şi acte

Inscrieri privitoare la dreptul de proprietate şi alte drepturi reale		Referinţe
/		
Act Normativ nr. 7, din 13/03/1996 emis de Parlamentul Romaniei (Lege);		
B1	Inscrierea provizorie, drept de PROPRIETATE, dobandit prin Lege, cota actuala 1/1, cota initiala 1/1	A1
	1) **COMUNA VAMA**, CIF:4326698, Proprietar neidentificat.	

C. Partea III. SARCINI .

Inscrieri privind dezmembramintele dreptului de proprietate, drepturi reale de garanţie şi sarcini	Referinţe
NU SUNT	

Anexa Nr. 1 La Partea I

Teren

Nr cadastral	Suprafaţa (mp)*	Observaţii / Referinţe
	18.102	Terenul face parte din parcela 2130.

* Suprafaţa este determinată in planul de proiecţie Stereo 70.

DETALII LINIARE IMOBIL

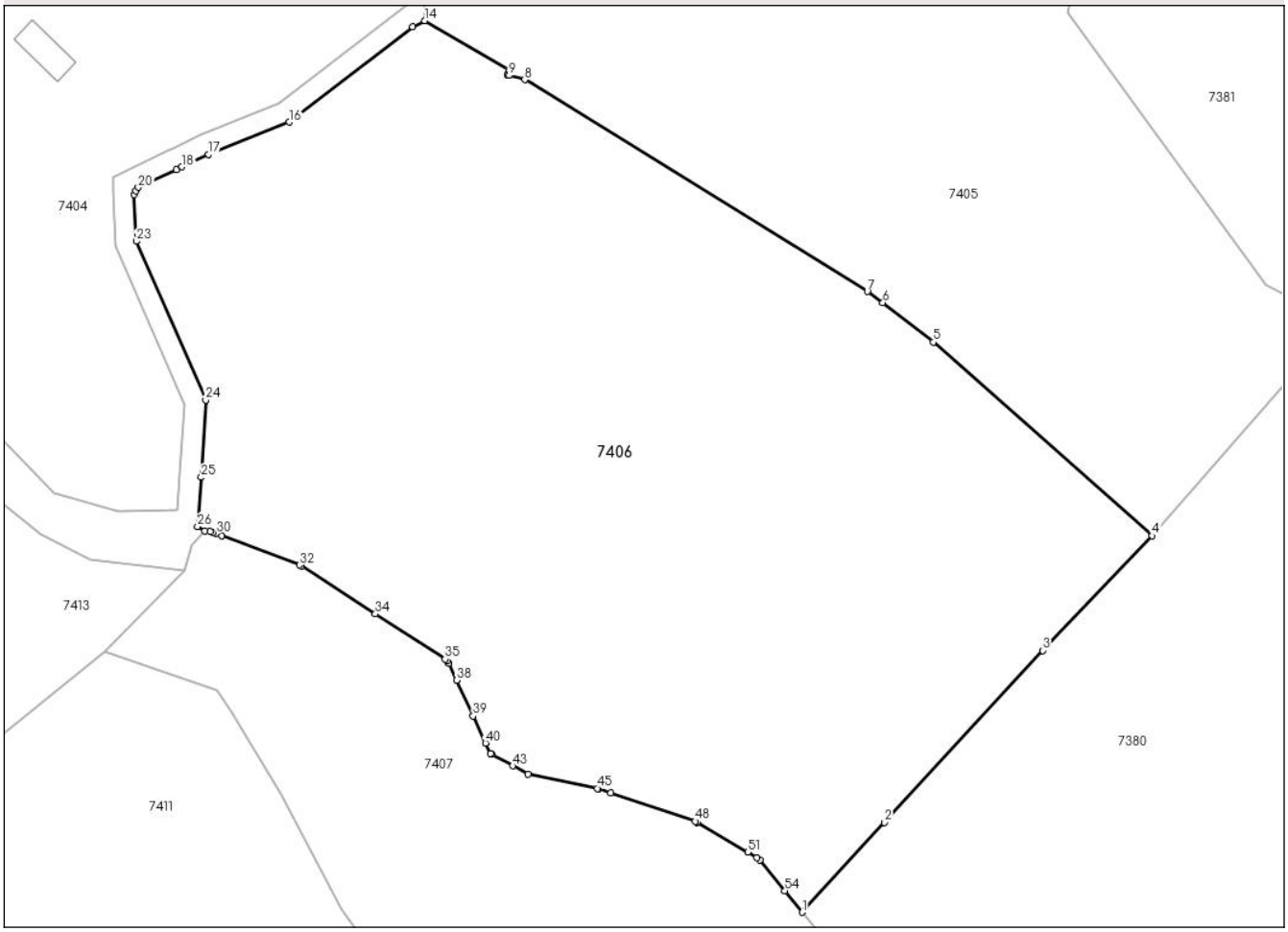

Date referitoare la teren

Crt	Categorie folosință	Intra vilan	Suprafaţa (mp)	Tarla	Parcelă	Nr. topo	Observaţii / Referinţe
1	faneata	NU	18.102	-	1F	-	

Lungime Segmente

1) Valorile lungimilor segmentelor sunt obţinute din proiecţie în plan.

Punct început	X / Y	Punct sfârşit	X / Y	Lungime segment
1	551.684,585 671.930,69	2	551.700,529 671.948,052	23.573
4	551.752,351 672.003,539	5	551.710,0 672.041,0	56.541
7	551.697,2 672.050,8	8	551.630,824 672.091,78	78.007
10	551.627,467 672.092,706	11	551.627,468 672.092,711	0.005
13	551.627,729 672.093,69	14	551.611,481 672.103,199	18.826
16	551.585,183 672.083,596	17	551.569,599 672.077,332	16.796

Punct început	X / Y	Punct sfârşit	X / Y	Lungime segment
2	551.700,529 671.948,052	3	551.731,139 671.981,332	45.217
5	551.710,0 672.041,0	6	551.700,206 672.048,618	12.408
8	551.630,824 672.091,78	9	551.627,815 672.092,61	3.121
11	551.627,468 672.092,711	12	551.627,671 672.093,471	0.787
14	551.611,481 672.103,199	15	551.609,105 672.102,029	2.649
17	551.569,599 672.077,332	18	551.564,447 672.074,907	5.693

Punct început	X / Y	Punct sfârşit	X / Y	Lungime segment
3	551.731,139 671.981,332	4	551.752,351 672.003,539	30.71
6	551.700,206 672.048,618	7	551.697,2 672.050,8	3.714
9	551.627,815 672.092,61	10	551.627,467 672.092,706	0.361
12	551.627,671 672.093,471	13	551.627,729 672.093,69	0.227
15	551.609,105 672.102,029	16	551.585,183 672.083,596	30.2
18	551.564,447 672.074,907	19	551.563,332 672.074,382	1.233

Document care conține date cu caracter personal, protejat de prevederile Regulamentului (UE) nr. 679/2016 și Legii 190/2018

Punct început	X / Y	Punct sfârşit	X / Y	Lungime segment
19	551.563,332 672.074,382	20	551.555,979 672.070,922	8.126
22	551.555,163 672.069,569	23	551.555,584 672.060,502	9.076
25	551.568,16 672.014,842	26	551.567,438 672.005,309	9.56
28	551.569,881 672.004,304	29	551.570,445 672.004,091	0.603
31	551.572,125 672.003,562	32	551.587,171 671.997,882	16.082
34	551.601,89 671.988,406	35	551.615,402 671.979,656	16.098
37	551.616,131 671.978,815	38	551.617,611 671.975,609	3.532
40	551.623,242 671.963,408	41	551.624,18 671.961,377	2.237
43	551.628,484 671.958,998	44	551.631,446 671.957,362	3.384
46	551.645,153 671.954,583	47	551.647,456 671.953,806	2.431
49	551.664,2 671.948,116	50	551.664,246 671.948,09	0.052
52	551.675,832 671.941,287	53	551.676,373 671.940,822	0.714

Punct început	X / Y	Punct sfârşit	X / Y	Lungime segment
20	551.555,979 672.070,922	21	551.555,52 672.070,281	0.788
23	551.555,584 672.060,502	24	551.569,019 672.029,795	33.518
26	551.567,438 672.005,309	27	551.568,874 672.004,46	1.668
29	551.570,445 672.004,091	30	551.571,058 672.003,965	0.626
32	551.587,171 671.997,882	33	551.587,551 671.997,69	0.427
35	551.615,402 671.979,656	36	551.615,826 671.979,287	0.562
38	551.617,611 671.975,609	39	551.620,827 671.968,642	7.673
41	551.624,18 671.961,377	42	551.624,434 671.961,236	0.291
44	551.631,446 671.957,362	45	551.644,909 671.954,648	13.734
47	551.647,456 671.953,806	48	551.663,827 671.948,287	17.276
50	551.664,246 671.948,09	51	551.674,056 671.942,33	11.376
53	551.676,373 671.940,822	54	551.681,225 671.934,834	7.707

Punct început	X / Y	Punct sfârşit	X / Y	Lungime segment
21	551.555,52 672.070,281	22	551.555,163 672.069,569	0.797
24	551.569,019 672.029,795	25	551.568,16 672.014,842	14.977
27	551.568,874 672.004,46	28	551.569,881 672.004,304	1.019
30	551.571,058 672.003,965	31	551.572,125 672.003,562	1.141
33	551.587,551 671.997,69	34	551.601,89 671.988,406	17.082
36	551.615,826 671.979,287	37	551.616,131 671.978,815	0.562
39	551.620,827 671.968,642	40	551.623,242 671.963,408	5.764
42	551.624,434 671.961,236	43	551.628,484 671.958,998	4.627
45	551.644,909 671.954,648	46	551.645,153 671.954,583	0.252
48	551.663,827 671.948,287	49	551.664,2 671.948,116	0.411
51	551.674,056 671.942,33	52	551.675,832 671.941,287	2.059
54	551.681,225 671.934,834	1	551.684,585 671.930,69	5.335

** Lungimile segmentelor sunt determinate în planul de proiecţie Stereo 70 şi sunt rotunjite la 1 milimetru.
*** Distanţa dintre puncte este formată din segmente cumulate ce sunt mai mici decât valoarea 1 milimetru.

Document care conține date cu caracter personal, protejat de prevederile Regulamentului (UE) nr. 679/2016 și Legii 190/2018

DATE DESPRE IMOBILUL NR. 7407

Oficiul de Cadastru şi Publicitate Imobiliară SUCEAVA
Biroul de Cadastru şi Publicitate Imobiliară Campulung Moldovenesc

A. Partea I. Descrierea imobilului

TEREN Extravilan

Adresa: Jud. Suceava

Nr. Crt	Nr cadastral Nr. topografic	Suprafaţa* (mp)	Observaţii / Referinţe
A1		17.400	Sector cadastral:45 Teren neimprejmuit;

B. Partea II. Proprietari şi acte

Inscrieri privitoare la dreptul de proprietate şi alte drepturi reale		Referinţe
/		
Act Normativ nr. 7, din 13/03/1996 emis de Parlamentul Romaniei (Lege);		
B1	Intabulare, drept de PROPRIETATE, dobandit prin Lege, cota actuala 1/1, cota initiala 1/1	A1
	1) **NEIDENTIFICAT NEIDENTIFICAT**, Lipsa C.N.P.	
Act Administrativ nr. 9652, din 18/09/2024 emis de Primaria Comunei Vama (Adeverinta/Certificat de atestare posesie);		
B2	Se noteaza posesia faptica in favoarea lui PIRCU Vasile	A1
	1) **PIRCU Vasile**	

C. Partea III. SARCINI .

Inscrieri privind dezmembramintele dreptului de proprietate, drepturi reale de garanţie şi sarcini	Referinţe
NU SUNT	

Anexa Nr. 1 La Partea I

Teren

Nr cadastral	Suprafaţa (mp)*	Observaţii / Referinţe
	17.400	

* Suprafaţa este determinată in planul de proiecţie Stereo 70.

DETALII LINIARE IMOBIL

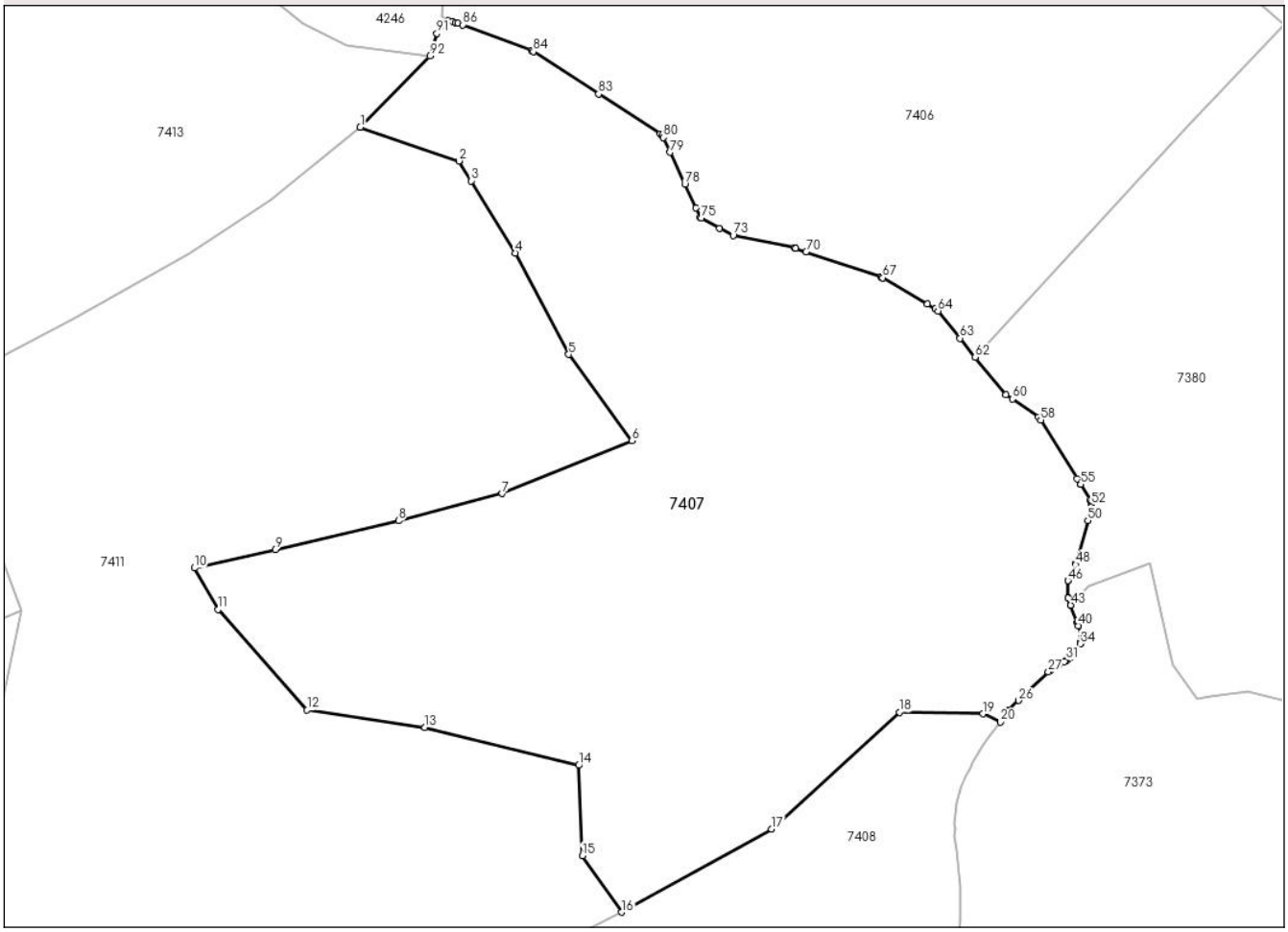

Date referitoare la teren

Crt	Categorie folosință	Intra vilan	Suprafaţa (mp)	Tarla	Parcelă	Nr. topo	Observaţii / Referinţe
1	pasune	NU	17.400	P. BARDAN	1P	-	

Lungime Segmente

1) Valorile lungimilor segmentelor sunt obţinute din proiecţie în plan.

Punct început	X / Y	Punct sfârşit	X / Y	Lungime segment
1	551.549,579 671.981,132	2	551.571,237 671.973,711	22.894
4	551.583,646 671.953,545	5	551.595,334 671.931,28	25.146
7	551.580,746 671.900,806	8	551.557,986 671.894,836	23.53
10	551.513,201 671.884,464	11	551.518,351 671.875,377	10.445
13	551.563,772 671.849,536	14	551.597,549 671.841,217	34.786
16	551.606,931 671.809,012	17	551.639,83 671.827,271	37.626

Punct început	X / Y	Punct sfârşit	X / Y	Lungime segment
2	551.571,237 671.973,711	3	551.573,966 671.969,348	5.146
5	551.595,334 671.931,28	6	551.609,217 671.912,374	23.456
8	551.557,986 671.894,836	9	551.530,925 671.888,533	27.785
11	551.518,351 671.875,377	12	551.537,924 671.853,341	29.474
14	551.597,549 671.841,217	15	551.598,34 671.821,353	19.879
17	551.639,83 671.827,271	18	551.667,936 671.852,848	38.002

Punct început	X / Y	Punct sfârşit	X / Y	Lungime segment
3	551.573,966 671.969,348	4	551.583,646 671.953,545	18.532
6	551.609,217 671.912,374	7	551.580,746 671.900,806	30.731
9	551.530,925 671.888,533	10	551.513,201 671.884,464	18.185
12	551.537,924 671.853,341	13	551.563,772 671.849,536	26.127
15	551.598,34 671.821,353	16	551.606,931 671.809,012	15.037
18	551.667,936 671.852,848	19	551.686,249 671.852,501	18.316

Document care conține date cu caracter personal, protejat de prevederile Regulamentului (UE) nr. 679/2016 și Legii 190/2018

Punct început	X / Y	Punct sfârşit	X / Y	Lungime segment
19	551.686,249 671.852,501	20	551.690,101 671.850,668	4.266
22	551.691,71 671.852,8	23	551.691,805 671.852,962	0.187
25	551.691,974 671.853,36	26	551.694,09 671.855,405	2.943
28	551.701,059 671.862,141	29	551.702,983 671.863,265	2.229
31	551.704,579 671.864,198	32	551.704,96 671.864,42	0.44
34	551.707,564 671.867,83	35	551.707,725 671.868,154	0.362
37	551.707,924 671.868,95	38	551.707,888 671.869,216	0.269
40	551.707,177 671.871,804	41	551.707,043 671.872,26	0.475
43	551.705,521 671.876,334	44	551.704,922 671.877,931	1.706
46	551.704,883 671.881,703	47	551.704,883 671.881,788	0.085
49	551.706,734 671.885,577	50	551.709,262 671.894,873	9.634
52	551.710,112 671.898,275	53	551.710,037 671.898,809	0.539
55	551.707,688 671.902,824	56	551.707,677 671.902,843	0.022
58	551.698,927 671.916,928	59	551.698,381 671.917,507	0.795
61	551.691,345 671.922,474	62	551.684,585 671.930,69	10.64
64	551.676,373 671.940,822	65	551.675,832 671.941,287	0.714
67	551.664,246 671.948,09	68	551.664,2 671.948,116	0.052
70	551.647,456 671.953,806	71	551.645,153 671.954,583	2.431
73	551.631,446 671.957,362	74	551.628,484 671.958,998	3.384
76	551.624,18 671.961,377	77	551.623,242 671.963,408	2.237
79	551.617,611 671.975,609	80	551.616,131 671.978,815	3.532
82	551.615,402 671.979,656	83	551.601,89 671.988,406	16.098
85	551.587,171 671.997,882	86	551.572,125 672.003,562	16.082
88	551.570,445 672.004,091	89	551.569,881 672.004,304	0.603
91	551.566,381 672.001,714	92	551.564,862 671.996,753	5.189

Punct început	X / Y	Punct sfârşit	X / Y	Lungime segment
20	551.690,101 671.850,668	21	551.691,54 671.852,513	2.34
23	551.691,805 671.852,962	24	551.691,941 671.853,281	0.347
26	551.694,09 671.855,405	27	551.700,609 671.861,706	9.066
29	551.702,983 671.863,265	30	551.704,176 671.863,962	1.382
32	551.704,96 671.864,42	33	551.705,59 671.865,002	0.858
35	551.707,725 671.868,154	36	551.707,829 671.868,363	0.233
38	551.707,888 671.869,216	39	551.707,843 671.869,539	0.326
41	551.707,043 671.872,26	42	551.706,997 671.872,398	0.145
44	551.704,922 671.877,931	45	551.704,883 671.878,034	0.11
47	551.704,883 671.881,788	48	551.706,593 671.885,207	3.823
50	551.709,262 671.894,873	51	551.710,042 671.897,741	2.973
53	551.710,037 671.898,809	54	551.709,822 671.899,303	0.539
56	551.707,677 671.902,843	57	551.706,928 671.904,048	1.419
59	551.698,381 671.917,507	60	551.692,714 671.921,507	6.937
62	551.684,585 671.930,69	63	551.681,225 671.934,834	5.335
65	551.675,832 671.941,287	66	551.674,056 671.942,33	2.059
68	551.664,2 671.948,116	69	551.663,827 671.948,287	0.411
71	551.645,153 671.954,583	72	551.644,909 671.954,648	0.252
74	551.628,484 671.958,998	75	551.624,434 671.961,236	4.627
77	551.623,242 671.963,408	78	551.620,827 671.968,642	5.764
80	551.616,131 671.978,815	81	551.615,826 671.979,287	0.562
83	551.601,89 671.988,406	84	551.587,551 671.997,69	17.082
86	551.572,125 672.003,562	87	551.571,058 672.003,965	1.141
89	551.569,881 672.004,304	90	551.568,874 672.004,46	1.019
92	551.564,862 671.996,753	1	551.549,579 671.981,132	21.854

Punct început	X / Y	Punct sfârşit	X / Y	Lungime segment
21	551.691,54 671.852,513	22	551.691,71 671.852,8	0.334
24	551.691,941 671.853,281	25	551.691,974 671.853,36	0.086
27	551.700,609 671.861,706	28	551.701,059 671.862,141	0.626
30	551.704,176 671.863,962	31	551.704,579 671.864,198	0.467
33	551.705,59 671.865,002	34	551.707,564 671.867,83	3.449
36	551.707,829 671.868,363	37	551.707,924 671.868,95	0.595
39	551.707,843 671.869,539	40	551.707,177 671.871,804	2.361
42	551.706,997 671.872,398	43	551.705,521 671.876,334	4.204
45	551.704,883 671.878,034	46	551.704,883 671.881,703	3.669
48	551.706,593 671.885,207	49	551.706,734 671.885,577	0.396
51	551.710,042 671.897,741	52	551.710,112 671.898,275	0.539
54	551.709,822 671.899,303	55	551.707,688 671.902,824	4.118
57	551.706,928 671.904,048	58	551.698,927 671.916,928	15.163
60	551.692,714 671.921,507	61	551.691,345 671.922,474	1.676
63	551.681,225 671.934,834	64	551.676,373 671.940,822	7.707
66	551.674,056 671.942,33	67	551.664,246 671.948,09	11.376
69	551.663,827 671.948,287	70	551.647,456 671.953,806	17.276
72	551.644,909 671.954,648	73	551.631,446 671.957,362	13.734
75	551.624,434 671.961,236	76	551.624,18 671.961,377	0.291
78	551.620,827 671.968,642	79	551.617,611 671.975,609	7.673
81	551.615,826 671.979,287	82	551.615,402 671.979,656	0.562
84	551.587,551 671.997,69	85	551.587,171 671.997,882	0.427
87	551.571,058 672.003,965	88	551.570,445 672.004,091	0.626
90	551.568,874 672.004,46	91	551.566,381 672.001,714	3.708

**** Lungimile segmentelor sunt determinate în planul de proiecţie Stereo 70 şi sunt rotunjite la 1 milimetru.**
***** Distanţa dintre puncte este formată din segmente cumulate ce sunt mai mici decât valoarea 1 milimetru.**

Document care conține date cu caracter personal, protejat de prevederile Regulamentului (UE) nr. 679/2016 și Legii 190/2018

DATE DESPRE IMOBILUL NR. 7408

Oficiul de Cadastru şi Publicitate Imobiliară SUCEAVA
Biroul de Cadastru şi Publicitate Imobiliară Campulung Moldovenesc

A. Partea I. Descrierea imobilului

TEREN Extravilan

Adresa: Jud. Suceava

Nr. Crt	Nr cadastral Nr. topografic	Suprafaţa* (mp)	Observaţii / Referinţe
A1		13.230	Sector cadastral:45 Teren neimprejmuit;

B. Partea II. Proprietari şi acte

Inscrieri privitoare la dreptul de proprietate şi alte drepturi reale		Referinţe
/		
Act Normativ nr. 7, din 13/03/1996 emis de Parlamentul Romaniei (Lege);		
B1	Inscrierea provizorie, drept de PROPRIETATE, dobandit prin Lege, cota actuala 1/1, cota initiala 1/1	A1
	1) **COMUNA VAMA**, CIF:4326698, Proprietar neidentificat.	

C. Partea III. SARCINI .

Inscrieri privind dezmembramintele dreptului de proprietate, drepturi reale de garanţie şi sarcini	Referinţe
NU SUNT	

Document care conține date cu caracter personal, protejat de prevederile Regulamentului (UE) nr. 679/2016 și Legii 190/2018

Anexa Nr. 1 La Partea I

Teren

Nr cadastral	Suprafaţa (mp)*	Observaţii / Referinţe
	13.230	

* Suprafaţa este determinată in planul de proiecţie Stereo 70.

DETALII LINIARE IMOBIL

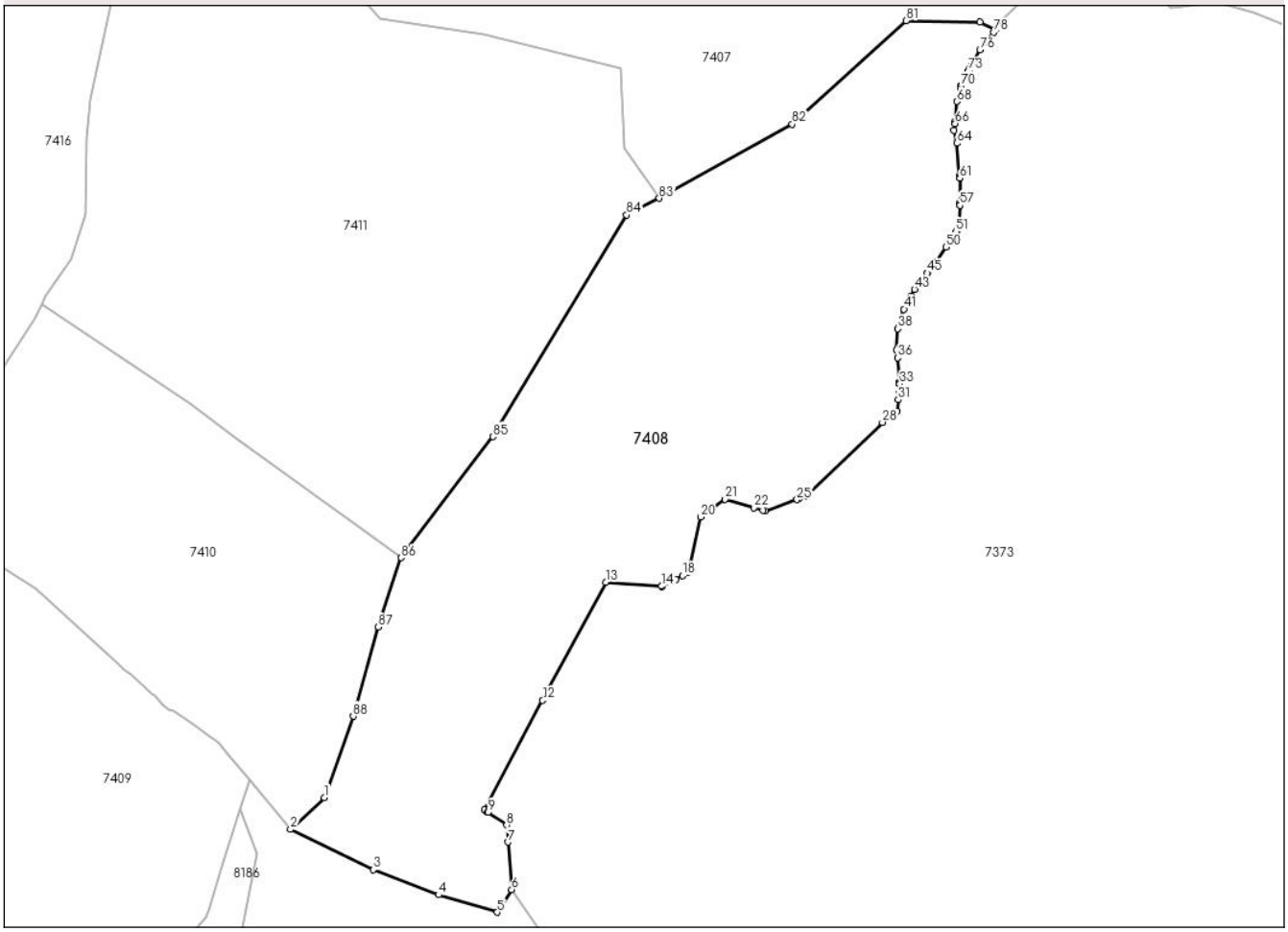

Date referitoare la teren

Crt	Categorie folosință	Intra vilan	Suprafaţa (mp)	Tarla	Parcelă	Nr. topo	Observaţii / Referinţe
1	padure	NU	13.230	-	1PD	-	

Lungime Segmente

1) Valorile lungimilor segmentelor sunt obţinute din proiecţie în plan.

Punct început	X / Y	Punct sfârşit	X / Y	Lungime segment
1	551.524,123 671.661,011	2	551.515,788 671.653,157	11.452
4	551.552,387 671.637,008	5	551.566,897 671.632,71	15.133
7	551.569,553 671.649,997	8	551.569,219 671.654,21	4.226
10	551.564,517 671.657,402	11	551.563,674 671.657,974	1.019
13	551.593,712 671.714,174	14	551.607,52 671.713,2	13.843
16	551.610,096 671.714,466	17	551.611,085 671.714,97	1.11

Punct început	X / Y	Punct sfârşit	X / Y	Lungime segment
2	551.515,788 671.653,157	3	551.536,291 671.643,18	22.801
5	551.566,897 671.632,71	6	551.570,482 671.638,286	6.629
8	551.569,219 671.654,21	9	551.564,59 671.657,353	5.595
11	551.563,674 671.657,974	12	551.578,13 671.685,022	30.669
14	551.607,52 671.713,2	15	551.607,6 671.713,194	0.08
17	551.611,085 671.714,97	18	551.612,733 671.715,81	1.85

Punct început	X / Y	Punct sfârşit	X / Y	Lungime segment
3	551.536,291 671.643,18	4	551.552,387 671.637,008	17.239
6	551.570,482 671.638,286	7	551.569,553 671.649,997	11.748
9	551.564,59 671.657,353	10	551.564,517 671.657,402	0.088
12	551.578,13 671.685,022	13	551.593,712 671.714,174	33.055
15	551.607,6 671.713,194	16	551.610,096 671.714,466	2.802
18	551.612,733 671.715,81	19	551.614,147 671.716,531	1.587

Document care conține date cu caracter personal, protejat de prevederile Regulamentului (UE) nr. 679/2016 și Legii 190/2018

Punct început	X / Y	Punct sfârşit	X / Y	Lungime segment
19	551.614,147 671.716,531	20	551.617,219 671.730,288	14.096
22	551.630,385 671.732,569	23	551.632,552 671.731,907	2.266
25	551.641,02 671.734,591	26	551.641,365 671.734,715	0.367
28	551.662,136 671.753,676	29	551.664,467 671.755,955	3.26
31	551.666,0 671.759,269	32	551.666,165 671.760,863	1.603
34	551.666,405 671.763,324	35	551.666,406 671.763,57	0.246
37	551.665,673 671.771,532	38	551.665,971 671.776,798	5.274
40	551.666,284 671.777,818	41	551.667,444 671.781,609	3.965
43	551.670,054 671.786,492	44	551.670,562 671.787,443	1.079
46	551.673,431 671.790,861	47	551.675,444 671.793,26	3.132
49	551.675,59 671.793,458	50	551.677,838 671.796,926	4.133
52	551.680,486 671.801,013	53	551.680,64 671.801,252	0.285
55	551.680,863 671.801,718	56	551.680,959 671.802,226	0.517
58	551.681,247 671.807,333	59	551.681,247 671.807,35	0.017
61	551.681,247 671.813,966	62	551.681,24 671.814,14	0.174
64	551.680,502 671.822,599	65	551.679,822 671.825,771	3.244
67	551.680,029 671.828,088	68	551.680,526 671.832,907	4.844
70	551.681,57 671.836,658	71	551.681,609 671.836,795	0.143
73	551.683,324 671.840,428	74	551.683,552 671.840,843	0.474
76	551.686,205 671.845,676	77	551.687,697 671.847,587	2.425
79	551.690,101 671.850,668	80	551.686,249 671.852,501	4.266
82	551.639,83 671.827,271	83	551.606,931 671.809,012	37.626
85	551.565,855 671.750,12	86	551.543,147 671.720,219	37.546
88	551.531,299 671.681,099	1	551.524,123 671.661,011	21.332

Punct început	X / Y	Punct sfârşit	X / Y	Lungime segment
20	551.617,219 671.730,288	21	551.623,234 671.734,694	7.456
23	551.632,552 671.731,907	24	551.633,12 671.731,756	0.588
26	551.641,365 671.734,715	27	551.643,542 671.735,496	2.313
29	551.664,467 671.755,955	30	551.665,704 671.756,404	1.316
32	551.666,165 671.760,863	33	551.666,404 671.763,181	2.33
35	551.666,406 671.763,57	36	551.665,848 671.769,632	6.088
38	551.665,971 671.776,798	39	551.666,24 671.777,676	0.918
41	551.667,444 671.781,609	42	551.669,161 671.784,821	3.642
44	551.670,562 671.787,443	45	551.673,169 671.790,549	4.054
47	551.675,444 671.793,26	48	551.675,528 671.793,374	0.142
50	551.677,838 671.796,926	51	551.680,296 671.800,72	4.521
53	551.680,64 671.801,252	54	551.680,7 671.801,376	0.138
56	551.680,959 671.802,226	57	551.681,244 671.807,237	5.019
59	551.681,247 671.807,35	60	551.681,247 671.808,027	0.676
62	551.681,24 671.814,14	63	551.681,204 671.814,554	0.415
65	551.679,822 671.825,771	66	551.680,084 671.827,453	1.703
68	551.680,526 671.832,907	69	551.681,361 671.835,905	3.112
71	551.681,609 671.836,795	72	551.682,637 671.838,973	2.408
74	551.683,552 671.840,843	75	551.684,049 671.841,748	1.032
77	551.687,697 671.847,587	78	551.689,579 671.849,999	3.059
80	551.686,249 671.852,501	81	551.667,936 671.852,848	18.316
83	551.606,931 671.809,012	84	551.598,849 671.804,895	9.07
86	551.543,147 671.720,219	87	551.537,49 671.703,099	18.031

Punct început	X / Y	Punct sfârşit	X / Y	Lungime segment
21	551.623,234 671.734,694	22	551.630,385 671.732,569	7.46
24	551.633,12 671.731,756	25	551.641,02 671.734,591	8.393
27	551.643,542 671.735,496	28	551.662,136 671.753,676	26.005
30	551.665,704 671.756,404	31	551.666,0 671.759,269	2.88
33	551.666,404 671.763,181	34	551.666,405 671.763,324	0.143
36	551.665,848 671.769,632	37	551.665,673 671.771,532	1.908
39	551.666,24 671.777,676	40	551.666,284 671.777,818	0.149
42	551.669,161 671.784,821	43	551.670,054 671.786,492	1.894
45	551.673,169 671.790,549	46	551.673,431 671.790,861	0.407
48	551.675,528 671.793,374	49	551.675,59 671.793,458	0.105
51	551.680,296 671.800,72	52	551.680,486 671.801,013	0.349
54	551.680,7 671.801,376	55	551.680,863 671.801,718	0.379
57	551.681,244 671.807,237	58	551.681,247 671.807,333	0.096
60	551.681,247 671.808,027	61	551.681,247 671.813,966	5.94
63	551.681,204 671.814,554	64	551.680,502 671.822,599	8.076
66	551.680,084 671.827,453	67	551.680,029 671.828,088	0.637
69	551.681,361 671.835,905	70	551.681,57 671.836,658	0.781
72	551.682,637 671.838,973	73	551.683,324 671.840,428	1.609
75	551.684,049 671.841,748	76	551.686,205 671.845,676	4.481
78	551.689,579 671.849,999	79	551.690,101 671.850,668	0.848
81	551.667,936 671.852,848	82	551.639,83 671.827,271	38.002
84	551.598,849 671.804,895	85	551.565,855 671.750,12	63.945
87	551.537,49 671.703,099	88	551.531,299 671.681,099	22.854

**** Lungimile segmentelor sunt determinate în planul de proiecţie Stereo 70 şi sunt rotunjite la 1 milimetru.**
***** Distanţa dintre puncte este formată din segmente cumulate ce sunt mai mici decât valoarea 1 milimetru.**

Document care conține date cu caracter personal, protejat de prevederile Regulamentului (UE) nr. 679/2016 și Legii 190/2018

DATE DESPRE IMOBILUL NR. 7409

Oficiul de Cadastru şi Publicitate Imobiliară SUCEAVA
Biroul de Cadastru şi Publicitate Imobiliară Campulung Moldovenesc

A. Partea I. Descrierea imobilului

TEREN Extravilan

Adresa: Jud. Suceava

Nr. Crt	Nr cadastral Nr. topografic	Suprafaţa* (mp)	Observaţii / Referinţe
A1	33223	32.801	Sector cadastral:45 Teren neimprejmuit;

B. Partea II. Proprietari şi acte

Inscrieri privitoare la dreptul de proprietate şi alte drepturi reale		Referinţe
9697 / 24/06/2021		
Act Notarial nr. 794, din 23/06/2021 emis de Taran Liliana (Contract de dare in plata);		
B3	Intabulare, drept de PROPRIETATE, dobandit prin Conventie, cota actuala 1/1, cota initiala 1/1	A1
	1) **MĂRĂSCU PAUL-CONSTANTIN** 2) **MARASCU FLORINA**	

C. Partea III. SARCINI

Inscrieri privind dezmembramintele dreptului de proprietate, drepturi reale de garanţie şi sarcini		Referinţe
9697 / 24/06/2021		
Act Notarial nr. 794, din 23/06/2021 emis de Taran Liliana (Contract de dare in plata);		
C2	se noteaza radierea inscrierii de sub C1	A1

Document care conține date cu caracter personal, protejat de prevederile Regulamentului (UE) nr. 679/2016 și Legii 190/2018

Anexa Nr. 1 La Partea I

Teren

Nr cadastral	Suprafaţa (mp)*	Observaţii / Referinţe
33223	32.801	

* Suprafaţa este determinată in planul de proiecţie Stereo 70.

DETALII LINIARE IMOBIL

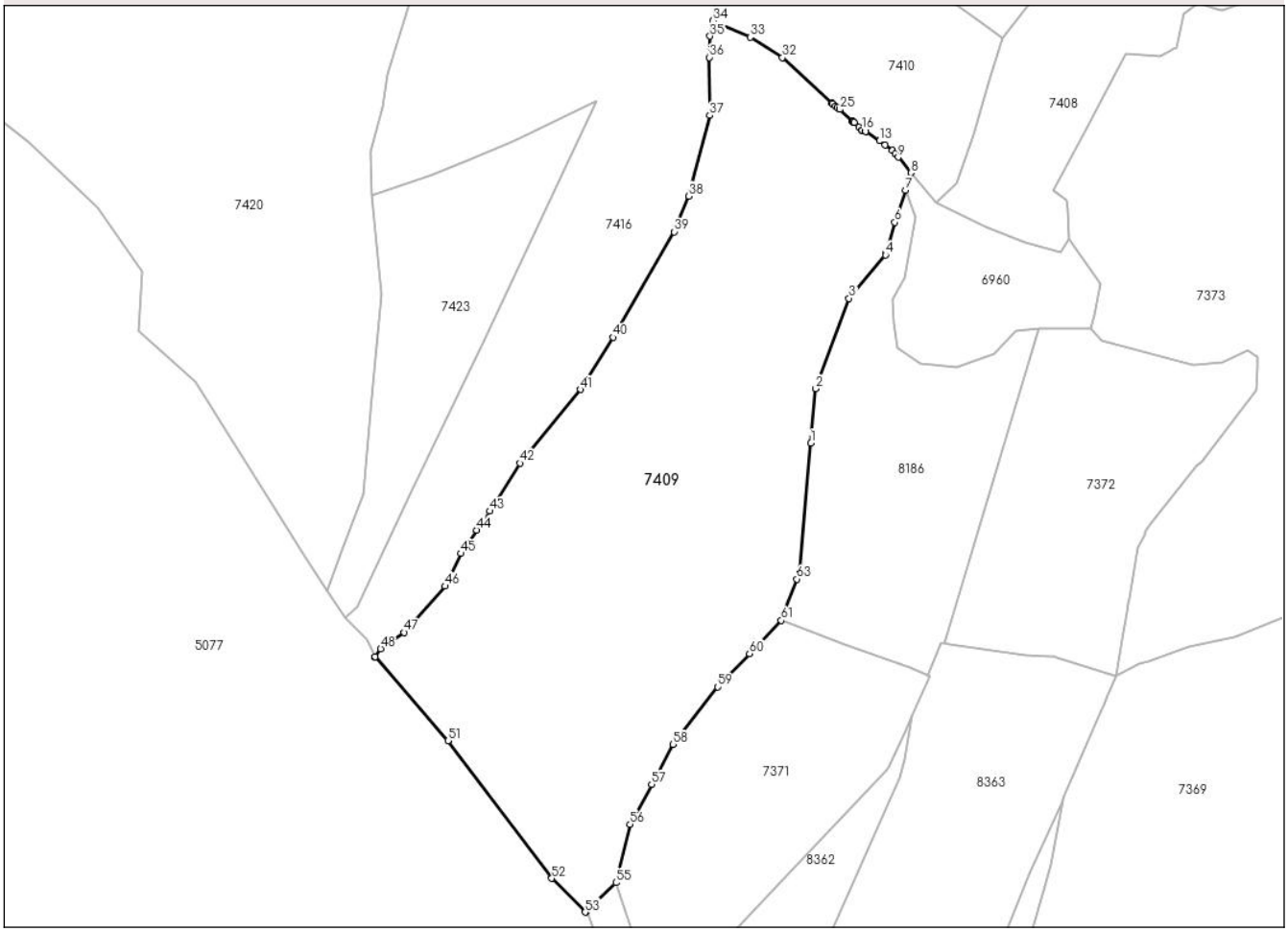

Date referitoare la teren

Crt	Categorie folosință	Intra vilan	Suprafaţa (mp)	Tarla	Parcelă	Nr. topo	Observaţii / Referinţe
1	pasune	NU	32.801	-	1P	1P	

Lungime Segmente

1) Valorile lungimilor segmentelor sunt obţinute din proiecţie în plan.

Punct început	X / Y	Punct sfârşit	X / Y	Lungime segment
1	551.464,624 671.554,809	2	551.466,595 671.577,032	22.31
4	551.495,075 671.631,738	5	551.495,46 671.633,047	1.364
7	551.503,378 671.658,21	8	551.505,618 671.665,315	7.45
10	551.499,176 671.673,168	11	551.498,017 671.674,581	1.828
13	551.492,596 671.678,399	14	551.487,027 671.682,321	6.811
16	551.485,647 671.682,798	17	551.485,643 671.682,801	0.005

Punct început	X / Y	Punct sfârşit	X / Y	Lungime segment
2	551.466,595 671.577,032	3	551.480,136 671.614,003	39.373
5	551.495,46 671.633,047	6	551.499,0 671.645,076	12.539
8	551.505,618 671.665,315	9	551.500,324 671.671,769	8.348
11	551.498,017 671.674,581	12	551.494,992 671.676,711	3.7
14	551.487,027 671.682,321	15	551.486,871 671.682,375	0.165
17	551.485,643 671.682,801	18	551.485,636 671.682,806	0.008

Punct început	X / Y	Punct sfârşit	X / Y	Lungime segment
3	551.480,136 671.614,003	4	551.495,075 671.631,738	23.189
6	551.499,0 671.645,076	7	551.503,378 671.658,21	13.844
9	551.500,324 671.671,769	10	551.499,176 671.673,168	1.809
12	551.494,992 671.676,711	13	551.492,596 671.678,399	2.931
15	551.486,871 671.682,375	16	551.485,647 671.682,798	1.295
18	551.485,636 671.682,806	19	551.484,215 671.683,933	1.814

Document care conține date cu caracter personal, protejat de prevederile Regulamentului (UE) nr. 679/2016 și Legii 190/2018

Punct început	X / Y	Punct sfârşit	X / Y	Lungime segment
19	551.484,215 671.683,933	20	551.482,264 671.685,895	2.767
22	551.481,867 671.686,294	23	551.481,652 671.686,488	0.291
25	551.476,369 671.691,264	26	551.476,337 671.691,29	0.042
28	551.475,41 671.692,037	29	551.474,615 671.692,678	1.021
31	551.473,072 671.693,922	32	551.452,883 671.712,46	27.41
34	551.424,374 671.727,55	35	551.423,29 671.721,232	6.411
37	551.423,116 671.688,84	38	551.414,61 671.655,8	34.117
40	551.383,555 671.598,06	41	551.370,284 671.576,686	25.159
43	551.333,045 671.527,018	44	551.327,81 671.519,26	9.359
46	551.314,811 671.496,32	47	551.298,038 671.477,397	25.287
49	551.286,105 671.467,549	50	551.286,216 671.467,302	0.271
52	551.358,445 671.376,813	53	551.372,123 671.362,97	19.461
55	551.384,756 671.375,064	56	551.390,537 671.398,921	24.547
58	551.408,156 671.431,564	59	551.426,525 671.455,066	29.829
61	551.452,434 671.482,268	62	551.453,206 671.484,297	2.171
64	551.459,937 671.501,976	1	551.464,624 671.554,809	53.041

Punct început	X / Y	Punct sfârşit	X / Y	Lungime segment
20	551.482,264 671.685,895	21	551.481,973 671.686,188	0.413
23	551.481,652 671.686,488	24	551.481,363 671.686,75	0.39
26	551.476,337 671.691,29	27	551.476,298 671.691,321	0.05
29	551.474,615 671.692,678	30	551.473,415 671.693,645	1.541
32	551.452,883 671.712,46	33	551.439,823 671.720,842	15.519
35	551.423,29 671.721,232	36	551.422,98 671.712,525	8.713
38	551.414,61 671.655,8	39	551.408,566 671.641,223	15.78
41	551.370,284 671.576,686	42	551.345,547 671.546,602	38.948
44	551.327,81 671.519,26	45	551.321,339 671.509,67	11.569
47	551.298,038 671.477,397	48	551.288,413 671.470,777	11.682
50	551.286,216 671.467,302	51	551.315,975 671.433,122	45.32
53	551.372,123 671.362,97	54	551.372,711 671.363,431	0.747
56	551.390,537 671.398,921	57	551.399,347 671.415,243	18.548
59	551.426,525 671.455,066	60	551.439,479 671.468,667	18.783
62	551.453,206 671.484,297	63	551.458,873 671.499,18	15.926

Punct început	X / Y	Punct sfârşit	X / Y	Lungime segment
21	551.481,973 671.686,188	22	551.481,867 671.686,294	0.149
24	551.481,363 671.686,75	25	551.476,369 671.691,264	6.731
27	551.476,298 671.691,321	28	551.475,41 671.692,037	1.141
30	551.473,415 671.693,645	31	551.473,072 671.693,922	0.441
33	551.439,823 671.720,842	34	551.424,374 671.727,55	16.842
36	551.422,98 671.712,525	37	551.423,116 671.688,84	23.685
39	551.408,566 671.641,223	40	551.383,555 671.598,06	49.886
42	551.345,547 671.546,602	43	551.333,045 671.527,018	23.234
45	551.321,339 671.509,67	46	551.314,811 671.496,32	14.861
48	551.288,413 671.470,777	49	551.286,105 671.467,549	3.968
51	551.315,975 671.433,122	52	551.358,445 671.376,813	70.529
54	551.372,711 671.363,431	55	551.384,756 671.375,064	16.745
57	551.399,347 671.415,243	58	551.408,156 671.431,564	18.546
60	551.439,479 671.468,667	61	551.452,434 671.482,268	18.783
63	551.458,873 671.499,18	64	551.459,937 671.501,976	2.991

**** Lungimile segmentelor sunt determinate în planul de proiecţie Stereo 70 şi sunt rotunjite la 1 milimetru.**
***** Distanţa dintre puncte este formată din segmente cumulate ce sunt mai mici decât valoarea 1 milimetru.**

Document care conține date cu caracter personal, protejat de prevederile Regulamentului (UE) nr. 679/2016 și Legii 190/2018

DATE DESPRE IMOBILUL NR. 7410

Oficiul de Cadastru şi Publicitate Imobiliară SUCEAVA
Biroul de Cadastru şi Publicitate Imobiliară Campulung Moldovenesc

A. Partea I. Descrierea imobilului

TEREN Extravilan

Adresa: Jud. Suceava

Nr. Crt	Nr cadastral Nr. topografic	Suprafaţa* (mp)	Observaţii / Referinţe
A1		7.337	Sector cadastral:45 Teren neimprejmuit;

B. Partea II. Proprietari şi acte

Inscrieri privitoare la dreptul de proprietate şi alte drepturi reale		Referinţe
/		
Act Normativ nr. 7, din 13/03/1996 emis de Parlamentul Romaniei (Lege);		
B1	Intabulare, drept de PROPRIETATE, dobandit prin Lege, cota actuala 1/1, cota initiala 1/1	A1
	1) **NEIDENTIFICAT NEIDENTIFICAT**, Lipsa C.N.P.	
Act Administrativ nr. 9650, din 18/09/2024 emis de Primaria Comunei Vama (Adeverinta/Certificat de atestare posesie);		
B2	Se noteaza posesia faptica in favoarea lui PIRCU Vasile	A1
	1) **PIRCU Vasile**	

C. Partea III. SARCINI .

Inscrieri privind dezmembramintele dreptului de proprietate, drepturi reale de garanţie şi sarcini	Referinţe
NU SUNT	

Anexa Nr. 1 La Partea I

Teren

Nr cadastral	Suprafaţa (mp)*	Observaţii / Referinţe
	7.337	

* Suprafaţa este determinată in planul de proiecţie Stereo 70.

DETALII LINIARE IMOBIL

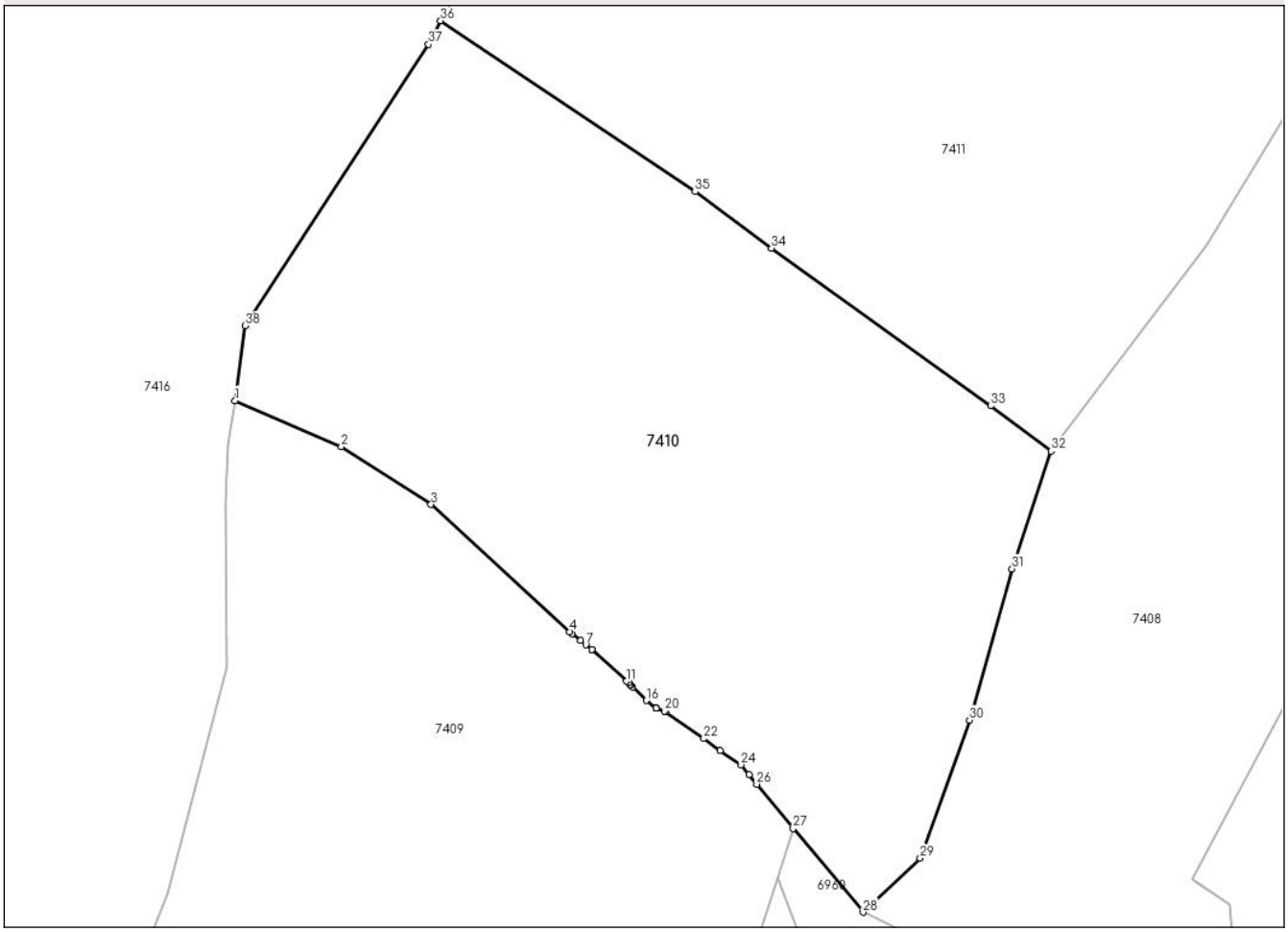

Date referitoare la teren

Crt	Categorie folosință	Intra vilan	Suprafaţa (mp)	Tarla	Parcelă	Nr. topo	Observaţii / Referinţe
1	pasune	NU	7.337	P. BARDAN	1P	-	

Lungime Segmente

1) Valorile lungimilor segmentelor sunt obţinute din proiecţie în plan.

Punct început	X / Y	Punct sfârşit	X / Y	Lungime segment (** (m)
1	551.424,374 671.727,55	2	551.439,823 671.720,842	16.842
3	551.452,883 671.712,46	4	551.473,072 671.693,922	27.41
5	551.473,415 671.693,645	6	551.474,615 671.692,678	1.541
7	551.475,41 671.692,037	8	551.476,298 671.691,321	1.141
9	551.476,337 671.691,29	10	551.476,369 671.691,264	0.042

Punct început	X / Y	Punct sfârşit	X / Y	Lungime segment (** (m)
2	551.439,823 671.720,842	3	551.452,883 671.712,46	15.519
4	551.473,072 671.693,922	5	551.473,415 671.693,645	0.441
6	551.474,615 671.692,678	7	551.475,41 671.692,037	1.021
8	551.476,298 671.691,321	9	551.476,337 671.691,29	0.05
10	551.476,369 671.691,264	11	551.481,363 671.686,75	6.731

Document care conține date cu caracter personal, protejat de prevederile Regulamentului (UE) nr. 679/2016 și Legii 190/2018

Punct început	X / Y	Punct sfârşit	X / Y	Lungime segment (** (m)
11	551.481,363 671.686,75	12	551.481,652 671.686,488	0.39
13	551.481,867 671.686,294	14	551.481,973 671.686,188	0.149
15	551.482,264 671.685,895	16	551.484,215 671.683,933	2.767
17	551.485,636 671.682,806	18	551.485,643 671.682,801	0.008
19	551.485,647 671.682,798	20	551.486,871 671.682,375	1.295
21	551.487,027 671.682,321	22	551.492,596 671.678,399	6.811
23	551.494,992 671.676,711	24	551.498,017 671.674,581	3.7
25	551.499,176 671.673,168	26	551.500,324 671.671,769	1.809
27	551.505,618 671.665,315	28	551.515,788 671.653,157	15.851
29	551.524,123 671.661,011	30	551.531,299 671.681,099	21.332
31	551.537,49 671.703,099	32	551.543,147 671.720,219	18.031
33	551.534,355 671.726,787	34	551.502,466 671.749,708	39.271
35	551.491,348 671.757,937	36	551.454,27 671.782,805	44.645
37	551.452,509 671.779,38	38	551.425,869 671.738,446	48.839

Punct început	X / Y	Punct sfârşit	X / Y	Lungime segment (** (m)
12	551.481,652 671.686,488	13	551.481,867 671.686,294	0.291
14	551.481,973 671.686,188	15	551.482,264 671.685,895	0.413
16	551.484,215 671.683,933	17	551.485,636 671.682,806	1.814
18	551.485,643 671.682,801	19	551.485,647 671.682,798	0.005
20	551.486,871 671.682,375	21	551.487,027 671.682,321	0.165
22	551.492,596 671.678,399	23	551.494,992 671.676,711	2.931
24	551.498,017 671.674,581	25	551.499,176 671.673,168	1.828
26	551.500,324 671.671,769	27	551.505,618 671.665,315	8.348
28	551.515,788 671.653,157	29	551.524,123 671.661,011	11.452
30	551.531,299 671.681,099	31	551.537,49 671.703,099	22.854
32	551.543,147 671.720,219	33	551.534,355 671.726,787	10.974
34	551.502,466 671.749,708	35	551.491,348 671.757,937	13.832
36	551.454,27 671.782,805	37	551.452,509 671.779,38	3.851
38	551.425,869 671.738,446	1	551.424,374 671.727,55	10.998

** Lungimile segmentelor sunt determinate în planul de proiecţie Stereo 70 şi sunt rotunjite la 1 milimetru.
*** Distanţa dintre puncte este formată din segmente cumulate ce sunt mai mici decât valoarea 1 milimetru.

Document care conține date cu caracter personal, protejat de prevederile Regulamentului (UE) nr. 679/2016 și Legii 190/2018

DATE DESPRE IMOBILUL NR. 7411

Oficiul de Cadastru şi Publicitate Imobiliară SUCEAVA
Biroul de Cadastru şi Publicitate Imobiliară Campulung Moldovenesc

A. Partea I. Descrierea imobilului

TEREN Extravilan

Adresa: Jud. Suceava

Nr. Crt	Nr cadastral Nr. topografic	Suprafaţa* (mp)	Observaţii / Referinţe
A1		23.520	Sector cadastral:45 Teren neimprejmuit;

B. Partea II. Proprietari şi acte

Inscrieri privitoare la dreptul de proprietate şi alte drepturi reale		Referinţe
/		
Act Normativ nr. 7, din 13/03/1996 emis de Parlamentul Romaniei (Lege);		
B1	Intabulare, drept de PROPRIETATE, dobandit prin Lege, cota actuala 1/1, cota initiala 1/1	A1
	1) **NEIDENTIFICAT NEIDENTIFICAT**, Lipsa C.N.P.	
Act Administrativ nr. 9651, din 18/09/2024 emis de Primaria Comunei Vama (Adeverinta/Certificat de atestare posesie);		
B2	Se noteaza posesia faptica in favoarea lui PIRCU Vasile	A1
	1) **PIRCU Vasile**	

C. Partea III. SARCINI .

Inscrieri privind dezmembramintele dreptului de proprietate, drepturi reale de garanţie şi sarcini	Referinţe
NU SUNT	

Anexa Nr. 1 La Partea I

Teren

Nr cadastral	Suprafaţa (mp)*	Observaţii / Referinţe
	23.520	

* Suprafaţa este determinată in planul de proiecţie Stereo 70.

DETALII LINIARE IMOBIL

Date referitoare la teren

Crt	Categorie folosință	Intra vilan	Suprafaţa (mp)	Tarla	Parcelă	Nr. topo	Observaţii / Referinţe
1	faneata	NU	23.520	P. BARDAN	1F	-	

Lungime Segmente

1) Valorile lungimilor segmentelor sunt obţinute din proiecţie în plan.

Punct început	X / Y	Punct sfârşit	X / Y	Lungime segment (** (m)
1	551.461,275 671.912,917	2	551.469,261 671.890,854	23.464
3	551.475,274 671.875,239	4	551.466,299 671.833,238	42.949
5	551.465,497 671.823,813	6	551.465,19 671.805,05	18.766
7	551.461,646 671.793,913	8	551.455,278 671.784,765	11.146
9	551.454,27 671.782,805	10	551.491,348 671.757,937	44.645

Punct început	X / Y	Punct sfârşit	X / Y	Lungime segment (** (m)
2	551.469,261 671.890,854	3	551.475,274 671.875,239	16.733
4	551.466,299 671.833,238	5	551.465,497 671.823,813	9.459
6	551.465,19 671.805,05	7	551.461,646 671.793,913	11.687
8	551.455,278 671.784,765	9	551.454,27 671.782,805	2.204
10	551.491,348 671.757,937	11	551.502,466 671.749,708	13.832

Document care conține date cu caracter personal, protejat de prevederile Regulamentului (UE) nr. 679/2016 și Legii 190/2018

Punct început	X / Y	Punct sfârşit	X / Y	Lungime segment (** (m)
11	551.502,466 671.749,708	12	551.534,355 671.726,787	39.271
13	551.543,147 671.720,219	14	551.565,855 671.750,12	37.546
15	551.598,849 671.804,895	16	551.606,931 671.809,012	9.07
17	551.598,34 671.821,353	18	551.597,549 671.841,217	19.879
19	551.563,772 671.849,536	20	551.537,924 671.853,341	26.127
21	551.518,351 671.875,377	22	551.513,201 671.884,464	10.445
23	551.530,925 671.888,533	24	551.557,986 671.894,836	27.785
25	551.580,746 671.900,806	26	551.609,217 671.912,374	30.731
27	551.595,334 671.931,28	28	551.583,646 671.953,545	25.146
29	551.573,966 671.969,348	30	551.571,237 671.973,711	5.146
31	551.549,579 671.981,132	32	551.529,779 671.965,182	25.425
33	551.511,989 671.953,342	34	551.486,566 671.939,144	29.118
35	551.458,197 671.924,243	1	551.461,275 671.912,917	11.736

Punct început	X / Y	Punct sfârşit	X / Y	Lungime segment (** (m)
12	551.534,355 671.726,787	13	551.543,147 671.720,219	10.974
14	551.565,855 671.750,12	15	551.598,849 671.804,895	63.945
16	551.606,931 671.809,012	17	551.598,34 671.821,353	15.037
18	551.597,549 671.841,217	19	551.563,772 671.849,536	34.786
20	551.537,924 671.853,341	21	551.518,351 671.875,377	29.474
22	551.513,201 671.884,464	23	551.530,925 671.888,533	18.185
24	551.557,986 671.894,836	25	551.580,746 671.900,806	23.53
26	551.609,217 671.912,374	27	551.595,334 671.931,28	23.456
28	551.583,646 671.953,545	29	551.573,966 671.969,348	18.532
30	551.571,237 671.973,711	31	551.549,579 671.981,132	22.894
32	551.529,779 671.965,182	33	551.511,989 671.953,342	21.371
34	551.486,566 671.939,144	35	551.458,197 671.924,243	32.044

** Lungimile segmentelor sunt determinate în planul de proiecţie Stereo 70 şi sunt rotunjite la 1 milimetru.
*** Distanţa dintre puncte este formată din segmente cumulate ce sunt mai mici decât valoarea 1 milimetru.

Document care conține date cu caracter personal, protejat de prevederile Regulamentului (UE) nr. 679/2016 și Legii 190/2018

DATE DESPRE IMOBILUL NR. 7413

Oficiul de Cadastru şi Publicitate Imobiliară SUCEAVA
Biroul de Cadastru şi Publicitate Imobiliară Campulung Moldovenesc

A. Partea I. Descrierea imobilului

TEREN Extravilan

Adresa: Jud. Suceava

Nr. Crt	Nr cadastral Nr. topografic	Suprafaţa* (mp)	Observaţii / Referinţe
A1		13.184	Sector cadastral:45 Teren neimprejmuit;

B. Partea II. Proprietari şi acte

Inscrieri privitoare la dreptul de proprietate şi alte drepturi reale		Referinţe
/		
Act Normativ nr. 7, din 13/03/1996 emis de Parlamentul Romaniei (Lege);		
B1	Intabulare, drept de PROPRIETATE, dobandit prin Lege, cota actuala 1/1, cota initiala 1/1	A1
	1) **NEIDENTIFICAT NEIDENTIFICAT**, Lipsa C.N.P.	
Act Administrativ nr. 9647, din 18/09/2024 emis de Primaria Comunei Vama (Adeverinta/Certificat de atestare posesie);		
B2	Se noteaza posesia faptica in favoarea lui ȚEBREAN FILARET-CONSTANTIN	A1
	1) **ȚEBREAN FILARET-CONSTANTIN**	

C. Partea III. SARCINI .

Inscrieri privind dezmembramintele dreptului de proprietate, drepturi reale de garanţie şi sarcini	Referinţe
NU SUNT	

Anexa Nr. 1 La Partea I

Teren

Nr cadastral	Suprafaţa (mp)*	Observaţii / Referinţe
	13.184	

* Suprafaţa este determinată in planul de proiecţie Stereo 70.

DETALII LINIARE IMOBIL

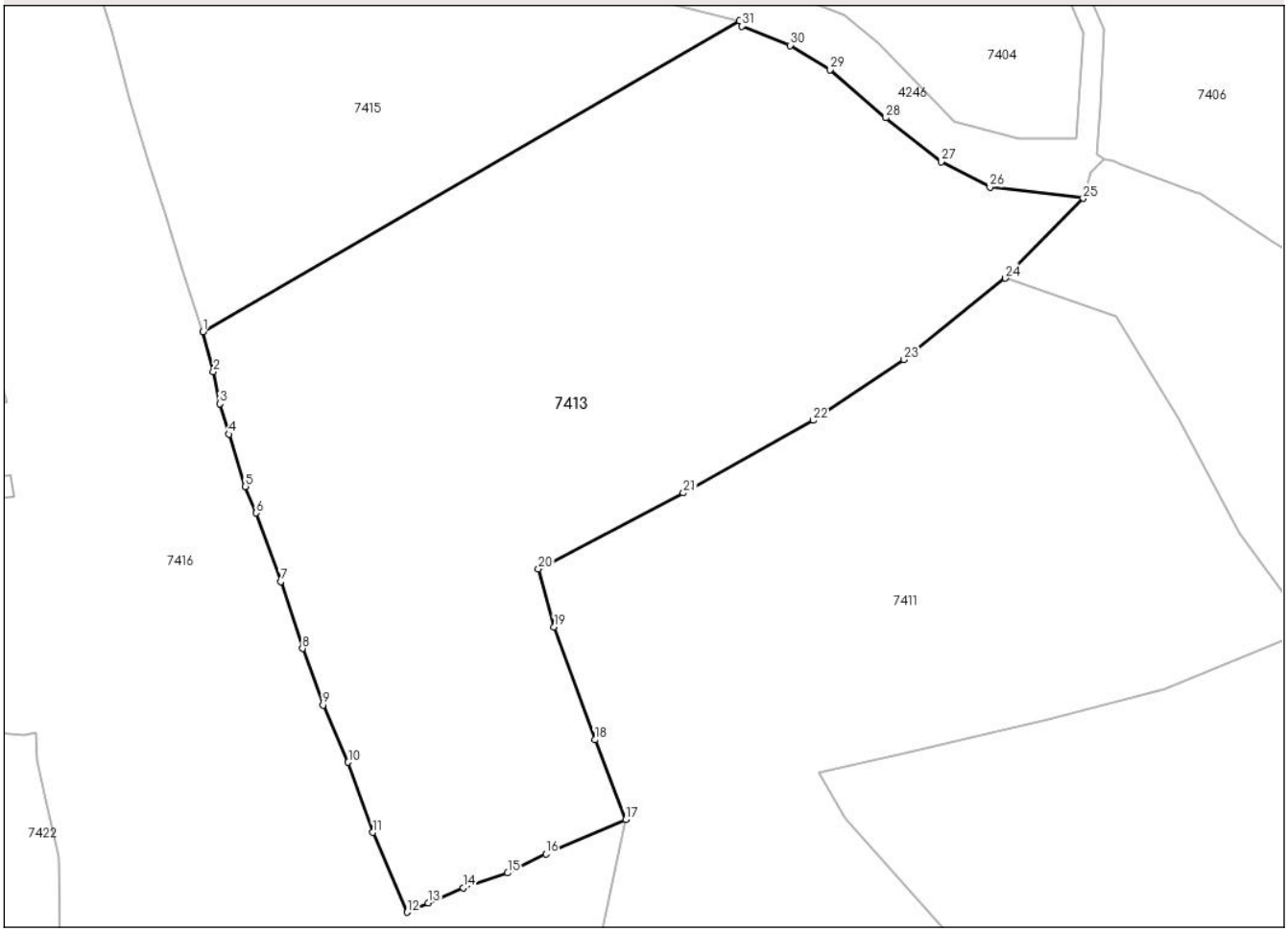

Date referitoare la teren

Crt	Categorie folosință	Intra vilan	Suprafaţa (mp)	Tarla	Parcelă	Nr. topo	Observaţii / Referinţe
1	pasune	NU	13.184	P. BARDAN	1P	-	

Lungime Segmente

1) Valorile lungimilor segmentelor sunt obţinute din proiecţie în plan.

Punct început	X / Y	Punct sfârşit	X / Y	Lungime segment (** (m)
1	551.392,506 671.970,638	2	551.394,565 671.962,859	8.047
3	551.395,805 671.956,583	4	551.397,607 671.950,649	6.202
5	551.400,808 671.940,391	6	551.402,925 671.935,204	5.602
7	551.407,715 671.921,769	8	551.411,99 671.908,703	13.748
9	551.416,03 671.897,638	10	551.420,932 671.886,445	12.219

Punct început	X / Y	Punct sfârşit	X / Y	Lungime segment (** (m)
2	551.394,565 671.962,859	3	551.395,805 671.956,583	6.397
4	551.397,607 671.950,649	5	551.400,808 671.940,391	10.746
6	551.402,925 671.935,204	7	551.407,715 671.921,769	14.263
8	551.411,99 671.908,703	9	551.416,03 671.897,638	11.779
10	551.420,932 671.886,445	11	551.425,798 671.872,722	14.56

Document care conține date cu caracter personal, protejat de prevederile Regulamentului (UE) nr. 679/2016 și Legii 190/2018

Punct început	X / Y	Punct sfârşit	X / Y	Lungime segment (** (m)
11	551.425,798 671.872,722	12	551.432,484 671.857,131	16.964
13	551.436,614 671.858,919	14	551.443,454 671.861,88	7.453
15	551.452,166 671.864,798	16	551.459,657 671.868,502	8.357
17	551.475,274 671.875,239	18	551.469,261 671.890,854	16.733
19	551.461,275 671.912,917	20	551.458,197 671.924,243	11.736
21	551.486,566 671.939,144	22	551.511,989 671.953,342	29.118
23	551.529,779 671.965,182	24	551.549,579 671.981,132	25.425
25	551.564,862 671.996,753	26	551.546,625 671.998,94	18.368
27	551.537,038 672.003,942	28	551.526,2 672.012,487	13.801
29	551.515,271 672.021,924	30	551.507,443 672.026,659	9.149
31	551.498,068 672.030,397	32	551.497,537 672.031,496	1.22

Punct început	X / Y	Punct sfârşit	X / Y	Lungime segment (** (m)
12	551.432,484 671.857,131	13	551.436,614 671.858,919	4.5
14	551.443,454 671.861,88	15	551.452,166 671.864,798	9.188
16	551.459,657 671.868,502	17	551.475,274 671.875,239	17.008
18	551.469,261 671.890,854	19	551.461,275 671.912,917	23.464
20	551.458,197 671.924,243	21	551.486,566 671.939,144	32.044
22	551.511,989 671.953,342	23	551.529,779 671.965,182	21.371
24	551.549,579 671.981,132	25	551.564,862 671.996,753	21.854
26	551.546,625 671.998,94	27	551.537,038 672.003,942	10.813
28	551.526,2 672.012,487	29	551.515,271 672.021,924	14.44
30	551.507,443 672.026,659	31	551.498,068 672.030,397	10.093
32	551.497,537 672.031,496	1	551.392,506 671.970,638	121.389

**** Lungimile segmentelor sunt determinate în planul de proiecţie Stereo 70 şi sunt rotunjite la 1 milimetru.**
***** Distanţa dintre puncte este formată din segmente cumulate ce sunt mai mici decât valoarea 1 milimetru.**

Document care conține date cu caracter personal, protejat de prevederile Regulamentului (UE) nr. 679/2016 și Legii 190/2018

DATE DESPRE IMOBILUL NR. 7414

Oficiul de Cadastru şi Publicitate Imobiliară SUCEAVA
Biroul de Cadastru şi Publicitate Imobiliară Campulung Moldovenesc

A. Partea I. Descrierea imobilului

TEREN Extravilan

Adresa: Jud. Suceava

Nr. Crt	Nr cadastral Nr. topografic	Suprafaţa* (mp)	Observaţii / Referinţe
A1		5.196	Sector cadastral:45 Teren neimprejmuit; Terenul face parte din parcelele 2111/2, 2116/3 din CF 2502.

B. Partea II. Proprietari şi acte

Inscrieri privitoare la dreptul de proprietate şi alte drepturi reale		Referinţe
/		
Act Normativ nr. 7, din 13/03/1996 emis de Parlamentul Romaniei (Lege);		
B1	Inscrierea provizorie, drept de PROPRIETATE, dobandit prin Lege, cota actuala 1/1, cota initiala 1/1	A1
	1) **COMUNA VAMA**, CIF:4326698, Proprietar neidentificat.	

C. Partea III. SARCINI .

Inscrieri privind dezmembramintele dreptului de proprietate, drepturi reale de garanţie şi sarcini	Referinţe
NU SUNT	

Document care conține date cu caracter personal, protejat de prevederile Regulamentului (UE) nr. 679/2016 și Legii 190/2018

Anexa Nr. 1 La Partea I

Teren

Nr cadastral	Suprafaţa (mp)*	Observaţii / Referinţe
	5.196	Terenul face parte din parcelele 2111/2, 2116/3 din CF 2502.

* Suprafaţa este determinată in planul de proiecţie Stereo 70.

DETALII LINIARE IMOBIL

Date referitoare la teren

Crt	Categorie folosință	Intra vilan	Suprafaţa (mp)	Tarla	Parcelă	Nr. topo	Observaţii / Referinţe
1	faneata	NU	5.196	-	1F	-	

Lungime Segmente

1) Valorile lungimilor segmentelor sunt obţinute din proiecţie în plan.

Punct început	X / Y	Punct sfârşit	X / Y	Lungime segment (** (m)
1	551.386,203 672.201,165	2	551.368,436 672.219,87	25.798
3	551.357,439 672.229,057	4	551.348,035 672.236,912	12.253
5	551.328,918 672.245,858	6	551.323,126 672.250,877	7.664
7	551.322,636 672.251,301	8	551.322,539 672.251,497	0.218
9	551.321,823 672.252,945	10	551.318,737 672.259,18	6.957

Punct început	X / Y	Punct sfârşit	X / Y	Lungime segment (** (m)
2	551.368,436 672.219,87	3	551.357,439 672.229,057	14.329
4	551.348,035 672.236,912	5	551.328,918 672.245,858	21.107
6	551.323,126 672.250,877	7	551.322,636 672.251,301	0.648
8	551.322,539 672.251,497	9	551.321,823 672.252,945	1.616
10	551.318,737 672.259,18	11	551.315,04 672.268,292	9.834

Document care conține date cu caracter personal, protejat de prevederile Regulamentului (UE) nr. 679/2016 și Legii 190/2018

Punct început	X / Y	Punct sfârşit	X / Y	Lungime segment (** (m)
11	551.315,04 672.268,292	12	551.314,813 672.269,103	0.842
13	551.291,59 672.268,473	14	551.299,162 672.243,031	26.545
15	551.327,634 672.200,637	16	551.341,064 672.194,712	14.679
17	551.355,634 672.182,398	18	551.368,383 672.167,423	19.667
19	551.376,993 672.141,391	20	551.379,09 672.130,149	11.436
21	551.384,389 672.136,527	22	551.390,432 672.146,31	11.499
23	551.406,327 672.163,128	24	551.414,766 672.165,046	8.654
25	551.405,523 672.177,217	26	551.396,527 672.189,811	15.477
27	551.396,299 672.190,13	28	551.395,884 672.190,583	0.614
29	551.389,276 672.197,806	1	551.386,203 672.201,165	4.553

Punct început	X / Y	Punct sfârşit	X / Y	Lungime segment (** (m)
12	551.314,813 672.269,103	13	551.291,59 672.268,473	23.231
14	551.299,162 672.243,031	15	551.327,634 672.200,637	51.068
16	551.341,064 672.194,712	17	551.355,634 672.182,398	19.077
18	551.368,383 672.167,423	19	551.376,993 672.141,391	27.419
20	551.379,09 672.130,149	21	551.384,389 672.136,527	8.292
22	551.390,432 672.146,31	23	551.406,327 672.163,128	23.141
24	551.414,766 672.165,046	25	551.405,523 672.177,217	15.283
26	551.396,527 672.189,811	27	551.396,299 672.190,13	0.392
28	551.395,884 672.190,583	29	551.389,276 672.197,806	9.789

** Lungimile segmentelor sunt determinate în planul de proiecţie Stereo 70 şi sunt rotunjite la 1 milimetru.
*** Distanţa dintre puncte este formată din segmente cumulate ce sunt mai mici decât valoarea 1 milimetru.

Document care conține date cu caracter personal, protejat de prevederile Regulamentului (UE) nr. 679/2016 și Legii 190/2018

DATE DESPRE IMOBILUL NR. 7415

Oficiul de Cadastru şi Publicitate Imobiliară SUCEAVA
Biroul de Cadastru şi Publicitate Imobiliară Campulung Moldovenesc

A. Partea I. Descrierea imobilului

TEREN Extravilan

Adresa: Jud. Suceava

Nr. Crt	Nr cadastral Nr. topografic	Suprafaţa* (mp)	Observaţii / Referinţe
A1		13.184	Sector cadastral:45 Teren neimprejmuit;

B. Partea II. Proprietari şi acte

Inscrieri privitoare la dreptul de proprietate şi alte drepturi reale		Referinţe
/		
Act Normativ nr. 7, din 13/03/1996 emis de Parlamentul Romaniei (Lege);		
B1	Intabulare, drept de PROPRIETATE, dobandit prin Lege, cota actuala 1/1, cota initiala 1/1	A1
	1) **NEIDENTIFICAT NEIDENTIFICAT**, Lipsa C.N.P.	
Act Administrativ nr. 9648, din 18/09/2024 emis de Primaria Comunei Vama (Adeverinta/Certificat de atestare posesie);		
B2	Se noteaza posesia faptica in favoarea lui NIGA Vasile, NIGA ANA MARIA	A1
	1) **NIGA ANA MARIA** 2) **NIGA Vasile**	

C. Partea III. SARCINI .

Inscrieri privind dezmembramintele dreptului de proprietate, drepturi reale de garanţie şi sarcini	Referinţe
NU SUNT	

Document care conține date cu caracter personal, protejat de prevederile Regulamentului (UE) nr. 679/2016 și Legii 190/2018

Anexa Nr. 1 La Partea I

Teren

Nr cadastral	Suprafaţa (mp)*	Observaţii / Referinţe
	13.184	

* Suprafaţa este determinată in planul de proiecţie Stereo 70.

DETALII LINIARE IMOBIL

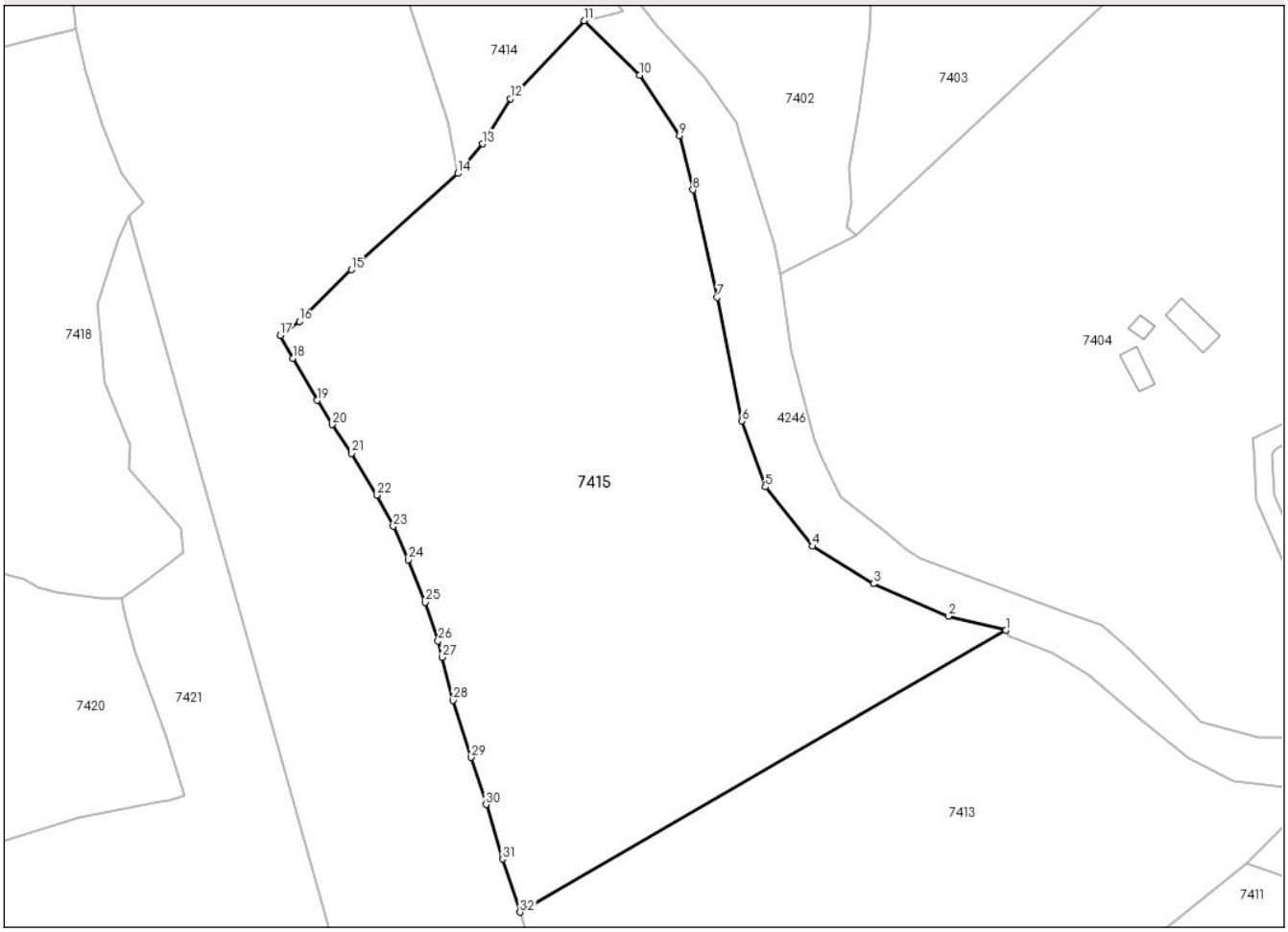

Date referitoare la teren

Crt	Categorie folosință	Intra vilan	Suprafaţa (mp)	Tarla	Parcelă	Nr. topo	Observaţii / Referinţe
1	pasune	NU	13.184	P. BARDAN	1P	-	

Lungime Segmente

1) Valorile lungimilor segmentelor sunt obţinute din proiecţie în plan.

Punct început	X / Y	Punct sfârşit	X / Y	Lungime segment (** (m)
1	551.497,537 672.031,496	2	551.485,142 672.034,579	12.772
3	551.468,974 672.041,561	4	551.455,746 672.049,671	15.517
5	551.445,505 672.062,455	6	551.440,459 672.076,691	15.104
7	551.435,159 672.103,377	8	551.429,873 672.126,607	23.824
9	551.426,943 672.138,331	10	551.418,334 672.151,379	15.632

Punct început	X / Y	Punct sfârşit	X / Y	Lungime segment (** (m)
2	551.485,142 672.034,579	3	551.468,974 672.041,561	17.611
4	551.455,746 672.049,671	5	551.445,505 672.062,455	16.38
6	551.440,459 672.076,691	7	551.435,159 672.103,377	27.208
8	551.429,873 672.126,607	9	551.426,943 672.138,331	12.084
10	551.418,334 672.151,379	11	551.406,327 672.163,128	16.799

Document care conține date cu caracter personal, protejat de prevederile Regulamentului (UE) nr. 679/2016 și Legii 190/2018

Punct început	X / Y	Punct sfârşit	X / Y	Lungime segment (** (m)
11	551.406,327 672.163,128	12	551.390,432 672.146,31	23.141
13	551.384,389 672.136,527	14	551.379,09 672.130,149	8.292
15	551.356,048 672.109,345	16	551.344,813 672.098,224	15.808
17	551.340,67 672.095,181	18	551.343,441 672.090,246	5.66
19	551.348,693 672.081,148	20	551.351,936 672.075,925	6.148
21	551.356,12 672.069,737	22	551.361,593 672.060,7	10.565
23	551.365,1 672.053,963	24	551.368,319 672.046,759	7.89
25	551.371,979 672.037,55	26	551.374,812 672.029,222	8.797
27	551.375,687 672.025,666	28	551.377,971 672.016,385	9.558
29	551.381,886 672.004,052	30	551.385,154 671.993,894	10.671
31	551.388,736 671.982,107	32	551.392,506 671.970,638	12.073

Punct început	X / Y	Punct sfârşit	X / Y	Lungime segment (** (m)
12	551.390,432 672.146,31	13	551.384,389 672.136,527	11.499
14	551.379,09 672.130,149	15	551.356,048 672.109,345	31.044
16	551.344,813 672.098,224	17	551.340,67 672.095,181	5.14
18	551.343,441 672.090,246	19	551.348,693 672.081,148	10.505
20	551.351,936 672.075,925	21	551.356,12 672.069,737	7.47
22	551.361,593 672.060,7	23	551.365,1 672.053,963	7.595
24	551.368,319 672.046,759	25	551.371,979 672.037,55	9.91
26	551.374,812 672.029,222	27	551.375,687 672.025,666	3.662
28	551.377,971 672.016,385	29	551.381,886 672.004,052	12.939
30	551.385,154 671.993,894	31	551.388,736 671.982,107	12.319
32	551.392,506 671.970,638	1	551.497,537 672.031,496	121.389

**** Lungimile segmentelor sunt determinate în planul de proiecţie Stereo 70 şi sunt rotunjite la 1 milimetru.**
***** Distanţa dintre puncte este formată din segmente cumulate ce sunt mai mici decât valoarea 1 milimetru.**

Document care conține date cu caracter personal, protejat de prevederile Regulamentului (UE) nr. 679/2016 și Legii 190/2018

DATE DESPRE IMOBILUL NR. 7416

Oficiul de Cadastru şi Publicitate Imobiliară SUCEAVA
Biroul de Cadastru şi Publicitate Imobiliară Campulung Moldovenesc

A. Partea I. Descrierea imobilului

TEREN Extravilan

Adresa: Jud. Suceava

Nr. Crt	Nr cadastral Nr. topografic	Suprafaţa* (mp)	Observaţii / Referinţe
A1	31469	47.541	Sector cadastral:45 Teren neimprejmuit;

B. Partea II. Proprietari şi acte

Inscrieri privitoare la dreptul de proprietate şi alte drepturi reale		Referinţe
3760 / 28/03/2012		
Hotarare Judecatoreasca nr. 1661, din 25/11/2011 emis de JUDECATORIA C-LUNG MOLD.;		
B1	se noteaza ca din parte a imobilelor cu nr.top. 2116/1 si 2116/2 din CF 31143 Vama, din parte a imobilului cu nr.top. 2116/6 din CF 31141 Vama, din imobilul cu nr.top. 2115 si parte din imobilele cu nr.top. 2112 si 2116/4 din CF 31144 Vama, din parte a imobilelor cu nr.top. 2111/2 si 2612/3 din CF 929 Vama se formeaza imobilul cu nr.cad. 31469	A1
B2	Intabulare, drept de PROPRIETATE, cu titlu de cumparare, dobandit prin Hotarare Judecatoreasca, cota actuala 1/2, cota initiala 1/2	A1
	1) **PETIANU RODICA** 2) **PETIANU ALEXANDRU**	
1425 / 26/01/2022		
Act Notarial nr. 180, din 25/01/2022 emis de BIN Scraba Luminita Ana Maria (Contract de donatie);		
B5	Intabulare, drept de PROPRIETATE, dobandit prin Conventie, cota actuala 1/2, cota initiala 1/2	A1
	1) **SIMIONESCU MĂDĂLIN-ANDREI**, bun propriu	

C. Partea III. SARCINI .

Inscrieri privind dezmembramintele dreptului de proprietate, drepturi reale de garanţie şi sarcini	Referinţe
NU SUNT	

Anexa Nr. 1 La Partea I

Teren

Nr cadastral	Suprafaţa (mp)*	Observaţii / Referinţe
31469	47.541	

* Suprafaţa este determinată in planul de proiecţie Stereo 70.

DETALII LINIARE IMOBIL

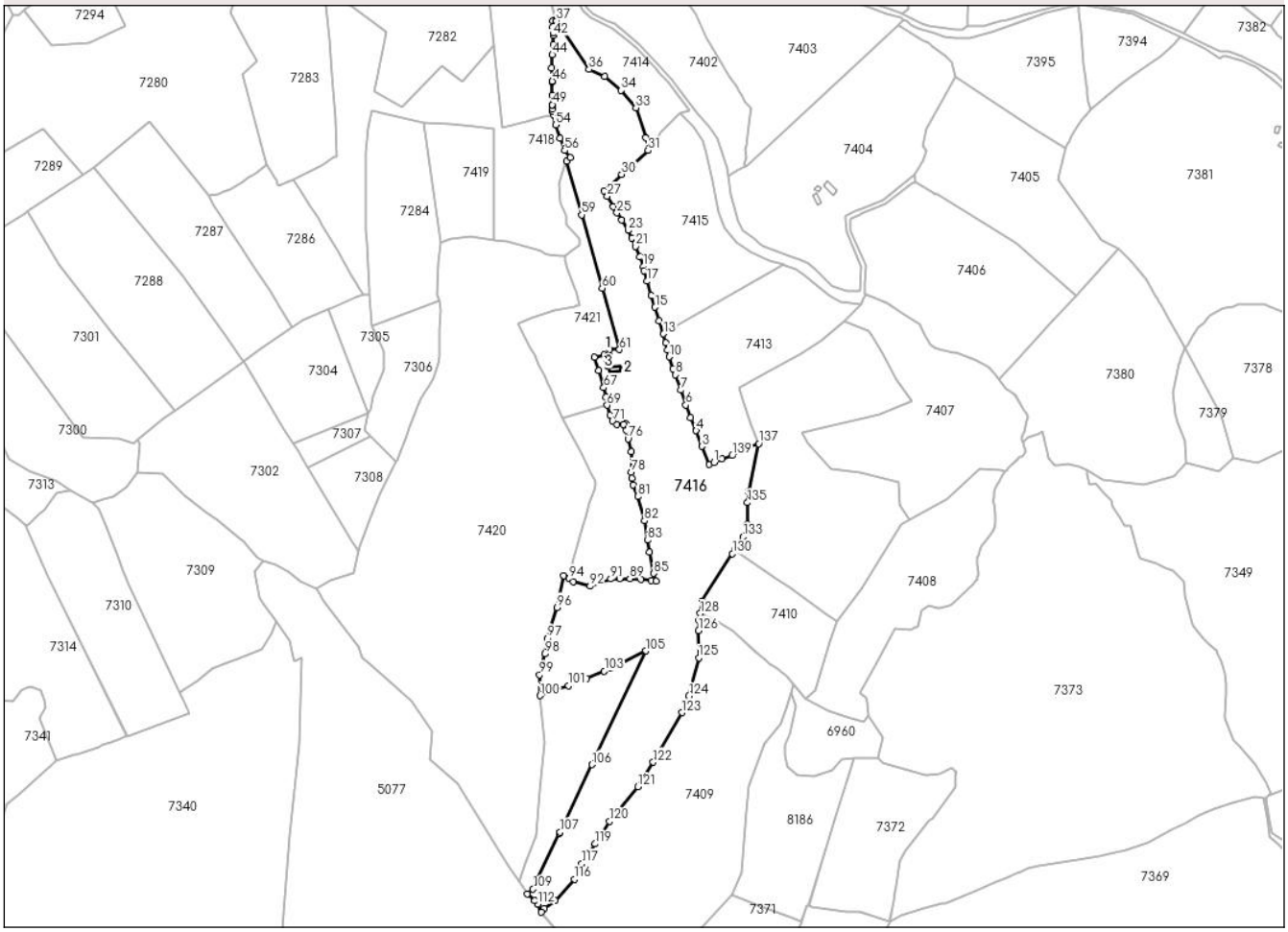

Date referitoare la teren

Crt	Categorie folosinţă	Intra vilan	Suprafaţa (mp)	Tarla	Parcelă	Nr. topo	Observaţii / Referinţe
1	faneata	NU	2.039	-	1F	-	Imobil imprejmuit partial cu gard
2	faneata	NU	4.920	-	2F	-	Imobil imprejmuit partial cu gard
3	faneata	NU	3.417	-	3F	-	Imobil imprejmuit partial cu gard
4	faneata	NU	1.030	-	4F	-	Imobil imprejmuit partial cu gard
5	curti constructii	NU	316	-	5CC	-	Imobil imprejmuit partial cu gard
6	faneata	NU	1.019	-	6F	-	Imobil imprejmuit partial cu gard
7	faneata	NU	6.944	-	7F	-	Imobil imprejmuit partial cu gard
8	pasune	NU	17.962	-	8P	-	Imobil imprejmuit partial cu gard
9	pasune	NU	9.894	-	9P	-	Imobil imprejmuit partial cu gard

Date referitoare la construcţii

Crt	Număr	Destinaţie construcţie	Supraf. (mp)	Situaţie juridică	Observaţii / Referinţe
A1.1	31469-C1	constructii de locuinte	15	Fara acte	Nr. niveluri:1; S. construita la sol:15 mp; S. construita desfasurata:15 mp; Bucatarie, an. c-re: 1960,lemn,fara CE,fara lift, - nu face obiectul prezentei cereri
A1.2	31469-C2	constructii anexa	40	Fara acte	Nr. niveluri:1; S. construita la sol:40 mp; S. construita desfasurata:40 mp; Grajd, an. c-re: 1960,lemn,fara CE,fara lift, - nu face obiectul prezentei cereri

Document care conține date cu caracter personal, protejat de prevederile Regulamentului (UE) nr. 679/2016 și Legii 190/2018

Crt	Număr	Destinaţie construcţie	Supraf. (mp)	Situaţie juridică	Observaţii / Referinţe
A1.3	31469-C3	constructii anexa	25	Fara acte	Nr. niveluri:1; S. construita la sol:25 mp; S. construita desfasurata:25 mp; Sura, an. c-re: 1960,lemn,fara CE,fara lift, - nu face obiectul prezentei cereri

Lungime Segmente

1) Valorile lungimilor segmentelor sunt obţinute din proiecţie în plan.

Punct început	X / Y	Punct sfârşit	X / Y	Lungime segment
1	551.436,614 671.858,919	2	551.432,484 671.857,131	4.5
4	551.420,932 671.886,445	5	551.416,03 671.897,638	12.219
7	551.407,715 671.921,769	8	551.402,925 671.935,204	14.263
10	551.397,607 671.950,649	11	551.395,805 671.956,583	6.202
13	551.392,506 671.970,638	14	551.388,736 671.982,107	12.073
16	551.381,886 672.004,052	17	551.377,971 672.016,385	12.939
19	551.374,812 672.029,222	20	551.371,979 672.037,55	8.797
22	551.365,1 672.053,963	23	551.361,593 672.060,7	7.595
25	551.351,936 672.075,925	26	551.348,693 672.081,148	6.148
28	551.340,67 672.095,181	29	551.344,813 672.098,224	5.14
31	551.379,09 672.130,149	32	551.376,993 672.141,391	11.436
34	551.355,634 672.182,398	35	551.341,064 672.194,712	19.077
37	551.299,162 672.243,031	38	551.298,468 672.243,043	0.694
40	551.296,115 672.237,9	41	551.296,258 672.232,521	5.381
43	551.296,487 672.222,605	44	551.295,601 672.213,52	9.128
46	551.295,575 672.190,462	47	551.295,572 672.189,911	0.551
49	551.295,679 672.169,992	50	551.295,698 672.169,109	0.883
52	551.296,214 672.164,256	53	551.296,519 672.161,38	2.892
55	551.302,222 672.140,656	56	551.306,294 672.130,084	11.329
58	551.307,944 672.120,97	59	551.321,108 672.074,177	48.609
61	551.354,092 671.956,934	62	551.345,541 671.957,211	8.555
64	551.340,939 671.952,293	65	551.332,114 671.950,266	9.055
67	551.340,363 671.923,875	68	551.342,477 671.915,775	8.371
70	551.345,774 671.899,779	71	551.348,008 671.894,819	5.44
73	551.357,384 671.891,808	74	551.359,687 671.892,359	2.368
76	551.361,612 671.879,212	77	551.364,195 671.867,974	11.531
79	551.365,048 671.844,927	80	551.365,832 671.839,002	5.977
82	551.375,901 671.808,086	83	551.378,728 671.791,119	17.201

Punct început	X / Y	Punct sfârşit	X / Y	Lungime segment
2	551.432,484 671.857,131	3	551.425,798 671.872,722	16.964
5	551.416,03 671.897,638	6	551.411,99 671.908,703	11.779
8	551.402,925 671.935,204	9	551.400,808 671.940,391	5.602
11	551.395,805 671.956,583	12	551.394,565 671.962,859	6.397
14	551.388,736 671.982,107	15	551.385,154 671.993,894	12.319
17	551.377,971 672.016,385	18	551.375,687 672.025,666	9.558
20	551.371,979 672.037,55	21	551.368,319 672.046,759	9.91
23	551.361,593 672.060,7	24	551.356,12 672.069,737	10.565
26	551.348,693 672.081,148	27	551.343,441 672.090,246	10.505
29	551.344,813 672.098,224	30	551.356,048 672.109,345	15.808
32	551.376,993 672.141,391	33	551.368,383 672.167,423	27.419
35	551.341,064 672.194,712	36	551.327,634 672.200,637	14.679
38	551.298,468 672.243,043	39	551.295,977 672.243,085	2.492
41	551.296,258 672.232,521	42	551.296,319 672.230,222	2.299
44	551.295,601 672.213,52	45	551.294,951 672.201,913	11.625
47	551.295,572 672.189,911	48	551.295,5 672.178,401	11.51
50	551.295,698 672.169,109	51	551.296,019 672.166,084	3.042
53	551.296,519 672.161,38	54	551.298,649 672.152,426	9.204
56	551.306,294 672.130,084	57	551.311,056 672.123,908	7.799
59	551.321,108 672.074,177	60	551.339,069 672.010,333	66.322
62	551.345,541 671.957,211	63	551.344,692 671.952,501	4.786
65	551.332,114 671.950,266	66	551.335,881 671.938,864	12.008
68	551.342,477 671.915,775	69	551.343,339 671.908,543	7.283
71	551.348,008 671.894,819	72	551.351,733 671.892,153	4.581
74	551.359,687 671.892,359	75	551.360,075 671.886,844	5.529
77	551.364,195 671.867,974	78	551.364,454 671.850,312	17.664
80	551.365,832 671.839,002	81	551.369,991 671.829,163	10.682
83	551.378,728 671.791,119	84	551.380,277 671.780,737	10.497

Punct început	X / Y	Punct sfârşit	X / Y	Lungime segment
3	551.425,798 671.872,722	4	551.420,932 671.886,445	14.56
6	551.411,99 671.908,703	7	551.407,715 671.921,769	13.748
9	551.400,808 671.940,391	10	551.397,607 671.950,649	10.746
12	551.394,565 671.962,859	13	551.392,506 671.970,638	8.047
15	551.385,154 671.993,894	16	551.381,886 672.004,052	10.671
18	551.375,687 672.025,666	19	551.374,812 672.029,222	3.662
21	551.368,319 672.046,759	22	551.365,1 672.053,963	7.89
24	551.356,12 672.069,737	25	551.351,936 672.075,925	7.47
27	551.343,441 672.090,246	28	551.340,67 672.095,181	5.66
30	551.356,048 672.109,345	31	551.379,09 672.130,149	31.044
33	551.368,383 672.167,423	34	551.355,634 672.182,398	19.667
36	551.327,634 672.200,637	37	551.299,162 672.243,031	51.068
39	551.295,977 672.243,085	40	551.296,115 672.237,9	5.187
42	551.296,319 672.230,222	43	551.296,487 672.222,605	7.619
45	551.294,951 672.201,913	46	551.295,575 672.190,462	11.468
48	551.295,5 672.178,401	49	551.295,679 672.169,992	8.411
51	551.296,019 672.166,084	52	551.296,214 672.164,256	1.838
54	551.298,649 672.152,426	55	551.302,222 672.140,656	12.3
57	551.311,056 672.123,908	58	551.307,944 672.120,97	4.28
60	551.339,069 672.010,333	61	551.354,092 671.956,934	55.472
63	551.344,692 671.952,501	64	551.340,939 671.952,293	3.759
66	551.335,881 671.938,864	67	551.340,363 671.923,875	15.645
69	551.343,339 671.908,543	70	551.345,774 671.899,779	9.096
72	551.351,733 671.892,153	73	551.357,384 671.891,808	5.662
75	551.360,075 671.886,844	76	551.361,612 671.879,212	7.785
78	551.364,454 671.850,312	79	551.365,048 671.844,927	5.418
81	551.369,991 671.829,163	82	551.375,901 671.808,086	21.89
84	551.380,277 671.780,737	85	551.383,991 671.762,233	18.873

Document care conține date cu caracter personal, protejat de prevederile Regulamentului (UE) nr. 679/2016 și Legii 190/2018

Punct început	X / Y	Punct sfârşit	X / Y	Lungime segment
85	551.383,991 671.762,233	86	551.385,789 671.755,328	7.135
88	551.372,936 671.756,899	89	551.363,219 671.757,633	9.745
91	551.346,556 671.757,428	92	551.328,541 671.751,19	19.064
94	551.310,238 671.757,565	95	551.305,653 671.760,486	5.436
97	551.291,382 671.705,806	98	551.289,303 671.692,172	13.792
100	551.285,022 671.655,916	101	551.309,778 671.664,533	26.213
103	551.340,856 671.677,339	104	551.346,334 671.679,763	5.99
106	551.330,149 671.595,946	107	551.302,277 671.537,196	65.026
109	551.278,764 671.487,635	110	551.274,023 671.483,646	6.196
112	551.282,905 671.474,668	113	551.286,105 671.467,549	7.805
115	551.298,038 671.477,397	116	551.314,811 671.496,32	25.287
118	551.327,81 671.519,26	119	551.333,045 671.527,018	9.359
121	551.370,284 671.576,686	122	551.383,555 671.598,06	25.159
124	551.414,61 671.655,8	125	551.423,116 671.688,84	34.117
127	551.423,29 671.721,232	128	551.424,374 671.727,55	6.411
130	551.452,509 671.779,38	131	551.454,27 671.782,805	3.851
133	551.461,646 671.793,913	134	551.465,19 671.805,05	11.687
136	551.466,299 671.833,238	137	551.475,274 671.875,239	42.949
139	551.452,166 671.864,798	140	551.443,454 671.861,88	9.188

Punct început	X / Y	Punct sfârşit	X / Y	Lungime segment
86	551.385,789 671.755,328	87	551.381,538 671.755,889	4.288
89	551.363,219 671.757,633	90	551.354,256 671.757,854	8.966
92	551.328,541 671.751,19	93	551.313,974 671.755,186	15.105
95	551.305,653 671.760,486	96	551.299,881 671.732,615	28.462
98	551.289,303 671.692,172	99	551.284,448 671.674,011	18.799
101	551.309,778 671.664,533	102	551.325,409 671.671,063	16.94
104	551.346,334 671.679,763	105	551.376,859 671.694,794	34.026
107	551.302,277 671.537,196	108	551.301,831 671.536,256	1.041
110	551.274,023 671.483,646	111	551.280,051 671.477,459	8.638
113	551.286,105 671.467,549	114	551.288,413 671.470,777	3.968
116	551.314,811 671.496,32	117	551.321,339 671.509,67	14.861
119	551.333,045 671.527,018	120	551.345,547 671.546,602	23.234
122	551.383,555 671.598,06	123	551.408,566 671.641,223	49.886
125	551.423,116 671.688,84	126	551.422,98 671.712,525	23.685
128	551.424,374 671.727,55	129	551.425,869 671.738,446	10.998
131	551.454,27 671.782,805	132	551.455,278 671.784,765	2.204
134	551.465,19 671.805,05	135	551.465,497 671.823,813	18.766
137	551.475,274 671.875,239	138	551.459,657 671.868,502	17.008
140	551.443,454 671.861,88	1	551.436,614 671.858,919	7.453

Punct început	X / Y	Punct sfârşit	X / Y	Lungime segment
87	551.381,538 671.755,889	88	551.372,936 671.756,899	8.661
90	551.354,256 671.757,854	91	551.346,556 671.757,428	7.712
93	551.313,974 671.755,186	94	551.310,238 671.757,565	4.429
96	551.299,881 671.732,615	97	551.291,382 671.705,806	28.124
99	551.284,448 671.674,011	100	551.285,022 671.655,916	18.104
102	551.325,409 671.671,063	103	551.340,856 671.677,339	16.674
105	551.376,859 671.694,794	106	551.330,149 671.595,946	109.329
108	551.301,831 671.536,256	109	551.278,764 671.487,635	53.815
111	551.280,051 671.477,459	112	551.282,905 671.474,668	3.992
114	551.288,413 671.470,777	115	551.298,038 671.477,397	11.682
117	551.321,339 671.509,67	118	551.327,81 671.519,26	11.569
120	551.345,547 671.546,602	121	551.370,284 671.576,686	38.948
123	551.408,566 671.641,223	124	551.414,61 671.655,8	15.78
126	551.422,98 671.712,525	127	551.423,29 671.721,232	8.713
129	551.425,869 671.738,446	130	551.452,509 671.779,38	48.839
132	551.455,278 671.784,765	133	551.461,646 671.793,913	11.146
135	551.465,497 671.823,813	136	551.466,299 671.833,238	9.459
138	551.459,657 671.868,502	139	551.452,166 671.864,798	8.357

**** Lungimile segmentelor sunt determinate în planul de proiecţie Stereo 70 şi sunt rotunjite la 1 milimetru.**
***** Distanţa dintre puncte este formată din segmente cumulate ce sunt mai mici decât valoarea 1 milimetru.**

Document care conține date cu caracter personal, protejat de prevederile Regulamentului (UE) nr. 679/2016 și Legii 190/2018

DATE DESPRE IMOBILUL NR. 7417

Oficiul de Cadastru şi Publicitate Imobiliară SUCEAVA
Biroul de Cadastru şi Publicitate Imobiliară Campulung Moldovenesc

A. Partea I. Descrierea imobilului

TEREN Extravilan

Adresa: Jud. Suceava

Nr. Crt	Nr cadastral Nr. topografic	Suprafaţa* (mp)	Observaţii / Referinţe
A1		5.755	Sector cadastral:45 Teren neimprejmuit; Terenul face parte din parcela 2116/2.

B. Partea II. Proprietari şi acte

Inscrieri privitoare la dreptul de proprietate şi alte drepturi reale		Referinţe
/		
Act Normativ nr. 7, din 13/03/1996 emis de Parlamentul Romaniei (Lege);		
B1	Inscrierea provizorie, drept de PROPRIETATE, dobandit prin Lege, cota actuala 1/1, cota initiala 1/1	A1
	1) **COMUNA VAMA**, CIF:4326698, Proprietar neidentificat.	

C. Partea III. SARCINI .

Inscrieri privind dezmembramintele dreptului de proprietate, drepturi reale de garanţie şi sarcini	Referinţe
NU SUNT	

Document care conține date cu caracter personal, protejat de prevederile Regulamentului (UE) nr. 679/2016 și Legii 190/2018

Anexa Nr. 1 La Partea I

Teren

Nr cadastral	Suprafaţa (mp)*	Observaţii / Referinţe
	5.755	Terenul face parte din parcela 2116/2.

* Suprafaţa este determinată in planul de proiecţie Stereo 70.

DETALII LINIARE IMOBIL

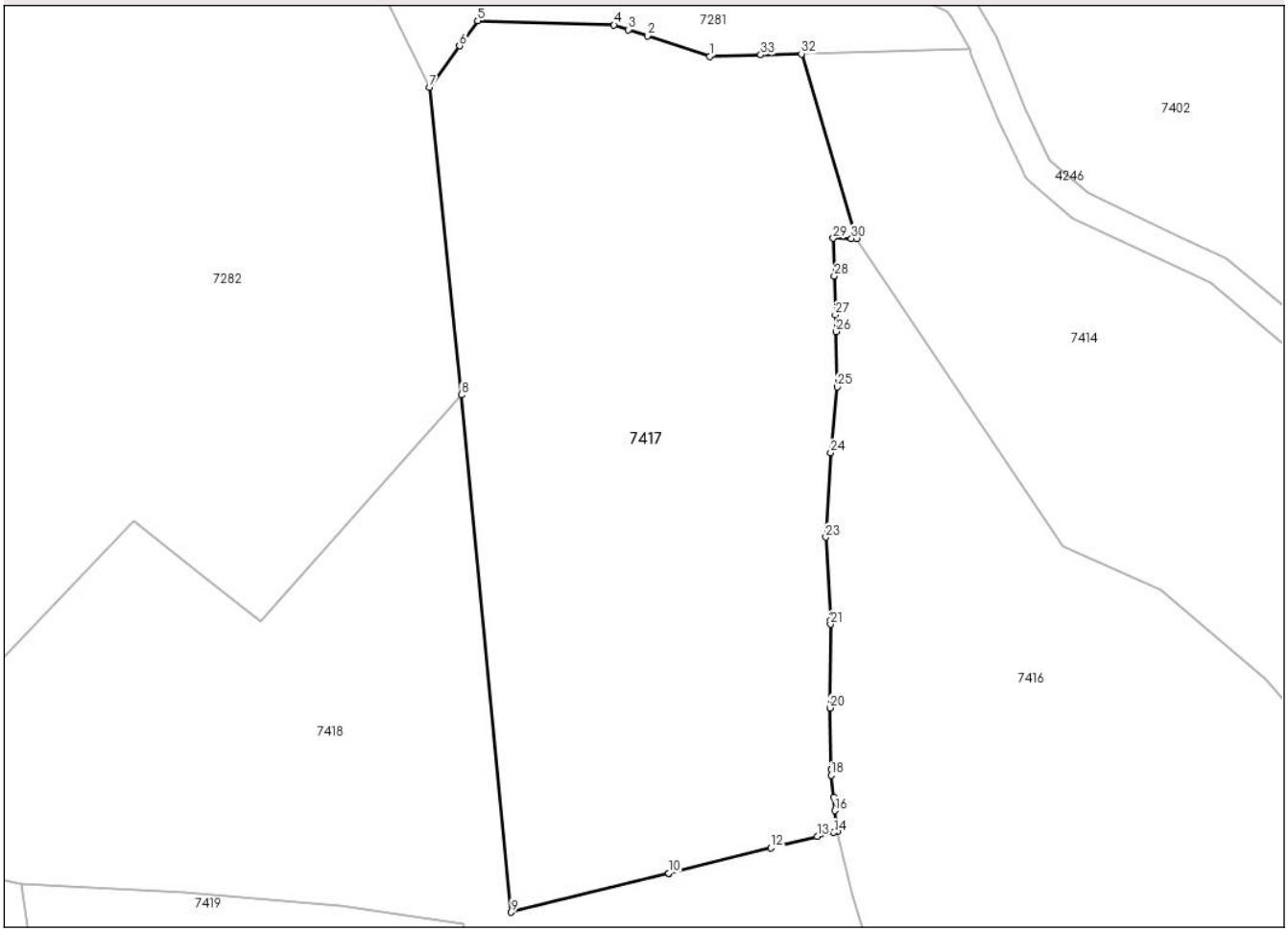

Date referitoare la teren

Crt	Categorie folosință	Intra vilan	Suprafaţa (mp)	Tarla	Parcelă	Nr. topo	Observaţii / Referinţe
1	pasune	NU	5.755	-	1P	-	

Lungime Segmente

1) Valorile lungimilor segmentelor sunt obţinute din proiecţie în plan.

Punct început	X / Y	Punct sfârşit	X / Y	Lungime segment (** (m)
1	551.278,955 672.268,13	2	551.270,342 672.270,955	9.064
3	551.267,715 672.271,817	4	551.265,748 672.272,462	2.07
5	551.246,927 672.273,041	6	551.244,433 672.269,573	4.272
7	551.240,332 672.263,87	8	551.244,7 672.221,501	42.593
9	551.251,555 672.150,273	10	551.273,277 672.155,639	22.375

Punct început	X / Y	Punct sfârşit	X / Y	Lungime segment (** (m)
2	551.270,342 672.270,955	3	551.267,715 672.271,817	2.765
4	551.265,748 672.272,462	5	551.246,927 672.273,041	18.83
6	551.244,433 672.269,573	7	551.240,332 672.263,87	7.025
8	551.244,7 672.221,501	9	551.251,555 672.150,273	71.558
10	551.273,277 672.155,639	11	551.273,278 672.155,639	0.001

Document care conține date cu caracter personal, protejat de prevederile Regulamentului (UE) nr. 679/2016 și Legii 190/2018

Punct început	X / Y	Punct sfârşit	X / Y	Lungime segment (** (m)
11	551.273,278 672.155,639	12	551.287,358 672.159,117	14.503
13	551.293,77 672.160,701	14	551.296,065 672.161,268	2.363
15	551.296,519 672.161,38	16	551.296,214 672.164,256	2.892
17	551.296,019 672.166,084	18	551.295,698 672.169,109	3.042
19	551.295,679 672.169,992	20	551.295,5 672.178,401	8.411
21	551.295,572 672.189,911	22	551.295,575 672.190,462	0.551
23	551.294,951 672.201,913	24	551.295,601 672.213,52	11.625
25	551.296,487 672.222,605	26	551.296,319 672.230,222	7.619
27	551.296,258 672.232,521	28	551.296,115 672.237,9	5.381
29	551.295,977 672.243,085	30	551.298,468 672.243,043	2.492
31	551.299,162 672.243,031	32	551.291,59 672.268,473	26.545
33	551.285,982 672.268,32	1	551.278,955 672.268,13	7.03

Punct început	X / Y	Punct sfârşit	X / Y	Lungime segment (** (m)
12	551.287,358 672.159,117	13	551.293,77 672.160,701	6.605
14	551.296,065 672.161,268	15	551.296,519 672.161,38	0.468
16	551.296,214 672.164,256	17	551.296,019 672.166,084	1.838
18	551.295,698 672.169,109	19	551.295,679 672.169,992	0.883
20	551.295,5 672.178,401	21	551.295,572 672.189,911	11.51
22	551.295,575 672.190,462	23	551.294,951 672.201,913	11.468
24	551.295,601 672.213,52	25	551.296,487 672.222,605	9.128
26	551.296,319 672.230,222	27	551.296,258 672.232,521	2.299
28	551.296,115 672.237,9	29	551.295,977 672.243,085	5.187
30	551.298,468 672.243,043	31	551.299,162 672.243,031	0.694
32	551.291,59 672.268,473	33	551.285,982 672.268,32	5.61

** Lungimile segmentelor sunt determinate în planul de proiecţie Stereo 70 şi sunt rotunjite la 1 milimetru.
*** Distanţa dintre puncte este formată din segmente cumulate ce sunt mai mici decât valoarea 1 milimetru.

Document care conține date cu caracter personal, protejat de prevederile Regulamentului (UE) nr. 679/2016 și Legii 190/2018

DATE DESPRE IMOBILUL NR. 7418

Oficiul de Cadastru şi Publicitate Imobiliară SUCEAVA
Biroul de Cadastru şi Publicitate Imobiliară Campulung Moldovenesc

A. Partea I. Descrierea imobilului

TEREN Extravilan

Adresa: Jud. Suceava

Nr. Crt	Nr cadastral Nr. topografic	Suprafaţa* (mp)	Observaţii / Referinţe
A1		20.000	Sector cadastral:45 Teren neimprejmuit;

B. Partea II. Proprietari şi acte

Inscrieri privitoare la dreptul de proprietate şi alte drepturi reale		Referinţe
/		
Act Normativ nr. 7, din 13/03/1996 emis de Parlamentul Romaniei (Lege);		
B1	Inscrierea provizorie, drept de PROPRIETATE, dobandit prin Lege, cota actuala 1/1, cota initiala 1/1	A1
	1) **COMUNA VAMA**, CIF:4326698, Proprietar neidentificat.	

C. Partea III. SARCINI .

Inscrieri privind dezmembramintele dreptului de proprietate, drepturi reale de garanţie şi sarcini	Referinţe
NU SUNT	

Document care conține date cu caracter personal, protejat de prevederile Regulamentului (UE) nr. 679/2016 și Legii 190/2018

Anexa Nr. 1 La Partea I

Teren

Nr cadastral	Suprafaţa (mp)*	Observaţii / Referinţe
	20.000	

* Suprafaţa este determinată in planul de proiecţie Stereo 70.

DETALII LINIARE IMOBIL

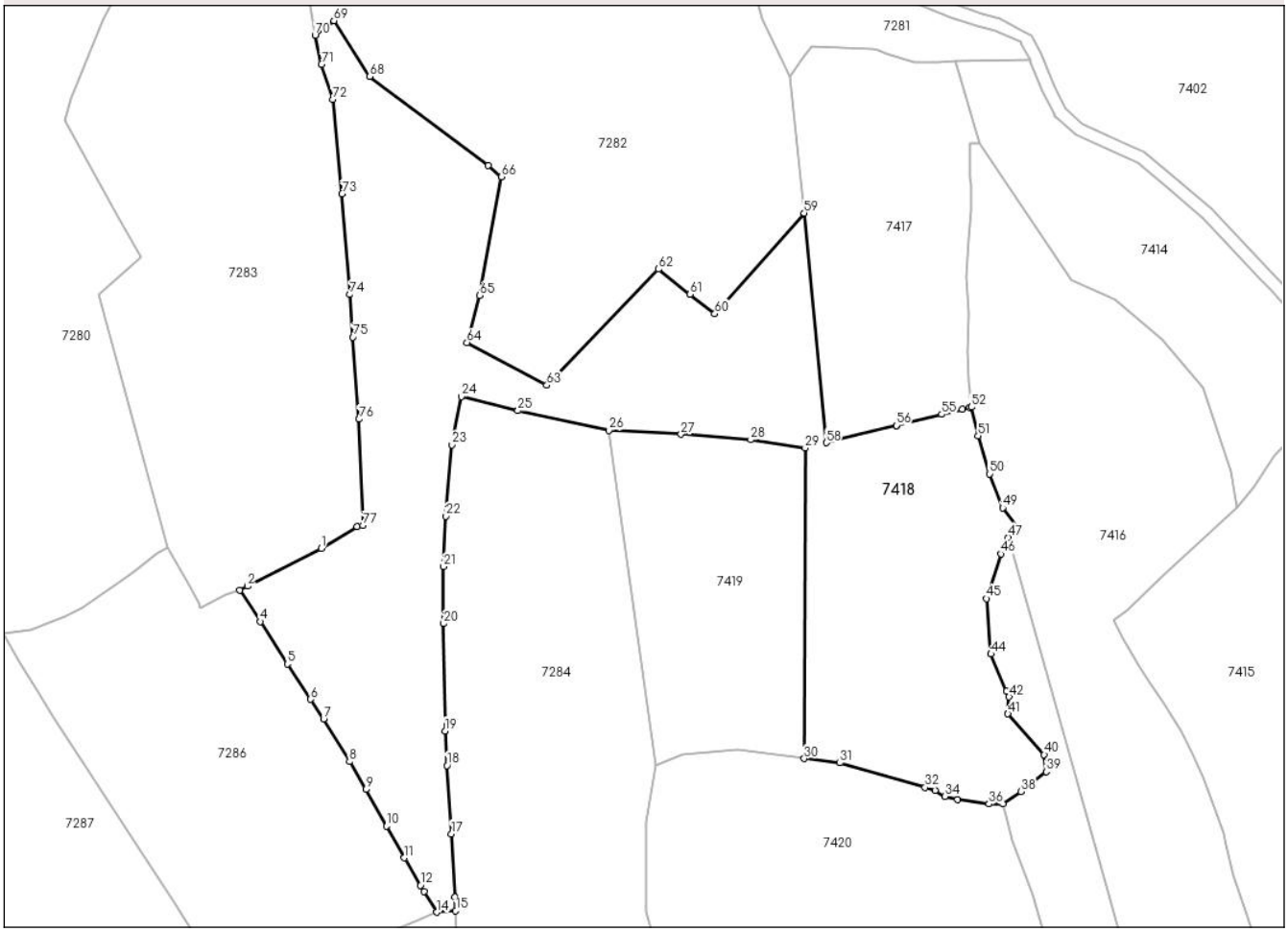

Date referitoare la teren

Crt	Categorie folosință	Intra vilan	Suprafaţa (mp)	Tarla	Parcelă	Nr. topo	Observaţii / Referinţe
1	faneata	NU	20.000	-	1F	-	

Lungime Segmente

1) Valorile lungimilor segmentelor sunt obţinute din proiecţie în plan.

Punct început	X / Y	Punct sfârşit	X / Y	Lungime segment
1	551.094,852 672.117,598	2	551.071,98 672.105,836	25.72
4	551.075,978 672.094,901	5	551.084,439 672.081,736	15.649
7	551.095,63 672.064,745	8	551.103,633 672.051,506	15.47
10	551.115,086 672.031,554	11	551.120,685 672.021,644	11.382
13	551.126,806 672.011,248	14	551.130,7 672.004,827	7.509
16	551.136,359 672.009,467	17	551.135,253 672.029,109	19.673

Punct început	X / Y	Punct sfârşit	X / Y	Lungime segment
2	551.071,98 672.105,836	3	551.069,675 672.104,65	2.592
5	551.084,439 672.081,736	6	551.091,627 672.070,823	13.068
8	551.103,633 672.051,506	9	551.108,731 672.042,867	10.031
11	551.120,685 672.021,644	12	551.125,673 672.013,171	9.832
14	551.130,7 672.004,827	15	551.136,596 672.005,262	5.912
17	551.135,253 672.029,109	18	551.133,854 672.050,308	21.245

Punct început	X / Y	Punct sfârşit	X / Y	Lungime segment
3	551.069,675 672.104,65	4	551.075,978 672.094,901	11.609
6	551.091,627 672.070,823	7	551.095,63 672.064,745	7.278
9	551.108,731 672.042,867	10	551.115,086 672.031,554	12.976
12	551.125,673 672.013,171	13	551.126,806 672.011,248	2.232
15	551.136,596 672.005,262	16	551.136,359 672.009,467	4.212
18	551.133,854 672.050,308	19	551.133,297 672.061,013	10.719

Document care conține date cu caracter personal, protejat de prevederile Regulamentului (UE) nr. 679/2016 și Legii 190/2018

Punct început	X / Y	Punct sfârşit	X / Y	Lungime segment
19	551.133,297 672.061,013	20	551.132,859 672.094,23	33.22
22	551.133,526 672.127,498	23	551.135,446 672.149,67	22.255
25	551.155,865 672.160,238	26	551.184,111 672.154,13	28.899
28	551.228,086 672.151,234	29	551.245,013 672.148,657	17.122
31	551.255,815 672.051,084	32	551.282,208 672.043,496	27.462
34	551.288,402 672.040,711	35	551.292,289 672.039,724	4.01
37	551.306,315 672.038,421	38	551.311,99 672.042,227	6.833
40	551.319,143 672.053,642	41	551.307,892 672.066,313	16.945
43	551.307,53 672.073,285	44	551.302,643 672.084,841	12.547
46	551.305,716 672.115,853	47	551.307,944 672.120,97	5.581
49	551.306,294 672.130,084	50	551.302,222 672.140,656	11.329
52	551.296,519 672.161,38	53	551.296,065 672.161,268	0.468
55	551.287,358 672.159,117	56	551.273,278 672.155,639	14.503
58	551.251,555 672.150,273	59	551.244,7 672.221,501	71.558
61	551.209,275 672.196,328	62	551.199,507 672.204,094	12.479
64	551.140,074 672.181,312	65	551.144,022 672.195,955	15.166
67	551.146,728 672.236,247	68	551.109,933 672.263,782	45.957
70	551.092,976 672.276,58	71	551.094,951 672.267,562	9.232
73	551.101,34 672.227,44	74	551.103,81 672.196,238	31.3
76	551.106,601 672.157,583	77	551.107,835 672.124,641	32.965

Punct început	X / Y	Punct sfârşit	X / Y	Lungime segment
20	551.132,859 672.094,23	21	551.132,815 672.111,942	17.712
23	551.135,446 672.149,67	24	551.138,318 672.164,604	15.208
26	551.184,111 672.154,13	27	551.206,47 672.152,925	22.392
29	551.245,013 672.148,657	30	551.244,701 672.052,437	96.22
32	551.282,208 672.043,496	33	551.285,346 672.042,566	3.273
35	551.292,289 672.039,724	36	551.302,044 672.038,374	9.848
38	551.311,99 672.042,227	39	551.319,765 672.048,353	9.898
41	551.307,892 672.066,313	42	551.308,264 672.071,551	5.251
44	551.302,643 672.084,841	45	551.301,213 672.101,994	17.213
47	551.307,944 672.120,97	48	551.311,056 672.123,908	4.28
50	551.302,222 672.140,656	51	551.298,649 672.152,426	12.3
53	551.296,065 672.161,268	54	551.293,77 672.160,701	2.363
56	551.273,278 672.155,639	57	551.273,277 672.155,639	0.001
59	551.244,7 672.221,501	60	551.216,973 672.190,282	41.755
62	551.199,507 672.204,094	63	551.164,868 672.168,116	49.943
65	551.144,022 672.195,955	66	551.150,809 672.232,743	37.409
68	551.109,933 672.263,782	69	551.098,833 672.281,075	20.549
71	551.094,951 672.267,562	72	551.098,514 672.256,733	11.4
74	551.103,81 672.196,238	75	551.104,694 672.183,049	13.219
77	551.107,835 672.124,641	78	551.105,91 672.124,371	1.944

Punct început	X / Y	Punct sfârşit	X / Y	Lungime segment
21	551.132,815 672.111,942	22	551.133,526 672.127,498	15.572
24	551.138,318 672.164,604	25	551.155,865 672.160,238	18.082
27	551.206,47 672.152,925	28	551.228,086 672.151,234	21.681
30	551.244,701 672.052,437	31	551.255,815 672.051,084	11.195
33	551.285,346 672.042,566	34	551.288,402 672.040,711	3.575
36	551.302,044 672.038,374	37	551.306,315 672.038,421	4.271
39	551.319,765 672.048,353	40	551.319,143 672.053,642	5.325
42	551.308,264 672.071,551	43	551.307,53 672.073,285	1.883
45	551.301,213 672.101,994	46	551.305,716 672.115,853	14.572
48	551.311,056 672.123,908	49	551.306,294 672.130,084	7.799
51	551.298,649 672.152,426	52	551.296,519 672.161,38	9.204
54	551.293,77 672.160,701	55	551.287,358 672.159,117	6.605
57	551.273,277 672.155,639	58	551.251,555 672.150,273	22.375
60	551.216,973 672.190,282	61	551.209,275 672.196,328	9.788
63	551.164,868 672.168,116	64	551.140,074 672.181,312	28.088
66	551.150,809 672.232,743	67	551.146,728 672.236,247	5.379
69	551.098,833 672.281,075	70	551.092,976 672.276,58	7.383
72	551.098,514 672.256,733	73	551.101,34 672.227,44	29.429
75	551.104,694 672.183,049	76	551.106,601 672.157,583	25.537
78	551.105,91 672.124,371	1	551.094,852 672.117,598	12.967

**** Lungimile segmentelor sunt determinate în planul de proiecţie Stereo 70 şi sunt rotunjite la 1 milimetru.**
***** Distanţa dintre puncte este formată din segmente cumulate ce sunt mai mici decât valoarea 1 milimetru.**

Document care conține date cu caracter personal, protejat de prevederile Regulamentului (UE) nr. 679/2016 și Legii 190/2018

DATE DESPRE IMOBILUL NR. 7419

Oficiul de Cadastru şi Publicitate Imobiliară SUCEAVA
Biroul de Cadastru şi Publicitate Imobiliară Campulung Moldovenesc

A. Partea I. Descrierea imobilului

TEREN Extravilan

Adresa: Jud. Suceava

Nr. Crt	Nr cadastral Nr. topografic	Suprafaţa* (mp)	Observaţii / Referinţe
A1	38619	5.272	Sector cadastral:45 Teren neimprejmuit; Imobil partial imprejmuit cu gard din lemn pe laturile de nord, est si sud, neimprejmuit intre pct. 19-1

B. Partea II. Proprietari şi acte

Inscrieri privitoare la dreptul de proprietate şi alte drepturi reale		Referinţe
18122 / 24/10/2024		
Act Administrativ nr. 11622, din 17/10/2024 emis de PRIMARIA COM VAMA (act notarial nr 2038 din 23-10-2024, emis de NOTAR PUBLIC SCRABA LUMINITA ANA MARIA;inscris sub semnatura privata nr PVV din 29-08-2024, emis de PFA VIERIU PETRU-GHEORGHE;act administrativ nr 18094 din 24-10-2024, emis de BCPI CAMPULUNG MOLDOVENESC);		
B1	se notează că din parte a imobilului cu nr.top 2111/2 din CF 929 Vama, din parte a imobilului cu nr.top 2116/2 din CF 31143 Vama se formează imobilul cu nr. cad. 38619	A1
B2	se notează posesia imobilului	A1
	1) **CRACIUNESCU IONELA-TAMARA**	
/		
Act Normativ nr. 7, din 13/03/1996 emis de PARLAMENTUL ROMANIEI (Lege);		
B3	Intabulare, drept de PROPRIETATE, dobandit prin Lege, cota actuala 1/1, cota initiala 1/1	A1
	1) **NEIDENTIFICAT NEIDENTIFICAT**, Lipsa C.N.P.	

C. Partea III. SARCINI .

Inscrieri privind dezmembramintele dreptului de proprietate, drepturi reale de garanţie şi sarcini	Referinţe
NU SUNT	

Anexa Nr. 1 La Partea I

Teren

Nr cadastral	Suprafaţa (mp)*	Observaţii / Referinţe
38619	5.272	Imobil partial imprejmuit cu gard din lemn pe laturile de nord, est si sud, neimprejmuit intre pct. 19-1

* Suprafaţa este determinată in planul de proiecţie Stereo 70.

DETALII LINIARE IMOBIL

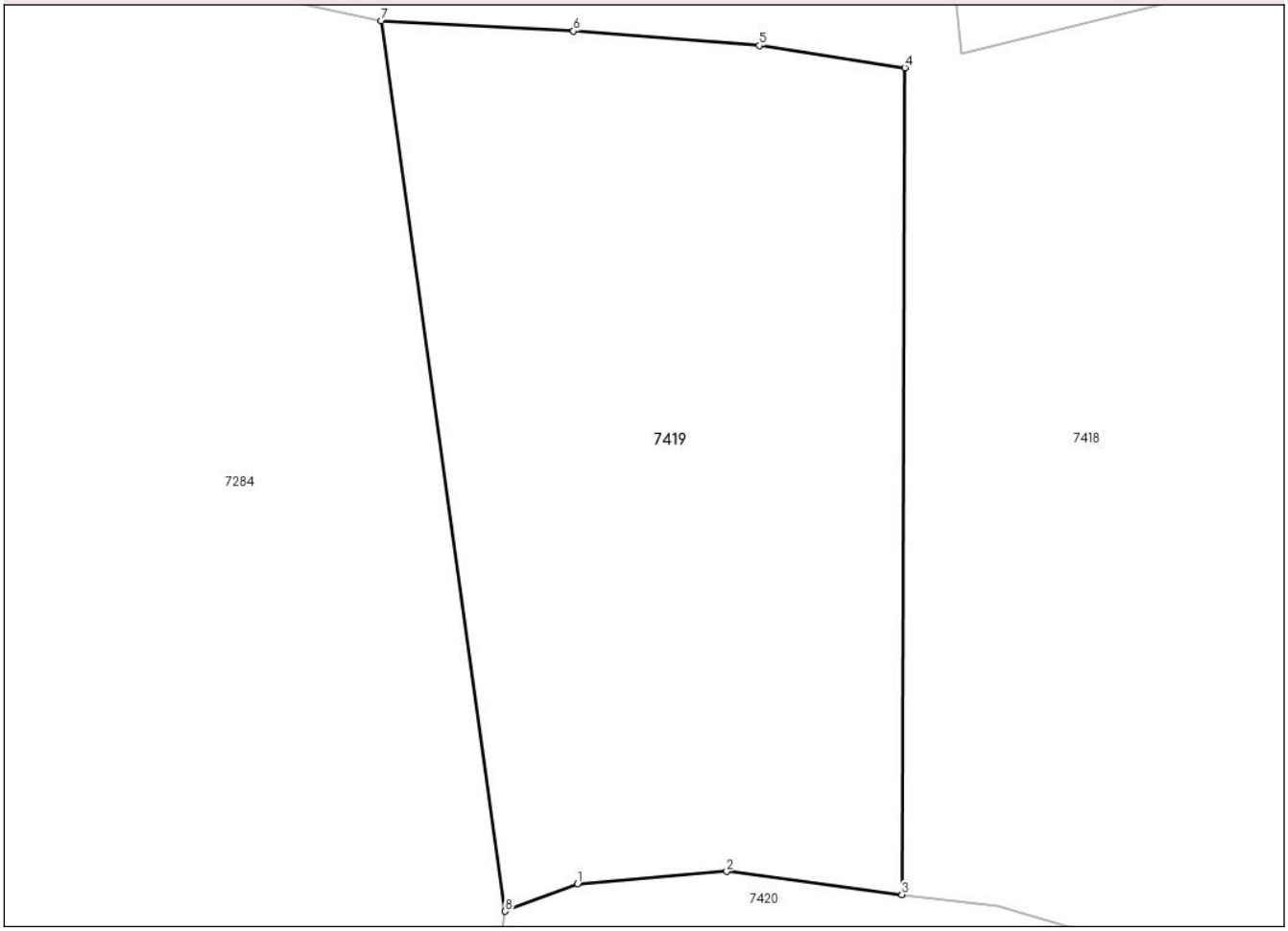

Date referitoare la teren

Crt	Categorie folosință	Intra vilan	Suprafaţa (mp)	Tarla	Parcelă	Nr. topo	Observaţii / Referinţe
1	faneata	NU	5.272	-	1F	-	

Lungime Segmente
1) Valorile lungimilor segmentelor sunt obţinute din proiecţie în plan.

Punct început	X / Y	Punct sfârşit	X / Y	Lungime segment (** (m)
1	551.206,915 672.053,682	2	551.224,297 672.055,125	17.442
2	551.224,297 672.055,125	3	551.244,701 672.052,437	20.581
3	551.244,701 672.052,437	4	551.245,013 672.148,657	96.22
4	551.245,013 672.148,657	5	551.228,086 672.151,234	17.122
5	551.228,086 672.151,234	6	551.206,47 672.152,925	21.681

Document care conține date cu caracter personal, protejat de prevederile Regulamentului (UE) nr. 679/2016 și Legii 190/2018

Punct început	X / Y	Punct sfârşit	X / Y	Lungime segment (** (m)
6	551.206,47 672.152,925	7	551.184,111 672.154,13	22.392
7	551.184,111 672.154,13	8	551.198,525 672.050,494	104.634
8	551.198,525 672.050,494	1	551.206,915 672.053,682	8.975

** Lungimile segmentelor sunt determinate în planul de proiecţie Stereo 70 şi sunt rotunjite la 1 milimetru.
*** Distanţa dintre puncte este formată din segmente cumulate ce sunt mai mici decât valoarea 1 milimetru.

Document care conține date cu caracter personal, protejat de prevederile Regulamentului (UE) nr. 679/2016 și Legii 190/2018

DATE DESPRE IMOBILUL NR. 7420

Oficiul de Cadastru şi Publicitate Imobiliară SUCEAVA
Biroul de Cadastru şi Publicitate Imobiliară Campulung Moldovenesc

A. Partea I. Descrierea imobilului

TEREN Extravilan

Adresa: Jud. Suceava

Nr. Crt	Nr cadastral Nr. topografic	Suprafaţa* (mp)	Observaţii / Referinţe
A1	33188	68.094	Sector cadastral:45 Teren neimprejmuit;

B. Partea II. Proprietari şi acte

Inscrieri privitoare la dreptul de proprietate şi alte drepturi reale		Referinţe
3928 / 22/03/2017		
Hotarare Judecatoreasca nr. 1081, din 25/10/2016 emis de JUDECATORIA CAMPULUNG MOLD.;		
B1	se noteaza ca din parte a imobilului cu nr.top.2111/1 din CF 31759 Vama, din parte a imobilelor cu nr.top. 2111/1 si 2612/3 din CF 929 Vama, din parte a imobilelor cu nr.top. 2113/1 si 2114 din CF 31143 Vama se formeaza imobilul cu nr. cad. 33188 ;	A1
B2	Intabulare, drept de PROPRIETATEcu titlu de uzucapiune, dobandit prin Hotarare Judecatoreasca, cota actuala 1/1, cota initiala 1/1	A1
	1) **BARDAN IONEL**	

C. Partea III. SARCINI .

Inscrieri privind dezmembramintele dreptului de proprietate, drepturi reale de garanţie şi sarcini	Referinţe
NU SUNT	

Document care conține date cu caracter personal, protejat de prevederile Regulamentului (UE) nr. 679/2016 și Legii 190/2018

Anexa Nr. 1 La Partea I

Teren

Nr cadastral	Suprafaţa (mp)*	Observaţii / Referinţe
33188	68.094	

* Suprafaţa este determinată in planul de proiecţie Stereo 70.

DETALII LINIARE IMOBIL

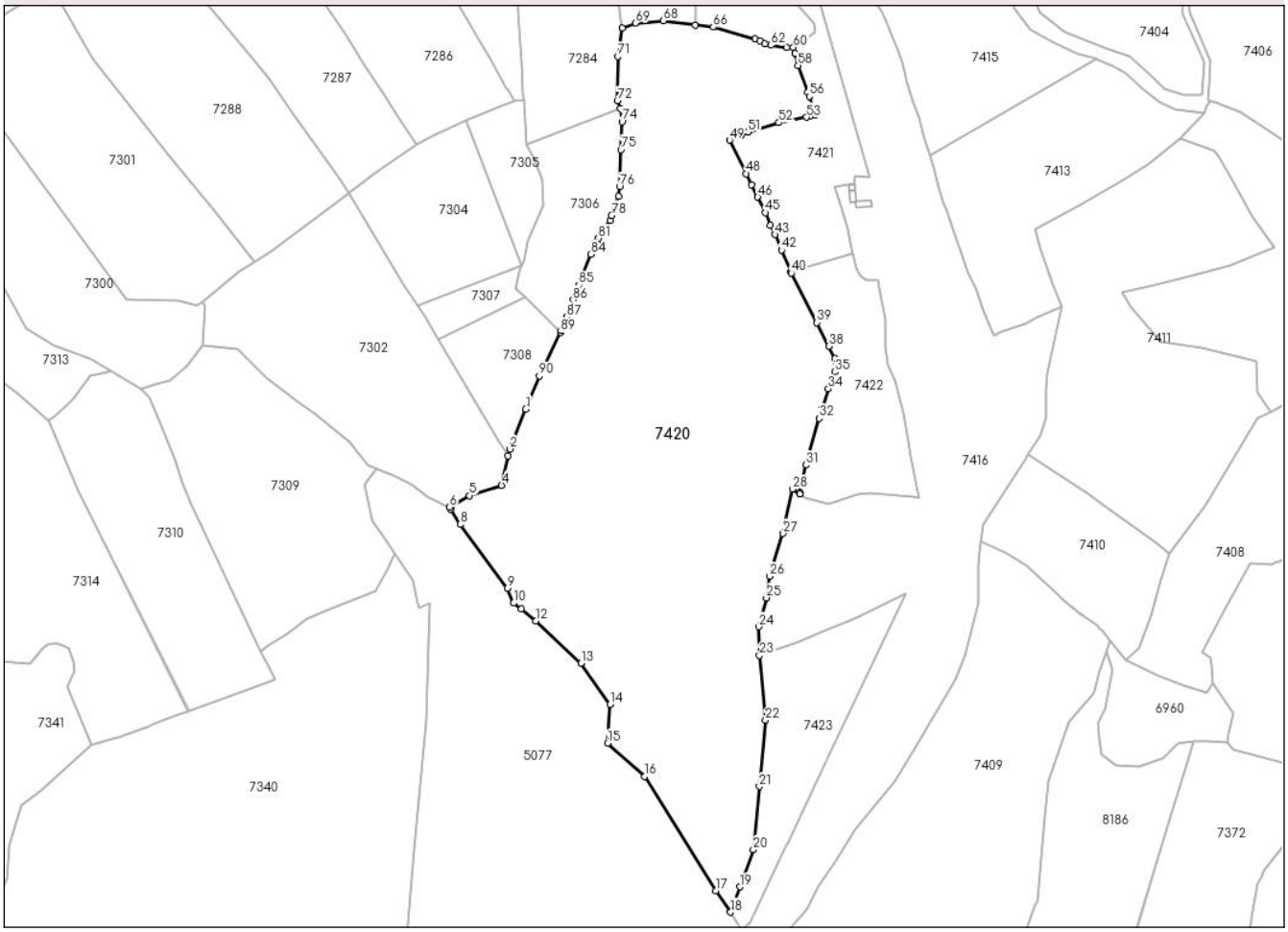

Date referitoare la teren

Crt	Categorie folosință	Intra vilan	Suprafaţa (mp)	Tarla	Parcelă	Nr. topo	Observaţii / Referinţe
1	faneata	NU	27.705	-	1F	-	Teren extravilan, împrejmuit parţial cu gard
2	pasune	NU	40.389	-	2P	-	

Lungime Segmente

1) Valorile lungimilor segmentelor sunt obţinute din proiecţie în plan.

Punct început	X / Y	Punct sfârşit	X / Y	Lungime segment
1	551.137,822 671.810,856	2	551.127,637 671.785,758	27.086
4	551.122,626 671.762,97	5	551.102,398 671.756,444	21.255
7	551.090,543 671.748,175	8	551.096,592 671.738,403	11.493
10	551.130,242 671.688,872	11	551.134,853 671.685,109	5.952
13	551.172,634 671.651,131	14	551.190,923 671.625,142	31.779

Punct început	X / Y	Punct sfârşit	X / Y	Lungime segment
2	551.127,637 671.785,758	3	551.126,677 671.781,39	4.472
5	551.102,398 671.756,444	6	551.089,787 671.749,26	14.513
8	551.096,592 671.738,403	9	551.126,431 671.698,296	49.989
11	551.134,853 671.685,109	12	551.144,078 671.677,762	11.793
14	551.190,923 671.625,142	15	551.189,318 671.600,757	24.438

Punct început	X / Y	Punct sfârşit	X / Y	Lungime segment
3	551.126,677 671.781,39	4	551.122,626 671.762,97	18.861
6	551.089,787 671.749,26	7	551.090,543 671.748,175	1.322
9	551.126,431 671.698,296	10	551.130,242 671.688,872	10.165
12	551.144,078 671.677,762	13	551.172,634 671.651,131	39.047
15	551.189,318 671.600,757	16	551.212,741 671.579,902	31.362

Document care conține date cu caracter personal, protejat de prevederile Regulamentului (UE) nr. 679/2016 și Legii 190/2018

Punct început	X / Y	Punct sfârşit	X / Y	Lungime segment
16	551.212,741 671.579,902	17	551.257,66 671.508,03	84.754
19	551.272,555 671.510,383	20	551.281,104 671.533,879	25.003
22	551.288,77 671.615,322	23	551.285,022 671.655,916	40.767
25	551.289,303 671.692,172	26	551.291,382 671.705,806	13.792
28	551.305,653 671.760,486	29	551.310,238 671.757,565	5.436
31	551.314,358 671.775,632	32	551.322,749 671.805,021	30.563
34	551.328,309 671.823,59	35	551.332,51 671.834,317	11.52
37	551.332,633 671.842,602	38	551.328,723 671.850,44	8.759
40	551.305,094 671.896,353	41	551.304,777 671.897,088	0.8
43	551.294,751 671.920,65	44	551.291,796 671.926,468	6.525
46	551.283,947 671.944,208	47	551.280,147 671.952,092	8.752
49	551.266,129 671.979,913	50	551.272,994 671.982,897	7.485
52	551.297,231 671.990,998	53	551.314,736 671.994,419	17.836
55	551.319,905 671.995,788	56	551.316,346 672.007,531	12.27
58	551.309,208 672.027,002	59	551.307,282 672.034,603	7.841
61	551.302,044 672.038,374	62	551.292,289 672.039,724	9.848
64	551.285,346 672.042,566	65	551.282,208 672.043,496	3.273
67	551.244,701 672.052,437	68	551.224,297 672.055,125	20.581
70	551.198,525 672.050,494	71	551.195,774 672.032,546	18.158
73	551.197,26 671.999,793	74	551.198,445 671.991,528	8.35
76	551.196,857 671.950,869	77	551.196,093 671.944,654	6.262
79	551.190,863 671.929,676	80	551.188,015 671.925,23	5.28
82	551.182,46 671.916,56	83	551.181,561 671.915,156	1.667
85	551.171,311 671.888,881	86	551.167,653 671.879,505	10.064
88	551.160,203 671.860,409	89	551.159,606 671.859,177	1.369

Punct început	X / Y	Punct sfârşit	X / Y	Lungime segment
17	551.257,66 671.508,03	18	551.266,736 671.494,505	16.289
20	551.281,104 671.533,879	21	551.284,939 671.573,549	39.855
23	551.285,022 671.655,916	24	551.284,448 671.674,011	18.104
26	551.291,382 671.705,806	27	551.299,881 671.732,615	28.124
29	551.310,238 671.757,565	30	551.310,425 671.758,384	0.84
32	551.322,749 671.805,021	33	551.324,516 671.811,212	6.438
35	551.332,51 671.834,317	36	551.333,583 671.838,635	4.449
38	551.328,723 671.850,44	39	551.321,061 671.865,369	16.78
41	551.304,777 671.897,088	42	551.298,869 671.910,78	14.912
44	551.291,796 671.926,468	45	551.288,687 671.934,38	8.501
47	551.280,147 671.952,092	48	551.276,681 671.958,971	7.703
50	551.272,994 671.982,897	51	551.277,857 671.985,011	5.303
53	551.314,736 671.994,419	54	551.316,565 671.994,894	1.89
56	551.316,346 672.007,531	57	551.315,43 672.010,031	2.663
59	551.307,282 672.034,603	60	551.306,315 672.038,421	3.939
62	551.292,289 672.039,724	63	551.288,402 672.040,711	4.01
65	551.282,208 672.043,496	66	551.255,815 672.051,084	27.462
68	551.224,297 672.055,125	69	551.206,915 672.053,682	17.442
71	551.195,774 672.032,546	72	551.195,521 672.004,861	27.686
74	551.198,445 671.991,528	75	551.197,76 671.973,994	17.547
77	551.196,093 671.944,654	78	551.191,887 671.932,608	12.759
80	551.188,015 671.925,23	81	551.183,621 671.918,372	8.144
83	551.181,561 671.915,156	84	551.178,873 671.908,266	7.396
86	551.167,653 671.879,505	87	551.163,499 671.868,858	11.428
89	551.159,606 671.859,177	90	551.146,282 671.831,702	30.535

Punct început	X / Y	Punct sfârşit	X / Y	Lungime segment
18	551.266,736 671.494,505	19	551.272,555 671.510,383	16.911
21	551.284,939 671.573,549	22	551.288,77 671.615,322	41.948
24	551.284,448 671.674,011	25	551.289,303 671.692,172	18.799
27	551.299,881 671.732,615	28	551.305,653 671.760,486	28.462
30	551.310,425 671.758,384	31	551.314,358 671.775,632	17.691
33	551.324,516 671.811,212	34	551.328,309 671.823,59	12.946
36	551.333,583 671.838,635	37	551.332,633 671.842,602	4.079
39	551.321,061 671.865,369	40	551.305,094 671.896,353	34.856
42	551.298,869 671.910,78	43	551.294,751 671.920,65	10.695
45	551.288,687 671.934,38	46	551.283,947 671.944,208	10.911
48	551.276,681 671.958,971	49	551.266,129 671.979,913	23.45
51	551.277,857 671.985,011	52	551.297,231 671.990,998	20.278
54	551.316,565 671.994,894	55	551.319,905 671.995,788	3.458
57	551.315,43 672.010,031	58	551.309,208 672.027,002	18.076
60	551.306,315 672.038,421	61	551.302,044 672.038,374	4.271
63	551.288,402 672.040,711	64	551.285,346 672.042,566	3.575
66	551.255,815 672.051,084	67	551.244,701 672.052,437	11.195
69	551.206,915 672.053,682	70	551.198,525 672.050,494	8.975
72	551.195,521 672.004,861	73	551.197,26 671.999,793	5.358
75	551.197,76 671.973,994	76	551.196,857 671.950,869	23.143
78	551.191,887 671.932,608	79	551.190,863 671.929,676	3.106
81	551.183,621 671.918,372	82	551.182,46 671.916,56	2.152
84	551.178,873 671.908,266	85	551.171,311 671.888,881	20.808
87	551.163,499 671.868,858	88	551.160,203 671.860,409	9.069
90	551.146,282 671.831,702	1	551.137,822 671.810,856	22.497

**** Lungimile segmentelor sunt determinate în planul de proiecţie Stereo 70 şi sunt rotunjite la 1 milimetru.**
***** Distanţa dintre puncte este formată din segmente cumulate ce sunt mai mici decât valoarea 1 milimetru.**

Document care conține date cu caracter personal, protejat de prevederile Regulamentului (UE) nr. 679/2016 și Legii 190/2018

DATE DESPRE IMOBILUL NR. 7421

Oficiul de Cadastru şi Publicitate Imobiliară SUCEAVA
Biroul de Cadastru şi Publicitate Imobiliară Campulung Moldovenesc

A. Partea I. Descrierea imobilului

TEREN Extravilan

Adresa: Jud. Suceava, Imobil imprejmuit

Nr. Crt	Nr cadastral Nr. topografic	Suprafaţa* (mp)	Observaţii / Referinţe
A1	31576	7.382	Sector cadastral:45 Teren neimprejmuit;

B. Partea II. Proprietari şi acte

Inscrieri privitoare la dreptul de proprietate şi alte drepturi reale		Referinţe
6221 / 22/05/2012		
Hotarare Judecatoreasca nr. 288, din 07/03/2012 emis de JUDECATORIA C-LUNG MOLD.;		
B1	se noteaza ca din imobilul cu nr.top. 2114 si din parte a imobilului cu nr.top.2116/1 din CF 31143 a localitatii Vama si din parte a imobilului cu nr.top.2111/2 din CF 929 Vama se formeaza imobilul cu nr.cad. 31576	A1
B2	Intabulare, drept de PROPRIETATEcu titlu de partaj voluntar, dobandit prin Hotarare Judecatoreasca, cota actuala 1/1, cota initiala 1/1	A1
	1) **PAUN ROSALIA**	

C. Partea III. SARCINI .

Inscrieri privind dezmembramintele dreptului de proprietate, drepturi reale de garanţie şi sarcini	Referinţe
NU SUNT	

Anexa Nr. 1 La Partea I

Teren

Nr cadastral	Suprafaţa (mp)*	Observaţii / Referinţe
31576	7.382	

* Suprafaţa este determinată in planul de proiecţie Stereo 70.

DETALII LINIARE IMOBIL

Date referitoare la teren

Crt	Categorie folosință	Intra vilan	Suprafaţa (mp)	Tarla	Parcelă	Nr. topo	Observaţii / Referinţe
1	faneata	NU	2.729	-	1F	-	
2	faneata	NU	4.135	-	2F	-	
3	faneata	NU	518	-	3F	-	

Lungime Segmente

1) Valorile lungimilor segmentelor sunt obţinute din proiecţie în plan.

Punct început	X / Y	Punct sfârşit	X / Y	Lungime segment
1	551.344,692 671.952,501	2	551.345,541 671.957,211	4.786
4	551.339,069 672.010,333	5	551.321,108 672.074,177	66.322
7	551.305,716 672.115,853	8	551.301,213 672.101,994	14.572
10	551.307,53 672.073,285	11	551.308,264 672.071,551	1.883

Punct început	X / Y	Punct sfârşit	X / Y	Lungime segment
2	551.345,541 671.957,211	3	551.354,092 671.956,934	8.555
5	551.321,108 672.074,177	6	551.307,944 672.120,97	48.609
8	551.301,213 672.101,994	9	551.302,643 672.084,841	17.213
11	551.308,264 672.071,551	12	551.307,892 672.066,313	5.251

Punct început	X / Y	Punct sfârşit	X / Y	Lungime segment
3	551.354,092 671.956,934	4	551.339,069 672.010,333	55.472
6	551.307,944 672.120,97	7	551.305,716 672.115,853	5.581
9	551.302,643 672.084,841	10	551.307,53 672.073,285	12.547
12	551.307,892 672.066,313	13	551.319,143 672.053,642	16.945

Document care conține date cu caracter personal, protejat de prevederile Regulamentului (UE) nr. 679/2016 și Legii 190/2018

Punct început	X / Y	Punct sfârşit	X / Y	Lungime segment
13	551.319,143 672.053,642	14	551.319,765 672.048,353	5.325
16	551.306,315 672.038,421	17	551.307,282 672.034,603	3.939
19	551.315,43 672.010,031	20	551.316,346 672.007,531	2.663
22	551.316,565 671.994,894	23	551.314,736 671.994,419	1.89
25	551.277,857 671.985,011	26	551.272,994 671.982,897	5.303
28	551.276,681 671.958,971	29	551.280,147 671.952,092	7.703
31	551.288,687 671.934,38	32	551.291,796 671.926,468	8.501
34	551.298,869 671.910,78	35	551.304,777 671.897,088	14.912
37	551.342,477 671.915,775	38	551.340,363 671.923,875	8.371
40	551.332,114 671.950,266	41	551.340,939 671.952,293	9.055

Punct început	X / Y	Punct sfârşit	X / Y	Lungime segment
14	551.319,765 672.048,353	15	551.311,99 672.042,227	9.898
17	551.307,282 672.034,603	18	551.309,208 672.027,002	7.841
20	551.316,346 672.007,531	21	551.319,905 671.995,788	12.27
23	551.314,736 671.994,419	24	551.297,231 671.990,998	17.836
26	551.272,994 671.982,897	27	551.266,129 671.979,913	7.485
29	551.280,147 671.952,092	30	551.283,947 671.944,208	8.752
32	551.291,796 671.926,468	33	551.294,751 671.920,65	6.525
35	551.304,777 671.897,088	36	551.343,339 671.908,543	40.227
38	551.340,363 671.923,875	39	551.335,881 671.938,864	15.645
41	551.340,939 671.952,293	1	551.344,692 671.952,501	3.759

Punct început	X / Y	Punct sfârşit	X / Y	Lungime segment
15	551.311,99 672.042,227	16	551.306,315 672.038,421	6.833
18	551.309,208 672.027,002	19	551.315,43 672.010,031	18.076
21	551.319,905 671.995,788	22	551.316,565 671.994,894	3.458
24	551.297,231 671.990,998	25	551.277,857 671.985,011	20.278
27	551.266,129 671.979,913	28	551.276,681 671.958,971	23.45
30	551.283,947 671.944,208	31	551.288,687 671.934,38	10.911
33	551.294,751 671.920,65	34	551.298,869 671.910,78	10.695
36	551.343,339 671.908,543	37	551.342,477 671.915,775	7.283
39	551.335,881 671.938,864	40	551.332,114 671.950,266	12.008

** Lungimile segmentelor sunt determinate în planul de proiecţie Stereo 70 şi sunt rotunjite la 1 milimetru.
*** Distanţa dintre puncte este formată din segmente cumulate ce sunt mai mici decât valoarea 1 milimetru.

Document care conține date cu caracter personal, protejat de prevederile Regulamentului (UE) nr. 679/2016 și Legii 190/2018

DATE DESPRE IMOBILUL NR. 7422

Oficiul de Cadastru şi Publicitate Imobiliară SUCEAVA
Biroul de Cadastru şi Publicitate Imobiliară Campulung Moldovenesc

A. Partea I. Descrierea imobilului

TEREN Extravilan

Adresa: Jud. Suceava, Imobil imprejmuit

Nr. Crt	Nr cadastral Nr. topografic	Suprafaţa* (mp)	Observaţii / Referinţe
A1	31571	7.382	Sector cadastral:45 Teren neimprejmuit;

B. Partea II. Proprietari şi acte

Inscrieri privitoare la dreptul de proprietate şi alte drepturi reale		Referinţe
6223 / 22/05/2012		
Hotarare Judecatoreasca nr. 288, din 07/03/2012 emis de JUDECATORIA CAMPULUNG MOLD.;		
B1	se noteaza ca din parte a imobilului cu nr.top. 2111/2 din CF 929 a localitatii Vama se formeaza imobilul cu nr.cad. 31571	A1
15460 / 16/09/2024		
Act Notarial nr. 56, din 30/08/2024 emis de N.P. Taran Liliana (Certificat de mostenitor);		
B9	Intabulare, drept de PROPRIETATE, dobandit prin Succesiune, cota actuala 3/4, cota initiala 3/4	A1
	1) **PETIANU CONSTANTIN ZIGMUND**	
Act Notarial nr. 57, din 30/08/2024 emis de N.P. Taran Liliana (Certificat de mostenitor);		
B10	Intabulare, drept de PROPRIETATE, dobandit prin Succesiune, cota actuala 1/4, cota initiala 1/4	A1
	1) **PETIANU CONSTANTIN ZIGMUND**	

C. Partea III. SARCINI .

Inscrieri privind dezmembramintele dreptului de proprietate, drepturi reale de garanţie şi sarcini	Referinţe
NU SUNT	

Document care conține date cu caracter personal, protejat de prevederile Regulamentului (UE) nr. 679/2016 și Legii 190/2018

Anexa Nr. 1 La Partea I

Teren

Nr cadastral	Suprafaţa (mp)*	Observaţii / Referinţe
31571	7.382	

* Suprafaţa este determinată in planul de proiecţie Stereo 70.

DETALII LINIARE IMOBIL

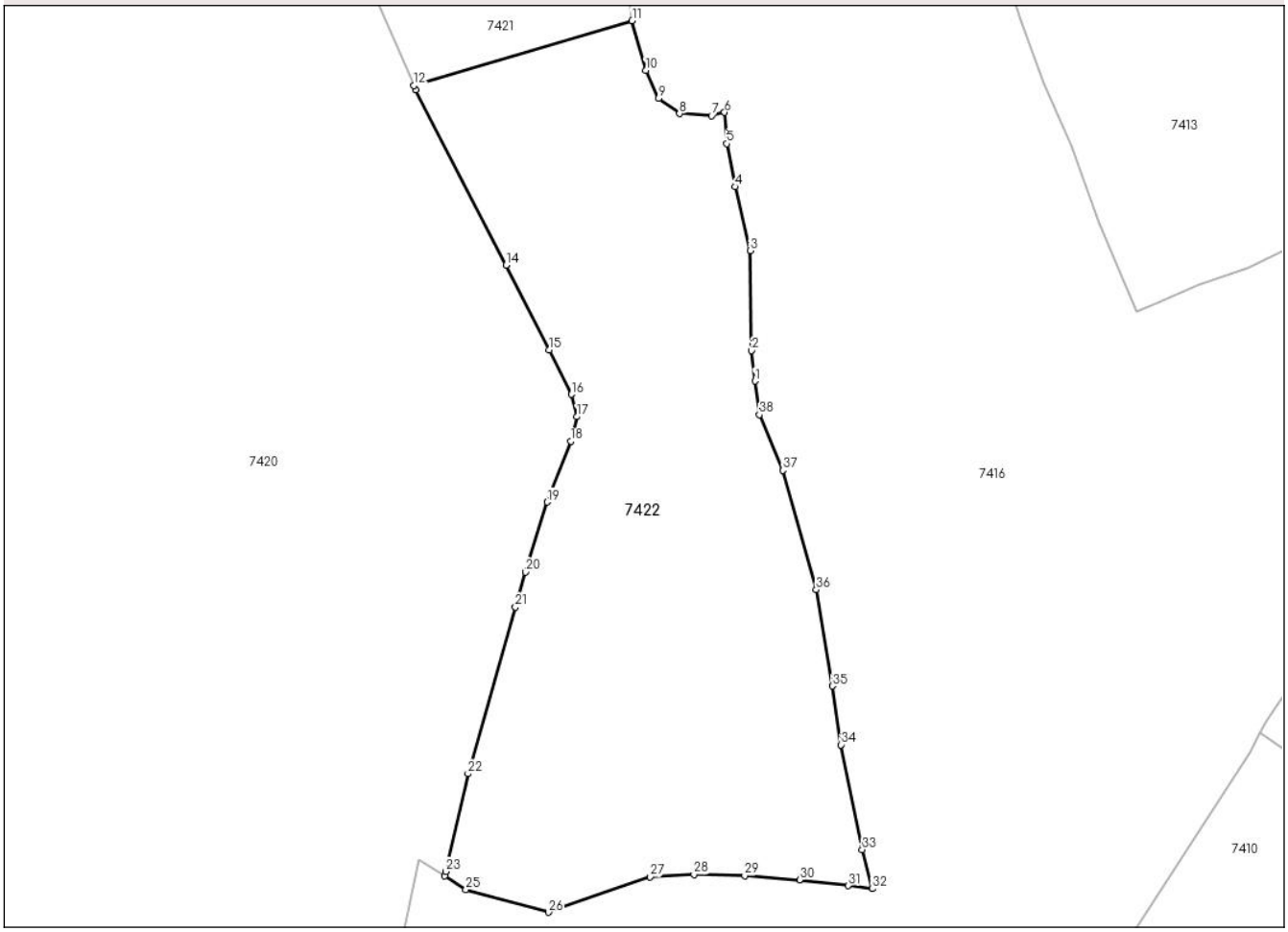

Date referitoare la teren

Crt	Categorie folosință	Intra vilan	Suprafaţa (mp)	Tarla	Parcelă	Nr. topo	Observaţii / Referinţe
1	faneata	NU	7.382	-	1F	-	

Lungime Segmente

1) Valorile lungimilor segmentelor sunt obţinute din proiecţie în plan.

Punct început	X / Y	Punct sfârşit	X / Y	Lungime segment (** (m)
1	551.365,048 671.844,927	2	551.364,454 671.850,312	5.418
3	551.364,195 671.867,974	4	551.361,612 671.879,212	11.531
5	551.360,075 671.886,844	6	551.359,687 671.892,359	5.529
7	551.357,384 671.891,808	8	551.351,733 671.892,153	5.662
9	551.348,008 671.894,819	10	551.345,774 671.899,779	5.44

Punct început	X / Y	Punct sfârşit	X / Y	Lungime segment (** (m)
2	551.364,454 671.850,312	3	551.364,195 671.867,974	17.664
4	551.361,612 671.879,212	5	551.360,075 671.886,844	7.785
6	551.359,687 671.892,359	7	551.357,384 671.891,808	2.368
8	551.351,733 671.892,153	9	551.348,008 671.894,819	4.581
10	551.345,774 671.899,779	11	551.343,339 671.908,543	9.096

Document care conține date cu caracter personal, protejat de prevederile Regulamentului (UE) nr. 679/2016 și Legii 190/2018

Punct început	X / Y	Punct sfârşit	X / Y	Lungime segment (** (m)
11	551.343,339 671.908,543	12	551.304,777 671.897,088	40.227
13	551.305,094 671.896,353	14	551.321,061 671.865,369	34.856
15	551.328,723 671.850,44	16	551.332,633 671.842,602	8.759
17	551.333,583 671.838,635	18	551.332,51 671.834,317	4.449
19	551.328,309 671.823,59	20	551.324,516 671.811,212	12.946
21	551.322,749 671.805,021	22	551.314,358 671.775,632	30.563
23	551.310,425 671.758,384	24	551.310,238 671.757,565	0.84
25	551.313,974 671.755,186	26	551.328,541 671.751,19	15.105
27	551.346,556 671.757,428	28	551.354,256 671.757,854	7.712
29	551.363,219 671.757,633	30	551.372,936 671.756,899	9.745
31	551.381,538 671.755,889	32	551.385,789 671.755,328	4.288
33	551.383,991 671.762,233	34	551.380,277 671.780,737	18.873
35	551.378,728 671.791,119	36	551.375,901 671.808,086	17.201
37	551.369,991 671.829,163	38	551.365,832 671.839,002	10.682

Punct început	X / Y	Punct sfârşit	X / Y	Lungime segment (** (m)
12	551.304,777 671.897,088	13	551.305,094 671.896,353	0.8
14	551.321,061 671.865,369	15	551.328,723 671.850,44	16.78
16	551.332,633 671.842,602	17	551.333,583 671.838,635	4.079
18	551.332,51 671.834,317	19	551.328,309 671.823,59	11.52
20	551.324,516 671.811,212	21	551.322,749 671.805,021	6.438
22	551.314,358 671.775,632	23	551.310,425 671.758,384	17.691
24	551.310,238 671.757,565	25	551.313,974 671.755,186	4.429
26	551.328,541 671.751,19	27	551.346,556 671.757,428	19.064
28	551.354,256 671.757,854	29	551.363,219 671.757,633	8.966
30	551.372,936 671.756,899	31	551.381,538 671.755,889	8.661
32	551.385,789 671.755,328	33	551.383,991 671.762,233	7.135
34	551.380,277 671.780,737	35	551.378,728 671.791,119	10.497
36	551.375,901 671.808,086	37	551.369,991 671.829,163	21.89
38	551.365,832 671.839,002	1	551.365,048 671.844,927	5.977

** Lungimile segmentelor sunt determinate în planul de proiecţie Stereo 70 şi sunt rotunjite la 1 milimetru.
*** Distanţa dintre puncte este formată din segmente cumulate ce sunt mai mici decât valoarea 1 milimetru.

Document care conține date cu caracter personal, protejat de prevederile Regulamentului (UE) nr. 679/2016 și Legii 190/2018

DATE DESPRE IMOBILUL NR. 7423

Oficiul de Cadastru şi Publicitate Imobiliară SUCEAVA
Biroul de Cadastru şi Publicitate Imobiliară Campulung Moldovenesc

A. Partea I. Descrierea imobilului

TEREN Extravilan

Adresa: Jud. Suceava

Nr. Crt	Nr cadastral Nr. topografic	Suprafaţa* (mp)	Observaţii / Referinţe
A1		7.448	Sector cadastral:45 Teren neimprejmuit; Terenul face parte din parcela 2612/3.

B. Partea II. Proprietari şi acte

Inscrieri privitoare la dreptul de proprietate şi alte drepturi reale		Referinţe
/		
Act Normativ nr. 7, din 13/03/1996 emis de Parlamentul Romaniei (Lege);		
B1	Inscrierea provizorie, drept de PROPRIETATE, dobandit prin Lege, cota actuala 1/1, cota initiala 1/1	A1
	1) **COMUNA VAMA**, CIF:4326698, Proprietar neidentificat.	

C. Partea III. SARCINI .

Inscrieri privind dezmembramintele dreptului de proprietate, drepturi reale de garanţie şi sarcini	Referinţe
NU SUNT	

Document care conține date cu caracter personal, protejat de prevederile Regulamentului (UE) nr. 679/2016 și Legii 190/2018

Anexa Nr. 1 La Partea I

Teren

Nr cadastral	Suprafaţa (mp)*	Observaţii / Referinţe
	7.448	Terenul face parte din parcela 2612/3.

* Suprafaţa este determinată in planul de proiecţie Stereo 70.

DETALII LINIARE IMOBIL

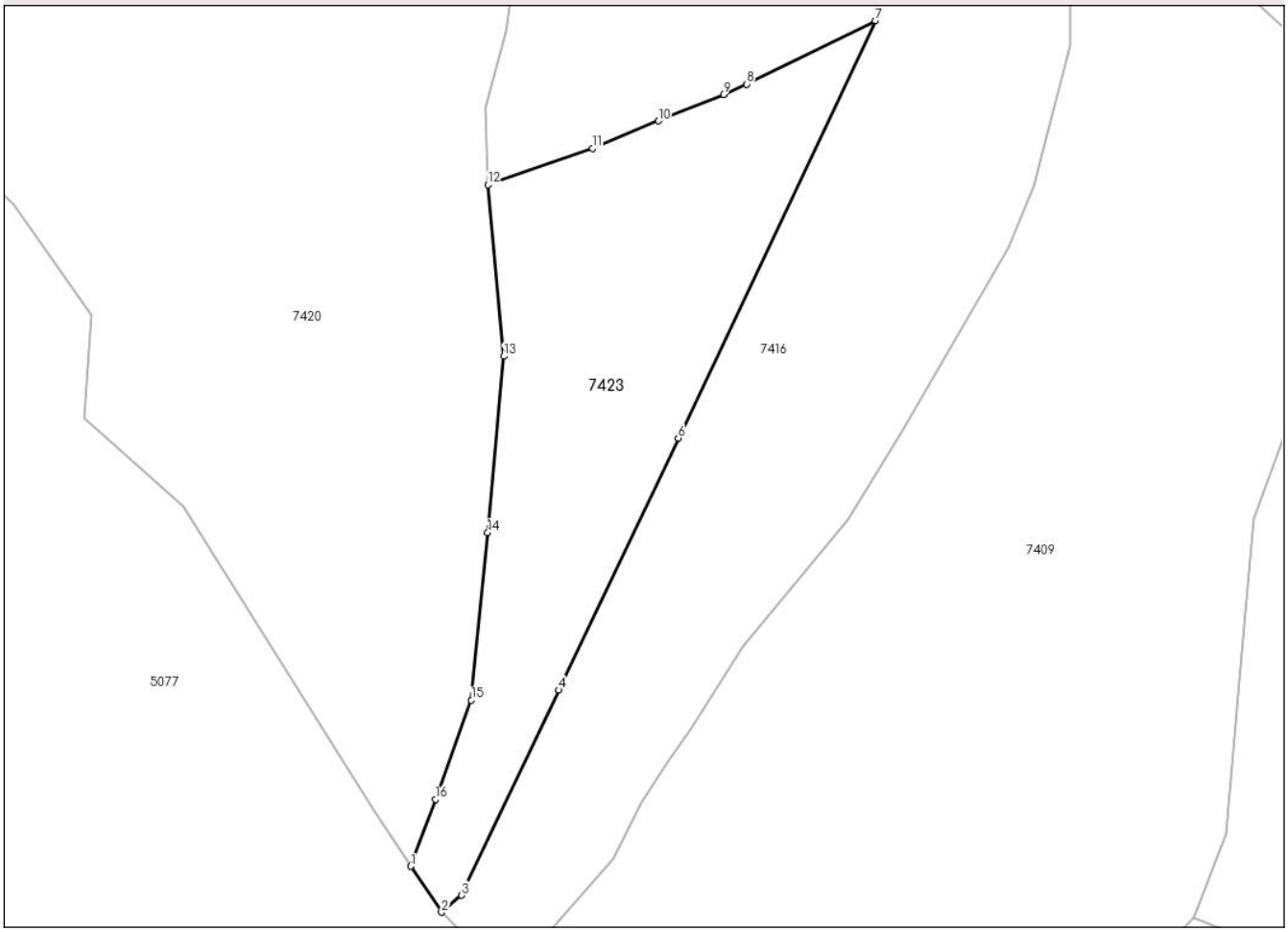

Date referitoare la teren

Crt	Categorie folosință	Intra vilan	Suprafaţa (mp)	Tarla	Parcelă	Nr. topo	Observaţii / Referinţe
1	pasune	NU	7.448	-	1P	-	

Lungime Segmente
1) Valorile lungimilor segmentelor sunt obţinute din proiecţie în plan.

Punct început	X / Y	Punct sfârşit	X / Y	Lungime segment (** (m)
1	551.266,736 671.494,505	2	551.274,023 671.483,646	13.077
2	551.274,023 671.483,646	3	551.278,764 671.487,635	6.196
3	551.278,764 671.487,635	4	551.301,831 671.536,256	53.815
4	551.301,831 671.536,256	5	551.302,277 671.537,196	1.041
5	551.302,277 671.537,196	6	551.330,149 671.595,946	65.026

Document care conține date cu caracter personal, protejat de prevederile Regulamentului (UE) nr. 679/2016 și Legii 190/2018

Punct început	X / Y	Punct sfârşit	X / Y	Lungime segment (** (m)
6	551.330,149 671.595,946	7	551.376,859 671.694,794	109.329
7	551.376,859 671.694,794	8	551.346,334 671.679,763	34.026
8	551.346,334 671.679,763	9	551.340,856 671.677,339	5.99
9	551.340,856 671.677,339	10	551.325,409 671.671,063	16.674
10	551.325,409 671.671,063	11	551.309,778 671.664,533	16.94
11	551.309,778 671.664,533	12	551.285,022 671.655,916	26.213
12	551.285,022 671.655,916	13	551.288,77 671.615,322	40.767
13	551.288,77 671.615,322	14	551.284,939 671.573,549	41.948
14	551.284,939 671.573,549	15	551.281,104 671.533,879	39.855
15	551.281,104 671.533,879	16	551.272,555 671.510,383	25.003
16	551.272,555 671.510,383	1	551.266,736 671.494,505	16.911

** Lungimile segmentelor sunt determinate în planul de proiecţie Stereo 70 şi sunt rotunjite la 1 milimetru.
*** Distanţa dintre puncte este formată din segmente cumulate ce sunt mai mici decât valoarea 1 milimetru.

Document care conține date cu caracter personal, protejat de prevederile Regulamentului (UE) nr. 679/2016 și Legii 190/2018

DATE DESPRE IMOBILUL NR. 7721

Oficiul de Cadastru şi Publicitate Imobiliară SUCEAVA
Biroul de Cadastru şi Publicitate Imobiliară Campulung Moldovenesc

A. Partea I. Descrierea imobilului

TEREN Extravilan Nr. CF vechi:4519

Adresa: Jud. Suceava

Nr. Crt	Nr cadastral Nr. topografic	Suprafaţa* (mp)	Observaţii / Referinţe
A1	34895	11.538	Sector cadastral:45 Teren neimprejmuit;

B. Partea II. Proprietari şi acte

Inscrieri privitoare la dreptul de proprietate şi alte drepturi reale		Referinţe
2108 / 25/03/2008		
Act Notarial nr. 14, din 20/03/2008 emis de . (Certificat de mostenitor);		
B2	Intabulare, drept de PROPRIETATE, dobandit prin Succesiune, cota actuala 3/4, cota initiala 3/4	A1
	1) **CĂLINESCU MARIA**	
9773 / 11/06/2019		
Act Notarial nr. 52, din 04/06/2019 emis de Scraba Horia Ilie;		
B3	Intabulare, drept de PROPRIETATE, dobandit prin Succesiune, cota actuala 1/4, cota initiala 1/4	A1
	1) **CĂLINESCU MARIA**	

C. Partea III. SARCINI .

Inscrieri privind dezmembramintele dreptului de proprietate, drepturi reale de garanţie şi sarcini	Referinţe
NU SUNT	

Document care conține date cu caracter personal, protejat de prevederile Regulamentului (UE) nr. 679/2016 și Legii 190/2018

Anexa Nr. 1 La Partea I

Teren

Nr cadastral	Suprafaţa (mp)*	Observaţii / Referinţe
34895	11.538	

* Suprafaţa este determinată in planul de proiecţie Stereo 70.

DETALII LINIARE IMOBIL

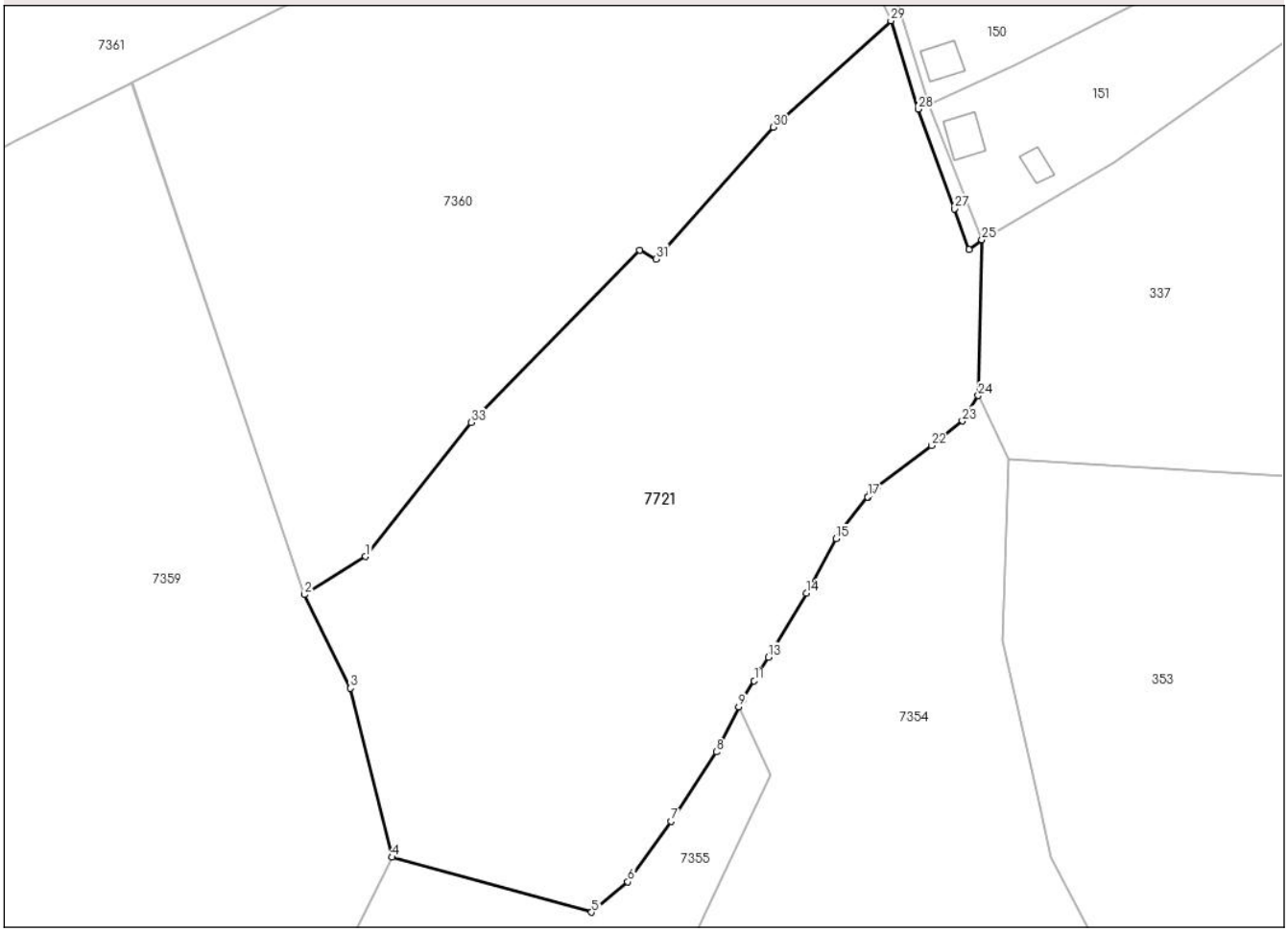

Date referitoare la teren

Crt	Categorie folosință	Intra vilan	Suprafaţa (mp)	Tarla	Parcelă	Nr. topo	Observaţii / Referinţe
1	curti constructii	NU	288	-	1CC	616	
2	faneata	NU	396	-	2F	2525	
3	faneata	NU	5.952	-	3F	2526	
4	faneata	NU	903	-	4F	2518/2	
5	faneata	NU	3.999	-	5F	2519	

Lungime Segmente

1) Valorile lungimilor segmentelor sunt obţinute din proiecţie în plan.

Punct început	X / Y	Punct sfârşit	X / Y	Lungime segment (** (m)
1	552.242,753 671.077,295	2	552.230,632 671.069,771	14.266
3	552.239,802 671.051,275	4	552.248,028 671.017,795	34.476

Punct început	X / Y	Punct sfârşit	X / Y	Lungime segment (** (m)
2	552.230,632 671.069,771	3	552.239,802 671.051,275	20.644
4	552.248,028 671.017,795	5	552.287,521 671.006,925	40.962

Document care conține date cu caracter personal, protejat de prevederile Regulamentului (UE) nr. 679/2016 și Legii 190/2018

Punct început	X / Y	Punct sfârşit	X / Y	Lungime segment (** (m)
5	552.287,521 671.006,925	6	552.294,696 671.012,919	9.35
7	552.303,234 671.024,909	8	552.312,226 671.038,624	16.4
9	552.316,656 671.047,534	10	552.317,563 671.049,062	1.777
11	552.319,719 671.052,692	12	552.320,9 671.054,68	2.313
13	552.322,493 671.057,361	14	552.330,032 671.070,049	14.758
15	552.335,958 671.080,804	16	552.337,068 671.082,678	2.178
17	552.342,233 671.089,09	18	552.342,239 671.089,097	0.009
19	552.342,802 671.089,796	20	552.342,954 671.089,985	0.243
21	552.344,231 671.091,247	22	552.354,824 671.099,251	13.277
23	552.360,955 671.104,11	24	552.364,115 671.109,125	5.927
25	552.364,811 671.139,998	26	552.362,273 671.138,042	3.204
27	552.359,36 671.146,066	28	552.352,195 671.165,803	20.998
29	552.346,797 671.183,301	30	552.323,508 671.162,268	31.381
31	552.300,292 671.136,142	32	552.297,045 671.137,851	3.669
33	552.263,642 671.103,845	1	552.242,753 671.077,295	33.783

Punct început	X / Y	Punct sfârşit	X / Y	Lungime segment (** (m)
6	552.294,696 671.012,919	7	552.303,234 671.024,909	14.719
8	552.312,226 671.038,624	9	552.316,656 671.047,534	9.951
10	552.317,563 671.049,062	11	552.319,719 671.052,692	4.222
12	552.320,9 671.054,68	13	552.322,493 671.057,361	3.119
14	552.330,032 671.070,049	15	552.335,958 671.080,804	12.28
16	552.337,068 671.082,678	17	552.342,233 671.089,09	8.234
18	552.342,239 671.089,097	19	552.342,802 671.089,796	0.898
20	552.342,954 671.089,985	21	552.344,231 671.091,247	1.796
22	552.354,824 671.099,251	23	552.360,955 671.104,11	7.823
24	552.364,115 671.109,125	25	552.364,811 671.139,998	30.881
26	552.362,273 671.138,042	27	552.359,36 671.146,066	8.536
28	552.352,195 671.165,803	29	552.346,797 671.183,301	18.312
30	552.323,508 671.162,268	31	552.300,292 671.136,142	34.95
32	552.297,045 671.137,851	33	552.263,642 671.103,845	47.668

** Lungimile segmentelor sunt determinate în planul de proiecţie Stereo 70 şi sunt rotunjite la 1 milimetru.
*** Distanţa dintre puncte este formată din segmente cumulate ce sunt mai mici decât valoarea 1 milimetru.

Document care conține date cu caracter personal, protejat de prevederile Regulamentului (UE) nr. 679/2016 și Legii 190/2018

DATE DESPRE IMOBILUL NR. 8186

Oficiul de Cadastru şi Publicitate Imobiliară SUCEAVA
Biroul de Cadastru şi Publicitate Imobiliară Campulung Moldovenesc

A. Partea I. Descrierea imobilului

TEREN Extravilan Nr. CF vechi:5610

Adresa: Jud. Suceava

Nr. Crt	Nr cadastral Nr. topografic	Suprafaţa* (mp)	Observaţii / Referinţe
A1	31848	10.000	Sector cadastral:45 Teren neimprejmuit;

B. Partea II. Proprietari şi acte

Inscrieri privitoare la dreptul de proprietate şi alte drepturi reale		Referinţe
754 / 14/05/2003		
Act Notarial nr. 158, din 04/10/2002 emis de BNP Scraba Horia Ilie (Certificat de mostenitor);		
B1	Intabulare, drept de PROPRIETATE, dobandit prin Succesiune, cota actuala 1/2, cota initiala 1/2	A1
	1) **LEONTIES ELENA**, Lipsa C.N.P.	
	OBSERVATII: (provenita din conversia CF 5610)	
3750 / 25/03/2013		
Act Notarial nr. 34, din 20/03/2013 emis de ROTARU DORINA;		
B3	Intabulare, drept de PROPRIETATE, dobandit prin Succesiune, cota actuala 1/4, cota initiala 1/4	A1
	1) **PREUTESCU ELENA**	
B4	Intabulare, drept de PROPRIETATE, dobandit prin Succesiune, cota actuala 1/4, cota initiala 1/4	A1
	1) **AILOAIE PARASCHIVA**	

C. Partea III. SARCINI .

Inscrieri privind dezmembramintele dreptului de proprietate, drepturi reale de garanţie şi sarcini	Referinţe
NU SUNT	

Document care conține date cu caracter personal, protejat de prevederile Regulamentului (UE) nr. 679/2016 și Legii 190/2018

Anexa Nr. 1 La Partea I

Teren

Nr cadastral	Suprafaţa (mp)*	Observaţii / Referinţe
31848	10.000	

* Suprafaţa este determinată in planul de proiecţie Stereo 70.

DETALII LINIARE IMOBIL

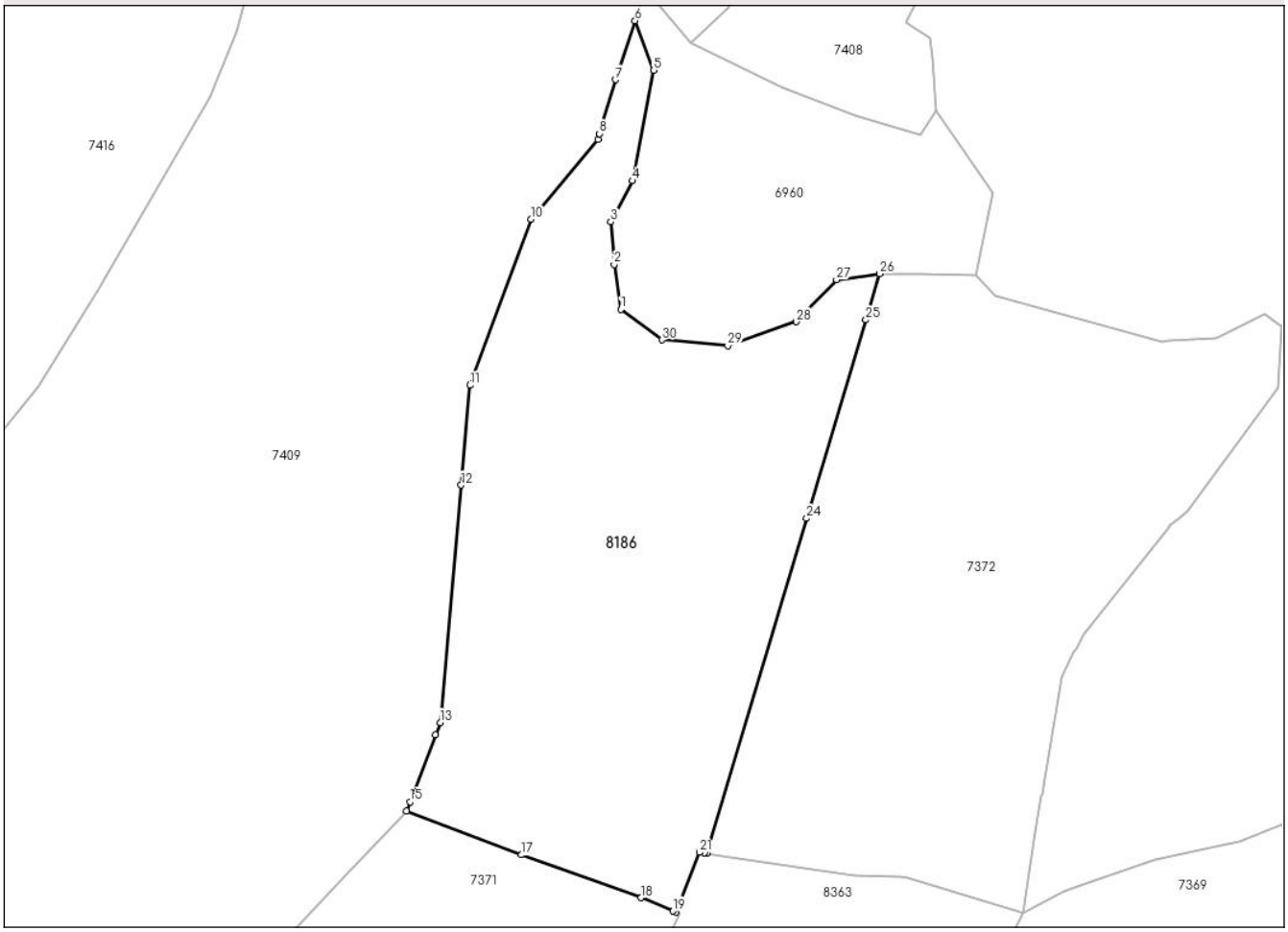

Date referitoare la teren

Crt	Categorie folosință	Intra vilan	Suprafaţa (mp)	Tarla	Parcelă	Nr. topo	Observaţii / Referinţe
1	padure	NU	10.000	UP I	UA 173	-	top. 2612/30

Lungime Segmente

1) Valorile lungimilor segmentelor sunt obţinute din proiecţie în plan.

Punct început	X / Y	Punct sfârşit	X / Y	Lungime segment (** (m)
1	551.500,194 671.593,958	2	551.498,705 671.603,958	10.111
3	551.497,96 671.613,427	4	551.502,748 671.622,577	10.326
5	551.507,566 671.647,159	6	551.503,378 671.658,209	11.817
7	551.499,0 671.645,075	8	551.495,46 671.633,047	12.538
9	551.495,075 671.631,738	10	551.480,136 671.614,003	23.189

Punct început	X / Y	Punct sfârşit	X / Y	Lungime segment (** (m)
2	551.498,705 671.603,958	3	551.497,96 671.613,427	9.498
4	551.502,748 671.622,577	5	551.507,566 671.647,159	25.05
6	551.503,378 671.658,209	7	551.499,0 671.645,075	13.845
8	551.495,46 671.633,047	9	551.495,075 671.631,738	1.364
10	551.480,136 671.614,003	11	551.466,595 671.577,032	39.373

Document care conține date cu caracter personal, protejat de prevederile Regulamentului (UE) nr. 679/2016 și Legii 190/2018

Punct început	X / Y	Punct sfârşit	X / Y	Lungime segment (** (m)
11	551.466,595 671.577,032	12	551.464,624 671.554,809	22.31
13	551.459,937 671.501,976	14	551.458,873 671.499,18	2.991
15	551.453,206 671.484,297	16	551.452,434 671.482,268	2.171
17	551.478,076 671.472,491	18	551.504,721 671.462,938	28.306
19	551.511,861 671.459,99	20	551.512,572 671.459,723	0.76
21	551.517,728 671.473,028	22	551.518,798 671.472,887	1.079
23	551.519,345 671.472,815	24	551.541,632 671.547,42	77.863
25	551.554,826 671.591,584	26	551.557,903 671.601,883	10.748
27	551.548,283 671.600,554	28	551.539,346 671.591,192	12.943
29	551.524,026 671.585,872	30	551.509,344 671.587,149	14.737

Punct început	X / Y	Punct sfârşit	X / Y	Lungime segment (** (m)
12	551.464,624 671.554,809	13	551.459,937 671.501,976	53.041
14	551.458,873 671.499,18	15	551.453,206 671.484,297	15.926
16	551.452,434 671.482,268	17	551.478,076 671.472,491	27.443
18	551.504,721 671.462,938	19	551.511,861 671.459,99	7.725
20	551.512,572 671.459,723	21	551.517,728 671.473,028	14.269
22	551.518,798 671.472,887	23	551.519,345 671.472,815	0.552
24	551.541,632 671.547,42	25	551.554,826 671.591,584	46.093
26	551.557,903 671.601,883	27	551.548,283 671.600,554	9.712
28	551.539,346 671.591,192	29	551.524,026 671.585,872	16.218
30	551.509,344 671.587,149	1	551.500,194 671.593,958	11.405

** Lungimile segmentelor sunt determinate în planul de proiecţie Stereo 70 şi sunt rotunjite la 1 milimetru.
*** Distanţa dintre puncte este formată din segmente cumulate ce sunt mai mici decât valoarea 1 milimetru.

Document care conține date cu caracter personal, protejat de prevederile Regulamentului (UE) nr. 679/2016 și Legii 190/2018

DATE DESPRE IMOBILUL NR. 8347

Oficiul de Cadastru şi Publicitate Imobiliară SUCEAVA
Biroul de Cadastru şi Publicitate Imobiliară Campulung Moldovenesc

A. Partea I. Descrierea imobilului

TEREN Extravilan

Adresa: Jud. Suceava

Nr. Crt	Nr cadastral Nr. topografic	Suprafaţa* (mp)	Observaţii / Referinţe
A1		31.000	Sector cadastral:45 Teren neimprejmuit; Conform TP. nr. 1209 terenul face parte din parcela 2612/3.

B. Partea II. Proprietari şi acte

Inscrieri privitoare la dreptul de proprietate şi alte drepturi reale		Referinţe
/		
Act Administrativ nr. 1209, din 24/06/2004 emis de CJSDPT SUCEAVA (Titlu proprietate);		
B1	Intabulare, drept de PROPRIETATE, dobandit prin Reconstituire, cota actuala 1/1, cota initiala 1/1	A1
	1) **SUTU SPIRIDON**, Lipsa C.N.P. 2) **CIOSNAR DOMNICA**, Lipsa C.N.P. 3) **GEMĂNAR OCTAVIAN**, Lipsa C.N.P.	

C. Partea III. SARCINI .

Inscrieri privind dezmembramintele dreptului de proprietate, drepturi reale de garanţie şi sarcini	Referinţe
NU SUNT	

Document care conține date cu caracter personal, protejat de prevederile Regulamentului (UE) nr. 679/2016 și Legii 190/2018

Anexa Nr. 1 La Partea I

Teren

Nr cadastral	Suprafaţa (mp)*	Observaţii / Referinţe
	31.000	Conform TP. nr. 1209 terenul face parte din parcela 2612/3.

* Suprafaţa este determinată in planul de proiecţie Stereo 70.

DETALII LINIARE IMOBIL

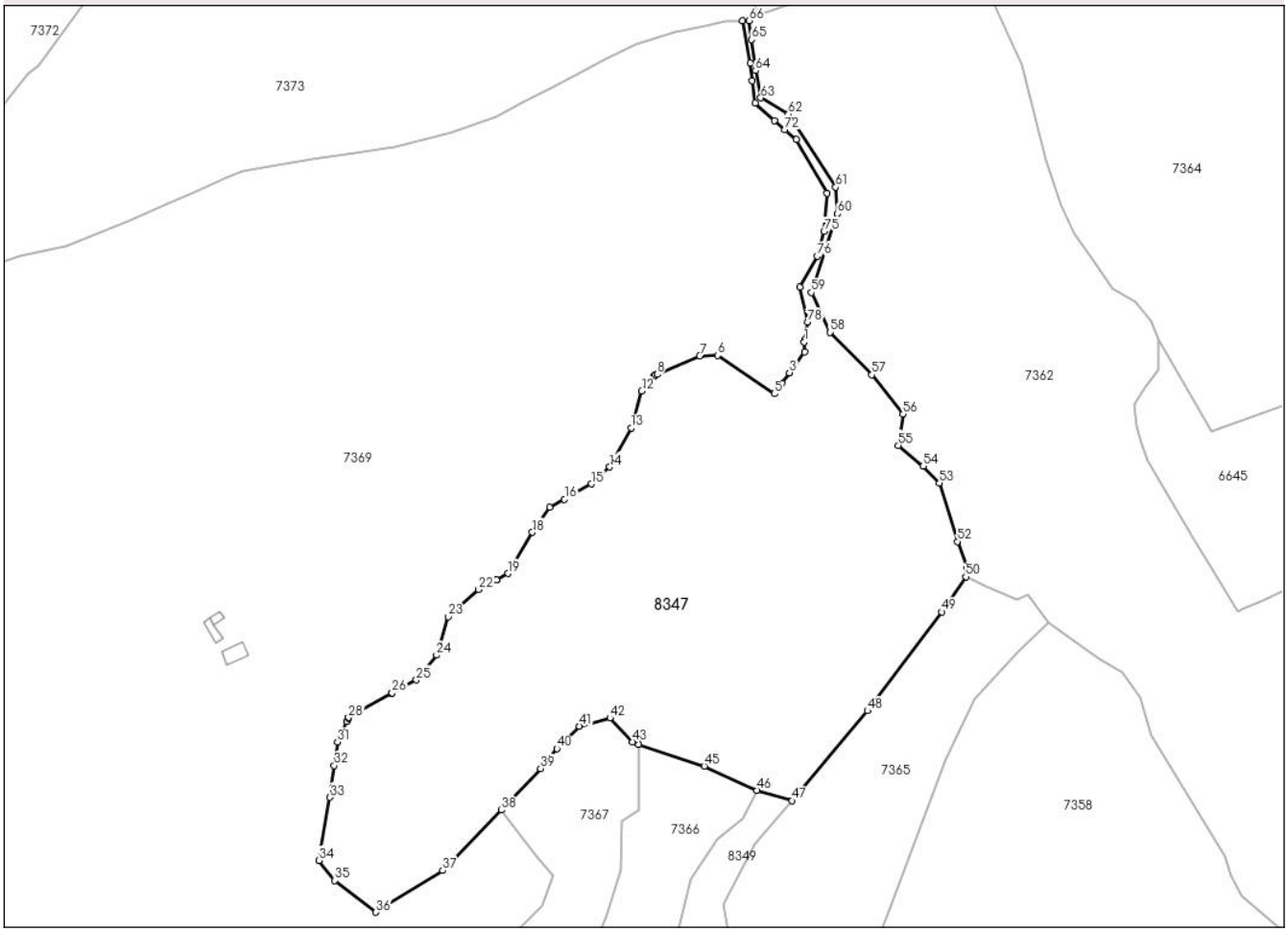

Date referitoare la teren

Crt	Categorie folosință	Intra vilan	Suprafaţa (mp)	Tarla	Parcelă	Nr. topo	Observaţii / Referinţe
1	padure	NU	31.000	UP I BARDAN	UA 172	-	

Lungime Segmente

1) Valorile lungimilor segmentelor sunt obţinute din proiecţie în plan.

Punct început	X / Y	Punct sfârşit	X / Y	Lungime segment
1	551.940,012 671.436,071	2	551.940,102 671.431,949	4.123
4	551.930,906 671.419,279	5	551.927,79 671.414,909	5.367
7	551.897,218 671.430,41	8	551.879,776 671.422,83	19.018
10	551.878,776 671.422,396	11	551.878,656 671.422,252	0.188
13	551.869,142 671.400,997	14	551.860,447 671.384,96	18.242
16	551.841,919 671.371,82	17	551.835,882 671.368,399	6.939

Punct început	X / Y	Punct sfârşit	X / Y	Lungime segment
2	551.940,102 671.431,949	3	551.933,926 671.423,515	10.453
5	551.927,79 671.414,909	6	551.904,523 671.430,603	28.065
8	551.879,776 671.422,83	9	551.879,165 671.422,565	0.666
11	551.878,656 671.422,252	12	551.873,556 671.416,098	7.992
14	551.860,447 671.384,96	15	551.852,984 671.378,091	10.143
17	551.835,882 671.368,399	18	551.828,76 671.358,269	12.383

Punct început	X / Y	Punct sfârşit	X / Y	Lungime segment
3	551.933,926 671.423,515	4	551.930,906 671.419,279	5.202
6	551.904,523 671.430,603	7	551.897,218 671.430,41	7.308
9	551.879,165 671.422,565	10	551.878,776 671.422,396	0.424
12	551.873,556 671.416,098	13	551.869,142 671.400,997	15.733
15	551.852,984 671.378,091	16	551.841,919 671.371,82	12.719
18	551.828,76 671.358,269	19	551.818,776 671.341,49	19.525

Document care conține date cu caracter personal, protejat de prevederile Regulamentului (UE) nr. 679/2016 și Legii 190/2018

Punct început	X / Y	Punct sfârşit	X / Y	Lungime segment
19	551.818,776 671.341,49	20	551.814,08 671.338,907	5.36
22	551.806,802 671.334,903	23	551.794,281 671.323,798	16.736
25	551.781,281 671.297,965	26	551.771,37 671.292,672	11.236
28	551.753,575 671.282,578	29	551.753,443 671.282,29	0.316
31	551.748,999 671.272,58	32	551.747,714 671.262,92	9.745
34	551.741,493 671.224,146	35	551.747,98 671.215,978	10.431
37	551.792,007 671.220,104	38	551.816,211 671.244,754	34.546
40	551.838,809 671.269,847	41	551.848,016 671.279,012	12.991
43	551.869,769 671.272,622	44	551.872,247 671.271,517	2.713
46	551.920,649 671.252,791	47	551.935,118 671.248,527	15.084
49	551.996,192 671.325,796	50	552.006,098 671.340,124	17.419
52	552.002,7 671.354,519	53	551.995,293 671.378,435	25.037
55	551.978,452 671.393,833	56	551.980,464 671.406,573	12.898
58	551.950,554 671.440,008	59	551.943,003 671.456,245	17.907
61	551.952,884 671.499,354	62	551.933,52 671.529,201	35.578
64	551.920,056 671.546,921	65	551.918,399 671.559,621	12.807
67	551.914,682 671.567,359	68	551.917,925 671.550,06	17.601
70	551.919,959 671.533,658	71	551.927,764 671.526,501	10.59
73	551.936,844 671.518,866	74	551.949,231 671.496,843	25.268
76	551.945,313 671.471,148	77	551.938,153 671.458,408	14.614
79	551.940,146 671.436,892	1	551.940,012 671.436,071	0.832

Punct început	X / Y	Punct sfârşit	X / Y	Lungime segment
20	551.814,08 671.338,907	21	551.814,028 671.338,878	0.059
23	551.794,281 671.323,798	24	551.789,592 671.308,063	16.419
26	551.771,37 671.292,672	27	551.771,2 671.292,581	0.192
29	551.753,443 671.282,29	30	551.752,831 671.280,953	1.47
32	551.747,714 671.262,92	33	551.745,992 671.249,967	13.067
35	551.747,98 671.215,978	36	551.764,745 671.203,016	21.191
38	551.816,211 671.244,754	39	551.832,134 671.261,723	23.27
41	551.848,016 671.279,012	42	551.860,514 671.282,395	12.948
44	551.872,247 671.271,517	45	551.899,105 671.262,752	28.252
47	551.935,118 671.248,527	48	551.965,921 671.285,361	48.017
50	552.006,098 671.340,124	51	552.006,651 671.343,562	3.482
53	551.995,293 671.378,435	54	551.988,705 671.385,305	9.518
56	551.980,464 671.406,573	57	551.967,633 671.422,663	20.58
59	551.943,003 671.456,245	60	551.953,535 671.488,495	33.926
62	551.933,52 671.529,201	63	551.922,231 671.535,863	13.108
65	551.918,399 671.559,621	66	551.917,392 671.567,344	7.789
68	551.917,925 671.550,06	69	551.918,811 671.542,915	7.199
71	551.927,764 671.526,501	72	551.932,109 671.522,848	5.677
74	551.949,231 671.496,843	75	551.948,087 671.481,29	15.595
77	551.938,153 671.458,408	78	551.941,34 671.444,205	14.556

Punct început	X / Y	Punct sfârşit	X / Y	Lungime segment
21	551.814,028 671.338,878	22	551.806,802 671.334,903	8.248
24	551.789,592 671.308,063	25	551.781,281 671.297,965	13.078
27	551.771,2 671.292,581	28	551.753,575 671.282,578	20.266
30	551.752,831 671.280,953	31	551.748,999 671.272,58	9.209
33	551.745,992 671.249,967	34	551.741,493 671.224,146	26.21
36	551.764,745 671.203,016	37	551.792,007 671.220,104	32.175
39	551.832,134 671.261,723	40	551.838,809 671.269,847	10.515
42	551.860,514 671.282,395	43	551.869,769 671.272,622	13.46
45	551.899,105 671.262,752	46	551.920,649 671.252,791	23.735
48	551.965,921 671.285,361	49	551.996,192 671.325,796	50.51
51	552.006,651 671.343,562	52	552.002,7 671.354,519	11.648
54	551.988,705 671.385,305	55	551.978,452 671.393,833	13.336
57	551.967,633 671.422,663	58	551.950,554 671.440,008	24.342
60	551.953,535 671.488,495	61	551.952,884 671.499,354	10.878
63	551.922,231 671.535,863	64	551.920,056 671.546,921	11.27
66	551.917,392 671.567,344	67	551.914,682 671.567,359	2.71
69	551.918,811 671.542,915	70	551.919,959 671.533,658	9.328
72	551.932,109 671.522,848	73	551.936,844 671.518,866	6.187
75	551.948,087 671.481,29	76	551.945,313 671.471,148	10.515
78	551.941,34 671.444,205	79	551.940,146 671.436,892	7.41

**** Lungimile segmentelor sunt determinate în planul de proiecţie Stereo 70 şi sunt rotunjite la 1 milimetru.**
***** Distanţa dintre puncte este formată din segmente cumulate ce sunt mai mici decât valoarea 1 milimetru.**

Document care conține date cu caracter personal, protejat de prevederile Regulamentului (UE) nr. 679/2016 și Legii 190/2018

DATE DESPRE IMOBILUL NR. 8348

Oficiul de Cadastru şi Publicitate Imobiliară SUCEAVA
Biroul de Cadastru şi Publicitate Imobiliară Campulung Moldovenesc

A. Partea I. Descrierea imobilului

TEREN Extravilan

Adresa: Jud. Suceava

Nr. Crt	Nr cadastral Nr. topografic	Suprafaţa* (mp)	Observaţii / Referinţe
A1		3.500	Sector cadastral:45 Teren neimprejmuit;

B. Partea II. Proprietari şi acte

Inscrieri privitoare la dreptul de proprietate şi alte drepturi reale		Referinţe
/		
Act Administrativ nr. 32, din 17/06/1993 emis de CJSDPT SUCEAVA (Titlu proprietate);		
B1	Intabulare, drept de PROPRIETATE, dobandit prin Reconstituire, cota actuala 1/1, cota initiala 1/1	A1
	1) **AXENTOI V. ANA**, Lipsa C.N.P.	

C. Partea III. SARCINI .

Inscrieri privind dezmembramintele dreptului de proprietate, drepturi reale de garanţie şi sarcini	Referinţe
NU SUNT	

Document care conține date cu caracter personal, protejat de prevederile Regulamentului (UE) nr. 679/2016 și Legii 190/2018

Anexa Nr. 1 La Partea I

Teren

Nr cadastral	Suprafaţa (mp)*	Observaţii / Referinţe
	3.500	

* Suprafaţa este determinată in planul de proiecţie Stereo 70.

DETALII LINIARE IMOBIL

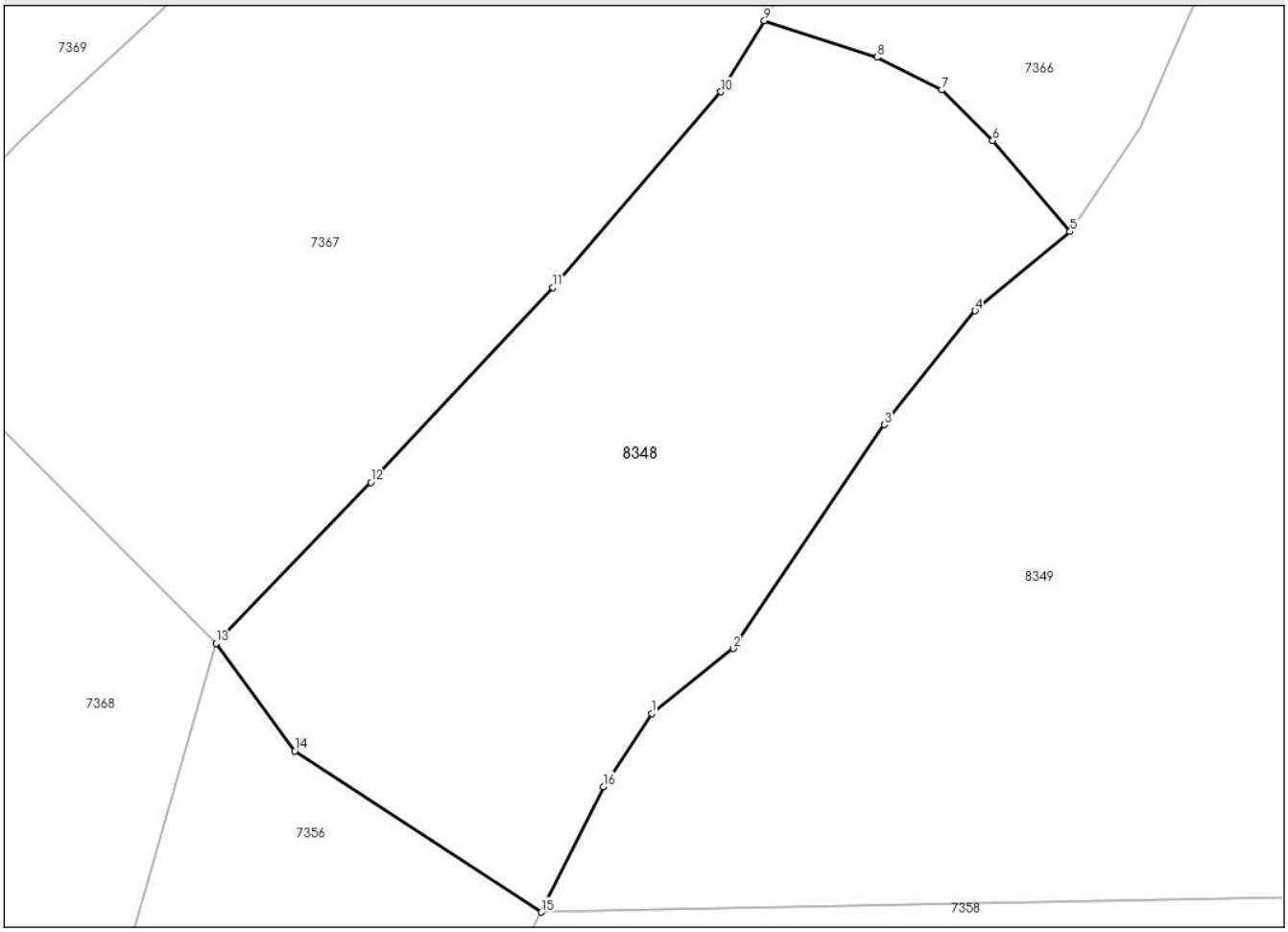

Date referitoare la teren

Crt	Categorie folosință	Intra vilan	Suprafaţa (mp)	Tarla	Parcelă	Nr. topo	Observaţii / Referinţe
1	padure	NU	3.500	UP I BARDAN	UA 172	-	

Lungime Segmente
1) Valorile lungimilor segmentelor sunt obţinute din proiecţie în plan.

Punct început	X / Y	Punct sfârşit	X / Y	Lungime segment (** (m)
1	551.816,005 671.070,953	2	551.824,484 671.077,702	10.837
2	551.824,484 671.077,702	3	551.840,218 671.100,987	28.102
3	551.840,218 671.100,987	4	551.849,667 671.112,798	15.125
4	551.849,667 671.112,798	5	551.859,549 671.121,031	12.862
5	551.859,549 671.121,031	6	551.851,505 671.130,488	12.415

Document care conține date cu caracter personal, protejat de prevederile Regulamentului (UE) nr. 679/2016 și Legii 190/2018

Punct început	X / Y	Punct sfârşit	X / Y	Lungime segment (** (m)
6	551.851,505 671.130,488	7	551.846,216 671.135,763	7.47
7	551.846,216 671.135,763	8	551.839,463 671.139,165	7.562
8	551.839,463 671.139,165	9	551.827,743 671.142,957	12.318
9	551.827,743 671.142,957	10	551.823,219 671.135,568	8.664
10	551.823,219 671.135,568	11	551.805,745 671.115,24	26.806
11	551.805,745 671.115,24	12	551.786,782 671.094,989	27.744
12	551.786,782 671.094,989	13	551.770,68 671.078,23	23.241
13	551.770,68 671.078,23	14	551.778,872 671.067,064	13.849
14	551.778,872 671.067,064	15	551.804,529 671.050,303	30.646
15	551.804,529 671.050,303	16	551.810,969 671.063,355	14.554
16	551.810,969 671.063,355	1	551.816,005 671.070,953	9.116

** Lungimile segmentelor sunt determinate în planul de proiecţie Stereo 70 şi sunt rotunjite la 1 milimetru.
*** Distanţa dintre puncte este formată din segmente cumulate ce sunt mai mici decât valoarea 1 milimetru.

Document care conține date cu caracter personal, protejat de prevederile Regulamentului (UE) nr. 679/2016 și Legii 190/2018

DATE DESPRE IMOBILUL NR. 8349

Oficiul de Cadastru şi Publicitate Imobiliară SUCEAVA
Biroul de Cadastru şi Publicitate Imobiliară Campulung Moldovenesc

A. Partea I. Descrierea imobilului

TEREN Extravilan

Adresa: Jud. Suceava

Nr. Crt	Nr cadastral Nr. topografic	Suprafaţa* (mp)	Observaţii / Referinţe
A1		10.000	Sector cadastral:45 Teren neimprejmuit;

B. Partea II. Proprietari şi acte

Inscrieri privitoare la dreptul de proprietate şi alte drepturi reale		Referinţe
/		
Act Administrativ nr. 13, din 17/06/1993 emis de CJSDPT SUCEAVA (Titlu proprietate);		
B1	Intabulare, drept de PROPRIETATE, dobandit prin Reconstituire, cota actuala 1/1, cota initiala 1/1	A1
	1) **CRĂCANĂ I. GLICHERIA**, Lipsa C.N.P.	

C. Partea III. SARCINI .

Inscrieri privind dezmembramintele dreptului de proprietate, drepturi reale de garanţie şi sarcini	Referinţe
NU SUNT	

Document care conține date cu caracter personal, protejat de prevederile Regulamentului (UE) nr. 679/2016 și Legii 190/2018

Anexa Nr. 1 La Partea I

Teren

Nr cadastral	Suprafaţa (mp)*	Observaţii / Referinţe
	10.000	

* Suprafaţa este determinată in planul de proiecţie Stereo 70.

DETALII LINIARE IMOBIL

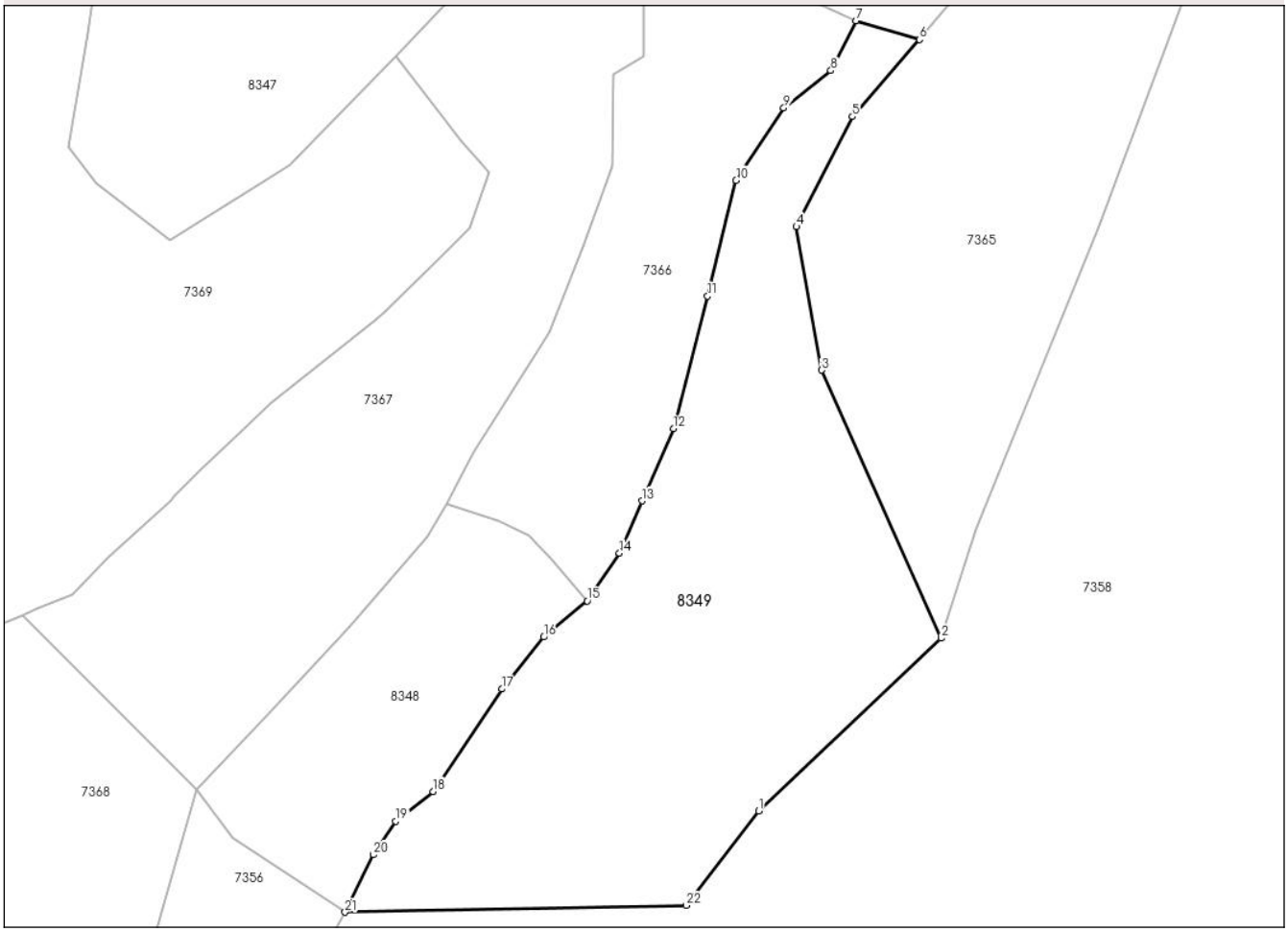

Date referitoare la teren

Crt	Categorie folosință	Intra vilan	Suprafaţa (mp)	Tarla	Parcelă	Nr. topo	Observaţii / Referinţe
1	padure	NU	10.000	UP I BARDAN	UA 172	-	

Lungime Segmente

1) Valorile lungimilor segmentelor sunt obţinute din proiecţie în plan.

Punct început	X / Y	Punct sfârşit	X / Y	Lungime segment (** (m)
1	551.898,56 671.073,278	2	551.940,03 671.112,526	57.098
3	551.912,837 671.173,43	4	551.907,159 671.206,002	33.063
5	551.919,879 671.231,015	6	551.935,118 671.248,527	23.214
7	551.920,649 671.252,791	8	551.914,976 671.241,442	12.687
9	551.904,273 671.233,01	10	551.893,41 671.216,549	19.722

Punct început	X / Y	Punct sfârşit	X / Y	Lungime segment (** (m)
2	551.940,03 671.112,526	3	551.912,837 671.173,43	66.699
4	551.907,159 671.206,002	5	551.919,879 671.231,015	28.061
6	551.935,118 671.248,527	7	551.920,649 671.252,791	15.084
8	551.914,976 671.241,442	9	551.904,273 671.233,01	13.626
10	551.893,41 671.216,549	11	551.886,947 671.190,234	27.098

Document care conține date cu caracter personal, protejat de prevederile Regulamentului (UE) nr. 679/2016 și Legii 190/2018

Punct început	X / Y	Punct sfârşit	X / Y	Lungime segment (** (m)
11	551.886,947 671.190,234	12	551.879,205 671.160,115	31.098
13	551.872,058 671.143,715	14	551.866,888 671.131,853	12.939
15	551.859,549 671.121,031	16	551.849,667 671.112,798	12.862
17	551.840,218 671.100,987	18	551.824,484 671.077,702	28.102
19	551.816,005 671.070,953	20	551.810,969 671.063,355	9.116
21	551.804,529 671.050,303	22	551.882,091 671.051,837	77.577

Punct început	X / Y	Punct sfârşit	X / Y	Lungime segment (** (m)
12	551.879,205 671.160,115	13	551.872,058 671.143,715	17.89
14	551.866,888 671.131,853	15	551.859,549 671.121,031	13.076
16	551.849,667 671.112,798	17	551.840,218 671.100,987	15.125
18	551.824,484 671.077,702	19	551.816,005 671.070,953	10.837
20	551.810,969 671.063,355	21	551.804,529 671.050,303	14.554
22	551.882,091 671.051,837	1	551.898,56 671.073,278	27.037

**** Lungimile segmentelor sunt determinate în planul de proiecţie Stereo 70 şi sunt rotunjite la 1 milimetru.**
***** Distanţa dintre puncte este formată din segmente cumulate ce sunt mai mici decât valoarea 1 milimetru.**

Document care conține date cu caracter personal, protejat de prevederile Regulamentului (UE) nr. 679/2016 și Legii 190/2018

DATE DESPRE IMOBILUL NR. 8353

Oficiul de Cadastru şi Publicitate Imobiliară SUCEAVA
Biroul de Cadastru şi Publicitate Imobiliară Campulung Moldovenesc

A. Partea I. Descrierea imobilului

TEREN Extravilan

Adresa: Jud. Suceava

Nr. Crt	Nr cadastral Nr. topografic	Suprafaţa* (mp)	Observaţii / Referinţe
A1		10.000	Sector cadastral:45 Teren neimprejmuit;

B. Partea II. Proprietari şi acte

Inscrieri privitoare la dreptul de proprietate şi alte drepturi reale		Referinţe
/		
Act Administrativ nr. 24, din 17/06/1993 emis de CJSDPT SUCEAVA (Titlu proprietate);		
B1	Intabulare, drept de PROPRIETATE, dobandit prin Reconstituire, cota actuala 1/1, cota initiala 1/1	A1
	1) **BADALE V. ION**, Lipsa C.N.P.	

C. Partea III. SARCINI .

Inscrieri privind dezmembramintele dreptului de proprietate, drepturi reale de garanţie şi sarcini	Referinţe
NU SUNT	

Document care conține date cu caracter personal, protejat de prevederile Regulamentului (UE) nr. 679/2016 și Legii 190/2018

Anexa Nr. 1 La Partea I

Teren

Nr cadastral	Suprafaţa (mp)*	Observaţii / Referinţe
	10.000	

* Suprafaţa este determinată in planul de proiecţie Stereo 70.

DETALII LINIARE IMOBIL

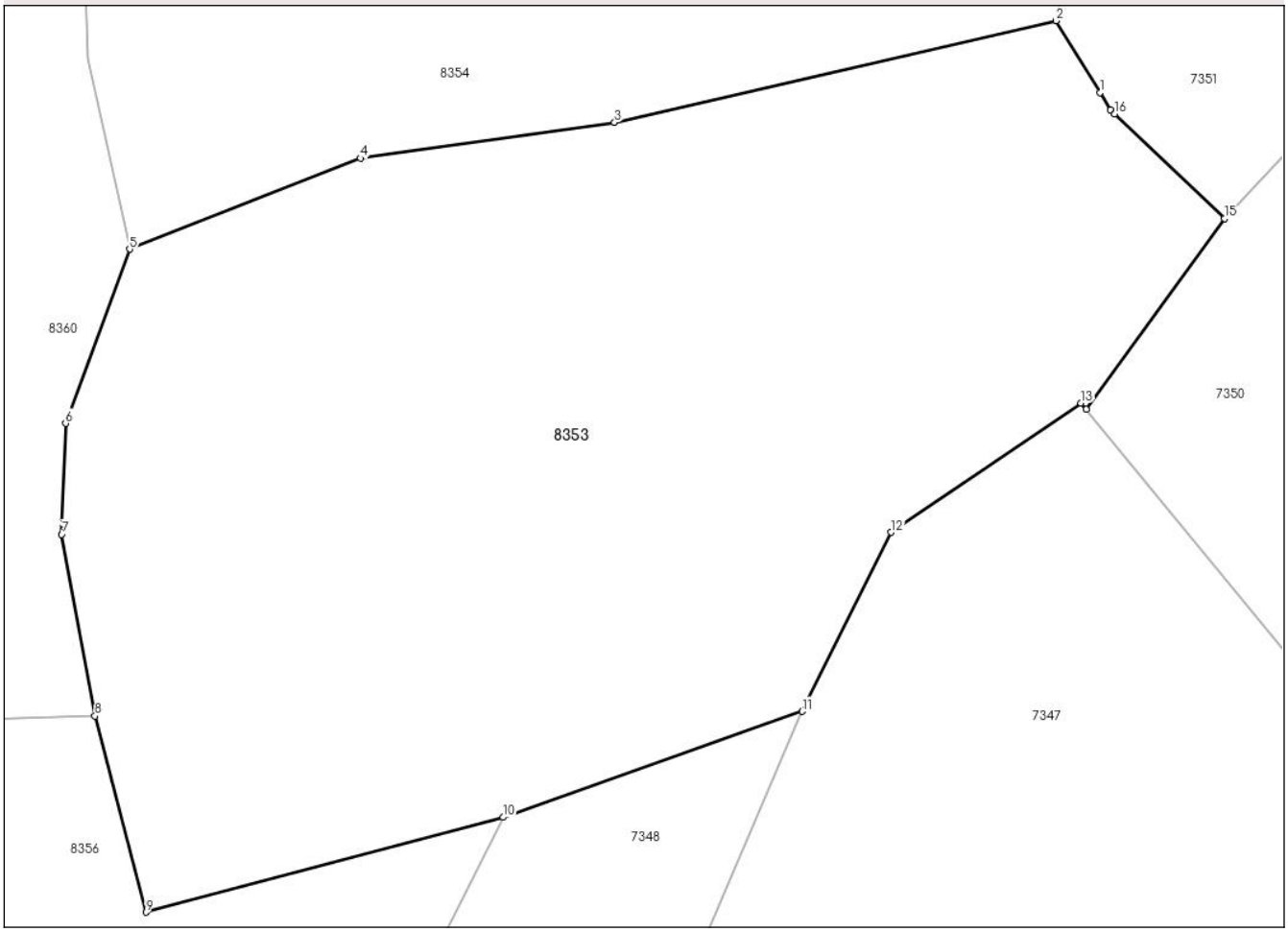

Date referitoare la teren

Crt	Categorie folosință	Intra vilan	Suprafaţa (mp)	Tarla	Parcelă	Nr. topo	Observaţii / Referinţe
1	padure	NU	10.000	UP I BARDAN	UA 171A	-	

Lungime Segmente
1) Valorile lungimilor segmentelor sunt obţinute din proiecţie în plan.

Punct început	X / Y	Punct sfârşit	X / Y	Lungime segment (** (m)
1	552.271,693 670.614,408	2	552.266,176 670.623,463	10.603
2	552.266,176 670.623,463	3	552.210,486 670.610,64	57.148
3	552.210,486 670.610,64	4	552.178,417 670.606,133	32.384
4	552.178,417 670.606,133	5	552.149,31 670.594,679	31.28
5	552.149,31 670.594,679	6	552.141,253 670.572,726	23.385

Document care conține date cu caracter personal, protejat de prevederile Regulamentului (UE) nr. 679/2016 și Legii 190/2018

Punct început	X / Y	Punct sfârşit	X / Y	Lungime segment (** (m)
6	552.141,253 670.572,726	7	552.140,762 670.558,734	14.001
7	552.140,762 670.558,734	8	552.144,95 670.535,874	23.241
8	552.144,95 670.535,874	9	552.151,38 670.511,149	25.547
9	552.151,38 670.511,149	10	552.196,407 670.523,111	46.589
10	552.196,407 670.523,111	11	552.234,148 670.536,448	40.028
11	552.234,148 670.536,448	12	552.245,359 670.559,006	25.191
12	552.245,359 670.559,006	13	552.269,313 670.575,286	28.962
13	552.269,313 670.575,286	14	552.269,966 670.574,491	1.028
14	552.269,966 670.574,491	15	552.287,389 670.598,551	29.706
15	552.287,389 670.598,551	16	552.273,548 670.611,726	19.109
16	552.273,548 670.611,726	17	552.273,021 670.612,228	0.727
17	552.273,021 670.612,228	1	552.271,693 670.614,408	2.553

** Lungimile segmentelor sunt determinate în planul de proiecţie Stereo 70 şi sunt rotunjite la 1 milimetru.
*** Distanţa dintre puncte este formată din segmente cumulate ce sunt mai mici decât valoarea 1 milimetru.

Document care conține date cu caracter personal, protejat de prevederile Regulamentului (UE) nr. 679/2016 și Legii 190/2018

DATE DESPRE IMOBILUL NR. 8354

Oficiul de Cadastru şi Publicitate Imobiliară SUCEAVA
Biroul de Cadastru şi Publicitate Imobiliară Campulung Moldovenesc

A. Partea I. Descrierea imobilului

TEREN Extravilan Nr. CF vechi:6419

Adresa: Jud. Suceava

Nr. Crt	Nr cadastral Nr. topografic	Suprafaţa* (mp)	Observaţii / Referinţe
A1	34328	10.000	Sector cadastral:45 Teren neimprejmuit;

B. Partea II. Proprietari şi acte

Inscrieri privitoare la dreptul de proprietate şi alte drepturi reale		Referinţe
2108 / 25/03/2008		
Act Notarial nr. 14, din 20/03/2008 emis de - (Contract de vanzare - cumparare);		
B2	Intabulare, drept de PROPRIETATE, dobandit prin Succesiune, cota actuala 3/4, cota initiala 3/4	A1
	1) **CĂLINESCU MARIA**, Lipsa C.N.P.	
9770 / 11/06/2019		
Act Notarial nr. 52, din 04/06/2019 emis de Scraba Horia Ilie;		
B3	Intabulare, drept de PROPRIETATE, dobandit prin Succesiune, cota actuala 1/4, cota initiala 1/4	A1
	1) **CĂLINESCU MARIA**	

C. Partea III. SARCINI .

Inscrieri privind dezmembramintele dreptului de proprietate, drepturi reale de garanţie şi sarcini	Referinţe
NU SUNT	

Document care conține date cu caracter personal, protejat de prevederile Regulamentului (UE) nr. 679/2016 și Legii 190/2018

Anexa Nr. 1 La Partea I

Teren

Nr cadastral	Suprafaţa (mp)*	Observaţii / Referinţe
34328	10.000	

* Suprafaţa este determinată in planul de proiecţie Stereo 70.

DETALII LINIARE IMOBIL

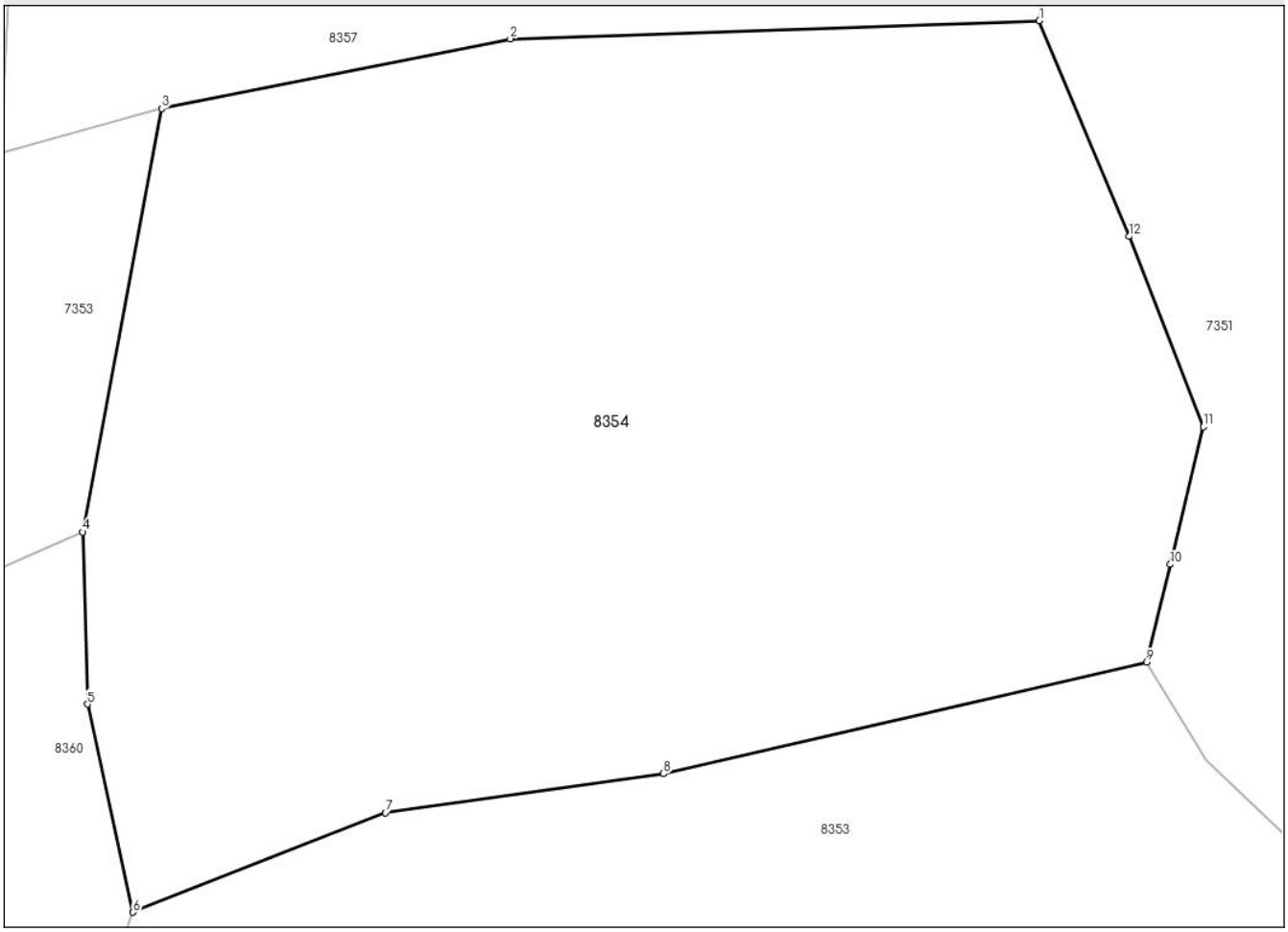

Date referitoare la teren

Crt	Categorie folosință	Intra vilan	Suprafaţa (mp)	Tarla	Parcelă	Nr. topo	Observaţii / Referinţe
1	padure	NU	10.000	-	1PD	2612/141	

Lungime Segmente
1) Valorile lungimilor segmentelor sunt obţinute din proiecţie în plan.

Punct început	X / Y	Punct sfârşit	X / Y	Lungime segment (** (m)
1	552.253,812 670.697,363	2	552.192,805 670.695,278	61.042
2	552.192,805 670.695,278	3	552.152,617 670.687,257	40.981
3	552.152,617 670.687,257	4	552.143,507 670.638,481	49.62
4	552.143,507 670.638,481	5	552.144,068 670.618,639	19.85
5	552.144,068 670.618,639	6	552.149,31 670.594,679	24.526

Document care conține date cu caracter personal, protejat de prevederile Regulamentului (UE) nr. 679/2016 și Legii 190/2018

Punct început	X / Y	Punct sfârşit	X / Y	Lungime segment (** (m)
6	552.149,31 670.594,679	7	552.178,417 670.606,133	31.28
7	552.178,417 670.606,133	8	552.210,486 670.610,64	32.384
8	552.210,486 670.610,64	9	552.266,176 670.623,463	57.148
9	552.266,176 670.623,463	10	552.268,908 670.634,743	11.606
10	552.268,908 670.634,743	11	552.272,743 670.650,578	16.293
11	552.272,743 670.650,578	12	552.264,171 670.672,525	23.562
12	552.264,171 670.672,525	1	552.253,812 670.697,363	26.912

** Lungimile segmentelor sunt determinate în planul de proiecţie Stereo 70 şi sunt rotunjite la 1 milimetru.
*** Distanţa dintre puncte este formată din segmente cumulate ce sunt mai mici decât valoarea 1 milimetru.

Document care conține date cu caracter personal, protejat de prevederile Regulamentului (UE) nr. 679/2016 și Legii 190/2018

DATE DESPRE IMOBILUL NR. 8355

Oficiul de Cadastru şi Publicitate Imobiliară SUCEAVA
Biroul de Cadastru şi Publicitate Imobiliară Campulung Moldovenesc

A. Partea I. Descrierea imobilului

TEREN Extravilan

Adresa: Jud. Suceava

Nr. Crt	Nr cadastral Nr. topografic	Suprafaţa* (mp)	Observaţii / Referinţe
A1		10.000	Sector cadastral:45 Teren neimprejmuit;

B. Partea II. Proprietari şi acte

Inscrieri privitoare la dreptul de proprietate şi alte drepturi reale		Referinţe
/		
Act Administrativ nr. 28, din 17/06/1993 emis de CJSDPT SUCEAVA (Titlu proprietate);		
B1	Intabulare, drept de PROPRIETATE, dobandit prin Reconstituire, cota actuala 1/1, cota initiala 1/1	A1
	1) **BADALE I. CONSTANTIN**, Lipsa C.N.P.	

C. Partea III. SARCINI .

Inscrieri privind dezmembramintele dreptului de proprietate, drepturi reale de garanţie şi sarcini	Referinţe
NU SUNT	

Document care conține date cu caracter personal, protejat de prevederile Regulamentului (UE) nr. 679/2016 și Legii 190/2018

Anexa Nr. 1 La Partea I

Teren

Nr cadastral	Suprafaţa (mp)*	Observaţii / Referinţe
	10.000	

* Suprafaţa este determinată in planul de proiecţie Stereo 70.

DETALII LINIARE IMOBIL

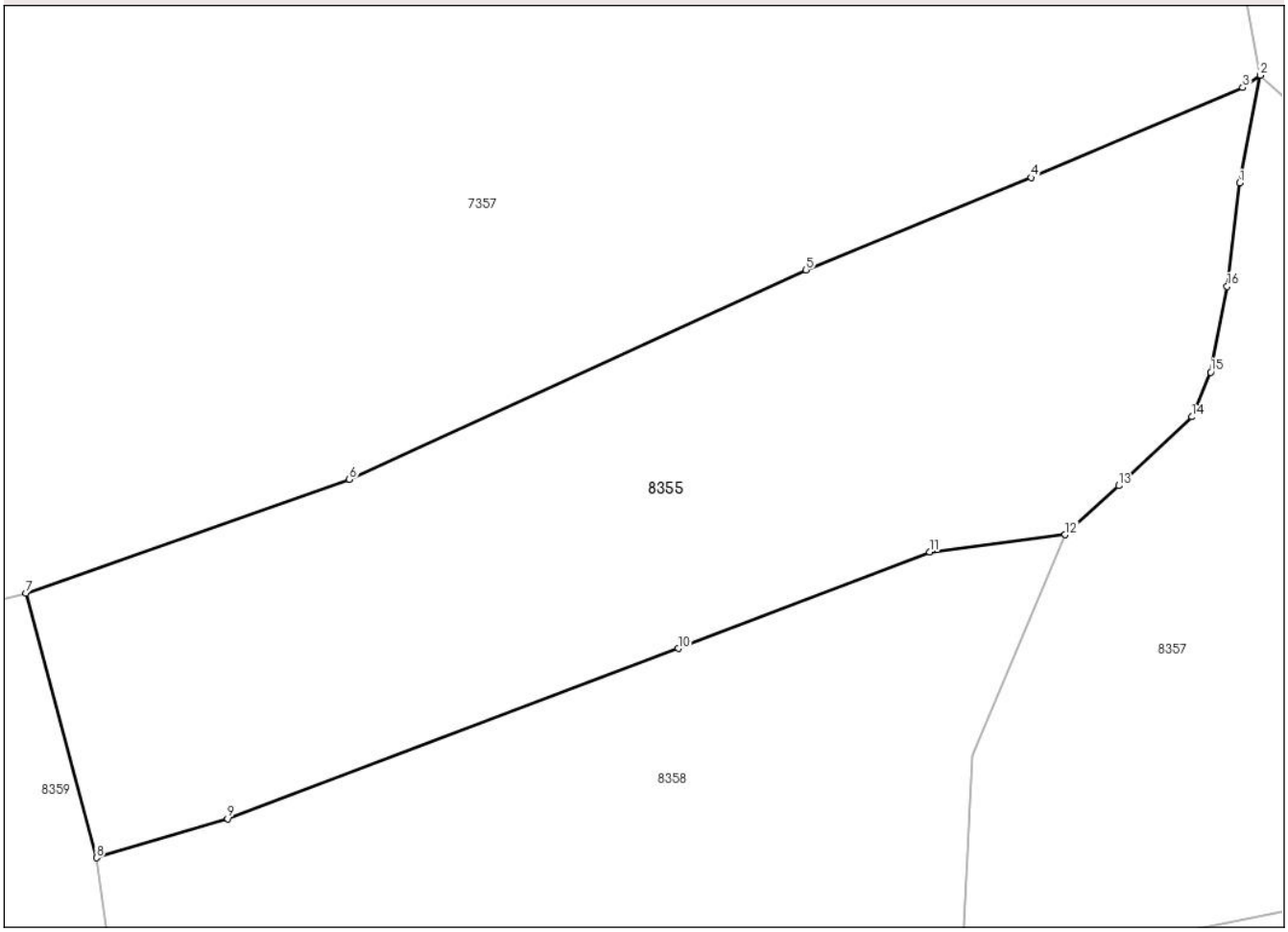

Date referitoare la teren

Crt	Categorie folosință	Intra vilan	Suprafaţa (mp)	Tarla	Parcelă	Nr. topo	Observaţii / Referinţe
1	padure	NU	10.000	UP I BARDAN	UA 171A	-	

Lungime Segmente
1) Valorile lungimilor segmentelor sunt obţinute din proiecţie în plan.

Punct început	X / Y	Punct sfârşit	X / Y	Lungime segment (** (m)
1	552.179,749 670.813,626	2	552.183,146 670.831,342	18.039
2	552.183,146 670.831,342	3	552.180,267 670.829,318	3.52
3	552.180,267 670.829,318	4	552.145,518 670.814,527	37.766
4	552.145,518 670.814,527	5	552.108,455 670.799,365	40.044
5	552.108,455 670.799,365	6	552.033,456 670.764,991	82.501

Document care conține date cu caracter personal, protejat de prevederile Regulamentului (UE) nr. 679/2016 și Legii 190/2018

Punct început	X / Y	Punct sfârşit	X / Y	Lungime segment (** (m)
6	552.033,456 670.764,991	7	551.980,282 670.746,286	56.367
7	551.980,282 670.746,286	8	551.991,888 670.702,859	44.951
8	551.991,888 670.702,859	9	552.013,414 670.709,27	22.461
9	552.013,414 670.709,27	10	552.087,493 670.737,208	79.172
10	552.087,493 670.737,208	11	552.128,814 670.753,05	44.254
11	552.128,814 670.753,05	12	552.151,089 670.755,903	22.456
12	552.151,089 670.755,903	13	552.159,887 670.763,952	11.924
13	552.159,887 670.763,952	14	552.171,887 670.775,253	16.485
14	552.171,887 670.775,253	15	552.174,976 670.782,553	7.927
15	552.174,976 670.782,553	16	552.177,69 670.796,686	14.391
16	552.177,69 670.796,686	1	552.179,749 670.813,626	17.065

** Lungimile segmentelor sunt determinate în planul de proiecţie Stereo 70 şi sunt rotunjite la 1 milimetru.
*** Distanţa dintre puncte este formată din segmente cumulate ce sunt mai mici decât valoarea 1 milimetru.

Document care conține date cu caracter personal, protejat de prevederile Regulamentului (UE) nr. 679/2016 și Legii 190/2018

DATE DESPRE IMOBILUL NR. 8356

Oficiul de Cadastru şi Publicitate Imobiliară SUCEAVA
Biroul de Cadastru şi Publicitate Imobiliară Campulung Moldovenesc

A. Partea I. Descrierea imobilului

TEREN Extravilan

Adresa: Jud. Suceava

Nr. Crt	Nr cadastral Nr. topografic	Suprafaţa* (mp)	Observaţii / Referinţe
A1		10.000	Sector cadastral:45 Teren neimprejmuit;

B. Partea II. Proprietari şi acte

Inscrieri privitoare la dreptul de proprietate şi alte drepturi reale		Referinţe
/		
Act Notarial nr. 66, din 10/05/2017 emis de BNPA DORINA ROTARU SI OLTICA VERONICA ANDRONESCU (Certificat de mostenitor);		
B1	Intabulare, drept de PROPRIETATE, dobandit prin Succesiune, cota actuala 1/4, cota initiala 1/4	A1
	1) **BADALE Glicheria** DEFUNCT:Da	
B2	Intabulare, drept de PROPRIETATE, dobandit prin Succesiune, cota actuala 3/4, cota initiala 3/4	A1
	1) **BADALE Ioan**	

C. Partea III. SARCINI .

Inscrieri privind dezmembramintele dreptului de proprietate, drepturi reale de garanţie şi sarcini	Referinţe
NU SUNT	

Document care conține date cu caracter personal, protejat de prevederile Regulamentului (UE) nr. 679/2016 și Legii 190/2018

Anexa Nr. 1 La Partea I

Teren

Nr cadastral	Suprafaţa (mp)*	Observaţii / Referinţe
	10.000	

* Suprafaţa este determinată in planul de proiecţie Stereo 70.

DETALII LINIARE IMOBIL

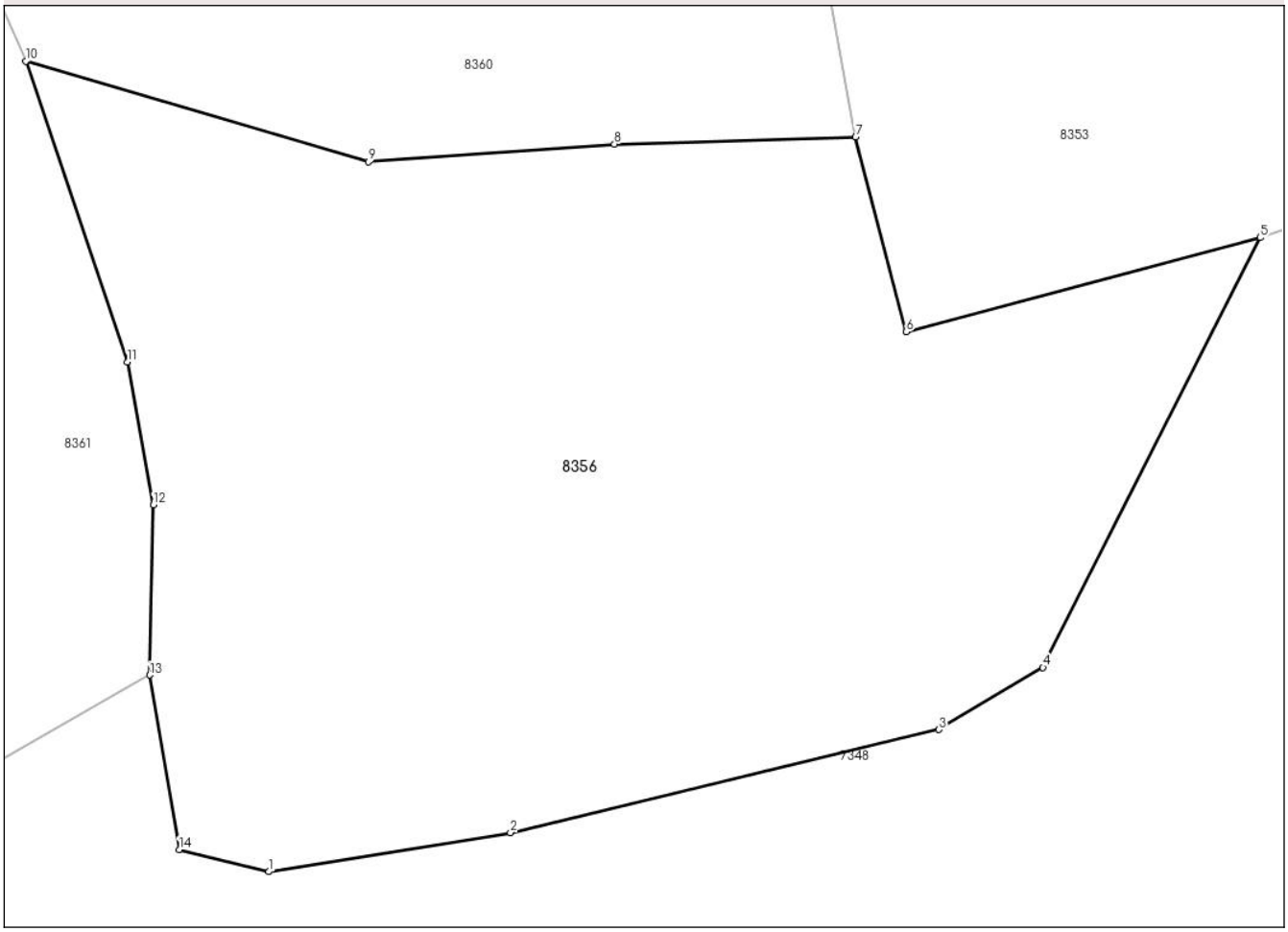

Date referitoare la teren

Crt	Categorie folosință	Intra vilan	Suprafaţa (mp)	Tarla	Parcelă	Nr. topo	Observaţii / Referinţe
1	padure	NU	10.000	UP I	UA 171A	-	

Lungime Segmente
1) Valorile lungimilor segmentelor sunt obţinute din proiecţie în plan.

Punct început	X / Y	Punct sfârşit	X / Y	Lungime segment (** (m)
1	552.070,357 670.442,585	2	552.101,083 670.447,555	31.125
2	552.101,083 670.447,555	3	552.155,559 670.460,65	56.028
3	552.155,559 670.460,65	4	552.168,778 670.468,522	15.385
4	552.168,778 670.468,522	5	552.196,407 670.523,111	61.183
5	552.196,407 670.523,111	6	552.151,38 670.511,149	46.589

Document care conține date cu caracter personal, protejat de prevederile Regulamentului (UE) nr. 679/2016 și Legii 190/2018

Punct început	X / Y	Punct sfârşit	X / Y	Lungime segment (** (m)
6	552.151,38 670.511,149	7	552.144,95 670.535,874	25.547
7	552.144,95 670.535,874	8	552.114,289 670.535,014	30.673
8	552.114,289 670.535,014	9	552.082,995 670.532,75	31.376
9	552.082,995 670.532,75	10	552.039,471 670.545,537	45.363
10	552.039,471 670.545,537	11	552.052,411 670.507,351	40.319
11	552.052,411 670.507,351	12	552.055,681 670.489,181	18.462
12	552.055,681 670.489,181	13	552.055,195 670.467,574	21.612
13	552.055,195 670.467,574	14	552.058,946 670.445,413	22.477
14	552.058,946 670.445,413	1	552.070,357 670.442,585	11.756

** Lungimile segmentelor sunt determinate în planul de proiecţie Stereo 70 şi sunt rotunjite la 1 milimetru.
*** Distanţa dintre puncte este formată din segmente cumulate ce sunt mai mici decât valoarea 1 milimetru.

Document care conține date cu caracter personal, protejat de prevederile Regulamentului (UE) nr. 679/2016 și Legii 190/2018

DATE DESPRE IMOBILUL NR. 8357

Oficiul de Cadastru şi Publicitate Imobiliară SUCEAVA
Biroul de Cadastru şi Publicitate Imobiliară Campulung Moldovenesc

A. Partea I. Descrierea imobilului

TEREN Extravilan

Adresa: Jud. Suceava

Nr. Crt	Nr cadastral Nr. topografic	Suprafaţa* (mp)	Observaţii / Referinţe
A1		10.000	Sector cadastral:45 Teren neimprejmuit;

B. Partea II. Proprietari şi acte

Inscrieri privitoare la dreptul de proprietate şi alte drepturi reale		Referinţe
/		
Act Administrativ nr. 230, din 02/03/1994 emis de CJSDPT SUCEAVA (Titlu proprietate);		
B1	Intabulare, drept de PROPRIETATE, dobandit prin Reconstituire, cota actuala 1/1, cota initiala 1/1	A1
	1) **DIACOVSCHI ILEANA a RAVEICA**, Lipsa C.N.P.	

C. Partea III. SARCINI .

Inscrieri privind dezmembramintele dreptului de proprietate, drepturi reale de garanţie şi sarcini	Referinţe
NU SUNT	

Document care conține date cu caracter personal, protejat de prevederile Regulamentului (UE) nr. 679/2016 și Legii 190/2018

Anexa Nr. 1 La Partea I

Teren

Nr cadastral	Suprafaţa (mp)*	Observaţii / Referinţe
	10.000	

* Suprafaţa este determinată in planul de proiecţie Stereo 70.

DETALII LINIARE IMOBIL

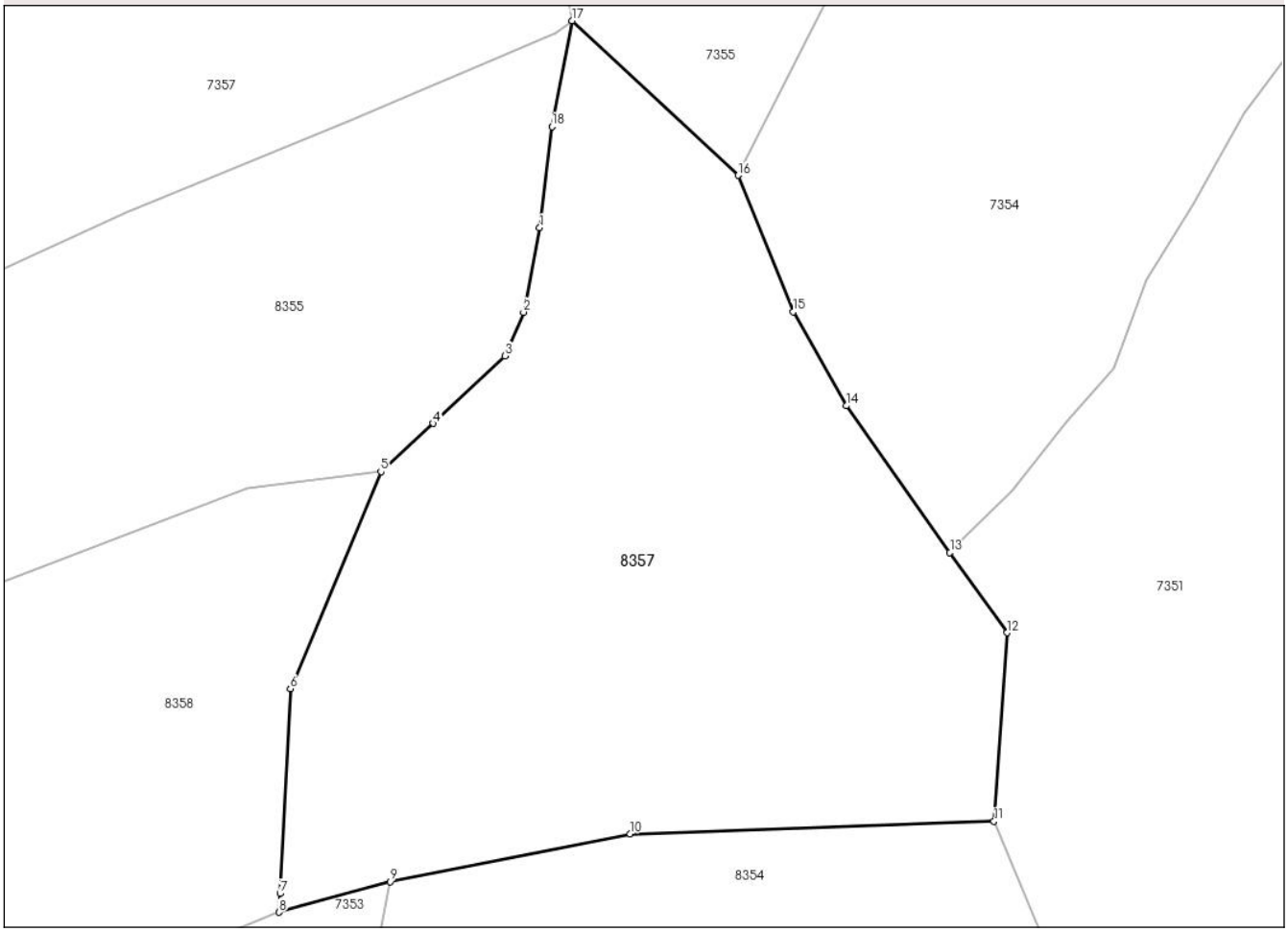

Date referitoare la teren

Crt	Categorie folosință	Intra vilan	Suprafaţa (mp)	Tarla	Parcelă	Nr. topo	Observaţii / Referinţe
1	padure	NU	10.000	UP I DEIA	UA 171A	-	

Lungime Segmente
1) Valorile lungimilor segmentelor sunt obţinute din proiecţie în plan.

Punct început	X / Y	Punct sfârşit	X / Y	Lungime segment (** (m)
1	552.177,69 670.796,686	2	552.174,976 670.782,553	14.391
2	552.174,976 670.782,553	3	552.171,887 670.775,253	7.927
3	552.171,887 670.775,253	4	552.159,887 670.763,952	16.485
4	552.159,887 670.763,952	5	552.151,089 670.755,903	11.924
5	552.151,089 670.755,903	6	552.135,924 670.719,57	39.371

Document care conține date cu caracter personal, protejat de prevederile Regulamentului (UE) nr. 679/2016 și Legii 190/2018

Punct început	X / Y	Punct sfârşit	X / Y	Lungime segment (** (m)
6	552.135,924 670.719,57	7	552.134,188 670.685,296	34.318
7	552.134,188 670.685,296	8	552.134,029 670.682,156	3.144
8	552.134,029 670.682,156	9	552.152,617 670.687,257	19.275
9	552.152,617 670.687,257	10	552.192,805 670.695,278	40.981
10	552.192,805 670.695,278	11	552.253,812 670.697,363	61.042
11	552.253,812 670.697,363	12	552.256,005 670.728,906	31.62
12	552.256,005 670.728,906	13	552.246,414 670.742,347	16.511
13	552.246,414 670.742,347	14	552.229,059 670.766,896	30.065
14	552.229,059 670.766,896	15	552.220,145 670.782,621	18.075
15	552.220,145 670.782,621	16	552.210,951 670.805,464	24.623
16	552.210,951 670.805,464	17	552.183,146 670.831,342	37.984
17	552.183,146 670.831,342	18	552.179,749 670.813,626	18.039
18	552.179,749 670.813,626	1	552.177,69 670.796,686	17.065

** Lungimile segmentelor sunt determinate în planul de proiecţie Stereo 70 şi sunt rotunjite la 1 milimetru.
*** Distanţa dintre puncte este formată din segmente cumulate ce sunt mai mici decât valoarea 1 milimetru.

Document care conține date cu caracter personal, protejat de prevederile Regulamentului (UE) nr. 679/2016 și Legii 190/2018

DATE DESPRE IMOBILUL NR. 8358

Oficiul de Cadastru şi Publicitate Imobiliară SUCEAVA
Biroul de Cadastru şi Publicitate Imobiliară Campulung Moldovenesc

A. Partea I. Descrierea imobilului

TEREN Extravilan Nr. CF vechi:6339

Adresa: Jud. Suceava

Nr. Crt	Nr cadastral Nr. topografic	Suprafaţa* (mp)	Observaţii / Referinţe
A1	38470	10.000	Sector cadastral:45 Teren neimprejmuit;

B. Partea II. Proprietari şi acte

Inscrieri privitoare la dreptul de proprietate şi alte drepturi reale		Referinţe
439 / 26/03/2003		
Hotarare Judecatoreasca nr. 122, din 28/01/2003 emis de JUDECATORIA CAMPULUNG MOLDOVENESC (Sentinta Civila);		
B1	Intabulare, drept de PROPRIETATE, dobandit prin Hotarare Judecatoreasca, cota actuala 1/1, cota initiala 1/1	A1
	1) **HARIUC LUCRETIA**, Lipsa C.N.P.	

C. Partea III. SARCINI .

Inscrieri privind dezmembramintele dreptului de proprietate, drepturi reale de garanţie şi sarcini	Referinţe
NU SUNT	

Document care conține date cu caracter personal, protejat de prevederile Regulamentului (UE) nr. 679/2016 și Legii 190/2018

Anexa Nr. 1 La Partea I

Teren

Nr cadastral	Suprafaţa (mp)*	Observaţii / Referinţe
38470	10.000	

* Suprafaţa este determinată in planul de proiecţie Stereo 70.

DETALII LINIARE IMOBIL

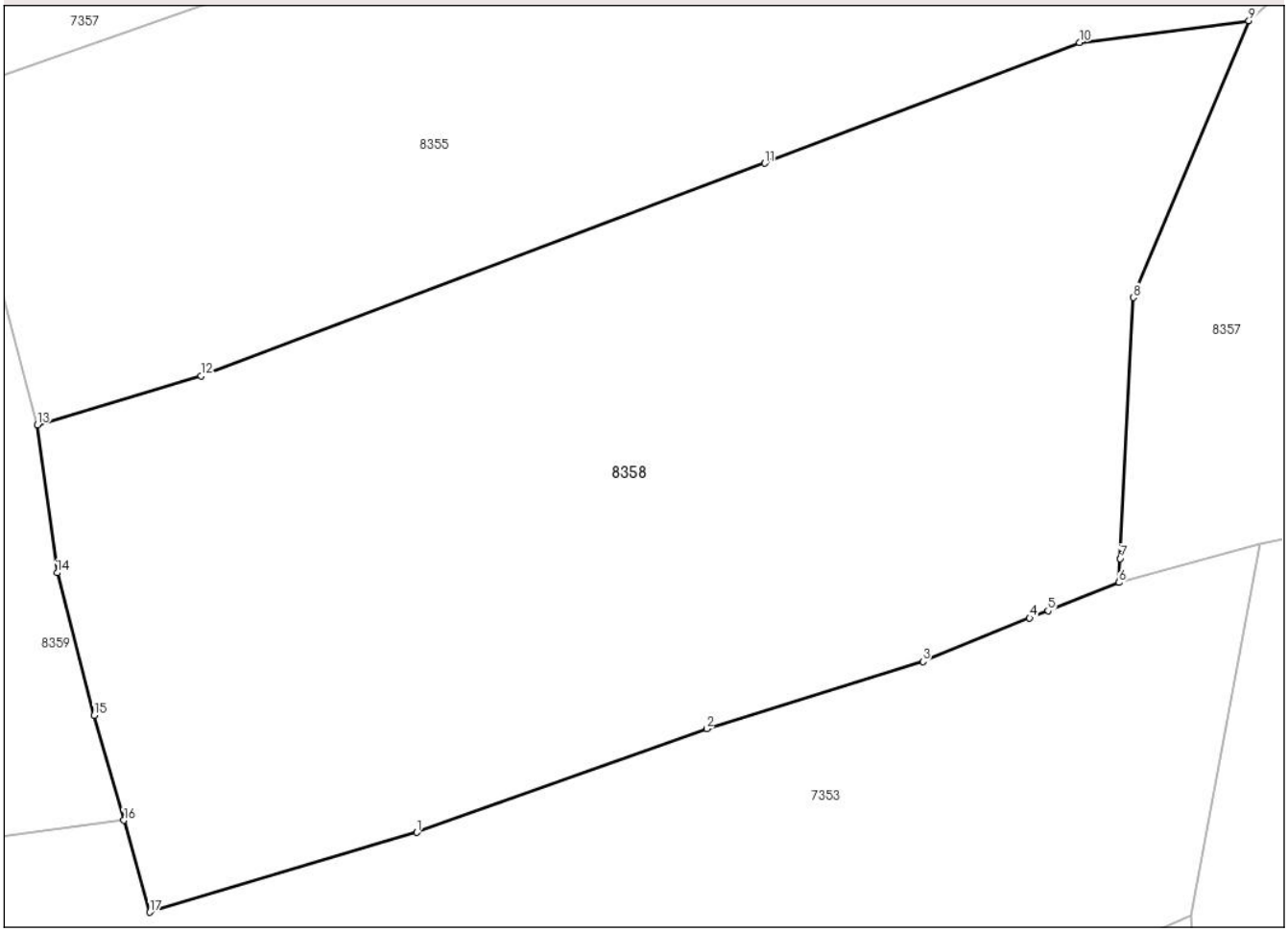

Date referitoare la teren

Crt	Categorie folosință	Intra vilan	Suprafaţa (mp)	Tarla	Parcelă	Nr. topo	Observaţii / Referinţe
1	padure	NU	10.000	-	1PD	2612/98	

Lungime Segmente
1) Valorile lungimilor segmentelor sunt obţinute din proiecţie în plan.

Punct început	X / Y	Punct sfârşit	X / Y	Lungime segment (** (m)
1	552.041,77 670.649,375	2	552.079,845 670.662,987	40.435
2	552.079,845 670.662,987	3	552.108,259 670.671,81	29.752
3	552.108,259 670.671,81	4	552.122,283 670.677,5	15.135
4	552.122,283 670.677,5	5	552.124,685 670.678,452	2.584
5	552.124,685 670.678,452	6	552.134,029 670.682,156	10.051

Document care conține date cu caracter personal, protejat de prevederile Regulamentului (UE) nr. 679/2016 și Legii 190/2018

Punct început	X / Y	Punct sfârşit	X / Y	Lungime segment (** (m)
6	552.134,029 670.682,156	7	552.134,188 670.685,296	3.144
7	552.134,188 670.685,296	8	552.135,924 670.719,57	34.318
8	552.135,924 670.719,57	9	552.151,089 670.755,903	39.371
9	552.151,089 670.755,903	10	552.128,814 670.753,05	22.456
10	552.128,814 670.753,05	11	552.087,493 670.737,208	44.254
11	552.087,493 670.737,208	12	552.013,414 670.709,27	79.172
12	552.013,414 670.709,27	13	551.991,888 670.702,859	22.461
13	551.991,888 670.702,859	14	551.994,506 670.683,443	19.592
14	551.994,506 670.683,443	15	551.999,373 670.664,725	19.341
15	551.999,373 670.664,725	16	552.003,252 670.650,941	14.319
16	552.003,252 670.650,941	17	552.006,673 670.638,893	12.524
17	552.006,673 670.638,893	1	552.041,77 670.649,375	36.629

** Lungimile segmentelor sunt determinate în planul de proiecţie Stereo 70 şi sunt rotunjite la 1 milimetru.
*** Distanţa dintre puncte este formată din segmente cumulate ce sunt mai mici decât valoarea 1 milimetru.

Document care conține date cu caracter personal, protejat de prevederile Regulamentului (UE) nr. 679/2016 și Legii 190/2018

DATE DESPRE IMOBILUL NR. 8359

Oficiul de Cadastru şi Publicitate Imobiliară SUCEAVA
Biroul de Cadastru şi Publicitate Imobiliară Campulung Moldovenesc

A. Partea I. Descrierea imobilului

TEREN Extravilan

Adresa: Jud. Suceava

Nr. Crt	Nr cadastral Nr. topografic	Suprafaţa* (mp)	Observaţii / Referinţe
A1		10.000	Sector cadastral:45 Teren neimprejmuit;

B. Partea II. Proprietari şi acte

Inscrieri privitoare la dreptul de proprietate şi alte drepturi reale		Referinţe
/		
Act Administrativ nr. 200, din 02/03/1994 emis de CJSDPT SUCEAVA (Titlu proprietate);		
B1	Intabulare, drept de PROPRIETATE, dobandit prin Reconstituire, cota actuala 1/1, cota initiala 1/1	A1
	1) **NEDELOI I. NICOLAI**, Lipsa C.N.P.	

C. Partea III. SARCINI .

Inscrieri privind dezmembramintele dreptului de proprietate, drepturi reale de garanţie şi sarcini	Referinţe
NU SUNT	

Document care conține date cu caracter personal, protejat de prevederile Regulamentului (UE) nr. 679/2016 și Legii 190/2018

Anexa Nr. 1 La Partea I

Teren

Nr cadastral	Suprafaţa (mp)*	Observaţii / Referinţe
	10.000	

* Suprafaţa este determinată in planul de proiecţie Stereo 70.

DETALII LINIARE IMOBIL

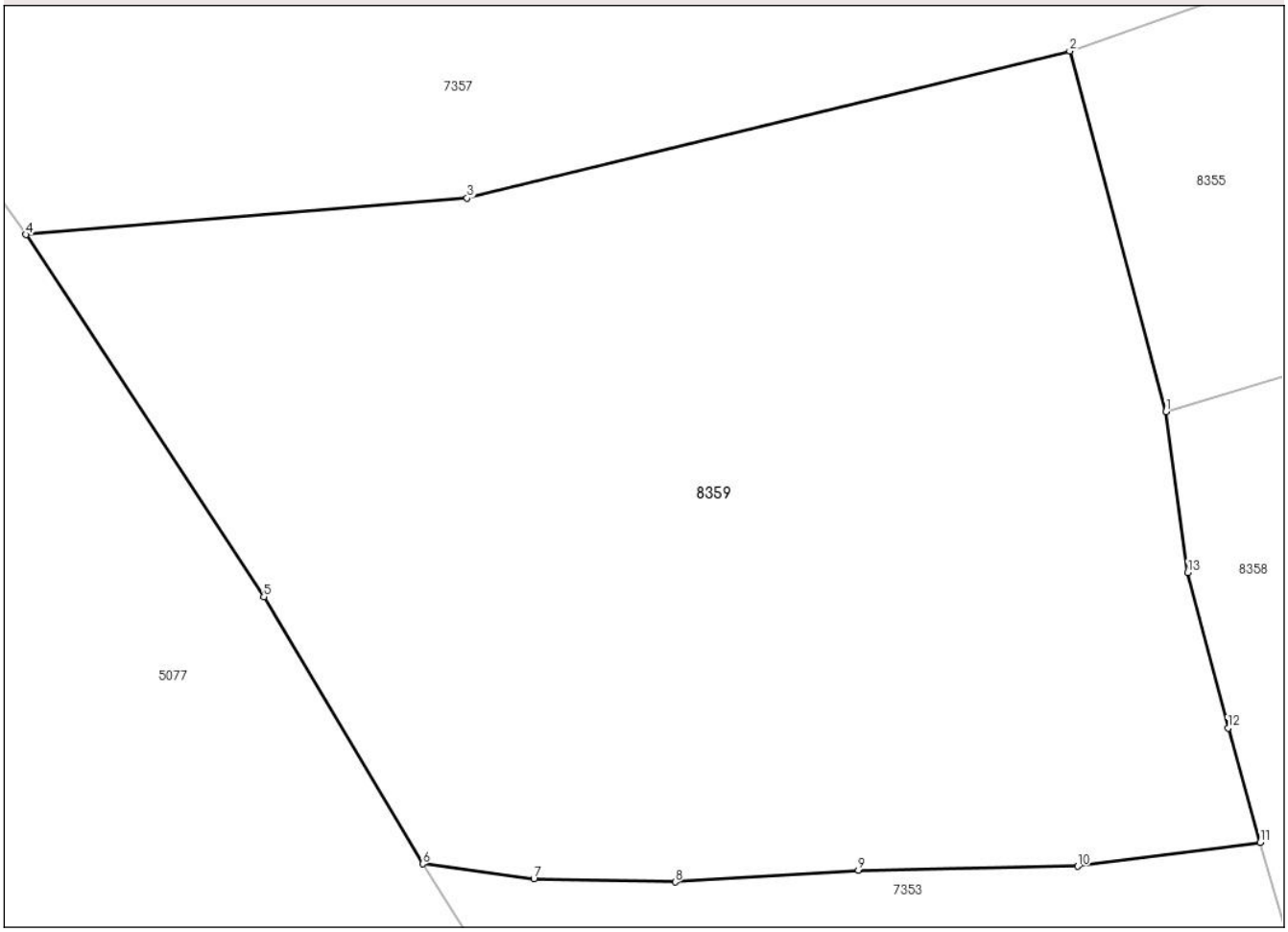

Date referitoare la teren

Crt	Categorie folosință	Intra vilan	Suprafaţa (mp)	Tarla	Parcelă	Nr. topo	Observaţii / Referinţe
1	padure	NU	10.000	UP I DEIA	UA 171A	-	

Lungime Segmente
1) Valorile lungimilor segmentelor sunt obţinute din proiecţie în plan.

Punct început	X / Y	Punct sfârşit	X / Y	Lungime segment (** (m)
1	551.991,888 670.702,859	2	551.980,282 670.746,286	44.951
2	551.980,282 670.746,286	3	551.907,585 670.728,569	74.825
3	551.907,585 670.728,569	4	551.854,386 670.724,152	53.382
4	551.854,386 670.724,152	5	551.883,075 670.680,516	52.222
5	551.883,075 670.680,516	6	551.902,24 670.648,348	37.444

Document care conține date cu caracter personal, protejat de prevederile Regulamentului (UE) nr. 679/2016 și Legii 190/2018

Punct început	X / Y	Punct sfârşit	X / Y	Lungime segment (** (m)
6	551.902,24 670.648,348	7	551.915,648 670.646,547	13.528
7	551.915,648 670.646,547	8	551.932,681 670.646,17	17.038
8	551.932,681 670.646,17	9	551.954,795 670.647,595	22.159
9	551.954,795 670.647,595	10	551.981,249 670.648,057	26.459
10	551.981,249 670.648,057	11	552.003,252 670.650,941	22.191
11	552.003,252 670.650,941	12	551.999,373 670.664,725	14.319
12	551.999,373 670.664,725	13	551.994,506 670.683,443	19.341
13	551.994,506 670.683,443	1	551.991,888 670.702,859	19.592

** Lungimile segmentelor sunt determinate în planul de proiecţie Stereo 70 şi sunt rotunjite la 1 milimetru.
*** Distanţa dintre puncte este formată din segmente cumulate ce sunt mai mici decât valoarea 1 milimetru.

Document care conține date cu caracter personal, protejat de prevederile Regulamentului (UE) nr. 679/2016 și Legii 190/2018

DATE DESPRE IMOBILUL NR. 8360

Oficiul de Cadastru şi Publicitate Imobiliară SUCEAVA
Biroul de Cadastru şi Publicitate Imobiliară Campulung Moldovenesc

A. Partea I. Descrierea imobilului

TEREN Extravilan

Adresa: Jud. Suceava

Nr. Crt	Nr cadastral Nr. topografic	Suprafaţa* (mp)	Observaţii / Referinţe
A1		10.000	Sector cadastral:45 Teren neimprejmuit;

B. Partea II. Proprietari şi acte

Inscrieri privitoare la dreptul de proprietate şi alte drepturi reale		Referinţe
/		
Act Administrativ nr. 4, din 19/06/1993 emis de CJSDPT SUCEAVA (Titlu proprietate);		
B1	Intabulare, drept de PROPRIETATE, dobandit prin Reconstituire, cota actuala 1/1, cota initiala 1/1	A1
	1) **CRACANA GH. PARASCHIVA**, Lipsa C.N.P.	

C. Partea III. SARCINI .

Inscrieri privind dezmembramintele dreptului de proprietate, drepturi reale de garanţie şi sarcini	Referinţe
NU SUNT	

Document care conține date cu caracter personal, protejat de prevederile Regulamentului (UE) nr. 679/2016 și Legii 190/2018

Anexa Nr. 1 La Partea I

Teren

Nr cadastral	Suprafaţa (mp)*	Observaţii / Referinţe
	10.000	

* Suprafaţa este determinată in planul de proiecţie Stereo 70.

DETALII LINIARE IMOBIL

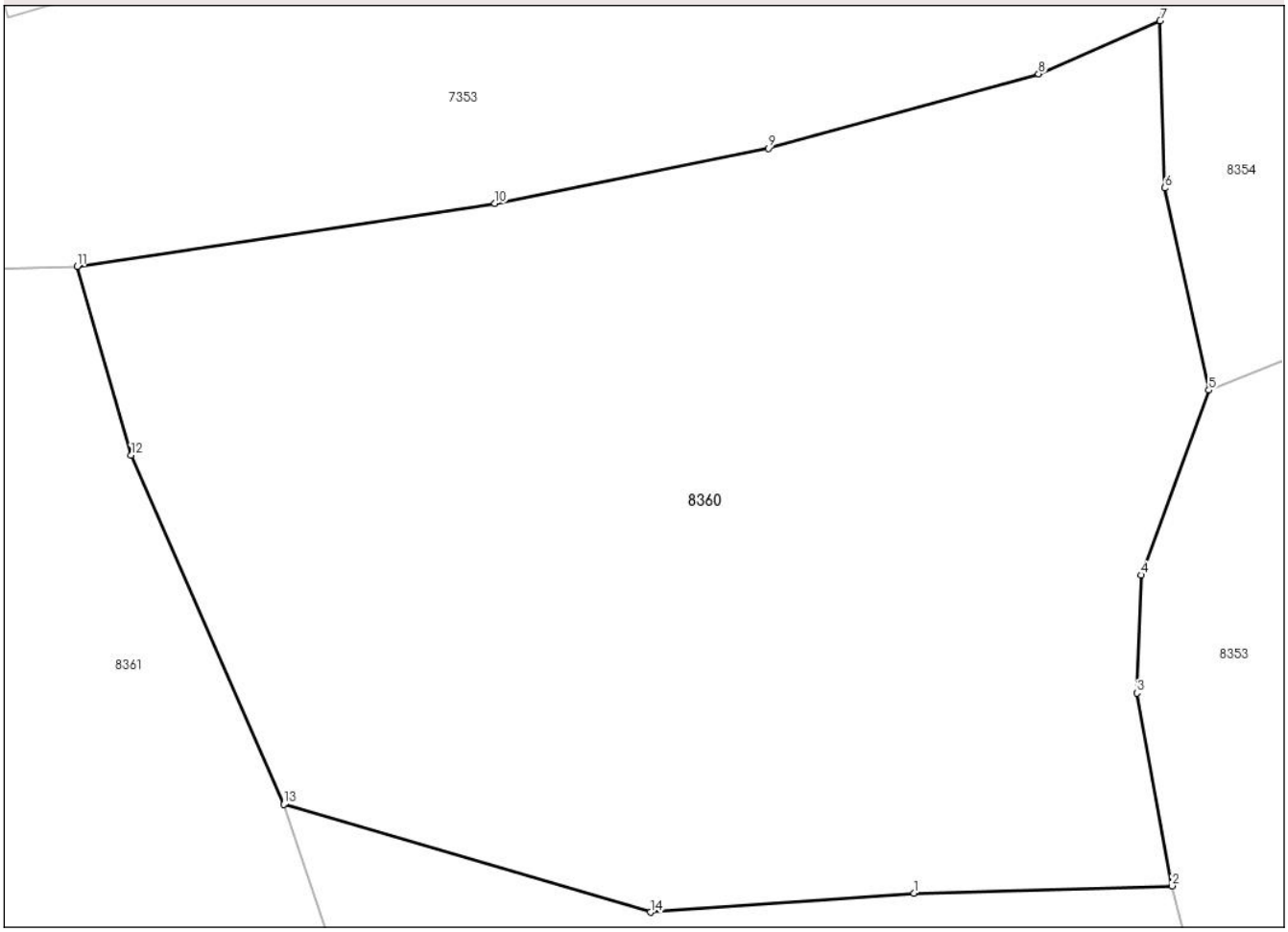

Date referitoare la teren

Crt	Categorie folosință	Intra vilan	Suprafaţa (mp)	Tarla	Parcelă	Nr. topo	Observaţii / Referinţe
1	padure	NU	10.000	UP I DEIA	UA 171A	-	

Lungime Segmente
1) Valorile lungimilor segmentelor sunt obţinute din proiecţie în plan.

Punct început	X / Y	Punct sfârşit	X / Y	Lungime segment (** (m)
1	552.114,289 670.535,014	2	552.144,95 670.535,874	30.673
2	552.144,95 670.535,874	3	552.140,762 670.558,734	23.241
3	552.140,762 670.558,734	4	552.141,253 670.572,726	14.001
4	552.141,253 670.572,726	5	552.149,31 670.594,679	23.385
5	552.149,31 670.594,679	6	552.144,068 670.618,639	24.526

Document care conține date cu caracter personal, protejat de prevederile Regulamentului (UE) nr. 679/2016 și Legii 190/2018

Punct început	X / Y	Punct sfârşit	X / Y	Lungime segment (** (m)
6	552.144,068 670.618,639	7	552.143,507 670.638,481	19.85
7	552.143,507 670.638,481	8	552.129,086 670.632,186	15.735
8	552.129,086 670.632,186	9	552.096,982 670.623,334	33.301
9	552.096,982 670.623,334	10	552.064,529 670.616,806	33.103
10	552.064,529 670.616,806	11	552.014,95 670.609,367	50.134
11	552.014,95 670.609,367	12	552.021,361 670.586,937	23.328
12	552.021,361 670.586,937	13	552.039,471 670.545,537	45.188
13	552.039,471 670.545,537	14	552.082,995 670.532,75	45.363
14	552.082,995 670.532,75	1	552.114,289 670.535,014	31.376

** Lungimile segmentelor sunt determinate în planul de proiecţie Stereo 70 şi sunt rotunjite la 1 milimetru.
*** Distanţa dintre puncte este formată din segmente cumulate ce sunt mai mici decât valoarea 1 milimetru.

Document care conține date cu caracter personal, protejat de prevederile Regulamentului (UE) nr. 679/2016 și Legii 190/2018

DATE DESPRE IMOBILUL NR. 8361

Oficiul de Cadastru şi Publicitate Imobiliară SUCEAVA
Biroul de Cadastru şi Publicitate Imobiliară Campulung Moldovenesc

A. Partea I. Descrierea imobilului

TEREN Extravilan

Adresa: Jud. Suceava

Nr. Crt	Nr cadastral Nr. topografic	Suprafaţa* (mp)	Observaţii / Referinţe
A1		10.000	Sector cadastral:45 Teren neimprejmuit;

B. Partea II. Proprietari şi acte

Inscrieri privitoare la dreptul de proprietate şi alte drepturi reale		Referinţe
/		
Act Administrativ nr. 26, din 17/06/1993 emis de CJSDPT SUCEAVA (Titlu proprietate);		
B1	Intabulare, drept de PROPRIETATE, dobandit prin Reconstituire, cota actuala 1/1, cota initiala 1/1	A1
	1) **BADALE T. CONSTANTIN**, Lipsa C.N.P.	

C. Partea III. SARCINI .

Inscrieri privind dezmembramintele dreptului de proprietate, drepturi reale de garanţie şi sarcini	Referinţe
NU SUNT	

Document care conține date cu caracter personal, protejat de prevederile Regulamentului (UE) nr. 679/2016 și Legii 190/2018

Anexa Nr. 1 La Partea I

Teren

Nr cadastral	Suprafaţa (mp)*	Observaţii / Referinţe
	10.000	

* Suprafaţa este determinată in planul de proiecţie Stereo 70.

DETALII LINIARE IMOBIL

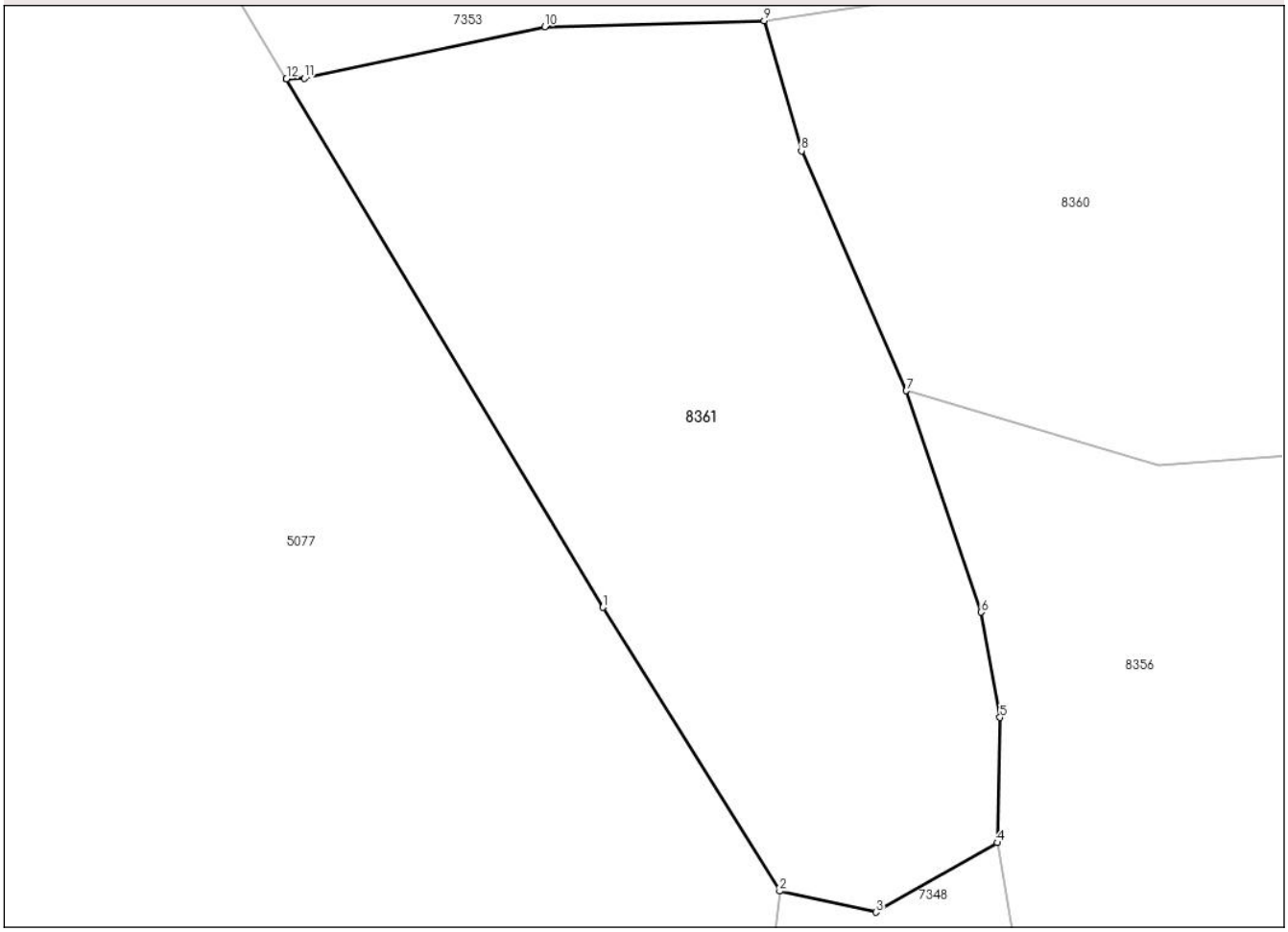

Date referitoare la teren

Crt	Categorie folosință	Intra vilan	Suprafaţa (mp)	Tarla	Parcelă	Nr. topo	Observaţii / Referinţe
1	padure	NU	10.000	UP I BARDAN	UA 171A	-	

Lungime Segmente
1) Valorile lungimilor segmentelor sunt obţinute din proiecţie în plan.

Punct început	X / Y	Punct sfârşit	X / Y	Lungime segment (** (m)
1	551.987,068 670.508,161	2	552.017,624 670.459,211	57.704
2	552.017,624 670.459,211	3	552.034,217 670.455,581	16.986
3	552.034,217 670.455,581	4	552.055,195 670.467,574	24.164
4	552.055,195 670.467,574	5	552.055,681 670.489,181	21.612
5	552.055,681 670.489,181	6	552.052,411 670.507,351	18.462

Document care conține date cu caracter personal, protejat de prevederile Regulamentului (UE) nr. 679/2016 și Legii 190/2018

Punct început	X / Y	Punct sfârşit	X / Y	Lungime segment (** (m)
6	552.052,411 670.507,351	7	552.039,471 670.545,537	40.319
7	552.039,471 670.545,537	8	552.021,361 670.586,937	45.188
8	552.021,361 670.586,937	9	552.014,95 670.609,367	23.328
9	552.014,95 670.609,367	10	551.977,076 670.608,346	37.888
10	551.977,076 670.608,346	11	551.935,562 670.599,427	42.461
11	551.935,562 670.599,427	12	551.932,438 670.599,372	3.125
12	551.932,438 670.599,372	13	551.932,356 670.599,371	0.081
13	551.932,356 670.599,371	1	551.987,068 670.508,161	106.361

** Lungimile segmentelor sunt determinate în planul de proiecţie Stereo 70 şi sunt rotunjite la 1 milimetru.
*** Distanţa dintre puncte este formată din segmente cumulate ce sunt mai mici decât valoarea 1 milimetru.

Document care conține date cu caracter personal, protejat de prevederile Regulamentului (UE) nr. 679/2016 și Legii 190/2018

DATE DESPRE IMOBILUL NR. 8362

Oficiul de Cadastru şi Publicitate Imobiliară SUCEAVA
Biroul de Cadastru şi Publicitate Imobiliară Campulung Moldovenesc

A. Partea I. Descrierea imobilului

TEREN Extravilan

Adresa: Jud. Suceava

Nr. Crt	Nr cadastral Nr. topografic	Suprafaţa* (mp)	Observaţii / Referinţe
A1		6.800	Sector cadastral:45 Teren neimprejmuit; Terenul face parte din parcela 2612/3.

B. Partea II. Proprietari şi acte

Inscrieri privitoare la dreptul de proprietate şi alte drepturi reale		Referinţe
/		
Act Administrativ nr. 1234, din 06/09/2004 emis de CJSDPT SUCEAVA (Titlu proprietate);		
B1	Intabulare, drept de PROPRIETATE, dobandit prin Reconstituire, cota actuala 1/1, cota initiala 1/1	A1
	1) **LUCHIAN ROZALIA**, Lipsa C.N.P. 2) **AXENTOI ELEONORA**, Lipsa C.N.P. 3) **LEONTIEŞ ELENA**, Lipsa C.N.P.	

C. Partea III. SARCINI .

Inscrieri privind dezmembramintele dreptului de proprietate, drepturi reale de garanţie şi sarcini	Referinţe
NU SUNT	

Document care conține date cu caracter personal, protejat de prevederile Regulamentului (UE) nr. 679/2016 și Legii 190/2018

Anexa Nr. 1 La Partea I

Teren

Nr cadastral	Suprafaţa (mp)*	Observaţii / Referinţe
	6.800	Terenul face parte din parcela 2612/3.

* Suprafaţa este determinată in planul de proiecţie Stereo 70.

DETALII LINIARE IMOBIL

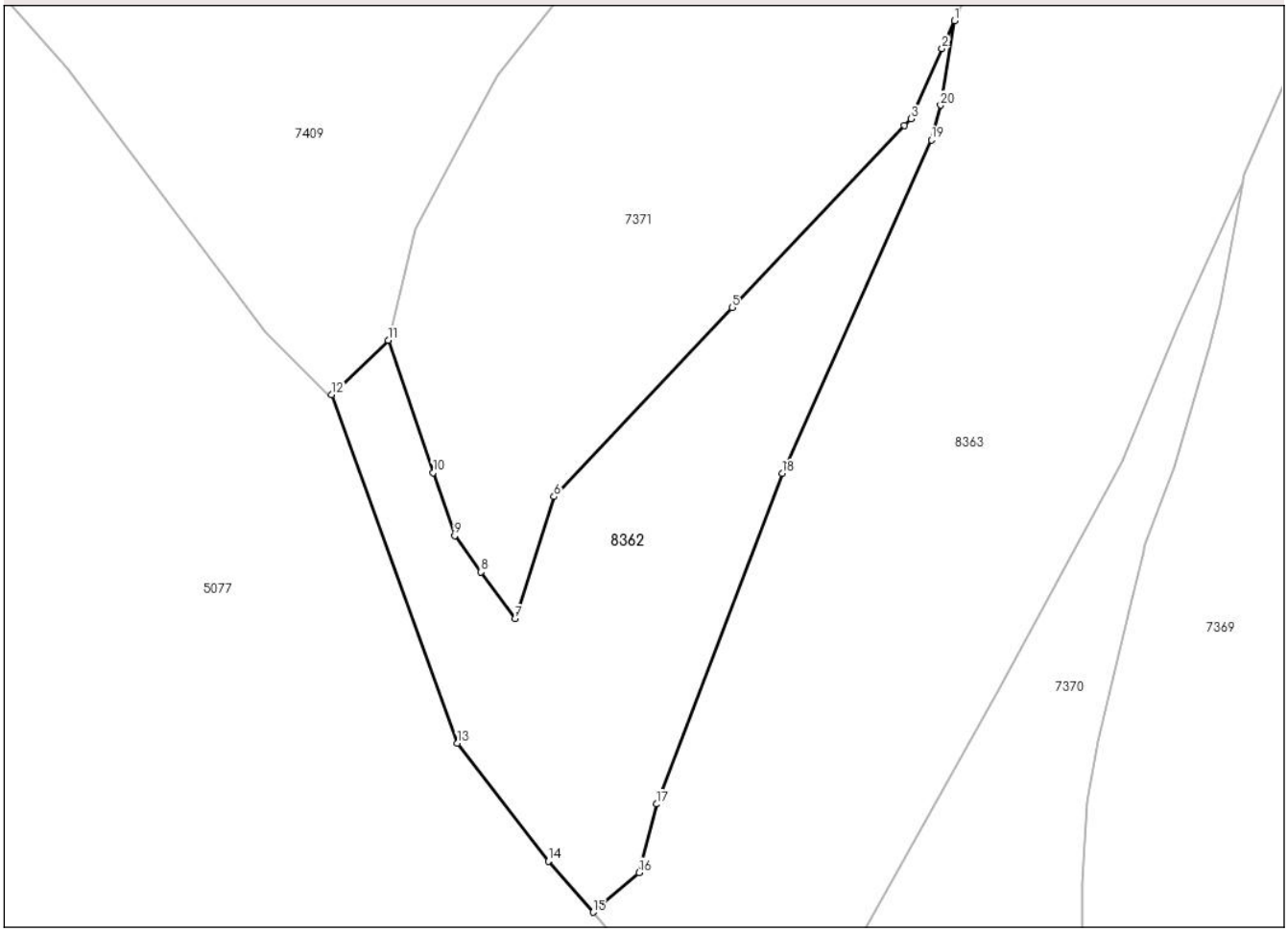

Date referitoare la teren

Crt	Categorie folosință	Intra vilan	Suprafaţa (mp)	Tarla	Parcelă	Nr. topo	Observaţii / Referinţe
1	padure	NU	6.800	UP I BARDAN	UA 173	-	

Lungime Segmente
1) Valorile lungimilor segmentelor sunt obţinute din proiecţie în plan.

Punct început	X / Y	Punct sfârşit	X / Y	Lungime segment (** (m)
1	551.505,982 671.443,409	2	551.503,344 671.437,448	6.519
2	551.503,344 671.437,448	3	551.496,698 671.422,431	16.422
3	551.496,698 671.422,431	4	551.495,312 671.420,966	2.017
4	551.495,312 671.420,966	5	551.458,482 671.382,017	53.605
5	551.458,482 671.382,017	6	551.420,265 671.341,603	55.622

Document care conține date cu caracter personal, protejat de prevederile Regulamentului (UE) nr. 679/2016 și Legii 190/2018

Punct început	X / Y	Punct sfârşit	X / Y	Lungime segment (** (m)
6	551.420,265 671.341,603	7	551.411,948 671.315,526	27.371
7	551.411,948 671.315,526	8	551.404,657 671.325,5	12.355
8	551.404,657 671.325,5	9	551.398,993 671.333,249	9.598
9	551.398,993 671.333,249	10	551.394,389 671.346,722	14.238
10	551.394,389 671.346,722	11	551.384,756 671.375,064	29.934
11	551.384,756 671.375,064	12	551.372,711 671.363,431	16.745
12	551.372,711 671.363,431	13	551.399,597 671.288,844	79.285
13	551.399,597 671.288,844	14	551.419,04 671.263,643	31.83
14	551.419,04 671.263,643	15	551.428,618 671.252,723	14.526
15	551.428,618 671.252,723	16	551.438,491 671.261,186	13.004
16	551.438,491 671.261,186	17	551.442,212 671.275,857	15.136
17	551.442,212 671.275,857	18	551.469,145 671.346,592	75.689
18	551.469,145 671.346,592	19	551.501,075 671.417,929	78.157
19	551.501,075 671.417,929	20	551.503,054 671.425,337	7.668
20	551.503,054 671.425,337	1	551.505,982 671.443,409	18.308

** Lungimile segmentelor sunt determinate în planul de proiecţie Stereo 70 şi sunt rotunjite la 1 milimetru.
*** Distanţa dintre puncte este formată din segmente cumulate ce sunt mai mici decât valoarea 1 milimetru.

Document care conține date cu caracter personal, protejat de prevederile Regulamentului (UE) nr. 679/2016 și Legii 190/2018

DATE DESPRE IMOBILUL NR. 8363

Oficiul de Cadastru şi Publicitate Imobiliară SUCEAVA
Biroul de Cadastru şi Publicitate Imobiliară Campulung Moldovenesc

A. Partea I. Descrierea imobilului

TEREN Extravilan

Adresa: Jud. Suceava

Nr. Crt	Nr cadastral Nr. topografic	Suprafaţa* (mp)	Observaţii / Referinţe
A1		16.700	Sector cadastral:45 Teren neimprejmuit; Terenul face parte din parcela 2612/3.

B. Partea II. Proprietari şi acte

Inscrieri privitoare la dreptul de proprietate şi alte drepturi reale		Referinţe
/		
Act Administrativ nr. 1233, din 06/09/2004 emis de CJSDPT SUCEAVA (Titlu proprietate);		
B1	Intabulare, drept de PROPRIETATE, dobandit prin Reconstituire, cota actuala 1/1, cota initiala 1/1	A1
	1) **LUCHIAN ROZALIA**, Lipsa C.N.P.	

C. Partea III. SARCINI .

Inscrieri privind dezmembramintele dreptului de proprietate, drepturi reale de garanţie şi sarcini	Referinţe
NU SUNT	

Document care conține date cu caracter personal, protejat de prevederile Regulamentului (UE) nr. 679/2016 și Legii 190/2018

Anexa Nr. 1 La Partea I

Teren

Nr cadastral	Suprafaţa (mp)*	Observaţii / Referinţe
	16.700	Terenul face parte din parcela 2612/3.

* Suprafaţa este determinată in planul de proiecţie Stereo 70.

DETALII LINIARE IMOBIL

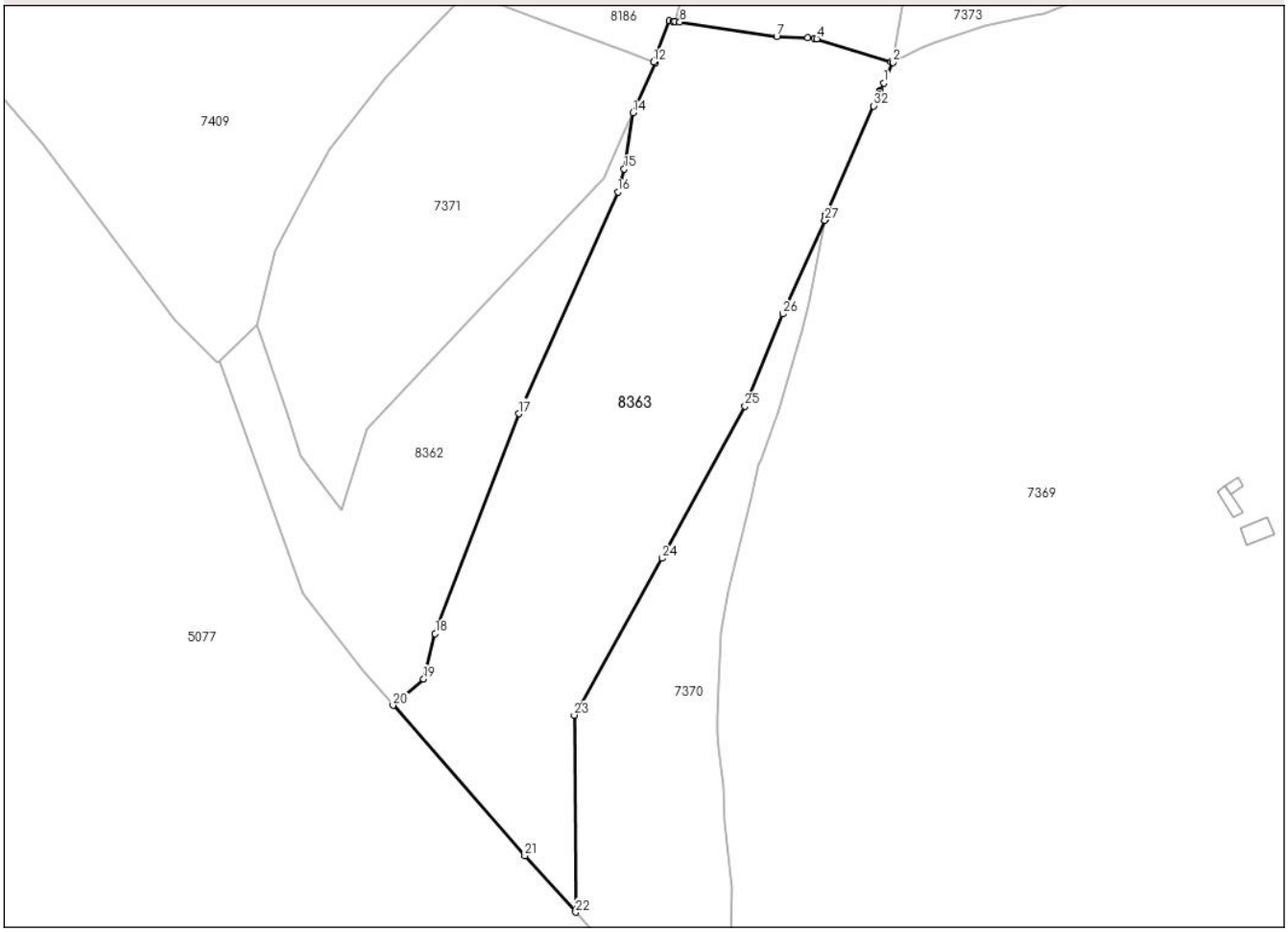

Date referitoare la teren

Crt	Categorie folosință	Intra vilan	Suprafaţa (mp)	Tarla	Parcelă	Nr. topo	Observaţii / Referinţe
1	padure	NU	16.700	UP I BARDAN	UA 173	-	

Lungime Segmente

1) Valorile lungimilor segmentelor sunt obţinute din proiecţie în plan.

Punct început	X / Y	Punct sfârşit	X / Y	Lungime segment (** (m)
1	551.586,713 671.452,963	2	551.589,762 671.459,617	7.319
3	551.589,166 671.459,801	4	551.565,153 671.467,203	25.128
5	551.564,408 671.467,433	6	551.562,311 671.467,506	2.099
7	551.552,228 671.467,857	8	551.521,056 671.472,59	31.529
9	551.519,345 671.472,815	10	551.518,798 671.472,887	0.552

Punct început	X / Y	Punct sfârşit	X / Y	Lungime segment (** (m)
2	551.589,762 671.459,617	3	551.589,166 671.459,801	0.623
4	551.565,153 671.467,203	5	551.564,408 671.467,433	0.78
6	551.562,311 671.467,506	7	551.552,228 671.467,857	10.089
8	551.521,056 671.472,59	9	551.519,345 671.472,815	1.726
10	551.518,798 671.472,887	11	551.517,728 671.473,028	1.079

Document care conține date cu caracter personal, protejat de prevederile Regulamentului (UE) nr. 679/2016 și Legii 190/2018

Punct început	X / Y	Punct sfârşit	X / Y	Lungime segment (** (m)
11	551.517,728 671.473,028	12	551.512,572 671.459,723	14.269
13	551.513,256 671.459,467	14	551.505,982 671.443,409	17.628
15	551.503,054 671.425,337	16	551.501,075 671.417,929	7.668
17	551.469,145 671.346,592	18	551.442,212 671.275,857	75.689
19	551.438,491 671.261,186	20	551.428,618 671.252,723	13.004
21	551.471,094 671.204,293	22	551.487,502 671.186,163	24.453
23	551.487,012 671.249,568	24	551.515,382 671.300,037	57.896
25	551.542,019 671.348,983	26	551.554,154 671.378,714	32.112
27	551.567,755 671.408,797	28	551.567,834 671.409,176	0.387
29	551.567,875 671.409,371	30	551.568,106 671.410,479	1.132
31	551.568,132 671.410,604	32	551.583,419 671.445,6	38.189
33	551.584,414 671.447,876	34	551.585,061 671.449,358	1.617
35	551.585,48 671.450,272	36	551.585,665 671.450,676	0.444

Punct început	X / Y	Punct sfârşit	X / Y	Lungime segment (** (m)
12	551.512,572 671.459,723	13	551.513,256 671.459,467	0.731
14	551.505,982 671.443,409	15	551.503,054 671.425,337	18.308
16	551.501,075 671.417,929	17	551.469,145 671.346,592	78.157
18	551.442,212 671.275,857	19	551.438,491 671.261,186	15.136
20	551.428,618 671.252,723	21	551.471,094 671.204,293	64.418
22	551.487,502 671.186,163	23	551.487,012 671.249,568	63.407
24	551.515,382 671.300,037	25	551.542,019 671.348,983	55.725
26	551.554,154 671.378,714	27	551.567,755 671.408,797	33.015
28	551.567,834 671.409,176	29	551.567,875 671.409,371	0.199
30	551.568,106 671.410,479	31	551.568,132 671.410,604	0.128
32	551.583,419 671.445,6	33	551.584,414 671.447,876	2.485
34	551.585,061 671.449,358	35	551.585,48 671.450,272	1.006
36	551.585,665 671.450,676	1	551.586,713 671.452,963	2.516

** Lungimile segmentelor sunt determinate în planul de proiecţie Stereo 70 şi sunt rotunjite la 1 milimetru.
*** Distanţa dintre puncte este formată din segmente cumulate ce sunt mai mici decât valoarea 1 milimetru.

Document care conține date cu caracter personal, protejat de prevederile Regulamentului (UE) nr. 679/2016 și Legii 190/2018

DATE DESPRE IMOBILUL NR. 8553

Oficiul de Cadastru şi Publicitate Imobiliară SUCEAVA
Biroul de Cadastru şi Publicitate Imobiliară Campulung Moldovenesc

A. Partea I. Descrierea imobilului

TEREN Extravilan

Adresa: Jud. Suceava

Nr. Crt	Nr cadastral Nr. topografic	Suprafaţa* (mp)	Observaţii / Referinţe
A1		2.419	Sector cadastral:45 Teren neimprejmuit;

B. Partea II. Proprietari şi acte

Inscrieri privitoare la dreptul de proprietate şi alte drepturi reale		Referinţe
/		
Act Normativ nr. 7, din 13/03/1996 emis de Parlamentul Romaniei (Lege);		
B1	Inscrierea provizorie, drept de PROPRIETATE, dobandit prin Lege, cota actuala 1/1, cota initiala 1/1	A1
	1) **COMUNA VAMA**, CIF:4326698, Proprietar neidentificat.	

C. Partea III. SARCINI .

Inscrieri privind dezmembramintele dreptului de proprietate, drepturi reale de garanţie şi sarcini	Referinţe
NU SUNT	

Anexa Nr. 1 La Partea I

Teren

Nr cadastral	Suprafaţa (mp)*	Observaţii / Referinţe
	2.419	

* Suprafaţa este determinată in planul de proiecţie Stereo 70.

DETALII LINIARE IMOBIL

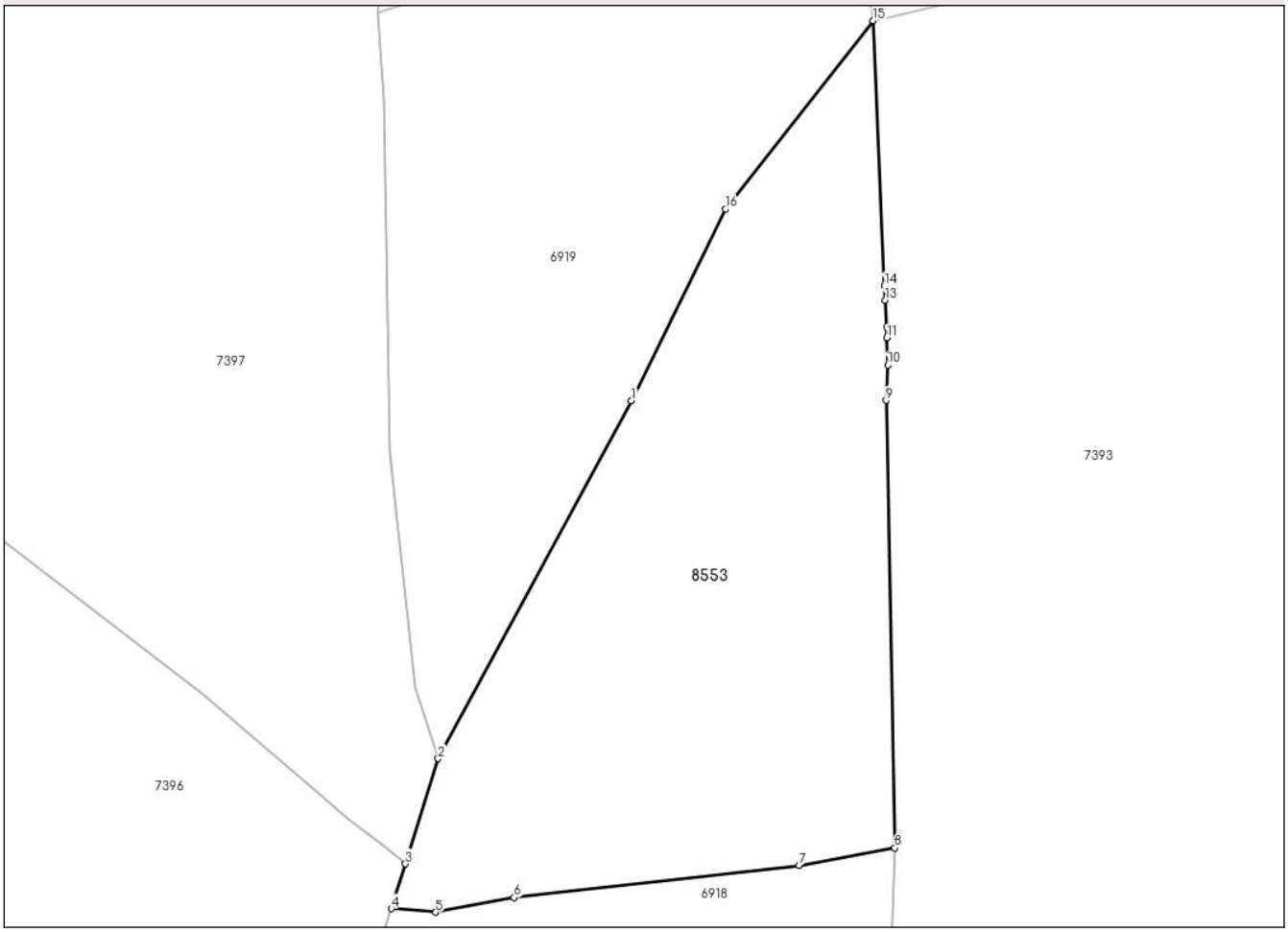

Date referitoare la teren

Crt	Categorie folosință	Intra vilan	Suprafaţa (mp)	Tarla	Parcelă	Nr. topo	Observaţii / Referinţe
1	pasune	NU	2.419	-	1P	-	

Lungime Segmente
1) Valorile lungimilor segmentelor sunt obţinute din proiecţie în plan.

Punct început	X / Y	Punct sfârşit	X / Y	Lungime segment (** (m)
1	551.631,695 672.314,837	2	551.612,277 672.278,958	40.797
2	551.612,277 672.278,958	3	551.609,0 672.268,4	11.055
3	551.609,0 672.268,4	4	551.607,603 672.263,896	4.715
4	551.607,603 672.263,896	5	551.612,055 672.263,546	4.466
5	551.612,055 672.263,546	6	551.619,922 672.265,012	8.003

Document care conține date cu caracter personal, protejat de prevederile Regulamentului (UE) nr. 679/2016 și Legii 190/2018

Punct început	X / Y	Punct sfârşit	X / Y	Lungime segment (** (m)
6	551.619,922 672.265,012	7	551.648,531 672.268,229	28.789
7	551.648,531 672.268,229	8	551.658,126 672.270,006	9.759
8	551.658,126 672.270,006	9	551.657,263 672.314,868	44.871
9	551.657,263 672.314,868	10	551.657,438 672.318,408	3.544
10	551.657,438 672.318,408	11	551.657,348 672.321,139	2.732
11	551.657,348 672.321,139	12	551.657,312 672.322,258	1.12
12	551.657,312 672.322,258	13	551.657,168 672.324,896	2.642
13	551.657,168 672.324,896	14	551.657,088 672.326,366	1.473
14	551.657,088 672.326,366	15	551.655,974 672.352,951	26.608
15	551.655,974 672.352,951	16	551.641,152 672.334,082	23.994
16	551.641,152 672.334,082	1	551.631,695 672.314,837	21.443

** Lungimile segmentelor sunt determinate în planul de proiecţie Stereo 70 şi sunt rotunjite la 1 milimetru.
*** Distanţa dintre puncte este formată din segmente cumulate ce sunt mai mici decât valoarea 1 milimetru.

Document care conține date cu caracter personal, protejat de prevederile Regulamentului (UE) nr. 679/2016 și Legii 190/2018