DATE DESPRE IMOBILUL NR. 1909

Oficiul de Cadastru şi Publicitate Imobiliară SUCEAVA
Biroul de Cadastru şi Publicitate Imobiliară Campulung Moldovenesc

A. Partea I. Descrierea imobilului

TEREN Intravilan

Adresa: Loc. Molid, Jud. Suceava

Nr. Crt	Nr cadastral Nr. topografic	Suprafaţa* (mp)	Observaţii / Referinţe
A1		1.199	Sector cadastral:36 Teren neimprejmuit;

B. Partea II. Proprietari şi acte

Inscrieri privitoare la dreptul de proprietate şi alte drepturi reale		Referinţe
/		
Act Normativ nr. 7, din 13/03/1996 emis de Parlamentul Romaniei (Lege);		
B1	Inscrierea provizorie, drept de PROPRIETATE, dobandit prin Lege, cota actuala 1/1, cota initiala 1/1	A1
	1) **COMUNA VAMA**, CIF:4326698, Proprietar neidentificat.	

C. Partea III. SARCINI .

Inscrieri privind dezmembramintele dreptului de proprietate, drepturi reale de garanţie şi sarcini	Referinţe
NU SUNT	

Document care conține date cu caracter personal, protejat de prevederile Regulamentului (UE) nr. 679/2016 și Legii 190/2018

Anexa Nr. 1 La Partea I

Teren

Nr cadastral	Suprafaţa (mp)*	Observaţii / Referinţe
	1.199	

* Suprafaţa este determinată in planul de proiecţie Stereo 70.

DETALII LINIARE IMOBIL

Date referitoare la teren

Crt	Categorie folosință	Intra vilan	Suprafaţa (mp)	Tarla	Parcelă	Nr. topo	Observaţii / Referinţe
1	arabil	DA	1.199	-	-	-	

Lungime Segmente
1) Valorile lungimilor segmentelor sunt obţinute din proiecţie în plan.

Punct început	X / Y	Punct sfârşit	X / Y	Lungime segment (** (m)
1	556.247,15 673.773,144	2	556.252,371 673.772,941	5.224
2	556.252,371 673.772,941	3	556.251,569 673.836,672	63.736
3	556.251,569 673.836,672	4	556.234,775 673.839,571	17.043
4	556.234,775 673.839,571	5	556.232,6 673.772,952	66.654
5	556.232,6 673.772,952	6	556.247,078 673.772,017	14.508

Document care conține date cu caracter personal, protejat de prevederile Regulamentului (UE) nr. 679/2016 și Legii 190/2018

Punct început	X / Y	Punct sfârşit	X / Y	Lungime segment (** (m)
6	556.247,078 673.772,017	1	556.247,15 673.773,144	1.13

** Lungimile segmentelor sunt determinate în planul de proiecţie Stereo 70 şi sunt rotunjite la 1 milimetru.
*** Distanţa dintre puncte este formată din segmente cumulate ce sunt mai mici decât valoarea 1 milimetru.

Document care conține date cu caracter personal, protejat de prevederile Regulamentului (UE) nr. 679/2016 și Legii 190/2018

DATE DESPRE IMOBILUL NR. 1910

Oficiul de Cadastru şi Publicitate Imobiliară SUCEAVA
Biroul de Cadastru şi Publicitate Imobiliară Campulung Moldovenesc

A. Partea I. Descrierea imobilului

TEREN Intravilan Nr. CF vechi:4343

Adresa: Loc. Molid, Jud. Suceava

Nr. Crt	Nr cadastral Nr. topografic	Suprafaţa* (mp)	Observaţii / Referinţe
A1	32318	1.567	Sector cadastral:36 Teren neimprejmuit;

B. Partea II. Proprietari şi acte

Inscrieri privitoare la dreptul de proprietate şi alte drepturi reale		Referinţe
1054 / 27/01/2020		
Act Notarial nr. 82, din 23/01/2020 emis de Scraba Horia Ilie;		
B3	Intabulare, drept de PROPRIETATEcu titlu de donatie, dobandit prin Conventie, cota actuala 1/2, cota initiala 1/2	A1
	1) **LUCHIAN MARIA**	
B4	Intabulare, drept de PROPRIETATEcu titlu de donatie, dobandit prin Conventie, cota actuala 1/2, cota initiala 1/2	A1
	1) **LUCHIAN VASILE**	

C. Partea III. SARCINI .

Inscrieri privind dezmembramintele dreptului de proprietate, drepturi reale de garanţie şi sarcini	Referinţe
NU SUNT	

Document care conține date cu caracter personal, protejat de prevederile Regulamentului (UE) nr. 679/2016 și Legii 190/2018

Anexa Nr. 1 La Partea I

Teren

Nr cadastral	Suprafaţa (mp)*	Observaţii / Referinţe
32318	1.567	

* Suprafaţa este determinată in planul de proiecţie Stereo 70.

DETALII LINIARE IMOBIL

Date referitoare la teren

Crt	Categorie folosință	Intra vilan	Suprafaţa (mp)	Tarla	Parcelă	Nr. topo	Observaţii / Referinţe
1	arabil	DA	1.567	-	-	-	top. 3231/16

Lungime Segmente
1) Valorile lungimilor segmentelor sunt obţinute din proiecţie în plan.

Punct început	X / Y	Punct sfârşit	X / Y	Lungime segment (** (m)
1	556.234,775 673.839,571	2	556.227,942 673.840,751	6.934
2	556.227,942 673.840,751	3	556.217,972 673.841,239	9.982
3	556.217,972 673.841,239	4	556.217,133 673.810,295	30.955
4	556.217,133 673.810,295	5	556.217,019 673.808,699	1.6
5	556.217,019 673.808,699	6	556.215,682 673.790,013	18.734

Document care conține date cu caracter personal, protejat de prevederile Regulamentului (UE) nr. 679/2016 și Legii 190/2018

Punct început	X / Y	Punct sfârşit	X / Y	Lungime segment (** (m)
6	556.215,682 673.790,013	7	556.213,061 673.750,819	39.281
7	556.213,061 673.750,819	8	556.217,452 673.749,77	4.515
8	556.217,452 673.749,77	9	556.219,926 673.749,157	2.549
9	556.219,926 673.749,157	10	556.229,632 673.747,226	9.896
10	556.229,632 673.747,226	11	556.229,706 673.755,434	8.208
11	556.229,706 673.755,434	12	556.230,092 673.762,58	7.156
12	556.230,092 673.762,58	13	556.231,615 673.762,462	1.528
13	556.231,615 673.762,462	14	556.232,355 673.772,969	10.533
14	556.232,355 673.772,969	15	556.232,6 673.772,952	0.246
15	556.232,6 673.772,952	1	556.234,775 673.839,571	66.654

** Lungimile segmentelor sunt determinate în planul de proiecţie Stereo 70 şi sunt rotunjite la 1 milimetru.
*** Distanţa dintre puncte este formată din segmente cumulate ce sunt mai mici decât valoarea 1 milimetru.

Document care conține date cu caracter personal, protejat de prevederile Regulamentului (UE) nr. 679/2016 și Legii 190/2018

DATE DESPRE IMOBILUL NR. 2066

Oficiul de Cadastru şi Publicitate Imobiliară SUCEAVA
Biroul de Cadastru şi Publicitate Imobiliară Campulung Moldovenesc

A. Partea I. Descrierea imobilului

TEREN Intravilan

Adresa: Loc. Molid, Jud. Suceava

Nr. Crt	Nr cadastral Nr. topografic	Suprafaţa* (mp)	Observaţii / Referinţe
A1		2.052	Sector cadastral:36 Teren neimprejmuit;

B. Partea II. Proprietari şi acte

Inscrieri privitoare la dreptul de proprietate şi alte drepturi reale		Referinţe
/		
Act Normativ nr. 7, din 13/03/1996 emis de PARLAMENTUL ROMANIEI (Lege);		
B1	Intabulare, drept de PROPRIETATE, dobandit prin Lege, cota actuala 1/1, cota initiala 1/1	A1
	1) **NEIDENTIFICAT NEIDENTIFICAT**, Lipsa C.N.P.	
Act Administrativ nr. 9646, din 18/09/2024 emis de COMUNA VAMA (Adeverinta/Certificat de atestare posesie);		
B2	Se noteaza posesia faptica in favoarea lui ISTRATE DANIEL-ILIE	A1
	1) **ISTRATE DANIEL-ILIE**	

C. Partea III. SARCINI .

Inscrieri privind dezmembramintele dreptului de proprietate, drepturi reale de garanţie şi sarcini	Referinţe
NU SUNT	

Anexa Nr. 1 La Partea I

Teren

Nr cadastral	Suprafaţa (mp)*	Observaţii / Referinţe
	2.052	

* Suprafaţa este determinată in planul de proiecţie Stereo 70.

DETALII LINIARE IMOBIL

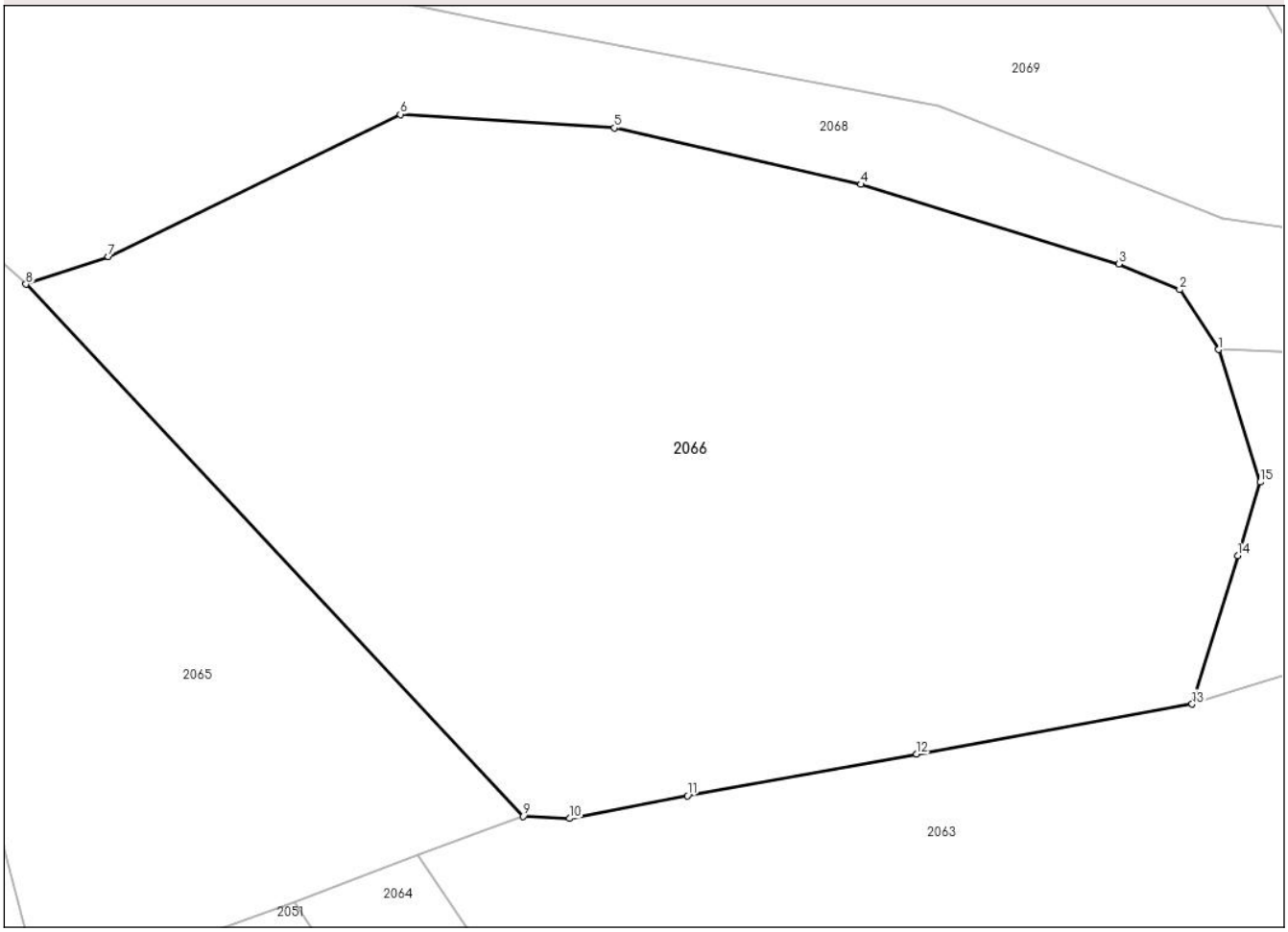

Date referitoare la teren

Crt	Categorie folosință	Intra vilan	Suprafaţa (mp)	Tarla	Parcelă	Nr. topo	Observaţii / Referinţe
1	faneata	DA	2.052	-	1F	-	

Lungime Segmente
1) Valorile lungimilor segmentelor sunt obţinute din proiecţie în plan.

Punct început	X / Y	Punct sfârşit	X / Y	Lungime segment (** (m)
1	556.441,74 673.690,584	2	556.439,417 673.694,142	4.249
2	556.439,417 673.694,142	3	556.435,807 673.695,68	3.924
3	556.435,807 673.695,68	4	556.420,459 673.700,401	16.057
4	556.420,459 673.700,401	5	556.405,773 673.703,757	15.065
5	556.405,773 673.703,757	6	556.393,046 673.704,562	12.752

Document care conține date cu caracter personal, protejat de prevederile Regulamentului (UE) nr. 679/2016 și Legii 190/2018

Punct început	X / Y	Punct sfârşit	X / Y	Lungime segment (** (m)
6	556.393,046 673.704,562	7	556.375,673 673.696,108	19.321
7	556.375,673 673.696,108	8	556.370,767 673.694,465	5.174
8	556.370,767 673.694,465	9	556.400,37 673.662,843	43.316
9	556.400,37 673.662,843	10	556.403,125 673.662,712	2.758
10	556.403,125 673.662,712	11	556.410,139 673.664,063	7.143
11	556.410,139 673.664,063	12	556.423,772 673.666,538	13.856
12	556.423,772 673.666,538	13	556.440,159 673.669,513	16.655
13	556.440,159 673.669,513	14	556.442,867 673.678,327	9.221
14	556.442,867 673.678,327	15	556.444,213 673.682,708	4.583
15	556.444,213 673.682,708	1	556.441,74 673.690,584	8.255

** Lungimile segmentelor sunt determinate în planul de proiecţie Stereo 70 şi sunt rotunjite la 1 milimetru.
*** Distanţa dintre puncte este formată din segmente cumulate ce sunt mai mici decât valoarea 1 milimetru.

Document care conține date cu caracter personal, protejat de prevederile Regulamentului (UE) nr. 679/2016 și Legii 190/2018

DATE DESPRE IMOBILUL NR. 2067

Oficiul de Cadastru şi Publicitate Imobiliară SUCEAVA
Biroul de Cadastru şi Publicitate Imobiliară Campulung Moldovenesc

A. Partea I. Descrierea imobilului

TEREN Intravilan

Adresa: Loc. Molid, Jud. Suceava

Nr. Crt	Nr cadastral Nr. topografic	Suprafaţa* (mp)	Observaţii / Referinţe
A1		431	Sector cadastral:36 Teren neimprejmuit;

B. Partea II. Proprietari şi acte

Inscrieri privitoare la dreptul de proprietate şi alte drepturi reale		Referinţe
/		
Act Normativ nr. 7, din 13/03/1996 emis de Parlamentul Romaniei (Lege);		
B1	Inscrierea provizorie, drept de PROPRIETATE, dobandit prin Lege, cota actuala 1/1, cota initiala 1/1	A1
	1) **COMUNA VAMA**, CIF:4326698, Proprietar neidentificat.	

C. Partea III. SARCINI .

Inscrieri privind dezmembramintele dreptului de proprietate, drepturi reale de garanţie şi sarcini	Referinţe
NU SUNT	

Document care conține date cu caracter personal, protejat de prevederile Regulamentului (UE) nr. 679/2016 și Legii 190/2018

Anexa Nr. 1 La Partea I

Teren

Nr cadastral	Suprafaţa (mp)*	Observaţii / Referinţe
	431	

* Suprafaţa este determinată in planul de proiecţie Stereo 70.

DETALII LINIARE IMOBIL

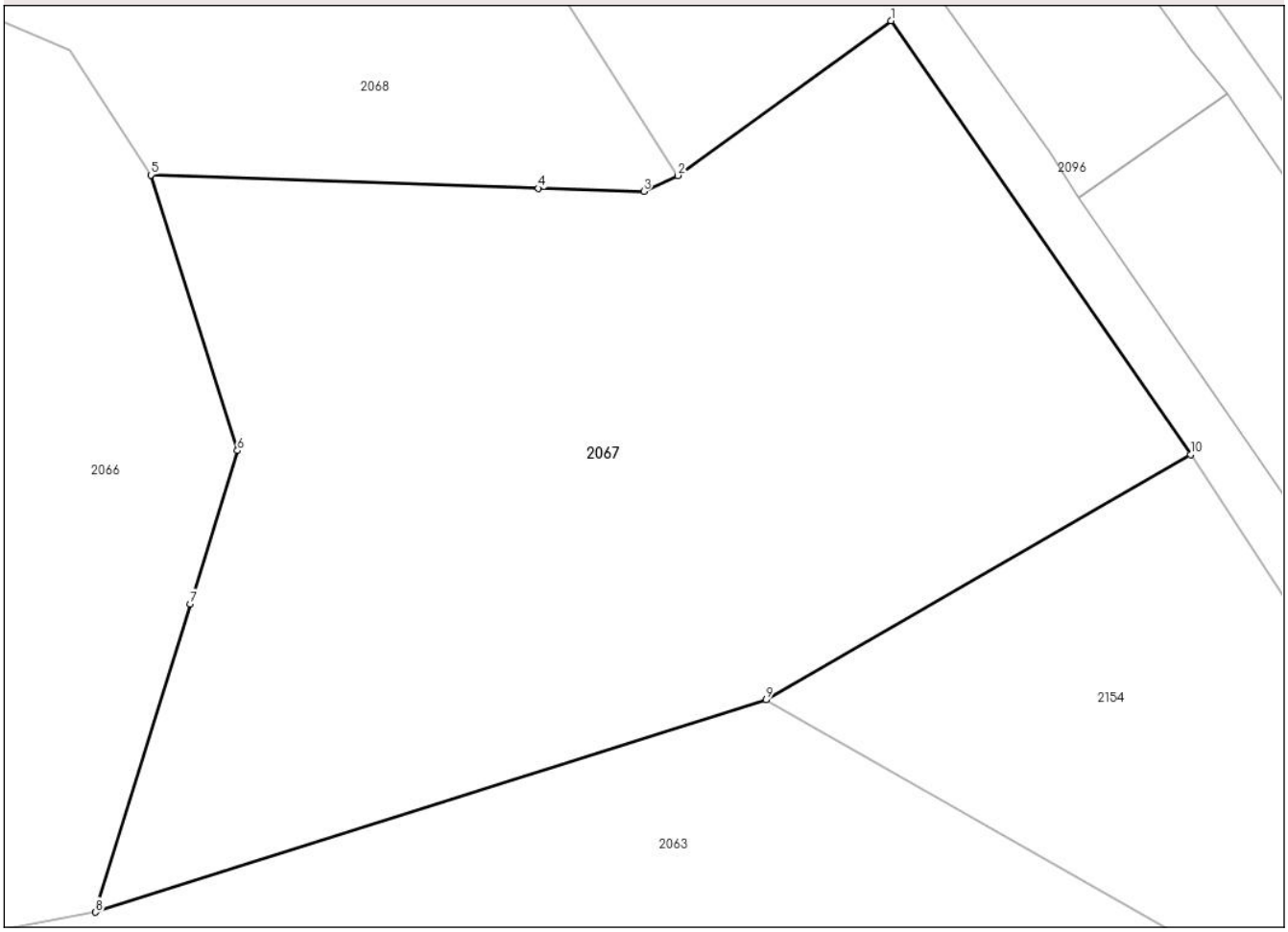

Date referitoare la teren

Crt	Categorie folosință	Intra vilan	Suprafaţa (mp)	Tarla	Parcelă	Nr. topo	Observaţii / Referinţe
1	faneata	DA	431	-	1F	-	

Lungime Segmente
1) Valorile lungimilor segmentelor sunt obţinute din proiecţie în plan.

Punct început	X / Y	Punct sfârşit	X / Y	Lungime segment (** (m)
1	556.462,914 673.694,994	2	556.456,815 673.690,571	7.533
2	556.456,815 673.690,571	3	556.455,841 673.690,116	1.075
3	556.455,841 673.690,116	4	556.452,83 673.690,203	3.012
4	556.452,83 673.690,203	5	556.441,74 673.690,584	11.097
5	556.441,74 673.690,584	6	556.444,213 673.682,708	8.255

Document care conține date cu caracter personal, protejat de prevederile Regulamentului (UE) nr. 679/2016 și Legii 190/2018

Punct început	X / Y	Punct sfârşit	X / Y	Lungime segment (** (m)
6	556.444,213 673.682,708	7	556.442,867 673.678,327	4.583
7	556.442,867 673.678,327	8	556.440,159 673.669,513	9.221
8	556.440,159 673.669,513	9	556.459,338 673.675,58	20.116
9	556.459,338 673.675,58	10	556.471,485 673.682,593	14.026
10	556.471,485 673.682,593	1	556.462,914 673.694,994	15.075

** Lungimile segmentelor sunt determinate în planul de proiecţie Stereo 70 şi sunt rotunjite la 1 milimetru.
*** Distanţa dintre puncte este formată din segmente cumulate ce sunt mai mici decât valoarea 1 milimetru.

Document care conține date cu caracter personal, protejat de prevederile Regulamentului (UE) nr. 679/2016 și Legii 190/2018

DATE DESPRE IMOBILUL NR. 2068

Oficiul de Cadastru şi Publicitate Imobiliară SUCEAVA
Biroul de Cadastru şi Publicitate Imobiliară Campulung Moldovenesc

A. Partea I. Descrierea imobilului

TEREN Intravilan

Adresa: Loc. Molid, Jud. Suceava

Nr. Crt	Nr cadastral Nr. topografic	Suprafaţa* (mp)	Observaţii / Referinţe
A1	35463	Din acte: 845 Masurata: 1.024	Sector cadastral:36 Teren neimprejmuit;

B. Partea II. Proprietari şi acte

Inscrieri privitoare la dreptul de proprietate şi alte drepturi reale		Referinţe
18794 / 05/11/2019		
Act Normativ nr. 1705, din 21/12/2006 emis de GUVERNUL ROMANIEI (extras din inventarul bunurilor care alcătuiesc domeniul public al Statului ; act administrativ nr 18320 din 03-09-2019, emis de DIRECTIA SILVICA SUCEAVA);		
B1	se noteaza ca din parte a imobilelor cu nr.top 4096/1, 4129 din CF I Vama se formeaza imobilul cu nr. cad. 35463	A1
B2	Intabulare, drept de PROPRIETATE, dobandit prin Lege, cota actuala 1/1, cota initiala 1/1	A1
	1) **STATUL ROMÂN**, CIF:0007777, - DOMENIUL PUBLIC	
B3	Intabulare, drept de ADMINISTRARE, dobandit prin Lege, cota actuala 1/1, cota initiala 1/1	A1
	1) **REGIA NAŢIONALĂ A PĂDURILOR ROMSILVA RA**, CIF:1590120	

C. Partea III. SARCINI .

Inscrieri privind dezmembramintele dreptului de proprietate, drepturi reale de garanţie şi sarcini	Referinţe
NU SUNT	

Document care conține date cu caracter personal, protejat de prevederile Regulamentului (UE) nr. 679/2016 și Legii 190/2018

Anexa Nr. 1 La Partea I

Teren

Nr cadastral	Suprafaţa (mp)*	Observaţii / Referinţe
35463	Din acte: 845 Masurata: 1.024	

* Suprafaţa este determinată in planul de proiecţie Stereo 70.

DETALII LINIARE IMOBIL

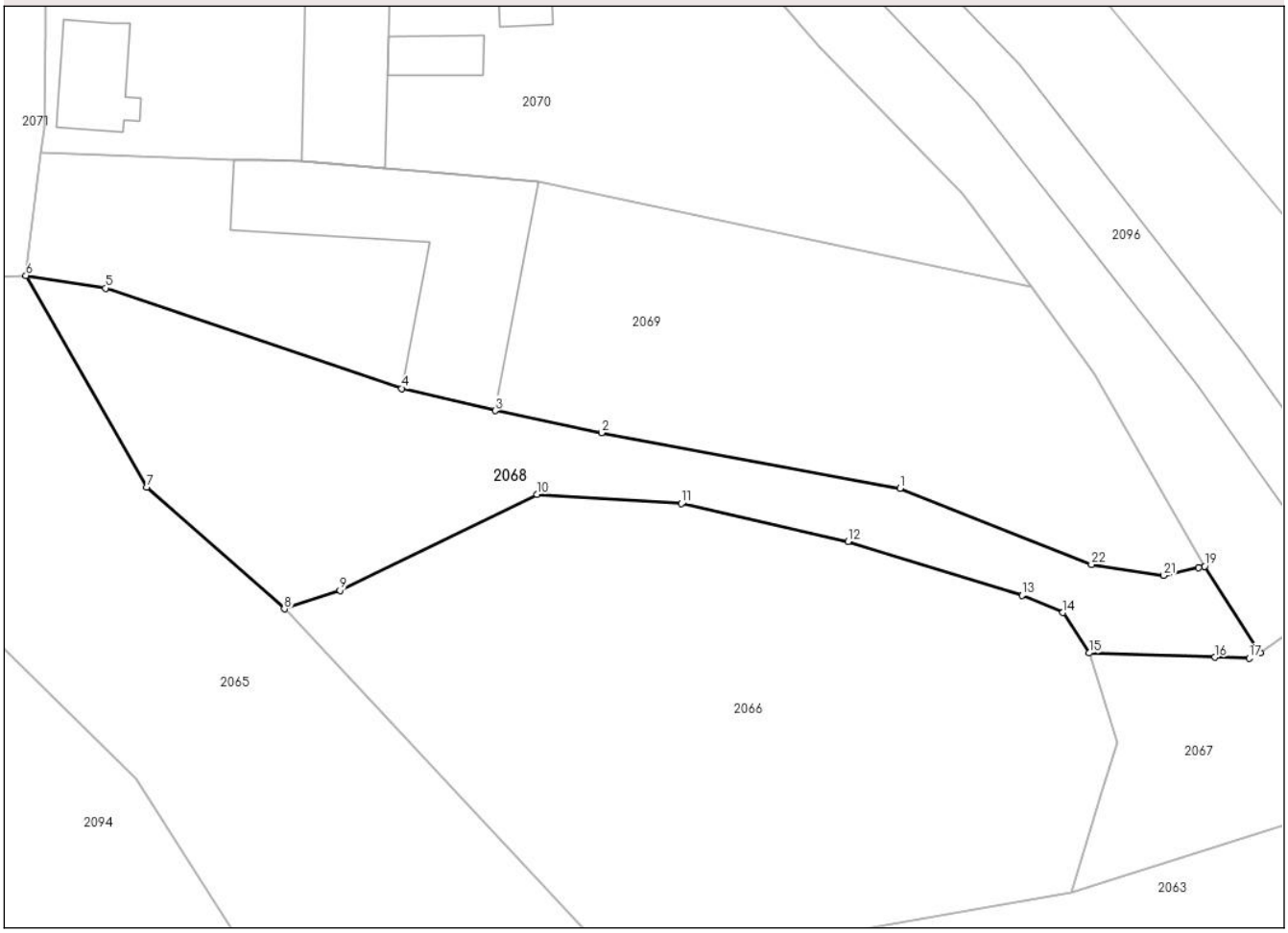

Date referitoare la teren

Crt	Categorie folosință	Intra vilan	Suprafaţa (mp)	Tarla	Parcelă	Nr. topo	Observaţii / Referinţe
1	drum	DA	1.024	-	1DR	-	DRUM AUTO FORES. TOCILA I , Lungime masurata drum =92ml - SECTIUNEA I , U. P. IV BELTAG, u. a. 86D , poz. inv. RNP 101583 , Nr. inventar MFP 11173, delimitat de gard si limita naturala

Lungime Segmente

1) Valorile lungimilor segmentelor sunt obţinute din proiecţie în plan.

Punct început	X / Y	Punct sfârşit	X / Y	Lungime segment (** (m)
1	556.425,049 673.705,098	2	556.398,735 673.709,998	26.766
3	556.389,355 673.711,954	4	556.381,122 673.713,91	8.462
5	556.354,987 673.722,751	6	556.347,975 673.723,848	7.097

Punct început	X / Y	Punct sfârşit	X / Y	Lungime segment (** (m)
2	556.398,735 673.709,998	3	556.389,355 673.711,954	9.582
4	556.381,122 673.713,91	5	556.354,987 673.722,751	27.59
6	556.347,975 673.723,848	7	556.358,654 673.705,204	21.486

Document care conține date cu caracter personal, protejat de prevederile Regulamentului (UE) nr. 679/2016 și Legii 190/2018

Punct început	X / Y	Punct sfârşit	X / Y	Lungime segment (** (m)
7	556.358,654 673.705,204	8	556.370,767 673.694,465	16.188
9	556.375,673 673.696,108	10	556.393,046 673.704,562	19.321
11	556.405,773 673.703,757	12	556.420,459 673.700,401	15.065
13	556.435,807 673.695,68	14	556.439,417 673.694,142	3.924
15	556.441,74 673.690,584	16	556.452,83 673.690,203	11.097
17	556.455,841 673.690,116	18	556.456,815 673.690,571	1.075
19	556.451,909 673.698,22	20	556.451,381 673.698,104	0.541
21	556.448,308 673.697,429	22	556.441,943 673.698,376	6.435

Punct început	X / Y	Punct sfârşit	X / Y	Lungime segment (** (m)
8	556.370,767 673.694,465	9	556.375,673 673.696,108	5.174
10	556.393,046 673.704,562	11	556.405,773 673.703,757	12.752
12	556.420,459 673.700,401	13	556.435,807 673.695,68	16.057
14	556.439,417 673.694,142	15	556.441,74 673.690,584	4.249
16	556.452,83 673.690,203	17	556.455,841 673.690,116	3.012
18	556.456,815 673.690,571	19	556.451,909 673.698,22	9.087
20	556.451,381 673.698,104	21	556.448,308 673.697,429	3.146
22	556.441,943 673.698,376	1	556.425,049 673.705,098	18.182

** Lungimile segmentelor sunt determinate în planul de proiecţie Stereo 70 şi sunt rotunjite la 1 milimetru.
*** Distanţa dintre puncte este formată din segmente cumulate ce sunt mai mici decât valoarea 1 milimetru.

Document care conține date cu caracter personal, protejat de prevederile Regulamentului (UE) nr. 679/2016 și Legii 190/2018

DATE DESPRE IMOBILUL NR. 2069

Oficiul de Cadastru şi Publicitate Imobiliară SUCEAVA
Biroul de Cadastru şi Publicitate Imobiliară Campulung Moldovenesc

A. Partea I. Descrierea imobilului

TEREN Intravilan

Adresa: Loc. Molid, Jud. Suceava

Nr. Crt	Nr cadastral Nr. topografic	Suprafaţa* (mp)	Observaţii / Referinţe
A1		1.827	Sector cadastral:36 Teren neimprejmuit;

B. Partea II. Proprietari şi acte

Inscrieri privitoare la dreptul de proprietate şi alte drepturi reale		Referinţe
/		
Act Normativ nr. 7, din 13/03/1996 emis de Parlamentul Romaniei (Lege);		
B1	Inscrierea provizorie, drept de PROPRIETATE, dobandit prin Lege, cota actuala 1/1, cota initiala 1/1	A1
	1) **COMUNA VAMA**, CIF:4326698, Proprietar neidentificat.	

C. Partea III. SARCINI .

Inscrieri privind dezmembramintele dreptului de proprietate, drepturi reale de garanţie şi sarcini	Referinţe
NU SUNT	

Document care conține date cu caracter personal, protejat de prevederile Regulamentului (UE) nr. 679/2016 și Legii 190/2018

Anexa Nr. 1 La Partea I

Teren

Nr cadastral	Suprafaţa (mp)*	Observaţii / Referinţe
	1.827	

* Suprafaţa este determinată in planul de proiecţie Stereo 70.

DETALII LINIARE IMOBIL

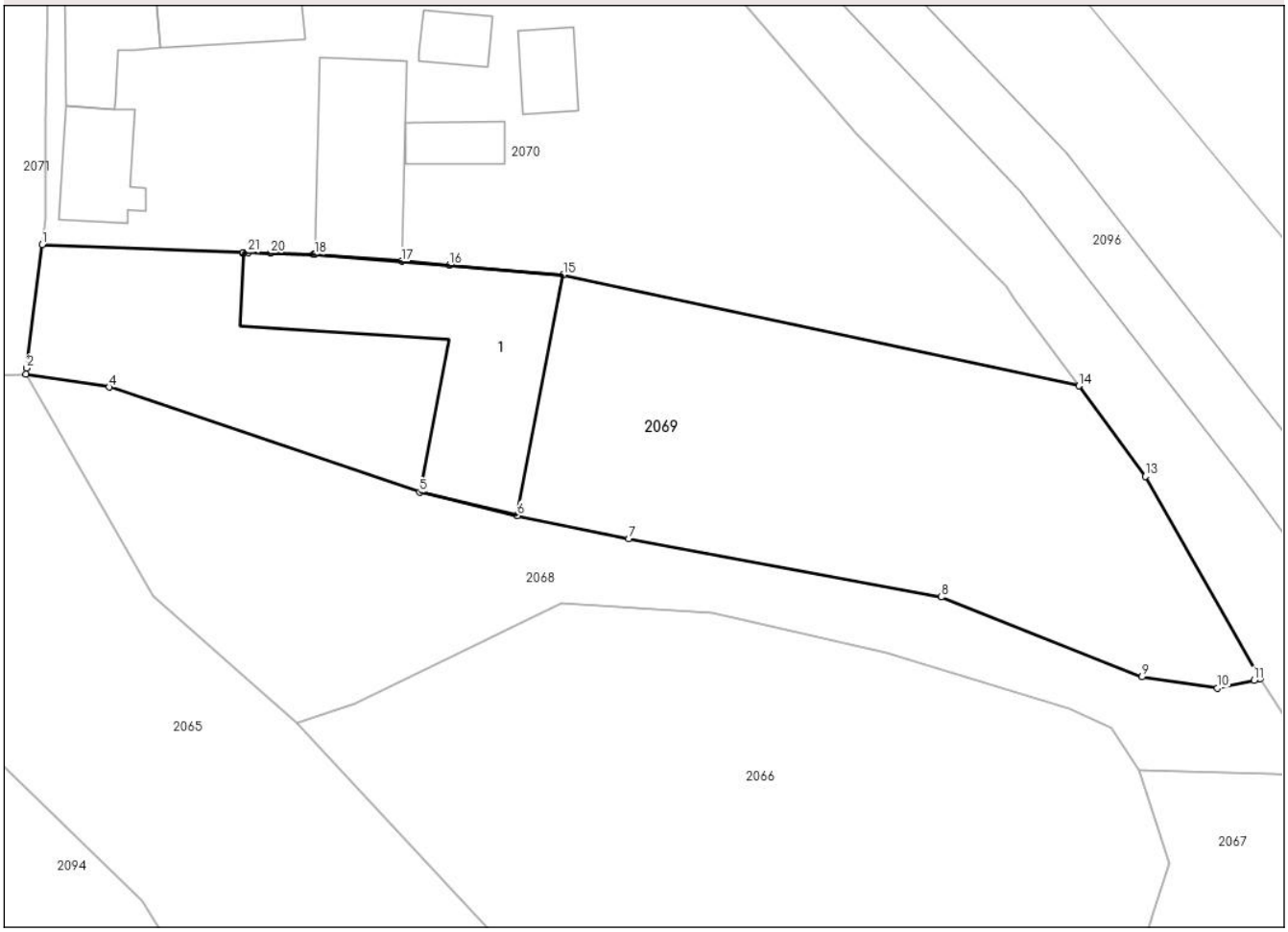

Date referitoare la teren

Crt	Categorie folosință	Intra vilan	Suprafaţa (mp)	Tarla	Parcelă	Nr. topo	Observaţii / Referinţe
1	curti constructii	DA	827	-	1CC	-	
2	arabil	DA	1.000	-	2A	-	

Date referitoare la construcţii

Crt	Număr	Destinaţie construcţie	Supraf. (mp)	Situaţie juridică	Observaţii / Referinţe
A1.1		constructii de locuinte	282	Fara acte	Nr. niveluri:1; S. construita la sol:282 mp; S. construita desfasurata:282 mp;

Lungime Segmente

1) Valorile lungimilor segmentelor sunt obţinute din proiecţie în plan.

Punct început	X / Y	Punct sfârşit	X / Y	Lungime segment (** (m)
1	556.349,326 673.734,733	2	556.348,038 673.724,357	10.456
3	556.347,975 673.723,848	4	556.354,987 673.722,751	7.097
5	556.381,122 673.713,91	6	556.389,355 673.711,954	8.462

Punct început	X / Y	Punct sfârşit	X / Y	Lungime segment (** (m)
2	556.348,038 673.724,357	3	556.347,975 673.723,848	0.513
4	556.354,987 673.722,751	5	556.381,122 673.713,91	27.59
6	556.389,355 673.711,954	7	556.398,735 673.709,998	9.582

Document care conține date cu caracter personal, protejat de prevederile Regulamentului (UE) nr. 679/2016 și Legii 190/2018

Punct început	X / Y	Punct sfârşit	X / Y	Lungime segment (** (m)
7	556.398,735 673.709,998	8	556.425,049 673.705,098	26.766
9	556.441,943 673.698,376	10	556.448,308 673.697,429	6.435
11	556.451,381 673.698,104	12	556.451,909 673.698,22	0.541
13	556.442,232 673.715,235	14	556.436,631 673.722,85	9.453
15	556.393,218 673.732,189	16	556.383,62 673.732,999	9.632
17	556.379,611 673.733,337	18	556.372,273 673.733,906	7.359
19	556.372,216 673.733,91	20	556.368,556 673.734,023	3.662
21	556.366,683 673.734,081	22	556.366,28 673.734,093	0.403
23	556.366,278 673.734,036	24	556.366,263 673.734,034	0.015

Punct început	X / Y	Punct sfârşit	X / Y	Lungime segment (** (m)
8	556.425,049 673.705,098	9	556.441,943 673.698,376	18.182
10	556.448,308 673.697,429	11	556.451,381 673.698,104	3.146
12	556.451,909 673.698,22	13	556.442,232 673.715,235	19.574
14	556.436,631 673.722,85	15	556.393,218 673.732,189	44.406
16	556.383,62 673.732,999	17	556.379,611 673.733,337	4.024
18	556.372,273 673.733,906	19	556.372,216 673.733,91	0.057
20	556.368,556 673.734,023	21	556.366,683 673.734,081	1.874
22	556.366,28 673.734,093	23	556.366,278 673.734,036	0.057
24	556.366,263 673.734,034	1	556.349,326 673.734,733	16.951

** Lungimile segmentelor sunt determinate în planul de proiecţie Stereo 70 şi sunt rotunjite la 1 milimetru.
*** Distanţa dintre puncte este formată din segmente cumulate ce sunt mai mici decât valoarea 1 milimetru.

Document care conține date cu caracter personal, protejat de prevederile Regulamentului (UE) nr. 679/2016 și Legii 190/2018

DATE DESPRE IMOBILUL NR. 2070

Oficiul de Cadastru şi Publicitate Imobiliară SUCEAVA
Biroul de Cadastru şi Publicitate Imobiliară Campulung Moldovenesc

A. Partea I. Descrierea imobilului

TEREN Intravilan Nr. CF vechi:4925

Adresa: Loc. Molid, Jud. Suceava

Nr. Crt	Nr cadastral Nr. topografic	Suprafaţa* (mp)	Observaţii / Referinţe
A1	31456	Din acte: 3.159 Masurata: 3.126	Sector cadastral:36 Teren neimprejmuit;

Construcţii

Crt	Nr cadastral Nr. topografic	Adresa	Observaţii / Referinţe
A1.1	31456-C1	Loc. Molid, Jud. Suceava	Nr. niveluri:1; S. construita la sol:124 mp; S. construita desfasurata:124 mp;
A1.2	31456-C2	Loc. Molid, Jud. Suceava	Nr. niveluri:1; S. construita la sol:96 mp; S. construita desfasurata:96 mp;
A1.3	31456-C3	Loc. Molid, Jud. Suceava	Nr. niveluri:1; S. construita la sol:58 mp; S. construita desfasurata:58 mp;
A1.4	31456-C4	Loc. Molid, Jud. Suceava	Nr. niveluri:1; S. construita la sol:115 mp; S. construita desfasurata:115 mp;
A1.5	31456-C5	Loc. Molid, Jud. Suceava	Nr. niveluri:1; S. construita la sol:25 mp; S. construita desfasurata:25 mp;
A1.6	31456-C6	Loc. Molid, Jud. Suceava	Nr. niveluri:1; S. construita la sol:29 mp; S. construita desfasurata:29 mp;
A1.7	31456-C7	Loc. Molid, Jud. Suceava	Nr. niveluri:1; S. construita la sol:33 mp; S. construita desfasurata:33 mp;
A1.8	31456-C8	Loc. Molid, Jud. Suceava	Nr. niveluri:1; S. construita la sol:13 mp; S. construita desfasurata:13 mp;

B. Partea II. Proprietari şi acte

Inscrieri privitoare la dreptul de proprietate şi alte drepturi reale		Referinţe
/		
Act Notarial nr. 1746, din 29/03/1995 emis de NSL Campulung Moldovenesc (Contract de vanzare - cumparare);		
B1	Intabulare, drept de PROPRIETATECu titlu de cumparare, dobandit prin Conventie, cota actuala 1/2, cota initiala 1/1	A1, A1.1, A1.2, A1.3
	1) **ISTRATE VLADIMIR** 2) **ISTRATE ELENA**	
Act Notarial nr. 2421, din 28/07/1998 emis de BNP Horia Ilie Scraba (Contract de vanzare - cumparare);		
B3	Intabulare, drept de PROPRIETATECu titlu de cumparare, dobandit prin Conventie, cota actuala 1/2, cota initiala 1/1	A1, A1.1, A1.2, A1.3
	1) **ISTRATE DANIEL-ILIE** 2) **ISTRATE MIHAELA**, ,bun comun in devalmasie	
Act Administrativ nr. 1617, din 09/02/2023 emis de Primaria Comunei Vama (Adeverinta proprietate);		
B4	Intabulare, drept de PROPRIETATE, dobandit prin Construire, cota actuala 1/1, cota initiala 1/1	A1.4, A1.5, A1.6, A1.7, A1.8
	1) **ISTRATE DANIEL-ILIE** 2) **ISTRATE MIHAELA**, ,bun comun in devalmasie	

C. Partea III. SARCINI

Inscrieri privind dezmembramintele dreptului de proprietate, drepturi reale de garanţie şi sarcini		Referinţe
/		
Act Notarial nr. 2421, din 28/07/1998 emis de BNP Horia Ilie Scraba (Contract de vanzare - cumparare);		
C1	Intabulare, drept de UZUFRUCT VIAGER, dobandit prin Conventie, cota actuala 1/2, cota initiala 1/1	A1, A1.1, A1.2, A1.3
	1) **ISTRATE VLADIMIR** 2) **ISTRATE ELENA**	
C2	se noteaza obligatia de intretinere in favoarea lui ISTRATE VLADIMIR, ISTRATE ELENA	A1, A1.1, A1.2, A1.3

Document care conține date cu caracter personal, protejat de prevederile Regulamentului (UE) nr. 679/2016 și Legii 190/2018

Anexa Nr. 1 La Partea I

Teren

Nr cadastral	Suprafaţa (mp)*	Observaţii / Referinţe
31456	Din acte: 3.159 Masurata: 3.126	

* Suprafaţa este determinată in planul de proiecţie Stereo 70.

DETALII LINIARE IMOBIL

Date referitoare la teren

Crt	Categorie folosinţă	Intra vilan	Suprafaţa (mp)	Tarla	Parcelă	Nr. topo	Observaţii / Referinţe
1	curti constructii	DA	1.126	-	1CC	-	top. 1277
2	arabil	DA	2.000	-	2A	-	top. 3241/1

Date referitoare la construcţii

Crt	Număr	Destinaţie construcţie	Supraf. (mp)	Situaţie juridică	Observaţii / Referinţe
A1.1	31456-C1	constructii de locuinte	124	Cu acte	Nr. niveluri:1; S. construita la sol:124 mp; S. construita desfasurata:124 mp;
A1.2	31456-C2	constructii anexa	96	Cu acte	Nr. niveluri:1; S. construita la sol:96 mp; S. construita desfasurata:96 mp;
A1.3	31456-C3	constructii anexa	58	Cu acte	Nr. niveluri:1; S. construita la sol:58 mp; S. construita desfasurata:58 mp;
A1.4	31456-C4	constructii anexa	115	Cu acte	Nr. niveluri:1; S. construita la sol:115 mp; S. construita desfasurata:115 mp;
A1.5	31456-C5	constructii anexa	25	Cu acte	Nr. niveluri:1; S. construita la sol:25 mp; S. construita desfasurata:25 mp;
A1.6	31456-C6	constructii anexa	29	Cu acte	Nr. niveluri:1; S. construita la sol:29 mp; S. construita desfasurata:29 mp;

Document care conține date cu caracter personal, protejat de prevederile Regulamentului (UE) nr. 679/2016 și Legii 190/2018

Crt	Număr	Destinaţie construcţie	Supraf. (mp)	Situaţie juridică	Observaţii / Referinţe
A1.7	31456-C7	constructii anexa	33	Cu acte	Nr. niveluri:1; S. construita la sol:33 mp; S. construita desfasurata:33 mp;
A1.8	31456-C8	constructii anexa	13	Cu acte	Nr. niveluri:1; S. construita la sol:13 mp; S. construita desfasurata:13 mp;

Lungime Segmente
1) Valorile lungimilor segmentelor sunt obţinute din proiecţie în plan.

Punct început	X / Y	Punct sfârşit	X / Y	Lungime segment (** (m)
1	556.417,935 673.744,052	2	556.405,739 673.758,243	18.712
3	556.386,787 673.775,304	4	556.364,827 673.790,991	26.987
5	556.350,24 673.799,964	6	556.350,111 673.787,376	12.589
7	556.349,843 673.761,289	8	556.349,678 673.745,28	16.009
9	556.349,592 673.736,872	10	556.349,326 673.734,733	2.155
11	556.366,263 673.734,034	12	556.366,278 673.734,036	0.015
13	556.366,28 673.734,093	14	556.366,683 673.734,081	0.403
15	556.368,556 673.734,023	16	556.372,216 673.733,91	3.662
17	556.372,273 673.733,906	18	556.379,611 673.733,337	7.359
19	556.383,62 673.732,999	20	556.393,218 673.732,189	9.632
21	556.436,631 673.722,85	22	556.431,242 673.730,176	9.094
23	556.430,479 673.731,213	24	556.430,075 673.731,626	0.578

Punct început	X / Y	Punct sfârşit	X / Y	Lungime segment (** (m)
2	556.405,739 673.758,243	3	556.386,787 673.775,304	25.5
4	556.364,827 673.790,991	5	556.350,24 673.799,964	17.126
6	556.350,111 673.787,376	7	556.349,843 673.761,289	26.089
8	556.349,678 673.745,28	9	556.349,592 673.736,872	8.409
10	556.349,326 673.734,733	11	556.366,263 673.734,034	16.951
12	556.366,278 673.734,036	13	556.366,28 673.734,093	0.057
14	556.366,683 673.734,081	15	556.368,556 673.734,023	1.874
16	556.372,216 673.733,91	17	556.372,273 673.733,906	0.057
18	556.379,611 673.733,337	19	556.383,62 673.732,999	4.024
20	556.393,218 673.732,189	21	556.436,631 673.722,85	44.406
22	556.431,242 673.730,176	23	556.430,479 673.731,213	1.288
24	556.430,075 673.731,626	1	556.417,935 673.744,052	17.372

**** Lungimile segmentelor sunt determinate în planul de proiecţie Stereo 70 şi sunt rotunjite la 1 milimetru.**
***** Distanţa dintre puncte este formată din segmente cumulate ce sunt mai mici decât valoarea 1 milimetru.**

Document care conține date cu caracter personal, protejat de prevederile Regulamentului (UE) nr. 679/2016 și Legii 190/2018

DATE DESPRE IMOBILUL NR. 2071

Oficiul de Cadastru şi Publicitate Imobiliară SUCEAVA
Biroul de Cadastru şi Publicitate Imobiliară Campulung Moldovenesc

A. Partea I. Descrierea imobilului

TEREN Intravilan

Adresa: Loc. Molid, Jud. Suceava

Nr. Crt	Nr cadastral Nr. topografic	Suprafaţa* (mp)	Observaţii / Referinţe
A1	30158	Din acte: 1.953 Masurata: 1.915	Sector cadastral:36 Teren neimprejmuit;

B. Partea II. Proprietari şi acte

Inscrieri privitoare la dreptul de proprietate şi alte drepturi reale		Referinţe
7176 / 06/06/2013		
Act Notarial nr. 981, din 05/06/2013 emis de Scraba Luminita Doru Paul (Contract de vanzare - cumparare);		
B2	Intabulare, drept de PROPRIETATE, dobandit prin Conventie, cota actuala 1/1, cota initiala 1/1	A1
	1) **ISTRATE DANIEL-ILIE** 2) **ISTRATE MIHAELA**	

C. Partea III. SARCINI .

Inscrieri privind dezmembramintele dreptului de proprietate, drepturi reale de garanţie şi sarcini	Referinţe
NU SUNT	

Anexa Nr. 1 La Partea I

Teren

Nr cadastral	Suprafaţa (mp)*	Observaţii / Referinţe
30158	Din acte: 1.953 Masurata: 1.915	

* Suprafaţa este determinată in planul de proiecţie Stereo 70.

DETALII LINIARE IMOBIL

Date referitoare la teren

Crt	Categorie folosinţă	Intra vilan	Suprafaţa (mp)	Tarla	Parcelă	Nr. topo	Observaţii / Referinţe
1	arabil	DA	1.915	-	1A	-	

Lungime Segmente
1) Valorile lungimilor segmentelor sunt obţinute din proiecţie în plan.

Punct început	X / Y	Punct sfârşit	X / Y	Lungime segment (** (m)
1	556.350,24 673.799,964	2	556.325,824 673.813,706	28.018
2	556.325,824 673.813,706	3	556.325,965 673.798,099	15.608
3	556.325,965 673.798,099	4	556.325,752 673.790,75	7.352
4	556.325,752 673.790,75	5	556.326,892 673.759,488	31.283
5	556.326,892 673.759,488	6	556.325,598 673.738,724	20.804

Document care conține date cu caracter personal, protejat de prevederile Regulamentului (UE) nr. 679/2016 și Legii 190/2018

Punct început	X / Y	Punct sfârşit	X / Y	Lungime segment (** (m)
6	556.325,598 673.738,724	7	556.325,454 673.729,401	9.324
7	556.325,454 673.729,401	8	556.344,399 673.723,682	19.789
8	556.344,399 673.723,682	9	556.347,975 673.723,848	3.58
9	556.347,975 673.723,848	10	556.348,038 673.724,357	0.513
10	556.348,038 673.724,357	11	556.349,326 673.734,733	10.456
11	556.349,326 673.734,733	12	556.349,592 673.736,872	2.155
12	556.349,592 673.736,872	13	556.349,678 673.745,28	8.409
13	556.349,678 673.745,28	14	556.349,843 673.761,289	16.009
14	556.349,843 673.761,289	15	556.350,111 673.787,376	26.089
15	556.350,111 673.787,376	1	556.350,24 673.799,964	12.589

** Lungimile segmentelor sunt determinate în planul de proiecţie Stereo 70 şi sunt rotunjite la 1 milimetru.
*** Distanţa dintre puncte este formată din segmente cumulate ce sunt mai mici decât valoarea 1 milimetru.

DATE DESPRE IMOBILUL NR. 2072

Oficiul de Cadastru şi Publicitate Imobiliară SUCEAVA
Biroul de Cadastru şi Publicitate Imobiliară Campulung Moldovenesc

A. Partea I. Descrierea imobilului

TEREN Intravilan

Adresa: Loc. Molid, Jud. Suceava

Nr. Crt	Nr cadastral Nr. topografic	Suprafaţa* (mp)	Observaţii / Referinţe
A1		Din acte: 918 Masurata: 2.149	Sector cadastral:36 Teren imprejmuit;

Construcţii

Crt	Nr cadastral Nr. topografic	Adresa	Observaţii / Referinţe
A1.1		Loc. Molid, Jud. Suceava	Nr. niveluri:1; S. construita la sol:75 mp; S. construita desfasurata:75 mp;
A1.2		Loc. Molid, Jud. Suceava	Nr. niveluri:1; S. construita la sol:52 mp; S. construita desfasurata:52 mp;
A1.3		Loc. Molid, Jud. Suceava	Nr. niveluri:1; S. construita la sol:29 mp; S. construita desfasurata:29 mp;

B. Partea II. Proprietari şi acte

Inscrieri privitoare la dreptul de proprietate şi alte drepturi reale		Referinţe
/		
Act Administrativ nr. 881, din 22/10/1997 emis de CJSDPT SUCEAVA (Titlu proprietate);		
B1	Intabulare, drept de PROPRIETATE, dobandit prin Reconstituire, cota actuala 1/1, cota initiala 1/1	A1
	1) **MIHALACHE IOAN A VASILE**, Lipsa C.N.P. 2) **MIHALACHE GHEORGHE A IOAN**, Lipsa C.N.P.	
Act Administrativ nr. 1617, din 09/02/2023 emis de Primaria Comunei Vama (Adeverinta proprietate);		
B2	Intabulare, drept de PROPRIETATE, dobandit prin Construire, cota actuala 1/1, cota initiala 1/1	A1.1, A1.2, A1.3
	1) **MIHALACHE IOAN A VASILE**, Lipsa C.N.P. 2) **MIHALACHE GHEORGHE A IOAN**, Lipsa C.N.P.	

C. Partea III. SARCINI .

Inscrieri privind dezmembramintele dreptului de proprietate, drepturi reale de garanţie şi sarcini	Referinţe
NU SUNT	

Document care conține date cu caracter personal, protejat de prevederile Regulamentului (UE) nr. 679/2016 și Legii 190/2018

Anexa Nr. 1 La Partea I

Teren

Nr cadastral	Suprafaţa (mp)*	Observaţii / Referinţe
	Din acte: 918 Masurata: 2.149	

* Suprafaţa este determinată in planul de proiecţie Stereo 70.

DETALII LINIARE IMOBIL

Date referitoare la teren

Crt	Categorie folosinţă	Intra vilan	Suprafaţa (mp)	Tarla	Parcelă	Nr. topo	Observaţii / Referinţe
1	curti constructii	DA	2.149	STR.STEFAN CEL MARE	1CC	-	

Date referitoare la construcţii

Crt	Număr	Destinaţie construcţie	Supraf. (mp)	Situaţie juridică	Observaţii / Referinţe
A1.1		constructii de locuinte	75	Cu acte	Nr. niveluri:1; S. construita la sol:75 mp; S. construita desfasurata:75 mp;
A1.2		constructii anexa	52	Cu acte	Nr. niveluri:1; S. construita la sol:52 mp; S. construita desfasurata:52 mp;
A1.3		constructii anexa	29	Cu acte	Nr. niveluri:1; S. construita la sol:29 mp; S. construita desfasurata:29 mp;

Lungime Segmente

1) Valorile lungimilor segmentelor sunt obţinute din proiecţie în plan.

Punct început	X / Y	Punct sfârşit	X / Y	Lungime segment (** (m)
1	556.325,824 673.813,706	2	556.314,471 673.818,437	12.299

Document care conține date cu caracter personal, protejat de prevederile Regulamentului (UE) nr. 679/2016 și Legii 190/2018

Punct început	X / Y	Punct sfârşit	X / Y	Lungime segment (** (m)
2	556.314,471 673.818,437	3	556.301,681 673.823,167	13.637
3	556.301,681 673.823,167	4	556.300,502 673.807,215	15.996
4	556.300,502 673.807,215	5	556.301,034 673.801,996	5.246
5	556.301,034 673.801,996	6	556.302,049 673.772,974	29.04
6	556.302,049 673.772,974	7	556.301,481 673.744,799	28.181
7	556.301,481 673.744,799	8	556.300,078 673.733,909	10.98
8	556.300,078 673.733,909	9	556.320,983 673.730,367	21.203
9	556.320,983 673.730,367	10	556.325,454 673.729,401	4.574
10	556.325,454 673.729,401	11	556.325,598 673.738,724	9.324
11	556.325,598 673.738,724	12	556.326,892 673.759,488	20.804
12	556.326,892 673.759,488	13	556.325,752 673.790,75	31.283
13	556.325,752 673.790,75	14	556.325,965 673.798,099	7.352
14	556.325,965 673.798,099	1	556.325,824 673.813,706	15.608

** Lungimile segmentelor sunt determinate în planul de proiecţie Stereo 70 şi sunt rotunjite la 1 milimetru.
*** Distanţa dintre puncte este formată din segmente cumulate ce sunt mai mici decât valoarea 1 milimetru.

Document care conține date cu caracter personal, protejat de prevederile Regulamentului (UE) nr. 679/2016 și Legii 190/2018

DATE DESPRE IMOBILUL NR. 2073

Oficiul de Cadastru şi Publicitate Imobiliară SUCEAVA
Biroul de Cadastru şi Publicitate Imobiliară Campulung Moldovenesc

A. Partea I. Descrierea imobilului

TEREN Intravilan

Adresa: Loc. Molid, Jud. Suceava

Nr. Crt	Nr cadastral Nr. topografic	Suprafaţa* (mp)	Observaţii / Referinţe
A1		4.549	Sector cadastral:36 Teren neimprejmuit;

B. Partea II. Proprietari şi acte

Inscrieri privitoare la dreptul de proprietate şi alte drepturi reale		Referinţe
/		
Act Normativ nr. 7, din 13/03/1996 emis de Parlamentul Romaniei (Lege);		
B1	Inscrierea provizorie, drept de PROPRIETATE, dobandit prin Lege, cota actuala 1/1, cota initiala 1/1	A1
	1) **COMUNA VAMA**, CIF:4326698, Proprietar neidentificat.	

C. Partea III. SARCINI .

Inscrieri privind dezmembramintele dreptului de proprietate, drepturi reale de garanţie şi sarcini	Referinţe
NU SUNT	

Document care conține date cu caracter personal, protejat de prevederile Regulamentului (UE) nr. 679/2016 și Legii 190/2018

Anexa Nr. 1 La Partea I

Teren

Nr cadastral	Suprafaţa (mp)*	Observaţii / Referinţe
	4.549	

* Suprafaţa este determinată in planul de proiecţie Stereo 70.

DETALII LINIARE IMOBIL

Date referitoare la teren

Crt	Categorie folosință	Intra vilan	Suprafaţa (mp)	Tarla	Parcelă	Nr. topo	Observaţii / Referinţe
1	curti constructii	DA	1.500	-	1CC	-	
2	faneata	DA	3.049	-	2F	-	

Date referitoare la construcţii

Crt	Număr	Destinaţie construcţie	Supraf. (mp)	Situaţie juridică	Observaţii / Referinţe
A1.1		constructii de locuinte	196	Fara acte	Nr. niveluri:1; S. construita la sol:196 mp; S. construita desfasurata:196 mp;
A1.2		constructii de locuinte	164	Fara acte	Nr. niveluri:1; S. construita la sol:164 mp; S. construita desfasurata:164 mp;
A1.3		constructii anexa	24	Fara acte	Nr. niveluri:1; S. construita la sol:24 mp; S. construita desfasurata:24 mp;
A1.4		constructii anexa	24	Fara acte	Nr. niveluri:1; S. construita la sol:24 mp; S. construita desfasurata:24 mp;

Lungime Segmente

1) Valorile lungimilor segmentelor sunt obţinute din proiecţie în plan.

Punct început	X / Y	Punct sfârşit	X / Y	Lungime segment (** (m)

Document care conține date cu caracter personal, protejat de prevederile Regulamentului (UE) nr. 679/2016 și Legii 190/2018

Punct început	X / Y	Punct sfârşit	X / Y	Lungime segment (** (m)
1	556.300,502 673.807,215	2	556.301,681 673.823,167	15.996
2	556.301,681 673.823,167	3	556.293,949 673.826,107	8.272
3	556.293,949 673.826,107	4	556.280,566 673.830,114	13.97
4	556.280,566 673.830,114	5	556.271,511 673.832,833	9.454
5	556.271,511 673.832,833	6	556.251,569 673.836,672	20.308
6	556.251,569 673.836,672	7	556.252,371 673.772,941	63.736
7	556.252,371 673.772,941	8	556.252,777 673.772,925	0.407
8	556.252,777 673.772,925	9	556.252,229 673.758,847	14.089
9	556.252,229 673.758,847	10	556.253,474 673.758,636	1.262
10	556.253,474 673.758,636	11	556.253,086 673.752,934	5.716
11	556.253,086 673.752,934	12	556.252,236 673.742,723	10.246
12	556.252,236 673.742,723	13	556.252,615 673.742,655	0.385
13	556.252,615 673.742,655	14	556.257,27 673.741,686	4.755
14	556.257,27 673.741,686	15	556.280,744 673.737,559	23.834
15	556.280,744 673.737,559	16	556.294,469 673.735,445	13.887
16	556.294,469 673.735,445	17	556.300,078 673.733,909	5.816
17	556.300,078 673.733,909	18	556.301,481 673.744,799	10.98
18	556.301,481 673.744,799	19	556.302,049 673.772,974	28.181
19	556.302,049 673.772,974	20	556.301,034 673.801,996	29.04
20	556.301,034 673.801,996	1	556.300,502 673.807,215	5.246

** Lungimile segmentelor sunt determinate în planul de proiecţie Stereo 70 şi sunt rotunjite la 1 milimetru.
*** Distanţa dintre puncte este formată din segmente cumulate ce sunt mai mici decât valoarea 1 milimetru.

Document care conține date cu caracter personal, protejat de prevederile Regulamentului (UE) nr. 679/2016 și Legii 190/2018

DATE DESPRE IMOBILUL NR. 2074

Oficiul de Cadastru şi Publicitate Imobiliară SUCEAVA
Biroul de Cadastru şi Publicitate Imobiliară Campulung Moldovenesc

A. Partea I. Descrierea imobilului

TEREN Intravilan Nr. CF vechi:2117

Adresa: Loc. Molid, Jud. Suceava

Nr. Crt	Nr cadastral Nr. topografic	Suprafaţa* (mp)	Observaţii / Referinţe
A1	32317	616	Sector cadastral:36 Teren neimprejmuit;

Construcţii

Crt	Nr cadastral Nr. topografic	Adresa	Observaţii / Referinţe
A1.1	32317-C1	Loc. Molid, Jud. Suceava	Nr. niveluri:1; S. construita la sol:109 mp; S. construita desfasurata:109 mp;
A1.2	32317-C2	Loc. Molid, Jud. Suceava	Nr. niveluri:1; S. construita la sol:70 mp; S. construita desfasurata:70 mp;
A1.3	32317-C3	Loc. Molid, Jud. Suceava	Nr. niveluri:1; S. construita la sol:149 mp; S. construita desfasurata:149 mp;

B. Partea II. Proprietari şi acte

Inscrieri privitoare la dreptul de proprietate şi alte drepturi reale		Referinţe
1043 / 27/01/2020		
Act Notarial nr. 82, din 23/01/2020 emis de Scraba Horia Ilie;		
B3	Intabulare, drept de PROPRIETATEcu titlu de donatie, dobandit prin Conventie, cota actuala 1/2, cota initiala 1/2	A1, A1.1, A1.2, A1.3
	1) **LUCHIAN MARIA**	
B4	Intabulare, drept de PROPRIETATEcu titlu de donatie, dobandit prin Conventie, cota actuala 1/2, cota initiala 1/2	A1, A1.1, A1.2, A1.3
	1) **LUCHIAN VASILE**	
/		
Act Administrativ nr. 1617, din 09/02/2023 emis de Primaria Comunei Vama (Adeverinta proprietate);		
B5	Intabulare, drept de PROPRIETATE, dobandit prin Construire, cota actuala 1/1, cota initiala 1/1	A1.1, A1.2, A1.3
	1) **LUCHIAN MARIA** 2) **LUCHIAN VASILE**	

C. Partea III. SARCINI .

Inscrieri privind dezmembramintele dreptului de proprietate, drepturi reale de garanţie şi sarcini	Referinţe
NU SUNT	

Document care conține date cu caracter personal, protejat de prevederile Regulamentului (UE) nr. 679/2016 și Legii 190/2018

Anexa Nr. 1 La Partea I

Teren

Nr cadastral	Suprafaţa (mp)*	Observaţii / Referinţe
32317	616	

* Suprafaţa este determinată in planul de proiecţie Stereo 70.

DETALII LINIARE IMOBIL

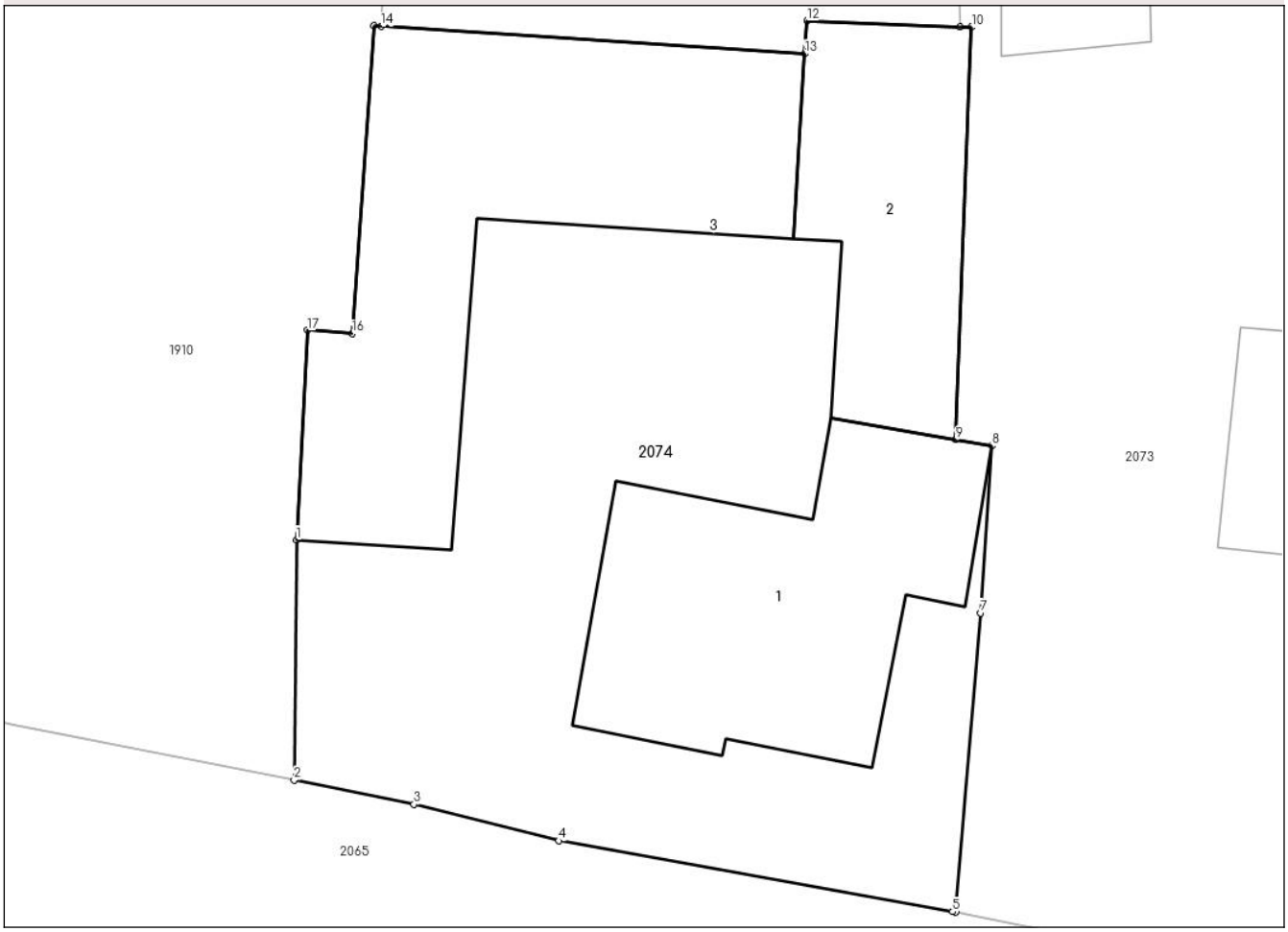

Date referitoare la teren

Crt	Categorie folosință	Intra vilan	Suprafaţa (mp)	Tarla	Parcelă	Nr. topo	Observaţii / Referinţe
1	curti constructii	DA	616	-	1CC	-	top. 1591

Date referitoare la construcţii

Crt	Număr	Destinaţie construcţie	Supraf. (mp)	Situaţie juridică	Observaţii / Referinţe
A1.1	32317-C1	constructii de locuinte	109	Cu acte	Nr. niveluri:1; S. construita la sol:109 mp; S. construita desfasurata:109 mp;
A1.2	32317-C2	constructii anexa	70	Cu acte	Nr. niveluri:1; S. construita la sol:70 mp; S. construita desfasurata:70 mp;
A1.3	32317-C3	constructii anexa	149	Cu acte	Nr. niveluri:1; S. construita la sol:149 mp; S. construita desfasurata:149 mp;

Lungime Segmente

1) Valorile lungimilor segmentelor sunt obţinute din proiecţie în plan.

Punct început	X / Y	Punct sfârşit	X / Y	Lungime segment (** (m)
1	556.229,706 673.755,434	2	556.229,632 673.747,226	8.208
2	556.229,632 673.747,226	3	556.233,721 673.746,401	4.172

Document care conține date cu caracter personal, protejat de prevederile Regulamentului (UE) nr. 679/2016 și Legii 190/2018

Punct început	X / Y	Punct sfârşit	X / Y	Lungime segment (** (m)
3	556.233,721 673.746,401	4	556.238,672 673.745,163	5.103
4	556.238,672 673.745,163	5	556.252,125 673.742,743	13.669
5	556.252,125 673.742,743	6	556.252,236 673.742,723	0.113
6	556.252,236 673.742,723	7	556.253,086 673.752,934	10.246
7	556.253,086 673.752,934	8	556.253,474 673.758,636	5.716
8	556.253,474 673.758,636	9	556.252,229 673.758,847	1.262
9	556.252,229 673.758,847	10	556.252,777 673.772,925	14.089
10	556.252,777 673.772,925	11	556.252,371 673.772,941	0.407
11	556.252,371 673.772,941	12	556.247,15 673.773,144	5.224
12	556.247,15 673.773,144	13	556.247,078 673.772,017	1.13
13	556.247,078 673.772,017	14	556.232,6 673.772,952	14.508
14	556.232,6 673.772,952	15	556.232,355 673.772,969	0.246
15	556.232,355 673.772,969	16	556.231,615 673.762,462	10.533
16	556.231,615 673.762,462	17	556.230,092 673.762,58	1.528
17	556.230,092 673.762,58	1	556.229,706 673.755,434	7.156

** Lungimile segmentelor sunt determinate în planul de proiecţie Stereo 70 şi sunt rotunjite la 1 milimetru.
*** Distanţa dintre puncte este formată din segmente cumulate ce sunt mai mici decât valoarea 1 milimetru.

Document care conține date cu caracter personal, protejat de prevederile Regulamentului (UE) nr. 679/2016 și Legii 190/2018

DATE DESPRE IMOBILUL NR. 2075

Oficiul de Cadastru şi Publicitate Imobiliară SUCEAVA
Biroul de Cadastru şi Publicitate Imobiliară Campulung Moldovenesc

A. Partea I. Descrierea imobilului

TEREN Intravilan Nr. CF vechi:5536

Adresa: Loc. Molid, Jud. Suceava

Nr. Crt	Nr cadastral Nr. topografic	Suprafaţa* (mp)	Observaţii / Referinţe
A1	30850	2.088	Sector cadastral:36 Teren imprejmuit;

Construcţii

Crt	Nr cadastral Nr. topografic	Adresa	Observaţii / Referinţe
A1.1	30850-C1	Loc. Molid, Jud. Suceava	Nr. niveluri:1; S. construita la sol:84 mp; S. construita desfasurata:84 mp; casa
A1.2	30850-C2	Loc. Molid, Jud. Suceava	Nr. niveluri:1; S. construita la sol:137 mp; S. construita desfasurata:137 mp; grajd
A1.3	30850-C3	Loc. Molid, Jud. Suceava	Nr. niveluri:1; S. construita la sol:59 mp; S. construita desfasurata:59 mp; bucatarie de vara
A1.4	30850-C4	Loc. Molid, Jud. Suceava	Nr. niveluri:1; S. construita la sol:53 mp; S. construita desfasurata:53 mp; sura
A1.5	30850-C5	Loc. Molid, Jud. Suceava	Nr. niveluri:1; S. construita la sol:34 mp; S. construita desfasurata:34 mp;

B. Partea II. Proprietari şi acte

Inscrieri privitoare la dreptul de proprietate şi alte drepturi reale		Referinţe
126 / 16/01/1996		
Hotarare Judecatoreasca nr. 2414, din 23/06/1995 emis de Judecatoria Campulung Mold. (Sentinta Civila);		
B1	Intabulare, drept de PROPRIETATE, dobandit prin Hotarare Judecatoreasca, cota actuala 1/1, cota initiala 1/1	A1
	1) **BALTAG MIHAI**, Lipsa C.N.P.	
	OBSERVATII: (provenita din conversia CF 5536)	
B2	Intabulare, drept de PROPRIETATE, dobandit prin Hotarare Judecatoreasca, cota actuala 1/1, cota initiala 1/1	A1.1, A1.2, A1.3, A1.4
	1) **BALTAG MIHAI**, Lipsa C.N.P. 2) **BALTAG CORNELIA**, Lipsa C.N.P.	
/		
Act Administrativ nr. 1617, din 09/02/2023 emis de Primaria Comunei Vama (Adeverinta proprietate);		
B3	Intabulare, drept de PROPRIETATE, dobandit prin Construire, cota actuala 1/1, cota initiala 1/1	A1.5
	1) **BALTAG MIHAI**, Lipsa C.N.P. 2) **BALTAG CORNELIA**, Lipsa C.N.P.	

C. Partea III. SARCINI .

Inscrieri privind dezmembramintele dreptului de proprietate, drepturi reale de garanţie şi sarcini	Referinţe
NU SUNT	

Document care conține date cu caracter personal, protejat de prevederile Regulamentului (UE) nr. 679/2016 și Legii 190/2018

Anexa Nr. 1 La Partea I

Teren

Nr cadastral	Suprafaţa (mp)*	Observaţii / Referinţe
30850	2.088	

* Suprafaţa este determinată in planul de proiecţie Stereo 70.

DETALII LINIARE IMOBIL

Date referitoare la teren

Crt	Categorie folosință	Intra vilan	Suprafaţa (mp)	Tarla	Parcelă	Nr. topo	Observaţii / Referinţe
1	curti constructii	DA	800	-	-	-	top. 2003
2	arabil	DA	1.288	-	-	-	top. 3231/18

Date referitoare la construcţii

Crt	Număr	Destinaţie construcţie	Supraf. (mp)	Situaţie juridică	Observaţii / Referinţe
A1.1	30850-C1	constructii de locuinte	84	Cu acte	Nr. niveluri:1; S. construita la sol:84 mp; S. construita desfasurata:84 mp; casa
A1.2	30850-C2	constructii anexa	137	Cu acte	Nr. niveluri:1; S. construita la sol:137 mp; S. construita desfasurata:137 mp; grajd
A1.3	30850-C3	constructii anexa	59	Cu acte	Nr. niveluri:1; S. construita la sol:59 mp; S. construita desfasurata:59 mp; bucatarie de vara
A1.4	30850-C4	constructii anexa	53	Cu acte	Nr. niveluri:1; S. construita la sol:53 mp; S. construita desfasurata:53 mp; sura
A1.5	30850-C5	constructii anexa	34	Cu acte	Nr. niveluri:1; S. construita la sol:34 mp; S. construita desfasurata:34 mp;

Document care conține date cu caracter personal, protejat de prevederile Regulamentului (UE) nr. 679/2016 și Legii 190/2018

Lungime Segmente
1) Valorile lungimilor segmentelor sunt obţinute din proiecţie în plan.

Punct început	X / Y	Punct sfârşit	X / Y	Lungime segment (** (m)
1	556.217,019 673.808,699	2	556.177,463 673.811,819	39.679
2	556.177,463 673.811,819	3	556.172,858 673.777,133	34.991
3	556.172,858 673.777,133	4	556.192,496 673.755,42	29.276
4	556.192,496 673.755,42	5	556.195,682 673.754,591	3.292
5	556.195,682 673.754,591	6	556.198,72 673.753,727	3.158
6	556.198,72 673.753,727	7	556.205,599 673.752,388	7.008
7	556.205,599 673.752,388	8	556.213,061 673.750,819	7.625
8	556.213,061 673.750,819	9	556.215,682 673.790,013	39.281
9	556.215,682 673.790,013	1	556.217,019 673.808,699	18.734

** Lungimile segmentelor sunt determinate în planul de proiecţie Stereo 70 şi sunt rotunjite la 1 milimetru.
*** Distanţa dintre puncte este formată din segmente cumulate ce sunt mai mici decât valoarea 1 milimetru.

Document care conține date cu caracter personal, protejat de prevederile Regulamentului (UE) nr. 679/2016 și Legii 190/2018

DATE DESPRE IMOBILUL NR. 2076

Oficiul de Cadastru şi Publicitate Imobiliară SUCEAVA
Biroul de Cadastru şi Publicitate Imobiliară Campulung Moldovenesc

A. Partea I. Descrierea imobilului

TEREN Intravilan

Adresa: Loc. Molid, Jud. Suceava

Nr. Crt	Nr cadastral Nr. topografic	Suprafaţa* (mp)	Observaţii / Referinţe
A1		2.853	Sector cadastral:36 Teren neimprejmuit;

B. Partea II. Proprietari şi acte

Inscrieri privitoare la dreptul de proprietate şi alte drepturi reale		Referinţe
/		
Act Normativ nr. 7, din 13/03/1996 emis de Parlamentul Romaniei (Lege);		
B1	Inscrierea provizorie, drept de PROPRIETATE, dobandit prin Lege, cota actuala 1/1, cota initiala 1/1	A1
	1) **COMUNA VAMA**, CIF:4326698, Proprietar neidentificat.	

C. Partea III. SARCINI .

Inscrieri privind dezmembramintele dreptului de proprietate, drepturi reale de garanţie şi sarcini	Referinţe
NU SUNT	

Document care conține date cu caracter personal, protejat de prevederile Regulamentului (UE) nr. 679/2016 și Legii 190/2018

Anexa Nr. 1 La Partea I

Teren

Nr cadastral	Suprafaţa (mp)*	Observaţii / Referinţe
	2.853	

* Suprafaţa este determinată in planul de proiecţie Stereo 70.

DETALII LINIARE IMOBIL

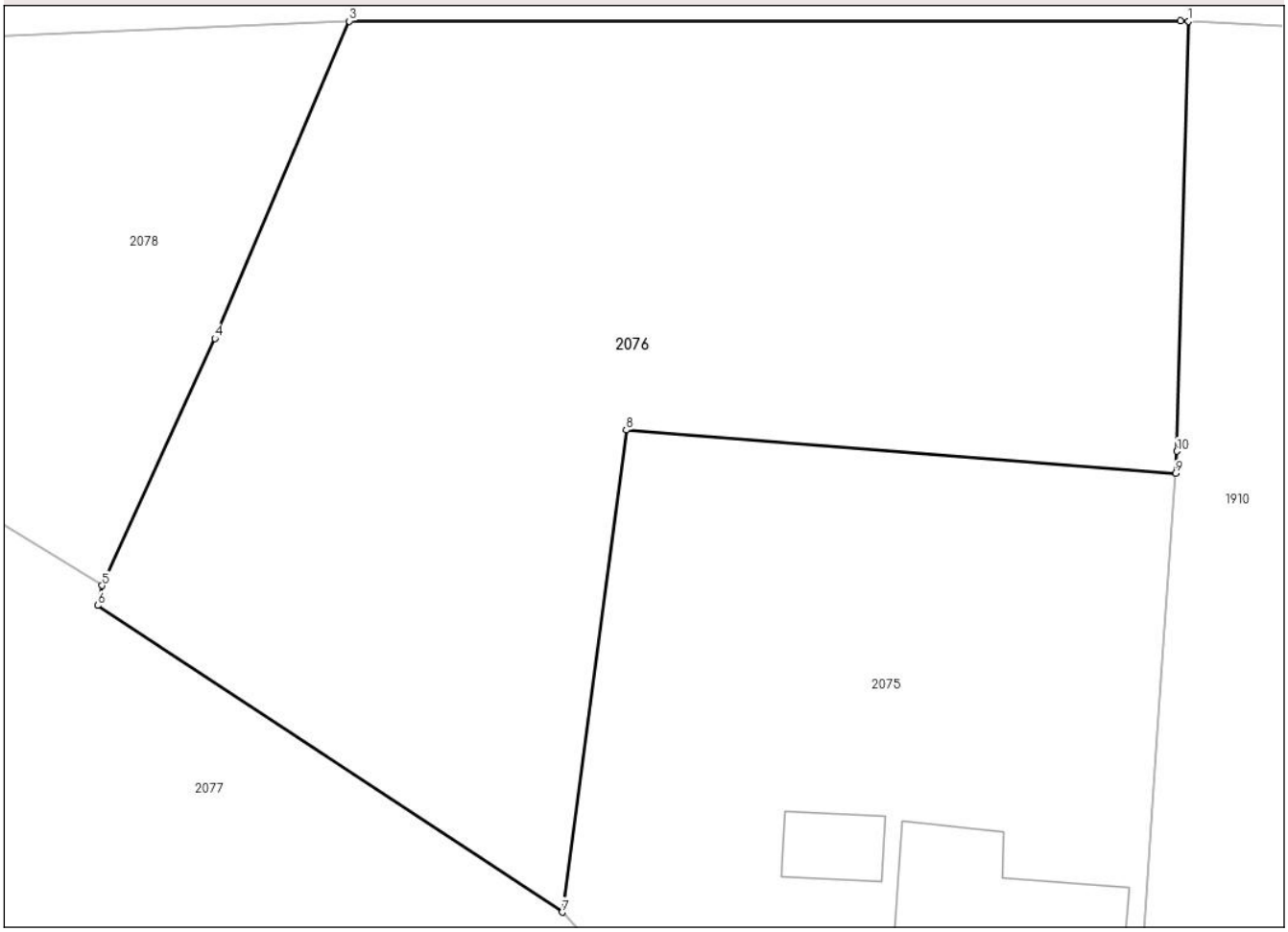

Date referitoare la teren

Crt	Categorie folosință	Intra vilan	Suprafaţa (mp)	Tarla	Parcelă	Nr. topo	Observaţii / Referinţe
1	arabil	DA	2.853	-	1A	-	

Lungime Segmente
1) Valorile lungimilor segmentelor sunt obţinute din proiecţie în plan.

Punct început	X / Y	Punct sfârşit	X / Y	Lungime segment (** (m)
1	556.217,972 673.841,239	2	556.217,406 673.841,272	0.567
2	556.217,406 673.841,272	3	556.157,529 673.841,24	59.877
3	556.157,529 673.841,24	4	556.147,838 673.818,409	24.803
4	556.147,838 673.818,409	5	556.139,704 673.800,63	19.551
5	556.139,704 673.800,63	6	556.139,39 673.799,199	1.465

Document care conține date cu caracter personal, protejat de prevederile Regulamentului (UE) nr. 679/2016 și Legii 190/2018

Punct început	X / Y	Punct sfârşit	X / Y	Lungime segment (** (m)
6	556.139,39 673.799,199	7	556.172,858 673.777,133	40.088
7	556.172,858 673.777,133	8	556.177,463 673.811,819	34.991
8	556.177,463 673.811,819	9	556.217,019 673.808,699	39.679
9	556.217,019 673.808,699	10	556.217,133 673.810,295	1.6
10	556.217,133 673.810,295	1	556.217,972 673.841,239	30.955

** Lungimile segmentelor sunt determinate în planul de proiecţie Stereo 70 şi sunt rotunjite la 1 milimetru.
*** Distanţa dintre puncte este formată din segmente cumulate ce sunt mai mici decât valoarea 1 milimetru.

Document care conține date cu caracter personal, protejat de prevederile Regulamentului (UE) nr. 679/2016 și Legii 190/2018

DATE DESPRE IMOBILUL NR. 2077

Oficiul de Cadastru şi Publicitate Imobiliară SUCEAVA
Biroul de Cadastru şi Publicitate Imobiliară Campulung Moldovenesc

A. Partea I. Descrierea imobilului

TEREN Intravilan

Adresa: Loc. Molid, Jud. Suceava

Nr. Crt	Nr cadastral Nr. topografic	Suprafaţa* (mp)	Observaţii / Referinţe
A1		1.886	Sector cadastral:36 Teren neimprejmuit;

B. Partea II. Proprietari şi acte

Inscrieri privitoare la dreptul de proprietate şi alte drepturi reale		Referinţe
/		
Act Normativ nr. 7, din 13/03/1996 emis de Parlamentul Romaniei (Lege);		
B1	Inscrierea provizorie, drept de PROPRIETATE, dobandit prin Lege, cota actuala 1/1, cota initiala 1/1	A1
	1) **COMUNA VAMA**, CIF:4326698, Proprietar neidentificat.	

C. Partea III. SARCINI .

Inscrieri privind dezmembramintele dreptului de proprietate, drepturi reale de garanţie şi sarcini	Referinţe
NU SUNT	

Anexa Nr. 1 La Partea I

Teren

Nr cadastral	Suprafaţa (mp)*	Observaţii / Referinţe
	1.886	

* Suprafaţa este determinată in planul de proiecţie Stereo 70.

DETALII LINIARE IMOBIL

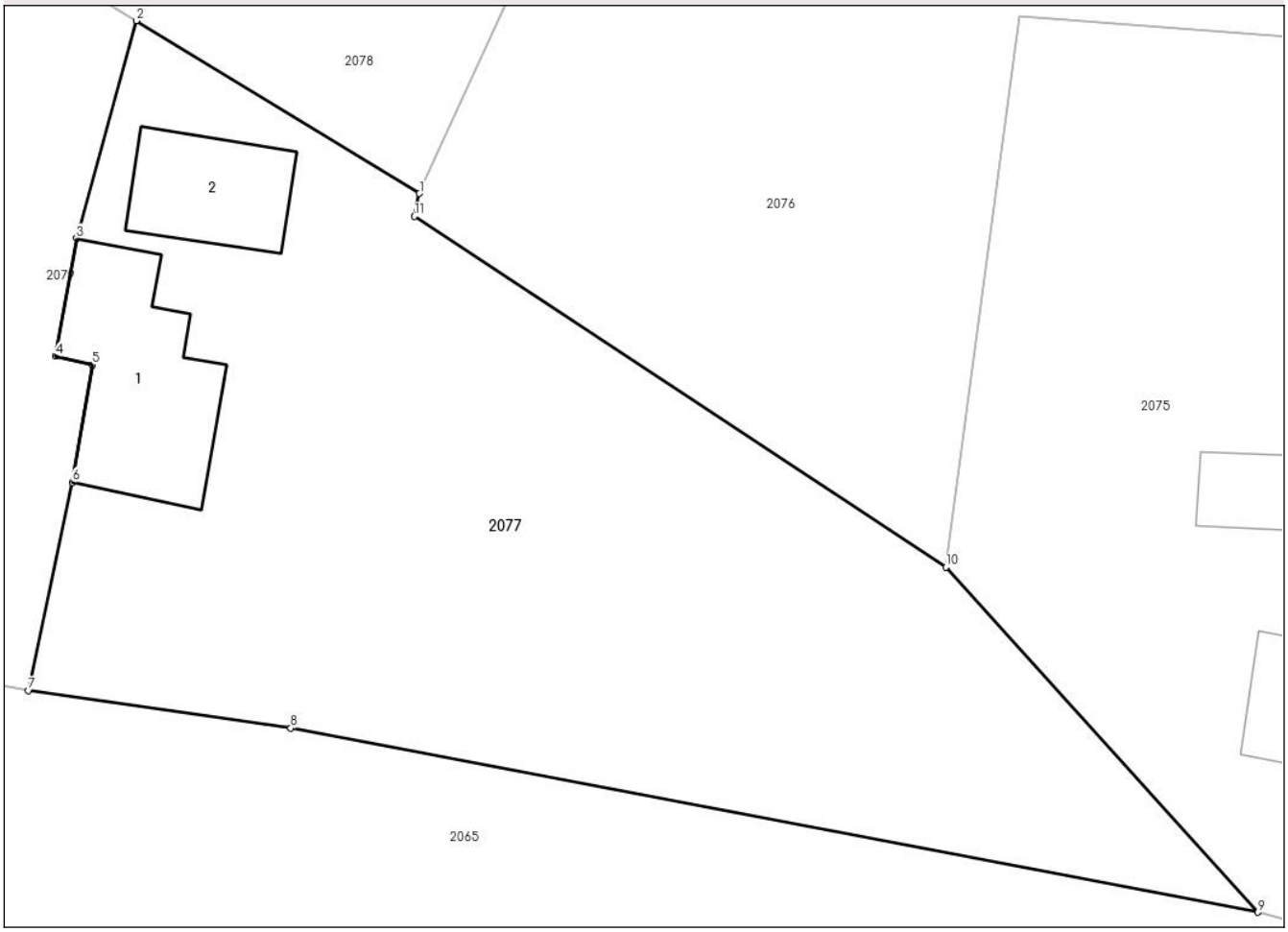

Date referitoare la teren

Crt	Categorie folosință	Intra vilan	Suprafaţa (mp)	Tarla	Parcelă	Nr. topo	Observaţii / Referinţe
1	curti constructii	DA	886	-	1CC	-	
2	arabil	DA	1.000	-	2A	-	

Date referitoare la construcţii

Crt	Număr	Destinaţie construcţie	Supraf. (mp)	Situaţie juridică	Observaţii / Referinţe
A1.1		constructii de locuinte	119	Fara acte	Nr. niveluri:1; S. construita la sol:119 mp; S. construita desfasurata:119 mp;
A1.2		constructii anexa	65	Fara acte	Nr. niveluri:1; S. construita la sol:65 mp; S. construita desfasurata:65 mp;

Lungime Segmente

1) Valorile lungimilor segmentelor sunt obţinute din proiecţie în plan.

Punct început	X / Y	Punct sfârşit	X / Y	Lungime segment (** (m)
1	556.139,704 673.800,63	2	556.121,871 673.811,503	20.886
2	556.121,871 673.811,503	3	556.118,114 673.797,814	14.195

Document care conține date cu caracter personal, protejat de prevederile Regulamentului (UE) nr. 679/2016 și Legii 190/2018

Punct început	X / Y	Punct sfârşit	X / Y	Lungime segment (** (m)
3	556.118,114 673.797,814	4	556.116,79 673.790,401	7.53
4	556.116,79 673.790,401	5	556.119,099 673.789,847	2.375
5	556.119,099 673.789,847	6	556.117,834 673.782,471	7.484
6	556.117,834 673.782,471	7	556.115,087 673.769,366	13.39
7	556.115,087 673.769,366	8	556.131,607 673.767,001	16.688
8	556.131,607 673.767,001	9	556.192,496 673.755,42	61.981
9	556.192,496 673.755,42	10	556.172,858 673.777,133	29.276
10	556.172,858 673.777,133	11	556.139,39 673.799,199	40.088
11	556.139,39 673.799,199	1	556.139,704 673.800,63	1.465

** Lungimile segmentelor sunt determinate în planul de proiecţie Stereo 70 şi sunt rotunjite la 1 milimetru.
*** Distanţa dintre puncte este formată din segmente cumulate ce sunt mai mici decât valoarea 1 milimetru.

Document care conține date cu caracter personal, protejat de prevederile Regulamentului (UE) nr. 679/2016 și Legii 190/2018

DATE DESPRE IMOBILUL NR. 2078

Oficiul de Cadastru şi Publicitate Imobiliară SUCEAVA
Biroul de Cadastru şi Publicitate Imobiliară Campulung Moldovenesc

A. Partea I. Descrierea imobilului

TEREN Intravilan

Adresa: Loc. Molid, Jud. Suceava

Nr. Crt	Nr cadastral Nr. topografic	Suprafaţa* (mp)	Observaţii / Referinţe
A1		1.574	Sector cadastral:36 Teren neimprejmuit;

B. Partea II. Proprietari şi acte

Inscrieri privitoare la dreptul de proprietate şi alte drepturi reale		Referinţe
/		
Act Normativ nr. 7, din 13/03/1996 emis de Parlamentul Romaniei (Lege);		
B1	Inscrierea provizorie, drept de PROPRIETATE, dobandit prin Lege, cota actuala 1/1, cota initiala 1/1	A1
	1) **COMUNA VAMA**, CIF:4326698, Proprietar neidentificat.	

C. Partea III. SARCINI .

Inscrieri privind dezmembramintele dreptului de proprietate, drepturi reale de garanţie şi sarcini	Referinţe
NU SUNT	

Anexa Nr. 1 La Partea I

Teren

Nr cadastral	Suprafaţa (mp)*	Observaţii / Referinţe
	1.574	

* Suprafaţa este determinată in planul de proiecţie Stereo 70.

DETALII LINIARE IMOBIL

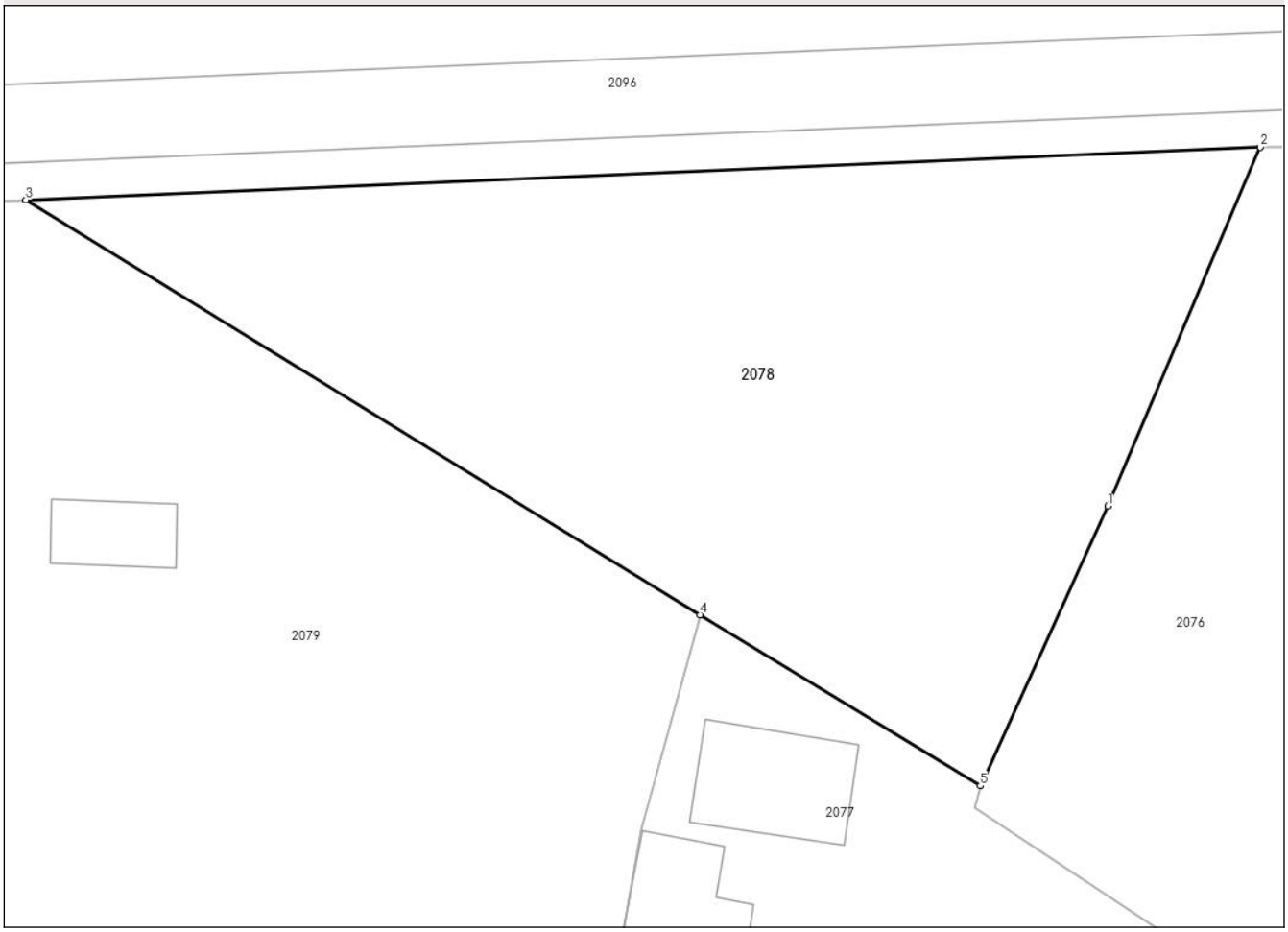

Date referitoare la teren

Crt	Categorie folosință	Intra vilan	Suprafaţa (mp)	Tarla	Parcelă	Nr. topo	Observaţii / Referinţe
1	arabil	DA	1.574	-	1A	-	

Lungime Segmente
1) Valorile lungimilor segmentelor sunt obţinute din proiecţie în plan.

Punct început	X / Y	Punct sfârşit	X / Y	Lungime segment (** (m)
1	556.147,838 673.818,409	2	556.157,529 673.841,24	24.803
2	556.157,529 673.841,24	3	556.078,955 673.837,897	78.645
3	556.078,955 673.837,897	4	556.121,871 673.811,503	50.383
4	556.121,871 673.811,503	5	556.139,704 673.800,63	20.886
5	556.139,704 673.800,63	1	556.147,838 673.818,409	19.551

Document care conține date cu caracter personal, protejat de prevederile Regulamentului (UE) nr. 679/2016 și Legii 190/2018

** Lungimile segmentelor sunt determinate în planul de proiecţie Stereo 70 şi sunt rotunjite la 1 milimetru.
*** Distanţa dintre puncte este formată din segmente cumulate ce sunt mai mici decât valoarea 1 milimetru.

DATE DESPRE IMOBILUL NR. 2079

Oficiul de Cadastru şi Publicitate Imobiliară SUCEAVA
Biroul de Cadastru şi Publicitate Imobiliară Campulung Moldovenesc

A. Partea I. Descrierea imobilului

TEREN Intravilan

Adresa: Loc. Molid, Jud. Suceava

Nr. Crt	Nr cadastral Nr. topografic	Suprafaţa* (mp)	Observaţii / Referinţe
A1		3.255	Sector cadastral:36 Teren neimprejmuit;

B. Partea II. Proprietari şi acte

Inscrieri privitoare la dreptul de proprietate şi alte drepturi reale		Referinţe
/		
Act Normativ nr. 7, din 13/03/1996 emis de Parlamentul Romaniei (Lege);		
B1	Inscrierea provizorie, drept de PROPRIETATE, dobandit prin Lege, cota actuala 1/1, cota initiala 1/1	A1
	1) **COMUNA VAMA**, CIF:4326698, Proprietar neidentificat.	

C. Partea III. SARCINI .

Inscrieri privind dezmembramintele dreptului de proprietate, drepturi reale de garanţie şi sarcini	Referinţe
NU SUNT	

Document care conține date cu caracter personal, protejat de prevederile Regulamentului (UE) nr. 679/2016 și Legii 190/2018

Anexa Nr. 1 La Partea I

Teren

Nr cadastral	Suprafaţa (mp)*	Observaţii / Referinţe
	3.255	

* Suprafaţa este determinată in planul de proiecţie Stereo 70.

DETALII LINIARE IMOBIL

Date referitoare la teren

Crt	Categorie folosință	Intra vilan	Suprafaţa (mp)	Tarla	Parcelă	Nr. topo	Observaţii / Referinţe
1	faneata	DA	3.255	-	1F	-	

Date referitoare la construcţii

Crt	Număr	Destinaţie construcţie	Supraf. (mp)	Situaţie juridică	Observaţii / Referinţe
A1.1		constructii anexa	33	Fara acte	Nr. niveluri:1; S. construita la sol:33 mp; S. construita desfasurata:33 mp;

Lungime Segmente
1) Valorile lungimilor segmentelor sunt obţinute din proiecţie în plan.

Punct început	X / Y	Punct sfârşit	X / Y	Lungime segment (** (m)
1	556.121,871 673.811,503	2	556.078,955 673.837,897	50.383
2	556.078,955 673.837,897	3	556.058,533 673.836,923	20.445
3	556.058,533 673.836,923	4	556.059,309 673.811,074	25.861
4	556.059,309 673.811,074	5	556.059,885 673.797,773	13.313

Document care conține date cu caracter personal, protejat de prevederile Regulamentului (UE) nr. 679/2016 și Legii 190/2018

Punct început	X / Y	Punct sfârşit	X / Y	Lungime segment (** (m)
5	556.059,885 673.797,773	6	556.060,301 673.781,896	15.882
6	556.060,301 673.781,896	7	556.062,293 673.779,21	3.344
7	556.062,293 673.779,21	8	556.066,309 673.778,351	4.107
8	556.066,309 673.778,351	9	556.070,186 673.777,743	3.924
9	556.070,186 673.777,743	10	556.115,087 673.769,366	45.676
10	556.115,087 673.769,366	11	556.117,834 673.782,471	13.39
11	556.117,834 673.782,471	12	556.119,099 673.789,847	7.484
12	556.119,099 673.789,847	13	556.116,79 673.790,401	2.375
13	556.116,79 673.790,401	14	556.118,114 673.797,814	7.53
14	556.118,114 673.797,814	1	556.121,871 673.811,503	14.195

** Lungimile segmentelor sunt determinate în planul de proiecţie Stereo 70 şi sunt rotunjite la 1 milimetru.
*** Distanţa dintre puncte este formată din segmente cumulate ce sunt mai mici decât valoarea 1 milimetru.

Document care conține date cu caracter personal, protejat de prevederile Regulamentului (UE) nr. 679/2016 și Legii 190/2018

DATE DESPRE IMOBILUL NR. 2080

Oficiul de Cadastru şi Publicitate Imobiliară SUCEAVA
Biroul de Cadastru şi Publicitate Imobiliară Campulung Moldovenesc

A. Partea I. Descrierea imobilului

TEREN Intravilan

Adresa: Loc. Molid, Jud. Suceava

Nr. Crt	Nr cadastral Nr. topografic	Suprafaţa* (mp)	Observaţii / Referinţe
A1		402	Sector cadastral:36 Teren neimprejmuit;

B. Partea II. Proprietari şi acte

Inscrieri privitoare la dreptul de proprietate şi alte drepturi reale		Referinţe
/		
Act Normativ nr. 7, din 13/03/1996 emis de Parlamentul Romaniei (Lege);		
B1	Inscrierea provizorie, drept de PROPRIETATE, dobandit prin Lege, cota actuala 1/1, cota initiala 1/1	A1
	1) **COMUNA VAMA**, CIF:4326698, Proprietar neidentificat.	

C. Partea III. SARCINI .

Inscrieri privind dezmembramintele dreptului de proprietate, drepturi reale de garanţie şi sarcini	Referinţe
NU SUNT	

Document care conține date cu caracter personal, protejat de prevederile Regulamentului (UE) nr. 679/2016 și Legii 190/2018

Anexa Nr. 1 La Partea I

Teren

Nr cadastral	Suprafaţa (mp)*	Observaţii / Referinţe
	402	

* Suprafaţa este determinată in planul de proiecţie Stereo 70.

DETALII LINIARE IMOBIL

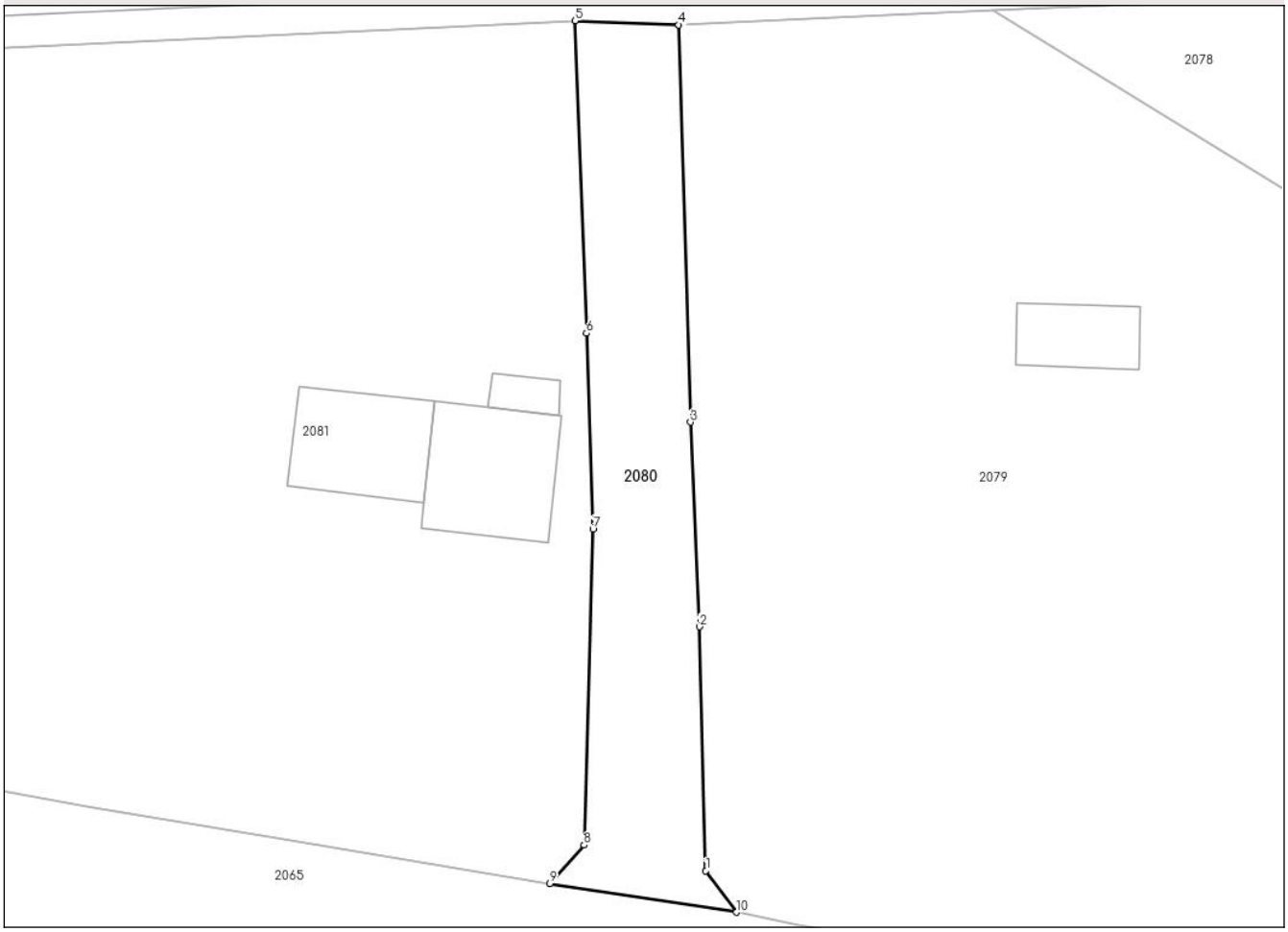

Date referitoare la teren

Crt	Categorie folosință	Intra vilan	Suprafaţa (mp)	Tarla	Parcelă	Nr. topo	Observaţii / Referinţe
1	drum	DA	402	-	1DR	-	

Lungime Segmente
1) Valorile lungimilor segmentelor sunt obţinute din proiecţie în plan.

Punct început	X / Y	Punct sfârşit	X / Y	Lungime segment (** (m)
1	556.060,301 673.781,896	2	556.059,885 673.797,773	15.882
2	556.059,885 673.797,773	3	556.059,309 673.811,074	13.313
3	556.059,309 673.811,074	4	556.058,533 673.836,923	25.861
4	556.058,533 673.836,923	5	556.051,793 673.837,188	6.745
5	556.051,793 673.837,188	6	556.052,528 673.816,86	20.341

Document care conține date cu caracter personal, protejat de prevederile Regulamentului (UE) nr. 679/2016 și Legii 190/2018

Punct început	X / Y	Punct sfârşit	X / Y	Lungime segment (** (m)
6	556.052,528 673.816,86	7	556.052,952 673.804,114	12.753
7	556.052,952 673.804,114	8	556.052,371 673.783,577	20.545
8	556.052,371 673.783,577	9	556.050,14 673.781,064	3.36
9	556.050,14 673.781,064	10	556.062,293 673.779,21	12.294
10	556.062,293 673.779,21	1	556.060,301 673.781,896	3.344

** Lungimile segmentelor sunt determinate în planul de proiecţie Stereo 70 şi sunt rotunjite la 1 milimetru.
*** Distanţa dintre puncte este formată din segmente cumulate ce sunt mai mici decât valoarea 1 milimetru.

Document care conține date cu caracter personal, protejat de prevederile Regulamentului (UE) nr. 679/2016 și Legii 190/2018

DATE DESPRE IMOBILUL NR. 2081

Oficiul de Cadastru şi Publicitate Imobiliară SUCEAVA
Biroul de Cadastru şi Publicitate Imobiliară Campulung Moldovenesc

A. Partea I. Descrierea imobilului

TEREN Intravilan Nr. CF vechi:6796

Adresa: Loc. Molid, Jud. Suceava

Nr. Crt	Nr cadastral Nr. topografic	Suprafaţa* (mp)	Observaţii / Referinţe
A1	34261	Din acte: 3.932 Masurata: 3.957	Sector cadastral:36 Teren imprejmuit;

Construcţii

Crt	Nr cadastral Nr. topografic	Adresa	Observaţii / Referinţe
A1.1	34261-C1	Loc. Molid, Jud. Suceava	Nr. niveluri:1; S. construita la sol:69 mp; S. construita desfasurata:69 mp;
A1.2	34261-C2	Loc. Molid, Jud. Suceava	Nr. niveluri:1; S. construita la sol:58 mp; S. construita desfasurata:58 mp;
A1.3	34261-C3	Loc. Molid, Jud. Suceava	Nr. niveluri:1; S. construita la sol:10 mp; S. construita desfasurata:10 mp;

B. Partea II. Proprietari şi acte

Inscrieri privitoare la dreptul de proprietate şi alte drepturi reale		Referinţe
9820 / 26/06/2018		
Act Notarial nr. 23, din 26/06/2018 emis de Taran Liliana (Certificat de mostenitor);		
B2	Intabulare, drept de PROPRIETATE, dobandit prin Succesiune, cota actuala 1/1, cota initiala 1/1	A1, A1.1, A1.2, A1.3
	1) **MACOVEI MARIA**	

C. Partea III. SARCINI .

Inscrieri privind dezmembramintele dreptului de proprietate, drepturi reale de garanţie şi sarcini	Referinţe
NU SUNT	

Document care conține date cu caracter personal, protejat de prevederile Regulamentului (UE) nr. 679/2016 și Legii 190/2018

Anexa Nr. 1 La Partea I

Teren

Nr cadastral	Suprafaţa (mp)*	Observaţii / Referinţe
34261	Din acte: 3.932 Masurata: 3.957	

* Suprafaţa este determinată in planul de proiecţie Stereo 70.

DETALII LINIARE IMOBIL

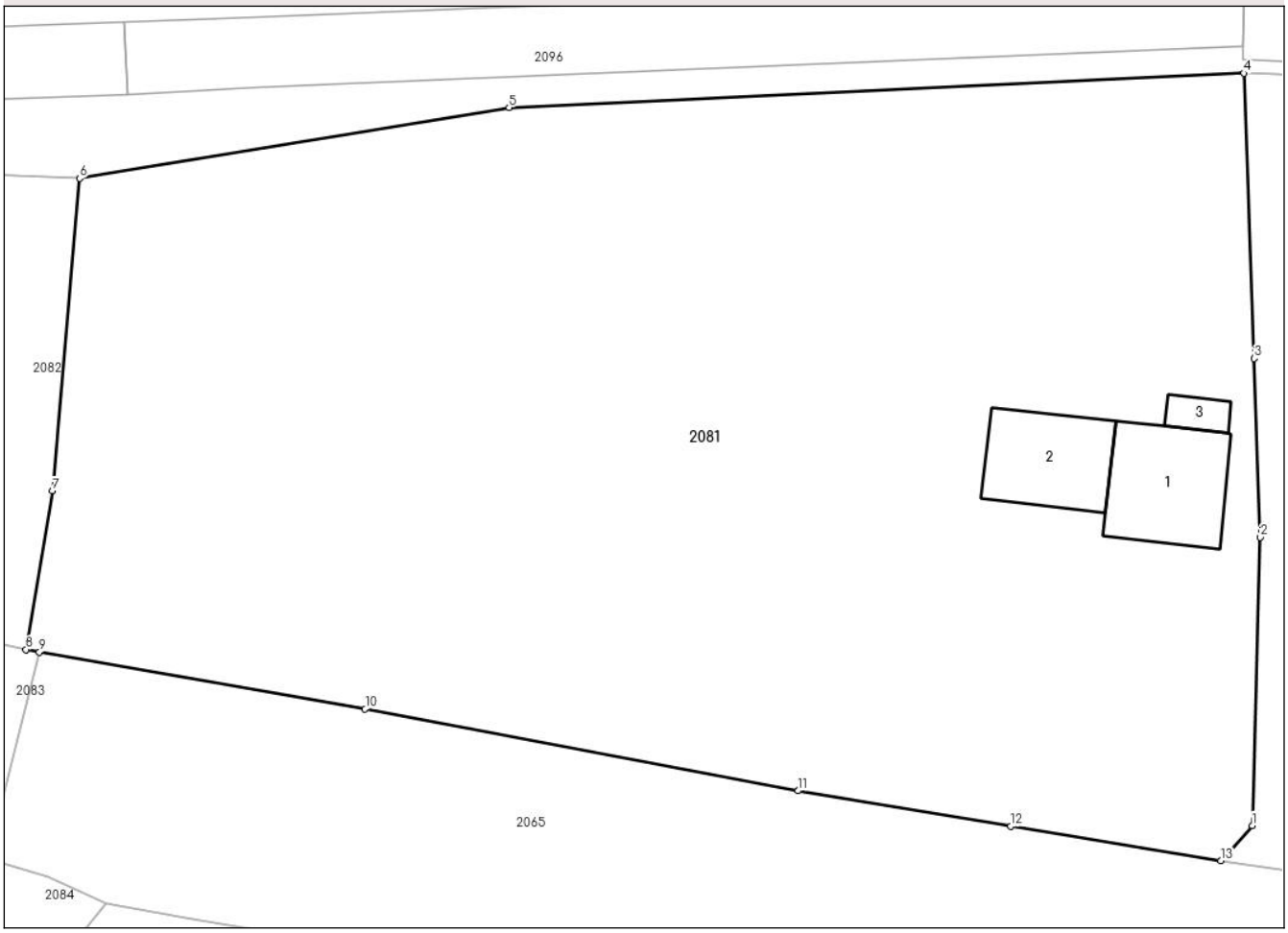

Date referitoare la teren

Crt	Categorie folosinţă	Intra vilan	Suprafaţa (mp)	Tarla	Parcelă	Nr. topo	Observaţii / Referinţe
1	curti constructii	DA	615	-	1CC	2218	
2	faneata	DA	3.342	-	2F	3194/3	

Date referitoare la construcţii

Crt	Număr	Destinaţie construcţie	Supraf. (mp)	Situaţie juridică	Observaţii / Referinţe
A1.1	34261-C1	constructii de locuinte	69	Cu acte	Nr. niveluri:1; S. construita la sol:69 mp; S. construita desfasurata:69 mp;
A1.2	34261-C2	constructii anexa	58	Cu acte	Nr. niveluri:1; S. construita la sol:58 mp; S. construita desfasurata:58 mp;
A1.3	34261-C3	constructii anexa	10	Cu acte	Nr. niveluri:1; S. construita la sol:10 mp; S. construita desfasurata:10 mp;

Lungime Segmente

1) Valorile lungimilor segmentelor sunt obţinute din proiecţie în plan.

Punct început	X / Y	Punct sfârşit	X / Y	Lungime segment (** (m)
1	556.052,371 673.783,577	2	556.052,952 673.804,114	20.545

Document care conține date cu caracter personal, protejat de prevederile Regulamentului (UE) nr. 679/2016 și Legii 190/2018

Punct început	X / Y	Punct sfârşit	X / Y	Lungime segment (** (m)
2	556.052,952 673.804,114	3	556.052,528 673.816,86	12.753
3	556.052,528 673.816,86	4	556.051,793 673.837,188	20.341
4	556.051,793 673.837,188	5	555.999,419 673.834,737	52.431
5	555.999,419 673.834,737	6	555.968,817 673.829,689	31.016
6	555.968,817 673.829,689	7	555.966,892 673.807,425	22.347
7	555.966,892 673.807,425	8	555.964,989 673.796,111	11.473
8	555.964,989 673.796,111	9	555.965,95 673.795,943	0.976
9	555.965,95 673.795,943	10	555.989,164 673.791,886	23.566
10	555.989,164 673.791,886	11	556.020,02 673.786,046	31.404
11	556.020,02 673.786,046	12	556.035,179 673.783,529	15.367
12	556.035,179 673.783,529	13	556.050,14 673.781,064	15.163
13	556.050,14 673.781,064	1	556.052,371 673.783,577	3.36

** Lungimile segmentelor sunt determinate în planul de proiecţie Stereo 70 şi sunt rotunjite la 1 milimetru.
*** Distanţa dintre puncte este formată din segmente cumulate ce sunt mai mici decât valoarea 1 milimetru.

Document care conține date cu caracter personal, protejat de prevederile Regulamentului (UE) nr. 679/2016 și Legii 190/2018

DATE DESPRE IMOBILUL NR. 2082

Oficiul de Cadastru şi Publicitate Imobiliară SUCEAVA
Biroul de Cadastru şi Publicitate Imobiliară Campulung Moldovenesc

A. Partea I. Descrierea imobilului

TEREN Intravilan

Adresa: Loc. Molid, Jud. Suceava

Nr. Crt	Nr cadastral Nr. topografic	Suprafaţa* (mp)	Observaţii / Referinţe
A1		407	Sector cadastral:36 Teren neimprejmuit;

B. Partea II. Proprietari şi acte

Inscrieri privitoare la dreptul de proprietate şi alte drepturi reale		Referinţe
/		
Act Normativ nr. 7, din 13/03/1996 emis de Parlamentul Romaniei (Lege);		
B1	Inscrierea provizorie, drept de PROPRIETATE, dobandit prin Lege, cota actuala 1/1, cota initiala 1/1	A1
	1) **COMUNA VAMA**, CIF:4326698, Proprietar neidentificat.	

C. Partea III. SARCINI .

Inscrieri privind dezmembramintele dreptului de proprietate, drepturi reale de garanţie şi sarcini	Referinţe
NU SUNT	

Anexa Nr. 1 La Partea I

Teren

Nr cadastral	Suprafaţa (mp)*	Observaţii / Referinţe
	407	

* Suprafaţa este determinată in planul de proiecţie Stereo 70.

DETALII LINIARE IMOBIL

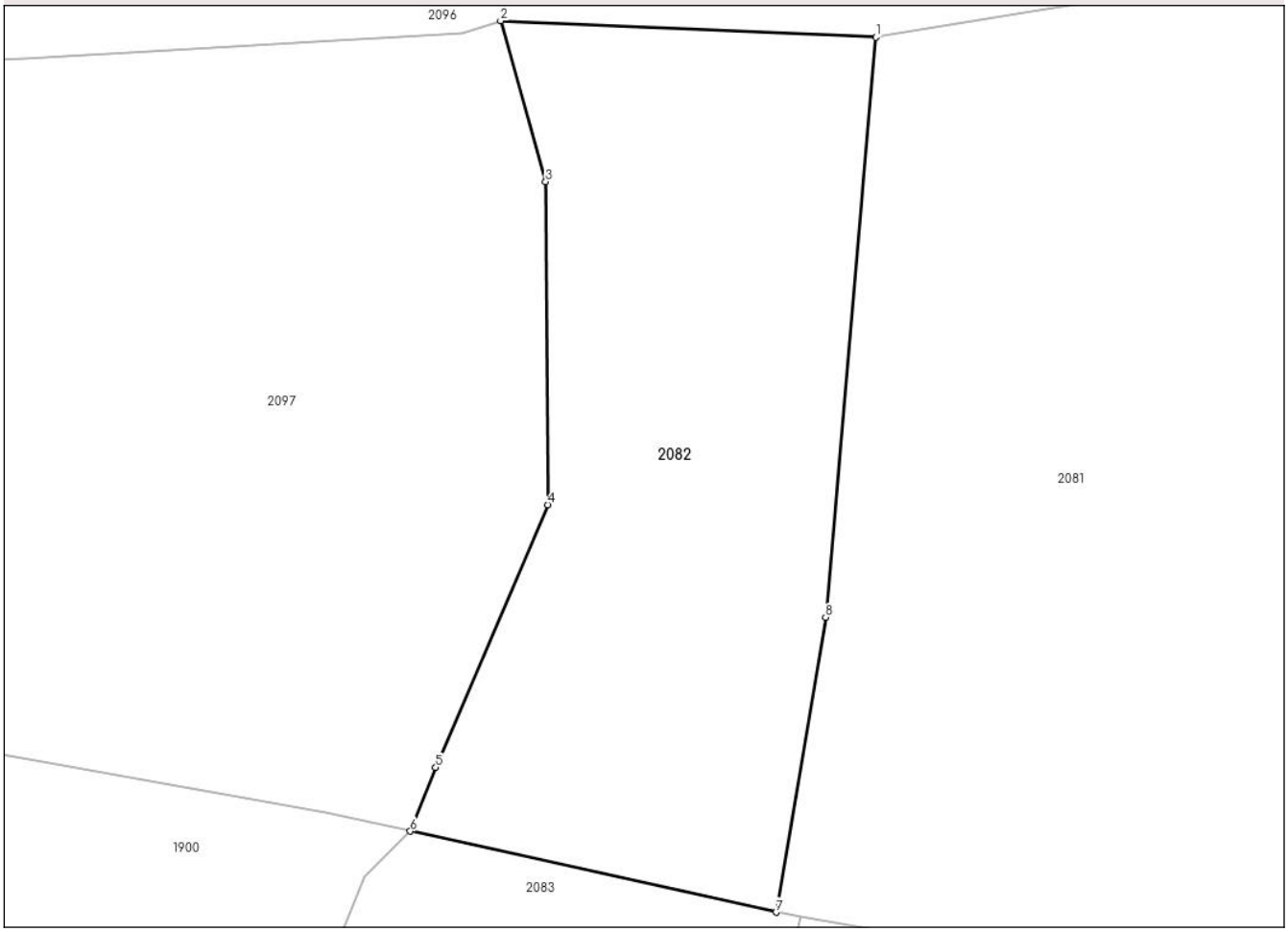

Date referitoare la teren

Crt	Categorie folosință	Intra vilan	Suprafaţa (mp)	Tarla	Parcelă	Nr. topo	Observaţii / Referinţe
1	ape curgatoare	DA	407	-	1HR	-	

Lungime Segmente
1) Valorile lungimilor segmentelor sunt obţinute din proiecţie în plan.

Punct început	X / Y	Punct sfârşit	X / Y	Lungime segment (** (m)
1	555.968,817 673.829,689	2	555.954,406 673.830,317	14.425
2	555.954,406 673.830,317	3	555.956,14 673.824,148	6.408
3	555.956,14 673.824,148	4	555.956,216 673.811,751	12.397
4	555.956,216 673.811,751	5	555.951,918 673.801,664	10.965
5	555.951,918 673.801,664	6	555.950,945 673.799,218	2.632

Document care conține date cu caracter personal, protejat de prevederile Regulamentului (UE) nr. 679/2016 și Legii 190/2018

Punct început	X / Y	Punct sfârşit	X / Y	Lungime segment (** (m)
6	555.950,945 673.799,218	7	555.964,989 673.796,111	14.384
7	555.964,989 673.796,111	8	555.966,892 673.807,425	11.473
8	555.966,892 673.807,425	1	555.968,817 673.829,689	22.347

** Lungimile segmentelor sunt determinate în planul de proiecţie Stereo 70 şi sunt rotunjite la 1 milimetru.
*** Distanţa dintre puncte este formată din segmente cumulate ce sunt mai mici decât valoarea 1 milimetru.

Document care conține date cu caracter personal, protejat de prevederile Regulamentului (UE) nr. 679/2016 și Legii 190/2018

DATE DESPRE IMOBILUL NR. 2097

Oficiul de Cadastru şi Publicitate Imobiliară SUCEAVA
Biroul de Cadastru şi Publicitate Imobiliară Campulung Moldovenesc

A. Partea I. Descrierea imobilului

TEREN Intravilan

Adresa: Loc. Molid, Jud. Suceava

Nr. Crt	Nr cadastral Nr. topografic	Suprafaţa* (mp)	Observaţii / Referinţe
A1		2.149	Sector cadastral:36 Teren neimprejmuit;

B. Partea II. Proprietari şi acte

Inscrieri privitoare la dreptul de proprietate şi alte drepturi reale		Referinţe
/		
Act Normativ nr. 7, din 13/03/1996 emis de Parlamentul Romaniei (Lege);		
B1	Inscrierea provizorie, drept de PROPRIETATE, dobandit prin Lege, cota actuala 1/1, cota initiala 1/1	A1
	1) **COMUNA VAMA**, CIF:4326698, Proprietar neidentificat.	

C. Partea III. SARCINI .

Inscrieri privind dezmembramintele dreptului de proprietate, drepturi reale de garanţie şi sarcini	Referinţe
NU SUNT	

Anexa Nr. 1 La Partea I

Teren

Nr cadastral	Suprafaţa (mp)*	Observaţii / Referinţe
	2.149	

* Suprafaţa este determinată in planul de proiecţie Stereo 70.

DETALII LINIARE IMOBIL

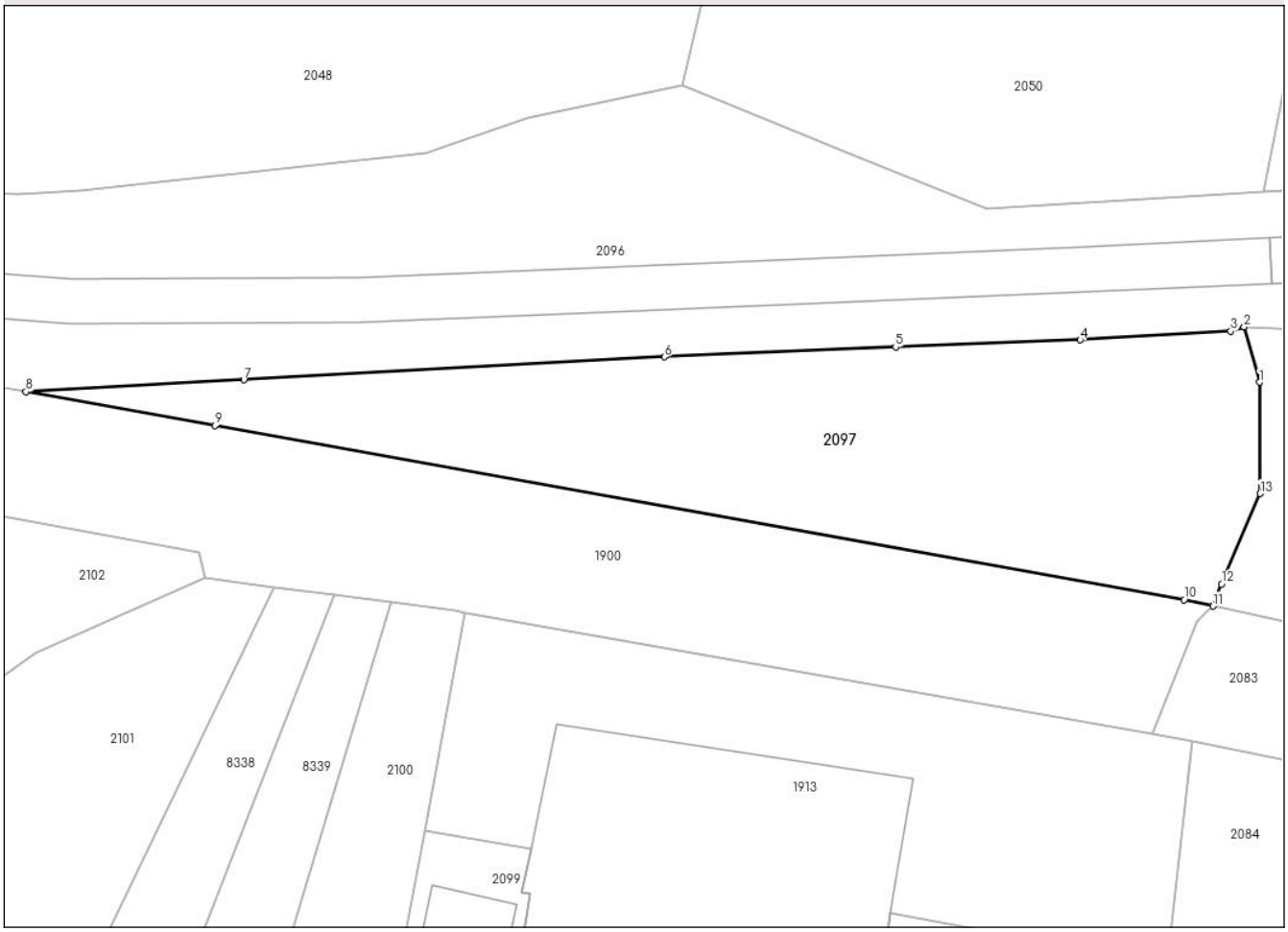

Date referitoare la teren

Crt	Categorie folosință	Intra vilan	Suprafaţa (mp)	Tarla	Parcelă	Nr. topo	Observaţii / Referinţe
1	arabil	DA	2.149	-	1A	-	

Lungime Segmente
1) Valorile lungimilor segmentelor sunt obţinute din proiecţie în plan.

Punct început	X / Y	Punct sfârşit	X / Y	Lungime segment (** (m)
1	555.956,14 673.824,148	2	555.954,406 673.830,317	6.408
2	555.954,406 673.830,317	3	555.952,922 673.829,83	1.562
3	555.952,922 673.829,83	4	555.936,136 673.828,864	16.814
4	555.936,136 673.828,864	5	555.915,552 673.828,086	20.599
5	555.915,552 673.828,086	6	555.889,776 673.826,971	25.8

Document care conține date cu caracter personal, protejat de prevederile Regulamentului (UE) nr. 679/2016 și Legii 190/2018

Punct început	X / Y	Punct sfârşit	X / Y	Lungime segment (** (m)
6	555.889,776 673.826,971	7	555.842,863 673.824,419	46.982
7	555.842,863 673.824,419	8	555.818,559 673.823,096	24.34
8	555.818,559 673.823,096	9	555.839,617 673.819,319	21.394
9	555.839,617 673.819,319	10	555.947,717 673.799,931	109.825
10	555.947,717 673.799,931	11	555.950,945 673.799,218	3.306
11	555.950,945 673.799,218	12	555.951,918 673.801,664	2.632
12	555.951,918 673.801,664	13	555.956,216 673.811,751	10.965
13	555.956,216 673.811,751	1	555.956,14 673.824,148	12.397

** Lungimile segmentelor sunt determinate în planul de proiecţie Stereo 70 şi sunt rotunjite la 1 milimetru.
*** Distanţa dintre puncte este formată din segmente cumulate ce sunt mai mici decât valoarea 1 milimetru.

Document care conține date cu caracter personal, protejat de prevederile Regulamentului (UE) nr. 679/2016 și Legii 190/2018