DATE DESPRE IMOBILUL NR. 4728

Oficiul de Cadastru şi Publicitate Imobiliară SUCEAVA
Biroul de Cadastru şi Publicitate Imobiliară Campulung Moldovenesc

A. Partea I. Descrierea imobilului

TEREN Extravilan

Adresa: Jud. Suceava

Nr. Crt	Nr cadastral Nr. topografic	Suprafaţa* (mp)	Observaţii / Referinţe
A1	38409	7.071	Sector cadastral:32 Teren neimprejmuit; Terenul este partial imprejmuit cu gard din lemn.

B. Partea II. Proprietari şi acte

Inscrieri privitoare la dreptul de proprietate şi alte drepturi reale		Referinţe
27347 / 09/12/2024		
Act Notarial nr. 2316, din 09/12/2024 emis de Rotaru Dorina;		
B1	Se infiinteaza cartea funciara 38409 a imobilului cu numarul cadastral 38409 / UAT Vama, rezultat din dezmembrarea imobilului cu numarul cadastral 37984 inscris in cartea funciara 37984;	A1
Act Notarial nr. 24, din 05/01/2024 emis de NP Rotaru Dorina (Contract de donatie);		
B2	se noteaza posesia asupra cotei de 1/2 din imobil	A1
	1) **FLUTUR GIGI-CRISTIAN**	
	OBSERVATII: pozitie transcrisa din CF 37984/Vama, inscrisa prin incheierea nr. 169 din 05/01/2024;	
27349 / 09/12/2024		
Act Notarial nr. 2317, din 09/12/2024 emis de Rotaru Dorina;		
B4	se noteaza posesia ca bun propriu asupra cotei de 1/2 p.i.	A1
	1) **FLUTUR GIGI-CRISTIAN**	
/		
Act Normativ nr. 7, din 13/03/1996 emis de PARLAMENTUL ROMANIEI (Lege);		
B5	Intabulare, drept de PROPRIETATE, dobandit prin Lege, cota actuala 1/1, cota initiala 1/1	A1
	1) **NEIDENTIFICAT NEIDENTIFICAT**, Lipsa C.N.P.	

C. Partea III. SARCINI .

Inscrieri privind dezmembramintele dreptului de proprietate, drepturi reale de garanţie şi sarcini	Referinţe
NU SUNT	

Document care conține date cu caracter personal, protejat de prevederile Regulamentului (UE) nr. 679/2016 și Legii 190/2018

Anexa Nr. 1 La Partea I

Teren

Nr cadastral	Suprafaţa (mp)*	Observaţii / Referinţe
38409	7.071	Terenul este partial imprejmuit cu gard din lemn.

* Suprafaţa este determinată in planul de proiecţie Stereo 70.

DETALII LINIARE IMOBIL

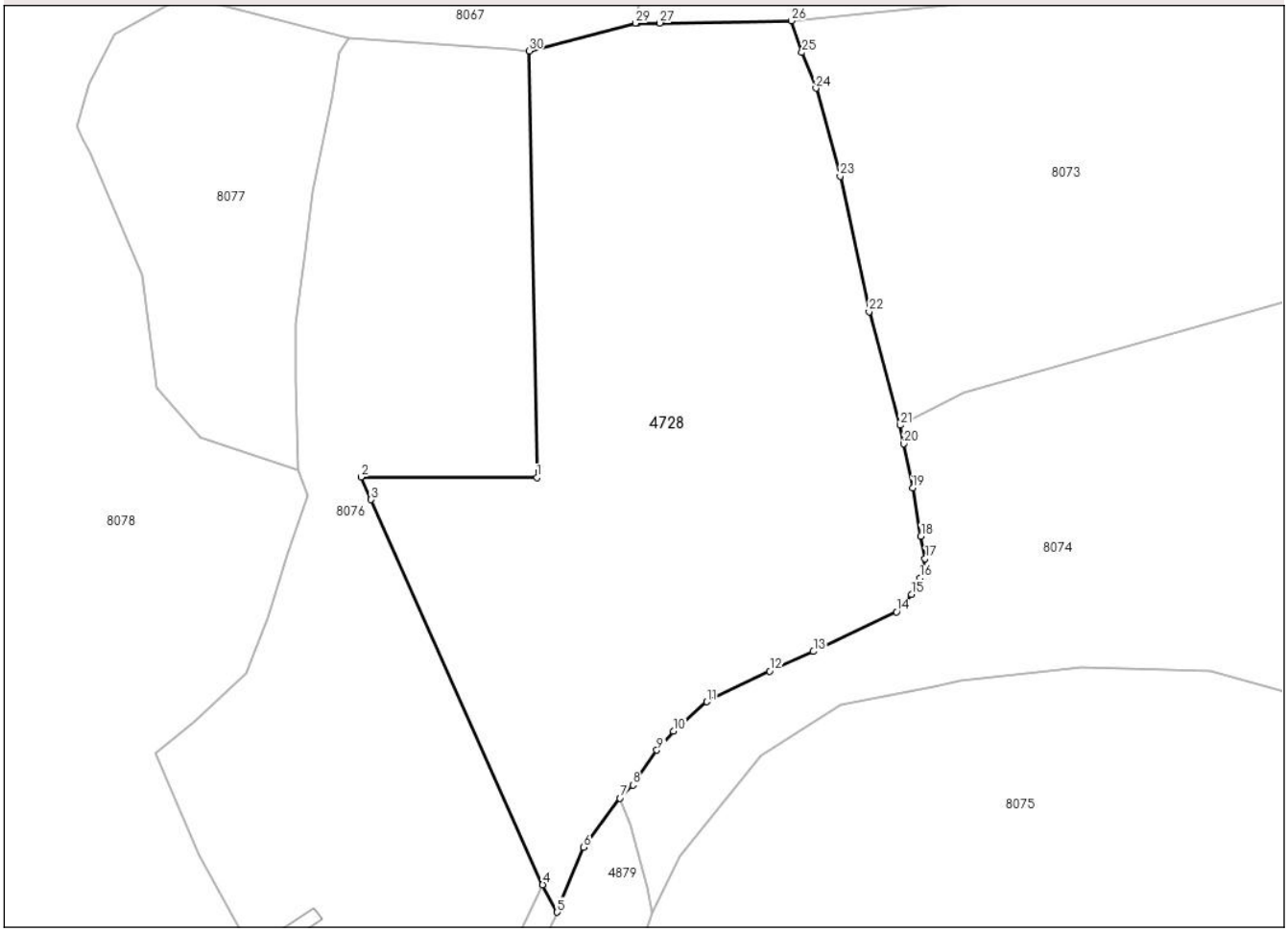

Date referitoare la teren

Crt	Categorie folosință	Intra vilan	Suprafaţa (mp)	Tarla	Parcelă	Nr. topo	Observaţii / Referinţe
1	faneata	NU	3.091	-	1F	-	
2	pasune	NU	3.980	-	2P	-	

Lungime Segmente

1) Valorile lungimilor segmentelor sunt obţinute din proiecţie în plan.

Punct început	X / Y	Punct sfârşit	X / Y	Lungime segment (** (m)
1	554.787,293 673.695,49	2	554.758,898 673.695,562	28.395
3	554.760,532 673.691,902	4	554.788,235 673.629,83	67.973
5	554.790,569 673.625,389	6	554.794,85 673.635,837	11.291
7	554.800,73 673.643,779	8	554.802,787 673.645,882	2.942

Punct început	X / Y	Punct sfârşit	X / Y	Lungime segment (** (m)
2	554.758,898 673.695,562	3	554.760,532 673.691,902	4.008
4	554.788,235 673.629,83	5	554.790,569 673.625,389	5.017
6	554.794,85 673.635,837	7	554.800,73 673.643,779	9.882
8	554.802,787 673.645,882	9	554.806,669 673.651,508	6.835

Document care conține date cu caracter personal, protejat de prevederile Regulamentului (UE) nr. 679/2016 și Legii 190/2018

Punct început	X / Y	Punct sfârşit	X / Y	Lungime segment (** (m)
9	554.806,669 673.651,508	10	554.809,327 673.654,576	4.059
11	554.814,717 673.659,331	12	554.824,898 673.664,248	11.306
13	554.831,942 673.667,421	14	554.845,333 673.673,839	14.849
15	554.847,766 673.676,63	16	554.849,118 673.679,3	2.992
17	554.849,992 673.682,373	18	554.849,288 673.686,045	3.739
19	554.847,958 673.693,806	20	554.846,543 673.700,926	7.259
21	554.845,952 673.703,903	22	554.840,95 673.722,234	19.001
23	554.836,256 673.744,058	24	554.832,346 673.758,26	14.73
25	554.830,081 673.764,016	26	554.828,402 673.769,142	5.393
27	554.807,155 673.768,771	28	554.803,5 673.768,707	3.656
29	554.803,23 673.768,74	30	554.786,054 673.764,253	17.752

Punct început	X / Y	Punct sfârşit	X / Y	Lungime segment (** (m)
10	554.809,327 673.654,576	11	554.814,717 673.659,331	7.188
12	554.824,898 673.664,248	13	554.831,942 673.667,421	7.725
14	554.845,333 673.673,839	15	554.847,766 673.676,63	3.703
16	554.849,118 673.679,3	17	554.849,992 673.682,373	3.195
18	554.849,288 673.686,045	19	554.847,958 673.693,806	7.874
20	554.846,543 673.700,926	21	554.845,952 673.703,903	3.035
22	554.840,95 673.722,234	23	554.836,256 673.744,058	22.323
24	554.832,346 673.758,26	25	554.830,081 673.764,016	6.186
26	554.828,402 673.769,142	27	554.807,155 673.768,771	21.25
28	554.803,5 673.768,707	29	554.803,23 673.768,74	0.272
30	554.786,054 673.764,253	1	554.787,293 673.695,49	68.774

** Lungimile segmentelor sunt determinate în planul de proiecţie Stereo 70 şi sunt rotunjite la 1 milimetru.
*** Distanţa dintre puncte este formată din segmente cumulate ce sunt mai mici decât valoarea 1 milimetru.

Document care conține date cu caracter personal, protejat de prevederile Regulamentului (UE) nr. 679/2016 și Legii 190/2018

DATE DESPRE IMOBILUL NR. 4879

Oficiul de Cadastru şi Publicitate Imobiliară SUCEAVA
Biroul de Cadastru şi Publicitate Imobiliară Campulung Moldovenesc

A. Partea I. Descrierea imobilului

TEREN Extravilan

Adresa: Jud. Suceava

Nr. Crt	Nr cadastral Nr. topografic	Suprafaţa* (mp)	Observaţii / Referinţe
A1	38407	1.029	Sector cadastral:32 Teren neimprejmuit; Terenul este partial imprejmuit cu gard din lemn si sarma.

B. Partea II. Proprietari şi acte

Inscrieri privitoare la dreptul de proprietate şi alte drepturi reale		Referinţe
27347 / 09/12/2024		
Act Notarial nr. 2316, din 09/12/2024 emis de Rotaru Dorina;		
B1	Se infiinteaza cartea funciara 38407 a imobilului cu numarul cadastral 38407 / UAT Vama, rezultat din dezmembrarea imobilului cu numarul cadastral 37984 inscris in cartea funciara 37984;	A1
Act Notarial nr. 24, din 05/01/2024 emis de NP Rotaru Dorina (Contract de donatie);		
B3	se noteaza posesia asupra cotei de 1/2 din imobil	A1
	1) **FLUTUR TIBERIU-CĂTĂLIN**, Lipsa C.N.P.	
	OBSERVATII: pozitie transcrisa din CF 37984/Vama, inscrisa prin incheierea nr. 169 din 05/01/2024;	
27350 / 09/12/2024		
Act Notarial nr. 2317, din 09/12/2024 emis de Rotaru Dorina;		
B4	se noteaza posesia asupra cotei de 1/2 din imobil	A1
	1) **FLUTUR TIBERIU-CĂTĂLIN**	
/		
Act Normativ nr. 7, din 13/03/1996 emis de PARLAMENTUL ROMANIEI (Lege);		
B5	Intabulare, drept de PROPRIETATE, dobandit prin Lege, cota actuala 1/1, cota initiala 1/1	A1
	1) **NEIDENTIFICAT NEIDENTIFICAT**, Lipsa C.N.P.	

C. Partea III. SARCINI .

Inscrieri privind dezmembramintele dreptului de proprietate, drepturi reale de garanţie şi sarcini	Referinţe
NU SUNT	

Document care conține date cu caracter personal, protejat de prevederile Regulamentului (UE) nr. 679/2016 și Legii 190/2018

Anexa Nr. 1 La Partea I

Teren

Nr cadastral	Suprafaţa (mp)*	Observaţii / Referinţe
38407	1.029	Terenul este partial imprejmuit cu gard din lemn si sarma.

* Suprafaţa este determinată in planul de proiecţie Stereo 70.

DETALII LINIARE IMOBIL

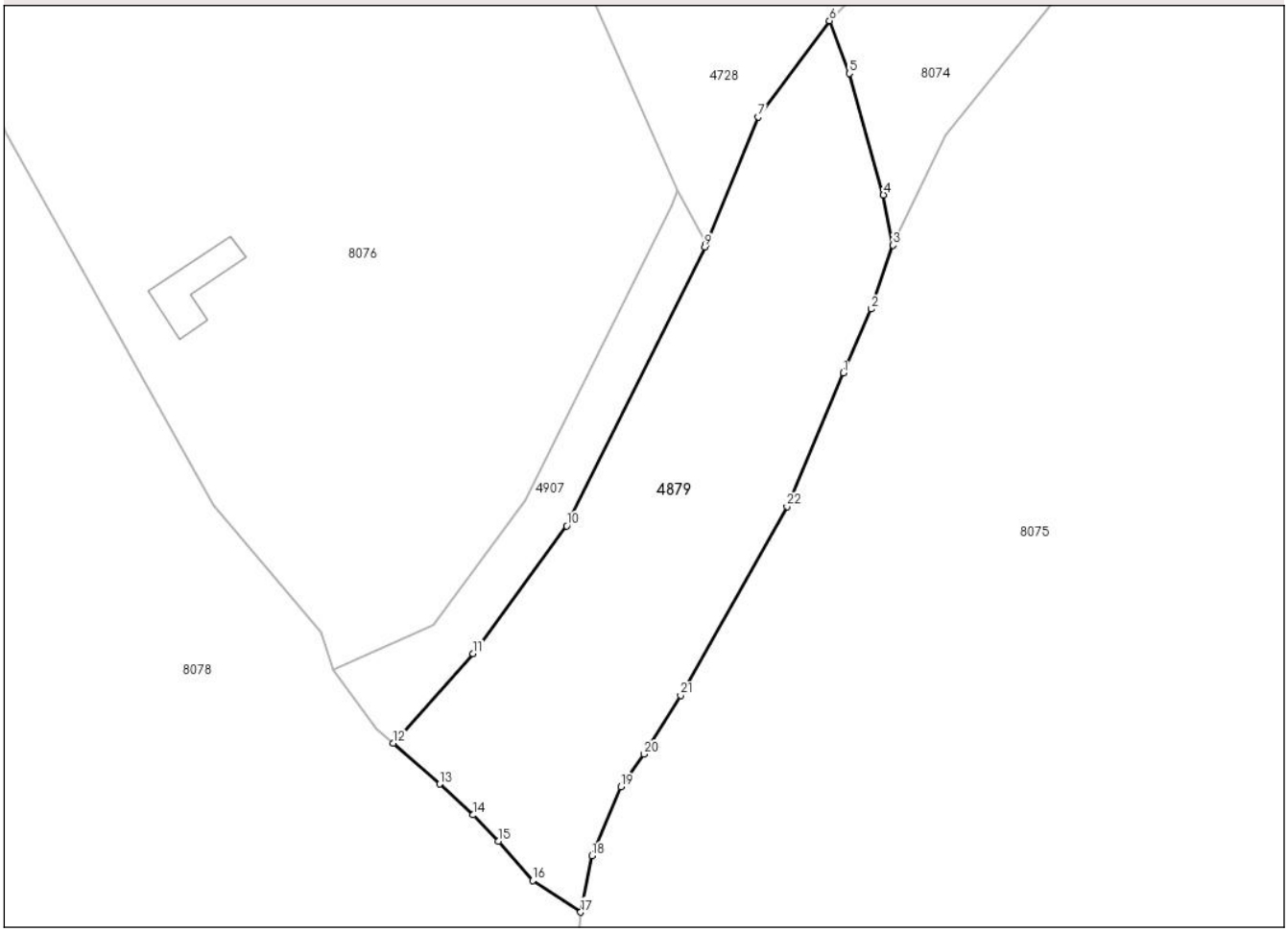

Date referitoare la teren

Crt	Categorie folosinţă	Intra vilan	Suprafaţa (mp)	Tarla	Parcelă	Nr. topo	Observaţii / Referinţe
1	faneata	NU	1.029	-	1F	-	

Lungime Segmente
1) Valorile lungimilor segmentelor sunt obţinute din proiecţie în plan.

Punct început	X / Y	Punct sfârşit	X / Y	Lungime segment (** (m)
1	554.801,875 673.614,748	2	554.804,189 673.620,017	5.755
3	554.805,968 673.625,281	4	554.805,178 673.629,433	4.226
5	554.802,357 673.639,436	6	554.800,73 673.643,779	4.638
7	554.794,85 673.635,837	8	554.790,569 673.625,389	11.291
9	554.790,455 673.625,111	10	554.779,044 673.602,15	25.64

Punct început	X / Y	Punct sfârşit	X / Y	Lungime segment (** (m)
2	554.804,189 673.620,017	3	554.805,968 673.625,281	5.556
4	554.805,178 673.629,433	5	554.802,357 673.639,436	10.393
6	554.800,73 673.643,779	7	554.794,85 673.635,837	9.882
8	554.790,569 673.625,389	9	554.790,455 673.625,111	0.3
10	554.779,044 673.602,15	11	554.771,32 673.591,609	13.068

Document care conține date cu caracter personal, protejat de prevederile Regulamentului (UE) nr. 679/2016 și Legii 190/2018

Punct început	X / Y	Punct sfârşit	X / Y	Lungime segment (** (m)
11	554.771,32 673.591,609	12	554.764,731 673.584,228	9.894
13	554.768,572 673.580,873	14	554.771,326 673.578,327	3.751
15	554.773,421 673.576,176	16	554.776,249 673.572,912	4.319
17	554.780,206 673.570,31	18	554.781,132 673.574,951	4.732
19	554.783,524 673.580,636	20	554.785,417 673.583,328	3.291
21	554.788,454 673.588,163	22	554.797,227 673.603,737	17.875

Punct început	X / Y	Punct sfârşit	X / Y	Lungime segment (** (m)
12	554.764,731 673.584,228	13	554.768,572 673.580,873	5.1
14	554.771,326 673.578,327	15	554.773,421 673.576,176	3.003
16	554.776,249 673.572,912	17	554.780,206 673.570,31	4.736
18	554.781,132 673.574,951	19	554.783,524 673.580,636	6.168
20	554.785,417 673.583,328	21	554.788,454 673.588,163	5.71
22	554.797,227 673.603,737	1	554.801,875 673.614,748	11.952

** Lungimile segmentelor sunt determinate în planul de proiecţie Stereo 70 şi sunt rotunjite la 1 milimetru.
*** Distanţa dintre puncte este formată din segmente cumulate ce sunt mai mici decât valoarea 1 milimetru.

Document care conține date cu caracter personal, protejat de prevederile Regulamentului (UE) nr. 679/2016 și Legii 190/2018

DATE DESPRE IMOBILUL NR. 4907

Oficiul de Cadastru şi Publicitate Imobiliară SUCEAVA
Biroul de Cadastru şi Publicitate Imobiliară Campulung Moldovenesc

A. Partea I. Descrierea imobilului

TEREN Extravilan

Adresa: Jud. Suceava

Nr. Crt	Nr cadastral Nr. topografic	Suprafaţa* (mp)	Observaţii / Referinţe
A1	38406	216	Sector cadastral:32 Teren neimprejmuit; Terenul este partial imprejmuit cu gard din lemn.

B. Partea II. Proprietari şi acte

Inscrieri privitoare la dreptul de proprietate şi alte drepturi reale		Referinţe
27347 / 09/12/2024		
Act Notarial nr. 2316, din 09/12/2024 emis de Rotaru Dorina;		
B1	Se infiinteaza cartea funciara 38406 a imobilului cu numarul cadastral 38406 / UAT Vama, rezultat din dezmembrarea imobilului cu numarul cadastral 37984 inscris in cartea funciara 37984;	A1
Act Notarial nr. 24, din 05/01/2024 emis de NP Rotaru Dorina (Contract de donatie);		
B2	se noteaza posesia asupra cotei de 1/2 din imobil	A1
	1) **FLUTUR GIGI-CRISTIAN**	
	OBSERVATII: pozitie transcrisa din CF 37984/Vama, inscrisa prin incheierea nr. 169 din 05/01/2024;	
B3	se noteaza posesia asupra cotei de 1/2 din imobil	A1
	1) **FLUTUR TIBERIU-CĂTĂLIN**	
	OBSERVATII: pozitie transcrisa din CF 37984/Vama, inscrisa prin incheierea nr. 169 din 05/01/2024;	
/		
Act Normativ nr. 7, din 13/03/1996 emis de PARLAMENTUL ROMANIEI (Lege);		
B4	Intabulare, drept de PROPRIETATE, dobandit prin Lege, cota actuala 1/1, cota initiala 1/1	A1
	1) **NEIDENTIFICAT NEIDENTIFICAT**, Lipsa C.N.P.	

C. Partea III. SARCINI .

Inscrieri privind dezmembramintele dreptului de proprietate, drepturi reale de garanţie şi sarcini	Referinţe
NU SUNT	

Anexa Nr. 1 La Partea I

Teren

Nr cadastral	Suprafaţa (mp)*	Observaţii / Referinţe
38406	216	Terenul este partial imprejmuit cu gard din lemn.

* Suprafaţa este determinată in planul de proiecţie Stereo 70.

DETALII LINIARE IMOBIL

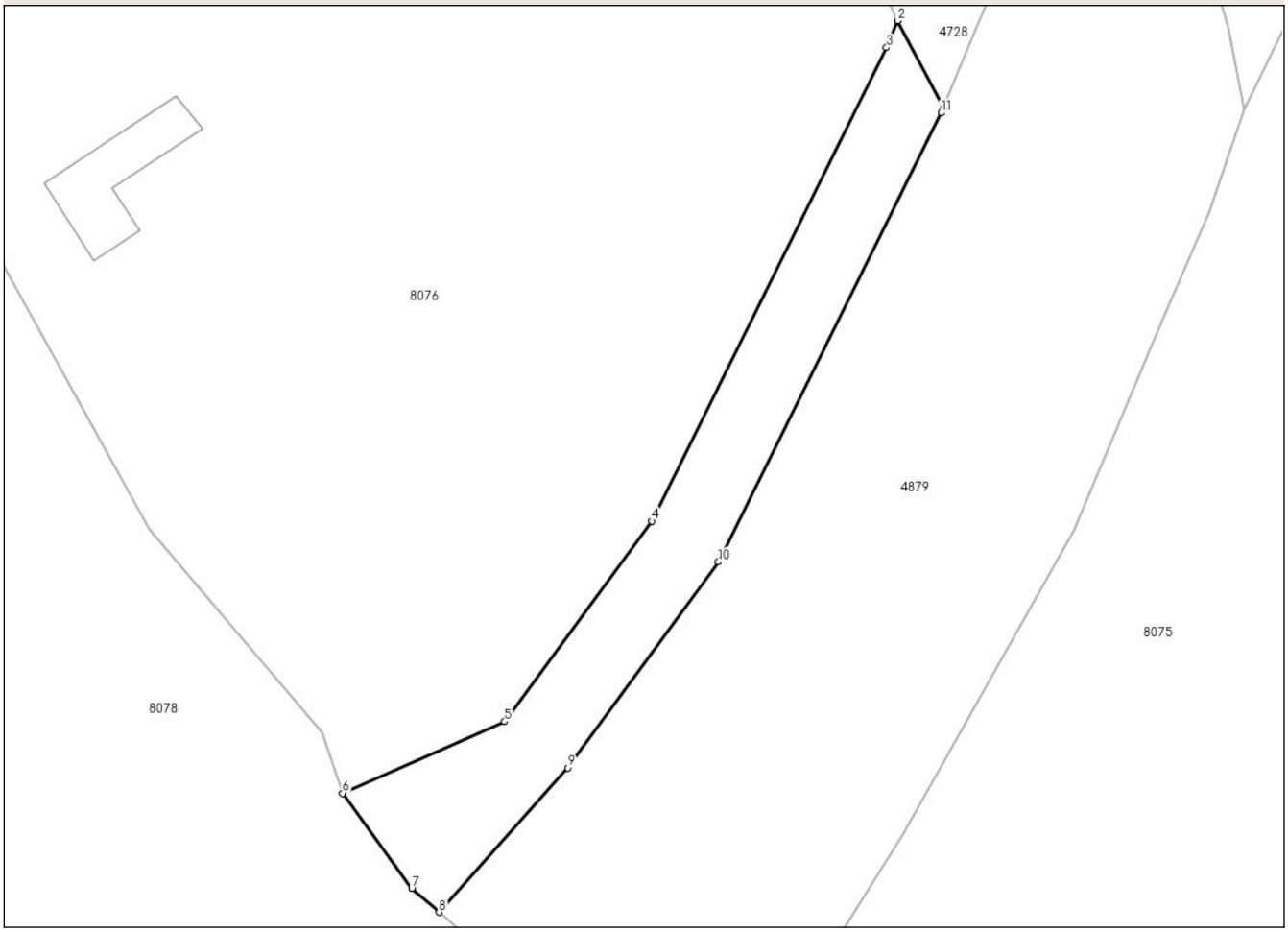

Date referitoare la teren

Crt	Categorie folosință	Intra vilan	Suprafaţa (mp)	Tarla	Parcelă	Nr. topo	Observaţii / Referinţe
1	faneata	NU	216	-	1F	-	

Lungime Segmente
1) Valorile lungimilor segmentelor sunt obţinute din proiecţie în plan.

Punct început	X / Y	Punct sfârşit	X / Y	Lungime segment (** (m)
1	554.790,569 673.625,389	2	554.788,235 673.629,83	5.017
2	554.788,235 673.629,83	3	554.787,649 673.628,452	1.497
3	554.787,649 673.628,452	4	554.775,615 673.604,237	27.04
4	554.775,615 673.604,237	5	554.768,093 673.593,973	12.725
5	554.768,093 673.593,973	6	554.759,793 673.590,312	9.072

Document care conține date cu caracter personal, protejat de prevederile Regulamentului (UE) nr. 679/2016 și Legii 190/2018

Punct început	X / Y	Punct sfârşit	X / Y	Lungime segment (** (m)
6	554.759,793 673.590,312	7	554.763,334 673.585,448	6.016
7	554.763,334 673.585,448	8	554.764,731 673.584,228	1.855
8	554.764,731 673.584,228	9	554.771,32 673.591,609	9.894
9	554.771,32 673.591,609	10	554.779,044 673.602,15	13.068
10	554.779,044 673.602,15	11	554.790,455 673.625,111	25.64
11	554.790,455 673.625,111	1	554.790,569 673.625,389	0.3

** Lungimile segmentelor sunt determinate în planul de proiecţie Stereo 70 şi sunt rotunjite la 1 milimetru.
*** Distanţa dintre puncte este formată din segmente cumulate ce sunt mai mici decât valoarea 1 milimetru.

Document care conține date cu caracter personal, protejat de prevederile Regulamentului (UE) nr. 679/2016 și Legii 190/2018

DATE DESPRE IMOBILUL NR. 7069

Oficiul de Cadastru şi Publicitate Imobiliară SUCEAVA
Biroul de Cadastru şi Publicitate Imobiliară Campulung Moldovenesc

A. Partea I. Descrierea imobilului

TEREN Extravilan

Adresa: Jud. Suceava

Nr. Crt	Nr cadastral Nr. topografic	Suprafaţa* (mp)	Observaţii / Referinţe
A1		7.681	Sector cadastral:32 Teren neimprejmuit; Terenul face parte din parcela 2217.

B. Partea II. Proprietari şi acte

Inscrieri privitoare la dreptul de proprietate şi alte drepturi reale		Referinţe
/		
Act Normativ nr. 7, din 13/03/1996 emis de Parlamentul Romaniei (Lege);		
B1	Inscrierea provizorie, drept de PROPRIETATE, dobandit prin Lege, cota actuala 1/1, cota initiala 1/1	A1
	1) **COMUNA VAMA**, CIF:4326698, Proprietar neidentificat.	

C. Partea III. SARCINI .

Inscrieri privind dezmembramintele dreptului de proprietate, drepturi reale de garanţie şi sarcini	Referinţe
NU SUNT	

Document care conține date cu caracter personal, protejat de prevederile Regulamentului (UE) nr. 679/2016 și Legii 190/2018

Anexa Nr. 1 La Partea I

Teren

Nr cadastral	Suprafaţa (mp)*	Observaţii / Referinţe
	7.681	Terenul face parte din parcela 2217.

* Suprafaţa este determinată in planul de proiecţie Stereo 70.

DETALII LINIARE IMOBIL

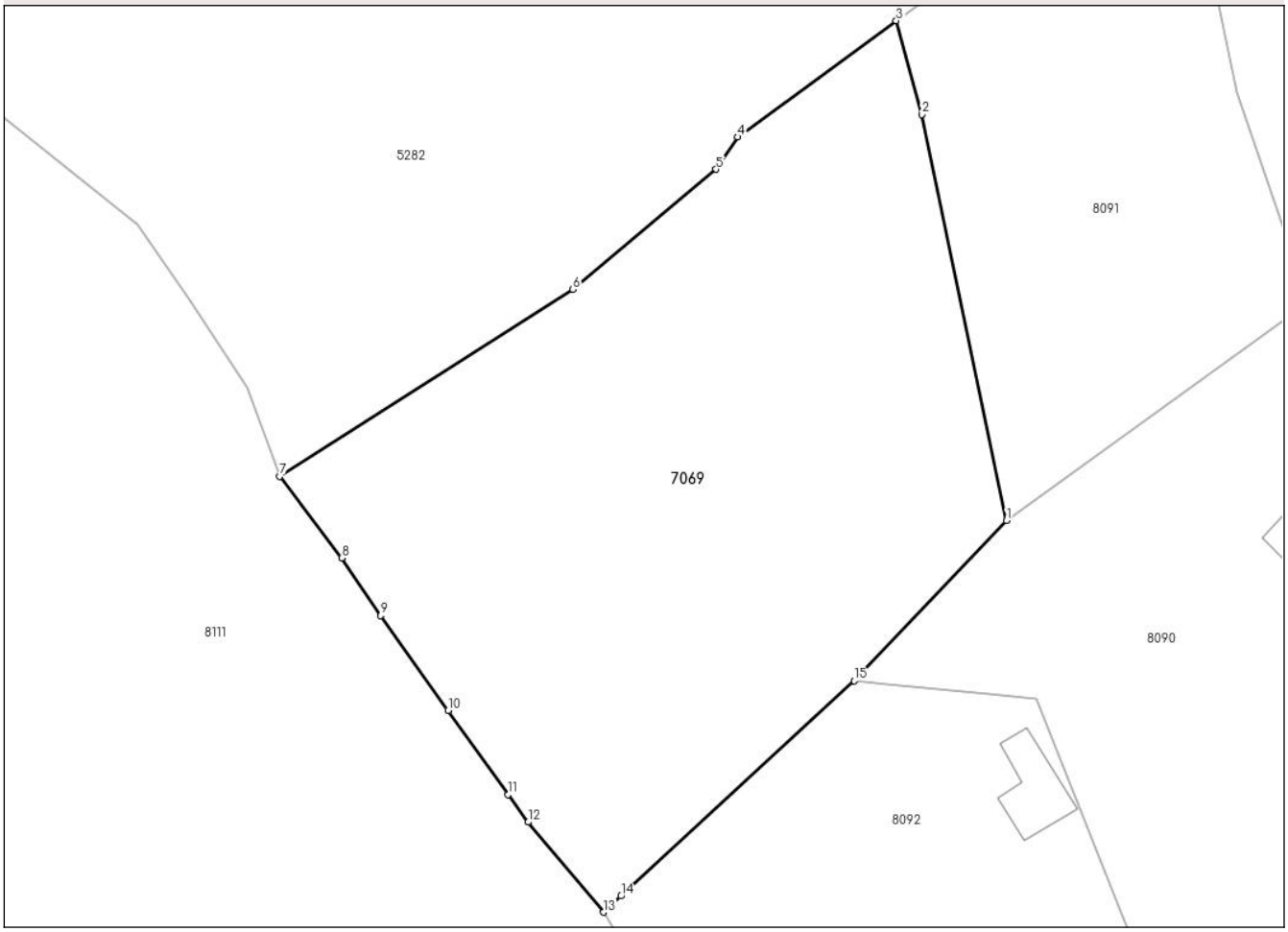

Date referitoare la teren

Crt	Categorie folosință	Intra vilan	Suprafaţa (mp)	Tarla	Parcelă	Nr. topo	Observaţii / Referinţe
1	faneata	NU	7.681	-	1F	-	

Lungime Segmente
1) Valorile lungimilor segmentelor sunt obţinute din proiecţie în plan.

Punct început	X / Y	Punct sfârşit	X / Y	Lungime segment (** (m)
1	554.388,231 673.552,727	2	554.375,292 673.614,835	63.442
2	554.375,292 673.614,835	3	554.371,329 673.629,183	14.885
3	554.371,329 673.629,183	4	554.347,067 673.611,391	30.087
4	554.347,067 673.611,391	5	554.343,731 673.606,474	5.942
5	554.343,731 673.606,474	6	554.321,834 673.588,099	28.585

Document care conține date cu caracter personal, protejat de prevederile Regulamentului (UE) nr. 679/2016 și Legii 190/2018

Punct început	X / Y	Punct sfârşit	X / Y	Lungime segment (** (m)
6	554.321,834 673.588,099	7	554.276,927 673.559,506	53.237
7	554.276,927 673.559,506	8	554.286,437 673.547,02	15.695
8	554.286,437 673.547,02	9	554.292,375 673.538,202	10.631
9	554.292,375 673.538,202	10	554.302,754 673.523,715	17.821
10	554.302,754 673.523,715	11	554.311,948 673.510,845	15.817
11	554.311,948 673.510,845	12	554.314,976 673.506,607	5.208
12	554.314,976 673.506,607	13	554.326,502 673.492,84	17.955
13	554.326,502 673.492,84	14	554.329,184 673.495,314	3.648
14	554.329,184 673.495,314	15	554.364,883 673.528,248	48.571
15	554.364,883 673.528,248	1	554.388,231 673.552,727	33.828

** Lungimile segmentelor sunt determinate în planul de proiecţie Stereo 70 şi sunt rotunjite la 1 milimetru.
*** Distanţa dintre puncte este formată din segmente cumulate ce sunt mai mici decât valoarea 1 milimetru.

Document care conține date cu caracter personal, protejat de prevederile Regulamentului (UE) nr. 679/2016 și Legii 190/2018

DATE DESPRE IMOBILUL NR. 7632

Oficiul de Cadastru şi Publicitate Imobiliară SUCEAVA
Biroul de Cadastru şi Publicitate Imobiliară Campulung Moldovenesc

A. Partea I. Descrierea imobilului

TEREN Extravilan

Adresa: Jud. Suceava

Nr. Crt	Nr cadastral Nr. topografic	Suprafaţa* (mp)	Observaţii / Referinţe
A1		4.805	Sector cadastral:32 Teren neimprejmuit; Terenul face parte din parcelele 4110, 2199.

B. Partea II. Proprietari şi acte

Inscrieri privitoare la dreptul de proprietate şi alte drepturi reale		Referinţe
/		
Act Normativ nr. 7, din 13/03/1996 emis de Parlamentul Romaniei (Lege);		
B1	Inscrierea provizorie, drept de PROPRIETATE, dobandit prin Lege, cota actuala 1/1, cota initiala 1/1	A1
	1) **COMUNA VAMA**, CIF:4326698, Proprietar neidentificat.	

C. Partea III. SARCINI .

Inscrieri privind dezmembramintele dreptului de proprietate, drepturi reale de garanţie şi sarcini	Referinţe
NU SUNT	

Document care conține date cu caracter personal, protejat de prevederile Regulamentului (UE) nr. 679/2016 și Legii 190/2018

Anexa Nr. 1 La Partea I

Teren

Nr cadastral	Suprafaţa (mp)*	Observaţii / Referinţe
	4.805	Terenul face parte din parcelele 4110, 2199.

* Suprafaţa este determinată in planul de proiecţie Stereo 70.

DETALII LINIARE IMOBIL

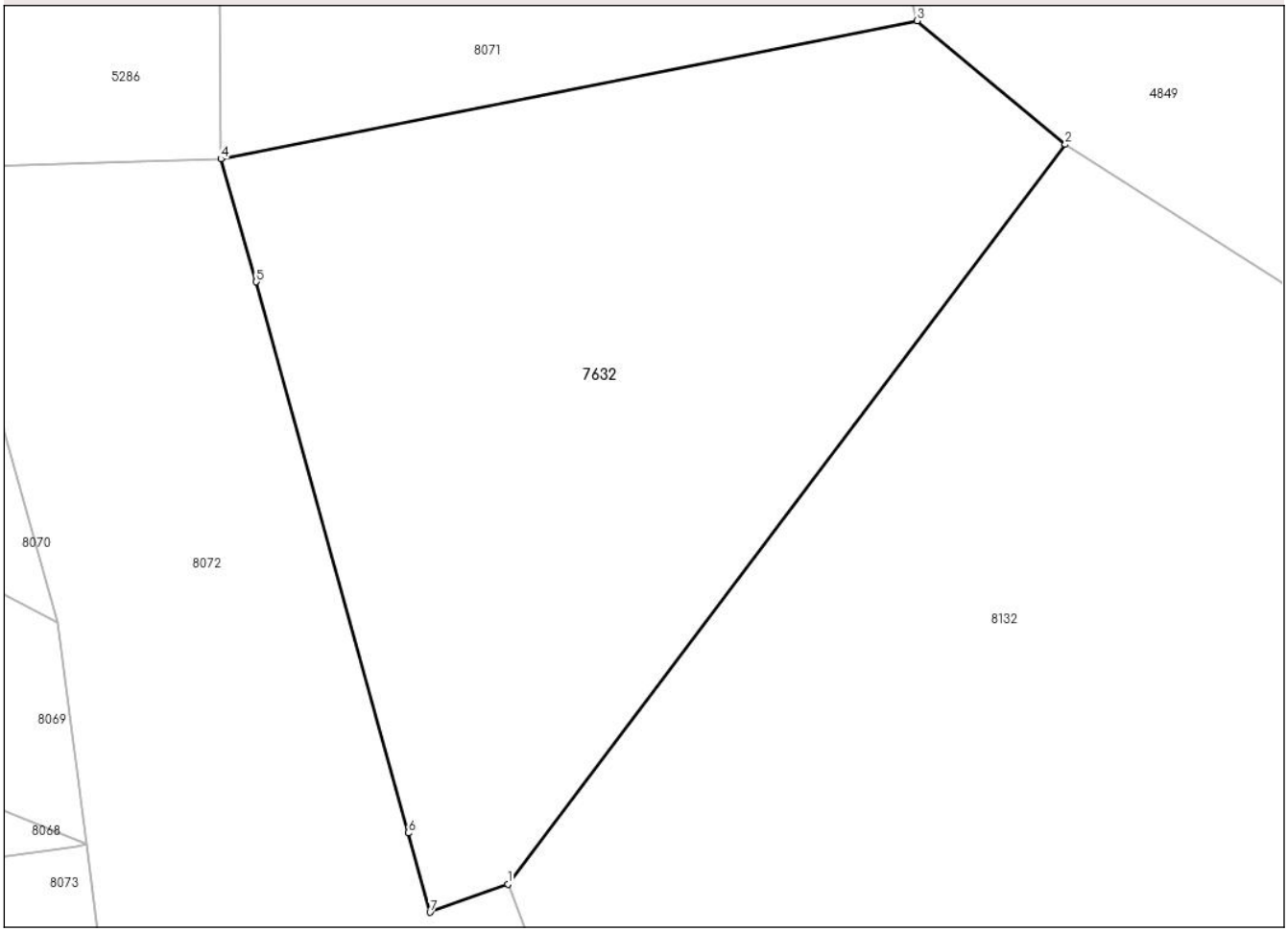

Date referitoare la teren

Crt	Categorie folosință	Intra vilan	Suprafaţa (mp)	Tarla	Parcelă	Nr. topo	Observaţii / Referinţe
1	faneata	NU	4.805	-	1F	-	

Lungime Segmente
1) Valorile lungimilor segmentelor sunt obţinute din proiecţie în plan.

Punct început	X / Y	Punct sfârşit	X / Y	Lungime segment (** (m)
1	555.049,745 673.787,69	2	555.111,408 673.869,41	102.374
2	555.111,408 673.869,41	3	555.095,033 673.883,071	21.325
3	555.095,033 673.883,071	4	555.018,007 673.867,796	78.526
4	555.018,007 673.867,796	5	555.021,918 673.854,225	14.123
5	555.021,918 673.854,225	6	555.038,739 673.793,329	63.177

Document care conține date cu caracter personal, protejat de prevederile Regulamentului (UE) nr. 679/2016 și Legii 190/2018

Punct început	X / Y	Punct sfârşit	X / Y	Lungime segment (** (m)
6	555.038,739 673.793,329	7	555.041,155 673.784,583	9.073
7	555.041,155 673.784,583	1	555.049,745 673.787,69	9.135

** Lungimile segmentelor sunt determinate în planul de proiecţie Stereo 70 şi sunt rotunjite la 1 milimetru.
*** Distanţa dintre puncte este formată din segmente cumulate ce sunt mai mici decât valoarea 1 milimetru.

Document care conține date cu caracter personal, protejat de prevederile Regulamentului (UE) nr. 679/2016 și Legii 190/2018

DATE DESPRE IMOBILUL NR. 8050

Oficiul de Cadastru şi Publicitate Imobiliară SUCEAVA
Biroul de Cadastru şi Publicitate Imobiliară Campulung Moldovenesc

A. Partea I. Descrierea imobilului

TEREN Extravilan

Adresa: Jud. Suceava

Nr. Crt	Nr cadastral Nr. topografic	Suprafaţa* (mp)	Observaţii / Referinţe
A1		17.334	Sector cadastral:32 Teren neimprejmuit; Terenul face parte din parcela 2164/1.

B. Partea II. Proprietari şi acte

Inscrieri privitoare la dreptul de proprietate şi alte drepturi reale		Referinţe
/		
Act Normativ nr. 7, din 13/03/1996 emis de Parlamentul Romaniei (Lege);		
B1	Inscrierea provizorie, drept de PROPRIETATE, dobandit prin Lege, cota actuala 1/1, cota initiala 1/1	A1
	1) **COMUNA VAMA**, CIF:4326698, Proprietar neidentificat.	

C. Partea III. SARCINI .

Inscrieri privind dezmembramintele dreptului de proprietate, drepturi reale de garanţie şi sarcini	Referinţe
NU SUNT	

Document care conține date cu caracter personal, protejat de prevederile Regulamentului (UE) nr. 679/2016 și Legii 190/2018

Anexa Nr. 1 La Partea I

Teren

Nr cadastral	Suprafaţa (mp)*	Observaţii / Referinţe
	17.334	Terenul face parte din parcela 2164/1.

* Suprafaţa este determinată in planul de proiecţie Stereo 70.

DETALII LINIARE IMOBIL

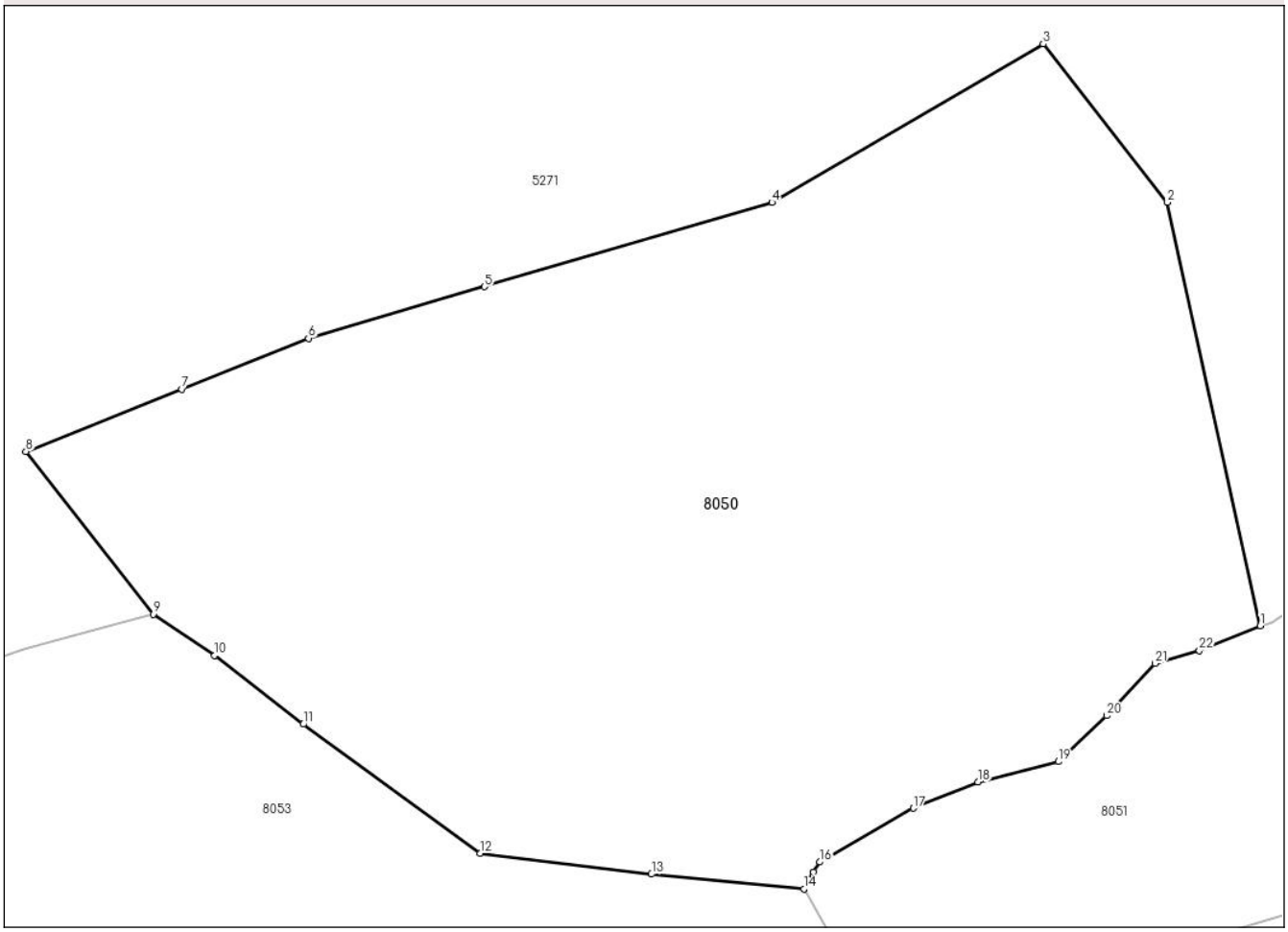

Date referitoare la teren

Crt	Categorie folosință	Intra vilan	Suprafaţa (mp)	Tarla	Parcelă	Nr. topo	Observaţii / Referinţe
1	faneata	NU	17.334	-	1F	-	

Lungime Segmente

1) Valorile lungimilor segmentelor sunt obţinute din proiecţie în plan.

Punct început	X / Y	Punct sfârşit	X / Y	Lungime segment (** (m)
1	554.635,714 674.318,791	2	554.620,036 674.390,212	73.122
3	554.599,039 674.416,937	4	554.553,226 674.390,212	53.038
5	554.504,665 674.375,999	6	554.474,962 674.367,306	30.949
7	554.453,518 674.358,728	8	554.427,24 674.348,217	28.302
9	554.448,727 674.320,725	10	554.459,128 674.313,797	12.498

Punct început	X / Y	Punct sfârşit	X / Y	Lungime segment (** (m)
2	554.620,036 674.390,212	3	554.599,039 674.416,937	33.987
4	554.553,226 674.390,212	5	554.504,665 674.375,999	50.598
6	554.474,962 674.367,306	7	554.453,518 674.358,728	23.096
8	554.427,24 674.348,217	9	554.448,727 674.320,725	34.893
10	554.459,128 674.313,797	11	554.474,1 674.302,186	18.946

Document care conține date cu caracter personal, protejat de prevederile Regulamentului (UE) nr. 679/2016 și Legii 190/2018

Punct început	X / Y	Punct sfârşit	X / Y	Lungime segment (** (m)
11	554.474,1 674.302,186	12	554.503,941 674.280,382	36.958
13	554.532,896 674.276,89	14	554.558,638 674.274,398	25.863
15	554.560,249 674.277,264	16	554.561,329 674.278,939	1.993
17	554.577,139 674.288,006	18	554.588,014 674.292,426	11.739
19	554.601,633 674.295,885	20	554.609,8 674.303,632	11.257
21	554.617,961 674.312,455	22	554.625,443 674.314,601	7.784

Punct început	X / Y	Punct sfârşit	X / Y	Lungime segment (** (m)
12	554.503,941 674.280,382	13	554.532,896 674.276,89	29.165
14	554.558,638 674.274,398	15	554.560,249 674.277,264	3.288
16	554.561,329 674.278,939	17	554.577,139 674.288,006	18.225
18	554.588,014 674.292,426	19	554.601,633 674.295,885	14.051
20	554.609,8 674.303,632	21	554.617,961 674.312,455	12.019
22	554.625,443 674.314,601	1	554.635,714 674.318,791	11.092

** Lungimile segmentelor sunt determinate în planul de proiecţie Stereo 70 şi sunt rotunjite la 1 milimetru.
*** Distanţa dintre puncte este formată din segmente cumulate ce sunt mai mici decât valoarea 1 milimetru.

Document care conține date cu caracter personal, protejat de prevederile Regulamentului (UE) nr. 679/2016 și Legii 190/2018

DATE DESPRE IMOBILUL NR. 8051

Oficiul de Cadastru şi Publicitate Imobiliară SUCEAVA
Biroul de Cadastru şi Publicitate Imobiliară Campulung Moldovenesc

A. Partea I. Descrierea imobilului

TEREN Extravilan

Adresa: Jud. Suceava

Nr. Crt	Nr cadastral Nr. topografic	Suprafaţa* (mp)	Observaţii / Referinţe
A1	34583	Din acte: 42.938 Masurata: 42.931	Sector cadastral:32 Teren neimprejmuit;

B. Partea II. Proprietari şi acte

Inscrieri privitoare la dreptul de proprietate şi alte drepturi reale		Referinţe
/		
Act Normativ nr. 7, din 13/03/1996 emis de Parlamentul Romaniei (Lege);		
B1	Inscrierea provizorie, drept de PROPRIETATE, dobandit prin Lege, cota actuala 1/1, cota initiala 1/1	A1
	1) **COMUNA VAMA**, CIF:4326698, Proprietar neidentificat.	

C. Partea III. SARCINI .

Inscrieri privind dezmembramintele dreptului de proprietate, drepturi reale de garanţie şi sarcini	Referinţe
NU SUNT	

Document care conține date cu caracter personal, protejat de prevederile Regulamentului (UE) nr. 679/2016 și Legii 190/2018

Anexa Nr. 1 La Partea I

Teren

Nr cadastral	Suprafaţa (mp)*	Observaţii / Referinţe
34583	Din acte: 42.938 Masurata: 42.931	

* Suprafaţa este determinată in planul de proiecţie Stereo 70.

DETALII LINIARE IMOBIL

Date referitoare la teren

Crt	Categorie folosinţă	Intra vilan	Suprafaţa (mp)	Tarla	Parcelă	Nr. topo	Observaţii / Referinţe
1	faneata	NU	42.931	-	1F	-	

Date referitoare la construcţii

Crt	Număr	Destinaţie construcţie	Supraf. (mp)	Situaţie juridică	Observaţii / Referinţe
A1.1		constructii de locuinte	80	Fara acte	Nr. niveluri:1; S. construita la sol:80 mp; S. construita desfasurata:80 mp;
A1.2		constructii anexa	29	Fara acte	Nr. niveluri:1; S. construita la sol:29 mp; S. construita desfasurata:29 mp;

Lungime Segmente

1) Valorile lungimilor segmentelor sunt obţinute din proiecţie în plan.

Punct început	X / Y	Punct sfârşit	X / Y	Lungime segment
1	554.571,014 674.151,035	2	554.571,971 674.117,351	33.698
4	554.617,513 674.051,01	5	554.622,126 674.047,737	5.656

Punct început	X / Y	Punct sfârşit	X / Y	Lungime segment
2	554.571,971 674.117,351	3	554.598,852 674.076,121	49.219
5	554.622,126 674.047,737	6	554.625,37 674.042,779	5.925

Punct început	X / Y	Punct sfârşit	X / Y	Lungime segment
3	554.598,852 674.076,121	4	554.617,513 674.051,01	31.286
6	554.625,37 674.042,779	7	554.631,94 674.032,737	12.0

Document care conține date cu caracter personal, protejat de prevederile Regulamentului (UE) nr. 679/2016 și Legii 190/2018

Punct început	X / Y	Punct sfârşit	X / Y	Lungime segment
7	554.631,94 674.032,737	8	554.628,012 674.015,369	17.807
10	554.667,791 674.023,163	11	554.676,737 674.015,165	12.0
13	554.715,335 673.985,853	14	554.735,119 673.971,78	24.279
16	554.797,691 673.991,438	17	554.822,996 674.001,524	27.241
19	554.816,013 674.018,509	20	554.788,536 674.060,643	50.302
22	554.774,66 674.074,321	23	554.768,776 674.098,472	24.857
25	554.765,484 674.138,832	26	554.762,583 674.147,394	9.04
28	554.708,358 674.155,481	29	554.701,793 674.163,812	10.607
31	554.682,245 674.213,385	32	554.680,398 674.212,618	2.0
34	554.623,447 674.208,166	35	554.611,474 674.207,363	12.0
37	554.609,436 674.248,224	38	554.609,594 674.261,007	12.784
40	554.656,573 674.270,815	41	554.660,047 674.270,939	3.476
43	554.660,527 674.295,341	44	554.666,611 674.312,266	17.985
46	554.665,262 674.338,094	47	554.637,604 674.319,433	33.365
49	554.625,443 674.314,601	50	554.617,961 674.312,455	7.784
52	554.601,633 674.295,885	53	554.588,014 674.292,426	14.051
55	554.561,329 674.278,939	56	554.560,249 674.277,264	1.993
58	554.575,028 674.245,899	59	554.578,346 674.222,575	23.559
61	554.573,017 674.195,958	62	554.569,912 674.173,469	22.702

Punct început	X / Y	Punct sfârşit	X / Y	Lungime segment
8	554.628,012 674.015,369	9	554.631,084 674.012,081	4.5
11	554.676,737 674.015,165	12	554.694,008 674.002,35	21.506
14	554.735,119 673.971,78	15	554.776,459 673.988,237	44.495
17	554.822,996 674.001,524	18	554.826,712 674.003,005	4.0
20	554.788,536 674.060,643	21	554.787,123 674.065,356	4.92
23	554.768,776 674.098,472	24	554.772,61 674.112,116	14.172
26	554.762,583 674.147,394	27	554.753,214 674.175,05	29.2
29	554.701,793 674.163,812	30	554.696,401 674.196,193	32.827
32	554.680,398 674.212,618	33	554.648,125 674.209,82	32.394
35	554.611,474 674.207,363	36	554.609,278 674.235,437	28.16
38	554.609,594 674.261,007	39	554.640,108 674.270,227	31.877
41	554.660,047 674.270,939	42	554.658,924 674.286,116	15.218
44	554.666,611 674.312,266	45	554.668,72 674.318,135	6.236
47	554.637,604 674.319,433	48	554.635,714 674.318,791	1.996
50	554.617,961 674.312,455	51	554.609,8 674.303,632	12.019
53	554.588,014 674.292,426	54	554.577,139 674.288,006	11.739
56	554.560,249 674.277,264	57	554.558,638 674.274,398	3.288
59	554.578,346 674.222,575	60	554.579,717 674.212,935	9.737
62	554.569,912 674.173,469	1	554.571,014 674.151,035	22.461

Punct început	X / Y	Punct sfârşit	X / Y	Lungime segment
9	554.631,084 674.012,081	10	554.667,791 674.023,163	38.343
12	554.694,008 674.002,35	13	554.715,335 673.985,853	26.963
15	554.776,459 673.988,237	16	554.797,691 673.991,438	21.472
18	554.826,712 674.003,005	19	554.816,013 674.018,509	18.837
21	554.787,123 674.065,356	22	554.774,66 674.074,321	15.352
24	554.772,61 674.112,116	25	554.765,484 674.138,832	27.65
27	554.753,214 674.175,05	28	554.708,358 674.155,481	48.939
30	554.696,401 674.196,193	31	554.682,245 674.213,385	22.27
33	554.648,125 674.209,82	34	554.623,447 674.208,166	24.733
36	554.609,278 674.235,437	37	554.609,436 674.248,224	12.788
39	554.640,108 674.270,227	40	554.656,573 674.270,815	16.475
42	554.658,924 674.286,116	43	554.660,527 674.295,341	9.363
45	554.668,72 674.318,135	46	554.665,262 674.338,094	20.256
48	554.635,714 674.318,791	49	554.625,443 674.314,601	11.092
51	554.609,8 674.303,632	52	554.601,633 674.295,885	11.257
54	554.577,139 674.288,006	55	554.561,329 674.278,939	18.225
57	554.558,638 674.274,398	58	554.575,028 674.245,899	32.876
60	554.579,717 674.212,935	61	554.573,017 674.195,958	18.251

**** Lungimile segmentelor sunt determinate în planul de proiecţie Stereo 70 şi sunt rotunjite la 1 milimetru.**
***** Distanţa dintre puncte este formată din segmente cumulate ce sunt mai mici decât valoarea 1 milimetru.**

Document care conține date cu caracter personal, protejat de prevederile Regulamentului (UE) nr. 679/2016 și Legii 190/2018

DATE DESPRE IMOBILUL NR. 8052

Oficiul de Cadastru şi Publicitate Imobiliară SUCEAVA
Biroul de Cadastru şi Publicitate Imobiliară Campulung Moldovenesc

A. Partea I. Descrierea imobilului

TEREN Extravilan

Adresa: Jud. Suceava

Nr. Crt	Nr cadastral Nr. topografic	Suprafaţa* (mp)	Observaţii / Referinţe
A1		3.511	Sector cadastral:32 Teren neimprejmuit; Terenul face parte din parcela 2172/3.

B. Partea II. Proprietari şi acte

Inscrieri privitoare la dreptul de proprietate şi alte drepturi reale		Referinţe
/		
Act Normativ nr. 7, din 13/03/1996 emis de Parlamentul Romaniei (Lege);		
B1	Inscrierea provizorie, drept de PROPRIETATE, dobandit prin Lege, cota actuala 1/1, cota initiala 1/1	A1
	1) **COMUNA VAMA**, CIF:4326698, Proprietar neidentificat.	

C. Partea III. SARCINI .

Inscrieri privind dezmembramintele dreptului de proprietate, drepturi reale de garanţie şi sarcini	Referinţe
NU SUNT	

Document care conține date cu caracter personal, protejat de prevederile Regulamentului (UE) nr. 679/2016 și Legii 190/2018

Anexa Nr. 1 La Partea I

Teren

Nr cadastral	Suprafaţa (mp)*	Observaţii / Referinţe
	3.511	Terenul face parte din parcela 2172/3.

* Suprafaţa este determinată in planul de proiecţie Stereo 70.

DETALII LINIARE IMOBIL

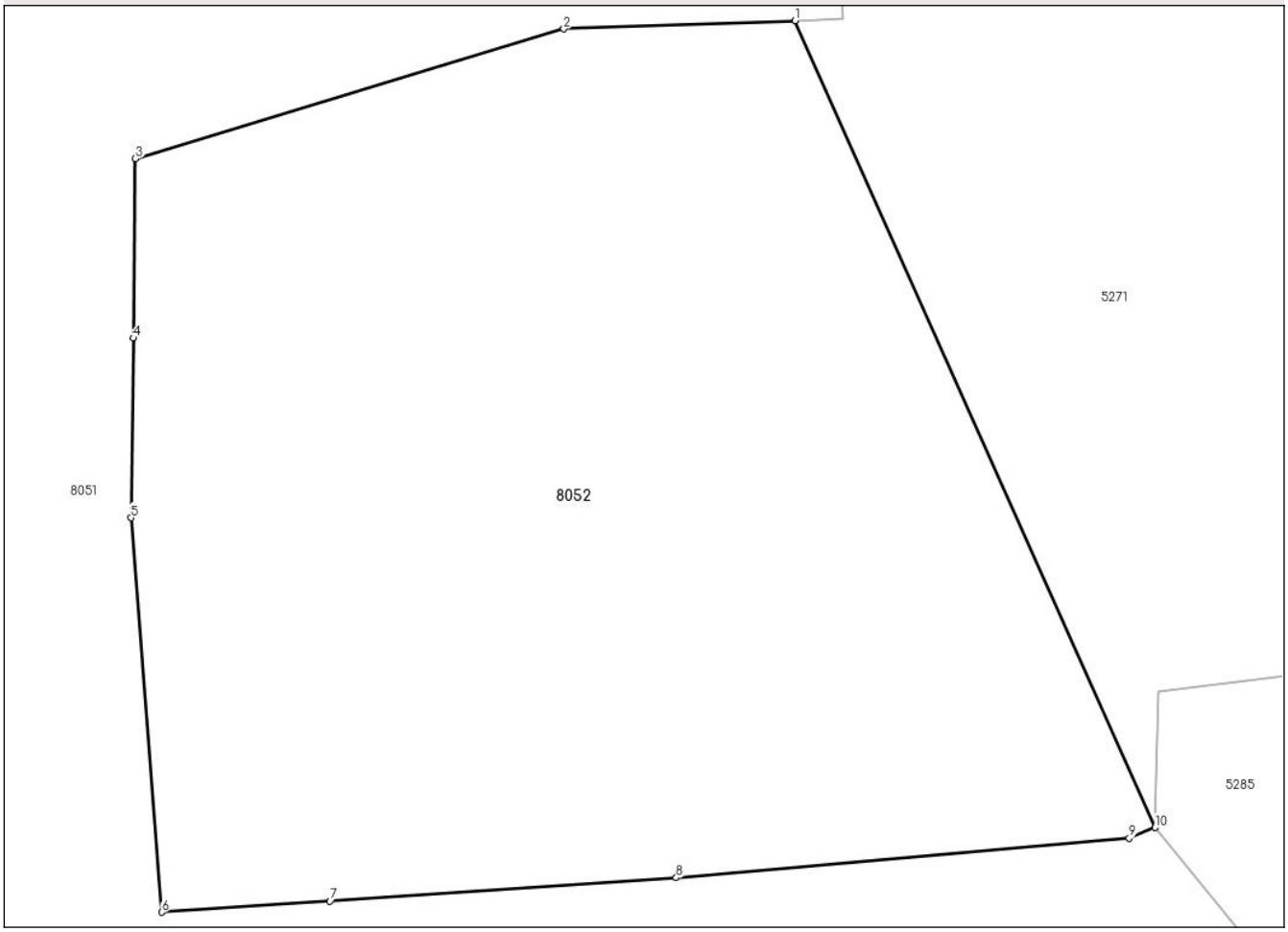

Date referitoare la teren

Crt	Categorie folosință	Intra vilan	Suprafaţa (mp)	Tarla	Parcelă	Nr. topo	Observaţii / Referinţe
1	faneata	NU	3.511	-	1F	-	

Lungime Segmente
1) Valorile lungimilor segmentelor sunt obţinute din proiecţie în plan.

Punct început	X / Y	Punct sfârşit	X / Y	Lungime segment (** (m)
1	554.656,573 674.270,815	2	554.640,108 674.270,227	16.475
2	554.640,108 674.270,227	3	554.609,594 674.261,007	31.877
3	554.609,594 674.261,007	4	554.609,436 674.248,224	12.784
4	554.609,436 674.248,224	5	554.609,278 674.235,437	12.788
5	554.609,278 674.235,437	6	554.611,474 674.207,363	28.16

Document care conține date cu caracter personal, protejat de prevederile Regulamentului (UE) nr. 679/2016 și Legii 190/2018

Punct început	X / Y	Punct sfârşit	X / Y	Lungime segment (** (m)
6	554.611,474 674.207,363	7	554.623,447 674.208,166	12.0
7	554.623,447 674.208,166	8	554.648,125 674.209,82	24.733
8	554.648,125 674.209,82	9	554.680,398 674.212,618	32.394
9	554.680,398 674.212,618	10	554.682,245 674.213,385	2.0
10	554.682,245 674.213,385	1	554.656,573 674.270,815	62.907

** Lungimile segmentelor sunt determinate în planul de proiecţie Stereo 70 şi sunt rotunjite la 1 milimetru.
*** Distanţa dintre puncte este formată din segmente cumulate ce sunt mai mici decât valoarea 1 milimetru.

Document care conține date cu caracter personal, protejat de prevederile Regulamentului (UE) nr. 679/2016 și Legii 190/2018

DATE DESPRE IMOBILUL NR. 8053

Oficiul de Cadastru şi Publicitate Imobiliară SUCEAVA
Biroul de Cadastru şi Publicitate Imobiliară Campulung Moldovenesc

A. Partea I. Descrierea imobilului

TEREN Extravilan

Adresa: Jud. Suceava

Nr. Crt	Nr cadastral Nr. topografic	Suprafaţa* (mp)	Observaţii / Referinţe
A1	33029	23.219	Sector cadastral:32 Teren neimprejmuit;

B. Partea II. Proprietari şi acte

Inscrieri privitoare la dreptul de proprietate şi alte drepturi reale		Referinţe
2137 / 20/02/2017		
Hotarare Judecatoreasca nr. 810, din 05/07/2016 emis de JUDECATORIA C-LUNG MOLD. (act administrativ nr 12984 din 16. 11. 2015, emis de Primaria comunei Vama);		
B1	se noteaza ca din parte a imobilului cu nr. top. 2172/4 din CF 32914 Vama, din parte a imobilului cu nr.top. 2173/2 din CF 32913 Vama si din parte a imobilului cu nr.top. 2162/1 din CF 928 Vama se formeaza imobilul cu nr. cad. 33029 ;	A1
B2	Intabulare, drept de PROPRIETATEcu titlu de cumparare, dobandit prin Hotarare Judecatoreasca, cota actuala 1/1, cota initiala 1/1	A1
	1) **CIOBOTAR ELENA-ALINA** 2) **CIOBOTAR LIVIAN**	

C. Partea III. SARCINI .

Inscrieri privind dezmembramintele dreptului de proprietate, drepturi reale de garanţie şi sarcini	Referinţe
NU SUNT	

Document care conține date cu caracter personal, protejat de prevederile Regulamentului (UE) nr. 679/2016 și Legii 190/2018

Anexa Nr. 1 La Partea I

Teren

Nr cadastral	Suprafaţa (mp)*	Observaţii / Referinţe
33029	23.219	

* Suprafaţa este determinată in planul de proiecţie Stereo 70.

DETALII LINIARE IMOBIL

Date referitoare la teren

Crt	Categorie folosință	Intra vilan	Suprafaţa (mp)	Tarla	Parcelă	Nr. topo	Observaţii / Referinţe
1	faneata	NU	7.219	-	1F	-	imprejmuit parţial cu gard
2	pasune	NU	16.000	-	2P	-	

Lungime Segmente

1) Valorile lungimilor segmentelor sunt obţinute din proiecţie în plan.

Punct început	X / Y	Punct sfârşit	X / Y	Lungime segment (** (m)
1	554.293,441 674.194,494	2	554.301,055 674.195,67	7.704
3	554.352,159 674.207,094	4	554.379,994 674.207,442	27.837
5	554.412,946 674.210,254	6	554.425,645 674.211,337	12.745
7	554.430,245 674.211,737	8	554.452,736 674.213,692	22.576

Punct început	X / Y	Punct sfârşit	X / Y	Lungime segment (** (m)
2	554.301,055 674.195,67	3	554.352,159 674.207,094	52.365
4	554.379,994 674.207,442	5	554.412,946 674.210,254	33.072
6	554.425,645 674.211,337	7	554.430,245 674.211,737	4.617
8	554.452,736 674.213,692	9	554.461,503 674.214,454	8.8

Document care conține date cu caracter personal, protejat de prevederile Regulamentului (UE) nr. 679/2016 și Legii 190/2018

Punct început	X / Y	Punct sfârşit	X / Y	Lungime segment (** (m)
9	554.461,503 674.214,454	10	554.486,862 674.218,476	25.676
11	554.545,612 674.217,122	12	554.579,717 674.212,935	34.361
13	554.578,346 674.222,575	14	554.575,028 674.245,899	23.559
15	554.558,638 674.274,398	16	554.532,896 674.276,89	25.863
17	554.503,941 674.280,382	18	554.474,1 674.302,186	36.958
19	554.459,128 674.313,797	20	554.448,727 674.320,725	12.498
21	554.440,304 674.318,489	22	554.426,84 674.314,915	13.931
23	554.422,262 674.313,15	24	554.384,25 674.298,492	40.74
25	554.374,028 674.294,55	26	554.371,297 674.293,497	2.927
27	554.360,567 674.293,372	28	554.300,771 674.292,677	59.8
29	554.299,751 674.250,223	30	554.287,904 674.230,336	23.148

Punct început	X / Y	Punct sfârşit	X / Y	Lungime segment (** (m)
10	554.486,862 674.218,476	11	554.545,612 674.217,122	58.766
12	554.579,717 674.212,935	13	554.578,346 674.222,575	9.737
14	554.575,028 674.245,899	15	554.558,638 674.274,398	32.876
16	554.532,896 674.276,89	17	554.503,941 674.280,382	29.165
18	554.474,1 674.302,186	19	554.459,128 674.313,797	18.946
20	554.448,727 674.320,725	21	554.440,304 674.318,489	8.714
22	554.426,84 674.314,915	23	554.422,262 674.313,15	4.907
24	554.384,25 674.298,492	25	554.374,028 674.294,55	10.956
26	554.371,297 674.293,497	27	554.360,567 674.293,372	10.73
28	554.300,771 674.292,677	29	554.299,751 674.250,223	42.466
30	554.287,904 674.230,336	1	554.293,441 674.194,494	36.267

**** Lungimile segmentelor sunt determinate în planul de proiecţie Stereo 70 şi sunt rotunjite la 1 milimetru.**
***** Distanţa dintre puncte este formată din segmente cumulate ce sunt mai mici decât valoarea 1 milimetru.**

Document care conține date cu caracter personal, protejat de prevederile Regulamentului (UE) nr. 679/2016 și Legii 190/2018

DATE DESPRE IMOBILUL NR. 8054

Oficiul de Cadastru şi Publicitate Imobiliară SUCEAVA
Biroul de Cadastru şi Publicitate Imobiliară Campulung Moldovenesc

A. Partea I. Descrierea imobilului

TEREN Extravilan

Adresa: Jud. Suceava

Nr. Crt	Nr cadastral Nr. topografic	Suprafaţa* (mp)	Observaţii / Referinţe
A1		22.343	Sector cadastral:32 Teren neimprejmuit; Terenul face parte din parcela 2172/2 din CF 76, 2172/4 din CF 2720.

B. Partea II. Proprietari şi acte

Inscrieri privitoare la dreptul de proprietate şi alte drepturi reale		Referinţe
/		
Act Normativ nr. 7, din 13/03/1996 emis de Parlamentul Romaniei (Lege);		
B1	Inscrierea provizorie, drept de PROPRIETATE, dobandit prin Lege, cota actuala 1/1, cota initiala 1/1	A1
	1) **COMUNA VAMA**, CIF:4326698, Proprietar neidentificat.	

C. Partea III. SARCINI .

Inscrieri privind dezmembramintele dreptului de proprietate, drepturi reale de garanţie şi sarcini	Referinţe
NU SUNT	

Document care conține date cu caracter personal, protejat de prevederile Regulamentului (UE) nr. 679/2016 și Legii 190/2018

Anexa Nr. 1 La Partea I

Teren

Nr cadastral	Suprafaţa (mp)*	Observaţii / Referinţe
	22.343	Terenul face parte din parcela 2172/2 din CF 76, 2172/4 din CF 2720.

* Suprafaţa este determinată in planul de proiecţie Stereo 70.

DETALII LINIARE IMOBIL

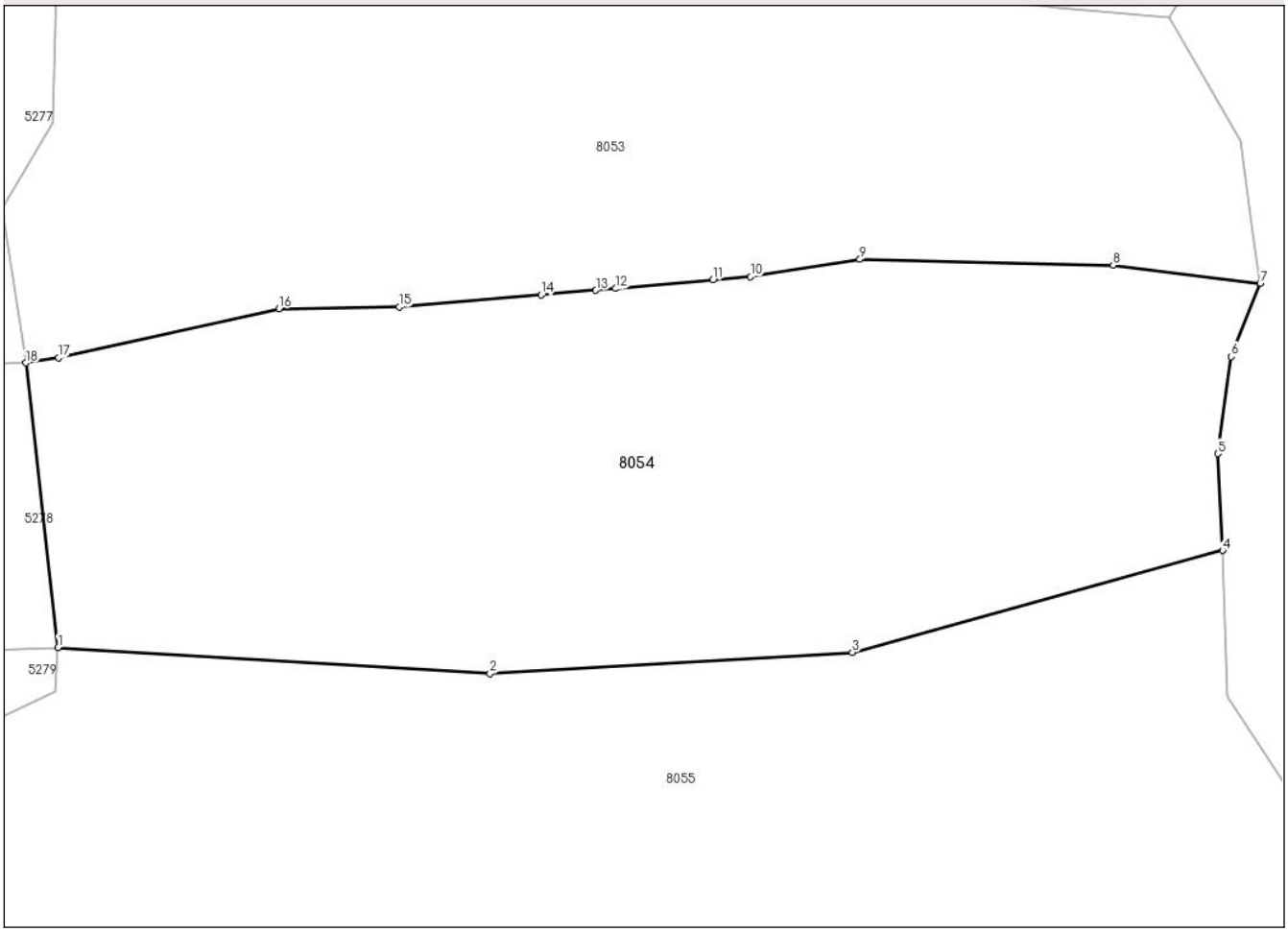

Date referitoare la teren

Crt	Categorie folosință	Intra vilan	Suprafaţa (mp)	Tarla	Parcelă	Nr. topo	Observaţii / Referinţe
1	faneata	NU	22.343	-	1F	-	22284

Lungime Segmente
1) Valorile lungimilor segmentelor sunt obţinute din proiecţie în plan.

Punct început	X / Y	Punct sfârşit	X / Y	Lungime segment (** (m)
1	554.300,925 674.128,601	2	554.401,11 674.122,557	100.367
2	554.401,11 674.122,557	3	554.485,109 674.127,426	84.14
3	554.485,109 674.127,426	4	554.571,014 674.151,035	89.09
4	554.571,014 674.151,035	5	554.569,912 674.173,469	22.461
5	554.569,912 674.173,469	6	554.573,017 674.195,958	22.702

Document care conține date cu caracter personal, protejat de prevederile Regulamentului (UE) nr. 679/2016 și Legii 190/2018

Punct început	X / Y	Punct sfârşit	X / Y	Lungime segment (** (m)
6	554.573,017 674.195,958	7	554.579,717 674.212,935	18.251
7	554.579,717 674.212,935	8	554.545,612 674.217,122	34.361
8	554.545,612 674.217,122	9	554.486,862 674.218,476	58.766
9	554.486,862 674.218,476	10	554.461,503 674.214,454	25.676
10	554.461,503 674.214,454	11	554.452,736 674.213,692	8.8
11	554.452,736 674.213,692	12	554.430,245 674.211,737	22.576
12	554.430,245 674.211,737	13	554.425,645 674.211,337	4.617
13	554.425,645 674.211,337	14	554.412,946 674.210,254	12.745
14	554.412,946 674.210,254	15	554.379,994 674.207,442	33.072
15	554.379,994 674.207,442	16	554.352,159 674.207,094	27.837
16	554.352,159 674.207,094	17	554.301,055 674.195,67	52.365
17	554.301,055 674.195,67	18	554.293,441 674.194,494	7.704
18	554.293,441 674.194,494	1	554.300,925 674.128,601	66.317

** Lungimile segmentelor sunt determinate în planul de proiecţie Stereo 70 şi sunt rotunjite la 1 milimetru.
*** Distanţa dintre puncte este formată din segmente cumulate ce sunt mai mici decât valoarea 1 milimetru.

Document care conține date cu caracter personal, protejat de prevederile Regulamentului (UE) nr. 679/2016 și Legii 190/2018

DATE DESPRE IMOBILUL NR. 8055

Oficiul de Cadastru şi Publicitate Imobiliară SUCEAVA
Biroul de Cadastru şi Publicitate Imobiliară Campulung Moldovenesc

A. Partea I. Descrierea imobilului

TEREN Extravilan

Adresa: Jud. Suceava

Nr. Crt	Nr cadastral Nr. topografic	Suprafaţa* (mp)	Observaţii / Referinţe
A1		36.304	Sector cadastral:32 Teren neimprejmuit; Terenul face parte din parcela 598, 2172/1,2173.

B. Partea II. Proprietari şi acte

Inscrieri privitoare la dreptul de proprietate şi alte drepturi reale		Referinţe
/		
Act Normativ nr. 7, din 13/03/1996 emis de Parlamentul Romaniei (Lege);		
B1	Inscrierea provizorie, drept de PROPRIETATE, dobandit prin Lege, cota actuala 1/1, cota initiala 1/1	A1
	1) **COMUNA VAMA**, CIF:4326698, Proprietar neidentificat.	

C. Partea III. SARCINI .

Inscrieri privind dezmembramintele dreptului de proprietate, drepturi reale de garanţie şi sarcini	Referinţe
NU SUNT	

Document care conține date cu caracter personal, protejat de prevederile Regulamentului (UE) nr. 679/2016 și Legii 190/2018

Anexa Nr. 1 La Partea I

Teren

Nr cadastral	Suprafaţa (mp)*	Observaţii / Referinţe
	36.304	Terenul face parte din parcela 598, 2172/1,2173.

* Suprafaţa este determinată in planul de proiecţie Stereo 70.

DETALII LINIARE IMOBIL

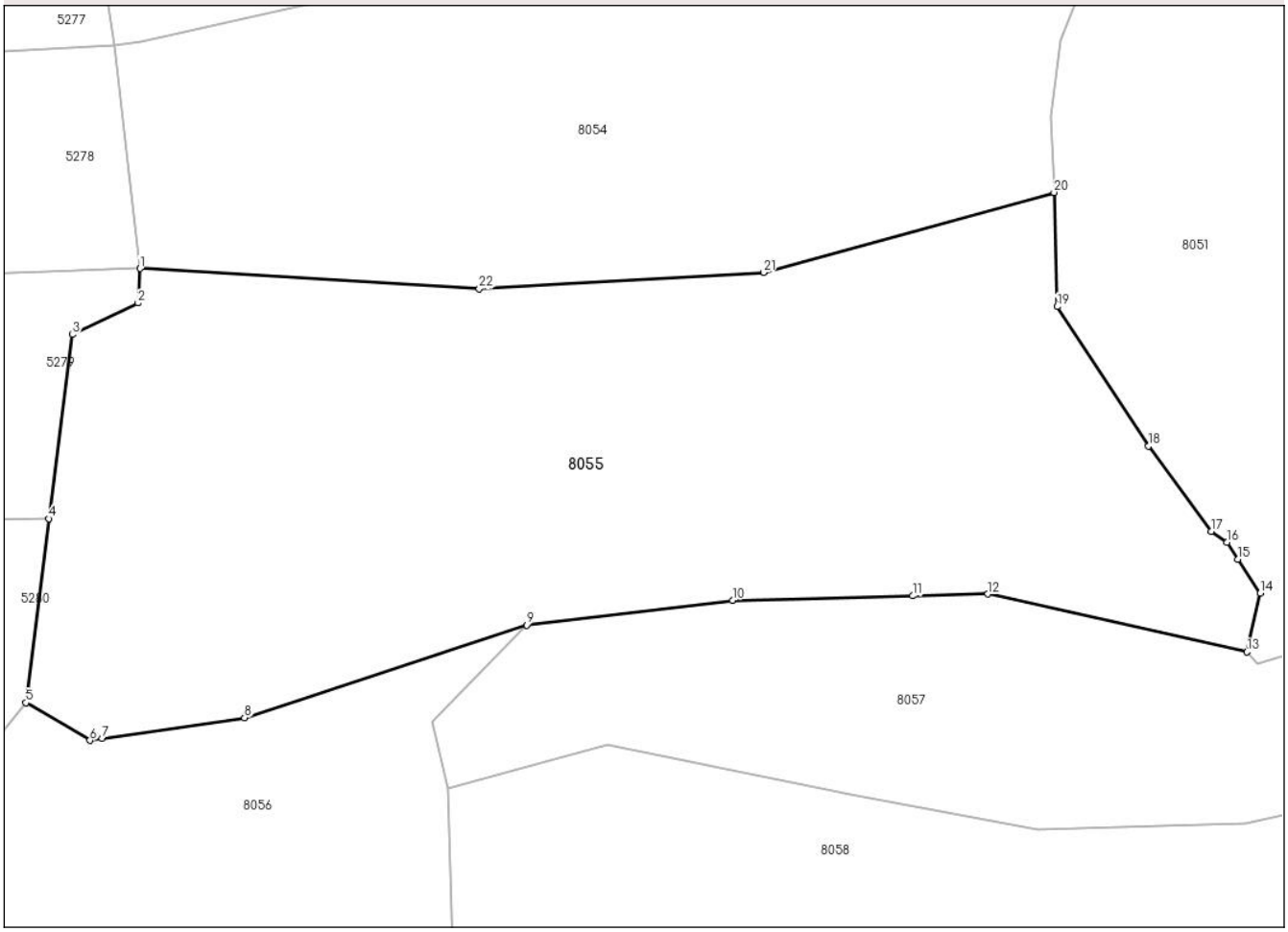

Date referitoare la teren

Crt	Categorie folosință	Intra vilan	Suprafaţa (mp)	Tarla	Parcelă	Nr. topo	Observaţii / Referinţe
1	faneata	NU	36.304	-	1F	-	

Lungime Segmente

1) Valorile lungimilor segmentelor sunt obţinute din proiecţie în plan.

Punct început	X / Y	Punct sfârşit	X / Y	Lungime segment (** (m)
1	554.300,925 674.128,601	2	554.300,306 674.118,384	10.236
3	554.280,873 674.109,108	4	554.273,911 674.054,749	54.803
5	554.267,13 674.000,404	6	554.286,067 673.989,253	21.976
7	554.289,698 673.989,786	8	554.331,719 673.995,949	42.471
9	554.415,109 674.023,34	10	554.475,978 674.030,644	61.306

Punct început	X / Y	Punct sfârşit	X / Y	Lungime segment (** (m)
2	554.300,306 674.118,384	3	554.280,873 674.109,108	21.534
4	554.273,911 674.054,749	5	554.267,13 674.000,404	54.767
6	554.286,067 673.989,253	7	554.289,698 673.989,786	3.67
8	554.331,719 673.995,949	9	554.415,109 674.023,34	87.774
10	554.475,978 674.030,644	11	554.529,175 674.031,931	53.212

Document care conține date cu caracter personal, protejat de prevederile Regulamentului (UE) nr. 679/2016 și Legii 190/2018

Punct început	X / Y	Punct sfârşit	X / Y	Lungime segment (** (m)
11	554.529,175 674.031,931	12	554.551,456 674.032,47	22.288
13	554.628,012 674.015,369	14	554.631,94 674.032,737	17.807
15	554.625,37 674.042,779	16	554.622,126 674.047,737	5.925
17	554.617,513 674.051,01	18	554.598,852 674.076,121	31.286
19	554.571,971 674.117,351	20	554.571,014 674.151,035	33.698
21	554.485,109 674.127,426	22	554.401,11 674.122,557	84.14

Punct început	X / Y	Punct sfârşit	X / Y	Lungime segment (** (m)
12	554.551,456 674.032,47	13	554.628,012 674.015,369	78.443
14	554.631,94 674.032,737	15	554.625,37 674.042,779	12.0
16	554.622,126 674.047,737	17	554.617,513 674.051,01	5.656
18	554.598,852 674.076,121	19	554.571,971 674.117,351	49.219
20	554.571,014 674.151,035	21	554.485,109 674.127,426	89.09
22	554.401,11 674.122,557	1	554.300,925 674.128,601	100.367

** Lungimile segmentelor sunt determinate în planul de proiecţie Stereo 70 şi sunt rotunjite la 1 milimetru.
*** Distanţa dintre puncte este formată din segmente cumulate ce sunt mai mici decât valoarea 1 milimetru.

Document care conține date cu caracter personal, protejat de prevederile Regulamentului (UE) nr. 679/2016 și Legii 190/2018

DATE DESPRE IMOBILUL NR. 8056

Oficiul de Cadastru şi Publicitate Imobiliară SUCEAVA
Biroul de Cadastru şi Publicitate Imobiliară Campulung Moldovenesc

A. Partea I. Descrierea imobilului

TEREN Extravilan

Adresa: Jud. Suceava

Nr. Crt	Nr cadastral Nr. topografic	Suprafaţa* (mp)	Observaţii / Referinţe
A1		18.629	Sector cadastral:32 Teren neimprejmuit; Terenul face parte din parcela 2225, 597, 2223 din CF 2670.

B. Partea II. Proprietari şi acte

Inscrieri privitoare la dreptul de proprietate şi alte drepturi reale		Referinţe
/		
Act Normativ nr. 7, din 13/03/1996 emis de Parlamentul Romaniei (Lege);		
B1	Inscrierea provizorie, drept de PROPRIETATE, dobandit prin Lege, cota actuala 1/1, cota initiala 1/1	A1
	1) **COMUNA VAMA**, CIF:4326698, Proprietar neidentificat.	

C. Partea III. SARCINI .

Inscrieri privind dezmembramintele dreptului de proprietate, drepturi reale de garanţie şi sarcini	Referinţe
NU SUNT	

Document care conține date cu caracter personal, protejat de prevederile Regulamentului (UE) nr. 679/2016 și Legii 190/2018

Anexa Nr. 1 La Partea I

Teren

Nr cadastral	Suprafaţa (mp)*	Observaţii / Referinţe
	18.629	Terenul face parte din parcela 2225, 597, 2223 din CF 2670.

* Suprafaţa este determinată in planul de proiecţie Stereo 70.

DETALII LINIARE IMOBIL

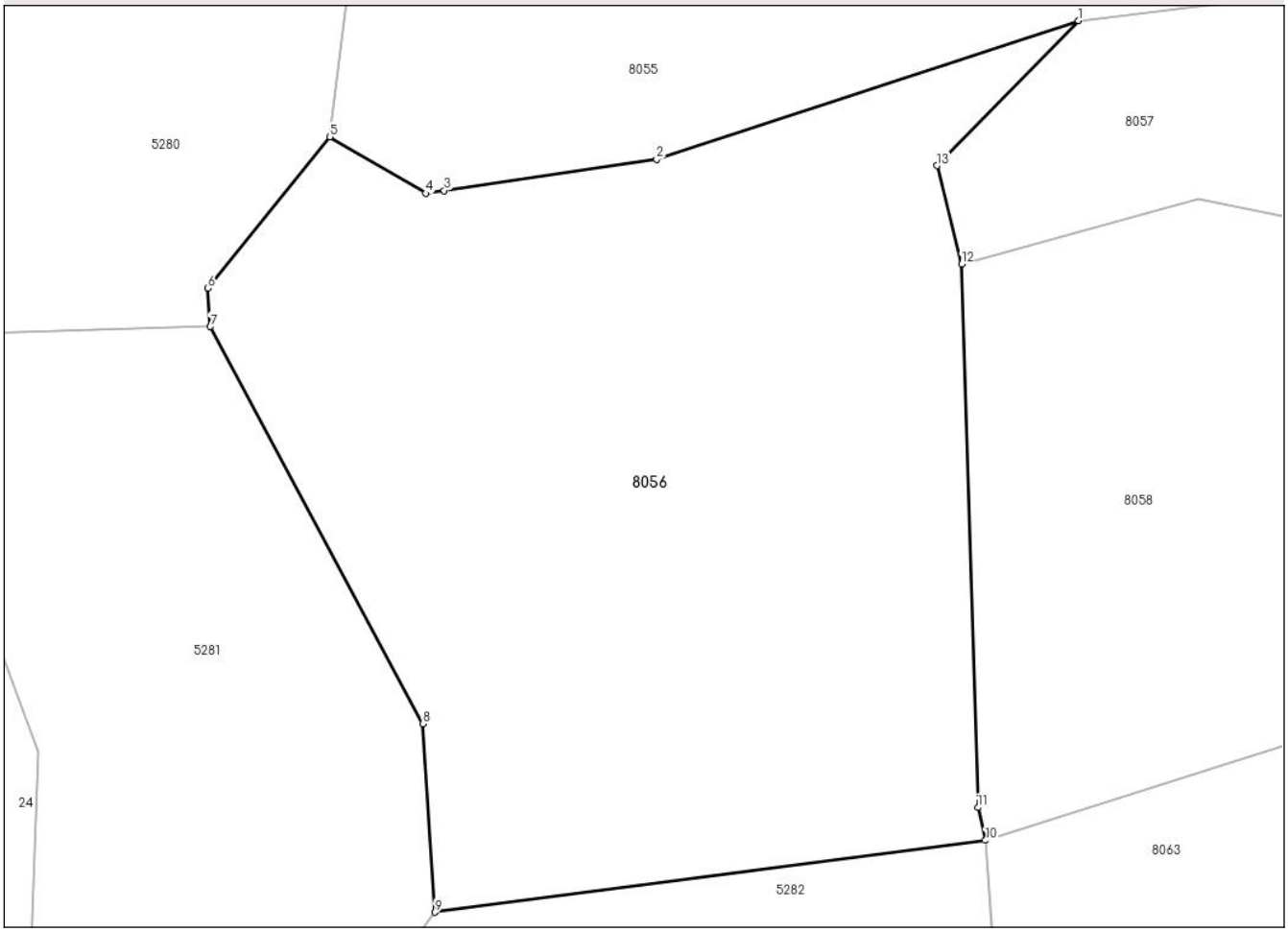

Date referitoare la teren

Crt	Categorie folosință	Intra vilan	Suprafaţa (mp)	Tarla	Parcelă	Nr. topo	Observaţii / Referinţe
1	faneata	NU	18.629	-	1F	-	

Lungime Segmente
1) Valorile lungimilor segmentelor sunt obţinute din proiecţie în plan.

Punct început	X / Y	Punct sfârşit	X / Y	Lungime segment (** (m)
1	554.415,109 674.023,34	2	554.331,719 673.995,949	87.774
2	554.331,719 673.995,949	3	554.289,698 673.989,786	42.471
3	554.289,698 673.989,786	4	554.286,067 673.989,253	3.67
4	554.286,067 673.989,253	5	554.267,13 674.000,404	21.976
5	554.267,13 674.000,404	6	554.242,938 673.970,495	38.468

Document care conține date cu caracter personal, protejat de prevederile Regulamentului (UE) nr. 679/2016 și Legii 190/2018

Punct început	X / Y	Punct sfârşit	X / Y	Lungime segment (** (m)
6	554.242,938 673.970,495	7	554.243,494 673.962,933	7.582
7	554.243,494 673.962,933	8	554.285,461 673.884,472	88.98
8	554.285,461 673.884,472	9	554.287,867 673.847,282	37.268
9	554.287,867 673.847,282	10	554.396,706 673.861,465	109.759
10	554.396,706 673.861,465	11	554.395,224 673.867,947	6.649
11	554.395,224 673.867,947	12	554.391,979 673.975,254	107.355
12	554.391,979 673.975,254	13	554.387,11 673.994,732	20.078
13	554.387,11 673.994,732	1	554.415,109 674.023,34	40.03

** Lungimile segmentelor sunt determinate în planul de proiecţie Stereo 70 şi sunt rotunjite la 1 milimetru.
*** Distanţa dintre puncte este formată din segmente cumulate ce sunt mai mici decât valoarea 1 milimetru.

Document care conține date cu caracter personal, protejat de prevederile Regulamentului (UE) nr. 679/2016 și Legii 190/2018

DATE DESPRE IMOBILUL NR. 8057

Oficiul de Cadastru şi Publicitate Imobiliară SUCEAVA
Biroul de Cadastru şi Publicitate Imobiliară Campulung Moldovenesc

A. Partea I. Descrierea imobilului

TEREN Extravilan

Adresa: Jud. Suceava

Nr. Crt	Nr cadastral Nr. topografic	Suprafaţa* (mp)	Observaţii / Referinţe
A1		15.864	Sector cadastral:32 Teren neimprejmuit; Terenul face parte din parcelele 2172/5, 2172/6, 2175/1, 2174/2.

B. Partea II. Proprietari şi acte

Inscrieri privitoare la dreptul de proprietate şi alte drepturi reale		Referinţe
/		
Act Normativ nr. 7, din 13/03/1996 emis de Parlamentul Romaniei (Lege);		
B1	Inscrierea provizorie, drept de PROPRIETATE, dobandit prin Lege, cota actuala 1/1, cota initiala 1/1	A1
	1) **COMUNA VAMA**, CIF:4326698, Proprietar neidentificat.	

C. Partea III. SARCINI .

Inscrieri privind dezmembramintele dreptului de proprietate, drepturi reale de garanţie şi sarcini	Referinţe
NU SUNT	

Document care conține date cu caracter personal, protejat de prevederile Regulamentului (UE) nr. 679/2016 și Legii 190/2018

Anexa Nr. 1 La Partea I

Teren

Nr cadastral	Suprafaţa (mp)*	Observaţii / Referinţe
	15.864	Terenul face parte din parcelele 2172/5, 2172/6, 2175/1, 2174/2.

* Suprafaţa este determinată in planul de proiecţie Stereo 70.

DETALII LINIARE IMOBIL

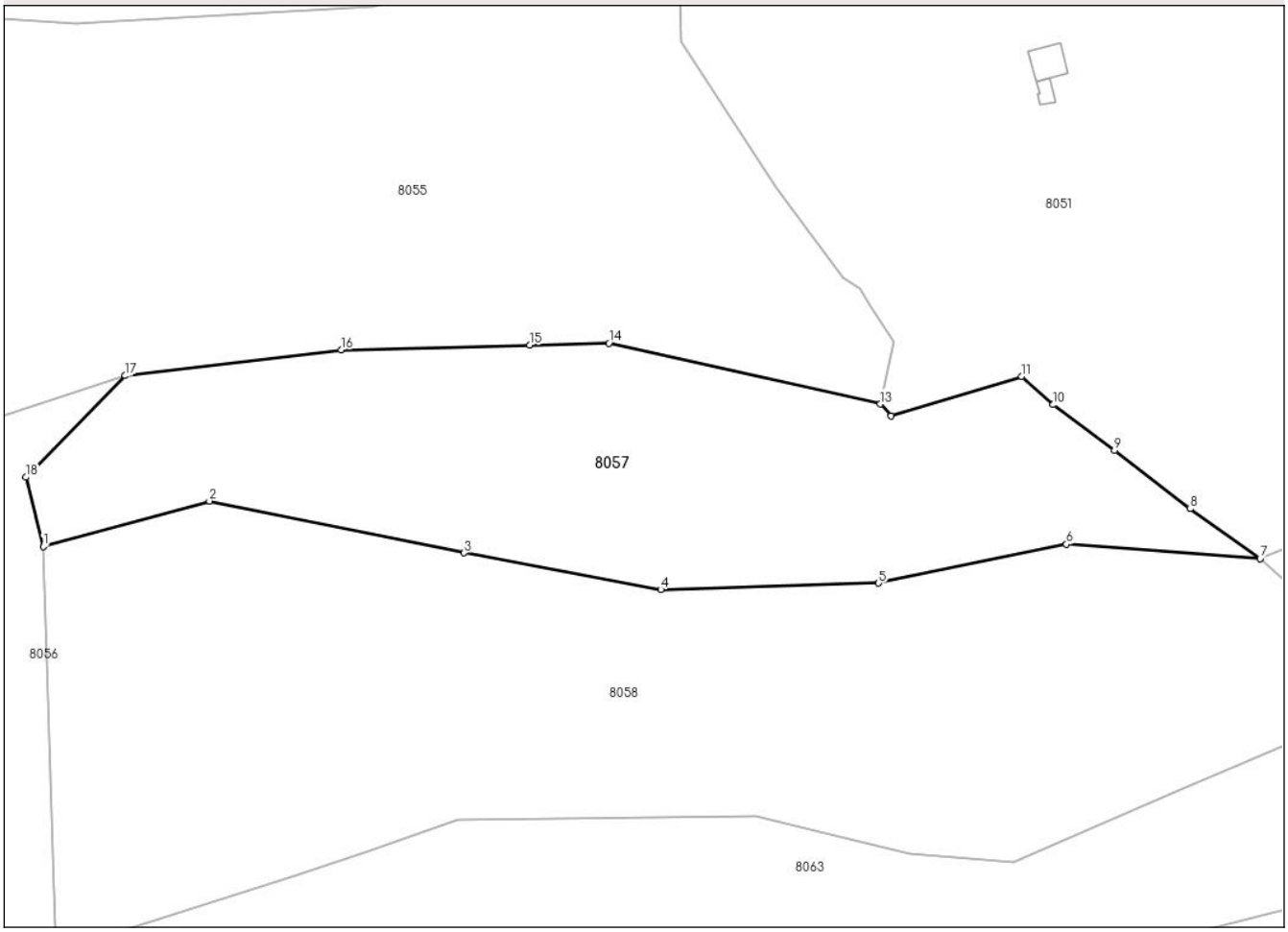

Date referitoare la teren

Crt	Categorie folosință	Intra vilan	Suprafaţa (mp)	Tarla	Parcelă	Nr. topo	Observaţii / Referinţe
1	faneata	NU	15.864	-	1F	-	

Lungime Segmente
1) Valorile lungimilor segmentelor sunt obţinute din proiecţie în plan.

Punct început	X / Y	Punct sfârşit	X / Y	Lungime segment (** (m)
1	554.391,979 673.975,254	2	554.438,848 673.988,036	48.581
2	554.438,848 673.988,036	3	554.510,674 673.973,427	73.296
3	554.510,674 673.973,427	4	554.566,065 673.963,08	56.349
4	554.566,065 673.963,08	5	554.627,542 673.964,906	61.505
5	554.627,542 673.964,906	6	554.680,498 673.975,862	54.078

Document care conține date cu caracter personal, protejat de prevederile Regulamentului (UE) nr. 679/2016 și Legii 190/2018

Punct început	X / Y	Punct sfârşit	X / Y	Lungime segment (** (m)
6	554.680,498 673.975,862	7	554.735,119 673.971,78	54.773
7	554.735,119 673.971,78	8	554.715,335 673.985,853	24.279
8	554.715,335 673.985,853	9	554.694,008 674.002,35	26.963
9	554.694,008 674.002,35	10	554.676,737 674.015,165	21.506
10	554.676,737 674.015,165	11	554.667,791 674.023,163	12.0
11	554.667,791 674.023,163	12	554.631,084 674.012,081	38.343
12	554.631,084 674.012,081	13	554.628,012 674.015,369	4.5
13	554.628,012 674.015,369	14	554.551,456 674.032,47	78.443
14	554.551,456 674.032,47	15	554.529,175 674.031,931	22.288
15	554.529,175 674.031,931	16	554.475,978 674.030,644	53.212
16	554.475,978 674.030,644	17	554.415,109 674.023,34	61.306
17	554.415,109 674.023,34	18	554.387,11 673.994,732	40.03
18	554.387,11 673.994,732	1	554.391,979 673.975,254	20.078

** Lungimile segmentelor sunt determinate în planul de proiecţie Stereo 70 şi sunt rotunjite la 1 milimetru.
*** Distanţa dintre puncte este formată din segmente cumulate ce sunt mai mici decât valoarea 1 milimetru.

Document care conține date cu caracter personal, protejat de prevederile Regulamentului (UE) nr. 679/2016 și Legii 190/2018

DATE DESPRE IMOBILUL NR. 8058

Oficiul de Cadastru şi Publicitate Imobiliară SUCEAVA
Biroul de Cadastru şi Publicitate Imobiliară Campulung Moldovenesc

A. Partea I. Descrierea imobilului

TEREN Extravilan

Adresa: Jud. Suceava

Nr. Crt	Nr cadastral Nr. topografic	Suprafaţa* (mp)	Observaţii / Referinţe
A1		29.153	Sector cadastral:32 Teren neimprejmuit; Terenul face parte din parcela 2222, 2175/1.

B. Partea II. Proprietari şi acte

Inscrieri privitoare la dreptul de proprietate şi alte drepturi reale		Referinţe
/		
Act Normativ nr. 7, din 13/03/1996 emis de Parlamentul Romaniei (Lege);		
B1	Inscrierea provizorie, drept de PROPRIETATE, dobandit prin Lege, cota actuala 1/1, cota initiala 1/1	A1
	1) **COMUNA VAMA**, CIF:4326698, Proprietar neidentificat.	

C. Partea III. SARCINI .

Inscrieri privind dezmembramintele dreptului de proprietate, drepturi reale de garanţie şi sarcini	Referinţe
NU SUNT	

Document care conține date cu caracter personal, protejat de prevederile Regulamentului (UE) nr. 679/2016 și Legii 190/2018

Anexa Nr. 1 La Partea I

Teren

Nr cadastral	Suprafaţa (mp)*	Observaţii / Referinţe
	29.153	Terenul face parte din parcela 2222, 2175/1.

* Suprafaţa este determinată in planul de proiecţie Stereo 70.

DETALII LINIARE IMOBIL

Date referitoare la teren

Crt	Categorie folosință	Intra vilan	Suprafaţa (mp)	Tarla	Parcelă	Nr. topo	Observaţii / Referinţe
1	faneata	NU	29.153	-	1F	-	

Lungime Segmente
1) Valorile lungimilor segmentelor sunt obţinute din proiecţie în plan.

Punct început	X / Y	Punct sfârşit	X / Y	Lungime segment (** (m)
1	554.396,706 673.861,465	2	554.463,196 673.882,562	69.757
2	554.463,196 673.882,562	3	554.482,516 673.889,167	20.417
3	554.482,516 673.889,167	4	554.508,775 673.898,145	27.751
4	554.508,775 673.898,145	5	554.592,92 673.899,313	84.153
5	554.592,92 673.899,313	6	554.612,237 673.894,615	19.88

Document care conține date cu caracter personal, protejat de prevederile Regulamentului (UE) nr. 679/2016 și Legii 190/2018

Punct început	X / Y	Punct sfârşit	X / Y	Lungime segment (** (m)
6	554.612,237 673.894,615	7	554.636,161 673.888,795	24.622
7	554.636,161 673.888,795	8	554.665,379 673.886,458	29.311
8	554.665,379 673.886,458	9	554.711,843 673.906,339	50.539
9	554.711,843 673.906,339	10	554.776,203 673.933,878	70.005
10	554.776,203 673.933,878	11	554.752,136 673.956,184	32.814
11	554.752,136 673.956,184	12	554.735,119 673.971,78	23.083
12	554.735,119 673.971,78	13	554.680,498 673.975,862	54.773
13	554.680,498 673.975,862	14	554.627,542 673.964,906	54.078
14	554.627,542 673.964,906	15	554.566,065 673.963,08	61.505
15	554.566,065 673.963,08	16	554.510,674 673.973,427	56.349
16	554.510,674 673.973,427	17	554.438,848 673.988,036	73.296
17	554.438,848 673.988,036	18	554.391,979 673.975,254	48.581
18	554.391,979 673.975,254	19	554.395,224 673.867,947	107.355
19	554.395,224 673.867,947	1	554.396,706 673.861,465	6.649

** Lungimile segmentelor sunt determinate în planul de proiecţie Stereo 70 şi sunt rotunjite la 1 milimetru.
*** Distanţa dintre puncte este formată din segmente cumulate ce sunt mai mici decât valoarea 1 milimetru.

Document care conține date cu caracter personal, protejat de prevederile Regulamentului (UE) nr. 679/2016 și Legii 190/2018

DATE DESPRE IMOBILUL NR. 8059

Oficiul de Cadastru şi Publicitate Imobiliară SUCEAVA
Biroul de Cadastru şi Publicitate Imobiliară Campulung Moldovenesc

A. Partea I. Descrierea imobilului

TEREN Extravilan

Adresa: Jud. Suceava

Nr. Crt	Nr cadastral Nr. topografic	Suprafaţa* (mp)	Observaţii / Referinţe
A1		3.092	Sector cadastral:32 Teren neimprejmuit; Terenul face parte din parcela 2174/3.

B. Partea II. Proprietari şi acte

Inscrieri privitoare la dreptul de proprietate şi alte drepturi reale		Referinţe
/		
Act Normativ nr. 7, din 13/03/1996 emis de Parlamentul Romaniei (Lege);		
B1	Inscrierea provizorie, drept de PROPRIETATE, dobandit prin Lege, cota actuala 1/1, cota initiala 1/1	A1
	1) **COMUNA VAMA**, CIF:4326698, Proprietar neidentificat.	

C. Partea III. SARCINI .

Inscrieri privind dezmembramintele dreptului de proprietate, drepturi reale de garanţie şi sarcini	Referinţe
NU SUNT	

Document care conține date cu caracter personal, protejat de prevederile Regulamentului (UE) nr. 679/2016 și Legii 190/2018

Anexa Nr. 1 La Partea I

Teren

Nr cadastral	Suprafaţa (mp)*	Observaţii / Referinţe
	3.092	Terenul face parte din parcela 2174/3.

* Suprafaţa este determinată in planul de proiecţie Stereo 70.

DETALII LINIARE IMOBIL

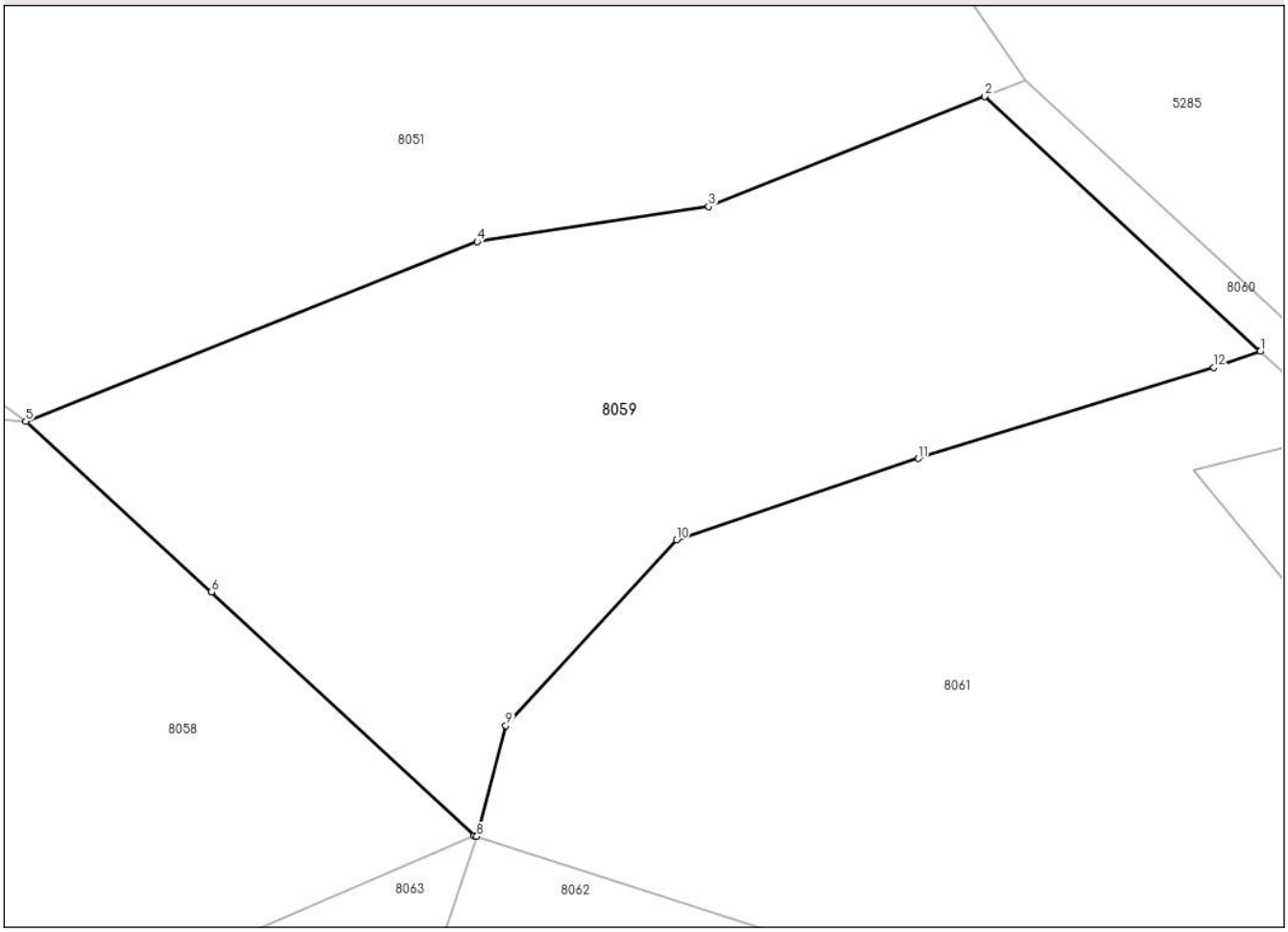

Date referitoare la teren

Crt	Categorie folosință	Intra vilan	Suprafaţa (mp)	Tarla	Parcelă	Nr. topo	Observaţii / Referinţe
1	faneata	NU	3.092	-	1F	-	

Lungime Segmente
1) Valorile lungimilor segmentelor sunt obţinute din proiecţie în plan.

Punct început	X / Y	Punct sfârşit	X / Y	Lungime segment (** (m)
1	554.848,216 673.978,189	2	554.822,996 674.001,524	34.36
2	554.822,996 674.001,524	3	554.797,691 673.991,438	27.241
3	554.797,691 673.991,438	4	554.776,459 673.988,237	21.472
4	554.776,459 673.988,237	5	554.735,119 673.971,78	44.495
5	554.735,119 673.971,78	6	554.752,136 673.956,184	23.083

Document care conține date cu caracter personal, protejat de prevederile Regulamentului (UE) nr. 679/2016 și Legii 190/2018

Punct început	X / Y	Punct sfârşit	X / Y	Lungime segment (** (m)
6	554.752,136 673.956,184	7	554.776,203 673.933,878	32.814
7	554.776,203 673.933,878	8	554.776,443 673.933,802	0.251
8	554.776,443 673.933,802	9	554.779,101 673.943,956	10.496
9	554.779,101 673.943,956	10	554.794,721 673.960,962	23.091
10	554.794,721 673.960,962	11	554.816,892 673.968,394	23.383
11	554.816,892 673.968,394	12	554.843,975 673.976,708	28.331
12	554.843,975 673.976,708	1	554.848,216 673.978,189	4.492

** Lungimile segmentelor sunt determinate în planul de proiecţie Stereo 70 şi sunt rotunjite la 1 milimetru.
*** Distanţa dintre puncte este formată din segmente cumulate ce sunt mai mici decât valoarea 1 milimetru.

Document care conține date cu caracter personal, protejat de prevederile Regulamentului (UE) nr. 679/2016 și Legii 190/2018

DATE DESPRE IMOBILUL NR. 8060

Oficiul de Cadastru şi Publicitate Imobiliară SUCEAVA
Biroul de Cadastru şi Publicitate Imobiliară Campulung Moldovenesc

A. Partea I. Descrierea imobilului

TEREN Extravilan

Adresa: Jud. Suceava

Nr. Crt	Nr cadastral Nr. topografic	Suprafaţa* (mp)	Observaţii / Referinţe
A1	35062	3.046	Sector cadastral:32 Teren neimprejmuit;

B. Partea II. Proprietari şi acte

Inscrieri privitoare la dreptul de proprietate şi alte drepturi reale		Referinţe
/		
Act Normativ nr. 7, din 13/03/1996 emis de Parlamentul Romaniei (Lege);		
B1	Inscrierea provizorie, drept de PROPRIETATE, dobandit prin Lege, cota actuala 1/1, cota initiala 1/1	A1
	1) **COMUNA VAMA**, CIF:4326698, Proprietar neidentificat.	

C. Partea III. SARCINI .

Inscrieri privind dezmembramintele dreptului de proprietate, drepturi reale de garanţie şi sarcini	Referinţe
NU SUNT	

Document care conține date cu caracter personal, protejat de prevederile Regulamentului (UE) nr. 679/2016 și Legii 190/2018

Anexa Nr. 1 La Partea I

Teren

Nr cadastral	Suprafaţa (mp)*	Observaţii / Referinţe
35062	3.046	

* Suprafaţa este determinată in planul de proiecţie Stereo 70.

DETALII LINIARE IMOBIL

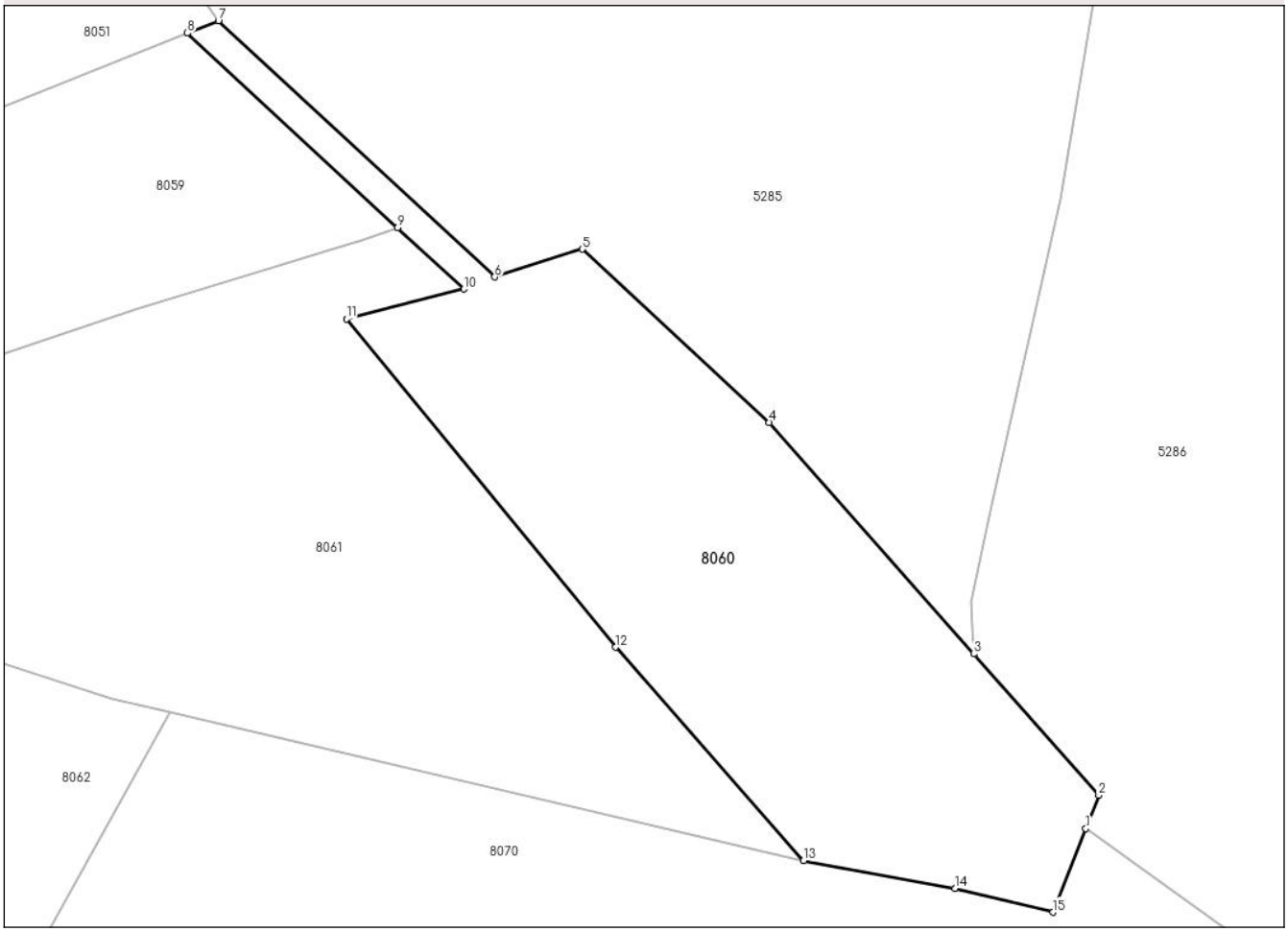

Date referitoare la teren

Crt	Categorie folosință	Intra vilan	Suprafaţa (mp)	Tarla	Parcelă	Nr. topo	Observaţii / Referinţe
1	faneata	NU	3.046	-	1F	-	

Lungime Segmente
1) Valorile lungimilor segmentelor sunt obţinute din proiecţie în plan.

Punct început	X / Y	Punct sfârşit	X / Y	Lungime segment (** (m)
1	554.930,765 673.906,197	2	554.932,329 673.910,198	4.295
2	554.932,329 673.910,198	3	554.917,347 673.927,119	22.601
3	554.917,347 673.927,119	4	554.892,791 673.954,854	37.043
4	554.892,791 673.954,854	5	554.870,359 673.975,623	30.57
5	554.870,359 673.975,623	6	554.859,875 673.972,295	11.0

Document care conține date cu caracter personal, protejat de prevederile Regulamentului (UE) nr. 679/2016 și Legii 190/2018

Punct început	X / Y	Punct sfârşit	X / Y	Lungime segment (** (m)
6	554.859,875 673.972,295	7	554.826,712 674.003,005	45.198
7	554.826,712 674.003,005	8	554.822,996 674.001,524	4.0
8	554.822,996 674.001,524	9	554.848,216 673.978,189	34.36
9	554.848,216 673.978,189	10	554.856,143 673.970,855	10.799
10	554.856,143 673.970,855	11	554.842,091 673.967,277	14.5
11	554.842,091 673.967,277	12	554.874,333 673.927,932	50.868
12	554.874,333 673.927,932	13	554.896,916 673.902,349	34.125
13	554.896,916 673.902,349	14	554.915,086 673.899,044	18.468
14	554.915,086 673.899,044	15	554.926,847 673.896,179	12.105
15	554.926,847 673.896,179	1	554.930,765 673.906,197	10.757

** Lungimile segmentelor sunt determinate în planul de proiecţie Stereo 70 şi sunt rotunjite la 1 milimetru.
*** Distanţa dintre puncte este formată din segmente cumulate ce sunt mai mici decât valoarea 1 milimetru.

Document care conține date cu caracter personal, protejat de prevederile Regulamentului (UE) nr. 679/2016 și Legii 190/2018

DATE DESPRE IMOBILUL NR. 8061

Oficiul de Cadastru şi Publicitate Imobiliară SUCEAVA
Biroul de Cadastru şi Publicitate Imobiliară Campulung Moldovenesc

A. Partea I. Descrierea imobilului

TEREN Extravilan

Adresa: Jud. Suceava

Nr. Crt	Nr cadastral Nr. topografic	Suprafaţa* (mp)	Observaţii / Referinţe
A1		4.103	Sector cadastral:32 Teren neimprejmuit; Terenul face parte din parcela 2179.

B. Partea II. Proprietari şi acte

Inscrieri privitoare la dreptul de proprietate şi alte drepturi reale		Referinţe
/		
Act Normativ nr. 7, din 13/03/1996 emis de Parlamentul Romaniei (Lege);		
B1	Inscrierea provizorie, drept de PROPRIETATE, dobandit prin Lege, cota actuala 1/1, cota initiala 1/1	A1
	1) **COMUNA VAMA**, CIF:4326698, Proprietar neidentificat.	

C. Partea III. SARCINI .

Inscrieri privind dezmembramintele dreptului de proprietate, drepturi reale de garanţie şi sarcini	Referinţe
NU SUNT	

Document care conține date cu caracter personal, protejat de prevederile Regulamentului (UE) nr. 679/2016 și Legii 190/2018

Anexa Nr. 1 La Partea I

Teren

Nr cadastral	Suprafaţa (mp)*	Observaţii / Referinţe
	4.103	Terenul face parte din parcela 2179.

* Suprafaţa este determinată in planul de proiecţie Stereo 70.

DETALII LINIARE IMOBIL

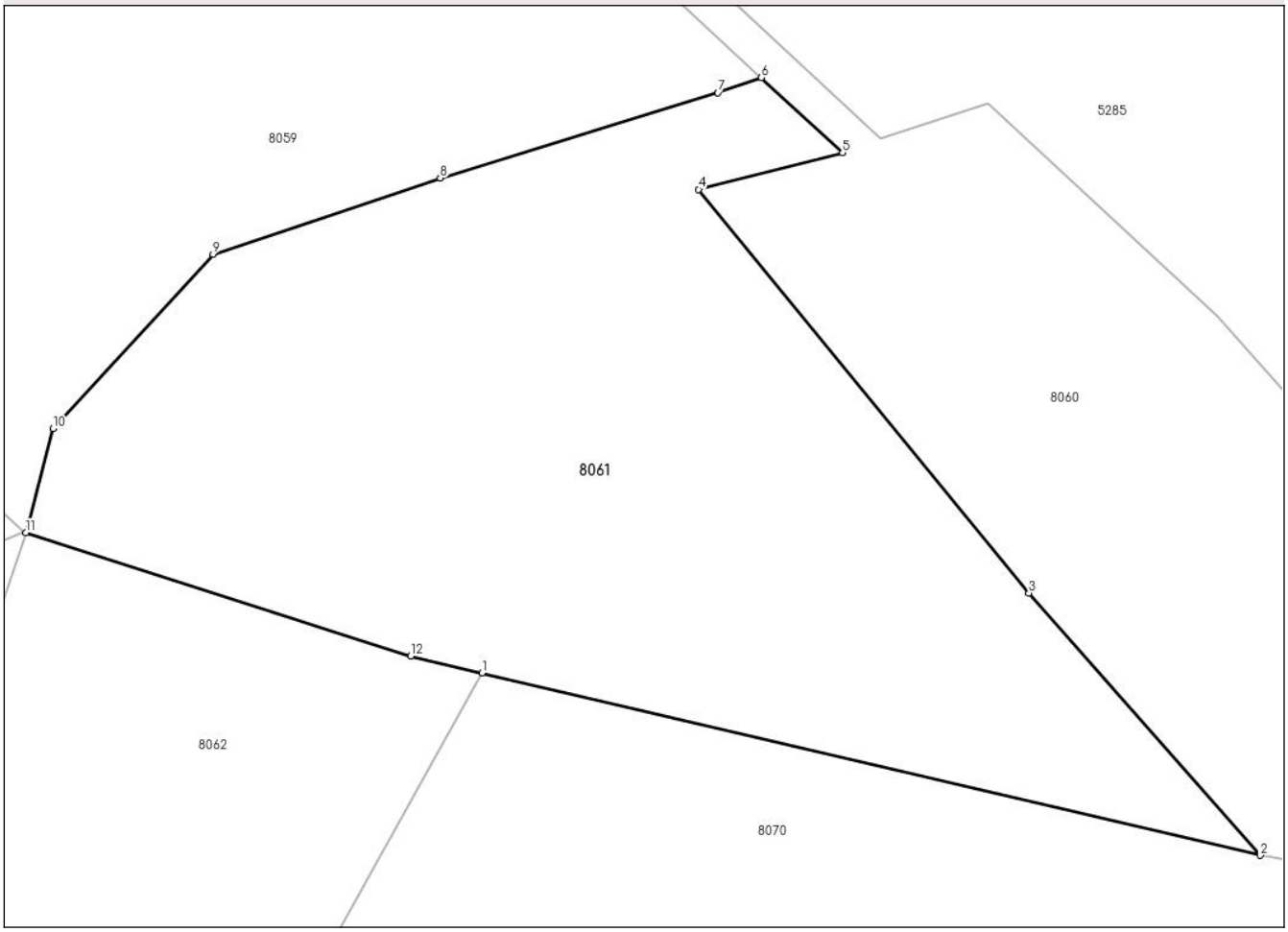

Date referitoare la teren

Crt	Categorie folosință	Intra vilan	Suprafaţa (mp)	Tarla	Parcelă	Nr. topo	Observaţii / Referinţe
1	faneata	NU	4.103	-	1F	-	

Lungime Segmente
1) Valorile lungimilor segmentelor sunt obţinute din proiecţie în plan.

Punct început	X / Y	Punct sfârşit	X / Y	Lungime segment (** (m)
1	554.820,978 673.920,148	2	554.896,916 673.902,349	77.996
2	554.896,916 673.902,349	3	554.874,333 673.927,932	34.125
3	554.874,333 673.927,932	4	554.842,091 673.967,277	50.868
4	554.842,091 673.967,277	5	554.856,143 673.970,855	14.5
5	554.856,143 673.970,855	6	554.848,216 673.978,189	10.799

Document care conține date cu caracter personal, protejat de prevederile Regulamentului (UE) nr. 679/2016 și Legii 190/2018

Punct început	X / Y	Punct sfârşit	X / Y	Lungime segment (** (m)
6	554.848,216 673.978,189	7	554.843,975 673.976,708	4.492
7	554.843,975 673.976,708	8	554.816,892 673.968,394	28.331
8	554.816,892 673.968,394	9	554.794,721 673.960,962	23.383
9	554.794,721 673.960,962	10	554.779,101 673.943,956	23.091
10	554.779,101 673.943,956	11	554.776,443 673.933,802	10.496
11	554.776,443 673.933,802	12	554.813,994 673.921,785	39.427
12	554.813,994 673.921,785	1	554.820,978 673.920,148	7.173

** Lungimile segmentelor sunt determinate în planul de proiecţie Stereo 70 şi sunt rotunjite la 1 milimetru.
*** Distanţa dintre puncte este formată din segmente cumulate ce sunt mai mici decât valoarea 1 milimetru.

Document care conține date cu caracter personal, protejat de prevederile Regulamentului (UE) nr. 679/2016 și Legii 190/2018

DATE DESPRE IMOBILUL NR. 8062

Oficiul de Cadastru şi Publicitate Imobiliară SUCEAVA
Biroul de Cadastru şi Publicitate Imobiliară Campulung Moldovenesc

A. Partea I. Descrierea imobilului

TEREN Extravilan

Adresa: Jud. Suceava

Nr. Crt	Nr cadastral Nr. topografic	Suprafaţa* (mp)	Observaţii / Referinţe
A1		2.783	Sector cadastral:32 Teren neimprejmuit; Terenul face parte din parcela 2179.

B. Partea II. Proprietari şi acte

Inscrieri privitoare la dreptul de proprietate şi alte drepturi reale		Referinţe
/		
Act Normativ nr. 7, din 13/03/1996 emis de Parlamentul Romaniei (Lege);		
B1	Inscrierea provizorie, drept de PROPRIETATE, dobandit prin Lege, cota actuala 1/1, cota initiala 1/1	A1
	1) **COMUNA VAMA**, CIF:4326698, Proprietar neidentificat.	

C. Partea III. SARCINI .

Inscrieri privind dezmembramintele dreptului de proprietate, drepturi reale de garanţie şi sarcini	Referinţe
NU SUNT	

Document care conține date cu caracter personal, protejat de prevederile Regulamentului (UE) nr. 679/2016 și Legii 190/2018

Anexa Nr. 1 La Partea I

Teren

Nr cadastral	Suprafaţa (mp)*	Observaţii / Referinţe
	2.783	Terenul face parte din parcela 2179.

* Suprafaţa este determinată in planul de proiecţie Stereo 70.

DETALII LINIARE IMOBIL

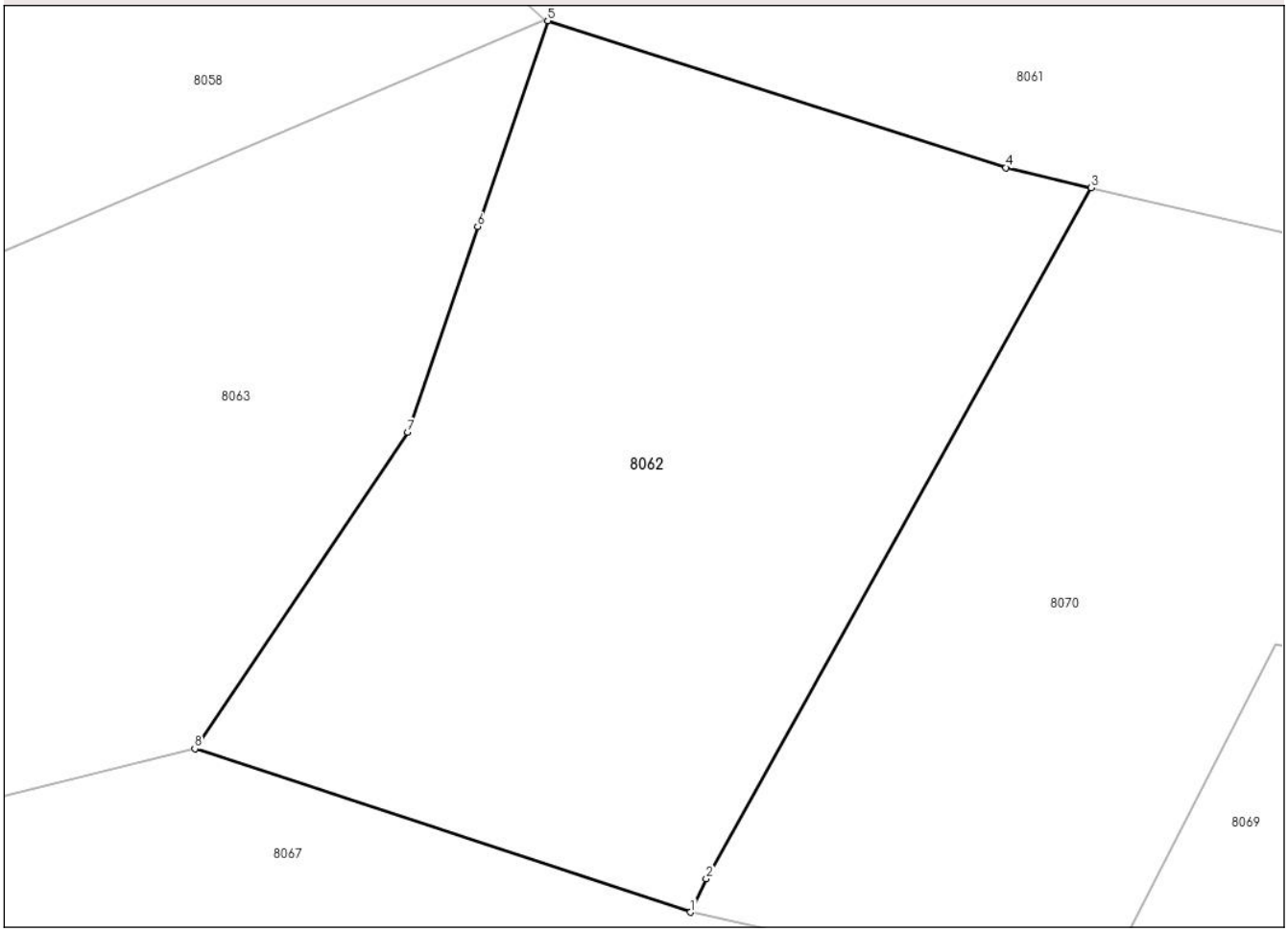

Date referitoare la teren

Crt	Categorie folosință	Intra vilan	Suprafaţa (mp)	Tarla	Parcelă	Nr. topo	Observaţii / Referinţe
1	faneata	NU	2.783	-	1F	-	

Lungime Segmente
1) Valorile lungimilor segmentelor sunt obţinute din proiecţie în plan.

Punct început	X / Y	Punct sfârşit	X / Y	Lungime segment (** (m)
1	554.788,145 673.860,856	2	554.789,43 673.863,587	3.017
2	554.789,43 673.863,587	3	554.820,978 673.920,148	64.765
3	554.820,978 673.920,148	4	554.813,994 673.921,785	7.173
4	554.813,994 673.921,785	5	554.776,443 673.933,802	39.427
5	554.776,443 673.933,802	6	554.770,719 673.916,964	17.784

Document care conține date cu caracter personal, protejat de prevederile Regulamentului (UE) nr. 679/2016 și Legii 190/2018

Punct început	X / Y	Punct sfârşit	X / Y	Lungime segment (** (m)
6	554.770,719 673.916,964	7	554.764,992 673.900,118	17.793
7	554.764,992 673.900,118	8	554.747,545 673.874,242	31.209
8	554.747,545 673.874,242	1	554.788,145 673.860,856	42.75

** Lungimile segmentelor sunt determinate în planul de proiecţie Stereo 70 şi sunt rotunjite la 1 milimetru.
*** Distanţa dintre puncte este formată din segmente cumulate ce sunt mai mici decât valoarea 1 milimetru.

DATE DESPRE IMOBILUL NR. 8063

Oficiul de Cadastru şi Publicitate Imobiliară SUCEAVA
Biroul de Cadastru şi Publicitate Imobiliară Campulung Moldovenesc

A. Partea I. Descrierea imobilului

TEREN Extravilan

Adresa: Jud. Suceava

Nr. Crt	Nr cadastral Nr. topografic	Suprafaţa* (mp)	Observaţii / Referinţe
A1		22.570	Sector cadastral:32 Teren neimprejmuit; Terenul face parte din parcela 2222.

B. Partea II. Proprietari şi acte

Inscrieri privitoare la dreptul de proprietate şi alte drepturi reale		Referinţe
/		
Act Normativ nr. 7, din 13/03/1996 emis de Parlamentul Romaniei (Lege);		
B1	Inscrierea provizorie, drept de PROPRIETATE, dobandit prin Lege, cota actuala 1/1, cota initiala 1/1	A1
	1) **COMUNA VAMA**, CIF:4326698, Proprietar neidentificat.	

C. Partea III. SARCINI .

Inscrieri privind dezmembramintele dreptului de proprietate, drepturi reale de garanţie şi sarcini	Referinţe
NU SUNT	

Document care conține date cu caracter personal, protejat de prevederile Regulamentului (UE) nr. 679/2016 și Legii 190/2018

Anexa Nr. 1 La Partea I

Teren

Nr cadastral	Suprafaţa (mp)*	Observaţii / Referinţe
	22.570	Terenul face parte din parcela 2222.

* Suprafaţa este determinată in planul de proiecţie Stereo 70.

DETALII LINIARE IMOBIL

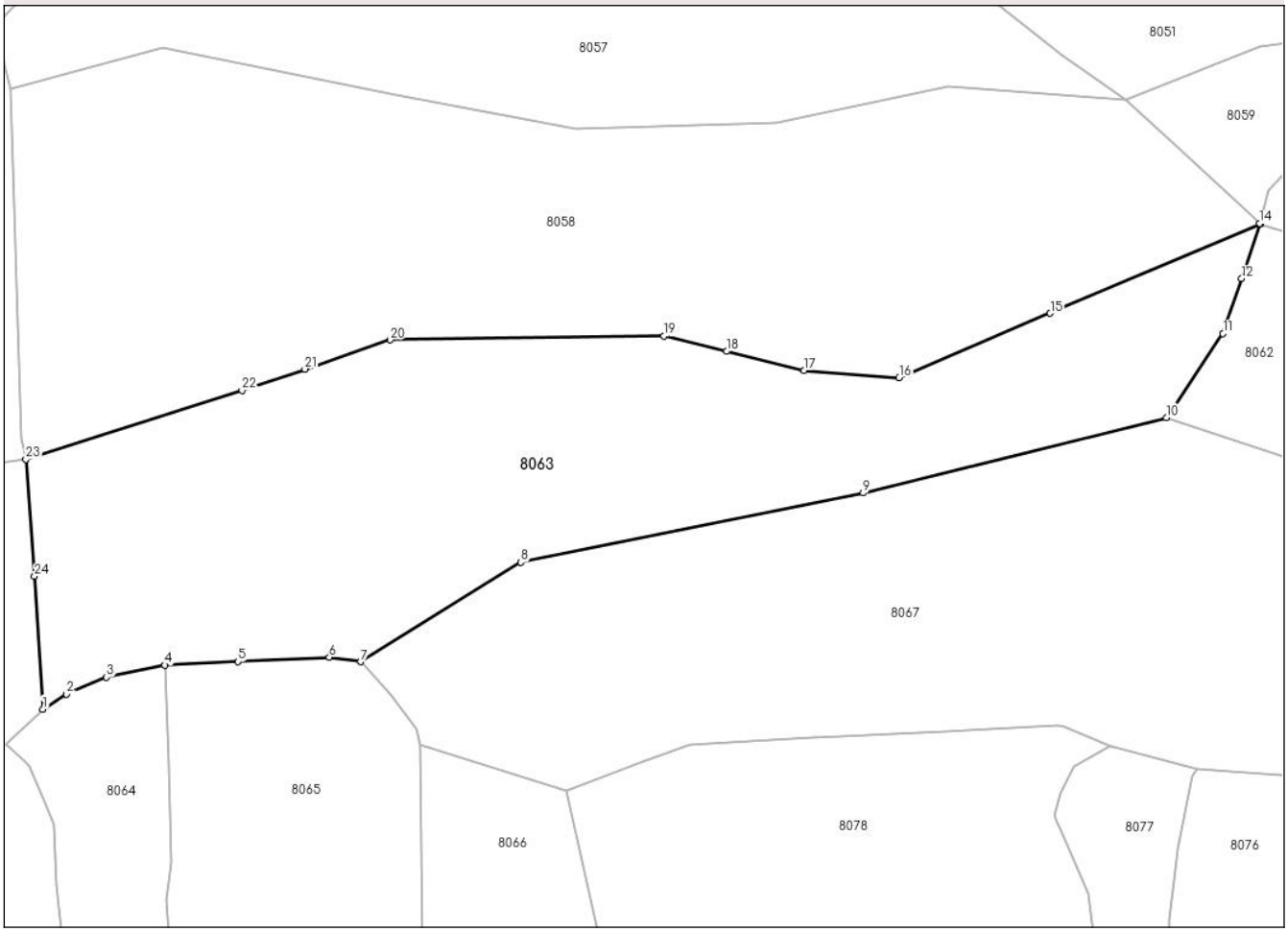

Date referitoare la teren

Crt	Categorie folosință	Intra vilan	Suprafaţa (mp)	Tarla	Parcelă	Nr. topo	Observaţii / Referinţe
1	padure	NU	22.570	-	1PD	-	

Lungime Segmente

1) Valorile lungimilor segmentelor sunt obţinute din proiecţie în plan.

Punct început	X / Y	Punct sfârşit	X / Y	Lungime segment (** (m)
1	554.401,939 673.784,614	2	554.409,185 673.789,307	8.633
3	554.421,51 673.794,459	4	554.439,479 673.798,187	18.352
5	554.461,988 673.799,285	6	554.490,016 673.800,653	28.061
7	554.499,666 673.799,239	8	554.549,021 673.829,777	58.039
9	554.654,325 673.851,081	10	554.747,545 673.874,242	96.055

Punct început	X / Y	Punct sfârşit	X / Y	Lungime segment (** (m)
2	554.409,185 673.789,307	3	554.421,51 673.794,459	13.358
4	554.439,479 673.798,187	5	554.461,988 673.799,285	22.536
6	554.490,016 673.800,653	7	554.499,666 673.799,239	9.753
8	554.549,021 673.829,777	9	554.654,325 673.851,081	107.437
10	554.747,545 673.874,242	11	554.764,992 673.900,118	31.209

Document care conține date cu caracter personal, protejat de prevederile Regulamentului (UE) nr. 679/2016 și Legii 190/2018

Punct început	X / Y	Punct sfârşit	X / Y	Lungime segment (** (m)
11	554.764,992 673.900,118	12	554.770,719 673.916,964	17.793
13	554.776,443 673.933,802	14	554.776,203 673.933,878	0.251
15	554.711,843 673.906,339	16	554.665,379 673.886,458	50.539
17	554.636,161 673.888,795	18	554.612,237 673.894,615	24.622
19	554.592,92 673.899,313	20	554.508,775 673.898,145	84.153
21	554.482,516 673.889,167	22	554.463,196 673.882,562	20.417
23	554.396,706 673.861,465	24	554.399,351 673.825,477	36.085

Punct început	X / Y	Punct sfârşit	X / Y	Lungime segment (** (m)
12	554.770,719 673.916,964	13	554.776,443 673.933,802	17.784
14	554.776,203 673.933,878	15	554.711,843 673.906,339	70.005
16	554.665,379 673.886,458	17	554.636,161 673.888,795	29.311
18	554.612,237 673.894,615	19	554.592,92 673.899,313	19.88
20	554.508,775 673.898,145	21	554.482,516 673.889,167	27.751
22	554.463,196 673.882,562	23	554.396,706 673.861,465	69.757
24	554.399,351 673.825,477	1	554.401,939 673.784,614	40.945

** Lungimile segmentelor sunt determinate în planul de proiecţie Stereo 70 şi sunt rotunjite la 1 milimetru.
*** Distanţa dintre puncte este formată din segmente cumulate ce sunt mai mici decât valoarea 1 milimetru.

Document care conține date cu caracter personal, protejat de prevederile Regulamentului (UE) nr. 679/2016 și Legii 190/2018

DATE DESPRE IMOBILUL NR. 8064

Oficiul de Cadastru şi Publicitate Imobiliară SUCEAVA
Biroul de Cadastru şi Publicitate Imobiliară Campulung Moldovenesc

A. Partea I. Descrierea imobilului

TEREN Extravilan

Adresa: Jud. Suceava

Nr. Crt	Nr cadastral Nr. topografic	Suprafaţa* (mp)	Observaţii / Referinţe
A1	37205	8.513	Sector cadastral:32 Teren neimprejmuit;

B. Partea II. Proprietari şi acte

Inscrieri privitoare la dreptul de proprietate şi alte drepturi reale		Referinţe
5321 / 24/03/2022		
Act Notarial nr. 618, din 17/03/2022 emis de BIN Lostun Razvan Laurian (act administrativ nr 3027 din 16-03-2022, emis de Primaria Comunei Vama);		
B1	se notează POSESIA asupra imobilului	A1
	1) **STRATU GEORGETA-LAURA**	
/		
Act Normativ nr. 7, din 13/03/1996 emis de Parlamentul Romaniei (Lege);		
B2	Intabulare, drept de PROPRIETATE, dobandit prin Lege, cota actuala 1/1, cota initiala 1/1	A1
	1) **NEIDENTIFICAT NEIDENTIFICAT**, Lipsa C.N.P.	

C. Partea III. SARCINI .

Inscrieri privind dezmembramintele dreptului de proprietate, drepturi reale de garanţie şi sarcini	Referinţe
NU SUNT	

Anexa Nr. 1 La Partea I

Teren

Nr cadastral	Suprafaţa (mp)*	Observaţii / Referinţe
37205	8.513	

* Suprafaţa este determinată in planul de proiecţie Stereo 70.

DETALII LINIARE IMOBIL

Date referitoare la teren

Crt	Categorie folosință	Intra vilan	Suprafaţa (mp)	Tarla	Parcelă	Nr. topo	Observaţii / Referinţe
1	faneata	NU	8.513	-	1F	-	Teren partial imprejmuit maretializat prin gard de lemn si tarusi de lemn;

Lungime Segmente

1) Valorile lungimilor segmentelor sunt obţinute din proiecţie în plan.

Punct început	X / Y	Punct sfârşit	X / Y	Lungime segment
1	554.434,393 673.586,182	2	554.434,718 673.585,177	1.057
4	554.457,174 673.536,712	5	554.466,099 673.516,922	21.709
7	554.482,026 673.500,174	8	554.486,001 673.504,112	5.595
10	554.482,778 673.524,059	11	554.470,259 673.558,907	37.028
13	554.458,473 673.590,083	14	554.454,764 673.604,046	14.447

Punct început	X / Y	Punct sfârşit	X / Y	Lungime segment
2	554.434,718 673.585,177	3	554.444,907 673.559,907	27.247
5	554.466,099 673.516,922	6	554.476,331 673.495,882	23.396
8	554.486,001 673.504,112	9	554.488,995 673.506,754	3.993
11	554.470,259 673.558,907	12	554.468,329 673.564,097	5.537
14	554.454,764 673.604,046	15	554.453,335 673.610,417	6.529

Punct început	X / Y	Punct sfârşit	X / Y	Lungime segment
3	554.444,907 673.559,907	4	554.457,174 673.536,712	26.239
6	554.476,331 673.495,882	7	554.482,026 673.500,174	7.131
9	554.488,995 673.506,754	10	554.482,778 673.524,059	18.388
12	554.468,329 673.564,097	13	554.458,473 673.590,083	27.792
15	554.453,335 673.610,417	16	554.447,48 673.636,628	26.857

Document care conține date cu caracter personal, protejat de prevederile Regulamentului (UE) nr. 679/2016 și Legii 190/2018

Punct început	X / Y	Punct sfârşit	X / Y	Lungime segment
16	554.447,48 673.636,628	17	554.443,473 673.652,754	16.616
19	554.440,761 673.678,82	20	554.440,873 673.694,664	15.844
22	554.440,497 673.715,458	23	554.440,038 673.726,187	10.739
25	554.441,543 673.737,491	26	554.440,511 673.767,847	30.374
28	554.421,51 673.794,459	29	554.409,185 673.789,307	13.358
31	554.401,916 673.784,601	32	554.401,884 673.784,58	0.038
34	554.392,234 673.775,461	35	554.390,665 673.773,788	2.293
37	554.395,648 673.769,091	38	554.397,612 673.767,24	2.698
40	554.397,747 673.767,112	41	554.402,632 673.755,327	12.758
43	554.405,237 673.748,287	44	554.406,24 673.730,759	17.556
46	554.413,148 673.668,941	47	554.414,494 673.661,856	7.212
49	554.415,699 673.655,519	50	554.419,949 673.635,038	20.917

Punct început	X / Y	Punct sfârşit	X / Y	Lungime segment
17	554.443,473 673.652,754	18	554.440,845 673.663,332	10.9
20	554.440,873 673.694,664	21	554.440,956 673.704,743	10.079
23	554.440,038 673.726,187	24	554.440,791 673.731,839	5.702
26	554.440,511 673.767,847	27	554.439,479 673.798,187	30.357
29	554.409,185 673.789,307	30	554.401,939 673.784,614	8.633
32	554.401,884 673.784,58	33	554.392,326 673.775,559	13.143
35	554.390,665 673.773,788	36	554.391,163 673.773,319	0.684
38	554.397,612 673.767,24	39	554.397,722 673.767,135	0.152
41	554.402,632 673.755,327	42	554.405,187 673.749,164	6.671
44	554.406,24 673.730,759	45	554.409,387 673.702,065	28.866
47	554.414,494 673.661,856	48	554.414,649 673.661,043	0.827
50	554.419,949 673.635,038	51	554.423,568 673.618,155	17.267

Punct început	X / Y	Punct sfârşit	X / Y	Lungime segment
18	554.440,845 673.663,332	19	554.440,761 673.678,82	15.488
21	554.440,956 673.704,743	22	554.440,497 673.715,458	10.725
24	554.440,791 673.731,839	25	554.441,543 673.737,491	5.702
27	554.439,479 673.798,187	28	554.421,51 673.794,459	18.352
30	554.401,939 673.784,614	31	554.401,916 673.784,601	0.027
33	554.392,326 673.775,559	34	554.392,234 673.775,461	0.135
36	554.391,163 673.773,319	37	554.395,648 673.769,091	6.164
39	554.397,722 673.767,135	40	554.397,747 673.767,112	0.034
42	554.405,187 673.749,164	43	554.405,237 673.748,287	0.879
45	554.409,387 673.702,065	46	554.413,148 673.668,941	33.337
48	554.414,649 673.661,043	49	554.415,699 673.655,519	5.622
51	554.423,568 673.618,155	1	554.434,393 673.586,182	33.755

**** Lungimile segmentelor sunt determinate în planul de proiecţie Stereo 70 şi sunt rotunjite la 1 milimetru.**
***** Distanţa dintre puncte este formată din segmente cumulate ce sunt mai mici decât valoarea 1 milimetru.**

Document care conține date cu caracter personal, protejat de prevederile Regulamentului (UE) nr. 679/2016 și Legii 190/2018

DATE DESPRE IMOBILUL NR. 8065

Oficiul de Cadastru şi Publicitate Imobiliară SUCEAVA
Biroul de Cadastru şi Publicitate Imobiliară Campulung Moldovenesc

A. Partea I. Descrierea imobilului

TEREN Extravilan

Adresa: Jud. Suceava

Nr. Crt	Nr cadastral Nr. topografic	Suprafaţa* (mp)	Observaţii / Referinţe
A1	35985	16.624	Sector cadastral:32 Teren neimprejmuit;

B. Partea II. Proprietari şi acte

Inscrieri privitoare la dreptul de proprietate şi alte drepturi reale		Referinţe
4179 / 16/03/2021		
Act Notarial nr. 213, din 15/03/2021 emis de Scraba Horia Ilie;		
B2	se noteaza transmiterea posesiei imobilului cu nr.cadastral 35985 .	A1
	1) **STRATU GEORGETA-LAURA**, necasatorita	
/		
Act Normativ nr. 7, din 13/03/1996 emis de Parlamentul Romaniei (Lege);		
B3	Intabulare, drept de PROPRIETATE, dobandit prin Lege, cota actuala 1/1, cota initiala 1/1	A1
	1) **NEIDENTIFICAT NEIDENTIFICAT**, Lipsa C.N.P.	

C. Partea III. SARCINI .

Inscrieri privind dezmembramintele dreptului de proprietate, drepturi reale de garanţie şi sarcini	Referinţe
NU SUNT	

Anexa Nr. 1 La Partea I

Teren

Nr cadastral	Suprafaţa (mp)*	Observaţii / Referinţe
35985	16.624	

* Suprafaţa este determinată in planul de proiecţie Stereo 70.

DETALII LINIARE IMOBIL

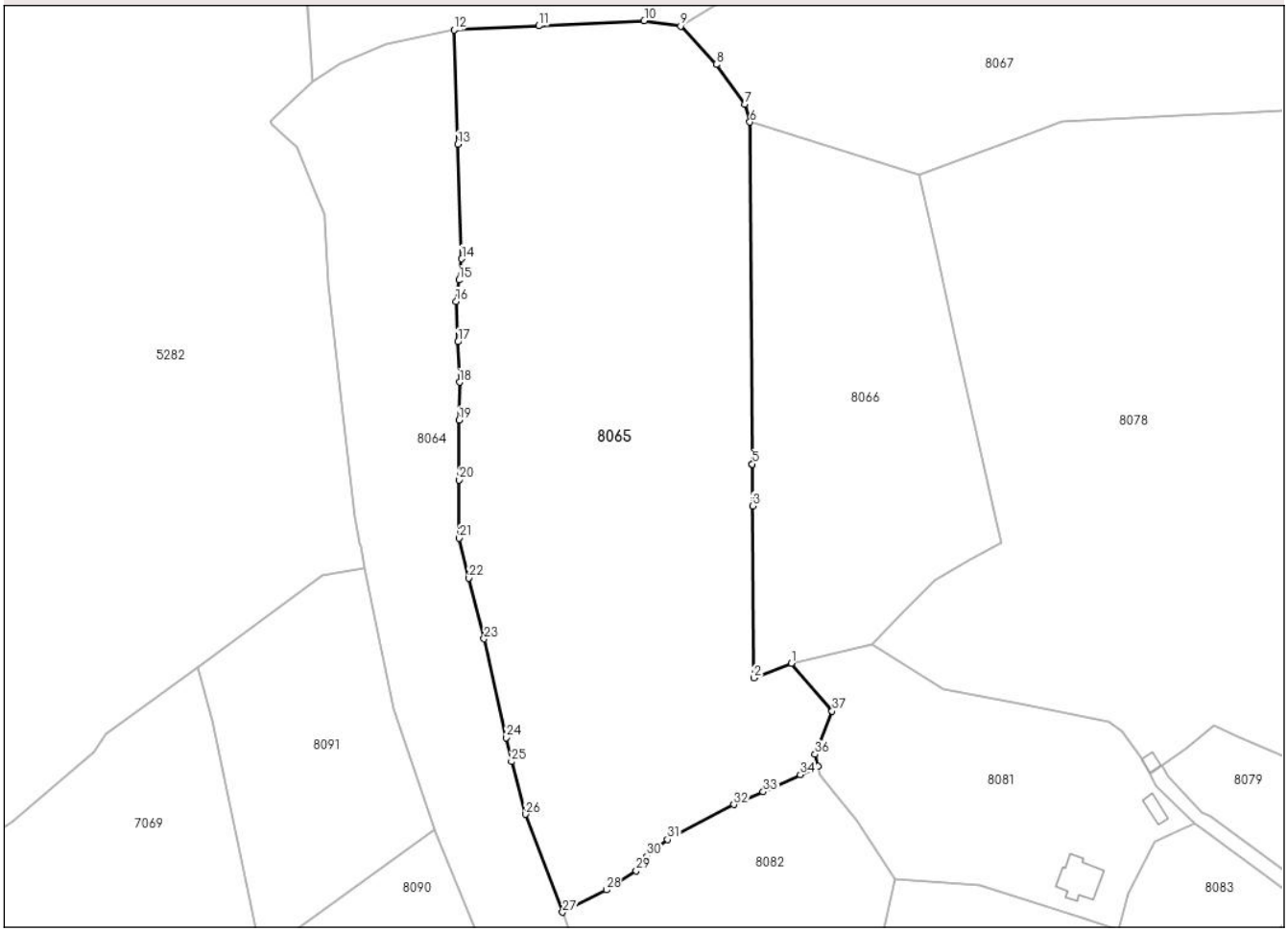

Date referitoare la teren

Crt	Categorie folosință	Intra vilan	Suprafaţa (mp)	Tarla	Parcelă	Nr. topo	Observaţii / Referinţe
1	faneata	NU	16.624	-	1F	-	

Lungime Segmente

1) Valorile lungimilor segmentelor sunt obţinute din proiecţie în plan.

Punct început	X / Y	Punct sfârşit	X / Y	Lungime segment (** (m)
1	554.529,072 673.630,117	2	554.519,135 673.626,245	10.665
3	554.518,817 673.671,925	4	554.518,739 673.683,005	11.08
5	554.518,739 673.683,008	6	554.518,107 673.773,736	90.73
7	554.516,71 673.778,539	8	554.509,137 673.789,006	12.919
9	554.499,666 673.799,239	10	554.490,016 673.800,653	9.753

Punct început	X / Y	Punct sfârşit	X / Y	Lungime segment (** (m)
2	554.519,135 673.626,245	3	554.518,817 673.671,925	45.681
4	554.518,739 673.683,005	5	554.518,739 673.683,008	0.003
6	554.518,107 673.773,736	7	554.516,71 673.778,539	5.002
8	554.509,137 673.789,006	9	554.499,666 673.799,239	13.943
10	554.490,016 673.800,653	11	554.461,988 673.799,285	28.061

Document care conține date cu caracter personal, protejat de prevederile Regulamentului (UE) nr. 679/2016 și Legii 190/2018

Punct început	X / Y	Punct sfârşit	X / Y	Lungime segment (** (m)
11	554.461,988 673.799,285	12	554.439,479 673.798,187	22.536
13	554.440,511 673.767,847	14	554.441,543 673.737,491	30.374
15	554.440,791 673.731,839	16	554.440,038 673.726,187	5.702
17	554.440,497 673.715,458	18	554.440,956 673.704,743	10.725
19	554.440,873 673.694,664	20	554.440,761 673.678,82	15.844
21	554.440,845 673.663,332	22	554.443,473 673.652,754	10.9
23	554.447,48 673.636,628	24	554.453,335 673.610,417	26.857
25	554.454,764 673.604,046	26	554.458,473 673.590,083	14.447
27	554.468,329 673.564,097	28	554.479,933 673.570,036	13.036
29	554.487,903 673.575,046	30	554.490,722 673.578,893	4.769
31	554.496,241 673.583,369	32	554.513,861 673.592,628	19.905
33	554.521,625 673.596,056	34	554.531,446 673.600,61	10.825
35	554.536,153 673.602,9	36	554.535,379 673.606,013	3.208
37	554.539,945 673.617,44	1	554.529,072 673.630,117	16.701

Punct început	X / Y	Punct sfârşit	X / Y	Lungime segment (** (m)
12	554.439,479 673.798,187	13	554.440,511 673.767,847	30.357
14	554.441,543 673.737,491	15	554.440,791 673.731,839	5.702
16	554.440,038 673.726,187	17	554.440,497 673.715,458	10.739
18	554.440,956 673.704,743	19	554.440,873 673.694,664	10.079
20	554.440,761 673.678,82	21	554.440,845 673.663,332	15.488
22	554.443,473 673.652,754	23	554.447,48 673.636,628	16.616
24	554.453,335 673.610,417	25	554.454,764 673.604,046	6.529
26	554.458,473 673.590,083	27	554.468,329 673.564,097	27.792
28	554.479,933 673.570,036	29	554.487,903 673.575,046	9.414
30	554.490,722 673.578,893	31	554.496,241 673.583,369	7.106
32	554.513,861 673.592,628	33	554.521,625 673.596,056	8.487
34	554.531,446 673.600,61	35	554.536,153 673.602,9	5.234
36	554.535,379 673.606,013	37	554.539,945 673.617,44	12.305

** Lungimile segmentelor sunt determinate în planul de proiecţie Stereo 70 şi sunt rotunjite la 1 milimetru.
*** Distanţa dintre puncte este formată din segmente cumulate ce sunt mai mici decât valoarea 1 milimetru.

Document care conține date cu caracter personal, protejat de prevederile Regulamentului (UE) nr. 679/2016 și Legii 190/2018

DATE DESPRE IMOBILUL NR. 8066

Oficiul de Cadastru şi Publicitate Imobiliară SUCEAVA
Biroul de Cadastru şi Publicitate Imobiliară Campulung Moldovenesc

A. Partea I. Descrierea imobilului

Nr. CF vechi:6913
Nr. cadastral vechi:4352

TEREN Extravilan

Adresa: Jud. Suceava

Nr. Crt	Nr cadastral Nr. topografic	Suprafaţa* (mp)	Observaţii / Referinţe
A1	31970	7.083	Sector cadastral:32 Teren neimprejmuit;

B. Partea II. Proprietari şi acte

Inscrieri privitoare la dreptul de proprietate şi alte drepturi reale		Referinţe
9317 / 24/07/2013		
Act Notarial nr. 1028, din 24/07/2013 emis de Scraba Luminita Ana Maria;		
B2	Intabulare, drept de PROPRIETATE, dobandit prin Conventie, cota actuala 1/1, cota initiala 1/1	A1
	1) **CHIRILA CATALIN**, necasatorit	

C. Partea III. SARCINI .

Inscrieri privind dezmembramintele dreptului de proprietate, drepturi reale de garanţie şi sarcini	Referinţe
NU SUNT	

Document care conține date cu caracter personal, protejat de prevederile Regulamentului (UE) nr. 679/2016 și Legii 190/2018

Anexa Nr. 1 La Partea I

Teren

Nr cadastral	Suprafaţa (mp)*	Observaţii / Referinţe
31970	7.083	

* Suprafaţa este determinată in planul de proiecţie Stereo 70.

DETALII LINIARE IMOBIL

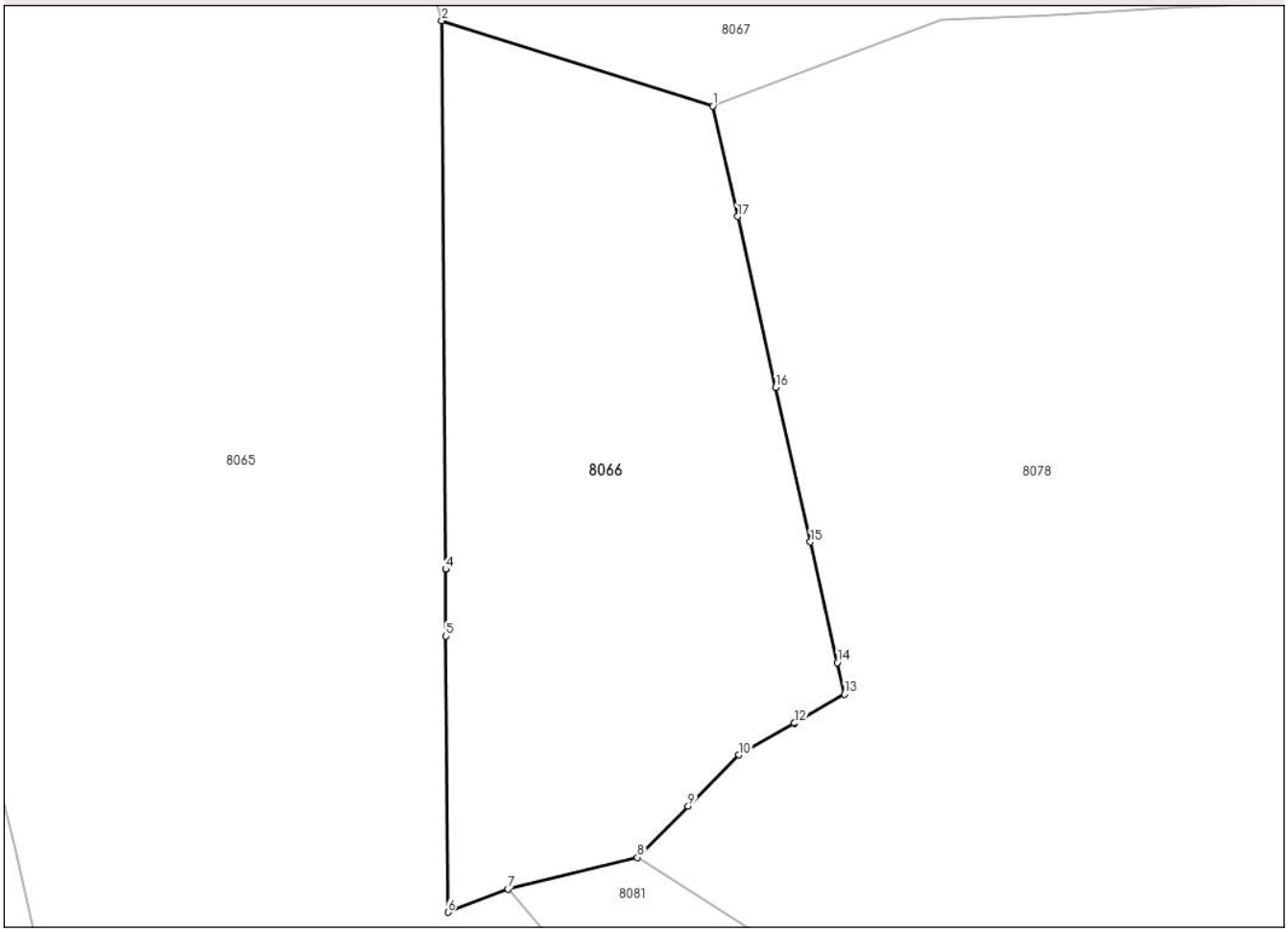

Date referitoare la teren

Crt	Categorie folosință	Intra vilan	Suprafaţa (mp)	Tarla	Parcelă	Nr. topo	Observaţii / Referinţe
1	pasune	NU	7.083	-	1P	-	

Lungime Segmente
1) Valorile lungimilor segmentelor sunt obţinute din proiecţie în plan.

Punct început	X / Y	Punct sfârşit	X / Y	Lungime segment (** (m)
1	554.563,029 673.759,637	2	554.518,107 673.773,736	47.083
2	554.518,107 673.773,736	3	554.518,739 673.683,008	90.73
3	554.518,739 673.683,008	4	554.518,739 673.683,005	0.003
4	554.518,739 673.683,005	5	554.518,817 673.671,925	11.08
5	554.518,817 673.671,925	6	554.519,135 673.626,245	45.681

Document care conține date cu caracter personal, protejat de prevederile Regulamentului (UE) nr. 679/2016 și Legii 190/2018

Punct început	X / Y	Punct sfârşit	X / Y	Lungime segment (** (m)
6	554.519,135 673.626,245	7	554.529,072 673.630,117	10.665
7	554.529,072 673.630,117	8	554.550,522 673.635,267	22.06
8	554.550,522 673.635,267	9	554.558,926 673.643,77	11.956
9	554.558,926 673.643,77	10	554.567,32 673.652,263	11.941
10	554.567,32 673.652,263	11	554.576,493 673.657,532	10.579
11	554.576,493 673.657,532	12	554.576,534 673.657,555	0.047
12	554.576,534 673.657,555	13	554.584,8 673.662,303	9.533
13	554.584,8 673.662,303	14	554.583,63 673.667,534	5.36
14	554.583,63 673.667,534	15	554.579,168 673.687,481	20.44
15	554.579,168 673.687,481	16	554.573,444 673.713,072	26.223
16	554.573,444 673.713,072	17	554.567,118 673.741,358	28.985
17	554.567,118 673.741,358	1	554.563,029 673.759,637	18.731

** Lungimile segmentelor sunt determinate în planul de proiecţie Stereo 70 şi sunt rotunjite la 1 milimetru.
*** Distanţa dintre puncte este formată din segmente cumulate ce sunt mai mici decât valoarea 1 milimetru.

Document care conține date cu caracter personal, protejat de prevederile Regulamentului (UE) nr. 679/2016 și Legii 190/2018

DATE DESPRE IMOBILUL NR. 8067

Oficiul de Cadastru şi Publicitate Imobiliară SUCEAVA
Biroul de Cadastru şi Publicitate Imobiliară Campulung Moldovenesc

A. Partea I. Descrierea imobilului

TEREN Extravilan

Adresa: Jud. Suceava

Nr. Crt	Nr cadastral Nr. topografic	Suprafaţa* (mp)	Observaţii / Referinţe
A1		23.615	Sector cadastral:32 Teren neimprejmuit; Terenul face parte din pacela 2181 din CF 2892.

B. Partea II. Proprietari şi acte

Inscrieri privitoare la dreptul de proprietate şi alte drepturi reale		Referinţe
/		
Act Normativ nr. 7, din 13/03/1996 emis de Parlamentul Romaniei (Lege);		
B1	Inscrierea provizorie, drept de PROPRIETATE, dobandit prin Lege, cota actuala 1/1, cota initiala 1/1	A1
	1) **COMUNA VAMA**, CIF:4326698, Proprietar neidentificat.	

C. Partea III. SARCINI .

Inscrieri privind dezmembramintele dreptului de proprietate, drepturi reale de garanţie şi sarcini	Referinţe
NU SUNT	

Document care conține date cu caracter personal, protejat de prevederile Regulamentului (UE) nr. 679/2016 și Legii 190/2018

Anexa Nr. 1 La Partea I

Teren

Nr cadastral	Suprafaţa (mp)*	Observaţii / Referinţe
	23.615	Terenul face parte din pacela 2181 din CF 2892.

* Suprafaţa este determinată in planul de proiecţie Stereo 70.

DETALII LINIARE IMOBIL

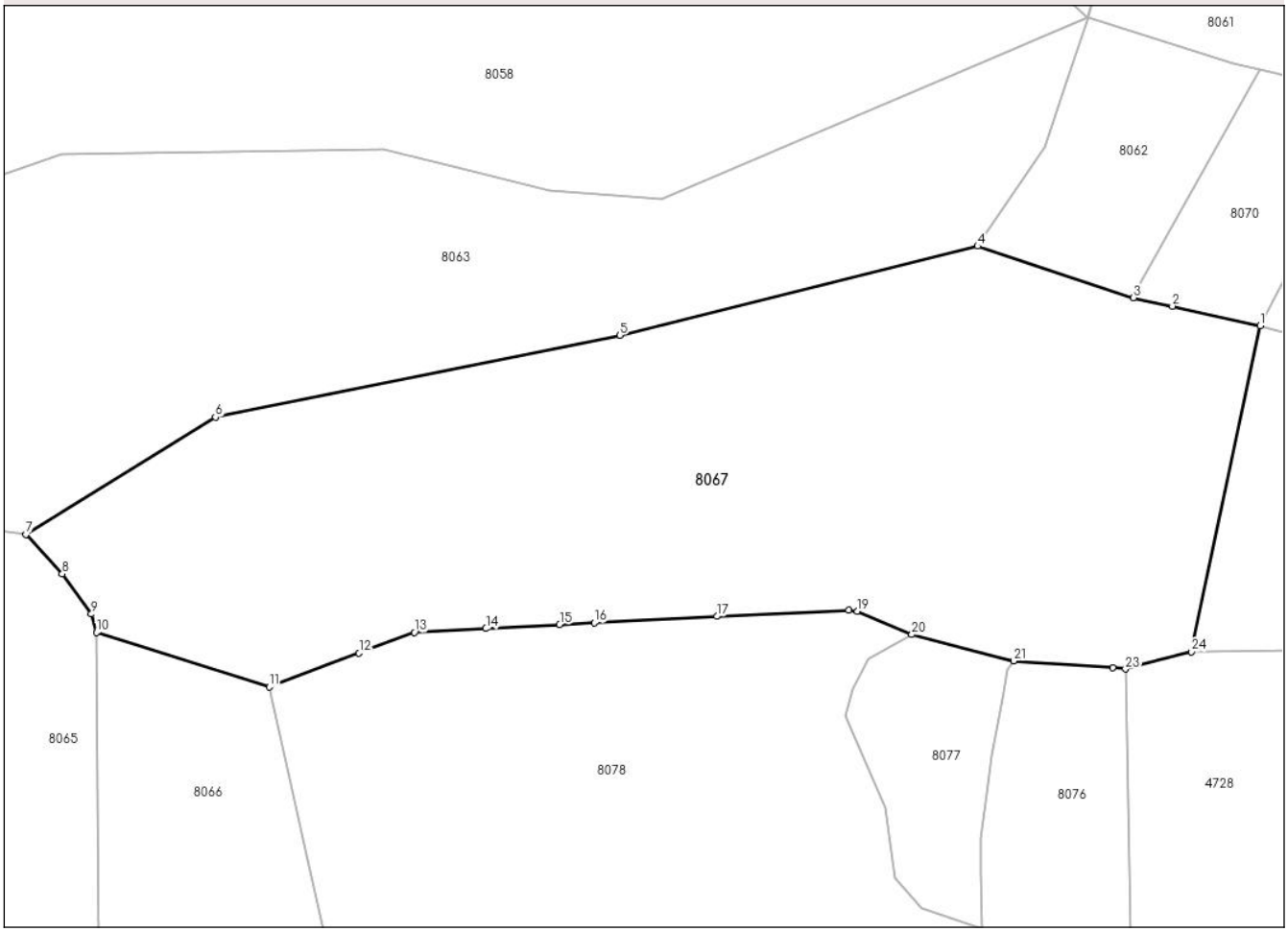

Date referitoare la teren

Crt	Categorie folosință	Intra vilan	Suprafaţa (mp)	Tarla	Parcelă	Nr. topo	Observaţii / Referinţe
1	faneata	NU	23.615	-	1F	-	

Lungime Segmente
1) Valorile lungimilor segmentelor sunt obţinute din proiecţie în plan.

Punct început	X / Y	Punct sfârşit	X / Y	Lungime segment (** (m)
1	554.821,15 673.853,585	2	554.798,272 673.858,626	23.427
3	554.788,145 673.860,856	4	554.747,545 673.874,242	42.75
5	554.654,325 673.851,081	6	554.549,021 673.829,777	107.437
7	554.499,666 673.799,239	8	554.509,137 673.789,006	13.943
9	554.516,71 673.778,539	10	554.518,107 673.773,736	5.002

Punct început	X / Y	Punct sfârşit	X / Y	Lungime segment (** (m)
2	554.798,272 673.858,626	3	554.788,145 673.860,856	10.369
4	554.747,545 673.874,242	5	554.654,325 673.851,081	96.055
6	554.549,021 673.829,777	7	554.499,666 673.799,239	58.039
8	554.509,137 673.789,006	9	554.516,71 673.778,539	12.919
10	554.518,107 673.773,736	11	554.563,029 673.759,637	47.083

Document care conține date cu caracter personal, protejat de prevederile Regulamentului (UE) nr. 679/2016 și Legii 190/2018

Punct început	X / Y	Punct sfârşit	X / Y	Lungime segment (** (m)
11	554.563,029 673.759,637	12	554.586,43 673.768,38	24.981
13	554.600,866 673.773,773	14	554.619,475 673.774,756	18.635
15	554.638,676 673.775,77	16	554.647,668 673.776,245	9.005
17	554.679,642 673.777,935	18	554.713,939 673.779,588	34.336
19	554.716,199 673.779,313	20	554.730,409 673.773,207	15.467
21	554.756,884 673.766,328	22	554.782,712 673.764,589	25.887
23	554.786,054 673.764,253	24	554.803,23 673.768,74	17.752

Punct început	X / Y	Punct sfârşit	X / Y	Lungime segment (** (m)
12	554.586,43 673.768,38	13	554.600,866 673.773,773	15.41
14	554.619,475 673.774,756	15	554.638,676 673.775,77	19.228
16	554.647,668 673.776,245	17	554.679,642 673.777,935	32.019
18	554.713,939 673.779,588	19	554.716,199 673.779,313	2.277
20	554.730,409 673.773,207	21	554.756,884 673.766,328	27.353
22	554.782,712 673.764,589	23	554.786,054 673.764,253	3.359
24	554.803,23 673.768,74	1	554.821,15 673.853,585	86.717

** Lungimile segmentelor sunt determinate în planul de proiecţie Stereo 70 şi sunt rotunjite la 1 milimetru.
*** Distanţa dintre puncte este formată din segmente cumulate ce sunt mai mici decât valoarea 1 milimetru.

Document care conține date cu caracter personal, protejat de prevederile Regulamentului (UE) nr. 679/2016 și Legii 190/2018

DATE DESPRE IMOBILUL NR. 8068

Oficiul de Cadastru şi Publicitate Imobiliară SUCEAVA
Biroul de Cadastru şi Publicitate Imobiliară Campulung Moldovenesc

A. Partea I. Descrierea imobilului

TEREN Extravilan

Adresa: Jud. Suceava

Nr. Crt	Nr cadastral Nr. topografic	Suprafaţa* (mp)	Observaţii / Referinţe
A1		9.147	Sector cadastral:32 Teren neimprejmuit; Terenul face parte din parcela 2197.

B. Partea II. Proprietari şi acte

Inscrieri privitoare la dreptul de proprietate şi alte drepturi reale		Referinţe
/		
Act Normativ nr. 7, din 13/03/1996 emis de Parlamentul Romaniei (Lege);		
B1	Inscrierea provizorie, drept de PROPRIETATE, dobandit prin Lege, cota actuala 1/1, cota initiala 1/1	A1
	1) **COMUNA VAMA**, CIF:4326698, Proprietar neidentificat.	

C. Partea III. SARCINI .

Inscrieri privind dezmembramintele dreptului de proprietate, drepturi reale de garanţie şi sarcini	Referinţe
NU SUNT	

Document care conține date cu caracter personal, protejat de prevederile Regulamentului (UE) nr. 679/2016 și Legii 190/2018

Anexa Nr. 1 La Partea I

Teren

Nr cadastral	Suprafaţa (mp)*	Observaţii / Referinţe
	9.147	Terenul face parte din parcela 2197.

* Suprafaţa este determinată in planul de proiecţie Stereo 70.

DETALII LINIARE IMOBIL

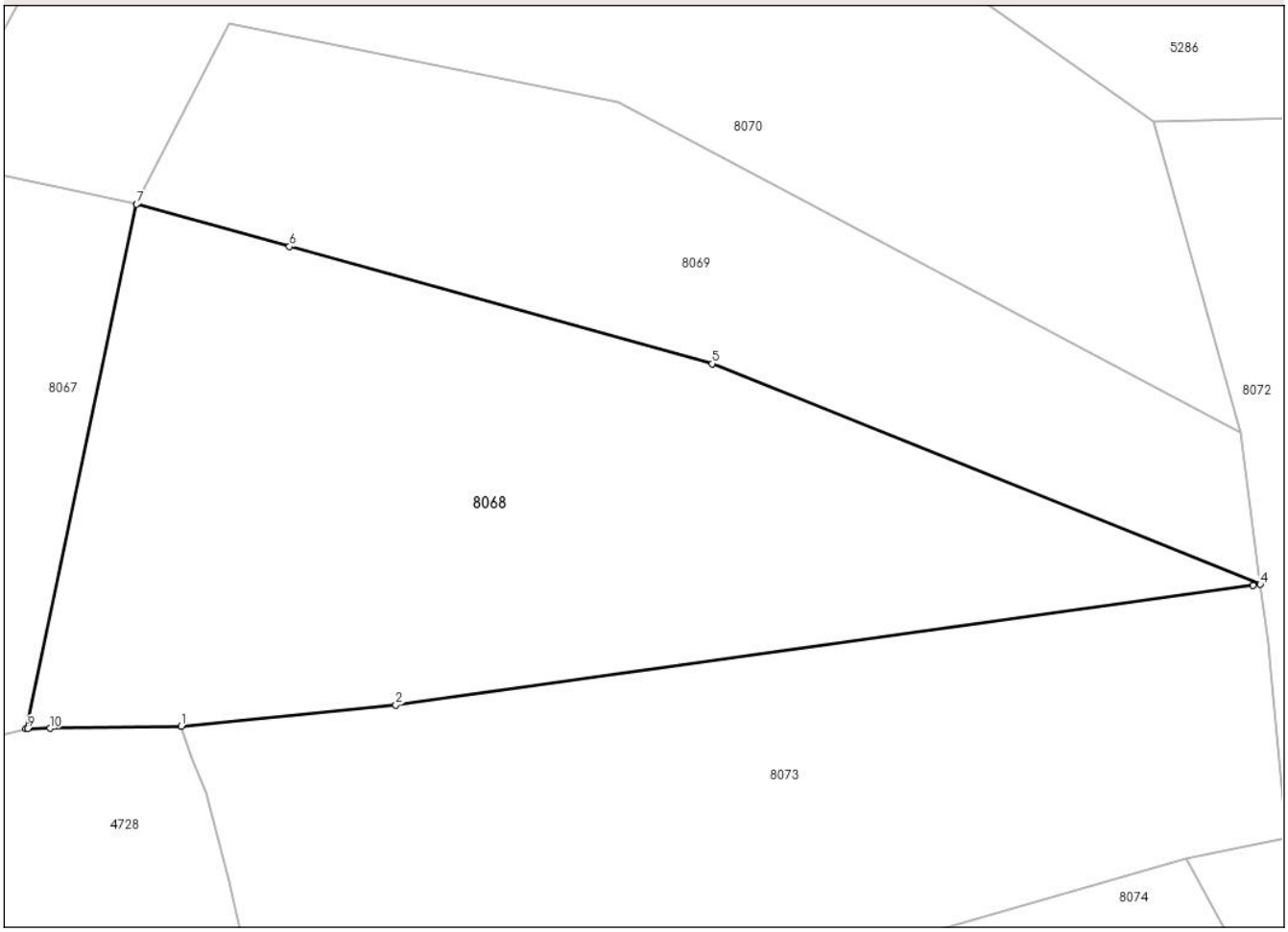

Date referitoare la teren

Crt	Categorie folosință	Intra vilan	Suprafaţa (mp)	Tarla	Parcelă	Nr. topo	Observaţii / Referinţe
1	faneata	NU	9.147	-	1F	-	

Lungime Segmente
1) Valorile lungimilor segmentelor sunt obţinute din proiecţie în plan.

Punct început	X / Y	Punct sfârşit	X / Y	Lungime segment (** (m)
1	554.828,402 673.769,142	2	554.863,158 673.772,537	34.921
2	554.863,158 673.772,537	3	555.002,031 673.791,912	140.218
3	555.002,031 673.791,912	4	555.003,164 673.792,07	1.144
4	555.003,164 673.792,07	5	554.914,354 673.827,787	95.723
5	554.914,354 673.827,787	6	554.845,933 673.846,726	70.993

Document care conține date cu caracter personal, protejat de prevederile Regulamentului (UE) nr. 679/2016 și Legii 190/2018

Punct început	X / Y	Punct sfârşit	X / Y	Lungime segment (** (m)
6	554.845,933 673.846,726	7	554.821,15 673.853,585	25.715
7	554.821,15 673.853,585	8	554.803,23 673.768,74	86.717
8	554.803,23 673.768,74	9	554.803,5 673.768,707	0.272
9	554.803,5 673.768,707	10	554.807,155 673.768,771	3.656
10	554.807,155 673.768,771	1	554.828,402 673.769,142	21.25

** Lungimile segmentelor sunt determinate în planul de proiecţie Stereo 70 şi sunt rotunjite la 1 milimetru.
*** Distanţa dintre puncte este formată din segmente cumulate ce sunt mai mici decât valoarea 1 milimetru.

Document care conține date cu caracter personal, protejat de prevederile Regulamentului (UE) nr. 679/2016 și Legii 190/2018

DATE DESPRE IMOBILUL NR. 8069

Oficiul de Cadastru şi Publicitate Imobiliară SUCEAVA
Biroul de Cadastru şi Publicitate Imobiliară Campulung Moldovenesc

A. Partea I. Descrierea imobilului

TEREN Extravilan

Adresa: Jud. Suceava

Nr. Crt	Nr cadastral Nr. topografic	Suprafaţa* (mp)	Observaţii / Referinţe
A1		5.540	Sector cadastral:32 Teren neimprejmuit; Terenul face parte din parcelele 2179, 2197.

B. Partea II. Proprietari şi acte

Inscrieri privitoare la dreptul de proprietate şi alte drepturi reale		Referinţe
/		
Act Normativ nr. 7, din 13/03/1996 emis de Parlamentul Romaniei (Lege);		
B1	Inscrierea provizorie, drept de PROPRIETATE, dobandit prin Lege, cota actuala 1/1, cota initiala 1/1	A1
	1) **COMUNA VAMA**, CIF:4326698, Proprietar neidentificat.	

C. Partea III. SARCINI .

Inscrieri privind dezmembramintele dreptului de proprietate, drepturi reale de garanţie şi sarcini	Referinţe
NU SUNT	

Document care conține date cu caracter personal, protejat de prevederile Regulamentului (UE) nr. 679/2016 și Legii 190/2018

Anexa Nr. 1 La Partea I

Teren

Nr cadastral	Suprafaţa (mp)*	Observaţii / Referinţe
	5.540	Terenul face parte din parcelele 2179, 2197.

* Suprafaţa este determinată in planul de proiecţie Stereo 70.

DETALII LINIARE IMOBIL

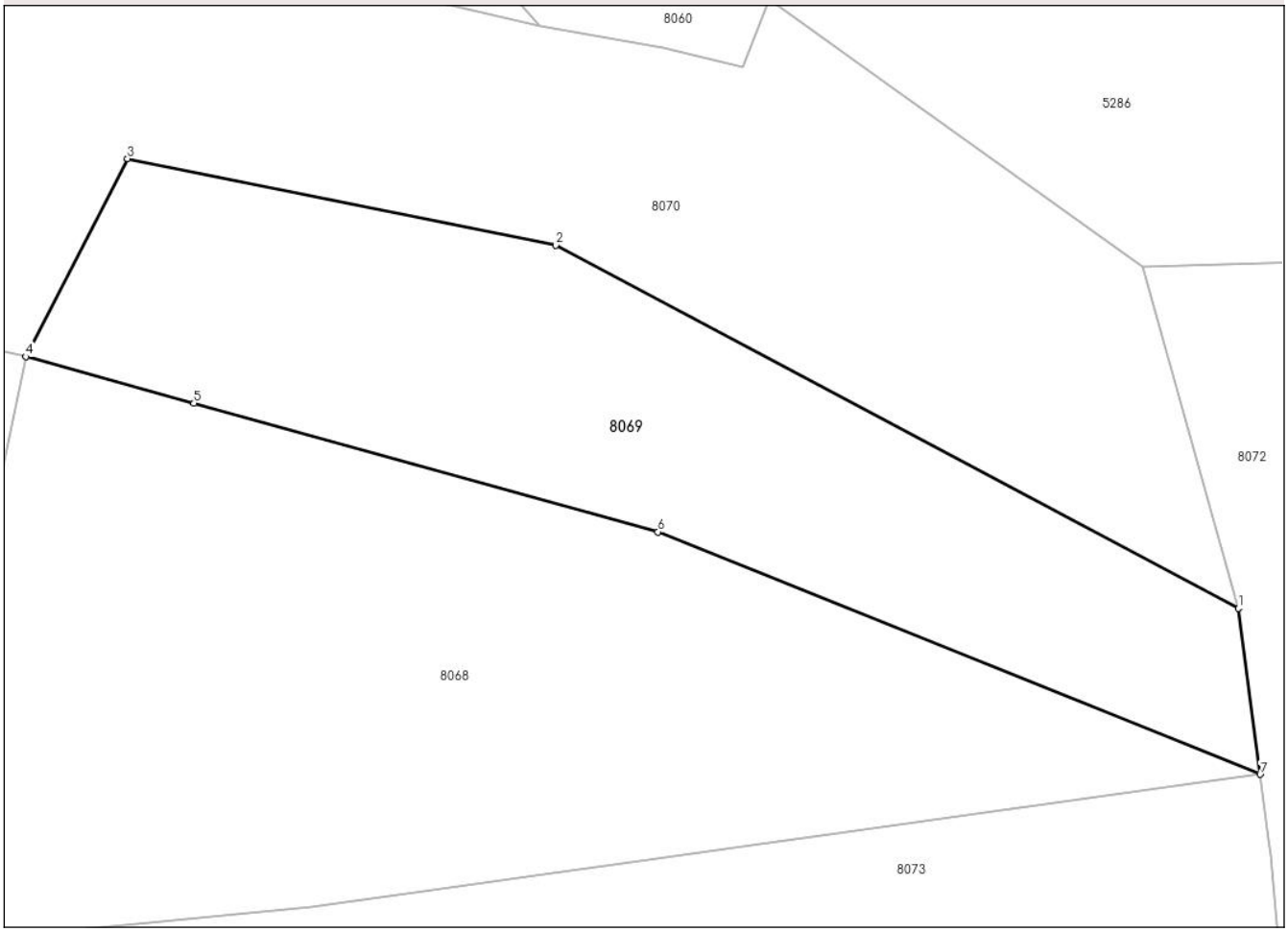

Date referitoare la teren

Crt	Categorie folosință	Intra vilan	Suprafaţa (mp)	Tarla	Parcelă	Nr. topo	Observaţii / Referinţe
1	faneata	NU	5.540	-	1F	-	

Lungime Segmente
1) Valorile lungimilor segmentelor sunt obţinute din proiecţie în plan.

Punct început	X / Y	Punct sfârşit	X / Y	Lungime segment (** (m)
1	554.999,923 673.816,536	2	554.899,267 673.870,008	113.978
2	554.899,267 673.870,008	3	554.836,123 673.882,775	64.421
3	554.836,123 673.882,775	4	554.821,15 673.853,585	32.807
4	554.821,15 673.853,585	5	554.845,933 673.846,726	25.715
5	554.845,933 673.846,726	6	554.914,354 673.827,787	70.993

Document care conține date cu caracter personal, protejat de prevederile Regulamentului (UE) nr. 679/2016 și Legii 190/2018

Punct început	X / Y	Punct sfârşit	X / Y	Lungime segment (** (m)
6	554.914,354 673.827,787	7	555.003,164 673.792,07	95.723
7	555.003,164 673.792,07	1	554.999,923 673.816,536	24.679

** Lungimile segmentelor sunt determinate în planul de proiecţie Stereo 70 şi sunt rotunjite la 1 milimetru.
*** Distanţa dintre puncte este formată din segmente cumulate ce sunt mai mici decât valoarea 1 milimetru.

Document care conține date cu caracter personal, protejat de prevederile Regulamentului (UE) nr. 679/2016 și Legii 190/2018

DATE DESPRE IMOBILUL NR. 8070

Oficiul de Cadastru şi Publicitate Imobiliară SUCEAVA
Biroul de Cadastru şi Publicitate Imobiliară Campulung Moldovenesc

A. Partea I. Descrierea imobilului

TEREN Extravilan

Adresa: Jud. Suceava

Nr. Crt	Nr cadastral Nr. topografic	Suprafaţa* (mp)	Observaţii / Referinţe
A1		8.064	Sector cadastral:32 Teren neimprejmuit; Terenul face parte din parcela 2179.

B. Partea II. Proprietari şi acte

Inscrieri privitoare la dreptul de proprietate şi alte drepturi reale		Referinţe
/		
Act Normativ nr. 7, din 13/03/1996 emis de Parlamentul Romaniei (Lege);		
B1	Inscrierea provizorie, drept de PROPRIETATE, dobandit prin Lege, cota actuala 1/1, cota initiala 1/1	A1
	1) **COMUNA VAMA**, CIF:4326698, Proprietar neidentificat.	

C. Partea III. SARCINI .

Inscrieri privind dezmembramintele dreptului de proprietate, drepturi reale de garanţie şi sarcini	Referinţe
NU SUNT	

Document care conține date cu caracter personal, protejat de prevederile Regulamentului (UE) nr. 679/2016 și Legii 190/2018

Anexa Nr. 1 La Partea I

Teren

Nr cadastral	Suprafaţa (mp)*	Observaţii / Referinţe
	8.064	Terenul face parte din parcela 2179.

* Suprafaţa este determinată in planul de proiecţie Stereo 70.

DETALII LINIARE IMOBIL

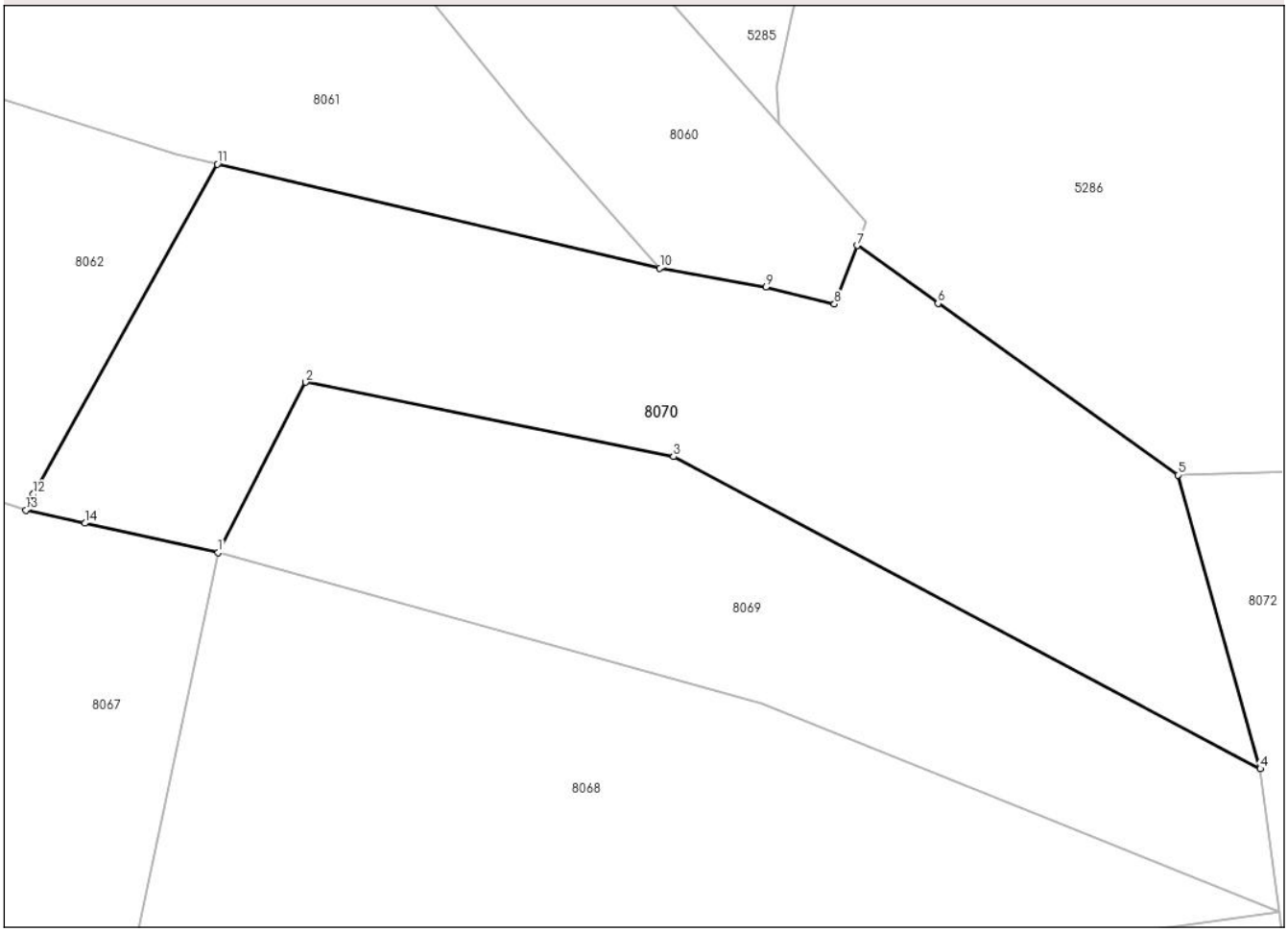

Date referitoare la teren

Crt	Categorie folosință	Intra vilan	Suprafaţa (mp)	Tarla	Parcelă	Nr. topo	Observaţii / Referinţe
1	faneata	NU	8.064	-	1F	-	

Lungime Segmente
1) Valorile lungimilor segmentelor sunt obţinute din proiecţie în plan.

Punct început	X / Y	Punct sfârşit	X / Y	Lungime segment (** (m)
1	554.821,15 673.853,585	2	554.836,123 673.882,775	32.807
2	554.836,123 673.882,775	3	554.899,267 673.870,008	64.421
3	554.899,267 673.870,008	4	554.999,923 673.816,536	113.978
4	554.999,923 673.816,536	5	554.985,803 673.866,884	52.29
5	554.985,803 673.866,884	6	554.944,638 673.896,288	50.588

Document care conține date cu caracter personal, protejat de prevederile Regulamentului (UE) nr. 679/2016 și Legii 190/2018

Punct început	X / Y	Punct sfârşit	X / Y	Lungime segment (** (m)
6	554.944,638 673.896,288	7	554.930,765 673.906,197	17.049
7	554.930,765 673.906,197	8	554.926,847 673.896,179	10.757
8	554.926,847 673.896,179	9	554.915,086 673.899,044	12.105
9	554.915,086 673.899,044	10	554.896,916 673.902,349	18.468
10	554.896,916 673.902,349	11	554.820,978 673.920,148	77.996
11	554.820,978 673.920,148	12	554.789,43 673.863,587	64.765
12	554.789,43 673.863,587	13	554.788,145 673.860,856	3.017
13	554.788,145 673.860,856	14	554.798,272 673.858,626	10.369
14	554.798,272 673.858,626	1	554.821,15 673.853,585	23.427

** Lungimile segmentelor sunt determinate în planul de proiecţie Stereo 70 şi sunt rotunjite la 1 milimetru.
*** Distanţa dintre puncte este formată din segmente cumulate ce sunt mai mici decât valoarea 1 milimetru.

Document care conține date cu caracter personal, protejat de prevederile Regulamentului (UE) nr. 679/2016 și Legii 190/2018

DATE DESPRE IMOBILUL NR. 8071

Oficiul de Cadastru şi Publicitate Imobiliară SUCEAVA
Biroul de Cadastru şi Publicitate Imobiliară Campulung Moldovenesc

A. Partea I. Descrierea imobilului

TEREN Extravilan

Adresa: Jud. Suceava

Nr. Crt	Nr cadastral Nr. topografic	Suprafaţa* (mp)	Observaţii / Referinţe
A1		7.339	Sector cadastral:32 Teren neimprejmuit; Terenul face parte din parcela 2177/1, 4110.

B. Partea II. Proprietari şi acte

Inscrieri privitoare la dreptul de proprietate şi alte drepturi reale		Referinţe
/		
Act Normativ nr. 7, din 13/03/1996 emis de Parlamentul Romaniei (Lege);		
B1	Inscrierea provizorie, drept de PROPRIETATE, dobandit prin Lege, cota actuala 1/1, cota initiala 1/1	A1
	1) **COMUNA VAMA**, CIF:4326698, Proprietar neidentificat.	

C. Partea III. SARCINI .

Inscrieri privind dezmembramintele dreptului de proprietate, drepturi reale de garanţie şi sarcini	Referinţe
NU SUNT	

Document care conține date cu caracter personal, protejat de prevederile Regulamentului (UE) nr. 679/2016 și Legii 190/2018

Anexa Nr. 1 La Partea I

Teren

Nr cadastral	Suprafaţa (mp)*	Observaţii / Referinţe
	7.339	Terenul face parte din parcela 2177/1, 4110.

* Suprafaţa este determinată in planul de proiecţie Stereo 70.

DETALII LINIARE IMOBIL

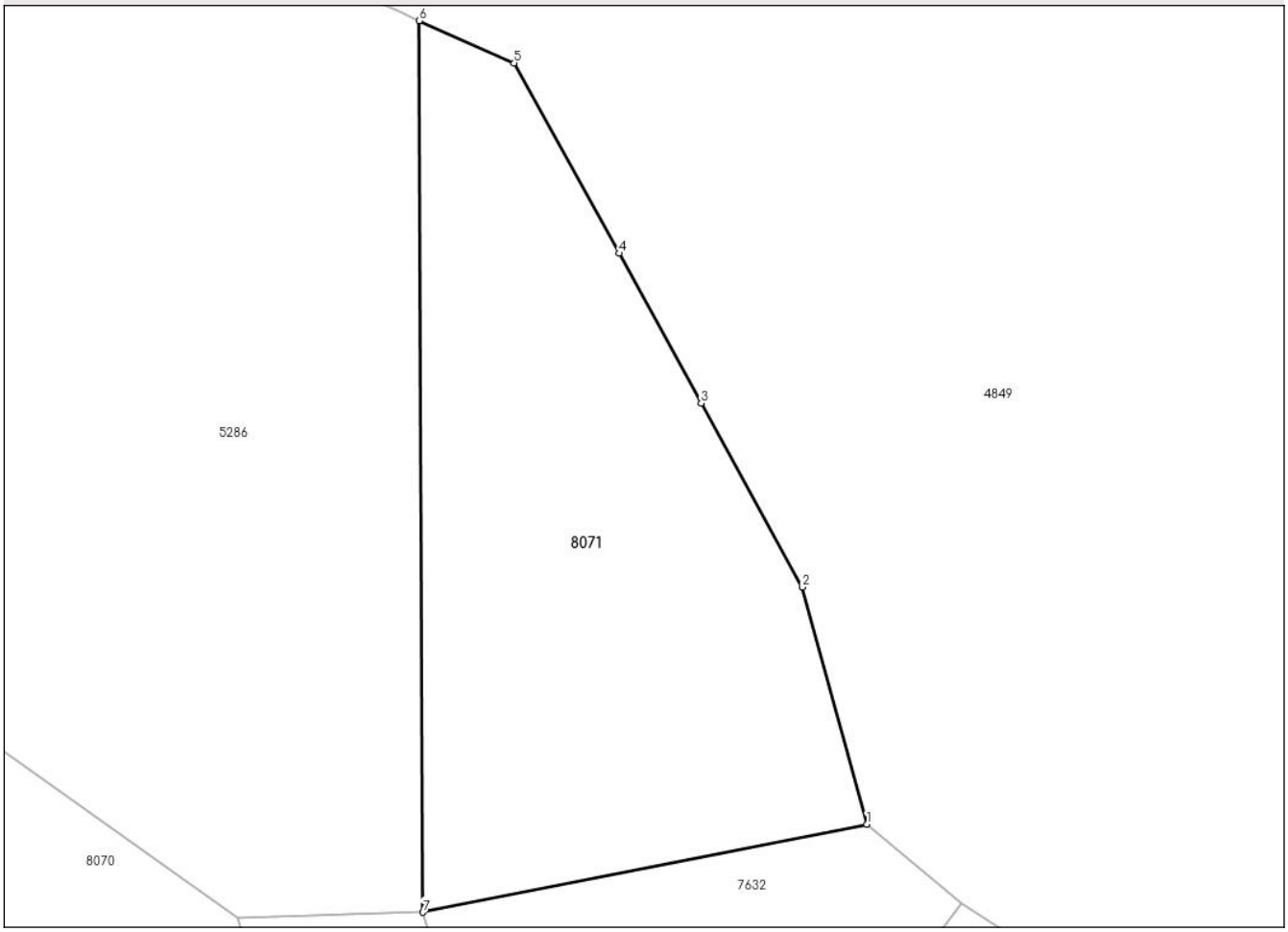

Date referitoare la teren

Crt	Categorie folosință	Intra vilan	Suprafaţa (mp)	Tarla	Parcelă	Nr. topo	Observaţii / Referinţe
1	faneata	NU	7.339	-	1F	-	

Lungime Segmente
1) Valorile lungimilor segmentelor sunt obţinute din proiecţie în plan.

Punct început	X / Y	Punct sfârşit	X / Y	Lungime segment (** (m)
1	555.095,033 673.883,071	2	555.083,868 673.924,161	42.58
2	555.083,868 673.924,161	3	555.066,294 673.956,048	36.409
3	555.066,294 673.956,048	4	555.052,106 673.982,034	29.607
4	555.052,106 673.982,034	5	555.033,807 674.015,033	37.733
5	555.033,807 674.015,033	6	555.017,411 674.022,364	17.96

Document care conține date cu caracter personal, protejat de prevederile Regulamentului (UE) nr. 679/2016 și Legii 190/2018

Punct început	X / Y	Punct sfârşit	X / Y	Lungime segment (** (m)
6	555.017,411 674.022,364	7	555.018,007 673.867,796	154.569
7	555.018,007 673.867,796	1	555.095,033 673.883,071	78.526

** Lungimile segmentelor sunt determinate în planul de proiecţie Stereo 70 şi sunt rotunjite la 1 milimetru.
*** Distanţa dintre puncte este formată din segmente cumulate ce sunt mai mici decât valoarea 1 milimetru.

Document care conține date cu caracter personal, protejat de prevederile Regulamentului (UE) nr. 679/2016 și Legii 190/2018

DATE DESPRE IMOBILUL NR. 8072

Oficiul de Cadastru şi Publicitate Imobiliară SUCEAVA
Biroul de Cadastru şi Publicitate Imobiliară Campulung Moldovenesc

A. Partea I. Descrierea imobilului

TEREN Extravilan

Adresa: Jud. Suceava

Nr. Crt	Nr cadastral Nr. topografic	Suprafaţa* (mp)	Observaţii / Referinţe
A1		7.111	Sector cadastral:32 Teren neimprejmuit; Terenul face parte din parcela 2300/1, 2134/3.

B. Partea II. Proprietari şi acte

Inscrieri privitoare la dreptul de proprietate şi alte drepturi reale		Referinţe
/		
Act Normativ nr. 7, din 13/03/1996 emis de Parlamentul Romaniei (Lege);		
B1	Inscrierea provizorie, drept de PROPRIETATE, dobandit prin Lege, cota actuala 1/1, cota initiala 1/1	A1
	1) **COMUNA VAMA**, CIF:4326698, Proprietar neidentificat.	

C. Partea III. SARCINI .

Inscrieri privind dezmembramintele dreptului de proprietate, drepturi reale de garanţie şi sarcini	Referinţe
NU SUNT	

Document care conține date cu caracter personal, protejat de prevederile Regulamentului (UE) nr. 679/2016 și Legii 190/2018

Anexa Nr. 1 La Partea I

Teren

Nr cadastral	Suprafaţa (mp)*	Observaţii / Referinţe
	7.111	Terenul face parte din parcela 2300/1, 2134/3.

* Suprafaţa este determinată in planul de proiecţie Stereo 70.

DETALII LINIARE IMOBIL

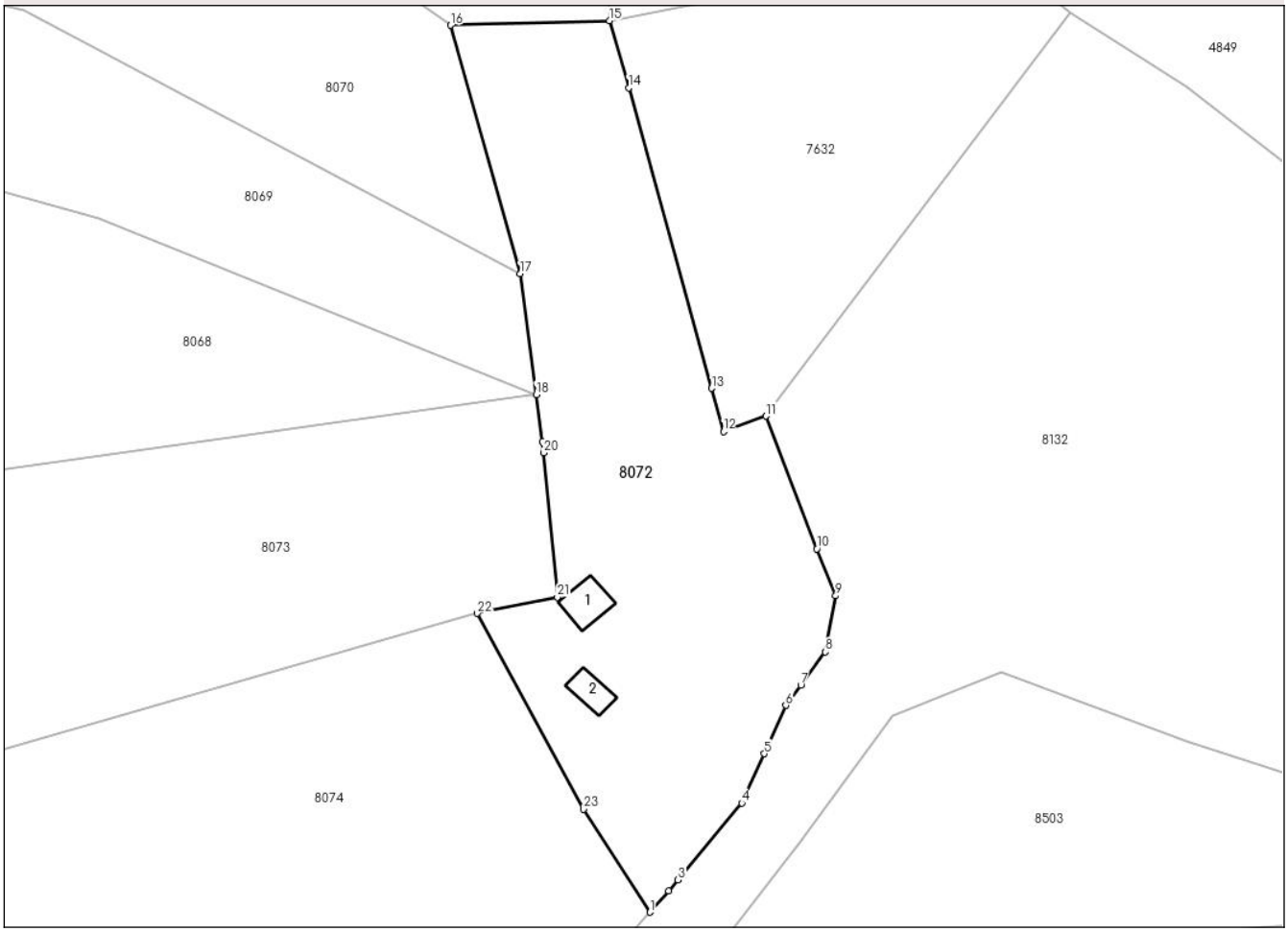

Date referitoare la teren

Crt	Categorie folosință	Intra vilan	Suprafaţa (mp)	Tarla	Parcelă	Nr. topo	Observaţii / Referinţe
1	curti constructii	NU	7.111	-	1CC	-	

Date referitoare la construcţii

Crt	Număr	Destinaţie construcţie	Supraf. (mp)	Situaţie juridică	Observaţii / Referinţe
A1.1		constructii de locuinte	66	Fara acte	Nr. niveluri:1; S. construita la sol:66 mp; S. construita desfasurata:66 mp;
A1.2		constructii anexa	47	Fara acte	Nr. niveluri:1; S. construita la sol:47 mp; S. construita desfasurata:47 mp;

Lungime Segmente

1) Valorile lungimilor segmentelor sunt obţinute din proiecţie în plan.

Punct început	X / Y	Punct sfârşit	X / Y	Lungime segment (** (m)
1	555.026,213 673.687,198	2	555.030,047 673.691,489	5.754
3	555.031,925 673.693,743	4	555.044,895 673.709,306	20.259
5	555.049,396 673.719,308	6	555.053,803 673.729,103	10.741

Punct început	X / Y	Punct sfârşit	X / Y	Lungime segment (** (m)
2	555.030,047 673.691,489	3	555.031,925 673.693,743	2.934
4	555.044,895 673.709,306	5	555.049,396 673.719,308	10.968
6	555.053,803 673.729,103	7	555.056,845 673.733,233	5.129

Document care conține date cu caracter personal, protejat de prevederile Regulamentului (UE) nr. 679/2016 și Legii 190/2018

Punct început	X / Y	Punct sfârşit	X / Y	Lungime segment (** (m)
7	555.056,845 673.733,233	8	555.061,771 673.739,921	8.306
9	555.063,9 673.751,276	10	555.060,106 673.760,801	10.252
11	555.049,745 673.787,69	12	555.041,155 673.784,583	9.135
13	555.038,739 673.793,329	14	555.021,918 673.854,225	63.177
15	555.018,007 673.867,796	16	554.985,803 673.866,884	32.217
17	554.999,923 673.816,536	18	555.003,164 673.792,07	24.679
19	555.004,43 673.782,509	20	555.004,648 673.780,262	2.258
21	555.007,485 673.750,969	22	554.991,203 673.747,741	16.599
23	555.012,723 673.708,041	1	555.026,213 673.687,198	24.827

Punct început	X / Y	Punct sfârşit	X / Y	Lungime segment (** (m)
8	555.061,771 673.739,921	9	555.063,9 673.751,276	11.553
10	555.060,106 673.760,801	11	555.049,745 673.787,69	28.817
12	555.041,155 673.784,583	13	555.038,739 673.793,329	9.073
14	555.021,918 673.854,225	15	555.018,007 673.867,796	14.123
16	554.985,803 673.866,884	17	554.999,923 673.816,536	52.29
18	555.003,164 673.792,07	19	555.004,43 673.782,509	9.645
20	555.004,648 673.780,262	21	555.007,485 673.750,969	29.43
22	554.991,203 673.747,741	23	555.012,723 673.708,041	45.157

** Lungimile segmentelor sunt determinate în planul de proiecţie Stereo 70 şi sunt rotunjite la 1 milimetru.
*** Distanţa dintre puncte este formată din segmente cumulate ce sunt mai mici decât valoarea 1 milimetru.

Document care conține date cu caracter personal, protejat de prevederile Regulamentului (UE) nr. 679/2016 și Legii 190/2018

DATE DESPRE IMOBILUL NR. 8073

Oficiul de Cadastru şi Publicitate Imobiliară SUCEAVA
Biroul de Cadastru şi Publicitate Imobiliară Campulung Moldovenesc

A. Partea I. Descrierea imobilului

TEREN Extravilan

Adresa: Jud. Suceava

Nr. Crt	Nr cadastral Nr. topografic	Suprafaţa* (mp)	Observaţii / Referinţe
A1		8.923	Sector cadastral:32 Teren neimprejmuit; Terenul face parte din parcela 2134/2.

B. Partea II. Proprietari şi acte

Inscrieri privitoare la dreptul de proprietate şi alte drepturi reale		Referinţe
/		
Act Normativ nr. 7, din 13/03/1996 emis de Parlamentul Romaniei (Lege);		
B1	Inscrierea provizorie, drept de PROPRIETATE, dobandit prin Lege, cota actuala 1/1, cota initiala 1/1	A1
	1) **COMUNA VAMA**, CIF:4326698, Proprietar neidentificat.	

C. Partea III. SARCINI .

Inscrieri privind dezmembramintele dreptului de proprietate, drepturi reale de garanţie şi sarcini	Referinţe
NU SUNT	

Document care conține date cu caracter personal, protejat de prevederile Regulamentului (UE) nr. 679/2016 și Legii 190/2018

Anexa Nr. 1 La Partea I

Teren

Nr cadastral	Suprafaţa (mp)*	Observaţii / Referinţe
	8.923	Terenul face parte din parcela 2134/2.

* Suprafaţa este determinată in planul de proiecţie Stereo 70.

DETALII LINIARE IMOBIL

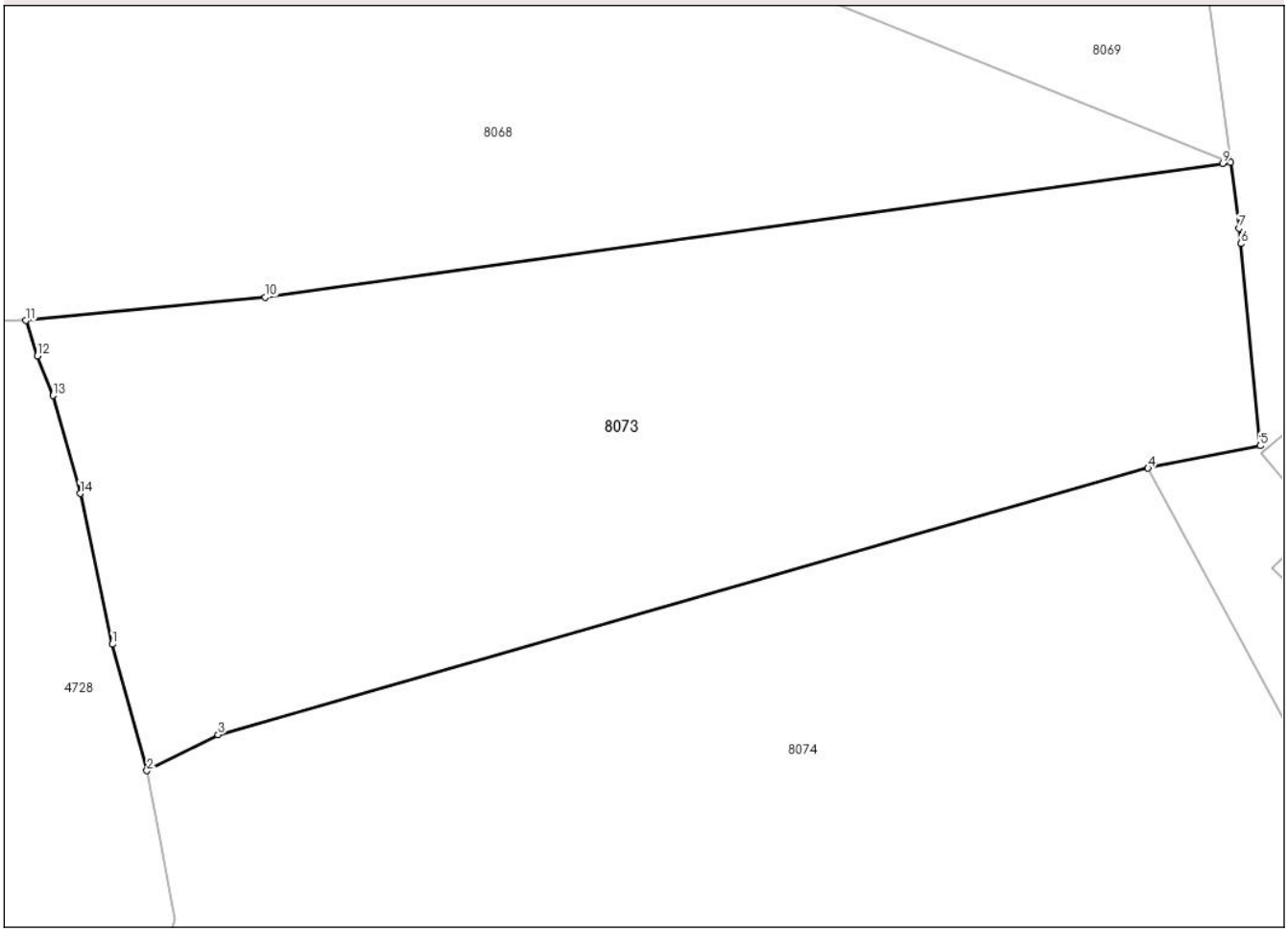

Date referitoare la teren

Crt	Categorie folosință	Intra vilan	Suprafaţa (mp)	Tarla	Parcelă	Nr. topo	Observaţii / Referinţe
1	padure	NU	8.923	-	1PD	-	

Lungime Segmente
1) Valorile lungimilor segmentelor sunt obţinute din proiecţie în plan.

Punct început	X / Y	Punct sfârşit	X / Y	Lungime segment (** (m)
1	554.840,95 673.722,234	2	554.845,952 673.703,903	19.001
2	554.845,952 673.703,903	3	554.856,28 673.709,095	11.559
3	554.856,28 673.709,095	4	554.991,203 673.747,741	140.349
4	554.991,203 673.747,741	5	555.007,485 673.750,969	16.599
5	555.007,485 673.750,969	6	555.004,648 673.780,262	29.43

Document care conține date cu caracter personal, protejat de prevederile Regulamentului (UE) nr. 679/2016 și Legii 190/2018

Punct început	X / Y	Punct sfârşit	X / Y	Lungime segment (** (m)
6	555.004,648 673.780,262	7	555.004,43 673.782,509	2.258
7	555.004,43 673.782,509	8	555.003,164 673.792,07	9.645
8	555.003,164 673.792,07	9	555.002,031 673.791,912	1.144
9	555.002,031 673.791,912	10	554.863,158 673.772,537	140.218
10	554.863,158 673.772,537	11	554.828,402 673.769,142	34.921
11	554.828,402 673.769,142	12	554.830,081 673.764,016	5.393
12	554.830,081 673.764,016	13	554.832,346 673.758,26	6.186
13	554.832,346 673.758,26	14	554.836,256 673.744,058	14.73
14	554.836,256 673.744,058	1	554.840,95 673.722,234	22.323

** Lungimile segmentelor sunt determinate în planul de proiecţie Stereo 70 şi sunt rotunjite la 1 milimetru.
*** Distanţa dintre puncte este formată din segmente cumulate ce sunt mai mici decât valoarea 1 milimetru.

Document care conține date cu caracter personal, protejat de prevederile Regulamentului (UE) nr. 679/2016 și Legii 190/2018

DATE DESPRE IMOBILUL NR. 8074

Oficiul de Cadastru şi Publicitate Imobiliară SUCEAVA
Biroul de Cadastru şi Publicitate Imobiliară Campulung Moldovenesc

A. Partea I. Descrierea imobilului

TEREN Extravilan

Adresa: Jud. Suceava

Nr. Crt	Nr cadastral Nr. topografic	Suprafaţa* (mp)	Observaţii / Referinţe
A1		11.517	Sector cadastral:32 Teren neimprejmuit; Terenul face parte din parcelele 2193/2, 2124/1, 2124/2.

B. Partea II. Proprietari şi acte

Inscrieri privitoare la dreptul de proprietate şi alte drepturi reale		Referinţe
/		
Act Normativ nr. 7, din 13/03/1996 emis de Parlamentul Romaniei (Lege);		
B1	Inscrierea provizorie, drept de PROPRIETATE, dobandit prin Lege, cota actuala 1/1, cota initiala 1/1	A1
	1) **COMUNA VAMA**, CIF:4326698, Proprietar neidentificat.	

C. Partea III. SARCINI .

Inscrieri privind dezmembramintele dreptului de proprietate, drepturi reale de garanţie şi sarcini	Referinţe
NU SUNT	

Document care conține date cu caracter personal, protejat de prevederile Regulamentului (UE) nr. 679/2016 și Legii 190/2018

Anexa Nr. 1 La Partea I

Teren

Nr cadastral	Suprafaţa (mp)*	Observaţii / Referinţe
	11.517	Terenul face parte din parcelele 2193/2, 2124/1, 2124/2.

* Suprafaţa este determinată in planul de proiecţie Stereo 70.

DETALII LINIARE IMOBIL

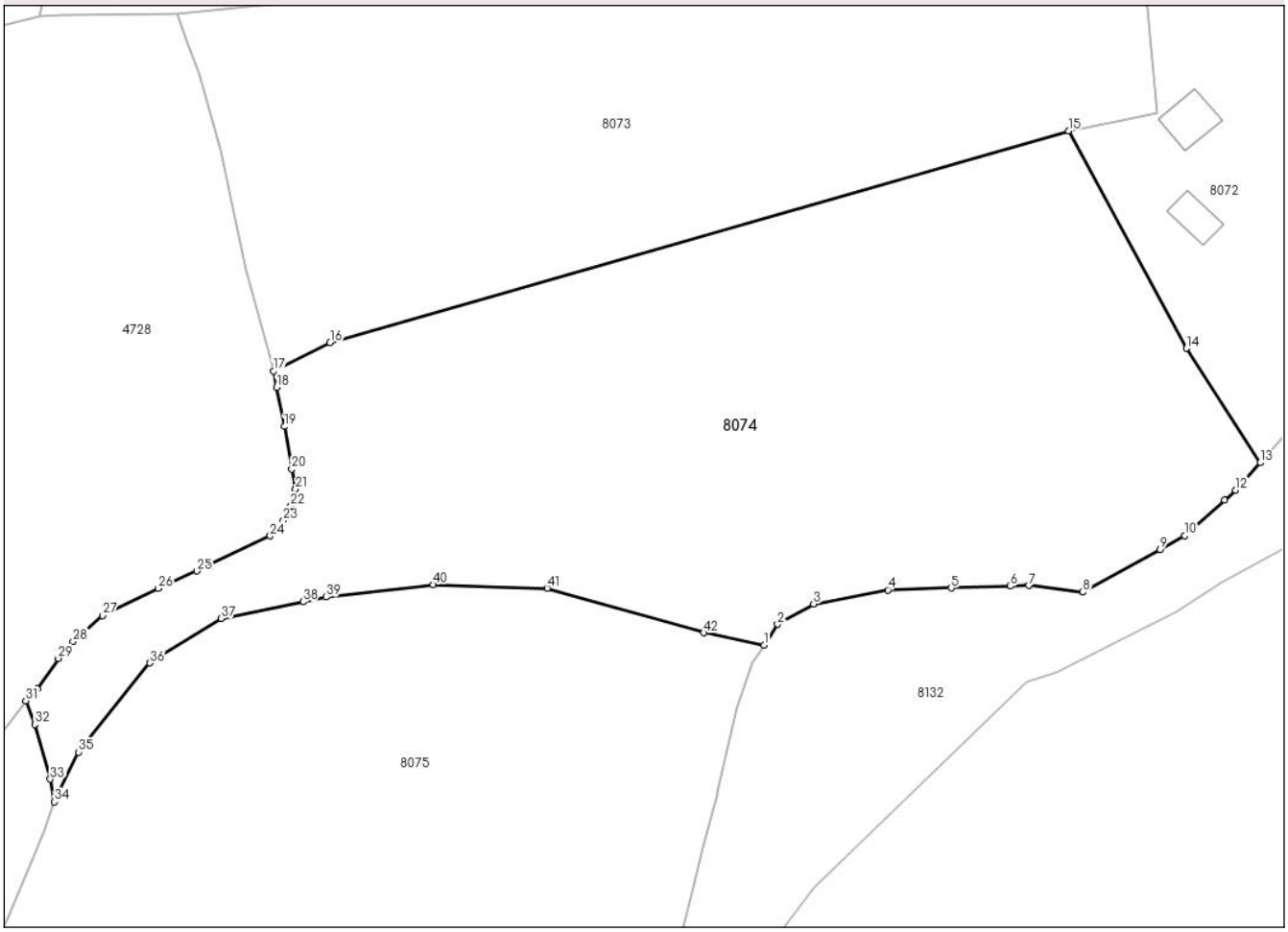

Date referitoare la teren

Crt	Categorie folosință	Intra vilan	Suprafaţa (mp)	Tarla	Parcelă	Nr. topo	Observaţii / Referinţe
1	faneata	NU	11.517	-	1F	-	

Lungime Segmente

1) Valorile lungimilor segmentelor sunt obţinute din proiecţie în plan.

Punct început	X / Y	Punct sfârşit	X / Y	Lungime segment
1	554.935,577 673.653,915	2	554.938,03 673.657,731	4.536
4	554.958,183 673.663,971	5	554.969,765 673.664,327	11.588
7	554.983,919 673.664,762	8	554.993,818 673.663,575	9.97
10	555.012,427 673.673,869	11	555.019,684 673.680,354	9.731
13	555.026,213 673.687,198	14	555.012,723 673.708,041	24.827
16	554.856,28 673.709,095	17	554.845,952 673.703,903	11.559

Punct început	X / Y	Punct sfârşit	X / Y	Lungime segment
2	554.938,03 673.657,731	3	554.944,618 673.661,405	7.544
5	554.969,765 673.664,327	6	554.980,573 673.664,66	10.813
8	554.993,818 673.663,575	9	555.007,871 673.671,349	16.06
11	555.019,684 673.680,354	12	555.021,732 673.682,184	2.747
14	555.012,723 673.708,041	15	554.991,203 673.747,741	45.157
17	554.845,952 673.703,903	18	554.846,543 673.700,926	3.035

Punct început	X / Y	Punct sfârşit	X / Y	Lungime segment
3	554.944,618 673.661,405	4	554.958,183 673.663,971	13.806
6	554.980,573 673.664,66	7	554.983,919 673.664,762	3.348
9	555.007,871 673.671,349	10	555.012,427 673.673,869	5.206
12	555.021,732 673.682,184	13	555.026,213 673.687,198	6.725
15	554.991,203 673.747,741	16	554.856,28 673.709,095	140.349
18	554.846,543 673.700,926	19	554.847,958 673.693,806	7.259

Document care conține date cu caracter personal, protejat de prevederile Regulamentului (UE) nr. 679/2016 și Legii 190/2018

Punct început	X / Y	Punct sfârşit	X / Y	Lungime segment
19	554.847,958 673.693,806	20	554.849,288 673.686,045	7.874
22	554.849,118 673.679,3	23	554.847,766 673.676,63	2.992
25	554.831,942 673.667,421	26	554.824,898 673.664,248	7.725
28	554.809,327 673.654,576	29	554.806,669 673.651,508	4.059
31	554.800,73 673.643,779	32	554.802,357 673.639,436	4.638
34	554.805,968 673.625,281	35	554.810,364 673.634,381	10.106
37	554.836,396 673.658,786	38	554.851,339 673.661,825	15.248
40	554.875,119 673.664,969	41	554.895,945 673.664,318	20.836

Punct început	X / Y	Punct sfârşit	X / Y	Lungime segment
20	554.849,288 673.686,045	21	554.849,992 673.682,373	3.739
23	554.847,766 673.676,63	24	554.845,333 673.673,839	3.703
26	554.824,898 673.664,248	27	554.814,717 673.659,331	11.306
29	554.806,669 673.651,508	30	554.802,787 673.645,882	6.835
32	554.802,357 673.639,436	33	554.805,178 673.629,433	10.393
35	554.810,364 673.634,381	36	554.823,38 673.650,651	20.836
38	554.851,339 673.661,825	39	554.855,595 673.662,691	4.344
41	554.895,945 673.664,318	42	554.924,581 673.656,183	29.769

Punct început	X / Y	Punct sfârşit	X / Y	Lungime segment
21	554.849,992 673.682,373	22	554.849,118 673.679,3	3.195
24	554.845,333 673.673,839	25	554.831,942 673.667,421	14.849
27	554.814,717 673.659,331	28	554.809,327 673.654,576	7.188
30	554.802,787 673.645,882	31	554.800,73 673.643,779	2.942
33	554.805,178 673.629,433	34	554.805,968 673.625,281	4.226
36	554.823,38 673.650,651	37	554.836,396 673.658,786	15.349
39	554.855,595 673.662,691	40	554.875,119 673.664,969	19.657
42	554.924,581 673.656,183	1	554.935,577 673.653,915	11.228

** Lungimile segmentelor sunt determinate în planul de proiecţie Stereo 70 şi sunt rotunjite la 1 milimetru.
*** Distanţa dintre puncte este formată din segmente cumulate ce sunt mai mici decât valoarea 1 milimetru.

Document care conține date cu caracter personal, protejat de prevederile Regulamentului (UE) nr. 679/2016 și Legii 190/2018

DATE DESPRE IMOBILUL NR. 8075

Oficiul de Cadastru şi Publicitate Imobiliară SUCEAVA
Biroul de Cadastru şi Publicitate Imobiliară Campulung Moldovenesc

A. Partea I. Descrierea imobilului

TEREN Extravilan

Adresa: Jud. Suceava

Nr. Crt	Nr cadastral Nr. topografic	Suprafaţa* (mp)	Observaţii / Referinţe
A1		11.940	Sector cadastral:32 Teren neimprejmuit; Terenul face parte din parcelele 2191, 2192, 599, 2204/1, 2205/2, 2206, 2208, 2209, 2761/2, 2761/3, 2764/2, 4075/2, 4076/2, 4126/2 CF 6326.

B. Partea II. Proprietari şi acte

Inscrieri privitoare la dreptul de proprietate şi alte drepturi reale		Referinţe
/		
Act Normativ nr. 7, din 13/03/1996 emis de Parlamentul Romaniei (Lege);		
B1	Inscrierea provizorie, drept de PROPRIETATE, dobandit prin Lege, cota actuala 1/1, cota initiala 1/1	A1
	1) **COMUNA VAMA**, CIF:4326698, Proprietar neidentificat.	

C. Partea III. SARCINI .

Inscrieri privind dezmembramintele dreptului de proprietate, drepturi reale de garanţie şi sarcini	Referinţe
NU SUNT	

Anexa Nr. 1 La Partea I

Teren

Nr cadastral	Suprafaţa (mp)*	Observaţii / Referinţe
	11.940	Terenul face parte din parcelele 2191, 2192, 599, 2204/1, 2205/2, 2206, 2208, 2209, 2761/2, 2761/3, 2764/2, 4075/2, 4076/2, 4126/2 CF 6326.

* Suprafaţa este determinată in planul de proiecţie Stereo 70.

DETALII LINIARE IMOBIL

Date referitoare la teren

Crt	Categorie folosință	Intra vilan	Suprafaţa (mp)	Tarla	Parcelă	Nr. topo	Observaţii / Referinţe
1	faneata	NU	11.940	-	1F	-	

Lungime Segmente

1) Valorile lungimilor segmentelor sunt obţinute din proiecţie în plan.

Punct început	X / Y	Punct sfârşit	X / Y	Lungime segment
1	554.779,399 673.562,071	2	554.782,83 673.563,153	3.598
4	554.784,5 673.563,68	5	554.785,048 673.563,853	0.575
7	554.799,813 673.567,144	8	554.811,882 673.568,746	12.175
10	554.828,71 673.567,163	11	554.842,766 673.561,223	15.259
13	554.861,448 673.550,988	14	554.864,871 673.548,767	4.08

Punct început	X / Y	Punct sfârşit	X / Y	Lungime segment
2	554.782,83 673.563,153	3	554.784,477 673.563,673	1.727
5	554.785,048 673.563,853	6	554.791,623 673.565,928	6.894
8	554.811,882 673.568,746	9	554.826,229 673.567,396	14.41
11	554.842,766 673.561,223	12	554.855,436 673.554,888	14.166
14	554.864,871 673.548,767	15	554.873,847 673.547,959	9.012

Punct început	X / Y	Punct sfârşit	X / Y	Lungime segment
3	554.784,477 673.563,673	4	554.784,5 673.563,68	0.024
6	554.791,623 673.565,928	7	554.799,813 673.567,144	8.28
9	554.826,229 673.567,396	10	554.828,71 673.567,163	2.492
12	554.855,436 673.554,888	13	554.861,448 673.550,988	7.167
15	554.873,847 673.547,959	16	554.878,623 673.550,454	5.388

Document care conține date cu caracter personal, protejat de prevederile Regulamentului (UE) nr. 679/2016 și Legii 190/2018

Punct început	X / Y	Punct sfârşit	X / Y	Lungime segment
16	554.878,623 673.550,454	17	554.887,111 673.554,888	9.577
19	554.904,137 673.577,259	20	554.906,391 673.580,43	3.891
22	554.917,369 673.596,186	23	554.920,775 673.602,658	7.313
25	554.924,466 673.616,94	26	554.926,97 673.626,566	9.946
28	554.930,554 673.642,273	29	554.933,468 673.650,635	8.856
31	554.924,581 673.656,183	32	554.895,945 673.664,318	29.769
34	554.855,595 673.662,691	35	554.851,339 673.661,825	4.344
37	554.823,38 673.650,651	38	554.810,364 673.634,381	20.836
40	554.804,189 673.620,017	41	554.801,875 673.614,748	5.755
43	554.788,454 673.588,163	44	554.785,417 673.583,328	5.71
46	554.781,132 673.574,951	47	554.780,206 673.570,31	4.732

Punct început	X / Y	Punct sfârşit	X / Y	Lungime segment
17	554.887,111 673.554,888	18	554.897,232 673.566,505	15.407
20	554.906,391 673.580,43	21	554.916,733 673.594,978	17.849
23	554.920,775 673.602,658	24	554.922,807 673.610,518	8.118
26	554.926,97 673.626,566	27	554.927,133 673.627,195	0.651
29	554.933,468 673.650,635	30	554.935,577 673.653,915	3.899
32	554.895,945 673.664,318	33	554.875,119 673.664,969	20.836
35	554.851,339 673.661,825	36	554.836,396 673.658,786	15.248
38	554.810,364 673.634,381	39	554.805,968 673.625,281	10.106
41	554.801,875 673.614,748	42	554.797,227 673.603,737	11.952
44	554.785,417 673.583,328	45	554.783,524 673.580,636	3.291
47	554.780,206 673.570,31	1	554.779,399 673.562,071	8.279

Punct început	X / Y	Punct sfârşit	X / Y	Lungime segment
18	554.897,232 673.566,505	19	554.904,137 673.577,259	12.78
21	554.916,733 673.594,978	22	554.917,369 673.596,186	1.366
24	554.922,807 673.610,518	25	554.924,466 673.616,94	6.633
27	554.927,133 673.627,195	28	554.930,554 673.642,273	15.461
30	554.935,577 673.653,915	31	554.924,581 673.656,183	11.228
33	554.875,119 673.664,969	34	554.855,595 673.662,691	19.657
36	554.836,396 673.658,786	37	554.823,38 673.650,651	15.349
39	554.805,968 673.625,281	40	554.804,189 673.620,017	5.556
42	554.797,227 673.603,737	43	554.788,454 673.588,163	17.875
45	554.783,524 673.580,636	46	554.781,132 673.574,951	6.168

** Lungimile segmentelor sunt determinate în planul de proiecţie Stereo 70 şi sunt rotunjite la 1 milimetru.
*** Distanţa dintre puncte este formată din segmente cumulate ce sunt mai mici decât valoarea 1 milimetru.

Document care conține date cu caracter personal, protejat de prevederile Regulamentului (UE) nr. 679/2016 și Legii 190/2018

DATE DESPRE IMOBILUL NR. 8076

Oficiul de Cadastru şi Publicitate Imobiliară SUCEAVA
Biroul de Cadastru şi Publicitate Imobiliară Campulung Moldovenesc

A. Partea I. Descrierea imobilului

TEREN Extravilan

Adresa: Jud. Suceava

Nr. Crt	Nr cadastral Nr. topografic	Suprafaţa* (mp)	Observaţii / Referinţe
A1	38408	6.042	Sector cadastral:32 Teren neimprejmuit; Terenul este partial imprejmuit cu gard din lemn si sarma.

B. Partea II. Proprietari şi acte

Inscrieri privitoare la dreptul de proprietate şi alte drepturi reale		Referinţe
27347 / 09/12/2024		
Act Notarial nr. 2316, din 09/12/2024 emis de Rotaru Dorina;		
B1	Se infiinteaza cartea funciara 38408 a imobilului cu numarul cadastral 38408 / UAT Vama, rezultat din dezmembrarea imobilului cu numarul cadastral 37984 inscris in cartea funciara 37984;	A1
Act Notarial nr. 24, din 05/01/2024 emis de NP Rotaru Dorina (Contract de donatie);		
B3	se noteaza posesia asupra cotei de 1/2 din imobil	A1
	1) **FLUTUR TIBERIU-CĂTĂLIN**	
	OBSERVATII: pozitie transcrisa din CF 37984/Vama, inscrisa prin incheierea nr. 169 din 05/01/2024;	
27352 / 09/12/2024		
Act Notarial nr. 2317, din 09/12/2024 emis de Rotaru Dorina (Act de partaj);		
B4	se noteaza posesia in cota de 1/2	A1
	1) **FLUTUR TIBERIU-CĂTĂLIN**, Lipsa C.N.P.	
/		
Act Normativ nr. 7, din 13/03/1996 emis de PARLAMENTUL ROMANIEI (Lege);		
B5	Intabulare, drept de PROPRIETATE, dobandit prin Lege, cota actuala 1/1, cota initiala 1/1	A1
	1) **NEIDENTIFICAT NEIDENTIFICAT**, Lipsa C.N.P.	

C. Partea III. SARCINI .

Inscrieri privind dezmembramintele dreptului de proprietate, drepturi reale de garanţie şi sarcini	Referinţe
NU SUNT	

Document care conține date cu caracter personal, protejat de prevederile Regulamentului (UE) nr. 679/2016 și Legii 190/2018

Anexa Nr. 1 La Partea I

Teren

Nr cadastral	Suprafaţa (mp)*	Observaţii / Referinţe
38408	6.042	Terenul este partial imprejmuit cu gard din lemn si sarma.

* Suprafaţa este determinată in planul de proiecţie Stereo 70.

DETALII LINIARE IMOBIL

Date referitoare la teren

Crt	Categorie folosință	Intra vilan	Suprafaţa (mp)	Tarla	Parcelă	Nr. topo	Observaţii / Referinţe
1	faneata	NU	3.369	-	1F	-	
2	pasune	NU	2.673	-	2P	-	

Date referitoare la construcţii

Crt	Număr	Destinaţie construcţie	Supraf. (mp)	Situaţie juridică	Observaţii / Referinţe
A1.1		constructii anexa	25	Fara acte	Nr. niveluri:1; S. construita la sol:25 mp; S. construita desfasurata:25 mp;

Lungime Segmente

1) Valorile lungimilor segmentelor sunt obţinute din proiecţie în plan.

Punct început	X / Y	Punct sfârşit	X / Y	Lungime segment (** (m)
1	554.786,054 673.764,253	2	554.782,712 673.764,589	3.359
3	554.756,884 673.766,328	4	554.755,447 673.763,987	2.746
5	554.754,165 673.756,642	6	554.751,17 673.741,657	15.282

Punct început	X / Y	Punct sfârşit	X / Y	Lungime segment (** (m)
2	554.782,712 673.764,589	3	554.756,884 673.766,328	25.887
4	554.755,447 673.763,987	5	554.754,165 673.756,642	7.457
6	554.751,17 673.741,657	7	554.749,838 673.732,073	9.675

Document care conține date cu caracter personal, protejat de prevederile Regulamentului (UE) nr. 679/2016 și Legii 190/2018

Punct început	X / Y	Punct sfârşit	X / Y	Lungime segment (** (m)
7	554.749,838 673.732,073	8	554.748,386 673.720,275	11.887
9	554.748,339 673.711,262	10	554.748,731 673.696,627	14.64
11	554.750,251 673.692,673	12	554.747,06 673.683,1	10.092
13	554.743,869 673.672,854	14	554.740,342 673.663,952	9.575
15	554.731,944 673.656,058	16	554.725,729 673.651,019	8.001
17	554.732,783 673.634,559	18	554.749,915 673.603,822	35.189
19	554.758,733 673.593,409	20	554.759,793 673.590,312	3.273
21	554.768,093 673.593,973	22	554.775,615 673.604,237	12.725
23	554.787,649 673.628,452	24	554.788,235 673.629,83	1.497
25	554.760,532 673.691,902	26	554.758,898 673.695,562	4.008
27	554.787,293 673.695,49	1	554.786,054 673.764,253	68.774

Punct început	X / Y	Punct sfârşit	X / Y	Lungime segment (** (m)
8	554.748,386 673.720,275	9	554.748,339 673.711,262	9.013
10	554.748,731 673.696,627	11	554.750,251 673.692,673	4.236
12	554.747,06 673.683,1	13	554.743,869 673.672,854	10.731
14	554.740,342 673.663,952	15	554.731,944 673.656,058	11.526
16	554.725,729 673.651,019	17	554.732,783 673.634,559	17.908
18	554.749,915 673.603,822	19	554.758,733 673.593,409	13.645
20	554.759,793 673.590,312	21	554.768,093 673.593,973	9.072
22	554.775,615 673.604,237	23	554.787,649 673.628,452	27.04
24	554.788,235 673.629,83	25	554.760,532 673.691,902	67.973
26	554.758,898 673.695,562	27	554.787,293 673.695,49	28.395

** Lungimile segmentelor sunt determinate în planul de proiecţie Stereo 70 şi sunt rotunjite la 1 milimetru.
*** Distanţa dintre puncte este formată din segmente cumulate ce sunt mai mici decât valoarea 1 milimetru.

Document care conține date cu caracter personal, protejat de prevederile Regulamentului (UE) nr. 679/2016 și Legii 190/2018

DATE DESPRE IMOBILUL NR. 8077

Oficiul de Cadastru şi Publicitate Imobiliară SUCEAVA
Biroul de Cadastru şi Publicitate Imobiliară Campulung Moldovenesc

A. Partea I. Descrierea imobilului

TEREN Extravilan

Adresa: Jud. Suceava

Nr. Crt	Nr cadastral Nr. topografic	Suprafaţa* (mp)	Observaţii / Referinţe
A1		2.101	Sector cadastral:32 Teren neimprejmuit; Terenul face parte din parcelele 2184/1, 2193/1.

B. Partea II. Proprietari şi acte

Inscrieri privitoare la dreptul de proprietate şi alte drepturi reale		Referinţe
/		
Act Normativ nr. 7, din 13/03/1996 emis de Parlamentul Romaniei (Lege);		
B1	Inscrierea provizorie, drept de PROPRIETATE, dobandit prin Lege, cota actuala 1/1, cota initiala 1/1	A1
	1) **COMUNA VAMA**, CIF:4326698, Proprietar neidentificat.	

C. Partea III. SARCINI .

Inscrieri privind dezmembramintele dreptului de proprietate, drepturi reale de garanţie şi sarcini	Referinţe
NU SUNT	

Document care conține date cu caracter personal, protejat de prevederile Regulamentului (UE) nr. 679/2016 și Legii 190/2018

Anexa Nr. 1 La Partea I

Teren

Nr cadastral	Suprafaţa (mp)*	Observaţii / Referinţe
	2.101	Terenul face parte din parcelele 2184/1, 2193/1.

* Suprafaţa este determinată in planul de proiecţie Stereo 70.

DETALII LINIARE IMOBIL

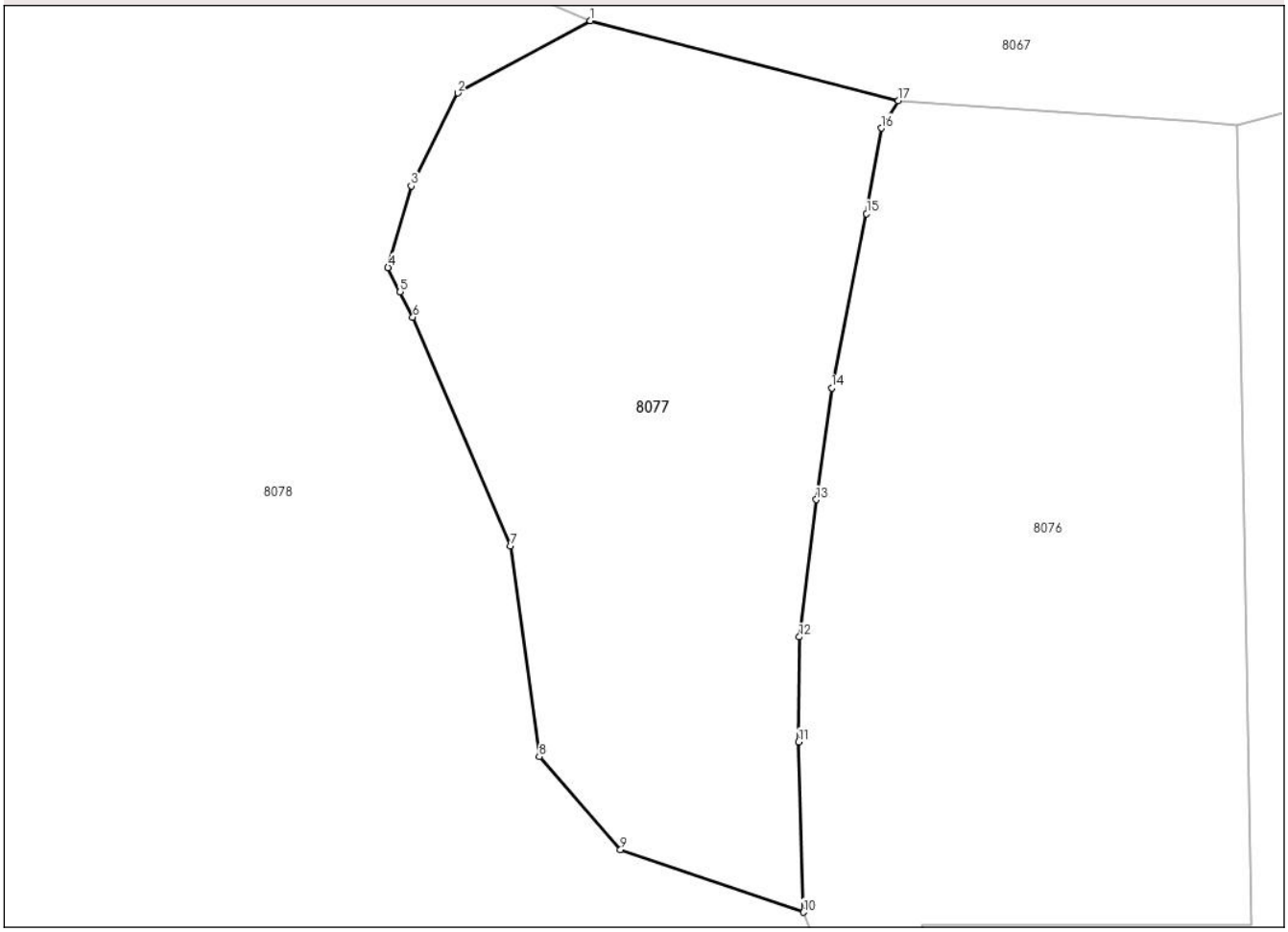

Date referitoare la teren

Crt	Categorie folosință	Intra vilan	Suprafaţa (mp)	Tarla	Parcelă	Nr. topo	Observaţii / Referinţe
1	pasune	NU	2.101	-	1P	-	pașune împădurită

Lungime Segmente
1) Valorile lungimilor segmentelor sunt obţinute din proiecţie în plan.

Punct început	X / Y	Punct sfârşit	X / Y	Lungime segment (** (m)
1	554.730,409 673.773,207	2	554.719,014 673.767,002	12.976
2	554.719,014 673.767,002	3	554.715,014 673.759,002	8.944
3	554.715,014 673.759,002	4	554.713,014 673.752,002	7.28
4	554.713,014 673.752,002	5	554.714,06 673.749,908	2.341
5	554.714,06 673.749,908	6	554.715,147 673.747,735	2.429

Document care conține date cu caracter personal, protejat de prevederile Regulamentului (UE) nr. 679/2016 și Legii 190/2018

Punct început	X / Y	Punct sfârşit	X / Y	Lungime segment (** (m)
6	554.715,147 673.747,735	7	554.723,567 673.728,103	21.361
7	554.723,567 673.728,103	8	554.726,014 673.710,002	18.266
8	554.726,014 673.710,002	9	554.733,014 673.702,002	10.63
9	554.733,014 673.702,002	10	554.748,731 673.696,627	16.611
10	554.748,731 673.696,627	11	554.748,339 673.711,262	14.64
11	554.748,339 673.711,262	12	554.748,386 673.720,275	9.013
12	554.748,386 673.720,275	13	554.749,838 673.732,073	11.887
13	554.749,838 673.732,073	14	554.751,17 673.741,657	9.675
14	554.751,17 673.741,657	15	554.754,165 673.756,642	15.282
15	554.754,165 673.756,642	16	554.755,447 673.763,987	7.457
16	554.755,447 673.763,987	17	554.756,884 673.766,328	2.746
17	554.756,884 673.766,328	1	554.730,409 673.773,207	27.353

** Lungimile segmentelor sunt determinate în planul de proiecţie Stereo 70 şi sunt rotunjite la 1 milimetru.
*** Distanţa dintre puncte este formată din segmente cumulate ce sunt mai mici decât valoarea 1 milimetru.

Document care conține date cu caracter personal, protejat de prevederile Regulamentului (UE) nr. 679/2016 și Legii 190/2018

DATE DESPRE IMOBILUL NR. 8078

Oficiul de Cadastru şi Publicitate Imobiliară SUCEAVA
Biroul de Cadastru şi Publicitate Imobiliară Campulung Moldovenesc

A. Partea I. Descrierea imobilului

TEREN Extravilan

Adresa: Jud. Suceava

Nr. Crt	Nr cadastral Nr. topografic	Suprafaţa* (mp)	Observaţii / Referinţe
A1		30.138	Sector cadastral:32 Teren neimprejmuit; Terenul face parte din parcelele 2219, 2193/1.

B. Partea II. Proprietari şi acte

Inscrieri privitoare la dreptul de proprietate şi alte drepturi reale		Referinţe
/		
Act Normativ nr. 7, din 13/03/1996 emis de Parlamentul Romaniei (Lege);		
B1	Inscrierea provizorie, drept de PROPRIETATE, dobandit prin Lege, cota actuala 1/1, cota initiala 1/1	A1
	1) **COMUNA VAMA**, CIF:4326698, Proprietar neidentificat.	

C. Partea III. SARCINI .

Inscrieri privind dezmembramintele dreptului de proprietate, drepturi reale de garanţie şi sarcini	Referinţe
NU SUNT	

Document care conține date cu caracter personal, protejat de prevederile Regulamentului (UE) nr. 679/2016 și Legii 190/2018

Anexa Nr. 1 La Partea I

Teren

Nr cadastral	Suprafaţa (mp)*	Observaţii / Referinţe
	30.138	Terenul face parte din parcelele 2219, 2193/1.

* Suprafaţa este determinată in planul de proiecţie Stereo 70.

DETALII LINIARE IMOBIL

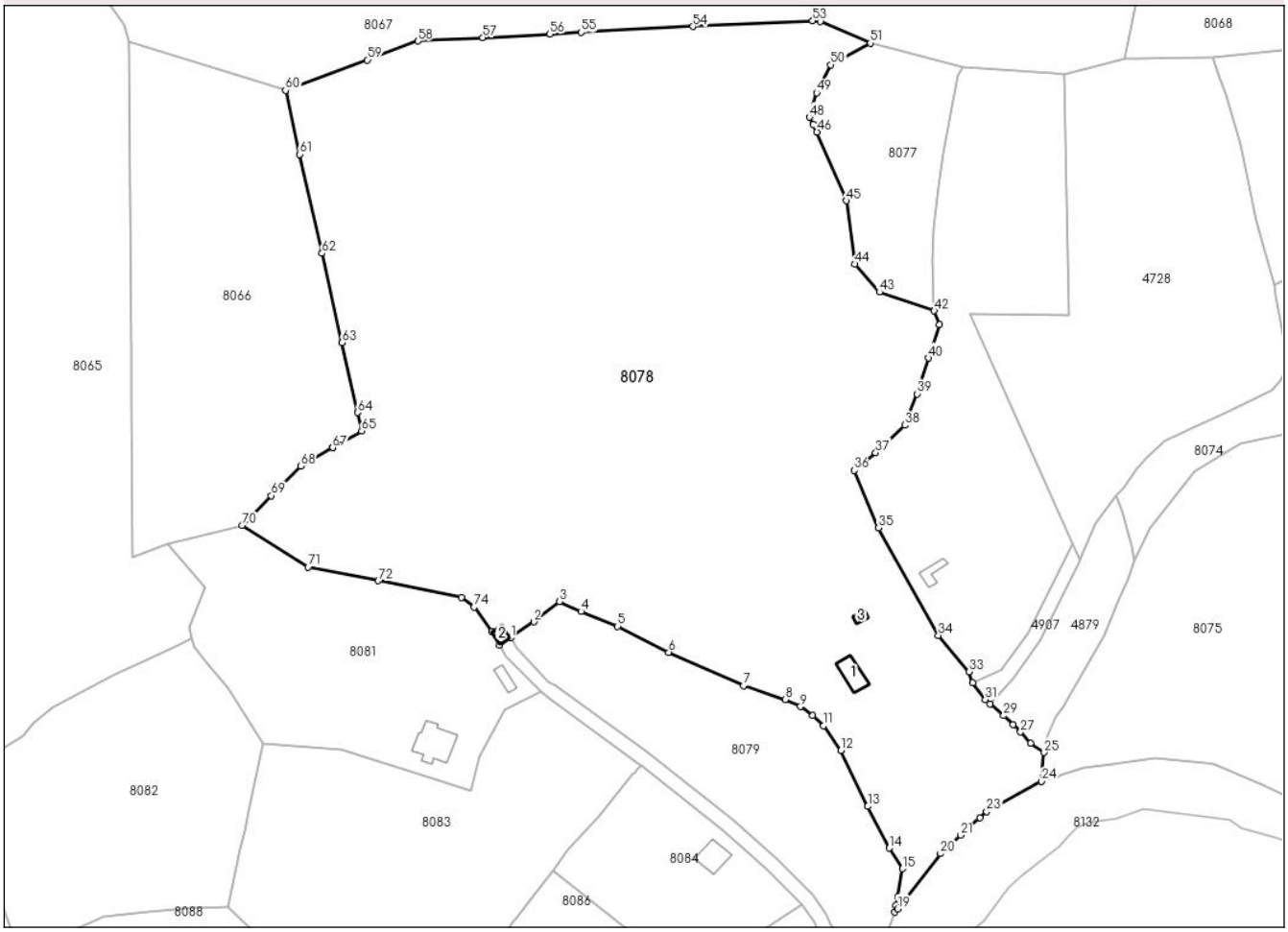

Date referitoare la teren

Crt	Categorie folosință	Intra vilan	Suprafaţa (mp)	Tarla	Parcelă	Nr. topo	Observaţii / Referinţe
1	faneata	NU	30.138	-	1F	-	

Date referitoare la construcţii

Crt	Număr	Destinaţie construcţie	Supraf. (mp)	Situaţie juridică	Observaţii / Referinţe
A1.1		constructii de locuinte	48	Fara acte	Nr. niveluri:1; S. construita la sol:48 mp; S. construita desfasurata:48 mp;
A1.2		constructii anexa	15	Fara acte	Nr. niveluri:1; S. construita la sol:15 mp; S. construita desfasurata:15 mp;
A1.3		constructii anexa	10	Fara acte	Nr. niveluri:1; S. construita la sol:10 mp; S. construita desfasurata:10 mp;

Lungime Segmente

1) Valorile lungimilor segmentelor sunt obţinute din proiecţie în plan.

Punct început	X / Y	Punct sfârşit	X / Y	Lungime segment
1	554.627,522 673.603,184	2	554.634,095 673.607,687	7.968
4	554.647,584 673.610,671	5	554.658,081 673.606,395	11.335
2	554.634,095 673.607,687	3	554.641,475 673.613,53	9.413
5	554.658,081 673.606,395	6	554.672,732 673.598,995	16.414
3	554.641,475 673.613,53	4	554.647,584 673.610,671	6.745
6	554.672,732 673.598,995	7	554.694,086 673.589,446	23.392

Document care conține date cu caracter personal, protejat de prevederile Regulamentului (UE) nr. 679/2016 și Legii 190/2018

Punct început	X / Y	Punct sfârşit	X / Y	Lungime segment
7	554.694,086 673.589,446	8	554.706,048 673.585,507	12.594
10	554.713,944 673.580,926	11	554.717,031 673.577,969	4.275
13	554.729,696 673.554,913	14	554.735,773 673.542,948	13.42
16	554.738,251 673.529,03	17	554.737,824 673.526,649	2.419
19	554.738,197 673.525,597	20	554.750,511 673.541,426	20.055
22	554.761,761 673.551,696	23	554.763,688 673.553,455	2.61
25	554.780,206 673.570,31	26	554.776,249 673.572,912	4.736
28	554.771,326 673.578,327	29	554.768,572 673.580,873	3.751
31	554.763,334 673.585,448	32	554.759,793 673.590,312	6.016
34	554.749,915 673.603,822	35	554.732,783 673.634,559	35.189
37	554.731,944 673.656,058	38	554.740,342 673.663,952	11.526
40	554.747,06 673.683,1	41	554.750,251 673.692,673	10.092
43	554.733,014 673.702,002	44	554.726,014 673.710,002	10.63
46	554.715,147 673.747,735	47	554.714,06 673.749,908	2.429
49	554.715,014 673.759,002	50	554.719,014 673.767,002	8.944
52	554.716,199 673.779,313	53	554.713,939 673.779,588	2.277
55	554.647,668 673.776,245	56	554.638,676 673.775,77	9.005
58	554.600,866 673.773,773	59	554.586,43 673.768,38	15.41
61	554.567,118 673.741,358	62	554.573,444 673.713,072	28.985
64	554.583,63 673.667,534	65	554.584,8 673.662,303	5.36
67	554.576,493 673.657,532	68	554.567,32 673.652,263	10.579
70	554.550,522 673.635,267	71	554.569,449 673.623,395	22.342
73	554.613,365 673.614,71	74	554.616,959 673.611,902	4.561
76	554.624,223 673.600,924	1	554.627,522 673.603,184	3.999

Punct început	X / Y	Punct sfârşit	X / Y	Lungime segment
8	554.706,048 673.585,507	9	554.710,426 673.583,475	4.827
11	554.717,031 673.577,969	12	554.722,041 673.570,955	8.62
14	554.735,773 673.542,948	15	554.739,62 673.537,086	7.012
17	554.737,824 673.526,649	18	554.737,467 673.524,659	2.022
20	554.750,511 673.541,426	21	554.756,277 673.546,69	7.807
23	554.763,688 673.553,455	24	554.779,399 673.562,071	17.918
26	554.776,249 673.572,912	27	554.773,421 673.576,176	4.319
29	554.768,572 673.580,873	30	554.764,731 673.584,228	5.1
32	554.759,793 673.590,312	33	554.758,733 673.593,409	3.273
35	554.732,783 673.634,559	36	554.725,729 673.651,019	17.908
38	554.740,342 673.663,952	39	554.743,869 673.672,854	9.575
41	554.750,251 673.692,673	42	554.748,731 673.696,627	4.236
44	554.726,014 673.710,002	45	554.723,567 673.728,103	18.266
47	554.714,06 673.749,908	48	554.713,014 673.752,002	2.341
50	554.719,014 673.767,002	51	554.730,409 673.773,207	12.976
53	554.713,939 673.779,588	54	554.679,642 673.777,935	34.336
56	554.638,676 673.775,77	57	554.619,475 673.774,756	19.228
59	554.586,43 673.768,38	60	554.563,029 673.759,637	24.981
62	554.573,444 673.713,072	63	554.579,168 673.687,481	26.223
65	554.584,8 673.662,303	66	554.576,534 673.657,555	9.533
68	554.567,32 673.652,263	69	554.558,926 673.643,77	11.941
71	554.569,449 673.623,395	72	554.589,556 673.619,456	20.489
74	554.616,959 673.611,902	75	554.621,964 673.604,934	8.579

Punct început	X / Y	Punct sfârşit	X / Y	Lungime segment
9	554.710,426 673.583,475	10	554.713,944 673.580,926	4.344
12	554.722,041 673.570,955	13	554.729,696 673.554,913	17.775
15	554.739,62 673.537,086	16	554.738,251 673.529,03	8.171
18	554.737,467 673.524,659	19	554.738,197 673.525,597	1.189
21	554.756,277 673.546,69	22	554.761,761 673.551,696	7.425
24	554.779,399 673.562,071	25	554.780,206 673.570,31	8.279
27	554.773,421 673.576,176	28	554.771,326 673.578,327	3.003
30	554.764,731 673.584,228	31	554.763,334 673.585,448	1.855
33	554.758,733 673.593,409	34	554.749,915 673.603,822	13.645
36	554.725,729 673.651,019	37	554.731,944 673.656,058	8.001
39	554.743,869 673.672,854	40	554.747,06 673.683,1	10.731
42	554.748,731 673.696,627	43	554.733,014 673.702,002	16.611
45	554.723,567 673.728,103	46	554.715,147 673.747,735	21.361
48	554.713,014 673.752,002	49	554.715,014 673.759,002	7.28
51	554.730,409 673.773,207	52	554.716,199 673.779,313	15.467
54	554.679,642 673.777,935	55	554.647,668 673.776,245	32.019
57	554.619,475 673.774,756	58	554.600,866 673.773,773	18.635
60	554.563,029 673.759,637	61	554.567,118 673.741,358	18.731
63	554.579,168 673.687,481	64	554.583,63 673.667,534	20.44
66	554.576,534 673.657,555	67	554.576,493 673.657,532	0.047
69	554.558,926 673.643,77	70	554.550,522 673.635,267	11.956
72	554.589,556 673.619,456	73	554.613,365 673.614,71	24.277
75	554.621,964 673.604,934	76	554.624,223 673.600,924	4.603

**** Lungimile segmentelor sunt determinate în planul de proiecţie Stereo 70 şi sunt rotunjite la 1 milimetru.**
***** Distanţa dintre puncte este formată din segmente cumulate ce sunt mai mici decât valoarea 1 milimetru.**

Document care conține date cu caracter personal, protejat de prevederile Regulamentului (UE) nr. 679/2016 și Legii 190/2018

DATE DESPRE IMOBILUL NR. 8079

Oficiul de Cadastru şi Publicitate Imobiliară SUCEAVA
Biroul de Cadastru şi Publicitate Imobiliară Campulung Moldovenesc

A. Partea I. Descrierea imobilului

Nr. CF vechi:6911
Nr. cadastral vechi:4349

TEREN Extravilan

Adresa: Jud. Suceava

Nr. Crt	Nr cadastral Nr. topografic	Suprafaţa* (mp)	Observaţii / Referinţe
A1	31960	3.859	Sector cadastral:32 Teren neimprejmuit;

B. Partea II. Proprietari şi acte

Inscrieri privitoare la dreptul de proprietate şi alte drepturi reale		Referinţe
9316 / 24/07/2013		
Act Notarial nr. 1028, din 24/07/2013 emis de Scraba Luminita Ana Maria;		
B2	Intabulare, drept de PROPRIETATE, dobandit prin Conventie, cota actuala 1/1, cota initiala 1/1	A1
	1) **CHIRILA CATALIN**, necasatorit	

C. Partea III. SARCINI .

Inscrieri privind dezmembramintele dreptului de proprietate, drepturi reale de garanţie şi sarcini	Referinţe
NU SUNT	

Document care conține date cu caracter personal, protejat de prevederile Regulamentului (UE) nr. 679/2016 și Legii 190/2018

Anexa Nr. 1 La Partea I

Teren

Nr cadastral	Suprafaţa (mp)*	Observaţii / Referinţe
31960	3.859	

* Suprafaţa este determinată in planul de proiecţie Stereo 70.

DETALII LINIARE IMOBIL

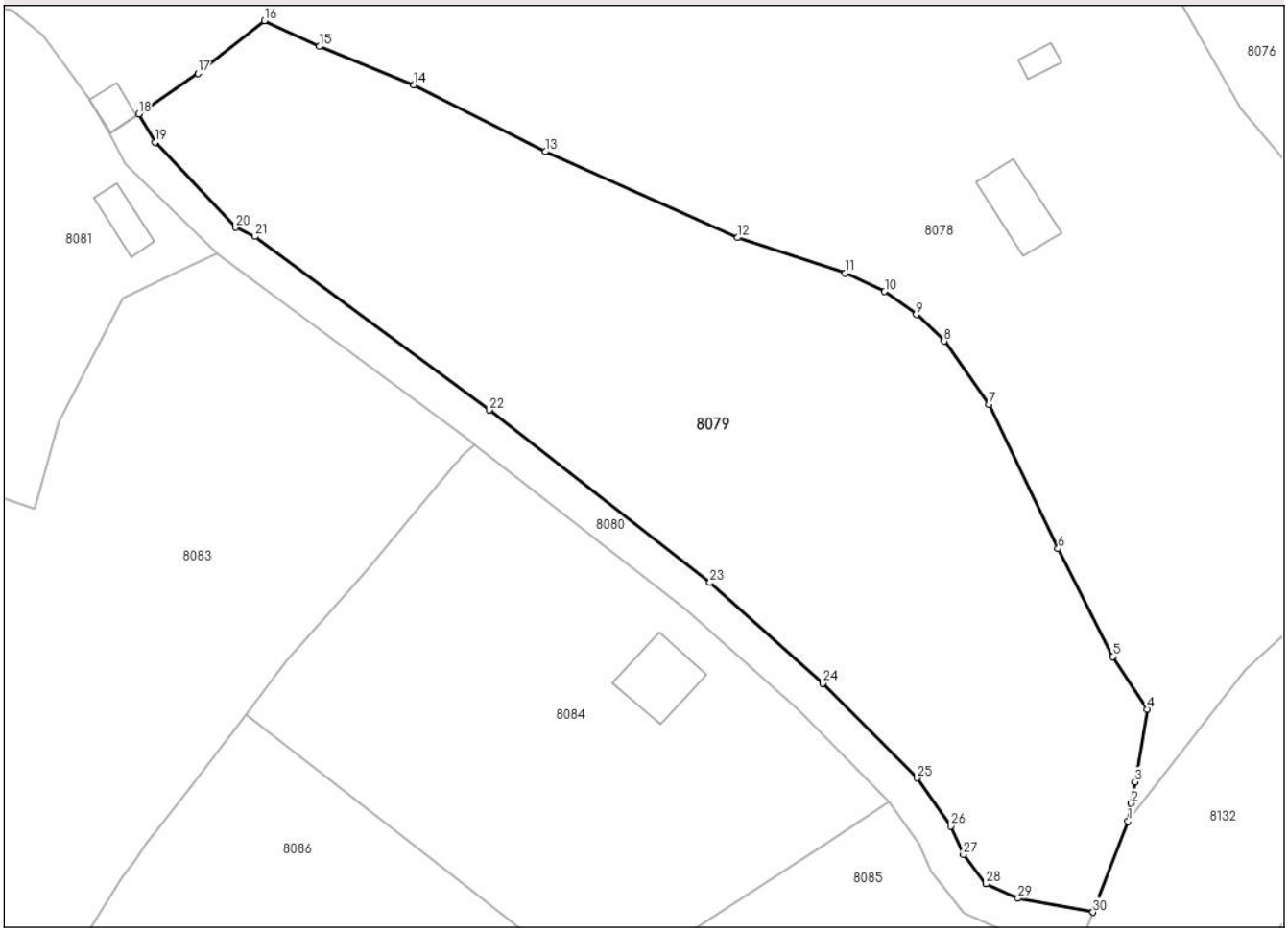

Date referitoare la teren

Crt	Categorie folosință	Intra vilan	Suprafaţa (mp)	Tarla	Parcelă	Nr. topo	Observaţii / Referinţe
1	arabil	NU	3.859	-	1A	-	

Lungime Segmente

1) Valorile lungimilor segmentelor sunt obţinute din proiecţie în plan.

Punct început	X / Y	Punct sfârşit	X / Y	Lungime segment (** (m)
1	554.737,467 673.524,659	2	554.737,824 673.526,649	2.022
3	554.738,251 673.529,03	4	554.739,62 673.537,086	8.171
5	554.735,773 673.542,948	6	554.729,696 673.554,913	13.42
7	554.722,041 673.570,955	8	554.717,031 673.577,969	8.62
9	554.713,944 673.580,926	10	554.710,426 673.583,475	4.344

Punct început	X / Y	Punct sfârşit	X / Y	Lungime segment (** (m)
2	554.737,824 673.526,649	3	554.738,251 673.529,03	2.419
4	554.739,62 673.537,086	5	554.735,773 673.542,948	7.012
6	554.729,696 673.554,913	7	554.722,041 673.570,955	17.775
8	554.717,031 673.577,969	9	554.713,944 673.580,926	4.275
10	554.710,426 673.583,475	11	554.706,048 673.585,507	4.827

Document care conține date cu caracter personal, protejat de prevederile Regulamentului (UE) nr. 679/2016 și Legii 190/2018

Punct început	X / Y	Punct sfârşit	X / Y	Lungime segment (** (m)
11	554.706,048 673.585,507	12	554.694,086 673.589,446	12.594
13	554.672,732 673.598,995	14	554.658,081 673.606,395	16.414
15	554.647,584 673.610,671	16	554.641,475 673.613,53	6.745
17	554.634,095 673.607,687	18	554.627,522 673.603,184	7.968
19	554.629,318 673.600,049	20	554.638,265 673.590,58	13.027
21	554.640,427 673.589,583	22	554.666,475 673.570,311	32.402
23	554.691,004 673.551,153	24	554.703,548 673.539,965	16.808
25	554.714,016 673.529,457	26	554.717,757 673.524,105	6.53
27	554.719,168 673.520,957	28	554.721,709 673.517,718	4.117
29	554.725,265 673.516,105	30	554.733,58 673.514,561	8.457

Punct început	X / Y	Punct sfârşit	X / Y	Lungime segment (** (m)
12	554.694,086 673.589,446	13	554.672,732 673.598,995	23.392
14	554.658,081 673.606,395	15	554.647,584 673.610,671	11.335
16	554.641,475 673.613,53	17	554.634,095 673.607,687	9.413
18	554.627,522 673.603,184	19	554.629,318 673.600,049	3.613
20	554.638,265 673.590,58	21	554.640,427 673.589,583	2.381
22	554.666,475 673.570,311	23	554.691,004 673.551,153	31.124
24	554.703,548 673.539,965	25	554.714,016 673.529,457	14.832
26	554.717,757 673.524,105	27	554.719,168 673.520,957	3.45
28	554.721,709 673.517,718	29	554.725,265 673.516,105	3.905
30	554.733,58 673.514,561	1	554.737,467 673.524,659	10.82

** Lungimile segmentelor sunt determinate în planul de proiecţie Stereo 70 şi sunt rotunjite la 1 milimetru.
*** Distanţa dintre puncte este formată din segmente cumulate ce sunt mai mici decât valoarea 1 milimetru.

Document care conține date cu caracter personal, protejat de prevederile Regulamentului (UE) nr. 679/2016 și Legii 190/2018

DATE DESPRE IMOBILUL NR. 8080

Oficiul de Cadastru şi Publicitate Imobiliară SUCEAVA
Biroul de Cadastru şi Publicitate Imobiliară Campulung Moldovenesc

A. Partea I. Descrierea imobilului

Nr. CF vechi:6873
Nr. cadastral vechi:4350

TEREN Extravilan

Adresa: Jud. Suceava

Nr. Crt	Nr cadastral Nr. topografic	Suprafaţa* (mp)	Observaţii / Referinţe
A1	31959	563	Sector cadastral:32 Teren neimprejmuit;

B. Partea II. Proprietari şi acte

Inscrieri privitoare la dreptul de proprietate şi alte drepturi reale		Referinţe
9314 / 24/07/2013		
Act Notarial nr. 1028, din 24/07/2013 emis de Scraba Luminita Ana Maria;		
B2	Intabulare, drept de PROPRIETATE, dobandit prin Conventie, cota actuala 1/1, cota initiala 1/1	A1
	1) **CHIRILA CATALIN**, necasatorit	

C. Partea III. SARCINI

Inscrieri privind dezmembramintele dreptului de proprietate, drepturi reale de garanţie şi sarcini		Referinţe
6575 / 11/12/2007		
Act Notarial nr. 2582, din 10/12/2007 emis de N (Contract de vanzare - cumparare);		
C1	Intabulare, drept de SERVITUTEde trecere cu piciorul si orice alte autovehicule pe tot timpul anului , peste imobilul cu nr.cad.4350 compus din parc.nr.1 drum de 563 m.p.in favoarea imobilului cu nr. cad.4351 - parc.1 fanat de 4486 m.p. din CF 6912 Vama	A1
	OBSERVATII: (provenita din conversia CF 6873)	

Document care conține date cu caracter personal, protejat de prevederile Regulamentului (UE) nr. 679/2016 și Legii 190/2018

Anexa Nr. 1 La Partea I

Teren

Nr cadastral	Suprafaţa (mp)*	Observaţii / Referinţe
31959	563	

* Suprafaţa este determinată in planul de proiecţie Stereo 70.

DETALII LINIARE IMOBIL

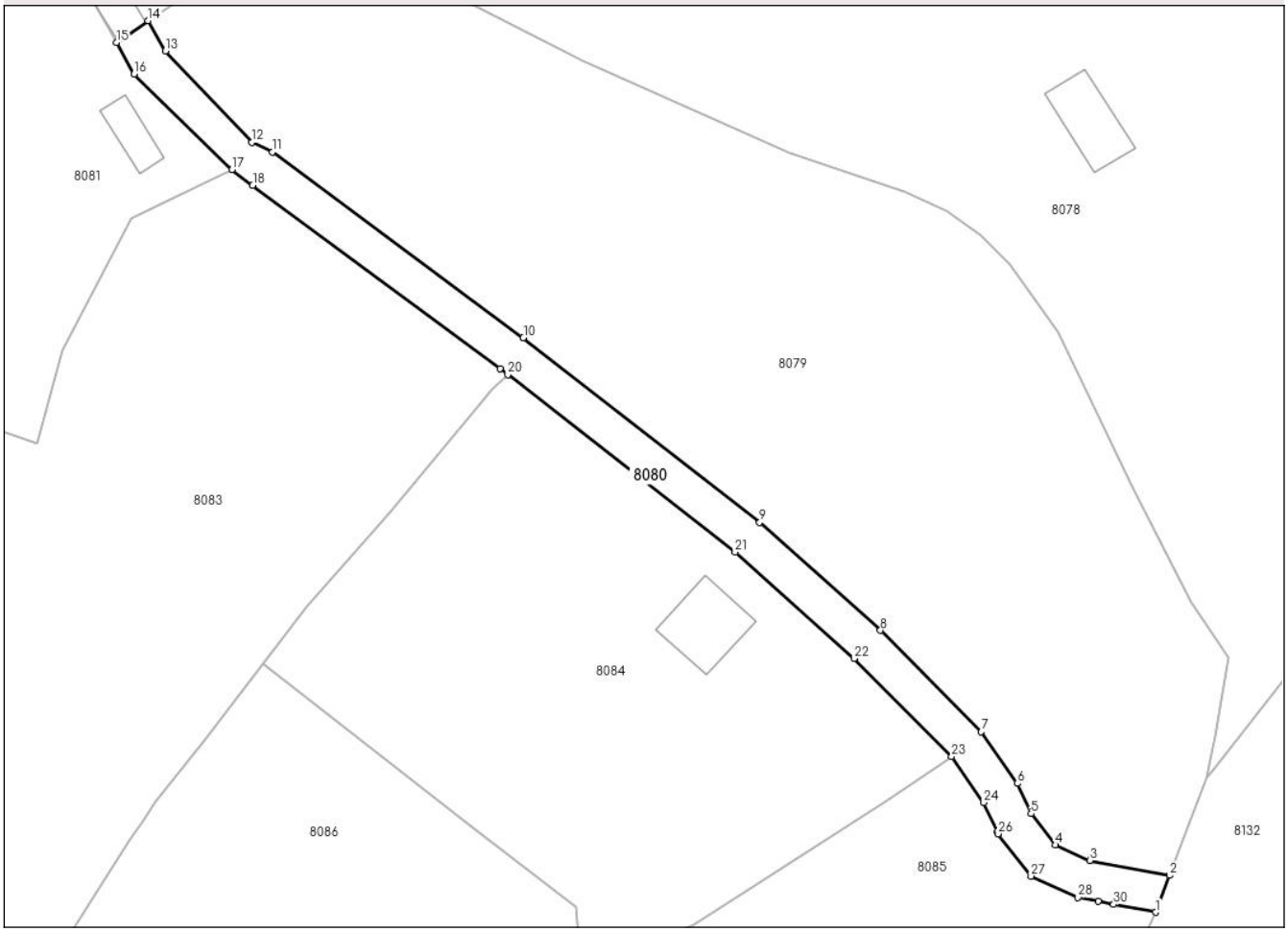

Date referitoare la teren

Crt	Categorie folosință	Intra vilan	Suprafaţa (mp)	Tarla	Parcelă	Nr. topo	Observaţii / Referinţe
1	drum	NU	563	-	1DR	-	

Lungime Segmente

1) Valorile lungimilor segmentelor sunt obţinute din proiecţie în plan.

Punct început	X / Y	Punct sfârşit	X / Y	Lungime segment (** (m)
1	554.732,113 673.510,748	2	554.733,58 673.514,561	4.085
3	554.725,265 673.516,105	4	554.721,709 673.517,718	3.905
5	554.719,168 673.520,957	6	554.717,757 673.524,105	3.45
7	554.714,016 673.529,457	8	554.703,548 673.539,965	14.832
9	554.691,004 673.551,153	10	554.666,475 673.570,311	31.124

Punct început	X / Y	Punct sfârşit	X / Y	Lungime segment (** (m)
2	554.733,58 673.514,561	3	554.725,265 673.516,105	8.457
4	554.721,709 673.517,718	5	554.719,168 673.520,957	4.117
6	554.717,757 673.524,105	7	554.714,016 673.529,457	6.53
8	554.703,548 673.539,965	9	554.691,004 673.551,153	16.808
10	554.666,475 673.570,311	11	554.640,427 673.589,583	32.402

Document care conține date cu caracter personal, protejat de prevederile Regulamentului (UE) nr. 679/2016 și Legii 190/2018

Punct început	X / Y	Punct sfârşit	X / Y	Lungime segment (** (m)
11	554.640,427 673.589,583	12	554.638,265 673.590,58	2.381
13	554.629,318 673.600,049	14	554.627,522 673.603,184	3.613
15	554.624,223 673.600,924	16	554.626,078 673.597,654	3.76
17	554.636,231 673.587,742	18	554.638,379 673.586,122	2.69
19	554.664,054 673.567,126	20	554.664,859 673.566,497	1.022
21	554.688,439 673.548,081	22	554.700,797 673.537,058	16.56
23	554.710,937 673.526,88	24	554.714,262 673.522,124	5.803
25	554.715,656 673.519,012	26	554.715,718 673.518,874	0.151
27	554.719,166 673.514,479	28	554.724,052 673.512,263	5.365
29	554.726,141 673.511,87	30	554.727,75 673.511,568	1.638

Punct început	X / Y	Punct sfârşit	X / Y	Lungime segment (** (m)
12	554.638,265 673.590,58	13	554.629,318 673.600,049	13.027
14	554.627,522 673.603,184	15	554.624,223 673.600,924	3.999
16	554.626,078 673.597,654	17	554.636,231 673.587,742	14.189
18	554.638,379 673.586,122	19	554.664,054 673.567,126	31.938
20	554.664,859 673.566,497	21	554.688,439 673.548,081	29.919
22	554.700,797 673.537,058	23	554.710,937 673.526,88	14.367
24	554.714,262 673.522,124	25	554.715,656 673.519,012	3.41
26	554.715,718 673.518,874	27	554.719,166 673.514,479	5.586
28	554.724,052 673.512,263	29	554.726,141 673.511,87	2.125
30	554.727,75 673.511,568	1	554.732,113 673.510,748	4.439

** Lungimile segmentelor sunt determinate în planul de proiecţie Stereo 70 şi sunt rotunjite la 1 milimetru.
*** Distanţa dintre puncte este formată din segmente cumulate ce sunt mai mici decât valoarea 1 milimetru.

Document care conține date cu caracter personal, protejat de prevederile Regulamentului (UE) nr. 679/2016 și Legii 190/2018

DATE DESPRE IMOBILUL NR. 8081

Oficiul de Cadastru şi Publicitate Imobiliară SUCEAVA
Biroul de Cadastru şi Publicitate Imobiliară Campulung Moldovenesc

A. Partea I. Descrierea imobilului

Nr. CF vechi:6912
Nr. cadastral vechi:4351

TEREN Extravilan

Adresa: Jud. Suceava

Nr. Crt	Nr cadastral Nr. topografic	Suprafaţa* (mp)	Observaţii / Referinţe
A1	31616	4.486	Sector cadastral:32 Teren neimprejmuit; Teren partial ingradit - cu gard de lemn pe pe intre punctele 9-20 si limita conventionala intre punctele 20-1-9

Construcţii

Crt	Nr cadastral Nr. topografic	Adresa	Observaţii / Referinţe
A1.1	31616-C1	Jud. Suceava	Nr. niveluri:2; S. construita la sol:97 mp; S. construita desfasurata:194 mp; Pensiune Agroturistica P+M, Sup. Constr. Desfasurata=194 mp, an 2018, terasa acoperita S=51mp.

B. Partea II. Proprietari şi acte

Inscrieri privitoare la dreptul de proprietate şi alte drepturi reale		Referinţe
6557 / 11/12/2007		
Act Notarial nr. 2582, din 10/12/2007 emis de - (Contract de vanzare - cumparare);		
B1	Intabulare, drept de PROPRIETATEbun propriu, dobandit prin Conventie, cota actuala 1/1, cota initiala 1/1	A1
	1) **STRATU GEORGETA-LAURA**, Lipsa C.N.P.	
	OBSERVATII: (provenita din conversia CF 6912)	
B2	se notează dreptul de servitute de trecere cu piciorul şi orice alte autovehicule, pe tot timpul anului, peste imobilul cu nr. cadastral 4350-parcela 1DR de 563 mp. din CF 6873 Vama	A1
	OBSERVATII: (provenita din conversia CF 6912)	
9529 / 07/06/2023		
Act Administrativ nr. 2050, din 23/02/2023 emis de Primaria Comunei Vama;		
B3	Intabulare, drept de PROPRIETATE, dobandit prin Construire, cota actuala 1/1, cota initiala 1/1	A1.1
	1) **STRATU GEORGETA-LAURA**, Lipsa C.N.P.	

C. Partea III. SARCINI .

Inscrieri privind dezmembramintele dreptului de proprietate, drepturi reale de garanţie şi sarcini	Referinţe
NU SUNT	

Document care conține date cu caracter personal, protejat de prevederile Regulamentului (UE) nr. 679/2016 și Legii 190/2018

Anexa Nr. 1 La Partea I

Teren

Nr cadastral	Suprafaţa (mp)*	Observaţii / Referinţe
31616	4.486	Teren partial ingradit - cu gard de lemn pe pe intre punctele 9-20 si limita conventionala intre punctele 20-1-9

* Suprafaţa este determinată in planul de proiecţie Stereo 70.

DETALII LINIARE IMOBIL

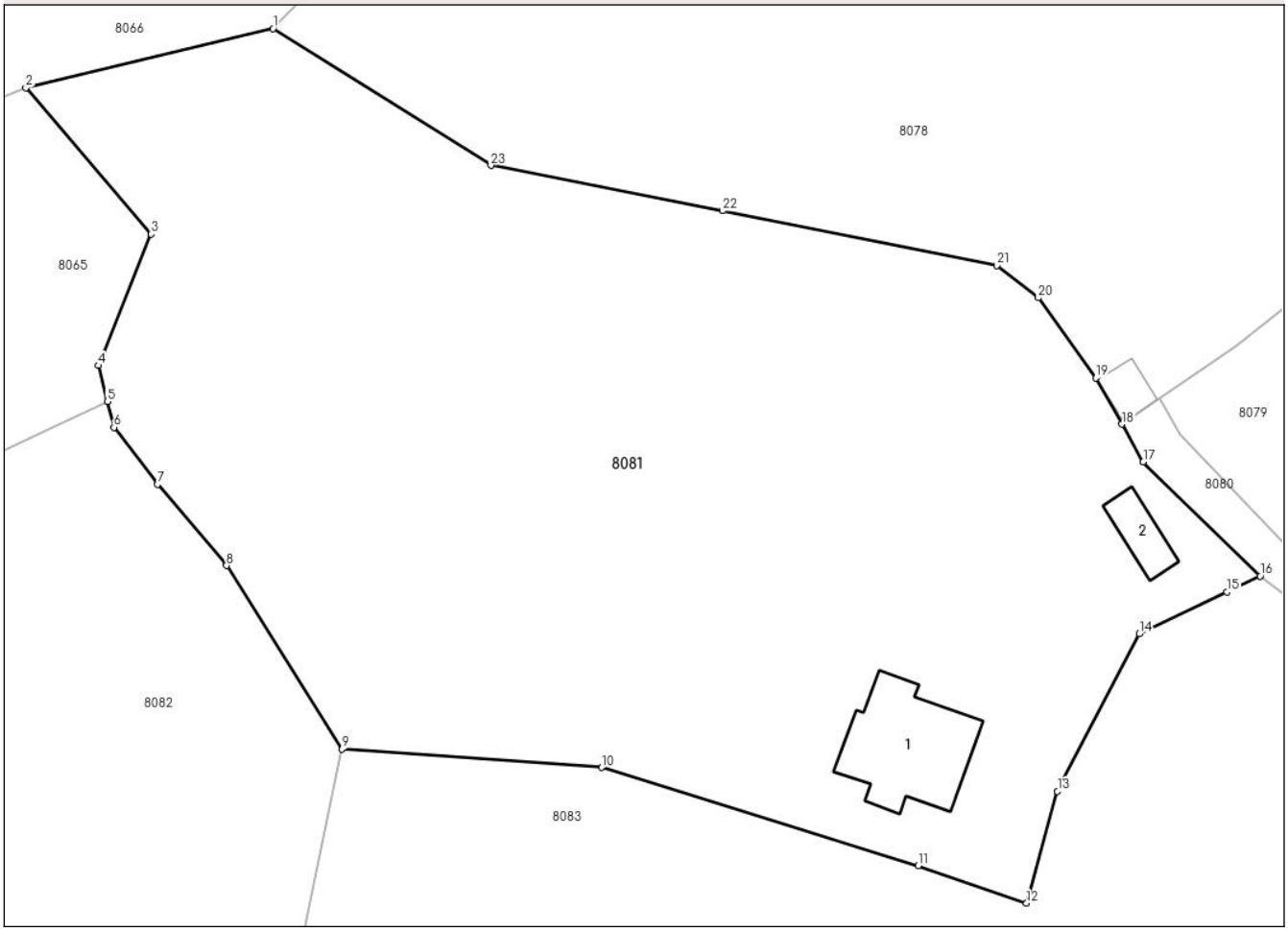

Date referitoare la teren

Crt	Categorie folosință	Intra vilan	Suprafaţa (mp)	Tarla	Parcelă	Nr. topo	Observaţii / Referinţe
1	curti constructii	NU	860	-	1CC	-	
2	arabil	NU	3.626	-	2A	-	

Date referitoare la construcţii

Crt	Număr	Destinaţie construcţie	Supraf. (mp)	Situaţie juridică	Observaţii / Referinţe
A1.1	31616-C1	constructii de locuinte	97	Cu acte	Nr. niveluri:2; S. construita la sol:97 mp; S. construita desfasurata:194 mp; Pensiune Agroturistica P+M, Sup. Constr. Desfasurata=194 mp, an 2018, terasa acoperita S=51mp.
A1.2	31616-C2	constructii anexa	23	Fara acte	Nr. niveluri:1; S. construita la sol:23 mp; S. construita desfasurata:23 mp; Constructie anexa P, Sup. Constr. Desfasurata=23, an 2018.

Document care conține date cu caracter personal, protejat de prevederile Regulamentului (UE) nr. 679/2016 și Legii 190/2018

Lungime Segmente
1) Valorile lungimilor segmentelor sunt obţinute din proiecţie în plan.

Punct început	X / Y	Punct sfârşit	X / Y	Lungime segment (** (m)
1	554.550,522 673.635,267	2	554.529,072 673.630,117	22.06
3	554.539,945 673.617,44	4	554.535,379 673.606,013	12.305
5	554.536,153 673.602,9	6	554.536,712 673.600,649	2.319
7	554.540,495 673.595,708	8	554.546,492 673.588,657	9.256
9	554.556,517 673.572,738	10	554.579,072 673.571,121	22.613
11	554.606,541 673.562,597	12	554.615,949 673.559,337	9.957
13	554.618,623 673.569,056	14	554.625,722 673.582,723	15.401
15	554.633,326 673.586,354	16	554.636,231 673.587,742	3.22
17	554.626,078 673.597,654	18	554.624,223 673.600,924	3.76
19	554.621,964 673.604,934	20	554.616,959 673.611,902	8.579
21	554.613,365 673.614,71	22	554.589,556 673.619,456	24.277
23	554.569,449 673.623,395	1	554.550,522 673.635,267	22.342

Punct început	X / Y	Punct sfârşit	X / Y	Lungime segment (** (m)
2	554.529,072 673.630,117	3	554.539,945 673.617,44	16.701
4	554.535,379 673.606,013	5	554.536,153 673.602,9	3.208
6	554.536,712 673.600,649	7	554.540,495 673.595,708	6.223
8	554.546,492 673.588,657	9	554.556,517 673.572,738	18.813
10	554.579,072 673.571,121	11	554.606,541 673.562,597	28.761
12	554.615,949 673.559,337	13	554.618,623 673.569,056	10.08
14	554.625,722 673.582,723	15	554.633,326 673.586,354	8.426
16	554.636,231 673.587,742	17	554.626,078 673.597,654	14.189
18	554.624,223 673.600,924	19	554.621,964 673.604,934	4.603
20	554.616,959 673.611,902	21	554.613,365 673.614,71	4.561
22	554.589,556 673.619,456	23	554.569,449 673.623,395	20.489

** Lungimile segmentelor sunt determinate în planul de proiecţie Stereo 70 şi sunt rotunjite la 1 milimetru.
*** Distanţa dintre puncte este formată din segmente cumulate ce sunt mai mici decât valoarea 1 milimetru.

Document care conține date cu caracter personal, protejat de prevederile Regulamentului (UE) nr. 679/2016 și Legii 190/2018

DATE DESPRE IMOBILUL NR. 8082

Oficiul de Cadastru şi Publicitate Imobiliară SUCEAVA
Biroul de Cadastru şi Publicitate Imobiliară Campulung Moldovenesc

A. Partea I. Descrierea imobilului

TEREN Extravilan Nr. CF vechi:6861

Adresa: Jud. Suceava

Nr. Crt	Nr cadastral Nr. topografic	Suprafaţa* (mp)	Observaţii / Referinţe
A1	37050	Din acte: 4.924 Masurata: 5.065	Sector cadastral:32 Teren neimprejmuit;

B. Partea II. Proprietari şi acte

Inscrieri privitoare la dreptul de proprietate şi alte drepturi reale		Referinţe
22201 / 23/12/2021		
Act Notarial nr. 2657, din 22/12/2021 emis de BIN Lostun Razvan Laurian (Contract de donatie);		
B1	Intabulare, drept de PROPRIETATEbun propriu, dobandit prin Conventie, cota actuala 1/1, cota initiala 1/1	A1
	1) **STRATU GEORGETA-LAURA**	

C. Partea III. SARCINI .

Inscrieri privind dezmembramintele dreptului de proprietate, drepturi reale de garanţie şi sarcini	Referinţe
NU SUNT	

Document care conține date cu caracter personal, protejat de prevederile Regulamentului (UE) nr. 679/2016 și Legii 190/2018

Anexa Nr. 1 La Partea I

Teren

Nr cadastral	Suprafaţa (mp)*	Observaţii / Referinţe
37050	Din acte: 4.924 Masurata: 5.065	

* Suprafaţa este determinată in planul de proiecţie Stereo 70.

DETALII LINIARE IMOBIL

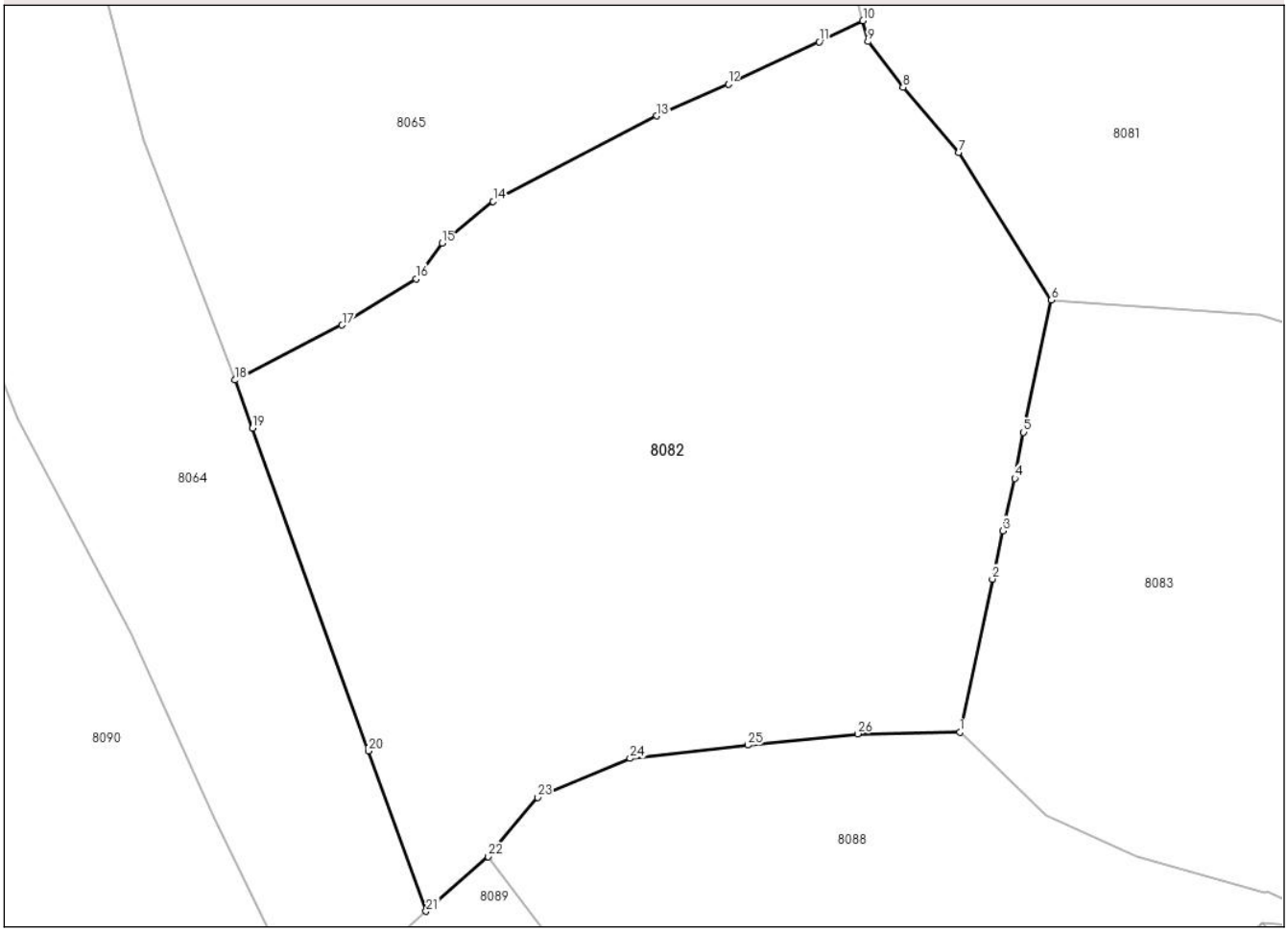

Date referitoare la teren

Crt	Categorie folosinţă	Intra vilan	Suprafaţa (mp)	Tarla	Parcelă	Nr. topo	Observaţii / Referinţe
1	faneata	NU	5.065	-	1F	2214/3	Teren partial ingradit, limitele fiind materializate prin gard de lemn si tarusi de lemn

Lungime Segmente

1) Valorile lungimilor segmentelor sunt obţinute din proiecţie în plan.

Punct început	X / Y	Punct sfârşit	X / Y	Lungime segment (** (m)
1	554.546,621 673.526,081	2	554.550,136 673.542,616	16.904
3	554.551,242 673.547,836	4	554.552,556 673.553,493	5.808
5	554.553,495 673.558,468	6	554.556,517 673.572,738	14.586
7	554.546,492 673.588,657	8	554.540,495 673.595,708	9.256

Punct început	X / Y	Punct sfârşit	X / Y	Lungime segment (** (m)
2	554.550,136 673.542,616	3	554.551,242 673.547,836	5.336
4	554.552,556 673.553,493	5	554.553,495 673.558,468	5.063
6	554.556,517 673.572,738	7	554.546,492 673.588,657	18.813
8	554.540,495 673.595,708	9	554.536,712 673.600,649	6.223

Document care conține date cu caracter personal, protejat de prevederile Regulamentului (UE) nr. 679/2016 și Legii 190/2018

Punct început	X / Y	Punct sfârşit	X / Y	Lungime segment (** (m)
9	554.536,712 673.600,649	10	554.536,153 673.602,9	2.319
11	554.531,446 673.600,61	12	554.521,625 673.596,056	10.825
13	554.513,861 673.592,628	14	554.496,241 673.583,369	19.905
15	554.490,722 673.578,893	16	554.487,903 673.575,046	4.769
17	554.479,933 673.570,036	18	554.468,329 673.564,097	13.036
19	554.470,259 673.558,907	20	554.482,778 673.524,059	37.028
21	554.488,995 673.506,754	22	554.495,691 673.512,663	8.931
23	554.501,03 673.519,049	24	554.511,02 673.523,251	10.837
25	554.523,744 673.524,69	26	554.535,6 673.525,912	11.919

Punct început	X / Y	Punct sfârşit	X / Y	Lungime segment (** (m)
10	554.536,153 673.602,9	11	554.531,446 673.600,61	5.234
12	554.521,625 673.596,056	13	554.513,861 673.592,628	8.487
14	554.496,241 673.583,369	15	554.490,722 673.578,893	7.106
16	554.487,903 673.575,046	17	554.479,933 673.570,036	9.414
18	554.468,329 673.564,097	19	554.470,259 673.558,907	5.537
20	554.482,778 673.524,059	21	554.488,995 673.506,754	18.388
22	554.495,691 673.512,663	23	554.501,03 673.519,049	8.324
24	554.511,02 673.523,251	25	554.523,744 673.524,69	12.806
26	554.535,6 673.525,912	1	554.546,621 673.526,081	11.022

** Lungimile segmentelor sunt determinate în planul de proiecţie Stereo 70 şi sunt rotunjite la 1 milimetru.
*** Distanţa dintre puncte este formată din segmente cumulate ce sunt mai mici decât valoarea 1 milimetru.

Document care conține date cu caracter personal, protejat de prevederile Regulamentului (UE) nr. 679/2016 și Legii 190/2018

DATE DESPRE IMOBILUL NR. 8083

Oficiul de Cadastru şi Publicitate Imobiliară SUCEAVA
Biroul de Cadastru şi Publicitate Imobiliară Campulung Moldovenesc

A. Partea I. Descrierea imobilului

TEREN Extravilan Nr. CF vechi:6754

Adresa: Jud. Suceava

Nr. Crt	Nr cadastral Nr. topografic	Suprafaţa* (mp)	Observaţii / Referinţe
A1	36992	6.120	Sector cadastral:32 Teren neimprejmuit; Imobil partial imprejmuit.

B. Partea II. Proprietari şi acte

Inscrieri privitoare la dreptul de proprietate şi alte drepturi reale		Referinţe
605 / 23/02/2007		
Hotarare Judecatoreasca nr. 55, din 17/01/2006 emis de Judecatoria Campulung Mold. (Sentinta Civila);		
B1	Intabulare, drept de PROPRIETATE, dobandit prin Hotarare Judecatoreasca, cota actuala 1/1, cota initiala 1/1	A1
	1) **ILIE GHEORGHE** 2) **ILIE MARIA**	

C. Partea III. SARCINI .

Inscrieri privind dezmembramintele dreptului de proprietate, drepturi reale de garanţie şi sarcini	Referinţe
NU SUNT	

Document care conține date cu caracter personal, protejat de prevederile Regulamentului (UE) nr. 679/2016 și Legii 190/2018

Anexa Nr. 1 La Partea I

Teren

Nr cadastral	Suprafaţa (mp)*	Observaţii / Referinţe
36992	6.120	Imobil partial imprejmuit.

* Suprafaţa este determinată in planul de proiecţie Stereo 70.

DETALII LINIARE IMOBIL

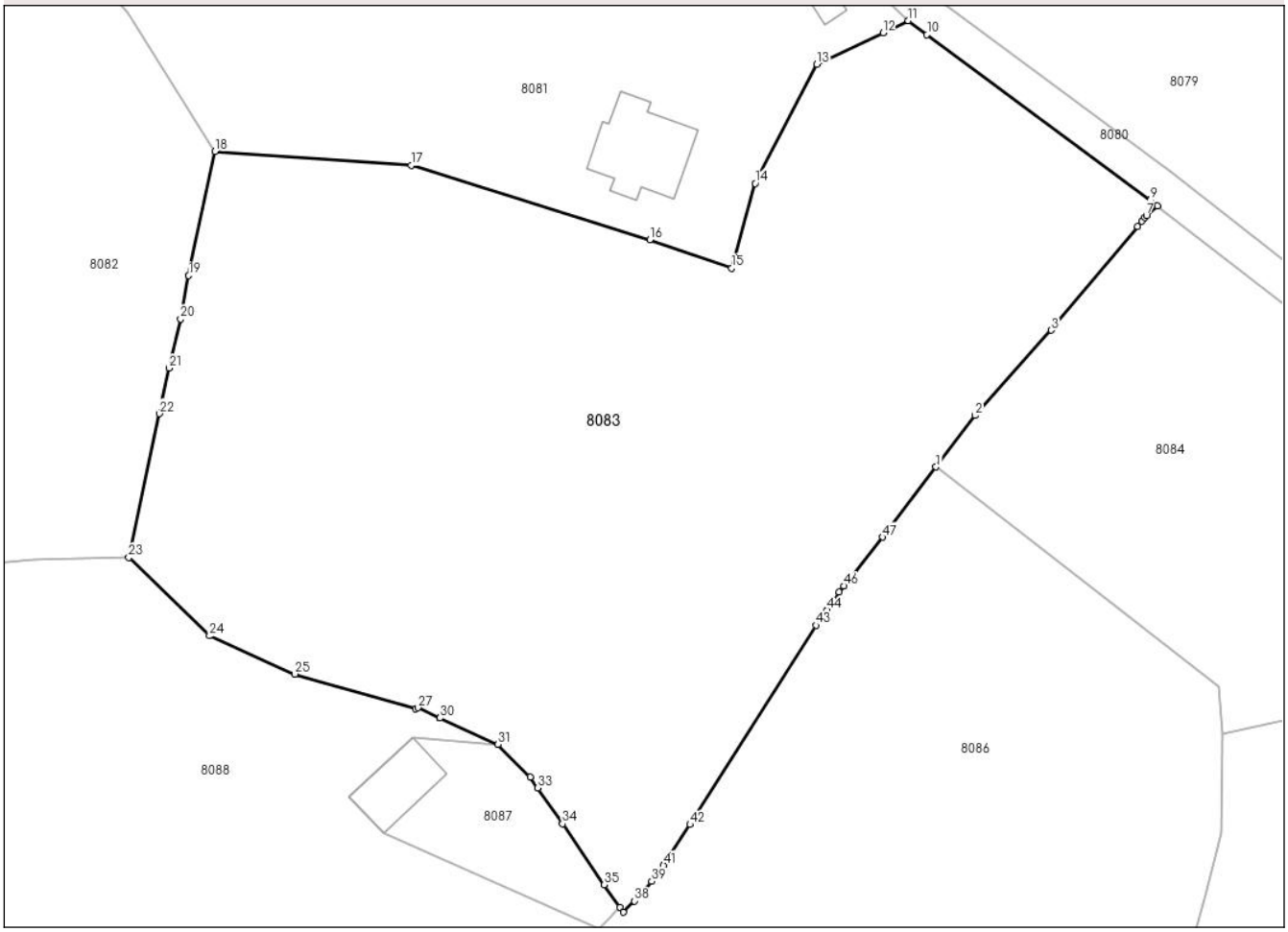

Date referitoare la teren

Crt	Categorie folosință	Intra vilan	Suprafaţa (mp)	Tarla	Parcelă	Nr. topo	Observaţii / Referinţe
1	faneata	NU	6.120	-	1F	2214/2	

Lungime Segmente

1) Valorile lungimilor segmentelor sunt obţinute din proiecţie în plan.

Punct început	X / Y	Punct sfârşit	X / Y	Lungime segment
1	554.639,423 673.536,489	2	554.643,914 673.542,402	7.425
4	554.662,568 673.564,12	5	554.663,069 673.564,725	0.786
7	554.663,61 673.565,376	8	554.664,859 673.566,497	1.679
10	554.638,379 673.586,122	11	554.636,231 673.587,742	2.69
13	554.625,722 673.582,723	14	554.618,623 673.569,056	15.401
16	554.606,541 673.562,597	17	554.579,072 673.571,121	28.761

Punct început	X / Y	Punct sfârşit	X / Y	Lungime segment
2	554.643,914 673.542,402	3	554.652,674 673.552,2	13.143
5	554.663,069 673.564,725	6	554.663,411 673.565,136	0.534
8	554.664,859 673.566,497	9	554.664,054 673.567,126	1.022
11	554.636,231 673.587,742	12	554.633,326 673.586,354	3.22
14	554.618,623 673.569,056	15	554.615,949 673.559,337	10.08
17	554.579,072 673.571,121	18	554.556,517 673.572,738	22.613

Punct început	X / Y	Punct sfârşit	X / Y	Lungime segment
3	554.652,674 673.552,2	4	554.662,568 673.564,12	15.491
6	554.663,411 673.565,136	7	554.663,61 673.565,376	0.312
9	554.664,054 673.567,126	10	554.638,379 673.586,122	31.938
12	554.633,326 673.586,354	13	554.625,722 673.582,723	8.426
15	554.615,949 673.559,337	16	554.606,541 673.562,597	9.957
18	554.556,517 673.572,738	19	554.553,495 673.558,468	14.586

Document care conține date cu caracter personal, protejat de prevederile Regulamentului (UE) nr. 679/2016 și Legii 190/2018

Punct început	X / Y	Punct sfârşit	X / Y	Lungime segment
19	554.553,495 673.558,468	20	554.552,556 673.553,493	5.063
22	554.550,136 673.542,616	23	554.546,621 673.526,081	16.904
25	554.565,714 673.512,702	26	554.579,567 673.508,719	14.414
28	554.582,333 673.507,692	29	554.582,336 673.507,691	0.004
31	554.589,064 673.504,641	32	554.592,774 673.500,896	5.272
34	554.596,48 673.495,504	35	554.601,288 673.488,505	8.491
37	554.603,451 673.485,355	38	554.604,746 673.486,65	1.831
40	554.607,269 673.489,463	41	554.608,099 673.490,736	1.52
43	554.625,613 673.518,302	44	554.626,926 673.520,049	2.185
46	554.628,807 673.522,825	47	554.633,299 673.528,423	7.177

Punct început	X / Y	Punct sfârşit	X / Y	Lungime segment
20	554.552,556 673.553,493	21	554.551,242 673.547,836	5.808
23	554.546,621 673.526,081	24	554.555,901 673.517,094	12.919
26	554.579,567 673.508,719	27	554.579,831 673.508,826	0.285
29	554.582,336 673.507,691	30	554.582,398 673.507,662	0.068
32	554.592,774 673.500,896	33	554.593,64 673.499,638	1.527
35	554.601,288 673.488,505	36	554.603,063 673.485,921	3.135
38	554.604,746 673.486,65	39	554.606,733 673.488,9	3.002
41	554.608,099 673.490,736	42	554.611,148 673.495,413	5.584
44	554.626,926 673.520,049	45	554.628,266 673.522,152	2.494
47	554.633,299 673.528,423	1	554.639,423 673.536,489	10.128

Punct început	X / Y	Punct sfârşit	X / Y	Lungime segment
21	554.551,242 673.547,836	22	554.550,136 673.542,616	5.336
24	554.555,901 673.517,094	25	554.565,714 673.512,702	10.751
27	554.579,831 673.508,826	28	554.582,333 673.507,692	2.747
30	554.582,398 673.507,662	31	554.589,064 673.504,641	7.319
33	554.593,64 673.499,638	34	554.596,48 673.495,504	5.016
36	554.603,063 673.485,921	37	554.603,451 673.485,355	0.686
39	554.606,733 673.488,9	40	554.607,269 673.489,463	0.777
42	554.611,148 673.495,413	43	554.625,613 673.518,302	27.077
45	554.628,266 673.522,152	46	554.628,807 673.522,825	0.863

** Lungimile segmentelor sunt determinate în planul de proiecţie Stereo 70 şi sunt rotunjite la 1 milimetru.
*** Distanţa dintre puncte este formată din segmente cumulate ce sunt mai mici decât valoarea 1 milimetru.

Document care conține date cu caracter personal, protejat de prevederile Regulamentului (UE) nr. 679/2016 și Legii 190/2018

DATE DESPRE IMOBILUL NR. 8084

Oficiul de Cadastru şi Publicitate Imobiliară SUCEAVA
Biroul de Cadastru şi Publicitate Imobiliară Campulung Moldovenesc

A. Partea I. Descrierea imobilului

TEREN Extravilan

Adresa: Jud. Suceava

Nr. Crt	Nr cadastral Nr. topografic	Suprafaţa* (mp)	Observaţii / Referinţe
A1		2.169	Sector cadastral:32 Teren neimprejmuit; Terenul face parte din parcela 2213.

B. Partea II. Proprietari şi acte

Inscrieri privitoare la dreptul de proprietate şi alte drepturi reale		Referinţe
/		
Act Normativ nr. 7, din 13/03/1996 emis de Parlamentul Romaniei (Lege);		
B1	Inscrierea provizorie, drept de PROPRIETATE, dobandit prin Lege, cota actuala 1/1, cota initiala 1/1	A1
	1) **COMUNA VAMA**, CIF:4326698, Proprietar neidentificat.	

C. Partea III. SARCINI .

Inscrieri privind dezmembramintele dreptului de proprietate, drepturi reale de garanţie şi sarcini	Referinţe
NU SUNT	

Document care conține date cu caracter personal, protejat de prevederile Regulamentului (UE) nr. 679/2016 și Legii 190/2018

Anexa Nr. 1 La Partea I

Teren

Nr cadastral	Suprafaţa (mp)*	Observaţii / Referinţe
	2.169	Terenul face parte din parcela 2213.

* Suprafaţa este determinată in planul de proiecţie Stereo 70.

DETALII LINIARE IMOBIL

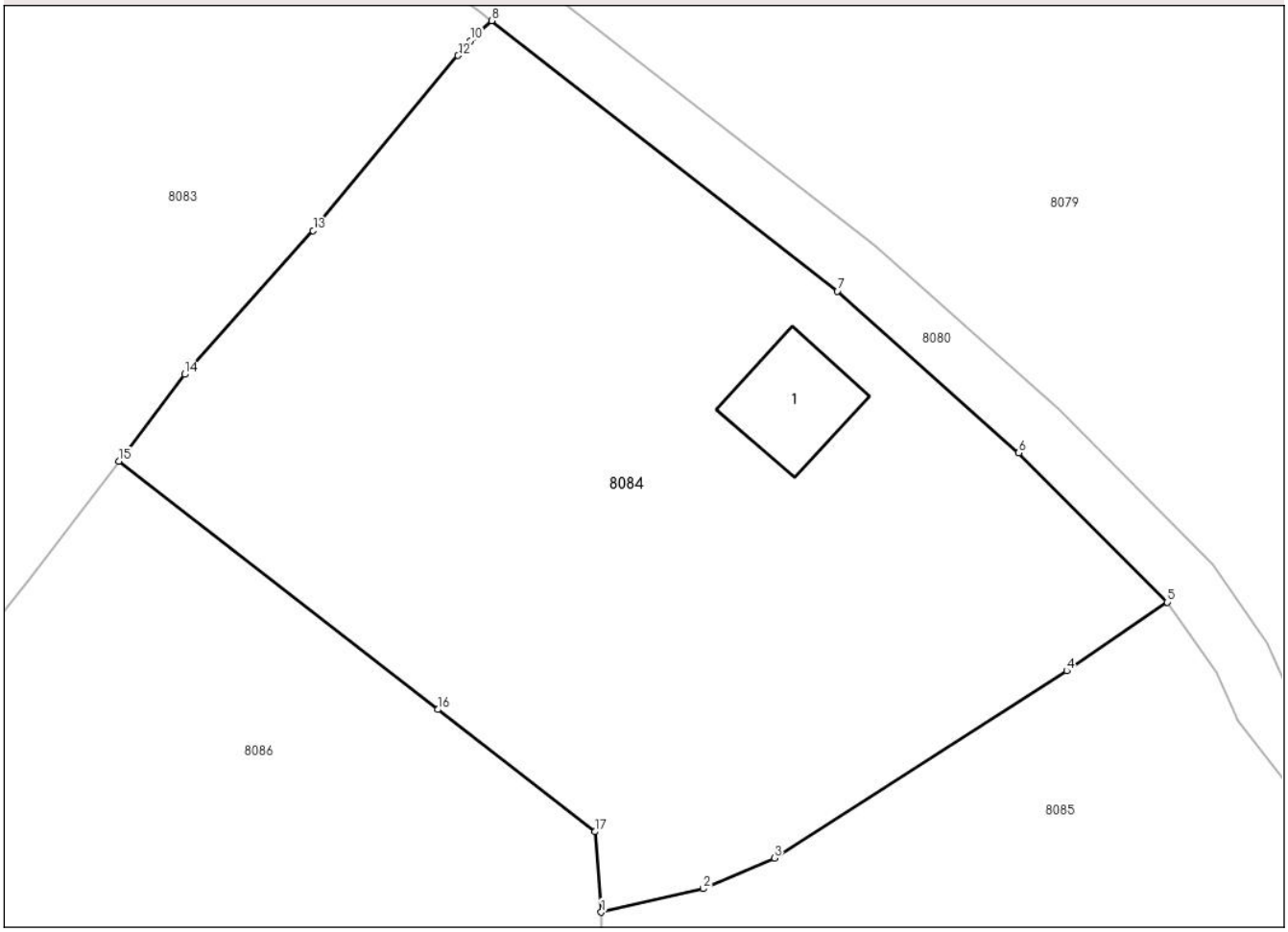

Date referitoare la teren

Crt	Categorie folosință	Intra vilan	Suprafaţa (mp)	Tarla	Parcelă	Nr. topo	Observaţii / Referinţe
1	curti constructii	NU	2.169	-	1CC	-	

Date referitoare la construcţii

Crt	Număr	Destinaţie construcţie	Supraf. (mp)	Situaţie juridică	Observaţii / Referinţe
A1.1		constructii de locuinte	54	Fara acte	Nr. niveluri:1; S. construita la sol:54 mp; S. construita desfasurata:54 mp;

Lungime Segmente
1) Valorile lungimilor segmentelor sunt obţinute din proiecţie în plan.

Punct început	X / Y	Punct sfârşit	X / Y	Lungime segment (** (m)
1	554.672,333 673.505,766	2	554.679,278 673.507,372	7.127
2	554.679,278 673.507,372	3	554.684,143 673.509,457	5.293
3	554.684,143 673.509,457	4	554.704,066 673.522,209	23.654
4	554.704,066 673.522,209	5	554.710,937 673.526,88	8.309

Document care conține date cu caracter personal, protejat de prevederile Regulamentului (UE) nr. 679/2016 și Legii 190/2018

Punct început	X / Y	Punct sfârşit	X / Y	Lungime segment (** (m)
5	554.710,937 673.526,88	6	554.700,797 673.537,058	14.367
6	554.700,797 673.537,058	7	554.688,439 673.548,081	16.56
7	554.688,439 673.548,081	8	554.664,859 673.566,497	29.919
8	554.664,859 673.566,497	9	554.663,61 673.565,376	1.679
9	554.663,61 673.565,376	10	554.663,411 673.565,136	0.312
10	554.663,411 673.565,136	11	554.663,069 673.564,725	0.534
11	554.663,069 673.564,725	12	554.662,568 673.564,12	0.786
12	554.662,568 673.564,12	13	554.652,674 673.552,2	15.491
13	554.652,674 673.552,2	14	554.643,914 673.542,402	13.143
14	554.643,914 673.542,402	15	554.639,423 673.536,489	7.425
15	554.639,423 673.536,489	16	554.661,175 673.519,574	27.555
16	554.661,175 673.519,574	17	554.671,885 673.511,246	13.567
17	554.671,885 673.511,246	1	554.672,333 673.505,766	5.498

** Lungimile segmentelor sunt determinate în planul de proiecţie Stereo 70 şi sunt rotunjite la 1 milimetru.
*** Distanţa dintre puncte este formată din segmente cumulate ce sunt mai mici decât valoarea 1 milimetru.

Document care conține date cu caracter personal, protejat de prevederile Regulamentului (UE) nr. 679/2016 și Legii 190/2018

DATE DESPRE IMOBILUL NR. 8085

Oficiul de Cadastru şi Publicitate Imobiliară SUCEAVA
Biroul de Cadastru şi Publicitate Imobiliară Campulung Moldovenesc

A. Partea I. Descrierea imobilului

TEREN Extravilan

Adresa: Jud. Suceava

Nr. Crt	Nr cadastral Nr. topografic	Suprafaţa* (mp)	Observaţii / Referinţe
A1		3.706	Sector cadastral:32 Teren neimprejmuit; Terenul face parte din parcelele 2211/1, 2213.

B. Partea II. Proprietari şi acte

Inscrieri privitoare la dreptul de proprietate şi alte drepturi reale		Referinţe
/		
Act Normativ nr. 7, din 13/03/1996 emis de Parlamentul Romaniei (Lege);		
B1	Inscrierea provizorie, drept de PROPRIETATE, dobandit prin Lege, cota actuala 1/1, cota initiala 1/1	A1
	1) **COMUNA VAMA**, CIF:4326698, Proprietar neidentificat.	

C. Partea III. SARCINI .

Inscrieri privind dezmembramintele dreptului de proprietate, drepturi reale de garanţie şi sarcini	Referinţe
NU SUNT	

Document care conține date cu caracter personal, protejat de prevederile Regulamentului (UE) nr. 679/2016 și Legii 190/2018

Anexa Nr. 1 La Partea I

Teren

Nr cadastral	Suprafaţa (mp)*	Observaţii / Referinţe
	3.706	Terenul face parte din parcelele 2211/1, 2213.

* Suprafaţa este determinată in planul de proiecţie Stereo 70.

DETALII LINIARE IMOBIL

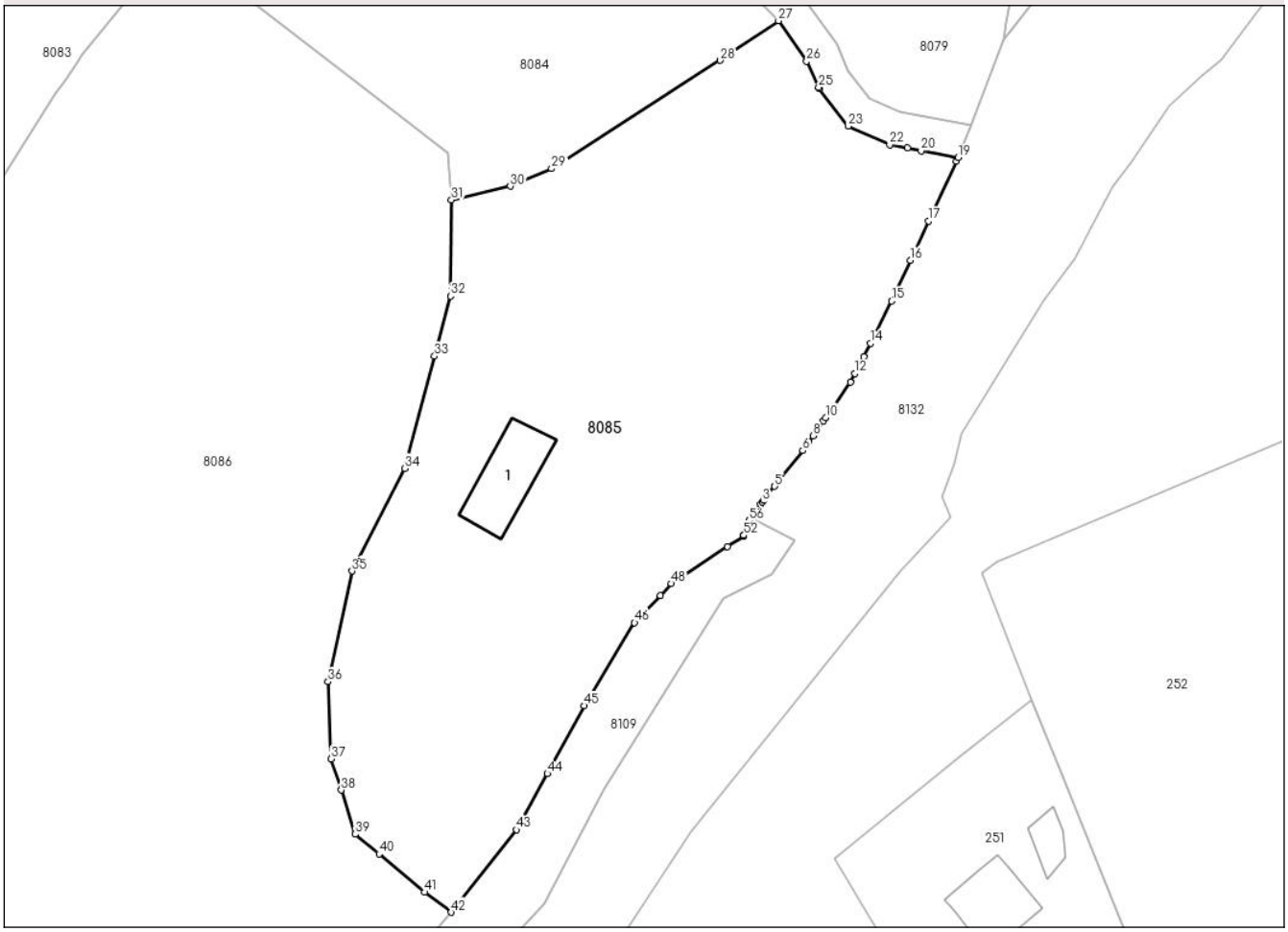

Date referitoare la teren

Crt	Categorie folosință	Intra vilan	Suprafaţa (mp)	Tarla	Parcelă	Nr. topo	Observaţii / Referinţe
1	curti constructii	NU	3.706	-	1CC	-	

Date referitoare la construcţii

Crt	Număr	Destinaţie construcţie	Supraf. (mp)	Situaţie juridică	Observaţii / Referinţe
A1.1		constructii de locuinte	76	Fara acte	Nr. niveluri:1; S. construita la sol:76 mp; S. construita desfasurata:76 mp;

Lungime Segmente

1) Valorile lungimilor segmentelor sunt obţinute din proiecţie în plan.

Punct început	X / Y	Punct sfârşit	X / Y	Lungime segment
1	554.707,606 673.468,365	2	554.708,827 673.469,92	1.977
4	554.709,191 673.470,384	5	554.710,47 673.472,013	2.072
7	554.714,493 673.477,251	8	554.714,995 673.477,97	0.877
10	554.716,496 673.480,116	11	554.719,4 673.484,27	5.068

Punct început	X / Y	Punct sfârşit	X / Y	Lungime segment
2	554.708,827 673.469,92	3	554.709,026 673.470,174	0.322
5	554.710,47 673.472,013	6	554.713,776 673.476,226	5.355
8	554.714,995 673.477,97	9	554.716,211 673.479,709	2.122
11	554.719,4 673.484,27	12	554.719,932 673.485,288	1.148

Punct început	X / Y	Punct sfârşit	X / Y	Lungime segment
3	554.709,026 673.470,174	4	554.709,191 673.470,384	0.267
6	554.713,776 673.476,226	7	554.714,493 673.477,251	1.251
9	554.716,211 673.479,709	10	554.716,496 673.480,116	0.497
12	554.719,932 673.485,288	13	554.720,995 673.487,321	2.294

Document care conține date cu caracter personal, protejat de prevederile Regulamentului (UE) nr. 679/2016 și Legii 190/2018

Punct început	X / Y	Punct sfârşit	X / Y	Lungime segment
13	554.720,995 673.487,321	14	554.721,807 673.488,873	1.752
16	554.726,494 673.498,654	17	554.728,632 673.503,256	5.074
19	554.732,113 673.510,748	20	554.727,75 673.511,568	4.439
22	554.724,052 673.512,263	23	554.719,166 673.514,479	5.365
25	554.715,656 673.519,012	26	554.714,262 673.522,124	3.41
28	554.704,066 673.522,209	29	554.684,143 673.509,457	23.654
31	554.672,333 673.505,766	32	554.672,239 673.494,429	11.338
34	554.666,854 673.474,116	35	554.660,618 673.462,023	13.606
37	554.658,162 673.439,915	38	554.659,343 673.436,214	3.885
40	554.663,803 673.428,687	41	554.669,195 673.424,177	7.03
43	554.680,047 673.431,535	44	554.683,653 673.438,175	7.556
46	554.693,948 673.455,943	47	554.696,966 673.459,163	4.412
49	554.704,919 673.464,915	50	554.706,806 673.466,153	2.257
52	554.706,837 673.466,239	53	554.707,268 673.467,43	1.266
55	554.707,302 673.467,522	56	554.707,458 673.467,954	0.459

Punct început	X / Y	Punct sfârşit	X / Y	Lungime segment
14	554.721,807 673.488,873	15	554.724,26 673.493,845	5.544
17	554.728,632 673.503,256	18	554.731,922 673.510,337	7.808
20	554.727,75 673.511,568	21	554.726,141 673.511,87	1.638
23	554.719,166 673.514,479	24	554.715,718 673.518,874	5.586
26	554.714,262 673.522,124	27	554.710,937 673.526,88	5.803
29	554.684,143 673.509,457	30	554.679,278 673.507,372	5.293
32	554.672,239 673.494,429	33	554.670,359 673.487,336	7.338
35	554.660,618 673.462,023	36	554.657,784 673.448,985	13.342
38	554.659,343 673.436,214	39	554.660,996 673.431,034	5.437
41	554.669,195 673.424,177	42	554.672,3 673.421,83	3.893
44	554.683,653 673.438,175	45	554.687,983 673.446,149	9.074
47	554.696,966 673.459,163	48	554.698,267 673.460,551	1.903
50	554.706,806 673.466,153	51	554.706,835 673.466,233	0.084
53	554.707,268 673.467,43	54	554.707,29 673.467,491	0.065
56	554.707,458 673.467,954	1	554.707,606 673.468,365	0.437

Punct început	X / Y	Punct sfârşit	X / Y	Lungime segment
15	554.724,26 673.493,845	16	554.726,494 673.498,654	5.302
18	554.731,922 673.510,337	19	554.732,113 673.510,748	0.454
21	554.726,141 673.511,87	22	554.724,052 673.512,263	2.125
24	554.715,718 673.518,874	25	554.715,656 673.519,012	0.151
27	554.710,937 673.526,88	28	554.704,066 673.522,209	8.309
30	554.679,278 673.507,372	31	554.672,333 673.505,766	7.127
33	554.670,359 673.487,336	34	554.666,854 673.474,116	13.677
36	554.657,784 673.448,985	37	554.658,162 673.439,915	9.078
39	554.660,996 673.431,034	40	554.663,803 673.428,687	3.659
42	554.672,3 673.421,83	43	554.680,047 673.431,535	12.418
45	554.687,983 673.446,149	46	554.693,948 673.455,943	11.468
48	554.698,267 673.460,551	49	554.704,919 673.464,915	7.956
51	554.706,835 673.466,233	52	554.706,837 673.466,239	0.007
54	554.707,29 673.467,491	55	554.707,302 673.467,522	0.033

**** Lungimile segmentelor sunt determinate în planul de proiecţie Stereo 70 şi sunt rotunjite la 1 milimetru.**
***** Distanţa dintre puncte este formată din segmente cumulate ce sunt mai mici decât valoarea 1 milimetru.**

Document care conține date cu caracter personal, protejat de prevederile Regulamentului (UE) nr. 679/2016 și Legii 190/2018

DATE DESPRE IMOBILUL NR. 8086

Oficiul de Cadastru şi Publicitate Imobiliară SUCEAVA
Biroul de Cadastru şi Publicitate Imobiliară Campulung Moldovenesc

A. Partea I. Descrierea imobilului

TEREN Extravilan

Adresa: Jud. Suceava

Nr. Crt	Nr cadastral Nr. topografic	Suprafaţa* (mp)	Observaţii / Referinţe
A1		8.778	Sector cadastral:32 Teren neimprejmuit; Terenul face parte din parcelele 2211/1, 4025, 2215/3.

B. Partea II. Proprietari şi acte

Inscrieri privitoare la dreptul de proprietate şi alte drepturi reale		Referinţe
/		
Act Normativ nr. 7, din 13/03/1996 emis de Parlamentul Romaniei (Lege);		
B1	Inscrierea provizorie, drept de PROPRIETATE, dobandit prin Lege, cota actuala 1/1, cota initiala 1/1	A1
	1) **COMUNA VAMA**, CIF:4326698, Proprietar neidentificat.	

C. Partea III. SARCINI .

Inscrieri privind dezmembramintele dreptului de proprietate, drepturi reale de garanţie şi sarcini	Referinţe
NU SUNT	

Document care conține date cu caracter personal, protejat de prevederile Regulamentului (UE) nr. 679/2016 și Legii 190/2018

Anexa Nr. 1 La Partea I

Teren

Nr cadastral	Suprafaţa (mp)*	Observaţii / Referinţe
	8.778	Terenul face parte din parcelele 2211/1, 4025, 2215/3.

* Suprafaţa este determinată in planul de proiecţie Stereo 70.

DETALII LINIARE IMOBIL

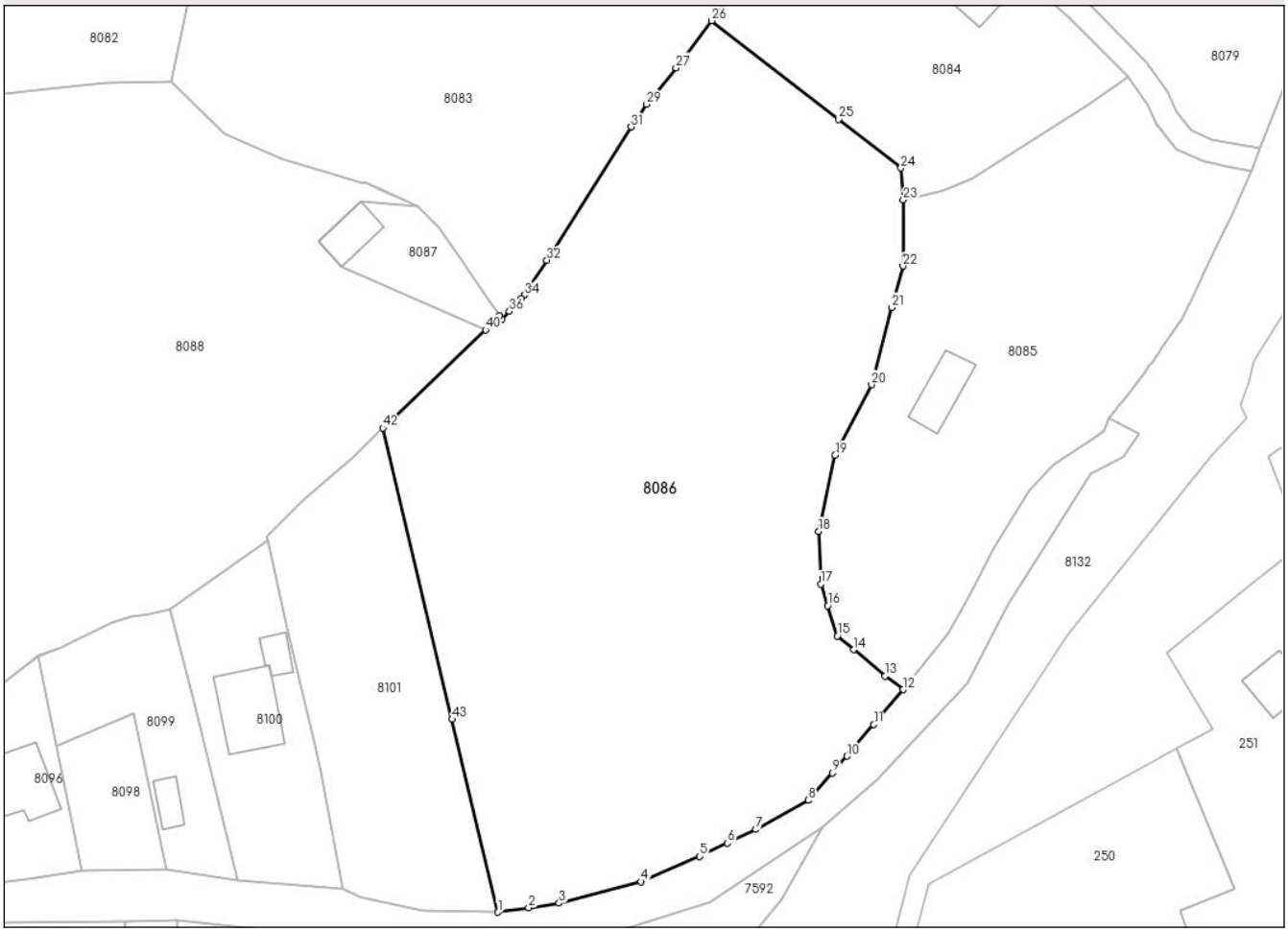

Date referitoare la teren

Crt	Categorie folosință	Intra vilan	Suprafaţa (mp)	Tarla	Parcelă	Nr. topo	Observaţii / Referinţe
1	faneata	NU	8.778	-	1F	-	

Lungime Segmente

1) Valorile lungimilor segmentelor sunt obţinute din proiecţie în plan.

Punct început	X / Y	Punct sfârşit	X / Y	Lungime segment
1	554.602,755 673.383,694	2	554.608,0 673.384,462	5.301
4	554.627,322 673.388,915	5	554.637,384 673.393,261	10.96
7	554.647,013 673.397,878	8	554.656,006 673.402,864	10.283
10	554.662,64 673.410,433	11	554.667,245 673.415,866	7.123
13	554.669,195 673.424,177	14	554.663,803 673.428,687	7.03
16	554.659,343 673.436,214	17	554.658,162 673.439,915	3.885

Punct început	X / Y	Punct sfârşit	X / Y	Lungime segment
2	554.608,0 673.384,462	3	554.613,245 673.385,23	5.301
5	554.637,384 673.393,261	6	554.642,102 673.395,523	5.232
8	554.656,006 673.402,864	9	554.660,114 673.407,551	6.232
11	554.667,245 673.415,866	12	554.672,3 673.421,83	7.818
14	554.663,803 673.428,687	15	554.660,996 673.431,034	3.659
17	554.658,162 673.439,915	18	554.657,784 673.448,985	9.078

Punct început	X / Y	Punct sfârşit	X / Y	Lungime segment
3	554.613,245 673.385,23	4	554.627,322 673.388,915	14.551
6	554.642,102 673.395,523	7	554.647,013 673.397,878	5.447
9	554.660,114 673.407,551	10	554.662,64 673.410,433	3.832
12	554.672,3 673.421,83	13	554.669,195 673.424,177	3.893
15	554.660,996 673.431,034	16	554.659,343 673.436,214	5.437
18	554.657,784 673.448,985	19	554.660,618 673.462,023	13.342

Document care conține date cu caracter personal, protejat de prevederile Regulamentului (UE) nr. 679/2016 și Legii 190/2018

Punct început	X / Y	Punct sfârşit	X / Y	Lungime segment
19	554.660,618 673.462,023	20	554.666,854 673.474,116	13.606
22	554.672,239 673.494,429	23	554.672,333 673.505,766	11.338
25	554.661,175 673.519,574	26	554.639,423 673.536,489	27.555
28	554.628,807 673.522,825	29	554.628,266 673.522,152	0.863
31	554.625,613 673.518,302	32	554.611,148 673.495,413	27.077
34	554.607,269 673.489,463	35	554.606,733 673.488,9	0.777
37	554.603,451 673.485,355	38	554.603,063 673.485,921	0.686
40	554.600,651 673.483,497	41	554.583,929 673.467,581	23.085
43	554.594,873 673.416,767	1	554.602,755 673.383,694	33.999

Punct început	X / Y	Punct sfârşit	X / Y	Lungime segment
20	554.666,854 673.474,116	21	554.670,359 673.487,336	13.677
23	554.672,333 673.505,766	24	554.671,885 673.511,246	5.498
26	554.639,423 673.536,489	27	554.633,299 673.528,423	10.128
29	554.628,266 673.522,152	30	554.626,926 673.520,049	2.494
32	554.611,148 673.495,413	33	554.608,099 673.490,736	5.584
35	554.606,733 673.488,9	36	554.604,746 673.486,65	3.002
38	554.603,063 673.485,921	39	554.601,856 673.484,708	1.712
41	554.583,929 673.467,581	42	554.582,982 673.466,665	1.318

Punct început	X / Y	Punct sfârşit	X / Y	Lungime segment
21	554.670,359 673.487,336	22	554.672,239 673.494,429	7.338
24	554.671,885 673.511,246	25	554.661,175 673.519,574	13.567
27	554.633,299 673.528,423	28	554.628,807 673.522,825	7.177
30	554.626,926 673.520,049	31	554.625,613 673.518,302	2.185
33	554.608,099 673.490,736	34	554.607,269 673.489,463	1.52
36	554.604,746 673.486,65	37	554.603,451 673.485,355	1.831
39	554.601,856 673.484,708	40	554.600,651 673.483,497	1.708
42	554.582,982 673.466,665	43	554.594,873 673.416,767	51.295

** Lungimile segmentelor sunt determinate în planul de proiecţie Stereo 70 şi sunt rotunjite la 1 milimetru.
*** Distanţa dintre puncte este formată din segmente cumulate ce sunt mai mici decât valoarea 1 milimetru.

Document care conține date cu caracter personal, protejat de prevederile Regulamentului (UE) nr. 679/2016 și Legii 190/2018

DATE DESPRE IMOBILUL NR. 8087

Oficiul de Cadastru şi Publicitate Imobiliară SUCEAVA
Biroul de Cadastru şi Publicitate Imobiliară Campulung Moldovenesc

A. Partea I. Descrierea imobilului

TEREN Extravilan Nr. CF vechi:6696

Adresa: Jud. Suceava

Nr. Crt	Nr cadastral Nr. topografic	Suprafaţa* (mp)	Observaţii / Referinţe
A1	30964	331	Sector cadastral:32 Teren neimprejmuit;

Construcţii

Crt	Nr cadastral Nr. topografic	Adresa	Observaţii / Referinţe
A1.1	30964-C1	Jud. Suceava	Nr. niveluri:2; S. construita la sol:58 mp; S. construita desfasurata:116 mp;

B. Partea II. Proprietari şi acte

Inscrieri privitoare la dreptul de proprietate şi alte drepturi reale		Referinţe
8749 / 03/11/2010		
Act Administrativ nr. 60, din 02/12/2008 emis de PRIMARIA COMUNEI VAMA;		
B2	se noteaza actualizarea informatiei cadastrale in sensul ca imobilul cu nr.top.2215/6 din CF 30964 Vama se transforma in imobilul cu nr.cad. 30964, care se afla in intravilanul comunei Vama.	A1, A1.1
4059 / 04/05/2011		
Act Notarial nr. 553, din 02/05/2011 emis de BNP HORIA ILIE SCRABA;		
B4	Intabulare, drept de PROPRIETATE, dobandit prin Conventie, cota actuala 1/1, cota initiala 1/1	A1, A1.1
	1) **POP IOAN**, , necasatorit	

C. Partea III. SARCINI

Inscrieri privind dezmembramintele dreptului de proprietate, drepturi reale de garanţie şi sarcini		Referinţe
4059 / 04/05/2011		
Act Notarial nr. 553, din 02/05/2011 emis de BNP HORIA ILIE SCRABA;		
C1	Intabulare, drept de UZUFRUCT VIAGER, cota actuala 1/1, cota initiala 1/1	A1, A1.1
	1) **PIRVU VICTORIA**	
C2	se noteaza obligatia de intretinere	A1, A1.1
	1) **PIRVU VICTORIA**	

Document care conține date cu caracter personal, protejat de prevederile Regulamentului (UE) nr. 679/2016 și Legii 190/2018

Anexa Nr. 1 La Partea I

Teren

Nr cadastral	Suprafaţa (mp)*	Observaţii / Referinţe
30964	331	

* Suprafaţa este determinată in planul de proiecţie Stereo 70.

DETALII LINIARE IMOBIL

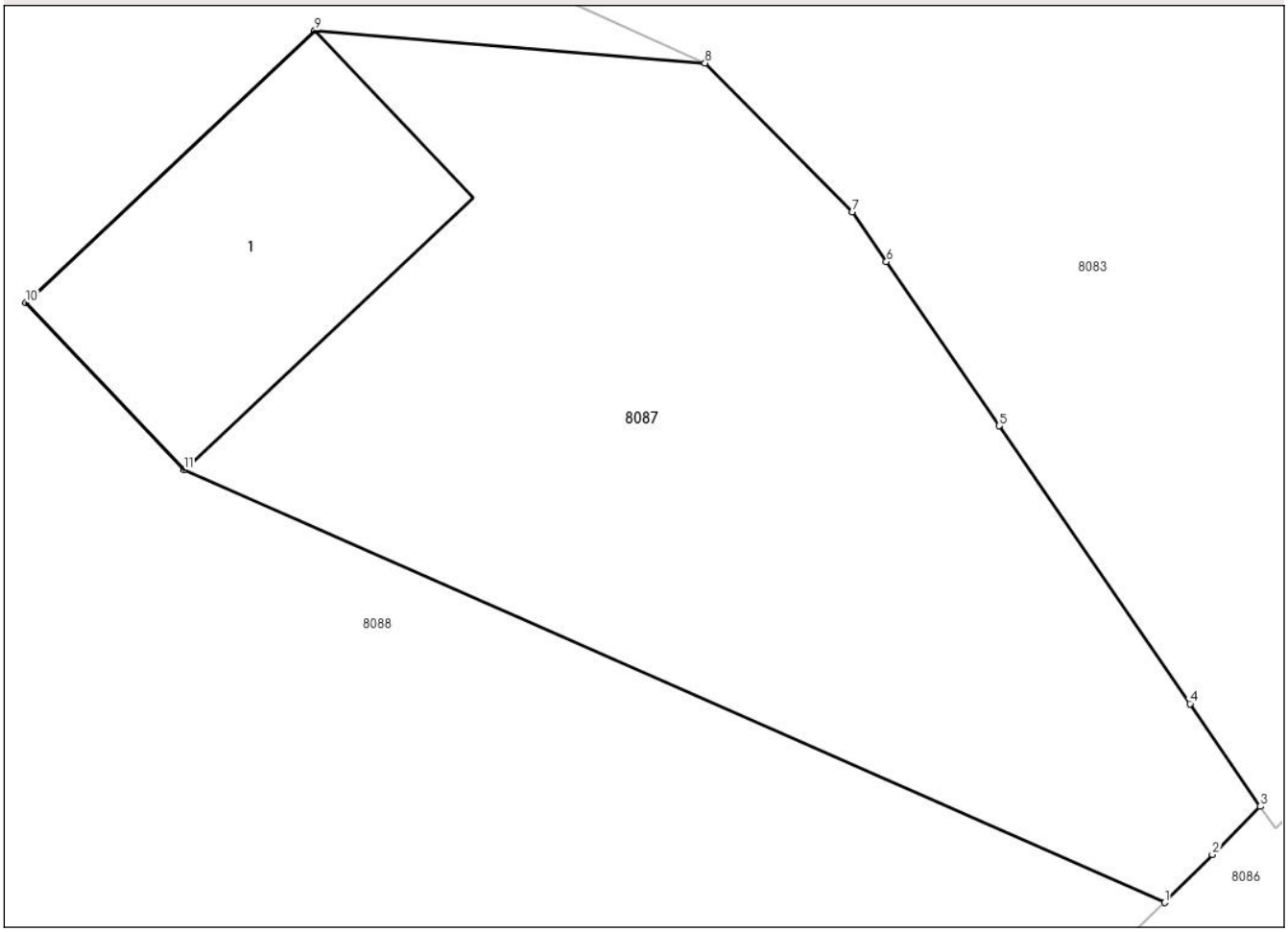

Date referitoare la teren

Crt	Categorie folosință	Intra vilan	Suprafaţa (mp)	Tarla	Parcelă	Nr. topo	Observaţii / Referinţe
1	curti constructii	NU	331	-	1CC	-	

Date referitoare la construcţii

Crt	Număr	Destinaţie construcţie	Supraf. (mp)	Situaţie juridică	Observaţii / Referinţe
A1.1	30964-C1	constructii de locuinte	58	Cu acte	Nr. niveluri:2; S. construita la sol:58 mp; S. construita desfasurata:116 mp;

Lungime Segmente
1) Valorile lungimilor segmentelor sunt obţinute din proiecţie în plan.

Punct început	X / Y	Punct sfârşit	X / Y	Lungime segment (** (m)
1	554.600,651 673.483,497	2	554.601,856 673.484,708	1.708
2	554.601,856 673.484,708	3	554.603,063 673.485,921	1.712
3	554.603,063 673.485,921	4	554.601,288 673.488,505	3.135
4	554.601,288 673.488,505	5	554.596,48 673.495,504	8.491

Document care conține date cu caracter personal, protejat de prevederile Regulamentului (UE) nr. 679/2016 și Legii 190/2018

Punct început	X / Y	Punct sfârşit	X / Y	Lungime segment (** (m)
5	554.596,48 673.495,504	6	554.593,64 673.499,638	5.016
6	554.593,64 673.499,638	7	554.592,774 673.500,896	1.527
7	554.592,774 673.500,896	8	554.589,064 673.504,641	5.272
8	554.589,064 673.504,641	9	554.579,224 673.505,464	9.874
9	554.579,224 673.505,464	10	554.571,94 673.498,609	10.002
10	554.571,94 673.498,609	11	554.575,925 673.494,396	5.799
11	554.575,925 673.494,396	1	554.600,651 673.483,497	27.022

** Lungimile segmentelor sunt determinate în planul de proiecţie Stereo 70 şi sunt rotunjite la 1 milimetru.
*** Distanţa dintre puncte este formată din segmente cumulate ce sunt mai mici decât valoarea 1 milimetru.

Document care conține date cu caracter personal, protejat de prevederile Regulamentului (UE) nr. 679/2016 și Legii 190/2018

DATE DESPRE IMOBILUL NR. 8088

Oficiul de Cadastru şi Publicitate Imobiliară SUCEAVA
Biroul de Cadastru şi Publicitate Imobiliară Campulung Moldovenesc

A. Partea I. Descrierea imobilului

TEREN Extravilan

Adresa: Jud. Suceava

Nr. Crt	Nr cadastral Nr. topografic	Suprafaţa* (mp)	Observaţii / Referinţe
A1		7.567	Sector cadastral:32 Teren neimprejmuit; Terenul face parte din parcela 2214.

B. Partea II. Proprietari şi acte

Inscrieri privitoare la dreptul de proprietate şi alte drepturi reale		Referinţe
/		
Act Normativ nr. 7, din 13/03/1996 emis de Parlamentul Romaniei (Lege);		
B1	Inscrierea provizorie, drept de PROPRIETATE, dobandit prin Lege, cota actuala 1/1, cota initiala 1/1	A1
	1) **COMUNA VAMA**, CIF:4326698, Proprietar neidentificat.	

C. Partea III. SARCINI .

Inscrieri privind dezmembramintele dreptului de proprietate, drepturi reale de garanţie şi sarcini	Referinţe
NU SUNT	

Document care conține date cu caracter personal, protejat de prevederile Regulamentului (UE) nr. 679/2016 și Legii 190/2018

Anexa Nr. 1 La Partea I

Teren

Nr cadastral	Suprafaţa (mp)*	Observaţii / Referinţe
	7.567	Terenul face parte din parcela 2214.

* Suprafaţa este determinată in planul de proiecţie Stereo 70.

DETALII LINIARE IMOBIL

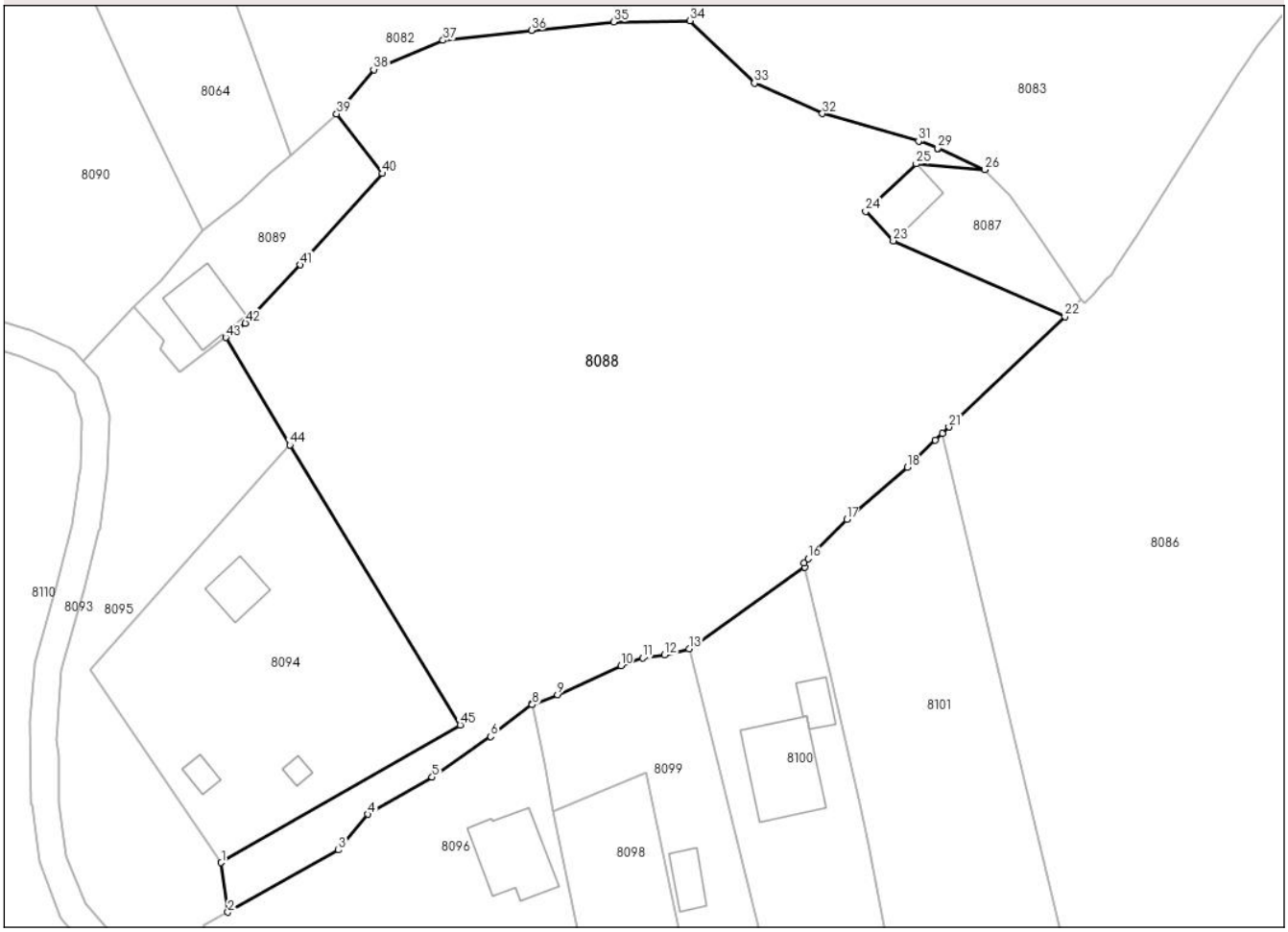

Date referitoare la teren

Crt	Categorie folosință	Intra vilan	Suprafaţa (mp)	Tarla	Parcelă	Nr. topo	Observaţii / Referinţe
1	faneata	NU	7.567	-	1F	-	

Lungime Segmente

1) Valorile lungimilor segmentelor sunt obţinute din proiecţie în plan.

Punct început	X / Y	Punct sfârşit	X / Y	Lungime segment
1	554.479,055 673.404,849	2	554.479,997 673.397,725	7.185
4	554.500,151 673.411,826	5	554.509,457 673.417,166	10.729
7	554.523,885 673.427,772	8	554.523,895 673.427,611	0.161
10	554.536,632 673.433,234	11	554.539,776 673.434,326	3.328
13	554.546,472 673.435,65	14	554.563,19 673.447,425	20.449
16	554.563,638 673.448,629	17	554.569,227 673.454,285	7.952

Punct început	X / Y	Punct sfârşit	X / Y	Lungime segment
2	554.479,997 673.397,725	3	554.495,952 673.406,677	18.294
5	554.509,457 673.417,166	6	554.517,891 673.423,018	10.265
8	554.523,895 673.427,611	9	554.527,53 673.429,044	3.907
11	554.539,776 673.434,326	12	554.542,939 673.434,764	3.193
14	554.563,19 673.447,425	15	554.563,064 673.447,968	0.557
17	554.569,227 673.454,285	18	554.577,968 673.461,764	11.504

Punct început	X / Y	Punct sfârşit	X / Y	Lungime segment
3	554.495,952 673.406,677	4	554.500,151 673.411,826	6.644
6	554.517,891 673.423,018	7	554.523,885 673.427,772	7.65
9	554.527,53 673.429,044	10	554.536,632 673.433,234	10.02
12	554.542,939 673.434,764	13	554.546,472 673.435,65	3.642
15	554.563,064 673.447,968	16	554.563,638 673.448,629	0.875
18	554.577,968 673.461,764	19	554.581,976 673.465,693	5.613

Document care conține date cu caracter personal, protejat de prevederile Regulamentului (UE) nr. 679/2016 și Legii 190/2018

Punct început	X / Y	Punct sfârşit	X / Y	Lungime segment
19	554.581,976 673.465,693	20	554.582,982 673.466,665	1.398
22	554.600,651 673.483,497	23	554.575,925 673.494,396	27.022
25	554.579,224 673.505,464	26	554.589,064 673.504,641	9.874
28	554.582,336 673.507,691	29	554.582,333 673.507,692	0.004
31	554.579,567 673.508,719	32	554.565,714 673.512,702	14.414
34	554.546,621 673.526,081	35	554.535,6 673.525,912	11.022
37	554.511,02 673.523,251	38	554.501,03 673.519,049	10.837
40	554.502,246 673.504,092	41	554.490,439 673.490,918	17.691
43	554.479,718 673.480,468	44	554.488,92 673.464,988	18.009

Punct început	X / Y	Punct sfârşit	X / Y	Lungime segment
20	554.582,982 673.466,665	21	554.583,929 673.467,581	1.318
23	554.575,925 673.494,396	24	554.571,94 673.498,609	5.799
26	554.589,064 673.504,641	27	554.582,398 673.507,662	7.319
29	554.582,333 673.507,692	30	554.579,831 673.508,826	2.747
32	554.565,714 673.512,702	33	554.555,901 673.517,094	10.751
35	554.535,6 673.525,912	36	554.523,744 673.524,69	11.919
38	554.501,03 673.519,049	39	554.495,691 673.512,663	8.324
41	554.490,439 673.490,918	42	554.482,518 673.482,546	11.525
44	554.488,92 673.464,988	45	554.513,48 673.424,685	47.196

Punct început	X / Y	Punct sfârşit	X / Y	Lungime segment
21	554.583,929 673.467,581	22	554.600,651 673.483,497	23.085
24	554.571,94 673.498,609	25	554.579,224 673.505,464	10.002
27	554.582,398 673.507,662	28	554.582,336 673.507,691	0.068
30	554.579,831 673.508,826	31	554.579,567 673.508,719	0.285
33	554.555,901 673.517,094	34	554.546,621 673.526,081	12.919
36	554.523,744 673.524,69	37	554.511,02 673.523,251	12.806
39	554.495,691 673.512,663	40	554.502,246 673.504,092	10.79
42	554.482,518 673.482,546	43	554.479,718 673.480,468	3.487
45	554.513,48 673.424,685	1	554.479,055 673.404,849	39.732

**** Lungimile segmentelor sunt determinate în planul de proiecţie Stereo 70 şi sunt rotunjite la 1 milimetru.**
***** Distanţa dintre puncte este formată din segmente cumulate ce sunt mai mici decât valoarea 1 milimetru.**

Document care conține date cu caracter personal, protejat de prevederile Regulamentului (UE) nr. 679/2016 și Legii 190/2018

DATE DESPRE IMOBILUL NR. 8089

Oficiul de Cadastru şi Publicitate Imobiliară SUCEAVA
Biroul de Cadastru şi Publicitate Imobiliară Campulung Moldovenesc

A. Partea I. Descrierea imobilului

TEREN Extravilan Nr. CF vechi:6337

Adresa: Jud. Suceava

Nr. Crt	Nr cadastral Nr. topografic	Suprafaţa* (mp)	Observaţii / Referinţe
A1	31419	496	Sector cadastral:32 Teren neimprejmuit;

Construcţii

Crt	Nr cadastral Nr. topografic	Adresa	Observaţii / Referinţe
A1.1	31419-C1	Jud. Suceava	Nr. niveluri:2; S. construita la sol:75 mp; S. construita desfasurata:156 mp; Casa de locuit, P+1E, Sd = 156 mp, Edificata in 2005.

B. Partea II. Proprietari şi acte

Inscrieri privitoare la dreptul de proprietate şi alte drepturi reale		Referinţe
7802 / 26/06/2012		
Actiune In Instanta nr. 46/206/20012, din 08/03/2012 emis de JUDECATORIA CLUNG MOLDOVENESC (certificat grefa nr. 461/206/2012/20-06-2012 emis de JUDECATORIA CLUNG MOLDOVENESC;);		
B2	se noteaza actiunea introdusa de numita Telescu Elena in Dosarul nr. 461/206/2012 din 20.06.2012 la Judecatoria Campulung Moldovenesc, avand ca obiect "Rezolutiune contract,Radiere CF".	A1, A1.1
467 / 16/01/2013		
Hotarare Judecatoreasca nr. 1276, din 05/11/2012 emis de JUDECATORIA CLUNG MOLDOVENESC;		
B3	se noteaza sentinta civila nr. 1276 din 05 noiembrie 2012 ,pronuntata de Judecatoria Campulung Mold, in Dosarul nr. 461/206/2012 ;	A1, A1.1
15838 / 05/10/2022		
Act Notarial nr. 2520, din 05/10/2022 emis de Rotaru Dorina;		
B9	Intabulare, drept de PROPRIETATE, dobandit prin Conventie, cota actuala 1/1, cota initiala 1/1	A1, A1.1
	1) **SCHITUL " SFANTA ANA " VAMA**, CIF:11688003	

C. Partea III. SARCINI .

Inscrieri privind dezmembramintele dreptului de proprietate, drepturi reale de garanţie şi sarcini	Referinţe
NU SUNT	

Document care conține date cu caracter personal, protejat de prevederile Regulamentului (UE) nr. 679/2016 și Legii 190/2018

Anexa Nr. 1 La Partea I

Teren

Nr cadastral	Suprafaţa (mp)*	Observaţii / Referinţe
31419	496	

* Suprafaţa este determinată in planul de proiecţie Stereo 70.

DETALII LINIARE IMOBIL

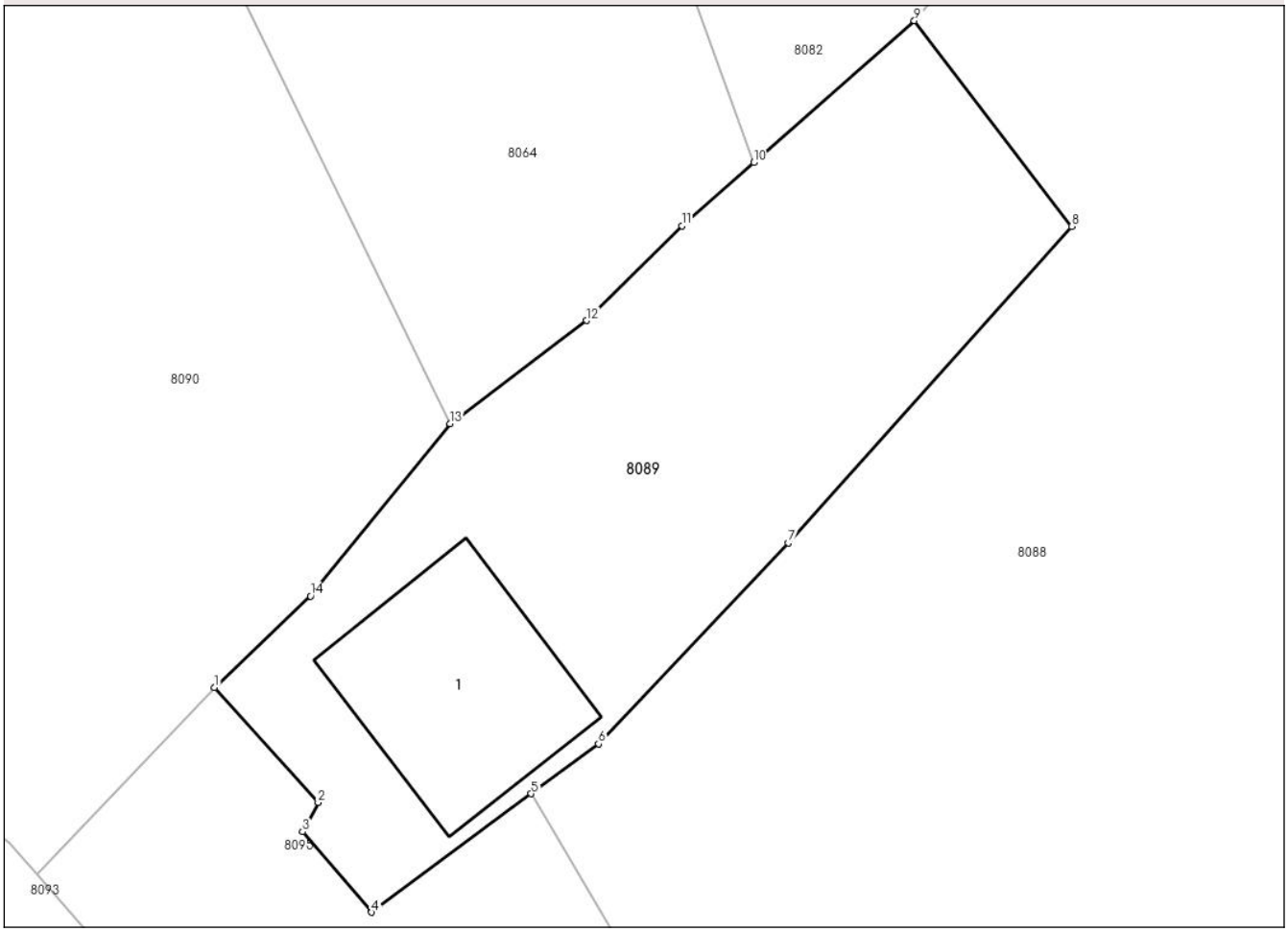

Date referitoare la teren

Crt	Categorie folosință	Intra vilan	Suprafaţa (mp)	Tarla	Parcelă	Nr. topo	Observaţii / Referinţe
1	curti constructii	NU	496	-	1Cc	-	

Date referitoare la construcţii

Crt	Număr	Destinaţie construcţie	Supraf. (mp)	Situaţie juridică	Observaţii / Referinţe
A1.1	31419-C1	constructii de locuinte	Din acte: 78 Masurata: 75	Cu acte	Nr. niveluri:2; S. construita la sol:75 mp; S. construita desfasurata:156 mp; Casa de locuit, P+1E, Sd = 156 mp, Edificata in 2005.

Lungime Segmente
1) Valorile lungimilor segmentelor sunt obţinute din proiecţie în plan.

Punct început	X / Y	Punct sfârşit	X / Y	Lungime segment (** (m)
1	554.466,515 673.484,89	2	554.470,834 673.480,102	6.448
2	554.470,834 673.480,102	3	554.470,187 673.478,876	1.387
3	554.470,187 673.478,876	4	554.473,062 673.475,53	4.412

Document care conține date cu caracter personal, protejat de prevederile Regulamentului (UE) nr. 679/2016 și Legii 190/2018

Punct început	X / Y	Punct sfârşit	X / Y	Lungime segment (** (m)
4	554.473,062 673.475,53	5	554.479,718 673.480,468	8.288
5	554.479,718 673.480,468	6	554.482,518 673.482,546	3.487
6	554.482,518 673.482,546	7	554.490,439 673.490,918	11.525
7	554.490,439 673.490,918	8	554.502,246 673.504,092	17.691
8	554.502,246 673.504,092	9	554.495,691 673.512,663	10.79
9	554.495,691 673.512,663	10	554.488,995 673.506,754	8.931
10	554.488,995 673.506,754	11	554.486,001 673.504,112	3.993
11	554.486,001 673.504,112	12	554.482,026 673.500,174	5.595
12	554.482,026 673.500,174	13	554.476,331 673.495,882	7.131
13	554.476,331 673.495,882	14	554.470,513 673.488,698	9.244
14	554.470,513 673.488,698	1	554.466,515 673.484,89	5.521

** Lungimile segmentelor sunt determinate în planul de proiecţie Stereo 70 şi sunt rotunjite la 1 milimetru.
*** Distanţa dintre puncte este formată din segmente cumulate ce sunt mai mici decât valoarea 1 milimetru.

Document care conține date cu caracter personal, protejat de prevederile Regulamentului (UE) nr. 679/2016 și Legii 190/2018

DATE DESPRE IMOBILUL NR. 8090

Oficiul de Cadastru şi Publicitate Imobiliară SUCEAVA
Biroul de Cadastru şi Publicitate Imobiliară Campulung Moldovenesc

A. Partea I. Descrierea imobilului

TEREN Extravilan

Adresa: Jud. Suceava

Nr. Crt	Nr cadastral Nr. topografic	Suprafaţa* (mp)	Observaţii / Referinţe
A1		6.111	Sector cadastral:32 Teren neimprejmuit; Terenul face parte din parcela 2217.

B. Partea II. Proprietari şi acte

Inscrieri privitoare la dreptul de proprietate şi alte drepturi reale		Referinţe
/		
Act Normativ nr. 7, din 13/03/1996 emis de Parlamentul Romaniei (Lege);		
B1	Inscrierea provizorie, drept de PROPRIETATE, dobandit prin Lege, cota actuala 1/1, cota initiala 1/1	A1
	1) **COMUNA VAMA**, CIF:4326698, Proprietar neidentificat.	

C. Partea III. SARCINI .

Inscrieri privind dezmembramintele dreptului de proprietate, drepturi reale de garanţie şi sarcini	Referinţe
NU SUNT	

Document care conține date cu caracter personal, protejat de prevederile Regulamentului (UE) nr. 679/2016 și Legii 190/2018

Anexa Nr. 1 La Partea I

Teren

Nr cadastral	Suprafaţa (mp)*	Observaţii / Referinţe
	6.111	Terenul face parte din parcela 2217.

* Suprafaţa este determinată in planul de proiecţie Stereo 70.

DETALII LINIARE IMOBIL

Date referitoare la teren

Crt	Categorie folosință	Intra vilan	Suprafaţa (mp)	Tarla	Parcelă	Nr. topo	Observaţii / Referinţe
1	curti constructii	NU	6.111	-	1CC	-	

Date referitoare la construcţii

Crt	Număr	Destinaţie construcţie	Supraf. (mp)	Situaţie juridică	Observaţii / Referinţe
A1.1		constructii de locuinte	39	Fara acte	Nr. niveluri:1; S. construita la sol:39 mp; S. construita desfasurata:39 mp;

Lungime Segmente

1) Valorile lungimilor segmentelor sunt obţinute din proiecţie în plan.

Punct început	X / Y	Punct sfârşit	X / Y	Lungime segment (** (m)
1	554.466,515 673.484,89	2	554.470,513 673.488,698	5.521
3	554.476,331 673.495,882	4	554.466,099 673.516,922	23.396
5	554.457,174 673.536,712	6	554.444,907 673.559,907	26.239
7	554.434,718 673.585,177	8	554.434,393 673.586,182	1.057

Punct început	X / Y	Punct sfârşit	X / Y	Lungime segment (** (m)
2	554.470,513 673.488,698	3	554.476,331 673.495,882	9.244
4	554.466,099 673.516,922	5	554.457,174 673.536,712	21.709
6	554.444,907 673.559,907	7	554.434,718 673.585,177	27.247
8	554.434,393 673.586,182	9	554.396,192 673.558,497	47.178

Document care conține date cu caracter personal, protejat de prevederile Regulamentului (UE) nr. 679/2016 și Legii 190/2018

Punct început	X / Y	Punct sfârşit	X / Y	Lungime segment (** (m)
9	554.396,192 673.558,497	10	554.388,231 673.552,727	9.833
11	554.364,883 673.528,248	12	554.369,777 673.527,776	4.916
13	554.385,581 673.526,253	14	554.392,754 673.525,561	7.206
15	554.408,513 673.486,203	16	554.413,787 673.480,172	8.012
17	554.415,288 673.478,455	18	554.418,335 673.479,48	3.215
19	554.427,158 673.483,432	20	554.427,686 673.483,586	0.551
21	554.431,527 673.484,146	22	554.432,098 673.484,229	0.577
23	554.432,297 673.484,248	24	554.438,454 673.484,524	6.164
25	554.438,856 673.484,501	26	554.444,094 673.483,674	5.303
27	554.444,345 673.483,618	28	554.451,238 673.481,596	7.183
29	554.451,487 673.481,505	30	554.457,277 673.478,931	6.336
31	554.457,97 673.478,421	32	554.459,096 673.477,134	1.71

Punct început	X / Y	Punct sfârşit	X / Y	Lungime segment (** (m)
10	554.388,231 673.552,727	11	554.364,883 673.528,248	33.828
12	554.369,777 673.527,776	13	554.385,581 673.526,253	15.877
14	554.392,754 673.525,561	15	554.408,513 673.486,203	42.396
16	554.413,787 673.480,172	17	554.415,288 673.478,455	2.28
18	554.418,335 673.479,48	19	554.427,158 673.483,432	9.667
20	554.427,686 673.483,586	21	554.431,527 673.484,146	3.881
22	554.432,098 673.484,229	23	554.432,297 673.484,248	0.2
24	554.438,454 673.484,524	25	554.438,856 673.484,501	0.402
26	554.444,094 673.483,674	27	554.444,345 673.483,618	0.257
28	554.451,238 673.481,596	29	554.451,487 673.481,505	0.266
30	554.457,277 673.478,931	31	554.457,97 673.478,421	0.861
32	554.459,096 673.477,134	1	554.466,515 673.484,89	10.733

** Lungimile segmentelor sunt determinate în planul de proiecţie Stereo 70 şi sunt rotunjite la 1 milimetru.
*** Distanţa dintre puncte este formată din segmente cumulate ce sunt mai mici decât valoarea 1 milimetru.

Document care conține date cu caracter personal, protejat de prevederile Regulamentului (UE) nr. 679/2016 și Legii 190/2018

DATE DESPRE IMOBILUL NR. 8091

Oficiul de Cadastru şi Publicitate Imobiliară SUCEAVA
Biroul de Cadastru şi Publicitate Imobiliară Campulung Moldovenesc

A. Partea I. Descrierea imobilului

TEREN Extravilan

Adresa: Jud. Suceava

Nr. Crt	Nr cadastral Nr. topografic	Suprafaţa* (mp)	Observaţii / Referinţe
A1		3.826	Sector cadastral:32 Teren neimprejmuit; Terenul face parte din parcela 2217.

B. Partea II. Proprietari şi acte

Inscrieri privitoare la dreptul de proprietate şi alte drepturi reale		Referinţe
/		
Act Normativ nr. 7, din 13/03/1996 emis de Parlamentul Romaniei (Lege);		
B1	Inscrierea provizorie, drept de PROPRIETATE, dobandit prin Lege, cota actuala 1/1, cota initiala 1/1	A1
	1) **COMUNA VAMA**, CIF:4326698, Proprietar neidentificat.	

C. Partea III. SARCINI .

Inscrieri privind dezmembramintele dreptului de proprietate, drepturi reale de garanţie şi sarcini	Referinţe
NU SUNT	

Document care conține date cu caracter personal, protejat de prevederile Regulamentului (UE) nr. 679/2016 și Legii 190/2018

Anexa Nr. 1 La Partea I

Teren

Nr cadastral	Suprafaţa (mp)*	Observaţii / Referinţe
	3.826	Terenul face parte din parcela 2217.

* Suprafaţa este determinată in planul de proiecţie Stereo 70.

DETALII LINIARE IMOBIL

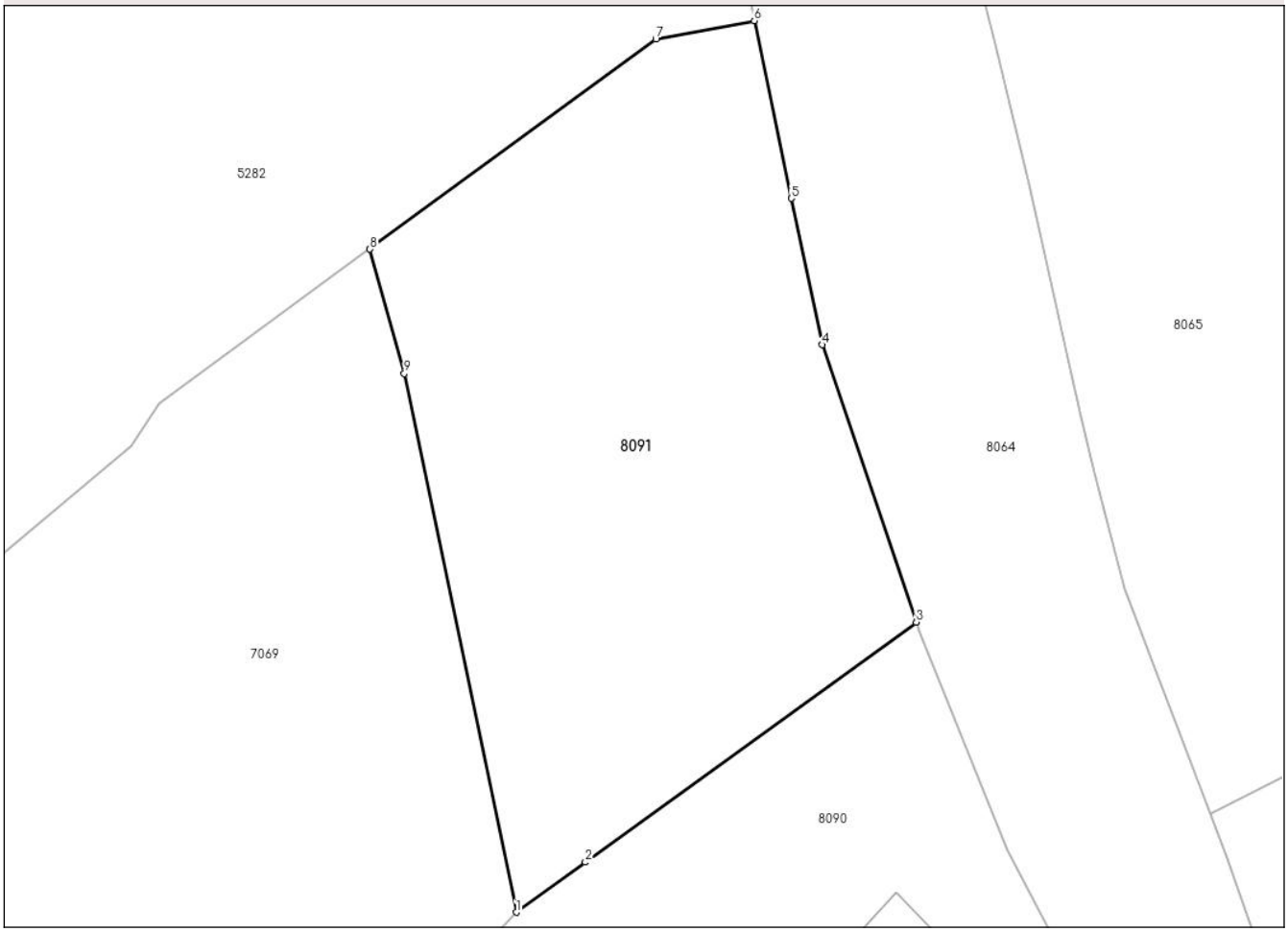

Date referitoare la teren

Crt	Categorie folosință	Intra vilan	Suprafaţa (mp)	Tarla	Parcelă	Nr. topo	Observaţii / Referinţe
1	faneata	NU	3.826	-	1F	-	

Lungime Segmente
1) Valorile lungimilor segmentelor sunt obţinute din proiecţie în plan.

Punct început	X / Y	Punct sfârşit	X / Y	Lungime segment (** (m)
1	554.388,231 673.552,727	2	554.396,192 673.558,497	9.833
2	554.396,192 673.558,497	3	554.434,393 673.586,182	47.178
3	554.434,393 673.586,182	4	554.423,568 673.618,155	33.755
4	554.423,568 673.618,155	5	554.419,949 673.635,038	17.267
5	554.419,949 673.635,038	6	554.415,699 673.655,519	20.917

Document care conține date cu caracter personal, protejat de prevederile Regulamentului (UE) nr. 679/2016 și Legii 190/2018

Punct început	X / Y	Punct sfârşit	X / Y	Lungime segment (** (m)
6	554.415,699 673.655,519	7	554.404,334 673.653,386	11.563
7	554.404,334 673.653,386	8	554.371,329 673.629,183	40.928
8	554.371,329 673.629,183	9	554.375,292 673.614,835	14.885
9	554.375,292 673.614,835	1	554.388,231 673.552,727	63.442

** Lungimile segmentelor sunt determinate în planul de proiecţie Stereo 70 şi sunt rotunjite la 1 milimetru.
*** Distanţa dintre puncte este formată din segmente cumulate ce sunt mai mici decât valoarea 1 milimetru.

Document care conține date cu caracter personal, protejat de prevederile Regulamentului (UE) nr. 679/2016 și Legii 190/2018

DATE DESPRE IMOBILUL NR. 8092

Oficiul de Cadastru şi Publicitate Imobiliară SUCEAVA
Biroul de Cadastru şi Publicitate Imobiliară Campulung Moldovenesc

A. Partea I. Descrierea imobilului

TEREN Extravilan Nr. CF vechi:5944

Adresa: Jud. Suceava

Nr. Crt	Nr cadastral Nr. topografic	Suprafaţa* (mp)	Observaţii / Referinţe
A1	32321	7.936	Sector cadastral:32 Teren neimprejmuit;

Construcţii

Crt	Nr cadastral Nr. topografic	Adresa	Observaţii / Referinţe
A1.1	32321-C1	Jud. Suceava	Nr. niveluri:1; S. construita la sol:194 mp; Schit "Sf. Ana", an c-re: 1999,BCA,fara CE, fara lift
A1.2	32321-C2	Jud. Suceava	Nr. niveluri:1; S. construita la sol:46 mp; Casa-Chilie, an c-re: 2000,lemn,fara CE
A1.3	32321-C3	Jud. Suceava	Nr. niveluri:1; S. construita la sol:38 mp; Magazie, an c-re: 2000,lemn,fara CE
A1.4	32321-C4	Jud. Suceava	Nr. niveluri:1; S. construita la sol:50 mp; Magazie, an c-re: 2000,lemn,fara CE
A1.5	32321-C5	Jud. Suceava	Nr. niveluri:1; S. construita la sol:108 mp; Bucatarie, an c-re: 2000,lemn,fara CE
A1.6	32321-C6	Jud. Suceava	Nr. niveluri:1; S. construita la sol:9 mp; Clopotnita, an c-re: 2000,lemn,fara CE

B. Partea II. Proprietari şi acte

Inscrieri privitoare la dreptul de proprietate şi alte drepturi reale		Referinţe
1486 / 13/07/1998		
Act Notarial nr. 1611, din 29/06/1998 emis de BNP Stelian Catargiu (Contract de vanzare - cumparare);		
B1	Intabulare, drept de PROPRIETATE, dobandit prin Conventie, cota actuala 1/1, cota initiala 1/1	A1
	1) **ASOCIATIA RELIGIOASA "BISERICA ORTODOXA DE STIL VECHI DIN ROMANIA"**, CIF:7322402	
	OBSERVATII: (provenita din conversia CF 5944)	
12790 / 20/08/2014		
Act Administrativ nr. 52, din 19/09/1999 emis de PRIMARIA VAMA (incheierea din 05-03-2003 de la Dosar 748/2003 a Judecatoriei Falticeni, incheierea nr. 8 A din 11-12-2007 a Judecatoriei Falticeni, act notarial 2347/23-06-2014,aut. la NP Apostol Maria,certificat de inregistrare fiscala seria a nr. 0298688 din 13-02-2013;);		
B3	Intabulare, drept de PROPRIETATE, dobandit prin Construire, cota actuala 1/1, cota initiala 1/1	A1.1
	1) **ASOCIATIA RELIGIOASA "BISERICA ORTODOXA DE STIL VECHI DIN ROMANIA"**, CIF:7322402	
Act Administrativ nr. 4431, din 04/06/2014 emis de PRIMARIA COMUNEI VAMA;		
B4	Intabulare, drept de PROPRIETATE, dobandit prin Construire, cota actuala 1/1, cota initiala 1/1	A1.2, A1.3, A1.4, A1.5, A1.6
	1) **ASOCIATIA RELIGIOASA "BISERICA ORTODOXA DE STIL VECHI DIN ROMANIA"**, CIF:7322402	

C. Partea III. SARCINI .

Inscrieri privind dezmembramintele dreptului de proprietate, drepturi reale de garanţie şi sarcini	Referinţe
NU SUNT	

Document care conține date cu caracter personal, protejat de prevederile Regulamentului (UE) nr. 679/2016 și Legii 190/2018

Anexa Nr. 1 La Partea I

Teren

Nr cadastral	Suprafaţa (mp)*	Observaţii / Referinţe
32321	7.936	

* Suprafaţa este determinată in planul de proiecţie Stereo 70.

DETALII LINIARE IMOBIL

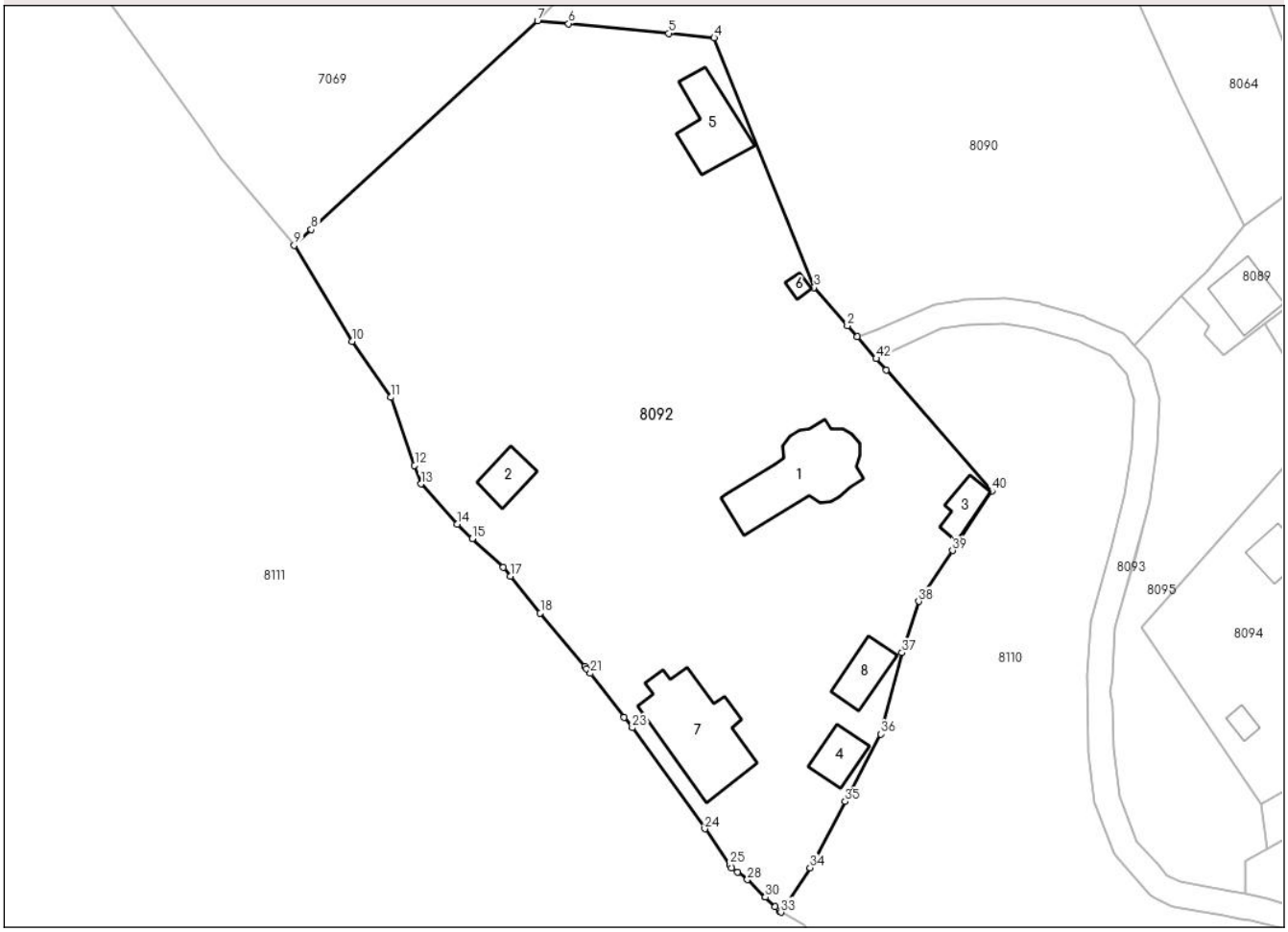

Date referitoare la teren

Crt	Categorie folosință	Intra vilan	Suprafaţa (mp)	Tarla	Parcelă	Nr. topo	Observaţii / Referinţe
1	curti constructii	NU	4.888	-	1CC	-	Imobil imprejmuit partial cu gard
2	faneata	NU	2.669	-	2F	-	Imobil imprejmuit partial cu gard
3	ape statatoare	NU	379	-	3HR	-	Imobil imprejmuit partial cu gard

Date referitoare la construcţii

Crt	Număr	Destinaţie construcţie	Supraf. (mp)	Situaţie juridică	Observaţii / Referinţe
A1.1	32321-C1	constructii administrative si social culturale	194	Cu acte	Nr. niveluri:1; S. construita la sol:194 mp; Schit "Sf. Ana", an c-re: 1999,BCA,fara CE, fara lift
A1.2	32321-C2	constructii anexa	46	Cu acte	Nr. niveluri:1; S. construita la sol:46 mp; Casa-Chilie, an c-re: 2000,lemn,fara CE
A1.3	32321-C3	constructii anexa	38	Cu acte	Nr. niveluri:1; S. construita la sol:38 mp; Magazie, an c-re: 2000,lemn,fara CE
A1.4	32321-C4	constructii anexa	50	Cu acte	Nr. niveluri:1; S. construita la sol:50 mp; Magazie, an c-re: 2000,lemn,fara CE
A1.5	32321-C5	constructii anexa	108	Cu acte	Nr. niveluri:1; S. construita la sol:108 mp; Bucatarie, an c-re: 2000,lemn,fara CE
A1.6	32321-C6	constructii anexa	9	Cu acte	Nr. niveluri:1; S. construita la sol:9 mp; Clopotnita, an c-re: 2000,lemn,fara CE
A1.7	32321-C7	constructii de locuinte	206	Fara acte	Nr. niveluri:3; S. construita la sol:206 mp; Bloc Chilii

Document care conține date cu caracter personal, protejat de prevederile Regulamentului (UE) nr. 679/2016 și Legii 190/2018

Crt	Număr	Destinaţie construcţie	Supraf. (mp)	Situaţie juridică	Observaţii / Referinţe
A1.8	32321-C8	constructii anexa	57	Fara acte	Nr. niveluri:1; S. construita la sol:57 mp; Praznicar

Lungime Segmente

1) Valorile lungimilor segmentelor sunt obţinute din proiecţie în plan.

Punct început	X / Y	Punct sfârşit	X / Y	Lungime segment
1	554.415,288 673.478,455	2	554.413,787 673.480,172	2.28
4	554.392,754 673.525,561	5	554.385,581 673.526,253	7.206
7	554.364,883 673.528,248	8	554.329,184 673.495,314	48.571
10	554.335,617 673.477,729	11	554.341,757 673.468,895	10.758
13	554.346,51 673.455,238	14	554.352,196 673.448,91	8.507
16	554.359,465 673.442,093	17	554.360,594 673.440,705	1.789
19	554.372,36 673.426,447	20	554.372,646 673.426,104	0.446
22	554.378,566 673.418,475	23	554.379,839 673.416,822	2.087
25	554.395,177 673.395,229	26	554.395,539 673.394,704	0.637
28	554.397,99 673.392,865	29	554.400,786 673.390,152	3.896
31	554.402,385 673.388,601	32	554.403,055 673.387,951	0.933
34	554.407,884 673.394,739	35	554.413,436 673.405,186	11.83
37	554.422,397 673.428,637	38	554.425,026 673.436,742	8.521
40	554.436,568 673.454,119	41	554.419,91 673.473,169	25.306

Punct început	X / Y	Punct sfârşit	X / Y	Lungime segment
2	554.413,787 673.480,172	3	554.408,513 673.486,203	8.012
5	554.385,581 673.526,253	6	554.369,777 673.527,776	15.877
8	554.329,184 673.495,314	9	554.326,502 673.492,84	3.648
11	554.341,757 673.468,895	12	554.345,491 673.458,166	11.36
14	554.352,196 673.448,91	15	554.354,61 673.446,646	3.31
17	554.360,594 673.440,705	18	554.365,323 673.434,892	7.494
20	554.372,646 673.426,104	21	554.373,24 673.425,391	0.929
23	554.379,839 673.416,822	24	554.391,279 673.400,876	19.625
26	554.395,539 673.394,704	27	554.396,416 673.394,046	1.097
29	554.400,786 673.390,152	30	554.400,843 673.390,097	0.079
32	554.403,055 673.387,951	33	554.403,271 673.387,742	0.301
35	554.413,436 673.405,186	36	554.419,08 673.415,807	12.028
38	554.425,026 673.436,742	39	554.430,357 673.444,746	9.617
41	554.419,91 673.473,169	42	554.418,325 673.474,982	2.408

Punct început	X / Y	Punct sfârşit	X / Y	Lungime segment
3	554.408,513 673.486,203	4	554.392,754 673.525,561	42.396
6	554.369,777 673.527,776	7	554.364,883 673.528,248	4.916
9	554.326,502 673.492,84	10	554.335,617 673.477,729	17.647
12	554.345,491 673.458,166	13	554.346,51 673.455,238	3.1
15	554.354,61 673.446,646	16	554.359,465 673.442,093	6.656
18	554.365,323 673.434,892	19	554.372,36 673.426,447	10.993
21	554.373,24 673.425,391	22	554.378,566 673.418,475	8.729
24	554.391,279 673.400,876	25	554.395,177 673.395,229	6.862
27	554.396,416 673.394,046	28	554.397,99 673.392,865	1.967
30	554.400,843 673.390,097	31	554.402,385 673.388,601	2.149
33	554.403,271 673.387,742	34	554.407,884 673.394,739	8.381
36	554.419,08 673.415,807	37	554.422,397 673.428,637	13.252
39	554.430,357 673.444,746	40	554.436,568 673.454,119	11.244
42	554.418,325 673.474,982	1	554.415,288 673.478,455	4.614

**** Lungimile segmentelor sunt determinate în planul de proiecţie Stereo 70 şi sunt rotunjite la 1 milimetru.**

***** Distanţa dintre puncte este formată din segmente cumulate ce sunt mai mici decât valoarea 1 milimetru.**

Document care conține date cu caracter personal, protejat de prevederile Regulamentului (UE) nr. 679/2016 și Legii 190/2018

DATE DESPRE IMOBILUL NR. 8093

Oficiul de Cadastru şi Publicitate Imobiliară SUCEAVA
Biroul de Cadastru şi Publicitate Imobiliară Campulung Moldovenesc

A. Partea I. Descrierea imobilului

TEREN Extravilan

Adresa: Jud. Suceava

Nr. Crt	Nr cadastral Nr. topografic	Suprafaţa* (mp)	Observaţii / Referinţe
A1		636	Sector cadastral:32 Teren neimprejmuit;

B. Partea II. Proprietari şi acte

Inscrieri privitoare la dreptul de proprietate şi alte drepturi reale		Referinţe
/		
Act Normativ nr. 7, din 13/03/1996 emis de Parlamentul Romaniei (Lege);		
B1	Inscrierea provizorie, drept de PROPRIETATE, dobandit prin Lege, cota actuala 1/1, cota initiala 1/1	A1
	1) **COMUNA VAMA**, CIF:4326698, Proprietar neidentificat.	

C. Partea III. SARCINI .

Inscrieri privind dezmembramintele dreptului de proprietate, drepturi reale de garanţie şi sarcini	Referinţe
NU SUNT	

Anexa Nr. 1 La Partea I

Teren

Nr cadastral	Suprafaţa (mp)*	Observaţii / Referinţe
	636	

* Suprafaţa este determinată in planul de proiecţie Stereo 70.

DETALII LINIARE IMOBIL

Date referitoare la teren

Crt	Categorie folosință	Intra vilan	Suprafaţa (mp)	Tarla	Parcelă	Nr. topo	Observaţii / Referinţe
1	drum	NU	636	-	1DR	-	

Lungime Segmente

1) Valorile lungimilor segmentelor sunt obţinute din proiecţie în plan.

Punct început	X / Y	Punct sfârşit	X / Y	Lungime segment
1	554.476,54 673.390,634	2	554.474,295 673.391,11	2.295
4	554.466,23 673.392,545	5	554.464,266 673.393,492	2.18
7	554.459,44 673.398,943	8	554.457,091 673.404,981	6.479
10	554.455,705 673.413,477	11	554.455,597 673.420,345	6.869
13	554.455,528 673.424,717	14	554.455,525 673.424,942	0.226
16	554.459,309 673.444,213	17	554.459,324 673.444,269	0.058

Punct început	X / Y	Punct sfârşit	X / Y	Lungime segment
2	554.474,295 673.391,11	3	554.474,23 673.391,123	0.067
5	554.464,266 673.393,492	6	554.462,758 673.395,195	2.275
8	554.457,091 673.404,981	9	554.456,759 673.405,835	0.916
11	554.455,597 673.420,345	12	554.455,27 673.422,455	2.135
14	554.455,525 673.424,942	15	554.456,056 673.432,648	7.724
17	554.459,324 673.444,269	18	554.461,438 673.452,724	8.715

Punct început	X / Y	Punct sfârşit	X / Y	Lungime segment
3	554.474,23 673.391,123	4	554.466,23 673.392,545	8.126
6	554.462,758 673.395,195	7	554.459,44 673.398,943	5.006
9	554.456,759 673.405,835	10	554.455,705 673.413,477	7.715
12	554.455,27 673.422,455	13	554.455,528 673.424,717	2.277
15	554.456,056 673.432,648	16	554.459,309 673.444,213	12.014
18	554.461,438 673.452,724	19	554.461,476 673.452,917	0.197

Document care conține date cu caracter personal, protejat de prevederile Regulamentului (UE) nr. 679/2016 și Legii 190/2018

Punct început	X / Y	Punct sfârşit	X / Y	Lungime segment
19	554.461,476 673.452,917	20	554.462,671 673.461,004	8.175
22	554.462,966 673.468,667	23	554.462,896 673.469,27	0.608
25	554.461,186 673.474,745	26	554.459,096 673.477,134	3.175
28	554.457,277 673.478,931	29	554.451,487 673.481,505	6.336
31	554.444,345 673.483,618	32	554.444,094 673.483,674	0.257
34	554.438,454 673.484,524	35	554.432,297 673.484,248	6.164
37	554.431,527 673.484,146	38	554.427,686 673.483,586	3.881
40	554.418,335 673.479,48	41	554.415,288 673.478,455	3.215
43	554.428,578 673.479,674	44	554.432,576 673.480,257	4.04
46	554.443,343 673.479,743	47	554.443,915 673.479,576	0.596
49	554.452,842 673.476,525	50	554.455,25 673.475,455	2.635
52	554.458,318 673.470,839	53	554.458,958 673.468,508	2.417
55	554.458,613 673.460,907	56	554.457,533 673.453,599	7.387
58	554.452,15 673.433,533	59	554.452,08 673.433,129	0.41
61	554.451,524 673.424,964	62	554.451,708 673.413,293	11.673
64	554.452,829 673.405,055	65	554.452,946 673.404,604	0.467
67	554.456,208 673.396,559	68	554.461,538 673.390,539	8.04
70	554.464,74 673.388,823	71	554.465,259 673.388,655	0.545
73	554.475,911 673.386,678	74	554.477,282 673.386,387	1.402
76	554.486,71 673.383,921	77	554.493,039 673.385,958	6.649

Punct început	X / Y	Punct sfârşit	X / Y	Lungime segment
20	554.462,671 673.461,004	21	554.462,691 673.461,223	0.219
23	554.462,896 673.469,27	24	554.461,61 673.473,957	4.86
26	554.459,096 673.477,134	27	554.457,97 673.478,421	1.71
29	554.451,487 673.481,505	30	554.451,238 673.481,596	0.266
32	554.444,094 673.483,674	33	554.438,856 673.484,501	5.303
35	554.432,297 673.484,248	36	554.432,098 673.484,229	0.2
38	554.427,686 673.483,586	39	554.427,158 673.483,432	0.551
41	554.415,288 673.478,455	42	554.418,325 673.474,982	4.614
44	554.432,576 673.480,257	45	554.438,431 673.480,519	5.861
47	554.443,915 673.479,576	48	554.449,984 673.477,795	6.325
50	554.455,25 673.475,455	51	554.457,874 673.472,456	3.985
53	554.458,958 673.468,508	54	554.458,697 673.461,48	7.032
56	554.457,533 673.453,599	57	554.455,45 673.445,268	8.588
59	554.452,08 673.433,129	60	554.451,528 673.425,133	8.014
62	554.451,708 673.413,293	63	554.451,726 673.413,051	0.242
65	554.452,946 673.404,604	66	554.455,841 673.397,16	7.987
68	554.461,538 673.390,539	69	554.462,167 673.390,064	0.788
71	554.465,259 673.388,655	72	554.473,238 673.387,237	8.104
74	554.477,282 673.386,387	75	554.484,161 673.384,785	7.062
77	554.493,039 673.385,958	78	554.480,052 673.389,888	13.569

Punct început	X / Y	Punct sfârşit	X / Y	Lungime segment
21	554.462,691 673.461,223	22	554.462,966 673.468,667	7.449
24	554.461,61 673.473,957	25	554.461,186 673.474,745	0.894
27	554.457,97 673.478,421	28	554.457,277 673.478,931	0.861
30	554.451,238 673.481,596	31	554.444,345 673.483,618	7.183
33	554.438,856 673.484,501	34	554.438,454 673.484,524	0.402
36	554.432,098 673.484,229	37	554.431,527 673.484,146	0.577
39	554.427,158 673.483,432	40	554.418,335 673.479,48	9.667
42	554.418,325 673.474,982	43	554.428,578 673.479,674	11.276
45	554.438,431 673.480,519	46	554.443,343 673.479,743	4.972
48	554.449,984 673.477,795	49	554.452,842 673.476,525	3.127
51	554.457,874 673.472,456	52	554.458,318 673.470,839	1.677
54	554.458,697 673.461,48	55	554.458,613 673.460,907	0.58
57	554.455,45 673.445,268	58	554.452,15 673.433,533	12.191
60	554.451,528 673.425,133	61	554.451,524 673.424,964	0.169
63	554.451,726 673.413,051	64	554.452,829 673.405,055	8.071
66	554.455,841 673.397,16	67	554.456,208 673.396,559	0.704
69	554.462,167 673.390,064	70	554.464,74 673.388,823	2.857
72	554.473,238 673.387,237	73	554.475,911 673.386,678	2.731
75	554.484,161 673.384,785	76	554.486,71 673.383,921	2.691
78	554.480,052 673.389,888	1	554.476,54 673.390,634	3.59

**** Lungimile segmentelor sunt determinate în planul de proiecţie Stereo 70 şi sunt rotunjite la 1 milimetru.**
***** Distanţa dintre puncte este formată din segmente cumulate ce sunt mai mici decât valoarea 1 milimetru.**

Document care conține date cu caracter personal, protejat de prevederile Regulamentului (UE) nr. 679/2016 și Legii 190/2018

DATE DESPRE IMOBILUL NR. 8094

Oficiul de Cadastru şi Publicitate Imobiliară SUCEAVA
Biroul de Cadastru şi Publicitate Imobiliară Campulung Moldovenesc

A. Partea I. Descrierea imobilului

TEREN Extravilan

Adresa: Jud. Suceava

Nr. Crt	Nr cadastral Nr. topografic	Suprafaţa* (mp)	Observaţii / Referinţe
A1		1.643	Sector cadastral:32 Teren neimprejmuit; Terenul face parte din parcela 2211/2.

B. Partea II. Proprietari şi acte

Inscrieri privitoare la dreptul de proprietate şi alte drepturi reale		Referinţe
/		
Act Normativ nr. 7, din 13/03/1996 emis de Parlamentul Romaniei (Lege);		
B1	Inscrierea provizorie, drept de PROPRIETATE, dobandit prin Lege, cota actuala 1/1, cota initiala 1/1	A1
	1) **COMUNA VAMA**, CIF:4326698, Proprietar neidentificat.	

C. Partea III. SARCINI .

Inscrieri privind dezmembramintele dreptului de proprietate, drepturi reale de garanţie şi sarcini	Referinţe
NU SUNT	

Document care conține date cu caracter personal, protejat de prevederile Regulamentului (UE) nr. 679/2016 și Legii 190/2018

Anexa Nr. 1 La Partea I

Teren

Nr cadastral	Suprafaţa (mp)*	Observaţii / Referinţe
	1.643	Terenul face parte din parcela 2211/2.

* Suprafaţa este determinată in planul de proiecţie Stereo 70.

DETALII LINIARE IMOBIL

Date referitoare la teren

Crt	Categorie folosință	Intra vilan	Suprafaţa (mp)	Tarla	Parcelă	Nr. topo	Observaţii / Referinţe
1	curti constructii	NU	1.643	-	1CC	-	

Date referitoare la construcţii

Crt	Număr	Destinaţie construcţie	Supraf. (mp)	Situaţie juridică	Observaţii / Referinţe
A1.1		constructii de locuinte	46	Fara acte	Nr. niveluri:1; S. construita la sol:46 mp; S. construita desfasurata:46 mp;
A1.2		constructii anexa	15	Fara acte	Nr. niveluri:1; S. construita la sol:15 mp; S. construita desfasurata:15 mp;
A1.3		constructii anexa	10	Fara acte	Nr. niveluri:1; S. construita la sol:10 mp; S. construita desfasurata:10 mp;

Lungime Segmente

1) Valorile lungimilor segmentelor sunt obţinute din proiecţie în plan.

Punct început	X / Y	Punct sfârşit	X / Y	Lungime segment (** (m)
1	554.479,055 673.404,849	2	554.513,48 673.424,685	39.732
2	554.513,48 673.424,685	3	554.488,92 673.464,988	47.196

Document care conține date cu caracter personal, protejat de prevederile Regulamentului (UE) nr. 679/2016 și Legii 190/2018

Punct început	X / Y	Punct sfârşit	X / Y	Lungime segment (** (m)
3	554.488,92 673.464,988	4	554.460,163 673.432,662	43.267
4	554.460,163 673.432,662	1	554.479,055 673.404,849	33.623

** Lungimile segmentelor sunt determinate în planul de proiecţie Stereo 70 şi sunt rotunjite la 1 milimetru.
*** Distanţa dintre puncte este formată din segmente cumulate ce sunt mai mici decât valoarea 1 milimetru.

Document care conține date cu caracter personal, protejat de prevederile Regulamentului (UE) nr. 679/2016 și Legii 190/2018

DATE DESPRE IMOBILUL NR. 8095

Oficiul de Cadastru şi Publicitate Imobiliară SUCEAVA
Biroul de Cadastru şi Publicitate Imobiliară Campulung Moldovenesc

A. Partea I. Descrierea imobilului

TEREN Extravilan

Adresa: Jud. Suceava

Nr. Crt	Nr cadastral Nr. topografic	Suprafaţa* (mp)	Observaţii / Referinţe
A1		1.424	Sector cadastral:32 Teren neimprejmuit;

B. Partea II. Proprietari şi acte

Inscrieri privitoare la dreptul de proprietate şi alte drepturi reale		Referinţe
/		
Act Normativ nr. 7, din 13/03/1996 emis de Parlamentul Romaniei (Lege);		
B1	Inscrierea provizorie, drept de PROPRIETATE, dobandit prin Lege, cota actuala 1/1, cota initiala 1/1	A1
	1) **COMUNA VAMA**, CIF:4326698, Proprietar neidentificat.	

C. Partea III. SARCINI .

Inscrieri privind dezmembramintele dreptului de proprietate, drepturi reale de garanţie şi sarcini	Referinţe
NU SUNT	

Document care conține date cu caracter personal, protejat de prevederile Regulamentului (UE) nr. 679/2016 și Legii 190/2018

Anexa Nr. 1 La Partea I

Teren

Nr cadastral	Suprafaţa (mp)*	Observaţii / Referinţe
	1.424	

* Suprafaţa este determinată in planul de proiecţie Stereo 70.

DETALII LINIARE IMOBIL

Date referitoare la teren

Crt	Categorie folosință	Intra vilan	Suprafaţa (mp)	Tarla	Parcelă	Nr. topo	Observaţii / Referinţe
1	faneata	NU	1.424	-	1F	-	

Lungime Segmente
1) Valorile lungimilor segmentelor sunt obţinute din proiecţie în plan.

Punct început	X / Y	Punct sfârşit	X / Y	Lungime segment (** (m)
1	554.479,997 673.397,725	2	554.479,055 673.404,849	7.185
3	554.460,163 673.432,662	4	554.488,92 673.464,988	43.267
5	554.479,718 673.480,468	6	554.473,062 673.475,53	8.288
7	554.470,187 673.478,876	8	554.470,834 673.480,102	1.387
9	554.466,515 673.484,89	10	554.459,096 673.477,134	10.733

Punct început	X / Y	Punct sfârşit	X / Y	Lungime segment (** (m)
2	554.479,055 673.404,849	3	554.460,163 673.432,662	33.623
4	554.488,92 673.464,988	5	554.479,718 673.480,468	18.009
6	554.473,062 673.475,53	7	554.470,187 673.478,876	4.412
8	554.470,834 673.480,102	9	554.466,515 673.484,89	6.448
10	554.459,096 673.477,134	11	554.461,186 673.474,745	3.175

Document care conține date cu caracter personal, protejat de prevederile Regulamentului (UE) nr. 679/2016 și Legii 190/2018

Punct început	X / Y	Punct sfârşit	X / Y	Lungime segment (** (m)
11	554.461,186 673.474,745	12	554.461,61 673.473,957	0.894
13	554.462,896 673.469,27	14	554.462,966 673.468,667	0.608
15	554.462,691 673.461,223	16	554.462,671 673.461,004	0.219
17	554.461,476 673.452,917	18	554.461,438 673.452,724	0.197
19	554.459,324 673.444,269	20	554.459,309 673.444,213	0.058
21	554.456,056 673.432,648	22	554.455,525 673.424,942	7.724
23	554.455,528 673.424,717	24	554.455,27 673.422,455	2.277
25	554.455,597 673.420,345	26	554.455,705 673.413,477	6.869
27	554.456,759 673.405,835	28	554.457,091 673.404,981	0.916
29	554.459,44 673.398,943	30	554.462,758 673.395,195	5.006
31	554.464,266 673.393,492	32	554.466,23 673.392,545	2.18
33	554.474,23 673.391,123	34	554.474,295 673.391,11	0.067
35	554.476,54 673.390,634	36	554.476,625 673.395,833	5.2

Punct început	X / Y	Punct sfârşit	X / Y	Lungime segment (** (m)
12	554.461,61 673.473,957	13	554.462,896 673.469,27	4.86
14	554.462,966 673.468,667	15	554.462,691 673.461,223	7.449
16	554.462,671 673.461,004	17	554.461,476 673.452,917	8.175
18	554.461,438 673.452,724	19	554.459,324 673.444,269	8.715
20	554.459,309 673.444,213	21	554.456,056 673.432,648	12.014
22	554.455,525 673.424,942	23	554.455,528 673.424,717	0.226
24	554.455,27 673.422,455	25	554.455,597 673.420,345	2.135
26	554.455,705 673.413,477	27	554.456,759 673.405,835	7.715
28	554.457,091 673.404,981	29	554.459,44 673.398,943	6.479
30	554.462,758 673.395,195	31	554.464,266 673.393,492	2.275
32	554.466,23 673.392,545	33	554.474,23 673.391,123	8.126
34	554.474,295 673.391,11	35	554.476,54 673.390,634	2.295
36	554.476,625 673.395,833	1	554.479,997 673.397,725	3.867

** Lungimile segmentelor sunt determinate în planul de proiecţie Stereo 70 şi sunt rotunjite la 1 milimetru.
*** Distanţa dintre puncte este formată din segmente cumulate ce sunt mai mici decât valoarea 1 milimetru.

Document care conține date cu caracter personal, protejat de prevederile Regulamentului (UE) nr. 679/2016 și Legii 190/2018

DATE DESPRE IMOBILUL NR. 8096

Oficiul de Cadastru şi Publicitate Imobiliară SUCEAVA
Biroul de Cadastru şi Publicitate Imobiliară Campulung Moldovenesc

A. Partea I. Descrierea imobilului

TEREN Extravilan

Adresa: Jud. Suceava

Nr. Crt	Nr cadastral Nr. topografic	Suprafaţa* (mp)	Observaţii / Referinţe
A1		1.228	Sector cadastral:32 Teren neimprejmuit; Terenul face parte din parcelele 2215/3, 2211/1.

B. Partea II. Proprietari şi acte

Inscrieri privitoare la dreptul de proprietate şi alte drepturi reale		Referinţe
/		
Act Normativ nr. 7, din 13/03/1996 emis de Parlamentul Romaniei (Lege);		
B1	Inscrierea provizorie, drept de PROPRIETATE, dobandit prin Lege, cota actuala 1/1, cota initiala 1/1	A1
	1) **COMUNA VAMA**, CIF:4326698, Proprietar neidentificat.	

C. Partea III. SARCINI .

Inscrieri privind dezmembramintele dreptului de proprietate, drepturi reale de garanţie şi sarcini	Referinţe
NU SUNT	

Document care conține date cu caracter personal, protejat de prevederile Regulamentului (UE) nr. 679/2016 și Legii 190/2018

Anexa Nr. 1 La Partea I

Teren

Nr cadastral	Suprafaţa (mp)*	Observaţii / Referinţe
	1.228	Terenul face parte din parcelele 2215/3, 2211/1.

* Suprafaţa este determinată in planul de proiecţie Stereo 70.

DETALII LINIARE IMOBIL

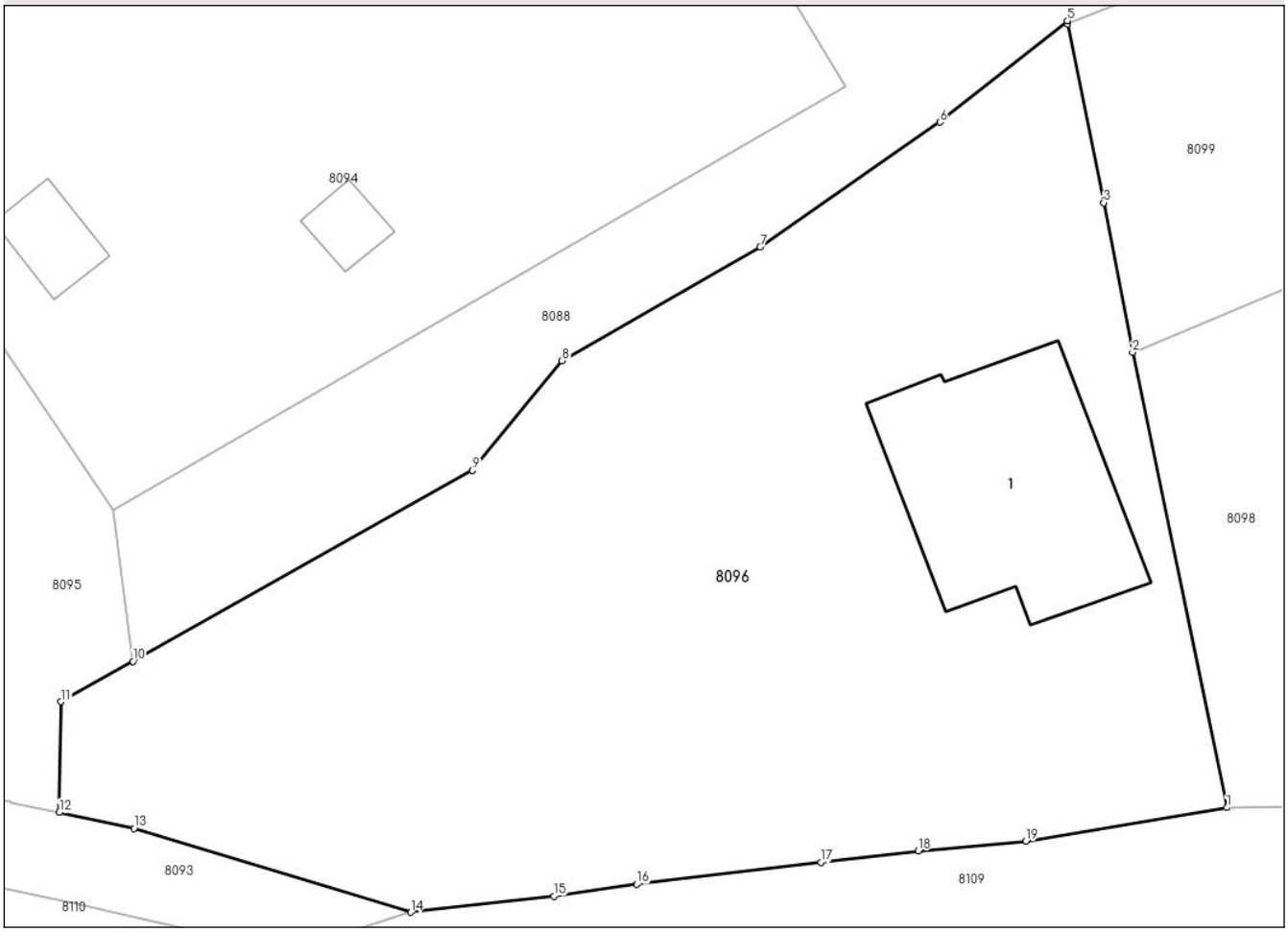

Date referitoare la teren

Crt	Categorie folosință	Intra vilan	Suprafaţa (mp)	Tarla	Parcelă	Nr. topo	Observaţii / Referinţe
1	faneata	NU	1.228	-	1F	-	

Date referitoare la construcţii

Crt	Număr	Destinaţie construcţie	Supraf. (mp)	Situaţie juridică	Observaţii / Referinţe
A1.1		constructii de locuinte	109	Fara acte	Nr. niveluri:1; S. construita la sol:109 mp; S. construita desfasurata:109 mp;

Lungime Segmente
1) Valorile lungimilor segmentelor sunt obţinute din proiecţie în plan.

Punct început	X / Y	Punct sfârşit	X / Y	Lungime segment (** (m)
1	554.531,372 673.390,864	2	554.526,938 673.412,216	21.808
2	554.526,938 673.412,216	3	554.525,584 673.419,238	7.151
3	554.525,584 673.419,238	4	554.523,895 673.427,611	8.542
4	554.523,895 673.427,611	5	554.523,885 673.427,772	0.161

Document care conține date cu caracter personal, protejat de prevederile Regulamentului (UE) nr. 679/2016 și Legii 190/2018

Punct început	X / Y	Punct sfârşit	X / Y	Lungime segment (** (m)
5	554.523,885 673.427,772	6	554.517,891 673.423,018	7.65
6	554.517,891 673.423,018	7	554.509,457 673.417,166	10.265
7	554.509,457 673.417,166	8	554.500,151 673.411,826	10.729
8	554.500,151 673.411,826	9	554.495,952 673.406,677	6.644
9	554.495,952 673.406,677	10	554.479,997 673.397,725	18.294
10	554.479,997 673.397,725	11	554.476,625 673.395,833	3.867
11	554.476,625 673.395,833	12	554.476,54 673.390,634	5.2
12	554.476,54 673.390,634	13	554.480,052 673.389,888	3.59
13	554.480,052 673.389,888	14	554.493,039 673.385,958	13.569
14	554.493,039 673.385,958	15	554.499,761 673.386,707	6.764
15	554.499,761 673.386,707	16	554.503,665 673.387,268	3.944
16	554.503,665 673.387,268	17	554.512,304 673.388,295	8.7
17	554.512,304 673.388,295	18	554.516,874 673.388,839	4.603
18	554.516,874 673.388,839	19	554.521,929 673.389,285	5.075
19	554.521,929 673.389,285	1	554.531,372 673.390,864	9.574

** Lungimile segmentelor sunt determinate în planul de proiecţie Stereo 70 şi sunt rotunjite la 1 milimetru.
*** Distanţa dintre puncte este formată din segmente cumulate ce sunt mai mici decât valoarea 1 milimetru.

Document care conține date cu caracter personal, protejat de prevederile Regulamentului (UE) nr. 679/2016 și Legii 190/2018

DATE DESPRE IMOBILUL NR. 8098

Oficiul de Cadastru şi Publicitate Imobiliară SUCEAVA
Biroul de Cadastru şi Publicitate Imobiliară Campulung Moldovenesc

A. Partea I. Descrierea imobilului

TEREN Extravilan

Adresa: Jud. Suceava

Nr. Crt	Nr cadastral Nr. topografic	Suprafaţa* (mp)	Observaţii / Referinţe
A1		348	Sector cadastral:32 Teren neimprejmuit; Terenul face parte din parcela 2211/1.

B. Partea II. Proprietari şi acte

Inscrieri privitoare la dreptul de proprietate şi alte drepturi reale		Referinţe
/		
Act Normativ nr. 7, din 13/03/1996 emis de Parlamentul Romaniei (Lege);		
B1	Inscrierea provizorie, drept de PROPRIETATE, dobandit prin Lege, cota actuala 1/1, cota initiala 1/1	A1
	1) **COMUNA VAMA**, CIF:4326698, Proprietar neidentificat.	

C. Partea III. SARCINI .

Inscrieri privind dezmembramintele dreptului de proprietate, drepturi reale de garanţie şi sarcini	Referinţe
NU SUNT	

Document care conține date cu caracter personal, protejat de prevederile Regulamentului (UE) nr. 679/2016 și Legii 190/2018

Anexa Nr. 1 La Partea I

Teren

Nr cadastral	Suprafaţa (mp)*	Observaţii / Referinţe
	348	Terenul face parte din parcela 2211/1.

* Suprafaţa este determinată in planul de proiecţie Stereo 70.

DETALII LINIARE IMOBIL

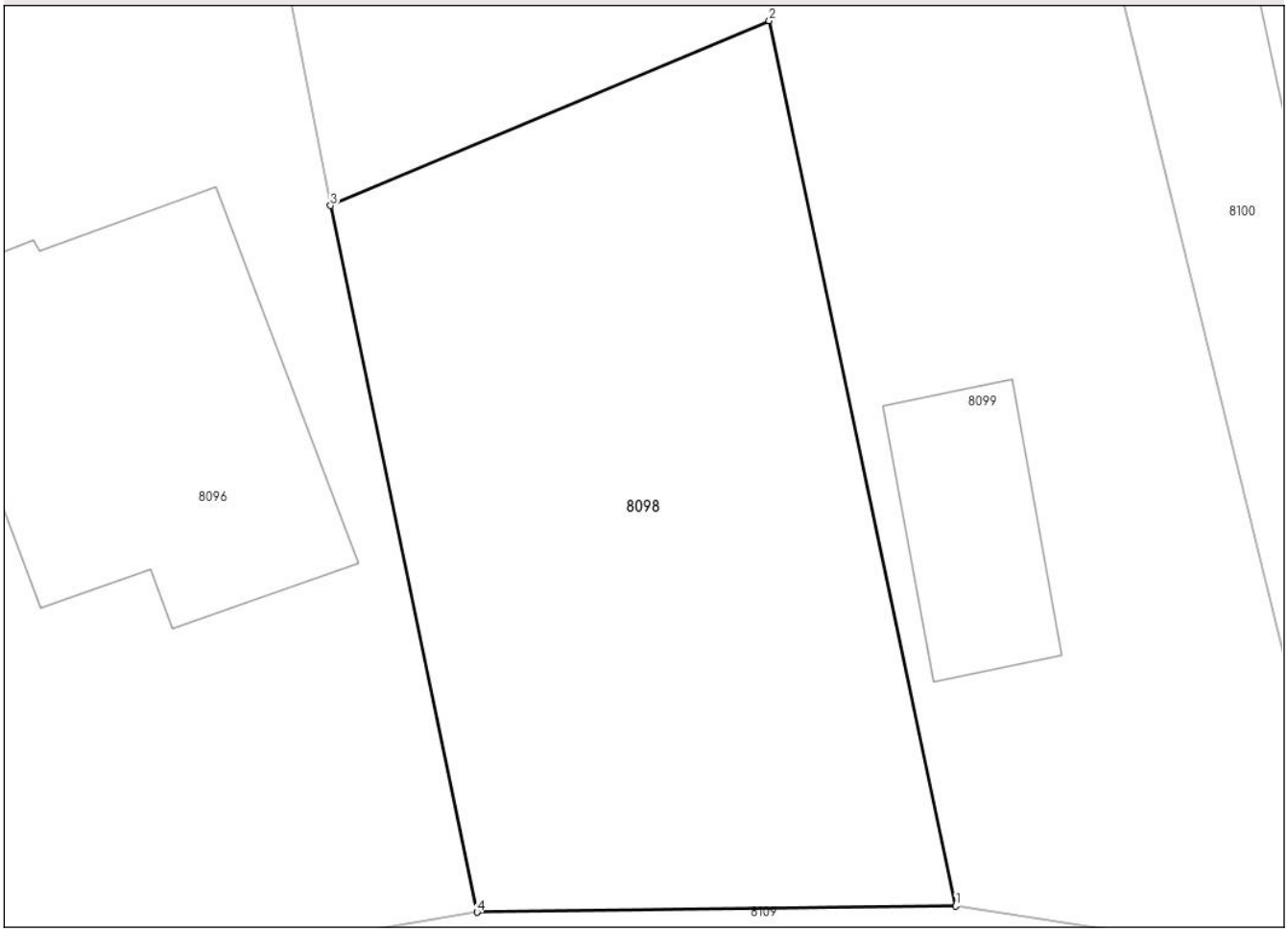

Date referitoare la teren

Crt	Categorie folosință	Intra vilan	Suprafaţa (mp)	Tarla	Parcelă	Nr. topo	Observaţii / Referinţe
1	curti constructii	NU	348	-	1CC	-	

Lungime Segmente
1) Valorile lungimilor segmentelor sunt obţinute din proiecţie în plan.

Punct început	X / Y	Punct sfârşit	X / Y	Lungime segment (** (m)
1	554.545,843 673.391,056	2	554.540,207 673.417,802	27.333
2	554.540,207 673.417,802	3	554.526,938 673.412,216	14.397
3	554.526,938 673.412,216	4	554.531,372 673.390,864	21.808
4	554.531,372 673.390,864	1	554.545,843 673.391,056	14.472

Document care conține date cu caracter personal, protejat de prevederile Regulamentului (UE) nr. 679/2016 și Legii 190/2018

** Lungimile segmentelor sunt determinate în planul de proiecţie Stereo 70 şi sunt rotunjite la 1 milimetru.
*** Distanţa dintre puncte este formată din segmente cumulate ce sunt mai mici decât valoarea 1 milimetru.

Document care conține date cu caracter personal, protejat de prevederile Regulamentului (UE) nr. 679/2016 și Legii 190/2018

DATE DESPRE IMOBILUL NR. 8099

Oficiul de Cadastru şi Publicitate Imobiliară SUCEAVA
Biroul de Cadastru şi Publicitate Imobiliară Campulung Moldovenesc

A. Partea I. Descrierea imobilului

TEREN Extravilan

Adresa: Jud. Suceava

Nr. Crt	Nr cadastral Nr. topografic	Suprafaţa* (mp)	Observaţii / Referinţe
A1	31554	709	Sector cadastral:32 Teren neimprejmuit;

Construcţii

Crt	Nr cadastral Nr. topografic	Adresa	Observaţii / Referinţe
A1.1	31554-C1	Jud. Suceava	Nr. niveluri:2; S. construita la sol:34 mp; S. construita desfasurata:34 mp; Casa (P+M), an c-re: 2001,lemn,fara CE, fara lift

B. Partea II. Proprietari şi acte

Inscrieri privitoare la dreptul de proprietate şi alte drepturi reale		Referinţe
5597 / 09/05/2012		
Hotarare Judecatoreasca nr. 72, din 19/01/2012 emis de JUDECATORIA CAMPULUNG MOLDOVENESC (hotarare judecatoreasca nr. INCHEIERE/12-03-2012 emis de JUDECATORIA CAMPULUNG MOLDOVENESC;);		
B1	se noteaza ca din parte a imobilului cu nr.top. 2211/10 din CF 30291 a localitatii Vama s-a format imobilul cu nr.cad. 31554	A1, A1.1
8892 / 26/05/2022		
Act Notarial nr. 1940, din 25/05/2022 emis de BIN Pelepco Lacramioara Gabriela (Contract de vanzare - cumparare);		
B5	Intabulare, drept de PROPRIETATE- bun comun in devalmasie, dobandit prin Conventie, cota actuala 1/1, cota initiala 1/1	A1, A1.1
	1) **COSTIN TEOFIL** 2) **COSTIN MARIA-MAGDALENA**	

C. Partea III. SARCINI .

Inscrieri privind dezmembramintele dreptului de proprietate, drepturi reale de garanţie şi sarcini	Referinţe
NU SUNT	

Document care conține date cu caracter personal, protejat de prevederile Regulamentului (UE) nr. 679/2016 și Legii 190/2018

Anexa Nr. 1 La Partea I

Teren

Nr cadastral	Suprafaţa (mp)*	Observaţii / Referinţe
31554	709	

* Suprafaţa este determinată in planul de proiecţie Stereo 70.

DETALII LINIARE IMOBIL

Date referitoare la teren

Crt	Categorie folosință	Intra vilan	Suprafaţa (mp)	Tarla	Parcelă	Nr. topo	Observaţii / Referinţe
1	curti constructii	NU	709	-	1CC	-	Imobil imprejmuit partial cu gard

Date referitoare la construcţii

Crt	Număr	Destinaţie construcţie	Supraf. (mp)	Situaţie juridică	Observaţii / Referinţe
A1.1	31554-C1	constructii de locuinte	34	Cu acte	Nr. niveluri:2; S. construita la sol:34 mp; S. construita desfasurata:34 mp; Casa (P+M), an c-re: 2001,lemn,fara CE, fara lift

Lungime Segmente
1) Valorile lungimilor segmentelor sunt obţinute din proiecţie în plan.

Punct început	X / Y	Punct sfârşit	X / Y	Lungime segment (** (m)
1	554.526,938 673.412,216	2	554.540,207 673.417,802	14.397
2	554.540,207 673.417,802	3	554.545,843 673.391,056	27.333
3	554.545,843 673.391,056	4	554.558,071 673.389,189	12.37

Document care conține date cu caracter personal, protejat de prevederile Regulamentului (UE) nr. 679/2016 și Legii 190/2018

Punct început	X / Y	Punct sfârşit	X / Y	Lungime segment (** (m)
4	554.558,071 673.389,189	5	554.550,613 673.419,616	31.328
5	554.550,613 673.419,616	6	554.546,472 673.435,65	16.56
6	554.546,472 673.435,65	7	554.542,939 673.434,764	3.642
7	554.542,939 673.434,764	8	554.539,776 673.434,326	3.193
8	554.539,776 673.434,326	9	554.536,632 673.433,234	3.328
9	554.536,632 673.433,234	10	554.527,53 673.429,044	10.02
10	554.527,53 673.429,044	11	554.523,895 673.427,611	3.907
11	554.523,895 673.427,611	12	554.525,584 673.419,238	8.542
12	554.525,584 673.419,238	1	554.526,938 673.412,216	7.151

** Lungimile segmentelor sunt determinate în planul de proiecţie Stereo 70 şi sunt rotunjite la 1 milimetru.
*** Distanţa dintre puncte este formată din segmente cumulate ce sunt mai mici decât valoarea 1 milimetru.

Document care conține date cu caracter personal, protejat de prevederile Regulamentului (UE) nr. 679/2016 și Legii 190/2018

DATE DESPRE IMOBILUL NR. 8100

Oficiul de Cadastru şi Publicitate Imobiliară SUCEAVA
Biroul de Cadastru şi Publicitate Imobiliară Campulung Moldovenesc

A. Partea I. Descrierea imobilului

TEREN Extravilan Nr. CF vechi:6730

Adresa: Jud. Suceava, imobil partial imprejmuit

Nr. Crt	Nr cadastral Nr. topografic	Suprafaţa* (mp)	Observaţii / Referinţe
A1	32606	1.000	Sector cadastral:32 Teren neimprejmuit;

Construcţii

Crt	Nr cadastral Nr. topografic	Adresa	Observaţii / Referinţe
A1.1	32606-C1	Jud. Suceava, imobil partial imprejmuit	Nr. niveluri:3; S. construita la sol:133 mp; S. construita desfasurata:399 mp; constructie din lemn din 2015, fara lift si cu certificat de performanta energetica
A1.2	32606-C2	Jud. Suceava, imobil partial imprejmuit	Nr. niveluri:1; S. construita la sol:30 mp; S. construita desfasurata:30 mp; constructie din lemn din 2015, fara lift si fara certificat de performanta energetica

B. Partea II. Proprietari şi acte

Inscrieri privitoare la dreptul de proprietate şi alte drepturi reale		Referinţe
8027 / 28/05/2015		
Act Notarial nr. 760, din 21/05/2015 emis de BNP Dumitru Mihaela;		
B2	se noteaza modificarea suprafetei imobilului cu nr.top. 2215/31 din CF 32606 a localiltatii Vama, care se transforma in imobilul cu nr. cad. 32606, cu suprafata marita de la 1000 m.p.la 1018 m.p, pe care s-a edificat constructia C1 si C2 ;	A1
8891 / 26/05/2022		
Act Notarial nr. 1940, din 25/05/2022 emis de Pelepco Lacramioara Gabriela;		
B4	Intabulare, drept de PROPRIETATEbun comun in devalmasie, dobandit prin Conventie, cota actuala 1/1, cota initiala 1/1	A1, A1.1, A1.2
	1) **COSTIN TEOFIL** 2) **COSTIN MARIA-MAGDALENA**	

C. Partea III. SARCINI .

Inscrieri privind dezmembramintele dreptului de proprietate, drepturi reale de garanţie şi sarcini	Referinţe
NU SUNT	

Document care conține date cu caracter personal, protejat de prevederile Regulamentului (UE) nr. 679/2016 și Legii 190/2018

Anexa Nr. 1 La Partea I

Teren

Nr cadastral	Suprafaţa (mp)*	Observaţii / Referinţe
32606	1.000	

* Suprafaţa este determinată in planul de proiecţie Stereo 70.

DETALII LINIARE IMOBIL

Date referitoare la teren

Crt	Categorie folosință	Intra vilan	Suprafaţa (mp)	Tarla	Parcelă	Nr. topo	Observaţii / Referinţe
1	faneata	NU	1.000	-	1F	-	

Date referitoare la construcţii

Crt	Număr	Destinaţie construcţie	Supraf. (mp)	Situaţie juridică	Observaţii / Referinţe
A1.1	32606-C1	constructii de locuinte	133	Cu acte	Nr. niveluri:3; S. construita la sol:133 mp; S. construita desfasurata:399 mp; constructie din lemn din 2015, fara lift si cu certificat de performanta energetica
A1.2	32606-C2	constructii anexa	30	Cu acte	Nr. niveluri:1; S. construita la sol:30 mp; S. construita desfasurata:30 mp; constructie din lemn din 2015, fara lift si fara certificat de performanta energetica

Lungime Segmente

1) Valorile lungimilor segmentelor sunt obţinute din proiecţie în plan.

Punct început	X / Y	Punct sfârşit	X / Y	Lungime segment (** (m)
1	554.576,048 673.387,665	2	554.572,328 673.407,625	20.304

Document care conține date cu caracter personal, protejat de prevederile Regulamentului (UE) nr. 679/2016 și Legii 190/2018

Punct început	X / Y	Punct sfârşit	X / Y	Lungime segment (** (m)
2	554.572,328 673.407,625	3	554.571,111 673.413,306	5.81
3	554.571,111 673.413,306	4	554.566,694 673.432,333	19.533
4	554.566,694 673.432,333	5	554.563,19 673.447,425	15.493
5	554.563,19 673.447,425	6	554.546,472 673.435,65	20.449
6	554.546,472 673.435,65	7	554.550,613 673.419,616	16.56
7	554.550,613 673.419,616	8	554.558,071 673.389,189	31.328
8	554.558,071 673.389,189	1	554.576,048 673.387,665	18.041

** Lungimile segmentelor sunt determinate în planul de proiecţie Stereo 70 şi sunt rotunjite la 1 milimetru.
*** Distanţa dintre puncte este formată din segmente cumulate ce sunt mai mici decât valoarea 1 milimetru.

Document care conține date cu caracter personal, protejat de prevederile Regulamentului (UE) nr. 679/2016 și Legii 190/2018

DATE DESPRE IMOBILUL NR. 8101

Oficiul de Cadastru şi Publicitate Imobiliară SUCEAVA
Biroul de Cadastru şi Publicitate Imobiliară Campulung Moldovenesc

A. Partea I. Descrierea imobilului

TEREN Extravilan

Adresa: Jud. Suceava

Nr. Crt	Nr cadastral Nr. topografic	Suprafaţa* (mp)	Observaţii / Referinţe
A1	31537	1.800	Sector cadastral:32 Teren neimprejmuit;

B. Partea II. Proprietari şi acte

Inscrieri privitoare la dreptul de proprietate şi alte drepturi reale		Referinţe
5598 / 09/05/2012		
Hotarare Judecatoreasca nr. 73, din 19/01/2012 emis de JUDECATORIA C-LUNG MOLD. (hotarare judecatoreasca nr. INCHEIERE/16-02-2012 emis de JUDECATORIA CAMPULUNG MOLDOVENESC;);		
B1	se noteaza ca din imobilul cu nr.top. 2211/10 din CF 30291 a localitatii Vama se formeaza imobilul cu nr.top. 2211/43 , in suprafata de 694 m. p., apoi din imobilul cu nr.top. 2215/3 din CF 30011 a localitatii Vama se formeaza imobilul cu nr.top 2215/42 in suprafata de 1106 m.p., iar din imobilele cu nr.top. 2215/42 si 2211/43 se formeaza imobilul cu nr. cad. 31557, in suprafata de 1800 m.p.	A1
B2	Intabulare, drept de PROPRIETATE,cu titlu de cumparare, dobandit prin Hotarare Judecatoreasca, cota actuala 1/3, cota initiala 1/3	A1
	1) **RUSU NICOLETA**	
B3	Intabulare, drept de PROPRIETATE,cu titlu de cumparare, dobandit prin Hotarare Judecatoreasca, cota actuala 1/3, cota initiala 1/3	A1
	1) **RUSU DIANA GEORGIANA**	
B4	Intabulare, drept de PROPRIETATE,cu titlu de cumparare, dobandit prin Hotarare Judecatoreasca, cota actuala 1/3, cota initiala 1/3	A1
	1) **RUSU MARIA ANDREEA**	

C. Partea III. SARCINI .

Inscrieri privind dezmembramintele dreptului de proprietate, drepturi reale de garanţie şi sarcini	Referinţe
NU SUNT	

Document care conține date cu caracter personal, protejat de prevederile Regulamentului (UE) nr. 679/2016 și Legii 190/2018

Anexa Nr. 1 La Partea I

Teren

Nr cadastral	Suprafaţa (mp)*	Observaţii / Referinţe
31537	1.800	

* Suprafaţa este determinată in planul de proiecţie Stereo 70.

DETALII LINIARE IMOBIL

Date referitoare la teren

Crt	Categorie folosință	Intra vilan	Suprafaţa (mp)	Tarla	Parcelă	Nr. topo	Observaţii / Referinţe
1	faneata	NU	1.106	-	1F	-	Imobil imprejmuit partial cu gard
2	faneata	NU	694	-	2F	-	Imobil imprejmuit partial cu gard

Lungime Segmente
1) Valorile lungimilor segmentelor sunt obţinute din proiecţie în plan.

Punct început	X / Y	Punct sfârşit	X / Y	Lungime segment (** (m)
1	554.602,755 673.383,694	2	554.594,873 673.416,767	33.999
2	554.594,873 673.416,767	3	554.582,982 673.466,665	51.295
3	554.582,982 673.466,665	4	554.581,976 673.465,693	1.398
4	554.581,976 673.465,693	5	554.577,968 673.461,764	5.613

Document care conține date cu caracter personal, protejat de prevederile Regulamentului (UE) nr. 679/2016 și Legii 190/2018

Punct început	X / Y	Punct sfârşit	X / Y	Lungime segment (** (m)
5	554.577,968 673.461,764	6	554.569,227 673.454,285	11.504
6	554.569,227 673.454,285	7	554.563,638 673.448,629	7.952
7	554.563,638 673.448,629	8	554.563,064 673.447,968	0.875
8	554.563,064 673.447,968	9	554.563,19 673.447,425	0.557
9	554.563,19 673.447,425	10	554.566,694 673.432,333	15.493
10	554.566,694 673.432,333	11	554.571,111 673.413,306	19.533
11	554.571,111 673.413,306	12	554.572,328 673.407,625	5.81
12	554.572,328 673.407,625	13	554.576,048 673.387,665	20.304
13	554.576,048 673.387,665	14	554.579,145 673.386,353	3.364
14	554.579,145 673.386,353	15	554.589,884 673.383,92	11.011
15	554.589,884 673.383,92	16	554.601,513 673.383,716	11.631
16	554.601,513 673.383,716	17	554.602,356 673.383,701	0.843
17	554.602,356 673.383,701	1	554.602,755 673.383,694	0.399

** Lungimile segmentelor sunt determinate în planul de proiecţie Stereo 70 şi sunt rotunjite la 1 milimetru.
*** Distanţa dintre puncte este formată din segmente cumulate ce sunt mai mici decât valoarea 1 milimetru.

Document care conține date cu caracter personal, protejat de prevederile Regulamentului (UE) nr. 679/2016 și Legii 190/2018

DATE DESPRE IMOBILUL NR. 8102

Oficiul de Cadastru şi Publicitate Imobiliară SUCEAVA
Biroul de Cadastru şi Publicitate Imobiliară Campulung Moldovenesc

A. Partea I. Descrierea imobilului

TEREN Extravilan Nr. CF vechi:5895

Adresa: Jud. Suceava

Nr. Crt	Nr cadastral Nr. topografic	Suprafaţa* (mp)	Observaţii / Referinţe
A1	32246	1.120	Sector cadastral:32 Teren neimprejmuit;

B. Partea II. Proprietari şi acte

Inscrieri privitoare la dreptul de proprietate şi alte drepturi reale		Referinţe
16696 / 16/11/2017		
Act Administrativ nr. 63, din 09/11/2017 emis de PRIMARIA COMUNEI VAMA;		
B5	se noteaza actualizarea informatiei cadastrale a imobilului cu nr. top 2211/2 din CF32246 Vama ,care se transforma in imobilul cu nr. cad. 32246 situat in intravilanul comunei Vama ;	A1
13976 / 27/08/2024		
Act Notarial nr. 2484, din 26/08/2024 emis de Pelepco Lacramioara Gabriela (Contract de vanzare - cumparare);		
B6	Intabulare, drept de PROPRIETATEbun comnun în devălmășie, dobandit prin Conventie, cota actuala 1/1, cota initiala 1/1	A1
	1) **COJAN VLAD** 2) **COJAN MIHAELA**	

C. Partea III. SARCINI .

Inscrieri privind dezmembramintele dreptului de proprietate, drepturi reale de garanţie şi sarcini	Referinţe
NU SUNT	

Anexa Nr. 1 La Partea I

Teren

Nr cadastral	Suprafaţa (mp)*	Observaţii / Referinţe
32246	1.120	

* Suprafaţa este determinată in planul de proiecţie Stereo 70.

DETALII LINIARE IMOBIL

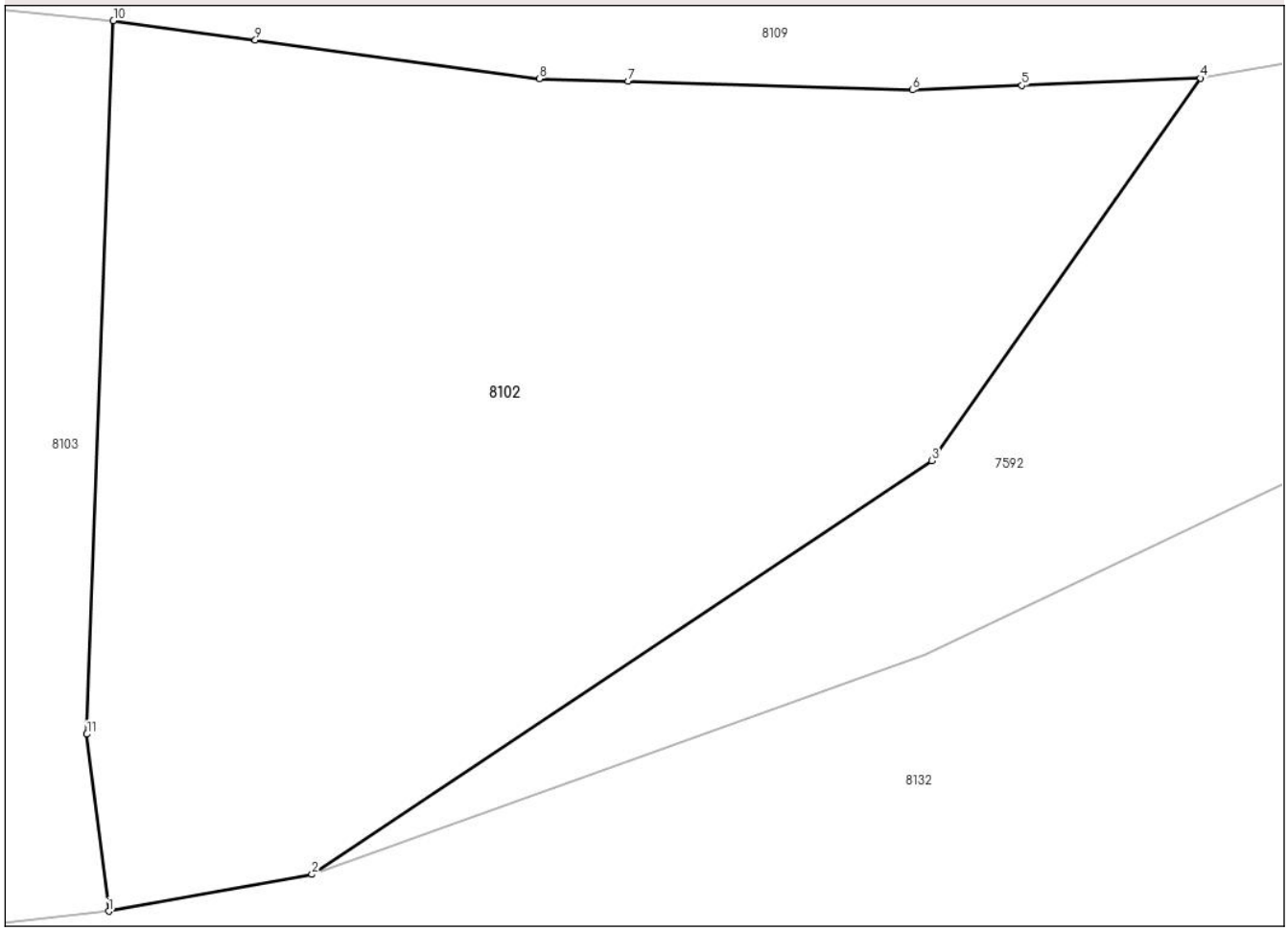

Date referitoare la teren

Crt	Categorie folosință	Intra vilan	Suprafaţa (mp)	Tarla	Parcelă	Nr. topo	Observaţii / Referinţe
1	neproductiv	NU	1.120	-	1N	-	Împrejmuit partial cu gard

Lungime Segmente
1) Valorile lungimilor segmentelor sunt obţinute din proiecţie în plan.

Punct început	X / Y	Punct sfârşit	X / Y	Lungime segment (** (m)
1	554.562,827 673.342,212	2	554.571,623 673.343,806	8.939
2	554.571,623 673.343,806	3	554.598,44 673.361,699	32.238
3	554.598,44 673.361,699	4	554.610,061 673.378,233	20.209
4	554.610,061 673.378,233	5	554.602,331 673.377,917	7.736
5	554.602,331 673.377,917	6	554.597,606 673.377,724	4.729

Document care conține date cu caracter personal, protejat de prevederile Regulamentului (UE) nr. 679/2016 și Legii 190/2018

Punct început	X / Y	Punct sfârşit	X / Y	Lungime segment (** (m)
6	554.597,606 673.377,724	7	554.585,295 673.378,091	12.316
7	554.585,295 673.378,091	8	554.581,452 673.378,205	3.845
8	554.581,452 673.378,205	9	554.569,168 673.379,88	12.398
9	554.569,168 673.379,88	10	554.563,026 673.380,718	6.199
10	554.563,026 673.380,718	11	554.561,876 673.349,865	30.874
11	554.561,876 673.349,865	1	554.562,827 673.342,212	7.712

** Lungimile segmentelor sunt determinate în planul de proiecţie Stereo 70 şi sunt rotunjite la 1 milimetru.
*** Distanţa dintre puncte este formată din segmente cumulate ce sunt mai mici decât valoarea 1 milimetru.

Document care conține date cu caracter personal, protejat de prevederile Regulamentului (UE) nr. 679/2016 și Legii 190/2018

DATE DESPRE IMOBILUL NR. 8103

Oficiul de Cadastru şi Publicitate Imobiliară SUCEAVA
Biroul de Cadastru şi Publicitate Imobiliară Campulung Moldovenesc

A. Partea I. Descrierea imobilului

Nr. CF vechi:7067
Nr. cadastral vechi:4515

TEREN Extravilan

Adresa: Jud. Suceava

Nr. Crt	Nr cadastral Nr. topografic	Suprafaţa* (mp)	Observaţii / Referinţe
A1	31937	892	Sector cadastral:32 Teren neimprejmuit;

B. Partea II. Proprietari şi acte

Inscrieri privitoare la dreptul de proprietate şi alte drepturi reale		Referinţe
6425 / 15/09/2008		
Act Notarial nr. 1544, din 04/09/2008 emis de N (Contract de vanzare - cumparare);		
B1	Intabulare, drept de PROPRIETATEbun comun, dobandit prin Conventie, cota actuala 1/1, cota initiala 1/1	A1
	1) **ILINOF MARGARETA**, Lipsa C.N.P. 2) **ILINOF IONEL**, Lipsa C.N.P.	
	OBSERVATII: (provenita din conversia CF 7067)	

C. Partea III. SARCINI .

Inscrieri privind dezmembramintele dreptului de proprietate, drepturi reale de garanţie şi sarcini	Referinţe
NU SUNT	

Document care conține date cu caracter personal, protejat de prevederile Regulamentului (UE) nr. 679/2016 și Legii 190/2018

Anexa Nr. 1 La Partea I

Teren

Nr cadastral	Suprafaţa (mp)*	Observaţii / Referinţe
31937	892	

* Suprafaţa este determinată in planul de proiecţie Stereo 70.

DETALII LINIARE IMOBIL

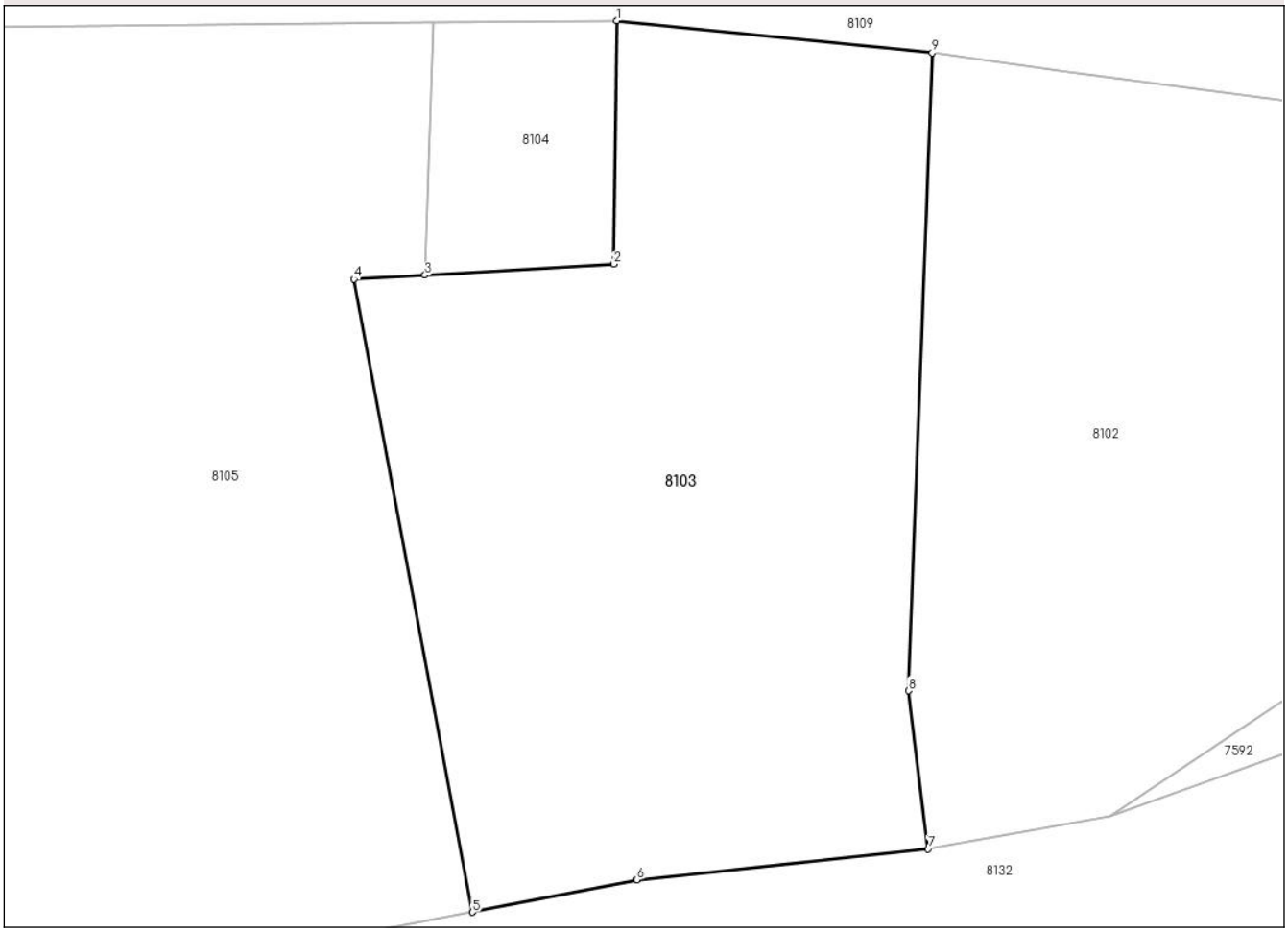

Date referitoare la teren

Crt	Categorie folosință	Intra vilan	Suprafaţa (mp)	Tarla	Parcelă	Nr. topo	Observaţii / Referinţe
1	faneata	NU	892	-	1F	-	

Lungime Segmente
1) Valorile lungimilor segmentelor sunt obţinute din proiecţie în plan.

Punct început	X / Y	Punct sfârşit	X / Y	Lungime segment (** (m)
1	554.547,747 673.382,274	2	554.547,606 673.370,505	11.77
2	554.547,606 673.370,505	3	554.538,462 673.369,973	9.159
3	554.538,462 673.369,973	4	554.535,024 673.369,772	3.444
4	554.535,024 673.369,772	5	554.540,756 673.339,155	31.149
5	554.540,756 673.339,155	6	554.548,731 673.340,715	8.126

Document care conține date cu caracter personal, protejat de prevederile Regulamentului (UE) nr. 679/2016 și Legii 190/2018

Punct început	X / Y	Punct sfârşit	X / Y	Lungime segment (** (m)
6	554.548,731 673.340,715	7	554.562,827 673.342,212	14.175
7	554.562,827 673.342,212	8	554.561,876 673.349,865	7.712
8	554.561,876 673.349,865	9	554.563,026 673.380,718	30.874
9	554.563,026 673.380,718	1	554.547,747 673.382,274	15.358

** Lungimile segmentelor sunt determinate în planul de proiecţie Stereo 70 şi sunt rotunjite la 1 milimetru.
*** Distanţa dintre puncte este formată din segmente cumulate ce sunt mai mici decât valoarea 1 milimetru.

Document care conține date cu caracter personal, protejat de prevederile Regulamentului (UE) nr. 679/2016 și Legii 190/2018

DATE DESPRE IMOBILUL NR. 8104

Oficiul de Cadastru şi Publicitate Imobiliară SUCEAVA
Biroul de Cadastru şi Publicitate Imobiliară Campulung Moldovenesc

A. Partea I. Descrierea imobilului

Nr. CF vechi:7043
Nr. cadastral vechi:4524

TEREN Extravilan

Adresa: Jud. Suceava

Nr. Crt	Nr cadastral Nr. topografic	Suprafaţa* (mp)	Observaţii / Referinţe
A1	31936	108	Sector cadastral:32 Teren neimprejmuit;

B. Partea II. Proprietari şi acte

Inscrieri privitoare la dreptul de proprietate şi alte drepturi reale		Referinţe
6424 / 15/09/2008		
Act Notarial nr. 1544, din 04/09/2008 emis de - (Contract de vanzare - cumparare);		
B1	Intabulare, drept de PROPRIETATEbun comun, dobandit prin Conventie, cota actuala 1/1, cota initiala 1/1	A1
	1) **ILINOF MARGARETA**, Lipsa C.N.P. 2) **ILINOF IONEL**, Lipsa C.N.P.	
	OBSERVATII: (provenita din conversia CF 7043)	

C. Partea III. SARCINI .

Inscrieri privind dezmembramintele dreptului de proprietate, drepturi reale de garanţie şi sarcini	Referinţe
NU SUNT	

Document care conține date cu caracter personal, protejat de prevederile Regulamentului (UE) nr. 679/2016 și Legii 190/2018

Anexa Nr. 1 La Partea I

Teren

Nr cadastral	Suprafaţa (mp)*	Observaţii / Referinţe
31936	108	

* Suprafaţa este determinată in planul de proiecţie Stereo 70.

DETALII LINIARE IMOBIL

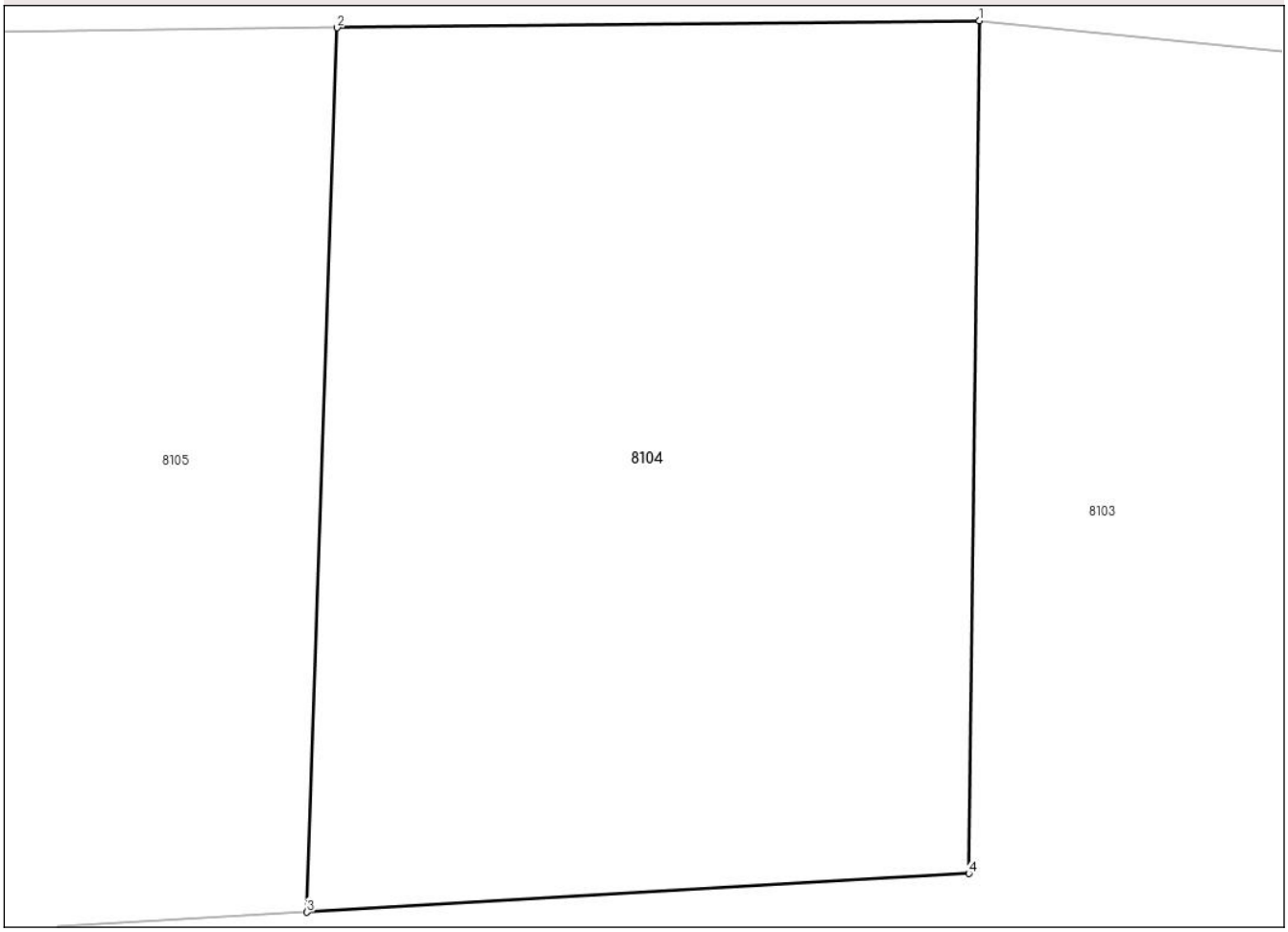

Date referitoare la teren

Crt	Categorie folosință	Intra vilan	Suprafaţa (mp)	Tarla	Parcelă	Nr. topo	Observaţii / Referinţe
1	faneata	NU	108	-	1F	-	

Lungime Segmente
1) Valorile lungimilor segmentelor sunt obţinute din proiecţie în plan.

Punct început	X / Y	Punct sfârşit	X / Y	Lungime segment (** (m)
1	554.547,747 673.382,274	2	554.538,878 673.382,178	8.87
2	554.538,878 673.382,178	3	554.538,462 673.369,973	12.212
3	554.538,462 673.369,973	4	554.547,606 673.370,505	9.159
4	554.547,606 673.370,505	1	554.547,747 673.382,274	11.77

**** Lungimile segmentelor sunt determinate în planul de proiecţie Stereo 70 şi sunt rotunjite la 1 milimetru.**

Document care conține date cu caracter personal, protejat de prevederile Regulamentului (UE) nr. 679/2016 și Legii 190/2018

***** Distanţa dintre puncte este formată din segmente cumulate ce sunt mai mici decât valoarea 1 milimetru.**

DATE DESPRE IMOBILUL NR. 8105

Oficiul de Cadastru şi Publicitate Imobiliară SUCEAVA
Biroul de Cadastru şi Publicitate Imobiliară Campulung Moldovenesc

A. Partea I. Descrierea imobilului

TEREN Extravilan

Adresa: Jud. Suceava

Nr. Crt	Nr cadastral Nr. topografic	Suprafaţa* (mp)	Observaţii / Referinţe
A1	33250	1.407	Sector cadastral:32 Teren imprejmuit;

Construcţii

Crt	Nr cadastral Nr. topografic	Adresa	Observaţii / Referinţe
A1.1	33250-C1	Jud. Suceava	Nr. niveluri:2; S. construita la sol:23 mp; S. construita desfasurata:23 mp; Casa (P+M), an c-re: 1992,lemn,fara CE, fara lift

B. Partea II. Proprietari şi acte

Inscrieri privitoare la dreptul de proprietate şi alte drepturi reale		Referinţe
871 / 26/01/2017		
Act Notarial nr. 221, din 25/01/2017 emis de ILIE DELIA;		
B1	Se infiinteaza cf. 33250 a imobilului cu nr. cad. 33250/Vama ca urmare a alipirii urmatoarelor 3 imobile: ~- nr.cad.32247\cf.32247; ~- nr.cad.32301\cf.32301; ~- nr.cad.33053\cf.33053;	A1
Act Notarial nr. 3348, din 16/10/2015 emis de Pelepco Lacramioara Gabriela;		
B2	Intabulare, drept de PROPRIETATE, dobandit prin Conventie, cota actuala 552/1407, cota initiala 552/1407	A1
	1) **MIRON NECULAI**, vaduv	
	OBSERVATII: pozitie transcrisa din CF 32247/Vama, inscrisa prin incheierea nr. 14783 din 16/10/2015;	
B4	Intabulare, drept de PROPRIETATEca bun propriu, dobandit prin Conventie, cota actuala 155/1407, cota initiala 155/1407	A1
	1) **MIRON NECULAI**, vaduv	
	OBSERVATII: pozitie transcrisa din CF 32301/Vama, inscrisa prin incheierea nr. 14784 din 16/10/2015;	
Hotarare Judecatoreasca nr. 701, din 14/06/2016 emis de JUDECATORIA CAMPULUNG MOLDOVENESC;		
B6	Intabulare, drept de PROPRIETATEcu titlu de cumparare, dobandit prin Hotarare Judecatoreasca, cota actuala 700/1407, cota initiala 700/1407	A1
	1) **MIRON NECULAI**, vaduv	
	OBSERVATII: pozitie transcrisa din CF 33053/Vama, inscrisa prin incheierea nr. 11545 din 07/09/2016;	
Act Notarial nr. 3348, din 16/10/2015 emis de Pelepco Lacramioara Gabriela;		
B8	Intabulare, drept de PROPRIETATE, dobandit prin Conventie, cota actuala 1/1, cota initiala 1/1	A1.1
	1) **MIRON NECULAI**, vaduv	

C. Partea III. SARCINI .

Inscrieri privind dezmembramintele dreptului de proprietate, drepturi reale de garanţie şi sarcini	Referinţe
NU SUNT	

Document care conține date cu caracter personal, protejat de prevederile Regulamentului (UE) nr. 679/2016 și Legii 190/2018

Anexa Nr. 1 La Partea I

Teren

Nr cadastral	Suprafaţa (mp)*	Observaţii / Referinţe
33250	1.407	

* Suprafaţa este determinată in planul de proiecţie Stereo 70.

DETALII LINIARE IMOBIL

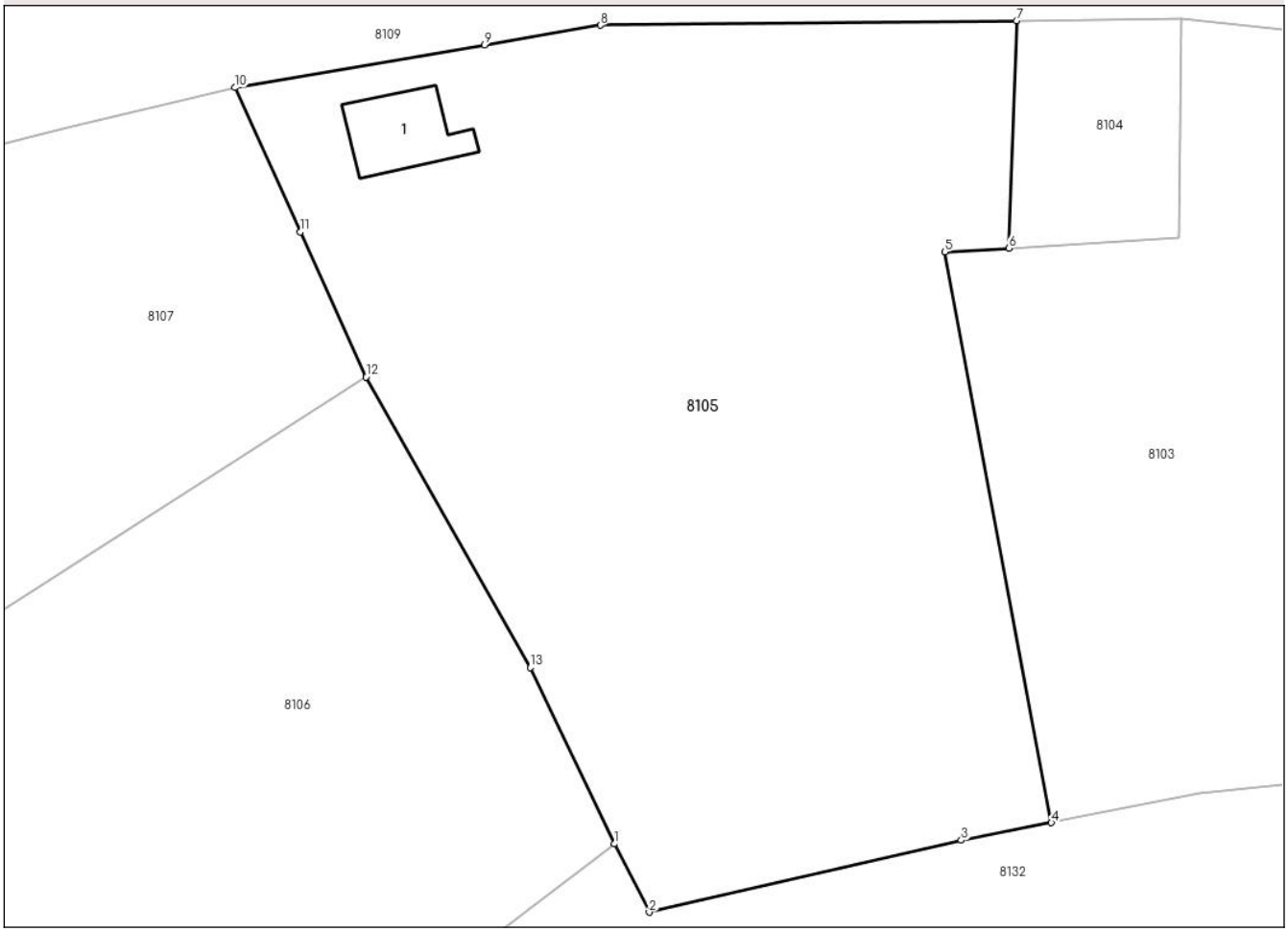

Date referitoare la teren

Crt	Categorie folosință	Intra vilan	Suprafaţa (mp)	Tarla	Parcelă	Nr. topo	Observaţii / Referinţe
1	curti constructii	NU	100	-	1CC	-	Imprejmuit cu gard
2	faneata	NU	452	-	2F	-	Imprejmuit cu gard
3	faneata	NU	155	-	3F	-	Imprejmuit cu gard
4	pasune	NU	700	-	4P	-	Imprejmuit cu gard

Date referitoare la construcţii

Crt	Număr	Destinaţie construcţie	Supraf. (mp)	Situaţie juridică	Observaţii / Referinţe
A1.1	33250-C1	constructii de locuinte	23	Cu acte	Nr. niveluri:2; S. construita la sol:23 mp; S. construita desfasurata:23 mp; Casa (P+M), an c-re: 1992,lemn,fara CE, fara lift

Lungime Segmente

1) Valorile lungimilor segmentelor sunt obţinute din proiecţie în plan.

Punct început	X / Y	Punct sfârşit	X / Y	Lungime segment (** (m)
1	554.517,294 673.338,02	2	554.519,158 673.334,355	4.112

Document care conține date cu caracter personal, protejat de prevederile Regulamentului (UE) nr. 679/2016 și Legii 190/2018

Punct început	X / Y	Punct sfârşit	X / Y	Lungime segment (** (m)
2	554.519,158 673.334,355	3	554.535,924 673.338,21	17.203
3	554.535,924 673.338,21	4	554.540,756 673.339,155	4.924
4	554.540,756 673.339,155	5	554.535,024 673.369,772	31.149
5	554.535,024 673.369,772	6	554.538,462 673.369,973	3.444
6	554.538,462 673.369,973	7	554.538,878 673.382,178	12.212
7	554.538,878 673.382,178	8	554.516,533 673.381,937	22.346
8	554.516,533 673.381,937	9	554.510,317 673.380,876	6.306
9	554.510,317 673.380,876	10	554.496,896 673.378,586	13.615
10	554.496,896 673.378,586	11	554.500,412 673.370,847	8.5
11	554.500,412 673.370,847	12	554.503,947 673.363,068	8.545
12	554.503,947 673.363,068	13	554.512,763 673.347,489	17.9
13	554.512,763 673.347,489	1	554.517,294 673.338,02	10.497

** Lungimile segmentelor sunt determinate în planul de proiecţie Stereo 70 şi sunt rotunjite la 1 milimetru.
*** Distanţa dintre puncte este formată din segmente cumulate ce sunt mai mici decât valoarea 1 milimetru.

Document care conține date cu caracter personal, protejat de prevederile Regulamentului (UE) nr. 679/2016 și Legii 190/2018

DATE DESPRE IMOBILUL NR. 8106

Oficiul de Cadastru şi Publicitate Imobiliară SUCEAVA
Biroul de Cadastru şi Publicitate Imobiliară Campulung Moldovenesc

A. Partea I. Descrierea imobilului

TEREN Extravilan

Adresa: Jud. Suceava

Nr. Crt	Nr cadastral Nr. topografic	Suprafaţa* (mp)	Observaţii / Referinţe
A1	30730	1.844	Sector cadastral:32 Teren neimprejmuit;

B. Partea II. Proprietari şi acte

Inscrieri privitoare la dreptul de proprietate şi alte drepturi reale		Referinţe
1404 / 03/03/2010		
Hotarare Judecatoreasca nr. 1957, din 11/12/2008 emis de JUDECATORIA C-LUNG MOLD.;		
B1	se noteaza ca din parte a imobilului cu nr.top 2759 din CF 5895 Vama s-a format imobilul cu nr. cad. 30730	A1
B2	Intabulare, drept de PROPRIETATE, cu titlu de cumparare, dobandit prin Hotarare Judecatoreasca, cota actuala 1/1, cota initiala 1/1	A1
	1) **SUIU BOGDAN IOAN**	

C. Partea III. SARCINI .

Inscrieri privind dezmembramintele dreptului de proprietate, drepturi reale de garanţie şi sarcini	Referinţe
NU SUNT	

Document care conține date cu caracter personal, protejat de prevederile Regulamentului (UE) nr. 679/2016 și Legii 190/2018

Anexa Nr. 1 La Partea I

Teren

Nr cadastral	Suprafaţa (mp)*	Observaţii / Referinţe
30730	1.844	

* Suprafaţa este determinată in planul de proiecţie Stereo 70.

DETALII LINIARE IMOBIL

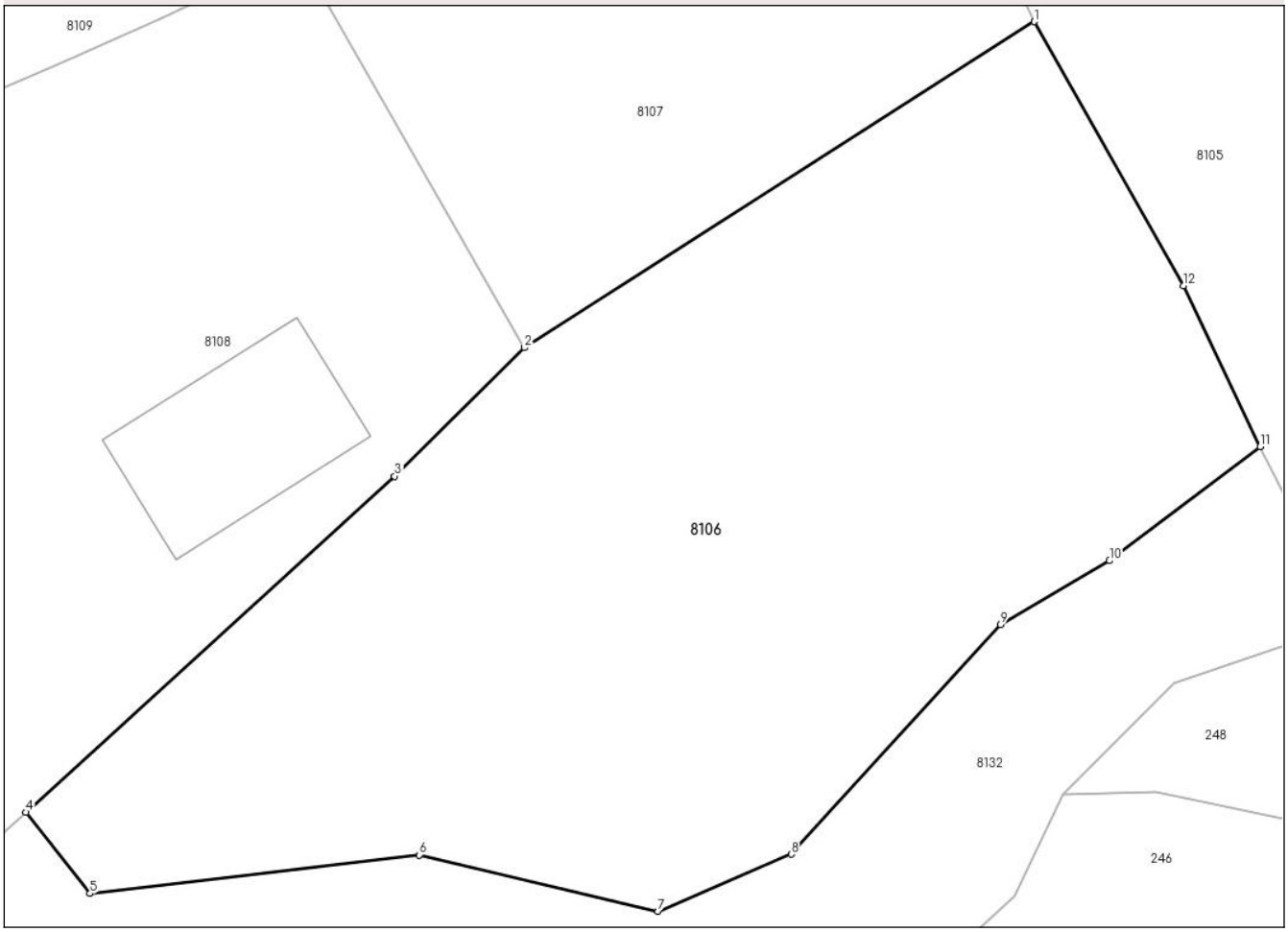

Date referitoare la teren

Crt	Categorie folosință	Intra vilan	Suprafaţa (mp)	Tarla	Parcelă	Nr. topo	Observaţii / Referinţe
1	pasune	NU	1.844	-	1P	-	

Lungime Segmente
1) Valorile lungimilor segmentelor sunt obţinute din proiecţie în plan.

Punct început	X / Y	Punct sfârşit	X / Y	Lungime segment (** (m)
1	554.503,947 673.363,068	2	554.473,852 673.343,847	35.709
2	554.473,852 673.343,847	3	554.466,2 673.336,269	10.769
3	554.466,2 673.336,269	4	554.444,438 673.316,456	29.43
4	554.444,438 673.316,456	5	554.448,222 673.311,664	6.106
5	554.448,222 673.311,664	6	554.467,668 673.313,937	19.578

Document care conține date cu caracter personal, protejat de prevederile Regulamentului (UE) nr. 679/2016 și Legii 190/2018

Punct început	X / Y	Punct sfârşit	X / Y	Lungime segment (** (m)
6	554.467,668 673.313,937	7	554.481,737 673.310,62	14.455
7	554.481,737 673.310,62	8	554.489,606 673.313,983	8.558
8	554.489,606 673.313,983	9	554.501,962 673.327,531	18.336
9	554.501,962 673.327,531	10	554.508,393 673.331,284	7.446
10	554.508,393 673.331,284	11	554.517,294 673.338,02	11.163
11	554.517,294 673.338,02	12	554.512,763 673.347,489	10.497
12	554.512,763 673.347,489	1	554.503,947 673.363,068	17.9

** Lungimile segmentelor sunt determinate în planul de proiecţie Stereo 70 şi sunt rotunjite la 1 milimetru.
*** Distanţa dintre puncte este formată din segmente cumulate ce sunt mai mici decât valoarea 1 milimetru.

Document care conține date cu caracter personal, protejat de prevederile Regulamentului (UE) nr. 679/2016 și Legii 190/2018

DATE DESPRE IMOBILUL NR. 8107

Oficiul de Cadastru şi Publicitate Imobiliară SUCEAVA
Biroul de Cadastru şi Publicitate Imobiliară Campulung Moldovenesc

A. Partea I. Descrierea imobilului

Nr. CF vechi:7042
Nr. cadastral vechi:4491

TEREN Extravilan

Adresa: Jud. Suceava

Nr. Crt	Nr cadastral Nr. topografic	Suprafaţa* (mp)	Observaţii / Referinţe
A1	32407	832	Sector cadastral:32 Teren neimprejmuit;

B. Partea II. Proprietari şi acte

Inscrieri privitoare la dreptul de proprietate şi alte drepturi reale		Referinţe
5014 / 17/07/2008		
Act Notarial nr. 1186, din 16/07/2008 emis de BNP (Contract de vanzare - cumparare);		
B1	Intabulare, drept de PROPRIETATEbun comun, dobandit prin Conventie, cota actuala 1/1, cota initiala 1/1	A1
	1) **SUIU BOGDAN - IOAN**, Lipsa C.N.P. 2) **SUIU LAURA - LILIANA**, Lipsa C.N.P.	
	OBSERVATII: (provenita din conversia CF 7042)	

C. Partea III. SARCINI .

Inscrieri privind dezmembramintele dreptului de proprietate, drepturi reale de garanţie şi sarcini	Referinţe
NU SUNT	

Document care conține date cu caracter personal, protejat de prevederile Regulamentului (UE) nr. 679/2016 și Legii 190/2018

Anexa Nr. 1 La Partea I

Teren

Nr cadastral	Suprafaţa (mp)*	Observaţii / Referinţe
32407	832	

* Suprafaţa este determinată in planul de proiecţie Stereo 70.

DETALII LINIARE IMOBIL

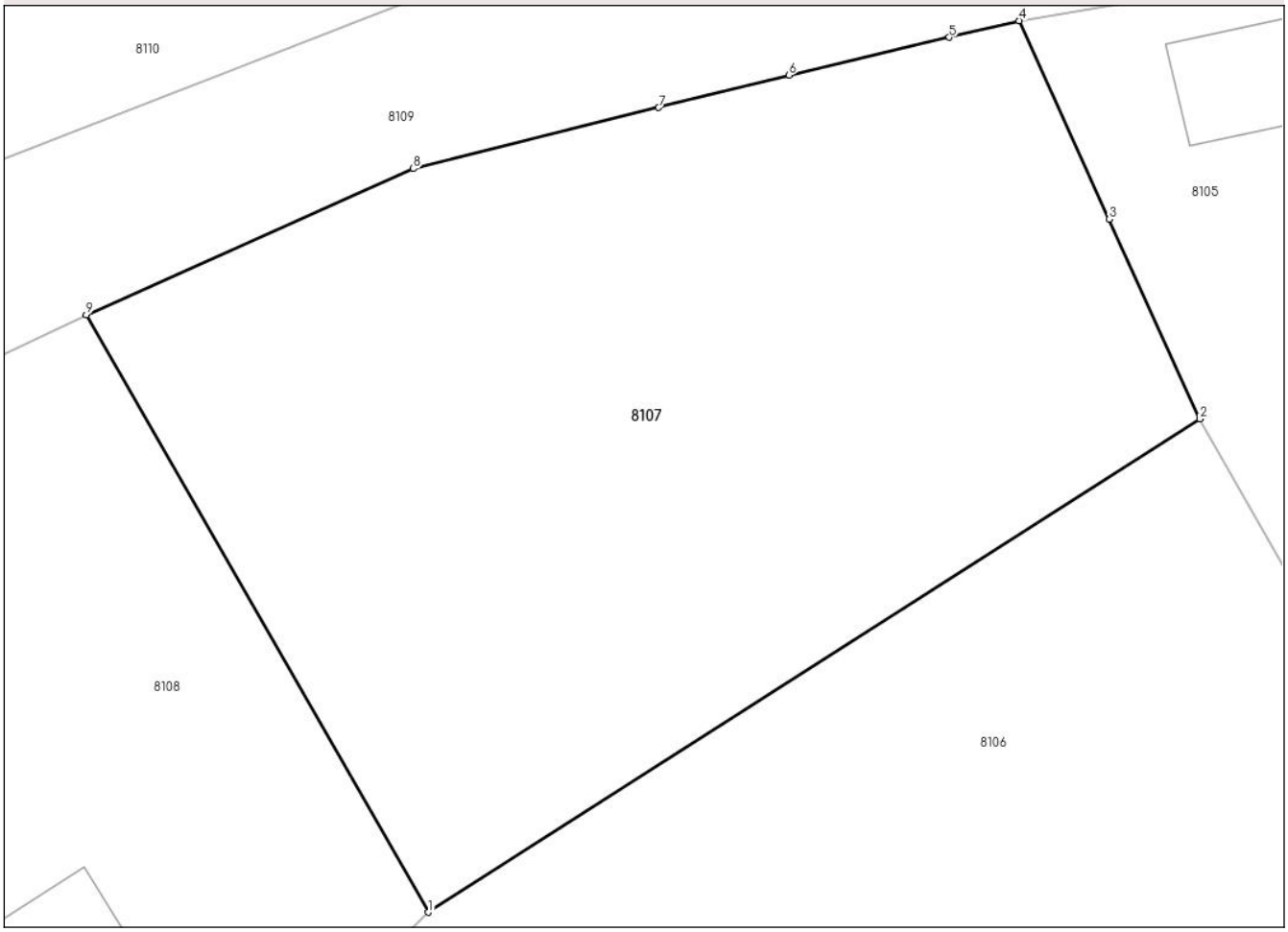

Date referitoare la teren

Crt	Categorie folosință	Intra vilan	Suprafaţa (mp)	Tarla	Parcelă	Nr. topo	Observaţii / Referinţe
1	faneata	NU	832	-	1F	-	

Lungime Segmente
1) Valorile lungimilor segmentelor sunt obţinute din proiecţie în plan.

Punct început	X / Y	Punct sfârşit	X / Y	Lungime segment (** (m)
1	554.473,852 673.343,847	2	554.503,947 673.363,068	35.709
2	554.503,947 673.363,068	3	554.500,412 673.370,847	8.545
3	554.500,412 673.370,847	4	554.496,896 673.378,586	8.5
4	554.496,896 673.378,586	5	554.494,167 673.377,941	2.804
5	554.494,167 673.377,941	6	554.487,919 673.376,463	6.42

Document care conține date cu caracter personal, protejat de prevederile Regulamentului (UE) nr. 679/2016 și Legii 190/2018

Punct început	X / Y	Punct sfârşit	X / Y	Lungime segment (** (m)
6	554.487,919 673.376,463	7	554.482,833 673.375,198	5.241
7	554.482,833 673.375,198	8	554.473,268 673.372,82	9.857
8	554.473,268 673.372,82	9	554.460,512 673.367,119	13.972
9	554.460,512 673.367,119	1	554.473,852 673.343,847	26.824

** Lungimile segmentelor sunt determinate în planul de proiecţie Stereo 70 şi sunt rotunjite la 1 milimetru.
*** Distanţa dintre puncte este formată din segmente cumulate ce sunt mai mici decât valoarea 1 milimetru.

Document care conține date cu caracter personal, protejat de prevederile Regulamentului (UE) nr. 679/2016 și Legii 190/2018

DATE DESPRE IMOBILUL NR. 8108

Oficiul de Cadastru şi Publicitate Imobiliară SUCEAVA
Biroul de Cadastru şi Publicitate Imobiliară Campulung Moldovenesc

A. Partea I. Descrierea imobilului

TEREN Extravilan Nr. CF vechi:6689

Adresa: Jud. Suceava

Nr. Crt	Nr cadastral Nr. topografic	Suprafaţa* (mp)	Observaţii / Referinţe
A1	36260	2.160	Sector cadastral:32 Teren imprejmuit; Teren imprejmuit cu gard

Construcţii

Crt	Nr cadastral Nr. topografic	Adresa	Observaţii / Referinţe
A1.1	36260-C1	Jud. Suceava	Nr. niveluri:3; S. construita la sol:112 mp; S. construita desfasurata:198 mp; Cabana, P+M, suprafata construita desfasurata 198 mp, an edificare 2011

B. Partea II. Proprietari şi acte

Inscrieri privitoare la dreptul de proprietate şi alte drepturi reale		Referinţe
2762 / 04/10/2006		
Act Notarial nr. 1887, din 02/10/2006 emis de BNP Scraba Horia Ilie (Contract de vanzare - cumparare);		
B2	Intabulare, drept de PROPRIETATE, ca bun comun, dobandit prin Conventie, cota actuala 1/2, cota initiala 1/2	A1
	1) **RUSU DANIEL-IOAN** 2) **RUSU OANA-LUIZA**, bun comun	
9776 / 25/06/2021		
Act Administrativ nr. 7471, din 17/06/2021 emis de Primaria Comunei Vama (certificat atestare edificare constructii ref);		
B4	Intabulare, drept de PROPRIETATE, dobandit prin Construire, cota actuala 1/2, cota initiala 1/1	A1.1
	1) **RUSU DANIEL-IOAN** 2) **RUSU OANA-LUIZA**, bun comun	
12211 / 13/08/2021		
Act Notarial nr. 1771, din 11/08/2021 emis de Rotaru RAUL- GABRIEL (Contract de vanzare - cumparare);		
B5	Intabulare, drept de PROPRIETATE, dobandit prin Conventie, cota actuala 1/2, cota initiala 1/2	A1
	1) **RUSU DANIEL-IOAN** 2) **RUSU OANA-LUIZA**, bun comun	
B6	Intabulare, drept de PROPRIETATE, dobandit prin Conventie, cota actuala 1/2, cota initiala 1/2	A1.1
	1) **RUSU DANIEL-IOAN** 2) **RUSU OANA-LUIZA**, bun comun	

C. Partea III. SARCINI .

Inscrieri privind dezmembramintele dreptului de proprietate, drepturi reale de garanţie şi sarcini	Referinţe
NU SUNT	

Document care conține date cu caracter personal, protejat de prevederile Regulamentului (UE) nr. 679/2016 și Legii 190/2018

Anexa Nr. 1 La Partea I

Teren

Nr cadastral	Suprafaţa (mp)*	Observaţii / Referinţe
36260	2.160	Teren imprejmuit cu gard

* Suprafaţa este determinată in planul de proiecţie Stereo 70.

DETALII LINIARE IMOBIL

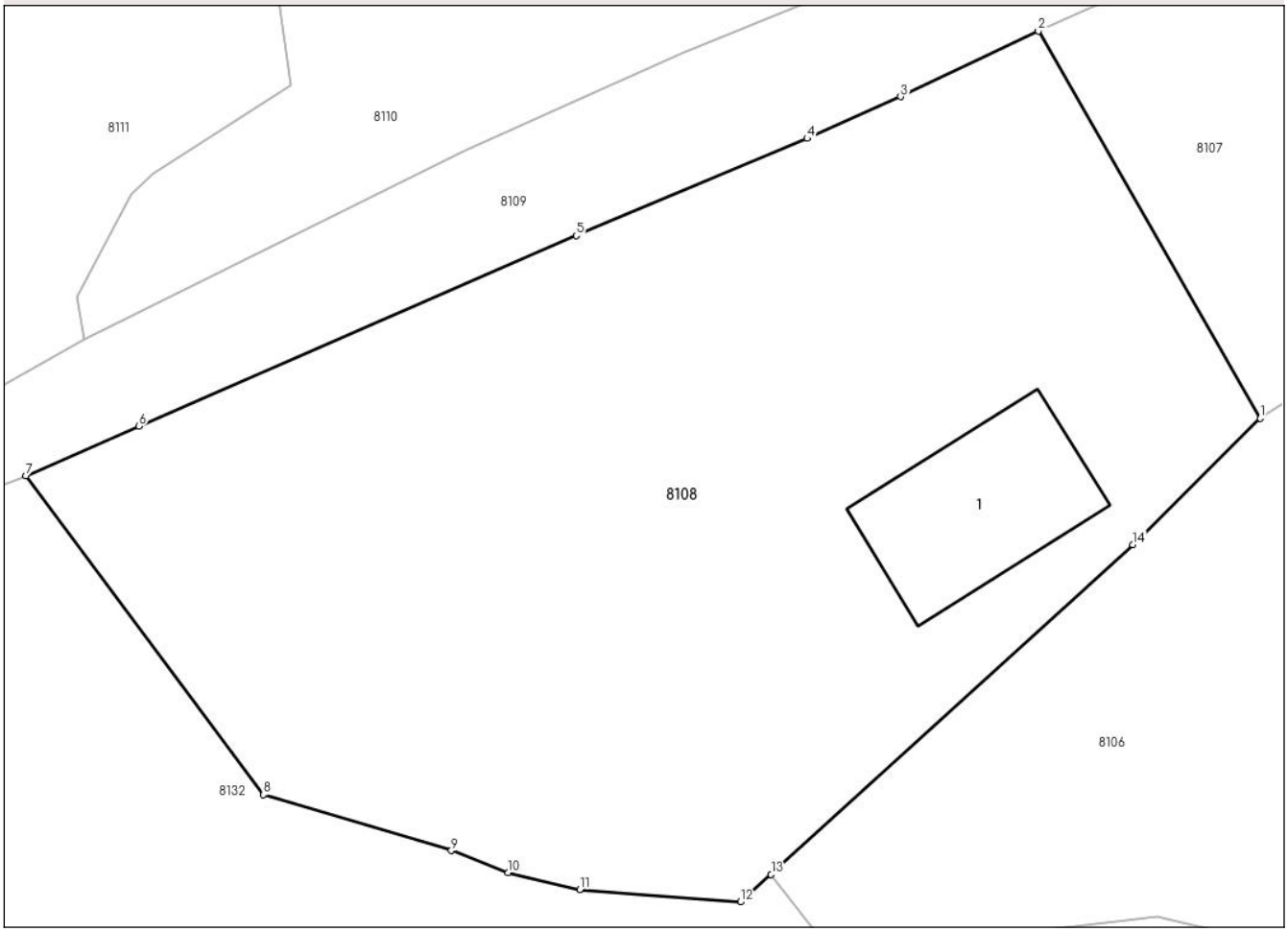

Date referitoare la teren

Crt	Categorie folosință	Intra vilan	Suprafaţa (mp)	Tarla	Parcelă	Nr. topo	Observaţii / Referinţe
1	curti constructii	NU	2.160	-	1CC	2211/12	

Date referitoare la construcţii

Crt	Număr	Destinaţie construcţie	Supraf. (mp)	Situaţie juridică	Observaţii / Referinţe
A1.1	36260-C1	constructii de locuinte	112	Cu acte	Nr. niveluri:3; S. construita la sol:112 mp; S. construita desfasurata:198 mp; Cabana, P+M, suprafata construita desfasurata 198 mp, an edificare 2011

Lungime Segmente
1) Valorile lungimilor segmentelor sunt obţinute din proiecţie în plan.

Punct început	X / Y	Punct sfârşit	X / Y	Lungime segment (** (m)
1	554.473,852 673.343,847	2	554.460,512 673.367,119	26.824
2	554.460,512 673.367,119	3	554.452,222 673.363,171	9.182
3	554.452,222 673.363,171	4	554.446,611 673.360,656	6.15

Document care conține date cu caracter personal, protejat de prevederile Regulamentului (UE) nr. 679/2016 și Legii 190/2018

Punct început	X / Y	Punct sfârşit	X / Y	Lungime segment (** (m)
4	554.446,611 673.360,656	5	554.432,734 673.354,817	15.055
5	554.432,734 673.354,817	6	554.406,426 673.343,369	28.691
6	554.406,426 673.343,369	7	554.399,636 673.340,406	7.409
7	554.399,636 673.340,406	8	554.413,911 673.321,238	23.9
8	554.413,911 673.321,238	9	554.425,217 673.317,885	11.793
9	554.425,217 673.317,885	10	554.428,635 673.316,56	3.666
10	554.428,635 673.316,56	11	554.432,938 673.315,55	4.42
11	554.432,938 673.315,55	12	554.442,6 673.314,797	9.691
12	554.442,6 673.314,797	13	554.444,438 673.316,456	2.476
13	554.444,438 673.316,456	14	554.466,2 673.336,269	29.43
14	554.466,2 673.336,269	1	554.473,852 673.343,847	10.769

** Lungimile segmentelor sunt determinate în planul de proiecţie Stereo 70 şi sunt rotunjite la 1 milimetru.
*** Distanţa dintre puncte este formată din segmente cumulate ce sunt mai mici decât valoarea 1 milimetru.

Document care conține date cu caracter personal, protejat de prevederile Regulamentului (UE) nr. 679/2016 și Legii 190/2018

DATE DESPRE IMOBILUL NR. 8109

Oficiul de Cadastru şi Publicitate Imobiliară SUCEAVA
Biroul de Cadastru şi Publicitate Imobiliară Campulung Moldovenesc

A. Partea I. Descrierea imobilului

TEREN Extravilan

Adresa: Jud. Suceava

Nr. Crt	Nr cadastral Nr. topografic	Suprafaţa* (mp)	Observaţii / Referinţe
A1		4.719	Sector cadastral:32 Teren neimprejmuit;

B. Partea II. Proprietari şi acte

Inscrieri privitoare la dreptul de proprietate şi alte drepturi reale		Referinţe
/		
Act Normativ nr. 7, din 13/03/1996 emis de Parlamentul Romaniei (Lege);		
B1	Inscrierea provizorie, drept de PROPRIETATE, dobandit prin Lege, cota actuala 1/1, cota initiala 1/1	A1
	1) **COMUNA VAMA**, CIF:4326698, Proprietar neidentificat.	

C. Partea III. SARCINI .

Inscrieri privind dezmembramintele dreptului de proprietate, drepturi reale de garanţie şi sarcini	Referinţe
NU SUNT	

Anexa Nr. 1 La Partea I

Teren

Nr cadastral	Suprafaţa (mp)*	Observaţii / Referinţe
	4.719	

* Suprafaţa este determinată in planul de proiecţie Stereo 70.

DETALII LINIARE IMOBIL

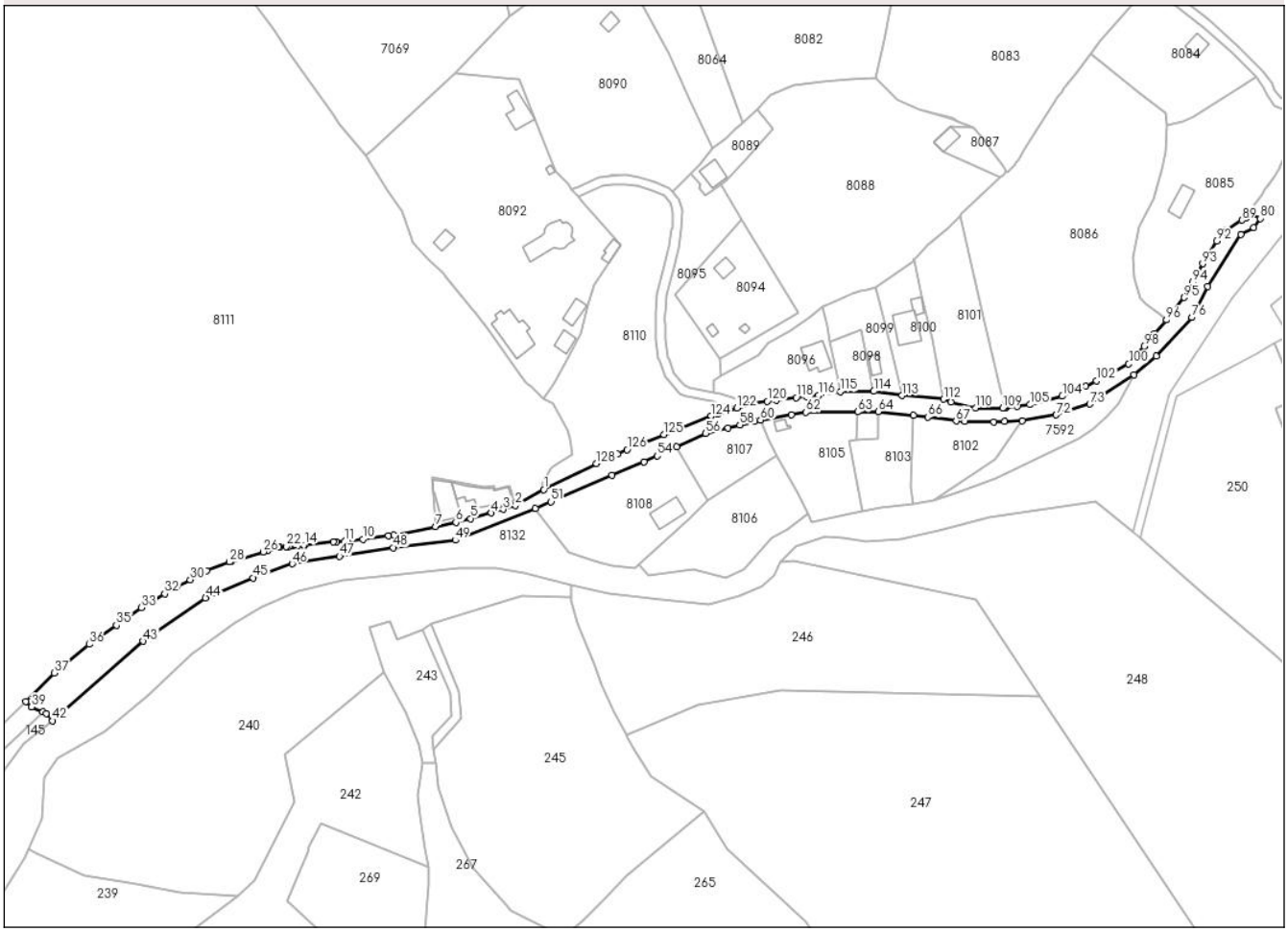

Date referitoare la teren

Crt	Categorie folosință	Intra vilan	Suprafaţa (mp)	Tarla	Parcelă	Nr. topo	Observaţii / Referinţe
1	drum	NU	4.719	-	1DR	-	

Lungime Segmente

1) Valorile lungimilor segmentelor sunt obţinute din proiecţie în plan.

Punct început	X / Y	Punct sfârşit	X / Y	Lungime segment
1	554.403,168 673.348,609	2	554.390,934 673.341,715	14.043
4	554.380,555 673.338,495	5	554.371,511 673.336,118	9.351
7	554.356,519 673.332,498	8	554.338,471 673.329,047	18.375
10	554.325,002 673.327,166	11	554.317,246 673.326,349	7.798
13	554.312,162 673.325,943	14	554.299,77 673.324,614	12.463
16	554.296,844 673.324,388	17	554.294,602 673.324,215	2.249

Punct început	X / Y	Punct sfârşit	X / Y	Lungime segment
2	554.390,934 673.341,715	3	554.385,756 673.340,047	5.44
5	554.371,511 673.336,118	6	554.365,27 673.334,43	6.465
8	554.338,471 673.329,047	9	554.336,079 673.328,713	2.415
11	554.317,246 673.326,349	12	554.313,564 673.325,962	3.702
14	554.299,77 673.324,614	15	554.299,554 673.324,597	0.217
17	554.294,602 673.324,215	18	554.293,979 673.324,167	0.625

Punct început	X / Y	Punct sfârşit	X / Y	Lungime segment
3	554.385,756 673.340,047	4	554.380,555 673.338,495	5.428
6	554.365,27 673.334,43	7	554.356,519 673.332,498	8.962
9	554.336,079 673.328,713	10	554.325,002 673.327,166	11.185
12	554.313,564 673.325,962	13	554.312,162 673.325,943	1.402
15	554.299,554 673.324,597	16	554.296,844 673.324,388	2.718
18	554.293,979 673.324,167	19	554.293,879 673.324,16	0.1

Document care conține date cu caracter personal, protejat de prevederile Regulamentului (UE) nr. 679/2016 și Legii 190/2018

Punct început	X / Y	Punct sfârşit	X / Y	Lungime segment
19	554.293,879 673.324,16	20	554.293,63 673.324,14	0.25
22	554.291,877 673.324,005	23	554.289,17 673.323,706	2.724
25	554.283,766 673.322,275	26	554.281,992 673.321,742	1.852
28	554.267,432 673.317,325	29	554.257,499 673.313,421	10.673
31	554.244,743 673.306,692	32	554.239,39 673.303,57	6.196
34	554.222,578 673.292,918	35	554.218,54 673.290,073	4.94
37	554.191,738 673.269,451	38	554.179,37 673.257,128	17.459
40	554.186,605 673.252,678	41	554.188,193 673.251,988	1.731
43	554.230,041 673.283,105	44	554.257,05 673.301,818	32.858
46	554.294,476 673.316,577	47	554.314,926 673.319,856	20.711
49	554.365,013 673.326,741	50	554.399,636 673.340,406	37.222
52	554.432,734 673.354,817	53	554.446,611 673.360,656	15.055
55	554.460,512 673.367,119	56	554.473,268 673.372,82	13.972
58	554.487,919 673.376,463	59	554.494,167 673.377,941	6.42
61	554.510,317 673.380,876	62	554.516,533 673.381,937	6.306
64	554.547,747 673.382,274	65	554.563,026 673.380,718	15.358
67	554.581,452 673.378,205	68	554.585,295 673.378,091	3.845
70	554.602,331 673.377,917	71	554.610,061 673.378,233	7.736
73	554.639,193 673.385,492	74	554.658,357 673.398,225	23.008
76	554.683,308 673.422,919	77	554.690,253 673.436,294	15.071
79	554.710,099 673.461,722	80	554.712,866 673.465,629	4.787
82	554.707,458 673.467,954	83	554.707,302 673.467,522	0.459
85	554.707,268 673.467,43	86	554.706,837 673.466,239	1.266
88	554.706,806 673.466,153	89	554.704,919 673.464,915	2.257
91	554.696,966 673.459,163	92	554.693,948 673.455,943	4.412
94	554.683,653 673.438,175	95	554.680,047 673.431,535	7.556
97	554.667,245 673.415,866	98	554.662,64 673.410,433	7.123
100	554.656,006 673.402,864	101	554.647,013 673.397,878	10.283
103	554.637,384 673.393,261	104	554.627,322 673.388,915	10.96
106	554.608,0 673.384,462	107	554.602,755 673.383,694	5.301
109	554.601,513 673.383,716	110	554.589,884 673.383,92	11.631
112	554.576,048 673.387,665	113	554.558,071 673.389,189	18.041
115	554.531,372 673.390,864	116	554.521,929 673.389,285	9.574

Punct început	X / Y	Punct sfârşit	X / Y	Lungime segment
20	554.293,63 673.324,14	21	554.293,059 673.324,096	0.573
23	554.289,17 673.323,706	24	554.288,466 673.323,602	0.712
26	554.281,992 673.321,742	27	554.267,964 673.317,534	14.646
29	554.257,499 673.313,421	30	554.250,411 673.309,682	8.013
32	554.239,39 673.303,57	33	554.229,295 673.297,683	11.686
35	554.218,54 673.290,073	36	554.206,712 673.281,791	14.439
38	554.179,37 673.257,128	39	554.181,844 673.254,746	3.434
41	554.188,193 673.251,988	42	554.190,88 673.248,806	4.165
44	554.257,05 673.301,818	45	554.277,596 673.310,5	22.305
47	554.314,926 673.319,856	48	554.338,101 673.323,558	23.468
50	554.399,636 673.340,406	51	554.406,426 673.343,369	7.409
53	554.446,611 673.360,656	54	554.452,222 673.363,171	6.15
56	554.473,268 673.372,82	57	554.482,833 673.375,198	9.857
59	554.494,167 673.377,941	60	554.496,896 673.378,586	2.804
62	554.516,533 673.381,937	63	554.538,878 673.382,178	22.346
65	554.563,026 673.380,718	66	554.569,168 673.379,88	6.199
68	554.585,295 673.378,091	69	554.597,606 673.377,724	12.316
71	554.610,061 673.378,233	72	554.624,66 673.380,862	14.833
74	554.658,357 673.398,225	75	554.667,874 673.406,327	12.499
77	554.690,253 673.436,294	78	554.704,465 673.458,802	26.619
80	554.712,866 673.465,629	81	554.707,606 673.468,365	5.929
83	554.707,302 673.467,522	84	554.707,29 673.467,491	0.033
86	554.706,837 673.466,239	87	554.706,835 673.466,233	0.007
89	554.704,919 673.464,915	90	554.698,267 673.460,551	7.956
92	554.693,948 673.455,943	93	554.687,983 673.446,149	11.468
95	554.680,047 673.431,535	96	554.672,3 673.421,83	12.418
98	554.662,64 673.410,433	99	554.660,114 673.407,551	3.832
101	554.647,013 673.397,878	102	554.642,102 673.395,523	5.447
104	554.627,322 673.388,915	105	554.613,245 673.385,23	14.551
107	554.602,755 673.383,694	108	554.602,356 673.383,701	0.399
110	554.589,884 673.383,92	111	554.579,145 673.386,353	11.011
113	554.558,071 673.389,189	114	554.545,843 673.391,056	12.37
116	554.521,929 673.389,285	117	554.516,874 673.388,839	5.075

Punct început	X / Y	Punct sfârşit	X / Y	Lungime segment
21	554.293,059 673.324,096	22	554.291,877 673.324,005	1.185
24	554.288,466 673.323,602	25	554.283,766 673.322,275	4.884
27	554.267,964 673.317,534	28	554.267,432 673.317,325	0.571
30	554.250,411 673.309,682	31	554.244,743 673.306,692	6.409
33	554.229,295 673.297,683	34	554.222,578 673.292,918	8.236
36	554.206,712 673.281,791	37	554.191,738 673.269,451	19.404
39	554.181,844 673.254,746	40	554.186,605 673.252,678	5.191
42	554.190,88 673.248,806	43	554.230,041 673.283,105	52.057
45	554.277,596 673.310,5	46	554.294,476 673.316,577	17.941
48	554.338,101 673.323,558	49	554.365,013 673.326,741	27.1
51	554.406,426 673.343,369	52	554.432,734 673.354,817	28.691
54	554.452,222 673.363,171	55	554.460,512 673.367,119	9.182
57	554.482,833 673.375,198	58	554.487,919 673.376,463	5.241
60	554.496,896 673.378,586	61	554.510,317 673.380,876	13.615
63	554.538,878 673.382,178	64	554.547,747 673.382,274	8.87
66	554.569,168 673.379,88	67	554.581,452 673.378,205	12.398
69	554.597,606 673.377,724	70	554.602,331 673.377,917	4.729
72	554.624,66 673.380,862	73	554.639,193 673.385,492	15.253
75	554.667,874 673.406,327	76	554.683,308 673.422,919	22.66
78	554.704,465 673.458,802	79	554.710,099 673.461,722	6.346
81	554.707,606 673.468,365	82	554.707,458 673.467,954	0.437
84	554.707,29 673.467,491	85	554.707,268 673.467,43	0.065
87	554.706,835 673.466,233	88	554.706,806 673.466,153	0.084
90	554.698,267 673.460,551	91	554.696,966 673.459,163	1.903
93	554.687,983 673.446,149	94	554.683,653 673.438,175	9.074
96	554.672,3 673.421,83	97	554.667,245 673.415,866	7.818
99	554.660,114 673.407,551	100	554.656,006 673.402,864	6.232
102	554.642,102 673.395,523	103	554.637,384 673.393,261	5.232
105	554.613,245 673.385,23	106	554.608,0 673.384,462	5.301
108	554.602,356 673.383,701	109	554.601,513 673.383,716	0.843
111	554.579,145 673.386,353	112	554.576,048 673.387,665	3.364
114	554.545,843 673.391,056	115	554.531,372 673.390,864	14.472
117	554.516,874 673.388,839	118	554.512,304 673.388,295	4.603

Document care conține date cu caracter personal, protejat de prevederile Regulamentului (UE) nr. 679/2016 și Legii 190/2018

Punct început	X / Y	Punct sfârşit	X / Y	Lungime segment
118	554.512,304 673.388,295	119	554.503,665 673.387,268	8.7
121	554.493,039 673.385,958	122	554.486,71 673.383,921	6.649
124	554.475,525 673.380,308	125	554.455,119 673.372,341	21.906
127	554.435,102 673.363,981	128	554.426,003 673.359,891	9.976

Punct început	X / Y	Punct sfârşit	X / Y	Lungime segment
119	554.503,665 673.387,268	120	554.499,761 673.386,707	3.944
122	554.486,71 673.383,921	123	554.478,253 673.381,189	8.887
125	554.455,119 673.372,341	126	554.439,192 673.365,819	17.21
128	554.426,003 673.359,891	1	554.403,168 673.348,609	25.47

Punct început	X / Y	Punct sfârşit	X / Y	Lungime segment
120	554.499,761 673.386,707	121	554.493,039 673.385,958	6.764
123	554.478,253 673.381,189	124	554.475,525 673.380,308	2.868
126	554.439,192 673.365,819	127	554.435,102 673.363,981	4.484

**** Lungimile segmentelor sunt determinate în planul de proiecţie Stereo 70 şi sunt rotunjite la 1 milimetru.**
***** Distanţa dintre puncte este formată din segmente cumulate ce sunt mai mici decât valoarea 1 milimetru.**

Document care conține date cu caracter personal, protejat de prevederile Regulamentului (UE) nr. 679/2016 și Legii 190/2018

DATE DESPRE IMOBILUL NR. 8110

Oficiul de Cadastru şi Publicitate Imobiliară SUCEAVA
Biroul de Cadastru şi Publicitate Imobiliară Campulung Moldovenesc

A. Partea I. Descrierea imobilului

TEREN Extravilan

Adresa: Jud. Suceava

Nr. Crt	Nr cadastral Nr. topografic	Suprafaţa* (mp)	Observaţii / Referinţe
A1		4.466	Sector cadastral:32 Teren neimprejmuit; Terenul face parte din parcelele 2211/16, 2217.

B. Partea II. Proprietari şi acte

Inscrieri privitoare la dreptul de proprietate şi alte drepturi reale		Referinţe
/		
Act Normativ nr. 7, din 13/03/1996 emis de Parlamentul Romaniei (Lege);		
B1	Inscrierea provizorie, drept de PROPRIETATE, dobandit prin Lege, cota actuala 1/1, cota initiala 1/1	A1
	1) **COMUNA VAMA**, CIF:4326698, Proprietar neidentificat.	

C. Partea III. SARCINI .

Inscrieri privind dezmembramintele dreptului de proprietate, drepturi reale de garanţie şi sarcini	Referinţe
NU SUNT	

Document care conține date cu caracter personal, protejat de prevederile Regulamentului (UE) nr. 679/2016 și Legii 190/2018

Anexa Nr. 1 La Partea I

Teren

Nr cadastral	Suprafaţa (mp)*	Observaţii / Referinţe
	4.466	Terenul face parte din parcelele 2211/16, 2217.

* Suprafaţa este determinată in planul de proiecţie Stereo 70.

DETALII LINIARE IMOBIL

Date referitoare la teren

Crt	Categorie folosință	Intra vilan	Suprafaţa (mp)	Tarla	Parcelă	Nr. topo	Observaţii / Referinţe
1	faneata	NU	4.466	-	1F	-	

Lungime Segmente

1) Valorile lungimilor segmentelor sunt obţinute din proiecţie în plan.

Punct început	X / Y	Punct sfârşit	X / Y	Lungime segment
1	554.486,71 673.383,921	2	554.484,161 673.384,785	2.691
4	554.475,911 673.386,678	5	554.473,238 673.387,237	2.731
7	554.464,74 673.388,823	8	554.462,167 673.390,064	2.857
10	554.456,208 673.396,559	11	554.455,841 673.397,16	0.704
13	554.452,829 673.405,055	14	554.451,726 673.413,051	8.071
16	554.451,524 673.424,964	17	554.451,528 673.425,133	0.169

Punct început	X / Y	Punct sfârşit	X / Y	Lungime segment
2	554.484,161 673.384,785	3	554.477,282 673.386,387	7.062
5	554.473,238 673.387,237	6	554.465,259 673.388,655	8.104
8	554.462,167 673.390,064	9	554.461,538 673.390,539	0.788
11	554.455,841 673.397,16	12	554.452,946 673.404,604	7.987
14	554.451,726 673.413,051	15	554.451,708 673.413,293	0.242
17	554.451,528 673.425,133	18	554.452,08 673.433,129	8.014

Punct început	X / Y	Punct sfârşit	X / Y	Lungime segment
3	554.477,282 673.386,387	4	554.475,911 673.386,678	1.402
6	554.465,259 673.388,655	7	554.464,74 673.388,823	0.545
9	554.461,538 673.390,539	10	554.456,208 673.396,559	8.04
12	554.452,946 673.404,604	13	554.452,829 673.405,055	0.467
15	554.451,708 673.413,293	16	554.451,524 673.424,964	11.673
18	554.452,08 673.433,129	19	554.452,15 673.433,533	0.41

Document care conține date cu caracter personal, protejat de prevederile Regulamentului (UE) nr. 679/2016 și Legii 190/2018

Punct început	X / Y	Punct sfârşit	X / Y	Lungime segment
19	554.452,15 673.433,533	20	554.455,45 673.445,268	12.191
22	554.458,613 673.460,907	23	554.458,697 673.461,48	0.58
25	554.458,318 673.470,839	26	554.457,874 673.472,456	1.677
28	554.452,842 673.476,525	29	554.449,984 673.477,795	3.127
31	554.443,343 673.479,743	32	554.438,431 673.480,519	4.972
34	554.428,578 673.479,674	35	554.418,325 673.474,982	11.276
37	554.436,568 673.454,119	38	554.430,357 673.444,746	11.244
40	554.422,397 673.428,637	41	554.419,08 673.415,807	13.252
43	554.407,884 673.394,739	44	554.403,271 673.387,742	8.381
46	554.413,675 673.374,06	47	554.414,648 673.370,443	3.746
49	554.407,275 673.358,514	50	554.405,944 673.357,334	1.779
52	554.403,168 673.348,609	53	554.426,003 673.359,891	25.47
55	554.439,192 673.365,819	56	554.455,119 673.372,341	17.21
58	554.478,253 673.381,189	1	554.486,71 673.383,921	8.887

Punct început	X / Y	Punct sfârşit	X / Y	Lungime segment
20	554.455,45 673.445,268	21	554.457,533 673.453,599	8.588
23	554.458,697 673.461,48	24	554.458,958 673.468,508	7.032
26	554.457,874 673.472,456	27	554.455,25 673.475,455	3.985
29	554.449,984 673.477,795	30	554.443,915 673.479,576	6.325
32	554.438,431 673.480,519	33	554.432,576 673.480,257	5.861
35	554.418,325 673.474,982	36	554.419,91 673.473,169	2.408
38	554.430,357 673.444,746	39	554.425,026 673.436,742	9.617
41	554.419,08 673.415,807	42	554.413,436 673.405,186	12.028
44	554.403,271 673.387,742	45	554.406,962 673.385,725	4.206
47	554.414,648 673.370,443	48	554.415,576 673.363,882	6.626
50	554.405,944 673.357,334	51	554.402,695 673.351,125	7.008
53	554.426,003 673.359,891	54	554.435,102 673.363,981	9.976
56	554.455,119 673.372,341	57	554.475,525 673.380,308	21.906

Punct început	X / Y	Punct sfârşit	X / Y	Lungime segment
21	554.457,533 673.453,599	22	554.458,613 673.460,907	7.387
24	554.458,958 673.468,508	25	554.458,318 673.470,839	2.417
27	554.455,25 673.475,455	28	554.452,842 673.476,525	2.635
30	554.443,915 673.479,576	31	554.443,343 673.479,743	0.596
33	554.432,576 673.480,257	34	554.428,578 673.479,674	4.04
36	554.419,91 673.473,169	37	554.436,568 673.454,119	25.306
39	554.425,026 673.436,742	40	554.422,397 673.428,637	8.521
42	554.413,436 673.405,186	43	554.407,884 673.394,739	11.83
45	554.406,962 673.385,725	46	554.413,675 673.374,06	13.459
48	554.415,576 673.363,882	49	554.407,275 673.358,514	9.885
51	554.402,695 673.351,125	52	554.403,168 673.348,609	2.56
54	554.435,102 673.363,981	55	554.439,192 673.365,819	4.484
57	554.475,525 673.380,308	58	554.478,253 673.381,189	2.868

** Lungimile segmentelor sunt determinate în planul de proiecţie Stereo 70 şi sunt rotunjite la 1 milimetru.
*** Distanţa dintre puncte este formată din segmente cumulate ce sunt mai mici decât valoarea 1 milimetru.

Document care conține date cu caracter personal, protejat de prevederile Regulamentului (UE) nr. 679/2016 și Legii 190/2018