DATE DESPRE IMOBILUL NR. 7513

Oficiul de Cadastru şi Publicitate Imobiliară SUCEAVA
Biroul de Cadastru şi Publicitate Imobiliară Campulung Moldovenesc

A. Partea I. Descrierea imobilului

TEREN Extravilan

Adresa: Jud. Suceava

Nr. Crt	Nr cadastral Nr. topografic	Suprafaţa* (mp)	Observaţii / Referinţe
A1		2.418	Sector cadastral:30 Teren neimprejmuit;

B. Partea II. Proprietari şi acte

Inscrieri privitoare la dreptul de proprietate şi alte drepturi reale		Referinţe
/		
Act Normativ nr. 7, din 13/03/1996 emis de Parlamentul Romaniei (Lege);		
B1	Inscrierea provizorie, drept de PROPRIETATE, dobandit prin Lege, cota actuala 1/1, cota initiala 1/1	A1
	1) **COMUNA VAMA**, CIF:4326698, Proprietar neidentificat.	

C. Partea III. SARCINI .

Inscrieri privind dezmembramintele dreptului de proprietate, drepturi reale de garanţie şi sarcini	Referinţe
NU SUNT	

Document care conține date cu caracter personal, protejat de prevederile Regulamentului (UE) nr. 679/2016 și Legii 190/2018

Anexa Nr. 1 La Partea I

Teren

Nr cadastral	Suprafaţa (mp)*	Observaţii / Referinţe
	2.418	

* Suprafaţa este determinată in planul de proiecţie Stereo 70.

DETALII LINIARE IMOBIL

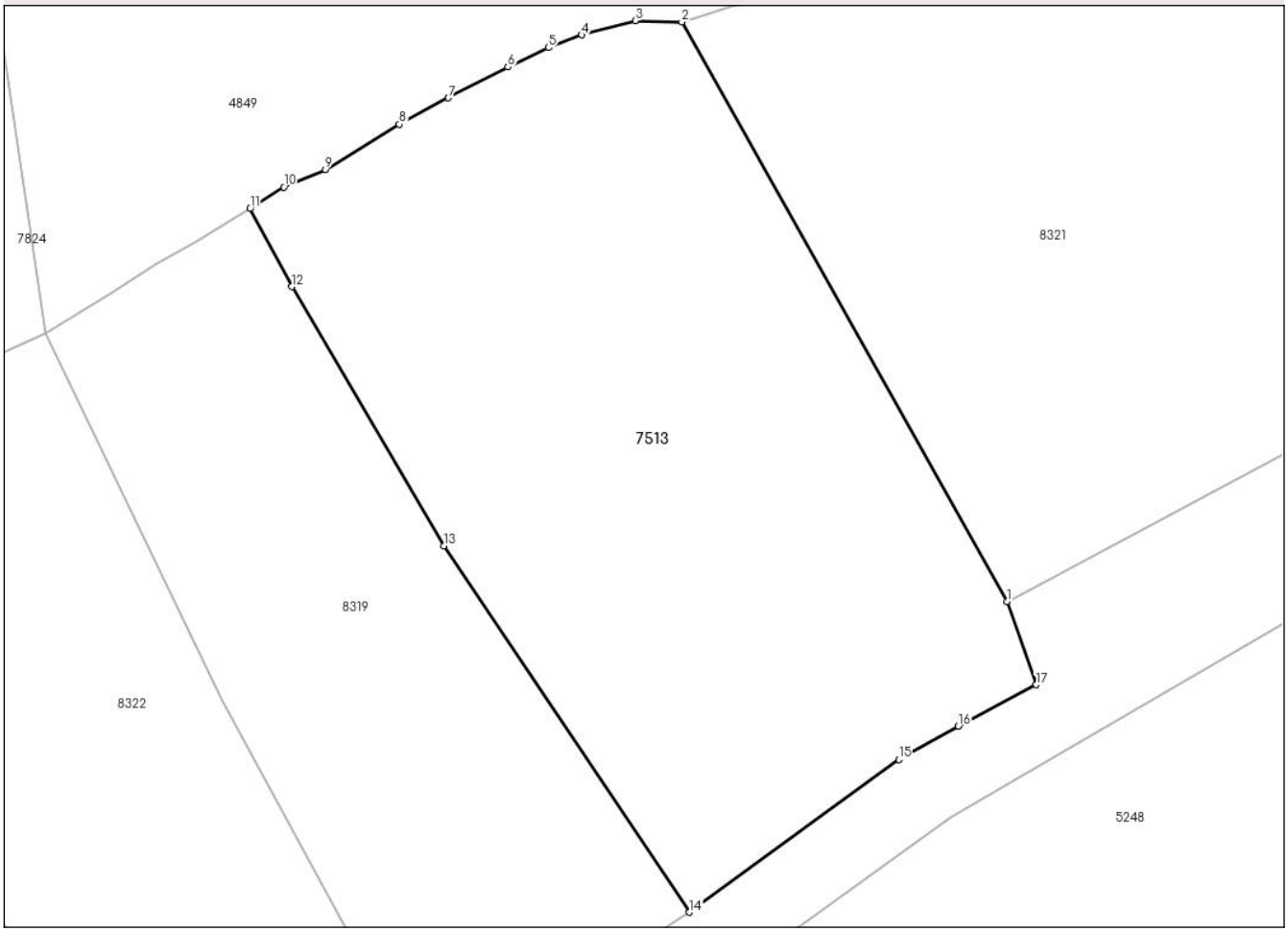

Date referitoare la teren

Crt	Categorie folosință	Intra vilan	Suprafaţa (mp)	Tarla	Parcelă	Nr. topo	Observaţii / Referinţe
1	faneata	NU	2.418	-	1F	-	

Lungime Segmente
1) Valorile lungimilor segmentelor sunt obţinute din proiecţie în plan.

Punct început	X / Y	Punct sfârşit	X / Y	Lungime segment (** (m)
1	553.102,525 674.564,281	2	553.076,064 674.611,419	54.058
2	553.076,064 674.611,419	3	553.072,264 674.611,532	3.802
3	553.072,264 674.611,532	4	553.067,908 674.610,377	4.507
4	553.067,908 674.610,377	5	553.065,19 674.609,346	2.907
5	553.065,19 674.609,346	6	553.061,888 674.607,764	3.661

Document care conține date cu caracter personal, protejat de prevederile Regulamentului (UE) nr. 679/2016 și Legii 190/2018

Punct început	X / Y	Punct sfârşit	X / Y	Lungime segment (** (m)
6	553.061,888 674.607,764	7	553.057,056 674.605,254	5.445
7	553.057,056 674.605,254	8	553.053,053 674.603,106	4.543
8	553.053,053 674.603,106	9	553.047,03 674.599,422	7.06
9	553.047,03 674.599,422	10	553.043,646 674.598,0	3.671
10	553.043,646 674.598,0	11	553.040,901 674.596,248	3.256
11	553.040,901 674.596,248	12	553.044,281 674.589,898	7.194
12	553.044,281 674.589,898	13	553.056,669 674.568,807	24.46
13	553.056,669 674.568,807	14	553.076,677 674.539,032	35.873
14	553.076,677 674.539,032	15	553.093,71 674.551,462	21.086
15	553.093,71 674.551,462	16	553.098,563 674.554,171	5.558
16	553.098,563 674.554,171	17	553.104,899 674.557,53	7.171
17	553.104,899 674.557,53	1	553.102,525 674.564,281	7.156

** Lungimile segmentelor sunt determinate în planul de proiecţie Stereo 70 şi sunt rotunjite la 1 milimetru.
*** Distanţa dintre puncte este formată din segmente cumulate ce sunt mai mici decât valoarea 1 milimetru.

Document care conține date cu caracter personal, protejat de prevederile Regulamentului (UE) nr. 679/2016 și Legii 190/2018

DATE DESPRE IMOBILUL NR. 7514

Oficiul de Cadastru şi Publicitate Imobiliară SUCEAVA
Biroul de Cadastru şi Publicitate Imobiliară Campulung Moldovenesc

A. Partea I. Descrierea imobilului

TEREN Extravilan

Adresa: Jud. Suceava

Nr. Crt	Nr cadastral Nr. topografic	Suprafaţa* (mp)	Observaţii / Referinţe
A1	33879	2.123	Sector cadastral:30 Teren neimprejmuit;

B. Partea II. Proprietari şi acte

Inscrieri privitoare la dreptul de proprietate şi alte drepturi reale		Referinţe
1556 / 02/02/2018		
Act Administrativ nr. 340, din 03/06/1994 emis de C.J.S.D.P.P.T. Suceava (Titlu proprietate);		
B1	se noteaza ca din parte a imobilului cu nr.top.2159 din CF 32930 Vama se formeaza imobilul cu nr. cad.33879 ;	A1
Act Notarial nr. 69, din 17/10/2017 emis de B.I.N. Şcraba Luminiţă Ana Maria;		
B3	Intabulare, drept de PROPRIETATE, dobandit prin Succesiune, cota actuala 1/1, cota initiala 1/1	A1
	1) **FRIDEL ANGELA**	

C. Partea III. SARCINI .

Inscrieri privind dezmembramintele dreptului de proprietate, drepturi reale de garanţie şi sarcini	Referinţe
NU SUNT	

Document care conține date cu caracter personal, protejat de prevederile Regulamentului (UE) nr. 679/2016 și Legii 190/2018

Anexa Nr. 1 La Partea I

Teren

Nr cadastral	Suprafaţa (mp)*	Observaţii / Referinţe
33879	2.123	

* Suprafaţa este determinată in planul de proiecţie Stereo 70.

DETALII LINIARE IMOBIL

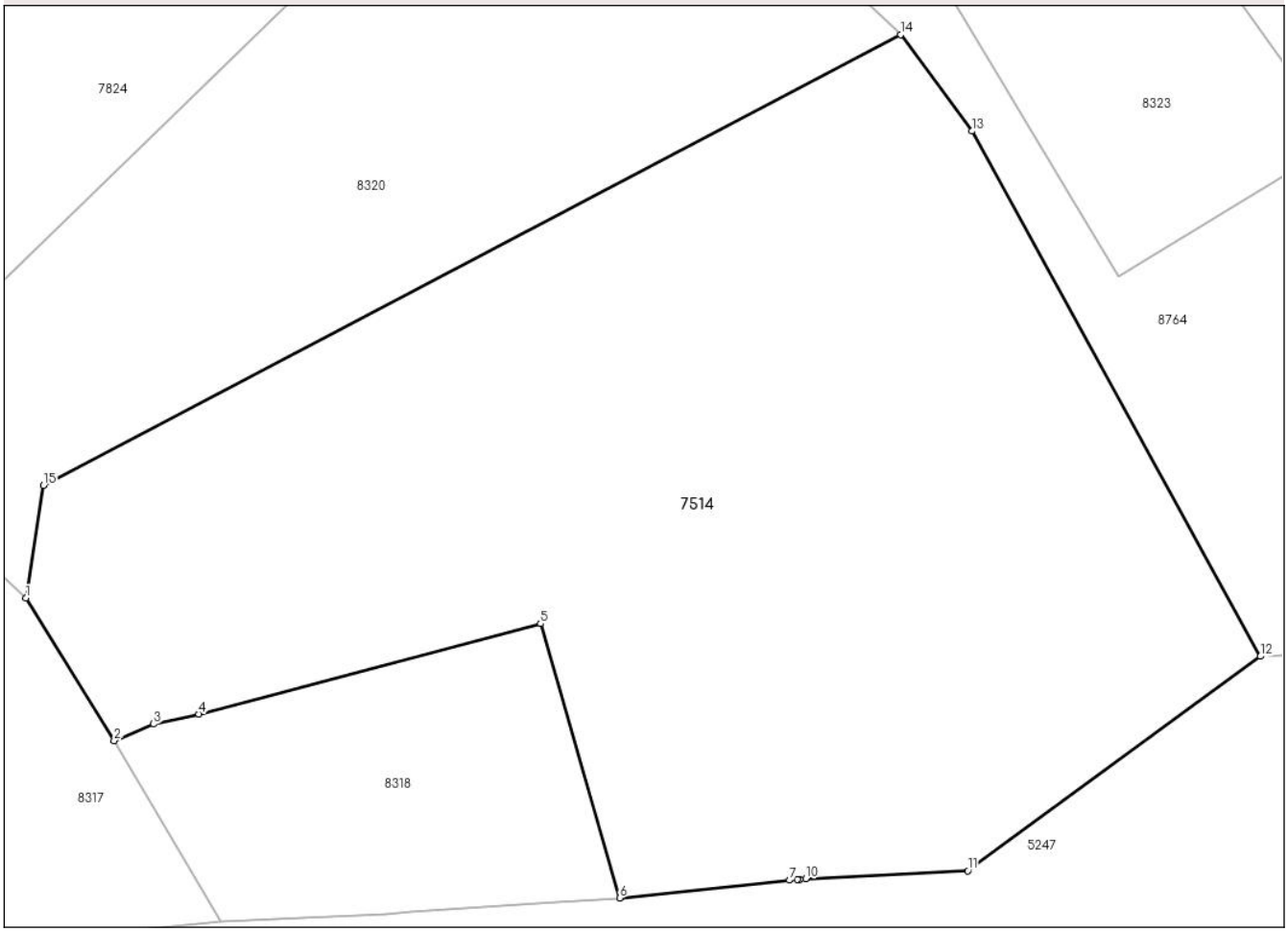

Date referitoare la teren

Crt	Categorie folosință	Intra vilan	Suprafaţa (mp)	Tarla	Parcelă	Nr. topo	Observaţii / Referinţe
1	arabil	NU	829	-	1A	-	
2	faneata	NU	1.294	-	2F	-	

Lungime Segmente
1) Valorile lungimilor segmentelor sunt obţinute din proiecţie în plan.

Punct început	X / Y	Punct sfârşit	X / Y	Lungime segment (** (m)
1	552.927,801 674.478,498	2	552.933,109 674.469,937	10.073
2	552.933,109 674.469,937	3	552.935,482 674.470,934	2.574
3	552.935,482 674.470,934	4	552.938,206 674.471,53	2.788
4	552.938,206 674.471,53	5	552.958,74 674.476,963	21.241

Document care conține date cu caracter personal, protejat de prevederile Regulamentului (UE) nr. 679/2016 și Legii 190/2018

Punct început	X / Y	Punct sfârşit	X / Y	Lungime segment (** (m)
5	552.958,74 674.476,963	6	552.963,496 674.460,482	17.154
6	552.963,496 674.460,482	7	552.973,716 674.461,556	10.276
7	552.973,716 674.461,556	8	552.974,182 674.461,605	0.468
8	552.974,182 674.461,605	9	552.974,328 674.461,62	0.147
9	552.974,328 674.461,62	10	552.974,683 674.461,638	0.355
10	552.974,683 674.461,638	11	552.984,428 674.462,129	9.757
11	552.984,428 674.462,129	12	553.002,017 674.474,999	21.795
12	553.002,017 674.474,999	13	552.984,701 674.506,546	35.987
13	552.984,701 674.506,546	14	552.980,386 674.512,332	7.218
14	552.980,386 674.512,332	15	552.928,863 674.485,276	58.195
15	552.928,863 674.485,276	1	552.927,801 674.478,498	6.861

** Lungimile segmentelor sunt determinate în planul de proiecţie Stereo 70 şi sunt rotunjite la 1 milimetru.
*** Distanţa dintre puncte este formată din segmente cumulate ce sunt mai mici decât valoarea 1 milimetru.

Document care conține date cu caracter personal, protejat de prevederile Regulamentului (UE) nr. 679/2016 și Legii 190/2018

DATE DESPRE IMOBILUL NR. 7515

Oficiul de Cadastru şi Publicitate Imobiliară SUCEAVA
Biroul de Cadastru şi Publicitate Imobiliară Campulung Moldovenesc

A. Partea I. Descrierea imobilului

TEREN Extravilan

Adresa: Jud. Suceava

Nr. Crt	Nr cadastral Nr. topografic	Suprafaţa* (mp)	Observaţii / Referinţe
A1		2.374	Sector cadastral:30 Teren neimprejmuit;

B. Partea II. Proprietari şi acte

Inscrieri privitoare la dreptul de proprietate şi alte drepturi reale		Referinţe
/		
Act Normativ nr. 7, din 13/03/1996 emis de Parlamentul Romaniei (Lege);		
B1	Inscrierea provizorie, drept de PROPRIETATE, dobandit prin Lege, cota actuala 1/1, cota initiala 1/1	A1
	1) **COMUNA VAMA**, CIF:4326698, Proprietar neidentificat.	

C. Partea III. SARCINI .

Inscrieri privind dezmembramintele dreptului de proprietate, drepturi reale de garanţie şi sarcini	Referinţe
NU SUNT	

Document care conține date cu caracter personal, protejat de prevederile Regulamentului (UE) nr. 679/2016 și Legii 190/2018

Anexa Nr. 1 La Partea I

Teren

Nr cadastral	Suprafaţa (mp)*	Observaţii / Referinţe
	2.374	

* Suprafaţa este determinată in planul de proiecţie Stereo 70.

DETALII LINIARE IMOBIL

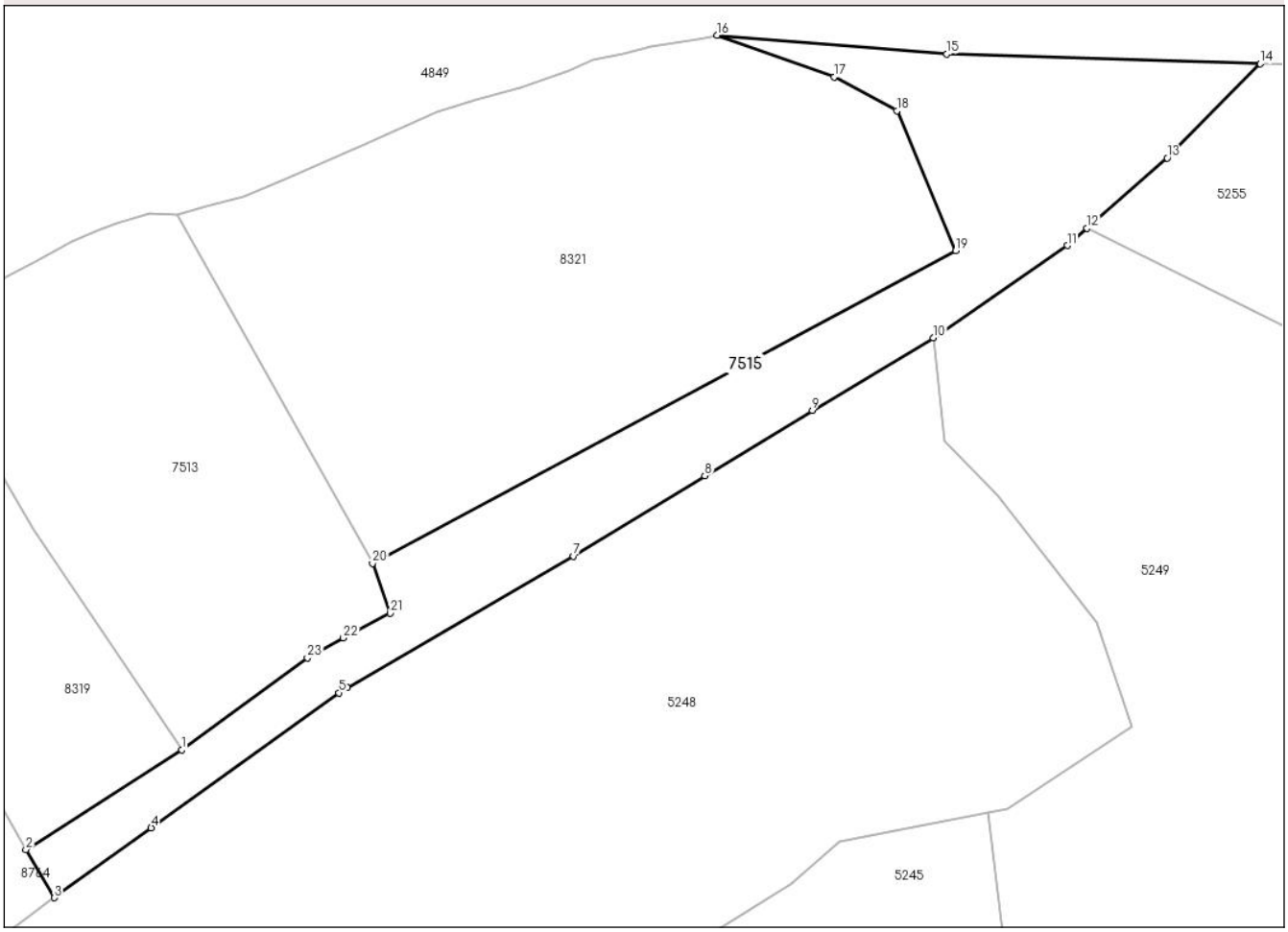

Date referitoare la teren

Crt	Categorie folosință	Intra vilan	Suprafaţa (mp)	Tarla	Parcelă	Nr. topo	Observaţii / Referinţe
1	neproductiv	NU	2.374	-	1N	-	

Lungime Segmente
1) Valorile lungimilor segmentelor sunt obţinute din proiecţie în plan.

Punct început	X / Y	Punct sfârşit	X / Y	Lungime segment (** (m)
1	553.076,677 674.539,032	2	553.055,57 674.525,552	25.044
3	553.059,426 674.519,026	4	553.072,538 674.528,482	16.166
5	553.097,965 674.546,767	6	553.099,104 674.547,429	1.317
7	553.129,754 674.565,253	8	553.147,52 674.576,136	20.834
9	553.162,097 674.584,954	10	553.178,474 674.594,781	19.099

Punct început	X / Y	Punct sfârşit	X / Y	Lungime segment (** (m)
2	553.055,57 674.525,552	3	553.059,426 674.519,026	7.58
4	553.072,538 674.528,482	5	553.097,965 674.546,767	31.319
6	553.099,104 674.547,429	7	553.129,754 674.565,253	35.456
8	553.147,52 674.576,136	9	553.162,097 674.584,954	17.037
10	553.178,474 674.594,781	11	553.196,625 674.607,269	22.032

Document care conține date cu caracter personal, protejat de prevederile Regulamentului (UE) nr. 679/2016 și Legii 190/2018

Punct început	X / Y	Punct sfârşit	X / Y	Lungime segment (** (m)
11	553.196,625 674.607,269	12	553.199,314 674.609,621	3.572
13	553.210,178 674.619,122	14	553.222,766 674.631,868	17.915
15	553.180,325 674.633,199	16	553.149,207 674.635,747	31.222
17	553.165,051 674.630,106	18	553.173,544 674.625,514	9.655
19	553.181,509 674.606,564	20	553.102,525 674.564,281	89.59
21	553.104,899 674.557,53	22	553.098,563 674.554,171	7.171
23	553.093,71 674.551,462	1	553.076,677 674.539,032	21.086

Punct început	X / Y	Punct sfârşit	X / Y	Lungime segment (** (m)
12	553.199,314 674.609,621	13	553.210,178 674.619,122	14.433
14	553.222,766 674.631,868	15	553.180,325 674.633,199	42.462
16	553.149,207 674.635,747	17	553.165,051 674.630,106	16.818
18	553.173,544 674.625,514	19	553.181,509 674.606,564	20.556
20	553.102,525 674.564,281	21	553.104,899 674.557,53	7.156
22	553.098,563 674.554,171	23	553.093,71 674.551,462	5.558

** Lungimile segmentelor sunt determinate în planul de proiecţie Stereo 70 şi sunt rotunjite la 1 milimetru.
*** Distanţa dintre puncte este formată din segmente cumulate ce sunt mai mici decât valoarea 1 milimetru.

Document care conține date cu caracter personal, protejat de prevederile Regulamentului (UE) nr. 679/2016 și Legii 190/2018

DATE DESPRE IMOBILUL NR. 7516

Oficiul de Cadastru şi Publicitate Imobiliară SUCEAVA
Biroul de Cadastru şi Publicitate Imobiliară Campulung Moldovenesc

A. Partea I. Descrierea imobilului

TEREN Extravilan

Adresa: Jud. Suceava

Nr. Crt	Nr cadastral Nr. topografic	Suprafaţa* (mp)	Observaţii / Referinţe
A1	33835	2.000	Sector cadastral:30 Teren neimprejmuit;

B. Partea II. Proprietari şi acte

Inscrieri privitoare la dreptul de proprietate şi alte drepturi reale		Referinţe
15430 / 10/11/2020		
Act Administrativ nr. 9127, din 18/09/2020 emis de Primaria comunei Vama (Adeverinta proprietate. act notarial nr 1662-declarație din 22. 09. 2020, emis de B. I. N. Şcraba Luminiţă Ana Maria;inscris sub semnatura privata nr anexa 1. 39-proces verbal de vecinatate din 10. 11. 2020, emis de Niga Gabriel;act administrativ nr 10271-certificat fiscal din 20. 10. 2020, emis de Primaria comunei Vama);		
B1	se notează posesia	A1
	1) **FRIDEL ANGELA**, bun propriu	
/		
Act Normativ nr. 7, din 13/03/1996 emis de Parlamentul Romaniei (Lege);		
B3	Intabulare, drept de PROPRIETATE, dobandit prin Lege, cota actuala 1/1, cota initiala 1/1	A1
	1) **NEIDENTIFICAT NEIDENTIFICAT**, Lipsa C.N.P.	

C. Partea III. SARCINI .

Inscrieri privind dezmembramintele dreptului de proprietate, drepturi reale de garanţie şi sarcini	Referinţe
NU SUNT	

Anexa Nr. 1 La Partea I

Teren

Nr cadastral	Suprafaţa (mp)*	Observaţii / Referinţe
33835	2.000	

* Suprafaţa este determinată in planul de proiecţie Stereo 70.

DETALII LINIARE IMOBIL

Date referitoare la teren

Crt	Categorie folosință	Intra vilan	Suprafaţa (mp)	Tarla	Parcelă	Nr. topo	Observaţii / Referinţe
1	arabil	NU	2.000	-	1A	-	

Lungime Segmente
1) Valorile lungimilor segmentelor sunt obţinute din proiecţie în plan.

Punct început	X / Y	Punct sfârşit	X / Y	Lungime segment (** (m)
1	552.971,273 674.549,69	2	552.983,179 674.534,258	19.491
2	552.983,179 674.534,258	3	552.985,767 674.535,881	3.055
3	552.985,767 674.535,881	4	552.987,43 674.533,003	3.324
4	552.987,43 674.533,003	5	552.994,408 674.523,25	11.993
5	552.994,408 674.523,25	6	553.005,761 674.507,369	19.521

Document care conține date cu caracter personal, protejat de prevederile Regulamentului (UE) nr. 679/2016 și Legii 190/2018

Punct început	X / Y	Punct sfârşit	X / Y	Lungime segment (** (m)
6	553.005,761 674.507,369	7	553.006,893 674.506,017	1.763
7	553.006,893 674.506,017	8	553.012,465 674.510,507	7.156
8	553.012,465 674.510,507	9	553.023,21 674.516,204	12.162
9	553.023,21 674.516,204	10	553.026,927 674.518,811	4.54
10	553.026,927 674.518,811	11	553.029,838 674.520,361	3.298
11	553.029,838 674.520,361	12	553.020,585 674.538,575	20.43
12	553.020,585 674.538,575	13	553.019,163 674.542,993	4.641
13	553.019,163 674.542,993	14	553.009,906 674.561,384	20.589
14	553.009,906 674.561,384	15	553.005,338 674.569,247	9.094
15	553.005,338 674.569,247	16	553.002,801 674.572,672	4.262
16	553.002,801 674.572,672	17	553.000,635 674.575,479	3.546
17	553.000,635 674.575,479	18	552.993,4 674.570,928	8.547
18	552.993,4 674.570,928	19	552.982,791 674.562,59	13.493
19	552.982,791 674.562,59	1	552.971,273 674.549,69	17.294

** Lungimile segmentelor sunt determinate în planul de proiecţie Stereo 70 şi sunt rotunjite la 1 milimetru.
*** Distanţa dintre puncte este formată din segmente cumulate ce sunt mai mici decât valoarea 1 milimetru.

Document care conține date cu caracter personal, protejat de prevederile Regulamentului (UE) nr. 679/2016 și Legii 190/2018

DATE DESPRE IMOBILUL NR. 8317

Oficiul de Cadastru şi Publicitate Imobiliară SUCEAVA
Biroul de Cadastru şi Publicitate Imobiliară Campulung Moldovenesc

A. Partea I. Descrierea imobilului

TEREN Extravilan Nr. CF vechi:5566

Adresa: Jud. Suceava

Nr. Crt	Nr cadastral Nr. topografic	Suprafaţa* (mp)	Observaţii / Referinţe
A1	32932	1.360	Sector cadastral:30 Teren neimprejmuit;

B. Partea II. Proprietari şi acte

Inscrieri privitoare la dreptul de proprietate şi alte drepturi reale		Referinţe
15323 / 18/09/2023		
Act Notarial nr. 41, din 15/09/2023 emis de BIN Catargiu TUDOR-MARIAN (Certificat de mostenitor);		
B2	Intabulare, drept de PROPRIETATE, dobandit prin Succesiune, cota actuala 1/2, cota initiala 1/2	A1
	1) **GRIGOROVICI MARIA-ROXANA**	
B3	Intabulare, drept de PROPRIETATE, dobandit prin Succesiune, cota actuala 1/2, cota initiala 1/2	A1
	1) **GRIGOROVICI VALENTIN**	

C. Partea III. SARCINI .

Inscrieri privind dezmembramintele dreptului de proprietate, drepturi reale de garanţie şi sarcini	Referinţe
NU SUNT	

Document care conține date cu caracter personal, protejat de prevederile Regulamentului (UE) nr. 679/2016 și Legii 190/2018

Anexa Nr. 1 La Partea I

Teren

Nr cadastral	Suprafaţa (mp)*	Observaţii / Referinţe
32932	1.360	

* Suprafaţa este determinată in planul de proiecţie Stereo 70.

DETALII LINIARE IMOBIL

Date referitoare la teren

Crt	Categorie folosință	Intra vilan	Suprafaţa (mp)	Tarla	Parcelă	Nr. topo	Observaţii / Referinţe
1	faneata	NU	1.360	-	1F	-	top. 2159/12

Lungime Segmente

1) Valorile lungimilor segmentelor sunt obţinute din proiecţie în plan.

Punct început	X / Y	Punct sfârşit	X / Y	Lungime segment (** (m)
1	552.939,515 674.459,085	2	552.933,109 674.469,937	12.602
3	552.927,801 674.478,498	4	552.918,34 674.487,398	12.989
5	552.909,474 674.477,76	6	552.902,509 674.470,761	9.874
7	552.898,698 674.465,123	8	552.888,166 674.453,665	15.563
9	552.881,937 674.447,652	10	552.875,284 674.440,001	10.139

Punct început	X / Y	Punct sfârşit	X / Y	Lungime segment (** (m)
2	552.933,109 674.469,937	3	552.927,801 674.478,498	10.073
4	552.918,34 674.487,398	5	552.909,474 674.477,76	13.096
6	552.902,509 674.470,761	7	552.898,698 674.465,123	6.805
8	552.888,166 674.453,665	9	552.881,937 674.447,652	8.658
10	552.875,284 674.440,001	11	552.872,853 674.438,254	2.994

Document care conține date cu caracter personal, protejat de prevederile Regulamentului (UE) nr. 679/2016 și Legii 190/2018

Punct început	X / Y	Punct sfârşit	X / Y	Lungime segment (** (m)
11	552.872,853 674.438,254	12	552.870,404 674.434,902	4.151
13	552.868,626 674.431,287	14	552.871,478 674.428,469	4.009
15	552.873,383 674.426,53	16	552.877,851 674.430,451	5.945
17	552.889,517 674.436,775	18	552.892,982 674.438,73	3.978
19	552.903,384 674.446,009	20	552.905,927 674.447,644	3.023
21	552.908,47 674.449,279	22	552.913,155 674.453,041	6.008
23	552.918,629 674.455,437	24	552.928,325 674.458,537	10.18
25	552.933,056 674.458,455	1	552.939,515 674.459,085	6.49

Punct început	X / Y	Punct sfârşit	X / Y	Lungime segment (** (m)
12	552.870,404 674.434,902	13	552.868,626 674.431,287	4.028
14	552.871,478 674.428,469	15	552.873,383 674.426,53	2.719
16	552.877,851 674.430,451	17	552.889,517 674.436,775	13.27
18	552.892,982 674.438,73	19	552.903,384 674.446,009	12.696
20	552.905,927 674.447,644	21	552.908,47 674.449,279	3.023
22	552.913,155 674.453,041	23	552.918,629 674.455,437	5.975
24	552.928,325 674.458,537	25	552.933,056 674.458,455	4.732

** Lungimile segmentelor sunt determinate în planul de proiecţie Stereo 70 şi sunt rotunjite la 1 milimetru.
*** Distanţa dintre puncte este formată din segmente cumulate ce sunt mai mici decât valoarea 1 milimetru.

Document care conține date cu caracter personal, protejat de prevederile Regulamentului (UE) nr. 679/2016 și Legii 190/2018

DATE DESPRE IMOBILUL NR. 8318

Oficiul de Cadastru şi Publicitate Imobiliară SUCEAVA
Biroul de Cadastru şi Publicitate Imobiliară Campulung Moldovenesc

A. Partea I. Descrierea imobilului

TEREN Extravilan

Adresa: Jud. Suceava

Nr. Crt	Nr cadastral Nr. topografic	Suprafaţa* (mp)	Observaţii / Referinţe
A1		367	Sector cadastral:30 Teren neimprejmuit;

B. Partea II. Proprietari şi acte

Inscrieri privitoare la dreptul de proprietate şi alte drepturi reale		Referinţe
/		
Act Normativ nr. 7, din 13/03/1996 emis de Parlamentul Romaniei (Lege);		
B1	Inscrierea provizorie, drept de PROPRIETATE, dobandit prin Lege, cota actuala 1/1, cota initiala 1/1	A1
	1) **COMUNA VAMA**, CIF:4326698, Proprietar neidentificat.	

C. Partea III. SARCINI .

Inscrieri privind dezmembramintele dreptului de proprietate, drepturi reale de garanţie şi sarcini	Referinţe
NU SUNT	

Anexa Nr. 1 La Partea I

Teren

Nr cadastral	Suprafaţa (mp)*	Observaţii / Referinţe
	367	

* Suprafaţa este determinată in planul de proiecţie Stereo 70.

DETALII LINIARE IMOBIL

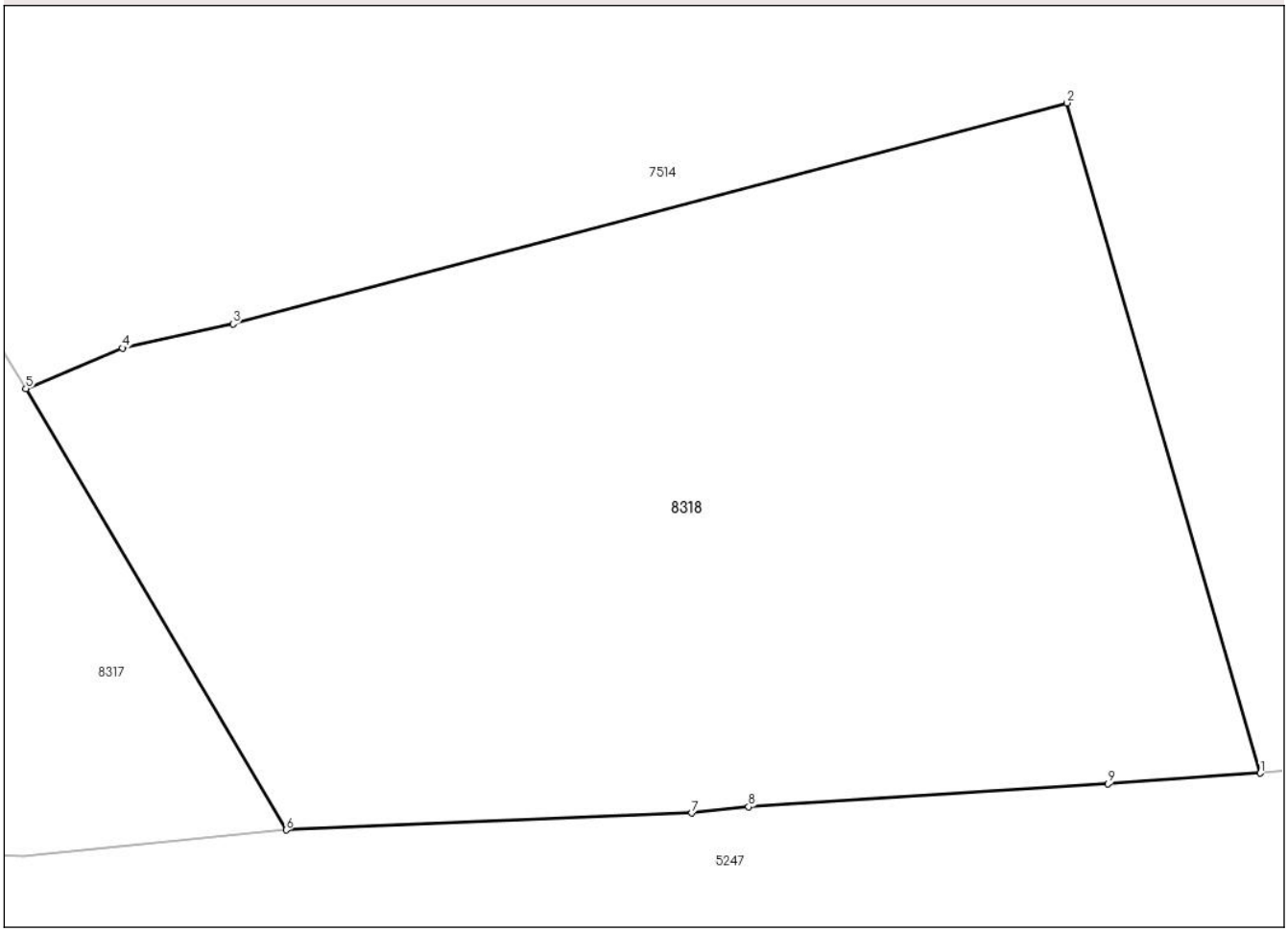

Date referitoare la teren

Crt	Categorie folosință	Intra vilan	Suprafaţa (mp)	Tarla	Parcelă	Nr. topo	Observaţii / Referinţe
1	pasune	NU	367	-	1P	-	

Lungime Segmente
1) Valorile lungimilor segmentelor sunt obţinute din proiecţie în plan.

Punct început	X / Y	Punct sfârşit	X / Y	Lungime segment (** (m)
1	552.963,496 674.460,482	2	552.958,74 674.476,963	17.154
2	552.958,74 674.476,963	3	552.938,206 674.471,53	21.241
3	552.938,206 674.471,53	4	552.935,482 674.470,934	2.788
4	552.935,482 674.470,934	5	552.933,109 674.469,937	2.574
5	552.933,109 674.469,937	6	552.939,515 674.459,085	12.602

Document care conține date cu caracter personal, protejat de prevederile Regulamentului (UE) nr. 679/2016 și Legii 190/2018

Punct început	X / Y	Punct sfârşit	X / Y	Lungime segment (** (m)
6	552.939,515 674.459,085	7	552.949,503 674.459,499	9.997
7	552.949,503 674.459,499	8	552.950,898 674.459,655	1.404
8	552.950,898 674.459,655	9	552.959,745 674.460,22	8.865
9	552.959,745 674.460,22	1	552.963,496 674.460,482	3.76

** Lungimile segmentelor sunt determinate în planul de proiecţie Stereo 70 şi sunt rotunjite la 1 milimetru.
*** Distanţa dintre puncte este formată din segmente cumulate ce sunt mai mici decât valoarea 1 milimetru.

Document care conține date cu caracter personal, protejat de prevederile Regulamentului (UE) nr. 679/2016 și Legii 190/2018

DATE DESPRE IMOBILUL NR. 8319

Oficiul de Cadastru şi Publicitate Imobiliară SUCEAVA
Biroul de Cadastru şi Publicitate Imobiliară Campulung Moldovenesc

A. Partea I. Descrierea imobilului

TEREN Extravilan Nr. CF vechi:5566

Adresa: Jud. Suceava

Nr. Crt	Nr cadastral Nr. topografic	Suprafaţa* (mp)	Observaţii / Referinţe
A1	32933	1.500	Sector cadastral:30 Teren neimprejmuit; Teren partial imprejmuit cu gard din lemn.

B. Partea II. Proprietari şi acte

Inscrieri privitoare la dreptul de proprietate şi alte drepturi reale		Referinţe
15324 / 18/09/2023		
Act Notarial nr. 41, din 15/09/2023 emis de Catargiu TUDOR-MARIAN (Certificat de mostenitor);		
B2	Intabulare, drept de PROPRIETATE, dobandit prin Succesiune, cota actuala 1/2, cota initiala 1/2	A1
	1) **GRIGOROVICI MARIA-ROXANA**	
B3	Intabulare, drept de PROPRIETATE, dobandit prin Succesiune, cota actuala 1/2, cota initiala 1/2	A1
	1) **GRIGOROVICI VALENTIN**	

C. Partea III. SARCINI .

Inscrieri privind dezmembramintele dreptului de proprietate, drepturi reale de garanţie şi sarcini	Referinţe
NU SUNT	

Document care conține date cu caracter personal, protejat de prevederile Regulamentului (UE) nr. 679/2016 și Legii 190/2018

Anexa Nr. 1 La Partea I

Teren

Nr cadastral	Suprafaţa (mp)*	Observaţii / Referinţe
32933	1.500	Teren partial imprejmuit cu gard din lemn.

* Suprafaţa este determinată in planul de proiecţie Stereo 70.

DETALII LINIARE IMOBIL

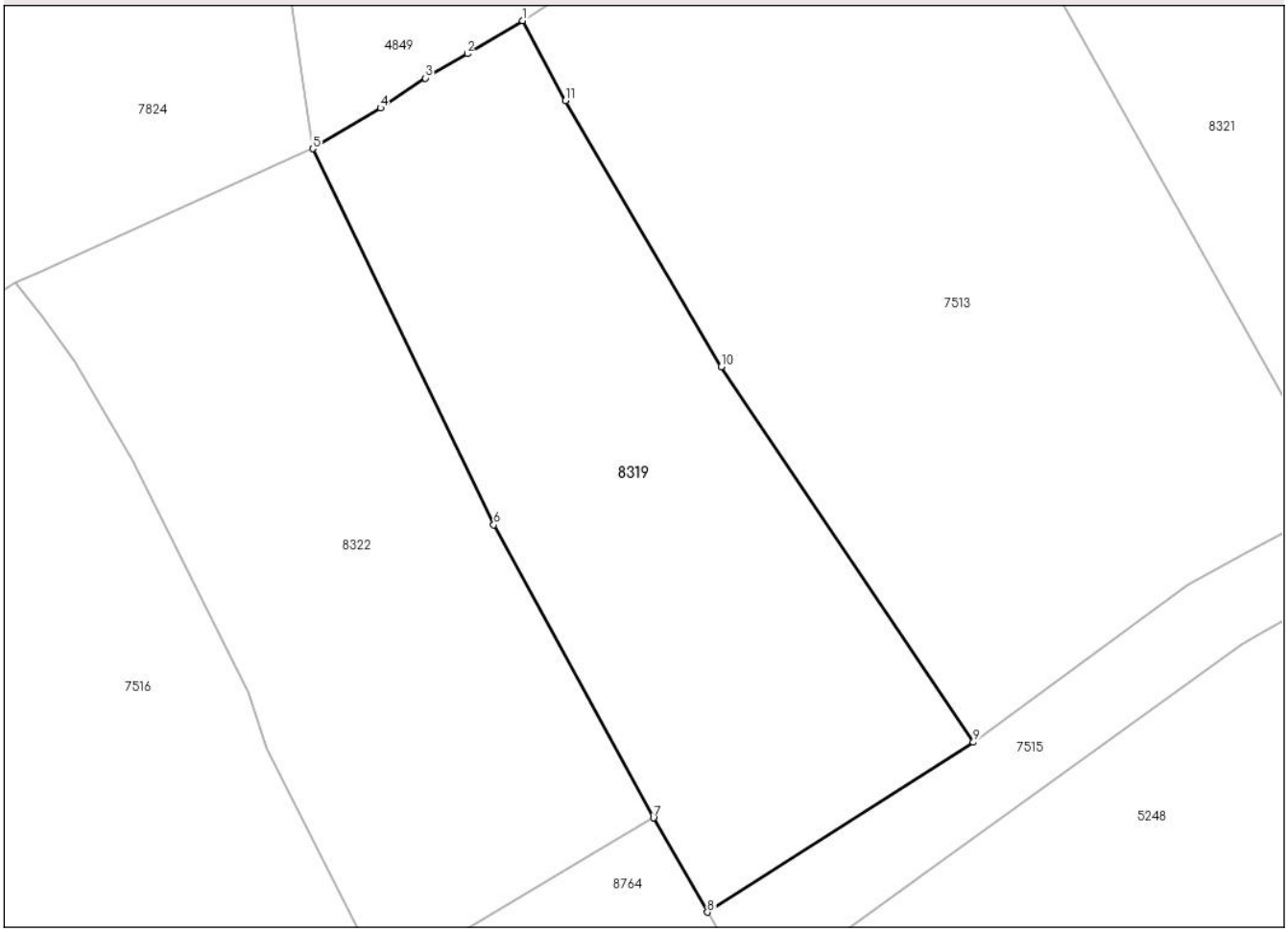

Date referitoare la teren

Crt	Categorie folosință	Intra vilan	Suprafaţa (mp)	Tarla	Parcelă	Nr. topo	Observaţii / Referinţe
1	faneata	NU	1.500	-	1F	-	

Lungime Segmente
1) Valorile lungimilor segmentelor sunt obţinute din proiecţie în plan.

Punct început	X / Y	Punct sfârşit	X / Y	Lungime segment (** (m)
1	553.040,901 674.596,248	2	553.036,505 674.593,626	5.119
2	553.036,505 674.593,626	3	553.033,171 674.591,696	3.852
3	553.033,171 674.591,696	4	553.029,603 674.589,323	4.285
4	553.029,603 674.589,323	5	553.024,231 674.586,106	6.262
5	553.024,231 674.586,106	6	553.038,601 674.556,271	33.115

Document care conține date cu caracter personal, protejat de prevederile Regulamentului (UE) nr. 679/2016 și Legii 190/2018

Punct început	X / Y	Punct sfârşit	X / Y	Lungime segment (** (m)
6	553.038,601 674.556,271	7	553.051,28 674.533,037	26.468
7	553.051,28 674.533,037	8	553.055,57 674.525,552	8.627
8	553.055,57 674.525,552	9	553.076,677 674.539,032	25.044
9	553.076,677 674.539,032	10	553.056,669 674.568,807	35.873
10	553.056,669 674.568,807	11	553.044,281 674.589,898	24.46
11	553.044,281 674.589,898	1	553.040,901 674.596,248	7.194

** Lungimile segmentelor sunt determinate în planul de proiecţie Stereo 70 şi sunt rotunjite la 1 milimetru.
*** Distanţa dintre puncte este formată din segmente cumulate ce sunt mai mici decât valoarea 1 milimetru.

Document care conține date cu caracter personal, protejat de prevederile Regulamentului (UE) nr. 679/2016 și Legii 190/2018

DATE DESPRE IMOBILUL NR. 8320

Oficiul de Cadastru şi Publicitate Imobiliară SUCEAVA
Biroul de Cadastru şi Publicitate Imobiliară Campulung Moldovenesc

A. Partea I. Descrierea imobilului

TEREN Extravilan

Adresa: Jud. Suceava

Nr. Crt	Nr cadastral Nr. topografic	Suprafaţa* (mp)	Observaţii / Referinţe
A1		1.030	Sector cadastral:30 Teren neimprejmuit;

B. Partea II. Proprietari şi acte

Inscrieri privitoare la dreptul de proprietate şi alte drepturi reale		Referinţe
/		
Act Normativ nr. 7, din 13/03/1996 emis de Parlamentul Romaniei (Lege);		
B1	Inscrierea provizorie, drept de PROPRIETATE, dobandit prin Lege, cota actuala 1/1, cota initiala 1/1	A1
	1) **COMUNA VAMA**, CIF:4326698, Proprietar neidentificat.	

C. Partea III. SARCINI .

Inscrieri privind dezmembramintele dreptului de proprietate, drepturi reale de garanţie şi sarcini	Referinţe
NU SUNT	

Document care conține date cu caracter personal, protejat de prevederile Regulamentului (UE) nr. 679/2016 și Legii 190/2018

Anexa Nr. 1 La Partea I

Teren

Nr cadastral	Suprafaţa (mp)*	Observaţii / Referinţe
	1.030	

* Suprafaţa este determinată in planul de proiecţie Stereo 70.

DETALII LINIARE IMOBIL

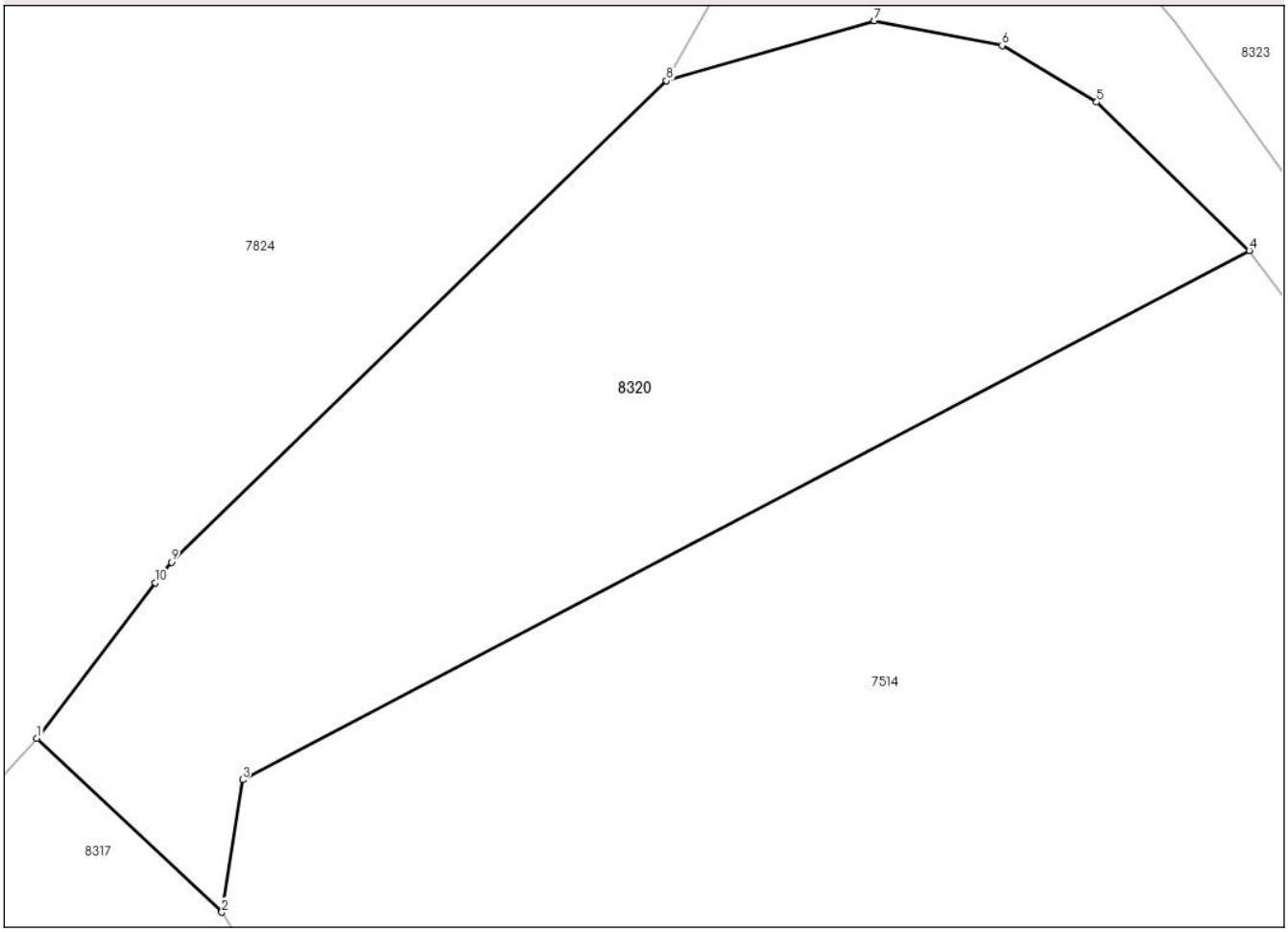

Date referitoare la teren

Crt	Categorie folosință	Intra vilan	Suprafaţa (mp)	Tarla	Parcelă	Nr. topo	Observaţii / Referinţe
1	faneata	NU	1.030	-	1F	-	

Lungime Segmente
1) Valorile lungimilor segmentelor sunt obţinute din proiecţie în plan.

Punct început	X / Y	Punct sfârşit	X / Y	Lungime segment (** (m)
1	552.918,34 674.487,398	2	552.927,801 674.478,498	12.989
2	552.927,801 674.478,498	3	552.928,863 674.485,276	6.861
3	552.928,863 674.485,276	4	552.980,386 674.512,332	58.195
4	552.980,386 674.512,332	5	552.972,582 674.519,918	10.883
5	552.972,582 674.519,918	6	552.967,743 674.522,802	5.633

Document care conține date cu caracter personal, protejat de prevederile Regulamentului (UE) nr. 679/2016 și Legii 190/2018

Punct început	X / Y	Punct sfârşit	X / Y	Lungime segment (** (m)
6	552.967,743 674.522,802	7	552.961,205 674.524,079	6.662
7	552.961,205 674.524,079	8	552.950,557 674.521,011	11.081
8	552.950,557 674.521,011	9	552.925,213 674.496,399	35.328
9	552.925,213 674.496,399	10	552.924,404 674.495,339	1.334
10	552.924,404 674.495,339	1	552.918,34 674.487,398	9.991

** Lungimile segmentelor sunt determinate în planul de proiecţie Stereo 70 şi sunt rotunjite la 1 milimetru.
*** Distanţa dintre puncte este formată din segmente cumulate ce sunt mai mici decât valoarea 1 milimetru.

Document care conține date cu caracter personal, protejat de prevederile Regulamentului (UE) nr. 679/2016 și Legii 190/2018

DATE DESPRE IMOBILUL NR. 8321

Oficiul de Cadastru şi Publicitate Imobiliară SUCEAVA
Biroul de Cadastru şi Publicitate Imobiliară Campulung Moldovenesc

A. Partea I. Descrierea imobilului

TEREN Extravilan Nr. CF vechi:5566

Adresa: Jud. Suceava

Nr. Crt	Nr cadastral Nr. topografic	Suprafaţa* (mp)	Observaţii / Referinţe
A1	32931	4.162	Sector cadastral:30 Teren neimprejmuit; Teren partial imprejmuit cu gard din lemn 24-1-..-22.

B. Partea II. Proprietari şi acte

Inscrieri privitoare la dreptul de proprietate şi alte drepturi reale		Referinţe
15322 / 18/09/2023		
Act Notarial nr. 41, din 15/09/2023 emis de NP Catargiu TUDOR-MARIAN (Certificat de mostenitor);		
B2	Intabulare, drept de PROPRIETATE, dobandit prin Succesiune, cota actuala 1/2, cota initiala 1/2	A1
	1) **GRIGOROVICI MARIA-ROXANA**	
B3	Intabulare, drept de PROPRIETATE, dobandit prin Succesiune, cota actuala 1/2, cota initiala 1/2	A1
	1) **GRIGOROVICI VALENTIN**	

C. Partea III. SARCINI .

Inscrieri privind dezmembramintele dreptului de proprietate, drepturi reale de garanţie şi sarcini	Referinţe
NU SUNT	

Document care conține date cu caracter personal, protejat de prevederile Regulamentului (UE) nr. 679/2016 și Legii 190/2018

Anexa Nr. 1 La Partea I

Teren

Nr cadastral	Suprafaţa (mp)*	Observaţii / Referinţe
32931	4.162	Teren partial imprejmuit cu gard din lemn 24-1-..-22.

* Suprafaţa este determinată in planul de proiecţie Stereo 70.

DETALII LINIARE IMOBIL

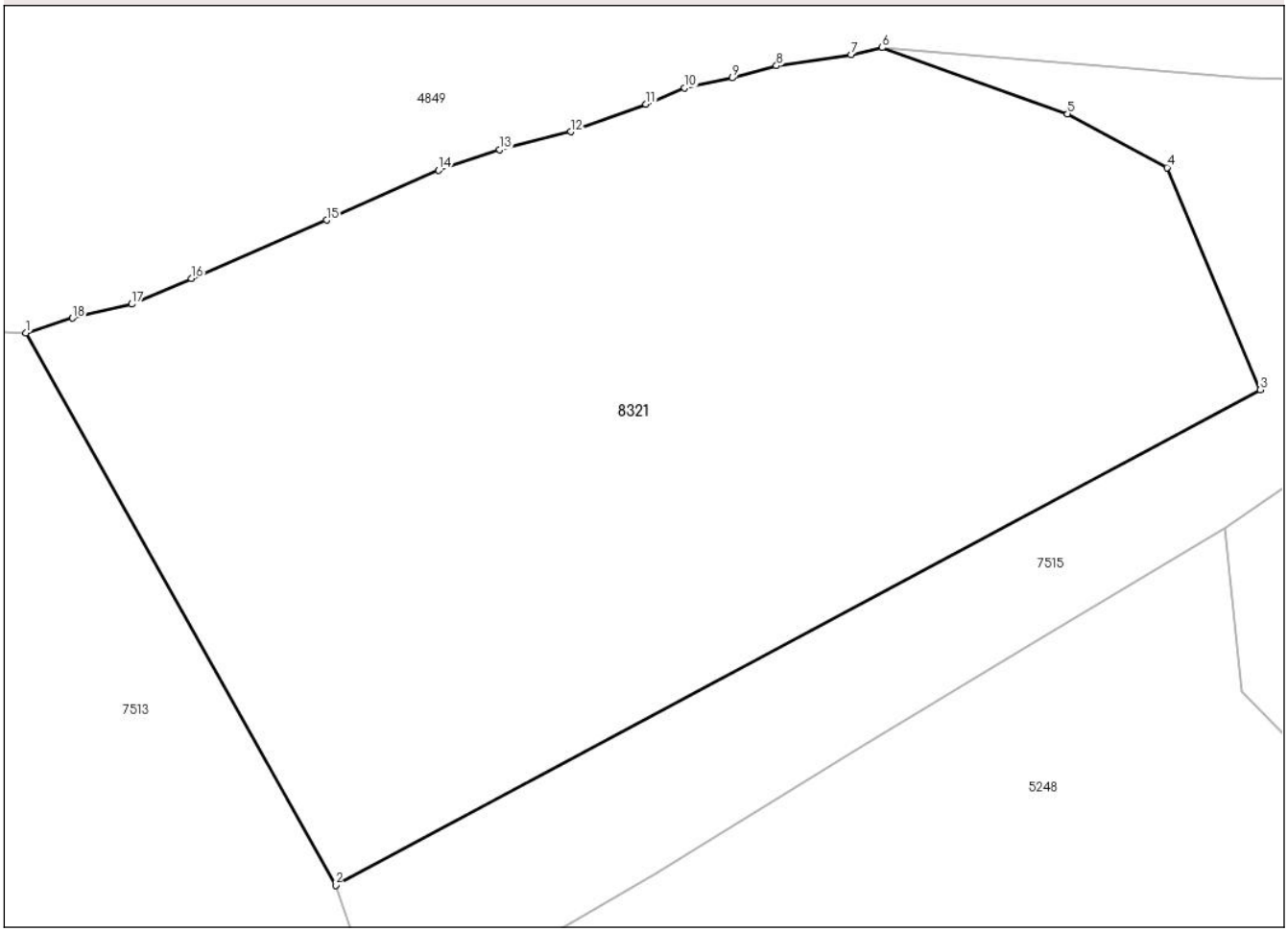

Date referitoare la teren

Crt	Categorie folosință	Intra vilan	Suprafaţa (mp)	Tarla	Parcelă	Nr. topo	Observaţii / Referinţe
1	faneata	NU	4.162	-	1F	-	

Lungime Segmente
1) Valorile lungimilor segmentelor sunt obţinute din proiecţie în plan.

Punct început	X / Y	Punct sfârşit	X / Y	Lungime segment (** (m)
1	553.076,064 674.611,419	2	553.102,525 674.564,281	54.058
2	553.102,525 674.564,281	3	553.181,509 674.606,564	89.59
3	553.181,509 674.606,564	4	553.173,544 674.625,514	20.556
4	553.173,544 674.625,514	5	553.165,051 674.630,106	9.655
5	553.165,051 674.630,106	6	553.149,207 674.635,747	16.818

Document care conține date cu caracter personal, protejat de prevederile Regulamentului (UE) nr. 679/2016 și Legii 190/2018

Punct început	X / Y	Punct sfârşit	X / Y	Lungime segment (** (m)
6	553.149,207 674.635,747	7	553.146,555 674.635,143	2.72
7	553.146,555 674.635,143	8	553.140,185 674.634,204	6.439
8	553.140,185 674.634,204	9	553.136,395 674.633,164	3.93
9	553.136,395 674.633,164	10	553.132,34 674.632,324	4.141
10	553.132,34 674.632,324	11	553.129,034 674.630,928	3.589
11	553.129,034 674.630,928	12	553.122,605 674.628,574	6.846
12	553.122,605 674.628,574	13	553.116,532 674.627,039	6.264
13	553.116,532 674.627,039	14	553.111,305 674.625,288	5.512
14	553.111,305 674.625,288	15	553.101,747 674.621,031	10.463
15	553.101,747 674.621,031	16	553.090,183 674.616,066	12.585
16	553.090,183 674.616,066	17	553.085,105 674.613,858	5.537
17	553.085,105 674.613,858	18	553.080,052 674.612,668	5.191
18	553.080,052 674.612,668	1	553.076,064 674.611,419	4.179

** Lungimile segmentelor sunt determinate în planul de proiecţie Stereo 70 şi sunt rotunjite la 1 milimetru.
*** Distanţa dintre puncte este formată din segmente cumulate ce sunt mai mici decât valoarea 1 milimetru.

Document care conține date cu caracter personal, protejat de prevederile Regulamentului (UE) nr. 679/2016 și Legii 190/2018

DATE DESPRE IMOBILUL NR. 8322

Oficiul de Cadastru şi Publicitate Imobiliară SUCEAVA
Biroul de Cadastru şi Publicitate Imobiliară Campulung Moldovenesc

A. Partea I. Descrierea imobilului

TEREN Extravilan

Adresa: Jud. Suceava

Nr. Crt	Nr cadastral Nr. topografic	Suprafaţa* (mp)	Observaţii / Referinţe
A1		Din acte: 1.578 Masurata: 1.470	Sector cadastral:30 Teren neimprejmuit;

B. Partea II. Proprietari şi acte

Inscrieri privitoare la dreptul de proprietate şi alte drepturi reale		Referinţe
/		
Act Normativ nr. 7, din 13/03/1996 emis de Parlamentul Romaniei (Lege);		
B1	Inscrierea provizorie, drept de PROPRIETATE, dobandit prin Lege, cota actuala 1/1, cota initiala 1/1	A1
	1) **COMUNA VAMA**, CIF:4326698, Proprietar neidentificat.	

C. Partea III. SARCINI .

Inscrieri privind dezmembramintele dreptului de proprietate, drepturi reale de garanţie şi sarcini	Referinţe
NU SUNT	

Document care conține date cu caracter personal, protejat de prevederile Regulamentului (UE) nr. 679/2016 și Legii 190/2018

Anexa Nr. 1 La Partea I

Teren

Nr cadastral	Suprafaţa (mp)*	Observaţii / Referinţe
	Din acte: 1.578 Masurata: 1.470	

* Suprafaţa este determinată in planul de proiecţie Stereo 70.

DETALII LINIARE IMOBIL

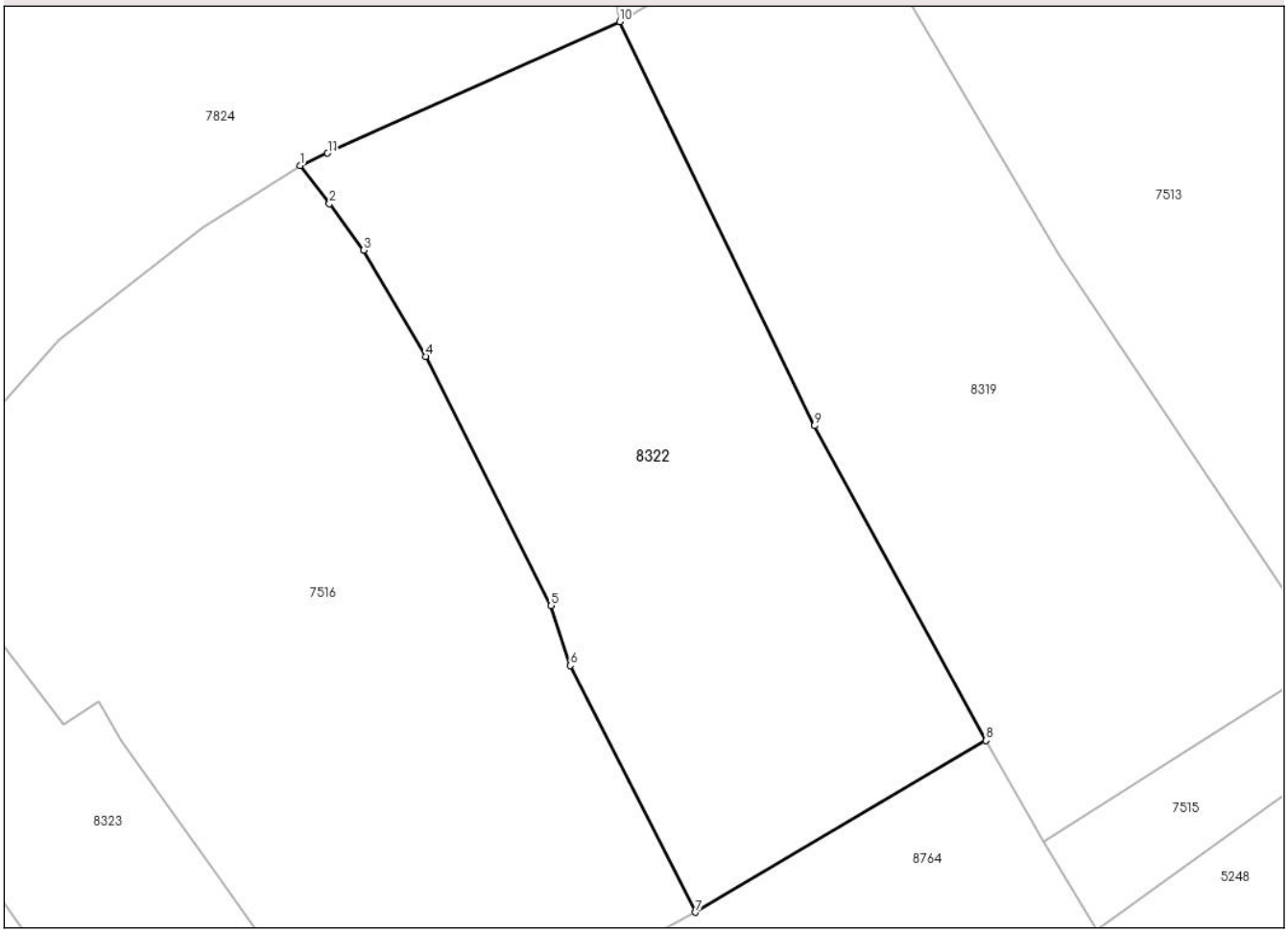

Date referitoare la teren

Crt	Categorie folosință	Intra vilan	Suprafaţa (mp)	Tarla	Parcelă	Nr. topo	Observaţii / Referinţe
1	faneata	NU	1.470	-	1F	-	

Lungime Segmente
1) Valorile lungimilor segmentelor sunt obţinute din proiecţie în plan.

Punct început	X / Y	Punct sfârşit	X / Y	Lungime segment (** (m)
1	553.000,635 674.575,479	2	553.002,801 674.572,672	3.546
2	553.002,801 674.572,672	3	553.005,338 674.569,247	4.262
3	553.005,338 674.569,247	4	553.009,906 674.561,384	9.094
4	553.009,906 674.561,384	5	553.019,163 674.542,993	20.589
5	553.019,163 674.542,993	6	553.020,585 674.538,575	4.641

Document care conține date cu caracter personal, protejat de prevederile Regulamentului (UE) nr. 679/2016 și Legii 190/2018

Punct început	X / Y	Punct sfârşit	X / Y	Lungime segment (** (m)
6	553.020,585 674.538,575	7	553.029,838 674.520,361	20.43
7	553.029,838 674.520,361	8	553.051,28 674.533,037	24.909
8	553.051,28 674.533,037	9	553.038,601 674.556,271	26.468
9	553.038,601 674.556,271	10	553.024,231 674.586,106	33.115
10	553.024,231 674.586,106	11	553.002,67 674.576,396	23.647
11	553.002,67 674.576,396	1	553.000,635 674.575,479	2.232

** Lungimile segmentelor sunt determinate în planul de proiecţie Stereo 70 şi sunt rotunjite la 1 milimetru.
*** Distanţa dintre puncte este formată din segmente cumulate ce sunt mai mici decât valoarea 1 milimetru.

Document care conține date cu caracter personal, protejat de prevederile Regulamentului (UE) nr. 679/2016 și Legii 190/2018

DATE DESPRE IMOBILUL NR. 8323

Oficiul de Cadastru şi Publicitate Imobiliară SUCEAVA
Biroul de Cadastru şi Publicitate Imobiliară Campulung Moldovenesc

A. Partea I. Descrierea imobilului

TEREN Extravilan

Adresa: Jud. Suceava

Nr. Crt	Nr cadastral Nr. topografic	Suprafaţa* (mp)	Observaţii / Referinţe
A1		759	Sector cadastral:30 Teren neimprejmuit;

B. Partea II. Proprietari şi acte

Inscrieri privitoare la dreptul de proprietate şi alte drepturi reale		Referinţe
/		
Act Normativ nr. 7, din 13/03/1996 emis de Parlamentul Romaniei (Lege);		
B1	Inscrierea provizorie, drept de PROPRIETATE, dobandit prin Lege, cota actuala 1/1, cota initiala 1/1	A1
	1) **COMUNA VAMA**, CIF:4326698, Proprietar neidentificat.	

C. Partea III. SARCINI .

Inscrieri privind dezmembramintele dreptului de proprietate, drepturi reale de garanţie şi sarcini	Referinţe
NU SUNT	

Anexa Nr. 1 La Partea I

Teren

Nr cadastral	Suprafaţa (mp)*	Observaţii / Referinţe
	759	

* Suprafaţa este determinată in planul de proiecţie Stereo 70.

DETALII LINIARE IMOBIL

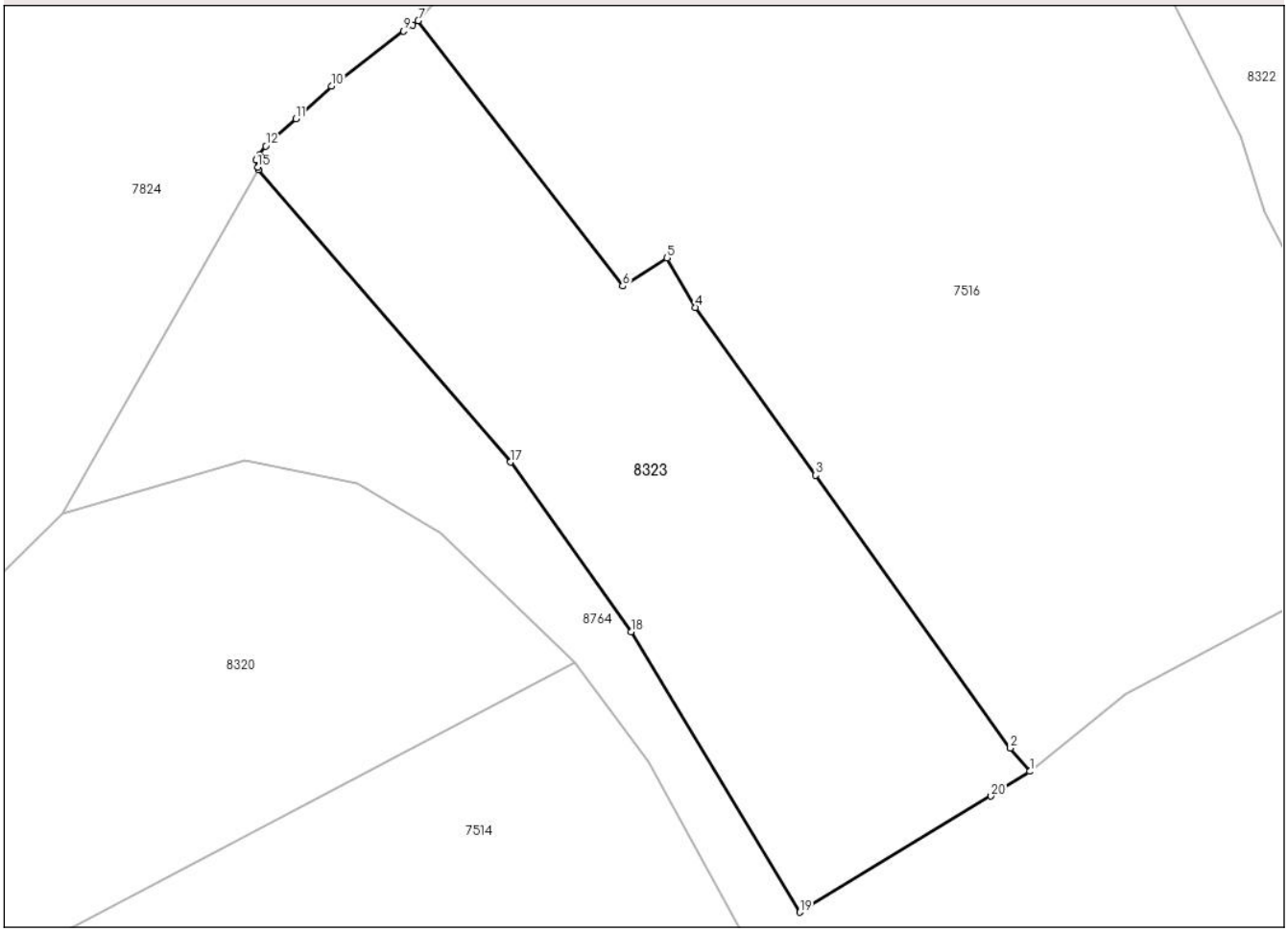

Date referitoare la teren

Crt	Categorie folosință	Intra vilan	Suprafaţa (mp)	Tarla	Parcelă	Nr. topo	Observaţii / Referinţe
1	pasune	NU	759	-	1P	-	

Lungime Segmente
1) Valorile lungimilor segmentelor sunt obţinute din proiecţie în plan.

Punct început	X / Y	Punct sfârşit	X / Y	Lungime segment (** (m)
1	553.006,893 674.506,017	2	553.005,761 674.507,369	1.763
2	553.005,761 674.507,369	3	552.994,408 674.523,25	19.521
3	552.994,408 674.523,25	4	552.987,43 674.533,003	11.993
4	552.987,43 674.533,003	5	552.985,767 674.535,881	3.324
5	552.985,767 674.535,881	6	552.983,179 674.534,258	3.055

Document care conține date cu caracter personal, protejat de prevederile Regulamentului (UE) nr. 679/2016 și Legii 190/2018

Punct început	X / Y	Punct sfârşit	X / Y	Lungime segment (** (m)
6	552.983,179 674.534,258	7	552.971,273 674.549,69	19.491
7	552.971,273 674.549,69	8	552.970,935 674.549,45	0.415
8	552.970,935 674.549,45	9	552.970,418 674.549,083	0.634
9	552.970,418 674.549,083	10	552.966,221 674.545,876	5.282
10	552.966,221 674.545,876	11	552.964,137 674.543,987	2.813
11	552.964,137 674.543,987	12	552.962,387 674.542,401	2.362
12	552.962,387 674.542,401	13	552.962,047 674.541,89	0.613
13	552.962,047 674.541,89	14	552.961,848 674.541,591	0.359
14	552.961,848 674.541,591	15	552.961,934 674.541,161	0.439
15	552.961,934 674.541,161	16	552.961,965 674.541,008	0.155
16	552.961,965 674.541,008	17	552.976,635 674.524,012	22.452
17	552.976,635 674.524,012	18	552.983,67 674.514,136	12.125
18	552.983,67 674.514,136	19	552.993,494 674.497,824	19.042
19	552.993,494 674.497,824	20	553.004,637 674.504,577	13.03
20	553.004,637 674.504,577	1	553.006,893 674.506,017	2.676

** Lungimile segmentelor sunt determinate în planul de proiecţie Stereo 70 şi sunt rotunjite la 1 milimetru.
*** Distanţa dintre puncte este formată din segmente cumulate ce sunt mai mici decât valoarea 1 milimetru.

Document care conține date cu caracter personal, protejat de prevederile Regulamentului (UE) nr. 679/2016 și Legii 190/2018

DATE DESPRE IMOBILUL NR. 8764

Oficiul de Cadastru şi Publicitate Imobiliară SUCEAVA
Biroul de Cadastru şi Publicitate Imobiliară Campulung Moldovenesc

A. Partea I. Descrierea imobilului

TEREN Extravilan

Adresa: Jud. Suceava

Nr. Crt	Nr cadastral Nr. topografic	Suprafaţa* (mp)	Observaţii / Referinţe
A1		1.625	Sector cadastral:30 Teren neimprejmuit;

B. Partea II. Proprietari şi acte

Inscrieri privitoare la dreptul de proprietate şi alte drepturi reale		Referinţe
/		
Act Normativ nr. 7, din 13/03/1996 emis de Parlamentul Romaniei (Lege);		
B1	Inscrierea provizorie, drept de PROPRIETATE, dobandit prin Lege, cota actuala 1/1, cota initiala 1/1	A1
	1) **COMUNA VAMA**, CIF:4326698, Proprietar neidentificat.	

C. Partea III. SARCINI .

Inscrieri privind dezmembramintele dreptului de proprietate, drepturi reale de garanţie şi sarcini	Referinţe
NU SUNT	

Document care conține date cu caracter personal, protejat de prevederile Regulamentului (UE) nr. 679/2016 și Legii 190/2018

Anexa Nr. 1 La Partea I

Teren

Nr cadastral	Suprafaţa (mp)*	Observaţii / Referinţe
	1.625	

* Suprafaţa este determinată in planul de proiecţie Stereo 70.

DETALII LINIARE IMOBIL

Date referitoare la teren

Crt	Categorie folosință	Intra vilan	Suprafaţa (mp)	Tarla	Parcelă	Nr. topo	Observaţii / Referinţe
1	drum	NU	560	-	1P	-	
2	faneata	NU	1.065	-	2F	-	

Lungime Segmente

1) Valorile lungimilor segmentelor sunt obţinute din proiecţie în plan.

Punct început	X / Y	Punct sfârşit	X / Y	Lungime segment (** (m)
1	553.059,426 674.519,026	2	553.055,57 674.525,552	7.58
3	553.051,28 674.533,037	4	553.029,838 674.520,361	24.909
5	553.026,927 674.518,811	6	553.023,21 674.516,204	4.54
7	553.012,465 674.510,507	8	553.006,893 674.506,017	7.156

Punct început	X / Y	Punct sfârşit	X / Y	Lungime segment (** (m)
2	553.055,57 674.525,552	3	553.051,28 674.533,037	8.627
4	553.029,838 674.520,361	5	553.026,927 674.518,811	3.298
6	553.023,21 674.516,204	7	553.012,465 674.510,507	12.162
8	553.006,893 674.506,017	9	553.004,637 674.504,577	2.676

Document care conține date cu caracter personal, protejat de prevederile Regulamentului (UE) nr. 679/2016 și Legii 190/2018

Punct început	X / Y	Punct sfârşit	X / Y	Lungime segment (** (m)
9	553.004,637 674.504,577	10	552.993,494 674.497,824	13.03
11	552.983,67 674.514,136	12	552.976,635 674.524,012	12.125
13	552.961,965 674.541,008	14	552.950,557 674.521,011	23.022
15	552.961,205 674.524,079	16	552.967,743 674.522,802	6.662
17	552.972,582 674.519,918	18	552.980,386 674.512,332	10.883
19	552.984,701 674.506,546	20	553.002,017 674.474,999	35.987
21	553.007,58 674.475,31	22	553.014,286 674.486,239	12.823
23	553.018,665 674.493,376	24	553.031,977 674.506,554	18.731
25	553.053,267 674.514,585	1	553.059,426 674.519,026	7.593

Punct început	X / Y	Punct sfârşit	X / Y	Lungime segment (** (m)
10	552.993,494 674.497,824	11	552.983,67 674.514,136	19.042
12	552.976,635 674.524,012	13	552.961,965 674.541,008	22.452
14	552.950,557 674.521,011	15	552.961,205 674.524,079	11.081
16	552.967,743 674.522,802	17	552.972,582 674.519,918	5.633
18	552.980,386 674.512,332	19	552.984,701 674.506,546	7.218
20	553.002,017 674.474,999	21	553.007,58 674.475,31	5.572
22	553.014,286 674.486,239	23	553.018,665 674.493,376	8.373
24	553.031,977 674.506,554	25	553.053,267 674.514,585	22.754

** Lungimile segmentelor sunt determinate în planul de proiecţie Stereo 70 şi sunt rotunjite la 1 milimetru.
*** Distanţa dintre puncte este formată din segmente cumulate ce sunt mai mici decât valoarea 1 milimetru.

Document care conține date cu caracter personal, protejat de prevederile Regulamentului (UE) nr. 679/2016 și Legii 190/2018