DATE DESPRE IMOBILUL NR. 6902

Oficiul de Cadastru şi Publicitate Imobiliară SUCEAVA
Biroul de Cadastru şi Publicitate Imobiliară Campulung Moldovenesc

A. Partea I. Descrierea imobilului

TEREN Extravilan

Adresa: Jud. Suceava

Nr. Crt	Nr cadastral Nr. topografic	Suprafaţa* (mp)	Observaţii / Referinţe
A1		8.734	Sector cadastral:3 Teren neimprejmuit;

B. Partea II. Proprietari şi acte

Inscrieri privitoare la dreptul de proprietate şi alte drepturi reale		Referinţe
/		
Act Normativ nr. 7, din 13/03/1996 emis de Parlamentul Romaniei (Lege);		
B1	Inscrierea provizorie, drept de PROPRIETATE, dobandit prin Lege, cota actuala 1/1, cota initiala 1/1	A1
	1) **COMUNA VAMA**, CIF:4326698, Proprietar neidentificat.	

C. Partea III. SARCINI .

Inscrieri privind dezmembramintele dreptului de proprietate, drepturi reale de garanţie şi sarcini	Referinţe
NU SUNT	

Document care conține date cu caracter personal, protejat de prevederile Regulamentului (UE) nr. 679/2016 și Legii 190/2018

Anexa Nr. 1 La Partea I

Teren

Nr cadastral	Suprafaţa (mp)*	Observaţii / Referinţe
	8.734	

* Suprafaţa este determinată in planul de proiecţie Stereo 70.

DETALII LINIARE IMOBIL

Date referitoare la teren

Crt	Categorie folosință	Intra vilan	Suprafaţa (mp)	Tarla	Parcelă	Nr. topo	Observaţii / Referinţe
1	padure	NU	8.734	-	1PD	-	

Lungime Segmente

1) Valorile lungimilor segmentelor sunt obţinute din proiecţie în plan.

Punct început	X / Y	Punct sfârşit	X / Y	Lungime segment (** (m)
1	550.891,457 679.238,683	2	550.869,342 679.241,718	22.323
3	550.843,176 679.239,584	4	550.838,05 679.227,925	12.737
5	550.835,665 679.213,977	6	550.834,87 679.202,63	11.375
7	550.837,76 679.190,343	8	550.840,507 679.178,779	11.885
9	550.842,314 679.167,071	10	550.846,506 679.153,628	14.081

Punct început	X / Y	Punct sfârşit	X / Y	Lungime segment (** (m)
2	550.869,342 679.241,718	3	550.843,176 679.239,584	26.252
4	550.838,05 679.227,925	5	550.835,665 679.213,977	14.151
6	550.834,87 679.202,63	7	550.837,76 679.190,343	12.622
8	550.840,507 679.178,779	9	550.842,314 679.167,071	11.847
10	550.846,506 679.153,628	11	550.849,83 679.139,824	14.199

Document care conține date cu caracter personal, protejat de prevederile Regulamentului (UE) nr. 679/2016 și Legii 190/2018

Punct început	X / Y	Punct sfârşit	X / Y	Lungime segment (** (m)
11	550.849,83 679.139,824	12	550.851,131 679.133,319	6.633
13	550.860,237 679.118,937	14	550.861,972 679.113,517	5.691
15	550.875,224 679.117,602	16	550.889,994 679.126,316	17.148
17	550.901,268 679.143,661	18	550.915,145 679.160,14	21.543
19	550.928,371 679.189,844	20	550.933,966 679.204,42	15.613
21	550.936,61 679.211,309	22	550.912,272 679.229,576	30.431

Punct început	X / Y	Punct sfârşit	X / Y	Lungime segment (** (m)
12	550.851,131 679.133,319	13	550.860,237 679.118,937	17.023
14	550.861,972 679.113,517	15	550.875,224 679.117,602	13.868
16	550.889,994 679.126,316	17	550.901,268 679.143,661	20.688
18	550.915,145 679.160,14	19	550.928,371 679.189,844	32.516
20	550.933,966 679.204,42	21	550.936,61 679.211,309	7.379
22	550.912,272 679.229,576	1	550.891,457 679.238,683	22.72

**** Lungimile segmentelor sunt determinate în planul de proiecţie Stereo 70 şi sunt rotunjite la 1 milimetru.**
***** Distanţa dintre puncte este formată din segmente cumulate ce sunt mai mici decât valoarea 1 milimetru.**

Document care conține date cu caracter personal, protejat de prevederile Regulamentului (UE) nr. 679/2016 și Legii 190/2018

DATE DESPRE IMOBILUL NR. 7122

Oficiul de Cadastru şi Publicitate Imobiliară SUCEAVA
Biroul de Cadastru şi Publicitate Imobiliară Campulung Moldovenesc

A. Partea I. Descrierea imobilului

TEREN Extravilan

Adresa: Jud. Suceava

Nr. Crt	Nr cadastral Nr. topografic	Suprafaţa* (mp)	Observaţii / Referinţe
A1		26.974	Sector cadastral:3 Teren neimprejmuit;

B. Partea II. Proprietari şi acte

Inscrieri privitoare la dreptul de proprietate şi alte drepturi reale		Referinţe
/		
Act Normativ nr. 7, din 13/03/1996 emis de Parlamentul Romaniei (Lege);		
B1	Inscrierea provizorie, drept de PROPRIETATE, dobandit prin Lege, cota actuala 1/1, cota initiala 1/1	A1
	1) **COMUNA VAMA**, CIF:4326698, Proprietar neidentificat.	

C. Partea III. SARCINI .

Inscrieri privind dezmembramintele dreptului de proprietate, drepturi reale de garanţie şi sarcini	Referinţe
NU SUNT	

Document care conține date cu caracter personal, protejat de prevederile Regulamentului (UE) nr. 679/2016 și Legii 190/2018

Anexa Nr. 1 La Partea I

Teren

Nr cadastral	Suprafaţa (mp)*	Observaţii / Referinţe
	26.974	

* Suprafaţa este determinată in planul de proiecţie Stereo 70.

DETALII LINIARE IMOBIL

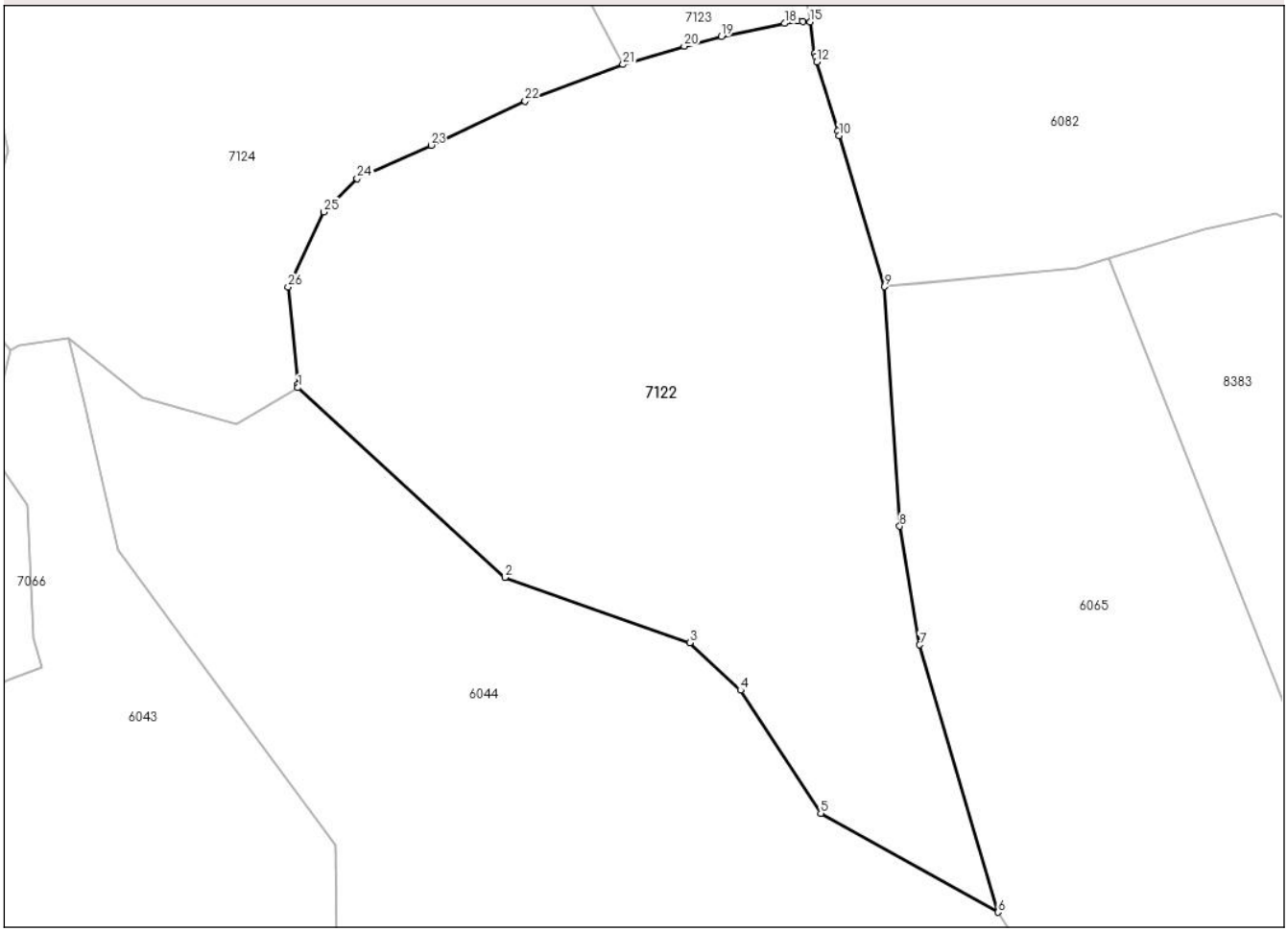

Date referitoare la teren

Crt	Categorie folosință	Intra vilan	Suprafaţa (mp)	Tarla	Parcelă	Nr. topo	Observaţii / Referinţe
1	pasune	NU	26.974	-	1P	-	

Lungime Segmente

1) Valorile lungimilor segmentelor sunt obţinute din proiecţie în plan.

Punct început	X / Y	Punct sfârşit	X / Y	Lungime segment (** (m)
1	553.216,464 678.699,799	2	553.276,741 678.644,525	81.783
3	553.330,666 678.625,501	4	553.345,494 678.611,704	20.254
5	553.368,864 678.575,866	6	553.420,554 678.547,056	59.177
7	553.397,687 678.624,889	8	553.391,924 678.659,466	35.054
9	553.387,527 678.729,202	10	553.374,235 678.773,182	45.944

Punct început	X / Y	Punct sfârşit	X / Y	Lungime segment (** (m)
2	553.276,741 678.644,525	3	553.330,666 678.625,501	57.182
4	553.345,494 678.611,704	5	553.368,864 678.575,866	42.785
6	553.420,554 678.547,056	7	553.397,687 678.624,889	81.122
8	553.391,924 678.659,466	9	553.387,527 678.729,202	69.875
10	553.374,235 678.773,182	11	553.373,792 678.774,646	1.53

Document care conține date cu caracter personal, protejat de prevederile Regulamentului (UE) nr. 679/2016 și Legii 190/2018

Punct început	X / Y	Punct sfârşit	X / Y	Lungime segment (** (m)
11	553.373,792 678.774,646	12	553.367,729 678.794,706	20.957
13	553.367,288 678.796,165	14	553.367,024 678.797,04	0.914
15	553.365,775 678.806,335	16	553.363,591 678.806,528	2.193
17	553.362,028 678.806,666	18	553.358,314 678.805,894	3.793
19	553.339,882 678.802,06	20	553.329,069 678.799,24	11.175
21	553.311,21 678.793,905	22	553.282,713 678.783,245	30.425
23	553.255,271 678.770,421	24	553.233,728 678.760,675	23.645
25	553.223,982 678.750,93	26	553.213,595 678.729,13	24.148
27	553.216,386 678.700,657	1	553.216,464 678.699,799	0.861

Punct început	X / Y	Punct sfârşit	X / Y	Lungime segment (** (m)
12	553.367,729 678.794,706	13	553.367,288 678.796,165	1.524
14	553.367,024 678.797,04	15	553.365,775 678.806,335	9.379
16	553.363,591 678.806,528	17	553.362,028 678.806,666	1.569
18	553.358,314 678.805,894	19	553.339,882 678.802,06	18.827
20	553.329,069 678.799,24	21	553.311,21 678.793,905	18.639
22	553.282,713 678.783,245	23	553.255,271 678.770,421	30.29
24	553.233,728 678.760,675	25	553.223,982 678.750,93	13.783
26	553.213,595 678.729,13	27	553.216,386 678.700,657	28.609

** Lungimile segmentelor sunt determinate în planul de proiecţie Stereo 70 şi sunt rotunjite la 1 milimetru.
*** Distanţa dintre puncte este formată din segmente cumulate ce sunt mai mici decât valoarea 1 milimetru.

Document care conține date cu caracter personal, protejat de prevederile Regulamentului (UE) nr. 679/2016 și Legii 190/2018

DATE DESPRE IMOBILUL NR. 7123

Oficiul de Cadastru şi Publicitate Imobiliară SUCEAVA
Biroul de Cadastru şi Publicitate Imobiliară Campulung Moldovenesc

A. Partea I. Descrierea imobilului

TEREN Extravilan

Adresa: Jud. Suceava

Nr. Crt	Nr cadastral Nr. topografic	Suprafaţa* (mp)	Observaţii / Referinţe
A1	37104	16.760	Sector cadastral:3 Teren neimprejmuit; Teren extravilan, partial imprejmuit cu gard din lemn.

B. Partea II. Proprietari şi acte

Inscrieri privitoare la dreptul de proprietate şi alte drepturi reale		Referinţe
1223 / 21/01/2022		
Act Notarial nr. 77, din 19/01/2022 emis de BIN Catargiu Tudor-Marian (Declaratie. act administrativ nr adeverință nr. 716 din 19-01-2022, emis de Primaria com. Vama);		
B1	se notează posesia	A1
	1) **BUGA VERGINIA**	
/		
Act Normativ nr. 7, din 13/03/1996 emis de Parlamentul Romaniei (Lege);		
B2	Intabulare, drept de PROPRIETATE, dobandit prin Lege, cota actuala 1/1, cota initiala 1/1	A1
	1) **NEIDENTIFICAT NEIDENTIFICAT**, Lipsa C.N.P.	

C. Partea III. SARCINI .

Inscrieri privind dezmembramintele dreptului de proprietate, drepturi reale de garanţie şi sarcini	Referinţe
NU SUNT	

Anexa Nr. 1 La Partea I

Teren

Nr cadastral	Suprafaţa (mp)*	Observaţii / Referinţe
37104	16.760	Teren extravilan, partial imprejmuit cu gard din lemn.

* Suprafaţa este determinată in planul de proiecţie Stereo 70.

DETALII LINIARE IMOBIL

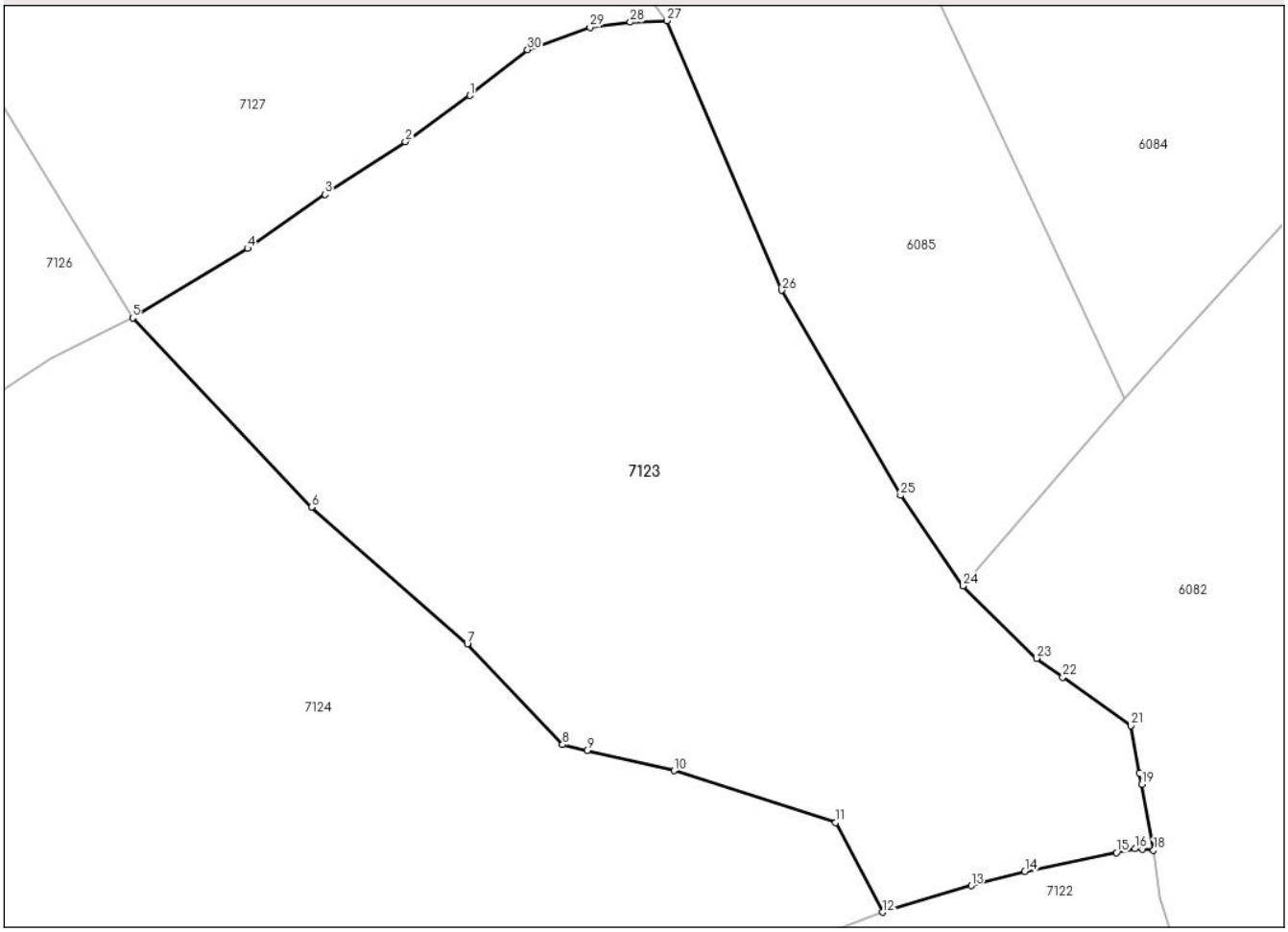

Date referitoare la teren

Crt	Categorie folosință	Intra vilan	Suprafaţa (mp)	Tarla	Parcelă	Nr. topo	Observaţii / Referinţe
1	faneata	NU	16.760	-	1F	-	

Lungime Segmente

1) Valorile lungimilor segmentelor sunt obţinute din proiecţie în plan.

Punct început	X / Y	Punct sfârşit	X / Y	Lungime segment (** (m)
1	553.228,25 678.958,077	2	553.215,22 678.948,788	16.002
3	553.199,086 678.938,195	4	553.183,476 678.927,318	19.026
5	553.160,33 678.913,369	6	553.196,313 678.875,314	52.373
7	553.227,679 678.847,855	8	553.246,832 678.827,565	27.902
9	553.251,768 678.826,418	10	553.269,295 678.822,345	17.994

Punct început	X / Y	Punct sfârşit	X / Y	Lungime segment (** (m)
2	553.215,22 678.948,788	3	553.199,086 678.938,195	19.301
4	553.183,476 678.927,318	5	553.160,33 678.913,369	27.024
6	553.196,313 678.875,314	7	553.227,679 678.847,855	41.687
8	553.246,832 678.827,565	9	553.251,768 678.826,418	5.067
10	553.269,295 678.822,345	11	553.301,781 678.811,935	34.113

Document care conține date cu caracter personal, protejat de prevederile Regulamentului (UE) nr. 679/2016 și Legii 190/2018

Punct început	X / Y	Punct sfârşit	X / Y	Lungime segment (** (m)
11	553.301,781 678.811,935	12	553.311,21 678.793,905	20.347
13	553.329,069 678.799,24	14	553.339,882 678.802,06	11.175
15	553.358,314 678.805,894	16	553.362,028 678.806,666	3.793
17	553.363,591 678.806,528	18	553.365,775 678.806,335	2.193
19	553.363,374 678.819,573	20	553.362,959 678.821,861	2.325
21	553.361,233 678.831,379	22	553.347,511 678.841,144	16.842
23	553.342,197 678.844,926	24	553.327,423 678.859,472	20.733
25	553.314,873 678.877,673	26	553.290,943 678.918,918	47.684
27	553.267,85 678.973,088	28	553.260,477 678.972,781	7.379
29	553.252,374 678.971,74	30	553.239,799 678.967,272	13.345

Punct început	X / Y	Punct sfârşit	X / Y	Lungime segment (** (m)
12	553.311,21 678.793,905	13	553.329,069 678.799,24	18.639
14	553.339,882 678.802,06	15	553.358,314 678.805,894	18.827
16	553.362,028 678.806,666	17	553.363,591 678.806,528	1.569
18	553.365,775 678.806,335	19	553.363,374 678.819,573	13.454
20	553.362,959 678.821,861	21	553.361,233 678.831,379	9.673
22	553.347,511 678.841,144	23	553.342,197 678.844,926	6.522
24	553.327,423 678.859,472	25	553.314,873 678.877,673	22.108
26	553.290,943 678.918,918	27	553.267,85 678.973,088	58.887
28	553.260,477 678.972,781	29	553.252,374 678.971,74	8.17
30	553.239,799 678.967,272	1	553.228,25 678.958,077	14.762

** Lungimile segmentelor sunt determinate în planul de proiecţie Stereo 70 şi sunt rotunjite la 1 milimetru.
*** Distanţa dintre puncte este formată din segmente cumulate ce sunt mai mici decât valoarea 1 milimetru.

Document care conține date cu caracter personal, protejat de prevederile Regulamentului (UE) nr. 679/2016 și Legii 190/2018

DATE DESPRE IMOBILUL NR. 7124

Oficiul de Cadastru şi Publicitate Imobiliară SUCEAVA
Biroul de Cadastru şi Publicitate Imobiliară Campulung Moldovenesc

A. Partea I. Descrierea imobilului

TEREN Extravilan

Adresa: Jud. Suceava

Nr. Crt	Nr cadastral Nr. topografic	Suprafaţa* (mp)	Observaţii / Referinţe
A1		26.835	Sector cadastral:3 Teren neimprejmuit;

B. Partea II. Proprietari şi acte

Inscrieri privitoare la dreptul de proprietate şi alte drepturi reale		Referinţe
/		
Act Normativ nr. 7, din 13/03/1996 emis de Parlamentul Romaniei (Lege);		
B1	Inscrierea provizorie, drept de PROPRIETATE, dobandit prin Lege, cota actuala 1/1, cota initiala 1/1	A1
	1) **COMUNA VAMA**, CIF:4326698, Proprietar neidentificat.	

C. Partea III. SARCINI .

Inscrieri privind dezmembramintele dreptului de proprietate, drepturi reale de garanţie şi sarcini	Referinţe
NU SUNT	

Document care conține date cu caracter personal, protejat de prevederile Regulamentului (UE) nr. 679/2016 și Legii 190/2018

Anexa Nr. 1 La Partea I

Teren

Nr cadastral	Suprafaţa (mp)*	Observaţii / Referinţe
	26.835	

* Suprafaţa este determinată in planul de proiecţie Stereo 70.

DETALII LINIARE IMOBIL

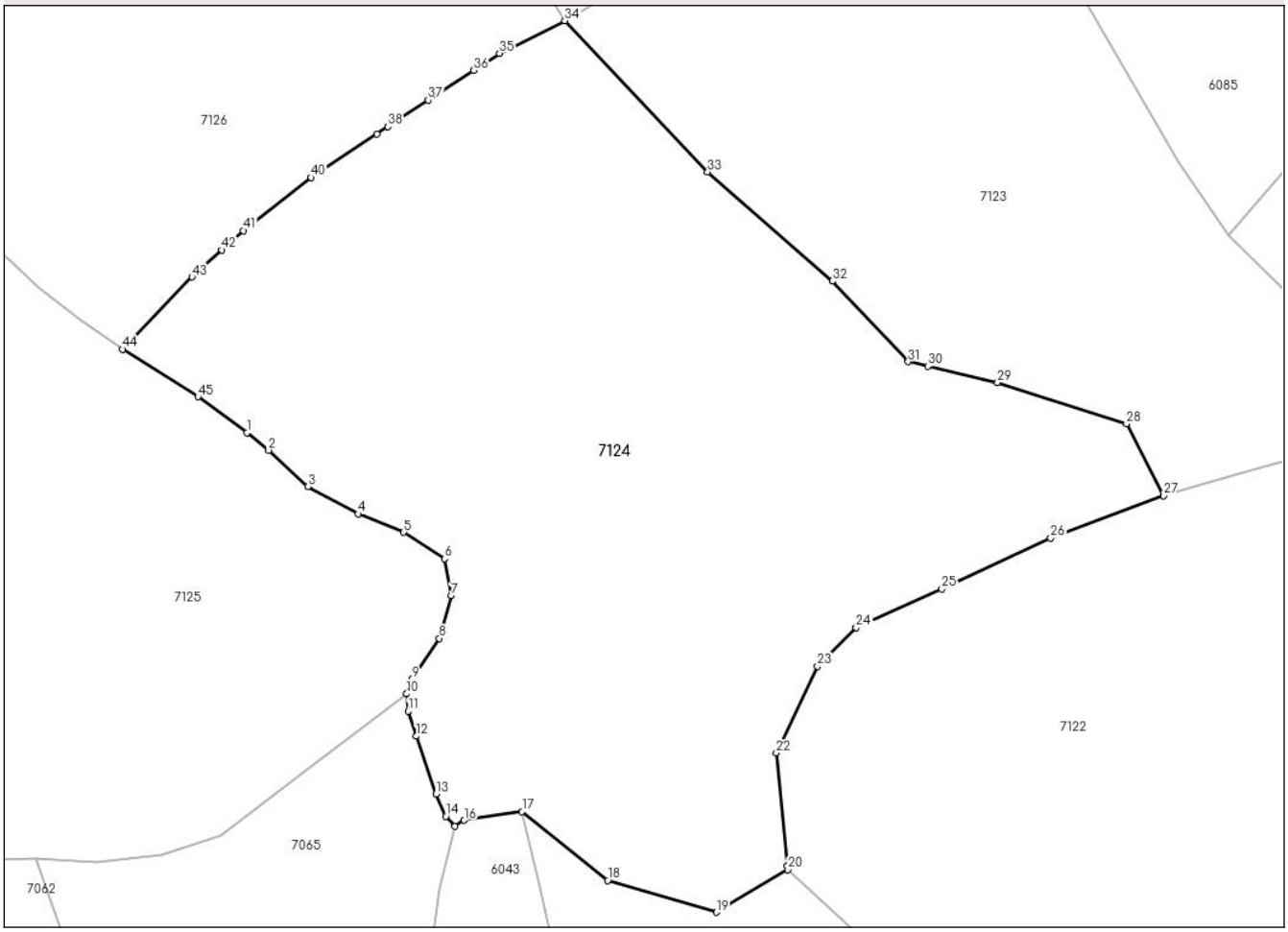

Date referitoare la teren

Crt	Categorie folosință	Intra vilan	Suprafaţa (mp)	Tarla	Parcelă	Nr. topo	Observaţii / Referinţe
1	faneata	NU	26.835	-	1F	-	

Lungime Segmente

1) Valorile lungimilor segmentelor sunt obţinute din proiecţie în plan.

Punct început	X / Y	Punct sfârşit	X / Y	Lungime segment
1	553.080,223 678.809,677	2	553.085,745 678.805,301	7.046
4	553.108,315 678.789,272	5	553.119,727 678.784,655	12.311
7	553.131,782 678.768,754	8	553.128,704 678.757,983	11.203
10	553.120,497 678.744,005	11	553.120,882 678.739,645	4.377
13	553.127,935 678.718,871	14	553.130,371 678.713,229	6.146
16	553.134,988 678.712,203	17	553.149,602 678.714,372	14.774

Punct început	X / Y	Punct sfârşit	X / Y	Lungime segment
2	553.085,745 678.805,301	3	553.095,619 678.796,196	13.431
5	553.119,727 678.784,655	6	553.129,986 678.777,987	12.235
8	553.128,704 678.757,983	9	553.121,779 678.747,724	12.377
11	553.120,882 678.739,645	12	553.122,933 678.733,361	6.61
14	553.130,371 678.713,229	15	553.132,68 678.710,664	3.451
17	553.149,602 678.714,372	18	553.171,179 678.697,094	27.642

Punct început	X / Y	Punct sfârşit	X / Y	Lungime segment
3	553.095,619 678.796,196	4	553.108,315 678.789,272	14.461
6	553.129,986 678.777,987	7	553.131,782 678.768,754	9.406
9	553.121,779 678.747,724	10	553.120,497 678.744,005	3.934
12	553.122,933 678.733,361	13	553.127,935 678.718,871	15.329
15	553.132,68 678.710,664	16	553.134,988 678.712,203	2.774
18	553.171,179 678.697,094	19	553.198,554 678.689,084	28.523

Document care conține date cu caracter personal, protejat de prevederile Regulamentului (UE) nr. 679/2016 și Legii 190/2018

Punct început	X / Y	Punct sfârşit	X / Y	Lungime segment
19	553.198,554 678.689,084	20	553.216,464 678.699,799	20.871
22	553.213,595 678.729,13	23	553.223,982 678.750,93	24.148
25	553.255,271 678.770,421	26	553.282,713 678.783,245	30.29
28	553.301,781 678.811,935	29	553.269,295 678.822,345	34.113
31	553.246,832 678.827,565	32	553.227,679 678.847,855	27.902
34	553.160,33 678.913,369	35	553.143,9 678.905,195	18.351
37	553.125,947 678.893,398	38	553.115,82 678.886,68	12.153
40	553.096,453 678.873,906	41	553.079,398 678.860,57	21.65
43	553.066,446 678.848,901	44	553.048,878 678.830,691	25.303

Punct început	X / Y	Punct sfârşit	X / Y	Lungime segment
20	553.216,464 678.699,799	21	553.216,386 678.700,657	0.861
23	553.223,982 678.750,93	24	553.233,728 678.760,675	13.783
26	553.282,713 678.783,245	27	553.311,21 678.793,905	30.425
29	553.269,295 678.822,345	30	553.251,768 678.826,418	17.994
32	553.227,679 678.847,855	33	553.196,313 678.875,314	41.687
35	553.143,9 678.905,195	36	553.137,402 678.900,926	7.775
38	553.115,82 678.886,68	39	553.112,995 678.884,806	3.39
41	553.079,398 678.860,57	42	553.073,963 678.855,674	7.315
44	553.048,878 678.830,691	45	553.067,921 678.818,766	22.469

Punct început	X / Y	Punct sfârşit	X / Y	Lungime segment
21	553.216,386 678.700,657	22	553.213,595 678.729,13	28.609
24	553.233,728 678.760,675	25	553.255,271 678.770,421	23.645
27	553.311,21 678.793,905	28	553.301,781 678.811,935	20.347
30	553.251,768 678.826,418	31	553.246,832 678.827,565	5.067
33	553.196,313 678.875,314	34	553.160,33 678.913,369	52.373
36	553.137,402 678.900,926	37	553.125,947 678.893,398	13.708
39	553.112,995 678.884,806	40	553.096,453 678.873,906	19.81
42	553.073,963 678.855,674	43	553.066,446 678.848,901	10.118
45	553.067,921 678.818,766	1	553.080,223 678.809,677	15.296

**** Lungimile segmentelor sunt determinate în planul de proiecţie Stereo 70 şi sunt rotunjite la 1 milimetru.**
***** Distanţa dintre puncte este formată din segmente cumulate ce sunt mai mici decât valoarea 1 milimetru.**

Document care conține date cu caracter personal, protejat de prevederile Regulamentului (UE) nr. 679/2016 și Legii 190/2018

DATE DESPRE IMOBILUL NR. 7125

Oficiul de Cadastru şi Publicitate Imobiliară SUCEAVA
Biroul de Cadastru şi Publicitate Imobiliară Campulung Moldovenesc

A. Partea I. Descrierea imobilului

TEREN Extravilan

Adresa: Jud. Suceava

Nr. Crt	Nr cadastral Nr. topografic	Suprafaţa* (mp)	Observaţii / Referinţe
A1		43.456	Sector cadastral:3 Teren neimprejmuit;

B. Partea II. Proprietari şi acte

Inscrieri privitoare la dreptul de proprietate şi alte drepturi reale		Referinţe
/		
Act Normativ nr. 7, din 13/03/1996 emis de Parlamentul Romaniei (Lege);		
B1	Inscrierea provizorie, drept de PROPRIETATE, dobandit prin Lege, cota actuala 1/1, cota initiala 1/1	A1
	1) **COMUNA VAMA**, CIF:4326698, Proprietar neidentificat.	

C. Partea III. SARCINI .

Inscrieri privind dezmembramintele dreptului de proprietate, drepturi reale de garanţie şi sarcini	Referinţe
NU SUNT	

Document care conține date cu caracter personal, protejat de prevederile Regulamentului (UE) nr. 679/2016 și Legii 190/2018

Anexa Nr. 1 La Partea I

Teren

Nr cadastral	Suprafaţa (mp)*	Observaţii / Referinţe
	43.456	

* Suprafaţa este determinată in planul de proiecţie Stereo 70.

DETALII LINIARE IMOBIL

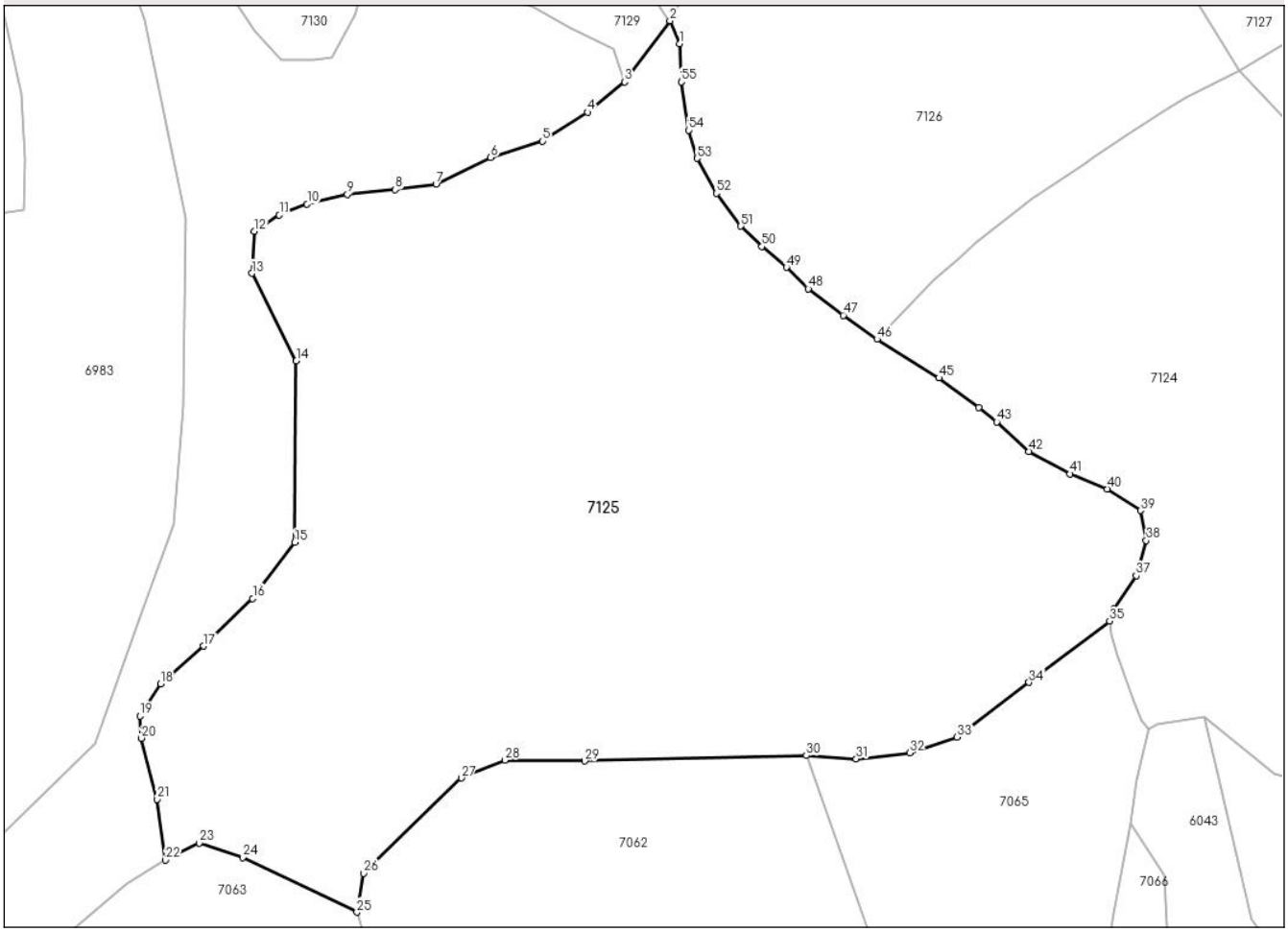

Date referitoare la teren

Crt	Categorie folosință	Intra vilan	Suprafaţa (mp)	Tarla	Parcelă	Nr. topo	Observaţii / Referinţe
1	faneata	NU	43.456	-	1F	-	

Lungime Segmente

1) Valorile lungimilor segmentelor sunt obţinute din proiecţie în plan.

Punct început	X / Y	Punct sfârşit	X / Y	Lungime segment
1	552.988,031 678.921,545	2	552.985,11 678.928,68	7.71
4	552.959,731 678.900,507	5	552.945,842 678.891,658	16.469
7	552.913,054 678.878,466	8	552.900,509 678.876,689	12.67
10	552.873,341 678.872,318	11	552.864,8 678.868,902	9.199
13	552.856,336 678.850,978	14	552.870,007 678.824,009	30.236
16	552.856,574 678.750,981	17	552.841,411 678.736,312	21.097

Punct început	X / Y	Punct sfârşit	X / Y	Lungime segment
2	552.985,11 678.928,68	3	552.971,141 678.909,843	23.452
5	552.945,842 678.891,658	6	552.929,885 678.886,642	16.727
8	552.900,509 678.876,689	9	552.885,777 678.875,218	14.805
11	552.864,8 678.868,902	12	552.857,166 678.863,923	9.114
14	552.870,007 678.824,009	15	552.869,523 678.768,234	55.777
17	552.841,411 678.736,312	18	552.828,159 678.724,714	17.611

Punct început	X / Y	Punct sfârşit	X / Y	Lungime segment
3	552.971,141 678.909,843	4	552.959,731 678.900,507	14.742
6	552.929,885 678.886,642	7	552.913,054 678.878,466	18.712
9	552.885,777 678.875,218	10	552.873,341 678.872,318	12.769
12	552.857,166 678.863,923	13	552.856,336 678.850,978	12.972
15	552.869,523 678.768,234	16	552.856,574 678.750,981	21.572
18	552.828,159 678.724,714	19	552.821,845 678.714,796	11.757

Document care conține date cu caracter personal, protejat de prevederile Regulamentului (UE) nr. 679/2016 și Legii 190/2018

Punct început	X / Y	Punct sfârşit	X / Y	Lungime segment
19	552.821,845 678.714,796	20	552.822,334 678.707,95	6.863
22	552.829,694 678.670,464	23	552.840,101 678.675,668	11.636
25	552.888,714 678.654,443	26	552.890,725 678.666,459	12.183
28	552.934,263 678.701,241	29	552.958,911 678.700,967	24.65
31	553.042,461 678.701,6	32	553.058,893 678.703,518	16.544
34	553.095,666 678.725,128	35	553.120,497 678.744,005	31.192
37	553.128,704 678.757,983	38	553.131,782 678.768,754	11.203
40	553.119,727 678.784,655	41	553.108,315 678.789,272	12.311
43	553.085,745 678.805,301	44	553.080,223 678.809,677	7.046
46	553.048,878 678.830,691	47	553.038,491 678.838,065	12.738
49	553.020,987 678.852,812	50	553.013,421 678.859,223	9.917
52	552.999,38 678.875,573	53	552.993,417 678.886,345	12.312
55	552.988,608 678.909,876	1	552.988,031 678.921,545	11.684

Punct început	X / Y	Punct sfârşit	X / Y	Lungime segment
20	552.822,334 678.707,95	21	552.827,214 678.689,185	19.389
23	552.840,101 678.675,668	24	552.853,521 678.671,286	14.117
26	552.890,725 678.666,459	27	552.920,843 678.695,764	42.022
29	552.958,911 678.700,967	30	553.027,106 678.702,61	68.215
32	553.058,893 678.703,518	33	553.073,545 678.708,31	15.416
35	553.120,497 678.744,005	36	553.121,779 678.747,724	3.934
38	553.131,782 678.768,754	39	553.129,986 678.777,987	9.406
41	553.108,315 678.789,272	42	553.095,619 678.796,196	14.461
44	553.080,223 678.809,677	45	553.067,921 678.818,766	15.296
47	553.038,491 678.838,065	48	553.027,719 678.846,208	13.503
50	553.013,421 678.859,223	51	553.006,945 678.865,507	9.023
53	552.993,417 678.886,345	54	552.990,852 678.895,001	9.028

Punct început	X / Y	Punct sfârşit	X / Y	Lungime segment
21	552.827,214 678.689,185	22	552.829,694 678.670,464	18.884
24	552.853,521 678.671,286	25	552.888,714 678.654,443	39.016
27	552.920,843 678.695,764	28	552.934,263 678.701,241	14.495
30	553.027,106 678.702,61	31	553.042,461 678.701,6	15.387
33	553.073,545 678.708,31	34	553.095,666 678.725,128	27.787
36	553.121,779 678.747,724	37	553.128,704 678.757,983	12.377
39	553.129,986 678.777,987	40	553.119,727 678.784,655	12.235
42	553.095,619 678.796,196	43	553.085,745 678.805,301	13.431
45	553.067,921 678.818,766	46	553.048,878 678.830,691	22.469
48	553.027,719 678.846,208	49	553.020,987 678.852,812	9.431
51	553.006,945 678.865,507	52	552.999,38 678.875,573	12.593
54	552.990,852 678.895,001	55	552.988,608 678.909,876	15.044

** Lungimile segmentelor sunt determinate în planul de proiecţie Stereo 70 şi sunt rotunjite la 1 milimetru.
*** Distanţa dintre puncte este formată din segmente cumulate ce sunt mai mici decât valoarea 1 milimetru.

Document care conține date cu caracter personal, protejat de prevederile Regulamentului (UE) nr. 679/2016 și Legii 190/2018

DATE DESPRE IMOBILUL NR. 7126

Oficiul de Cadastru şi Publicitate Imobiliară SUCEAVA
Biroul de Cadastru şi Publicitate Imobiliară Campulung Moldovenesc

A. Partea I. Descrierea imobilului

TEREN Extravilan

Adresa: Jud. Suceava

Nr. Crt	Nr cadastral Nr. topografic	Suprafaţa* (mp)	Observaţii / Referinţe
A1		20.308	Sector cadastral:3 Teren neimprejmuit;

B. Partea II. Proprietari şi acte

Inscrieri privitoare la dreptul de proprietate şi alte drepturi reale		Referinţe
/		
Act Normativ nr. 7, din 13/03/1996 emis de Parlamentul Romaniei (Lege);		
B1	Inscrierea provizorie, drept de PROPRIETATE, dobandit prin Lege, cota actuala 1/1, cota initiala 1/1	A1
	1) **COMUNA VAMA**, CIF:4326698, Proprietar neidentificat.	

C. Partea III. SARCINI .

Inscrieri privind dezmembramintele dreptului de proprietate, drepturi reale de garanţie şi sarcini	Referinţe
NU SUNT	

Anexa Nr. 1 La Partea I

Teren

Nr cadastral	Suprafaţa (mp)*	Observaţii / Referinţe
	20.308	

* Suprafaţa este determinată in planul de proiecţie Stereo 70.

DETALII LINIARE IMOBIL

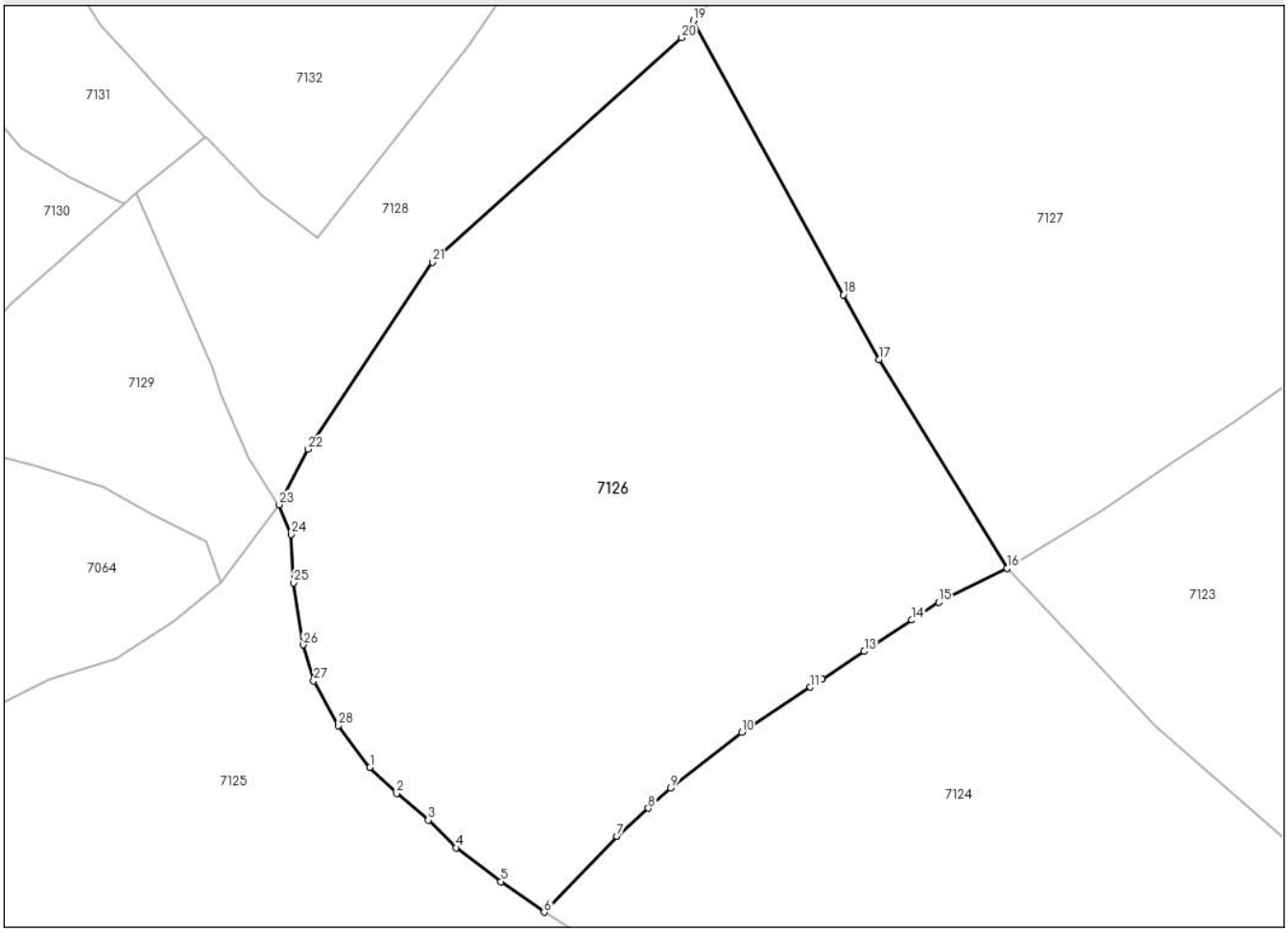

Date referitoare la teren

Crt	Categorie folosință	Intra vilan	Suprafaţa (mp)	Tarla	Parcelă	Nr. topo	Observaţii / Referinţe
1	faneata	NU	20.308	-	1F	-	

Lungime Segmente

1) Valorile lungimilor segmentelor sunt obţinute din proiecţie în plan.

Punct început	X / Y	Punct sfârşit	X / Y	Lungime segment (** (m)
1	553.006,945 678.865,507	2	553.013,421 678.859,223	9.023
3	553.020,987 678.852,812	4	553.027,719 678.846,208	9.431
5	553.038,491 678.838,065	6	553.048,878 678.830,691	12.738
7	553.066,446 678.848,901	8	553.073,963 678.855,674	10.118
9	553.079,398 678.860,57	10	553.096,453 678.873,906	21.65

Punct început	X / Y	Punct sfârşit	X / Y	Lungime segment (** (m)
2	553.013,421 678.859,223	3	553.020,987 678.852,812	9.917
4	553.027,719 678.846,208	5	553.038,491 678.838,065	13.503
6	553.048,878 678.830,691	7	553.066,446 678.848,901	25.303
8	553.073,963 678.855,674	9	553.079,398 678.860,57	7.315
10	553.096,453 678.873,906	11	553.112,995 678.884,806	19.81

Document care conține date cu caracter personal, protejat de prevederile Regulamentului (UE) nr. 679/2016 și Legii 190/2018

Punct început	X / Y	Punct sfârşit	X / Y	Lungime segment (** (m)
11	553.112,995 678.884,806	12	553.115,82 678.886,68	3.39
13	553.125,947 678.893,398	14	553.137,402 678.900,926	13.708
15	553.143,9 678.905,195	16	553.160,33 678.913,369	18.351
17	553.129,494 678.963,614	18	553.120,943 678.979,149	17.733
19	553.084,819 679.045,065	20	553.082,0 679.041,0	4.946
21	553.022,0 678.987,0	22	552.992,0 678.942,0	54.083
23	552.985,11 678.928,68	24	552.988,031 678.921,545	7.71
25	552.988,608 678.909,876	26	552.990,852 678.895,001	15.044
27	552.993,417 678.886,345	28	552.999,38 678.875,573	12.312

Punct început	X / Y	Punct sfârşit	X / Y	Lungime segment (** (m)
12	553.115,82 678.886,68	13	553.125,947 678.893,398	12.153
14	553.137,402 678.900,926	15	553.143,9 678.905,195	7.775
16	553.160,33 678.913,369	17	553.129,494 678.963,614	58.953
18	553.120,943 678.979,149	19	553.084,819 679.045,065	75.165
20	553.082,0 679.041,0	21	553.022,0 678.987,0	80.722
22	552.992,0 678.942,0	23	552.985,11 678.928,68	14.996
24	552.988,031 678.921,545	25	552.988,608 678.909,876	11.684
26	552.990,852 678.895,001	27	552.993,417 678.886,345	9.028
28	552.999,38 678.875,573	1	553.006,945 678.865,507	12.593

** Lungimile segmentelor sunt determinate în planul de proiecţie Stereo 70 şi sunt rotunjite la 1 milimetru.
*** Distanţa dintre puncte este formată din segmente cumulate ce sunt mai mici decât valoarea 1 milimetru.

Document care conține date cu caracter personal, protejat de prevederile Regulamentului (UE) nr. 679/2016 și Legii 190/2018

DATE DESPRE IMOBILUL NR. 7127

Oficiul de Cadastru şi Publicitate Imobiliară SUCEAVA
Biroul de Cadastru şi Publicitate Imobiliară Campulung Moldovenesc

A. Partea I. Descrierea imobilului

TEREN Extravilan

Adresa: Jud. Suceava

Nr. Crt	Nr cadastral Nr. topografic	Suprafaţa* (mp)	Observaţii / Referinţe
A1	37615	20.600	Sector cadastral:3 Teren neimprejmuit;

B. Partea II. Proprietari şi acte

Inscrieri privitoare la dreptul de proprietate şi alte drepturi reale		Referinţe
442 / 11/01/2023		
Act Notarial nr. 65, din 10/01/2023 emis de BIN Scraba Luminita Ana Maria (act administrativ nr 98 din 05-01-2023, emis de Primaria com. Vama;act administrativ nr 97 din 05-01-2023, emis de Primaria com. Vama);		
B1	se noteaza posesia	A1
	1) **FARAON GHEORGHE**, cu cota de 1/2	
B2	se noteaza posesia	A1
	1) **FARAON ILIE-VIOREL**, cu cota de 1/2	
/		
Act Normativ nr. 7, din 13/03/1996 emis de PARLAMENTUL ROMANIEI (Lege);		
B3	Intabulare, drept de PROPRIETATE, dobandit prin Lege, cota actuala 1/1, cota initiala 1/1	A1
	1) **NEIDENTIFICAT NEIDENTIFICAT**, Lipsa C.N.P.	

C. Partea III. SARCINI .

Inscrieri privind dezmembramintele dreptului de proprietate, drepturi reale de garanţie şi sarcini	Referinţe
NU SUNT	

Anexa Nr. 1 La Partea I

Teren

Nr cadastral	Suprafaţa (mp)*	Observaţii / Referinţe
37615	20.600	

* Suprafaţa este determinată in planul de proiecţie Stereo 70.

DETALII LINIARE IMOBIL

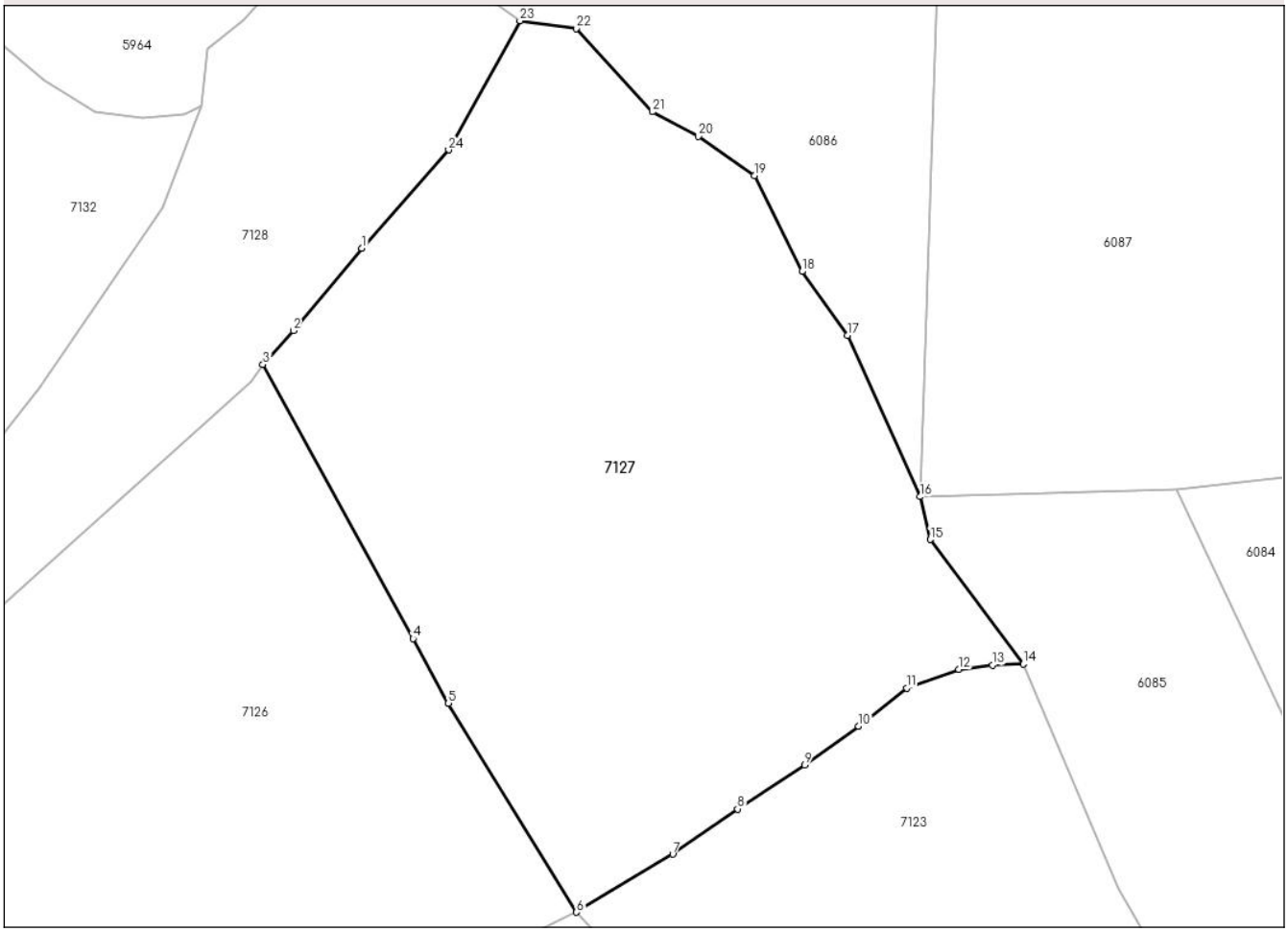

Date referitoare la teren

Crt	Categorie folosință	Intra vilan	Suprafaţa (mp)	Tarla	Parcelă	Nr. topo	Observaţii / Referinţe
1	faneata	NU	20.600	-	1F	-	

Lungime Segmente

1) Valorile lungimilor segmentelor sunt obţinute din proiecţie în plan.

Punct început	X / Y	Punct sfârşit	X / Y	Lungime segment (** (m)
1	553.108,683 679.073,019	2	553.092,149 679.053,232	25.785
3	553.084,819 679.045,065	4	553.120,943 678.979,149	75.165
5	553.129,494 678.963,614	6	553.160,33 678.913,369	58.953
7	553.183,476 678.927,318	8	553.199,086 678.938,195	19.026
9	553.215,22 678.948,788	10	553.228,25 678.958,077	16.002

Punct început	X / Y	Punct sfârşit	X / Y	Lungime segment (** (m)
2	553.092,149 679.053,232	3	553.084,819 679.045,065	10.975
4	553.120,943 678.979,149	5	553.129,494 678.963,614	17.733
6	553.160,33 678.913,369	7	553.183,476 678.927,318	27.024
8	553.199,086 678.938,195	9	553.215,22 678.948,788	19.301
10	553.228,25 678.958,077	11	553.239,799 678.967,272	14.762

Document care conține date cu caracter personal, protejat de prevederile Regulamentului (UE) nr. 679/2016 și Legii 190/2018

Punct început	X / Y	Punct sfârşit	X / Y	Lungime segment (** (m)
11	553.239,799 678.967,272	12	553.252,374 678.971,74	13.345
13	553.260,477 678.972,781	14	553.267,85 678.973,088	7.379
15	553.245,437 679.002,975	16	553.242,987 679.013,288	10.6
17	553.225,568 679.052,098	18	553.214,613 679.067,425	18.839
19	553.203,145 679.090,459	20	553.189,638 679.099,915	16.488
21	553.178,562 679.105,858	22	553.160,191 679.125,849	27.15
23	553.146,684 679.127,74	24	553.129,518 679.096,69	35.479

Punct început	X / Y	Punct sfârşit	X / Y	Lungime segment (** (m)
12	553.252,374 678.971,74	13	553.260,477 678.972,781	8.17
14	553.267,85 678.973,088	15	553.245,437 679.002,975	37.357
16	553.242,987 679.013,288	17	553.225,568 679.052,098	42.54
18	553.214,613 679.067,425	19	553.203,145 679.090,459	25.731
20	553.189,638 679.099,915	21	553.178,562 679.105,858	12.57
22	553.160,191 679.125,849	23	553.146,684 679.127,74	13.639
24	553.129,518 679.096,69	1	553.108,683 679.073,019	31.535

** Lungimile segmentelor sunt determinate în planul de proiecţie Stereo 70 şi sunt rotunjite la 1 milimetru.
*** Distanţa dintre puncte este formată din segmente cumulate ce sunt mai mici decât valoarea 1 milimetru.

Document care conține date cu caracter personal, protejat de prevederile Regulamentului (UE) nr. 679/2016 și Legii 190/2018

DATE DESPRE IMOBILUL NR. 7128

Oficiul de Cadastru şi Publicitate Imobiliară SUCEAVA
Biroul de Cadastru şi Publicitate Imobiliară Campulung Moldovenesc

A. Partea I. Descrierea imobilului

TEREN Extravilan

Adresa: Jud. Suceava

Nr. Crt	Nr cadastral Nr. topografic	Suprafaţa* (mp)	Observaţii / Referinţe
A1		11.129	Sector cadastral:3 Teren neimprejmuit;

B. Partea II. Proprietari şi acte

Inscrieri privitoare la dreptul de proprietate şi alte drepturi reale		Referinţe
/		
Act Normativ nr. 7, din 13/03/1996 emis de Parlamentul Romaniei (Lege);		
B1	Inscrierea provizorie, drept de PROPRIETATE, dobandit prin Lege, cota actuala 1/1, cota initiala 1/1	A1
	1) **COMUNA VAMA**, CIF:4326698, Proprietar neidentificat.	

C. Partea III. SARCINI .

Inscrieri privind dezmembramintele dreptului de proprietate, drepturi reale de garanţie şi sarcini	Referinţe
NU SUNT	

Anexa Nr. 1 La Partea I

Teren

Nr cadastral	Suprafaţa (mp)*	Observaţii / Referinţe
	11.129	

* Suprafaţa este determinată in planul de proiecţie Stereo 70.

DETALII LINIARE IMOBIL

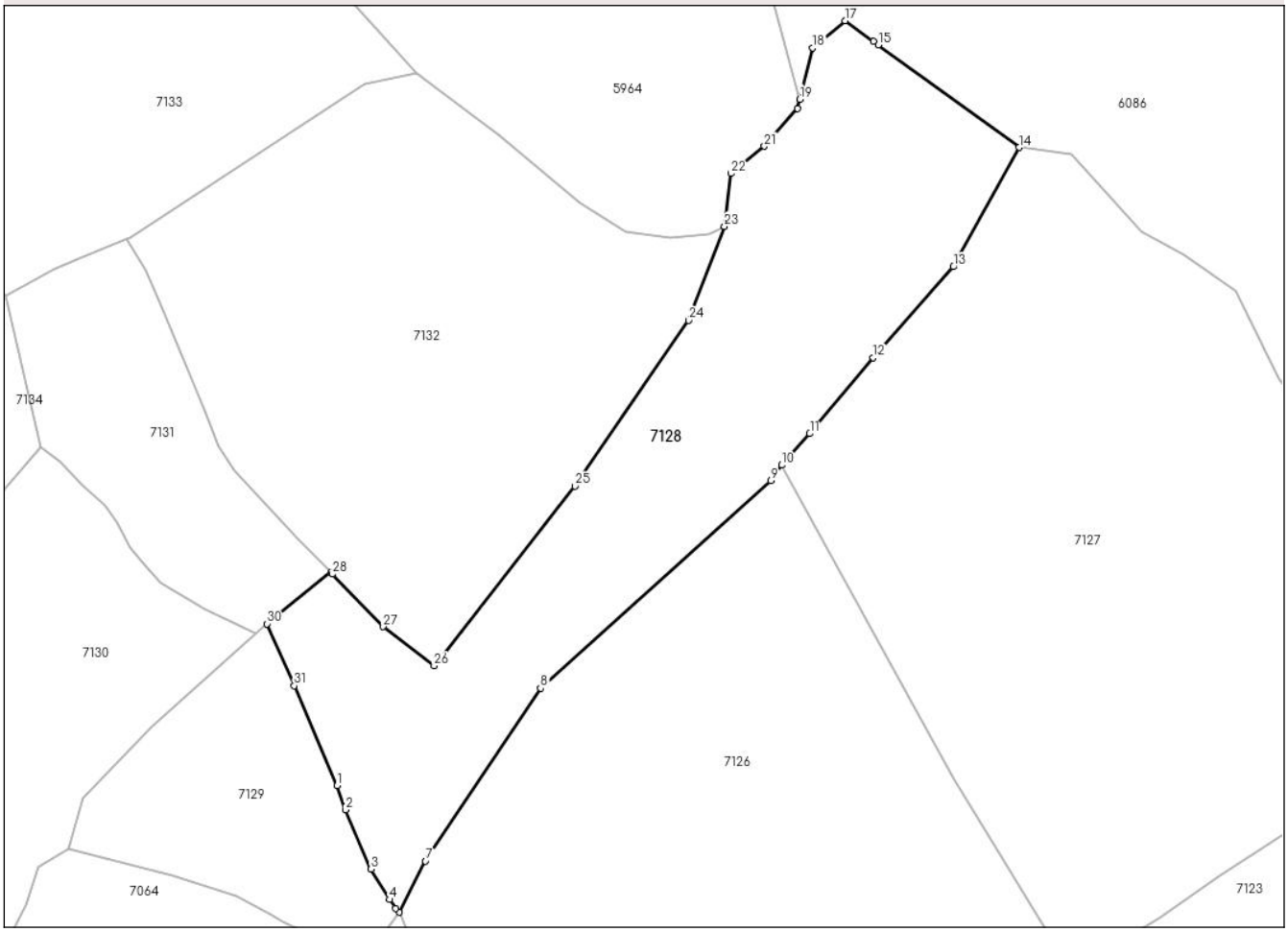

Date referitoare la teren

Crt	Categorie folosință	Intra vilan	Suprafaţa (mp)	Tarla	Parcelă	Nr. topo	Observaţii / Referinţe
1	faneata	NU	11.129	-	1F	-	

Lungime Segmente

1) Valorile lungimilor segmentelor sunt obţinute din proiecţie în plan.

Punct început	X / Y	Punct sfârşit	X / Y	Lungime segment (** (m)
1	552.968,981 678.961,622	2	552.971,147 678.955,353	6.633
3	552.977,823 678.939,895	4	552.982,616 678.931,979	9.254
5	552.984,255 678.929,706	6	552.985,11 678.928,68	1.335
7	552.992,0 678.942,0	8	553.022,0 678.987,0	54.083
9	553.082,0 679.041,0	10	553.084,819 679.045,065	4.946

Punct început	X / Y	Punct sfârşit	X / Y	Lungime segment (** (m)
2	552.971,147 678.955,353	3	552.977,823 678.939,895	16.838
4	552.982,616 678.931,979	5	552.984,255 678.929,706	2.802
6	552.985,11 678.928,68	7	552.992,0 678.942,0	14.996
8	553.022,0 678.987,0	9	553.082,0 679.041,0	80.722
10	553.084,819 679.045,065	11	553.092,149 679.053,232	10.975

Document care conține date cu caracter personal, protejat de prevederile Regulamentului (UE) nr. 679/2016 și Legii 190/2018

Punct început	X / Y	Punct sfârşit	X / Y	Lungime segment (** (m)
11	553.092,149 679.053,232	12	553.108,683 679.073,019	25.785
13	553.129,518 679.096,69	14	553.146,684 679.127,74	35.479
15	553.110,006 679.154,433	16	553.108,749 679.155,344	1.552
17	553.101,305 679.160,734	18	553.092,91 679.153,665	10.975
19	553.089,568 679.140,297	20	553.088,969 679.137,9	2.471
21	553.080,299 679.128,047	22	553.071,582 679.120,986	11.218
23	553.069,961 679.107,209	24	553.060,561 679.082,726	26.225
25	553.030,973 679.039,569	26	552.994,281 678.992,829	59.422
27	552.981,0 679.003,0	28	552.967,784 679.016,706	19.04
29	552.967,343 679.017,152	30	552.950,743 679.003,74	21.341
31	552.957,81 678.987,611	1	552.968,981 678.961,622	28.288

Punct început	X / Y	Punct sfârşit	X / Y	Lungime segment (** (m)
12	553.108,683 679.073,019	13	553.129,518 679.096,69	31.535
14	553.146,684 679.127,74	15	553.110,006 679.154,433	45.363
16	553.108,749 679.155,344	17	553.101,305 679.160,734	9.191
18	553.092,91 679.153,665	19	553.089,568 679.140,297	13.779
20	553.088,969 679.137,9	21	553.080,299 679.128,047	13.125
22	553.071,582 679.120,986	23	553.069,961 679.107,209	13.873
24	553.060,561 679.082,726	25	553.030,973 679.039,569	52.326
26	552.994,281 678.992,829	27	552.981,0 679.003,0	16.728
28	552.967,784 679.016,706	29	552.967,343 679.017,152	0.627
30	552.950,743 679.003,74	31	552.957,81 678.987,611	17.609

** Lungimile segmentelor sunt determinate în planul de proiecţie Stereo 70 şi sunt rotunjite la 1 milimetru.
*** Distanţa dintre puncte este formată din segmente cumulate ce sunt mai mici decât valoarea 1 milimetru.

Document care conține date cu caracter personal, protejat de prevederile Regulamentului (UE) nr. 679/2016 și Legii 190/2018

DATE DESPRE IMOBILUL NR. 7129

Oficiul de Cadastru şi Publicitate Imobiliară SUCEAVA
Biroul de Cadastru şi Publicitate Imobiliară Campulung Moldovenesc

A. Partea I. Descrierea imobilului

TEREN Extravilan

Adresa: Jud. Suceava

Nr. Crt	Nr cadastral Nr. topografic	Suprafaţa* (mp)	Observaţii / Referinţe
A1		3.630	Sector cadastral:3 Teren neimprejmuit;

B. Partea II. Proprietari şi acte

Inscrieri privitoare la dreptul de proprietate şi alte drepturi reale		Referinţe
/		
Act Normativ nr. 7, din 13/03/1996 emis de Parlamentul Romaniei (Lege);		
B1	Inscrierea provizorie, drept de PROPRIETATE, dobandit prin Lege, cota actuala 1/1, cota initiala 1/1	A1
	1) **COMUNA VAMA**, CIF:4326698, Proprietar neidentificat.	

C. Partea III. SARCINI .

Inscrieri privind dezmembramintele dreptului de proprietate, drepturi reale de garanţie şi sarcini	Referinţe
NU SUNT	

Document care conține date cu caracter personal, protejat de prevederile Regulamentului (UE) nr. 679/2016 și Legii 190/2018

Anexa Nr. 1 La Partea I

Teren

Nr cadastral	Suprafaţa (mp)*	Observaţii / Referinţe
	3.630	

* Suprafaţa este determinată in planul de proiecţie Stereo 70.

DETALII LINIARE IMOBIL

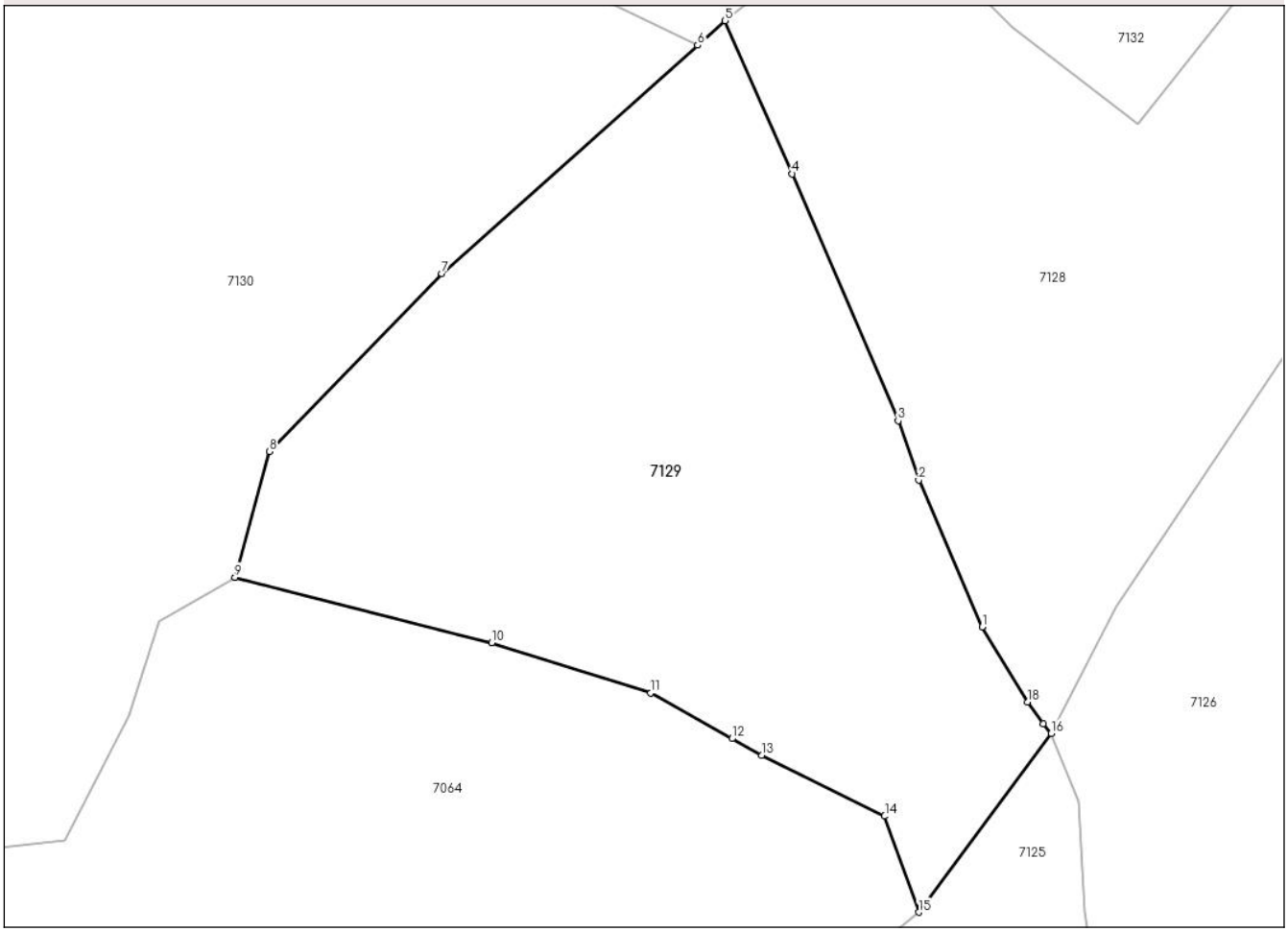

Date referitoare la teren

Crt	Categorie folosință	Intra vilan	Suprafaţa (mp)	Tarla	Parcelă	Nr. topo	Observaţii / Referinţe
1	faneata	NU	3.630	-	1F	-	

Lungime Segmente
1) Valorile lungimilor segmentelor sunt obţinute din proiecţie în plan.

Punct început	X / Y	Punct sfârşit	X / Y	Lungime segment (** (m)
1	552.977,823 678.939,895	2	552.971,147 678.955,353	16.838
2	552.971,147 678.955,353	3	552.968,981 678.961,622	6.633
3	552.968,981 678.961,622	4	552.957,81 678.987,611	28.288
4	552.957,81 678.987,611	5	552.950,743 679.003,74	17.609
5	552.950,743 679.003,74	6	552.947,836 679.001,15	3.894

Document care conține date cu caracter personal, protejat de prevederile Regulamentului (UE) nr. 679/2016 și Legii 190/2018

Punct început	X / Y	Punct sfârşit	X / Y	Lungime segment (** (m)
6	552.947,836 679.001,15	7	552.920,864 678.977,116	36.126
7	552.920,864 678.977,116	8	552.902,687 678.958,362	26.118
8	552.902,687 678.958,362	9	552.899,051 678.945,11	13.741
9	552.899,051 678.945,11	10	552.926,103 678.938,212	27.918
10	552.926,103 678.938,212	11	552.942,875 678.932,922	17.587
11	552.942,875 678.932,922	12	552.951,457 678.928,127	9.831
12	552.951,457 678.928,127	13	552.954,62 678.926,359	3.623
13	552.954,62 678.926,359	14	552.967,549 678.919,956	14.428
14	552.967,549 678.919,956	15	552.971,141 678.909,843	10.732
15	552.971,141 678.909,843	16	552.985,11 678.928,68	23.452
16	552.985,11 678.928,68	17	552.984,255 678.929,706	1.335
17	552.984,255 678.929,706	18	552.982,616 678.931,979	2.802
18	552.982,616 678.931,979	1	552.977,823 678.939,895	9.254

** Lungimile segmentelor sunt determinate în planul de proiecţie Stereo 70 şi sunt rotunjite la 1 milimetru.
*** Distanţa dintre puncte este formată din segmente cumulate ce sunt mai mici decât valoarea 1 milimetru.

Document care conține date cu caracter personal, protejat de prevederile Regulamentului (UE) nr. 679/2016 și Legii 190/2018

DATE DESPRE IMOBILUL NR. 7130

Oficiul de Cadastru şi Publicitate Imobiliară SUCEAVA
Biroul de Cadastru şi Publicitate Imobiliară Campulung Moldovenesc

A. Partea I. Descrierea imobilului

TEREN Extravilan

Adresa: Jud. Suceava

Nr. Crt	Nr cadastral Nr. topografic	Suprafaţa* (mp)	Observaţii / Referinţe
A1		7.779	Sector cadastral:3 Teren neimprejmuit;

B. Partea II. Proprietari şi acte

Inscrieri privitoare la dreptul de proprietate şi alte drepturi reale		Referinţe
/		
Act Normativ nr. 7, din 13/03/1996 emis de Parlamentul Romaniei (Lege);		
B1	Inscrierea provizorie, drept de PROPRIETATE, dobandit prin Lege, cota actuala 1/1, cota initiala 1/1	A1
	1) **COMUNA VAMA**, CIF:4326698, Proprietar neidentificat.	

C. Partea III. SARCINI .

Inscrieri privind dezmembramintele dreptului de proprietate, drepturi reale de garanţie şi sarcini	Referinţe
NU SUNT	

Document care conține date cu caracter personal, protejat de prevederile Regulamentului (UE) nr. 679/2016 și Legii 190/2018

Anexa Nr. 1 La Partea I

Teren

Nr cadastral	Suprafaţa (mp)*	Observaţii / Referinţe
	7.779	

* Suprafaţa este determinată in planul de proiecţie Stereo 70.

DETALII LINIARE IMOBIL

Date referitoare la teren

Crt	Categorie folosință	Intra vilan	Suprafaţa (mp)	Tarla	Parcelă	Nr. topo	Observaţii / Referinţe
1	faneata	NU	7.779	-	1F	-	

Lungime Segmente

1) Valorile lungimilor segmentelor sunt obţinute din proiecţie în plan.

Punct început	X / Y	Punct sfârşit	X / Y	Lungime segment (** (m)
1	552.934,641 679.007,519	2	552.922,956 679.014,372	13.546
3	552.918,339 679.019,854	4	552.915,093 679.023,533	4.906
5	552.911,631 679.030,313	6	552.908,313 679.034,641	5.454
7	552.902,903 679.039,69	8	552.896,628 679.046,11	8.977
9	552.891,723 679.049,825	10	552.826,367 678.973,802	100.253

Punct început	X / Y	Punct sfârşit	X / Y	Lungime segment (** (m)
2	552.922,956 679.014,372	3	552.918,339 679.019,854	7.167
4	552.915,093 679.023,533	5	552.911,631 679.030,313	7.613
6	552.908,313 679.034,641	7	552.902,903 679.039,69	7.4
8	552.896,628 679.046,11	9	552.891,723 679.049,825	6.153
10	552.826,367 678.973,802	11	552.829,46 678.967,691	6.849

Document care conține date cu caracter personal, protejat de prevederile Regulamentului (UE) nr. 679/2016 și Legii 190/2018

Punct început	X / Y	Punct sfârşit	X / Y	Lungime segment (** (m)
11	552.829,46 678.967,691	12	552.837,593 678.954,445	15.543
13	552.847,706 678.940,183	14	552.849,173 678.937,901	2.713
15	552.857,041 678.925,661	16	552.865,306 678.916,633	12.24
17	552.872,705 678.916,512	18	552.875,343 678.916,778	2.652
19	552.881,158 678.917,363	20	552.887,9 678.930,588	14.845
21	552.891,012 678.940,442	22	552.899,051 678.945,11	9.296
23	552.902,687 678.958,362	24	552.920,864 678.977,116	26.118
25	552.947,836 679.001,15	1	552.934,641 679.007,519	14.652

Punct început	X / Y	Punct sfârşit	X / Y	Lungime segment (** (m)
12	552.837,593 678.954,445	13	552.847,706 678.940,183	17.484
14	552.849,173 678.937,901	15	552.857,041 678.925,661	14.55
16	552.865,306 678.916,633	17	552.872,705 678.916,512	7.399
18	552.875,343 678.916,778	19	552.881,158 678.917,363	5.844
20	552.887,9 678.930,588	21	552.891,012 678.940,442	10.334
22	552.899,051 678.945,11	23	552.902,687 678.958,362	13.741
24	552.920,864 678.977,116	25	552.947,836 679.001,15	36.126

** Lungimile segmentelor sunt determinate în planul de proiecţie Stereo 70 şi sunt rotunjite la 1 milimetru.
*** Distanţa dintre puncte este formată din segmente cumulate ce sunt mai mici decât valoarea 1 milimetru.

Document care conține date cu caracter personal, protejat de prevederile Regulamentului (UE) nr. 679/2016 și Legii 190/2018

DATE DESPRE IMOBILUL NR. 7131

Oficiul de Cadastru şi Publicitate Imobiliară SUCEAVA
Biroul de Cadastru şi Publicitate Imobiliară Campulung Moldovenesc

A. Partea I. Descrierea imobilului

TEREN Extravilan

Adresa: Jud. Suceava

Nr. Crt	Nr cadastral Nr. topografic	Suprafaţa* (mp)	Observaţii / Referinţe
A1		3.845	Sector cadastral:3 Teren neimprejmuit;

B. Partea II. Proprietari şi acte

Inscrieri privitoare la dreptul de proprietate şi alte drepturi reale		Referinţe
/		
Act Normativ nr. 7, din 13/03/1996 emis de Parlamentul Romaniei (Lege);		
B1	Inscrierea provizorie, drept de PROPRIETATE, dobandit prin Lege, cota actuala 1/1, cota initiala 1/1	A1
	1) **COMUNA VAMA**, CIF:4326698, Proprietar neidentificat.	

C. Partea III. SARCINI .

Inscrieri privind dezmembramintele dreptului de proprietate, drepturi reale de garanţie şi sarcini	Referinţe
NU SUNT	

Document care conține date cu caracter personal, protejat de prevederile Regulamentului (UE) nr. 679/2016 și Legii 190/2018

Anexa Nr. 1 La Partea I

Teren

Nr cadastral	Suprafaţa (mp)*	Observaţii / Referinţe
	3.845	

* Suprafaţa este determinată in planul de proiecţie Stereo 70.

DETALII LINIARE IMOBIL

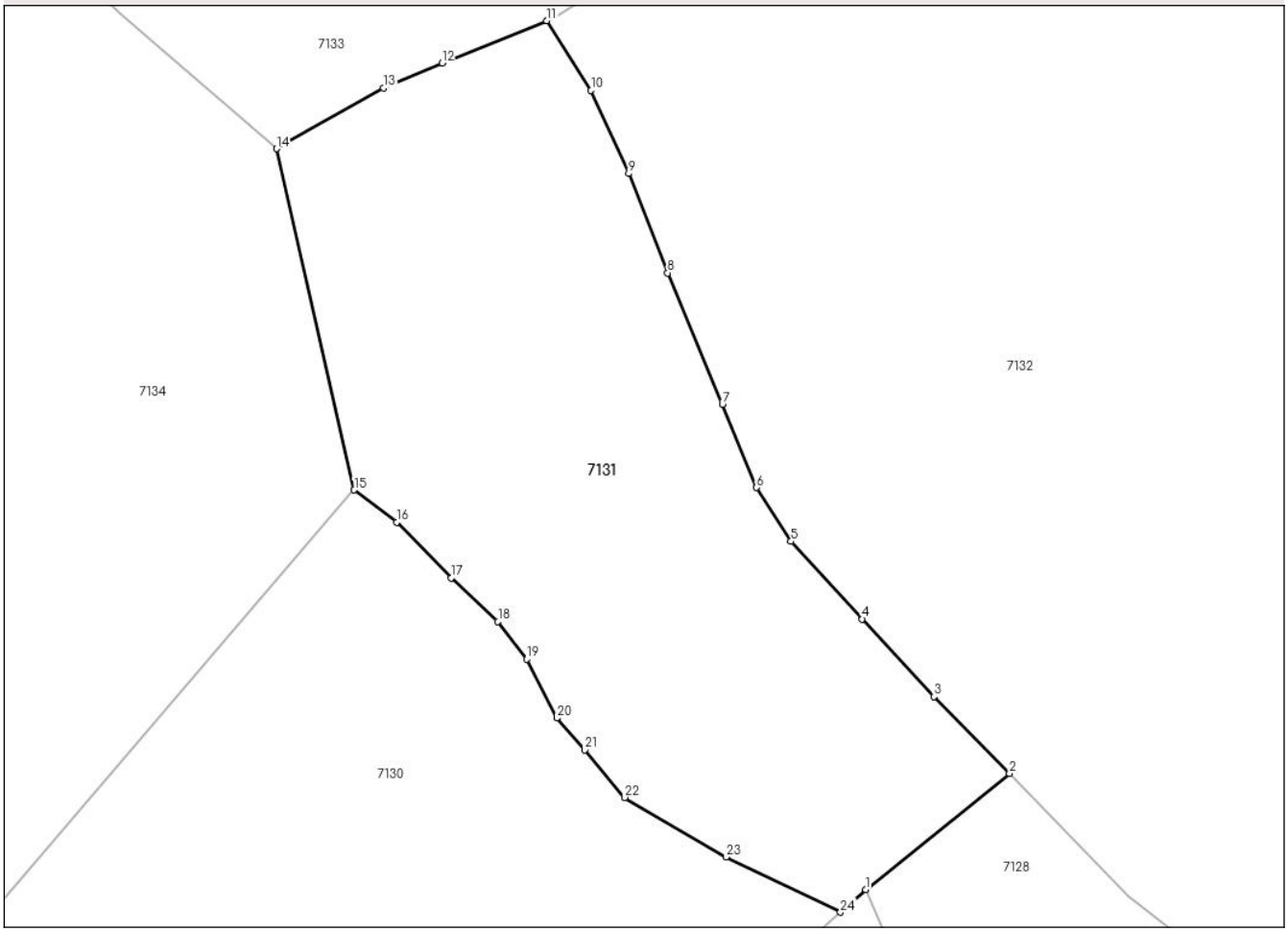

Date referitoare la teren

Crt	Categorie folosință	Intra vilan	Suprafaţa (mp)	Tarla	Parcelă	Nr. topo	Observaţii / Referinţe
1	faneata	NU	3.845	-	1F	-	

Lungime Segmente

1) Valorile lungimilor segmentelor sunt obţinute din proiecţie în plan.

Punct început	X / Y	Punct sfârşit	X / Y	Lungime segment (** (m)
1	552.950,743 679.003,74	2	552.967,343 679.017,152	21.341
3	552.958,608 679.025,996	4	552.950,344 679.034,944	12.18
5	552.942,137 679.043,892	6	552.938,148 679.050,104	7.383
7	552.934,215 679.059,679	8	552.927,889 679.074,839	16.427
9	552.923,387 679.086,294	10	552.919,055 679.095,869	10.509

Punct început	X / Y	Punct sfârşit	X / Y	Lungime segment (** (m)
2	552.967,343 679.017,152	3	552.958,608 679.025,996	12.431
4	552.950,344 679.034,944	5	552.942,137 679.043,892	12.142
6	552.938,148 679.050,104	7	552.934,215 679.059,679	10.351
8	552.927,889 679.074,839	9	552.923,387 679.086,294	12.309
10	552.919,055 679.095,869	11	552.913,946 679.103,911	9.527

Document care conține date cu caracter personal, protejat de prevederile Regulamentului (UE) nr. 679/2016 și Legii 190/2018

Punct început	X / Y	Punct sfârşit	X / Y	Lungime segment (** (m)
11	552.913,946 679.103,911	12	552.901,843 679.099,042	13.045
13	552.895,08 679.096,154	14	552.882,769 679.089,163	14.157
15	552.891,723 679.049,825	16	552.896,628 679.046,11	6.153
17	552.902,903 679.039,69	18	552.908,313 679.034,641	7.4
19	552.911,631 679.030,313	20	552.915,093 679.023,533	7.613
21	552.918,339 679.019,854	22	552.922,956 679.014,372	7.167
23	552.934,641 679.007,519	24	552.947,836 679.001,15	14.652

Punct început	X / Y	Punct sfârşit	X / Y	Lungime segment (** (m)
12	552.901,843 679.099,042	13	552.895,08 679.096,154	7.354
14	552.882,769 679.089,163	15	552.891,723 679.049,825	40.344
16	552.896,628 679.046,11	17	552.902,903 679.039,69	8.977
18	552.908,313 679.034,641	19	552.911,631 679.030,313	5.454
20	552.915,093 679.023,533	21	552.918,339 679.019,854	4.906
22	552.922,956 679.014,372	23	552.934,641 679.007,519	13.546
24	552.947,836 679.001,15	1	552.950,743 679.003,74	3.894

** Lungimile segmentelor sunt determinate în planul de proiecţie Stereo 70 şi sunt rotunjite la 1 milimetru.
*** Distanţa dintre puncte este formată din segmente cumulate ce sunt mai mici decât valoarea 1 milimetru.

Document care conține date cu caracter personal, protejat de prevederile Regulamentului (UE) nr. 679/2016 și Legii 190/2018

DATE DESPRE IMOBILUL NR. 7132

Oficiul de Cadastru şi Publicitate Imobiliară SUCEAVA
Biroul de Cadastru şi Publicitate Imobiliară Campulung Moldovenesc

A. Partea I. Descrierea imobilului

TEREN Extravilan Nr. CF vechi:6019

Adresa: Jud. Suceava

Nr. Crt	Nr cadastral Nr. topografic	Suprafaţa* (mp)	Observaţii / Referinţe
A1	31393	13.000	Sector cadastral:3 Teren neimprejmuit;

B. Partea II. Proprietari şi acte

Inscrieri privitoare la dreptul de proprietate şi alte drepturi reale		Referinţe
185 / 10/01/2012		
Act Notarial nr. 8, din 05/01/2012 emis de BNP HORIA ILIE SCRABA;		
B2	Intabulare, drept de PROPRIETATE, dobandit prin Conventie, cota actuala 1/1, cota initiala 1/1	A1
	1) **RATUNDU VASILE**, , necasatorit	

C. Partea III. SARCINI .

Inscrieri privind dezmembramintele dreptului de proprietate, drepturi reale de garanţie şi sarcini	Referinţe
NU SUNT	

Document care conține date cu caracter personal, protejat de prevederile Regulamentului (UE) nr. 679/2016 și Legii 190/2018

Anexa Nr. 1 La Partea I

Teren

Nr cadastral	Suprafaţa (mp)*	Observaţii / Referinţe
31393	13.000	

* Suprafaţa este determinată in planul de proiecţie Stereo 70.

DETALII LINIARE IMOBIL

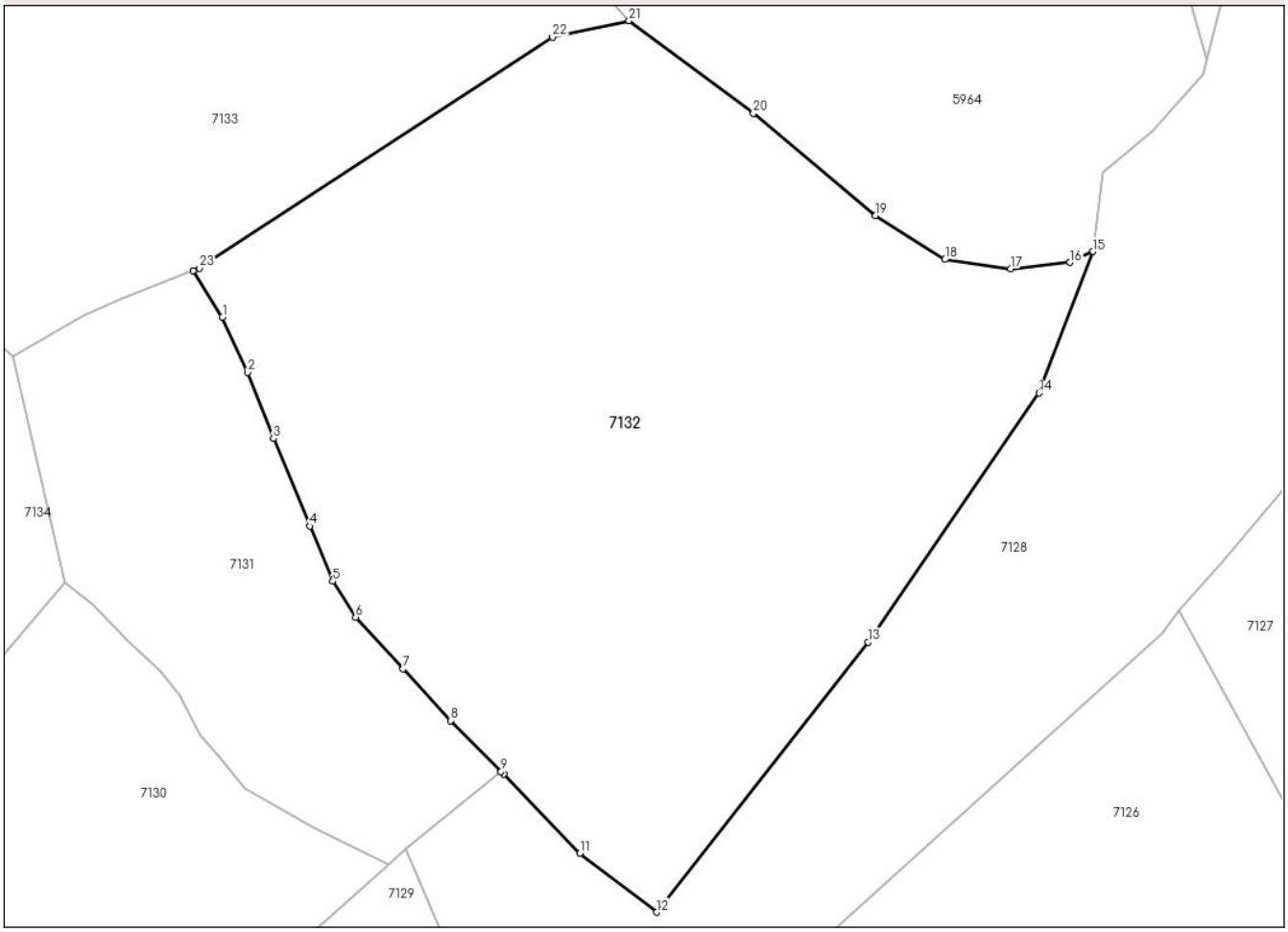

Date referitoare la teren

Crt	Categorie folosință	Intra vilan	Suprafaţa (mp)	Tarla	Parcelă	Nr. topo	Observaţii / Referinţe
1	pasune	NU	13.000	-	1P	-	top. 3695/16

Lungime Segmente

1) Valorile lungimilor segmentelor sunt obţinute din proiecţie în plan.

Punct început	X / Y	Punct sfârşit	X / Y	Lungime segment (** (m)
1	552.919,055 679.095,869	2	552.923,387 679.086,294	10.509
3	552.927,889 679.074,839	4	552.934,215 679.059,679	16.427
5	552.938,148 679.050,104	6	552.942,137 679.043,892	7.383
7	552.950,344 679.034,944	8	552.958,608 679.025,996	12.18
9	552.967,343 679.017,152	10	552.967,784 679.016,706	0.627

Punct început	X / Y	Punct sfârşit	X / Y	Lungime segment (** (m)
2	552.923,387 679.086,294	3	552.927,889 679.074,839	12.309
4	552.934,215 679.059,679	5	552.938,148 679.050,104	10.351
6	552.942,137 679.043,892	7	552.950,344 679.034,944	12.142
8	552.958,608 679.025,996	9	552.967,343 679.017,152	12.431
10	552.967,784 679.016,706	11	552.981,0 679.003,0	19.04

Document care conține date cu caracter personal, protejat de prevederile Regulamentului (UE) nr. 679/2016 și Legii 190/2018

Punct început	X / Y	Punct sfârşit	X / Y	Lungime segment (** (m)
11	552.981,0 679.003,0	12	552.994,281 678.992,829	16.728
13	553.030,973 679.039,569	14	553.060,561 679.082,726	52.326
15	553.069,961 679.107,209	16	553.065,909 679.105,317	4.472
17	553.055,643 679.104,237	18	553.044,297 679.105,858	11.462
19	553.032,174 679.113,405	20	553.011,068 679.131,134	27.563
21	552.989,541 679.147,174	22	552.976,261 679.144,36	13.575
23	552.915,065 679.104,361	24	552.913,946 679.103,911	1.207

Punct început	X / Y	Punct sfârşit	X / Y	Lungime segment (** (m)
12	552.994,281 678.992,829	13	553.030,973 679.039,569	59.422
14	553.060,561 679.082,726	15	553.069,961 679.107,209	26.225
16	553.065,909 679.105,317	17	553.055,643 679.104,237	10.322
18	553.044,297 679.105,858	19	553.032,174 679.113,405	14.28
20	553.011,068 679.131,134	21	552.989,541 679.147,174	26.846
22	552.976,261 679.144,36	23	552.915,065 679.104,361	73.108
24	552.913,946 679.103,911	1	552.919,055 679.095,869	9.527

**** Lungimile segmentelor sunt determinate în planul de proiecţie Stereo 70 şi sunt rotunjite la 1 milimetru.**
***** Distanţa dintre puncte este formată din segmente cumulate ce sunt mai mici decât valoarea 1 milimetru.**

Document care conține date cu caracter personal, protejat de prevederile Regulamentului (UE) nr. 679/2016 și Legii 190/2018

DATE DESPRE IMOBILUL NR. 7133

Oficiul de Cadastru şi Publicitate Imobiliară SUCEAVA
Biroul de Cadastru şi Publicitate Imobiliară Campulung Moldovenesc

A. Partea I. Descrierea imobilului

TEREN Extravilan

Adresa: Jud. Suceava

Nr. Crt	Nr cadastral Nr. topografic	Suprafaţa* (mp)	Observaţii / Referinţe
A1		11.141	Sector cadastral:3 Teren neimprejmuit;

B. Partea II. Proprietari şi acte

Inscrieri privitoare la dreptul de proprietate şi alte drepturi reale		Referinţe
/		
Act Normativ nr. 7, din 13/03/1996 emis de Parlamentul Romaniei (Lege);		
B1	Inscrierea provizorie, drept de PROPRIETATE, dobandit prin Lege, cota actuala 1/1, cota initiala 1/1	A1
	1) **COMUNA VAMA**, CIF:4326698, Proprietar neidentificat.	

C. Partea III. SARCINI .

Inscrieri privind dezmembramintele dreptului de proprietate, drepturi reale de garanţie şi sarcini	Referinţe
NU SUNT	

Document care conține date cu caracter personal, protejat de prevederile Regulamentului (UE) nr. 679/2016 și Legii 190/2018

Anexa Nr. 1 La Partea I

Teren

Nr cadastral	Suprafaţa (mp)*	Observaţii / Referinţe
	11.141	

* Suprafaţa este determinată in planul de proiecţie Stereo 70.

DETALII LINIARE IMOBIL

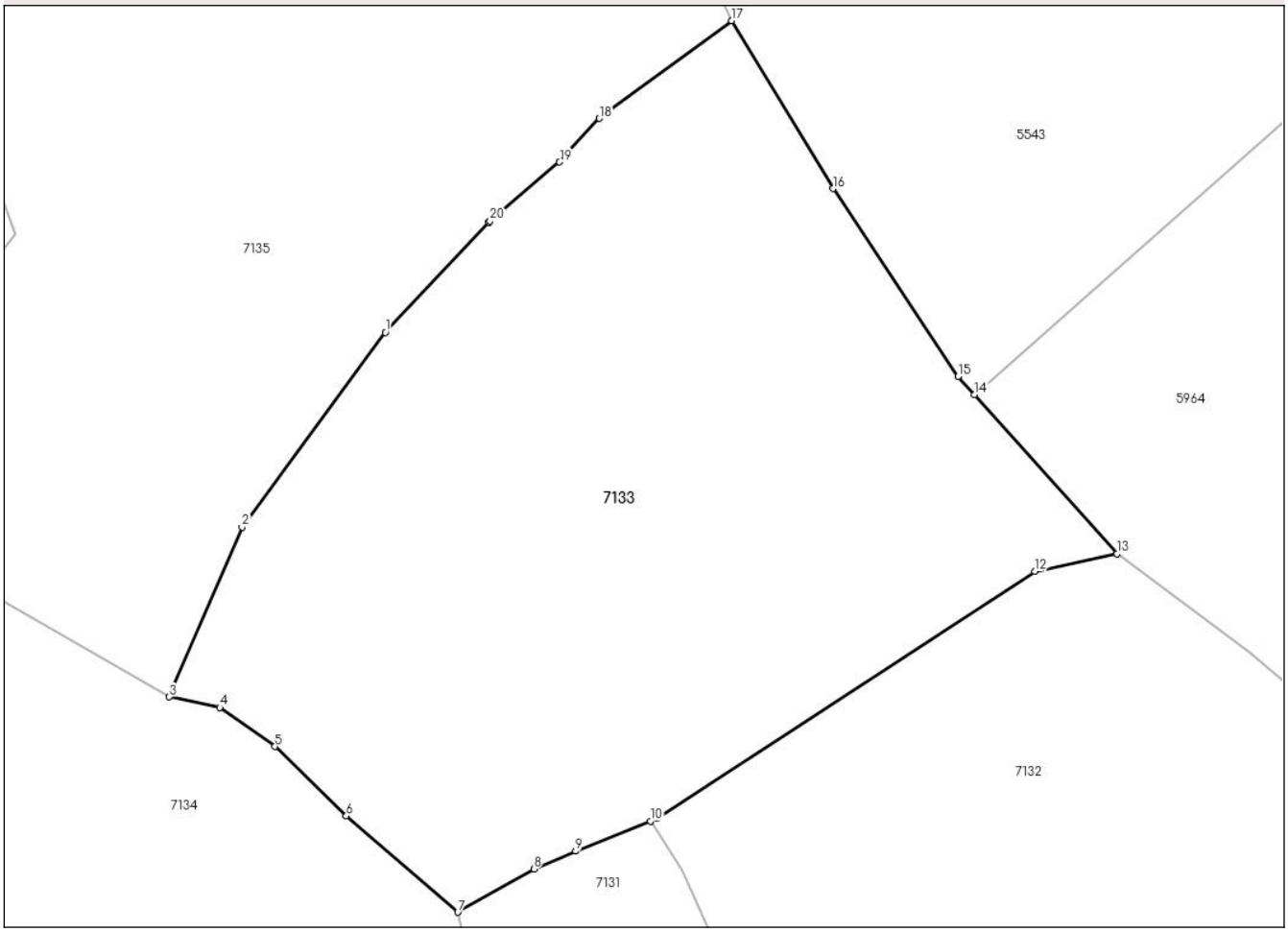

Date referitoare la teren

Crt	Categorie folosință	Intra vilan	Suprafaţa (mp)	Tarla	Parcelă	Nr. topo	Observaţii / Referinţe
1	faneata	NU	11.141	-	1F	-	

Lungime Segmente

1) Valorile lungimilor segmentelor sunt obţinute din proiecţie în plan.

Punct început	X / Y	Punct sfârşit	X / Y	Lungime segment (** (m)
1	552.871,0 679.183,0	2	552.847,8 679.151,5	39.121
3	552.836,0 679.124,0	4	552.844,166 679.122,295	8.342
5	552.853,133 679.115,988	6	552.864,684 679.104,741	16.121
7	552.882,769 679.089,163	8	552.895,08 679.096,154	14.157
9	552.901,843 679.099,042	10	552.913,946 679.103,911	13.045

Punct început	X / Y	Punct sfârşit	X / Y	Lungime segment (** (m)
2	552.847,8 679.151,5	3	552.836,0 679.124,0	29.925
4	552.844,166 679.122,295	5	552.853,133 679.115,988	10.963
6	552.864,684 679.104,741	7	552.882,769 679.089,163	23.87
8	552.895,08 679.096,154	9	552.901,843 679.099,042	7.354
10	552.913,946 679.103,911	11	552.915,065 679.104,361	1.207

Document care conține date cu caracter personal, protejat de prevederile Regulamentului (UE) nr. 679/2016 și Legii 190/2018

Punct început	X / Y	Punct sfârşit	X / Y	Lungime segment (** (m)
11	552.915,065 679.104,361	12	552.976,261 679.144,36	73.108
13	552.989,541 679.147,174	14	552.966,443 679.172,922	34.591
15	552.963,792 679.175,877	16	552.943,531 679.206,269	36.527
17	552.927,132 679.233,441	18	552.905,694 679.217,63	26.638
19	552.899,256 679.210,568	20	552.888,0 679.201,0	14.773
21	552.887,803 679.200,791	1	552.871,0 679.183,0	24.472

Punct început	X / Y	Punct sfârşit	X / Y	Lungime segment (** (m)
12	552.976,261 679.144,36	13	552.989,541 679.147,174	13.575
14	552.966,443 679.172,922	15	552.963,792 679.175,877	3.97
16	552.943,531 679.206,269	17	552.927,132 679.233,441	31.737
18	552.905,694 679.217,63	19	552.899,256 679.210,568	9.556
20	552.888,0 679.201,0	21	552.887,803 679.200,791	0.287

** Lungimile segmentelor sunt determinate în planul de proiecţie Stereo 70 şi sunt rotunjite la 1 milimetru.
*** Distanţa dintre puncte este formată din segmente cumulate ce sunt mai mici decât valoarea 1 milimetru.

Document care conține date cu caracter personal, protejat de prevederile Regulamentului (UE) nr. 679/2016 și Legii 190/2018

DATE DESPRE IMOBILUL NR. 7134

Oficiul de Cadastru şi Publicitate Imobiliară SUCEAVA
Biroul de Cadastru şi Publicitate Imobiliară Campulung Moldovenesc

A. Partea I. Descrierea imobilului

TEREN Extravilan

Adresa: Jud. Suceava

Nr. Crt	Nr cadastral Nr. topografic	Suprafaţa* (mp)	Observaţii / Referinţe
A1		9.023	Sector cadastral:3 Teren neimprejmuit;

B. Partea II. Proprietari şi acte

Inscrieri privitoare la dreptul de proprietate şi alte drepturi reale		Referinţe
/		
Act Normativ nr. 7, din 13/03/1996 emis de Parlamentul Romaniei (Lege);		
B1	Inscrierea provizorie, drept de PROPRIETATE, dobandit prin Lege, cota actuala 1/1, cota initiala 1/1	A1
	1) **COMUNA VAMA**, CIF:4326698, Proprietar neidentificat.	

C. Partea III. SARCINI .

Inscrieri privind dezmembramintele dreptului de proprietate, drepturi reale de garanţie şi sarcini	Referinţe
NU SUNT	

Document care conține date cu caracter personal, protejat de prevederile Regulamentului (UE) nr. 679/2016 și Legii 190/2018

Anexa Nr. 1 La Partea I

Teren

Nr cadastral	Suprafaţa (mp)*	Observaţii / Referinţe
	9.023	

* Suprafaţa este determinată in planul de proiecţie Stereo 70.

DETALII LINIARE IMOBIL

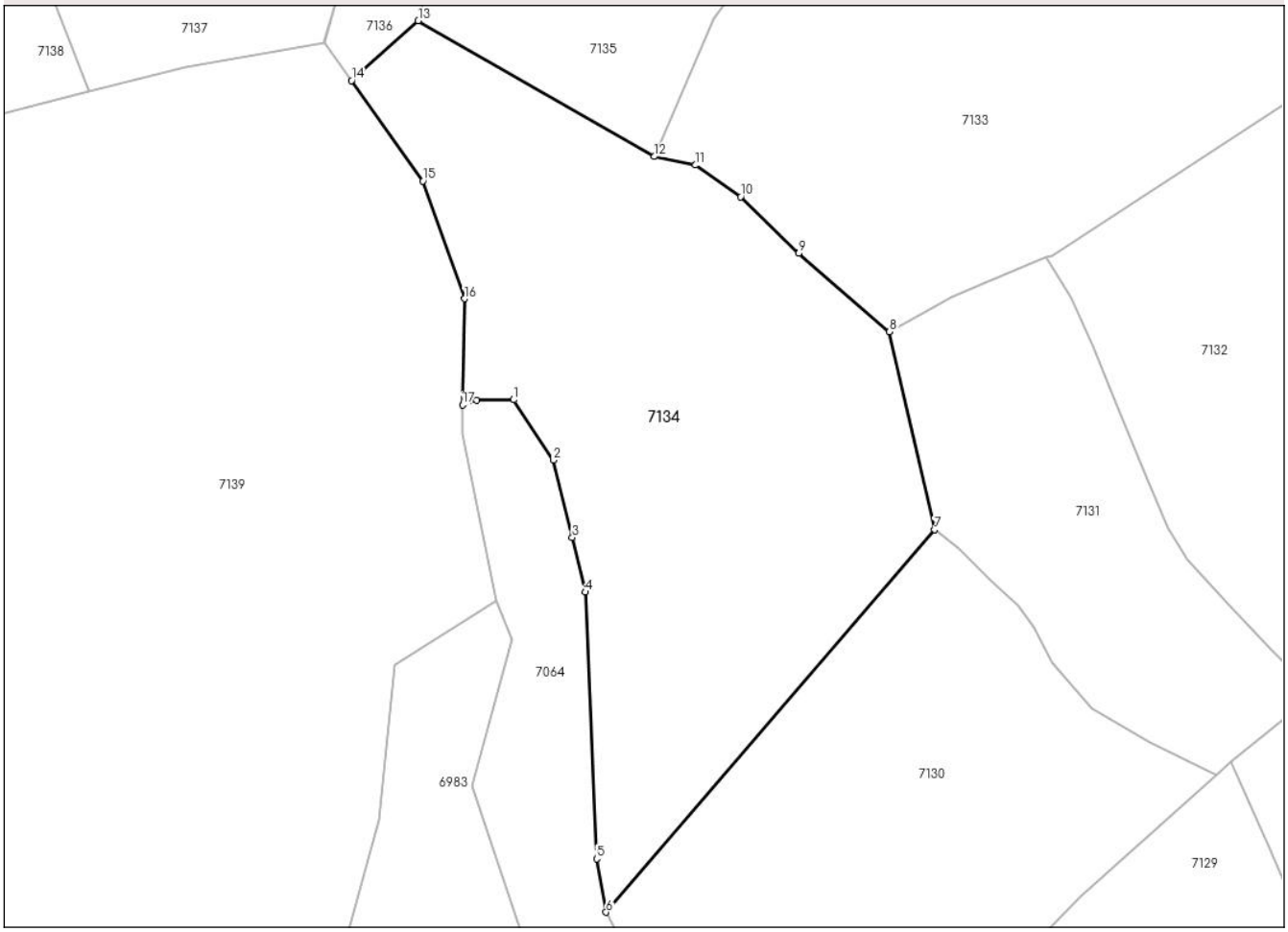

Date referitoare la teren

Crt	Categorie folosință	Intra vilan	Suprafaţa (mp)	Tarla	Parcelă	Nr. topo	Observaţii / Referinţe
1	faneata	NU	9.023	-	1F	-	

Lungime Segmente
1) Valorile lungimilor segmentelor sunt obţinute din proiecţie în plan.

Punct început	X / Y	Punct sfârşit	X / Y	Lungime segment (** (m)
1	552.807,966 679.075,644	2	552.815,914 679.063,656	14.384
2	552.815,914 679.063,656	3	552.819,637 679.048,27	15.83
3	552.819,637 679.048,27	4	552.822,26 679.037,427	11.156
4	552.822,26 679.037,427	5	552.824,512 678.984,402	53.073
5	552.824,512 678.984,402	6	552.826,367 678.973,802	10.76

Document care conține date cu caracter personal, protejat de prevederile Regulamentului (UE) nr. 679/2016 și Legii 190/2018

Punct început	X / Y	Punct sfârşit	X / Y	Lungime segment (** (m)
6	552.826,367 678.973,802	7	552.891,723 679.049,825	100.253
7	552.891,723 679.049,825	8	552.882,769 679.089,163	40.344
8	552.882,769 679.089,163	9	552.864,684 679.104,741	23.87
9	552.864,684 679.104,741	10	552.853,133 679.115,988	16.121
10	552.853,133 679.115,988	11	552.844,166 679.122,295	10.963
11	552.844,166 679.122,295	12	552.836,0 679.124,0	8.342
12	552.836,0 679.124,0	13	552.789,0 679.151,0	54.203
13	552.789,0 679.151,0	14	552.775,743 679.139,078	17.829
14	552.775,743 679.139,078	15	552.789,943 679.119,149	24.471
15	552.789,943 679.119,149	16	552.798,227 679.095,723	24.848
16	552.798,227 679.095,723	17	552.797,798 679.074,633	21.094
17	552.797,798 679.074,633	18	552.800,573 679.075,56	2.926
18	552.800,573 679.075,56	1	552.807,966 679.075,644	7.393

** Lungimile segmentelor sunt determinate în planul de proiecţie Stereo 70 şi sunt rotunjite la 1 milimetru.
*** Distanţa dintre puncte este formată din segmente cumulate ce sunt mai mici decât valoarea 1 milimetru.

Document care conține date cu caracter personal, protejat de prevederile Regulamentului (UE) nr. 679/2016 și Legii 190/2018

DATE DESPRE IMOBILUL NR. 7135

Oficiul de Cadastru şi Publicitate Imobiliară SUCEAVA
Biroul de Cadastru şi Publicitate Imobiliară Campulung Moldovenesc

A. Partea I. Descrierea imobilului

TEREN Extravilan

Adresa: Jud. Suceava

Nr. Crt	Nr cadastral Nr. topografic	Suprafaţa* (mp)	Observaţii / Referinţe
A1		16.896	Sector cadastral:3 Teren neimprejmuit;

B. Partea II. Proprietari şi acte

Inscrieri privitoare la dreptul de proprietate şi alte drepturi reale		Referinţe
/		
Act Normativ nr. 7, din 13/03/1996 emis de Parlamentul Romaniei (Lege);		
B1	Inscrierea provizorie, drept de PROPRIETATE, dobandit prin Lege, cota actuala 1/1, cota initiala 1/1	A1
	1) **COMUNA VAMA**, CIF:4326698, Proprietar neidentificat.	

C. Partea III. SARCINI .

Inscrieri privind dezmembramintele dreptului de proprietate, drepturi reale de garanţie şi sarcini	Referinţe
NU SUNT	

Document care conține date cu caracter personal, protejat de prevederile Regulamentului (UE) nr. 679/2016 și Legii 190/2018

Anexa Nr. 1 La Partea I

Teren

Nr cadastral	Suprafaţa (mp)*	Observaţii / Referinţe
	16.896	

* Suprafaţa este determinată in planul de proiecţie Stereo 70.

DETALII LINIARE IMOBIL

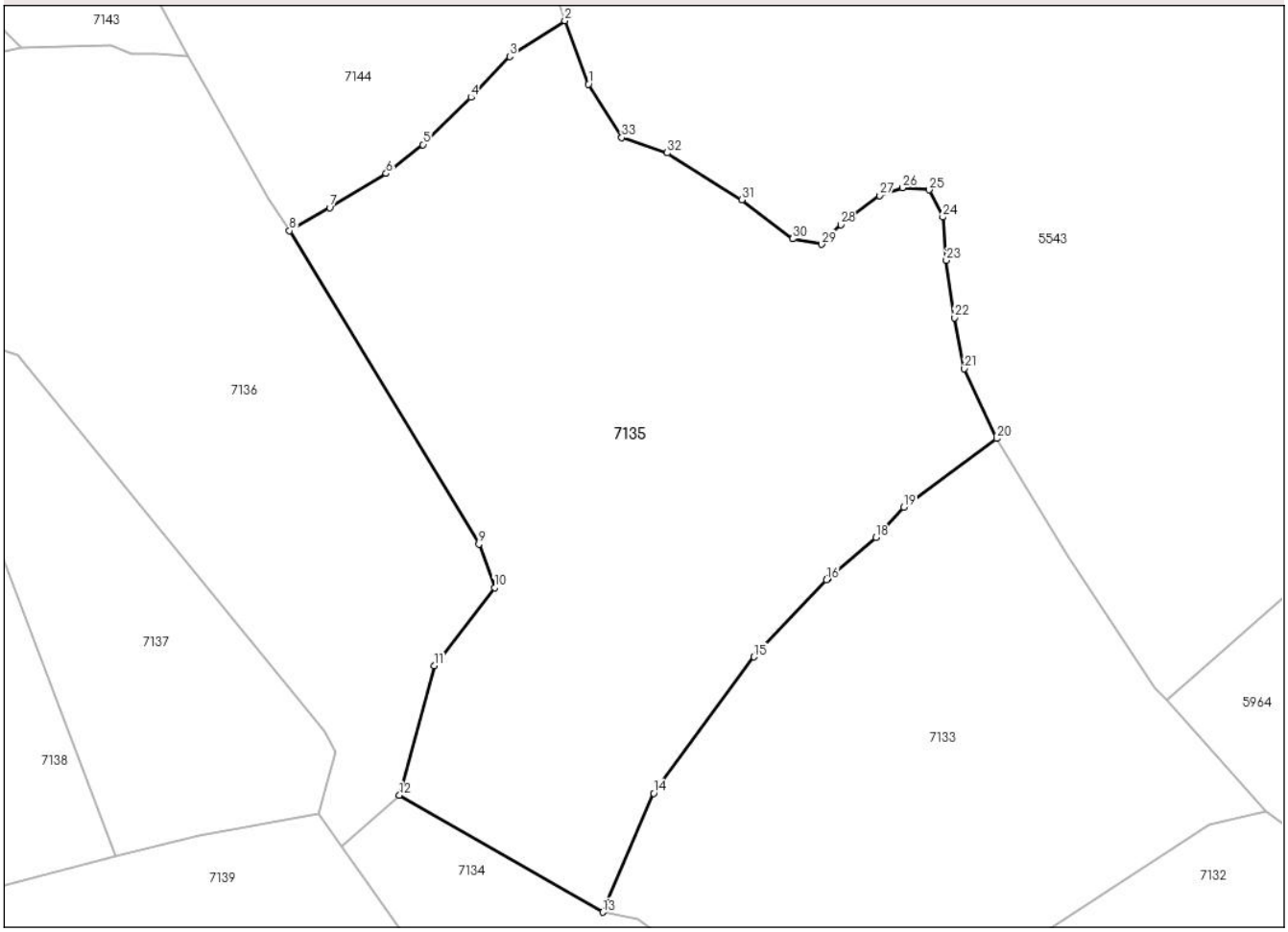

Date referitoare la teren

Crt	Categorie folosință	Intra vilan	Suprafaţa (mp)	Tarla	Parcelă	Nr. topo	Observaţii / Referinţe
1	faneata	NU	16.896	-	1F	-	

Lungime Segmente

1) Valorile lungimilor segmentelor sunt obţinute din proiecţie în plan.

Punct început	X / Y	Punct sfârşit	X / Y	Lungime segment (** (m)
1	552.832,735 679.315,327	2	552.827,247 679.330,006	15.671
3	552.814,492 679.321,733	4	552.805,525 679.312,31	13.007
5	552.794,43 679.301,367	6	552.785,919 679.294,68	10.824
7	552.772,849 679.286,777	8	552.763,578 679.281,457	10.688
9	552.807,379 679.209,025	10	552.811,0 679.199,0	10.659

Punct început	X / Y	Punct sfârşit	X / Y	Lungime segment (** (m)
2	552.827,247 679.330,006	3	552.814,492 679.321,733	15.203
4	552.805,525 679.312,31	5	552.794,43 679.301,367	15.583
6	552.785,919 679.294,68	7	552.772,849 679.286,777	15.274
8	552.763,578 679.281,457	9	552.807,379 679.209,025	84.646
10	552.811,0 679.199,0	11	552.797,0 679.181,0	22.804

Document care conține date cu caracter personal, protejat de prevederile Regulamentului (UE) nr. 679/2016 și Legii 190/2018

Punct început	X / Y	Punct sfârşit	X / Y	Lungime segment (** (m)
11	552.797,0 679.181,0	12	552.789,0 679.151,0	31.048
13	552.836,0 679.124,0	14	552.847,8 679.151,5	29.925
15	552.871,0 679.183,0	16	552.887,803 679.200,791	24.472
17	552.888,0 679.201,0	18	552.899,256 679.210,568	14.773
19	552.905,694 679.217,63	20	552.927,132 679.233,441	26.638
21	552.919,706 679.249,584	22	552.917,446 679.261,368	11.999
23	552.915,509 679.274,606	24	552.914,701 679.284,614	10.041
25	552.911,473 679.290,91	26	552.905,339 679.291,394	6.153
27	552.900,012 679.289,619	28	552.891,133 679.282,839	11.171
29	552.886,613 679.278,319	30	552.879,994 679.279,61	6.743
31	552.868,21 679.288,65	32	552.850,937 679.299,466	20.38
33	552.840,444 679.303,017	1	552.832,735 679.315,327	14.525

Punct început	X / Y	Punct sfârşit	X / Y	Lungime segment (** (m)
12	552.789,0 679.151,0	13	552.836,0 679.124,0	54.203
14	552.847,8 679.151,5	15	552.871,0 679.183,0	39.121
16	552.887,803 679.200,791	17	552.888,0 679.201,0	0.287
18	552.899,256 679.210,568	19	552.905,694 679.217,63	9.556
20	552.927,132 679.233,441	21	552.919,706 679.249,584	17.769
22	552.917,446 679.261,368	23	552.915,509 679.274,606	13.378
24	552.914,701 679.284,614	25	552.911,473 679.290,91	7.075
26	552.905,339 679.291,394	27	552.900,012 679.289,619	5.615
28	552.891,133 679.282,839	29	552.886,613 679.278,319	6.392
30	552.879,994 679.279,61	31	552.868,21 679.288,65	14.852
32	552.850,937 679.299,466	33	552.840,444 679.303,017	11.078

** Lungimile segmentelor sunt determinate în planul de proiecţie Stereo 70 şi sunt rotunjite la 1 milimetru.
*** Distanţa dintre puncte este formată din segmente cumulate ce sunt mai mici decât valoarea 1 milimetru.

Document care conține date cu caracter personal, protejat de prevederile Regulamentului (UE) nr. 679/2016 și Legii 190/2018

DATE DESPRE IMOBILUL NR. 7136

Oficiul de Cadastru şi Publicitate Imobiliară SUCEAVA
Biroul de Cadastru şi Publicitate Imobiliară Campulung Moldovenesc

A. Partea I. Descrierea imobilului

TEREN Extravilan

Adresa: Jud. Suceava

Nr. Crt	Nr cadastral Nr. topografic	Suprafaţa* (mp)	Observaţii / Referinţe
A1		11.606	Sector cadastral:3 Teren neimprejmuit;

B. Partea II. Proprietari şi acte

Inscrieri privitoare la dreptul de proprietate şi alte drepturi reale		Referinţe
/		
Act Normativ nr. 7, din 13/03/1996 emis de Parlamentul Romaniei (Lege);		
B1	Inscrierea provizorie, drept de PROPRIETATE, dobandit prin Lege, cota actuala 1/1, cota initiala 1/1	A1
	1) **COMUNA VAMA**, CIF:4326698, Proprietar neidentificat.	

C. Partea III. SARCINI .

Inscrieri privind dezmembramintele dreptului de proprietate, drepturi reale de garanţie şi sarcini	Referinţe
NU SUNT	

Document care conține date cu caracter personal, protejat de prevederile Regulamentului (UE) nr. 679/2016 și Legii 190/2018

Anexa Nr. 1 La Partea I

Teren

Nr cadastral	Suprafaţa (mp)*	Observaţii / Referinţe
	11.606	

* Suprafaţa este determinată in planul de proiecţie Stereo 70.

DETALII LINIARE IMOBIL

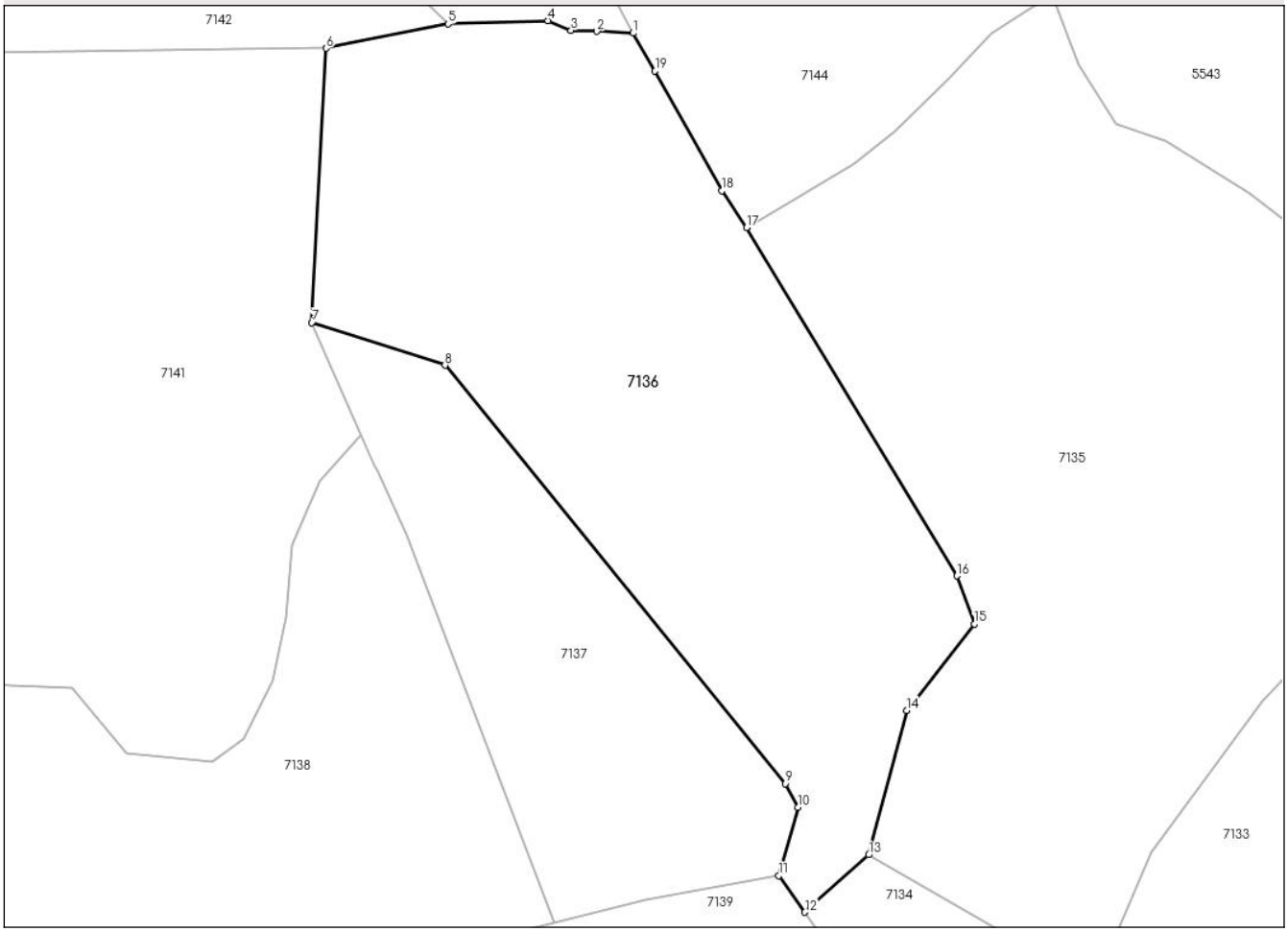

Date referitoare la teren

Crt	Categorie folosință	Intra vilan	Suprafaţa (mp)	Tarla	Parcelă	Nr. topo	Observaţii / Referinţe
1	faneata	NU	11.606	-	1F	-	

Lungime Segmente
1) Valorile lungimilor segmentelor sunt obţinute din proiecţie în plan.

Punct început	X / Y	Punct sfârşit	X / Y	Lungime segment (** (m)
1	552.739,983 679.321,885	2	552.732,46 679.322,226	7.531
2	552.732,46 679.322,226	3	552.727,064 679.322,454	5.4
3	552.727,064 679.322,454	4	552.722,258 679.324,449	5.204
4	552.722,258 679.324,449	5	552.701,475 679.323,803	20.793
5	552.701,475 679.323,803	6	552.676,051 679.318,705	25.93

Document care conține date cu caracter personal, protejat de prevederile Regulamentului (UE) nr. 679/2016 și Legii 190/2018

Punct început	X / Y	Punct sfârşit	X / Y	Lungime segment (** (m)
6	552.676,051 679.318,705	7	552.673,087 679.261,687	57.095
7	552.673,087 679.261,687	8	552.700,8 679.252,8	29.103
8	552.700,8 679.252,8	9	552.771,6 679.165,8	112.168
9	552.771,6 679.165,8	10	552.774,3 679.160,9	5.595
10	552.774,3 679.160,9	11	552.770,32 679.146,689	14.758
11	552.770,32 679.146,689	12	552.775,743 679.139,078	9.345
12	552.775,743 679.139,078	13	552.789,0 679.151,0	17.829
13	552.789,0 679.151,0	14	552.797,0 679.181,0	31.048
14	552.797,0 679.181,0	15	552.811,0 679.199,0	22.804
15	552.811,0 679.199,0	16	552.807,379 679.209,025	10.659
16	552.807,379 679.209,025	17	552.763,578 679.281,457	84.646
17	552.763,578 679.281,457	18	552.758,449 679.289,132	9.231
18	552.758,449 679.289,132	19	552.744,547 679.313,972	28.465
19	552.744,547 679.313,972	1	552.739,983 679.321,885	9.135

** Lungimile segmentelor sunt determinate în planul de proiecţie Stereo 70 şi sunt rotunjite la 1 milimetru.
*** Distanţa dintre puncte este formată din segmente cumulate ce sunt mai mici decât valoarea 1 milimetru.

Document care conține date cu caracter personal, protejat de prevederile Regulamentului (UE) nr. 679/2016 și Legii 190/2018

DATE DESPRE IMOBILUL NR. 7137

Oficiul de Cadastru şi Publicitate Imobiliară SUCEAVA
Biroul de Cadastru şi Publicitate Imobiliară Campulung Moldovenesc

A. Partea I. Descrierea imobilului

TEREN Extravilan

Adresa: Jud. Suceava

Nr. Crt	Nr cadastral Nr. topografic	Suprafaţa* (mp)	Observaţii / Referinţe
A1		4.965	Sector cadastral:3 Teren neimprejmuit;

B. Partea II. Proprietari şi acte

Inscrieri privitoare la dreptul de proprietate şi alte drepturi reale		Referinţe
/		
Act Normativ nr. 7, din 13/03/1996 emis de Parlamentul Romaniei (Lege);		
B1	Inscrierea provizorie, drept de PROPRIETATE, dobandit prin Lege, cota actuala 1/1, cota initiala 1/1	A1
	1) **COMUNA VAMA**, CIF:4326698, Proprietar neidentificat.	

C. Partea III. SARCINI .

Inscrieri privind dezmembramintele dreptului de proprietate, drepturi reale de garanţie şi sarcini	Referinţe
NU SUNT	

Document care conține date cu caracter personal, protejat de prevederile Regulamentului (UE) nr. 679/2016 și Legii 190/2018

Anexa Nr. 1 La Partea I

Teren

Nr cadastral	Suprafaţa (mp)*	Observaţii / Referinţe
	4.965	

* Suprafaţa este determinată in planul de proiecţie Stereo 70.

DETALII LINIARE IMOBIL

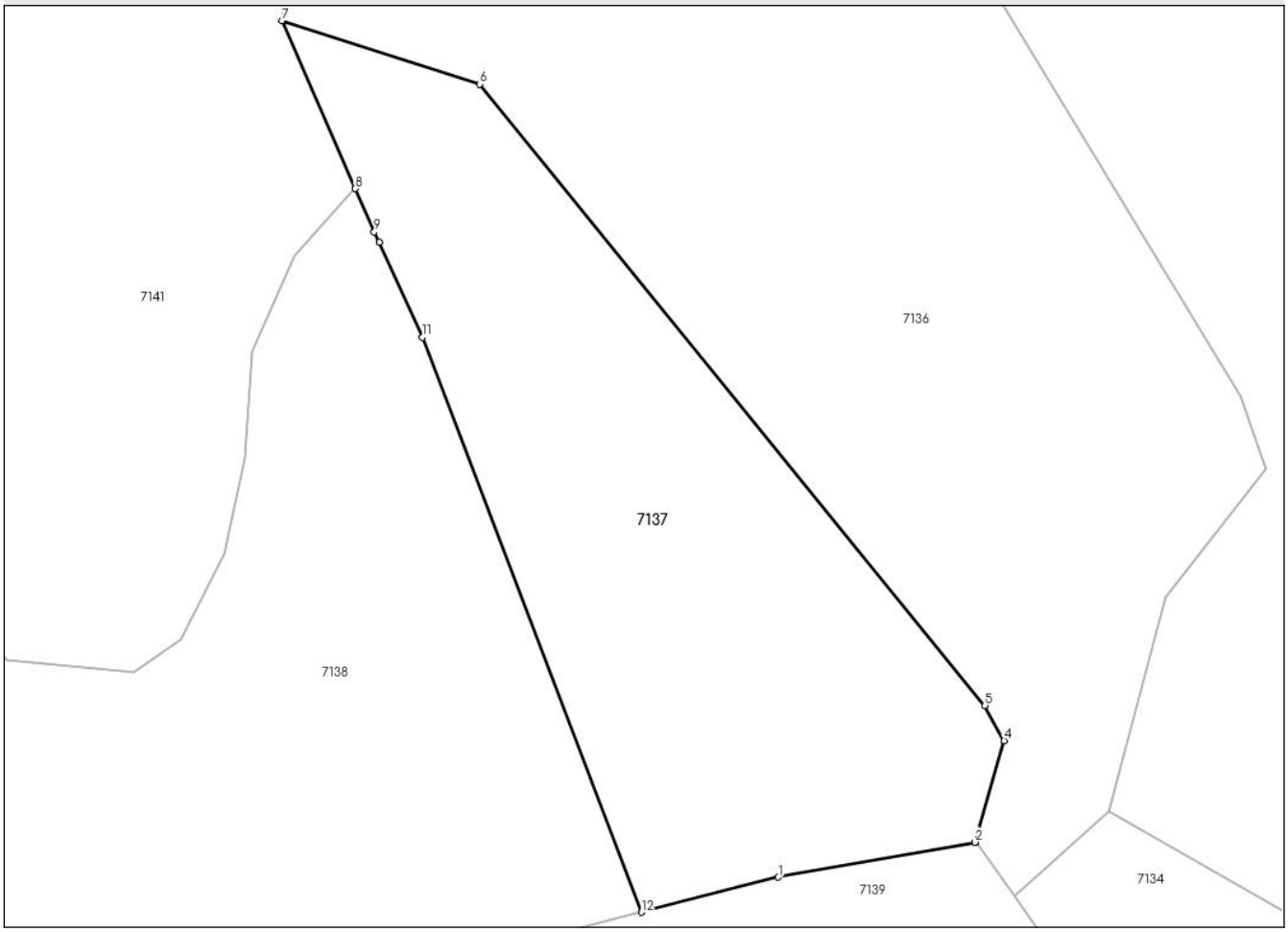

Date referitoare la teren

Crt	Categorie folosință	Intra vilan	Suprafaţa (mp)	Tarla	Parcelă	Nr. topo	Observaţii / Referinţe
1	faneata	NU	4.965	-	1F	-	

Lungime Segmente
1) Valorile lungimilor segmentelor sunt obţinute din proiecţie în plan.

Punct început	X / Y	Punct sfârşit	X / Y	Lungime segment (** (m)
1	552.742,646 679.141,773	2	552.770,188 679.146,666	27.974
2	552.770,188 679.146,666	3	552.770,32 679.146,689	0.134
3	552.770,32 679.146,689	4	552.774,3 679.160,9	14.758
4	552.774,3 679.160,9	5	552.771,6 679.165,8	5.595
5	552.771,6 679.165,8	6	552.700,8 679.252,8	112.168

Document care conține date cu caracter personal, protejat de prevederile Regulamentului (UE) nr. 679/2016 și Legii 190/2018

Punct început	X / Y	Punct sfârşit	X / Y	Lungime segment (** (m)
6	552.700,8 679.252,8	7	552.673,087 679.261,687	29.103
7	552.673,087 679.261,687	8	552.683,344 679.238,185	25.642
8	552.683,344 679.238,185	9	552.686,0 679.232,1	6.639
9	552.686,0 679.232,1	10	552.686,759 679.230,652	1.634
10	552.686,759 679.230,652	11	552.692,78 679.217,371	14.583
11	552.692,78 679.217,371	12	552.723,46 679.136,874	86.145
12	552.723,46 679.136,874	1	552.742,646 679.141,773	19.801

** Lungimile segmentelor sunt determinate în planul de proiecţie Stereo 70 şi sunt rotunjite la 1 milimetru.
*** Distanţa dintre puncte este formată din segmente cumulate ce sunt mai mici decât valoarea 1 milimetru.

Document care conține date cu caracter personal, protejat de prevederile Regulamentului (UE) nr. 679/2016 și Legii 190/2018

DATE DESPRE IMOBILUL NR. 7138

Oficiul de Cadastru şi Publicitate Imobiliară SUCEAVA
Biroul de Cadastru şi Publicitate Imobiliară Campulung Moldovenesc

A. Partea I. Descrierea imobilului

TEREN Extravilan

Adresa: Jud. Suceava

Nr. Crt	Nr cadastral Nr. topografic	Suprafaţa* (mp)	Observaţii / Referinţe
A1		10.118	Sector cadastral:3 Teren neimprejmuit;

B. Partea II. Proprietari şi acte

Inscrieri privitoare la dreptul de proprietate şi alte drepturi reale		Referinţe
/		
Act Normativ nr. 7, din 13/03/1996 emis de Parlamentul Romaniei (Lege);		
B1	Inscrierea provizorie, drept de PROPRIETATE, dobandit prin Lege, cota actuala 1/1, cota initiala 1/1	A1
	1) **COMUNA VAMA**, CIF:4326698, Proprietar neidentificat.	

C. Partea III. SARCINI .

Inscrieri privind dezmembramintele dreptului de proprietate, drepturi reale de garanţie şi sarcini	Referinţe
NU SUNT	

Document care conține date cu caracter personal, protejat de prevederile Regulamentului (UE) nr. 679/2016 și Legii 190/2018

Anexa Nr. 1 La Partea I

Teren

Nr cadastral	Suprafaţa (mp)*	Observaţii / Referinţe
	10.118	

* Suprafaţa este determinată in planul de proiecţie Stereo 70.

DETALII LINIARE IMOBIL

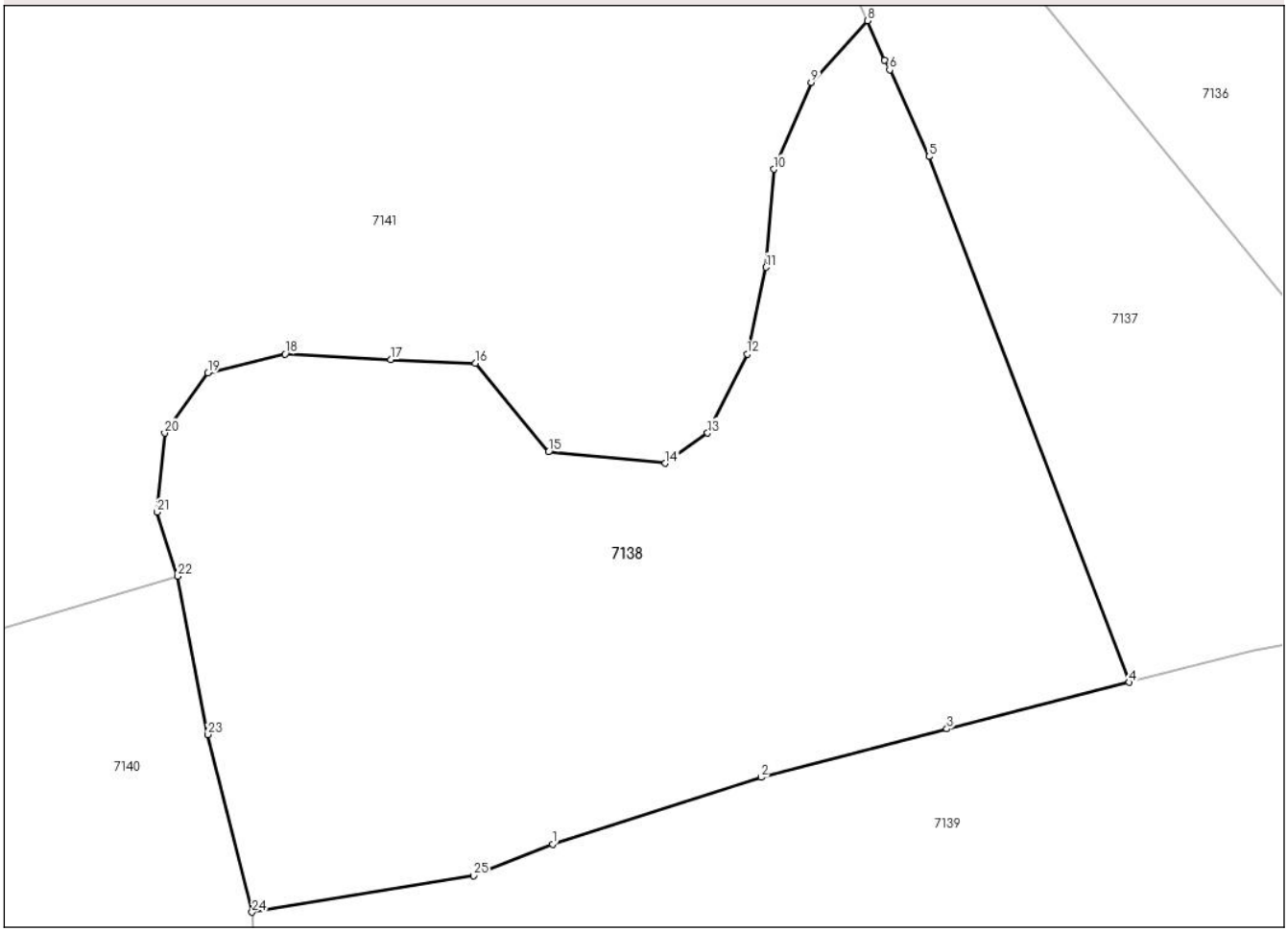

Date referitoare la teren

Crt	Categorie folosință	Intra vilan	Suprafaţa (mp)	Tarla	Parcelă	Nr. topo	Observaţii / Referinţe
1	faneata	NU	10.118	-	1F	-	

Lungime Segmente

1) Valorile lungimilor segmentelor sunt obţinute din proiecţie în plan.

Punct început	X / Y	Punct sfârşit	X / Y	Lungime segment (** (m)
1	552.635,083 679.112,106	2	552.667,054 679.122,338	33.568
3	552.695,54 679.129,746	4	552.723,46 679.136,874	28.816
5	552.692,78 679.217,371	6	552.686,759 679.230,652	14.583
7	552.686,0 679.232,1	8	552.683,344 679.238,185	6.639
9	552.674,75 679.228,712	10	552.668,98 679.215,439	14.472

Punct început	X / Y	Punct sfârşit	X / Y	Lungime segment (** (m)
2	552.667,054 679.122,338	3	552.695,54 679.129,746	29.433
4	552.723,46 679.136,874	5	552.692,78 679.217,371	86.145
6	552.686,759 679.230,652	7	552.686,0 679.232,1	1.634
8	552.683,344 679.238,185	9	552.674,75 679.228,712	12.791
10	552.668,98 679.215,439	11	552.667,826 679.200,436	15.048

Document care conține date cu caracter personal, protejat de prevederile Regulamentului (UE) nr. 679/2016 și Legii 190/2018

Punct început	X / Y	Punct sfârşit	X / Y	Lungime segment (** (m)
11	552.667,826 679.200,436	12	552.664,94 679.187,164	13.582
13	552.658,881 679.175,045	14	552.652,389 679.170,429	7.966
15	552.634,501 679.172,16	16	552.623,248 679.185,721	17.621
17	552.610,264 679.186,298	18	552.594,107 679.187,164	16.181
19	552.582,277 679.184,278	20	552.575,641 679.175,045	11.37
21	552.574,487 679.162,927	22	552.577,661 679.153,117	10.311
23	552.582,277 679.128,881	24	552.589,045 679.101,687	28.024
25	552.622,982 679.107,25	1	552.635,083 679.112,106	13.039

Punct început	X / Y	Punct sfârşit	X / Y	Lungime segment (** (m)
12	552.664,94 679.187,164	13	552.658,881 679.175,045	13.548
14	552.652,389 679.170,429	15	552.634,501 679.172,16	17.972
16	552.623,248 679.185,721	17	552.610,264 679.186,298	12.997
18	552.594,107 679.187,164	19	552.582,277 679.184,278	12.176
20	552.575,641 679.175,045	21	552.574,487 679.162,927	12.173
22	552.577,661 679.153,117	23	552.582,277 679.128,881	24.672
24	552.589,045 679.101,687	25	552.622,982 679.107,25	34.39

** Lungimile segmentelor sunt determinate în planul de proiecţie Stereo 70 şi sunt rotunjite la 1 milimetru.
*** Distanţa dintre puncte este formată din segmente cumulate ce sunt mai mici decât valoarea 1 milimetru.

Document care conține date cu caracter personal, protejat de prevederile Regulamentului (UE) nr. 679/2016 și Legii 190/2018

DATE DESPRE IMOBILUL NR. 7139

Oficiul de Cadastru şi Publicitate Imobiliară SUCEAVA
Biroul de Cadastru şi Publicitate Imobiliară Campulung Moldovenesc

A. Partea I. Descrierea imobilului

TEREN Extravilan

Adresa: Jud. Suceava

Nr. Crt	Nr cadastral Nr. topografic	Suprafaţa* (mp)	Observaţii / Referinţe
A1	37119	42.500	Sector cadastral:3 Teren neimprejmuit; partial imprejmuit cu gard din lemn.

B. Partea II. Proprietari şi acte

Inscrieri privitoare la dreptul de proprietate şi alte drepturi reale		Referinţe
1220 / 21/01/2022		
Act Notarial nr. 77, din 19/01/2022 emis de BIN Catargiu Tudor-Marian (inscris sub semnatura privata nr PVV Modificat din 22-02-2022, emis de PFA Preutescu Sorin - George;act administrativ nr 718 din 19-01-2022, emis de Primaria com. Vama;act administrativ nr 719 din 19-01-2022, emis de Primaria com. Vama;inscris sub semnatura privata nr 11 - PVV din 08-12-2021, emis de PFA Preutescu Sorin-George);		
B1	se noteaza posesia asupra imobilului.	A1
	1) **BUGA VERGINIA**	
/		
Act Normativ nr. 7, din 13/03/1996 emis de PARLAMENTUL ROMANIEI (Lege);		
B2	Intabulare, drept de PROPRIETATE, dobandit prin Lege, cota actuala 1/1, cota initiala 1/1	A1
	1) **NEIDENTIFICAT NEIDENTIFICAT**, Lipsa C.N.P.	

C. Partea III. SARCINI .

Inscrieri privind dezmembramintele dreptului de proprietate, drepturi reale de garanţie şi sarcini	Referinţe
NU SUNT	

Anexa Nr. 1 La Partea I

Teren

Nr cadastral	Suprafaţa (mp)*	Observaţii / Referinţe
37119	42.500	partial imprejmuit cu gard din lemn.

* Suprafaţa este determinată in planul de proiecţie Stereo 70.

DETALII LINIARE IMOBIL

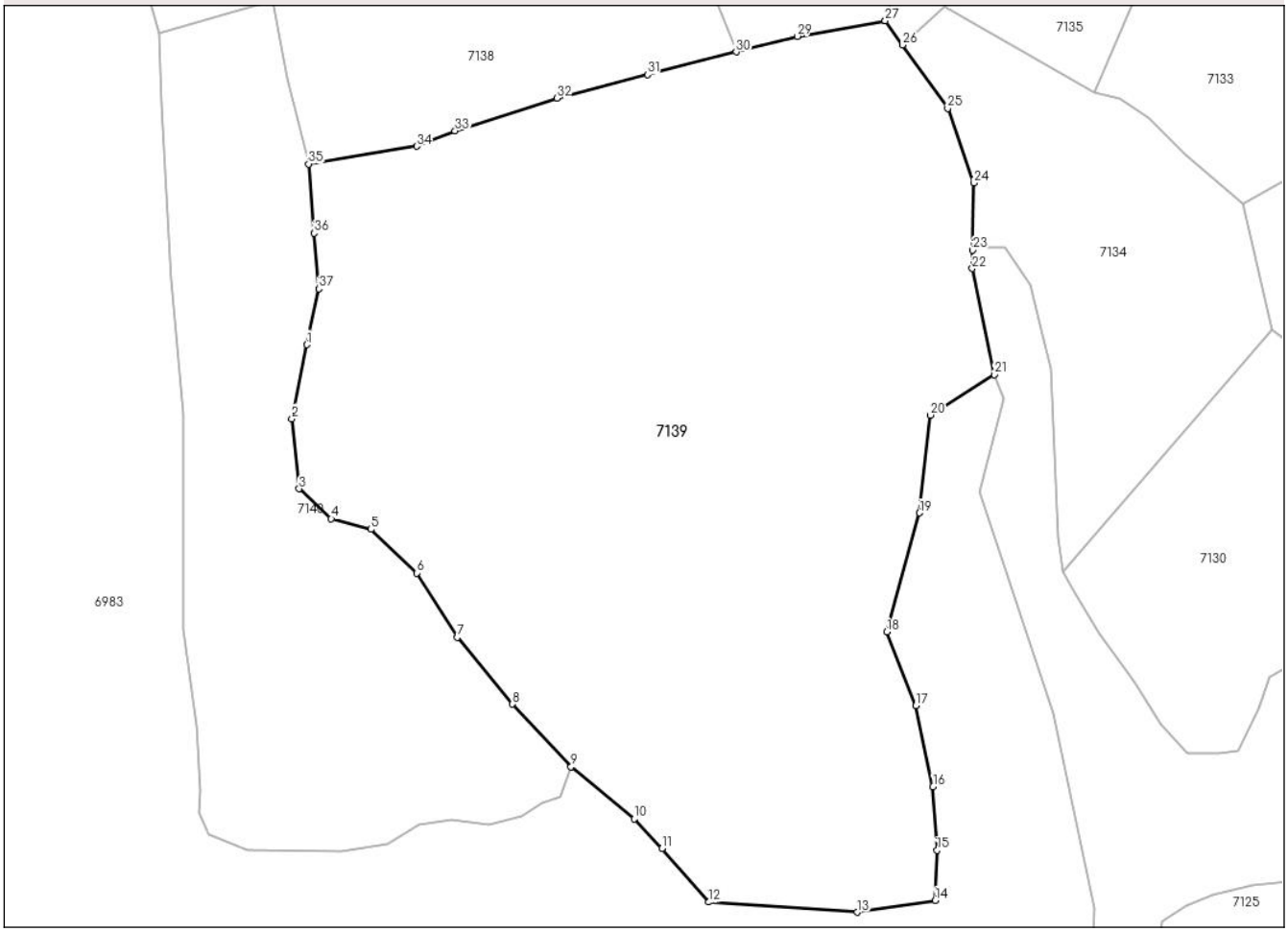

Date referitoare la teren

Crt	Categorie folosință	Intra vilan	Suprafaţa (mp)	Tarla	Parcelă	Nr. topo	Observaţii / Referinţe
1	faneata	NU	42.500	-	1F	-	

Lungime Segmente

1) Valorile lungimilor segmentelor sunt obţinute din proiecţie în plan.

Punct început	X / Y	Punct sfârşit	X / Y	Lungime segment (** (m)
1	552.588,512 679.044,918	2	552.583,84 679.021,735	23.649
3	552.586,104 678.999,7	4	552.596,192 678.990,3	13.789
5	552.608,638 678.986,996	6	552.623,059 678.973,248	19.924
7	552.635,725 678.953,03	8	552.653,159 678.932,104	27.237
9	552.671,554 678.912,39	10	552.691,448 678.896,068	25.733

Punct început	X / Y	Punct sfârşit	X / Y	Lungime segment (** (m)
2	552.583,84 679.021,735	3	552.586,104 678.999,7	22.151
4	552.596,192 678.990,3	5	552.608,638 678.986,996	12.877
6	552.623,059 678.973,248	7	552.635,725 678.953,03	23.858
8	552.653,159 678.932,104	9	552.671,554 678.912,39	26.963
10	552.691,448 678.896,068	11	552.700,108 678.886,741	12.727

Document care conține date cu caracter personal, protejat de prevederile Regulamentului (UE) nr. 679/2016 și Legii 190/2018

Punct început	X / Y	Punct sfârşit	X / Y	Lungime segment (** (m)
11	552.700,108 678.886,741	12	552.714,884 678.869,949	22.367
13	552.761,505 678.866,768	14	552.786,006 678.870,446	24.776
15	552.786,625 678.886,174	16	552.785,33 678.906,149	20.017
17	552.779,889 678.931,65	18	552.770,767 678.954,745	24.831
19	552.781,123 678.992,14	20	552.784,433 679.022,835	30.873
21	552.804,55 679.035,584	22	552.797,681 679.068,872	33.99
23	552.797,798 679.074,633	24	552.798,227 679.095,723	21.094
25	552.789,943 679.119,149	26	552.775,743 679.139,078	24.471
27	552.770,32 679.146,689	28	552.770,188 679.146,666	0.134
29	552.742,646 679.141,773	30	552.723,46 679.136,874	19.801
31	552.695,54 679.129,746	32	552.667,054 679.122,338	29.433
33	552.635,083 679.112,106	34	552.622,982 679.107,25	13.039
35	552.589,045 679.101,687	36	552.590,766 679.079,943	21.812
37	552.592,264 679.062,54	1	552.588,512 679.044,918	18.017

Punct început	X / Y	Punct sfârşit	X / Y	Lungime segment (** (m)
12	552.714,884 678.869,949	13	552.761,505 678.866,768	46.729
14	552.786,006 678.870,446	15	552.786,625 678.886,174	15.74
16	552.785,33 678.906,149	17	552.779,889 678.931,65	26.076
18	552.770,767 678.954,745	19	552.781,123 678.992,14	38.802
20	552.784,433 679.022,835	21	552.804,55 679.035,584	23.817
22	552.797,681 679.068,872	23	552.797,798 679.074,633	5.762
24	552.798,227 679.095,723	25	552.789,943 679.119,149	24.848
26	552.775,743 679.139,078	27	552.770,32 679.146,689	9.345
28	552.770,188 679.146,666	29	552.742,646 679.141,773	27.974
30	552.723,46 679.136,874	31	552.695,54 679.129,746	28.816
32	552.667,054 679.122,338	33	552.635,083 679.112,106	33.568
34	552.622,982 679.107,25	35	552.589,045 679.101,687	34.39
36	552.590,766 679.079,943	37	552.592,264 679.062,54	17.467

** Lungimile segmentelor sunt determinate în planul de proiecţie Stereo 70 şi sunt rotunjite la 1 milimetru.
*** Distanţa dintre puncte este formată din segmente cumulate ce sunt mai mici decât valoarea 1 milimetru.

Document care conține date cu caracter personal, protejat de prevederile Regulamentului (UE) nr. 679/2016 și Legii 190/2018

DATE DESPRE IMOBILUL NR. 7140

Oficiul de Cadastru şi Publicitate Imobiliară SUCEAVA
Biroul de Cadastru şi Publicitate Imobiliară Campulung Moldovenesc

A. Partea I. Descrierea imobilului

TEREN Extravilan

Adresa: Jud. Suceava

Nr. Crt	Nr cadastral Nr. topografic	Suprafaţa* (mp)	Observaţii / Referinţe
A1		15.691	Sector cadastral:3 Teren neimprejmuit;

B. Partea II. Proprietari şi acte

Inscrieri privitoare la dreptul de proprietate şi alte drepturi reale		Referinţe
/		
Act Normativ nr. 7, din 13/03/1996 emis de Parlamentul Romaniei (Lege);		
B1	Inscrierea provizorie, drept de PROPRIETATE, dobandit prin Lege, cota actuala 1/1, cota initiala 1/1	A1
	1) **COMUNA VAMA**, CIF:4326698, Proprietar neidentificat.	

C. Partea III. SARCINI .

Inscrieri privind dezmembramintele dreptului de proprietate, drepturi reale de garanţie şi sarcini	Referinţe
NU SUNT	

Document care conține date cu caracter personal, protejat de prevederile Regulamentului (UE) nr. 679/2016 și Legii 190/2018

Anexa Nr. 1 La Partea I

Teren

Nr cadastral	Suprafaţa (mp)*	Observaţii / Referinţe
	15.691	

* Suprafaţa este determinată in planul de proiecţie Stereo 70.

DETALII LINIARE IMOBIL

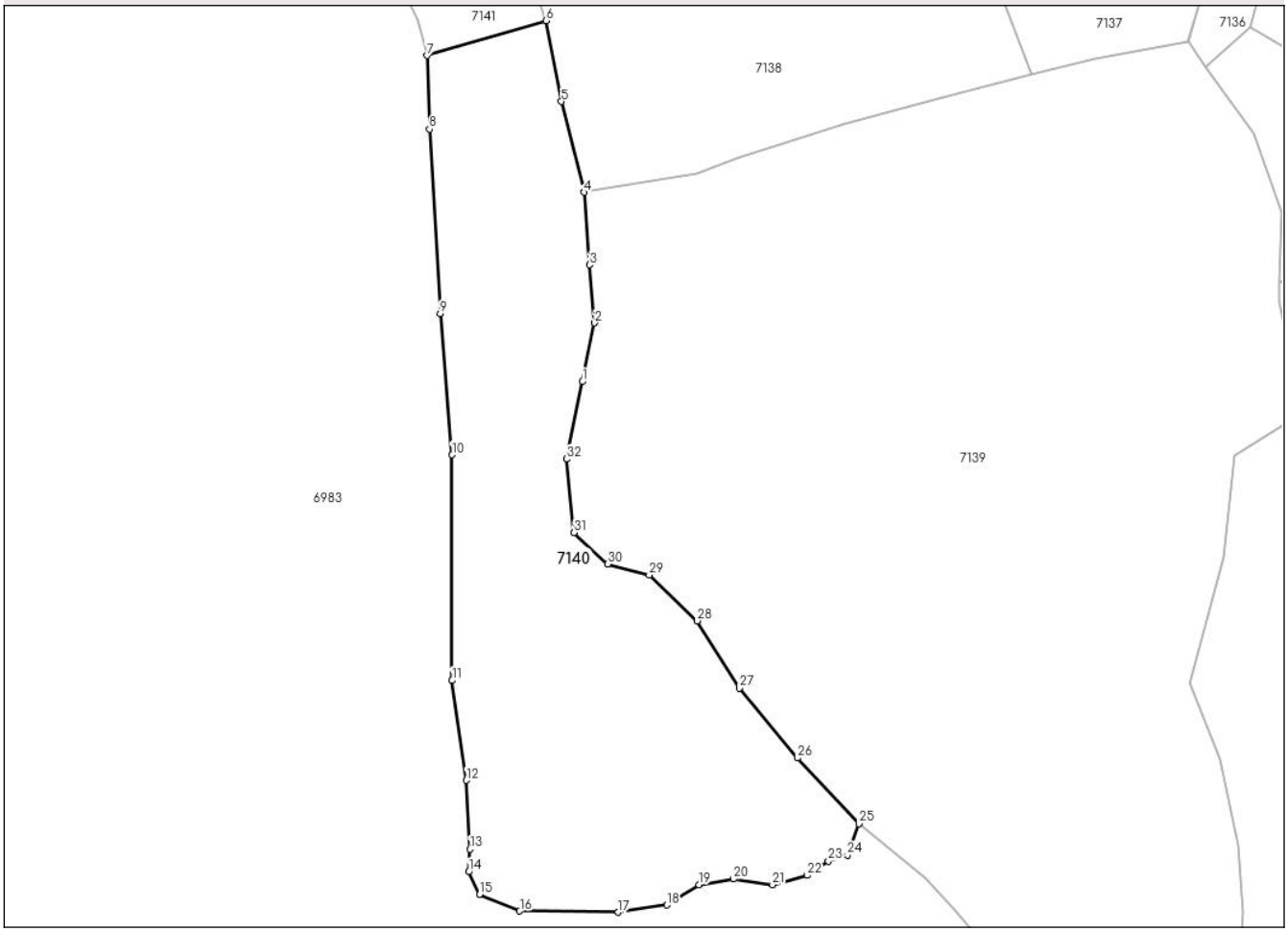

Date referitoare la teren

Crt	Categorie folosință	Intra vilan	Suprafaţa (mp)	Tarla	Parcelă	Nr. topo	Observaţii / Referinţe
1	faneata	NU	15.691	-	1F	-	

Lungime Segmente

1) Valorile lungimilor segmentelor sunt obţinute din proiecţie în plan.

Punct început	X / Y	Punct sfârşit	X / Y	Lungime segment (** (m)
1	552.588,512 679.044,918	2	552.592,264 679.062,54	18.017
3	552.590,766 679.079,943	4	552.589,045 679.101,687	21.812
5	552.582,277 679.128,881	6	552.577,661 679.153,117	24.672
7	552.542,007 679.142,669	8	552.542,72 679.120,59	22.091
9	552.545,925 679.065,392	10	552.549,486 679.023,014	42.527

Punct început	X / Y	Punct sfârşit	X / Y	Lungime segment (** (m)
2	552.592,264 679.062,54	3	552.590,766 679.079,943	17.467
4	552.589,045 679.101,687	5	552.582,277 679.128,881	28.024
6	552.577,661 679.153,117	7	552.542,007 679.142,669	37.153
8	552.542,72 679.120,59	9	552.545,925 679.065,392	55.291
10	552.549,486 679.023,014	11	552.549,486 678.955,351	67.662

Document care conține date cu caracter personal, protejat de prevederile Regulamentului (UE) nr. 679/2016 și Legii 190/2018

Punct început	X / Y	Punct sfârşit	X / Y	Lungime segment (** (m)
11	552.549,486 678.955,351	12	552.553,759 678.925,437	30.218
13	552.554,828 678.904,782	14	552.554,472 678.898,016	6.776
15	552.557,677 678.891,25	16	552.569,785 678.886,264	13.094
17	552.599,342 678.885,908	18	552.613,943 678.888,045	14.756
19	552.623,558 678.894,099	20	552.633,886 678.895,879	10.48
21	552.645,638 678.894,099	22	552.655,965 678.896,948	10.713
23	552.662,375 678.901,221	24	552.668,073 678.903,002	5.97
25	552.671,554 678.912,39	26	552.653,159 678.932,104	26.963
27	552.635,725 678.953,03	28	552.623,059 678.973,248	23.858
29	552.608,638 678.986,996	30	552.596,192 678.990,3	12.877
31	552.586,104 678.999,7	32	552.583,84 679.021,735	22.151

Punct început	X / Y	Punct sfârşit	X / Y	Lungime segment (** (m)
12	552.553,759 678.925,437	13	552.554,828 678.904,782	20.683
14	552.554,472 678.898,016	15	552.557,677 678.891,25	7.487
16	552.569,785 678.886,264	17	552.599,342 678.885,908	29.56
18	552.613,943 678.888,045	19	552.623,558 678.894,099	11.362
20	552.633,886 678.895,879	21	552.645,638 678.894,099	11.886
22	552.655,965 678.896,948	23	552.662,375 678.901,221	7.704
24	552.668,073 678.903,002	25	552.671,554 678.912,39	10.013
26	552.653,159 678.932,104	27	552.635,725 678.953,03	27.237
28	552.623,059 678.973,248	29	552.608,638 678.986,996	19.924
30	552.596,192 678.990,3	31	552.586,104 678.999,7	13.789
32	552.583,84 679.021,735	1	552.588,512 679.044,918	23.649

**** Lungimile segmentelor sunt determinate în planul de proiecţie Stereo 70 şi sunt rotunjite la 1 milimetru.**
***** Distanţa dintre puncte este formată din segmente cumulate ce sunt mai mici decât valoarea 1 milimetru.**

Document care conține date cu caracter personal, protejat de prevederile Regulamentului (UE) nr. 679/2016 și Legii 190/2018

DATE DESPRE IMOBILUL NR. 7141

Oficiul de Cadastru şi Publicitate Imobiliară SUCEAVA
Biroul de Cadastru şi Publicitate Imobiliară Campulung Moldovenesc

A. Partea I. Descrierea imobilului

TEREN Extravilan

Adresa: Jud. Suceava

Nr. Crt	Nr cadastral Nr. topografic	Suprafaţa* (mp)	Observaţii / Referinţe
A1		31.244	Sector cadastral:3 Teren neimprejmuit;

B. Partea II. Proprietari şi acte

Inscrieri privitoare la dreptul de proprietate şi alte drepturi reale		Referinţe
/		
Act Normativ nr. 7, din 13/03/1996 emis de Parlamentul Romaniei (Lege);		
B1	Inscrierea provizorie, drept de PROPRIETATE, dobandit prin Lege, cota actuala 1/1, cota initiala 1/1	A1
	1) **COMUNA VAMA**, CIF:4326698, Proprietar neidentificat.	

C. Partea III. SARCINI .

Inscrieri privind dezmembramintele dreptului de proprietate, drepturi reale de garanţie şi sarcini	Referinţe
NU SUNT	

Document care conține date cu caracter personal, protejat de prevederile Regulamentului (UE) nr. 679/2016 și Legii 190/2018

Anexa Nr. 1 La Partea I

Teren

Nr cadastral	Suprafaţa (mp)*	Observaţii / Referinţe
	31.244	

* Suprafaţa este determinată in planul de proiecţie Stereo 70.

DETALII LINIARE IMOBIL

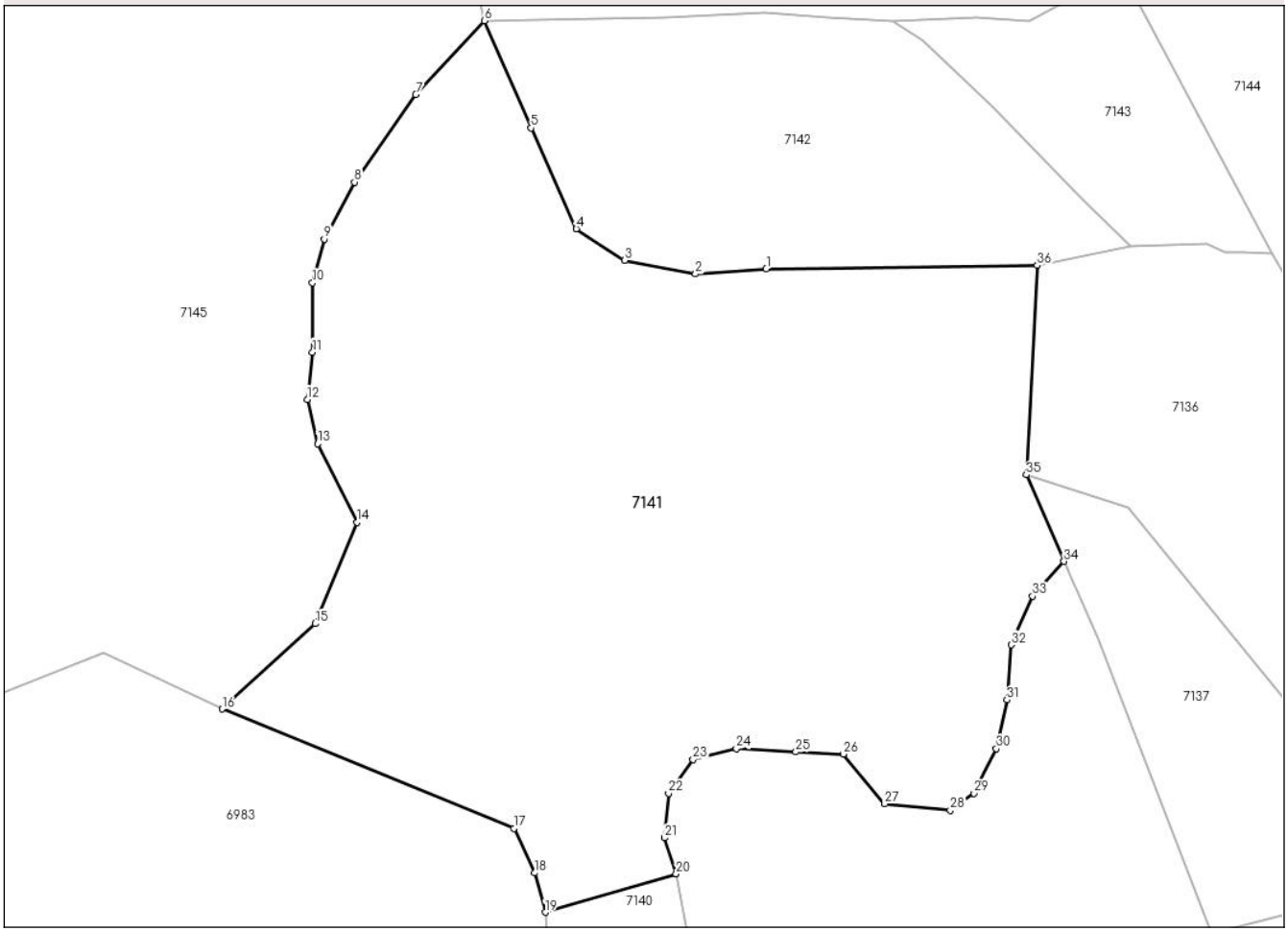

Date referitoare la teren

Crt	Categorie folosință	Intra vilan	Suprafaţa (mp)	Tarla	Parcelă	Nr. topo	Observaţii / Referinţe
1	padure	NU	31.244	-	1PD	-	

Lungime Segmente

1) Valorile lungimilor segmentelor sunt obţinute din proiecţie în plan.

Punct început	X / Y	Punct sfârşit	X / Y	Lungime segment (** (m)
1	552.602,249 679.317,82	2	552.582,94 679.316,382	19.362
3	552.563,632 679.320,08	4	552.550,486 679.328,707	15.724
5	552.538,151 679.356,124	6	552.525,425 679.385,313	31.843
7	552.506,752 679.365,243	8	552.490,014 679.341,383	29.145
9	552.481,779 679.325,862	10	552.478,618 679.313,962	12.313

Punct început	X / Y	Punct sfârşit	X / Y	Lungime segment (** (m)
2	552.582,94 679.316,382	3	552.563,632 679.320,08	19.659
4	552.550,486 679.328,707	5	552.538,151 679.356,124	30.064
6	552.525,425 679.385,313	7	552.506,752 679.365,243	27.413
8	552.490,014 679.341,383	9	552.481,779 679.325,862	17.57
10	552.478,618 679.313,962	11	552.478,618 679.295,088	18.874

Document care conține date cu caracter personal, protejat de prevederile Regulamentului (UE) nr. 679/2016 și Legii 190/2018

Punct început	X / Y	Punct sfârşit	X / Y	Lungime segment (** (m)
11	552.478,618 679.295,088	12	552.477,194 679.282,267	12.899
13	552.480,043 679.270,159	14	552.490,726 679.248,792	23.889
15	552.479,328 679.221,226	16	552.453,995 679.197,971	34.388
17	552.533,461 679.165,461	18	552.539,159 679.153,353	13.382
19	552.542,007 679.142,669	20	552.577,661 679.153,117	37.153
21	552.574,487 679.162,927	22	552.575,641 679.175,045	12.173
23	552.582,277 679.184,278	24	552.594,107 679.187,164	12.176
25	552.610,264 679.186,298	26	552.623,248 679.185,721	12.997
27	552.634,501 679.172,16	28	552.652,389 679.170,429	17.972
29	552.658,881 679.175,045	30	552.664,94 679.187,164	13.548
31	552.667,826 679.200,436	32	552.668,98 679.215,439	15.048
33	552.674,75 679.228,712	34	552.683,344 679.238,185	12.791
35	552.673,087 679.261,687	36	552.676,051 679.318,705	57.095

Punct început	X / Y	Punct sfârşit	X / Y	Lungime segment (** (m)
12	552.477,194 679.282,267	13	552.480,043 679.270,159	12.439
14	552.490,726 679.248,792	15	552.479,328 679.221,226	29.83
16	552.453,995 679.197,971	17	552.533,461 679.165,461	85.859
18	552.539,159 679.153,353	19	552.542,007 679.142,669	11.057
20	552.577,661 679.153,117	21	552.574,487 679.162,927	10.311
22	552.575,641 679.175,045	23	552.582,277 679.184,278	11.37
24	552.594,107 679.187,164	25	552.610,264 679.186,298	16.181
26	552.623,248 679.185,721	27	552.634,501 679.172,16	17.621
28	552.652,389 679.170,429	29	552.658,881 679.175,045	7.966
30	552.664,94 679.187,164	31	552.667,826 679.200,436	13.582
32	552.668,98 679.215,439	33	552.674,75 679.228,712	14.472
34	552.683,344 679.238,185	35	552.673,087 679.261,687	25.642
36	552.676,051 679.318,705	1	552.602,249 679.317,82	73.808

** Lungimile segmentelor sunt determinate în planul de proiecţie Stereo 70 şi sunt rotunjite la 1 milimetru.
*** Distanţa dintre puncte este formată din segmente cumulate ce sunt mai mici decât valoarea 1 milimetru.

Document care conține date cu caracter personal, protejat de prevederile Regulamentului (UE) nr. 679/2016 și Legii 190/2018

DATE DESPRE IMOBILUL NR. 7142

Oficiul de Cadastru şi Publicitate Imobiliară SUCEAVA
Biroul de Cadastru şi Publicitate Imobiliară Campulung Moldovenesc

A. Partea I. Descrierea imobilului

TEREN Extravilan

Adresa: Jud. Suceava

Nr. Crt	Nr cadastral Nr. topografic	Suprafaţa* (mp)	Observaţii / Referinţe
A1		8.905	Sector cadastral:3 Teren neimprejmuit;

B. Partea II. Proprietari şi acte

Inscrieri privitoare la dreptul de proprietate şi alte drepturi reale		Referinţe
/		
Act Normativ nr. 7, din 13/03/1996 emis de Parlamentul Romaniei (Lege);		
B1	Inscrierea provizorie, drept de PROPRIETATE, dobandit prin Lege, cota actuala 1/1, cota initiala 1/1	A1
	1) **COMUNA VAMA**, CIF:4326698, Proprietar neidentificat.	

C. Partea III. SARCINI .

Inscrieri privind dezmembramintele dreptului de proprietate, drepturi reale de garanţie şi sarcini	Referinţe
NU SUNT	

Document care conține date cu caracter personal, protejat de prevederile Regulamentului (UE) nr. 679/2016 și Legii 190/2018

Anexa Nr. 1 La Partea I

Teren

Nr cadastral	Suprafaţa (mp)*	Observaţii / Referinţe
	8.905	

* Suprafaţa este determinată in planul de proiecţie Stereo 70.

DETALII LINIARE IMOBIL

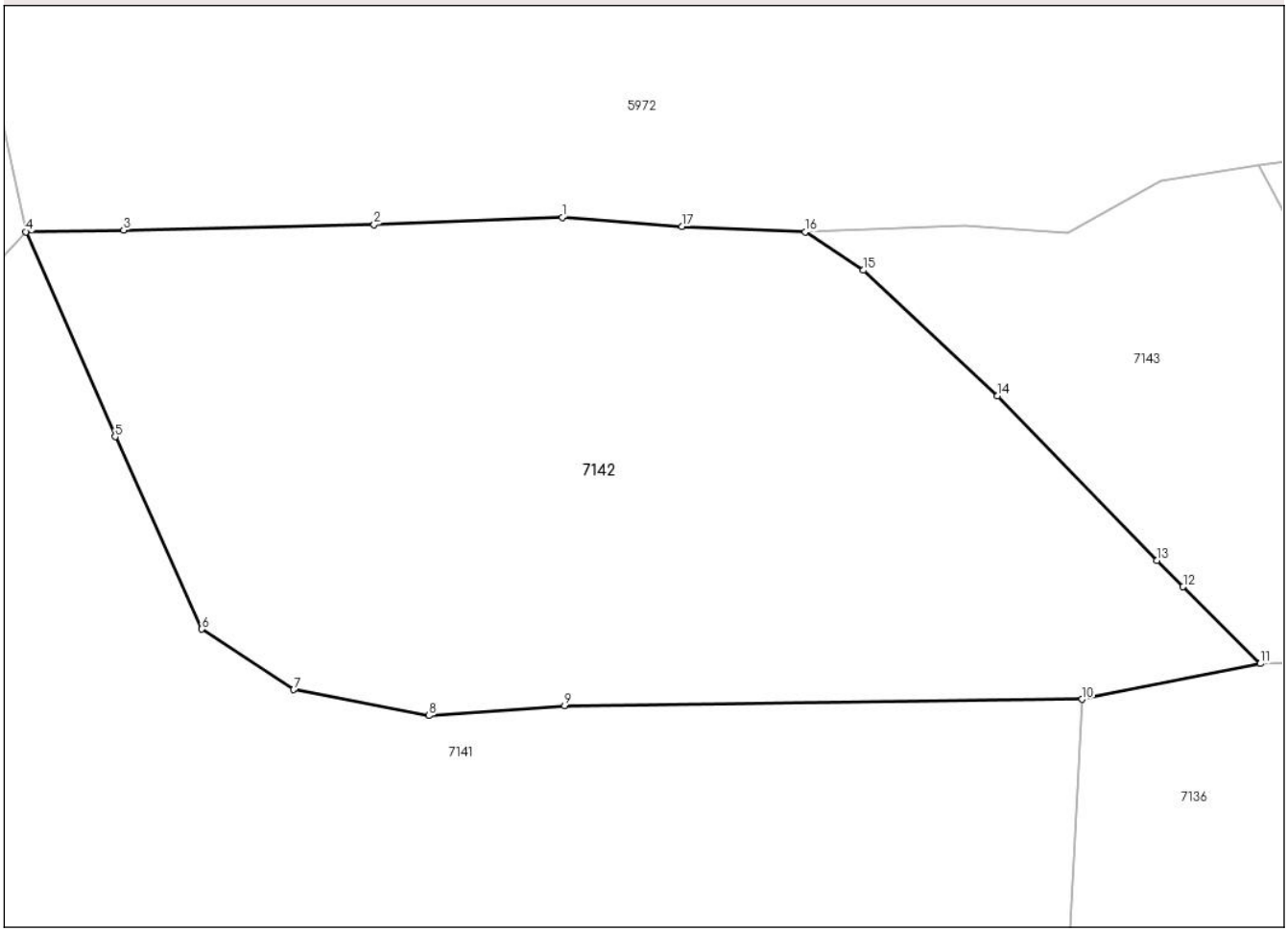

Date referitoare la teren

Crt	Categorie folosință	Intra vilan	Suprafaţa (mp)	Tarla	Parcelă	Nr. topo	Observaţii / Referinţe
1	pasune	NU	8.905	-	1P	-	

Lungime Segmente
1) Valorile lungimilor segmentelor sunt obţinute din proiecţie în plan.

Punct început	X / Y	Punct sfârşit	X / Y	Lungime segment (** (m)
1	552.601,905 679.387,373	2	552.575,101 679.386,323	26.825
2	552.575,101 679.386,323	3	552.539,363 679.385,535	35.747
3	552.539,363 679.385,535	4	552.525,425 679.385,313	13.94
4	552.525,425 679.385,313	5	552.538,151 679.356,124	31.843
5	552.538,151 679.356,124	6	552.550,486 679.328,707	30.064

Document care conține date cu caracter personal, protejat de prevederile Regulamentului (UE) nr. 679/2016 și Legii 190/2018

Punct început	X / Y	Punct sfârşit	X / Y	Lungime segment (** (m)
6	552.550,486 679.328,707	7	552.563,632 679.320,08	15.724
7	552.563,632 679.320,08	8	552.582,94 679.316,382	19.659
8	552.582,94 679.316,382	9	552.602,249 679.317,82	19.362
9	552.602,249 679.317,82	10	552.676,051 679.318,705	73.808
10	552.676,051 679.318,705	11	552.701,475 679.323,803	25.93
11	552.701,475 679.323,803	12	552.690,486 679.334,735	15.5
12	552.690,486 679.334,735	13	552.686,733 679.338,47	5.295
13	552.686,733 679.338,47	14	552.664,011 679.361,951	32.674
14	552.664,011 679.361,951	15	552.644,868 679.379,821	26.188
15	552.644,868 679.379,821	16	552.636,591 679.385,272	9.911
16	552.636,591 679.385,272	17	552.618,985 679.386,06	17.624
17	552.618,985 679.386,06	1	552.601,905 679.387,373	17.13

** Lungimile segmentelor sunt determinate în planul de proiecţie Stereo 70 şi sunt rotunjite la 1 milimetru.
*** Distanţa dintre puncte este formată din segmente cumulate ce sunt mai mici decât valoarea 1 milimetru.

Document care conține date cu caracter personal, protejat de prevederile Regulamentului (UE) nr. 679/2016 și Legii 190/2018

DATE DESPRE IMOBILUL NR. 7143

Oficiul de Cadastru şi Publicitate Imobiliară SUCEAVA
Biroul de Cadastru şi Publicitate Imobiliară Campulung Moldovenesc

A. Partea I. Descrierea imobilului

TEREN Extravilan

Adresa: Jud. Suceava

Nr. Crt	Nr cadastral Nr. topografic	Suprafaţa* (mp)	Observaţii / Referinţe
A1		3.412	Sector cadastral:3 Teren neimprejmuit;

B. Partea II. Proprietari şi acte

Inscrieri privitoare la dreptul de proprietate şi alte drepturi reale		Referinţe
/		
Act Normativ nr. 7, din 13/03/1996 emis de Parlamentul Romaniei (Lege);		
B1	Inscrierea provizorie, drept de PROPRIETATE, dobandit prin Lege, cota actuala 1/1, cota initiala 1/1	A1
	1) **COMUNA VAMA**, CIF:4326698, Proprietar neidentificat.	

C. Partea III. SARCINI .

Inscrieri privind dezmembramintele dreptului de proprietate, drepturi reale de garanţie şi sarcini	Referinţe
NU SUNT	

Document care conține date cu caracter personal, protejat de prevederile Regulamentului (UE) nr. 679/2016 și Legii 190/2018

Anexa Nr. 1 La Partea I

Teren

Nr cadastral	Suprafaţa (mp)*	Observaţii / Referinţe
	3.412	

* Suprafaţa este determinată in planul de proiecţie Stereo 70.

DETALII LINIARE IMOBIL

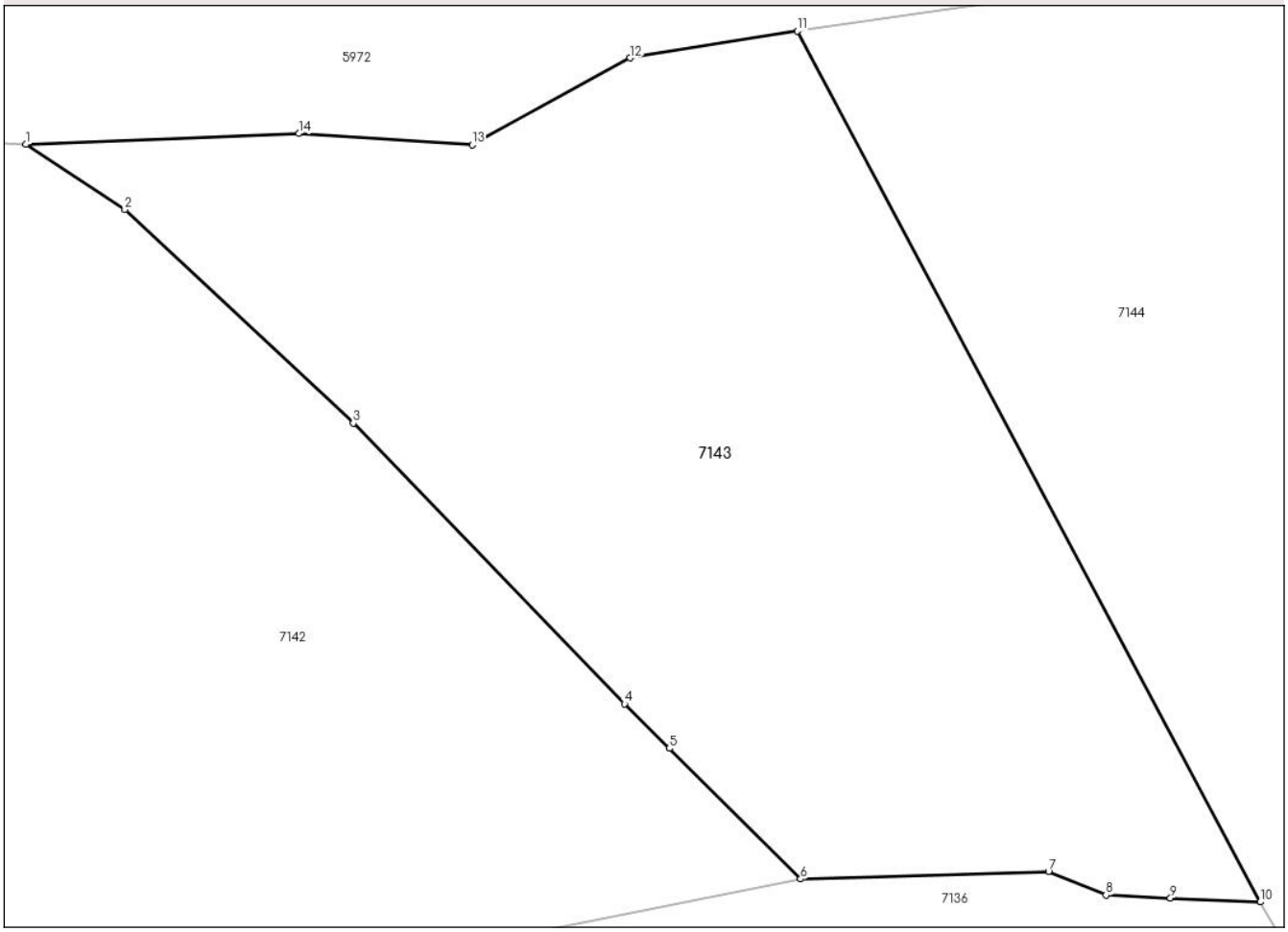

Date referitoare la teren

Crt	Categorie folosință	Intra vilan	Suprafaţa (mp)	Tarla	Parcelă	Nr. topo	Observaţii / Referinţe
1	faneata	NU	3.412	-	1F	-	

Lungime Segmente
1) Valorile lungimilor segmentelor sunt obţinute din proiecţie în plan.

Punct început	X / Y	Punct sfârşit	X / Y	Lungime segment (** (m)
1	552.636,591 679.385,272	2	552.644,868 679.379,821	9.911
2	552.644,868 679.379,821	3	552.664,011 679.361,951	26.188
3	552.664,011 679.361,951	4	552.686,733 679.338,47	32.674
4	552.686,733 679.338,47	5	552.690,486 679.334,735	5.295
5	552.690,486 679.334,735	6	552.701,475 679.323,803	15.5

Document care conține date cu caracter personal, protejat de prevederile Regulamentului (UE) nr. 679/2016 și Legii 190/2018

Punct început	X / Y	Punct sfârşit	X / Y	Lungime segment (** (m)
6	552.701,475 679.323,803	7	552.722,258 679.324,449	20.793
7	552.722,258 679.324,449	8	552.727,064 679.322,454	5.204
8	552.727,064 679.322,454	9	552.732,46 679.322,226	5.4
9	552.732,46 679.322,226	10	552.739,983 679.321,885	7.531
10	552.739,983 679.321,885	11	552.701,194 679.394,766	82.561
11	552.701,194 679.394,766	12	552.687,217 679.392,512	14.157
12	552.687,217 679.392,512	13	552.673,995 679.385,233	15.093
13	552.673,995 679.385,233	14	552.659,456 679.386,174	14.569
14	552.659,456 679.386,174	1	552.636,591 679.385,272	22.883

** Lungimile segmentelor sunt determinate în planul de proiecţie Stereo 70 şi sunt rotunjite la 1 milimetru.
*** Distanţa dintre puncte este formată din segmente cumulate ce sunt mai mici decât valoarea 1 milimetru.

Document care conține date cu caracter personal, protejat de prevederile Regulamentului (UE) nr. 679/2016 și Legii 190/2018

DATE DESPRE IMOBILUL NR. 7144

Oficiul de Cadastru şi Publicitate Imobiliară SUCEAVA
Biroul de Cadastru şi Publicitate Imobiliară Campulung Moldovenesc

A. Partea I. Descrierea imobilului

TEREN Extravilan

Adresa: Jud. Suceava

Nr. Crt	Nr cadastral Nr. topografic	Suprafaţa* (mp)	Observaţii / Referinţe
A1		8.259	Sector cadastral:3 Teren neimprejmuit;

B. Partea II. Proprietari şi acte

Inscrieri privitoare la dreptul de proprietate şi alte drepturi reale		Referinţe
/		
Act Normativ nr. 7, din 13/03/1996 emis de Parlamentul Romaniei (Lege);		
B1	Inscrierea provizorie, drept de PROPRIETATE, dobandit prin Lege, cota actuala 1/1, cota initiala 1/1	A1
	1) **COMUNA VAMA**, CIF:4326698, Proprietar neidentificat.	

C. Partea III. SARCINI .

Inscrieri privind dezmembramintele dreptului de proprietate, drepturi reale de garanţie şi sarcini	Referinţe
NU SUNT	

Document care conține date cu caracter personal, protejat de prevederile Regulamentului (UE) nr. 679/2016 și Legii 190/2018

Anexa Nr. 1 La Partea I

Teren

Nr cadastral	Suprafaţa (mp)*	Observaţii / Referinţe
	8.259	

* Suprafaţa este determinată in planul de proiecţie Stereo 70.

DETALII LINIARE IMOBIL

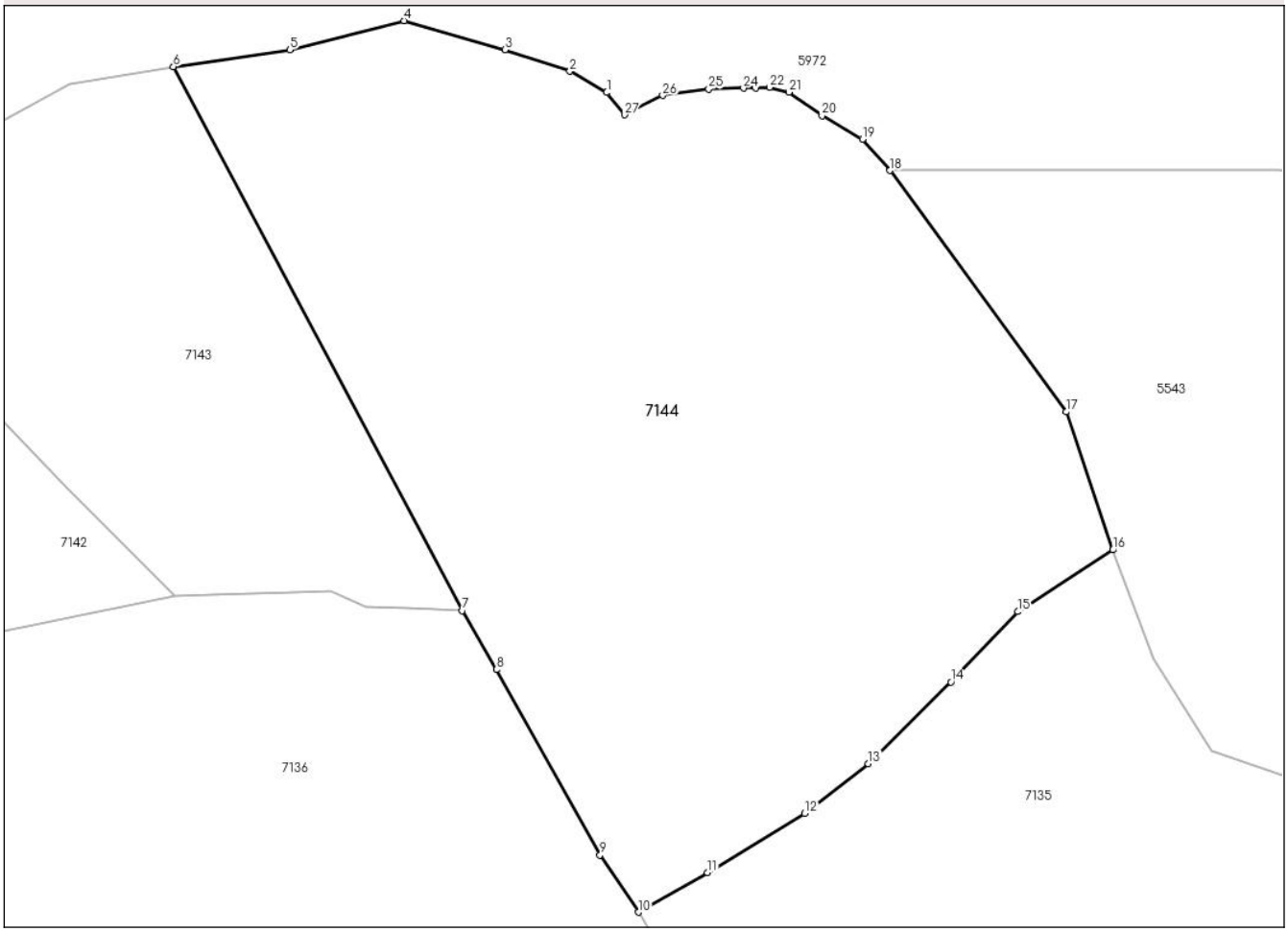

Date referitoare la teren

Crt	Categorie folosință	Intra vilan	Suprafaţa (mp)	Tarla	Parcelă	Nr. topo	Observaţii / Referinţe
1	faneata	NU	8.259	-	1F	-	

Lungime Segmente

1) Valorile lungimilor segmentelor sunt obţinute din proiecţie în plan.

Punct început	X / Y	Punct sfârşit	X / Y	Lungime segment (** (m)
1	552.759,355 679.391,309	2	552.754,396 679.394,165	5.723
3	552.745,679 679.397,02	4	552.732,153 679.400,928	14.079
5	552.716,824 679.397,02	6	552.701,194 679.394,766	15.792
7	552.739,983 679.321,885	8	552.744,547 679.313,972	9.135
9	552.758,449 679.289,132	10	552.763,578 679.281,457	9.231

Punct început	X / Y	Punct sfârşit	X / Y	Lungime segment (** (m)
2	552.754,396 679.394,165	3	552.745,679 679.397,02	9.173
4	552.732,153 679.400,928	5	552.716,824 679.397,02	15.82
6	552.701,194 679.394,766	7	552.739,983 679.321,885	82.561
8	552.744,547 679.313,972	9	552.758,449 679.289,132	28.465
10	552.763,578 679.281,457	11	552.772,849 679.286,777	10.688

Document care conține date cu caracter personal, protejat de prevederile Regulamentului (UE) nr. 679/2016 și Legii 190/2018

Punct început	X / Y	Punct sfârşit	X / Y	Lungime segment (** (m)
11	552.772,849 679.286,777	12	552.785,919 679.294,68	15.274
13	552.794,43 679.301,367	14	552.805,525 679.312,31	15.583
15	552.814,492 679.321,733	16	552.827,247 679.330,006	15.203
17	552.821,002 679.348,5	18	552.797,348 679.380,845	40.071
19	552.793,669 679.385,056	20	552.788,239 679.388,204	6.277
21	552.783,787 679.391,352	22	552.781,18 679.392,003	2.687
23	552.779,35 679.391,946	24	552.777,705 679.391,894	1.646
25	552.773,035 679.391,786	26	552.766,845 679.390,918	6.251
27	552.761,741 679.388,312	1	552.759,355 679.391,309	3.831

Punct început	X / Y	Punct sfârşit	X / Y	Lungime segment (** (m)
12	552.785,919 679.294,68	13	552.794,43 679.301,367	10.824
14	552.805,525 679.312,31	15	552.814,492 679.321,733	13.007
16	552.827,247 679.330,006	17	552.821,002 679.348,5	19.52
18	552.797,348 679.380,845	19	552.793,669 679.385,056	5.592
20	552.788,239 679.388,204	21	552.783,787 679.391,352	5.453
22	552.781,18 679.392,003	23	552.779,35 679.391,946	1.831
24	552.777,705 679.391,894	25	552.773,035 679.391,786	4.671
26	552.766,845 679.390,918	27	552.761,741 679.388,312	5.731

** Lungimile segmentelor sunt determinate în planul de proiecţie Stereo 70 şi sunt rotunjite la 1 milimetru.
*** Distanţa dintre puncte este formată din segmente cumulate ce sunt mai mici decât valoarea 1 milimetru.

Document care conține date cu caracter personal, protejat de prevederile Regulamentului (UE) nr. 679/2016 și Legii 190/2018

DATE DESPRE IMOBILUL NR. 7145

Oficiul de Cadastru şi Publicitate Imobiliară SUCEAVA
Biroul de Cadastru şi Publicitate Imobiliară Campulung Moldovenesc

A. Partea I. Descrierea imobilului

TEREN Extravilan

Adresa: Jud. Suceava

Nr. Crt	Nr cadastral Nr. topografic	Suprafaţa* (mp)	Observaţii / Referinţe
A1		40.000	Sector cadastral:3 Teren neimprejmuit;

B. Partea II. Proprietari şi acte

Inscrieri privitoare la dreptul de proprietate şi alte drepturi reale		Referinţe
/		
Act Normativ nr. 7, din 13/03/1996 emis de Parlamentul Romaniei (Lege);		
B1	Inscrierea provizorie, drept de PROPRIETATE, dobandit prin Lege, cota actuala 1/1, cota initiala 1/1	A1
	1) **COMUNA VAMA**, CIF:4326698, Proprietar neidentificat.	

C. Partea III. SARCINI .

Inscrieri privind dezmembramintele dreptului de proprietate, drepturi reale de garanţie şi sarcini	Referinţe
NU SUNT	

Anexa Nr. 1 La Partea I

Teren

Nr cadastral	Suprafaţa (mp)*	Observaţii / Referinţe
	40.000	

* Suprafaţa este determinată in planul de proiecţie Stereo 70.

DETALII LINIARE IMOBIL

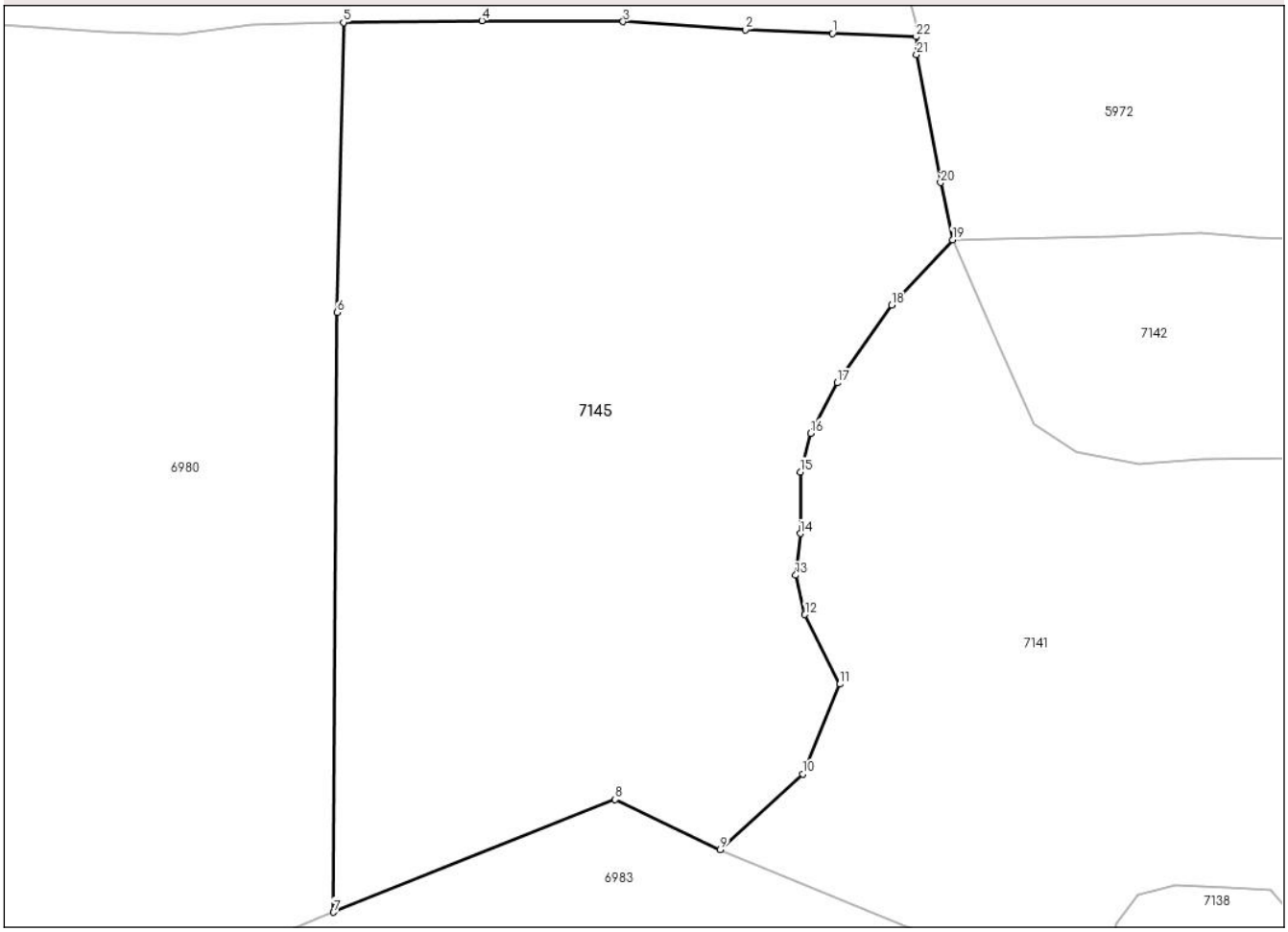

Date referitoare la teren

Crt	Categorie folosință	Intra vilan	Suprafaţa (mp)	Tarla	Parcelă	Nr. topo	Observaţii / Referinţe
1	padure	NU	40.000	-	1PD	-	

Lungime Segmente
1) Valorile lungimilor segmentelor sunt obţinute din proiecţie în plan.

Punct început	X / Y	Punct sfârşit	X / Y	Lungime segment (** (m)
1	552.488,543 679.448,717	2	552.461,763 679.449,843	26.803
3	552.424,125 679.452,316	4	552.380,717 679.452,591	43.408
5	552.338,134 679.452,041	6	552.336,167 679.362,998	89.065
7	552.335,109 679.178,761	8	552.421,682 679.213,379	93.238
9	552.453,995 679.197,971	10	552.479,328 679.221,226	34.388

Punct început	X / Y	Punct sfârşit	X / Y	Lungime segment (** (m)
2	552.461,763 679.449,843	3	552.424,125 679.452,316	37.719
4	552.380,717 679.452,591	5	552.338,134 679.452,041	42.587
6	552.336,167 679.362,998	7	552.335,109 679.178,761	184.24
8	552.421,682 679.213,379	9	552.453,995 679.197,971	35.798
10	552.479,328 679.221,226	11	552.490,726 679.248,792	29.83

Document care conține date cu caracter personal, protejat de prevederile Regulamentului (UE) nr. 679/2016 și Legii 190/2018

Punct început	X / Y	Punct sfârşit	X / Y	Lungime segment (** (m)
11	552.490,726 679.248,792	12	552.480,043 679.270,159	23.889
13	552.477,194 679.282,267	14	552.478,618 679.295,088	12.899
15	552.478,618 679.313,962	16	552.481,779 679.325,862	12.313
17	552.490,014 679.341,383	18	552.506,752 679.365,243	29.145
19	552.525,425 679.385,313	20	552.521,76 679.402,842	17.908
21	552.514,405 679.442,136	22	552.514,282 679.447,634	5.499

Punct început	X / Y	Punct sfârşit	X / Y	Lungime segment (** (m)
12	552.480,043 679.270,159	13	552.477,194 679.282,267	12.439
14	552.478,618 679.295,088	15	552.478,618 679.313,962	18.874
16	552.481,779 679.325,862	17	552.490,014 679.341,383	17.57
18	552.506,752 679.365,243	19	552.525,425 679.385,313	27.413
20	552.521,76 679.402,842	21	552.514,405 679.442,136	39.976
22	552.514,282 679.447,634	1	552.488,543 679.448,717	25.762

**** Lungimile segmentelor sunt determinate în planul de proiecţie Stereo 70 şi sunt rotunjite la 1 milimetru.**
***** Distanţa dintre puncte este formată din segmente cumulate ce sunt mai mici decât valoarea 1 milimetru.**

Document care conține date cu caracter personal, protejat de prevederile Regulamentului (UE) nr. 679/2016 și Legii 190/2018

DATE DESPRE IMOBILUL NR. 7146

Oficiul de Cadastru şi Publicitate Imobiliară SUCEAVA
Biroul de Cadastru şi Publicitate Imobiliară Campulung Moldovenesc

A. Partea I. Descrierea imobilului

TEREN Extravilan

Adresa: Jud. Suceava

Nr. Crt	Nr cadastral Nr. topografic	Suprafaţa* (mp)	Observaţii / Referinţe
A1		159.897	Sector cadastral:3 Teren neimprejmuit;

B. Partea II. Proprietari şi acte

Inscrieri privitoare la dreptul de proprietate şi alte drepturi reale		Referinţe
/		
Act Normativ nr. 7, din 13/03/1996 emis de Parlamentul Romaniei (Lege);		
B1	Inscrierea provizorie, drept de PROPRIETATE, dobandit prin Lege, cota actuala 1/1, cota initiala 1/1	A1
	1) **COMUNA VAMA**, CIF:4326698, Proprietar neidentificat.	

C. Partea III. SARCINI .

Inscrieri privind dezmembramintele dreptului de proprietate, drepturi reale de garanţie şi sarcini	Referinţe
NU SUNT	

Document care conține date cu caracter personal, protejat de prevederile Regulamentului (UE) nr. 679/2016 și Legii 190/2018

Anexa Nr. 1 La Partea I

Teren

Nr cadastral	Suprafaţa (mp)*	Observaţii / Referinţe
	159.897	

* Suprafaţa este determinată in planul de proiecţie Stereo 70.

DETALII LINIARE IMOBIL

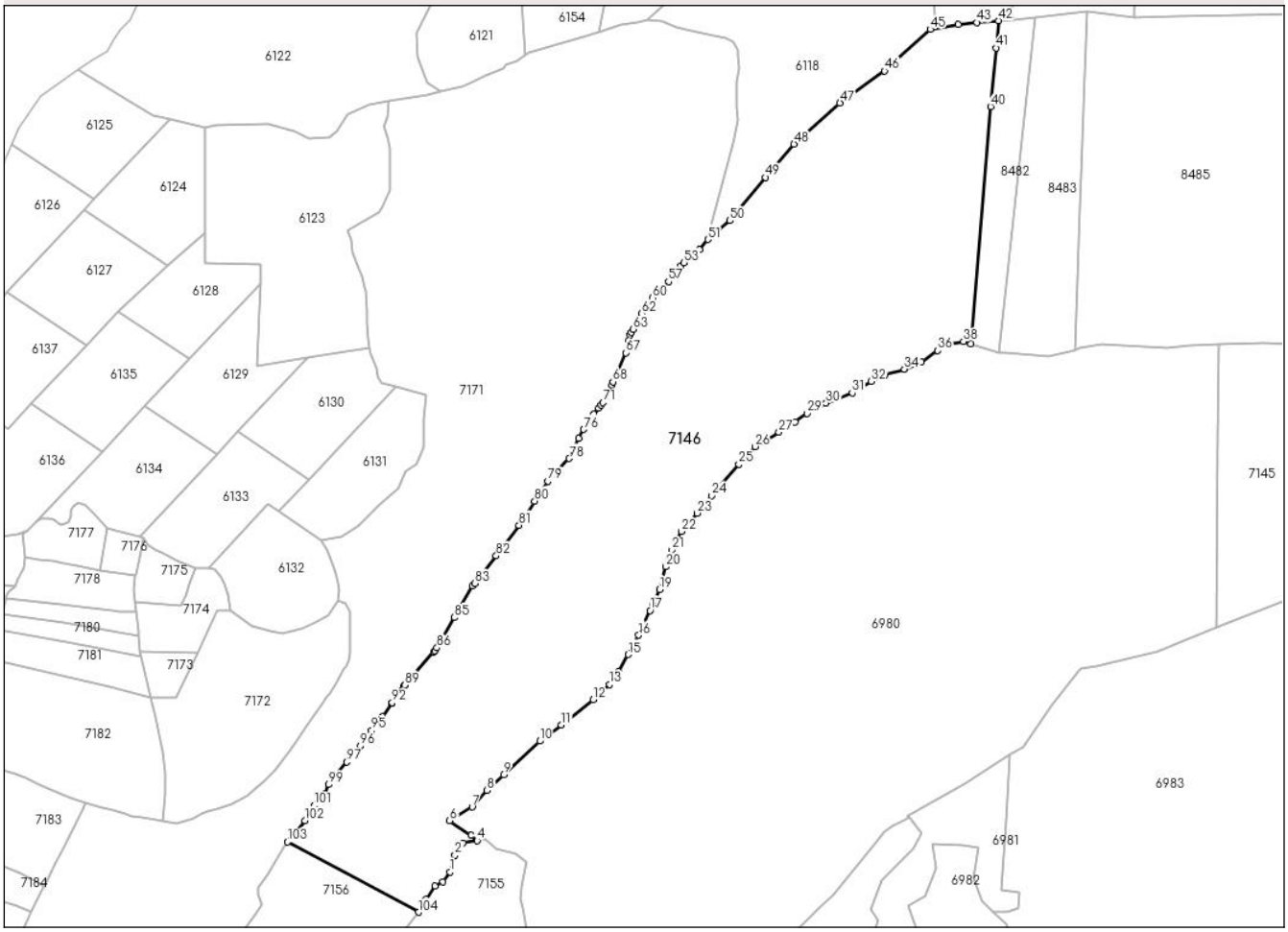

Date referitoare la teren

Crt	Categorie folosință	Intra vilan	Suprafaţa (mp)	Tarla	Parcelă	Nr. topo	Observaţii / Referinţe
1	padure	NU	159.897	-	1PD	-	

Lungime Segmente

1) Valorile lungimilor segmentelor sunt obţinute din proiecţie în plan.

Punct început	X / Y	Punct sfârşit	X / Y	Lungime segment
1	551.596,843 678.943,843	2	551.601,591 678.960,1	16.936
4	551.622,732 678.974,156	5	551.617,031 678.979,258	7.651
7	551.618,064 679.006,427	8	551.632,35 679.022,362	21.401
10	551.683,175 679.069,89	11	551.704,055 679.085,275	25.935
13	551.750,484 679.124,287	14	551.759,276 679.136,65	15.17
16	551.778,507 679.171,815	17	551.789,496 679.195,442	26.057

Punct început	X / Y	Punct sfârşit	X / Y	Lungime segment
2	551.601,591 678.960,1	3	551.609,205 678.971,638	13.824
5	551.617,031 678.979,258	6	551.596,36 678.993,24	24.955
8	551.632,35 679.022,362	9	551.648,284 679.037,747	22.149
11	551.704,055 679.085,275	12	551.734,55 679.109,726	39.087
14	551.759,276 679.136,65	15	551.768,342 679.153,134	18.813
17	551.789,496 679.195,442	18	551.792,288 679.201,704	6.856

Punct început	X / Y	Punct sfârşit	X / Y	Lungime segment
3	551.609,205 678.971,638	4	551.622,732 678.974,156	13.76
6	551.596,36 678.993,24	7	551.618,064 679.006,427	25.396
9	551.648,284 679.037,747	10	551.683,175 679.069,89	47.44
12	551.734,55 679.109,726	13	551.750,484 679.124,287	21.585
15	551.768,342 679.153,134	16	551.778,507 679.171,815	21.268
18	551.792,288 679.201,704	19	551.798,562 679.215,772	15.404

Document care conține date cu caracter personal, protejat de prevederile Regulamentului (UE) nr. 679/2016 și Legii 190/2018

Punct început	X / Y	Punct sfârşit	X / Y	Lungime segment
19	551.798,562 679.215,772	20	551.804,606 679.237,751	22.794
22	551.819,717 679.271,543	23	551.834,552 679.289,4	23.216
25	551.874,938 679.336,379	26	551.890,597 679.353,413	23.138
28	551.929,06 679.377,314	29	551.940,873 679.385,281	14.249
31	551.984,28 679.405,062	32	552.002,688 679.416,051	21.438
34	552.034,556 679.427,865	35	552.051,04 679.435,008	17.965
37	552.077,14 679.452,316	38	552.091,426 679.454,514	14.454
40	552.117,755 679.680,782	41	552.123,057 679.737,135	56.602
43	552.104,367 679.761,647	44	552.086,547 679.759,756	17.919
46	552.015,445 679.715,049	47	551.972,518 679.684,195	52.864
49	551.900,75 679.612,427	50	551.866,543 679.570,842	53.847
52	551.837,358 679.542,969	53	551.822,016 679.530,471	19.788
55	551.811,308 679.518,884	56	551.810,578 679.517,653	1.431
58	551.798,149 679.503,685	59	551.796,132 679.501,825	2.744
61	551.786,334 679.490,095	62	551.781,105 679.481,586	9.987
64	551.771,519 679.463,541	65	551.770,257 679.461,031	2.809
67	551.765,933 679.443,671	68	551.753,754 679.415,772	30.441
70	551.750,146 679.405,722	71	551.744,032 679.395,608	11.818
73	551.739,938 679.390,371	74	551.735,32 679.384,463	7.498
76	551.725,539 679.369,941	77	551.720,478 679.361,056	10.225
79	551.691,104 679.320,055	80	551.678,247 679.301,022	22.969
82	551.641,226 679.248,266	83	551.620,427 679.221,505	33.893
85	551.600,934 679.188,685	86	551.584,142 679.159,622	33.565
88	551.580,998 679.155,964	89	551.553,263 679.123,7	42.546
91	551.544,686 679.116,923	92	551.540,858 679.106,81	10.813
94	551.531,755 679.093,366	95	551.521,198 679.080,134	16.927
97	551.497,339 679.049,734	98	551.487,59 679.038,119	15.164
100	551.475,563 679.019,024	101	551.465,782 679.007,746	14.929
103	551.440,107 678.972,774	104	551.566,165 678.905,177	143.038
106	551.582,265 678.930,169	107	551.589,888 678.934,552	8.793

Punct început	X / Y	Punct sfârşit	X / Y	Lungime segment
20	551.804,606 679.237,751	21	551.810,101 679.253,685	16.855
23	551.834,552 679.289,4	24	551.848,838 679.306,159	22.021
26	551.890,597 679.353,413	27	551.913,675 679.367,149	26.856
29	551.940,873 679.385,281	30	551.959,005 679.395,172	20.654
32	552.002,688 679.416,051	33	552.015,875 679.422,37	14.623
35	552.051,04 679.435,008	36	552.066,7 679.445,722	18.974
38	552.091,426 679.454,514	39	552.098,395 679.452,442	7.271
41	552.123,057 679.737,135	42	552.125,328 679.763,331	26.294
44	552.086,547 679.759,756	45	552.059,401 679.755,0	27.56
47	551.972,518 679.684,195	48	551.928,25 679.644,622	59.378
50	551.866,543 679.570,842	51	551.845,345 679.552,726	27.885
53	551.822,016 679.530,471	54	551.819,282 679.527,513	4.028
56	551.810,578 679.517,653	57	551.807,29 679.512,115	6.441
59	551.796,132 679.501,825	60	551.791,82 679.496,662	6.727
62	551.781,105 679.481,586	63	551.772,972 679.466,43	17.2
65	551.770,257 679.461,031	66	551.768,998 679.455,978	5.207
68	551.753,754 679.415,772	69	551.752,644 679.412,681	3.284
71	551.744,032 679.395,608	72	551.742,434 679.393,563	2.595
74	551.735,32 679.384,463	75	551.734,708 679.383,68	0.994
77	551.720,478 679.361,056	78	551.711,546 679.341,828	21.201
80	551.678,247 679.301,022	81	551.663,103 679.277,596	27.895
83	551.620,427 679.221,505	84	551.618,506 679.219,033	3.131
86	551.584,142 679.159,622	87	551.581,874 679.156,984	3.479
89	551.553,263 679.123,7	90	551.551,912 679.122,633	1.721
92	551.540,858 679.106,81	93	551.540,748 679.106,519	0.312
95	551.521,198 679.080,134	96	551.510,234 679.065,227	18.505
98	551.487,59 679.038,119	99	551.479,793 679.027,895	12.858
101	551.465,782 679.007,746	102	551.456,795 678.993,326	16.991
104	551.566,165 678.905,177	105	551.573,666 678.917,637	14.543
107	551.589,888 678.934,552	1	551.596,843 678.943,843	11.606

Punct început	X / Y	Punct sfârşit	X / Y	Lungime segment
21	551.810,101 679.253,685	22	551.819,717 679.271,543	20.282
24	551.848,838 679.306,159	25	551.874,938 679.336,379	39.931
27	551.913,675 679.367,149	28	551.929,06 679.377,314	18.44
30	551.959,005 679.395,172	31	551.984,28 679.405,062	27.141
33	552.015,875 679.422,37	34	552.034,556 679.427,865	19.473
36	552.066,7 679.445,722	37	552.077,14 679.452,316	12.348
39	552.098,395 679.452,442	40	552.117,755 679.680,782	229.159
42	552.125,328 679.763,331	43	552.104,367 679.761,647	21.029
45	552.059,401 679.755,0	46	552.015,445 679.715,049	59.399
48	551.928,25 679.644,622	49	551.900,75 679.612,427	42.341
51	551.845,345 679.552,726	52	551.837,358 679.542,969	12.609
54	551.819,282 679.527,513	55	551.811,308 679.518,884	11.75
57	551.807,29 679.512,115	58	551.798,149 679.503,685	12.434
60	551.791,82 679.496,662	61	551.786,334 679.490,095	8.557
63	551.772,972 679.466,43	64	551.771,519 679.463,541	3.234
66	551.768,998 679.455,978	67	551.765,933 679.443,671	12.683
69	551.752,644 679.412,681	70	551.750,146 679.405,722	7.394
72	551.742,434 679.393,563	73	551.739,938 679.390,371	4.052
75	551.734,708 679.383,68	76	551.725,539 679.369,941	16.518
78	551.711,546 679.341,828	79	551.691,104 679.320,055	29.865
81	551.663,103 679.277,596	82	551.641,226 679.248,266	36.59
84	551.618,506 679.219,033	85	551.600,934 679.188,685	35.068
87	551.581,874 679.156,984	88	551.580,998 679.155,964	1.344
90	551.551,912 679.122,633	91	551.544,686 679.116,923	9.21
93	551.540,748 679.106,519	94	551.531,755 679.093,366	15.933
96	551.510,234 679.065,227	97	551.497,339 679.049,734	20.157
99	551.479,793 679.027,895	100	551.475,563 679.019,024	9.828
102	551.456,795 678.993,326	103	551.440,107 678.972,774	26.474
105	551.573,666 678.917,637	106	551.582,265 678.930,169	15.198

**** Lungimile segmentelor sunt determinate în planul de proiecţie Stereo 70 şi sunt rotunjite la 1 milimetru.**
***** Distanţa dintre puncte este formată din segmente cumulate ce sunt mai mici decât valoarea 1 milimetru.**

Document care conține date cu caracter personal, protejat de prevederile Regulamentului (UE) nr. 679/2016 și Legii 190/2018

DATE DESPRE IMOBILUL NR. 7147

Oficiul de Cadastru şi Publicitate Imobiliară SUCEAVA
Biroul de Cadastru şi Publicitate Imobiliară Campulung Moldovenesc

A. Partea I. Descrierea imobilului

TEREN Extravilan

Adresa: Jud. Suceava

Nr. Crt	Nr cadastral Nr. topografic	Suprafaţa* (mp)	Observaţii / Referinţe
A1		22.509	Sector cadastral:3 Teren neimprejmuit;

B. Partea II. Proprietari şi acte

Inscrieri privitoare la dreptul de proprietate şi alte drepturi reale		Referinţe
/		
Act Normativ nr. 7, din 13/03/1996 emis de Parlamentul Romaniei (Lege);		
B1	Inscrierea provizorie, drept de PROPRIETATE, dobandit prin Lege, cota actuala 1/1, cota initiala 1/1	A1
	1) **COMUNA VAMA**, CIF:4326698, Proprietar neidentificat.	

C. Partea III. SARCINI .

Inscrieri privind dezmembramintele dreptului de proprietate, drepturi reale de garanţie şi sarcini	Referinţe
NU SUNT	

Document care conține date cu caracter personal, protejat de prevederile Regulamentului (UE) nr. 679/2016 și Legii 190/2018

Anexa Nr. 1 La Partea I

Teren

Nr cadastral	Suprafaţa (mp)*	Observaţii / Referinţe
	22.509	

* Suprafaţa este determinată in planul de proiecţie Stereo 70.

DETALII LINIARE IMOBIL

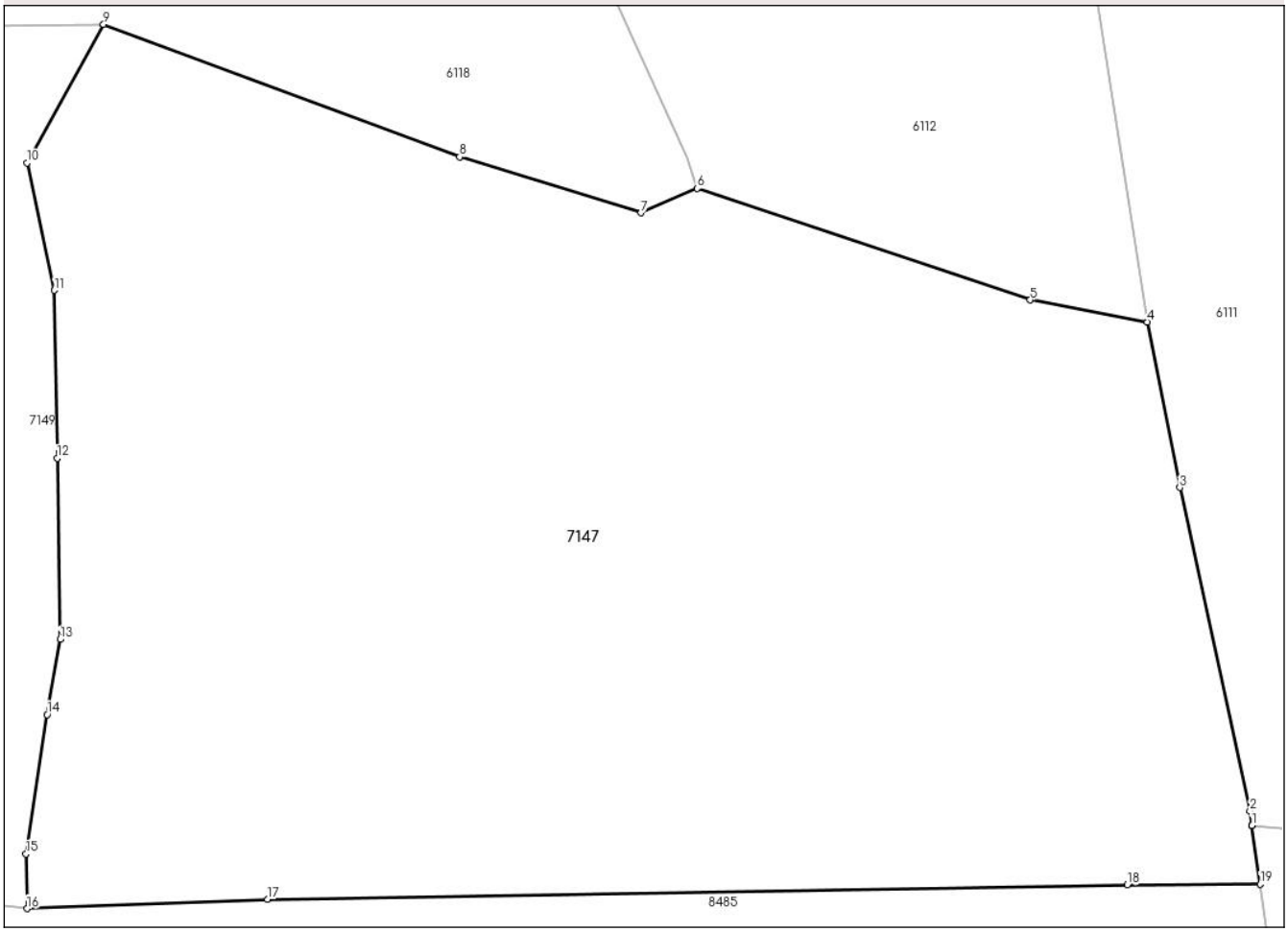

Date referitoare la teren

Crt	Categorie folosință	Intra vilan	Suprafaţa (mp)	Tarla	Parcelă	Nr. topo	Observaţii / Referinţe
1	pasune	NU	22.509	-	1P	-	pasune impadurita

Lungime Segmente
1) Valorile lungimilor segmentelor sunt obţinute din proiecţie în plan.

Punct început	X / Y	Punct sfârşit	X / Y	Lungime segment (** (m)
1	552.459,575 679.780,244	2	552.459,254 679.782,631	2.408
2	552.459,254 679.782,631	3	552.447,586 679.836,331	54.953
3	552.447,586 679.836,331	4	552.442,22 679.863,778	27.966
4	552.442,22 679.863,778	5	552.422,752 679.867,434	19.808
5	552.422,752 679.867,434	6	552.367,451 679.885,929	58.312

Document care conține date cu caracter personal, protejat de prevederile Regulamentului (UE) nr. 679/2016 și Legii 190/2018

Punct început	X / Y	Punct sfârşit	X / Y	Lungime segment (** (m)
6	552.367,451 679.885,929	7	552.358,112 679.881,88	10.179
7	552.358,112 679.881,88	8	552.327,988 679.891,183	31.528
8	552.327,988 679.891,183	9	552.268,859 679.913,184	63.089
9	552.268,859 679.913,184	10	552.256,136 679.890,167	26.299
10	552.256,136 679.890,167	11	552.260,699 679.869,032	21.622
11	552.260,699 679.869,032	12	552.261,18 679.841,173	27.864
12	552.261,18 679.841,173	13	552.261,66 679.811,152	30.025
13	552.261,66 679.811,152	14	552.259,499 679.798,663	12.674
14	552.259,499 679.798,663	15	552.255,975 679.775,564	23.367
15	552.255,975 679.775,564	16	552.256,17 679.766,465	9.101
16	552.256,17 679.766,465	17	552.296,12 679.768,007	39.98
17	552.296,12 679.768,007	18	552.438,901 679.770,406	142.801
18	552.438,901 679.770,406	19	552.460,953 679.770,51	22.052
19	552.460,953 679.770,51	20	552.459,589 679.780,243	9.828
20	552.459,589 679.780,243	1	552.459,575 679.780,244	0.014

** Lungimile segmentelor sunt determinate în planul de proiecţie Stereo 70 şi sunt rotunjite la 1 milimetru.
*** Distanţa dintre puncte este formată din segmente cumulate ce sunt mai mici decât valoarea 1 milimetru.

Document care conține date cu caracter personal, protejat de prevederile Regulamentului (UE) nr. 679/2016 și Legii 190/2018

DATE DESPRE IMOBILUL NR. 7149

Oficiul de Cadastru şi Publicitate Imobiliară SUCEAVA
Biroul de Cadastru şi Publicitate Imobiliară Campulung Moldovenesc

A. Partea I. Descrierea imobilului

TEREN Extravilan

Adresa: Jud. Suceava

Nr. Crt	Nr cadastral Nr. topografic	Suprafaţa* (mp)	Observaţii / Referinţe
A1		17.033	Sector cadastral:3 Teren neimprejmuit;

B. Partea II. Proprietari şi acte

Inscrieri privitoare la dreptul de proprietate şi alte drepturi reale		Referinţe
/		
Act Normativ nr. 7, din 13/03/1996 emis de Parlamentul Romaniei (Lege);		
B1	Inscrierea provizorie, drept de PROPRIETATE, dobandit prin Lege, cota actuala 1/1, cota initiala 1/1	A1
	1) **COMUNA VAMA**, CIF:4326698, Proprietar neidentificat.	

C. Partea III. SARCINI .

Inscrieri privind dezmembramintele dreptului de proprietate, drepturi reale de garanţie şi sarcini	Referinţe
NU SUNT	

Anexa Nr. 1 La Partea I

Teren

Nr cadastral	Suprafaţa (mp)*	Observaţii / Referinţe
	17.033	

* Suprafaţa este determinată in planul de proiecţie Stereo 70.

DETALII LINIARE IMOBIL

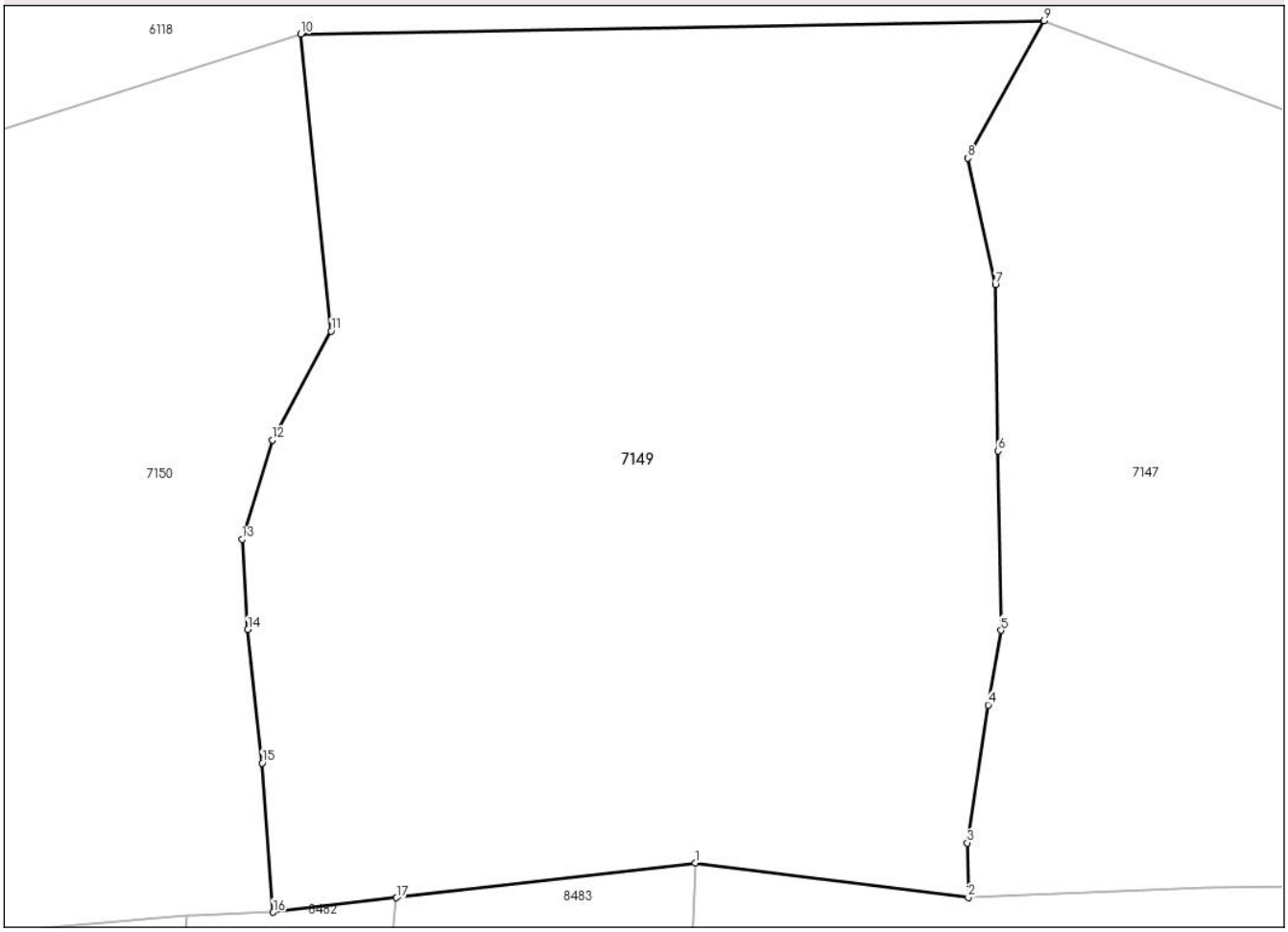

Date referitoare la teren

Crt	Categorie folosință	Intra vilan	Suprafaţa (mp)	Tarla	Parcelă	Nr. topo	Observaţii / Referinţe
1	faneata	NU	17.033	-	1F	-	

Lungime Segmente
1) Valorile lungimilor segmentelor sunt obţinute din proiecţie în plan.

Punct început	X / Y	Punct sfârşit	X / Y	Lungime segment (** (m)
1	552.210,434 679.772,201	2	552.256,17 679.766,465	46.094
2	552.256,17 679.766,465	3	552.255,975 679.775,564	9.101
3	552.255,975 679.775,564	4	552.259,499 679.798,663	23.367
4	552.259,499 679.798,663	5	552.261,66 679.811,152	12.674
5	552.261,66 679.811,152	6	552.261,18 679.841,173	30.025

Document care conține date cu caracter personal, protejat de prevederile Regulamentului (UE) nr. 679/2016 și Legii 190/2018

Punct început	X / Y	Punct sfârşit	X / Y	Lungime segment (** (m)
6	552.261,18 679.841,173	7	552.260,699 679.869,032	27.864
7	552.260,699 679.869,032	8	552.256,136 679.890,167	21.622
8	552.256,136 679.890,167	9	552.268,859 679.913,184	26.299
9	552.268,859 679.913,184	10	552.144,283 679.910,955	124.596
10	552.144,283 679.910,955	11	552.149,381 679.861,227	49.989
11	552.149,381 679.861,227	12	552.139,535 679.842,974	20.739
12	552.139,535 679.842,974	13	552.134,491 679.826,403	17.322
13	552.134,491 679.826,403	14	552.135,452 679.811,272	15.161
14	552.135,452 679.811,272	15	552.137,853 679.788,936	22.464
15	552.137,853 679.788,936	16	552.139,708 679.763,967	25.038
16	552.139,708 679.763,967	17	552.160,359 679.766,371	20.79
17	552.160,359 679.766,371	1	552.210,434 679.772,201	50.413

** Lungimile segmentelor sunt determinate în planul de proiecţie Stereo 70 şi sunt rotunjite la 1 milimetru.
*** Distanţa dintre puncte este formată din segmente cumulate ce sunt mai mici decât valoarea 1 milimetru.

Document care conține date cu caracter personal, protejat de prevederile Regulamentului (UE) nr. 679/2016 și Legii 190/2018

DATE DESPRE IMOBILUL NR. 7150

Oficiul de Cadastru şi Publicitate Imobiliară SUCEAVA
Biroul de Cadastru şi Publicitate Imobiliară Campulung Moldovenesc

A. Partea I. Descrierea imobilului

TEREN Extravilan

Adresa: Jud. Suceava

Nr. Crt	Nr cadastral Nr. topografic	Suprafaţa* (mp)	Observaţii / Referinţe
A1		10.827	Sector cadastral:3 Teren neimprejmuit;

B. Partea II. Proprietari şi acte

Inscrieri privitoare la dreptul de proprietate şi alte drepturi reale		Referinţe
/		
Act Normativ nr. 7, din 13/03/1996 emis de Parlamentul Romaniei (Lege);		
B1	Inscrierea provizorie, drept de PROPRIETATE, dobandit prin Lege, cota actuala 1/1, cota initiala 1/1	A1
	1) **COMUNA VAMA**, CIF:4326698, Proprietar neidentificat.	

C. Partea III. SARCINI .

Inscrieri privind dezmembramintele dreptului de proprietate, drepturi reale de garanţie şi sarcini	Referinţe
NU SUNT	

Document care conține date cu caracter personal, protejat de prevederile Regulamentului (UE) nr. 679/2016 și Legii 190/2018

Anexa Nr. 1 La Partea I

Teren

Nr cadastral	Suprafaţa (mp)*	Observaţii / Referinţe
	10.827	

* Suprafaţa este determinată in planul de proiecţie Stereo 70.

DETALII LINIARE IMOBIL

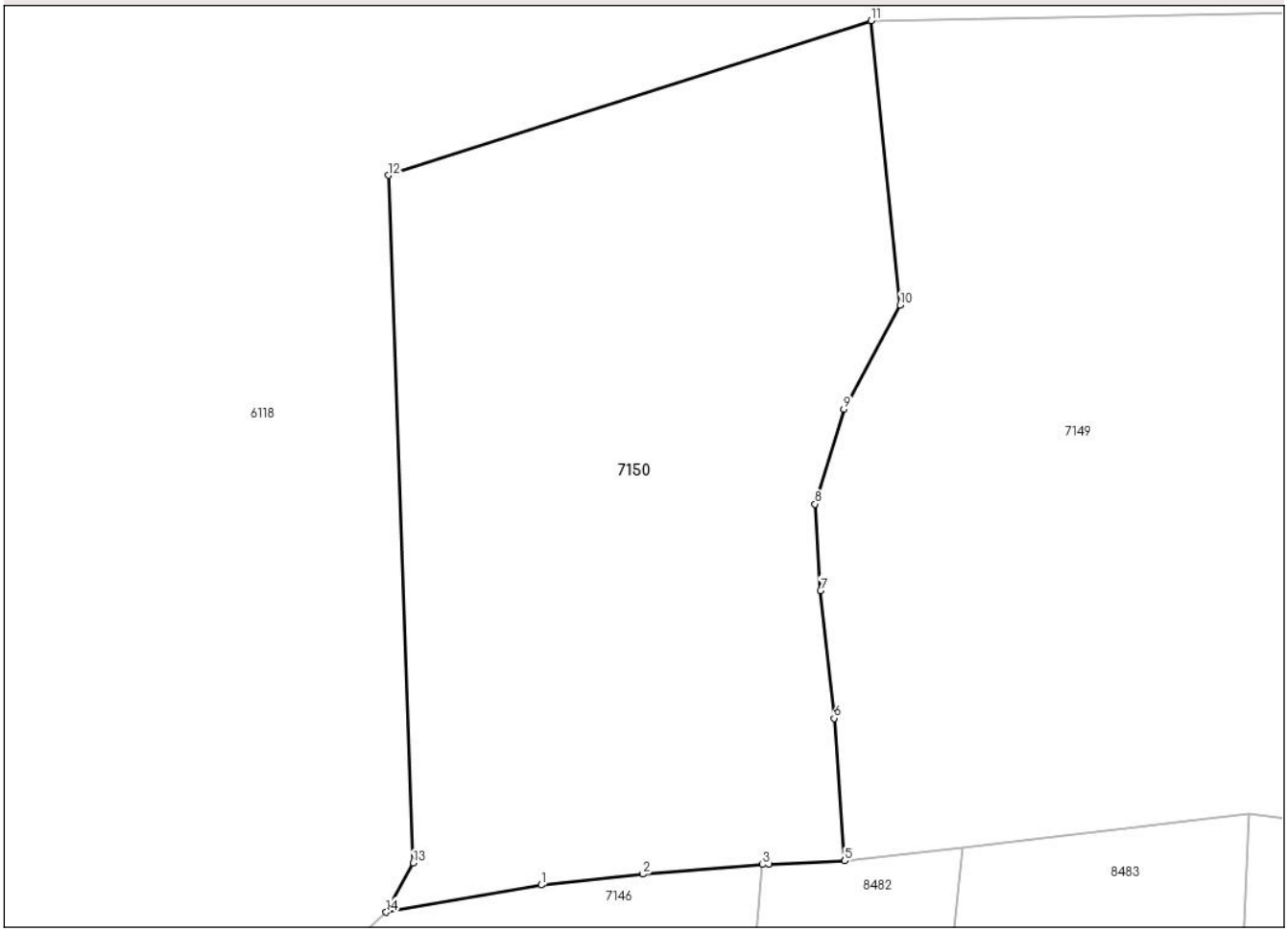

Date referitoare la teren

Crt	Categorie folosință	Intra vilan	Suprafaţa (mp)	Tarla	Parcelă	Nr. topo	Observaţii / Referinţe
1	pasune	NU	10.827	-	1P	-	

Lungime Segmente
1) Valorile lungimilor segmentelor sunt obţinute din proiecţie în plan.

Punct început	X / Y	Punct sfârşit	X / Y	Lungime segment (** (m)
1	552.086,547 679.759,756	2	552.104,367 679.761,647	17.919
2	552.104,367 679.761,647	3	552.125,328 679.763,331	21.029
3	552.125,328 679.763,331	4	552.126,447 679.763,432	1.123
4	552.126,447 679.763,432	5	552.139,708 679.763,967	13.272
5	552.139,708 679.763,967	6	552.137,853 679.788,936	25.038

Document care conține date cu caracter personal, protejat de prevederile Regulamentului (UE) nr. 679/2016 și Legii 190/2018

Punct început	X / Y	Punct sfârşit	X / Y	Lungime segment (** (m)
6	552.137,853 679.788,936	7	552.135,452 679.811,272	22.464
7	552.135,452 679.811,272	8	552.134,491 679.826,403	15.161
8	552.134,491 679.826,403	9	552.139,535 679.842,974	17.322
9	552.139,535 679.842,974	10	552.149,381 679.861,227	20.739
10	552.149,381 679.861,227	11	552.144,283 679.910,955	49.989
11	552.144,283 679.910,955	12	552.059,814 679.883,895	88.697
12	552.059,814 679.883,895	13	552.064,111 679.763,576	120.395
13	552.064,111 679.763,576	14	552.059,401 679.755,0	9.785
14	552.059,401 679.755,0	1	552.086,547 679.759,756	27.56

** Lungimile segmentelor sunt determinate în planul de proiecţie Stereo 70 şi sunt rotunjite la 1 milimetru.
*** Distanţa dintre puncte este formată din segmente cumulate ce sunt mai mici decât valoarea 1 milimetru.

Document care conține date cu caracter personal, protejat de prevederile Regulamentului (UE) nr. 679/2016 și Legii 190/2018

DATE DESPRE IMOBILUL NR. 7154

Oficiul de Cadastru şi Publicitate Imobiliară SUCEAVA
Biroul de Cadastru şi Publicitate Imobiliară Campulung Moldovenesc

A. Partea I. Descrierea imobilului

TEREN Extravilan

Adresa: Jud. Suceava

Nr. Crt	Nr cadastral Nr. topografic	Suprafaţa* (mp)	Observaţii / Referinţe
A1		44.615	Sector cadastral:3 Teren neimprejmuit;

B. Partea II. Proprietari şi acte

Inscrieri privitoare la dreptul de proprietate şi alte drepturi reale		Referinţe
/		
Act Normativ nr. 7, din 13/03/1996 emis de Parlamentul Romaniei (Lege);		
B1	Inscrierea provizorie, drept de PROPRIETATE, dobandit prin Lege, cota actuala 1/1, cota initiala 1/1	A1
	1) **COMUNA VAMA**, CIF:4326698, Proprietar neidentificat.	

C. Partea III. SARCINI .

Inscrieri privind dezmembramintele dreptului de proprietate, drepturi reale de garanţie şi sarcini	Referinţe
NU SUNT	

Anexa Nr. 1 La Partea I

Teren

Nr cadastral	Suprafaţa (mp)*	Observaţii / Referinţe
	44.615	

* Suprafaţa este determinată in planul de proiecţie Stereo 70.

DETALII LINIARE IMOBIL

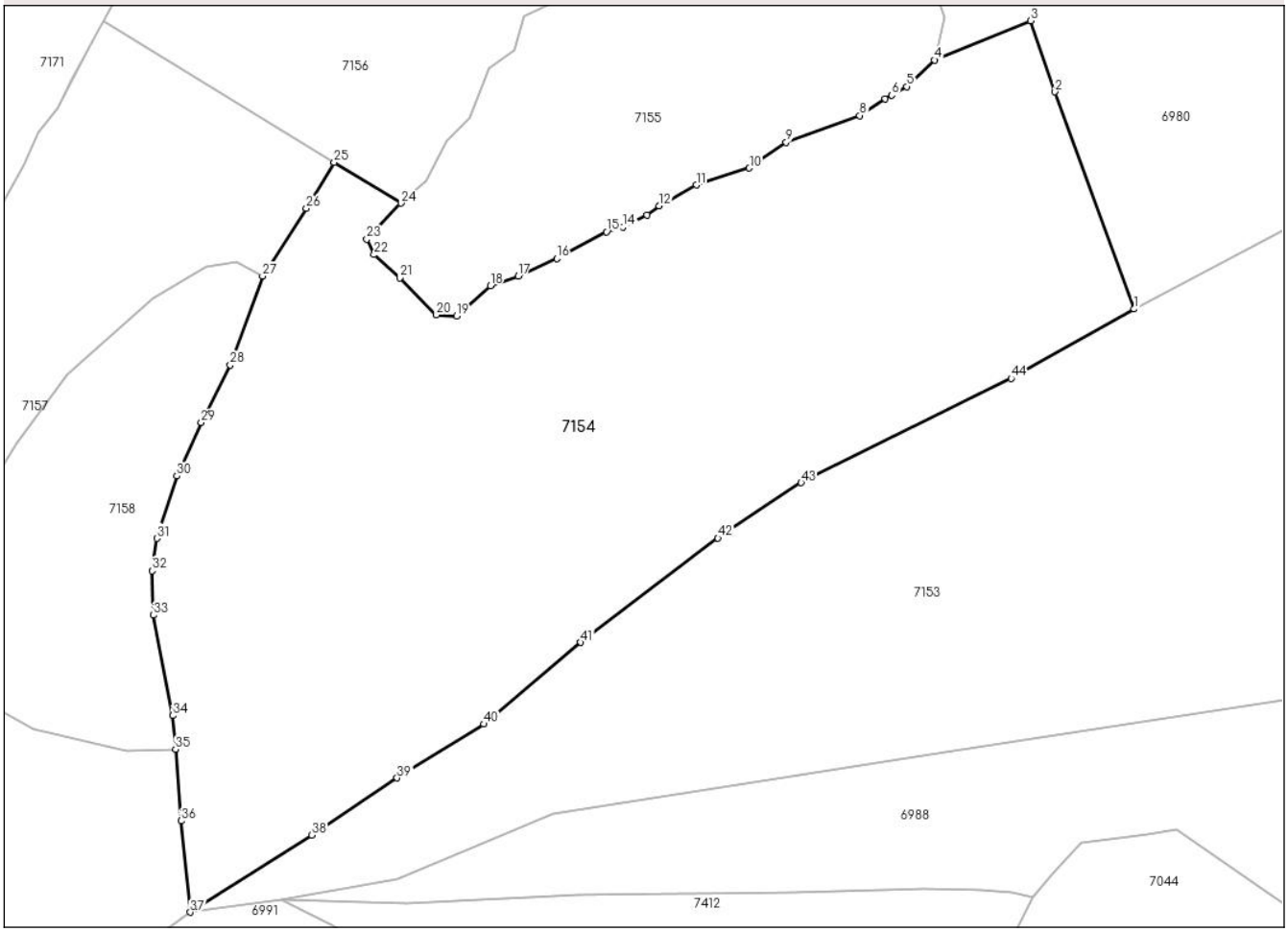

Date referitoare la teren

Crt	Categorie folosință	Intra vilan	Suprafaţa (mp)	Tarla	Parcelă	Nr. topo	Observaţii / Referinţe
1	pasune	NU	44.615	-	1P	-	pașune împădurită

Lungime Segmente

1) Valorile lungimilor segmentelor sunt obţinute din proiecţie în plan.

Punct început	X / Y	Punct sfârşit	X / Y	Lungime segment
1	551.739,51 678.776,876	2	551.712,605 678.850,551	78.434
4	551.671,674 678.861,342	5	551.662,237 678.852,349	13.036
7	551.654,857 678.848,178	8	551.646,255 678.842,493	10.311
10	551.608,709 678.824,679	11	551.590,74 678.818,949	18.86
13	551.574,006 678.808,764	14	551.565,778 678.804,717	9.169
16	551.543,247 678.793,997	17	551.530,168 678.788,077	14.356

Punct început	X / Y	Punct sfârşit	X / Y	Lungime segment
2	551.712,605 678.850,551	3	551.704,228 678.874,71	25.57
5	551.662,237 678.852,349	6	551.657,1 678.849,446	5.901
8	551.646,255 678.842,493	9	551.621,244 678.833,438	26.6
11	551.590,74 678.818,949	12	551.578,136 678.811,843	14.469
14	551.565,778 678.804,717	15	551.560,147 678.803,037	5.876
17	551.530,168 678.788,077	18	551.520,731 678.784,815	9.985

Punct început	X / Y	Punct sfârşit	X / Y	Lungime segment
3	551.704,228 678.874,71	4	551.671,674 678.861,342	35.192
6	551.657,1 678.849,446	7	551.654,857 678.848,178	2.576
9	551.621,244 678.833,438	10	551.608,709 678.824,679	15.292
12	551.578,136 678.811,843	13	551.574,006 678.808,764	5.151
15	551.560,147 678.803,037	16	551.543,247 678.793,997	19.166
18	551.520,731 678.784,815	19	551.509,229 678.774,527	15.432

Document care conține date cu caracter personal, protejat de prevederile Regulamentului (UE) nr. 679/2016 și Legii 190/2018

Punct început	X / Y	Punct sfârşit	X / Y	Lungime segment
19	551.509,229 678.774,527	20	551.502,376 678.774,84	6.86
22	551.481,209 678.795,307	23	551.478,757 678.800,576	5.812
25	551.467,685 678.826,598	26	551.458,171 678.811,094	18.19
28	551.432,346 678.757,796	29	551.422,456 678.738,29	21.87
31	551.407,345 678.699,003	32	551.405,697 678.688,014	11.112
34	551.412,84 678.638,837	35	551.413,716 678.627,45	11.42
37	551.418,765 678.572,122	38	551.460,082 678.598,255	48.888
40	551.518,444 678.635,983	41	551.551,456 678.663,69	43.099
43	551.626,324 678.717,925	44	551.697,654 678.753,295	79.619

Punct început	X / Y	Punct sfârşit	X / Y	Lungime segment
20	551.502,376 678.774,84	21	551.489,881 678.787,372	17.697
23	551.478,757 678.800,576	24	551.490,297 678.812,755	16.778
26	551.458,171 678.811,094	27	551.443,335 678.788,016	27.435
29	551.422,456 678.738,29	30	551.414,214 678.720,158	19.917
32	551.405,697 678.688,014	33	551.406,246 678.672,904	15.12
35	551.413,716 678.627,45	36	551.415,587 678.603,122	24.4
38	551.460,082 678.598,255	39	551.488,968 678.617,708	34.826
41	551.551,456 678.663,69	42	551.598,028 678.699,061	58.48
44	551.697,654 678.753,295	1	551.739,51 678.776,876	48.04

Punct început	X / Y	Punct sfârşit	X / Y	Lungime segment
21	551.489,881 678.787,372	22	551.481,209 678.795,307	11.754
24	551.490,297 678.812,755	25	551.467,685 678.826,598	26.513
27	551.443,335 678.788,016	28	551.432,346 678.757,796	32.156
30	551.414,214 678.720,158	31	551.407,345 678.699,003	22.241
33	551.406,246 678.672,904	34	551.412,84 678.638,837	34.699
36	551.415,587 678.603,122	37	551.418,765 678.572,122	31.163
39	551.488,968 678.617,708	40	551.518,444 678.635,983	34.681
42	551.598,028 678.699,061	43	551.626,324 678.717,925	34.008

**** Lungimile segmentelor sunt determinate în planul de proiecţie Stereo 70 şi sunt rotunjite la 1 milimetru.**
***** Distanţa dintre puncte este formată din segmente cumulate ce sunt mai mici decât valoarea 1 milimetru.**

Document care conține date cu caracter personal, protejat de prevederile Regulamentului (UE) nr. 679/2016 și Legii 190/2018

DATE DESPRE IMOBILUL NR. 7155

Oficiul de Cadastru şi Publicitate Imobiliară SUCEAVA
Biroul de Cadastru şi Publicitate Imobiliară Campulung Moldovenesc

A. Partea I. Descrierea imobilului

TEREN Extravilan

Adresa: Jud. Suceava

Nr. Crt	Nr cadastral Nr. topografic	Suprafaţa* (mp)	Observaţii / Referinţe
A1	37349	18.504	Sector cadastral:3 Teren neimprejmuit;

B. Partea II. Proprietari şi acte

Inscrieri privitoare la dreptul de proprietate şi alte drepturi reale		Referinţe
13069 / 23/08/2022		
Act Administrativ nr. 8895, din 18/08/2022 emis de Primaria comunei Vama (act notarial nr declaratia nr. 1151 din 18-08-2022, emis de NP Catargiu Tudor Marian);		
B1	in temeiul art 41 alin (8) din Legea 7/1996 a cadastrului si publicitatii imobiliare, republicata, cu modificarile si completarile ulterioare , se noteaza posesia	A1
	1) **BUGA RALUCA** 2) **BUGA CONSTANTIN**	
/		
Act Normativ nr. 7, din 13/03/1996 emis de PARLAMENTUL ROMANIEI (Lege);		
B2	Intabulare, drept de PROPRIETATE, dobandit prin Lege, cota actuala 1/1, cota initiala 1/1	A1
	1) **NEIDENTIFICAT NEIDENTIFICAT**, Lipsa C.N.P.	

C. Partea III. SARCINI .

Inscrieri privind dezmembramintele dreptului de proprietate, drepturi reale de garanţie şi sarcini	Referinţe
NU SUNT	

Anexa Nr. 1 La Partea I

Teren

Nr cadastral	Suprafaţa (mp)*	Observaţii / Referinţe
37349	18.504	

* Suprafaţa este determinată in planul de proiecţie Stereo 70.

DETALII LINIARE IMOBIL

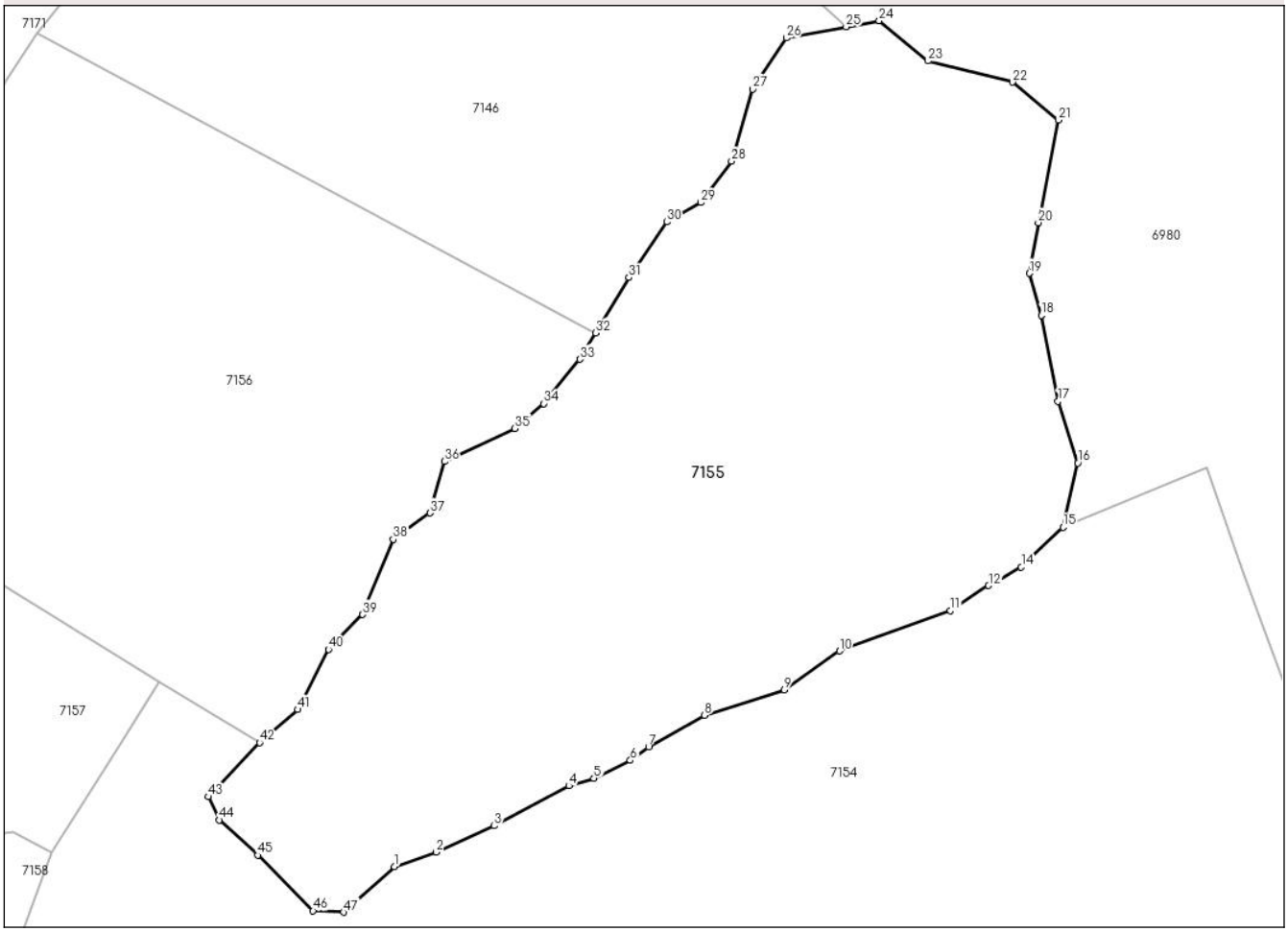

Date referitoare la teren

Crt	Categorie folosință	Intra vilan	Suprafaţa (mp)	Tarla	Parcelă	Nr. topo	Observaţii / Referinţe
1	pasune	NU	18.504	-	1P	-	

Lungime Segmente

1) Valorile lungimilor segmentelor sunt obţinute din proiecţie în plan.

Punct început	X / Y	Punct sfârşit	X / Y	Lungime segment
1	551.520,731 678.784,815	2	551.530,168 678.788,077	9.985
4	551.560,147 678.803,037	5	551.565,778 678.804,717	5.876
7	551.578,136 678.811,843	8	551.590,74 678.818,949	14.469
10	551.621,244 678.833,438	11	551.646,255 678.842,493	26.6
13	551.657,1 678.849,446	14	551.662,237 678.852,349	5.901
16	551.674,987 678.875,836	17	551.670,55 678.889,755	14.609

Punct început	X / Y	Punct sfârşit	X / Y	Lungime segment
2	551.530,168 678.788,077	3	551.543,247 678.793,997	14.356
5	551.565,778 678.804,717	6	551.574,006 678.808,764	9.169
8	551.590,74 678.818,949	9	551.608,709 678.824,679	18.86
11	551.646,255 678.842,493	12	551.654,857 678.848,178	10.311
14	551.662,237 678.852,349	15	551.671,674 678.861,342	13.036
17	551.670,55 678.889,755	18	551.666,751 678.909,128	19.742

Punct început	X / Y	Punct sfârşit	X / Y	Lungime segment
3	551.543,247 678.793,997	4	551.560,147 678.803,037	19.166
6	551.574,006 678.808,764	7	551.578,136 678.811,843	5.151
9	551.608,709 678.824,679	10	551.621,244 678.833,438	15.292
12	551.654,857 678.848,178	13	551.657,1 678.849,446	2.576
15	551.671,674 678.861,342	16	551.674,987 678.875,836	14.868
18	551.666,751 678.909,128	19	551.664,102 678.918,573	9.809

Document care conține date cu caracter personal, protejat de prevederile Regulamentului (UE) nr. 679/2016 și Legii 190/2018

Punct început	X / Y	Punct sfârşit	X / Y	Lungime segment
19	551.664,102 678.918,573	20	551.666,083 678.930,0	11.597
22	551.660,313 678.961,679	23	551.641,131 678.966,469	19.771
25	551.622,732 678.974,156	26	551.609,205 678.971,638	13.76
28	551.596,843 678.943,843	29	551.589,888 678.934,552	11.606
31	551.573,666 678.917,637	32	551.566,165 678.905,177	14.543
34	551.554,411 678.889,223	35	551.547,936 678.883,624	8.56
37	551.528,75 678.864,536	38	551.520,451 678.858,606	10.2
40	551.505,876 678.833,803	41	551.498,899 678.820,236	15.256
43	551.478,757 678.800,576	44	551.481,209 678.795,307	5.812
46	551.502,376 678.774,84	47	551.509,229 678.774,527	6.86

Punct început	X / Y	Punct sfârşit	X / Y	Lungime segment
20	551.666,083 678.930,0	21	551.670,606 678.953,167	23.604
23	551.641,131 678.966,469	24	551.630,188 678.975,544	14.216
26	551.609,205 678.971,638	27	551.601,591 678.960,1	13.824
29	551.589,888 678.934,552	30	551.582,265 678.930,169	8.793
32	551.566,165 678.905,177	33	551.562,569 678.899,205	6.971
35	551.547,936 678.883,624	36	551.532,024 678.876,179	17.568
38	551.520,451 678.858,606	39	551.513,58 678.841,63	18.314
41	551.498,899 678.820,236	42	551.490,297 678.812,755	11.4
44	551.481,209 678.795,307	45	551.489,881 678.787,372	11.754
47	551.509,229 678.774,527	1	551.520,731 678.784,815	15.432

Punct început	X / Y	Punct sfârşit	X / Y	Lungime segment
21	551.670,606 678.953,167	22	551.660,313 678.961,679	13.357
24	551.630,188 678.975,544	25	551.622,732 678.974,156	7.584
27	551.601,591 678.960,1	28	551.596,843 678.943,843	16.936
30	551.582,265 678.930,169	31	551.573,666 678.917,637	15.198
33	551.562,569 678.899,205	34	551.554,411 678.889,223	12.892
36	551.532,024 678.876,179	37	551.528,75 678.864,536	12.095
39	551.513,58 678.841,63	40	551.505,876 678.833,803	10.982
42	551.490,297 678.812,755	43	551.478,757 678.800,576	16.778
45	551.489,881 678.787,372	46	551.502,376 678.774,84	17.697

** Lungimile segmentelor sunt determinate în planul de proiecţie Stereo 70 şi sunt rotunjite la 1 milimetru.
*** Distanţa dintre puncte este formată din segmente cumulate ce sunt mai mici decât valoarea 1 milimetru.

Document care conține date cu caracter personal, protejat de prevederile Regulamentului (UE) nr. 679/2016 și Legii 190/2018

DATE DESPRE IMOBILUL NR. 7156

Oficiul de Cadastru şi Publicitate Imobiliară SUCEAVA
Biroul de Cadastru şi Publicitate Imobiliară Campulung Moldovenesc

A. Partea I. Descrierea imobilului

TEREN Extravilan

Adresa: Jud. Suceava

Nr. Crt	Nr cadastral Nr. topografic	Suprafaţa* (mp)	Observaţii / Referinţe
A1		14.741	Sector cadastral:3 Teren neimprejmuit;

B. Partea II. Proprietari şi acte

Inscrieri privitoare la dreptul de proprietate şi alte drepturi reale		Referinţe
/		
Act Normativ nr. 7, din 13/03/1996 emis de Parlamentul Romaniei (Lege);		
B1	Inscrierea provizorie, drept de PROPRIETATE, dobandit prin Lege, cota actuala 1/1, cota initiala 1/1	A1
	1) **COMUNA VAMA**, CIF:4326698, Proprietar neidentificat.	

C. Partea III. SARCINI .

Inscrieri privind dezmembramintele dreptului de proprietate, drepturi reale de garanţie şi sarcini	Referinţe
NU SUNT	

Document care conține date cu caracter personal, protejat de prevederile Regulamentului (UE) nr. 679/2016 și Legii 190/2018

Anexa Nr. 1 La Partea I

Teren

Nr cadastral	Suprafaţa (mp)*	Observaţii / Referinţe
	14.741	

* Suprafaţa este determinată in planul de proiecţie Stereo 70.

DETALII LINIARE IMOBIL

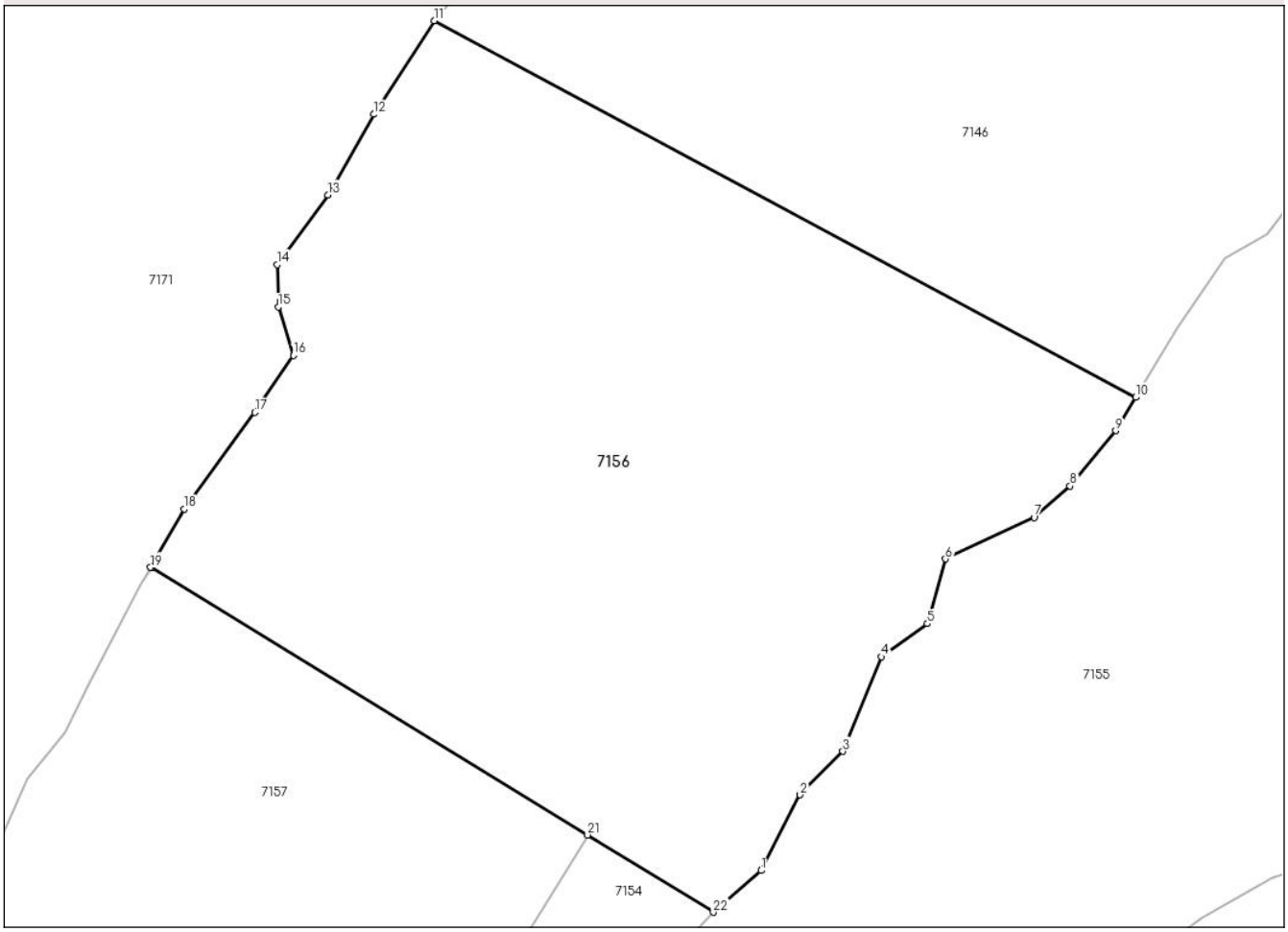

Date referitoare la teren

Crt	Categorie folosință	Intra vilan	Suprafaţa (mp)	Tarla	Parcelă	Nr. topo	Observaţii / Referinţe
1	padure	NU	14.741	-	1PD	-	

Lungime Segmente

1) Valorile lungimilor segmentelor sunt obţinute din proiecţie în plan.

Punct început	X / Y	Punct sfârşit	X / Y	Lungime segment (** (m)
1	551.498,899 678.820,236	2	551.505,876 678.833,803	15.256
3	551.513,58 678.841,63	4	551.520,451 678.858,606	18.314
5	551.528,75 678.864,536	6	551.532,024 678.876,179	12.095
7	551.547,936 678.883,624	8	551.554,411 678.889,223	8.56
9	551.562,569 678.899,205	10	551.566,165 678.905,177	6.971

Punct început	X / Y	Punct sfârşit	X / Y	Lungime segment (** (m)
2	551.505,876 678.833,803	3	551.513,58 678.841,63	10.982
4	551.520,451 678.858,606	5	551.528,75 678.864,536	10.2
6	551.532,024 678.876,179	7	551.547,936 678.883,624	17.568
8	551.554,411 678.889,223	9	551.562,569 678.899,205	12.892
10	551.566,165 678.905,177	11	551.440,107 678.972,774	143.038

Document care conține date cu caracter personal, protejat de prevederile Regulamentului (UE) nr. 679/2016 și Legii 190/2018

Punct început	X / Y	Punct sfârşit	X / Y	Lungime segment (** (m)
11	551.440,107 678.972,774	12	551.429,294 678.955,974	19.979
13	551.421,019 678.941,506	14	551.411,928 678.928,982	15.476
15	551.412,099 678.921,4	16	551.414,822 678.912,689	9.127
17	551.407,888 678.902,466	18	551.395,201 678.885,143	21.472
19	551.389,172 678.874,661	20	551.389,302 678.874,582	0.152
21	551.467,685 678.826,598	22	551.490,297 678.812,755	26.513

Punct început	X / Y	Punct sfârşit	X / Y	Lungime segment (** (m)
12	551.429,294 678.955,974	13	551.421,019 678.941,506	16.667
14	551.411,928 678.928,982	15	551.412,099 678.921,4	7.584
16	551.414,822 678.912,689	17	551.407,888 678.902,466	12.353
18	551.395,201 678.885,143	19	551.389,172 678.874,661	12.092
20	551.389,302 678.874,582	21	551.467,685 678.826,598	91.904
22	551.490,297 678.812,755	1	551.498,899 678.820,236	11.4

**** Lungimile segmentelor sunt determinate în planul de proiecţie Stereo 70 şi sunt rotunjite la 1 milimetru.**
***** Distanţa dintre puncte este formată din segmente cumulate ce sunt mai mici decât valoarea 1 milimetru.**

Document care conține date cu caracter personal, protejat de prevederile Regulamentului (UE) nr. 679/2016 și Legii 190/2018

DATE DESPRE IMOBILUL NR. 7157

Oficiul de Cadastru şi Publicitate Imobiliară SUCEAVA
Biroul de Cadastru şi Publicitate Imobiliară Campulung Moldovenesc

A. Partea I. Descrierea imobilului

TEREN Extravilan

Adresa: Jud. Suceava

Nr. Crt	Nr cadastral Nr. topografic	Suprafaţa* (mp)	Observaţii / Referinţe
A1		25.876	Sector cadastral:3 Teren neimprejmuit;

B. Partea II. Proprietari şi acte

Inscrieri privitoare la dreptul de proprietate şi alte drepturi reale		Referinţe
/		
Act Normativ nr. 7, din 13/03/1996 emis de Parlamentul Romaniei (Lege);		
B1	Inscrierea provizorie, drept de PROPRIETATE, dobandit prin Lege, cota actuala 1/1, cota initiala 1/1	A1
	1) **COMUNA VAMA**, CIF:4326698, Proprietar neidentificat.	

C. Partea III. SARCINI .

Inscrieri privind dezmembramintele dreptului de proprietate, drepturi reale de garanţie şi sarcini	Referinţe
NU SUNT	

Document care conține date cu caracter personal, protejat de prevederile Regulamentului (UE) nr. 679/2016 și Legii 190/2018

Anexa Nr. 1 La Partea I

Teren

Nr cadastral	Suprafaţa (mp)*	Observaţii / Referinţe
	25.876	

* Suprafaţa este determinată in planul de proiecţie Stereo 70.

DETALII LINIARE IMOBIL

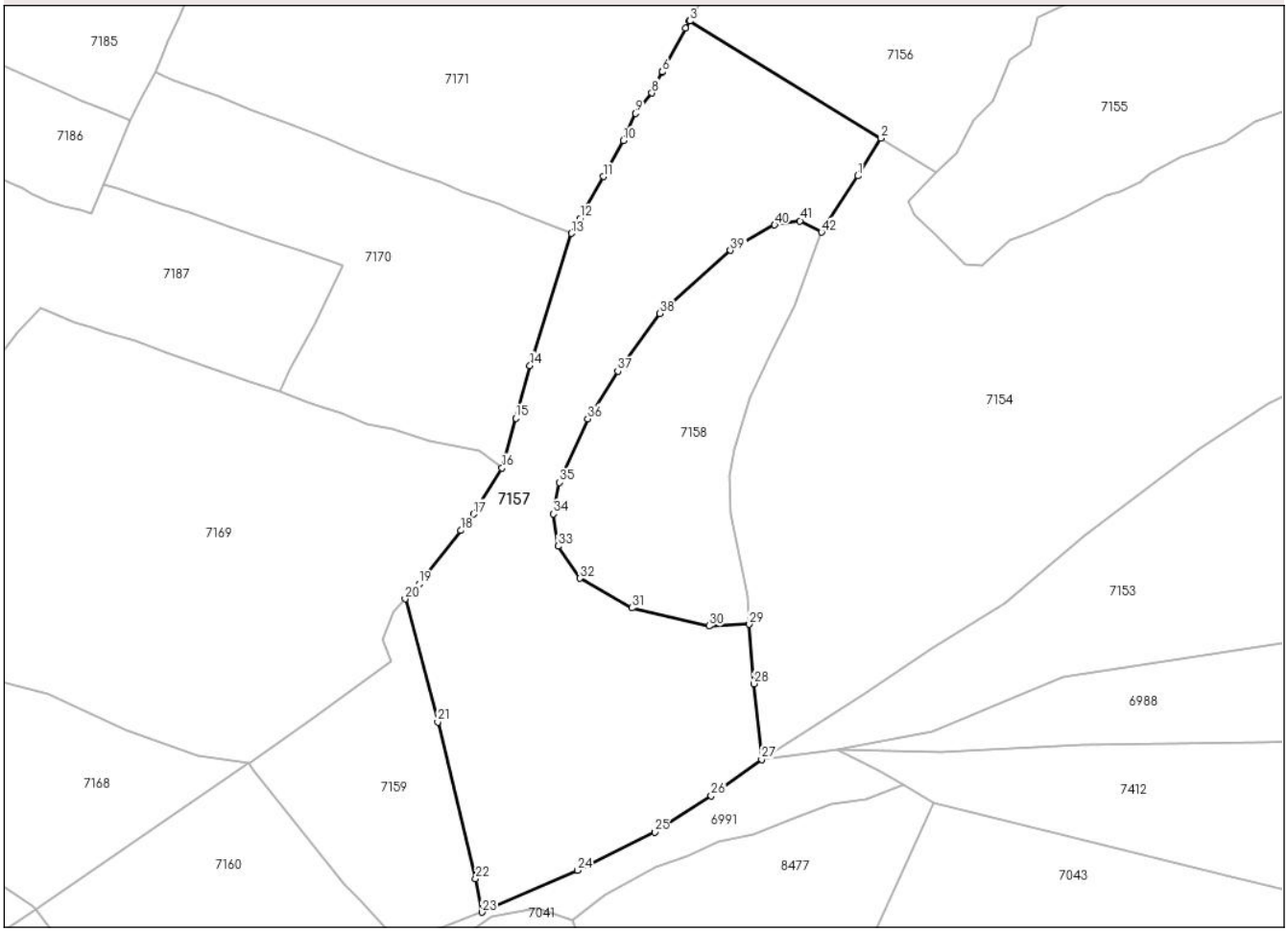

Date referitoare la teren

Crt	Categorie folosință	Intra vilan	Suprafaţa (mp)	Tarla	Parcelă	Nr. topo	Observaţii / Referinţe
1	padure	NU	25.876	-	1PD	-	

Lungime Segmente

1) Valorile lungimilor segmentelor sunt obţinute din proiecţie în plan.

Punct început	X / Y	Punct sfârşit	X / Y	Lungime segment
1	551.458,171 678.811,094	2	551.467,685 678.826,598	18.19
4	551.389,172 678.874,661	5	551.387,549 678.871,603	3.462
7	551.377,977 678.853,554	8	551.373,794 678.845,045	9.482
10	551.362,002 678.825,51	11	551.353,886 678.810,807	16.794
13	551.340,784 678.787,518	14	551.323,817 678.733,434	56.683
16	551.312,379 678.691,434	17	551.300,698 678.672,544	22.21

Punct început	X / Y	Punct sfârşit	X / Y	Lungime segment
2	551.467,685 678.826,598	3	551.389,302 678.874,582	91.904
5	551.387,549 678.871,603	6	551.378,044 678.853,69	20.279
8	551.373,794 678.845,045	9	551.367,062 678.836,682	10.736
11	551.353,886 678.810,807	12	551.344,236 678.793,654	19.681
14	551.323,817 678.733,434	15	551.317,943 678.711,865	22.355
17	551.300,698 678.672,544	18	551.295,427 678.665,852	8.519

Punct început	X / Y	Punct sfârşit	X / Y	Lungime segment
3	551.389,302 678.874,582	4	551.389,172 678.874,661	0.152
6	551.378,044 678.853,69	7	551.377,977 678.853,554	0.152
9	551.367,062 678.836,682	10	551.362,002 678.825,51	12.264
12	551.344,236 678.793,654	13	551.340,784 678.787,518	7.041
15	551.317,943 678.711,865	16	551.312,379 678.691,434	21.175
18	551.295,427 678.665,852	19	551.278,3 678.643,989	27.773

Document care conține date cu caracter personal, protejat de prevederile Regulamentului (UE) nr. 679/2016 și Legii 190/2018

Punct început	X / Y	Punct sfârşit	X / Y	Lungime segment
19	551.278,3 678.643,989	20	551.272,637 678.637,849	8.353
22	551.301,513 678.523,206	23	551.304,096 678.509,528	13.92
25	551.374,87 678.542,35	26	551.398,153 678.557,236	27.635
28	551.415,587 678.603,122	29	551.413,716 678.627,45	24.4
31	551.365,586 678.634,167	32	551.344,157 678.646,255	24.603
34	551.333,443 678.672,629	35	551.335,915 678.685,542	13.147
37	551.359,817 678.731,147	38	551.376,85 678.754,774	29.127
40	551.424,104 678.791,038	41	551.434,544 678.792,687	10.569

Punct început	X / Y	Punct sfârşit	X / Y	Lungime segment
20	551.272,637 678.637,849	21	551.286,009 678.587,44	52.153
23	551.304,096 678.509,528	24	551.343,189 678.526,7	42.699
26	551.398,153 678.557,236	27	551.418,765 678.572,122	25.425
29	551.413,716 678.627,45	30	551.397,18 678.626,749	16.551
32	551.344,157 678.646,255	33	551.335,366 678.659,442	15.849
35	551.335,915 678.685,542	36	551.347,454 678.711,641	28.536
38	551.376,85 678.754,774	39	551.405,972 678.780,598	38.923
41	551.434,544 678.792,687	42	551.443,335 678.788,016	9.955

Punct început	X / Y	Punct sfârşit	X / Y	Lungime segment
21	551.286,009 678.587,44	22	551.301,513 678.523,206	66.078
24	551.343,189 678.526,7	25	551.374,87 678.542,35	35.335
27	551.418,765 678.572,122	28	551.415,587 678.603,122	31.163
30	551.397,18 678.626,749	31	551.365,586 678.634,167	32.453
33	551.335,366 678.659,442	34	551.333,443 678.672,629	13.326
36	551.347,454 678.711,641	37	551.359,817 678.731,147	23.094
39	551.405,972 678.780,598	40	551.424,104 678.791,038	20.923
42	551.443,335 678.788,016	1	551.458,171 678.811,094	27.435

** Lungimile segmentelor sunt determinate în planul de proiecţie Stereo 70 şi sunt rotunjite la 1 milimetru.
*** Distanţa dintre puncte este formată din segmente cumulate ce sunt mai mici decât valoarea 1 milimetru.

Document care conține date cu caracter personal, protejat de prevederile Regulamentului (UE) nr. 679/2016 și Legii 190/2018

DATE DESPRE IMOBILUL NR. 7158

Oficiul de Cadastru şi Publicitate Imobiliară SUCEAVA
Biroul de Cadastru şi Publicitate Imobiliară Campulung Moldovenesc

A. Partea I. Descrierea imobilului

TEREN Extravilan

Adresa: Jud. Suceava

Nr. Crt	Nr cadastral Nr. topografic	Suprafaţa* (mp)	Observaţii / Referinţe
A1		9.440	Sector cadastral:3 Teren neimprejmuit;

B. Partea II. Proprietari şi acte

Inscrieri privitoare la dreptul de proprietate şi alte drepturi reale		Referinţe
/		
Act Normativ nr. 7, din 13/03/1996 emis de Parlamentul Romaniei (Lege);		
B1	Inscrierea provizorie, drept de PROPRIETATE, dobandit prin Lege, cota actuala 1/1, cota initiala 1/1	A1
	1) **COMUNA VAMA**, CIF:4326698, Proprietar neidentificat.	

C. Partea III. SARCINI .

Inscrieri privind dezmembramintele dreptului de proprietate, drepturi reale de garanţie şi sarcini	Referinţe
NU SUNT	

Anexa Nr. 1 La Partea I

Teren

Nr cadastral	Suprafaţa (mp)*	Observaţii / Referinţe
	9.440	

* Suprafaţa este determinată in planul de proiecţie Stereo 70.

DETALII LINIARE IMOBIL

Date referitoare la teren

Crt	Categorie folosință	Intra vilan	Suprafaţa (mp)	Tarla	Parcelă	Nr. topo	Observaţii / Referinţe
1	padure	NU	9.440	-	1PD	-	

Lungime Segmente

1) Valorile lungimilor segmentelor sunt obţinute din proiecţie în plan.

Punct început	X / Y	Punct sfârşit	X / Y	Lungime segment (** (m)
1	551.443,335 678.788,016	2	551.434,544 678.792,687	9.955
3	551.424,104 678.791,038	4	551.405,972 678.780,598	20.923
5	551.376,85 678.754,774	6	551.359,817 678.731,147	29.127
7	551.347,454 678.711,641	8	551.335,915 678.685,542	28.536
9	551.333,443 678.672,629	10	551.335,366 678.659,442	13.326

Punct început	X / Y	Punct sfârşit	X / Y	Lungime segment (** (m)
2	551.434,544 678.792,687	3	551.424,104 678.791,038	10.569
4	551.405,972 678.780,598	5	551.376,85 678.754,774	38.923
6	551.359,817 678.731,147	7	551.347,454 678.711,641	23.094
8	551.335,915 678.685,542	9	551.333,443 678.672,629	13.147
10	551.335,366 678.659,442	11	551.344,157 678.646,255	15.849

Document care conține date cu caracter personal, protejat de prevederile Regulamentului (UE) nr. 679/2016 și Legii 190/2018

Punct început	X / Y	Punct sfârşit	X / Y	Lungime segment (** (m)
11	551.344,157 678.646,255	12	551.365,586 678.634,167	24.603
13	551.397,18 678.626,749	14	551.413,716 678.627,45	16.551
15	551.412,84 678.638,837	16	551.406,246 678.672,904	34.699
17	551.405,697 678.688,014	18	551.407,345 678.699,003	11.112
19	551.414,214 678.720,158	20	551.422,456 678.738,29	19.917
21	551.432,346 678.757,796	1	551.443,335 678.788,016	32.156

Punct început	X / Y	Punct sfârşit	X / Y	Lungime segment (** (m)
12	551.365,586 678.634,167	13	551.397,18 678.626,749	32.453
14	551.413,716 678.627,45	15	551.412,84 678.638,837	11.42
16	551.406,246 678.672,904	17	551.405,697 678.688,014	15.12
18	551.407,345 678.699,003	19	551.414,214 678.720,158	22.241
20	551.422,456 678.738,29	21	551.432,346 678.757,796	21.87

** Lungimile segmentelor sunt determinate în planul de proiecţie Stereo 70 şi sunt rotunjite la 1 milimetru.
*** Distanţa dintre puncte este formată din segmente cumulate ce sunt mai mici decât valoarea 1 milimetru.

Document care conține date cu caracter personal, protejat de prevederile Regulamentului (UE) nr. 679/2016 și Legii 190/2018

DATE DESPRE IMOBILUL NR. 7159

Oficiul de Cadastru şi Publicitate Imobiliară SUCEAVA
Biroul de Cadastru şi Publicitate Imobiliară Campulung Moldovenesc

A. Partea I. Descrierea imobilului

TEREN Extravilan

Adresa: Jud. Suceava

Nr. Crt	Nr cadastral Nr. topografic	Suprafaţa* (mp)	Observaţii / Referinţe
A1	37943	6.431	Sector cadastral:3 Teren neimprejmuit;

B. Partea II. Proprietari şi acte

Inscrieri privitoare la dreptul de proprietate şi alte drepturi reale		Referinţe
14110 / 25/08/2023		
Act Normativ nr. 1705, din 21/12/2006 emis de Guvernul României;		
B1	Inscrierea provizorie, drept de PROPRIETATE, dobandit prin Lege, cota actuala 1/1, cota initiala 1/1	A1
	1) **STATUL ROMÂN**, CIF:0007777, Domeniul Public	
Act Administrativ nr. 288, din 07/02/2022 emis de Ministerul Mediului, Apelor și Pădurilor;		
B2	Inscrierea provizorie, drept de ADMINISTRARE, cota actuala 1/1, cota initiala 1/1	A1
	1) **REGIA NATIONALA A PADURILOR ROMSILVA**, CIF:1590120	

C. Partea III. SARCINI .

Inscrieri privind dezmembramintele dreptului de proprietate, drepturi reale de garanţie şi sarcini	Referinţe
NU SUNT	

Anexa Nr. 1 La Partea I

Teren

Nr cadastral	Suprafaţa (mp)*	Observaţii / Referinţe
37943	6.431	

* Suprafaţa este determinată in planul de proiecţie Stereo 70.

DETALII LINIARE IMOBIL

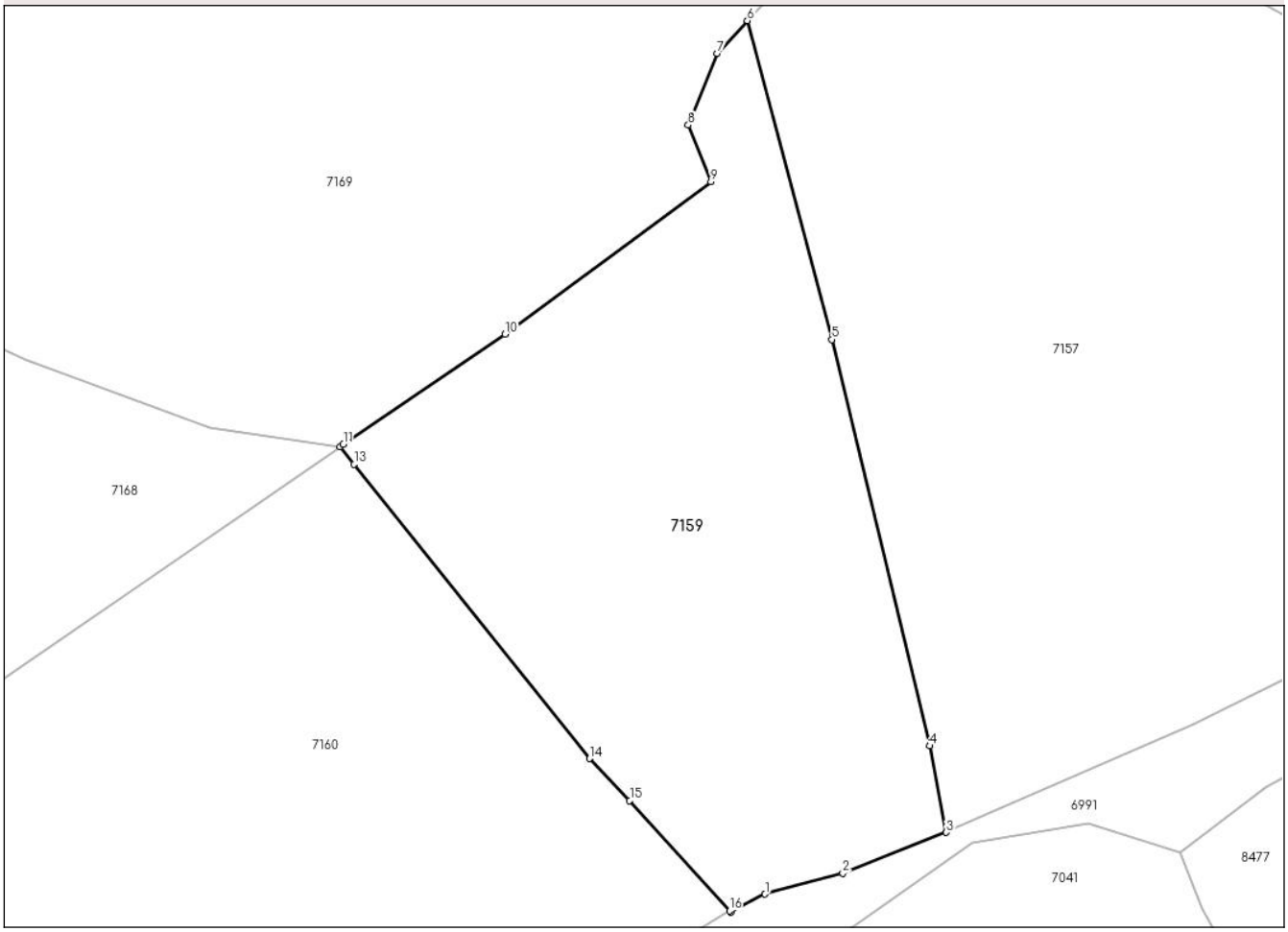

Date referitoare la teren

Crt	Categorie folosință	Intra vilan	Suprafaţa (mp)	Tarla	Parcelă	Nr. topo	Observaţii / Referinţe
1	padure	NU	6.431	UP IV Frumosu	ua 160	-	

Lungime Segmente
1) Valorile lungimilor segmentelor sunt obţinute din proiecţie în plan.

Punct început	X / Y	Punct sfârşit	X / Y	Lungime segment (** (m)
1	551.275,432 678.499,782	2	551.287,716 678.503,095	12.723
2	551.287,716 678.503,095	3	551.304,096 678.509,528	17.598
3	551.304,096 678.509,528	4	551.301,513 678.523,206	13.92
4	551.301,513 678.523,206	5	551.286,009 678.587,44	66.078
5	551.286,009 678.587,44	6	551.272,637 678.637,849	52.153

Document care conține date cu caracter personal, protejat de prevederile Regulamentului (UE) nr. 679/2016 și Legii 190/2018

Punct început	X / Y	Punct sfârşit	X / Y	Lungime segment (** (m)
6	551.272,637 678.637,849	7	551.267,869 678.632,679	7.033
7	551.267,869 678.632,679	8	551.263,274 678.621,345	12.23
8	551.263,274 678.621,345	9	551.266,858 678.612,401	9.635
9	551.266,858 678.612,401	10	551.234,287 678.588,327	40.502
10	551.234,287 678.588,327	11	551.208,695 678.570,901	30.962
11	551.208,695 678.570,901	12	551.208,154 678.570,532	0.655
12	551.208,154 678.570,532	13	551.210,406 678.567,72	3.603
13	551.210,406 678.567,72	14	551.247,672 678.521,187	59.616
14	551.247,672 678.521,187	15	551.254,019 678.514,574	9.166
15	551.254,019 678.514,574	16	551.269,815 678.497,152	23.517
16	551.269,815 678.497,152	17	551.270,037 678.496,914	0.325
17	551.270,037 678.496,914	1	551.275,432 678.499,782	6.11

** Lungimile segmentelor sunt determinate în planul de proiecţie Stereo 70 şi sunt rotunjite la 1 milimetru.
*** Distanţa dintre puncte este formată din segmente cumulate ce sunt mai mici decât valoarea 1 milimetru.

Document care conține date cu caracter personal, protejat de prevederile Regulamentului (UE) nr. 679/2016 și Legii 190/2018

DATE DESPRE IMOBILUL NR. 7160

Oficiul de Cadastru şi Publicitate Imobiliară SUCEAVA
Biroul de Cadastru şi Publicitate Imobiliară Campulung Moldovenesc

A. Partea I. Descrierea imobilului

TEREN Extravilan

Adresa: Jud. Suceava

Nr. Crt	Nr cadastral Nr. topografic	Suprafaţa* (mp)	Observaţii / Referinţe
A1	32241	10.000	Sector cadastral:3 Teren neimprejmuit;

B. Partea II. Proprietari şi acte

Inscrieri privitoare la dreptul de proprietate şi alte drepturi reale		Referinţe
6441 / 06/05/2015		
Hotarare Judecatoreasca nr. 319, din 20/03/2013 emis de Judecatoria Câmpulung Moldovenesc;		
B1	se notează că imobilul identic cu numărul cadastral 32241 s-a format din parte a parcelei topo nr. 3703/1 din CF 930	A1
B2	Intabulare, drept de PROPRIETATEmod dobândire cumpărare, dobandit prin Hotarare Judecatoreasca, cota actuala 1/1, cota initiala 1/1	A1
	1) **CIOC ILEANA**	

C. Partea III. SARCINI .

Inscrieri privind dezmembramintele dreptului de proprietate, drepturi reale de garanţie şi sarcini	Referinţe
NU SUNT	

Document care conține date cu caracter personal, protejat de prevederile Regulamentului (UE) nr. 679/2016 și Legii 190/2018

Anexa Nr. 1 La Partea I

Teren

Nr cadastral	Suprafaţa (mp)*	Observaţii / Referinţe
32241	10.000	

* Suprafaţa este determinată in planul de proiecţie Stereo 70.

DETALII LINIARE IMOBIL

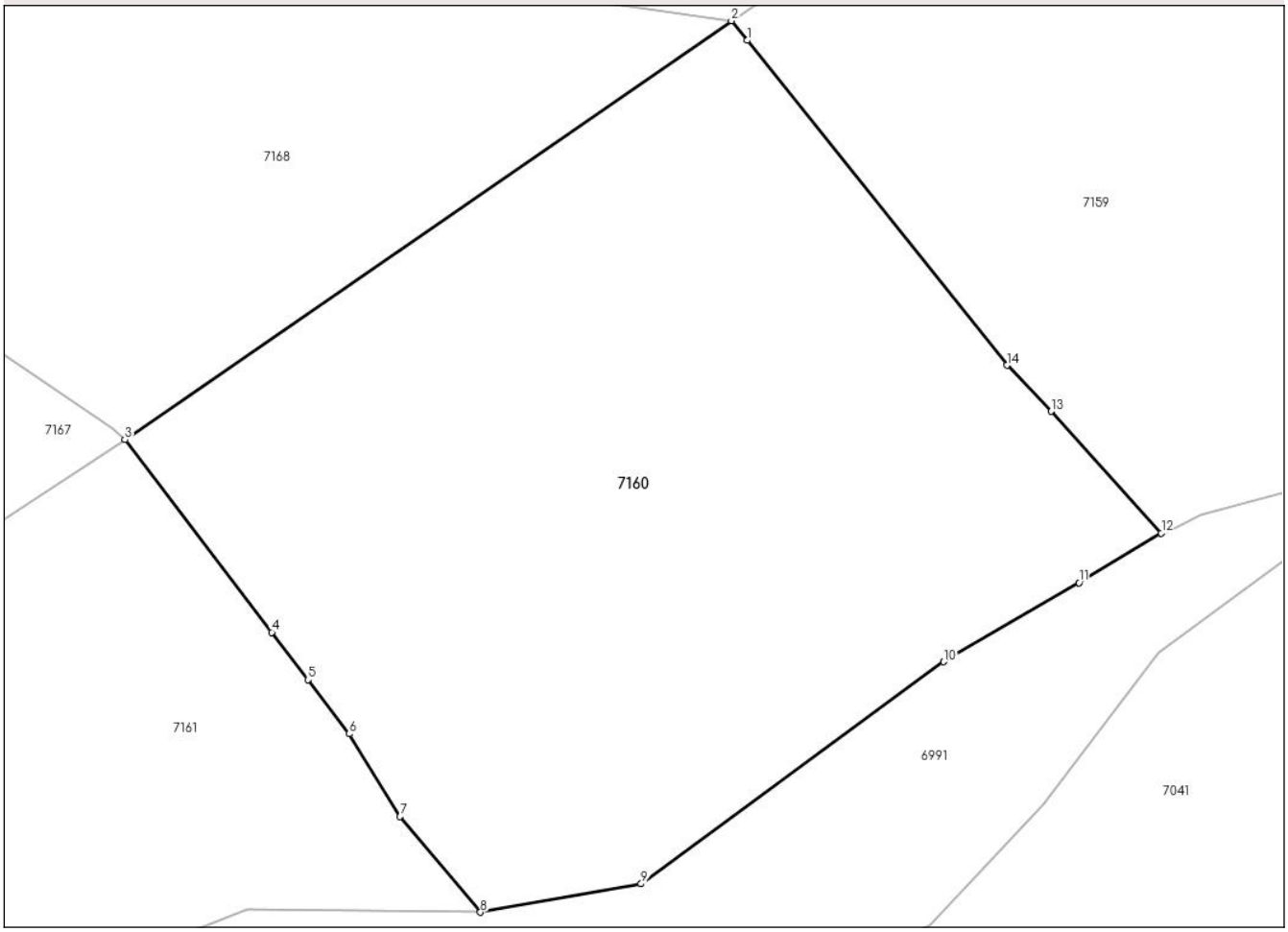

Date referitoare la teren

Crt	Categorie folosință	Intra vilan	Suprafaţa (mp)	Tarla	Parcelă	Nr. topo	Observaţii / Referinţe
1	padure	NU	10.000	-	1PD	-	Imobil imprejmuit partial cu gard

Lungime Segmente
1) Valorile lungimilor segmentelor sunt obţinute din proiecţie în plan.

Punct început	X / Y	Punct sfârşit	X / Y	Lungime segment (** (m)
1	551.210,406 678.567,72	2	551.208,154 678.570,532	3.603
2	551.208,154 678.570,532	3	551.121,176 678.510,533	105.665
3	551.121,176 678.510,533	4	551.142,261 678.482,936	34.73
4	551.142,261 678.482,936	5	551.147,457 678.476,135	8.559
5	551.147,457 678.476,135	6	551.153,343 678.468,391	9.727

Document care conține date cu caracter personal, protejat de prevederile Regulamentului (UE) nr. 679/2016 și Legii 190/2018

Punct început	X / Y	Punct sfârşit	X / Y	Lungime segment (** (m)
6	551.153,343 678.468,391	7	551.160,657 678.456,546	13.921
7	551.160,657 678.456,546	8	551.172,185 678.442,841	17.909
8	551.172,185 678.442,841	9	551.195,214 678.446,895	23.383
9	551.195,214 678.446,895	10	551.238,61 678.478,701	53.804
10	551.238,61 678.478,701	11	551.258,021 678.490,018	22.469
11	551.258,021 678.490,018	12	551.269,815 678.497,152	13.784
12	551.269,815 678.497,152	13	551.254,019 678.514,574	23.517
13	551.254,019 678.514,574	14	551.247,672 678.521,187	9.166
14	551.247,672 678.521,187	1	551.210,406 678.567,72	59.616

** Lungimile segmentelor sunt determinate în planul de proiecţie Stereo 70 şi sunt rotunjite la 1 milimetru.
*** Distanţa dintre puncte este formată din segmente cumulate ce sunt mai mici decât valoarea 1 milimetru.

Document care conține date cu caracter personal, protejat de prevederile Regulamentului (UE) nr. 679/2016 și Legii 190/2018

DATE DESPRE IMOBILUL NR. 7161

Oficiul de Cadastru şi Publicitate Imobiliară SUCEAVA
Biroul de Cadastru şi Publicitate Imobiliară Campulung Moldovenesc

A. Partea I. Descrierea imobilului

TEREN Extravilan

Adresa: Jud. Suceava

Nr. Crt	Nr cadastral Nr. topografic	Suprafaţa* (mp)	Observaţii / Referinţe
A1		6.904	Sector cadastral:3 Teren neimprejmuit;

B. Partea II. Proprietari şi acte

Inscrieri privitoare la dreptul de proprietate şi alte drepturi reale		Referinţe
/		
Act Normativ nr. 7, din 13/03/1996 emis de Parlamentul Romaniei (Lege);		
B1	Inscrierea provizorie, drept de PROPRIETATE, dobandit prin Lege, cota actuala 1/1, cota initiala 1/1	A1
	1) **COMUNA VAMA**, CIF:4326698, Proprietar neidentificat.	

C. Partea III. SARCINI .

Inscrieri privind dezmembramintele dreptului de proprietate, drepturi reale de garanţie şi sarcini	Referinţe
NU SUNT	

Document care conține date cu caracter personal, protejat de prevederile Regulamentului (UE) nr. 679/2016 și Legii 190/2018

Anexa Nr. 1 La Partea I

Teren

Nr cadastral	Suprafaţa (mp)*	Observaţii / Referinţe
	6.904	

* Suprafaţa este determinată in planul de proiecţie Stereo 70.

DETALII LINIARE IMOBIL

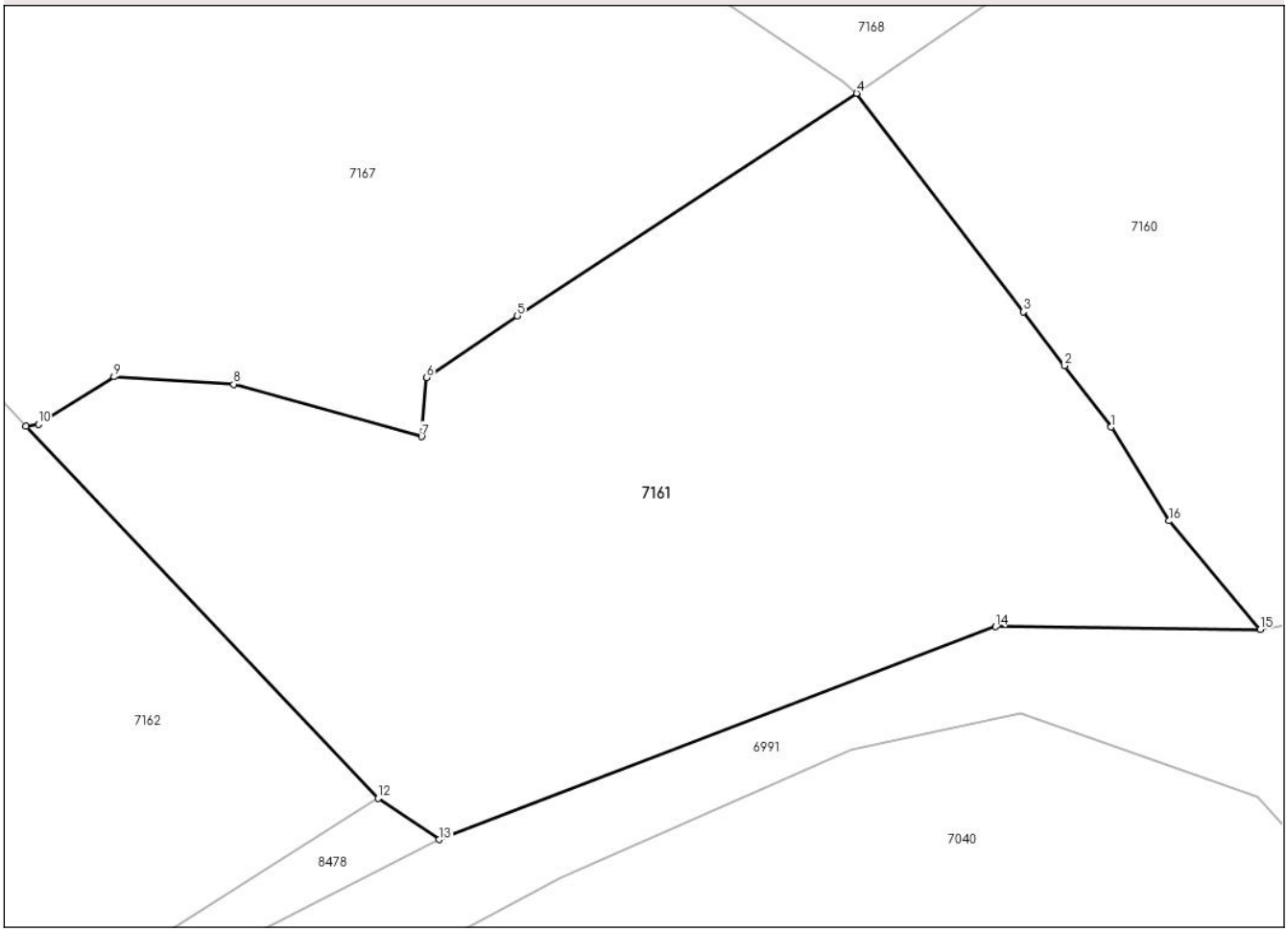

Date referitoare la teren

Crt	Categorie folosință	Intra vilan	Suprafaţa (mp)	Tarla	Parcelă	Nr. topo	Observaţii / Referinţe
1	padure	NU	6.904	-	1PD	-	

Lungime Segmente
1) Valorile lungimilor segmentelor sunt obţinute din proiecţie în plan.

Punct început	X / Y	Punct sfârşit	X / Y	Lungime segment (** (m)
1	551.153,343 678.468,391	2	551.147,457 678.476,135	9.727
2	551.147,457 678.476,135	3	551.142,261 678.482,936	8.559
3	551.142,261 678.482,936	4	551.121,176 678.510,533	34.73
4	551.121,176 678.510,533	5	551.078,292 678.482,424	51.276
5	551.078,292 678.482,424	6	551.066,831 678.474,641	13.854

Document care conține date cu caracter personal, protejat de prevederile Regulamentului (UE) nr. 679/2016 și Legii 190/2018

Punct început	X / Y	Punct sfârşit	X / Y	Lungime segment (** (m)
6	551.066,831 678.474,641	7	551.066,154 678.467,179	7.492
7	551.066,154 678.467,179	8	551.042,424 678.473,804	24.637
8	551.042,424 678.473,804	9	551.027,307 678.474,732	15.145
9	551.027,307 678.474,732	10	551.017,746 678.468,733	11.288
10	551.017,746 678.468,733	11	551.016,169 678.468,465	1.6
11	551.016,169 678.468,465	12	551.060,688 678.421,517	64.7
12	551.060,688 678.421,517	13	551.068,427 678.416,305	9.33
13	551.068,427 678.416,305	14	551.138,727 678.443,179	75.261
14	551.138,727 678.443,179	15	551.172,185 678.442,841	33.46
15	551.172,185 678.442,841	16	551.160,657 678.456,546	17.909
16	551.160,657 678.456,546	1	551.153,343 678.468,391	13.921

** Lungimile segmentelor sunt determinate în planul de proiecţie Stereo 70 şi sunt rotunjite la 1 milimetru.
*** Distanţa dintre puncte este formată din segmente cumulate ce sunt mai mici decât valoarea 1 milimetru.

Document care conține date cu caracter personal, protejat de prevederile Regulamentului (UE) nr. 679/2016 și Legii 190/2018

DATE DESPRE IMOBILUL NR. 7162

Oficiul de Cadastru şi Publicitate Imobiliară SUCEAVA
Biroul de Cadastru şi Publicitate Imobiliară Campulung Moldovenesc

A. Partea I. Descrierea imobilului

TEREN Extravilan

Adresa: Jud. Suceava

Nr. Crt	Nr cadastral Nr. topografic	Suprafaţa* (mp)	Observaţii / Referinţe
A1		25.353	Sector cadastral:3 Teren neimprejmuit;

B. Partea II. Proprietari şi acte

Inscrieri privitoare la dreptul de proprietate şi alte drepturi reale		Referinţe
/		
Act Normativ nr. 7, din 13/03/1996 emis de Parlamentul Romaniei (Lege);		
B1	Inscrierea provizorie, drept de PROPRIETATE, dobandit prin Lege, cota actuala 1/1, cota initiala 1/1	A1
	1) **COMUNA VAMA**, CIF:4326698, Proprietar neidentificat.	

C. Partea III. SARCINI .

Inscrieri privind dezmembramintele dreptului de proprietate, drepturi reale de garanţie şi sarcini	Referinţe
NU SUNT	

Document care conține date cu caracter personal, protejat de prevederile Regulamentului (UE) nr. 679/2016 și Legii 190/2018

Anexa Nr. 1 La Partea I

Teren

Nr cadastral	Suprafaţa (mp)*	Observaţii / Referinţe
	25.353	

* Suprafaţa este determinată in planul de proiecţie Stereo 70.

DETALII LINIARE IMOBIL

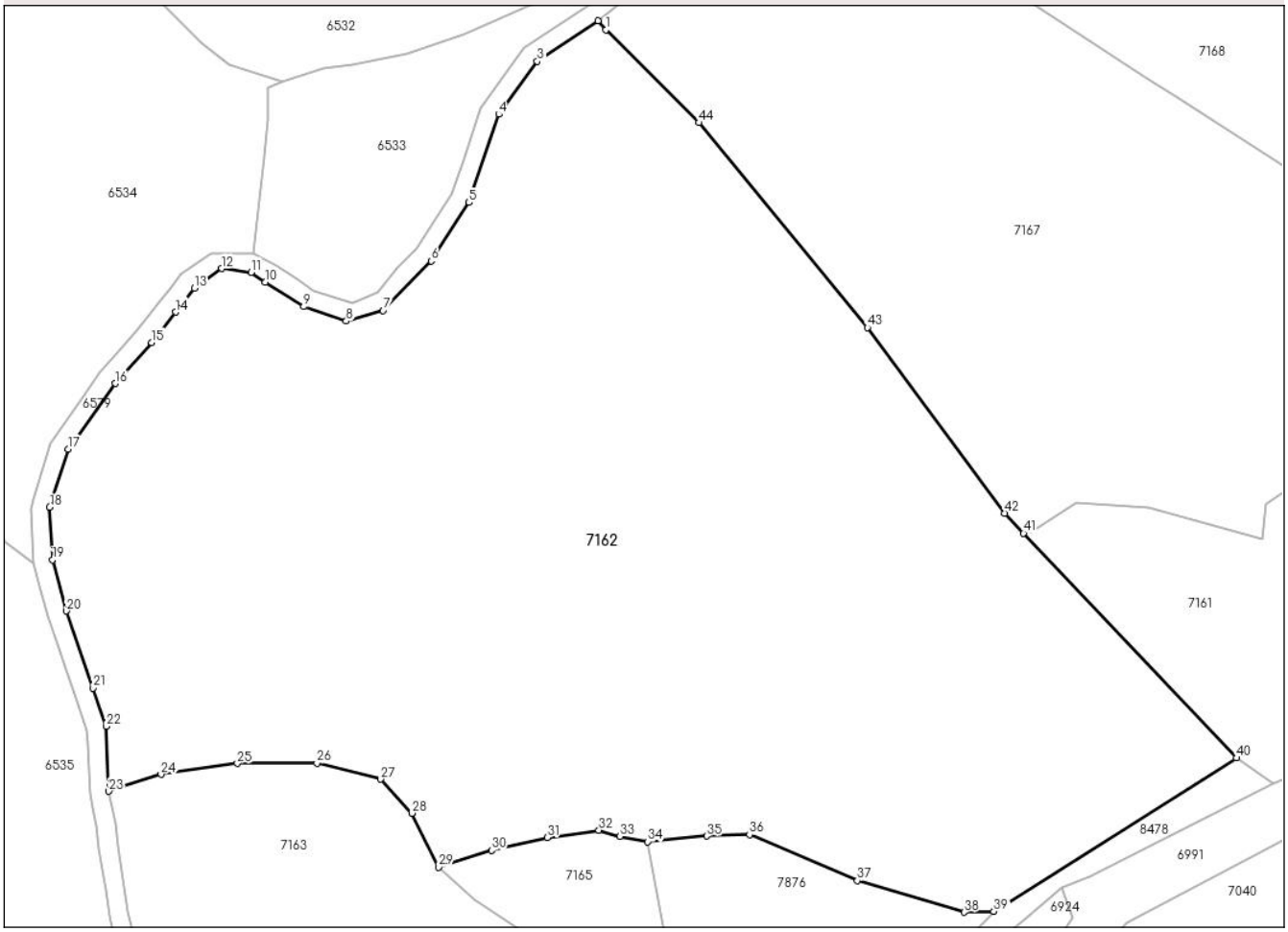

Date referitoare la teren

Crt	Categorie folosință	Intra vilan	Suprafaţa (mp)	Tarla	Parcelă	Nr. topo	Observaţii / Referinţe
1	pasune	NU	25.353	-	1P	-	pasune impadurita

Lungime Segmente

1) Valorile lungimilor segmentelor sunt obţinute din proiecţie în plan.

Punct început	X / Y	Punct sfârşit	X / Y	Lungime segment
1	550.928,814 678.573,676	2	550.927,176 678.575,564	2.499
4	550.906,434 678.556,014	5	550.900,176 678.537,586	19.462
7	550.882,217 678.515,002	8	550.874,489 678.512,795	8.037
10	550.857,577 678.520,962	11	550.854,614 678.522,986	3.588
13	550.842,761 678.519,661	14	550.838,786 678.514,674	6.377
16	550.826,21 678.499,786	17	550.816,381 678.486,054	16.887

Punct început	X / Y	Punct sfârşit	X / Y	Lungime segment
2	550.927,176 678.575,564	3	550.914,456 678.567,072	15.294
5	550.900,176 678.537,586	6	550.892,268 678.525,371	14.552
8	550.874,489 678.512,795	9	550.865,599 678.515,831	9.394
11	550.854,614 678.522,986	12	550.848,47 678.523,781	6.194
14	550.838,786 678.514,674	15	550.833,799 678.508,314	8.082
17	550.816,381 678.486,054	18	550.812,478 678.473,912	12.754

Punct început	X / Y	Punct sfârşit	X / Y	Lungime segment
3	550.914,456 678.567,072	4	550.906,434 678.556,014	13.661
6	550.892,268 678.525,371	7	550.882,217 678.515,002	14.441
9	550.865,599 678.515,831	10	550.857,577 678.520,962	9.523
12	550.848,47 678.523,781	13	550.842,761 678.519,661	7.041
15	550.833,799 678.508,314	16	550.826,21 678.499,786	11.416
18	550.812,478 678.473,912	19	550.813,057 678.462,926	11.001

Document care conține date cu caracter personal, protejat de prevederile Regulamentului (UE) nr. 679/2016 și Legii 190/2018

Punct început	X / Y	Punct sfârşit	X / Y	Lungime segment
19	550.813,057 678.462,926	20	550.815,948 678.452,23	11.08
22	550.824,259 678.428,163	23	550.824,837 678.414,576	13.6
25	550.851,734 678.420,374	26	550.868,348 678.420,406	16.614
28	550.888,194 678.409,988	29	550.893,778 678.398,719	12.577
31	550.916,499 678.404,872	32	550.927,327 678.406,419	10.938
34	550.937,571 678.404,028	35	550.949,873 678.405,207	12.358
37	550.981,434 678.395,877	38	551.003,718 678.389,299	23.235
40	551.060,688 678.421,517	41	551.016,169 678.468,465	64.7
43	550.983,518 678.511,475	44	550.948,24 678.554,25	55.445

Punct început	X / Y	Punct sfârşit	X / Y	Lungime segment
20	550.815,948 678.452,23	21	550.821,512 678.436,113	17.051
23	550.824,837 678.414,576	24	550.835,75 678.418,101	11.468
26	550.868,348 678.420,406	27	550.881,665 678.417,077	13.727
29	550.893,778 678.398,719	30	550.904,864 678.402,209	11.622
32	550.927,327 678.406,419	33	550.931,747 678.405,168	4.594
35	550.949,873 678.405,207	36	550.958,841 678.405,539	8.974
38	551.003,718 678.389,299	39	551.009,925 678.389,475	6.209
41	551.016,169 678.468,465	42	551.012,181 678.472,67	5.795
44	550.948,24 678.554,25	1	550.928,814 678.573,676	27.473

Punct început	X / Y	Punct sfârşit	X / Y	Lungime segment
21	550.821,512 678.436,113	22	550.824,259 678.428,163	8.411
24	550.835,75 678.418,101	25	550.851,734 678.420,374	16.144
27	550.881,665 678.417,077	28	550.888,194 678.409,988	9.638
30	550.904,864 678.402,209	31	550.916,499 678.404,872	11.936
33	550.931,747 678.405,168	34	550.937,571 678.404,028	5.935
36	550.958,841 678.405,539	37	550.981,434 678.395,877	24.572
39	551.009,925 678.389,475	40	551.060,688 678.421,517	60.03
42	551.012,181 678.472,67	43	550.983,518 678.511,475	48.244

** Lungimile segmentelor sunt determinate în planul de proiecţie Stereo 70 şi sunt rotunjite la 1 milimetru.
*** Distanţa dintre puncte este formată din segmente cumulate ce sunt mai mici decât valoarea 1 milimetru.

Document care conține date cu caracter personal, protejat de prevederile Regulamentului (UE) nr. 679/2016 și Legii 190/2018

DATE DESPRE IMOBILUL NR. 7163

Oficiul de Cadastru şi Publicitate Imobiliară SUCEAVA
Biroul de Cadastru şi Publicitate Imobiliară Campulung Moldovenesc

A. Partea I. Descrierea imobilului

TEREN Extravilan

Adresa: Jud. Suceava

Nr. Crt	Nr cadastral Nr. topografic	Suprafaţa* (mp)	Observaţii / Referinţe
A1	31685	8.001	Sector cadastral:3 Teren imprejmuit;

B. Partea II. Proprietari şi acte

Inscrieri privitoare la dreptul de proprietate şi alte drepturi reale		Referinţe
8466 / 04/06/2015		
Hotarare Judecatoreasca nr. 1039, din 23/10/2013 emis de Judecatoria Campulung Moldovenesc;		
B1	se noteaza ca din parte a imobilului cu nr.top. 3761/2 din CF 32702 Vama se formeaza imobilul cu nr.cad. 31685 ;	A1
17969 / 11/11/2022		
Act Notarial nr. 123, din 08/11/2022 emis de BIN Scraba Luminita Doru Paul (Certificat de mostenitor);		
B3	Intabulare, drept de PROPRIETATE, dobandit prin Succesiune, cota actuala 1/2, cota initiala 1/2	A1
	1) **STATE MARIA**	
Act Notarial nr. 3887, din 09/11/2022 emis de BIN Scraba Luminita Doru Paul (Act de partaj);		
B5	Intabulare, drept de PROPRIETATE, dobandit prin Iesire Din Indiviziune, cota actuala 1/2, cota initiala 1/2	A1
	1) **STATE MARIA**	

C. Partea III. SARCINI .

Inscrieri privind dezmembramintele dreptului de proprietate, drepturi reale de garanţie şi sarcini	Referinţe
NU SUNT	

Anexa Nr. 1 La Partea I

Teren

Nr cadastral	Suprafaţa (mp)*	Observaţii / Referinţe
31685	8.001	

* Suprafaţa este determinată in planul de proiecţie Stereo 70.

DETALII LINIARE IMOBIL

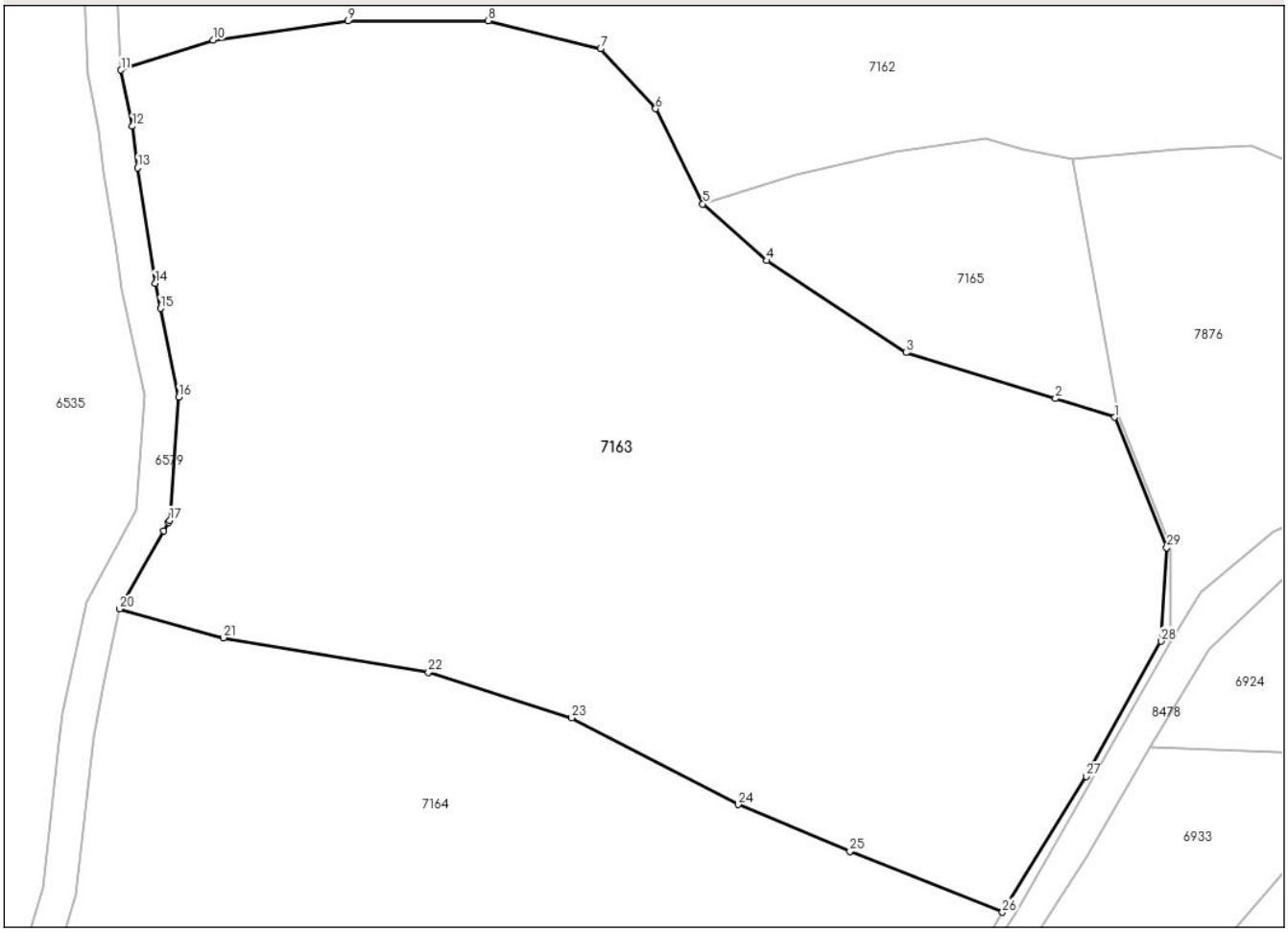

Date referitoare la teren

Crt	Categorie folosință	Intra vilan	Suprafaţa (mp)	Tarla	Parcelă	Nr. topo	Observaţii / Referinţe
1	faneata	NU	8.001	-	1F	-	Imobil imprejmuit cu gard

Lungime Segmente

1) Valorile lungimilor segmentelor sunt obţinute din proiecţie în plan.

Punct început	X / Y	Punct sfârşit	X / Y	Lungime segment (** (m)
1	550.942,602 678.373,455	2	550.935,578 678.375,67	7.365
3	550.917,895 678.381,106	4	550.901,38 678.392,011	19.791
5	550.893,778 678.398,719	6	550.888,194 678.409,988	12.577
7	550.881,665 678.417,077	8	550.868,348 678.420,406	13.727
9	550.851,734 678.420,374	10	550.835,75 678.418,101	16.144

Punct început	X / Y	Punct sfârşit	X / Y	Lungime segment (** (m)
2	550.935,578 678.375,67	3	550.917,895 678.381,106	18.5
4	550.901,38 678.392,011	5	550.893,778 678.398,719	10.138
6	550.888,194 678.409,988	7	550.881,665 678.417,077	9.638
8	550.868,348 678.420,406	9	550.851,734 678.420,374	16.614
10	550.835,75 678.418,101	11	550.824,837 678.414,576	11.468

Document care conține date cu caracter personal, protejat de prevederile Regulamentului (UE) nr. 679/2016 și Legii 190/2018

Punct început	X / Y	Punct sfârşit	X / Y	Lungime segment (** (m)
11	550.824,837 678.414,576	12	550.826,184 678.407,906	6.804
13	550.826,788 678.402,976	14	550.828,884 678.389,316	13.819
15	550.829,503 678.386,336	16	550.831,685 678.375,828	10.732
17	550.830,601 678.361,229	18	550.830,486 678.361,027	0.232
19	550.829,912 678.360,019	20	550.824,646 678.350,762	10.651
21	550.836,968 678.347,352	22	550.861,266 678.343,275	24.638
23	550.878,25 678.337,865	24	550.897,981 678.327,611	22.236
25	550.911,234 678.322,036	26	550.929,306 678.314,862	19.444
27	550.939,206 678.330,956	28	550.948,081 678.346,952	18.293
29	550.948,772 678.358,032	1	550.942,602 678.373,455	16.611

Punct început	X / Y	Punct sfârşit	X / Y	Lungime segment (** (m)
12	550.826,184 678.407,906	13	550.826,788 678.402,976	4.967
14	550.828,884 678.389,316	15	550.829,503 678.386,336	3.044
16	550.831,685 678.375,828	17	550.830,601 678.361,229	14.639
18	550.830,486 678.361,027	19	550.829,912 678.360,019	1.16
20	550.824,646 678.350,762	21	550.836,968 678.347,352	12.786
22	550.861,266 678.343,275	23	550.878,25 678.337,865	17.825
24	550.897,981 678.327,611	25	550.911,234 678.322,036	14.378
26	550.929,306 678.314,862	27	550.939,206 678.330,956	18.895
28	550.948,081 678.346,952	29	550.948,772 678.358,032	11.102

** Lungimile segmentelor sunt determinate în planul de proiecţie Stereo 70 şi sunt rotunjite la 1 milimetru.
*** Distanţa dintre puncte este formată din segmente cumulate ce sunt mai mici decât valoarea 1 milimetru.

Document care conține date cu caracter personal, protejat de prevederile Regulamentului (UE) nr. 679/2016 și Legii 190/2018

DATE DESPRE IMOBILUL NR. 7164

Oficiul de Cadastru şi Publicitate Imobiliară SUCEAVA
Biroul de Cadastru şi Publicitate Imobiliară Campulung Moldovenesc

A. Partea I. Descrierea imobilului

TEREN Extravilan

Adresa: Jud. Suceava

Nr. Crt	Nr cadastral Nr. topografic	Suprafaţa* (mp)	Observaţii / Referinţe
A1	38247	5.831	Sector cadastral:3 Teren neimprejmuit; Teren partial imprejmuit cu gard din lemn si plasa.

B. Partea II. Proprietari şi acte

Inscrieri privitoare la dreptul de proprietate şi alte drepturi reale		Referinţe
5340 / 01/04/2024		
Act Notarial nr. 392, din 28/03/2024 emis de Catargiu TUDOR-MARIAN;		
B1	Se infiinteaza cartea funciara 38247 a imobilului cu numarul cadastral 38247 / UAT Vama, rezultat din dezmembrarea imobilului cu numarul cadastral 31853 inscris in cartea funciara 31853;	A1
11275 / 10/07/2024		
Act Notarial nr. 1269, din 10/07/2024 emis de Rotaru Dorina;		
B3	Intabulare, drept de PROPRIETATE, ca bun propriu , cu titlu de donatie, dobandit prin Conventie, cota actuala 1/1, cota initiala 1/1	A1
	1) **FILIP CĂTĂLINA-DENISA**	

C. Partea III. SARCINI .

Inscrieri privind dezmembramintele dreptului de proprietate, drepturi reale de garanţie şi sarcini	Referinţe
NU SUNT	

Document care conține date cu caracter personal, protejat de prevederile Regulamentului (UE) nr. 679/2016 și Legii 190/2018

Anexa Nr. 1 La Partea I

Teren

Nr cadastral	Suprafaţa (mp)*	Observaţii / Referinţe
38247	5.831	Teren partial imprejmuit cu gard din lemn si plasa.

* Suprafaţa este determinată in planul de proiecţie Stereo 70.

DETALII LINIARE IMOBIL

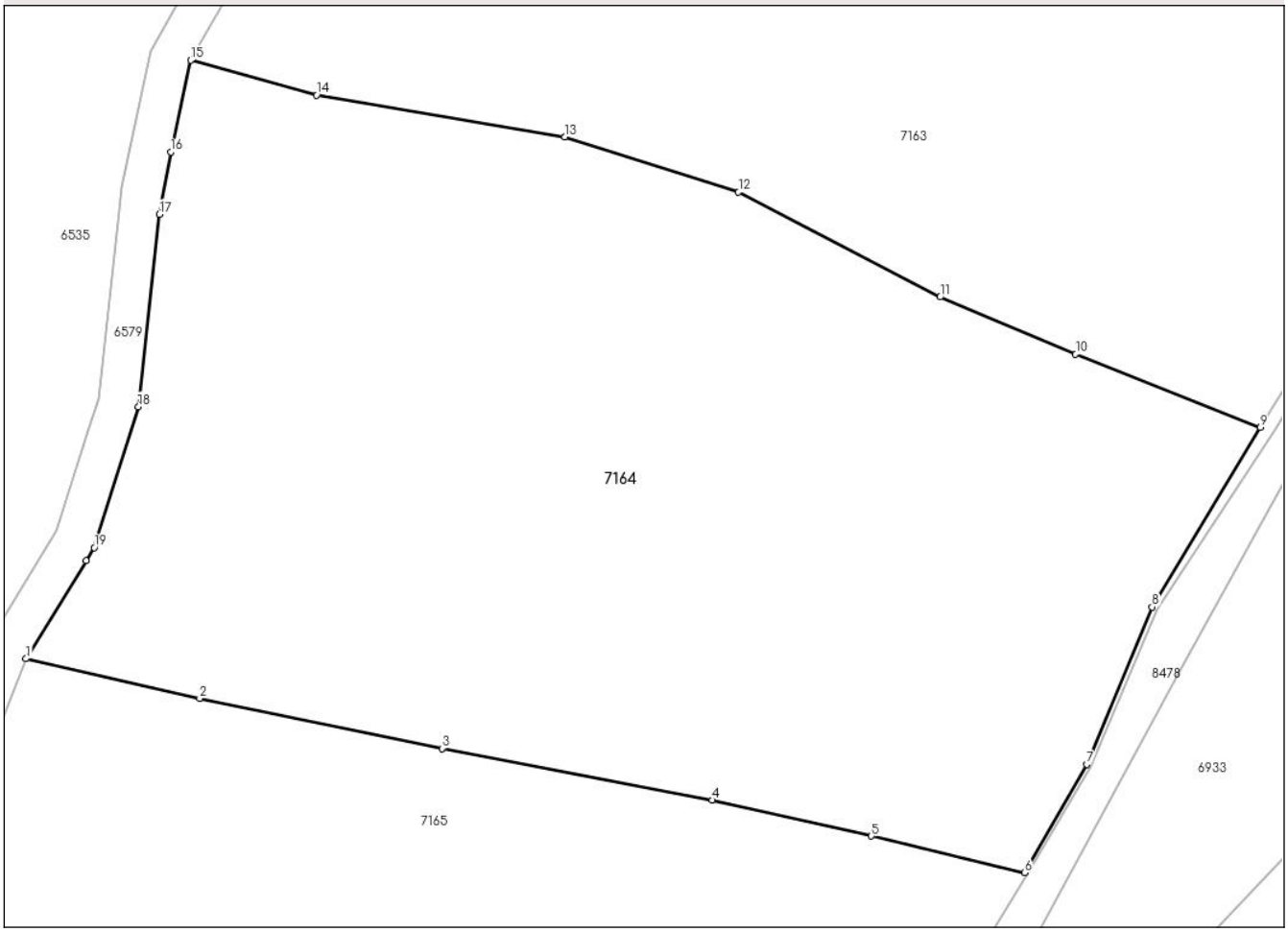

Date referitoare la teren

Crt	Categorie folosință	Intra vilan	Suprafaţa (mp)	Tarla	Parcelă	Nr. topo	Observaţii / Referinţe
1	faneata	NU	5.831	-	2F	-	

Lungime Segmente
1) Valorile lungimilor segmentelor sunt obţinute din proiecţie în plan.

Punct început	X / Y	Punct sfârşit	X / Y	Lungime segment (** (m)
1	550.808,519 678.292,247	2	550.825,523 678.288,36	17.443
2	550.825,523 678.288,36	3	550.849,228 678.283,481	24.202
3	550.849,228 678.283,481	4	550.875,662 678.278,428	26.913
4	550.875,662 678.278,428	5	550.891,251 678.274,912	15.981
5	550.891,251 678.274,912	6	550.906,268 678.271,331	15.438

Document care conține date cu caracter personal, protejat de prevederile Regulamentului (UE) nr. 679/2016 și Legii 190/2018

Punct început	X / Y	Punct sfârşit	X / Y	Lungime segment (** (m)
6	550.906,268 678.271,331	7	550.912,326 678.281,931	12.209
7	550.912,326 678.281,931	8	550.918,716 678.297,317	16.66
8	550.918,716 678.297,317	9	550.929,306 678.314,862	20.493
9	550.929,306 678.314,862	10	550.911,234 678.322,036	19.444
10	550.911,234 678.322,036	11	550.897,981 678.327,611	14.378
11	550.897,981 678.327,611	12	550.878,25 678.337,865	22.236
12	550.878,25 678.337,865	13	550.861,266 678.343,275	17.825
13	550.861,266 678.343,275	14	550.836,968 678.347,352	24.638
14	550.836,968 678.347,352	15	550.824,646 678.350,762	12.786
15	550.824,646 678.350,762	16	550.822,693 678.341,79	9.182
16	550.822,693 678.341,79	17	550.821,584 678.335,692	6.199
17	550.821,584 678.335,692	18	550.819,527 678.316,887	18.916
18	550.819,527 678.316,887	19	550.815,191 678.303,119	14.435
19	550.815,191 678.303,119	20	550.814,406 678.301,84	1.5
20	550.814,406 678.301,84	1	550.808,519 678.292,247	11.256

** Lungimile segmentelor sunt determinate în planul de proiecţie Stereo 70 şi sunt rotunjite la 1 milimetru.
*** Distanţa dintre puncte este formată din segmente cumulate ce sunt mai mici decât valoarea 1 milimetru.

Document care conține date cu caracter personal, protejat de prevederile Regulamentului (UE) nr. 679/2016 și Legii 190/2018

DATE DESPRE IMOBILUL NR. 7165

Oficiul de Cadastru şi Publicitate Imobiliară SUCEAVA
Biroul de Cadastru şi Publicitate Imobiliară Campulung Moldovenesc

A. Partea I. Descrierea imobilului

TEREN Extravilan

Adresa: Jud. Suceava

Nr. Crt	Nr cadastral Nr. topografic	Suprafaţa* (mp)	Observaţii / Referinţe
A1	38246	12.977	Sector cadastral:3 Teren neimprejmuit; Teren partial imprejmuit cu gard din lemn si plasa.

Construcţii

Crt	Nr cadastral Nr. topografic	Adresa	Observaţii / Referinţe
A1.1	38246-C1	Jud. Suceava	Nr. niveluri:1; S. construita la sol:49 mp; S. construita desfasurata:49 mp; Casa, P, Sd = 49.3 mp, Edificata in 1981.
A1.2	38246-C2	Jud. Suceava	Nr. niveluri:1; S. construita la sol:56 mp; S. construita desfasurata:56 mp; Bucatarie de vara, P, Sd = 55.7 mp, Edificata in 1981.
A1.3	38246-C3	Jud. Suceava	Nr. niveluri:1; S. construita la sol:63 mp; S. construita desfasurata:63 mp; Magazie, P, Sd = 62.7 mp, Edificata in 1981.
A1.4	38246-C4	Jud. Suceava	Nr. niveluri:1; S. construita la sol:45 mp; S. construita desfasurata:45 mp; Grajd, P, Sd = 45.3 mp, Edificat in 1981.

B. Partea II. Proprietari şi acte

Inscrieri privitoare la dreptul de proprietate şi alte drepturi reale		Referinţe
5340 / 01/04/2024		
Act Notarial nr. 392, din 28/03/2024 emis de Catargiu TUDOR-MARIAN;		
B1	Se infiinteaza cartea funciara 38246 a imobilului cu numarul cadastral 38246 / UAT Vama, rezultat din dezmembrarea imobilului cu numarul cadastral 31853 inscris in cartea funciara 31853;	A1
Hotarare Judecatoreasca nr. 215, din 07/02/1991 emis de Judecatoria Campulung Mold. (Sentinta Civila);		
B2	Intabulare, drept de PROPRIETATE, dobandit prin Hotarare Judecatoreasca, cota actuala 1/1, cota initiala 1/1	A1, A1.1
	1) **BADALE CONSTANTIN**	
	OBSERVATII: pozitie transcrisa din CF 31853/Vama, inscrisa prin incheierea nr. 652 din 17/05/1991; (provenita din conversia CF 3674)	
/		
Act Administrativ nr. 1617, din 09/02/2023 emis de Primaria Comunei Vama (Adeverinta proprietate);		
B3	Intabulare, drept de PROPRIETATE, dobandit prin Construire, cota actuala 1/1, cota initiala 1/1	A1.2, A1.3, A1.4
	1) **BADALE CONSTANTIN**	

C. Partea III. SARCINI .

Inscrieri privind dezmembramintele dreptului de proprietate, drepturi reale de garanţie şi sarcini	Referinţe
NU SUNT	

Document care conține date cu caracter personal, protejat de prevederile Regulamentului (UE) nr. 679/2016 și Legii 190/2018

Anexa Nr. 1 La Partea I

Teren

Nr cadastral	Suprafaţa (mp)*	Observaţii / Referinţe
38246	12.977	Teren partial imprejmuit cu gard din lemn si plasa.

* Suprafaţa este determinată in planul de proiecţie Stereo 70.

DETALII LINIARE IMOBIL

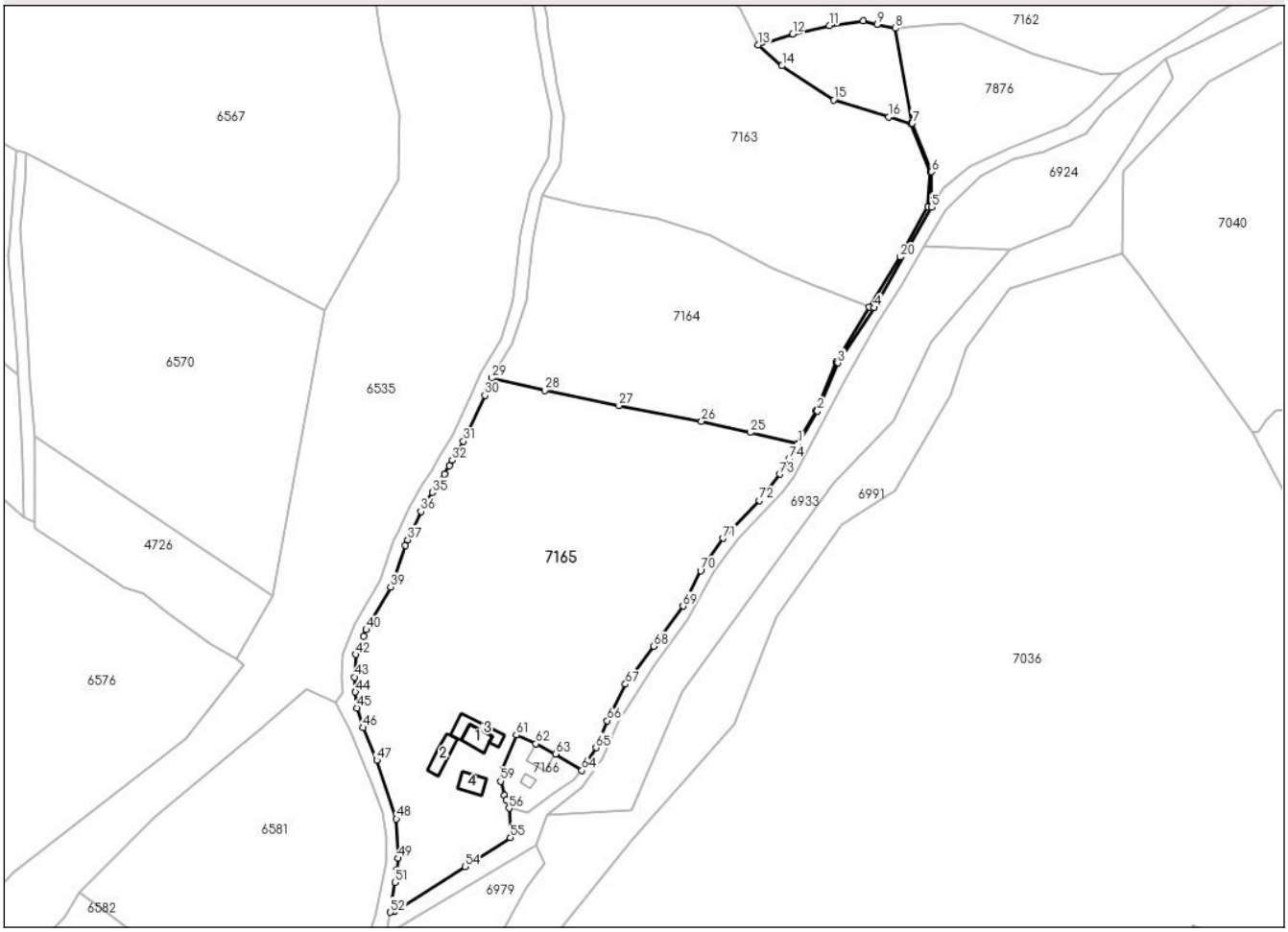

Date referitoare la teren

Crt	Categorie folosință	Intra vilan	Suprafaţa (mp)	Tarla	Parcelă	Nr. topo	Observaţii / Referinţe
1	curti constructii	NU	519	-	1Cc	-	
2	faneata	NU	12.458	-	2F	-	

Date referitoare la construcţii

Crt	Număr	Destinaţie construcţie	Supraf. (mp)	Situaţie juridică	Observaţii / Referinţe
A1.1	38246-C1	constructii de locuinte	49	Cu acte	Nr. niveluri:1; S. construita la sol:49 mp; S. construita desfasurata:49 mp; Casa, P, Sd = 49.3 mp, Edificata in 1981.
A1.2	38246-C2	constructii anexa	56	Cu acte	Nr. niveluri:1; S. construita la sol:56 mp; S. construita desfasurata:56 mp; Bucatarie de vara, P, Sd = 55.7 mp, Edificata in 1981.
A1.3	38246-C3	constructii anexa	63	Cu acte	Nr. niveluri:1; S. construita la sol:63 mp; S. construita desfasurata:63 mp; Magazie, P, Sd = 62.7 mp, Edificata in 1981.
A1.4	38246-C4	constructii anexa	45	Cu acte	Nr. niveluri:1; S. construita la sol:45 mp; S. construita desfasurata:45 mp; Grajd, P, Sd = 45.3 mp, Edificat in 1981.

Document care conține date cu caracter personal, protejat de prevederile Regulamentului (UE) nr. 679/2016 și Legii 190/2018

Lungime Segmente

1) Valorile lungimilor segmentelor sunt obţinute din proiecţie în plan.

Punct început	X / Y	Punct sfârşit	X / Y	Lungime segment
1	550.906,558 678.271,281	2	550.912,776 678.281,71	12.142
4	550.930,84 678.314,713	5	550.949,246 678.346,887	37.067
7	550.943,075 678.373,642	8	550.937,571 678.404,028	30.88
10	550.927,327 678.406,419	11	550.916,499 678.404,872	10.938
13	550.893,778 678.398,719	14	550.901,38 678.392,011	10.138
16	550.935,578 678.375,67	17	550.942,602 678.373,455	7.365
19	550.948,081 678.346,952	20	550.939,206 678.330,956	18.293
22	550.918,716 678.297,317	23	550.912,326 678.281,931	16.66
25	550.891,251 678.274,912	26	550.875,662 678.278,428	15.981
28	550.825,523 678.288,36	29	550.808,519 678.292,247	17.443
31	550.799,472 678.272,033	32	550.795,894 678.266,016	7.0
34	550.793,455 678.261,571	35	550.789,552 678.255,717	7.036
37	550.781,702 678.240,611	38	550.780,879 678.238,859	1.936
40	550.768,412 678.211,865	41	550.767,519 678.209,762	2.285
43	550.764,654 678.196,744	44	550.764,974 678.191,958	4.797
46	550.767,429 678.180,596	47	550.771,751 678.170,197	11.261
49	550.778,622 678.138,839	50	550.778,16 678.135,254	3.615
52	550.776,137 678.121,632	53	550.777,466 678.121,796	1.339
55	550.814,551 678.145,459	56	550.814,089 678.154,851	9.403
58	550.812,532 678.158,88	59	550.811,362 678.163,484	4.75
61	550.816,385 678.178,25	62	550.822,668 678.175,444	6.881
64	550.837,387 678.166,923	65	550.841,918 678.174,196	8.569
67	550.851,346 678.194,473	68	550.860,407 678.206,603	15.141
70	550.875,309 678.230,764	71	550.882,571 678.241,052	12.593
73	550.900,628 678.261,547	74	550.903,607 678.266,411	5.704

Punct început	X / Y	Punct sfârşit	X / Y	Lungime segment
2	550.912,776 678.281,71	3	550.919,178 678.297,125	16.692
5	550.949,246 678.346,887	6	550.949,236 678.358,218	11.331
8	550.937,571 678.404,028	9	550.931,747 678.405,168	5.935
11	550.916,499 678.404,872	12	550.904,864 678.402,209	11.936
14	550.901,38 678.392,011	15	550.917,895 678.381,106	19.791
17	550.942,602 678.373,455	18	550.948,772 678.358,032	16.611
20	550.939,206 678.330,956	21	550.929,306 678.314,862	18.895
23	550.912,326 678.281,931	24	550.906,268 678.271,331	12.209
26	550.875,662 678.278,428	27	550.849,228 678.283,481	26.913
29	550.808,519 678.292,247	30	550.806,41 678.286,776	5.863
32	550.795,894 678.266,016	33	550.794,931 678.264,262	2.001
35	550.789,552 678.255,717	36	550.785,92 678.249,592	7.121
38	550.780,879 678.238,859	39	550.776,218 678.225,525	14.126
41	550.767,519 678.209,762	42	550.765,051 678.203,951	6.313
44	550.764,974 678.191,958	45	550.765,413 678.186,887	5.09
47	550.771,751 678.170,197	48	550.778,066 678.151,42	19.81
50	550.778,16 678.135,254	51	550.777,639 678.131,212	4.075
53	550.777,466 678.121,796	54	550.800,056 678.136,21	26.798
56	550.814,089 678.154,851	57	550.813,09 678.157,436	2.772
59	550.811,362 678.163,484	60	550.811,953 678.167,346	3.907
62	550.822,668 678.175,444	63	550.828,941 678.172,213	7.056
65	550.841,918 678.174,196	66	550.845,471 678.182,813	9.321
68	550.860,407 678.206,603	69	550.869,71 678.219,386	15.81
71	550.882,571 678.241,052	72	550.894,179 678.253,169	16.78
74	550.903,607 678.266,411	1	550.906,558 678.271,281	5.694

Punct început	X / Y	Punct sfârşit	X / Y	Lungime segment
3	550.919,178 678.297,125	4	550.930,84 678.314,713	21.103
6	550.949,236 678.358,218	7	550.943,075 678.373,642	16.609
9	550.931,747 678.405,168	10	550.927,327 678.406,419	4.594
12	550.904,864 678.402,209	13	550.893,778 678.398,719	11.622
15	550.917,895 678.381,106	16	550.935,578 678.375,67	18.5
18	550.948,772 678.358,032	19	550.948,081 678.346,952	11.102
21	550.929,306 678.314,862	22	550.918,716 678.297,317	20.493
24	550.906,268 678.271,331	25	550.891,251 678.274,912	15.438
27	550.849,228 678.283,481	28	550.825,523 678.288,36	24.202
30	550.806,41 678.286,776	31	550.799,472 678.272,033	16.295
33	550.794,931 678.264,262	34	550.793,455 678.261,571	3.069
36	550.785,92 678.249,592	37	550.781,702 678.240,611	9.922
39	550.776,218 678.225,525	40	550.768,412 678.211,865	15.733
42	550.765,051 678.203,951	43	550.764,654 678.196,744	7.218
45	550.765,413 678.186,887	46	550.767,429 678.180,596	6.606
48	550.778,066 678.151,42	49	550.778,622 678.138,839	12.593
51	550.777,639 678.131,212	52	550.776,137 678.121,632	9.697
54	550.800,056 678.136,21	55	550.814,551 678.145,459	17.194
57	550.813,09 678.157,436	58	550.812,532 678.158,88	1.548
60	550.811,953 678.167,346	61	550.816,385 678.178,25	11.77
63	550.828,941 678.172,213	64	550.837,387 678.166,923	9.966
66	550.845,471 678.182,813	67	550.851,346 678.194,473	13.056
69	550.869,71 678.219,386	70	550.875,309 678.230,764	12.681
72	550.894,179 678.253,169	73	550.900,628 678.261,547	10.573

** Lungimile segmentelor sunt determinate în planul de proiecţie Stereo 70 şi sunt rotunjite la 1 milimetru.

*** Distanţa dintre puncte este formată din segmente cumulate ce sunt mai mici decât valoarea 1 milimetru.

Document care conține date cu caracter personal, protejat de prevederile Regulamentului (UE) nr. 679/2016 și Legii 190/2018

DATE DESPRE IMOBILUL NR. 7166

Oficiul de Cadastru şi Publicitate Imobiliară SUCEAVA
Biroul de Cadastru şi Publicitate Imobiliară Campulung Moldovenesc

A. Partea I. Descrierea imobilului

TEREN Extravilan

Adresa: Jud. Suceava

Nr. Crt	Nr cadastral Nr. topografic	Suprafaţa* (mp)	Observaţii / Referinţe
A1	31683	Din acte: 379 Masurata: 373	Sector cadastral:3 Teren imprejmuit;

B. Partea II. Proprietari şi acte

Inscrieri privitoare la dreptul de proprietate şi alte drepturi reale		Referinţe
/		
Act Normativ nr. 7, din 13/03/1996 emis de Parlamentul Romaniei (Lege);		
B1	Inscrierea provizorie, drept de PROPRIETATE, dobandit prin Lege, cota actuala 1/1, cota initiala 1/1	A1
	1) **COMUNA VAMA**, CIF:4326698	

C. Partea III. SARCINI .

Inscrieri privind dezmembramintele dreptului de proprietate, drepturi reale de garanţie şi sarcini	Referinţe
NU SUNT	

Document care conține date cu caracter personal, protejat de prevederile Regulamentului (UE) nr. 679/2016 și Legii 190/2018

Anexa Nr. 1 La Partea I

Teren

Nr cadastral	Suprafaţa (mp)*	Observaţii / Referinţe
31683	Din acte: 379 Masurata: 373	

* Suprafaţa este determinată in planul de proiecţie Stereo 70.

DETALII LINIARE IMOBIL

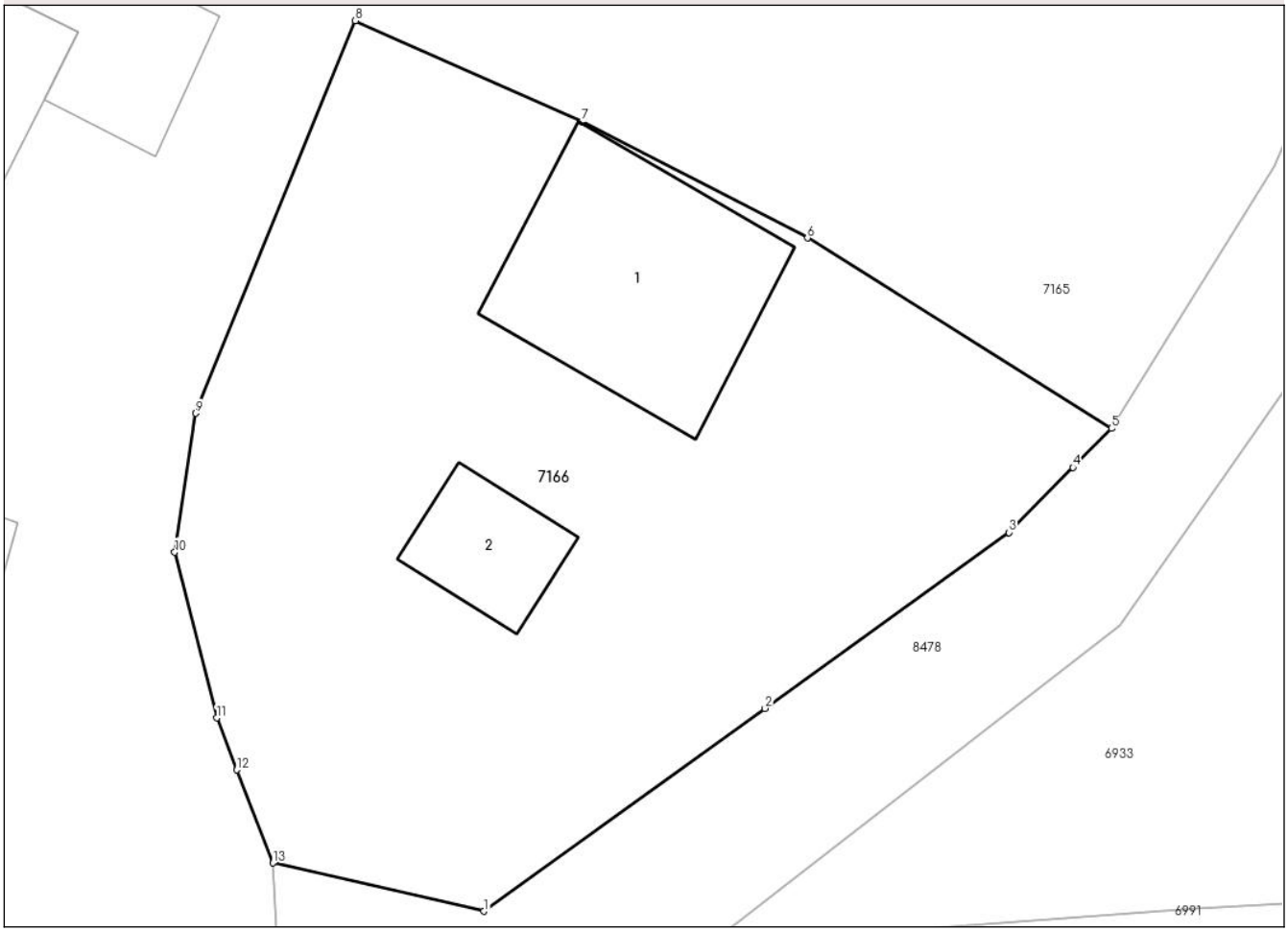

Date referitoare la teren

Crt	Categorie folosinţă	Intra vilan	Suprafaţa (mp)	Tarla	Parcelă	Nr. topo	Observaţii / Referinţe
1	curti constructii	NU	373	-	1CC	-	

Date referitoare la construcţii

Crt	Număr	Destinaţie construcţie	Supraf. (mp)	Situaţie juridică	Observaţii / Referinţe
A1.1		constructii de locuinte	42	Fara acte	Nr. niveluri:1; S. construita la sol:42 mp; S. construita desfasurata:42 mp;
A1.2		constructii anexa	13	Fara acte	Nr. niveluri:1; S. construita la sol:13 mp; S. construita desfasurata:13 mp;

Lungime Segmente
1) Valorile lungimilor segmentelor sunt obţinute din proiecţie în plan.

Punct început	X / Y	Punct sfârşit	X / Y	Lungime segment (** (m)
1	550.819,954 678.153,512	2	550.827,762 678.159,145	9.628
2	550.827,762 678.159,145	3	550.834,537 678.164,033	8.354

Document care conține date cu caracter personal, protejat de prevederile Regulamentului (UE) nr. 679/2016 și Legii 190/2018

Punct început	X / Y	Punct sfârşit	X / Y	Lungime segment (** (m)
3	550.834,537 678.164,033	4	550.836,317 678.165,838	2.536
4	550.836,317 678.165,838	5	550.837,387 678.166,923	1.523
5	550.837,387 678.166,923	6	550.828,941 678.172,213	9.966
6	550.828,941 678.172,213	7	550.822,668 678.175,444	7.056
7	550.822,668 678.175,444	8	550.816,385 678.178,25	6.881
8	550.816,385 678.178,25	9	550.811,953 678.167,346	11.77
9	550.811,953 678.167,346	10	550.811,362 678.163,484	3.907
10	550.811,362 678.163,484	11	550.812,532 678.158,88	4.75
11	550.812,532 678.158,88	12	550.813,09 678.157,436	1.548
12	550.813,09 678.157,436	13	550.814,089 678.154,851	2.772
13	550.814,089 678.154,851	1	550.819,954 678.153,512	6.016

** Lungimile segmentelor sunt determinate în planul de proiecţie Stereo 70 şi sunt rotunjite la 1 milimetru.
*** Distanţa dintre puncte este formată din segmente cumulate ce sunt mai mici decât valoarea 1 milimetru.

Document care conține date cu caracter personal, protejat de prevederile Regulamentului (UE) nr. 679/2016 și Legii 190/2018

DATE DESPRE IMOBILUL NR. 7167

Oficiul de Cadastru şi Publicitate Imobiliară SUCEAVA
Biroul de Cadastru şi Publicitate Imobiliară Campulung Moldovenesc

A. Partea I. Descrierea imobilului

TEREN Extravilan

Adresa: Jud. Suceava

Nr. Crt	Nr cadastral Nr. topografic	Suprafaţa* (mp)	Observaţii / Referinţe
A1		12.819	Sector cadastral:3 Teren neimprejmuit;

B. Partea II. Proprietari şi acte

Inscrieri privitoare la dreptul de proprietate şi alte drepturi reale		Referinţe
/		
Act Normativ nr. 7, din 13/03/1996 emis de Parlamentul Romaniei (Lege);		
B1	Inscrierea provizorie, drept de PROPRIETATE, dobandit prin Lege, cota actuala 1/1, cota initiala 1/1	A1
	1) **COMUNA VAMA**, CIF:4326698, Proprietar neidentificat.	

C. Partea III. SARCINI .

Inscrieri privind dezmembramintele dreptului de proprietate, drepturi reale de garanţie şi sarcini	Referinţe
NU SUNT	

Document care conține date cu caracter personal, protejat de prevederile Regulamentului (UE) nr. 679/2016 și Legii 190/2018

Anexa Nr. 1 La Partea I

Teren

Nr cadastral	Suprafaţa (mp)*	Observaţii / Referinţe
	12.819	

* Suprafaţa este determinată in planul de proiecţie Stereo 70.

DETALII LINIARE IMOBIL

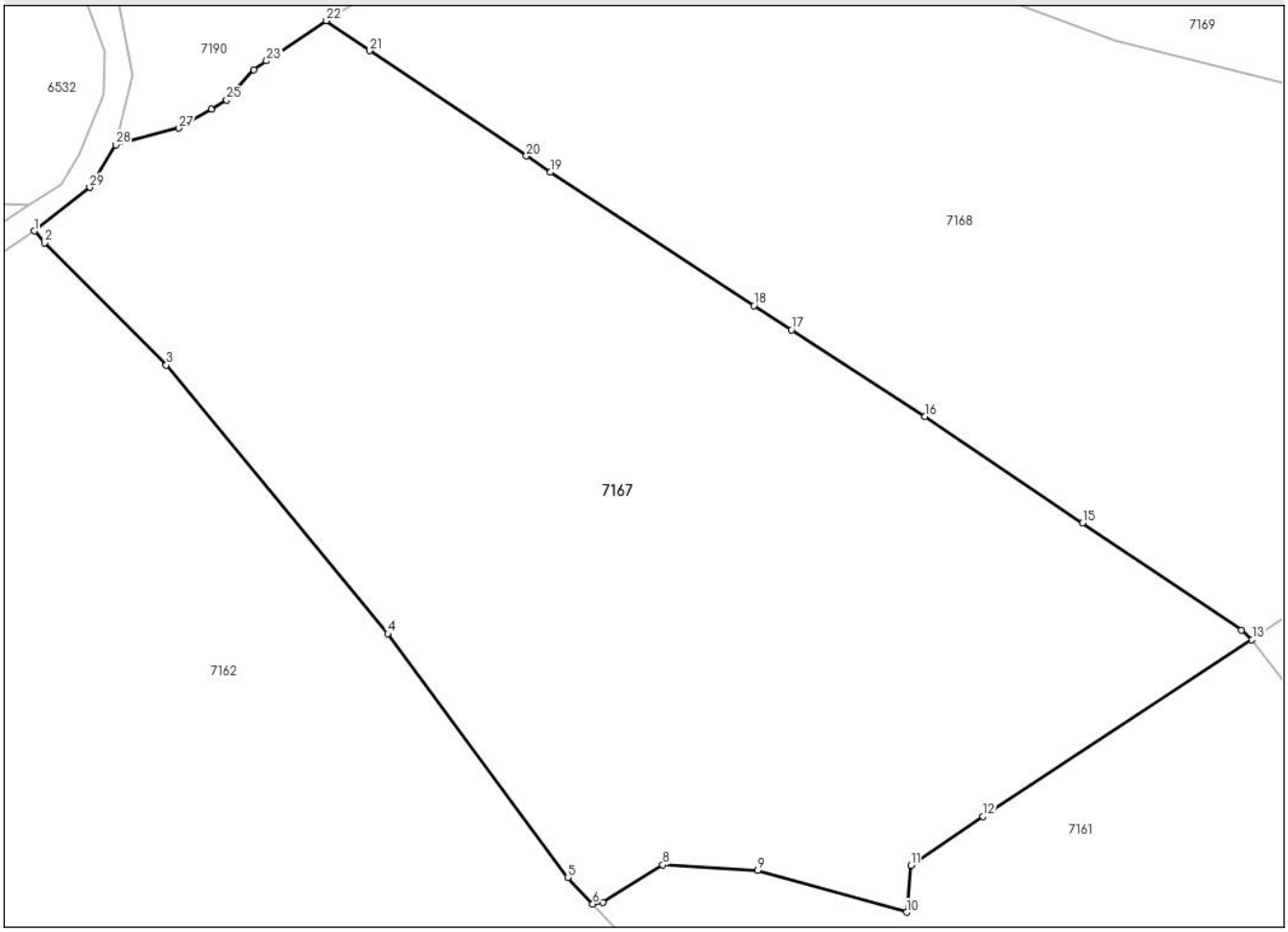

Date referitoare la teren

Crt	Categorie folosință	Intra vilan	Suprafaţa (mp)	Tarla	Parcelă	Nr. topo	Observaţii / Referinţe
1	faneata	NU	12.819	-	1F	-	

Lungime Segmente

1) Valorile lungimilor segmentelor sunt obţinute din proiecţie în plan.

Punct început	X / Y	Punct sfârşit	X / Y	Lungime segment (** (m)
1	550.927,176 678.575,564	2	550.928,814 678.573,676	2.499
3	550.948,24 678.554,25	4	550.983,518 678.511,475	55.445
5	551.012,181 678.472,67	6	551.016,169 678.468,465	5.795
7	551.017,746 678.468,733	8	551.027,307 678.474,732	11.288
9	551.042,424 678.473,804	10	551.066,154 678.467,179	24.637

Punct început	X / Y	Punct sfârşit	X / Y	Lungime segment (** (m)
2	550.928,814 678.573,676	3	550.948,24 678.554,25	27.473
4	550.983,518 678.511,475	5	551.012,181 678.472,67	48.244
6	551.016,169 678.468,465	7	551.017,746 678.468,733	1.6
8	551.027,307 678.474,732	9	551.042,424 678.473,804	15.145
10	551.066,154 678.467,179	11	551.066,831 678.474,641	7.492

Document care conține date cu caracter personal, protejat de prevederile Regulamentului (UE) nr. 679/2016 și Legii 190/2018

Punct început	X / Y	Punct sfârşit	X / Y	Lungime segment (** (m)
11	551.066,831 678.474,641	12	551.078,292 678.482,424	13.854
13	551.121,176 678.510,533	14	551.119,492 678.512,031	2.254
15	551.094,179 678.529,131	16	551.069,069 678.546,034	30.269
17	551.047,803 678.559,822	18	551.041,822 678.563,7	7.128
19	551.009,399 678.584,925	20	551.005,574 678.587,496	4.609
21	550.980,615 678.604,274	22	550.973,722 678.609,031	8.375
23	550.964,209 678.602,632	24	550.962,146 678.601,244	2.486
25	550.957,829 678.596,415	26	550.955,368 678.594,967	2.856
27	550.950,229 678.591,944	28	550.940,182 678.589,263	10.399
29	550.936,03 678.582,503	1	550.927,176 678.575,564	11.248

Punct început	X / Y	Punct sfârşit	X / Y	Lungime segment (** (m)
12	551.078,292 678.482,424	13	551.121,176 678.510,533	51.276
14	551.119,492 678.512,031	15	551.094,179 678.529,131	30.548
16	551.069,069 678.546,034	17	551.047,803 678.559,822	25.344
18	551.041,822 678.563,7	19	551.009,399 678.584,925	38.752
20	551.005,574 678.587,496	21	550.980,615 678.604,274	30.074
22	550.973,722 678.609,031	23	550.964,209 678.602,632	11.465
24	550.962,146 678.601,244	25	550.957,829 678.596,415	6.477
26	550.955,368 678.594,967	27	550.950,229 678.591,944	5.962
28	550.940,182 678.589,263	29	550.936,03 678.582,503	7.934

** Lungimile segmentelor sunt determinate în planul de proiecţie Stereo 70 şi sunt rotunjite la 1 milimetru.
*** Distanţa dintre puncte este formată din segmente cumulate ce sunt mai mici decât valoarea 1 milimetru.

Document care conține date cu caracter personal, protejat de prevederile Regulamentului (UE) nr. 679/2016 și Legii 190/2018

DATE DESPRE IMOBILUL NR. 7168

Oficiul de Cadastru şi Publicitate Imobiliară SUCEAVA
Biroul de Cadastru şi Publicitate Imobiliară Campulung Moldovenesc

A. Partea I. Descrierea imobilului

TEREN Extravilan

Adresa: Jud. Suceava

Nr. Crt	Nr cadastral Nr. topografic	Suprafaţa* (mp)	Observaţii / Referinţe
A1	32239	12.422	Sector cadastral:3 Teren neimprejmuit;

B. Partea II. Proprietari şi acte

Inscrieri privitoare la dreptul de proprietate şi alte drepturi reale		Referinţe
6440 / 06/05/2015		
Hotarare Judecatoreasca nr. 217, din 16/09/2014 emis de Judecatoria Câmpulung Moldovenesc;		
B1	se notează că din parte a parcelei topo nr. 3744/2 s-a format imobilul identic cu numărul cadastral 32239	A1
Hotarare Judecatoreasca nr. 1344, din 16/12/2014 emis de Judecatoria Câmpulung Moldovenesc;		
B3	Intabulare, drept de PROPRIETATEmod dobândire cumpărare, dobandit prin Hotarare Judecatoreasca, cota actuala 1/1, cota initiala 1/1	A1
	1) **CIOC ILEANA**	

C. Partea III. SARCINI .

Inscrieri privind dezmembramintele dreptului de proprietate, drepturi reale de garanţie şi sarcini	Referinţe
NU SUNT	

Document care conține date cu caracter personal, protejat de prevederile Regulamentului (UE) nr. 679/2016 și Legii 190/2018

Anexa Nr. 1 La Partea I

Teren

Nr cadastral	Suprafaţa (mp)*	Observaţii / Referinţe
32239	12.422	

* Suprafaţa este determinată in planul de proiecţie Stereo 70.

DETALII LINIARE IMOBIL

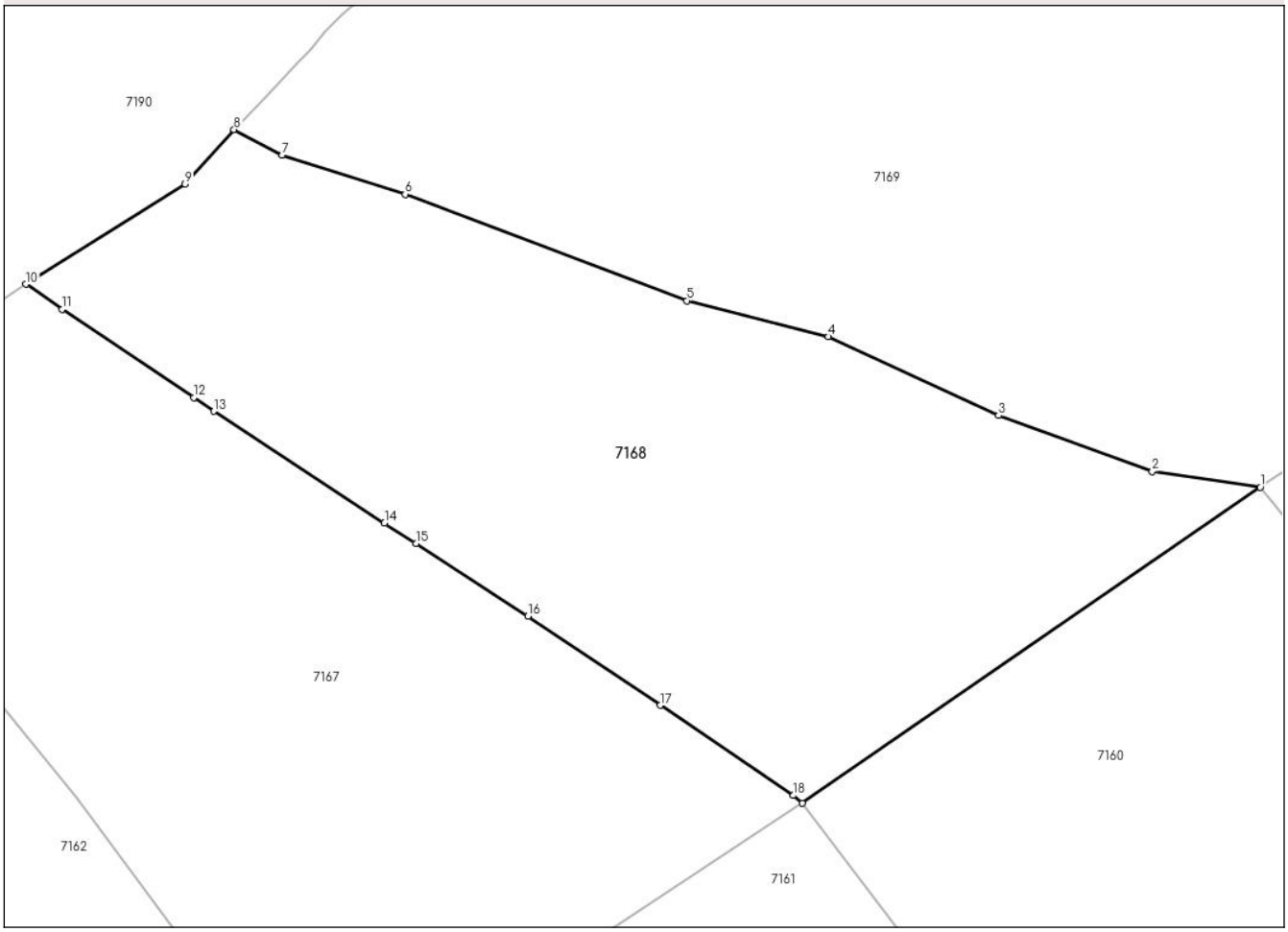

Date referitoare la teren

Crt	Categorie folosință	Intra vilan	Suprafaţa (mp)	Tarla	Parcelă	Nr. topo	Observaţii / Referinţe
1	pasune	NU	12.422	-	1P	-	Imobilul nu este imprejmuit cu gard

Lungime Segmente
1) Valorile lungimilor segmentelor sunt obţinute din proiecţie în plan.

Punct început	X / Y	Punct sfârşit	X / Y	Lungime segment (** (m)
1	551.208,154 678.570,532	2	551.187,638 678.573,496	20.729
2	551.187,638 678.573,496	3	551.158,446 678.584,122	31.066
3	551.158,446 678.584,122	4	551.126,108 678.599,068	35.625
4	551.126,108 678.599,068	5	551.099,255 678.605,89	27.706
5	551.099,255 678.605,89	6	551.045,763 678.626,078	57.175

Document care conține date cu caracter personal, protejat de prevederile Regulamentului (UE) nr. 679/2016 și Legii 190/2018

Punct început	X / Y	Punct sfârşit	X / Y	Lungime segment (** (m)
6	551.045,763 678.626,078	7	551.022,343 678.633,481	24.562
7	551.022,343 678.633,481	8	551.013,251 678.638,366	10.321
8	551.013,251 678.638,366	9	551.003,918 678.628,049	13.912
9	551.003,918 678.628,049	10	550.973,722 678.609,031	35.686
10	550.973,722 678.609,031	11	550.980,615 678.604,274	8.375
11	550.980,615 678.604,274	12	551.005,574 678.587,496	30.074
12	551.005,574 678.587,496	13	551.009,399 678.584,925	4.609
13	551.009,399 678.584,925	14	551.041,822 678.563,7	38.752
14	551.041,822 678.563,7	15	551.047,803 678.559,822	7.128
15	551.047,803 678.559,822	16	551.069,069 678.546,034	25.344
16	551.069,069 678.546,034	17	551.094,179 678.529,131	30.269
17	551.094,179 678.529,131	18	551.119,492 678.512,031	30.548
18	551.119,492 678.512,031	19	551.121,176 678.510,533	2.254
19	551.121,176 678.510,533	1	551.208,154 678.570,532	105.665

** Lungimile segmentelor sunt determinate în planul de proiecţie Stereo 70 şi sunt rotunjite la 1 milimetru.
*** Distanţa dintre puncte este formată din segmente cumulate ce sunt mai mici decât valoarea 1 milimetru.

Document care conține date cu caracter personal, protejat de prevederile Regulamentului (UE) nr. 679/2016 și Legii 190/2018

DATE DESPRE IMOBILUL NR. 7169

Oficiul de Cadastru şi Publicitate Imobiliară SUCEAVA
Biroul de Cadastru şi Publicitate Imobiliară Campulung Moldovenesc

A. Partea I. Descrierea imobilului

TEREN Extravilan

Adresa: Jud. Suceava

Nr. Crt	Nr cadastral Nr. topografic	Suprafaţa* (mp)	Observaţii / Referinţe
A1	35344	31.465	Sector cadastral:3 Teren neimprejmuit; Teren extravilan partial imprejmuit cu gard

B. Partea II. Proprietari şi acte

Inscrieri privitoare la dreptul de proprietate şi alte drepturi reale		Referinţe
15207 / 10/09/2019		
Act Administrativ nr. 9615, din 01/10/2019 emis de PRIMARIA VAMA (act notarial nr 789 din 22-07-2019, emis de BIN Dorina Rotaru;act administrativ nr proces verbal de vecinatate din 10-06-2019, emis de PFA Preutescu Sorin George);		
B1	se noteaza ca din imobilul cu nr.top 3744/5 din CF 928 Vama se formeaza imobilul cu nr. cad. 35344 ;	A1
19092 / 11/11/2024		
Act Notarial nr. 1408, din 08/11/2024 emis de Taran Liliana (Contract de donatie);		
B4	Intabulare, drept de PROPRIETATEbun comun în devălmășie, dobandit prin Conventie, cota actuala 1/1, cota initiala 1/1	A1
	1) **LUCHIAN FILARET** 2) **LUCHIAN DOINA-MAGDALINA**	

C. Partea III. SARCINI .

Inscrieri privind dezmembramintele dreptului de proprietate, drepturi reale de garanţie şi sarcini	Referinţe
NU SUNT	

Document care conține date cu caracter personal, protejat de prevederile Regulamentului (UE) nr. 679/2016 și Legii 190/2018

Anexa Nr. 1 La Partea I

Teren

Nr cadastral	Suprafaţa (mp)*	Observaţii / Referinţe
35344	31.465	Teren extravilan partial imprejmuit cu gard

* Suprafaţa este determinată in planul de proiecţie Stereo 70.

DETALII LINIARE IMOBIL

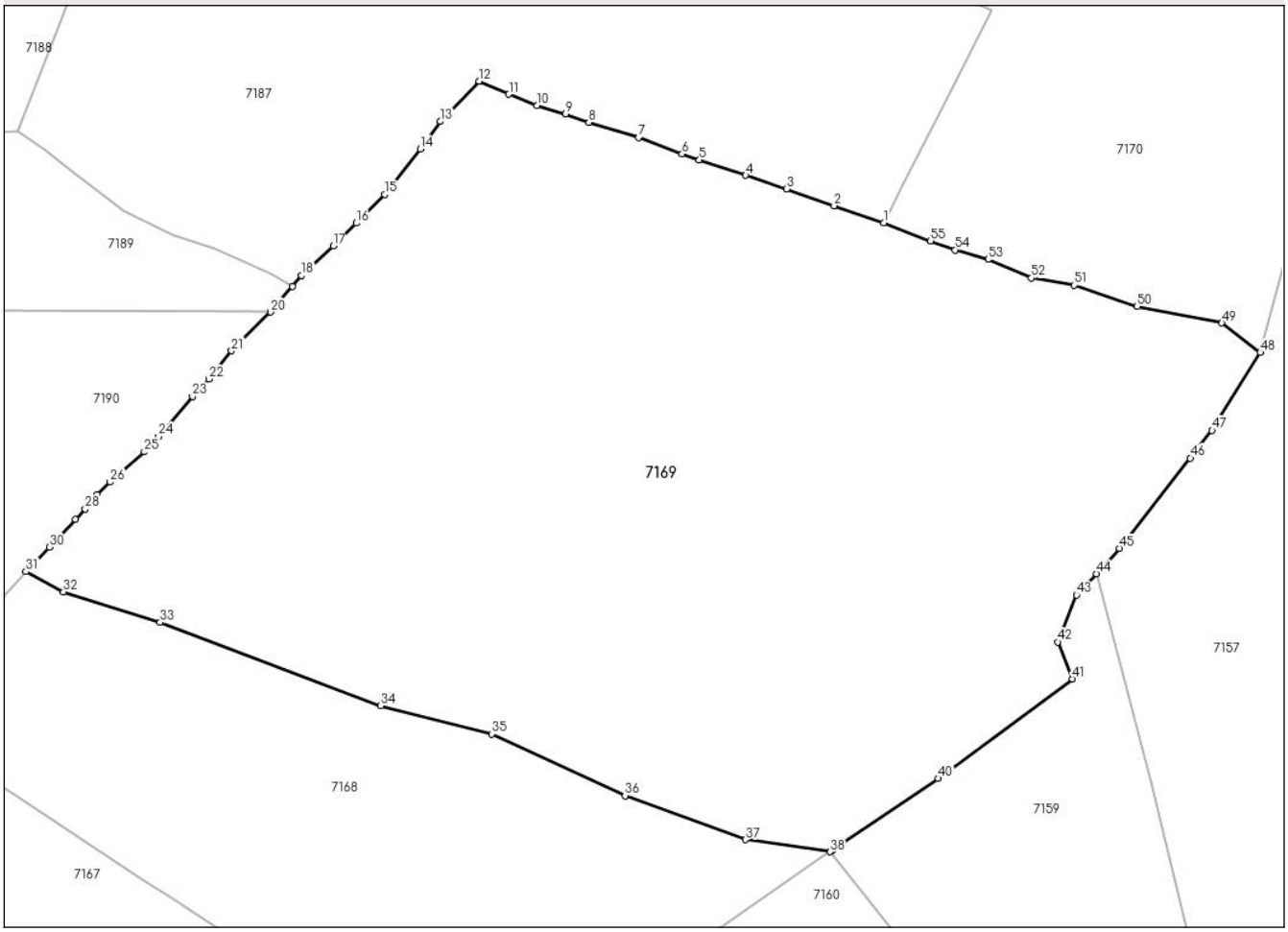

Date referitoare la teren

Crt	Categorie folosință	Intra vilan	Suprafaţa (mp)	Tarla	Parcelă	Nr. topo	Observaţii / Referinţe
1	pasune	NU	31.465	-	1P	-	

Lungime Segmente

1) Valorile lungimilor segmentelor sunt obţinute din proiecţie în plan.

Punct început	X / Y	Punct sfârşit	X / Y	Lungime segment
1	551.221,138 678.722,759	2	551.209,105 678.726,948	12.741
4	551.187,704 678.734,304	5	551.176,424 678.737,987	11.866
7	551.161,78 678.743,41	8	551.149,646 678.747,1	12.683
10	551.137,17 678.751,242	11	551.130,279 678.753,941	7.401
13	551.113,689 678.747,353	14	551.108,847 678.740,661	8.26
16	551.093,328 678.722,722	17	551.087,756 678.717,197	7.847

Punct început	X / Y	Punct sfârşit	X / Y	Lungime segment
2	551.209,105 678.726,948	3	551.197,555 678.730,982	12.234
5	551.176,424 678.737,987	6	551.172,254 678.739,458	4.422
8	551.149,646 678.747,1	9	551.144,058 678.749,13	5.945
11	551.130,279 678.753,941	12	551.123,099 678.757,111	7.849
14	551.108,847 678.740,661	15	551.100,185 678.729,649	14.011
17	551.087,756 678.717,197	18	551.080,054 678.710,067	10.496

Punct început	X / Y	Punct sfârşit	X / Y	Lungime segment
3	551.197,555 678.730,982	4	551.187,704 678.734,304	10.396
6	551.172,254 678.739,458	7	551.161,78 678.743,41	11.195
9	551.144,058 678.749,13	10	551.137,17 678.751,242	7.205
12	551.123,099 678.757,111	13	551.113,689 678.747,353	13.556
15	551.100,185 678.729,649	16	551.093,328 678.722,722	9.747
18	551.080,054 678.710,067	19	551.077,856 678.707,461	3.409

Document care conține date cu caracter personal, protejat de prevederile Regulamentului (UE) nr. 679/2016 și Legii 190/2018

Punct început	X / Y	Punct sfârşit	X / Y	Lungime segment
19	551.077,856 678.707,461	20	551.072,57 678.701,194	8.199
22	551.057,612 678.684,982	23	551.053,631 678.680,758	5.804
25	551.041,931 678.667,338	26	551.033,637 678.660,046	11.044
28	551.027,669 678.653,494	29	551.025,31 678.651,016	3.421
31	551.013,251 678.638,366	32	551.022,343 678.633,481	10.321
34	551.099,255 678.605,89	35	551.126,108 678.599,068	27.706
37	551.187,638 678.573,496	38	551.208,154 678.570,532	20.729
40	551.234,287 678.588,327	41	551.266,858 678.612,401	40.502
43	551.267,869 678.632,679	44	551.272,637 678.637,849	7.033
46	551.295,427 678.665,852	47	551.300,698 678.672,544	8.519
49	551.303,073 678.698,567	50	551.282,533 678.702,548	20.922
52	551.256,913 678.709,439	53	551.246,467 678.713,946	11.377
55	551.232,471 678.718,437	1	551.221,138 678.722,759	12.129

Punct început	X / Y	Punct sfârşit	X / Y	Lungime segment
20	551.072,57 678.701,194	21	551.063,05 678.691,831	13.353
23	551.053,631 678.680,758	24	551.045,443 678.671,068	12.686
26	551.033,637 678.660,046	27	551.030,519 678.656,956	4.39
29	551.025,31 678.651,016	30	551.018,947 678.644,335	9.226
32	551.022,343 678.633,481	33	551.045,763 678.626,078	24.562
35	551.126,108 678.599,068	36	551.158,446 678.584,122	35.625
38	551.208,154 678.570,532	39	551.208,695 678.570,901	0.655
41	551.266,858 678.612,401	42	551.263,274 678.621,345	9.635
44	551.272,637 678.637,849	45	551.278,3 678.643,989	8.353
47	551.300,698 678.672,544	48	551.312,379 678.691,434	22.21
50	551.282,533 678.702,548	51	551.267,344 678.707,68	16.033
53	551.246,467 678.713,946	54	551.238,415 678.716,236	8.371

Punct început	X / Y	Punct sfârşit	X / Y	Lungime segment
21	551.063,05 678.691,831	22	551.057,612 678.684,982	8.745
24	551.045,443 678.671,068	25	551.041,931 678.667,338	5.123
27	551.030,519 678.656,956	28	551.027,669 678.653,494	4.484
30	551.018,947 678.644,335	31	551.013,251 678.638,366	8.251
33	551.045,763 678.626,078	34	551.099,255 678.605,89	57.175
36	551.158,446 678.584,122	37	551.187,638 678.573,496	31.066
39	551.208,695 678.570,901	40	551.234,287 678.588,327	30.962
42	551.263,274 678.621,345	43	551.267,869 678.632,679	12.23
45	551.278,3 678.643,989	46	551.295,427 678.665,852	27.773
48	551.312,379 678.691,434	49	551.303,073 678.698,567	11.725
51	551.267,344 678.707,68	52	551.256,913 678.709,439	10.578
54	551.238,415 678.716,236	55	551.232,471 678.718,437	6.338

** Lungimile segmentelor sunt determinate în planul de proiecţie Stereo 70 şi sunt rotunjite la 1 milimetru.
*** Distanţa dintre puncte este formată din segmente cumulate ce sunt mai mici decât valoarea 1 milimetru.

Document care conține date cu caracter personal, protejat de prevederile Regulamentului (UE) nr. 679/2016 și Legii 190/2018

DATE DESPRE IMOBILUL NR. 7170

Oficiul de Cadastru şi Publicitate Imobiliară SUCEAVA
Biroul de Cadastru şi Publicitate Imobiliară Campulung Moldovenesc

A. Partea I. Descrierea imobilului

TEREN Extravilan

Adresa: Jud. Suceava

Nr. Crt	Nr cadastral Nr. topografic	Suprafaţa* (mp)	Observaţii / Referinţe
A1		13.776	Sector cadastral:3 Teren neimprejmuit;

B. Partea II. Proprietari şi acte

Inscrieri privitoare la dreptul de proprietate şi alte drepturi reale		Referinţe
/		
Act Normativ nr. 7, din 13/03/1996 emis de Parlamentul Romaniei (Lege);		
B1	Inscrierea provizorie, drept de PROPRIETATE, dobandit prin Lege, cota actuala 1/1, cota initiala 1/1	A1
	1) **COMUNA VAMA**, CIF:4326698, Proprietar neidentificat.	

C. Partea III. SARCINI .

Inscrieri privind dezmembramintele dreptului de proprietate, drepturi reale de garanţie şi sarcini	Referinţe
NU SUNT	

Document care conține date cu caracter personal, protejat de prevederile Regulamentului (UE) nr. 679/2016 și Legii 190/2018

Anexa Nr. 1 La Partea I

Teren

Nr cadastral	Suprafaţa (mp)*	Observaţii / Referinţe
	13.776	

* Suprafaţa este determinată in planul de proiecţie Stereo 70.

DETALII LINIARE IMOBIL

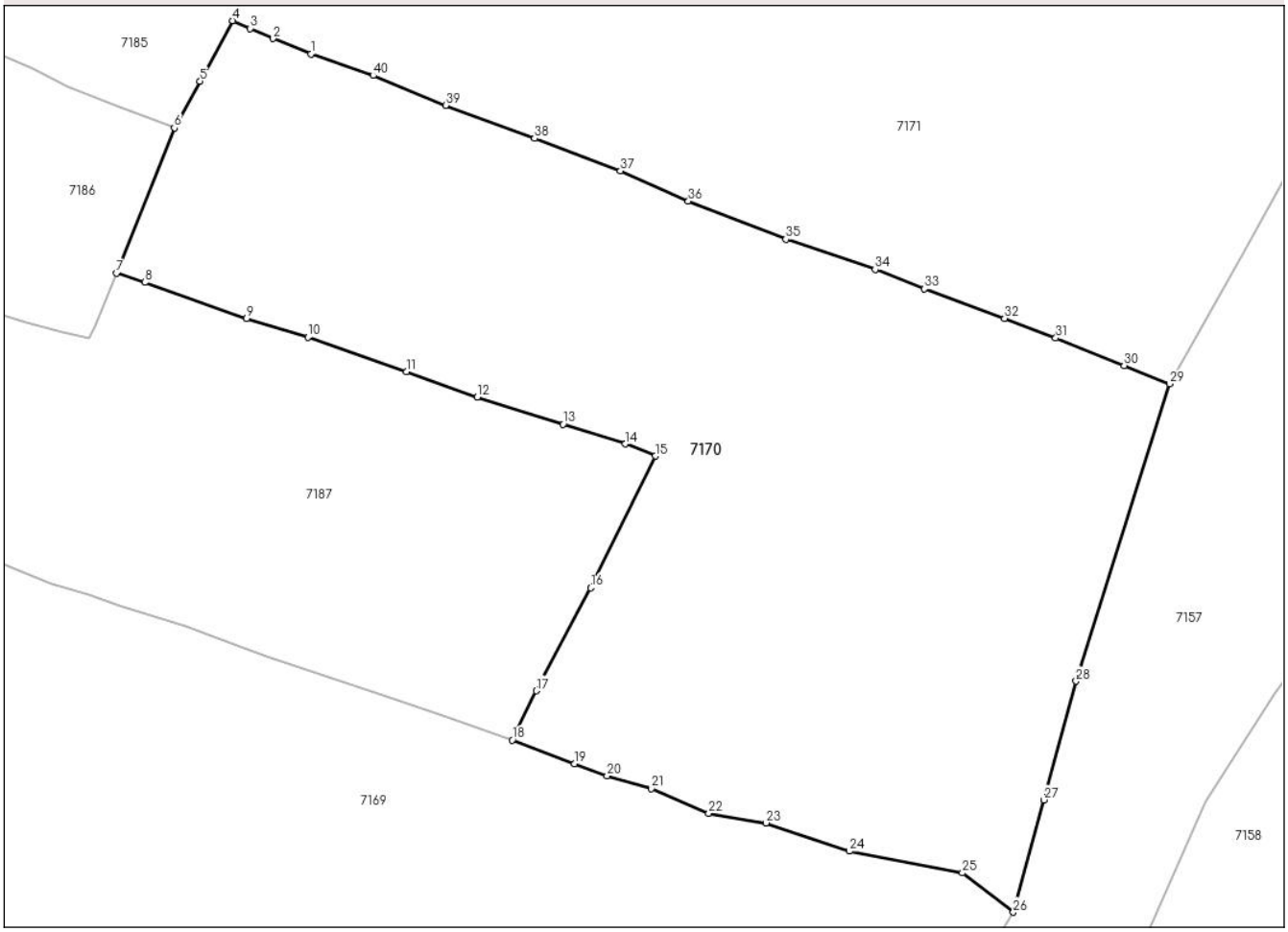

Date referitoare la teren

Crt	Categorie folosință	Intra vilan	Suprafaţa (mp)	Tarla	Parcelă	Nr. topo	Observaţii / Referinţe
1	faneata	NU	13.776	-	1F	-	

Lungime Segmente

1) Valorile lungimilor segmentelor sunt obţinute din proiecţie în plan.

Punct început	X / Y	Punct sfârşit	X / Y	Lungime segment (** (m)
1	551.184,455 678.847,512	2	551.177,61 678.850,313	7.396
3	551.173,429 678.852,151	4	551.170,225 678.853,56	3.5
5	551.164,322 678.842,549	6	551.159,622 678.834,054	9.709
7	551.149,121 678.807,636	8	551.154,228 678.805,974	5.371
9	551.172,782 678.799,407	10	551.183,978 678.795,982	11.708

Punct început	X / Y	Punct sfârşit	X / Y	Lungime segment (** (m)
2	551.177,61 678.850,313	3	551.173,429 678.852,151	4.567
4	551.170,225 678.853,56	5	551.164,322 678.842,549	12.493
6	551.159,622 678.834,054	7	551.149,121 678.807,636	28.429
8	551.154,228 678.805,974	9	551.172,782 678.799,407	19.682
10	551.183,978 678.795,982	11	551.201,925 678.789,77	18.992

Document care conține date cu caracter personal, protejat de prevederile Regulamentului (UE) nr. 679/2016 și Legii 190/2018

Punct început	X / Y	Punct sfârşit	X / Y	Lungime segment (** (m)
11	551.201,925 678.789,77	12	551.214,776 678.785,121	13.666
13	551.230,401 678.780,195	14	551.241,71 678.776,57	11.876
15	551.247,166 678.774,384	16	551.235,407 678.750,432	26.683
17	551.225,485 678.731,68	18	551.221,138 678.722,759	9.924
19	551.232,471 678.718,437	20	551.238,415 678.716,236	6.338
21	551.246,467 678.713,946	22	551.256,913 678.709,439	11.377
23	551.267,344 678.707,68	24	551.282,533 678.702,548	16.033
25	551.303,073 678.698,567	26	551.312,379 678.691,434	11.725
27	551.317,943 678.711,865	28	551.323,817 678.733,434	22.355
29	551.340,784 678.787,518	30	551.332,527 678.790,839	8.9
31	551.320,08 678.795,845	32	551.310,749 678.799,436	9.998
33	551.296,177 678.804,788	34	551.287,198 678.808,336	9.655
35	551.270,949 678.813,815	36	551.253,195 678.820,744	19.058
37	551.240,84 678.826,242	38	551.225,21 678.832,14	16.706
39	551.208,991 678.838,166	40	551.195,822 678.843,589	14.242

Punct început	X / Y	Punct sfârşit	X / Y	Lungime segment (** (m)
12	551.214,776 678.785,121	13	551.230,401 678.780,195	16.383
14	551.241,71 678.776,57	15	551.247,166 678.774,384	5.878
16	551.235,407 678.750,432	17	551.225,485 678.731,68	21.215
18	551.221,138 678.722,759	19	551.232,471 678.718,437	12.129
20	551.238,415 678.716,236	21	551.246,467 678.713,946	8.371
22	551.256,913 678.709,439	23	551.267,344 678.707,68	10.578
24	551.282,533 678.702,548	25	551.303,073 678.698,567	20.922
26	551.312,379 678.691,434	27	551.317,943 678.711,865	21.175
28	551.323,817 678.733,434	29	551.340,784 678.787,518	56.683
30	551.332,527 678.790,839	31	551.320,08 678.795,845	13.416
32	551.310,749 678.799,436	33	551.296,177 678.804,788	15.524
34	551.287,198 678.808,336	35	551.270,949 678.813,815	17.148
36	551.253,195 678.820,744	37	551.240,84 678.826,242	13.523
38	551.225,21 678.832,14	39	551.208,991 678.838,166	17.302
40	551.195,822 678.843,589	1	551.184,455 678.847,512	12.025

**** Lungimile segmentelor sunt determinate în planul de proiecţie Stereo 70 şi sunt rotunjite la 1 milimetru.**
***** Distanţa dintre puncte este formată din segmente cumulate ce sunt mai mici decât valoarea 1 milimetru.**

Document care conține date cu caracter personal, protejat de prevederile Regulamentului (UE) nr. 679/2016 și Legii 190/2018

DATE DESPRE IMOBILUL NR. 7171

Oficiul de Cadastru şi Publicitate Imobiliară SUCEAVA
Biroul de Cadastru şi Publicitate Imobiliară Campulung Moldovenesc

A. Partea I. Descrierea imobilului

TEREN Extravilan

Adresa: Jud. Suceava

Nr. Crt	Nr cadastral Nr. topografic	Suprafaţa* (mp)	Observaţii / Referinţe
A1	31508	182.888	Sector cadastral:3 Teren neimprejmuit;

B. Partea II. Proprietari şi acte

Inscrieri privitoare la dreptul de proprietate şi alte drepturi reale		Referinţe
4398 / 11/04/2012		
Hotarare Judecatoreasca nr. 238, din 11/02/2010 emis de JUDECATORIA CAMPULUNG MOLDOVENESC (hotarare judecatoreasca nr. INCHEIERE/27-01-2012 emis de JUDECATORIA CAMPULUNG MOLDOVENESC; act administrativ nr. 3330212822192/09-05-2011 emis de TREZORERIA CAMPULUNG MOLDOVENESC;);		
B1	se noteaza ca din parte a imobilelor cu nr.top. 3703/1 din CF 930 Vama si din parte a imobilelor cu nr.top. 3743 si 3744/2 din CF 928 Vama se formeaza imobilul cu nr.cad. 31508	A1
B2	Intabulare, drept de PROPRIETATE, cu titlu de cumpararare, in devalmasie, dobandit prin Hotarare Judecatoreasca, cota actuala 1/1, cota initiala 1/1	A1
	1) **NIGA IOAN** 2) **NIGA RARITA MARIANA**	

C. Partea III. SARCINI .

Inscrieri privind dezmembramintele dreptului de proprietate, drepturi reale de garanţie şi sarcini	Referinţe
NU SUNT	

Anexa Nr. 1 La Partea I

Teren

Nr cadastral	Suprafaţa (mp)*	Observaţii / Referinţe
31508	182.888	

* Suprafaţa este determinată in planul de proiecţie Stereo 70.

DETALII LINIARE IMOBIL

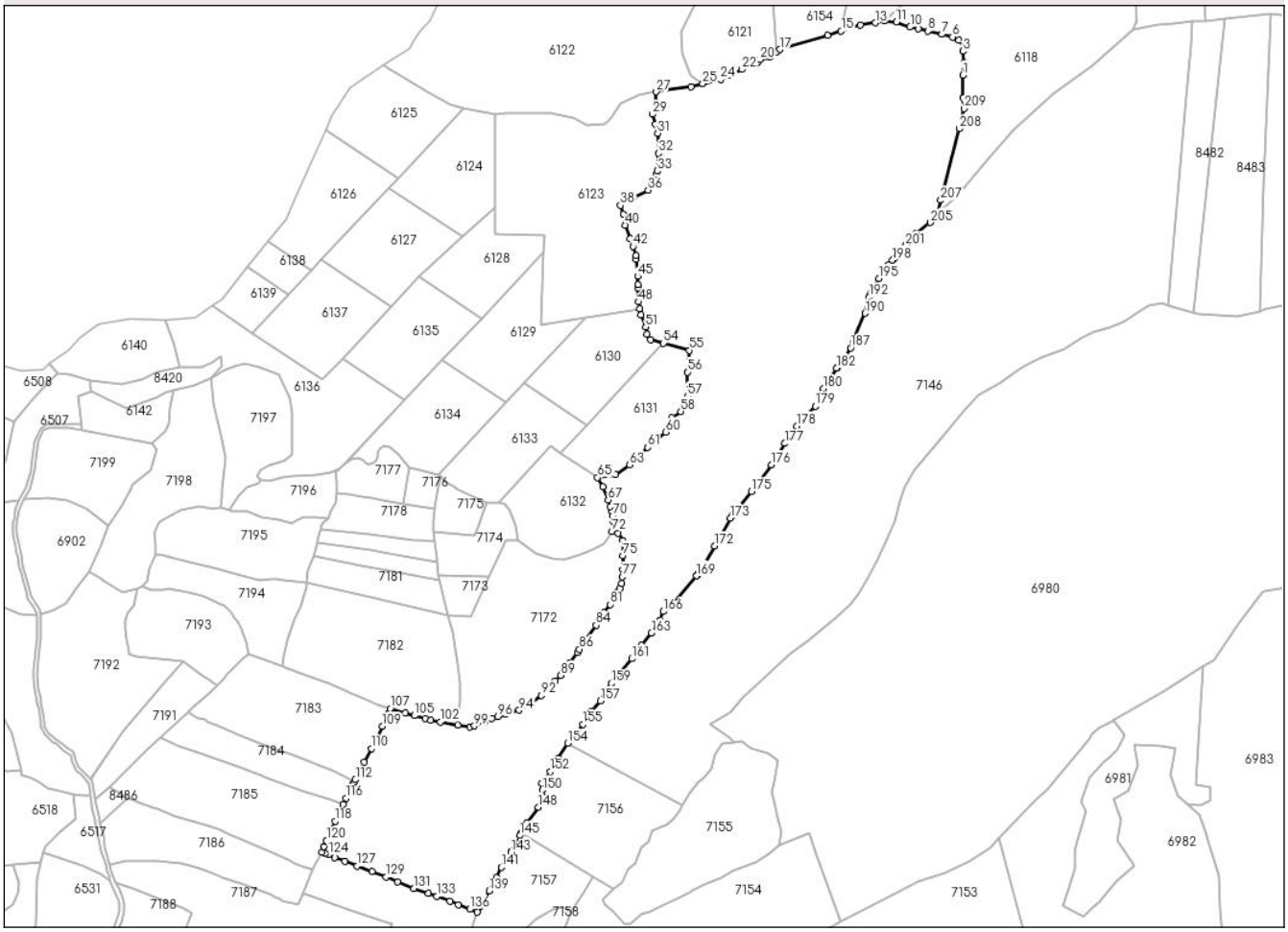

Date referitoare la teren

Crt	Categorie folosință	Intra vilan	Suprafaţa (mp)	Tarla	Parcelă	Nr. topo	Observaţii / Referinţe
1	pasune	NU	14.000	-	1P	-	Imobil imprejmuit partial cu gard
2	pasune	NU	45.000	-	1P	-	Imobil imprejmuit partial cu gard
3	pasune	NU	30.000	-	1P	-	Imobil imprejmuit partial cu gard
4	pasune	NU	6.257	-	1P	-	Imobil imprejmuit partial cu gard
5	pasune	NU	87.631	-	1P	-	Imobil imprejmuit partial cu gard

Lungime Segmente

1) Valorile lungimilor segmentelor sunt obţinute din proiecţie în plan.

Punct început	X / Y	Punct sfârşit	X / Y	Lungime segment
1	551.873,112 679.704,623	2	551.874,957 679.717,99	13.494
4	551.874,498 679.735,317	5	551.869,009 679.742,615	9.132
7	551.850,327 679.749,148	8	551.834,83 679.752,767	15.914

Punct început	X / Y	Punct sfârşit	X / Y	Lungime segment
2	551.874,957 679.717,99	3	551.873,637 679.730,791	12.869
5	551.869,009 679.742,615	6	551.861,933 679.746,329	7.991
8	551.834,83 679.752,767	9	551.824,484 679.755,089	10.603

Punct început	X / Y	Punct sfârşit	X / Y	Lungime segment
3	551.873,637 679.730,791	4	551.874,498 679.735,317	4.607
6	551.861,933 679.746,329	7	551.850,327 679.749,148	11.943
9	551.824,484 679.755,089	10	551.815,307 679.757,227	9.423

Document care conține date cu caracter personal, protejat de prevederile Regulamentului (UE) nr. 679/2016 și Legii 190/2018

Punct început	X / Y	Punct sfârşit	X / Y	Lungime segment
10	551.815,307 679.757,227	11	551.800,319 679.762,789	15.987
13	551.777,127 679.761,706	14	551.760,957 679.759,475	16.323
16	551.724,814 679.747,914	17	551.672,725 679.732,544	54.309
19	551.661,584 679.724,235	20	551.650,66 679.721,541	11.251
22	551.631,114 679.710,682	23	551.619,23 679.704,389	13.447
25	551.588,043 679.695,048	26	551.574,971 679.691,826	13.463
28	551.536,086 679.670,702	29	551.532,723 679.661,651	9.656
31	551.538,58 679.640,949	32	551.539,276 679.618,923	22.037
34	551.536,993 679.595,532	35	551.531,495 679.585,156	11.743
37	551.511,449 679.569,464	38	551.497,849 679.561,723	15.649
40	551.502,942 679.540,273	41	551.508,148 679.525,045	16.093
43	551.514,809 679.506,929	44	551.515,207 679.502,668	4.28
46	551.517,117 679.474,818	47	551.517,185 679.471,249	3.57
49	551.518,939 679.448,755	50	551.520,266 679.442,14	6.747
52	551.526,848 679.420,536	53	551.531,032 679.414,606	7.257
55	551.573,261 679.403,041	56	551.571,009 679.379,128	24.019
58	551.563,963 679.336,014	59	551.554,131 679.329,325	11.892
61	551.527,781 679.296,613	62	551.517,053 679.285,456	15.478
64	551.492,2 679.266,902	65	551.472,743 679.263,565	19.741
67	551.484,313 679.239,276	68	551.486,673 679.231,971	7.677
70	551.489,065 679.222,056	71	551.490,034 679.215,712	6.418
73	551.495,221 679.202,739	74	551.500,339 679.194,717	9.516
76	551.500,523 679.162,987	77	551.500,044 679.154,868	8.133
79	551.496,845 679.142,49	80	551.494,991 679.139,268	3.717
82	551.480,131 679.115,585	83	551.478,584 679.113,263	2.79
85	551.459,587 679.086,717	86	551.452,661 679.075,576	13.118
88	551.442,198 679.060,893	89	551.431,927 679.047,017	17.264
91	551.417,913 679.031,85	92	551.411,091 679.025,191	9.533
94	551.386,741 679.008,791	95	551.371,98 679.004,624	15.338
97	551.356,589 678.999,709	98	551.348,804 678.995,735	8.741
100	551.332,945 678.990,523	101	551.319,731 678.992,708	13.393
103	551.289,702 678.997,93	104	551.283,935 678.999,653	6.019
106	551.261,669 679.005,745	107	551.245,438 679.010,445	16.898

Punct început	X / Y	Punct sfârşit	X / Y	Lungime segment
11	551.800,319 679.762,789	12	551.786,99 679.764,117	13.395
14	551.760,957 679.759,475	15	551.739,817 679.752,703	22.198
17	551.672,725 679.732,544	18	551.669,149 679.729,877	4.461
20	551.650,66 679.721,541	21	551.648,191 679.718,009	4.309
23	551.619,23 679.704,389	24	551.608,064 679.699,982	12.004
26	551.574,971 679.691,826	27	551.537,115 679.686,2	38.272
29	551.532,723 679.661,651	30	551.535,904 679.650,556	11.542
32	551.539,276 679.618,923	33	551.538,28 679.599,484	19.465
35	551.531,495 679.585,156	36	551.528,1 679.578,55	7.427
38	551.497,849 679.561,723	39	551.501,12 679.551,831	10.419
41	551.508,148 679.525,045	42	551.511,486 679.516,751	8.941
44	551.515,207 679.502,668	45	551.516,942 679.484,083	18.666
47	551.517,185 679.471,249	48	551.517,462 679.456,125	15.127
50	551.520,266 679.442,14	51	551.525,467 679.428,542	14.559
53	551.531,032 679.414,606	54	551.544,86 679.410,819	14.338
56	551.571,009 679.379,128	57	551.571,161 679.352,542	26.586
59	551.554,131 679.329,325	60	551.547,272 679.313,579	17.175
62	551.517,053 679.285,456	63	551.507,994 679.277,584	12.001
65	551.472,743 679.263,565	66	551.478,495 679.253,515	11.58
68	551.486,673 679.231,971	69	551.487,685 679.227,081	4.994
71	551.490,034 679.215,712	72	551.488,46 679.204,816	11.009
74	551.500,339 679.194,717	75	551.500,287 679.178,306	16.411
77	551.500,044 679.154,868	78	551.499,086 679.147,66	7.271
80	551.494,991 679.139,268	81	551.486,333 679.124,674	16.969
83	551.478,584 679.113,263	84	551.471,044 679.101,94	13.604
86	551.452,661 679.075,576	87	551.450,433 679.071,992	4.22
89	551.431,927 679.047,017	90	551.426,415 679.040,863	8.262
92	551.411,091 679.025,191	93	551.400,809 679.017,221	13.009
95	551.371,98 679.004,624	96	551.363,509 679.001,919	8.893
98	551.348,804 678.995,735	99	551.337,48 678.991,55	12.073
101	551.319,731 678.992,708	102	551.300,027 678.995,858	19.954
104	551.283,935 678.999,653	105	551.271,96 679.002,944	12.419
107	551.245,438 679.010,445	108	551.242,74 679.004,603	6.435

Punct început	X / Y	Punct sfârşit	X / Y	Lungime segment
12	551.786,99 679.764,117	13	551.777,127 679.761,706	10.153
15	551.739,817 679.752,703	16	551.724,814 679.747,914	15.749
18	551.669,149 679.729,877	19	551.661,584 679.724,235	9.437
21	551.648,191 679.718,009	22	551.631,114 679.710,682	18.583
24	551.608,064 679.699,982	25	551.588,043 679.695,048	20.62
27	551.537,115 679.686,2	28	551.536,086 679.670,702	15.532
30	551.535,904 679.650,556	31	551.538,58 679.640,949	9.973
33	551.538,28 679.599,484	34	551.536,993 679.595,532	4.156
36	551.528,1 679.578,55	37	551.511,449 679.569,464	18.969
39	551.501,12 679.551,831	40	551.502,942 679.540,273	11.701
42	551.511,486 679.516,751	43	551.514,809 679.506,929	10.369
45	551.516,942 679.484,083	46	551.517,117 679.474,818	9.267
48	551.517,462 679.456,125	49	551.518,939 679.448,755	7.517
51	551.525,467 679.428,542	52	551.526,848 679.420,536	8.124
54	551.544,86 679.410,819	55	551.573,261 679.403,041	29.446
57	551.571,161 679.352,542	58	551.563,963 679.336,014	18.027
60	551.547,272 679.313,579	61	551.527,781 679.296,613	25.841
63	551.507,994 679.277,584	64	551.492,2 679.266,902	19.067
66	551.478,495 679.253,515	67	551.484,313 679.239,276	15.382
69	551.487,685 679.227,081	70	551.489,065 679.222,056	5.211
72	551.488,46 679.204,816	73	551.495,221 679.202,739	7.073
75	551.500,287 679.178,306	76	551.500,523 679.162,987	15.321
78	551.499,086 679.147,66	79	551.496,845 679.142,49	5.635
81	551.486,333 679.124,674	82	551.480,131 679.115,585	11.003
84	551.471,044 679.101,94	85	551.459,587 679.086,717	19.053
87	551.450,433 679.071,992	88	551.442,198 679.060,893	13.82
90	551.426,415 679.040,863	91	551.417,913 679.031,85	12.39
93	551.400,809 679.017,221	94	551.386,741 679.008,791	16.4
96	551.363,509 679.001,919	97	551.356,589 678.999,709	7.264
99	551.337,48 678.991,55	100	551.332,945 678.990,523	4.65
102	551.300,027 678.995,858	103	551.289,702 678.997,93	10.531
105	551.271,96 679.002,944	106	551.261,669 679.005,745	10.665
108	551.242,74 679.004,603	109	551.236,408 678.991,188	14.834

Document care conține date cu caracter personal, protejat de prevederile Regulamentului (UE) nr. 679/2016 și Legii 190/2018

Punct început	X / Y	Punct sfârşit	X / Y	Lungime segment
109	551.236,408 678.991,188	110	551.224,549 678.966,901	27.028
112	551.207,123 678.932,58	113	551.206,027 678.930,426	2.417
115	551.201,477 678.921,718	116	551.196,647 678.912,541	10.37
118	551.184,806 678.887,133	119	551.179,977 678.876,578	11.607
121	551.172,514 678.859,534	122	551.170,225 678.853,56	6.398
124	551.177,61 678.850,313	125	551.184,455 678.847,512	7.396
127	551.208,991 678.838,166	128	551.225,21 678.832,14	17.302
130	551.253,195 678.820,744	131	551.270,949 678.813,815	19.058
133	551.296,177 678.804,788	134	551.310,749 678.799,436	15.524
136	551.332,527 678.790,839	137	551.340,784 678.787,518	8.9
139	551.353,886 678.810,807	140	551.362,002 678.825,51	16.794
142	551.373,794 678.845,045	143	551.377,977 678.853,554	9.482
145	551.387,549 678.871,603	146	551.389,172 678.874,661	3.462
148	551.407,888 678.902,466	149	551.414,822 678.912,689	12.353
151	551.411,928 678.928,982	152	551.421,019 678.941,506	15.476
154	551.440,107 678.972,774	155	551.456,795 678.993,326	26.474
157	551.475,563 679.019,024	158	551.479,793 679.027,895	9.828
160	551.497,339 679.049,734	161	551.510,234 679.065,227	20.157
163	551.531,755 679.093,366	164	551.540,748 679.106,519	15.933
166	551.544,686 679.116,923	167	551.551,912 679.122,633	9.21
169	551.580,998 679.155,964	170	551.581,874 679.156,984	1.344
172	551.600,934 679.188,685	173	551.618,506 679.219,033	35.068
175	551.641,226 679.248,266	176	551.663,103 679.277,596	36.59
178	551.691,104 679.320,055	179	551.711,546 679.341,828	29.865
181	551.725,539 679.369,941	182	551.734,708 679.383,68	16.518
184	551.739,938 679.390,371	185	551.742,434 679.393,563	4.052
187	551.750,146 679.405,722	188	551.752,644 679.412,681	7.394
190	551.765,933 679.443,671	191	551.768,998 679.455,978	12.683
193	551.771,519 679.463,541	194	551.772,972 679.466,43	3.234
196	551.786,334 679.490,095	197	551.791,82 679.496,662	8.557
199	551.798,149 679.503,685	200	551.807,29 679.512,115	12.434
202	551.811,308 679.518,884	203	551.819,282 679.527,513	11.75
205	551.837,358 679.542,969	206	551.845,345 679.552,726	12.609

Punct început	X / Y	Punct sfârşit	X / Y	Lungime segment
110	551.224,549 678.966,901	111	551.216,712 678.951,724	17.081
113	551.206,027 678.930,426	114	551.205,04 678.928,487	2.176
116	551.196,647 678.912,541	117	551.193,428 678.905,561	7.687
119	551.179,977 678.876,578	120	551.175,279 678.865,98	11.593
122	551.170,225 678.853,56	123	551.173,429 678.852,151	3.5
125	551.184,455 678.847,512	126	551.195,822 678.843,589	12.025
128	551.225,21 678.832,14	129	551.240,84 678.826,242	16.706
131	551.270,949 678.813,815	132	551.287,198 678.808,336	17.148
134	551.310,749 678.799,436	135	551.320,08 678.795,845	9.998
137	551.340,784 678.787,518	138	551.344,236 678.793,654	7.041
140	551.362,002 678.825,51	141	551.367,062 678.836,682	12.264
143	551.377,977 678.853,554	144	551.378,044 678.853,69	0.152
146	551.389,172 678.874,661	147	551.395,201 678.885,143	12.092
149	551.414,822 678.912,689	150	551.412,099 678.921,4	9.127
152	551.421,019 678.941,506	153	551.429,294 678.955,974	16.667
155	551.456,795 678.993,326	156	551.465,782 679.007,746	16.991
158	551.479,793 679.027,895	159	551.487,59 679.038,119	12.858
161	551.510,234 679.065,227	162	551.521,198 679.080,134	18.505
164	551.540,748 679.106,519	165	551.540,858 679.106,81	0.312
167	551.551,912 679.122,633	168	551.553,263 679.123,7	1.721
170	551.581,874 679.156,984	171	551.584,142 679.159,622	3.479
173	551.618,506 679.219,033	174	551.620,427 679.221,505	3.131
176	551.663,103 679.277,596	177	551.678,247 679.301,022	27.895
179	551.711,546 679.341,828	180	551.720,478 679.361,056	21.201
182	551.734,708 679.383,68	183	551.735,32 679.384,463	0.994
185	551.742,434 679.393,563	186	551.744,032 679.395,608	2.595
188	551.752,644 679.412,681	189	551.753,754 679.415,772	3.284
191	551.768,998 679.455,978	192	551.770,257 679.461,031	5.207
194	551.772,972 679.466,43	195	551.781,105 679.481,586	17.2
197	551.791,82 679.496,662	198	551.796,132 679.501,825	6.727
200	551.807,29 679.512,115	201	551.810,578 679.517,653	6.441
203	551.819,282 679.527,513	204	551.822,016 679.530,471	4.028
206	551.845,345 679.552,726	207	551.849,004 679.567,505	15.225

Punct început	X / Y	Punct sfârşit	X / Y	Lungime segment
111	551.216,712 678.951,724	112	551.207,123 678.932,58	21.411
114	551.205,04 678.928,487	115	551.201,477 678.921,718	7.649
117	551.193,428 678.905,561	118	551.184,806 678.887,133	20.345
120	551.175,279 678.865,98	121	551.172,514 678.859,534	7.014
123	551.173,429 678.852,151	124	551.177,61 678.850,313	4.567
126	551.195,822 678.843,589	127	551.208,991 678.838,166	14.242
129	551.240,84 678.826,242	130	551.253,195 678.820,744	13.523
132	551.287,198 678.808,336	133	551.296,177 678.804,788	9.655
135	551.320,08 678.795,845	136	551.332,527 678.790,839	13.416
138	551.344,236 678.793,654	139	551.353,886 678.810,807	19.681
141	551.367,062 678.836,682	142	551.373,794 678.845,045	10.736
144	551.378,044 678.853,69	145	551.387,549 678.871,603	20.279
147	551.395,201 678.885,143	148	551.407,888 678.902,466	21.472
150	551.412,099 678.921,4	151	551.411,928 678.928,982	7.584
153	551.429,294 678.955,974	154	551.440,107 678.972,774	19.979
156	551.465,782 679.007,746	157	551.475,563 679.019,024	14.929
159	551.487,59 679.038,119	160	551.497,339 679.049,734	15.164
162	551.521,198 679.080,134	163	551.531,755 679.093,366	16.927
165	551.540,858 679.106,81	166	551.544,686 679.116,923	10.813
168	551.553,263 679.123,7	169	551.580,998 679.155,964	42.546
171	551.584,142 679.159,622	172	551.600,934 679.188,685	33.565
174	551.620,427 679.221,505	175	551.641,226 679.248,266	33.893
177	551.678,247 679.301,022	178	551.691,104 679.320,055	22.969
180	551.720,478 679.361,056	181	551.725,539 679.369,941	10.225
183	551.735,32 679.384,463	184	551.739,938 679.390,371	7.498
186	551.744,032 679.395,608	187	551.750,146 679.405,722	11.818
189	551.753,754 679.415,772	190	551.765,933 679.443,671	30.441
192	551.770,257 679.461,031	193	551.771,519 679.463,541	2.809
195	551.781,105 679.481,586	196	551.786,334 679.490,095	9.987
198	551.796,132 679.501,825	199	551.798,149 679.503,685	2.744
201	551.810,578 679.517,653	202	551.811,308 679.518,884	1.431
204	551.822,016 679.530,471	205	551.837,358 679.542,969	19.788
207	551.849,004 679.567,505	208	551.869,692 679.645,734	80.918

Document care conține date cu caracter personal, protejat de prevederile Regulamentului (UE) nr. 679/2016 și Legii 190/2018

Punct început	X / Y	Punct sfârşit	X / Y	Lungime segment
208	551.869,692 679.645,734	209	551.874,699 679.667,789	22.616
209	551.874,699 679.667,789	210	551.873,418 679.679,629	11.909
210	551.873,418 679.679,629	1	551.873,112 679.704,623	24.996

** Lungimile segmentelor sunt determinate în planul de proiecţie Stereo 70 şi sunt rotunjite la 1 milimetru.
*** Distanţa dintre puncte este formată din segmente cumulate ce sunt mai mici decât valoarea 1 milimetru.

DATE DESPRE IMOBILUL NR. 7172

Oficiul de Cadastru şi Publicitate Imobiliară SUCEAVA
Biroul de Cadastru şi Publicitate Imobiliară Campulung Moldovenesc

A. Partea I. Descrierea imobilului

TEREN Extravilan

Adresa: Jud. Suceava

Nr. Crt	Nr cadastral Nr. topografic	Suprafaţa* (mp)	Observaţii / Referinţe
A1		23.851	Sector cadastral:3 Teren neimprejmuit;

B. Partea II. Proprietari şi acte

Inscrieri privitoare la dreptul de proprietate şi alte drepturi reale		Referinţe
/		
Act Normativ nr. 7, din 13/03/1996 emis de Parlamentul Romaniei (Lege);		
B1	Inscrierea provizorie, drept de PROPRIETATE, dobandit prin Lege, cota actuala 1/1, cota initiala 1/1	A1
	1) **COMUNA VAMA**, CIF:4326698, Proprietar neidentificat.	

C. Partea III. SARCINI .

Inscrieri privind dezmembramintele dreptului de proprietate, drepturi reale de garanţie şi sarcini	Referinţe
NU SUNT	

Document care conține date cu caracter personal, protejat de prevederile Regulamentului (UE) nr. 679/2016 și Legii 190/2018

Anexa Nr. 1 La Partea I

Teren

Nr cadastral	Suprafaţa (mp)*	Observaţii / Referinţe
	23.851	

* Suprafaţa este determinată in planul de proiecţie Stereo 70.

DETALII LINIARE IMOBIL

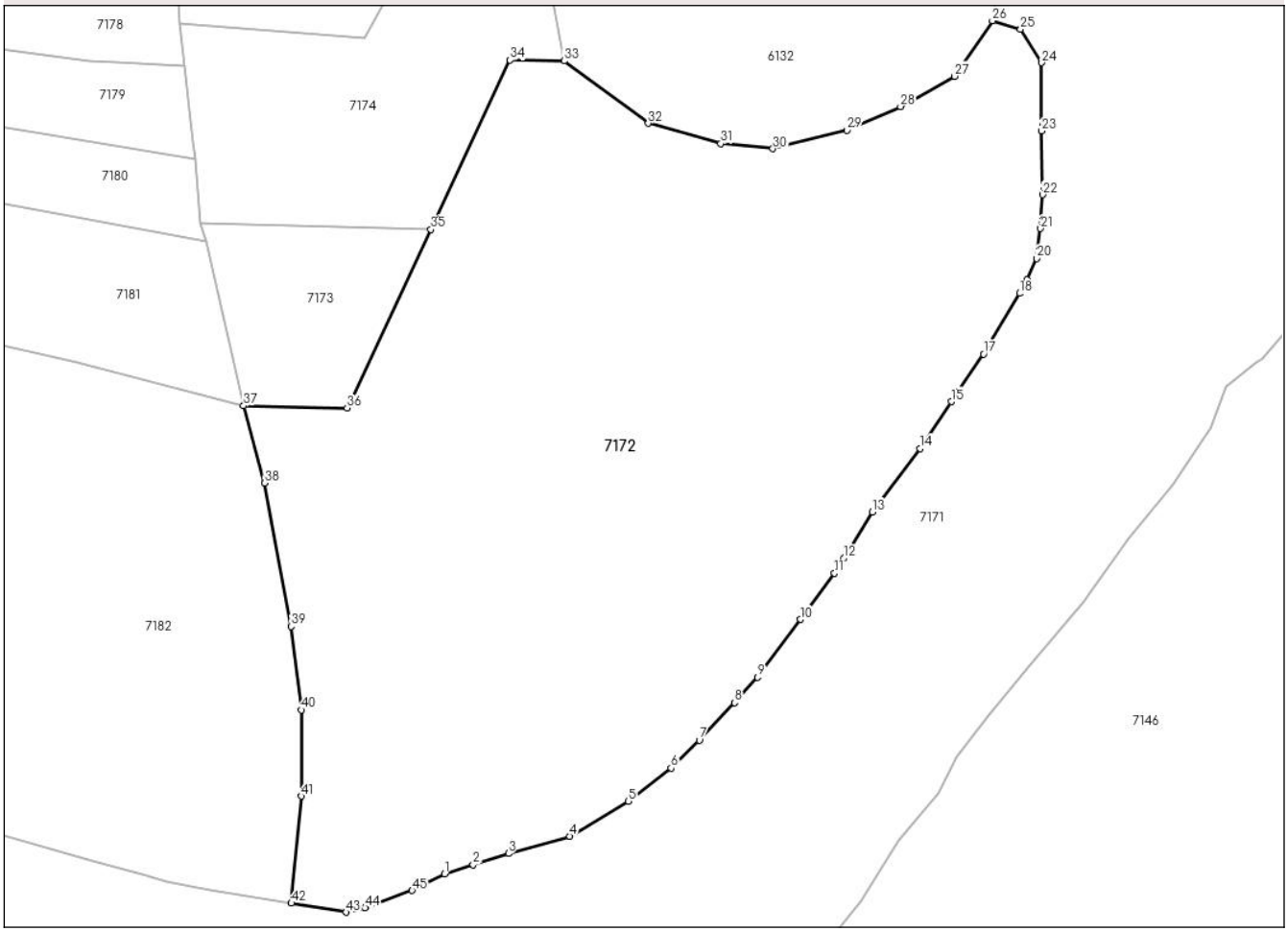

Date referitoare la teren

Crt	Categorie folosință	Intra vilan	Suprafaţa (mp)	Tarla	Parcelă	Nr. topo	Observaţii / Referinţe
1	faneata	NU	23.851	-	1F	-	

Lungime Segmente

1) Valorile lungimilor segmentelor sunt obţinute din proiecţie în plan.

Punct început	X / Y	Punct sfârşit	X / Y	Lungime segment
1	551.356,589 678.999,709	2	551.363,509 679.001,919	7.264
4	551.386,741 679.008,791	5	551.400,809 679.017,221	16.4
7	551.417,913 679.031,85	8	551.426,415 679.040,863	12.39
10	551.442,198 679.060,893	11	551.450,433 679.071,992	13.82
13	551.459,587 679.086,717	14	551.471,044 679.101,94	19.053
16	551.480,131 679.115,585	17	551.486,333 679.124,674	11.003

Punct început	X / Y	Punct sfârşit	X / Y	Lungime segment
2	551.363,509 679.001,919	3	551.371,98 679.004,624	8.893
5	551.400,809 679.017,221	6	551.411,091 679.025,191	13.009
8	551.426,415 679.040,863	9	551.431,927 679.047,017	8.262
11	551.450,433 679.071,992	12	551.452,661 679.075,576	4.22
14	551.471,044 679.101,94	15	551.478,584 679.113,263	13.604
17	551.486,333 679.124,674	18	551.494,991 679.139,268	16.969

Punct început	X / Y	Punct sfârşit	X / Y	Lungime segment
3	551.371,98 679.004,624	4	551.386,741 679.008,791	15.338
6	551.411,091 679.025,191	7	551.417,913 679.031,85	9.533
9	551.431,927 679.047,017	10	551.442,198 679.060,893	17.264
12	551.452,661 679.075,576	13	551.459,587 679.086,717	13.118
15	551.478,584 679.113,263	16	551.480,131 679.115,585	2.79
18	551.494,991 679.139,268	19	551.496,845 679.142,49	3.717

Document care conține date cu caracter personal, protejat de prevederile Regulamentului (UE) nr. 679/2016 și Legii 190/2018

Punct început	X / Y	Punct sfârşit	X / Y	Lungime segment
19	551.496,845 679.142,49	20	551.499,086 679.147,66	5.635
22	551.500,523 679.162,987	23	551.500,287 679.178,306	15.321
25	551.495,221 679.202,739	26	551.488,46 679.204,816	7.073
28	551.466,324 679.184,2	29	551.453,455 679.178,528	14.063
31	551.423,067 679.175,286	32	551.405,644 679.180,149	18.089
34	551.372,386 679.195,331	35	551.353,305 679.154,647	44.936
37	551.308,24 679.112,265	38	551.313,338 679.093,687	19.264
40	551.322,127 679.039,147	41	551.322,127 679.018,412	20.734
43	551.332,945 678.990,523	44	551.337,48 678.991,55	4.65

Punct început	X / Y	Punct sfârşit	X / Y	Lungime segment
20	551.499,086 679.147,66	21	551.500,044 679.154,868	7.271
23	551.500,287 679.178,306	24	551.500,339 679.194,717	16.411
26	551.488,46 679.204,816	27	551.479,29 679.191,461	16.2
29	551.453,455 679.178,528	30	551.435,627 679.174,071	18.377
32	551.405,644 679.180,149	33	551.385,384 679.195,141	25.203
35	551.353,305 679.154,647	36	551.333,17 679.111,717	47.417
38	551.313,338 679.093,687	39	551.319,648 679.059,205	35.055
41	551.322,127 679.018,412	42	551.319,731 678.992,708	25.816
44	551.337,48 678.991,55	45	551.348,804 678.995,735	12.073

Punct început	X / Y	Punct sfârşit	X / Y	Lungime segment
21	551.500,044 679.154,868	22	551.500,523 679.162,987	8.133
24	551.500,339 679.194,717	25	551.495,221 679.202,739	9.516
27	551.479,29 679.191,461	28	551.466,324 679.184,2	14.861
30	551.435,627 679.174,071	31	551.423,067 679.175,286	12.619
33	551.385,384 679.195,141	34	551.372,386 679.195,331	13.0
36	551.333,17 679.111,717	37	551.308,24 679.112,265	24.937
39	551.319,648 679.059,205	40	551.322,127 679.039,147	20.211
42	551.319,731 678.992,708	43	551.332,945 678.990,523	13.393
45	551.348,804 678.995,735	1	551.356,589 678.999,709	8.741

**** Lungimile segmentelor sunt determinate în planul de proiecţie Stereo 70 şi sunt rotunjite la 1 milimetru.**
***** Distanţa dintre puncte este formată din segmente cumulate ce sunt mai mici decât valoarea 1 milimetru.**

Document care conține date cu caracter personal, protejat de prevederile Regulamentului (UE) nr. 679/2016 și Legii 190/2018

DATE DESPRE IMOBILUL NR. 7173

Oficiul de Cadastru şi Publicitate Imobiliară SUCEAVA
Biroul de Cadastru şi Publicitate Imobiliară Campulung Moldovenesc

A. Partea I. Descrierea imobilului

TEREN Extravilan

Adresa: Jud. Suceava

Nr. Crt	Nr cadastral Nr. topografic	Suprafaţa* (mp)	Observaţii / Referinţe
A1		1.742	Sector cadastral:3 Teren neimprejmuit;

B. Partea II. Proprietari şi acte

Inscrieri privitoare la dreptul de proprietate şi alte drepturi reale		Referinţe
/		
Act Normativ nr. 7, din 13/03/1996 emis de Parlamentul Romaniei (Lege);		
B1	Inscrierea provizorie, drept de PROPRIETATE, dobandit prin Lege, cota actuala 1/1, cota initiala 1/1	A1
	1) **COMUNA VAMA**, CIF:4326698, Proprietar neidentificat.	

C. Partea III. SARCINI .

Inscrieri privind dezmembramintele dreptului de proprietate, drepturi reale de garanţie şi sarcini	Referinţe
NU SUNT	

Document care conține date cu caracter personal, protejat de prevederile Regulamentului (UE) nr. 679/2016 și Legii 190/2018

Anexa Nr. 1 La Partea I

Teren

Nr cadastral	Suprafaţa (mp)*	Observaţii / Referinţe
	1.742	

* Suprafaţa este determinată in planul de proiecţie Stereo 70.

DETALII LINIARE IMOBIL

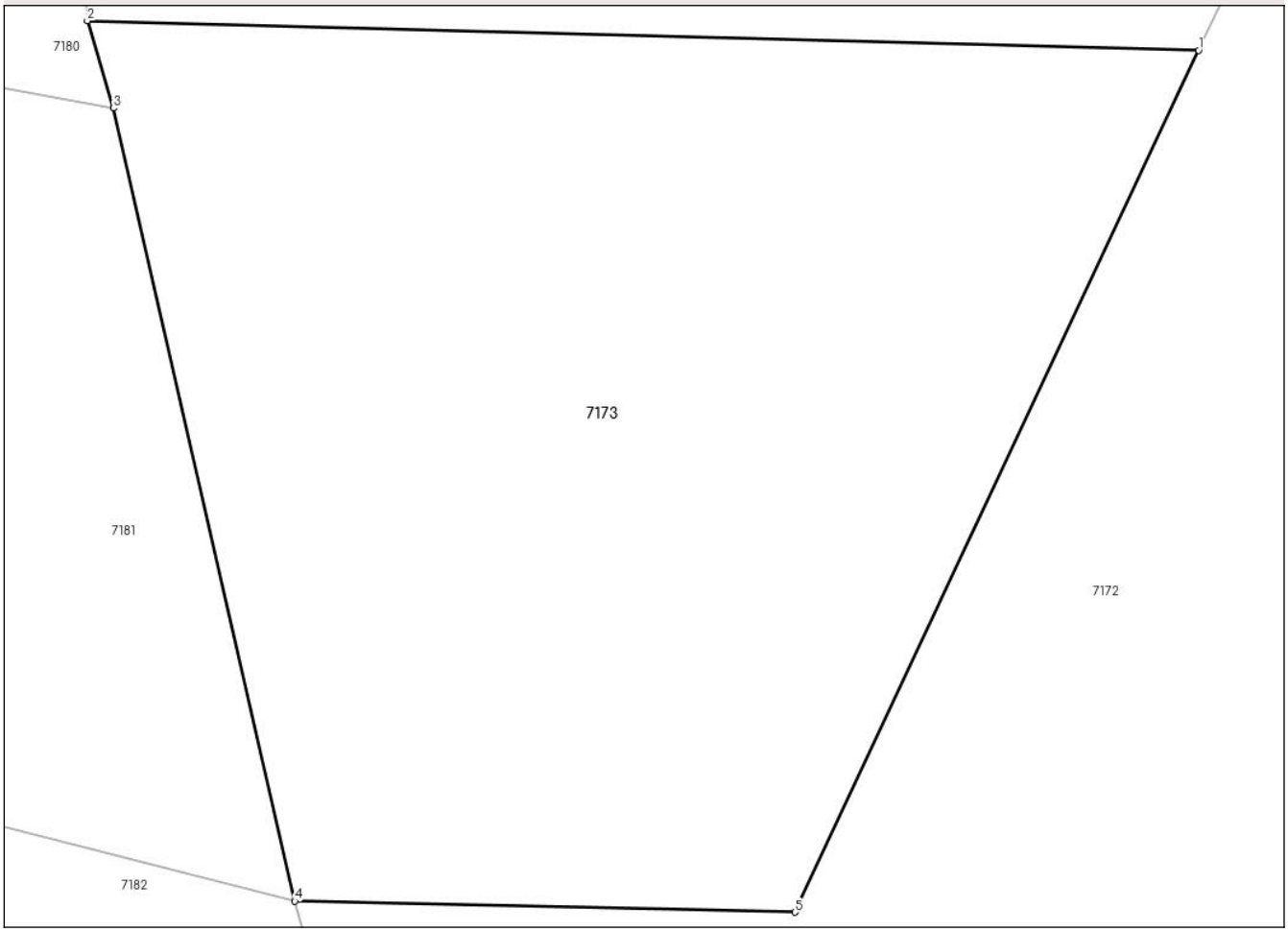

Date referitoare la teren

Crt	Categorie folosință	Intra vilan	Suprafaţa (mp)	Tarla	Parcelă	Nr. topo	Observaţii / Referinţe
1	faneata	NU	1.742	-	1F	-	

Lungime Segmente
1) Valorile lungimilor segmentelor sunt obţinute din proiecţie în plan.

Punct început	X / Y	Punct sfârşit	X / Y	Lungime segment (** (m)
1	551.353,305 679.154,647	2	551.297,9 679.156,116	55.425
2	551.297,9 679.156,116	3	551.299,213 679.151,756	4.553
3	551.299,213 679.151,756	4	551.308,24 679.112,265	40.51
4	551.308,24 679.112,265	5	551.333,17 679.111,717	24.937
5	551.333,17 679.111,717	1	551.353,305 679.154,647	47.417

Document care conține date cu caracter personal, protejat de prevederile Regulamentului (UE) nr. 679/2016 și Legii 190/2018

** Lungimile segmentelor sunt determinate în planul de proiecţie Stereo 70 şi sunt rotunjite la 1 milimetru.
*** Distanţa dintre puncte este formată din segmente cumulate ce sunt mai mici decât valoarea 1 milimetru.

Document care conține date cu caracter personal, protejat de prevederile Regulamentului (UE) nr. 679/2016 și Legii 190/2018

DATE DESPRE IMOBILUL NR. 7174

Oficiul de Cadastru şi Publicitate Imobiliară SUCEAVA
Biroul de Cadastru şi Publicitate Imobiliară Campulung Moldovenesc

A. Partea I. Descrierea imobilului

TEREN Extravilan

Adresa: Jud. Suceava

Nr. Crt	Nr cadastral Nr. topografic	Suprafaţa* (mp)	Observaţii / Referinţe
A1		4.446	Sector cadastral:3 Teren neimprejmuit;

B. Partea II. Proprietari şi acte

Inscrieri privitoare la dreptul de proprietate şi alte drepturi reale		Referinţe
/		
Act Normativ nr. 7, din 13/03/1996 emis de Parlamentul Romaniei (Lege);		
B1	Inscrierea provizorie, drept de PROPRIETATE, dobandit prin Lege, cota actuala 1/1, cota initiala 1/1	A1
	1) **COMUNA VAMA**, CIF:4326698, Proprietar neidentificat.	

C. Partea III. SARCINI .

Inscrieri privind dezmembramintele dreptului de proprietate, drepturi reale de garanţie şi sarcini	Referinţe
NU SUNT	

Document care conține date cu caracter personal, protejat de prevederile Regulamentului (UE) nr. 679/2016 și Legii 190/2018

Anexa Nr. 1 La Partea I

Teren

Nr cadastral	Suprafaţa (mp)*	Observaţii / Referinţe
	4.446	

* Suprafaţa este determinată in planul de proiecţie Stereo 70.

DETALII LINIARE IMOBIL

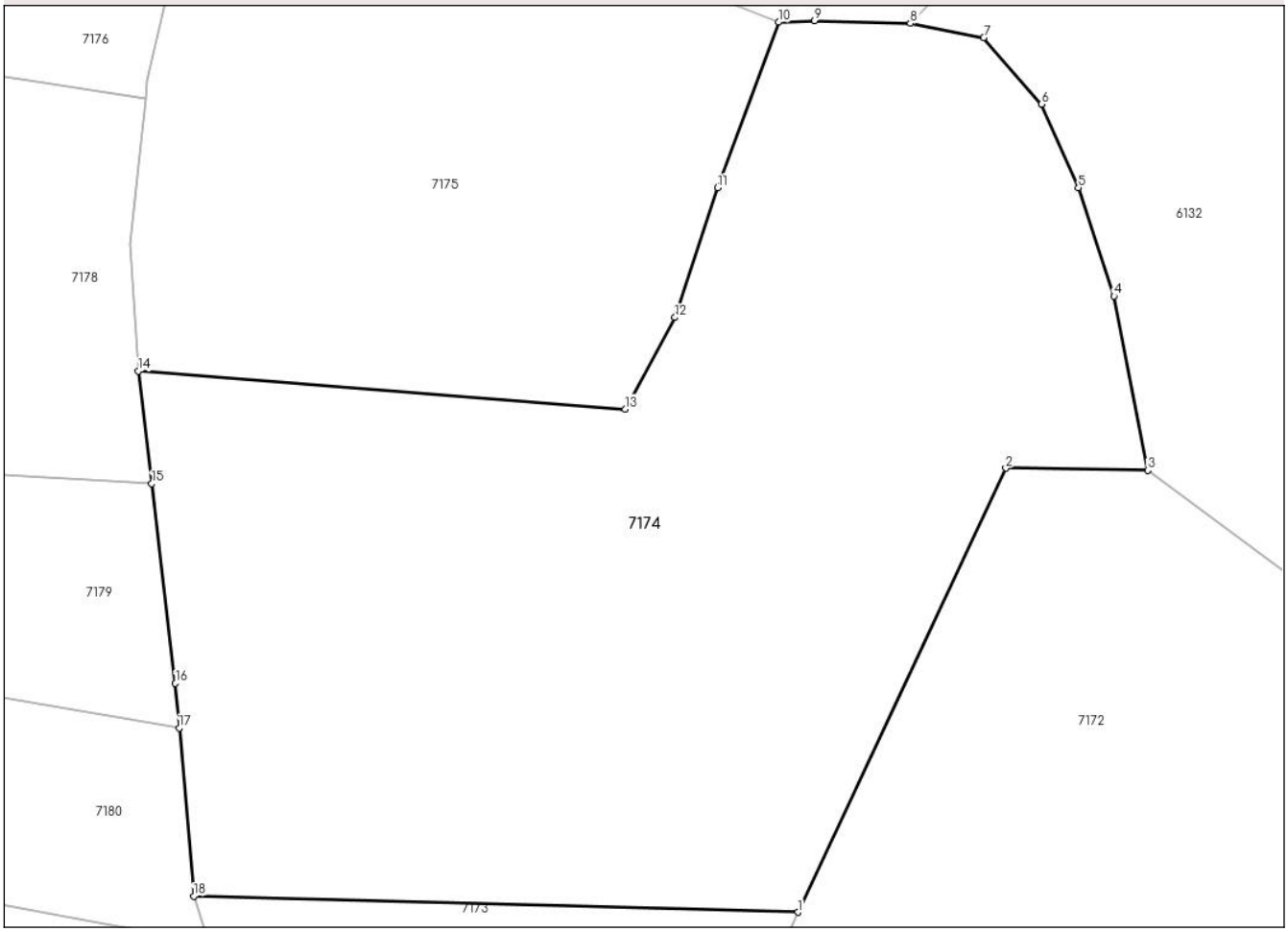

Date referitoare la teren

Crt	Categorie folosință	Intra vilan	Suprafaţa (mp)	Tarla	Parcelă	Nr. topo	Observaţii / Referinţe
1	faneata	NU	4.446	-	1F	-	

Lungime Segmente
1) Valorile lungimilor segmentelor sunt obţinute din proiecţie în plan.

Punct început	X / Y	Punct sfârşit	X / Y	Lungime segment (** (m)
1	551.353,305 679.154,647	2	551.372,386 679.195,331	44.936
2	551.372,386 679.195,331	3	551.385,384 679.195,141	13.0
3	551.385,384 679.195,141	4	551.382,303 679.211,107	16.261
4	551.382,303 679.211,107	5	551.379,035 679.221,023	10.441
5	551.379,035 679.221,023	6	551.375,654 679.228,686	8.375

Document care conține date cu caracter personal, protejat de prevederile Regulamentului (UE) nr. 679/2016 și Legii 190/2018

Punct început	X / Y	Punct sfârşit	X / Y	Lungime segment (** (m)
6	551.375,654 679.228,686	7	551.370,358 679.234,771	8.067
7	551.370,358 679.234,771	8	551.363,634 679.236,064	6.847
8	551.363,634 679.236,064	9	551.354,817 679.236,323	8.82
9	551.354,817 679.236,323	10	551.351,555 679.236,187	3.265
10	551.351,555 679.236,187	11	551.345,96 679.221,023	16.163
11	551.345,96 679.221,023	12	551.342,016 679.209,135	12.526
12	551.342,016 679.209,135	13	551.337,453 679.200,74	9.556
13	551.337,453 679.200,74	14	551.292,829 679.204,233	44.761
14	551.292,829 679.204,233	15	551.294,049 679.193,9	10.405
15	551.294,049 679.193,9	16	551.296,209 679.175,611	18.417
16	551.296,209 679.175,611	17	551.296,563 679.171,531	4.095
17	551.296,563 679.171,531	18	551.297,9 679.156,116	15.473
18	551.297,9 679.156,116	1	551.353,305 679.154,647	55.425

** Lungimile segmentelor sunt determinate în planul de proiecţie Stereo 70 şi sunt rotunjite la 1 milimetru.
*** Distanţa dintre puncte este formată din segmente cumulate ce sunt mai mici decât valoarea 1 milimetru.

Document care conține date cu caracter personal, protejat de prevederile Regulamentului (UE) nr. 679/2016 și Legii 190/2018

DATE DESPRE IMOBILUL NR. 7175

Oficiul de Cadastru şi Publicitate Imobiliară SUCEAVA
Biroul de Cadastru şi Publicitate Imobiliară Campulung Moldovenesc

A. Partea I. Descrierea imobilului

TEREN Extravilan

Adresa: Jud. Suceava

Nr. Crt	Nr cadastral Nr. topografic	Suprafaţa* (mp)	Observaţii / Referinţe
A1		2.448	Sector cadastral:3 Teren neimprejmuit;

B. Partea II. Proprietari şi acte

Inscrieri privitoare la dreptul de proprietate şi alte drepturi reale		Referinţe
/		
Act Normativ nr. 7, din 13/03/1996 emis de Parlamentul Romaniei (Lege);		
B1	Inscrierea provizorie, drept de PROPRIETATE, dobandit prin Lege, cota actuala 1/1, cota initiala 1/1	A1
	1) **COMUNA VAMA**, CIF:4326698, Proprietar neidentificat.	

C. Partea III. SARCINI .

Inscrieri privind dezmembramintele dreptului de proprietate, drepturi reale de garanţie şi sarcini	Referinţe
NU SUNT	

Document care conține date cu caracter personal, protejat de prevederile Regulamentului (UE) nr. 679/2016 și Legii 190/2018

Anexa Nr. 1 La Partea I

Teren

Nr cadastral	Suprafaţa (mp)*	Observaţii / Referinţe
	2.448	

* Suprafaţa este determinată in planul de proiecţie Stereo 70.

DETALII LINIARE IMOBIL

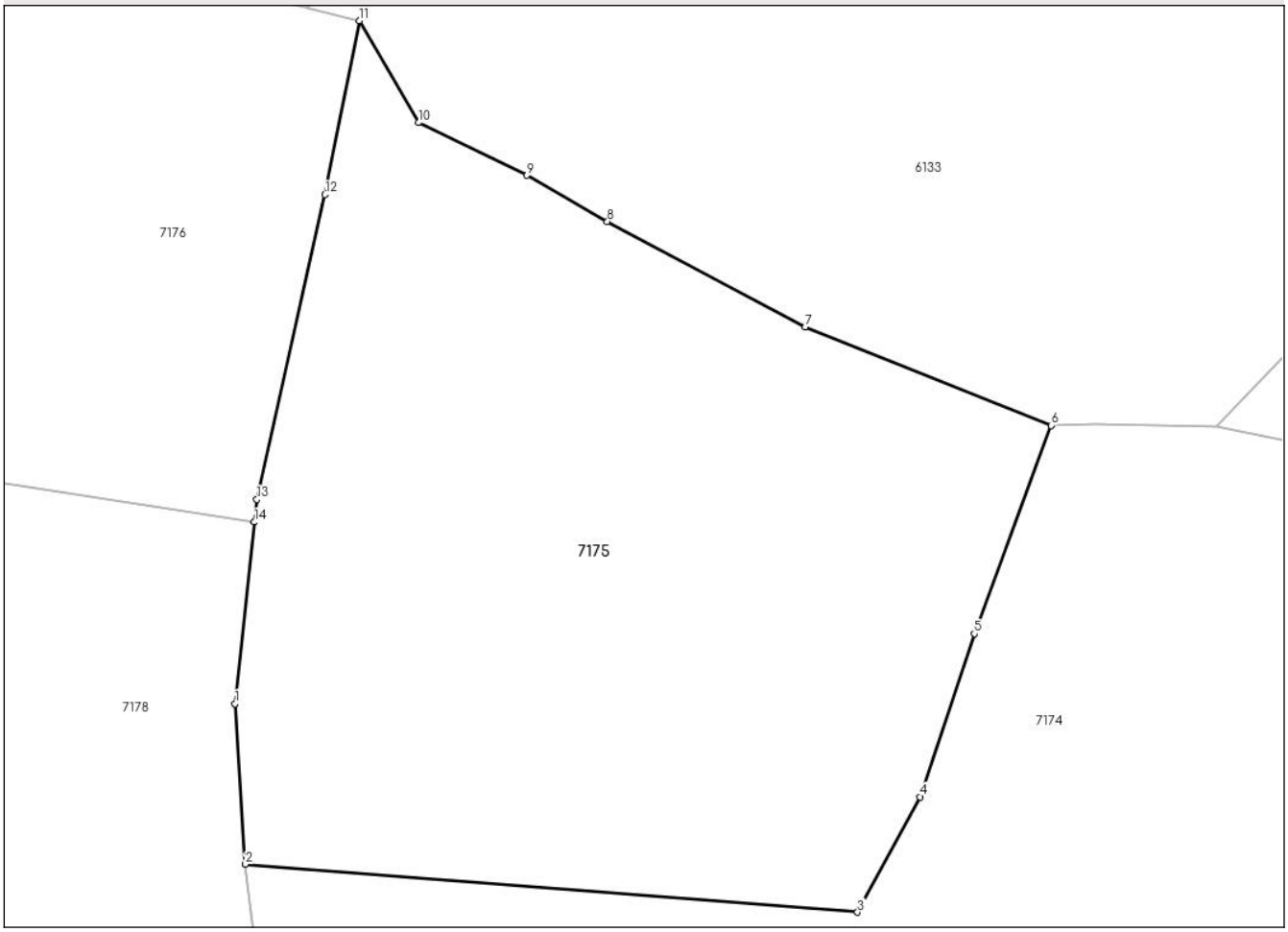

Date referitoare la teren

Crt	Categorie folosință	Intra vilan	Suprafaţa (mp)	Tarla	Parcelă	Nr. topo	Observaţii / Referinţe
1	faneata	NU	2.448	-	1F	-	

Lungime Segmente
1) Valorile lungimilor segmentelor sunt obţinute din proiecţie în plan.

Punct început	X / Y	Punct sfârşit	X / Y	Lungime segment (** (m)
1	551.292,082 679.215,924	2	551.292,829 679.204,233	11.715
2	551.292,829 679.204,233	3	551.337,453 679.200,74	44.761
3	551.337,453 679.200,74	4	551.342,016 679.209,135	9.556
4	551.342,016 679.209,135	5	551.345,96 679.221,023	12.526
5	551.345,96 679.221,023	6	551.351,555 679.236,187	16.163

Document care conține date cu caracter personal, protejat de prevederile Regulamentului (UE) nr. 679/2016 și Legii 190/2018

Punct început	X / Y	Punct sfârşit	X / Y	Lungime segment (** (m)
6	551.351,555 679.236,187	7	551.333,636 679.243,364	19.303
7	551.333,636 679.243,364	8	551.319,212 679.251,026	16.333
8	551.319,212 679.251,026	9	551.313,352 679.254,407	6.765
9	551.313,352 679.254,407	10	551.305,464 679.258,238	8.769
10	551.305,464 679.258,238	11	551.301,154 679.265,659	8.582
11	551.301,154 679.265,659	12	551.298,618 679.252,998	12.912
12	551.298,618 679.252,998	13	551.293,66 679.230,799	22.746
13	551.293,66 679.230,799	14	551.293,485 679.229,148	1.661
14	551.293,485 679.229,148	1	551.292,082 679.215,924	13.298

** Lungimile segmentelor sunt determinate în planul de proiecţie Stereo 70 şi sunt rotunjite la 1 milimetru.
*** Distanţa dintre puncte este formată din segmente cumulate ce sunt mai mici decât valoarea 1 milimetru.

DATE DESPRE IMOBILUL NR. 7176

Oficiul de Cadastru şi Publicitate Imobiliară SUCEAVA
Biroul de Cadastru şi Publicitate Imobiliară Campulung Moldovenesc

A. Partea I. Descrierea imobilului

TEREN Extravilan

Adresa: Jud. Suceava

Nr. Crt	Nr cadastral Nr. topografic	Suprafaţa* (mp)	Observaţii / Referinţe
A1		1.371	Sector cadastral:3 Teren neimprejmuit;

B. Partea II. Proprietari şi acte

Inscrieri privitoare la dreptul de proprietate şi alte drepturi reale		Referinţe
/		
Act Normativ nr. 7, din 13/03/1996 emis de Parlamentul Romaniei (Lege);		
B1	Inscrierea provizorie, drept de PROPRIETATE, dobandit prin Lege, cota actuala 1/1, cota initiala 1/1	A1
	1) **COMUNA VAMA**, CIF:4326698, Proprietar neidentificat.	

C. Partea III. SARCINI .

Inscrieri privind dezmembramintele dreptului de proprietate, drepturi reale de garanţie şi sarcini	Referinţe
NU SUNT	

Document care conține date cu caracter personal, protejat de prevederile Regulamentului (UE) nr. 679/2016 și Legii 190/2018

Anexa Nr. 1 La Partea I

Teren

Nr cadastral	Suprafaţa (mp)*	Observaţii / Referinţe
	1.371	

* Suprafaţa este determinată in planul de proiecţie Stereo 70.

DETALII LINIARE IMOBIL

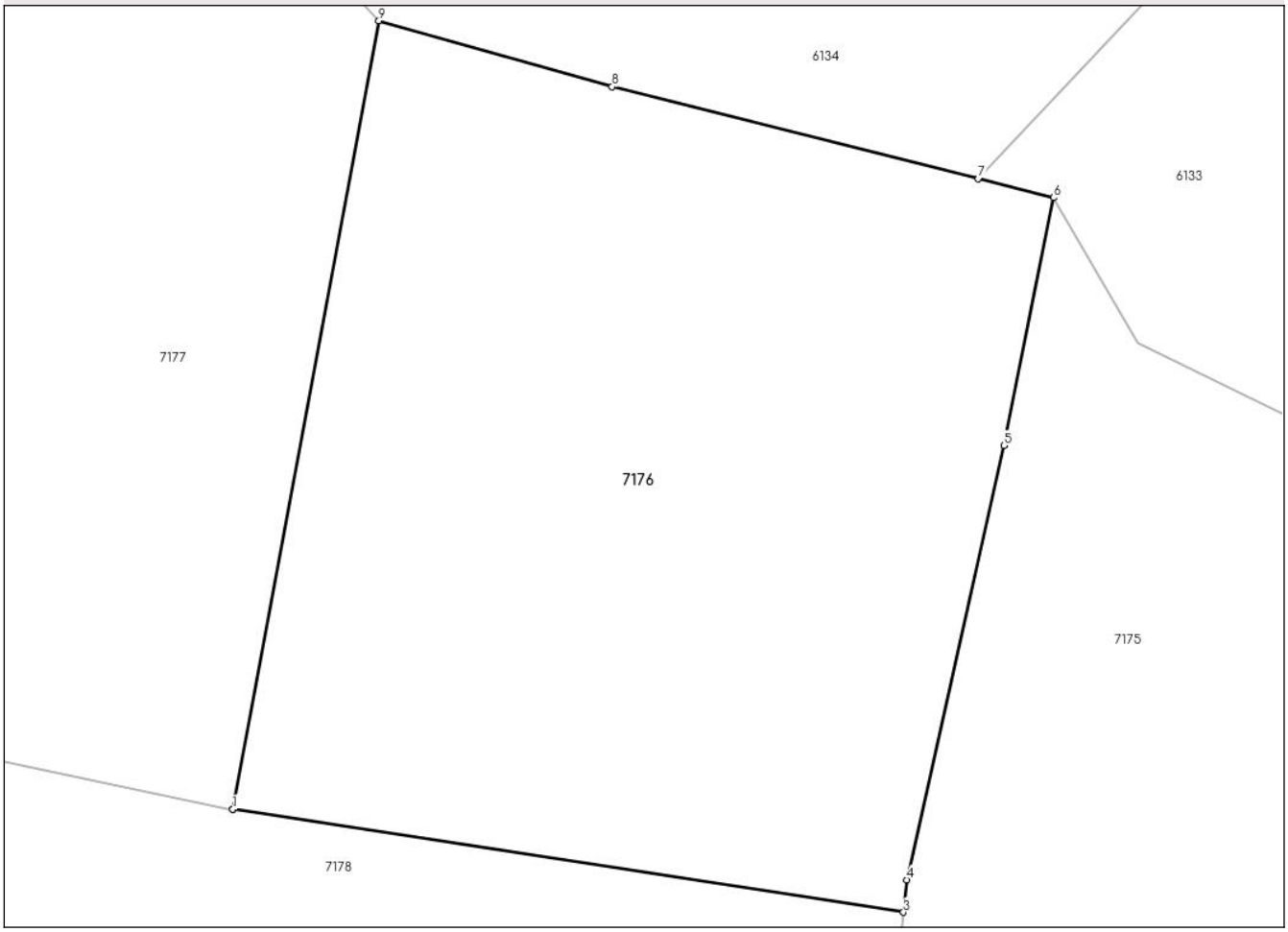

Date referitoare la teren

Crt	Categorie folosință	Intra vilan	Suprafaţa (mp)	Tarla	Parcelă	Nr. topo	Observaţii / Referinţe
1	faneata	NU	1.371	-	1F	-	

Lungime Segmente
1) Valorile lungimilor segmentelor sunt obţinute din proiecţie în plan.

Punct început	X / Y	Punct sfârşit	X / Y	Lungime segment (** (m)
1	551.259,177 679.234,405	2	551.259,182 679.234,404	0.004
2	551.259,182 679.234,404	3	551.293,485 679.229,148	34.703
3	551.293,485 679.229,148	4	551.293,66 679.230,799	1.661
4	551.293,66 679.230,799	5	551.298,618 679.252,998	22.746
5	551.298,618 679.252,998	6	551.301,154 679.265,659	12.912

Document care conține date cu caracter personal, protejat de prevederile Regulamentului (UE) nr. 679/2016 și Legii 190/2018

Punct început	X / Y	Punct sfârşit	X / Y	Lungime segment (** (m)
6	551.301,154 679.265,659	7	551.297,319 679.266,623	3.954
7	551.297,319 679.266,623	8	551.278,578 679.271,331	19.323
8	551.278,578 679.271,331	9	551.266,65 679.274,702	12.396
9	551.266,65 679.274,702	1	551.259,177 679.234,405	40.984

** Lungimile segmentelor sunt determinate în planul de proiecţie Stereo 70 şi sunt rotunjite la 1 milimetru.
*** Distanţa dintre puncte este formată din segmente cumulate ce sunt mai mici decât valoarea 1 milimetru.

Document care conține date cu caracter personal, protejat de prevederile Regulamentului (UE) nr. 679/2016 și Legii 190/2018

DATE DESPRE IMOBILUL NR. 7177

Oficiul de Cadastru şi Publicitate Imobiliară SUCEAVA
Biroul de Cadastru şi Publicitate Imobiliară Campulung Moldovenesc

A. Partea I. Descrierea imobilului

TEREN Extravilan

Adresa: Jud. Suceava

Nr. Crt	Nr cadastral Nr. topografic	Suprafaţa* (mp)	Observaţii / Referinţe
A1		3.403	Sector cadastral:3 Teren neimprejmuit;

B. Partea II. Proprietari şi acte

Inscrieri privitoare la dreptul de proprietate şi alte drepturi reale		Referinţe
/		
Act Normativ nr. 7, din 13/03/1996 emis de Parlamentul Romaniei (Lege);		
B1	Inscrierea provizorie, drept de PROPRIETATE, dobandit prin Lege, cota actuala 1/1, cota initiala 1/1	A1
	1) **COMUNA VAMA**, CIF:4326698, Proprietar neidentificat.	

C. Partea III. SARCINI .

Inscrieri privind dezmembramintele dreptului de proprietate, drepturi reale de garanţie şi sarcini	Referinţe
NU SUNT	

Anexa Nr. 1 La Partea I

Teren

Nr cadastral	Suprafaţa (mp)*	Observaţii / Referinţe
	3.403	

* Suprafaţa este determinată in planul de proiecţie Stereo 70.

DETALII LINIARE IMOBIL

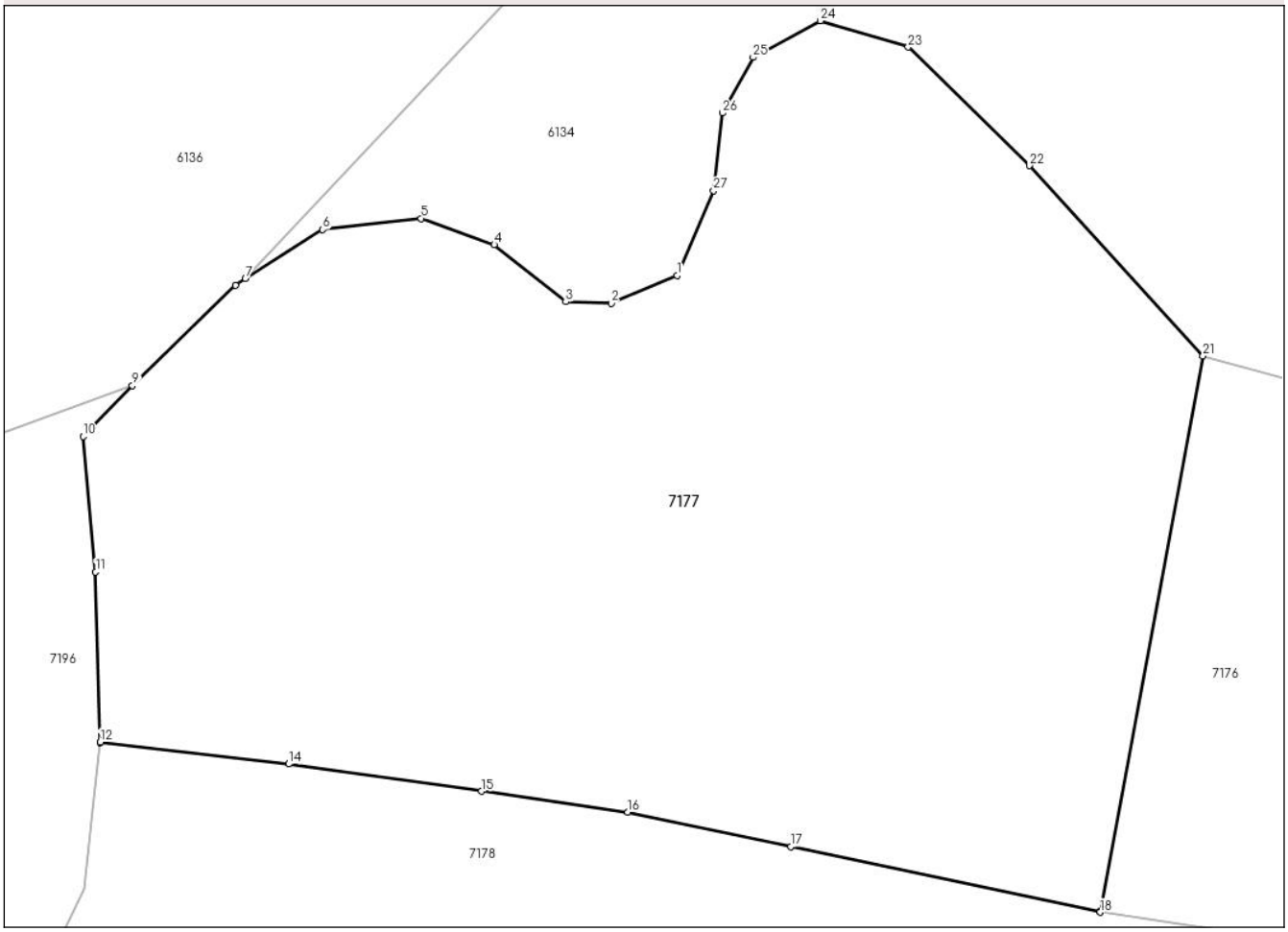

Date referitoare la teren

Crt	Categorie folosință	Intra vilan	Suprafaţa (mp)	Tarla	Parcelă	Nr. topo	Observaţii / Referinţe
1	faneata	NU	3.403	-	1F	-	

Lungime Segmente
1) Valorile lungimilor segmentelor sunt obţinute din proiecţie în plan.

Punct început	X / Y	Punct sfârşit	X / Y	Lungime segment (** (m)
1	551.228,452 679.280,523	2	551.223,672 679.278,505	5.188
3	551.220,379 679.278,611	4	551.215,175 679.282,754	6.652
5	551.209,864 679.284,666	6	551.202,716 679.283,852	7.194
7	551.197,097 679.280,285	8	551.196,375 679.279,826	0.856
9	551.188,906 679.272,524	10	551.185,322 679.268,855	5.129

Punct început	X / Y	Punct sfârşit	X / Y	Lungime segment (** (m)
2	551.223,672 679.278,505	3	551.220,379 679.278,611	3.295
4	551.215,175 679.282,754	5	551.209,864 679.284,666	5.644
6	551.202,716 679.283,852	7	551.197,097 679.280,285	6.655
8	551.196,375 679.279,826	9	551.188,906 679.272,524	10.445
10	551.185,322 679.268,855	11	551.186,227 679.259,017	9.879

Document care conține date cu caracter personal, protejat de prevederile Regulamentului (UE) nr. 679/2016 și Legii 190/2018

Punct început	X / Y	Punct sfârşit	X / Y	Lungime segment (** (m)
11	551.186,227 679.259,017	12	551.186,574 679.246,68	12.342
13	551.186,576 679.246,627	14	551.200,257 679.245,092	13.766
15	551.214,252 679.243,11	16	551.224,864 679.241,607	10.718
17	551.236,726 679.239,095	18	551.259,177 679.234,339	22.95
19	551.259,182 679.234,404	20	551.259,177 679.234,405	0.004
21	551.266,65 679.274,702	22	551.254,05 679.288,49	18.677
23	551.245,234 679.297,093	24	551.238,861 679.299,005	6.654
25	551.233,975 679.296,35	26	551.231,745 679.292,313	4.612
27	551.231,107 679.286,684	1	551.228,452 679.280,523	6.709

Punct început	X / Y	Punct sfârşit	X / Y	Lungime segment (** (m)
12	551.186,574 679.246,68	13	551.186,576 679.246,627	0.053
14	551.200,257 679.245,092	15	551.214,252 679.243,11	14.135
16	551.224,864 679.241,607	17	551.236,726 679.239,095	12.125
18	551.259,177 679.234,339	19	551.259,182 679.234,404	0.066
20	551.259,177 679.234,405	21	551.266,65 679.274,702	40.984
22	551.254,05 679.288,49	23	551.245,234 679.297,093	12.318
24	551.238,861 679.299,005	25	551.233,975 679.296,35	5.561
26	551.231,745 679.292,313	27	551.231,107 679.286,684	5.665

** Lungimile segmentelor sunt determinate în planul de proiecţie Stereo 70 şi sunt rotunjite la 1 milimetru.
*** Distanţa dintre puncte este formată din segmente cumulate ce sunt mai mici decât valoarea 1 milimetru.

Document care conține date cu caracter personal, protejat de prevederile Regulamentului (UE) nr. 679/2016 și Legii 190/2018

DATE DESPRE IMOBILUL NR. 7178

Oficiul de Cadastru şi Publicitate Imobiliară SUCEAVA
Biroul de Cadastru şi Publicitate Imobiliară Campulung Moldovenesc

A. Partea I. Descrierea imobilului

TEREN Extravilan

Adresa: Jud. Suceava

Nr. Crt	Nr cadastral Nr. topografic	Suprafaţa* (mp)	Observaţii / Referinţe
A1		4.408	Sector cadastral:3 Teren neimprejmuit;

B. Partea II. Proprietari şi acte

Inscrieri privitoare la dreptul de proprietate şi alte drepturi reale		Referinţe
/		
Act Normativ nr. 7, din 13/03/1996 emis de Parlamentul Romaniei (Lege);		
B1	Inscrierea provizorie, drept de PROPRIETATE, dobandit prin Lege, cota actuala 1/1, cota initiala 1/1	A1
	1) **COMUNA VAMA**, CIF:4326698, Proprietar neidentificat.	

C. Partea III. SARCINI .

Inscrieri privind dezmembramintele dreptului de proprietate, drepturi reale de garanţie şi sarcini	Referinţe
NU SUNT	

Document care conține date cu caracter personal, protejat de prevederile Regulamentului (UE) nr. 679/2016 și Legii 190/2018

Anexa Nr. 1 La Partea I

Teren

Nr cadastral	Suprafaţa (mp)*	Observaţii / Referinţe
	4.408	

* Suprafaţa este determinată in planul de proiecţie Stereo 70.

DETALII LINIARE IMOBIL

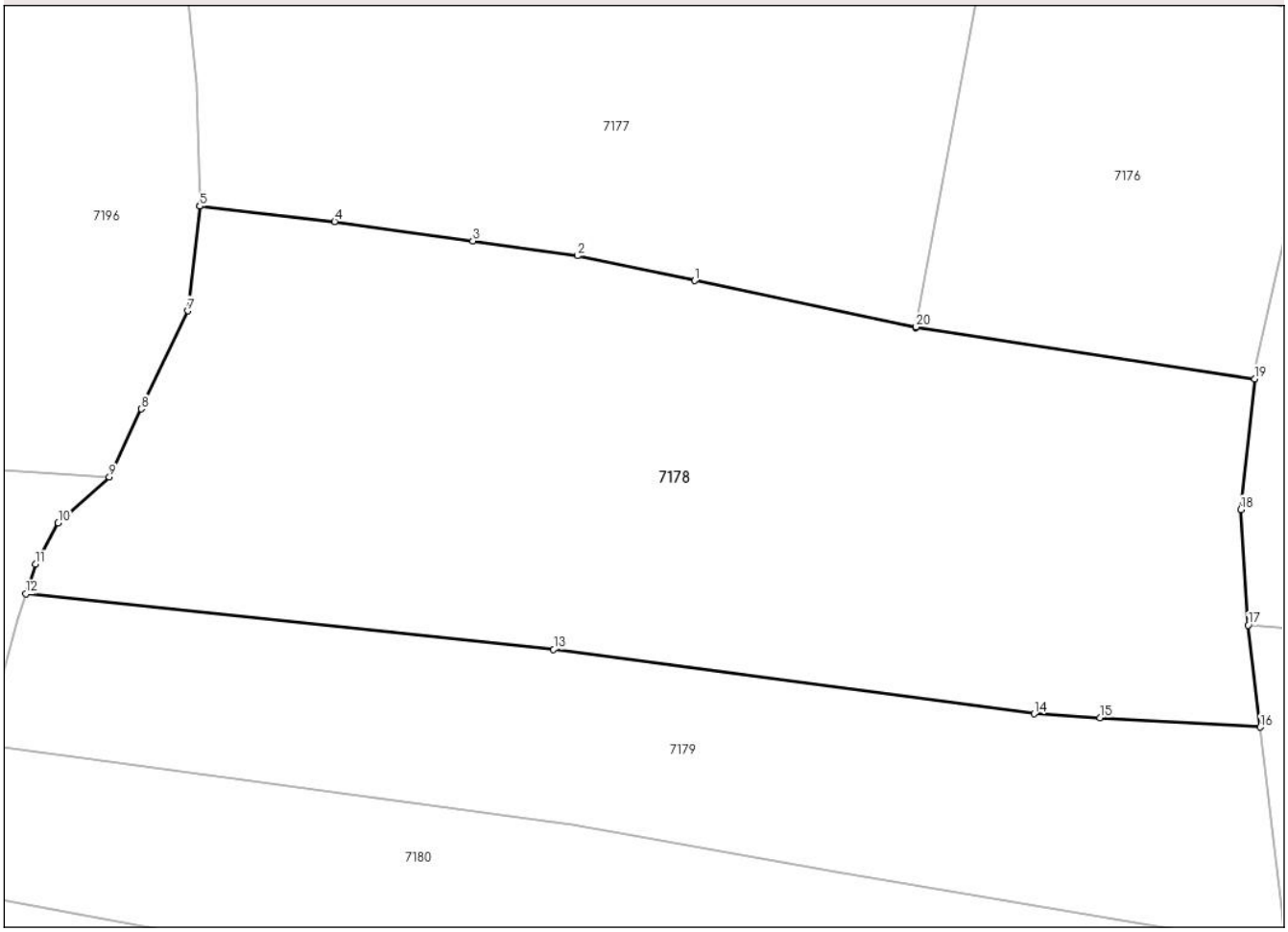

Date referitoare la teren

Crt	Categorie folosință	Intra vilan	Suprafaţa (mp)	Tarla	Parcelă	Nr. topo	Observaţii / Referinţe
1	faneata	NU	4.408	-	1F	-	

Lungime Segmente

1) Valorile lungimilor segmentelor sunt obţinute din proiecţie în plan.

Punct început	X / Y	Punct sfârşit	X / Y	Lungime segment (** (m)
1	551.236,726 679.239,095	2	551.224,864 679.241,607	12.125
3	551.214,252 679.243,11	4	551.200,257 679.245,092	14.135
5	551.186,576 679.246,627	6	551.186,574 679.246,68	0.053
7	551.185,368 679.236,039	8	551.180,635 679.226,122	10.988
9	551.177,431 679.219,221	10	551.172,234 679.214,593	6.959

Punct început	X / Y	Punct sfârşit	X / Y	Lungime segment (** (m)
2	551.224,864 679.241,607	3	551.214,252 679.243,11	10.718
4	551.200,257 679.245,092	5	551.186,576 679.246,627	13.766
6	551.186,574 679.246,68	7	551.185,368 679.236,039	10.709
8	551.180,635 679.226,122	9	551.177,431 679.219,221	7.609
10	551.172,234 679.214,593	11	551.169,956 679.210,39	4.781

Document care conține date cu caracter personal, protejat de prevederile Regulamentului (UE) nr. 679/2016 și Legii 190/2018

Punct început	X / Y	Punct sfârşit	X / Y	Lungime segment (** (m)
11	551.169,956 679.210,39	12	551.168,97 679.207,397	3.151
13	551.222,442 679.201,782	14	551.271,122 679.195,246	49.117
15	551.277,801 679.194,854	16	551.294,049 679.193,9	16.276
17	551.292,829 679.204,233	18	551.292,082 679.215,924	11.715
19	551.293,485 679.229,148	20	551.259,182 679.234,404	34.703
21	551.259,177 679.234,339	1	551.236,726 679.239,095	22.95

Punct început	X / Y	Punct sfârşit	X / Y	Lungime segment (** (m)
12	551.168,97 679.207,397	13	551.222,442 679.201,782	53.765
14	551.271,122 679.195,246	15	551.277,801 679.194,854	6.69
16	551.294,049 679.193,9	17	551.292,829 679.204,233	10.405
18	551.292,082 679.215,924	19	551.293,485 679.229,148	13.298
20	551.259,182 679.234,404	21	551.259,177 679.234,339	0.066

** Lungimile segmentelor sunt determinate în planul de proiecţie Stereo 70 şi sunt rotunjite la 1 milimetru.
*** Distanţa dintre puncte este formată din segmente cumulate ce sunt mai mici decât valoarea 1 milimetru.

Document care conține date cu caracter personal, protejat de prevederile Regulamentului (UE) nr. 679/2016 și Legii 190/2018

DATE DESPRE IMOBILUL NR. 7179

Oficiul de Cadastru şi Publicitate Imobiliară SUCEAVA
Biroul de Cadastru şi Publicitate Imobiliară Campulung Moldovenesc

A. Partea I. Descrierea imobilului

TEREN Extravilan

Adresa: Jud. Suceava

Nr. Crt	Nr cadastral Nr. topografic	Suprafaţa* (mp)	Observaţii / Referinţe
A1		2.329	Sector cadastral:3 Teren neimprejmuit;

B. Partea II. Proprietari şi acte

Inscrieri privitoare la dreptul de proprietate şi alte drepturi reale		Referinţe
/		
Act Normativ nr. 7, din 13/03/1996 emis de Parlamentul Romaniei (Lege);		
B1	Inscrierea provizorie, drept de PROPRIETATE, dobandit prin Lege, cota actuala 1/1, cota initiala 1/1	A1
	1) **COMUNA VAMA**, CIF:4326698, Proprietar neidentificat.	

C. Partea III. SARCINI .

Inscrieri privind dezmembramintele dreptului de proprietate, drepturi reale de garanţie şi sarcini	Referinţe
NU SUNT	

Anexa Nr. 1 La Partea I

Teren

Nr cadastral	Suprafaţa (mp)*	Observaţii / Referinţe
	2.329	

* Suprafaţa este determinată in planul de proiecţie Stereo 70.

DETALII LINIARE IMOBIL

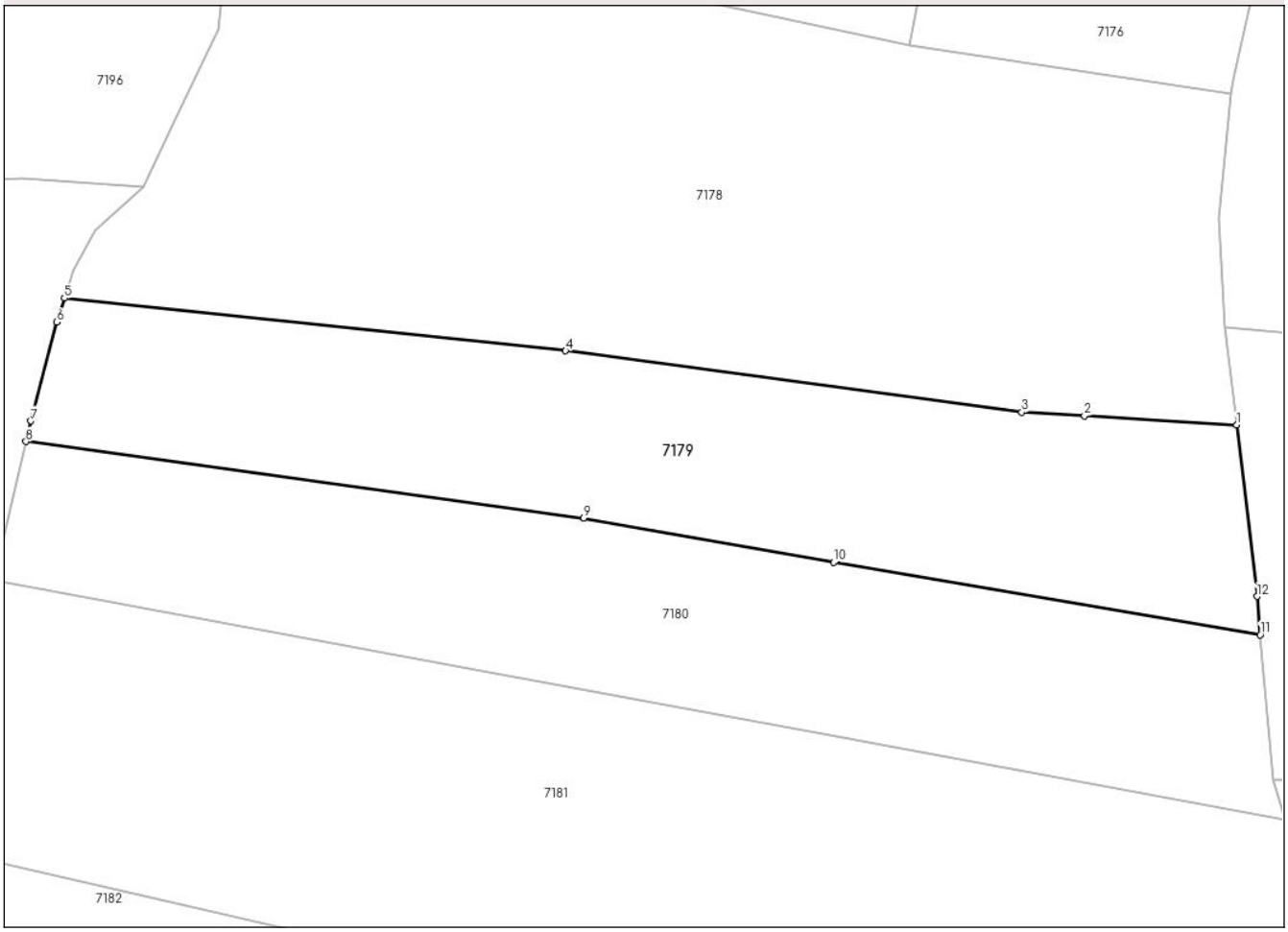

Date referitoare la teren

Crt	Categorie folosință	Intra vilan	Suprafaţa (mp)	Tarla	Parcelă	Nr. topo	Observaţii / Referinţe
1	faneata	NU	2.329	-	1F	-	

Lungime Segmente
1) Valorile lungimilor segmentelor sunt obţinute din proiecţie în plan.

Punct început	X / Y	Punct sfârşit	X / Y	Lungime segment (** (m)
1	551.294,049 679.193,9	2	551.277,801 679.194,854	16.276
2	551.277,801 679.194,854	3	551.271,122 679.195,246	6.69
3	551.271,122 679.195,246	4	551.222,442 679.201,782	49.117
4	551.222,442 679.201,782	5	551.168,97 679.207,397	53.765
5	551.168,97 679.207,397	6	551.168,127 679.204,835	2.697

Document care conține date cu caracter personal, protejat de prevederile Regulamentului (UE) nr. 679/2016 și Legii 190/2018

Punct început	X / Y	Punct sfârşit	X / Y	Lungime segment (** (m)
6	551.168,127 679.204,835	7	551.165,363 679.194,312	10.88
7	551.165,363 679.194,312	8	551.164,854 679.192,109	2.261
8	551.164,854 679.192,109	9	551.224,357 679.183,978	60.056
9	551.224,357 679.183,978	10	551.251,064 679.179,245	27.123
10	551.251,064 679.179,245	11	551.296,563 679.171,531	46.148
11	551.296,563 679.171,531	12	551.296,209 679.175,611	4.095
12	551.296,209 679.175,611	1	551.294,049 679.193,9	18.417

** Lungimile segmentelor sunt determinate în planul de proiecţie Stereo 70 şi sunt rotunjite la 1 milimetru.
*** Distanţa dintre puncte este formată din segmente cumulate ce sunt mai mici decât valoarea 1 milimetru.

Document care conține date cu caracter personal, protejat de prevederile Regulamentului (UE) nr. 679/2016 și Legii 190/2018

DATE DESPRE IMOBILUL NR. 7180

Oficiul de Cadastru şi Publicitate Imobiliară SUCEAVA
Biroul de Cadastru şi Publicitate Imobiliară Campulung Moldovenesc

A. Partea I. Descrierea imobilului

TEREN Extravilan

Adresa: Jud. Suceava

Nr. Crt	Nr cadastral Nr. topografic	Suprafaţa* (mp)	Observaţii / Referinţe
A1		2.397	Sector cadastral:3 Teren neimprejmuit;

B. Partea II. Proprietari şi acte

Inscrieri privitoare la dreptul de proprietate şi alte drepturi reale		Referinţe
/		
Act Normativ nr. 7, din 13/03/1996 emis de Parlamentul Romaniei (Lege);		
B1	Inscrierea provizorie, drept de PROPRIETATE, dobandit prin Lege, cota actuala 1/1, cota initiala 1/1	A1
	1) **COMUNA VAMA**, CIF:4326698, Proprietar neidentificat.	

C. Partea III. SARCINI .

Inscrieri privind dezmembramintele dreptului de proprietate, drepturi reale de garanţie şi sarcini	Referinţe
NU SUNT	

Document care conține date cu caracter personal, protejat de prevederile Regulamentului (UE) nr. 679/2016 și Legii 190/2018

Anexa Nr. 1 La Partea I

Teren

Nr cadastral	Suprafaţa (mp)*	Observaţii / Referinţe
	2.397	

* Suprafaţa este determinată in planul de proiecţie Stereo 70.

DETALII LINIARE IMOBIL

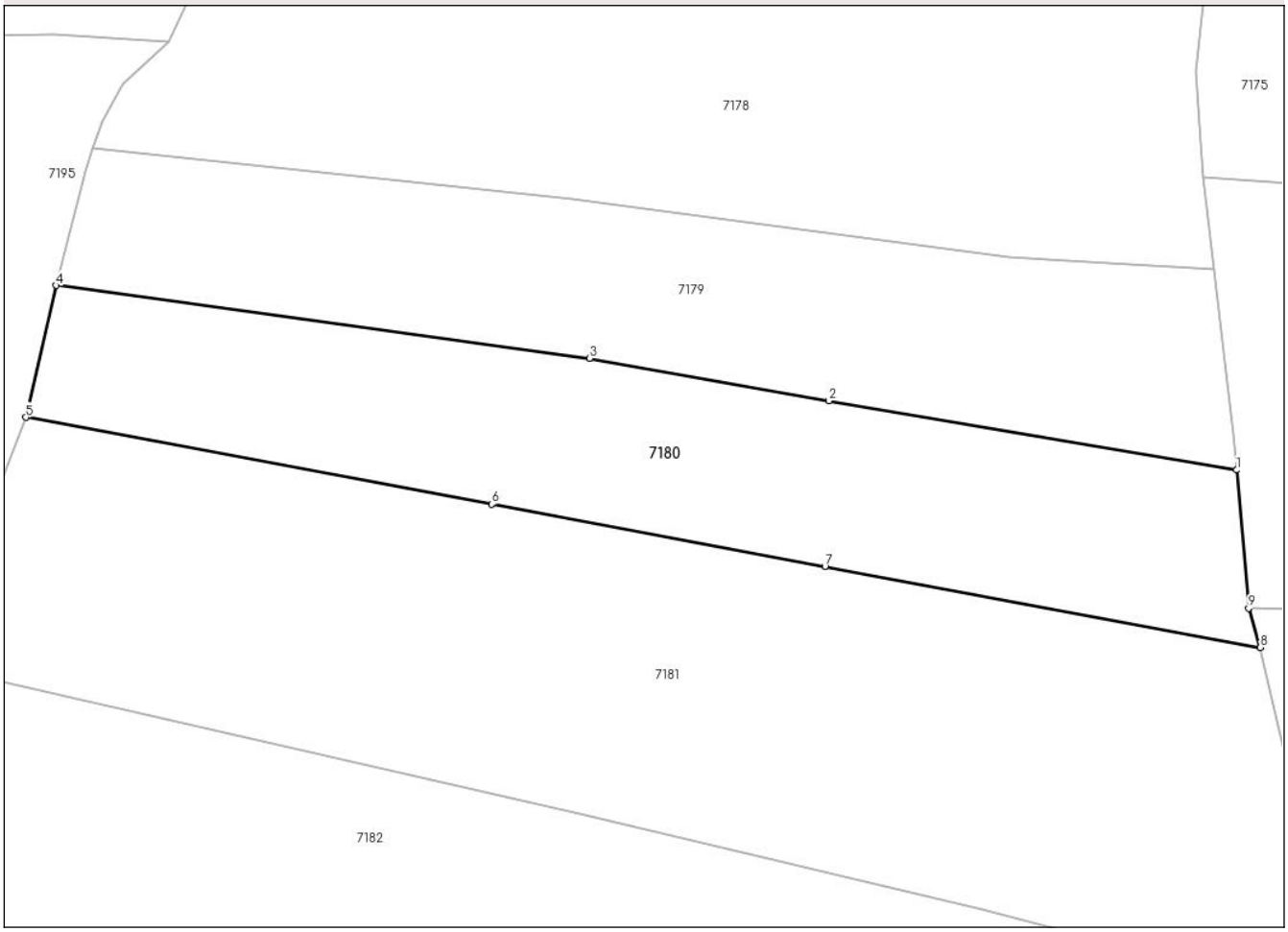

Date referitoare la teren

Crt	Categorie folosință	Intra vilan	Suprafaţa (mp)	Tarla	Parcelă	Nr. topo	Observaţii / Referinţe
1	faneata	NU	2.397	-	1F	-	

Lungime Segmente
1) Valorile lungimilor segmentelor sunt obţinute din proiecţie în plan.

Punct început	X / Y	Punct sfârşit	X / Y	Lungime segment (** (m)
1	551.296,563 679.171,531	2	551.251,064 679.179,245	46.148
2	551.251,064 679.179,245	3	551.224,357 679.183,978	27.123
3	551.224,357 679.183,978	4	551.164,854 679.192,109	60.056
4	551.164,854 679.192,109	5	551.161,456 679.177,4	15.097
5	551.161,456 679.177,4	6	551.213,436 679.167,724	52.873

Document care conține date cu caracter personal, protejat de prevederile Regulamentului (UE) nr. 679/2016 și Legii 190/2018

Punct început	X / Y	Punct sfârşit	X / Y	Lungime segment (** (m)
6	551.213,436 679.167,724	7	551.250,641 679.160,798	37.843
7	551.250,641 679.160,798	8	551.299,213 679.151,756	49.407
8	551.299,213 679.151,756	9	551.297,9 679.156,116	4.553
9	551.297,9 679.156,116	1	551.296,563 679.171,531	15.473

** Lungimile segmentelor sunt determinate în planul de proiecţie Stereo 70 şi sunt rotunjite la 1 milimetru.
*** Distanţa dintre puncte este formată din segmente cumulate ce sunt mai mici decât valoarea 1 milimetru.

Document care conține date cu caracter personal, protejat de prevederile Regulamentului (UE) nr. 679/2016 și Legii 190/2018

DATE DESPRE IMOBILUL NR. 7181

Oficiul de Cadastru şi Publicitate Imobiliară SUCEAVA
Biroul de Cadastru şi Publicitate Imobiliară Campulung Moldovenesc

A. Partea I. Descrierea imobilului

TEREN Extravilan

Adresa: Jud. Suceava

Nr. Crt	Nr cadastral Nr. topografic	Suprafaţa* (mp)	Observaţii / Referinţe
A1		4.886	Sector cadastral:3 Teren neimprejmuit;

B. Partea II. Proprietari şi acte

Inscrieri privitoare la dreptul de proprietate şi alte drepturi reale		Referinţe
/		
Act Normativ nr. 7, din 13/03/1996 emis de Parlamentul Romaniei (Lege);		
B1	Inscrierea provizorie, drept de PROPRIETATE, dobandit prin Lege, cota actuala 1/1, cota initiala 1/1	A1
	1) **COMUNA VAMA**, CIF:4326698, Proprietar neidentificat.	

C. Partea III. SARCINI .

Inscrieri privind dezmembramintele dreptului de proprietate, drepturi reale de garanţie şi sarcini	Referinţe
NU SUNT	

Document care conține date cu caracter personal, protejat de prevederile Regulamentului (UE) nr. 679/2016 și Legii 190/2018

Anexa Nr. 1 La Partea I

Teren

Nr cadastral	Suprafaţa (mp)*	Observaţii / Referinţe
	4.886	

* Suprafaţa este determinată in planul de proiecţie Stereo 70.

DETALII LINIARE IMOBIL

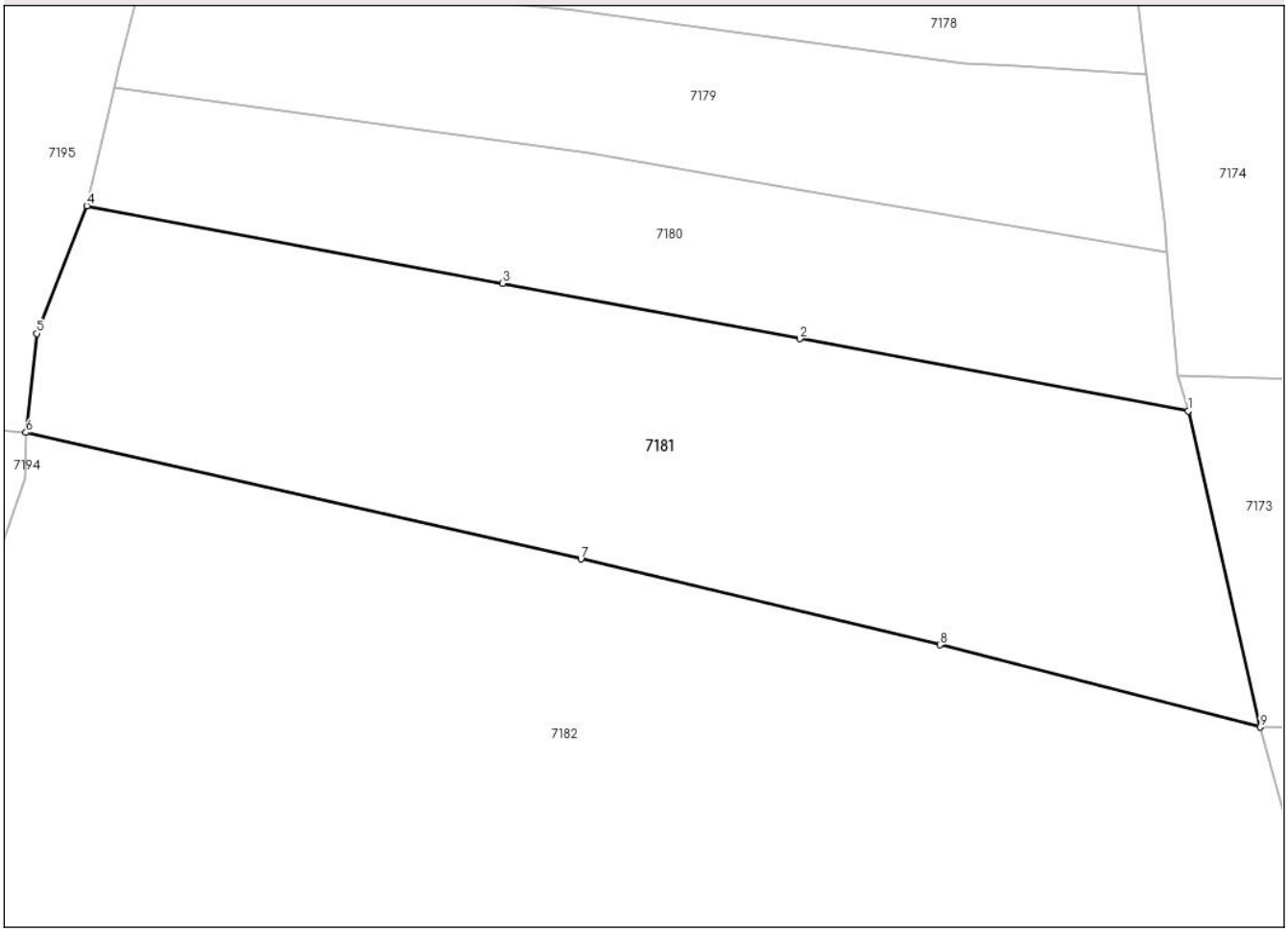

Date referitoare la teren

Crt	Categorie folosință	Intra vilan	Suprafaţa (mp)	Tarla	Parcelă	Nr. topo	Observaţii / Referinţe
1	faneata	NU	4.886	-	1F	-	

Lungime Segmente
1) Valorile lungimilor segmentelor sunt obţinute din proiecţie în plan.

Punct început	X / Y	Punct sfârşit	X / Y	Lungime segment (** (m)
1	551.299,213 679.151,756	2	551.250,641 679.160,798	49.407
2	551.250,641 679.160,798	3	551.213,436 679.167,724	37.843
3	551.213,436 679.167,724	4	551.161,456 679.177,4	52.873
4	551.161,456 679.177,4	5	551.155,213 679.161,449	17.129
5	551.155,213 679.161,449	6	551.153,822 679.149,084	12.443

Document care conține date cu caracter personal, protejat de prevederile Regulamentului (UE) nr. 679/2016 și Legii 190/2018

Punct început	X / Y	Punct sfârşit	X / Y	Lungime segment (** (m)
6	551.153,822 679.149,084	7	551.223,25 679.133,264	71.208
7	551.223,25 679.133,264	8	551.268,156 679.122,543	46.168
8	551.268,156 679.122,543	9	551.308,24 679.112,265	41.381
9	551.308,24 679.112,265	1	551.299,213 679.151,756	40.51

** Lungimile segmentelor sunt determinate în planul de proiecţie Stereo 70 şi sunt rotunjite la 1 milimetru.
*** Distanţa dintre puncte este formată din segmente cumulate ce sunt mai mici decât valoarea 1 milimetru.

Document care conține date cu caracter personal, protejat de prevederile Regulamentului (UE) nr. 679/2016 și Legii 190/2018

DATE DESPRE IMOBILUL NR. 7182

Oficiul de Cadastru şi Publicitate Imobiliară SUCEAVA
Biroul de Cadastru şi Publicitate Imobiliară Campulung Moldovenesc

A. Partea I. Descrierea imobilului

TEREN Extravilan

Adresa: Jud. Suceava

Nr. Crt	Nr cadastral Nr. topografic	Suprafaţa* (mp)	Observaţii / Referinţe
A1		20.154	Sector cadastral:3 Teren neimprejmuit;

B. Partea II. Proprietari şi acte

Inscrieri privitoare la dreptul de proprietate şi alte drepturi reale		Referinţe
/		
Act Normativ nr. 7, din 13/03/1996 emis de Parlamentul Romaniei (Lege);		
B1	Inscrierea provizorie, drept de PROPRIETATE, dobandit prin Lege, cota actuala 1/1, cota initiala 1/1	A1
	1) **COMUNA VAMA**, CIF:4326698, Proprietar neidentificat.	

C. Partea III. SARCINI .

Inscrieri privind dezmembramintele dreptului de proprietate, drepturi reale de garanţie şi sarcini	Referinţe
NU SUNT	

Document care conține date cu caracter personal, protejat de prevederile Regulamentului (UE) nr. 679/2016 și Legii 190/2018

Anexa Nr. 1 La Partea I

Teren

Nr cadastral	Suprafaţa (mp)*	Observaţii / Referinţe
	20.154	

* Suprafaţa este determinată in planul de proiecţie Stereo 70.

DETALII LINIARE IMOBIL

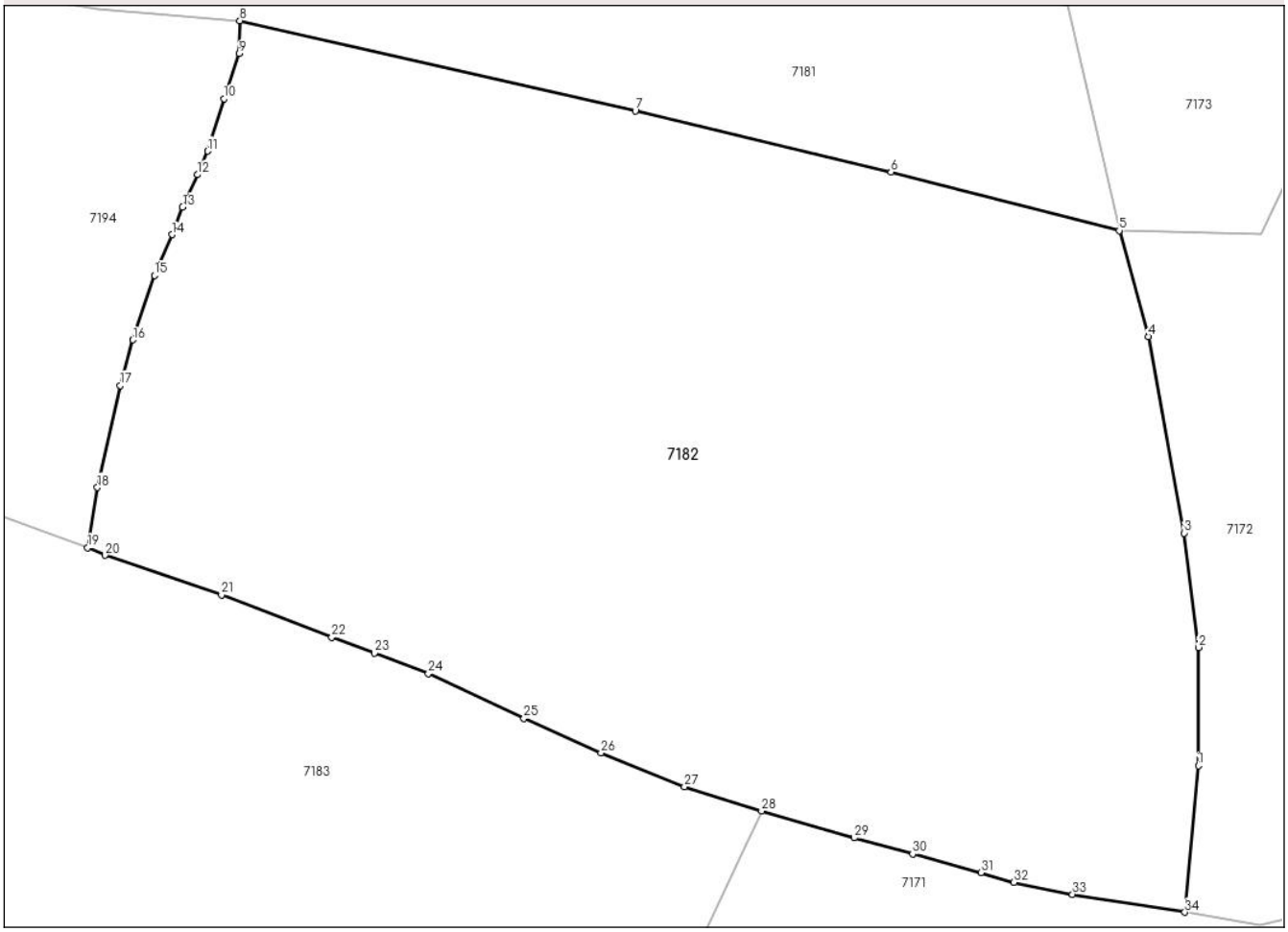

Date referitoare la teren

Crt	Categorie folosință	Intra vilan	Suprafaţa (mp)	Tarla	Parcelă	Nr. topo	Observaţii / Referinţe
1	faneata	NU	20.154	-	1F	-	

Lungime Segmente

1) Valorile lungimilor segmentelor sunt obţinute din proiecţie în plan.

Punct început	X / Y	Punct sfârşit	X / Y	Lungime segment (** (m)
1	551.322,127 679.018,412	2	551.322,127 679.039,147	20.734
3	551.319,648 679.059,205	4	551.313,338 679.093,687	35.055
5	551.308,24 679.112,265	6	551.268,156 679.122,543	41.381
7	551.223,25 679.133,264	8	551.153,822 679.149,084	71.208
9	551.153,688 679.143,32	10	551.151,01 679.135,397	8.363

Punct început	X / Y	Punct sfârşit	X / Y	Lungime segment (** (m)
2	551.322,127 679.039,147	3	551.319,648 679.059,205	20.211
4	551.313,338 679.093,687	5	551.308,24 679.112,265	19.264
6	551.268,156 679.122,543	7	551.223,25 679.133,264	46.168
8	551.153,822 679.149,084	9	551.153,688 679.143,32	5.766
10	551.151,01 679.135,397	11	551.148,136 679.126,214	9.622

Document care conține date cu caracter personal, protejat de prevederile Regulamentului (UE) nr. 679/2016 și Legii 190/2018

Punct început	X / Y	Punct sfârşit	X / Y	Lungime segment (** (m)
11	551.148,136 679.126,214	12	551.146,317 679.122,086	4.511
13	551.143,759 679.116,385	14	551.141,882 679.111,564	5.174
15	551.138,786 679.104,429	16	551.135,035 679.093,095	11.939
17	551.132,819 679.085,102	18	551.128,775 679.067,205	18.348
19	551.127,103 679.056,665	20	551.130,163 679.055,32	3.343
21	551.150,582 679.048,372	22	551.169,94 679.040,926	20.741
23	551.177,427 679.038,153	24	551.186,925 679.034,594	10.144
25	551.203,714 679.026,716	26	551.217,231 679.020,634	14.822
27	551.231,874 679.014,719	28	551.245,438 679.010,445	14.221
29	551.261,669 679.005,745	30	551.271,96 679.002,944	10.665
31	551.283,935 678.999,653	32	551.289,702 678.997,93	6.019
33	551.300,027 678.995,858	34	551.319,731 678.992,708	19.954

Punct început	X / Y	Punct sfârşit	X / Y	Lungime segment (** (m)
12	551.146,317 679.122,086	13	551.143,759 679.116,385	6.249
14	551.141,882 679.111,564	15	551.138,786 679.104,429	7.778
16	551.135,035 679.093,095	17	551.132,819 679.085,102	8.294
18	551.128,775 679.067,205	19	551.127,103 679.056,665	10.672
20	551.130,163 679.055,32	21	551.150,582 679.048,372	21.569
22	551.169,94 679.040,926	23	551.177,427 679.038,153	7.984
24	551.186,925 679.034,594	25	551.203,714 679.026,716	18.545
26	551.217,231 679.020,634	27	551.231,874 679.014,719	15.793
28	551.245,438 679.010,445	29	551.261,669 679.005,745	16.898
30	551.271,96 679.002,944	31	551.283,935 678.999,653	12.419
32	551.289,702 678.997,93	33	551.300,027 678.995,858	10.531
34	551.319,731 678.992,708	1	551.322,127 679.018,412	25.816

** Lungimile segmentelor sunt determinate în planul de proiecţie Stereo 70 şi sunt rotunjite la 1 milimetru.
*** Distanţa dintre puncte este formată din segmente cumulate ce sunt mai mici decât valoarea 1 milimetru.

Document care conține date cu caracter personal, protejat de prevederile Regulamentului (UE) nr. 679/2016 și Legii 190/2018

DATE DESPRE IMOBILUL NR. 7183

Oficiul de Cadastru şi Publicitate Imobiliară SUCEAVA
Biroul de Cadastru şi Publicitate Imobiliară Campulung Moldovenesc

A. Partea I. Descrierea imobilului

TEREN Extravilan

Adresa: Jud. Suceava

Nr. Crt	Nr cadastral Nr. topografic	Suprafaţa* (mp)	Observaţii / Referinţe
A1	35628	15.813	Sector cadastral:3 Teren neimprejmuit; imprejmuit partial cu gard

B. Partea II. Proprietari şi acte

Inscrieri privitoare la dreptul de proprietate şi alte drepturi reale		Referinţe
3612 / 03/03/2020		
Act Administrativ nr. 1501, din 10/02/2020 emis de Primăria comunei Vama (act notarial nr 156 din 10-02-2020, emis de B. I. N. Şcraba Luminiţă Ana Maria;act administrativ nr proces verbal de vecinatate din 19-12-2019, emis de PFA Niga Gabriel);		
B1	se noteaza ca din parte a imobilului cu nr.top 3744/5 din CF 928 Vama, se formeaza imobilul cu nr. cad.35628 ;	A1
B2	se noteaza posesia imobilului cu nr. cad. 35628	A1
	1) **HUŢULEAC GRIGORE-IONUŢ** 2) **HUŢULEAC MĂRIOARA-MONICA**	
/		
Act Normativ nr. 7, din 13/03/1996 emis de PARLAMENTUL ROMANIEI (Lege);		
B3	Intabulare, drept de PROPRIETATE, dobandit prin Lege, cota actuala 1/1, cota initiala 1/1	A1
	1) **NEIDENTIFICAT NEIDENTIFICAT**, Lipsa C.N.P.	

C. Partea III. SARCINI .

Inscrieri privind dezmembramintele dreptului de proprietate, drepturi reale de garanţie şi sarcini	Referinţe
NU SUNT	

Anexa Nr. 1 La Partea I

Teren

Nr cadastral	Suprafaţa (mp)*	Observaţii / Referinţe
35628	15.813	imprejmuit partial cu gard

* Suprafaţa este determinată in planul de proiecţie Stereo 70.

DETALII LINIARE IMOBIL

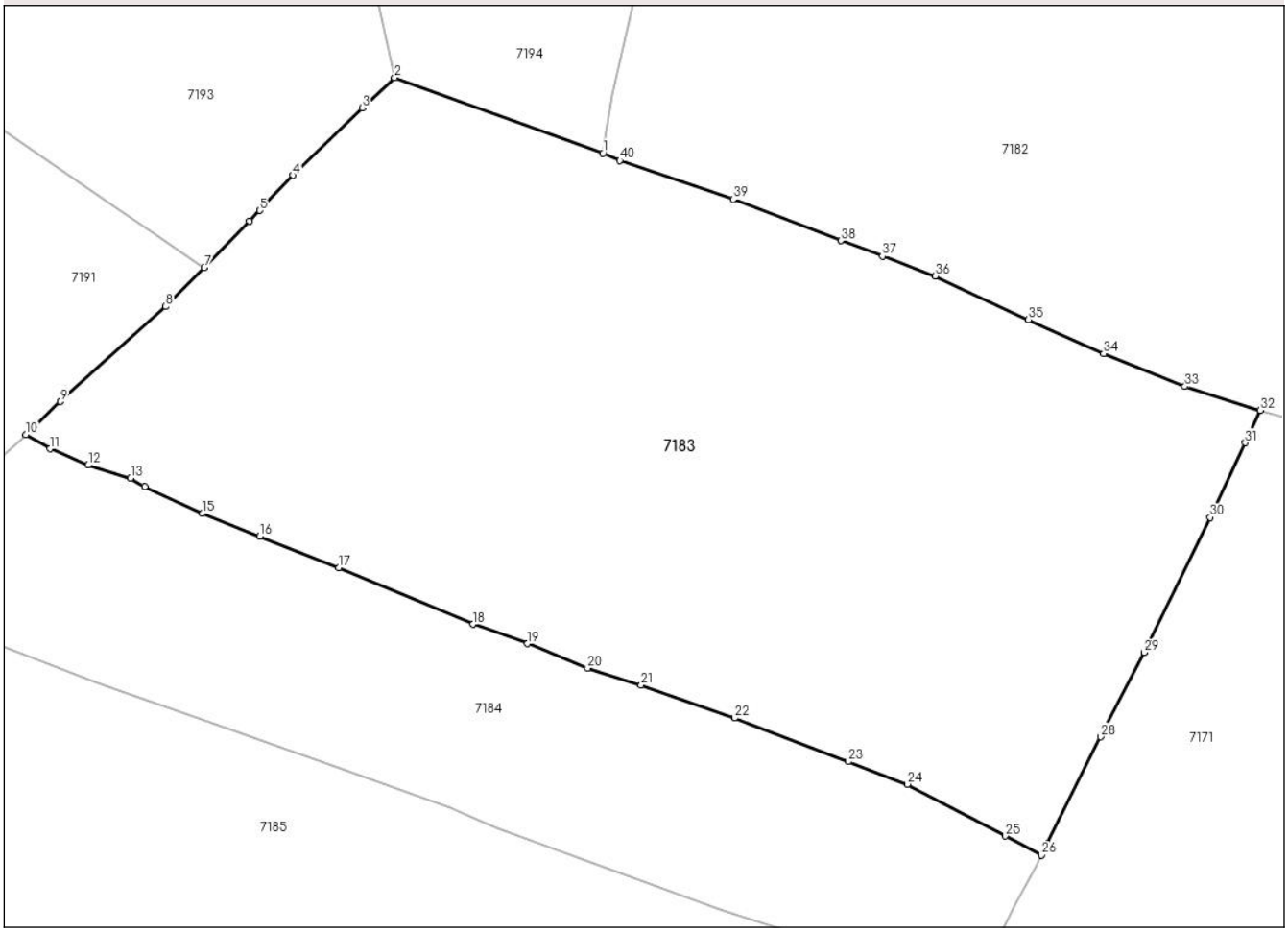

Date referitoare la teren

Crt	Categorie folosință	Intra vilan	Suprafaţa (mp)	Tarla	Parcelă	Nr. topo	Observaţii / Referinţe
1	faneata	NU	15.813	-	1F	-	

Lungime Segmente

1) Valorile lungimilor segmentelor sunt obţinute din proiecţie în plan.

Punct început	X / Y	Punct sfârşit	X / Y	Lungime segment (** (m)
1	551.127,103 679.056,665	2	551.089,615 679.070,256	39.876
3	551.083,769 679.064,84	4	551.071,336 679.052,676	17.394
5	551.065,291 679.046,391	6	551.063,45 679.044,477	2.656
7	551.055,365 679.036,083	8	551.048,401 679.029,074	9.88
9	551.029,436 679.011,989	10	551.023,236 679.006,066	8.574

Punct început	X / Y	Punct sfârşit	X / Y	Lungime segment (** (m)
2	551.089,615 679.070,256	3	551.083,769 679.064,84	7.969
4	551.071,336 679.052,676	5	551.065,291 679.046,391	8.72
6	551.063,45 679.044,477	7	551.055,365 679.036,083	11.654
8	551.048,401 679.029,074	9	551.029,436 679.011,989	25.526
10	551.023,236 679.006,066	11	551.027,542 679.003,503	5.011

Document care conține date cu caracter personal, protejat de prevederile Regulamentului (UE) nr. 679/2016 și Legii 190/2018

Punct început	X / Y	Punct sfârşit	X / Y	Lungime segment (** (m)
11	551.027,542 679.003,503	12	551.034,458 679.000,567	7.513
13	551.042,083 678.998,222	14	551.044,635 678.996,741	2.951
15	551.055,039 678.991,869	16	551.065,317 678.987,79	11.058
17	551.079,525 678.982,155	18	551.103,696 678.971,973	26.228
19	551.113,529 678.968,48	20	551.124,358 678.964,065	11.694
21	551.133,979 678.961,033	22	551.150,775 678.955,097	17.814
23	551.171,24 678.947,251	24	551.181,934 678.943,217	11.43
25	551.199,508 678.933,879	26	551.206,027 678.930,426	7.377
27	551.207,123 678.932,58	28	551.216,712 678.951,724	21.411
29	551.224,549 678.966,901	30	551.236,408 678.991,188	27.028
31	551.242,74 679.004,603	32	551.245,438 679.010,445	6.435
33	551.231,874 679.014,719	34	551.217,231 679.020,634	15.793
35	551.203,714 679.026,716	36	551.186,925 679.034,594	18.545
37	551.177,427 679.038,153	38	551.169,94 679.040,926	7.984
39	551.150,582 679.048,372	40	551.130,163 679.055,32	21.569

Punct început	X / Y	Punct sfârşit	X / Y	Lungime segment (** (m)
12	551.034,458 679.000,567	13	551.042,083 678.998,222	7.977
14	551.044,635 678.996,741	15	551.055,039 678.991,869	11.488
16	551.065,317 678.987,79	17	551.079,525 678.982,155	15.285
18	551.103,696 678.971,973	19	551.113,529 678.968,48	10.435
20	551.124,358 678.964,065	21	551.133,979 678.961,033	10.087
22	551.150,775 678.955,097	23	551.171,24 678.947,251	21.917
24	551.181,934 678.943,217	25	551.199,508 678.933,879	19.901
26	551.206,027 678.930,426	27	551.207,123 678.932,58	2.417
28	551.216,712 678.951,724	29	551.224,549 678.966,901	17.081
30	551.236,408 678.991,188	31	551.242,74 679.004,603	14.834
32	551.245,438 679.010,445	33	551.231,874 679.014,719	14.221
34	551.217,231 679.020,634	35	551.203,714 679.026,716	14.822
36	551.186,925 679.034,594	37	551.177,427 679.038,153	10.144
38	551.169,94 679.040,926	39	551.150,582 679.048,372	20.741
40	551.130,163 679.055,32	1	551.127,103 679.056,665	3.343

**** Lungimile segmentelor sunt determinate în planul de proiecţie Stereo 70 şi sunt rotunjite la 1 milimetru.**
***** Distanţa dintre puncte este formată din segmente cumulate ce sunt mai mici decât valoarea 1 milimetru.**

Document care conține date cu caracter personal, protejat de prevederile Regulamentului (UE) nr. 679/2016 și Legii 190/2018

DATE DESPRE IMOBILUL NR. 7184

Oficiul de Cadastru şi Publicitate Imobiliară SUCEAVA
Biroul de Cadastru şi Publicitate Imobiliară Campulung Moldovenesc

A. Partea I. Descrierea imobilului

TEREN Extravilan

Adresa: Jud. Suceava

Nr. Crt	Nr cadastral Nr. topografic	Suprafaţa* (mp)	Observaţii / Referinţe
A1	38701	6.860	Sector cadastral:3 Teren neimprejmuit; Teren este partial imprejmuit cu gard din lemn pe laturile delimitate de punctele 11-12-...-28.

B. Partea II. Proprietari şi acte

Inscrieri privitoare la dreptul de proprietate şi alte drepturi reale		Referinţe
/		
Act Normativ nr. 7, din 13/03/1996 emis de PARLAMENTUL ROMANIEI (Lege);		
B1	Intabulare, drept de PROPRIETATE, dobandit prin Lege, cota actuala 1/1, cota initiala 1/1	A1
	1) **NEIDENTIFICAT NEIDENTIFICAT**, Lipsa C.N.P.	
26913 / 02/12/2024		
Act Notarial nr. 2278, din 29/11/2024 emis de NP Dorina Rotaru (Declaratie. act administrativ nr adeverință nr. 13108 din 07-11-2024, emis de Primăria comunei Vama;inscris sub semnatura privata nr proces verbal de vecinătate din 05-11-2024, emis de PFA Preutescu Sorin-George);		
B1	Se notează posesia pentru cota de 1/2	A1
	1) **BADALE ELENA**	
B2	Se notează posesia pentru cota de 1/2	A1
	1) **BADALE ANGELICA**	

C. Partea III. SARCINI .

Inscrieri privind dezmembramintele dreptului de proprietate, drepturi reale de garanţie şi sarcini	Referinţe
NU SUNT	

Document care conține date cu caracter personal, protejat de prevederile Regulamentului (UE) nr. 679/2016 și Legii 190/2018

Anexa Nr. 1 La Partea I

Teren

Nr cadastral	Suprafaţa (mp)*	Observaţii / Referinţe
38701	6.860	Teren este partial imprejmuit cu gard din lemn pe laturile delimitate de punctele 11-12-...-28.

* Suprafaţa este determinată in planul de proiecţie Stereo 70.

DETALII LINIARE IMOBIL

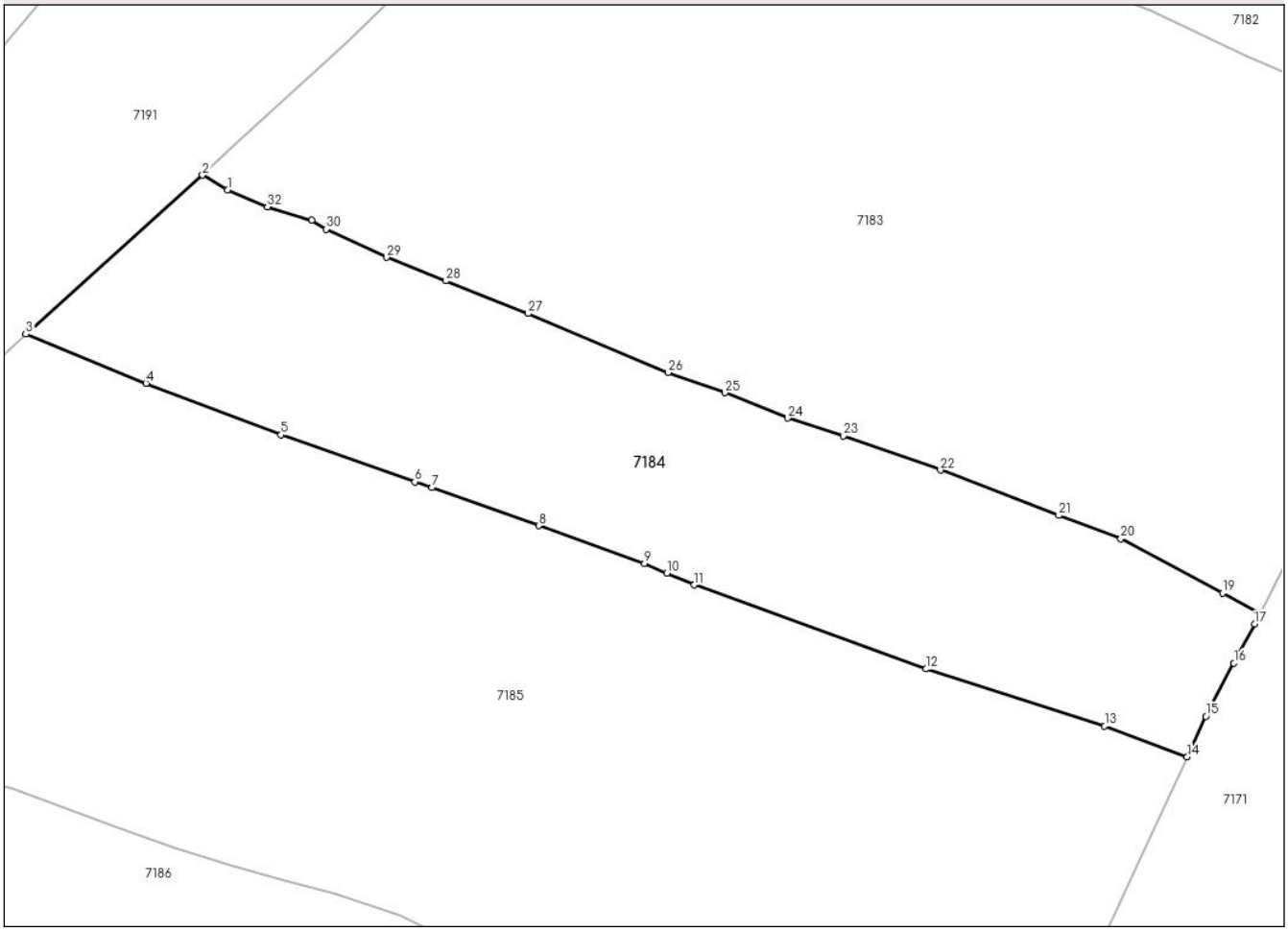

Date referitoare la teren

Crt	Categorie folosință	Intra vilan	Suprafaţa (mp)	Tarla	Parcelă	Nr. topo	Observaţii / Referinţe
1	faneata	NU	6.860	-	1F	-	

Lungime Segmente

1) Valorile lungimilor segmentelor sunt obţinute din proiecţie în plan.

Punct început	X / Y	Punct sfârşit	X / Y	Lungime segment (** (m)
1	551.027,542 679.003,503	2	551.023,236 679.006,066	5.011
3	550.992,719 678.978,595	4	551.013,488 678.970,108	22.436
5	551.036,782 678.961,182	6	551.059,939 678.953,085	24.532
7	551.062,927 678.952,061	8	551.081,337 678.945,504	19.543
9	551.099,643 678.938,932	10	551.103,45 678.937,3	4.142

Punct început	X / Y	Punct sfârşit	X / Y	Lungime segment (** (m)
2	551.023,236 679.006,066	3	550.992,719 678.978,595	41.06
4	551.013,488 678.970,108	5	551.036,782 678.961,182	24.946
6	551.059,939 678.953,085	7	551.062,927 678.952,061	3.159
8	551.081,337 678.945,504	9	551.099,643 678.938,932	19.45
10	551.103,45 678.937,3	11	551.108,213 678.935,265	5.18

Document care conține date cu caracter personal, protejat de prevederile Regulamentului (UE) nr. 679/2016 și Legii 190/2018

Punct început	X / Y	Punct sfârşit	X / Y	Lungime segment (** (m)
11	551.108,213 678.935,265	12	551.148,24 678.920,723	42.587
13	551.179,134 678.910,862	14	551.193,428 678.905,561	15.245
15	551.196,647 678.912,541	16	551.201,477 678.921,718	10.37
17	551.205,04 678.928,487	18	551.206,027 678.930,426	2.176
19	551.199,508 678.933,879	20	551.181,934 678.943,217	19.901
21	551.171,24 678.947,251	22	551.150,775 678.955,097	21.917
23	551.133,979 678.961,033	24	551.124,358 678.964,065	10.087
25	551.113,529 678.968,48	26	551.103,696 678.971,973	10.435
27	551.079,525 678.982,155	28	551.065,317 678.987,79	15.285
29	551.055,039 678.991,869	30	551.044,635 678.996,741	11.488
31	551.042,083 678.998,222	32	551.034,458 679.000,567	7.977

Punct început	X / Y	Punct sfârşit	X / Y	Lungime segment (** (m)
12	551.148,24 678.920,723	13	551.179,134 678.910,862	32.43
14	551.193,428 678.905,561	15	551.196,647 678.912,541	7.687
16	551.201,477 678.921,718	17	551.205,04 678.928,487	7.649
18	551.206,027 678.930,426	19	551.199,508 678.933,879	7.377
20	551.181,934 678.943,217	21	551.171,24 678.947,251	11.43
22	551.150,775 678.955,097	23	551.133,979 678.961,033	17.814
24	551.124,358 678.964,065	25	551.113,529 678.968,48	11.694
26	551.103,696 678.971,973	27	551.079,525 678.982,155	26.228
28	551.065,317 678.987,79	29	551.055,039 678.991,869	11.058
30	551.044,635 678.996,741	31	551.042,083 678.998,222	2.951
32	551.034,458 679.000,567	1	551.027,542 679.003,503	7.513

** Lungimile segmentelor sunt determinate în planul de proiecţie Stereo 70 şi sunt rotunjite la 1 milimetru.
*** Distanţa dintre puncte este formată din segmente cumulate ce sunt mai mici decât valoarea 1 milimetru.

Document care conține date cu caracter personal, protejat de prevederile Regulamentului (UE) nr. 679/2016 și Legii 190/2018

DATE DESPRE IMOBILUL NR. 7185

Oficiul de Cadastru şi Publicitate Imobiliară SUCEAVA
Biroul de Cadastru şi Publicitate Imobiliară Campulung Moldovenesc

A. Partea I. Descrierea imobilului

TEREN Extravilan

Adresa: Jud. Suceava

Nr. Crt	Nr cadastral Nr. topografic	Suprafaţa* (mp)	Observaţii / Referinţe
A1	35657	16.889	Sector cadastral:3 Teren imprejmuit; imprejmuit cu gard.

B. Partea II. Proprietari şi acte

Inscrieri privitoare la dreptul de proprietate şi alte drepturi reale		Referinţe
5078 / 08/04/2020		
Act Notarial nr. 156, din 10/02/2020 emis de Scraba Luminita Ana Maria (act administrativ nr 1500 din 10-02-2020, emis de Primăria comunei Vama);		
B1	se notează înfiinţarea cărţii funciare nr. 35657 a UAT Vama din parte a parcelei topo nr. 3744/5 din CF hârtie 928 - Obştea Vama	A1
B2	se notează POSESIA asupra imobilului	A1
	1) **HUŢULEAC MĂRIOARA-MONICA** 2) **HUŢULEAC GRIGORE-IONUŢ**	
/		
Act Normativ nr. 7, din 13/03/1996 emis de PARLAMENTUL ROMANIEI (Lege. LEGE);		
B3	Intabulare, drept de PROPRIETATE, dobandit prin Lege, cota actuala 1/1, cota initiala 1/1	A1
	1) **NEIDENTIFICAT NEIDENTIFICAT**, Lipsa C.N.P.	

C. Partea III. SARCINI .

Inscrieri privind dezmembramintele dreptului de proprietate, drepturi reale de garanţie şi sarcini	Referinţe
NU SUNT	

Anexa Nr. 1 La Partea I

Teren

Nr cadastral	Suprafaţa (mp)*	Observaţii / Referinţe
35657	16.889	imprejmuit cu gard.

* Suprafaţa este determinată in planul de proiecţie Stereo 70.

DETALII LINIARE IMOBIL

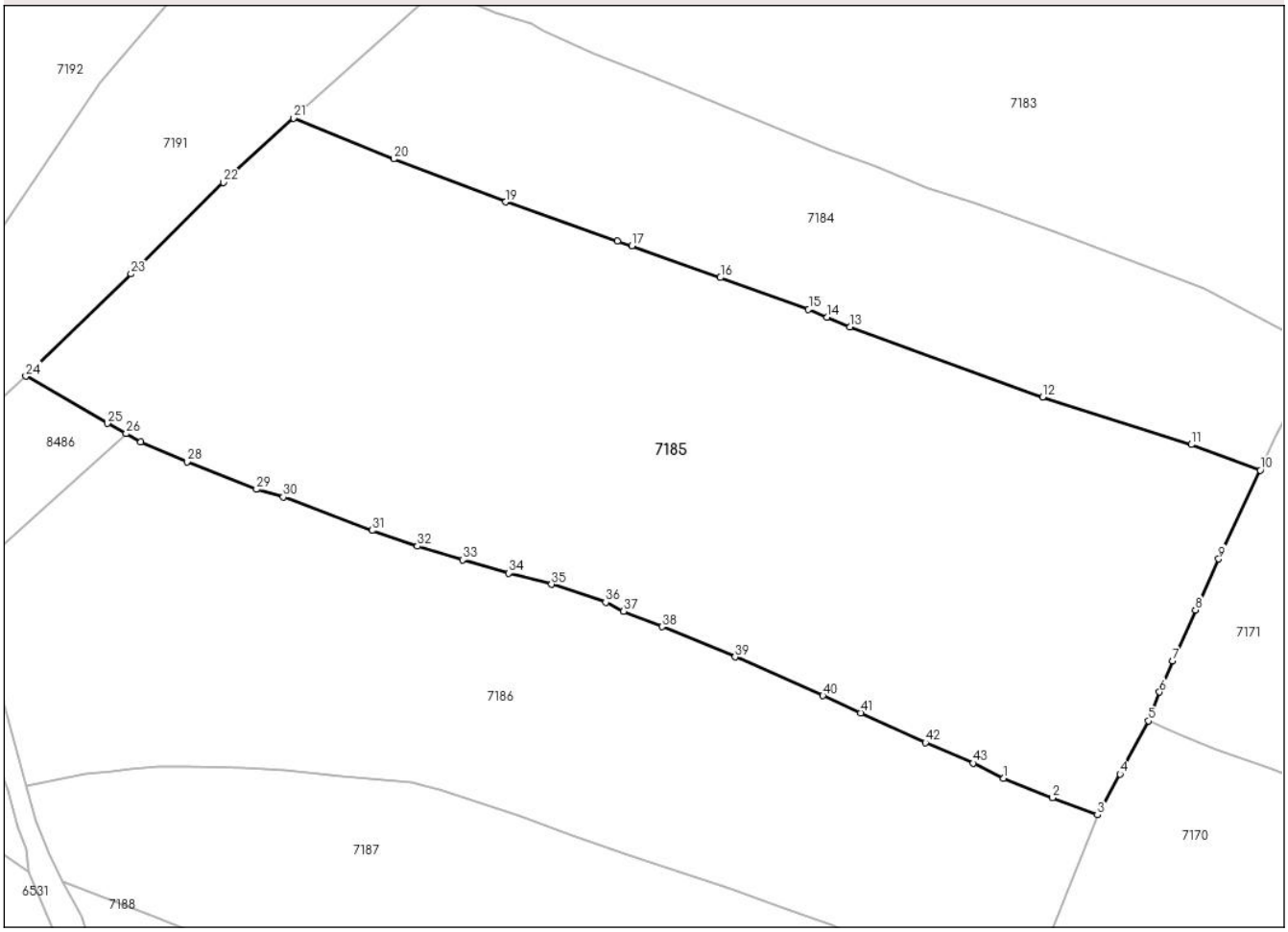

Date referitoare la teren

Crt	Categorie folosință	Intra vilan	Suprafaţa (mp)	Tarla	Parcelă	Nr. topo	Observaţii / Referinţe
1	faneata	NU	16.889	-	1F	-	

Lungime Segmente

1) Valorile lungimilor segmentelor sunt obţinute din proiecţie în plan.

Punct început	X / Y	Punct sfârşit	X / Y	Lungime segment
1	551.140,168 678.841,627	2	551.150,298 678.837,64	10.886
4	551.164,322 678.842,549	5	551.170,225 678.853,56	12.493
7	551.175,279 678.865,98	8	551.179,977 678.876,578	11.593
10	551.193,428 678.905,561	11	551.179,134 678.910,862	15.245
13	551.108,213 678.935,265	14	551.103,45 678.937,3	5.18
16	551.081,337 678.945,504	17	551.062,927 678.952,061	19.543

Punct început	X / Y	Punct sfârşit	X / Y	Lungime segment
2	551.150,298 678.837,64	3	551.159,622 678.834,054	9.99
5	551.170,225 678.853,56	6	551.172,514 678.859,534	6.398
8	551.179,977 678.876,578	9	551.184,806 678.887,133	11.607
11	551.179,134 678.910,862	12	551.148,24 678.920,723	32.43
14	551.103,45 678.937,3	15	551.099,643 678.938,932	4.142
17	551.062,927 678.952,061	18	551.059,939 678.953,085	3.159

Punct început	X / Y	Punct sfârşit	X / Y	Lungime segment
3	551.159,622 678.834,054	4	551.164,322 678.842,549	9.709
6	551.172,514 678.859,534	7	551.175,279 678.865,98	7.014
9	551.184,806 678.887,133	10	551.193,428 678.905,561	20.345
12	551.148,24 678.920,723	13	551.108,213 678.935,265	42.587
15	551.099,643 678.938,932	16	551.081,337 678.945,504	19.45
18	551.059,939 678.953,085	19	551.036,782 678.961,182	24.532

Document care conține date cu caracter personal, protejat de prevederile Regulamentului (UE) nr. 679/2016 și Legii 190/2018

Punct început	X / Y	Punct sfârşit	X / Y	Lungime segment
19	551.036,782 678.961,182	20	551.013,488 678.970,108	24.946
22	550.978,131 678.965,225	23	550.958,967 678.946,253	26.967
25	550.954,018 678.915,27	26	550.957,967 678.913,135	4.489
28	550.970,578 678.907,322	29	550.985,003 678.901,586	15.524
31	551.009,013 678.893,052	32	551.018,428 678.889,802	9.96
34	551.037,401 678.884,21	35	551.046,287 678.881,864	9.19
37	551.061,266 678.876,299	38	551.069,237 678.873,091	8.592
40	551.102,627 678.858,777	41	551.110,455 678.855,207	8.603
43	551.133,793 678.844,8	1	551.140,168 678.841,627	7.121

Punct început	X / Y	Punct sfârşit	X / Y	Lungime segment
20	551.013,488 678.970,108	21	550.992,719 678.978,595	22.436
23	550.958,967 678.946,253	24	550.937,139 678.925,054	30.428
26	550.957,967 678.913,135	27	550.961,004 678.911,406	3.495
29	550.985,003 678.901,586	30	550.990,562 678.899,998	5.781
32	551.018,428 678.889,802	33	551.027,8 678.886,967	9.791
35	551.046,287 678.881,864	36	551.057,526 678.878,137	11.841
38	551.069,237 678.873,091	39	551.084,393 678.866,829	16.399
41	551.110,455 678.855,207	42	551.123,895 678.849,078	14.772

Punct început	X / Y	Punct sfârşit	X / Y	Lungime segment
21	550.992,719 678.978,595	22	550.978,131 678.965,225	19.788
24	550.937,139 678.925,054	25	550.954,018 678.915,27	19.51
27	550.961,004 678.911,406	28	550.970,578 678.907,322	10.409
30	550.990,562 678.899,998	31	551.009,013 678.893,052	19.715
33	551.027,8 678.886,967	34	551.037,401 678.884,21	9.989
36	551.057,526 678.878,137	37	551.061,266 678.876,299	4.167
39	551.084,393 678.866,829	40	551.102,627 678.858,777	19.933
42	551.123,895 678.849,078	43	551.133,793 678.844,8	10.783

** Lungimile segmentelor sunt determinate în planul de proiecţie Stereo 70 şi sunt rotunjite la 1 milimetru.
*** Distanţa dintre puncte este formată din segmente cumulate ce sunt mai mici decât valoarea 1 milimetru.

Document care conține date cu caracter personal, protejat de prevederile Regulamentului (UE) nr. 679/2016 și Legii 190/2018

DATE DESPRE IMOBILUL NR. 7186

Oficiul de Cadastru şi Publicitate Imobiliară SUCEAVA
Biroul de Cadastru şi Publicitate Imobiliară Campulung Moldovenesc

A. Partea I. Descrierea imobilului

TEREN Extravilan Nr. CF vechi:6018

Adresa: Jud. Suceava

Nr. Crt	Nr cadastral Nr. topografic	Suprafaţa* (mp)	Observaţii / Referinţe
A1	32535	11.501	Sector cadastral:3 Teren neimprejmuit;

B. Partea II. Proprietari şi acte

Inscrieri privitoare la dreptul de proprietate şi alte drepturi reale		Referinţe
6428 / 06/05/2015		
Act Notarial nr. 428, din 05/05/2015 emis de Scraba Horia Ilie;		
B2	Intabulare, drept de PROPRIETATEbun comun, dobandit prin Conventie, cota actuala 1/1, cota initiala 1/1	A1
	1) **HUTULEAC GRIGORE-IONUT**, sot 2) **HUTULEAC MARIOARA-MONICA**, sotie	

C. Partea III. SARCINI .

Inscrieri privind dezmembramintele dreptului de proprietate, drepturi reale de garanţie şi sarcini	Referinţe
NU SUNT	

Document care conține date cu caracter personal, protejat de prevederile Regulamentului (UE) nr. 679/2016 și Legii 190/2018

Anexa Nr. 1 La Partea I

Teren

Nr cadastral	Suprafaţa (mp)*	Observaţii / Referinţe
32535	11.501	

* Suprafaţa este determinată in planul de proiecţie Stereo 70.

DETALII LINIARE IMOBIL

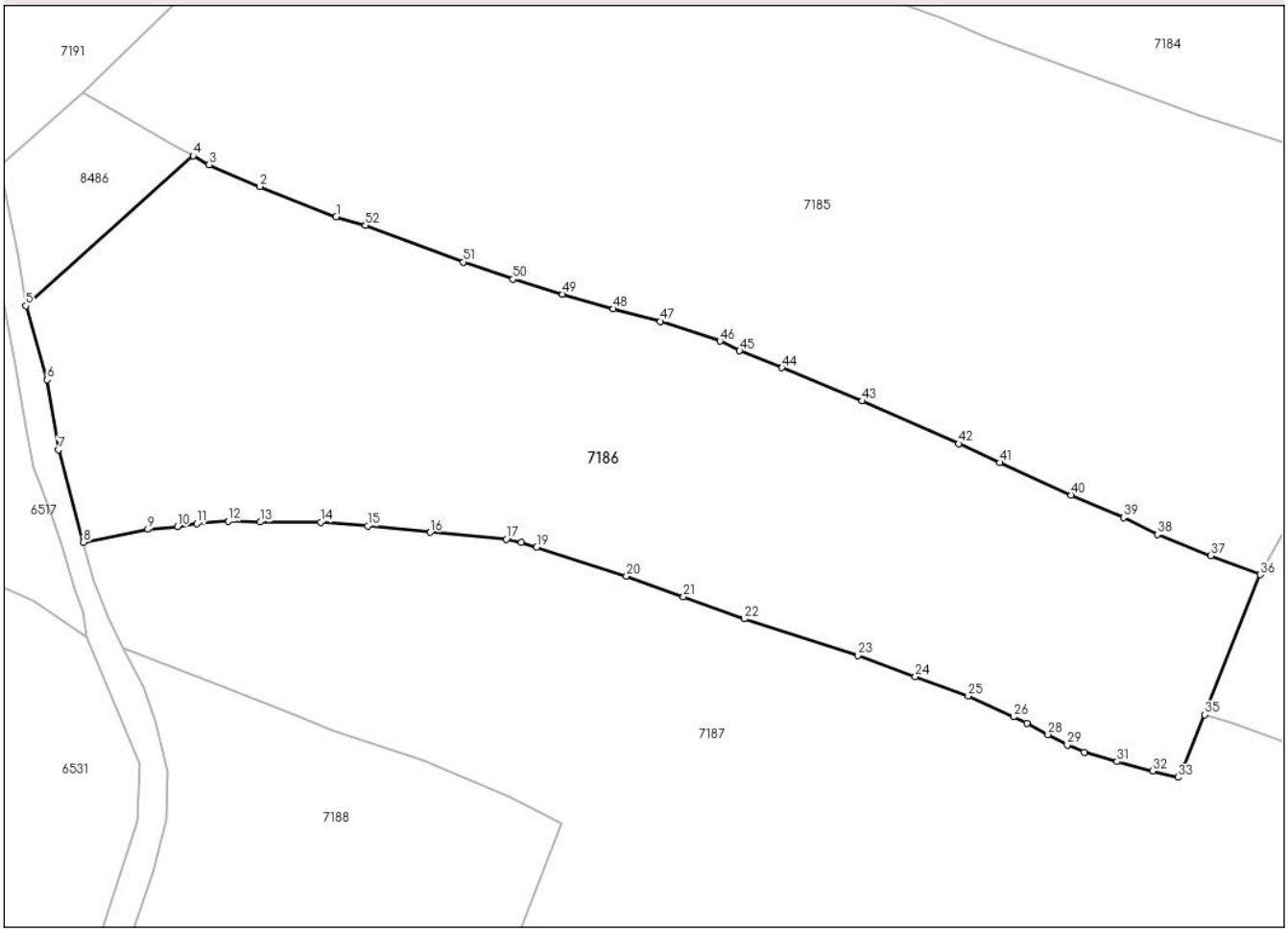

Date referitoare la teren

Crt	Categorie folosință	Intra vilan	Suprafaţa (mp)	Tarla	Parcelă	Nr. topo	Observaţii / Referinţe
1	faneata	NU	11.501	-	1F	-	top. 3744/35

Lungime Segmente

1) Valorile lungimilor segmentelor sunt obţinute din proiecţie în plan.

Punct început	X / Y	Punct sfârşit	X / Y	Lungime segment
1	550.985,003 678.901,586	2	550.970,578 678.907,322	15.524
4	550.957,967 678.913,135	5	550.926,4 678.884,763	42.444
7	550.932,525 678.857,608	8	550.937,268 678.840,164	18.077
10	550.955,023 678.843,101	11	550.958,697 678.843,656	3.716
13	550.970,679 678.843,975	14	550.982,083 678.843,926	11.404
16	551.002,79 678.842,019	17	551.017,179 678.840,752	14.445

Punct început	X / Y	Punct sfârşit	X / Y	Lungime segment
2	550.970,578 678.907,322	3	550.961,004 678.911,406	10.409
5	550.926,4 678.884,763	6	550.930,375 678.870,836	14.483
8	550.937,268 678.840,164	9	550.949,464 678.842,62	12.441
11	550.958,697 678.843,656	12	550.964,669 678.844,11	5.989
14	550.982,083 678.843,926	15	550.990,967 678.843,232	8.911
17	551.017,179 678.840,752	18	551.020,012 678.840,089	2.91

Punct început	X / Y	Punct sfârşit	X / Y	Lungime segment
3	550.961,004 678.911,406	4	550.957,967 678.913,135	3.495
6	550.930,375 678.870,836	7	550.932,525 678.857,608	13.402
9	550.949,464 678.842,62	10	550.955,023 678.843,101	5.58
12	550.964,669 678.844,11	13	550.970,679 678.843,975	6.012
15	550.990,967 678.843,232	16	551.002,79 678.842,019	11.885
18	551.020,012 678.840,089	19	551.022,904 678.839,202	3.025

Document care conține date cu caracter personal, protejat de prevederile Regulamentului (UE) nr. 679/2016 și Legii 190/2018

Punct început	X / Y	Punct sfârşit	X / Y	Lungime segment
19	551.022,904 678.839,202	20	551.039,867 678.833,791	17.805
22	551.062,112 678.825,7	23	551.083,583 678.818,791	22.555
25	551.104,461 678.811,139	26	551.113,02 678.807,218	9.414
28	551.119,532 678.803,859	29	551.123,159 678.801,92	4.113
31	551.132,566 678.798,747	32	551.139,322 678.797,013	6.975
34	551.145,171 678.797,926	35	551.149,121 678.807,636	10.483
37	551.150,298 678.837,64	38	551.140,168 678.841,627	10.886
40	551.123,895 678.849,078	41	551.110,455 678.855,207	14.772
43	551.084,393 678.866,829	44	551.069,237 678.873,091	16.399
46	551.057,526 678.878,137	47	551.046,287 678.881,864	11.841
49	551.027,8 678.886,967	50	551.018,428 678.889,802	9.791
52	550.990,562 678.899,998	1	550.985,003 678.901,586	5.781

Punct început	X / Y	Punct sfârşit	X / Y	Lungime segment
20	551.039,867 678.833,791	21	551.050,653 678.829,868	11.478
23	551.083,583 678.818,791	24	551.094,453 678.814,834	11.568
26	551.113,02 678.807,218	27	551.115,538 678.805,993	2.8
29	551.123,159 678.801,92	30	551.126,362 678.800,559	3.48
32	551.139,322 678.797,013	33	551.144,076 678.795,793	4.908
35	551.149,121 678.807,636	36	551.159,622 678.834,054	28.429
38	551.140,168 678.841,627	39	551.133,793 678.844,8	7.121
41	551.110,455 678.855,207	42	551.102,627 678.858,777	8.603
44	551.069,237 678.873,091	45	551.061,266 678.876,299	8.592
47	551.046,287 678.881,864	48	551.037,401 678.884,21	9.19
50	551.018,428 678.889,802	51	551.009,013 678.893,052	9.96

Punct început	X / Y	Punct sfârşit	X / Y	Lungime segment
21	551.050,653 678.829,868	22	551.062,112 678.825,7	12.193
24	551.094,453 678.814,834	25	551.104,461 678.811,139	10.668
27	551.115,538 678.805,993	28	551.119,532 678.803,859	4.528
30	551.126,362 678.800,559	31	551.132,566 678.798,747	6.463
33	551.144,076 678.795,793	34	551.145,171 678.797,926	2.398
36	551.159,622 678.834,054	37	551.150,298 678.837,64	9.99
39	551.133,793 678.844,8	40	551.123,895 678.849,078	10.783
42	551.102,627 678.858,777	43	551.084,393 678.866,829	19.933
45	551.061,266 678.876,299	46	551.057,526 678.878,137	4.167
48	551.037,401 678.884,21	49	551.027,8 678.886,967	9.989
51	551.009,013 678.893,052	52	550.990,562 678.899,998	19.715

** Lungimile segmentelor sunt determinate în planul de proiecţie Stereo 70 şi sunt rotunjite la 1 milimetru.
*** Distanţa dintre puncte este formată din segmente cumulate ce sunt mai mici decât valoarea 1 milimetru.

Document care conține date cu caracter personal, protejat de prevederile Regulamentului (UE) nr. 679/2016 și Legii 190/2018

DATE DESPRE IMOBILUL NR. 7187

Oficiul de Cadastru şi Publicitate Imobiliară SUCEAVA
Biroul de Cadastru şi Publicitate Imobiliară Campulung Moldovenesc

A. Partea I. Descrierea imobilului

TEREN Extravilan

Adresa: Jud. Suceava

Nr. Crt	Nr cadastral Nr. topografic	Suprafaţa* (mp)	Observaţii / Referinţe
A1	35710	19.245	Sector cadastral:3 Teren neimprejmuit; imprejmuit partial cu gard.

B. Partea II. Proprietari şi acte

Inscrieri privitoare la dreptul de proprietate şi alte drepturi reale		Referinţe
5621 / 11/05/2020		
Act Administrativ nr. 2548, din 03/03/2020 emis de Primaria comunei Vama (act administrativ nr proces verbal de vecinatate din 19-12-2019, emis de PFA Niga Gabriel;act notarial nr 524 din 03-03-2020, emis de BIN Scraba Luminita Doru Paul);		
B1	se noteaza ca din parte a imobilului cu nr.top 3744/5 din CF 928 Vama se formeaza imobilul cu nr. cad. 35710	A1
B2	se noteaza posesia imobilului cu nr. cad.35710	A1
	1) **NIGA IONELA** 2) **NIGA NICOLAE-IONUŢ**	
/		
Act Normativ nr. 7, din 13/03/1996 emis de PARLAMENTUL ROMANIEI (Lege. LEGE);		
B3	Intabulare, drept de PROPRIETATE, dobandit prin Lege, cota actuala 1/1, cota initiala 1/1	A1
	1) **NEIDENTIFICAT NEIDENTIFICAT**, Lipsa C.N.P.	

C. Partea III. SARCINI .

Inscrieri privind dezmembramintele dreptului de proprietate, drepturi reale de garanţie şi sarcini	Referinţe
NU SUNT	

Document care conține date cu caracter personal, protejat de prevederile Regulamentului (UE) nr. 679/2016 și Legii 190/2018

Anexa Nr. 1 La Partea I

Teren

Nr cadastral	Suprafaţa (mp)*	Observaţii / Referinţe
35710	19.245	imprejmuit partial cu gard.

* Suprafaţa este determinată in planul de proiecţie Stereo 70.

DETALII LINIARE IMOBIL

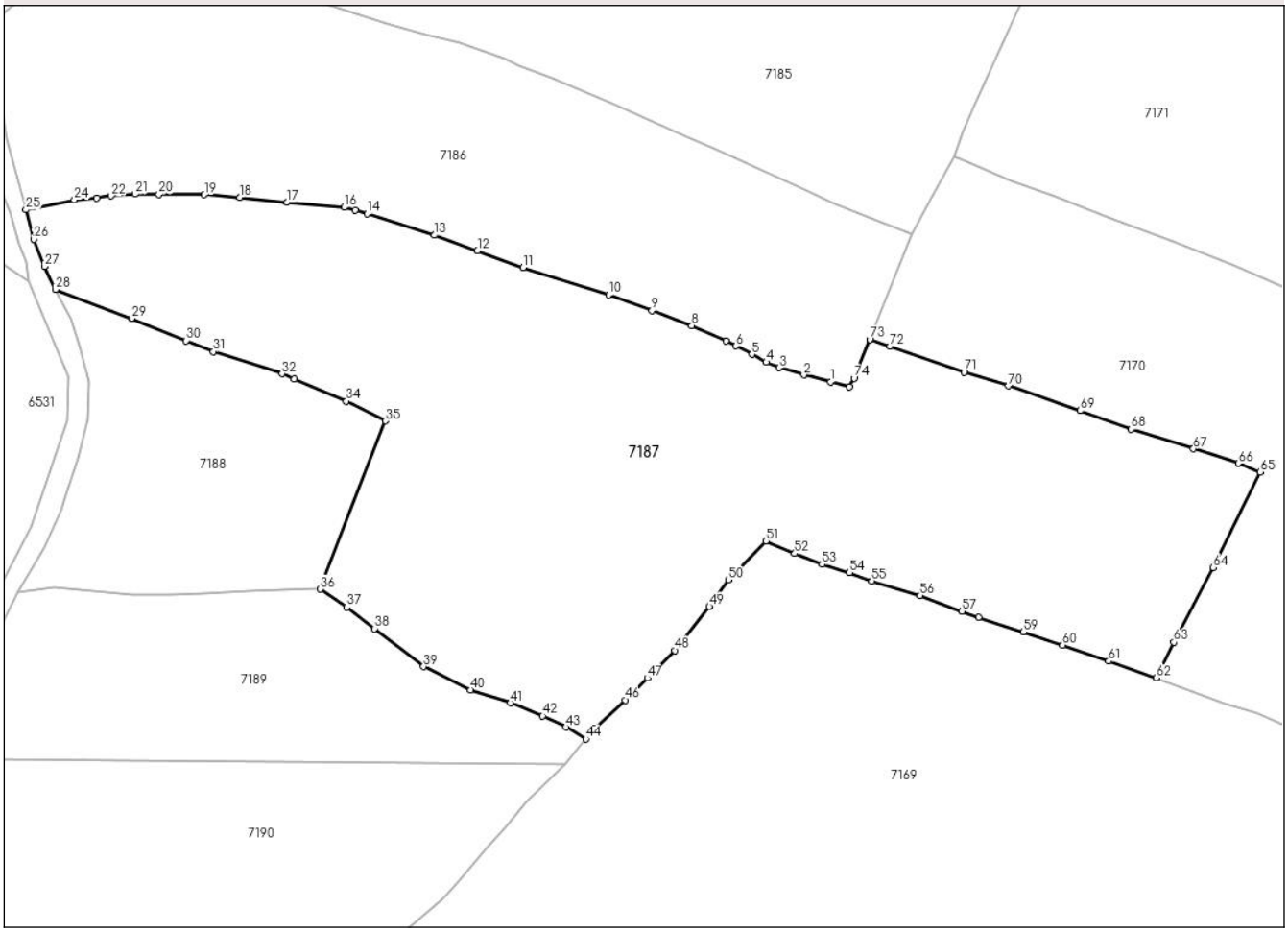

Date referitoare la teren

Crt	Categorie folosință	Intra vilan	Suprafaţa (mp)	Tarla	Parcelă	Nr. topo	Observaţii / Referinţe
1	faneata	NU	19.245	-	1F	-	

Lungime Segmente

1) Valorile lungimilor segmentelor sunt obţinute din proiecţie în plan.

Punct început	X / Y	Punct sfârşit	X / Y	Lungime segment
1	551.139,322 678.797,013	2	551.132,566 678.798,747	6.975
4	551.123,159 678.801,92	5	551.119,532 678.803,859	4.113
7	551.113,02 678.807,218	8	551.104,461 678.811,139	9.414
10	551.083,583 678.818,791	11	551.062,112 678.825,7	22.555
13	551.039,867 678.833,791	14	551.022,904 678.839,202	17.805
16	551.017,179 678.840,752	17	551.002,79 678.842,019	14.445

Punct început	X / Y	Punct sfârşit	X / Y	Lungime segment
2	551.132,566 678.798,747	3	551.126,362 678.800,559	6.463
5	551.119,532 678.803,859	6	551.115,538 678.805,993	4.528
8	551.104,461 678.811,139	9	551.094,453 678.814,834	10.668
11	551.062,112 678.825,7	12	551.050,653 678.829,868	12.193
14	551.022,904 678.839,202	15	551.020,012 678.840,089	3.025
17	551.002,79 678.842,019	18	550.990,967 678.843,232	11.885

Punct început	X / Y	Punct sfârşit	X / Y	Lungime segment
3	551.126,362 678.800,559	4	551.123,159 678.801,92	3.48
6	551.115,538 678.805,993	7	551.113,02 678.807,218	2.8
9	551.094,453 678.814,834	10	551.083,583 678.818,791	11.568
12	551.050,653 678.829,868	13	551.039,867 678.833,791	11.478
15	551.020,012 678.840,089	16	551.017,179 678.840,752	2.91
18	550.990,967 678.843,232	19	550.982,083 678.843,926	8.911

Document care conține date cu caracter personal, protejat de prevederile Regulamentului (UE) nr. 679/2016 și Legii 190/2018

Punct început	X / Y	Punct sfârşit	X / Y	Lungime segment
19	550.982,083 678.843,926	20	550.970,679 678.843,975	11.404
22	550.958,697 678.843,656	23	550.955,023 678.843,101	3.716
25	550.937,268 678.840,164	26	550.939,289 678.832,749	7.685
28	550.944,659 678.820,151	29	550.963,764 678.812,893	20.437
31	550.984,319 678.804,592	32	551.001,598 678.799,003	18.16
34	551.017,728 678.792,172	35	551.027,589 678.787,184	11.051
37	551.017,815 678.740,529	38	551.024,823 678.735,116	8.855
40	551.048,935 678.719,736	41	551.058,904 678.716,476	10.488
43	551.072,82 678.710,41	44	551.077,856 678.707,461	5.836
46	551.087,756 678.717,197	47	551.093,328 678.722,722	7.847
49	551.108,847 678.740,661	50	551.113,689 678.747,353	8.26
52	551.130,279 678.753,941	53	551.137,17 678.751,242	7.401
55	551.149,646 678.747,1	56	551.161,78 678.743,41	12.683
58	551.176,424 678.737,987	59	551.187,704 678.734,304	11.866
61	551.209,105 678.726,948	62	551.221,138 678.722,759	12.741
64	551.235,407 678.750,432	65	551.247,166 678.774,384	26.683
67	551.230,401 678.780,195	68	551.214,776 678.785,121	16.383
70	551.183,978 678.795,982	71	551.172,782 678.799,407	11.708
73	551.149,121 678.807,636	74	551.145,171 678.797,926	10.483

Punct început	X / Y	Punct sfârşit	X / Y	Lungime segment
20	550.970,679 678.843,975	21	550.964,669 678.844,11	6.012
23	550.955,023 678.843,101	24	550.949,464 678.842,62	5.58
26	550.939,289 678.832,749	27	550.941,904 678.825,962	7.273
29	550.963,764 678.812,893	30	550.977,501 678.807,346	14.815
32	551.001,598 678.799,003	33	551.004,676 678.797,699	3.343
35	551.027,589 678.787,184	36	551.011,175 678.745,0	45.265
38	551.024,823 678.735,116	39	551.037,098 678.725,596	15.534
41	551.058,904 678.716,476	42	551.067,003 678.713,174	8.746
44	551.077,856 678.707,461	45	551.080,054 678.710,067	3.409
47	551.093,328 678.722,722	48	551.100,185 678.729,649	9.747
50	551.113,689 678.747,353	51	551.123,099 678.757,111	13.556
53	551.137,17 678.751,242	54	551.144,058 678.749,13	7.205
56	551.161,78 678.743,41	57	551.172,254 678.739,458	11.195
59	551.187,704 678.734,304	60	551.197,555 678.730,982	10.396
62	551.221,138 678.722,759	63	551.225,485 678.731,68	9.924
65	551.247,166 678.774,384	66	551.241,71 678.776,57	5.878
68	551.214,776 678.785,121	69	551.201,925 678.789,77	13.666
71	551.172,782 678.799,407	72	551.154,228 678.805,974	19.682
74	551.145,171 678.797,926	75	551.144,076 678.795,793	2.398

Punct început	X / Y	Punct sfârşit	X / Y	Lungime segment
21	550.964,669 678.844,11	22	550.958,697 678.843,656	5.989
24	550.949,464 678.842,62	25	550.937,268 678.840,164	12.441
27	550.941,904 678.825,962	28	550.944,659 678.820,151	6.431
30	550.977,501 678.807,346	31	550.984,319 678.804,592	7.353
33	551.004,676 678.797,699	34	551.017,728 678.792,172	14.174
36	551.011,175 678.745,0	37	551.017,815 678.740,529	8.005
39	551.037,098 678.725,596	40	551.048,935 678.719,736	13.208
42	551.067,003 678.713,174	43	551.072,82 678.710,41	6.44
45	551.080,054 678.710,067	46	551.087,756 678.717,197	10.496
48	551.100,185 678.729,649	49	551.108,847 678.740,661	14.011
51	551.123,099 678.757,111	52	551.130,279 678.753,941	7.849
54	551.144,058 678.749,13	55	551.149,646 678.747,1	5.945
57	551.172,254 678.739,458	58	551.176,424 678.737,987	4.422
60	551.197,555 678.730,982	61	551.209,105 678.726,948	12.234
63	551.225,485 678.731,68	64	551.235,407 678.750,432	21.215
66	551.241,71 678.776,57	67	551.230,401 678.780,195	11.876
69	551.201,925 678.789,77	70	551.183,978 678.795,982	18.992
72	551.154,228 678.805,974	73	551.149,121 678.807,636	5.371
75	551.144,076 678.795,793	1	551.139,322 678.797,013	4.908

**** Lungimile segmentelor sunt determinate în planul de proiecţie Stereo 70 şi sunt rotunjite la 1 milimetru.**
***** Distanţa dintre puncte este formată din segmente cumulate ce sunt mai mici decât valoarea 1 milimetru.**

Document care conține date cu caracter personal, protejat de prevederile Regulamentului (UE) nr. 679/2016 și Legii 190/2018

DATE DESPRE IMOBILUL NR. 7188

Oficiul de Cadastru şi Publicitate Imobiliară SUCEAVA
Biroul de Cadastru şi Publicitate Imobiliară Campulung Moldovenesc

A. Partea I. Descrierea imobilului

TEREN Extravilan

Adresa: Jud. Suceava

Nr. Crt	Nr cadastral Nr. topografic	Suprafaţa* (mp)	Observaţii / Referinţe
A1		4.371	Sector cadastral:3 Teren neimprejmuit;

B. Partea II. Proprietari şi acte

Inscrieri privitoare la dreptul de proprietate şi alte drepturi reale		Referinţe
/		
Act Normativ nr. 7, din 13/03/1996 emis de Parlamentul Romaniei (Lege);		
B1	Inscrierea provizorie, drept de PROPRIETATE, dobandit prin Lege, cota actuala 1/1, cota initiala 1/1	A1
	1) **COMUNA VAMA**, CIF:4326698, Proprietar neidentificat.	

C. Partea III. SARCINI .

Inscrieri privind dezmembramintele dreptului de proprietate, drepturi reale de garanţie şi sarcini	Referinţe
NU SUNT	

Document care conține date cu caracter personal, protejat de prevederile Regulamentului (UE) nr. 679/2016 și Legii 190/2018

Anexa Nr. 1 La Partea I

Teren

Nr cadastral	Suprafaţa (mp)*	Observaţii / Referinţe
	4.371	

* Suprafaţa este determinată in planul de proiecţie Stereo 70.

DETALII LINIARE IMOBIL

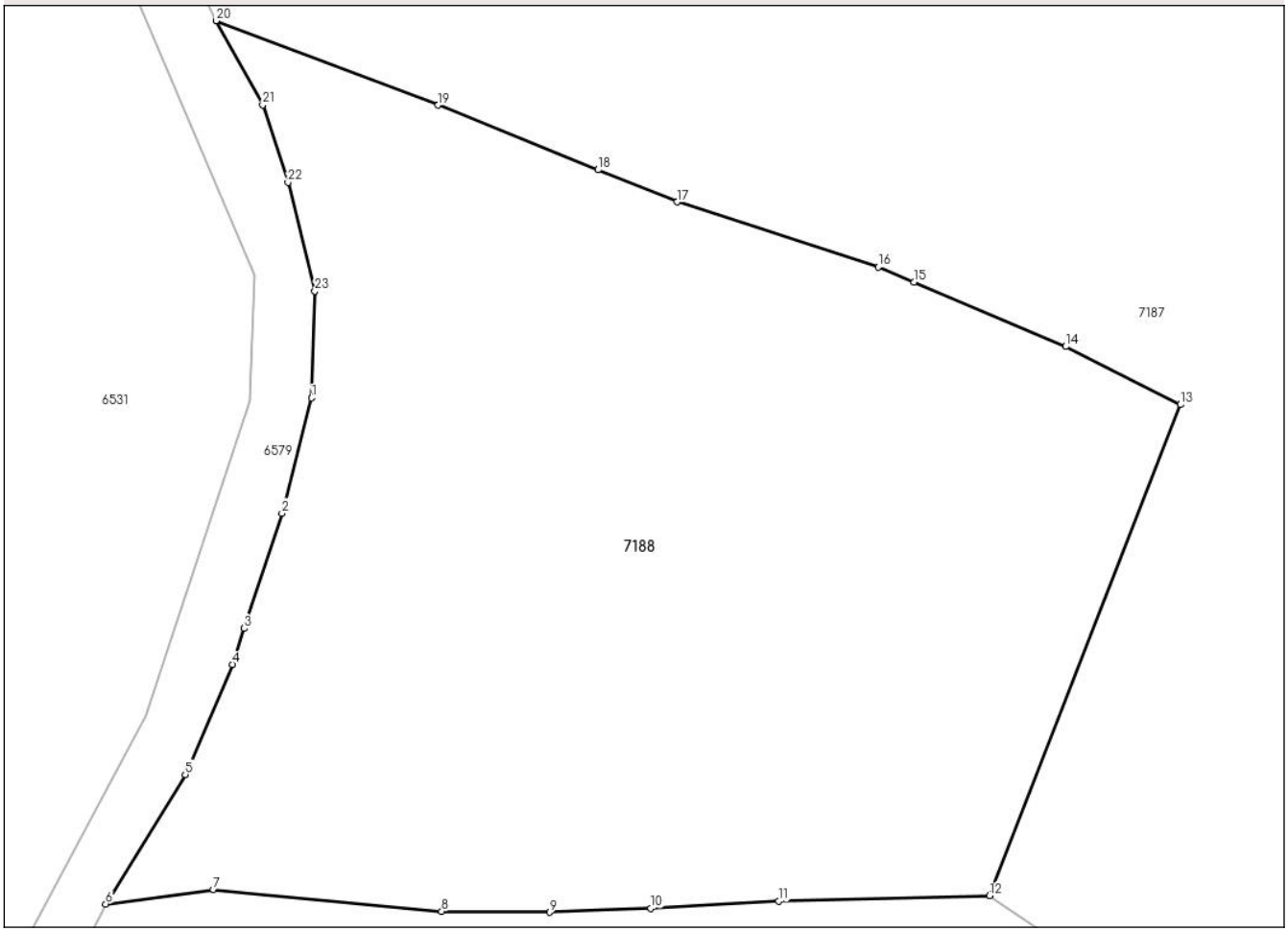

Date referitoare la teren

Crt	Categorie folosință	Intra vilan	Suprafaţa (mp)	Tarla	Parcelă	Nr. topo	Observaţii / Referinţe
1	padure	NU	2.050	-	1PD	-	
1	arabil	NU	2.321	-	1F	-	

Lungime Segmente

1) Valorile lungimilor segmentelor sunt obţinute din proiecţie în plan.

Punct început	X / Y	Punct sfârşit	X / Y	Lungime segment (** (m)
1	550.952,869 678.787,759	2	550.950,34 678.777,857	10.219
3	550.947,089 678.767,956	4	550.946,077 678.764,874	3.244
5	550.942,02 678.755,408	6	550.935,18 678.744,296	13.049
7	550.944,447 678.745,544	8	550.964,067 678.743,663	19.71

Punct început	X / Y	Punct sfârşit	X / Y	Lungime segment (** (m)
2	550.950,34 678.777,857	3	550.947,089 678.767,956	10.421
4	550.946,077 678.764,874	5	550.942,02 678.755,408	10.298
6	550.935,18 678.744,296	7	550.944,447 678.745,544	9.351
8	550.964,067 678.743,663	9	550.973,339 678.743,588	9.272

Document care conține date cu caracter personal, protejat de prevederile Regulamentului (UE) nr. 679/2016 și Legii 190/2018

Punct început	X / Y	Punct sfârşit	X / Y	Lungime segment (** (m)
9	550.973,339 678.743,588	10	550.982,053 678.743,93	8.721
11	550.993,045 678.744,528	12	551.011,175 678.745,0	18.136
13	551.027,589 678.787,184	14	551.017,728 678.792,172	11.051
15	551.004,676 678.797,699	16	551.001,598 678.799,003	3.343
17	550.984,319 678.804,592	18	550.977,501 678.807,346	7.353
19	550.963,764 678.812,893	20	550.944,659 678.820,151	20.437
21	550.948,677 678.812,91	22	550.950,846 678.806,261	6.994
23	550.953,158 678.796,937	1	550.952,869 678.787,759	9.183

Punct început	X / Y	Punct sfârşit	X / Y	Lungime segment (** (m)
10	550.982,053 678.743,93	11	550.993,045 678.744,528	11.008
12	551.011,175 678.745,0	13	551.027,589 678.787,184	45.265
14	551.017,728 678.792,172	15	551.004,676 678.797,699	14.174
16	551.001,598 678.799,003	17	550.984,319 678.804,592	18.16
18	550.977,501 678.807,346	19	550.963,764 678.812,893	14.815
20	550.944,659 678.820,151	21	550.948,677 678.812,91	8.281
22	550.950,846 678.806,261	23	550.953,158 678.796,937	9.606

** Lungimile segmentelor sunt determinate în planul de proiecţie Stereo 70 şi sunt rotunjite la 1 milimetru.
*** Distanţa dintre puncte este formată din segmente cumulate ce sunt mai mici decât valoarea 1 milimetru.

Document care conține date cu caracter personal, protejat de prevederile Regulamentului (UE) nr. 679/2016 și Legii 190/2018

DATE DESPRE IMOBILUL NR. 7189

Oficiul de Cadastru şi Publicitate Imobiliară SUCEAVA
Biroul de Cadastru şi Publicitate Imobiliară Campulung Moldovenesc

A. Partea I. Descrierea imobilului

TEREN Extravilan

Adresa: Jud. Suceava

Nr. Crt	Nr cadastral Nr. topografic	Suprafaţa* (mp)	Observaţii / Referinţe
A1	37317	5.145	Sector cadastral:3 Teren neimprejmuit; imprejmuit partial cu gard din lemn si plasa.

B. Partea II. Proprietari şi acte

Inscrieri privitoare la dreptul de proprietate şi alte drepturi reale		Referinţe
10736 / 04/07/2022		
Act Notarial nr. 1558, din 30/06/2022 emis de BIN Dorina Rotaru (Declaratie. act administrativ nr adeverinta nr. 7338 din 24-06-2022, emis de Primaria com. Vama);		
B1	se notează posesia imobilului, bun propriu	A1
	1) **ALEXANDRU FLORENTINA**	
/		
Act Normativ nr. 7, din 13/03/1996 emis de PARLAMENTUL ROMANIEI (Lege);		
B2	Intabulare, drept de PROPRIETATE, dobandit prin Lege, cota actuala 1/1, cota initiala 1/1	A1
	1) **NEIDENTIFICAT NEIDENTIFICAT**, Lipsa C.N.P.	

C. Partea III. SARCINI .

Inscrieri privind dezmembramintele dreptului de proprietate, drepturi reale de garanţie şi sarcini	Referinţe
NU SUNT	

Anexa Nr. 1 La Partea I

Teren

Nr cadastral	Suprafaţa (mp)*	Observaţii / Referinţe
37317	5.145	imprejmuit partial cu gard din lemn si plasa.

* Suprafaţa este determinată in planul de proiecţie Stereo 70.

DETALII LINIARE IMOBIL

Date referitoare la teren

Crt	Categorie folosință	Intra vilan	Suprafaţa (mp)	Tarla	Parcelă	Nr. topo	Observaţii / Referinţe
1	faneata	NU	5.145	-	1F	-	

Lungime Segmente
1) Valorile lungimilor segmentelor sunt obţinute din proiecţie în plan.

Punct început	X / Y	Punct sfârşit	X / Y	Lungime segment (** (m)
1	551.017,815 678.740,529	2	551.011,175 678.745,0	8.005
2	551.011,175 678.745,0	3	550.993,045 678.744,528	18.136
3	550.993,045 678.744,528	4	550.982,053 678.743,93	11.008
4	550.982,053 678.743,93	5	550.973,339 678.743,588	8.721
5	550.973,339 678.743,588	6	550.964,067 678.743,663	9.272

Document care conține date cu caracter personal, protejat de prevederile Regulamentului (UE) nr. 679/2016 și Legii 190/2018

Punct început	X / Y	Punct sfârşit	X / Y	Lungime segment (** (m)
6	550.964,067 678.743,663	7	550.944,447 678.745,544	19.71
7	550.944,447 678.745,544	8	550.935,18 678.744,296	9.351
8	550.935,18 678.744,296	9	550.923,783 678.721,569	25.425
9	550.923,783 678.721,569	10	550.916,322 678.702,337	20.628
10	550.916,322 678.702,337	11	551.072,57 678.701,194	156.252
11	551.072,57 678.701,194	12	551.077,856 678.707,461	8.199
12	551.077,856 678.707,461	13	551.072,82 678.710,41	5.836
13	551.072,82 678.710,41	14	551.067,003 678.713,174	6.44
14	551.067,003 678.713,174	15	551.058,904 678.716,476	8.746
15	551.058,904 678.716,476	16	551.048,935 678.719,736	10.488
16	551.048,935 678.719,736	17	551.037,098 678.725,596	13.208
17	551.037,098 678.725,596	18	551.024,823 678.735,116	15.534
18	551.024,823 678.735,116	1	551.017,815 678.740,529	8.855

** Lungimile segmentelor sunt determinate în planul de proiecţie Stereo 70 şi sunt rotunjite la 1 milimetru.
*** Distanţa dintre puncte este formată din segmente cumulate ce sunt mai mici decât valoarea 1 milimetru.

Document care conține date cu caracter personal, protejat de prevederile Regulamentului (UE) nr. 679/2016 și Legii 190/2018

DATE DESPRE IMOBILUL NR. 7190

Oficiul de Cadastru şi Publicitate Imobiliară SUCEAVA
Biroul de Cadastru şi Publicitate Imobiliară Campulung Moldovenesc

A. Partea I. Descrierea imobilului

TEREN Extravilan

Adresa: Jud. Suceava

Nr. Crt	Nr cadastral Nr. topografic	Suprafaţa* (mp)	Observaţii / Referinţe
A1	37316	10.290	Sector cadastral:3 Teren neimprejmuit; imprejmuit partial cu gard din lemn si plasa.

B. Partea II. Proprietari şi acte

Inscrieri privitoare la dreptul de proprietate şi alte drepturi reale		Referinţe
10735 / 04/07/2022		
Act Administrativ nr. 7335, din 24/06/2022 emis de Primaria com. Vama (act administrativ nr 7336 din 24-06-2022, emis de Primaria com. Vama;act notarial nr 1557 din 30-06-2022, emis de BIN Dorina Rotaru);		
B1	se noteaza posesia	A1
	1) **LUCHIAN FILARET**	
/		
Act Normativ nr. 7, din 13/03/1996 emis de PARLAMENTUL ROMANIEI (Lege);		
B2	Intabulare, drept de PROPRIETATE, dobandit prin Lege, cota actuala 1/1, cota initiala 1/1	A1
	1) **NEIDENTIFICAT NEIDENTIFICAT**, Lipsa C.N.P.	

C. Partea III. SARCINI .

Inscrieri privind dezmembramintele dreptului de proprietate, drepturi reale de garanţie şi sarcini	Referinţe
NU SUNT	

Anexa Nr. 1 La Partea I

Teren

Nr cadastral	Suprafaţa (mp)*	Observaţii / Referinţe
37316	10.290	imprejmuit partial cu gard din lemn si plasa.

* Suprafaţa este determinată in planul de proiecţie Stereo 70.

DETALII LINIARE IMOBIL

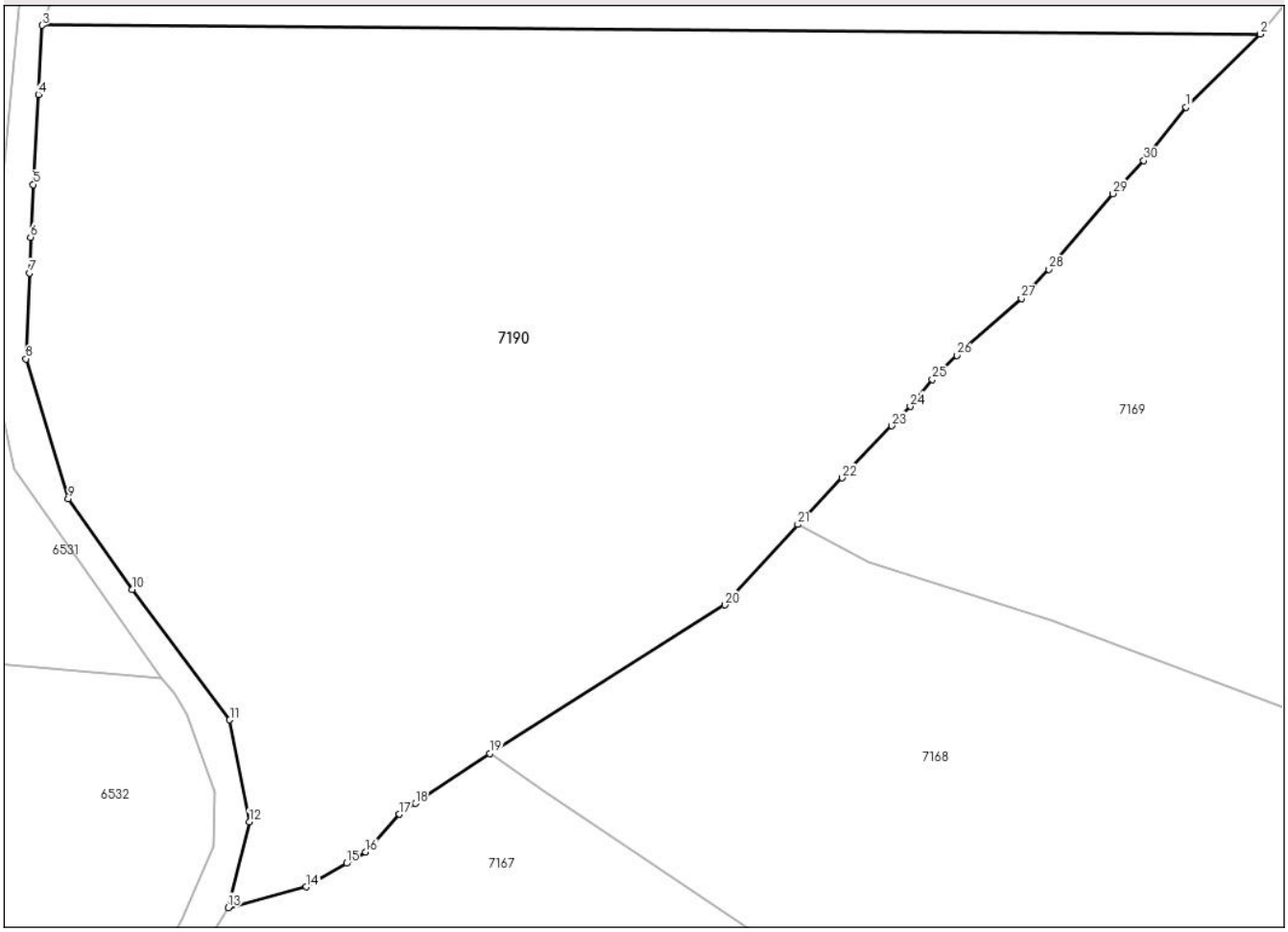

Date referitoare la teren

Crt	Categorie folosință	Intra vilan	Suprafaţa (mp)	Tarla	Parcelă	Nr. topo	Observaţii / Referinţe
1	faneata	NU	10.290	-	1F	-	

Lungime Segmente

1) Valorile lungimilor segmentelor sunt obţinute din proiecţie în plan.

Punct început	X / Y	Punct sfârşit	X / Y	Lungime segment (** (m)
1	551.063,05 678.691,831	2	551.072,57 678.701,194	13.353
3	550.916,322 678.702,337	4	550.915,833 678.693,455	8.895
5	550.915,199 678.681,919	6	550.914,828 678.675,177	6.752
7	550.914,723 678.670,584	8	550.914,241 678.659,583	11.012
9	550.919,676 678.641,653	10	550.927,898 678.630,057	14.215

Punct început	X / Y	Punct sfârşit	X / Y	Lungime segment (** (m)
2	551.072,57 678.701,194	3	550.916,322 678.702,337	156.252
4	550.915,833 678.693,455	5	550.915,199 678.681,919	11.554
6	550.914,828 678.675,177	7	550.914,723 678.670,584	4.594
8	550.914,241 678.659,583	9	550.919,676 678.641,653	18.736
10	550.927,898 678.630,057	11	550.940,388 678.613,328	20.877

Document care conține date cu caracter personal, protejat de prevederile Regulamentului (UE) nr. 679/2016 și Legii 190/2018

Punct început	X / Y	Punct sfârşit	X / Y	Lungime segment (** (m)
11	550.940,388 678.613,328	12	550.942,91 678.600,27	13.299
13	550.940,182 678.589,263	14	550.950,229 678.591,944	10.399
15	550.955,368 678.594,967	16	550.957,829 678.596,415	2.856
17	550.962,146 678.601,244	18	550.964,209 678.602,632	2.486
19	550.973,722 678.609,031	20	551.003,918 678.628,049	35.686
21	551.013,251 678.638,366	22	551.018,947 678.644,335	8.251
23	551.025,31 678.651,016	24	551.027,669 678.653,494	3.421
25	551.030,519 678.656,956	26	551.033,637 678.660,046	4.39
27	551.041,931 678.667,338	28	551.045,443 678.671,068	5.123
29	551.053,631 678.680,758	30	551.057,612 678.684,982	5.804

Punct început	X / Y	Punct sfârşit	X / Y	Lungime segment (** (m)
12	550.942,91 678.600,27	13	550.940,182 678.589,263	11.34
14	550.950,229 678.591,944	15	550.955,368 678.594,967	5.962
16	550.957,829 678.596,415	17	550.962,146 678.601,244	6.477
18	550.964,209 678.602,632	19	550.973,722 678.609,031	11.465
20	551.003,918 678.628,049	21	551.013,251 678.638,366	13.912
22	551.018,947 678.644,335	23	551.025,31 678.651,016	9.226
24	551.027,669 678.653,494	25	551.030,519 678.656,956	4.484
26	551.033,637 678.660,046	27	551.041,931 678.667,338	11.044
28	551.045,443 678.671,068	29	551.053,631 678.680,758	12.686
30	551.057,612 678.684,982	1	551.063,05 678.691,831	8.745

** Lungimile segmentelor sunt determinate în planul de proiecţie Stereo 70 şi sunt rotunjite la 1 milimetru.
*** Distanţa dintre puncte este formată din segmente cumulate ce sunt mai mici decât valoarea 1 milimetru.

Document care conține date cu caracter personal, protejat de prevederile Regulamentului (UE) nr. 679/2016 și Legii 190/2018

DATE DESPRE IMOBILUL NR. 7191

Oficiul de Cadastru şi Publicitate Imobiliară SUCEAVA
Biroul de Cadastru şi Publicitate Imobiliară Campulung Moldovenesc

A. Partea I. Descrierea imobilului

TEREN Extravilan

Adresa: Jud. Suceava

Nr. Crt	Nr cadastral Nr. topografic	Suprafaţa* (mp)	Observaţii / Referinţe
A1	38587	5.821	Sector cadastral:3 Teren neimprejmuit; Teren extravilan, împrejmuit parţial cu gard:-drum vicinal, între punctele 400-401-405;-gard, între punctele 405-30-406-412-413-414;-neîmprejmuit (limită convenţională), în rest.

B. Partea II. Proprietari şi acte

Inscrieri privitoare la dreptul de proprietate şi alte drepturi reale		Referinţe
16830 / 03/10/2024		
Act Notarial nr. 1763, din 11/09/2024 emis de BIN Dorina Rotaru (act administrativ nr 8937 din 02-09-2024, emis de Primaria comunei Vama);		
B1	se noteaza posesia ca bun propriu	A1
	1) **ŢEBREAN GEORGE-IONUŢ**	
/		
Act Normativ nr. 7, din 13/03/1996 emis de Parlamentul Romaniei (Lege);		
B2	Intabulare, drept de PROPRIETATE, dobandit prin Lege, cota actuala 1/1, cota initiala 1/1	A1
	1) **NEIDENTIFICAT NEIDENTIFICAT**, Lipsa C.N.P.	

C. Partea III. SARCINI .

Inscrieri privind dezmembramintele dreptului de proprietate, drepturi reale de garanţie şi sarcini	Referinţe
NU SUNT	

Anexa Nr. 1 La Partea I

Teren

Nr cadastral	Suprafaţa (mp)*	Observaţii / Referinţe
38587	5.821	Teren extravilan, împrejmuit parţial cu gard:-drum vicinal, între punctele 400-401-405;-gard, între punctele 405-30-406-412-413-414;-neîmprejmuit (limită convenţională), în rest.

* Suprafaţa este determinată in planul de proiecţie Stereo 70.

DETALII LINIARE IMOBIL

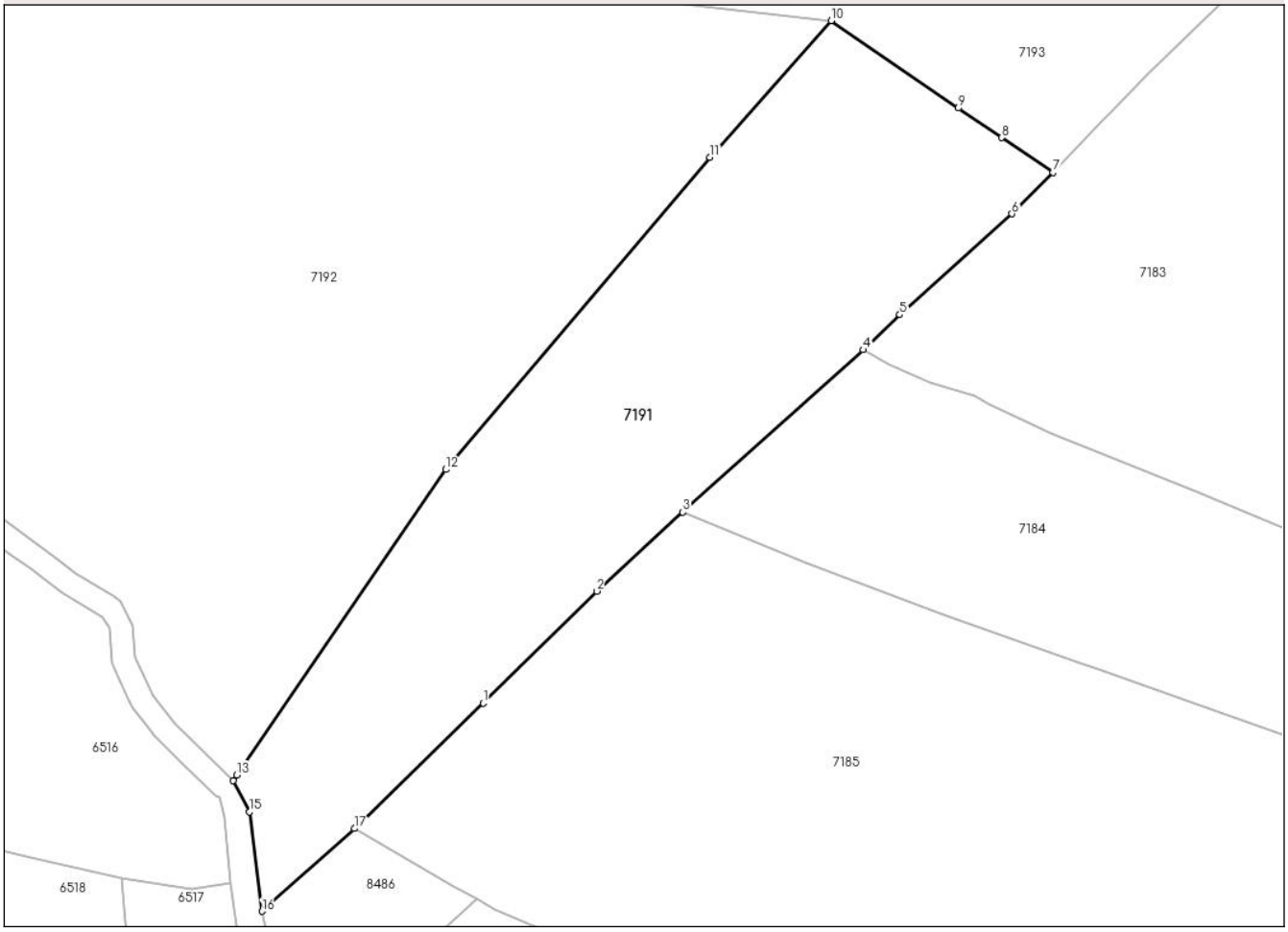

Date referitoare la teren

Crt	Categorie folosință	Intra vilan	Suprafaţa (mp)	Tarla	Parcelă	Nr. topo	Observaţii / Referinţe
1	faneata	NU	5.821	-	1F	-	

Lungime Segmente

1) Valorile lungimilor segmentelor sunt obţinute din proiecţie în plan.

Punct început	X / Y	Punct sfârşit	X / Y	Lungime segment (** (m)
1	550.958,967 678.946,253	2	550.978,131 678.965,225	26.967
2	550.978,131 678.965,225	3	550.992,719 678.978,595	19.788
3	550.992,719 678.978,595	4	551.023,236 679.006,066	41.06
4	551.023,236 679.006,066	5	551.029,436 679.011,989	8.574

Document care conține date cu caracter personal, protejat de prevederile Regulamentului (UE) nr. 679/2016 și Legii 190/2018

Punct început	X / Y	Punct sfârşit	X / Y	Lungime segment (** (m)
5	551.029,436 679.011,989	6	551.048,401 679.029,074	25.526
6	551.048,401 679.029,074	7	551.055,365 679.036,083	9.88
7	551.055,365 679.036,083	8	551.046,689 679.041,949	10.473
8	551.046,689 679.041,949	9	551.039,321 679.046,97	8.916
9	551.039,321 679.046,97	10	551.017,837 679.061,744	26.074
10	551.017,837 679.061,744	11	550.997,311 679.038,617	30.922
11	550.997,311 679.038,617	12	550.952,598 678.985,809	69.195
12	550.952,598 678.985,809	13	550.917,252 678.934,097	62.638
13	550.917,252 678.934,097	14	550.916,611 678.933,159	1.137
14	550.916,611 678.933,159	15	550.919,358 678.927,883	5.949
15	550.919,358 678.927,883	16	550.921,481 678.911,052	16.963
16	550.921,481 678.911,052	17	550.937,139 678.925,054	21.005
17	550.937,139 678.925,054	1	550.958,967 678.946,253	30.428

** Lungimile segmentelor sunt determinate în planul de proiecţie Stereo 70 şi sunt rotunjite la 1 milimetru.
*** Distanţa dintre puncte este formată din segmente cumulate ce sunt mai mici decât valoarea 1 milimetru.

Document care conține date cu caracter personal, protejat de prevederile Regulamentului (UE) nr. 679/2016 și Legii 190/2018

DATE DESPRE IMOBILUL NR. 7192

Oficiul de Cadastru şi Publicitate Imobiliară SUCEAVA
Biroul de Cadastru şi Publicitate Imobiliară Campulung Moldovenesc

A. Partea I. Descrierea imobilului

TEREN Extravilan

Adresa: Jud. Suceava

Nr. Crt	Nr cadastral Nr. topografic	Suprafaţa* (mp)	Observaţii / Referinţe
A1		19.122	Sector cadastral:3 Teren neimprejmuit;

B. Partea II. Proprietari şi acte

Inscrieri privitoare la dreptul de proprietate şi alte drepturi reale		Referinţe
/		
Act Normativ nr. 7, din 13/03/1996 emis de Parlamentul Romaniei (Lege);		
B1	Inscrierea provizorie, drept de PROPRIETATE, dobandit prin Lege, cota actuala 1/1, cota initiala 1/1	A1
	1) **COMUNA VAMA**, CIF:4326698, Proprietar neidentificat.	

C. Partea III. SARCINI .

Inscrieri privind dezmembramintele dreptului de proprietate, drepturi reale de garanţie şi sarcini	Referinţe
NU SUNT	

Document care conține date cu caracter personal, protejat de prevederile Regulamentului (UE) nr. 679/2016 și Legii 190/2018

Anexa Nr. 1 La Partea I

Teren

Nr cadastral	Suprafaţa (mp)*	Observaţii / Referinţe
	19.122	

* Suprafaţa este determinată in planul de proiecţie Stereo 70.

DETALII LINIARE IMOBIL

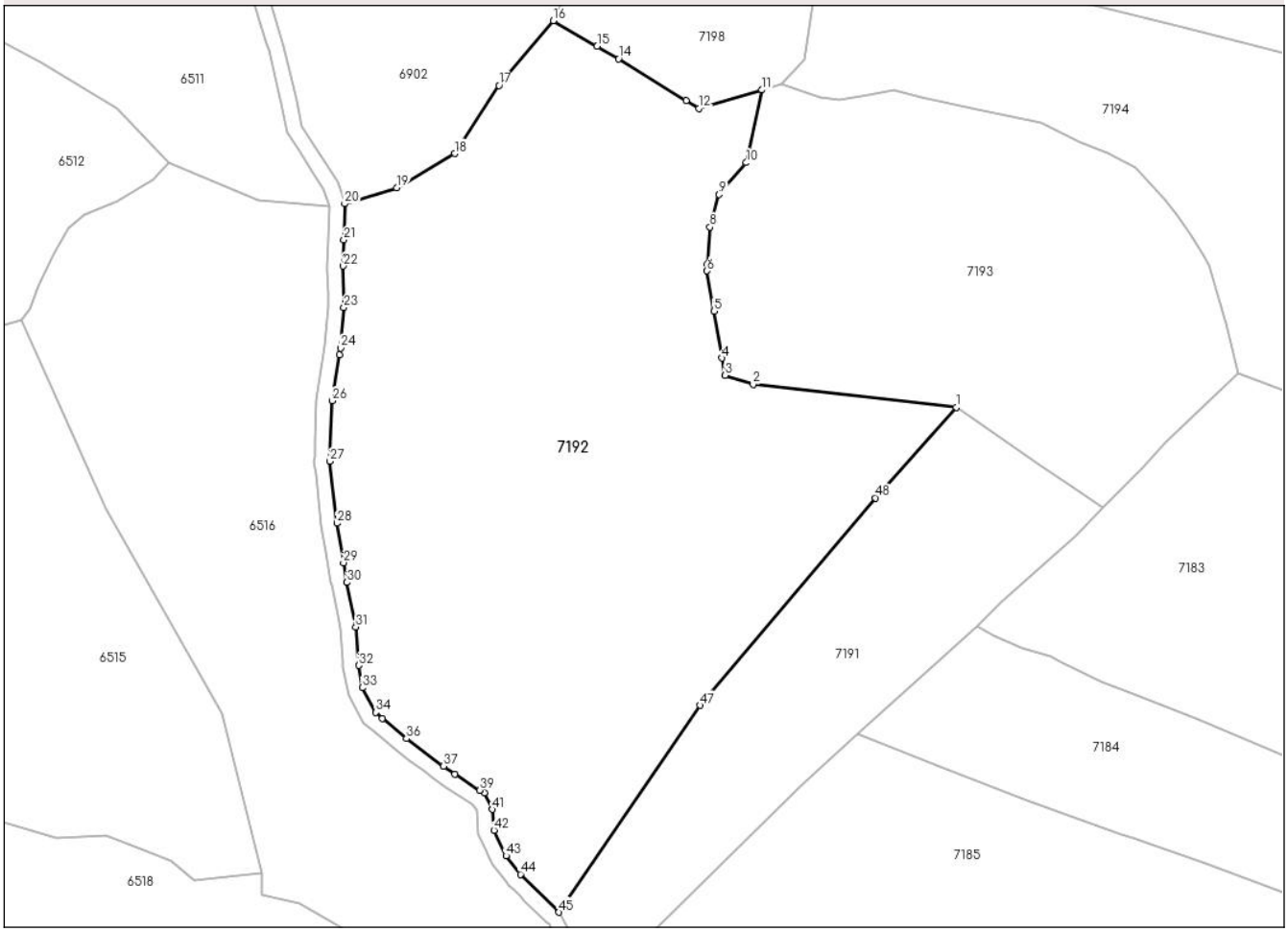

Date referitoare la teren

Crt	Categorie folosință	Intra vilan	Suprafaţa (mp)	Tarla	Parcelă	Nr. topo	Observaţii / Referinţe
1	faneata	NU	19.122	-	1F	-	

Lungime Segmente

1) Valorile lungimilor segmentelor sunt obţinute din proiecţie în plan.

Punct început	X / Y	Punct sfârşit	X / Y	Lungime segment
1	551.017,837 679.061,744	2	550.966,089 679.067,526	52.07
4	550.958,187 679.074,271	5	550.956,067 679.086,22	12.136
7	550.954,45 679.098,14	8	550.955,104 679.107,613	9.496
10	550.964,355 679.123,995	11	550.968,312 679.142,517	18.94
13	550.949,028 679.139,839	14	550.931,78 679.150,453	20.253
16	550.915,145 679.160,14	17	550.901,268 679.143,661	21.543

Punct început	X / Y	Punct sfârşit	X / Y	Lungime segment
2	550.966,089 679.067,526	3	550.958,958 679.069,839	7.497
5	550.956,067 679.086,22	6	550.954,333 679.096,435	10.361
8	550.955,104 679.107,613	9	550.957,416 679.115,901	8.604
11	550.968,312 679.142,517	12	550.952,289 679.137,832	16.694
14	550.931,78 679.150,453	15	550.926,318 679.153,634	6.321
17	550.901,268 679.143,661	18	550.889,994 679.126,316	20.688

Punct început	X / Y	Punct sfârşit	X / Y	Lungime segment
3	550.958,958 679.069,839	4	550.958,187 679.074,271	4.499
6	550.954,333 679.096,435	7	550.954,45 679.098,14	1.709
9	550.957,416 679.115,901	10	550.964,355 679.123,995	10.661
12	550.952,289 679.137,832	13	550.949,028 679.139,839	3.828
15	550.926,318 679.153,634	16	550.915,145 679.160,14	12.929
18	550.889,994 679.126,316	19	550.875,224 679.117,602	17.148

Document care conține date cu caracter personal, protejat de prevederile Regulamentului (UE) nr. 679/2016 și Legii 190/2018

Punct început	X / Y	Punct sfârşit	X / Y	Lungime segment
19	550.875,224 679.117,602	20	550.861,972 679.113,517	13.868
22	550.861,611 679.097,689	23	550.861,755 679.087,065	10.625
25	550.860,614 679.075,103	26	550.858,72 679.063,359	11.896
28	550.859,948 679.032,209	29	550.861,686 679.022,124	10.234
31	550.864,791 679.005,757	32	550.865,513 678.996,0	9.784
34	550.869,922 678.984,003	35	550.871,622 678.982,555	2.233
37	550.887,185 678.970,344	38	550.890,014 678.968,247	3.521
40	550.897,53 678.963,55	41	550.899,604 678.959,335	4.697
43	550.903,073 678.947,519	44	550.906,781 678.942,807	5.996
46	550.917,252 678.934,097	47	550.952,598 678.985,809	62.638

Punct început	X / Y	Punct sfârşit	X / Y	Lungime segment
20	550.861,972 679.113,517	21	550.861,761 679.104,341	9.178
23	550.861,755 679.087,065	24	550.860,888 679.076,802	10.299
26	550.858,72 679.063,359	27	550.858,214 679.047,965	15.403
29	550.861,686 679.022,124	30	550.862,55 679.017,104	5.094
32	550.865,513 678.996,0	33	550.866,453 678.990,291	5.786
35	550.871,622 678.982,555	36	550.877,728 678.977,354	8.021
38	550.890,014 678.968,247	39	550.896,444 678.964,229	7.582
41	550.899,604 678.959,335	42	550.900,001 678.954,023	5.327
44	550.906,781 678.942,807	45	550.916,611 678.933,159	13.773
47	550.952,598 678.985,809	48	550.997,311 679.038,617	69.195

Punct început	X / Y	Punct sfârşit	X / Y	Lungime segment
21	550.861,761 679.104,341	22	550.861,611 679.097,689	6.654
24	550.860,888 679.076,802	25	550.860,614 679.075,103	1.721
27	550.858,214 679.047,965	28	550.859,948 679.032,209	15.851
30	550.862,55 679.017,104	31	550.864,791 679.005,757	11.566
33	550.866,453 678.990,291	34	550.869,922 678.984,003	7.181
36	550.877,728 678.977,354	37	550.887,185 678.970,344	11.772
39	550.896,444 678.964,229	40	550.897,53 678.963,55	1.281
42	550.900,001 678.954,023	43	550.903,073 678.947,519	7.193
45	550.916,611 678.933,159	46	550.917,252 678.934,097	1.137
48	550.997,311 679.038,617	1	551.017,837 679.061,744	30.922

** Lungimile segmentelor sunt determinate în planul de proiecţie Stereo 70 şi sunt rotunjite la 1 milimetru.
*** Distanţa dintre puncte este formată din segmente cumulate ce sunt mai mici decât valoarea 1 milimetru.

Document care conține date cu caracter personal, protejat de prevederile Regulamentului (UE) nr. 679/2016 și Legii 190/2018

DATE DESPRE IMOBILUL NR. 7193

Oficiul de Cadastru şi Publicitate Imobiliară SUCEAVA
Biroul de Cadastru şi Publicitate Imobiliară Campulung Moldovenesc

A. Partea I. Descrierea imobilului

TEREN Extravilan

Adresa: Jud. Suceava

Nr. Crt	Nr cadastral Nr. topografic	Suprafaţa* (mp)	Observaţii / Referinţe
A1		9.568	Sector cadastral:3 Teren neimprejmuit;

B. Partea II. Proprietari şi acte

Inscrieri privitoare la dreptul de proprietate şi alte drepturi reale		Referinţe
/		
Act Normativ nr. 7, din 13/03/1996 emis de Parlamentul Romaniei (Lege);		
B1	Inscrierea provizorie, drept de PROPRIETATE, dobandit prin Lege, cota actuala 1/1, cota initiala 1/1	A1
	1) **COMUNA VAMA**, CIF:4326698, Proprietar neidentificat.	

C. Partea III. SARCINI .

Inscrieri privind dezmembramintele dreptului de proprietate, drepturi reale de garanţie şi sarcini	Referinţe
NU SUNT	

Document care conține date cu caracter personal, protejat de prevederile Regulamentului (UE) nr. 679/2016 și Legii 190/2018

Anexa Nr. 1 La Partea I

Teren

Nr cadastral	Suprafaţa (mp)*	Observaţii / Referinţe
	9.568	

* Suprafaţa este determinată in planul de proiecţie Stereo 70.

DETALII LINIARE IMOBIL

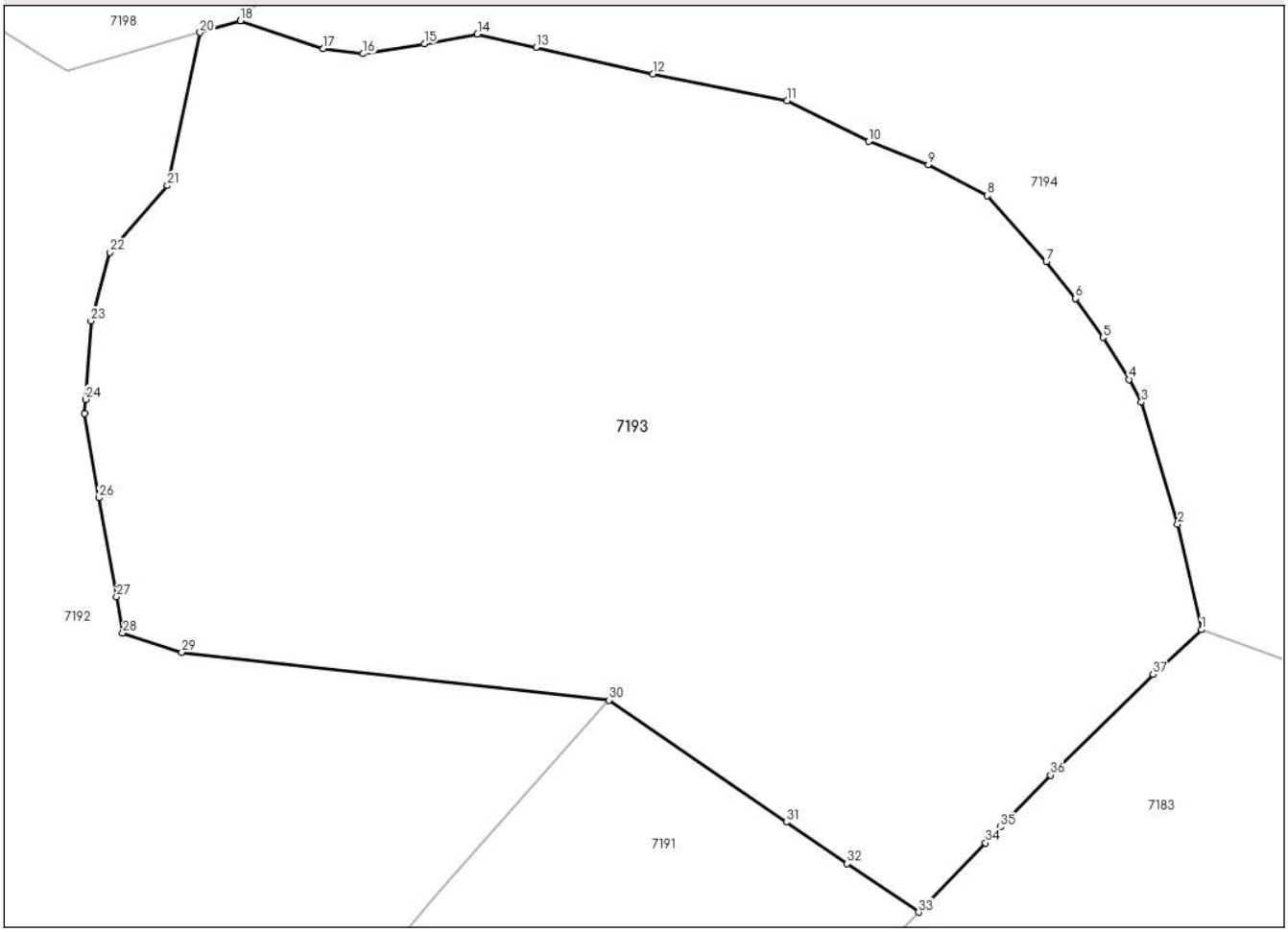

Date referitoare la teren

Crt	Categorie folosință	Intra vilan	Suprafaţa (mp)	Tarla	Parcelă	Nr. topo	Observaţii / Referinţe
1	pasune	NU	9.568	-	1P	-	pasune impadurita

Lungime Segmente

1) Valorile lungimilor segmentelor sunt obţinute din proiecţie în plan.

Punct început	X / Y	Punct sfârşit	X / Y	Lungime segment (** (m)
1	551.089,615 679.070,256	2	551.086,732 679.083,028	13.093
3	551.082,337 679.097,795	4	551.080,85 679.100,556	3.136
5	551.077,705 679.105,615	6	551.074,344 679.110,327	5.788
7	551.070,811 679.114,783	8	551.063,654 679.122,765	10.721
9	551.056,531 679.126,539	10	551.049,294 679.129,341	7.761

Punct început	X / Y	Punct sfârşit	X / Y	Lungime segment (** (m)
2	551.086,732 679.083,028	3	551.082,337 679.097,795	15.407
4	551.080,85 679.100,556	5	551.077,705 679.105,615	5.957
6	551.074,344 679.110,327	7	551.070,811 679.114,783	5.687
8	551.063,654 679.122,765	9	551.056,531 679.126,539	8.061
10	551.049,294 679.129,341	11	551.039,408 679.134,272	11.047

Document care conține date cu caracter personal, protejat de prevederile Regulamentului (UE) nr. 679/2016 și Legii 190/2018

Punct început	X / Y	Punct sfârşit	X / Y	Lungime segment (** (m)
11	551.039,408 679.134,272	12	551.023,164 679.137,52	16.566
13	551.009,021 679.140,738	14	551.001,916 679.142,358	7.287
15	550.995,484 679.141,167	16	550.988,052 679.139,946	7.532
17	550.983,237 679.140,575	18	550.973,209 679.143,949	10.58
19	550.973,207 679.143,949	20	550.968,312 679.142,517	5.101
21	550.964,355 679.123,995	22	550.957,416 679.115,901	10.661
23	550.955,104 679.107,613	24	550.954,45 679.098,14	9.496
25	550.954,333 679.096,435	26	550.956,067 679.086,22	10.361
27	550.958,187 679.074,271	28	550.958,958 679.069,839	4.499
29	550.966,089 679.067,526	30	551.017,837 679.061,744	52.07
31	551.039,321 679.046,97	32	551.046,689 679.041,949	8.916
33	551.055,365 679.036,083	34	551.063,45 679.044,477	11.654
35	551.065,291 679.046,391	36	551.071,336 679.052,676	8.72
37	551.083,769 679.064,84	1	551.089,615 679.070,256	7.969

Punct început	X / Y	Punct sfârşit	X / Y	Lungime segment (** (m)
12	551.023,164 679.137,52	13	551.009,021 679.140,738	14.504
14	551.001,916 679.142,358	15	550.995,484 679.141,167	6.541
16	550.988,052 679.139,946	17	550.983,237 679.140,575	4.856
18	550.973,209 679.143,949	19	550.973,207 679.143,949	0.002
20	550.968,312 679.142,517	21	550.964,355 679.123,995	18.94
22	550.957,416 679.115,901	23	550.955,104 679.107,613	8.604
24	550.954,45 679.098,14	25	550.954,333 679.096,435	1.709
26	550.956,067 679.086,22	27	550.958,187 679.074,271	12.136
28	550.958,958 679.069,839	29	550.966,089 679.067,526	7.497
30	551.017,837 679.061,744	31	551.039,321 679.046,97	26.074
32	551.046,689 679.041,949	33	551.055,365 679.036,083	10.473
34	551.063,45 679.044,477	35	551.065,291 679.046,391	2.656
36	551.071,336 679.052,676	37	551.083,769 679.064,84	17.394

** Lungimile segmentelor sunt determinate în planul de proiecţie Stereo 70 şi sunt rotunjite la 1 milimetru.
*** Distanţa dintre puncte este formată din segmente cumulate ce sunt mai mici decât valoarea 1 milimetru.

Document care conține date cu caracter personal, protejat de prevederile Regulamentului (UE) nr. 679/2016 și Legii 190/2018

DATE DESPRE IMOBILUL NR. 7194

Oficiul de Cadastru şi Publicitate Imobiliară SUCEAVA
Biroul de Cadastru şi Publicitate Imobiliară Campulung Moldovenesc

A. Partea I. Descrierea imobilului

TEREN Extravilan

Adresa: Jud. Suceava

Nr. Crt	Nr cadastral Nr. topografic	Suprafaţa* (mp)	Observaţii / Referinţe
A1	35660	8.867	Sector cadastral:3 Teren neimprejmuit; imprejmuit partial cu gard.

B. Partea II. Proprietari şi acte

Inscrieri privitoare la dreptul de proprietate şi alte drepturi reale		Referinţe
5079 / 08/04/2020		
Act Notarial nr. 156, din 10/02/2020 emis de SCRABA LUMINITA ANA MARIA (act administrativ nr 1499 din 10-02-2020, emis de PRIMARIA COMUNEI VAMA);		
B1	se notează înfiinţarea cărţii funciare nr. 35660, din parte a parcelei topografice nr. 3744/5 înscrisă în CF vechi 928 a comunei cadastrale Vama	A1
B2	se notează POSESIA asupra imobilului	A1
	1) **HUTULEAC GRIGORE-IONUT** 2) **HUTULEAC MARIOARA-MONICA**	
/		
Act Normativ nr. 7, din 13/03/1996 emis de PARLAMENTUL ROMANIEI (Lege);		
B3	Intabulare, drept de PROPRIETATE, dobandit prin Lege, cota actuala 1/1, cota initiala 1/1	A1
	1) **NEIDENTIFICAT NEIDENTIFICAT**, Lipsa C.N.P.	

C. Partea III. SARCINI .

Inscrieri privind dezmembramintele dreptului de proprietate, drepturi reale de garanţie şi sarcini	Referinţe
NU SUNT	

Anexa Nr. 1 La Partea I

Teren

Nr cadastral	Suprafaţa (mp)*	Observaţii / Referinţe
35660	8.867	imprejmuit partial cu gard.

* Suprafaţa este determinată in planul de proiecţie Stereo 70.

DETALII LINIARE IMOBIL

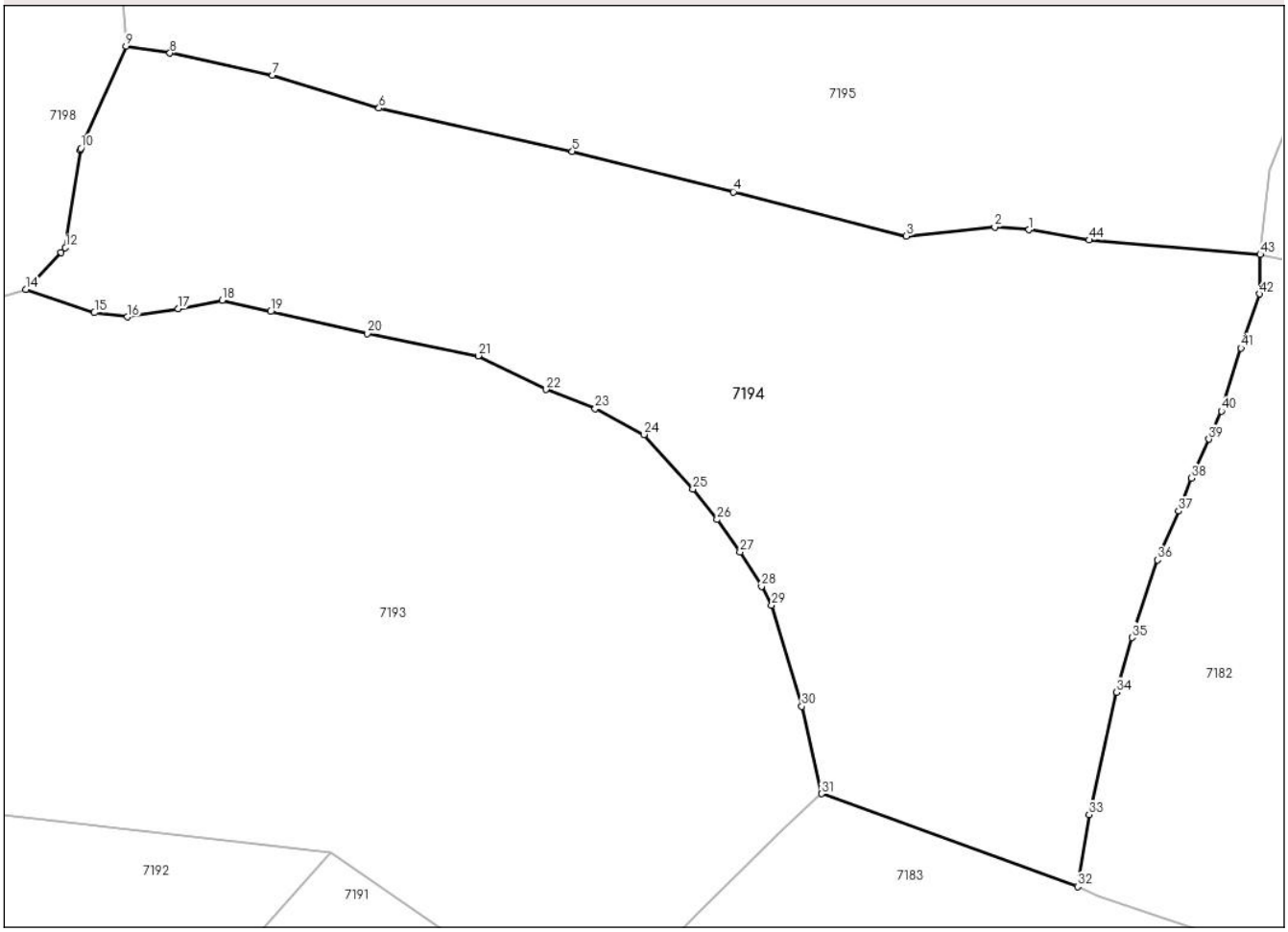

Date referitoare la teren

Crt	Categorie folosință	Intra vilan	Suprafaţa (mp)	Tarla	Parcelă	Nr. topo	Observaţii / Referinţe
1	faneata	NU	8.867	-	1F	-	

Lungime Segmente

1) Valorile lungimilor segmentelor sunt obţinute din proiecţie în plan.

Punct început	X / Y	Punct sfârşit	X / Y	Lungime segment
1	551.119,992 679.152,697	2	551.114,997 679.153,075	5.009
4	551.076,727 679.158,234	5	551.053,15 679.164,164	24.311
7	551.009,305 679.175,233	8	550.994,286 679.178,502	15.371
10	550.981,252 679.164,592	11	550.981,211 679.164,328	0.267
13	550.978,36 679.149,398	14	550.973,209 679.143,949	7.499
16	550.988,052 679.139,946	17	550.995,484 679.141,167	7.532

Punct început	X / Y	Punct sfârşit	X / Y	Lungime segment
2	551.114,997 679.153,075	3	551.102,045 679.151,783	13.016
5	551.053,15 679.164,164	6	551.024,873 679.170,474	28.972
8	550.994,286 679.178,502	9	550.987,841 679.179,526	6.525
11	550.981,211 679.164,328	12	550.978,992 679.150,066	14.434
14	550.973,209 679.143,949	15	550.983,237 679.140,575	10.58
17	550.995,484 679.141,167	18	551.001,916 679.142,358	6.541

Punct început	X / Y	Punct sfârşit	X / Y	Lungime segment
3	551.102,045 679.151,783	4	551.076,727 679.158,234	26.127
6	551.024,873 679.170,474	7	551.009,305 679.175,233	16.279
9	550.987,841 679.179,526	10	550.981,252 679.164,592	16.324
12	550.978,992 679.150,066	13	550.978,36 679.149,398	0.919
15	550.983,237 679.140,575	16	550.988,052 679.139,946	4.856
18	551.001,916 679.142,358	19	551.009,021 679.140,738	7.287

Document care conține date cu caracter personal, protejat de prevederile Regulamentului (UE) nr. 679/2016 și Legii 190/2018

Punct început	X / Y	Punct sfârşit	X / Y	Lungime segment
19	551.009,021 679.140,738	20	551.023,164 679.137,52	14.504
22	551.049,294 679.129,341	23	551.056,531 679.126,539	7.761
25	551.070,811 679.114,783	26	551.074,344 679.110,327	5.687
28	551.080,85 679.100,556	29	551.082,337 679.097,795	3.136
31	551.089,615 679.070,256	32	551.127,103 679.056,665	39.876
34	551.132,819 679.085,102	35	551.135,035 679.093,095	8.294
37	551.141,882 679.111,564	38	551.143,759 679.116,385	5.174
40	551.148,136 679.126,214	41	551.151,01 679.135,397	9.622
43	551.153,822 679.149,084	44	551.128,776 679.151,194	25.135

Punct început	X / Y	Punct sfârşit	X / Y	Lungime segment
20	551.023,164 679.137,52	21	551.039,408 679.134,272	16.566
23	551.056,531 679.126,539	24	551.063,654 679.122,765	8.061
26	551.074,344 679.110,327	27	551.077,705 679.105,615	5.788
29	551.082,337 679.097,795	30	551.086,732 679.083,028	15.407
32	551.127,103 679.056,665	33	551.128,775 679.067,205	10.672
35	551.135,035 679.093,095	36	551.138,786 679.104,429	11.939
38	551.143,759 679.116,385	39	551.146,317 679.122,086	6.249
41	551.151,01 679.135,397	42	551.153,688 679.143,32	8.363
44	551.128,776 679.151,194	1	551.119,992 679.152,697	8.912

Punct început	X / Y	Punct sfârşit	X / Y	Lungime segment
21	551.039,408 679.134,272	22	551.049,294 679.129,341	11.047
24	551.063,654 679.122,765	25	551.070,811 679.114,783	10.721
27	551.077,705 679.105,615	28	551.080,85 679.100,556	5.957
30	551.086,732 679.083,028	31	551.089,615 679.070,256	13.093
33	551.128,775 679.067,205	34	551.132,819 679.085,102	18.348
36	551.138,786 679.104,429	37	551.141,882 679.111,564	7.778
39	551.146,317 679.122,086	40	551.148,136 679.126,214	4.511
42	551.153,688 679.143,32	43	551.153,822 679.149,084	5.766

** Lungimile segmentelor sunt determinate în planul de proiecţie Stereo 70 şi sunt rotunjite la 1 milimetru.
*** Distanţa dintre puncte este formată din segmente cumulate ce sunt mai mici decât valoarea 1 milimetru.

Document care conține date cu caracter personal, protejat de prevederile Regulamentului (UE) nr. 679/2016 și Legii 190/2018

DATE DESPRE IMOBILUL NR. 7195

Oficiul de Cadastru şi Publicitate Imobiliară SUCEAVA
Biroul de Cadastru şi Publicitate Imobiliară Campulung Moldovenesc

A. Partea I. Descrierea imobilului

TEREN Extravilan

Adresa: Jud. Suceava

Nr. Crt	Nr cadastral Nr. topografic	Suprafaţa* (mp)	Observaţii / Referinţe
A1	31512	11.000	Sector cadastral:3 Teren neimprejmuit; imprejmuit partial cu gard.

B. Partea II. Proprietari şi acte

Inscrieri privitoare la dreptul de proprietate şi alte drepturi reale		Referinţe
4397 / 11/04/2012		
Hotarare Judecatoreasca nr. 370, din 04/02/2011 emis de JUDECATORIA CAMPULUNG MOLDOVENESC (hotarare judecatoreasca nr. INCHEIERE/27-01-2012 emis de JUDECATORIA CAMPULUNG MOLDOVENESC;);		
B1	se noteaza ca din parte a imobilul cu nr. top 3738 din CF 928 a localitatii Vama se formeaza imobilul cu nr.cad. 31512	A1
B2	Intabulare, drept de PROPRIETATE, cu titlu de cumparare, dobandit prin Hotarare Judecatoreasca, cota actuala 1/1, cota initiala 1/1	A1
	1) **NIGA IOAN** 2) **NIGA RARITA MARIANA**	

C. Partea III. SARCINI .

Inscrieri privind dezmembramintele dreptului de proprietate, drepturi reale de garanţie şi sarcini	Referinţe
NU SUNT	

Document care conține date cu caracter personal, protejat de prevederile Regulamentului (UE) nr. 679/2016 și Legii 190/2018

Anexa Nr. 1 La Partea I

Teren

Nr cadastral	Suprafaţa (mp)*	Observaţii / Referinţe
31512	11.000	imprejmuit partial cu gard.

* Suprafaţa este determinată in planul de proiecţie Stereo 70.

DETALII LINIARE IMOBIL

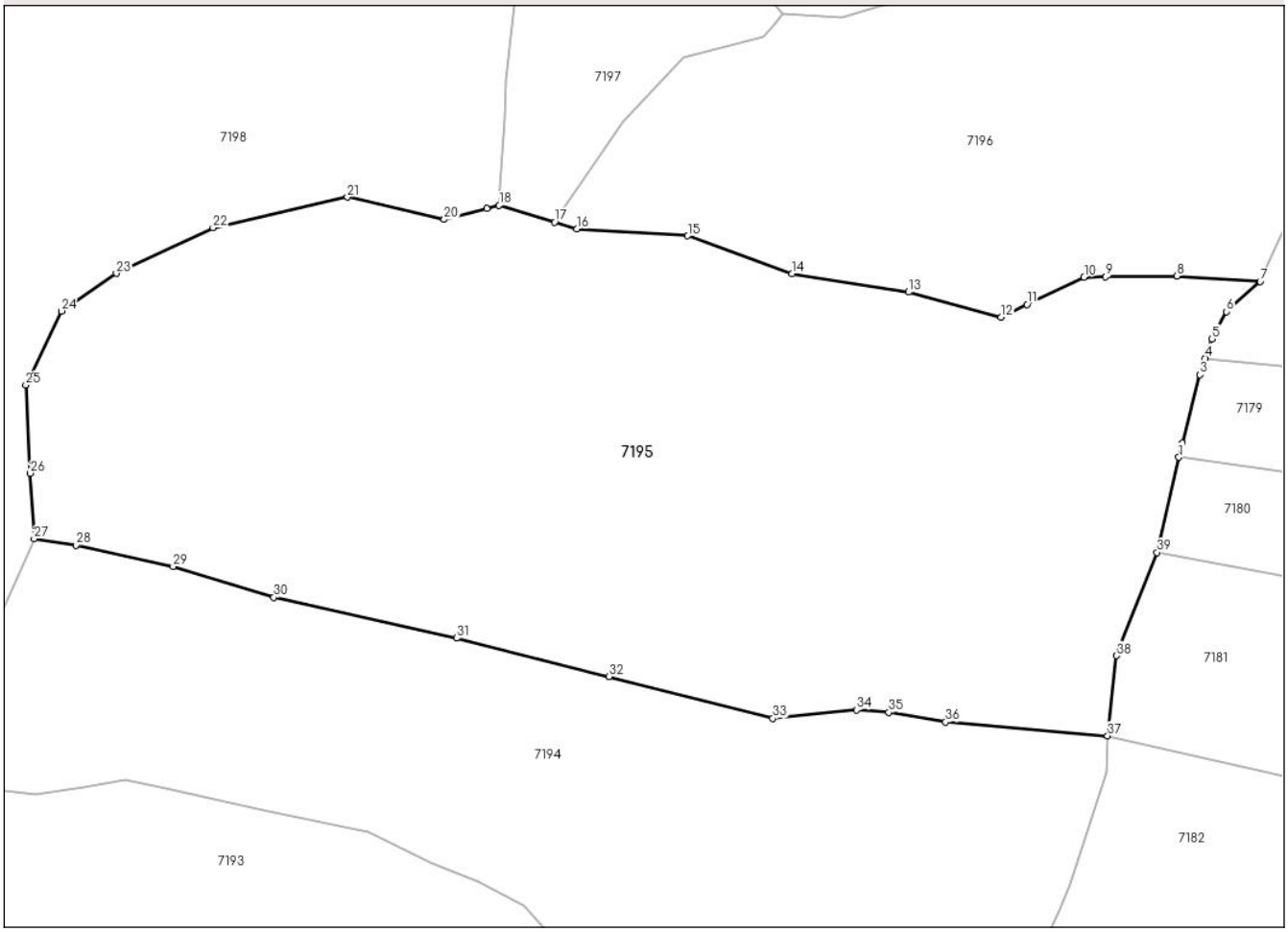

Date referitoare la teren

Crt	Categorie folosință	Intra vilan	Suprafaţa (mp)	Tarla	Parcelă	Nr. topo	Observaţii / Referinţe
1	faneata	NU	11.000	-	1F	-	

Lungime Segmente
1) Valorile lungimilor segmentelor sunt obţinute din proiecţie în plan.

Punct început	X / Y	Punct sfârşit	X / Y	Lungime segment (** (m)
1	551.164,854 679.192,109	2	551.165,363 679.194,312	2.261
3	551.168,127 679.204,835	4	551.168,97 679.207,397	2.697
5	551.169,956 679.210,39	6	551.172,234 679.214,593	4.781
7	551.177,431 679.219,221	8	551.164,551 679.220,101	12.91
9	551.153,552 679.219,97	10	551.150,186 679.219,93	3.366

Punct început	X / Y	Punct sfârşit	X / Y	Lungime segment (** (m)
2	551.165,363 679.194,312	3	551.168,127 679.204,835	10.88
4	551.168,97 679.207,397	5	551.169,956 679.210,39	3.151
6	551.172,234 679.214,593	7	551.177,431 679.219,221	6.959
8	551.164,551 679.220,101	9	551.153,552 679.219,97	11.0
10	551.150,186 679.219,93	11	551.141,362 679.215,692	9.789

Document care conține date cu caracter personal, protejat de prevederile Regulamentului (UE) nr. 679/2016 și Legii 190/2018

Punct început	X / Y	Punct sfârşit	X / Y	Lungime segment (** (m)
11	551.141,362 679.215,692	12	551.137,315 679.213,748	4.49
13	551.123,053 679.217,611	14	551.104,998 679.220,452	18.277
15	551.088,903 679.226,295	16	551.071,735 679.227,373	17.202
17	551.068,322 679.228,403	18	551.059,734 679.230,996	8.971
19	551.057,804 679.230,506	20	551.051,252 679.228,844	6.76
21	551.036,246 679.232,281	22	551.015,49 679.227,555	21.287
23	551.000,526 679.220,524	24	550.992,021 679.214,699	10.309
25	550.986,552 679.203,261	26	550.987,251 679.189,64	13.639
27	550.987,841 679.179,526	28	550.994,286 679.178,502	6.525
29	551.009,305 679.175,233	30	551.024,873 679.170,474	16.279
31	551.053,15 679.164,164	32	551.076,727 679.158,234	24.311
33	551.102,045 679.151,783	34	551.114,997 679.153,075	13.016
35	551.119,992 679.152,697	36	551.128,776 679.151,194	8.912
37	551.153,822 679.149,084	38	551.155,213 679.161,449	12.443
39	551.161,456 679.177,4	1	551.164,854 679.192,109	15.097

Punct început	X / Y	Punct sfârşit	X / Y	Lungime segment (** (m)
12	551.137,315 679.213,748	13	551.123,053 679.217,611	14.776
14	551.104,998 679.220,452	15	551.088,903 679.226,295	17.123
16	551.071,735 679.227,373	17	551.068,322 679.228,403	3.565
18	551.059,734 679.230,996	19	551.057,804 679.230,506	1.991
20	551.051,252 679.228,844	21	551.036,246 679.232,281	15.395
22	551.015,49 679.227,555	23	551.000,526 679.220,524	16.533
24	550.992,021 679.214,699	25	550.986,552 679.203,261	12.678
26	550.987,251 679.189,64	27	550.987,841 679.179,526	10.131
28	550.994,286 679.178,502	29	551.009,305 679.175,233	15.371
30	551.024,873 679.170,474	31	551.053,15 679.164,164	28.972
32	551.076,727 679.158,234	33	551.102,045 679.151,783	26.127
34	551.114,997 679.153,075	35	551.119,992 679.152,697	5.009
36	551.128,776 679.151,194	37	551.153,822 679.149,084	25.135
38	551.155,213 679.161,449	39	551.161,456 679.177,4	17.129

** Lungimile segmentelor sunt determinate în planul de proiecţie Stereo 70 şi sunt rotunjite la 1 milimetru.
*** Distanţa dintre puncte este formată din segmente cumulate ce sunt mai mici decât valoarea 1 milimetru.

Document care conține date cu caracter personal, protejat de prevederile Regulamentului (UE) nr. 679/2016 și Legii 190/2018

DATE DESPRE IMOBILUL NR. 7196

Oficiul de Cadastru şi Publicitate Imobiliară SUCEAVA
Biroul de Cadastru şi Publicitate Imobiliară Campulung Moldovenesc

A. Partea I. Descrierea imobilului

TEREN Extravilan

Adresa: Jud. Suceava

Nr. Crt	Nr cadastral Nr. topografic	Suprafaţa* (mp)	Observaţii / Referinţe
A1		4.584	Sector cadastral:3 Teren neimprejmuit;

B. Partea II. Proprietari şi acte

Inscrieri privitoare la dreptul de proprietate şi alte drepturi reale		Referinţe
/		
Act Normativ nr. 7, din 13/03/1996 emis de Parlamentul Romaniei (Lege);		
B1	Inscrierea provizorie, drept de PROPRIETATE, dobandit prin Lege, cota actuala 1/1, cota initiala 1/1	A1
	1) **COMUNA VAMA**, CIF:4326698, Proprietar neidentificat.	

C. Partea III. SARCINI .

Inscrieri privind dezmembramintele dreptului de proprietate, drepturi reale de garanţie şi sarcini	Referinţe
NU SUNT	

Document care conține date cu caracter personal, protejat de prevederile Regulamentului (UE) nr. 679/2016 și Legii 190/2018

Anexa Nr. 1 La Partea I

Teren

Nr cadastral	Suprafaţa (mp)*	Observaţii / Referinţe
	4.584	

* Suprafaţa este determinată in planul de proiecţie Stereo 70.

DETALII LINIARE IMOBIL

Date referitoare la teren

Crt	Categorie folosință	Intra vilan	Suprafaţa (mp)	Tarla	Parcelă	Nr. topo	Observaţii / Referinţe
1	faneata	NU	4.584	-	1F	-	

Lungime Segmente

1) Valorile lungimilor segmentelor sunt obţinute din proiecţie în plan.

Punct început	X / Y	Punct sfârşit	X / Y	Lungime segment (** (m)
1	551.150,186 679.219,93	2	551.153,552 679.219,97	3.366
3	551.164,551 679.220,101	4	551.177,431 679.219,221	12.91
5	551.180,635 679.226,122	6	551.185,368 679.236,039	10.988
7	551.186,574 679.246,68	8	551.186,227 679.259,017	12.342
9	551.185,322 679.268,855	10	551.188,906 679.272,524	5.129

Punct început	X / Y	Punct sfârşit	X / Y	Lungime segment (** (m)
2	551.153,552 679.219,97	3	551.164,551 679.220,101	11.0
4	551.177,431 679.219,221	5	551.180,635 679.226,122	7.609
6	551.185,368 679.236,039	7	551.186,574 679.246,68	10.709
8	551.186,227 679.259,017	9	551.185,322 679.268,855	9.879
10	551.188,906 679.272,524	11	551.179,778 679.269,205	9.713

Document care conține date cu caracter personal, protejat de prevederile Regulamentului (UE) nr. 679/2016 și Legii 190/2018

Punct început	X / Y	Punct sfârşit	X / Y	Lungime segment (** (m)
11	551.179,778 679.269,205	12	551.163,68 679.267,047	16.242
13	551.137,126 679.264,89	14	551.126,504 679.264,06	10.654
15	551.112,729 679.260,077	16	551.103,601 679.260,575	9.141
17	551.102,232 679.258,978	18	551.100,585 679.257,055	2.532
19	551.088,189 679.253,9	20	551.078,949 679.243,983	13.554
21	551.068,322 679.228,403	22	551.071,735 679.227,373	3.565
23	551.088,903 679.226,295	24	551.104,998 679.220,452	17.123
25	551.123,053 679.217,611	26	551.137,315 679.213,748	14.776
27	551.141,362 679.215,692	1	551.150,186 679.219,93	9.789

Punct început	X / Y	Punct sfârşit	X / Y	Lungime segment (** (m)
12	551.163,68 679.267,047	13	551.137,126 679.264,89	26.642
14	551.126,504 679.264,06	15	551.112,729 679.260,077	14.339
16	551.103,601 679.260,575	17	551.102,232 679.258,978	2.104
18	551.100,585 679.257,055	19	551.088,189 679.253,9	12.791
20	551.078,949 679.243,983	21	551.068,322 679.228,403	18.859
22	551.071,735 679.227,373	23	551.088,903 679.226,295	17.202
24	551.104,998 679.220,452	25	551.123,053 679.217,611	18.277
26	551.137,315 679.213,748	27	551.141,362 679.215,692	4.49

** Lungimile segmentelor sunt determinate în planul de proiecţie Stereo 70 şi sunt rotunjite la 1 milimetru.
*** Distanţa dintre puncte este formată din segmente cumulate ce sunt mai mici decât valoarea 1 milimetru.

Document care conține date cu caracter personal, protejat de prevederile Regulamentului (UE) nr. 679/2016 și Legii 190/2018

DATE DESPRE IMOBILUL NR. 7197

Oficiul de Cadastru şi Publicitate Imobiliară SUCEAVA
Biroul de Cadastru şi Publicitate Imobiliară Campulung Moldovenesc

A. Partea I. Descrierea imobilului

TEREN Extravilan

Adresa: Jud. Suceava

Nr. Crt	Nr cadastral Nr. topografic	Suprafaţa* (mp)	Observaţii / Referinţe
A1		9.601	Sector cadastral:3 Teren neimprejmuit;

B. Partea II. Proprietari şi acte

Inscrieri privitoare la dreptul de proprietate şi alte drepturi reale		Referinţe
/		
Act Normativ nr. 7, din 13/03/1996 emis de Parlamentul Romaniei (Lege);		
B1	Inscrierea provizorie, drept de PROPRIETATE, dobandit prin Lege, cota actuala 1/1, cota initiala 1/1	A1
	1) **COMUNA VAMA**, CIF:4326698, Proprietar neidentificat.	

C. Partea III. SARCINI .

Inscrieri privind dezmembramintele dreptului de proprietate, drepturi reale de garanţie şi sarcini	Referinţe
NU SUNT	

Document care conține date cu caracter personal, protejat de prevederile Regulamentului (UE) nr. 679/2016 și Legii 190/2018

Anexa Nr. 1 La Partea I

Teren

Nr cadastral	Suprafaţa (mp)*	Observaţii / Referinţe
	9.601	

* Suprafaţa este determinată in planul de proiecţie Stereo 70.

DETALII LINIARE IMOBIL

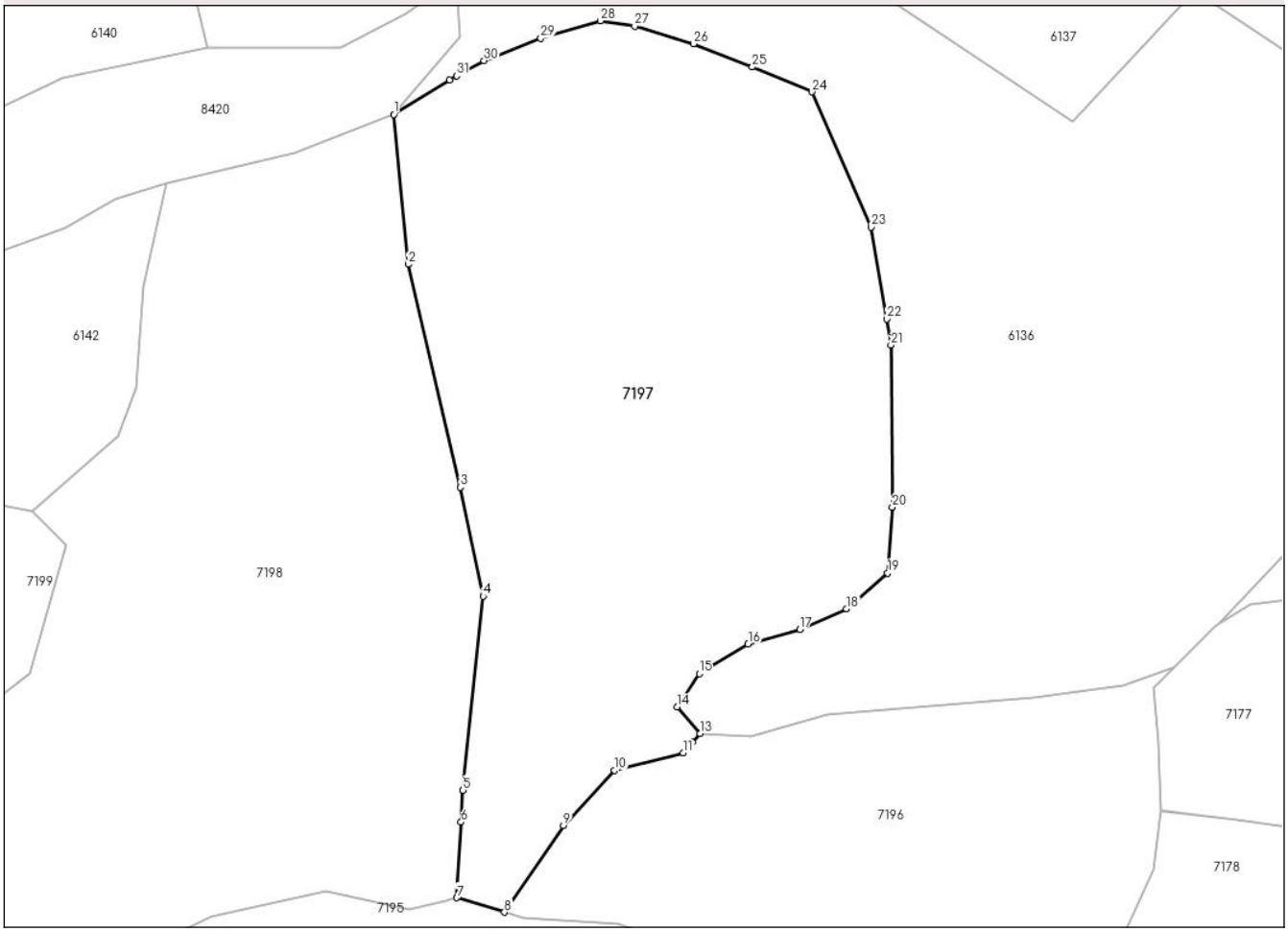

Date referitoare la teren

Crt	Categorie folosință	Intra vilan	Suprafaţa (mp)	Tarla	Parcelă	Nr. topo	Observaţii / Referinţe
1	faneata	NU	9.601	-	1F	-	

Lungime Segmente

1) Valorile lungimilor segmentelor sunt obţinute din proiecţie în plan.

Punct început	X / Y	Punct sfârşit	X / Y	Lungime segment (** (m)
1	551.048,401 679.371,988	2	551.051,0 679.345,0	27.113
3	551.060,412 679.304,891	4	551.064,469 679.285,283	20.023
5	551.060,863 679.250,35	6	551.060,528 679.244,603	5.756
7	551.059,734 679.230,996	8	551.068,322 679.228,403	8.971
9	551.078,949 679.243,983	10	551.088,189 679.253,9	13.554

Punct început	X / Y	Punct sfârşit	X / Y	Lungime segment (** (m)
2	551.051,0 679.345,0	3	551.060,412 679.304,891	41.199
4	551.064,469 679.285,283	5	551.060,863 679.250,35	35.119
6	551.060,528 679.244,603	7	551.059,734 679.230,996	13.631
8	551.068,322 679.228,403	9	551.078,949 679.243,983	18.859
10	551.088,189 679.253,9	11	551.100,585 679.257,055	12.791

Document care conține date cu caracter personal, protejat de prevederile Regulamentului (UE) nr. 679/2016 și Legii 190/2018

Punct început	X / Y	Punct sfârşit	X / Y	Lungime segment (** (m)
11	551.100,585 679.257,055	12	551.102,232 679.258,978	2.532
13	551.103,601 679.260,575	14	551.099,452 679.265,387	6.354
15	551.103,435 679.271,362	16	551.112,231 679.276,673	10.275
17	551.121,525 679.279,328	18	551.129,989 679.283,0	9.226
19	551.137,389 679.289,451	20	551.138,212 679.301,324	11.901
21	551.137,977 679.330,476	22	551.137,186 679.335,173	4.763
23	551.134,398 679.351,72	24	551.123,686 679.376,052	26.586
25	551.112,981 679.380,504	26	551.102,389 679.384,673	11.384
27	551.091,796 679.387,828	28	551.085,598 679.388,842	6.28
29	551.074,893 679.385,687	30	551.064,638 679.381,687	11.007
31	551.059,721 679.378,902	32	551.058,467 679.378,178	1.448

Punct început	X / Y	Punct sfârşit	X / Y	Lungime segment (** (m)
12	551.102,232 679.258,978	13	551.103,601 679.260,575	2.104
14	551.099,452 679.265,387	15	551.103,435 679.271,362	7.181
16	551.112,231 679.276,673	17	551.121,525 679.279,328	9.666
18	551.129,989 679.283,0	19	551.137,389 679.289,451	9.817
20	551.138,212 679.301,324	21	551.137,977 679.330,476	29.153
22	551.137,186 679.335,173	23	551.134,398 679.351,72	16.78
24	551.123,686 679.376,052	25	551.112,981 679.380,504	11.594
26	551.102,389 679.384,673	27	551.091,796 679.387,828	11.053
28	551.085,598 679.388,842	29	551.074,893 679.385,687	11.16
30	551.064,638 679.381,687	31	551.059,721 679.378,902	5.651
32	551.058,467 679.378,178	1	551.048,401 679.371,988	11.817

** Lungimile segmentelor sunt determinate în planul de proiecţie Stereo 70 şi sunt rotunjite la 1 milimetru.
*** Distanţa dintre puncte este formată din segmente cumulate ce sunt mai mici decât valoarea 1 milimetru.

Document care conține date cu caracter personal, protejat de prevederile Regulamentului (UE) nr. 679/2016 și Legii 190/2018

DATE DESPRE IMOBILUL NR. 7198

Oficiul de Cadastru şi Publicitate Imobiliară SUCEAVA
Biroul de Cadastru şi Publicitate Imobiliară Campulung Moldovenesc

A. Partea I. Descrierea imobilului

TEREN Extravilan

Adresa: Jud. Suceava

Nr. Crt	Nr cadastral Nr. topografic	Suprafaţa* (mp)	Observaţii / Referinţe
A1		14.822	Sector cadastral:3 Teren neimprejmuit;

B. Partea II. Proprietari şi acte

Inscrieri privitoare la dreptul de proprietate şi alte drepturi reale		Referinţe
/		
Act Normativ nr. 7, din 13/03/1996 emis de Parlamentul Romaniei (Lege);		
B1	Inscrierea provizorie, drept de PROPRIETATE, dobandit prin Lege, cota actuala 1/1, cota initiala 1/1	A1
	1) **COMUNA VAMA**, CIF:4326698, Proprietar neidentificat.	

C. Partea III. SARCINI .

Inscrieri privind dezmembramintele dreptului de proprietate, drepturi reale de garanţie şi sarcini	Referinţe
NU SUNT	

Document care conține date cu caracter personal, protejat de prevederile Regulamentului (UE) nr. 679/2016 și Legii 190/2018

Anexa Nr. 1 La Partea I

Teren

Nr cadastral	Suprafaţa (mp)*	Observaţii / Referinţe
	14.822	

* Suprafaţa este determinată in planul de proiecţie Stereo 70.

DETALII LINIARE IMOBIL

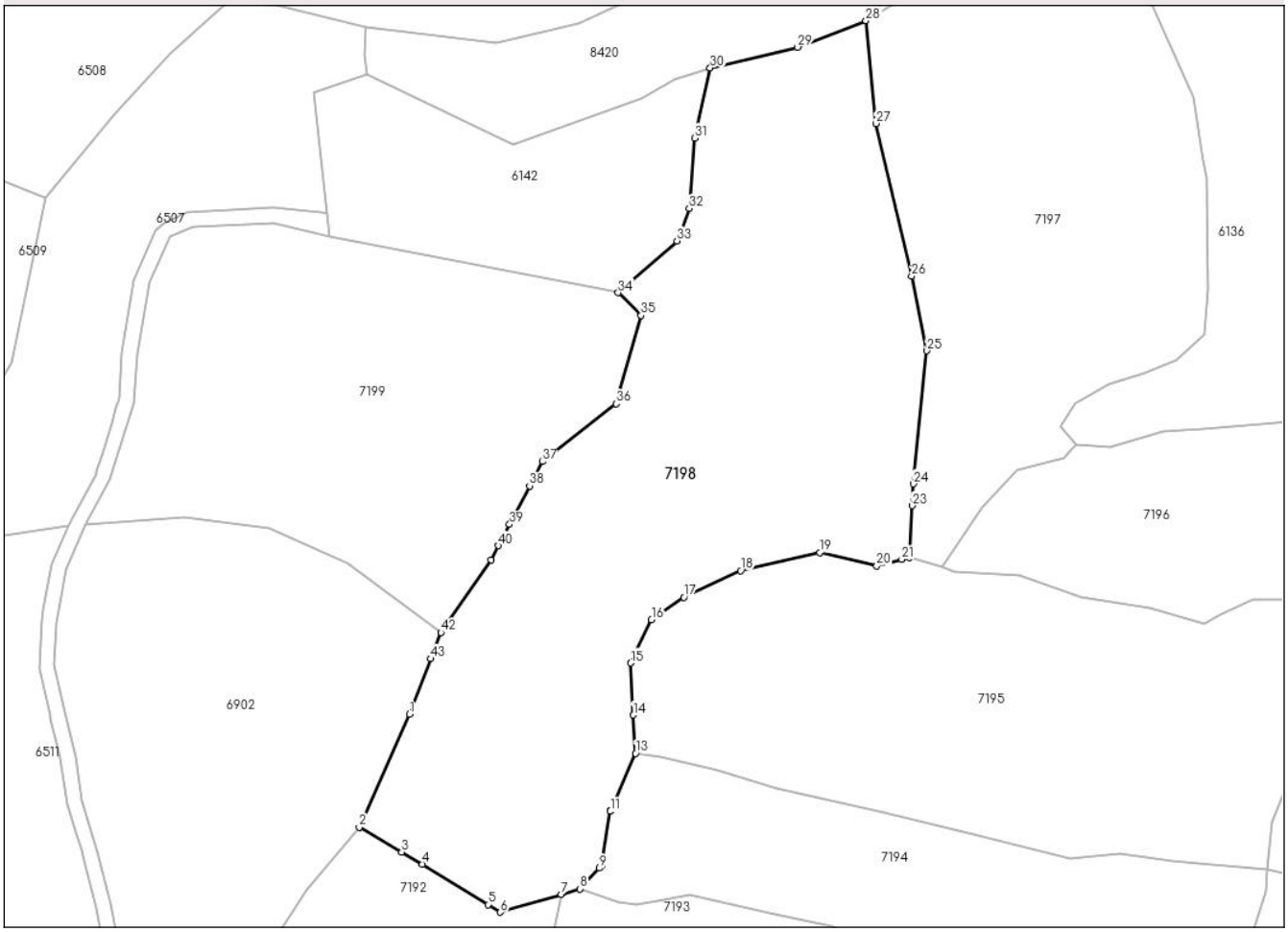

Date referitoare la teren

Crt	Categorie folosință	Intra vilan	Suprafaţa (mp)	Tarla	Parcelă	Nr. topo	Observaţii / Referinţe
1	faneata	NU	14.822	-	1F	-	

Lungime Segmente

1) Valorile lungimilor segmentelor sunt obţinute din proiecţie în plan.

Punct început	X / Y	Punct sfârşit	X / Y	Lungime segment
1	550.928,371 679.189,844	2	550.915,145 679.160,14	32.516
4	550.931,78 679.150,453	5	550.949,028 679.139,839	20.253
7	550.968,312 679.142,517	8	550.973,209 679.143,949	5.102
10	550.978,992 679.150,066	11	550.981,211 679.164,328	14.434
13	550.987,841 679.179,526	14	550.987,251 679.189,64	10.131
16	550.992,021 679.214,699	17	551.000,526 679.220,524	10.309

Punct început	X / Y	Punct sfârşit	X / Y	Lungime segment
2	550.915,145 679.160,14	3	550.926,318 679.153,634	12.929
5	550.949,028 679.139,839	6	550.952,289 679.137,832	3.828
8	550.973,209 679.143,949	9	550.978,36 679.149,398	7.499
11	550.981,211 679.164,328	12	550.981,252 679.164,592	0.267
14	550.987,251 679.189,64	15	550.986,552 679.203,261	13.639
17	551.000,526 679.220,524	18	551.015,49 679.227,555	16.533

Punct început	X / Y	Punct sfârşit	X / Y	Lungime segment
3	550.926,318 679.153,634	4	550.931,78 679.150,453	6.321
6	550.952,289 679.137,832	7	550.968,312 679.142,517	16.694
9	550.978,36 679.149,398	10	550.978,992 679.150,066	0.919
12	550.981,252 679.164,592	13	550.987,841 679.179,526	16.323
15	550.986,552 679.203,261	16	550.992,021 679.214,699	12.678
18	551.015,49 679.227,555	19	551.036,246 679.232,281	21.287

Document care conține date cu caracter personal, protejat de prevederile Regulamentului (UE) nr. 679/2016 și Legii 190/2018

Punct început	X / Y	Punct sfârşit	X / Y	Lungime segment
19	551.036,246 679.232,281	20	551.051,252 679.228,844	15.395
22	551.059,734 679.230,996	23	551.060,528 679.244,603	13.631
25	551.064,469 679.285,283	26	551.060,412 679.304,891	20.023
28	551.048,401 679.371,988	29	551.030,419 679.365,04	19.278
31	551.003,318 679.341,144	32	551.001,926 679.322,696	18.5
34	550.983,25 679.300,539	35	550.989,297 679.294,568	8.498
37	550.963,279 679.256,191	38	550.959,952 679.249,806	7.2
40	550.951,766 679.234,094	41	550.949,836 679.230,389	4.178
43	550.933,966 679.204,42	1	550.928,371 679.189,844	15.613

Punct început	X / Y	Punct sfârşit	X / Y	Lungime segment
20	551.051,252 679.228,844	21	551.057,804 679.230,506	6.76
23	551.060,528 679.244,603	24	551.060,863 679.250,35	5.756
26	551.060,412 679.304,891	27	551.051,0 679.345,0	41.199
29	551.030,419 679.365,04	30	551.007,439 679.359,592	23.617
32	551.001,926 679.322,696	33	550.998,744 679.314,128	9.14
35	550.989,297 679.294,568	36	550.982,793 679.271,368	24.094
38	550.959,952 679.249,806	39	550.954,694 679.239,714	11.379
41	550.949,836 679.230,389	42	550.936,61 679.211,309	23.216

Punct început	X / Y	Punct sfârşit	X / Y	Lungime segment
21	551.057,804 679.230,506	22	551.059,734 679.230,996	1.991
24	551.060,863 679.250,35	25	551.064,469 679.285,283	35.119
27	551.051,0 679.345,0	28	551.048,401 679.371,988	27.113
30	551.007,439 679.359,592	31	551.003,318 679.341,144	18.903
33	550.998,744 679.314,128	34	550.983,25 679.300,539	20.609
36	550.982,793 679.271,368	37	550.963,279 679.256,191	24.721
39	550.954,694 679.239,714	40	550.951,766 679.234,094	6.337
42	550.936,61 679.211,309	43	550.933,966 679.204,42	7.379

**** Lungimile segmentelor sunt determinate în planul de proiecţie Stereo 70 şi sunt rotunjite la 1 milimetru.**
***** Distanţa dintre puncte este formată din segmente cumulate ce sunt mai mici decât valoarea 1 milimetru.**

Document care conține date cu caracter personal, protejat de prevederile Regulamentului (UE) nr. 679/2016 și Legii 190/2018

DATE DESPRE IMOBILUL NR. 7199

Oficiul de Cadastru şi Publicitate Imobiliară SUCEAVA
Biroul de Cadastru şi Publicitate Imobiliară Campulung Moldovenesc

A. Partea I. Descrierea imobilului

TEREN Extravilan

Adresa: Jud. Suceava

Nr. Crt	Nr cadastral Nr. topografic	Suprafaţa* (mp)	Observaţii / Referinţe
A1		9.560	Sector cadastral:3 Teren neimprejmuit;

B. Partea II. Proprietari şi acte

Inscrieri privitoare la dreptul de proprietate şi alte drepturi reale		Referinţe
/		
Act Normativ nr. 7, din 13/03/1996 emis de Parlamentul Romaniei (Lege);		
B1	Inscrierea provizorie, drept de PROPRIETATE, dobandit prin Lege, cota actuala 1/1, cota initiala 1/1	A1
	1) **COMUNA VAMA**, CIF:4326698, Proprietar neidentificat.	

C. Partea III. SARCINI .

Inscrieri privind dezmembramintele dreptului de proprietate, drepturi reale de garanţie şi sarcini	Referinţe
NU SUNT	

Document care conține date cu caracter personal, protejat de prevederile Regulamentului (UE) nr. 679/2016 și Legii 190/2018

Anexa Nr. 1 La Partea I

Teren

Nr cadastral	Suprafaţa (mp)*	Observaţii / Referinţe
	9.560	

* Suprafaţa este determinată in planul de proiecţie Stereo 70.

DETALII LINIARE IMOBIL

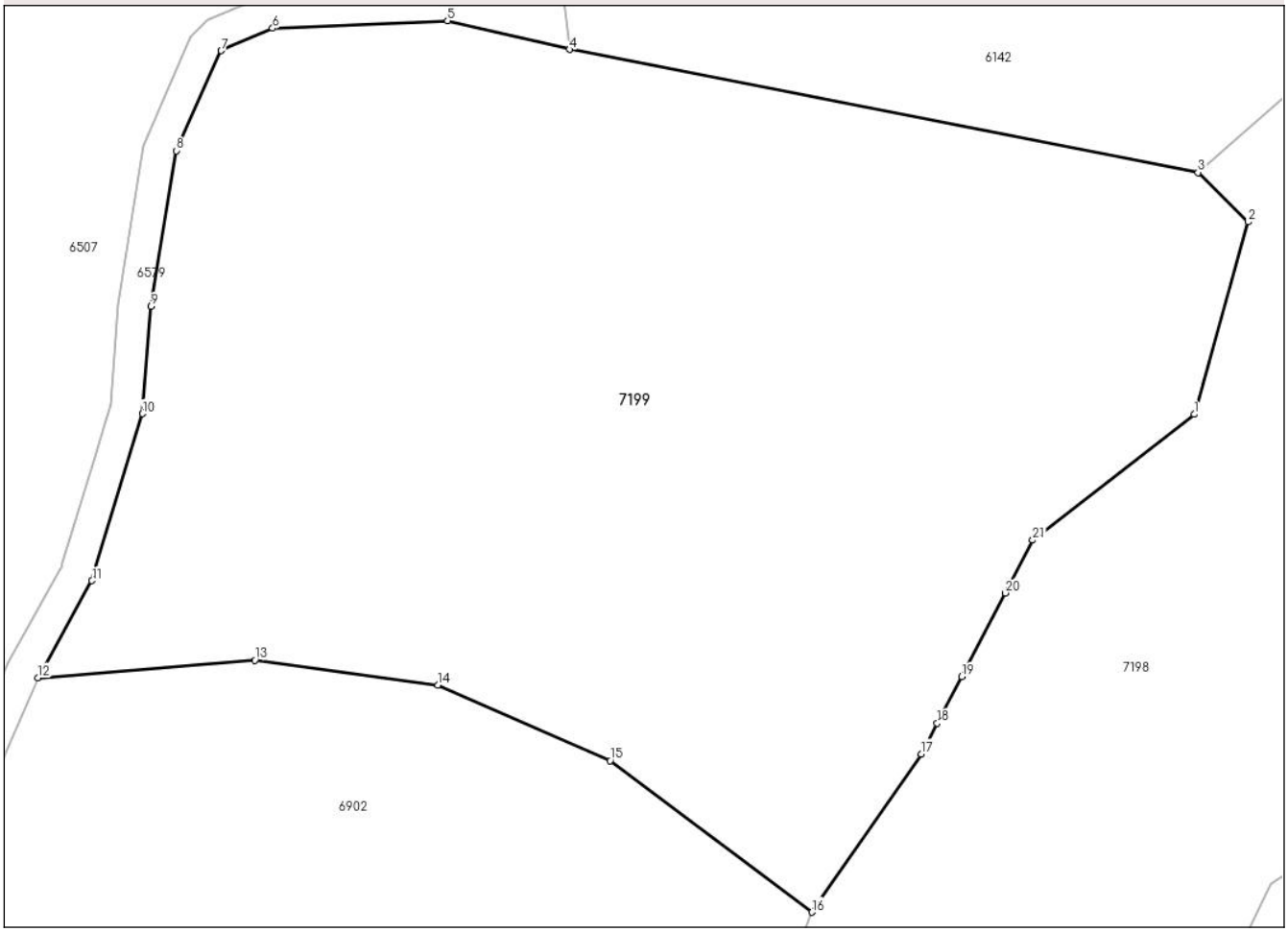

Date referitoare la teren

Crt	Categorie folosință	Intra vilan	Suprafaţa (mp)	Tarla	Parcelă	Nr. topo	Observaţii / Referinţe
1	padure	NU	9.560	-	1PD	-	

Lungime Segmente

1) Valorile lungimilor segmentelor sunt obţinute din proiecţie în plan.

Punct început	X / Y	Punct sfârşit	X / Y	Lungime segment (** (m)
1	550.982,793 679.271,368	2	550.989,297 679.294,568	24.094
3	550.983,25 679.300,539	4	550.907,336 679.315,385	77.352
5	550.892,616 679.318,845	6	550.871,508 679.317,928	21.128
7	550.865,297 679.315,231	8	550.859,876 679.303,162	13.231
9	550.856,841 679.284,371	10	550.855,756 679.271,434	12.982

Punct început	X / Y	Punct sfârşit	X / Y	Lungime segment (** (m)
2	550.989,297 679.294,568	3	550.983,25 679.300,539	8.498
4	550.907,336 679.315,385	5	550.892,616 679.318,845	15.122
6	550.871,508 679.317,928	7	550.865,297 679.315,231	6.771
8	550.859,876 679.303,162	9	550.856,841 679.284,371	19.035
10	550.855,756 679.271,434	11	550.849,681 679.251,293	21.037

Document care conține date cu caracter personal, protejat de prevederile Regulamentului (UE) nr. 679/2016 și Legii 190/2018

Punct început	X / Y	Punct sfârşit	X / Y	Lungime segment (** (m)
11	550.849,681 679.251,293	12	550.843,176 679.239,584	13.394
13	550.869,342 679.241,718	14	550.891,457 679.238,683	22.323
15	550.912,272 679.229,576	16	550.936,61 679.211,309	30.431
17	550.949,836 679.230,389	18	550.951,766 679.234,094	4.178
19	550.954,694 679.239,714	20	550.959,952 679.249,806	11.379
21	550.963,279 679.256,191	1	550.982,793 679.271,368	24.721

Punct început	X / Y	Punct sfârşit	X / Y	Lungime segment (** (m)
12	550.843,176 679.239,584	13	550.869,342 679.241,718	26.252
14	550.891,457 679.238,683	15	550.912,272 679.229,576	22.72
16	550.936,61 679.211,309	17	550.949,836 679.230,389	23.216
18	550.951,766 679.234,094	19	550.954,694 679.239,714	6.337
20	550.959,952 679.249,806	21	550.963,279 679.256,191	7.2

** Lungimile segmentelor sunt determinate în planul de proiecţie Stereo 70 şi sunt rotunjite la 1 milimetru.
*** Distanţa dintre puncte este formată din segmente cumulate ce sunt mai mici decât valoarea 1 milimetru.

Document care conține date cu caracter personal, protejat de prevederile Regulamentului (UE) nr. 679/2016 și Legii 190/2018

DATE DESPRE IMOBILUL NR. 7876

Oficiul de Cadastru şi Publicitate Imobiliară SUCEAVA
Biroul de Cadastru şi Publicitate Imobiliară Campulung Moldovenesc

A. Partea I. Descrierea imobilului

TEREN Extravilan

Adresa: Jud. Suceava

Nr. Crt	Nr cadastral Nr. topografic	Suprafaţa* (mp)	Observaţii / Referinţe
A1	38248	2.087	Sector cadastral:3 Teren neimprejmuit; Teren partial imprejmuit cu gard din sarma.

B. Partea II. Proprietari şi acte

Inscrieri privitoare la dreptul de proprietate şi alte drepturi reale		Referinţe
5340 / 01/04/2024		
Act Notarial nr. 392, din 28/03/2024 emis de Catargiu TUDOR-MARIAN;		
B1	Se infiinteaza cartea funciara 38248 a imobilului cu numarul cadastral 38248 / UAT Vama, rezultat din dezmembrarea imobilului cu numarul cadastral 31853 inscris in cartea funciara 31853;	A1
5342 / 01/04/2024		
Act Notarial nr. 394, din 28/03/2024 emis de N.P. Catargiu TUDOR-MARIAN (Contract de donatie);		
B3	Intabulare, drept de PROPRIETATE, dobandit prin Conventie, cota actuala 1/1, cota initiala 1/1	A1
	1) **BUGA CONSTANTIN**, bun propriu	

C. Partea III. SARCINI .

Inscrieri privind dezmembramintele dreptului de proprietate, drepturi reale de garanţie şi sarcini	Referinţe
NU SUNT	

Document care conține date cu caracter personal, protejat de prevederile Regulamentului (UE) nr. 679/2016 și Legii 190/2018

Anexa Nr. 1 La Partea I

Teren

Nr cadastral	Suprafaţa (mp)*	Observaţii / Referinţe
38248	2.087	Teren partial imprejmuit cu gard din sarma.

* Suprafaţa este determinată in planul de proiecţie Stereo 70.

DETALII LINIARE IMOBIL

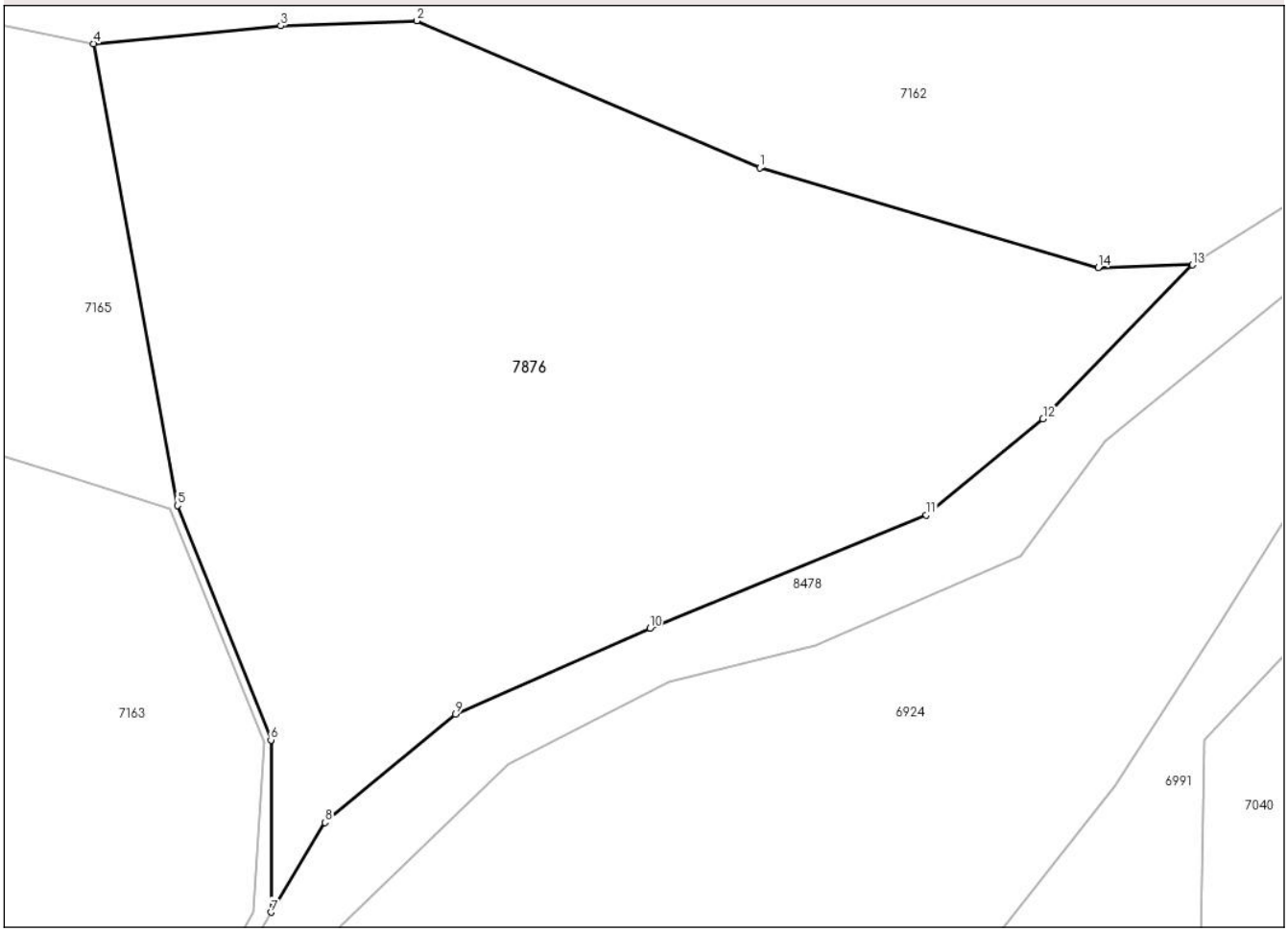

Date referitoare la teren

Crt	Categorie folosință	Intra vilan	Suprafaţa (mp)	Tarla	Parcelă	Nr. topo	Observaţii / Referinţe
1	faneata	NU	2.087	-	2F	-	

Lungime Segmente
1) Valorile lungimilor segmentelor sunt obţinute din proiecţie în plan.

Punct început	X / Y	Punct sfârşit	X / Y	Lungime segment (** (m)
1	550.981,434 678.395,877	2	550.958,841 678.405,539	24.572
2	550.958,841 678.405,539	3	550.949,873 678.405,207	8.974
3	550.949,873 678.405,207	4	550.937,571 678.404,028	12.358
4	550.937,571 678.404,028	5	550.943,075 678.373,642	30.88
5	550.943,075 678.373,642	6	550.949,236 678.358,218	16.609

Document care conține date cu caracter personal, protejat de prevederile Regulamentului (UE) nr. 679/2016 și Legii 190/2018

Punct început	X / Y	Punct sfârşit	X / Y	Lungime segment (** (m)
6	550.949,236 678.358,218	7	550.949,246 678.346,887	11.331
7	550.949,246 678.346,887	8	550.952,796 678.352,79	6.888
8	550.952,796 678.352,79	9	550.961,394 678.359,921	11.17
9	550.961,394 678.359,921	10	550.974,192 678.365,576	13.992
10	550.974,192 678.365,576	11	550.992,397 678.373,018	19.667
11	550.992,397 678.373,018	12	551.000,087 678.379,348	9.96
12	551.000,087 678.379,348	13	551.009,925 678.389,475	14.119
13	551.009,925 678.389,475	14	551.003,718 678.389,299	6.209
14	551.003,718 678.389,299	1	550.981,434 678.395,877	23.235

** Lungimile segmentelor sunt determinate în planul de proiecţie Stereo 70 şi sunt rotunjite la 1 milimetru.
*** Distanţa dintre puncte este formată din segmente cumulate ce sunt mai mici decât valoarea 1 milimetru.

Document care conține date cu caracter personal, protejat de prevederile Regulamentului (UE) nr. 679/2016 și Legii 190/2018

DATE DESPRE IMOBILUL NR. 8482

Oficiul de Cadastru şi Publicitate Imobiliară SUCEAVA
Biroul de Cadastru şi Publicitate Imobiliară Campulung Moldovenesc

A. Partea I. Descrierea imobilului

TEREN Extravilan

Adresa: Jud. Suceava

Nr. Crt	Nr cadastral Nr. topografic	Suprafaţa* (mp)	Observaţii / Referinţe
A1	37417	10.000	Sector cadastral:3 Teren neimprejmuit; delimitat prin limite silvice.

B. Partea II. Proprietari şi acte

Inscrieri privitoare la dreptul de proprietate şi alte drepturi reale		Referinţe
17284 / 24/10/2023		
Act Notarial nr. 1080, din 23/10/2023 emis de Catargiu TUDOR-MARIAN;		
B2	Intabulare, drept de PROPRIETATEbun propriu cu titlu de donatie, dobandit prin Conventie, cota actuala 1/1, cota initiala 1/1	A1
	1) **BUGA CONSTANTIN**	

C. Partea III. SARCINI .

Inscrieri privind dezmembramintele dreptului de proprietate, drepturi reale de garanţie şi sarcini	Referinţe
NU SUNT	

Document care conține date cu caracter personal, protejat de prevederile Regulamentului (UE) nr. 679/2016 și Legii 190/2018

Anexa Nr. 1 La Partea I

Teren

Nr cadastral	Suprafaţa (mp)*	Observaţii / Referinţe
37417	10.000	delimitat prin limite silvice.

* Suprafaţa este determinată in planul de proiecţie Stereo 70.

DETALII LINIARE IMOBIL

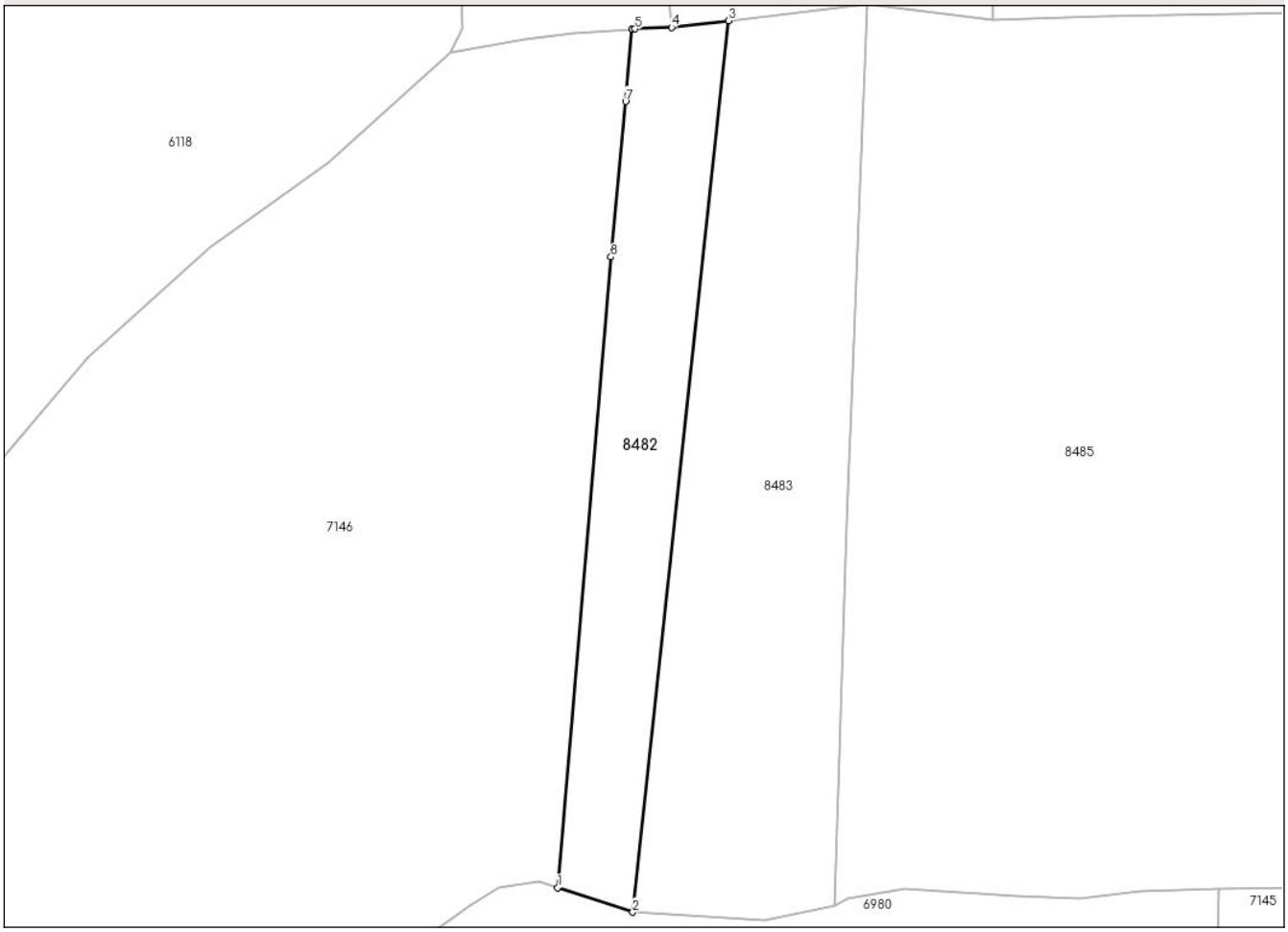

Date referitoare la teren

Crt	Categorie folosință	Intra vilan	Suprafaţa (mp)	Tarla	Parcelă	Nr. topo	Observaţii / Referinţe
1	padure	NU	10.000	-	1PD	-	

Lungime Segmente
1) Valorile lungimilor segmentelor sunt obţinute din proiecţie în plan.

Punct început	X / Y	Punct sfârşit	X / Y	Lungime segment (** (m)
1	552.098,395 679.452,442	2	552.125,605 679.443,576	28.618
2	552.125,605 679.443,576	3	552.160,359 679.766,371	324.661
3	552.160,359 679.766,371	4	552.139,708 679.763,967	20.79
4	552.139,708 679.763,967	5	552.126,447 679.763,432	13.272
5	552.126,447 679.763,432	6	552.125,328 679.763,331	1.123

Document care conține date cu caracter personal, protejat de prevederile Regulamentului (UE) nr. 679/2016 și Legii 190/2018

Punct început	X / Y	Punct sfârşit	X / Y	Lungime segment (** (m)
6	552.125,328 679.763,331	7	552.123,057 679.737,135	26.294
7	552.123,057 679.737,135	8	552.117,755 679.680,782	56.602
8	552.117,755 679.680,782	1	552.098,395 679.452,442	229.159

** Lungimile segmentelor sunt determinate în planul de proiecţie Stereo 70 şi sunt rotunjite la 1 milimetru.
*** Distanţa dintre puncte este formată din segmente cumulate ce sunt mai mici decât valoarea 1 milimetru.

Document care conține date cu caracter personal, protejat de prevederile Regulamentului (UE) nr. 679/2016 și Legii 190/2018

DATE DESPRE IMOBILUL NR. 8483

Oficiul de Cadastru şi Publicitate Imobiliară SUCEAVA
Biroul de Cadastru şi Publicitate Imobiliară Campulung Moldovenesc

A. Partea I. Descrierea imobilului

TEREN Extravilan

Adresa: Jud. Suceava

Nr. Crt	Nr cadastral Nr. topografic	Suprafaţa* (mp)	Observaţii / Referinţe
A1	37422	20.000	Sector cadastral:3 Teren neimprejmuit; Teren extravilan, delimitat prin limite silvice.

B. Partea II. Proprietari şi acte

Inscrieri privitoare la dreptul de proprietate şi alte drepturi reale		Referinţe
17282 / 24/10/2023		
Act Notarial nr. 1080, din 23/10/2023 emis de Catargiu TUDOR-MARIAN;		
B2	Intabulare, drept de PROPRIETATEbun propriu, dobandit prin Conventie, cota actuala 1/1, cota initiala 1/1	A1
	1) **BUGA CONSTANTIN**	

C. Partea III. SARCINI .

Inscrieri privind dezmembramintele dreptului de proprietate, drepturi reale de garanţie şi sarcini	Referinţe
NU SUNT	

Document care conține date cu caracter personal, protejat de prevederile Regulamentului (UE) nr. 679/2016 și Legii 190/2018

Anexa Nr. 1 La Partea I

Teren

Nr cadastral	Suprafaţa (mp)*	Observaţii / Referinţe
37422	20.000	Teren extravilan, delimitat prin limite silvice.

* Suprafaţa este determinată in planul de proiecţie Stereo 70.

DETALII LINIARE IMOBIL

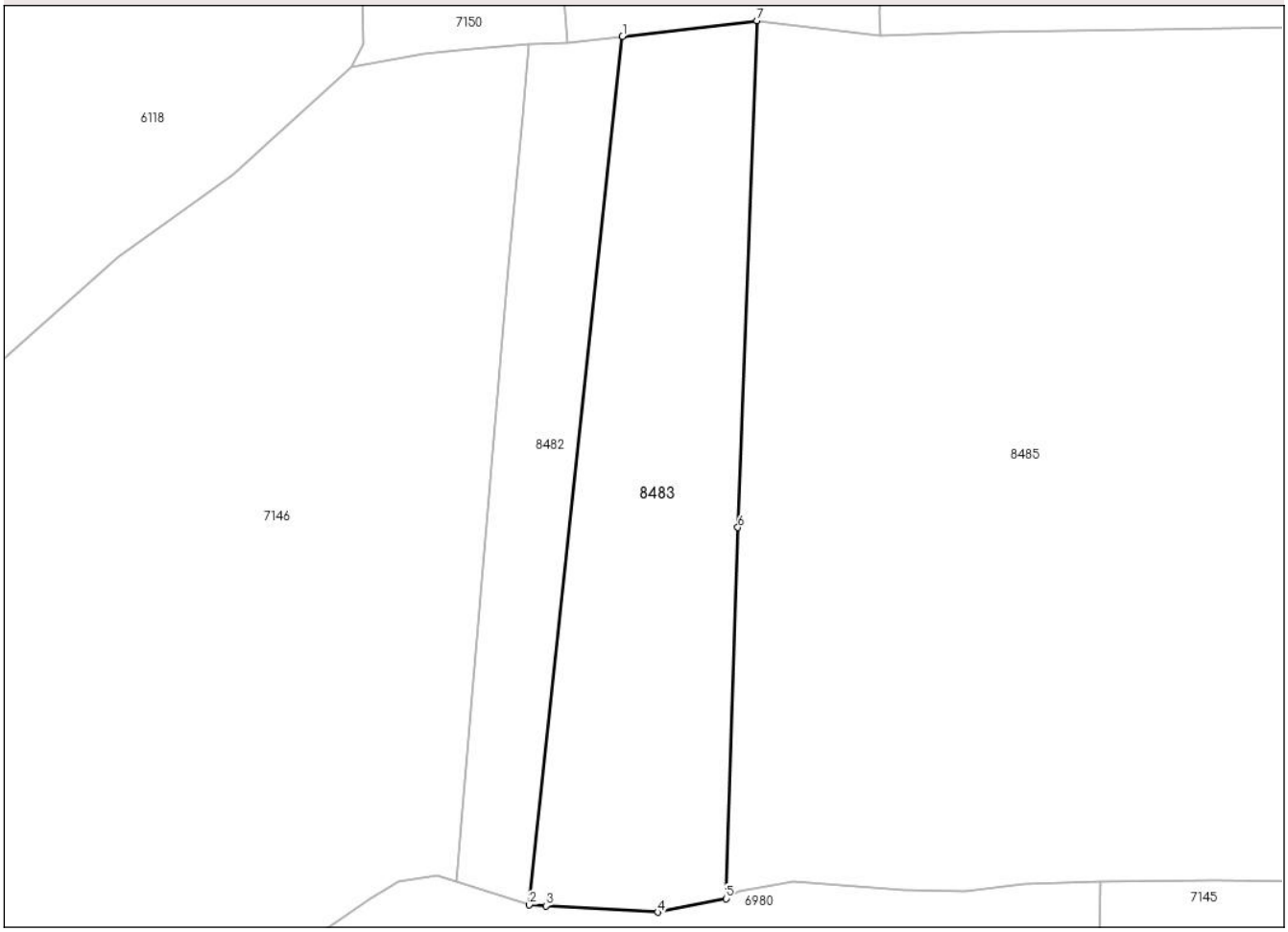

Date referitoare la teren

Crt	Categorie folosință	Intra vilan	Suprafaţa (mp)	Tarla	Parcelă	Nr. topo	Observaţii / Referinţe
1	padure	NU	20.000	-	1PD	-	

Lungime Segmente
1) Valorile lungimilor segmentelor sunt obţinute din proiecţie în plan.

Punct început	X / Y	Punct sfârşit	X / Y	Lungime segment (** (m)
1	552.160,359 679.766,371	2	552.125,605 679.443,576	324.661
2	552.125,605 679.443,576	3	552.131,902 679.443,215	6.307
3	552.131,902 679.443,215	4	552.173,443 679.440,832	41.609
4	552.173,443 679.440,832	5	552.198,866 679.445,865	25.916
5	552.198,866 679.445,865	6	552.203,286 679.583,807	138.012

Document care conține date cu caracter personal, protejat de prevederile Regulamentului (UE) nr. 679/2016 și Legii 190/2018

Punct început	X / Y	Punct sfârşit	X / Y	Lungime segment (** (m)
6	552.203,286 679.583,807	7	552.210,434 679.772,201	188.53
7	552.210,434 679.772,201	1	552.160,359 679.766,371	50.413

** Lungimile segmentelor sunt determinate în planul de proiecţie Stereo 70 şi sunt rotunjite la 1 milimetru.
*** Distanţa dintre puncte este formată din segmente cumulate ce sunt mai mici decât valoarea 1 milimetru.

Document care conține date cu caracter personal, protejat de prevederile Regulamentului (UE) nr. 679/2016 și Legii 190/2018

DATE DESPRE IMOBILUL NR. 8485

Oficiul de Cadastru şi Publicitate Imobiliară SUCEAVA
Biroul de Cadastru şi Publicitate Imobiliară Campulung Moldovenesc

A. Partea I. Descrierea imobilului

TEREN Extravilan

Adresa: Jud. Suceava

Nr. Crt	Nr cadastral Nr. topografic	Suprafaţa* (mp)	Observaţii / Referinţe
A1	38716	90.000	Sector cadastral:3 Teren neimprejmuit; Terenul este delimitat prin limite silvice - U.P. IV, u.a. 318A%, 318C%, 316C% si 316B%

B. Partea II. Proprietari şi acte

Inscrieri privitoare la dreptul de proprietate şi alte drepturi reale		Referinţe
27562 / 11/12/2024		
Act Administrativ nr. 1284, din 08/06/2005 emis de CJSDPT SUCEAVA (Titlu proprietate);		
B1	Intabulare, drept de PROPRIETATE, dobandit prin Reconstituire, cota actuala 1/1, cota initiala 1/1	A1
	1) **CĂTUNĂ VIRGINIA**	

C. Partea III. SARCINI .

Inscrieri privind dezmembramintele dreptului de proprietate, drepturi reale de garanţie şi sarcini	Referinţe
NU SUNT	

Document care conține date cu caracter personal, protejat de prevederile Regulamentului (UE) nr. 679/2016 și Legii 190/2018

Anexa Nr. 1 La Partea I

Teren

Nr cadastral	Suprafaţa (mp)*	Observaţii / Referinţe
38716	90.000	Terenul este delimitat prin limite silvice - U.P. IV, u.a. 318A%, 318C%, 316C% si 316B%

* Suprafaţa este determinată in planul de proiecţie Stereo 70.

DETALII LINIARE IMOBIL

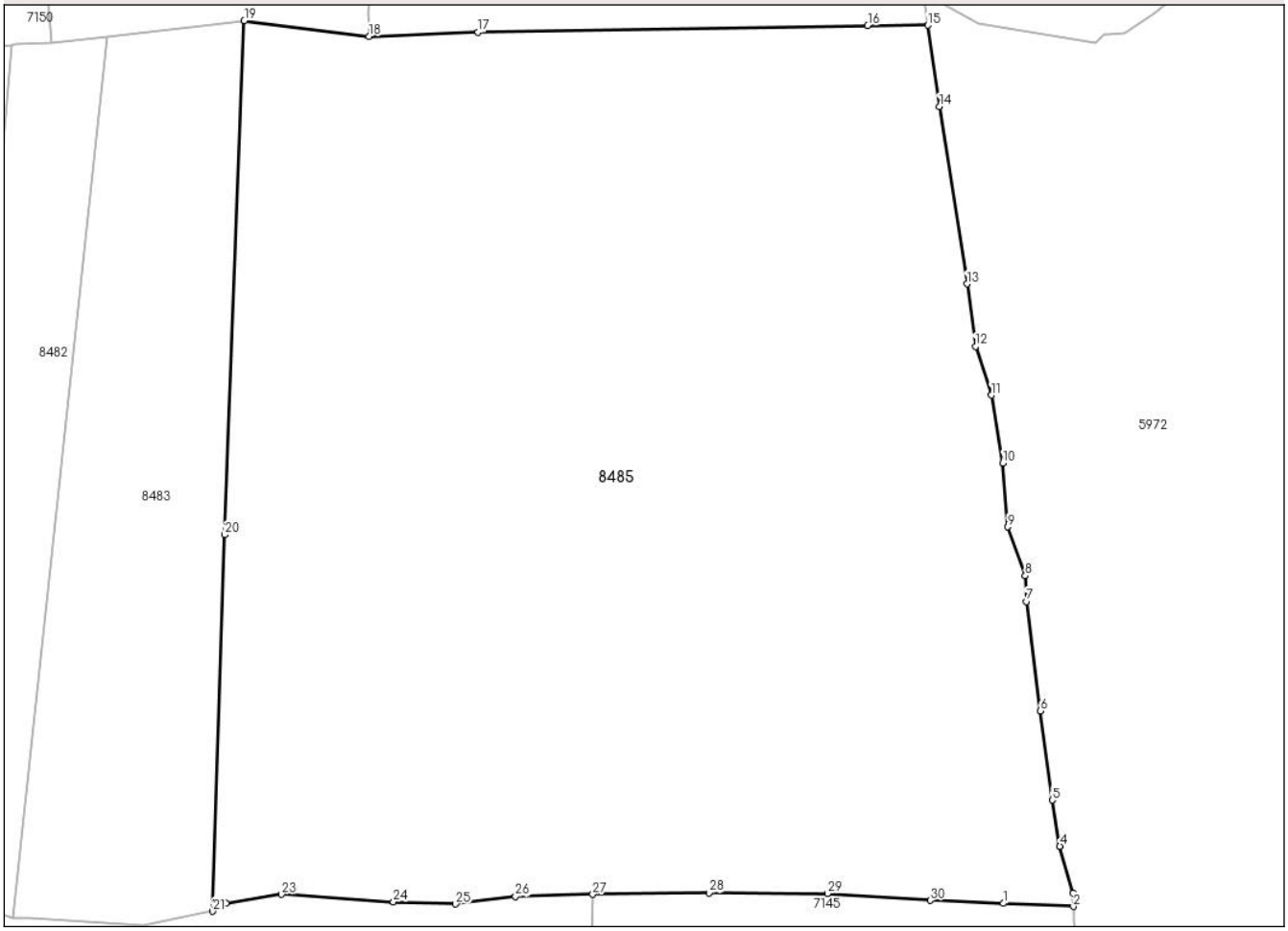

Date referitoare la teren

Crt	Categorie folosință	Intra vilan	Suprafaţa (mp)	Tarla	Parcelă	Nr. topo	Observaţii / Referinţe
1	padure	NU	90.000	O.S. Vama, U. P. IV	UA 318A%, 318C%, 316C% si 316B%	-	

Lungime Segmente

1) Valorile lungimilor segmentelor sunt obţinute din proiecţie în plan.

Punct început	X / Y	Punct sfârşit	X / Y	Lungime segment (** (m)
1	552.488,543 679.448,717	2	552.514,282 679.447,634	25.762
3	552.514,174 679.452,476	4	552.509,346 679.469,71	17.897
5	552.506,57 679.486,619	6	552.502,202 679.519,25	32.922
7	552.497,127 679.559,346	8	552.496,668 679.568,768	9.433

Punct început	X / Y	Punct sfârşit	X / Y	Lungime segment (** (m)
2	552.514,282 679.447,634	3	552.514,174 679.452,476	4.843
4	552.509,346 679.469,71	5	552.506,57 679.486,619	17.135
6	552.502,202 679.519,25	7	552.497,127 679.559,346	40.416
8	552.496,668 679.568,768	9	552.490,232 679.586,691	19.044

Document care conține date cu caracter personal, protejat de prevederile Regulamentului (UE) nr. 679/2016 și Legii 190/2018

Punct început	X / Y	Punct sfârşit	X / Y	Lungime segment (** (m)
9	552.490,232 679.586,691	10	552.488,391 679.610,131	23.512
11	552.484,254 679.634,947	12	552.478,416 679.652,835	18.817
13	552.475,273 679.675,711	14	552.465,166 679.740,764	65.833
15	552.460,953 679.770,51	16	552.438,901 679.770,406	22.052
17	552.296,12 679.768,007	18	552.256,17 679.766,465	39.98
19	552.210,434 679.772,201	20	552.203,286 679.583,807	188.53
21	552.198,866 679.445,865	22	552.203,791 679.448,744	5.705
23	552.224,121 679.452,041	24	552.265,056 679.449,294	41.027
25	552.287,858 679.448,47	26	552.309,837 679.451,217	22.149
27	552.338,134 679.452,041	28	552.380,717 679.452,591	42.587
29	552.424,125 679.452,316	30	552.461,763 679.449,843	37.719

Punct început	X / Y	Punct sfârşit	X / Y	Lungime segment (** (m)
10	552.488,391 679.610,131	11	552.484,254 679.634,947	25.158
12	552.478,416 679.652,835	13	552.475,273 679.675,711	23.091
14	552.465,166 679.740,764	15	552.460,953 679.770,51	30.043
16	552.438,901 679.770,406	17	552.296,12 679.768,007	142.801
18	552.256,17 679.766,465	19	552.210,434 679.772,201	46.094
20	552.203,286 679.583,807	21	552.198,866 679.445,865	138.012
22	552.203,791 679.448,744	23	552.224,121 679.452,041	20.596
24	552.265,056 679.449,294	25	552.287,858 679.448,47	22.818
26	552.309,837 679.451,217	27	552.338,134 679.452,041	28.309
28	552.380,717 679.452,591	29	552.424,125 679.452,316	43.408
30	552.461,763 679.449,843	1	552.488,543 679.448,717	26.803

**** Lungimile segmentelor sunt determinate în planul de proiecţie Stereo 70 şi sunt rotunjite la 1 milimetru.**
***** Distanţa dintre puncte este formată din segmente cumulate ce sunt mai mici decât valoarea 1 milimetru.**

Document care conține date cu caracter personal, protejat de prevederile Regulamentului (UE) nr. 679/2016 și Legii 190/2018

DATE DESPRE IMOBILUL NR. 8486

Oficiul de Cadastru şi Publicitate Imobiliară SUCEAVA
Biroul de Cadastru şi Publicitate Imobiliară Campulung Moldovenesc

A. Partea I. Descrierea imobilului

TEREN Extravilan Nr. CF vechi:6018

Adresa: Jud. Suceava

Nr. Crt	Nr cadastral Nr. topografic	Suprafaţa* (mp)	Observaţii / Referinţe
A1	32534	717	Sector cadastral:3 Teren neimprejmuit;

B. Partea II. Proprietari şi acte

Inscrieri privitoare la dreptul de proprietate şi alte drepturi reale		Referinţe
6429 / 06/05/2015		
Act Notarial nr. 428, din 05/05/2015 emis de Scraba Horia Ilie;		
B2	Intabulare, drept de PROPRIETATEbun comun în devălmăsie, dobandit prin Conventie, cota actuala 1/1, cota initiala 1/1	A1
	1) **HUTULEAC GRIGORE-IONUT**, sot 2) **HUTULEAC MARIOARA-MONICA**, sotie	

C. Partea III. SARCINI .

Inscrieri privind dezmembramintele dreptului de proprietate, drepturi reale de garanţie şi sarcini	Referinţe
NU SUNT	

Document care conține date cu caracter personal, protejat de prevederile Regulamentului (UE) nr. 679/2016 și Legii 190/2018

Anexa Nr. 1 La Partea I

Teren

Nr cadastral	Suprafaţa (mp)*	Observaţii / Referinţe
32534	717	

* Suprafaţa este determinată in planul de proiecţie Stereo 70.

DETALII LINIARE IMOBIL

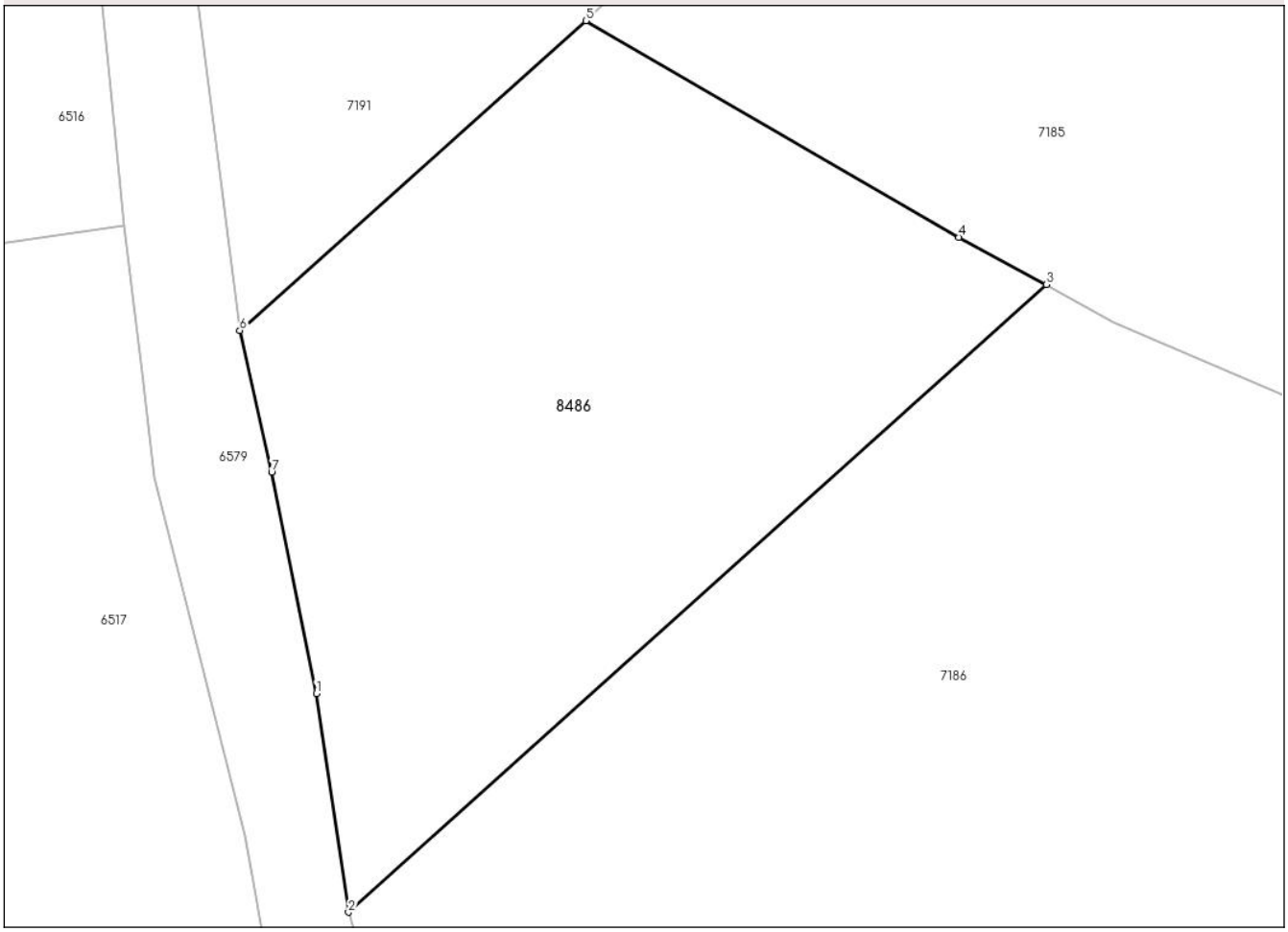

Date referitoare la teren

Crt	Categorie folosință	Intra vilan	Suprafaţa (mp)	Tarla	Parcelă	Nr. topo	Observaţii / Referinţe
1	faneata	NU	717	-	1F	-	

Lungime Segmente
1) Valorile lungimilor segmentelor sunt obţinute din proiecţie în plan.

Punct început	X / Y	Punct sfârşit	X / Y	Lungime segment (** (m)
1	550.924,939 678.894,646	2	550.926,4 678.884,763	9.99
2	550.926,4 678.884,763	3	550.957,967 678.913,135	42.444
3	550.957,967 678.913,135	4	550.954,018 678.915,27	4.489
4	550.954,018 678.915,27	5	550.937,139 678.925,054	19.51
5	550.937,139 678.925,054	6	550.921,481 678.911,052	21.005

Document care conține date cu caracter personal, protejat de prevederile Regulamentului (UE) nr. 679/2016 și Legii 190/2018

Punct început	X / Y	Punct sfârşit	X / Y	Lungime segment (** (m)
6	550.921,481 678.911,052	7	550.922,913 678.904,65	6.561
7	550.922,913 678.904,65	1	550.924,939 678.894,646	10.207

** Lungimile segmentelor sunt determinate în planul de proiecţie Stereo 70 şi sunt rotunjite la 1 milimetru.
*** Distanţa dintre puncte este formată din segmente cumulate ce sunt mai mici decât valoarea 1 milimetru.

Document care conține date cu caracter personal, protejat de prevederile Regulamentului (UE) nr. 679/2016 și Legii 190/2018