DATE DESPRE IMOBILUL NR. 5180

Oficiul de Cadastru şi Publicitate Imobiliară SUCEAVA
Biroul de Cadastru şi Publicitate Imobiliară Campulung Moldovenesc

A. Partea I. Descrierea imobilului

TEREN Extravilan

Adresa: Jud. Suceava

Nr. Crt	Nr cadastral Nr. topografic	Suprafaţa* (mp)	Observaţii / Referinţe
A1		28.575	Sector cadastral:17 Teren neimprejmuit; Terenul face parte din parcela 3318/1

B. Partea II. Proprietari şi acte

Inscrieri privitoare la dreptul de proprietate şi alte drepturi reale		Referinţe
/		
Act Normativ nr. 7, din 13/03/1996 emis de Parlamentul Romaniei (Lege);		
B1	Intabulare, drept de PROPRIETATE, dobandit prin Lege, cota actuala 1/1, cota initiala 1/1	A1
	1) **NEIDENTIFICAT NEIDENTIFICAT**, Lipsa C.N.P.	
Act Administrativ nr. 3066, din 21/03/2023 emis de Primaria Vama (Adeverinta proprietate);		
B2	Se notează posesia faptică	A1
	1) **MIHALACHE GHEORGHINA** 2) **MIHALACHE GHEORGHE**	

C. Partea III. SARCINI .

Inscrieri privind dezmembramintele dreptului de proprietate, drepturi reale de garanţie şi sarcini	Referinţe
NU SUNT	

Document care conține date cu caracter personal, protejat de prevederile Regulamentului (UE) nr. 679/2016 și Legii 190/2018

Anexa Nr. 1 La Partea I

Teren

Nr cadastral	Suprafaţa (mp)*	Observaţii / Referinţe
	28.575	Terenul face parte din parcela 3318/1

* Suprafaţa este determinată in planul de proiecţie Stereo 70.

DETALII LINIARE IMOBIL

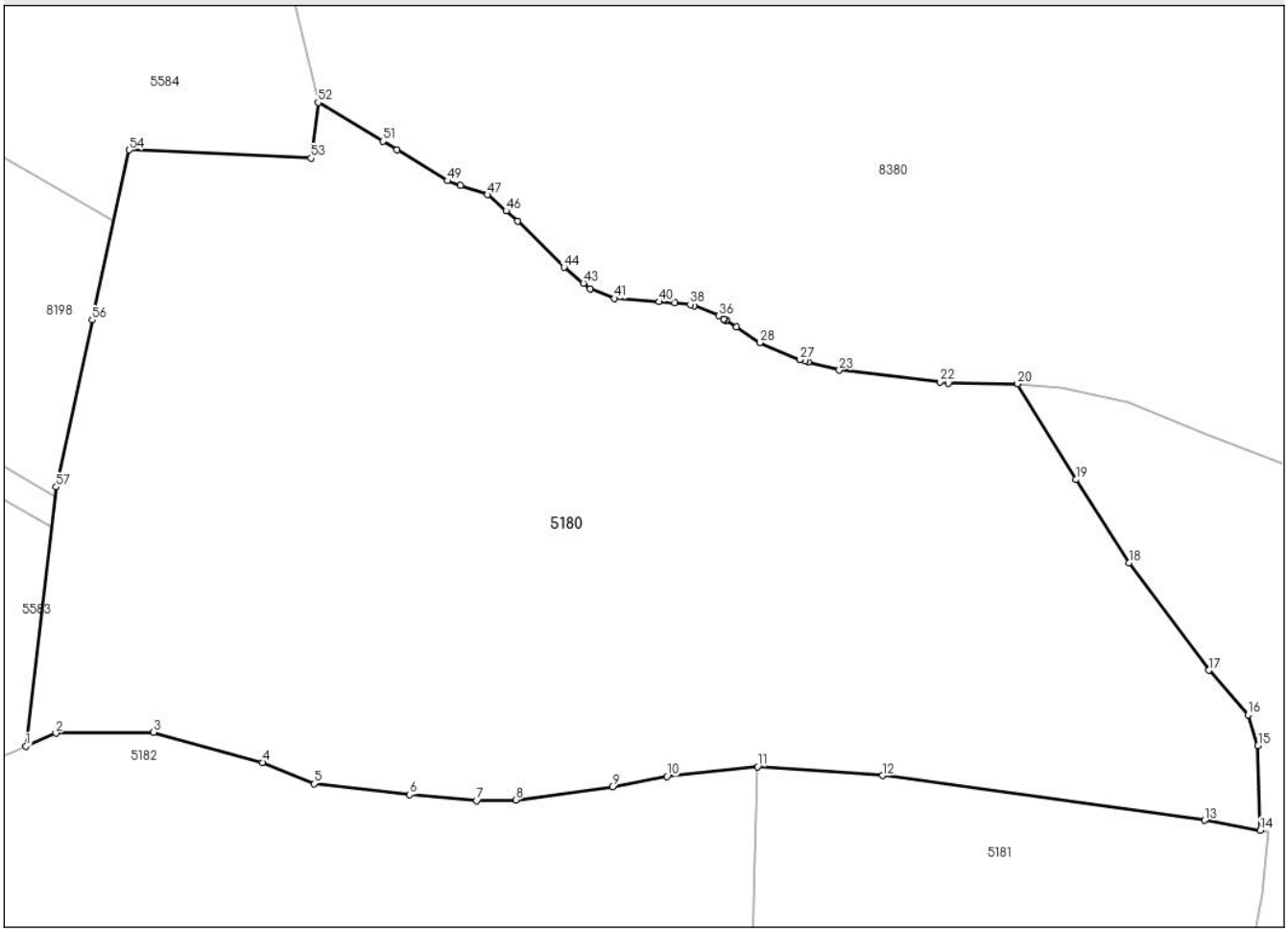

Date referitoare la teren

Crt	Categorie folosință	Intra vilan	Suprafaţa (mp)	Tarla	Parcelă	Nr. topo	Observaţii / Referinţe
1	pasune	NU	28.575	ARINIȘ	-	-	

Lungime Segmente

1) Valorile lungimilor segmentelor sunt obţinute din proiecţie în plan.

Punct început	X / Y	Punct sfârşit	X / Y	Lungime segment
1	556.781,389 675.748,977	2	556.788,213 675.751,898	7.423
4	556.835,071 675.745,289	5	556.846,735 675.740,5	12.609
7	556.883,673 675.736,612	8	556.892,509 675.736,742	8.837
10	556.926,872 675.742,136	11	556.947,443 675.744,329	20.688
13	557.048,821 675.732,153	14	557.061,475 675.729,863	12.859
16	557.058,703 675.756,07	17	557.049,815 675.766,177	13.459

Punct început	X / Y	Punct sfârşit	X / Y	Lungime segment
2	556.788,213 675.751,898	3	556.810,365 675.752,092	22.153
5	556.846,735 675.740,5	6	556.868,509 675.737,949	21.923
8	556.892,509 675.736,742	9	556.914,461 675.739,729	22.154
11	556.947,443 675.744,329	12	556.975,783 675.742,306	28.412
14	557.061,475 675.729,863	15	557.060,973 675.749,14	19.283
17	557.049,815 675.766,177	18	557.031,67 675.790,529	30.369

Punct început	X / Y	Punct sfârşit	X / Y	Lungime segment
3	556.810,365 675.752,092	4	556.835,071 675.745,289	25.626
6	556.868,509 675.737,949	7	556.883,673 675.736,612	15.223
9	556.914,461 675.739,729	10	556.926,872 675.742,136	12.642
12	556.975,783 675.742,306	13	557.048,821 675.732,153	73.74
15	557.060,973 675.749,14	16	557.058,703 675.756,07	7.293
18	557.031,67 675.790,529	19	557.019,727 675.809,387	22.322

Document care conține date cu caracter personal, protejat de prevederile Regulamentului (UE) nr. 679/2016 și Legii 190/2018

Punct început	X / Y	Punct sfârşit	X / Y	Lungime segment
19	557.019,727 675.809,387	20	557.006,4 675.831,106	25.482
22	556.988,764 675.831,483	23	556.965,949 675.834,214	22.977
25	556.958,259 675.836,259	26	556.958,248 675.836,262	0.011
28	556.947,897 675.840,423	29	556.942,613 675.843,909	6.33
31	556.940,285 675.845,445	32	556.940,259 675.845,462	0.03
34	556.939,889 675.845,706	35	556.939,797 675.845,767	0.11
37	556.933,042 675.848,755	38	556.932,137 675.849,114	0.973
40	556.925,069 675.849,687	41	556.914,945 675.850,452	10.153
43	556.907,9 675.853,886	44	556.903,483 675.857,519	5.719
46	556.890,33 675.870,305	47	556.886,099 675.873,948	5.582
49	556.877,026 675.877,1	50	556.865,606 675.884,116	13.403
52	556.847,703 675.894,865	53	556.846,07 675.882,253	12.718
55	556.796,901 675.847,58	56	556.796,465 675.845,567	2.06

Punct început	X / Y	Punct sfârşit	X / Y	Lungime segment
20	557.006,4 675.831,106	21	556.990,687 675.831,253	15.713
23	556.965,949 675.834,214	24	556.958,973 675.836,07	7.219
26	556.958,248 675.836,262	27	556.956,971 675.836,602	1.322
29	556.942,613 675.843,909	30	556.940,296 675.845,438	2.777
32	556.940,259 675.845,462	33	556.940,246 675.845,47	0.015
35	556.939,797 675.845,767	36	556.938,632 675.846,535	1.395
38	556.932,137 675.849,114	39	556.928,603 675.849,401	3.546
41	556.914,945 675.850,452	42	556.909,405 675.852,648	5.959
44	556.903,483 675.857,519	45	556.892,977 675.868,026	14.859
47	556.886,099 675.873,948	48	556.879,973 675.876,076	6.485
50	556.865,606 675.884,116	51	556.862,412 675.886,078	3.749
53	556.846,07 675.882,253	54	556.804,815 675.884,124	41.297
56	556.796,465 675.845,567	57	556.788,267 675.807,713	38.731

Punct început	X / Y	Punct sfârşit	X / Y	Lungime segment
21	556.990,687 675.831,253	22	556.988,764 675.831,483	1.937
24	556.958,973 675.836,07	25	556.958,259 675.836,259	0.738
27	556.956,971 675.836,602	28	556.947,897 675.840,423	9.845
30	556.940,296 675.845,438	31	556.940,285 675.845,445	0.013
33	556.940,246 675.845,47	34	556.939,889 675.845,706	0.429
36	556.938,632 675.846,535	37	556.933,042 675.848,755	6.015
39	556.928,603 675.849,401	40	556.925,069 675.849,687	3.546
42	556.909,405 675.852,648	43	556.907,9 675.853,886	1.949
45	556.892,977 675.868,026	46	556.890,33 675.870,305	3.493
48	556.879,973 675.876,076	49	556.877,026 675.877,1	3.12
51	556.862,412 675.886,078	52	556.847,703 675.894,865	17.134
54	556.804,815 675.884,124	55	556.796,901 675.847,58	37.391
57	556.788,267 675.807,713	1	556.781,389 675.748,977	59.138

**** Lungimile segmentelor sunt determinate în planul de proiecţie Stereo 70 şi sunt rotunjite la 1 milimetru.**
***** Distanţa dintre puncte este formată din segmente cumulate ce sunt mai mici decât valoarea 1 milimetru.**

Document care conține date cu caracter personal, protejat de prevederile Regulamentului (UE) nr. 679/2016 și Legii 190/2018

DATE DESPRE IMOBILUL NR. 5181

Oficiul de Cadastru şi Publicitate Imobiliară SUCEAVA
Biroul de Cadastru şi Publicitate Imobiliară Campulung Moldovenesc

A. Partea I. Descrierea imobilului

TEREN Extravilan

Adresa: Jud. Suceava

Nr. Crt	Nr cadastral Nr. topografic	Suprafaţa* (mp)	Observaţii / Referinţe
A1		27.074	Sector cadastral:17 Teren neimprejmuit; Terenul face parte din parcela 3318/1

B. Partea II. Proprietari şi acte

Inscrieri privitoare la dreptul de proprietate şi alte drepturi reale		Referinţe
/		
Act Normativ nr. 7, din 13/03/1996 emis de Parlamentul Romaniei (Lege);		
B1	Intabulare, drept de PROPRIETATE, dobandit prin Lege, cota actuala 1/1, cota initiala 1/1	A1
	1) **NEIDENTIFICAT NEIDENTIFICAT**, Lipsa C.N.P.	
Act Administrativ nr. 3067, din 21/03/2023 emis de Primaria Vama (Adeverinta proprietate);		
B2	Se notează posesia faptică	A1
	1) **MIHALACHE GHEORGHINA** 2) **MIHALACHE Gheorghe**	

C. Partea III. SARCINI .

Inscrieri privind dezmembramintele dreptului de proprietate, drepturi reale de garanţie şi sarcini	Referinţe
NU SUNT	

Document care conține date cu caracter personal, protejat de prevederile Regulamentului (UE) nr. 679/2016 și Legii 190/2018

Anexa Nr. 1 La Partea I

Teren

Nr cadastral	Suprafaţa (mp)*	Observaţii / Referinţe
	27.074	Terenul face parte din parcela 3318/1

* Suprafaţa este determinată in planul de proiecţie Stereo 70.

DETALII LINIARE IMOBIL

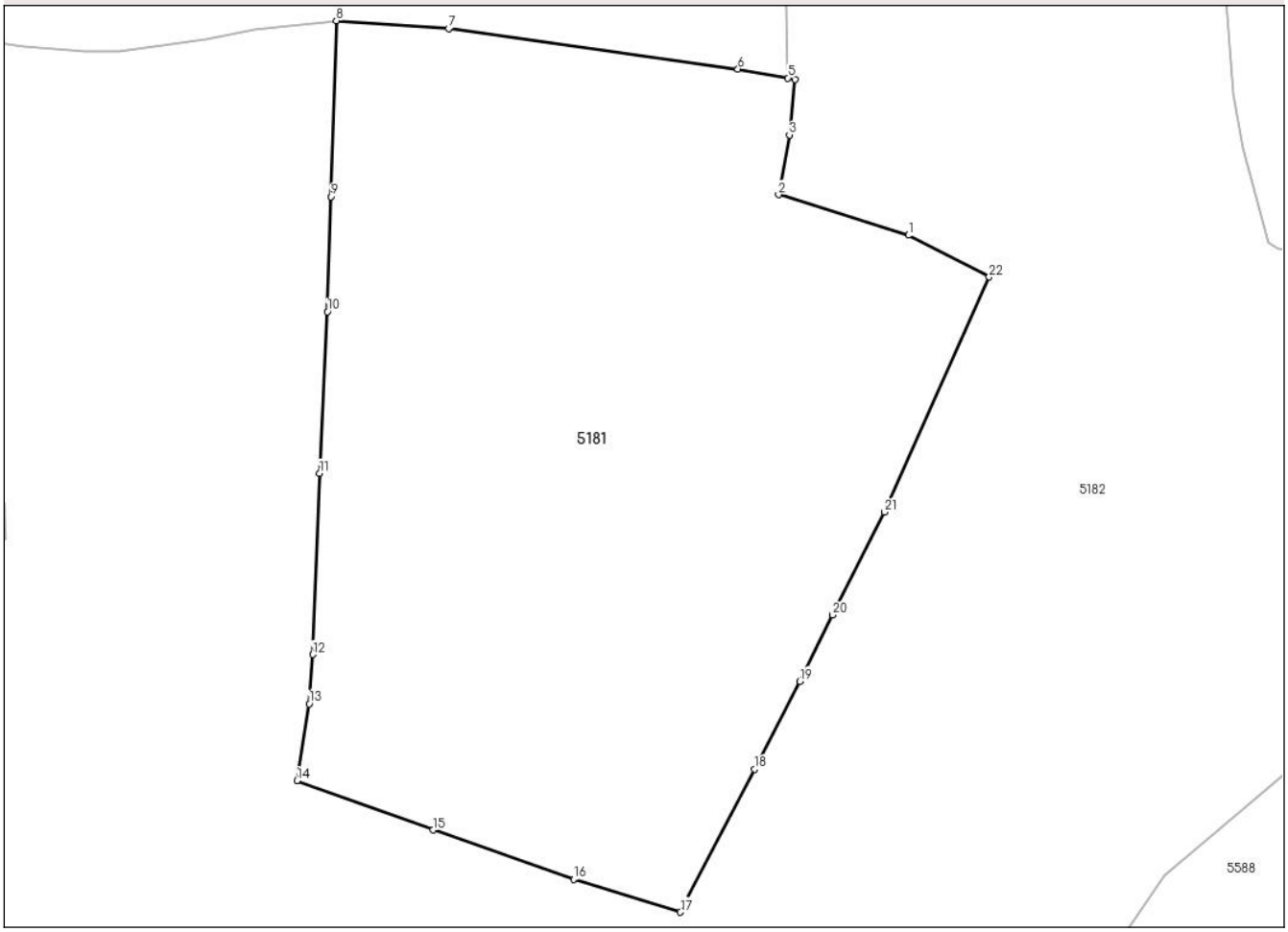

Date referitoare la teren

Crt	Categorie folosință	Intra vilan	Suprafaţa (mp)	Tarla	Parcelă	Nr. topo	Observaţii / Referinţe
1	pasune	NU	27.074	ARINIȘ	-	-	

Lungime Segmente
1) Valorile lungimilor segmentelor sunt obţinute din proiecţie în plan.

Punct început	X / Y	Punct sfârşit	X / Y	Lungime segment (** (m)
1	557.091,898 675.690,205	2	557.059,088 675.700,438	34.369
3	557.061,848 675.715,521	4	557.063,308 675.729,532	14.086
5	557.061,475 675.729,863	6	557.048,821 675.732,153	12.859
7	556.975,783 675.742,306	8	556.947,443 675.744,329	28.412
9	556.946,066 675.699,954	10	556.945,154 675.670,908	29.06

Punct început	X / Y	Punct sfârşit	X / Y	Lungime segment (** (m)
2	557.059,088 675.700,438	3	557.061,848 675.715,521	15.333
4	557.063,308 675.729,532	5	557.061,475 675.729,863	1.863
6	557.048,821 675.732,153	7	556.975,783 675.742,306	73.74
8	556.947,443 675.744,329	9	556.946,066 675.699,954	44.396
10	556.945,154 675.670,908	11	556.943,207 675.630,165	40.789

Document care conține date cu caracter personal, protejat de prevederile Regulamentului (UE) nr. 679/2016 și Legii 190/2018

Punct început	X / Y	Punct sfârşit	X / Y	Lungime segment (** (m)
11	556.943,207 675.630,165	12	556.941,453 675.584,457	45.742
13	556.940,591 675.572,025	14	556.937,48 675.552,642	19.631
15	556.971,872 675.540,222	16	557.007,353 675.527,778	37.6
17	557.034,34 675.519,47	18	557.053,069 675.555,558	40.659
19	557.064,413 675.577,68	20	557.072,695 675.594,425	18.681
21	557.085,858 675.620,389	22	557.112,31 675.679,717	64.958

Punct început	X / Y	Punct sfârşit	X / Y	Lungime segment (** (m)
12	556.941,453 675.584,457	13	556.940,591 675.572,025	12.462
14	556.937,48 675.552,642	15	556.971,872 675.540,222	36.566
16	557.007,353 675.527,778	17	557.034,34 675.519,47	28.237
18	557.053,069 675.555,558	19	557.064,413 675.577,68	24.861
20	557.072,695 675.594,425	21	557.085,858 675.620,389	29.11
22	557.112,31 675.679,717	1	557.091,898 675.690,205	22.949

** Lungimile segmentelor sunt determinate în planul de proiecţie Stereo 70 şi sunt rotunjite la 1 milimetru.
*** Distanţa dintre puncte este formată din segmente cumulate ce sunt mai mici decât valoarea 1 milimetru.

Document care conține date cu caracter personal, protejat de prevederile Regulamentului (UE) nr. 679/2016 și Legii 190/2018

DATE DESPRE IMOBILUL NR. 5182

Oficiul de Cadastru şi Publicitate Imobiliară SUCEAVA
Biroul de Cadastru şi Publicitate Imobiliară Campulung Moldovenesc

A. Partea I. Descrierea imobilului

TEREN Extravilan

Adresa: Jud. Suceava

Nr. Crt	Nr cadastral Nr. topografic	Suprafaţa* (mp)	Observaţii / Referinţe
A1	36996	141.864	Sector cadastral:17 Teren neimprejmuit; Imobil partial imprejmuit.

B. Partea II. Proprietari şi acte

Inscrieri privitoare la dreptul de proprietate şi alte drepturi reale		Referinţe
17910 / 04/11/2021		
Act Notarial nr. 1598, din 20/10/2021 emis de BIN TARAN LILIANA (act administrativ nr 11743 din 18-10-2021, emis de PRIMARIA COMUNEI VAMA);		
B1	se notează POSESIA asupra terenului	A1
	1) **FLUTUR NICHIFOR**	
/		
Act Normativ nr. 7, din 13/03/1996 emis de Parlamentul Romaniei (Lege);		
B2	Intabulare, drept de PROPRIETATE, dobandit prin Lege, cota actuala 1/1, cota initiala 1/1	A1
	1) **NEIDENTIFICAT NEIDENTIFICAT**, Lipsa C.N.P.	
Act Administrativ nr. 1617, din 09/02/2023 emis de Primaria Vama (Adeverinta proprietate);		
B3	Intabulare, drept de PROPRIETATE, dobandit prin Construire, cota actuala 1/1, cota initiala 1/1	A1.1, A1.2
	1) **FLUTUR NICHIFOR**	

C. Partea III. SARCINI .

Inscrieri privind dezmembramintele dreptului de proprietate, drepturi reale de garanţie şi sarcini	Referinţe
NU SUNT	

Document care conține date cu caracter personal, protejat de prevederile Regulamentului (UE) nr. 679/2016 și Legii 190/2018

Anexa Nr. 1 La Partea I

Teren

Nr cadastral	Suprafaţa (mp)*	Observaţii / Referinţe
36996	141.864	Imobil partial imprejmuit.

* Suprafaţa este determinată in planul de proiecţie Stereo 70.

DETALII LINIARE IMOBIL

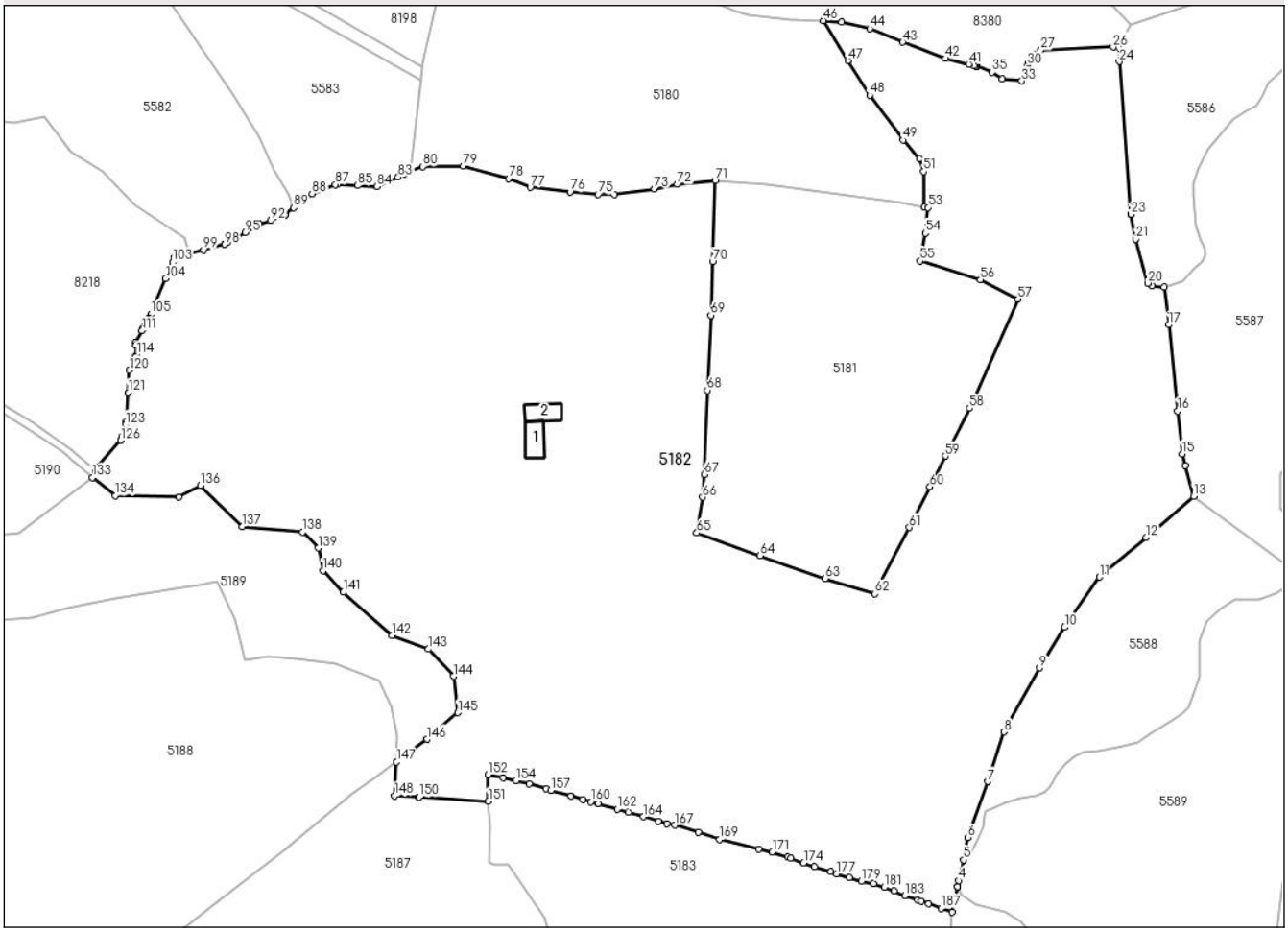

Date referitoare la teren

Crt	Categorie folosință	Intra vilan	Suprafaţa (mp)	Tarla	Parcelă	Nr. topo	Observaţii / Referinţe
1	pasune	NU	141.864	-	-	-	

Date referitoare la construcţii

Crt	Număr	Destinaţie construcţie	Supraf. (mp)	Situaţie juridică	Observaţii / Referinţe
A1.1	36996-C1	constructii anexa	200	Fara acte	Nr. niveluri:1; S. construita la sol:200 mp; S. construita desfasurata:200 mp; Anexa din lemn, P, edificata in anul 1990 , supraf. desf. = 200 mp
A1.2	36996-C2	constructii anexa	180	Fara acte	Nr. niveluri:1; S. construita la sol:180 mp; S. construita desfasurata:180 mp; Anexa din lemn, P, edificata in anul 1990 , supr. desf. = 180 mp

Lungime Segmente

1) Valorile lungimilor segmentelor sunt obţinute din proiecţie în plan.

Punct început	X / Y	Punct sfârşit	X / Y	Lungime segment
1	557.076,556 675.346,371	2	557.079,422 675.360,103	14.028
4	557.080,158 675.363,535	5	557.082,584 675.374,841	11.563

Punct început	X / Y	Punct sfârşit	X / Y	Lungime segment
2	557.079,422 675.360,103	3	557.079,433 675.360,155	0.053
5	557.082,584 675.374,841	6	557.085,048 675.387,063	12.468

Punct început	X / Y	Punct sfârşit	X / Y	Lungime segment
3	557.079,433 675.360,155	4	557.080,158 675.363,535	3.457
6	557.085,048 675.387,063	7	557.095,782 675.417,386	32.167

Document care conține date cu caracter personal, protejat de prevederile Regulamentului (UE) nr. 679/2016 și Legii 190/2018

Punct început	X / Y	Punct sfârşit	X / Y	Lungime segment
7	557.095,782 675.417,386	8	557.104,707 675.444,315	28.369
10	557.137,712 675.501,287	11	557.156,609 675.528,618	33.228
13	557.207,885 675.572,589	14	557.203,431 675.589,084	17.086
16	557.199,236 675.618,885	17	557.194,46 675.665,806	47.163
19	557.185,279 675.686,826	20	557.182,921 675.688,399	2.835
22	557.173,877 675.725,732	23	557.173,874 675.725,777	0.045
25	557.166,793 675.816,869	26	557.164,097 675.816,76	2.698
28	557.119,723 675.812,94	29	557.118,113 675.808,488	4.734
31	557.117,27 675.804,967	32	557.116,972 675.802,591	2.395
34	557.103,599 675.799,578	35	557.098,222 675.803,115	6.436
37	557.089,839 675.806,27	38	557.089,835 675.806,272	0.005
40	557.088,305 675.806,736	41	557.085,508 675.807,429	2.881
43	557.049,541 675.819,403	44	557.031,579 675.826,87	19.452
46	557.006,4 675.831,106	47	557.019,727 675.809,387	25.482
49	557.049,815 675.766,177	50	557.058,703 675.756,07	13.459
52	557.061,475 675.729,863	53	557.063,308 675.729,532	1.863
55	557.059,088 675.700,438	56	557.091,898 675.690,205	34.369
58	557.085,858 675.620,389	59	557.072,695 675.594,425	29.11
61	557.053,069 675.555,558	62	557.034,34 675.519,47	40.659
64	556.971,872 675.540,222	65	556.937,48 675.552,642	36.566
67	556.941,453 675.584,457	68	556.943,207 675.630,165	45.742
70	556.946,066 675.699,954	71	556.947,443 675.744,329	44.396
73	556.914,461 675.739,729	74	556.892,509 675.736,742	22.154
76	556.868,509 675.737,949	77	556.846,735 675.740,5	21.923
79	556.810,365 675.752,092	80	556.788,213 675.751,898	22.153
82	556.778,373 675.747,686	83	556.774,931 675.746,134	3.776
85	556.752,715 675.741,485	86	556.741,819 675.742,098	10.914
88	556.728,022 675.737,044	89	556.718,118 675.729,345	12.545
91	556.713,362 675.725,33	92	556.705,553 675.722,621	8.266
94	556.699,364 675.720,474	95	556.691,563 675.715,934	9.026
97	556.680,499 675.709,496	98	556.680,494 675.709,495	0.005
100	556.661,052 675.704,25	101	556.659,387 675.703,858	1.71
103	556.652,053 675.699,913	104	556.648,34 675.691,014	9.643

Punct început	X / Y	Punct sfârşit	X / Y	Lungime segment
8	557.104,707 675.444,315	9	557.124,067 675.479,272	39.96
11	557.156,609 675.528,618	12	557.181,949 675.550,182	33.273
14	557.203,431 675.589,084	15	557.201,69 675.595,53	6.676
17	557.194,46 675.665,806	18	557.191,72 675.686,124	20.502
20	557.182,921 675.688,399	21	557.176,367 675.712,24	24.725
23	557.173,874 675.725,777	24	557.167,414 675.808,882	83.356
26	557.164,097 675.816,76	27	557.124,836 675.815,167	39.293
29	557.118,113 675.808,488	30	557.117,497 675.806,784	1.812
32	557.116,972 675.802,591	33	557.114,35 675.798,4	4.944
35	557.098,222 675.803,115	36	557.089,847 675.806,267	8.949
38	557.089,835 675.806,272	39	557.089,172 675.806,521	0.708
41	557.085,508 675.807,429	42	557.072,784 675.810,581	13.109
44	557.031,579 675.826,87	45	557.016,368 675.830,276	15.588
47	557.019,727 675.809,387	48	557.031,67 675.790,529	22.322
50	557.058,703 675.756,07	51	557.060,973 675.749,14	7.293
53	557.063,308 675.729,532	54	557.061,848 675.715,521	14.086
56	557.091,898 675.690,205	57	557.112,31 675.679,717	22.949
59	557.072,695 675.594,425	60	557.064,413 675.577,68	18.681
62	557.034,34 675.519,47	63	557.007,353 675.527,778	28.237
65	556.937,48 675.552,642	66	556.940,591 675.572,025	19.631
68	556.943,207 675.630,165	69	556.945,154 675.670,908	40.789
71	556.947,443 675.744,329	72	556.926,872 675.742,136	20.688
74	556.892,509 675.736,742	75	556.883,673 675.736,612	8.837
77	556.846,735 675.740,5	78	556.835,071 675.745,289	12.609
80	556.788,213 675.751,898	81	556.781,389 675.748,977	7.423
83	556.774,931 675.746,134	84	556.763,303 675.740,89	12.756
86	556.741,819 675.742,098	87	556.740,805 675.741,986	1.02
89	556.718,118 675.729,345	90	556.713,366 675.725,333	6.22
92	556.705,553 675.722,621	93	556.699,369 675.720,476	6.545
95	556.691,563 675.715,934	96	556.682,261 675.710,521	10.763
98	556.680,494 675.709,495	99	556.668,802 675.706,458	12.08
101	556.659,387 675.703,858	102	556.653,081 675.702,375	6.478
104	556.648,34 675.691,014	105	556.640,208 675.671,528	21.115

Punct început	X / Y	Punct sfârşit	X / Y	Lungime segment
9	557.124,067 675.479,272	10	557.137,712 675.501,287	25.901
12	557.181,949 675.550,182	13	557.207,885 675.572,589	34.275
15	557.201,69 675.595,53	16	557.199,236 675.618,885	23.484
18	557.191,72 675.686,124	19	557.185,279 675.686,826	6.479
21	557.176,367 675.712,24	22	557.173,877 675.725,732	13.72
24	557.167,414 675.808,882	25	557.166,793 675.816,869	8.011
27	557.124,836 675.815,167	28	557.119,723 675.812,94	5.577
30	557.117,497 675.806,784	31	557.117,27 675.804,967	1.831
33	557.114,35 675.798,4	34	557.103,599 675.799,578	10.815
36	557.089,847 675.806,267	37	557.089,839 675.806,27	0.008
39	557.089,172 675.806,521	40	557.088,305 675.806,736	0.893
42	557.072,784 675.810,581	43	557.049,541 675.819,403	24.861
45	557.016,368 675.830,276	46	557.006,4 675.831,106	10.002
48	557.031,67 675.790,529	49	557.049,815 675.766,177	30.369
51	557.060,973 675.749,14	52	557.061,475 675.729,863	19.283
54	557.061,848 675.715,521	55	557.059,088 675.700,438	15.333
57	557.112,31 675.679,717	58	557.085,858 675.620,389	64.958
60	557.064,413 675.577,68	61	557.053,069 675.555,558	24.861
63	557.007,353 675.527,778	64	556.971,872 675.540,222	37.6
66	556.940,591 675.572,025	67	556.941,453 675.584,457	12.462
69	556.945,154 675.670,908	70	556.946,066 675.699,954	29.06
72	556.926,872 675.742,136	73	556.914,461 675.739,729	12.642
75	556.883,673 675.736,612	76	556.868,509 675.737,949	15.223
78	556.835,071 675.745,289	79	556.810,365 675.752,092	25.626
81	556.781,389 675.748,977	82	556.778,373 675.747,686	3.28
84	556.763,303 675.740,89	85	556.752,715 675.741,485	10.605
87	556.740,805 675.741,986	88	556.728,022 675.737,044	13.705
90	556.713,366 675.725,333	91	556.713,362 675.725,33	0.005
93	556.699,369 675.720,476	94	556.699,364 675.720,474	0.006
96	556.682,261 675.710,521	97	556.680,499 675.709,496	2.038
99	556.668,802 675.706,458	100	556.661,052 675.704,25	8.059
102	556.653,081 675.702,375	103	556.652,053 675.699,913	2.668
105	556.640,208 675.671,528	106	556.639,112 675.669,451	2.349

Document care conține date cu caracter personal, protejat de prevederile Regulamentului (UE) nr. 679/2016 și Legii 190/2018

Punct început	X / Y	Punct sfârşit	X / Y	Lungime segment
106	556.639,112 675.669,451	107	556.638,858 675.668,97	0.544
109	556.636,142 675.663,822	110	556.635,831 675.663,232	0.667
112	556.631,952 675.655,878	113	556.632,059 675.654,64	1.243
115	556.632,092 675.648,354	116	556.632,086 675.648,341	0.015
118	556.632,073 675.648,313	119	556.630,945 675.645,949	2.619
121	556.627,902 675.628,869	122	556.626,967 675.612,874	16.023
124	556.624,621 675.605,098	125	556.624,04 675.603,174	2.01
127	556.610,969 675.588,422	128	556.610,96 675.588,412	0.013
130	556.610,954 675.588,405	131	556.610,549 675.587,953	0.607
133	556.608,557 675.582,693	134	556.620,915 675.572,802	15.829
136	556.667,236 675.578,367	137	556.690,091 675.556,136	31.884
139	556.731,472 675.544,405	140	556.733,945 675.532,053	12.597
142	556.771,623 675.496,853	143	556.791,388 675.489,445	21.108
145	556.807,45 675.454,86	146	556.790,491 675.440,382	22.298
148	556.773,019 675.409,757	149	556.786,153 675.409,025	13.155
151	556.824,027 675.406,677	152	556.823,836 675.421,164	14.488
154	556.839,06 675.417,864	155	556.846,17 675.416,125	7.32
157	556.857,96 675.412,67	158	556.869,048 675.409,625	11.498
160	556.879,763 675.406,467	161	556.883,655 675.405,418	4.031
163	556.900,151 675.400,795	164	556.908,265 675.398,288	8.492
166	556.921,335 675.394,624	167	556.925,326 675.393,68	4.101
169	556.949,962 675.385,947	170	556.971,207 675.380,784	21.863
172	556.986,894 675.376,347	173	556.988,577 675.375,785	1.774
175	557.001,533 675.371,176	176	557.010,482 675.368,446	9.356
178	557.020,618 675.365,251	179	557.027,051 675.363,29	6.725
181	557.039,479 675.359,97	182	557.044,849 675.357,979	5.727
184	557.057,572 675.352,889	185	557.059,522 675.352,248	2.053
187	557.070,375 675.348,503	1	557.076,556 675.346,371	6.538

Punct început	X / Y	Punct sfârşit	X / Y	Lungime segment
107	556.638,858 675.668,97	108	556.637,508 675.666,411	2.893
110	556.635,831 675.663,232	111	556.635,465 675.662,537	0.785
113	556.632,059 675.654,64	114	556.632,525 675.649,26	5.4
116	556.632,086 675.648,341	117	556.632,083 675.648,334	0.007
119	556.630,945 675.645,949	120	556.628,616 675.641,069	5.408
122	556.626,967 675.612,874	123	556.626,542 675.611,466	1.471
125	556.624,04 675.603,174	126	556.623,969 675.602,938	0.246
128	556.610,96 675.588,412	129	556.610,956 675.588,408	0.006
131	556.610,549 675.587,953	132	556.610,066 675.586,678	1.363
134	556.620,915 675.572,802	135	556.655,501 675.572,19	34.591
137	556.690,091 675.556,136	138	556.722,824 675.553,051	32.878
140	556.733,945 675.532,053	141	556.745,062 675.520,32	16.163
143	556.791,388 675.489,445	144	556.804,978 675.474,623	20.109
146	556.790,491 675.440,382	147	556.773,974 675.428,115	20.575
149	556.786,153 675.409,025	150	556.786,424 675.408,947	0.282
152	556.823,836 675.421,164	153	556.831,982 675.419,496	8.315
155	556.846,17 675.416,125	156	556.855,587 675.413,412	9.8
158	556.869,048 675.409,625	159	556.875,502 675.407,76	6.718
161	556.883,655 675.405,418	162	556.894,105 675.402,372	10.885
164	556.908,265 675.398,288	165	556.916,486 675.395,887	8.565
167	556.925,326 675.393,68	168	556.938,23 675.389,735	13.494
170	556.971,207 675.380,784	171	556.978,554 675.379,096	7.538
173	556.988,577 675.375,785	174	556.995,686 675.373,186	7.569
176	557.010,482 675.368,446	177	557.013,728 675.367,14	3.499
179	557.027,051 675.363,29	180	557.033,66 675.361,955	6.742
182	557.044,849 675.357,979	183	557.050,852 675.355,471	6.506
185	557.059,522 675.352,248	186	557.063,706 675.350,963	4.377

Punct început	X / Y	Punct sfârşit	X / Y	Lungime segment
108	556.637,508 675.666,411	109	556.636,142 675.663,822	2.927
111	556.635,465 675.662,537	112	556.631,952 675.655,878	7.529
114	556.632,525 675.649,26	115	556.632,092 675.648,354	1.004
117	556.632,083 675.648,334	118	556.632,073 675.648,313	0.023
120	556.628,616 675.641,069	121	556.627,902 675.628,869	12.221
123	556.626,542 675.611,466	124	556.624,621 675.605,098	6.651
126	556.623,969 675.602,938	127	556.610,969 675.588,422	19.486
129	556.610,956 675.588,408	130	556.610,954 675.588,405	0.004
132	556.610,066 675.586,678	133	556.608,557 675.582,693	4.261
135	556.655,501 675.572,19	136	556.667,236 675.578,367	13.261
138	556.722,824 675.553,051	139	556.731,472 675.544,405	12.229
141	556.745,062 675.520,32	142	556.771,623 675.496,853	35.443
144	556.804,978 675.474,623	145	556.807,45 675.454,86	19.917
147	556.773,974 675.428,115	148	556.773,019 675.409,757	18.383
150	556.786,424 675.408,947	151	556.824,027 675.406,677	37.671
153	556.831,982 675.419,496	154	556.839,06 675.417,864	7.264
156	556.855,587 675.413,412	157	556.857,96 675.412,67	2.487
159	556.875,502 675.407,76	160	556.879,763 675.406,467	4.453
162	556.894,105 675.402,372	163	556.900,151 675.400,795	6.248
165	556.916,486 675.395,887	166	556.921,335 675.394,624	5.011
168	556.938,23 675.389,735	169	556.949,962 675.385,947	12.328
171	556.978,554 675.379,096	172	556.986,894 675.376,347	8.781
174	556.995,686 675.373,186	175	557.001,533 675.371,176	6.183
177	557.013,728 675.367,14	178	557.020,618 675.365,251	7.144
180	557.033,66 675.361,955	181	557.039,479 675.359,97	6.148
183	557.050,852 675.355,471	184	557.057,572 675.352,889	7.199
186	557.063,706 675.350,963	187	557.070,375 675.348,503	7.108

**** Lungimile segmentelor sunt determinate în planul de proiecţie Stereo 70 şi sunt rotunjite la 1 milimetru.**
***** Distanţa dintre puncte este formată din segmente cumulate ce sunt mai mici decât valoarea 1 milimetru.**

Document care conține date cu caracter personal, protejat de prevederile Regulamentului (UE) nr. 679/2016 și Legii 190/2018

DATE DESPRE IMOBILUL NR. 5183

Oficiul de Cadastru şi Publicitate Imobiliară SUCEAVA
Biroul de Cadastru şi Publicitate Imobiliară Campulung Moldovenesc

A. Partea I. Descrierea imobilului

TEREN Extravilan

Adresa: Jud. Suceava

Nr. Crt	Nr cadastral Nr. topografic	Suprafaţa* (mp)	Observaţii / Referinţe
A1		33.719	Sector cadastral:17 Teren neimprejmuit;

B. Partea II. Proprietari şi acte

Inscrieri privitoare la dreptul de proprietate şi alte drepturi reale		Referinţe
/		
Act Notarial nr. 26, din 11/03/2022 emis de BIN Taran Liliana (Certificat de mostenitor. CM 25/11-03-2022);		
B1	Intabulare, drept de PROPRIETATE, dobandit prin Succesiune, cota actuala 1/1, cota initiala 1/1	A1
	1) **LUPUPOPI ELENA**	

C. Partea III. SARCINI .

Inscrieri privind dezmembramintele dreptului de proprietate, drepturi reale de garanţie şi sarcini	Referinţe
NU SUNT	

Document care conține date cu caracter personal, protejat de prevederile Regulamentului (UE) nr. 679/2016 și Legii 190/2018

Anexa Nr. 1 La Partea I

Teren

Nr cadastral	Suprafaţa (mp)*	Observaţii / Referinţe
	33.719	

* Suprafaţa este determinată in planul de proiecţie Stereo 70.

DETALII LINIARE IMOBIL

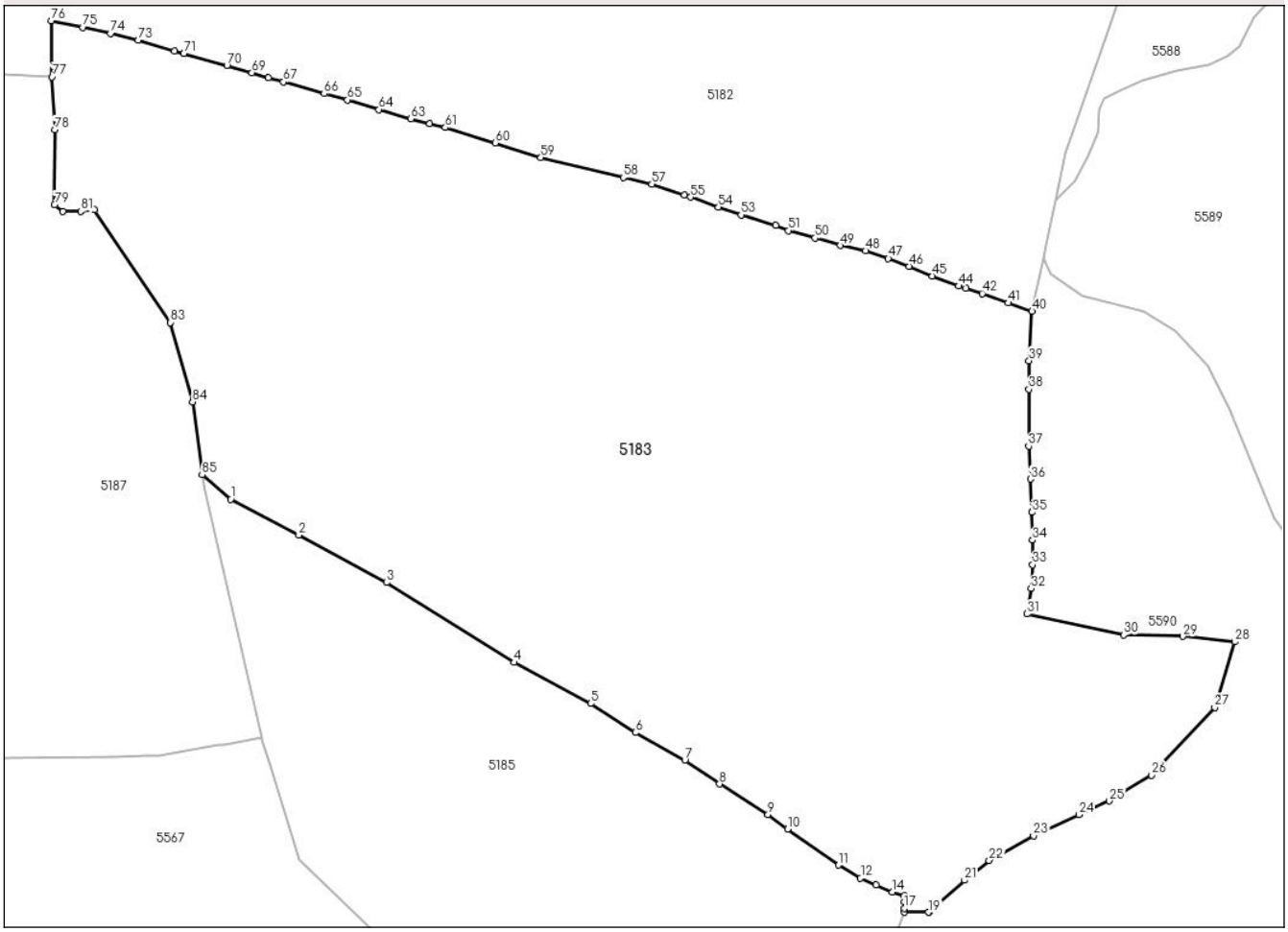

Date referitoare la teren

Crt	Categorie folosință	Intra vilan	Suprafaţa (mp)	Tarla	Parcelă	Nr. topo	Observaţii / Referinţe
1	faneata	NU	10.820	RUNC	1F	-	
2	pasune	NU	22.899	RUNC	2P	-	

Lungime Segmente

1) Valorile lungimilor segmentelor sunt obţinute din proiecţie în plan.

Punct început	X / Y	Punct sfârşit	X / Y	Lungime segment
1	556.870,056 675.297,982	2	556.887,587 675.288,756	19.811
4	556.943,127 675.255,994	5	556.962,813 675.245,418	22.347
7	556.987,059 675.230,88	8	556.995,994 675.224,709	10.859
10	557.013,593 675.213,148	11	557.026,584 675.203,825	15.99
13	557.036,337 675.198,733	14	557.040,452 675.196,874	4.515

Punct început	X / Y	Punct sfârşit	X / Y	Lungime segment
2	556.887,587 675.288,756	3	556.910,236 675.276,547	25.73
5	556.962,813 675.245,418	6	556.974,284 675.237,95	13.688
8	556.995,994 675.224,709	9	557.008,478 675.216,876	14.738
11	557.026,584 675.203,825	12	557.032,343 675.200,538	6.631
14	557.040,452 675.196,874	15	557.043,562 675.195,927	3.251

Punct început	X / Y	Punct sfârşit	X / Y	Lungime segment
3	556.910,236 675.276,547	4	556.943,127 675.255,994	38.785
6	556.974,284 675.237,95	7	556.987,059 675.230,88	14.601
9	557.008,478 675.216,876	10	557.013,593 675.213,148	6.329
12	557.032,343 675.200,538	13	557.036,337 675.198,733	4.383
15	557.043,562 675.195,927	16	557.043,579 675.194,452	1.475

Document care conține date cu caracter personal, protejat de prevederile Regulamentului (UE) nr. 679/2016 și Legii 190/2018

Punct început	X / Y	Punct sfârşit	X / Y	Lungime segment
16	557.043,579 675.194,452	17	557.043,599 675.192,737	1.715
19	557.049,839 675.191,712	20	557.050,017 675.191,711	0.178
22	557.065,493 675.205,02	23	557.076,893 675.211,363	13.046
25	557.096,404 675.220,363	26	557.107,315 675.226,957	12.749
28	557.128,764 675.261,311	29	557.115,4 675.262,706	13.437
31	557.075,201 675.268,463	32	557.076,297 675.274,983	6.611
34	557.076,694 675.287,449	35	557.076,533 675.294,644	7.197
37	557.075,661 675.311,657	38	557.075,736 675.326,266	14.609
40	557.076,556 675.346,371	41	557.070,375 675.348,503	6.538
43	557.059,522 675.352,248	44	557.057,572 675.352,889	2.053
46	557.044,849 675.357,979	47	557.039,479 675.359,97	5.727
49	557.027,051 675.363,29	50	557.020,618 675.365,251	6.725
52	557.010,482 675.368,446	53	557.001,533 675.371,176	9.356
55	556.988,577 675.375,785	56	556.986,894 675.376,347	1.774
58	556.971,207 675.380,784	59	556.949,962 675.385,947	21.863
61	556.925,326 675.393,68	62	556.921,335 675.394,624	4.101
64	556.908,265 675.398,288	65	556.900,151 675.400,795	8.492
67	556.883,655 675.405,418	68	556.879,763 675.406,467	4.031
70	556.869,048 675.409,625	71	556.857,96 675.412,67	11.498
73	556.846,17 675.416,125	74	556.839,06 675.417,864	7.32
76	556.823,836 675.421,164	77	556.824,027 675.406,677	14.488
79	556.824,616 675.373,805	80	556.826,737 675.372,131	2.702
82	556.834,943 675.372,485	83	556.854,531 675.343,482	34.998
85	556.862,677 675.304,262	1	556.870,056 675.297,982	9.689

Punct început	X / Y	Punct sfârşit	X / Y	Lungime segment
17	557.043,599 675.192,737	18	557.043,611 675.191,742	0.995
20	557.050,017 675.191,711	21	557.059,161 675.199,926	12.292
23	557.076,893 675.211,363	24	557.088,681 675.216,8	12.981
26	557.107,315 675.226,957	27	557.123,609 675.244,439	23.898
29	557.115,4 675.262,706	30	557.100,139 675.263,059	15.265
32	557.076,297 675.274,983	33	557.076,683 675.281,133	6.162
35	557.076,533 675.294,644	36	557.076,157 675.303,171	8.535
38	557.075,736 675.326,266	39	557.075,769 675.333,676	7.41
41	557.070,375 675.348,503	42	557.063,706 675.350,963	7.108
44	557.057,572 675.352,889	45	557.050,852 675.355,471	7.199
47	557.039,479 675.359,97	48	557.033,66 675.361,955	6.148
50	557.020,618 675.365,251	51	557.013,728 675.367,14	7.144
53	557.001,533 675.371,176	54	556.995,686 675.373,186	6.183
56	556.986,894 675.376,347	57	556.978,554 675.379,096	8.781
59	556.949,962 675.385,947	60	556.938,23 675.389,735	12.328
62	556.921,335 675.394,624	63	556.916,486 675.395,887	5.011
65	556.900,151 675.400,795	66	556.894,105 675.402,372	6.248
68	556.879,763 675.406,467	69	556.875,502 675.407,76	4.453
71	556.857,96 675.412,67	72	556.855,587 675.413,412	2.487
74	556.839,06 675.417,864	75	556.831,982 675.419,496	7.264
77	556.824,027 675.406,677	78	556.824,706 675.393,05	13.644
80	556.826,737 675.372,131	81	556.831,377 675.372,117	4.64
83	556.854,531 675.343,482	84	556.860,228 675.323,058	21.204

Punct început	X / Y	Punct sfârşit	X / Y	Lungime segment
18	557.043,611 675.191,742	19	557.049,839 675.191,712	6.228
21	557.059,161 675.199,926	22	557.065,493 675.205,02	8.127
24	557.088,681 675.216,8	25	557.096,404 675.220,363	8.506
27	557.123,609 675.244,439	28	557.128,764 675.261,311	17.642
30	557.100,139 675.263,059	31	557.075,201 675.268,463	25.517
33	557.076,683 675.281,133	34	557.076,694 675.287,449	6.316
36	557.076,157 675.303,171	37	557.075,661 675.311,657	8.5
39	557.075,769 675.333,676	40	557.076,556 675.346,371	12.719
42	557.063,706 675.350,963	43	557.059,522 675.352,248	4.377
45	557.050,852 675.355,471	46	557.044,849 675.357,979	6.506
48	557.033,66 675.361,955	49	557.027,051 675.363,29	6.742
51	557.013,728 675.367,14	52	557.010,482 675.368,446	3.499
54	556.995,686 675.373,186	55	556.988,577 675.375,785	7.569
57	556.978,554 675.379,096	58	556.971,207 675.380,784	7.538
60	556.938,23 675.389,735	61	556.925,326 675.393,68	13.494
63	556.916,486 675.395,887	64	556.908,265 675.398,288	8.565
66	556.894,105 675.402,372	67	556.883,655 675.405,418	10.885
69	556.875,502 675.407,76	70	556.869,048 675.409,625	6.718
72	556.855,587 675.413,412	73	556.846,17 675.416,125	9.8
75	556.831,982 675.419,496	76	556.823,836 675.421,164	8.315
78	556.824,706 675.393,05	79	556.824,616 675.373,805	19.245
81	556.831,377 675.372,117	82	556.834,943 675.372,485	3.585
84	556.860,228 675.323,058	85	556.862,677 675.304,262	18.955

**** Lungimile segmentelor sunt determinate în planul de proiecţie Stereo 70 şi sunt rotunjite la 1 milimetru.**
***** Distanţa dintre puncte este formată din segmente cumulate ce sunt mai mici decât valoarea 1 milimetru.**

Document care conține date cu caracter personal, protejat de prevederile Regulamentului (UE) nr. 679/2016 și Legii 190/2018

DATE DESPRE IMOBILUL NR. 5185

Oficiul de Cadastru şi Publicitate Imobiliară SUCEAVA
Biroul de Cadastru şi Publicitate Imobiliară Campulung Moldovenesc

A. Partea I. Descrierea imobilului

TEREN Extravilan

Adresa: Jud. Suceava

Nr. Crt	Nr cadastral Nr. topografic	Suprafaţa* (mp)	Observaţii / Referinţe
A1		16.948	Sector cadastral:17 Teren neimprejmuit; Terenul face parte din parcelele 3354 și 3355

B. Partea II. Proprietari şi acte

Inscrieri privitoare la dreptul de proprietate şi alte drepturi reale		Referinţe
/		
Act Normativ nr. 7, din 13/03/1996 emis de Parlamentul Romaniei (Lege);		
B1	Inscrierea provizorie, drept de PROPRIETATE, dobandit prin Lege, cota actuala 1/1, cota initiala 1/1	A1
	1) **COMUNA VAMA**, CIF:4326698	

C. Partea III. SARCINI .

Inscrieri privind dezmembramintele dreptului de proprietate, drepturi reale de garanţie şi sarcini	Referinţe
NU SUNT	

Anexa Nr. 1 La Partea I

Teren

Nr cadastral	Suprafaţa (mp)*	Observaţii / Referinţe
	16.948	Terenul face parte din parcelele 3354 și 3355

* Suprafaţa este determinată in planul de proiecţie Stereo 70.

DETALII LINIARE IMOBIL

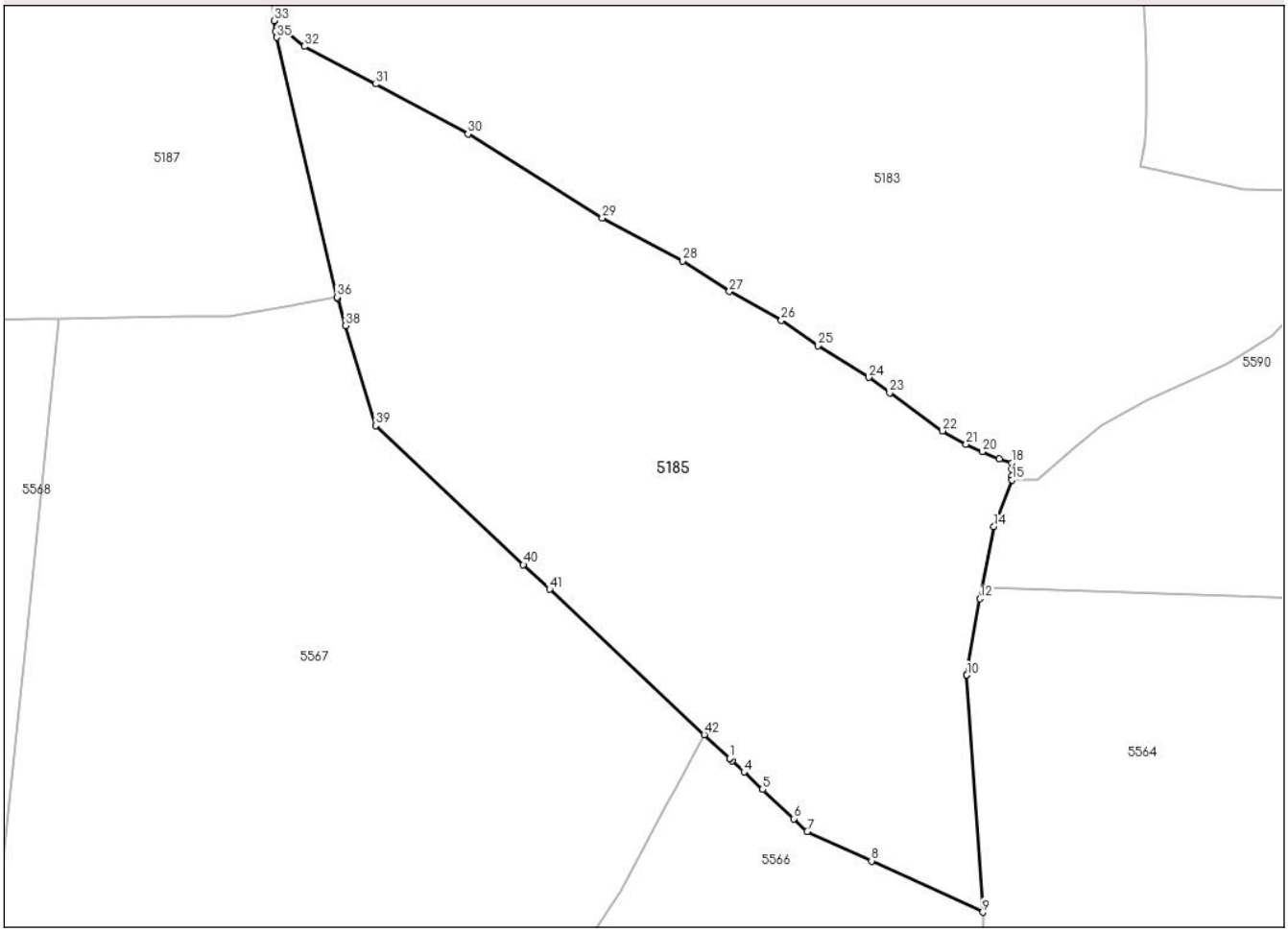

Date referitoare la teren

Crt	Categorie folosință	Intra vilan	Suprafaţa (mp)	Tarla	Parcelă	Nr. topo	Observaţii / Referinţe
1	pasune	NU	16.948	ARINIȘ	-	-	

Lungime Segmente

1) Valorile lungimilor segmentelor sunt obţinute din proiecţie în plan.

Punct început	X / Y	Punct sfârşit	X / Y	Lungime segment
1	556.974,34 675.123,592	2	556.974,397 675.123,538	0.078
4	556.977,887 675.120,262	5	556.982,446 675.115,981	6.254
7	556.993,395 675.105,698	8	557.009,157 675.098,448	17.349
10	557.032,546 675.143,969	11	557.032,544 675.143,987	0.018
13	557.036,306 675.165,444	14	557.039,213 675.180,339	15.177
16	557.043,599 675.192,737	17	557.043,579 675.194,452	1.715

Punct început	X / Y	Punct sfârşit	X / Y	Lungime segment
2	556.974,397 675.123,538	3	556.974,962 675.123,008	0.775
5	556.982,446 675.115,981	6	556.990,09 675.108,802	10.486
8	557.009,157 675.098,448	9	557.036,416 675.085,909	30.005
11	557.032,544 675.143,987	12	557.035,771 675.162,701	18.99
14	557.039,213 675.180,339	15	557.043,611 675.191,742	12.221
17	557.043,579 675.194,452	18	557.043,562 675.195,927	1.475

Punct început	X / Y	Punct sfârşit	X / Y	Lungime segment
3	556.974,962 675.123,008	4	556.977,887 675.120,262	4.012
6	556.990,09 675.108,802	7	556.993,395 675.105,698	4.534
9	557.036,416 675.085,909	10	557.032,546 675.143,969	58.189
12	557.035,771 675.162,701	13	557.036,306 675.165,444	2.794
15	557.043,611 675.191,742	16	557.043,599 675.192,737	0.995
18	557.043,562 675.195,927	19	557.040,452 675.196,874	3.251

Document care conține date cu caracter personal, protejat de prevederile Regulamentului (UE) nr. 679/2016 și Legii 190/2018

Punct început	X / Y	Punct sfârşit	X / Y	Lungime segment
19	557.040,452 675.196,874	20	557.036,337 675.198,733	4.515
22	557.026,584 675.203,825	23	557.013,593 675.213,148	15.99
25	556.995,994 675.224,709	26	556.987,059 675.230,88	10.859
28	556.962,813 675.245,418	29	556.943,127 675.255,994	22.347
31	556.887,587 675.288,756	32	556.870,056 675.297,982	19.811
34	556.863,012 675.301,689	35	556.863,364 675.300,167	1.562
37	556.878,193 675.236,144	38	556.880,173 675.229,58	6.856
40	556.923,81 675.171,04	41	556.930,226 675.165,016	8.801

Punct început	X / Y	Punct sfârşit	X / Y	Lungime segment
20	557.036,337 675.198,733	21	557.032,343 675.200,538	4.383
23	557.013,593 675.213,148	24	557.008,478 675.216,876	6.329
26	556.987,059 675.230,88	27	556.974,284 675.237,95	14.601
29	556.943,127 675.255,994	30	556.910,236 675.276,547	38.785
32	556.870,056 675.297,982	33	556.862,677 675.304,262	9.689
35	556.863,364 675.300,167	36	556.878,063 675.236,574	65.27
38	556.880,173 675.229,58	39	556.887,564 675.205,077	25.594
41	556.930,226 675.165,016	42	556.968,15 675.129,405	52.023

Punct început	X / Y	Punct sfârşit	X / Y	Lungime segment
21	557.032,343 675.200,538	22	557.026,584 675.203,825	6.631
24	557.008,478 675.216,876	25	556.995,994 675.224,709	14.738
27	556.974,284 675.237,95	28	556.962,813 675.245,418	13.688
30	556.910,236 675.276,547	31	556.887,587 675.288,756	25.73
33	556.862,677 675.304,262	34	556.863,012 675.301,689	2.594
36	556.878,063 675.236,574	37	556.878,193 675.236,144	0.449
39	556.887,564 675.205,077	40	556.923,81 675.171,04	49.722
42	556.968,15 675.129,405	1	556.974,34 675.123,592	8.492

**** Lungimile segmentelor sunt determinate în planul de proiecţie Stereo 70 şi sunt rotunjite la 1 milimetru.**
***** Distanţa dintre puncte este formată din segmente cumulate ce sunt mai mici decât valoarea 1 milimetru.**

Document care conține date cu caracter personal, protejat de prevederile Regulamentului (UE) nr. 679/2016 și Legii 190/2018

DATE DESPRE IMOBILUL NR. 5187

Oficiul de Cadastru şi Publicitate Imobiliară SUCEAVA
Biroul de Cadastru şi Publicitate Imobiliară Campulung Moldovenesc

A. Partea I. Descrierea imobilului

TEREN Extravilan

Adresa: Jud. Suceava

Nr. Crt	Nr cadastral Nr. topografic	Suprafaţa* (mp)	Observaţii / Referinţe
A1		29.549	Sector cadastral:17 Teren neimprejmuit; Terenul face parte din parcelele 3288/2, 3352, 3355

B. Partea II. Proprietari şi acte

Inscrieri privitoare la dreptul de proprietate şi alte drepturi reale		Referinţe
/		
Act Normativ nr. 7, din 13/03/1996 emis de Parlamentul Romaniei (Lege);		
B1	Inscrierea provizorie, drept de PROPRIETATE, dobandit prin Lege, cota actuala 1/1, cota initiala 1/1	A1
	1) **COMUNA VAMA**, CIF:4326698	

C. Partea III. SARCINI .

Inscrieri privind dezmembramintele dreptului de proprietate, drepturi reale de garanţie şi sarcini	Referinţe
NU SUNT	

Document care conține date cu caracter personal, protejat de prevederile Regulamentului (UE) nr. 679/2016 și Legii 190/2018

Anexa Nr. 1 La Partea I

Teren

Nr cadastral	Suprafaţa (mp)*	Observaţii / Referinţe
	29.549	Terenul face parte din parcelele 3288/2, 3352, 3355

* Suprafaţa este determinată in planul de proiecţie Stereo 70.

DETALII LINIARE IMOBIL

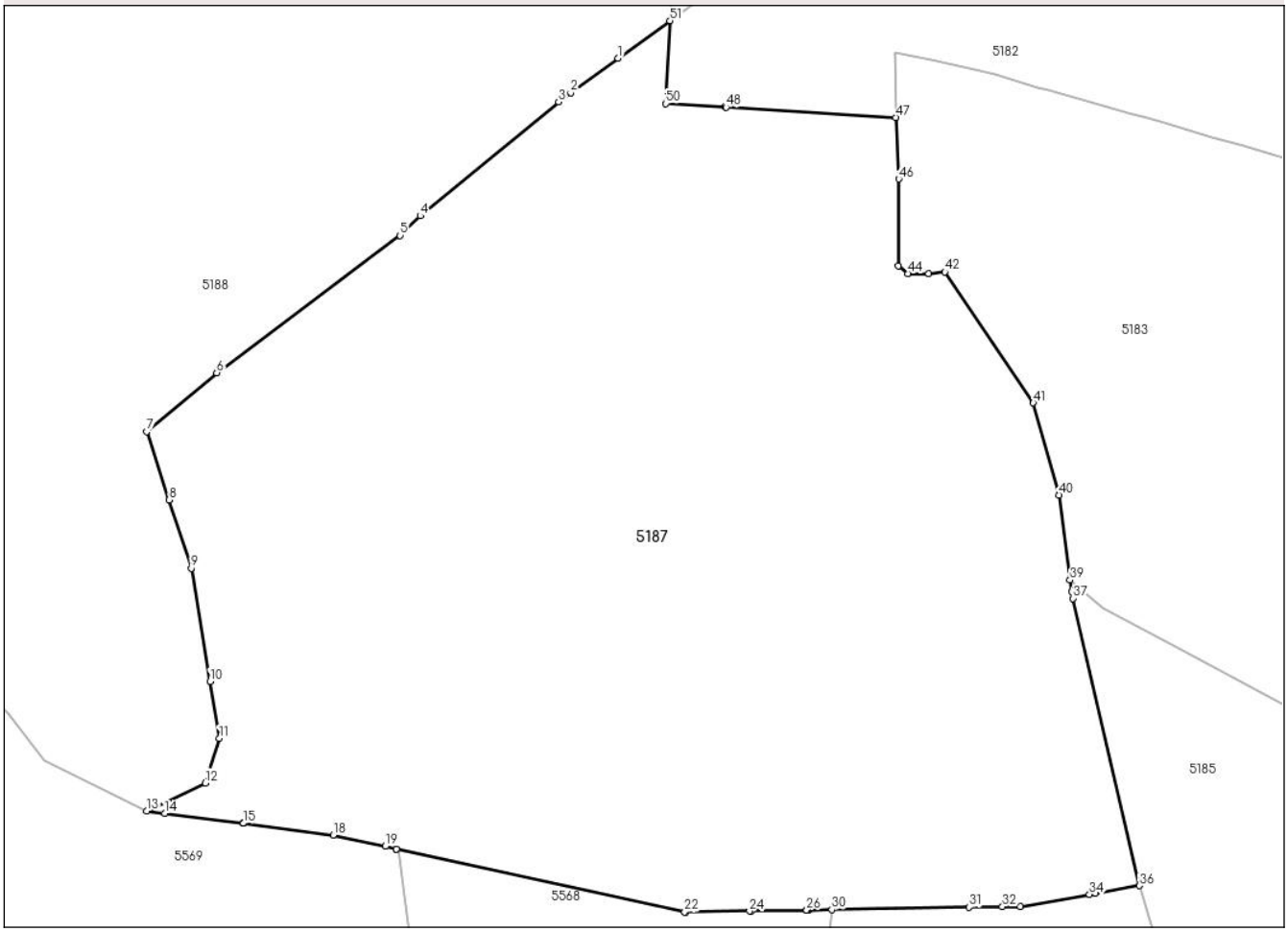

Date referitoare la teren

Crt	Categorie folosință	Intra vilan	Suprafaţa (mp)	Tarla	Parcelă	Nr. topo	Observaţii / Referinţe
1	pasune	NU	29.549	ARINIȘ	-	-	

Lungime Segmente

1) Valorile lungimilor segmentelor sunt obţinute din proiecţie în plan.

Punct început	X / Y	Punct sfârşit	X / Y	Lungime segment
1	556.762,517 675.419,792	2	556.751,986 675.412,141	13.017
4	556.718,659 675.384,91	5	556.714,152 675.380,564	6.261
7	556.658,001 675.337,123	8	556.662,944 675.321,992	15.918
10	556.671,995 675.281,82	11	556.674,067 675.269,187	12.802
13	556.658,011 675.253,127	14	556.661,964 675.252,616	3.986
16	556.679,405 675.250,362	17	556.679,407 675.250,362	0.002

Punct început	X / Y	Punct sfârşit	X / Y	Lungime segment
2	556.751,986 675.412,141	3	556.749,281 675.410,176	3.343
5	556.714,152 675.380,564	6	556.673,496 675.350,165	50.764
8	556.662,944 675.321,992	9	556.667,886 675.306,86	15.919
11	556.674,067 675.269,187	12	556.670,98 675.259,305	10.353
14	556.661,964 675.252,616	15	556.679,403 675.250,362	17.584
17	556.679,407 675.250,362	18	556.699,331 675.247,786	20.091

Punct început	X / Y	Punct sfârşit	X / Y	Lungime segment
3	556.749,281 675.410,176	4	556.718,659 675.384,91	39.7
6	556.673,496 675.350,165	7	556.658,001 675.337,123	20.253
9	556.667,886 675.306,86	10	556.671,995 675.281,82	25.375
12	556.670,98 675.259,305	13	556.658,011 675.253,127	14.365
15	556.679,403 675.250,362	16	556.679,405 675.250,362	0.002
18	556.699,331 675.247,786	19	556.710,855 675.245,263	11.797

Document care conține date cu caracter personal, protejat de prevederile Regulamentului (UE) nr. 679/2016 și Legii 190/2018

Punct început	X / Y	Punct sfârşit	X / Y	Lungime segment
19	556.710,855 675.245,263	20	556.713,367 675.244,712	2.572
22	556.777,268 675.230,718	23	556.777,414 675.230,686	0.15
25	556.792,032 675.230,94	26	556.804,293 675.231,153	12.263
28	556.804,522 675.231,157	29	556.804,615 675.231,159	0.093
31	556.840,355 675.231,78	32	556.847,714 675.231,908	7.36
34	556.866,988 675.234,648	35	556.868,354 675.234,886	1.387
37	556.863,364 675.300,167	38	556.863,012 675.301,689	1.562
40	556.860,228 675.323,058	41	556.854,531 675.343,482	21.204
43	556.831,377 675.372,117	44	556.826,737 675.372,131	4.64
46	556.824,706 675.393,05	47	556.824,027 675.406,677	13.644
49	556.786,153 675.409,025	50	556.773,019 675.409,757	13.155

Punct început	X / Y	Punct sfârşit	X / Y	Lungime segment
20	556.713,367 675.244,712	21	556.713,38 675.244,709	0.014
23	556.777,414 675.230,686	24	556.791,62 675.230,933	14.208
26	556.804,293 675.231,153	27	556.804,309 675.231,153	0.015
29	556.804,615 675.231,159	30	556.809,89 675.231,25	5.276
32	556.847,714 675.231,908	33	556.851,625 675.231,976	3.912
35	556.868,354 675.234,886	36	556.878,063 675.236,574	9.855
38	556.863,012 675.301,689	39	556.862,677 675.304,262	2.594
41	556.854,531 675.343,482	42	556.834,943 675.372,485	34.998
44	556.826,737 675.372,131	45	556.824,616 675.373,805	2.702
47	556.824,027 675.406,677	48	556.786,424 675.408,947	37.671
50	556.773,019 675.409,757	51	556.773,974 675.428,115	18.383

Punct început	X / Y	Punct sfârşit	X / Y	Lungime segment
21	556.713,38 675.244,709	22	556.777,268 675.230,718	65.401
24	556.791,62 675.230,933	25	556.792,032 675.230,94	0.412
27	556.804,309 675.231,153	28	556.804,522 675.231,157	0.213
30	556.809,89 675.231,25	31	556.840,355 675.231,78	30.469
33	556.851,625 675.231,976	34	556.866,988 675.234,648	15.593
36	556.878,063 675.236,574	37	556.863,364 675.300,167	65.27
39	556.862,677 675.304,262	40	556.860,228 675.323,058	18.955
42	556.834,943 675.372,485	43	556.831,377 675.372,117	3.585
45	556.824,616 675.373,805	46	556.824,706 675.393,05	19.245
48	556.786,424 675.408,947	49	556.786,153 675.409,025	0.282
51	556.773,974 675.428,115	1	556.762,517 675.419,792	14.161

**** Lungimile segmentelor sunt determinate în planul de proiecţie Stereo 70 şi sunt rotunjite la 1 milimetru.**
***** Distanţa dintre puncte este formată din segmente cumulate ce sunt mai mici decât valoarea 1 milimetru.**

Document care conține date cu caracter personal, protejat de prevederile Regulamentului (UE) nr. 679/2016 și Legii 190/2018

DATE DESPRE IMOBILUL NR. 5188

Oficiul de Cadastru şi Publicitate Imobiliară SUCEAVA
Biroul de Cadastru şi Publicitate Imobiliară Campulung Moldovenesc

A. Partea I. Descrierea imobilului

TEREN Extravilan

Adresa: Jud. Suceava

Nr. Crt	Nr cadastral Nr. topografic	Suprafaţa* (mp)	Observaţii / Referinţe
A1	36985	52.628	Sector cadastral:17 Teren neimprejmuit; Teren extravilan partial imprejmuit cu gard.

B. Partea II. Proprietari şi acte

Inscrieri privitoare la dreptul de proprietate şi alte drepturi reale		Referinţe
2063 / 03/02/2022		
Act Notarial nr. 395, din 31/01/2022 emis de Scraba Luminita Doru Paul;		
B1	Se infiinteaza cartea funciara 36985 a imobilului cu numarul cadastral 36985 / UAT Vama, rezultat din dezmembrarea imobilului cu numarul cadastral 35725 inscris in cartea funciara 35725;	A1
Act Notarial nr. 1134, din 21/07/2020 emis de Rotaru Dorina;		
B2	Se infiinteaza cartea funciara 35725 a imobilului cu numarul cadastral 35725/Vama, rezultat din dezmembrarea imobilului cu numarul cadastral 35025 inscris in cartea funciara 35025;	A1
	OBSERVATII: pozitie transcrisa din CF 35725/Vama, inscrisa prin incheierea nr. 9326 din 22/07/2020;	
Hotarare Judecatoreasca nr. 62, din 18/01/2012 emis de Judecatoria Campulung Moldovenesc;		
B3	Intabulare, drept de PROPRIETATE, cu titlu de cumparare, dobandit prin Hotarare Judecatoreasca, cota actuala 1/1, cota initiala 1/1	A1
	1) **Lupu Popi Vasile Stefan**	
	OBSERVATII: pozitie transcrisa din CF 35725/Vama, inscrisa prin incheierea nr. 9326 din 22/07/2020; pozitie transcrisa din CF 35025/Vama, inscrisa prin incheierea nr. 7903 din 14/05/2019; pozitie transcrisa din CF 31529/Vama, inscrisa prin incheierea nr. 4256 din 09/04/2012;	
15389 / 19/09/2023		
Inscris Sub Semnatura Privata nr. PAD 15389, din 17/08/2023 emis de PFA Preutescu Sorin-George;		
B4	Se noteaza indreptare eroare materiala mixt-include repozitionarea	A1

C. Partea III. SARCINI .

Inscrieri privind dezmembramintele dreptului de proprietate, drepturi reale de garanţie şi sarcini	Referinţe
NU SUNT	

Anexa Nr. 1 La Partea I

Teren

Nr cadastral	Suprafaţa (mp)*	Observaţii / Referinţe
36985	52.628	Teren extravilan partial imprejmuit cu gard.

* Suprafaţa este determinată in planul de proiecţie Stereo 70.

DETALII LINIARE IMOBIL

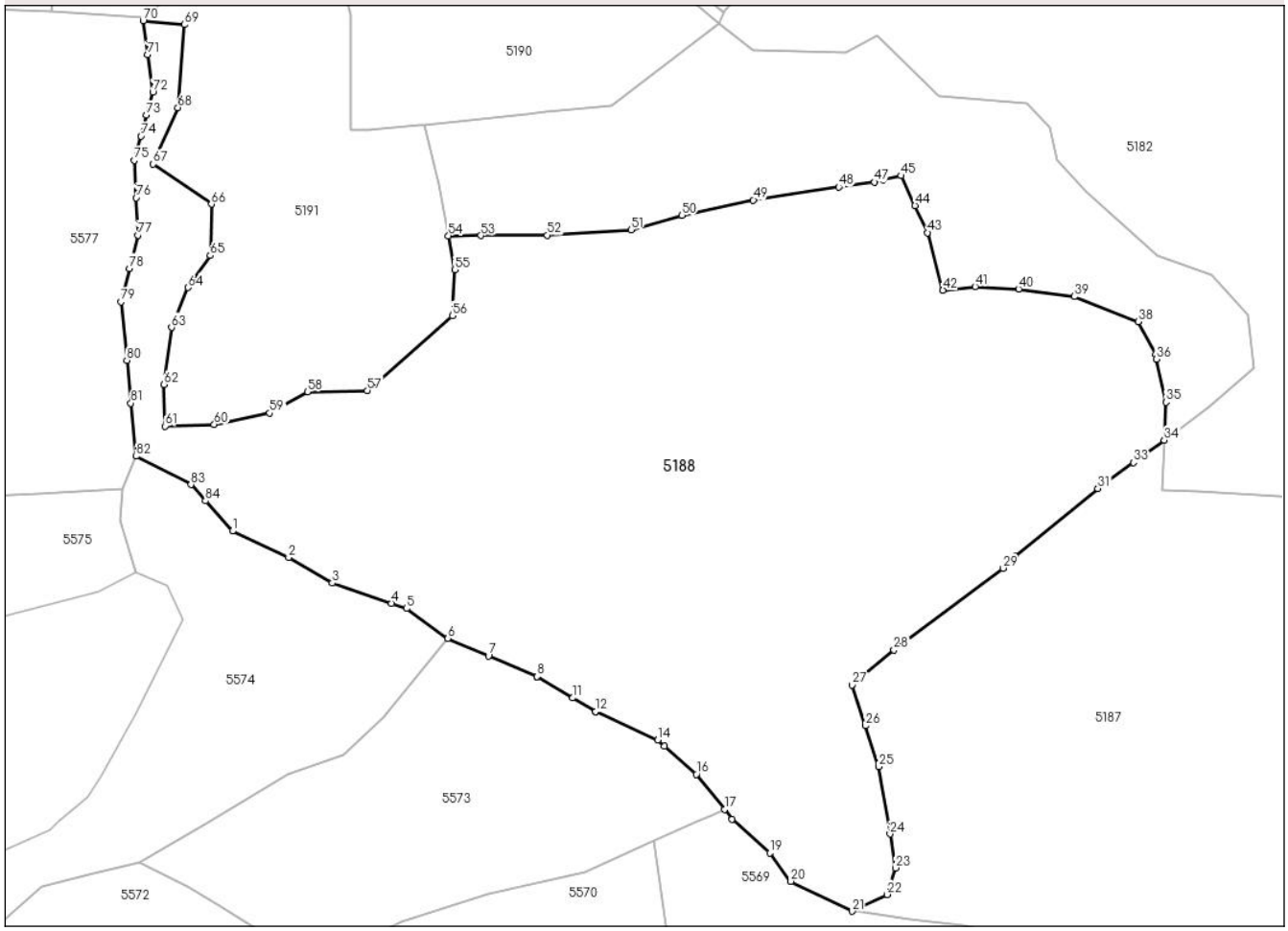

Date referitoare la teren

Crt	Categorie folosință	Intra vilan	Suprafaţa (mp)	Tarla	Parcelă	Nr. topo	Observaţii / Referinţe
1	faneata	NU	11.252	-	-	-	
2	drum	NU	645	-	-	-	
3	faneata	NU	19.935	-	-	-	
4	pasune	NU	20.796	-	-	-	

Lungime Segmente

1) Valorile lungimilor segmentelor sunt obţinute din proiecţie în plan.

Punct început	X / Y	Punct sfârşit	X / Y	Lungime segment
1	556.427,611 675.394,319	2	556.448,475 675.384,51	23.055
4	556.486,714 675.367,458	5	556.492,308 675.365,539	5.914
7	556.522,789 675.348,022	8	556.540,856 675.340,283	19.655

Punct început	X / Y	Punct sfârşit	X / Y	Lungime segment
2	556.448,475 675.384,51	3	556.464,677 675.375,018	18.778
5	556.492,308 675.365,539	6	556.507,703 675.354,484	18.953
8	556.540,856 675.340,283	9	556.540,863 675.340,28	0.007

Punct început	X / Y	Punct sfârşit	X / Y	Lungime segment
3	556.464,677 675.375,018	4	556.486,714 675.367,458	23.298
6	556.507,703 675.354,484	7	556.522,789 675.348,022	16.412
9	556.540,863 675.340,28	10	556.540,881 675.340,269	0.021

Document care conține date cu caracter personal, protejat de prevederile Regulamentului (UE) nr. 679/2016 și Legii 190/2018

Punct început	X / Y	Punct sfârşit	X / Y	Lungime segment
10	556.540,881 675.340,269	11	556.554,088 675.332,348	15.401
13	556.562,576 675.327,256	14	556.585,742 675.316,733	25.444
16	556.600,08 675.303,971	17	556.610,498 675.290,973	16.658
19	556.627,321 675.274,763	20	556.635,158 675.264,242	13.119
22	556.670,98 675.259,305	23	556.674,067 675.269,187	10.353
25	556.667,886 675.306,86	26	556.662,944 675.321,992	15.919
28	556.673,496 675.350,165	29	556.714,152 675.380,564	50.764
31	556.749,281 675.410,176	32	556.751,986 675.412,141	3.343
34	556.773,974 675.428,115	35	556.774,603 675.442,223	14.122
37	556.770,737 675.459,938	38	556.764,346 675.472,16	13.792
40	556.719,845 675.484,229	41	556.703,704 675.485,182	16.169
43	556.686,031 675.505,152	44	556.681,356 675.515,255	11.132
46	556.669,456 675.524,712	47	556.666,218 675.523,931	3.331
49	556.621,222 675.517,27	50	556.594,713 675.511,583	27.112
52	556.544,525 675.504,259	53	556.519,917 675.504,086	24.609
55	556.510,175 675.491,466	56	556.509,381 675.474,352	17.132
58	556.455,479 675.446,038	59	556.441,39 675.438,131	16.156
61	556.402,606 675.433,292	62	556.402,165 675.448,819	15.533
64	556.411,126 675.484,77	65	556.419,333 675.496,676	14.461
67	556.398,107 675.530,621	68	556.407,297 675.551,639	22.939
70	556.394,427 675.583,905	71	556.396,112 675.571,267	12.75
73	556.395,68 675.548,855	74	556.393,591 675.541,068	8.062
76	556.391,788 675.518,152	77	556.392,406 675.504,256	13.91
79	556.386,23 675.479,55	80	556.388,339 675.457,757	21.895
82	556.391,789 675.422,112	83	556.412,171 675.411,613	22.927

Punct început	X / Y	Punct sfârşit	X / Y	Lungime segment
11	556.554,088 675.332,348	12	556.562,566 675.327,262	9.886
14	556.585,742 675.316,733	15	556.588,234 675.314,515	3.336
17	556.610,498 675.290,973	18	556.613,394 675.287,36	4.63
20	556.635,158 675.264,242	21	556.658,011 675.253,127	25.413
23	556.674,067 675.269,187	24	556.671,995 675.281,82	12.802
26	556.662,944 675.321,992	27	556.658,001 675.337,123	15.918
29	556.714,152 675.380,564	30	556.718,659 675.384,91	6.261
32	556.751,986 675.412,141	33	556.762,517 675.419,792	13.017
35	556.774,603 675.442,223	36	556.771,106 675.458,247	16.401
38	556.764,346 675.472,16	39	556.740,525 675.481,463	25.573
41	556.703,704 675.485,182	42	556.691,727 675.483,767	12.06
44	556.681,356 675.515,255	45	556.676,225 675.526,344	12.219
47	556.666,218 675.523,931	48	556.653,014 675.522,096	13.331
50	556.594,713 675.511,583	51	556.575,773 675.506,279	19.669
53	556.519,917 675.504,086	54	556.507,866 675.504,001	12.051
56	556.509,381 675.474,352	57	556.477,689 675.446,548	42.16
59	556.441,39 675.438,131	60	556.420,812 675.433,897	21.009
62	556.402,165 675.448,819	63	556.404,934 675.469,955	21.317
65	556.419,333 675.496,676	66	556.419,79 675.515,771	19.1
68	556.407,297 675.551,639	69	556.409,638 675.582,42	30.87
71	556.396,112 675.571,267	72	556.397,965 675.557,371	14.019
74	556.393,591 675.541,068	75	556.391,171 675.532,048	9.339
77	556.392,406 675.504,256	78	556.389,319 675.491,903	12.733
80	556.388,339 675.457,757	81	556.389,878 675.441,851	15.98
83	556.412,171 675.411,613	84	556.417,569 675.405,566	8.106

Punct început	X / Y	Punct sfârşit	X / Y	Lungime segment
12	556.562,566 675.327,262	13	556.562,576 675.327,256	0.012
15	556.588,234 675.314,515	16	556.600,08 675.303,971	15.859
18	556.613,394 675.287,36	19	556.627,321 675.274,763	18.779
21	556.658,011 675.253,127	22	556.670,98 675.259,305	14.365
24	556.671,995 675.281,82	25	556.667,886 675.306,86	25.375
27	556.658,001 675.337,123	28	556.673,496 675.350,165	20.253
30	556.718,659 675.384,91	31	556.749,281 675.410,176	39.7
33	556.762,517 675.419,792	34	556.773,974 675.428,115	14.161
36	556.771,106 675.458,247	37	556.770,737 675.459,938	1.731
39	556.740,525 675.481,463	40	556.719,845 675.484,229	20.864
42	556.691,727 675.483,767	43	556.686,031 675.505,152	22.131
45	556.676,225 675.526,344	46	556.669,456 675.524,712	6.963
48	556.653,014 675.522,096	49	556.621,222 675.517,27	32.156
51	556.575,773 675.506,279	52	556.544,525 675.504,259	31.313
54	556.507,866 675.504,001	55	556.510,175 675.491,466	12.746
57	556.477,689 675.446,548	58	556.455,479 675.446,038	22.216
60	556.420,812 675.433,897	61	556.402,606 675.433,292	18.216
63	556.404,934 675.469,955	64	556.411,126 675.484,77	16.057
66	556.419,79 675.515,771	67	556.398,107 675.530,621	26.281
69	556.409,638 675.582,42	70	556.394,427 675.583,905	15.283
72	556.397,965 675.557,371	73	556.395,68 675.548,855	8.817
75	556.391,171 675.532,048	76	556.391,788 675.518,152	13.91
78	556.389,319 675.491,903	79	556.386,23 675.479,55	12.733
81	556.389,878 675.441,851	82	556.391,789 675.422,112	19.831
84	556.417,569 675.405,566	1	556.427,611 675.394,319	15.078

**** Lungimile segmentelor sunt determinate în planul de proiecţie Stereo 70 şi sunt rotunjite la 1 milimetru.**
***** Distanţa dintre puncte este formată din segmente cumulate ce sunt mai mici decât valoarea 1 milimetru.**

Document care conține date cu caracter personal, protejat de prevederile Regulamentului (UE) nr. 679/2016 și Legii 190/2018

DATE DESPRE IMOBILUL NR. 5189

Oficiul de Cadastru şi Publicitate Imobiliară SUCEAVA
Biroul de Cadastru şi Publicitate Imobiliară Campulung Moldovenesc

A. Partea I. Descrierea imobilului

Nr. CF vechi:36984
Nr. cadastral vechi:36984

TEREN Extravilan

Adresa: Jud. Suceava

Nr. Crt	Nr cadastral Nr. topografic	Suprafaţa* (mp)	Observaţii / Referinţe
A1	36984	15.625	Sector cadastral:17 Teren neimprejmuit;

B. Partea II. Proprietari şi acte

Inscrieri privitoare la dreptul de proprietate şi alte drepturi reale		Referinţe
2063 / 03/02/2022		
Act Notarial nr. 395, din 31/01/2022 emis de Scraba Luminita Doru Paul;		
B1	Se infiinteaza cartea funciara 36984 a imobilului cu numarul cadastral 36984 / UAT Vama, rezultat din dezmembrarea imobilului cu numarul cadastral 35725 inscris in cartea funciara 35725;	A1
Act Notarial nr. 1134, din 21/07/2020 emis de Rotaru Dorina;		
B2	Se infiinteaza cartea funciara 35725 a imobilului cu numarul cadastral 35725/Vama, rezultat din dezmembrarea imobilului cu numarul cadastral 35025 inscris in cartea funciara 35025;	A1
	OBSERVATII: pozitie transcrisa din CF 35725/Vama, inscrisa prin incheierea nr. 9326 din 22/07/2020;	
2065 / 03/02/2022		
Act Notarial nr. 397, din 31/01/2022 emis de NP Scraba Luminita Doru Paul (Contract de donatie);		
B4	Intabulare, drept de PROPRIETATE,bun propriu, dobandit prin Conventie, cota actuala 1/1, cota initiala 1/1	A1
	1) **FLUTUR NICHIFOR**	

C. Partea III. SARCINI .

Inscrieri privind dezmembramintele dreptului de proprietate, drepturi reale de garanţie şi sarcini	Referinţe
NU SUNT	

Document care conține date cu caracter personal, protejat de prevederile Regulamentului (UE) nr. 679/2016 și Legii 190/2018

Anexa Nr. 1 La Partea I

Teren

Nr cadastral	Suprafaţa (mp)*	Observaţii / Referinţe
36984	15.625	

* Suprafaţa este determinată in planul de proiecţie Stereo 70.

DETALII LINIARE IMOBIL

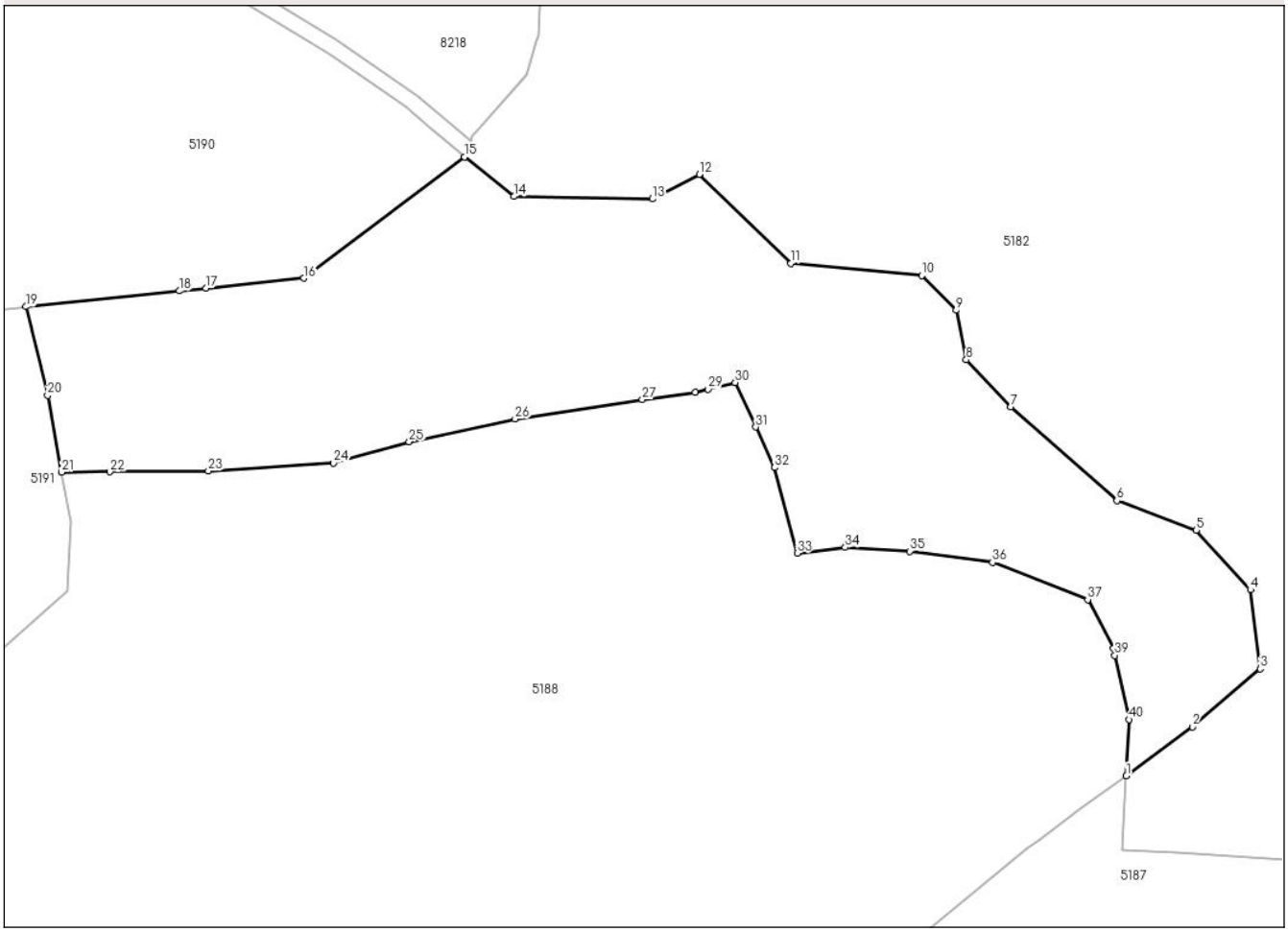

Date referitoare la teren

Crt	Categorie folosință	Intra vilan	Suprafaţa (mp)	Tarla	Parcelă	Nr. topo	Observaţii / Referinţe
1	faneata	NU	11.065	-	-	-	
2	drum	NU	418	-	-	-	
3	faneata	NU	4.142	-	-	-	

Lungime Segmente

1) Valorile lungimilor segmentelor sunt obţinute din proiecţie în plan.

Punct început	X / Y	Punct sfârşit	X / Y	Lungime segment (** (m)
1	556.773,974 675.428,115	2	556.790,491 675.440,382	20.575
3	556.807,45 675.454,86	4	556.804,978 675.474,623	19.917
5	556.791,388 675.489,445	6	556.771,623 675.496,853	21.108
7	556.745,062 675.520,32	8	556.733,945 675.532,053	16.163

Punct început	X / Y	Punct sfârşit	X / Y	Lungime segment (** (m)
2	556.790,491 675.440,382	3	556.807,45 675.454,86	22.298
4	556.804,978 675.474,623	5	556.791,388 675.489,445	20.109
6	556.771,623 675.496,853	7	556.745,062 675.520,32	35.443
8	556.733,945 675.532,053	9	556.731,472 675.544,405	12.597

Document care conține date cu caracter personal, protejat de prevederile Regulamentului (UE) nr. 679/2016 și Legii 190/2018

Punct început	X / Y	Punct sfârşit	X / Y	Lungime segment (** (m)
9	556.731,472 675.544,405	10	556.722,824 675.553,051	12.229
11	556.690,091 675.556,136	12	556.667,236 675.578,367	31.884
13	556.655,501 675.572,19	14	556.620,915 675.572,802	34.591
15	556.608,557 675.582,693	16	556.568,42 675.552,415	50.277
17	556.543,961 675.549,907	18	556.537,244 675.549,218	6.752
19	556.498,923 675.545,29	20	556.504,341 675.523,136	22.807
21	556.507,866 675.504,001	22	556.519,917 675.504,086	12.051
23	556.544,525 675.504,259	24	556.575,773 675.506,279	31.313
25	556.594,713 675.511,583	26	556.621,222 675.517,27	27.112
27	556.653,014 675.522,096	28	556.666,218 675.523,931	13.331
29	556.669,456 675.524,712	30	556.676,225 675.526,344	6.963
31	556.681,356 675.515,255	32	556.686,031 675.505,152	11.132
33	556.691,727 675.483,767	34	556.703,704 675.485,182	12.06
35	556.719,845 675.484,229	36	556.740,525 675.481,463	20.864
37	556.764,346 675.472,16	38	556.770,737 675.459,938	13.792
39	556.771,106 675.458,247	40	556.774,603 675.442,223	16.401

Punct început	X / Y	Punct sfârşit	X / Y	Lungime segment (** (m)
10	556.722,824 675.553,051	11	556.690,091 675.556,136	32.878
12	556.667,236 675.578,367	13	556.655,501 675.572,19	13.261
14	556.620,915 675.572,802	15	556.608,557 675.582,693	15.829
16	556.568,42 675.552,415	17	556.543,961 675.549,907	24.587
18	556.537,244 675.549,218	19	556.498,923 675.545,29	38.522
20	556.504,341 675.523,136	21	556.507,866 675.504,001	19.457
22	556.519,917 675.504,086	23	556.544,525 675.504,259	24.609
24	556.575,773 675.506,279	25	556.594,713 675.511,583	19.669
26	556.621,222 675.517,27	27	556.653,014 675.522,096	32.156
28	556.666,218 675.523,931	29	556.669,456 675.524,712	3.331
30	556.676,225 675.526,344	31	556.681,356 675.515,255	12.219
32	556.686,031 675.505,152	33	556.691,727 675.483,767	22.131
34	556.703,704 675.485,182	35	556.719,845 675.484,229	16.169
36	556.740,525 675.481,463	37	556.764,346 675.472,16	25.573
38	556.770,737 675.459,938	39	556.771,106 675.458,247	1.731
40	556.774,603 675.442,223	1	556.773,974 675.428,115	14.122

** Lungimile segmentelor sunt determinate în planul de proiecţie Stereo 70 şi sunt rotunjite la 1 milimetru.
*** Distanţa dintre puncte este formată din segmente cumulate ce sunt mai mici decât valoarea 1 milimetru.

Document care conține date cu caracter personal, protejat de prevederile Regulamentului (UE) nr. 679/2016 și Legii 190/2018

DATE DESPRE IMOBILUL NR. 5190

Oficiul de Cadastru şi Publicitate Imobiliară SUCEAVA
Biroul de Cadastru şi Publicitate Imobiliară Campulung Moldovenesc

A. Partea I. Descrierea imobilului

TEREN Extravilan

Adresa: Jud. Suceava

Nr. Crt	Nr cadastral Nr. topografic	Suprafaţa* (mp)	Observaţii / Referinţe
A1	35751	12.480	Sector cadastral:17 Teren neimprejmuit;

B. Partea II. Proprietari şi acte

Inscrieri privitoare la dreptul de proprietate şi alte drepturi reale		Referinţe
365 / 10/01/2022		
Hotarare Judecatoreasca nr. 352, din 12/04/2021 emis de JUDECATORIA CAMPULUNG MOLDOVENESC;		
B1	se noteaza ca din imobilul cu nr.top.3288/3 din CF 34784 a localitatii Vama , s-a format imobilul cu nr.cad.35751 , iar CF 34784 se sisteaza .	A1
B2	Intabulare, drept de PROPRIETATE, dobandit prin Hotarare Judecatoreasca, cota actuala 1/1, cota initiala 1/1	A1
	1) **FLUTUR NICHIFOR**	
415 / 11/01/2023		
Certificat Grefa nr. 20/206/2023, din 10/01/2023 emis de JUDECATORIA CAMPULUNG MOLDOVENESC (act administrativ nr actiune din 10-01-2023, emis de Judecatoria Campulung Moldovenesc);		
B3	se noteaza actiunea introdusa de catre Reus Nicolae Florin si Reus Iuliana in Dosarul nr.20/206/2023 a Judecatoriei Campulung Moldovenesc avand ca obiect " hotarare care sa tina loc de act autentic , intabulare , impotriva proprietarului tabular .	A1
15907 / 28/09/2023		
Act Notarial nr. 2039, din 22/09/2023 emis de Scraba Luminita Ana Maria (Act de dezmembrare);		
B4	se	A1

C. Partea III. SARCINI .

Inscrieri privind dezmembramintele dreptului de proprietate, drepturi reale de garanţie şi sarcini	Referinţe
NU SUNT	

Document care conține date cu caracter personal, protejat de prevederile Regulamentului (UE) nr. 679/2016 și Legii 190/2018

Anexa Nr. 1 La Partea I

Teren

Nr cadastral	Suprafaţa (mp)*	Observaţii / Referinţe
35751	12.480	

* Suprafaţa este determinată in planul de proiecţie Stereo 70.

DETALII LINIARE IMOBIL

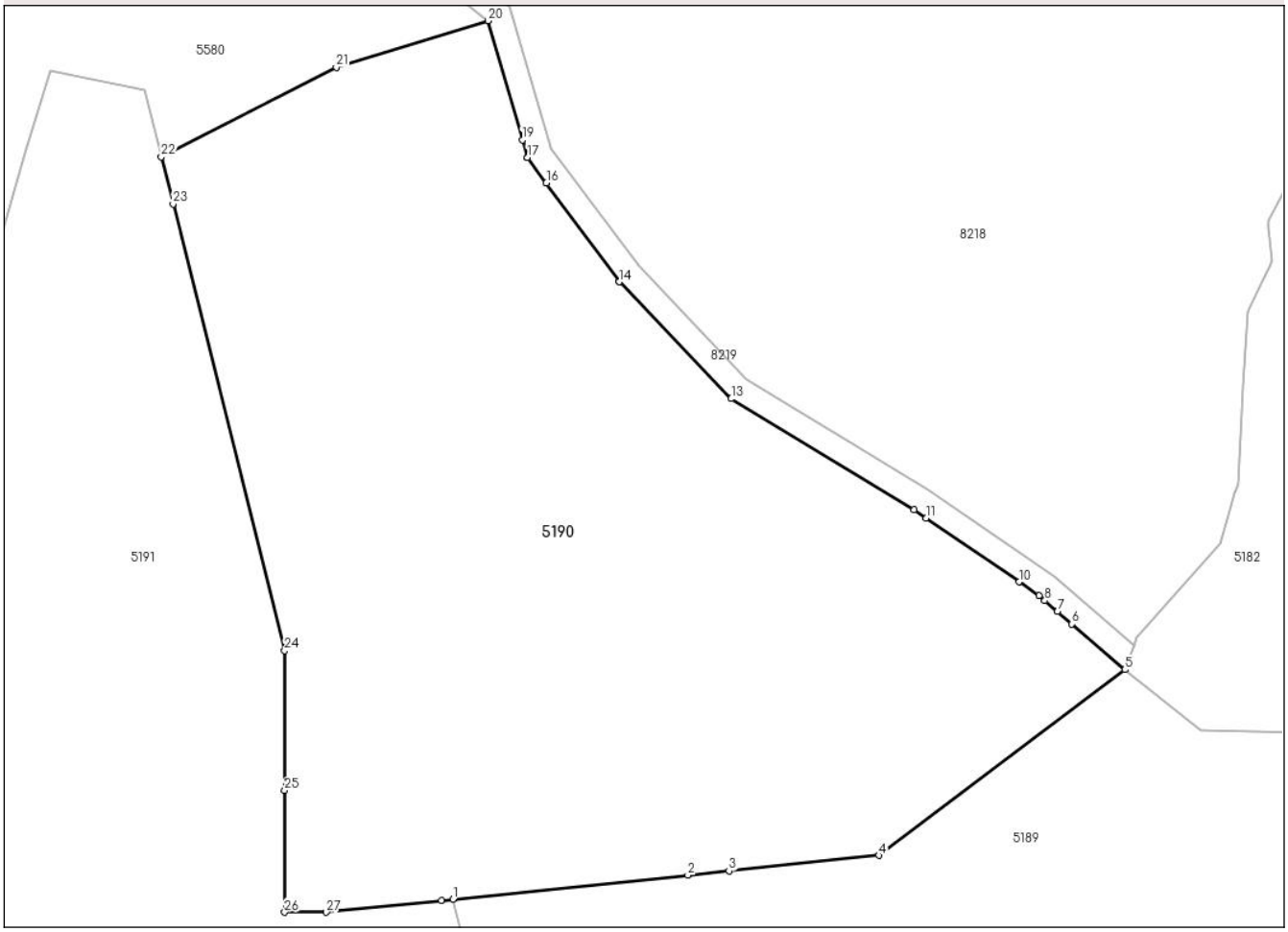

Date referitoare la teren

Crt	Categorie folosință	Intra vilan	Suprafaţa (mp)	Tarla	Parcelă	Nr. topo	Observaţii / Referinţe
1	pasune	NU	5.964	-	1P	-	
2	pasune	NU	5.661	-	2P	-	
3	pasune	NU	855	-	3P	-	Cale de acces

Lungime Segmente

1) Valorile lungimilor segmentelor sunt obţinute din proiecţie în plan.

Punct început	X / Y	Punct sfârşit	X / Y	Lungime segment (** (m)
1	556.498,923 675.545,29	2	556.537,244 675.549,218	38.522
3	556.543,961 675.549,907	4	556.568,42 675.552,415	24.587
5	556.608,557 675.582,693	6	556.599,904 675.590,137	11.414
7	556.597,552 675.592,162	8	556.595,488 675.593,939	2.723

Punct început	X / Y	Punct sfârşit	X / Y	Lungime segment (** (m)
2	556.537,244 675.549,218	3	556.543,961 675.549,907	6.752
4	556.568,42 675.552,415	5	556.608,557 675.582,693	50.277
6	556.599,904 675.590,137	7	556.597,552 675.592,162	3.104
8	556.595,488 675.593,939	9	556.594,531 675.594,763	1.263

Document care conține date cu caracter personal, protejat de prevederile Regulamentului (UE) nr. 679/2016 și Legii 190/2018

Punct început	X / Y	Punct sfârşit	X / Y	Lungime segment (** (m)
9	556.594,531 675.594,763	10	556.591,278 675.597,0	3.948
11	556.576,138 675.607,413	12	556.574,187 675.608,755	2.368
13	556.544,335 675.626,855	14	556.526,058 675.645,891	26.39
15	556.526,044 675.645,91	16	556.514,166 675.662,014	20.01
17	556.511,111 675.666,156	18	556.511,106 675.666,163	0.008
19	556.510,271 675.669,033	20	556.504,622 675.688,451	20.223
21	556.479,903 675.680,886	22	556.451,337 675.666,282	32.083
23	556.453,263 675.658,576	24	556.471,462 675.585,782	75.034
25	556.471,462 675.563,016	26	556.471,462 675.543,166	19.85
27	556.478,256 675.543,166	28	556.497,053 675.545,098	18.896

Punct început	X / Y	Punct sfârşit	X / Y	Lungime segment (** (m)
10	556.591,278 675.597,0	11	556.576,138 675.607,413	18.376
12	556.574,187 675.608,755	13	556.544,335 675.626,855	34.911
14	556.526,058 675.645,891	15	556.526,044 675.645,91	0.023
16	556.514,166 675.662,014	17	556.511,111 675.666,156	5.148
18	556.511,106 675.666,163	19	556.510,271 675.669,033	2.989
20	556.504,622 675.688,451	21	556.479,903 675.680,886	25.85
22	556.451,337 675.666,282	23	556.453,263 675.658,576	7.943
24	556.471,462 675.585,782	25	556.471,462 675.563,016	22.766
26	556.471,462 675.543,166	27	556.478,256 675.543,166	6.794
28	556.497,053 675.545,098	1	556.498,923 675.545,29	1.88

** Lungimile segmentelor sunt determinate în planul de proiecţie Stereo 70 şi sunt rotunjite la 1 milimetru.
*** Distanţa dintre puncte este formată din segmente cumulate ce sunt mai mici decât valoarea 1 milimetru.

Document care conține date cu caracter personal, protejat de prevederile Regulamentului (UE) nr. 679/2016 și Legii 190/2018

DATE DESPRE IMOBILUL NR. 5191

Oficiul de Cadastru şi Publicitate Imobiliară SUCEAVA
Biroul de Cadastru şi Publicitate Imobiliară Campulung Moldovenesc

A. Partea I. Descrierea imobilului

Nr. CF vechi:37556
Nr. cadastral vechi:37556

TEREN Extravilan

Adresa: Jud. Suceava

Nr. Crt	Nr cadastral Nr. topografic	Suprafaţa* (mp)	Observaţii / Referinţe
A1	37556	16.036	Sector cadastral:17 Teren neimprejmuit; Teren extravilan, neimprejmuit.

B. Partea II. Proprietari şi acte

Inscrieri privitoare la dreptul de proprietate şi alte drepturi reale		Referinţe
2494 / 17/02/2023		
Act Notarial nr. 333, din 16/02/2023 emis de Rotaru Dorina;		
B1	Se infiinteaza cf. 37556 a imobilului cu nr. cad. 37556/Vama ca urmare a alipirii urmatoarelor 2 imobile: ~- nr.cad.35024\cf.35024; ~- nr.cad.35726\cf.35726;	A1
Act Notarial nr. 1134, din 21/07/2020 emis de Rotaru Dorina;		
B3	Se infiinteaza cartea funciara 35726 a imobilului cu numarul cadastral 35726/Vama, rezultat din dezmembrarea imobilului cu numarul cadastral 35025 inscris in cartea funciara 35025;	A1
	OBSERVATII: pozitie transcrisa din CF 35726/Vama, inscrisa prin incheierea nr. 9326 din 22/07/2020;	
2495 / 17/02/2023		
Act Notarial nr. 334, din 16/02/2023 emis de BIN Rotaru Dorina (Contract de vanzare - cumparare);		
B5	Intabulare, drept de PROPRIETATEbun propriu, dobandit prin Succesiune, cota actuala 1/1, cota initiala 1/1	A1
	1) **POPESCU MARINEL**	

C. Partea III. SARCINI .

Inscrieri privind dezmembramintele dreptului de proprietate, drepturi reale de garanţie şi sarcini	Referinţe
NU SUNT	

Document care conține date cu caracter personal, protejat de prevederile Regulamentului (UE) nr. 679/2016 și Legii 190/2018

Anexa Nr. 1 La Partea I

Teren

Nr cadastral	Suprafaţa (mp)*	Observaţii / Referinţe
37556	16.036	Teren extravilan, neimprejmuit.

* Suprafaţa este determinată in planul de proiecţie Stereo 70.

DETALII LINIARE IMOBIL

Date referitoare la teren

Crt	Categorie folosință	Intra vilan	Suprafaţa (mp)	Tarla	Parcelă	Nr. topo	Observaţii / Referinţe
1	pasune	NU	16.036	-	1P	-	

Lungime Segmente

1) Valorile lungimilor segmentelor sunt obţinute din proiecţie în plan.

Punct început	X / Y	Punct sfârşit	X / Y	Lungime segment (** (m)
1	556.478,256 675.543,166	2	556.471,462 675.543,166	6.794
3	556.471,462 675.563,016	4	556.471,462 675.585,782	22.766
5	556.453,263 675.658,576	6	556.451,337 675.666,282	7.943
7	556.448,61 675.677,19	8	556.433,17 675.680,278	15.746
9	556.429,206 675.666,802	10	556.420,817 675.638,28	29.73

Punct început	X / Y	Punct sfârşit	X / Y	Lungime segment (** (m)
2	556.471,462 675.543,166	3	556.471,462 675.563,016	19.85
4	556.471,462 675.585,782	5	556.453,263 675.658,576	75.034
6	556.451,337 675.666,282	7	556.448,61 675.677,19	11.244
8	556.433,17 675.680,278	9	556.429,206 675.666,802	14.047
10	556.420,817 675.638,28	11	556.417,781 675.613,561	24.905

Document care conține date cu caracter personal, protejat de prevederile Regulamentului (UE) nr. 679/2016 și Legii 190/2018

Punct început	X / Y	Punct sfârşit	X / Y	Lungime segment (** (m)
11	556.417,781 675.613,561	12	556.416,493 675.603,075	10.565
13	556.394,259 675.585,164	14	556.394,427 675.583,905	1.27
15	556.409,638 675.582,42	16	556.407,297 675.551,639	30.87
17	556.398,107 675.530,621	18	556.419,79 675.515,771	26.281
19	556.419,333 675.496,676	20	556.411,126 675.484,77	14.461
21	556.404,934 675.469,955	22	556.402,165 675.448,819	21.317
23	556.402,606 675.433,292	24	556.420,812 675.433,897	18.216
25	556.441,39 675.438,131	26	556.455,479 675.446,038	16.156
27	556.477,689 675.446,548	28	556.509,381 675.474,352	42.16
29	556.510,175 675.491,466	30	556.507,866 675.504,001	12.746
31	556.504,341 675.523,136	32	556.498,923 675.545,29	22.807
33	556.497,053 675.545,098	1	556.478,256 675.543,166	18.896

Punct început	X / Y	Punct sfârşit	X / Y	Lungime segment (** (m)
12	556.416,493 675.603,075	13	556.394,259 675.585,164	28.551
14	556.394,427 675.583,905	15	556.409,638 675.582,42	15.283
16	556.407,297 675.551,639	17	556.398,107 675.530,621	22.939
18	556.419,79 675.515,771	19	556.419,333 675.496,676	19.1
20	556.411,126 675.484,77	21	556.404,934 675.469,955	16.057
22	556.402,165 675.448,819	23	556.402,606 675.433,292	15.533
24	556.420,812 675.433,897	25	556.441,39 675.438,131	21.009
26	556.455,479 675.446,038	27	556.477,689 675.446,548	22.216
28	556.509,381 675.474,352	29	556.510,175 675.491,466	17.132
30	556.507,866 675.504,001	31	556.504,341 675.523,136	19.457
32	556.498,923 675.545,29	33	556.497,053 675.545,098	1.88

** Lungimile segmentelor sunt determinate în planul de proiecţie Stereo 70 şi sunt rotunjite la 1 milimetru.
*** Distanţa dintre puncte este formată din segmente cumulate ce sunt mai mici decât valoarea 1 milimetru.

Document care conține date cu caracter personal, protejat de prevederile Regulamentului (UE) nr. 679/2016 și Legii 190/2018

DATE DESPRE IMOBILUL NR. 5579

Oficiul de Cadastru şi Publicitate Imobiliară SUCEAVA
Biroul de Cadastru şi Publicitate Imobiliară Campulung Moldovenesc

A. Partea I. Descrierea imobilului

TEREN Extravilan

Adresa: Jud. Suceava

Nr. Crt	Nr cadastral Nr. topografic	Suprafaţa* (mp)	Observaţii / Referinţe
A1		5.000	Sector cadastral:17 Teren neimprejmuit; Terenul face parte din parcela 3237/1

B. Partea II. Proprietari şi acte

Inscrieri privitoare la dreptul de proprietate şi alte drepturi reale		Referinţe
/		
Act Normativ nr. 7, din 13/03/1996 emis de Parlamentul Romaniei (Lege);		
B1	Intabulare, drept de PROPRIETATE, dobandit prin Lege, cota actuala 1/1, cota initiala 1/1	A1
	1) **NEIDENTIFICAT NEIDENTIFICAT**, Lipsa C.N.P.	
Act Administrativ nr. 6839, din 23/06/2023 emis de Primaria Vama (Adeverinta proprietate);		
B2	Se notează posesia faptică	A1
	1) **LEONTIES Gheorghe**	

C. Partea III. SARCINI .

Inscrieri privind dezmembramintele dreptului de proprietate, drepturi reale de garanţie şi sarcini	Referinţe
NU SUNT	

Document care conține date cu caracter personal, protejat de prevederile Regulamentului (UE) nr. 679/2016 și Legii 190/2018

Anexa Nr. 1 La Partea I

Teren

Nr cadastral	Suprafaţa (mp)*	Observaţii / Referinţe
	5.000	Terenul face parte din parcela 3237/1

* Suprafaţa este determinată in planul de proiecţie Stereo 70.

DETALII LINIARE IMOBIL

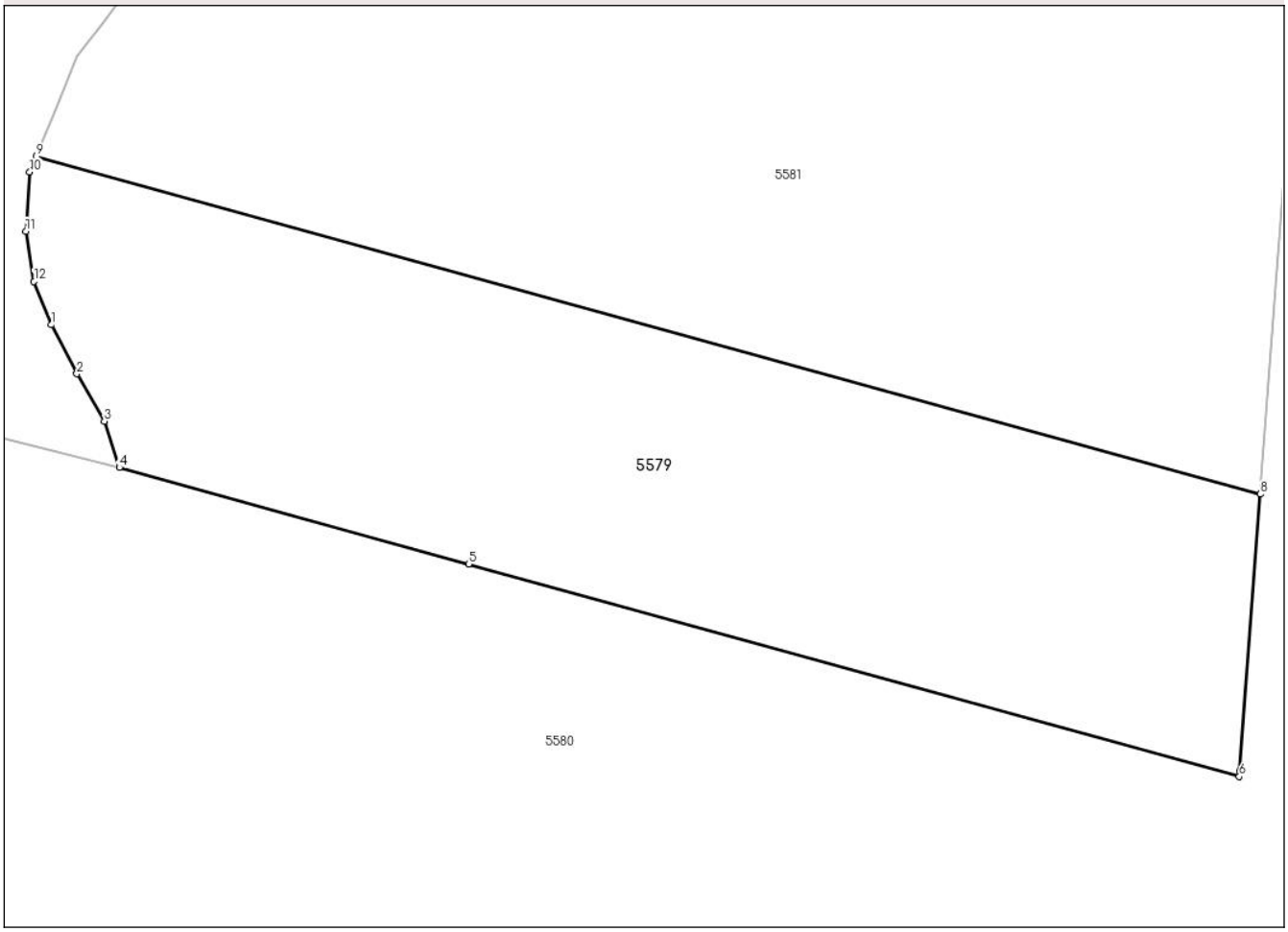

Date referitoare la teren

Crt	Categorie folosință	Intra vilan	Suprafaţa (mp)	Tarla	Parcelă	Nr. topo	Observaţii / Referinţe
1	pasune	NU	5.000	Belțag	1P	-	

Lungime Segmente
1) Valorile lungimilor segmentelor sunt obţinute din proiecţie în plan.

Punct început	X / Y	Punct sfârşit	X / Y	Lungime segment (** (m)
1	556.161,78 675.774,86	2	556.164,857 675.768,95	6.663
2	556.164,857 675.768,95	3	556.168,163 675.763,235	6.602
3	556.168,163 675.763,235	4	556.169,981 675.757,647	5.876
4	556.169,981 675.757,647	5	556.212,138 675.746,029	43.729
5	556.212,138 675.746,029	6	556.305,11 675.720,407	96.437

Document care conține date cu caracter personal, protejat de prevederile Regulamentului (UE) nr. 679/2016 și Legii 190/2018

Punct început	X / Y	Punct sfârşit	X / Y	Lungime segment (** (m)
6	556.305,11 675.720,407	7	556.305,157 675.721,05	0.645
7	556.305,157 675.721,05	8	556.307,631 675.754,448	33.489
8	556.307,631 675.754,448	9	556.159,945 675.795,148	153.191
9	556.159,945 675.795,148	10	556.159,163 675.793,254	2.049
10	556.159,163 675.793,254	11	556.158,7 675.786,143	7.126
11	556.158,7 675.786,143	12	556.159,674 675.780,084	6.137
12	556.159,674 675.780,084	1	556.161,78 675.774,86	5.633

** Lungimile segmentelor sunt determinate în planul de proiecţie Stereo 70 şi sunt rotunjite la 1 milimetru.
*** Distanţa dintre puncte este formată din segmente cumulate ce sunt mai mici decât valoarea 1 milimetru.

Document care conține date cu caracter personal, protejat de prevederile Regulamentului (UE) nr. 679/2016 și Legii 190/2018

DATE DESPRE IMOBILUL NR. 5580

Oficiul de Cadastru şi Publicitate Imobiliară SUCEAVA
Biroul de Cadastru şi Publicitate Imobiliară Campulung Moldovenesc

A. Partea I. Descrierea imobilului

TEREN Extravilan

Adresa: Jud. Suceava

Nr. Crt	Nr cadastral Nr. topografic	Suprafaţa* (mp)	Observaţii / Referinţe
A1		56.683	Sector cadastral:17 Teren neimprejmuit; Terenul face parte din parcela 3294.

B. Partea II. Proprietari şi acte

Inscrieri privitoare la dreptul de proprietate şi alte drepturi reale		Referinţe
/		
Act Normativ nr. 7, din 13/03/1996 emis de Parlamentul Romaniei (Lege);		
B1	Intabulare, drept de PROPRIETATE, dobandit prin Lege, cota actuala 1/1, cota initiala 1/1	A1
	1) **NEIDENTIFICAT NEIDENTIFICAT**, Lipsa C.N.P.	
Act Administrativ nr. 8181, din 28/07/2023 emis de Primaria Vama (Adeverinta proprietate);		
B2	Se notează posesia faptică	A1
	1) **BADALE Gheorghe Florin** 2) **BADALE Radu** 3) **BADALE CONSTANTIN ADRIAN**	

C. Partea III. SARCINI .

Inscrieri privind dezmembramintele dreptului de proprietate, drepturi reale de garanţie şi sarcini	Referinţe
NU SUNT	

Anexa Nr. 1 La Partea I

Teren

Nr cadastral	Suprafaţa (mp)*	Observaţii / Referinţe
	56.683	Terenul face parte din parcela 3294.

* Suprafaţa este determinată in planul de proiecţie Stereo 70.

DETALII LINIARE IMOBIL

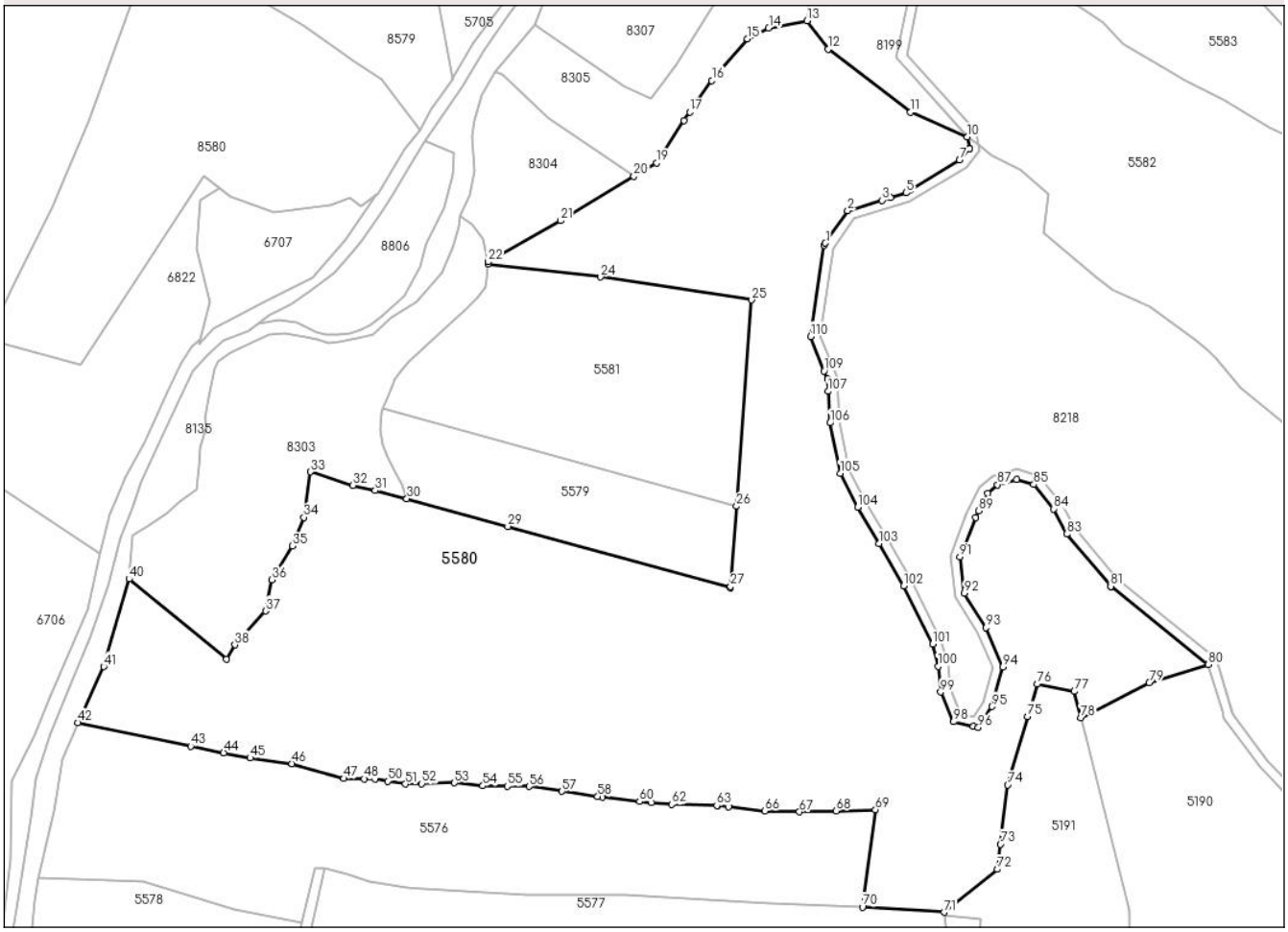

Date referitoare la teren

Crt	Categorie folosință	Intra vilan	Suprafaţa (mp)	Tarla	Parcelă	Nr. topo	Observaţii / Referinţe
1	faneata	NU	56.683	Belțag	1F	-	

Lungime Segmente

1) Valorile lungimilor segmentelor sunt obţinute din proiecţie în plan.

Punct început	X / Y	Punct sfârşit	X / Y	Lungime segment
1	556.344,757 675.864,161	2	556.354,009 675.877,682	16.383
4	556.371,887 675.883,145	5	556.378,386 675.885,131	6.797
7	556.400,743 675.898,733	8	556.404,839 675.903,648	6.398
10	556.403,973 675.908,458	11	556.380,263 675.918,763	25.853
13	556.337,106 675.956,916	14	556.321,037 675.953,844	16.36
16	556.297,311 675.931,919	17	556.288,072 675.918,882	15.979

Punct început	X / Y	Punct sfârşit	X / Y	Lungime segment
2	556.354,009 675.877,682	3	556.368,238 675.882,03	14.878
5	556.378,386 675.885,131	6	556.379,979 675.886,1	1.865
8	556.404,839 675.903,648	9	556.404,828 675.903,712	0.065
11	556.380,263 675.918,763	12	556.345,836 675.945,072	43.329
14	556.321,037 675.953,844	15	556.312,214 675.949,324	9.913
17	556.288,072 675.918,882	18	556.285,756 675.915,315	4.253

Punct început	X / Y	Punct sfârşit	X / Y	Lungime segment
3	556.368,238 675.882,03	4	556.371,887 675.883,145	3.815
6	556.379,979 675.886,1	7	556.400,743 675.898,733	24.305
9	556.404,828 675.903,712	10	556.403,973 675.908,458	4.822
12	556.345,836 675.945,072	13	556.337,106 675.956,916	14.714
15	556.312,214 675.949,324	16	556.297,311 675.931,919	22.914
18	556.285,756 675.915,315	19	556.274,263 675.897,616	21.103

Document care conține date cu caracter personal, protejat de prevederile Regulamentului (UE) nr. 679/2016 și Legii 190/2018

Punct început	X / Y	Punct sfârşit	X / Y	Lungime segment
19	556.274,263 675.897,616	20	556.264,76 675.892,05	11.013
22	556.203,876 675.856,391	23	556.203,842 675.855,375	1.017
25	556.314,004 675.840,499	26	556.307,631 675.754,448	86.287
28	556.305,11 675.720,407	29	556.212,138 675.746,029	96.437
31	556.156,768 675.761,046	32	556.147,538 675.763,213	9.481
34	556.126,968 675.749,829	35	556.122,299 675.737,855	12.852
37	556.110,975 675.710,799	38	556.098,187 675.696,644	19.076
40	556.054,034 675.724,135	41	556.043,447 675.687,572	38.065
43	556.079,747 675.654,402	44	556.093,532 675.651,662	14.055
46	556.122,061 675.647,136	47	556.143,754 675.640,916	22.567
49	556.156,67 675.640,647	50	556.161,946 675.639,802	5.343
52	556.176,21 675.638,766	53	556.189,897 675.639,087	13.69
55	556.211,896 675.637,731	56	556.220,969 675.637,602	9.074
58	556.249,631 675.633,377	59	556.251,692 675.633,134	2.075
61	556.272,025 675.630,867	62	556.280,514 675.630,088	8.525
64	556.299,641 675.629,657	65	556.304,324 675.629,112	4.715
67	556.333,895 675.626,974	68	556.349,118 675.627,439	15.23
70	556.360,225 675.587,251	71	556.394,259 675.585,164	34.098
73	556.417,781 675.613,561	74	556.420,817 675.638,28	24.905
76	556.433,17 675.680,278	77	556.448,61 675.677,19	15.746
79	556.479,903 675.680,886	80	556.504,622 675.688,451	25.85
82	556.463,856 675.721,054	83	556.445,481 675.742,841	28.501
85	556.431,7 675.763,546	86	556.424,552 675.765,671	7.458
88	556.412,486 675.759,924	89	556.408,791 675.752,534	8.262
91	556.400,902 675.733,369	92	556.402,674 675.718,133	15.339
94	556.418,863 675.687,438	95	556.414,231 675.670,939	17.137
97	556.406,487 675.662,692	98	556.398,245 675.664,565	8.452
100	556.391,794 675.687,737	101	556.389,424 675.696,981	9.543
103	556.367,212 675.738,896	104	556.358,27 675.754,051	17.597
106	556.346,601 675.789,223	107	556.345,833 675.802,37	13.17
109	556.344,175 675.810,877	110	556.338,527 675.825,252	15.444

Punct început	X / Y	Punct sfârşit	X / Y	Lungime segment
20	556.264,76 675.892,05	21	556.234,152 675.873,488	35.797
23	556.203,842 675.855,375	24	556.250,915 675.850,038	47.374
26	556.307,631 675.754,448	27	556.305,157 675.721,05	33.489
29	556.212,138 675.746,029	30	556.169,981 675.757,647	43.729
32	556.147,538 675.763,213	33	556.129,804 675.768,786	18.589
35	556.122,299 675.737,855	36	556.113,699 675.723,819	16.461
38	556.098,187 675.696,644	39	556.094,758 675.690,741	6.827
41	556.043,447 675.687,572	42	556.032,593 675.664,193	25.775
44	556.093,532 675.651,662	45	556.104,582 675.649,453	11.269
47	556.143,754 675.640,916	48	556.152,285 675.640,738	8.533
50	556.161,946 675.639,802	51	556.169,408 675.638,607	7.557
53	556.189,897 675.639,087	54	556.201,726 675.637,876	11.891
56	556.220,969 675.637,602	57	556.234,765 675.635,568	13.945
59	556.251,692 675.633,134	60	556.267,129 675.631,316	15.544
62	556.280,514 675.630,088	63	556.299,382 675.629,663	18.873
65	556.304,324 675.629,112	66	556.319,551 675.627,34	15.33
68	556.349,118 675.627,439	69	556.365,604 675.627,943	16.494
71	556.394,259 675.585,164	72	556.416,493 675.603,075	28.551
74	556.420,817 675.638,28	75	556.429,206 675.666,802	29.73
77	556.448,61 675.677,19	78	556.451,337 675.666,282	11.244
80	556.504,622 675.688,451	81	556.463,858 675.721,052	52.197
83	556.445,481 675.742,841	84	556.439,986 675.753,373	11.879
86	556.424,552 675.765,671	87	556.416,563 675.763,418	8.3
89	556.408,791 675.752,534	90	556.407,384 675.749,72	3.146
92	556.402,674 675.718,133	93	556.411,795 675.703,836	16.958
95	556.414,231 675.670,939	96	556.408,547 675.662,224	10.405
98	556.398,245 675.664,565	99	556.392,846 675.676,951	13.512
101	556.389,424 675.696,981	102	556.377,368 675.721,213	27.066
104	556.358,27 675.754,051	105	556.350,853 675.768,229	16.001
107	556.345,833 675.802,37	108	556.345,538 675.807,406	5.044
110	556.338,527 675.825,252	111	556.344,205 675.863,354	38.523

Punct început	X / Y	Punct sfârşit	X / Y	Lungime segment
21	556.234,152 675.873,488	22	556.203,876 675.856,391	34.77
24	556.250,915 675.850,038	25	556.314,004 675.840,499	63.806
27	556.305,157 675.721,05	28	556.305,11 675.720,407	0.645
30	556.169,981 675.757,647	31	556.156,768 675.761,046	13.643
33	556.129,804 675.768,786	34	556.126,968 675.749,829	19.168
36	556.113,699 675.723,819	37	556.110,975 675.710,799	13.302
39	556.094,758 675.690,741	40	556.054,034 675.724,135	52.665
42	556.032,593 675.664,193	43	556.079,747 675.654,402	48.16
45	556.104,582 675.649,453	46	556.122,061 675.647,136	17.632
48	556.152,285 675.640,738	49	556.156,67 675.640,647	4.386
51	556.169,408 675.638,607	52	556.176,21 675.638,766	6.804
54	556.201,726 675.637,876	55	556.211,896 675.637,731	10.171
57	556.234,765 675.635,568	58	556.249,631 675.633,377	15.027
60	556.267,129 675.631,316	61	556.272,025 675.630,867	4.916
63	556.299,382 675.629,663	64	556.299,641 675.629,657	0.259
66	556.319,551 675.627,34	67	556.333,895 675.626,974	14.349
69	556.365,604 675.627,943	70	556.360,225 675.587,251	41.046
72	556.416,493 675.603,075	73	556.417,781 675.613,561	10.565
75	556.429,206 675.666,802	76	556.433,17 675.680,278	14.047
78	556.451,337 675.666,282	79	556.479,903 675.680,886	32.083
81	556.463,858 675.721,052	82	556.463,856 675.721,054	0.003
84	556.439,986 675.753,373	85	556.431,7 675.763,546	13.12
87	556.416,563 675.763,418	88	556.412,486 675.759,924	5.369
90	556.407,384 675.749,72	91	556.400,902 675.733,369	17.588
93	556.411,795 675.703,836	94	556.418,863 675.687,438	17.856
96	556.408,547 675.662,224	97	556.406,487 675.662,692	2.113
99	556.392,846 675.676,951	100	556.391,794 675.687,737	10.837
102	556.377,368 675.721,213	103	556.367,212 675.738,896	20.391
105	556.350,853 675.768,229	106	556.346,601 675.789,223	21.42
108	556.345,538 675.807,406	109	556.344,175 675.810,877	3.729
111	556.344,205 675.863,354	1	556.344,757 675.864,161	0.978

**** Lungimile segmentelor sunt determinate în planul de proiecţie Stereo 70 şi sunt rotunjite la 1 milimetru.**
***** Distanţa dintre puncte este formată din segmente cumulate ce sunt mai mici decât valoarea 1 milimetru.**

Document care conține date cu caracter personal, protejat de prevederile Regulamentului (UE) nr. 679/2016 și Legii 190/2018

DATE DESPRE IMOBILUL NR. 5581

Oficiul de Cadastru şi Publicitate Imobiliară SUCEAVA
Biroul de Cadastru şi Publicitate Imobiliară Campulung Moldovenesc

A. Partea I. Descrierea imobilului

TEREN Extravilan

Adresa: Jud. Suceava

Nr. Crt	Nr cadastral Nr. topografic	Suprafaţa* (mp)	Observaţii / Referinţe
A1		10.151	Sector cadastral:17 Teren neimprejmuit; Terenul face parte din parcelele 3311, 3297.

B. Partea II. Proprietari şi acte

Inscrieri privitoare la dreptul de proprietate şi alte drepturi reale		Referinţe
/		
Act Normativ nr. 7, din 13/03/1996 emis de Parlamentul Romaniei (Lege);		
B1	Intabulare, drept de PROPRIETATE, dobandit prin Lege, cota actuala 1/1, cota initiala 1/1	A1
	1) **NEIDENTIFICAT NEIDENTIFICAT**, Lipsa C.N.P.	
Act Administrativ nr. 6838, din 23/06/2023 emis de Primaria Vama (Adeverinta proprietate);		
B2	Se notează posesia faptică	A1
	1) **TAMPESCU Doina**	

C. Partea III. SARCINI .

Inscrieri privind dezmembramintele dreptului de proprietate, drepturi reale de garanţie şi sarcini	Referinţe
NU SUNT	

Anexa Nr. 1 La Partea I

Teren

Nr cadastral	Suprafaţa (mp)*	Observaţii / Referinţe
	10.151	Terenul face parte din parcelele 3311, 3297.

* Suprafaţa este determinată in planul de proiecţie Stereo 70.

DETALII LINIARE IMOBIL

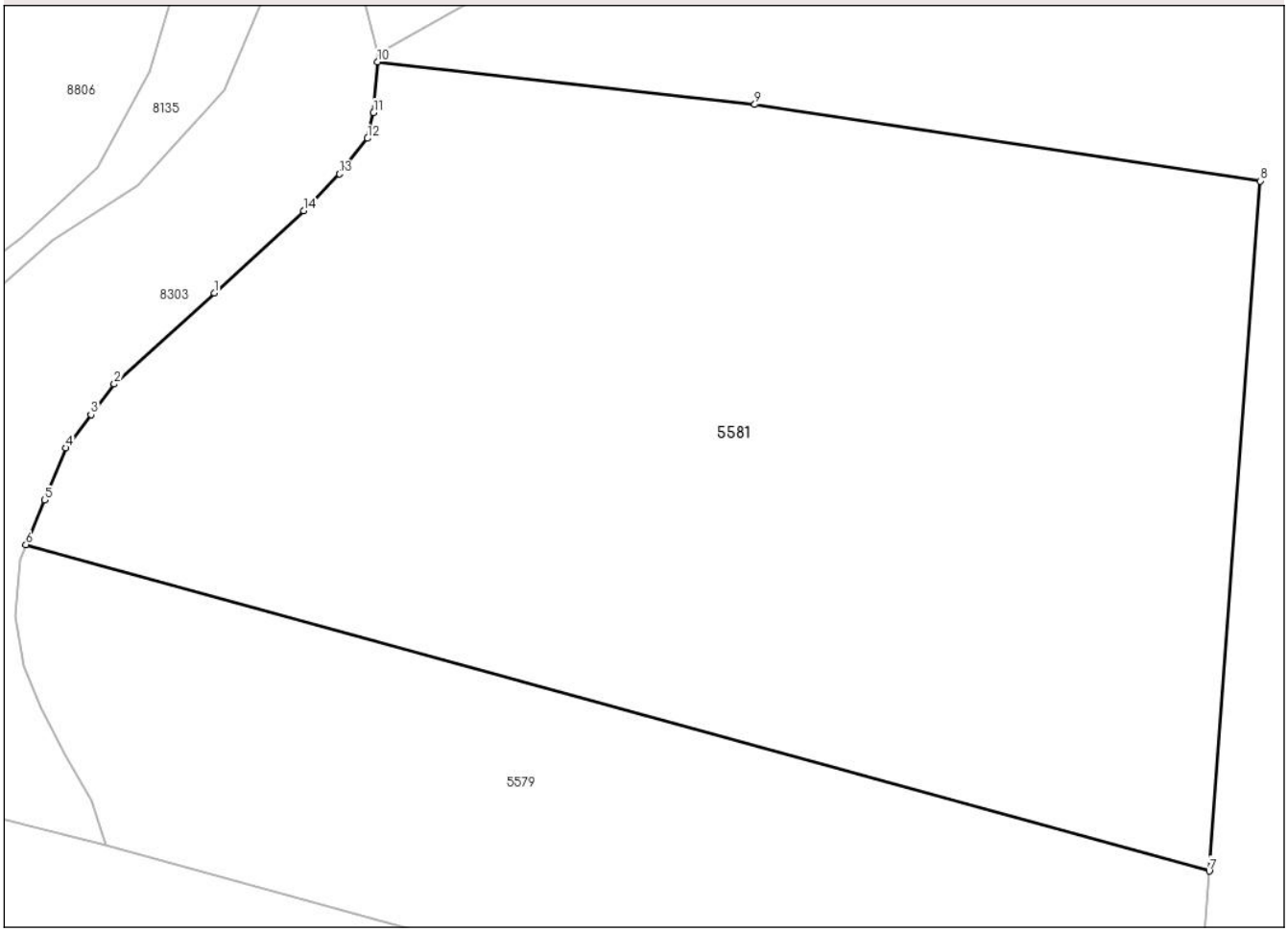

Date referitoare la teren

Crt	Categorie folosință	Intra vilan	Suprafaţa (mp)	Tarla	Parcelă	Nr. topo	Observaţii / Referinţe
1	faneata	NU	10.151	Belțag	1F	-	

Lungime Segmente
1) Valorile lungimilor segmentelor sunt obţinute din proiecţie în plan.

Punct început	X / Y	Punct sfârşit	X / Y	Lungime segment (** (m)
1	556.183,465 675.826,52	2	556.170,964 675.815,179	16.879
2	556.170,964 675.815,179	3	556.168,067 675.811,355	4.798
3	556.168,067 675.811,355	4	556.164,929 675.807,213	5.196
4	556.164,929 675.807,213	5	556.162,25 675.800,727	7.018
5	556.162,25 675.800,727	6	556.159,945 675.795,148	6.036

Document care conține date cu caracter personal, protejat de prevederile Regulamentului (UE) nr. 679/2016 și Legii 190/2018

Punct început	X / Y	Punct sfârşit	X / Y	Lungime segment (** (m)
6	556.159,945 675.795,148	7	556.307,631 675.754,448	153.191
7	556.307,631 675.754,448	8	556.314,004 675.840,499	86.287
8	556.314,004 675.840,499	9	556.250,915 675.850,038	63.806
9	556.250,915 675.850,038	10	556.203,842 675.855,375	47.374
10	556.203,842 675.855,375	11	556.203,332 675.849,038	6.358
11	556.203,332 675.849,038	12	556.202,588 675.845,81	3.313
12	556.202,588 675.845,81	13	556.199,084 675.841,385	5.644
13	556.199,084 675.841,385	14	556.194,64 675.836,783	6.397
14	556.194,64 675.836,783	1	556.183,465 675.826,52	15.172

** Lungimile segmentelor sunt determinate în planul de proiecţie Stereo 70 şi sunt rotunjite la 1 milimetru.
*** Distanţa dintre puncte este formată din segmente cumulate ce sunt mai mici decât valoarea 1 milimetru.

Document care conține date cu caracter personal, protejat de prevederile Regulamentului (UE) nr. 679/2016 și Legii 190/2018

DATE DESPRE IMOBILUL NR. 8218

Oficiul de Cadastru şi Publicitate Imobiliară SUCEAVA
Biroul de Cadastru şi Publicitate Imobiliară Campulung Moldovenesc

A. Partea I. Descrierea imobilului

TEREN Extravilan

Adresa: Jud. Suceava

Nr. Crt	Nr cadastral Nr. topografic	Suprafaţa* (mp)	Observaţii / Referinţe
A1		41.166	Sector cadastral:17 Teren neimprejmuit;

B. Partea II. Proprietari şi acte

Inscrieri privitoare la dreptul de proprietate şi alte drepturi reale		Referinţe
/		
Act Normativ nr. 7, din 13/03/1996 emis de Parlamentul Romaniei (Lege);		
B1	Intabulare, drept de PROPRIETATE, dobandit prin Lege, cota actuala 1/1, cota initiala 1/1	A1
	1) **NEIDENTIFICAT NEIDENTIFICAT**, Lipsa C.N.P.	
Act Administrativ nr. 8180, din 28/07/2023 emis de Primaria Vama (Adeverinta proprietate);		
B2	Se notează posesia faptică	A1
	1) **BADALE CONSTANTIN ADRIAN** 2) **BADALE Radu** 3) **BADALE Gheorghe Florin**	

C. Partea III. SARCINI .

Inscrieri privind dezmembramintele dreptului de proprietate, drepturi reale de garanţie şi sarcini	Referinţe
NU SUNT	

Document care conține date cu caracter personal, protejat de prevederile Regulamentului (UE) nr. 679/2016 și Legii 190/2018

Anexa Nr. 1 La Partea I

Teren

Nr cadastral	Suprafaţa (mp)*	Observaţii / Referinţe
	41.166	

* Suprafaţa este determinată in planul de proiecţie Stereo 70.

DETALII LINIARE IMOBIL

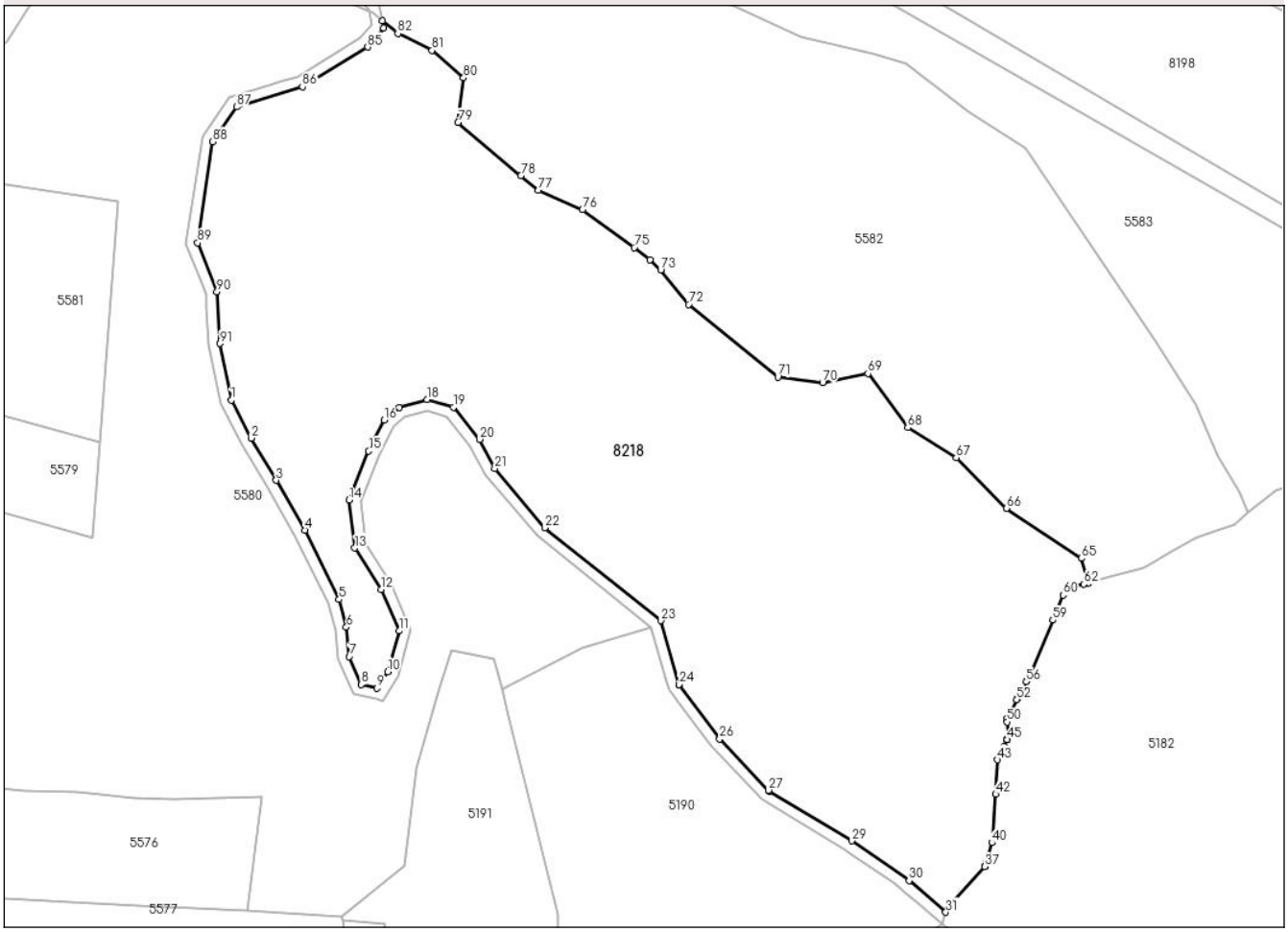

Date referitoare la teren

Crt	Categorie folosință	Intra vilan	Suprafaţa (mp)	Tarla	Parcelă	Nr. topo	Observaţii / Referinţe
1	faneata	NU	41.166	Belțag	1F	-	

Lungime Segmente

1) Valorile lungimilor segmentelor sunt obţinute din proiecţie în plan.

Punct început	X / Y	Punct sfârşit	X / Y	Lungime segment
1	556.354,665 675.769,581	2	556.361,771 675.755,996	15.331
4	556.380,9 675.723,102	5	556.393,198 675.698,385	27.608
7	556.396,77 675.677,97	8	556.401,108 675.668,018	10.856
10	556.410,55 675.672,611	11	556.414,633 675.687,156	15.108
13	556.398,812 675.716,758	14	556.396,817 675.733,908	17.266
16	556.409,274 675.762,435	17	556.414,633 675.767,029	7.058

Punct început	X / Y	Punct sfârşit	X / Y	Lungime segment
2	556.361,771 675.755,996	3	556.370,674 675.740,909	17.518
5	556.393,198 675.698,385	6	556.395,75 675.688,432	10.274
8	556.401,108 675.668,018	9	556.406,722 675.666,742	5.757
11	556.414,633 675.687,156	12	556.408,254 675.701,957	16.117
14	556.396,817 675.733,908	15	556.403,734 675.751,355	18.768
17	556.414,633 675.767,029	18	556.424,585 675.769,836	10.34

Punct început	X / Y	Punct sfârşit	X / Y	Lungime segment
3	556.370,674 675.740,909	4	556.380,9 675.723,102	20.534
6	556.395,75 675.688,432	7	556.396,77 675.677,97	10.512
9	556.406,722 675.666,742	10	556.410,55 675.672,611	7.007
12	556.408,254 675.701,957	13	556.398,812 675.716,758	17.556
15	556.403,734 675.751,355	16	556.409,274 675.762,435	12.389
18	556.424,585 675.769,836	19	556.434,027 675.767,029	9.85

Document care conține date cu caracter personal, protejat de prevederile Regulamentului (UE) nr. 679/2016 și Legii 190/2018

Punct început	X / Y	Punct sfârşit	X / Y	Lungime segment
19	556.434,027 675.767,029	20	556.443,349 675.755,584	14.76
22	556.466,664 675.723,934	23	556.508,135 675.690,788	53.089
25	556.514,947 675.667,728	26	556.529,226 675.648,547	23.913
28	556.546,874 675.630,005	29	556.576,375 675.612,117	34.5
31	556.610,066 675.586,678	32	556.610,549 675.587,953	1.363
34	556.610,956 675.588,408	35	556.610,96 675.588,412	0.006
37	556.623,969 675.602,938	38	556.624,04 675.603,174	0.246
40	556.626,542 675.611,466	41	556.626,967 675.612,874	1.471
43	556.628,616 675.641,069	44	556.630,945 675.645,949	5.408
46	556.632,083 675.648,334	47	556.632,086 675.648,341	0.007
49	556.632,525 675.649,26	50	556.632,059 675.654,64	5.4
52	556.635,465 675.662,537	53	556.635,831 675.663,232	0.785
55	556.637,508 675.666,411	56	556.638,858 675.668,97	2.893
58	556.640,208 675.671,528	59	556.648,34 675.691,014	21.115
61	556.653,081 675.702,375	62	556.659,387 675.703,858	6.478
64	556.660,998 675.704,431	65	556.658,454 675.713,051	8.987
67	556.613,811 675.748,968	68	556.596,466 675.759,74	20.418
70	556.566,021 675.775,826	71	556.550,02 675.777,792	16.121
73	556.508,134 675.815,953	74	556.504,409 675.819,695	5.28
76	556.480,184 675.837,523	77	556.464,47 675.844,52	17.201
79	556.435,663 675.868,668	80	556.437,643 675.884,663	16.117
82	556.414,171 675.900,495	83	556.408,656 675.905,049	7.152
85	556.403,395 675.895,661	86	556.380,04 675.881,453	27.337
88	556.348,03 675.861,855	89	556.342,646 675.825,72	36.534
91	556.350,582 675.789,74	1	556.354,665 675.769,581	20.569

Punct început	X / Y	Punct sfârşit	X / Y	Lungime segment
20	556.443,349 675.755,584	21	556.448,828 675.745,083	11.845
23	556.508,135 675.690,788	24	556.514,775 675.667,961	23.773
26	556.529,226 675.648,547	27	556.546,679 675.630,21	25.315
29	556.576,375 675.612,117	30	556.596,99 675.597,937	25.021
32	556.610,549 675.587,953	33	556.610,954 675.588,405	0.607
35	556.610,96 675.588,412	36	556.610,969 675.588,422	0.013
38	556.624,04 675.603,174	39	556.624,621 675.605,098	2.01
41	556.626,967 675.612,874	42	556.627,902 675.628,869	16.023
44	556.630,945 675.645,949	45	556.632,073 675.648,313	2.619
47	556.632,086 675.648,341	48	556.632,092 675.648,354	0.015
50	556.632,059 675.654,64	51	556.631,952 675.655,878	1.243
53	556.635,831 675.663,232	54	556.636,142 675.663,822	0.667
56	556.638,858 675.668,97	57	556.639,112 675.669,451	0.544
59	556.648,34 675.691,014	60	556.652,053 675.699,913	9.643
62	556.659,387 675.703,858	63	556.661,052 675.704,25	1.71
65	556.658,454 675.713,051	66	556.631,753 675.730,936	32.137
68	556.596,466 675.759,74	69	556.582,283 675.779,059	23.966
71	556.550,02 675.777,792	72	556.518,114 675.803,676	41.085
74	556.504,409 675.819,695	75	556.498,689 675.824,052	7.19
77	556.464,47 675.844,52	78	556.458,19 675.849,785	8.195
80	556.437,643 675.884,663	81	556.426,403 675.894,457	14.908
83	556.408,656 675.905,049	84	556.409,111 675.902,521	2.568
86	556.380,04 675.881,453	87	556.356,523 675.874,267	24.591
89	556.342,646 675.825,72	90	556.349,499 675.808,276	18.742

Punct început	X / Y	Punct sfârşit	X / Y	Lungime segment
21	556.448,828 675.745,083	22	556.466,664 675.723,934	27.667
24	556.514,775 675.667,961	25	556.514,947 675.667,728	0.29
27	556.546,679 675.630,21	28	556.546,874 675.630,005	0.283
30	556.596,99 675.597,937	31	556.610,066 675.586,678	17.255
33	556.610,954 675.588,405	34	556.610,956 675.588,408	0.004
36	556.610,969 675.588,422	37	556.623,969 675.602,938	19.486
39	556.624,621 675.605,098	40	556.626,542 675.611,466	6.651
42	556.627,902 675.628,869	43	556.628,616 675.641,069	12.221
45	556.632,073 675.648,313	46	556.632,083 675.648,334	0.023
48	556.632,092 675.648,354	49	556.632,525 675.649,26	1.004
51	556.631,952 675.655,878	52	556.635,465 675.662,537	7.529
54	556.636,142 675.663,822	55	556.637,508 675.666,411	2.927
57	556.639,112 675.669,451	58	556.640,208 675.671,528	2.349
60	556.652,053 675.699,913	61	556.653,081 675.702,375	2.668
63	556.661,052 675.704,25	64	556.660,998 675.704,431	0.189
66	556.631,753 675.730,936	67	556.613,811 675.748,968	25.438
69	556.582,283 675.779,059	70	556.566,021 675.775,826	16.58
72	556.518,114 675.803,676	73	556.508,134 675.815,953	15.822
75	556.498,689 675.824,052	76	556.480,184 675.837,523	22.889
78	556.458,19 675.849,785	79	556.435,663 675.868,668	29.394
81	556.426,403 675.894,457	82	556.414,171 675.900,495	13.641
84	556.409,111 675.902,521	85	556.403,395 675.895,661	8.929
87	556.356,523 675.874,267	88	556.348,03 675.861,855	15.039
90	556.349,499 675.808,276	91	556.350,582 675.789,74	18.567

**** Lungimile segmentelor sunt determinate în planul de proiecţie Stereo 70 şi sunt rotunjite la 1 milimetru.**
***** Distanţa dintre puncte este formată din segmente cumulate ce sunt mai mici decât valoarea 1 milimetru.**

Document care conține date cu caracter personal, protejat de prevederile Regulamentului (UE) nr. 679/2016 și Legii 190/2018

DATE DESPRE IMOBILUL NR. 8219

Oficiul de Cadastru şi Publicitate Imobiliară SUCEAVA
Biroul de Cadastru şi Publicitate Imobiliară Campulung Moldovenesc

A. Partea I. Descrierea imobilului

TEREN Extravilan

Adresa: Jud. Suceava

Nr. Crt	Nr cadastral Nr. topografic	Suprafaţa* (mp)	Observaţii / Referinţe
A1		2.747	Sector cadastral:17 Teren neimprejmuit;

B. Partea II. Proprietari şi acte

Inscrieri privitoare la dreptul de proprietate şi alte drepturi reale		Referinţe
/		
Act Administrativ nr. 24, din 21/11/2000 emis de Primaria Vama (HCL. Inventarul bunurilor care apartin dom. public al comunei Vama);		
B1	Intabulare, drept de PROPRIETATE, dobandit prin Constituire, cota actuala 1/1, cota initiala 1/1	A1
	1) **COMUNA VAMA**, CIF:4326698	

C. Partea III. SARCINI .

Inscrieri privind dezmembramintele dreptului de proprietate, drepturi reale de garanţie şi sarcini	Referinţe
NU SUNT	

Anexa Nr. 1 La Partea I

Teren

Nr cadastral	Suprafaţa (mp)*	Observaţii / Referinţe
	2.747	

* Suprafaţa este determinată in planul de proiecţie Stereo 70.

DETALII LINIARE IMOBIL

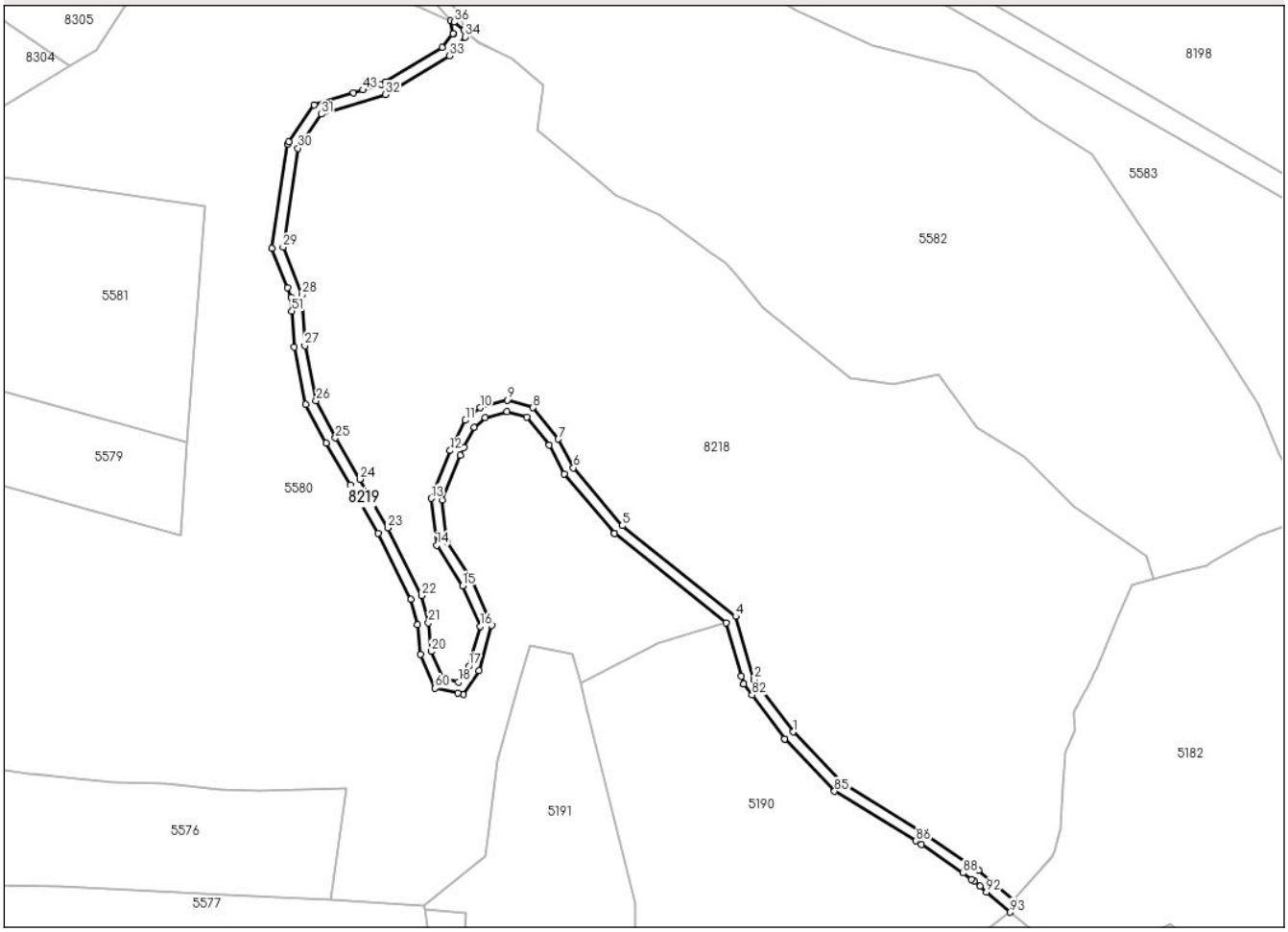

Date referitoare la teren

Crt	Categorie folosință	Intra vilan	Suprafaţa (mp)	Tarla	Parcelă	Nr. topo	Observaţii / Referinţe
1	drum	NU	2.747	ARINIȘ	1DR	-	

Lungime Segmente

1) Valorile lungimilor segmentelor sunt obţinute din proiecţie în plan.

Punct început	X / Y	Punct sfârşit	X / Y	Lungime segment
1	556.529,226 675.648,547	2	556.514,947 675.667,728	23.913
4	556.508,135 675.690,788	5	556.466,664 675.723,934	53.089
7	556.443,349 675.755,584	8	556.434,027 675.767,029	14.76
10	556.414,633 675.767,029	11	556.409,274 675.762,435	7.058
13	556.396,817 675.733,908	14	556.398,812 675.716,758	17.266
16	556.414,633 675.687,156	17	556.410,55 675.672,611	15.108

Punct început	X / Y	Punct sfârşit	X / Y	Lungime segment
2	556.514,947 675.667,728	3	556.514,775 675.667,961	0.29
5	556.466,664 675.723,934	6	556.448,828 675.745,083	27.667
8	556.434,027 675.767,029	9	556.424,585 675.769,836	9.85
11	556.409,274 675.762,435	12	556.403,734 675.751,355	12.389
14	556.398,812 675.716,758	15	556.408,254 675.701,957	17.556
17	556.410,55 675.672,611	18	556.406,722 675.666,742	7.007

Punct început	X / Y	Punct sfârşit	X / Y	Lungime segment
3	556.514,775 675.667,961	4	556.508,135 675.690,788	23.773
6	556.448,828 675.745,083	7	556.443,349 675.755,584	11.845
9	556.424,585 675.769,836	10	556.414,633 675.767,029	10.34
12	556.403,734 675.751,355	13	556.396,817 675.733,908	18.768
15	556.408,254 675.701,957	16	556.414,633 675.687,156	16.117
18	556.406,722 675.666,742	19	556.401,108 675.668,018	5.757

Document care conține date cu caracter personal, protejat de prevederile Regulamentului (UE) nr. 679/2016 și Legii 190/2018

Punct început	X / Y	Punct sfârşit	X / Y	Lungime segment
19	556.401,108 675.668,018	20	556.396,77 675.677,97	10.856
22	556.393,198 675.698,385	23	556.380,9 675.723,102	27.608
25	556.361,771 675.755,996	26	556.354,665 675.769,581	15.331
28	556.349,499 675.808,276	29	556.342,646 675.825,72	18.742
31	556.356,523 675.874,267	32	556.380,04 675.881,453	24.591
34	556.409,111 675.902,521	35	556.408,656 675.905,049	2.568
37	556.403,973 675.908,458	38	556.404,828 675.903,712	4.822
40	556.400,743 675.898,733	41	556.379,979 675.886,1	24.305
43	556.371,887 675.883,145	44	556.368,238 675.882,03	3.815
46	556.344,757 675.864,161	47	556.344,205 675.863,354	0.978
49	556.344,175 675.810,877	50	556.345,538 675.807,406	3.729
52	556.346,601 675.789,223	53	556.350,853 675.768,229	21.42
55	556.367,212 675.738,896	56	556.377,368 675.721,213	20.391
58	556.391,794 675.687,737	59	556.392,846 675.676,951	10.837
61	556.406,487 675.662,692	62	556.408,547 675.662,224	2.113
64	556.418,863 675.687,438	65	556.411,795 675.703,836	17.856
67	556.400,902 675.733,369	68	556.407,384 675.749,72	17.588
70	556.412,486 675.759,924	71	556.416,563 675.763,418	5.369
73	556.431,7 675.763,546	74	556.439,986 675.753,373	13.12
76	556.463,856 675.721,054	77	556.463,858 675.721,052	0.003
79	556.510,271 675.669,033	80	556.511,106 675.666,163	2.989
82	556.514,166 675.662,014	83	556.526,044 675.645,91	20.01
85	556.544,335 675.626,855	86	556.574,187 675.608,755	34.911
88	556.591,278 675.597,0	89	556.594,531 675.594,763	3.948
91	556.597,552 675.592,162	92	556.599,904 675.590,137	3.104
94	556.610,066 675.586,678	95	556.596,99 675.597,937	17.255
97	556.546,874 675.630,005	98	556.546,679 675.630,21	0.283

Punct început	X / Y	Punct sfârşit	X / Y	Lungime segment
20	556.396,77 675.677,97	21	556.395,75 675.688,432	10.512
23	556.380,9 675.723,102	24	556.370,674 675.740,909	20.534
26	556.354,665 675.769,581	27	556.350,582 675.789,74	20.569
29	556.342,646 675.825,72	30	556.348,03 675.861,855	36.534
32	556.380,04 675.881,453	33	556.403,395 675.895,661	27.337
35	556.408,656 675.905,049	36	556.405,142 675.907,95	4.557
38	556.404,828 675.903,712	39	556.404,839 675.903,648	0.065
41	556.379,979 675.886,1	42	556.378,386 675.885,131	1.865
44	556.368,238 675.882,03	45	556.354,009 675.877,682	14.878
47	556.344,205 675.863,354	48	556.338,527 675.825,252	38.523
50	556.345,538 675.807,406	51	556.345,833 675.802,37	5.044
53	556.350,853 675.768,229	54	556.358,27 675.754,051	16.001
56	556.377,368 675.721,213	57	556.389,424 675.696,981	27.066
59	556.392,846 675.676,951	60	556.398,245 675.664,565	13.512
62	556.408,547 675.662,224	63	556.414,231 675.670,939	10.405
65	556.411,795 675.703,836	66	556.402,674 675.718,133	16.958
68	556.407,384 675.749,72	69	556.408,791 675.752,534	3.146
71	556.416,563 675.763,418	72	556.424,552 675.765,671	8.3
74	556.439,986 675.753,373	75	556.445,481 675.742,841	11.879
77	556.463,858 675.721,052	78	556.504,622 675.688,451	52.197
80	556.511,106 675.666,163	81	556.511,111 675.666,156	0.008
83	556.526,044 675.645,91	84	556.526,058 675.645,891	0.023
86	556.574,187 675.608,755	87	556.576,138 675.607,413	2.368
89	556.594,531 675.594,763	90	556.595,488 675.593,939	1.263
92	556.599,904 675.590,137	93	556.608,557 675.582,693	11.414
95	556.596,99 675.597,937	96	556.576,375 675.612,117	25.021
98	556.546,679 675.630,21	1	556.529,226 675.648,547	25.315

Punct început	X / Y	Punct sfârşit	X / Y	Lungime segment
21	556.395,75 675.688,432	22	556.393,198 675.698,385	10.274
24	556.370,674 675.740,909	25	556.361,771 675.755,996	17.518
27	556.350,582 675.789,74	28	556.349,499 675.808,276	18.567
30	556.348,03 675.861,855	31	556.356,523 675.874,267	15.039
33	556.403,395 675.895,661	34	556.409,111 675.902,521	8.929
36	556.405,142 675.907,95	37	556.403,973 675.908,458	1.274
39	556.404,839 675.903,648	40	556.400,743 675.898,733	6.398
42	556.378,386 675.885,131	43	556.371,887 675.883,145	6.797
45	556.354,009 675.877,682	46	556.344,757 675.864,161	16.383
48	556.338,527 675.825,252	49	556.344,175 675.810,877	15.444
51	556.345,833 675.802,37	52	556.346,601 675.789,223	13.17
54	556.358,27 675.754,051	55	556.367,212 675.738,896	17.597
57	556.389,424 675.696,981	58	556.391,794 675.687,737	9.543
60	556.398,245 675.664,565	61	556.406,487 675.662,692	8.452
63	556.414,231 675.670,939	64	556.418,863 675.687,438	17.137
66	556.402,674 675.718,133	67	556.400,902 675.733,369	15.339
69	556.408,791 675.752,534	70	556.412,486 675.759,924	8.262
72	556.424,552 675.765,671	73	556.431,7 675.763,546	7.458
75	556.445,481 675.742,841	76	556.463,856 675.721,054	28.501
78	556.504,622 675.688,451	79	556.510,271 675.669,033	20.223
81	556.511,111 675.666,156	82	556.514,166 675.662,014	5.148
84	556.526,058 675.645,891	85	556.544,335 675.626,855	26.39
87	556.576,138 675.607,413	88	556.591,278 675.597,0	18.376
90	556.595,488 675.593,939	91	556.597,552 675.592,162	2.723
93	556.608,557 675.582,693	94	556.610,066 675.586,678	4.261
96	556.576,375 675.612,117	97	556.546,874 675.630,005	34.5

**** Lungimile segmentelor sunt determinate în planul de proiecţie Stereo 70 şi sunt rotunjite la 1 milimetru.**
***** Distanţa dintre puncte este formată din segmente cumulate ce sunt mai mici decât valoarea 1 milimetru.**

Document care conține date cu caracter personal, protejat de prevederile Regulamentului (UE) nr. 679/2016 și Legii 190/2018

DATE DESPRE IMOBILUL NR. 8303

Oficiul de Cadastru şi Publicitate Imobiliară SUCEAVA
Biroul de Cadastru şi Publicitate Imobiliară Campulung Moldovenesc

A. Partea I. Descrierea imobilului

TEREN Extravilan

Adresa: Jud. Suceava

Nr. Crt	Nr cadastral Nr. topografic	Suprafaţa* (mp)	Observaţii / Referinţe
A1		9.087	Sector cadastral:17 Teren neimprejmuit;

B. Partea II. Proprietari şi acte

Inscrieri privitoare la dreptul de proprietate şi alte drepturi reale		Referinţe
/		
Act Normativ nr. 7, din 13/03/1996 emis de Parlamentul Romaniei (Lege);		
B1	Intabulare, drept de PROPRIETATE, dobandit prin Lege, cota actuala 1/1, cota initiala 1/1	A1
	1) **NEIDENTIFICAT NEIDENTIFICAT**, Lipsa C.N.P.	
Act Administrativ nr. 6841, din 23/06/2023 emis de Primaria Vama (Adeverinta proprietate);		
B2	Se notează posesia faptică	A1
	1) **BADALE Aspazia**	

C. Partea III. SARCINI .

Inscrieri privind dezmembramintele dreptului de proprietate, drepturi reale de garanţie şi sarcini	Referinţe
NU SUNT	

Document care conține date cu caracter personal, protejat de prevederile Regulamentului (UE) nr. 679/2016 și Legii 190/2018

Anexa Nr. 1 La Partea I

Teren

Nr cadastral	Suprafaţa (mp)*	Observaţii / Referinţe
	9.087	

* Suprafaţa este determinată in planul de proiecţie Stereo 70.

DETALII LINIARE IMOBIL

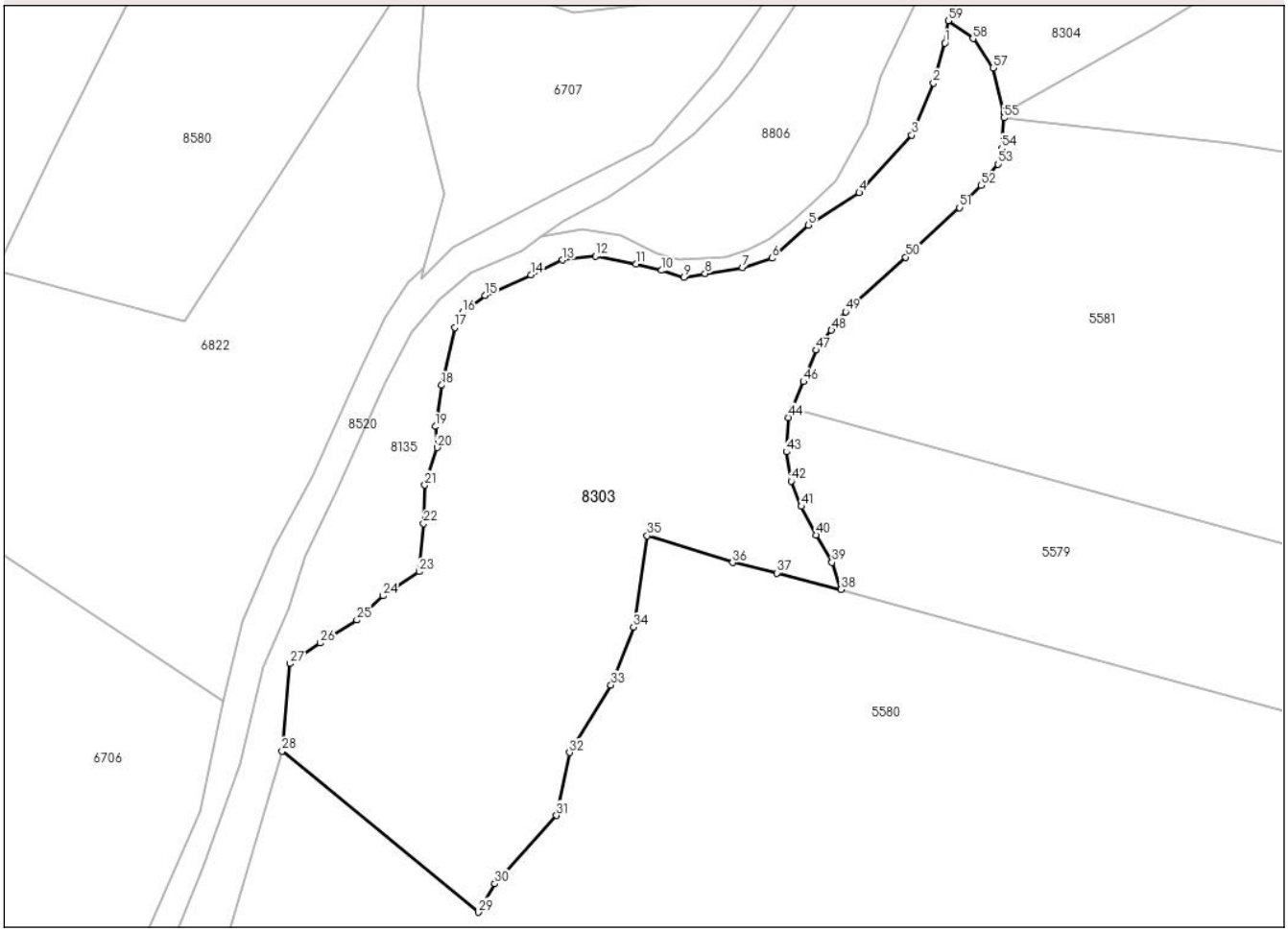

Date referitoare la teren

Crt	Categorie folosință	Intra vilan	Suprafaţa (mp)	Tarla	Parcelă	Nr. topo	Observaţii / Referinţe
1	faneata	NU	9.087	Belțag	1F	-	

Lungime Segmente

1) Valorile lungimilor segmentelor sunt obţinute din proiecţie în plan.

Punct început	X / Y	Punct sfârşit	X / Y	Lungime segment
1	556.191,543 675.870,906	2	556.189,245 675.862,574	8.643
4	556.173,797 675.839,874	5	556.163,305 675.833,136	12.469
7	556.149,546 675.824,291	8	556.141,83 675.823,127	7.803
10	556.132,802 675.823,776	11	556.127,493 675.825,068	5.464
13	556.112,265 675.825,902	14	556.105,69 675.822,814	7.264
16	556.091,519 675.815,014	17	556.089,848 675.811,92	3.516

Punct început	X / Y	Punct sfârşit	X / Y	Lungime segment
2	556.189,245 675.862,574	3	556.184,687 675.851,807	11.692
5	556.163,305 675.833,136	6	556.155,684 675.826,289	10.245
8	556.141,83 675.823,127	9	556.137,407 675.822,335	4.493
11	556.127,493 675.825,068	12	556.119,066 675.826,751	8.593
14	556.105,69 675.822,814	15	556.096,147 675.818,587	10.437
17	556.089,848 675.811,92	18	556.087,158 675.799,975	12.244

Punct început	X / Y	Punct sfârşit	X / Y	Lungime segment
3	556.184,687 675.851,807	4	556.173,797 675.839,874	16.155
6	556.155,684 675.826,289	7	556.149,546 675.824,291	6.455
9	556.137,407 675.822,335	10	556.132,802 675.823,776	4.825
12	556.119,066 675.826,751	13	556.112,265 675.825,902	6.854
15	556.096,147 675.818,587	16	556.091,519 675.815,014	5.847
18	556.087,158 675.799,975	19	556.085,844 675.791,414	8.661

Document care conține date cu caracter personal, protejat de prevederile Regulamentului (UE) nr. 679/2016 și Legii 190/2018

Punct început	X / Y	Punct sfârşit	X / Y	Lungime segment
19	556.085,844 675.791,414	20	556.086,217 675.787,058	4.372
22	556.083,431 675.771,273	23	556.082,454 675.761,332	9.989
25	556.069,575 675.751,302	26	556.061,965 675.746,542	8.976
28	556.054,034 675.724,135	29	556.094,758 675.690,741	52.665
31	556.110,975 675.710,799	32	556.113,699 675.723,819	13.302
34	556.126,968 675.749,829	35	556.129,804 675.768,786	19.168
37	556.156,768 675.761,046	38	556.169,981 675.757,647	13.643
40	556.164,857 675.768,95	41	556.161,78 675.774,86	6.663
43	556.158,7 675.786,143	44	556.159,163 675.793,254	7.126
46	556.162,25 675.800,727	47	556.164,929 675.807,213	7.018
49	556.170,964 675.815,179	50	556.183,465 675.826,52	16.879
52	556.199,084 675.841,385	53	556.202,588 675.845,81	5.644
55	556.203,842 675.855,375	56	556.203,876 675.856,391	1.017
58	556.197,417 675.871,804	59	556.192,274 675.875,524	6.347

Punct început	X / Y	Punct sfârşit	X / Y	Lungime segment
20	556.086,217 675.787,058	21	556.083,667 675.779,267	8.198
23	556.082,454 675.761,332	24	556.075,017 675.756,316	8.97
26	556.061,965 675.746,542	27	556.055,706 675.742,272	7.577
29	556.094,758 675.690,741	30	556.098,187 675.696,644	6.827
32	556.113,699 675.723,819	33	556.122,299 675.737,855	16.461
35	556.129,804 675.768,786	36	556.147,538 675.763,213	18.589
38	556.169,981 675.757,647	39	556.168,163 675.763,235	5.876
41	556.161,78 675.774,86	42	556.159,674 675.780,084	5.633
44	556.159,163 675.793,254	45	556.159,945 675.795,148	2.049
47	556.164,929 675.807,213	48	556.168,067 675.811,355	5.196
50	556.183,465 675.826,52	51	556.194,64 675.836,783	15.172
53	556.202,588 675.845,81	54	556.203,332 675.849,038	3.313
56	556.203,876 675.856,391	57	556.201,571 675.865,719	9.609
59	556.192,274 675.875,524	1	556.191,543 675.870,906	4.675

Punct început	X / Y	Punct sfârşit	X / Y	Lungime segment
21	556.083,667 675.779,267	22	556.083,431 675.771,273	7.997
24	556.075,017 675.756,316	25	556.069,575 675.751,302	7.4
27	556.055,706 675.742,272	28	556.054,034 675.724,135	18.214
30	556.098,187 675.696,644	31	556.110,975 675.710,799	19.076
33	556.122,299 675.737,855	34	556.126,968 675.749,829	12.852
36	556.147,538 675.763,213	37	556.156,768 675.761,046	9.481
39	556.168,163 675.763,235	40	556.164,857 675.768,95	6.602
42	556.159,674 675.780,084	43	556.158,7 675.786,143	6.137
45	556.159,945 675.795,148	46	556.162,25 675.800,727	6.036
48	556.168,067 675.811,355	49	556.170,964 675.815,179	4.798
51	556.194,64 675.836,783	52	556.199,084 675.841,385	6.397
54	556.203,332 675.849,038	55	556.203,842 675.855,375	6.358
57	556.201,571 675.865,719	58	556.197,417 675.871,804	7.368

**** Lungimile segmentelor sunt determinate în planul de proiecţie Stereo 70 şi sunt rotunjite la 1 milimetru.**
***** Distanţa dintre puncte este formată din segmente cumulate ce sunt mai mici decât valoarea 1 milimetru.**

Document care conține date cu caracter personal, protejat de prevederile Regulamentului (UE) nr. 679/2016 și Legii 190/2018

DATE DESPRE IMOBILUL NR. 8304

Oficiul de Cadastru şi Publicitate Imobiliară SUCEAVA
Biroul de Cadastru şi Publicitate Imobiliară Campulung Moldovenesc

A. Partea I. Descrierea imobilului

TEREN Extravilan

Adresa: Jud. Suceava

Nr. Crt	Nr cadastral Nr. topografic	Suprafaţa* (mp)	Observaţii / Referinţe
A1		2.828	Sector cadastral:17 Teren neimprejmuit;

B. Partea II. Proprietari şi acte

Inscrieri privitoare la dreptul de proprietate şi alte drepturi reale		Referinţe
/		
Act Normativ nr. 7, din 13/03/1996 emis de Parlamentul Romaniei (Lege);		
B1	Intabulare, drept de PROPRIETATE, dobandit prin Lege, cota actuala 1/1, cota initiala 1/1	A1
	1) **NEIDENTIFICAT NEIDENTIFICAT**, Lipsa C.N.P.	
Act Administrativ nr. 6840, din 23/06/2023 emis de Comuna Vama (Adeverinta proprietate);		
B2	Se notează posesia faptică	A1
	1) **BADALE RODICA**, Lipsa C.N.P.	

C. Partea III. SARCINI .

Inscrieri privind dezmembramintele dreptului de proprietate, drepturi reale de garanţie şi sarcini	Referinţe
NU SUNT	

Document care conține date cu caracter personal, protejat de prevederile Regulamentului (UE) nr. 679/2016 și Legii 190/2018

Anexa Nr. 1 La Partea I

Teren

Nr cadastral	Suprafaţa (mp)*	Observaţii / Referinţe
	2.828	

* Suprafaţa este determinată in planul de proiecţie Stereo 70.

DETALII LINIARE IMOBIL

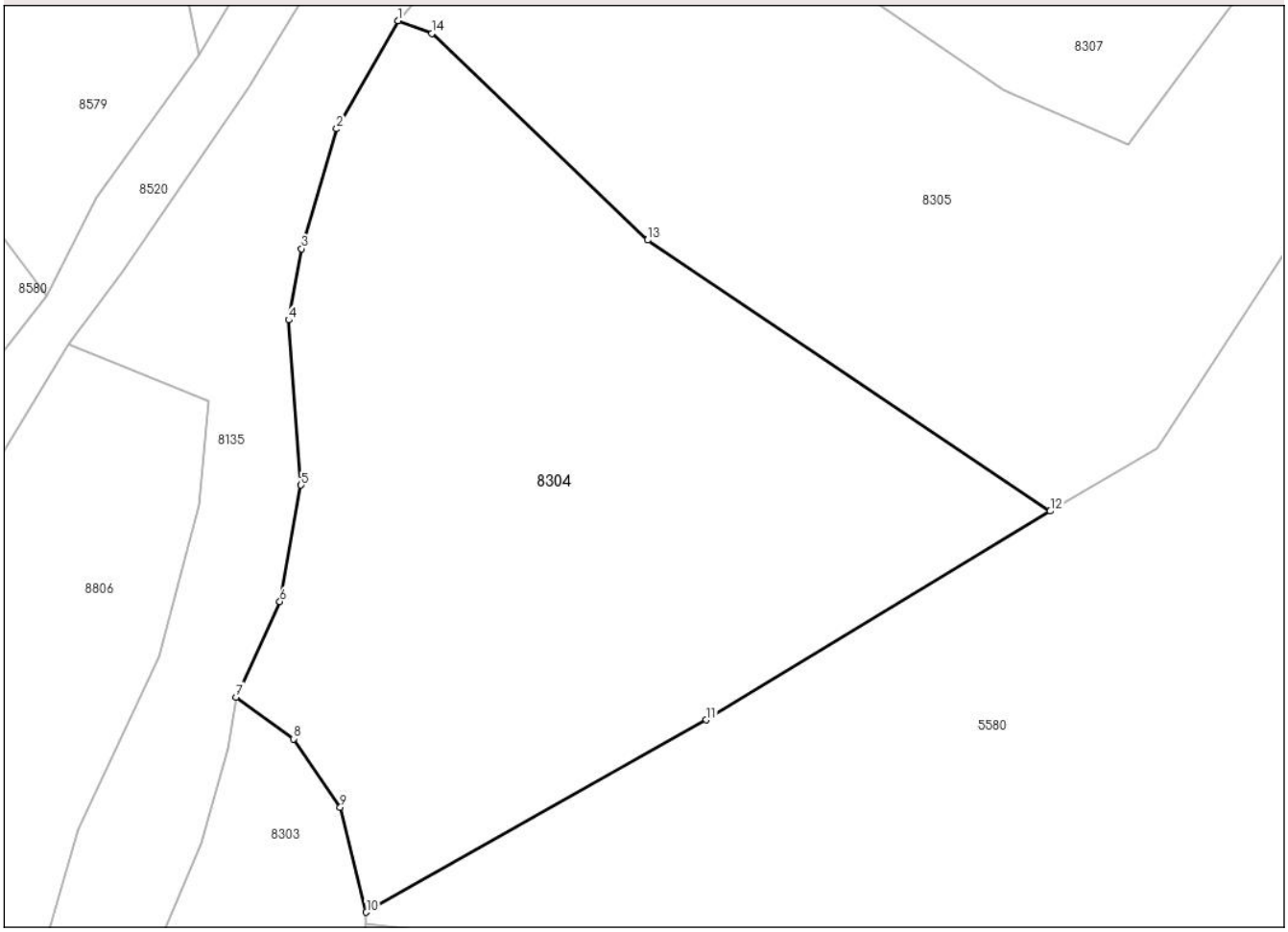

Date referitoare la teren

Crt	Categorie folosință	Intra vilan	Suprafaţa (mp)	Tarla	Parcelă	Nr. topo	Observaţii / Referinţe
1	faneata	NU	2.828	Belțag	1F	-	

Lungime Segmente
1) Valorile lungimilor segmentelor sunt obţinute din proiecţie în plan.

Punct început	X / Y	Punct sfârşit	X / Y	Lungime segment (** (m)
1	556.206,691 675.935,659	2	556.201,237 675.926,05	11.049
2	556.201,237 675.926,05	3	556.198,107 675.915,385	11.115
3	556.198,107 675.915,385	4	556.196,977 675.909,049	6.436
4	556.196,977 675.909,049	5	556.198,076 675.894,372	14.718
5	556.198,076 675.894,372	6	556.196,193 675.884,013	10.529

Document care conține date cu caracter personal, protejat de prevederile Regulamentului (UE) nr. 679/2016 și Legii 190/2018

Punct început	X / Y	Punct sfârşit	X / Y	Lungime segment (** (m)
6	556.196,193 675.884,013	7	556.192,274 675.875,524	9.35
7	556.192,274 675.875,524	8	556.197,417 675.871,804	6.347
8	556.197,417 675.871,804	9	556.201,571 675.865,719	7.368
9	556.201,571 675.865,719	10	556.203,876 675.856,391	9.609
10	556.203,876 675.856,391	11	556.234,152 675.873,488	34.77
11	556.234,152 675.873,488	12	556.264,76 675.892,05	35.797
12	556.264,76 675.892,05	13	556.228,912 675.916,151	43.196
13	556.228,912 675.916,151	14	556.209,695 675.934,51	26.577
14	556.209,695 675.934,51	1	556.206,691 675.935,659	3.216

** Lungimile segmentelor sunt determinate în planul de proiecţie Stereo 70 şi sunt rotunjite la 1 milimetru.
*** Distanţa dintre puncte este formată din segmente cumulate ce sunt mai mici decât valoarea 1 milimetru.

Document care conține date cu caracter personal, protejat de prevederile Regulamentului (UE) nr. 679/2016 și Legii 190/2018

DATE DESPRE IMOBILUL NR. 8305

Oficiul de Cadastru şi Publicitate Imobiliară SUCEAVA
Biroul de Cadastru şi Publicitate Imobiliară Campulung Moldovenesc

A. Partea I. Descrierea imobilului

TEREN Extravilan

Adresa: Jud. Suceava

Nr. Crt	Nr cadastral Nr. topografic	Suprafaţa* (mp)	Observaţii / Referinţe
A1		4.088	Sector cadastral:17 Teren neimprejmuit;

B. Partea II. Proprietari şi acte

Inscrieri privitoare la dreptul de proprietate şi alte drepturi reale		Referinţe
/		
Act Normativ nr. 7, din 13/03/1996 emis de Parlamentul Romaniei (Lege);		
B1	Intabulare, drept de PROPRIETATE, dobandit prin Lege, cota actuala 1/1, cota initiala 1/1	A1
	1) **NEIDENTIFICAT NEIDENTIFICAT**, Lipsa C.N.P.	
Act Administrativ nr. 8182, din 28/07/2023 emis de Primaria Vama (Adeverinta proprietate);		
B2	Se notează posesia faptică	A1
	1) **ŢURCANU GHEORGHE**, Lipsa C.N.P. 2) **ŢURCANU ANA**, Lipsa C.N.P.	

C. Partea III. SARCINI .

Inscrieri privind dezmembramintele dreptului de proprietate, drepturi reale de garanţie şi sarcini	Referinţe
NU SUNT	

Anexa Nr. 1 La Partea I

Teren

Nr cadastral	Suprafaţa (mp)*	Observaţii / Referinţe
	4.088	

* Suprafaţa este determinată in planul de proiecţie Stereo 70.

DETALII LINIARE IMOBIL

Date referitoare la teren

Crt	Categorie folosință	Intra vilan	Suprafaţa (mp)	Tarla	Parcelă	Nr. topo	Observaţii / Referinţe
1	faneata	NU	4.088	Belțag	1F	-	

Lungime Segmente
1) Valorile lungimilor segmentelor sunt obţinute din proiecţie în plan.

Punct început	X / Y	Punct sfârşit	X / Y	Lungime segment (** (m)
1	556.337,106 675.956,916	2	556.338,96 675.979,58	22.74
2	556.338,96 675.979,58	3	556.329,898 675.995,41	18.24
3	556.329,898 675.995,41	4	556.313,126 675.985,054	19.712
4	556.313,126 675.985,054	5	556.297,618 675.962,878	27.061
5	556.297,618 675.962,878	6	556.282,25 675.938,811	28.555

Document care conține date cu caracter personal, protejat de prevederile Regulamentului (UE) nr. 679/2016 și Legii 190/2018

Punct început	X / Y	Punct sfârşit	X / Y	Lungime segment (** (m)
6	556.282,25 675.938,811	7	556.271,741 675.924,666	17.622
7	556.271,741 675.924,666	8	556.260,597 675.929,507	12.15
8	556.260,597 675.929,507	9	556.228,413 675.951,744	39.119
9	556.228,413 675.951,744	10	556.223,477 675.955,154	5.999
10	556.223,477 675.955,154	11	556.206,691 675.935,659	25.726
11	556.206,691 675.935,659	12	556.209,695 675.934,51	3.216
12	556.209,695 675.934,51	13	556.228,912 675.916,151	26.577
13	556.228,912 675.916,151	14	556.264,76 675.892,05	43.196
14	556.264,76 675.892,05	15	556.274,263 675.897,616	11.013
15	556.274,263 675.897,616	16	556.285,756 675.915,315	21.103
16	556.285,756 675.915,315	17	556.288,072 675.918,882	4.253
17	556.288,072 675.918,882	18	556.297,311 675.931,919	15.979
18	556.297,311 675.931,919	19	556.312,214 675.949,324	22.914
19	556.312,214 675.949,324	20	556.321,037 675.953,844	9.913
20	556.321,037 675.953,844	1	556.337,106 675.956,916	16.36

** Lungimile segmentelor sunt determinate în planul de proiecţie Stereo 70 şi sunt rotunjite la 1 milimetru.
*** Distanţa dintre puncte este formată din segmente cumulate ce sunt mai mici decât valoarea 1 milimetru.

Document care conține date cu caracter personal, protejat de prevederile Regulamentului (UE) nr. 679/2016 și Legii 190/2018

DATE DESPRE IMOBILUL NR. 8307

Oficiul de Cadastru şi Publicitate Imobiliară SUCEAVA
Biroul de Cadastru şi Publicitate Imobiliară Campulung Moldovenesc

A. Partea I. Descrierea imobilului

Nr. CF vechi:30746
Nr. cadastral vechi:30746

TEREN Extravilan

Adresa: Nr. fn, Jud. Suceava

Nr. Crt	Nr cadastral Nr. topografic	Suprafaţa* (mp)	Observaţii / Referinţe
A1	30746	2.824	Sector cadastral:17 Teren neimprejmuit;

B. Partea II. Proprietari şi acte

Inscrieri privitoare la dreptul de proprietate şi alte drepturi reale		Referinţe
2033 / 24/03/2010		
Hotarare Judecatoreasca nr. 1692, din 18/11/2009 emis de JUDECATORIA CAMPULUNG MOLDOVENESC;		
B1	se noteaza ca din imobilele cu nr.top. 3307/3,3308,3300 si parte din imobilul cu nr.top. 3310 din CF 30387 Vama se formeaza imobilul cu nr.cad .30746	A1
11370 / 28/07/2021		
Act Administrativ nr. 8248, din 13/07/2021 emis de Primaria comunei Vama;		
B5	se noteaza actualizarea informatiei cadastrale a imobilului cu nr. cad. 30746 prin schimbarea destinatiei in intravilanul comunei Vama	A1
12440 / 18/08/2021		
Act Notarial nr. 2395, din 17/08/2021 emis de Scraba Luminita Doru Paul (Contract de vanzare - cumparare);		
B6	Intabulare, drept de PROPRIETATE, dobandit prin Conventie, cota actuala 1/1, cota initiala 1/1	A1
	1) **ŢURCANU GHEORGHE** 2) **ŢURCANU ANA**, bun comun	
B7	se radiază antecontractul înscris sub B4.	A1

C. Partea III. SARCINI .

Inscrieri privind dezmembramintele dreptului de proprietate, drepturi reale de garanţie şi sarcini	Referinţe
NU SUNT	

Document care conține date cu caracter personal, protejat de prevederile Regulamentului (UE) nr. 679/2016 și Legii 190/2018

Anexa Nr. 1 La Partea I

Teren

Nr cadastral	Suprafaţa (mp)*	Observaţii / Referinţe
30746	2.824	

* Suprafaţa este determinată in planul de proiecţie Stereo 70.

DETALII LINIARE IMOBIL

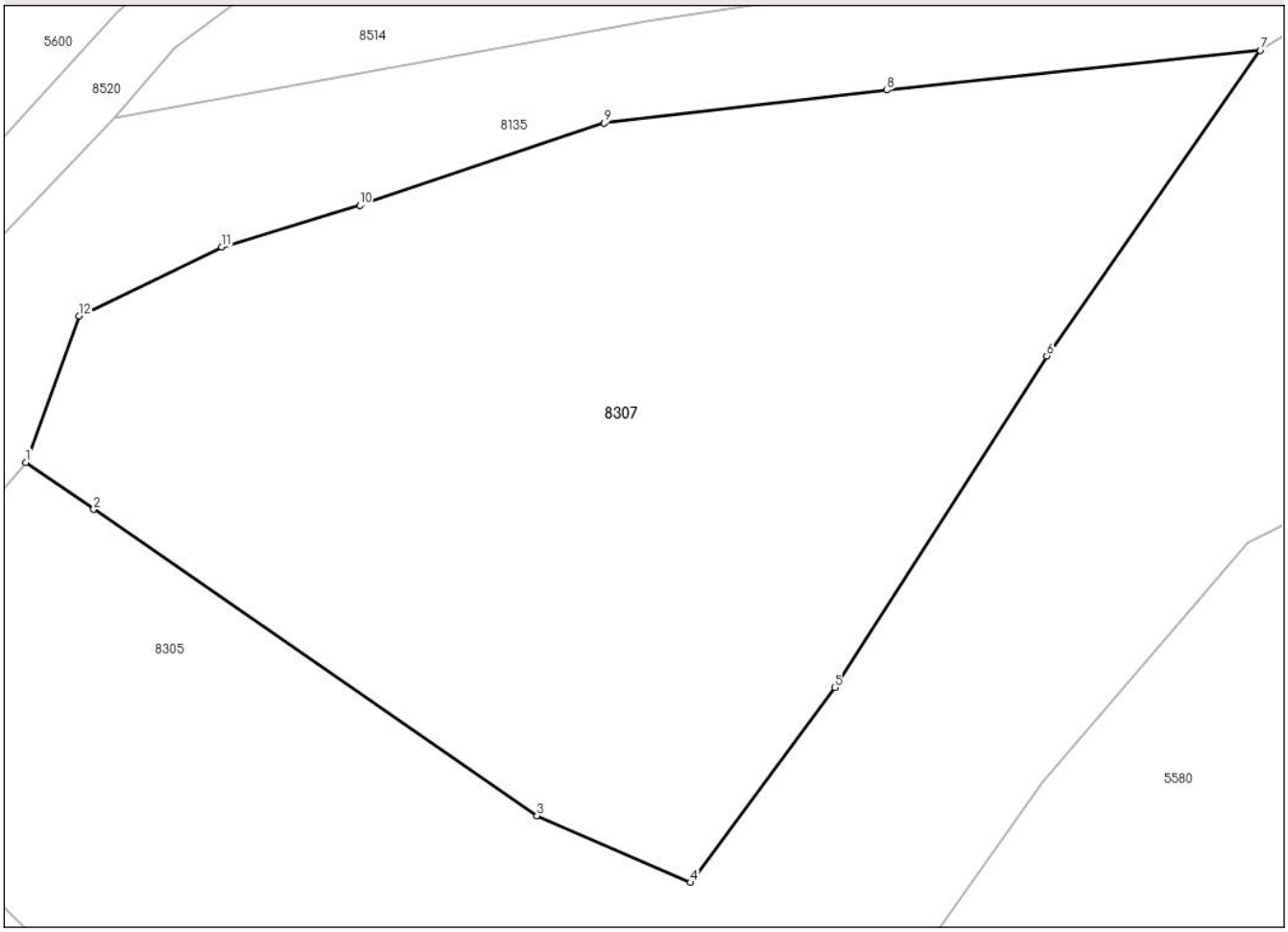

Date referitoare la teren

Crt	Categorie folosință	Intra vilan	Suprafaţa (mp)	Tarla	Parcelă	Nr. topo	Observaţii / Referinţe
1	faneata	NU	2.824	-	-	-	HCL 87/2013

Lungime Segmente
1) Valorile lungimilor segmentelor sunt obţinute din proiecţie în plan.

Punct început	X / Y	Punct sfârşit	X / Y	Lungime segment (** (m)
1	556.223,477 675.955,154	2	556.228,413 675.951,744	5.999
2	556.228,413 675.951,744	3	556.260,597 675.929,507	39.119
3	556.260,597 675.929,507	4	556.271,741 675.924,666	12.15
4	556.271,741 675.924,666	5	556.282,25 675.938,811	17.622
5	556.282,25 675.938,811	6	556.297,618 675.962,878	28.555

Document care conține date cu caracter personal, protejat de prevederile Regulamentului (UE) nr. 679/2016 și Legii 190/2018

Punct început	X / Y	Punct sfârşit	X / Y	Lungime segment (** (m)
6	556.297,618 675.962,878	7	556.313,126 675.985,054	27.061
7	556.313,126 675.985,054	8	556.285,991 675.982,164	27.288
8	556.285,991 675.982,164	9	556.265,471 675.979,767	20.66
9	556.265,471 675.979,767	10	556.247,727 675.973,817	18.715
10	556.247,727 675.973,817	11	556.237,697 675.970,793	10.476
11	556.237,697 675.970,793	12	556.227,351 675.965,787	11.493
12	556.227,351 675.965,787	1	556.223,477 675.955,154	11.317

** Lungimile segmentelor sunt determinate în planul de proiecţie Stereo 70 şi sunt rotunjite la 1 milimetru.
*** Distanţa dintre puncte este formată din segmente cumulate ce sunt mai mici decât valoarea 1 milimetru.

Document care conține date cu caracter personal, protejat de prevederile Regulamentului (UE) nr. 679/2016 și Legii 190/2018