DATE DESPRE IMOBILUL NR. 1983

Oficiul de Cadastru şi Publicitate Imobiliară SUCEAVA
Biroul de Cadastru şi Publicitate Imobiliară Campulung Moldovenesc

A. Partea I. Descrierea imobilului

TEREN Extravilan

Adresa: Jud. Suceava

Nr. Crt	Nr cadastral Nr. topografic	Suprafaţa* (mp)	Observaţii / Referinţe
A1		8.394	Sector cadastral:15 Teren neimprejmuit; Terenul face parte din parcela 1674/3 din CF 928.

B. Partea II. Proprietari şi acte

Inscrieri privitoare la dreptul de proprietate şi alte drepturi reale		Referinţe
/		
Act Normativ nr. 7, din 13/03/1996 emis de Parlamentul Romaniei (Lege);		
B1	Inscrierea provizorie, drept de PROPRIETATE, dobandit prin Lege, cota actuala 1/1, cota initiala 1/1	A1
	1) **COMUNA VAMA**, CIF:4326698, Proprietar neidentificat.	

C. Partea III. SARCINI .

Inscrieri privind dezmembramintele dreptului de proprietate, drepturi reale de garanţie şi sarcini	Referinţe
NU SUNT	

Document care conține date cu caracter personal, protejat de prevederile Regulamentului (UE) nr. 679/2016 și Legii 190/2018

Anexa Nr. 1 La Partea I

Teren

Nr cadastral	Suprafaţa (mp)*	Observaţii / Referinţe
	8.394	Terenul face parte din parcela 1674/3 din CF 928.

* Suprafaţa este determinată in planul de proiecţie Stereo 70.

DETALII LINIARE IMOBIL

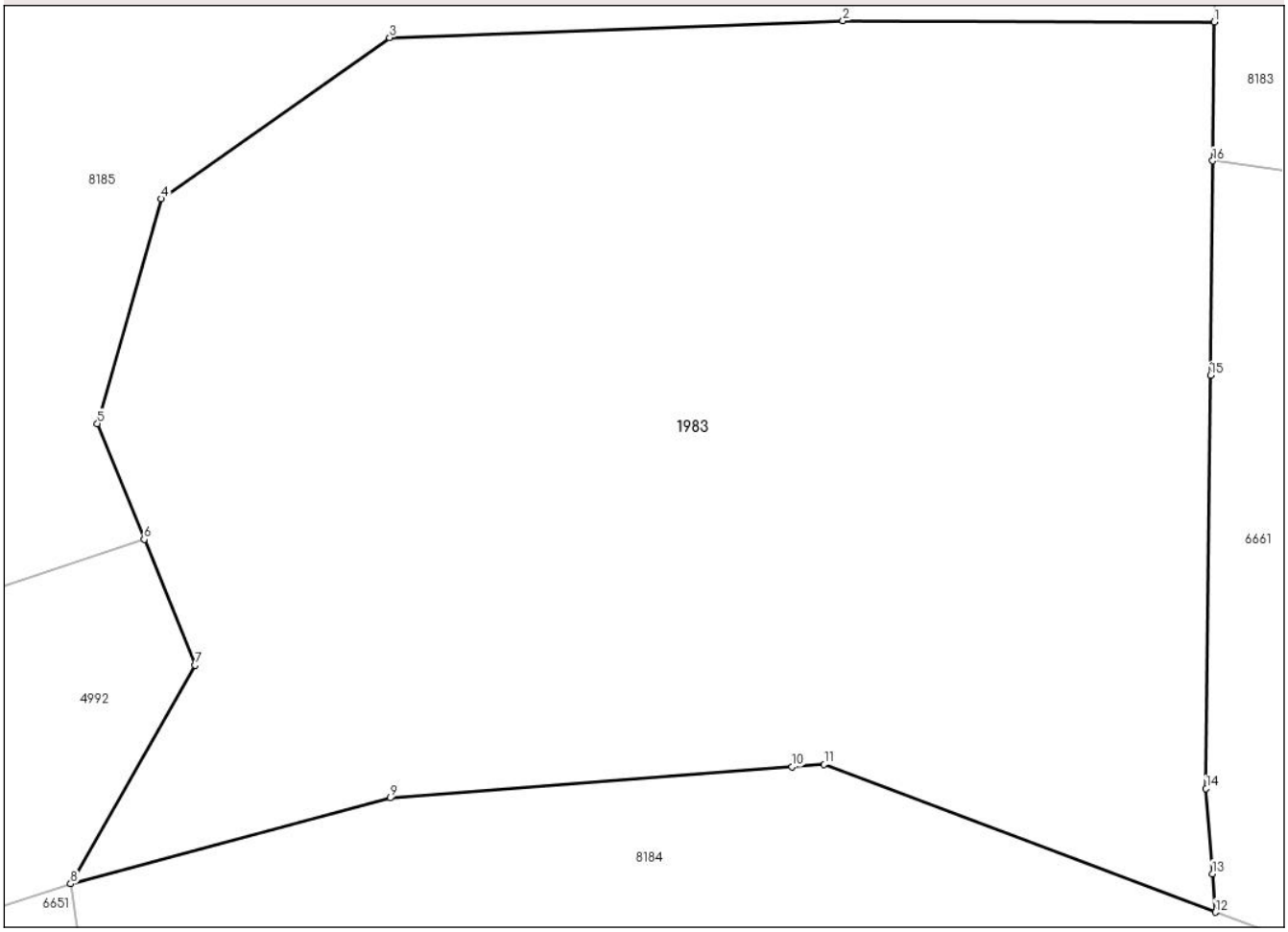

Date referitoare la teren

Crt	Categorie folosință	Intra vilan	Suprafaţa (mp)	Tarla	Parcelă	Nr. topo	Observaţii / Referinţe
1	pasune	NU	8.394	-	1P	-	

Lungime Segmente
1) Valorile lungimilor segmentelor sunt obţinute din proiecţie în plan.

Punct început	X / Y	Punct sfârşit	X / Y	Lungime segment (** (m)
1	548.687,015 676.371,335	2	548.649,417 676.371,464	37.599
2	548.649,417 676.371,464	3	548.603,538 676.369,748	45.91
3	548.603,538 676.369,748	4	548.580,385 676.353,455	28.312
4	548.580,385 676.353,455	5	548.573,953 676.330,73	23.617
5	548.573,953 676.330,73	6	548.578,684 676.319,007	12.642

Document care conține date cu caracter personal, protejat de prevederile Regulamentului (UE) nr. 679/2016 și Legii 190/2018

Punct început	X / Y	Punct sfârşit	X / Y	Lungime segment (** (m)
6	548.578,684 676.319,007	7	548.583,815 676.306,291	13.713
7	548.583,815 676.306,291	8	548.571,261 676.284,17	25.435
8	548.571,261 676.284,17	9	548.603,585 676.292,867	33.474
9	548.603,585 676.292,867	10	548.644,285 676.295,998	40.82
10	548.644,285 676.295,998	11	548.647,541 676.296,249	3.266
11	548.647,541 676.296,249	12	548.687,125 676.281,311	42.309
12	548.687,125 676.281,311	13	548.686,833 676.285,196	3.896
13	548.686,833 676.285,196	14	548.686,187 676.293,814	8.642
14	548.686,187 676.293,814	15	548.686,633 676.335,602	41.79
15	548.686,633 676.335,602	16	548.686,865 676.357,29	21.689
16	548.686,865 676.357,29	1	548.687,015 676.371,335	14.046

** Lungimile segmentelor sunt determinate în planul de proiecţie Stereo 70 şi sunt rotunjite la 1 milimetru.
*** Distanţa dintre puncte este formată din segmente cumulate ce sunt mai mici decât valoarea 1 milimetru.

Document care conține date cu caracter personal, protejat de prevederile Regulamentului (UE) nr. 679/2016 și Legii 190/2018

DATE DESPRE IMOBILUL NR. 2053

Oficiul de Cadastru şi Publicitate Imobiliară SUCEAVA
Biroul de Cadastru şi Publicitate Imobiliară Campulung Moldovenesc

A. Partea I. Descrierea imobilului

TEREN Extravilan

Adresa: Jud. Suceava

Nr. Crt	Nr cadastral Nr. topografic	Suprafaţa* (mp)	Observaţii / Referinţe
A1	38094	19.269	Sector cadastral:15 Teren neimprejmuit;

B. Partea II. Proprietari şi acte

Inscrieri privitoare la dreptul de proprietate şi alte drepturi reale		Referinţe
230 / 08/01/2024		
Act Notarial nr. 1682, din 27/12/2023 emis de Taran Liliana (Act de dezmembrare);		
B1	Se infiinteaza cartea funciara 38094 a imobilului cu numarul cadastral 38094 / UAT Vama, rezultat din dezmembrarea imobilului cu numarul cadastral 37915 inscris in cartea funciara 37915;	A1
240 / 08/01/2024		
Act Notarial nr. 1683, din 27/12/2023 emis de Taran Liliana (Act de partaj);		
B11	Intabulare, drept de PROPRIETATE, ca bun propriu, dobandit prin Iesire Din Indiviziune, cota actuala 1/1, cota initiala 1/1	A1
	1) **MIHALACHE-TÎMPESCU NICOLAI**	

C. Partea III. SARCINI .

Inscrieri privind dezmembramintele dreptului de proprietate, drepturi reale de garanţie şi sarcini	Referinţe
NU SUNT	

Anexa Nr. 1 La Partea I

Teren

Nr cadastral	Suprafaţa (mp)*	Observaţii / Referinţe
38094	19.269	

* Suprafaţa este determinată in planul de proiecţie Stereo 70.

DETALII LINIARE IMOBIL

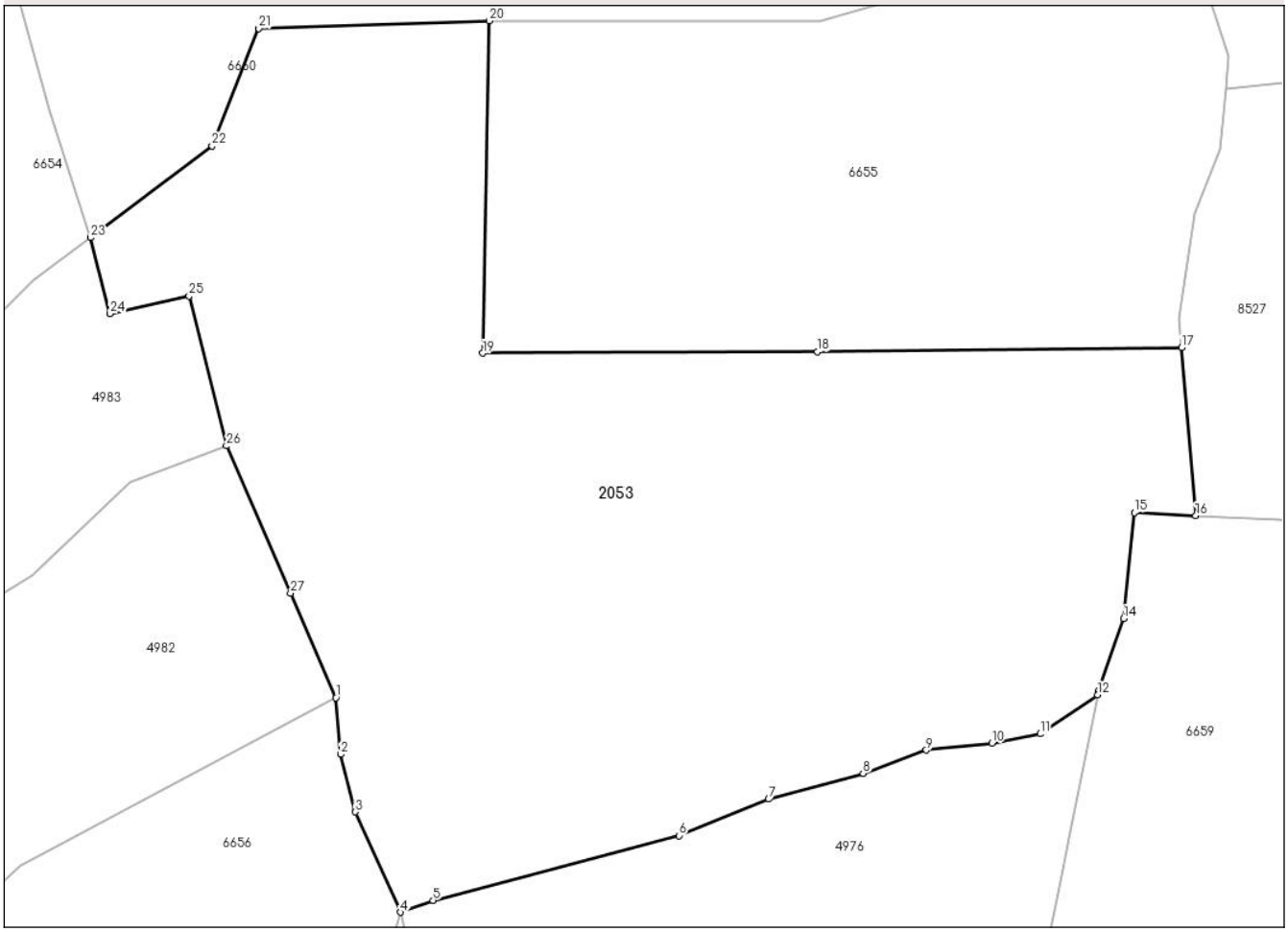

Date referitoare la teren

Crt	Categorie folosință	Intra vilan	Suprafaţa (mp)	Tarla	Parcelă	Nr. topo	Observaţii / Referinţe
1	padure	NU	19.269	-	1Pd	-	

Lungime Segmente

1) Valorile lungimilor segmentelor sunt obţinute din proiecţie în plan.

Punct început	X / Y	Punct sfârşit	X / Y	Lungime segment (** (m)
1	548.630,267 675.881,138	2	548.631,207 675.869,989	11.188
3	548.634,104 675.858,645	4	548.642,942 675.838,884	21.647
5	548.649,402 675.841,211	6	548.697,94 675.853,961	50.185
7	548.715,645 675.861,15	8	548.734,249 675.866,247	19.29
9	548.746,724 675.870,81	10	548.759,681 675.872,189	13.03

Punct început	X / Y	Punct sfârşit	X / Y	Lungime segment (** (m)
2	548.631,207 675.869,989	3	548.634,104 675.858,645	11.708
4	548.642,942 675.838,884	5	548.649,402 675.841,211	6.866
6	548.697,94 675.853,961	7	548.715,645 675.861,15	19.109
8	548.734,249 675.866,247	9	548.746,724 675.870,81	13.283
10	548.759,681 675.872,189	11	548.769,181 675.874,028	9.676

Document care conține date cu caracter personal, protejat de prevederile Regulamentului (UE) nr. 679/2016 și Legii 190/2018

Punct început	X / Y	Punct sfârşit	X / Y	Lungime segment (** (m)
11	548.769,181 675.874,028	12	548.780,532 675.881,764	13.737
13	548.780,667 675.882,438	14	548.785,66 675.896,756	15.164
15	548.787,773 675.917,651	16	548.799,885 675.917,057	12.127
17	548.797,089 675.950,143	18	548.725,27 675.949,335	71.824
19	548.659,204 675.949,063	20	548.660,49 676.014,581	65.531
21	548.615,024 676.013,046	22	548.605,79 675.989,931	24.891
23	548.581,819 675.971,814	24	548.585,691 675.956,845	15.462
25	548.601,272 675.960,326	26	548.608,657 675.930,791	30.444
27	548.621,303 675.901,734	1	548.630,267 675.881,138	22.462

Punct început	X / Y	Punct sfârşit	X / Y	Lungime segment (** (m)
12	548.780,532 675.881,764	13	548.780,667 675.882,438	0.687
14	548.785,66 675.896,756	15	548.787,773 675.917,651	21.002
16	548.799,885 675.917,057	17	548.797,089 675.950,143	33.204
18	548.725,27 675.949,335	19	548.659,204 675.949,063	66.066
20	548.660,49 676.014,581	21	548.615,024 676.013,046	45.492
22	548.605,79 675.989,931	23	548.581,819 675.971,814	30.047
24	548.585,691 675.956,845	25	548.601,272 675.960,326	15.965
26	548.608,657 675.930,791	27	548.621,303 675.901,734	31.69

** Lungimile segmentelor sunt determinate în planul de proiecţie Stereo 70 şi sunt rotunjite la 1 milimetru.
*** Distanţa dintre puncte este formată din segmente cumulate ce sunt mai mici decât valoarea 1 milimetru.

Document care conține date cu caracter personal, protejat de prevederile Regulamentului (UE) nr. 679/2016 și Legii 190/2018

DATE DESPRE IMOBILUL NR. 2054

Oficiul de Cadastru şi Publicitate Imobiliară SUCEAVA
Biroul de Cadastru şi Publicitate Imobiliară Campulung Moldovenesc

A. Partea I. Descrierea imobilului

TEREN Extravilan

Adresa: Jud. Suceava

Nr. Crt	Nr cadastral Nr. topografic	Suprafaţa* (mp)	Observaţii / Referinţe
A1		10.000	Sector cadastral:15 Teren neimprejmuit; Terenul face parte din parcela 1674/3 din CF 928.

B. Partea II. Proprietari şi acte

Inscrieri privitoare la dreptul de proprietate şi alte drepturi reale		Referinţe
/		
Act Administrativ nr. 139, din 21/10/1993 emis de CJSDPT SUCEAVA (Titlu proprietate);		
B1	Intabulare, drept de PROPRIETATE, dobandit prin Reconstituire, cota actuala 1/1, cota initiala 1/1	A1
	1) **SASU A. MIHAI**, Lipsa C.N.P.	

C. Partea III. SARCINI .

Inscrieri privind dezmembramintele dreptului de proprietate, drepturi reale de garanţie şi sarcini	Referinţe
NU SUNT	

Document care conține date cu caracter personal, protejat de prevederile Regulamentului (UE) nr. 679/2016 și Legii 190/2018

Anexa Nr. 1 La Partea I

Teren

Nr cadastral	Suprafaţa (mp)*	Observaţii / Referinţe
	10.000	Terenul face parte din parcela 1674/3 din CF 928.

* Suprafaţa este determinată in planul de proiecţie Stereo 70.

DETALII LINIARE IMOBIL

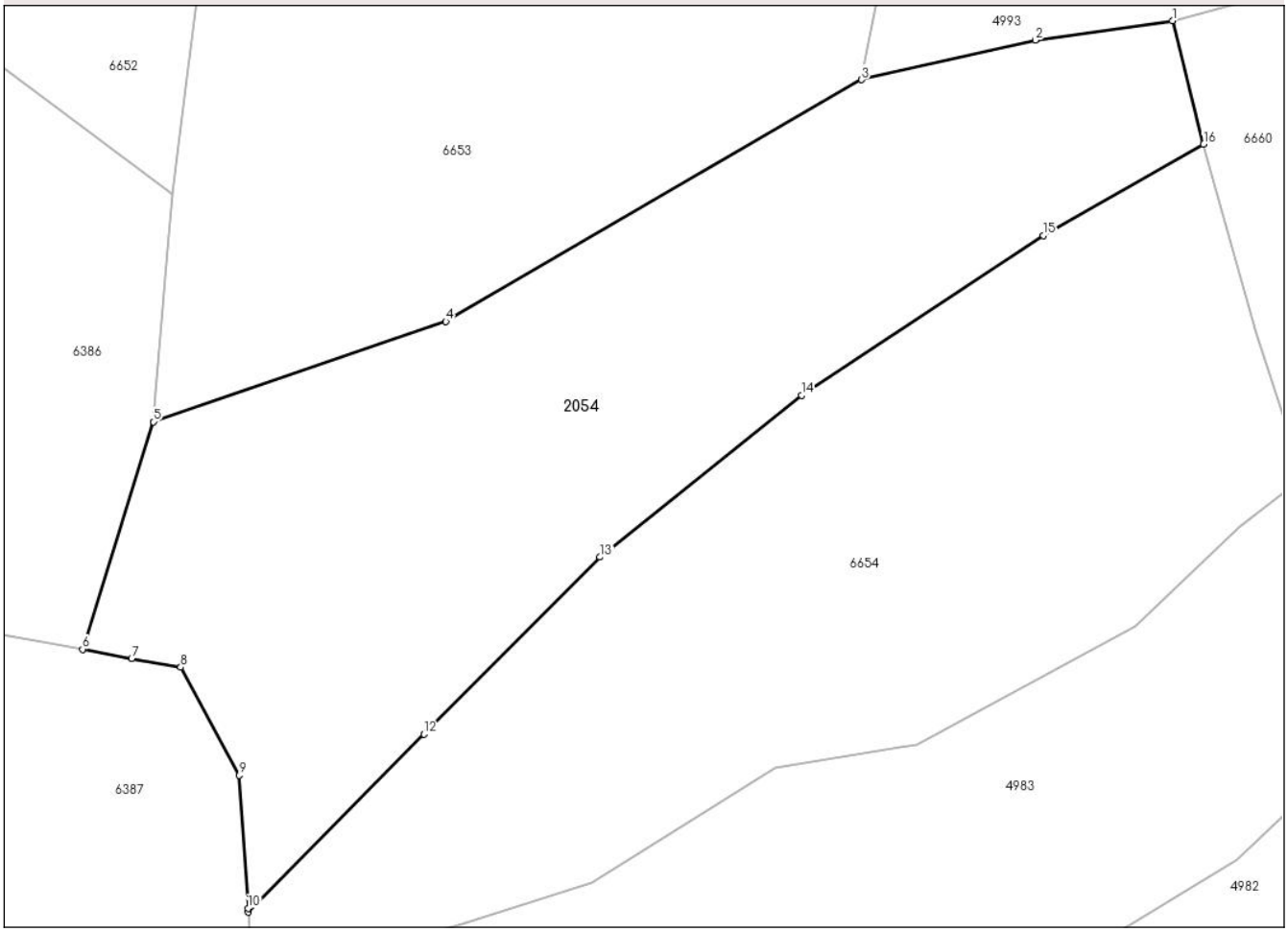

Date referitoare la teren

Crt	Categorie folosință	Intra vilan	Suprafaţa (mp)	Tarla	Parcelă	Nr. topo	Observaţii / Referinţe
1	padure	NU	10.000	UP I DEIA	UA 188	-	

Lungime Segmente
1) Valorile lungimilor segmentelor sunt obţinute din proiecţie în plan.

Punct început	X / Y	Punct sfârşit	X / Y	Lungime segment (** (m)
1	548.559,031 676.051,543	2	548.535,063 676.048,142	24.208
2	548.535,063 676.048,142	3	548.504,742 676.041,268	31.091
3	548.504,742 676.041,268	4	548.432,17 675.999,108	83.929
4	548.432,17 675.999,108	5	548.381,064 675.981,603	54.021
5	548.381,064 675.981,603	6	548.368,719 675.941,902	41.576

Document care conține date cu caracter personal, protejat de prevederile Regulamentului (UE) nr. 679/2016 și Legii 190/2018

Punct început	X / Y	Punct sfârşit	X / Y	Lungime segment (** (m)
6	548.368,719 675.941,902	7	548.377,288 675.940,344	8.71
7	548.377,288 675.940,344	8	548.385,857 675.938,786	8.71
8	548.385,857 675.938,786	9	548.396,063 675.919,945	21.428
9	548.396,063 675.919,945	10	548.397,618 675.896,758	23.239
10	548.397,618 675.896,758	11	548.397,665 675.896,058	0.701
11	548.397,665 675.896,058	12	548.428,37 675.927,1	43.663
12	548.428,37 675.927,1	13	548.459,084 675.957,981	43.554
13	548.459,084 675.957,981	14	548.494,248 675.986,202	45.089
14	548.494,248 675.986,202	15	548.536,468 676.014,087	50.597
15	548.536,468 676.014,087	16	548.564,465 676.029,99	32.198
16	548.564,465 676.029,99	1	548.559,031 676.051,543	22.228

** Lungimile segmentelor sunt determinate în planul de proiecţie Stereo 70 şi sunt rotunjite la 1 milimetru.
*** Distanţa dintre puncte este formată din segmente cumulate ce sunt mai mici decât valoarea 1 milimetru.

Document care conține date cu caracter personal, protejat de prevederile Regulamentului (UE) nr. 679/2016 și Legii 190/2018

DATE DESPRE IMOBILUL NR. 2055

Oficiul de Cadastru şi Publicitate Imobiliară SUCEAVA
Biroul de Cadastru şi Publicitate Imobiliară Campulung Moldovenesc

A. Partea I. Descrierea imobilului

TEREN Extravilan Nr. CF vechi:5371

Adresa: Jud. Suceava

Nr. Crt	Nr cadastral Nr. topografic	Suprafaţa* (mp)	Observaţii / Referinţe
A1	34417	10.000	Sector cadastral:15 Teren neimprejmuit;

B. Partea II. Proprietari şi acte

Inscrieri privitoare la dreptul de proprietate şi alte drepturi reale		Referinţe
3212 / 26/10/1994		
Act Administrativ nr. 112, din 21/10/1993 emis de CJSDP SUCEAVA (Titlu proprietate);		
B1	Intabulare, drept de PROPRIETATE, dobandit prin Lege, cota actuala 1/1, cota initiala 1/1	A1
	1) **MOROŞAN DUMITRU**, Lipsa C.N.P.	

C. Partea III. SARCINI .

Inscrieri privind dezmembramintele dreptului de proprietate, drepturi reale de garanţie şi sarcini	Referinţe
NU SUNT	

Document care conține date cu caracter personal, protejat de prevederile Regulamentului (UE) nr. 679/2016 și Legii 190/2018

Anexa Nr. 1 La Partea I

Teren

Nr cadastral	Suprafaţa (mp)*	Observaţii / Referinţe
34417	10.000	

* Suprafaţa este determinată in planul de proiecţie Stereo 70.

DETALII LINIARE IMOBIL

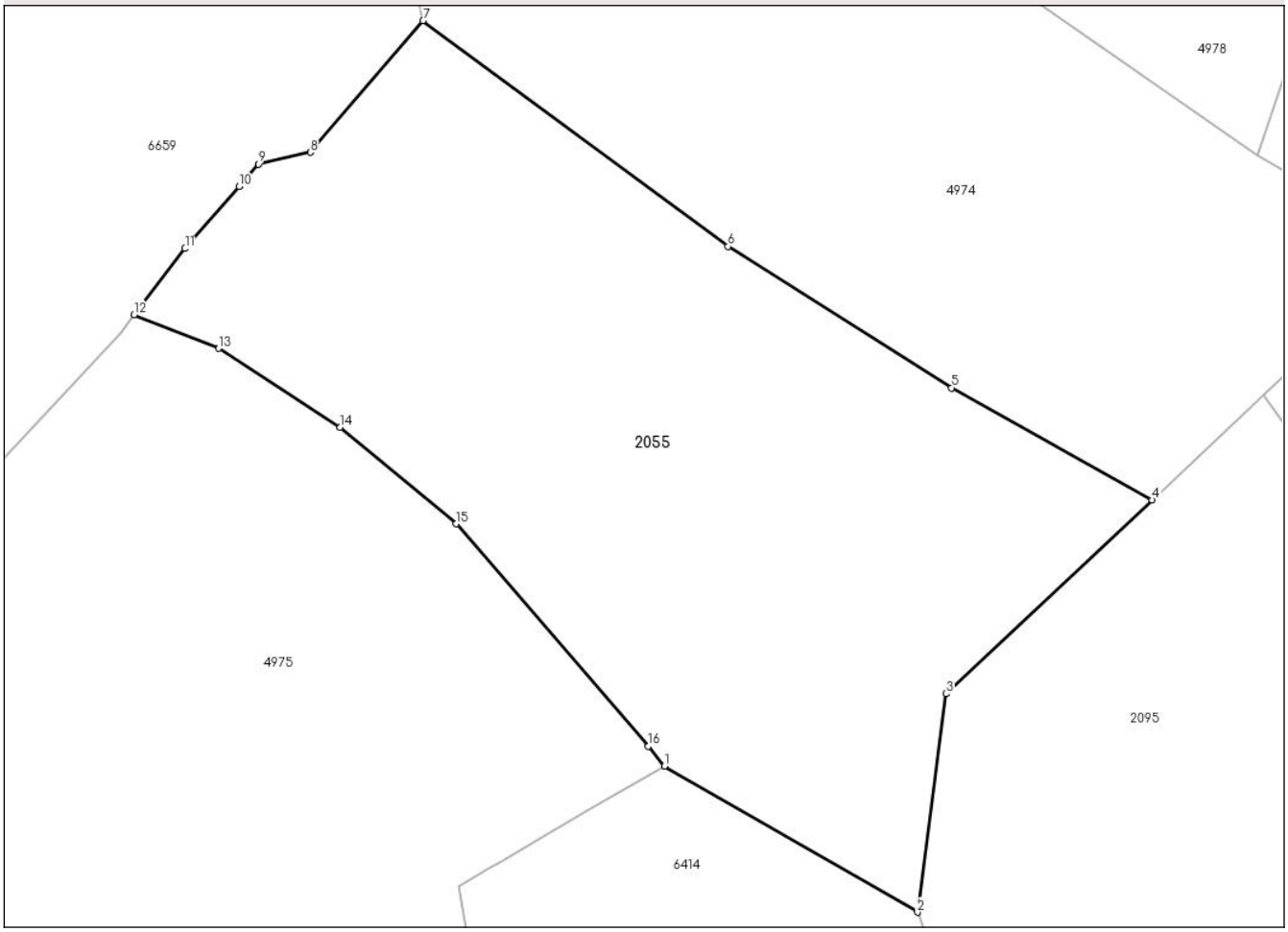

Date referitoare la teren

Crt	Categorie folosință	Intra vilan	Suprafaţa (mp)	Tarla	Parcelă	Nr. topo	Observaţii / Referinţe
1	padure	NU	10.000	UP I	UA 188	1571/19	

Lungime Segmente
1) Valorile lungimilor segmentelor sunt obţinute din proiecţie în plan.

Punct început	X / Y	Punct sfârşit	X / Y	Lungime segment (** (m)
1	549.019,705 675.679,913	2	549.061,032 675.656,04	47.727
2	549.061,032 675.656,04	3	549.065,748 675.691,703	35.974
3	549.065,748 675.691,703	4	549.099,387 675.723,357	46.19
4	549.099,387 675.723,357	5	549.066,623 675.741,647	37.524
5	549.066,623 675.741,647	6	549.030,089 675.764,741	43.222

Document care conține date cu caracter personal, protejat de prevederile Regulamentului (UE) nr. 679/2016 și Legii 190/2018

Punct început	X / Y	Punct sfârşit	X / Y	Lungime segment (** (m)
6	549.030,089 675.764,741	7	548.980,222 675.801,587	62.002
7	548.980,222 675.801,587	8	548.961,789 675.780,083	28.323
8	548.961,789 675.780,083	9	548.953,316 675.778,184	8.683
9	548.953,316 675.778,184	10	548.950,161 675.774,549	4.813
10	548.950,161 675.774,549	11	548.941,339 675.764,382	13.461
11	548.941,339 675.764,382	12	548.933,009 675.753,584	13.637
12	548.933,009 675.753,584	13	548.946,803 675.748,088	14.848
13	548.946,803 675.748,088	14	548.966,665 675.735,205	23.675
14	548.966,665 675.735,205	15	548.985,682 675.719,448	24.697
15	548.985,682 675.719,448	16	549.017,034 675.683,119	47.986
16	549.017,034 675.683,119	1	549.019,705 675.679,913	4.173

** Lungimile segmentelor sunt determinate în planul de proiecţie Stereo 70 şi sunt rotunjite la 1 milimetru.
*** Distanţa dintre puncte este formată din segmente cumulate ce sunt mai mici decât valoarea 1 milimetru.

Document care conține date cu caracter personal, protejat de prevederile Regulamentului (UE) nr. 679/2016 și Legii 190/2018

DATE DESPRE IMOBILUL NR. 2056

Oficiul de Cadastru şi Publicitate Imobiliară SUCEAVA
Biroul de Cadastru şi Publicitate Imobiliară Campulung Moldovenesc

A. Partea I. Descrierea imobilului

TEREN Extravilan

Adresa: Jud. Suceava

Nr. Crt	Nr cadastral Nr. topografic	Suprafaţa* (mp)	Observaţii / Referinţe
A1		10.000	Sector cadastral:15 Teren neimprejmuit; Terenul face parte din parcela 1674/3 din CF 928.

B. Partea II. Proprietari şi acte

Inscrieri privitoare la dreptul de proprietate şi alte drepturi reale		Referinţe
/		
Act Administrativ nr. 143, din 21/10/1993 emis de CJSDPT SUCEAVA (Titlu proprietate);		
B1	Intabulare, drept de PROPRIETATE, dobandit prin Reconstituire, cota actuala 1/1, cota initiala 1/1	A1
	1) **MOROŞAN GH. NICOLAE-ALEXANDRU**, Lipsa C.N.P.	

C. Partea III. SARCINI .

Inscrieri privind dezmembramintele dreptului de proprietate, drepturi reale de garanţie şi sarcini	Referinţe
NU SUNT	

Anexa Nr. 1 La Partea I

Teren

Nr cadastral	Suprafaţa (mp)*	Observaţii / Referinţe
	10.000	Terenul face parte din parcela 1674/3 din CF 928.

* Suprafaţa este determinată in planul de proiecţie Stereo 70.

DETALII LINIARE IMOBIL

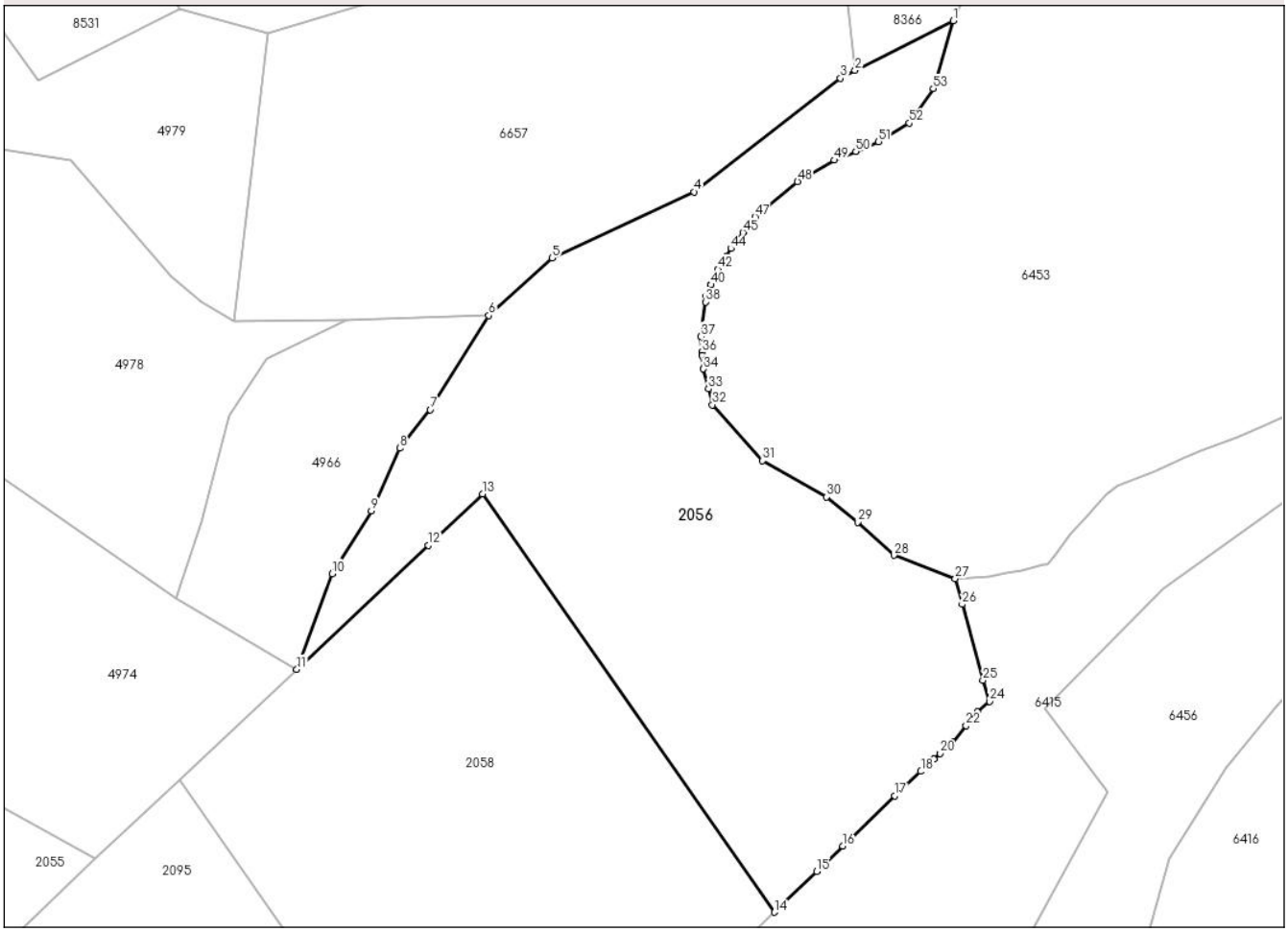

Date referitoare la teren

Crt	Categorie folosință	Intra vilan	Suprafaţa (mp)	Tarla	Parcelă	Nr. topo	Observaţii / Referinţe
1	padure	NU	10.000	UP I DEIA	UA 188	-	

Lungime Segmente

1) Valorile lungimilor segmentelor sunt obţinute din proiecţie în plan.

Punct început	X / Y	Punct sfârşit	X / Y	Lungime segment
1	549.284,563 675.904,157	2	549.263,373 675.893,423	23.754
4	549.228,588 675.867,254	5	549.197,978 675.852,983	33.773
7	549.171,666 675.820,256	8	549.165,047 675.811,96	10.613
10	549.150,474 675.784,932	11	549.142,823 675.764,288	22.016
13	549.182,924 675.802,106	14	549.245,914 675.711,911	110.013
16	549.260,733 675.726,178	17	549.271,868 675.737,024	15.544

Punct început	X / Y	Punct sfârşit	X / Y	Lungime segment
2	549.263,373 675.893,423	3	549.260,188 675.891,76	3.593
5	549.197,978 675.852,983	6	549.184,303 675.840,568	18.47
8	549.165,047 675.811,96	9	549.158,916 675.798,5	14.791
11	549.142,823 675.764,288	12	549.171,197 675.791,046	39.001
14	549.245,914 675.711,911	15	549.255,119 675.720,71	12.735
17	549.271,868 675.737,024	18	549.277,565 675.742,275	7.748

Punct început	X / Y	Punct sfârşit	X / Y	Lungime segment
3	549.260,188 675.891,76	4	549.228,588 675.867,254	39.989
6	549.184,303 675.840,568	7	549.171,666 675.820,256	23.922
9	549.158,916 675.798,5	10	549.150,474 675.784,932	15.98
12	549.171,197 675.791,046	13	549.182,924 675.802,106	16.12
15	549.255,119 675.720,71	16	549.260,733 675.726,178	7.837
18	549.277,565 675.742,275	19	549.280,405 675.744,893	3.863

Document care conține date cu caracter personal, protejat de prevederile Regulamentului (UE) nr. 679/2016 și Legii 190/2018

Punct început	X / Y	Punct sfârşit	X / Y	Lungime segment
19	549.280,405 675.744,893	20	549.281,742 675.746,126	1.818
22	549.287,346 675.752,117	23	549.289,813 675.755,078	3.854
25	549.290,971 675.761,905	26	549.286,505 675.778,291	16.984
28	549.271,761 675.788,861	29	549.263,905 675.796,019	10.628
31	549.243,375 675.809,278	32	549.232,573 675.821,327	16.182
34	549.230,623 675.829,076	35	549.230,368 675.831,975	2.911
37	549.230,01 675.836,042	38	549.231,058 675.843,513	7.544
40	549.232,306 675.847,205	41	549.232,324 675.847,247	0.046
43	549.235,484 675.853,307	44	549.236,566 675.855,047	2.049
46	549.239,478 675.858,878	47	549.241,766 675.861,889	3.781
49	549.258,907 675.874,078	50	549.263,512 675.875,98	4.982
52	549.275,05 675.882,099	53	549.280,245 675.889,516	9.055

Punct început	X / Y	Punct sfârşit	X / Y	Lungime segment
20	549.281,742 675.746,126	21	549.284,375 675.748,552	3.581
23	549.289,813 675.755,078	24	549.292,364 675.757,401	3.45
26	549.286,505 675.778,291	27	549.284,985 675.783,87	5.782
29	549.263,905 675.796,019	30	549.257,238 675.801,43	8.586
32	549.232,573 675.821,327	33	549.231,707 675.824,768	3.549
35	549.230,368 675.831,975	36	549.230,304 675.832,706	0.733
38	549.231,058 675.843,513	39	549.231,229 675.844,732	1.231
41	549.232,324 675.847,247	42	549.233,744 675.850,508	3.557
44	549.236,566 675.855,047	45	549.239,175 675.858,48	4.312
47	549.241,766 675.861,889	48	549.250,947 675.869,45	11.894
50	549.263,512 675.875,98	51	549.268,455 675.878,022	5.348
53	549.280,245 675.889,516	1	549.284,563 675.904,157	15.264

Punct început	X / Y	Punct sfârşit	X / Y	Lungime segment
21	549.284,375 675.748,552	22	549.287,346 675.752,117	4.64
24	549.292,364 675.757,401	25	549.290,971 675.761,905	4.715
27	549.284,985 675.783,87	28	549.271,761 675.788,861	14.135
30	549.257,238 675.801,43	31	549.243,375 675.809,278	15.93
33	549.231,707 675.824,768	34	549.230,623 675.829,076	4.442
36	549.230,304 675.832,706	37	549.230,01 675.836,042	3.349
39	549.231,229 675.844,732	40	549.232,306 675.847,205	2.697
42	549.233,744 675.850,508	43	549.235,484 675.853,307	3.296
45	549.239,175 675.858,48	46	549.239,478 675.858,878	0.5
48	549.250,947 675.869,45	49	549.258,907 675.874,078	9.208
51	549.268,455 675.878,022	52	549.275,05 675.882,099	7.753

** Lungimile segmentelor sunt determinate în planul de proiecţie Stereo 70 şi sunt rotunjite la 1 milimetru.
*** Distanţa dintre puncte este formată din segmente cumulate ce sunt mai mici decât valoarea 1 milimetru.

Document care conține date cu caracter personal, protejat de prevederile Regulamentului (UE) nr. 679/2016 și Legii 190/2018

DATE DESPRE IMOBILUL NR. 2058

Oficiul de Cadastru şi Publicitate Imobiliară SUCEAVA
Biroul de Cadastru şi Publicitate Imobiliară Campulung Moldovenesc

A. Partea I. Descrierea imobilului

TEREN Extravilan Nr. CF vechi:6130

Adresa: Jud. Suceava

Nr. Crt	Nr cadastral Nr. topografic	Suprafaţa* (mp)	Observaţii / Referinţe
A1	33716	9.733	Sector cadastral:15 Teren neimprejmuit; Terenul face parte din parcela 1599/42 din CF 925.

B. Partea II. Proprietari şi acte

Inscrieri privitoare la dreptul de proprietate şi alte drepturi reale		Referinţe
1529 / 08/11/2000		
Act Notarial nr. 3193, din 01/11/2000 emis de BNP Horia Ilie Șcraba (Contract de vanzare - cumparare);		
B1	Intabulare, drept de PROPRIETATE, dobandit prin Conventie, cota actuala 1/1, cota initiala 1/1	A1
	1) **TOMA VIRGINIA**, Lipsa C.N.P. 2) **TOMA Gheorghe**	

C. Partea III. SARCINI .

Inscrieri privind dezmembramintele dreptului de proprietate, drepturi reale de garanţie şi sarcini	Referinţe
NU SUNT	

Document care conține date cu caracter personal, protejat de prevederile Regulamentului (UE) nr. 679/2016 și Legii 190/2018

Anexa Nr. 1 La Partea I

Teren

Nr cadastral	Suprafaţa (mp)*	Observaţii / Referinţe
33716	9.733	Terenul face parte din parcela 1599/42 din CF 925.

* Suprafaţa este determinată in planul de proiecţie Stereo 70.

DETALII LINIARE IMOBIL

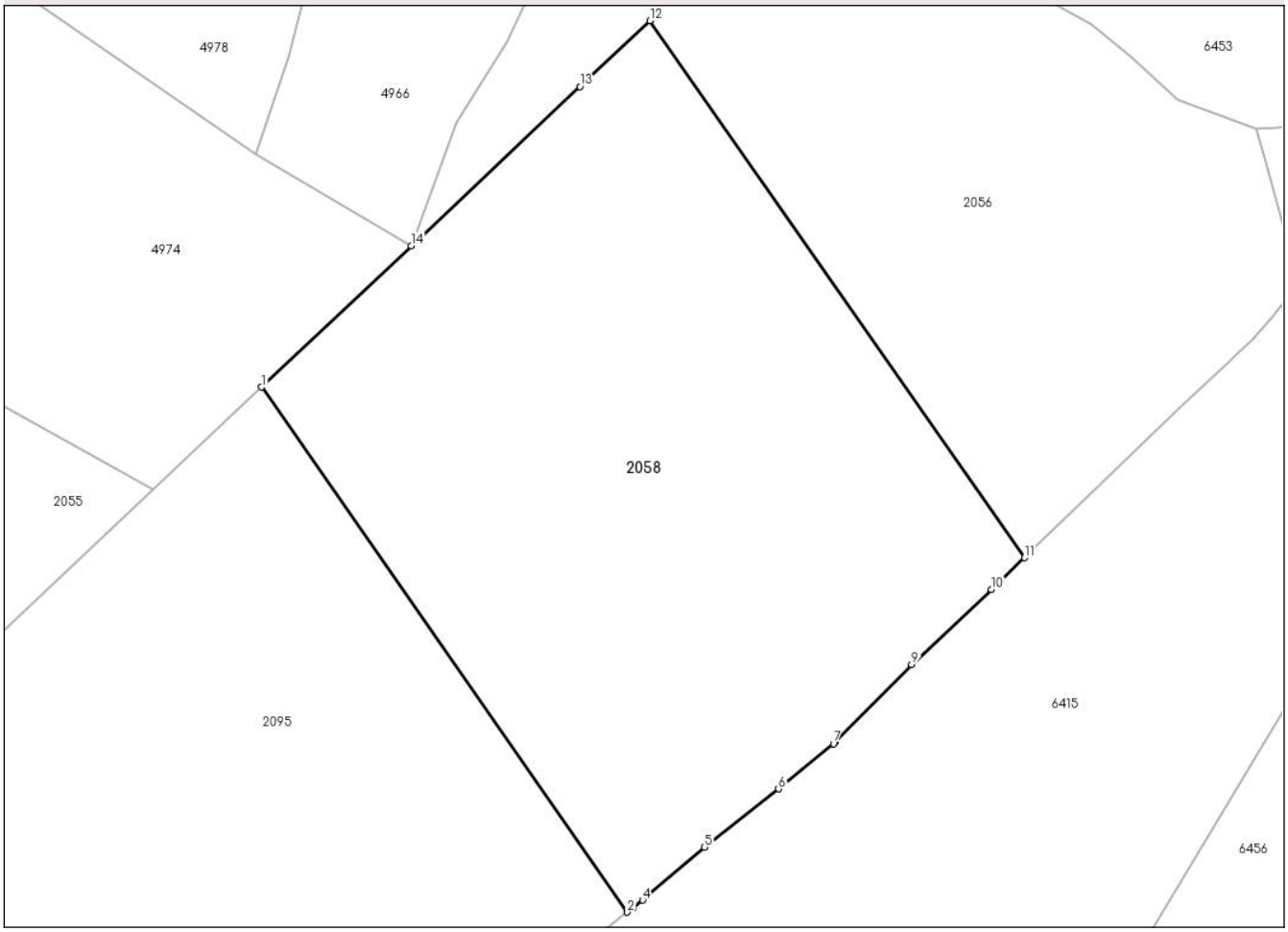

Date referitoare la teren

Crt	Categorie folosință	Intra vilan	Suprafaţa (mp)	Tarla	Parcelă	Nr. topo	Observaţii / Referinţe
1	padure	NU	9.733	-	1PD	1599/42	

Lungime Segmente
1) Valorile lungimilor segmentelor sunt obţinute din proiecţie în plan.

Punct început	X / Y	Punct sfârşit	X / Y	Lungime segment (** (m)
1	549.117,664 675.740,559	2	549.179,144 675.652,366	107.508
2	549.179,144 675.652,366	3	549.180,066 675.653,086	1.17
3	549.180,066 675.653,086	4	549.181,708 675.654,368	2.083
4	549.181,708 675.654,368	5	549.192,148 675.663,286	13.731
5	549.192,148 675.663,286	6	549.204,547 675.673,074	15.796

Document care conține date cu caracter personal, protejat de prevederile Regulamentului (UE) nr. 679/2016 și Legii 190/2018

Punct început	X / Y	Punct sfârşit	X / Y	Lungime segment (** (m)
6	549.204,547 675.673,074	7	549.213,791 675.680,687	11.976
7	549.213,791 675.680,687	8	549.214,005 675.680,903	0.303
8	549.214,005 675.680,903	9	549.226,951 675.693,956	18.384
9	549.226,951 675.693,956	10	549.240,328 675.706,572	18.388
10	549.240,328 675.706,572	11	549.245,914 675.711,911	7.727
11	549.245,914 675.711,911	12	549.182,924 675.802,106	110.013
12	549.182,924 675.802,106	13	549.171,197 675.791,046	16.12
13	549.171,197 675.791,046	14	549.142,823 675.764,288	39.001
14	549.142,823 675.764,288	1	549.117,664 675.740,559	34.584

** Lungimile segmentelor sunt determinate în planul de proiecţie Stereo 70 şi sunt rotunjite la 1 milimetru.
*** Distanţa dintre puncte este formată din segmente cumulate ce sunt mai mici decât valoarea 1 milimetru.

Document care conține date cu caracter personal, protejat de prevederile Regulamentului (UE) nr. 679/2016 și Legii 190/2018

DATE DESPRE IMOBILUL NR. 2095

Oficiul de Cadastru şi Publicitate Imobiliară SUCEAVA
Biroul de Cadastru şi Publicitate Imobiliară Campulung Moldovenesc

A. Partea I. Descrierea imobilului

TEREN Extravilan

Adresa: Jud. Suceava

Nr. Crt	Nr cadastral Nr. topografic	Suprafaţa* (mp)	Observaţii / Referinţe
A1		10.000	Sector cadastral:15 Teren neimprejmuit; Terenul face parte din parcela 1674/3 din CF 928.

B. Partea II. Proprietari şi acte

Inscrieri privitoare la dreptul de proprietate şi alte drepturi reale		Referinţe
/		
Act Administrativ nr. 428, din 09/02/1995 emis de CJSDPT SUCEAVA (Titlu proprietate);		
B1	Intabulare, drept de PROPRIETATE, dobandit prin Reconstituire, cota actuala 1/1, cota initiala 1/1	A1
	1) **BALMOŞ I. DRAGOS**, Lipsa C.N.P.	

C. Partea III. SARCINI .

Inscrieri privind dezmembramintele dreptului de proprietate, drepturi reale de garanţie şi sarcini	Referinţe
NU SUNT	

Document care conține date cu caracter personal, protejat de prevederile Regulamentului (UE) nr. 679/2016 și Legii 190/2018

Anexa Nr. 1 La Partea I

Teren

Nr cadastral	Suprafaţa (mp)*	Observaţii / Referinţe
	10.000	Terenul face parte din parcela 1674/3 din CF 928.

* Suprafaţa este determinată in planul de proiecţie Stereo 70.

DETALII LINIARE IMOBIL

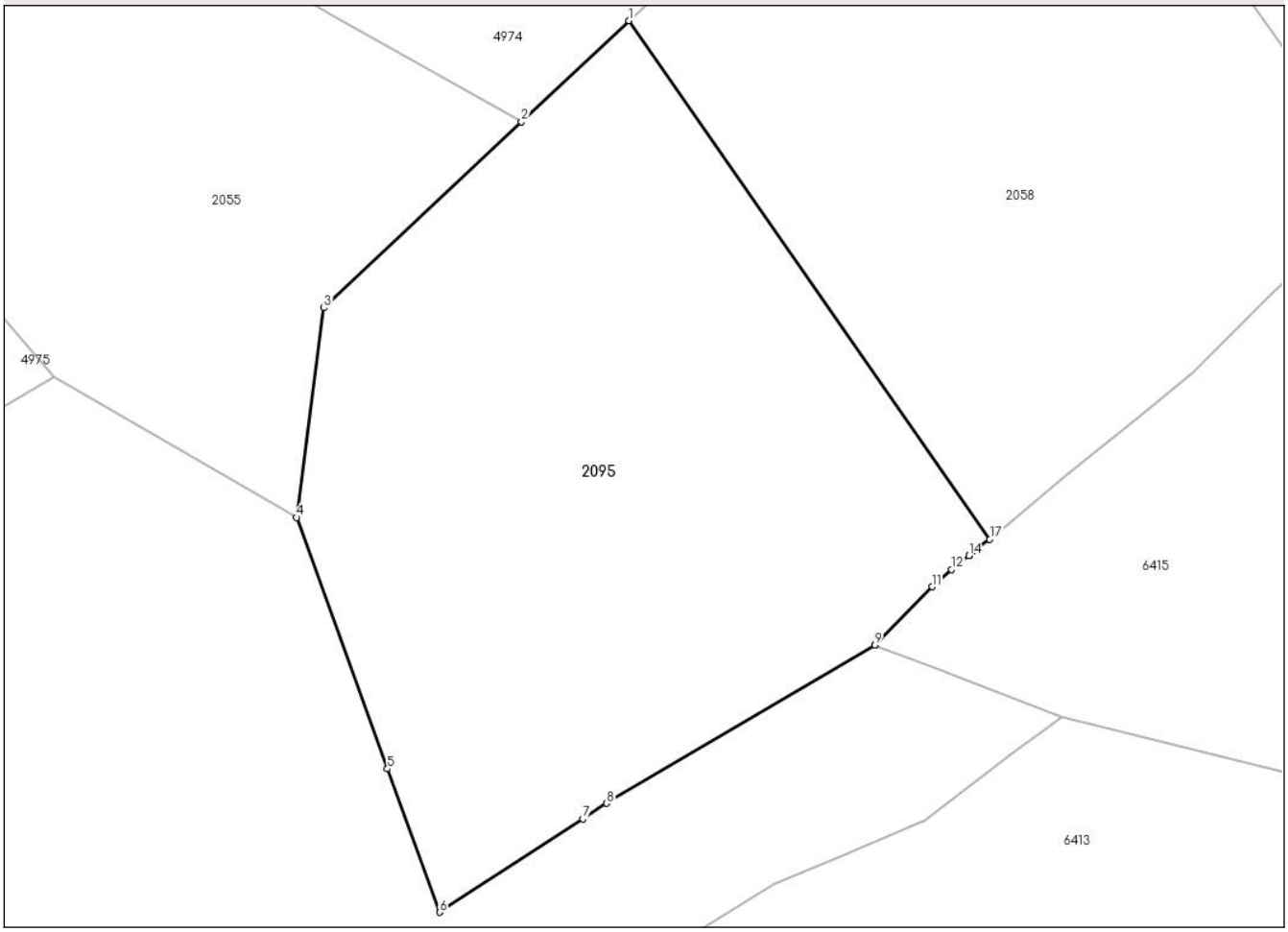

Date referitoare la teren

Crt	Categorie folosință	Intra vilan	Suprafaţa (mp)	Tarla	Parcelă	Nr. topo	Observaţii / Referinţe
1	padure	NU	10.000	UP I DEIA	UA 188	-	

Lungime Segmente
1) Valorile lungimilor segmentelor sunt obţinute din proiecţie în plan.

Punct început	X / Y	Punct sfârşit	X / Y	Lungime segment (** (m)
1	549.117,664 675.740,559	2	549.099,387 675.723,357	25.098
2	549.099,387 675.723,357	3	549.065,748 675.691,703	46.19
3	549.065,748 675.691,703	4	549.061,032 675.656,04	35.974
4	549.061,032 675.656,04	5	549.076,562 675.613,297	45.477
5	549.076,562 675.613,297	6	549.085,424 675.588,905	25.952

Document care conține date cu caracter personal, protejat de prevederile Regulamentului (UE) nr. 679/2016 și Legii 190/2018

Punct început	X / Y	Punct sfârşit	X / Y	Lungime segment (** (m)
6	549.085,424 675.588,905	7	549.109,828 675.604,778	29.112
7	549.109,828 675.604,778	8	549.113,902 675.607,428	4.86
8	549.113,902 675.607,428	9	549.159,536 675.634,296	52.956
9	549.159,536 675.634,296	10	549.159,569 675.634,315	0.038
10	549.159,569 675.634,315	11	549.169,309 675.644,253	13.916
11	549.169,309 675.644,253	12	549.172,654 675.647,19	4.451
12	549.172,654 675.647,19	13	549.173,768 675.648,169	1.483
13	549.173,768 675.648,169	14	549.175,55 675.649,56	2.26
14	549.175,55 675.649,56	15	549.175,56 675.649,568	0.013
15	549.175,56 675.649,568	16	549.176,671 675.650,435	1.409
16	549.176,671 675.650,435	17	549.179,144 675.652,366	3.138
17	549.179,144 675.652,366	1	549.117,664 675.740,559	107.508

** Lungimile segmentelor sunt determinate în planul de proiecţie Stereo 70 şi sunt rotunjite la 1 milimetru.
*** Distanţa dintre puncte este formată din segmente cumulate ce sunt mai mici decât valoarea 1 milimetru.

Document care conține date cu caracter personal, protejat de prevederile Regulamentului (UE) nr. 679/2016 și Legii 190/2018

DATE DESPRE IMOBILUL NR. 4561

Oficiul de Cadastru şi Publicitate Imobiliară SUCEAVA
Biroul de Cadastru şi Publicitate Imobiliară Campulung Moldovenesc

A. Partea I. Descrierea imobilului

TEREN Extravilan

Adresa: Jud. Suceava

Nr. Crt	Nr cadastral Nr. topografic	Suprafaţa* (mp)	Observaţii / Referinţe
A1		35.084	Sector cadastral:15 Teren neimprejmuit; Terenul face parte din parcela 1674/3 din CF 928.

B. Partea II. Proprietari şi acte

Inscrieri privitoare la dreptul de proprietate şi alte drepturi reale		Referinţe
/		
Act Normativ nr. 7, din 13/03/1996 emis de Parlamentul Romaniei (Lege);		
B1	Inscrierea provizorie, drept de PROPRIETATE, dobandit prin Lege, cota actuala 1/1, cota initiala 1/1	A1
	1) **COMUNA VAMA**, CIF:4326698, Proprietar neidentificat.	

C. Partea III. SARCINI .

Inscrieri privind dezmembramintele dreptului de proprietate, drepturi reale de garanţie şi sarcini	Referinţe
NU SUNT	

Document care conține date cu caracter personal, protejat de prevederile Regulamentului (UE) nr. 679/2016 și Legii 190/2018

Anexa Nr. 1 La Partea I

Teren

Nr cadastral	Suprafaţa (mp)*	Observaţii / Referinţe
	35.084	Terenul face parte din parcela 1674/3 din CF 928.

* Suprafaţa este determinată in planul de proiecţie Stereo 70.

DETALII LINIARE IMOBIL

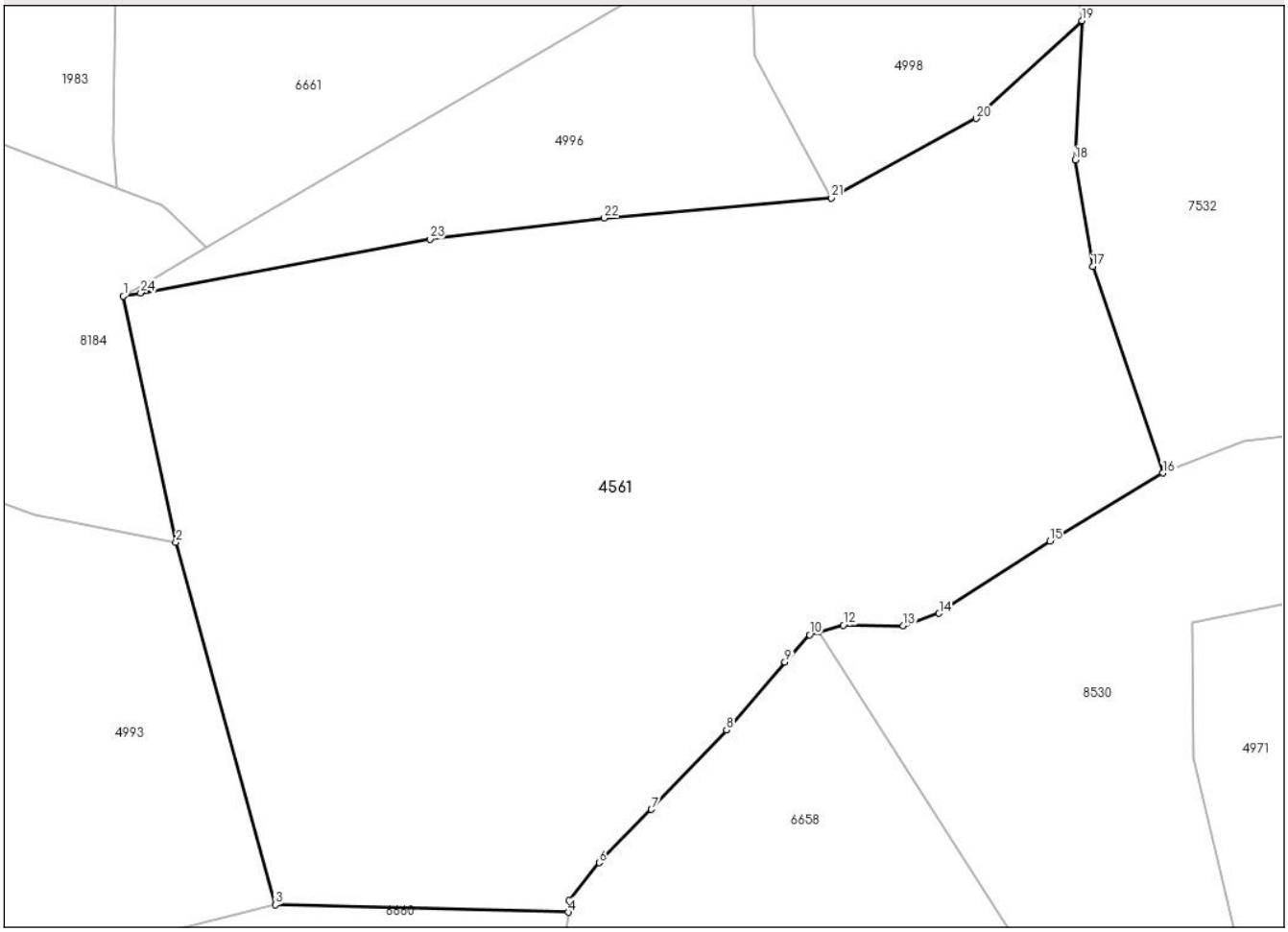

Date referitoare la teren

Crt	Categorie folosință	Intra vilan	Suprafaţa (mp)	Tarla	Parcelă	Nr. topo	Observaţii / Referinţe
1	padure	NU	35.084	UP I DEIA	UA 67	-	

Lungime Segmente

1) Valorile lungimilor segmentelor sunt obţinute din proiecţie în plan.

Punct început	X / Y	Punct sfârşit	X / Y	Lungime segment (** (m)
1	548.688,727 676.253,218	2	548.702,382 676.189,313	65.347
3	548.728,269 676.095,049	4	548.804,443 676.093,153	76.197
5	548.804,636 676.096,092	6	548.812,448 676.106,021	12.634
7	548.826,094 676.119,857	8	548.845,594 676.140,54	28.426
9	548.860,781 676.158,18	10	548.867,227 676.165,259	9.574

Punct început	X / Y	Punct sfârşit	X / Y	Lungime segment (** (m)
2	548.702,382 676.189,313	3	548.728,269 676.095,049	97.754
4	548.804,443 676.093,153	5	548.804,636 676.096,092	2.945
6	548.812,448 676.106,021	7	548.826,094 676.119,857	19.433
8	548.845,594 676.140,54	9	548.860,781 676.158,18	23.277
10	548.867,227 676.165,259	11	548.869,615 676.165,943	2.484

Document care conține date cu caracter personal, protejat de prevederile Regulamentului (UE) nr. 679/2016 și Legii 190/2018

Punct început	X / Y	Punct sfârşit	X / Y	Lungime segment (** (m)
11	548.869,615 676.165,943	12	548.876,019 676.167,779	6.662
13	548.891,556 676.167,59	14	548.900,898 676.170,79	9.875
15	548.929,703 676.189,611	16	548.959,081 676.207,248	34.266
17	548.940,849 676.260,904	18	548.936,288 676.288,598	28.067
19	548.938,084 676.324,786	20	548.910,535 676.299,406	37.458
21	548.872,919 676.278,7	22	548.813,819 676.273,546	59.324
23	548.768,451 676.268,021	24	548.693,242 676.254,056	76.494

Punct început	X / Y	Punct sfârşit	X / Y	Lungime segment (** (m)
12	548.876,019 676.167,779	13	548.891,556 676.167,59	15.538
14	548.900,898 676.170,79	15	548.929,703 676.189,611	34.408
16	548.959,081 676.207,248	17	548.940,849 676.260,904	56.669
18	548.936,288 676.288,598	19	548.938,084 676.324,786	36.232
20	548.910,535 676.299,406	21	548.872,919 676.278,7	42.938
22	548.813,819 676.273,546	23	548.768,451 676.268,021	45.703
24	548.693,242 676.254,056	1	548.688,727 676.253,218	4.592

**** Lungimile segmentelor sunt determinate în planul de proiecţie Stereo 70 şi sunt rotunjite la 1 milimetru.**
***** Distanţa dintre puncte este formată din segmente cumulate ce sunt mai mici decât valoarea 1 milimetru.**

Document care conține date cu caracter personal, protejat de prevederile Regulamentului (UE) nr. 679/2016 și Legii 190/2018

DATE DESPRE IMOBILUL NR. 4966

Oficiul de Cadastru şi Publicitate Imobiliară SUCEAVA
Biroul de Cadastru şi Publicitate Imobiliară Campulung Moldovenesc

A. Partea I. Descrierea imobilului

TEREN Extravilan Nr. CF vechi:5896

Adresa: Jud. Suceava

Nr. Crt	Nr cadastral Nr. topografic	Suprafaţa* (mp)	Observaţii / Referinţe
A1	36243	2.500	Sector cadastral:15 Teren neimprejmuit;

B. Partea II. Proprietari şi acte

Inscrieri privitoare la dreptul de proprietate şi alte drepturi reale		Referinţe
434 / 30/01/1998		
Act Notarial nr. 4390, din 08/12/1997 emis de BNP Scraba Horia Ilie (Act de partaj);		
B1	Intabulare, drept de PROPRIETATE, dobandit prin Iesire Din Indiviziune, cota actuala 1/1, cota initiala 1/1	A1
	1) **BADALE EUFROZINA**, Lipsa C.N.P.	

C. Partea III. SARCINI .

Inscrieri privind dezmembramintele dreptului de proprietate, drepturi reale de garanţie şi sarcini	Referinţe
NU SUNT	

Document care conține date cu caracter personal, protejat de prevederile Regulamentului (UE) nr. 679/2016 și Legii 190/2018

Anexa Nr. 1 La Partea I

Teren

Nr cadastral	Suprafaţa (mp)*	Observaţii / Referinţe
36243	2.500	

* Suprafaţa este determinată in planul de proiecţie Stereo 70.

DETALII LINIARE IMOBIL

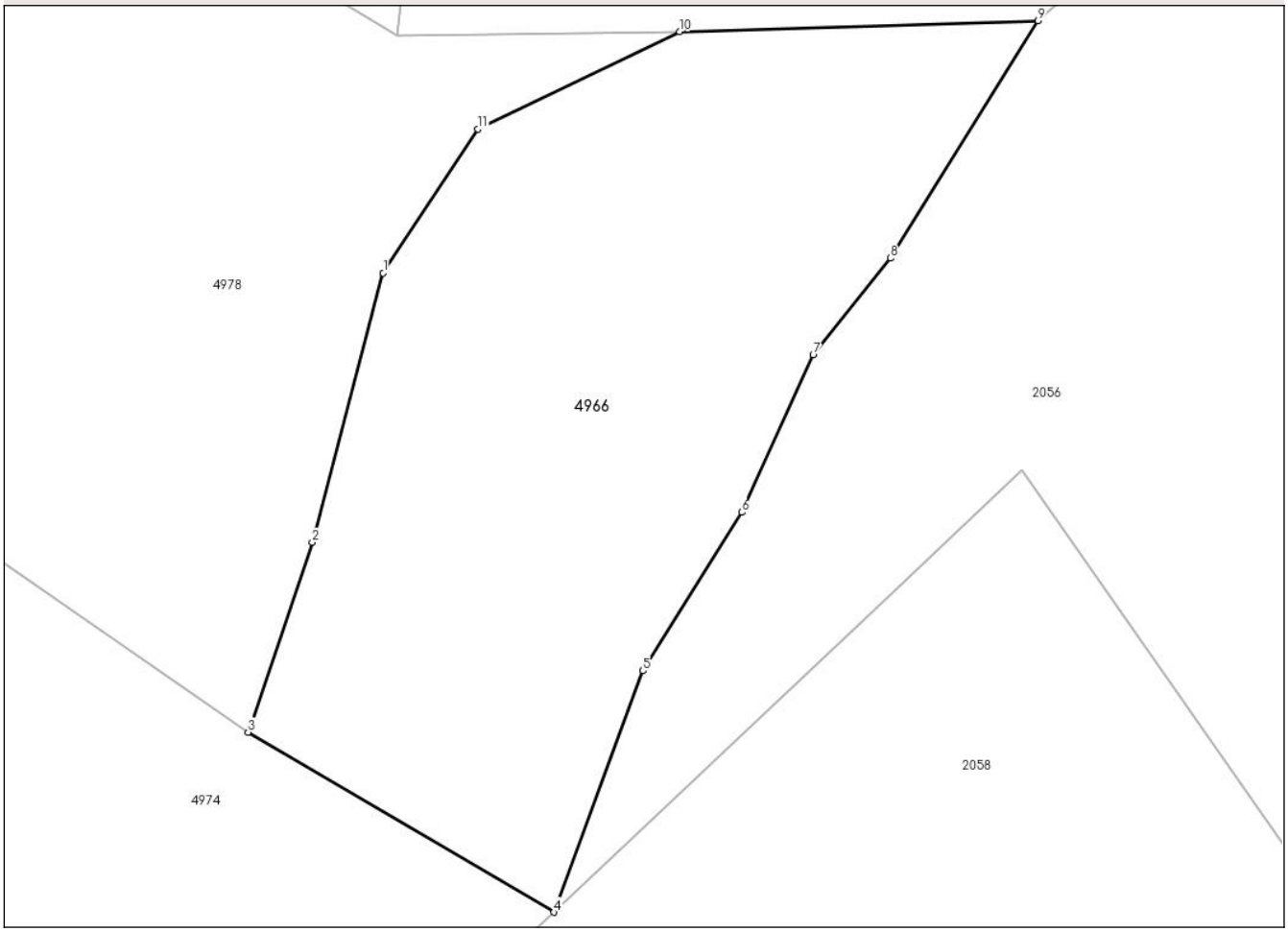

Date referitoare la teren

Crt	Categorie folosință	Intra vilan	Suprafaţa (mp)	Tarla	Parcelă	Nr. topo	Observaţii / Referinţe
1	padure	NU	2.500	-	1PD	1674/143	

Lungime Segmente
1) Valorile lungimilor segmentelor sunt obţinute din proiecţie în plan.

Punct început	X / Y	Punct sfârşit	X / Y	Lungime segment (** (m)
1	549.128,212 675.818,982	2	549.122,147 675.795,93	23.836
2	549.122,147 675.795,93	3	549.116,652 675.779,686	17.149
3	549.116,652 675.779,686	4	549.142,823 675.764,288	30.364
4	549.142,823 675.764,288	5	549.150,474 675.784,932	22.016
5	549.150,474 675.784,932	6	549.158,916 675.798,5	15.98

Document care conține date cu caracter personal, protejat de prevederile Regulamentului (UE) nr. 679/2016 și Legii 190/2018

Punct început	X / Y	Punct sfârşit	X / Y	Lungime segment (** (m)
6	549.158,916 675.798,5	7	549.165,047 675.811,96	14.791
7	549.165,047 675.811,96	8	549.171,666 675.820,256	10.613
8	549.171,666 675.820,256	9	549.184,303 675.840,568	23.922
9	549.184,303 675.840,568	10	549.153,602 675.839,628	30.716
10	549.153,602 675.839,628	11	549.136,347 675.831,298	19.16
11	549.136,347 675.831,298	1	549.128,212 675.818,982	14.76

** Lungimile segmentelor sunt determinate în planul de proiecţie Stereo 70 şi sunt rotunjite la 1 milimetru.
*** Distanţa dintre puncte este formată din segmente cumulate ce sunt mai mici decât valoarea 1 milimetru.

Document care conține date cu caracter personal, protejat de prevederile Regulamentului (UE) nr. 679/2016 și Legii 190/2018

DATE DESPRE IMOBILUL NR. 4967

Oficiul de Cadastru şi Publicitate Imobiliară SUCEAVA
Biroul de Cadastru şi Publicitate Imobiliară Campulung Moldovenesc

A. Partea I. Descrierea imobilului

TEREN Extravilan

Adresa: Jud. Suceava

Nr. Crt	Nr cadastral Nr. topografic	Suprafaţa* (mp)	Observaţii / Referinţe
A1		10.000	Sector cadastral:15 Teren neimprejmuit; Terenul face parte din parcela 1674/3 din CF 928.

B. Partea II. Proprietari şi acte

Inscrieri privitoare la dreptul de proprietate şi alte drepturi reale		Referinţe
/		
Act Administrativ nr. 34, din 17/06/1993 emis de CJSDPT SUCEAVA (Titlu proprietate);		
B1	Intabulare, drept de PROPRIETATE, dobandit prin Reconstituire, cota actuala 1/1, cota initiala 1/1	A1
	1) **LUCUTAR GH. GLICHERIA**, Lipsa C.N.P.	

C. Partea III. SARCINI .

Inscrieri privind dezmembramintele dreptului de proprietate, drepturi reale de garanţie şi sarcini	Referinţe
NU SUNT	

Anexa Nr. 1 La Partea I

Teren

Nr cadastral	Suprafaţa (mp)*	Observaţii / Referinţe
	10.000	Terenul face parte din parcela 1674/3 din CF 928.

* Suprafaţa este determinată in planul de proiecţie Stereo 70.

DETALII LINIARE IMOBIL

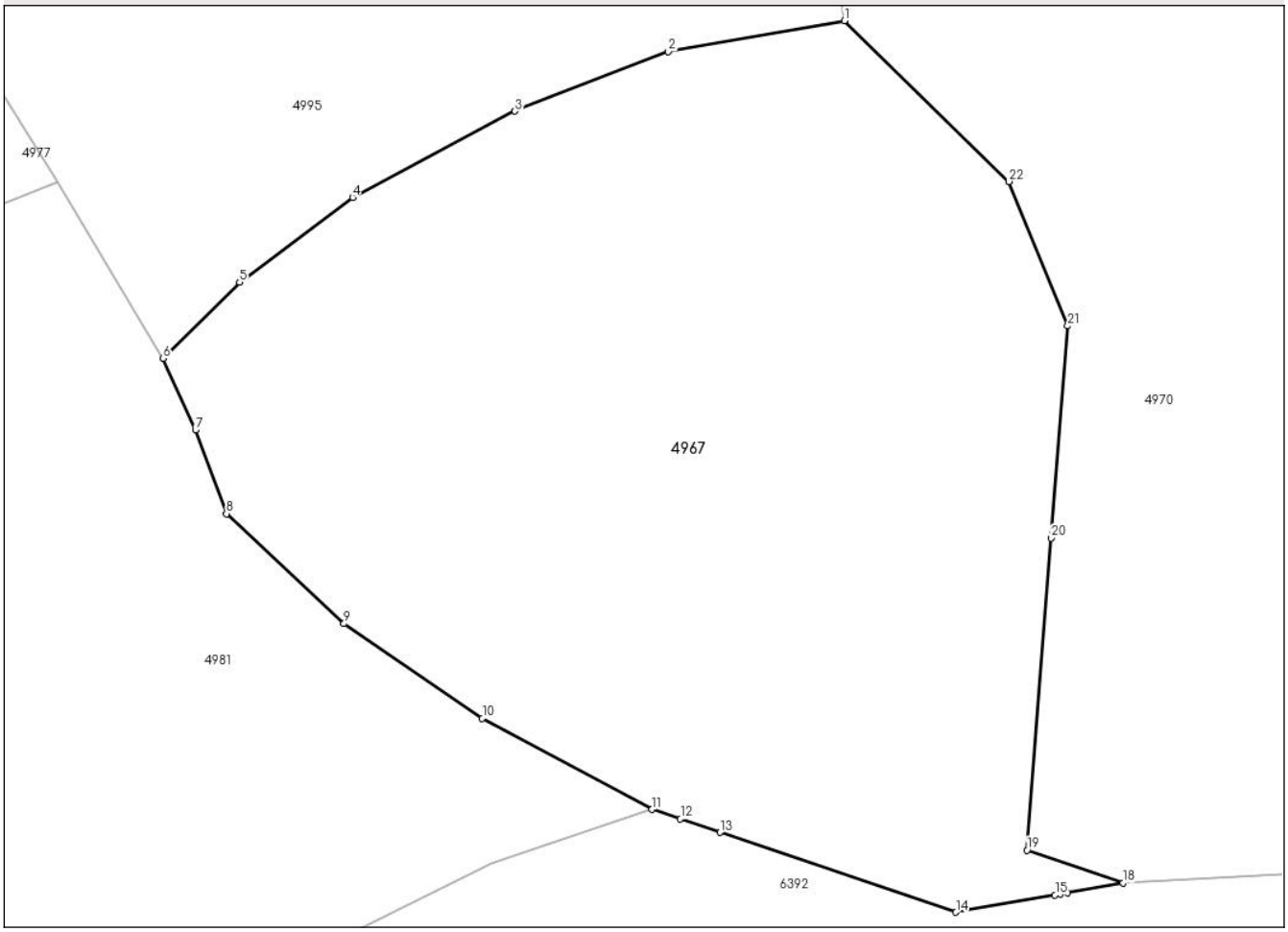

Date referitoare la teren

Crt	Categorie folosință	Intra vilan	Suprafaţa (mp)	Tarla	Parcelă	Nr. topo	Observaţii / Referinţe
1	padure	NU	10.000	UP I DEIA	UA 188	-	

Lungime Segmente

1) Valorile lungimilor segmentelor sunt obţinute din proiecţie în plan.

Punct început	X / Y	Punct sfârşit	X / Y	Lungime segment (** (m)
1	548.797,731 675.705,351	2	548.773,779 675.701,158	24.317
3	548.752,94 675.693,072	4	548.730,866 675.681,356	24.99
5	548.715,517 675.669,86	6	548.705,114 675.659,496	14.684
7	548.709,529 675.649,784	8	548.713,723 675.638,416	12.117
9	548.729,712 675.623,489	10	548.748,515 675.610,663	22.761

Punct început	X / Y	Punct sfârşit	X / Y	Lungime segment (** (m)
2	548.773,779 675.701,158	3	548.752,94 675.693,072	22.353
4	548.730,866 675.681,356	5	548.715,517 675.669,86	19.177
6	548.705,114 675.659,496	7	548.709,529 675.649,784	10.669
8	548.713,723 675.638,416	9	548.729,712 675.623,489	21.874
10	548.748,515 675.610,663	11	548.771,589 675.598,273	26.19

Document care conține date cu caracter personal, protejat de prevederile Regulamentului (UE) nr. 679/2016 și Legii 190/2018

Punct început	X / Y	Punct sfârşit	X / Y	Lungime segment (** (m)
11	548.771,589 675.598,273	12	548.775,442 675.596,971	4.067
13	548.780,804 675.595,16	14	548.812,889 675.584,32	33.867
15	548.826,352 675.586,672	16	548.827,062 675.586,796	0.72
17	548.828,08 675.586,974	18	548.835,613 675.588,296	7.648
19	548.822,54 675.592,753	20	548.825,813 675.635,105	42.478
21	548.828,09 675.663,908	22	548.820,104 675.683,521	21.177

Punct început	X / Y	Punct sfârşit	X / Y	Lungime segment (** (m)
12	548.775,442 675.596,971	13	548.780,804 675.595,16	5.66
14	548.812,889 675.584,32	15	548.826,352 675.586,672	13.667
16	548.827,062 675.586,796	17	548.828,08 675.586,974	1.033
18	548.835,613 675.588,296	19	548.822,54 675.592,753	13.811
20	548.825,813 675.635,105	21	548.828,09 675.663,908	28.893
22	548.820,104 675.683,521	1	548.797,731 675.705,351	31.259

** Lungimile segmentelor sunt determinate în planul de proiecţie Stereo 70 şi sunt rotunjite la 1 milimetru.
*** Distanţa dintre puncte este formată din segmente cumulate ce sunt mai mici decât valoarea 1 milimetru.

Document care conține date cu caracter personal, protejat de prevederile Regulamentului (UE) nr. 679/2016 și Legii 190/2018

DATE DESPRE IMOBILUL NR. 4968

Oficiul de Cadastru şi Publicitate Imobiliară SUCEAVA
Biroul de Cadastru şi Publicitate Imobiliară Campulung Moldovenesc

A. Partea I. Descrierea imobilului

TEREN Extravilan

Adresa: Jud. Suceava

Nr. Crt	Nr cadastral Nr. topografic	Suprafaţa* (mp)	Observaţii / Referinţe
A1		10.000	Sector cadastral:15 Teren neimprejmuit; Terenul face parte din parcela 1674/3 din CF 928.

B. Partea II. Proprietari şi acte

Inscrieri privitoare la dreptul de proprietate şi alte drepturi reale		Referinţe
/		
Act Administrativ nr. 226, din 02/03/1994 emis de CJSDPT SUCEAVA (Titlu proprietate);		
B1	Intabulare, drept de PROPRIETATE, dobandit prin Reconstituire, cota actuala 1/1, cota initiala 1/1	A1
	1) **LUCUŢAR I. RAHILA**, Lipsa C.N.P.	

C. Partea III. SARCINI .

Inscrieri privind dezmembramintele dreptului de proprietate, drepturi reale de garanţie şi sarcini	Referinţe
NU SUNT	

Document care conține date cu caracter personal, protejat de prevederile Regulamentului (UE) nr. 679/2016 și Legii 190/2018

Anexa Nr. 1 La Partea I

Teren

Nr cadastral	Suprafaţa (mp)*	Observaţii / Referinţe
	10.000	Terenul face parte din parcela 1674/3 din CF 928.

* Suprafaţa este determinată in planul de proiecţie Stereo 70.

DETALII LINIARE IMOBIL

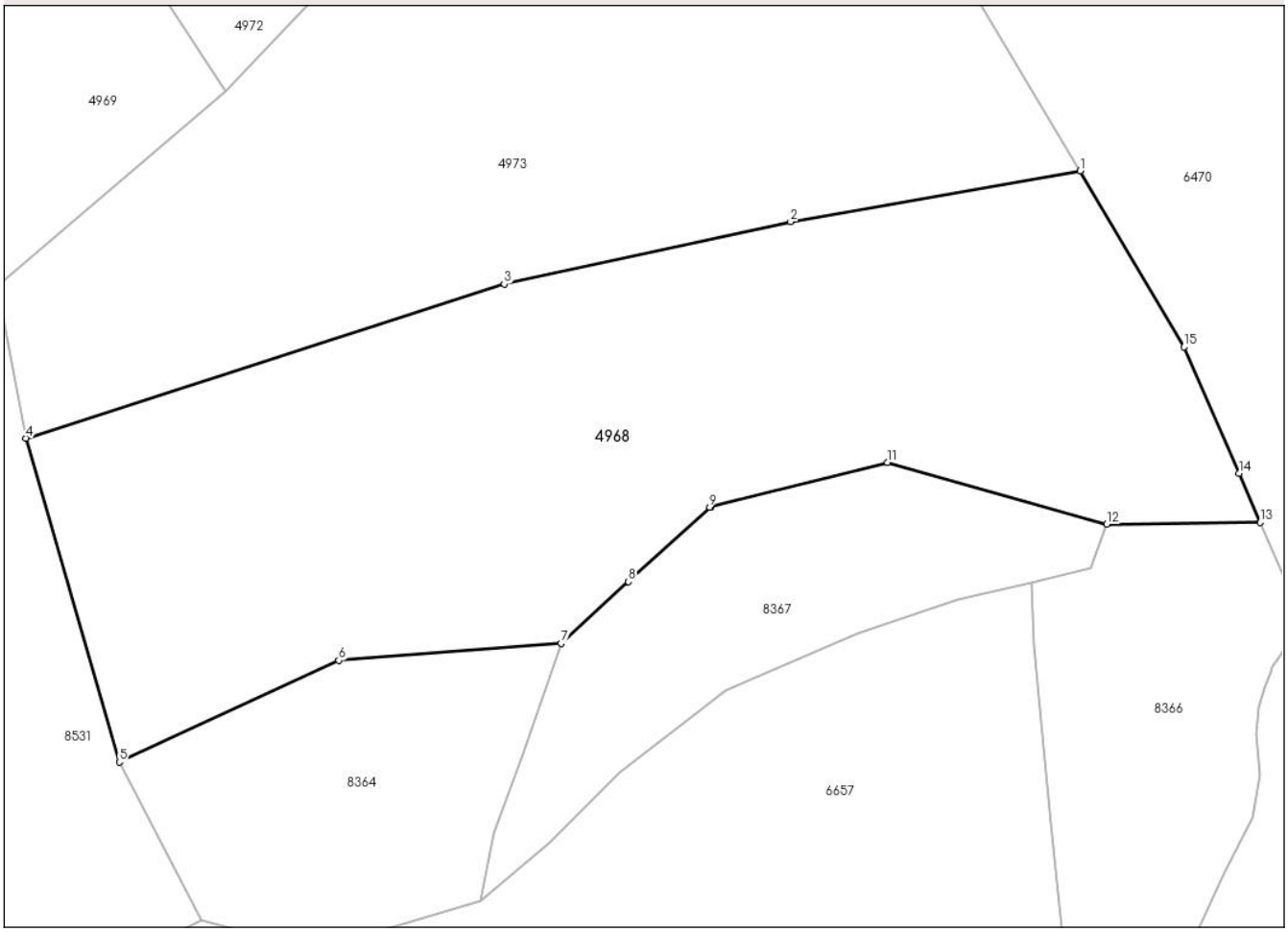

Date referitoare la teren

Crt	Categorie folosință	Intra vilan	Suprafaţa (mp)	Tarla	Parcelă	Nr. topo	Observaţii / Referinţe
1	padure	NU	10.000	UP I DEIA	UA 188	-	

Lungime Segmente
1) Valorile lungimilor segmentelor sunt obţinute din proiecţie în plan.

Punct început	X / Y	Punct sfârşit	X / Y	Lungime segment (** (m)
1	549.265,177 676.032,149	2	549.216,548 676.023,648	49.366
2	549.216,548 676.023,648	3	549.168,502 676.013,174	49.175
3	549.168,502 676.013,174	4	549.088,212 675.987,346	84.342
4	549.088,212 675.987,346	5	549.103,898 675.933,026	56.539
5	549.103,898 675.933,026	6	549.140,708 675.950,089	40.573

Document care conține date cu caracter personal, protejat de prevederile Regulamentului (UE) nr. 679/2016 și Legii 190/2018

Punct început	X / Y	Punct sfârşit	X / Y	Lungime segment (** (m)
6	549.140,708 675.950,089	7	549.178,065 675.952,914	37.464
7	549.178,065 675.952,914	8	549.189,368 675.963,28	15.336
8	549.189,368 675.963,28	9	549.202,984 675.975,766	18.475
9	549.202,984 675.975,766	10	549.203,179 675.975,815	0.201
10	549.203,179 675.975,815	11	549.232,86 675.983,236	30.594
11	549.232,86 675.983,236	12	549.269,63 675.972,894	38.197
12	549.269,63 675.972,894	13	549.295,395 675.973,198	25.766
13	549.295,395 675.973,198	14	549.291,806 675.981,439	8.988
14	549.291,806 675.981,439	15	549.282,568 676.002,657	23.142
15	549.282,568 676.002,657	1	549.265,177 676.032,149	34.237

** Lungimile segmentelor sunt determinate în planul de proiecţie Stereo 70 şi sunt rotunjite la 1 milimetru.
*** Distanţa dintre puncte este formată din segmente cumulate ce sunt mai mici decât valoarea 1 milimetru.

Document care conține date cu caracter personal, protejat de prevederile Regulamentului (UE) nr. 679/2016 și Legii 190/2018

DATE DESPRE IMOBILUL NR. 4969

Oficiul de Cadastru şi Publicitate Imobiliară SUCEAVA
Biroul de Cadastru şi Publicitate Imobiliară Campulung Moldovenesc

A. Partea I. Descrierea imobilului

TEREN Extravilan

Adresa: Jud. Suceava

Nr. Crt	Nr cadastral Nr. topografic	Suprafaţa* (mp)	Observaţii / Referinţe
A1		15.085	Sector cadastral:15 Teren neimprejmuit;

B. Partea II. Proprietari şi acte

Inscrieri privitoare la dreptul de proprietate şi alte drepturi reale		Referinţe
/		
Act Normativ nr. 7, din 13/03/1996 emis de Parlamentul Romaniei (Lege);		
B1	Inscrierea provizorie, drept de PROPRIETATE, dobandit prin Lege, cota actuala 1/1, cota initiala 1/1	A1
	1) **COMUNA VAMA**, CIF:4326698, Proprietar neidentificat.	

C. Partea III. SARCINI .

Inscrieri privind dezmembramintele dreptului de proprietate, drepturi reale de garanţie şi sarcini	Referinţe
NU SUNT	

Document care conține date cu caracter personal, protejat de prevederile Regulamentului (UE) nr. 679/2016 și Legii 190/2018

Anexa Nr. 1 La Partea I

Teren

Nr cadastral	Suprafaţa (mp)*	Observaţii / Referinţe
	15.085	

* Suprafaţa este determinată in planul de proiecţie Stereo 70.

DETALII LINIARE IMOBIL

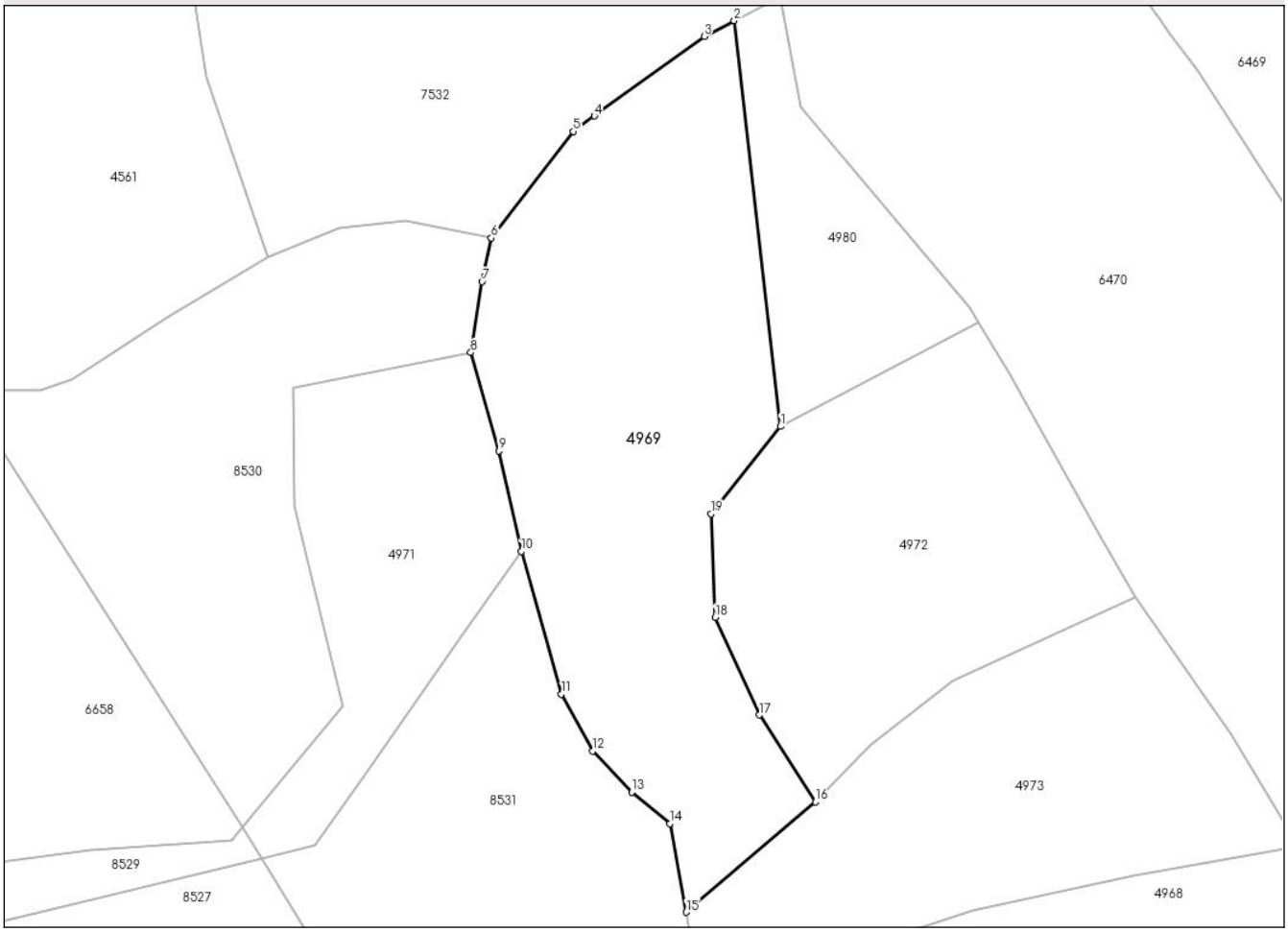

Date referitoare la teren

Crt	Categorie folosință	Intra vilan	Suprafaţa (mp)	Tarla	Parcelă	Nr. topo	Observaţii / Referinţe
1	padure	NU	15.085	UP I	UA 188	-	

Lungime Segmente
1) Valorile lungimilor segmentelor sunt obţinute din proiecţie în plan.

Punct început	X / Y	Punct sfârşit	X / Y	Lungime segment (** (m)
1	549.111,35 676.156,94	2	549.097,602 676.277,381	121.222
2	549.097,602 676.277,381	3	549.088,668 676.272,72	10.077
3	549.088,668 676.272,72	4	549.056,049 676.249,071	40.29
4	549.056,049 676.249,071	5	549.049,768 676.244,518	7.758
5	549.049,768 676.244,518	6	549.025,45 676.212,867	39.914

Document care conține date cu caracter personal, protejat de prevederile Regulamentului (UE) nr. 679/2016 și Legii 190/2018

Punct început	X / Y	Punct sfârşit	X / Y	Lungime segment (** (m)
6	549.025,45 676.212,867	7	549.022,668 676.199,925	13.238
7	549.022,668 676.199,925	8	549.019,331 676.178,891	21.297
8	549.019,331 676.178,891	9	549.027,674 676.149,685	30.374
9	549.027,674 676.149,685	10	549.034,333 676.119,864	30.555
10	549.034,333 676.119,864	11	549.046,281 676.077,452	44.063
11	549.046,281 676.077,452	12	549.055,544 676.060,55	19.274
12	549.055,544 676.060,55	13	549.067,124 676.048,377	16.801
13	549.067,124 676.048,377	14	549.078,449 676.039,023	14.689
14	549.078,449 676.039,023	15	549.083,38 676.012,745	26.737
15	549.083,38 676.012,745	16	549.121,714 676.045,499	50.421
16	549.121,714 676.045,499	17	549.105,021 676.071,253	30.691
17	549.105,021 676.071,253	18	549.092,021 676.100,264	31.791
18	549.092,021 676.100,264	19	549.090,72 676.131,018	30.781
19	549.090,72 676.131,018	1	549.111,35 676.156,94	33.13

** Lungimile segmentelor sunt determinate în planul de proiecţie Stereo 70 şi sunt rotunjite la 1 milimetru.
*** Distanţa dintre puncte este formată din segmente cumulate ce sunt mai mici decât valoarea 1 milimetru.

Document care conține date cu caracter personal, protejat de prevederile Regulamentului (UE) nr. 679/2016 și Legii 190/2018

DATE DESPRE IMOBILUL NR. 4970

Oficiul de Cadastru şi Publicitate Imobiliară SUCEAVA
Biroul de Cadastru şi Publicitate Imobiliară Campulung Moldovenesc

A. Partea I. Descrierea imobilului

TEREN Extravilan

Adresa: Jud. Suceava

Nr. Crt	Nr cadastral Nr. topografic	Suprafaţa* (mp)	Observaţii / Referinţe
A1	37936	11.018	Sector cadastral:15 Teren neimprejmuit;

B. Partea II. Proprietari şi acte

Inscrieri privitoare la dreptul de proprietate şi alte drepturi reale		Referinţe
14113 / 25/08/2023		
Act Normativ nr. 1705, din 29/11/2006 emis de Guvernul României;		
B1	Intabulare, drept de PROPRIETATE, dobandit prin Lege, cota actuala 1/1, cota initiala 1/1	A1
	1) **STATUL ROMÂN**, CIF:0007777, domeniul public	
Act Administrativ nr. 288, din 07/02/2022 emis de Ministerul Mediului, Apelor și Pădurilor;		
B2	Intabulare, drept de ADMINISTRARE, dobandit prin Lege, cota actuala 1/1, cota initiala 1/1	A1
	1) **RNP-ROMSILVA**, CIF:1590120	

C. Partea III. SARCINI .

Inscrieri privind dezmembramintele dreptului de proprietate, drepturi reale de garanţie şi sarcini	Referinţe
NU SUNT	

Document care conține date cu caracter personal, protejat de prevederile Regulamentului (UE) nr. 679/2016 și Legii 190/2018

Anexa Nr. 1 La Partea I

Teren

Nr cadastral	Suprafaţa (mp)*	Observaţii / Referinţe
37936	11.018	

* Suprafaţa este determinată in planul de proiecţie Stereo 70.

DETALII LINIARE IMOBIL

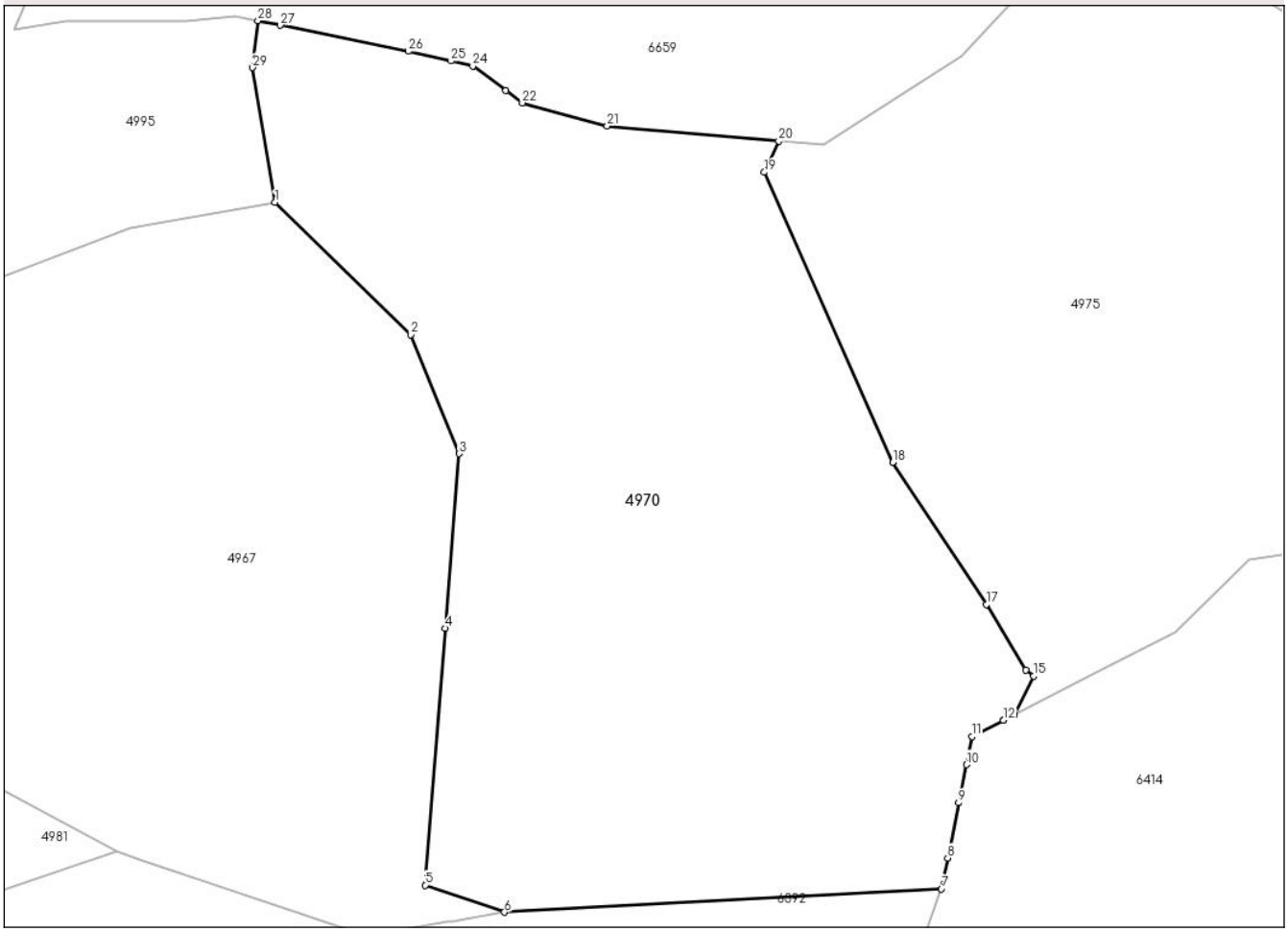

Date referitoare la teren

Crt	Categorie folosință	Intra vilan	Suprafaţa (mp)	Tarla	Parcelă	Nr. topo	Observaţii / Referinţe
1	padure	NU	11.018	UP I Deia	UA 188%	-	

Lungime Segmente

1) Valorile lungimilor segmentelor sunt obţinute din proiecţie în plan.

Punct început	X / Y	Punct sfârşit	X / Y	Lungime segment (** (m)
1	548.797,731 675.705,351	2	548.820,104 675.683,521	31.259
3	548.828,09 675.663,908	4	548.825,813 675.635,105	28.893
5	548.822,54 675.592,753	6	548.835,613 675.588,296	13.811
7	548.907,773 675.592,133	8	548.908,795 675.597,244	5.213
9	548.910,612 675.606,331	10	548.911,871 675.612,623	6.417

Punct început	X / Y	Punct sfârşit	X / Y	Lungime segment (** (m)
2	548.820,104 675.683,521	3	548.828,09 675.663,908	21.177
4	548.825,813 675.635,105	5	548.822,54 675.592,753	42.478
6	548.835,613 675.588,296	7	548.907,773 675.592,133	72.262
8	548.908,795 675.597,244	9	548.910,612 675.606,331	9.266
10	548.911,871 675.612,623	11	548.912,796 675.617,249	4.718

Document care conține date cu caracter personal, protejat de prevederile Regulamentului (UE) nr. 679/2016 și Legii 190/2018

Punct început	X / Y	Punct sfârşit	X / Y	Lungime segment (** (m)
11	548.912,796 675.617,249	12	548.918,045 675.619,959	5.907
13	548.918,046 675.619,96	14	548.919,747 675.620,837	1.914
15	548.922,958 675.627,222	16	548.921,671 675.628,212	1.624
17	548.915,187 675.639,054	18	548.899,721 675.662,497	28.085
19	548.878,54 675.710,313	20	548.880,902 675.715,483	5.685
21	548.852,577 675.717,977	22	548.838,554 675.721,761	14.525
23	548.835,848 675.723,777	24	548.830,377 675.727,853	6.823
25	548.826,808 675.728,664	26	548.819,725 675.730,273	7.264
27	548.798,611 675.734,55	28	548.794,908 675.735,313	3.781
29	548.794,046 675.727,566	1	548.797,731 675.705,351	22.519

Punct început	X / Y	Punct sfârşit	X / Y	Lungime segment (** (m)
12	548.918,045 675.619,959	13	548.918,046 675.619,96	0.002
14	548.919,747 675.620,837	15	548.922,958 675.627,222	7.147
16	548.921,671 675.628,212	17	548.915,187 675.639,054	12.633
18	548.899,721 675.662,497	19	548.878,54 675.710,313	52.297
20	548.880,902 675.715,483	21	548.852,577 675.717,977	28.435
22	548.838,554 675.721,761	23	548.835,848 675.723,777	3.374
24	548.830,377 675.727,853	25	548.826,808 675.728,664	3.66
26	548.819,725 675.730,273	27	548.798,611 675.734,55	21.543
28	548.794,908 675.735,313	29	548.794,046 675.727,566	7.795

** Lungimile segmentelor sunt determinate în planul de proiecţie Stereo 70 şi sunt rotunjite la 1 milimetru.
*** Distanţa dintre puncte este formată din segmente cumulate ce sunt mai mici decât valoarea 1 milimetru.

Document care conține date cu caracter personal, protejat de prevederile Regulamentului (UE) nr. 679/2016 și Legii 190/2018

DATE DESPRE IMOBILUL NR. 4971

Oficiul de Cadastru şi Publicitate Imobiliară SUCEAVA
Biroul de Cadastru şi Publicitate Imobiliară Campulung Moldovenesc

A. Partea I. Descrierea imobilului

TEREN Extravilan

Adresa: Jud. Suceava

Nr. Crt	Nr cadastral Nr. topografic	Suprafaţa* (mp)	Observaţii / Referinţe
A1	38101	6.206	Sector cadastral:15 Teren neimprejmuit;

B. Partea II. Proprietari şi acte

Inscrieri privitoare la dreptul de proprietate şi alte drepturi reale		Referinţe
242 / 08/01/2024		
Act Notarial nr. 01, din 08/01/2024 emis de Taran Liliana (Cerere inscriere Notare);		
B1	Se infiinteaza cartea funciara 38101 a imobilului cu numarul cadastral 38101 / UAT Vama, rezultat din dezmembrarea imobilului cu numarul cadastral 37974 inscris in cartea funciara 37974;	A1
244 / 08/01/2024		
Act Notarial nr. 1685, din 27/12/2023 emis de Taran Liliana (Act de partaj);		
B5	Intabulare, drept de PROPRIETATE, ca bun propriu, dobandit prin Iesire Din Indiviziune, cota actuala 1/1, cota initiala 1/1	A1
	1) **LUCUŢAR VASILE**	

C. Partea III. SARCINI .

Inscrieri privind dezmembramintele dreptului de proprietate, drepturi reale de garanţie şi sarcini	Referinţe
NU SUNT	

Document care conține date cu caracter personal, protejat de prevederile Regulamentului (UE) nr. 679/2016 și Legii 190/2018

Anexa Nr. 1 La Partea I

Teren

Nr cadastral	Suprafaţa (mp)*	Observaţii / Referinţe
38101	6.206	

* Suprafaţa este determinată in planul de proiecţie Stereo 70.

DETALII LINIARE IMOBIL

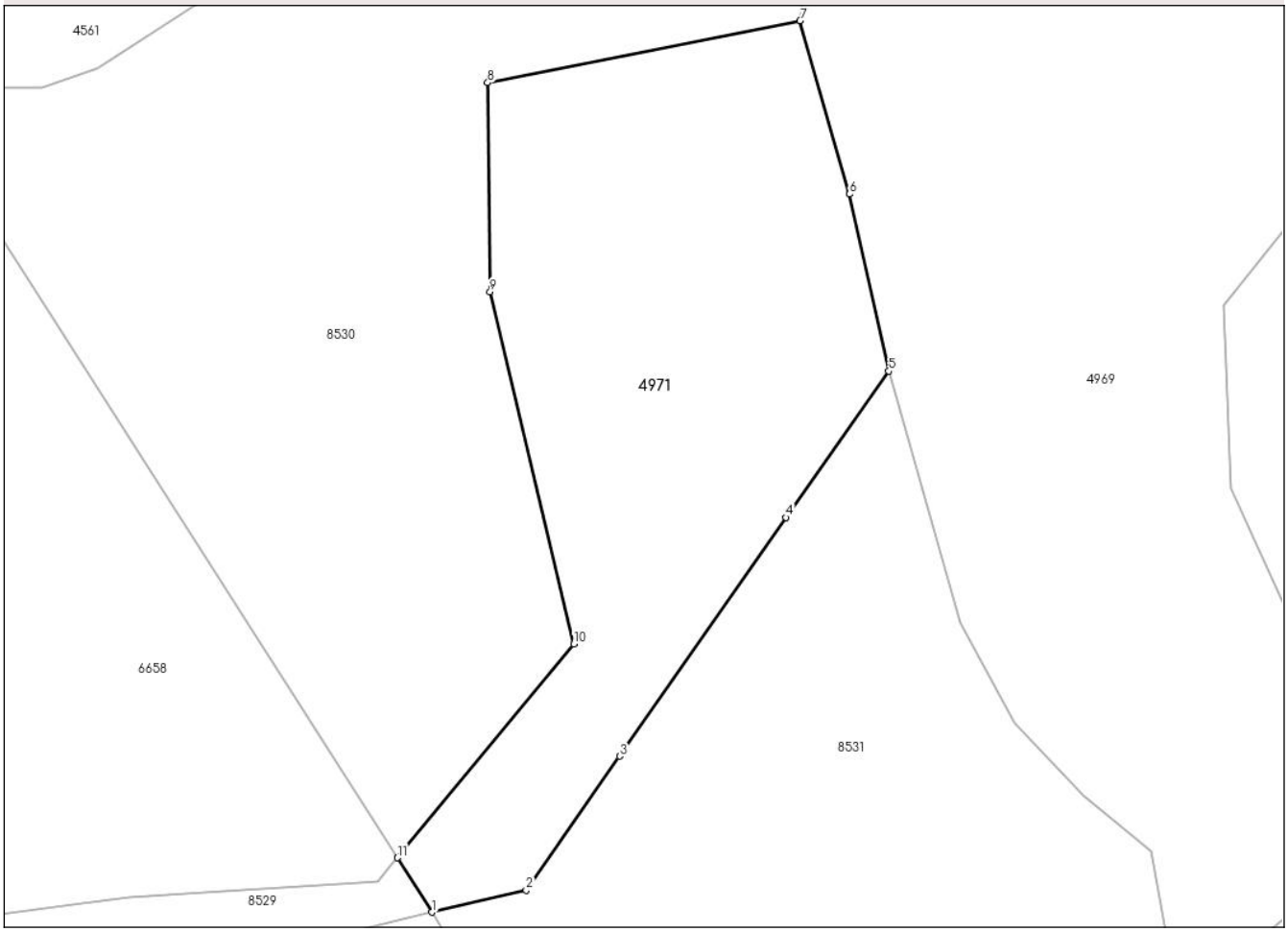

Date referitoare la teren

Crt	Categorie folosință	Intra vilan	Suprafaţa (mp)	Tarla	Parcelă	Nr. topo	Observaţii / Referinţe
1	padure	NU	6.206	-	1Pd	-	

Lungime Segmente
1) Valorile lungimilor segmentelor sunt obţinute din proiecţie în plan.

Punct început	X / Y	Punct sfârşit	X / Y	Lungime segment (** (m)
1	548.957,312 676.028,779	2	548.973,193 676.032,487	16.308
2	548.973,193 676.032,487	3	548.988,977 676.055,036	27.525
3	548.988,977 676.055,036	4	549.016,965 676.095,251	48.996
4	549.016,965 676.095,251	5	549.034,333 676.119,864	30.124
5	549.034,333 676.119,864	6	549.027,674 676.149,685	30.555

Document care conține date cu caracter personal, protejat de prevederile Regulamentului (UE) nr. 679/2016 și Legii 190/2018

Punct început	X / Y	Punct sfârşit	X / Y	Lungime segment (** (m)
6	549.027,674 676.149,685	7	549.019,331 676.178,891	30.374
7	549.019,331 676.178,891	8	548.966,716 676.168,453	53.64
8	548.966,716 676.168,453	9	548.967,099 676.133,249	35.206
9	548.967,099 676.133,249	10	548.981,238 676.073,925	60.986
10	548.981,238 676.073,925	11	548.951,455 676.037,939	46.712
11	548.951,455 676.037,939	1	548.957,312 676.028,779	10.873

** Lungimile segmentelor sunt determinate în planul de proiecţie Stereo 70 şi sunt rotunjite la 1 milimetru.
*** Distanţa dintre puncte este formată din segmente cumulate ce sunt mai mici decât valoarea 1 milimetru.

Document care conține date cu caracter personal, protejat de prevederile Regulamentului (UE) nr. 679/2016 și Legii 190/2018

DATE DESPRE IMOBILUL NR. 4972

Oficiul de Cadastru şi Publicitate Imobiliară SUCEAVA
Biroul de Cadastru şi Publicitate Imobiliară Campulung Moldovenesc

A. Partea I. Descrierea imobilului

TEREN Extravilan

Adresa: Jud. Suceava

Nr. Crt	Nr cadastral Nr. topografic	Suprafaţa* (mp)	Observaţii / Referinţe
A1		10.000	Sector cadastral:15 Teren neimprejmuit; Terenul face parte din parcela 1674/3 din CF 928.

B. Partea II. Proprietari şi acte

Inscrieri privitoare la dreptul de proprietate şi alte drepturi reale		Referinţe
/		
Act Administrativ nr. 933, din 05/06/1998 emis de CJSDPT SUCEAVA (Titlu proprietate);		
B1	Intabulare, drept de PROPRIETATE, dobandit prin Reconstituire, cota actuala 1/1, cota initiala 1/1	A1
	1) **SASU EM. NASTASIA**, Lipsa C.N.P.	

C. Partea III. SARCINI .

Inscrieri privind dezmembramintele dreptului de proprietate, drepturi reale de garanţie şi sarcini	Referinţe
NU SUNT	

Document care conține date cu caracter personal, protejat de prevederile Regulamentului (UE) nr. 679/2016 și Legii 190/2018

Anexa Nr. 1 La Partea I

Teren

Nr cadastral	Suprafaţa (mp)*	Observaţii / Referinţe
	10.000	Terenul face parte din parcela 1674/3 din CF 928.

* Suprafaţa este determinată in planul de proiecţie Stereo 70.

DETALII LINIARE IMOBIL

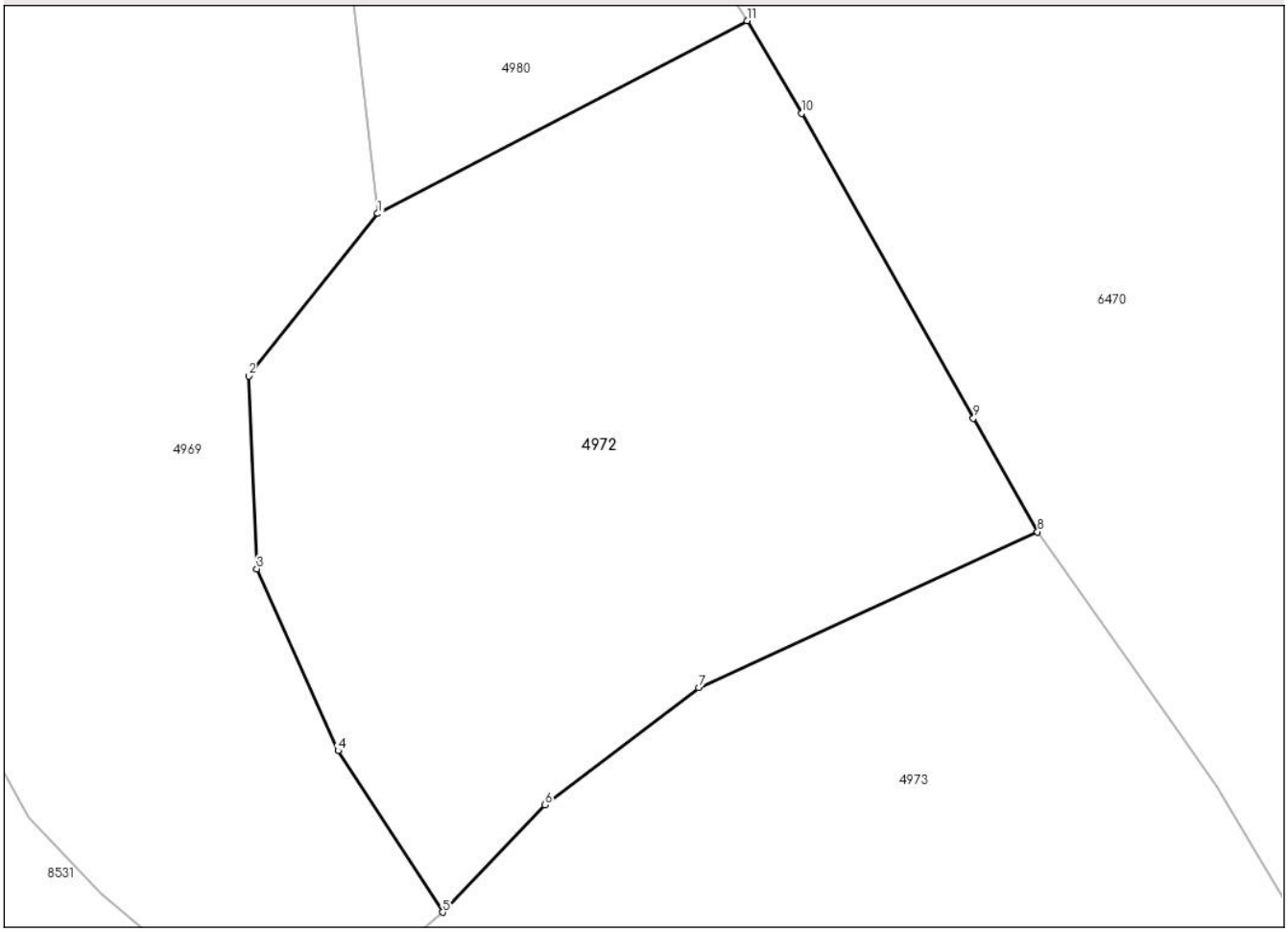

Date referitoare la teren

Crt	Categorie folosință	Intra vilan	Suprafaţa (mp)	Tarla	Parcelă	Nr. topo	Observaţii / Referinţe
1	padure	NU	10.000	UP I DEIA	UA 188	-	

Lungime Segmente
1) Valorile lungimilor segmentelor sunt obţinute din proiecţie în plan.

Punct început	X / Y	Punct sfârşit	X / Y	Lungime segment (** (m)
1	549.111,35 676.156,94	2	549.090,72 676.131,018	33.13
2	549.090,72 676.131,018	3	549.092,021 676.100,264	30.781
3	549.092,021 676.100,264	4	549.105,021 676.071,253	31.791
4	549.105,021 676.071,253	5	549.121,714 676.045,499	30.691
5	549.121,714 676.045,499	6	549.138,049 676.062,61	23.656

Document care conține date cu caracter personal, protejat de prevederile Regulamentului (UE) nr. 679/2016 și Legii 190/2018

Punct început	X / Y	Punct sfârşit	X / Y	Lungime segment (** (m)
6	549.138,049 676.062,61	7	549.162,593 676.081,309	30.856
7	549.162,593 676.081,309	8	549.216,7 676.106,166	59.544
8	549.216,7 676.106,166	9	549.206,481 676.124,291	20.807
9	549.206,481 676.124,291	10	549.179,047 676.172,949	55.859
10	549.179,047 676.172,949	11	549.170,304 676.187,695	17.142
11	549.170,304 676.187,695	1	549.111,35 676.156,94	66.494

** Lungimile segmentelor sunt determinate în planul de proiecţie Stereo 70 şi sunt rotunjite la 1 milimetru.
*** Distanţa dintre puncte este formată din segmente cumulate ce sunt mai mici decât valoarea 1 milimetru.

Document care conține date cu caracter personal, protejat de prevederile Regulamentului (UE) nr. 679/2016 și Legii 190/2018

DATE DESPRE IMOBILUL NR. 4973

Oficiul de Cadastru şi Publicitate Imobiliară SUCEAVA
Biroul de Cadastru şi Publicitate Imobiliară Campulung Moldovenesc

A. Partea I. Descrierea imobilului

TEREN Extravilan

Adresa: Jud. Suceava

Nr. Crt	Nr cadastral Nr. topografic	Suprafaţa* (mp)	Observaţii / Referinţe
A1		10.000	Sector cadastral:15 Teren neimprejmuit; Terenul face parte din parcela 1674/3 din CF 928.

B. Partea II. Proprietari şi acte

Inscrieri privitoare la dreptul de proprietate şi alte drepturi reale		Referinţe
/		
Act Administrativ nr. 172, din 21/10/1993 emis de CJSDPT SUCEAVA (Titlu proprietate);		
B1	Intabulare, drept de PROPRIETATE, dobandit prin Reconstituire, cota actuala 1/1, cota initiala 1/1	A1
	1) **SASU D. ARCADIE**, Lipsa C.N.P.	

C. Partea III. SARCINI .

Inscrieri privind dezmembramintele dreptului de proprietate, drepturi reale de garanţie şi sarcini	Referinţe
NU SUNT	

Document care conține date cu caracter personal, protejat de prevederile Regulamentului (UE) nr. 679/2016 și Legii 190/2018

Anexa Nr. 1 La Partea I

Teren

Nr cadastral	Suprafaţa (mp)*	Observaţii / Referinţe
	10.000	Terenul face parte din parcela 1674/3 din CF 928.

* Suprafaţa este determinată in planul de proiecţie Stereo 70.

DETALII LINIARE IMOBIL

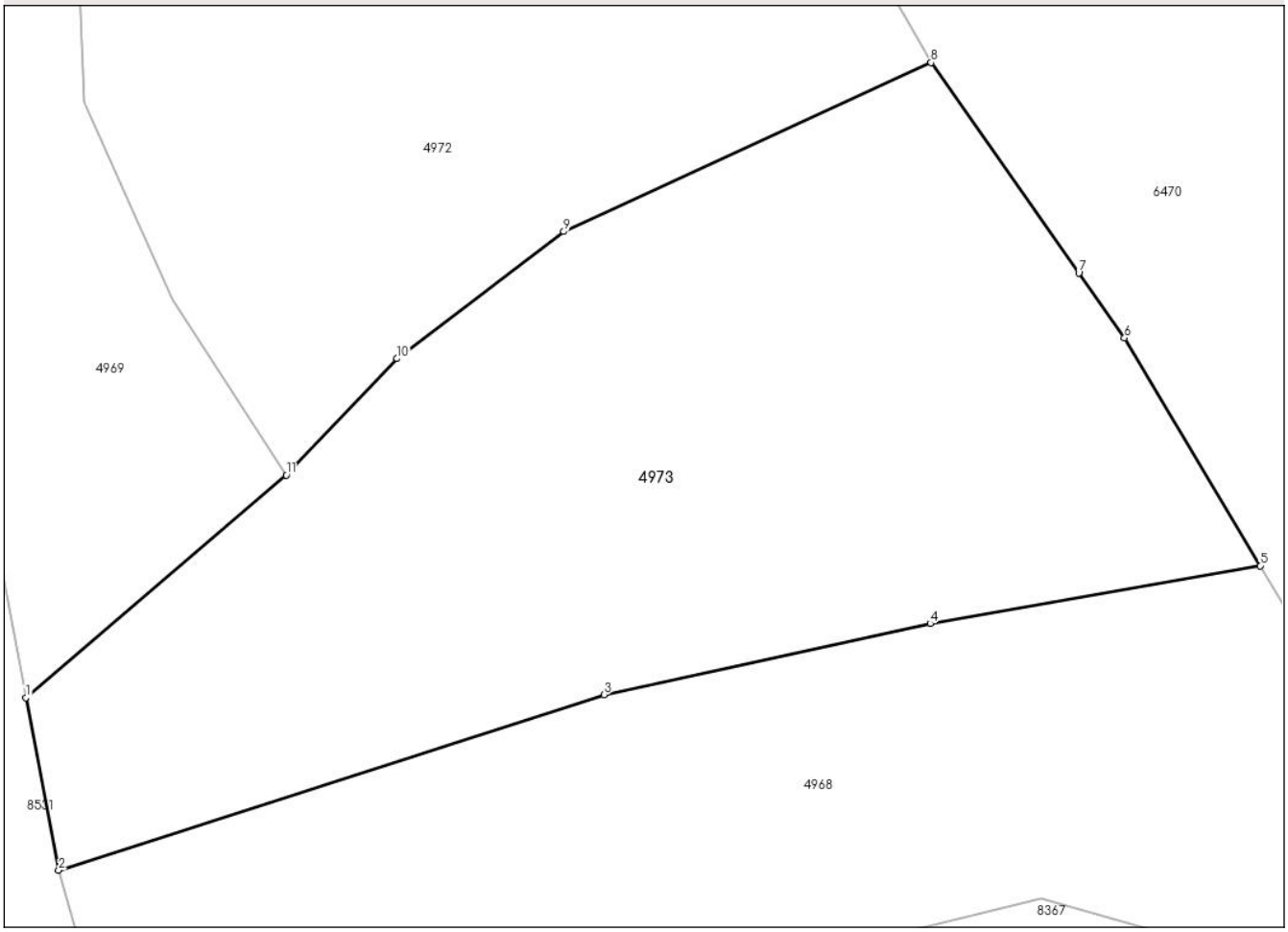

Date referitoare la teren

Crt	Categorie folosință	Intra vilan	Suprafaţa (mp)	Tarla	Parcelă	Nr. topo	Observaţii / Referinţe
1	padure	NU	10.000	UP I DEIA	UA 188	-	

Lungime Segmente
1) Valorile lungimilor segmentelor sunt obţinute din proiecţie în plan.

Punct început	X / Y	Punct sfârşit	X / Y	Lungime segment (** (m)
1	549.083,38 676.012,745	2	549.088,212 675.987,346	25.854
2	549.088,212 675.987,346	3	549.168,502 676.013,174	84.342
3	549.168,502 676.013,174	4	549.216,548 676.023,648	49.175
4	549.216,548 676.023,648	5	549.265,177 676.032,149	49.366
5	549.265,177 676.032,149	6	549.245,173 676.065,659	39.027

Document care conține date cu caracter personal, protejat de prevederile Regulamentului (UE) nr. 679/2016 și Legii 190/2018

Punct început	X / Y	Punct sfârşit	X / Y	Lungime segment (** (m)
6	549.245,173 676.065,659	7	549.238,457 676.075,214	11.679
7	549.238,457 676.075,214	8	549.216,7 676.106,166	37.834
8	549.216,7 676.106,166	9	549.162,593 676.081,309	59.544
9	549.162,593 676.081,309	10	549.138,049 676.062,61	30.856
10	549.138,049 676.062,61	11	549.121,714 676.045,499	23.656
11	549.121,714 676.045,499	1	549.083,38 676.012,745	50.421

** Lungimile segmentelor sunt determinate în planul de proiecţie Stereo 70 şi sunt rotunjite la 1 milimetru.
*** Distanţa dintre puncte este formată din segmente cumulate ce sunt mai mici decât valoarea 1 milimetru.

Document care conține date cu caracter personal, protejat de prevederile Regulamentului (UE) nr. 679/2016 și Legii 190/2018

DATE DESPRE IMOBILUL NR. 4974

Oficiul de Cadastru şi Publicitate Imobiliară SUCEAVA
Biroul de Cadastru şi Publicitate Imobiliară Campulung Moldovenesc

A. Partea I. Descrierea imobilului

TEREN Extravilan

Adresa: Jud. Suceava

Nr. Crt	Nr cadastral Nr. topografic	Suprafaţa* (mp)	Observaţii / Referinţe
A1		10.000	Sector cadastral:15 Teren neimprejmuit; Terenul face parte din parcela 1674/3 din CF 928.

B. Partea II. Proprietari şi acte

Inscrieri privitoare la dreptul de proprietate şi alte drepturi reale		Referinţe
/		
Act Administrativ nr. 23, din 17/06/1993 emis de CJSDPT SUCEAVA (Titlu proprietate);		
B1	Intabulare, drept de PROPRIETATE, dobandit prin Reconstituire, cota actuala 1/1, cota initiala 1/1	A1
	1) **SASU GE. NASTASIA**, Lipsa C.N.P.	

C. Partea III. SARCINI .

Inscrieri privind dezmembramintele dreptului de proprietate, drepturi reale de garanţie şi sarcini	Referinţe
NU SUNT	

Document care conține date cu caracter personal, protejat de prevederile Regulamentului (UE) nr. 679/2016 și Legii 190/2018

Anexa Nr. 1 La Partea I

Teren

Nr cadastral	Suprafaţa (mp)*	Observaţii / Referinţe
	10.000	Terenul face parte din parcela 1674/3 din CF 928.

* Suprafaţa este determinată in planul de proiecţie Stereo 70.

DETALII LINIARE IMOBIL

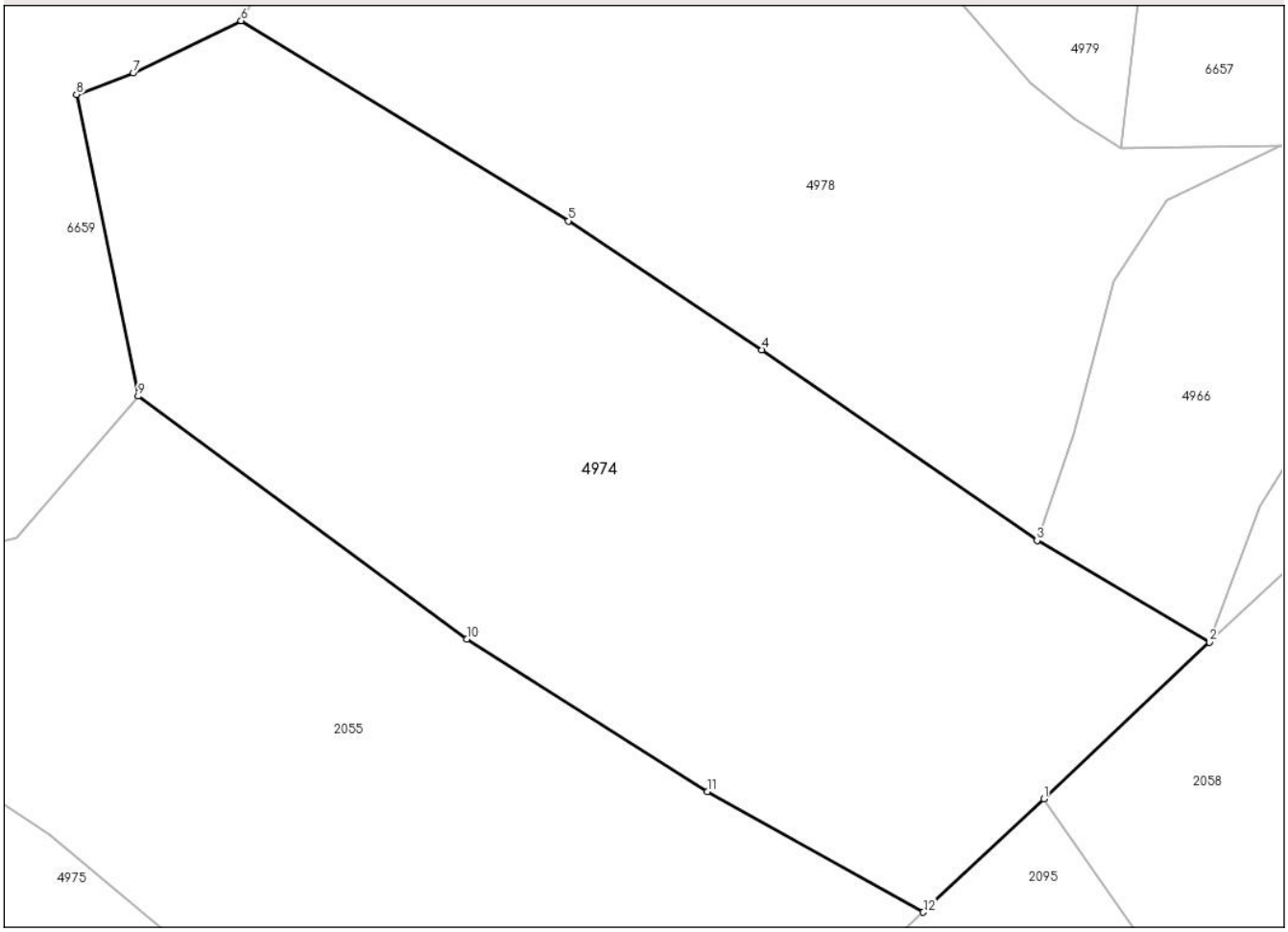

Date referitoare la teren

Crt	Categorie folosință	Intra vilan	Suprafaţa (mp)	Tarla	Parcelă	Nr. topo	Observaţii / Referinţe
1	padure	NU	10.000	UP I DEIA	UA 188	-	

Lungime Segmente
1) Valorile lungimilor segmentelor sunt obţinute din proiecţie în plan.

Punct început	X / Y	Punct sfârşit	X / Y	Lungime segment (** (m)
1	549.117,664 675.740,559	2	549.142,823 675.764,288	34.584
2	549.142,823 675.764,288	3	549.116,652 675.779,686	30.364
3	549.116,652 675.779,686	4	549.074,906 675.808,59	50.776
4	549.074,906 675.808,59	5	549.045,527 675.828,144	35.292
5	549.045,527 675.828,144	6	548.995,855 675.858,497	58.211

Document care conține date cu caracter personal, protejat de prevederile Regulamentului (UE) nr. 679/2016 și Legii 190/2018

Punct început	X / Y	Punct sfârşit	X / Y	Lungime segment (** (m)
6	548.995,855 675.858,497	7	548.979,503 675.850,573	18.171
7	548.979,503 675.850,573	8	548.970,885 675.847,33	9.208
8	548.970,885 675.847,33	9	548.980,222 675.801,587	46.686
9	548.980,222 675.801,587	10	549.030,089 675.764,741	62.002
10	549.030,089 675.764,741	11	549.066,623 675.741,647	43.222
11	549.066,623 675.741,647	12	549.099,387 675.723,357	37.524
12	549.099,387 675.723,357	1	549.117,664 675.740,559	25.098

** Lungimile segmentelor sunt determinate în planul de proiecţie Stereo 70 şi sunt rotunjite la 1 milimetru.
*** Distanţa dintre puncte este formată din segmente cumulate ce sunt mai mici decât valoarea 1 milimetru.

Document care conține date cu caracter personal, protejat de prevederile Regulamentului (UE) nr. 679/2016 și Legii 190/2018

DATE DESPRE IMOBILUL NR. 4975

Oficiul de Cadastru şi Publicitate Imobiliară SUCEAVA
Biroul de Cadastru şi Publicitate Imobiliară Campulung Moldovenesc

A. Partea I. Descrierea imobilului

TEREN Extravilan

Adresa: Jud. Suceava

Nr. Crt	Nr cadastral Nr. topografic	Suprafaţa* (mp)	Observaţii / Referinţe
A1		10.000	Sector cadastral:15 Teren neimprejmuit; Terenul face parte din parcela 1674/3 din CF 928.

B. Partea II. Proprietari şi acte

Inscrieri privitoare la dreptul de proprietate şi alte drepturi reale		Referinţe
/		
Act Administrativ nr. 494, din 09/02/1995 emis de CJSDPT SUCEAVA (Titlu proprietate);		
B1	Intabulare, drept de PROPRIETATE, dobandit prin Reconstituire, cota actuala 1/1, cota initiala 1/1	A1
	1) **MOROŞAN A. CONSTANTIN**, Lipsa C.N.P.	

C. Partea III. SARCINI .

Inscrieri privind dezmembramintele dreptului de proprietate, drepturi reale de garanţie şi sarcini	Referinţe
NU SUNT	

Document care conține date cu caracter personal, protejat de prevederile Regulamentului (UE) nr. 679/2016 și Legii 190/2018

Anexa Nr. 1 La Partea I

Teren

Nr cadastral	Suprafaţa (mp)*	Observaţii / Referinţe
	10.000	Terenul face parte din parcela 1674/3 din CF 928.

* Suprafaţa este determinată in planul de proiecţie Stereo 70.

DETALII LINIARE IMOBIL

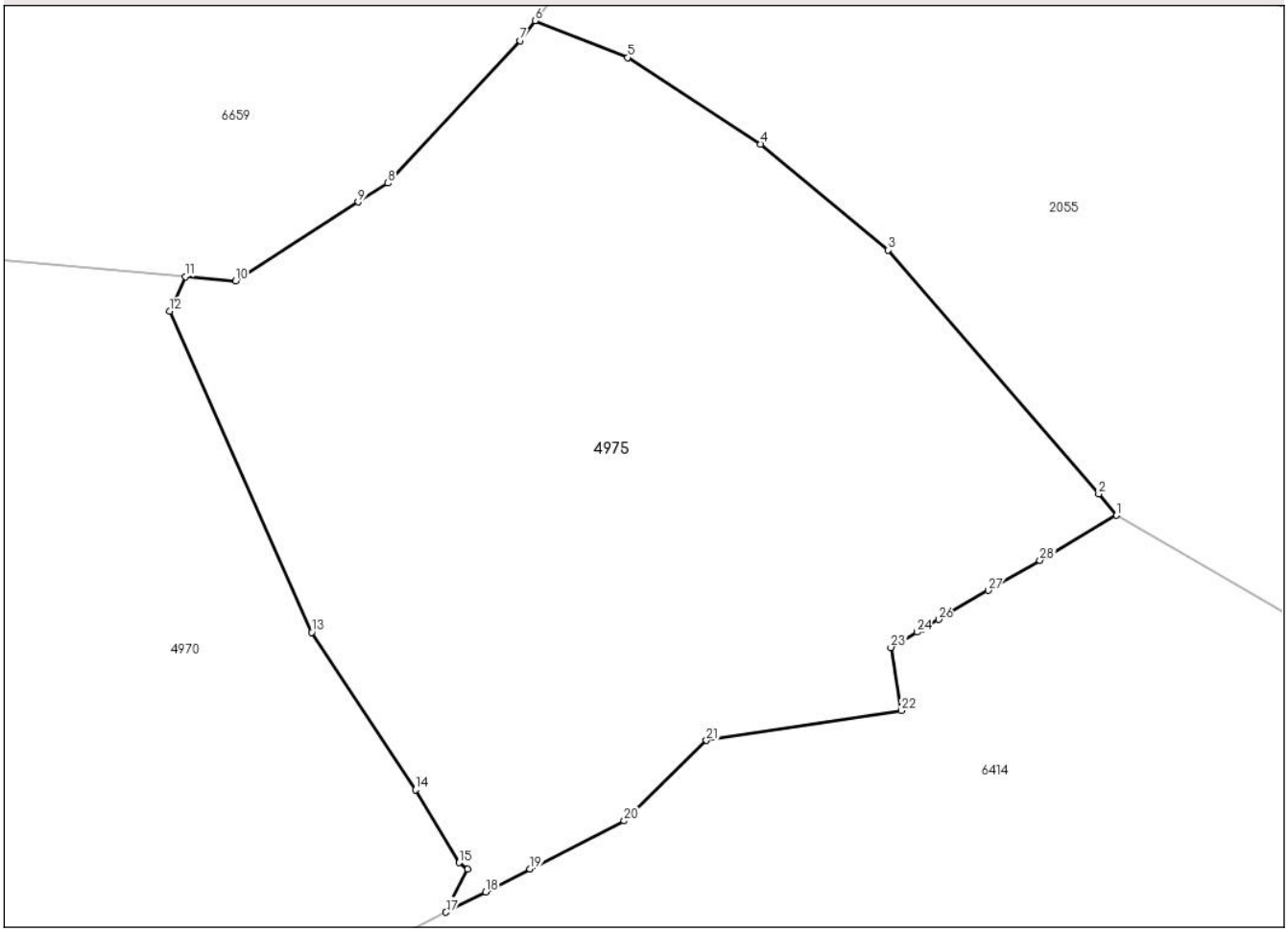

Date referitoare la teren

Crt	Categorie folosință	Intra vilan	Suprafaţa (mp)	Tarla	Parcelă	Nr. topo	Observaţii / Referinţe
1	padure	NU	10.000	UP I DEIA	UA 188A	-	

Lungime Segmente

1) Valorile lungimilor segmentelor sunt obţinute din proiecţie în plan.

Punct început	X / Y	Punct sfârşit	X / Y	Lungime segment (** (m)
1	549.019,705 675.679,913	2	549.017,034 675.683,119	4.173
3	548.985,682 675.719,448	4	548.966,665 675.735,205	24.697
5	548.946,803 675.748,088	6	548.933,009 675.753,584	14.848
7	548.930,764 675.750,637	8	548.911,102 675.729,405	28.938
9	548.906,662 675.726,593	10	548.888,361 675.714,853	21.743

Punct început	X / Y	Punct sfârşit	X / Y	Lungime segment (** (m)
2	549.017,034 675.683,119	3	548.985,682 675.719,448	47.986
4	548.966,665 675.735,205	5	548.946,803 675.748,088	23.675
6	548.933,009 675.753,584	7	548.930,764 675.750,637	3.705
8	548.911,102 675.729,405	9	548.906,662 675.726,593	5.256
10	548.888,361 675.714,853	11	548.880,902 675.715,483	7.485

Document care conține date cu caracter personal, protejat de prevederile Regulamentului (UE) nr. 679/2016 și Legii 190/2018

Punct început	X / Y	Punct sfârşit	X / Y	Lungime segment (** (m)
11	548.880,902 675.715,483	12	548.878,54 675.710,313	5.685
13	548.899,721 675.662,497	14	548.915,187 675.639,054	28.085
15	548.921,671 675.628,212	16	548.922,958 675.627,222	1.624
17	548.919,747 675.620,837	18	548.925,66 675.623,827	6.626
19	548.932,272 675.627,272	20	548.946,314 675.634,43	15.761
21	548.958,563 675.646,412	22	548.987,586 675.650,877	29.364
23	548.986,077 675.660,271	24	548.989,954 675.662,535	4.489
25	548.990,701 675.662,972	26	548.993,178 675.664,419	2.87
27	549.000,591 675.668,749	28	549.008,273 675.673,235	8.896

Punct început	X / Y	Punct sfârşit	X / Y	Lungime segment (** (m)
12	548.878,54 675.710,313	13	548.899,721 675.662,497	52.297
14	548.915,187 675.639,054	15	548.921,671 675.628,212	12.633
16	548.922,958 675.627,222	17	548.919,747 675.620,837	7.147
18	548.925,66 675.623,827	19	548.932,272 675.627,272	7.456
20	548.946,314 675.634,43	21	548.958,563 675.646,412	17.135
22	548.987,586 675.650,877	23	548.986,077 675.660,271	9.514
24	548.989,954 675.662,535	25	548.990,701 675.662,972	0.865
26	548.993,178 675.664,419	27	549.000,591 675.668,749	8.585
28	549.008,273 675.673,235	1	549.019,705 675.679,913	13.239

** Lungimile segmentelor sunt determinate în planul de proiecţie Stereo 70 şi sunt rotunjite la 1 milimetru.
*** Distanţa dintre puncte este formată din segmente cumulate ce sunt mai mici decât valoarea 1 milimetru.

Document care conține date cu caracter personal, protejat de prevederile Regulamentului (UE) nr. 679/2016 și Legii 190/2018

DATE DESPRE IMOBILUL NR. 4976

Oficiul de Cadastru şi Publicitate Imobiliară SUCEAVA
Biroul de Cadastru şi Publicitate Imobiliară Campulung Moldovenesc

A. Partea I. Descrierea imobilului

TEREN Extravilan

Adresa: Jud. Suceava

Nr. Crt	Nr cadastral Nr. topografic	Suprafaţa* (mp)	Observaţii / Referinţe
A1		10.000	Sector cadastral:15 Teren neimprejmuit; Terenul face parte din parcela 1674/3 din CF 928.

B. Partea II. Proprietari şi acte

Inscrieri privitoare la dreptul de proprietate şi alte drepturi reale		Referinţe
/		
Act Administrativ nr. 113, din 21/10/1993 emis de CJSDPT SUCEAVA (Titlu proprietate);		
B1	Intabulare, drept de PROPRIETATE, dobandit prin Reconstituire, cota actuala 1/1, cota initiala 1/1	A1
	1) **CAPRIAN N. GAVRIL**, Lipsa C.N.P.	

C. Partea III. SARCINI .

Inscrieri privind dezmembramintele dreptului de proprietate, drepturi reale de garanţie şi sarcini	Referinţe
NU SUNT	

Document care conține date cu caracter personal, protejat de prevederile Regulamentului (UE) nr. 679/2016 și Legii 190/2018

Anexa Nr. 1 La Partea I

Teren

Nr cadastral	Suprafaţa (mp)*	Observaţii / Referinţe
	10.000	Terenul face parte din parcela 1674/3 din CF 928.

* Suprafaţa este determinată in planul de proiecţie Stereo 70.

DETALII LINIARE IMOBIL

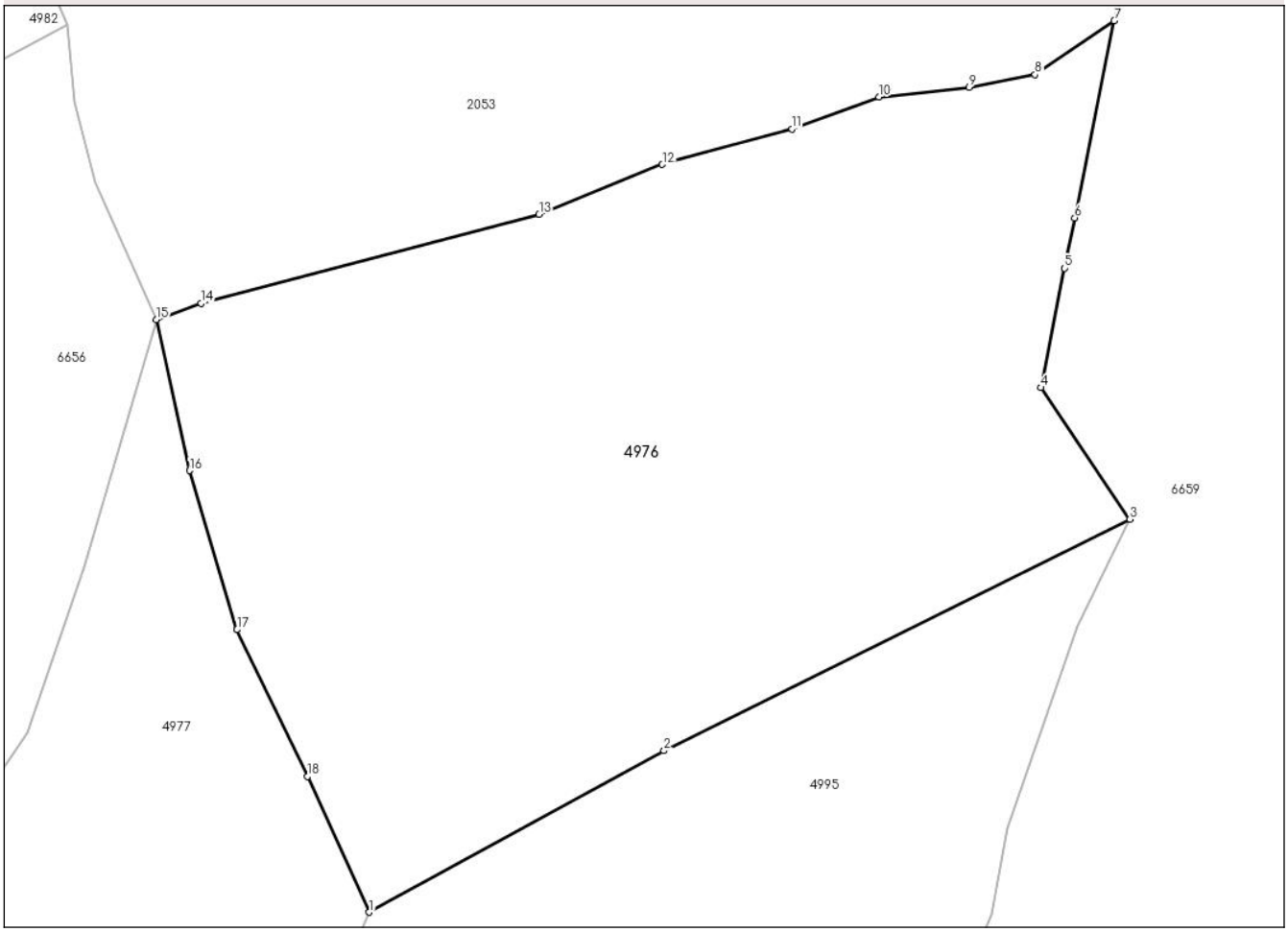

Date referitoare la teren

Crt	Categorie folosință	Intra vilan	Suprafaţa (mp)	Tarla	Parcelă	Nr. topo	Observaţii / Referinţe
1	padure	NU	10.000	UP I DEIA	UA 188	-	

Lungime Segmente
1) Valorile lungimilor segmentelor sunt obţinute din proiecţie în plan.

Punct început	X / Y	Punct sfârşit	X / Y	Lungime segment (** (m)
1	548.673,545 675.753,879	2	548.715,875 675.777,044	48.254
2	548.715,875 675.777,044	3	548.782,802 675.810,255	74.714
3	548.782,802 675.810,255	4	548.770,001 675.829,125	22.802
4	548.770,001 675.829,125	5	548.773,424 675.846,236	17.45
5	548.773,424 675.846,236	6	548.774,875 675.853,486	7.394

Document care conține date cu caracter personal, protejat de prevederile Regulamentului (UE) nr. 679/2016 și Legii 190/2018

Punct început	X / Y	Punct sfârşit	X / Y	Lungime segment (** (m)
6	548.774,875 675.853,486	7	548.780,532 675.881,764	28.838
7	548.780,532 675.881,764	8	548.769,181 675.874,028	13.737
8	548.769,181 675.874,028	9	548.759,681 675.872,189	9.676
9	548.759,681 675.872,189	10	548.746,724 675.870,81	13.03
10	548.746,724 675.870,81	11	548.734,249 675.866,247	13.283
11	548.734,249 675.866,247	12	548.715,645 675.861,15	19.29
12	548.715,645 675.861,15	13	548.697,94 675.853,961	19.109
13	548.697,94 675.853,961	14	548.649,402 675.841,211	50.185
14	548.649,402 675.841,211	15	548.642,942 675.838,884	6.866
15	548.642,942 675.838,884	16	548.647,735 675.817,227	22.181
16	548.647,735 675.817,227	17	548.654,546 675.794,407	23.814
17	548.654,546 675.794,407	18	548.664,67 675.773,355	23.36
18	548.664,67 675.773,355	1	548.673,545 675.753,879	21.402

** Lungimile segmentelor sunt determinate în planul de proiecţie Stereo 70 şi sunt rotunjite la 1 milimetru.
*** Distanţa dintre puncte este formată din segmente cumulate ce sunt mai mici decât valoarea 1 milimetru.

Document care conține date cu caracter personal, protejat de prevederile Regulamentului (UE) nr. 679/2016 și Legii 190/2018

DATE DESPRE IMOBILUL NR. 4977

Oficiul de Cadastru şi Publicitate Imobiliară SUCEAVA
Biroul de Cadastru şi Publicitate Imobiliară Campulung Moldovenesc

A. Partea I. Descrierea imobilului

TEREN Extravilan

Adresa: Jud. Suceava

Nr. Crt	Nr cadastral Nr. topografic	Suprafaţa* (mp)	Observaţii / Referinţe
A1		10.000	Sector cadastral:15 Teren neimprejmuit; Terenul face parte din parcelele 1674/76, 1674/77din CF 6630.

B. Partea II. Proprietari şi acte

Inscrieri privitoare la dreptul de proprietate şi alte drepturi reale		Referinţe
/		
Act Administrativ nr. 40, din 17/06/1993 emis de CJSDPT SUCEAVA (Titlu proprietate);		
B1	Intabulare, drept de PROPRIETATE, dobandit prin Reconstituire, cota actuala 1/1, cota initiala 1/1	A1
	1) **LUCAN GH. IOAN**, Lipsa C.N.P.	

C. Partea III. SARCINI .

Inscrieri privind dezmembramintele dreptului de proprietate, drepturi reale de garanţie şi sarcini	Referinţe
NU SUNT	

Document care conține date cu caracter personal, protejat de prevederile Regulamentului (UE) nr. 679/2016 și Legii 190/2018

Anexa Nr. 1 La Partea I

Teren

Nr cadastral	Suprafaţa (mp)*	Observaţii / Referinţe
	10.000	Terenul face parte din parcelele 1674/76, 1674/77din CF 6630.

* Suprafaţa este determinată in planul de proiecţie Stereo 70.

DETALII LINIARE IMOBIL

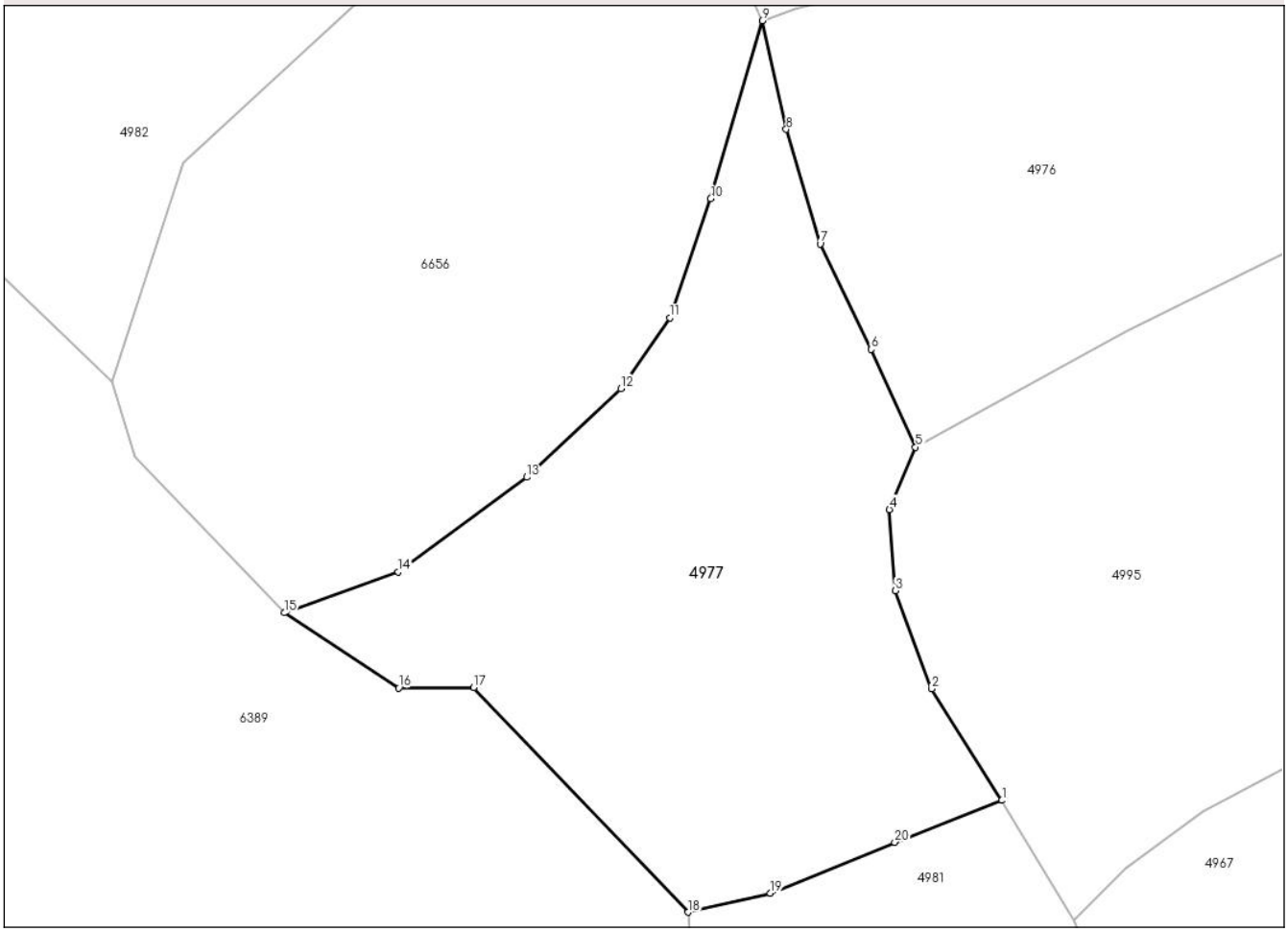

Date referitoare la teren

Crt	Categorie folosință	Intra vilan	Suprafaţa (mp)	Tarla	Parcelă	Nr. topo	Observaţii / Referinţe
1	padure	NU	10.000	UP I DEIA	UA 188	-	

Lungime Segmente
1) Valorile lungimilor segmentelor sunt obţinute din proiecţie în plan.

Punct început	X / Y	Punct sfârşit	X / Y	Lungime segment (** (m)
1	548.690,794 675.683,448	2	548.676,773 675.705,709	26.308
2	548.676,773 675.705,709	3	548.669,574 675.725,27	20.844
3	548.669,574 675.725,27	4	548.668,351 675.741,434	16.211
4	548.668,351 675.741,434	5	548.673,545 675.753,879	13.485
5	548.673,545 675.753,879	6	548.664,67 675.773,355	21.402

Document care conține date cu caracter personal, protejat de prevederile Regulamentului (UE) nr. 679/2016 și Legii 190/2018

Punct început	X / Y	Punct sfârşit	X / Y	Lungime segment (** (m)
6	548.664,67 675.773,355	7	548.654,546 675.794,407	23.36
7	548.654,546 675.794,407	8	548.647,735 675.817,227	23.814
8	548.647,735 675.817,227	9	548.642,942 675.838,884	22.181
9	548.642,942 675.838,884	10	548.632,676 675.803,378	36.961
10	548.632,676 675.803,378	11	548.624,516 675.779,675	25.068
11	548.624,516 675.779,675	12	548.614,735 675.765,548	17.182
12	548.614,735 675.765,548	13	548.595,99 675.747,889	25.753
13	548.595,99 675.747,889	14	548.570,34 675.729,01	31.849
14	548.570,34 675.729,01	15	548.547,573 675.720,844	24.187
15	548.547,573 675.720,844	16	548.570,437 675.705,87	27.332
16	548.570,437 675.705,87	17	548.585,389 675.705,933	14.952
17	548.585,389 675.705,933	18	548.628,126 675.661,164	61.892
18	548.628,126 675.661,164	19	548.644,599 675.664,93	16.897
19	548.644,599 675.664,93	20	548.669,395 675.675,101	26.802
20	548.669,395 675.675,101	1	548.690,794 675.683,448	22.969

** Lungimile segmentelor sunt determinate în planul de proiecţie Stereo 70 şi sunt rotunjite la 1 milimetru.
*** Distanţa dintre puncte este formată din segmente cumulate ce sunt mai mici decât valoarea 1 milimetru.

Document care conține date cu caracter personal, protejat de prevederile Regulamentului (UE) nr. 679/2016 și Legii 190/2018

DATE DESPRE IMOBILUL NR. 4978

Oficiul de Cadastru şi Publicitate Imobiliară SUCEAVA
Biroul de Cadastru şi Publicitate Imobiliară Campulung Moldovenesc

A. Partea I. Descrierea imobilului

TEREN Extravilan

Adresa: Jud. Suceava

Nr. Crt	Nr cadastral Nr. topografic	Suprafaţa* (mp)	Observaţii / Referinţe
A1		6.876	Sector cadastral:15 Teren neimprejmuit;

B. Partea II. Proprietari şi acte

Inscrieri privitoare la dreptul de proprietate şi alte drepturi reale		Referinţe
/		
Act Normativ nr. 7, din 13/03/1996 emis de Parlamentul Romaniei (Lege);		
B1	Inscrierea provizorie, drept de PROPRIETATE, dobandit prin Lege, cota actuala 1/1, cota initiala 1/1	A1
	1) **COMUNA VAMA**, CIF:4326698, Proprietar neidentificat.	

C. Partea III. SARCINI .

Inscrieri privind dezmembramintele dreptului de proprietate, drepturi reale de garanţie şi sarcini	Referinţe
NU SUNT	

Document care conține date cu caracter personal, protejat de prevederile Regulamentului (UE) nr. 679/2016 și Legii 190/2018

Anexa Nr. 1 La Partea I

Teren

Nr cadastral	Suprafaţa (mp)*	Observaţii / Referinţe
	6.876	

* Suprafaţa este determinată in planul de proiecţie Stereo 70.

DETALII LINIARE IMOBIL

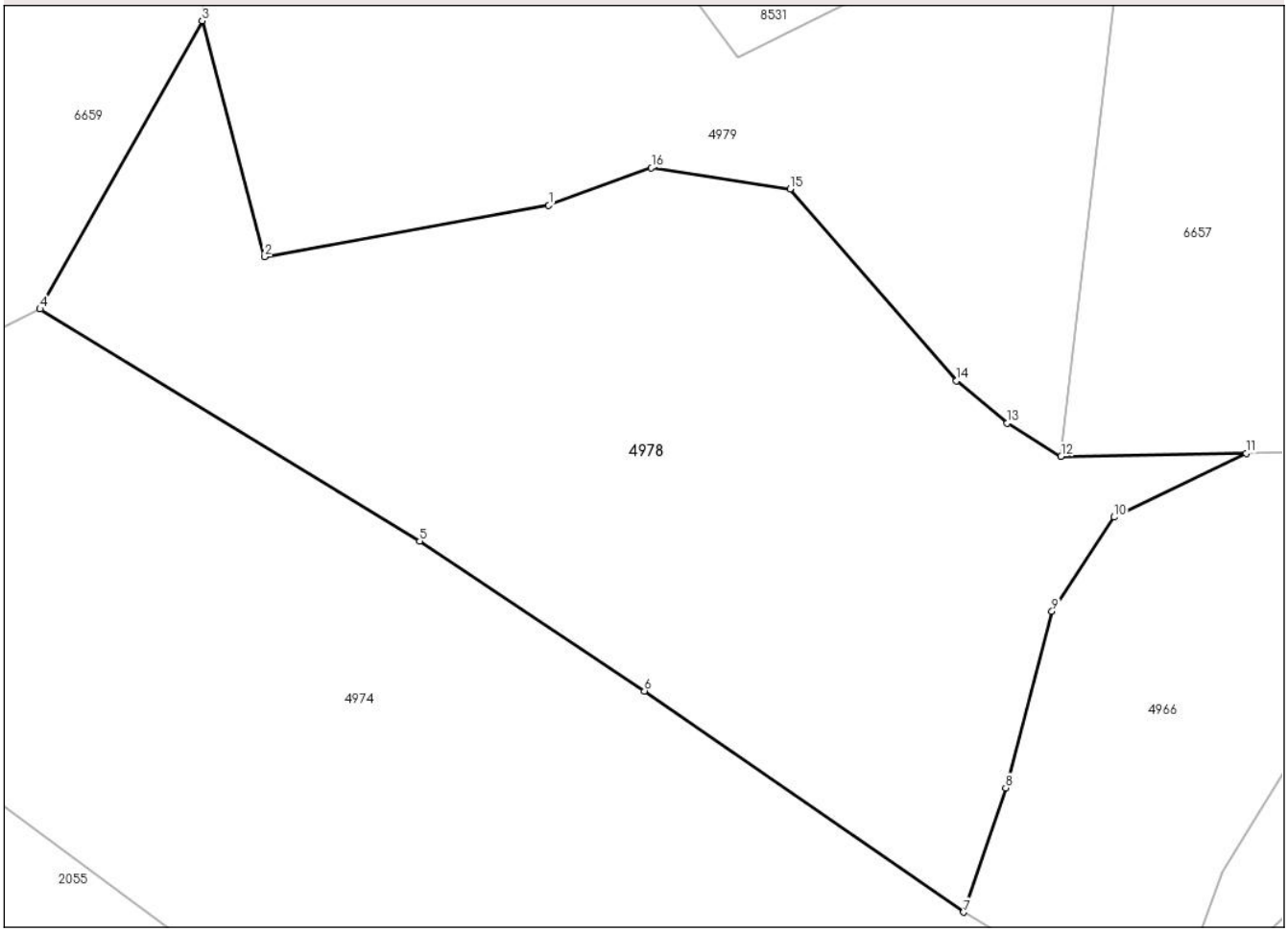

Date referitoare la teren

Crt	Categorie folosință	Intra vilan	Suprafaţa (mp)	Tarla	Parcelă	Nr. topo	Observaţii / Referinţe
1	padure	NU	6.876	-	1PD	-	

Lungime Segmente
1) Valorile lungimilor segmentelor sunt obţinute din proiecţie în plan.

Punct început	X / Y	Punct sfârşit	X / Y	Lungime segment (** (m)
1	549.062,392 675.872,039	2	549.025,248 675.865,321	37.747
2	549.025,248 675.865,321	3	549.017,046 675.896,156	31.907
3	549.017,046 675.896,156	4	548.995,855 675.858,497	43.212
4	548.995,855 675.858,497	5	549.045,527 675.828,144	58.211
5	549.045,527 675.828,144	6	549.074,906 675.808,59	35.292

Document care conține date cu caracter personal, protejat de prevederile Regulamentului (UE) nr. 679/2016 și Legii 190/2018

Punct început	X / Y	Punct sfârşit	X / Y	Lungime segment (** (m)
6	549.074,906 675.808,59	7	549.116,652 675.779,686	50.776
7	549.116,652 675.779,686	8	549.122,147 675.795,93	17.149
8	549.122,147 675.795,93	9	549.128,212 675.818,982	23.836
9	549.128,212 675.818,982	10	549.136,347 675.831,298	14.76
10	549.136,347 675.831,298	11	549.153,602 675.839,628	19.16
11	549.153,602 675.839,628	12	549.129,4 675.839,259	24.204
12	549.129,4 675.839,259	13	549.122,372 675.843,586	8.253
13	549.122,372 675.843,586	14	549.115,712 675.849,114	8.655
14	549.115,712 675.849,114	15	549.093,963 675.874,169	33.178
15	549.093,963 675.874,169	16	549.075,83 675.876,929	18.342
16	549.075,83 675.876,929	1	549.062,392 675.872,039	14.3

** Lungimile segmentelor sunt determinate în planul de proiecţie Stereo 70 şi sunt rotunjite la 1 milimetru.
*** Distanţa dintre puncte este formată din segmente cumulate ce sunt mai mici decât valoarea 1 milimetru.

Document care conține date cu caracter personal, protejat de prevederile Regulamentului (UE) nr. 679/2016 și Legii 190/2018

DATE DESPRE IMOBILUL NR. 4979

Oficiul de Cadastru şi Publicitate Imobiliară SUCEAVA
Biroul de Cadastru şi Publicitate Imobiliară Campulung Moldovenesc

A. Partea I. Descrierea imobilului

TEREN Extravilan

Adresa: Jud. Suceava

Nr. Crt	Nr cadastral Nr. topografic	Suprafaţa* (mp)	Observaţii / Referinţe
A1	38321	7.790	Sector cadastral:15 Teren neimprejmuit; Terenul este delimitat prin limite silvice.

B. Partea II. Proprietari şi acte

Inscrieri privitoare la dreptul de proprietate şi alte drepturi reale		Referinţe
5828 / 08/04/2024		
Act Administrativ nr. 1285, din 08/06/2005 emis de CJSDPT SUCEAVA (inscris sub semnatura privata nr 87 - PVV din 26-03-2024, emis de PFA Preutescu Sorin-George;act administrativ nr 4027 din 08-04-2024, emis de Primaria com. Vama);		
B1	Intabulare, drept de PROPRIETATE, dobandit prin Reconstituire, cota actuala 3/4, cota initiala 1/1	A1
	1) **MIHALACHI GHEORGHE**	
9697 / 10/06/2024		
Act Notarial nr. 43, din 07/06/2024 emis de N.P. Catargiu TUDOR-MARIAN (Certificat de mostenitor);		
B2	Intabulare, drept de PROPRIETATE, dobandit prin Succesiune, cota actuala 1/4, cota initiala 1/4	A1
	1) **MIHALACHI GHEORGHE**	

C. Partea III. SARCINI .

Inscrieri privind dezmembramintele dreptului de proprietate, drepturi reale de garanţie şi sarcini	Referinţe
NU SUNT	

Document care conține date cu caracter personal, protejat de prevederile Regulamentului (UE) nr. 679/2016 și Legii 190/2018

Anexa Nr. 1 La Partea I

Teren

Nr cadastral	Suprafaţa (mp)*	Observaţii / Referinţe
38321	7.790	Terenul este delimitat prin limite silvice.

* Suprafaţa este determinată in planul de proiecţie Stereo 70.

DETALII LINIARE IMOBIL

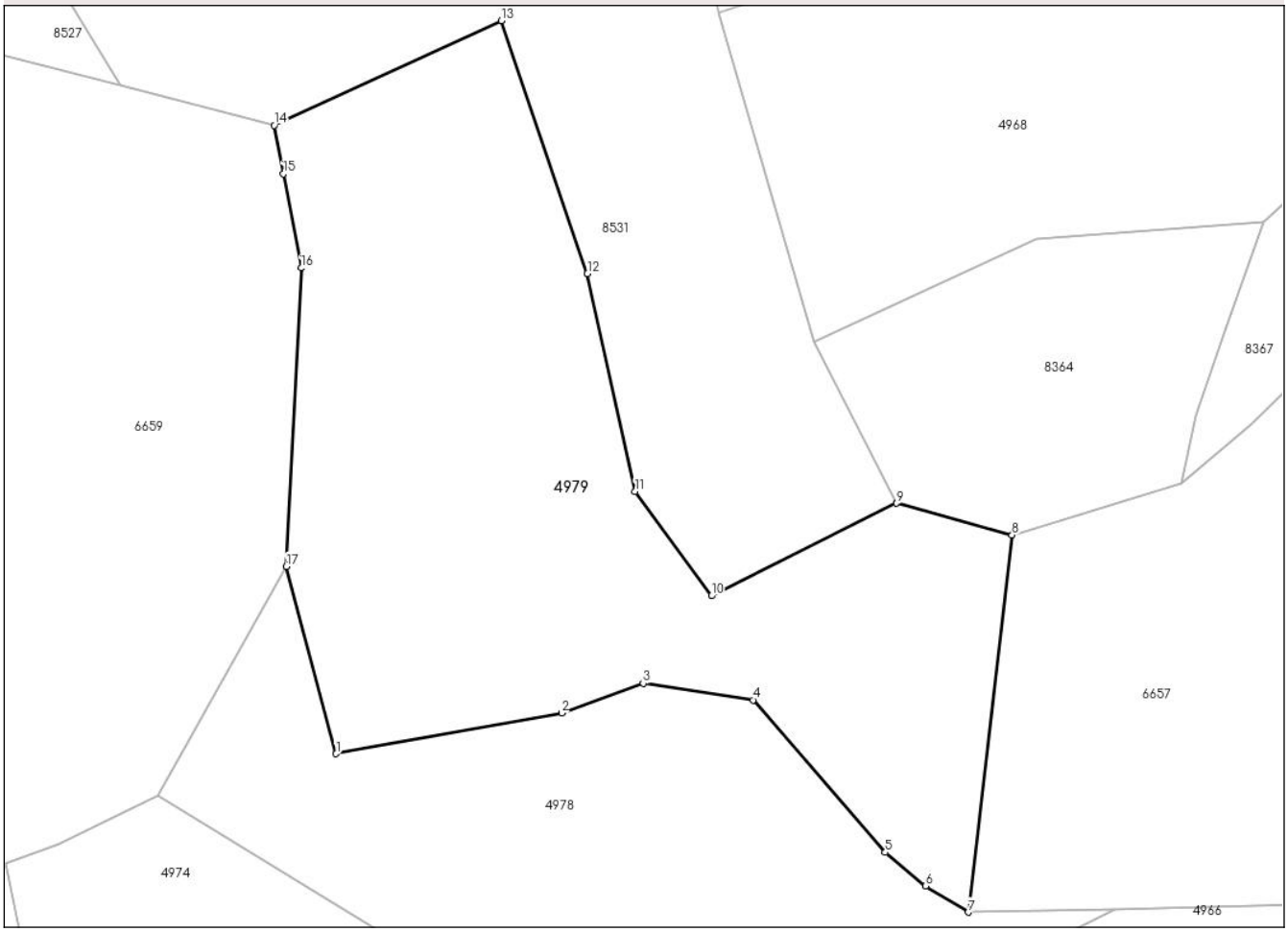

Date referitoare la teren

Crt	Categorie folosință	Intra vilan	Suprafaţa (mp)	Tarla	Parcelă	Nr. topo	Observaţii / Referinţe
1	padure	NU	7.790	-	1Pd	-	

Lungime Segmente
1) Valorile lungimilor segmentelor sunt obţinute din proiecţie în plan.

Punct început	X / Y	Punct sfârşit	X / Y	Lungime segment (** (m)
1	549.025,248 675.865,321	2	549.062,392 675.872,039	37.747
2	549.062,392 675.872,039	3	549.075,83 675.876,929	14.3
3	549.075,83 675.876,929	4	549.093,963 675.874,169	18.342
4	549.093,963 675.874,169	5	549.115,712 675.849,114	33.178
5	549.115,712 675.849,114	6	549.122,372 675.843,586	8.655

Document care conține date cu caracter personal, protejat de prevederile Regulamentului (UE) nr. 679/2016 și Legii 190/2018

Punct început	X / Y	Punct sfârşit	X / Y	Lungime segment (** (m)
6	549.122,372 675.843,586	7	549.129,4 675.839,259	8.253
7	549.129,4 675.839,259	8	549.136,614 675.901,358	62.517
8	549.136,614 675.901,358	9	549.117,586 675.906,548	19.723
9	549.117,586 675.906,548	10	549.087,076 675.891,324	34.097
10	549.087,076 675.891,324	11	549.074,51 675.908,519	21.297
11	549.074,51 675.908,519	12	549.066,665 675.944,336	36.666
12	549.066,665 675.944,336	13	549.052,464 675.985,96	43.98
13	549.052,464 675.985,96	14	549.015,033 675.968,749	41.198
14	549.015,033 675.968,749	15	549.016,563 675.960,748	8.145
15	549.016,563 675.960,748	16	549.019,521 675.945,275	15.753
16	549.019,521 675.945,275	17	549.017,046 675.896,156	49.181
17	549.017,046 675.896,156	1	549.025,248 675.865,321	31.907

** Lungimile segmentelor sunt determinate în planul de proiecţie Stereo 70 şi sunt rotunjite la 1 milimetru.
*** Distanţa dintre puncte este formată din segmente cumulate ce sunt mai mici decât valoarea 1 milimetru.

Document care conține date cu caracter personal, protejat de prevederile Regulamentului (UE) nr. 679/2016 și Legii 190/2018

DATE DESPRE IMOBILUL NR. 4980

Oficiul de Cadastru şi Publicitate Imobiliară SUCEAVA
Biroul de Cadastru şi Publicitate Imobiliară Campulung Moldovenesc

A. Partea I. Descrierea imobilului

TEREN Extravilan

Adresa: Jud. Suceava

Nr. Crt	Nr cadastral Nr. topografic	Suprafaţa* (mp)	Observaţii / Referinţe
A1		4.000	Sector cadastral:15 Teren neimprejmuit; Terenul face parte din parcela 1674/3 din CF 928.

B. Partea II. Proprietari şi acte

Inscrieri privitoare la dreptul de proprietate şi alte drepturi reale		Referinţe
/		
Act Administrativ nr. 418, din 07/11/1994 emis de CJSDPT SUCEAVA (Titlu proprietate);		
B1	Intabulare, drept de PROPRIETATE, dobandit prin Reconstituire, cota actuala 1/1, cota initiala 1/1	A1
	1) **HUMOREANU P. VICTOR**, Lipsa C.N.P.	

C. Partea III. SARCINI .

Inscrieri privind dezmembramintele dreptului de proprietate, drepturi reale de garanţie şi sarcini	Referinţe
NU SUNT	

Document care conține date cu caracter personal, protejat de prevederile Regulamentului (UE) nr. 679/2016 și Legii 190/2018

Anexa Nr. 1 La Partea I

Teren

Nr cadastral	Suprafaţa (mp)*	Observaţii / Referinţe
	4.000	Terenul face parte din parcela 1674/3 din CF 928.

* Suprafaţa este determinată in planul de proiecţie Stereo 70.

DETALII LINIARE IMOBIL

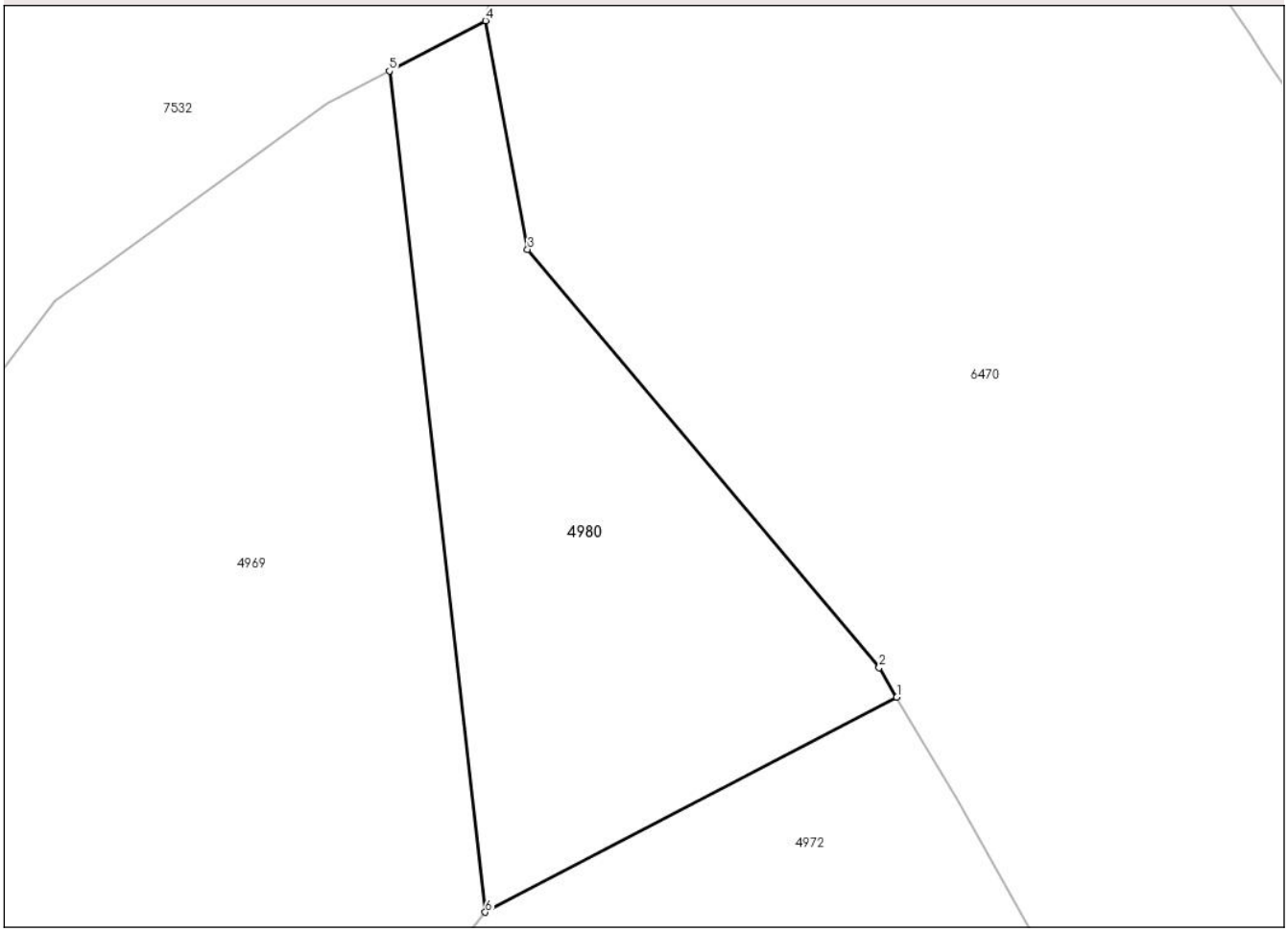

Date referitoare la teren

Crt	Categorie folosință	Intra vilan	Suprafaţa (mp)	Tarla	Parcelă	Nr. topo	Observaţii / Referinţe
1	padure	NU	4.000	UP I DEIA	UA 188	-	

Lungime Segmente
1) Valorile lungimilor segmentelor sunt obţinute din proiecţie în plan.

Punct început	X / Y	Punct sfârşit	X / Y	Lungime segment (** (m)
1	549.170,304 676.187,695	2	549.167,785 676.191,944	4.941
2	549.167,785 676.191,944	3	549.117,403 676.251,823	78.254
3	549.117,403 676.251,823	4	549.111,389 676.284,573	33.298
4	549.111,389 676.284,573	5	549.097,602 676.277,381	15.551
5	549.097,602 676.277,381	6	549.111,35 676.156,94	121.222

Document care conține date cu caracter personal, protejat de prevederile Regulamentului (UE) nr. 679/2016 și Legii 190/2018

Punct început	X / Y	Punct sfârşit	X / Y	Lungime segment (** (m)
6	549.111,35 676.156,94	1	549.170,304 676.187,695	66.494

** Lungimile segmentelor sunt determinate în planul de proiecţie Stereo 70 şi sunt rotunjite la 1 milimetru.
*** Distanţa dintre puncte este formată din segmente cumulate ce sunt mai mici decât valoarea 1 milimetru.

Document care conține date cu caracter personal, protejat de prevederile Regulamentului (UE) nr. 679/2016 și Legii 190/2018

DATE DESPRE IMOBILUL NR. 4981

Oficiul de Cadastru şi Publicitate Imobiliară SUCEAVA
Biroul de Cadastru şi Publicitate Imobiliară Campulung Moldovenesc

A. Partea I. Descrierea imobilului

TEREN Extravilan

Adresa: Jud. Suceava

Nr. Crt	Nr cadastral Nr. topografic	Suprafaţa* (mp)	Observaţii / Referinţe
A1		10.000	Sector cadastral:15 Teren neimprejmuit; Terenul face parte din parcela 1674/3 din CF 928.

B. Partea II. Proprietari şi acte

Inscrieri privitoare la dreptul de proprietate şi alte drepturi reale		Referinţe
/		
Act Administrativ nr. 42, din 17/06/1993 emis de CJSDPT SUCEAVA (Titlu proprietate);		
B1	Intabulare, drept de PROPRIETATE, dobandit prin Reconstituire, cota actuala 1/1, cota initiala 1/1	A1
	1) **LUCUŢAR I. VARVARA**, Lipsa C.N.P.	

C. Partea III. SARCINI .

Inscrieri privind dezmembramintele dreptului de proprietate, drepturi reale de garanţie şi sarcini	Referinţe
NU SUNT	

Document care conține date cu caracter personal, protejat de prevederile Regulamentului (UE) nr. 679/2016 și Legii 190/2018

Anexa Nr. 1 La Partea I

Teren

Nr cadastral	Suprafaţa (mp)*	Observaţii / Referinţe
	10.000	Terenul face parte din parcela 1674/3 din CF 928.

* Suprafaţa este determinată in planul de proiecţie Stereo 70.

DETALII LINIARE IMOBIL

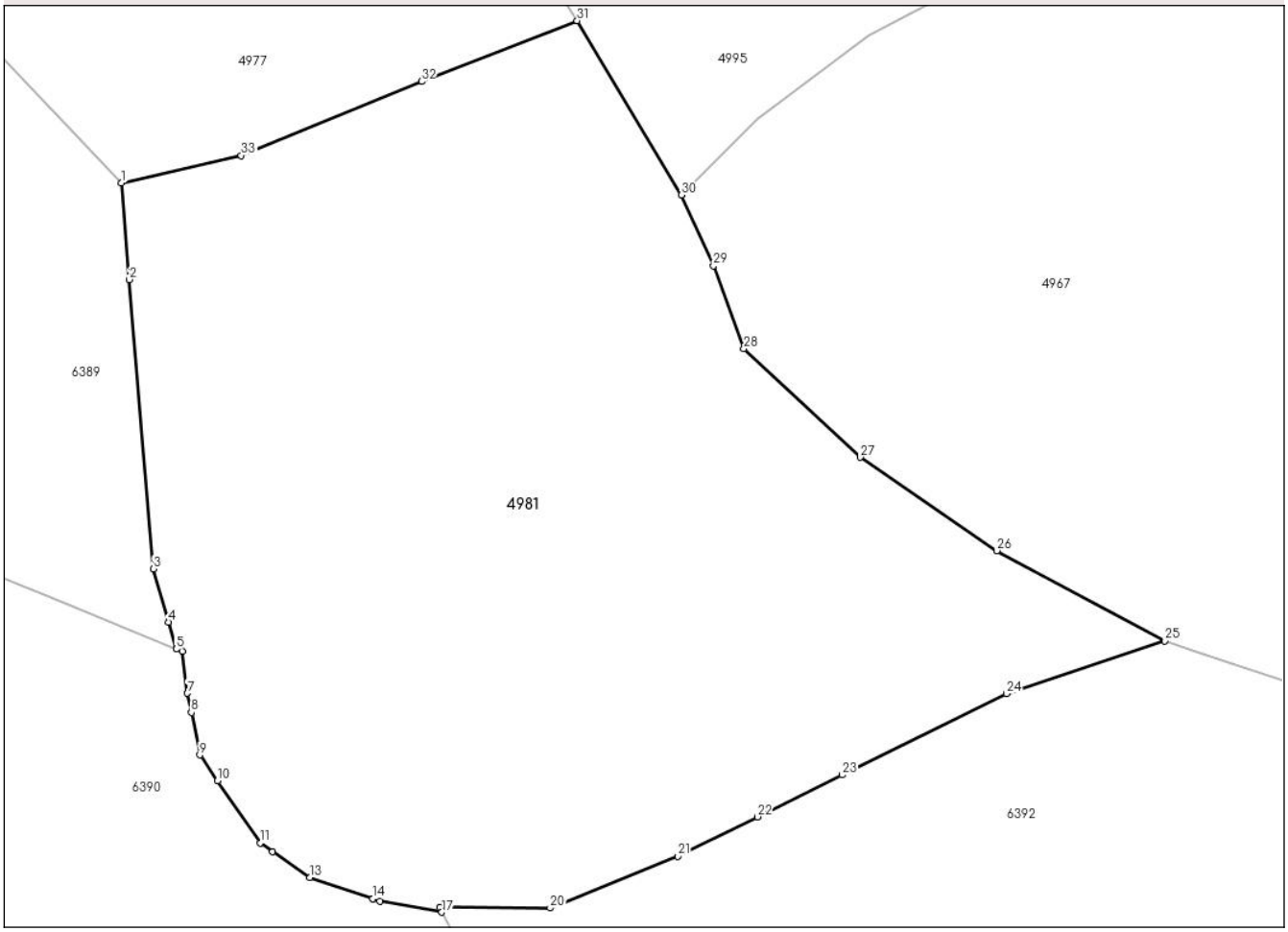

Date referitoare la teren

Crt	Categorie folosință	Intra vilan	Suprafaţa (mp)	Tarla	Parcelă	Nr. topo	Observaţii / Referinţe
1	padure	NU	10.000	UP I DEIA	UA 188	-	

Lungime Segmente

1) Valorile lungimilor segmentelor sunt obţinute din proiecţie în plan.

Punct început	X / Y	Punct sfârşit	X / Y	Lungime segment (** (m)
1	548.628,126 675.661,164	2	548.629,232 675.647,901	13.309
3	548.632,543 675.608,172	4	548.634,632 675.600,86	7.605
5	548.635,689 675.597,161	6	548.636,501 675.596,828	0.878
7	548.637,21 675.591,091	8	548.637,741 675.588,437	2.706
9	548.638,909 675.582,594	10	548.641,342 675.579,069	4.283

Punct început	X / Y	Punct sfârşit	X / Y	Lungime segment (** (m)
2	548.629,232 675.647,901	3	548.632,543 675.608,172	39.867
4	548.634,632 675.600,86	5	548.635,689 675.597,161	3.846
6	548.636,501 675.596,828	7	548.637,21 675.591,091	5.781
8	548.637,741 675.588,437	9	548.638,909 675.582,594	5.959
10	548.641,342 675.579,069	11	548.647,236 675.570,529	10.376

Document care conține date cu caracter personal, protejat de prevederile Regulamentului (UE) nr. 679/2016 și Legii 190/2018

Punct început	X / Y	Punct sfârşit	X / Y	Lungime segment (** (m)
11	548.647,236 675.570,529	12	548.648,936 675.569,339	2.074
13	548.654,034 675.565,771	14	548.662,723 675.562,874	9.16
15	548.662,727 675.562,873	16	548.663,72 675.562,542	1.047
17	548.672,191 675.561,012	18	548.671,888 675.561,672	0.726
19	548.672,041 675.561,671	20	548.687,081 675.561,595	15.04
21	548.704,613 675.568,692	22	548.715,564 675.574,1	12.213
23	548.727,218 675.579,854	24	548.749,822 675.591,017	25.21
25	548.771,589 675.598,273	26	548.748,515 675.610,663	26.19
27	548.729,712 675.623,489	28	548.713,723 675.638,416	21.874
29	548.709,529 675.649,784	30	548.705,114 675.659,496	10.669
31	548.690,794 675.683,448	32	548.669,395 675.675,101	22.969
33	548.644,599 675.664,93	1	548.628,126 675.661,164	16.897

Punct început	X / Y	Punct sfârşit	X / Y	Lungime segment (** (m)
12	548.648,936 675.569,339	13	548.654,034 675.565,771	6.223
14	548.662,723 675.562,874	15	548.662,727 675.562,873	0.004
16	548.663,72 675.562,542	17	548.672,191 675.561,012	8.608
18	548.671,888 675.561,672	19	548.672,041 675.561,671	0.153
20	548.687,081 675.561,595	21	548.704,613 675.568,692	18.914
22	548.715,564 675.574,1	23	548.727,218 675.579,854	12.997
24	548.749,822 675.591,017	25	548.771,589 675.598,273	22.945
26	548.748,515 675.610,663	27	548.729,712 675.623,489	22.761
28	548.713,723 675.638,416	29	548.709,529 675.649,784	12.117
30	548.705,114 675.659,496	31	548.690,794 675.683,448	27.907
32	548.669,395 675.675,101	33	548.644,599 675.664,93	26.802

** Lungimile segmentelor sunt determinate în planul de proiecţie Stereo 70 şi sunt rotunjite la 1 milimetru.
*** Distanţa dintre puncte este formată din segmente cumulate ce sunt mai mici decât valoarea 1 milimetru.

Document care conține date cu caracter personal, protejat de prevederile Regulamentului (UE) nr. 679/2016 și Legii 190/2018

DATE DESPRE IMOBILUL NR. 4982

Oficiul de Cadastru şi Publicitate Imobiliară SUCEAVA
Biroul de Cadastru şi Publicitate Imobiliară Campulung Moldovenesc

A. Partea I. Descrierea imobilului

TEREN Extravilan

Adresa: Jud. Suceava

Nr. Crt	Nr cadastral Nr. topografic	Suprafaţa* (mp)	Observaţii / Referinţe
A1		10.000	Sector cadastral:15 Teren neimprejmuit; Terenul face parte din parcela 1674/3 din CF 928.

B. Partea II. Proprietari şi acte

Inscrieri privitoare la dreptul de proprietate şi alte drepturi reale		Referinţe
/		
Act Administrativ nr. 225, din 02/03/1994 emis de CJSDPT SUCEAVA (Titlu proprietate);		
B1	Intabulare, drept de PROPRIETATE, dobandit prin Reconstituire, cota actuala 1/1, cota initiala 1/1	A1
	1) **LUCUŢAR GH. VIOREL**, Lipsa C.N.P.	

C. Partea III. SARCINI .

Inscrieri privind dezmembramintele dreptului de proprietate, drepturi reale de garanţie şi sarcini	Referinţe
NU SUNT	

Document care conține date cu caracter personal, protejat de prevederile Regulamentului (UE) nr. 679/2016 și Legii 190/2018

Anexa Nr. 1 La Partea I

Teren

Nr cadastral	Suprafaţa (mp)*	Observaţii / Referinţe
	10.000	Terenul face parte din parcela 1674/3 din CF 928.

* Suprafaţa este determinată in planul de proiecţie Stereo 70.

DETALII LINIARE IMOBIL

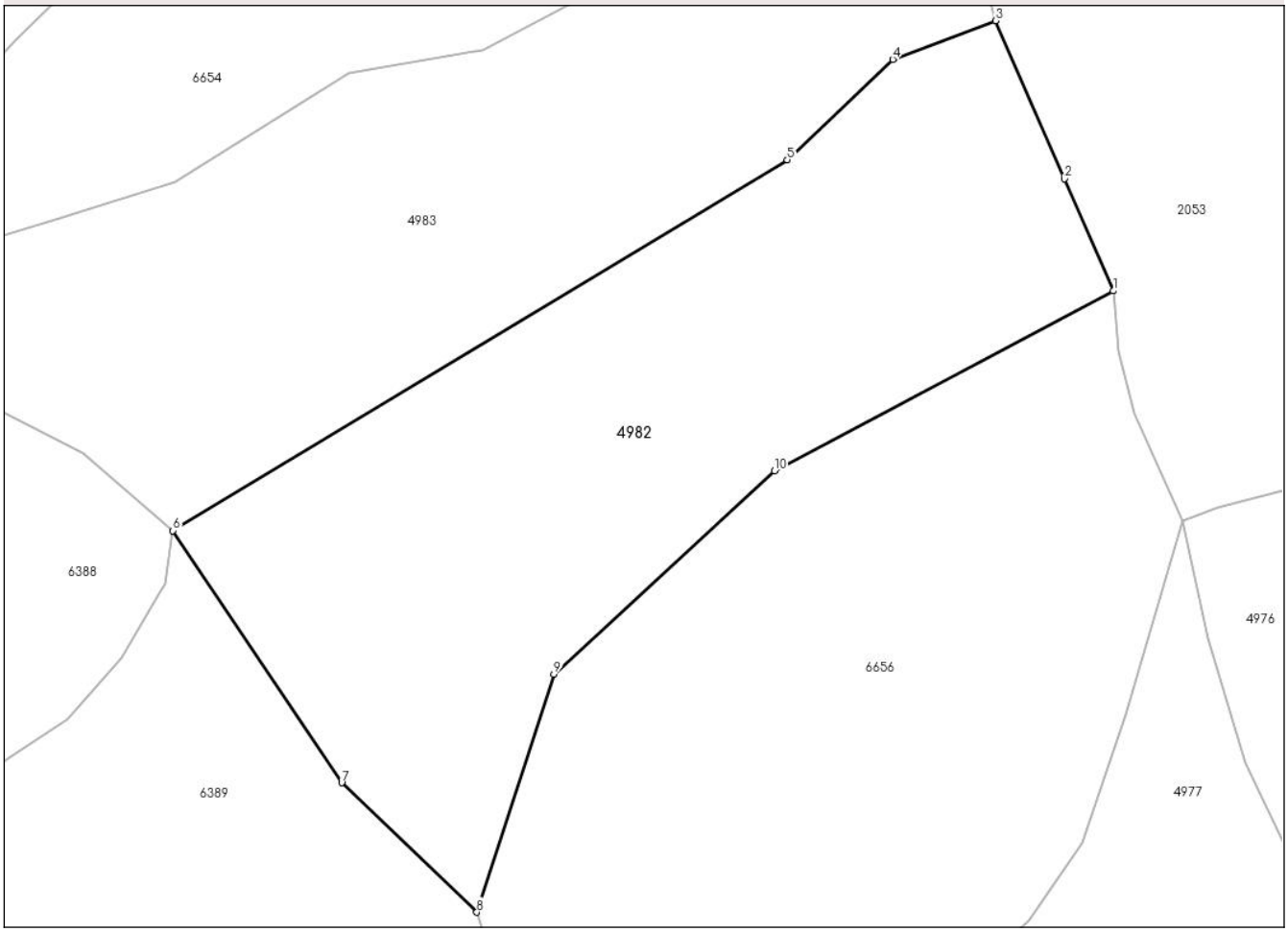

Date referitoare la teren

Crt	Categorie folosință	Intra vilan	Suprafaţa (mp)	Tarla	Parcelă	Nr. topo	Observaţii / Referinţe
1	padure	NU	10.000	UP I P. PUŞCA	UA 188	-	

Lungime Segmente
1) Valorile lungimilor segmentelor sunt obţinute din proiecţie în plan.

Punct început	X / Y	Punct sfârşit	X / Y	Lungime segment (** (m)
1	548.630,267 675.881,138	2	548.621,303 675.901,734	22.462
2	548.621,303 675.901,734	3	548.608,657 675.930,791	31.69
3	548.608,657 675.930,791	4	548.589,702 675.923,662	20.251
4	548.589,702 675.923,662	5	548.570,297 675.905,242	26.755
5	548.570,297 675.905,242	6	548.457,28 675.837,047	131.998

Document care conține date cu caracter personal, protejat de prevederile Regulamentului (UE) nr. 679/2016 și Legii 190/2018

Punct început	X / Y	Punct sfârşit	X / Y	Lungime segment (** (m)
6	548.457,28 675.837,047	7	548.488,322 675.790,733	55.755
7	548.488,322 675.790,733	8	548.513,189 675.766,937	34.418
8	548.513,189 675.766,937	9	548.527,338 675.810,684	45.979
9	548.527,338 675.810,684	10	548.567,961 675.848,027	55.178
10	548.567,961 675.848,027	1	548.630,267 675.881,138	70.558

** Lungimile segmentelor sunt determinate în planul de proiecţie Stereo 70 şi sunt rotunjite la 1 milimetru.
*** Distanţa dintre puncte este formată din segmente cumulate ce sunt mai mici decât valoarea 1 milimetru.

Document care conține date cu caracter personal, protejat de prevederile Regulamentului (UE) nr. 679/2016 și Legii 190/2018

DATE DESPRE IMOBILUL NR. 4983

Oficiul de Cadastru şi Publicitate Imobiliară SUCEAVA
Biroul de Cadastru şi Publicitate Imobiliară Campulung Moldovenesc

A. Partea I. Descrierea imobilului

TEREN Extravilan

Adresa: Jud. Suceava

Nr. Crt	Nr cadastral Nr. topografic	Suprafaţa* (mp)	Observaţii / Referinţe
A1		10.000	Sector cadastral:15 Teren neimprejmuit; Terenul face parte din parcela 1674/3 din CF 928.

B. Partea II. Proprietari şi acte

Inscrieri privitoare la dreptul de proprietate şi alte drepturi reale		Referinţe
/		
Act Administrativ nr. 46, din 17/06/1993 emis de CJSDPT SUCEAVA (Titlu proprietate);		
B1	Intabulare, drept de PROPRIETATE, dobandit prin Reconstituire, cota actuala 1/1, cota initiala 1/1	A1
	1) **LUCUŢARIU GE. TRAIAN**, Lipsa C.N.P.	

C. Partea III. SARCINI .

Inscrieri privind dezmembramintele dreptului de proprietate, drepturi reale de garanţie şi sarcini	Referinţe
NU SUNT	

Document care conține date cu caracter personal, protejat de prevederile Regulamentului (UE) nr. 679/2016 și Legii 190/2018

Anexa Nr. 1 La Partea I

Teren

Nr cadastral	Suprafaţa (mp)*	Observaţii / Referinţe
	10.000	Terenul face parte din parcela 1674/3 din CF 928.

* Suprafaţa este determinată in planul de proiecţie Stereo 70.

DETALII LINIARE IMOBIL

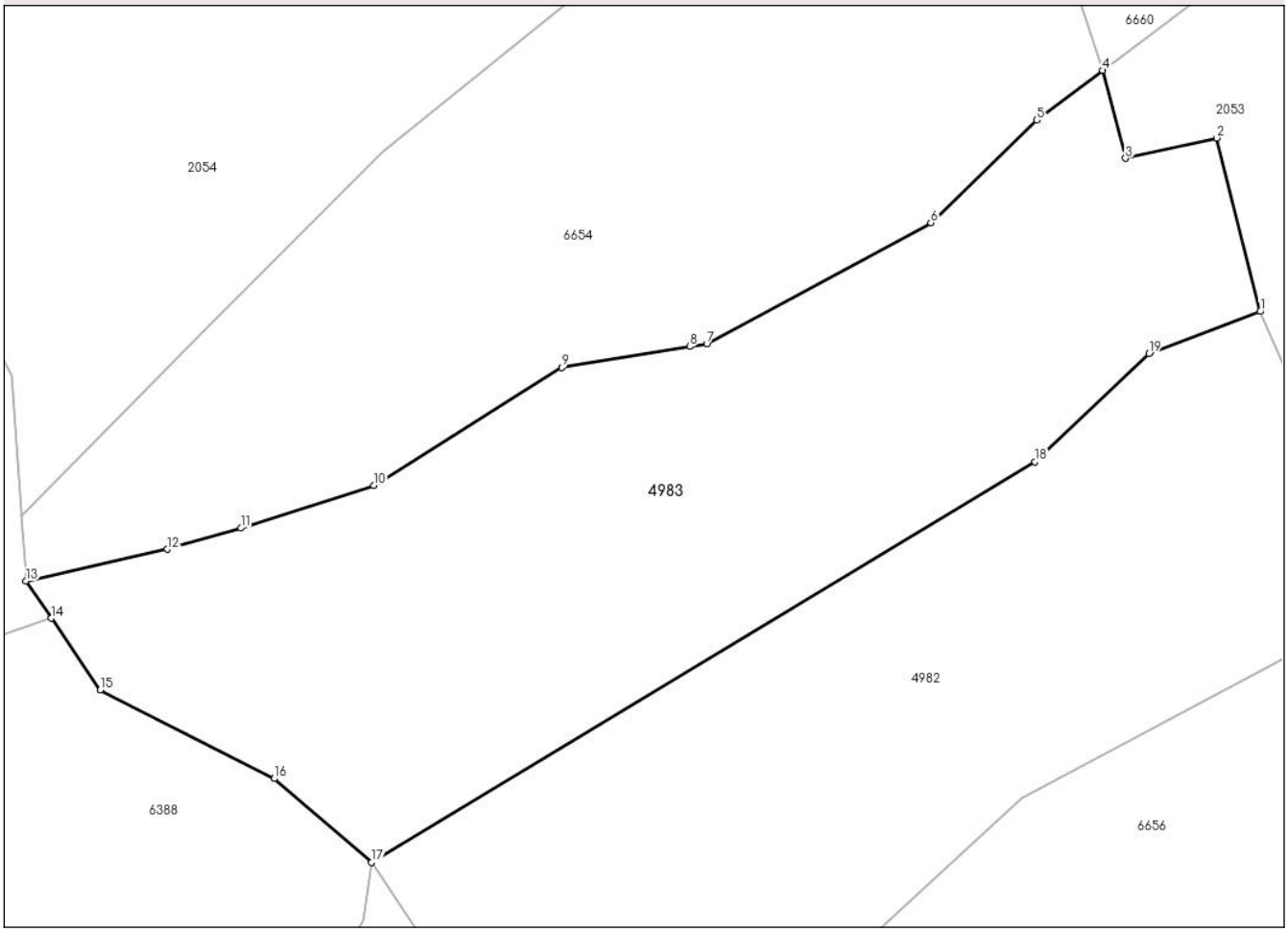

Date referitoare la teren

Crt	Categorie folosință	Intra vilan	Suprafaţa (mp)	Tarla	Parcelă	Nr. topo	Observaţii / Referinţe
1	padure	NU	10.000	UP I DEIA	UA 188	-	

Lungime Segmente
1) Valorile lungimilor segmentelor sunt obţinute din proiecţie în plan.

Punct început	X / Y	Punct sfârşit	X / Y	Lungime segment (** (m)
1	548.608,657 675.930,791	2	548.601,272 675.960,326	30.444
2	548.601,272 675.960,326	3	548.585,691 675.956,845	15.965
3	548.585,691 675.956,845	4	548.581,819 675.971,814	15.462
4	548.581,819 675.971,814	5	548.570,617 675.963,348	14.041
5	548.570,617 675.963,348	6	548.552,558 675.945,882	25.123

Document care conține date cu caracter personal, protejat de prevederile Regulamentului (UE) nr. 679/2016 și Legii 190/2018

Punct început	X / Y	Punct sfârşit	X / Y	Lungime segment (** (m)
6	548.552,558 675.945,882	7	548.514,373 675.925,3	43.379
7	548.514,373 675.925,3	8	548.511,459 675.924,823	2.953
8	548.511,459 675.924,823	9	548.489,666 675.921,255	22.083
9	548.489,666 675.921,255	10	548.457,645 675.901,191	37.788
10	548.457,645 675.901,191	11	548.435,004 675.893,942	23.773
11	548.435,004 675.893,942	12	548.422,531 675.890,328	12.986
12	548.422,531 675.890,328	13	548.398,412 675.884,916	24.719
13	548.398,412 675.884,916	14	548.402,732 675.878,601	7.651
14	548.402,732 675.878,601	15	548.411,079 675.866,4	14.783
15	548.411,079 675.866,4	16	548.440,713 675.851,32	33.25
16	548.440,713 675.851,32	17	548.457,28 675.837,047	21.868
17	548.457,28 675.837,047	18	548.570,297 675.905,242	131.998
18	548.570,297 675.905,242	19	548.589,702 675.923,662	26.755
19	548.589,702 675.923,662	1	548.608,657 675.930,791	20.251

** Lungimile segmentelor sunt determinate în planul de proiecţie Stereo 70 şi sunt rotunjite la 1 milimetru.
*** Distanţa dintre puncte este formată din segmente cumulate ce sunt mai mici decât valoarea 1 milimetru.

Document care conține date cu caracter personal, protejat de prevederile Regulamentului (UE) nr. 679/2016 și Legii 190/2018

DATE DESPRE IMOBILUL NR. 4985

Oficiul de Cadastru şi Publicitate Imobiliară SUCEAVA
Biroul de Cadastru şi Publicitate Imobiliară Campulung Moldovenesc

A. Partea I. Descrierea imobilului

TEREN Extravilan

Adresa: Jud. Suceava

Nr. Crt	Nr cadastral Nr. topografic	Suprafaţa* (mp)	Observaţii / Referinţe
A1	37759	28.930	Sector cadastral:15 Teren neimprejmuit; Terenul este delimitat prin limite silvice.

B. Partea II. Proprietari şi acte

Inscrieri privitoare la dreptul de proprietate şi alte drepturi reale		Referinţe
19105 / 17/11/2023		
Act Notarial nr. 2511, din 16/11/2023 emis de Scraba Luminita Ana Maria;		
B11	Intabulare, drept de PROPRIETATE, dobandit prin Conventie, cota actuala 1/1, cota initiala 1/1	A1
	1) **GRI COM SRL**, CIF:2692463	

C. Partea III. SARCINI .

Inscrieri privind dezmembramintele dreptului de proprietate, drepturi reale de garanţie şi sarcini	Referinţe
NU SUNT	

Document care conține date cu caracter personal, protejat de prevederile Regulamentului (UE) nr. 679/2016 și Legii 190/2018

Anexa Nr. 1 La Partea I

Teren

Nr cadastral	Suprafaţa (mp)*	Observaţii / Referinţe
37759	28.930	Terenul este delimitat prin limite silvice.

* Suprafaţa este determinată in planul de proiecţie Stereo 70.

DETALII LINIARE IMOBIL

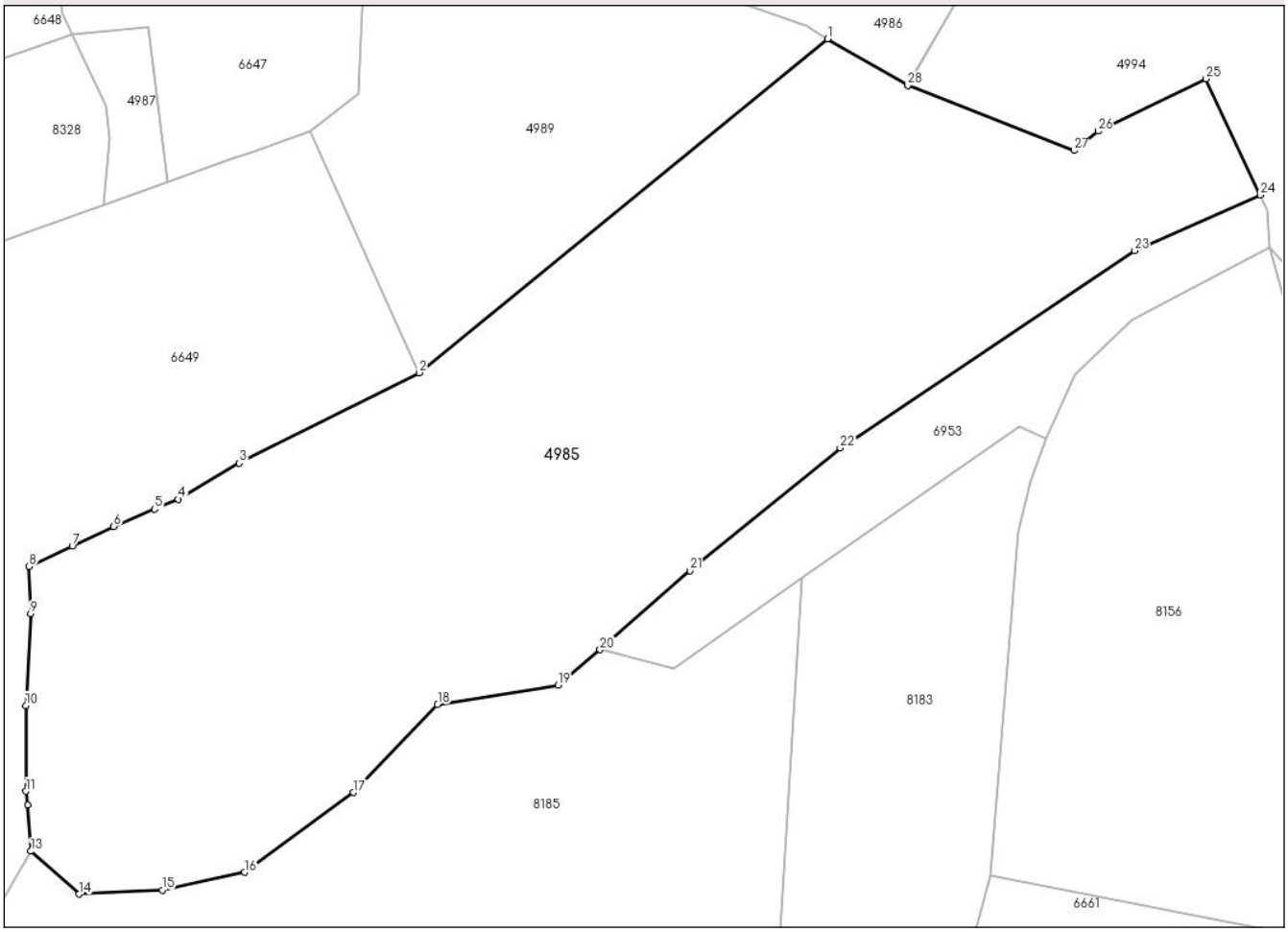

Date referitoare la teren

Crt	Categorie folosință	Intra vilan	Suprafaţa (mp)	Tarla	Parcelă	Nr. topo	Observaţii / Referinţe
1	padure	NU	28.930	-	1PD	-	

Lungime Segmente

1) Valorile lungimilor segmentelor sunt obţinute din proiecţie în plan.

Punct început	X / Y	Punct sfârşit	X / Y	Lungime segment (** (m)
1	548.701,325 676.636,538	2	548.591,921 676.547,145	141.281
3	548.543,666 676.522,965	4	548.527,339 676.513,3	18.973
5	548.520,974 676.510,633	6	548.510,019 676.506,043	11.878
7	548.498,946 676.500,788	8	548.487,31 676.495,266	12.88
9	548.487,73 676.482,652	10	548.486,5 676.458,076	24.607

Punct început	X / Y	Punct sfârşit	X / Y	Lungime segment (** (m)
2	548.591,921 676.547,145	3	548.543,666 676.522,965	53.974
4	548.527,339 676.513,3	5	548.520,974 676.510,633	6.901
6	548.510,019 676.506,043	7	548.498,946 676.500,788	12.257
8	548.487,31 676.495,266	9	548.487,73 676.482,652	12.621
10	548.486,5 676.458,076	11	548.486,528 676.435,152	22.924

Document care conține date cu caracter personal, protejat de prevederile Regulamentului (UE) nr. 679/2016 și Legii 190/2018

Punct început	X / Y	Punct sfârşit	X / Y	Lungime segment (** (m)
11	548.486,528 676.435,152	12	548.487,004 676.431,401	3.781
13	548.487,835 676.419,084	14	548.500,723 676.407,617	17.251
15	548.523,084 676.408,7	16	548.545,134 676.413,439	22.554
17	548.574,256 676.434,789	18	548.596,803 676.458,408	32.653
19	548.629,055 676.463,61	20	548.640,36 676.473,054	14.731
21	548.664,391 676.494,22	22	548.704,677 676.527,044	51.965
23	548.783,511 676.579,852	24	548.817,254 676.594,691	36.862
25	548.802,712 676.625,835	26	548.773,801 676.611,849	32.116
27	548.767,365 676.606,626	28	548.722,821 676.624,08	47.842
29	548.722,686 676.624,133	1	548.701,325 676.636,538	24.702

Punct început	X / Y	Punct sfârşit	X / Y	Lungime segment (** (m)
12	548.487,004 676.431,401	13	548.487,835 676.419,084	12.345
14	548.500,723 676.407,617	15	548.523,084 676.408,7	22.387
16	548.545,134 676.413,439	17	548.574,256 676.434,789	36.11
18	548.596,803 676.458,408	19	548.629,055 676.463,61	32.669
20	548.640,36 676.473,054	21	548.664,391 676.494,22	32.023
22	548.704,677 676.527,044	23	548.783,511 676.579,852	94.887
24	548.817,254 676.594,691	25	548.802,712 676.625,835	34.372
26	548.773,801 676.611,849	27	548.767,365 676.606,626	8.289
28	548.722,821 676.624,08	29	548.722,686 676.624,133	0.145

** Lungimile segmentelor sunt determinate în planul de proiecţie Stereo 70 şi sunt rotunjite la 1 milimetru.
*** Distanţa dintre puncte este formată din segmente cumulate ce sunt mai mici decât valoarea 1 milimetru.

Document care conține date cu caracter personal, protejat de prevederile Regulamentului (UE) nr. 679/2016 și Legii 190/2018

DATE DESPRE IMOBILUL NR. 4986

Oficiul de Cadastru şi Publicitate Imobiliară SUCEAVA
Biroul de Cadastru şi Publicitate Imobiliară Campulung Moldovenesc

A. Partea I. Descrierea imobilului

TEREN Extravilan

Adresa: Jud. Suceava

Nr. Crt	Nr cadastral Nr. topografic	Suprafaţa* (mp)	Observaţii / Referinţe
A1		5.100	Sector cadastral:15 Teren neimprejmuit;

B. Partea II. Proprietari şi acte

Inscrieri privitoare la dreptul de proprietate şi alte drepturi reale		Referinţe
/		
Act Normativ nr. 7, din 13/03/1996 emis de Parlamentul Romaniei (Lege);		
B1	Inscrierea provizorie, drept de PROPRIETATE, dobandit prin Lege, cota actuala 1/1, cota initiala 1/1	A1
	1) **COMUNA VAMA**, CIF:4326698, Proprietar neidentificat.	

C. Partea III. SARCINI .

Inscrieri privind dezmembramintele dreptului de proprietate, drepturi reale de garanţie şi sarcini	Referinţe
NU SUNT	

Document care conține date cu caracter personal, protejat de prevederile Regulamentului (UE) nr. 679/2016 și Legii 190/2018

Anexa Nr. 1 La Partea I

Teren

Nr cadastral	Suprafaţa (mp)*	Observaţii / Referinţe
	5.100	

* Suprafaţa este determinată in planul de proiecţie Stereo 70.

DETALII LINIARE IMOBIL

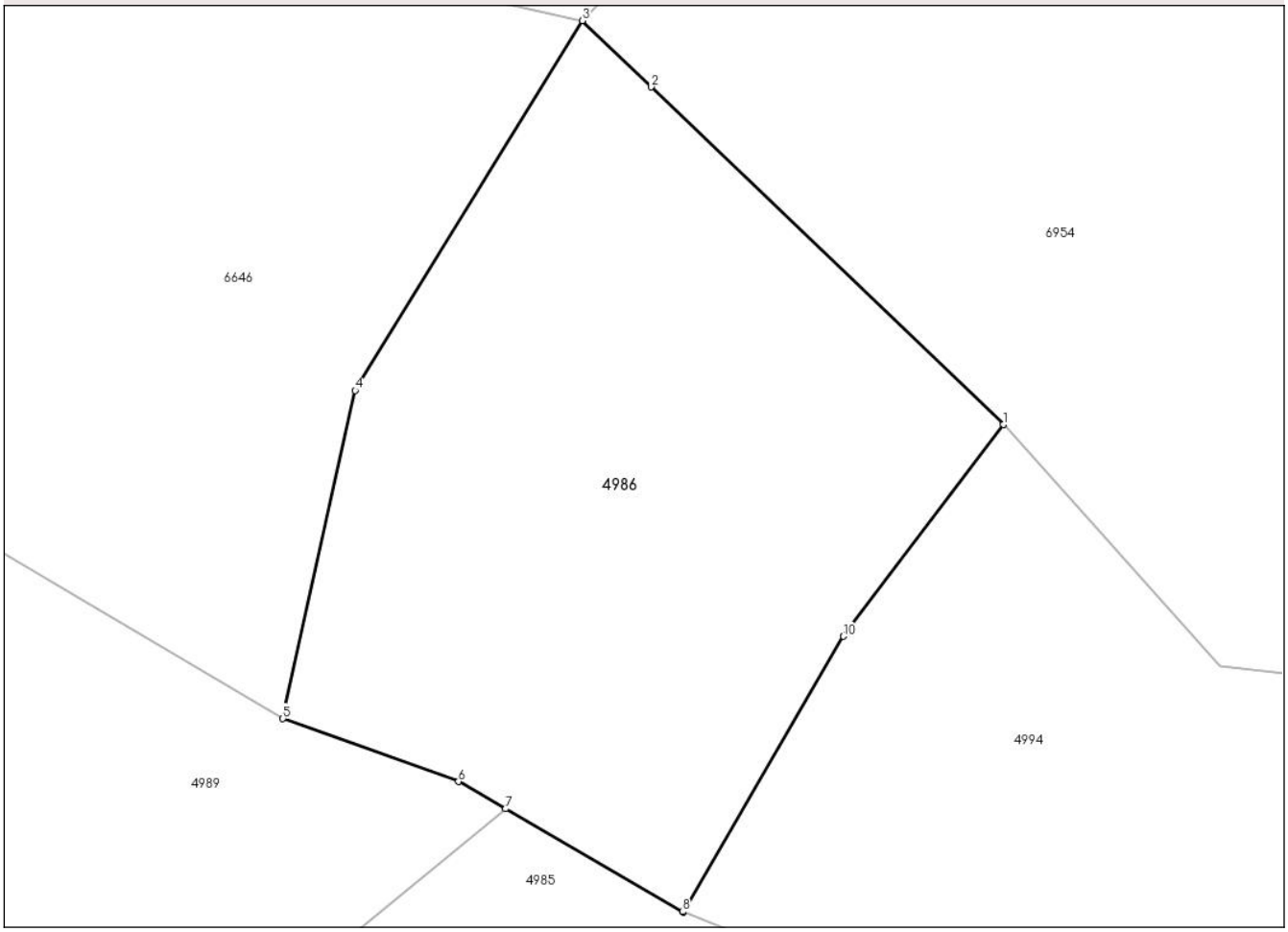

Date referitoare la teren

Crt	Categorie folosință	Intra vilan	Suprafaţa (mp)	Tarla	Parcelă	Nr. topo	Observaţii / Referinţe
1	padure	NU	5.100	-	1PD	-	

Lungime Segmente
1) Valorile lungimilor segmentelor sunt obţinute din proiecţie în plan.

Punct început	X / Y	Punct sfârşit	X / Y	Lungime segment (** (m)
1	548.761,428 676.682,872	2	548.718,946 676.723,572	58.833
2	548.718,946 676.723,572	3	548.710,595 676.731,572	11.564
3	548.710,595 676.731,572	4	548.683,191 676.686,972	52.346
4	548.683,191 676.686,972	5	548.674,452 676.647,421	40.505
5	548.674,452 676.647,421	6	548.695,656 676.639,83	22.522

Document care conține date cu caracter personal, protejat de prevederile Regulamentului (UE) nr. 679/2016 și Legii 190/2018

Punct început	X / Y	Punct sfârşit	X / Y	Lungime segment (** (m)
6	548.695,656 676.639,83	7	548.701,325 676.636,538	6.556
7	548.701,325 676.636,538	8	548.722,686 676.624,133	24.702
8	548.722,686 676.624,133	9	548.722,821 676.624,08	0.145
9	548.722,821 676.624,08	10	548.742,126 676.657,346	38.462
10	548.742,126 676.657,346	1	548.761,428 676.682,872	32.002

** Lungimile segmentelor sunt determinate în planul de proiecţie Stereo 70 şi sunt rotunjite la 1 milimetru.
*** Distanţa dintre puncte este formată din segmente cumulate ce sunt mai mici decât valoarea 1 milimetru.

Document care conține date cu caracter personal, protejat de prevederile Regulamentului (UE) nr. 679/2016 și Legii 190/2018

DATE DESPRE IMOBILUL NR. 4987

Oficiul de Cadastru şi Publicitate Imobiliară SUCEAVA
Biroul de Cadastru şi Publicitate Imobiliară Campulung Moldovenesc

A. Partea I. Descrierea imobilului

TEREN Extravilan

Adresa: Jud. Suceava

Nr. Crt	Nr cadastral Nr. topografic	Suprafaţa* (mp)	Observaţii / Referinţe
A1		700	Sector cadastral:15 Teren neimprejmuit; Conform TP nr. 1232 terenul face parte din parcela 1647/140.

B. Partea II. Proprietari şi acte

Inscrieri privitoare la dreptul de proprietate şi alte drepturi reale		Referinţe
/		
Act Administrativ nr. 1232, din 26/08/2004 emis de CJSDPT SUCEAVA (Titlu proprietate);		
B1	Intabulare, drept de PROPRIETATE, dobandit prin Reconstituire, cota actuala 1/1, cota initiala 1/1	A1
	1) **IOSEP PETRU A GRIGORE**, Lipsa C.N.P.	

C. Partea III. SARCINI .

Inscrieri privind dezmembramintele dreptului de proprietate, drepturi reale de garanţie şi sarcini	Referinţe
NU SUNT	

Document care conține date cu caracter personal, protejat de prevederile Regulamentului (UE) nr. 679/2016 și Legii 190/2018

Anexa Nr. 1 La Partea I

Teren

Nr cadastral	Suprafaţa (mp)*	Observaţii / Referinţe
	700	Conform TP nr. 1232 terenul face parte din parcela 1647/140.

* Suprafaţa este determinată in planul de proiecţie Stereo 70.

DETALII LINIARE IMOBIL

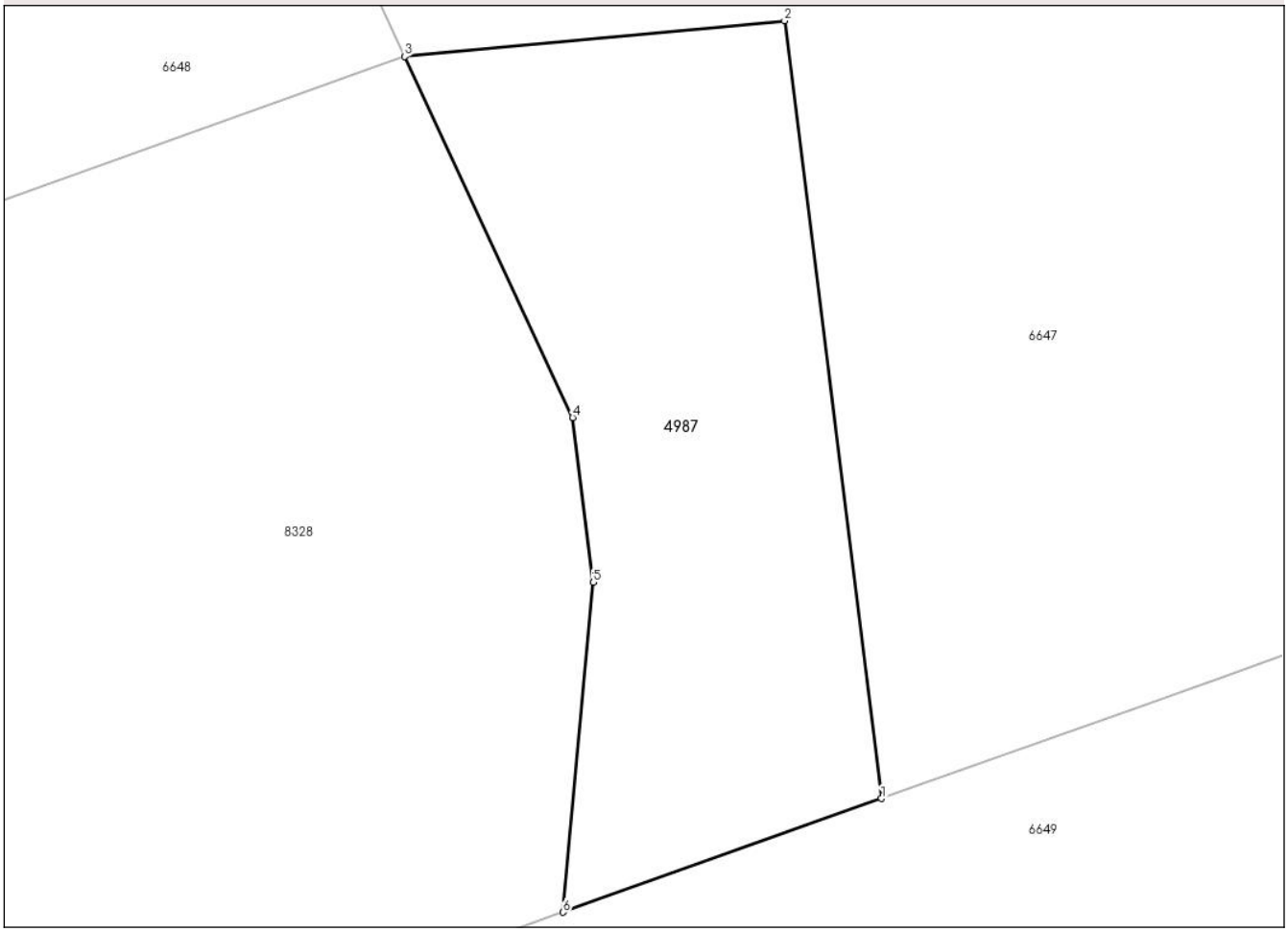

Date referitoare la teren

Crt	Categorie folosință	Intra vilan	Suprafaţa (mp)	Tarla	Parcelă	Nr. topo	Observaţii / Referinţe
1	padure	NU	700	UP I P. PUSCA	UA 189	-	

Lungime Segmente
1) Valorile lungimilor segmentelor sunt obţinute din proiecţie în plan.

Punct început	X / Y	Punct sfârşit	X / Y	Lungime segment (** (m)
1	548.524,431 676.598,194	2	548.519,252 676.639,705	41.833
2	548.519,252 676.639,705	3	548.498,955 676.637,793	20.386
3	548.498,955 676.637,793	4	548.507,935 676.618,531	21.253
4	548.507,935 676.618,531	5	548.509,032 676.609,739	8.86
5	548.509,032 676.609,739	6	548.507,426 676.592,132	17.68

Document care conține date cu caracter personal, protejat de prevederile Regulamentului (UE) nr. 679/2016 și Legii 190/2018

Punct început	X / Y	Punct sfârşit	X / Y	Lungime segment (** (m)
6	548.507,426 676.592,132	1	548.524,431 676.598,194	18.054

** Lungimile segmentelor sunt determinate în planul de proiecţie Stereo 70 şi sunt rotunjite la 1 milimetru.
*** Distanţa dintre puncte este formată din segmente cumulate ce sunt mai mici decât valoarea 1 milimetru.

DATE DESPRE IMOBILUL NR. 4988

Oficiul de Cadastru şi Publicitate Imobiliară SUCEAVA
Biroul de Cadastru şi Publicitate Imobiliară Campulung Moldovenesc

A. Partea I. Descrierea imobilului

TEREN Extravilan

Adresa: Jud. Suceava

Nr. Crt	Nr cadastral Nr. topografic	Suprafaţa* (mp)	Observaţii / Referinţe
A1		10.000	Sector cadastral:15 Teren neimprejmuit; Terenul face parte din parcela 1674/3 din CF 928.

B. Partea II. Proprietari şi acte

Inscrieri privitoare la dreptul de proprietate şi alte drepturi reale		Referinţe
/		
Act Administrativ nr. 140, din 21/10/1993 emis de CJSDPT SUCEAVA (Titlu proprietate);		
B1	Intabulare, drept de PROPRIETATE, dobandit prin Reconstituire, cota actuala 1/1, cota initiala 1/1	A1
	1) **RÂLEA I. MARGARETA**, Lipsa C.N.P.	

C. Partea III. SARCINI .

Inscrieri privind dezmembramintele dreptului de proprietate, drepturi reale de garanţie şi sarcini	Referinţe
NU SUNT	

Document care conține date cu caracter personal, protejat de prevederile Regulamentului (UE) nr. 679/2016 și Legii 190/2018

Anexa Nr. 1 La Partea I

Teren

Nr cadastral	Suprafaţa (mp)*	Observaţii / Referinţe
	10.000	Terenul face parte din parcela 1674/3 din CF 928.

* Suprafaţa este determinată in planul de proiecţie Stereo 70.

DETALII LINIARE IMOBIL

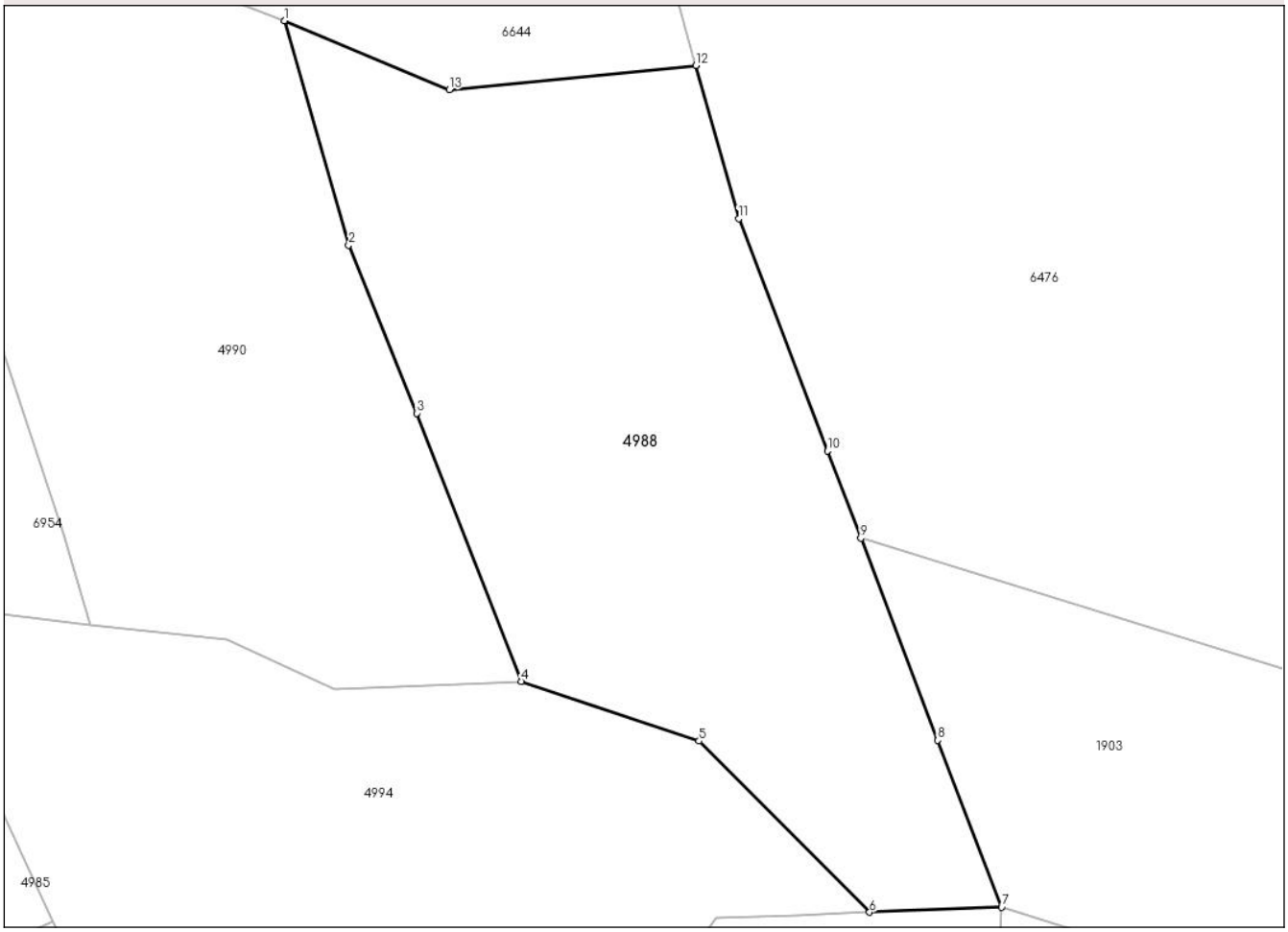

Date referitoare la teren

Crt	Categorie folosință	Intra vilan	Suprafaţa (mp)	Tarla	Parcelă	Nr. topo	Observaţii / Referinţe
1	padure	NU	10.000	UP I DEIA	UA 189A	-	

Lungime Segmente
1) Valorile lungimilor segmentelor sunt obţinute din proiecţie în plan.

Punct început	X / Y	Punct sfârşit	X / Y	Lungime segment (** (m)
1	548.859,973 676.760,925	2	548.871,833 676.719,531	43.059
2	548.871,833 676.719,531	3	548.884,393 676.688,496	33.481
3	548.884,393 676.688,496	4	548.903,678 676.639,024	53.098
4	548.903,678 676.639,024	5	548.936,527 676.628,003	34.648
5	548.936,527 676.628,003	6	548.968,059 676.596,42	44.629

Document care conține date cu caracter personal, protejat de prevederile Regulamentului (UE) nr. 679/2016 și Legii 190/2018

Punct început	X / Y	Punct sfârşit	X / Y	Lungime segment (** (m)
6	548.968,059 676.596,42	7	548.992,438 676.597,332	24.396
7	548.992,438 676.597,332	8	548.980,66 676.628,144	32.986
8	548.980,66 676.628,144	9	548.966,41 676.665,422	39.909
9	548.966,41 676.665,422	10	548.960,248 676.681,541	17.256
10	548.960,248 676.681,541	11	548.943,871 676.724,384	45.867
11	548.943,871 676.724,384	12	548.935,916 676.752,668	29.382
12	548.935,916 676.752,668	13	548.890,436 676.748,222	45.697
13	548.890,436 676.748,222	1	548.859,973 676.760,925	33.005

** Lungimile segmentelor sunt determinate în planul de proiecţie Stereo 70 şi sunt rotunjite la 1 milimetru.
*** Distanţa dintre puncte este formată din segmente cumulate ce sunt mai mici decât valoarea 1 milimetru.

Document care conține date cu caracter personal, protejat de prevederile Regulamentului (UE) nr. 679/2016 și Legii 190/2018

DATE DESPRE IMOBILUL NR. 4989

Oficiul de Cadastru şi Publicitate Imobiliară SUCEAVA
Biroul de Cadastru şi Publicitate Imobiliară Campulung Moldovenesc

A. Partea I. Descrierea imobilului

TEREN Extravilan

Adresa: Jud. Suceava

Nr. Crt	Nr cadastral Nr. topografic	Suprafaţa* (mp)	Observaţii / Referinţe
A1	37750	10.000	Sector cadastral:15 Teren neimprejmuit; Terenul este delimitata prin limite silvice.

B. Partea II. Proprietari şi acte

Inscrieri privitoare la dreptul de proprietate şi alte drepturi reale		Referinţe
19121 / 17/11/2023		
Act Notarial nr. 2520, din 16/11/2023 emis de NP Scraba Luminita Ana Maria (Contract de vanzare - cumparare);		
B7	Intabulare, drept de PROPRIETATE, dobandit prin Conventie, cota actuala 1/1, cota initiala 1/1	A1
	1) **FARAON MARIUS-CĂTĂLIN** 2) **FARAON IRINA-LUCREȚIA**	

C. Partea III. SARCINI .

Inscrieri privind dezmembramintele dreptului de proprietate, drepturi reale de garanţie şi sarcini	Referinţe
NU SUNT	

Anexa Nr. 1 La Partea I

Teren

Nr cadastral	Suprafaţa (mp)*	Observaţii / Referinţe
37750	10.000	Terenul este delimitata prin limite silvice.

* Suprafaţa este determinată in planul de proiecţie Stereo 70.

DETALII LINIARE IMOBIL

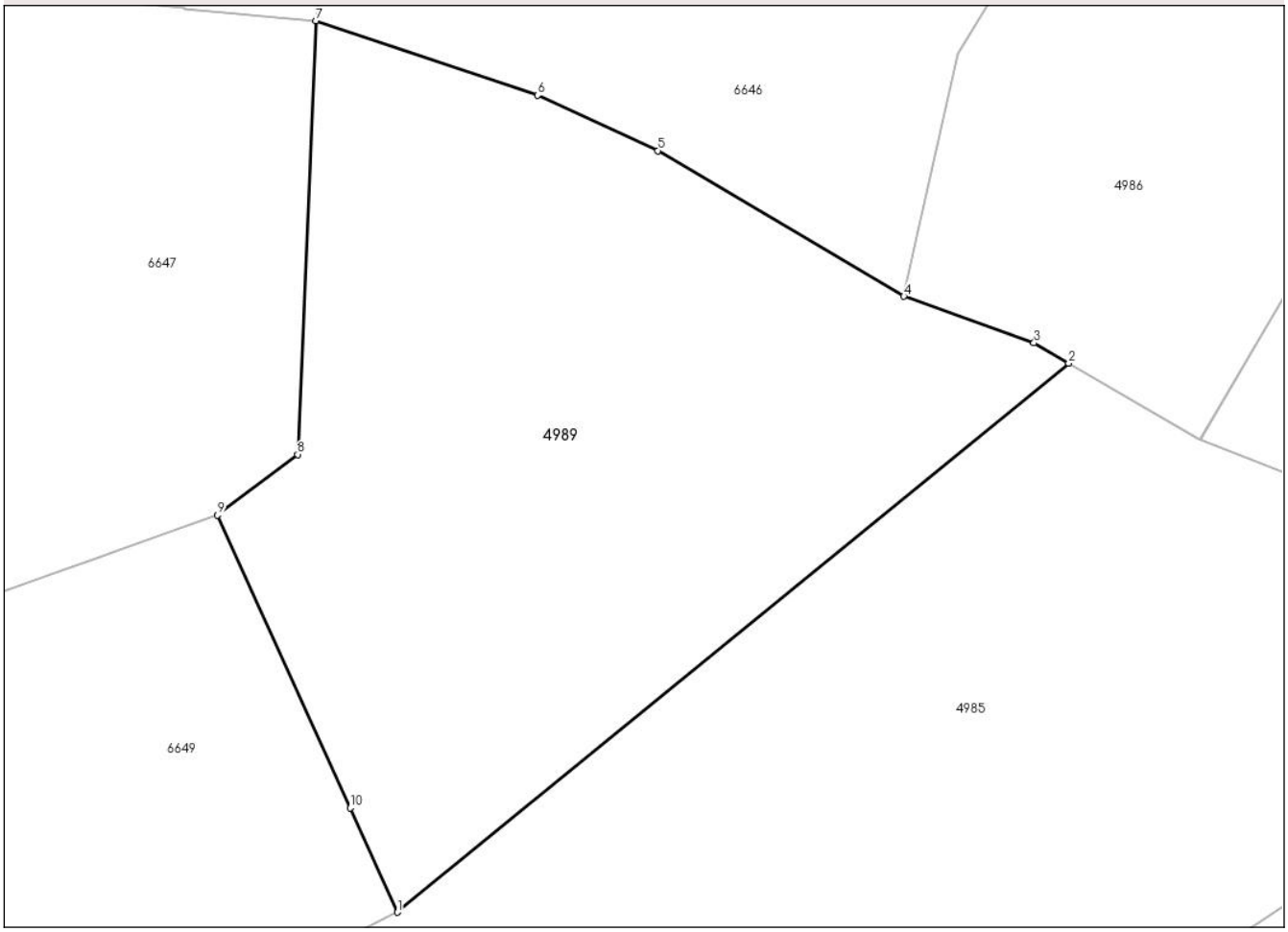

Date referitoare la teren

Crt	Categorie folosință	Intra vilan	Suprafaţa (mp)	Tarla	Parcelă	Nr. topo	Observaţii / Referinţe
1	padure	NU	10.000	-	1PD	-	

Lungime Segmente
1) Valorile lungimilor segmentelor sunt obţinute din proiecţie în plan.

Punct început	X / Y	Punct sfârşit	X / Y	Lungime segment (** (m)
1	548.591,921 676.547,145	2	548.701,325 676.636,538	141.281
2	548.701,325 676.636,538	3	548.695,656 676.639,83	6.556
3	548.695,656 676.639,83	4	548.674,452 676.647,421	22.522
4	548.674,452 676.647,421	5	548.634,347 676.671,125	46.586
5	548.634,347 676.671,125	6	548.614,77 676.680,166	21.564

Document care conține date cu caracter personal, protejat de prevederile Regulamentului (UE) nr. 679/2016 și Legii 190/2018

Punct început	X / Y	Punct sfârşit	X / Y	Lungime segment (** (m)
6	548.614,77 676.680,166	7	548.578,639 676.692,288	38.11
7	548.578,639 676.692,288	8	548.575,647 676.621,679	70.672
8	548.575,647 676.621,679	9	548.562,565 676.611,786	16.402
9	548.562,565 676.611,786	10	548.584,196 676.564,154	52.314
10	548.584,196 676.564,154	1	548.591,921 676.547,145	18.681

** Lungimile segmentelor sunt determinate în planul de proiecţie Stereo 70 şi sunt rotunjite la 1 milimetru.
*** Distanţa dintre puncte este formată din segmente cumulate ce sunt mai mici decât valoarea 1 milimetru.

Document care conține date cu caracter personal, protejat de prevederile Regulamentului (UE) nr. 679/2016 și Legii 190/2018

DATE DESPRE IMOBILUL NR. 4990

Oficiul de Cadastru şi Publicitate Imobiliară SUCEAVA
Biroul de Cadastru şi Publicitate Imobiliară Campulung Moldovenesc

A. Partea I. Descrierea imobilului

TEREN Extravilan

Adresa: Jud. Suceava

Nr. Crt	Nr cadastral Nr. topografic	Suprafaţa* (mp)	Observaţii / Referinţe
A1		10.000	Sector cadastral:15 Teren neimprejmuit;

B. Partea II. Proprietari şi acte

Inscrieri privitoare la dreptul de proprietate şi alte drepturi reale		Referinţe
/		
Act Normativ nr. 7, din 13/03/1996 emis de Parlamentul Romaniei (Lege);		
B1	Inscrierea provizorie, drept de PROPRIETATE, dobandit prin Lege, cota actuala 1/1, cota initiala 1/1	A1
	1) **COMUNA VAMA**, CIF:4326698, Proprietar neidentificat.	

C. Partea III. SARCINI .

Inscrieri privind dezmembramintele dreptului de proprietate, drepturi reale de garanţie şi sarcini	Referinţe
NU SUNT	

Document care conține date cu caracter personal, protejat de prevederile Regulamentului (UE) nr. 679/2016 și Legii 190/2018

Anexa Nr. 1 La Partea I

Teren

Nr cadastral	Suprafaţa (mp)*	Observaţii / Referinţe
	10.000	

* Suprafaţa este determinată in planul de proiecţie Stereo 70.

DETALII LINIARE IMOBIL

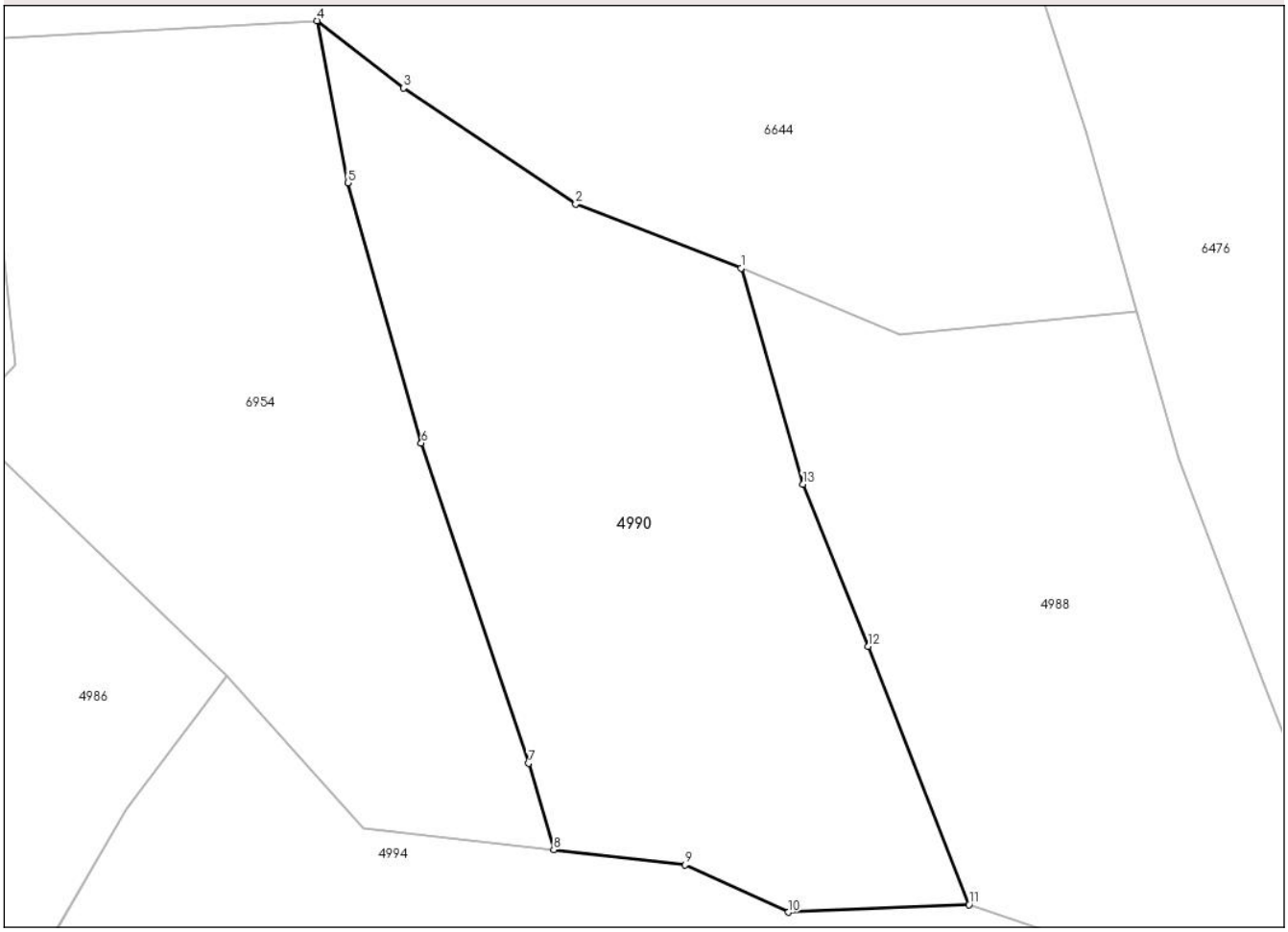

Date referitoare la teren

Crt	Categorie folosință	Intra vilan	Suprafaţa (mp)	Tarla	Parcelă	Nr. topo	Observaţii / Referinţe
1	padure	NU	10.000	UP I DEIA	UA 189	-	

Lungime Segmente
1) Valorile lungimilor segmentelor sunt obţinute din proiecţie în plan.

Punct început	X / Y	Punct sfârşit	X / Y	Lungime segment (** (m)
1	548.859,973 676.760,925	2	548.828,263 676.773,184	33.997
2	548.828,263 676.773,184	3	548.795,239 676.795,418	39.811
3	548.795,239 676.795,418	4	548.778,696 676.808,296	20.965
4	548.778,696 676.808,296	5	548.784,605 676.777,275	31.579
5	548.784,605 676.777,275	6	548.798,667 676.727,416	51.804

Document care conține date cu caracter personal, protejat de prevederile Regulamentului (UE) nr. 679/2016 și Legii 190/2018

Punct început	X / Y	Punct sfârşit	X / Y	Lungime segment (** (m)
6	548.798,667 676.727,416	7	548.819,271 676.666,091	64.693
7	548.819,271 676.666,091	8	548.824,058 676.649,527	17.243
8	548.824,058 676.649,527	9	548.849,228 676.646,63	25.336
9	548.849,228 676.646,63	10	548.869,061 676.637,565	21.806
10	548.869,061 676.637,565	11	548.903,678 676.639,024	34.649
11	548.903,678 676.639,024	12	548.884,393 676.688,496	53.098
12	548.884,393 676.688,496	13	548.871,833 676.719,531	33.481
13	548.871,833 676.719,531	1	548.859,973 676.760,925	43.059

** Lungimile segmentelor sunt determinate în planul de proiecţie Stereo 70 şi sunt rotunjite la 1 milimetru.
*** Distanţa dintre puncte este formată din segmente cumulate ce sunt mai mici decât valoarea 1 milimetru.

Document care conține date cu caracter personal, protejat de prevederile Regulamentului (UE) nr. 679/2016 și Legii 190/2018

DATE DESPRE IMOBILUL NR. 4992

Oficiul de Cadastru şi Publicitate Imobiliară SUCEAVA
Biroul de Cadastru şi Publicitate Imobiliară Campulung Moldovenesc

A. Partea I. Descrierea imobilului

TEREN Extravilan

Adresa: Jud. Suceava

Nr. Crt	Nr cadastral Nr. topografic	Suprafaţa* (mp)	Observaţii / Referinţe
A1		1.000	Sector cadastral:15 Teren neimprejmuit; Conform PV nr. 344 terenul face parte din parcela 1674/3 din CF 928.

B. Partea II. Proprietari şi acte

Inscrieri privitoare la dreptul de proprietate şi alte drepturi reale		Referinţe
/		
Hotarare Judecatoreasca nr. 1820, din 10/12/2007 emis de Judecatoria C-lung Mold. (Sentinta Civila);		
B1	Inscrierea provizorie, drept de PROPRIETATE, dobandit prin Hotarare Judecatoreasca, cota actuala 1/1, cota initiala 1/1	A1
	1) **PIRCU S. GHEORGHE**	

C. Partea III. SARCINI .

Inscrieri privind dezmembramintele dreptului de proprietate, drepturi reale de garanţie şi sarcini	Referinţe
NU SUNT	

Document care conține date cu caracter personal, protejat de prevederile Regulamentului (UE) nr. 679/2016 și Legii 190/2018

Anexa Nr. 1 La Partea I

Teren

Nr cadastral	Suprafaţa (mp)*	Observaţii / Referinţe
	1.000	Conform PV nr. 344 terenul face parte din parcela 1674/3 din CF 928.

* Suprafaţa este determinată in planul de proiecţie Stereo 70.

DETALII LINIARE IMOBIL

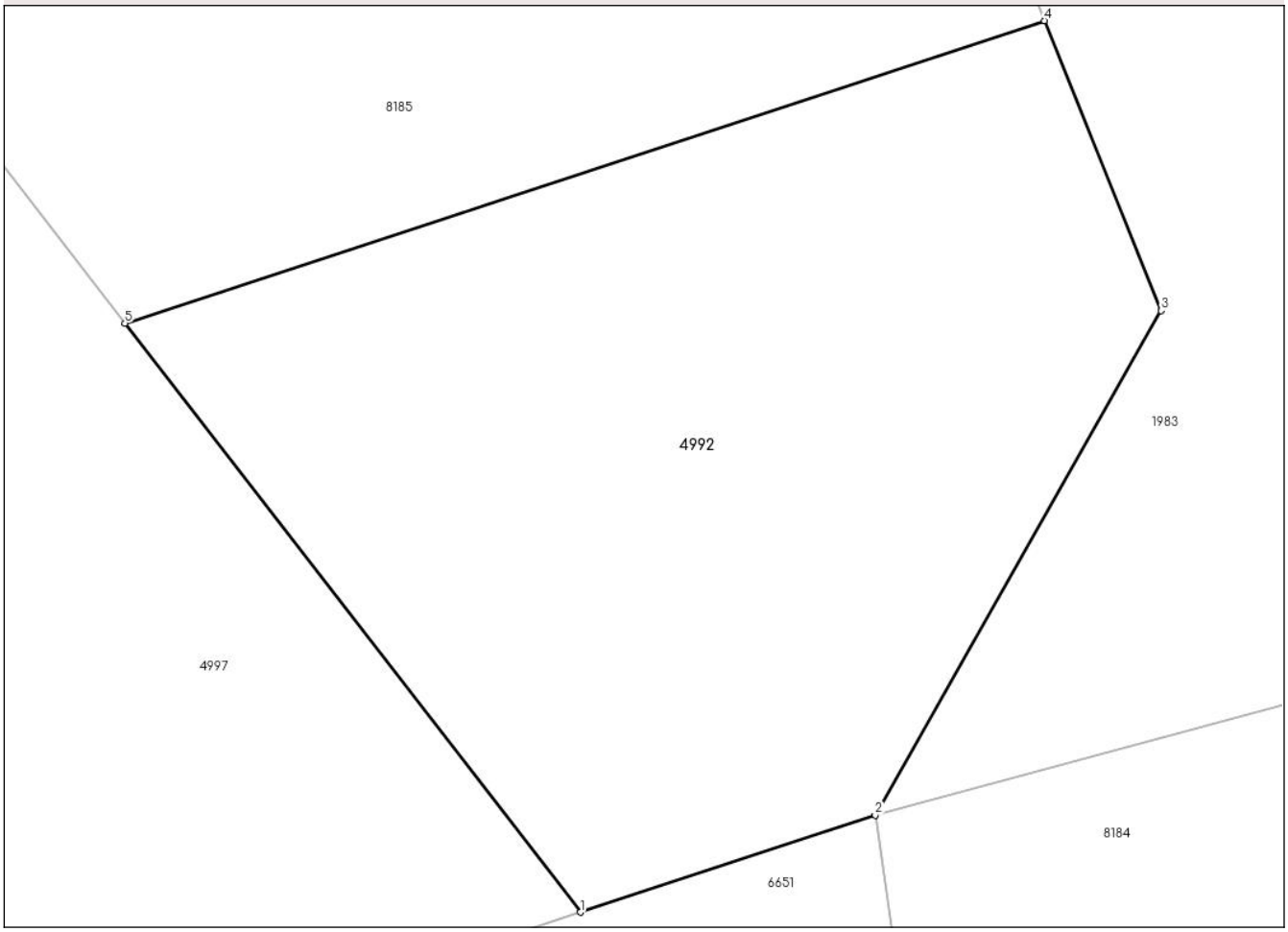

Date referitoare la teren

Crt	Categorie folosință	Intra vilan	Suprafaţa (mp)	Tarla	Parcelă	Nr. topo	Observaţii / Referinţe
1	padure	NU	1.000	UP I P. PUSCA	UA 70	-	

Lungime Segmente
1) Valorile lungimilor segmentelor sunt obţinute din proiecţie în plan.

Punct început	X / Y	Punct sfârşit	X / Y	Lungime segment (** (m)
1	548.558,321 676.279,918	2	548.571,261 676.284,17	13.621
2	548.571,261 676.284,17	3	548.583,815 676.306,291	25.435
3	548.583,815 676.306,291	4	548.578,684 676.319,007	13.713
4	548.578,684 676.319,007	5	548.538,323 676.305,746	42.483
5	548.538,323 676.305,746	1	548.558,321 676.279,918	32.664

Document care conține date cu caracter personal, protejat de prevederile Regulamentului (UE) nr. 679/2016 și Legii 190/2018

** Lungimile segmentelor sunt determinate în planul de proiecţie Stereo 70 şi sunt rotunjite la 1 milimetru.
*** Distanţa dintre puncte este formată din segmente cumulate ce sunt mai mici decât valoarea 1 milimetru.

DATE DESPRE IMOBILUL NR. 4993

Oficiul de Cadastru şi Publicitate Imobiliară SUCEAVA
Biroul de Cadastru şi Publicitate Imobiliară Campulung Moldovenesc

A. Partea I. Descrierea imobilului

TEREN Extravilan

Adresa: Jud. Suceava

Nr. Crt	Nr cadastral Nr. topografic	Suprafaţa* (mp)	Observaţii / Referinţe
A1		30.000	Sector cadastral:15 Teren neimprejmuit; Conform PV nr. 344 terenul face parte din parcela 1674/3 din CF 928.

B. Partea II. Proprietari şi acte

Inscrieri privitoare la dreptul de proprietate şi alte drepturi reale		Referinţe
/		
Hotarare Judecatoreasca nr. 1820, din 10/12/2007 emis de Judecatoria C-lung Mold. (Sentinta Civila);		
B1	Inscrierea provizorie, drept de PROPRIETATE, dobandit prin Hotarare Judecatoreasca, cota actuala 1/1, cota initiala 1/1	A1
	1) **PIRCU S. GHEORGHE**	

C. Partea III. SARCINI .

Inscrieri privind dezmembramintele dreptului de proprietate, drepturi reale de garanţie şi sarcini	Referinţe
NU SUNT	

Document care conține date cu caracter personal, protejat de prevederile Regulamentului (UE) nr. 679/2016 și Legii 190/2018

Anexa Nr. 1 La Partea I

Teren

Nr cadastral	Suprafaţa (mp)*	Observaţii / Referinţe
	30.000	Conform PV nr. 344 terenul face parte din parcela 1674/3 din CF 928.

* Suprafaţa este determinată in planul de proiecţie Stereo 70.

DETALII LINIARE IMOBIL

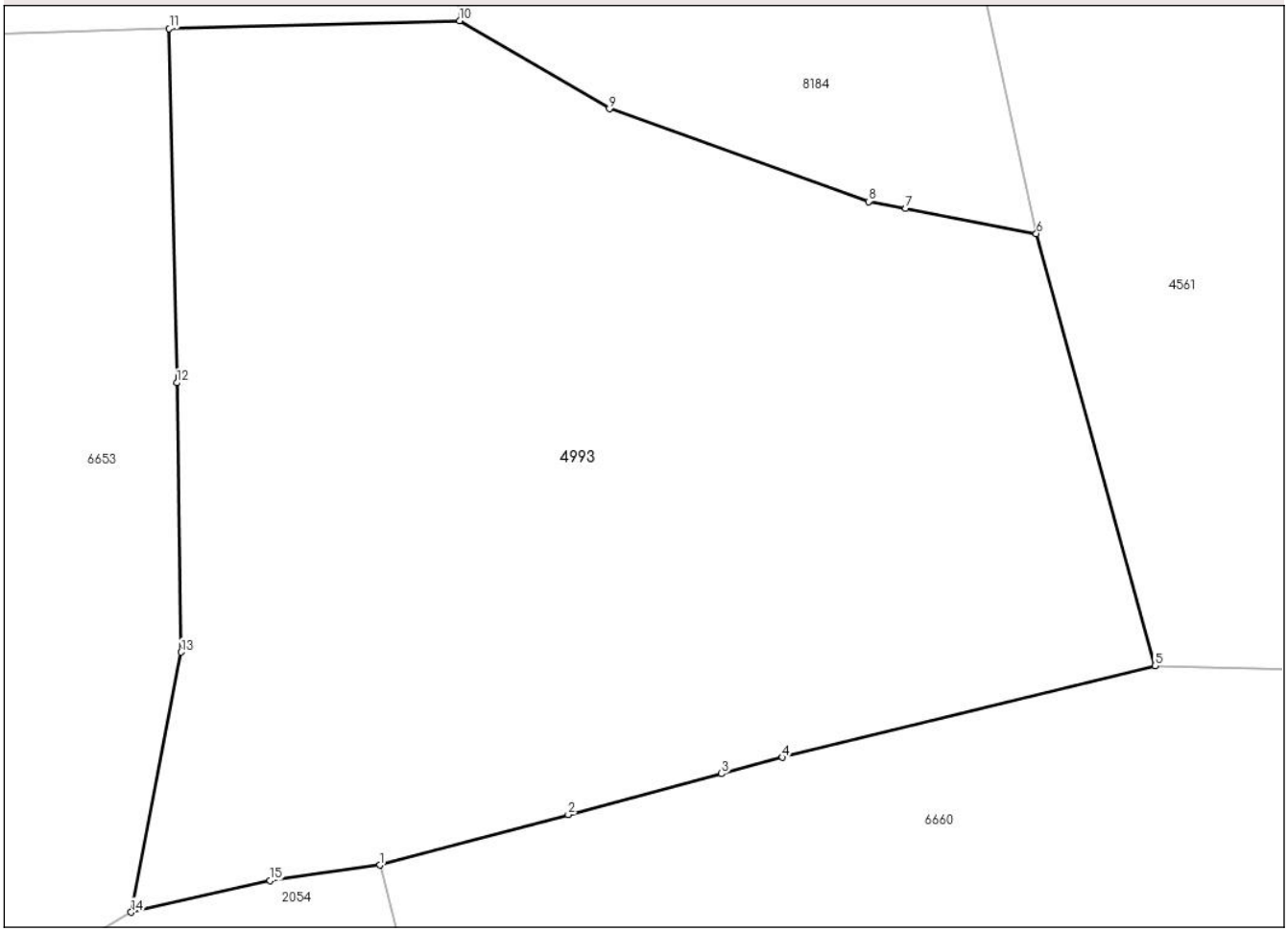

Date referitoare la teren

Crt	Categorie folosință	Intra vilan	Suprafaţa (mp)	Tarla	Parcelă	Nr. topo	Observaţii / Referinţe
1	padure	NU	30.000	UP I DEIA	UA 67	-	

Lungime Segmente
1) Valorile lungimilor segmentelor sunt obţinute din proiecţie în plan.

Punct început	X / Y	Punct sfârşit	X / Y	Lungime segment (** (m)
1	548.559,031 676.051,543	2	548.600,159 676.062,536	42.572
2	548.600,159 676.062,536	3	548.633,647 676.071,487	34.663
3	548.633,647 676.071,487	4	548.646,962 676.075,046	13.783
4	548.646,962 676.075,046	5	548.728,269 676.095,049	83.732
5	548.728,269 676.095,049	6	548.702,382 676.189,313	97.754

Document care conține date cu caracter personal, protejat de prevederile Regulamentului (UE) nr. 679/2016 și Legii 190/2018

Punct început	X / Y	Punct sfârşit	X / Y	Lungime segment (** (m)
6	548.702,382 676.189,313	7	548.673,885 676.194,756	29.012
7	548.673,885 676.194,756	8	548.665,739 676.196,312	8.293
8	548.665,739 676.196,312	9	548.609,119 676.216,542	60.126
9	548.609,119 676.216,542	10	548.576,438 676.235,748	37.906
10	548.576,438 676.235,748	11	548.513,028 676.234,005	63.434
11	548.513,028 676.234,005	12	548.514,695 676.156,747	77.276
12	548.514,695 676.156,747	13	548.515,643 676.097,994	58.76
13	548.515,643 676.097,994	14	548.504,742 676.041,268	57.765
14	548.504,742 676.041,268	15	548.535,063 676.048,142	31.091
15	548.535,063 676.048,142	1	548.559,031 676.051,543	24.208

** Lungimile segmentelor sunt determinate în planul de proiecţie Stereo 70 şi sunt rotunjite la 1 milimetru.
*** Distanţa dintre puncte este formată din segmente cumulate ce sunt mai mici decât valoarea 1 milimetru.

Document care conține date cu caracter personal, protejat de prevederile Regulamentului (UE) nr. 679/2016 și Legii 190/2018

DATE DESPRE IMOBILUL NR. 4994

Oficiul de Cadastru şi Publicitate Imobiliară SUCEAVA
Biroul de Cadastru şi Publicitate Imobiliară Campulung Moldovenesc

A. Partea I. Descrierea imobilului

TEREN Extravilan

Adresa: Jud. Suceava

Nr. Crt	Nr cadastral Nr. topografic	Suprafaţa* (mp)	Observaţii / Referinţe
A1		15.328	Sector cadastral:15 Teren neimprejmuit; Terenul face parte din parcela 1674/3 din CF 928.

B. Partea II. Proprietari şi acte

Inscrieri privitoare la dreptul de proprietate şi alte drepturi reale		Referinţe
/		
Act Normativ nr. 7, din 13/03/1996 emis de Parlamentul Romaniei (Lege);		
B1	Inscrierea provizorie, drept de PROPRIETATE, dobandit prin Lege, cota actuala 1/1, cota initiala 1/1	A1
	1) **COMUNA VAMA**, CIF:4326698, Proprietar neidentificat.	

C. Partea III. SARCINI .

Inscrieri privind dezmembramintele dreptului de proprietate, drepturi reale de garanţie şi sarcini	Referinţe
NU SUNT	

Document care conține date cu caracter personal, protejat de prevederile Regulamentului (UE) nr. 679/2016 și Legii 190/2018

Anexa Nr. 1 La Partea I

Teren

Nr cadastral	Suprafaţa (mp)*	Observaţii / Referinţe
	15.328	Terenul face parte din parcela 1674/3 din CF 928.

* Suprafaţa este determinată in planul de proiecţie Stereo 70.

DETALII LINIARE IMOBIL

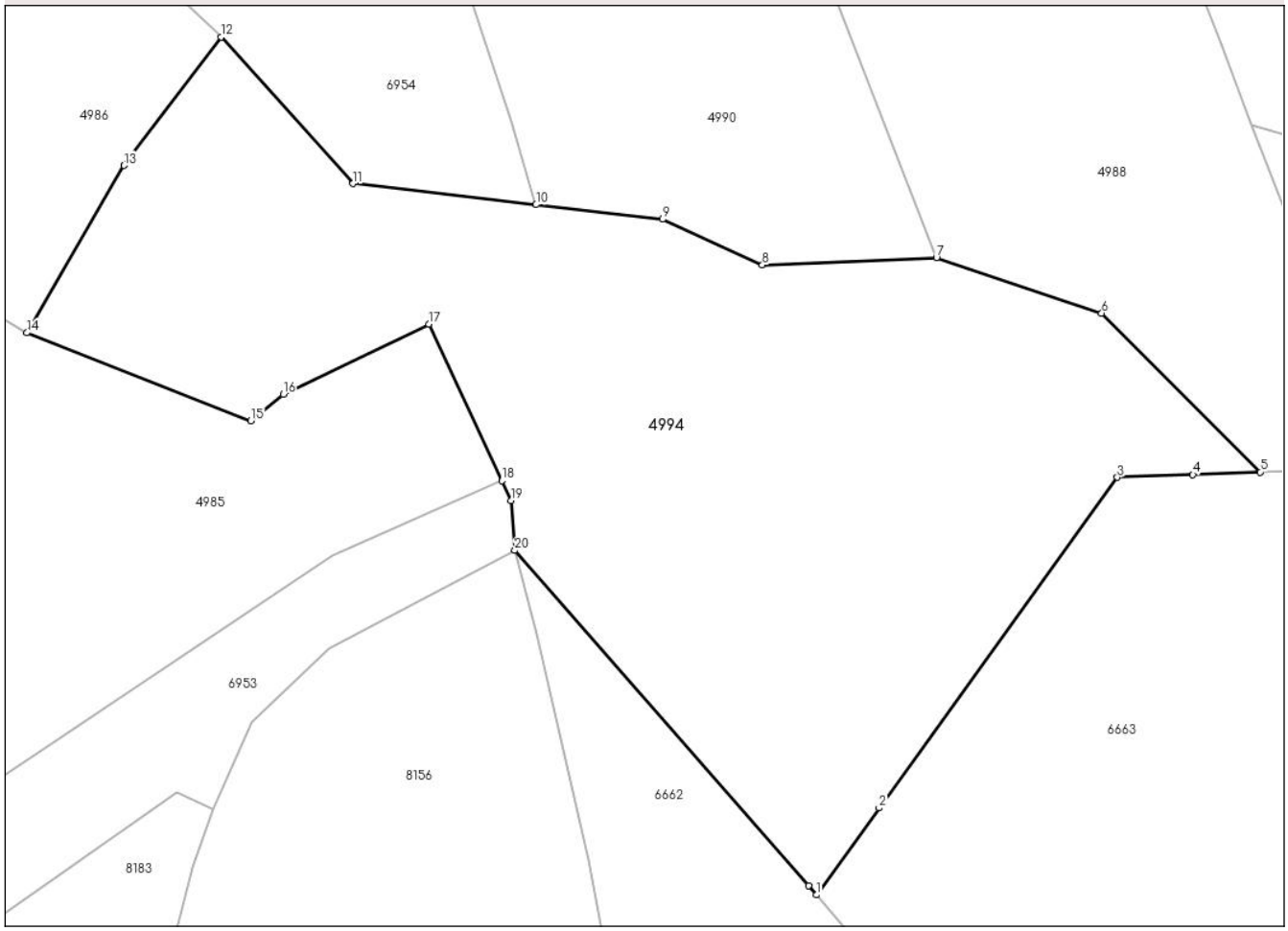

Date referitoare la teren

Crt	Categorie folosință	Intra vilan	Suprafaţa (mp)	Tarla	Parcelă	Nr. topo	Observaţii / Referinţe
1	padure	NU	15.328	UP I DEIA	UA 189	-	

Lungime Segmente

1) Valorile lungimilor segmentelor sunt obţinute din proiecţie în plan.

Punct început	X / Y	Punct sfârşit	X / Y	Lungime segment (** (m)
1	548.879,797 676.512,398	2	548.892,261 676.529,678	21.306
3	548.939,634 676.595,357	4	548.954,659 676.595,919	15.036
5	548.968,059 676.596,42	6	548.936,527 676.628,003	44.629
7	548.903,678 676.639,024	8	548.869,061 676.637,565	34.649
9	548.849,228 676.646,63	10	548.824,058 676.649,527	25.336

Punct început	X / Y	Punct sfârşit	X / Y	Lungime segment (** (m)
2	548.892,261 676.529,678	3	548.939,634 676.595,357	80.981
4	548.954,659 676.595,919	5	548.968,059 676.596,42	13.409
6	548.936,527 676.628,003	7	548.903,678 676.639,024	34.648
8	548.869,061 676.637,565	9	548.849,228 676.646,63	21.806
10	548.824,058 676.649,527	11	548.787,628 676.653,72	36.671

Document care conține date cu caracter personal, protejat de prevederile Regulamentului (UE) nr. 679/2016 și Legii 190/2018

Punct început	X / Y	Punct sfârşit	X / Y	Lungime segment (** (m)
11	548.787,628 676.653,72	12	548.761,428 676.682,872	39.196
13	548.742,126 676.657,346	14	548.722,821 676.624,08	38.462
15	548.767,365 676.606,626	16	548.773,801 676.611,849	8.289
17	548.802,712 676.625,835	18	548.817,254 676.594,691	34.372
19	548.819,107 676.590,722	20	548.819,832 676.580,843	9.906
21	548.878,237 676.514,227	1	548.879,797 676.512,398	2.404

Punct început	X / Y	Punct sfârşit	X / Y	Lungime segment (** (m)
12	548.761,428 676.682,872	13	548.742,126 676.657,346	32.002
14	548.722,821 676.624,08	15	548.767,365 676.606,626	47.842
16	548.773,801 676.611,849	17	548.802,712 676.625,835	32.116
18	548.817,254 676.594,691	19	548.819,107 676.590,722	4.38
20	548.819,832 676.580,843	21	548.878,237 676.514,227	88.594

** Lungimile segmentelor sunt determinate în planul de proiecţie Stereo 70 şi sunt rotunjite la 1 milimetru.
*** Distanţa dintre puncte este formată din segmente cumulate ce sunt mai mici decât valoarea 1 milimetru.

Document care conține date cu caracter personal, protejat de prevederile Regulamentului (UE) nr. 679/2016 și Legii 190/2018

DATE DESPRE IMOBILUL NR. 4995

Oficiul de Cadastru şi Publicitate Imobiliară SUCEAVA
Biroul de Cadastru şi Publicitate Imobiliară Campulung Moldovenesc

A. Partea I. Descrierea imobilului

TEREN Extravilan

Adresa: Jud. Suceava

Nr. Crt	Nr cadastral Nr. topografic	Suprafaţa* (mp)	Observaţii / Referinţe
A1		10.000	Sector cadastral:15 Teren neimprejmuit; Terenul face parte din parcela 1674/79 din CF 6582.

B. Partea II. Proprietari şi acte

Inscrieri privitoare la dreptul de proprietate şi alte drepturi reale		Referinţe
/		
Act Administrativ nr. 383, din 20/07/1994 emis de CJSDPT SUCEAVA (Titlu proprietate);		
B1	Intabulare, drept de PROPRIETATE, dobandit prin Reconstituire, cota actuala 1/1, cota initiala 1/1	A1
	1) **COLIMENSCHI C. DOMNICA**, Lipsa C.N.P.	

C. Partea III. SARCINI .

Inscrieri privind dezmembramintele dreptului de proprietate, drepturi reale de garanţie şi sarcini	Referinţe
NU SUNT	

Document care conține date cu caracter personal, protejat de prevederile Regulamentului (UE) nr. 679/2016 și Legii 190/2018

Anexa Nr. 1 La Partea I

Teren

Nr cadastral	Suprafaţa (mp)*	Observaţii / Referinţe
	10.000	Terenul face parte din parcela 1674/79 din CF 6582.

* Suprafaţa este determinată in planul de proiecţie Stereo 70.

DETALII LINIARE IMOBIL

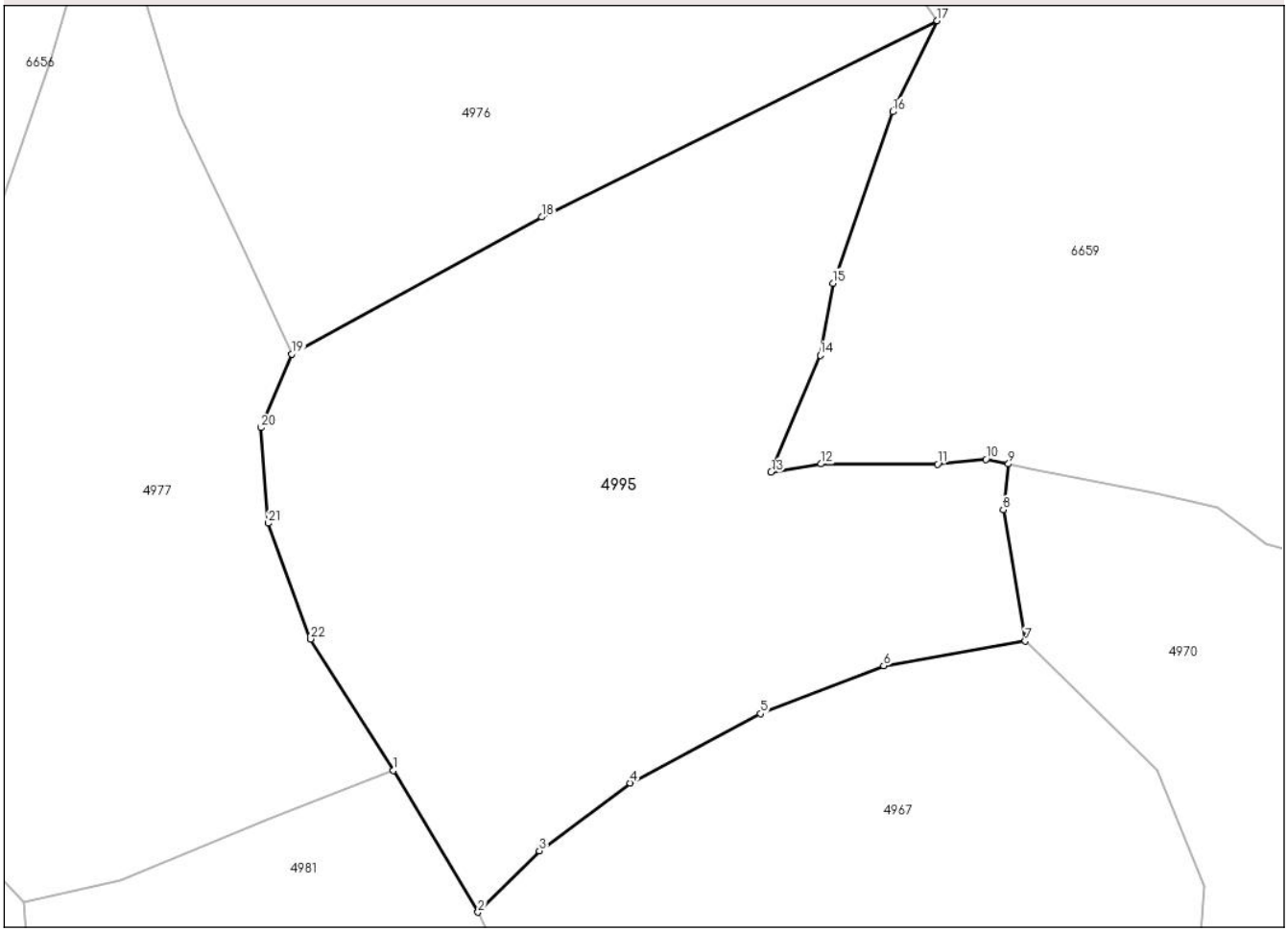

Date referitoare la teren

Crt	Categorie folosință	Intra vilan	Suprafaţa (mp)	Tarla	Parcelă	Nr. topo	Observaţii / Referinţe
1	padure	NU	10.000	UP I DEIA	UA 188A	-	

Lungime Segmente

1) Valorile lungimilor segmentelor sunt obţinute din proiecţie în plan.

Punct început	X / Y	Punct sfârşit	X / Y	Lungime segment (** (m)
1	548.690,794 675.683,448	2	548.705,114 675.659,496	27.907
3	548.715,517 675.669,86	4	548.730,866 675.681,356	19.177
5	548.752,94 675.693,072	6	548.773,779 675.701,158	22.353
7	548.797,731 675.705,351	8	548.794,046 675.727,566	22.519
9	548.794,908 675.735,313	10	548.791,111 675.736,096	3.877

Punct început	X / Y	Punct sfârşit	X / Y	Lungime segment (** (m)
2	548.705,114 675.659,496	3	548.715,517 675.669,86	14.684
4	548.730,866 675.681,356	5	548.752,94 675.693,072	24.99
6	548.773,779 675.701,158	7	548.797,731 675.705,351	24.317
8	548.794,046 675.727,566	9	548.794,908 675.735,313	7.795
10	548.791,111 675.736,096	11	548.782,908 675.735,268	8.245

Document care conține date cu caracter personal, protejat de prevederile Regulamentului (UE) nr. 679/2016 și Legii 190/2018

Punct început	X / Y	Punct sfârşit	X / Y	Lungime segment (** (m)
11	548.782,908 675.735,268	12	548.763,175 675.735,304	19.733
13	548.754,702 675.733,888	14	548.763,011 675.753,676	21.462
15	548.765,179 675.765,851	16	548.775,296 675.794,853	30.716
17	548.782,802 675.810,255	18	548.715,875 675.777,044	74.714
19	548.673,545 675.753,879	20	548.668,351 675.741,434	13.485
21	548.669,574 675.725,27	22	548.676,773 675.705,709	20.844

Punct început	X / Y	Punct sfârşit	X / Y	Lungime segment (** (m)
12	548.763,175 675.735,304	13	548.754,702 675.733,888	8.591
14	548.763,011 675.753,676	15	548.765,179 675.765,851	12.366
16	548.775,296 675.794,853	17	548.782,802 675.810,255	17.134
18	548.715,875 675.777,044	19	548.673,545 675.753,879	48.254
20	548.668,351 675.741,434	21	548.669,574 675.725,27	16.211
22	548.676,773 675.705,709	1	548.690,794 675.683,448	26.308

** Lungimile segmentelor sunt determinate în planul de proiecţie Stereo 70 şi sunt rotunjite la 1 milimetru.
*** Distanţa dintre puncte este formată din segmente cumulate ce sunt mai mici decât valoarea 1 milimetru.

Document care conține date cu caracter personal, protejat de prevederile Regulamentului (UE) nr. 679/2016 și Legii 190/2018

DATE DESPRE IMOBILUL NR. 4996

Oficiul de Cadastru şi Publicitate Imobiliară SUCEAVA
Biroul de Cadastru şi Publicitate Imobiliară Campulung Moldovenesc

A. Partea I. Descrierea imobilului

TEREN Extravilan

Adresa: Jud. Suceava

Nr. Crt	Nr cadastral Nr. topografic	Suprafaţa* (mp)	Observaţii / Referinţe
A1		6.000	Sector cadastral:15 Teren neimprejmuit; Terenul face parte din parcela 1674/3 din CF 928.

B. Partea II. Proprietari şi acte

Inscrieri privitoare la dreptul de proprietate şi alte drepturi reale		Referinţe
/		
Act Administrativ nr. 418, din 07/11/1994 emis de CJSDPT SUCEAVA (Titlu proprietate);		
B1	Intabulare, drept de PROPRIETATE, dobandit prin Reconstituire, cota actuala 1/1, cota initiala 1/1	A1
	1) **HUMOREANU P. VICTOR**, Lipsa C.N.P.	

C. Partea III. SARCINI .

Inscrieri privind dezmembramintele dreptului de proprietate, drepturi reale de garanţie şi sarcini	Referinţe
NU SUNT	

Document care conține date cu caracter personal, protejat de prevederile Regulamentului (UE) nr. 679/2016 și Legii 190/2018

Anexa Nr. 1 La Partea I

Teren

Nr cadastral	Suprafaţa (mp)*	Observaţii / Referinţe
	6.000	Terenul face parte din parcela 1674/3 din CF 928.

* Suprafaţa este determinată in planul de proiecţie Stereo 70.

DETALII LINIARE IMOBIL

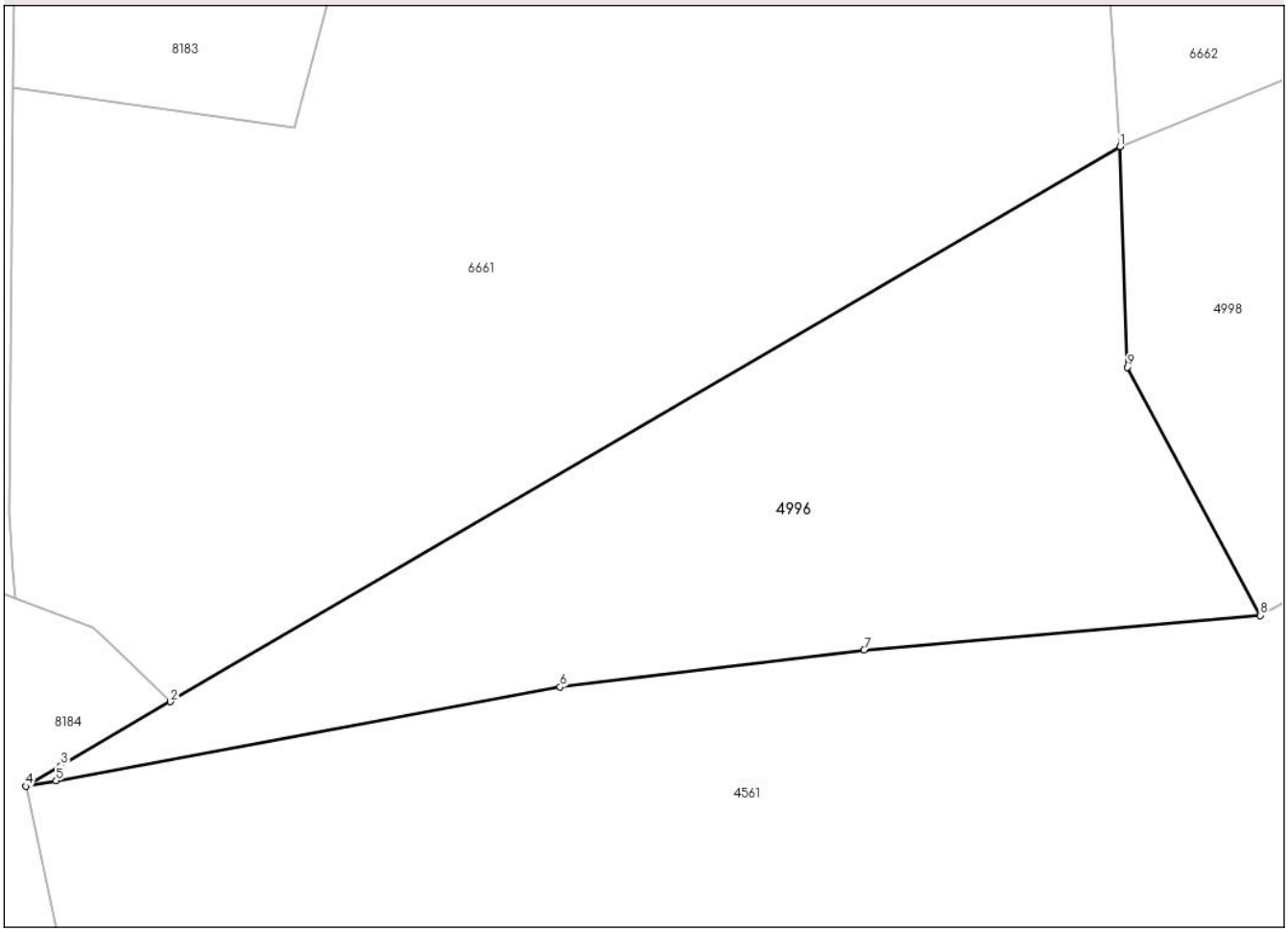

Date referitoare la teren

Crt	Categorie folosință	Intra vilan	Suprafaţa (mp)	Tarla	Parcelă	Nr. topo	Observaţii / Referinţe
1	padure	NU	6.000	UP I DEIA	UA 189A	-	

Lungime Segmente
1) Valorile lungimilor segmentelor sunt obţinute din proiecţie în plan.

Punct început	X / Y	Punct sfârşit	X / Y	Lungime segment (** (m)
1	548.851,994 676.348,556	2	548.710,298 676.265,814	164.085
2	548.710,298 676.265,814	3	548.693,967 676.256,278	18.911
3	548.693,967 676.256,278	4	548.688,727 676.253,218	6.069
4	548.688,727 676.253,218	5	548.693,242 676.254,056	4.592
5	548.693,242 676.254,056	6	548.768,451 676.268,021	76.494

Document care conține date cu caracter personal, protejat de prevederile Regulamentului (UE) nr. 679/2016 și Legii 190/2018

Punct început	X / Y	Punct sfârşit	X / Y	Lungime segment (** (m)
6	548.768,451 676.268,021	7	548.813,819 676.273,546	45.703
7	548.813,819 676.273,546	8	548.872,919 676.278,7	59.324
8	548.872,919 676.278,7	9	548.853,088 676.315,674	41.957
9	548.853,088 676.315,674	1	548.851,994 676.348,556	32.9

** Lungimile segmentelor sunt determinate în planul de proiecţie Stereo 70 şi sunt rotunjite la 1 milimetru.
*** Distanţa dintre puncte este formată din segmente cumulate ce sunt mai mici decât valoarea 1 milimetru.

Document care conține date cu caracter personal, protejat de prevederile Regulamentului (UE) nr. 679/2016 și Legii 190/2018

DATE DESPRE IMOBILUL NR. 4997

Oficiul de Cadastru şi Publicitate Imobiliară SUCEAVA
Biroul de Cadastru şi Publicitate Imobiliară Campulung Moldovenesc

A. Partea I. Descrierea imobilului

TEREN Extravilan

Adresa: Jud. Suceava

Nr. Crt	Nr cadastral Nr. topografic	Suprafaţa* (mp)	Observaţii / Referinţe
A1		10.000	Sector cadastral:15 Teren neimprejmuit; Terenul face parte din parcela 1674/3 din CF 928.

B. Partea II. Proprietari şi acte

Inscrieri privitoare la dreptul de proprietate şi alte drepturi reale		Referinţe
/		
Act Administrativ nr. 709, din 11/06/1996 emis de CJSDPT SUCEAVA (Titlu proprietate);		
B1	Intabulare, drept de PROPRIETATE, dobandit prin Reconstituire, cota actuala 1/1, cota initiala 1/1	A1
	1) **IOSEP C. GHEORGHE**, Lipsa C.N.P.	

C. Partea III. SARCINI .

Inscrieri privind dezmembramintele dreptului de proprietate, drepturi reale de garanţie şi sarcini	Referinţe
NU SUNT	

Document care conține date cu caracter personal, protejat de prevederile Regulamentului (UE) nr. 679/2016 și Legii 190/2018

Anexa Nr. 1 La Partea I

Teren

Nr cadastral	Suprafaţa (mp)*	Observaţii / Referinţe
	10.000	Terenul face parte din parcela 1674/3 din CF 928.

* Suprafaţa este determinată in planul de proiecţie Stereo 70.

DETALII LINIARE IMOBIL

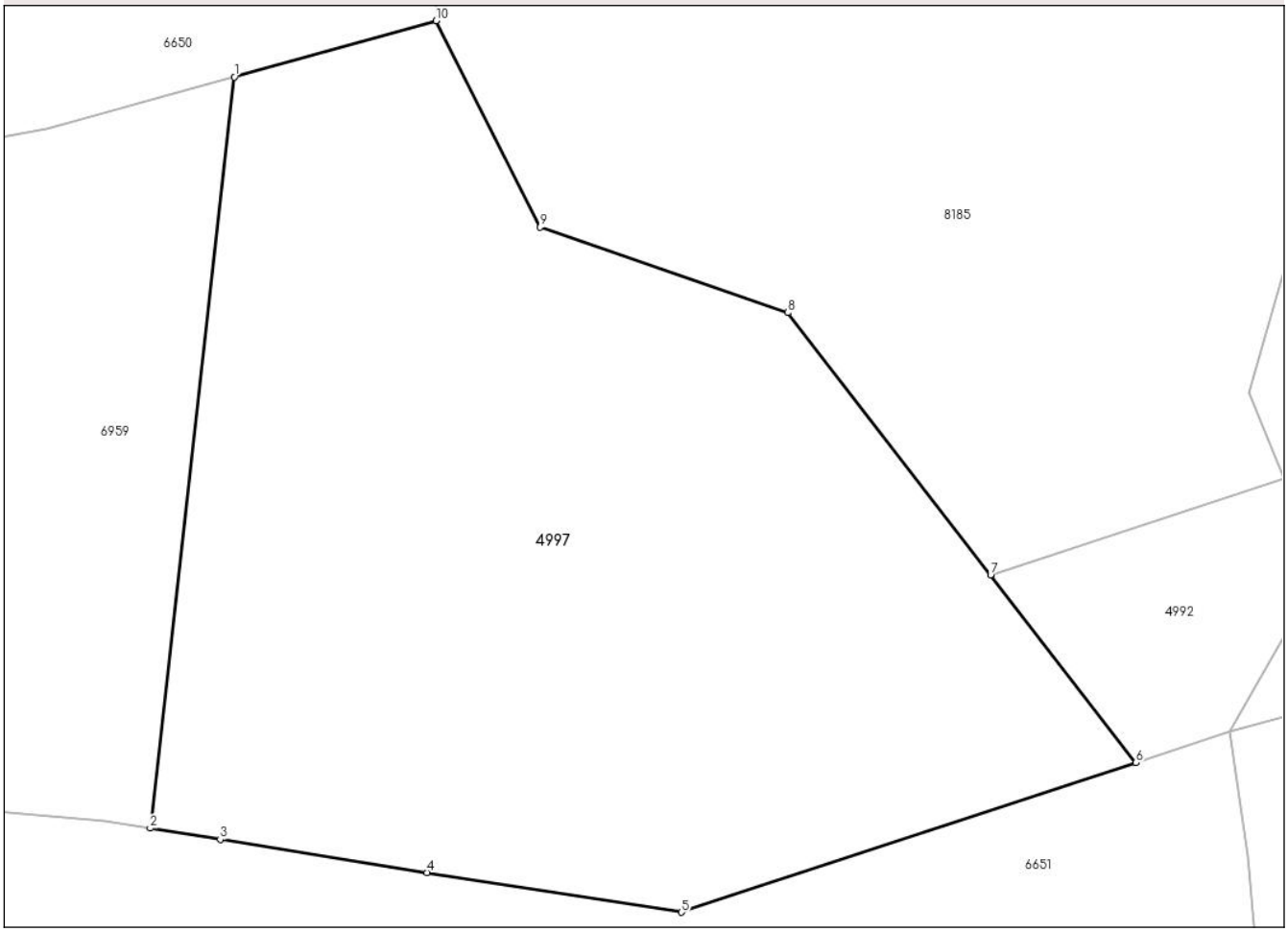

Date referitoare la teren

Crt	Categorie folosință	Intra vilan	Suprafaţa (mp)	Tarla	Parcelă	Nr. topo	Observaţii / Referinţe
1	padure	NU	10.000	UP I DEIA	UA 189A	-	

Lungime Segmente
1) Valorile lungimilor segmentelor sunt obţinute din proiecţie în plan.

Punct început	X / Y	Punct sfârşit	X / Y	Lungime segment (** (m)
1	548.434,204 676.374,2	2	548.422,626 676.270,91	103.937
2	548.422,626 676.270,91	3	548.432,271 676.269,359	9.768
3	548.432,271 676.269,359	4	548.460,702 676.264,788	28.797
4	548.460,702 676.264,788	5	548.495,733 676.259,354	35.45
5	548.495,733 676.259,354	6	548.558,321 676.279,918	65.879

Document care conține date cu caracter personal, protejat de prevederile Regulamentului (UE) nr. 679/2016 și Legii 190/2018

Punct început	X / Y	Punct sfârşit	X / Y	Lungime segment (** (m)
6	548.558,321 676.279,918	7	548.538,323 676.305,746	32.664
7	548.538,323 676.305,746	8	548.510,404 676.341,806	45.605
8	548.510,404 676.341,806	9	548.476,311 676.353,551	36.06
9	548.476,311 676.353,551	10	548.461,988 676.381,933	31.791
10	548.461,988 676.381,933	1	548.434,204 676.374,2	28.84

** Lungimile segmentelor sunt determinate în planul de proiecţie Stereo 70 şi sunt rotunjite la 1 milimetru.
*** Distanţa dintre puncte este formată din segmente cumulate ce sunt mai mici decât valoarea 1 milimetru.

Document care conține date cu caracter personal, protejat de prevederile Regulamentului (UE) nr. 679/2016 și Legii 190/2018

DATE DESPRE IMOBILUL NR. 4998

Oficiul de Cadastru şi Publicitate Imobiliară SUCEAVA
Biroul de Cadastru şi Publicitate Imobiliară Campulung Moldovenesc

A. Partea I. Descrierea imobilului

TEREN Extravilan

Adresa: Jud. Suceava

Nr. Crt	Nr cadastral Nr. topografic	Suprafaţa* (mp)	Observaţii / Referinţe
A1		5.500	Sector cadastral:15 Teren neimprejmuit; Terenul face parte din parcela 1674/3 din CF 928.

B. Partea II. Proprietari şi acte

Inscrieri privitoare la dreptul de proprietate şi alte drepturi reale		Referinţe
/		
Act Administrativ nr. 424, din 07/11/1994 emis de CJSDPT SUCEAVA (Titlu proprietate);		
B1	Intabulare, drept de PROPRIETATE, dobandit prin Reconstituire, cota actuala 1/1, cota initiala 1/1	A1
	1) **LUCUŢAR I. EMILIAN**, Lipsa C.N.P.	

C. Partea III. SARCINI .

Inscrieri privind dezmembramintele dreptului de proprietate, drepturi reale de garanţie şi sarcini	Referinţe
NU SUNT	

Document care conține date cu caracter personal, protejat de prevederile Regulamentului (UE) nr. 679/2016 și Legii 190/2018

Anexa Nr. 1 La Partea I

Teren

Nr cadastral	Suprafaţa (mp)*	Observaţii / Referinţe
	5.500	Terenul face parte din parcela 1674/3 din CF 928.

* Suprafaţa este determinată in planul de proiecţie Stereo 70.

DETALII LINIARE IMOBIL

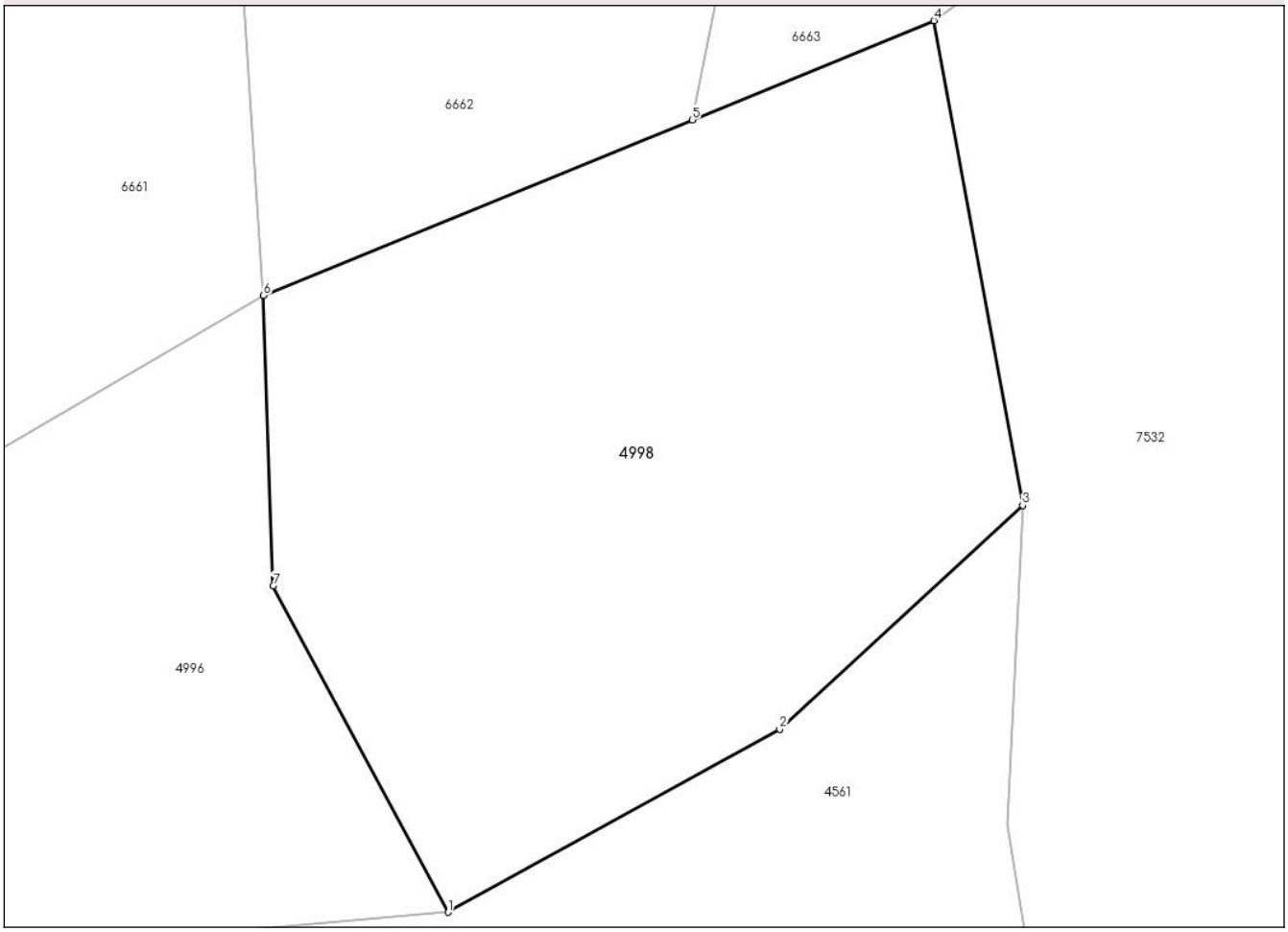

Date referitoare la teren

Crt	Categorie folosință	Intra vilan	Suprafaţa (mp)	Tarla	Parcelă	Nr. topo	Observaţii / Referinţe
1	padure	NU	5.500	UP I DEIA	UA 189A	-	

Lungime Segmente
1) Valorile lungimilor segmentelor sunt obţinute din proiecţie în plan.

Punct început	X / Y	Punct sfârşit	X / Y	Lungime segment (** (m)
1	548.872,919 676.278,7	2	548.910,535 676.299,406	42.938
2	548.910,535 676.299,406	3	548.938,084 676.324,786	37.458
3	548.938,084 676.324,786	4	548.928,032 676.379,685	55.811
4	548.928,032 676.379,685	5	548.900,602 676.368,455	29.641
5	548.900,602 676.368,455	6	548.851,994 676.348,556	52.523

Document care conține date cu caracter personal, protejat de prevederile Regulamentului (UE) nr. 679/2016 și Legii 190/2018

Punct început	X / Y	Punct sfârşit	X / Y	Lungime segment (** (m)
6	548.851,994 676.348,556	7	548.853,088 676.315,674	32.9
7	548.853,088 676.315,674	1	548.872,919 676.278,7	41.957

** Lungimile segmentelor sunt determinate în planul de proiecţie Stereo 70 şi sunt rotunjite la 1 milimetru.
*** Distanţa dintre puncte este formată din segmente cumulate ce sunt mai mici decât valoarea 1 milimetru.

Document care conține date cu caracter personal, protejat de prevederile Regulamentului (UE) nr. 679/2016 și Legii 190/2018

DATE DESPRE IMOBILUL NR. 6644

Oficiul de Cadastru şi Publicitate Imobiliară SUCEAVA
Biroul de Cadastru şi Publicitate Imobiliară Campulung Moldovenesc

A. Partea I. Descrierea imobilului

TEREN Extravilan

Adresa: Jud. Suceava

Nr. Crt	Nr cadastral Nr. topografic	Suprafaţa* (mp)	Observaţii / Referinţe
A1		45.047	Sector cadastral:15 Teren neimprejmuit; Terenul face parte din parcela 1674/3 din CF 928.

B. Partea II. Proprietari şi acte

Inscrieri privitoare la dreptul de proprietate şi alte drepturi reale		Referinţe
/		
Act Normativ nr. 7, din 13/03/1996 emis de Parlamentul Romaniei (Lege);		
B1	Inscrierea provizorie, drept de PROPRIETATE, dobandit prin Lege, cota actuala 1/1, cota initiala 1/1	A1
	1) **COMUNA VAMA**, CIF:4326698, Proprietar neidentificat.	

C. Partea III. SARCINI .

Inscrieri privind dezmembramintele dreptului de proprietate, drepturi reale de garanţie şi sarcini	Referinţe
NU SUNT	

Document care conține date cu caracter personal, protejat de prevederile Regulamentului (UE) nr. 679/2016 și Legii 190/2018

Anexa Nr. 1 La Partea I

Teren

Nr cadastral	Suprafaţa (mp)*	Observaţii / Referinţe
	45.047	Terenul face parte din parcela 1674/3 din CF 928.

* Suprafaţa este determinată in planul de proiecţie Stereo 70.

DETALII LINIARE IMOBIL

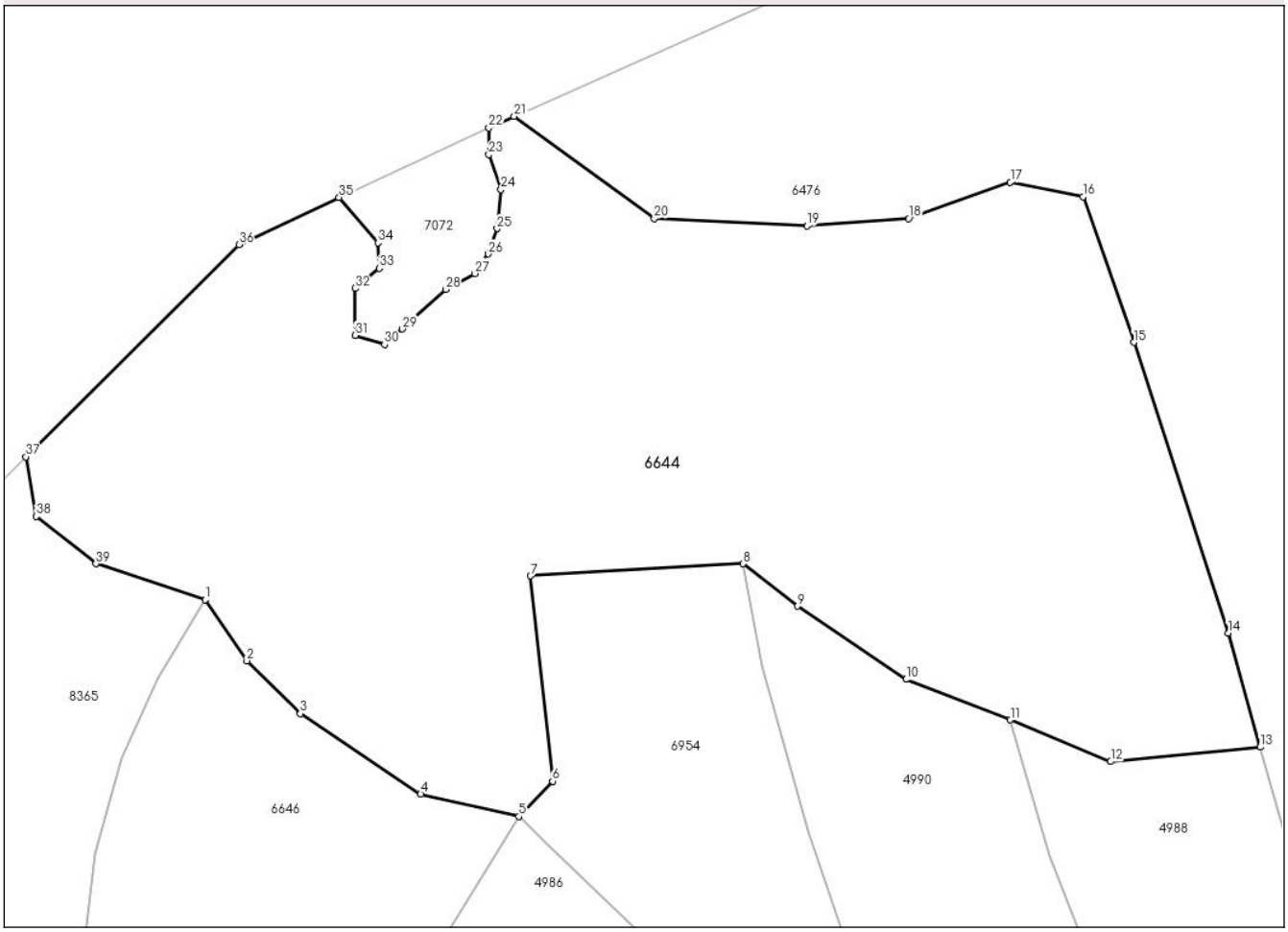

Date referitoare la teren

Crt	Categorie folosință	Intra vilan	Suprafaţa (mp)	Tarla	Parcelă	Nr. topo	Observaţii / Referinţe
1	pasune	NU	45.047	-	1P	-	

Lungime Segmente

1) Valorile lungimilor segmentelor sunt obţinute din proiecţie în plan.

Punct început	X / Y	Punct sfârşit	X / Y	Lungime segment (** (m)
1	548.615,285 676.797,371	2	548.627,977 676.778,856	22.448
3	548.644,249 676.762,782	4	548.680,757 676.738,378	43.914
5	548.710,595 676.731,572	6	548.720,851 676.742,324	14.858
7	548.714,137 676.804,623	8	548.778,696 676.808,296	64.663
9	548.795,239 676.795,418	10	548.828,263 676.773,184	39.811

Punct început	X / Y	Punct sfârşit	X / Y	Lungime segment (** (m)
2	548.627,977 676.778,856	3	548.644,249 676.762,782	22.873
4	548.680,757 676.738,378	5	548.710,595 676.731,572	30.604
6	548.720,851 676.742,324	7	548.714,137 676.804,623	62.659
8	548.778,696 676.808,296	9	548.795,239 676.795,418	20.965
10	548.828,263 676.773,184	11	548.859,973 676.760,925	33.997

Document care conține date cu caracter personal, protejat de prevederile Regulamentului (UE) nr. 679/2016 și Legii 190/2018

Punct început	X / Y	Punct sfârşit	X / Y	Lungime segment (** (m)
11	548.859,973 676.760,925	12	548.890,436 676.748,222	33.005
13	548.935,916 676.752,668	14	548.926,2 676.787,215	35.887
15	548.897,497 676.875,532	16	548.882,041 676.919,692	46.787
17	548.859,962 676.924,107	18	548.829,05 676.913,068	32.824
19	548.798,139 676.910,86	20	548.751,772 676.913,068	46.42
21	548.709,224 676.944,092	22	548.701,499 676.940,614	8.472
23	548.701,499 676.932,485	24	548.705,155 676.921,924	11.176
25	548.704,025 676.910,06	26	548.701,358 676.902,347	8.161
27	548.697,147 676.896,416	28	548.688,399 676.891,562	10.004
29	548.675,167 676.879,533	30	548.669,808 676.874,808	7.145
31	548.660,87 676.877,651	32	548.660,87 676.891,867	14.216
33	548.668,183 676.897,96	34	548.667,777 676.905,677	7.728
35	548.655,995 676.919,487	36	548.625,554 676.905,174	33.638
37	548.560,823 676.840,752	38	548.563,979 676.822,708	18.317
39	548.582,108 676.808,278	1	548.615,285 676.797,371	34.924

Punct început	X / Y	Punct sfârşit	X / Y	Lungime segment (** (m)
12	548.890,436 676.748,222	13	548.935,916 676.752,668	45.697
14	548.926,2 676.787,215	15	548.897,497 676.875,532	92.864
16	548.882,041 676.919,692	17	548.859,962 676.924,107	22.516
18	548.829,05 676.913,068	19	548.798,139 676.910,86	30.99
20	548.751,772 676.913,068	21	548.709,224 676.944,092	52.658
22	548.701,499 676.940,614	23	548.701,499 676.932,485	8.129
24	548.705,155 676.921,924	25	548.704,025 676.910,06	11.918
26	548.701,358 676.902,347	27	548.697,147 676.896,416	7.274
28	548.688,399 676.891,562	29	548.675,167 676.879,533	17.883
30	548.669,808 676.874,808	31	548.660,87 676.877,651	9.379
32	548.660,87 676.891,867	33	548.668,183 676.897,96	9.519
34	548.667,777 676.905,677	35	548.655,995 676.919,487	18.153
36	548.625,554 676.905,174	37	548.560,823 676.840,752	91.326
38	548.563,979 676.822,708	39	548.582,108 676.808,278	23.171

** Lungimile segmentelor sunt determinate în planul de proiecţie Stereo 70 şi sunt rotunjite la 1 milimetru.
*** Distanţa dintre puncte este formată din segmente cumulate ce sunt mai mici decât valoarea 1 milimetru.

Document care conține date cu caracter personal, protejat de prevederile Regulamentului (UE) nr. 679/2016 și Legii 190/2018

DATE DESPRE IMOBILUL NR. 6646

Oficiul de Cadastru şi Publicitate Imobiliară SUCEAVA
Biroul de Cadastru şi Publicitate Imobiliară Campulung Moldovenesc

A. Partea I. Descrierea imobilului

TEREN Extravilan

Adresa: Jud. Suceava

Nr. Crt	Nr cadastral Nr. topografic	Suprafaţa* (mp)	Observaţii / Referinţe
A1		10.000	Sector cadastral:15 Teren neimprejmuit; Terenul face parte din parcela 1674/3 din CF 928.

B. Partea II. Proprietari şi acte

Inscrieri privitoare la dreptul de proprietate şi alte drepturi reale		Referinţe
/		
Act Administrativ nr. 43, din 17/06/1993 emis de CJSDPT SUCEAVA (Titlu proprietate);		
B1	Intabulare, drept de PROPRIETATE, dobandit prin Reconstituire, cota actuala 1/1, cota initiala 1/1	A1
	1) **MOTRESCU I. OLTEA**, Lipsa C.N.P.	

C. Partea III. SARCINI .

Inscrieri privind dezmembramintele dreptului de proprietate, drepturi reale de garanţie şi sarcini	Referinţe
NU SUNT	

Document care conține date cu caracter personal, protejat de prevederile Regulamentului (UE) nr. 679/2016 și Legii 190/2018

Anexa Nr. 1 La Partea I

Teren

Nr cadastral	Suprafaţa (mp)*	Observaţii / Referinţe
	10.000	Terenul face parte din parcela 1674/3 din CF 928.

* Suprafaţa este determinată in planul de proiecţie Stereo 70.

DETALII LINIARE IMOBIL

Date referitoare la teren

Crt	Categorie folosință	Intra vilan	Suprafaţa (mp)	Tarla	Parcelă	Nr. topo	Observaţii / Referinţe
1	padure	NU	10.000	UP I DEIA	UA 189A	-	

Lungime Segmente
1) Valorile lungimilor segmentelor sunt obţinute din proiecţie în plan.

Punct început	X / Y	Punct sfârşit	X / Y	Lungime segment (** (m)
1	548.615,285 676.797,371	2	548.600,922 676.773,664	27.719
2	548.600,922 676.773,664	3	548.590,07 676.749,248	26.72
3	548.590,07 676.749,248	4	548.581,931 676.720,203	30.163
4	548.581,931 676.720,203	5	548.578,639 676.692,288	28.109
5	548.578,639 676.692,288	6	548.614,77 676.680,166	38.11

Document care conține date cu caracter personal, protejat de prevederile Regulamentului (UE) nr. 679/2016 și Legii 190/2018

Punct început	X / Y	Punct sfârşit	X / Y	Lungime segment (** (m)
6	548.614,77 676.680,166	7	548.634,347 676.671,125	21.564
7	548.634,347 676.671,125	8	548.674,452 676.647,421	46.586
8	548.674,452 676.647,421	9	548.683,191 676.686,972	40.505
9	548.683,191 676.686,972	10	548.710,595 676.731,572	52.346
10	548.710,595 676.731,572	11	548.680,757 676.738,378	30.604
11	548.680,757 676.738,378	12	548.644,249 676.762,782	43.914
12	548.644,249 676.762,782	13	548.627,977 676.778,856	22.873
13	548.627,977 676.778,856	1	548.615,285 676.797,371	22.448

** Lungimile segmentelor sunt determinate în planul de proiecţie Stereo 70 şi sunt rotunjite la 1 milimetru.
*** Distanţa dintre puncte este formată din segmente cumulate ce sunt mai mici decât valoarea 1 milimetru.

Document care conține date cu caracter personal, protejat de prevederile Regulamentului (UE) nr. 679/2016 și Legii 190/2018

DATE DESPRE IMOBILUL NR. 6647

Oficiul de Cadastru şi Publicitate Imobiliară SUCEAVA
Biroul de Cadastru şi Publicitate Imobiliară Campulung Moldovenesc

A. Partea I. Descrierea imobilului

Nr. CF vechi:7031
Nr. cadastral vechi:4421

TEREN Extravilan

Adresa: Jud. Suceava

Nr. Crt	Nr cadastral Nr. topografic	Suprafaţa* (mp)	Observaţii / Referinţe
A1	32186	11.615	Sector cadastral:15 Teren neimprejmuit;

B. Partea II. Proprietari şi acte

Inscrieri privitoare la dreptul de proprietate şi alte drepturi reale		Referinţe
16236 / 30/12/2013		
Act Notarial nr. 1848, din 30/12/2013 emis de ANDRONICESCU OLTICA VERONICA;		
B2	Intabulare, drept de PROPRIETATEca bun comun, dobandit prin Conventie, cota actuala 1/1, cota initiala 1/1	A1
	1) **MOLODETCHI IOAN** 2) **MOLODETCHI MARIA**	

C. Partea III. SARCINI .

Inscrieri privind dezmembramintele dreptului de proprietate, drepturi reale de garanţie şi sarcini	Referinţe
NU SUNT	

Document care conține date cu caracter personal, protejat de prevederile Regulamentului (UE) nr. 679/2016 și Legii 190/2018

Anexa Nr. 1 La Partea I

Teren

Nr cadastral	Suprafaţa (mp)*	Observaţii / Referinţe
32186	11.615	

* Suprafaţa este determinată in planul de proiecţie Stereo 70.

DETALII LINIARE IMOBIL

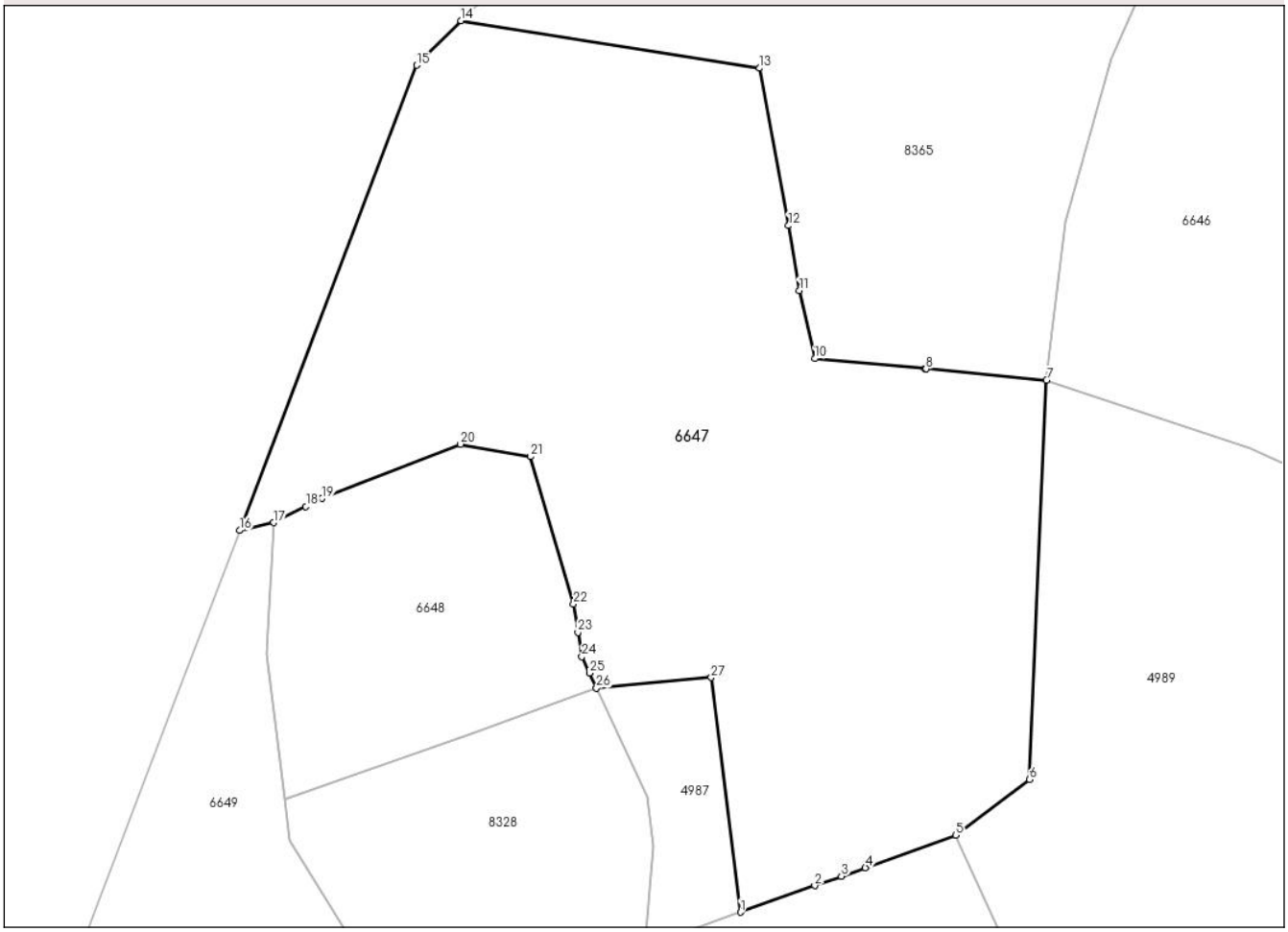

Date referitoare la teren

Crt	Categorie folosință	Intra vilan	Suprafaţa (mp)	Tarla	Parcelă	Nr. topo	Observaţii / Referinţe
1	pasune	NU	11.615	-	1P	-	

Lungime Segmente

1) Valorile lungimilor segmentelor sunt obţinute din proiecţie în plan.

Punct început	X / Y	Punct sfârşit	X / Y	Lungime segment (** (m)
1	548.524,431 676.598,194	2	548.537,613 676.602,892	13.994
3	548.542,311 676.604,567	4	548.546,552 676.606,078	4.503
5	548.562,565 676.611,786	6	548.575,647 676.621,679	16.402
7	548.578,639 676.692,288	8	548.557,288 676.694,274	21.443
9	548.557,129 676.694,288	10	548.537,62 676.696,103	19.593

Punct început	X / Y	Punct sfârşit	X / Y	Lungime segment (** (m)
2	548.537,613 676.602,892	3	548.542,311 676.604,567	4.988
4	548.546,552 676.606,078	5	548.562,565 676.611,786	16.999
6	548.575,647 676.621,679	7	548.578,639 676.692,288	70.672
8	548.557,288 676.694,274	9	548.557,129 676.694,288	0.16
10	548.537,62 676.696,103	11	548.534,853 676.708,124	12.335

Document care conține date cu caracter personal, protejat de prevederile Regulamentului (UE) nr. 679/2016 și Legii 190/2018

Punct început	X / Y	Punct sfârşit	X / Y	Lungime segment (** (m)
11	548.534,853 676.708,124	12	548.532,938 676.719,614	11.649
13	548.527,836 676.747,462	14	548.474,984 676.755,853	53.514
15	548.467,114 676.747,986	16	548.435,757 676.665,704	88.055
17	548.441,816 676.667,084	18	548.447,503 676.669,942	6.365
19	548.450,361 676.671,379	20	548.474,888 676.680,968	26.335
21	548.487,284 676.678,746	22	548.494,88 676.652,663	27.166
23	548.495,674 676.647,671	24	548.496,359 676.643,364	4.361
25	548.497,702 676.640,481	26	548.498,955 676.637,793	2.965
27	548.519,252 676.639,705	1	548.524,431 676.598,194	41.833

Punct început	X / Y	Punct sfârşit	X / Y	Lungime segment (** (m)
12	548.532,938 676.719,614	13	548.527,836 676.747,462	28.311
14	548.474,984 676.755,853	15	548.467,114 676.747,986	11.128
16	548.435,757 676.665,704	17	548.441,816 676.667,084	6.214
18	548.447,503 676.669,942	19	548.450,361 676.671,379	3.199
20	548.474,888 676.680,968	21	548.487,284 676.678,746	12.594
22	548.494,88 676.652,663	23	548.495,674 676.647,671	5.055
24	548.496,359 676.643,364	25	548.497,702 676.640,481	3.181
26	548.498,955 676.637,793	27	548.519,252 676.639,705	20.386

** Lungimile segmentelor sunt determinate în planul de proiecţie Stereo 70 şi sunt rotunjite la 1 milimetru.
*** Distanţa dintre puncte este formată din segmente cumulate ce sunt mai mici decât valoarea 1 milimetru.

Document care conține date cu caracter personal, protejat de prevederile Regulamentului (UE) nr. 679/2016 și Legii 190/2018

DATE DESPRE IMOBILUL NR. 6648

Oficiul de Cadastru şi Publicitate Imobiliară SUCEAVA
Biroul de Cadastru şi Publicitate Imobiliară Campulung Moldovenesc

A. Partea I. Descrierea imobilului

TEREN Extravilan

Adresa: Jud. Suceava

Nr. Crt	Nr cadastral Nr. topografic	Suprafaţa* (mp)	Observaţii / Referinţe
A1	37395	2.550	Sector cadastral:15 Teren neimprejmuit; Delimitat partial de marcaje silvice

B. Partea II. Proprietari şi acte

Inscrieri privitoare la dreptul de proprietate şi alte drepturi reale		Referinţe
4820 / 30/03/2023		
Act Notarial nr. 645, din 29/03/2023 emis de Rotaru Dorina;		
B1	Se infiinteaza cartea funciara 37395 a imobilului cu numarul cadastral 37395 / UAT Vama, rezultat din dezmembrarea imobilului cu numarul cadastral 37331 inscris in cartea funciara 37331;	A1
5715 / 12/04/2023		
Act Notarial nr. 400, din 12/04/2023 emis de Nedelcu Crisan Traian;		
B7	Intabulare, drept de PROPRIETATE, bun propriu cu titlu de donație, dobandit prin Conventie, cota actuala 1/1, cota initiala 1/1	A1
	1) **JIANU CALIN STEFAN**	

C. Partea III. SARCINI .

Inscrieri privind dezmembramintele dreptului de proprietate, drepturi reale de garanţie şi sarcini	Referinţe
NU SUNT	

Document care conține date cu caracter personal, protejat de prevederile Regulamentului (UE) nr. 679/2016 și Legii 190/2018

Anexa Nr. 1 La Partea I

Teren

Nr cadastral	Suprafaţa (mp)*	Observaţii / Referinţe
37395	2.550	Delimitat partial de marcaje silvice

* Suprafaţa este determinată in planul de proiecţie Stereo 70.

DETALII LINIARE IMOBIL

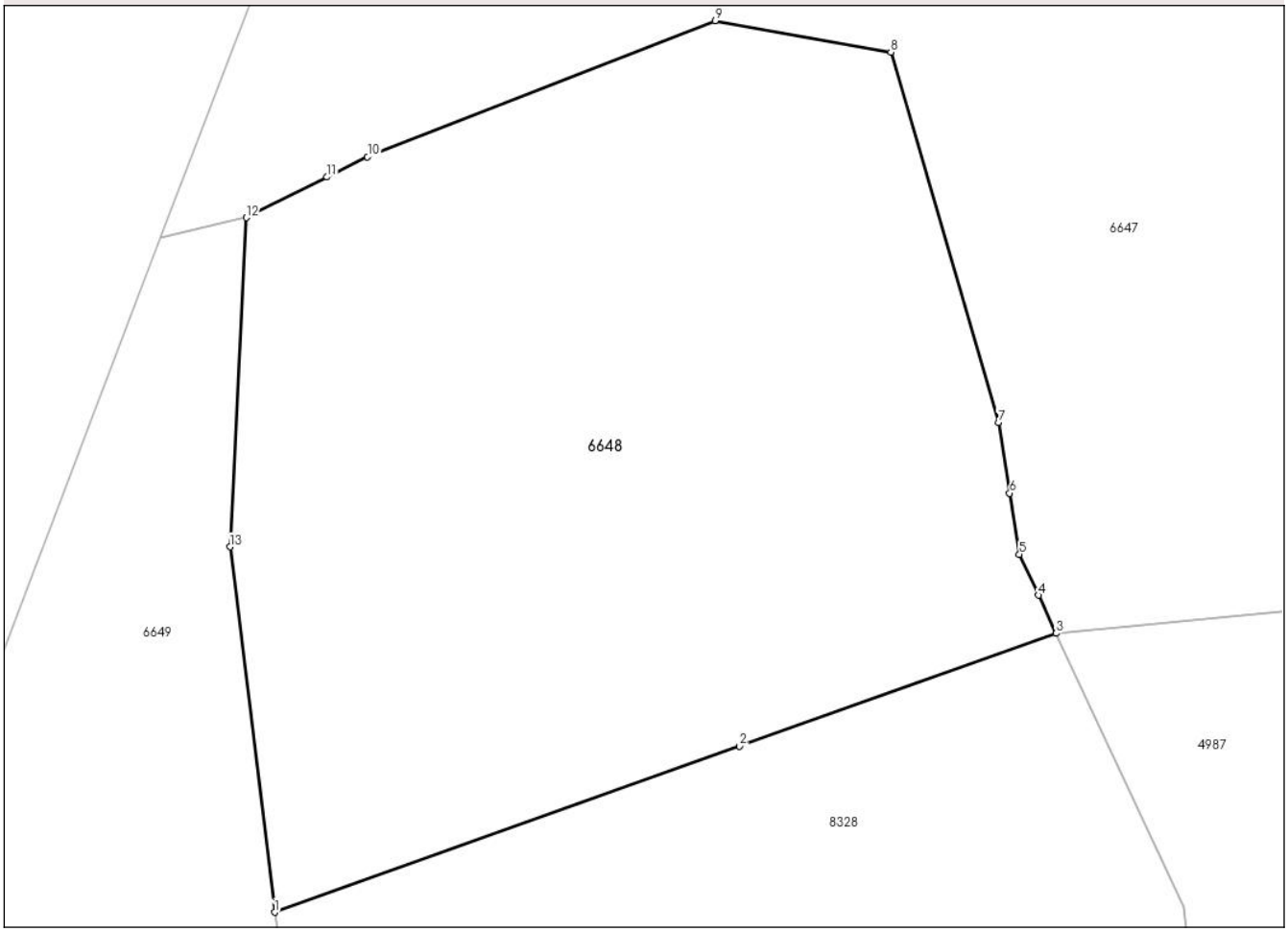

Date referitoare la teren

Crt	Categorie folosință	Intra vilan	Suprafaţa (mp)	Tarla	Parcelă	Nr. topo	Observaţii / Referinţe
1	padure	NU	2.550	-	-	-	

Lungime Segmente
1) Valorile lungimilor segmentelor sunt obţinute din proiecţie în plan.

Punct început	X / Y	Punct sfârşit	X / Y	Lungime segment (** (m)
1	548.443,804 676.618,135	2	548.476,611 676.629,83	34.829
2	548.476,611 676.629,83	3	548.498,955 676.637,793	23.721
3	548.498,955 676.637,793	4	548.497,702 676.640,481	2.965
4	548.497,702 676.640,481	5	548.496,359 676.643,364	3.181
5	548.496,359 676.643,364	6	548.495,674 676.647,671	4.361

Document care conține date cu caracter personal, protejat de prevederile Regulamentului (UE) nr. 679/2016 și Legii 190/2018

Punct început	X / Y	Punct sfârşit	X / Y	Lungime segment (** (m)
6	548.495,674 676.647,671	7	548.494,88 676.652,663	5.055
7	548.494,88 676.652,663	8	548.487,284 676.678,746	27.166
8	548.487,284 676.678,746	9	548.474,888 676.680,968	12.594
9	548.474,888 676.680,968	10	548.450,361 676.671,379	26.335
10	548.450,361 676.671,379	11	548.447,503 676.669,942	3.199
11	548.447,503 676.669,942	12	548.441,816 676.667,084	6.365
12	548.441,816 676.667,084	13	548.440,648 676.643,885	23.228
13	548.440,648 676.643,885	1	548.443,804 676.618,135	25.942

** Lungimile segmentelor sunt determinate în planul de proiecţie Stereo 70 şi sunt rotunjite la 1 milimetru.
*** Distanţa dintre puncte este formată din segmente cumulate ce sunt mai mici decât valoarea 1 milimetru.

Document care conține date cu caracter personal, protejat de prevederile Regulamentului (UE) nr. 679/2016 și Legii 190/2018

DATE DESPRE IMOBILUL NR. 6649

Oficiul de Cadastru şi Publicitate Imobiliară SUCEAVA
Biroul de Cadastru şi Publicitate Imobiliară Campulung Moldovenesc

A. Partea I. Descrierea imobilului

TEREN Extravilan

Adresa: Jud. Suceava

Nr. Crt	Nr cadastral Nr. topografic	Suprafaţa* (mp)	Observaţii / Referinţe
A1	36237	Din acte: 22.500 Masurata: 15.460	Sector cadastral:15 Teren neimprejmuit; Delimitat prin marcaje silvice.

B. Partea II. Proprietari şi acte

Inscrieri privitoare la dreptul de proprietate şi alte drepturi reale		Referinţe
12246 / 13/08/2021		
Act Notarial nr. 631, din 11/08/2021 emis de BIN Scraba Horia Ilie (Contract de vanzare - cumparare);		
B2	Intabulare, drept de PROPRIETATE, dobandit prin Conventie, cota actuala 1/1, cota initiala 1/1	A1
	1) **SC GRI COM SRL**, CIF:2692463	

C. Partea III. SARCINI .

Inscrieri privind dezmembramintele dreptului de proprietate, drepturi reale de garanţie şi sarcini	Referinţe
NU SUNT	

Document care conține date cu caracter personal, protejat de prevederile Regulamentului (UE) nr. 679/2016 și Legii 190/2018

Anexa Nr. 1 La Partea I

Teren

Nr cadastral	Suprafaţa (mp)*	Observaţii / Referinţe
36237	Din acte: 22.500 Masurata: 15.460	Delimitat prin marcaje silvice.

* Suprafaţa este determinată in planul de proiecţie Stereo 70.

DETALII LINIARE IMOBIL

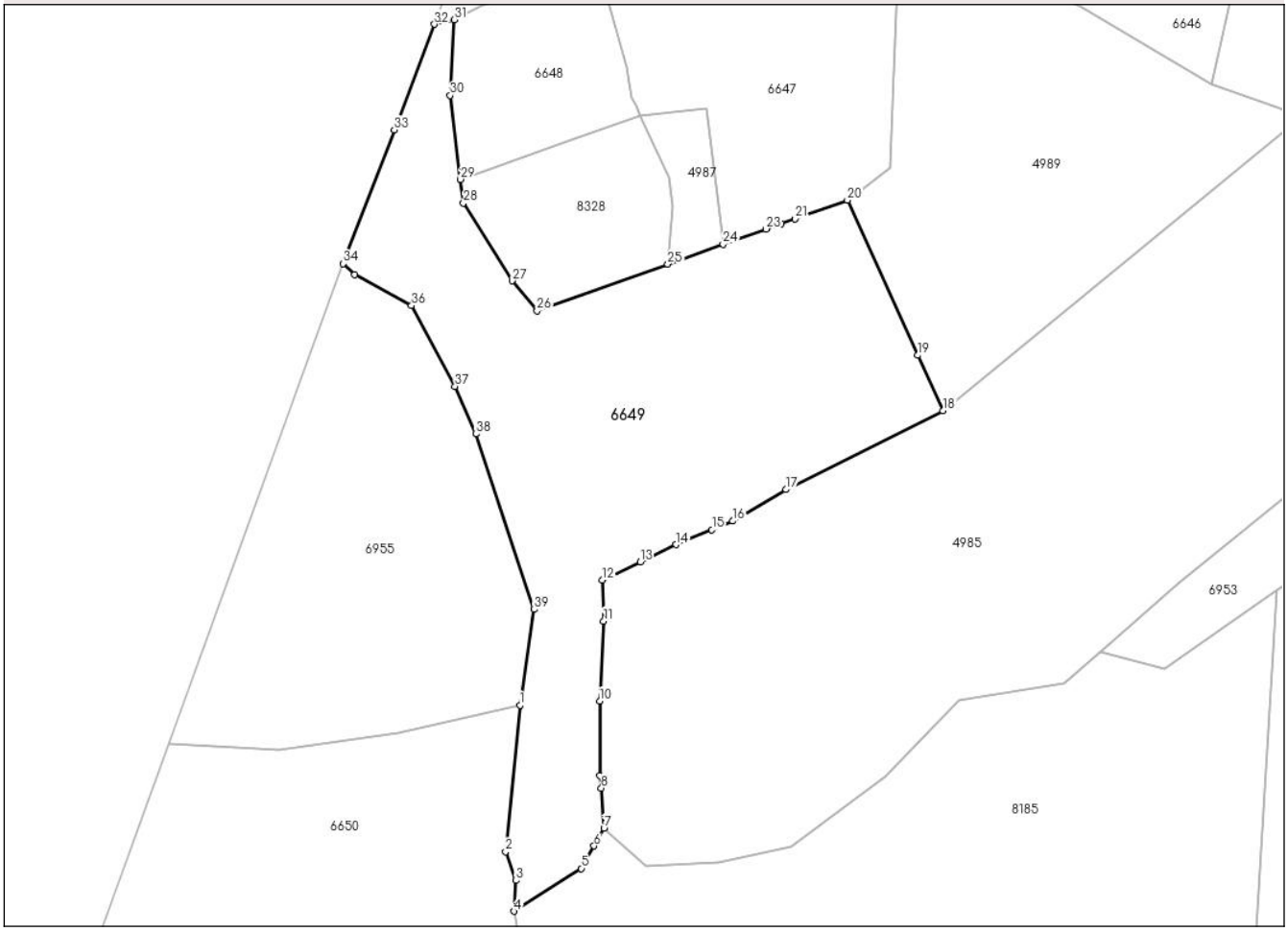

Date referitoare la teren

Crt	Categorie folosinţă	Intra vilan	Suprafaţa (mp)	Tarla	Parcelă	Nr. topo	Observaţii / Referinţe
1	padure	NU	15.460	UP I Vama	UA 189A	-	

Lungime Segmente

1) Valorile lungimilor segmentelor sunt obţinute din proiecţie în plan.

Punct început	X / Y	Punct sfârşit	X / Y	Lungime segment (** (m)
1	548.462,043 676.456,84	2	548.457,611 676.411,919	45.139
3	548.460,829 676.403,054	4	548.460,193 676.393,627	9.448
5	548.480,885 676.406,729	6	548.484,784 676.413,66	7.952
7	548.487,835 676.419,084	8	548.487,004 676.431,401	12.345

Punct început	X / Y	Punct sfârşit	X / Y	Lungime segment (** (m)
2	548.457,611 676.411,919	3	548.460,829 676.403,054	9.431
4	548.460,193 676.393,627	5	548.480,885 676.406,729	24.491
6	548.484,784 676.413,66	7	548.487,835 676.419,084	6.224
8	548.487,004 676.431,401	9	548.486,528 676.435,152	3.781

Document care conține date cu caracter personal, protejat de prevederile Regulamentului (UE) nr. 679/2016 și Legii 190/2018

Punct început	X / Y	Punct sfârşit	X / Y	Lungime segment (** (m)
9	548.486,528 676.435,152	10	548.486,5 676.458,076	22.924
11	548.487,73 676.482,652	12	548.487,31 676.495,266	12.621
13	548.498,946 676.500,788	14	548.510,019 676.506,043	12.257
15	548.520,974 676.510,633	16	548.527,339 676.513,3	6.901
17	548.543,666 676.522,965	18	548.591,921 676.547,145	53.974
19	548.584,196 676.564,154	20	548.562,565 676.611,786	52.314
21	548.546,552 676.606,078	22	548.542,311 676.604,567	4.503
23	548.537,613 676.602,892	24	548.524,431 676.598,194	13.994
25	548.507,426 676.592,132	26	548.467,294 676.577,828	42.605
27	548.459,587 676.587,021	28	548.444,69 676.610,902	28.146
29	548.443,804 676.618,135	30	548.440,648 676.643,885	25.942
31	548.441,816 676.667,084	32	548.435,757 676.665,704	6.214
33	548.423,426 676.633,348	34	548.407,758 676.592,236	43.997
35	548.411,249 676.588,833	36	548.428,738 676.579,428	19.857
37	548.442,108 676.554,651	38	548.448,538 676.540,011	15.99
39	548.466,4 676.486,188	1	548.462,043 676.456,84	29.67

Punct început	X / Y	Punct sfârşit	X / Y	Lungime segment (** (m)
10	548.486,5 676.458,076	11	548.487,73 676.482,652	24.607
12	548.487,31 676.495,266	13	548.498,946 676.500,788	12.88
14	548.510,019 676.506,043	15	548.520,974 676.510,633	11.878
16	548.527,339 676.513,3	17	548.543,666 676.522,965	18.973
18	548.591,921 676.547,145	19	548.584,196 676.564,154	18.681
20	548.562,565 676.611,786	21	548.546,552 676.606,078	16.999
22	548.542,311 676.604,567	23	548.537,613 676.602,892	4.988
24	548.524,431 676.598,194	25	548.507,426 676.592,132	18.054
26	548.467,294 676.577,828	27	548.459,587 676.587,021	11.996
28	548.444,69 676.610,902	29	548.443,804 676.618,135	7.287
30	548.440,648 676.643,885	31	548.441,816 676.667,084	23.228
32	548.435,757 676.665,704	33	548.423,426 676.633,348	34.625
34	548.407,758 676.592,236	35	548.411,249 676.588,833	4.875
36	548.428,738 676.579,428	37	548.442,108 676.554,651	28.154
38	548.448,538 676.540,011	39	548.466,4 676.486,188	56.709

** Lungimile segmentelor sunt determinate în planul de proiecţie Stereo 70 şi sunt rotunjite la 1 milimetru.
*** Distanţa dintre puncte este formată din segmente cumulate ce sunt mai mici decât valoarea 1 milimetru.

Document care conține date cu caracter personal, protejat de prevederile Regulamentului (UE) nr. 679/2016 și Legii 190/2018

DATE DESPRE IMOBILUL NR. 6650

Oficiul de Cadastru şi Publicitate Imobiliară SUCEAVA
Biroul de Cadastru şi Publicitate Imobiliară Campulung Moldovenesc

A. Partea I. Descrierea imobilului

TEREN Extravilan

Adresa: Jud. Suceava

Nr. Crt	Nr cadastral Nr. topografic	Suprafaţa* (mp)	Observaţii / Referinţe
A1		10.000	Sector cadastral:15 Teren neimprejmuit; Terenul face parte din parcela 1674/3 din CF 928.

B. Partea II. Proprietari şi acte

Inscrieri privitoare la dreptul de proprietate şi alte drepturi reale		Referinţe
/		
Act Administrativ nr. 33, din 17/06/1993 emis de CJSDPT SUCEAVA (Titlu proprietate);		
B1	Intabulare, drept de PROPRIETATE, dobandit prin Reconstituire, cota actuala 1/1, cota initiala 1/1	A1
	1) **CANDREA A. TRAIAN**, Lipsa C.N.P.	

C. Partea III. SARCINI .

Inscrieri privind dezmembramintele dreptului de proprietate, drepturi reale de garanţie şi sarcini	Referinţe
NU SUNT	

Document care conține date cu caracter personal, protejat de prevederile Regulamentului (UE) nr. 679/2016 și Legii 190/2018

Anexa Nr. 1 La Partea I

Teren

Nr cadastral	Suprafaţa (mp)*	Observaţii / Referinţe
	10.000	Terenul face parte din parcela 1674/3 din CF 928.

* Suprafaţa este determinată in planul de proiecţie Stereo 70.

DETALII LINIARE IMOBIL

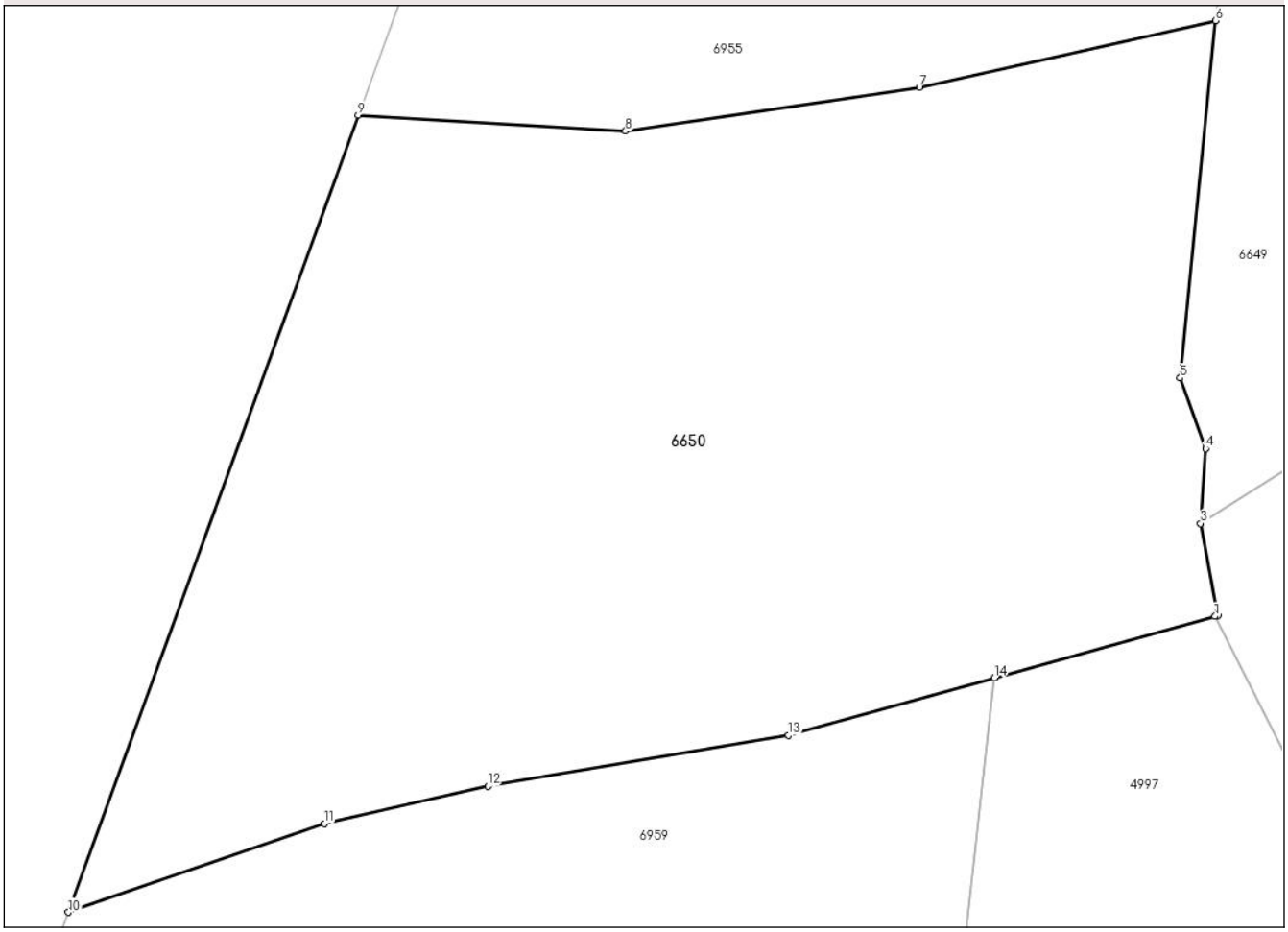

Date referitoare la teren

Crt	Categorie folosință	Intra vilan	Suprafaţa (mp)	Tarla	Parcelă	Nr. topo	Observaţii / Referinţe
1	padure	NU	10.000	UP I DEIA	UA 189B	-	

Lungime Segmente
1) Valorile lungimilor segmentelor sunt obţinute din proiecţie în plan.

Punct început	X / Y	Punct sfârşit	X / Y	Lungime segment (** (m)
1	548.461,988 676.381,933	2	548.462,343 676.382,032	0.369
2	548.462,343 676.382,032	3	548.460,193 676.393,627	11.793
3	548.460,193 676.393,627	4	548.460,829 676.403,054	9.448
4	548.460,829 676.403,054	5	548.457,611 676.411,919	9.431
5	548.457,611 676.411,919	6	548.462,043 676.456,84	45.139

Document care conține date cu caracter personal, protejat de prevederile Regulamentului (UE) nr. 679/2016 și Legii 190/2018

Punct început	X / Y	Punct sfârşit	X / Y	Lungime segment (** (m)
6	548.462,043 676.456,84	7	548.424,78 676.448,477	38.19
7	548.424,78 676.448,477	8	548.387,794 676.442,979	37.392
8	548.387,794 676.442,979	9	548.354,143 676.444,959	33.709
9	548.354,143 676.444,959	10	548.317,657 676.344,734	106.659
10	548.317,657 676.344,734	11	548.349,845 676.355,885	34.065
11	548.349,845 676.355,885	12	548.370,459 676.360,579	21.142
12	548.370,459 676.360,579	13	548.408,307 676.366,993	38.388
13	548.408,307 676.366,993	14	548.434,204 676.374,2	26.881
14	548.434,204 676.374,2	1	548.461,988 676.381,933	28.84

** Lungimile segmentelor sunt determinate în planul de proiecţie Stereo 70 şi sunt rotunjite la 1 milimetru.
*** Distanţa dintre puncte este formată din segmente cumulate ce sunt mai mici decât valoarea 1 milimetru.

Document care conține date cu caracter personal, protejat de prevederile Regulamentului (UE) nr. 679/2016 și Legii 190/2018

DATE DESPRE IMOBILUL NR. 6651

Oficiul de Cadastru şi Publicitate Imobiliară SUCEAVA
Biroul de Cadastru şi Publicitate Imobiliară Campulung Moldovenesc

A. Partea I. Descrierea imobilului

TEREN Extravilan

Adresa: Jud. Suceava, padure UP I - "Deia", u.a. 188

Nr. Crt	Nr cadastral Nr. topografic	Suprafaţa* (mp)	Observaţii / Referinţe
A1	32414	10.000	Sector cadastral:15 Teren neimprejmuit;

B. Partea II. Proprietari şi acte

Inscrieri privitoare la dreptul de proprietate şi alte drepturi reale		Referinţe
12548 / 14/08/2014		
Act Administrativ nr. 202, din 02/03/1994 emis de Comisia Judeteana Suceava (Titlu proprietate);		
B1	se noteaza ca din parte a imobilului cu nr.top.1674/2 din CF II Vama se formeaza imobilul cu nr.cad. 32414 ;	A1
3371 / 10/03/2015		
Act Notarial nr. 518, din 10/03/2015 emis de BIN Atanasoaei Petru;		
B5	Intabulare, drept de PROPRIETATEca bun comun, dobandit prin Conventie, cota actuala 1/1, cota initiala 1/1	A1
	1) **VAMAN GRIGORE** 2) **VAMAN NICOLETA**	

C. Partea III. SARCINI .

Inscrieri privind dezmembramintele dreptului de proprietate, drepturi reale de garanţie şi sarcini	Referinţe
NU SUNT	

Document care conține date cu caracter personal, protejat de prevederile Regulamentului (UE) nr. 679/2016 și Legii 190/2018

Anexa Nr. 1 La Partea I

Teren

Nr cadastral	Suprafaţa (mp)*	Observaţii / Referinţe
32414	10.000	

* Suprafaţa este determinată in planul de proiecţie Stereo 70.

DETALII LINIARE IMOBIL

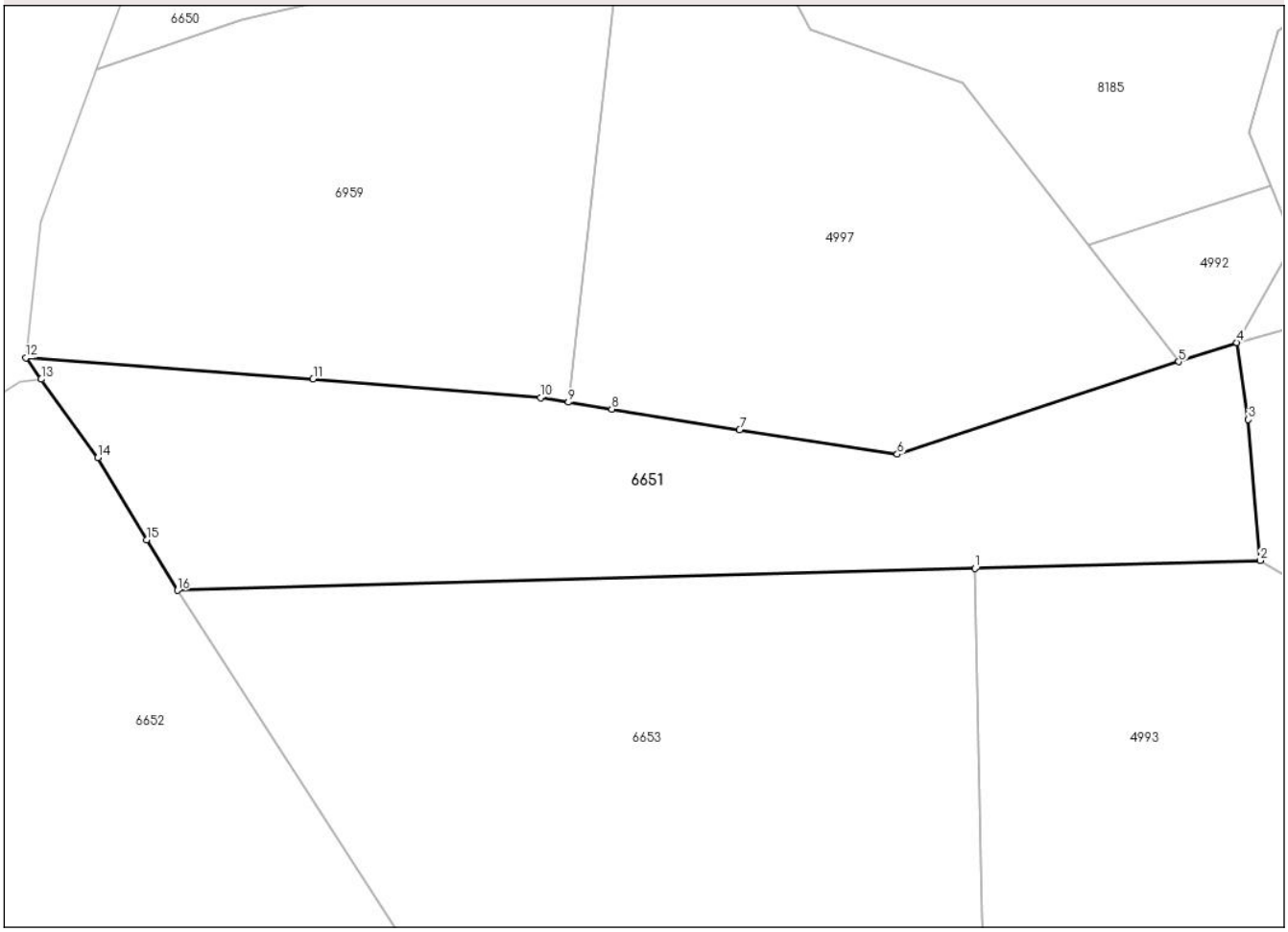

Date referitoare la teren

Crt	Categorie folosință	Intra vilan	Suprafaţa (mp)	Tarla	Parcelă	Nr. topo	Observaţii / Referinţe
1	padure	NU	10.000	UP I DEIA	UA 67, 189	-	teren neimprejmuit - marcaj pe copaci cu vopsea rosie

Lungime Segmente
1) Valorile lungimilor segmentelor sunt obţinute din proiecţie în plan.

Punct început	X / Y	Punct sfârşit	X / Y	Lungime segment (** (m)
1	548.513,028 676.234,005	2	548.576,438 676.235,748	63.434
2	548.576,438 676.235,748	3	548.573,793 676.267,056	31.419
3	548.573,793 676.267,056	4	548.571,261 676.284,17	17.3
4	548.571,261 676.284,17	5	548.558,321 676.279,918	13.621
5	548.558,321 676.279,918	6	548.495,733 676.259,354	65.879

Document care conține date cu caracter personal, protejat de prevederile Regulamentului (UE) nr. 679/2016 și Legii 190/2018

Punct început	X / Y	Punct sfârşit	X / Y	Lungime segment (** (m)
6	548.495,733 676.259,354	7	548.460,702 676.264,788	35.45
7	548.460,702 676.264,788	8	548.432,271 676.269,359	28.797
8	548.432,271 676.269,359	9	548.422,626 676.270,91	9.768
9	548.422,626 676.270,91	10	548.416,399 676.271,911	6.307
10	548.416,399 676.271,911	11	548.365,849 676.276,071	50.721
11	548.365,849 676.276,071	12	548.301,992 676.280,77	64.03
12	548.301,992 676.280,77	13	548.305,405 676.276,029	5.842
13	548.305,405 676.276,029	14	548.317,971 676.258,574	21.508
14	548.317,971 676.258,574	15	548.328,841 676.240,326	21.24
15	548.328,841 676.240,326	16	548.335,687 676.229,128	13.125
16	548.335,687 676.229,128	1	548.513,028 676.234,005	177.408

** Lungimile segmentelor sunt determinate în planul de proiecţie Stereo 70 şi sunt rotunjite la 1 milimetru.
*** Distanţa dintre puncte este formată din segmente cumulate ce sunt mai mici decât valoarea 1 milimetru.

Document care conține date cu caracter personal, protejat de prevederile Regulamentului (UE) nr. 679/2016 și Legii 190/2018

DATE DESPRE IMOBILUL NR. 6652

Oficiul de Cadastru şi Publicitate Imobiliară SUCEAVA
Biroul de Cadastru şi Publicitate Imobiliară Campulung Moldovenesc

A. Partea I. Descrierea imobilului

TEREN Extravilan

Adresa: Jud. Suceava

Nr. Crt	Nr cadastral Nr. topografic	Suprafaţa* (mp)	Observaţii / Referinţe
A1		24.849	Sector cadastral:15 Teren neimprejmuit; Terenul face parte din parcela 1674/3 din CF 928.

B. Partea II. Proprietari şi acte

Inscrieri privitoare la dreptul de proprietate şi alte drepturi reale		Referinţe
/		
Act Normativ nr. 7, din 13/03/1996 emis de Parlamentul Romaniei (Lege);		
B1	Inscrierea provizorie, drept de PROPRIETATE, dobandit prin Lege, cota actuala 1/1, cota initiala 1/1	A1
	1) **COMUNA VAMA**, CIF:4326698, Proprietar neidentificat.	

C. Partea III. SARCINI .

Inscrieri privind dezmembramintele dreptului de proprietate, drepturi reale de garanţie şi sarcini	Referinţe
NU SUNT	

Document care conține date cu caracter personal, protejat de prevederile Regulamentului (UE) nr. 679/2016 și Legii 190/2018

Anexa Nr. 1 La Partea I

Teren

Nr cadastral	Suprafaţa (mp)*	Observaţii / Referinţe
	24.849	Terenul face parte din parcela 1674/3 din CF 928.

* Suprafaţa este determinată in planul de proiecţie Stereo 70.

DETALII LINIARE IMOBIL

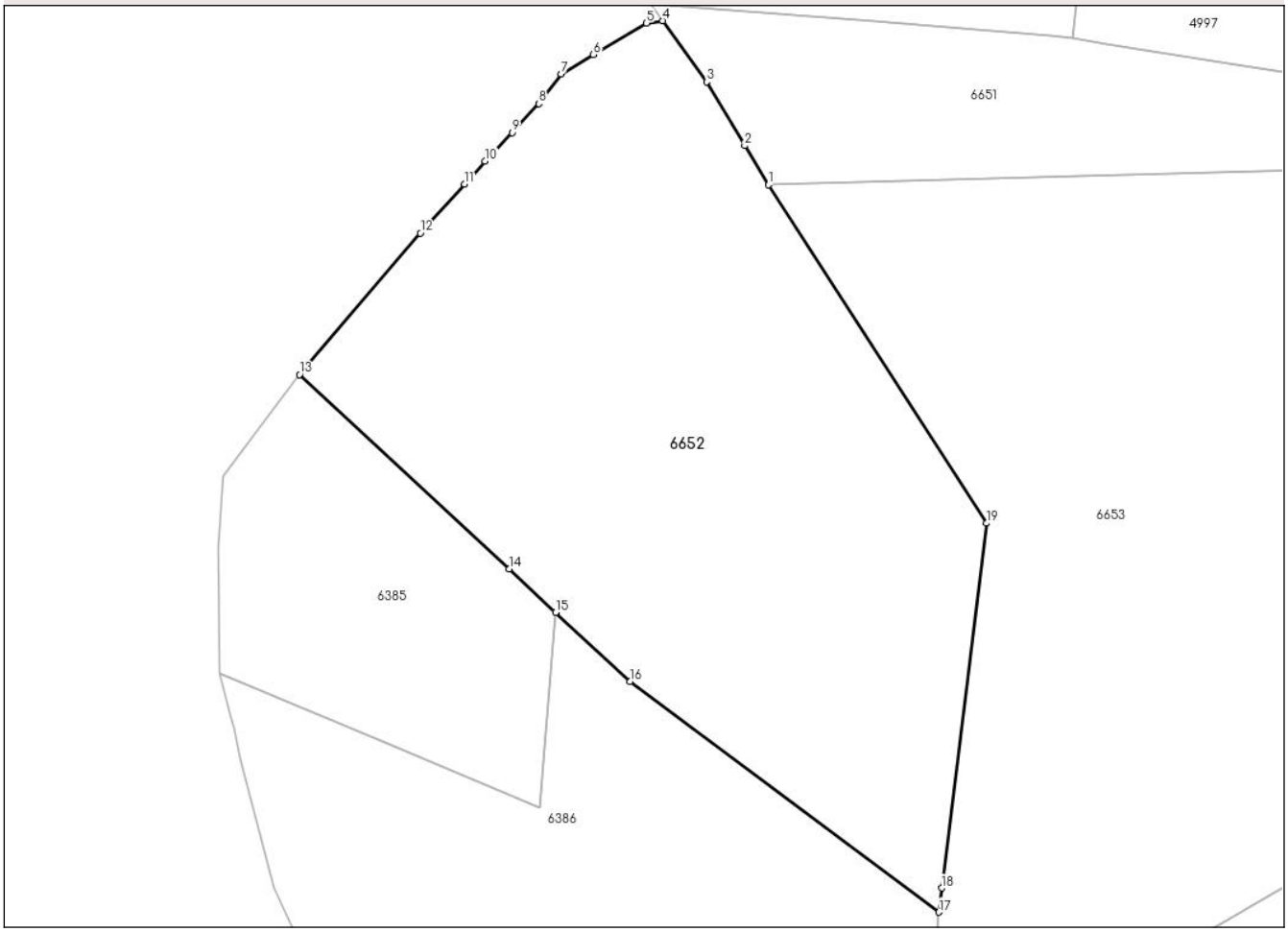

Date referitoare la teren

Crt	Categorie folosință	Intra vilan	Suprafaţa (mp)	Tarla	Parcelă	Nr. topo	Observaţii / Referinţe
1	pasune	NU	24.849	FÎNTÎNELE	1P	-	

Lungime Segmente
1) Valorile lungimilor segmentelor sunt obţinute din proiecţie în plan.

Punct început	X / Y	Punct sfârşit	X / Y	Lungime segment (** (m)
1	548.335,687 676.229,128	2	548.328,841 676.240,326	13.125
2	548.328,841 676.240,326	3	548.317,971 676.258,574	21.24
3	548.317,971 676.258,574	4	548.305,405 676.276,029	21.508
4	548.305,405 676.276,029	5	548.300,697 676.275,36	4.755
5	548.300,697 676.275,36	6	548.285,6 676.266,364	17.574

Document care conține date cu caracter personal, protejat de prevederile Regulamentului (UE) nr. 679/2016 și Legii 190/2018

Punct început	X / Y	Punct sfârşit	X / Y	Lungime segment (** (m)
6	548.285,6 676.266,364	7	548.276,351 676.260,852	10.767
7	548.276,351 676.260,852	8	548.269,994 676.252,286	10.667
8	548.269,994 676.252,286	9	548.262,31 676.244,072	11.247
9	548.262,31 676.244,072	10	548.254,627 676.235,858	11.247
10	548.254,627 676.235,858	11	548.248,723 676.229,317	8.811
11	548.248,723 676.229,317	12	548.236,095 676.215,326	18.848
12	548.236,095 676.215,326	13	548.201,521 676.174,946	53.159
13	548.201,521 676.174,946	14	548.261,441 676.119,373	81.723
14	548.261,441 676.119,373	15	548.274,763 676.106,965	18.206
15	548.274,763 676.106,965	16	548.296,148 676.087,233	29.098
16	548.296,148 676.087,233	17	548.384,39 676.021,311	110.147
17	548.384,39 676.021,311	18	548.385,24 676.028,207	6.949
18	548.385,24 676.028,207	19	548.398,092 676.132,445	105.027
19	548.398,092 676.132,445	1	548.335,687 676.229,128	115.074

** Lungimile segmentelor sunt determinate în planul de proiecţie Stereo 70 şi sunt rotunjite la 1 milimetru.
*** Distanţa dintre puncte este formată din segmente cumulate ce sunt mai mici decât valoarea 1 milimetru.

Document care conține date cu caracter personal, protejat de prevederile Regulamentului (UE) nr. 679/2016 și Legii 190/2018

DATE DESPRE IMOBILUL NR. 6653

Oficiul de Cadastru şi Publicitate Imobiliară SUCEAVA
Biroul de Cadastru şi Publicitate Imobiliară Campulung Moldovenesc

A. Partea I. Descrierea imobilului

TEREN Extravilan

Adresa: Jud. Suceava

Nr. Crt	Nr cadastral Nr. topografic	Suprafaţa* (mp)	Observaţii / Referinţe
A1		29.558	Sector cadastral:15 Teren neimprejmuit; Terenul face parte din parcela 1674/3 din CF 928.

B. Partea II. Proprietari şi acte

Inscrieri privitoare la dreptul de proprietate şi alte drepturi reale		Referinţe
/		
Act Normativ nr. 7, din 13/03/1996 emis de Parlamentul Romaniei (Lege);		
B1	Inscrierea provizorie, drept de PROPRIETATE, dobandit prin Lege, cota actuala 1/1, cota initiala 1/1	A1
	1) **COMUNA VAMA**, CIF:4326698, Proprietar neidentificat.	

C. Partea III. SARCINI .

Inscrieri privind dezmembramintele dreptului de proprietate, drepturi reale de garanţie şi sarcini	Referinţe
NU SUNT	

Document care conține date cu caracter personal, protejat de prevederile Regulamentului (UE) nr. 679/2016 și Legii 190/2018

Anexa Nr. 1 La Partea I

Teren

Nr cadastral	Suprafaţa (mp)*	Observaţii / Referinţe
	29.558	Terenul face parte din parcela 1674/3 din CF 928.

* Suprafaţa este determinată in planul de proiecţie Stereo 70.

DETALII LINIARE IMOBIL

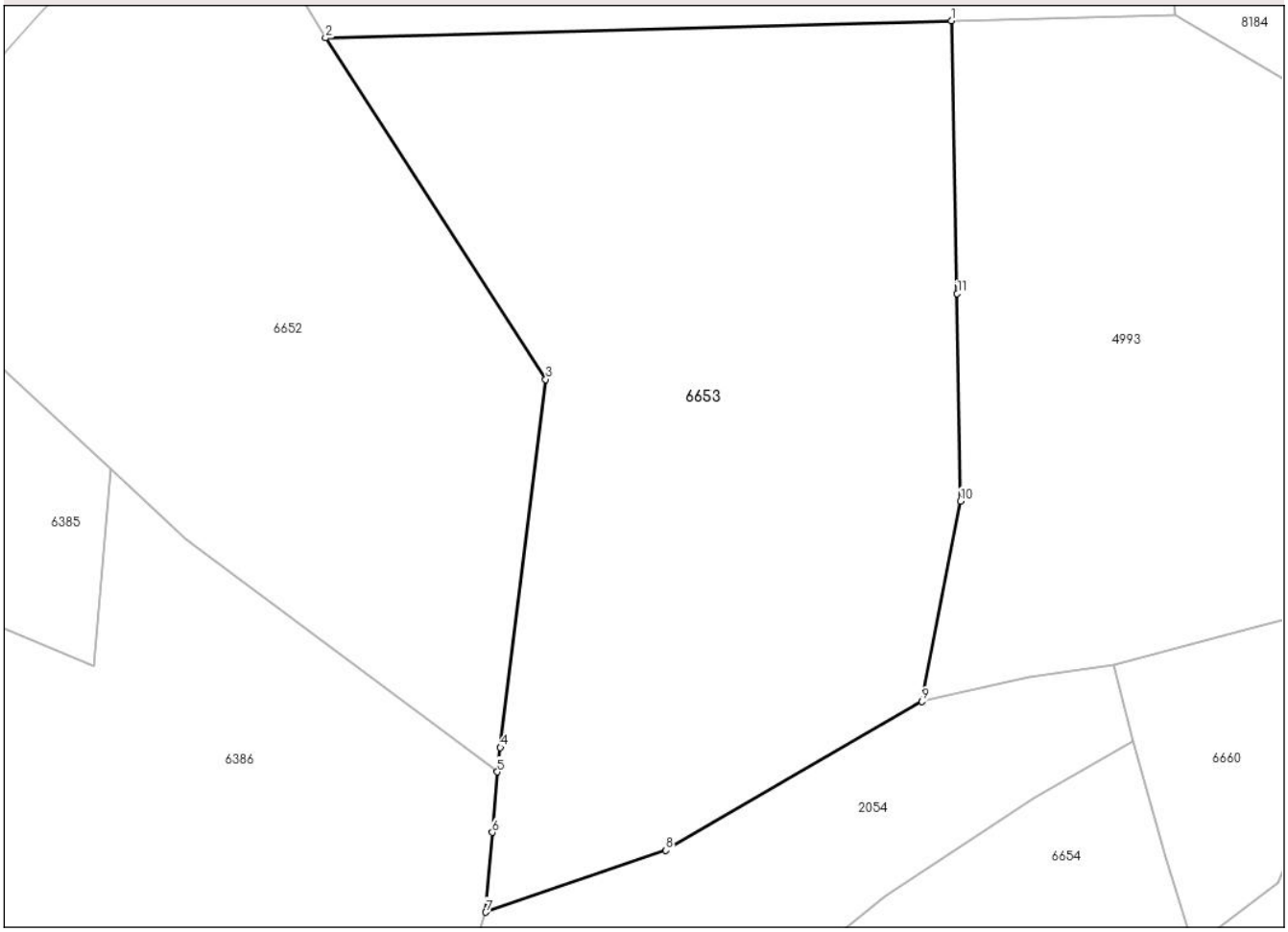

Date referitoare la teren

Crt	Categorie folosință	Intra vilan	Suprafaţa (mp)	Tarla	Parcelă	Nr. topo	Observaţii / Referinţe
1	padure	NU	29.558	UP I	UA 67	-	

Lungime Segmente
1) Valorile lungimilor segmentelor sunt obţinute din proiecţie în plan.

Punct început	X / Y	Punct sfârşit	X / Y	Lungime segment (** (m)
1	548.513,028 676.234,005	2	548.335,687 676.229,128	177.408
2	548.335,687 676.229,128	3	548.398,092 676.132,445	115.074
3	548.398,092 676.132,445	4	548.385,24 676.028,207	105.027
4	548.385,24 676.028,207	5	548.384,39 676.021,311	6.949
5	548.384,39 676.021,311	6	548.382,957 676.004,202	17.169

Document care conține date cu caracter personal, protejat de prevederile Regulamentului (UE) nr. 679/2016 și Legii 190/2018

Punct început	X / Y	Punct sfârşit	X / Y	Lungime segment (** (m)
6	548.382,957 676.004,202	7	548.381,064 675.981,603	22.678
7	548.381,064 675.981,603	8	548.432,17 675.999,108	54.021
8	548.432,17 675.999,108	9	548.504,742 676.041,268	83.929
9	548.504,742 676.041,268	10	548.515,643 676.097,994	57.765
10	548.515,643 676.097,994	11	548.514,695 676.156,747	58.76
11	548.514,695 676.156,747	1	548.513,028 676.234,005	77.276

** Lungimile segmentelor sunt determinate în planul de proiecţie Stereo 70 şi sunt rotunjite la 1 milimetru.
*** Distanţa dintre puncte este formată din segmente cumulate ce sunt mai mici decât valoarea 1 milimetru.

Document care conține date cu caracter personal, protejat de prevederile Regulamentului (UE) nr. 679/2016 și Legii 190/2018

DATE DESPRE IMOBILUL NR. 6654

Oficiul de Cadastru şi Publicitate Imobiliară SUCEAVA
Biroul de Cadastru şi Publicitate Imobiliară Campulung Moldovenesc

A. Partea I. Descrierea imobilului

TEREN Extravilan

Adresa: Jud. Suceava

Nr. Crt	Nr cadastral Nr. topografic	Suprafaţa* (mp)	Observaţii / Referinţe
A1	35934	10.000	Sector cadastral:15 Teren neimprejmuit; Delimitat prin limite silvice.

B. Partea II. Proprietari şi acte

Inscrieri privitoare la dreptul de proprietate şi alte drepturi reale		Referinţe
1118 / 25/01/2021		
Act Notarial nr. 135, din 22/01/2021 emis de Scraba Luminita Ana Maria;		
B2	Intabulare, drept de PROPRIETATE, ca bun comun, dobandit prin Conventie, cota actuala 1/1, cota initiala 1/1	A1
	1) **DRAGAN LENUŢA** 2) **DRAGAN CONSTANTIN**	

C. Partea III. SARCINI .

Inscrieri privind dezmembramintele dreptului de proprietate, drepturi reale de garanţie şi sarcini	Referinţe
NU SUNT	

Document care conține date cu caracter personal, protejat de prevederile Regulamentului (UE) nr. 679/2016 și Legii 190/2018

Anexa Nr. 1 La Partea I

Teren

Nr cadastral	Suprafaţa (mp)*	Observaţii / Referinţe
35934	10.000	Delimitat prin limite silvice.

* Suprafaţa este determinată in planul de proiecţie Stereo 70.

DETALII LINIARE IMOBIL

Date referitoare la teren

Crt	Categorie folosință	Intra vilan	Suprafaţa (mp)	Tarla	Parcelă	Nr. topo	Observaţii / Referinţe
1	padure	NU	10.000	UP I	UA 67	-	

Lungime Segmente
1) Valorile lungimilor segmentelor sunt obţinute din proiecţie în plan.

Punct început	X / Y	Punct sfârşit	X / Y	Lungime segment (** (m)
1	548.397,665 675.896,058	2	548.398,183 675.888,336	7.739
2	548.398,183 675.888,336	3	548.398,412 675.884,916	3.428
3	548.398,412 675.884,916	4	548.422,531 675.890,328	24.719
4	548.422,531 675.890,328	5	548.435,004 675.893,942	12.986
5	548.435,004 675.893,942	6	548.457,645 675.901,191	23.773

Document care conține date cu caracter personal, protejat de prevederile Regulamentului (UE) nr. 679/2016 și Legii 190/2018

Punct început	X / Y	Punct sfârşit	X / Y	Lungime segment (** (m)
6	548.457,645 675.901,191	7	548.489,666 675.921,255	37.788
7	548.489,666 675.921,255	8	548.511,459 675.924,823	22.083
8	548.511,459 675.924,823	9	548.514,373 675.925,3	2.953
9	548.514,373 675.925,3	10	548.552,558 675.945,882	43.379
10	548.552,558 675.945,882	11	548.570,617 675.963,348	25.123
11	548.570,617 675.963,348	12	548.581,819 675.971,814	14.041
12	548.581,819 675.971,814	13	548.573,76 675.997,065	26.506
13	548.573,76 675.997,065	14	548.564,465 676.029,99	34.211
14	548.564,465 676.029,99	15	548.536,468 676.014,087	32.198
15	548.536,468 676.014,087	16	548.494,248 675.986,202	50.597
16	548.494,248 675.986,202	17	548.459,084 675.957,981	45.089
17	548.459,084 675.957,981	18	548.428,37 675.927,1	43.554
18	548.428,37 675.927,1	1	548.397,665 675.896,058	43.663

** Lungimile segmentelor sunt determinate în planul de proiecţie Stereo 70 şi sunt rotunjite la 1 milimetru.
*** Distanţa dintre puncte este formată din segmente cumulate ce sunt mai mici decât valoarea 1 milimetru.

Document care conține date cu caracter personal, protejat de prevederile Regulamentului (UE) nr. 679/2016 și Legii 190/2018

DATE DESPRE IMOBILUL NR. 6655

Oficiul de Cadastru şi Publicitate Imobiliară SUCEAVA
Biroul de Cadastru şi Publicitate Imobiliară Campulung Moldovenesc

A. Partea I. Descrierea imobilului

TEREN Extravilan

Adresa: Jud. Suceava

Nr. Crt	Nr cadastral Nr. topografic	Suprafaţa* (mp)	Observaţii / Referinţe
A1	38078	10.000	Sector cadastral:15 Teren neimprejmuit;

B. Partea II. Proprietari şi acte

Inscrieri privitoare la dreptul de proprietate şi alte drepturi reale		Referinţe
17378 / 25/10/2023		
Act Notarial nr. 31, din 03/07/2023 emis de BIN Taran Liliana (Certificat de mostenitor);		
B3	Intabulare, drept de PROPRIETATE, dobandit prin Succesiune, cota actuala 1/4, cota initiala 1/4	A1
	1) **MOROHOSCHI RAHILA**	
B4	Intabulare, drept de PROPRIETATE, dobandit prin Succesiune, cota actuala 1/4, cota initiala 1/4	A1
	1) **MIHALACHE-TÎMPESCU NICOLAI**	
B5	Intabulare, drept de PROPRIETATE, dobandit prin Succesiune, cota actuala 1/4, cota initiala 1/4	A1
	1) **IOSEP NICULINA**	
B6	Intabulare, drept de PROPRIETATE, dobandit prin Succesiune, cota actuala 1/12, cota initiala 1/12	A1
	1) **MOROHOSCHI RAHILA**	
B7	Intabulare, drept de PROPRIETATE, dobandit prin Succesiune, cota actuala 1/12, cota initiala 1/12	A1
	1) **MIHALACHE-TÎMPESCU NICOLAI**	
B8	Intabulare, drept de PROPRIETATE, dobandit prin Succesiune, cota actuala 1/12, cota initiala 1/12	A1
	1) **IOSEP NICULINA**	

C. Partea III. SARCINI .

Inscrieri privind dezmembramintele dreptului de proprietate, drepturi reale de garanţie şi sarcini	Referinţe
NU SUNT	

Document care conține date cu caracter personal, protejat de prevederile Regulamentului (UE) nr. 679/2016 și Legii 190/2018

Anexa Nr. 1 La Partea I

Teren

Nr cadastral	Suprafaţa (mp)*	Observaţii / Referinţe
38078	10.000	

* Suprafaţa este determinată in planul de proiecţie Stereo 70.

DETALII LINIARE IMOBIL

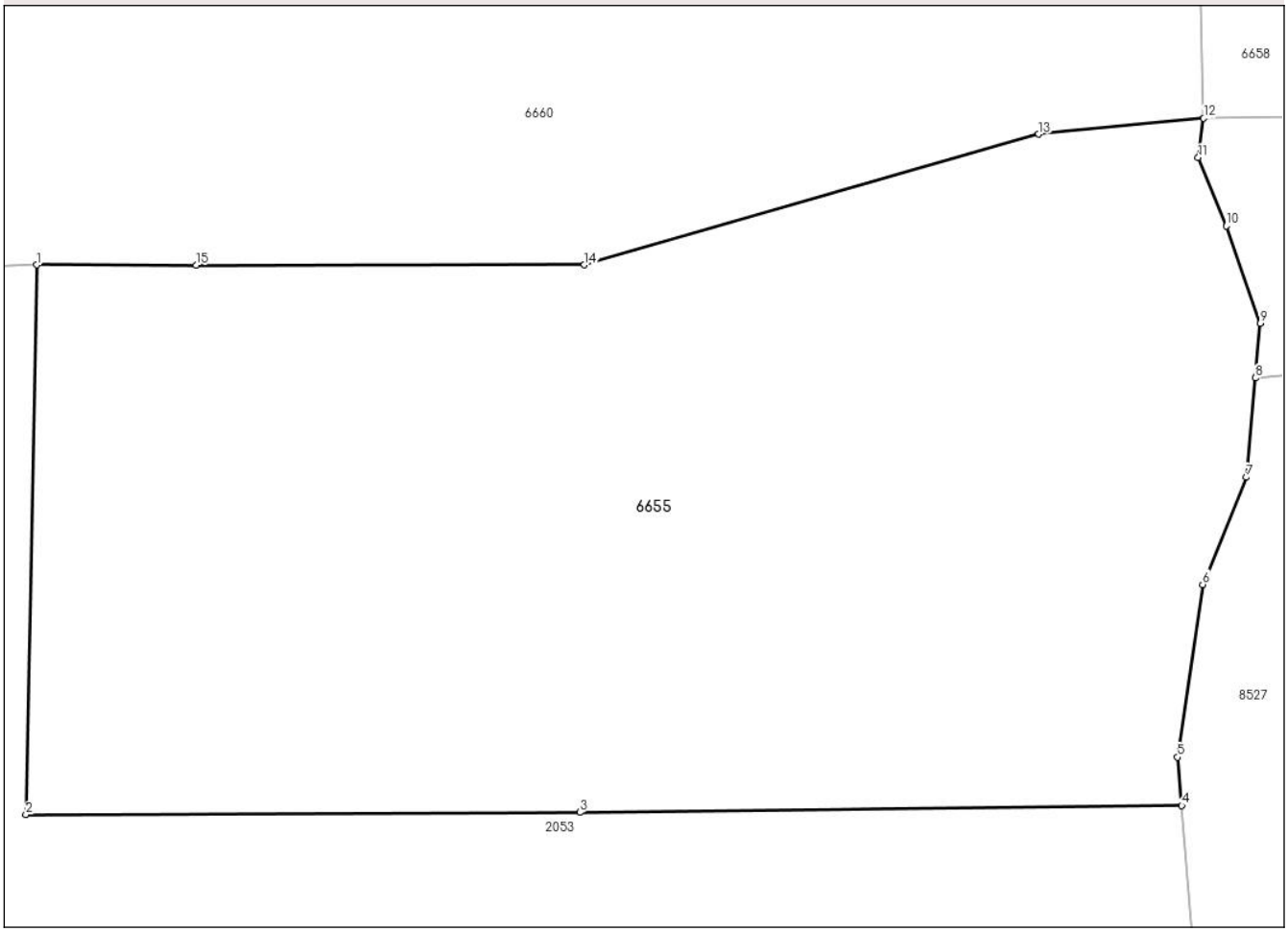

Date referitoare la teren

Crt	Categorie folosință	Intra vilan	Suprafaţa (mp)	Tarla	Parcelă	Nr. topo	Observaţii / Referinţe
1	padure	NU	10.000	-	1Pd	-	

Lungime Segmente
1) Valorile lungimilor segmentelor sunt obţinute din proiecţie în plan.

Punct început	X / Y	Punct sfârşit	X / Y	Lungime segment (** (m)
1	548.660,49 676.014,581	2	548.659,204 675.949,063	65.531
2	548.659,204 675.949,063	3	548.725,27 675.949,335	66.066
3	548.725,27 675.949,335	4	548.797,089 675.950,143	71.824
4	548.797,089 675.950,143	5	548.796,6 675.955,908	5.786
5	548.796,6 675.955,908	6	548.799,578 675.976,49	20.796

Document care conține date cu caracter personal, protejat de prevederile Regulamentului (UE) nr. 679/2016 și Legii 190/2018

Punct început	X / Y	Punct sfârşit	X / Y	Lungime segment (** (m)
6	548.799,578 675.976,49	7	548.804,79 675.989,262	13.795
7	548.804,79 675.989,262	8	548.805,86 676.001,083	11.869
8	548.805,86 676.001,083	9	548.806,449 676.007,592	6.536
9	548.806,449 676.007,592	10	548.802,431 676.019,208	12.291
10	548.802,431 676.019,208	11	548.799,038 676.027,349	8.82
11	548.799,038 676.027,349	12	548.799,708 676.032,04	4.738
12	548.799,708 676.032,04	13	548.780,01 676.030,15	19.788
13	548.780,01 676.030,15	14	548.725,833 676.014,581	56.37
14	548.725,833 676.014,581	15	548.679,513 676.014,533	46.32
15	548.679,513 676.014,533	1	548.660,49 676.014,581	19.023

** Lungimile segmentelor sunt determinate în planul de proiecţie Stereo 70 şi sunt rotunjite la 1 milimetru.
*** Distanţa dintre puncte este formată din segmente cumulate ce sunt mai mici decât valoarea 1 milimetru.

Document care conține date cu caracter personal, protejat de prevederile Regulamentului (UE) nr. 679/2016 și Legii 190/2018

DATE DESPRE IMOBILUL NR. 6656

Oficiul de Cadastru şi Publicitate Imobiliară SUCEAVA
Biroul de Cadastru şi Publicitate Imobiliară Campulung Moldovenesc

A. Partea I. Descrierea imobilului

TEREN Extravilan

Adresa: Jud. Suceava

Nr. Crt	Nr cadastral Nr. topografic	Suprafaţa* (mp)	Observaţii / Referinţe
A1		12.050	Sector cadastral:15 Teren neimprejmuit; Terenul face parte din parcela 1674/3 din CF 928.

B. Partea II. Proprietari şi acte

Inscrieri privitoare la dreptul de proprietate şi alte drepturi reale		Referinţe
/		
Act Normativ nr. 7, din 13/03/1996 emis de Parlamentul Romaniei (Lege);		
B1	Inscrierea provizorie, drept de PROPRIETATE, dobandit prin Lege, cota actuala 1/1, cota initiala 1/1	A1
	1) **COMUNA VAMA**, CIF:4326698, Proprietar neidentificat.	

C. Partea III. SARCINI .

Inscrieri privind dezmembramintele dreptului de proprietate, drepturi reale de garanţie şi sarcini	Referinţe
NU SUNT	

Document care conține date cu caracter personal, protejat de prevederile Regulamentului (UE) nr. 679/2016 și Legii 190/2018

Anexa Nr. 1 La Partea I

Teren

Nr cadastral	Suprafaţa (mp)*	Observaţii / Referinţe
	12.050	Terenul face parte din parcela 1674/3 din CF 928.

* Suprafaţa este determinată in planul de proiecţie Stereo 70.

DETALII LINIARE IMOBIL

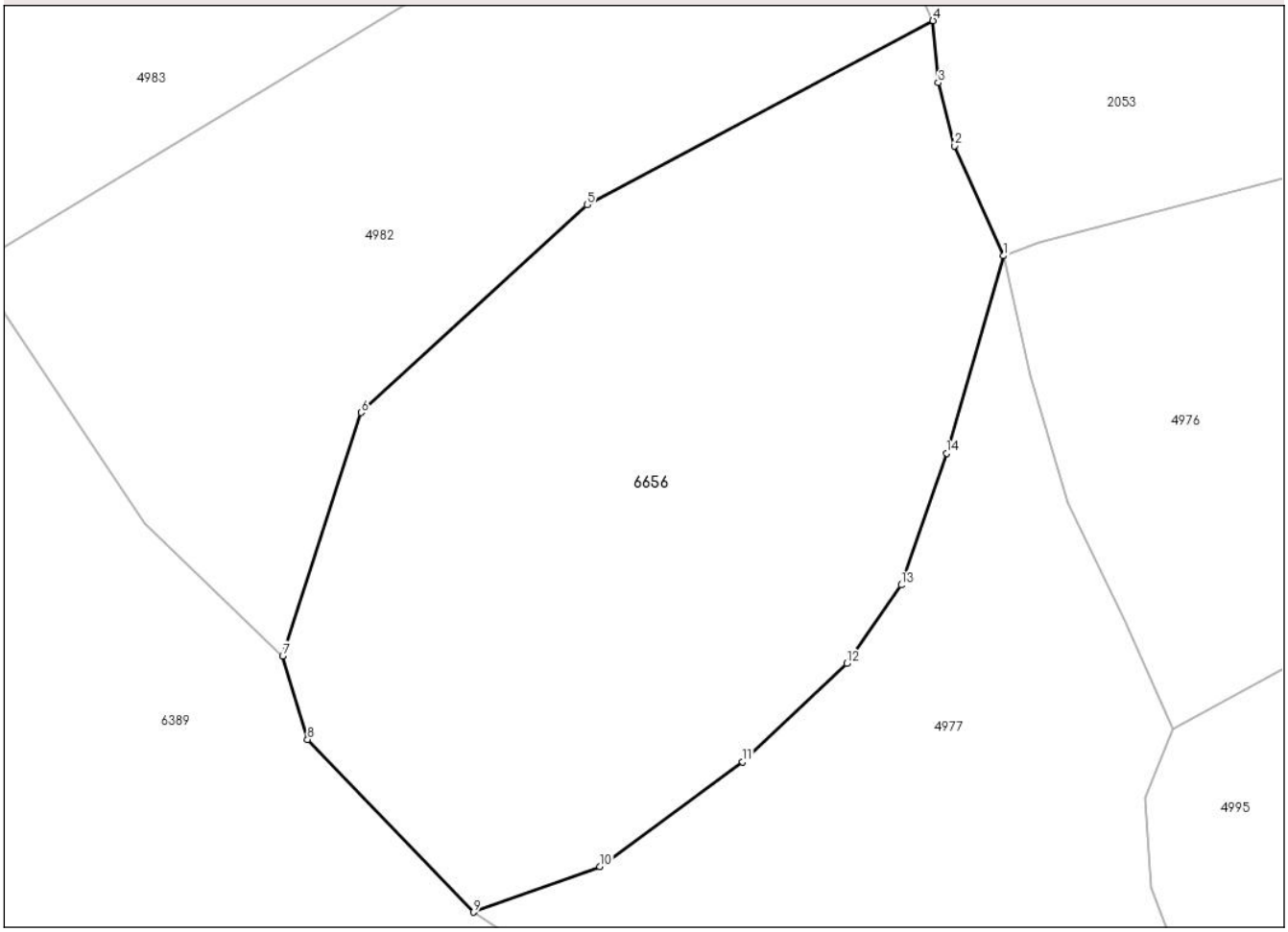

Date referitoare la teren

Crt	Categorie folosință	Intra vilan	Suprafaţa (mp)	Tarla	Parcelă	Nr. topo	Observaţii / Referinţe
1	pasune	NU	12.050	FÎNTÎNELE	1P	-	

Lungime Segmente
1) Valorile lungimilor segmentelor sunt obţinute din proiecţie în plan.

Punct început	X / Y	Punct sfârşit	X / Y	Lungime segment (** (m)
1	548.642,942 675.838,884	2	548.634,104 675.858,645	21.647
2	548.634,104 675.858,645	3	548.631,207 675.869,989	11.708
3	548.631,207 675.869,989	4	548.630,267 675.881,138	11.188
4	548.630,267 675.881,138	5	548.567,961 675.848,027	70.558
5	548.567,961 675.848,027	6	548.527,338 675.810,684	55.178

Document care conține date cu caracter personal, protejat de prevederile Regulamentului (UE) nr. 679/2016 și Legii 190/2018

Punct început	X / Y	Punct sfârşit	X / Y	Lungime segment (** (m)
6	548.527,338 675.810,684	7	548.513,189 675.766,937	45.979
7	548.513,189 675.766,937	8	548.517,664 675.751,895	15.694
8	548.517,664 675.751,895	9	548.547,573 675.720,844	43.112
9	548.547,573 675.720,844	10	548.570,34 675.729,01	24.187
10	548.570,34 675.729,01	11	548.595,99 675.747,889	31.849
11	548.595,99 675.747,889	12	548.614,735 675.765,548	25.753
12	548.614,735 675.765,548	13	548.624,516 675.779,675	17.182
13	548.624,516 675.779,675	14	548.632,676 675.803,378	25.068
14	548.632,676 675.803,378	1	548.642,942 675.838,884	36.961

** Lungimile segmentelor sunt determinate în planul de proiecţie Stereo 70 şi sunt rotunjite la 1 milimetru.
*** Distanţa dintre puncte este formată din segmente cumulate ce sunt mai mici decât valoarea 1 milimetru.

Document care conține date cu caracter personal, protejat de prevederile Regulamentului (UE) nr. 679/2016 și Legii 190/2018

DATE DESPRE IMOBILUL NR. 6657

Oficiul de Cadastru şi Publicitate Imobiliară SUCEAVA
Biroul de Cadastru şi Publicitate Imobiliară Campulung Moldovenesc

A. Partea I. Descrierea imobilului

TEREN Extravilan

Adresa: Jud. Suceava

Nr. Crt	Nr cadastral Nr. topografic	Suprafaţa* (mp)	Observaţii / Referinţe
A1	38310	10.000	Sector cadastral:15 Teren neimprejmuit; Terenul este delimitat prin limite silvice.

B. Partea II. Proprietari şi acte

Inscrieri privitoare la dreptul de proprietate şi alte drepturi reale		Referinţe
5826 / 08/04/2024		
Act Notarial nr. 14, din 26/01/2015 emis de BIN Screaba Ilie-Horia (Certificat de mostenitor);		
B2	Intabulare, drept de PROPRIETATE, dobandit prin Succesiune, cota actuala 1/1, cota initiala 1/1	A1
	1) **MIHALACHI GHEORGHE**	

C. Partea III. SARCINI .

Inscrieri privind dezmembramintele dreptului de proprietate, drepturi reale de garanţie şi sarcini	Referinţe
NU SUNT	

Document care conține date cu caracter personal, protejat de prevederile Regulamentului (UE) nr. 679/2016 și Legii 190/2018

Anexa Nr. 1 La Partea I

Teren

Nr cadastral	Suprafaţa (mp)*	Observaţii / Referinţe
38310	10.000	Terenul este delimitat prin limite silvice.

* Suprafaţa este determinată in planul de proiecţie Stereo 70.

DETALII LINIARE IMOBIL

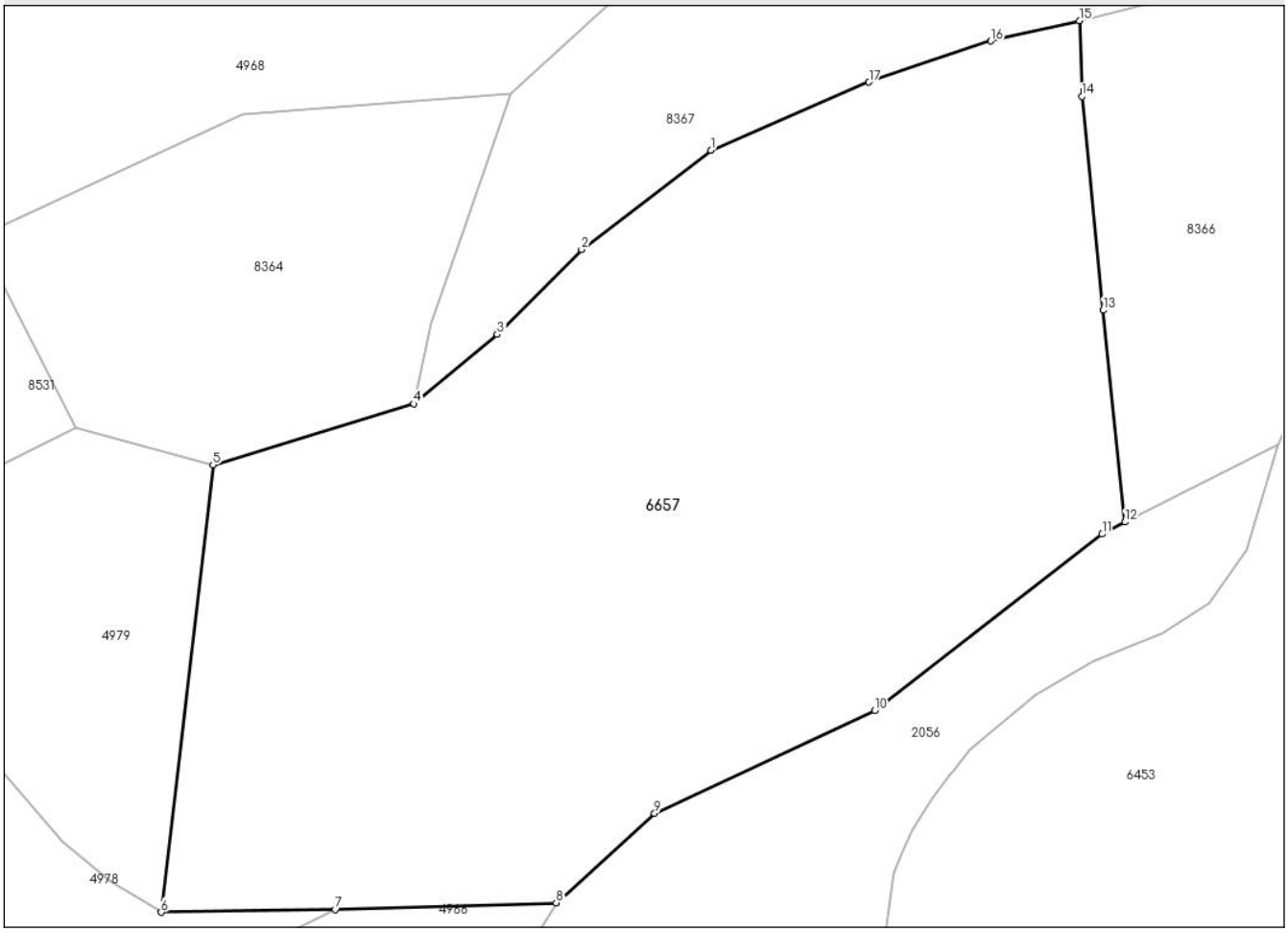

Date referitoare la teren

Crt	Categorie folosință	Intra vilan	Suprafaţa (mp)	Tarla	Parcelă	Nr. topo	Observaţii / Referinţe
1	padure	NU	10.000	-	1Pd	-	

Lungime Segmente
1) Valorile lungimilor segmentelor sunt obţinute din proiecţie în plan.

Punct început	X / Y	Punct sfârşit	X / Y	Lungime segment (** (m)
1	549.205,797 675.945,052	2	549.187,824 675.931,247	22.663
2	549.187,824 675.931,247	3	549.176,118 675.919,483	16.596
3	549.176,118 675.919,483	4	549.164,502 675.909,838	15.098
4	549.164,502 675.909,838	5	549.136,614 675.901,358	29.149
5	549.136,614 675.901,358	6	549.129,4 675.839,259	62.517

Document care conține date cu caracter personal, protejat de prevederile Regulamentului (UE) nr. 679/2016 și Legii 190/2018

Punct început	X / Y	Punct sfârşit	X / Y	Lungime segment (** (m)
6	549.129,4 675.839,259	7	549.153,602 675.839,628	24.204
7	549.153,602 675.839,628	8	549.184,303 675.840,568	30.716
8	549.184,303 675.840,568	9	549.197,978 675.852,983	18.47
9	549.197,978 675.852,983	10	549.228,588 675.867,254	33.773
10	549.228,588 675.867,254	11	549.260,188 675.891,76	39.989
11	549.260,188 675.891,76	12	549.263,373 675.893,423	3.593
12	549.263,373 675.893,423	13	549.260,342 675.922,833	29.566
13	549.260,342 675.922,833	14	549.257,36 675.952,509	29.825
14	549.257,36 675.952,509	15	549.257,024 675.963,024	10.521
15	549.257,024 675.963,024	16	549.244,731 675.960,216	12.609
16	549.244,731 675.960,216	17	549.227,787 675.954,498	17.883
17	549.227,787 675.954,498	1	549.205,797 675.945,052	23.932

** Lungimile segmentelor sunt determinate în planul de proiecţie Stereo 70 şi sunt rotunjite la 1 milimetru.
*** Distanţa dintre puncte este formată din segmente cumulate ce sunt mai mici decât valoarea 1 milimetru.

Document care conține date cu caracter personal, protejat de prevederile Regulamentului (UE) nr. 679/2016 și Legii 190/2018

DATE DESPRE IMOBILUL NR. 6658

Oficiul de Cadastru şi Publicitate Imobiliară SUCEAVA
Biroul de Cadastru şi Publicitate Imobiliară Campulung Moldovenesc

A. Partea I. Descrierea imobilului

TEREN Extravilan

Adresa: Jud. Suceava

Nr. Crt	Nr cadastral Nr. topografic	Suprafaţa* (mp)	Observaţii / Referinţe
A1	38115	11.686	Sector cadastral:15 Teren neimprejmuit;

B. Partea II. Proprietari şi acte

Inscrieri privitoare la dreptul de proprietate şi alte drepturi reale		Referinţe
246 / 08/01/2024		
Act Notarial nr. 1686, din 27/12/2023 emis de Taran Liliana;		
B1	Se infiinteaza cartea funciara 38115 a imobilului cu numarul cadastral 38115 / UAT Vama, rezultat din dezmembrarea imobilului cu numarul cadastral 37971 inscris in cartea funciara 37971;	A1
248 / 08/01/2024		
Act Notarial nr. 1687, din 27/12/2023 emis de Taran Liliana (Act de partaj);		
B3	se noteaza transmiterea posesiei imobilului cu nr.cad.38115 , ca bun propriu	A1
	1) **LUCUŢAR GAVRIL-IOAN**	
/		
Act Normativ nr. 7, din 13/03/1996 emis de PARLAMENTUL ROMANIEI (Lege);		
B4	Intabulare, drept de PROPRIETATE, dobandit prin Lege, cota actuala 1/1, cota initiala 1/1	A1
	1) **NEIDENTIFICAT NEIDENTIFICAT**, Lipsa C.N.P.	

C. Partea III. SARCINI .

Inscrieri privind dezmembramintele dreptului de proprietate, drepturi reale de garanţie şi sarcini	Referinţe
NU SUNT	

Anexa Nr. 1 La Partea I

Teren

Nr cadastral	Suprafaţa (mp)*	Observaţii / Referinţe
38115	11.686	

* Suprafaţa este determinată in planul de proiecţie Stereo 70.

DETALII LINIARE IMOBIL

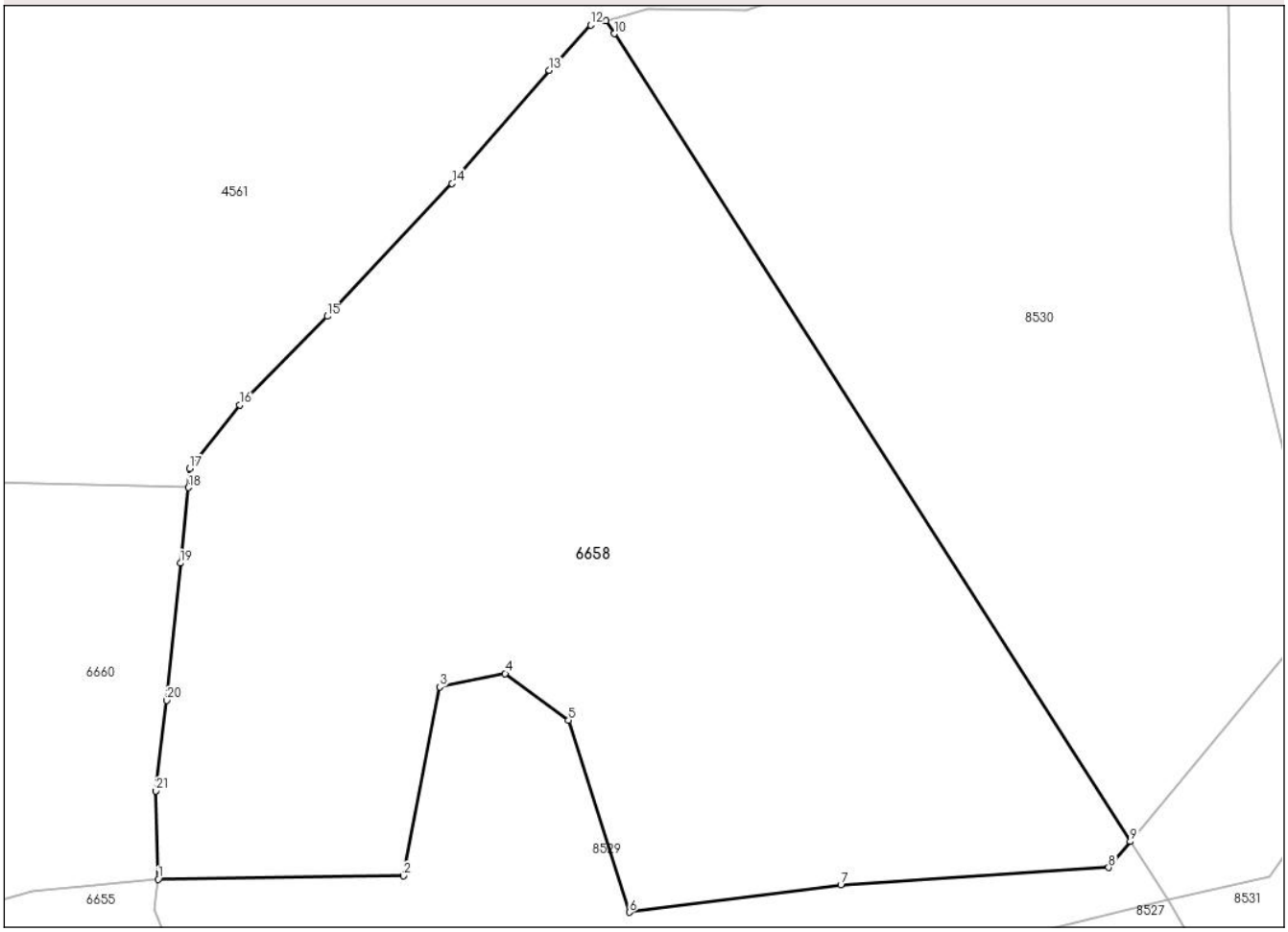

Date referitoare la teren

Crt	Categorie folosință	Intra vilan	Suprafaţa (mp)	Tarla	Parcelă	Nr. topo	Observaţii / Referinţe
1	pasune	NU	11.686	-	1P	-	

Lungime Segmente

1) Valorile lungimilor segmentelor sunt obţinute din proiecţie în plan.

Punct început	X / Y	Punct sfârşit	X / Y	Lungime segment (** (m)
1	548.799,708 676.032,04	2	548.838,01 676.032,579	38.306
3	548.843,64 676.062,063	4	548.853,876 676.064,145	10.446
5	548.863,764 676.056,849	6	548.873,287 676.026,914	31.413
7	548.906,284 676.031,209	8	548.948,099 676.033,884	41.9
9	548.951,455 676.037,939	10	548.870,905 676.163,926	149.536

Punct început	X / Y	Punct sfârşit	X / Y	Lungime segment (** (m)
2	548.838,01 676.032,579	3	548.843,64 676.062,063	30.017
4	548.853,876 676.064,145	5	548.863,764 676.056,849	12.288
6	548.873,287 676.026,914	7	548.906,284 676.031,209	33.275
8	548.948,099 676.033,884	9	548.951,455 676.037,939	5.264
10	548.870,905 676.163,926	11	548.869,615 676.165,943	2.394

Document care conține date cu caracter personal, protejat de prevederile Regulamentului (UE) nr. 679/2016 și Legii 190/2018

Punct început	X / Y	Punct sfârşit	X / Y	Lungime segment (** (m)
11	548.869,615 676.165,943	12	548.867,227 676.165,259	2.484
13	548.860,781 676.158,18	14	548.845,594 676.140,54	23.277
15	548.826,094 676.119,857	16	548.812,448 676.106,021	19.433
17	548.804,636 676.096,092	18	548.804,443 676.093,153	2.945
19	548.803,191 676.081,358	20	548.801,051 676.059,961	21.504
21	548.799,355 676.045,844	1	548.799,708 676.032,04	13.808

Punct început	X / Y	Punct sfârşit	X / Y	Lungime segment (** (m)
12	548.867,227 676.165,259	13	548.860,781 676.158,18	9.574
14	548.845,594 676.140,54	15	548.826,094 676.119,857	28.426
16	548.812,448 676.106,021	17	548.804,636 676.096,092	12.634
18	548.804,443 676.093,153	19	548.803,191 676.081,358	11.861
20	548.801,051 676.059,961	21	548.799,355 676.045,844	14.219

** Lungimile segmentelor sunt determinate în planul de proiecţie Stereo 70 şi sunt rotunjite la 1 milimetru.
*** Distanţa dintre puncte este formată din segmente cumulate ce sunt mai mici decât valoarea 1 milimetru.

Document care conține date cu caracter personal, protejat de prevederile Regulamentului (UE) nr. 679/2016 și Legii 190/2018

DATE DESPRE IMOBILUL NR. 6659

Oficiul de Cadastru şi Publicitate Imobiliară SUCEAVA
Biroul de Cadastru şi Publicitate Imobiliară Campulung Moldovenesc

A. Partea I. Descrierea imobilului

TEREN Extravilan

Adresa: Jud. Suceava

Nr. Crt	Nr cadastral Nr. topografic	Suprafaţa* (mp)	Observaţii / Referinţe
A1	34390	41.700	Sector cadastral:15 Teren neimprejmuit;

B. Partea II. Proprietari şi acte

Inscrieri privitoare la dreptul de proprietate şi alte drepturi reale		Referinţe
/		
Act Normativ nr. 1705, din 21/12/2006 emis de Guvernul României;		
B1	Intabulare, drept de PROPRIETATE, dobandit prin Lege, cota actuala 1/1, cota initiala 1/1	A1
	1) **STATUL ROMÂN**, CIF:0007777, -domeniul public	
Act Administrativ nr. 3678, din 23/10/2012 emis de Ministerul Mediului și Pădurilor;		
B2	Intabulare, drept de ADMINISTRARE, dobandit prin Lege, cota actuala 1/1, cota initiala 1/1	A1
	1) **RNP-ROMSILVA**, CIF:1590120	

C. Partea III. SARCINI .

Inscrieri privind dezmembramintele dreptului de proprietate, drepturi reale de garanţie şi sarcini	Referinţe
NU SUNT	

Document care conține date cu caracter personal, protejat de prevederile Regulamentului (UE) nr. 679/2016 și Legii 190/2018

Anexa Nr. 1 La Partea I

Teren

Nr cadastral	Suprafaţa (mp)*	Observaţii / Referinţe
34390	41.700	

* Suprafaţa este determinată in planul de proiecţie Stereo 70.

DETALII LINIARE IMOBIL

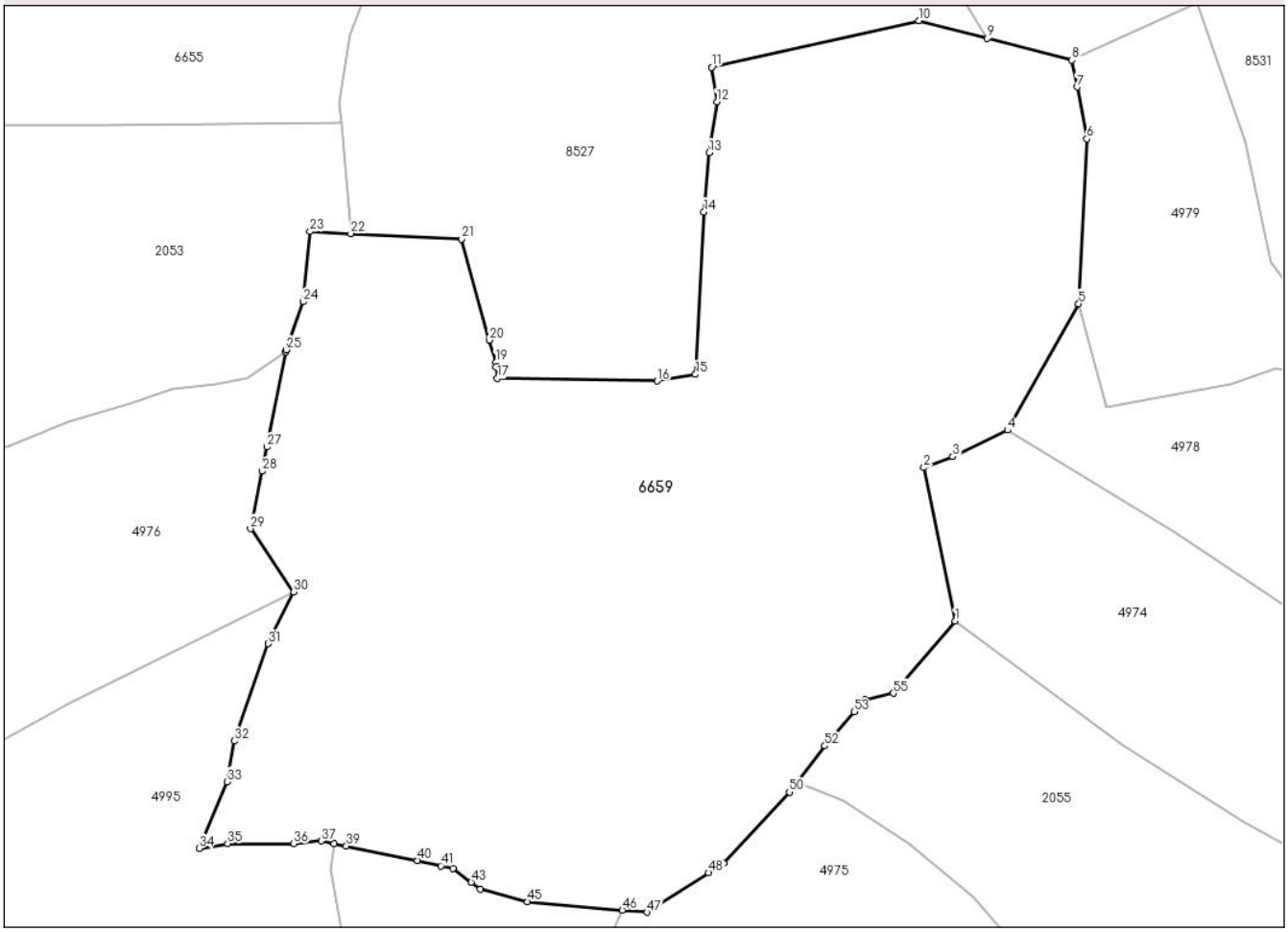

Date referitoare la teren

Crt	Categorie folosință	Intra vilan	Suprafaţa (mp)	Tarla	Parcelă	Nr. topo	Observaţii / Referinţe
1	padure	NU	41.700	UP I	UA 188A, B	-	

Lungime Segmente

1) Valorile lungimilor segmentelor sunt obţinute din proiecţie în plan.

Punct început	X / Y	Punct sfârşit	X / Y	Lungime segment
1	548.980,222 675.801,587	2	548.970,885 675.847,33	46.686
4	548.995,855 675.858,497	5	549.017,046 675.896,156	43.212
7	549.016,563 675.960,748	8	549.015,033 675.968,749	8.145
10	548.969,41 675.980,498	11	548.907,539 675.966,648	63.402
13	548.906,853 675.941,167	14	548.905,311 675.923,547	17.687
16	548.891,373 675.873,124	17	548.843,585 675.873,902	47.794

Punct început	X / Y	Punct sfârşit	X / Y	Lungime segment
2	548.970,885 675.847,33	3	548.979,503 675.850,573	9.208
5	549.017,046 675.896,156	6	549.019,521 675.945,275	49.181
8	549.015,033 675.968,749	9	548.989,784 675.975,252	26.073
11	548.907,539 675.966,648	12	548.909,146 675.956,335	10.437
14	548.905,311 675.923,547	15	548.902,732 675.875,118	48.498
17	548.843,585 675.873,902	18	548.843,276 675.877,305	3.417

Punct început	X / Y	Punct sfârşit	X / Y	Lungime segment
3	548.979,503 675.850,573	4	548.995,855 675.858,497	18.171
6	549.019,521 675.945,275	7	549.016,563 675.960,748	15.753
9	548.989,784 675.975,252	10	548.969,41 675.980,498	21.039
12	548.909,146 675.956,335	13	548.906,853 675.941,167	15.34
15	548.902,732 675.875,118	16	548.891,373 675.873,124	11.533
18	548.843,276 675.877,305	19	548.843,15 675.878,698	1.399

Document care conține date cu caracter personal, protejat de prevederile Regulamentului (UE) nr. 679/2016 și Legii 190/2018

Punct început	X / Y	Punct sfârşit	X / Y	Lungime segment
19	548.843,15 675.878,698	20	548.841,295 675.885,353	6.909
22	548.799,885 675.917,057	23	548.787,773 675.917,651	12.127
25	548.780,667 675.882,438	26	548.780,532 675.881,764	0.687
28	548.773,424 675.846,236	29	548.770,001 675.829,125	17.45
31	548.775,296 675.794,853	32	548.765,179 675.765,851	30.716
34	548.754,702 675.733,888	35	548.763,175 675.735,304	8.591
37	548.791,111 675.736,096	38	548.794,908 675.735,313	3.877
40	548.819,725 675.730,273	41	548.826,808 675.728,664	7.264
43	548.835,848 675.723,777	44	548.838,554 675.721,761	3.374
46	548.880,902 675.715,483	47	548.888,361 675.714,853	7.485
49	548.911,102 675.729,405	50	548.930,764 675.750,637	28.938
52	548.941,339 675.764,382	53	548.950,161 675.774,549	13.461
55	548.961,789 675.780,083	1	548.980,222 675.801,587	28.323

Punct început	X / Y	Punct sfârşit	X / Y	Lungime segment
20	548.841,295 675.885,353	21	548.832,907 675.915,439	31.233
23	548.787,773 675.917,651	24	548.785,66 675.896,756	21.002
26	548.780,532 675.881,764	27	548.774,875 675.853,486	28.838
29	548.770,001 675.829,125	30	548.782,802 675.810,255	22.802
32	548.765,179 675.765,851	33	548.763,011 675.753,676	12.366
35	548.763,175 675.735,304	36	548.782,908 675.735,268	19.733
38	548.794,908 675.735,313	39	548.798,611 675.734,55	3.781
41	548.826,808 675.728,664	42	548.830,377 675.727,853	3.66
44	548.838,554 675.721,761	45	548.852,577 675.717,977	14.525
47	548.888,361 675.714,853	48	548.906,662 675.726,593	21.743
50	548.930,764 675.750,637	51	548.933,009 675.753,584	3.705
53	548.950,161 675.774,549	54	548.953,316 675.778,184	4.813

Punct început	X / Y	Punct sfârşit	X / Y	Lungime segment
21	548.832,907 675.915,439	22	548.799,885 675.917,057	33.062
24	548.785,66 675.896,756	25	548.780,667 675.882,438	15.164
27	548.774,875 675.853,486	28	548.773,424 675.846,236	7.394
30	548.782,802 675.810,255	31	548.775,296 675.794,853	17.134
33	548.763,011 675.753,676	34	548.754,702 675.733,888	21.462
36	548.782,908 675.735,268	37	548.791,111 675.736,096	8.245
39	548.798,611 675.734,55	40	548.819,725 675.730,273	21.543
42	548.830,377 675.727,853	43	548.835,848 675.723,777	6.823
45	548.852,577 675.717,977	46	548.880,902 675.715,483	28.435
48	548.906,662 675.726,593	49	548.911,102 675.729,405	5.256
51	548.933,009 675.753,584	52	548.941,339 675.764,382	13.637
54	548.953,316 675.778,184	55	548.961,789 675.780,083	8.683

** Lungimile segmentelor sunt determinate în planul de proiecţie Stereo 70 şi sunt rotunjite la 1 milimetru.
*** Distanţa dintre puncte este formată din segmente cumulate ce sunt mai mici decât valoarea 1 milimetru.

Document care conține date cu caracter personal, protejat de prevederile Regulamentului (UE) nr. 679/2016 și Legii 190/2018

DATE DESPRE IMOBILUL NR. 6660

Oficiul de Cadastru şi Publicitate Imobiliară SUCEAVA
Biroul de Cadastru şi Publicitate Imobiliară Campulung Moldovenesc

A. Partea I. Descrierea imobilului

TEREN Extravilan

Adresa: Jud. Suceava

Nr. Crt	Nr cadastral Nr. topografic	Suprafaţa* (mp)	Observaţii / Referinţe
A1		16.132	Sector cadastral:15 Teren neimprejmuit; Terenul face parte din parcela 1674/3 din CF 928.

B. Partea II. Proprietari şi acte

Inscrieri privitoare la dreptul de proprietate şi alte drepturi reale		Referinţe
/		
Act Normativ nr. 7, din 13/03/1996 emis de Parlamentul Romaniei (Lege);		
B1	Inscrierea provizorie, drept de PROPRIETATE, dobandit prin Lege, cota actuala 1/1, cota initiala 1/1	A1
	1) **COMUNA VAMA**, CIF:4326698, Proprietar neidentificat.	

C. Partea III. SARCINI .

Inscrieri privind dezmembramintele dreptului de proprietate, drepturi reale de garanţie şi sarcini	Referinţe
NU SUNT	

Document care conține date cu caracter personal, protejat de prevederile Regulamentului (UE) nr. 679/2016 și Legii 190/2018

Anexa Nr. 1 La Partea I

Teren

Nr cadastral	Suprafaţa (mp)*	Observaţii / Referinţe
	16.132	Terenul face parte din parcela 1674/3 din CF 928.

* Suprafaţa este determinată in planul de proiecţie Stereo 70.

DETALII LINIARE IMOBIL

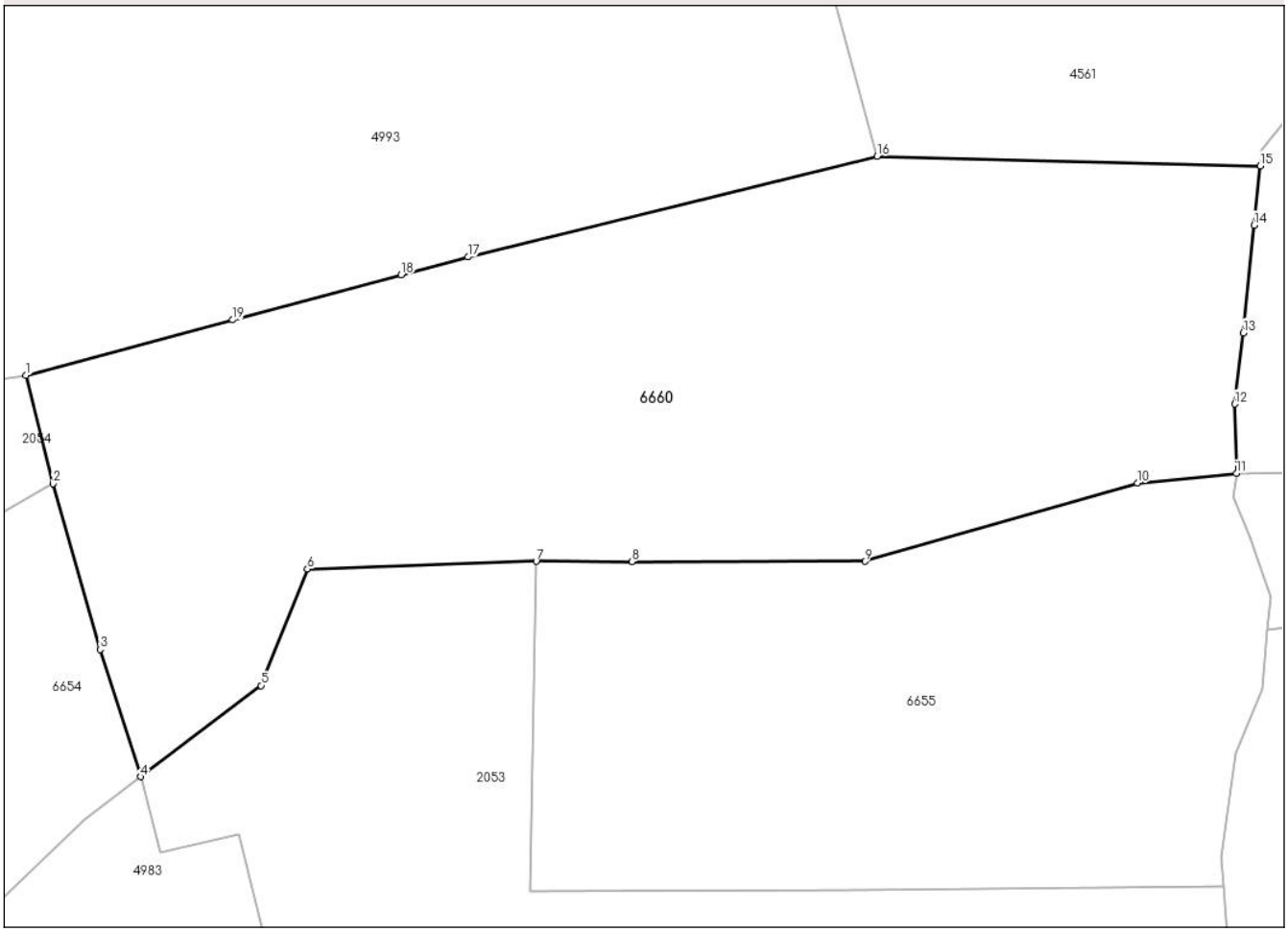

Date referitoare la teren

Crt	Categorie folosință	Intra vilan	Suprafaţa (mp)	Tarla	Parcelă	Nr. topo	Observaţii / Referinţe
1	padure	NU	16.132	-	1PD	-	

Lungime Segmente
1) Valorile lungimilor segmentelor sunt obţinute din proiecţie în plan.

Punct început	X / Y	Punct sfârşit	X / Y	Lungime segment (** (m)
1	548.559,031 676.051,543	2	548.564,465 676.029,99	22.228
2	548.564,465 676.029,99	3	548.573,76 675.997,065	34.211
3	548.573,76 675.997,065	4	548.581,819 675.971,814	26.506
4	548.581,819 675.971,814	5	548.605,79 675.989,931	30.047
5	548.605,79 675.989,931	6	548.615,024 676.013,046	24.891

Document care conține date cu caracter personal, protejat de prevederile Regulamentului (UE) nr. 679/2016 și Legii 190/2018

Punct început	X / Y	Punct sfârşit	X / Y	Lungime segment (** (m)
6	548.615,024 676.013,046	7	548.660,49 676.014,581	45.492
7	548.660,49 676.014,581	8	548.679,513 676.014,533	19.023
8	548.679,513 676.014,533	9	548.725,833 676.014,581	46.32
9	548.725,833 676.014,581	10	548.780,01 676.030,15	56.37
10	548.780,01 676.030,15	11	548.799,708 676.032,04	19.788
11	548.799,708 676.032,04	12	548.799,355 676.045,844	13.808
12	548.799,355 676.045,844	13	548.801,051 676.059,961	14.219
13	548.801,051 676.059,961	14	548.803,191 676.081,358	21.504
14	548.803,191 676.081,358	15	548.804,443 676.093,153	11.861
15	548.804,443 676.093,153	16	548.728,269 676.095,049	76.197
16	548.728,269 676.095,049	17	548.646,962 676.075,046	83.732
17	548.646,962 676.075,046	18	548.633,647 676.071,487	13.783
18	548.633,647 676.071,487	19	548.600,159 676.062,536	34.663
19	548.600,159 676.062,536	1	548.559,031 676.051,543	42.572

** Lungimile segmentelor sunt determinate în planul de proiecţie Stereo 70 şi sunt rotunjite la 1 milimetru.
*** Distanţa dintre puncte este formată din segmente cumulate ce sunt mai mici decât valoarea 1 milimetru.

Document care conține date cu caracter personal, protejat de prevederile Regulamentului (UE) nr. 679/2016 și Legii 190/2018

DATE DESPRE IMOBILUL NR. 6661

Oficiul de Cadastru şi Publicitate Imobiliară SUCEAVA
Biroul de Cadastru şi Publicitate Imobiliară Campulung Moldovenesc

A. Partea I. Descrierea imobilului

TEREN Extravilan

Adresa: Jud. Suceava

Nr. Crt	Nr cadastral Nr. topografic	Suprafaţa* (mp)	Observaţii / Referinţe
A1		14.052	Sector cadastral:15 Teren neimprejmuit; Terenul face parte din parcela 1674/3 din CF 928.

B. Partea II. Proprietari şi acte

Inscrieri privitoare la dreptul de proprietate şi alte drepturi reale		Referinţe
/		
Act Normativ nr. 7, din 13/03/1996 emis de Parlamentul Romaniei (Lege);		
B1	Inscrierea provizorie, drept de PROPRIETATE, dobandit prin Lege, cota actuala 1/1, cota initiala 1/1	A1
	1) **COMUNA VAMA**, CIF:4326698, Proprietar neidentificat.	

C. Partea III. SARCINI .

Inscrieri privind dezmembramintele dreptului de proprietate, drepturi reale de garanţie şi sarcini	Referinţe
NU SUNT	

Document care conține date cu caracter personal, protejat de prevederile Regulamentului (UE) nr. 679/2016 și Legii 190/2018

Anexa Nr. 1 La Partea I

Teren

Nr cadastral	Suprafaţa (mp)*	Observaţii / Referinţe
	14.052	Terenul face parte din parcela 1674/3 din CF 928.

* Suprafaţa este determinată in planul de proiecţie Stereo 70.

DETALII LINIARE IMOBIL

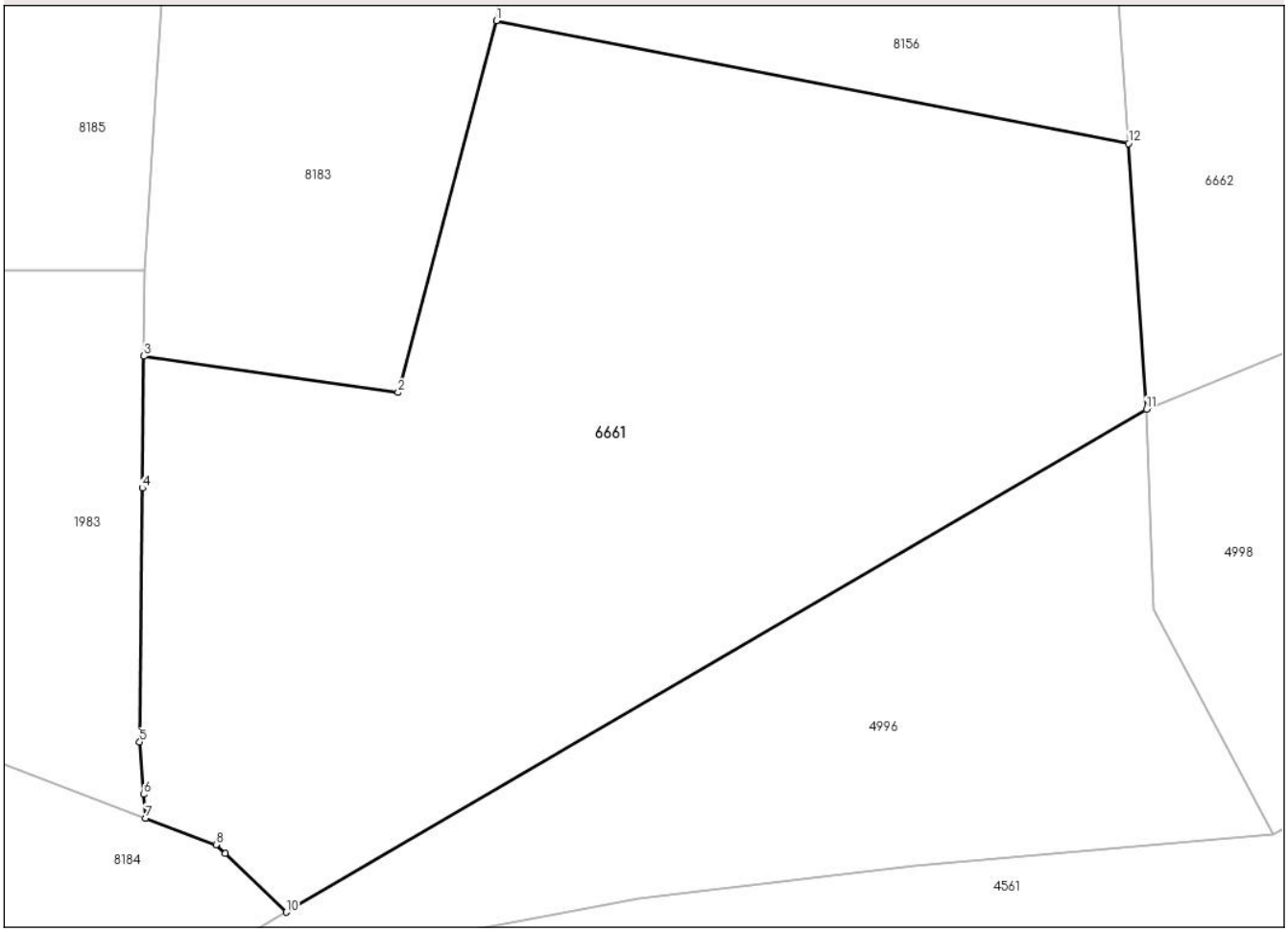

Date referitoare la teren

Crt	Categorie folosință	Intra vilan	Suprafaţa (mp)	Tarla	Parcelă	Nr. topo	Observaţii / Referinţe
1	faneata	NU	14.052	-	1F	-	

Lungime Segmente
1) Valorile lungimilor segmentelor sunt obţinute din proiecţie în plan.

Punct început	X / Y	Punct sfârşit	X / Y	Lungime segment (** (m)
1	548.744,961 676.412,494	2	548.728,739 676.351,311	63.297
2	548.728,739 676.351,311	3	548.686,865 676.357,29	42.299
3	548.686,865 676.357,29	4	548.686,633 676.335,602	21.689
4	548.686,633 676.335,602	5	548.686,187 676.293,814	41.79
5	548.686,187 676.293,814	6	548.686,833 676.285,196	8.642

Document care conține date cu caracter personal, protejat de prevederile Regulamentului (UE) nr. 679/2016 și Legii 190/2018

Punct început	X / Y	Punct sfârşit	X / Y	Lungime segment (** (m)
6	548.686,833 676.285,196	7	548.687,125 676.281,311	3.896
7	548.687,125 676.281,311	8	548.698,742 676.276,927	12.417
8	548.698,742 676.276,927	9	548.700,238 676.275,488	2.076
9	548.700,238 676.275,488	10	548.710,298 676.265,814	13.957
10	548.710,298 676.265,814	11	548.851,994 676.348,556	164.085
11	548.851,994 676.348,556	12	548.849,039 676.392,288	43.832
12	548.849,039 676.392,288	1	548.744,961 676.412,494	106.022

** Lungimile segmentelor sunt determinate în planul de proiecţie Stereo 70 şi sunt rotunjite la 1 milimetru.
*** Distanţa dintre puncte este formată din segmente cumulate ce sunt mai mici decât valoarea 1 milimetru.

Document care conține date cu caracter personal, protejat de prevederile Regulamentului (UE) nr. 679/2016 și Legii 190/2018

DATE DESPRE IMOBILUL NR. 6662

Oficiul de Cadastru şi Publicitate Imobiliară SUCEAVA
Biroul de Cadastru şi Publicitate Imobiliară Campulung Moldovenesc

A. Partea I. Descrierea imobilului

TEREN Extravilan Nr. CF vechi:5475

Adresa: Jud. Suceava

Nr. Crt	Nr cadastral Nr. topografic	Suprafaţa* (mp)	Observaţii / Referinţe
A1	32812	10.000	Sector cadastral:15 Teren neimprejmuit;

B. Partea II. Proprietari şi acte

Inscrieri privitoare la dreptul de proprietate şi alte drepturi reale		Referinţe
11943 / 18/08/2015		
Act Notarial nr. 7, din 18/08/2015 emis de Catargiu TUDOR-MARIAN;		
B2	se noteaza Incheierea de rectificare Nr.7 din 18 august 2015 eliberata de S.P.N. "Notariat Public" Campulung Mold. prin notar public Catargiu Tudor Marian a contractului de vanzare - cumparare aut.sub nr.4229 din 01.08.1995 de Notariatul de stat local Campulung Mold. , inscris sub RGF Nr. 3079 din 01.08.1995.	A1
15609 / 05/10/2018		
Act Notarial nr. 1529, din 05/10/2018 emis de Taran Liliana (Contract de vanzare - cumparare);		
B3	Intabulare, drept de PROPRIETATE, ca bun comun, dobandit prin Conventie, cota actuala 1/1, cota initiala 1/1	A1
	1) **BOSANCO-MICLUŞ CONSTANTIN** 2) **BOSANCO-MICLUŞ RAMONA-CARMEN**	

C. Partea III. SARCINI .

Inscrieri privind dezmembramintele dreptului de proprietate, drepturi reale de garanţie şi sarcini	Referinţe
NU SUNT	

Anexa Nr. 1 La Partea I

Teren

Nr cadastral	Suprafaţa (mp)*	Observaţii / Referinţe
32812	10.000	

* Suprafaţa este determinată in planul de proiecţie Stereo 70.

DETALII LINIARE IMOBIL

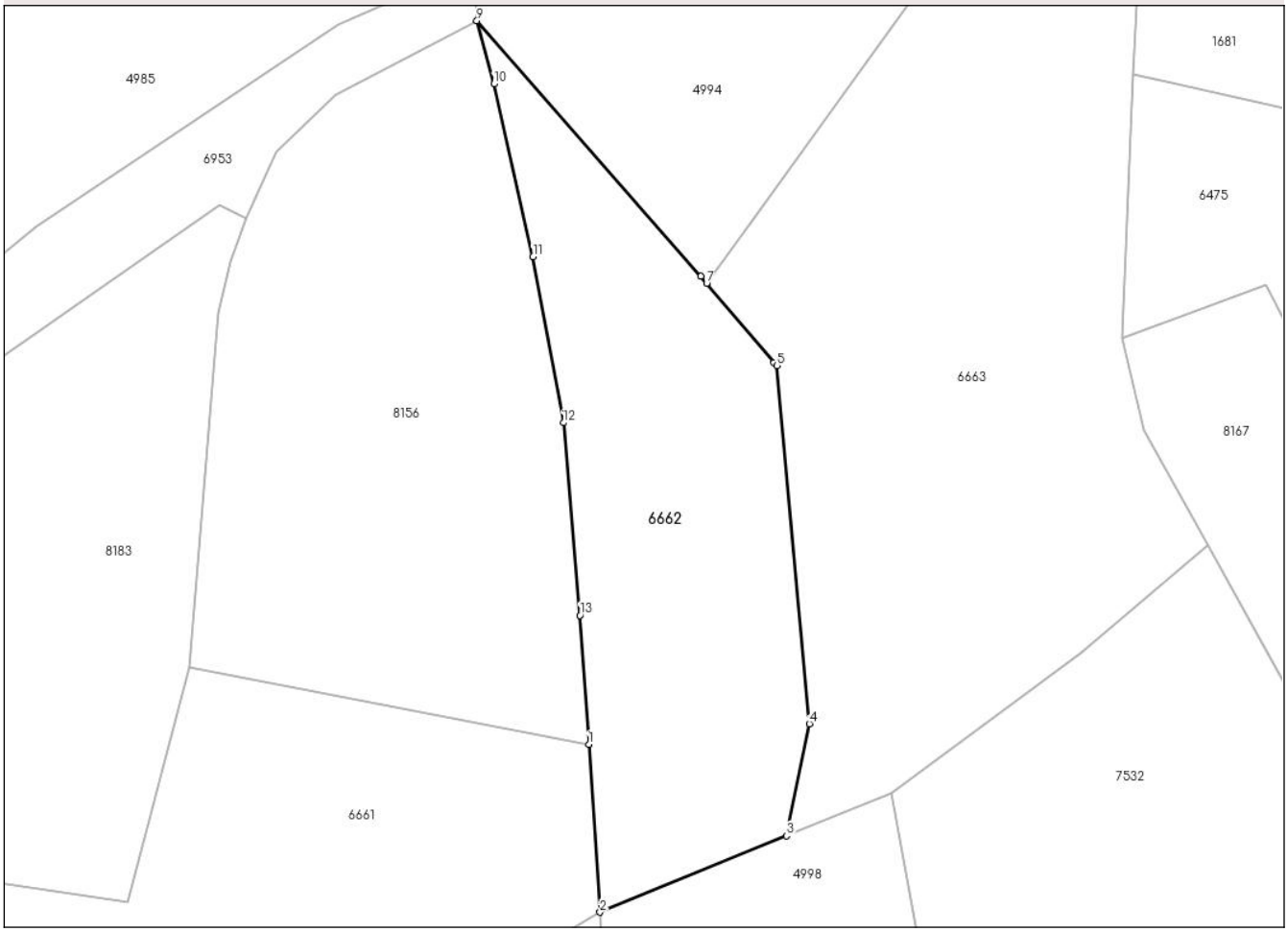

Date referitoare la teren

Crt	Categorie folosință	Intra vilan	Suprafaţa (mp)	Tarla	Parcelă	Nr. topo	Observaţii / Referinţe
1	padure	NU	10.000	-	1PD	-	top. 1674/53

Lungime Segmente
1) Valorile lungimilor segmentelor sunt obţinute din proiecţie în plan.

Punct început	X / Y	Punct sfârşit	X / Y	Lungime segment (** (m)
1	548.849,039 676.392,288	2	548.851,994 676.348,556	43.832
2	548.851,994 676.348,556	3	548.900,602 676.368,455	52.523
3	548.900,602 676.368,455	4	548.906,571 676.397,643	29.792
4	548.906,571 676.397,643	5	548.898,05 676.491,009	93.754
5	548.898,05 676.491,009	6	548.897,364 676.491,812	1.057

Document care conține date cu caracter personal, protejat de prevederile Regulamentului (UE) nr. 679/2016 și Legii 190/2018

Punct început	X / Y	Punct sfârşit	X / Y	Lungime segment (** (m)
6	548.897,364 676.491,812	7	548.879,797 676.512,398	27.062
7	548.879,797 676.512,398	8	548.878,237 676.514,227	2.404
8	548.878,237 676.514,227	9	548.819,832 676.580,843	88.594
9	548.819,832 676.580,843	10	548.824,302 676.564,352	17.086
10	548.824,302 676.564,352	11	548.834,503 676.519,321	46.172
11	548.834,503 676.519,321	12	548.842,407 676.476,07	43.967
12	548.842,407 676.476,07	13	548.846,768 676.425,904	50.355
13	548.846,768 676.425,904	1	548.849,039 676.392,288	33.692

** Lungimile segmentelor sunt determinate în planul de proiecţie Stereo 70 şi sunt rotunjite la 1 milimetru.
*** Distanţa dintre puncte este formată din segmente cumulate ce sunt mai mici decât valoarea 1 milimetru.

Document care conține date cu caracter personal, protejat de prevederile Regulamentului (UE) nr. 679/2016 și Legii 190/2018

DATE DESPRE IMOBILUL NR. 6663

Oficiul de Cadastru şi Publicitate Imobiliară SUCEAVA
Biroul de Cadastru şi Publicitate Imobiliară Campulung Moldovenesc

A. Partea I. Descrierea imobilului

TEREN Extravilan

Adresa: Jud. Suceava

Nr. Crt	Nr cadastral Nr. topografic	Suprafaţa* (mp)	Observaţii / Referinţe
A1		17.900	Sector cadastral:15 Teren neimprejmuit; Terenul face parte din parcela 1674/3 din CF 928.

B. Partea II. Proprietari şi acte

Inscrieri privitoare la dreptul de proprietate şi alte drepturi reale		Referinţe
/		
Act Administrativ nr. 1303, din 17/01/2006 emis de CJSDPT SUCEAVA (Titlu proprietate);		
B1	Intabulare, drept de PROPRIETATE, dobandit prin Reconstituire, cota actuala 1/1, cota initiala 1/1	A1
	1) **PIRCU SIMION**, Lipsa C.N.P. 2) **PÎRCU SIMION GHEORGHE**, Lipsa C.N.P. 3) **BERARIU SIMION EUFROZINA**, Lipsa C.N.P.	

C. Partea III. SARCINI .

Inscrieri privind dezmembramintele dreptului de proprietate, drepturi reale de garanţie şi sarcini	Referinţe
NU SUNT	

Document care conține date cu caracter personal, protejat de prevederile Regulamentului (UE) nr. 679/2016 și Legii 190/2018

Anexa Nr. 1 La Partea I

Teren

Nr cadastral	Suprafaţa (mp)*	Observaţii / Referinţe
	17.900	Terenul face parte din parcela 1674/3 din CF 928.

* Suprafaţa este determinată in planul de proiecţie Stereo 70.

DETALII LINIARE IMOBIL

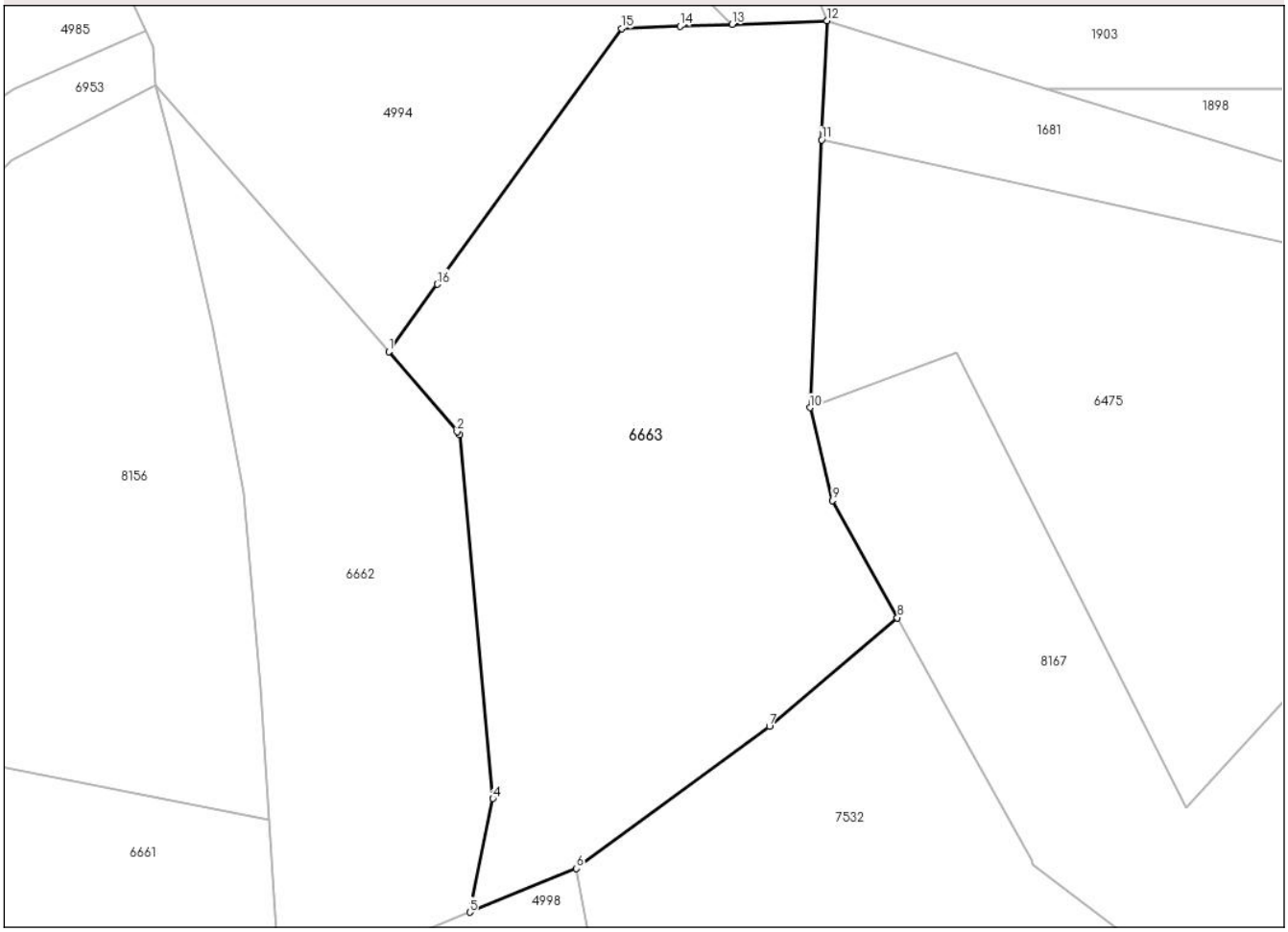

Date referitoare la teren

Crt	Categorie folosință	Intra vilan	Suprafaţa (mp)	Tarla	Parcelă	Nr. topo	Observaţii / Referinţe
1	padure	NU	17.900	UP I	UA 70	-	

Lungime Segmente
1) Valorile lungimilor segmentelor sunt obţinute din proiecţie în plan.

Punct început	X / Y	Punct sfârşit	X / Y	Lungime segment (** (m)
1	548.879,797 676.512,398	2	548.897,364 676.491,812	27.062
2	548.897,364 676.491,812	3	548.898,05 676.491,009	1.057
3	548.898,05 676.491,009	4	548.906,571 676.397,643	93.754
4	548.906,571 676.397,643	5	548.900,602 676.368,455	29.792
5	548.900,602 676.368,455	6	548.928,032 676.379,685	29.641

Document care conține date cu caracter personal, protejat de prevederile Regulamentului (UE) nr. 679/2016 și Legii 190/2018

Punct început	X / Y	Punct sfârşit	X / Y	Lungime segment (** (m)
6	548.928,032 676.379,685	7	548.977,616 676.416,106	61.523
7	548.977,616 676.416,106	8	549.010,515 676.444,052	43.166
8	549.010,515 676.444,052	9	548.993,818 676.474,154	34.423
9	548.993,818 676.474,154	10	548.988,022 676.497,974	24.515
10	548.988,022 676.497,974	11	548.991,078 676.566,734	68.828
11	548.991,078 676.566,734	12	548.992,438 676.597,332	30.628
12	548.992,438 676.597,332	13	548.968,059 676.596,42	24.396
13	548.968,059 676.596,42	14	548.954,659 676.595,919	13.409
14	548.954,659 676.595,919	15	548.939,634 676.595,357	15.036
15	548.939,634 676.595,357	16	548.892,261 676.529,678	80.981
16	548.892,261 676.529,678	1	548.879,797 676.512,398	21.306

** Lungimile segmentelor sunt determinate în planul de proiecţie Stereo 70 şi sunt rotunjite la 1 milimetru.
*** Distanţa dintre puncte este formată din segmente cumulate ce sunt mai mici decât valoarea 1 milimetru.

Document care conține date cu caracter personal, protejat de prevederile Regulamentului (UE) nr. 679/2016 și Legii 190/2018

DATE DESPRE IMOBILUL NR. 6953

Oficiul de Cadastru şi Publicitate Imobiliară SUCEAVA
Biroul de Cadastru şi Publicitate Imobiliară Campulung Moldovenesc

A. Partea I. Descrierea imobilului

TEREN Extravilan

Adresa: Jud. Suceava

Nr. Crt	Nr cadastral Nr. topografic	Suprafaţa* (mp)	Observaţii / Referinţe
A1	37761	4.000	Sector cadastral:15 Teren neimprejmuit; Terenul este delimitat prin limite silvice.

B. Partea II. Proprietari şi acte

Inscrieri privitoare la dreptul de proprietate şi alte drepturi reale		Referinţe
19127 / 17/11/2023		
Act Notarial nr. 2512, din 16/11/2023 emis de BIN Scraba Luminita Ana Maria (Contract de vanzare - cumparare);		
B5	Intabulare, drept de PROPRIETATEbun comun, in devalmasie, dobandit prin Conventie, cota actuala 1/1, cota initiala 1/1	A1
	1) **FARAON MARIUS-CĂTĂLIN** 2) **FARAON IRINA-LUCREȚIA**	

C. Partea III. SARCINI .

Inscrieri privind dezmembramintele dreptului de proprietate, drepturi reale de garanţie şi sarcini	Referinţe
NU SUNT	

Document care conține date cu caracter personal, protejat de prevederile Regulamentului (UE) nr. 679/2016 și Legii 190/2018

Anexa Nr. 1 La Partea I

Teren

Nr cadastral	Suprafaţa (mp)*	Observaţii / Referinţe
37761	4.000	Terenul este delimitat prin limite silvice.

* Suprafaţa este determinată in planul de proiecţie Stereo 70.

DETALII LINIARE IMOBIL

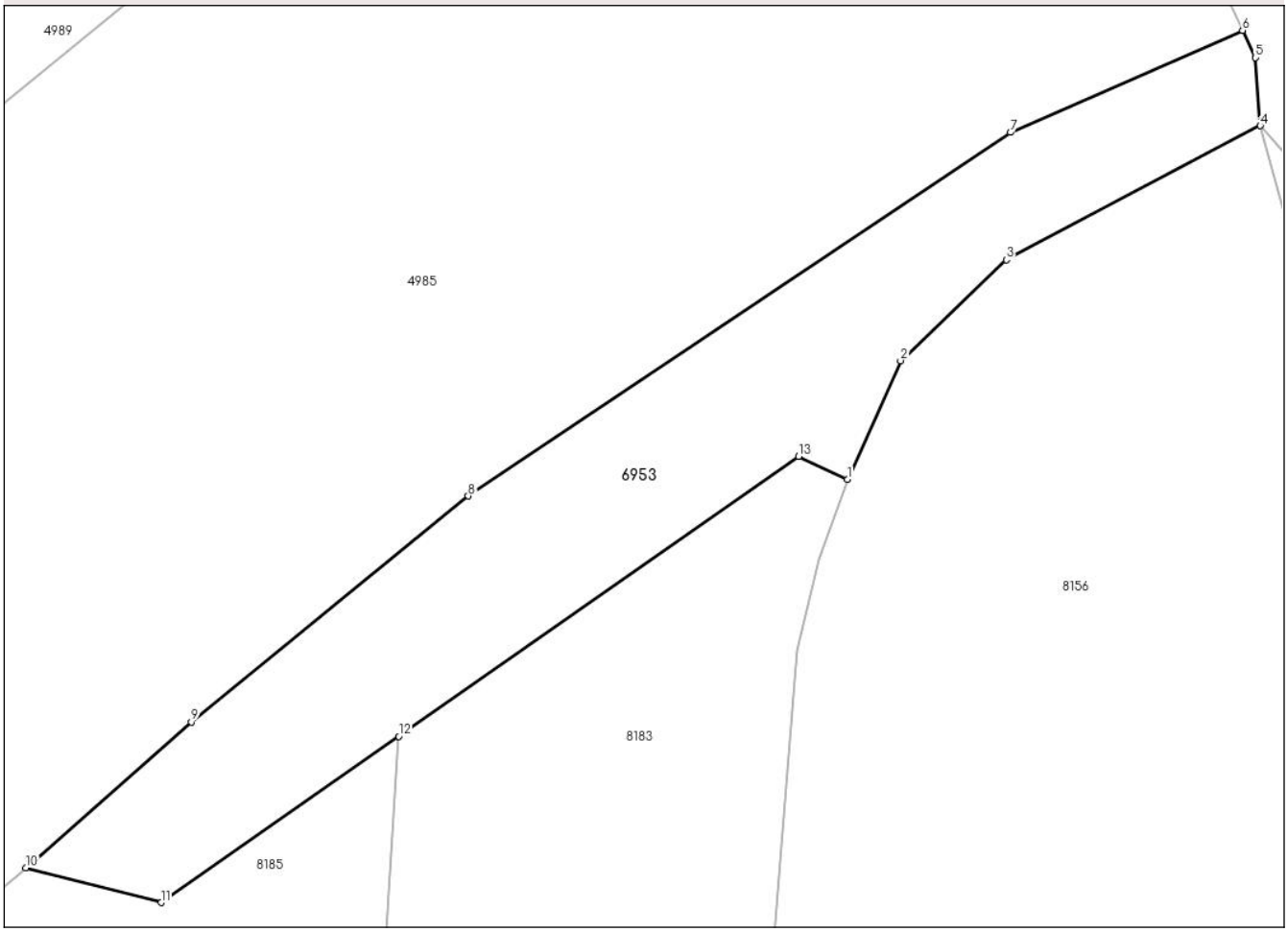

Date referitoare la teren

Crt	Categorie folosință	Intra vilan	Suprafaţa (mp)	Tarla	Parcelă	Nr. topo	Observaţii / Referinţe
1	padure	NU	4.000	-	1PD	-	

Lungime Segmente
1) Valorile lungimilor segmentelor sunt obţinute din proiecţie în plan.

Punct început	X / Y	Punct sfârşit	X / Y	Lungime segment (** (m)
1	548.759,79 676.529,493	2	548.767,538 676.546,703	18.874
2	548.767,538 676.546,703	3	548.782,925 676.561,356	21.248
3	548.782,925 676.561,356	4	548.819,832 676.580,843	41.736
4	548.819,832 676.580,843	5	548.819,107 676.590,722	9.906
5	548.819,107 676.590,722	6	548.817,254 676.594,691	4.38

Document care conține date cu caracter personal, protejat de prevederile Regulamentului (UE) nr. 679/2016 și Legii 190/2018

Punct început	X / Y	Punct sfârşit	X / Y	Lungime segment (** (m)
6	548.817,254 676.594,691	7	548.783,511 676.579,852	36.862
7	548.783,511 676.579,852	8	548.704,677 676.527,044	94.887
8	548.704,677 676.527,044	9	548.664,391 676.494,22	51.965
9	548.664,391 676.494,22	10	548.640,36 676.473,054	32.023
10	548.640,36 676.473,054	11	548.660,029 676.467,996	20.309
11	548.660,029 676.467,996	12	548.694,567 676.492,142	42.141
12	548.694,567 676.492,142	13	548.752,711 676.532,792	70.945
13	548.752,711 676.532,792	1	548.759,79 676.529,493	7.811

** Lungimile segmentelor sunt determinate în planul de proiecţie Stereo 70 şi sunt rotunjite la 1 milimetru.
*** Distanţa dintre puncte este formată din segmente cumulate ce sunt mai mici decât valoarea 1 milimetru.

Document care conține date cu caracter personal, protejat de prevederile Regulamentului (UE) nr. 679/2016 și Legii 190/2018

DATE DESPRE IMOBILUL NR. 6954

Oficiul de Cadastru şi Publicitate Imobiliară SUCEAVA
Biroul de Cadastru şi Publicitate Imobiliară Campulung Moldovenesc

A. Partea I. Descrierea imobilului

TEREN Extravilan

Adresa: Jud. Suceava

Nr. Crt	Nr cadastral Nr. topografic	Suprafaţa* (mp)	Observaţii / Referinţe
A1		10.000	Sector cadastral:15 Teren neimprejmuit; Terenul face parte din parcela 1674/3 din CF 928.

B. Partea II. Proprietari şi acte

Inscrieri privitoare la dreptul de proprietate şi alte drepturi reale		Referinţe
/		
Act Administrativ nr. 22, din 17/06/1993 emis de CJSDPT SUCEAVA (Titlu proprietate);		
B1	Intabulare, drept de PROPRIETATE, dobandit prin Reconstituire, cota actuala 1/1, cota initiala 1/1	A1
	1) **MOROHOSCHI N. ANDREI**, Lipsa C.N.P.	

C. Partea III. SARCINI .

Inscrieri privind dezmembramintele dreptului de proprietate, drepturi reale de garanţie şi sarcini	Referinţe
NU SUNT	

Document care conține date cu caracter personal, protejat de prevederile Regulamentului (UE) nr. 679/2016 și Legii 190/2018

Anexa Nr. 1 La Partea I

Teren

Nr cadastral	Suprafaţa (mp)*	Observaţii / Referinţe
	10.000	Terenul face parte din parcela 1674/3 din CF 928.

* Suprafaţa este determinată in planul de proiecţie Stereo 70.

DETALII LINIARE IMOBIL

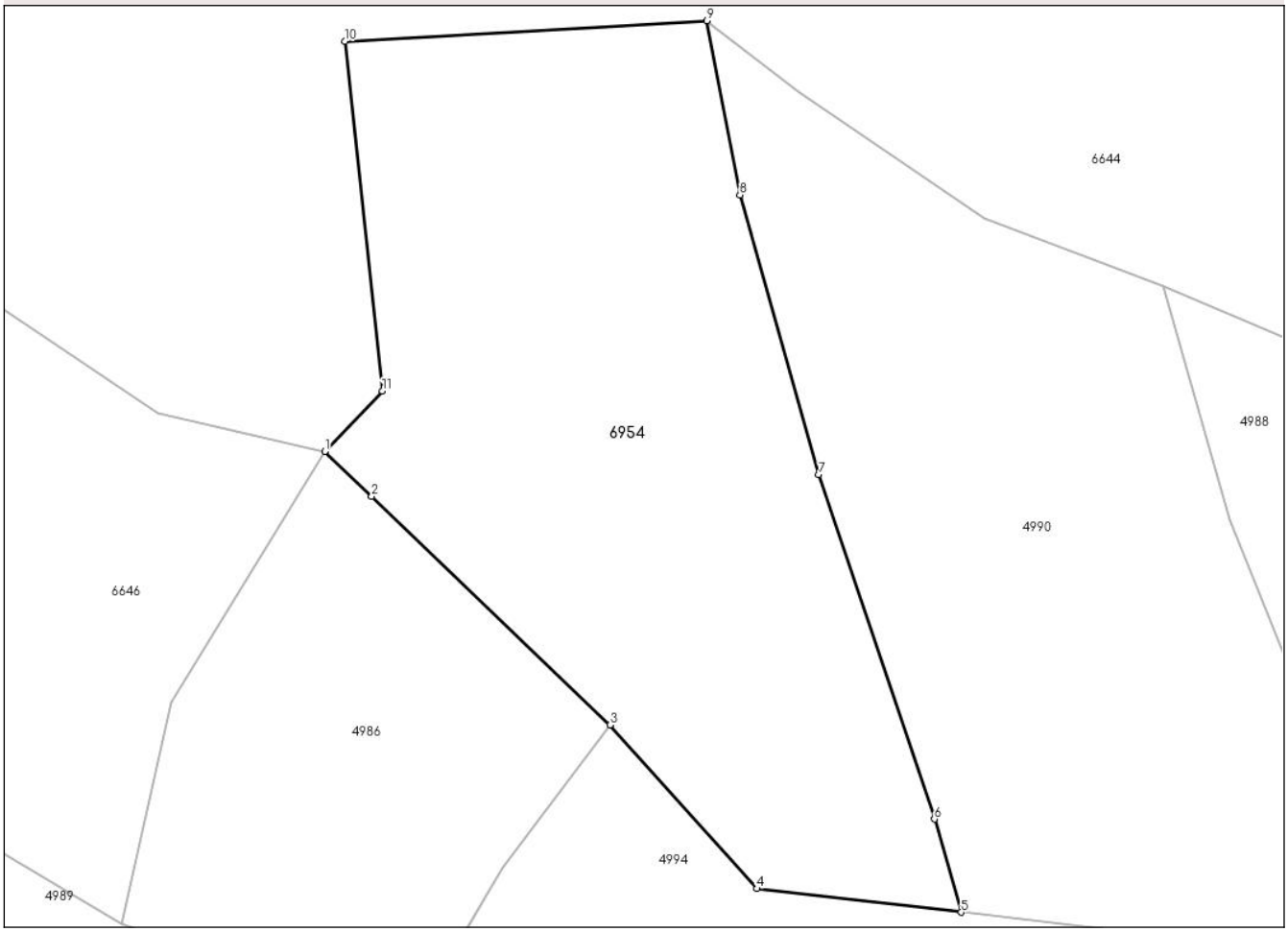

Date referitoare la teren

Crt	Categorie folosință	Intra vilan	Suprafaţa (mp)	Tarla	Parcelă	Nr. topo	Observaţii / Referinţe
1	padure	NU	10.000	UP I DEIA	UA 189A	-	

Lungime Segmente
1) Valorile lungimilor segmentelor sunt obţinute din proiecţie în plan.

Punct început	X / Y	Punct sfârşit	X / Y	Lungime segment (** (m)
1	548.710,595 676.731,572	2	548.718,946 676.723,572	11.564
2	548.718,946 676.723,572	3	548.761,428 676.682,872	58.833
3	548.761,428 676.682,872	4	548.787,628 676.653,72	39.196
4	548.787,628 676.653,72	5	548.824,058 676.649,527	36.671
5	548.824,058 676.649,527	6	548.819,271 676.666,091	17.243

Document care conține date cu caracter personal, protejat de prevederile Regulamentului (UE) nr. 679/2016 și Legii 190/2018

Punct început	X / Y	Punct sfârşit	X / Y	Lungime segment (** (m)
6	548.819,271 676.666,091	7	548.798,667 676.727,416	64.693
7	548.798,667 676.727,416	8	548.784,605 676.777,275	51.804
8	548.784,605 676.777,275	9	548.778,696 676.808,296	31.579
9	548.778,696 676.808,296	10	548.714,137 676.804,623	64.663
10	548.714,137 676.804,623	11	548.720,851 676.742,324	62.659
11	548.720,851 676.742,324	1	548.710,595 676.731,572	14.858

** Lungimile segmentelor sunt determinate în planul de proiecţie Stereo 70 şi sunt rotunjite la 1 milimetru.
*** Distanţa dintre puncte este formată din segmente cumulate ce sunt mai mici decât valoarea 1 milimetru.

Document care conține date cu caracter personal, protejat de prevederile Regulamentului (UE) nr. 679/2016 și Legii 190/2018

DATE DESPRE IMOBILUL NR. 6955

Oficiul de Cadastru şi Publicitate Imobiliară SUCEAVA
Biroul de Cadastru şi Publicitate Imobiliară Campulung Moldovenesc

A. Partea I. Descrierea imobilului

TEREN Extravilan

Adresa: Jud. Suceava

Nr. Crt	Nr cadastral Nr. topografic	Suprafaţa* (mp)	Observaţii / Referinţe
A1		10.000	Sector cadastral:15 Teren neimprejmuit; Terenul face parte din parcela 1674/3 din CF 928.

B. Partea II. Proprietari şi acte

Inscrieri privitoare la dreptul de proprietate şi alte drepturi reale		Referinţe
/		
Act Administrativ nr. 17, din 17/06/1993 emis de CJSDPT SUCEAVA (Titlu proprietate);		
B1	Intabulare, drept de PROPRIETATE, dobandit prin Reconstituire, cota actuala 1/1, cota initiala 1/1	A1
	1) **FARAON I. GHEORGHE**, Lipsa C.N.P.	

C. Partea III. SARCINI .

Inscrieri privind dezmembramintele dreptului de proprietate, drepturi reale de garanţie şi sarcini	Referinţe
NU SUNT	

Document care conține date cu caracter personal, protejat de prevederile Regulamentului (UE) nr. 679/2016 și Legii 190/2018

Anexa Nr. 1 La Partea I

Teren

Nr cadastral	Suprafaţa (mp)*	Observaţii / Referinţe
	10.000	Terenul face parte din parcela 1674/3 din CF 928.

* Suprafaţa este determinată in planul de proiecţie Stereo 70.

DETALII LINIARE IMOBIL

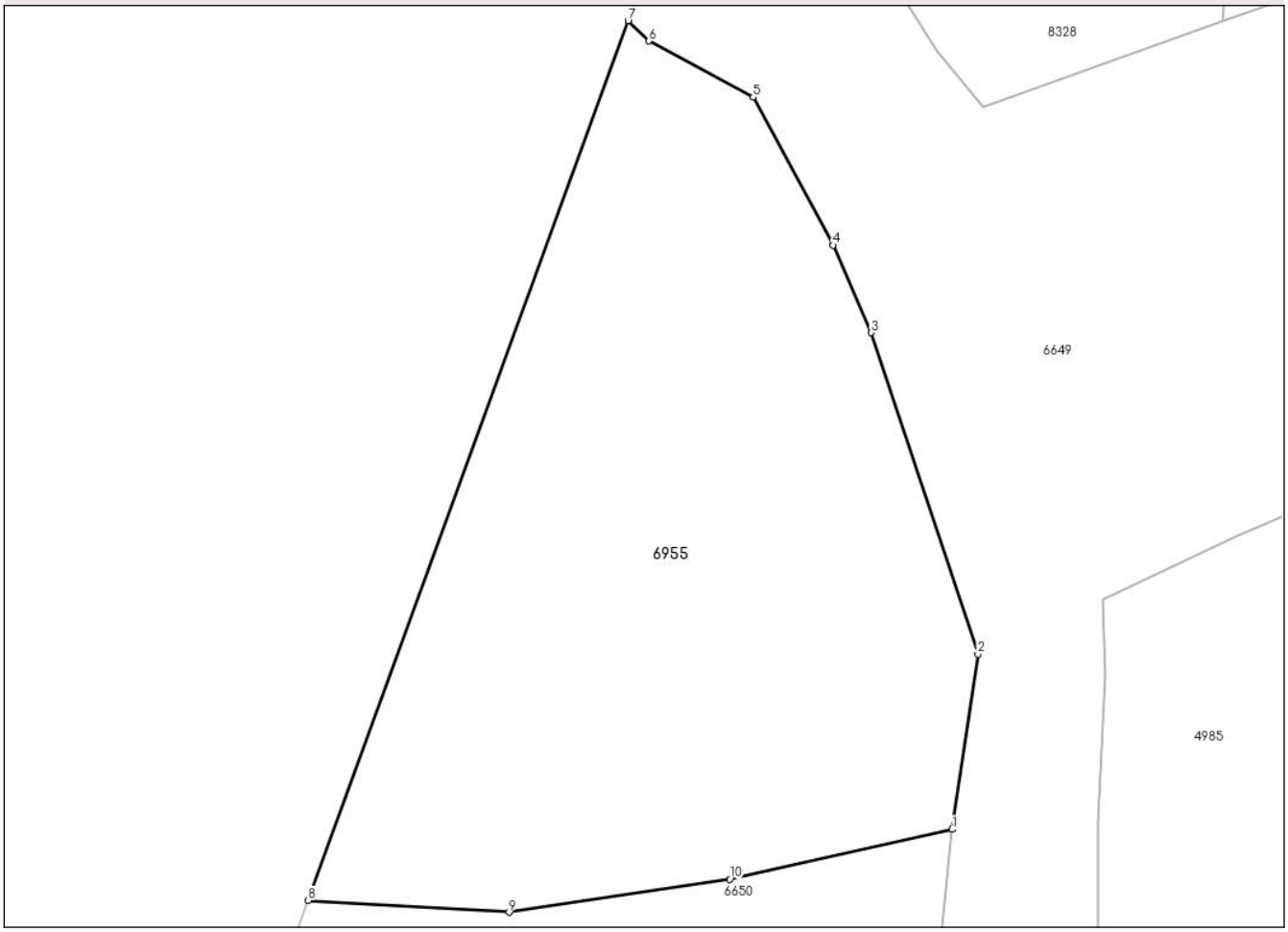

Date referitoare la teren

Crt	Categorie folosință	Intra vilan	Suprafaţa (mp)	Tarla	Parcelă	Nr. topo	Observaţii / Referinţe
1	padure	NU	10.000	UP I DEIA	UA 189B	-	

Lungime Segmente
1) Valorile lungimilor segmentelor sunt obţinute din proiecţie în plan.

Punct început	X / Y	Punct sfârşit	X / Y	Lungime segment (** (m)
1	548.462,043 676.456,84	2	548.466,4 676.486,188	29.67
2	548.466,4 676.486,188	3	548.448,538 676.540,011	56.709
3	548.448,538 676.540,011	4	548.442,108 676.554,651	15.99
4	548.442,108 676.554,651	5	548.428,738 676.579,428	28.154
5	548.428,738 676.579,428	6	548.411,249 676.588,833	19.857

Document care conține date cu caracter personal, protejat de prevederile Regulamentului (UE) nr. 679/2016 și Legii 190/2018

Punct început	X / Y	Punct sfârşit	X / Y	Lungime segment (** (m)
6	548.411,249 676.588,833	7	548.407,758 676.592,236	4.875
7	548.407,758 676.592,236	8	548.354,143 676.444,959	156.733
8	548.354,143 676.444,959	9	548.387,794 676.442,979	33.709
9	548.387,794 676.442,979	10	548.424,78 676.448,477	37.392
10	548.424,78 676.448,477	1	548.462,043 676.456,84	38.19

** Lungimile segmentelor sunt determinate în planul de proiecţie Stereo 70 şi sunt rotunjite la 1 milimetru.
*** Distanţa dintre puncte este formată din segmente cumulate ce sunt mai mici decât valoarea 1 milimetru.

Document care conține date cu caracter personal, protejat de prevederile Regulamentului (UE) nr. 679/2016 și Legii 190/2018

DATE DESPRE IMOBILUL NR. 6959

Oficiul de Cadastru şi Publicitate Imobiliară SUCEAVA
Biroul de Cadastru şi Publicitate Imobiliară Campulung Moldovenesc

A. Partea I. Descrierea imobilului

TEREN Extravilan

Adresa: Jud. Suceava

Nr. Crt	Nr cadastral Nr. topografic	Suprafaţa* (mp)	Observaţii / Referinţe
A1		10.000	Sector cadastral:15 Teren neimprejmuit; Terenul face parte din parcela 1674/3 din CF 928.

B. Partea II. Proprietari şi acte

Inscrieri privitoare la dreptul de proprietate şi alte drepturi reale		Referinţe
/		
Act Administrativ nr. 426, din 09/02/1995 emis de CJSDPT SUCEAVA (Titlu proprietate);		
B1	Intabulare, drept de PROPRIETATE, dobandit prin Reconstituire, cota actuala 1/1, cota initiala 1/1	A1
	1) **MOROHOSCHI A. CONSTANTIN**, Lipsa C.N.P.	

C. Partea III. SARCINI .

Inscrieri privind dezmembramintele dreptului de proprietate, drepturi reale de garanţie şi sarcini	Referinţe
NU SUNT	

Document care conține date cu caracter personal, protejat de prevederile Regulamentului (UE) nr. 679/2016 și Legii 190/2018

Anexa Nr. 1 La Partea I

Teren

Nr cadastral	Suprafaţa (mp)*	Observaţii / Referinţe
	10.000	Terenul face parte din parcela 1674/3 din CF 928.

* Suprafaţa este determinată in planul de proiecţie Stereo 70.

DETALII LINIARE IMOBIL

Date referitoare la teren

Crt	Categorie folosință	Intra vilan	Suprafaţa (mp)	Tarla	Parcelă	Nr. topo	Observaţii / Referinţe
1	padure	NU	10.000	UP I DEIA	UA 189B	-	

Lungime Segmente
1) Valorile lungimilor segmentelor sunt obţinute din proiecţie în plan.

Punct început	X / Y	Punct sfârşit	X / Y	Lungime segment (** (m)
1	548.422,626 676.270,91	2	548.434,204 676.374,2	103.937
2	548.434,204 676.374,2	3	548.408,307 676.366,993	26.881
3	548.408,307 676.366,993	4	548.370,459 676.360,579	38.388
4	548.370,459 676.360,579	5	548.349,845 676.355,885	21.142
5	548.349,845 676.355,885	6	548.317,657 676.344,734	34.065

Document care conține date cu caracter personal, protejat de prevederile Regulamentului (UE) nr. 679/2016 și Legii 190/2018

Punct început	X / Y	Punct sfârşit	X / Y	Lungime segment (** (m)
6	548.317,657 676.344,734	7	548.305,382 676.311,014	35.885
7	548.305,382 676.311,014	8	548.301,992 676.280,77	30.433
8	548.301,992 676.280,77	9	548.365,849 676.276,071	64.03
9	548.365,849 676.276,071	10	548.416,399 676.271,911	50.721
10	548.416,399 676.271,911	1	548.422,626 676.270,91	6.307

** Lungimile segmentelor sunt determinate în planul de proiecţie Stereo 70 şi sunt rotunjite la 1 milimetru.
*** Distanţa dintre puncte este formată din segmente cumulate ce sunt mai mici decât valoarea 1 milimetru.

Document care conține date cu caracter personal, protejat de prevederile Regulamentului (UE) nr. 679/2016 și Legii 190/2018

DATE DESPRE IMOBILUL NR. 7072

Oficiul de Cadastru şi Publicitate Imobiliară SUCEAVA
Biroul de Cadastru şi Publicitate Imobiliară Campulung Moldovenesc

A. Partea I. Descrierea imobilului

TEREN Extravilan

Adresa: Jud. Suceava

Nr. Crt	Nr cadastral Nr. topografic	Suprafaţa* (mp)	Observaţii / Referinţe
A1	37928	1.827	Sector cadastral:15 Teren neimprejmuit;

B. Partea II. Proprietari şi acte

Inscrieri privitoare la dreptul de proprietate şi alte drepturi reale		Referinţe
14108 / 25/08/2023		
Act Normativ nr. 1705, din 29/11/2006 emis de Guvernul României;		
B1	Intabulare, drept de PROPRIETATE, dobandit prin Lege, cota actuala 1/1, cota initiala 1/1	A1
	1) **STATUL ROMÂN**, CIF:0007777, domeniul public	
Act Administrativ nr. 288, din 07/02/2022 emis de Ministerul Mediului, Apelor și Pădurilor;		
B2	Intabulare, drept de ADMINISTRARE, dobandit prin Lege, cota actuala 1/1, cota initiala 1/1	A1
	1) **RNP-ROMSILVA**, CIF:1590120	

C. Partea III. SARCINI .

Inscrieri privind dezmembramintele dreptului de proprietate, drepturi reale de garanţie şi sarcini	Referinţe
NU SUNT	

Document care conține date cu caracter personal, protejat de prevederile Regulamentului (UE) nr. 679/2016 și Legii 190/2018

Anexa Nr. 1 La Partea I

Teren

Nr cadastral	Suprafaţa (mp)*	Observaţii / Referinţe
37928	1.827	

* Suprafaţa este determinată in planul de proiecţie Stereo 70.

DETALII LINIARE IMOBIL

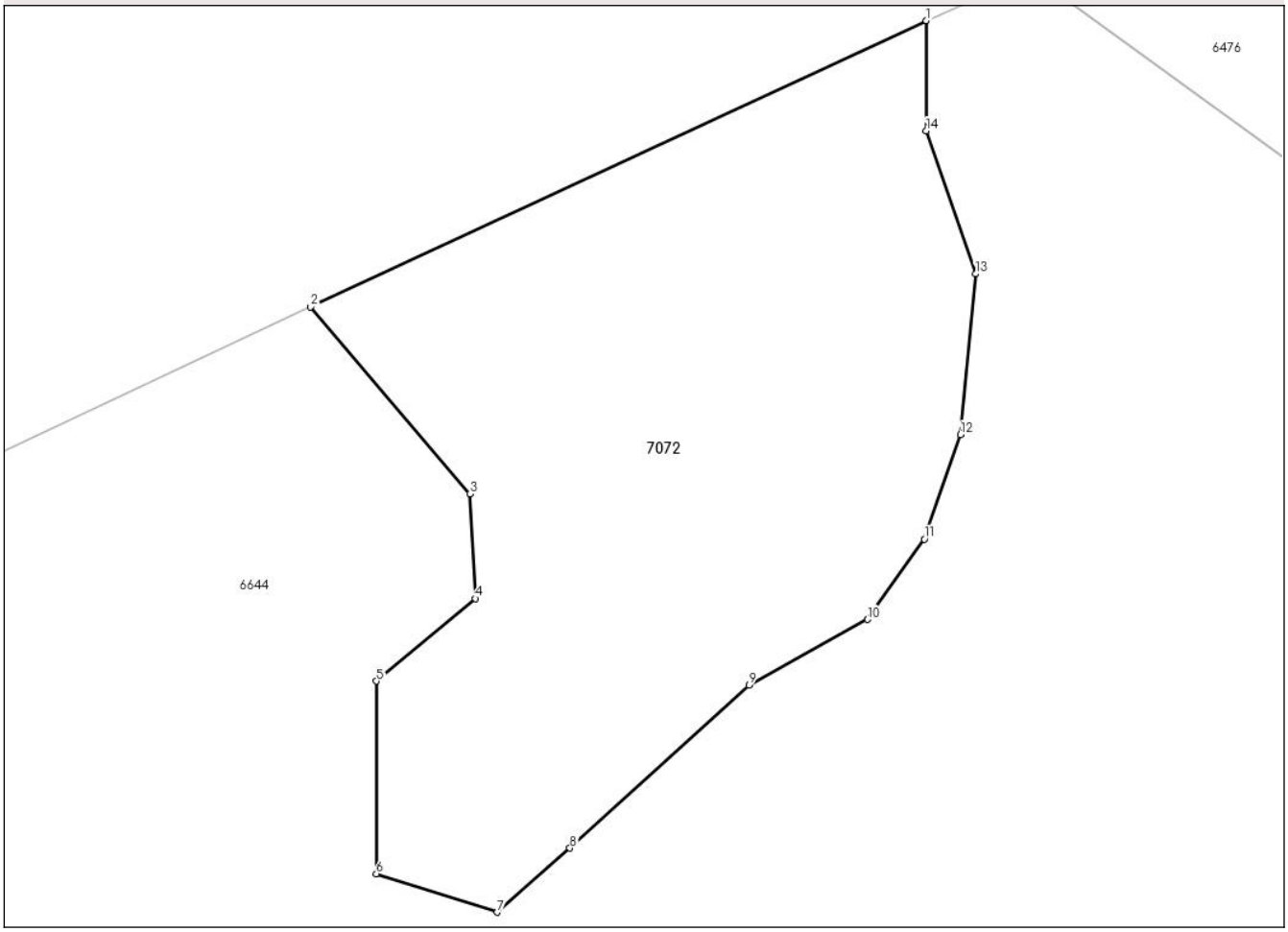

Date referitoare la teren

Crt	Categorie folosință	Intra vilan	Suprafaţa (mp)	Tarla	Parcelă	Nr. topo	Observaţii / Referinţe
1	padure	NU	1.827	UP I Deia	UA 68%	-	

Lungime Segmente
1) Valorile lungimilor segmentelor sunt obţinute din proiecţie în plan.

Punct început	X / Y	Punct sfârşit	X / Y	Lungime segment (** (m)
1	548.701,499 676.940,614	2	548.655,995 676.919,487	50.169
2	548.655,995 676.919,487	3	548.667,777 676.905,677	18.153
3	548.667,777 676.905,677	4	548.668,183 676.897,96	7.728
4	548.668,183 676.897,96	5	548.660,87 676.891,867	9.519
5	548.660,87 676.891,867	6	548.660,87 676.877,651	14.216

Document care conține date cu caracter personal, protejat de prevederile Regulamentului (UE) nr. 679/2016 și Legii 190/2018

Punct început	X / Y	Punct sfârşit	X / Y	Lungime segment (** (m)
6	548.660,87 676.877,651	7	548.669,808 676.874,808	9.379
7	548.669,808 676.874,808	8	548.675,167 676.879,533	7.145
8	548.675,167 676.879,533	9	548.688,399 676.891,562	17.883
9	548.688,399 676.891,562	10	548.697,147 676.896,416	10.004
10	548.697,147 676.896,416	11	548.701,358 676.902,347	7.274
11	548.701,358 676.902,347	12	548.704,025 676.910,06	8.161
12	548.704,025 676.910,06	13	548.705,155 676.921,924	11.918
13	548.705,155 676.921,924	14	548.701,499 676.932,485	11.176
14	548.701,499 676.932,485	1	548.701,499 676.940,614	8.129

** Lungimile segmentelor sunt determinate în planul de proiecţie Stereo 70 şi sunt rotunjite la 1 milimetru.
*** Distanţa dintre puncte este formată din segmente cumulate ce sunt mai mici decât valoarea 1 milimetru.

Document care conține date cu caracter personal, protejat de prevederile Regulamentului (UE) nr. 679/2016 și Legii 190/2018

DATE DESPRE IMOBILUL NR. 7532

Oficiul de Cadastru şi Publicitate Imobiliară SUCEAVA
Biroul de Cadastru şi Publicitate Imobiliară Campulung Moldovenesc

A. Partea I. Descrierea imobilului

TEREN Extravilan

Adresa: Jud. Suceava

Nr. Crt	Nr cadastral Nr. topografic	Suprafaţa* (mp)	Observaţii / Referinţe
A1		27.600	Sector cadastral:15 Teren neimprejmuit; Terenul face parte din parcela 1674/3 din CF 928.

B. Partea II. Proprietari şi acte

Inscrieri privitoare la dreptul de proprietate şi alte drepturi reale		Referinţe
/		
Act Administrativ nr. 1303, din 17/01/2006 emis de CJSDPT SUCEAVA (Titlu proprietate);		
B1	Intabulare, drept de PROPRIETATE, dobandit prin Reconstituire, cota actuala 1/1, cota initiala 1/1	A1
	1) **PIRCU SIMION**, Lipsa C.N.P. 2) **PÎRCU SIMION GHEORGHE**, Lipsa C.N.P. 3) **BERARIU SIMION EUFROZINA**, Lipsa C.N.P.	

C. Partea III. SARCINI .

Inscrieri privind dezmembramintele dreptului de proprietate, drepturi reale de garanţie şi sarcini	Referinţe
NU SUNT	

Document care conține date cu caracter personal, protejat de prevederile Regulamentului (UE) nr. 679/2016 și Legii 190/2018

Anexa Nr. 1 La Partea I

Teren

Nr cadastral	Suprafaţa (mp)*	Observaţii / Referinţe
	27.600	Terenul face parte din parcela 1674/3 din CF 928.

* Suprafaţa este determinată in planul de proiecţie Stereo 70.

DETALII LINIARE IMOBIL

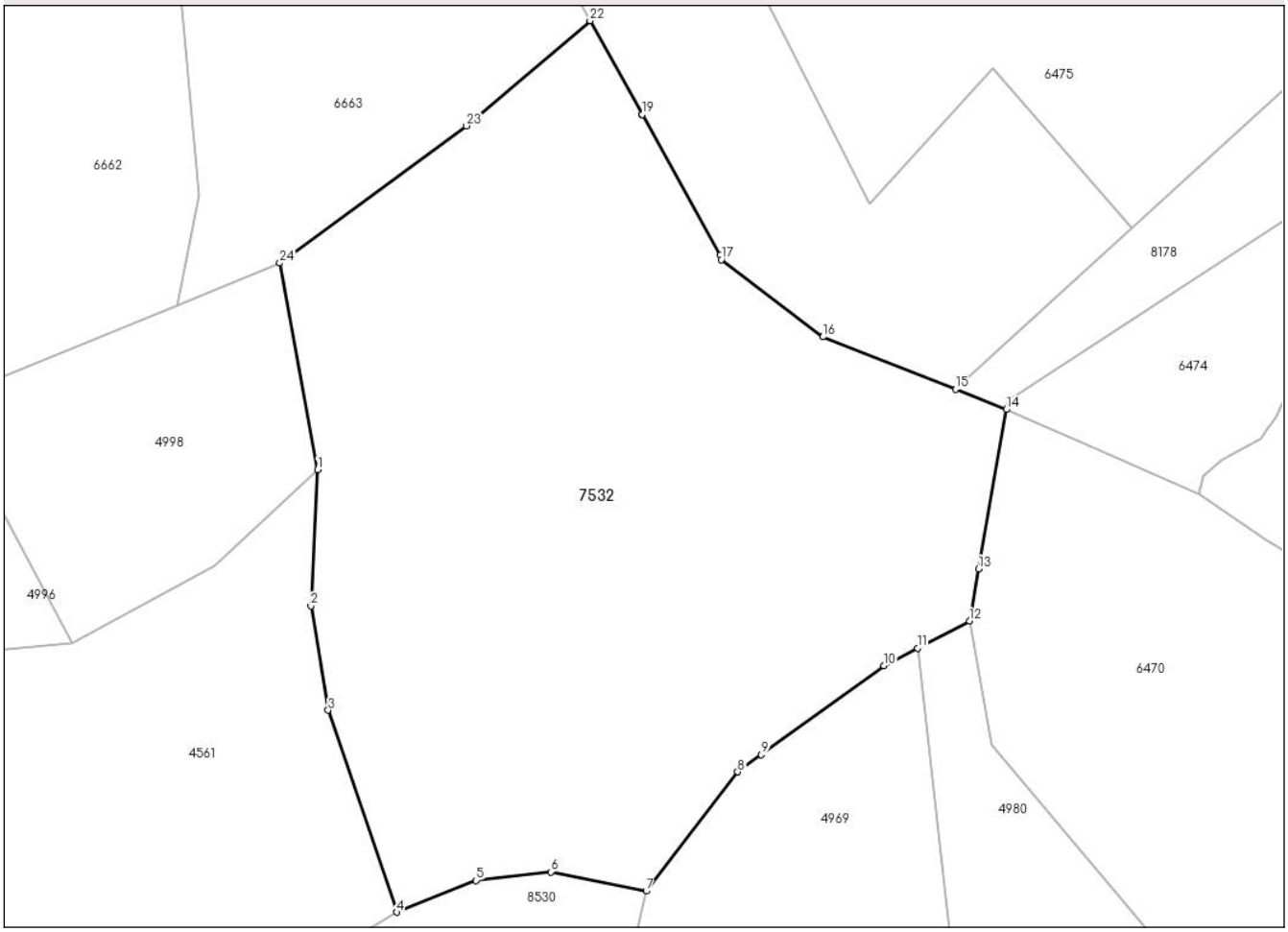

Date referitoare la teren

Crt	Categorie folosință	Intra vilan	Suprafaţa (mp)	Tarla	Parcelă	Nr. topo	Observaţii / Referinţe
1	padure	NU	27.600	UP I	UA 67	-	

Lungime Segmente

1) Valorile lungimilor segmentelor sunt obţinute din proiecţie în plan.

Punct început	X / Y	Punct sfârşit	X / Y	Lungime segment (** (m)
1	548.938,084 676.324,786	2	548.936,288 676.288,598	36.232
3	548.940,849 676.260,904	4	548.959,081 676.207,248	56.669
5	548.980,186 676.215,688	6	549.000,084 676.217,954	20.027
7	549.025,45 676.212,867	8	549.049,768 676.244,518	39.914
9	549.056,049 676.249,071	10	549.088,668 676.272,72	40.29

Punct început	X / Y	Punct sfârşit	X / Y	Lungime segment (** (m)
2	548.936,288 676.288,598	3	548.940,849 676.260,904	28.067
4	548.959,081 676.207,248	5	548.980,186 676.215,688	22.73
6	549.000,084 676.217,954	7	549.025,45 676.212,867	25.871
8	549.049,768 676.244,518	9	549.056,049 676.249,071	7.758
10	549.088,668 676.272,72	11	549.097,602 676.277,381	10.077

Document care conține date cu caracter personal, protejat de prevederile Regulamentului (UE) nr. 679/2016 și Legii 190/2018

Punct început	X / Y	Punct sfârşit	X / Y	Lungime segment (** (m)
11	549.097,602 676.277,381	12	549.111,389 676.284,573	15.551
13	549.113,802 676.298,438	14	549.121,173 676.340,794	42.992
15	549.107,709 676.346,125	16	549.072,433 676.360,094	37.941
17	549.045,426 676.380,567	18	549.045,062 676.381,768	1.255
19	549.024,347 676.419,115	20	549.024,335 676.419,137	0.026
21	549.024,329 676.419,147	22	549.010,515 676.444,052	28.48
23	548.977,616 676.416,106	24	548.928,032 676.379,685	61.523

Punct început	X / Y	Punct sfârşit	X / Y	Lungime segment (** (m)
12	549.111,389 676.284,573	13	549.113,802 676.298,438	14.074
14	549.121,173 676.340,794	15	549.107,709 676.346,125	14.481
16	549.072,433 676.360,094	17	549.045,426 676.380,567	33.89
18	549.045,062 676.381,768	19	549.024,347 676.419,115	42.707
20	549.024,335 676.419,137	21	549.024,329 676.419,147	0.011
22	549.010,515 676.444,052	23	548.977,616 676.416,106	43.166
24	548.928,032 676.379,685	1	548.938,084 676.324,786	55.811

** Lungimile segmentelor sunt determinate în planul de proiecţie Stereo 70 şi sunt rotunjite la 1 milimetru.
*** Distanţa dintre puncte este formată din segmente cumulate ce sunt mai mici decât valoarea 1 milimetru.

Document care conține date cu caracter personal, protejat de prevederile Regulamentului (UE) nr. 679/2016 și Legii 190/2018

DATE DESPRE IMOBILUL NR. 8156

Oficiul de Cadastru şi Publicitate Imobiliară SUCEAVA
Biroul de Cadastru şi Publicitate Imobiliară Campulung Moldovenesc

A. Partea I. Descrierea imobilului

TEREN Extravilan

Adresa: Jud. Suceava

Nr. Crt	Nr cadastral Nr. topografic	Suprafaţa* (mp)	Observaţii / Referinţe
A1		14.045	Sector cadastral:15 Teren neimprejmuit;

B. Partea II. Proprietari şi acte

Inscrieri privitoare la dreptul de proprietate şi alte drepturi reale		Referinţe
/		
Act Normativ nr. 7, din 13/03/1996 emis de Parlamentul Romaniei (Lege);		
B1	Inscrierea provizorie, drept de PROPRIETATE, dobandit prin Lege, cota actuala 1/1, cota initiala 1/1	A1
	1) **COMUNA VAMA**, CIF:4326698, Proprietar neidentificat.	

C. Partea III. SARCINI .

Inscrieri privind dezmembramintele dreptului de proprietate, drepturi reale de garanţie şi sarcini	Referinţe
NU SUNT	

Document care conține date cu caracter personal, protejat de prevederile Regulamentului (UE) nr. 679/2016 și Legii 190/2018

Anexa Nr. 1 La Partea I

Teren

Nr cadastral	Suprafaţa (mp)*	Observaţii / Referinţe
	14.045	

* Suprafaţa este determinată in planul de proiecţie Stereo 70.

DETALII LINIARE IMOBIL

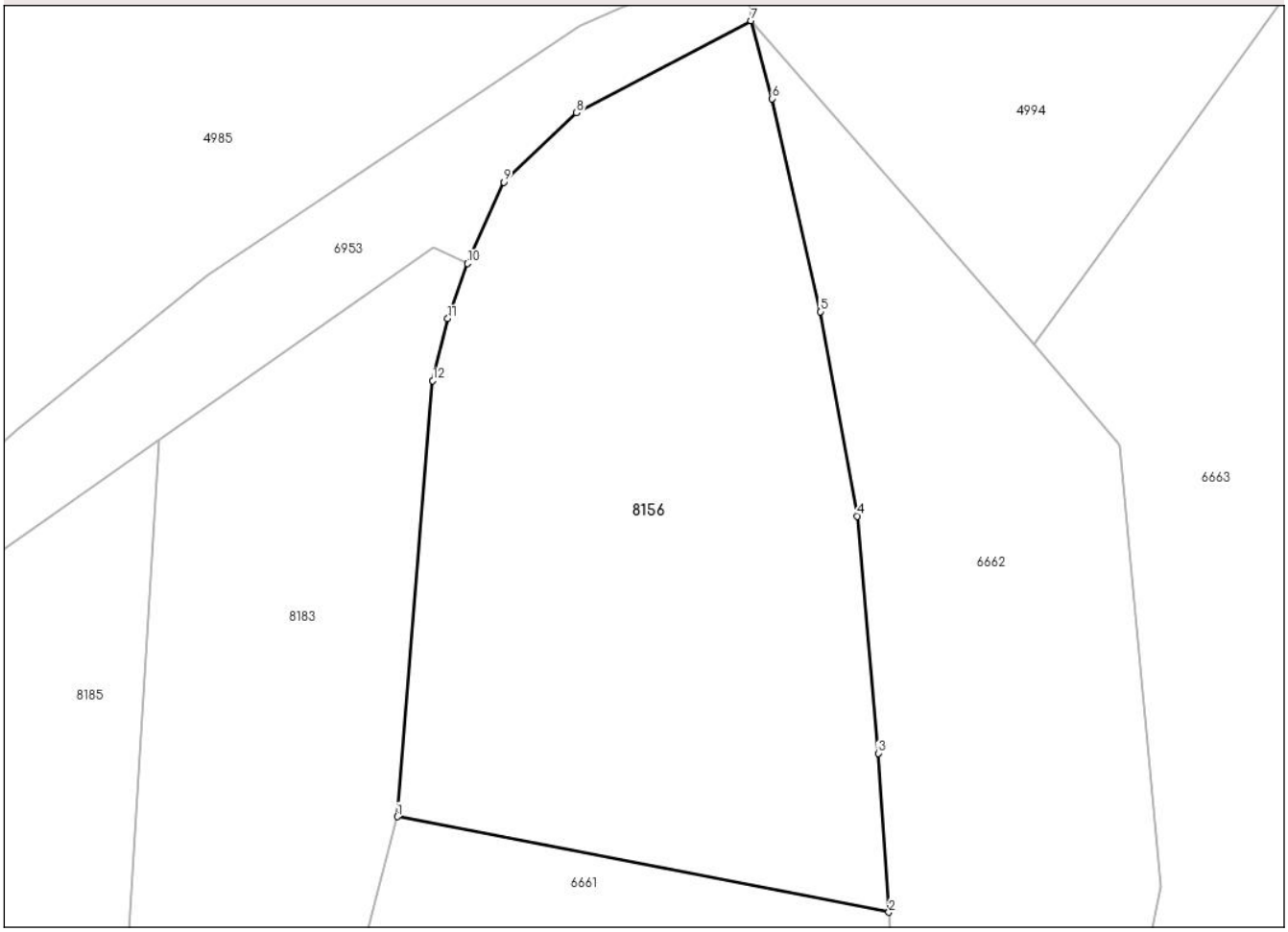

Date referitoare la teren

Crt	Categorie folosință	Intra vilan	Suprafaţa (mp)	Tarla	Parcelă	Nr. topo	Observaţii / Referinţe
1	pasune	NU	14.045	-	1P	-	

Lungime Segmente
1) Valorile lungimilor segmentelor sunt obţinute din proiecţie în plan.

Punct început	X / Y	Punct sfârşit	X / Y	Lungime segment (** (m)
1	548.744,961 676.412,494	2	548.849,039 676.392,288	106.022
2	548.849,039 676.392,288	3	548.846,768 676.425,904	33.692
3	548.846,768 676.425,904	4	548.842,407 676.476,07	50.355
4	548.842,407 676.476,07	5	548.834,503 676.519,321	43.967
5	548.834,503 676.519,321	6	548.824,302 676.564,352	46.172

Document care conține date cu caracter personal, protejat de prevederile Regulamentului (UE) nr. 679/2016 și Legii 190/2018

Punct început	X / Y	Punct sfârşit	X / Y	Lungime segment (** (m)
6	548.824,302 676.564,352	7	548.819,832 676.580,843	17.086
7	548.819,832 676.580,843	8	548.782,925 676.561,356	41.736
8	548.782,925 676.561,356	9	548.767,538 676.546,703	21.248
9	548.767,538 676.546,703	10	548.759,79 676.529,493	18.874
10	548.759,79 676.529,493	11	548.755,656 676.517,841	12.363
11	548.755,656 676.517,841	12	548.752,473 676.504,707	13.515
12	548.752,473 676.504,707	1	548.744,961 676.412,494	92.518

** Lungimile segmentelor sunt determinate în planul de proiecţie Stereo 70 şi sunt rotunjite la 1 milimetru.
*** Distanţa dintre puncte este formată din segmente cumulate ce sunt mai mici decât valoarea 1 milimetru.

Document care conține date cu caracter personal, protejat de prevederile Regulamentului (UE) nr. 679/2016 și Legii 190/2018

DATE DESPRE IMOBILUL NR. 8183

Oficiul de Cadastru şi Publicitate Imobiliară SUCEAVA
Biroul de Cadastru şi Publicitate Imobiliară Campulung Moldovenesc

A. Partea I. Descrierea imobilului

TEREN Extravilan

Adresa: Jud. Suceava

Nr. Crt	Nr cadastral Nr. topografic	Suprafaţa* (mp)	Observaţii / Referinţe
A1		8.604	Sector cadastral:15 Teren neimprejmuit; Terenul face parte din parcela 1674/3 din CF 928.

B. Partea II. Proprietari şi acte

Inscrieri privitoare la dreptul de proprietate şi alte drepturi reale		Referinţe
/		
Act Normativ nr. 7, din 13/03/1996 emis de Parlamentul Romaniei (Lege);		
B1	Inscrierea provizorie, drept de PROPRIETATE, dobandit prin Lege, cota actuala 1/1, cota initiala 1/1	A1
	1) **COMUNA VAMA**, CIF:4326698, Proprietar neidentificat.	

C. Partea III. SARCINI .

Inscrieri privind dezmembramintele dreptului de proprietate, drepturi reale de garanţie şi sarcini	Referinţe
NU SUNT	

Document care conține date cu caracter personal, protejat de prevederile Regulamentului (UE) nr. 679/2016 și Legii 190/2018

Anexa Nr. 1 La Partea I

Teren

Nr cadastral	Suprafaţa (mp)*	Observaţii / Referinţe
	8.604	Terenul face parte din parcela 1674/3 din CF 928.

* Suprafaţa este determinată in planul de proiecţie Stereo 70.

DETALII LINIARE IMOBIL

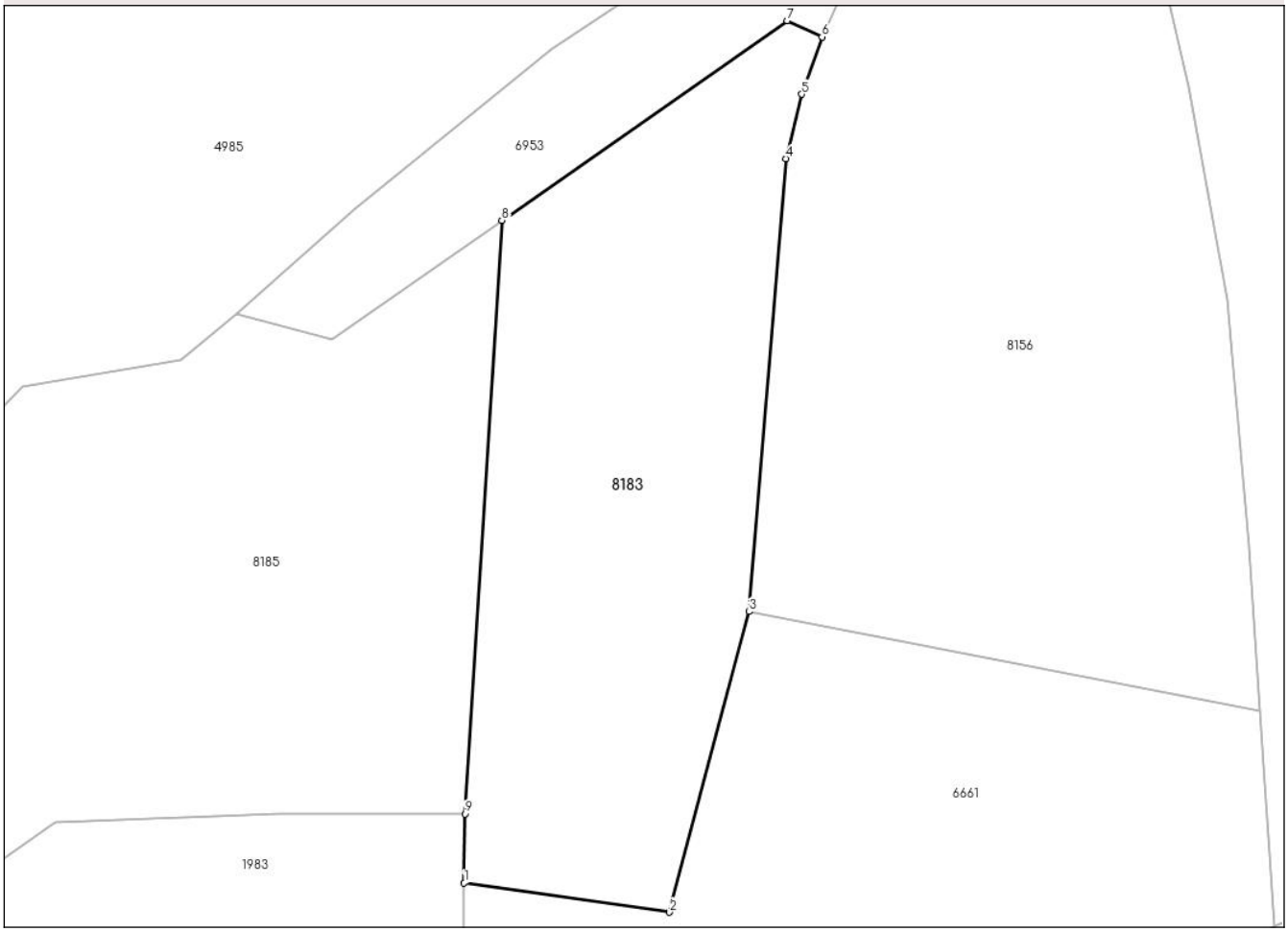

Date referitoare la teren

Crt	Categorie folosință	Intra vilan	Suprafaţa (mp)	Tarla	Parcelă	Nr. topo	Observaţii / Referinţe
1	pasune	NU	8.604	-	1P	-	

Lungime Segmente
1) Valorile lungimilor segmentelor sunt obţinute din proiecţie în plan.

Punct început	X / Y	Punct sfârşit	X / Y	Lungime segment (** (m)
1	548.686,865 676.357,29	2	548.728,739 676.351,311	42.299
2	548.728,739 676.351,311	3	548.744,961 676.412,494	63.297
3	548.744,961 676.412,494	4	548.752,473 676.504,707	92.518
4	548.752,473 676.504,707	5	548.755,656 676.517,841	13.515
5	548.755,656 676.517,841	6	548.759,79 676.529,493	12.363

Document care conține date cu caracter personal, protejat de prevederile Regulamentului (UE) nr. 679/2016 și Legii 190/2018

Punct început	X / Y	Punct sfârşit	X / Y	Lungime segment (** (m)
6	548.759,79 676.529,493	7	548.752,711 676.532,792	7.811
7	548.752,711 676.532,792	8	548.694,567 676.492,142	70.945
8	548.694,567 676.492,142	9	548.687,015 676.371,335	121.043
9	548.687,015 676.371,335	1	548.686,865 676.357,29	14.046

** Lungimile segmentelor sunt determinate în planul de proiecţie Stereo 70 şi sunt rotunjite la 1 milimetru.
*** Distanţa dintre puncte este formată din segmente cumulate ce sunt mai mici decât valoarea 1 milimetru.

Document care conține date cu caracter personal, protejat de prevederile Regulamentului (UE) nr. 679/2016 și Legii 190/2018

DATE DESPRE IMOBILUL NR. 8184

Oficiul de Cadastru şi Publicitate Imobiliară SUCEAVA
Biroul de Cadastru şi Publicitate Imobiliară Campulung Moldovenesc

A. Partea I. Descrierea imobilului

TEREN Extravilan

Adresa: Jud. Suceava

Nr. Crt	Nr cadastral Nr. topografic	Suprafaţa* (mp)	Observaţii / Referinţe
A1		10.000	Sector cadastral:15 Teren neimprejmuit;

B. Partea II. Proprietari şi acte

Inscrieri privitoare la dreptul de proprietate şi alte drepturi reale		Referinţe
/		
Act Normativ nr. 7, din 13/03/1996 emis de Parlamentul Romaniei (Lege);		
B1	Inscrierea provizorie, drept de PROPRIETATE, dobandit prin Lege, cota actuala 1/1, cota initiala 1/1	A1
	1) **COMUNA VAMA**, CIF:4326698, Proprietar neidentificat.	

C. Partea III. SARCINI .

Inscrieri privind dezmembramintele dreptului de proprietate, drepturi reale de garanţie şi sarcini	Referinţe
NU SUNT	

Document care conține date cu caracter personal, protejat de prevederile Regulamentului (UE) nr. 679/2016 și Legii 190/2018

Anexa Nr. 1 La Partea I

Teren

Nr cadastral	Suprafaţa (mp)*	Observaţii / Referinţe
	10.000	

* Suprafaţa este determinată in planul de proiecţie Stereo 70.

DETALII LINIARE IMOBIL

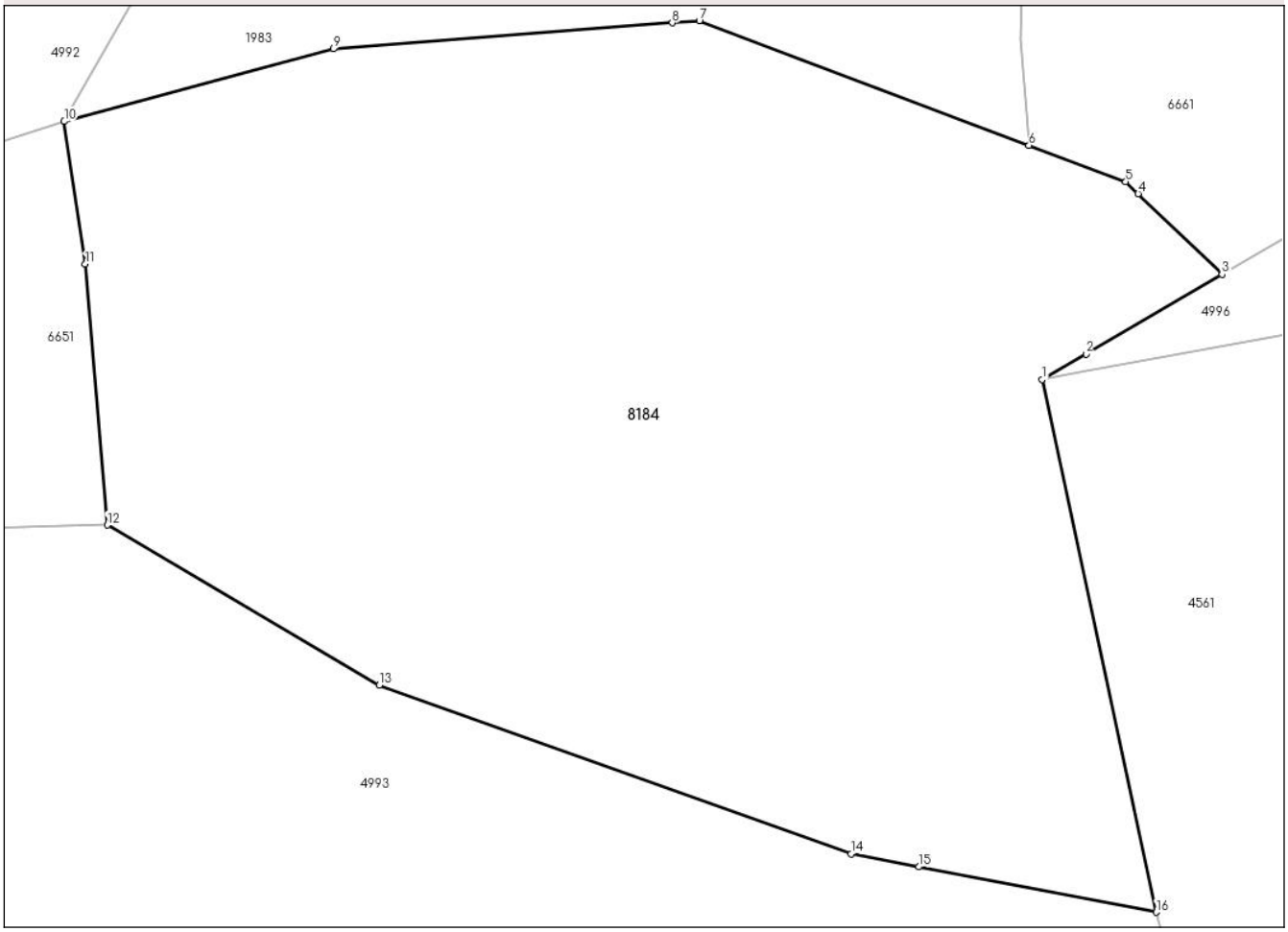

Date referitoare la teren

Crt	Categorie folosință	Intra vilan	Suprafaţa (mp)	Tarla	Parcelă	Nr. topo	Observaţii / Referinţe
1	pasune	NU	10.000	-	1P	-	

Lungime Segmente
1) Valorile lungimilor segmentelor sunt obţinute din proiecţie în plan.

Punct început	X / Y	Punct sfârşit	X / Y	Lungime segment (** (m)
1	548.688,727 676.253,218	2	548.693,967 676.256,278	6.069
2	548.693,967 676.256,278	3	548.710,298 676.265,814	18.911
3	548.710,298 676.265,814	4	548.700,238 676.275,488	13.957
4	548.700,238 676.275,488	5	548.698,742 676.276,927	2.076
5	548.698,742 676.276,927	6	548.687,125 676.281,311	12.417

Document care conține date cu caracter personal, protejat de prevederile Regulamentului (UE) nr. 679/2016 și Legii 190/2018

Punct început	X / Y	Punct sfârşit	X / Y	Lungime segment (** (m)
6	548.687,125 676.281,311	7	548.647,541 676.296,249	42.309
7	548.647,541 676.296,249	8	548.644,285 676.295,998	3.266
8	548.644,285 676.295,998	9	548.603,585 676.292,867	40.82
9	548.603,585 676.292,867	10	548.571,261 676.284,17	33.474
10	548.571,261 676.284,17	11	548.573,793 676.267,056	17.3
11	548.573,793 676.267,056	12	548.576,438 676.235,748	31.419
12	548.576,438 676.235,748	13	548.609,119 676.216,542	37.906
13	548.609,119 676.216,542	14	548.665,739 676.196,312	60.126
14	548.665,739 676.196,312	15	548.673,885 676.194,756	8.293
15	548.673,885 676.194,756	16	548.702,382 676.189,313	29.012
16	548.702,382 676.189,313	1	548.688,727 676.253,218	65.347

** Lungimile segmentelor sunt determinate în planul de proiecţie Stereo 70 şi sunt rotunjite la 1 milimetru.
*** Distanţa dintre puncte este formată din segmente cumulate ce sunt mai mici decât valoarea 1 milimetru.

Document care conține date cu caracter personal, protejat de prevederile Regulamentului (UE) nr. 679/2016 și Legii 190/2018

DATE DESPRE IMOBILUL NR. 8185

Oficiul de Cadastru şi Publicitate Imobiliară SUCEAVA
Biroul de Cadastru şi Publicitate Imobiliară Campulung Moldovenesc

A. Partea I. Descrierea imobilului

TEREN Extravilan

Adresa: Jud. Suceava

Nr. Crt	Nr cadastral Nr. topografic	Suprafaţa* (mp)	Observaţii / Referinţe
A1		20.358	Sector cadastral:15 Teren neimprejmuit; Terenul face parte din parcela 1674/3 din CF 928.

B. Partea II. Proprietari şi acte

Inscrieri privitoare la dreptul de proprietate şi alte drepturi reale		Referinţe
/		
Act Normativ nr. 7, din 13/03/1996 emis de Parlamentul Romaniei (Lege);		
B1	Inscrierea provizorie, drept de PROPRIETATE, dobandit prin Lege, cota actuala 1/1, cota initiala 1/1	A1
	1) **COMUNA VAMA**, CIF:4326698, Proprietar neidentificat.	

C. Partea III. SARCINI .

Inscrieri privind dezmembramintele dreptului de proprietate, drepturi reale de garanţie şi sarcini	Referinţe
NU SUNT	

Document care conține date cu caracter personal, protejat de prevederile Regulamentului (UE) nr. 679/2016 și Legii 190/2018

Anexa Nr. 1 La Partea I

Teren

Nr cadastral	Suprafaţa (mp)*	Observaţii / Referinţe
	20.358	Terenul face parte din parcela 1674/3 din CF 928.

* Suprafaţa este determinată in planul de proiecţie Stereo 70.

DETALII LINIARE IMOBIL

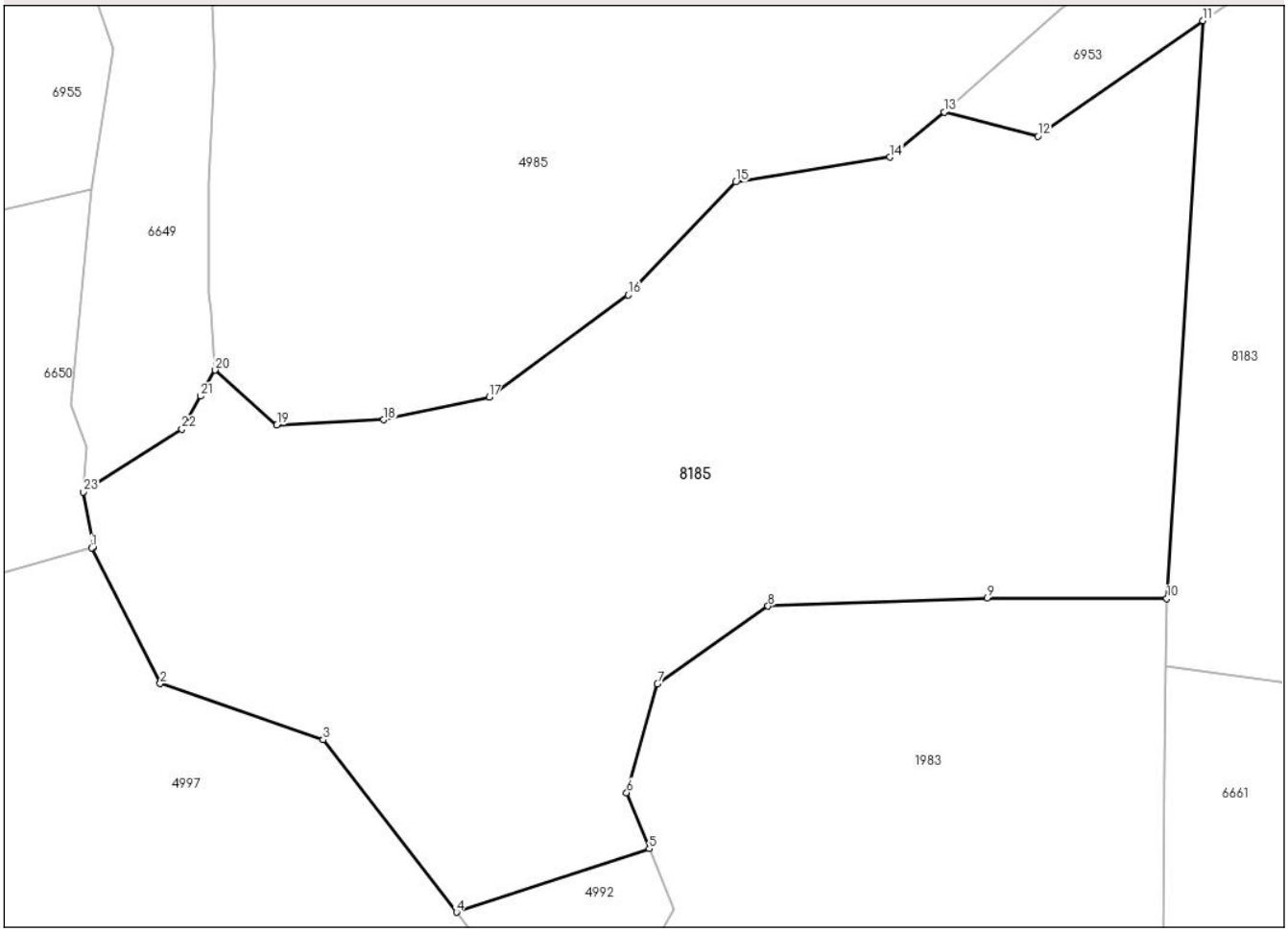

Date referitoare la teren

Crt	Categorie folosință	Intra vilan	Suprafaţa (mp)	Tarla	Parcelă	Nr. topo	Observaţii / Referinţe
1	pasune	NU	20.358	-	1P	-	

Lungime Segmente

1) Valorile lungimilor segmentelor sunt obţinute din proiecţie în plan.

Punct început	X / Y	Punct sfârşit	X / Y	Lungime segment (** (m)
1	548.461,988 676.381,933	2	548.476,311 676.353,551	31.791
3	548.510,404 676.341,806	4	548.538,323 676.305,746	45.605
5	548.578,684 676.319,007	6	548.573,953 676.330,73	12.642
7	548.580,385 676.353,455	8	548.603,538 676.369,748	28.312
9	548.649,417 676.371,464	10	548.687,015 676.371,335	37.599

Punct început	X / Y	Punct sfârşit	X / Y	Lungime segment (** (m)
2	548.476,311 676.353,551	3	548.510,404 676.341,806	36.06
4	548.538,323 676.305,746	5	548.578,684 676.319,007	42.483
6	548.573,953 676.330,73	7	548.580,385 676.353,455	23.617
8	548.603,538 676.369,748	9	548.649,417 676.371,464	45.91
10	548.687,015 676.371,335	11	548.694,567 676.492,142	121.043

Document care conține date cu caracter personal, protejat de prevederile Regulamentului (UE) nr. 679/2016 și Legii 190/2018

Punct început	X / Y	Punct sfârşit	X / Y	Lungime segment (** (m)
11	548.694,567 676.492,142	12	548.660,029 676.467,996	42.141
13	548.640,36 676.473,054	14	548.629,055 676.463,61	14.731
15	548.596,803 676.458,408	16	548.574,256 676.434,789	32.653
17	548.545,134 676.413,439	18	548.523,084 676.408,7	22.554
19	548.500,723 676.407,617	20	548.487,835 676.419,084	17.251
21	548.484,784 676.413,66	22	548.480,885 676.406,729	7.952
23	548.460,193 676.393,627	24	548.462,343 676.382,032	11.793

Punct început	X / Y	Punct sfârşit	X / Y	Lungime segment (** (m)
12	548.660,029 676.467,996	13	548.640,36 676.473,054	20.309
14	548.629,055 676.463,61	15	548.596,803 676.458,408	32.669
16	548.574,256 676.434,789	17	548.545,134 676.413,439	36.11
18	548.523,084 676.408,7	19	548.500,723 676.407,617	22.387
20	548.487,835 676.419,084	21	548.484,784 676.413,66	6.224
22	548.480,885 676.406,729	23	548.460,193 676.393,627	24.491
24	548.462,343 676.382,032	1	548.461,988 676.381,933	0.369

** Lungimile segmentelor sunt determinate în planul de proiecţie Stereo 70 şi sunt rotunjite la 1 milimetru.
*** Distanţa dintre puncte este formată din segmente cumulate ce sunt mai mici decât valoarea 1 milimetru.

Document care conține date cu caracter personal, protejat de prevederile Regulamentului (UE) nr. 679/2016 și Legii 190/2018

DATE DESPRE IMOBILUL NR. 8328

Oficiul de Cadastru şi Publicitate Imobiliară SUCEAVA
Biroul de Cadastru şi Publicitate Imobiliară Campulung Moldovenesc

A. Partea I. Descrierea imobilului

TEREN Extravilan

Adresa: Jud. Suceava

Nr. Crt	Nr cadastral Nr. topografic	Suprafaţa* (mp)	Observaţii / Referinţe
A1	37396	2.550	Sector cadastral:15 Teren neimprejmuit; Delimitat partial de marcaje silvice

B. Partea II. Proprietari şi acte

Inscrieri privitoare la dreptul de proprietate şi alte drepturi reale		Referinţe
4820 / 30/03/2023		
Act Notarial nr. 645, din 29/03/2023 emis de Rotaru Dorina;		
B1	Se infiinteaza cartea funciara 37396 a imobilului cu numarul cadastral 37396 / UAT Vama, rezultat din dezmembrarea imobilului cu numarul cadastral 37331 inscris in cartea funciara 37331;	A1
Act Notarial nr. 77, din 23/07/2014 emis de NP, Scraba Horia Ilie (Certificat de mostenitor);		
B3	Intabulare, drept de PROPRIETATE, dobandit prin Succesiune, cota actuala 3/8, cota initiala 3/8	A1
	1) **IOSEP MARIA**	
	OBSERVATII: pozitie transcrisa din CF 37331/Vama, inscrisa prin incheierea nr. 11308 din 15/07/2022;	
Act Notarial nr. 117, din 29/09/2014 emis de NP (Certificat de mostenitor. NP, Oltica Veronica Andronicescu);		
B5	Intabulare, drept de PROPRIETATE, dobandit prin Succesiune, cota actuala 2/16, cota initiala 2/16	A1
	1) **IOSEP MARIA**	
	OBSERVATII: pozitie transcrisa din CF 37331/Vama, inscrisa prin incheierea nr. 11308 din 15/07/2022;	
4823 / 30/03/2023		
Act Notarial nr. 646, din 29/03/2023 emis de Rotaru Dorina;		
B6	Intabulare, drept de PROPRIETATE, dobandit prin Iesire Din Indiviziune, cota actuala 1/2, cota initiala 1/2	A1
	1) **IOSEP MARIA**	

C. Partea III. SARCINI .

Inscrieri privind dezmembramintele dreptului de proprietate, drepturi reale de garanţie şi sarcini	Referinţe
NU SUNT	

Anexa Nr. 1 La Partea I

Teren

Nr cadastral	Suprafaţa (mp)*	Observaţii / Referinţe
37396	2.550	Delimitat partial de marcaje silvice

* Suprafaţa este determinată in planul de proiecţie Stereo 70.

DETALII LINIARE IMOBIL

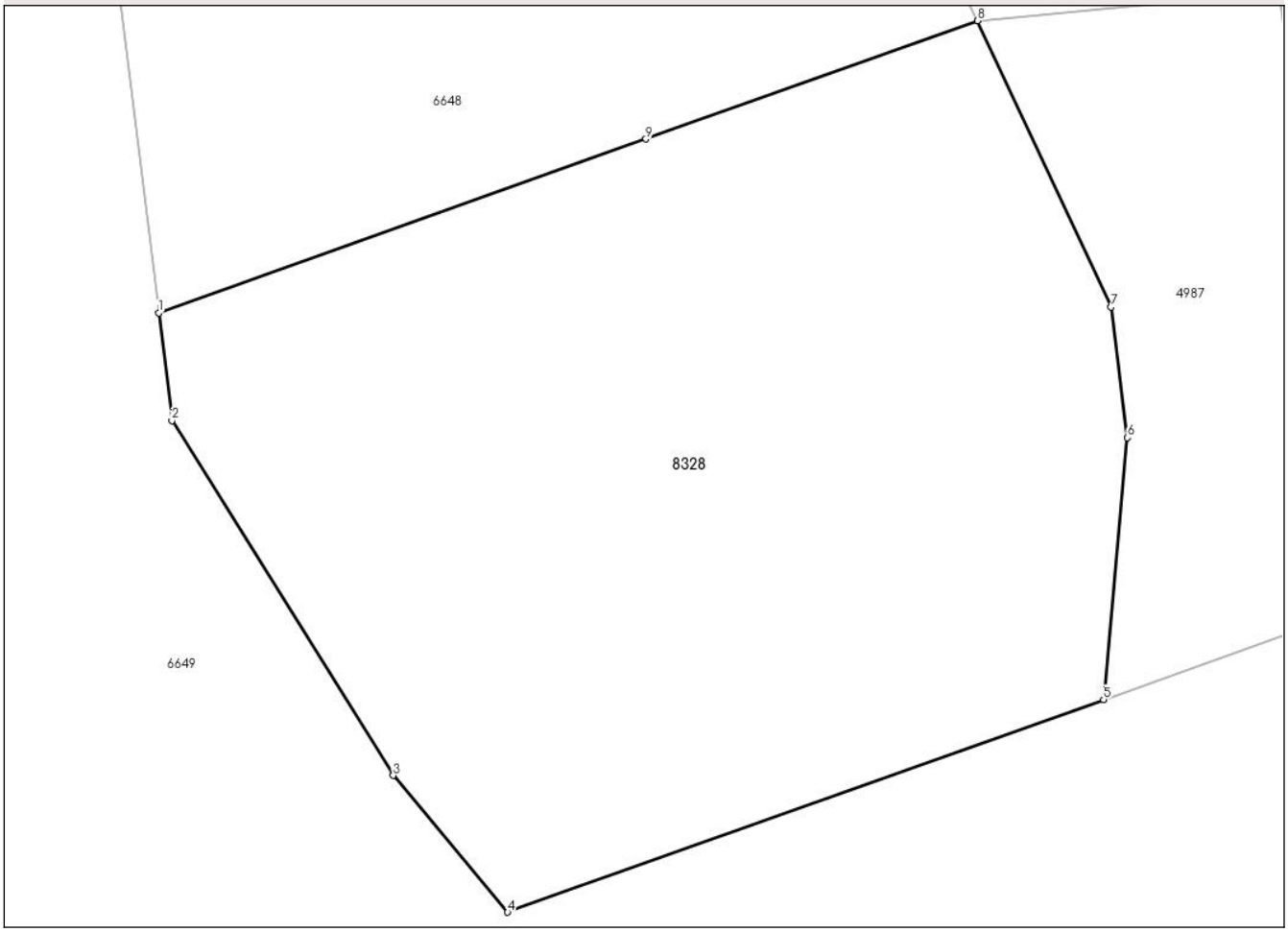

Date referitoare la teren

Crt	Categorie folosință	Intra vilan	Suprafaţa (mp)	Tarla	Parcelă	Nr. topo	Observaţii / Referinţe
1	padure	NU	2.550	-	-	-	

Lungime Segmente
1) Valorile lungimilor segmentelor sunt obţinute din proiecţie în plan.

Punct început	X / Y	Punct sfârşit	X / Y	Lungime segment (** (m)
1	548.443,804 676.618,135	2	548.444,69 676.610,902	7.287
2	548.444,69 676.610,902	3	548.459,587 676.587,021	28.146
3	548.459,587 676.587,021	4	548.467,294 676.577,828	11.996
4	548.467,294 676.577,828	5	548.507,426 676.592,132	42.605
5	548.507,426 676.592,132	6	548.509,032 676.609,739	17.68

Document care conține date cu caracter personal, protejat de prevederile Regulamentului (UE) nr. 679/2016 și Legii 190/2018

Punct început	X / Y	Punct sfârşit	X / Y	Lungime segment (** (m)
6	548.509,032 676.609,739	7	548.507,935 676.618,531	8.86
7	548.507,935 676.618,531	8	548.498,955 676.637,793	21.253
8	548.498,955 676.637,793	9	548.476,611 676.629,83	23.721
9	548.476,611 676.629,83	1	548.443,804 676.618,135	34.829

** Lungimile segmentelor sunt determinate în planul de proiecţie Stereo 70 şi sunt rotunjite la 1 milimetru.
*** Distanţa dintre puncte este formată din segmente cumulate ce sunt mai mici decât valoarea 1 milimetru.

Document care conține date cu caracter personal, protejat de prevederile Regulamentului (UE) nr. 679/2016 și Legii 190/2018

DATE DESPRE IMOBILUL NR. 8364

Oficiul de Cadastru şi Publicitate Imobiliară SUCEAVA
Biroul de Cadastru şi Publicitate Imobiliară Campulung Moldovenesc

A. Partea I. Descrierea imobilului

TEREN Extravilan Nr. CF vechi:5762

Adresa: Jud. Suceava

Nr. Crt	Nr cadastral Nr. topografic	Suprafaţa* (mp)	Observaţii / Referinţe
A1	33812	2.500	Sector cadastral:15 Teren neimprejmuit;

B. Partea II. Proprietari şi acte

Inscrieri privitoare la dreptul de proprietate şi alte drepturi reale		Referinţe
15202 / 04/10/2021		
Act Notarial nr. 145, din 01/10/2021 emis de Rotaru Dorina;		
B3	Intabulare, drept de PROPRIETATE, dobandit prin Succesiune, cota actuala 6/16, cota initiala 6/16	A1
	1) **CANDREA MARCEL**	
B4	Intabulare, drept de PROPRIETATE, dobandit prin Succesiune, cota actuala 3/16, cota initiala 3/16	A1
	1) **CANDREA ANDREI**	
B5	Intabulare, drept de PROPRIETATE, dobandit prin Succesiune, cota actuala 3/16, cota initiala 3/16	A1
	1) **CANDREA CEZAR**	
16422 / 20/10/2021		
Act Notarial nr. 74, din 18/10/2021 emis de Taran Liliana (Certificat de mostenitor);		
B6	Intabulare, drept de PROPRIETATE, dobandit prin Succesiune, cota actuala 2/16, cota initiala 2/16	A1
	1) **CANDREA MARCEL**	
B7	Intabulare, drept de PROPRIETATE, dobandit prin Succesiune, cota actuala 1/16, cota initiala 1/16	A1
	1) **CANDREA ANDREI**	
B8	Intabulare, drept de PROPRIETATE, dobandit prin Succesiune, cota actuala 1/16, cota initiala 1/16	A1
	1) **CANDREA CEZAR**	

C. Partea III. SARCINI .

Inscrieri privind dezmembramintele dreptului de proprietate, drepturi reale de garanţie şi sarcini	Referinţe
NU SUNT	

Document care conține date cu caracter personal, protejat de prevederile Regulamentului (UE) nr. 679/2016 și Legii 190/2018

Anexa Nr. 1 La Partea I

Teren

Nr cadastral	Suprafaţa (mp)*	Observaţii / Referinţe
33812	2.500	

* Suprafaţa este determinată in planul de proiecţie Stereo 70.

DETALII LINIARE IMOBIL

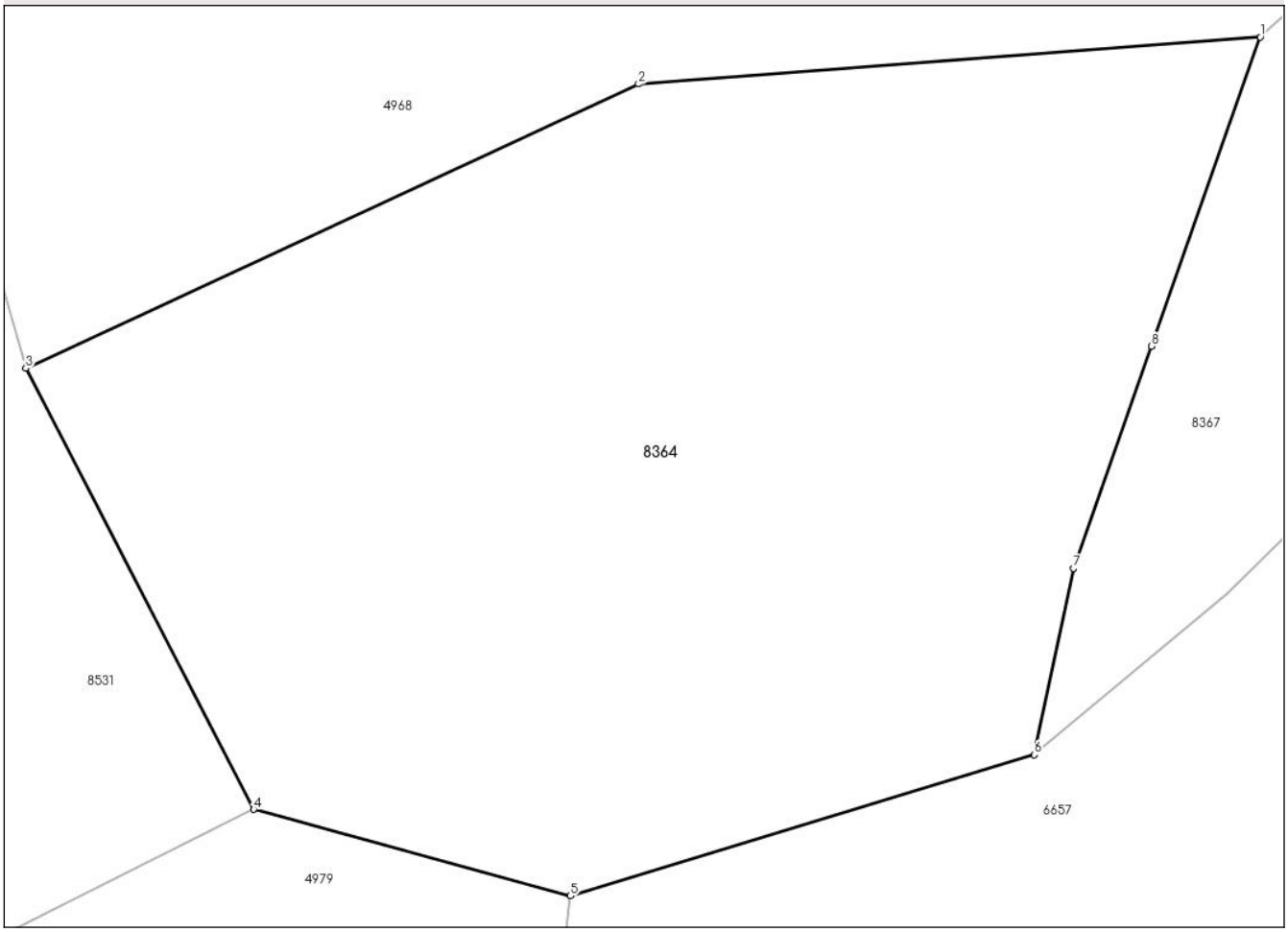

Date referitoare la teren

Crt	Categorie folosință	Intra vilan	Suprafaţa (mp)	Tarla	Parcelă	Nr. topo	Observaţii / Referinţe
1	padure	NU	2.500	-	-	1674/145	

Lungime Segmente
1) Valorile lungimilor segmentelor sunt obţinute din proiecţie în plan.

Punct început	X / Y	Punct sfârşit	X / Y	Lungime segment (** (m)
1	549.178,065 675.952,914	2	549.140,708 675.950,089	37.464
2	549.140,708 675.950,089	3	549.103,898 675.933,026	40.573
3	549.103,898 675.933,026	4	549.117,586 675.906,548	29.807
4	549.117,586 675.906,548	5	549.136,614 675.901,358	19.723
5	549.136,614 675.901,358	6	549.164,502 675.909,838	29.149

Document care conține date cu caracter personal, protejat de prevederile Regulamentului (UE) nr. 679/2016 și Legii 190/2018

Punct început	X / Y	Punct sfârşit	X / Y	Lungime segment (** (m)
6	549.164,502 675.909,838	7	549.166,836 675.921,019	11.422
7	549.166,836 675.921,019	8	549.171,535 675.934,348	14.134
8	549.171,535 675.934,348	1	549.178,065 675.952,914	19.681

** Lungimile segmentelor sunt determinate în planul de proiecţie Stereo 70 şi sunt rotunjite la 1 milimetru.
*** Distanţa dintre puncte este formată din segmente cumulate ce sunt mai mici decât valoarea 1 milimetru.

Document care conține date cu caracter personal, protejat de prevederile Regulamentului (UE) nr. 679/2016 și Legii 190/2018

DATE DESPRE IMOBILUL NR. 8365

Oficiul de Cadastru şi Publicitate Imobiliară SUCEAVA
Biroul de Cadastru şi Publicitate Imobiliară Campulung Moldovenesc

A. Partea I. Descrierea imobilului

TEREN Extravilan

Adresa: Jud. Suceava

Nr. Crt	Nr cadastral Nr. topografic	Suprafaţa* (mp)	Observaţii / Referinţe
A1	37924	9.465	Sector cadastral:15 Teren neimprejmuit;

B. Partea II. Proprietari şi acte

Inscrieri privitoare la dreptul de proprietate şi alte drepturi reale		Referinţe
14111 / 25/08/2023		
Act Normativ nr. 1705, din 29/11/2006 emis de Guvernul României;		
B1	Intabulare, drept de PROPRIETATE, dobandit prin Lege, cota actuala 1/1, cota initiala 1/1	A1
	1) **STATUL ROMAN**, CIF:0007777, -DOMENIUL PUBLIC	
Act Administrativ nr. 288, din 07/02/2022 emis de Ministerul Mediului, Apelor și Pădurilor;		
B2	Intabulare, drept de ADMINISTRARE, dobandit prin Lege, cota actuala 1/1, cota initiala 1/1	A1
	1) **RNP-ROMSILVA**, CIF:1590120	

C. Partea III. SARCINI .

Inscrieri privind dezmembramintele dreptului de proprietate, drepturi reale de garanţie şi sarcini	Referinţe
NU SUNT	

Document care conține date cu caracter personal, protejat de prevederile Regulamentului (UE) nr. 679/2016 și Legii 190/2018

Anexa Nr. 1 La Partea I

Teren

Nr cadastral	Suprafaţa (mp)*	Observaţii / Referinţe
37924	9.465	

* Suprafaţa este determinată in planul de proiecţie Stereo 70.

DETALII LINIARE IMOBIL

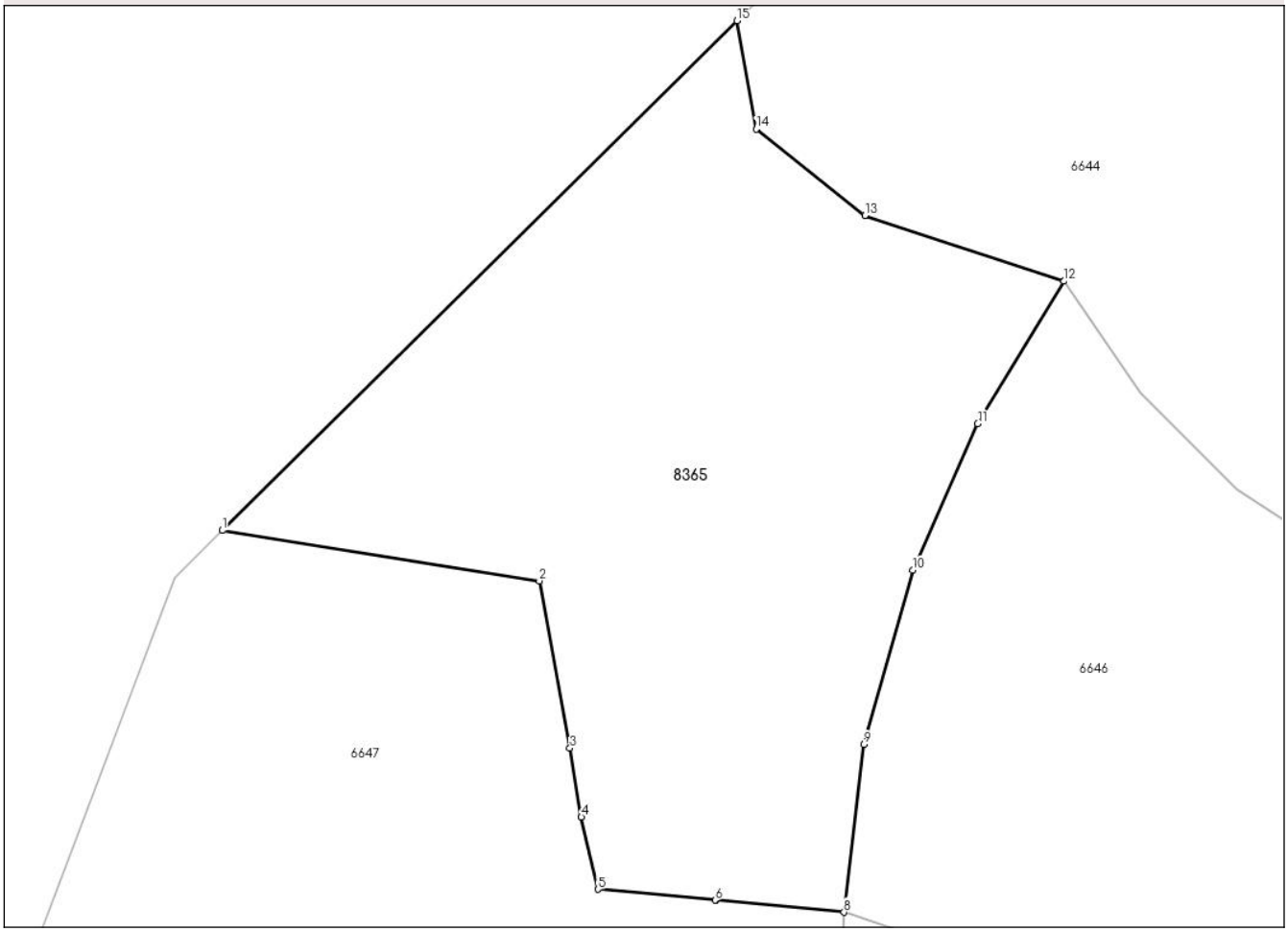

Date referitoare la teren

Crt	Categorie folosință	Intra vilan	Suprafaţa (mp)	Tarla	Parcelă	Nr. topo	Observaţii / Referinţe
1	padure	NU	9.465	UP I Deia	UA 189%	-	

Lungime Segmente
1) Valorile lungimilor segmentelor sunt obţinute din proiecţie în plan.

Punct început	X / Y	Punct sfârşit	X / Y	Lungime segment (** (m)
1	548.474,984 676.755,853	2	548.527,836 676.747,462	53.514
2	548.527,836 676.747,462	3	548.532,938 676.719,614	28.311
3	548.532,938 676.719,614	4	548.534,853 676.708,124	11.649
4	548.534,853 676.708,124	5	548.537,62 676.696,103	12.335
5	548.537,62 676.696,103	6	548.557,129 676.694,288	19.593

Document care conține date cu caracter personal, protejat de prevederile Regulamentului (UE) nr. 679/2016 și Legii 190/2018

Punct început	X / Y	Punct sfârşit	X / Y	Lungime segment (** (m)
6	548.557,129 676.694,288	7	548.557,288 676.694,274	0.16
7	548.557,288 676.694,274	8	548.578,639 676.692,288	21.443
8	548.578,639 676.692,288	9	548.581,931 676.720,203	28.109
9	548.581,931 676.720,203	10	548.590,07 676.749,248	30.163
10	548.590,07 676.749,248	11	548.600,922 676.773,664	26.72
11	548.600,922 676.773,664	12	548.615,285 676.797,371	27.719
12	548.615,285 676.797,371	13	548.582,108 676.808,278	34.924
13	548.582,108 676.808,278	14	548.563,979 676.822,708	23.171
14	548.563,979 676.822,708	15	548.560,823 676.840,752	18.317
15	548.560,823 676.840,752	1	548.474,984 676.755,853	120.732

** Lungimile segmentelor sunt determinate în planul de proiecţie Stereo 70 şi sunt rotunjite la 1 milimetru.
*** Distanţa dintre puncte este formată din segmente cumulate ce sunt mai mici decât valoarea 1 milimetru.

Document care conține date cu caracter personal, protejat de prevederile Regulamentului (UE) nr. 679/2016 și Legii 190/2018

DATE DESPRE IMOBILUL NR. 8366

Oficiul de Cadastru şi Publicitate Imobiliară SUCEAVA
Biroul de Cadastru şi Publicitate Imobiliară Campulung Moldovenesc

A. Partea I. Descrierea imobilului

TEREN Extravilan Nr. CF vechi:5897

Adresa: Jud. Suceava

Nr. Crt	Nr cadastral Nr. topografic	Suprafaţa* (mp)	Observaţii / Referinţe
A1		2.500	Sector cadastral:15 Teren neimprejmuit;

B. Partea II. Proprietari şi acte

Inscrieri privitoare la dreptul de proprietate şi alte drepturi reale		Referinţe
/		
Act Notarial nr. 4390, din 08/12/1997 emis de BNP Scraba Horia Ilie (Act de partaj);		
B1	Intabulare, drept de PROPRIETATE, dobandit prin Iesire Din Indiviziune, cota actuala 1/1, cota initiala 1/1	A1
	1) **SPINU MARIA**, Lipsa C.N.P.	

C. Partea III. SARCINI .

Inscrieri privind dezmembramintele dreptului de proprietate, drepturi reale de garanţie şi sarcini	Referinţe
NU SUNT	

Document care conține date cu caracter personal, protejat de prevederile Regulamentului (UE) nr. 679/2016 și Legii 190/2018

Anexa Nr. 1 La Partea I

Teren

Nr cadastral	Suprafaţa (mp)*	Observaţii / Referinţe
	2.500	

* Suprafaţa este determinată in planul de proiecţie Stereo 70.

DETALII LINIARE IMOBIL

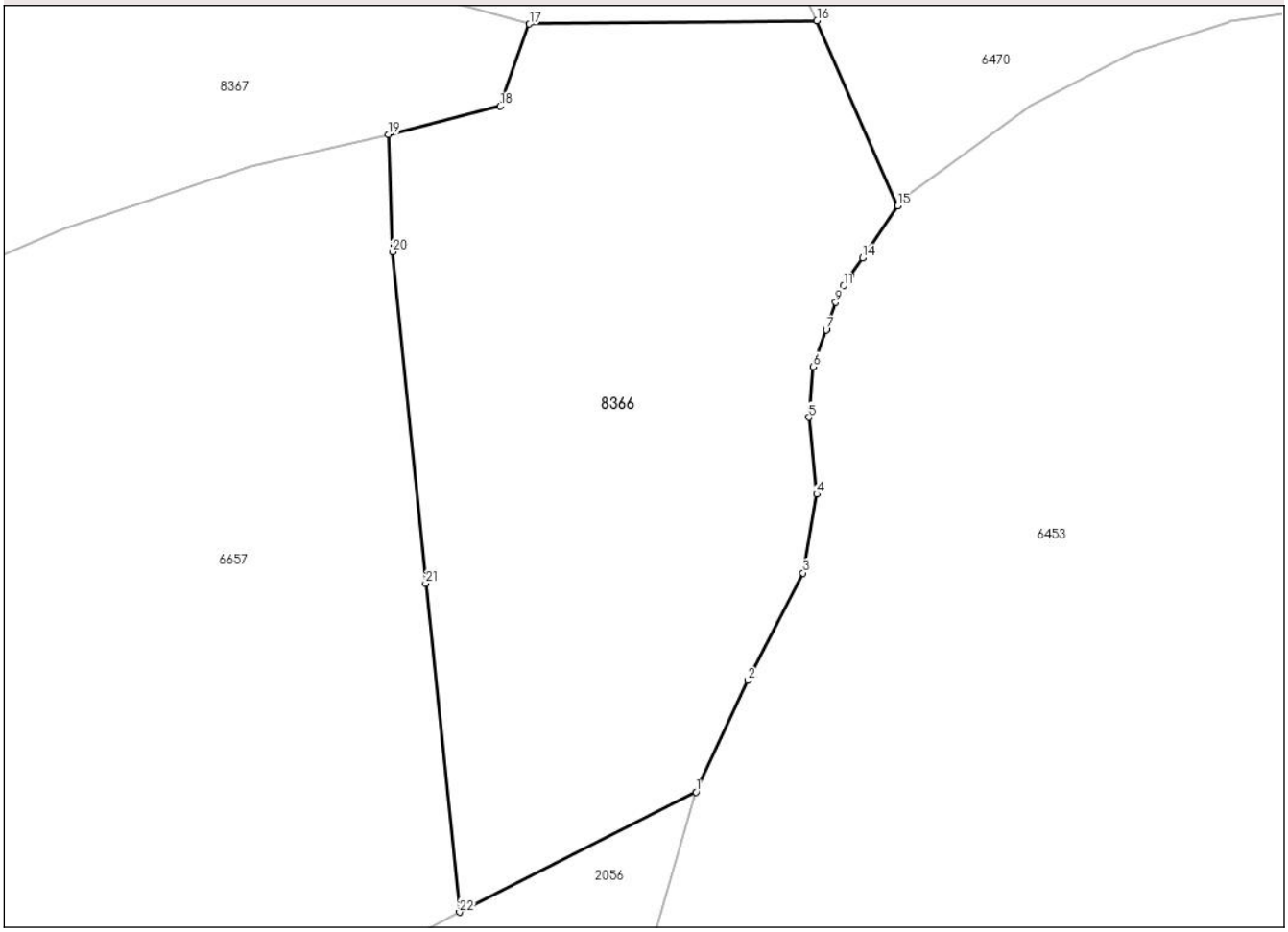

Date referitoare la teren

Crt	Categorie folosință	Intra vilan	Suprafaţa (mp)	Tarla	Parcelă	Nr. topo	Observaţii / Referinţe
1	padure	NU	2.500	-	1PD	-	topo. 1674/142

Lungime Segmente

1) Valorile lungimilor segmentelor sunt obţinute din proiecţie în plan.

Punct început	X / Y	Punct sfârşit	X / Y	Lungime segment (** (m)
1	549.284,563 675.904,157	2	549.289,186 675.914,146	11.007
3	549.294,145 675.923,781	4	549.295,375 675.930,826	7.152
5	549.294,683 675.937,705	6	549.295,079 675.942,232	4.544
7	549.296,218 675.945,53	8	549.296,241 675.945,597	0.071
9	549.297,071 675.948,001	10	549.297,356 675.948,827	0.874

Punct început	X / Y	Punct sfârşit	X / Y	Lungime segment (** (m)
2	549.289,186 675.914,146	3	549.294,145 675.923,781	10.836
4	549.295,375 675.930,826	5	549.294,683 675.937,705	6.914
6	549.295,079 675.942,232	7	549.296,218 675.945,53	3.489
8	549.296,241 675.945,597	9	549.297,071 675.948,001	2.543
10	549.297,356 675.948,827	11	549.297,785 675.949,457	0.763

Document care conține date cu caracter personal, protejat de prevederile Regulamentului (UE) nr. 679/2016 și Legii 190/2018

Punct început	X / Y	Punct sfârşit	X / Y	Lungime segment (** (m)
11	549.297,785 675.949,457	12	549.298,413 675.950,378	1.115
13	549.298,427 675.950,399	14	549.299,498 675.951,971	1.902
15	549.302,611 675.956,626	16	549.295,395 675.973,198	18.075
17	549.269,63 675.972,894	18	549.267,004 675.965,547	7.802
19	549.257,024 675.963,024	20	549.257,36 675.952,509	10.521
21	549.260,342 675.922,833	22	549.263,373 675.893,423	29.566

Punct început	X / Y	Punct sfârşit	X / Y	Lungime segment (** (m)
12	549.298,413 675.950,378	13	549.298,427 675.950,399	0.025
14	549.299,498 675.951,971	15	549.302,611 675.956,626	5.6
16	549.295,395 675.973,198	17	549.269,63 675.972,894	25.766
18	549.267,004 675.965,547	19	549.257,024 675.963,024	10.294
20	549.257,36 675.952,509	21	549.260,342 675.922,833	29.825
22	549.263,373 675.893,423	1	549.284,563 675.904,157	23.754

** Lungimile segmentelor sunt determinate în planul de proiecţie Stereo 70 şi sunt rotunjite la 1 milimetru.
*** Distanţa dintre puncte este formată din segmente cumulate ce sunt mai mici decât valoarea 1 milimetru.

Document care conține date cu caracter personal, protejat de prevederile Regulamentului (UE) nr. 679/2016 și Legii 190/2018

DATE DESPRE IMOBILUL NR. 8367

Oficiul de Cadastru şi Publicitate Imobiliară SUCEAVA
Biroul de Cadastru şi Publicitate Imobiliară Campulung Moldovenesc

A. Partea I. Descrierea imobilului

TEREN Extravilan Nr. CF vechi:5898 vama

Adresa: Jud. Suceava

Nr. Crt	Nr cadastral Nr. topografic	Suprafaţa* (mp)	Observaţii / Referinţe
A1	38685	2.500	Sector cadastral:15 Teren neimprejmuit;

B. Partea II. Proprietari şi acte

Inscrieri privitoare la dreptul de proprietate şi alte drepturi reale		Referinţe
434 / 30/01/1998		
Act Notarial nr. 4390, din 08/12/1997 emis de BNP HORIA ILIE SCRABA (Act de partaj);		
B1	Intabulare, drept de PROPRIETATEbun propriu, dobandit prin Iesire Din Indiviziune, cota actuala 1/1, cota initiala 1/1	A1
	1) **LUCAN TRAIAN**, Lipsa C.N.P.	

C. Partea III. SARCINI .

Inscrieri privind dezmembramintele dreptului de proprietate, drepturi reale de garanţie şi sarcini	Referinţe
NU SUNT	

Document care conține date cu caracter personal, protejat de prevederile Regulamentului (UE) nr. 679/2016 și Legii 190/2018

Anexa Nr. 1 La Partea I

Teren

Nr cadastral	Suprafaţa (mp)*	Observaţii / Referinţe
38685	2.500	

* Suprafaţa este determinată in planul de proiecţie Stereo 70.

DETALII LINIARE IMOBIL

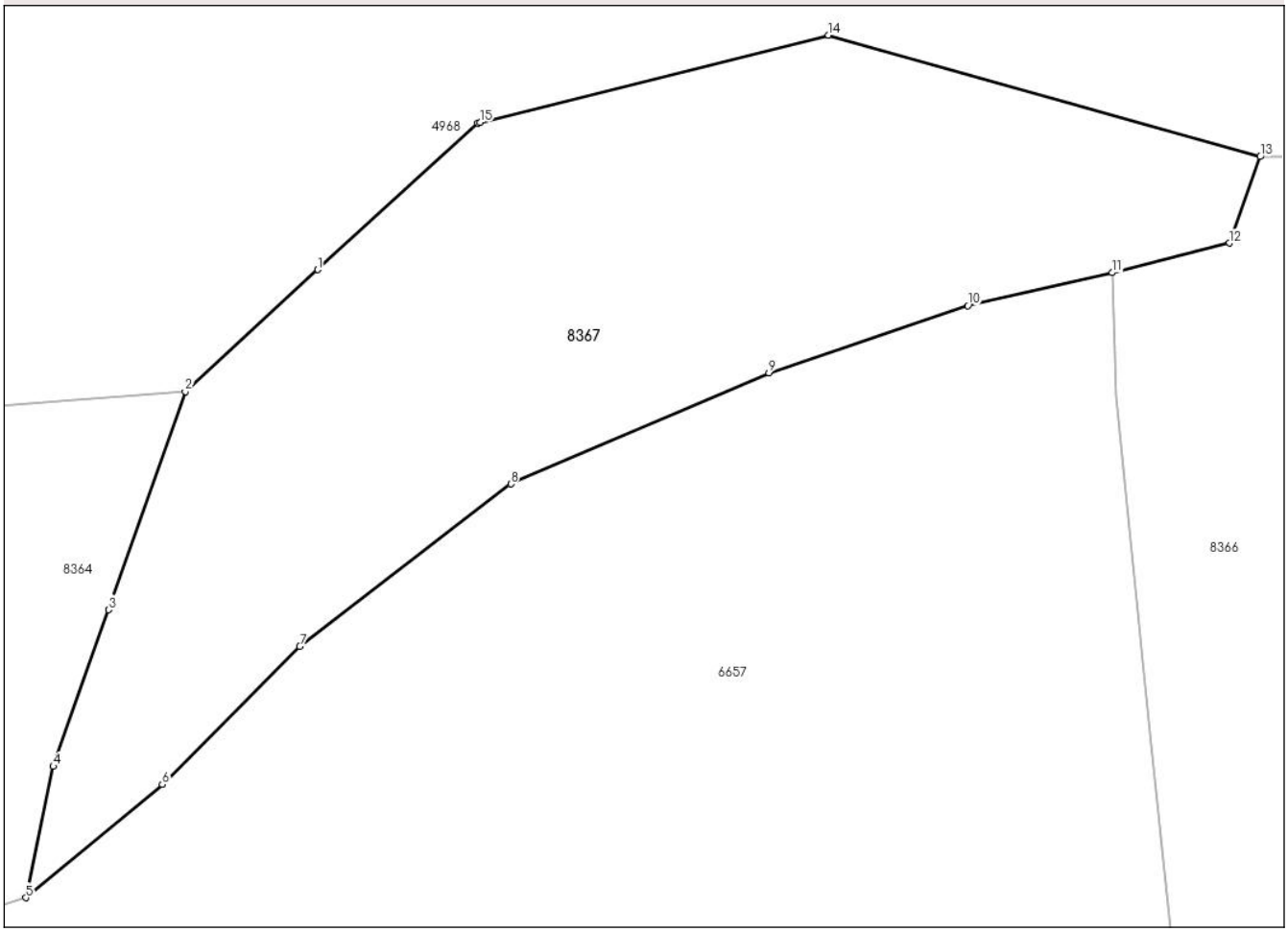

Date referitoare la teren

Crt	Categorie folosință	Intra vilan	Suprafaţa (mp)	Tarla	Parcelă	Nr. topo	Observaţii / Referinţe
1	padure	NU	2.500	-	1PD	1674/144	

Lungime Segmente
1) Valorile lungimilor segmentelor sunt obţinute din proiecţie în plan.

Punct început	X / Y	Punct sfârşit	X / Y	Lungime segment (** (m)
1	549.189,368 675.963,28	2	549.178,065 675.952,914	15.336
2	549.178,065 675.952,914	3	549.171,535 675.934,348	19.681
3	549.171,535 675.934,348	4	549.166,836 675.921,019	14.134
4	549.166,836 675.921,019	5	549.164,502 675.909,838	11.422
5	549.164,502 675.909,838	6	549.176,118 675.919,483	15.098

Document care conține date cu caracter personal, protejat de prevederile Regulamentului (UE) nr. 679/2016 și Legii 190/2018

Punct început	X / Y	Punct sfârşit	X / Y	Lungime segment (** (m)
6	549.176,118 675.919,483	7	549.187,824 675.931,247	16.596
7	549.187,824 675.931,247	8	549.205,797 675.945,052	22.663
8	549.205,797 675.945,052	9	549.227,787 675.954,498	23.932
9	549.227,787 675.954,498	10	549.244,731 675.960,216	17.883
10	549.244,731 675.960,216	11	549.257,024 675.963,024	12.609
11	549.257,024 675.963,024	12	549.267,004 675.965,547	10.294
12	549.267,004 675.965,547	13	549.269,63 675.972,894	7.802
13	549.269,63 675.972,894	14	549.232,86 675.983,236	38.197
14	549.232,86 675.983,236	15	549.203,179 675.975,815	30.594
15	549.203,179 675.975,815	16	549.202,984 675.975,766	0.201
16	549.202,984 675.975,766	1	549.189,368 675.963,28	18.475

** Lungimile segmentelor sunt determinate în planul de proiecţie Stereo 70 şi sunt rotunjite la 1 milimetru.
*** Distanţa dintre puncte este formată din segmente cumulate ce sunt mai mici decât valoarea 1 milimetru.

Document care conține date cu caracter personal, protejat de prevederile Regulamentului (UE) nr. 679/2016 și Legii 190/2018

DATE DESPRE IMOBILUL NR. 8527

Oficiul de Cadastru şi Publicitate Imobiliară SUCEAVA
Biroul de Cadastru şi Publicitate Imobiliară Campulung Moldovenesc

A. Partea I. Descrierea imobilului

TEREN Extravilan

Adresa: Jud. Suceava

Nr. Crt	Nr cadastral Nr. topografic	Suprafaţa* (mp)	Observaţii / Referinţe
A1	38095	15.811	Sector cadastral:15 Teren neimprejmuit;

B. Partea II. Proprietari şi acte

Inscrieri privitoare la dreptul de proprietate şi alte drepturi reale		Referinţe
230 / 08/01/2024		
Act Notarial nr. 1682, din 27/12/2023 emis de Taran Liliana (Act de dezmembrare);		
B1	Se infiinteaza cartea funciara 38095 a imobilului cu numarul cadastral 38095 / UAT Vama, rezultat din dezmembrarea imobilului cu numarul cadastral 37915 inscris in cartea funciara 37915;	A1
241 / 08/01/2024		
Act Notarial nr. 1683, din 27/12/2023 emis de Taran Liliana (Act de partaj);		
B11	Intabulare, drept de PROPRIETATEbun propriu, dobandit prin Iesire Din Indiviziune, cota actuala 1/1, cota initiala 1/1	A1
	1) **LUCUŢAR GAVRIL-IOAN**	

C. Partea III. SARCINI .

Inscrieri privind dezmembramintele dreptului de proprietate, drepturi reale de garanţie şi sarcini	Referinţe
NU SUNT	

Document care conține date cu caracter personal, protejat de prevederile Regulamentului (UE) nr. 679/2016 și Legii 190/2018

Anexa Nr. 1 La Partea I

Teren

Nr cadastral	Suprafaţa (mp)*	Observaţii / Referinţe
38095	15.811	

* Suprafaţa este determinată in planul de proiecţie Stereo 70.

DETALII LINIARE IMOBIL

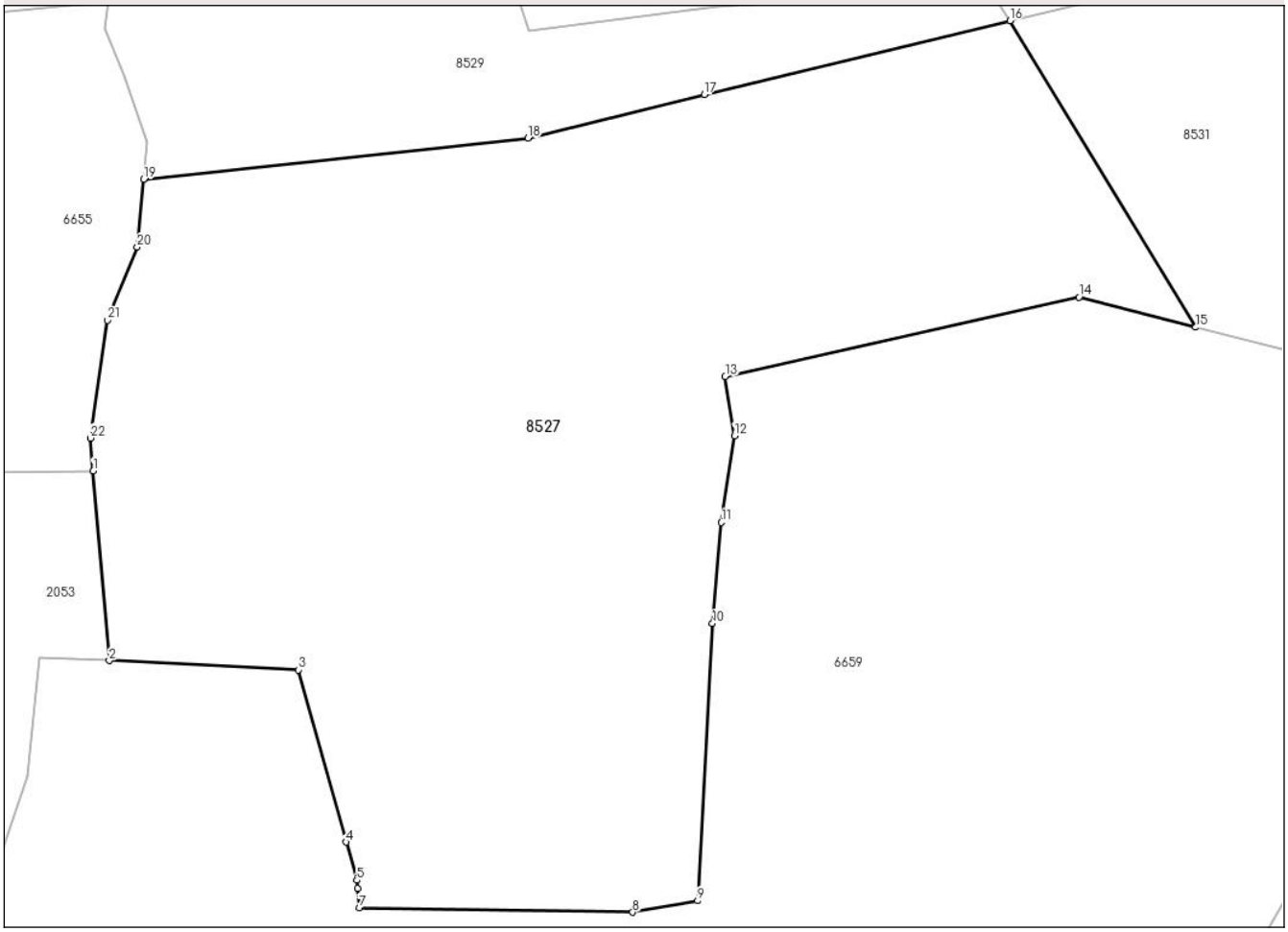

Date referitoare la teren

Crt	Categorie folosință	Intra vilan	Suprafaţa (mp)	Tarla	Parcelă	Nr. topo	Observaţii / Referinţe
1	padure	NU	15.811	-	1Pd	-	

Lungime Segmente
1) Valorile lungimilor segmentelor sunt obţinute din proiecţie în plan.

Punct început	X / Y	Punct sfârşit	X / Y	Lungime segment (** (m)
1	548.797,089 675.950,143	2	548.799,885 675.917,057	33.204
3	548.832,907 675.915,439	4	548.841,295 675.885,353	31.233
5	548.843,15 675.878,698	6	548.843,276 675.877,305	1.399
7	548.843,585 675.873,902	8	548.891,373 675.873,124	47.794
9	548.902,732 675.875,118	10	548.905,311 675.923,547	48.498

Punct început	X / Y	Punct sfârşit	X / Y	Lungime segment (** (m)
2	548.799,885 675.917,057	3	548.832,907 675.915,439	33.062
4	548.841,295 675.885,353	5	548.843,15 675.878,698	6.909
6	548.843,276 675.877,305	7	548.843,585 675.873,902	3.417
8	548.891,373 675.873,124	9	548.902,732 675.875,118	11.533
10	548.905,311 675.923,547	11	548.906,853 675.941,167	17.687

Document care conține date cu caracter personal, protejat de prevederile Regulamentului (UE) nr. 679/2016 și Legii 190/2018

Punct început	X / Y	Punct sfârşit	X / Y	Lungime segment (** (m)
11	548.906,853 675.941,167	12	548.909,146 675.956,335	15.34
13	548.907,539 675.966,648	14	548.969,41 675.980,498	63.402
15	548.989,784 675.975,252	16	548.957,312 676.028,779	62.607
17	548.903,886 676.015,868	18	548.873,067 676.008,263	31.743
19	548.805,86 676.001,083	20	548.804,79 675.989,262	11.869
21	548.799,578 675.976,49	22	548.796,6 675.955,908	20.796

Punct început	X / Y	Punct sfârşit	X / Y	Lungime segment (** (m)
12	548.909,146 675.956,335	13	548.907,539 675.966,648	10.437
14	548.969,41 675.980,498	15	548.989,784 675.975,252	21.039
16	548.957,312 676.028,779	17	548.903,886 676.015,868	54.964
18	548.873,067 676.008,263	19	548.805,86 676.001,083	67.589
20	548.804,79 675.989,262	21	548.799,578 675.976,49	13.795
22	548.796,6 675.955,908	1	548.797,089 675.950,143	5.786

** Lungimile segmentelor sunt determinate în planul de proiecţie Stereo 70 şi sunt rotunjite la 1 milimetru.
*** Distanţa dintre puncte este formată din segmente cumulate ce sunt mai mici decât valoarea 1 milimetru.

Document care conține date cu caracter personal, protejat de prevederile Regulamentului (UE) nr. 679/2016 și Legii 190/2018

DATE DESPRE IMOBILUL NR. 8529

Oficiul de Cadastru şi Publicitate Imobiliară SUCEAVA
Biroul de Cadastru şi Publicitate Imobiliară Campulung Moldovenesc

A. Partea I. Descrierea imobilului

TEREN Extravilan

Adresa: Jud. Suceava

Nr. Crt	Nr cadastral Nr. topografic	Suprafaţa* (mp)	Observaţii / Referinţe
A1	38100	3.794	Sector cadastral:15 Teren neimprejmuit;

B. Partea II. Proprietari şi acte

Inscrieri privitoare la dreptul de proprietate şi alte drepturi reale		Referinţe
242 / 08/01/2024		
Act Notarial nr. 01, din 08/01/2024 emis de Taran Liliana (Cerere inscriere Notare);		
B1	Se infiinteaza cartea funciara 38100 a imobilului cu numarul cadastral 38100 / UAT Vama, rezultat din dezmembrarea imobilului cu numarul cadastral 37974 inscris in cartea funciara 37974;	A1
243 / 08/01/2024		
Act Notarial nr. 1685, din 27/12/2023 emis de Taran Liliana (Act de partaj);		
B5	Intabulare, drept de PROPRIETATE, dobandit prin Iesire Din Indiviziune, cota actuala 1/1, cota initiala 1/1	A1
	1) **LUCUŢAR GAVRIL-IOAN**	

C. Partea III. SARCINI .

Inscrieri privind dezmembramintele dreptului de proprietate, drepturi reale de garanţie şi sarcini	Referinţe
NU SUNT	

Document care conține date cu caracter personal, protejat de prevederile Regulamentului (UE) nr. 679/2016 și Legii 190/2018

Anexa Nr. 1 La Partea I

Teren

Nr cadastral	Suprafaţa (mp)*	Observaţii / Referinţe
38100	3.794	

* Suprafaţa este determinată in planul de proiecţie Stereo 70.

DETALII LINIARE IMOBIL

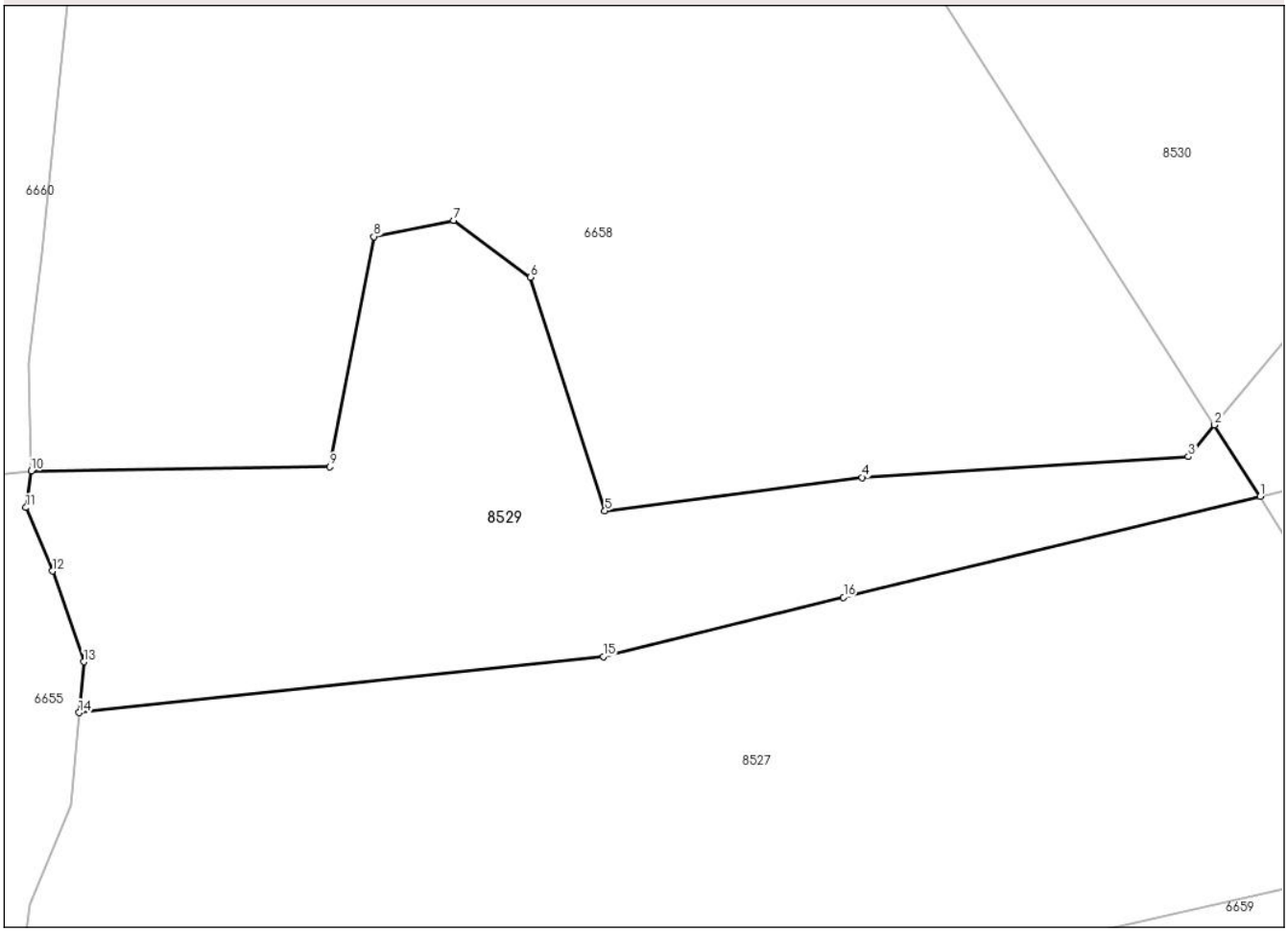

Date referitoare la teren

Crt	Categorie folosință	Intra vilan	Suprafaţa (mp)	Tarla	Parcelă	Nr. topo	Observaţii / Referinţe
1	padure	NU	3.794	-	1PD	-	

Lungime Segmente
1) Valorile lungimilor segmentelor sunt obţinute din proiecţie în plan.

Punct început	X / Y	Punct sfârşit	X / Y	Lungime segment (** (m)
1	548.957,312 676.028,779	2	548.951,455 676.037,939	10.873
2	548.951,455 676.037,939	3	548.948,099 676.033,884	5.264
3	548.948,099 676.033,884	4	548.906,284 676.031,209	41.9
4	548.906,284 676.031,209	5	548.873,287 676.026,914	33.275
5	548.873,287 676.026,914	6	548.863,764 676.056,849	31.413

Document care conține date cu caracter personal, protejat de prevederile Regulamentului (UE) nr. 679/2016 și Legii 190/2018

Punct început	X / Y	Punct sfârşit	X / Y	Lungime segment (** (m)
6	548.863,764 676.056,849	7	548.853,876 676.064,145	12.288
7	548.853,876 676.064,145	8	548.843,64 676.062,063	10.446
8	548.843,64 676.062,063	9	548.838,01 676.032,579	30.017
9	548.838,01 676.032,579	10	548.799,708 676.032,04	38.306
10	548.799,708 676.032,04	11	548.799,038 676.027,349	4.738
11	548.799,038 676.027,349	12	548.802,431 676.019,208	8.82
12	548.802,431 676.019,208	13	548.806,449 676.007,592	12.291
13	548.806,449 676.007,592	14	548.805,86 676.001,083	6.536
14	548.805,86 676.001,083	15	548.873,067 676.008,263	67.589
15	548.873,067 676.008,263	16	548.903,886 676.015,868	31.743
16	548.903,886 676.015,868	1	548.957,312 676.028,779	54.964

** Lungimile segmentelor sunt determinate în planul de proiecţie Stereo 70 şi sunt rotunjite la 1 milimetru.
*** Distanţa dintre puncte este formată din segmente cumulate ce sunt mai mici decât valoarea 1 milimetru.

Document care conține date cu caracter personal, protejat de prevederile Regulamentului (UE) nr. 679/2016 și Legii 190/2018

DATE DESPRE IMOBILUL NR. 8530

Oficiul de Cadastru şi Publicitate Imobiliară SUCEAVA
Biroul de Cadastru şi Publicitate Imobiliară Campulung Moldovenesc

A. Partea I. Descrierea imobilului

TEREN Extravilan

Adresa: Jud. Suceava

Nr. Crt	Nr cadastral Nr. topografic	Suprafaţa* (mp)	Observaţii / Referinţe
A1	38116	11.686	Sector cadastral:15 Teren neimprejmuit;

B. Partea II. Proprietari şi acte

Inscrieri privitoare la dreptul de proprietate şi alte drepturi reale		Referinţe
246 / 08/01/2024		
Act Notarial nr. 1686, din 27/12/2023 emis de Taran Liliana;		
B1	Se infiinteaza cartea funciara 38116 a imobilului cu numarul cadastral 38116 / UAT Vama, rezultat din dezmembrarea imobilului cu numarul cadastral 37971 inscris in cartea funciara 37971;	A1
249 / 08/01/2024		
Act Notarial nr. 1687, din 27/12/2023 emis de N.P. Taran Liliana (Act de partaj);		
B3	Se notează posesia	A1
	1) **LUCUŢAR VASILE**, bun propriu	
/		
Act Normativ nr. 7, din 13/03/1996 emis de PARLAMENTUL ROMANIEI (Lege);		
B4	Intabulare, drept de PROPRIETATE, dobandit prin Lege, cota actuala 1/1, cota initiala 1/1	A1
	1) **NEIDENTIFICAT NEIDENTIFICAT**, Lipsa C.N.P.	

C. Partea III. SARCINI .

Inscrieri privind dezmembramintele dreptului de proprietate, drepturi reale de garanţie şi sarcini	Referinţe
NU SUNT	

Anexa Nr. 1 La Partea I

Teren

Nr cadastral	Suprafaţa (mp)*	Observaţii / Referinţe
38116	11.686	

* Suprafaţa este determinată in planul de proiecţie Stereo 70.

DETALII LINIARE IMOBIL

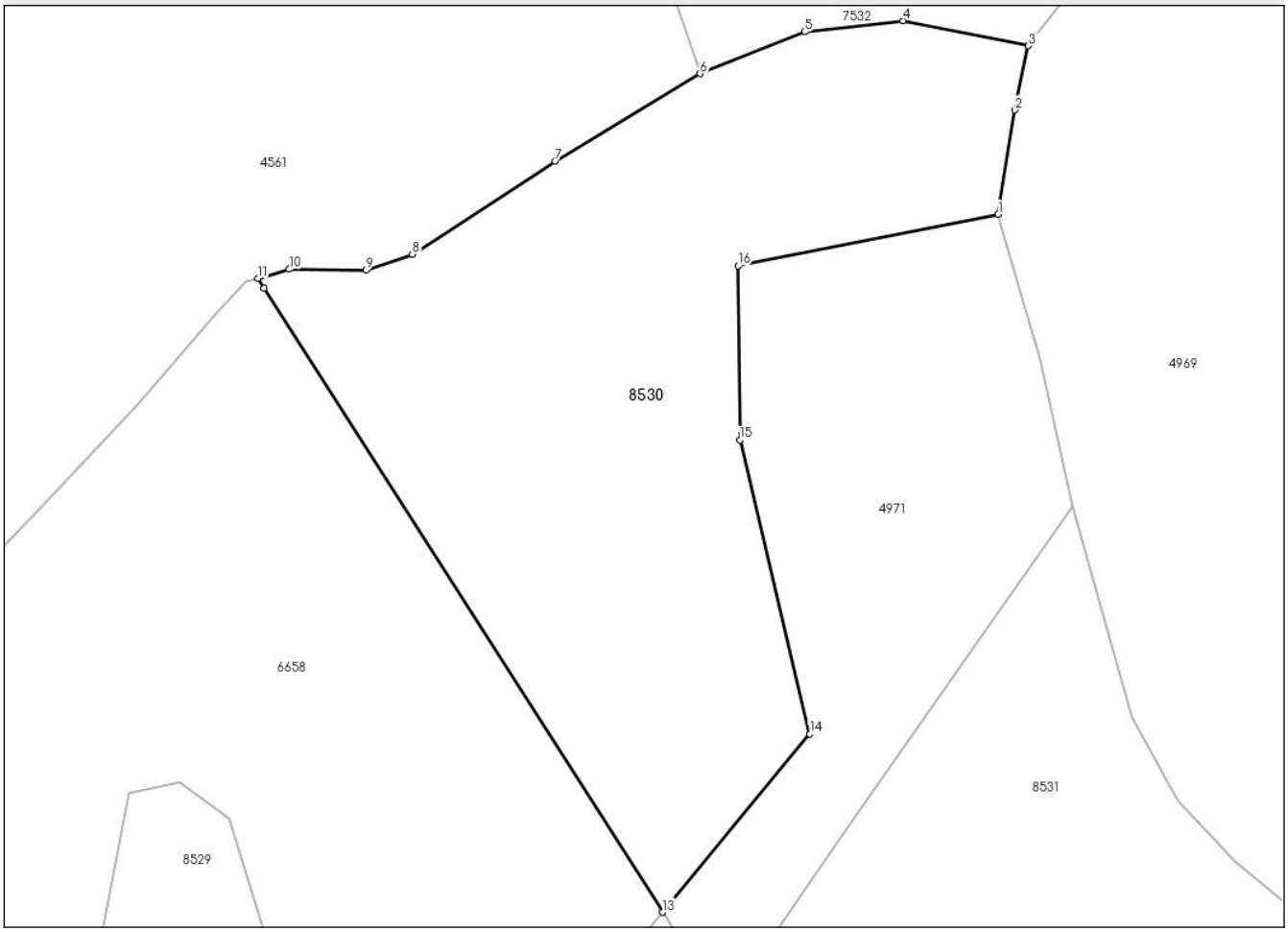

Date referitoare la teren

Crt	Categorie folosință	Intra vilan	Suprafaţa (mp)	Tarla	Parcelă	Nr. topo	Observaţii / Referinţe
1	pasune	NU	11.686	-	1P	-	

Lungime Segmente
1) Valorile lungimilor segmentelor sunt obţinute din proiecţie în plan.

Punct început	X / Y	Punct sfârşit	X / Y	Lungime segment (** (m)
1	549.019,331 676.178,891	2	549.022,668 676.199,925	21.297
2	549.022,668 676.199,925	3	549.025,45 676.212,867	13.238
3	549.025,45 676.212,867	4	549.000,084 676.217,954	25.871
4	549.000,084 676.217,954	5	548.980,186 676.215,688	20.027
5	548.980,186 676.215,688	6	548.959,081 676.207,248	22.73

Document care conține date cu caracter personal, protejat de prevederile Regulamentului (UE) nr. 679/2016 și Legii 190/2018

Punct început	X / Y	Punct sfârşit	X / Y	Lungime segment (** (m)
6	548.959,081 676.207,248	7	548.929,703 676.189,611	34.266
7	548.929,703 676.189,611	8	548.900,898 676.170,79	34.408
8	548.900,898 676.170,79	9	548.891,556 676.167,59	9.875
9	548.891,556 676.167,59	10	548.876,019 676.167,779	15.538
10	548.876,019 676.167,779	11	548.869,615 676.165,943	6.662
11	548.869,615 676.165,943	12	548.870,905 676.163,926	2.394
12	548.870,905 676.163,926	13	548.951,455 676.037,939	149.536
13	548.951,455 676.037,939	14	548.981,238 676.073,925	46.712
14	548.981,238 676.073,925	15	548.967,099 676.133,249	60.986
15	548.967,099 676.133,249	16	548.966,716 676.168,453	35.206
16	548.966,716 676.168,453	1	549.019,331 676.178,891	53.64

** Lungimile segmentelor sunt determinate în planul de proiecţie Stereo 70 şi sunt rotunjite la 1 milimetru.
*** Distanţa dintre puncte este formată din segmente cumulate ce sunt mai mici decât valoarea 1 milimetru.

Document care conține date cu caracter personal, protejat de prevederile Regulamentului (UE) nr. 679/2016 și Legii 190/2018

DATE DESPRE IMOBILUL NR. 8531

Oficiul de Cadastru şi Publicitate Imobiliară SUCEAVA
Biroul de Cadastru şi Publicitate Imobiliară Campulung Moldovenesc

A. Partea I. Descrierea imobilului

TEREN Extravilan

Adresa: Jud. Suceava

Nr. Crt	Nr cadastral Nr. topografic	Suprafaţa* (mp)	Observaţii / Referinţe
A1	38096	13.400	Sector cadastral:15 Teren neimprejmuit;

B. Partea II. Proprietari şi acte

Inscrieri privitoare la dreptul de proprietate şi alte drepturi reale		Referinţe
230 / 08/01/2024		
Act Notarial nr. 1682, din 27/12/2023 emis de Taran Liliana (Act de dezmembrare);		
B1	Se infiinteaza cartea funciara 38096 a imobilului cu numarul cadastral 38096 / UAT Vama, rezultat din dezmembrarea imobilului cu numarul cadastral 37915 inscris in cartea funciara 37915;	A1
232 / 08/01/2024		
Act Notarial nr. 1683, din 27/12/2023 emis de BIN Taran Liliana (Act de partaj);		
B11	Intabulare, drept de PROPRIETATE, dobandit prin Iesire Din Indiviziune, cota actuala 1/1, cota initiala 1/1	A1
	1) **LUCUŢAR VASILE**	

C. Partea III. SARCINI .

Inscrieri privind dezmembramintele dreptului de proprietate, drepturi reale de garanţie şi sarcini	Referinţe
NU SUNT	

Anexa Nr. 1 La Partea I

Teren

Nr cadastral	Suprafaţa (mp)*	Observaţii / Referinţe
38096	13.400	

* Suprafaţa este determinată in planul de proiecţie Stereo 70.

DETALII LINIARE IMOBIL

Date referitoare la teren

Crt	Categorie folosință	Intra vilan	Suprafaţa (mp)	Tarla	Parcelă	Nr. topo	Observaţii / Referinţe
1	padure	NU	13.400	-	1Pd	-	

Lungime Segmente
1) Valorile lungimilor segmentelor sunt obţinute din proiecţie în plan.

Punct început	X / Y	Punct sfârşit	X / Y	Lungime segment (** (m)
1	549.083,38 676.012,745	2	549.078,449 676.039,023	26.737
2	549.078,449 676.039,023	3	549.067,124 676.048,377	14.689
3	549.067,124 676.048,377	4	549.055,544 676.060,55	16.801
4	549.055,544 676.060,55	5	549.046,281 676.077,452	19.274
5	549.046,281 676.077,452	6	549.034,333 676.119,864	44.063

Document care conține date cu caracter personal, protejat de prevederile Regulamentului (UE) nr. 679/2016 și Legii 190/2018

Punct început	X / Y	Punct sfârşit	X / Y	Lungime segment (** (m)
6	549.034,333 676.119,864	7	549.016,965 676.095,251	30.124
7	549.016,965 676.095,251	8	548.988,977 676.055,036	48.996
8	548.988,977 676.055,036	9	548.973,193 676.032,487	27.525
9	548.973,193 676.032,487	10	548.957,312 676.028,779	16.308
10	548.957,312 676.028,779	11	548.989,784 675.975,252	62.607
11	548.989,784 675.975,252	12	549.015,033 675.968,749	26.073
12	549.015,033 675.968,749	13	549.052,464 675.985,96	41.198
13	549.052,464 675.985,96	14	549.066,665 675.944,336	43.98
14	549.066,665 675.944,336	15	549.074,51 675.908,519	36.666
15	549.074,51 675.908,519	16	549.087,076 675.891,324	21.297
16	549.087,076 675.891,324	17	549.117,586 675.906,548	34.097
17	549.117,586 675.906,548	18	549.103,898 675.933,026	29.807
18	549.103,898 675.933,026	19	549.088,212 675.987,346	56.539
19	549.088,212 675.987,346	1	549.083,38 676.012,745	25.854

** Lungimile segmentelor sunt determinate în planul de proiecţie Stereo 70 şi sunt rotunjite la 1 milimetru.
*** Distanţa dintre puncte este formată din segmente cumulate ce sunt mai mici decât valoarea 1 milimetru.

Document care conține date cu caracter personal, protejat de prevederile Regulamentului (UE) nr. 679/2016 și Legii 190/2018