DATE DESPRE IMOBILUL NR. 1541

Oficiul de Cadastru şi Publicitate Imobiliară SUCEAVA
Biroul de Cadastru şi Publicitate Imobiliară Campulung Moldovenesc

A. Partea I. Descrierea imobilului

TEREN Extravilan

Adresa: Jud. Suceava

Nr. Crt	Nr cadastral Nr. topografic	Suprafaţa* (mp)	Observaţii / Referinţe
A1		4.600	Sector cadastral:14 Teren neimprejmuit; Conform PV nr. 118 terenul face parte din parcela 1674/3.

B. Partea II. Proprietari şi acte

Inscrieri privitoare la dreptul de proprietate şi alte drepturi reale		Referinţe
/		
Act Administrativ nr. 687, din 22/04/2004 emis de CJSDPT SUCEAVA (HCJ);		
B1	Inscrierea provizorie, drept de PROPRIETATE, dobandit prin Hotarare Judecatoreasca, cota actuala 1/1, cota initiala 1/1	A1
	1) **CALINESCU D. NICOLAI**, Lipsa C.N.P.	

C. Partea III. SARCINI .

Inscrieri privind dezmembramintele dreptului de proprietate, drepturi reale de garanţie şi sarcini	Referinţe
NU SUNT	

Document care conține date cu caracter personal, protejat de prevederile Regulamentului (UE) nr. 679/2016 și Legii 190/2018

Anexa Nr. 1 La Partea I

Teren

Nr cadastral	Suprafaţa (mp)*	Observaţii / Referinţe
	4.600	Conform PV nr. 118 terenul face parte din parcela 1674/3.

* Suprafaţa este determinată in planul de proiecţie Stereo 70.

DETALII LINIARE IMOBIL

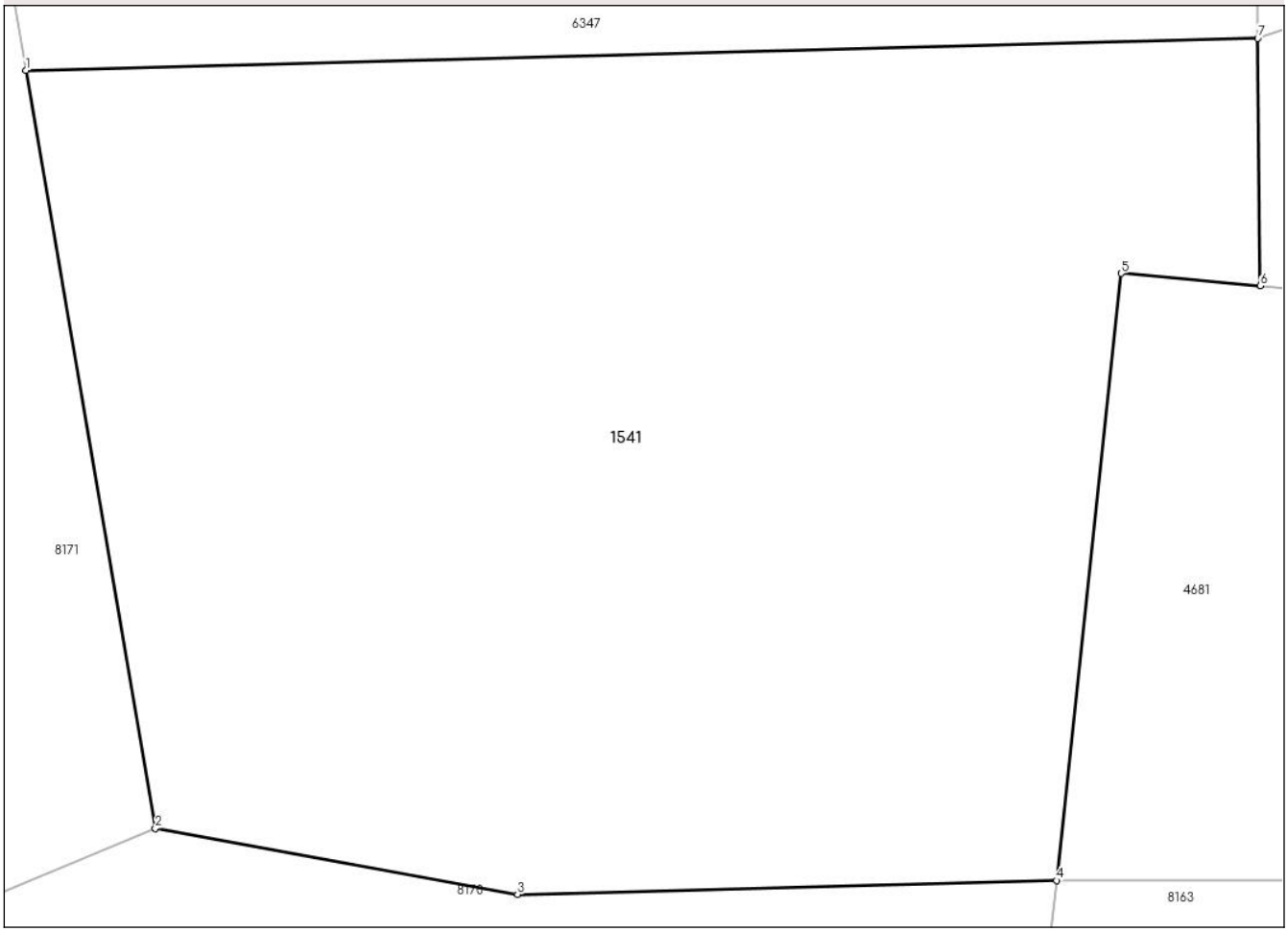

Date referitoare la teren

Crt	Categorie folosință	Intra vilan	Suprafaţa (mp)	Tarla	Parcelă	Nr. topo	Observaţii / Referinţe
1	padure	NU	4.600	UP I P. PUSCA	UA 65	-	

Lungime Segmente
1) Valorile lungimilor segmentelor sunt obţinute din proiecţie în plan.

Punct început	X / Y	Punct sfârşit	X / Y	Lungime segment (** (m)
1	548.903,219 674.827,73	2	548.912,713 674.772,228	56.308
2	548.912,713 674.772,228	3	548.939,252 674.767,403	26.975
3	548.939,252 674.767,403	4	548.978,753 674.768,428	39.514
4	548.978,753 674.768,428	5	548.983,504 674.812,87	44.695
5	548.983,504 674.812,87	6	548.993,691 674.811,956	10.227

Document care conține date cu caracter personal, protejat de prevederile Regulamentului (UE) nr. 679/2016 și Legii 190/2018

Punct început	X / Y	Punct sfârşit	X / Y	Lungime segment (** (m)
6	548.993,691 674.811,956	7	548.993,51 674.830,073	18.118
7	548.993,51 674.830,073	1	548.903,219 674.827,73	90.322

** Lungimile segmentelor sunt determinate în planul de proiecţie Stereo 70 şi sunt rotunjite la 1 milimetru.
*** Distanţa dintre puncte este formată din segmente cumulate ce sunt mai mici decât valoarea 1 milimetru.

Document care conține date cu caracter personal, protejat de prevederile Regulamentului (UE) nr. 679/2016 și Legii 190/2018

DATE DESPRE IMOBILUL NR. 1681

Oficiul de Cadastru şi Publicitate Imobiliară SUCEAVA
Biroul de Cadastru şi Publicitate Imobiliară Campulung Moldovenesc

A. Partea I. Descrierea imobilului

TEREN Extravilan

Adresa: Jud. Suceava

Nr. Crt	Nr cadastral Nr. topografic	Suprafaţa* (mp)	Observaţii / Referinţe
A1		10.000	Sector cadastral:14 Teren neimprejmuit; Terenul face parte din parcela 1674/3 din CF 928.

B. Partea II. Proprietari şi acte

Inscrieri privitoare la dreptul de proprietate şi alte drepturi reale		Referinţe
/		
Act Administrativ nr. 638, din 01/02/1996 emis de CJSDPT SUCEAVA (Titlu proprietate);		
B1	Intabulare, drept de PROPRIETATE, dobandit prin Reconstituire, cota actuala 1/1, cota initiala 1/1	A1
	1) **MOROHOSCHI G. ILEANA**, Lipsa C.N.P.	

C. Partea III. SARCINI .

Inscrieri privind dezmembramintele dreptului de proprietate, drepturi reale de garanţie şi sarcini	Referinţe
NU SUNT	

Anexa Nr. 1 La Partea I

Teren

Nr cadastral	Suprafaţa (mp)*	Observaţii / Referinţe
	10.000	Terenul face parte din parcela 1674/3 din CF 928.

* Suprafaţa este determinată in planul de proiecţie Stereo 70.

DETALII LINIARE IMOBIL

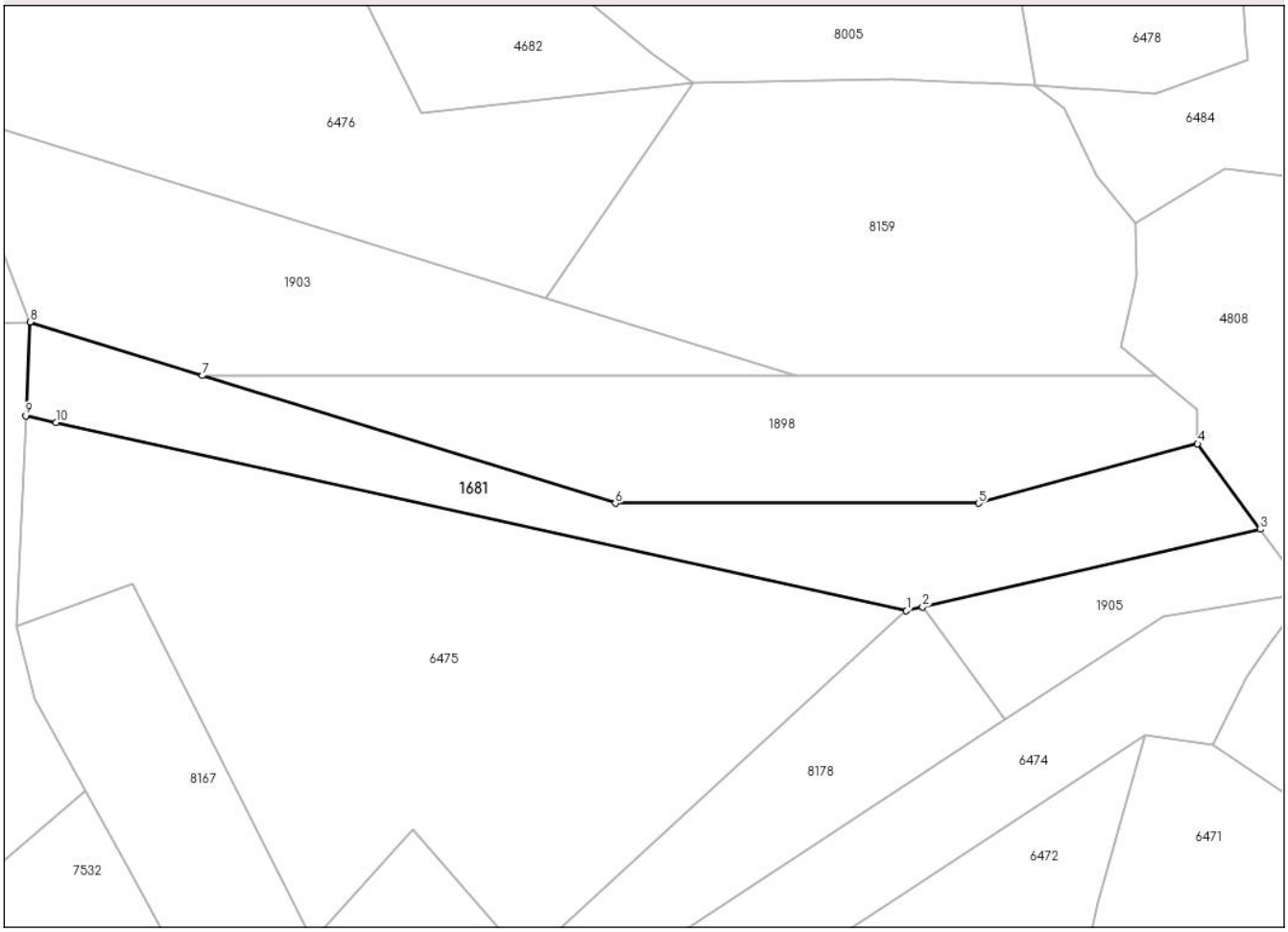

Date referitoare la teren

Crt	Categorie folosință	Intra vilan	Suprafaţa (mp)	Tarla	Parcelă	Nr. topo	Observaţii / Referinţe
1	padure	NU	10.000	UP I DEIA	UA 189A	-	

Lungime Segmente
1) Valorile lungimilor segmentelor sunt obţinute din proiecţie în plan.

Punct început	X / Y	Punct sfârşit	X / Y	Lungime segment (** (m)
1	549.279,144 676.503,01	2	549.284,464 676.504,233	5.459
2	549.284,464 676.504,233	3	549.394,875 676.529,63	113.295
3	549.394,875 676.529,63	4	549.374,413 676.557,589	34.647
4	549.374,413 676.557,589	5	549.302,721 676.538,127	74.287
5	549.302,721 676.538,127	6	549.183,937 676.538,127	118.784

Document care conține date cu caracter personal, protejat de prevederile Regulamentului (UE) nr. 679/2016 și Legii 190/2018

Punct început	X / Y	Punct sfârşit	X / Y	Lungime segment (** (m)
6	549.183,937 676.538,127	7	549.048,866 676.579,886	141.379
7	549.048,866 676.579,886	8	548.992,438 676.597,332	59.063
8	548.992,438 676.597,332	9	548.991,078 676.566,734	30.628
9	548.991,078 676.566,734	10	549.001,018 676.564,536	10.18
10	549.001,018 676.564,536	1	549.279,144 676.503,01	284.85

** Lungimile segmentelor sunt determinate în planul de proiecţie Stereo 70 şi sunt rotunjite la 1 milimetru.
*** Distanţa dintre puncte este formată din segmente cumulate ce sunt mai mici decât valoarea 1 milimetru.

Document care conține date cu caracter personal, protejat de prevederile Regulamentului (UE) nr. 679/2016 și Legii 190/2018

DATE DESPRE IMOBILUL NR. 1898

Oficiul de Cadastru şi Publicitate Imobiliară SUCEAVA
Biroul de Cadastru şi Publicitate Imobiliară Campulung Moldovenesc

A. Partea I. Descrierea imobilului

TEREN Extravilan

Adresa: Jud. Suceava

Nr. Crt	Nr cadastral Nr. topografic	Suprafaţa* (mp)	Observaţii / Referinţe
A1		10.000	Sector cadastral:14 Teren neimprejmuit;

B. Partea II. Proprietari şi acte

Inscrieri privitoare la dreptul de proprietate şi alte drepturi reale		Referinţe
/		
Act Normativ nr. 7, din 13/03/1996 emis de Parlamentul Romaniei (Lege);		
B1	Inscrierea provizorie, drept de PROPRIETATE, dobandit prin Lege, cota actuala 1/1, cota initiala 1/1	A1
	1) **COMUNA VAMA**, CIF:4326698, Proprietar neidentificat.	

C. Partea III. SARCINI .

Inscrieri privind dezmembramintele dreptului de proprietate, drepturi reale de garanţie şi sarcini	Referinţe
NU SUNT	

Document care conține date cu caracter personal, protejat de prevederile Regulamentului (UE) nr. 679/2016 și Legii 190/2018

Anexa Nr. 1 La Partea I

Teren

Nr cadastral	Suprafaţa (mp)*	Observaţii / Referinţe
	10.000	

* Suprafaţa este determinată in planul de proiecţie Stereo 70.

DETALII LINIARE IMOBIL

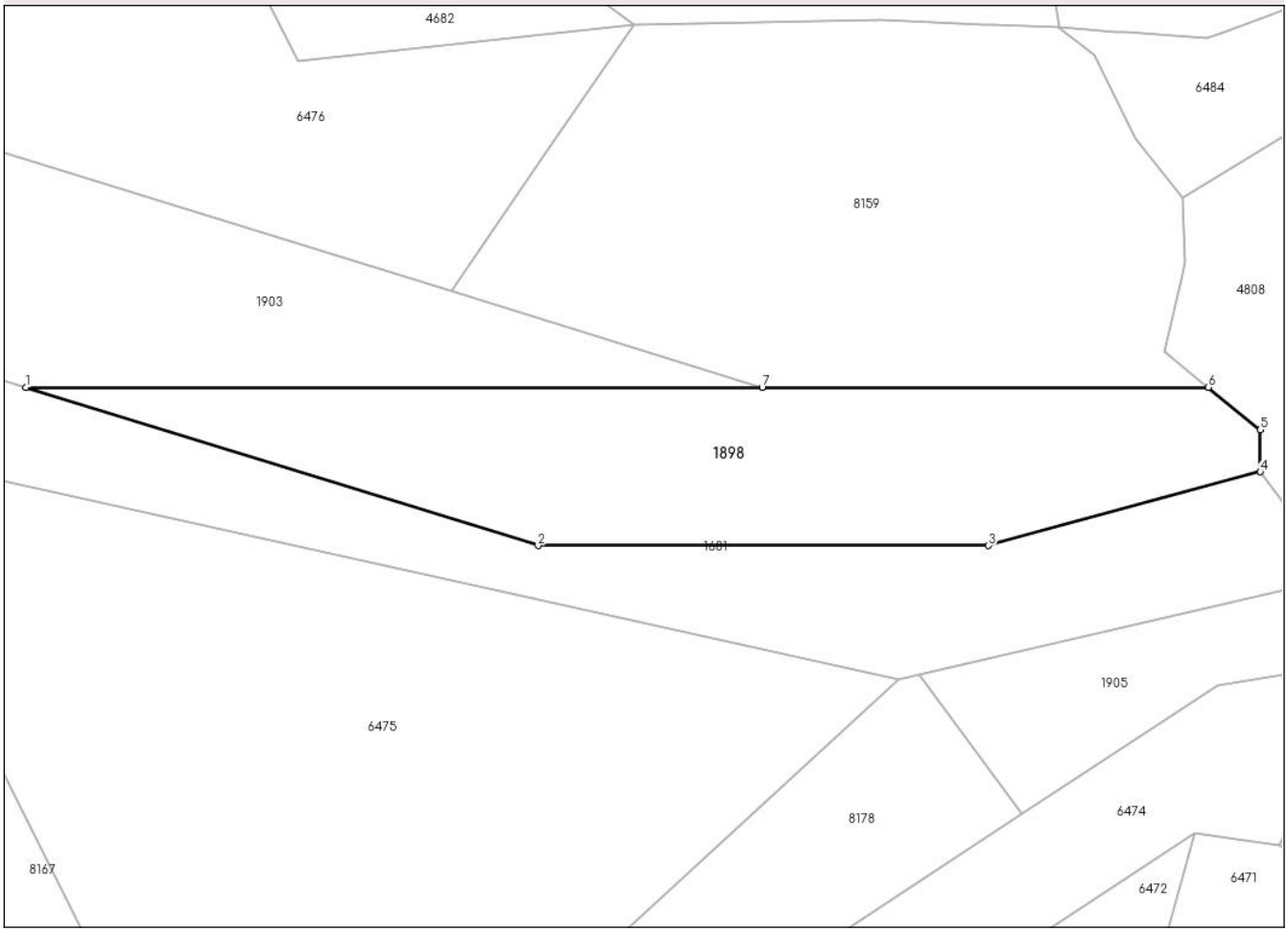

Date referitoare la teren

Crt	Categorie folosință	Intra vilan	Suprafaţa (mp)	Tarla	Parcelă	Nr. topo	Observaţii / Referinţe
1	padure	NU	10.000	-	-	-	

Lungime Segmente
1) Valorile lungimilor segmentelor sunt obţinute din proiecţie în plan.

Punct început	X / Y	Punct sfârşit	X / Y	Lungime segment (** (m)
1	549.048,866 676.579,886	2	549.183,937 676.538,127	141.379
2	549.183,937 676.538,127	3	549.302,721 676.538,127	118.784
3	549.302,721 676.538,127	4	549.374,413 676.557,589	74.287
4	549.374,413 676.557,589	5	549.374,413 676.568,628	11.039
5	549.374,413 676.568,628	6	549.360,777 676.579,886	17.683

Document care conține date cu caracter personal, protejat de prevederile Regulamentului (UE) nr. 679/2016 și Legii 190/2018

Punct început	X / Y	Punct sfârşit	X / Y	Lungime segment (** (m)
6	549.360,777 676.579,886	7	549.243,076 676.579,886	117.702
7	549.243,076 676.579,886	1	549.048,866 676.579,886	194.21

** Lungimile segmentelor sunt determinate în planul de proiecţie Stereo 70 şi sunt rotunjite la 1 milimetru.
*** Distanţa dintre puncte este formată din segmente cumulate ce sunt mai mici decât valoarea 1 milimetru.

Document care conține date cu caracter personal, protejat de prevederile Regulamentului (UE) nr. 679/2016 și Legii 190/2018

DATE DESPRE IMOBILUL NR. 1903

Oficiul de Cadastru şi Publicitate Imobiliară SUCEAVA
Biroul de Cadastru şi Publicitate Imobiliară Campulung Moldovenesc

A. Partea I. Descrierea imobilului

TEREN Extravilan Nr. CF vechi:6052

Adresa: Jud. Suceava

Nr. Crt	Nr cadastral Nr. topografic	Suprafaţa* (mp)	Observaţii / Referinţe
A1	34040	10.000	Sector cadastral:14 Teren neimprejmuit;

B. Partea II. Proprietari şi acte

Inscrieri privitoare la dreptul de proprietate şi alte drepturi reale		Referinţe
1516 / 24/11/1999		
Act Notarial nr. 2567, din 24/11/1999 emis de BNP Horia Ilie Şcraba (Contract de vanzare - cumparare);		
B1	Intabulare, drept de PROPRIETATE, dobandit prin Conventie, cota actuala 1/1, cota initiala 1/1	A1
	1) **MIHALACHE TÂMPESCU NICOLAI**, Lipsa C.N.P. 2) **MIHALACHE TÂMPESCU ALINDA**, bun comun în devălmăşie. Lipsa C.N.P.	

C. Partea III. SARCINI .

Inscrieri privind dezmembramintele dreptului de proprietate, drepturi reale de garanţie şi sarcini	Referinţe
NU SUNT	

Anexa Nr. 1 La Partea I

Teren

Nr cadastral	Suprafaţa (mp)*	Observaţii / Referinţe
34040	10.000	

* Suprafaţa este determinată in planul de proiecţie Stereo 70.

DETALII LINIARE IMOBIL

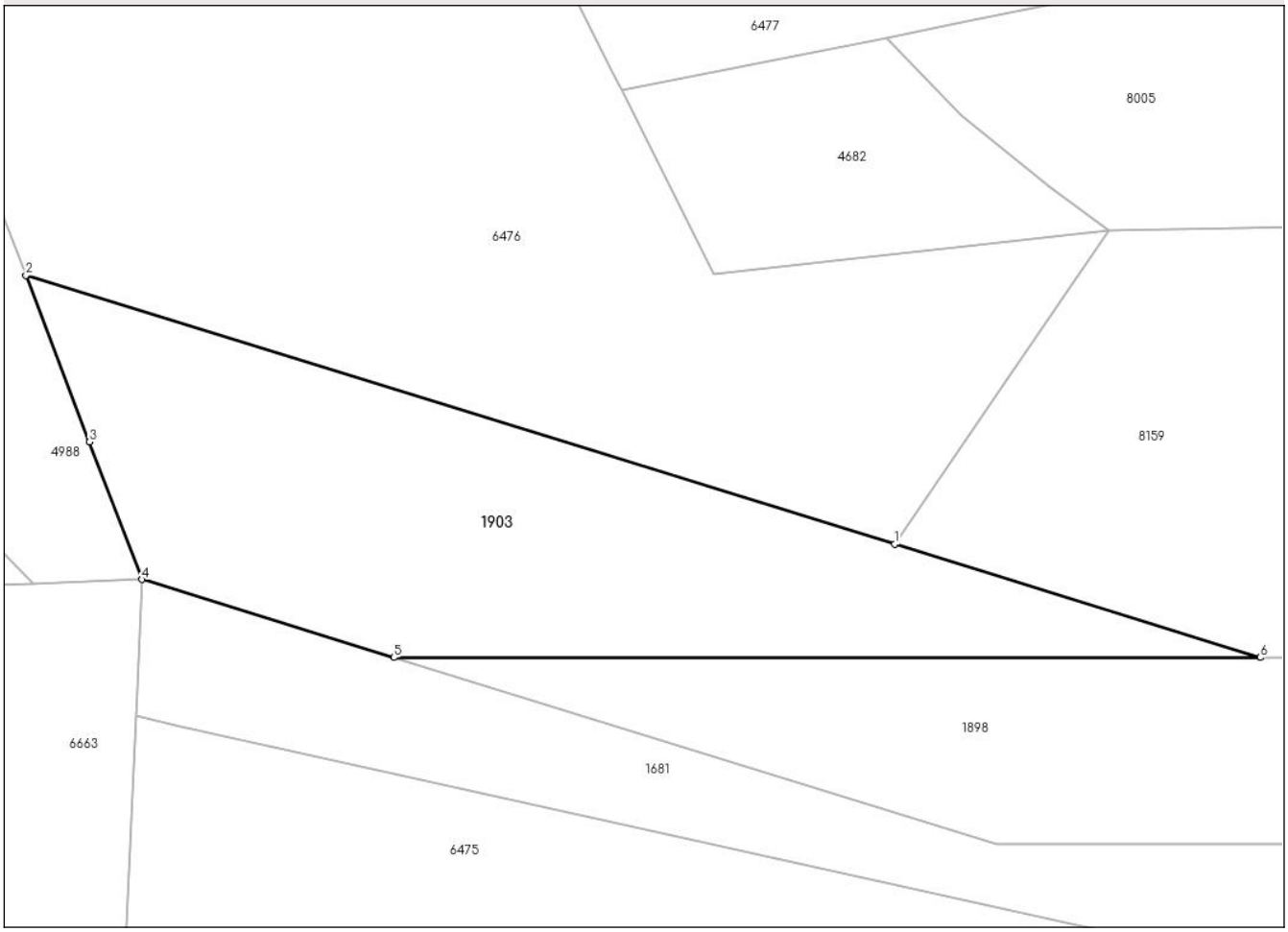

Date referitoare la teren

Crt	Categorie folosință	Intra vilan	Suprafaţa (mp)	Tarla	Parcelă	Nr. topo	Observaţii / Referinţe
1	padure	NU	10.000	-	-	1674/138	

Lungime Segmente
1) Valorile lungimilor segmentelor sunt obţinute din proiecţie în plan.

Punct început	X / Y	Punct sfârşit	X / Y	Lungime segment (** (m)
1	549.161,092 676.605,233	2	548.966,41 676.665,422	203.774
2	548.966,41 676.665,422	3	548.980,66 676.628,144	39.909
3	548.980,66 676.628,144	4	548.992,438 676.597,332	32.986
4	548.992,438 676.597,332	5	549.048,866 676.579,886	59.063
5	549.048,866 676.579,886	6	549.243,076 676.579,886	194.21

Document care conține date cu caracter personal, protejat de prevederile Regulamentului (UE) nr. 679/2016 și Legii 190/2018

Punct început	X / Y	Punct sfârşit	X / Y	Lungime segment (** (m)
6	549.243,076 676.579,886	1	549.161,092 676.605,233	85.813

** Lungimile segmentelor sunt determinate în planul de proiecţie Stereo 70 şi sunt rotunjite la 1 milimetru.
*** Distanţa dintre puncte este formată din segmente cumulate ce sunt mai mici decât valoarea 1 milimetru.

Document care conține date cu caracter personal, protejat de prevederile Regulamentului (UE) nr. 679/2016 și Legii 190/2018

DATE DESPRE IMOBILUL NR. 1905

Oficiul de Cadastru şi Publicitate Imobiliară SUCEAVA
Biroul de Cadastru şi Publicitate Imobiliară Campulung Moldovenesc

A. Partea I. Descrierea imobilului

TEREN Extravilan

Adresa: Jud. Suceava

Nr. Crt	Nr cadastral Nr. topografic	Suprafaţa* (mp)	Observaţii / Referinţe
A1		3.120	Sector cadastral:14 Teren neimprejmuit; Terenul face parte din parcela 1674/3 din CF 928.

B. Partea II. Proprietari şi acte

Inscrieri privitoare la dreptul de proprietate şi alte drepturi reale		Referinţe
/		
Act Administrativ nr. 1329, din 04/05/2006 emis de CJSDPT SUCEAVA (Titlu proprietate);		
B1	Intabulare, drept de PROPRIETATE, dobandit prin Reconstituire, cota actuala 1/1, cota initiala 1/1	A1
	1) **SASU VIRGINIA A TEODOR**, Lipsa C.N.P.	

C. Partea III. SARCINI .

Inscrieri privind dezmembramintele dreptului de proprietate, drepturi reale de garanţie şi sarcini	Referinţe
NU SUNT	

Document care conține date cu caracter personal, protejat de prevederile Regulamentului (UE) nr. 679/2016 și Legii 190/2018

Anexa Nr. 1 La Partea I

Teren

Nr cadastral	Suprafaţa (mp)*	Observaţii / Referinţe
	3.120	Terenul face parte din parcela 1674/3 din CF 928.

* Suprafaţa este determinată in planul de proiecţie Stereo 70.

DETALII LINIARE IMOBIL

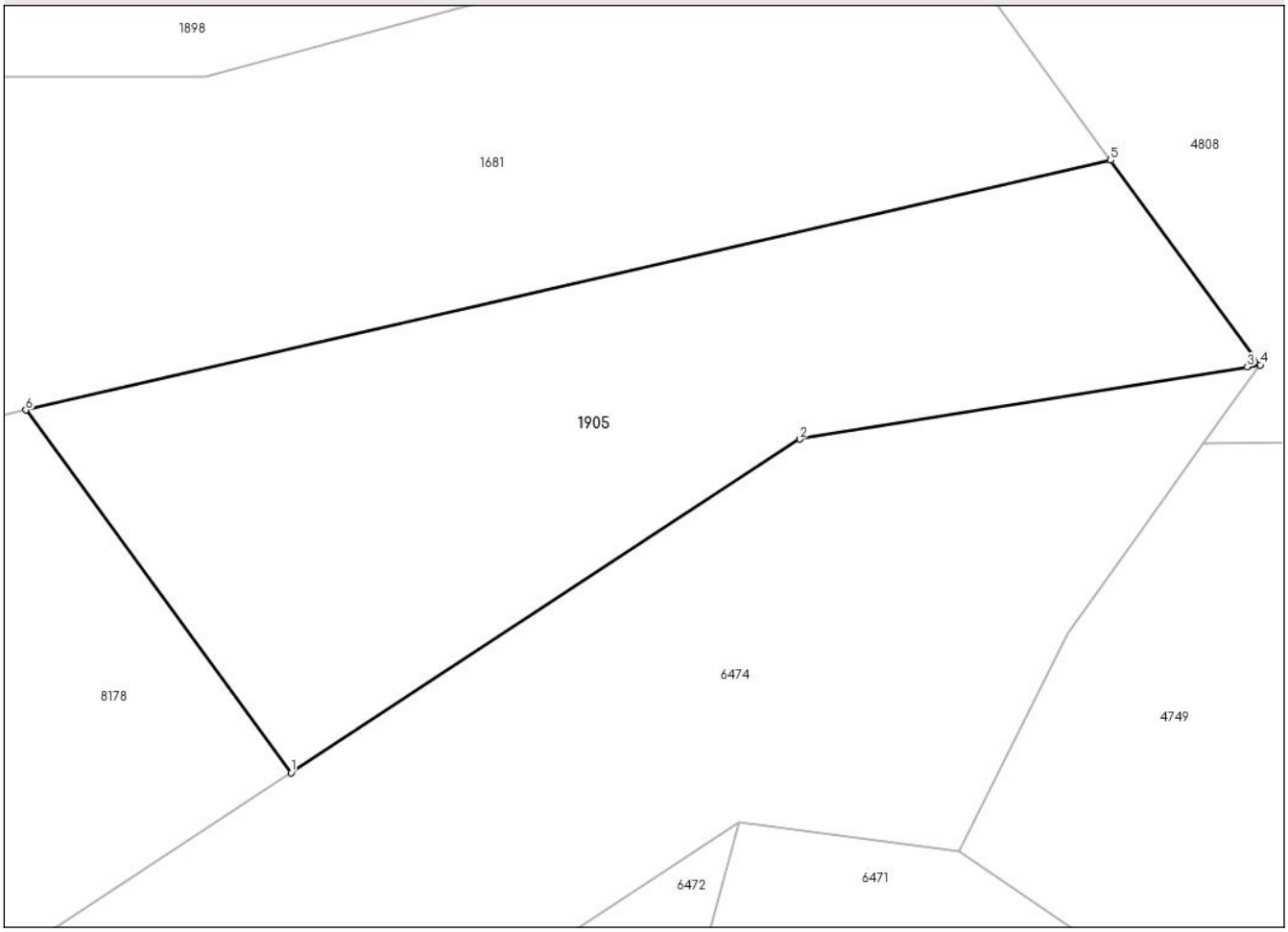

Date referitoare la teren

Crt	Categorie folosință	Intra vilan	Suprafaţa (mp)	Tarla	Parcelă	Nr. topo	Observaţii / Referinţe
1	padure	NU	3.120	UP I	UA 189A	-	

Lungime Segmente
1) Valorile lungimilor segmentelor sunt obţinute din proiecţie în plan.

Punct început	X / Y	Punct sfârşit	X / Y	Lungime segment (** (m)
1	549.311,447 676.467,365	2	549.363,226 676.501,285	61.9
2	549.363,226 676.501,285	3	549.408,779 676.508,617	46.139
3	549.408,779 676.508,617	4	549.410,099 676.508,829	1.337
4	549.410,099 676.508,829	5	549.394,875 676.529,63	25.777
5	549.394,875 676.529,63	6	549.284,464 676.504,233	113.295

Document care conține date cu caracter personal, protejat de prevederile Regulamentului (UE) nr. 679/2016 și Legii 190/2018

Punct început	X / Y	Punct sfârşit	X / Y	Lungime segment (** (m)
6	549.284,464 676.504,233	1	549.311,447 676.467,365	45.687

** Lungimile segmentelor sunt determinate în planul de proiecţie Stereo 70 şi sunt rotunjite la 1 milimetru.
*** Distanţa dintre puncte este formată din segmente cumulate ce sunt mai mici decât valoarea 1 milimetru.

Document care conține date cu caracter personal, protejat de prevederile Regulamentului (UE) nr. 679/2016 și Legii 190/2018

DATE DESPRE IMOBILUL NR. 3740

Oficiul de Cadastru şi Publicitate Imobiliară SUCEAVA
Biroul de Cadastru şi Publicitate Imobiliară Campulung Moldovenesc

A. Partea I. Descrierea imobilului

TEREN Necunoscut

Adresa: Loc. Vama, Jud. Suceava, la locul numit "Dealul Morarului"

Nr. Crt	Nr cadastral Nr. topografic	Suprafaţa* (mp)	Observaţii / Referinţe
A1	37257	176.074	Sector cadastral:14 Teren neimprejmuit;

B. Partea II. Proprietari şi acte

Inscrieri privitoare la dreptul de proprietate şi alte drepturi reale		Referinţe
8501 / 19/05/2022		
Act Administrativ nr. 39, din 16/05/2022 emis de Consiliul Local al Comunei Vama, anexa (HCL. hotarare consiliul local, anexa ; act administrativ nr Adresa 6021 din 17. 05. 2022, emis de Primaria Comunei Vama; act administrativ nr certificat fiscal 5963 din 16. 2022, emis de Primaria Comunei Vama);		
B1	Intabulare, drept de PROPRIETATE, dobandit prin Lege, cota actuala 1/1, cota initiala 1/1	A1
	1) **COMUNA VAMA**, CIF:4326698, domeniul privat	

C. Partea III. SARCINI .

Inscrieri privind dezmembramintele dreptului de proprietate, drepturi reale de garanţie şi sarcini	Referinţe
NU SUNT	

Document care conține date cu caracter personal, protejat de prevederile Regulamentului (UE) nr. 679/2016 și Legii 190/2018

Anexa Nr. 1 La Partea I

Teren

Nr cadastral	Suprafaţa (mp)*	Observaţii / Referinţe
37257	176.074	

* Suprafaţa este determinată in planul de proiecţie Stereo 70.

DETALII LINIARE IMOBIL

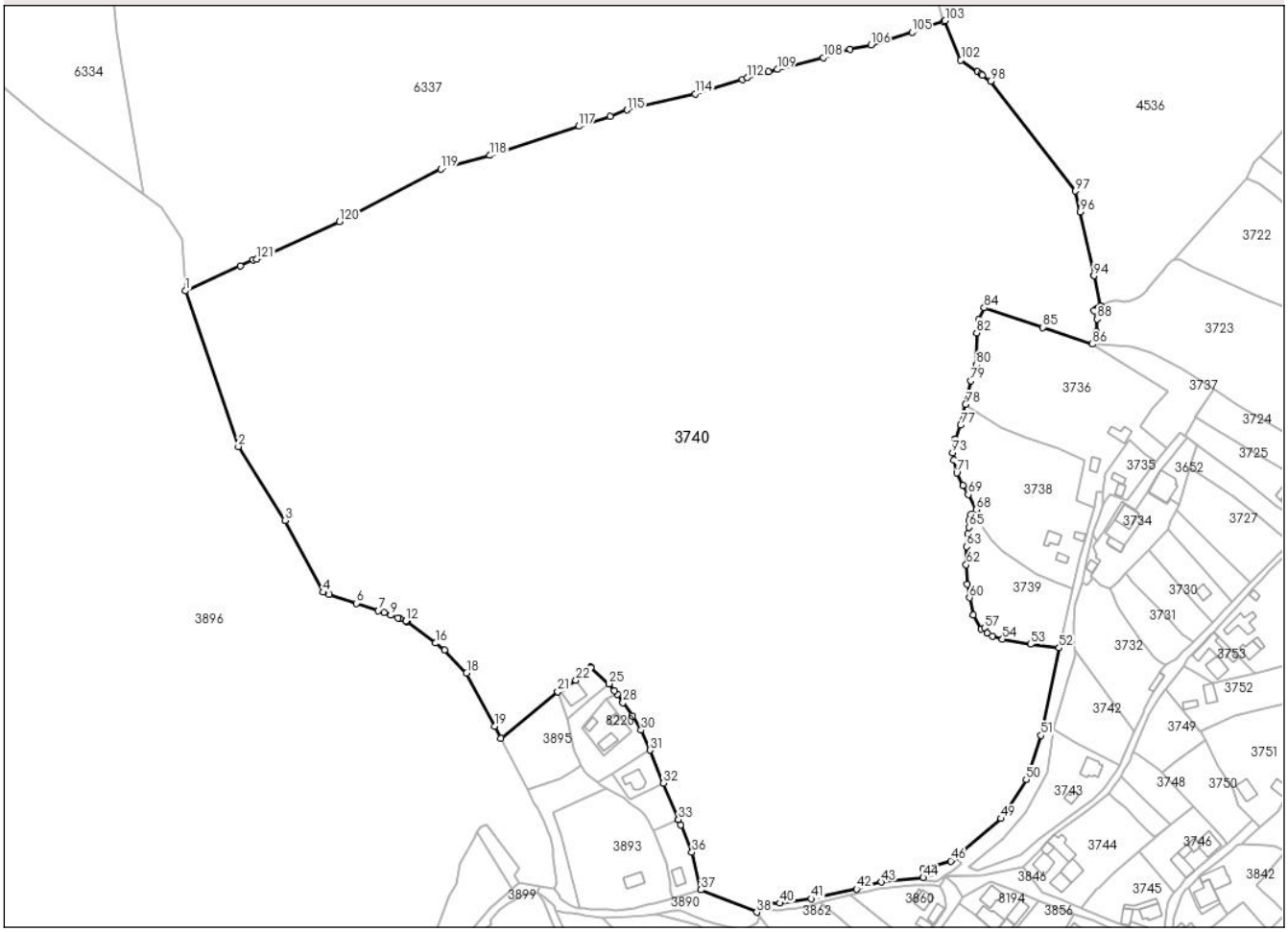

Date referitoare la teren

Crt	Categorie folosință	Intra vilan	Suprafaţa (mp)	Tarla	Parcelă	Nr. topo	Observaţii / Referinţe
1	pasune	DA	4.420	-	1P	-	
2	pasune	NU	171.654	-	2P	-	

Lungime Segmente

1) Valorile lungimilor segmentelor sunt obţinute din proiecţie în plan.

Punct început	X / Y	Punct sfârşit	X / Y	Lungime segment
1	550.276,357 673.706,991	2	550.308,026 673.613,584	98.63
4	550.358,94 673.526,179	5	550.362,434 673.525,014	3.683
7	550.392,077 673.515,134	8	550.395,452 673.514,009	3.558
10	550.403,806 673.510,85	11	550.404,964 673.510,412	1.238
13	550.408,913 673.508,918	14	550.409,175 673.508,819	0.28

Punct început	X / Y	Punct sfârşit	X / Y	Lungime segment
2	550.308,026 673.613,584	3	550.336,011 673.569,317	52.371
5	550.362,434 673.525,014	6	550.378,855 673.519,541	17.31
8	550.395,452 673.514,009	9	550.399,544 673.512,462	4.375
11	550.404,964 673.510,412	12	550.408,667 673.509,011	3.959
14	550.409,175 673.508,819	15	550.409,461 673.508,711	0.306

Punct început	X / Y	Punct sfârşit	X / Y	Lungime segment
3	550.336,011 673.569,317	4	550.358,94 673.526,179	48.853
6	550.378,855 673.519,541	7	550.392,077 673.515,134	13.936
9	550.399,544 673.512,462	10	550.403,806 673.510,85	4.557
12	550.408,667 673.509,011	13	550.408,913 673.508,918	0.263
15	550.409,461 673.508,711	16	550.426,384 673.495,69	21.353

Document care conține date cu caracter personal, protejat de prevederile Regulamentului (UE) nr. 679/2016 și Legii 190/2018

Punct început	X / Y	Punct sfârşit	X / Y	Lungime segment
16	550.426,384 673.495,69	17	550.431,831 673.491,499	6.872
19	550.461,953 673.445,697	20	550.465,668 673.438,644	7.971
22	550.510,79 673.473,317	23	550.519,684 673.480,949	11.719
25	550.530,748 673.471,286	26	550.533,958 673.467,246	5.16
28	550.538,986 673.459,961	29	550.544,653 673.451,849	9.895
31	550.555,163 673.431,497	32	550.563,409 673.411,752	21.398
34	550.572,288 673.389,839	35	550.573,61 673.386,64	3.461
37	550.585,857 673.347,646	38	550.619,359 673.334,262	36.076
40	550.633,302 673.339,635	41	550.652,131 673.342,276	19.013
43	550.694,108 673.352,311	44	550.719,306 673.355,031	25.345
46	550.735,912 673.364,946	47	550.736,941 673.365,817	1.348
49	550.766,048 673.390,44	50	550.781,132 673.413,876	27.871
52	550.800,917 673.492,78	53	550.783,747 673.495,008	17.314
55	550.760,824 673.499,848	56	550.757,887 673.501,62	3.43
58	550.753,93 673.504,093	59	550.749,425 673.512,423	9.47
61	550.745,741 673.531,004	62	550.745,127 673.542,727	11.739
64	550.746,116 673.561,273	65	550.746,875 673.565,175	3.975
67	550.747,806 673.572,955	68	550.751,141 673.575,773	4.366
70	550.743,321 673.590,197	71	550.739,491 673.597,801	8.514
73	550.736,959 673.609,95	74	550.738,446 673.617,835	8.024
76	550.738,518 673.618,016	77	550.741,878 673.626,413	9.044
79	550.748,014 673.653,002	80	550.751,288 673.662,553	10.097
82	550.751,435 673.681,774	83	550.752,683 673.689,767	8.09
85	550.791,063 673.685,05	86	550.820,91 673.675,102	31.461
88	550.823,731 673.690,104	89	550.822,102 673.695,279	5.425
91	550.823,245 673.696,054	92	550.825,477 673.697,567	2.696
94	550.821,896 673.715,977	95	550.821,944 673.715,991	0.05
97	550.810,799 673.766,898	98	550.759,725 673.832,648	83.256
100	550.754,082 673.836,956	101	550.751,744 673.838,366	2.729
103	550.732,414 673.869,027	104	550.731,495 673.868,748	0.96
106	550.687,885 673.854,573	107	550.675,488 673.851,81	12.702
109	550.631,72 673.839,85	110	550.626,313 673.838,465	5.581
112	550.613,626 673.834,725	113	550.610,664 673.833,809	3.101

Punct început	X / Y	Punct sfârşit	X / Y	Lungime segment
17	550.431,831 673.491,499	18	550.445,082 673.477,73	19.11
20	550.465,668 673.438,644	21	550.499,885 673.466,559	44.159
23	550.519,684 673.480,949	24	550.519,844 673.481,424	0.501
26	550.533,958 673.467,246	27	550.535,616 673.464,844	2.919
29	550.544,653 673.451,849	30	550.549,906 673.443,481	9.88
32	550.563,409 673.411,752	33	550.572,36 673.389,87	23.642
35	550.573,61 673.386,64	36	550.580,408 673.370,194	17.796
38	550.619,359 673.334,262	39	550.621,353 673.339,705	5.797
41	550.652,131 673.342,276	42	550.679,295 673.348,145	27.79
44	550.719,306 673.355,031	45	550.719,284 673.359,982	4.951
47	550.736,941 673.365,817	48	550.738,771 673.367,365	2.396
50	550.781,132 673.413,876	51	550.789,927 673.440,262	27.813
53	550.783,747 673.495,008	54	550.766,929 673.497,959	17.075
56	550.757,887 673.501,62	57	550.756,194 673.504,74	3.55
59	550.749,425 673.512,423	60	550.747,057 673.522,972	10.812
62	550.745,127 673.542,727	63	550.745,499 673.553,597	10.876
65	550.746,875 673.565,175	66	550.746,83 673.569,251	4.076
68	550.751,141 673.575,773	69	550.746,325 673.584,768	10.203
71	550.739,491 673.597,801	72	550.737,615 673.605,486	7.911
74	550.738,446 673.617,835	75	550.738,448 673.617,838	0.003
77	550.741,878 673.626,413	78	550.744,735 673.638,794	12.706
80	550.751,288 673.662,553	81	550.751,289 673.662,559	0.006
83	550.752,683 673.689,767	84	550.755,931 673.696,76	7.71
86	550.820,91 673.675,102	87	550.823,362 673.682,314	7.617
89	550.822,102 673.695,279	90	550.823,098 673.695,954	1.203
92	550.825,477 673.697,567	93	550.825,804 673.698,042	0.577
95	550.821,944 673.715,991	96	550.813,515 673.754,433	39.355
98	550.759,725 673.832,648	99	550.754,671 673.836,269	6.217
101	550.751,744 673.838,366	102	550.741,851 673.845,455	12.171
104	550.731,495 673.868,748	105	550.712,565 673.862,167	20.042
107	550.675,488 673.851,81	108	550.659,231 673.846,895	16.983
110	550.626,313 673.838,465	111	550.622,859 673.837,581	3.565
113	550.610,664 673.833,809	114	550.582,396 673.825,066	29.589

Punct început	X / Y	Punct sfârşit	X / Y	Lungime segment
18	550.445,082 673.477,73	19	550.461,953 673.445,697	36.205
21	550.499,885 673.466,559	22	550.510,79 673.473,317	12.829
24	550.519,844 673.481,424	25	550.530,748 673.471,286	14.889
27	550.535,616 673.464,844	28	550.538,986 673.459,961	5.933
30	550.549,906 673.443,481	31	550.555,163 673.431,497	13.086
33	550.572,36 673.389,87	34	550.572,288 673.389,839	0.078
36	550.580,408 673.370,194	37	550.585,857 673.347,646	23.197
39	550.621,353 673.339,705	40	550.633,302 673.339,635	11.95
42	550.679,295 673.348,145	43	550.694,108 673.352,311	15.388
45	550.719,284 673.359,982	46	550.735,912 673.364,946	17.354
48	550.738,771 673.367,365	49	550.766,048 673.390,44	35.729
51	550.789,927 673.440,262	52	550.800,917 673.492,78	53.655
54	550.766,929 673.497,959	55	550.760,824 673.499,848	6.391
57	550.756,194 673.504,74	58	550.753,93 673.504,093	2.355
60	550.747,057 673.522,972	61	550.745,741 673.531,004	8.139
63	550.745,499 673.553,597	64	550.746,116 673.561,273	7.701
66	550.746,83 673.569,251	67	550.747,806 673.572,955	3.83
69	550.746,325 673.584,768	70	550.743,321 673.590,197	6.205
72	550.737,615 673.605,486	73	550.736,959 673.609,95	4.512
75	550.738,448 673.617,838	76	550.738,518 673.618,016	0.192
78	550.744,735 673.638,794	79	550.748,014 673.653,002	14.582
81	550.751,289 673.662,559	82	550.751,435 673.681,774	19.216
84	550.755,931 673.696,76	85	550.791,063 673.685,05	37.032
87	550.823,362 673.682,314	88	550.823,731 673.690,104	7.799
90	550.823,098 673.695,954	91	550.823,245 673.696,054	0.178
93	550.825,804 673.698,042	94	550.821,896 673.715,977	18.356
96	550.813,515 673.754,433	97	550.810,799 673.766,898	12.757
99	550.754,671 673.836,269	100	550.754,082 673.836,956	0.905
102	550.741,851 673.845,455	103	550.732,414 673.869,027	25.391
105	550.712,565 673.862,167	106	550.687,885 673.854,573	25.821
108	550.659,231 673.846,895	109	550.631,72 673.839,85	28.399
111	550.622,859 673.837,581	112	550.613,626 673.834,725	9.665
114	550.582,396 673.825,066	115	550.541,422 673.815,499	42.076

Document care conține date cu caracter personal, protejat de prevederile Regulamentului (UE) nr. 679/2016 și Legii 190/2018

Punct început	X / Y	Punct sfârşit	X / Y	Lungime segment
115	550.541,422 673.815,499	116	550.531,41 673.811,522	10.773
118	550.459,063 673.788,203	119	550.429,602 673.780,013	30.579
121	550.319,119 673.726,058	122	550.317,051 673.725,481	2.147

Punct început	X / Y	Punct sfârşit	X / Y	Lungime segment
116	550.531,41 673.811,522	117	550.512,527 673.805,721	19.754
119	550.429,602 673.780,013	120	550.368,817 673.748,398	68.515
122	550.317,051 673.725,481	123	550.309,153 673.721,888	8.678

Punct început	X / Y	Punct sfârşit	X / Y	Lungime segment
117	550.512,527 673.805,721	118	550.459,063 673.788,203	56.26
120	550.368,817 673.748,398	121	550.319,119 673.726,058	54.488
123	550.309,153 673.721,888	1	550.276,357 673.706,991	36.02

** Lungimile segmentelor sunt determinate în planul de proiecţie Stereo 70 şi sunt rotunjite la 1 milimetru.
*** Distanţa dintre puncte este formată din segmente cumulate ce sunt mai mici decât valoarea 1 milimetru.

Document care conține date cu caracter personal, protejat de prevederile Regulamentului (UE) nr. 679/2016 și Legii 190/2018

DATE DESPRE IMOBILUL NR. 3896

Oficiul de Cadastru şi Publicitate Imobiliară SUCEAVA
Biroul de Cadastru şi Publicitate Imobiliară Campulung Moldovenesc

A. Partea I. Descrierea imobilului

TEREN Necunoscut

Adresa: Loc. Vama, Jud. Suceava, la locul numit "Chicirea"

Nr. Crt	Nr cadastral Nr. topografic	Suprafaţa* (mp)	Observaţii / Referinţe
A1	37268	290.306	Sector cadastral:14 Teren neimprejmuit;

B. Partea II. Proprietari şi acte

Inscrieri privitoare la dreptul de proprietate şi alte drepturi reale		Referinţe
8417 / 18/05/2022		
Act Administrativ nr. 39, din 16/05/2022 emis de Consiliul Local al Comunei Vama (HCL. hotarare consiliu local, anexa la hcl ; act administrativ nr adresa 6459 din 27. 05. 2022, emis de Primaria Comunei Vama;act administrativ nr fiscal 6962 din 27. 2022, emis de Primaria Comunei Vama;act administrativ nr adeverinta 6461 din 27. 2022, emis de Primaria Comunei Vama;act administrativ nr Adeverinta 6029 din 17. 2022, emis de Primaria Comunei Vama);		
B1	Intabulare, drept de PROPRIETATE, dobandit prin Lege, cota actuala 1/1, cota initiala 1/1	A1
	1) **COMUNA VAMA**, CIF:4326698, DOMENIUL PRIVAT	

C. Partea III. SARCINI .

Inscrieri privind dezmembramintele dreptului de proprietate, drepturi reale de garanţie şi sarcini	Referinţe
NU SUNT	

Anexa Nr. 1 La Partea I

Teren

Nr cadastral	Suprafaţa (mp)*	Observaţii / Referinţe
37268	290.306	

* Suprafaţa este determinată in planul de proiecţie Stereo 70.

DETALII LINIARE IMOBIL

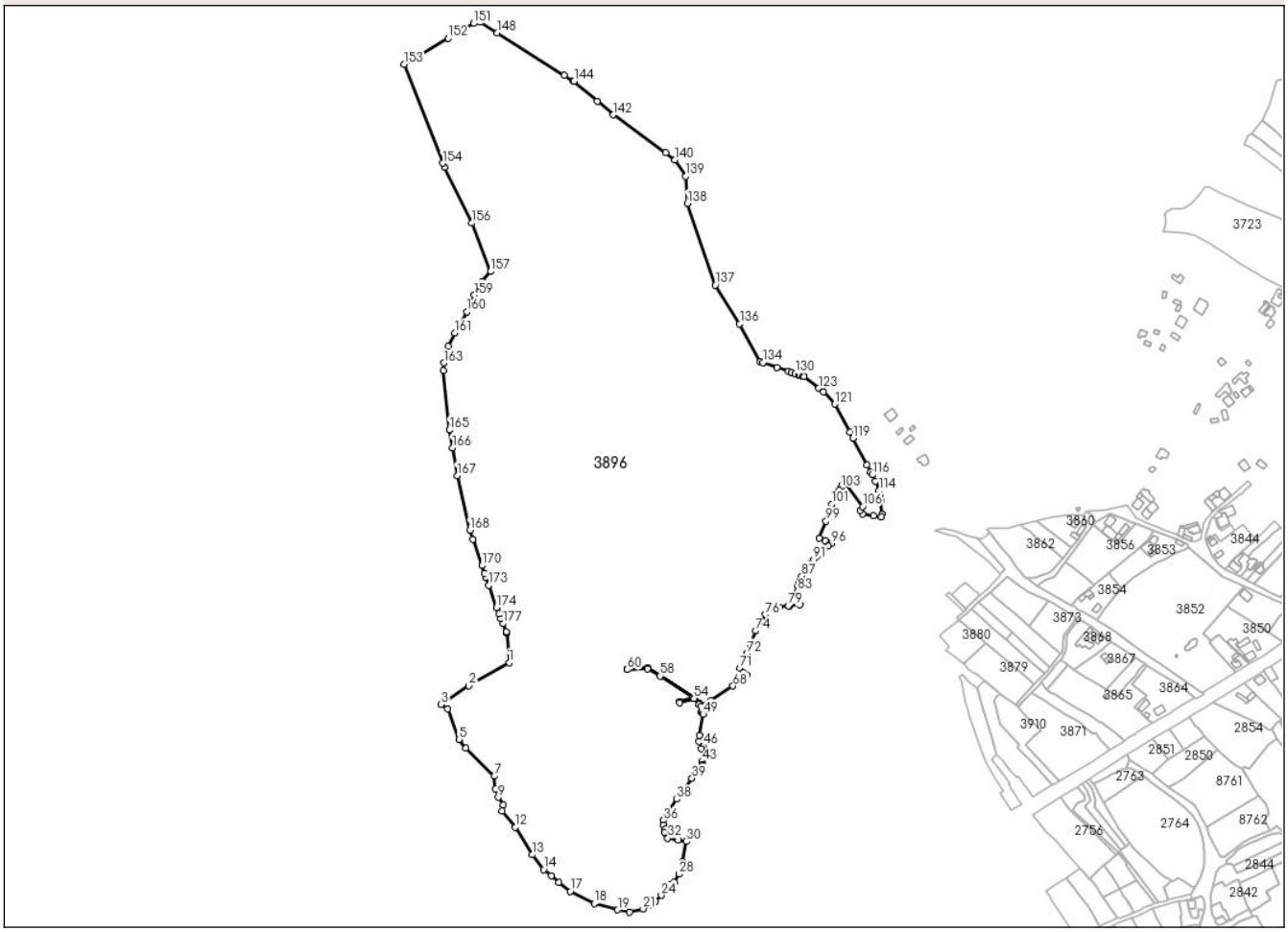

Date referitoare la teren

Crt	Categorie folosință	Intra vilan	Suprafaţa (mp)	Tarla	Parcelă	Nr. topo	Observaţii / Referinţe
1	pasune	DA	55.471	-	1P	-	
2	pasune	NU	234.835	-	2P	-	

Lungime Segmente

1) Valorile lungimilor segmentelor sunt obţinute din proiecţie în plan.

Punct început	X / Y	Punct sfârşit	X / Y	Lungime segment
1	550.072,135 673.182,097	2	550.026,048 673.155,561	53.181
4	550.001,983 673.129,036	5	550.014,544 673.094,094	37.131
7	550.055,313 673.052,156	8	550.056,698 673.037,952	14.271
10	550.065,59 673.019,122	11	550.064,22 673.012,312	6.946
13	550.098,667 672.962,317	14	550.111,746 672.945,572	21.247

Punct început	X / Y	Punct sfârşit	X / Y	Lungime segment
2	550.026,048 673.155,561	3	549.994,193 673.134,053	38.436
5	550.014,544 673.094,094	6	550.022,636 673.084,413	12.618
8	550.056,698 673.037,952	9	550.059,614 673.027,989	10.381
11	550.064,22 673.012,312	12	550.078,936 672.993,722	23.709
14	550.111,746 672.945,572	15	550.120,467 672.938,581	11.177

Punct început	X / Y	Punct sfârşit	X / Y	Lungime segment
3	549.994,193 673.134,053	4	550.001,983 673.129,036	9.266
6	550.022,636 673.084,413	7	550.055,313 673.052,156	45.916
9	550.059,614 673.027,989	10	550.065,59 673.019,122	10.693
12	550.078,936 672.993,722	13	550.098,667 672.962,317	37.09
15	550.120,467 672.938,581	16	550.128,679 672.931,062	11.134

Document care conține date cu caracter personal, protejat de prevederile Regulamentului (UE) nr. 679/2016 și Legii 190/2018

Punct început	X / Y	Punct sfârşit	X / Y	Lungime segment
16	550.128,679 672.931,062	17	550.141,959 672.920,485	16.977
19	550.196,331 672.899,313	20	550.210,19 672.896,699	14.103
22	550.232,168 672.904,448	23	550.239,541 672.909,306	8.829
25	550.250,431 672.920,901	26	550.257,225 672.927,831	9.705
28	550.266,737 672.940,144	29	550.270,717 672.954,492	14.89
31	550.265,923 672.979,176	32	550.253,783 672.981,258	12.317
34	550.250,373 672.991,259	35	550.248,725 672.996,431	5.428
37	550.250,963 673.007,152	38	550.263,961 673.025,864	22.783
40	550.289,495 673.061,036	41	550.293,894 673.063,868	5.232
43	550.293,088 673.068,794	44	550.298,392 673.078,148	10.753
46	550.294,48 673.086,354	47	550.289,153 673.091,932	7.712
49	550.294,136 673.122,98	50	550.292,657 673.124,211	1.924
52	550.291,92 673.132,269	53	550.289,288 673.134,384	3.377
55	550.267,305 673.136,073	56	550.266,959 673.137,223	1.2
58	550.244,844 673.166,571	59	550.230,368 673.174,826	16.664
61	550.207,027 673.175,167	62	550.230,666 673.176,038	23.655
64	550.284,364 673.142,163	65	550.290,133 673.135,244	9.008
67	550.303,093 673.138,931	68	550.328,44 673.155,343	30.196
70	550.339,777 673.170,778	71	550.336,111 673.175,356	5.865
73	550.348,526 673.203,277	74	550.354,331 673.218,23	16.04
76	550.365,771 673.236,966	77	550.371,852 673.245,249	10.276
79	550.391,918 673.246,878	80	550.393,34 673.247,037	1.431
82	550.403,207 673.257,859	83	550.402,503 673.264,027	6.207
85	550.403,777 673.272,44	86	550.404,916 673.275,758	3.508
88	550.409,274 673.284,607	89	550.412,022 673.288,227	4.545
91	550.420,77 673.299,589	92	550.424,055 673.303,276	4.938
94	550.432,87 673.311,689	95	550.437,64 673.315,064	5.843
97	550.434,081 673.321,657	98	550.427,17 673.324,122	7.337
100	550.439,12 673.351,352	101	550.441,234 673.363,229	12.064
103	550.451,577 673.382,158	104	550.453,382 673.385,175	3.516
106	550.476,945 673.360,493	107	550.474,102 673.356,167	5.177
109	550.489,282 673.349,936	110	550.497,933 673.348,637	8.748
112	550.497,252 673.367,503	113	550.496,715 673.372,481	5.006

Punct început	X / Y	Punct sfârşit	X / Y	Lungime segment
17	550.141,959 672.920,485	18	550.169,558 672.906,794	30.809
20	550.210,19 672.896,699	21	550.225,602 672.900,607	15.899
23	550.239,541 672.909,306	24	550.246,35 672.916,066	9.595
26	550.257,225 672.927,831	27	550.261,245 672.930,973	5.102
29	550.270,717 672.954,492	30	550.274,851 672.977,644	23.518
32	550.253,783 672.981,258	33	550.250,244 672.988,243	7.831
35	550.248,725 672.996,431	36	550.248,839 673.001,716	5.286
38	550.263,961 673.025,864	39	550.281,426 673.049,762	29.6
41	550.293,894 673.063,868	42	550.293,874 673.065,681	1.813
44	550.298,392 673.078,148	45	550.292,255 673.083,489	8.136
47	550.289,153 673.091,932	48	550.290,015 673.098,932	7.053
50	550.292,657 673.124,211	51	550.292,524 673.125,669	1.464
53	550.289,288 673.134,384	54	550.283,754 673.141,021	8.641
56	550.266,959 673.137,223	57	550.282,554 673.141,913	16.285
59	550.230,368 673.174,826	60	550.207,071 673.173,967	23.313
62	550.230,666 673.176,038	63	550.245,47 673.167,595	17.043
65	550.290,133 673.135,244	66	550.292,084 673.133,677	2.503
68	550.328,44 673.155,343	69	550.344,302 673.168,081	20.343
71	550.336,111 673.175,356	72	550.344,838 673.192,566	19.296
74	550.354,331 673.218,23	75	550.359,604 673.228,308	11.374
77	550.371,852 673.245,249	78	550.381,508 673.245,418	9.658
80	550.393,34 673.247,037	81	550.404,749 673.248,206	11.468
83	550.402,503 673.264,027	84	550.402,939 673.269,49	5.481
86	550.404,916 673.275,758	87	550.407,028 673.281,02	5.67
89	550.412,022 673.288,227	90	550.416,715 673.294,662	7.965
92	550.424,055 673.303,276	93	550.429,15 673.308,572	7.349
95	550.437,64 673.315,064	96	550.440,914 673.318,326	4.621
98	550.427,17 673.324,122	99	550.434,858 673.343,589	20.93
101	550.441,234 673.363,229	102	550.449,512 673.378,788	17.624
104	550.453,382 673.385,175	105	550.457,439 673.387,048	4.468
107	550.474,102 673.356,167	108	550.476,482 673.351,859	4.922
110	550.497,933 673.348,637	111	550.499,261 673.351,782	3.414
113	550.496,715 673.372,481	114	550.495,684 673.378,681	6.285

Punct început	X / Y	Punct sfârşit	X / Y	Lungime segment
18	550.169,558 672.906,794	19	550.196,331 672.899,313	27.798
21	550.225,602 672.900,607	22	550.232,168 672.904,448	7.608
24	550.246,35 672.916,066	25	550.250,431 672.920,901	6.328
27	550.261,245 672.930,973	28	550.266,737 672.940,144	10.689
30	550.274,851 672.977,644	31	550.265,923 672.979,176	9.059
33	550.250,244 672.988,243	34	550.250,373 672.991,259	3.019
36	550.248,839 673.001,716	37	550.250,963 673.007,152	5.837
39	550.281,426 673.049,762	40	550.289,495 673.061,036	13.864
42	550.293,874 673.065,681	43	550.293,088 673.068,794	3.211
45	550.292,255 673.083,489	46	550.294,48 673.086,354	3.627
48	550.290,015 673.098,932	49	550.294,136 673.122,98	24.399
51	550.292,524 673.125,669	52	550.291,92 673.132,269	6.628
54	550.283,754 673.141,021	55	550.267,305 673.136,073	17.177
57	550.282,554 673.141,913	58	550.244,844 673.166,571	45.056
60	550.207,071 673.173,967	61	550.207,027 673.175,167	1.2
63	550.245,47 673.167,595	64	550.284,364 673.142,163	46.471
66	550.292,084 673.133,677	67	550.303,093 673.138,931	12.199
69	550.344,302 673.168,081	70	550.339,777 673.170,778	5.268
72	550.344,838 673.192,566	73	550.348,526 673.203,277	11.328
75	550.359,604 673.228,308	76	550.365,771 673.236,966	10.63
78	550.381,508 673.245,418	79	550.391,918 673.246,878	10.512
81	550.404,749 673.248,206	82	550.403,207 673.257,859	9.775
84	550.402,939 673.269,49	85	550.403,777 673.272,44	3.066
87	550.407,028 673.281,02	88	550.409,274 673.284,607	4.231
90	550.416,715 673.294,662	91	550.420,77 673.299,589	6.382
93	550.429,15 673.308,572	94	550.432,87 673.311,689	4.854
96	550.440,914 673.318,326	97	550.434,081 673.321,657	7.602
99	550.434,858 673.343,589	100	550.439,12 673.351,352	8.856
102	550.449,512 673.378,788	103	550.451,577 673.382,158	3.952
105	550.457,439 673.387,048	106	550.476,945 673.360,493	32.949
108	550.476,482 673.351,859	109	550.489,282 673.349,936	12.943
111	550.499,261 673.351,782	112	550.497,252 673.367,503	15.849
114	550.495,684 673.378,681	115	550.491,25 673.389,349	11.553

Document care conține date cu caracter personal, protejat de prevederile Regulamentului (UE) nr. 679/2016 și Legii 190/2018

Punct început	X / Y	Punct sfârşit	X / Y	Lungime segment
115	550.491,25 673.389,349	116	550.487,778 673.396,715	8.143
118	550.481,74 673.407,684	119	550.465,668 673.438,644	34.883
121	550.445,082 673.477,73	122	550.431,831 673.491,499	19.11
124	550.409,461 673.508,711	125	550.409,175 673.508,819	0.306
127	550.408,667 673.509,011	128	550.404,964 673.510,412	3.959
130	550.399,544 673.512,462	131	550.395,452 673.514,009	4.375
133	550.378,855 673.519,541	134	550.362,434 673.525,014	17.31
136	550.336,011 673.569,317	137	550.308,026 673.613,584	52.371
139	550.273,976 673.737,932	140	550.261,805 673.756,815	22.466
142	550.191,345 673.808,223	143	550.173,059 673.823,919	24.099
145	550.145,669 673.847,229	146	550.145,609 673.847,266	0.07
148	550.058,579 673.902,23	149	550.039,371 673.914,244	22.656
151	550.031,453 673.912,798	152	550.002,302 673.895,671	33.81
154	549.996,126 673.752,955	155	549.997,955 673.748,311	4.991
157	550.050,995 673.629,246	158	550.041,183 673.617,47	15.328
160	550.023,759 673.583,262	161	550.009,964 673.558,838	28.05
163	549.997,416 673.524,76	164	549.996,648 673.515,859	8.934
166	550.007,28 673.427,495	167	550.012,637 673.395,747	32.197
169	550.030,59 673.323,061	170	550.041,05 673.293,025	31.805
172	550.045,572 673.279,641	173	550.048,693 673.270,405	9.749
175	550.060,586 673.237,644	176	550.062,675 673.232,264	5.771
178	550.069,146 673.217,255	179	550.069,215 673.216,445	0.813

Punct început	X / Y	Punct sfârşit	X / Y	Lungime segment
116	550.487,778 673.396,715	117	550.485,559 673.400,036	3.994
119	550.465,668 673.438,644	120	550.461,953 673.445,697	7.971
122	550.431,831 673.491,499	123	550.426,384 673.495,69	6.872
125	550.409,175 673.508,819	126	550.408,913 673.508,918	0.28
128	550.404,964 673.510,412	129	550.403,806 673.510,85	1.238
131	550.395,452 673.514,009	132	550.392,077 673.515,134	3.558
134	550.362,434 673.525,014	135	550.358,94 673.526,179	3.683
137	550.308,026 673.613,584	138	550.276,357 673.706,991	98.63
140	550.261,805 673.756,815	141	550.251,189 673.765,215	13.537
143	550.173,059 673.823,919	144	550.146,549 673.846,673	34.936
146	550.145,609 673.847,266	147	550.135,482 673.853,663	11.979
149	550.039,371 673.914,244	150	550.036,728 673.915,897	3.117
152	550.002,302 673.895,671	153	549.951,637 673.865,905	58.761
155	549.997,955 673.748,311	156	550.029,189 673.684,577	70.976
158	550.041,183 673.617,47	159	550.032,31 673.602,188	17.671
161	550.009,964 673.558,838	162	550.002,432 673.543,696	16.912
164	549.996,648 673.515,859	165	550.003,84 673.447,88	68.358
167	550.012,637 673.395,747	168	550.027,028 673.333,289	64.094
170	550.041,05 673.293,025	171	550.044,073 673.284,079	9.444
173	550.048,693 673.270,405	174	550.057,837 673.244,723	27.261
176	550.062,675 673.232,264	177	550.065,157 673.226,507	6.269
179	550.069,215 673.216,445	180	550.069,262 673.215,89	0.557

Punct început	X / Y	Punct sfârşit	X / Y	Lungime segment
117	550.485,559 673.400,036	118	550.481,74 673.407,684	8.549
120	550.461,953 673.445,697	121	550.445,082 673.477,73	36.205
123	550.426,384 673.495,69	124	550.409,461 673.508,711	21.353
126	550.408,913 673.508,918	127	550.408,667 673.509,011	0.263
129	550.403,806 673.510,85	130	550.399,544 673.512,462	4.557
132	550.392,077 673.515,134	133	550.378,855 673.519,541	13.936
135	550.358,94 673.526,179	136	550.336,011 673.569,317	48.853
138	550.276,357 673.706,991	139	550.273,976 673.737,932	31.032
141	550.251,189 673.765,215	142	550.191,345 673.808,223	73.695
144	550.146,549 673.846,673	145	550.145,669 673.847,229	1.041
147	550.135,482 673.853,663	148	550.058,579 673.902,23	90.955
150	550.036,728 673.915,897	151	550.031,453 673.912,798	6.118
153	549.951,637 673.865,905	154	549.996,126 673.752,955	121.396
156	550.029,189 673.684,577	157	550.050,995 673.629,246	59.473
159	550.032,31 673.602,188	160	550.023,759 673.583,262	20.768
162	550.002,432 673.543,696	163	549.997,416 673.524,76	19.589
165	550.003,84 673.447,88	166	550.007,28 673.427,495	20.673
168	550.027,028 673.333,289	169	550.030,59 673.323,061	10.831
171	550.044,073 673.284,079	172	550.045,572 673.279,641	4.684
174	550.057,837 673.244,723	175	550.060,586 673.237,644	7.594
177	550.065,157 673.226,507	178	550.069,146 673.217,255	10.076
180	550.069,262 673.215,89	1	550.072,135 673.182,097	33.915

**** Lungimile segmentelor sunt determinate în planul de proiecţie Stereo 70 şi sunt rotunjite la 1 milimetru.**
***** Distanţa dintre puncte este formată din segmente cumulate ce sunt mai mici decât valoarea 1 milimetru.**

Document care conține date cu caracter personal, protejat de prevederile Regulamentului (UE) nr. 679/2016 și Legii 190/2018

DATE DESPRE IMOBILUL NR. 4681

Oficiul de Cadastru şi Publicitate Imobiliară SUCEAVA
Biroul de Cadastru şi Publicitate Imobiliară Campulung Moldovenesc

A. Partea I. Descrierea imobilului

TEREN Extravilan

Adresa: Jud. Suceava

Nr. Crt	Nr cadastral Nr. topografic	Suprafaţa* (mp)	Observaţii / Referinţe
A1		20.000	Sector cadastral:14 Teren neimprejmuit; Terenul face parte din parcela 1674/3.

B. Partea II. Proprietari şi acte

Inscrieri privitoare la dreptul de proprietate şi alte drepturi reale		Referinţe
/		
Act Administrativ nr. 1204, din 17/06/2004 emis de CJSDPT SUCEAVA (Titlu proprietate);		
B1	Intabulare, drept de PROPRIETATE, dobandit prin Reconstituire, cota actuala 1/1, cota initiala 1/1	A1
	1) **LUPASCU DUMITRU**, Lipsa C.N.P.	

C. Partea III. SARCINI .

Inscrieri privind dezmembramintele dreptului de proprietate, drepturi reale de garanţie şi sarcini	Referinţe
NU SUNT	

Document care conține date cu caracter personal, protejat de prevederile Regulamentului (UE) nr. 679/2016 și Legii 190/2018

Anexa Nr. 1 La Partea I

Teren

Nr cadastral	Suprafaţa (mp)*	Observaţii / Referinţe
	20.000	Terenul face parte din parcela 1674/3.

* Suprafaţa este determinată in planul de proiecţie Stereo 70.

DETALII LINIARE IMOBIL

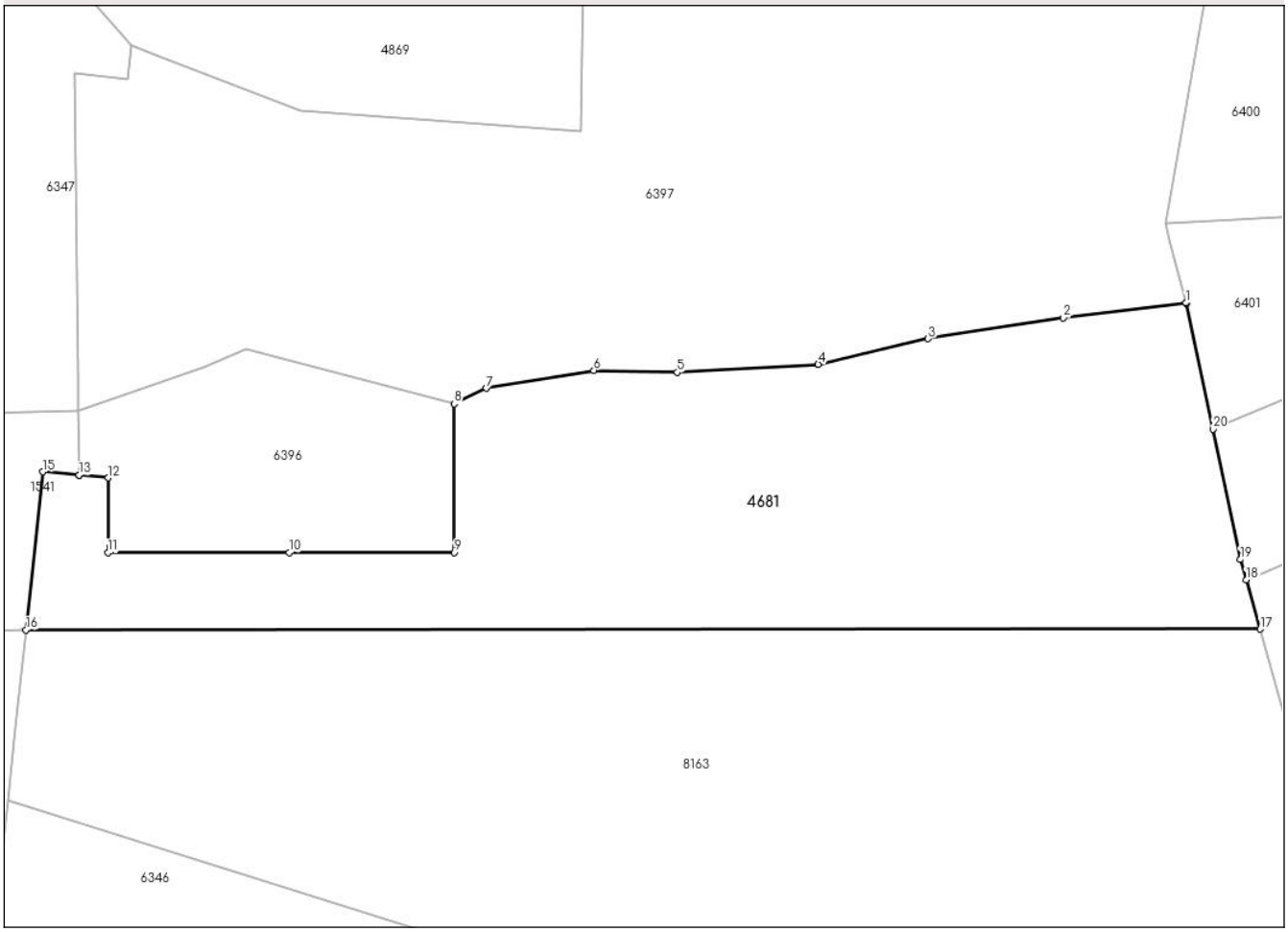

Date referitoare la teren

Crt	Categorie folosință	Intra vilan	Suprafaţa (mp)	Tarla	Parcelă	Nr. topo	Observaţii / Referinţe
1	padure	NU	20.000	UP I P. FLOAREI	UA 65	-	

Lungime Segmente

1) Valorile lungimilor segmentelor sunt obţinute din proiecţie în plan.

Punct început	X / Y	Punct sfârşit	X / Y	Lungime segment (** (m)
1	549.305,303 674.860,356	2	549.270,8 674.856,122	34.762
3	549.232,692 674.850,313	4	549.201,758 674.843,104	31.763
5	549.162,11 674.840,865	6	549.138,595 674.841,425	23.522
7	549.108,361 674.836,386	8	549.099,295 674.831,982	10.078
9	549.099,324 674.790,223	10	549.052,872 674.790,192	46.452

Punct început	X / Y	Punct sfârşit	X / Y	Lungime segment (** (m)
2	549.270,8 674.856,122	3	549.232,692 674.850,313	38.548
4	549.201,758 674.843,104	5	549.162,11 674.840,865	39.711
6	549.138,595 674.841,425	7	549.108,361 674.836,386	30.651
8	549.099,295 674.831,982	9	549.099,324 674.790,223	41.76
10	549.052,872 674.790,192	11	549.001,811 674.790,159	51.061

Document care conține date cu caracter personal, protejat de prevederile Regulamentului (UE) nr. 679/2016 și Legii 190/2018

Punct început	X / Y	Punct sfârşit	X / Y	Lungime segment (** (m)
11	549.001,811 674.790,159	12	549.001,949 674.811,215	21.056
13	548.993,711 674.811,954	14	548.993,691 674.811,956	0.02
15	548.983,504 674.812,87	16	548.978,753 674.768,428	44.695
17	549.326,152 674.768,656	18	549.322,199 674.782,495	14.393
19	549.320,56 674.788,235	20	549.312,805 674.824,893	37.47
21	549.305,325 674.860,254	1	549.305,303 674.860,356	0.104

Punct început	X / Y	Punct sfârşit	X / Y	Lungime segment (** (m)
12	549.001,949 674.811,215	13	548.993,711 674.811,954	8.272
14	548.993,691 674.811,956	15	548.983,504 674.812,87	10.227
16	548.978,753 674.768,428	17	549.326,152 674.768,656	347.399
18	549.322,199 674.782,495	19	549.320,56 674.788,235	5.969
20	549.312,805 674.824,893	21	549.305,325 674.860,254	36.143

** Lungimile segmentelor sunt determinate în planul de proiecţie Stereo 70 şi sunt rotunjite la 1 milimetru.
*** Distanţa dintre puncte este formată din segmente cumulate ce sunt mai mici decât valoarea 1 milimetru.

Document care conține date cu caracter personal, protejat de prevederile Regulamentului (UE) nr. 679/2016 și Legii 190/2018

DATE DESPRE IMOBILUL NR. 4810

Oficiul de Cadastru şi Publicitate Imobiliară SUCEAVA
Biroul de Cadastru şi Publicitate Imobiliară Campulung Moldovenesc

A. Partea I. Descrierea imobilului

TEREN Extravilan

Adresa: Jud. Suceava

Nr. Crt	Nr cadastral Nr. topografic	Suprafaţa* (mp)	Observaţii / Referinţe
A1		10.000	Sector cadastral:14 Teren neimprejmuit; Terenul face parte din parcela 1674/3.

B. Partea II. Proprietari şi acte

Inscrieri privitoare la dreptul de proprietate şi alte drepturi reale		Referinţe
/		
Act Administrativ nr. 44, din 17/06/1993 emis de CJSDPT SUCEAVA (Titlu proprietate);		
B1	Intabulare, drept de PROPRIETATE, dobandit prin Reconstituire, cota actuala 1/1, cota initiala 1/1	A1
	1) **PIRCU S. GHEORGHE**, Lipsa C.N.P.	

C. Partea III. SARCINI .

Inscrieri privind dezmembramintele dreptului de proprietate, drepturi reale de garanţie şi sarcini	Referinţe
NU SUNT	

Document care conține date cu caracter personal, protejat de prevederile Regulamentului (UE) nr. 679/2016 și Legii 190/2018

Anexa Nr. 1 La Partea I

Teren

Nr cadastral	Suprafaţa (mp)*	Observaţii / Referinţe
	10.000	Terenul face parte din parcela 1674/3.

* Suprafaţa este determinată in planul de proiecţie Stereo 70.

DETALII LINIARE IMOBIL

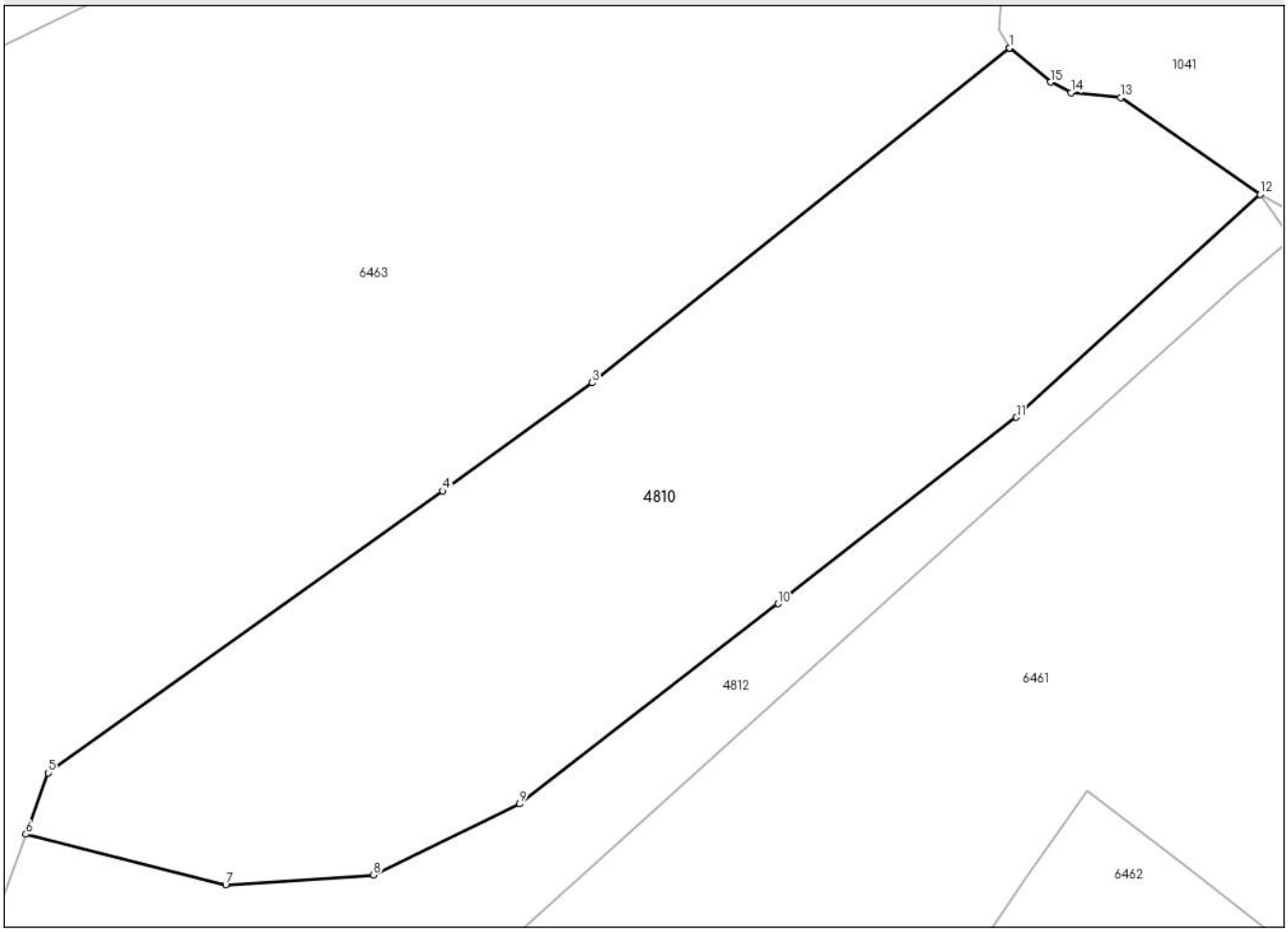

Date referitoare la teren

Crt	Categorie folosință	Intra vilan	Suprafaţa (mp)	Tarla	Parcelă	Nr. topo	Observaţii / Referinţe
1	padure	NU	10.000	UP I DEIA	UA 186A	-	

Lungime Segmente
1) Valorile lungimilor segmentelor sunt obţinute din proiecţie în plan.

Punct început	X / Y	Punct sfârşit	X / Y	Lungime segment (** (m)
1	550.089,455 676.262,292	2	550.089,397 676.262,246	0.074
2	550.089,397 676.262,246	3	550.018,927 676.205,75	90.32
3	550.018,927 676.205,75	4	549.993,727 676.187,505	31.112
4	549.993,727 676.187,505	5	549.927,034 676.139,936	81.919
5	549.927,034 676.139,936	6	549.923,271 676.129,569	11.028

Document care conține date cu caracter personal, protejat de prevederile Regulamentului (UE) nr. 679/2016 și Legii 190/2018

Punct început	X / Y	Punct sfârşit	X / Y	Lungime segment (** (m)
6	549.923,271 676.129,569	7	549.957,014 676.120,982	34.818
7	549.957,014 676.120,982	8	549.981,957 676.122,669	25.0
8	549.981,957 676.122,669	9	550.006,664 676.134,662	27.464
9	550.006,664 676.134,662	10	550.050,33 676.168,489	55.235
10	550.050,33 676.168,489	11	550.090,619 676.199,917	51.098
11	550.090,619 676.199,917	12	550.131,81 676.237,519	55.772
12	550.131,81 676.237,519	13	550.108,28 676.253,888	28.664
13	550.108,28 676.253,888	14	550.099,84 676.254,723	8.481
14	550.099,84 676.254,723	15	550.096,349 676.256,508	3.921
15	550.096,349 676.256,508	1	550.089,455 676.262,292	8.999

** Lungimile segmentelor sunt determinate în planul de proiecţie Stereo 70 şi sunt rotunjite la 1 milimetru.
*** Distanţa dintre puncte este formată din segmente cumulate ce sunt mai mici decât valoarea 1 milimetru.

Document care conține date cu caracter personal, protejat de prevederile Regulamentului (UE) nr. 679/2016 și Legii 190/2018

DATE DESPRE IMOBILUL NR. 4811

Oficiul de Cadastru şi Publicitate Imobiliară SUCEAVA
Biroul de Cadastru şi Publicitate Imobiliară Campulung Moldovenesc

A. Partea I. Descrierea imobilului

TEREN Extravilan

Adresa: Jud. Suceava

Nr. Crt	Nr cadastral Nr. topografic	Suprafaţa* (mp)	Observaţii / Referinţe
A1		10.000	Sector cadastral:14 Teren neimprejmuit; Terenul face parte din parcela 1674/3.

B. Partea II. Proprietari şi acte

Inscrieri privitoare la dreptul de proprietate şi alte drepturi reale		Referinţe
/		
Act Administrativ nr. 18, din 17/06/1993 emis de CJSDPT SUCEAVA (Titlu proprietate);		
B1	Intabulare, drept de PROPRIETATE, dobandit prin Reconstituire, cota actuala 1/1, cota initiala 1/1	A1
	1) **FARAON I. VLADIMIR**, Lipsa C.N.P.	

C. Partea III. SARCINI .

Inscrieri privind dezmembramintele dreptului de proprietate, drepturi reale de garanţie şi sarcini	Referinţe
NU SUNT	

Document care conține date cu caracter personal, protejat de prevederile Regulamentului (UE) nr. 679/2016 și Legii 190/2018

Anexa Nr. 1 La Partea I

Teren

Nr cadastral	Suprafaţa (mp)*	Observaţii / Referinţe
	10.000	Terenul face parte din parcela 1674/3.

* Suprafaţa este determinată in planul de proiecţie Stereo 70.

DETALII LINIARE IMOBIL

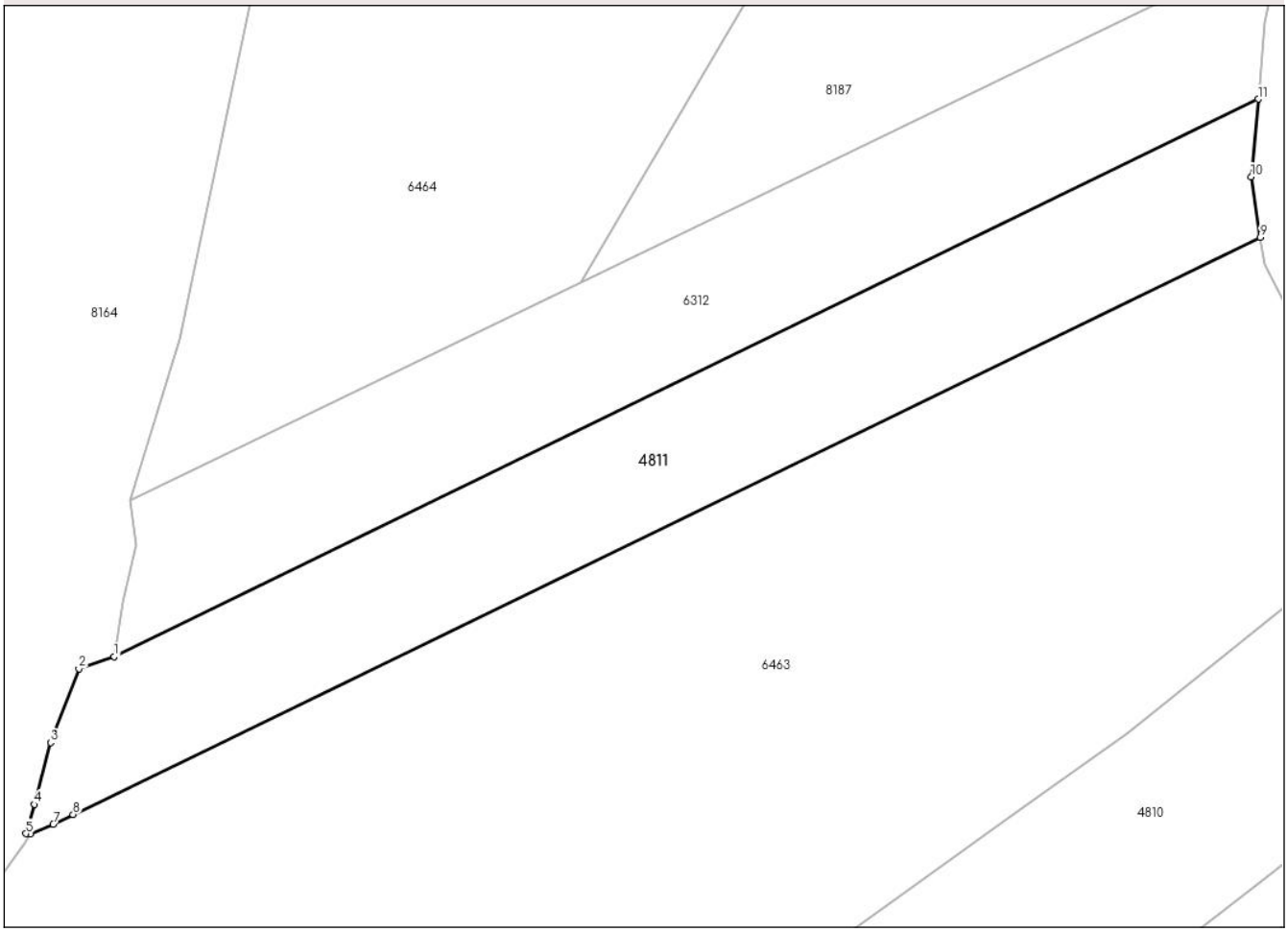

Date referitoare la teren

Crt	Categorie folosință	Intra vilan	Suprafaţa (mp)	Tarla	Parcelă	Nr. topo	Observaţii / Referinţe
1	padure	NU	10.000	UP I DEIA	UA 186A	-	

Lungime Segmente
1) Valorile lungimilor segmentelor sunt obţinute din proiecţie în plan.

Punct început	X / Y	Punct sfârşit	X / Y	Lungime segment (** (m)
1	549.770,838 676.224,198	2	549.762,22 676.221,244	9.11
2	549.762,22 676.221,244	3	549.755,313 676.203,228	19.294
3	549.755,313 676.203,228	4	549.751,297 676.188,092	15.66
4	549.751,297 676.188,092	5	549.749,24 676.180,969	7.414
5	549.749,24 676.180,969	6	549.750,261 676.180,912	1.022

Document care conține date cu caracter personal, protejat de prevederile Regulamentului (UE) nr. 679/2016 și Legii 190/2018

Punct început	X / Y	Punct sfârşit	X / Y	Lungime segment (** (m)
6	549.750,261 676.180,912	7	549.755,939 676.183,264	6.146
7	549.755,939 676.183,264	8	549.760,787 676.185,621	5.39
8	549.760,787 676.185,621	9	550.051,34 676.326,761	323.019
9	550.051,34 676.326,761	10	550.049,119 676.341,559	14.964
10	550.049,119 676.341,559	11	550.050,83 676.360,518	19.036
11	550.050,83 676.360,518	1	549.770,838 676.224,198	311.414

** Lungimile segmentelor sunt determinate în planul de proiecţie Stereo 70 şi sunt rotunjite la 1 milimetru.
*** Distanţa dintre puncte este formată din segmente cumulate ce sunt mai mici decât valoarea 1 milimetru.

Document care conține date cu caracter personal, protejat de prevederile Regulamentului (UE) nr. 679/2016 și Legii 190/2018

DATE DESPRE IMOBILUL NR. 4812

Oficiul de Cadastru şi Publicitate Imobiliară SUCEAVA
Biroul de Cadastru şi Publicitate Imobiliară Campulung Moldovenesc

A. Partea I. Descrierea imobilului

TEREN Extravilan

Adresa: Jud. Suceava

Nr. Crt	Nr cadastral Nr. topografic	Suprafaţa* (mp)	Observaţii / Referinţe
A1		5.000	Sector cadastral:14 Teren neimprejmuit; Conform PV nr. 344 terenul face parte din parcela 1674/3 din CF 928.

B. Partea II. Proprietari şi acte

Inscrieri privitoare la dreptul de proprietate şi alte drepturi reale		Referinţe
/		
Hotarare Judecatoreasca nr. 1820, din 10/12/2007 emis de Judecatoria Campulung Mold. (Sentinta Civila. Proces Verbal de punere in posesie nr. 344/18-11-2008);		
B1	Inscrierea provizorie, drept de PROPRIETATE, dobandit prin Hotarare Judecatoreasca, cota actuala 1/1, cota initiala 1/1	A1
	1) **PIRCU GHEORGHE**	

C. Partea III. SARCINI .

Inscrieri privind dezmembramintele dreptului de proprietate, drepturi reale de garanţie şi sarcini	Referinţe
NU SUNT	

Document care conține date cu caracter personal, protejat de prevederile Regulamentului (UE) nr. 679/2016 și Legii 190/2018

Anexa Nr. 1 La Partea I

Teren

Nr cadastral	Suprafaţa (mp)*	Observaţii / Referinţe
	5.000	Conform PV nr. 344 terenul face parte din parcela 1674/3 din CF 928.

* Suprafaţa este determinată in planul de proiecţie Stereo 70.

DETALII LINIARE IMOBIL

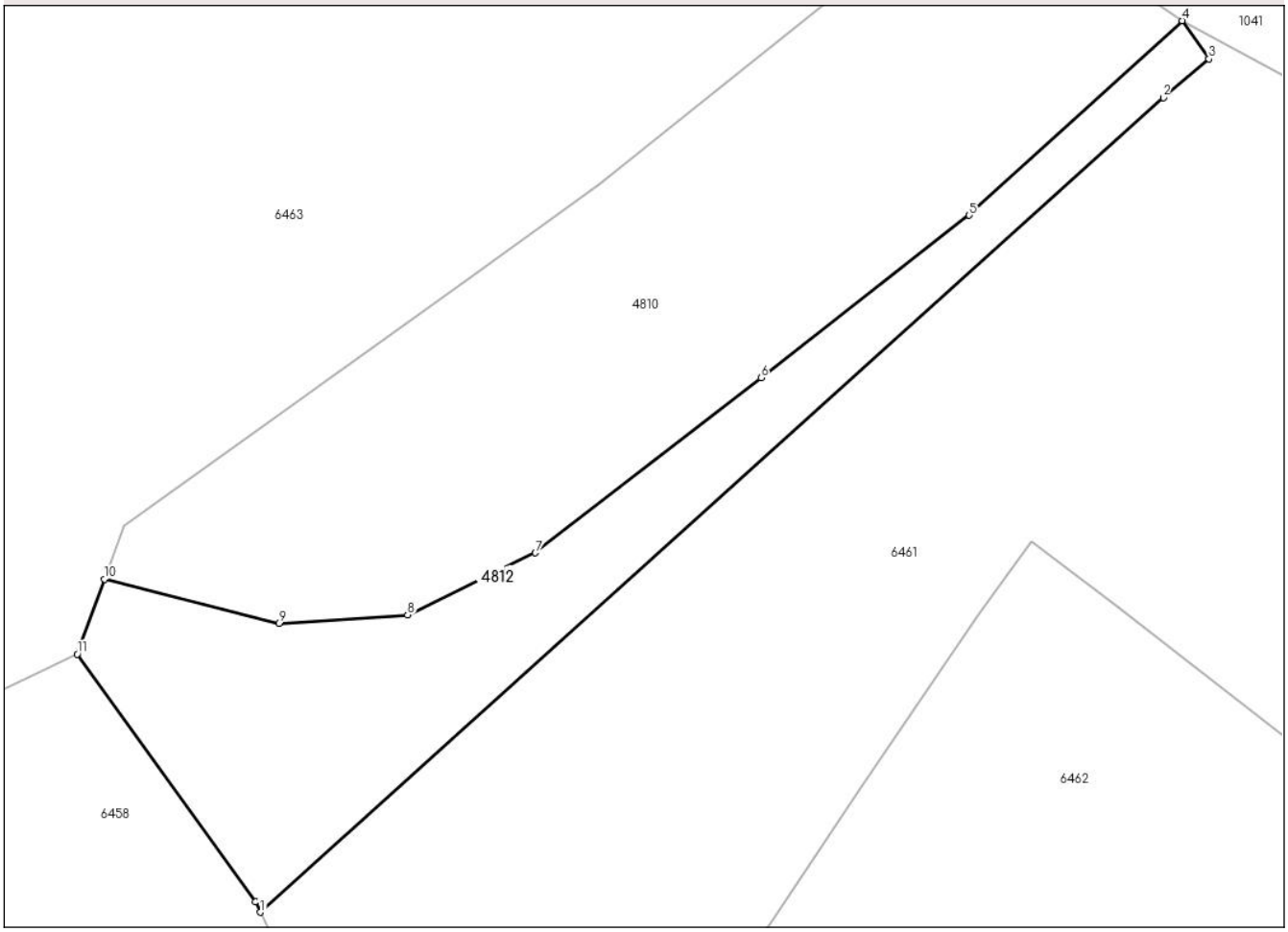

Date referitoare la teren

Crt	Categorie folosință	Intra vilan	Suprafaţa (mp)	Tarla	Parcelă	Nr. topo	Observaţii / Referinţe
1	padure	NU	5.000	UP I DEIA, PIRIUL PUSCA	UA 186B	-	

Lungime Segmente
1) Valorile lungimilor segmentelor sunt obţinute din proiecţie în plan.

Punct început	X / Y	Punct sfârşit	X / Y	Lungime segment (** (m)
1	549.953,45 676.065,194	2	550.128,188 676.222,648	235.212
2	550.128,188 676.222,648	3	550.137,01 676.230,117	11.559
3	550.137,01 676.230,117	4	550.131,81 676.237,519	9.046
4	550.131,81 676.237,519	5	550.090,619 676.199,917	55.772
5	550.090,619 676.199,917	6	550.050,33 676.168,489	51.098

Document care conține date cu caracter personal, protejat de prevederile Regulamentului (UE) nr. 679/2016 și Legii 190/2018

Punct început	X / Y	Punct sfârşit	X / Y	Lungime segment (** (m)
6	550.050,33 676.168,489	7	550.006,664 676.134,662	55.235
7	550.006,664 676.134,662	8	549.981,957 676.122,669	27.464
8	549.981,957 676.122,669	9	549.957,014 676.120,982	25.0
9	549.957,014 676.120,982	10	549.923,271 676.129,569	34.818
10	549.923,271 676.129,569	11	549.918,018 676.115,099	15.394
11	549.918,018 676.115,099	12	549.952,521 676.067,209	59.025
12	549.952,521 676.067,209	1	549.953,45 676.065,194	2.218

** Lungimile segmentelor sunt determinate în planul de proiecţie Stereo 70 şi sunt rotunjite la 1 milimetru.
*** Distanţa dintre puncte este formată din segmente cumulate ce sunt mai mici decât valoarea 1 milimetru.

Document care conține date cu caracter personal, protejat de prevederile Regulamentului (UE) nr. 679/2016 și Legii 190/2018

DATE DESPRE IMOBILUL NR. 4813

Oficiul de Cadastru şi Publicitate Imobiliară SUCEAVA
Biroul de Cadastru şi Publicitate Imobiliară Campulung Moldovenesc

A. Partea I. Descrierea imobilului

TEREN Extravilan

Adresa: Jud. Suceava

Nr. Crt	Nr cadastral Nr. topografic	Suprafaţa* (mp)	Observaţii / Referinţe
A1		66.659	Sector cadastral:14 Teren neimprejmuit;

B. Partea II. Proprietari şi acte

Inscrieri privitoare la dreptul de proprietate şi alte drepturi reale		Referinţe
/		
Act Normativ nr. 7, din 13/03/1996 emis de Parlamentul Romaniei (Lege);		
B1	Inscrierea provizorie, drept de PROPRIETATE, dobandit prin Lege, cota actuala 1/1, cota initiala 1/1	A1
	1) **COMUNA VAMA**, CIF:4326698, Proprietar neidentificat.	

C. Partea III. SARCINI .

Inscrieri privind dezmembramintele dreptului de proprietate, drepturi reale de garanţie şi sarcini	Referinţe
NU SUNT	

Anexa Nr. 1 La Partea I

Teren

Nr cadastral	Suprafaţa (mp)*	Observaţii / Referinţe
	66.659	

* Suprafaţa este determinată in planul de proiecţie Stereo 70.

DETALII LINIARE IMOBIL

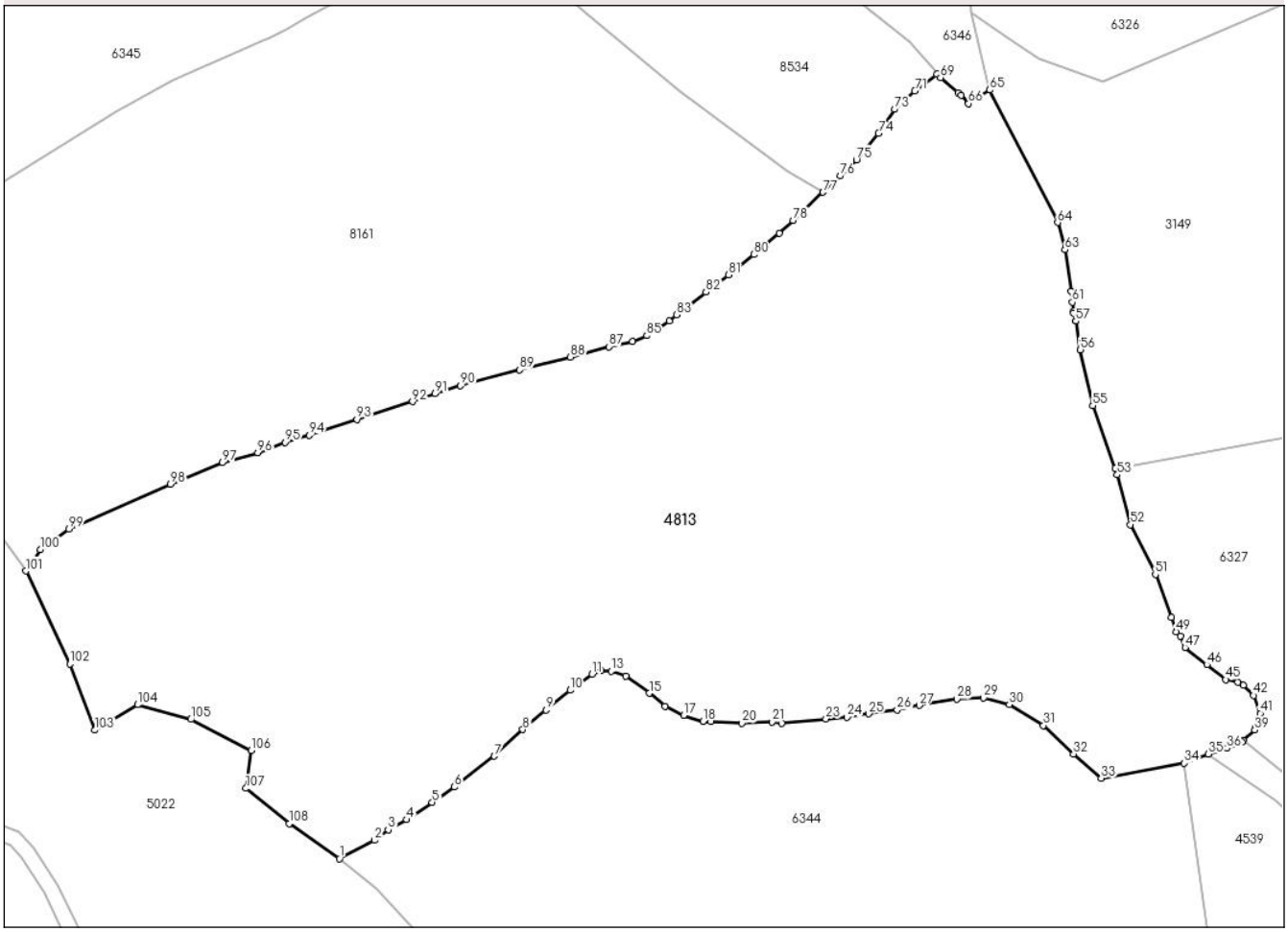

Date referitoare la teren

Crt	Categorie folosință	Intra vilan	Suprafaţa (mp)	Tarla	Parcelă	Nr. topo	Observaţii / Referinţe
1	faneata	NU	66.659	-	1F	-	

Lungime Segmente

1) Valorile lungimilor segmentelor sunt obţinute din proiecţie în plan.

Punct început	X / Y	Punct sfârşit	X / Y	Lungime segment
1	549.156,457 674.197,535	2	549.169,853 674.204,523	15.109
4	549.182,243 674.212,423	5	549.192,013 674.219,05	11.806
7	549.215,89 674.236,78	8	549.226,771 674.246,968	14.906
10	549.244,996 674.262,038	11	549.253,376 674.268,196	10.399
13	549.260,665 674.269,338	14	549.266,252 674.267,412	5.91
16	549.281,383 674.255,975	17	549.288,489 674.252,48	7.919

Punct început	X / Y	Punct sfârşit	X / Y	Lungime segment
2	549.169,853 674.204,523	3	549.175,107 674.208,582	6.639
5	549.192,013 674.219,05	6	549.200,523 674.224,909	10.332
8	549.226,771 674.246,968	9	549.235,661 674.254,436	11.61
11	549.253,376 674.268,196	12	549.256,897 674.269,466	3.743
14	549.266,252 674.267,412	15	549.275,268 674.260,875	11.136
17	549.288,489 674.252,48	18	549.295,871 674.250,134	7.746

Punct început	X / Y	Punct sfârşit	X / Y	Lungime segment
3	549.175,107 674.208,582	4	549.182,243 674.212,423	8.104
6	549.200,523 674.224,909	7	549.215,89 674.236,78	19.418
9	549.235,661 674.254,436	10	549.244,996 674.262,038	12.039
12	549.256,897 674.269,466	13	549.260,665 674.269,338	3.77
15	549.275,268 674.260,875	16	549.281,383 674.255,975	7.836
18	549.295,871 674.250,134	19	549.298,912 674.250,114	3.041

Document care conține date cu caracter personal, protejat de prevederile Regulamentului (UE) nr. 679/2016 și Legii 190/2018

Punct început	X / Y	Punct sfârşit	X / Y	Lungime segment
19	549.298,912 674.250,114	20	549.310,788 674.249,435	11.895
22	549.326,166 674.249,461	23	549.343,128 674.251,094	17.04
25	549.359,518 674.253,035	26	549.370,401 674.254,508	10.982
28	549.393,318 674.258,634	29	549.403,532 674.259,101	10.225
31	549.426,507 674.248,531	32	549.438,131 674.237,617	15.945
34	549.480,54 674.234,063	35	549.489,801 674.237,595	9.911
37	549.502,736 674.242,258	38	549.503,284 674.242,771	0.751
40	549.507,85 674.247,755	41	549.509,723 674.253,185	5.744
43	549.503,295 674.264,03	44	549.501,231 674.265,176	2.361
46	549.489,31 674.271,801	47	549.480,859 674.278,449	10.752
49	549.477,51 674.284,499	50	549.475,536 674.289,9	5.75
52	549.459,976 674.325,472	53	549.454,872 674.344,617	19.813
55	549.445,423 674.371,157	56	549.440,681 674.392,52	21.883
58	549.438,945 674.403,646	59	549.438,12 674.406,485	2.956
61	549.437,667 674.410,789	62	549.437,231 674.414,928	4.162
64	549.431,96 674.441,292	65	549.405,933 674.492,073	57.063
67	549.394,879 674.489,965	68	549.393,705 674.490,996	1.562
70	549.385,637 674.498,08	71	549.377,199 674.491,683	10.589
73	549.369,405 674.484,675	74	549.363,267 674.475,462	11.07
76	549.348,651 674.459,171	77	549.341,903 674.452,925	9.195
79	549.325,144 674.437,296	80	549.315,421 674.429,006	12.777
82	549.297,097 674.414,597	83	549.285,74 674.405,95	14.274
85	549.274,317 674.397,993	86	549.268,932 674.395,671	5.864
88	549.245,035 674.389,763	89	549.225,625 674.384,787	20.038
91	549.193,147 674.375,688	92	549.184,41 674.372,675	9.242
94	549.144,754 674.359,736	95	549.135,65 674.357,068	9.487
97	549.111,545 674.349,236	98	549.091,517 674.340,924	21.685
100	549.041,611 674.315,956	101	549.036,118 674.307,732	9.89
103	549.062,65 674.246,728	104	549.078,96 674.256,486	19.006
106	549.122,617 674.238,976	107	549.120,49 674.224,458	14.674

Punct început	X / Y	Punct sfârşit	X / Y	Lungime segment
20	549.310,788 674.249,435	21	549.322,446 674.249,884	11.667
23	549.343,128 674.251,094	24	549.351,199 674.251,683	8.092
26	549.370,401 674.254,508	27	549.378,907 674.256,209	8.674
29	549.403,532 674.259,101	30	549.413,411 674.256,538	10.206
32	549.438,131 674.237,617	33	549.448,736 674.228,359	14.077
35	549.489,801 674.237,595	36	549.497,013 674.239,805	7.543
38	549.503,284 674.242,771	39	549.507,622 674.246,818	5.933
41	549.509,723 674.253,185	42	549.507,086 674.260,045	7.35
44	549.501,231 674.265,176	45	549.496,528 674.266,125	4.798
47	549.480,859 674.278,449	48	549.479,181 674.282,828	4.689
50	549.475,536 674.289,9	51	549.469,506 674.306,399	17.566
53	549.454,872 674.344,617	54	549.454,002 674.347,061	2.594
56	549.440,681 674.392,52	57	549.438,993 674.403,48	11.089
59	549.438,12 674.406,485	60	549.438,038 674.407,252	0.771
62	549.437,231 674.414,928	63	549.434,773 674.430,892	16.152
65	549.405,933 674.492,073	66	549.397,738 674.486,941	9.67
68	549.393,705 674.490,996	69	549.387,006 674.496,878	8.915
71	549.377,199 674.491,683	72	549.371,928 674.487,002	7.049
74	549.363,267 674.475,462	75	549.354,817 674.465,363	13.168
77	549.341,903 674.452,925	78	549.330,471 674.442,064	15.769
80	549.315,421 674.429,006	81	549.305,666 674.421,223	12.479
83	549.285,74 674.405,95	84	549.282,89 674.403,604	3.691
86	549.268,932 674.395,671	87	549.259,798 674.393,703	9.344
89	549.225,625 674.384,787	90	549.202,909 674.378,761	23.502
92	549.184,41 674.372,675	93	549.163,125 674.365,851	22.353
95	549.135,65 674.357,068	96	549.125,098 674.353,134	11.261
98	549.091,517 674.340,924	99	549.052,585 674.323,823	42.522
101	549.036,118 674.307,732	102	549.052,941 674.272,098	39.406
104	549.078,96 674.256,486	105	549.099,409 674.250,893	21.2
107	549.120,49 674.224,458	108	549.137,096 674.210,844	21.473

Punct început	X / Y	Punct sfârşit	X / Y	Lungime segment
21	549.322,446 674.249,884	22	549.326,166 674.249,461	3.744
24	549.351,199 674.251,683	25	549.359,518 674.253,035	8.428
27	549.378,907 674.256,209	28	549.393,318 674.258,634	14.614
30	549.413,411 674.256,538	31	549.426,507 674.248,531	15.35
33	549.448,736 674.228,359	34	549.480,54 674.234,063	32.312
36	549.497,013 674.239,805	37	549.502,736 674.242,258	6.227
39	549.507,622 674.246,818	40	549.507,85 674.247,755	0.964
42	549.507,086 674.260,045	43	549.503,295 674.264,03	5.5
45	549.496,528 674.266,125	46	549.489,31 674.271,801	9.182
48	549.479,181 674.282,828	49	549.477,51 674.284,499	2.363
51	549.469,506 674.306,399	52	549.459,976 674.325,472	21.321
54	549.454,002 674.347,061	55	549.445,423 674.371,157	25.578
57	549.438,993 674.403,48	58	549.438,945 674.403,646	0.173
60	549.438,038 674.407,252	61	549.437,667 674.410,789	3.557
63	549.434,773 674.430,892	64	549.431,96 674.441,292	10.774
66	549.397,738 674.486,941	67	549.394,879 674.489,965	4.161
69	549.387,006 674.496,878	70	549.385,637 674.498,08	1.822
72	549.371,928 674.487,002	73	549.369,405 674.484,675	3.432
75	549.354,817 674.465,363	76	549.348,651 674.459,171	8.738
78	549.330,471 674.442,064	79	549.325,144 674.437,296	7.149
81	549.305,666 674.421,223	82	549.297,097 674.414,597	10.832
84	549.282,89 674.403,604	85	549.274,317 674.397,993	10.246
87	549.259,798 674.393,703	88	549.245,035 674.389,763	15.28
90	549.202,909 674.378,761	91	549.193,147 674.375,688	10.234
93	549.163,125 674.365,851	94	549.144,754 674.359,736	19.362
96	549.125,098 674.353,134	97	549.111,545 674.349,236	14.102
99	549.052,585 674.323,823	100	549.041,611 674.315,956	13.503
102	549.052,941 674.272,098	103	549.062,65 674.246,728	27.163
105	549.099,409 674.250,893	106	549.122,617 674.238,976	26.089
108	549.137,096 674.210,844	1	549.156,457 674.197,535	23.494

**** Lungimile segmentelor sunt determinate în planul de proiecţie Stereo 70 şi sunt rotunjite la 1 milimetru.**
***** Distanţa dintre puncte este formată din segmente cumulate ce sunt mai mici decât valoarea 1 milimetru.**

Document care conține date cu caracter personal, protejat de prevederile Regulamentului (UE) nr. 679/2016 și Legii 190/2018

DATE DESPRE IMOBILUL NR. 4814

Oficiul de Cadastru şi Publicitate Imobiliară SUCEAVA
Biroul de Cadastru şi Publicitate Imobiliară Campulung Moldovenesc

A. Partea I. Descrierea imobilului

TEREN Extravilan

Adresa: Jud. Suceava

Nr. Crt	Nr cadastral Nr. topografic	Suprafaţa* (mp)	Observaţii / Referinţe
A1		67.000	Sector cadastral:14 Teren neimprejmuit;

B. Partea II. Proprietari şi acte

Inscrieri privitoare la dreptul de proprietate şi alte drepturi reale		Referinţe
/		
Act Normativ nr. 7, din 13/03/1996 emis de Parlamentul Romaniei (Lege);		
B1	Inscrierea provizorie, drept de PROPRIETATE, dobandit prin Lege, cota actuala 1/1, cota initiala 1/1	A1
	1) **COMUNA VAMA**, CIF:4326698, Proprietar neidentificat.	

C. Partea III. SARCINI .

Inscrieri privind dezmembramintele dreptului de proprietate, drepturi reale de garanţie şi sarcini	Referinţe
NU SUNT	

Document care conține date cu caracter personal, protejat de prevederile Regulamentului (UE) nr. 679/2016 și Legii 190/2018

Anexa Nr. 1 La Partea I

Teren

Nr cadastral	Suprafaţa (mp)*	Observaţii / Referinţe
	67.000	

* Suprafaţa este determinată in planul de proiecţie Stereo 70.

DETALII LINIARE IMOBIL

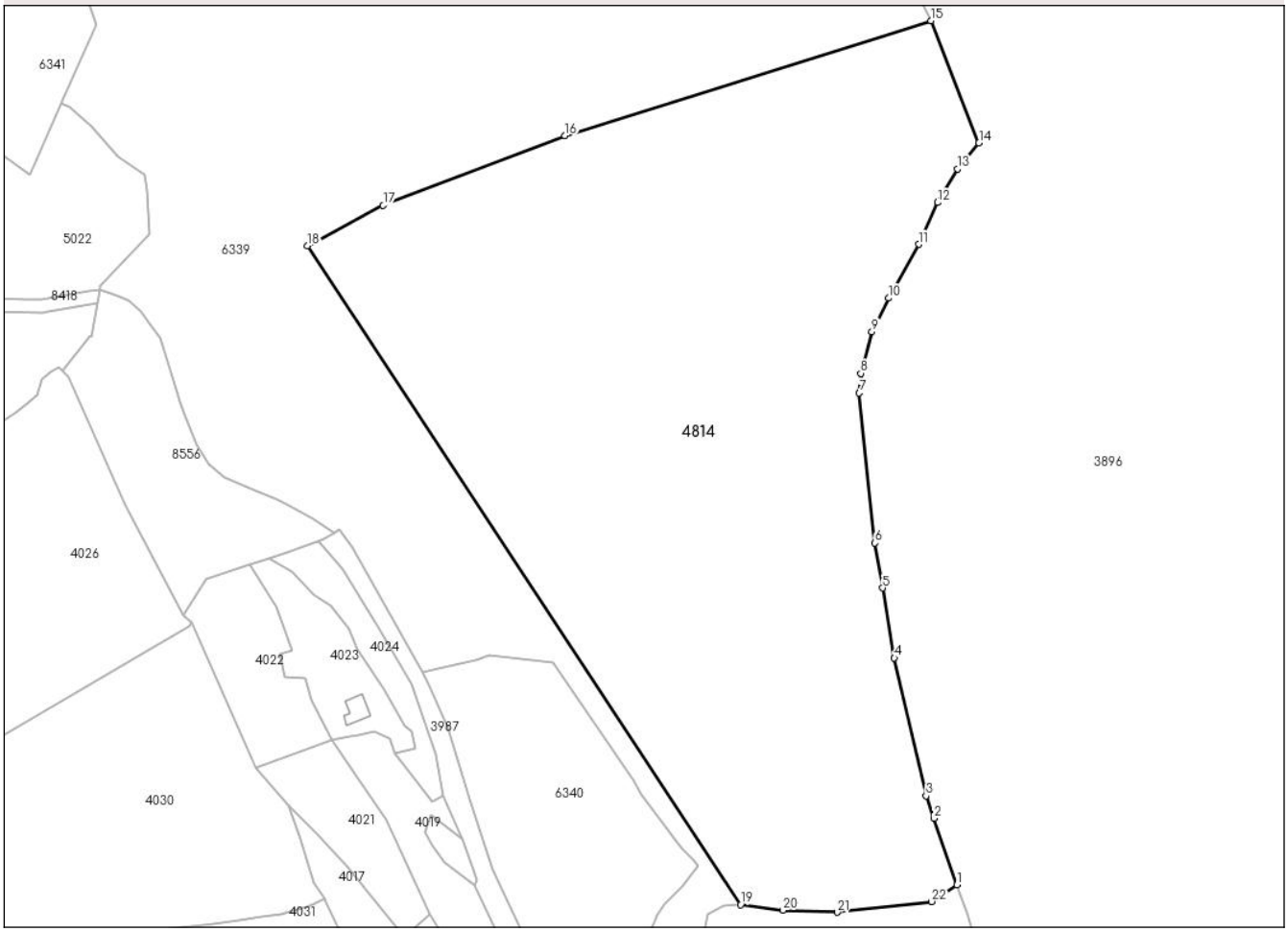

Date referitoare la teren

Crt	Categorie folosință	Intra vilan	Suprafaţa (mp)	Tarla	Parcelă	Nr. topo	Observaţii / Referinţe
1	faneata	NU	67.000	-	1F	-	

Lungime Segmente

1) Valorile lungimilor segmentelor sunt obţinute din proiecţie în plan.

Punct început	X / Y	Punct sfârşit	X / Y	Lungime segment (** (m)
1	550.041,05 673.293,025	2	550.030,59 673.323,061	31.805
3	550.027,028 673.333,289	4	550.012,637 673.395,747	64.094
5	550.007,28 673.427,495	6	550.003,84 673.447,88	20.673
7	549.996,648 673.515,859	8	549.997,416 673.524,76	8.934
9	550.002,432 673.543,696	10	550.009,964 673.558,838	16.912

Punct început	X / Y	Punct sfârşit	X / Y	Lungime segment (** (m)
2	550.030,59 673.323,061	3	550.027,028 673.333,289	10.831
4	550.012,637 673.395,747	5	550.007,28 673.427,495	32.197
6	550.003,84 673.447,88	7	549.996,648 673.515,859	68.358
8	549.997,416 673.524,76	9	550.002,432 673.543,696	19.589
10	550.009,964 673.558,838	11	550.023,759 673.583,262	28.05

Document care conține date cu caracter personal, protejat de prevederile Regulamentului (UE) nr. 679/2016 și Legii 190/2018

Punct început	X / Y	Punct sfârşit	X / Y	Lungime segment (** (m)
11	550.023,759 673.583,262	12	550.032,31 673.602,188	20.768
13	550.041,183 673.617,47	14	550.050,995 673.629,246	15.328
15	550.029,189 673.684,577	16	549.863,238 673.632,418	173.955
17	549.780,742 673.600,883	18	549.746,241 673.582,558	39.066
19	549.942,874 673.284,026	20	549.961,989 673.281,406	19.294
21	549.986,677 673.280,55	22	550.029,569 673.285,354	43.16

Punct început	X / Y	Punct sfârşit	X / Y	Lungime segment (** (m)
12	550.032,31 673.602,188	13	550.041,183 673.617,47	17.671
14	550.050,995 673.629,246	15	550.029,189 673.684,577	59.473
16	549.863,238 673.632,418	17	549.780,742 673.600,883	88.317
18	549.746,241 673.582,558	19	549.942,874 673.284,026	357.472
20	549.961,989 673.281,406	21	549.986,677 673.280,55	24.703
22	550.029,569 673.285,354	1	550.041,05 673.293,025	13.808

**** Lungimile segmentelor sunt determinate în planul de proiecţie Stereo 70 şi sunt rotunjite la 1 milimetru.**
***** Distanţa dintre puncte este formată din segmente cumulate ce sunt mai mici decât valoarea 1 milimetru.**

Document care conține date cu caracter personal, protejat de prevederile Regulamentului (UE) nr. 679/2016 și Legii 190/2018

DATE DESPRE IMOBILUL NR. 4815

Oficiul de Cadastru şi Publicitate Imobiliară SUCEAVA
Biroul de Cadastru şi Publicitate Imobiliară Campulung Moldovenesc

A. Partea I. Descrierea imobilului

TEREN Extravilan

Adresa: Jud. Suceava

Nr. Crt	Nr cadastral Nr. topografic	Suprafaţa* (mp)	Observaţii / Referinţe
A1		10.000	Sector cadastral:14 Teren neimprejmuit; Terenul face parte din parcela 1674/3.

B. Partea II. Proprietari şi acte

Inscrieri privitoare la dreptul de proprietate şi alte drepturi reale		Referinţe
/		
Act Administrativ nr. 187, din 21/10/1993 emis de CJSDPT SUCEAVA (Titlu proprietate);		
B1	Intabulare, drept de PROPRIETATE, dobandit prin Reconstituire, cota actuala 1/1, cota initiala 1/1	A1
	1) **PAVEL N. GEORGETA**, Lipsa C.N.P.	

C. Partea III. SARCINI .

Inscrieri privind dezmembramintele dreptului de proprietate, drepturi reale de garanţie şi sarcini	Referinţe
NU SUNT	

Document care conține date cu caracter personal, protejat de prevederile Regulamentului (UE) nr. 679/2016 și Legii 190/2018

Anexa Nr. 1 La Partea I

Teren

Nr cadastral	Suprafaţa (mp)*	Observaţii / Referinţe
	10.000	Terenul face parte din parcela 1674/3.

* Suprafaţa este determinată in planul de proiecţie Stereo 70.

DETALII LINIARE IMOBIL

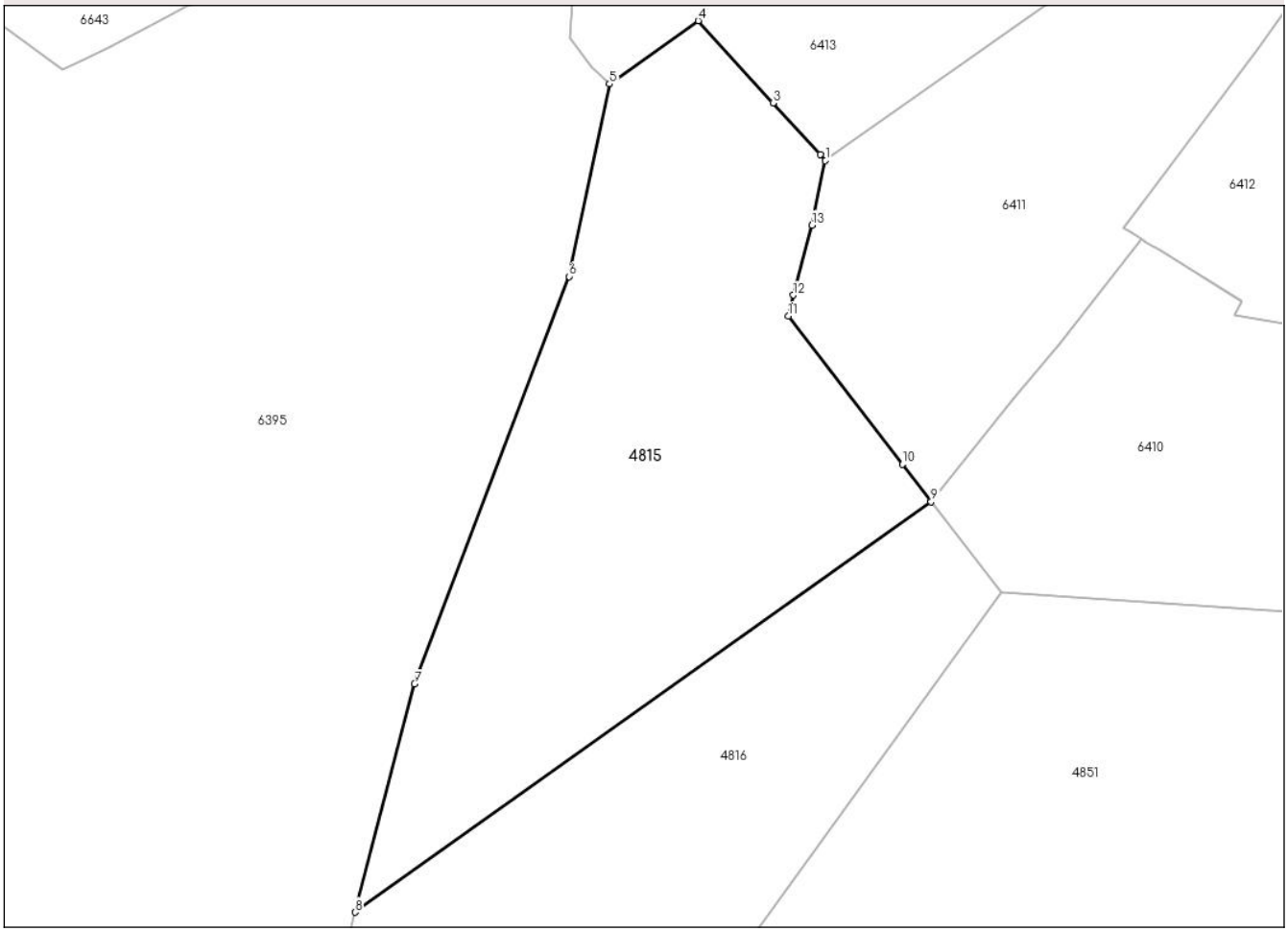

Date referitoare la teren

Crt	Categorie folosință	Intra vilan	Suprafaţa (mp)	Tarla	Parcelă	Nr. topo	Observaţii / Referinţe
1	padure	NU	10.000	UP I DEIA	UA 185A	-	

Lungime Segmente
1) Valorile lungimilor segmentelor sunt obţinute din proiecţie în plan.

Punct început	X / Y	Punct sfârşit	X / Y	Lungime segment (** (m)
1	549.072,735 675.409,687	2	549.071,584 675.410,951	1.71
2	549.071,584 675.410,951	3	549.061,352 675.422,189	15.198
3	549.061,352 675.422,189	4	549.045,144 675.439,989	24.074
4	549.045,144 675.439,989	5	549.025,914 675.426,302	23.603
5	549.025,914 675.426,302	6	549.017,135 675.384,558	42.657

Document care conține date cu caracter personal, protejat de prevederile Regulamentului (UE) nr. 679/2016 și Legii 190/2018

Punct început	X / Y	Punct sfârşit	X / Y	Lungime segment (** (m)
6	549.017,135 675.384,558	7	548.983,593 675.296,245	94.469
7	548.983,593 675.296,245	8	548.970,683 675.246,785	51.117
8	548.970,683 675.246,785	9	549.095,654 675.335,73	153.391
9	549.095,654 675.335,73	10	549.089,418 675.343,847	10.236
10	549.089,418 675.343,847	11	549.064,688 675.376,035	40.59
11	549.064,688 675.376,035	12	549.065,762 675.380,523	4.615
12	549.065,762 675.380,523	13	549.069,825 675.395,669	15.681
13	549.069,825 675.395,669	1	549.072,735 675.409,687	14.316

** Lungimile segmentelor sunt determinate în planul de proiecţie Stereo 70 şi sunt rotunjite la 1 milimetru.
*** Distanţa dintre puncte este formată din segmente cumulate ce sunt mai mici decât valoarea 1 milimetru.

Document care conține date cu caracter personal, protejat de prevederile Regulamentului (UE) nr. 679/2016 și Legii 190/2018

DATE DESPRE IMOBILUL NR. 4816

Oficiul de Cadastru şi Publicitate Imobiliară SUCEAVA
Biroul de Cadastru şi Publicitate Imobiliară Campulung Moldovenesc

A. Partea I. Descrierea imobilului

TEREN Extravilan Nr. CF vechi:5765

Adresa: Jud. Suceava

Nr. Crt	Nr cadastral Nr. topografic	Suprafaţa* (mp)	Observaţii / Referinţe
A1	33820	10.000	Sector cadastral:14 Teren neimprejmuit;

B. Partea II. Proprietari şi acte

Inscrieri privitoare la dreptul de proprietate şi alte drepturi reale		Referinţe
3416 / 03/03/2021		
Act Notarial nr. 2024, din 20/06/1997 emis de BNP HORIA ILIE SCRABA (act notarial nr 4 din 26-03-2021, emis de SCRABA ILIE HORIA);		
B2	Intabulare, drept de PROPRIETATE, ca bun comun, dobandit prin Conventie, cota actuala 1/1, cota initiala 1/1	A1
	1) **SIMIONESCU VASILE** 2) **SIMIONESCU NECTARA**	

C. Partea III. SARCINI .

Inscrieri privind dezmembramintele dreptului de proprietate, drepturi reale de garanţie şi sarcini	Referinţe
NU SUNT	

Anexa Nr. 1 La Partea I

Teren

Nr cadastral	Suprafaţa (mp)*	Observaţii / Referinţe
33820	10.000	

* Suprafaţa este determinată in planul de proiecţie Stereo 70.

DETALII LINIARE IMOBIL

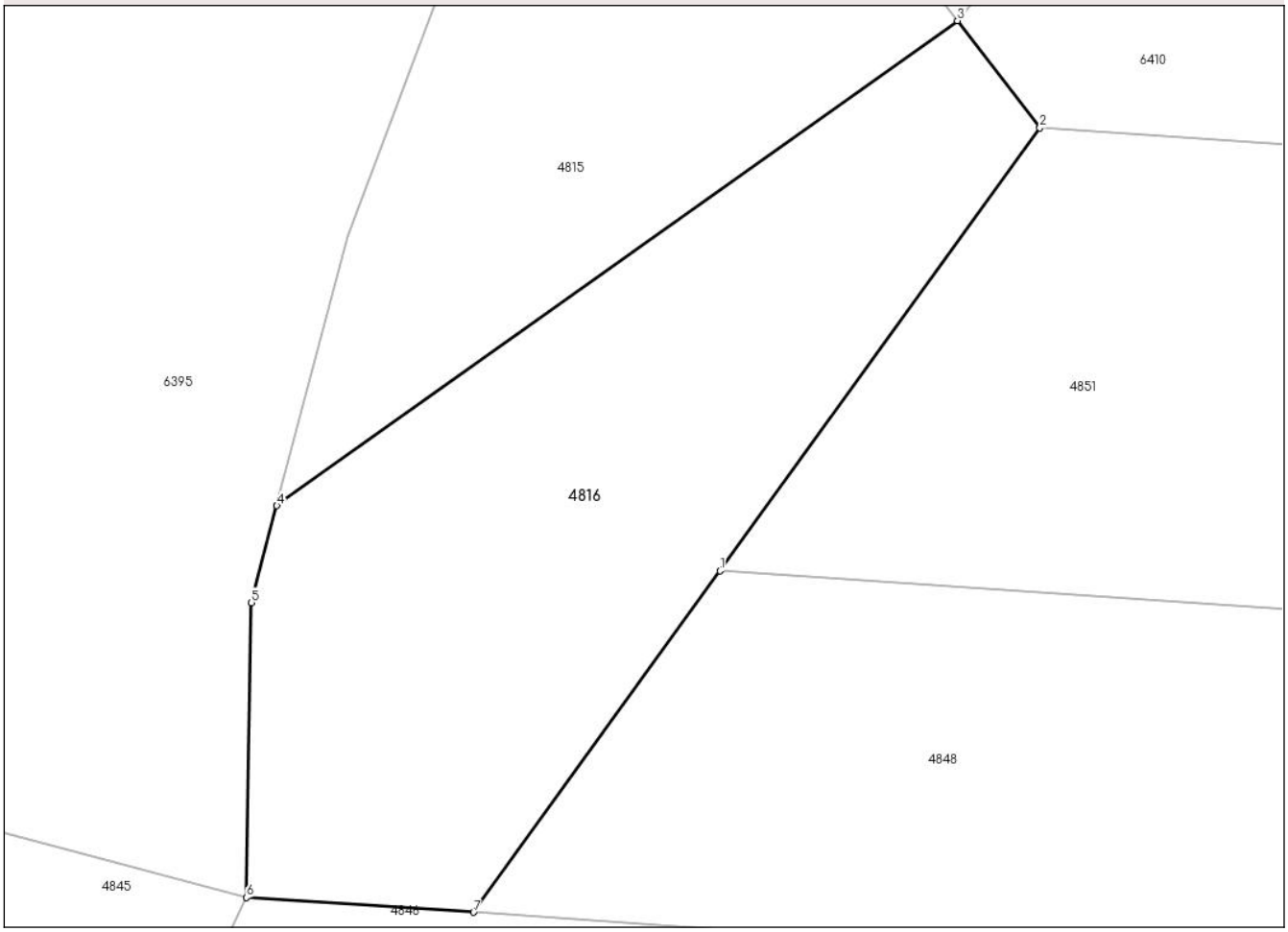

Date referitoare la teren

Crt	Categorie folosință	Intra vilan	Suprafaţa (mp)	Tarla	Parcelă	Nr. topo	Observaţii / Referinţe
1	padure	NU	10.000	UP I DEIA	UA 185A	1674/71	

Lungime Segmente
1) Valorile lungimilor segmentelor sunt obţinute din proiecţie în plan.

Punct început	X / Y	Punct sfârşit	X / Y	Lungime segment (** (m)
1	549.052,053 675.234,82	2	549.110,777 675.316,046	100.23
2	549.110,777 675.316,046	3	549.095,654 675.335,73	24.822
3	549.095,654 675.335,73	4	548.970,683 675.246,785	153.391
4	548.970,683 675.246,785	5	548.966,036 675.228,982	18.399
5	548.966,036 675.228,982	6	548.965,085 675.174,893	54.098

Document care conține date cu caracter personal, protejat de prevederile Regulamentului (UE) nr. 679/2016 și Legii 190/2018

Punct început	X / Y	Punct sfârşit	X / Y	Lungime segment (** (m)
6	548.965,085 675.174,893	7	549.006,79 675.172,213	41.792
7	549.006,79 675.172,213	1	549.052,053 675.234,82	77.256

** Lungimile segmentelor sunt determinate în planul de proiecţie Stereo 70 şi sunt rotunjite la 1 milimetru.
*** Distanţa dintre puncte este formată din segmente cumulate ce sunt mai mici decât valoarea 1 milimetru.

Document care conține date cu caracter personal, protejat de prevederile Regulamentului (UE) nr. 679/2016 și Legii 190/2018

DATE DESPRE IMOBILUL NR. 4845

Oficiul de Cadastru şi Publicitate Imobiliară SUCEAVA
Biroul de Cadastru şi Publicitate Imobiliară Campulung Moldovenesc

A. Partea I. Descrierea imobilului

TEREN Extravilan

Adresa: Jud. Suceava

Nr. Crt	Nr cadastral Nr. topografic	Suprafaţa* (mp)	Observaţii / Referinţe
A1		10.000	Sector cadastral:14 Teren neimprejmuit; Terenul face parte din parcela 1674/3.

B. Partea II. Proprietari şi acte

Inscrieri privitoare la dreptul de proprietate şi alte drepturi reale		Referinţe
/		
Act Administrativ nr. 49, din 17/06/1993 emis de CJSDPT SUCEAVA (Titlu proprietate);		
B1	Intabulare, drept de PROPRIETATE, dobandit prin Reconstituire, cota actuala 1/1, cota initiala 1/1	A1
	1) **LUCAN G. ELENA**, Lipsa C.N.P.	

C. Partea III. SARCINI .

Inscrieri privind dezmembramintele dreptului de proprietate, drepturi reale de garanţie şi sarcini	Referinţe
NU SUNT	

Document care conține date cu caracter personal, protejat de prevederile Regulamentului (UE) nr. 679/2016 și Legii 190/2018

Anexa Nr. 1 La Partea I

Teren

Nr cadastral	Suprafaţa (mp)*	Observaţii / Referinţe
	10.000	Terenul face parte din parcela 1674/3.

* Suprafaţa este determinată in planul de proiecţie Stereo 70.

DETALII LINIARE IMOBIL

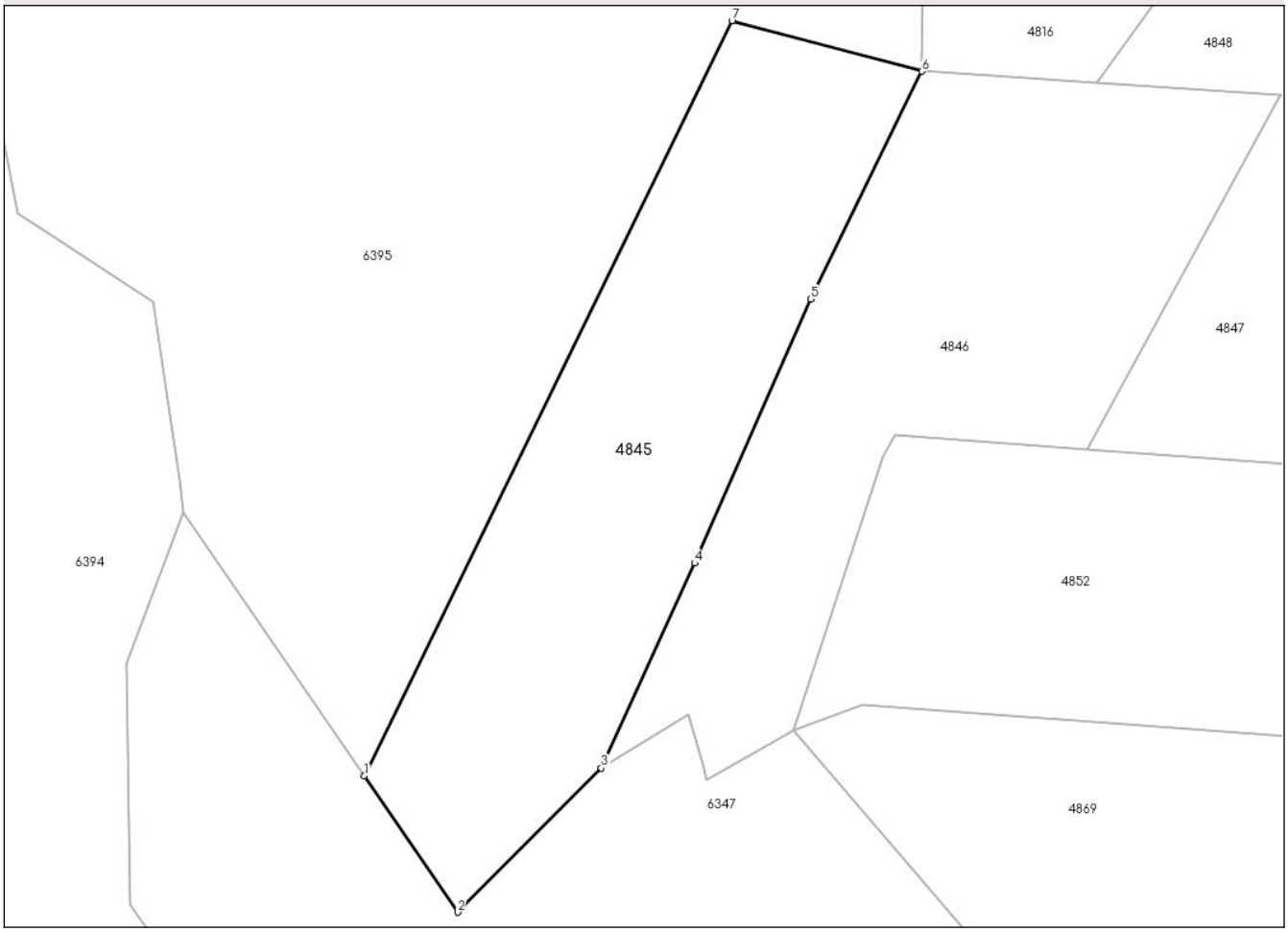

Date referitoare la teren

Crt	Categorie folosință	Intra vilan	Suprafaţa (mp)	Tarla	Parcelă	Nr. topo	Observaţii / Referinţe
1	padure	NU	10.000	UP I DEIA	UA 185A	-	

Lungime Segmente
1) Valorile lungimilor segmentelor sunt obţinute din proiecţie în plan.

Punct început	X / Y	Punct sfârşit	X / Y	Lungime segment (** (m)
1	548.832,565 675.007,512	2	548.854,729 674.975,137	39.235
2	548.854,729 674.975,137	3	548.888,896 675.009,364	48.362
3	548.888,896 675.009,364	4	548.911,106 675.058,053	53.516
4	548.911,106 675.058,053	5	548.938,731 675.120,801	68.56
5	548.938,731 675.120,801	6	548.965,085 675.174,893	60.17

Document care conține date cu caracter personal, protejat de prevederile Regulamentului (UE) nr. 679/2016 și Legii 190/2018

Punct început	X / Y	Punct sfârşit	X / Y	Lungime segment (** (m)
6	548.965,085 675.174,893	7	548.919,975 675.186,922	46.686
7	548.919,975 675.186,922	1	548.832,565 675.007,512	199.571

** Lungimile segmentelor sunt determinate în planul de proiecţie Stereo 70 şi sunt rotunjite la 1 milimetru.
*** Distanţa dintre puncte este formată din segmente cumulate ce sunt mai mici decât valoarea 1 milimetru.

Document care conține date cu caracter personal, protejat de prevederile Regulamentului (UE) nr. 679/2016 și Legii 190/2018

DATE DESPRE IMOBILUL NR. 4846

Oficiul de Cadastru şi Publicitate Imobiliară SUCEAVA
Biroul de Cadastru şi Publicitate Imobiliară Campulung Moldovenesc

A. Partea I. Descrierea imobilului

TEREN Extravilan

Adresa: Jud. Suceava

Nr. Crt	Nr cadastral Nr. topografic	Suprafaţa* (mp)	Observaţii / Referinţe
A1		10.000	Sector cadastral:14 Teren neimprejmuit; Terenul face parte din parcela 1674/3.

B. Partea II. Proprietari şi acte

Inscrieri privitoare la dreptul de proprietate şi alte drepturi reale		Referinţe
/		
Act Administrativ nr. 72, din 17/06/1993 emis de CJSDPT SUCEAVA (Titlu proprietate);		
B1	Intabulare, drept de PROPRIETATE, dobandit prin Reconstituire, cota actuala 1/1, cota initiala 1/1	A1
	1) **BALTAG I. MIHAI**, Lipsa C.N.P.	

C. Partea III. SARCINI .

Inscrieri privind dezmembramintele dreptului de proprietate, drepturi reale de garanţie şi sarcini	Referinţe
NU SUNT	

Document care conține date cu caracter personal, protejat de prevederile Regulamentului (UE) nr. 679/2016 și Legii 190/2018

Anexa Nr. 1 La Partea I

Teren

Nr cadastral	Suprafaţa (mp)*	Observaţii / Referinţe
	10.000	Terenul face parte din parcela 1674/3.

* Suprafaţa este determinată in planul de proiecţie Stereo 70.

DETALII LINIARE IMOBIL

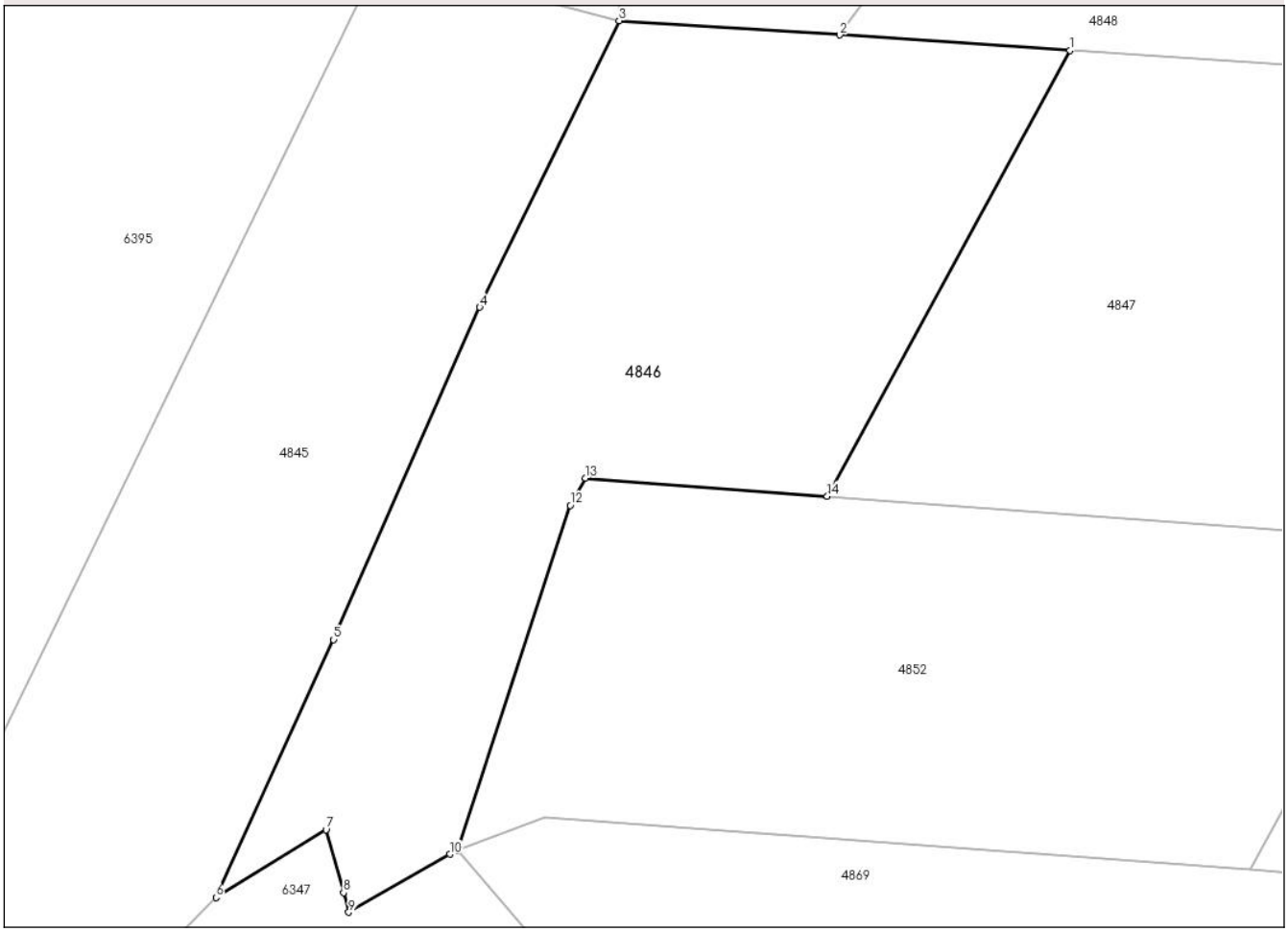

Date referitoare la teren

Crt	Categorie folosință	Intra vilan	Suprafaţa (mp)	Tarla	Parcelă	Nr. topo	Observaţii / Referinţe
1	padure	NU	10.000	UP I IEZAREL	UA 185B	-	

Lungime Segmente
1) Valorile lungimilor segmentelor sunt obţinute din proiecţie în plan.

Punct început	X / Y	Punct sfârşit	X / Y	Lungime segment (** (m)
1	549.050,314 675.169,278	2	549.006,79 675.172,213	43.622
2	549.006,79 675.172,213	3	548.965,085 675.174,893	41.792
3	548.965,085 675.174,893	4	548.938,731 675.120,801	60.17
4	548.938,731 675.120,801	5	548.911,106 675.058,053	68.56
5	548.911,106 675.058,053	6	548.888,896 675.009,364	53.516

Document care conține date cu caracter personal, protejat de prevederile Regulamentului (UE) nr. 679/2016 și Legii 190/2018

Punct început	X / Y	Punct sfârşit	X / Y	Lungime segment (** (m)
6	548.888,896 675.009,364	7	548.909,683 675.022,137	24.398
7	548.909,683 675.022,137	8	548.912,999 675.010,275	12.317
8	548.912,999 675.010,275	9	548.913,986 675.006,594	3.811
9	548.913,986 675.006,594	10	548.933,125 675.017,531	22.043
10	548.933,125 675.017,531	11	548.934,47 675.018,299	1.549
11	548.934,47 675.018,299	12	548.955,819 675.083,403	68.516
12	548.955,819 675.083,403	13	548.958,756 675.088,521	5.9
13	548.958,756 675.088,521	14	549.004,424 675.085,138	45.793
14	549.004,424 675.085,138	1	549.050,314 675.169,278	95.841

** Lungimile segmentelor sunt determinate în planul de proiecţie Stereo 70 şi sunt rotunjite la 1 milimetru.
*** Distanţa dintre puncte este formată din segmente cumulate ce sunt mai mici decât valoarea 1 milimetru.

Document care conține date cu caracter personal, protejat de prevederile Regulamentului (UE) nr. 679/2016 și Legii 190/2018

DATE DESPRE IMOBILUL NR. 4847

Oficiul de Cadastru şi Publicitate Imobiliară SUCEAVA
Biroul de Cadastru şi Publicitate Imobiliară Campulung Moldovenesc

A. Partea I. Descrierea imobilului

TEREN Extravilan

Adresa: Jud. Suceava

Nr. Crt	Nr cadastral Nr. topografic	Suprafaţa* (mp)	Observaţii / Referinţe
A1		10.000	Sector cadastral:14 Teren neimprejmuit; Terenul face parte din parcela 1674/3.

B. Partea II. Proprietari şi acte

Inscrieri privitoare la dreptul de proprietate şi alte drepturi reale		Referinţe
/		
Act Administrativ nr. 21, din 17/06/1993 emis de CJSDPT SUCEAVA (Titlu proprietate);		
B1	Intabulare, drept de PROPRIETATE, dobandit prin Reconstituire, cota actuala 1/1, cota initiala 1/1	A1
	1) **CIOSNAR T. ECATERINA**, Lipsa C.N.P.	

C. Partea III. SARCINI .

Inscrieri privind dezmembramintele dreptului de proprietate, drepturi reale de garanţie şi sarcini	Referinţe
NU SUNT	

Anexa Nr. 1 La Partea I

Teren

Nr cadastral	Suprafaţa (mp)*	Observaţii / Referinţe
	10.000	Terenul face parte din parcela 1674/3.

* Suprafaţa este determinată in planul de proiecţie Stereo 70.

DETALII LINIARE IMOBIL

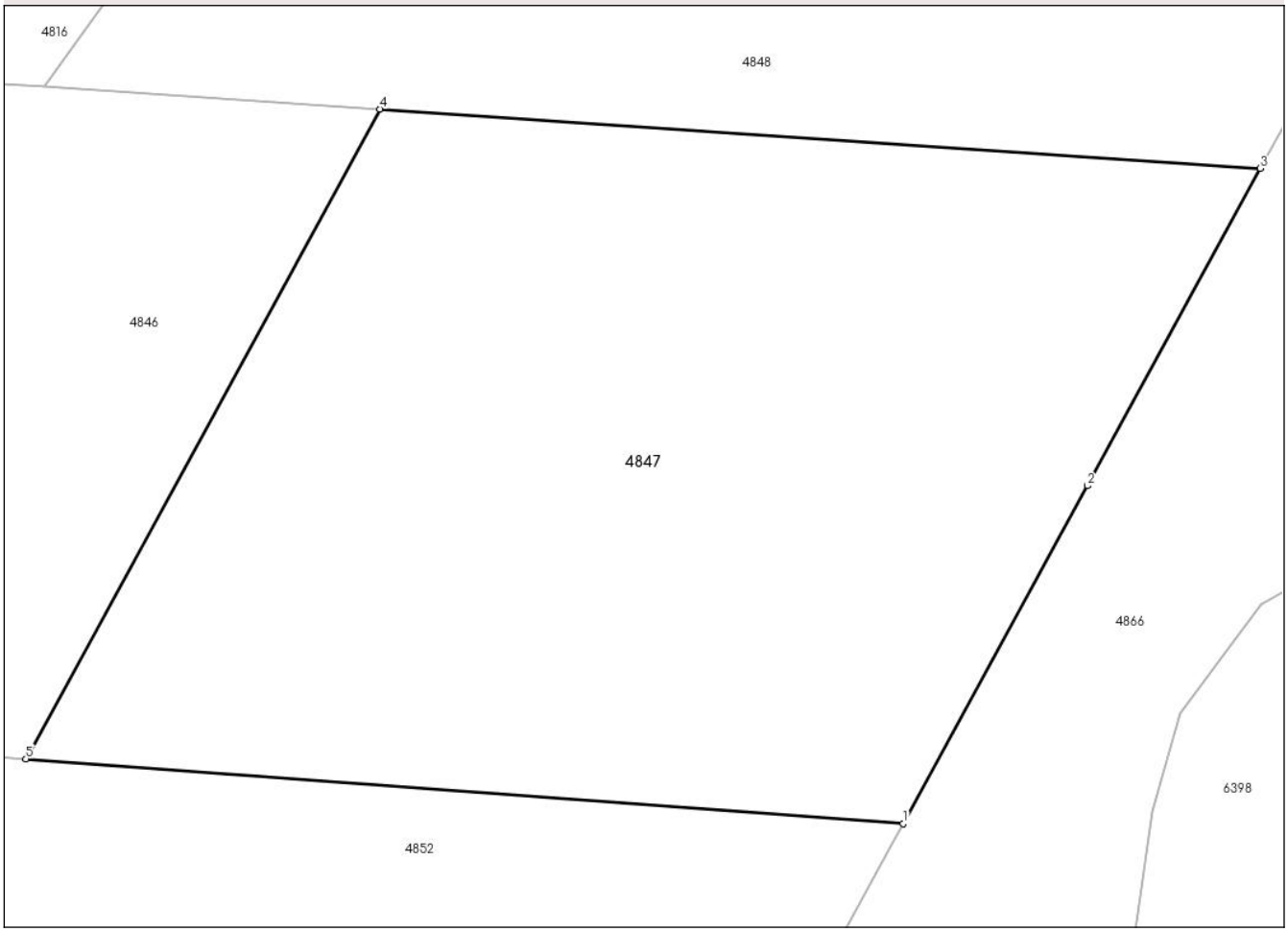

Date referitoare la teren

Crt	Categorie folosință	Intra vilan	Suprafaţa (mp)	Tarla	Parcelă	Nr. topo	Observaţii / Referinţe
1	padure	NU	10.000	UP I DEIA	UA 185A	-	

Lungime Segmente
1) Valorile lungimilor segmentelor sunt obţinute din proiecţie în plan.

Punct început	X / Y	Punct sfârşit	X / Y	Lungime segment (** (m)
1	549.118,165 675.076,713	2	549.142,043 675.120,494	49.869
2	549.142,043 675.120,494	3	549.164,453 675.161,582	46.802
3	549.164,453 675.161,582	4	549.050,314 675.169,278	114.398
4	549.050,314 675.169,278	5	549.004,424 675.085,138	95.841
5	549.004,424 675.085,138	1	549.118,165 675.076,713	114.053

Document care conține date cu caracter personal, protejat de prevederile Regulamentului (UE) nr. 679/2016 și Legii 190/2018

** Lungimile segmentelor sunt determinate în planul de proiecţie Stereo 70 şi sunt rotunjite la 1 milimetru.
*** Distanţa dintre puncte este formată din segmente cumulate ce sunt mai mici decât valoarea 1 milimetru.

DATE DESPRE IMOBILUL NR. 4848

Oficiul de Cadastru şi Publicitate Imobiliară SUCEAVA
Biroul de Cadastru şi Publicitate Imobiliară Campulung Moldovenesc

A. Partea I. Descrierea imobilului

TEREN Extravilan

Adresa: Jud. Suceava

Nr. Crt	Nr cadastral Nr. topografic	Suprafaţa* (mp)	Observaţii / Referinţe
A1		10.000	Sector cadastral:14 Teren neimprejmuit; Terenul face parte din parcela 1674/3.

B. Partea II. Proprietari şi acte

Inscrieri privitoare la dreptul de proprietate şi alte drepturi reale		Referinţe
/		
Act Administrativ nr. 757, din 13/08/1996 emis de CJSDPT SUCEAVA (Titlu proprietate);		
B1	Intabulare, drept de PROPRIETATE, dobandit prin Reconstituire, cota actuala 1/1, cota initiala 1/1	A1
	1) **LUPAŞCU N. GHEORGHE**, Lipsa C.N.P.	

C. Partea III. SARCINI .

Inscrieri privind dezmembramintele dreptului de proprietate, drepturi reale de garanţie şi sarcini	Referinţe
NU SUNT	

Document care conține date cu caracter personal, protejat de prevederile Regulamentului (UE) nr. 679/2016 și Legii 190/2018

Anexa Nr. 1 La Partea I

Teren

Nr cadastral	Suprafaţa (mp)*	Observaţii / Referinţe
	10.000	Terenul face parte din parcela 1674/3.

* Suprafaţa este determinată in planul de proiecţie Stereo 70.

DETALII LINIARE IMOBIL

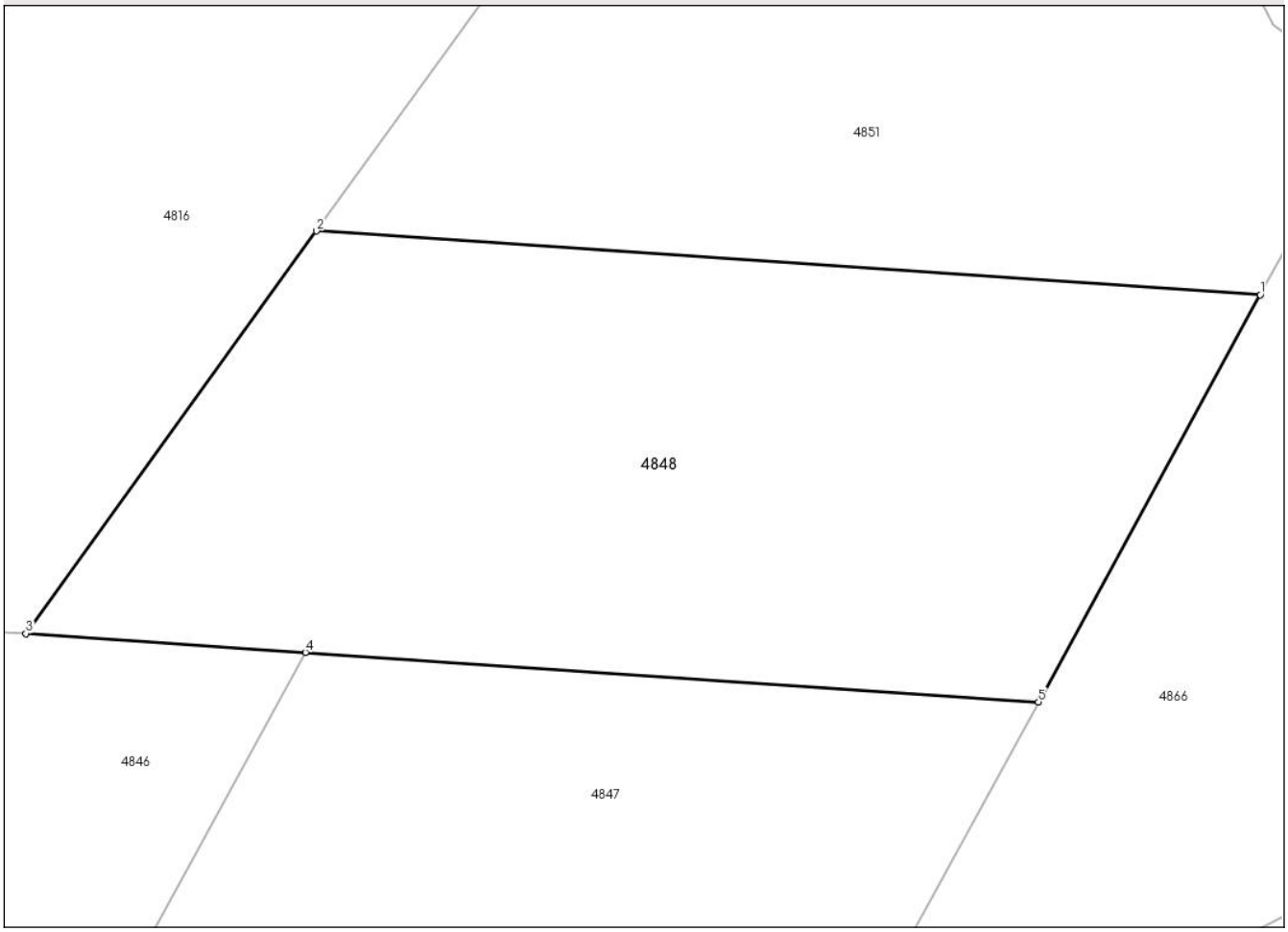

Date referitoare la teren

Crt	Categorie folosință	Intra vilan	Suprafaţa (mp)	Tarla	Parcelă	Nr. topo	Observaţii / Referinţe
1	padure	NU	10.000	UP I DEIA	UA 185B	-	

Lungime Segmente
1) Valorile lungimilor segmentelor sunt obţinute din proiecţie în plan.

Punct început	X / Y	Punct sfârşit	X / Y	Lungime segment (** (m)
1	549.198,993 675.224,913	2	549.052,053 675.234,82	147.273
2	549.052,053 675.234,82	3	549.006,79 675.172,213	77.256
3	549.006,79 675.172,213	4	549.050,314 675.169,278	43.622
4	549.050,314 675.169,278	5	549.164,453 675.161,582	114.398
5	549.164,453 675.161,582	1	549.198,993 675.224,913	72.137

Document care conține date cu caracter personal, protejat de prevederile Regulamentului (UE) nr. 679/2016 și Legii 190/2018

** Lungimile segmentelor sunt determinate în planul de proiecţie Stereo 70 şi sunt rotunjite la 1 milimetru.
*** Distanţa dintre puncte este formată din segmente cumulate ce sunt mai mici decât valoarea 1 milimetru.

DATE DESPRE IMOBILUL NR. 4851

Oficiul de Cadastru şi Publicitate Imobiliară SUCEAVA
Biroul de Cadastru şi Publicitate Imobiliară Campulung Moldovenesc

A. Partea I. Descrierea imobilului

TEREN Extravilan

Adresa: Jud. Suceava

Nr. Crt	Nr cadastral Nr. topografic	Suprafaţa* (mp)	Observaţii / Referinţe
A1		10.000	Sector cadastral:14 Teren neimprejmuit; Terenul face parte din parcela 1674/3.

B. Partea II. Proprietari şi acte

Inscrieri privitoare la dreptul de proprietate şi alte drepturi reale		Referinţe
/		
Act Administrativ nr. 111, din 21/10/1993 emis de CJSDPT SUCEAVA (Titlu proprietate);		
B1	Intabulare, drept de PROPRIETATE, dobandit prin Reconstituire, cota actuala 1/1, cota initiala 1/1	A1
	1) **TOMA GE. NISTOR**, Lipsa C.N.P.	

C. Partea III. SARCINI .

Inscrieri privind dezmembramintele dreptului de proprietate, drepturi reale de garanţie şi sarcini	Referinţe
NU SUNT	

Document care conține date cu caracter personal, protejat de prevederile Regulamentului (UE) nr. 679/2016 și Legii 190/2018

Anexa Nr. 1 La Partea I

Teren

Nr cadastral	Suprafaţa (mp)*	Observaţii / Referinţe
	10.000	Terenul face parte din parcela 1674/3.

* Suprafaţa este determinată in planul de proiecţie Stereo 70.

DETALII LINIARE IMOBIL

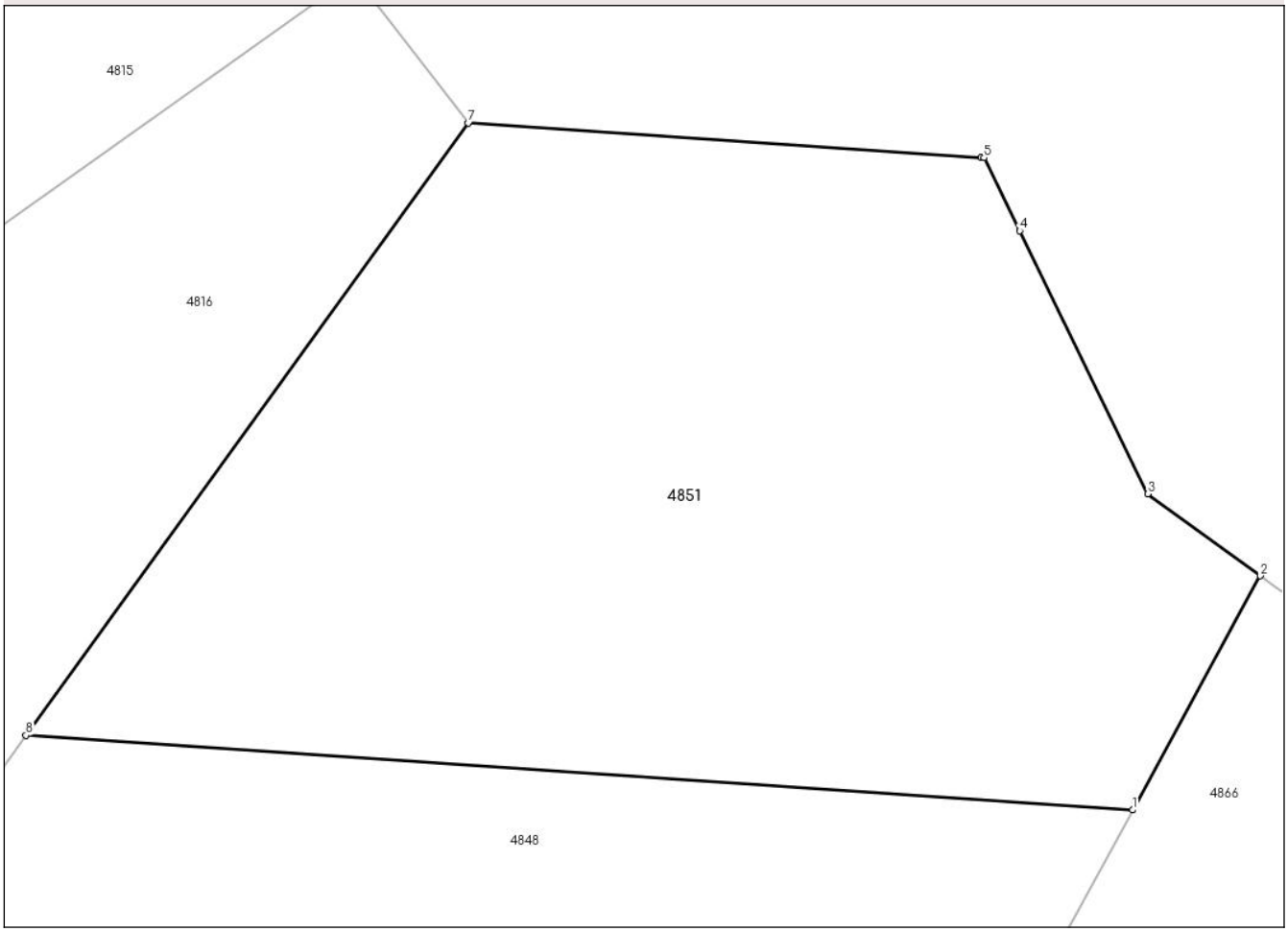

Date referitoare la teren

Crt	Categorie folosință	Intra vilan	Suprafaţa (mp)	Tarla	Parcelă	Nr. topo	Observaţii / Referinţe
1	padure	NU	10.000	UP I DEIA	UA 185B	-	

Lungime Segmente
1) Valorile lungimilor segmentelor sunt obţinute din proiecţie în plan.

Punct început	X / Y	Punct sfârşit	X / Y	Lungime segment (** (m)
1	549.198,993 675.224,913	2	549.215,935 675.255,977	35.385
2	549.215,935 675.255,977	3	549.200,988 675.266,848	18.482
3	549.200,988 675.266,848	4	549.183,991 675.301,738	38.81
4	549.183,991 675.301,738	5	549.179,27 675.311,428	10.779
5	549.179,27 675.311,428	6	549.178,883 675.311,454	0.387

Document care conține date cu caracter personal, protejat de prevederile Regulamentului (UE) nr. 679/2016 și Legii 190/2018

Punct început	X / Y	Punct sfârşit	X / Y	Lungime segment (** (m)
6	549.178,883 675.311,454	7	549.110,777 675.316,046	68.261
7	549.110,777 675.316,046	8	549.052,053 675.234,82	100.23
8	549.052,053 675.234,82	1	549.198,993 675.224,913	147.273

** Lungimile segmentelor sunt determinate în planul de proiecţie Stereo 70 şi sunt rotunjite la 1 milimetru.
*** Distanţa dintre puncte este formată din segmente cumulate ce sunt mai mici decât valoarea 1 milimetru.

Document care conține date cu caracter personal, protejat de prevederile Regulamentului (UE) nr. 679/2016 și Legii 190/2018

DATE DESPRE IMOBILUL NR. 4852

Oficiul de Cadastru şi Publicitate Imobiliară SUCEAVA
Biroul de Cadastru şi Publicitate Imobiliară Campulung Moldovenesc

A. Partea I. Descrierea imobilului

TEREN Extravilan

Adresa: Jud. Suceava

Nr. Crt	Nr cadastral Nr. topografic	Suprafaţa* (mp)	Observaţii / Referinţe
A1		10.000	Sector cadastral:14 Teren neimprejmuit; Terenul face parte din parcela 1674/3.

B. Partea II. Proprietari şi acte

Inscrieri privitoare la dreptul de proprietate şi alte drepturi reale		Referinţe
/		
Act Administrativ nr. 118, din 21/10/1993 emis de CJSDPT SUCEAVA (Titlu proprietate);		
B1	Intabulare, drept de PROPRIETATE, dobandit prin Reconstituire, cota actuala 1/1, cota initiala 1/1	A1
	1) **BOSANCO AURICA**, Lipsa C.N.P. 2) **CIOSNAR NICOLAE**, Lipsa C.N.P.	

C. Partea III. SARCINI .

Inscrieri privind dezmembramintele dreptului de proprietate, drepturi reale de garanţie şi sarcini	Referinţe
NU SUNT	

Anexa Nr. 1 La Partea I

Teren

Nr cadastral	Suprafaţa (mp)*	Observaţii / Referinţe
	10.000	Terenul face parte din parcela 1674/3.

* Suprafaţa este determinată in planul de proiecţie Stereo 70.

DETALII LINIARE IMOBIL

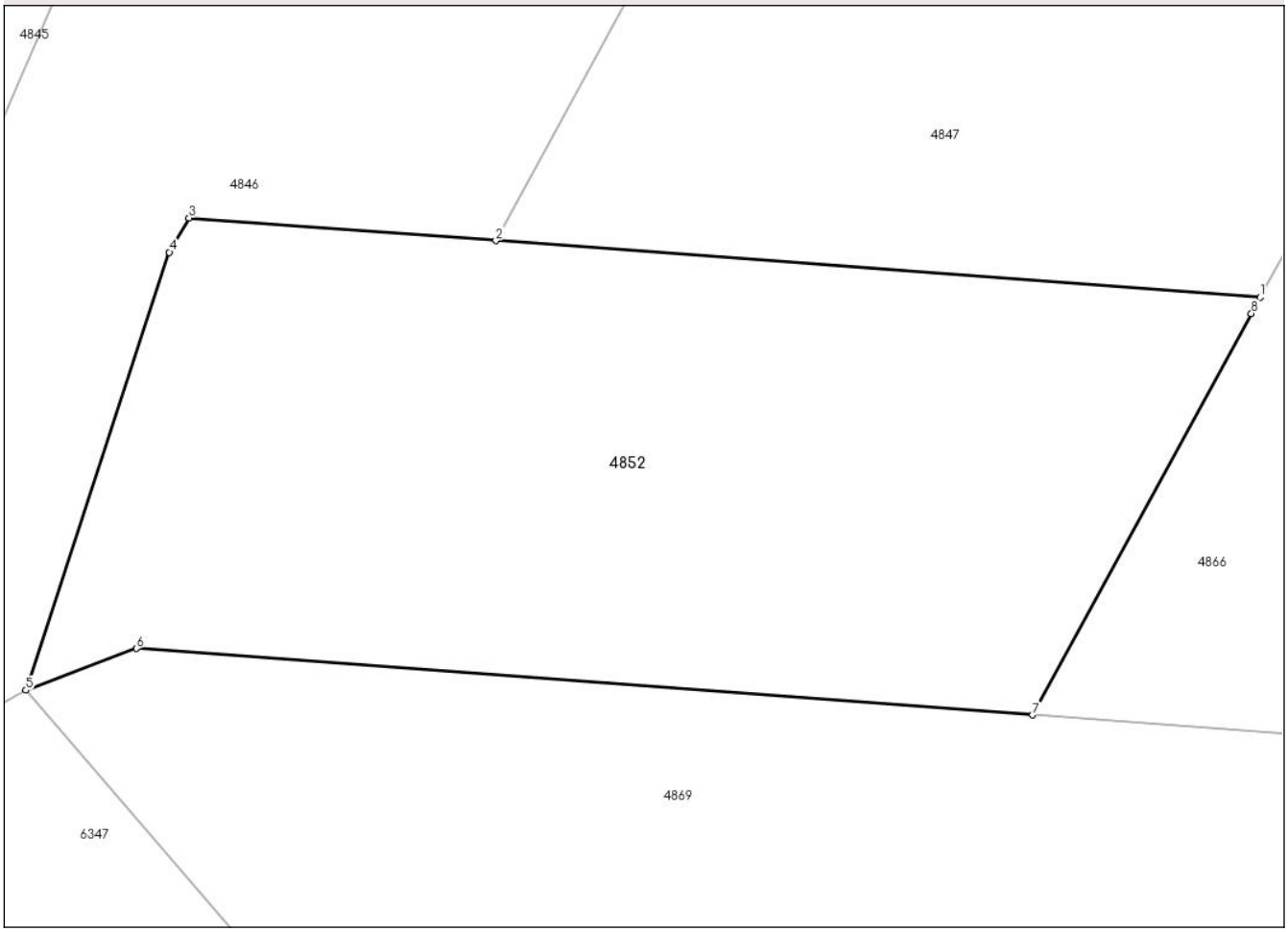

Date referitoare la teren

Crt	Categorie folosință	Intra vilan	Suprafaţa (mp)	Tarla	Parcelă	Nr. topo	Observaţii / Referinţe
1	padure	NU	10.000	UP I DEIA	UA 185A	-	

Lungime Segmente
1) Valorile lungimilor segmentelor sunt obţinute din proiecţie în plan.

Punct început	X / Y	Punct sfârşit	X / Y	Lungime segment (** (m)
1	549.118,165 675.076,713	2	549.004,424 675.085,138	114.053
2	549.004,424 675.085,138	3	548.958,756 675.088,521	45.793
3	548.958,756 675.088,521	4	548.955,819 675.083,403	5.9
4	548.955,819 675.083,403	5	548.934,47 675.018,299	68.516
5	548.934,47 675.018,299	6	548.950,917 675.024,504	17.579

Document care conține date cu caracter personal, protejat de prevederile Regulamentului (UE) nr. 679/2016 și Legii 190/2018

Punct început	X / Y	Punct sfârşit	X / Y	Lungime segment (** (m)
6	548.950,917 675.024,504	7	549.084,302 675.014,623	133.75
7	549.084,302 675.014,623	8	549.116,844 675.074,291	67.966
8	549.116,844 675.074,291	1	549.118,165 675.076,713	2.758

** Lungimile segmentelor sunt determinate în planul de proiecţie Stereo 70 şi sunt rotunjite la 1 milimetru.
*** Distanţa dintre puncte este formată din segmente cumulate ce sunt mai mici decât valoarea 1 milimetru.

Document care conține date cu caracter personal, protejat de prevederile Regulamentului (UE) nr. 679/2016 și Legii 190/2018

DATE DESPRE IMOBILUL NR. 4866

Oficiul de Cadastru şi Publicitate Imobiliară SUCEAVA
Biroul de Cadastru şi Publicitate Imobiliară Campulung Moldovenesc

A. Partea I. Descrierea imobilului

TEREN Extravilan

Adresa: Jud. Suceava

Nr. Crt	Nr cadastral Nr. topografic	Suprafaţa* (mp)	Observaţii / Referinţe
A1		10.000	Sector cadastral:14 Teren neimprejmuit; Terenul face parte din parcela 1674/3.

B. Partea II. Proprietari şi acte

Inscrieri privitoare la dreptul de proprietate şi alte drepturi reale		Referinţe
/		
Act Administrativ nr. 70, din 17/06/1993 emis de CJSDPT SUCEAVA (Titlu proprietate);		
B1	Intabulare, drept de PROPRIETATE, dobandit prin Reconstituire, cota actuala 1/1, cota initiala 1/1	A1
	1) **BOSANCO AURICA**, Lipsa C.N.P. 2) **CIOSNAR NICOLAE**, Lipsa C.N.P.	

C. Partea III. SARCINI .

Inscrieri privind dezmembramintele dreptului de proprietate, drepturi reale de garanţie şi sarcini	Referinţe
NU SUNT	

Document care conține date cu caracter personal, protejat de prevederile Regulamentului (UE) nr. 679/2016 și Legii 190/2018

Anexa Nr. 1 La Partea I

Teren

Nr cadastral	Suprafaţa (mp)*	Observaţii / Referinţe
	10.000	Terenul face parte din parcela 1674/3.

* Suprafaţa este determinată in planul de proiecţie Stereo 70.

DETALII LINIARE IMOBIL

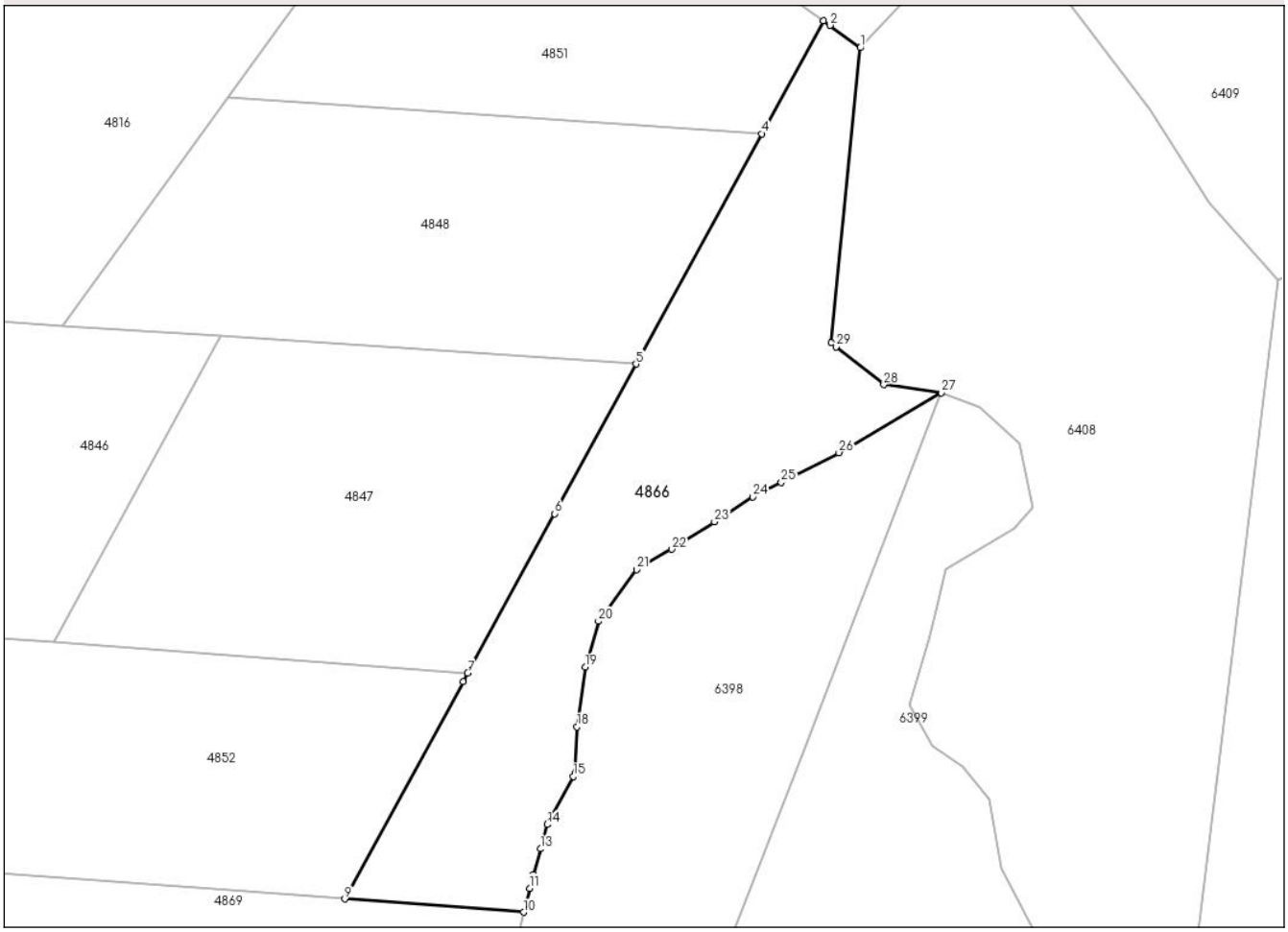

Date referitoare la teren

Crt	Categorie folosință	Intra vilan	Suprafaţa (mp)	Tarla	Parcelă	Nr. topo	Observaţii / Referinţe
1	padure	NU	10.000	UP I DEIA	UA 185A	-	

Lungime Segmente

1) Valorile lungimilor segmentelor sunt obţinute din proiecţie în plan.

Punct început	X / Y	Punct sfârşit	X / Y	Lungime segment (** (m)
1	549.226,136 675.248,559	2	549.217,746 675.254,661	10.374
3	549.215,935 675.255,977	4	549.198,993 675.224,913	35.385
5	549.164,453 675.161,582	6	549.142,043 675.120,494	46.802
7	549.118,165 675.076,713	8	549.116,844 675.074,291	2.758
9	549.084,302 675.014,623	10	549.133,497 675.010,979	49.33

Punct început	X / Y	Punct sfârşit	X / Y	Lungime segment (** (m)
2	549.217,746 675.254,661	3	549.215,935 675.255,977	2.238
4	549.198,993 675.224,913	5	549.164,453 675.161,582	72.137
6	549.142,043 675.120,494	7	549.118,165 675.076,713	49.869
8	549.116,844 675.074,291	9	549.084,302 675.014,623	67.966
10	549.133,497 675.010,979	11	549.135,192 675.017,546	6.782

Document care conține date cu caracter personal, protejat de prevederile Regulamentului (UE) nr. 679/2016 și Legii 190/2018

Punct început	X / Y	Punct sfârşit	X / Y	Lungime segment (** (m)
11	549.135,192 675.017,546	12	549.136,17 675.021,335	3.913
13	549.138,136 675.028,393	14	549.140,001 675.035,09	6.952
15	549.147,172 675.048,239	16	549.147,66 675.049,133	1.018
17	549.147,661 675.049,166	18	549.148,193 675.061,894	12.739
19	549.150,423 675.078,36	20	549.154,093 675.090,953	13.117
21	549.164,569 675.105,101	22	549.174,281 675.110,737	11.229
23	549.186,003 675.118,267	24	549.196,617 675.125,086	12.616
25	549.204,386 675.129,091	26	549.220,246 675.137,267	17.843
27	549.248,45 675.153,733	28	549.232,597 675.155,95	16.007
29	549.219,433 675.166,373	30	549.218,134 675.167,401	1.657

Punct început	X / Y	Punct sfârşit	X / Y	Lungime segment (** (m)
12	549.136,17 675.021,335	13	549.138,136 675.028,393	7.327
14	549.140,001 675.035,09	15	549.147,172 675.048,239	14.978
16	549.147,66 675.049,133	17	549.147,661 675.049,166	0.033
18	549.148,193 675.061,894	19	549.150,423 675.078,36	16.616
20	549.154,093 675.090,953	21	549.164,569 675.105,101	17.604
22	549.174,281 675.110,737	23	549.186,003 675.118,267	13.932
24	549.196,617 675.125,086	25	549.204,386 675.129,091	8.741
26	549.220,246 675.137,267	27	549.248,45 675.153,733	32.659
28	549.232,597 675.155,95	29	549.219,433 675.166,373	16.79
30	549.218,134 675.167,401	1	549.226,136 675.248,559	81.551

** Lungimile segmentelor sunt determinate în planul de proiecţie Stereo 70 şi sunt rotunjite la 1 milimetru.
*** Distanţa dintre puncte este formată din segmente cumulate ce sunt mai mici decât valoarea 1 milimetru.

Document care conține date cu caracter personal, protejat de prevederile Regulamentului (UE) nr. 679/2016 și Legii 190/2018

DATE DESPRE IMOBILUL NR. 4869

Oficiul de Cadastru şi Publicitate Imobiliară SUCEAVA
Biroul de Cadastru şi Publicitate Imobiliară Campulung Moldovenesc

A. Partea I. Descrierea imobilului

TEREN Extravilan

Adresa: Jud. Suceava

Nr. Crt	Nr cadastral Nr. topografic	Suprafaţa* (mp)	Observaţii / Referinţe
A1		16.000	Sector cadastral:14 Teren neimprejmuit; Terenul face parte din parcela 1674/3.

B. Partea II. Proprietari şi acte

Inscrieri privitoare la dreptul de proprietate şi alte drepturi reale		Referinţe
/		
Act Administrativ nr. 1260, din 02/03/2005 emis de CJSDPT SUCEAVA (Titlu proprietate);		
B1	Intabulare, drept de PROPRIETATE, dobandit prin Reconstituire, cota actuala 1/1, cota initiala 1/1	A1
	1) **SIMIONESCU RADU**, Lipsa C.N.P.	

C. Partea III. SARCINI .

Inscrieri privind dezmembramintele dreptului de proprietate, drepturi reale de garanţie şi sarcini	Referinţe
NU SUNT	

Document care conține date cu caracter personal, protejat de prevederile Regulamentului (UE) nr. 679/2016 și Legii 190/2018

Anexa Nr. 1 La Partea I

Teren

Nr cadastral	Suprafaţa (mp)*	Observaţii / Referinţe
	16.000	Terenul face parte din parcela 1674/3.

* Suprafaţa este determinată in planul de proiecţie Stereo 70.

DETALII LINIARE IMOBIL

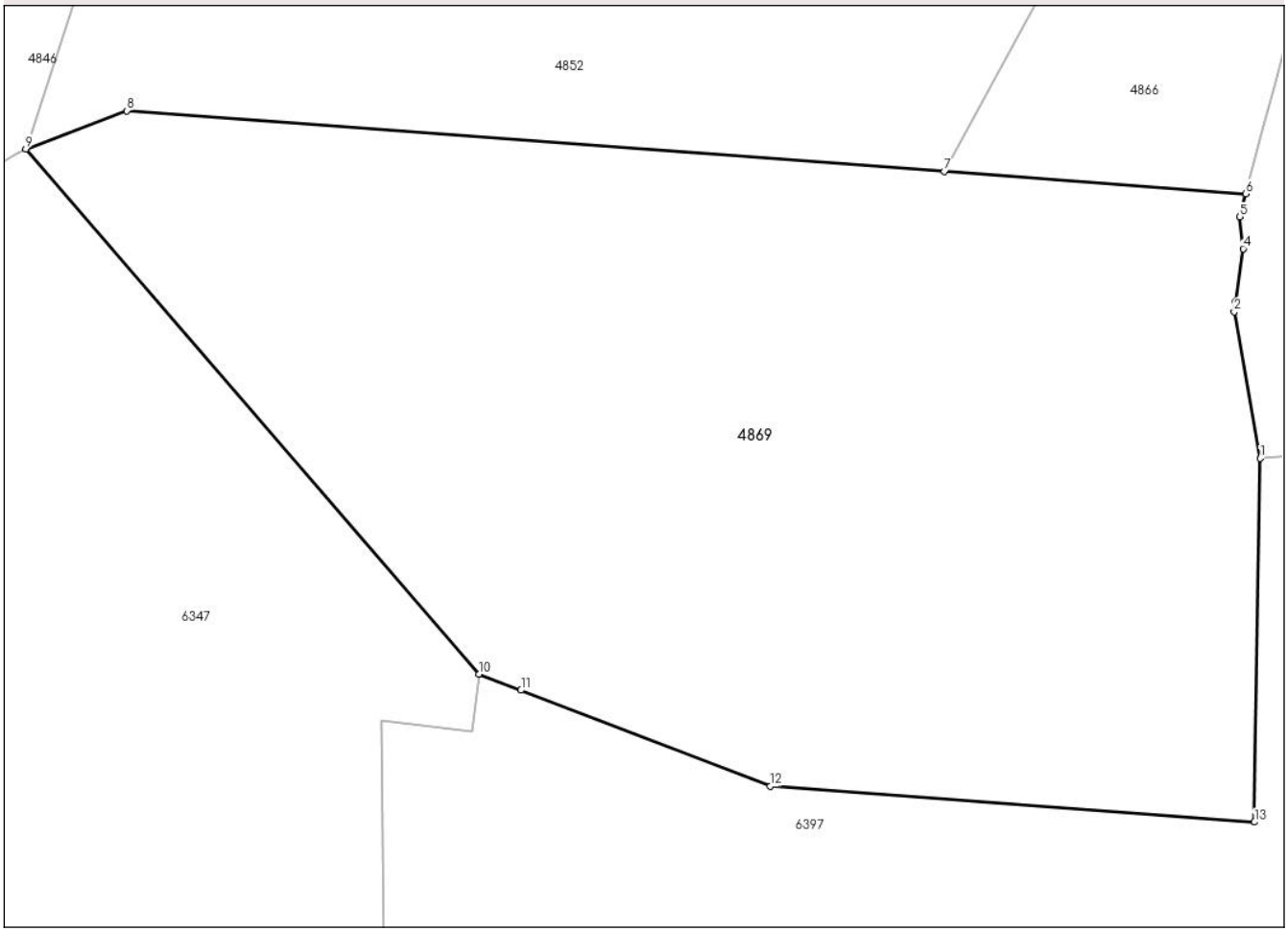

Date referitoare la teren

Crt	Categorie folosință	Intra vilan	Suprafaţa (mp)	Tarla	Parcelă	Nr. topo	Observaţii / Referinţe
1	padure	NU	16.000	UP I MICLAUSA	UA 185	-	

Lungime Segmente
1) Valorile lungimilor segmentelor sunt obţinute din proiecţie în plan.

Punct început	X / Y	Punct sfârşit	X / Y	Lungime segment (** (m)
1	549.135,862 674.967,869	2	549.131,622 674.991,715	24.22
2	549.131,622 674.991,715	3	549.131,859 674.993,394	1.696
3	549.131,859 674.993,394	4	549.133,078 675.002,025	8.716
4	549.133,078 675.002,025	5	549.132,522 675.007,201	5.206
5	549.132,522 675.007,201	6	549.133,497 675.010,979	3.902

Document care conține date cu caracter personal, protejat de prevederile Regulamentului (UE) nr. 679/2016 și Legii 190/2018

Punct început	X / Y	Punct sfârşit	X / Y	Lungime segment (** (m)
6	549.133,497 675.010,979	7	549.084,302 675.014,623	49.33
7	549.084,302 675.014,623	8	548.950,917 675.024,504	133.75
8	548.950,917 675.024,504	9	548.934,47 675.018,299	17.579
9	548.934,47 675.018,299	10	549.008,358 674.932,706	113.073
10	549.008,358 674.932,706	11	549.015,234 674.930,061	7.367
11	549.015,234 674.930,061	12	549.055,909 674.914,417	43.58
12	549.055,909 674.914,417	13	549.134,919 674.908,564	79.225
13	549.134,919 674.908,564	1	549.135,862 674.967,869	59.312

** Lungimile segmentelor sunt determinate în planul de proiecţie Stereo 70 şi sunt rotunjite la 1 milimetru.
*** Distanţa dintre puncte este formată din segmente cumulate ce sunt mai mici decât valoarea 1 milimetru.

Document care conține date cu caracter personal, protejat de prevederile Regulamentului (UE) nr. 679/2016 și Legii 190/2018

DATE DESPRE IMOBILUL NR. 4934

Oficiul de Cadastru şi Publicitate Imobiliară SUCEAVA
Biroul de Cadastru şi Publicitate Imobiliară Campulung Moldovenesc

A. Partea I. Descrierea imobilului

TEREN Extravilan

Adresa: Jud. Suceava

Nr. Crt	Nr cadastral Nr. topografic	Suprafaţa* (mp)	Observaţii / Referinţe
A1		86.000	Sector cadastral:14 Teren neimprejmuit;

B. Partea II. Proprietari şi acte

Inscrieri privitoare la dreptul de proprietate şi alte drepturi reale		Referinţe
/		
Act Normativ nr. 7, din 13/03/1996 emis de Parlamentul Romaniei (Lege);		
B1	Intabulare, drept de PROPRIETATE, dobandit prin Lege, cota actuala 1/1, cota initiala 1/1	A1
	1) **NEIDENTIFICAT NEIDENTIFICAT**, Lipsa C.N.P.	
Act Administrativ nr. 8638, din 26/07/2023 emis de Primaria Comunei Vama (Adeverinta/Certificat de atestare posesie);		
B2	Se noteaza posesia faptica in favoarea lui LUCAN GRIGORE DANIEL	A1
	1) **LUCAN GRIGORE DANIEL**	

C. Partea III. SARCINI .

Inscrieri privind dezmembramintele dreptului de proprietate, drepturi reale de garanţie şi sarcini	Referinţe
NU SUNT	

Anexa Nr. 1 La Partea I

Teren

Nr cadastral	Suprafaţa (mp)*	Observaţii / Referinţe
	86.000	

* Suprafaţa este determinată in planul de proiecţie Stereo 70.

DETALII LINIARE IMOBIL

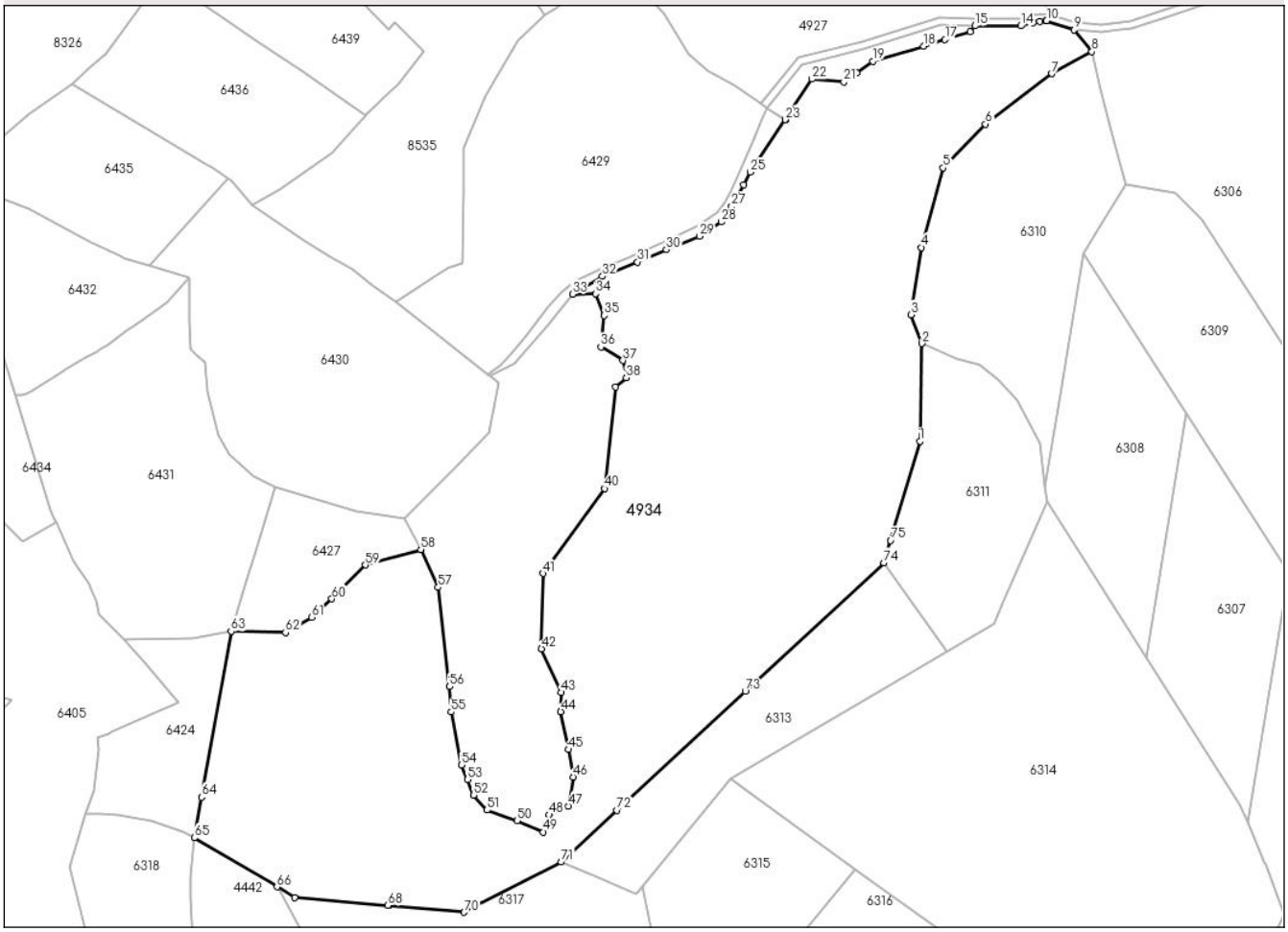

Date referitoare la teren

Crt	Categorie folosință	Intra vilan	Suprafaţa (mp)	Tarla	Parcelă	Nr. topo	Observaţii / Referinţe
1	pasune	NU	86.000	-	1P	-	

Lungime Segmente

1) Valorile lungimilor segmentelor sunt obţinute din proiecţie în plan.

Punct început	X / Y	Punct sfârşit	X / Y	Lungime segment
1	550.235,064 675.225,963	2	550.236,061 675.281,179	55.225
4	550.235,783 675.335,327	5	550.248,123 675.380,227	46.564
7	550.309,533 675.433,329	8	550.332,101 675.445,668	25.72
10	550.306,495 675.463,193	11	550.306,099 675.463,142	0.4
13	550.298,796 675.462,198	14	550.291,885 675.460,326	7.159
16	550.263,503 675.456,992	17	550.249,171 675.452,544	15.006

Punct început	X / Y	Punct sfârşit	X / Y	Lungime segment
2	550.236,061 675.281,179	3	550.230,018 675.297,448	17.356
5	550.248,123 675.380,227	6	550.272,043 675.404,855	34.333
8	550.332,101 675.445,668	9	550.321,94 675.458,006	15.984
11	550.306,099 675.463,142	12	550.302,763 675.462,711	3.364
14	550.291,885 675.460,326	15	550.266,149 675.460,324	25.737
17	550.249,171 675.452,544	18	550.236,969 675.448,777	12.77

Punct început	X / Y	Punct sfârşit	X / Y	Lungime segment
3	550.230,018 675.297,448	4	550.235,783 675.335,327	38.315
6	550.272,043 675.404,855	7	550.309,533 675.433,329	47.077
9	550.321,94 675.458,006	10	550.306,495 675.463,193	16.292
12	550.302,763 675.462,711	13	550.298,796 675.462,198	4.0
15	550.266,149 675.460,324	16	550.263,503 675.456,992	4.255
18	550.236,969 675.448,777	19	550.208,339 675.440,346	29.846

Document care conține date cu caracter personal, protejat de prevederile Regulamentului (UE) nr. 679/2016 și Legii 190/2018

Punct început	X / Y	Punct sfârşit	X / Y	Lungime segment
19	550.208,339 675.440,346	20	550.199,236 675.433,785	11.221
22	550.174,038 675.430,275	23	550.159,094 675.407,357	27.36
25	550.139,078 675.377,839	26	550.135,359 675.370,803	7.958
28	550.122,928 675.349,688	29	550.110,482 675.341,687	14.796
31	550.075,57 675.327,119	32	550.055,776 675.319,011	21.39
34	550.051,833 675.309,213	35	550.056,757 675.296,911	13.251
37	550.067,308 675.271,603	38	550.069,137 675.261,849	9.924
40	550.057,049 675.199,305	41	550.022,12 675.151,427	59.265
43	550.032,349 675.084,321	44	550.032,255 675.073,495	10.826
46	550.039,21 675.036,74	47	550.036,404 675.020,294	16.684
49	550.022,388 675.005,544	50	550.007,565 675.011,98	16.16
52	549.982,937 675.026,439	53	549.979,542 675.035,284	9.474
55	549.970,341 675.073,368	56	549.969,417 675.087,672	14.333
58	549.953,202 675.164,999	59	549.921,97 675.156,195	32.45
61	549.891,469 675.126,754	62	549.876,819 675.118,118	17.006
64	549.829,361 675.025,301	65	549.825,265 675.002,348	23.315
67	549.881,978 674.968,825	68	549.934,543 674.964,204	52.768
70	549.977,635 674.960,415	71	550.032,448 674.988,73	61.694
73	550.136,403 675.084,921	74	550.214,788 675.157,451	106.793

Punct început	X / Y	Punct sfârşit	X / Y	Lungime segment
20	550.199,236 675.433,785	21	550.192,081 675.428,628	8.82
23	550.159,094 675.407,357	24	550.158,925 675.407,108	0.301
26	550.135,359 675.370,803	27	550.128,781 675.358,356	14.079
29	550.110,482 675.341,687	30	550.091,876 675.333,997	20.133
32	550.055,776 675.319,011	33	550.038,81 675.308,973	19.713
35	550.056,757 675.296,911	36	550.054,823 675.279,16	17.855
38	550.069,137 675.261,849	39	550.063,093 675.256,531	8.051
41	550.022,12 675.151,427	42	550.021,304 675.109,038	42.397
44	550.032,255 675.073,495	45	550.036,433 675.052,151	21.749
47	550.036,404 675.020,294	48	550.025,507 675.015,287	11.992
50	550.007,565 675.011,98	51	549.990,523 675.018,063	18.095
53	549.979,542 675.035,284	54	549.976,2 675.043,463	8.835
56	549.969,417 675.087,672	57	549.962,988 675.143,611	56.307
59	549.921,97 675.156,195	60	549.902,961 675.137,171	26.893
62	549.876,819 675.118,118	63	549.846,059 675.118,876	30.769
65	549.825,265 675.002,348	66	549.871,983 674.974,733	54.27
68	549.934,543 674.964,204	69	549.935,379 674.964,13	0.839
71	550.032,448 674.988,73	72	550.063,943 675.017,873	42.91
74	550.214,788 675.157,451	75	550.218,512 675.170,033	13.122

Punct început	X / Y	Punct sfârşit	X / Y	Lungime segment
21	550.192,081 675.428,628	22	550.174,038 675.430,275	18.118
24	550.158,925 675.407,108	25	550.139,078 675.377,839	35.363
27	550.128,781 675.358,356	28	550.122,928 675.349,688	10.459
30	550.091,876 675.333,997	31	550.075,57 675.327,119	17.697
33	550.038,81 675.308,973	34	550.051,833 675.309,213	13.025
36	550.054,823 675.279,16	37	550.067,308 675.271,603	14.594
39	550.063,093 675.256,531	40	550.057,049 675.199,305	57.544
42	550.021,304 675.109,038	43	550.032,349 675.084,321	27.073
45	550.036,433 675.052,151	46	550.039,21 675.036,74	15.659
48	550.025,507 675.015,287	49	550.022,388 675.005,544	10.23
51	549.990,523 675.018,063	52	549.982,937 675.026,439	11.301
54	549.976,2 675.043,463	55	549.970,341 675.073,368	30.474
57	549.962,988 675.143,611	58	549.953,202 675.164,999	23.52
60	549.902,961 675.137,171	61	549.891,469 675.126,754	15.51
63	549.846,059 675.118,876	64	549.829,361 675.025,301	95.053
66	549.871,983 674.974,733	67	549.881,978 674.968,825	11.61
69	549.935,379 674.964,13	70	549.977,635 674.960,415	42.419
72	550.063,943 675.017,873	73	550.136,403 675.084,921	98.721
75	550.218,512 675.170,033	1	550.235,064 675.225,963	58.327

**** Lungimile segmentelor sunt determinate în planul de proiecţie Stereo 70 şi sunt rotunjite la 1 milimetru.**
***** Distanţa dintre puncte este formată din segmente cumulate ce sunt mai mici decât valoarea 1 milimetru.**

Document care conține date cu caracter personal, protejat de prevederile Regulamentului (UE) nr. 679/2016 și Legii 190/2018

DATE DESPRE IMOBILUL NR. 6302

Oficiul de Cadastru şi Publicitate Imobiliară SUCEAVA
Biroul de Cadastru şi Publicitate Imobiliară Campulung Moldovenesc

A. Partea I. Descrierea imobilului

TEREN Extravilan

Adresa: Jud. Suceava

Nr. Crt	Nr cadastral Nr. topografic	Suprafaţa* (mp)	Observaţii / Referinţe
A1		4.865	Sector cadastral:14 Teren neimprejmuit; Terenul face parte din parcela 1599.

B. Partea II. Proprietari şi acte

Inscrieri privitoare la dreptul de proprietate şi alte drepturi reale		Referinţe
/		
Act Normativ nr. 7, din 13/03/1996 emis de Parlamentul Romaniei (Lege);		
B1	Inscrierea provizorie, drept de PROPRIETATE, dobandit prin Lege, cota actuala 1/1, cota initiala 1/1	A1
	1) **COMUNA VAMA**, CIF:4326698, Proprietar neidentificat.	

C. Partea III. SARCINI .

Inscrieri privind dezmembramintele dreptului de proprietate, drepturi reale de garanţie şi sarcini	Referinţe
NU SUNT	

Document care conține date cu caracter personal, protejat de prevederile Regulamentului (UE) nr. 679/2016 și Legii 190/2018

Anexa Nr. 1 La Partea I

Teren

Nr cadastral	Suprafaţa (mp)*	Observaţii / Referinţe
	4.865	Terenul face parte din parcela 1599.

* Suprafaţa este determinată in planul de proiecţie Stereo 70.

DETALII LINIARE IMOBIL

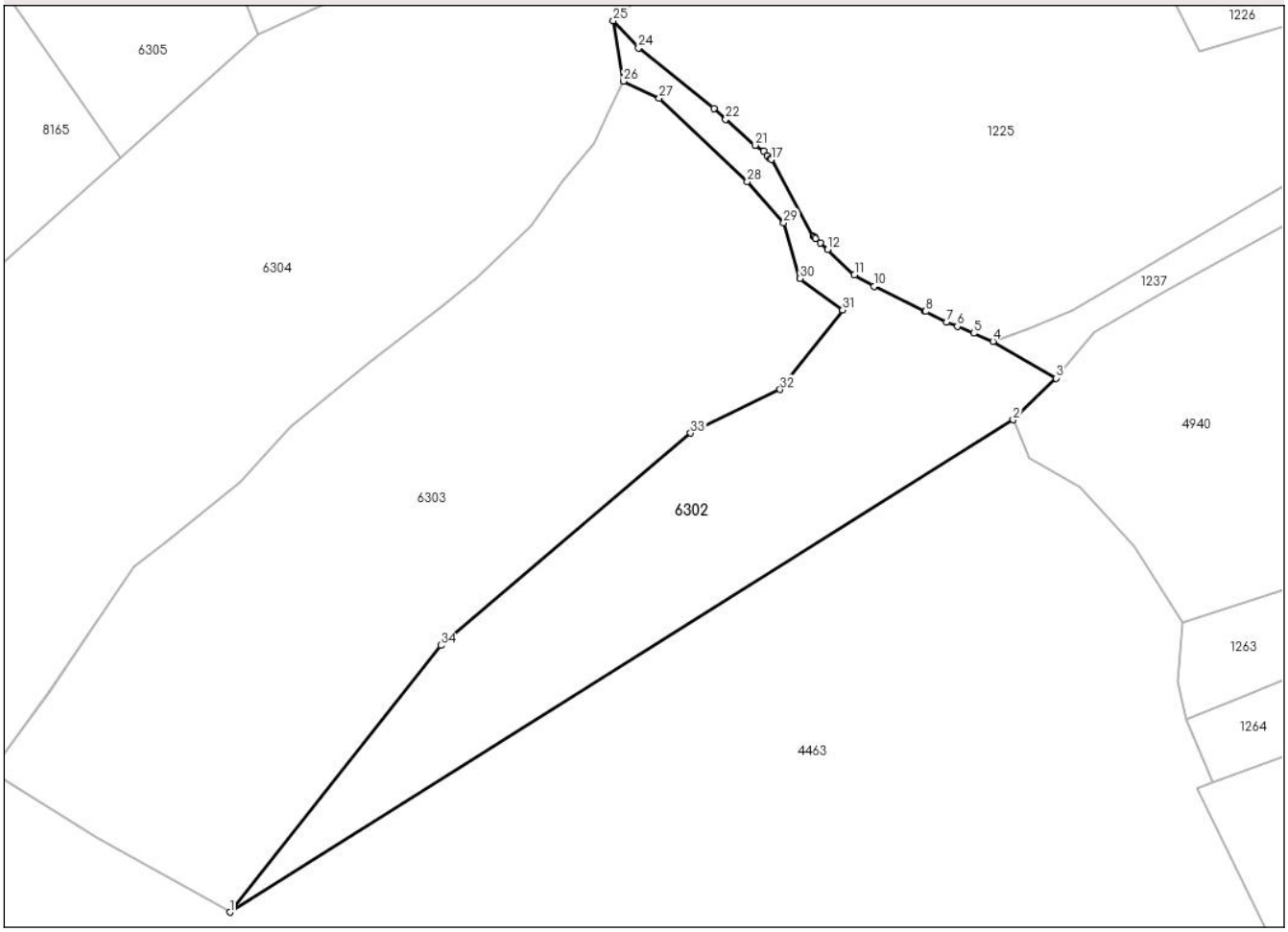

Date referitoare la teren

Crt	Categorie folosință	Intra vilan	Suprafaţa (mp)	Tarla	Parcelă	Nr. topo	Observaţii / Referinţe
1	padure	NU	4.865	UP 1	UA 181	-	

Lungime Segmente

1) Valorile lungimilor segmentelor sunt obţinute din proiecţie în plan.

Punct început	X / Y	Punct sfârşit	X / Y	Lungime segment (** (m)
1	550.810,45 675.338,216	2	550.966,8 675.436,436	184.641
3	550.975,401 675.444,711	4	550.962,816 675.452,06	14.574
5	550.958,976 675.453,664	6	550.955,659 675.455,041	3.591
7	550.953,516 675.455,909	8	550.949,374 675.458,027	4.653
9	550.949,157 675.458,105	10	550.939,014 675.463,002	11.264

Punct început	X / Y	Punct sfârşit	X / Y	Lungime segment (** (m)
2	550.966,8 675.436,436	3	550.975,401 675.444,711	11.936
4	550.962,816 675.452,06	5	550.958,976 675.453,664	4.161
6	550.955,659 675.455,041	7	550.953,516 675.455,909	2.312
8	550.949,374 675.458,027	9	550.949,157 675.458,105	0.23
10	550.939,014 675.463,002	11	550.935,141 675.465,32	4.514

Document care conține date cu caracter personal, protejat de prevederile Regulamentului (UE) nr. 679/2016 și Legii 190/2018

Punct început	X / Y	Punct sfârşit	X / Y	Lungime segment (** (m)
11	550.935,141 675.465,32	12	550.929,768 675.470,349	7.359
13	550.928,372 675.471,657	14	550.927,369 675.472,596	1.374
15	550.927,106 675.472,842	16	550.926,905 675.473,029	0.274
17	550.918,501 675.488,31	18	550.918,326 675.488,466	0.235
19	550.917,659 675.489,059	20	550.917,014 675.490,002	1.142
21	550.915,302 675.491,154	22	550.909,44 675.496,364	7.842
23	550.907,047 675.498,492	24	550.892,024 675.510,565	19.272
25	550.887,014 675.516,002	26	550.889,041 675.503,932	12.239
27	550.896,136 675.500,555	28	550.913,723 675.483,918	24.209
29	550.921,023 675.475,715	30	550.924,276 675.464,597	11.584
31	550.932,761 675.458,298	32	550.920,3 675.442,453	20.158
33	550.902,424 675.433,754	34	550.852,528 675.391,425	65.432

Punct început	X / Y	Punct sfârşit	X / Y	Lungime segment (** (m)
12	550.929,768 675.470,349	13	550.928,372 675.471,657	1.914
14	550.927,369 675.472,596	15	550.927,106 675.472,842	0.36
16	550.926,905 675.473,029	17	550.918,501 675.488,31	17.439
18	550.918,326 675.488,466	19	550.917,659 675.489,059	0.892
20	550.917,014 675.490,002	21	550.915,302 675.491,154	2.064
22	550.909,44 675.496,364	23	550.907,047 675.498,492	3.203
24	550.892,024 675.510,565	25	550.887,014 675.516,002	7.394
26	550.889,041 675.503,932	27	550.896,136 675.500,555	7.858
28	550.913,723 675.483,918	29	550.921,023 675.475,715	10.981
30	550.924,276 675.464,597	31	550.932,761 675.458,298	10.568
32	550.920,3 675.442,453	33	550.902,424 675.433,754	19.88
34	550.852,528 675.391,425	1	550.810,45 675.338,216	67.836

**** Lungimile segmentelor sunt determinate în planul de proiecţie Stereo 70 şi sunt rotunjite la 1 milimetru.**
***** Distanţa dintre puncte este formată din segmente cumulate ce sunt mai mici decât valoarea 1 milimetru.**

Document care conține date cu caracter personal, protejat de prevederile Regulamentului (UE) nr. 679/2016 și Legii 190/2018

DATE DESPRE IMOBILUL NR. 6303

Oficiul de Cadastru şi Publicitate Imobiliară SUCEAVA
Biroul de Cadastru şi Publicitate Imobiliară Campulung Moldovenesc

A. Partea I. Descrierea imobilului

TEREN Extravilan

Adresa: Jud. Suceava

Nr. Crt	Nr cadastral Nr. topografic	Suprafaţa* (mp)	Observaţii / Referinţe
A1	33597	10.000	Sector cadastral:14 Teren imprejmuit; Delimitat cu borne silvice.

B. Partea II. Proprietari şi acte

Inscrieri privitoare la dreptul de proprietate şi alte drepturi reale		Referinţe
8118 / 29/05/2018		
Act Notarial nr. 1056, din 29/05/2018 emis de Rotaru Dorina;		
B3	Intabulare, drept de PROPRIETATE, ca bun propriu, dobandit prin Conventie, cota actuala 1/1, cota initiala 1/1	A1
	1) **NIGA PINTILEI**, necasatorit	

C. Partea III. SARCINI .

Inscrieri privind dezmembramintele dreptului de proprietate, drepturi reale de garanţie şi sarcini	Referinţe
NU SUNT	

Document care conține date cu caracter personal, protejat de prevederile Regulamentului (UE) nr. 679/2016 și Legii 190/2018

Anexa Nr. 1 La Partea I

Teren

Nr cadastral	Suprafaţa (mp)*	Observaţii / Referinţe
33597	10.000	Delimitat cu borne silvice.

* Suprafaţa este determinată in planul de proiecţie Stereo 70.

DETALII LINIARE IMOBIL

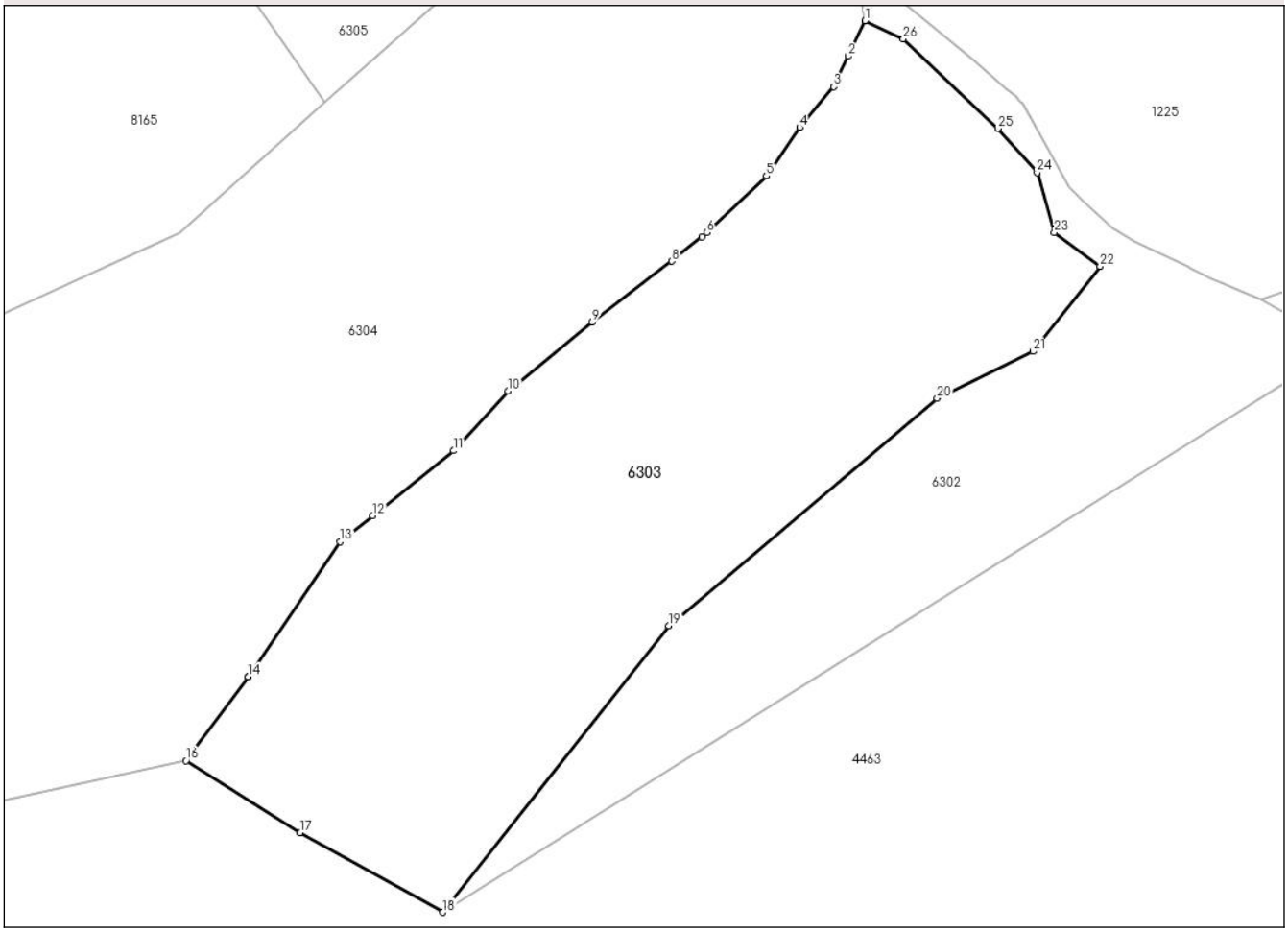

Date referitoare la teren

Crt	Categorie folosință	Intra vilan	Suprafaţa (mp)	Tarla	Parcelă	Nr. topo	Observaţii / Referinţe
1	padure	NU	10.000	-	-	-	

Lungime Segmente

1) Valorile lungimilor segmentelor sunt obţinute din proiecţie în plan.

Punct început	X / Y	Punct sfârşit	X / Y	Lungime segment (** (m)
1	550.889,041 675.503,932	2	550.885,917 675.497,346	7.289
3	550.883,208 675.491,636	4	550.876,847 675.484,071	9.884
5	550.870,673 675.475,074	6	550.859,525 675.464,572	15.316
7	550.858,63 675.463,729	8	550.853,069 675.459,224	7.157
9	550.838,247 675.447,918	10	550.822,611 675.435,119	20.206

Punct început	X / Y	Punct sfârşit	X / Y	Lungime segment (** (m)
2	550.885,917 675.497,346	3	550.883,208 675.491,636	6.32
4	550.876,847 675.484,071	5	550.870,673 675.475,074	10.912
6	550.859,525 675.464,572	7	550.858,63 675.463,729	1.229
8	550.853,069 675.459,224	9	550.838,247 675.447,918	18.642
10	550.822,611 675.435,119	11	550.812,442 675.424,0	15.068

Document care conține date cu caracter personal, protejat de prevederile Regulamentului (UE) nr. 679/2016 și Legii 190/2018

Punct început	X / Y	Punct sfârşit	X / Y	Lungime segment (** (m)
11	550.812,442 675.424,0	12	550.797,412 675.411,927	19.279
13	550.791,352 675.407,06	14	550.774,241 675.381,981	30.36
15	550.774,222 675.381,956	16	550.762,664 675.366,375	19.4
17	550.783,886 675.353,02	18	550.810,45 675.338,216	30.411
19	550.852,528 675.391,425	20	550.902,424 675.433,754	65.432
21	550.920,3 675.442,453	22	550.932,761 675.458,298	20.158
23	550.924,276 675.464,597	24	550.921,023 675.475,715	11.584
25	550.913,723 675.483,918	26	550.896,136 675.500,555	24.209

Punct început	X / Y	Punct sfârşit	X / Y	Lungime segment (** (m)
12	550.797,412 675.411,927	13	550.791,352 675.407,06	7.772
14	550.774,241 675.381,981	15	550.774,222 675.381,956	0.031
16	550.762,664 675.366,375	17	550.783,886 675.353,02	25.074
18	550.810,45 675.338,216	19	550.852,528 675.391,425	67.836
20	550.902,424 675.433,754	21	550.920,3 675.442,453	19.88
22	550.932,761 675.458,298	23	550.924,276 675.464,597	10.568
24	550.921,023 675.475,715	25	550.913,723 675.483,918	10.981
26	550.896,136 675.500,555	1	550.889,041 675.503,932	7.858

** Lungimile segmentelor sunt determinate în planul de proiecţie Stereo 70 şi sunt rotunjite la 1 milimetru.
*** Distanţa dintre puncte este formată din segmente cumulate ce sunt mai mici decât valoarea 1 milimetru.

Document care conține date cu caracter personal, protejat de prevederile Regulamentului (UE) nr. 679/2016 și Legii 190/2018

DATE DESPRE IMOBILUL NR. 6304

Oficiul de Cadastru şi Publicitate Imobiliară SUCEAVA
Biroul de Cadastru şi Publicitate Imobiliară Campulung Moldovenesc

A. Partea I. Descrierea imobilului

TEREN Extravilan

Adresa: Jud. Suceava

Nr. Crt	Nr cadastral Nr. topografic	Suprafaţa* (mp)	Observaţii / Referinţe
A1		15.140	Sector cadastral:14 Teren neimprejmuit; Terenul face parte din parcelele 1599, 1433/2.

B. Partea II. Proprietari şi acte

Inscrieri privitoare la dreptul de proprietate şi alte drepturi reale		Referinţe
/		
Act Normativ nr. 7, din 13/03/1996 emis de Parlamentul Romaniei (Lege);		
B1	Inscrierea provizorie, drept de PROPRIETATE, dobandit prin Lege, cota actuala 1/1, cota initiala 1/1	A1
	1) **COMUNA VAMA**, CIF:4326698, Proprietar neidentificat.	

C. Partea III. SARCINI .

Inscrieri privind dezmembramintele dreptului de proprietate, drepturi reale de garanţie şi sarcini	Referinţe
NU SUNT	

Document care conține date cu caracter personal, protejat de prevederile Regulamentului (UE) nr. 679/2016 și Legii 190/2018

Anexa Nr. 1 La Partea I

Teren

Nr cadastral	Suprafaţa (mp)*	Observaţii / Referinţe
	15.140	Terenul face parte din parcelele 1599, 1433/2.

* Suprafaţa este determinată in planul de proiecţie Stereo 70.

DETALII LINIARE IMOBIL

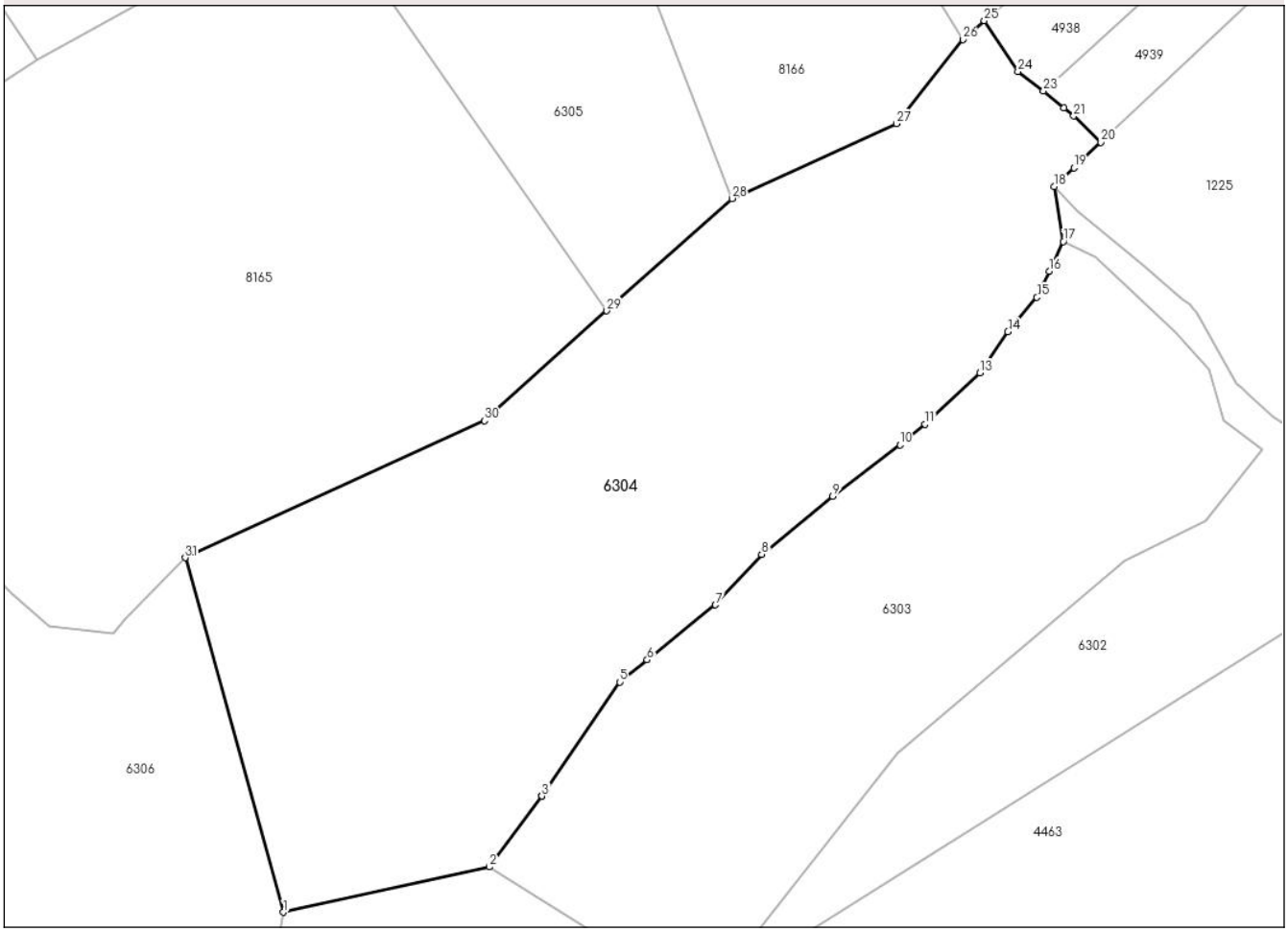

Date referitoare la teren

Crt	Categorie folosință	Intra vilan	Suprafaţa (mp)	Tarla	Parcelă	Nr. topo	Observaţii / Referinţe
1	pasune	NU	15.140	-	1P	-	

Lungime Segmente

1) Valorile lungimilor segmentelor sunt obţinute din proiecţie în plan.

Punct început	X / Y	Punct sfârşit	X / Y	Lungime segment (** (m)
1	550.717,351 675.356,428	2	550.762,664 675.366,375	46.392
3	550.774,222 675.381,956	4	550.774,241 675.381,981	0.031
5	550.791,352 675.407,06	6	550.797,412 675.411,927	7.772
7	550.812,442 675.424,0	8	550.822,611 675.435,119	15.068
9	550.838,247 675.447,918	10	550.853,069 675.459,224	18.642

Punct început	X / Y	Punct sfârşit	X / Y	Lungime segment (** (m)
2	550.762,664 675.366,375	3	550.774,222 675.381,956	19.4
4	550.774,241 675.381,981	5	550.791,352 675.407,06	30.36
6	550.797,412 675.411,927	7	550.812,442 675.424,0	19.279
8	550.822,611 675.435,119	9	550.838,247 675.447,918	20.206
10	550.853,069 675.459,224	11	550.858,63 675.463,729	7.157

Document care conține date cu caracter personal, protejat de prevederile Regulamentului (UE) nr. 679/2016 și Legii 190/2018

Punct început	X / Y	Punct sfârşit	X / Y	Lungime segment (** (m)
11	550.858,63 675.463,729	12	550.859,525 675.464,572	1.229
13	550.870,673 675.475,074	14	550.876,847 675.484,071	10.912
15	550.883,208 675.491,636	16	550.885,917 675.497,346	6.32
17	550.889,041 675.503,932	18	550.887,014 675.516,002	12.239
19	550.891,368 675.520,114	20	550.897,328 675.525,744	8.199
21	550.891,323 675.531,506	22	550.889,126 675.533,333	2.857
23	550.884,668 675.537,042	24	550.879,049 675.541,296	7.048
25	550.871,635 675.552,48	26	550.866,897 675.548,368	6.274
27	550.852,25 675.529,857	28	550.816,083 675.513,37	39.748
29	550.788,522 675.488,671	30	550.761,585 675.464,532	36.171
31	550.695,696 675.434,384	1	550.717,351 675.356,428	80.907

Punct început	X / Y	Punct sfârşit	X / Y	Lungime segment (** (m)
12	550.859,525 675.464,572	13	550.870,673 675.475,074	15.316
14	550.876,847 675.484,071	15	550.883,208 675.491,636	9.884
16	550.885,917 675.497,346	17	550.889,041 675.503,932	7.289
18	550.887,014 675.516,002	19	550.891,368 675.520,114	5.989
20	550.897,328 675.525,744	21	550.891,323 675.531,506	8.323
22	550.889,126 675.533,333	23	550.884,668 675.537,042	5.8
24	550.879,049 675.541,296	25	550.871,635 675.552,48	13.418
26	550.866,897 675.548,368	27	550.852,25 675.529,857	23.605
28	550.816,083 675.513,37	29	550.788,522 675.488,671	37.008
30	550.761,585 675.464,532	31	550.695,696 675.434,384	72.458

** Lungimile segmentelor sunt determinate în planul de proiecţie Stereo 70 şi sunt rotunjite la 1 milimetru.
*** Distanţa dintre puncte este formată din segmente cumulate ce sunt mai mici decât valoarea 1 milimetru.

Document care conține date cu caracter personal, protejat de prevederile Regulamentului (UE) nr. 679/2016 și Legii 190/2018

DATE DESPRE IMOBILUL NR. 6305

Oficiul de Cadastru şi Publicitate Imobiliară SUCEAVA
Biroul de Cadastru şi Publicitate Imobiliară Campulung Moldovenesc

A. Partea I. Descrierea imobilului

TEREN Extravilan

Adresa: Jud. Suceava

Nr. Crt	Nr cadastral Nr. topografic	Suprafaţa* (mp)	Observaţii / Referinţe
A1		10.565	Sector cadastral:14 Teren neimprejmuit; Terenul face parte din parcelele 1441, 1442, 1443, 1443/3.

B. Partea II. Proprietari şi acte

Inscrieri privitoare la dreptul de proprietate şi alte drepturi reale		Referinţe
/		
Act Normativ nr. 7, din 13/03/1996 emis de Parlamentul Romaniei (Lege);		
B1	Inscrierea provizorie, drept de PROPRIETATE, dobandit prin Lege, cota actuala 1/1, cota initiala 1/1	A1
	1) **COMUNA VAMA**, CIF:4326698, Proprietar neidentificat.	

C. Partea III. SARCINI .

Inscrieri privind dezmembramintele dreptului de proprietate, drepturi reale de garanţie şi sarcini	Referinţe
NU SUNT	

Document care conține date cu caracter personal, protejat de prevederile Regulamentului (UE) nr. 679/2016 și Legii 190/2018

Anexa Nr. 1 La Partea I

Teren

Nr cadastral	Suprafaţa (mp)*	Observaţii / Referinţe
	10.565	Terenul face parte din parcelele 1441, 1442, 1443, 1443/3.

* Suprafaţa este determinată in planul de proiecţie Stereo 70.

DETALII LINIARE IMOBIL

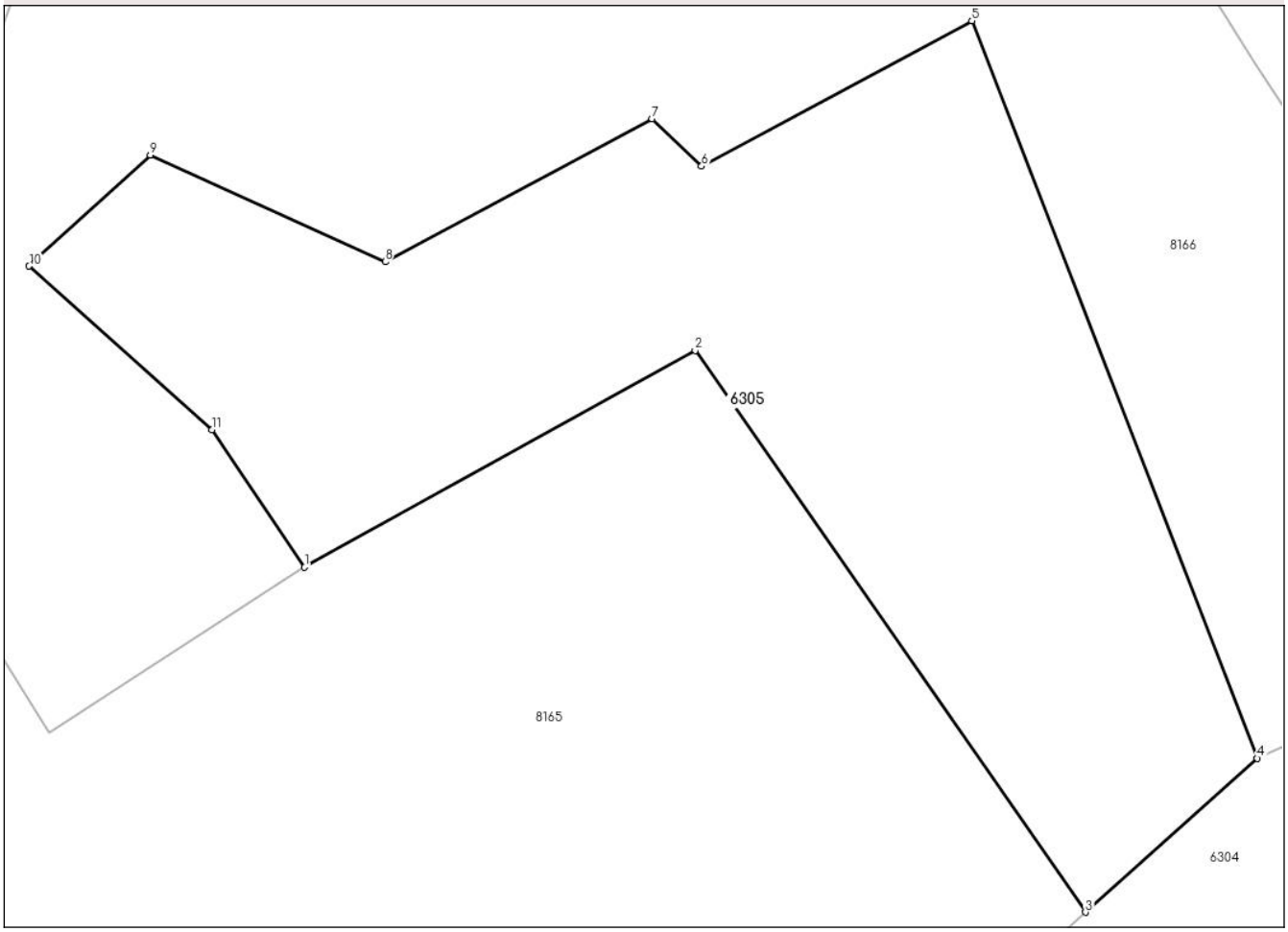

Date referitoare la teren

Crt	Categorie folosință	Intra vilan	Suprafaţa (mp)	Tarla	Parcelă	Nr. topo	Observaţii / Referinţe
1	pasune	NU	10.565	-	1P	-	

Lungime Segmente
1) Valorile lungimilor segmentelor sunt obţinute din proiecţie în plan.

Punct început	X / Y	Punct sfârşit	X / Y	Lungime segment (** (m)
1	550.663,152 675.544,002	2	550.725,87 675.578,777	71.714
2	550.725,87 675.578,777	3	550.788,522 675.488,671	109.747
3	550.788,522 675.488,671	4	550.816,083 675.513,37	37.008
4	550.816,083 675.513,37	5	550.770,287 675.631,678	126.863
5	550.770,287 675.631,678	6	550.726,888 675.608,344	49.274

Document care conține date cu caracter personal, protejat de prevederile Regulamentului (UE) nr. 679/2016 și Legii 190/2018

Punct început	X / Y	Punct sfârşit	X / Y	Lungime segment (** (m)
6	550.726,888 675.608,344	7	550.718,944 675.615,968	11.011
7	550.718,944 675.615,968	8	550.676,072 675.593,009	48.633
8	550.676,072 675.593,009	9	550.638,353 675.610,112	41.415
9	550.638,353 675.610,112	10	550.618,908 675.592,307	26.365
10	550.618,908 675.592,307	11	550.648,236 675.566,055	39.361
11	550.648,236 675.566,055	1	550.663,152 675.544,002	26.623

** Lungimile segmentelor sunt determinate în planul de proiecţie Stereo 70 şi sunt rotunjite la 1 milimetru.
*** Distanţa dintre puncte este formată din segmente cumulate ce sunt mai mici decât valoarea 1 milimetru.

Document care conține date cu caracter personal, protejat de prevederile Regulamentului (UE) nr. 679/2016 și Legii 190/2018

DATE DESPRE IMOBILUL NR. 6306

Oficiul de Cadastru şi Publicitate Imobiliară SUCEAVA
Biroul de Cadastru şi Publicitate Imobiliară Campulung Moldovenesc

A. Partea I. Descrierea imobilului

TEREN Extravilan

Adresa: Jud. Suceava

Nr. Crt	Nr cadastral Nr. topografic	Suprafaţa* (mp)	Observaţii / Referinţe
A1		Din acte: 216.000 Masurata: 126.374	Sector cadastral:14 Teren neimprejmuit;

B. Partea II. Proprietari şi acte

Inscrieri privitoare la dreptul de proprietate şi alte drepturi reale		Referinţe
/		
Act Administrativ nr. 472, din 30/04/2009 emis de CJSDPT SUCEAVA (HCJ. Proces verbal de punere în posesie nr. 364/21-12-2009);		
B1	Inscrierea provizorie, drept de PROPRIETATE, dobandit prin Lege, cota actuala 1/1, cota initiala 1/1	A1
	1) **COMUNA VAMA**, CIF:4326698	

C. Partea III. SARCINI .

Inscrieri privind dezmembramintele dreptului de proprietate, drepturi reale de garanţie şi sarcini	Referinţe
NU SUNT	

Document care conține date cu caracter personal, protejat de prevederile Regulamentului (UE) nr. 679/2016 și Legii 190/2018

Anexa Nr. 1 La Partea I

Teren

Nr cadastral	Suprafaţa (mp)*	Observaţii / Referinţe
	Din acte: 216.000 Masurata: 126.374	

* Suprafaţa este determinată in planul de proiecţie Stereo 70.

DETALII LINIARE IMOBIL

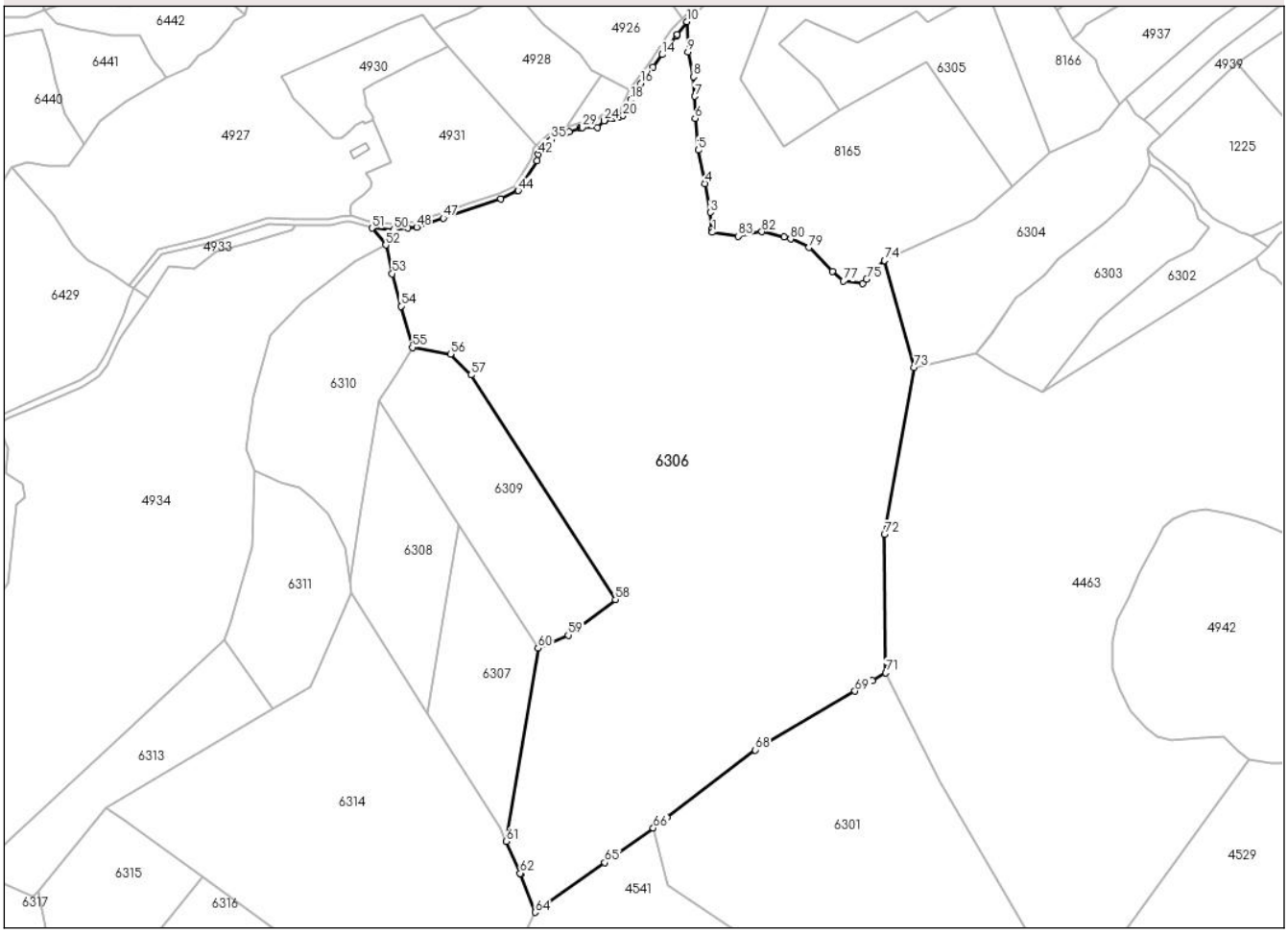

Date referitoare la teren

Crt	Categorie folosinţă	Intra vilan	Suprafaţa (mp)	Tarla	Parcelă	Nr. topo	Observaţii / Referinţe
1	padure	NU	126.374	UP I	UA 182	-	

Lungime Segmente

1) Valorile lungimilor segmentelor sunt obţinute din proiecţie în plan.

Punct început	X / Y	Punct sfârşit	X / Y	Lungime segment
1	550.570,164 675.454,958	2	550.569,828 675.457,485	2.549
4	550.564,615 675.490,536	5	550.559,924 675.514,865	24.777
7	550.557,386 675.554,11	8	550.556,345 675.568,405	14.333
10	550.551,465 675.608,494	11	550.544,407 675.599,053	11.787

Punct început	X / Y	Punct sfârşit	X / Y	Lungime segment
2	550.569,828 675.457,485	3	550.568,742 675.469,437	12.001
5	550.559,924 675.514,865	6	550.557,702 675.538,01	23.251
8	550.556,345 675.568,405	9	550.552,433 675.586,292	18.31
11	550.544,407 675.599,053	12	550.543,918 675.598,399	0.817

Punct început	X / Y	Punct sfârşit	X / Y	Lungime segment
3	550.568,742 675.469,437	4	550.564,615 675.490,536	21.499
6	550.557,702 675.538,01	7	550.557,386 675.554,11	16.103
9	550.552,433 675.586,292	10	550.551,465 675.608,494	22.223
12	550.543,918 675.598,399	13	550.543,905 675.598,381	0.022

Document care conține date cu caracter personal, protejat de prevederile Regulamentului (UE) nr. 679/2016 și Legii 190/2018

Punct început	X / Y	Punct sfârşit	X / Y	Lungime segment
13	550.543,905 675.598,381	14	550.533,555 675.584,536	17.286
16	550.518,027 675.563,528	17	550.513,298 675.557,13	7.956
19	550.508,996 675.548,16	20	550.505,039 675.539,907	9.153
22	550.499,964 675.538,588	23	550.497,683 675.537,995	2.356
25	550.491,243 675.536,275	26	550.491,216 675.536,247	0.039
28	550.486,431 675.531,149	29	550.475,215 675.531,237	11.216
31	550.473,611 675.530,752	32	550.465,784 675.528,382	8.178
34	550.463,847 675.527,586	35	550.452,874 675.522,43	12.124
37	550.451,433 675.521,206	38	550.451,412 675.521,188	0.028
40	550.444,745 675.515,526	41	550.443,916 675.514,823	1.087
43	550.442,364 675.507,114	44	550.428,655 675.485,36	25.713
46	550.416,018 675.479,332	47	550.373,964 675.465,318	44.328
49	550.348,076 675.458,049	50	550.337,871 675.457,017	10.258
52	550.332,101 675.445,668	53	550.336,734 675.424,808	21.368
55	550.351,452 675.371,039	56	550.379,361 675.366,267	28.314
58	550.499,535 675.187,148	59	550.465,058 675.161,332	43.071
61	550.419,876 675.010,983	62	550.429,979 674.987,785	25.303
64	550.440,922 674.959,301	65	550.491,744 674.995,553	62.427
67	550.537,05 675.028,37	68	550.601,554 675.077,628	81.161
70	550.686,687 675.127,98	71	550.696,562 675.133,821	11.473
73	550.717,351 675.356,428	74	550.695,696 675.434,384	80.907
76	550.679,731 675.417,779	77	550.665,869 675.419,314	13.947
79	550.640,68 675.443,901	80	550.627,19 675.450,104	14.848
82	550.606,235 675.455,341	83	550.589,064 675.452,154	17.464

Punct început	X / Y	Punct sfârşit	X / Y	Lungime segment
14	550.533,555 675.584,536	15	550.526,749 675.575,328	11.45
17	550.513,298 675.557,13	18	550.510,621 675.551,548	6.191
20	550.505,039 675.539,907	21	550.502,046 675.539,129	3.092
23	550.497,683 675.537,995	24	550.491,301 675.536,337	6.594
26	550.491,216 675.536,247	27	550.491,03 675.536,049	0.272
29	550.475,215 675.531,237	30	550.474,394 675.530,989	0.858
32	550.465,784 675.528,382	33	550.465,103 675.528,176	0.711
35	550.452,874 675.522,43	36	550.451,448 675.521,219	1.872
38	550.451,412 675.521,188	39	550.449,725 675.519,755	2.213
41	550.443,916 675.514,823	42	550.443,289 675.511,705	3.18
44	550.428,655 675.485,36	45	550.428,097 675.485,094	0.619
47	550.373,964 675.465,318	48	550.354,53 675.458,701	20.53
50	550.337,871 675.457,017	51	550.321,94 675.458,006	15.961
53	550.336,734 675.424,808	54	550.343,084 675.401,051	24.591
56	550.379,361 675.366,267	57	550.394,378 675.351,004	21.412
59	550.465,058 675.161,332	60	550.443,046 675.151,786	23.993
62	550.429,979 674.987,785	63	550.430,26 674.987,053	0.785
65	550.491,744 674.995,553	66	550.527,117 675.020,785	43.45
68	550.601,554 675.077,628	69	550.674,132 675.120,555	84.323
71	550.696,562 675.133,821	72	550.695,595 675.234,813	100.997
74	550.695,696 675.434,384	75	550.682,58 675.420,804	18.88
77	550.665,869 675.419,314	78	550.657,633 675.426,44	10.891
80	550.627,19 675.450,104	81	550.622,283 675.451,509	5.104
83	550.589,064 675.452,154	1	550.570,164 675.454,958	19.107

Punct început	X / Y	Punct sfârşit	X / Y	Lungime segment
15	550.526,749 675.575,328	16	550.518,027 675.563,528	14.674
18	550.510,621 675.551,548	19	550.508,996 675.548,16	3.757
21	550.502,046 675.539,129	22	550.499,964 675.538,588	2.151
24	550.491,301 675.536,337	25	550.491,243 675.536,275	0.085
27	550.491,03 675.536,049	28	550.486,431 675.531,149	6.721
30	550.474,394 675.530,989	31	550.473,611 675.530,752	0.818
33	550.465,103 675.528,176	34	550.463,847 675.527,586	1.387
36	550.451,448 675.521,219	37	550.451,433 675.521,206	0.019
39	550.449,725 675.519,755	40	550.444,745 675.515,526	6.534
42	550.443,289 675.511,705	43	550.442,364 675.507,114	4.684
45	550.428,097 675.485,094	46	550.416,018 675.479,332	13.382
48	550.354,53 675.458,701	49	550.348,076 675.458,049	6.486
51	550.321,94 675.458,006	52	550.332,101 675.445,668	15.984
54	550.343,084 675.401,051	55	550.351,452 675.371,039	31.157
57	550.394,378 675.351,004	58	550.499,535 675.187,148	194.696
60	550.443,046 675.151,786	61	550.419,876 675.010,983	142.696
63	550.430,26 674.987,053	64	550.440,922 674.959,301	29.729
66	550.527,117 675.020,785	67	550.537,05 675.028,37	12.497
69	550.674,132 675.120,555	70	550.686,687 675.127,98	14.587
72	550.695,595 675.234,813	73	550.717,351 675.356,428	123.545
75	550.682,58 675.420,804	76	550.679,731 675.417,779	4.155
78	550.657,633 675.426,44	79	550.640,68 675.443,901	24.337
81	550.622,283 675.451,509	82	550.606,235 675.455,341	16.499

**** Lungimile segmentelor sunt determinate în planul de proiecţie Stereo 70 şi sunt rotunjite la 1 milimetru.**
***** Distanţa dintre puncte este formată din segmente cumulate ce sunt mai mici decât valoarea 1 milimetru.**

Document care conține date cu caracter personal, protejat de prevederile Regulamentului (UE) nr. 679/2016 și Legii 190/2018

DATE DESPRE IMOBILUL NR. 6307

Oficiul de Cadastru şi Publicitate Imobiliară SUCEAVA
Biroul de Cadastru şi Publicitate Imobiliară Campulung Moldovenesc

A. Partea I. Descrierea imobilului

TEREN Extravilan

Adresa: Jud. Suceava

Nr. Crt	Nr cadastral Nr. topografic	Suprafaţa* (mp)	Observaţii / Referinţe
A1		10.000	Sector cadastral:14 Teren neimprejmuit; Terenul face parte din parcela 1600.

B. Partea II. Proprietari şi acte

Inscrieri privitoare la dreptul de proprietate şi alte drepturi reale		Referinţe
/		
Act Administrativ nr. 431, din 09/02/1995 emis de CJSDPT SUCEAVA (Titlu proprietate);		
B1	Intabulare, drept de PROPRIETATE, dobandit prin Reconstituire, cota actuala 1/1, cota initiala 1/1	A1
	1) **MÂNDRILĂ GV. VASILE**, Lipsa C.N.P.	

C. Partea III. SARCINI .

Inscrieri privind dezmembramintele dreptului de proprietate, drepturi reale de garanţie şi sarcini	Referinţe
NU SUNT	

Document care conține date cu caracter personal, protejat de prevederile Regulamentului (UE) nr. 679/2016 și Legii 190/2018

Anexa Nr. 1 La Partea I

Teren

Nr cadastral	Suprafaţa (mp)*	Observaţii / Referinţe
	10.000	Terenul face parte din parcela 1600.

* Suprafaţa este determinată in planul de proiecţie Stereo 70.

DETALII LINIARE IMOBIL

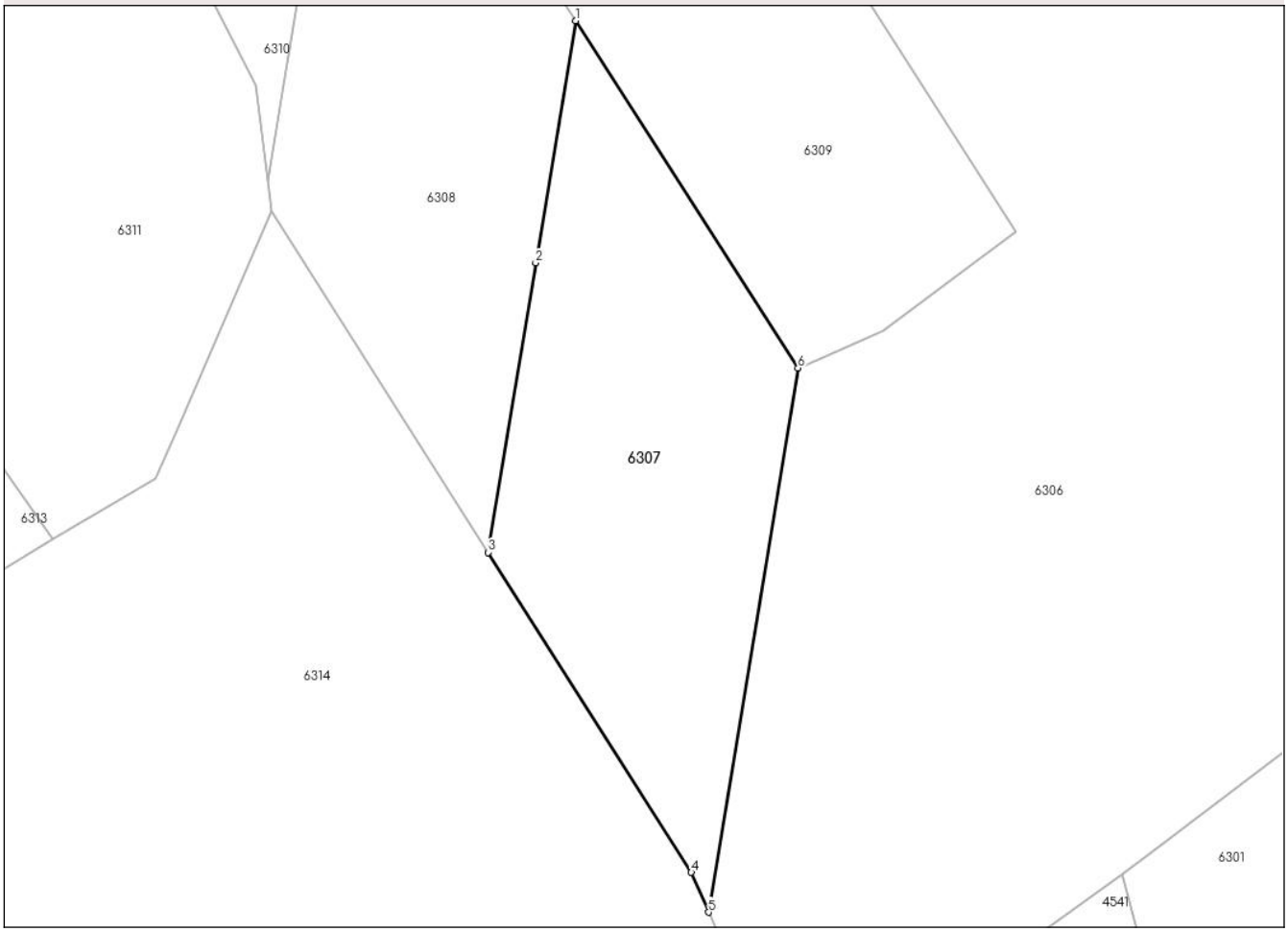

Date referitoare la teren

Crt	Categorie folosință	Intra vilan	Suprafaţa (mp)	Tarla	Parcelă	Nr. topo	Observaţii / Referinţe
1	padure	NU	10.000	UP I	UA 182	-	

Lungime Segmente
1) Valorile lungimilor segmentelor sunt obţinute din proiecţie în plan.

Punct început	X / Y	Punct sfârşit	X / Y	Lungime segment (** (m)
1	550.385,373 675.241,651	2	550.375,067 675.179,021	63.472
2	550.375,067 675.179,021	3	550.362,735 675.104,082	75.947
3	550.362,735 675.104,082	4	550.415,387 675.021,29	98.116
4	550.415,387 675.021,29	5	550.419,876 675.010,983	11.242
5	550.419,876 675.010,983	6	550.443,046 675.151,786	142.696

Document care conține date cu caracter personal, protejat de prevederile Regulamentului (UE) nr. 679/2016 și Legii 190/2018

Punct început	X / Y	Punct sfârşit	X / Y	Lungime segment (** (m)
6	550.443,046 675.151,786	1	550.385,373 675.241,651	106.78

** Lungimile segmentelor sunt determinate în planul de proiecţie Stereo 70 şi sunt rotunjite la 1 milimetru.
*** Distanţa dintre puncte este formată din segmente cumulate ce sunt mai mici decât valoarea 1 milimetru.

Document care conține date cu caracter personal, protejat de prevederile Regulamentului (UE) nr. 679/2016 și Legii 190/2018

DATE DESPRE IMOBILUL NR. 6308

Oficiul de Cadastru şi Publicitate Imobiliară SUCEAVA
Biroul de Cadastru şi Publicitate Imobiliară Campulung Moldovenesc

A. Partea I. Descrierea imobilului

TEREN Extravilan

Adresa: Jud. Suceava

Nr. Crt	Nr cadastral Nr. topografic	Suprafaţa* (mp)	Observaţii / Referinţe
A1		10.000	Sector cadastral:14 Teren neimprejmuit; Terenul face parte din parcela 1600.

B. Partea II. Proprietari şi acte

Inscrieri privitoare la dreptul de proprietate şi alte drepturi reale		Referinţe
/		
Act Administrativ nr. 188, din 21/10/1993 emis de CJSDPT SUCEAVA (Titlu proprietate);		
B1	Intabulare, drept de PROPRIETATE, dobandit prin Reconstituire, cota actuala 1/1, cota initiala 1/1	A1
	1) **LUCAN I. SILVESTRU**, Lipsa C.N.P.	

C. Partea III. SARCINI .

Inscrieri privind dezmembramintele dreptului de proprietate, drepturi reale de garanţie şi sarcini	Referinţe
NU SUNT	

Document care conține date cu caracter personal, protejat de prevederile Regulamentului (UE) nr. 679/2016 și Legii 190/2018

Anexa Nr. 1 La Partea I

Teren

Nr cadastral	Suprafaţa (mp)*	Observaţii / Referinţe
	10.000	Terenul face parte din parcela 1600.

* Suprafaţa este determinată in planul de proiecţie Stereo 70.

DETALII LINIARE IMOBIL

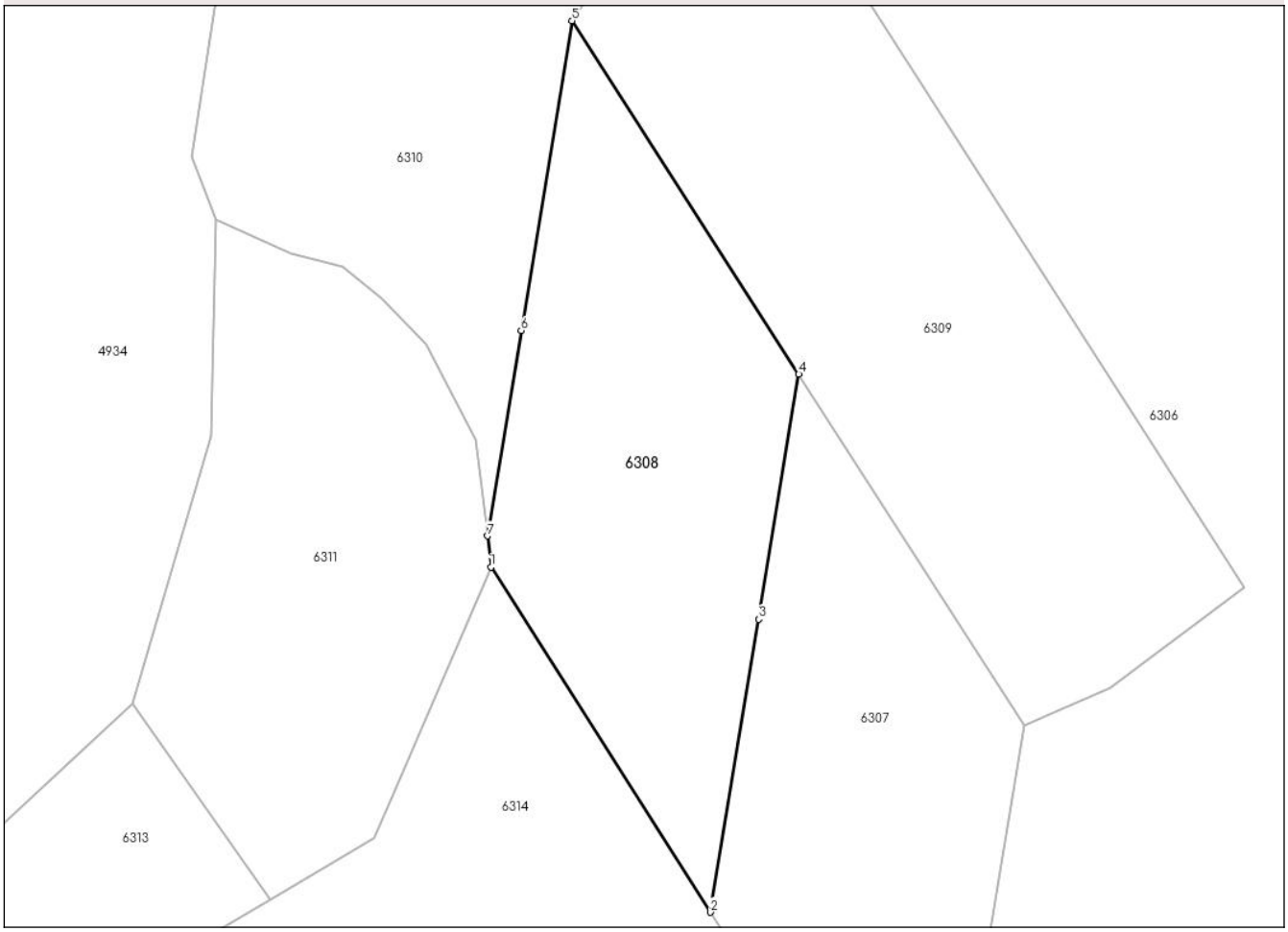

Date referitoare la teren

Crt	Categorie folosință	Intra vilan	Suprafaţa (mp)	Tarla	Parcelă	Nr. topo	Observaţii / Referinţe
1	padure	NU	10.000	UP I DEIA	UA 182B	-	

Lungime Segmente
1) Valorile lungimilor segmentelor sunt obţinute din proiecţie în plan.

Punct început	X / Y	Punct sfârşit	X / Y	Lungime segment (** (m)
1	550.306,6 675.192,351	2	550.362,735 675.104,082	104.606
2	550.362,735 675.104,082	3	550.375,067 675.179,021	75.947
3	550.375,067 675.179,021	4	550.385,373 675.241,651	63.472
4	550.385,373 675.241,651	5	550.327,345 675.332,07	107.437
5	550.327,345 675.332,07	6	550.314,306 675.252,829	80.307

Document care conține date cu caracter personal, protejat de prevederile Regulamentului (UE) nr. 679/2016 și Legii 190/2018

Punct început	X / Y	Punct sfârşit	X / Y	Lungime segment (** (m)
6	550.314,306 675.252,829	7	550.305,659 675.200,281	53.254
7	550.305,659 675.200,281	1	550.306,6 675.192,351	7.986

** Lungimile segmentelor sunt determinate în planul de proiecţie Stereo 70 şi sunt rotunjite la 1 milimetru.
*** Distanţa dintre puncte este formată din segmente cumulate ce sunt mai mici decât valoarea 1 milimetru.

Document care conține date cu caracter personal, protejat de prevederile Regulamentului (UE) nr. 679/2016 și Legii 190/2018

DATE DESPRE IMOBILUL NR. 6309

Oficiul de Cadastru şi Publicitate Imobiliară SUCEAVA
Biroul de Cadastru şi Publicitate Imobiliară Campulung Moldovenesc

A. Partea I. Descrierea imobilului

TEREN Extravilan

Adresa: Jud. Suceava

Nr. Crt	Nr cadastral Nr. topografic	Suprafaţa* (mp)	Observaţii / Referinţe
A1		15.000	Sector cadastral:14 Teren neimprejmuit;

B. Partea II. Proprietari şi acte

Inscrieri privitoare la dreptul de proprietate şi alte drepturi reale		Referinţe
/		
Act Normativ nr. 7, din 13/03/1996 emis de PARLAMENTUL ROMANIEI (Lege);		
B1	Inscrierea provizorie, drept de PROPRIETATE, dobandit prin Lege, cota actuala 1/1, cota initiala 1/1	A1
	1) **COMUNA VAMA**, CIF:4326698	

C. Partea III. SARCINI .

Inscrieri privind dezmembramintele dreptului de proprietate, drepturi reale de garanţie şi sarcini	Referinţe
NU SUNT	

Document care conține date cu caracter personal, protejat de prevederile Regulamentului (UE) nr. 679/2016 și Legii 190/2018

Anexa Nr. 1 La Partea I

Teren

Nr cadastral	Suprafaţa (mp)*	Observaţii / Referinţe
	15.000	

* Suprafaţa este determinată in planul de proiecţie Stereo 70.

DETALII LINIARE IMOBIL

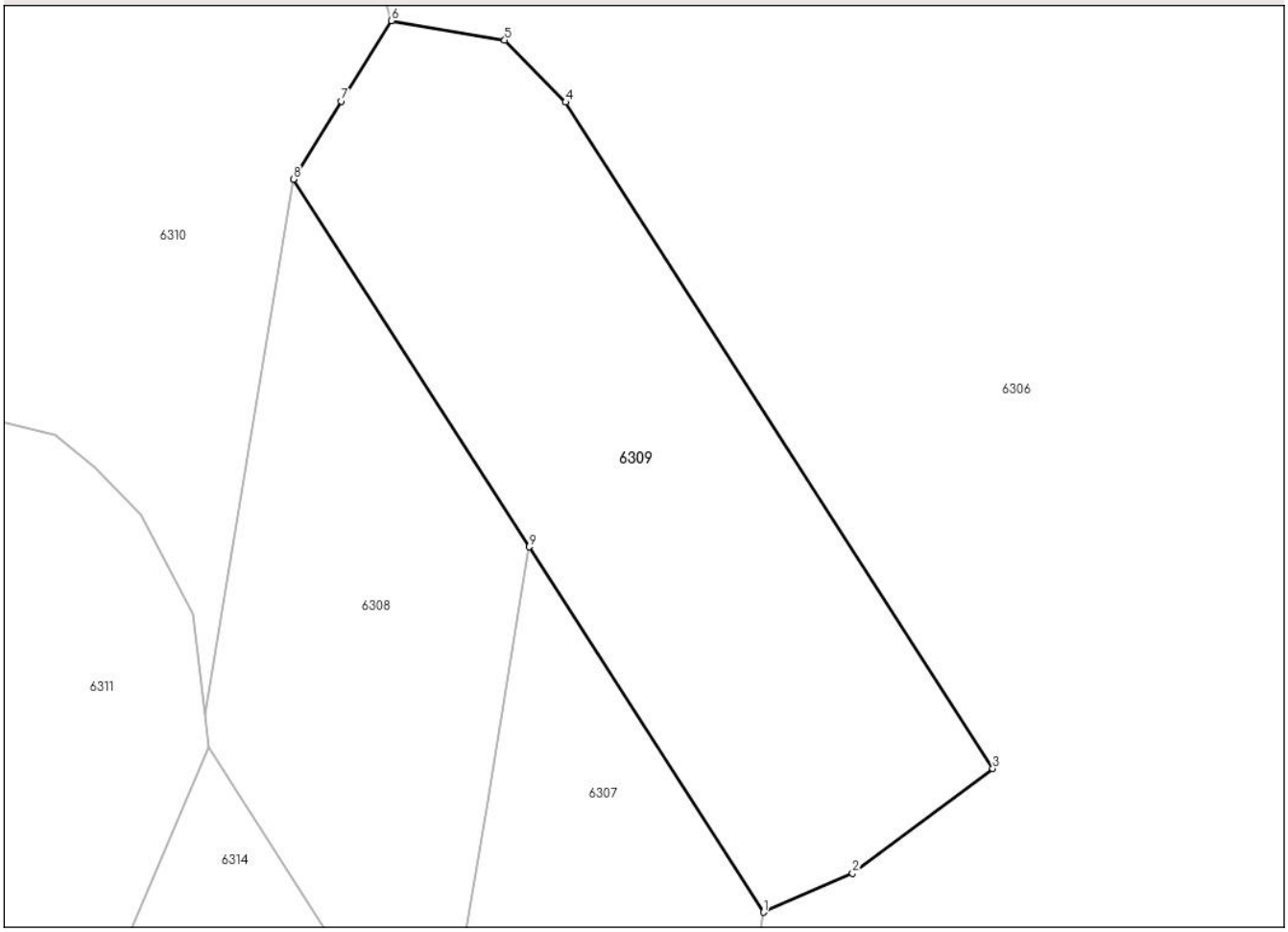

Date referitoare la teren

Crt	Categorie folosință	Intra vilan	Suprafaţa (mp)	Tarla	Parcelă	Nr. topo	Observaţii / Referinţe
1	padure	NU	15.000	UP I DEIA	UA 182	-	

Lungime Segmente
1) Valorile lungimilor segmentelor sunt obţinute din proiecţie în plan.

Punct început	X / Y	Punct sfârşit	X / Y	Lungime segment (** (m)
1	550.443,046 675.151,786	2	550.465,058 675.161,332	23.993
2	550.465,058 675.161,332	3	550.499,535 675.187,148	43.071
3	550.499,535 675.187,148	4	550.394,378 675.351,004	194.696
4	550.394,378 675.351,004	5	550.379,361 675.366,267	21.412
5	550.379,361 675.366,267	6	550.351,452 675.371,039	28.314

Document care conține date cu caracter personal, protejat de prevederile Regulamentului (UE) nr. 679/2016 și Legii 190/2018

Punct început	X / Y	Punct sfârşit	X / Y	Lungime segment (** (m)
6	550.351,452 675.371,039	7	550.339,188 675.351,27	23.264
7	550.339,188 675.351,27	8	550.327,345 675.332,07	22.559
8	550.327,345 675.332,07	9	550.385,373 675.241,651	107.437
9	550.385,373 675.241,651	1	550.443,046 675.151,786	106.78

** Lungimile segmentelor sunt determinate în planul de proiecţie Stereo 70 şi sunt rotunjite la 1 milimetru.
*** Distanţa dintre puncte este formată din segmente cumulate ce sunt mai mici decât valoarea 1 milimetru.

Document care conține date cu caracter personal, protejat de prevederile Regulamentului (UE) nr. 679/2016 și Legii 190/2018

DATE DESPRE IMOBILUL NR. 6310

Oficiul de Cadastru şi Publicitate Imobiliară SUCEAVA
Biroul de Cadastru şi Publicitate Imobiliară Campulung Moldovenesc

A. Partea I. Descrierea imobilului

TEREN Extravilan

Adresa: Jud. Suceava

Nr. Crt	Nr cadastral Nr. topografic	Suprafaţa* (mp)	Observaţii / Referinţe
A1		15.000	Sector cadastral:14 Teren neimprejmuit; Conform TP nr. 1259 terenul face parte din parcelele 1599/1, 1600.

B. Partea II. Proprietari şi acte

Inscrieri privitoare la dreptul de proprietate şi alte drepturi reale		Referinţe
/		
Act Administrativ nr. 1259, din 02/03/2005 emis de CJSDPT SUCEAVA (Titlu proprietate);		
B1	Intabulare, drept de PROPRIETATE, dobandit prin Reconstituire, cota actuala 1/1, cota initiala 1/1	A1
	1) **LUCAN SILVESTRU**, Lipsa C.N.P.	

C. Partea III. SARCINI .

Inscrieri privind dezmembramintele dreptului de proprietate, drepturi reale de garanţie şi sarcini	Referinţe
NU SUNT	

Document care conține date cu caracter personal, protejat de prevederile Regulamentului (UE) nr. 679/2016 și Legii 190/2018

Anexa Nr. 1 La Partea I

Teren

Nr cadastral	Suprafaţa (mp)*	Observaţii / Referinţe
	15.000	Conform TP nr. 1259 terenul face parte din parcelele 1599/1, 1600.

* Suprafaţa este determinată in planul de proiecţie Stereo 70.

DETALII LINIARE IMOBIL

Date referitoare la teren

Crt	Categorie folosință	Intra vilan	Suprafaţa (mp)	Tarla	Parcelă	Nr. topo	Observaţii / Referinţe
1	padure	NU	15.000	UP I P. Floarea	UA 182	-	

Lungime Segmente
1) Valorile lungimilor segmentelor sunt obţinute din proiecţie în plan.

Punct început	X / Y	Punct sfârşit	X / Y	Lungime segment (** (m)
1	550.230,018 675.297,448	2	550.236,061 675.281,179	17.356
2	550.236,061 675.281,179	3	550.255,384 675.272,572	21.153
3	550.255,384 675.272,572	4	550.268,711 675.269,018	13.793
4	550.268,711 675.269,018	5	550.278,665 675.261,071	12.737
5	550.278,665 675.261,071	6	550.289,914 675.249,481	16.151

Document care conține date cu caracter personal, protejat de prevederile Regulamentului (UE) nr. 679/2016 și Legii 190/2018

Punct început	X / Y	Punct sfârşit	X / Y	Lungime segment (** (m)
6	550.289,914 675.249,481	7	550.302,725 675.225,002	27.629
7	550.302,725 675.225,002	8	550.305,659 675.200,281	24.894
8	550.305,659 675.200,281	9	550.314,306 675.252,829	53.254
9	550.314,306 675.252,829	10	550.327,345 675.332,07	80.307
10	550.327,345 675.332,07	11	550.339,188 675.351,27	22.559
11	550.339,188 675.351,27	12	550.351,452 675.371,039	23.264
12	550.351,452 675.371,039	13	550.343,084 675.401,051	31.157
13	550.343,084 675.401,051	14	550.336,734 675.424,808	24.591
14	550.336,734 675.424,808	15	550.332,101 675.445,668	21.368
15	550.332,101 675.445,668	16	550.309,533 675.433,329	25.72
16	550.309,533 675.433,329	17	550.272,043 675.404,855	47.077
17	550.272,043 675.404,855	18	550.248,123 675.380,227	34.333
18	550.248,123 675.380,227	19	550.235,783 675.335,327	46.564
19	550.235,783 675.335,327	1	550.230,018 675.297,448	38.315

** Lungimile segmentelor sunt determinate în planul de proiecţie Stereo 70 şi sunt rotunjite la 1 milimetru.
*** Distanţa dintre puncte este formată din segmente cumulate ce sunt mai mici decât valoarea 1 milimetru.

Document care conține date cu caracter personal, protejat de prevederile Regulamentului (UE) nr. 679/2016 și Legii 190/2018

DATE DESPRE IMOBILUL NR. 6311

Oficiul de Cadastru şi Publicitate Imobiliară SUCEAVA
Biroul de Cadastru şi Publicitate Imobiliară Campulung Moldovenesc

A. Partea I. Descrierea imobilului

TEREN Extravilan

Adresa: Jud. Suceava

Nr. Crt	Nr cadastral Nr. topografic	Suprafaţa* (mp)	Observaţii / Referinţe
A1	37252	10.000	Sector cadastral:14 Teren neimprejmuit;

B. Partea II. Proprietari şi acte

Inscrieri privitoare la dreptul de proprietate şi alte drepturi reale		Referinţe
7254 / 28/04/2022		
Act Administrativ nr. 47, din 17/06/1993 emis de CJSDPT SUCEAVA (Titlu proprietate);		
B1	Intabulare, drept de PROPRIETATE, dobandit prin Reconstituire, cota actuala 1/1, cota initiala 1/1	A1
	1) **LUCAN VASILICĂ**	

C. Partea III. SARCINI .

Inscrieri privind dezmembramintele dreptului de proprietate, drepturi reale de garanţie şi sarcini	Referinţe
NU SUNT	

Document care conține date cu caracter personal, protejat de prevederile Regulamentului (UE) nr. 679/2016 și Legii 190/2018

Anexa Nr. 1 La Partea I

Teren

Nr cadastral	Suprafaţa (mp)*	Observaţii / Referinţe
37252	10.000	

* Suprafaţa este determinată in planul de proiecţie Stereo 70.

DETALII LINIARE IMOBIL

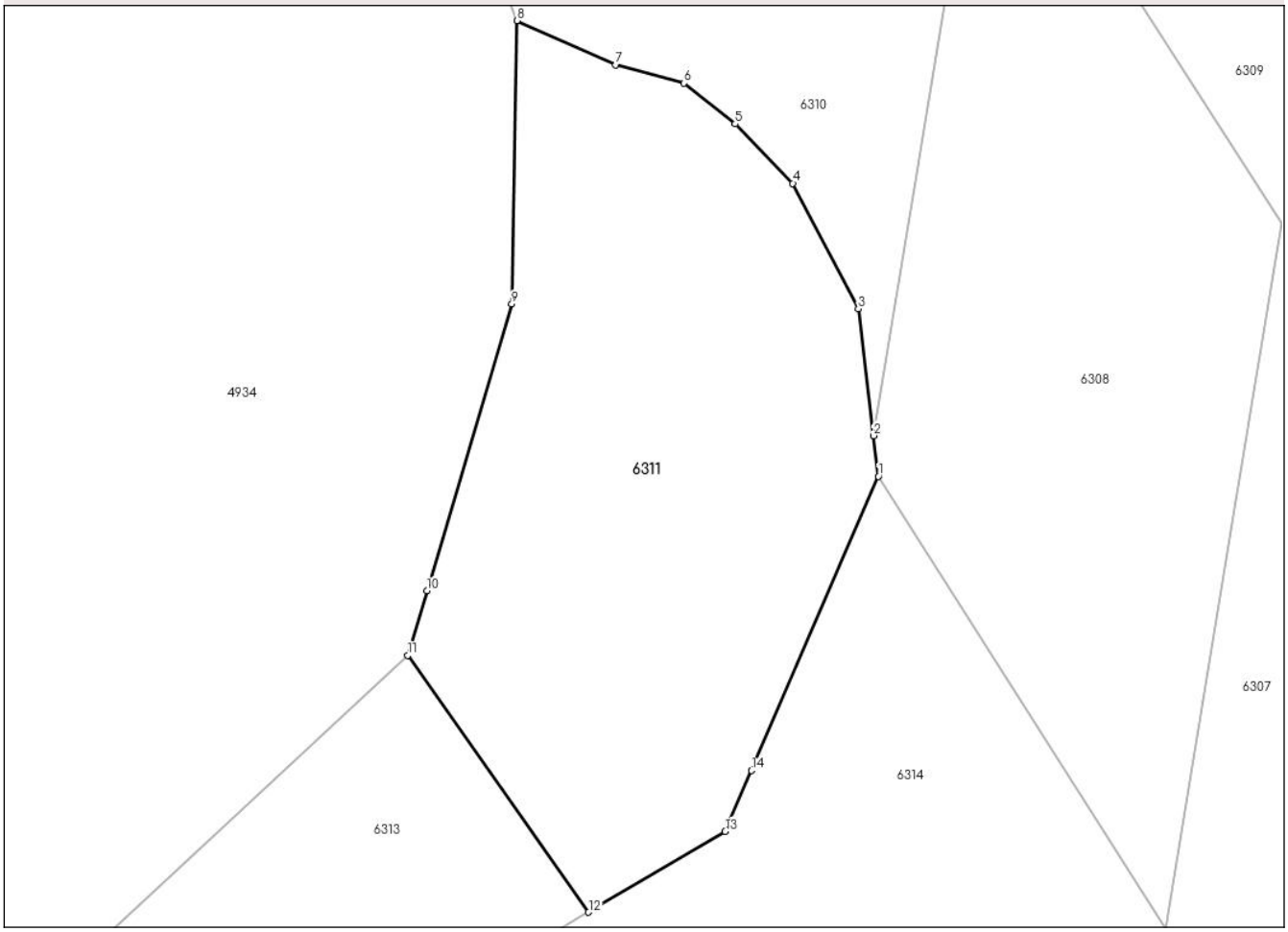

Date referitoare la teren

Crt	Categorie folosință	Intra vilan	Suprafaţa (mp)	Tarla	Parcelă	Nr. topo	Observaţii / Referinţe
1	padure	NU	10.000	UP I DEIA	UA 182B	-	

Lungime Segmente
1) Valorile lungimilor segmentelor sunt obţinute din proiecţie în plan.

Punct început	X / Y	Punct sfârşit	X / Y	Lungime segment (** (m)
1	550.306,6 675.192,351	2	550.305,659 675.200,281	7.986
2	550.305,659 675.200,281	3	550.302,725 675.225,002	24.894
3	550.302,725 675.225,002	4	550.289,914 675.249,481	27.629
4	550.289,914 675.249,481	5	550.278,665 675.261,071	16.151
5	550.278,665 675.261,071	6	550.268,711 675.269,018	12.737

Document care conține date cu caracter personal, protejat de prevederile Regulamentului (UE) nr. 679/2016 și Legii 190/2018

Punct început	X / Y	Punct sfârşit	X / Y	Lungime segment (** (m)
6	550.268,711 675.269,018	7	550.255,384 675.272,572	13.793
7	550.255,384 675.272,572	8	550.236,061 675.281,179	21.153
8	550.236,061 675.281,179	9	550.235,064 675.225,963	55.225
9	550.235,064 675.225,963	10	550.218,512 675.170,033	58.327
10	550.218,512 675.170,033	11	550.214,788 675.157,451	13.122
11	550.214,788 675.157,451	12	550.250,061 675.107,377	61.25
12	550.250,061 675.107,377	13	550.276,726 675.123,128	30.97
13	550.276,726 675.123,128	14	550.281,852 675.135,006	12.936
14	550.281,852 675.135,006	1	550.306,6 675.192,351	62.458

** Lungimile segmentelor sunt determinate în planul de proiecţie Stereo 70 şi sunt rotunjite la 1 milimetru.
*** Distanţa dintre puncte este formată din segmente cumulate ce sunt mai mici decât valoarea 1 milimetru.

Document care conține date cu caracter personal, protejat de prevederile Regulamentului (UE) nr. 679/2016 și Legii 190/2018

DATE DESPRE IMOBILUL NR. 6312

Oficiul de Cadastru şi Publicitate Imobiliară SUCEAVA
Biroul de Cadastru şi Publicitate Imobiliară Campulung Moldovenesc

A. Partea I. Descrierea imobilului

TEREN Extravilan

Adresa: Jud. Suceava

Nr. Crt	Nr cadastral Nr. topografic	Suprafaţa* (mp)	Observaţii / Referinţe
A1		10.000	Sector cadastral:14 Teren neimprejmuit; Terenul face parte din parcela 1674/3.

B. Partea II. Proprietari şi acte

Inscrieri privitoare la dreptul de proprietate şi alte drepturi reale		Referinţe
/		
Act Administrativ nr. 35, din 17/06/1993 emis de CJSDPT SUCEAVA (Titlu proprietate);		
B1	Intabulare, drept de PROPRIETATE, dobandit prin Reconstituire, cota actuala 1/1, cota initiala 1/1	A1
	1) **MIHALACHE S. DOMNICA**, Lipsa C.N.P.	

C. Partea III. SARCINI .

Inscrieri privind dezmembramintele dreptului de proprietate, drepturi reale de garanţie şi sarcini	Referinţe
NU SUNT	

Document care conține date cu caracter personal, protejat de prevederile Regulamentului (UE) nr. 679/2016 și Legii 190/2018

Anexa Nr. 1 La Partea I

Teren

Nr cadastral	Suprafaţa (mp)*	Observaţii / Referinţe
	10.000	Terenul face parte din parcela 1674/3.

* Suprafaţa este determinată in planul de proiecţie Stereo 70.

DETALII LINIARE IMOBIL

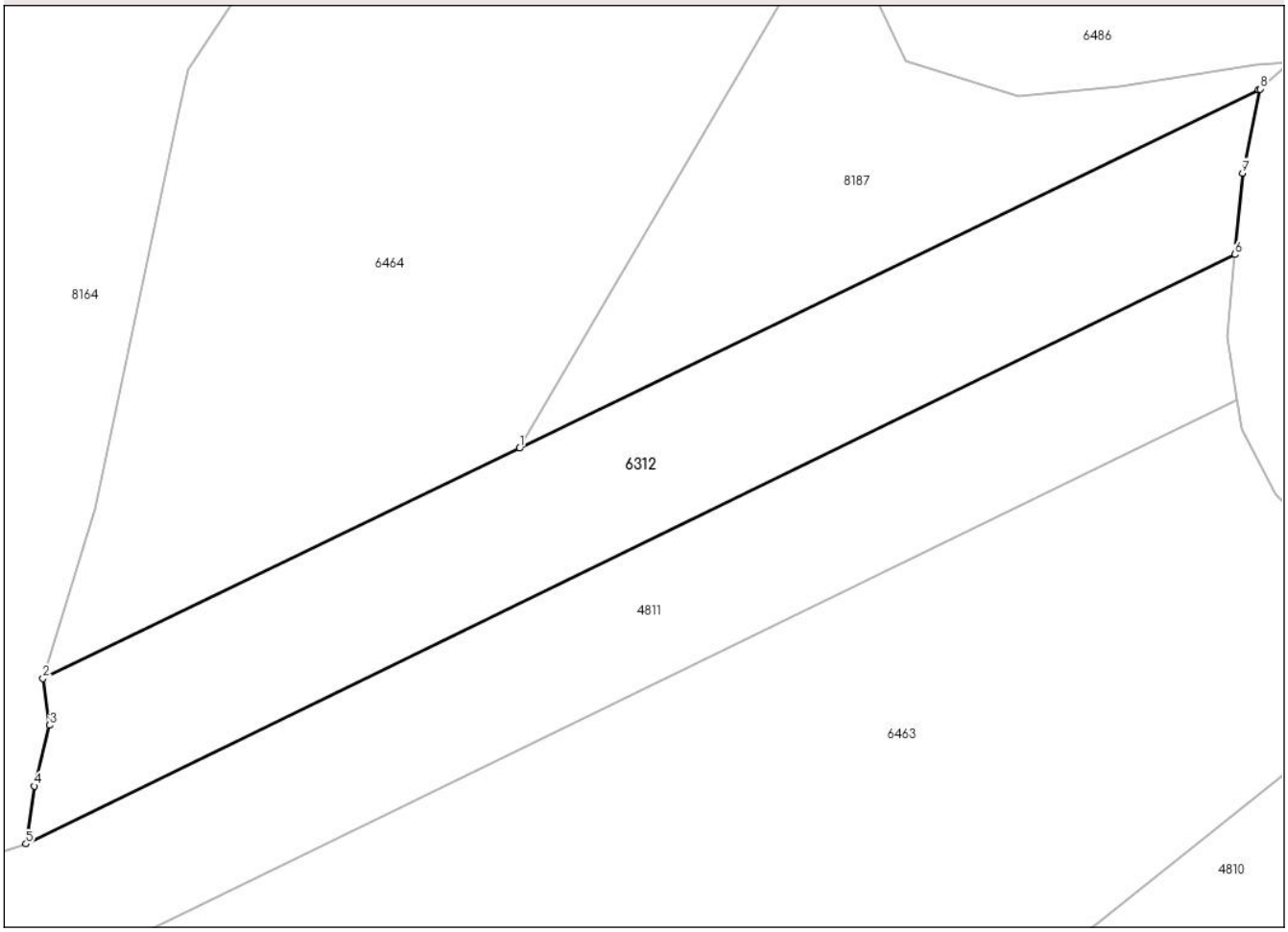

Date referitoare la teren

Crt	Categorie folosință	Intra vilan	Suprafaţa (mp)	Tarla	Parcelă	Nr. topo	Observaţii / Referinţe
1	padure	NU	10.000	UP I DEIA	UA 186A	-	

Lungime Segmente
1) Valorile lungimilor segmentelor sunt obţinute din proiecţie în plan.

Punct început	X / Y	Punct sfârşit	X / Y	Lungime segment (** (m)
1	549.885,128 676.315,695	2	549.774,776 676.262,442	122.53
2	549.774,776 676.262,442	3	549.776,343 676.251,626	10.93
3	549.776,343 676.251,626	4	549.772,835 676.237,555	14.501
4	549.772,835 676.237,555	5	549.770,838 676.224,198	13.505
5	549.770,838 676.224,198	6	550.050,83 676.360,518	311.414

Document care conține date cu caracter personal, protejat de prevederile Regulamentului (UE) nr. 679/2016 și Legii 190/2018

Punct început	X / Y	Punct sfârşit	X / Y	Lungime segment (** (m)
6	550.050,83 676.360,518	7	550.052,528 676.379,331	18.889
7	550.052,528 676.379,331	8	550.056,642 676.398,789	19.888
8	550.056,642 676.398,789	9	550.056,284 676.398,599	0.405
9	550.056,284 676.398,599	1	549.885,128 676.315,695	190.178

** Lungimile segmentelor sunt determinate în planul de proiecţie Stereo 70 şi sunt rotunjite la 1 milimetru.
*** Distanţa dintre puncte este formată din segmente cumulate ce sunt mai mici decât valoarea 1 milimetru.

Document care conține date cu caracter personal, protejat de prevederile Regulamentului (UE) nr. 679/2016 și Legii 190/2018

DATE DESPRE IMOBILUL NR. 6313

Oficiul de Cadastru şi Publicitate Imobiliară SUCEAVA
Biroul de Cadastru şi Publicitate Imobiliară Campulung Moldovenesc

A. Partea I. Descrierea imobilului

TEREN Extravilan

Adresa: Jud. Suceava

Nr. Crt	Nr cadastral Nr. topografic	Suprafaţa* (mp)	Observaţii / Referinţe
A1	37238	10.000	Sector cadastral:14 Teren neimprejmuit; Delimitat prin limite silvice.

B. Partea II. Proprietari şi acte

Inscrieri privitoare la dreptul de proprietate şi alte drepturi reale		Referinţe
6163 / 21/04/2023		
Act Notarial nr. 60, din 20/04/2023 emis de Rotaru Dorina;		
B2	Intabulare, drept de PROPRIETATE, dobandit prin Succesiune, cota actuala 1/1, cota initiala 1/1	A1
	1) **LUCAN VASILICĂ**	

C. Partea III. SARCINI .

Inscrieri privind dezmembramintele dreptului de proprietate, drepturi reale de garanţie şi sarcini	Referinţe
NU SUNT	

Document care conține date cu caracter personal, protejat de prevederile Regulamentului (UE) nr. 679/2016 și Legii 190/2018

Anexa Nr. 1 La Partea I

Teren

Nr cadastral	Suprafaţa (mp)*	Observaţii / Referinţe
37238	10.000	Delimitat prin limite silvice.

* Suprafaţa este determinată in planul de proiecţie Stereo 70.

DETALII LINIARE IMOBIL

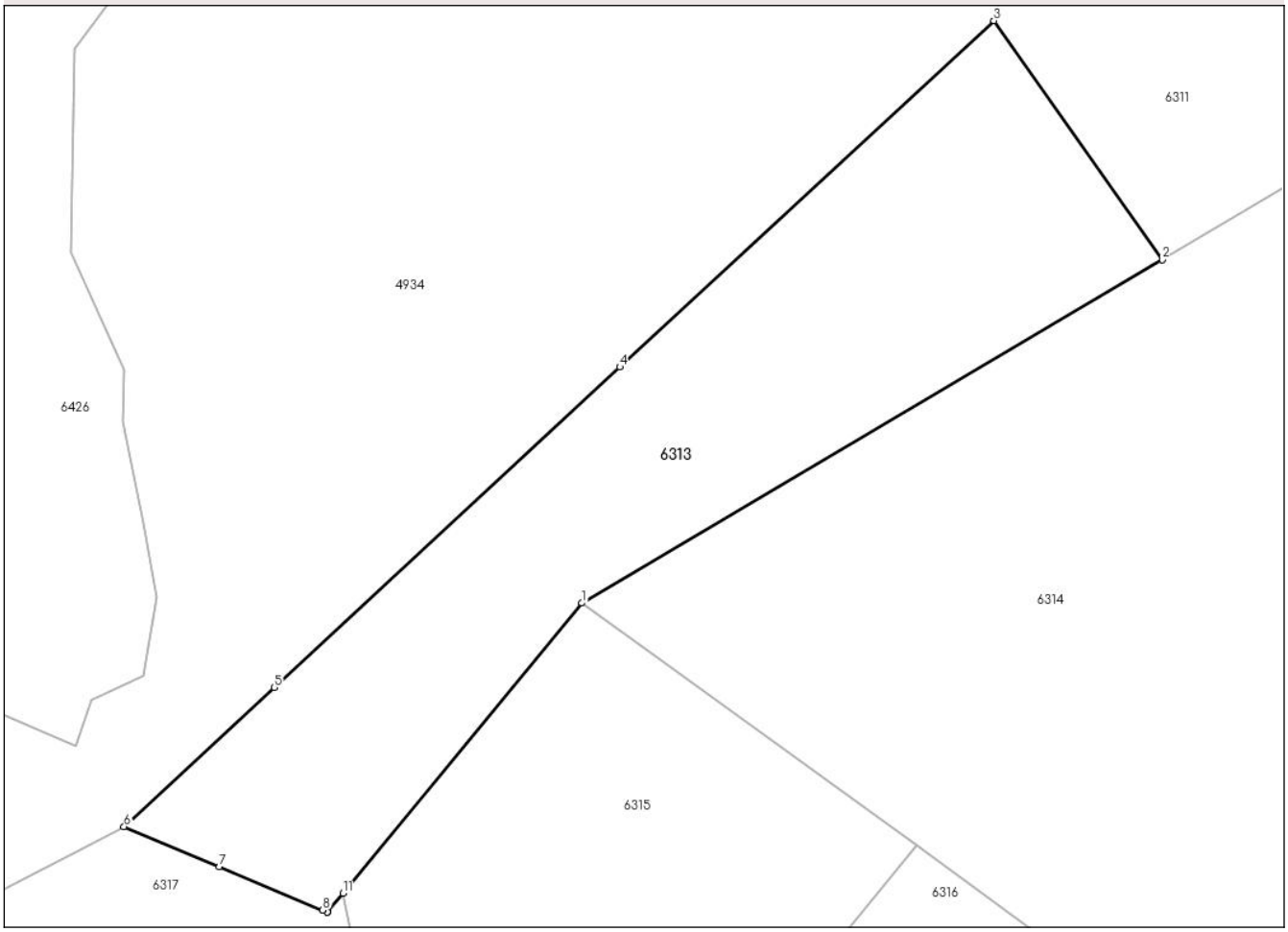

Date referitoare la teren

Crt	Categorie folosință	Intra vilan	Suprafaţa (mp)	Tarla	Parcelă	Nr. topo	Observaţii / Referinţe
1	padure	NU	10.000	-	1Pd	-	

Lungime Segmente
1) Valorile lungimilor segmentelor sunt obţinute din proiecţie în plan.

Punct început	X / Y	Punct sfârşit	X / Y	Lungime segment (** (m)
1	550.128,417 675.035,521	2	550.250,061 675.107,377	141.282
2	550.250,061 675.107,377	3	550.214,788 675.157,451	61.25
3	550.214,788 675.157,451	4	550.136,403 675.084,921	106.793
4	550.136,403 675.084,921	5	550.063,943 675.017,873	98.721
5	550.063,943 675.017,873	6	550.032,448 674.988,73	42.91

Document care conține date cu caracter personal, protejat de prevederile Regulamentului (UE) nr. 679/2016 și Legii 190/2018

Punct început	X / Y	Punct sfârşit	X / Y	Lungime segment (** (m)
6	550.032,448 674.988,73	7	550.052,44 674.980,316	21.69
7	550.052,44 674.980,316	8	550.074,101 674.971,199	23.502
8	550.074,101 674.971,199	9	550.075,036 674.970,805	1.015
9	550.075,036 674.970,805	10	550.075,059 674.970,796	0.024
10	550.075,059 674.970,796	11	550.078,327 674.974,76	5.138
11	550.078,327 674.974,76	1	550.128,417 675.035,521	78.746

** Lungimile segmentelor sunt determinate în planul de proiecţie Stereo 70 şi sunt rotunjite la 1 milimetru.
*** Distanţa dintre puncte este formată din segmente cumulate ce sunt mai mici decât valoarea 1 milimetru.

Document care conține date cu caracter personal, protejat de prevederile Regulamentului (UE) nr. 679/2016 și Legii 190/2018

DATE DESPRE IMOBILUL NR. 6314

Oficiul de Cadastru şi Publicitate Imobiliară SUCEAVA
Biroul de Cadastru şi Publicitate Imobiliară Campulung Moldovenesc

A. Partea I. Descrierea imobilului

TEREN Extravilan

Adresa: Jud. Suceava

Nr. Crt	Nr cadastral Nr. topografic	Suprafaţa* (mp)	Observaţii / Referinţe
A1	37246	50.000	Sector cadastral:14 Teren neimprejmuit;

B. Partea II. Proprietari şi acte

Inscrieri privitoare la dreptul de proprietate şi alte drepturi reale		Referinţe
7257 / 28/04/2022		
Act Administrativ nr. 1258, din 01/03/2005 emis de CJSDPT SUCEAVA (Titlu proprietate);		
B1	Intabulare, drept de PROPRIETATE, dobandit prin Lege, cota actuala 1/1, cota initiala 1/1	A1
	1) **LUCAN VASILICĂ**	

C. Partea III. SARCINI .

Inscrieri privind dezmembramintele dreptului de proprietate, drepturi reale de garanţie şi sarcini	Referinţe
NU SUNT	

Document care conține date cu caracter personal, protejat de prevederile Regulamentului (UE) nr. 679/2016 și Legii 190/2018

Anexa Nr. 1 La Partea I

Teren

Nr cadastral	Suprafaţa (mp)*	Observaţii / Referinţe
37246	50.000	

* Suprafaţa este determinată in planul de proiecţie Stereo 70.

DETALII LINIARE IMOBIL

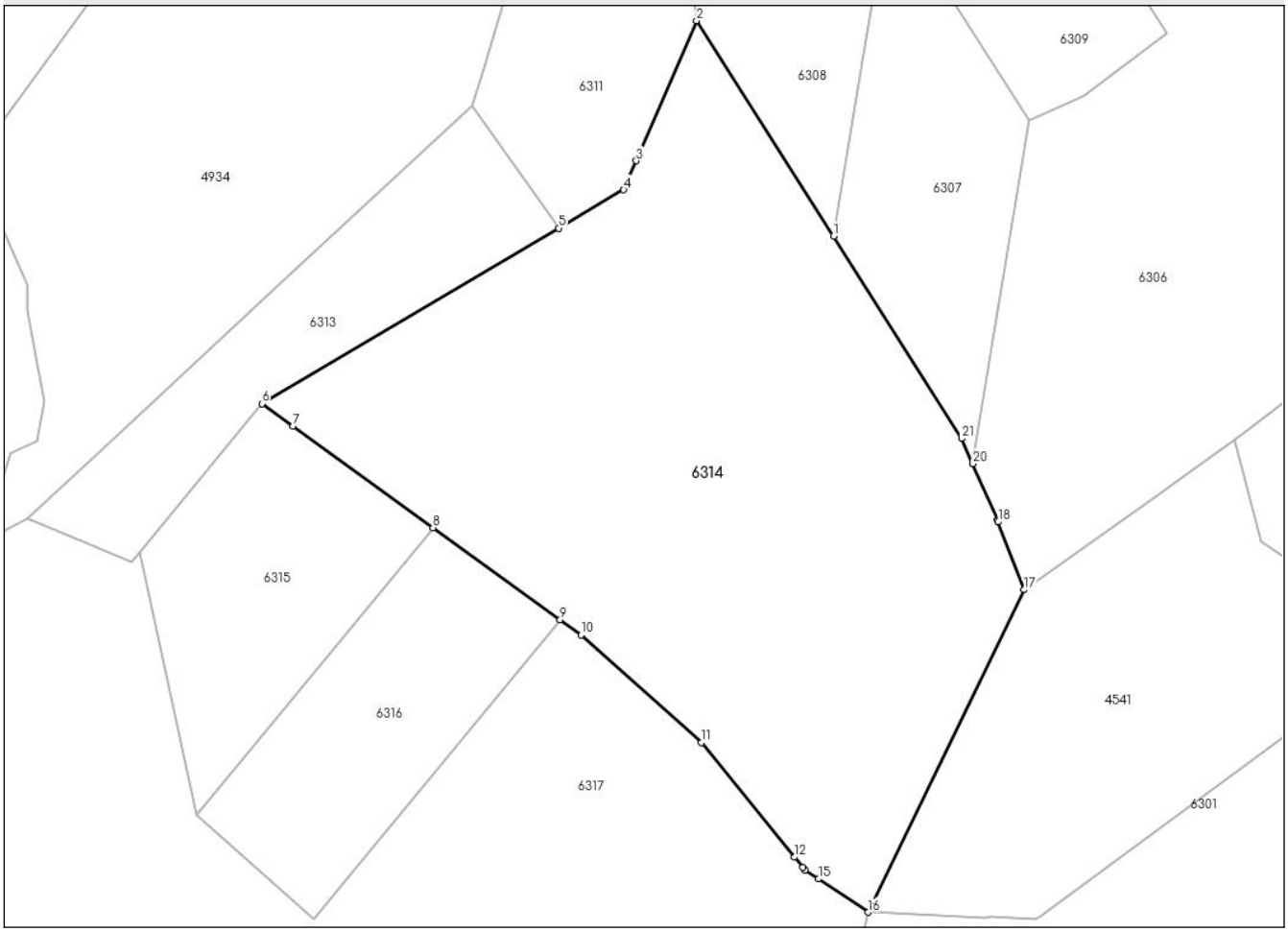

Date referitoare la teren

Crt	Categorie folosință	Intra vilan	Suprafaţa (mp)	Tarla	Parcelă	Nr. topo	Observaţii / Referinţe
1	padure	NU	50.000	UP I	UA 182B, 183M	-	

Lungime Segmente

1) Valorile lungimilor segmentelor sunt obţinute din proiecţie în plan.

Punct început	X / Y	Punct sfârşit	X / Y	Lungime segment (** (m)
1	550.362,735 675.104,082	2	550.306,6 675.192,351	104.606
3	550.281,852 675.135,006	4	550.276,726 675.123,128	12.936
5	550.250,061 675.107,377	6	550.128,417 675.035,521	141.282
7	550.141,152 675.026,307	8	550.198,563 674.984,767	70.863
9	550.250,664 674.947,071	10	550.259,312 674.940,813	10.675

Punct început	X / Y	Punct sfârşit	X / Y	Lungime segment (** (m)
2	550.306,6 675.192,351	3	550.281,852 675.135,006	62.458
4	550.276,726 675.123,128	5	550.250,061 675.107,377	30.97
6	550.128,417 675.035,521	7	550.141,152 675.026,307	15.719
8	550.198,563 674.984,767	9	550.250,664 674.947,071	64.308
10	550.259,312 674.940,813	11	550.308,518 674.896,719	66.072

Document care conține date cu caracter personal, protejat de prevederile Regulamentului (UE) nr. 679/2016 și Legii 190/2018

Punct început	X / Y	Punct sfârşit	X / Y	Lungime segment (** (m)
11	550.308,518 674.896,719	12	550.346,742 674.849,817	60.505
13	550.350,127 674.845,663	14	550.351,054 674.844,526	1.467
15	550.356,504 674.840,897	16	550.376,96 674.827,279	24.574
17	550.440,922 674.959,301	18	550.430,26 674.987,053	29.729
19	550.429,979 674.987,785	20	550.419,876 675.010,983	25.303
21	550.415,387 675.021,29	1	550.362,735 675.104,082	98.116

Punct început	X / Y	Punct sfârşit	X / Y	Lungime segment (** (m)
12	550.346,742 674.849,817	13	550.350,127 674.845,663	5.359
14	550.351,054 674.844,526	15	550.356,504 674.840,897	6.548
16	550.376,96 674.827,279	17	550.440,922 674.959,301	146.7
18	550.430,26 674.987,053	19	550.429,979 674.987,785	0.785
20	550.419,876 675.010,983	21	550.415,387 675.021,29	11.242

** Lungimile segmentelor sunt determinate în planul de proiecţie Stereo 70 şi sunt rotunjite la 1 milimetru.
*** Distanţa dintre puncte este formată din segmente cumulate ce sunt mai mici decât valoarea 1 milimetru.

Document care conține date cu caracter personal, protejat de prevederile Regulamentului (UE) nr. 679/2016 și Legii 190/2018

DATE DESPRE IMOBILUL NR. 6337

Oficiul de Cadastru şi Publicitate Imobiliară SUCEAVA
Biroul de Cadastru şi Publicitate Imobiliară Campulung Moldovenesc

A. Partea I. Descrierea imobilului

TEREN Extravilan

Adresa: Jud. Suceava, la locul numit "Dealul Morarului"

Nr. Crt	Nr cadastral Nr. topografic	Suprafaţa* (mp)	Observaţii / Referinţe
A1	37247	199.775	Sector cadastral:14 Teren neimprejmuit;

B. Partea II. Proprietari şi acte

Inscrieri privitoare la dreptul de proprietate şi alte drepturi reale		Referinţe
8418 / 18/05/2022		
Act Administrativ nr. 39, din 16/05/2022 emis de Consiliul Local al C. Vama (HCL. hotarare consiliu local, anexa la hcl ; act administrativ nr adresa nr. 6020 din 17. 05. 2022, emis de Primaria Comunei Vama);		
B1	Intabulare, drept de PROPRIETATE, dobandit prin Lege, cota actuala 1/1, cota initiala 1/1	A1
	1) **COMUNA VAMA**, CIF:4326698, -domeniul privat	

C. Partea III. SARCINI .

Inscrieri privind dezmembramintele dreptului de proprietate, drepturi reale de garanţie şi sarcini	Referinţe
NU SUNT	

Anexa Nr. 1 La Partea I

Teren

Nr cadastral	Suprafaţa (mp)*	Observaţii / Referinţe
37247	199.775	

* Suprafaţa este determinată in planul de proiecţie Stereo 70.

DETALII LINIARE IMOBIL

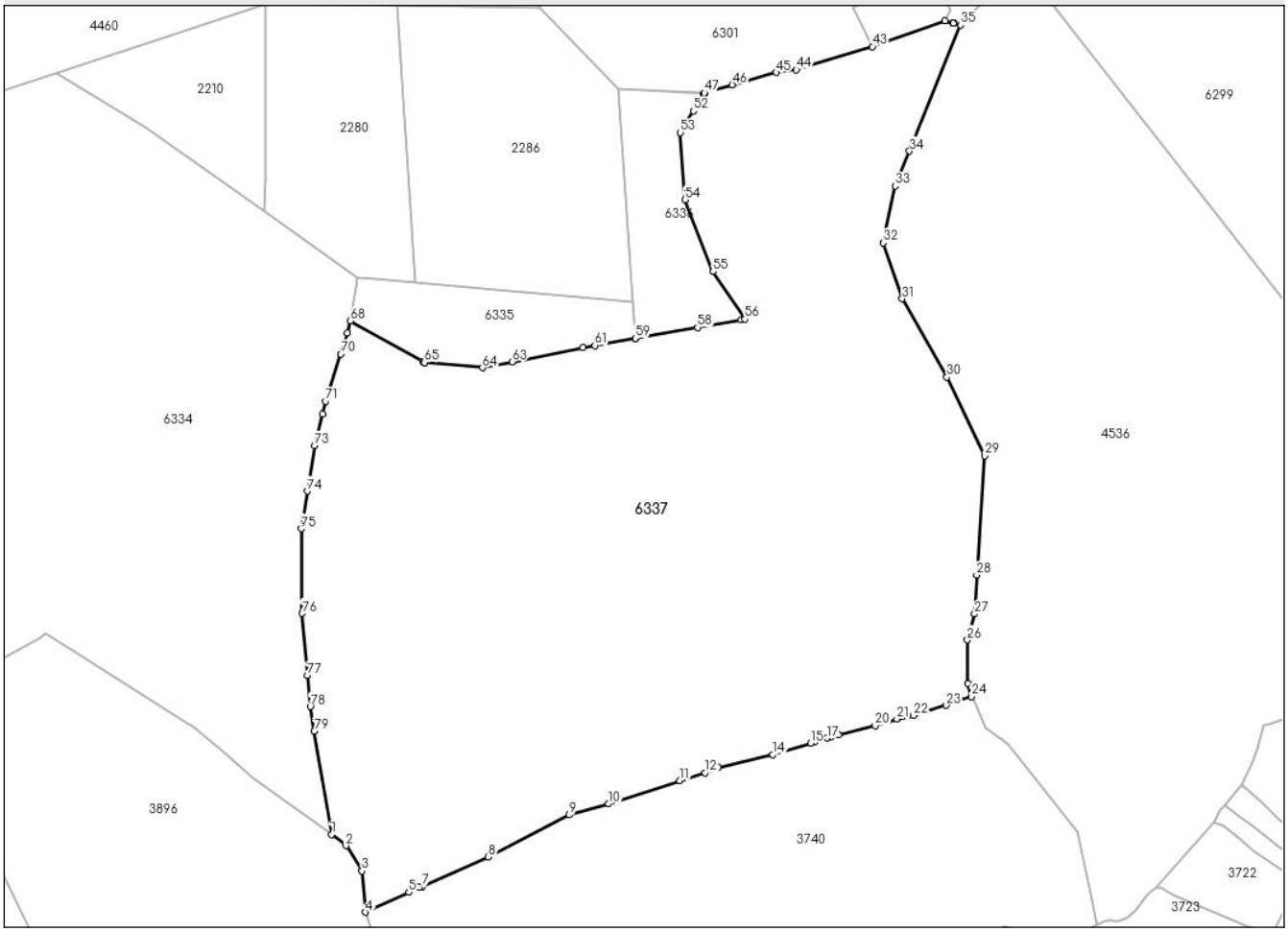

Date referitoare la teren

Crt	Categorie folosință	Intra vilan	Suprafaţa (mp)	Tarla	Parcelă	Nr. topo	Observaţii / Referinţe
1	pasune	NU	199.775	-	1P	-	

Lungime Segmente

1) Valorile lungimilor segmentelor sunt obţinute din proiecţie în plan.

Punct început	X / Y	Punct sfârşit	X / Y	Lungime segment
1	550.251,189 673.765,215	2	550.261,805 673.756,815	13.537
4	550.276,357 673.706,991	5	550.309,153 673.721,888	36.02
7	550.319,119 673.726,058	8	550.368,817 673.748,398	54.488
10	550.459,063 673.788,203	11	550.512,527 673.805,721	56.26
13	550.541,422 673.815,499	14	550.582,396 673.825,066	42.076
16	550.613,626 673.834,725	17	550.622,859 673.837,581	9.665

Punct început	X / Y	Punct sfârşit	X / Y	Lungime segment
2	550.261,805 673.756,815	3	550.273,976 673.737,932	22.466
5	550.309,153 673.721,888	6	550.317,051 673.725,481	8.678
8	550.368,817 673.748,398	9	550.429,602 673.780,013	68.515
11	550.512,527 673.805,721	12	550.531,41 673.811,522	19.754
14	550.582,396 673.825,066	15	550.610,664 673.833,809	29.589
17	550.622,859 673.837,581	18	550.626,313 673.838,465	3.565

Punct început	X / Y	Punct sfârşit	X / Y	Lungime segment
3	550.273,976 673.737,932	4	550.276,357 673.706,991	31.032
6	550.317,051 673.725,481	7	550.319,119 673.726,058	2.147
9	550.429,602 673.780,013	10	550.459,063 673.788,203	30.579
12	550.531,41 673.811,522	13	550.541,422 673.815,499	10.773
15	550.610,664 673.833,809	16	550.613,626 673.834,725	3.101
18	550.626,313 673.838,465	19	550.631,72 673.839,85	5.581

Document care conține date cu caracter personal, protejat de prevederile Regulamentului (UE) nr. 679/2016 și Legii 190/2018

Punct început	X / Y	Punct sfârşit	X / Y	Lungime segment
19	550.631,72 673.839,85	20	550.659,231 673.846,895	28.399
22	550.687,885 673.854,573	23	550.712,565 673.862,167	25.821
25	550.728,54 673.878,705	26	550.728,366 673.911,029	32.324
28	550.735,45 673.959,75	29	550.741,569 674.049,305	89.764
31	550.679,505 674.167,054	32	550.665,338 674.208,839	44.122
34	550.684,96 674.277,696	35	550.723,423 674.372,327	102.149
37	550.717,9 674.373,811	38	550.717,882 674.373,815	0.018
40	550.717,839 674.373,827	41	550.717,813 674.373,834	0.026
43	550.657,111 674.356,108	44	550.600,015 674.338,717	59.686
46	550.551,899 674.327,515	47	550.531,067 674.321,427	21.703
49	550.530,599 674.320,656	50	550.530,226 674.320,04	0.72
52	550.522,801 674.307,8	53	550.512,957 674.291,571	18.981
55	550.537,555 674.187,381	56	550.561,373 674.151,712	42.89
58	550.525,832 674.145,479	59	550.479,234 674.137,307	47.309
61	550.448,803 674.131,97	62	550.440,043 674.130,24	8.929
64	550.364,428 674.115,308	65	550.320,843 674.119,234	43.761
67	550.319,439 674.120,02	68	550.265,196 674.150,372	62.157
70	550.258,086 674.125,566	71	550.246,735 674.090,127	37.213
73	550.238,416 674.056,944	74	550.232,886 674.022,713	34.676
76	550.229,012 673.931,058	77	550.233,06 673.884,471	46.763
79	550.238,18 673.842,729	1	550.251,189 673.765,215	78.598

Punct început	X / Y	Punct sfârşit	X / Y	Lungime segment
20	550.659,231 673.846,895	21	550.675,488 673.851,81	16.983
23	550.712,565 673.862,167	24	550.731,495 673.868,748	20.042
26	550.728,366 673.911,029	27	550.733,876 673.930,663	20.392
29	550.741,569 674.049,305	30	550.713,055 674.108,134	65.375
32	550.665,338 674.208,839	33	550.674,324 674.251,527	43.623
35	550.723,423 674.372,327	36	550.717,959 674.373,795	5.657
38	550.717,882 674.373,815	39	550.717,868 674.373,819	0.015
41	550.717,813 674.373,834	42	550.711,615 674.375,499	6.418
44	550.600,015 674.338,717	45	550.584,873 674.336,719	15.274
47	550.531,067 674.321,427	48	550.530,854 674.321,076	0.411
50	550.530,226 674.320,04	51	550.527,641 674.315,779	4.983
53	550.512,957 674.291,571	54	550.516,459 674.241,294	50.399
56	550.561,373 674.151,712	57	550.558,736 674.151,249	2.678
59	550.479,234 674.137,307	60	550.479,218 674.137,304	0.017
62	550.440,043 674.130,24	63	550.386,729 674.119,712	54.343
65	550.320,843 674.119,234	66	550.320,813 674.119,251	0.034
68	550.265,196 674.150,372	69	550.263,126 674.141,303	9.302
71	550.246,735 674.090,127	72	550.244,356 674.080,639	9.782
74	550.232,886 674.022,713	75	550.228,33 673.994,517	28.561
77	550.233,06 673.884,471	78	550.235,084 673.861,177	23.381

Punct început	X / Y	Punct sfârşit	X / Y	Lungime segment
21	550.675,488 673.851,81	22	550.687,885 673.854,573	12.702
24	550.731,495 673.868,748	25	550.728,54 673.878,705	10.386
27	550.733,876 673.930,663	28	550.735,45 673.959,75	29.13
30	550.713,055 674.108,134	31	550.679,505 674.167,054	67.802
33	550.674,324 674.251,527	34	550.684,96 674.277,696	28.248
36	550.717,959 674.373,795	37	550.717,9 674.373,811	0.062
39	550.717,868 674.373,819	40	550.717,839 674.373,827	0.031
42	550.711,615 674.375,499	43	550.657,111 674.356,108	57.85
45	550.584,873 674.336,719	46	550.551,899 674.327,515	34.234
48	550.530,854 674.321,076	49	550.530,599 674.320,656	0.491
51	550.527,641 674.315,779	52	550.522,801 674.307,8	9.333
54	550.516,459 674.241,294	55	550.537,555 674.187,381	57.893
57	550.558,736 674.151,249	58	550.525,832 674.145,479	33.406
60	550.479,218 674.137,304	61	550.448,803 674.131,97	30.879
63	550.386,729 674.119,712	64	550.364,428 674.115,308	22.732
66	550.320,813 674.119,251	67	550.319,439 674.120,02	1.575
69	550.263,126 674.141,303	70	550.258,086 674.125,566	16.524
72	550.244,356 674.080,639	73	550.238,416 674.056,944	24.428
75	550.228,33 673.994,517	76	550.229,012 673.931,058	63.463
78	550.235,084 673.861,177	79	550.238,18 673.842,729	18.706

**** Lungimile segmentelor sunt determinate în planul de proiecţie Stereo 70 şi sunt rotunjite la 1 milimetru.**
***** Distanţa dintre puncte este formată din segmente cumulate ce sunt mai mici decât valoarea 1 milimetru.**

Document care conține date cu caracter personal, protejat de prevederile Regulamentului (UE) nr. 679/2016 și Legii 190/2018

DATE DESPRE IMOBILUL NR. 6338

Oficiul de Cadastru şi Publicitate Imobiliară SUCEAVA
Biroul de Cadastru şi Publicitate Imobiliară Campulung Moldovenesc

A. Partea I. Descrierea imobilului

TEREN Necunoscut

Adresa: Loc. Vama, Jud. Suceava, imobil imprejmuit

Nr. Crt	Nr cadastral Nr. topografic	Suprafaţa* (mp)	Observaţii / Referinţe
A1	33125	10.000	Sector cadastral:14 Teren imprejmuit;

B. Partea II. Proprietari şi acte

Inscrieri privitoare la dreptul de proprietate şi alte drepturi reale		Referinţe
8159 / 22/06/2016		
Act Administrativ nr. 865, din 20/10/1997 emis de CJSDAT Suceava;		
B1	se notaza ca din parte a imobilului cu nr. top 1603/1 din CF 30209 Vama se formeaza imobilul cu nr. cad. 33125 ;	A1
B2	Intabulare, drept de PROPRIETATE, dobandit prin Reconstituire, cota actuala 1/1, cota initiala 1/1	A1
	1) **PIRCU TRAIAN**	

C. Partea III. SARCINI .

Inscrieri privind dezmembramintele dreptului de proprietate, drepturi reale de garanţie şi sarcini	Referinţe
NU SUNT	

Document care conține date cu caracter personal, protejat de prevederile Regulamentului (UE) nr. 679/2016 și Legii 190/2018

Anexa Nr. 1 La Partea I

Teren

Nr cadastral	Suprafaţa (mp)*	Observaţii / Referinţe
33125	10.000	

* Suprafaţa este determinată in planul de proiecţie Stereo 70.

DETALII LINIARE IMOBIL

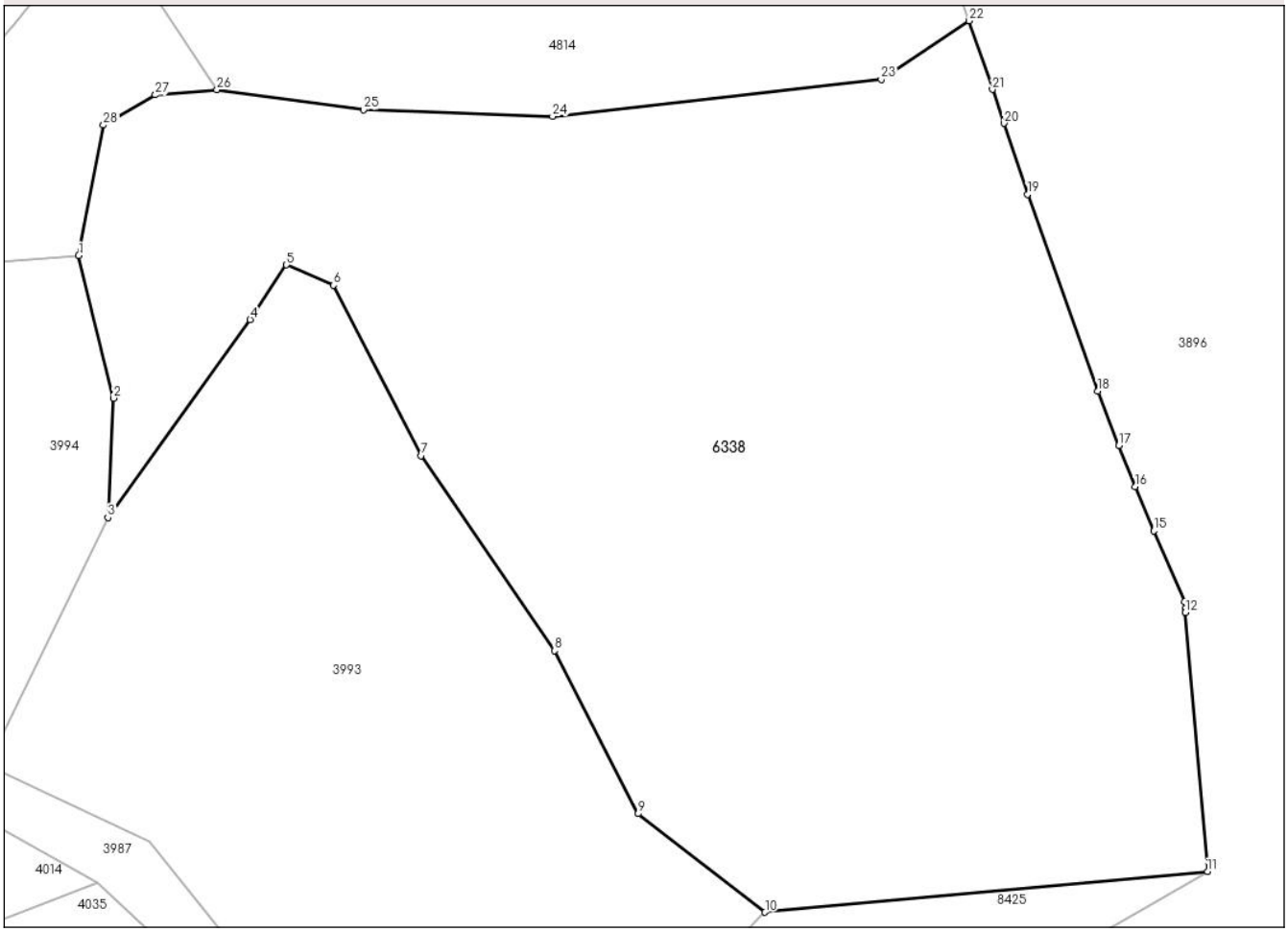

Date referitoare la teren

Crt	Categorie folosință	Intra vilan	Suprafaţa (mp)	Tarla	Parcelă	Nr. topo	Observaţii / Referinţe
1	padure	DA	1.391	-	1PD	-	
12	padure	NU	8.609	UP 1	UA 177	-	

Lungime Segmente

1) Valorile lungimilor segmentelor sunt obţinute din proiecţie în plan.

Punct început	X / Y	Punct sfârşit	X / Y	Lungime segment (** (m)
1	549.924,829 673.262,397	2	549.929,379 673.243,817	19.129
3	549.928,621 673.228,271	4	549.947,2 673.254,055	31.781
5	549.951,944 673.261,196	6	549.958,082 673.258,554	6.682
7	549.969,526 673.236,327	8	549.986,912 673.210,889	30.812

Punct început	X / Y	Punct sfârşit	X / Y	Lungime segment (** (m)
2	549.929,379 673.243,817	3	549.928,621 673.228,271	15.565
4	549.947,2 673.254,055	5	549.951,944 673.261,196	8.573
6	549.958,082 673.258,554	7	549.969,526 673.236,327	25.0
8	549.986,912 673.210,889	9	549.997,831 673.189,641	23.89

Document care conține date cu caracter personal, protejat de prevederile Regulamentului (UE) nr. 679/2016 și Legii 190/2018

Punct început	X / Y	Punct sfârşit	X / Y	Lungime segment (** (m)
9	549.997,831 673.189,641	10	550.014,393 673.176,804	20.954
11	550.072,135 673.182,097	12	550.069,262 673.215,89	33.915
13	550.069,215 673.216,445	14	550.069,146 673.217,255	0.813
15	550.065,157 673.226,507	16	550.062,675 673.232,264	6.269
17	550.060,586 673.237,644	18	550.057,837 673.244,723	7.594
19	550.048,693 673.270,405	20	550.045,572 673.279,641	9.749
21	550.044,073 673.284,079	22	550.041,05 673.293,025	9.444
23	550.029,569 673.285,354	24	549.986,677 673.280,55	43.16
25	549.961,989 673.281,406	26	549.942,874 673.284,026	19.294
27	549.934,826 673.283,352	28	549.928,043 673.279,418	7.841

Punct început	X / Y	Punct sfârşit	X / Y	Lungime segment (** (m)
10	550.014,393 673.176,804	11	550.072,135 673.182,097	57.984
12	550.069,262 673.215,89	13	550.069,215 673.216,445	0.557
14	550.069,146 673.217,255	15	550.065,157 673.226,507	10.076
16	550.062,675 673.232,264	17	550.060,586 673.237,644	5.771
18	550.057,837 673.244,723	19	550.048,693 673.270,405	27.261
20	550.045,572 673.279,641	21	550.044,073 673.284,079	4.684
22	550.041,05 673.293,025	23	550.029,569 673.285,354	13.808
24	549.986,677 673.280,55	25	549.961,989 673.281,406	24.703
26	549.942,874 673.284,026	27	549.934,826 673.283,352	8.076
28	549.928,043 673.279,418	1	549.924,829 673.262,397	17.322

** Lungimile segmentelor sunt determinate în planul de proiecţie Stereo 70 şi sunt rotunjite la 1 milimetru.
*** Distanţa dintre puncte este formată din segmente cumulate ce sunt mai mici decât valoarea 1 milimetru.

Document care conține date cu caracter personal, protejat de prevederile Regulamentului (UE) nr. 679/2016 și Legii 190/2018

DATE DESPRE IMOBILUL NR. 6339

Oficiul de Cadastru şi Publicitate Imobiliară SUCEAVA
Biroul de Cadastru şi Publicitate Imobiliară Campulung Moldovenesc

A. Partea I. Descrierea imobilului

TEREN Necunoscut

Adresa: Loc. Vama, Jud. Suceava

Nr. Crt	Nr cadastral Nr. topografic	Suprafaţa* (mp)	Observaţii / Referinţe
A1		152.469	Sector cadastral:14 Teren neimprejmuit;

B. Partea II. Proprietari şi acte

Inscrieri privitoare la dreptul de proprietate şi alte drepturi reale		Referinţe
/		
Act Normativ nr. 7, din 13/03/1996 emis de Parlamentul Romaniei (Lege);		
B1	Inscrierea provizorie, drept de PROPRIETATE, dobandit prin Lege, cota actuala 1/1, cota initiala 1/1	A1
	1) **COMUNA VAMA**, CIF:4326698, Proprietar neidentificat.	

C. Partea III. SARCINI .

Inscrieri privind dezmembramintele dreptului de proprietate, drepturi reale de garanţie şi sarcini	Referinţe
NU SUNT	

Anexa Nr. 1 La Partea I

Teren

Nr cadastral	Suprafaţa (mp)*	Observaţii / Referinţe
	152.469	

* Suprafaţa este determinată in planul de proiecţie Stereo 70.

DETALII LINIARE IMOBIL

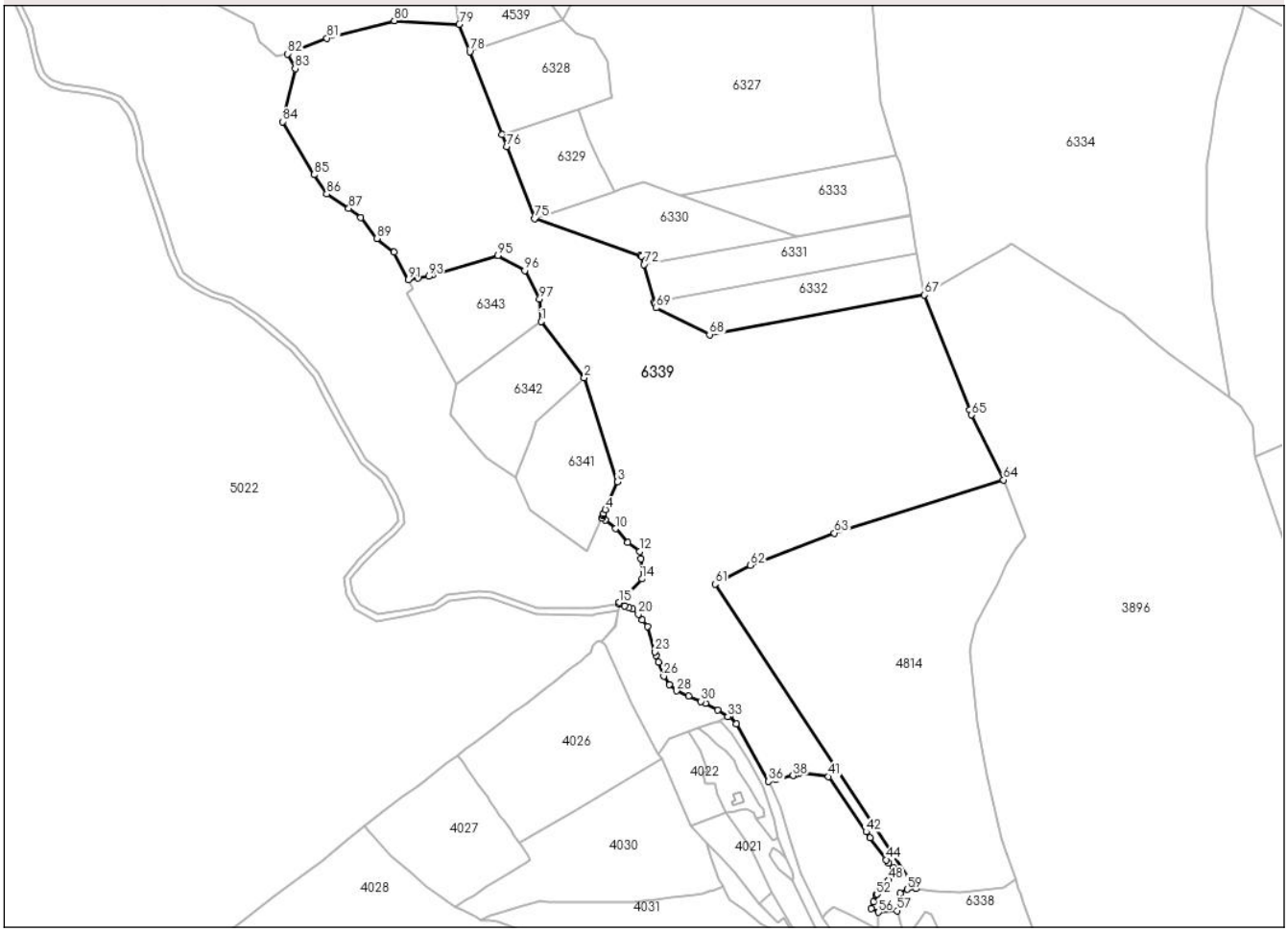

Date referitoare la teren

Crt	Categorie folosință	Intra vilan	Suprafaţa (mp)	Tarla	Parcelă	Nr. topo	Observaţii / Referinţe
1	padure	DA	2.302	-	1PD	-	
2	padure	NU	150.167	-	2PD	-	

Lungime Segmente

1) Valorile lungimilor segmentelor sunt obţinute din proiecţie în plan.

Punct început	X / Y	Punct sfârşit	X / Y	Lungime segment
1	549.575,579 673.839,757	2	549.617,911 673.784,737	69.42
4	549.638,626 673.655,663	5	549.636,95 673.651,847	4.168
7	549.636,0 673.649,682	8	549.634,893 673.647,161	2.754
10	549.648,527 673.636,886	11	549.660,457 673.623,199	18.156
13	549.673,383 673.607,408	14	549.674,41 673.587,637	19.798

Punct început	X / Y	Punct sfârşit	X / Y	Lungime segment
2	549.617,911 673.784,737	3	549.650,461 673.682,626	107.173
5	549.636,95 673.651,847	6	549.636,514 673.650,853	1.085
8	549.634,893 673.647,161	9	549.638,296 673.645,472	3.798
11	549.660,457 673.623,199	12	549.672,42 673.614,627	14.717
14	549.674,41 673.587,637	15	549.652,218 673.564,538	32.032

Punct început	X / Y	Punct sfârşit	X / Y	Lungime segment
3	549.650,461 673.682,626	4	549.638,626 673.655,663	29.446
6	549.636,514 673.650,853	7	549.636,0 673.649,682	1.279
9	549.638,296 673.645,472	10	549.648,527 673.636,886	13.357
12	549.672,42 673.614,627	13	549.673,383 673.607,408	7.283
15	549.652,218 673.564,538	16	549.651,951 673.562,907	1.652

Document care conține date cu caracter personal, protejat de prevederile Regulamentului (UE) nr. 679/2016 și Legii 190/2018

Punct început	X / Y	Punct sfârşit	X / Y	Lungime segment
16	549.651,951 673.562,907	17	549.657,213 673.560,975	5.606
19	549.665,251 673.557,876	20	549.670,867 673.552,744	7.608
22	549.679,834 673.540,93	23	549.687,097 673.516,236	25.74
25	549.690,389 673.505,875	26	549.695,812 673.492,221	14.692
28	549.708,401 673.477,889	29	549.720,215 673.472,951	12.804
31	549.736,774 673.465,688	32	549.748,588 673.459,103	13.525
34	549.760,82 673.454,062	35	549.766,91 673.445,706	10.34
37	549.805,819 673.390,901	38	549.822,803 673.394,953	17.46
40	549.828,849 673.397,197	41	549.857,501 673.393,864	28.846
43	549.898,012 673.333,738	44	549.914,131 673.312,27	26.846
46	549.921,186 673.304,425	47	549.923,806 673.301,731	3.758
49	549.914,767 673.290,77	50	549.908,372 673.283,975	9.33
52	549.904,562 673.278,168	53	549.904,281 673.277,474	0.748
55	549.899,238 673.264,775	56	549.906,573 673.260,954	8.27
58	549.928,043 673.279,418	59	549.934,826 673.283,352	7.841
61	549.746,241 673.582,558	62	549.780,742 673.600,883	39.066
64	550.029,189 673.684,577	65	549.997,955 673.748,311	70.976
67	549.951,637 673.865,905	68	549.740,774 673.826,898	214.441
70	549.687,224 673.856,754	71	549.686,594 673.859,039	2.371
73	549.674,195 673.903,983	74	549.672,843 673.904,456	1.432
76	549.541,713 674.011,194	77	549.537,074 674.023,134	12.809
79	549.495,145 674.131,037	80	549.431,454 674.134,591	63.789
82	549.326,698 674.102,049	83	549.334,268 674.087,547	16.359
85	549.352,591 673.983,634	86	549.365,165 673.964,727	22.707
88	549.398,576 673.941,693	89	549.414,367 673.921,221	25.854
91	549.445,167 673.880,704	92	549.454,635 673.882,613	9.659
94	549.468,915 673.885,195	95	549.533,159 673.904,299	67.024
97	549.573,968 673.861,973	1	549.575,579 673.839,757	22.275

Punct început	X / Y	Punct sfârşit	X / Y	Lungime segment
17	549.657,213 673.560,975	18	549.661,601 673.559,283	4.703
20	549.670,867 673.552,744	21	549.674,876 673.547,462	6.631
23	549.687,097 673.516,236	24	549.688,307 673.512,427	3.997
26	549.695,812 673.492,221	27	549.701,622 673.483,893	10.154
29	549.720,215 673.472,951	30	549.732,38 673.467,615	13.284
32	549.748,588 673.459,103	33	549.758,756 673.452,553	12.095
35	549.766,91 673.445,706	36	549.798,676 673.389,093	64.916
38	549.822,803 673.394,953	39	549.824,454 673.395,566	1.761
41	549.857,501 673.393,864	42	549.894,506 673.339,792	65.522
44	549.914,131 673.312,27	45	549.916,562 673.309,178	3.933
47	549.923,806 673.301,731	48	549.916,314 673.292,414	11.956
50	549.908,372 673.283,975	51	549.905,035 673.278,889	6.083
53	549.904,281 673.277,474	54	549.901,836 673.271,432	6.518
56	549.906,573 673.260,954	57	549.924,829 673.262,397	18.313
59	549.934,826 673.283,352	60	549.942,874 673.284,026	8.076
62	549.780,742 673.600,883	63	549.863,238 673.632,418	88.317
65	549.997,955 673.748,311	66	549.996,126 673.752,955	4.991
68	549.740,774 673.826,898	69	549.688,211 673.853,176	58.766
71	549.686,594 673.859,039	72	549.676,469 673.895,74	38.071
74	549.672,843 673.904,456	75	549.569,077 673.940,774	109.938
77	549.537,074 674.023,134	78	549.505,582 674.104,176	86.946
80	549.431,454 674.134,591	81	549.365,292 674.117,54	68.324
83	549.334,268 674.087,547	84	549.321,905 674.035,628	53.371
86	549.365,165 673.964,727	87	549.386,805 673.950,676	25.801
89	549.414,367 673.921,221	90	549.431,269 673.907,711	21.638
92	549.454,635 673.882,613	93	549.465,168 673.884,03	10.627
95	549.533,159 673.904,299	96	549.559,379 673.889,783	29.97

Punct început	X / Y	Punct sfârşit	X / Y	Lungime segment
18	549.661,601 673.559,283	19	549.665,251 673.557,876	3.912
21	549.674,876 673.547,462	22	549.679,834 673.540,93	8.2
24	549.688,307 673.512,427	25	549.690,389 673.505,875	6.874
27	549.701,622 673.483,893	28	549.708,401 673.477,889	9.056
30	549.732,38 673.467,615	31	549.736,774 673.465,688	4.798
33	549.758,756 673.452,553	34	549.760,82 673.454,062	2.557
36	549.798,676 673.389,093	37	549.805,819 673.390,901	7.369
39	549.824,454 673.395,566	40	549.828,849 673.397,197	4.688
42	549.894,506 673.339,792	43	549.898,012 673.333,738	6.996
45	549.916,562 673.309,178	46	549.921,186 673.304,425	6.631
48	549.916,314 673.292,414	49	549.914,767 673.290,77	2.258
51	549.905,035 673.278,889	52	549.904,562 673.278,168	0.862
54	549.901,836 673.271,432	55	549.899,238 673.264,775	7.146
57	549.924,829 673.262,397	58	549.928,043 673.279,418	17.322
60	549.942,874 673.284,026	61	549.746,241 673.582,558	357.472
63	549.863,238 673.632,418	64	550.029,189 673.684,577	173.955
66	549.996,126 673.752,955	67	549.951,637 673.865,905	121.396
69	549.688,211 673.853,176	70	549.687,224 673.856,754	3.711
72	549.676,469 673.895,74	73	549.674,195 673.903,983	8.551
75	549.569,077 673.940,774	76	549.541,713 674.011,194	75.55
78	549.505,582 674.104,176	79	549.495,145 674.131,037	28.818
81	549.365,292 674.117,54	82	549.326,698 674.102,049	41.587
84	549.321,905 674.035,628	85	549.352,591 673.983,634	60.374
87	549.386,805 673.950,676	88	549.398,576 673.941,693	14.808
90	549.431,269 673.907,711	91	549.445,167 673.880,704	30.373
93	549.465,168 673.884,03	94	549.468,915 673.885,195	3.924
96	549.559,379 673.889,783	97	549.573,968 673.861,973	31.404

**** Lungimile segmentelor sunt determinate în planul de proiecţie Stereo 70 şi sunt rotunjite la 1 milimetru.**
***** Distanţa dintre puncte este formată din segmente cumulate ce sunt mai mici decât valoarea 1 milimetru.**

Document care conține date cu caracter personal, protejat de prevederile Regulamentului (UE) nr. 679/2016 și Legii 190/2018

DATE DESPRE IMOBILUL NR. 6340

Oficiul de Cadastru şi Publicitate Imobiliară SUCEAVA
Biroul de Cadastru şi Publicitate Imobiliară Campulung Moldovenesc

A. Partea I. Descrierea imobilului

TEREN Necunoscut

Adresa: Loc. Vama, Jud. Suceava

Nr. Crt	Nr cadastral Nr. topografic	Suprafaţa* (mp)	Observaţii / Referinţe
A1	33489	10.000	Sector cadastral:14 Teren neimprejmuit;

B. Partea II. Proprietari şi acte

Inscrieri privitoare la dreptul de proprietate şi alte drepturi reale		Referinţe
1535 / 02/02/2018		
Act Notarial nr. 229, din 31/01/2018 emis de Scraba Luminita Ana Maria;		
B3	Intabulare, drept de PROPRIETATEca bun comun, dobandit prin Conventie, cota actuala 1/1, cota initiala 1/1	A1
	1) **AXENTIOI IOSEP-CONSTANTIN** 2) **AXENTIOI OTILIA**	

C. Partea III. SARCINI .

Inscrieri privind dezmembramintele dreptului de proprietate, drepturi reale de garanţie şi sarcini	Referinţe
NU SUNT	

Anexa Nr. 1 La Partea I

Teren

Nr cadastral	Suprafaţa (mp)*	Observaţii / Referinţe
33489	10.000	

* Suprafaţa este determinată in planul de proiecţie Stereo 70.

DETALII LINIARE IMOBIL

Date referitoare la teren

Crt	Categorie folosință	Intra vilan	Suprafaţa (mp)	Tarla	Parcelă	Nr. topo	Observaţii / Referinţe
1	padure	DA	2.475	-	1PD	1Pd	
2	padure	NU	7.525	-	2PD	-	

Lungime Segmente

1) Valorile lungimilor segmentelor sunt obţinute din proiecţie în plan.

Punct început	X / Y	Punct sfârşit	X / Y	Lungime segment (** (m)
1	549.798,676 673.389,093	2	549.801,557 673.383,958	5.888
3	549.809,863 673.364,168	4	549.820,055 673.332,014	33.731
5	549.830,247 673.299,86	6	549.851,437 673.255,674	49.004
7	549.855,731 673.260,457	8	549.862,359 673.265,522	8.342

Punct început	X / Y	Punct sfârşit	X / Y	Lungime segment (** (m)
2	549.801,557 673.383,958	3	549.809,863 673.364,168	21.462
4	549.820,055 673.332,014	5	549.830,247 673.299,86	33.731
6	549.851,437 673.255,674	7	549.855,731 673.260,457	6.428
8	549.862,359 673.265,522	9	549.879,893 673.257,757	19.176

Document care conține date cu caracter personal, protejat de prevederile Regulamentului (UE) nr. 679/2016 și Legii 190/2018

Punct început	X / Y	Punct sfârşit	X / Y	Lungime segment (** (m)
9	549.879,893 673.257,757	10	549.902,439 673.246,082	25.39
11	549.906,057 673.246,001	12	549.906,573 673.260,954	14.962
13	549.899,238 673.264,775	14	549.901,836 673.271,432	7.146
15	549.904,281 673.277,474	16	549.904,562 673.278,168	0.748
17	549.905,035 673.278,889	18	549.908,372 673.283,975	6.083
19	549.914,767 673.290,77	20	549.916,314 673.292,414	2.258
21	549.923,806 673.301,731	22	549.921,186 673.304,425	3.758
23	549.916,562 673.309,178	24	549.914,131 673.312,27	3.933
25	549.898,012 673.333,738	26	549.894,506 673.339,792	6.996
27	549.857,501 673.393,864	28	549.828,849 673.397,197	28.846
29	549.824,454 673.395,566	30	549.822,803 673.394,953	1.761
31	549.805,819 673.390,901	1	549.798,676 673.389,093	7.369

Punct început	X / Y	Punct sfârşit	X / Y	Lungime segment (** (m)
10	549.902,439 673.246,082	11	549.906,057 673.246,001	3.619
12	549.906,573 673.260,954	13	549.899,238 673.264,775	8.27
14	549.901,836 673.271,432	15	549.904,281 673.277,474	6.518
16	549.904,562 673.278,168	17	549.905,035 673.278,889	0.862
18	549.908,372 673.283,975	19	549.914,767 673.290,77	9.33
20	549.916,314 673.292,414	21	549.923,806 673.301,731	11.956
22	549.921,186 673.304,425	23	549.916,562 673.309,178	6.631
24	549.914,131 673.312,27	25	549.898,012 673.333,738	26.846
26	549.894,506 673.339,792	27	549.857,501 673.393,864	65.522
28	549.828,849 673.397,197	29	549.824,454 673.395,566	4.688
30	549.822,803 673.394,953	31	549.805,819 673.390,901	17.46

** Lungimile segmentelor sunt determinate în planul de proiecţie Stereo 70 şi sunt rotunjite la 1 milimetru.
*** Distanţa dintre puncte este formată din segmente cumulate ce sunt mai mici decât valoarea 1 milimetru.

Document care conține date cu caracter personal, protejat de prevederile Regulamentului (UE) nr. 679/2016 și Legii 190/2018

DATE DESPRE IMOBILUL NR. 6341

Oficiul de Cadastru şi Publicitate Imobiliară SUCEAVA
Biroul de Cadastru şi Publicitate Imobiliară Campulung Moldovenesc

A. Partea I. Descrierea imobilului

TEREN Extravilan

Adresa: Jud. Suceava

Nr. Crt	Nr cadastral Nr. topografic	Suprafaţa* (mp)	Observaţii / Referinţe
A1	37187	10.000	Sector cadastral:14 Teren neimprejmuit;

B. Partea II. Proprietari şi acte

Inscrieri privitoare la dreptul de proprietate şi alte drepturi reale		Referinţe
4056 / 07/03/2022		
Act Administrativ nr. 768, din 07/10/1996 emis de CJSDPT SUCEAVA (Titlu proprietate);		
B1	Intabulare, drept de PROPRIETATE, dobandit prin Reconstituire, cota actuala 1/1, cota initiala 1/1	A1
	1) **NITU MARIA-ELVIRA**	

C. Partea III. SARCINI .

Inscrieri privind dezmembramintele dreptului de proprietate, drepturi reale de garanţie şi sarcini	Referinţe
NU SUNT	

Document care conține date cu caracter personal, protejat de prevederile Regulamentului (UE) nr. 679/2016 și Legii 190/2018

Anexa Nr. 1 La Partea I

Teren

Nr cadastral	Suprafaţa (mp)*	Observaţii / Referinţe
37187	10.000	

* Suprafaţa este determinată in planul de proiecţie Stereo 70.

DETALII LINIARE IMOBIL

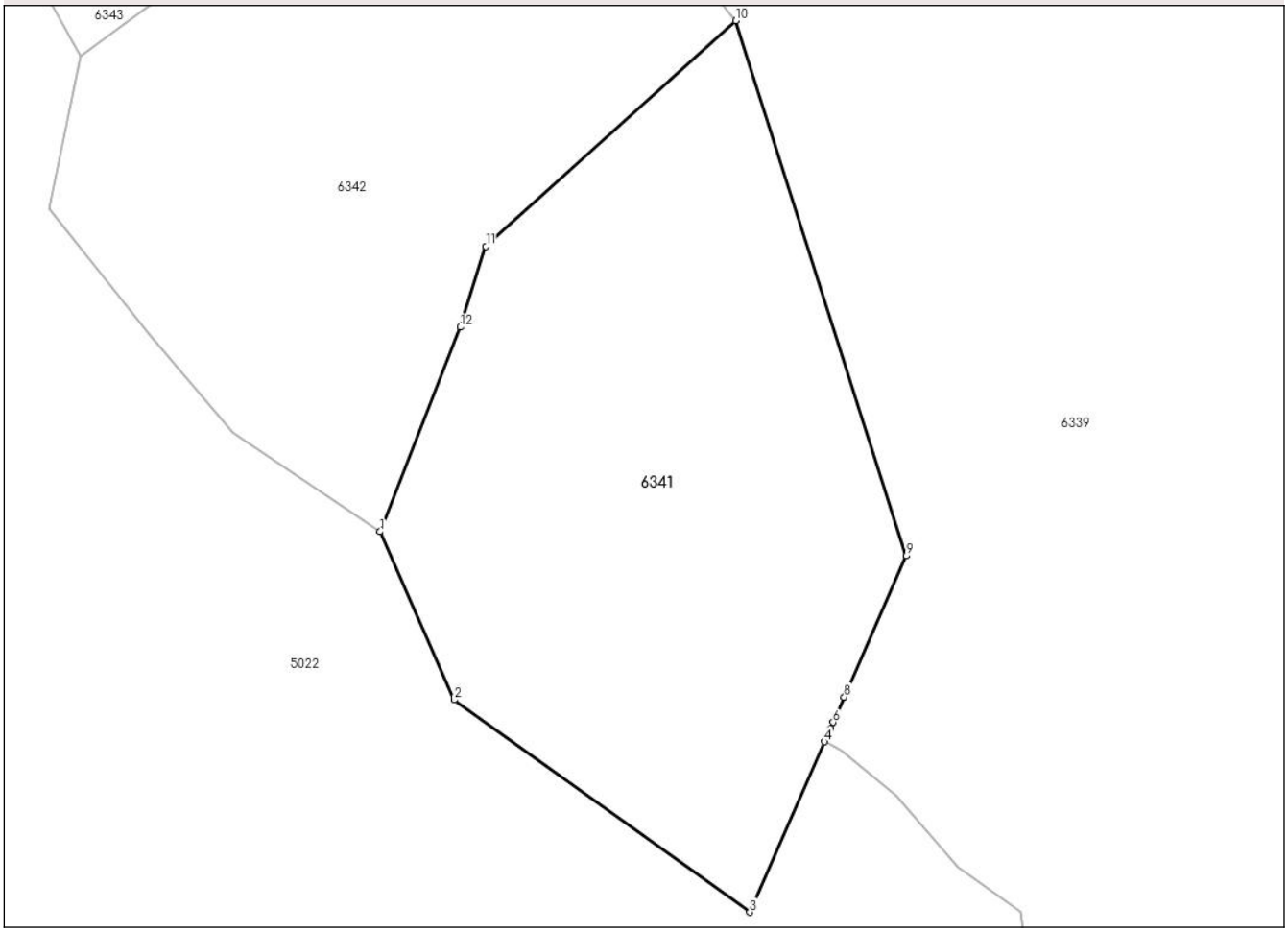

Date referitoare la teren

Crt	Categorie folosință	Intra vilan	Suprafaţa (mp)	Tarla	Parcelă	Nr. topo	Observaţii / Referinţe
1	padure	NU	10.000	UP I	UA 177A, B, D	-	

Lungime Segmente
1) Valorile lungimilor segmentelor sunt obţinute din proiecţie în plan.

Punct început	X / Y	Punct sfârşit	X / Y	Lungime segment (** (m)
1	549.549,975 673.687,244	2	549.564,154 673.655,15	35.087
2	549.564,154 673.655,15	3	549.620,615 673.614,633	69.494
3	549.620,615 673.614,633	4	549.634,893 673.647,161	35.523
4	549.634,893 673.647,161	5	549.636,0 673.649,682	2.754
5	549.636,0 673.649,682	6	549.636,514 673.650,853	1.279

Document care conține date cu caracter personal, protejat de prevederile Regulamentului (UE) nr. 679/2016 și Legii 190/2018

Punct început	X / Y	Punct sfârşit	X / Y	Lungime segment (** (m)
6	549.636,514 673.650,853	7	549.636,95 673.651,847	1.085
7	549.636,95 673.651,847	8	549.638,626 673.655,663	4.168
8	549.638,626 673.655,663	9	549.650,461 673.682,626	29.446
9	549.650,461 673.682,626	10	549.617,911 673.784,737	107.173
10	549.617,911 673.784,737	11	549.570,204 673.741,684	64.261
11	549.570,204 673.741,684	12	549.565,303 673.726,265	16.179
12	549.565,303 673.726,265	1	549.549,975 673.687,244	41.924

** Lungimile segmentelor sunt determinate în planul de proiecţie Stereo 70 şi sunt rotunjite la 1 milimetru.
*** Distanţa dintre puncte este formată din segmente cumulate ce sunt mai mici decât valoarea 1 milimetru.

Document care conține date cu caracter personal, protejat de prevederile Regulamentului (UE) nr. 679/2016 și Legii 190/2018

DATE DESPRE IMOBILUL NR. 6342

Oficiul de Cadastru şi Publicitate Imobiliară SUCEAVA
Biroul de Cadastru şi Publicitate Imobiliară Campulung Moldovenesc

A. Partea I. Descrierea imobilului

TEREN Extravilan

Adresa: Jud. Suceava

Nr. Crt	Nr cadastral Nr. topografic	Suprafaţa* (mp)	Observaţii / Referinţe
A1	37237	10.000	Sector cadastral:14 Teren neimprejmuit; Delimitat de borne silvice

B. Partea II. Proprietari şi acte

Inscrieri privitoare la dreptul de proprietate şi alte drepturi reale		Referinţe
2747 / 20/02/2024		
Act Notarial nr. 236, din 16/02/2024 emis de Taran Liliana (Contract de donatie);		
B3	Intabulare, drept de PROPRIETATEbun propriu, dobandit prin Conventie, cota actuala 1/1, cota initiala 1/1	A1
	1) **CENUŞĂ ALEXANDRU**	

C. Partea III. SARCINI .

Inscrieri privind dezmembramintele dreptului de proprietate, drepturi reale de garanţie şi sarcini	Referinţe
NU SUNT	

Document care conține date cu caracter personal, protejat de prevederile Regulamentului (UE) nr. 679/2016 și Legii 190/2018

Anexa Nr. 1 La Partea I

Teren

Nr cadastral	Suprafaţa (mp)*	Observaţii / Referinţe
37237	10.000	Delimitat de borne silvice

* Suprafaţa este determinată in planul de proiecţie Stereo 70.

DETALII LINIARE IMOBIL

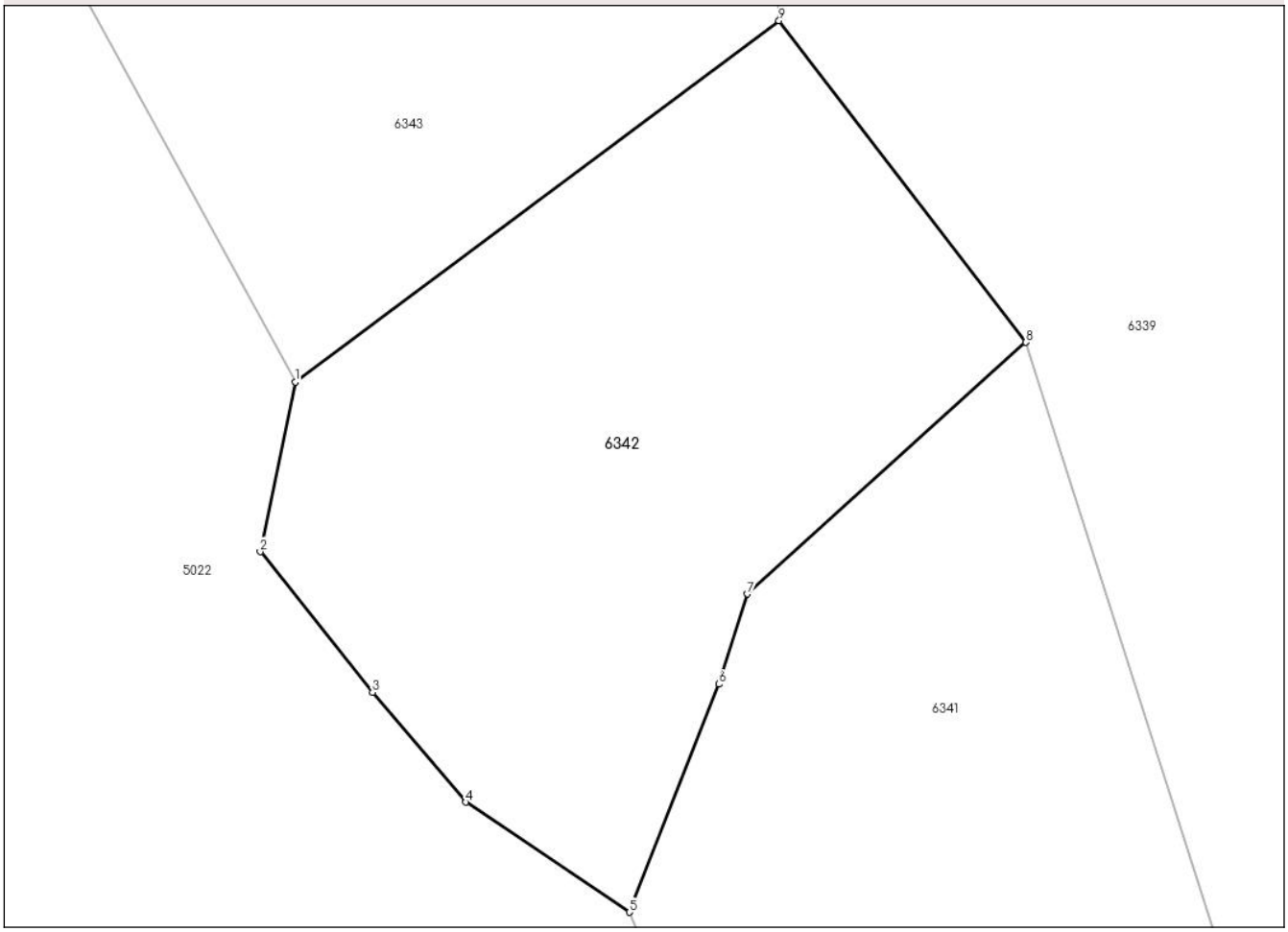

Date referitoare la teren

Crt	Categorie folosință	Intra vilan	Suprafaţa (mp)	Tarla	Parcelă	Nr. topo	Observaţii / Referinţe
1	padure	NU	10.000	-	1PD	-	

Lungime Segmente
1) Valorile lungimilor segmentelor sunt obţinute din proiecţie în plan.

Punct început	X / Y	Punct sfârşit	X / Y	Lungime segment (** (m)
1	549.492,746 673.777,926	2	549.486,732 673.748,911	29.632
2	549.486,732 673.748,911	3	549.505,966 673.724,868	30.79
3	549.505,966 673.724,868	4	549.521,947 673.706,06	24.68
4	549.521,947 673.706,06	5	549.549,975 673.687,244	33.758
5	549.549,975 673.687,244	6	549.565,303 673.726,265	41.924

Document care conține date cu caracter personal, protejat de prevederile Regulamentului (UE) nr. 679/2016 și Legii 190/2018

Punct început	X / Y	Punct sfârşit	X / Y	Lungime segment (** (m)
6	549.565,303 673.726,265	7	549.570,204 673.741,684	16.179
7	549.570,204 673.741,684	8	549.617,911 673.784,737	64.261
8	549.617,911 673.784,737	9	549.575,579 673.839,757	69.42
9	549.575,579 673.839,757	1	549.492,746 673.777,926	103.365

** Lungimile segmentelor sunt determinate în planul de proiecţie Stereo 70 şi sunt rotunjite la 1 milimetru.
*** Distanţa dintre puncte este formată din segmente cumulate ce sunt mai mici decât valoarea 1 milimetru.

Document care conține date cu caracter personal, protejat de prevederile Regulamentului (UE) nr. 679/2016 și Legii 190/2018

DATE DESPRE IMOBILUL NR. 6343

Oficiul de Cadastru şi Publicitate Imobiliară SUCEAVA
Biroul de Cadastru şi Publicitate Imobiliară Campulung Moldovenesc

A. Partea I. Descrierea imobilului

TEREN Extravilan

Adresa: Jud. Suceava

Nr. Crt	Nr cadastral Nr. topografic	Suprafaţa* (mp)	Observaţii / Referinţe
A1	37178	10.000	Sector cadastral:14 Teren neimprejmuit; Delimitat cu borne silvice

B. Partea II. Proprietari şi acte

Inscrieri privitoare la dreptul de proprietate şi alte drepturi reale		Referinţe
2645 / 19/02/2024		
Act Notarial nr. 236, din 16/02/2024 emis de Taran Liliana (Contract de donatie);		
B4	Intabulare, drept de PROPRIETATE, dobandit prin Conventie, cota actuala 1/1, cota initiala 1/1	A1
	1) **CENUŞĂ ALEXANDRU**, bun propriu	

C. Partea III. SARCINI .

Inscrieri privind dezmembramintele dreptului de proprietate, drepturi reale de garanţie şi sarcini	Referinţe
NU SUNT	

Document care conține date cu caracter personal, protejat de prevederile Regulamentului (UE) nr. 679/2016 și Legii 190/2018

Anexa Nr. 1 La Partea I

Teren

Nr cadastral	Suprafaţa (mp)*	Observaţii / Referinţe
37178	10.000	Delimitat cu borne silvice

* Suprafaţa este determinată in planul de proiecţie Stereo 70.

DETALII LINIARE IMOBIL

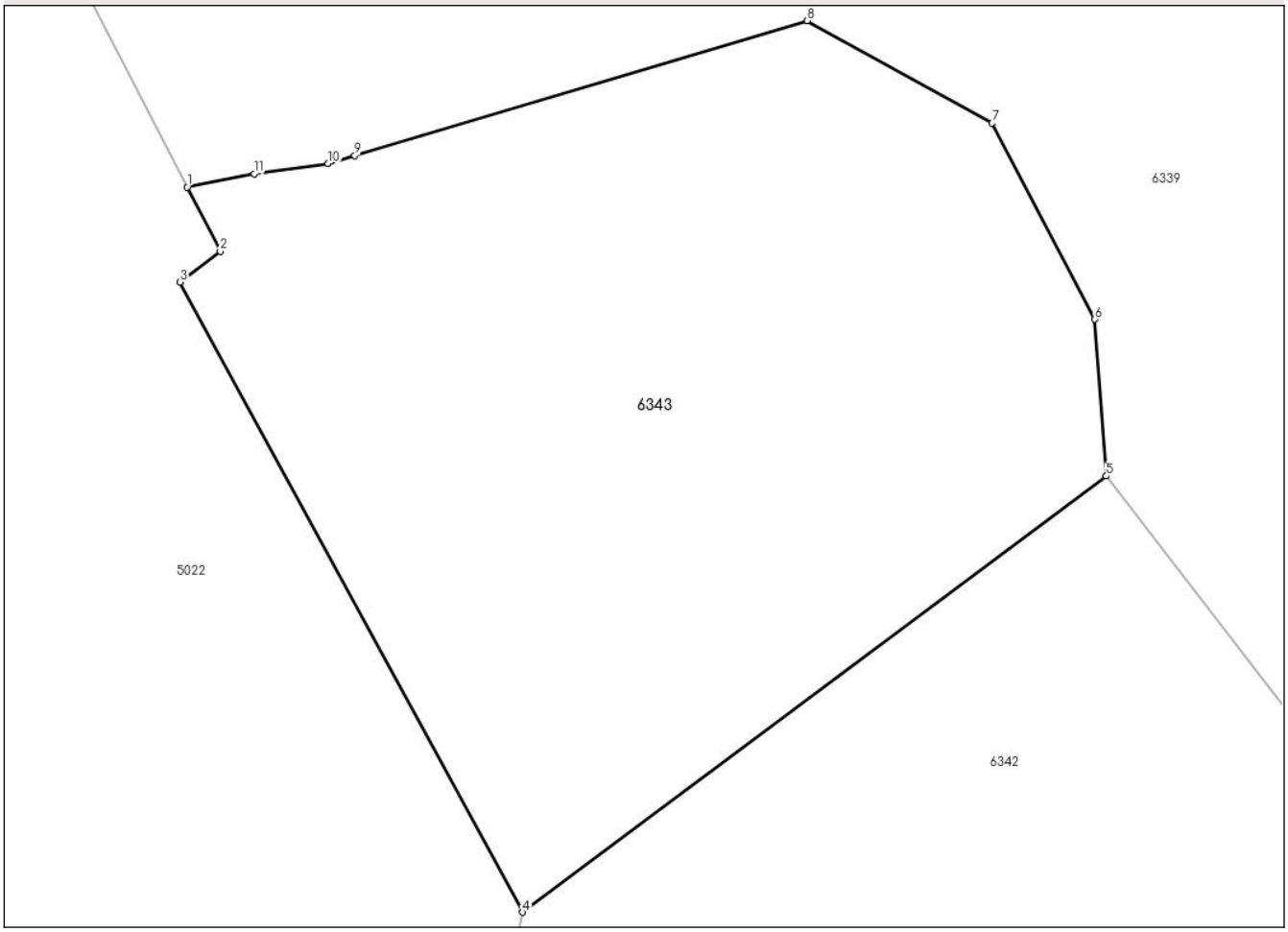

Date referitoare la teren

Crt	Categorie folosință	Intra vilan	Suprafaţa (mp)	Tarla	Parcelă	Nr. topo	Observaţii / Referinţe
1	padure	NU	10.000	UP I Deia, OS Vama	UP 177B	-	

Lungime Segmente
1) Valorile lungimilor segmentelor sunt obţinute din proiecţie în plan.

Punct început	X / Y	Punct sfârşit	X / Y	Lungime segment (** (m)
1	549.445,167 673.880,704	2	549.449,834 673.871,634	10.201
2	549.449,834 673.871,634	3	549.444,105 673.867,237	7.222
3	549.444,105 673.867,237	4	549.492,746 673.777,926	101.698
4	549.492,746 673.777,926	5	549.575,579 673.839,757	103.365
5	549.575,579 673.839,757	6	549.573,968 673.861,973	22.275

Document care conține date cu caracter personal, protejat de prevederile Regulamentului (UE) nr. 679/2016 și Legii 190/2018

Punct început	X / Y	Punct sfârşit	X / Y	Lungime segment (** (m)
6	549.573,968 673.861,973	7	549.559,379 673.889,783	31.404
7	549.559,379 673.889,783	8	549.533,159 673.904,299	29.97
8	549.533,159 673.904,299	9	549.468,915 673.885,195	67.024
9	549.468,915 673.885,195	10	549.465,168 673.884,03	3.924
10	549.465,168 673.884,03	11	549.454,635 673.882,613	10.627
11	549.454,635 673.882,613	1	549.445,167 673.880,704	9.659

** Lungimile segmentelor sunt determinate în planul de proiecţie Stereo 70 şi sunt rotunjite la 1 milimetru.
*** Distanţa dintre puncte este formată din segmente cumulate ce sunt mai mici decât valoarea 1 milimetru.

Document care conține date cu caracter personal, protejat de prevederile Regulamentului (UE) nr. 679/2016 și Legii 190/2018

DATE DESPRE IMOBILUL NR. 6344

Oficiul de Cadastru şi Publicitate Imobiliară SUCEAVA
Biroul de Cadastru şi Publicitate Imobiliară Campulung Moldovenesc

A. Partea I. Descrierea imobilului

TEREN Extravilan Nr. CF vechi:6275

Adresa: Jud. Suceava

Nr. Crt	Nr cadastral Nr. topografic	Suprafaţa* (mp)	Observaţii / Referinţe
A1	32021	Din acte: 36.875 Masurata: 35.639	Sector cadastral:14 Teren neimprejmuit; Terenul este parțial împrejmuit: gard din lemn

B. Partea II. Proprietari şi acte

Inscrieri privitoare la dreptul de proprietate şi alte drepturi reale		Referinţe
11441 / 12/09/2013		
Act Notarial nr. 956, din 11/09/2013 emis de Scraba Horia Ilie;		
B2	Intabulare, drept de PROPRIETATEca bun comun, dobandit prin Conventie, cota actuala 1/1, cota initiala 1/1	A1
	1) **BOSUTAR MIHAI** 2) **BOSUTAR LUCEA ILARIA**	
9444 / 06/06/2023		
Act Notarial nr. 1449, din 04/05/2023 emis de BIN Scraba Luminita Doru Paul;		
B3	Se noteaza modificare suprafata imobil de la 36.875 mp la 35.433 mp.	A1

C. Partea III. SARCINI .

Inscrieri privind dezmembramintele dreptului de proprietate, drepturi reale de garanţie şi sarcini	Referinţe
NU SUNT	

Document care conține date cu caracter personal, protejat de prevederile Regulamentului (UE) nr. 679/2016 și Legii 190/2018

Anexa Nr. 1 La Partea I

Teren

Nr cadastral	Suprafaţa (mp)*	Observaţii / Referinţe
32021	Din acte: 36.875 Masurata: 35.639	Terenul este parțial împrejmuit: gard din lemn

* Suprafaţa este determinată in planul de proiecţie Stereo 70.

DETALII LINIARE IMOBIL

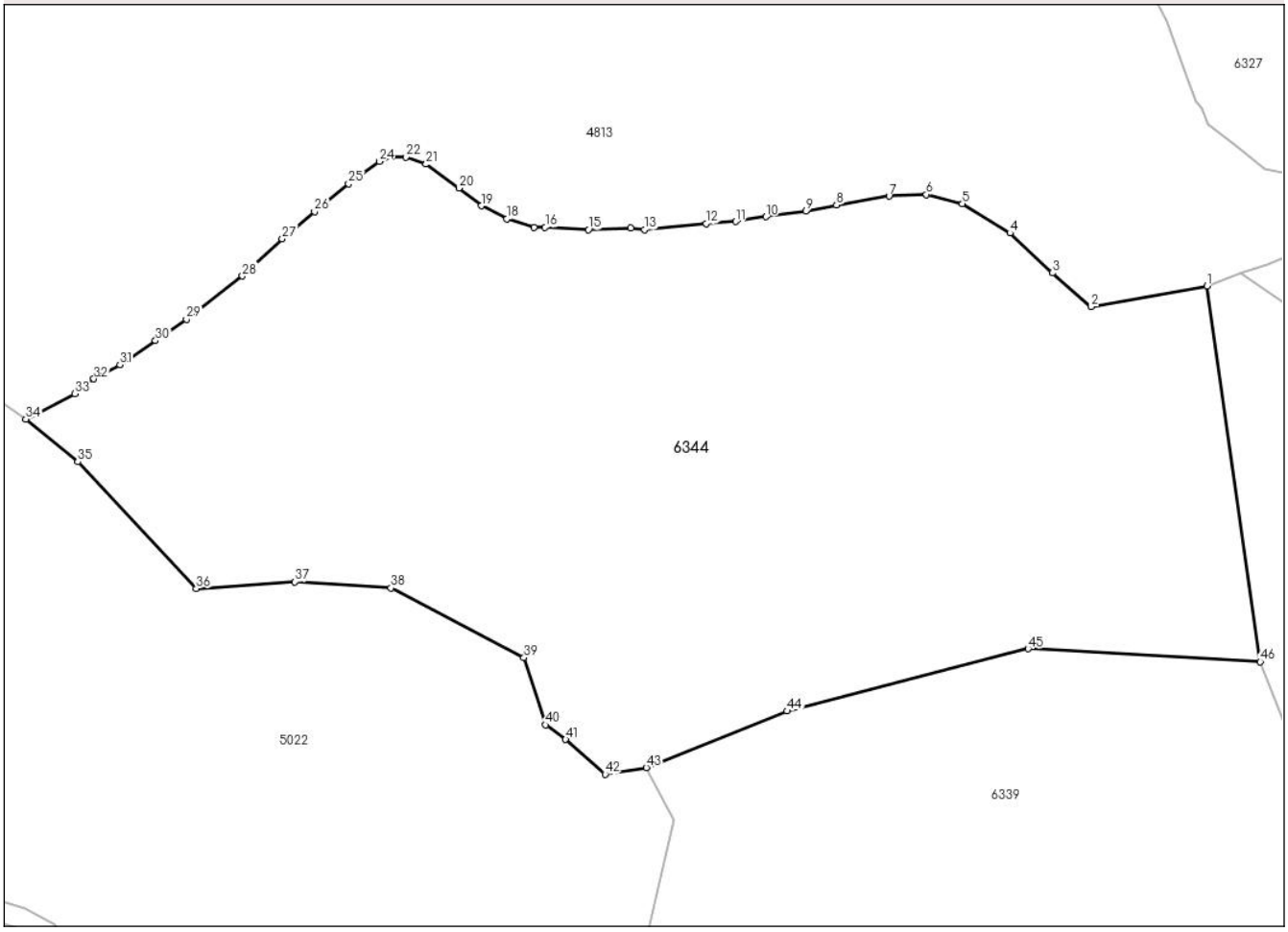

Date referitoare la teren

Crt	Categorie folosinţă	Intra vilan	Suprafaţa (mp)	Tarla	Parcelă	Nr. topo	Observaţii / Referinţe
1	faneata	NU	35.639	-	1F	-	

Lungime Segmente

1) Valorile lungimilor segmentelor sunt obţinute din proiecţie în plan.

Punct început	X / Y	Punct sfârşit	X / Y	Lungime segment
1	549.480,54 674.234,063	2	549.448,736 674.228,359	32.312
4	549.426,507 674.248,531	5	549.413,411 674.256,538	15.35
7	549.393,318 674.258,634	8	549.378,907 674.256,209	14.614
10	549.359,518 674.253,035	11	549.351,199 674.251,683	8.428
13	549.326,166 674.249,461	14	549.322,446 674.249,884	3.744

Punct început	X / Y	Punct sfârşit	X / Y	Lungime segment
2	549.448,736 674.228,359	3	549.438,131 674.237,617	14.077
5	549.413,411 674.256,538	6	549.403,532 674.259,101	10.206
8	549.378,907 674.256,209	9	549.370,401 674.254,508	8.674
11	549.351,199 674.251,683	12	549.343,128 674.251,094	8.092
14	549.322,446 674.249,884	15	549.310,788 674.249,435	11.667

Punct început	X / Y	Punct sfârşit	X / Y	Lungime segment
3	549.438,131 674.237,617	4	549.426,507 674.248,531	15.945
6	549.403,532 674.259,101	7	549.393,318 674.258,634	10.225
9	549.370,401 674.254,508	10	549.359,518 674.253,035	10.982
12	549.343,128 674.251,094	13	549.326,166 674.249,461	17.04
15	549.310,788 674.249,435	16	549.298,912 674.250,114	11.895

Document care conține date cu caracter personal, protejat de prevederile Regulamentului (UE) nr. 679/2016 și Legii 190/2018

Punct început	X / Y	Punct sfârşit	X / Y	Lungime segment
16	549.298,912 674.250,114	17	549.295,871 674.250,134	3.041
19	549.281,383 674.255,975	20	549.275,268 674.260,875	7.836
22	549.260,665 674.269,338	23	549.256,897 674.269,466	3.77
25	549.244,996 674.262,038	26	549.235,661 674.254,436	12.039
28	549.215,89 674.236,78	29	549.200,523 674.224,909	19.418
31	549.182,243 674.212,423	32	549.175,107 674.208,582	8.104
34	549.156,457 674.197,535	35	549.170,712 674.185,822	18.45
37	549.230,306 674.152,912	38	549.256,619 674.151,233	26.367
40	549.299,103 674.113,738	41	549.304,546 674.109,742	6.752
43	549.326,698 674.102,049	44	549.365,292 674.117,54	41.587
46	549.495,145 674.131,037	1	549.480,54 674.234,063	104.055

Punct început	X / Y	Punct sfârşit	X / Y	Lungime segment
17	549.295,871 674.250,134	18	549.288,489 674.252,48	7.746
20	549.275,268 674.260,875	21	549.266,252 674.267,412	11.136
23	549.256,897 674.269,466	24	549.253,376 674.268,196	3.743
26	549.235,661 674.254,436	27	549.226,771 674.246,968	11.61
29	549.200,523 674.224,909	30	549.192,013 674.219,05	10.332
32	549.175,107 674.208,582	33	549.169,853 674.204,523	6.639
35	549.170,712 674.185,822	36	549.203,23 674.151,083	47.584
38	549.256,619 674.151,233	39	549.293,109 674.132,134	41.186
41	549.304,546 674.109,742	42	549.315,363 674.100,181	14.437
44	549.365,292 674.117,54	45	549.431,454 674.134,591	68.324

Punct început	X / Y	Punct sfârşit	X / Y	Lungime segment
18	549.288,489 674.252,48	19	549.281,383 674.255,975	7.919
21	549.266,252 674.267,412	22	549.260,665 674.269,338	5.91
24	549.253,376 674.268,196	25	549.244,996 674.262,038	10.399
27	549.226,771 674.246,968	28	549.215,89 674.236,78	14.906
30	549.192,013 674.219,05	31	549.182,243 674.212,423	11.806
33	549.169,853 674.204,523	34	549.156,457 674.197,535	15.109
36	549.203,23 674.151,083	37	549.230,306 674.152,912	27.138
39	549.293,109 674.132,134	40	549.299,103 674.113,738	19.348
42	549.315,363 674.100,181	43	549.326,698 674.102,049	11.487
45	549.431,454 674.134,591	46	549.495,145 674.131,037	63.789

** Lungimile segmentelor sunt determinate în planul de proiecţie Stereo 70 şi sunt rotunjite la 1 milimetru.
*** Distanţa dintre puncte este formată din segmente cumulate ce sunt mai mici decât valoarea 1 milimetru.

Document care conține date cu caracter personal, protejat de prevederile Regulamentului (UE) nr. 679/2016 și Legii 190/2018

DATE DESPRE IMOBILUL NR. 6345

Oficiul de Cadastru şi Publicitate Imobiliară SUCEAVA
Biroul de Cadastru şi Publicitate Imobiliară Campulung Moldovenesc

A. Partea I. Descrierea imobilului

TEREN Extravilan

Adresa: Jud. Suceava

Nr. Crt	Nr cadastral Nr. topografic	Suprafaţa* (mp)	Observaţii / Referinţe
A1	33310	61.447	Sector cadastral:14 Teren neimprejmuit;

B. Partea II. Proprietari şi acte

Inscrieri privitoare la dreptul de proprietate şi alte drepturi reale		Referinţe
16478 / 13/11/2017		
Hotarare Judecatoreasca nr. 805, din 21/09/2017 emis de JUDECATORIA C-LUNG MOLD.;		
B1	se noteaza ca din parte a imobilului cu nr.top.1674/3 din CF 928 Vama se formeaza imobilul cu nr. cad.33310 ;	A1
B3	Intabulare, drept de PROPRIETATE, dobandit prin Hotarare Judecatoreasca, cota actuala 1/1, cota initiala 1/1	A1
	1) **MURĂRESCU GEORGETA**	

C. Partea III. SARCINI .

Inscrieri privind dezmembramintele dreptului de proprietate, drepturi reale de garanţie şi sarcini	Referinţe
NU SUNT	

Document care conține date cu caracter personal, protejat de prevederile Regulamentului (UE) nr. 679/2016 și Legii 190/2018

Anexa Nr. 1 La Partea I

Teren

Nr cadastral	Suprafaţa (mp)*	Observaţii / Referinţe
33310	61.447	

* Suprafaţa este determinată in planul de proiecţie Stereo 70.

DETALII LINIARE IMOBIL

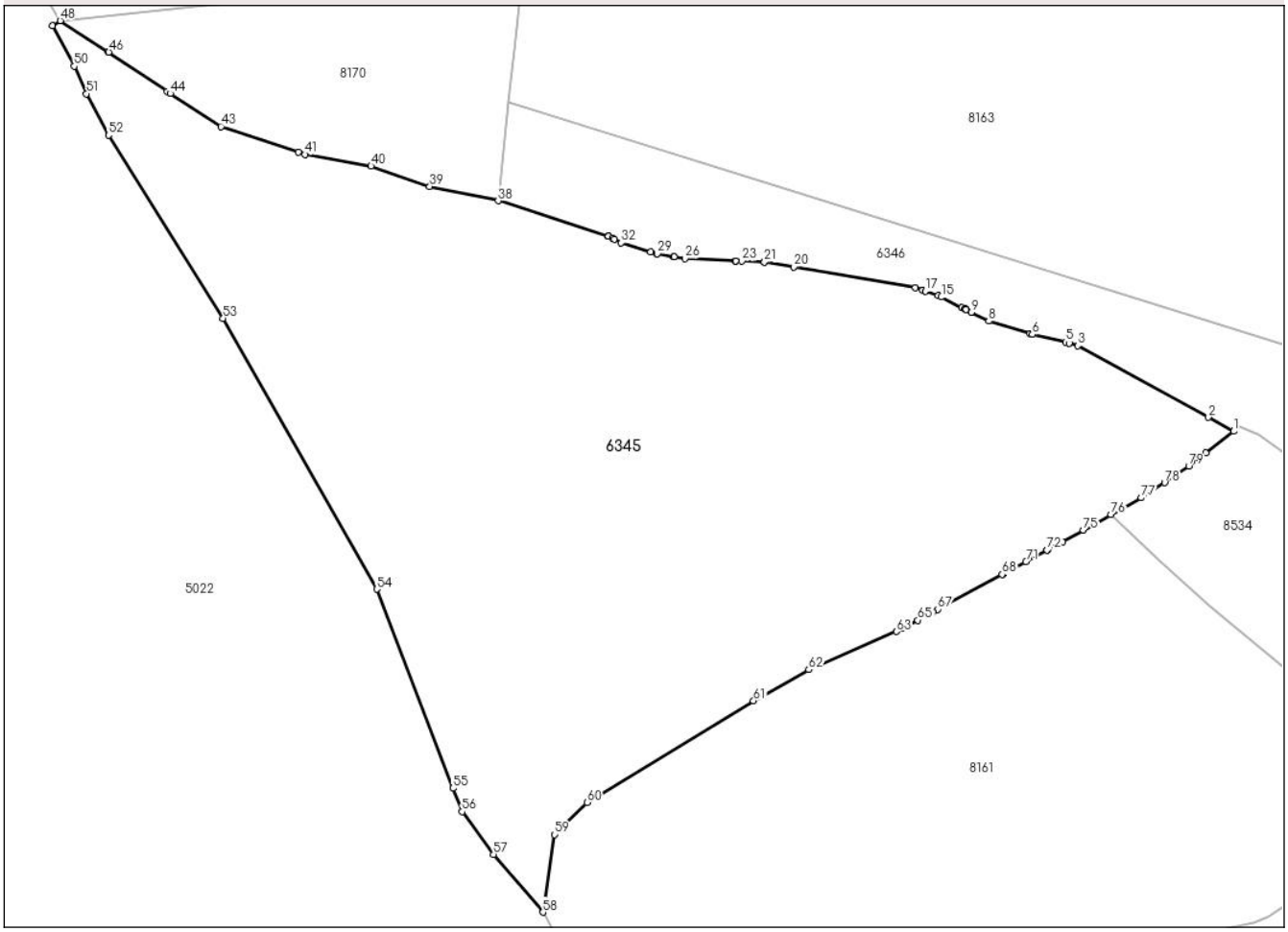

Date referitoare la teren

Crt	Categorie folosință	Intra vilan	Suprafaţa (mp)	Tarla	Parcelă	Nr. topo	Observaţii / Referinţe
1	pasune	NU	61.447	-	1P	-	

Lungime Segmente

1) Valorile lungimilor segmentelor sunt obţinute din proiecţie în plan.

Punct început	X / Y	Punct sfârşit	X / Y	Lungime segment
1	549.260,775 674.590,13	2	549.250,783 674.595,609	11.396
4	549.195,564 674.624,967	5	549.194,144 674.625,378	1.478
7	549.179,995 674.628,622	8	549.163,728 674.633,712	17.045
10	549.154,858 674.638,234	11	549.154,682 674.638,323	0.197
13	549.154,273 674.638,532	14	549.153,169 674.639,095	1.239
16	549.143,68 674.643,724	17	549.138,605 674.645,535	5.389

Punct început	X / Y	Punct sfârşit	X / Y	Lungime segment
2	549.250,783 674.595,609	3	549.199,129 674.623,933	58.91
5	549.194,144 674.625,378	6	549.181,021 674.628,387	13.463
8	549.163,728 674.633,712	9	549.156,839 674.637,224	7.733
11	549.154,682 674.638,323	12	549.154,399 674.638,468	0.318
14	549.153,169 674.639,095	15	549.145,043 674.643,237	9.121
17	549.138,605 674.645,535	18	549.137,617 674.645,888	1.049

Punct început	X / Y	Punct sfârşit	X / Y	Lungime segment
3	549.199,129 674.623,933	4	549.195,564 674.624,967	3.712
6	549.181,021 674.628,387	7	549.179,995 674.628,622	1.053
9	549.156,839 674.637,224	10	549.154,858 674.638,234	2.223
12	549.154,399 674.638,468	13	549.154,273 674.638,532	0.142
15	549.145,043 674.643,237	16	549.143,68 674.643,724	1.447
18	549.137,617 674.645,888	19	549.134,757 674.646,909	3.036

Document care conține date cu caracter personal, protejat de prevederile Regulamentului (UE) nr. 679/2016 și Legii 190/2018

Punct început	X / Y	Punct sfârşit	X / Y	Lungime segment
19	549.134,757 674.646,909	20	549.086,495 674.655,128	48.957
22	549.074,705 674.657,11	23	549.066,028 674.657,468	8.685
25	549.063,361 674.657,578	26	549.043,424 674.658,401	19.954
28	549.038,95 674.659,19	29	549.032,446 674.660,336	6.604
31	549.029,756 674.661,119	32	549.018,196 674.664,65	12.087
34	549.014,633 674.666,495	35	549.013,154 674.667,306	1.686
37	549.013,058 674.667,31	38	548.969,442 674.681,34	45.817
40	548.919,089 674.695,052	41	548.892,964 674.699,644	26.526
43	548.859,659 674.710,696	44	548.839,582 674.723,754	23.95
46	548.815,242 674.740,145	47	548.814,94 674.740,349	0.365
49	548.792,896 674.750,547	50	548.801,552 674.734,515	18.22
52	548.815,155 674.707,267	53	548.860,457 674.634,837	85.431
55	548.951,527 674.448,888	56	548.955,102 674.439,592	9.96
58	548.987,158 674.399,841	59	548.991,67 674.430,596	31.084
61	549.070,597 674.483,523	62	549.092,458 674.495,805	25.075
64	549.129,458 674.512,107	65	549.135,687 674.515,362	7.028
67	549.143,612 674.519,677	68	549.169,001 674.533,5	28.908
70	549.169,307 674.533,666	71	549.178,458 674.538,604	10.398
73	549.187,365 674.543,409	74	549.192,988 674.546,495	6.415
76	549.212,135 674.557,228	77	549.224,132 674.563,776	13.667
79	549.243,003 674.576,301	80	549.249,782 674.581,576	8.589

Punct început	X / Y	Punct sfârşit	X / Y	Lungime segment
20	549.086,495 674.655,128	21	549.074,906 674.657,102	11.756
23	549.066,028 674.657,468	24	549.063,461 674.657,574	2.569
26	549.043,424 674.658,401	27	549.039,125 674.659,159	4.365
29	549.032,446 674.660,336	30	549.032,149 674.660,388	0.301
32	549.018,196 674.664,65	33	549.015,405 674.666,095	3.143
35	549.013,154 674.667,306	36	549.013,108 674.667,308	0.046
38	548.969,442 674.681,34	39	548.942,349 674.686,984	27.674
41	548.892,964 674.699,644	42	548.890,28 674.700,517	2.822
44	548.839,582 674.723,754	45	548.838,322 674.724,574	1.504
47	548.814,94 674.740,349	48	548.795,963 674.752,545	22.558
50	548.801,552 674.734,515	51	548.806,399 674.723,64	11.906
53	548.860,457 674.634,837	54	548.921,36 674.527,635	123.294
56	548.955,102 674.439,592	57	548.967,557 674.422,704	20.984
59	548.991,67 674.430,596	60	549.004,706 674.443,208	18.138
62	549.092,458 674.495,805	63	549.127,178 674.510,915	37.866
65	549.135,687 674.515,362	66	549.141,553 674.518,556	6.679
68	549.169,001 674.533,5	69	549.169,295 674.533,66	0.335
71	549.178,458 674.538,604	72	549.186,861 674.543,137	9.548
74	549.192,988 674.546,495	75	549.201,209 674.551,007	9.377
77	549.224,132 674.563,776	78	549.233,415 674.569,807	11.07
80	549.249,782 674.581,576	1	549.260,775 674.590,13	13.929

Punct început	X / Y	Punct sfârşit	X / Y	Lungime segment
21	549.074,906 674.657,102	22	549.074,705 674.657,11	0.201
24	549.063,461 674.657,574	25	549.063,361 674.657,578	0.1
27	549.039,125 674.659,159	28	549.038,95 674.659,19	0.178
30	549.032,149 674.660,388	31	549.029,756 674.661,119	2.502
33	549.015,405 674.666,095	34	549.014,633 674.666,495	0.869
36	549.013,108 674.667,308	37	549.013,058 674.667,31	0.05
39	548.942,349 674.686,984	40	548.919,089 674.695,052	24.62
42	548.890,28 674.700,517	43	548.859,659 674.710,696	32.269
45	548.838,322 674.724,574	46	548.815,242 674.740,145	27.841
48	548.795,963 674.752,545	49	548.792,896 674.750,547	3.66
51	548.806,399 674.723,64	52	548.815,155 674.707,267	18.567
54	548.921,36 674.527,635	55	548.951,527 674.448,888	84.328
57	548.967,557 674.422,704	58	548.987,158 674.399,841	30.115
60	549.004,706 674.443,208	61	549.070,597 674.483,523	77.246
63	549.127,178 674.510,915	64	549.129,458 674.512,107	2.572
66	549.141,553 674.518,556	67	549.143,612 674.519,677	2.345
69	549.169,295 674.533,66	70	549.169,307 674.533,666	0.014
72	549.186,861 674.543,137	73	549.187,365 674.543,409	0.573
75	549.201,209 674.551,007	76	549.212,135 674.557,228	12.573
78	549.233,415 674.569,807	79	549.243,003 674.576,301	11.581

**** Lungimile segmentelor sunt determinate în planul de proiecţie Stereo 70 şi sunt rotunjite la 1 milimetru.**
***** Distanţa dintre puncte este formată din segmente cumulate ce sunt mai mici decât valoarea 1 milimetru.**

Document care conține date cu caracter personal, protejat de prevederile Regulamentului (UE) nr. 679/2016 și Legii 190/2018

DATE DESPRE IMOBILUL NR. 6346

Oficiul de Cadastru şi Publicitate Imobiliară SUCEAVA
Biroul de Cadastru şi Publicitate Imobiliară Campulung Moldovenesc

A. Partea I. Descrierea imobilului

TEREN Extravilan

Adresa: Jud. Suceava

Nr. Crt	Nr cadastral Nr. topografic	Suprafaţa* (mp)	Observaţii / Referinţe
A1		18.525	Sector cadastral:14 Teren neimprejmuit; Terenul face parte din parcela 1674/3 din CF 928.

B. Partea II. Proprietari şi acte

Inscrieri privitoare la dreptul de proprietate şi alte drepturi reale		Referinţe
/		
Act Notarial nr. 231, din 03/07/1978 emis de NSL CIMPULUG MOLD. (Certificat de mostenitor);		
B1	Intabulare, drept de PROPRIETATE, dobandit prin Succesiune, cota actuala 1/1, cota initiala 1/1	A1
	1) **LUPAŞCU Dumitru**	

C. Partea III. SARCINI .

Inscrieri privind dezmembramintele dreptului de proprietate, drepturi reale de garanţie şi sarcini	Referinţe
NU SUNT	

Document care conține date cu caracter personal, protejat de prevederile Regulamentului (UE) nr. 679/2016 și Legii 190/2018

Anexa Nr. 1 La Partea I

Teren

Nr cadastral	Suprafaţa (mp)*	Observaţii / Referinţe
	18.525	Terenul face parte din parcela 1674/3 din CF 928.

* Suprafaţa este determinată in planul de proiecţie Stereo 70.

DETALII LINIARE IMOBIL

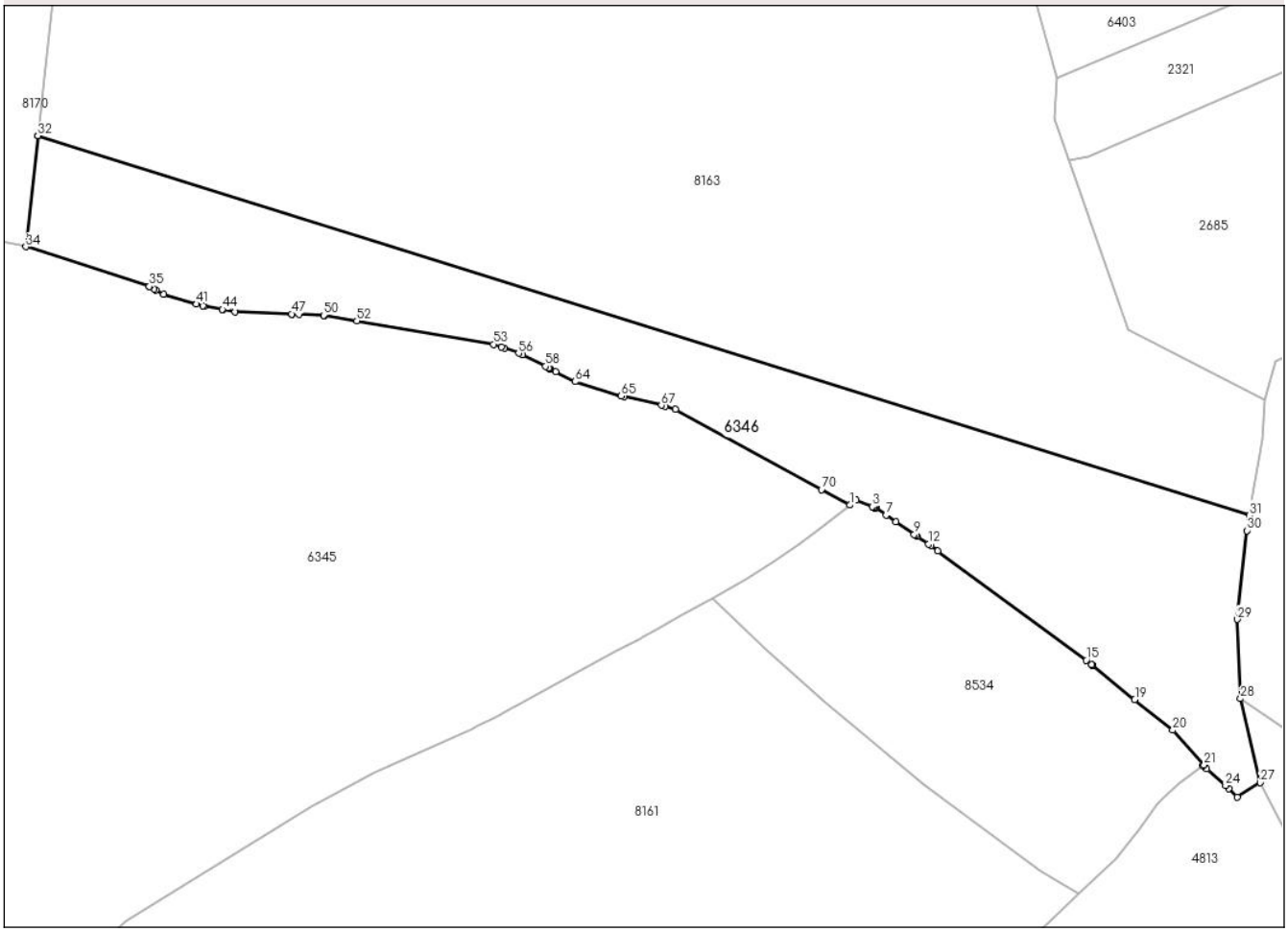

Date referitoare la teren

Crt	Categorie folosință	Intra vilan	Suprafaţa (mp)	Tarla	Parcelă	Nr. topo	Observaţii / Referinţe
1	faneata	NU	18.525	-	1F	-	

Lungime Segmente

1) Valorile lungimilor segmentelor sunt obţinute din proiecţie în plan.

Punct început	X / Y	Punct sfârşit	X / Y	Lungime segment
1	549.260,775 674.590,13	2	549.262,984 674.591,849	2.799
4	549.269,495 674.589,256	5	549.269,709 674.589,171	0.23
7	549.273,604 674.586,585	8	549.277,129 674.584,17	4.273
10	549.284,095 674.579,398	11	549.284,61 674.579,046	0.624
13	549.289,401 674.575,764	14	549.291,922 674.573,908	3.13
16	549.346,327 674.533,722	17	549.346,571 674.533,525	0.314

Punct început	X / Y	Punct sfârşit	X / Y	Lungime segment
2	549.262,984 674.591,849	3	549.268,77 674.589,545	6.228
5	549.269,709 674.589,171	6	549.269,999 674.589,055	0.312
8	549.277,129 674.584,17	9	549.283,58 674.579,751	7.819
11	549.284,61 674.579,046	12	549.288,601 674.576,312	4.837
14	549.291,922 674.573,908	15	549.344,342 674.535,324	65.089
17	549.346,571 674.533,525	18	549.346,644 674.533,467	0.093

Punct început	X / Y	Punct sfârşit	X / Y	Lungime segment
3	549.268,77 674.589,545	4	549.269,495 674.589,256	0.78
6	549.269,999 674.589,055	7	549.273,604 674.586,585	4.37
9	549.283,58 674.579,751	10	549.284,095 674.579,398	0.625
12	549.288,601 674.576,312	13	549.289,401 674.575,764	0.97
15	549.344,342 674.535,324	16	549.346,327 674.533,722	2.551
18	549.346,644 674.533,467	19	549.361,559 674.521,435	19.163

Document care conține date cu caracter personal, protejat de prevederile Regulamentului (UE) nr. 679/2016 și Legii 190/2018

Punct început	X / Y	Punct sfârşit	X / Y	Lungime segment
19	549.361,559 674.521,435	20	549.374,978 674.510,611	17.241
22	549.385,637 674.498,08	23	549.387,006 674.496,878	1.822
25	549.394,879 674.489,965	26	549.397,738 674.486,941	4.161
28	549.398,945 674.521,725	29	549.397,826 674.549,72	28.017
31	549.402,13 674.586,46	32	548.973,656 674.720,531	448.959
34	548.969,442 674.681,34	35	549.013,058 674.667,31	45.817
37	549.013,154 674.667,306	38	549.014,633 674.666,495	1.686
40	549.018,196 674.664,65	41	549.029,756 674.661,119	12.087
43	549.032,446 674.660,336	44	549.038,95 674.659,19	6.604
46	549.043,424 674.658,401	47	549.063,361 674.657,578	19.954
49	549.066,028 674.657,468	50	549.074,705 674.657,11	8.685
52	549.086,495 674.655,128	53	549.134,757 674.646,909	48.957
55	549.138,605 674.645,535	56	549.143,68 674.643,724	5.389
58	549.153,169 674.639,095	59	549.154,273 674.638,532	1.239
61	549.154,682 674.638,323	62	549.154,858 674.638,234	0.197
64	549.163,728 674.633,712	65	549.179,995 674.628,622	17.045
67	549.194,144 674.625,378	68	549.195,564 674.624,967	1.478
70	549.250,783 674.595,609	1	549.260,775 674.590,13	11.396

Punct început	X / Y	Punct sfârşit	X / Y	Lungime segment
20	549.374,978 674.510,611	21	549.386,105 674.498,27	16.616
23	549.387,006 674.496,878	24	549.393,705 674.490,996	8.915
26	549.397,738 674.486,941	27	549.405,933 674.492,073	9.67
29	549.397,826 674.549,72	30	549.401,185 674.581,074	31.534
32	548.973,656 674.720,531	33	548.973,633 674.720,538	0.025
35	549.013,058 674.667,31	36	549.013,108 674.667,308	0.05
38	549.014,633 674.666,495	39	549.015,405 674.666,095	0.869
41	549.029,756 674.661,119	42	549.032,149 674.660,388	2.502
44	549.038,95 674.659,19	45	549.039,125 674.659,159	0.178
47	549.063,361 674.657,578	48	549.063,461 674.657,574	0.1
50	549.074,705 674.657,11	51	549.074,906 674.657,102	0.201
53	549.134,757 674.646,909	54	549.137,617 674.645,888	3.036
56	549.143,68 674.643,724	57	549.145,043 674.643,237	1.447
59	549.154,273 674.638,532	60	549.154,399 674.638,468	0.142
62	549.154,858 674.638,234	63	549.156,839 674.637,224	2.223
65	549.179,995 674.628,622	66	549.181,021 674.628,387	1.053
68	549.195,564 674.624,967	69	549.199,129 674.623,933	3.712

Punct început	X / Y	Punct sfârşit	X / Y	Lungime segment
21	549.386,105 674.498,27	22	549.385,637 674.498,08	0.505
24	549.393,705 674.490,996	25	549.394,879 674.489,965	1.562
27	549.405,933 674.492,073	28	549.398,945 674.521,725	30.464
30	549.401,185 674.581,074	31	549.402,13 674.586,46	5.468
33	548.973,633 674.720,538	34	548.969,442 674.681,34	39.422
36	549.013,108 674.667,308	37	549.013,154 674.667,306	0.046
39	549.015,405 674.666,095	40	549.018,196 674.664,65	3.143
42	549.032,149 674.660,388	43	549.032,446 674.660,336	0.301
45	549.039,125 674.659,159	46	549.043,424 674.658,401	4.365
48	549.063,461 674.657,574	49	549.066,028 674.657,468	2.569
51	549.074,906 674.657,102	52	549.086,495 674.655,128	11.756
54	549.137,617 674.645,888	55	549.138,605 674.645,535	1.049
57	549.145,043 674.643,237	58	549.153,169 674.639,095	9.121
60	549.154,399 674.638,468	61	549.154,682 674.638,323	0.318
63	549.156,839 674.637,224	64	549.163,728 674.633,712	7.733
66	549.181,021 674.628,387	67	549.194,144 674.625,378	13.463
69	549.199,129 674.623,933	70	549.250,783 674.595,609	58.91

**** Lungimile segmentelor sunt determinate în planul de proiecţie Stereo 70 şi sunt rotunjite la 1 milimetru.**
***** Distanţa dintre puncte este formată din segmente cumulate ce sunt mai mici decât valoarea 1 milimetru.**

Document care conține date cu caracter personal, protejat de prevederile Regulamentului (UE) nr. 679/2016 și Legii 190/2018

DATE DESPRE IMOBILUL NR. 6347

Oficiul de Cadastru şi Publicitate Imobiliară SUCEAVA
Biroul de Cadastru şi Publicitate Imobiliară Campulung Moldovenesc

A. Partea I. Descrierea imobilului

TEREN Extravilan

Adresa: Jud. Suceava

Nr. Crt	Nr cadastral Nr. topografic	Suprafaţa* (mp)	Observaţii / Referinţe
A1		28.896	Sector cadastral:14 Teren neimprejmuit; Terenul face parte din parcela 1674/3 din CF 928.

B. Partea II. Proprietari şi acte

Inscrieri privitoare la dreptul de proprietate şi alte drepturi reale		Referinţe
/		
Act Normativ nr. 7, din 13/03/1996 emis de Parlamentul Romaniei (Lege);		
B1	Inscrierea provizorie, drept de PROPRIETATE, dobandit prin Lege, cota actuala 1/1, cota initiala 1/1	A1
	1) **COMUNA VAMA**, CIF:4326698	

C. Partea III. SARCINI .

Inscrieri privind dezmembramintele dreptului de proprietate, drepturi reale de garanţie şi sarcini	Referinţe
NU SUNT	

Document care conține date cu caracter personal, protejat de prevederile Regulamentului (UE) nr. 679/2016 și Legii 190/2018

Anexa Nr. 1 La Partea I

Teren

Nr cadastral	Suprafaţa (mp)*	Observaţii / Referinţe
	28.896	Terenul face parte din parcela 1674/3 din CF 928.

* Suprafaţa este determinată in planul de proiecţie Stereo 70.

DETALII LINIARE IMOBIL

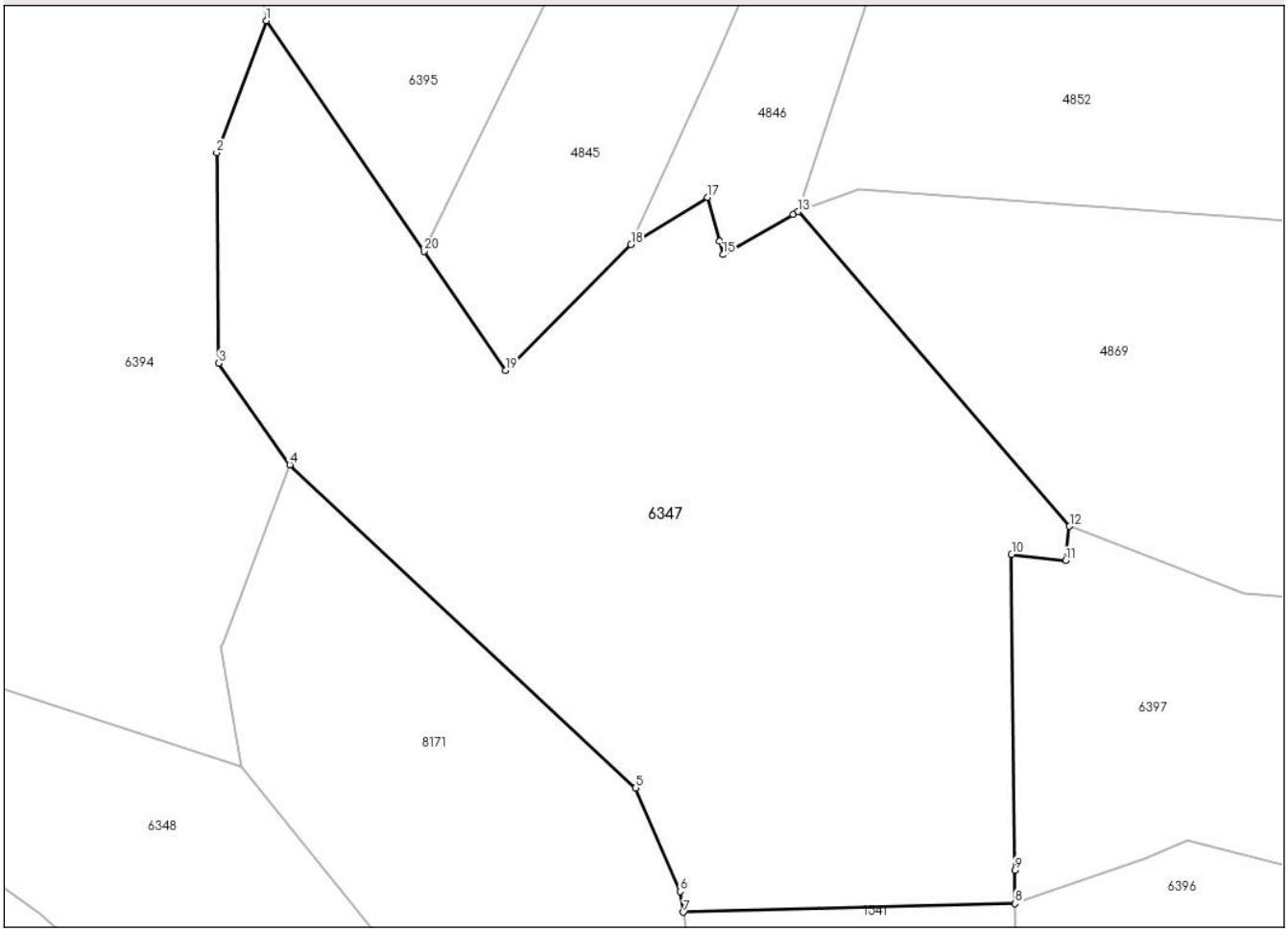

Date referitoare la teren

Crt	Categorie folosință	Intra vilan	Suprafaţa (mp)	Tarla	Parcelă	Nr. topo	Observaţii / Referinţe
1	padure	NU	28.896	UP I	UA 65	-	

Lungime Segmente
1) Valorile lungimilor segmentelor sunt obţinute din proiecţie în plan.

Punct început	X / Y	Punct sfârşit	X / Y	Lungime segment (** (m)
1	548.789,62 675.070,24	2	548.776,051 675.034,305	38.412
2	548.776,051 675.034,305	3	548.776,694 674.977,08	57.229
3	548.776,694 674.977,08	4	548.795,983 674.949,432	33.712
4	548.795,983 674.949,432	5	548.890,194 674.861,499	128.872
5	548.890,194 674.861,499	6	548.902,257 674.833,35	30.624

Document care conține date cu caracter personal, protejat de prevederile Regulamentului (UE) nr. 679/2016 și Legii 190/2018

Punct început	X / Y	Punct sfârşit	X / Y	Lungime segment (** (m)
6	548.902,257 674.833,35	7	548.903,219 674.827,73	5.702
7	548.903,219 674.827,73	8	548.993,51 674.830,073	90.322
8	548.993,51 674.830,073	9	548.993,42 674.839,162	9.089
9	548.993,42 674.839,162	10	548.992,564 674.925,025	85.867
10	548.992,564 674.925,025	11	549.007,264 674.923,392	14.79
11	549.007,264 674.923,392	12	549.008,358 674.932,706	9.378
12	549.008,358 674.932,706	13	548.934,47 675.018,299	113.073
13	548.934,47 675.018,299	14	548.933,125 675.017,531	1.549
14	548.933,125 675.017,531	15	548.913,986 675.006,594	22.043
15	548.913,986 675.006,594	16	548.912,999 675.010,275	3.811
16	548.912,999 675.010,275	17	548.909,683 675.022,137	12.317
17	548.909,683 675.022,137	18	548.888,896 675.009,364	24.398
18	548.888,896 675.009,364	19	548.854,729 674.975,137	48.362
19	548.854,729 674.975,137	20	548.832,565 675.007,512	39.235
20	548.832,565 675.007,512	1	548.789,62 675.070,24	76.021

** Lungimile segmentelor sunt determinate în planul de proiecţie Stereo 70 şi sunt rotunjite la 1 milimetru.
*** Distanţa dintre puncte este formată din segmente cumulate ce sunt mai mici decât valoarea 1 milimetru.

Document care conține date cu caracter personal, protejat de prevederile Regulamentului (UE) nr. 679/2016 și Legii 190/2018

DATE DESPRE IMOBILUL NR. 6348

Oficiul de Cadastru şi Publicitate Imobiliară SUCEAVA
Biroul de Cadastru şi Publicitate Imobiliară Campulung Moldovenesc

A. Partea I. Descrierea imobilului

TEREN Extravilan

Adresa: Jud. Suceava

Nr. Crt	Nr cadastral Nr. topografic	Suprafaţa* (mp)	Observaţii / Referinţe
A1		10.000	Sector cadastral:14 Teren neimprejmuit;

B. Partea II. Proprietari şi acte

Inscrieri privitoare la dreptul de proprietate şi alte drepturi reale		Referinţe
/		
Act Normativ nr. 7, din 13/03/1996 emis de Parlamentul Romaniei (Lege);		
B1	Inscrierea provizorie, drept de PROPRIETATE, dobandit prin Lege, cota actuala 1/1, cota initiala 1/1	A1
	1) **COMUNA VAMA**, CIF:4326698, Proprietar neidentificat.	

C. Partea III. SARCINI .

Inscrieri privind dezmembramintele dreptului de proprietate, drepturi reale de garanţie şi sarcini	Referinţe
NU SUNT	

Anexa Nr. 1 La Partea I

Teren

Nr cadastral	Suprafaţa (mp)*	Observaţii / Referinţe
	10.000	

* Suprafaţa este determinată in planul de proiecţie Stereo 70.

DETALII LINIARE IMOBIL

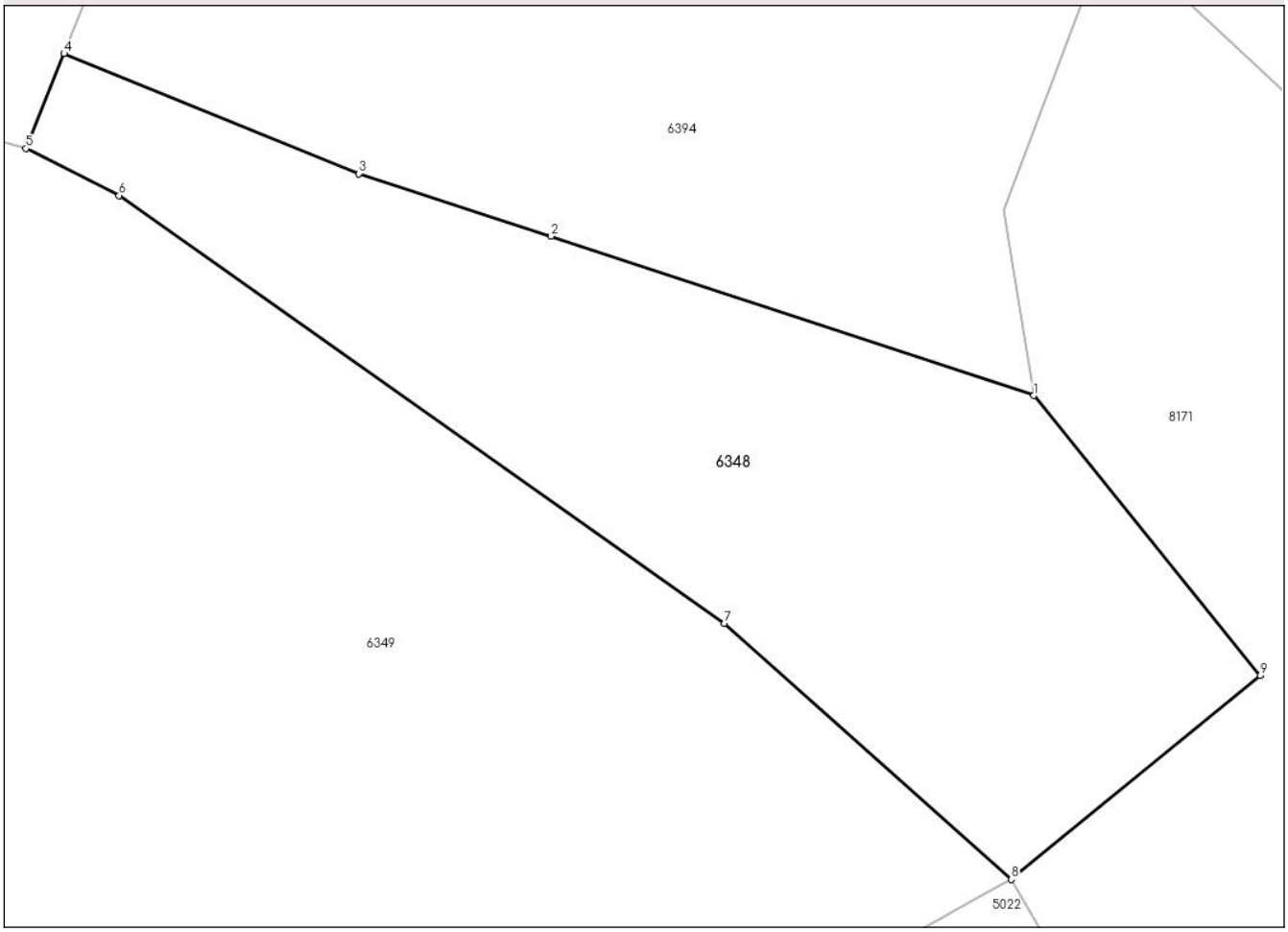

Date referitoare la teren

Crt	Categorie folosință	Intra vilan	Suprafaţa (mp)	Tarla	Parcelă	Nr. topo	Observaţii / Referinţe
1	faneata	NU	10.000	-	1F	-	

Lungime Segmente
1) Valorile lungimilor segmentelor sunt obţinute din proiecţie în plan.

Punct început	X / Y	Punct sfârşit	X / Y	Lungime segment (** (m)
1	548.782,697 674.867,193	2	548.697,625 674.895,212	89.568
2	548.697,625 674.895,212	3	548.663,784 674.906,246	35.595
3	548.663,784 674.906,246	4	548.611,783 674.927,378	56.13
4	548.611,783 674.927,378	5	548.605,063 674.910,664	18.014
5	548.605,063 674.910,664	6	548.621,506 674.902,39	18.408

Document care conține date cu caracter personal, protejat de prevederile Regulamentului (UE) nr. 679/2016 și Legii 190/2018

Punct început	X / Y	Punct sfârşit	X / Y	Lungime segment (** (m)
6	548.621,506 674.902,39	7	548.728,199 674.827,097	130.585
7	548.728,199 674.827,097	8	548.778,727 674.782,027	67.708
8	548.778,727 674.782,027	9	548.822,593 674.817,876	56.651
9	548.822,593 674.817,876	1	548.782,697 674.867,193	63.433

** Lungimile segmentelor sunt determinate în planul de proiecţie Stereo 70 şi sunt rotunjite la 1 milimetru.
*** Distanţa dintre puncte este formată din segmente cumulate ce sunt mai mici decât valoarea 1 milimetru.

Document care conține date cu caracter personal, protejat de prevederile Regulamentului (UE) nr. 679/2016 și Legii 190/2018

DATE DESPRE IMOBILUL NR. 6349

Oficiul de Cadastru şi Publicitate Imobiliară SUCEAVA
Biroul de Cadastru şi Publicitate Imobiliară Campulung Moldovenesc

A. Partea I. Descrierea imobilului

TEREN Extravilan

Adresa: Jud. Suceava

Nr. Crt	Nr cadastral Nr. topografic	Suprafaţa* (mp)	Observaţii / Referinţe
A1		56.000	Sector cadastral:14 Teren neimprejmuit;

B. Partea II. Proprietari şi acte

Inscrieri privitoare la dreptul de proprietate şi alte drepturi reale		Referinţe
/		
Act Normativ nr. 7, din 13/03/1996 emis de Parlamentul Romaniei (Lege);		
B1	Inscrierea provizorie, drept de PROPRIETATE, dobandit prin Lege, cota actuala 1/1, cota initiala 1/1	A1
	1) **COMUNA VAMA**, CIF:4326698, Proprietar neidentificat.	

C. Partea III. SARCINI .

Inscrieri privind dezmembramintele dreptului de proprietate, drepturi reale de garanţie şi sarcini	Referinţe
NU SUNT	

Document care conține date cu caracter personal, protejat de prevederile Regulamentului (UE) nr. 679/2016 și Legii 190/2018

Anexa Nr. 1 La Partea I

Teren

Nr cadastral	Suprafaţa (mp)*	Observaţii / Referinţe
	56.000	

* Suprafaţa este determinată in planul de proiecţie Stereo 70.

DETALII LINIARE IMOBIL

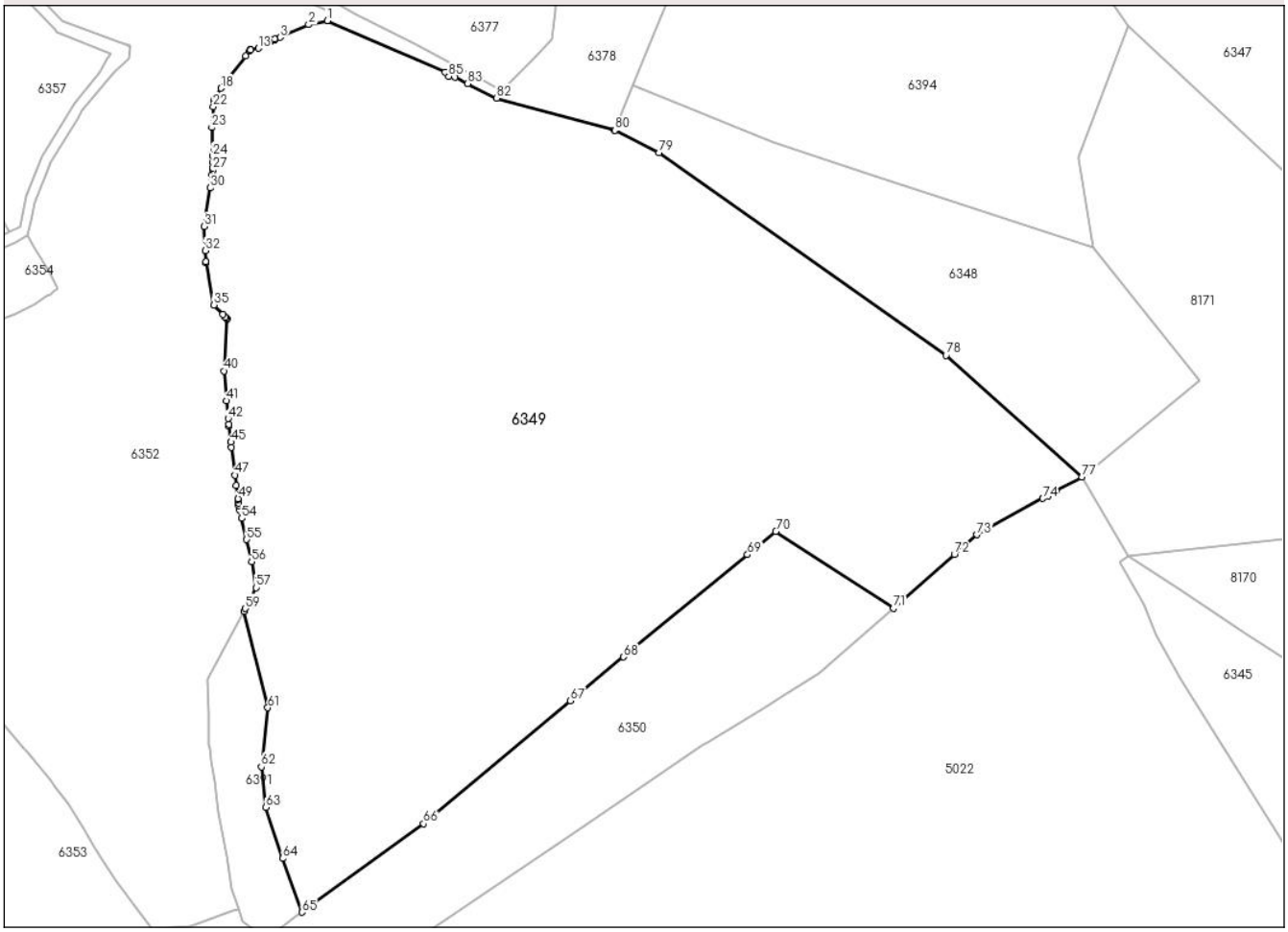

Date referitoare la teren

Crt	Categorie folosință	Intra vilan	Suprafaţa (mp)	Tarla	Parcelă	Nr. topo	Observaţii / Referinţe
1	faneata	NU	56.000	-	1F	-	

Lungime Segmente

1) Valorile lungimilor segmentelor sunt obţinute din proiecţie în plan.

Punct început	X / Y	Punct sfârşit	X / Y	Lungime segment
1	548.498,241 674.951,398	2	548.491,265 674.949,93	7.129
4	548.478,666 674.944,528	5	548.478,581 674.944,498	0.091
7	548.478,491 674.944,466	8	548.478,477 674.944,461	0.014
10	548.478,425 674.944,443	11	548.478,336 674.944,412	0.095
13	548.472,549 674.941,159	14	548.469,635 674.940,56	2.975
16	548.469,285 674.940,161	17	548.467,829 674.938,26	2.394

Punct început	X / Y	Punct sfârşit	X / Y	Lungime segment
2	548.491,265 674.949,93	3	548.480,687 674.945,239	11.571
5	548.478,581 674.944,498	6	548.478,548 674.944,486	0.034
8	548.478,477 674.944,461	9	548.478,467 674.944,457	0.011
11	548.478,336 674.944,412	12	548.477,286 674.944,042	1.113
14	548.469,635 674.940,56	15	548.469,582 674.940,549	0.054
17	548.467,829 674.938,26	18	548.458,693 674.926,33	15.026

Punct început	X / Y	Punct sfârşit	X / Y	Lungime segment
3	548.480,687 674.945,239	4	548.478,666 674.944,528	2.142
6	548.478,548 674.944,486	7	548.478,491 674.944,466	0.061
9	548.478,467 674.944,457	10	548.478,425 674.944,443	0.044
12	548.477,286 674.944,042	13	548.472,549 674.941,159	5.545
15	548.469,582 674.940,549	16	548.469,285 674.940,161	0.489
18	548.458,693 674.926,33	19	548.456,168 674.922,106	4.921

Document care conține date cu caracter personal, protejat de prevederile Regulamentului (UE) nr. 679/2016 și Legii 190/2018

Punct început	X / Y	Punct sfârşit	X / Y	Lungime segment
19	548.456,168 674.922,106	20	548.455,999 674.921,825	0.328
22	548.455,829 674.919,462	23	548.455,324 674.911,733	7.745
25	548.455,64 674.898,688	26	548.455,684 674.896,862	1.826
28	548.455,449 674.894,196	29	548.455,181 674.892,473	1.744
31	548.452,467 674.874,988	32	548.452,885 674.866,053	8.945
34	548.453,095 674.861,573	35	548.456,123 674.845,874	15.988
37	548.460,349 674.841,308	38	548.460,659 674.840,973	0.456
40	548.459,777 674.821,37	41	548.460,785 674.810,279	11.137
43	548.461,584 674.801,483	44	548.461,652 674.800,733	0.753
46	548.462,619 674.793,067	47	548.463,928 674.782,69	10.459
49	548.465,034 674.773,92	50	548.465,074 674.773,603	0.32
52	548.465,345 674.771,456	53	548.465,785 674.769,506	2.0
55	548.468,218 674.758,732	56	548.470,073 674.750,515	8.424
58	548.469,209 674.736,001	59	548.467,743 674.733,12	3.232
61	548.476,091 674.696,281	62	548.473,687 674.674,34	22.072
64	548.481,573 674.640,369	65	548.488,769 674.620,385	21.241
67	548.588,635 674.698,886	68	548.608,359 674.715,14	25.558
70	548.664,918 674.761,746	71	548.708,586 674.733,174	52.185
73	548.739,664 674.760,517	74	548.764,166 674.774,009	27.971
76	548.769,105 674.776,729	77	548.778,727 674.782,027	10.985
79	548.621,506 674.902,39	80	548.605,063 674.910,664	18.408
82	548.561,129 674.922,66	83	548.550,402 674.928,036	11.999
85	548.543,336 674.930,788	86	548.541,993 674.932,246	1.982

Punct început	X / Y	Punct sfârşit	X / Y	Lungime segment
20	548.455,999 674.921,825	21	548.455,981 674.921,794	0.036
23	548.455,324 674.911,733	24	548.455,579 674.901,194	10.542
26	548.455,684 674.896,862	27	548.455,708 674.895,866	0.997
29	548.455,181 674.892,473	30	548.454,686 674.889,283	3.228
32	548.452,885 674.866,053	33	548.453,081 674.861,874	4.184
35	548.456,123 674.845,874	36	548.459,404 674.842,329	4.831
38	548.460,659 674.840,973	39	548.460,932 674.840,678	0.403
41	548.460,785 674.810,279	42	548.461,386 674.803,658	6.648
44	548.461,652 674.800,733	45	548.462,387 674.794,906	5.873
47	548.463,928 674.782,69	48	548.464,409 674.778,874	3.846
50	548.465,074 674.773,603	51	548.465,231 674.772,359	1.254
53	548.465,785 674.769,506	54	548.466,443 674.766,594	2.985
56	548.470,073 674.750,515	57	548.471,696 674.740,886	9.765
59	548.467,743 674.733,12	60	548.467,16 674.731,975	1.285
62	548.473,687 674.674,34	63	548.475,362 674.659,264	15.169
65	548.488,769 674.620,385	66	548.533,991 674.653,234	55.893
68	548.608,359 674.715,14	69	548.654,438 674.753,111	59.708
71	548.708,586 674.733,174	72	548.731,338 674.753,192	30.305
74	548.764,166 674.774,009	75	548.766,085 674.775,066	2.191
77	548.778,727 674.782,027	78	548.728,199 674.827,097	67.708
80	548.605,063 674.910,664	81	548.604,966 674.910,713	0.109
83	548.550,402 674.928,036	84	548.545,715 674.930,386	5.243
86	548.541,993 674.932,246	1	548.498,241 674.951,398	47.761

Punct început	X / Y	Punct sfârşit	X / Y	Lungime segment
21	548.455,981 674.921,794	22	548.455,829 674.919,462	2.337
24	548.455,579 674.901,194	25	548.455,64 674.898,688	2.507
27	548.455,708 674.895,866	28	548.455,449 674.894,196	1.69
30	548.454,686 674.889,283	31	548.452,467 674.874,988	14.466
33	548.453,081 674.861,874	34	548.453,095 674.861,573	0.301
36	548.459,404 674.842,329	37	548.460,349 674.841,308	1.391
39	548.460,932 674.840,678	40	548.459,777 674.821,37	19.343
42	548.461,386 674.803,658	43	548.461,584 674.801,483	2.184
45	548.462,387 674.794,906	46	548.462,619 674.793,067	1.853
48	548.464,409 674.778,874	49	548.465,034 674.773,92	4.993
51	548.465,231 674.772,359	52	548.465,345 674.771,456	0.909
54	548.466,443 674.766,594	55	548.468,218 674.758,732	8.061
57	548.471,696 674.740,886	58	548.469,209 674.736,001	5.482
60	548.467,16 674.731,975	61	548.476,091 674.696,281	36.795
63	548.475,362 674.659,264	64	548.481,573 674.640,369	19.89
66	548.533,991 674.653,234	67	548.588,635 674.698,886	71.205
69	548.654,438 674.753,111	70	548.664,918 674.761,746	13.579
72	548.731,338 674.753,192	73	548.739,664 674.760,517	11.089
75	548.766,085 674.775,066	76	548.769,105 674.776,729	3.447
78	548.728,199 674.827,097	79	548.621,506 674.902,39	130.585
81	548.604,966 674.910,713	82	548.561,129 674.922,66	45.436
84	548.545,715 674.930,386	85	548.543,336 674.930,788	2.413

**** Lungimile segmentelor sunt determinate în planul de proiecţie Stereo 70 şi sunt rotunjite la 1 milimetru.**
***** Distanţa dintre puncte este formată din segmente cumulate ce sunt mai mici decât valoarea 1 milimetru.**

Document care conține date cu caracter personal, protejat de prevederile Regulamentului (UE) nr. 679/2016 și Legii 190/2018

DATE DESPRE IMOBILUL NR. 6350

Oficiul de Cadastru şi Publicitate Imobiliară SUCEAVA
Biroul de Cadastru şi Publicitate Imobiliară Campulung Moldovenesc

A. Partea I. Descrierea imobilului

TEREN Extravilan Nr. CF vechi:2937

Adresa: Jud. Suceava

Nr. Crt	Nr cadastral Nr. topografic	Suprafaţa* (mp)	Observaţii / Referinţe
A1	36098	10.000	Sector cadastral:14 Teren neimprejmuit;

B. Partea II. Proprietari şi acte

Inscrieri privitoare la dreptul de proprietate şi alte drepturi reale		Referinţe
2157 / 31/12/1991		
Act Notarial nr. 2793, din 31/12/1991 emis de NSL Campulung Moldovenesc (Contract de vanzare - cumparare);		
B1	Intabulare, drept de PROPRIETATE, ca bun comun, dobandit prin Conventie, cota actuala 1/1, cota initiala 1/1	A1
	1) **CORJIN MIRCEA**, Lipsa C.N.P. 2) **CORJIN VIORICA - LILIANA**, Lipsa C.N.P.	

C. Partea III. SARCINI .

Inscrieri privind dezmembramintele dreptului de proprietate, drepturi reale de garanţie şi sarcini	Referinţe
NU SUNT	

Document care conține date cu caracter personal, protejat de prevederile Regulamentului (UE) nr. 679/2016 și Legii 190/2018

Anexa Nr. 1 La Partea I

Teren

Nr cadastral	Suprafaţa (mp)*	Observaţii / Referinţe
36098	10.000	

* Suprafaţa este determinată in planul de proiecţie Stereo 70.

DETALII LINIARE IMOBIL

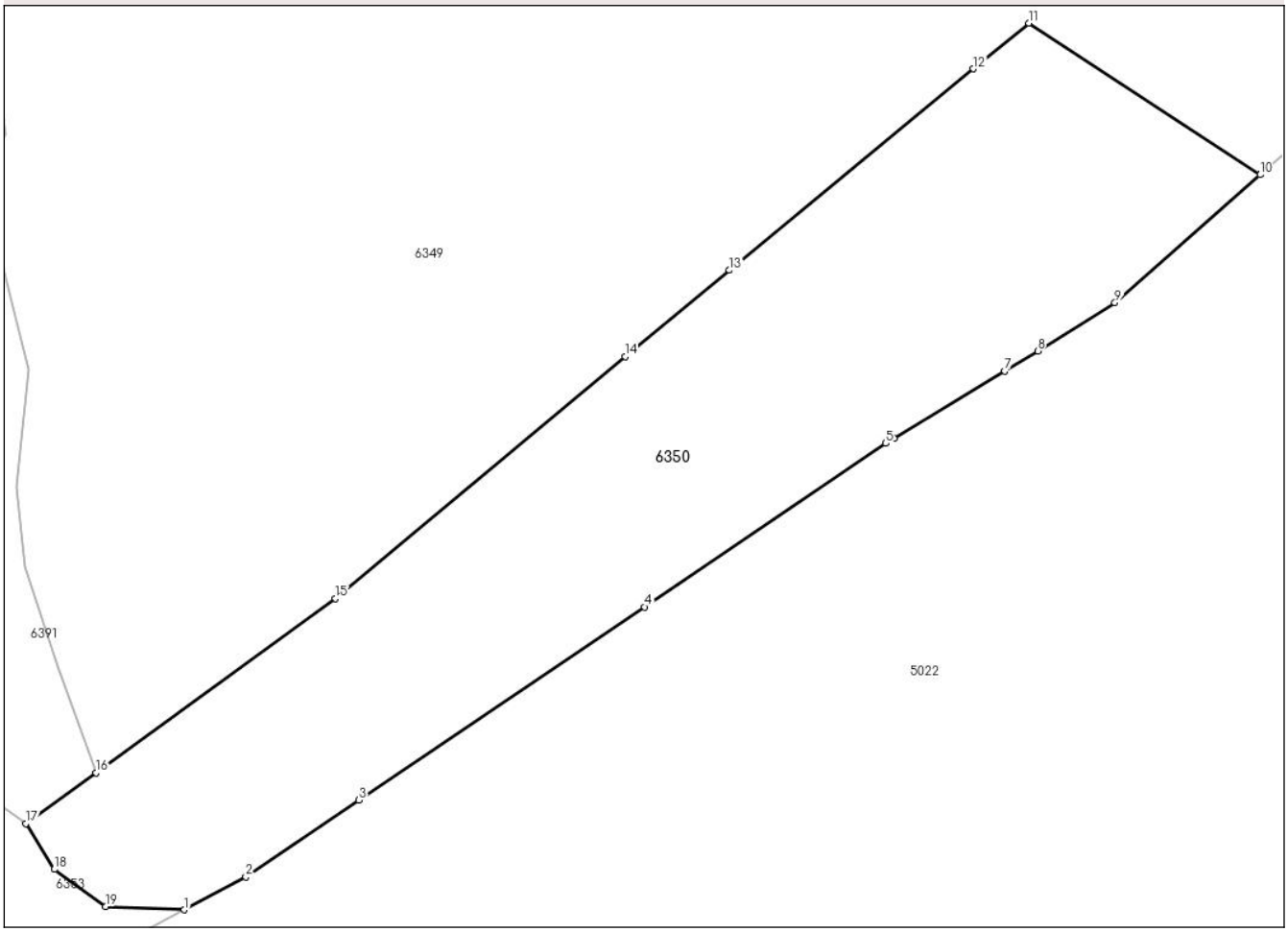

Date referitoare la teren

Crt	Categorie folosință	Intra vilan	Suprafaţa (mp)	Tarla	Parcelă	Nr. topo	Observaţii / Referinţe
1	pasune	NU	5.847	-	1P	1674/11	topo. 1674/11
2	pasune	NU	4.153	-	2P	1674/50	topo. 1674/50

Lungime Segmente
1) Valorile lungimilor segmentelor sunt obţinute din proiecţie în plan.

Punct început	X / Y	Punct sfârşit	X / Y	Lungime segment (** (m)
1	548.505,458 674.594,52	2	548.517,038 674.600,75	13.15
2	548.517,038 674.600,75	3	548.538,395 674.615,194	25.783
3	548.538,395 674.615,194	4	548.592,31 674.651,655	65.086
4	548.592,31 674.651,655	5	548.637,889 674.682,48	55.024

Document care conține date cu caracter personal, protejat de prevederile Regulamentului (UE) nr. 679/2016 și Legii 190/2018

Punct început	X / Y	Punct sfârşit	X / Y	Lungime segment (** (m)
5	548.637,889 674.682,48	6	548.639,429 674.683,417	1.802
6	548.639,429 674.683,417	7	548.660,352 674.696,14	24.487
7	548.660,352 674.696,14	8	548.666,552 674.699,91	7.257
8	548.666,552 674.699,91	9	548.681,144 674.709,03	17.208
9	548.681,144 674.709,03	10	548.708,586 674.733,174	36.552
10	548.708,586 674.733,174	11	548.664,918 674.761,746	52.185
11	548.664,918 674.761,746	12	548.654,438 674.753,111	13.579
12	548.654,438 674.753,111	13	548.608,359 674.715,14	59.708
13	548.608,359 674.715,14	14	548.588,635 674.698,886	25.558
14	548.588,635 674.698,886	15	548.533,991 674.653,234	71.205
15	548.533,991 674.653,234	16	548.488,769 674.620,385	55.893
16	548.488,769 674.620,385	17	548.475,525 674.610,764	16.37
17	548.475,525 674.610,764	18	548.480,913 674.602,148	10.162
18	548.480,913 674.602,148	19	548.490,568 674.595,111	11.947
19	548.490,568 674.595,111	1	548.505,458 674.594,52	14.902

** Lungimile segmentelor sunt determinate în planul de proiecţie Stereo 70 şi sunt rotunjite la 1 milimetru.
*** Distanţa dintre puncte este formată din segmente cumulate ce sunt mai mici decât valoarea 1 milimetru.

Document care conține date cu caracter personal, protejat de prevederile Regulamentului (UE) nr. 679/2016 și Legii 190/2018

DATE DESPRE IMOBILUL NR. 6351

Oficiul de Cadastru şi Publicitate Imobiliară SUCEAVA
Biroul de Cadastru şi Publicitate Imobiliară Campulung Moldovenesc

A. Partea I. Descrierea imobilului

TEREN Extravilan

Adresa: Jud. Suceava

Nr. Crt	Nr cadastral Nr. topografic	Suprafaţa* (mp)	Observaţii / Referinţe
A1	38396	6.763	Sector cadastral:14 Teren neimprejmuit; Teren partial imprejmuit cu gard din lemn si sarma.

B. Partea II. Proprietari şi acte

Inscrieri privitoare la dreptul de proprietate şi alte drepturi reale		Referinţe
9737 / 10/06/2024		
Act Notarial nr. 1051, din 06/06/2024 emis de BIN Dorina Rotaru (act administrativ nr 5362 din 20-05-2024, emis de Primaria com. Vama;inscris sub semnatura privata nr 144 - PVV din 13-05-2024, emis de PFA Preutescu Sorin-George);		
B1	se noteaza posesia ca bun comun	A1
	1) **LUCUŢAR EUGENIA** 2) **LUCUŢAR OCTAVIAN**	
/		
Act Normativ nr. 7, din 13/03/1996 emis de PARLAMENTUL ROMANIEI (Lege);		
B2	Intabulare, drept de PROPRIETATE, dobandit prin Lege, cota actuala 1/1, cota initiala 1/1	A1
	1) **NEIDENTIFICAT NEIDENTIFICAT**, Lipsa C.N.P.	

C. Partea III. SARCINI .

Inscrieri privind dezmembramintele dreptului de proprietate, drepturi reale de garanţie şi sarcini	Referinţe
NU SUNT	

Anexa Nr. 1 La Partea I

Teren

Nr cadastral	Suprafaţa (mp)*	Observaţii / Referinţe
38396	6.763	Teren partial imprejmuit cu gard din lemn si sarma.

* Suprafaţa este determinată in planul de proiecţie Stereo 70.

DETALII LINIARE IMOBIL

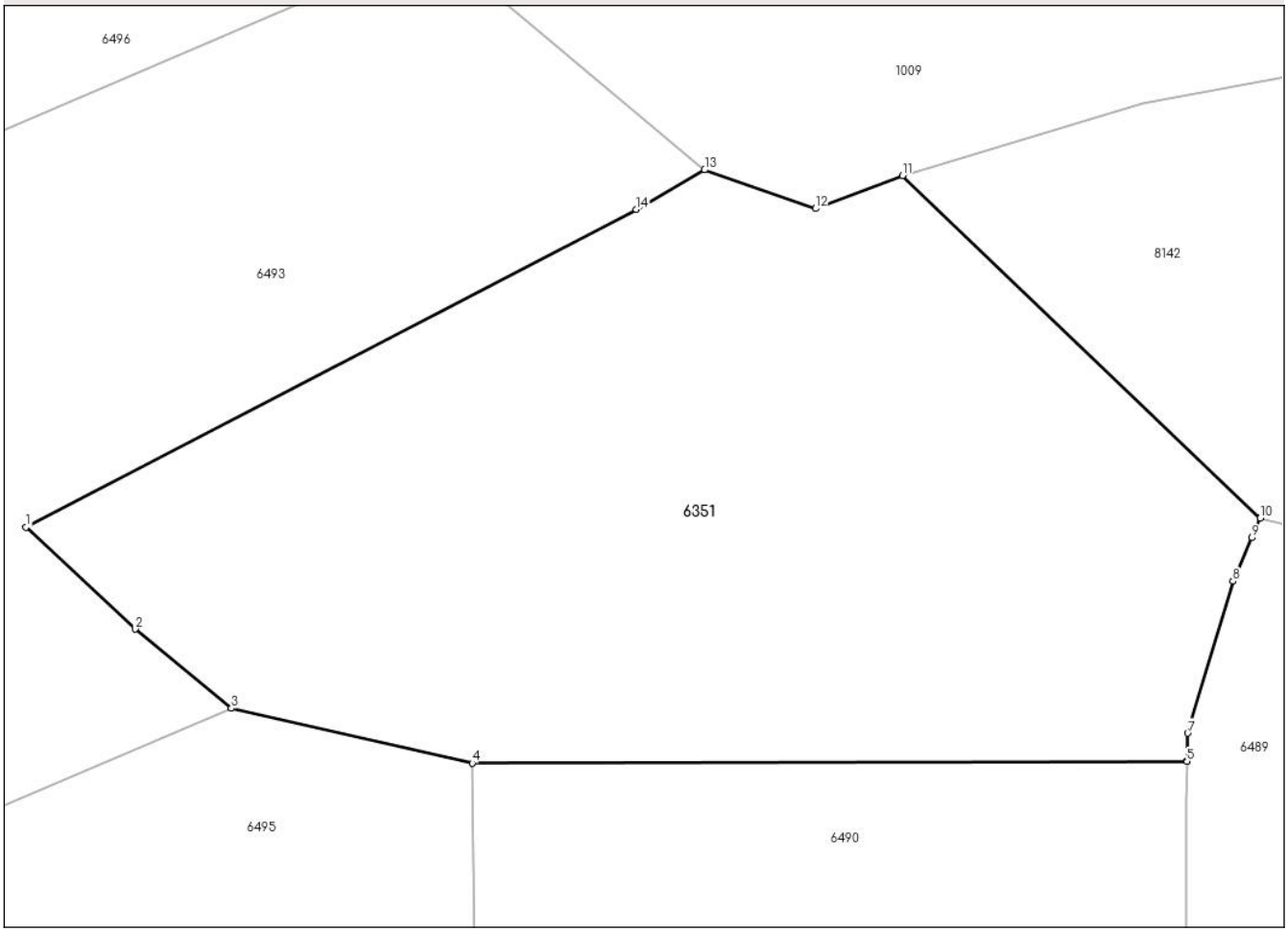

Date referitoare la teren

Crt	Categorie folosință	Intra vilan	Suprafaţa (mp)	Tarla	Parcelă	Nr. topo	Observaţii / Referinţe
1	faneata	NU	6.763	-	1F	-	

Lungime Segmente
1) Valorile lungimilor segmentelor sunt obţinute din proiecţie în plan.

Punct început	X / Y	Punct sfârşit	X / Y	Lungime segment (** (m)
1	549.945,968 676.827,658	2	549.958,766 676.815,775	17.465
2	549.958,766 676.815,775	3	549.969,999 676.806,527	14.549
3	549.969,999 676.806,527	4	549.998,167 676.800,116	28.889
4	549.998,167 676.800,116	5	550.081,739 676.800,312	83.572
5	550.081,739 676.800,312	6	550.081,741 676.800,404	0.093

Document care conține date cu caracter personal, protejat de prevederile Regulamentului (UE) nr. 679/2016 și Legii 190/2018

Punct început	X / Y	Punct sfârşit	X / Y	Lungime segment (** (m)
6	550.081,741 676.800,404	7	550.081,814 676.803,624	3.22
7	550.081,814 676.803,624	8	550.087,12 676.821,353	18.506
8	550.087,12 676.821,353	9	550.089,31 676.826,443	5.541
9	550.089,31 676.826,443	10	550.090,307 676.828,761	2.523
10	550.090,307 676.828,761	11	550.048,456 676.868,733	57.873
11	550.048,456 676.868,733	12	550.038,321 676.864,896	10.836
12	550.038,321 676.864,896	13	550.025,334 676.869,422	13.754
13	550.025,334 676.869,422	14	550.017,357 676.864,764	9.237
14	550.017,357 676.864,764	1	549.945,968 676.827,658	80.456

** Lungimile segmentelor sunt determinate în planul de proiecţie Stereo 70 şi sunt rotunjite la 1 milimetru.
*** Distanţa dintre puncte este formată din segmente cumulate ce sunt mai mici decât valoarea 1 milimetru.

Document care conține date cu caracter personal, protejat de prevederile Regulamentului (UE) nr. 679/2016 și Legii 190/2018

DATE DESPRE IMOBILUL NR. 6352

Oficiul de Cadastru şi Publicitate Imobiliară SUCEAVA
Biroul de Cadastru şi Publicitate Imobiliară Campulung Moldovenesc

A. Partea I. Descrierea imobilului

TEREN Extravilan

Adresa: Jud. Suceava

Nr. Crt	Nr cadastral Nr. topografic	Suprafaţa* (mp)	Observaţii / Referinţe
A1	36090	42.516	Sector cadastral:14 Teren neimprejmuit;

B. Partea II. Proprietari şi acte

Inscrieri privitoare la dreptul de proprietate şi alte drepturi reale		Referinţe
1789 / 03/02/2021		
Act Administrativ nr. 832, din 25/01/2021 emis de Primaria com. Vama (act notarial nr 146 din 25. 01. 2021, emis de BIN Dorina Rotaru; act nr. 833, inscris sub semnatura privata nr 27-PVV din 03. 02. 2021, emis de PFA Preutescu Sorin George);		
B1	se noteaza ca din parte a imobilului cu nr.top 1674/3 din CF 928 Vama, din parte a imobilului cu nr.top 1614/2 ADICA 4074 M.P.) din CF 35527 Vama, din parte a imobilului cu nr.top 1613/1 , 1613/2 din CF 35139 Vama se formeaza imobilul cu nr. cad 36090	A1
B2	se noteaza posesia imobilului cu nr. cad. 36090	A1
	1) **CĂLINESCU-LUPAŞCU GHEORGHIŢĂ**	
/		
Act Normativ nr. 7, din 13/03/1996 emis de Parlamentul Romaniei (Lege);		
B3	Intabulare, drept de PROPRIETATE, dobandit prin Lege, cota actuala 1/1, cota initiala 1/1	A1
	1) **NEIDENTIFICAT NEIDENTIFICAT**, Lipsa C.N.P.	

C. Partea III. SARCINI .

Inscrieri privind dezmembramintele dreptului de proprietate, drepturi reale de garanţie şi sarcini	Referinţe
NU SUNT	

Anexa Nr. 1 La Partea I

Teren

Nr cadastral	Suprafaţa (mp)*	Observaţii / Referinţe
36090	42.516	

* Suprafaţa este determinată in planul de proiecţie Stereo 70.

DETALII LINIARE IMOBIL

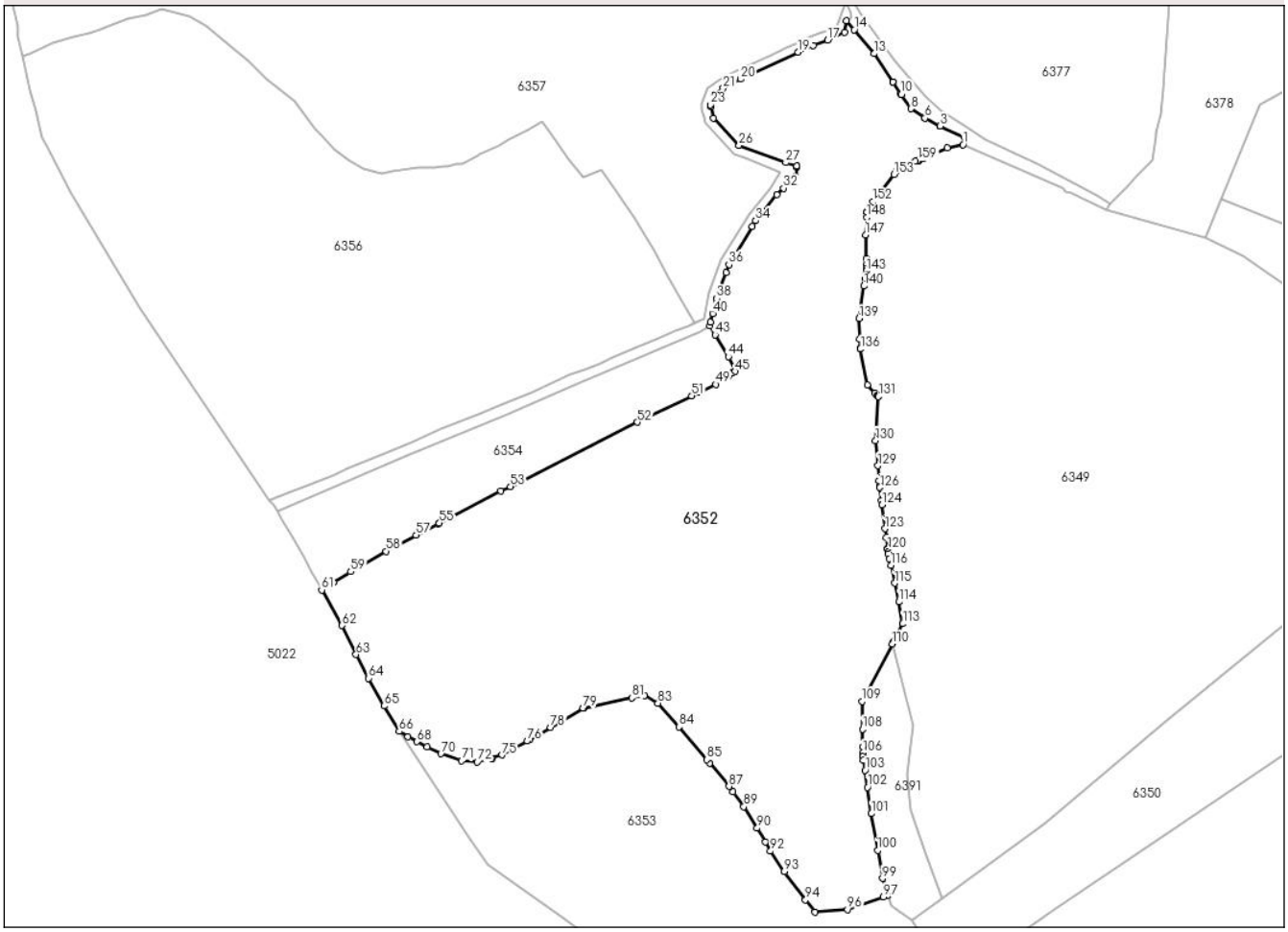

Date referitoare la teren

Crt	Categorie folosință	Intra vilan	Suprafaţa (mp)	Tarla	Parcelă	Nr. topo	Observaţii / Referinţe
1	pasune	NU	42.516	-	1P	-	

Lungime Segmente

1) Valorile lungimilor segmentelor sunt obţinute din proiecţie în plan.

Punct început	X / Y	Punct sfârşit	X / Y	Lungime segment
1	548.498,241 674.951,398	2	548.498,851 674.954,622	3.281
4	548.488,112 674.959,537	5	548.488,069 674.959,559	0.048
7	548.481,103 674.963,266	8	548.475,265 674.967,144	7.009
10	548.470,837 674.973,672	11	548.467,445 674.978,839	6.181
13	548.459,029 674.991,349	14	548.450,362 675.001,807	13.582
16	548.446,026 675.000,74	17	548.438,712 674.997,289	8.087

Punct început	X / Y	Punct sfârşit	X / Y	Lungime segment
2	548.498,851 674.954,622	3	548.488,156 674.959,517	11.762
5	548.488,069 674.959,559	6	548.481,495 674.963,005	7.423
8	548.475,265 674.967,144	9	548.471,116 674.973,262	7.392
11	548.467,445 674.978,839	12	548.467,351 674.978,978	0.168
14	548.450,362 675.001,807	15	548.447,033 675.005,824	5.217
17	548.438,712 674.997,289	18	548.432,301 674.994,951	6.824

Punct început	X / Y	Punct sfârşit	X / Y	Lungime segment
3	548.488,156 674.959,517	4	548.488,112 674.959,537	0.048
6	548.481,495 674.963,005	7	548.481,103 674.963,266	0.471
9	548.471,116 674.973,262	10	548.470,837 674.973,672	0.496
12	548.467,351 674.978,978	13	548.459,029 674.991,349	14.91
15	548.447,033 675.005,824	16	548.446,026 675.000,74	5.183
18	548.432,301 674.994,951	19	548.425,747 674.992,011	7.183

Document care conține date cu caracter personal, protejat de prevederile Regulamentului (UE) nr. 679/2016 și Legii 190/2018

Punct început	X / Y	Punct sfârşit	X / Y	Lungime segment
19	548.425,747 674.992,011	20	548.400,339 674.980,196	28.021
22	548.389,386 674.973,576	23	548.387,204 674.968,914	5.147
25	548.388,323 674.963,015	26	548.399,727 674.951,019	16.552
28	548.425,14 674.942,075	29	548.425,115 674.941,866	0.211
31	548.424,583 674.937,378	32	548.419,241 674.932,247	7.407
34	548.407,009 674.917,981	35	548.405,509 674.915,512	2.889
37	548.393,91 674.895,071	38	548.389,647 674.883,846	12.007
40	548.388,09 674.877,072	41	548.387,224 674.873,306	3.864
43	548.389,186 674.867,826	44	548.395,031 674.858,201	11.261
46	548.396,757 674.850,946	47	548.395,168 674.849,826	1.944
49	548.389,447 674.846,056	50	548.382,124 674.842,636	8.082
52	548.354,942 674.829,416	53	548.299,102 674.801,172	62.577
55	548.267,857 674.785,099	56	548.267,643 674.784,988	0.241
58	548.244,415 674.772,753	59	548.228,895 674.763,755	17.94
61	548.216,131 674.755,732	62	548.225,064 674.740,146	17.964
64	548.236,798 674.716,951	65	548.243,552 674.704,769	13.929
67	548.254,113 674.691,332	68	548.258,084 674.689,057	4.577
70	548.268,55 674.683,783	71	548.277,668 674.680,647	9.642
73	548.290,732 674.681,622	74	548.291,128 674.681,714	0.406
76	548.306,594 674.689,369	77	548.307,589 674.689,915	1.135
79	548.331,17 674.703,829	80	548.331,538 674.704,048	0.428
82	548.358,159 674.709,495	83	548.364,016 674.705,962	6.84
85	548.385,566 674.681,216	86	548.386,857 674.679,71	1.984
88	548.397,055 674.666,994	89	548.401,832 674.660,531	8.037
91	548.411,368 674.645,001	92	548.413,501 674.640,996	4.538
94	548.428,95 674.619,644	95	548.433,105 674.614,161	6.88
97	548.463,2 674.620,929	98	548.465,167 674.621,626	2.087
100	548.460,707 674.641,329	101	548.457,923 674.657,449	16.359
103	548.455,103 674.676,544	104	548.454,437 674.681,05	4.556
106	548.454,183 674.684,108	107	548.454,14 674.686,675	2.567
109	548.453,802 674.706,802	110	548.467,16 674.731,975	28.498
112	548.469,209 674.736,001	113	548.471,696 674.740,886	5.482
115	548.468,218 674.758,732	116	548.466,443 674.766,594	8.061

Punct început	X / Y	Punct sfârşit	X / Y	Lungime segment
20	548.400,339 674.980,196	21	548.392,758 674.976,188	8.575
23	548.387,204 674.968,914	24	548.387,357 674.968,106	0.822
26	548.399,727 674.951,019	27	548.420,25 674.943,497	21.858
29	548.425,115 674.941,866	30	548.425,056 674.941,366	0.504
32	548.419,241 674.932,247	33	548.416,243 674.929,368	4.157
35	548.405,509 674.915,512	36	548.395,27 674.898,653	19.724
38	548.389,647 674.883,846	39	548.388,644 674.879,48	4.48
41	548.387,224 674.873,306	42	548.386,861 674.871,725	1.622
44	548.395,031 674.858,201	45	548.398,045 674.851,812	7.064
47	548.395,168 674.849,826	48	548.393,911 674.849,092	1.455
50	548.382,124 674.842,636	51	548.378,884 674.841,06	3.603
53	548.299,102 674.801,172	54	548.295,036 674.799,119	4.555
56	548.267,643 674.784,988	57	548.257,671 674.779,788	11.246
59	548.228,895 674.763,755	60	548.221,421 674.759,057	8.828
62	548.225,064 674.740,146	63	548.231,268 674.727,381	14.193
65	548.243,552 674.704,769	66	548.250,209 674.693,568	13.03
68	548.258,084 674.689,057	69	548.262,53 674.686,817	4.978
71	548.277,668 674.680,647	72	548.284,52 674.680,174	6.868
74	548.291,128 674.681,714	75	548.295,407 674.683,231	4.54
77	548.307,589 674.689,915	78	548.316,801 674.695,294	10.668
80	548.331,538 674.704,048	81	548.352,465 674.708,33	21.361
83	548.364,016 674.705,962	84	548.373,298 674.695,525	13.967
86	548.386,857 674.679,71	87	548.395,263 674.669,419	13.288
89	548.401,832 674.660,531	90	548.407,704 674.651,086	11.122
92	548.413,501 674.640,996	93	548.419,542 674.632,056	10.789
95	548.433,105 674.614,161	96	548.447,367 674.615,316	14.309
98	548.465,167 674.621,626	99	548.462,84 674.628,978	7.712
101	548.457,923 674.657,449	102	548.456,219 674.668,984	11.66
104	548.454,437 674.681,05	105	548.454,209 674.682,592	1.558
107	548.454,14 674.686,675	108	548.454,007 674.694,596	7.923
110	548.467,16 674.731,975	111	548.467,743 674.733,12	1.285
113	548.471,696 674.740,886	114	548.470,073 674.750,515	9.765
116	548.466,443 674.766,594	117	548.465,785 674.769,506	2.985

Punct început	X / Y	Punct sfârşit	X / Y	Lungime segment
21	548.392,758 674.976,188	22	548.389,386 674.973,576	4.265
24	548.387,357 674.968,106	25	548.388,323 674.963,015	5.182
27	548.420,25 674.943,497	28	548.425,14 674.942,075	5.093
30	548.425,056 674.941,366	31	548.424,583 674.937,378	4.016
33	548.416,243 674.929,368	34	548.407,009 674.917,981	14.661
36	548.395,27 674.898,653	37	548.393,91 674.895,071	3.832
39	548.388,644 674.879,48	40	548.388,09 674.877,072	2.471
42	548.386,861 674.871,725	43	548.389,186 674.867,826	4.54
45	548.398,045 674.851,812	46	548.396,757 674.850,946	1.552
48	548.393,911 674.849,092	49	548.389,447 674.846,056	5.399
51	548.378,884 674.841,06	52	548.354,942 674.829,416	26.624
54	548.295,036 674.799,119	55	548.267,857 674.785,099	30.582
57	548.257,671 674.779,788	58	548.244,415 674.772,753	15.007
60	548.221,421 674.759,057	61	548.216,131 674.755,732	6.248
63	548.231,268 674.727,381	64	548.236,798 674.716,951	11.805
66	548.250,209 674.693,568	67	548.254,113 674.691,332	4.499
69	548.262,53 674.686,817	70	548.268,55 674.683,783	6.741
72	548.284,52 674.680,174	73	548.290,732 674.681,622	6.379
75	548.295,407 674.683,231	76	548.306,594 674.689,369	12.76
78	548.316,801 674.695,294	79	548.331,17 674.703,829	16.712
81	548.352,465 674.708,33	82	548.358,159 674.709,495	5.812
84	548.373,298 674.695,525	85	548.385,566 674.681,216	18.848
87	548.395,263 674.669,419	88	548.397,055 674.666,994	3.015
90	548.407,704 674.651,086	91	548.411,368 674.645,001	7.103
93	548.419,542 674.632,056	94	548.428,95 674.619,644	15.575
96	548.447,367 674.615,316	97	548.463,2 674.620,929	16.798
99	548.462,84 674.628,978	100	548.460,707 674.641,329	12.534
102	548.456,219 674.668,984	103	548.455,103 674.676,544	7.642
105	548.454,209 674.682,592	106	548.454,183 674.684,108	1.516
108	548.454,007 674.694,596	109	548.453,802 674.706,802	12.208
111	548.467,743 674.733,12	112	548.469,209 674.736,001	3.232
114	548.470,073 674.750,515	115	548.468,218 674.758,732	8.424
117	548.465,785 674.769,506	118	548.465,345 674.771,456	2.0

Document care conține date cu caracter personal, protejat de prevederile Regulamentului (UE) nr. 679/2016 și Legii 190/2018

Punct început	X / Y	Punct sfârşit	X / Y	Lungime segment
118	548.465,345 674.771,456	119	548.465,231 674.772,359	0.909
121	548.465,034 674.773,92	122	548.464,409 674.778,874	4.993
124	548.462,619 674.793,067	125	548.462,387 674.794,906	1.853
127	548.461,584 674.801,483	128	548.461,386 674.803,658	2.184
130	548.459,777 674.821,37	131	548.460,932 674.840,678	19.343
133	548.460,349 674.841,308	134	548.459,404 674.842,329	1.391
136	548.453,095 674.861,573	137	548.453,081 674.861,874	0.301
139	548.452,467 674.874,988	140	548.454,686 674.889,283	14.466
142	548.455,449 674.894,196	143	548.455,708 674.895,866	1.69
145	548.455,64 674.898,688	146	548.455,579 674.901,194	2.507
148	548.455,829 674.919,462	149	548.455,981 674.921,794	2.337
151	548.456,168 674.922,106	152	548.458,693 674.926,33	4.921
154	548.469,285 674.940,161	155	548.469,582 674.940,549	0.489
157	548.472,549 674.941,159	158	548.477,286 674.944,042	5.545
160	548.478,425 674.944,443	161	548.478,467 674.944,457	0.044
163	548.478,491 674.944,466	164	548.478,548 674.944,486	0.061
166	548.478,666 674.944,528	167	548.480,687 674.945,239	2.142

Punct început	X / Y	Punct sfârşit	X / Y	Lungime segment
119	548.465,231 674.772,359	120	548.465,074 674.773,603	1.254
122	548.464,409 674.778,874	123	548.463,928 674.782,69	3.846
125	548.462,387 674.794,906	126	548.461,652 674.800,733	5.873
128	548.461,386 674.803,658	129	548.460,785 674.810,279	6.648
131	548.460,932 674.840,678	132	548.460,659 674.840,973	0.403
134	548.459,404 674.842,329	135	548.456,123 674.845,874	4.831
137	548.453,081 674.861,874	138	548.452,885 674.866,053	4.184
140	548.454,686 674.889,283	141	548.455,181 674.892,473	3.228
143	548.455,708 674.895,866	144	548.455,684 674.896,862	0.997
146	548.455,579 674.901,194	147	548.455,324 674.911,733	10.542
149	548.455,981 674.921,794	150	548.455,999 674.921,825	0.036
152	548.458,693 674.926,33	153	548.467,829 674.938,26	15.026
155	548.469,582 674.940,549	156	548.469,635 674.940,56	0.054
158	548.477,286 674.944,042	159	548.478,336 674.944,412	1.113
161	548.478,467 674.944,457	162	548.478,477 674.944,461	0.011
164	548.478,548 674.944,486	165	548.478,581 674.944,498	0.034
167	548.480,687 674.945,239	168	548.491,265 674.949,93	11.571

Punct început	X / Y	Punct sfârşit	X / Y	Lungime segment
120	548.465,074 674.773,603	121	548.465,034 674.773,92	0.32
123	548.463,928 674.782,69	124	548.462,619 674.793,067	10.459
126	548.461,652 674.800,733	127	548.461,584 674.801,483	0.753
129	548.460,785 674.810,279	130	548.459,777 674.821,37	11.137
132	548.460,659 674.840,973	133	548.460,349 674.841,308	0.456
135	548.456,123 674.845,874	136	548.453,095 674.861,573	15.988
138	548.452,885 674.866,053	139	548.452,467 674.874,988	8.945
141	548.455,181 674.892,473	142	548.455,449 674.894,196	1.744
144	548.455,684 674.896,862	145	548.455,64 674.898,688	1.826
147	548.455,324 674.911,733	148	548.455,829 674.919,462	7.745
150	548.455,999 674.921,825	151	548.456,168 674.922,106	0.328
153	548.467,829 674.938,26	154	548.469,285 674.940,161	2.394
156	548.469,635 674.940,56	157	548.472,549 674.941,159	2.975
159	548.478,336 674.944,412	160	548.478,425 674.944,443	0.095
162	548.478,477 674.944,461	163	548.478,491 674.944,466	0.014
165	548.478,581 674.944,498	166	548.478,666 674.944,528	0.091
168	548.491,265 674.949,93	1	548.498,241 674.951,398	7.129

**** Lungimile segmentelor sunt determinate în planul de proiecţie Stereo 70 şi sunt rotunjite la 1 milimetru.**
***** Distanţa dintre puncte este formată din segmente cumulate ce sunt mai mici decât valoarea 1 milimetru.**

Document care conține date cu caracter personal, protejat de prevederile Regulamentului (UE) nr. 679/2016 și Legii 190/2018

DATE DESPRE IMOBILUL NR. 6353

Oficiul de Cadastru şi Publicitate Imobiliară SUCEAVA
Biroul de Cadastru şi Publicitate Imobiliară Campulung Moldovenesc

A. Partea I. Descrierea imobilului

TEREN Extravilan

Adresa: Jud. Suceava

Nr. Crt	Nr cadastral Nr. topografic	Suprafaţa* (mp)	Observaţii / Referinţe
A1		13.105	Sector cadastral:14 Teren neimprejmuit; Terenul face parte din parcela 1674/3 din CF 928.

B. Partea II. Proprietari şi acte

Inscrieri privitoare la dreptul de proprietate şi alte drepturi reale		Referinţe
/		
Act Normativ nr. 7, din 13/03/1996 emis de Parlamentul Romaniei (Lege);		
B1	Inscrierea provizorie, drept de PROPRIETATE, dobandit prin Lege, cota actuala 1/1, cota initiala 1/1	A1
	1) **COMUNA VAMA**, CIF:4326698, Proprietar neidentificat.	

C. Partea III. SARCINI .

Inscrieri privind dezmembramintele dreptului de proprietate, drepturi reale de garanţie şi sarcini	Referinţe
NU SUNT	

Document care conține date cu caracter personal, protejat de prevederile Regulamentului (UE) nr. 679/2016 și Legii 190/2018

Anexa Nr. 1 La Partea I

Teren

Nr cadastral	Suprafaţa (mp)*	Observaţii / Referinţe
	13.105	Terenul face parte din parcela 1674/3 din CF 928.

* Suprafaţa este determinată in planul de proiecţie Stereo 70.

DETALII LINIARE IMOBIL

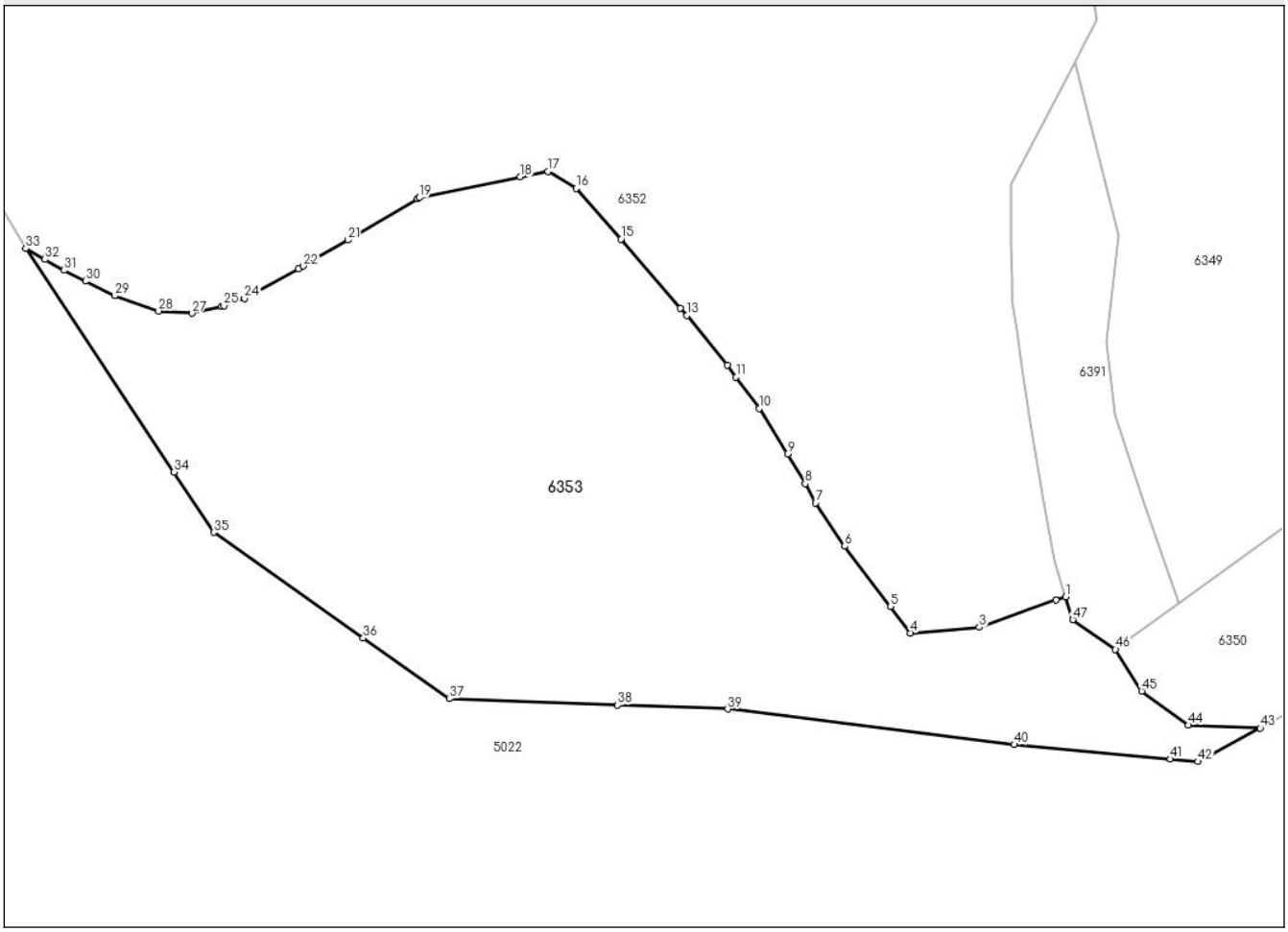

Date referitoare la teren

Crt	Categorie folosință	Intra vilan	Suprafaţa (mp)	Tarla	Parcelă	Nr. topo	Observaţii / Referinţe
1	padure	NU	13.105	UP I	-	-	

Lungime Segmente

1) Valorile lungimilor segmentelor sunt obţinute din proiecţie în plan.

Punct început	X / Y	Punct sfârşit	X / Y	Lungime segment
1	548.465,167 674.621,626	2	548.463,2 674.620,929	2.087
4	548.433,105 674.614,161	5	548.428,95 674.619,644	6.88
7	548.413,501 674.640,996	8	548.411,368 674.645,001	4.538
10	548.401,832 674.660,531	11	548.397,055 674.666,994	8.037
13	548.386,857 674.679,71	14	548.385,566 674.681,216	1.984
16	548.364,016 674.705,962	17	548.358,159 674.709,495	6.84

Punct început	X / Y	Punct sfârşit	X / Y	Lungime segment
2	548.463,2 674.620,929	3	548.447,367 674.615,316	16.798
5	548.428,95 674.619,644	6	548.419,542 674.632,056	15.575
8	548.411,368 674.645,001	9	548.407,704 674.651,086	7.103
11	548.397,055 674.666,994	12	548.395,263 674.669,419	3.015
14	548.385,566 674.681,216	15	548.373,298 674.695,525	18.848
17	548.358,159 674.709,495	18	548.352,465 674.708,33	5.812

Punct început	X / Y	Punct sfârşit	X / Y	Lungime segment
3	548.447,367 674.615,316	4	548.433,105 674.614,161	14.309
6	548.419,542 674.632,056	7	548.413,501 674.640,996	10.789
9	548.407,704 674.651,086	10	548.401,832 674.660,531	11.122
12	548.395,263 674.669,419	13	548.386,857 674.679,71	13.288
15	548.373,298 674.695,525	16	548.364,016 674.705,962	13.967
18	548.352,465 674.708,33	19	548.331,538 674.704,048	21.361

Document care conține date cu caracter personal, protejat de prevederile Regulamentului (UE) nr. 679/2016 și Legii 190/2018

Punct început	X / Y	Punct sfârşit	X / Y	Lungime segment
19	548.331,538 674.704,048	20	548.331,17 674.703,829	0.428
22	548.307,589 674.689,915	23	548.306,594 674.689,369	1.135
25	548.291,128 674.681,714	26	548.290,732 674.681,622	0.406
28	548.277,668 674.680,647	29	548.268,55 674.683,783	9.642
31	548.258,084 674.689,057	32	548.254,113 674.691,332	4.577
34	548.280,812 674.647,389	35	548.289,028 674.634,938	14.917
37	548.337,736 674.600,557	38	548.372,577 674.599,268	34.865
40	548.454,598 674.591,067	41	548.486,894 674.588,101	32.432
43	548.505,458 674.594,52	44	548.490,568 674.595,111	14.902
46	548.475,525 674.610,764	47	548.466,67 674.616,878	10.761

Punct început	X / Y	Punct sfârşit	X / Y	Lungime segment
20	548.331,17 674.703,829	21	548.316,801 674.695,294	16.712
23	548.306,594 674.689,369	24	548.295,407 674.683,231	12.76
26	548.290,732 674.681,622	27	548.284,52 674.680,174	6.379
29	548.268,55 674.683,783	30	548.262,53 674.686,817	6.741
32	548.254,113 674.691,332	33	548.250,209 674.693,568	4.499
35	548.289,028 674.634,938	36	548.319,95 674.613,111	37.85
38	548.372,577 674.599,268	39	548.395,334 674.598,426	22.772
41	548.486,894 674.588,101	42	548.492,558 674.587,581	5.687
44	548.490,568 674.595,111	45	548.480,913 674.602,148	11.947
47	548.466,67 674.616,878	1	548.465,167 674.621,626	4.98

Punct început	X / Y	Punct sfârşit	X / Y	Lungime segment
21	548.316,801 674.695,294	22	548.307,589 674.689,915	10.668
24	548.295,407 674.683,231	25	548.291,128 674.681,714	4.54
27	548.284,52 674.680,174	28	548.277,668 674.680,647	6.868
30	548.262,53 674.686,817	31	548.258,084 674.689,057	4.978
33	548.250,209 674.693,568	34	548.280,812 674.647,389	55.399
36	548.319,95 674.613,111	37	548.337,736 674.600,557	21.77
39	548.395,334 674.598,426	40	548.454,598 674.591,067	59.719
42	548.492,558 674.587,581	43	548.505,458 674.594,52	14.648
45	548.480,913 674.602,148	46	548.475,525 674.610,764	10.162

** Lungimile segmentelor sunt determinate în planul de proiecţie Stereo 70 şi sunt rotunjite la 1 milimetru.
*** Distanţa dintre puncte este formată din segmente cumulate ce sunt mai mici decât valoarea 1 milimetru.

Document care conține date cu caracter personal, protejat de prevederile Regulamentului (UE) nr. 679/2016 și Legii 190/2018

DATE DESPRE IMOBILUL NR. 6354

Oficiul de Cadastru şi Publicitate Imobiliară SUCEAVA
Biroul de Cadastru şi Publicitate Imobiliară Campulung Moldovenesc

A. Partea I. Descrierea imobilului

TEREN Extravilan

Adresa: Jud. Suceava

Nr. Crt	Nr cadastral Nr. topografic	Suprafaţa* (mp)	Observaţii / Referinţe
A1	36030	6.193	Sector cadastral:14 Teren neimprejmuit;

B. Partea II. Proprietari şi acte

Inscrieri privitoare la dreptul de proprietate şi alte drepturi reale		Referinţe
1734 / 03/02/2021		
Act Administrativ nr. 828, din 25/01/2021 emis de Primaria com. Vama (, 829. inscris sub semnatura privata nr 24-PVV din 03. 02. 2021, emis de PFA Preutescu Sorin George;act notarial nr 147 din 25. 01. 2021, emis de BIN Dorina Rotaru);		
B1	se noteaza ca din parte a imobilului cu nr.top 1674/3 din CF 928 Vama se formeaza imobilul cu n br. cad. 36030	A1
B2	se noteaza posesia imobilului cu nr. cad. 36030	A1
	1) **CALINESCU-LUPAŞCU CONSTANTIN**	
/		
Act Normativ nr. 7, din 13/03/1996 emis de PARLAMENTUL ROMANIEI (Lege);		
B3	Intabulare, drept de PROPRIETATE, dobandit prin Lege, cota actuala 1/1, cota initiala 1/1	A1
	1) **NEIDENTIFICAT NEIDENTIFICAT**, Lipsa C.N.P.	

C. Partea III. SARCINI .

Inscrieri privind dezmembramintele dreptului de proprietate, drepturi reale de garanţie şi sarcini	Referinţe
NU SUNT	

Anexa Nr. 1 La Partea I

Teren

Nr cadastral	Suprafaţa (mp)*	Observaţii / Referinţe
36030	6.193	

* Suprafaţa este determinată in planul de proiecţie Stereo 70.

DETALII LINIARE IMOBIL

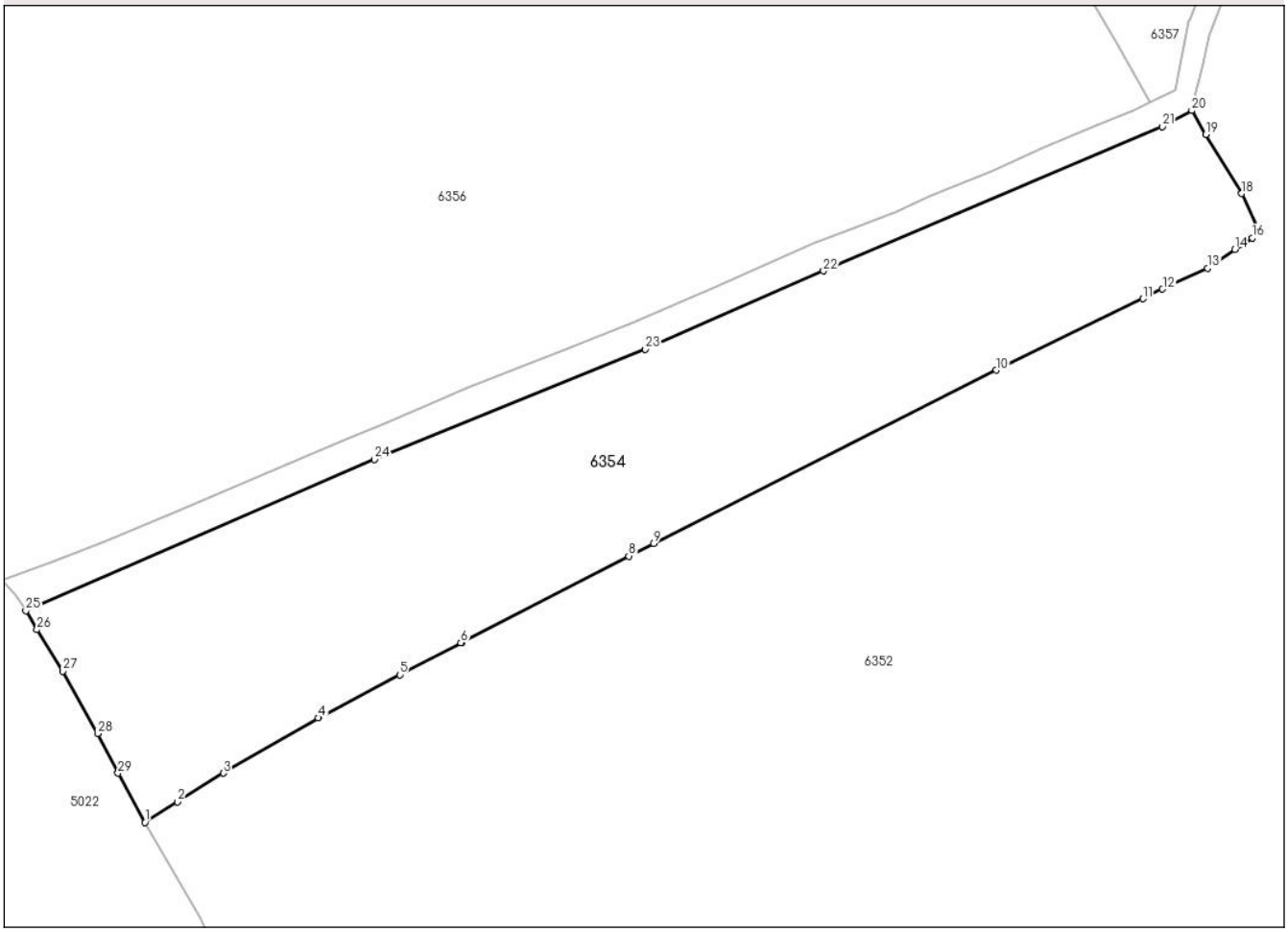

Date referitoare la teren

Crt	Categorie folosință	Intra vilan	Suprafaţa (mp)	Tarla	Parcelă	Nr. topo	Observaţii / Referinţe
1	faneata	NU	6.193	-	1F	-	

Lungime Segmente

1) Valorile lungimilor segmentelor sunt obţinute din proiecţie în plan.

Punct început	X / Y	Punct sfârşit	X / Y	Lungime segment (** (m)
1	548.216,131 674.755,732	2	548.221,421 674.759,057	6.248
3	548.228,895 674.763,755	4	548.244,415 674.772,753	17.94
5	548.257,671 674.779,788	6	548.267,643 674.784,988	11.246
7	548.267,857 674.785,099	8	548.295,036 674.799,119	30.582
9	548.299,102 674.801,172	10	548.354,942 674.829,416	62.577

Punct început	X / Y	Punct sfârşit	X / Y	Lungime segment (** (m)
2	548.221,421 674.759,057	3	548.228,895 674.763,755	8.828
4	548.244,415 674.772,753	5	548.257,671 674.779,788	15.007
6	548.267,643 674.784,988	7	548.267,857 674.785,099	0.241
8	548.295,036 674.799,119	9	548.299,102 674.801,172	4.555
10	548.354,942 674.829,416	11	548.378,884 674.841,06	26.624

Document care conține date cu caracter personal, protejat de prevederile Regulamentului (UE) nr. 679/2016 și Legii 190/2018

Punct început	X / Y	Punct sfârşit	X / Y	Lungime segment (** (m)
11	548.378,884 674.841,06	12	548.382,124 674.842,636	3.603
13	548.389,447 674.846,056	14	548.393,911 674.849,092	5.399
15	548.395,168 674.849,826	16	548.396,757 674.850,946	1.944
17	548.398,045 674.851,812	18	548.395,031 674.858,201	7.064
19	548.389,186 674.867,826	20	548.386,861 674.871,725	4.54
21	548.382,088 674.869,121	22	548.326,777 674.845,591	60.108
23	548.297,738 674.832,854	24	548.253,548 674.814,854	47.716
25	548.196,702 674.790,205	26	548.198,513 674.787,126	3.572
27	548.202,698 674.780,363	28	548.208,413 674.770,224	11.639
29	548.211,719 674.763,755	1	548.216,131 674.755,732	9.156

Punct început	X / Y	Punct sfârşit	X / Y	Lungime segment (** (m)
12	548.382,124 674.842,636	13	548.389,447 674.846,056	8.082
14	548.393,911 674.849,092	15	548.395,168 674.849,826	1.455
16	548.396,757 674.850,946	17	548.398,045 674.851,812	1.552
18	548.395,031 674.858,201	19	548.389,186 674.867,826	11.261
20	548.386,861 674.871,725	21	548.382,088 674.869,121	5.437
22	548.326,777 674.845,591	23	548.297,738 674.832,854	31.709
24	548.253,548 674.814,854	25	548.196,702 674.790,205	61.96
26	548.198,513 674.787,126	27	548.202,698 674.780,363	7.953
28	548.208,413 674.770,224	29	548.211,719 674.763,755	7.265

** Lungimile segmentelor sunt determinate în planul de proiecţie Stereo 70 şi sunt rotunjite la 1 milimetru.
*** Distanţa dintre puncte este formată din segmente cumulate ce sunt mai mici decât valoarea 1 milimetru.

Document care conține date cu caracter personal, protejat de prevederile Regulamentului (UE) nr. 679/2016 și Legii 190/2018

DATE DESPRE IMOBILUL NR. 6355

Oficiul de Cadastru şi Publicitate Imobiliară SUCEAVA
Biroul de Cadastru şi Publicitate Imobiliară Campulung Moldovenesc

A. Partea I. Descrierea imobilului

TEREN Extravilan

Adresa: Jud. Suceava

Nr. Crt	Nr cadastral Nr. topografic	Suprafaţa* (mp)	Observaţii / Referinţe
A1	36079	1.836	Sector cadastral:14 Teren neimprejmuit;

B. Partea II. Proprietari şi acte

Inscrieri privitoare la dreptul de proprietate şi alte drepturi reale		Referinţe
2703 / 19/02/2021		
Act Administrativ nr. 824, din 25/01/2021 emis de Primaria com. Vama (act notarial nr 295 din 12. 02. 2021, emis de BIN Dorina Rotaru; act nr. 825 inscris sub semnatura privata nr 36-Schita PVV din 22. 03. 2021, emis de Preutescu Sorin-George;inscris sub semnatura privata nr 36-PVV din 18. 2021, emis de PFA Preutescu Sorin George);		
B1	se noteaza ca din parte a imobilului cu nr.top 1674/3 din CF 928 Vama, din parte a imobilului cu nr.top 1614/2 din CF 35527 Vama, din parte a imobilului cu nr.top 1613/1 din CF 35139 Vama ,se formeaza imobilul cu nr. cad.36079	A1
B2	se noteaza posesia imobilului cu nr. cad 36079	A1
	1) **LUPAŞCU ŞTEFAN** 2) **LUPASCU SABINA - MIRELA**	
/		
Act Normativ nr. 7, din 13/03/1996 emis de Parlamentul Romaniei (Lege);		
B3	Intabulare, drept de PROPRIETATE, dobandit prin Lege, cota actuala 1/1, cota initiala 1/1	A1
	1) **NEIDENTIFICAT NEIDENTIFICAT**, Lipsa C.N.P.	

C. Partea III. SARCINI .

Inscrieri privind dezmembramintele dreptului de proprietate, drepturi reale de garanţie şi sarcini	Referinţe
NU SUNT	

Anexa Nr. 1 La Partea I

Teren

Nr cadastral	Suprafaţa (mp)*	Observaţii / Referinţe
36079	1.836	

* Suprafaţa este determinată in planul de proiecţie Stereo 70.

DETALII LINIARE IMOBIL

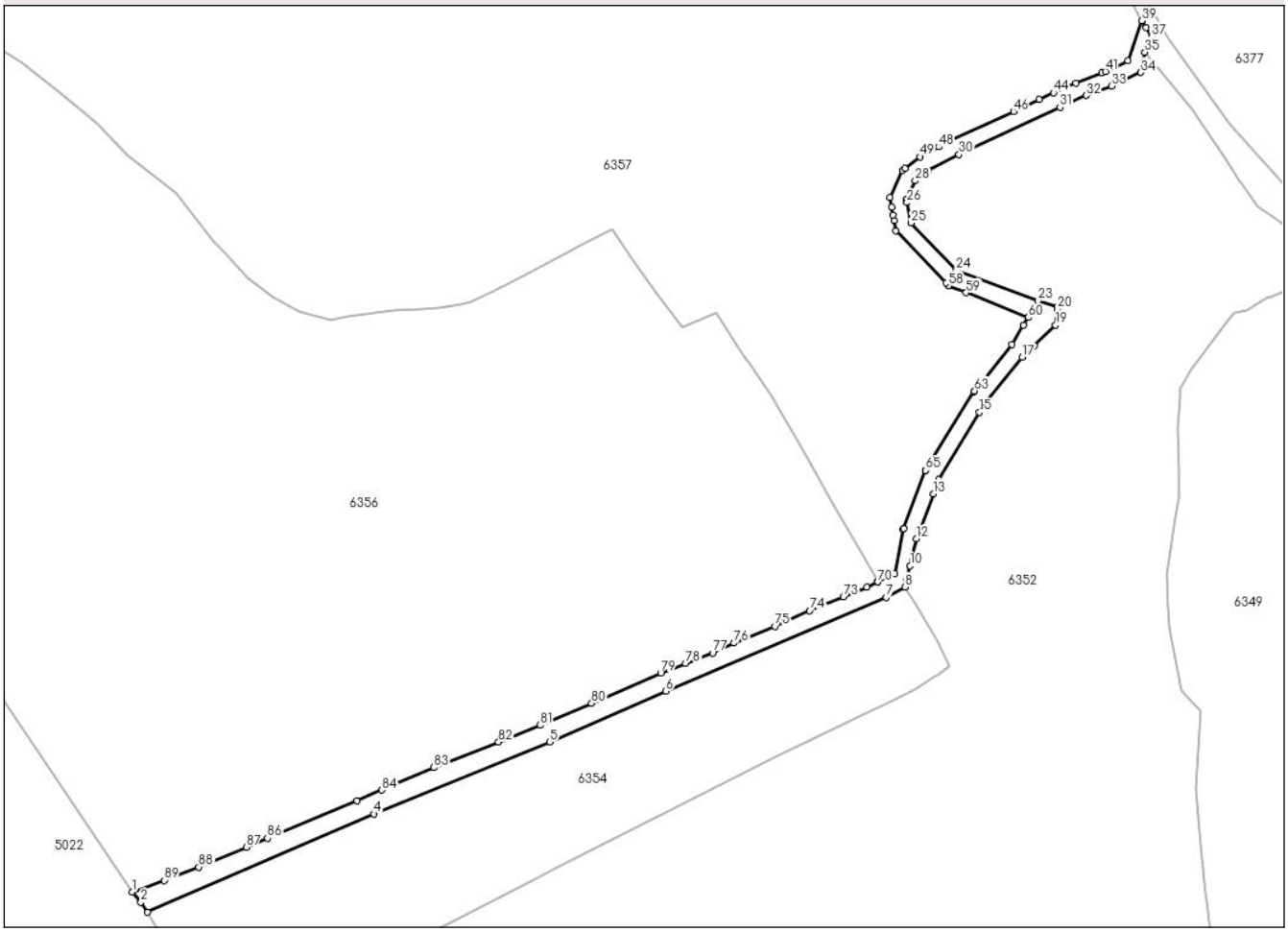

Date referitoare la teren

Crt	Categorie folosință	Intra vilan	Suprafaţa (mp)	Tarla	Parcelă	Nr. topo	Observaţii / Referinţe
1	faneata	NU	1.836	-	1F	-	

Lungime Segmente

1) Valorile lungimilor segmentelor sunt obţinute din proiecţie în plan.

Punct început	X / Y	Punct sfârşit	X / Y	Lungime segment
1	548.192,813 674.795,285	2	548.195,039 674.792,734	3.386
4	548.253,548 674.814,854	5	548.297,738 674.832,854	47.716
7	548.382,088 674.869,121	8	548.386,861 674.871,725	5.437
10	548.388,09 674.877,072	11	548.388,644 674.879,48	2.471
13	548.393,91 674.895,071	14	548.395,27 674.898,653	3.832
16	548.407,009 674.917,981	17	548.416,243 674.929,368	14.661

Punct început	X / Y	Punct sfârşit	X / Y	Lungime segment
2	548.195,039 674.792,734	3	548.196,702 674.790,205	3.027
5	548.297,738 674.832,854	6	548.326,777 674.845,591	31.709
8	548.386,861 674.871,725	9	548.387,224 674.873,306	1.622
11	548.388,644 674.879,48	12	548.389,647 674.883,846	4.48
14	548.395,27 674.898,653	15	548.405,509 674.915,512	19.724
17	548.416,243 674.929,368	18	548.419,241 674.932,247	4.157

Punct început	X / Y	Punct sfârşit	X / Y	Lungime segment
3	548.196,702 674.790,205	4	548.253,548 674.814,854	61.96
6	548.326,777 674.845,591	7	548.382,088 674.869,121	60.108
9	548.387,224 674.873,306	10	548.388,09 674.877,072	3.864
12	548.389,647 674.883,846	13	548.393,91 674.895,071	12.007
15	548.405,509 674.915,512	16	548.407,009 674.917,981	2.889
18	548.419,241 674.932,247	19	548.424,583 674.937,378	7.407

Document care conține date cu caracter personal, protejat de prevederile Regulamentului (UE) nr. 679/2016 și Legii 190/2018

Punct început	X / Y	Punct sfârşit	X / Y	Lungime segment
19	548.424,583 674.937,378	20	548.425,056 674.941,366	4.016
22	548.425,14 674.942,075	23	548.420,25 674.943,497	5.093
25	548.388,323 674.963,015	26	548.387,357 674.968,106	5.182
28	548.389,386 674.973,576	29	548.392,758 674.976,188	4.265
31	548.425,747 674.992,011	32	548.432,301 674.994,951	7.183
34	548.446,026 675.000,74	35	548.447,033 675.005,824	5.183
37	548.448,714 675.009,655	38	548.447,403 675.011,952	2.645
40	548.442,796 675.003,639	41	548.437,17 675.000,984	6.221
43	548.429,764 674.998,061	44	548.424,079 674.995,647	6.176
46	548.414,048 674.990,94	47	548.398,564 674.983,782	17.058
49	548.390,582 674.979,562	50	548.386,85 674.976,672	4.72
52	548.383,033 674.969,439	53	548.383,501 674.966,975	2.508
55	548.384,132 674.963,649	56	548.384,613 674.961,113	2.582
58	548.397,746 674.947,297	59	548.402,195 674.945,521	4.791
61	548.416,609 674.937,344	62	548.413,695 674.932,515	5.64
64	548.404,085 674.920,647	65	548.392,014 674.900,985	23.071
67	548.386,506 674.886,456	68	548.386,423 674.886,236	0.235
70	548.380,042 674.872,984	71	548.380,01 674.873,043	0.067
73	548.371,355 674.869,314	74	548.362,939 674.865,806	9.118
76	548.343,952 674.857,705	77	548.338,55 674.855,229	5.942
79	548.325,528 674.850,208	80	548.308,148 674.842,577	18.981
82	548.284,843 674.832,863	83	548.268,614 674.826,471	17.442
85	548.249,261 674.818,183	86	548.226,826 674.808,753	24.336
88	548.209,629 674.801,523	89	548.200,915 674.798,18	9.333

Punct început	X / Y	Punct sfârşit	X / Y	Lungime segment
20	548.425,056 674.941,366	21	548.425,115 674.941,866	0.504
23	548.420,25 674.943,497	24	548.399,727 674.951,019	21.858
26	548.387,357 674.968,106	27	548.387,204 674.968,914	0.822
29	548.392,758 674.976,188	30	548.400,339 674.980,196	8.575
32	548.432,301 674.994,951	33	548.438,712 674.997,289	6.824
35	548.447,033 675.005,824	36	548.449,37 675.007,33	2.78
38	548.447,403 675.011,952	39	548.446,277 675.013,706	2.084
41	548.437,17 675.000,984	42	548.436,242 675.000,654	0.985
44	548.424,079 674.995,647	45	548.420,566 674.993,999	3.88
47	548.398,564 674.983,782	48	548.395,298 674.982,056	3.694
50	548.386,85 674.976,672	51	548.386,173 674.976,147	0.857
53	548.383,501 674.966,975	54	548.383,869 674.965,034	1.976
56	548.384,613 674.961,113	57	548.397,122 674.947,953	18.156
59	548.402,195 674.945,521	60	548.417,787 674.939,295	16.789
62	548.413,695 674.932,515	63	548.404,295 674.920,906	14.937
65	548.392,014 674.900,985	66	548.391,959 674.900,895	0.106
68	548.386,423 674.886,236	69	548.384,207 674.875,07	11.384
71	548.380,01 674.873,043	72	548.377,215 674.871,693	3.103
74	548.362,939 674.865,806	75	548.354,149 674.861,892	9.622
77	548.338,55 674.855,229	78	548.331,792 674.852,578	7.259
80	548.308,148 674.842,577	81	548.295,306 674.837,052	13.98
83	548.268,614 674.826,471	84	548.255,56 674.820,835	14.219
86	548.226,826 674.808,753	87	548.221,487 674.806,52	5.787
89	548.200,915 674.798,18	1	548.192,813 674.795,285	8.604

Punct început	X / Y	Punct sfârşit	X / Y	Lungime segment
21	548.425,115 674.941,866	22	548.425,14 674.942,075	0.211
24	548.399,727 674.951,019	25	548.388,323 674.963,015	16.552
27	548.387,204 674.968,914	28	548.389,386 674.973,576	5.147
30	548.400,339 674.980,196	31	548.425,747 674.992,011	28.021
33	548.438,712 674.997,289	34	548.446,026 675.000,74	8.087
36	548.449,37 675.007,33	37	548.448,714 675.009,655	2.416
39	548.446,277 675.013,706	40	548.442,796 675.003,639	10.652
42	548.436,242 675.000,654	43	548.429,764 674.998,061	6.978
45	548.420,566 674.993,999	46	548.414,048 674.990,94	7.2
48	548.395,298 674.982,056	49	548.390,582 674.979,562	5.335
51	548.386,173 674.976,147	52	548.383,033 674.969,439	7.407
54	548.383,869 674.965,034	55	548.384,132 674.963,649	1.409
57	548.397,122 674.947,953	58	548.397,746 674.947,297	0.906
60	548.417,787 674.939,295	61	548.416,609 674.937,344	2.279
63	548.404,295 674.920,906	64	548.404,085 674.920,647	0.334
66	548.391,959 674.900,895	67	548.386,506 674.886,456	15.434
69	548.384,207 674.875,07	70	548.380,042 674.872,984	4.658
72	548.377,215 674.871,693	73	548.371,355 674.869,314	6.324
75	548.354,149 674.861,892	76	548.343,952 674.857,705	11.023
78	548.331,792 674.852,578	79	548.325,528 674.850,208	6.697
81	548.295,306 674.837,052	82	548.284,843 674.832,863	11.27
84	548.255,56 674.820,835	85	548.249,261 674.818,183	6.835
87	548.221,487 674.806,52	88	548.209,629 674.801,523	12.868

**** Lungimile segmentelor sunt determinate în planul de proiecţie Stereo 70 şi sunt rotunjite la 1 milimetru.**
***** Distanţa dintre puncte este formată din segmente cumulate ce sunt mai mici decât valoarea 1 milimetru.**

Document care conține date cu caracter personal, protejat de prevederile Regulamentului (UE) nr. 679/2016 și Legii 190/2018

DATE DESPRE IMOBILUL NR. 6356

Oficiul de Cadastru şi Publicitate Imobiliară SUCEAVA
Biroul de Cadastru şi Publicitate Imobiliară Campulung Moldovenesc

A. Partea I. Descrierea imobilului

TEREN Extravilan

Adresa: Jud. Suceava

Nr. Crt	Nr cadastral Nr. topografic	Suprafaţa* (mp)	Observaţii / Referinţe
A1		33.060	Sector cadastral:14 Teren neimprejmuit;

B. Partea II. Proprietari şi acte

Inscrieri privitoare la dreptul de proprietate şi alte drepturi reale		Referinţe
/		
Act Normativ nr. 7, din 13/03/1996 emis de Parlamentul Romaniei (Lege);		
B1	Inscrierea provizorie, drept de PROPRIETATE, dobandit prin Lege, cota actuala 1/1, cota initiala 1/1	A1
	1) **COMUNA VAMA**, CIF:4326698, Proprietar neidentificat.	

C. Partea III. SARCINI .

Inscrieri privind dezmembramintele dreptului de proprietate, drepturi reale de garanţie şi sarcini	Referinţe
NU SUNT	

Document care conține date cu caracter personal, protejat de prevederile Regulamentului (UE) nr. 679/2016 și Legii 190/2018

Anexa Nr. 1 La Partea I

Teren

Nr cadastral	Suprafaţa (mp)*	Observaţii / Referinţe
	33.060	

* Suprafaţa este determinată in planul de proiecţie Stereo 70.

DETALII LINIARE IMOBIL

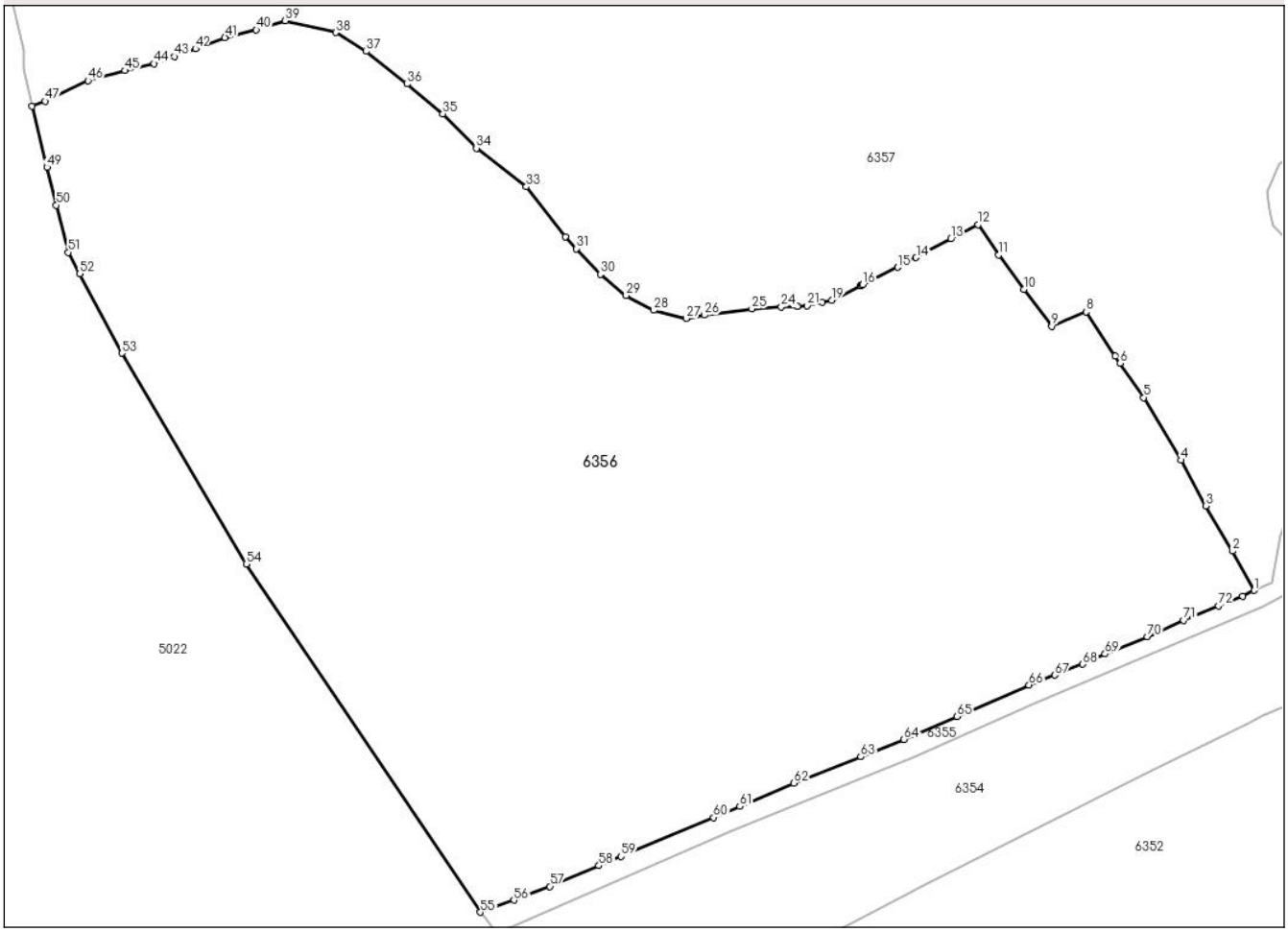

Date referitoare la teren

Crt	Categorie folosință	Intra vilan	Suprafaţa (mp)	Tarla	Parcelă	Nr. topo	Observaţii / Referinţe
1	faneata	NU	33.060	-	1F	-	

Lungime Segmente

1) Valorile lungimilor segmentelor sunt obţinute din proiecţie în plan.

Punct început	X / Y	Punct sfârşit	X / Y	Lungime segment
1	548.380,01 674.873,043	2	548.374,734 674.882,561	10.883
4	548.362,286 674.904,504	5	548.353,277 674.919,648	17.621
7	548.346,373 674.929,664	8	548.339,348 674.940,345	12.784
10	548.324,265 674.945,766	11	548.318,223 674.954,134	10.321
13	548.306,677 674.957,982	14	548.298,229 674.953,487	9.569
16	548.285,312 674.946,942	17	548.285,023 674.946,799	0.322

Punct început	X / Y	Punct sfârşit	X / Y	Lungime segment
2	548.374,734 674.882,561	3	548.368,264 674.893,488	12.699
5	548.353,277 674.919,648	6	548.347,559 674.927,943	10.075
8	548.339,348 674.940,345	9	548.331,039 674.936,892	8.998
11	548.318,223 674.954,134	12	548.313,229 674.961,422	8.835
14	548.298,229 674.953,487	15	548.293,757 674.951,108	5.066
17	548.285,023 674.946,799	18	548.284,728 674.946,65	0.33

Punct început	X / Y	Punct sfârşit	X / Y	Lungime segment
3	548.368,264 674.893,488	4	548.362,286 674.904,504	12.534
6	548.347,559 674.927,943	7	548.346,373 674.929,664	2.09
9	548.331,039 674.936,892	10	548.324,265 674.945,766	11.164
12	548.313,229 674.961,422	13	548.306,677 674.957,982	7.4
15	548.293,757 674.951,108	16	548.285,312 674.946,942	9.417
18	548.284,728 674.946,65	19	548.277,798 674.943,142	7.768

Document care conține date cu caracter personal, protejat de prevederile Regulamentului (UE) nr. 679/2016 și Legii 190/2018

Punct început	X / Y	Punct sfârşit	X / Y	Lungime segment
19	548.277,798 674.943,142	20	548.275,526 674.942,651	2.325
22	548.269,567 674.941,731	23	548.269,555 674.941,73	0.011
25	548.258,503 674.941,087	26	548.247,035 674.939,583	11.566
28	548.234,712 674.940,761	29	548.228,069 674.944,284	7.519
31	548.216,085 674.955,638	32	548.213,317 674.958,507	3.987
34	548.191,831 674.979,897	35	548.183,727 674.988,237	11.629
37	548.165,191 675.003,307	38	548.157,779 675.007,877	8.708
40	548.138,604 675.008,49	41	548.131,008 675.006,667	7.811
43	548.118,856 675.002,059	44	548.113,893 675.000,338	5.253
46	548.097,892 674.996,236	47	548.087,512 674.991,274	11.506
49	548.087,95 674.975,302	50	548.090,238 674.966,149	9.435
52	548.095,842 674.949,574	53	548.106,066 674.930,38	21.747
55	548.192,813 674.795,285	56	548.200,915 674.798,18	8.604
58	548.221,487 674.806,52	59	548.226,826 674.808,753	5.787
61	548.255,56 674.820,835	62	548.268,614 674.826,471	14.219
64	548.295,306 674.837,052	65	548.308,148 674.842,577	13.98
67	548.331,792 674.852,578	68	548.338,55 674.855,229	7.259
70	548.354,149 674.861,892	71	548.362,939 674.865,806	9.622
73	548.377,215 674.871,693	1	548.380,01 674.873,043	3.103

Punct început	X / Y	Punct sfârşit	X / Y	Lungime segment
20	548.275,526 674.942,651	21	548.271,833 674.941,853	3.778
23	548.269,555 674.941,73	24	548.265,59 674.941,516	3.971
26	548.247,035 674.939,583	27	548.242,626 674.938,777	4.482
29	548.228,069 674.944,284	30	548.221,817 674.949,405	8.082
32	548.213,317 674.958,507	33	548.203,919 674.970,611	15.324
35	548.183,727 674.988,237	36	548.175,019 674.995,415	11.285
38	548.157,779 675.007,877	39	548.145,592 675.010,718	12.514
41	548.131,008 675.006,667	42	548.123,869 675.003,933	7.645
44	548.113,893 675.000,338	45	548.106,804 674.998,667	7.283
47	548.087,512 674.991,274	48	548.084,326 674.990,033	3.419
50	548.090,238 674.966,149	51	548.093,091 674.954,739	11.761
53	548.106,066 674.930,38	54	548.136,168 674.879,457	59.155
56	548.200,915 674.798,18	57	548.209,629 674.801,523	9.333
59	548.226,826 674.808,753	60	548.249,261 674.818,183	24.336
62	548.268,614 674.826,471	63	548.284,843 674.832,863	17.442
65	548.308,148 674.842,577	66	548.325,528 674.850,208	18.981
68	548.338,55 674.855,229	69	548.343,952 674.857,705	5.942
71	548.362,939 674.865,806	72	548.371,355 674.869,314	9.118

Punct început	X / Y	Punct sfârşit	X / Y	Lungime segment
21	548.271,833 674.941,853	22	548.269,567 674.941,731	2.27
24	548.265,59 674.941,516	25	548.258,503 674.941,087	7.1
27	548.242,626 674.938,777	28	548.234,712 674.940,761	8.159
30	548.221,817 674.949,405	31	548.216,085 674.955,638	8.468
33	548.203,919 674.970,611	34	548.191,831 674.979,897	15.243
36	548.175,019 674.995,415	37	548.165,191 675.003,307	12.604
39	548.145,592 675.010,718	40	548.138,604 675.008,49	7.334
42	548.123,869 675.003,933	43	548.118,856 675.002,059	5.352
45	548.106,804 674.998,667	46	548.097,892 674.996,236	9.237
48	548.084,326 674.990,033	49	548.087,95 674.975,302	15.17
51	548.093,091 674.954,739	52	548.095,842 674.949,574	5.852
54	548.136,168 674.879,457	55	548.192,813 674.795,285	101.457
57	548.209,629 674.801,523	58	548.221,487 674.806,52	12.868
60	548.249,261 674.818,183	61	548.255,56 674.820,835	6.835
63	548.284,843 674.832,863	64	548.295,306 674.837,052	11.27
66	548.325,528 674.850,208	67	548.331,792 674.852,578	6.697
69	548.343,952 674.857,705	70	548.354,149 674.861,892	11.023
72	548.371,355 674.869,314	73	548.377,215 674.871,693	6.324

** Lungimile segmentelor sunt determinate în planul de proiecţie Stereo 70 şi sunt rotunjite la 1 milimetru.
*** Distanţa dintre puncte este formată din segmente cumulate ce sunt mai mici decât valoarea 1 milimetru.

Document care conține date cu caracter personal, protejat de prevederile Regulamentului (UE) nr. 679/2016 și Legii 190/2018

DATE DESPRE IMOBILUL NR. 6357

Oficiul de Cadastru şi Publicitate Imobiliară SUCEAVA
Biroul de Cadastru şi Publicitate Imobiliară Campulung Moldovenesc

A. Partea I. Descrierea imobilului

TEREN Extravilan

Adresa: Jud. Suceava

Nr. Crt	Nr cadastral Nr. topografic	Suprafaţa* (mp)	Observaţii / Referinţe
A1	36087	37.677	Sector cadastral:14 Teren neimprejmuit; partial imprejmuit

B. Partea II. Proprietari şi acte

Inscrieri privitoare la dreptul de proprietate şi alte drepturi reale		Referinţe
1781 / 03/02/2021		
Act Administrativ nr. 834, 835, din 25/01/2021 emis de Primaria com. Vama (act notarial nr 146 din 25-01-2021, emis de BIN Dorina Rotaru;inscris sub semnatura privata nr 26-PVV din 03-02-2021, emis de PFA Preutescu Sorin George);		
B1	se noteaza ca din parte a imobilului cu nr.top 1674/3 din CF 928 Vama, din parte a imobilului cu nr.top 1614/1 din CF 35982 Vama, din parte a imobilului cu nr.top 1614/2 din CF 35527 Vama, din parte a imobilului cu nr.top 1613/1 din CF 35139 Vama se formeaza imobilul cu nr. cad.36087	A1
B2	se noteaza posesia imobilului cu nr.cad. 36087	A1
	1) **CĂLINESCU-LUPAŞCU GHEORGHIŢĂ**	
/		
Act Normativ nr. 7, din 13/03/1996 emis de PARLAMENTUL ROMANIEI (Lege);		
B3	Intabulare, drept de PROPRIETATE, dobandit prin Lege, cota actuala 1/1, cota initiala 1/1	A1
	1) **NEIDENTIFICAT NEIDENTIFICAT**, Lipsa C.N.P.	

C. Partea III. SARCINI .

Inscrieri privind dezmembramintele dreptului de proprietate, drepturi reale de garanţie şi sarcini	Referinţe
NU SUNT	

Anexa Nr. 1 La Partea I

Teren

Nr cadastral	Suprafaţa (mp)*	Observaţii / Referinţe
36087	37.677	partial imprejmuit

* Suprafaţa este determinată in planul de proiecţie Stereo 70.

DETALII LINIARE IMOBIL

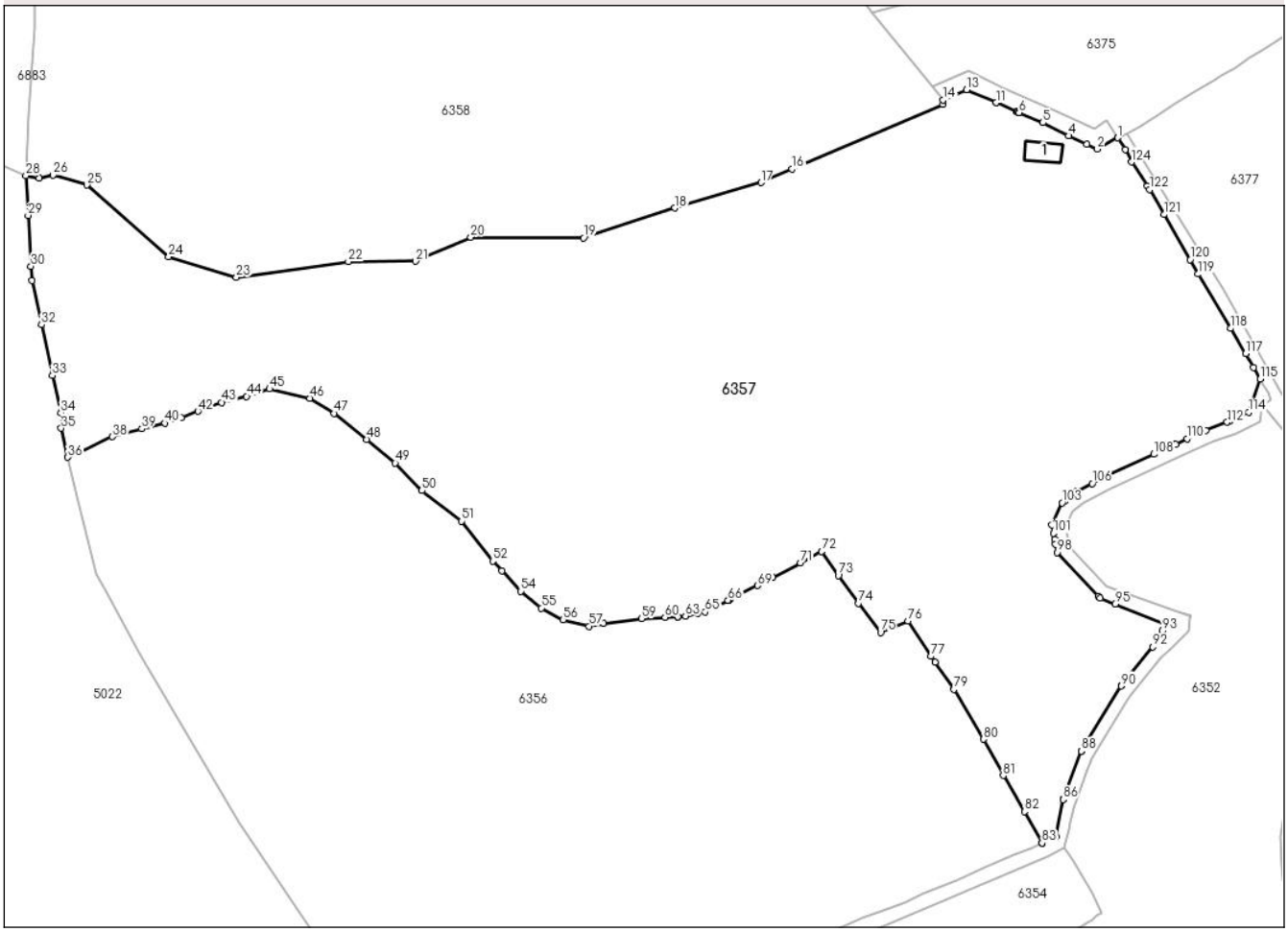

Date referitoare la teren

Crt	Categorie folosinţă	Intra vilan	Suprafaţa (mp)	Tarla	Parcelă	Nr. topo	Observaţii / Referinţe
1	pasune	NU	14.111	-	1P	-	
2	faneata	NU	23.566	-	2F	-	

Date referitoare la construcţii

Crt	Număr	Destinaţie construcţie	Supraf. (mp)	Situaţie juridică	Observaţii / Referinţe
A1.1	36087-C1	constructii anexa	64	Fara acte	Nr. niveluri:1; S. construita la sol:64 mp; S. construita desfasurata:64 mp; CONSTRUCTIE ANEXA, P, SD = 64 MP, EDIFICATA IN 1950.

Lungime Segmente

1) Valorile lungimilor segmentelor sunt obţinute din proiecţie în plan.

Punct început	X / Y	Punct sfârşit	X / Y	Lungime segment
1	548.403,042 675.086,867	2	548.396,829 675.083,417	7.107
4	548.388,095 675.087,474	5	548.380,293 675.091,424	8.745
7	548.373,073 675.094,479	8	548.372,765 675.094,609	0.334

Punct început	X / Y	Punct sfârşit	X / Y	Lungime segment
2	548.396,829 675.083,417	3	548.393,7 675.084,912	3.468
5	548.380,293 675.091,424	6	548.373,086 675.094,473	7.825
8	548.372,765 675.094,609	9	548.372,434 675.094,754	0.362

Punct început	X / Y	Punct sfârşit	X / Y	Lungime segment
3	548.393,7 675.084,912	4	548.388,095 675.087,474	6.163
6	548.373,086 675.094,473	7	548.373,073 675.094,479	0.015
9	548.372,434 675.094,754	10	548.372,395 675.094,771	0.043

Document care conține date cu caracter personal, protejat de prevederile Regulamentului (UE) nr. 679/2016 și Legii 190/2018

Punct început	X / Y	Punct sfârşit	X / Y	Lungime segment
10	548.372,395 675.094,771	11	548.366,089 675.097,526	6.881
13	548.357,147 675.101,467	14	548.350,063 675.098,388	7.724
16	548.304,223 675.077,358	17	548.294,718 675.073,281	10.342
19	548.240,913 675.056,513	20	548.206,629 675.056,74	34.285
22	548.169,491 675.049,312	23	548.135,533 675.044,552	34.29
25	548.090,153 675.072,564	26	548.079,824 675.075,555	10.753
28	548.071,634 675.075,357	29	548.072,31 675.063,313	12.063
31	548.073,48 675.043,577	32	548.076,357 675.030,214	13.669
34	548.082,216 675.003,471	35	548.082,352 674.998,821	4.652
37	548.087,512 674.991,274	38	548.097,892 674.996,236	11.506
40	548.113,893 675.000,338	41	548.118,856 675.002,059	5.253
43	548.131,008 675.006,667	44	548.138,604 675.008,49	7.811
46	548.157,779 675.007,877	47	548.165,191 675.003,307	8.708
49	548.183,727 674.988,237	50	548.191,831 674.979,897	11.629
52	548.213,317 674.958,507	53	548.216,085 674.955,638	3.987
55	548.228,069 674.944,284	56	548.234,712 674.940,761	7.519
58	548.247,035 674.939,583	59	548.258,503 674.941,087	11.566
61	548.269,555 674.941,73	62	548.269,567 674.941,731	0.011
64	548.275,526 674.942,651	65	548.277,798 674.943,142	2.325
67	548.285,023 674.946,799	68	548.285,312 674.946,942	0.322
70	548.298,229 674.953,487	71	548.306,677 674.957,982	9.569
73	548.318,223 674.954,134	74	548.324,265 674.945,766	10.321
76	548.339,348 674.940,345	77	548.346,373 674.929,664	12.784
79	548.353,277 674.919,648	80	548.362,286 674.904,504	17.621
82	548.374,734 674.882,561	83	548.380,01 674.873,043	10.883
85	548.384,207 674.875,07	86	548.386,423 674.886,236	11.384
88	548.391,959 674.900,895	89	548.392,014 674.900,985	0.106
91	548.404,295 674.920,906	92	548.413,695 674.932,515	14.937
94	548.417,787 674.939,295	95	548.402,195 674.945,521	16.789
97	548.397,122 674.947,953	98	548.384,613 674.961,113	18.156
100	548.383,869 674.965,034	101	548.383,501 674.966,975	1.976
103	548.386,173 674.976,147	104	548.386,85 674.976,672	0.857
106	548.395,298 674.982,056	107	548.398,564 674.983,782	3.694

Punct început	X / Y	Punct sfârşit	X / Y	Lungime segment
11	548.366,089 675.097,526	12	548.366,047 675.097,558	0.053
14	548.350,063 675.098,388	15	548.349,974 675.096,982	1.409
17	548.294,718 675.073,281	18	548.268,58 675.065,555	27.256
20	548.206,629 675.056,74	21	548.189,922 675.049,47	18.22
23	548.135,533 675.044,552	24	548.114,984 675.050,783	21.473
26	548.079,824 675.075,555	27	548.075,616 675.074,625	4.31
29	548.072,31 675.063,313	30	548.073,173 675.047,91	15.427
32	548.076,357 675.030,214	33	548.079,675 675.014,805	15.762
35	548.082,352 674.998,821	36	548.084,326 674.990,033	9.007
38	548.097,892 674.996,236	39	548.106,804 674.998,667	9.237
41	548.118,856 675.002,059	42	548.123,869 675.003,933	5.352
44	548.138,604 675.008,49	45	548.145,592 675.010,718	7.334
47	548.165,191 675.003,307	48	548.175,019 674.995,415	12.604
50	548.191,831 674.979,897	51	548.203,919 674.970,611	15.243
53	548.216,085 674.955,638	54	548.221,817 674.949,405	8.468
56	548.234,712 674.940,761	57	548.242,626 674.938,777	8.159
59	548.258,503 674.941,087	60	548.265,59 674.941,516	7.1
62	548.269,567 674.941,731	63	548.271,833 674.941,853	2.27
65	548.277,798 674.943,142	66	548.284,728 674.946,65	7.768
68	548.285,312 674.946,942	69	548.293,757 674.951,108	9.417
71	548.306,677 674.957,982	72	548.313,229 674.961,422	7.4
74	548.324,265 674.945,766	75	548.331,039 674.936,892	11.164
77	548.346,373 674.929,664	78	548.347,559 674.927,943	2.09
80	548.362,286 674.904,504	81	548.368,264 674.893,488	12.534
83	548.380,01 674.873,043	84	548.380,042 674.872,984	0.067
86	548.386,423 674.886,236	87	548.386,506 674.886,456	0.235
89	548.392,014 674.900,985	90	548.404,085 674.920,647	23.071
92	548.413,695 674.932,515	93	548.416,609 674.937,344	5.64
95	548.402,195 674.945,521	96	548.397,746 674.947,297	4.791
98	548.384,613 674.961,113	99	548.384,132 674.963,649	2.582
101	548.383,501 674.966,975	102	548.383,033 674.969,439	2.508
104	548.386,85 674.976,672	105	548.390,582 674.979,562	4.72
107	548.398,564 674.983,782	108	548.414,048 674.990,94	17.058

Punct început	X / Y	Punct sfârşit	X / Y	Lungime segment
12	548.366,047 675.097,558	13	548.357,147 675.101,467	9.721
15	548.349,974 675.096,982	16	548.304,223 675.077,358	49.782
18	548.268,58 675.065,555	19	548.240,913 675.056,513	29.107
21	548.189,922 675.049,47	22	548.169,491 675.049,312	20.432
24	548.114,984 675.050,783	25	548.090,153 675.072,564	33.03
27	548.075,616 675.074,625	28	548.071,634 675.075,357	4.048
30	548.073,173 675.047,91	31	548.073,48 675.043,577	4.343
33	548.079,675 675.014,805	34	548.082,216 675.003,471	11.615
36	548.084,326 674.990,033	37	548.087,512 674.991,274	3.419
39	548.106,804 674.998,667	40	548.113,893 675.000,338	7.283
42	548.123,869 675.003,933	43	548.131,008 675.006,667	7.645
45	548.145,592 675.010,718	46	548.157,779 675.007,877	12.514
48	548.175,019 674.995,415	49	548.183,727 674.988,237	11.285
51	548.203,919 674.970,611	52	548.213,317 674.958,507	15.324
54	548.221,817 674.949,405	55	548.228,069 674.944,284	8.082
57	548.242,626 674.938,777	58	548.247,035 674.939,583	4.482
60	548.265,59 674.941,516	61	548.269,555 674.941,73	3.971
63	548.271,833 674.941,853	64	548.275,526 674.942,651	3.778
66	548.284,728 674.946,65	67	548.285,023 674.946,799	0.33
69	548.293,757 674.951,108	70	548.298,229 674.953,487	5.066
72	548.313,229 674.961,422	73	548.318,223 674.954,134	8.835
75	548.331,039 674.936,892	76	548.339,348 674.940,345	8.998
78	548.347,559 674.927,943	79	548.353,277 674.919,648	10.075
81	548.368,264 674.893,488	82	548.374,734 674.882,561	12.699
84	548.380,042 674.872,984	85	548.384,207 674.875,07	4.658
87	548.386,506 674.886,456	88	548.391,959 674.900,895	15.434
90	548.404,085 674.920,647	91	548.404,295 674.920,906	0.334
93	548.416,609 674.937,344	94	548.417,787 674.939,295	2.279
96	548.397,746 674.947,297	97	548.397,122 674.947,953	0.906
99	548.384,132 674.963,649	100	548.383,869 674.965,034	1.409
102	548.383,033 674.969,439	103	548.386,173 674.976,147	7.407
105	548.390,582 674.979,562	106	548.395,298 674.982,056	5.335
108	548.414,048 674.990,94	109	548.420,566 674.993,999	7.2

Document care conține date cu caracter personal, protejat de prevederile Regulamentului (UE) nr. 679/2016 și Legii 190/2018

Punct început	X / Y	Punct sfârşit	X / Y	Lungime segment
109	548.420,566 674.993,999	110	548.424,079 674.995,647	3.88
112	548.436,242 675.000,654	113	548.437,17 675.000,984	0.985
115	548.446,277 675.013,706	116	548.444,25 675.017,232	4.067
118	548.437,297 675.029,079	119	548.427,461 675.045,563	19.195
121	548.417,088 675.063,582	122	548.412,682 675.071,168	8.773
124	548.407,284 675.079,54	125	548.405,305 675.083,296	4.245

Punct început	X / Y	Punct sfârşit	X / Y	Lungime segment
110	548.424,079 674.995,647	111	548.429,764 674.998,061	6.176
113	548.437,17 675.000,984	114	548.442,796 675.003,639	6.221
116	548.444,25 675.017,232	117	548.441,807 675.021,409	4.839
119	548.427,461 675.045,563	120	548.424,97 675.049,903	5.004
122	548.412,682 675.071,168	123	548.412,032 675.072,177	1.2
125	548.405,305 675.083,296	1	548.403,042 675.086,867	4.228

Punct început	X / Y	Punct sfârşit	X / Y	Lungime segment
111	548.429,764 674.998,061	112	548.436,242 675.000,654	6.978
114	548.442,796 675.003,639	115	548.446,277 675.013,706	10.652
117	548.441,807 675.021,409	118	548.437,297 675.029,079	8.898
120	548.424,97 675.049,903	121	548.417,088 675.063,582	15.787
123	548.412,032 675.072,177	124	548.407,284 675.079,54	8.761

**** Lungimile segmentelor sunt determinate în planul de proiecţie Stereo 70 şi sunt rotunjite la 1 milimetru.**
***** Distanţa dintre puncte este formată din segmente cumulate ce sunt mai mici decât valoarea 1 milimetru.**

Document care conține date cu caracter personal, protejat de prevederile Regulamentului (UE) nr. 679/2016 și Legii 190/2018

DATE DESPRE IMOBILUL NR. 6358

Oficiul de Cadastru şi Publicitate Imobiliară SUCEAVA
Biroul de Cadastru şi Publicitate Imobiliară Campulung Moldovenesc

A. Partea I. Descrierea imobilului

TEREN Extravilan

Adresa: Jud. Suceava

Nr. Crt	Nr cadastral Nr. topografic	Suprafaţa* (mp)	Observaţii / Referinţe
A1	36973	30.935	Sector cadastral:14 Teren neimprejmuit; parțial imprejmuit cu gard din lemn.

B. Partea II. Proprietari şi acte

Inscrieri privitoare la dreptul de proprietate şi alte drepturi reale		Referinţe
18468 / 12/11/2021		
Act Notarial nr. 3514, din 11/11/2021 emis de BIN Scraba Luminita Doru Paul (Act de dezmembrare);		
B1	Se infiinteaza cartea funciara 36973 a imobilului cu numarul cadastral 36973 / UAT Vama, rezultat din dezmembrarea imobilului cu numarul cadastral 35746 inscris in cartea funciara 35746;	A1
Act Administrativ nr. 5055, din 05/06/2020 emis de Primaria com. Vama (act administrativ nr proces verbal de vecinatate din 03-12-2019, emis de PFA Preutescu Sorin George;act notarial nr 848 din 05-06-2020, emis de BIN Scraba Luminita Ana Maria);		
B2	se noteaza ca din parte a imobilelor cu nr.top 1620/1, 1674/3 din CF 028 Vama, din parte a imobilului cu nr.top 1614/2 din CF 35527 Vama, din parte a imobilului cu nr.top 1623/4 din CF 35158 Vama , din parte a imobilului cu nr.top 1623/5 neinscrisa in CF Vama se formeaza imobilul cu nr. cad. 35746	A1
	OBSERVATII: pozitie transcrisa din CF 35746/Vama, inscrisa prin incheierea nr. 7532 din 22/06/2020;	
11786 / 12/07/2023		
Act Administrativ nr. 7398, din 10/07/2023 emis de PRIMARIA COMUNEI VAMA;		
B5	Intabulare, drept de PROPRIETATEca urmare a transformării posesiei în drept de proprietate. în condițiile art. 13 alin. (7) din Legea nr. 7/1996, republicată, dobandit prin Lege, cota actuala 1/1, cota initiala 1/1	A1
	1) **COCU IULIAN** 2) **COCU LAURA NICOLETA**	

C. Partea III. SARCINI .

Inscrieri privind dezmembramintele dreptului de proprietate, drepturi reale de garanţie şi sarcini	Referinţe
NU SUNT	

Document care conține date cu caracter personal, protejat de prevederile Regulamentului (UE) nr. 679/2016 și Legii 190/2018

Anexa Nr. 1 La Partea I

Teren

Nr cadastral	Suprafaţa (mp)*	Observaţii / Referinţe
36973	30.935	parțial imprejmuit cu gard din lemn.

* Suprafaţa este determinată in planul de proiecţie Stereo 70.

DETALII LINIARE IMOBIL

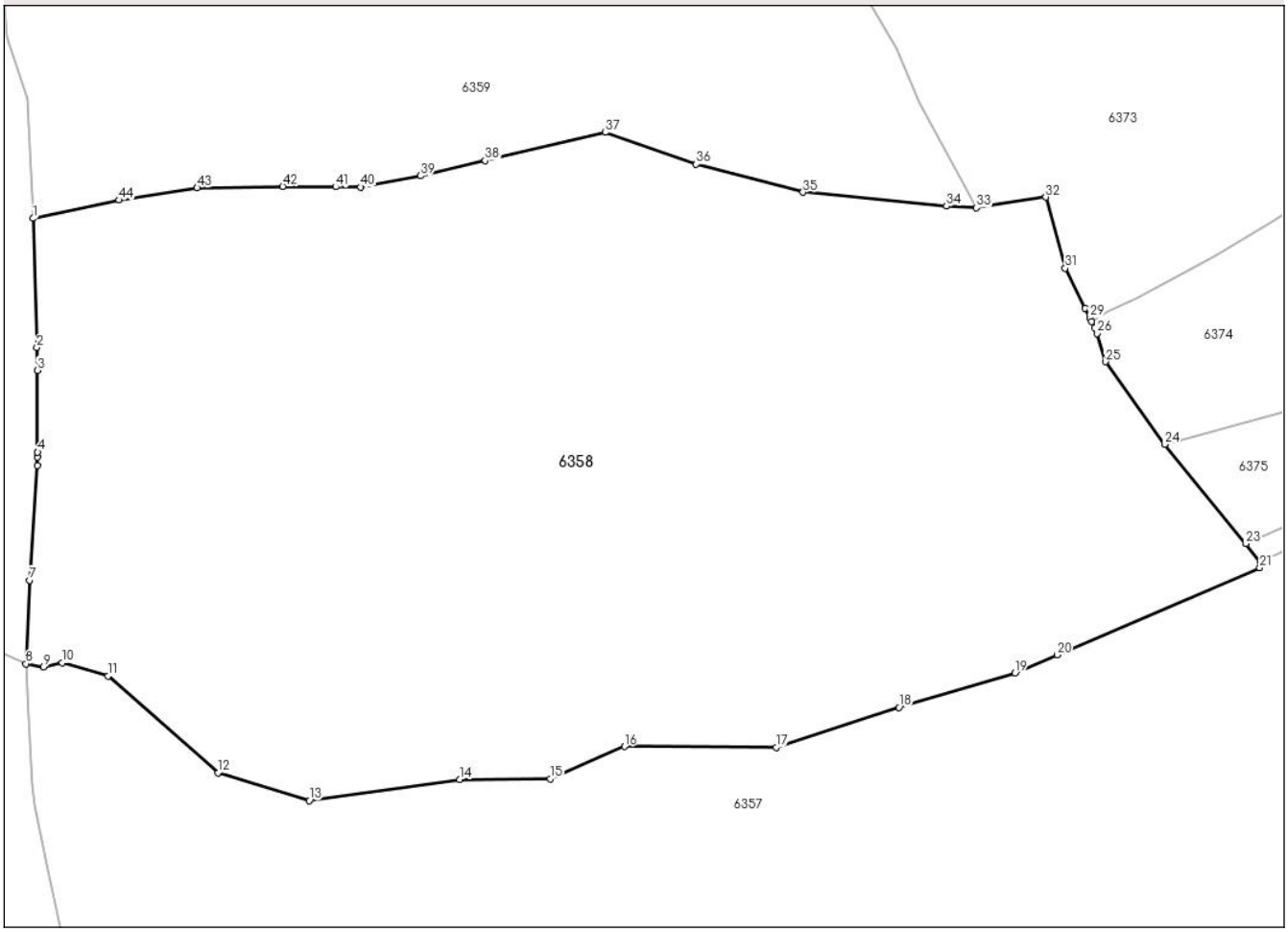

Date referitoare la teren

Crt	Categorie folosință	Intra vilan	Suprafaţa (mp)	Tarla	Parcelă	Nr. topo	Observaţii / Referinţe
1	pasune	NU	30.935	-	1P	-	

Lungime Segmente

1) Valorile lungimilor segmentelor sunt obţinute din proiecţie în plan.

Punct început	X / Y	Punct sfârşit	X / Y	Lungime segment
1	548.073,253 675.175,715	2	548.074,105 675.146,595	29.133
4	548.074,288 675.123,063	5	548.074,247 675.121,95	1.114
7	548.072,505 675.094,149	8	548.071,634 675.075,357	18.813
10	548.079,824 675.075,555	11	548.090,153 675.072,564	10.753
13	548.135,533 675.044,552	14	548.169,491 675.049,312	34.29
16	548.206,629 675.056,74	17	548.240,913 675.056,513	34.285

Punct început	X / Y	Punct sfârşit	X / Y	Lungime segment
2	548.074,105 675.146,595	3	548.074,255 675.141,459	5.138
5	548.074,247 675.121,95	6	548.074,177 675.120,066	1.885
8	548.071,634 675.075,357	9	548.075,616 675.074,625	4.048
11	548.090,153 675.072,564	12	548.114,984 675.050,783	33.03
14	548.169,491 675.049,312	15	548.189,922 675.049,47	20.432
17	548.240,913 675.056,513	18	548.268,58 675.065,555	29.107

Punct început	X / Y	Punct sfârşit	X / Y	Lungime segment
3	548.074,255 675.141,459	4	548.074,288 675.123,063	18.396
6	548.074,177 675.120,066	7	548.072,505 675.094,149	25.971
9	548.075,616 675.074,625	10	548.079,824 675.075,555	4.31
12	548.114,984 675.050,783	13	548.135,533 675.044,552	21.473
15	548.189,922 675.049,47	16	548.206,629 675.056,74	18.22
18	548.268,58 675.065,555	19	548.294,718 675.073,281	27.256

Document care conține date cu caracter personal, protejat de prevederile Regulamentului (UE) nr. 679/2016 și Legii 190/2018

Punct început	X / Y	Punct sfârşit	X / Y	Lungime segment
19	548.294,718 675.073,281	20	548.304,223 675.077,358	10.342
22	548.350,063 675.098,388	23	548.346,781 675.102,413	5.193
25	548.315,204 675.143,442	26	548.313,232 675.149,753	6.611
28	548.312,091 675.152,512	29	548.311,682 675.153,325	0.91
31	548.306,076 675.164,476	32	548.301,696 675.180,494	16.606
34	548.279,279 675.178,491	35	548.246,905 675.181,61	32.524
37	548.202,33 675.195,083	38	548.175,24 675.188,716	27.828
40	548.147,15 675.182,747	41	548.141,501 675.182,807	5.65
43	548.110,236 675.182,602	44	548.092,689 675.179,836	17.764

Punct început	X / Y	Punct sfârşit	X / Y	Lungime segment
20	548.304,223 675.077,358	21	548.349,974 675.096,982	49.782
23	548.346,781 675.102,413	24	548.328,514 675.124,817	28.907
26	548.313,232 675.149,753	27	548.312,651 675.151,157	1.52
29	548.311,682 675.153,325	30	548.310,593 675.155,491	2.425
32	548.301,696 675.180,494	33	548.286,051 675.178,11	15.826
35	548.246,905 675.181,61	36	548.222,811 675.187,896	24.9
38	548.175,24 675.188,716	39	548.160,615 675.185,279	15.024
41	548.141,501 675.182,807	42	548.129,578 675.182,932	11.923
44	548.092,689 675.179,836	1	548.073,253 675.175,715	19.868

Punct început	X / Y	Punct sfârşit	X / Y	Lungime segment
21	548.349,974 675.096,982	22	548.350,063 675.098,388	1.409
24	548.328,514 675.124,817	25	548.315,204 675.143,442	22.892
27	548.312,651 675.151,157	28	548.312,091 675.152,512	1.466
30	548.310,593 675.155,491	31	548.306,076 675.164,476	10.056
33	548.286,051 675.178,11	34	548.279,279 675.178,491	6.783
36	548.222,811 675.187,896	37	548.202,33 675.195,083	21.705
39	548.160,615 675.185,279	40	548.147,15 675.182,747	13.7
42	548.129,578 675.182,932	43	548.110,236 675.182,602	19.345

** Lungimile segmentelor sunt determinate în planul de proiecţie Stereo 70 şi sunt rotunjite la 1 milimetru.
*** Distanţa dintre puncte este formată din segmente cumulate ce sunt mai mici decât valoarea 1 milimetru.

Document care conține date cu caracter personal, protejat de prevederile Regulamentului (UE) nr. 679/2016 și Legii 190/2018

DATE DESPRE IMOBILUL NR. 6359

Oficiul de Cadastru şi Publicitate Imobiliară SUCEAVA
Biroul de Cadastru şi Publicitate Imobiliară Campulung Moldovenesc

A. Partea I. Descrierea imobilului

TEREN Extravilan

Adresa: Jud. Suceava

Nr. Crt	Nr cadastral Nr. topografic	Suprafaţa* (mp)	Observaţii / Referinţe
A1	37352	18.472	Sector cadastral:14 Teren neimprejmuit;

B. Partea II. Proprietari şi acte

Inscrieri privitoare la dreptul de proprietate şi alte drepturi reale		Referinţe
15919 / 07/10/2022		
Act Notarial nr. 1539, din 06/10/2022 emis de Catargiu TUDOR-MARIAN;		
B1	Se infiinteaza cartea funciara 37352 a imobilului cu numarul cadastral 37352 / UAT Vama, rezultat din dezmembrarea imobilului cu numarul cadastral 37039 inscris in cartea funciara 37039;	A1
Act Notarial nr. 3698, din 24/11/2021 emis de BIN Scraba Luminita Doru Paul (act administrativ nr 13476 din 19-11-2021, emis de Primaria comunei Vama);		
B2	se notează POSESIA asupra imobilului	A1
	1) **COCU IULIAN** 2) **COCU LAURA-NICOLETA**	
	OBSERVATII: pozitie transcrisa din CF 37039/Vama, inscrisa prin incheierea nr. 20619 din 02/12/2021;	
/		
Act Normativ nr. 7, din 13/03/1996 emis de Parlamentul Romaniei (Lege);		
B3	Intabulare, drept de PROPRIETATE, dobandit prin Lege, cota actuala 1/1, cota initiala 1/1	A1
	1) **NEIDENTIFICAT NEIDENTIFICAT**, Lipsa C.N.P.	

C. Partea III. SARCINI .

Inscrieri privind dezmembramintele dreptului de proprietate, drepturi reale de garanţie şi sarcini	Referinţe
NU SUNT	

Anexa Nr. 1 La Partea I

Teren

Nr cadastral	Suprafaţa (mp)*	Observaţii / Referinţe
37352	18.472	

* Suprafaţa este determinată in planul de proiecţie Stereo 70.

DETALII LINIARE IMOBIL

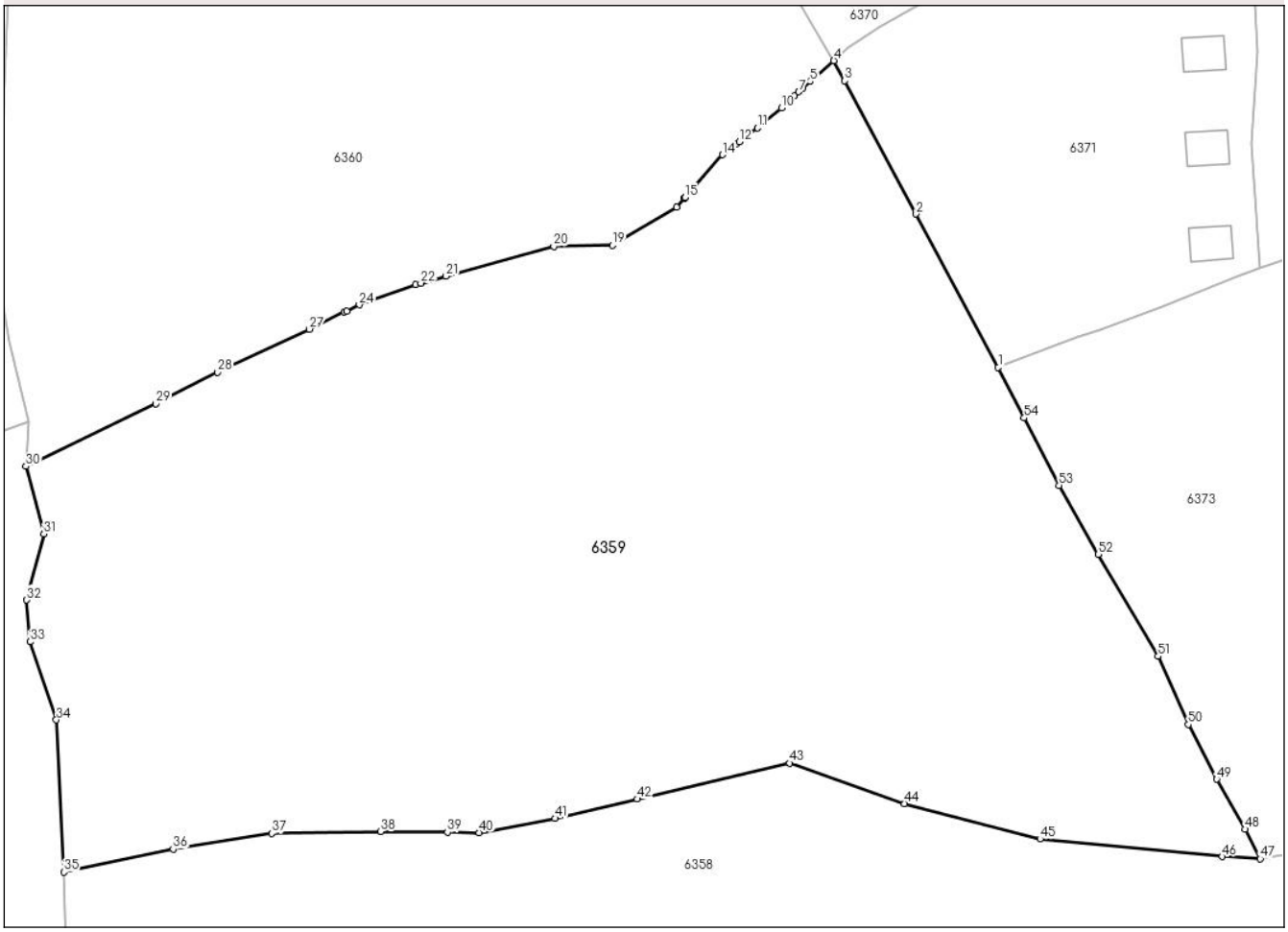

Date referitoare la teren

Crt	Categorie folosință	Intra vilan	Suprafaţa (mp)	Tarla	Parcelă	Nr. topo	Observaţii / Referinţe
1	faneata	NU	18.472	-	1F	-	

Lungime Segmente

1) Valorile lungimilor segmentelor sunt obţinute din proiecţie în plan.

Punct început	X / Y	Punct sfârşit	X / Y	Lungime segment
1	548.239,454 675.265,396	2	548.224,837 675.292,64	30.917
4	548.210,215 675.319,884	5	548.206,033 675.316,184	5.584
7	548.203,97 675.314,359	8	548.203,165 675.313,608	1.101
10	548.200,894 675.311,487	11	548.196,623 675.307,937	5.554
13	548.192,824 675.305,018	14	548.190,433 675.303,18	3.016
16	548.183,661 675.295,474	17	548.183,648 675.295,46	0.02

Punct început	X / Y	Punct sfârşit	X / Y	Lungime segment
2	548.224,837 675.292,64	3	548.212,129 675.316,317	26.872
5	548.206,033 675.316,184	6	548.204,708 675.315,012	1.768
8	548.203,165 675.313,608	9	548.202,402 675.312,894	1.045
11	548.196,623 675.307,937	12	548.193,435 675.305,487	4.021
14	548.190,433 675.303,18	15	548.183,769 675.295,597	10.095
17	548.183,648 675.295,46	18	548.182,243 675.293,86	2.129

Punct început	X / Y	Punct sfârşit	X / Y	Lungime segment
3	548.212,129 675.316,317	4	548.210,215 675.319,884	4.048
6	548.204,708 675.315,012	7	548.203,97 675.314,359	0.986
9	548.202,402 675.312,894	10	548.200,894 675.311,487	2.062
12	548.193,435 675.305,487	13	548.192,824 675.305,018	0.77
15	548.183,769 675.295,597	16	548.183,661 675.295,474	0.164
18	548.182,243 675.293,86	19	548.170,825 675.287,113	13.262

Document care conține date cu caracter personal, protejat de prevederile Regulamentului (UE) nr. 679/2016 și Legii 190/2018

Punct început	X / Y	Punct sfârşit	X / Y	Lungime segment
19	548.170,825 675.287,113	20	548.160,412 675.286,885	10.416
22	548.136,759 675.280,366	23	548.135,797 675.280,101	0.998
25	548.123,558 675.275,414	26	548.123,148 675.275,213	0.456
28	548.100,6 675.264,557	29	548.089,643 675.258,925	12.32
31	548.069,691 675.235,813	32	548.066,682 675.224,068	12.124
34	548.071,947 675.202,771	35	548.073,253 675.175,715	27.088
37	548.110,236 675.182,602	38	548.129,578 675.182,932	19.345
40	548.147,15 675.182,747	41	548.160,615 675.185,279	13.7
43	548.202,33 675.195,083	44	548.222,811 675.187,896	21.705
46	548.279,279 675.178,491	47	548.286,051 675.178,11	6.783
49	548.278,318 675.192,239	50	548.273,247 675.201,96	10.964
52	548.257,242 675.232,19	53	548.250,262 675.244,448	14.106

Punct început	X / Y	Punct sfârşit	X / Y	Lungime segment
20	548.160,412 675.286,885	21	548.141,249 675.281,604	19.878
23	548.135,797 675.280,101	24	548.125,812 675.276,518	10.608
26	548.123,148 675.275,213	27	548.116,956 675.272,181	6.895
29	548.089,643 675.258,925	30	548.066,519 675.247,838	25.645
32	548.066,682 675.224,068	33	548.067,268 675.216,656	7.435
35	548.073,253 675.175,715	36	548.092,689 675.179,836	19.868
38	548.129,578 675.182,932	39	548.141,501 675.182,807	11.923
41	548.160,615 675.185,279	42	548.175,24 675.188,716	15.024
44	548.222,811 675.187,896	45	548.246,905 675.181,61	24.9
47	548.286,051 675.178,11	48	548.283,312 675.183,344	5.907
50	548.273,247 675.201,96	51	548.267,9 675.214,076	13.243
53	548.250,262 675.244,448	54	548.244,057 675.256,418	13.483

Punct început	X / Y	Punct sfârşit	X / Y	Lungime segment
21	548.141,249 675.281,604	22	548.136,759 675.280,366	4.657
24	548.125,812 675.276,518	25	548.123,558 675.275,414	2.51
27	548.116,956 675.272,181	28	548.100,6 675.264,557	18.046
30	548.066,519 675.247,838	31	548.069,691 675.235,813	12.436
33	548.067,268 675.216,656	34	548.071,947 675.202,771	14.652
36	548.092,689 675.179,836	37	548.110,236 675.182,602	17.764
39	548.141,501 675.182,807	40	548.147,15 675.182,747	5.65
42	548.175,24 675.188,716	43	548.202,33 675.195,083	27.828
45	548.246,905 675.181,61	46	548.279,279 675.178,491	32.524
48	548.283,312 675.183,344	49	548.278,318 675.192,239	10.201
51	548.267,9 675.214,076	52	548.257,242 675.232,19	21.017
54	548.244,057 675.256,418	1	548.239,454 675.265,396	10.089

**** Lungimile segmentelor sunt determinate în planul de proiecţie Stereo 70 şi sunt rotunjite la 1 milimetru.**
***** Distanţa dintre puncte este formată din segmente cumulate ce sunt mai mici decât valoarea 1 milimetru.**

Document care conține date cu caracter personal, protejat de prevederile Regulamentului (UE) nr. 679/2016 și Legii 190/2018

DATE DESPRE IMOBILUL NR. 6360

Oficiul de Cadastru şi Publicitate Imobiliară SUCEAVA
Biroul de Cadastru şi Publicitate Imobiliară Campulung Moldovenesc

A. Partea I. Descrierea imobilului

TEREN Extravilan

Adresa: Jud. Suceava

Nr. Crt	Nr cadastral Nr. topografic	Suprafaţa* (mp)	Observaţii / Referinţe
A1		11.780	Sector cadastral:14 Teren neimprejmuit; Terenul face parte din parcela 1620.

B. Partea II. Proprietari şi acte

Inscrieri privitoare la dreptul de proprietate şi alte drepturi reale		Referinţe
/		
Act Normativ nr. 7, din 13/03/1996 emis de Parlamentul Romaniei (Lege);		
B1	Inscrierea provizorie, drept de PROPRIETATE, dobandit prin Lege, cota actuala 1/1, cota initiala 1/1	A1
	1) **COMUNA VAMA**, CIF:4326698, Proprietar neidentificat.	

C. Partea III. SARCINI .

Inscrieri privind dezmembramintele dreptului de proprietate, drepturi reale de garanţie şi sarcini	Referinţe
NU SUNT	

Document care conține date cu caracter personal, protejat de prevederile Regulamentului (UE) nr. 679/2016 și Legii 190/2018

Anexa Nr. 1 La Partea I

Teren

Nr cadastral	Suprafaţa (mp)*	Observaţii / Referinţe
	11.780	Terenul face parte din parcela 1620.

* Suprafaţa este determinată in planul de proiecţie Stereo 70.

DETALII LINIARE IMOBIL

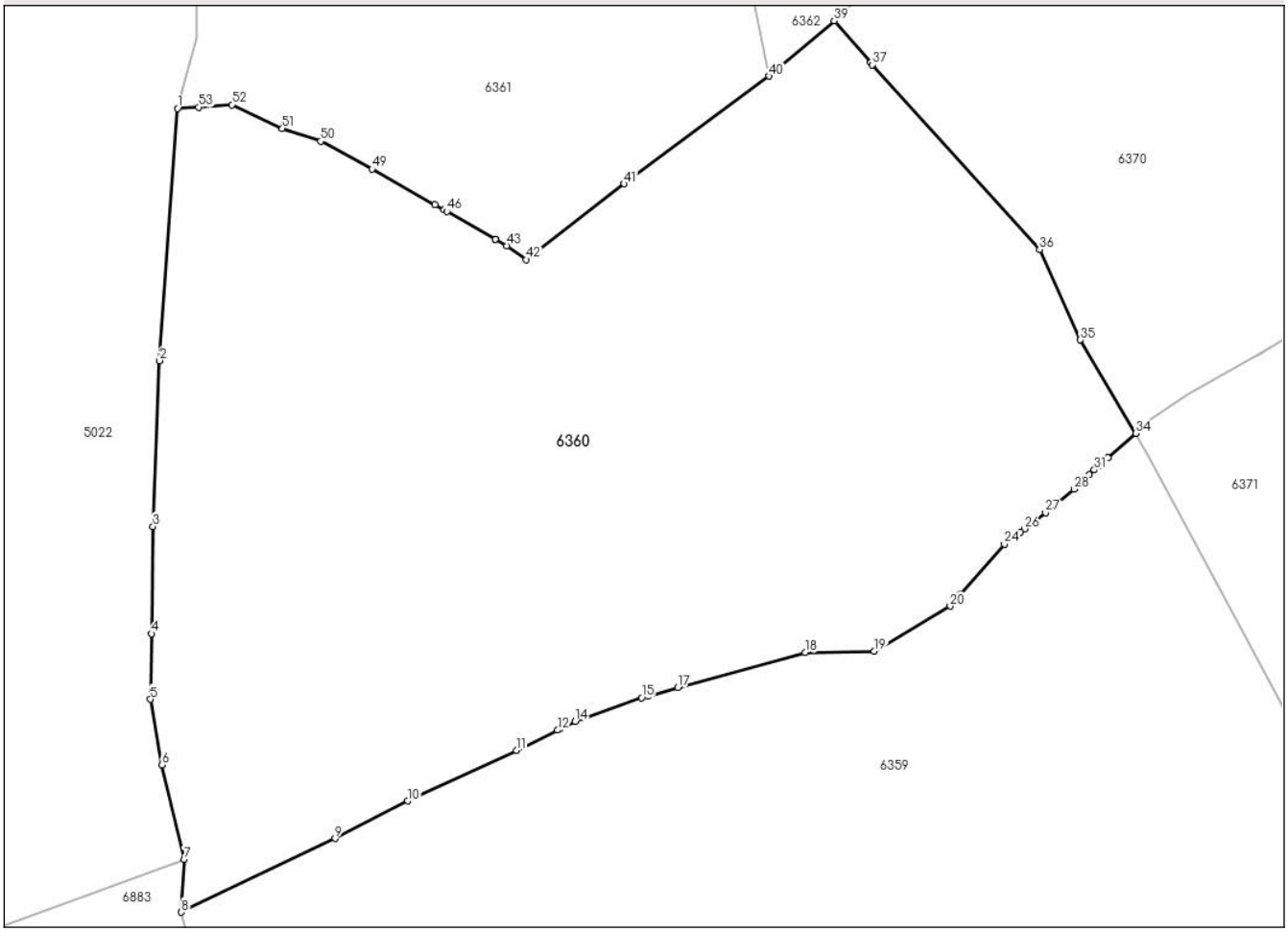

Date referitoare la teren

Crt	Categorie folosință	Intra vilan	Suprafaţa (mp)	Tarla	Parcelă	Nr. topo	Observaţii / Referinţe
1	faneata	NU	11.780	-	1F	-	

Lungime Segmente

1) Valorile lungimilor segmentelor sunt obţinute din proiecţie în plan.

Punct început	X / Y	Punct sfârşit	X / Y	Lungime segment
1	548.065,916 675.368,738	2	548.063,246 675.330,792	38.039
4	548.061,991 675.289,74	5	548.061,835 675.279,865	9.877
7	548.066,929 675.255,771	8	548.066,519 675.247,838	7.943
10	548.100,6 675.264,557	11	548.116,956 675.272,181	18.046
13	548.123,558 675.275,414	14	548.125,812 675.276,518	2.51
16	548.136,759 675.280,366	17	548.141,249 675.281,604	4.657

Punct început	X / Y	Punct sfârşit	X / Y	Lungime segment
2	548.063,246 675.330,792	3	548.062,221 675.305,847	24.967
5	548.061,835 675.279,865	6	548.063,608 675.269,974	10.048
8	548.066,519 675.247,838	9	548.089,643 675.258,925	25.645
11	548.116,956 675.272,181	12	548.123,148 675.275,213	6.895
14	548.125,812 675.276,518	15	548.135,797 675.280,101	10.608
17	548.141,249 675.281,604	18	548.160,412 675.286,885	19.878

Punct început	X / Y	Punct sfârşit	X / Y	Lungime segment
3	548.062,221 675.305,847	4	548.061,991 675.289,74	16.108
6	548.063,608 675.269,974	7	548.066,929 675.255,771	14.587
9	548.089,643 675.258,925	10	548.100,6 675.264,557	12.32
12	548.123,148 675.275,213	13	548.123,558 675.275,414	0.456
15	548.135,797 675.280,101	16	548.136,759 675.280,366	0.998
18	548.160,412 675.286,885	19	548.170,825 675.287,113	10.416

Document care conține date cu caracter personal, protejat de prevederile Regulamentului (UE) nr. 679/2016 și Legii 190/2018

Punct început	X / Y	Punct sfârşit	X / Y	Lungime segment
19	548.170,825 675.287,113	20	548.182,243 675.293,86	13.262
22	548.183,661 675.295,474	23	548.183,769 675.295,597	0.164
25	548.192,824 675.305,018	26	548.193,435 675.305,487	0.77
28	548.200,894 675.311,487	29	548.202,402 675.312,894	2.062
31	548.203,97 675.314,359	32	548.204,708 675.315,012	0.986
34	548.210,215 675.319,884	35	548.201,883 675.333,918	16.321
37	548.170,536 675.375,305	38	548.170,246 675.375,638	0.442
40	548.155,009 675.373,593	41	548.133,188 675.357,38	27.185
43	548.115,502 675.348,092	44	548.113,81 675.349,055	1.947
46	548.106,495 675.353,221	47	548.106,056 675.353,47	0.505
49	548.095,204 675.359,61	50	548.087,473 675.363,806	8.796
52	548.074,131 675.369,291	53	548.069,098 675.368,914	5.047

Punct început	X / Y	Punct sfârşit	X / Y	Lungime segment
20	548.182,243 675.293,86	21	548.183,648 675.295,46	2.129
23	548.183,769 675.295,597	24	548.190,433 675.303,18	10.095
26	548.193,435 675.305,487	27	548.196,623 675.307,937	4.021
29	548.202,402 675.312,894	30	548.203,165 675.313,608	1.045
32	548.204,708 675.315,012	33	548.206,033 675.316,184	1.768
35	548.201,883 675.333,918	36	548.195,723 675.347,5	14.914
38	548.170,246 675.375,638	39	548.164,777 675.381,92	8.329
41	548.133,188 675.357,38	42	548.118,443 675.345,99	18.632
44	548.113,81 675.349,055	45	548.113,77 675.349,078	0.046
47	548.106,056 675.353,47	48	548.104,678 675.354,249	1.582
50	548.087,473 675.363,806	51	548.081,714 675.365,692	6.06
53	548.069,098 675.368,914	1	548.065,916 675.368,738	3.187

Punct început	X / Y	Punct sfârşit	X / Y	Lungime segment
21	548.183,648 675.295,46	22	548.183,661 675.295,474	0.02
24	548.190,433 675.303,18	25	548.192,824 675.305,018	3.016
27	548.196,623 675.307,937	28	548.200,894 675.311,487	5.554
30	548.203,165 675.313,608	31	548.203,97 675.314,359	1.101
33	548.206,033 675.316,184	34	548.210,215 675.319,884	5.584
36	548.195,723 675.347,5	37	548.170,536 675.375,305	37.515
39	548.164,777 675.381,92	40	548.155,009 675.373,593	12.836
42	548.118,443 675.345,99	43	548.115,502 675.348,092	3.615
45	548.113,77 675.349,078	46	548.106,495 675.353,221	8.372
48	548.104,678 675.354,249	49	548.095,204 675.359,61	10.886
51	548.081,714 675.365,692	52	548.074,131 675.369,291	8.394

** Lungimile segmentelor sunt determinate în planul de proiecţie Stereo 70 şi sunt rotunjite la 1 milimetru.
*** Distanţa dintre puncte este formată din segmente cumulate ce sunt mai mici decât valoarea 1 milimetru.

Document care conține date cu caracter personal, protejat de prevederile Regulamentului (UE) nr. 679/2016 și Legii 190/2018

DATE DESPRE IMOBILUL NR. 6361

Oficiul de Cadastru şi Publicitate Imobiliară SUCEAVA
Biroul de Cadastru şi Publicitate Imobiliară Campulung Moldovenesc

A. Partea I. Descrierea imobilului

TEREN Extravilan

Adresa: Jud. Suceava

Nr. Crt	Nr cadastral Nr. topografic	Suprafaţa* (mp)	Observaţii / Referinţe
A1	35644	10.688	Sector cadastral:14 Teren neimprejmuit; Teren extravilan partial imprejmuit cu gard

B. Partea II. Proprietari şi acte

Inscrieri privitoare la dreptul de proprietate şi alte drepturi reale		Referinţe
508 / 15/01/2025		
Act Normativ LEGE 7/1996, din 13/03/1996 emis de PARLAMENTUL ROMANIEI;		
B2	Intabulare, drept de PROPRIETATEca urmare a transformarii posesiei in drept de proprietate , in conditiile art.13 alin (7) litera a) din Legea nr. 7/1996, dobandit prin Lege, cota actuala 1/1, cota initiala 1/1	A1
	1) **SIMIONESCU VASILE**	

C. Partea III. SARCINI .

Inscrieri privind dezmembramintele dreptului de proprietate, drepturi reale de garanţie şi sarcini	Referinţe
NU SUNT	

Document care conține date cu caracter personal, protejat de prevederile Regulamentului (UE) nr. 679/2016 și Legii 190/2018

Anexa Nr. 1 La Partea I

Teren

Nr cadastral	Suprafaţa (mp)*	Observaţii / Referinţe
35644	10.688	Teren extravilan partial imprejmuit cu gard

* Suprafaţa este determinată in planul de proiecţie Stereo 70.

DETALII LINIARE IMOBIL

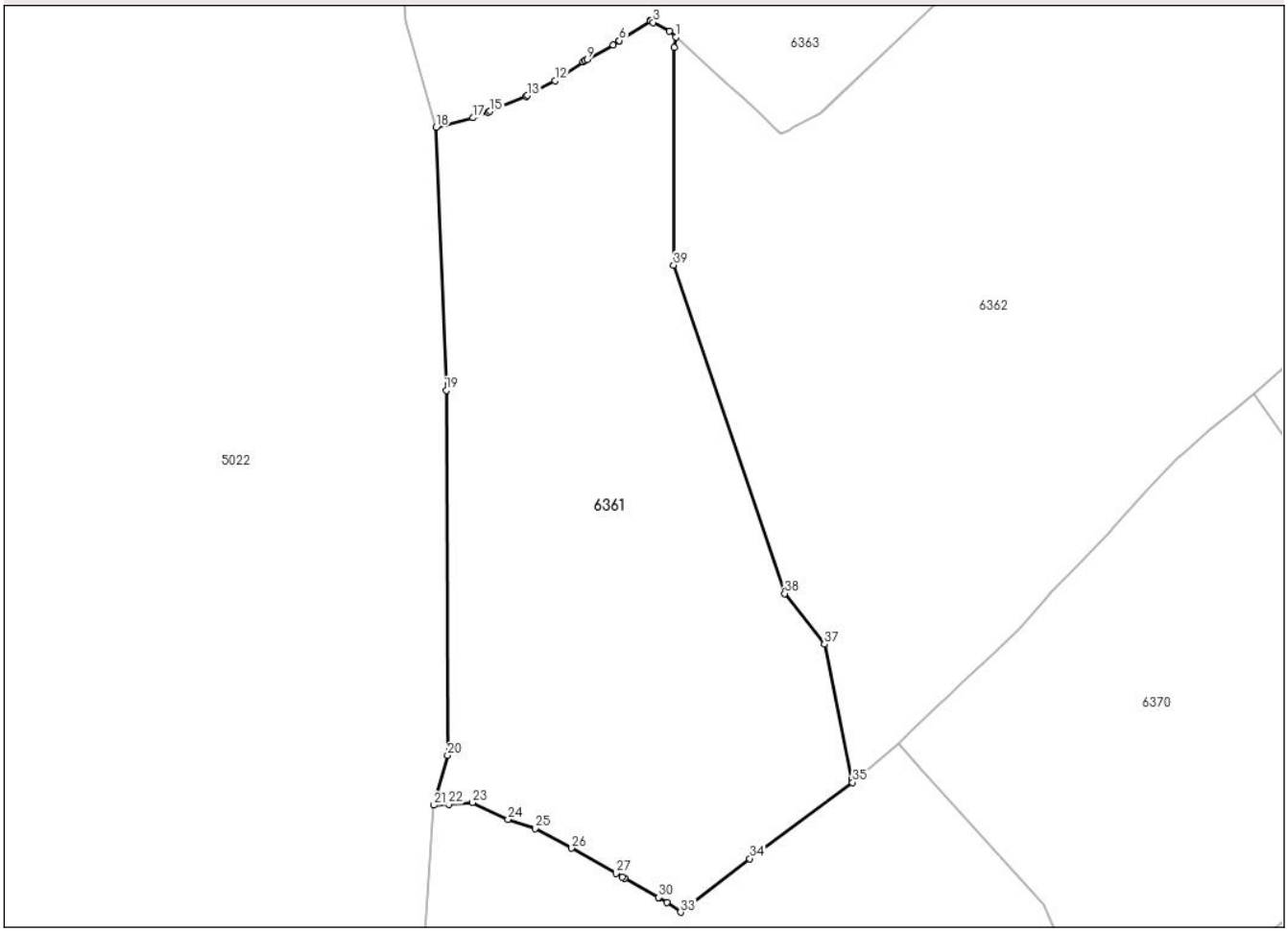

Date referitoare la teren

Crt	Categorie folosință	Intra vilan	Suprafaţa (mp)	Tarla	Parcelă	Nr. topo	Observaţii / Referinţe
1	faneata	NU	10.688	-	1F	-	

Lungime Segmente

1) Valorile lungimilor segmentelor sunt obţinute din proiecţie în plan.

Punct început	X / Y	Punct sfârşit	X / Y	Lungime segment (** (m)
1	548.117,465 675.532,0	2	548.116,092 675.533,239	1.849
3	548.112,595 675.535,119	4	548.112,061 675.535,406	0.607
5	548.111,938 675.535,472	6	548.105,429 675.531,256	7.755
7	548.105,333 675.531,194	8	548.104,037 675.530,355	1.544
9	548.098,6 675.527,204	10	548.098,09 675.526,908	0.59

Punct început	X / Y	Punct sfârşit	X / Y	Lungime segment (** (m)
2	548.116,092 675.533,239	3	548.112,595 675.535,119	3.97
4	548.112,061 675.535,406	5	548.111,938 675.535,472	0.139
6	548.105,429 675.531,256	7	548.105,333 675.531,194	0.115
8	548.104,037 675.530,355	9	548.098,6 675.527,204	6.284
10	548.098,09 675.526,908	11	548.097,733 675.526,673	0.427

Document care conține date cu caracter personal, protejat de prevederile Regulamentului (UE) nr. 679/2016 și Legii 190/2018

Punct început	X / Y	Punct sfârşit	X / Y	Lungime segment (** (m)
11	548.097,733 675.526,673	12	548.091,707 675.522,709	7.213
13	548.085,89 675.519,589	14	548.085,542 675.519,402	0.395
15	548.077,923 675.516,222	16	548.077,425 675.516,031	0.534
17	548.074,32 675.514,844	18	548.066,448 675.512,838	8.124
19	548.068,587 675.456,935	20	548.068,884 675.379,329	77.607
21	548.065,916 675.368,738	22	548.069,098 675.368,914	3.187
23	548.074,131 675.369,291	24	548.081,714 675.365,692	8.394
25	548.087,473 675.363,806	26	548.095,204 675.359,61	8.796
27	548.104,678 675.354,249	28	548.106,056 675.353,47	1.582
29	548.106,495 675.353,221	30	548.113,77 675.349,078	8.372
31	548.113,81 675.349,055	32	548.115,502 675.348,092	1.947
33	548.118,443 675.345,99	34	548.133,188 675.357,38	18.632
35	548.155,009 675.373,593	36	548.154,875 675.374,253	0.674
37	548.149,05 675.402,975	38	548.140,586 675.413,723	13.681
39	548.116,971 675.483,517	40	548.117,033 675.529,835	46.318

Punct început	X / Y	Punct sfârşit	X / Y	Lungime segment (** (m)
12	548.091,707 675.522,709	13	548.085,89 675.519,589	6.601
14	548.085,542 675.519,402	15	548.077,923 675.516,222	8.256
16	548.077,425 675.516,031	17	548.074,32 675.514,844	3.324
18	548.066,448 675.512,838	19	548.068,587 675.456,935	55.944
20	548.068,884 675.379,329	21	548.065,916 675.368,738	10.999
22	548.069,098 675.368,914	23	548.074,131 675.369,291	5.047
24	548.081,714 675.365,692	25	548.087,473 675.363,806	6.06
26	548.095,204 675.359,61	27	548.104,678 675.354,249	10.886
28	548.106,056 675.353,47	29	548.106,495 675.353,221	0.505
30	548.113,77 675.349,078	31	548.113,81 675.349,055	0.046
32	548.115,502 675.348,092	33	548.118,443 675.345,99	3.615
34	548.133,188 675.357,38	35	548.155,009 675.373,593	27.185
36	548.154,875 675.374,253	37	548.149,05 675.402,975	29.307
38	548.140,586 675.413,723	39	548.116,971 675.483,517	73.681
40	548.117,033 675.529,835	1	548.117,465 675.532,0	2.208

**** Lungimile segmentelor sunt determinate în planul de proiecţie Stereo 70 şi sunt rotunjite la 1 milimetru.**
***** Distanţa dintre puncte este formată din segmente cumulate ce sunt mai mici decât valoarea 1 milimetru.**

Document care conține date cu caracter personal, protejat de prevederile Regulamentului (UE) nr. 679/2016 și Legii 190/2018

DATE DESPRE IMOBILUL NR. 6362

Oficiul de Cadastru şi Publicitate Imobiliară SUCEAVA
Biroul de Cadastru şi Publicitate Imobiliară Campulung Moldovenesc

A. Partea I. Descrierea imobilului

TEREN Extravilan

Adresa: Jud. Suceava

Nr. Crt	Nr cadastral Nr. topografic	Suprafaţa* (mp)	Observaţii / Referinţe
A1	34949	18.133	Sector cadastral:14 Teren neimprejmuit;

B. Partea II. Proprietari şi acte

Inscrieri privitoare la dreptul de proprietate şi alte drepturi reale		Referinţe
557 / 15/01/2020		
Act Administrativ nr. 1466, din 14/11/2019 emis de CJ DE FOND FUNCIAR SV (Titlu proprietate);		
B1	Intabulare, drept de PROPRIETATE, dobandit prin Reconstituire, cota actuala 1/1, cota initiala 1/1	A1
	1) **SIMIONESCU VASILE**	

C. Partea III. SARCINI .

Inscrieri privind dezmembramintele dreptului de proprietate, drepturi reale de garanţie şi sarcini	Referinţe
NU SUNT	

Document care conține date cu caracter personal, protejat de prevederile Regulamentului (UE) nr. 679/2016 și Legii 190/2018

Anexa Nr. 1 La Partea I

Teren

Nr cadastral	Suprafaţa (mp)*	Observaţii / Referinţe
34949	18.133	

* Suprafaţa este determinată in planul de proiecţie Stereo 70.

DETALII LINIARE IMOBIL

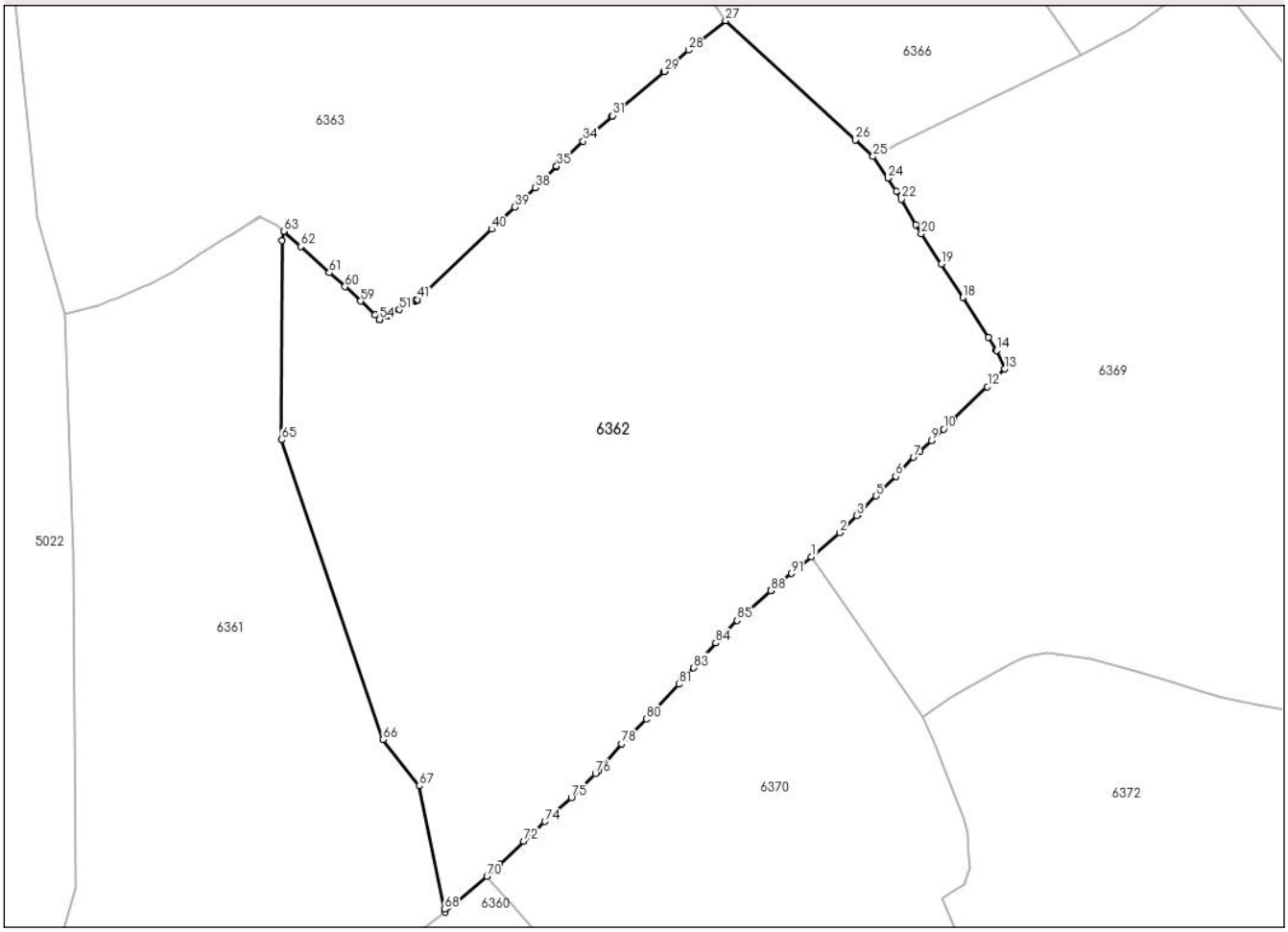

Date referitoare la teren

Crt	Categorie folosință	Intra vilan	Suprafaţa (mp)	Tarla	Parcelă	Nr. topo	Observaţii / Referinţe
1	faneata	NU	18.133	-	1F	-	

Lungime Segmente

1) Valorile lungimilor segmentelor sunt obţinute din proiecţie în plan.

Punct început	X / Y	Punct sfârşit	X / Y	Lungime segment
1	548.240,366 675.456,278	2	548.246,972 675.461,858	8.647
4	548.251,194 675.466,107	5	548.255,452 675.470,416	6.058
7	548.264,094 675.479,437	8	548.265,718 675.480,896	2.183
10	548.271,139 675.485,949	11	548.273,399 675.488,127	3.138
13	548.285,325 675.499,988	14	548.283,48 675.504,263	4.656
16	548.283,411 675.504,398	17	548.281,61 675.507,389	3.491

Punct început	X / Y	Punct sfârşit	X / Y	Lungime segment
2	548.246,972 675.461,858	3	548.250,945 675.465,856	5.637
5	548.255,452 675.470,416	6	548.259,988 675.474,942	6.408
8	548.265,718 675.480,896	9	548.268,332 675.483,244	3.514
11	548.273,399 675.488,127	12	548.281,336 675.495,855	11.078
14	548.283,48 675.504,263	15	548.283,448 675.504,336	0.08
17	548.281,61 675.507,389	18	548.275,614 675.516,571	10.966

Punct început	X / Y	Punct sfârşit	X / Y	Lungime segment
3	548.250,945 675.465,856	4	548.251,194 675.466,107	0.353
6	548.259,988 675.474,942	7	548.264,094 675.479,437	6.088
9	548.268,332 675.483,244	10	548.271,139 675.485,949	3.899
12	548.281,336 675.495,855	13	548.285,325 675.499,988	5.744
15	548.283,448 675.504,336	16	548.283,411 675.504,398	0.072
18	548.275,614 675.516,571	19	548.270,642 675.524,358	9.239

Document care conține date cu caracter personal, protejat de prevederile Regulamentului (UE) nr. 679/2016 și Legii 190/2018

Punct început	X / Y	Punct sfârşit	X / Y	Lungime segment
19	548.270,642 675.524,358	20	548.265,943 675.531,404	8.469
22	548.261,266 675.539,425	23	548.260,119 675.541,312	2.208
25	548.254,714 675.549,386	26	548.250,629 675.553,255	5.626
28	548.211,79 675.574,154	29	548.206,074 675.569,174	7.582
31	548.194,083 675.558,918	32	548.193,87 675.558,742	0.275
34	548.187,153 675.552,948	35	548.181,023 675.547,122	8.457
37	548.178,667 675.544,78	38	548.176,017 675.542,145	3.737
40	548.165,871 675.532,499	41	548.148,654 675.516,131	23.756
43	548.148,625 675.516,105	44	548.148,511 675.516,006	0.15
46	548.148,474 675.515,978	47	548.148,281 675.515,873	0.219
49	548.148,253 675.515,858	50	548.148,133 675.515,793	0.137
52	548.142,289 675.512,629	53	548.141,682 675.512,301	0.69
55	548.139,755 675.511,463	56	548.139,719 675.511,448	0.039
58	548.138,711 675.512,61	59	548.135,334 675.515,746	4.609
61	548.128,062 675.522,344	62	548.121,398 675.528,449	9.038
64	548.117,033 675.529,835	65	548.116,971 675.483,517	46.318
67	548.149,05 675.402,975	68	548.154,875 675.374,253	29.307
70	548.164,777 675.381,92	71	548.167,779 675.384,765	4.136
73	548.175,556 675.392,117	74	548.178,271 675.394,665	3.724
76	548.190,071 675.405,859	77	548.190,743 675.406,621	1.016
79	548.197,55 675.414,151	80	548.201,911 675.418,501	6.159
82	548.210,706 675.427,963	83	548.212,953 675.430,446	3.349
85	548.223,097 675.441,479	86	548.224,362 675.442,646	1.721
88	548.230,872 675.448,395	89	548.230,912 675.448,429	0.052
91	548.235,759 675.452,384	1	548.240,366 675.456,278	6.032

Punct început	X / Y	Punct sfârşit	X / Y	Lungime segment
20	548.265,943 675.531,404	21	548.264,694 675.533,546	2.479
23	548.260,119 675.541,312	24	548.258,246 675.544,394	3.607
26	548.250,629 675.553,255	27	548.220,364 675.580,981	41.046
29	548.206,074 675.569,174	30	548.206,046 675.569,15	0.036
32	548.193,87 675.558,742	33	548.193,849 675.558,725	0.027
35	548.181,023 675.547,122	36	548.180,963 675.547,063	0.084
38	548.176,017 675.542,145	39	548.171,288 675.537,649	6.526
41	548.148,654 675.516,131	42	548.148,632 675.516,112	0.029
44	548.148,511 675.516,006	45	548.148,487 675.515,985	0.032
47	548.148,281 675.515,873	48	548.148,269 675.515,867	0.014
50	548.148,133 675.515,793	51	548.144,38 675.513,762	4.268
53	548.141,682 675.512,301	54	548.139,779 675.511,473	2.076
56	548.139,719 675.511,448	57	548.139,7 675.511,469	0.028
59	548.135,334 675.515,746	60	548.131,743 675.519,11	4.921
62	548.121,398 675.528,449	63	548.117,465 675.532,0	5.299
65	548.116,971 675.483,517	66	548.140,586 675.413,723	73.681
68	548.154,875 675.374,253	69	548.155,009 675.373,593	0.674
71	548.167,779 675.384,765	72	548.173,374 675.390,069	7.709
74	548.178,271 675.394,665	75	548.184,442 675.400,293	8.352
77	548.190,743 675.406,621	78	548.196,13 675.412,734	8.148
80	548.201,911 675.418,501	81	548.209,493 675.426,622	11.11
83	548.212,953 675.430,446	84	548.218,138 675.436,19	7.738
86	548.224,362 675.442,646	87	548.225,742 675.443,919	1.878
89	548.230,912 675.448,429	90	548.230,962 675.448,469	0.064

Punct început	X / Y	Punct sfârşit	X / Y	Lungime segment
21	548.264,694 675.533,546	22	548.261,266 675.539,425	6.806
24	548.258,246 675.544,394	25	548.254,714 675.549,386	6.115
27	548.220,364 675.580,981	28	548.211,79 675.574,154	10.96
30	548.206,046 675.569,15	31	548.194,083 675.558,918	15.743
33	548.193,849 675.558,725	34	548.187,153 675.552,948	8.844
36	548.180,963 675.547,063	37	548.178,667 675.544,78	3.238
39	548.171,288 675.537,649	40	548.165,871 675.532,499	7.474
42	548.148,632 675.516,112	43	548.148,625 675.516,105	0.01
45	548.148,487 675.515,985	46	548.148,474 675.515,978	0.015
48	548.148,269 675.515,867	49	548.148,253 675.515,858	0.017
51	548.144,38 675.513,762	52	548.142,289 675.512,629	2.378
54	548.139,779 675.511,473	55	548.139,755 675.511,463	0.026
57	548.139,7 675.511,469	58	548.138,711 675.512,61	1.511
60	548.131,743 675.519,11	61	548.128,062 675.522,344	4.9
63	548.117,465 675.532,0	64	548.117,033 675.529,835	2.208
66	548.140,586 675.413,723	67	548.149,05 675.402,975	13.681
69	548.155,009 675.373,593	70	548.164,777 675.381,92	12.836
72	548.173,374 675.390,069	73	548.175,556 675.392,117	2.992
75	548.184,442 675.400,293	76	548.190,071 675.405,859	7.916
78	548.196,13 675.412,734	79	548.197,55 675.414,151	2.006
81	548.209,493 675.426,622	82	548.210,706 675.427,963	1.808
84	548.218,138 675.436,19	85	548.223,097 675.441,479	7.25
87	548.225,742 675.443,919	88	548.230,872 675.448,395	6.808
90	548.230,962 675.448,469	91	548.235,759 675.452,384	6.192

**** Lungimile segmentelor sunt determinate în planul de proiecţie Stereo 70 şi sunt rotunjite la 1 milimetru.**
***** Distanţa dintre puncte este formată din segmente cumulate ce sunt mai mici decât valoarea 1 milimetru.**

Document care conține date cu caracter personal, protejat de prevederile Regulamentului (UE) nr. 679/2016 și Legii 190/2018

DATE DESPRE IMOBILUL NR. 6363

Oficiul de Cadastru şi Publicitate Imobiliară SUCEAVA
Biroul de Cadastru şi Publicitate Imobiliară Campulung Moldovenesc

A. Partea I. Descrierea imobilului

TEREN Extravilan

Adresa: Jud. Suceava

Nr. Crt	Nr cadastral Nr. topografic	Suprafaţa* (mp)	Observaţii / Referinţe
A1		31.572	Sector cadastral:14 Teren neimprejmuit;

B. Partea II. Proprietari şi acte

Inscrieri privitoare la dreptul de proprietate şi alte drepturi reale		Referinţe
/		
Act Normativ nr. 7, din 13/03/1996 emis de Parlamentul Romaniei (Lege);		
B1	Inscrierea provizorie, drept de PROPRIETATE, dobandit prin Lege, cota actuala 1/1, cota initiala 1/1	A1
	1) **COMUNA VAMA**, CIF:4326698, Proprietar neidentificat.	

C. Partea III. SARCINI .

Inscrieri privind dezmembramintele dreptului de proprietate, drepturi reale de garanţie şi sarcini	Referinţe
NU SUNT	

Document care conține date cu caracter personal, protejat de prevederile Regulamentului (UE) nr. 679/2016 și Legii 190/2018

Anexa Nr. 1 La Partea I

Teren

Nr cadastral	Suprafaţa (mp)*	Observaţii / Referinţe
	31.572	

* Suprafaţa este determinată in planul de proiecţie Stereo 70.

DETALII LINIARE IMOBIL

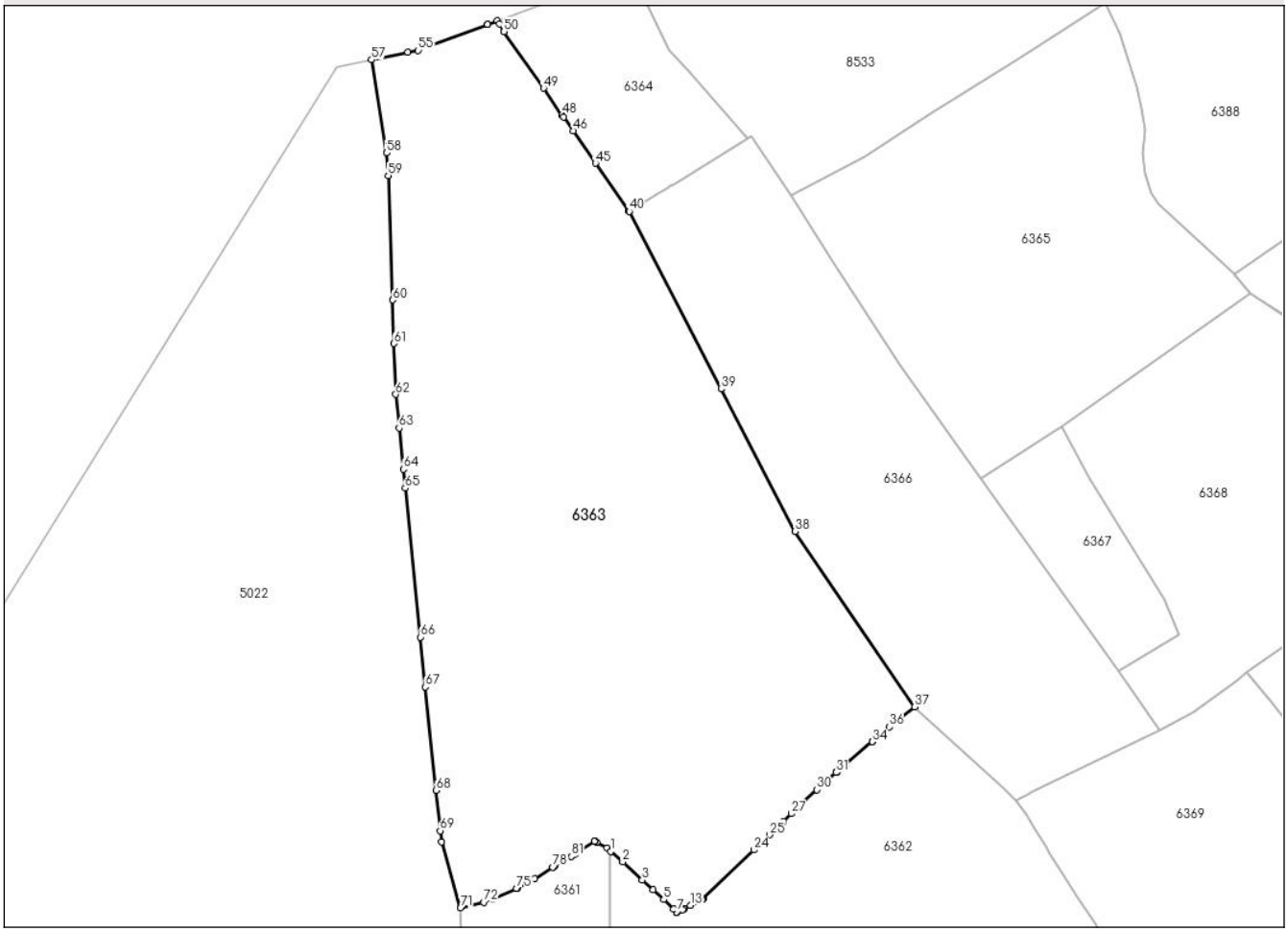

Date referitoare la teren

Crt	Categorie folosință	Intra vilan	Suprafaţa (mp)	Tarla	Parcelă	Nr. topo	Observaţii / Referinţe
1	faneata	NU	31.572	-	1F	-	

Lungime Segmente

1) Valorile lungimilor segmentelor sunt obţinute din proiecţie în plan.

Punct început	X / Y	Punct sfârşit	X / Y	Lungime segment
1	548.117,465 675.532,0	2	548.121,398 675.528,449	5.299
4	548.131,743 675.519,11	5	548.135,334 675.515,746	4.921
7	548.139,7 675.511,469	8	548.139,719 675.511,448	0.028
10	548.139,779 675.511,473	11	548.141,682 675.512,301	2.076
13	548.144,38 675.513,762	14	548.148,133 675.515,793	4.268
16	548.148,269 675.515,867	17	548.148,281 675.515,873	0.014

Punct început	X / Y	Punct sfârşit	X / Y	Lungime segment
2	548.121,398 675.528,449	3	548.128,062 675.522,344	9.038
5	548.135,334 675.515,746	6	548.138,711 675.512,61	4.609
8	548.139,719 675.511,448	9	548.139,755 675.511,463	0.039
11	548.141,682 675.512,301	12	548.142,289 675.512,629	0.69
14	548.148,133 675.515,793	15	548.148,253 675.515,858	0.137
17	548.148,281 675.515,873	18	548.148,474 675.515,978	0.219

Punct început	X / Y	Punct sfârşit	X / Y	Lungime segment
3	548.128,062 675.522,344	4	548.131,743 675.519,11	4.9
6	548.138,711 675.512,61	7	548.139,7 675.511,469	1.511
9	548.139,755 675.511,463	10	548.139,779 675.511,473	0.026
12	548.142,289 675.512,629	13	548.144,38 675.513,762	2.378
15	548.148,253 675.515,858	16	548.148,269 675.515,867	0.017
18	548.148,474 675.515,978	19	548.148,487 675.515,985	0.015

Document care conține date cu caracter personal, protejat de prevederile Regulamentului (UE) nr. 679/2016 și Legii 190/2018

Punct început	X / Y	Punct sfârşit	X / Y	Lungime segment
19	548.148,487 675.515,985	20	548.148,511 675.516,006	0.032
22	548.148,632 675.516,112	23	548.148,654 675.516,131	0.029
25	548.171,288 675.537,649	26	548.176,017 675.542,145	6.526
28	548.180,963 675.547,063	29	548.181,023 675.547,122	0.084
31	548.193,849 675.558,725	32	548.193,87 675.558,742	0.027
34	548.206,046 675.569,15	35	548.206,074 675.569,174	0.036
37	548.220,364 675.580,981	38	548.179,815 675.640,332	71.88
40	548.123,649 675.748,625	41	548.123,576 675.748,729	0.126
43	548.123,5 675.748,839	44	548.123,362 675.749,036	0.241
46	548.104,622 675.775,927	47	548.101,382 675.780,577	5.668
49	548.094,606 675.790,3	50	548.081,246 675.809,471	23.368
52	548.078,96 675.813,159	53	548.075,685 675.811,95	3.491
55	548.052,121 675.803,143	56	548.048,716 675.802,513	3.463
58	548.041,493 675.768,434	59	548.042,015 675.760,674	7.778
61	548.043,972 675.703,921	62	548.044,577 675.686,676	17.256
64	548.047,122 675.661,384	65	548.047,766 675.654,995	6.421
67	548.054,599 675.587,704	68	548.058,2 675.552,72	35.169
70	548.059,996 675.535,272	71	548.066,448 675.512,838	23.343
73	548.077,425 675.516,031	74	548.077,923 675.516,222	0.534
76	548.085,89 675.519,589	77	548.091,707 675.522,709	6.601
79	548.098,09 675.526,908	80	548.098,6 675.527,204	0.59
82	548.105,333 675.531,194	83	548.105,429 675.531,256	0.115
85	548.112,061 675.535,406	86	548.112,595 675.535,119	0.607

Punct început	X / Y	Punct sfârşit	X / Y	Lungime segment
20	548.148,511 675.516,006	21	548.148,625 675.516,105	0.15
23	548.148,654 675.516,131	24	548.165,871 675.532,499	23.756
26	548.176,017 675.542,145	27	548.178,667 675.544,78	3.737
29	548.181,023 675.547,122	30	548.187,153 675.552,948	8.457
32	548.193,87 675.558,742	33	548.194,083 675.558,918	0.275
35	548.206,074 675.569,174	36	548.211,79 675.574,154	7.582
38	548.179,815 675.640,332	39	548.154,77 675.688,529	54.316
41	548.123,576 675.748,729	42	548.123,549 675.748,768	0.048
44	548.123,362 675.749,036	45	548.112,27 675.764,952	19.4
47	548.101,382 675.780,577	48	548.100,901 675.781,267	0.841
50	548.081,246 675.809,471	51	548.079,673 675.812,009	2.985
53	548.075,685 675.811,95	54	548.075,606 675.811,92	0.085
56	548.048,716 675.802,513	57	548.036,34 675.799,951	12.638
59	548.042,015 675.760,674	60	548.043,464 675.718,637	42.062
62	548.044,577 675.686,676	63	548.045,723 675.675,283	11.451
65	548.047,766 675.654,995	66	548.052,885 675.604,54	50.714
68	548.058,2 675.552,72	69	548.059,61 675.539,021	13.771
71	548.066,448 675.512,838	72	548.074,32 675.514,844	8.124
74	548.077,923 675.516,222	75	548.085,542 675.519,402	8.256
77	548.091,707 675.522,709	78	548.097,733 675.526,673	7.213
80	548.098,6 675.527,204	81	548.104,037 675.530,355	6.284
83	548.105,429 675.531,256	84	548.111,938 675.535,472	7.755
86	548.112,595 675.535,119	87	548.116,092 675.533,239	3.97

Punct început	X / Y	Punct sfârşit	X / Y	Lungime segment
21	548.148,625 675.516,105	22	548.148,632 675.516,112	0.01
24	548.165,871 675.532,499	25	548.171,288 675.537,649	7.474
27	548.178,667 675.544,78	28	548.180,963 675.547,063	3.238
30	548.187,153 675.552,948	31	548.193,849 675.558,725	8.844
33	548.194,083 675.558,918	34	548.206,046 675.569,15	15.743
36	548.211,79 675.574,154	37	548.220,364 675.580,981	10.96
39	548.154,77 675.688,529	40	548.123,649 675.748,625	67.677
42	548.123,549 675.748,768	43	548.123,5 675.748,839	0.086
45	548.112,27 675.764,952	46	548.104,622 675.775,927	13.377
48	548.100,901 675.781,267	49	548.094,606 675.790,3	11.009
51	548.079,673 675.812,009	52	548.078,96 675.813,159	1.353
54	548.075,606 675.811,92	55	548.052,121 675.803,143	25.072
57	548.036,34 675.799,951	58	548.041,493 675.768,434	31.935
60	548.043,464 675.718,637	61	548.043,972 675.703,921	14.724
63	548.045,723 675.675,283	64	548.047,122 675.661,384	13.969
66	548.052,885 675.604,54	67	548.054,599 675.587,704	16.923
69	548.059,61 675.539,021	70	548.059,996 675.535,272	3.769
72	548.074,32 675.514,844	73	548.077,425 675.516,031	3.324
75	548.085,542 675.519,402	76	548.085,89 675.519,589	0.395
78	548.097,733 675.526,673	79	548.098,09 675.526,908	0.427
81	548.104,037 675.530,355	82	548.105,333 675.531,194	1.544
84	548.111,938 675.535,472	85	548.112,061 675.535,406	0.139
87	548.116,092 675.533,239	1	548.117,465 675.532,0	1.849

**** Lungimile segmentelor sunt determinate în planul de proiecţie Stereo 70 şi sunt rotunjite la 1 milimetru.**
***** Distanţa dintre puncte este formată din segmente cumulate ce sunt mai mici decât valoarea 1 milimetru.**

Document care conține date cu caracter personal, protejat de prevederile Regulamentului (UE) nr. 679/2016 și Legii 190/2018

DATE DESPRE IMOBILUL NR. 6364

Oficiul de Cadastru şi Publicitate Imobiliară SUCEAVA
Biroul de Cadastru şi Publicitate Imobiliară Campulung Moldovenesc

A. Partea I. Descrierea imobilului

TEREN Extravilan

Adresa: Jud. Suceava

Nr. Crt	Nr cadastral Nr. topografic	Suprafaţa* (mp)	Observaţii / Referinţe
A1		3.331	Sector cadastral:14 Teren neimprejmuit; Terenul face parte din parcela 1674/2 din CF 3693.

B. Partea II. Proprietari şi acte

Inscrieri privitoare la dreptul de proprietate şi alte drepturi reale		Referinţe
/		
Act Normativ nr. 7, din 13/03/1996 emis de Parlamentul Romaniei (Lege);		
B1	Inscrierea provizorie, drept de PROPRIETATE, dobandit prin Lege, cota actuala 1/1, cota initiala 1/1	A1
	1) **COMUNA VAMA**, CIF:4326698, Proprietar neidentificat.	

C. Partea III. SARCINI .

Inscrieri privind dezmembramintele dreptului de proprietate, drepturi reale de garanţie şi sarcini	Referinţe
NU SUNT	

Document care conține date cu caracter personal, protejat de prevederile Regulamentului (UE) nr. 679/2016 și Legii 190/2018

Anexa Nr. 1 La Partea I

Teren

Nr cadastral	Suprafaţa (mp)*	Observaţii / Referinţe
	3.331	Terenul face parte din parcela 1674/2 din CF 3693.

* Suprafaţa este determinată in planul de proiecţie Stereo 70.

DETALII LINIARE IMOBIL

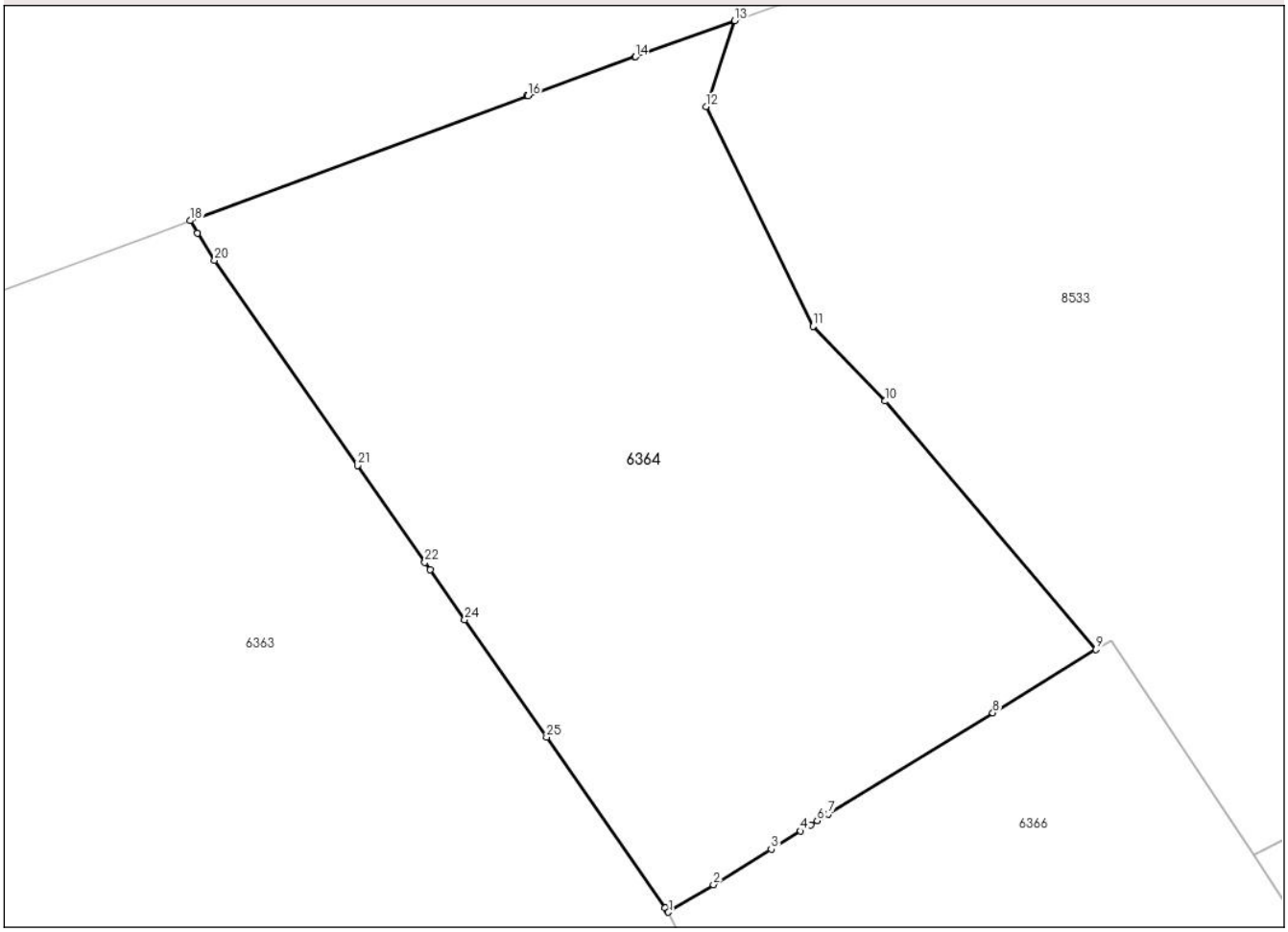

Date referitoare la teren

Crt	Categorie folosință	Intra vilan	Suprafaţa (mp)	Tarla	Parcelă	Nr. topo	Observaţii / Referinţe
1	faneata	NU	3.331	-	1F	-	

Lungime Segmente

1) Valorile lungimilor segmentelor sunt obţinute din proiecţie în plan.

Punct început	X / Y	Punct sfârşit	X / Y	Lungime segment (** (m)
1	548.123,649 675.748,625	2	548.127,851 675.751,204	4.931
3	548.133,249 675.754,516	4	548.135,989 675.756,198	3.215
5	548.136,953 675.756,79	6	548.137,55 675.757,155	0.7
7	548.138,591 675.757,794	8	548.153,955 675.767,222	18.027
9	548.163,601 675.773,142	10	548.143,909 675.796,322	30.415

Punct început	X / Y	Punct sfârşit	X / Y	Lungime segment (** (m)
2	548.127,851 675.751,204	3	548.133,249 675.754,516	6.333
4	548.135,989 675.756,198	5	548.136,953 675.756,79	1.131
6	548.137,55 675.757,155	7	548.138,591 675.757,794	1.221
8	548.153,955 675.767,222	9	548.163,601 675.773,142	11.317
10	548.143,909 675.796,322	11	548.137,153 675.803,295	9.709

Document care conține date cu caracter personal, protejat de prevederile Regulamentului (UE) nr. 679/2016 și Legii 190/2018

Punct început	X / Y	Punct sfârşit	X / Y	Lungime segment (** (m)
11	548.137,153 675.803,295	12	548.127,171 675.823,815	22.819
13	548.129,839 675.831,819	14	548.120,563 675.828,456	9.868
15	548.120,524 675.828,442	16	548.110,524 675.824,816	10.637
17	548.110,443 675.824,786	18	548.078,96 675.813,159	33.561
19	548.079,673 675.812,009	20	548.081,246 675.809,471	2.985
21	548.094,606 675.790,3	22	548.100,901 675.781,267	11.009
23	548.101,382 675.780,577	24	548.104,622 675.775,927	5.668
25	548.112,27 675.764,952	26	548.123,362 675.749,036	19.4
27	548.123,5 675.748,839	28	548.123,549 675.748,768	0.086
29	548.123,576 675.748,729	1	548.123,649 675.748,625	0.126

Punct început	X / Y	Punct sfârşit	X / Y	Lungime segment (** (m)
12	548.127,171 675.823,815	13	548.129,839 675.831,819	8.437
14	548.120,563 675.828,456	15	548.120,524 675.828,442	0.041
16	548.110,524 675.824,816	17	548.110,443 675.824,786	0.086
18	548.078,96 675.813,159	19	548.079,673 675.812,009	1.353
20	548.081,246 675.809,471	21	548.094,606 675.790,3	23.368
22	548.100,901 675.781,267	23	548.101,382 675.780,577	0.841
24	548.104,622 675.775,927	25	548.112,27 675.764,952	13.377
26	548.123,362 675.749,036	27	548.123,5 675.748,839	0.241
28	548.123,549 675.748,768	29	548.123,576 675.748,729	0.048

** Lungimile segmentelor sunt determinate în planul de proiecţie Stereo 70 şi sunt rotunjite la 1 milimetru.
*** Distanţa dintre puncte este formată din segmente cumulate ce sunt mai mici decât valoarea 1 milimetru.

Document care conține date cu caracter personal, protejat de prevederile Regulamentului (UE) nr. 679/2016 și Legii 190/2018

DATE DESPRE IMOBILUL NR. 6365

Oficiul de Cadastru şi Publicitate Imobiliară SUCEAVA
Biroul de Cadastru şi Publicitate Imobiliară Campulung Moldovenesc

A. Partea I. Descrierea imobilului

TEREN Extravilan

Adresa: Jud. Suceava

Nr. Crt	Nr cadastral Nr. topografic	Suprafaţa* (mp)	Observaţii / Referinţe
A1	37987	12.559	Sector cadastral:14 Teren neimprejmuit; Terenul este partial imprejmuit cu gard din sarma si cu gard din lemn.

B. Partea II. Proprietari şi acte

Inscrieri privitoare la dreptul de proprietate şi alte drepturi reale		Referinţe
16579 / 11/10/2023		
Act Notarial nr. 1324, din 07/10/2023 emis de Taran Liliana (Act de dezmembrare);		
B1	Se infiinteaza cartea funciara 37987 a imobilului cu numarul cadastral 37987 / UAT Vama, rezultat din dezmembrarea imobilului cu numarul cadastral 37957 inscris in cartea funciara 37957;	A1
Act Administrativ nr. 9101, din 28/08/2023 emis de Primaria com. Vama (act notarial nr 1761 din 29-08-2023, emis de BIN Dorina Rotaru);		
B2	in temeiul art 41 alin (8) din Legea 7/1996 a cadastrului si publicitatii imobiliare, republicata, cu modificarile si completarile ulterioare , se noteaza posesia	A1
	1) **ISTRATE GHEORGHE**	
	OBSERVATII: pozitie transcrisa din CF 37957/Vama, inscrisa prin incheierea nr. 14268 din 29/08/2023;	
/		
Act Normativ nr. 7, din 13/03/1996 emis de PARLAMENTUL ROMANIEI (Lege);		
B3	Intabulare, drept de PROPRIETATE, dobandit prin Lege, cota actuala 1/1, cota initiala 1/1	A1
	1) **NEIDENTIFICAT NEIDENTIFICAT**, Lipsa C.N.P.	

C. Partea III. SARCINI .

Inscrieri privind dezmembramintele dreptului de proprietate, drepturi reale de garanţie şi sarcini	Referinţe
NU SUNT	

Document care conține date cu caracter personal, protejat de prevederile Regulamentului (UE) nr. 679/2016 și Legii 190/2018

Anexa Nr. 1 La Partea I

Teren

Nr cadastral	Suprafaţa (mp)*	Observaţii / Referinţe
37987	12.559	Terenul este partial imprejmuit cu gard din sarma si cu gard din lemn.

* Suprafaţa este determinată in planul de proiecţie Stereo 70.

DETALII LINIARE IMOBIL

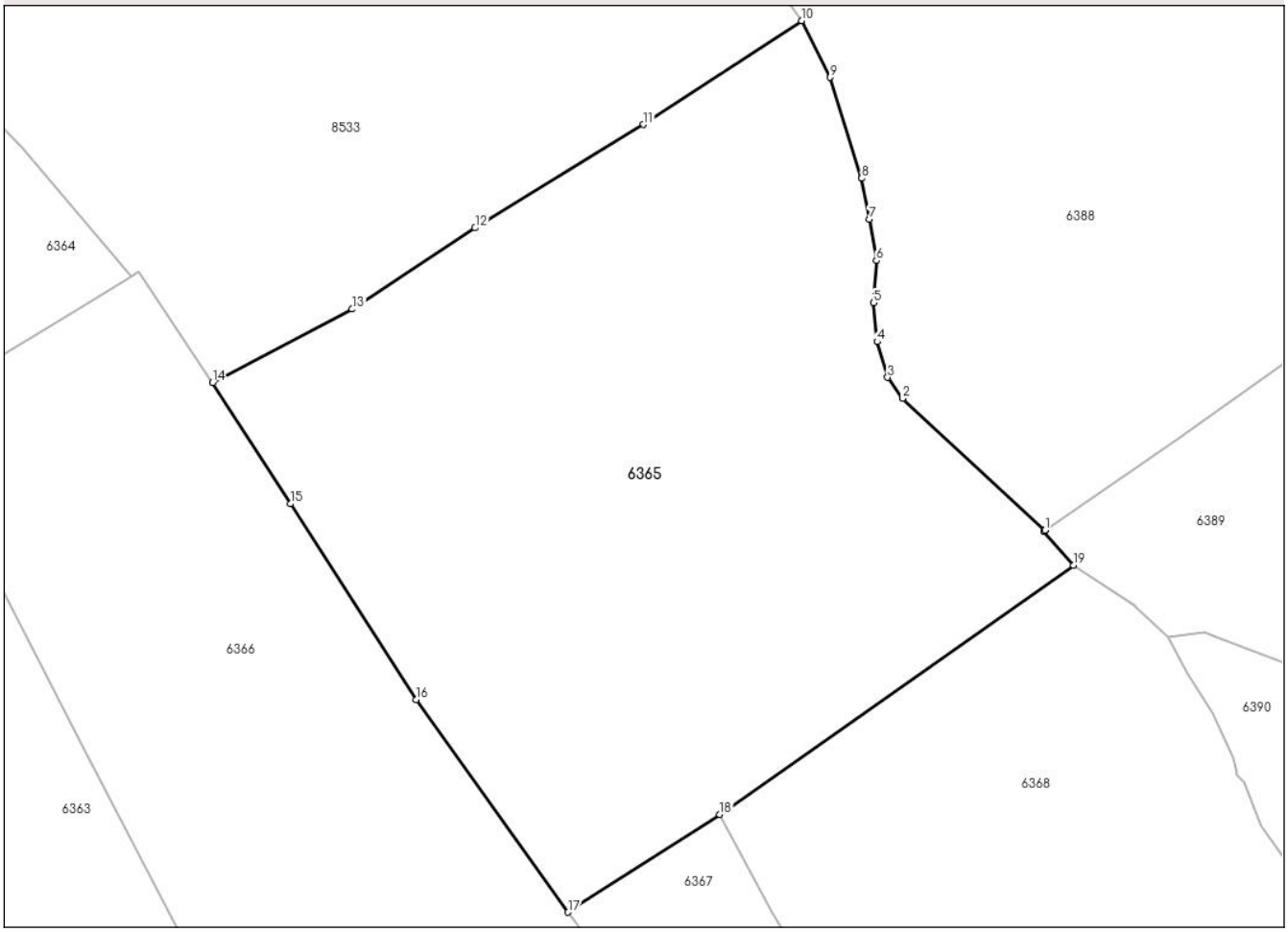

Date referitoare la teren

Crt	Categorie folosință	Intra vilan	Suprafaţa (mp)	Tarla	Parcelă	Nr. topo	Observaţii / Referinţe
1	pasune	NU	12.559	-	1P	-	

Lungime Segmente

1) Valorile lungimilor segmentelor sunt obţinute din proiecţie în plan.

Punct început	X / Y	Punct sfârşit	X / Y	Lungime segment (** (m)
1	548.328,817 675.727,309	2	548.303,089 675.751,111	35.05
3	548.300,384 675.754,923	4	548.298,505 675.761,352	6.698
5	548.297,841 675.768,388	6	548.298,346 675.775,997	7.626
7	548.297,03 675.783,429	8	548.295,715 675.790,862	7.548
9	548.289,975 675.809,11	10	548.284,84 675.819,33	11.438

Punct început	X / Y	Punct sfârşit	X / Y	Lungime segment (** (m)
2	548.303,089 675.751,111	3	548.300,384 675.754,923	4.673
4	548.298,505 675.761,352	5	548.297,841 675.768,388	7.067
6	548.298,346 675.775,997	7	548.297,03 675.783,429	7.548
8	548.295,715 675.790,862	9	548.289,975 675.809,11	19.129
10	548.284,84 675.819,33	11	548.256,266 675.800,593	34.17

Document care conține date cu caracter personal, protejat de prevederile Regulamentului (UE) nr. 679/2016 și Legii 190/2018

Punct început	X / Y	Punct sfârşit	X / Y	Lungime segment (** (m)
11	548.256,266 675.800,593	12	548.225,791 675.781,917	35.742
13	548.203,592 675.767,246	14	548.178,364 675.753,953	28.516
15	548.192,423 675.732,095	16	548.215,187 675.696,7	42.083
17	548.242,621 675.658,34	18	548.270,045 675.676,006	32.622
19	548.333,987 675.721,015	20	548.328,635 675.727,128	8.125
21	548.328,605 675.727,163	22	548.328,72 675.727,242	0.139
23	548.328,738 675.727,255	1	548.328,817 675.727,309	0.095

Punct început	X / Y	Punct sfârşit	X / Y	Lungime segment (** (m)
12	548.225,791 675.781,917	13	548.203,592 675.767,246	26.608
14	548.178,364 675.753,953	15	548.192,423 675.732,095	25.99
16	548.215,187 675.696,7	17	548.242,621 675.658,34	47.161
18	548.270,045 675.676,006	19	548.333,987 675.721,015	78.195
20	548.328,635 675.727,128	21	548.328,605 675.727,163	0.046
22	548.328,72 675.727,242	23	548.328,738 675.727,255	0.023

** Lungimile segmentelor sunt determinate în planul de proiecţie Stereo 70 şi sunt rotunjite la 1 milimetru.
*** Distanţa dintre puncte este formată din segmente cumulate ce sunt mai mici decât valoarea 1 milimetru.

Document care conține date cu caracter personal, protejat de prevederile Regulamentului (UE) nr. 679/2016 și Legii 190/2018

DATE DESPRE IMOBILUL NR. 6366

Oficiul de Cadastru şi Publicitate Imobiliară SUCEAVA
Biroul de Cadastru şi Publicitate Imobiliară Campulung Moldovenesc

A. Partea I. Descrierea imobilului

TEREN Extravilan Nr. CF vechi:5951

Adresa: Jud. Suceava

Nr. Crt	Nr cadastral Nr. topografic	Suprafaţa* (mp)	Observaţii / Referinţe
A1	32406	13.905	Sector cadastral:14 Teren neimprejmuit;

B. Partea II. Proprietari şi acte

Inscrieri privitoare la dreptul de proprietate şi alte drepturi reale		Referinţe
9413 / 18/06/2021		
Act Notarial nr. 101, din 17/06/2021 emis de Rotaru Dorina;		
B2	Intabulare, drept de PROPRIETATE, dobandit prin Succesiune, cota actuala 1/2, cota initiala 1/2	A1
	1) **MOLOCEA MUGUREL-MIHAI**	
17358 / 26/10/2021		
Act Notarial nr. 2297, din 26/10/2021 emis de Rotaru Dorina (Act de partaj);		
B4	Intabulare, drept de PROPRIETATE, dobandit prin Iesire Din Indiviziune, cota actuala 1/2, cota initiala 1/2	A1
	1) **MOLOCEA MUGUREL-MIHAI**	

C. Partea III. SARCINI .

Inscrieri privind dezmembramintele dreptului de proprietate, drepturi reale de garanţie şi sarcini	Referinţe
NU SUNT	

Document care conține date cu caracter personal, protejat de prevederile Regulamentului (UE) nr. 679/2016 și Legii 190/2018

Anexa Nr. 1 La Partea I

Teren

Nr cadastral	Suprafaţa (mp)*	Observaţii / Referinţe
32406	13.905	

* Suprafaţa este determinată in planul de proiecţie Stereo 70.

DETALII LINIARE IMOBIL

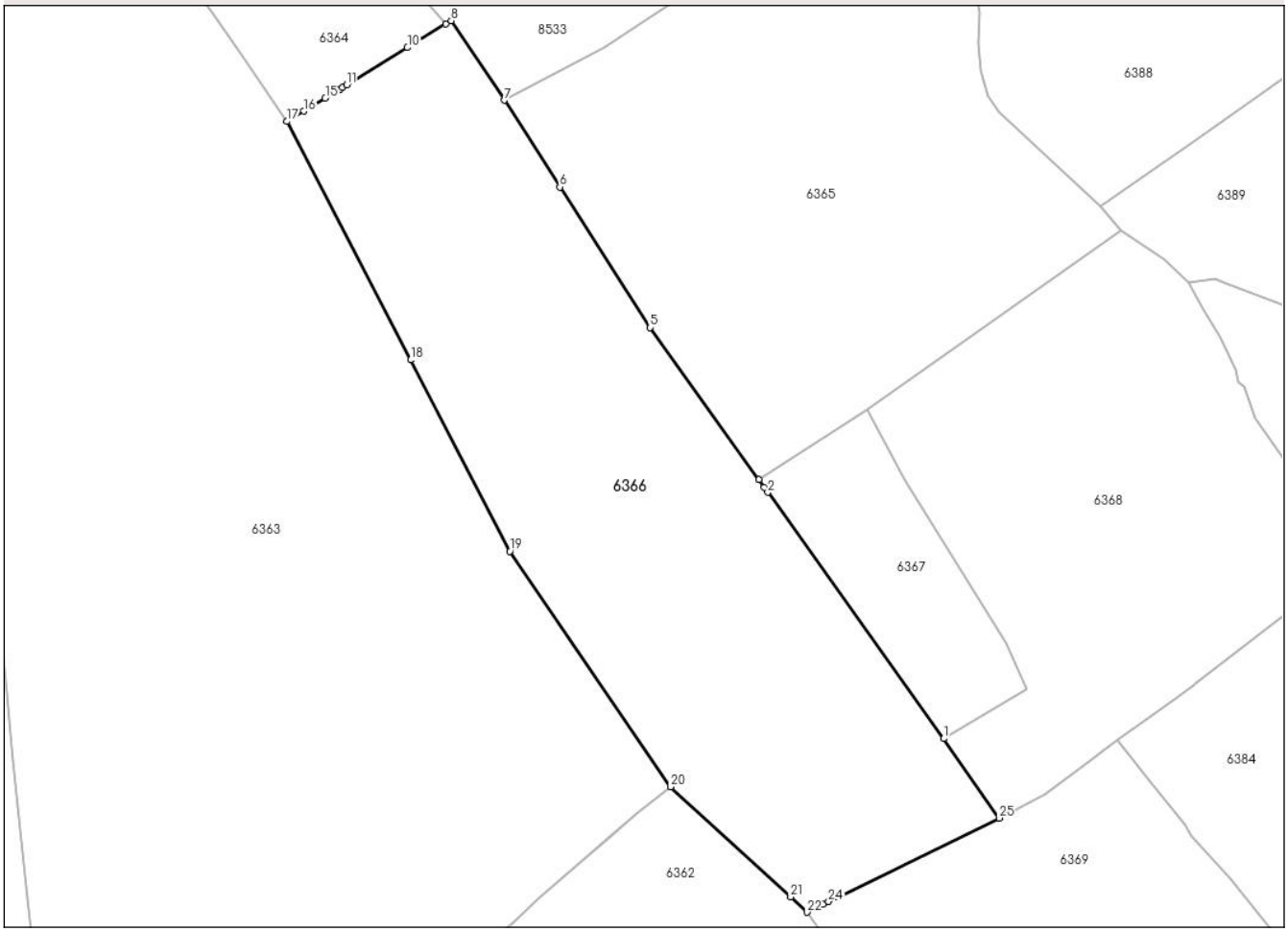

Date referitoare la teren

Crt	Categorie folosință	Intra vilan	Suprafaţa (mp)	Tarla	Parcelă	Nr. topo	Observaţii / Referinţe
1	faneata	NU	13.905	-	1F	-	top. 1627

Lungime Segmente

1) Valorile lungimilor segmentelor sunt obţinute din proiecţie în plan.

Punct început	X / Y	Punct sfârşit	X / Y	Lungime segment (** (m)
1	548.289,253 675.593,135	2	548.244,887 675.655,171	76.268
3	548.243,977 675.656,443	4	548.242,621 675.658,34	2.331
5	548.215,187 675.696,7	6	548.192,423 675.732,095	42.083
7	548.178,364 675.753,953	8	548.165,0 675.774,0	24.093
9	548.163,601 675.773,142	10	548.153,955 675.767,222	11.317

Punct început	X / Y	Punct sfârşit	X / Y	Lungime segment (** (m)
2	548.244,887 675.655,171	3	548.243,977 675.656,443	1.564
4	548.242,621 675.658,34	5	548.215,187 675.696,7	47.161
6	548.192,423 675.732,095	7	548.178,364 675.753,953	25.99
8	548.165,0 675.774,0	9	548.163,601 675.773,142	1.641
10	548.153,955 675.767,222	11	548.138,591 675.757,794	18.027

Document care conține date cu caracter personal, protejat de prevederile Regulamentului (UE) nr. 679/2016 și Legii 190/2018

Punct început	X / Y	Punct sfârşit	X / Y	Lungime segment (** (m)
11	548.138,591 675.757,794	12	548.137,55 675.757,155	1.221
13	548.136,953 675.756,79	14	548.135,989 675.756,198	1.131
15	548.133,249 675.754,516	16	548.127,851 675.751,204	6.333
17	548.123,649 675.748,625	18	548.154,77 675.688,529	67.677
19	548.179,815 675.640,332	20	548.220,364 675.580,981	71.88
21	548.250,629 675.553,255	22	548.254,714 675.549,386	5.626
23	548.258,717 675.551,345	24	548.260,165 675.552,054	1.613
25	548.303,178 675.573,11	1	548.289,253 675.593,135	24.391

Punct început	X / Y	Punct sfârşit	X / Y	Lungime segment (** (m)
12	548.137,55 675.757,155	13	548.136,953 675.756,79	0.7
14	548.135,989 675.756,198	15	548.133,249 675.754,516	3.215
16	548.127,851 675.751,204	17	548.123,649 675.748,625	4.931
18	548.154,77 675.688,529	19	548.179,815 675.640,332	54.316
20	548.220,364 675.580,981	21	548.250,629 675.553,255	41.046
22	548.254,714 675.549,386	23	548.258,717 675.551,345	4.457
24	548.260,165 675.552,054	25	548.303,178 675.573,11	47.89

** Lungimile segmentelor sunt determinate în planul de proiecţie Stereo 70 şi sunt rotunjite la 1 milimetru.
*** Distanţa dintre puncte este formată din segmente cumulate ce sunt mai mici decât valoarea 1 milimetru.

Document care conține date cu caracter personal, protejat de prevederile Regulamentului (UE) nr. 679/2016 și Legii 190/2018

DATE DESPRE IMOBILUL NR. 6367

Oficiul de Cadastru şi Publicitate Imobiliară SUCEAVA
Biroul de Cadastru şi Publicitate Imobiliară Campulung Moldovenesc

A. Partea I. Descrierea imobilului

TEREN Extravilan

Adresa: Jud. Suceava

Nr. Crt	Nr cadastral Nr. topografic	Suprafaţa* (mp)	Observaţii / Referinţe
A1		2.312	Sector cadastral:14 Teren neimprejmuit; Terenul face parte din parcela 1627 din CF 5951.

B. Partea II. Proprietari şi acte

Inscrieri privitoare la dreptul de proprietate şi alte drepturi reale		Referinţe
/		
Act Normativ nr. 7, din 13/03/1996 emis de Parlamentul Romaniei (Lege);		
B1	Inscrierea provizorie, drept de PROPRIETATE, dobandit prin Lege, cota actuala 1/1, cota initiala 1/1	A1
	1) **COMUNA VAMA**, CIF:4326698, Proprietar neidentificat.	

C. Partea III. SARCINI .

Inscrieri privind dezmembramintele dreptului de proprietate, drepturi reale de garanţie şi sarcini	Referinţe
NU SUNT	

Document care conține date cu caracter personal, protejat de prevederile Regulamentului (UE) nr. 679/2016 și Legii 190/2018

Anexa Nr. 1 La Partea I

Teren

Nr cadastral	Suprafaţa (mp)*	Observaţii / Referinţe
	2.312	Terenul face parte din parcela 1627 din CF 5951.

* Suprafaţa este determinată in planul de proiecţie Stereo 70.

DETALII LINIARE IMOBIL

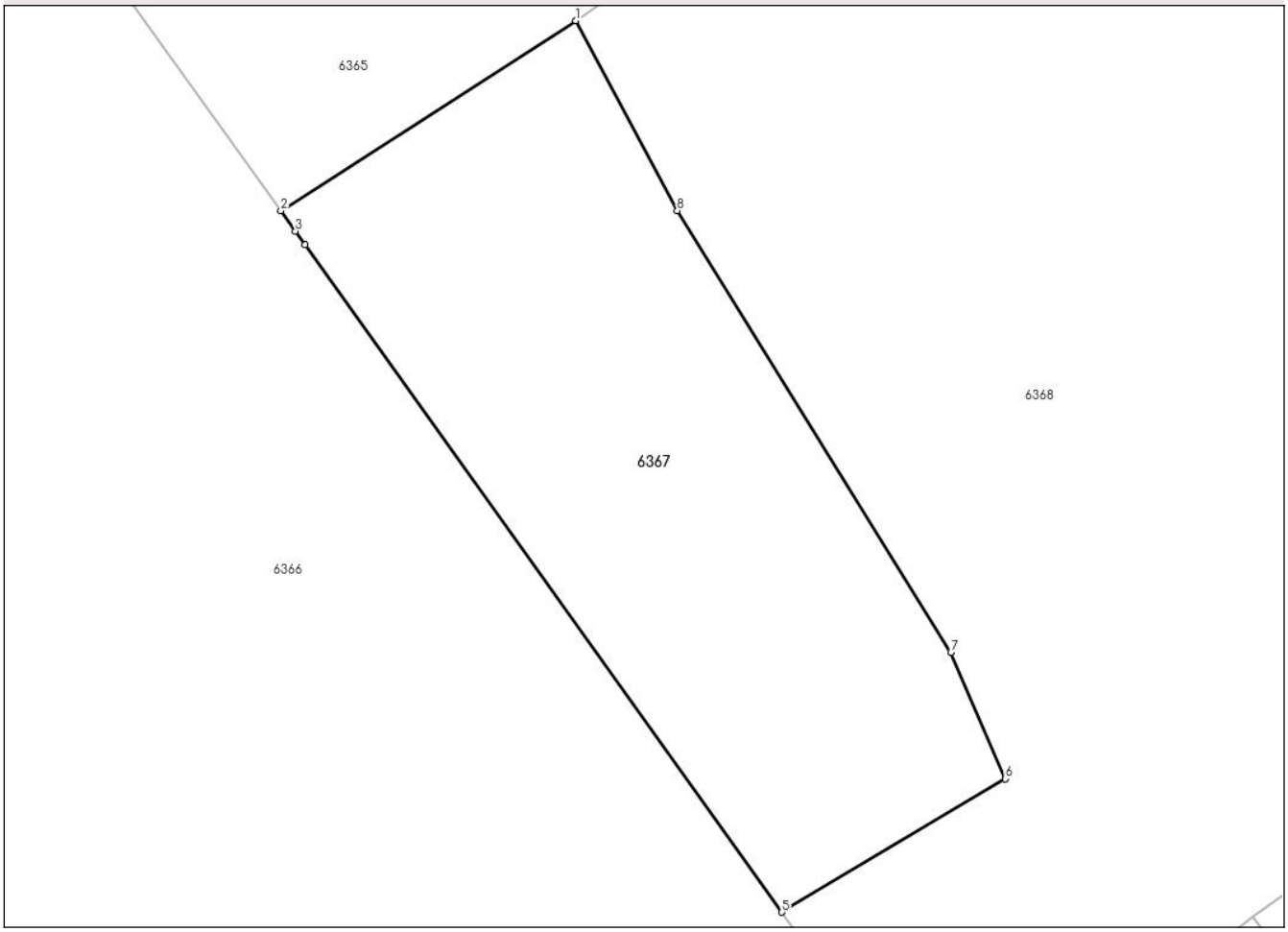

Date referitoare la teren

Crt	Categorie folosință	Intra vilan	Suprafaţa (mp)	Tarla	Parcelă	Nr. topo	Observaţii / Referinţe
1	faneata	NU	2.312	-	1F	-	

Lungime Segmente
1) Valorile lungimilor segmentelor sunt obţinute din proiecţie în plan.

Punct început	X / Y	Punct sfârşit	X / Y	Lungime segment (** (m)
1	548.270,045 675.676,006	2	548.242,621 675.658,34	32.622
2	548.242,621 675.658,34	3	548.243,977 675.656,443	2.331
3	548.243,977 675.656,443	4	548.244,887 675.655,171	1.564
4	548.244,887 675.655,171	5	548.289,253 675.593,135	76.268
5	548.289,253 675.593,135	6	548.310,046 675.605,533	24.209

Document care conține date cu caracter personal, protejat de prevederile Regulamentului (UE) nr. 679/2016 și Legii 190/2018

Punct început	X / Y	Punct sfârşit	X / Y	Lungime segment (** (m)
6	548.310,046 675.605,533	7	548.304,976 675.617,282	12.796
7	548.304,976 675.617,282	8	548.279,508 675.658,347	48.322
8	548.279,508 675.658,347	1	548.270,045 675.676,006	20.034

** Lungimile segmentelor sunt determinate în planul de proiecţie Stereo 70 şi sunt rotunjite la 1 milimetru.
*** Distanţa dintre puncte este formată din segmente cumulate ce sunt mai mici decât valoarea 1 milimetru.

Document care conține date cu caracter personal, protejat de prevederile Regulamentului (UE) nr. 679/2016 și Legii 190/2018

DATE DESPRE IMOBILUL NR. 6368

Oficiul de Cadastru şi Publicitate Imobiliară SUCEAVA
Biroul de Cadastru şi Publicitate Imobiliară Campulung Moldovenesc

A. Partea I. Descrierea imobilului

TEREN Extravilan

Adresa: Jud. Suceava

Nr. Crt	Nr cadastral Nr. topografic	Suprafaţa* (mp)	Observaţii / Referinţe
A1	36443	9.418	Sector cadastral:14 Teren neimprejmuit;

B. Partea II. Proprietari şi acte

Inscrieri privitoare la dreptul de proprietate şi alte drepturi reale		Referinţe
13400 / 02/09/2021		
Act Administrativ nr. 8864, din 02/08/2021 emis de PRIMARIA COMUNEI VAMA (act notarial nr 2350 din 03-08-2021, emis de BIN SCRABA LUMINITA DORU PAUL;inscris sub semnatura privata nr PVV din 30-07-2021, emis de Dirtu Petru-Daniel);		
B1	se noteaza ca din parte a imobilului cu nr.top 1630/1 din CF 36327 Vama si din parte a imobilului cu nr.top 1623/6 din CF 35427 Vama se formeaza imobilul cu nr. cad. 36443	A1
B2	se noteaza posesia imobilului cu nr. cad. 36443	A1
	1) **ISTRATE ELENA** 2) **ISTRATE MIHAI-COSMIN**	
/		
Act Normativ nr. 7, din 13/03/1996 emis de Parlamentul Romaniei (Lege);		
B3	Intabulare, drept de PROPRIETATE, dobandit prin Lege, cota actuala 1/1, cota initiala 1/1	A1
	1) **NEIDENTIFICAT NEIDENTIFICAT**, Lipsa C.N.P.	

C. Partea III. SARCINI .

Inscrieri privind dezmembramintele dreptului de proprietate, drepturi reale de garanţie şi sarcini	Referinţe
NU SUNT	

Document care conține date cu caracter personal, protejat de prevederile Regulamentului (UE) nr. 679/2016 și Legii 190/2018

Anexa Nr. 1 La Partea I

Teren

Nr cadastral	Suprafaţa (mp)*	Observaţii / Referinţe
36443	9.418	

* Suprafaţa este determinată in planul de proiecţie Stereo 70.

DETALII LINIARE IMOBIL

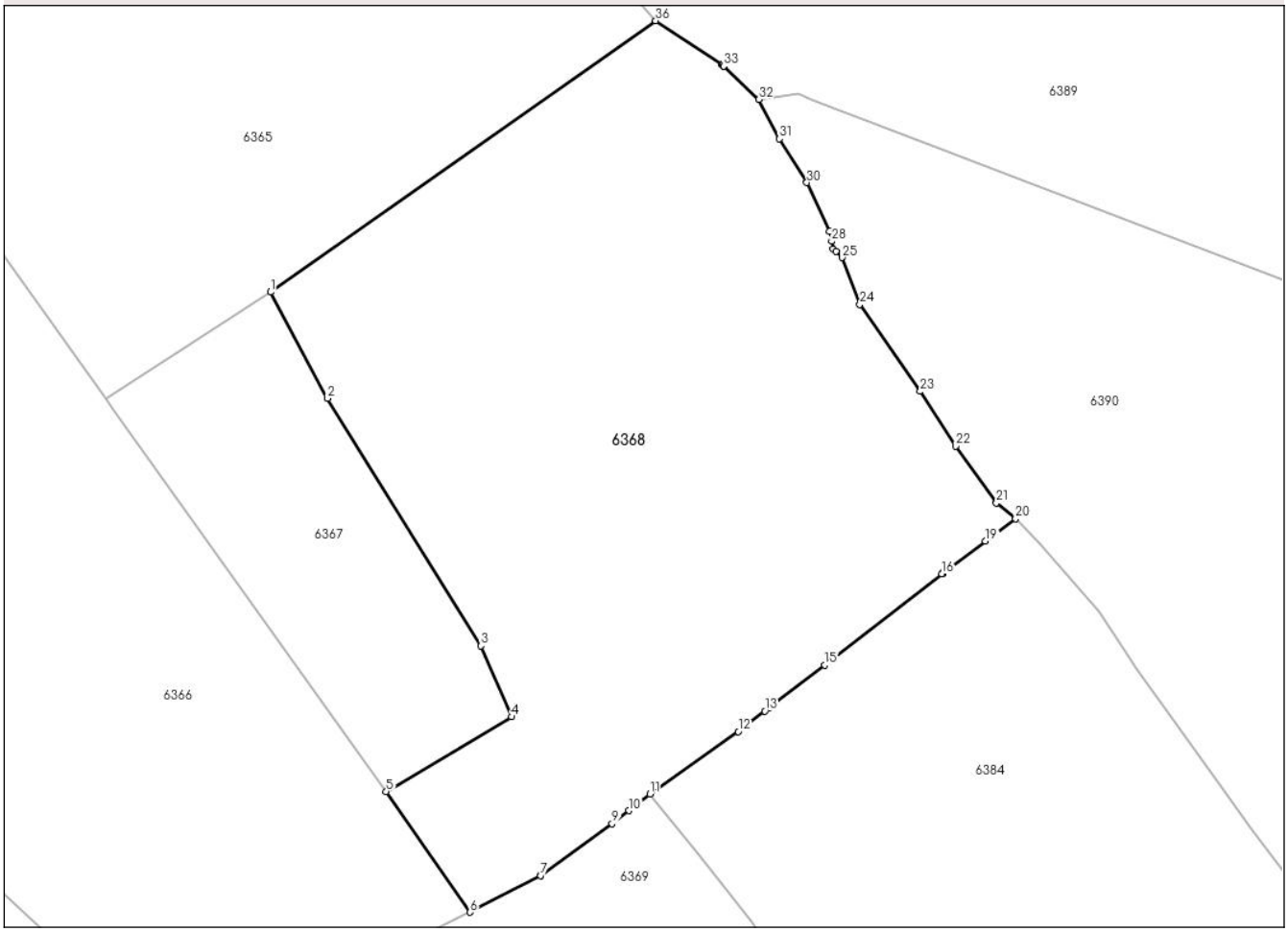

Date referitoare la teren

Crt	Categorie folosință	Intra vilan	Suprafaţa (mp)	Tarla	Parcelă	Nr. topo	Observaţii / Referinţe
1	faneata	NU	9.418	-	1F	-	

Lungime Segmente

1) Valorile lungimilor segmentelor sunt obţinute din proiecţie în plan.

Punct început	X / Y	Punct sfârşit	X / Y	Lungime segment (** (m)
1	548.270,045 675.676,006	2	548.279,508 675.658,347	20.034
3	548.304,976 675.617,282	4	548.310,046 675.605,533	12.796
5	548.289,253 675.593,135	6	548.303,178 675.573,11	24.391
7	548.314,855 675.579,202	8	548.314,865 675.579,207	0.011
9	548.326,757 675.587,776	10	548.329,53 675.589,956	3.527

Punct început	X / Y	Punct sfârşit	X / Y	Lungime segment (** (m)
2	548.279,508 675.658,347	3	548.304,976 675.617,282	48.322
4	548.310,046 675.605,533	5	548.289,253 675.593,135	24.209
6	548.303,178 675.573,11	7	548.314,855 675.579,202	13.171
8	548.314,865 675.579,207	9	548.326,757 675.587,776	14.658
10	548.329,53 675.589,956	11	548.333,039 675.592,692	4.45

Document care conține date cu caracter personal, protejat de prevederile Regulamentului (UE) nr. 679/2016 și Legii 190/2018

Punct început	X / Y	Punct sfârşit	X / Y	Lungime segment (** (m)
11	548.333,039 675.592,692	12	548.347,694 675.603,091	17.97
13	548.352,131 675.606,488	14	548.352,913 675.607,087	0.984
15	548.362,099 675.614,12	16	548.381,539 675.629,235	24.625
17	548.381,582 675.629,267	18	548.381,753 675.629,396	0.215
19	548.388,784 675.634,675	20	548.393,767 675.638,417	6.231
21	548.390,575 675.641,011	22	548.383,844 675.650,415	11.565
23	548.377,933 675.659,518	24	548.367,906 675.673,946	17.57
25	548.364,952 675.681,723	26	548.363,951 675.682,731	1.421
27	548.363,507 675.683,178	28	548.363,231 675.684,431	1.283
29	548.362,87 675.686,071	30	548.359,1 675.694,165	8.929
31	548.354,541 675.701,424	32	548.351,166 675.707,98	7.374
33	548.345,3 675.713,488	34	548.345,123 675.713,655	0.244
35	548.344,973 675.713,754	36	548.333,987 675.721,015	13.169

Punct început	X / Y	Punct sfârşit	X / Y	Lungime segment (** (m)
12	548.347,694 675.603,091	13	548.352,131 675.606,488	5.588
14	548.352,913 675.607,087	15	548.362,099 675.614,12	11.57
16	548.381,539 675.629,235	17	548.381,582 675.629,267	0.053
18	548.381,753 675.629,396	19	548.388,784 675.634,675	8.792
20	548.393,767 675.638,417	21	548.390,575 675.641,011	4.113
22	548.383,844 675.650,415	23	548.377,933 675.659,518	10.854
24	548.367,906 675.673,946	25	548.364,952 675.681,723	8.319
26	548.363,951 675.682,731	27	548.363,507 675.683,178	0.63
28	548.363,231 675.684,431	29	548.362,87 675.686,071	1.679
30	548.359,1 675.694,165	31	548.354,541 675.701,424	8.572
32	548.351,166 675.707,98	33	548.345,3 675.713,488	8.047
34	548.345,123 675.713,655	35	548.344,973 675.713,754	0.18
36	548.333,987 675.721,015	1	548.270,045 675.676,006	78.195

**** Lungimile segmentelor sunt determinate în planul de proiecţie Stereo 70 şi sunt rotunjite la 1 milimetru.**
***** Distanţa dintre puncte este formată din segmente cumulate ce sunt mai mici decât valoarea 1 milimetru.**

Document care conține date cu caracter personal, protejat de prevederile Regulamentului (UE) nr. 679/2016 și Legii 190/2018

DATE DESPRE IMOBILUL NR. 6369

Oficiul de Cadastru şi Publicitate Imobiliară SUCEAVA
Biroul de Cadastru şi Publicitate Imobiliară Campulung Moldovenesc

A. Partea I. Descrierea imobilului

TEREN Extravilan

Adresa: Jud. Suceava

Nr. Crt	Nr cadastral Nr. topografic	Suprafaţa* (mp)	Observaţii / Referinţe
A1		22.440	Sector cadastral:14 Teren neimprejmuit;

B. Partea II. Proprietari şi acte

Inscrieri privitoare la dreptul de proprietate şi alte drepturi reale		Referinţe
/		
Act Normativ nr. 7, din 13/03/1996 emis de Parlamentul Romaniei (Lege);		
B1	Inscrierea provizorie, drept de PROPRIETATE, dobandit prin Lege, cota actuala 1/1, cota initiala 1/1	A1
	1) **COMUNA VAMA**, CIF:4326698, Proprietar neidentificat.	

C. Partea III. SARCINI .

Inscrieri privind dezmembramintele dreptului de proprietate, drepturi reale de garanţie şi sarcini	Referinţe
NU SUNT	

Document care conține date cu caracter personal, protejat de prevederile Regulamentului (UE) nr. 679/2016 și Legii 190/2018

Anexa Nr. 1 La Partea I

Teren

Nr cadastral	Suprafaţa (mp)*	Observaţii / Referinţe
	22.440	

* Suprafaţa este determinată in planul de proiecţie Stereo 70.

DETALII LINIARE IMOBIL

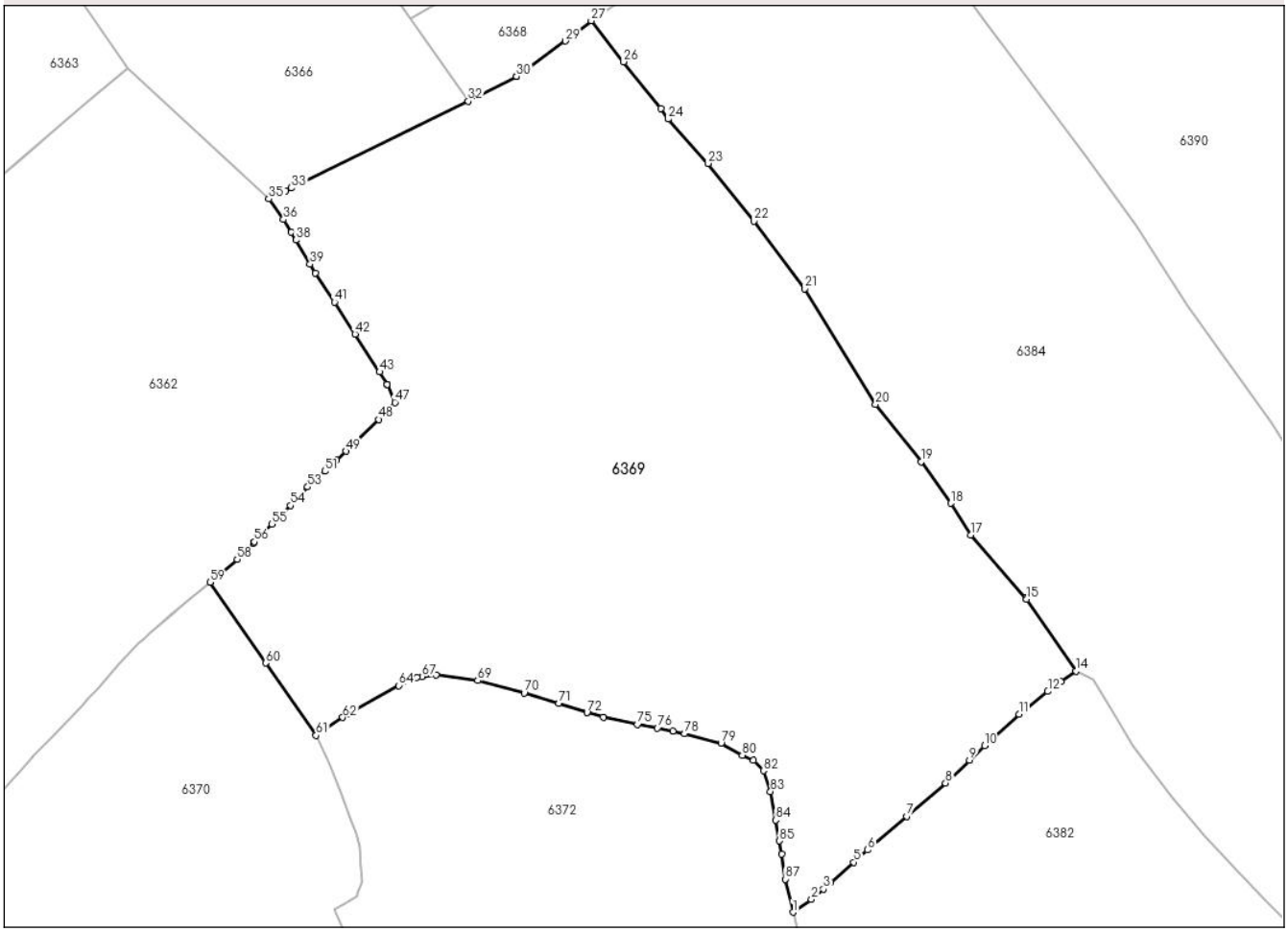

Date referitoare la teren

Crt	Categorie folosință	Intra vilan	Suprafaţa (mp)	Tarla	Parcelă	Nr. topo	Observaţii / Referinţe
1	faneata	NU	22.440	-	1F	-	

Lungime Segmente

1) Valorile lungimilor segmentelor sunt obţinute din proiecţie în plan.

Punct început	X / Y	Punct sfârşit	X / Y	Lungime segment
1	548.382,118 675.376,146	2	548.386,609 675.379,25	5.459
4	548.391,274 675.383,349	5	548.396,933 675.388,298	7.518
7	548.409,769 675.399,462	8	548.419,226 675.407,511	12.419
10	548.428,701 675.416,607	11	548.437,087 675.424,22	11.326
13	548.447,327 675.432,113	14	548.450,98 675.434,739	4.499
16	548.438,687 675.452,46	17	548.425,312 675.467,802	20.354

Punct început	X / Y	Punct sfârşit	X / Y	Lungime segment
2	548.386,609 675.379,25	3	548.389,509 675.381,798	3.86
5	548.396,933 675.388,298	6	548.400,306 675.391,248	4.481
8	548.419,226 675.407,511	9	548.425,019 675.413,073	8.031
11	548.437,087 675.424,22	12	548.444,091 675.429,788	8.948
14	548.450,98 675.434,739	15	548.438,96 675.452,147	21.155
17	548.425,312 675.467,802	18	548.420,521 675.475,501	9.068

Punct început	X / Y	Punct sfârşit	X / Y	Lungime segment
3	548.389,509 675.381,798	4	548.391,274 675.383,349	2.35
6	548.400,306 675.391,248	7	548.409,769 675.399,462	12.531
9	548.425,019 675.413,073	10	548.428,701 675.416,607	5.104
12	548.444,091 675.429,788	13	548.447,327 675.432,113	3.984
15	548.438,96 675.452,147	16	548.438,687 675.452,46	0.415
18	548.420,521 675.475,501	19	548.413,27 675.485,592	12.426

Document care conține date cu caracter personal, protejat de prevederile Regulamentului (UE) nr. 679/2016 și Legii 190/2018

Punct început	X / Y	Punct sfârşit	X / Y	Lungime segment
19	548.413,27 675.485,592	20	548.402,199 675.499,502	17.778
22	548.372,663 675.544,016	23	548.361,481 675.558,035	17.932
25	548.350,058 675.571,401	26	548.340,952 675.582,719	14.526
28	548.329,53 675.589,956	29	548.326,757 675.587,776	3.527
31	548.314,855 675.579,202	32	548.303,178 675.573,11	13.171
34	548.258,717 675.551,345	35	548.254,714 675.549,386	4.457
37	548.260,119 675.541,312	38	548.261,266 675.539,425	2.208
40	548.265,943 675.531,404	41	548.270,642 675.524,358	8.469
43	548.281,61 675.507,389	44	548.283,411 675.504,398	3.491
46	548.283,48 675.504,263	47	548.285,325 675.499,988	4.656
49	548.273,399 675.488,127	50	548.271,139 675.485,949	3.138
52	548.265,718 675.480,896	53	548.264,094 675.479,437	2.183
55	548.255,452 675.470,416	56	548.251,194 675.466,107	6.058
58	548.246,972 675.461,858	59	548.240,366 675.456,278	8.647
61	548.266,172 675.419,083	62	548.272,651 675.423,464	7.821
64	548.286,265 675.431,173	65	548.288,969 675.432,416	2.976
67	548.291,941 675.433,375	68	548.295,293 675.433,839	3.384
70	548.316,757 675.429,367	71	548.325,209 675.426,863	8.815
73	548.332,147 675.424,615	74	548.336,025 675.423,556	4.02
76	548.349,156 675.420,862	77	548.353,007 675.420,177	3.911
79	548.364,631 675.417,245	80	548.369,833 675.414,308	5.974
82	548.374,97 675.410,492	83	548.376,667 675.405,471	5.3
85	548.378,864 675.393,479	86	548.379,34 675.390,288	3.226

Punct început	X / Y	Punct sfârşit	X / Y	Lungime segment
20	548.402,199 675.499,502	21	548.384,956 675.527,589	32.958
23	548.361,481 675.558,035	24	548.351,757 675.568,785	14.495
26	548.340,952 675.582,719	27	548.333,039 675.592,692	12.731
29	548.326,757 675.587,776	30	548.314,865 675.579,207	14.658
32	548.303,178 675.573,11	33	548.260,165 675.552,054	47.89
35	548.254,714 675.549,386	36	548.258,246 675.544,394	6.115
38	548.261,266 675.539,425	39	548.264,694 675.533,546	6.806
41	548.270,642 675.524,358	42	548.275,614 675.516,571	9.239
44	548.283,411 675.504,398	45	548.283,448 675.504,336	0.072
47	548.285,325 675.499,988	48	548.281,336 675.495,855	5.744
50	548.271,139 675.485,949	51	548.268,332 675.483,244	3.899
53	548.264,094 675.479,437	54	548.259,988 675.474,942	6.088
56	548.251,194 675.466,107	57	548.250,945 675.465,856	0.353
59	548.240,366 675.456,278	60	548.253,949 675.436,694	23.834
62	548.272,651 675.423,464	63	548.274,052 675.424,412	1.692
65	548.288,969 675.432,416	66	548.290,675 675.433,2	1.878
68	548.295,293 675.433,839	69	548.305,467 675.432,433	10.271
71	548.325,209 675.426,863	72	548.332,042 675.424,644	7.184
74	548.336,025 675.423,556	75	548.344,327 675.421,722	8.502
77	548.353,007 675.420,177	78	548.355,729 675.419,49	2.808
80	548.369,833 675.414,308	81	548.372,519 675.413,042	2.969
83	548.376,667 675.405,471	84	548.377,94 675.398,524	7.063
86	548.379,34 675.390,288	87	548.380,255 675.384,151	6.205

Punct început	X / Y	Punct sfârşit	X / Y	Lungime segment
21	548.384,956 675.527,589	22	548.372,663 675.544,016	20.517
24	548.351,757 675.568,785	25	548.350,058 675.571,401	3.119
27	548.333,039 675.592,692	28	548.329,53 675.589,956	4.45
30	548.314,865 675.579,207	31	548.314,855 675.579,202	0.011
33	548.260,165 675.552,054	34	548.258,717 675.551,345	1.613
36	548.258,246 675.544,394	37	548.260,119 675.541,312	3.607
39	548.264,694 675.533,546	40	548.265,943 675.531,404	2.479
42	548.275,614 675.516,571	43	548.281,61 675.507,389	10.966
45	548.283,448 675.504,336	46	548.283,48 675.504,263	0.08
48	548.281,336 675.495,855	49	548.273,399 675.488,127	11.078
51	548.268,332 675.483,244	52	548.265,718 675.480,896	3.514
54	548.259,988 675.474,942	55	548.255,452 675.470,416	6.408
57	548.250,945 675.465,856	58	548.246,972 675.461,858	5.637
60	548.253,949 675.436,694	61	548.266,172 675.419,083	21.437
63	548.274,052 675.424,412	64	548.286,265 675.431,173	13.96
66	548.290,675 675.433,2	67	548.291,941 675.433,375	1.278
69	548.305,467 675.432,433	70	548.316,757 675.429,367	11.699
72	548.332,042 675.424,644	73	548.332,147 675.424,615	0.109
75	548.344,327 675.421,722	76	548.349,156 675.420,862	4.905
78	548.355,729 675.419,49	79	548.364,631 675.417,245	9.18
81	548.372,519 675.413,042	82	548.374,97 675.410,492	3.537
84	548.377,94 675.398,524	85	548.378,864 675.393,479	5.129
87	548.380,255 675.384,151	1	548.382,118 675.376,146	8.219

**** Lungimile segmentelor sunt determinate în planul de proiecţie Stereo 70 şi sunt rotunjite la 1 milimetru.**
***** Distanţa dintre puncte este formată din segmente cumulate ce sunt mai mici decât valoarea 1 milimetru.**

Document care conține date cu caracter personal, protejat de prevederile Regulamentului (UE) nr. 679/2016 și Legii 190/2018

DATE DESPRE IMOBILUL NR. 6370

Oficiul de Cadastru şi Publicitate Imobiliară SUCEAVA
Biroul de Cadastru şi Publicitate Imobiliară Campulung Moldovenesc

A. Partea I. Descrierea imobilului

TEREN Extravilan

Adresa: Jud. Suceava

Nr. Crt	Nr cadastral Nr. topografic	Suprafaţa* (mp)	Observaţii / Referinţe
A1		8.310	Sector cadastral:14 Teren neimprejmuit; parte din nr. topografic 1623/6 din CF 3446.

B. Partea II. Proprietari şi acte

Inscrieri privitoare la dreptul de proprietate şi alte drepturi reale		Referinţe
/		
Act Normativ nr. 7, din 13/03/1996 emis de Parlamentul Romaniei (Lege);		
B1	Inscrierea provizorie, drept de PROPRIETATE, dobandit prin Lege, cota actuala 1/1, cota initiala 1/1	A1
	1) **COMUNA VAMA**, CIF:4326698, Proprietar neidentificat.	

C. Partea III. SARCINI .

Inscrieri privind dezmembramintele dreptului de proprietate, drepturi reale de garanţie şi sarcini	Referinţe
NU SUNT	

Document care conține date cu caracter personal, protejat de prevederile Regulamentului (UE) nr. 679/2016 și Legii 190/2018

Anexa Nr. 1 La Partea I

Teren

Nr cadastral	Suprafaţa (mp)*	Observaţii / Referinţe
	8.310	parte din nr. topografic 1623/6 din CF 3446.

* Suprafaţa este determinată in planul de proiecţie Stereo 70.

DETALII LINIARE IMOBIL

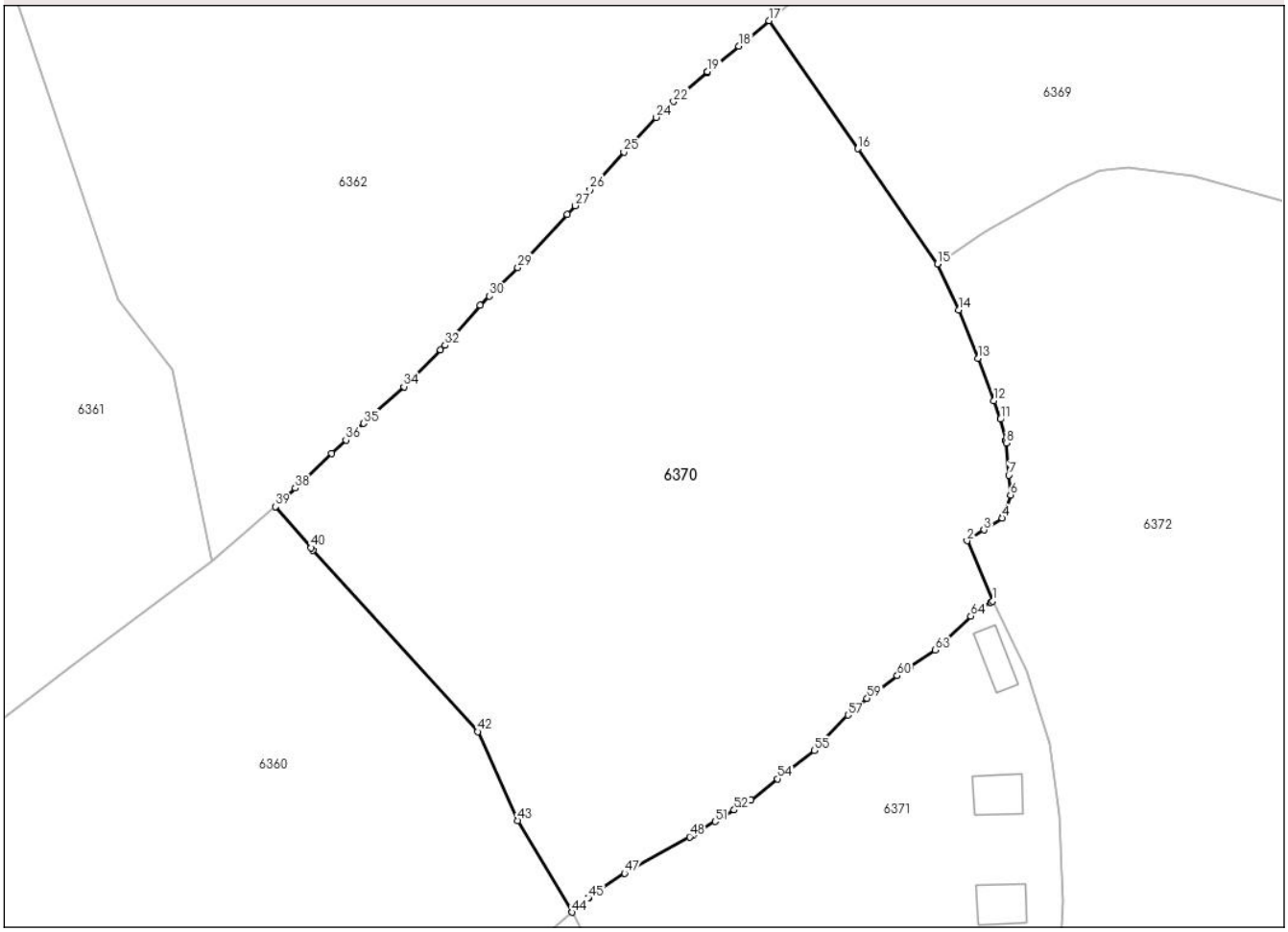

Date referitoare la teren

Crt	Categorie folosință	Intra vilan	Suprafaţa (mp)	Tarla	Parcelă	Nr. topo	Observaţii / Referinţe
1	pasune	NU	8.310	-	1P	-	

Lungime Segmente

1) Valorile lungimilor segmentelor sunt obţinute din proiecţie în plan.

Punct început	X / Y	Punct sfârşit	X / Y	Lungime segment
1	548.274,651 675.367,486	2	548.270,692 675.376,712	10.04
4	548.276,06 675.380,183	5	548.276,231 675.380,646	0.494
7	548.277,092 675.386,739	8	548.276,694 675.391,68	4.957
10	548.276,628 675.392,149	11	548.275,808 675.395,305	3.261
13	548.272,339 675.404,65	14	548.269,418 675.412,057	7.962
16	548.253,949 675.436,694	17	548.240,366 675.456,278	23.834

Punct început	X / Y	Punct sfârşit	X / Y	Lungime segment
2	548.270,692 675.376,712	3	548.273,305 675.378,385	3.103
5	548.276,231 675.380,646	6	548.277,367 675.383,727	3.284
8	548.276,694 675.391,68	9	548.276,669 675.391,993	0.314
11	548.275,808 675.395,305	12	548.274,814 675.398,148	3.012
14	548.269,418 675.412,057	15	548.266,172 675.419,083	7.74
17	548.240,366 675.456,278	18	548.235,759 675.452,384	6.032

Punct început	X / Y	Punct sfârşit	X / Y	Lungime segment
3	548.273,305 675.378,385	4	548.276,06 675.380,183	3.29
6	548.277,367 675.383,727	7	548.277,092 675.386,739	3.025
9	548.276,669 675.391,993	10	548.276,628 675.392,149	0.162
12	548.274,814 675.398,148	13	548.272,339 675.404,65	6.957
15	548.266,172 675.419,083	16	548.253,949 675.436,694	21.437
18	548.235,759 675.452,384	19	548.230,962 675.448,469	6.192

Document care conține date cu caracter personal, protejat de prevederile Regulamentului (UE) nr. 679/2016 și Legii 190/2018

Punct început	X / Y	Punct sfârşit	X / Y	Lungime segment
19	548.230,962 675.448,469	20	548.230,912 675.448,429	0.064
22	548.225,742 675.443,919	23	548.224,362 675.442,646	1.878
25	548.218,138 675.436,19	26	548.212,953 675.430,446	7.738
28	548.209,493 675.426,622	29	548.201,911 675.418,501	11.11
31	548.196,13 675.412,734	32	548.190,743 675.406,621	8.148
34	548.184,442 675.400,293	35	548.178,271 675.394,665	8.352
37	548.173,374 675.390,069	38	548.167,779 675.384,765	7.709
40	548.170,246 675.375,638	41	548.170,536 675.375,305	0.442
43	548.201,883 675.333,918	44	548.210,215 675.319,884	16.321
46	548.212,772 675.322,147	47	548.218,241 675.325,844	6.601
49	548.228,639 675.331,652	50	548.228,771 675.331,732	0.154
52	548.235,035 675.335,521	53	548.237,579 675.337,062	2.974
55	548.247,281 675.344,634	56	548.248,831 675.346,262	2.248
58	548.253,507 675.350,979	59	548.255,385 675.352,609	2.487
61	548.261,109 675.356,889	62	548.262,044 675.357,511	1.123
64	548.271,276 675.365,205	65	548.274,359 675.367,289	3.721

Punct început	X / Y	Punct sfârşit	X / Y	Lungime segment
20	548.230,912 675.448,429	21	548.230,872 675.448,395	0.052
23	548.224,362 675.442,646	24	548.223,097 675.441,479	1.721
26	548.212,953 675.430,446	27	548.210,706 675.427,963	3.349
29	548.201,911 675.418,501	30	548.197,55 675.414,151	6.159
32	548.190,743 675.406,621	33	548.190,071 675.405,859	1.016
35	548.178,271 675.394,665	36	548.175,556 675.392,117	3.724
38	548.167,779 675.384,765	39	548.164,777 675.381,92	4.136
41	548.170,536 675.375,305	42	548.195,723 675.347,5	37.515
44	548.210,215 675.319,884	45	548.212,694 675.322,078	3.31
47	548.218,241 675.325,844	48	548.228,208 675.331,411	11.416
50	548.228,771 675.331,732	51	548.232,132 675.333,762	3.927
53	548.237,579 675.337,062	54	548.241,677 675.340,285	5.214
56	548.248,831 675.346,262	57	548.252,452 675.350,063	5.25
59	548.255,385 675.352,609	60	548.260,005 675.356,064	5.769
62	548.262,044 675.357,511	63	548.265,802 675.360,012	4.514
65	548.274,359 675.367,289	1	548.274,651 675.367,486	0.352

Punct început	X / Y	Punct sfârşit	X / Y	Lungime segment
21	548.230,872 675.448,395	22	548.225,742 675.443,919	6.808
24	548.223,097 675.441,479	25	548.218,138 675.436,19	7.25
27	548.210,706 675.427,963	28	548.209,493 675.426,622	1.808
30	548.197,55 675.414,151	31	548.196,13 675.412,734	2.006
33	548.190,071 675.405,859	34	548.184,442 675.400,293	7.916
36	548.175,556 675.392,117	37	548.173,374 675.390,069	2.992
39	548.164,777 675.381,92	40	548.170,246 675.375,638	8.329
42	548.195,723 675.347,5	43	548.201,883 675.333,918	14.914
45	548.212,694 675.322,078	46	548.212,772 675.322,147	0.105
48	548.228,208 675.331,411	49	548.228,639 675.331,652	0.494
51	548.232,132 675.333,762	52	548.235,035 675.335,521	3.394
54	548.241,677 675.340,285	55	548.247,281 675.344,634	7.094
57	548.252,452 675.350,063	58	548.253,507 675.350,979	1.397
60	548.260,005 675.356,064	61	548.261,109 675.356,889	1.378
63	548.265,802 675.360,012	64	548.271,276 675.365,205	7.545

**** Lungimile segmentelor sunt determinate în planul de proiecţie Stereo 70 şi sunt rotunjite la 1 milimetru.**
***** Distanţa dintre puncte este formată din segmente cumulate ce sunt mai mici decât valoarea 1 milimetru.**

Document care conține date cu caracter personal, protejat de prevederile Regulamentului (UE) nr. 679/2016 și Legii 190/2018

DATE DESPRE IMOBILUL NR. 6371

Oficiul de Cadastru şi Publicitate Imobiliară SUCEAVA
Biroul de Cadastru şi Publicitate Imobiliară Campulung Moldovenesc

A. Partea I. Descrierea imobilului

TEREN Extravilan

Adresa: Jud. Suceava

Nr. Crt	Nr cadastral Nr. topografic	Suprafaţa* (mp)	Observaţii / Referinţe
A1	37353	4.715	Sector cadastral:14 Teren neimprejmuit; Teren extravilan, partial imprejmuit cu gard din lemn.

Construcţii

Crt	Nr cadastral Nr. topografic	Adresa	Observaţii / Referinţe
A1.1	37353-C1	Jud. Suceava	Nr. niveluri:2; S. construita la sol:45 mp; S. construita desfasurata:78 mp; Anexa la exploatatia agricola - functiune de locuit sezonier, P+M, Sd = 78.0 mp, Edificata in 2024.
A1.2	37353-C2	Jud. Suceava	Nr. niveluri:2; S. construita la sol:45 mp; S. construita desfasurata:78 mp; Anexa la exploatatia agricola - functiune de locuit sezonier, P+M, Sd = 78.0 mp, Edificata in 2024.
A1.3	37353-C3	Jud. Suceava	Nr. niveluri:2; S. construita la sol:45 mp; S. construita desfasurata:78 mp; Anexa la exploatatia agricola - functiune de locuit sezonier, P+M, Sd = 78.0 mp, Edificata in 2024.
A1.4	37353-C4	Jud. Suceava	Nr. niveluri:2; S. construita la sol:45 mp; S. construita desfasurata:78 mp; Anexa la exploatatia agricola - functiune de locuit sezonier, P+M, Sd = 78.0 mp, Edificata in 2024.
A1.5	37353-C5	Jud. Suceava	Nr. niveluri:1; S. construita la sol:34.3 mp; S. construita desfasurata:34 mp; Anexa gospodareasca, Sd = 34.3 mp, Edificata in 2024.

B. Partea II. Proprietari şi acte

Inscrieri privitoare la dreptul de proprietate şi alte drepturi reale		Referinţe
/		
Act Normativ nr. 7, din 13/03/1996 emis de PARLAMENTUL ROMANIEI (Lege);		
B1	Intabulare, drept de PROPRIETATE, dobandit prin Lege, cota actuala 1/1, cota initiala 1/1	A1
	1) **NEIDENTIFICAT NEIDENTIFICAT**, Lipsa C.N.P.	
15919 / 07/10/2022		
Act Notarial nr. 1539, din 06/10/2022 emis de Catargiu TUDOR-MARIAN;		
B1	Se infiinteaza cartea funciara 37353 a imobilului cu numarul cadastral 37353 / UAT Vama, rezultat din dezmembrarea imobilului cu numarul cadastral 37039 inscris in cartea funciara 37039;	A1
Act Notarial nr. 3698, din 24/11/2021 emis de BIN Scraba Luminita Doru Paul (act administrativ nr 13476 din 19-11-2021, emis de Primaria comunei Vama);		
B2	se notează POSESIA asupra imobilului	A1
	1) **COCU IULIAN** 2) **COCU LAURA-NICOLETA**	
	OBSERVATII: pozitie transcrisa din CF 37039/Vama, inscrisa prin incheierea nr. 20619 din 02/12/2021;	
27707 / 13/12/2024		
Act Administrativ nr. 15471, din 10/12/2024 emis de Primaria com. Vama (Certificat de edificare a constructiilor);		
B3	Intabulare, drept de PROPRIETATEbun comun în devălmășie, dobandit prin Construire, cota actuala 1/1, cota initiala 1/1	A1.1, A1.2, A1.3, A1.4, A1.5
	1) **COCU IULIAN** 2) **COCU LAURA-NICOLETA**	

C. Partea III. SARCINI .

Inscrieri privind dezmembramintele dreptului de proprietate, drepturi reale de garanţie şi sarcini	Referinţe
NU SUNT	

Document care conține date cu caracter personal, protejat de prevederile Regulamentului (UE) nr. 679/2016 și Legii 190/2018

Anexa Nr. 1 La Partea I

Teren

Nr cadastral	Suprafaţa (mp)*	Observaţii / Referinţe
37353	4.715	Teren extravilan, partial imprejmuit cu gard din lemn.

* Suprafaţa este determinată in planul de proiecţie Stereo 70.

DETALII LINIARE IMOBIL

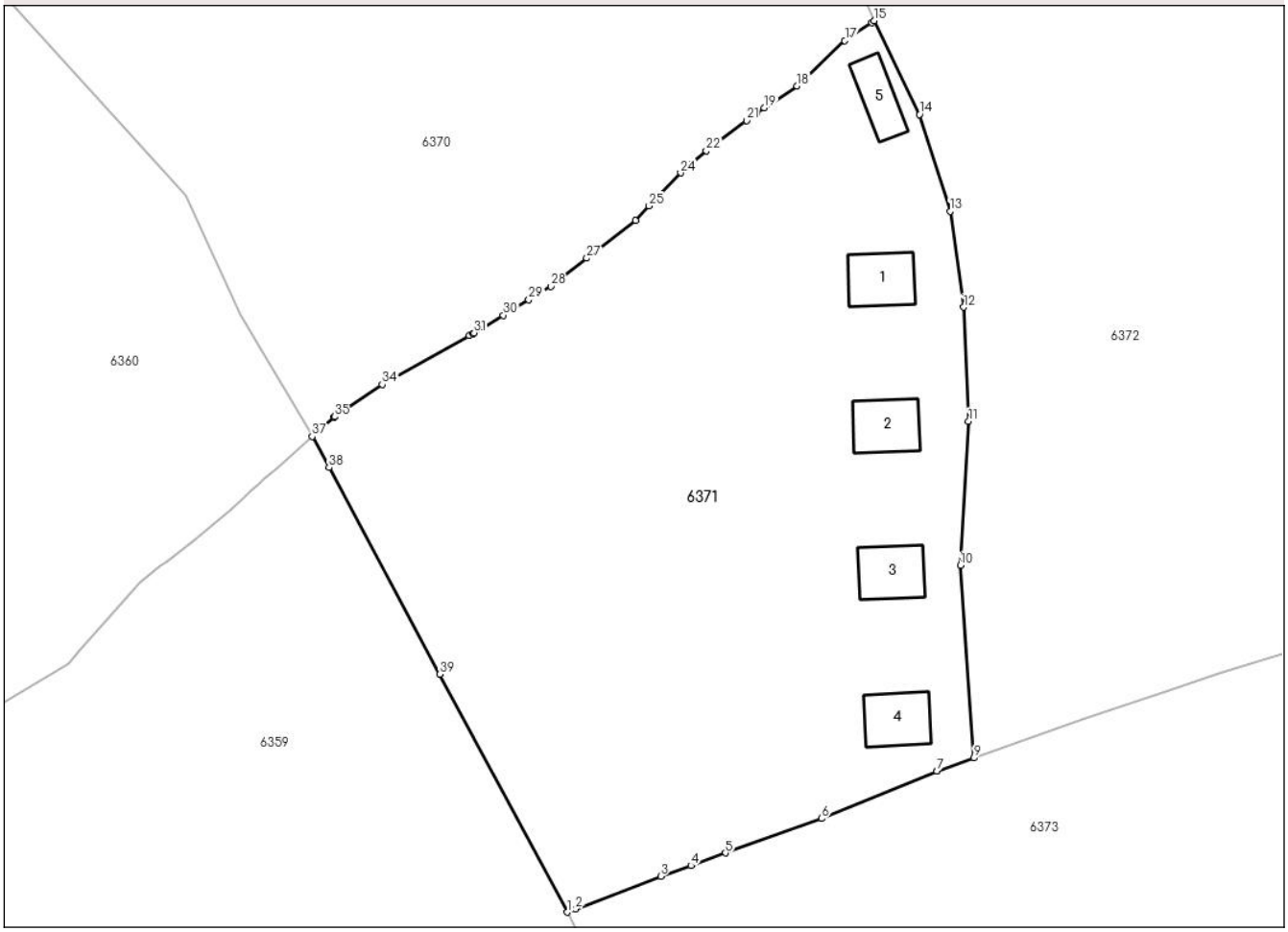

Date referitoare la teren

Crt	Categorie folosință	Intra vilan	Suprafaţa (mp)	Tarla	Parcelă	Nr. topo	Observaţii / Referinţe
1	curti constructii	NU	770	-	1CC	-	
2	faneata	NU	3.945	-	2F	-	

Date referitoare la construcţii

Crt	Număr	Destinaţie construcţie	Supraf. (mp)	Situaţie juridică	Observaţii / Referinţe
A1.1	37353-C1	constructii anexa	45	Cu acte	Nr. niveluri:2; S. construita la sol:45 mp; S. construita desfasurata:78 mp; Anexa la exploatatia agricola - functiune de locuit sezonier, P+M, Sd = 78.0 mp, Edificata in 2024.
A1.2	37353-C2	constructii anexa	45	Cu acte	Nr. niveluri:2; S. construita la sol:45 mp; S. construita desfasurata:78 mp; Anexa la exploatatia agricola - functiune de locuit sezonier, P+M, Sd = 78.0 mp, Edificata in 2024.
A1.3	37353-C3	constructii anexa	45	Cu acte	Nr. niveluri:2; S. construita la sol:45 mp; S. construita desfasurata:78 mp; Anexa la exploatatia agricola - functiune de locuit sezonier, P+M, Sd = 78.0 mp, Edificata in 2024.
A1.4	37353-C4	constructii anexa	45	Cu acte	Nr. niveluri:2; S. construita la sol:45 mp; S. construita desfasurata:78 mp; Anexa la exploatatia agricola - functiune de locuit sezonier, P+M, Sd = 78.0 mp, Edificata in 2024.

Document care conține date cu caracter personal, protejat de prevederile Regulamentului (UE) nr. 679/2016 și Legii 190/2018

Crt	Număr	Destinaţie construcţie	Supraf. (mp)	Situaţie juridică	Observaţii / Referinţe
A1.5	37353-C5	constructii anexa	34,3	Cu acte	Nr. niveluri:1; S. construita la sol:34.3 mp; S. construita desfasurata:34 mp; Anexa gospodareasca, Sd = 34.3 mp, Edificata in 2024.

Lungime Segmente
1) Valorile lungimilor segmentelor sunt obţinute din proiecţie în plan.

Punct început	X / Y	Punct sfârşit	X / Y	Lungime segment (** (m)
1	548.239,454 675.265,396	2	548.240,444 675.265,776	1.06
3	548.250,162 675.269,504	4	548.253,617 675.270,742	3.67
5	548.257,598 675.272,168	6	548.268,612 675.276,127	11.704
7	548.281,819 675.281,548	8	548.281,829 675.281,551	0.011
9	548.286,072 675.283,057	10	548.284,512 675.305,112	22.11
11	548.285,469 675.321,613	12	548.284,895 675.334,674	13.074
13	548.283,335 675.345,653	14	548.279,827 675.356,754	11.642
15	548.274,651 675.367,486	16	548.274,359 675.367,289	0.352
17	548.271,276 675.365,205	18	548.265,802 675.360,012	7.545
19	548.262,044 675.357,511	20	548.261,109 675.356,889	1.123
21	548.260,005 675.356,064	22	548.255,385 675.352,609	5.769
23	548.253,507 675.350,979	24	548.252,452 675.350,063	1.397
25	548.248,831 675.346,262	26	548.247,281 675.344,634	2.248
27	548.241,677 675.340,285	28	548.237,579 675.337,062	5.214
29	548.235,035 675.335,521	30	548.232,132 675.333,762	3.394
31	548.228,771 675.331,732	32	548.228,639 675.331,652	0.154
33	548.228,208 675.331,411	34	548.218,241 675.325,844	11.416
35	548.212,772 675.322,147	36	548.212,694 675.322,078	0.105
37	548.210,215 675.319,884	38	548.212,129 675.316,317	4.048
39	548.224,837 675.292,64	1	548.239,454 675.265,396	30.917

Punct început	X / Y	Punct sfârşit	X / Y	Lungime segment (** (m)
2	548.240,444 675.265,776	3	548.250,162 675.269,504	10.409
4	548.253,617 675.270,742	5	548.257,598 675.272,168	4.228
6	548.268,612 675.276,127	7	548.281,819 675.281,548	14.276
8	548.281,829 675.281,551	9	548.286,072 675.283,057	4.502
10	548.284,512 675.305,112	11	548.285,469 675.321,613	16.529
12	548.284,895 675.334,674	13	548.283,335 675.345,653	11.089
14	548.279,827 675.356,754	15	548.274,651 675.367,486	11.915
16	548.274,359 675.367,289	17	548.271,276 675.365,205	3.721
18	548.265,802 675.360,012	19	548.262,044 675.357,511	4.514
20	548.261,109 675.356,889	21	548.260,005 675.356,064	1.378
22	548.255,385 675.352,609	23	548.253,507 675.350,979	2.487
24	548.252,452 675.350,063	25	548.248,831 675.346,262	5.25
26	548.247,281 675.344,634	27	548.241,677 675.340,285	7.094
28	548.237,579 675.337,062	29	548.235,035 675.335,521	2.974
30	548.232,132 675.333,762	31	548.228,771 675.331,732	3.927
32	548.228,639 675.331,652	33	548.228,208 675.331,411	0.494
34	548.218,241 675.325,844	35	548.212,772 675.322,147	6.601
36	548.212,694 675.322,078	37	548.210,215 675.319,884	3.31
38	548.212,129 675.316,317	39	548.224,837 675.292,64	26.872

**** Lungimile segmentelor sunt determinate în planul de proiecţie Stereo 70 şi sunt rotunjite la 1 milimetru.**
***** Distanţa dintre puncte este formată din segmente cumulate ce sunt mai mici decât valoarea 1 milimetru.**

Document care conține date cu caracter personal, protejat de prevederile Regulamentului (UE) nr. 679/2016 și Legii 190/2018

DATE DESPRE IMOBILUL NR. 6372

Oficiul de Cadastru şi Publicitate Imobiliară SUCEAVA
Biroul de Cadastru şi Publicitate Imobiliară Campulung Moldovenesc

A. Partea I. Descrierea imobilului

TEREN Extravilan

Adresa: Jud. Suceava

Nr. Crt	Nr cadastral Nr. topografic	Suprafaţa* (mp)	Observaţii / Referinţe
A1	37198	13.283	Sector cadastral:14 Teren neimprejmuit; partial imprejmuit cu gard din lemn.

B. Partea II. Proprietari şi acte

Inscrieri privitoare la dreptul de proprietate şi alte drepturi reale		Referinţe
/		
Act Normativ nr. 7, din 13/03/1996 emis de Parlamentul Romaniei (Lege);		
B2	Intabulare, drept de PROPRIETATE, dobandit prin Lege, cota actuala 1/1, cota initiala 1/1	A1
	1) **NEIDENTIFICAT NEIDENTIFICAT**, Lipsa C.N.P.	
16040 / 10/10/2022		
Act Notarial nr. 1538, din 06/10/2022 emis de Catargiu TUDOR-MARIAN (Contract de vanzare - cumparare);		
B2	se noteaza posesia asupra imobilului, ca bun comun in devalmasie	A1
	1) **COCU IULIAN** 2) **COCU LAURA NICOLETA**	

C. Partea III. SARCINI .

Inscrieri privind dezmembramintele dreptului de proprietate, drepturi reale de garanţie şi sarcini	Referinţe
NU SUNT	

Anexa Nr. 1 La Partea I

Teren

Nr cadastral	Suprafaţa (mp)*	Observaţii / Referinţe
37198	13.283	partial imprejmuit cu gard din lemn.

* Suprafaţa este determinată in planul de proiecţie Stereo 70.

DETALII LINIARE IMOBIL

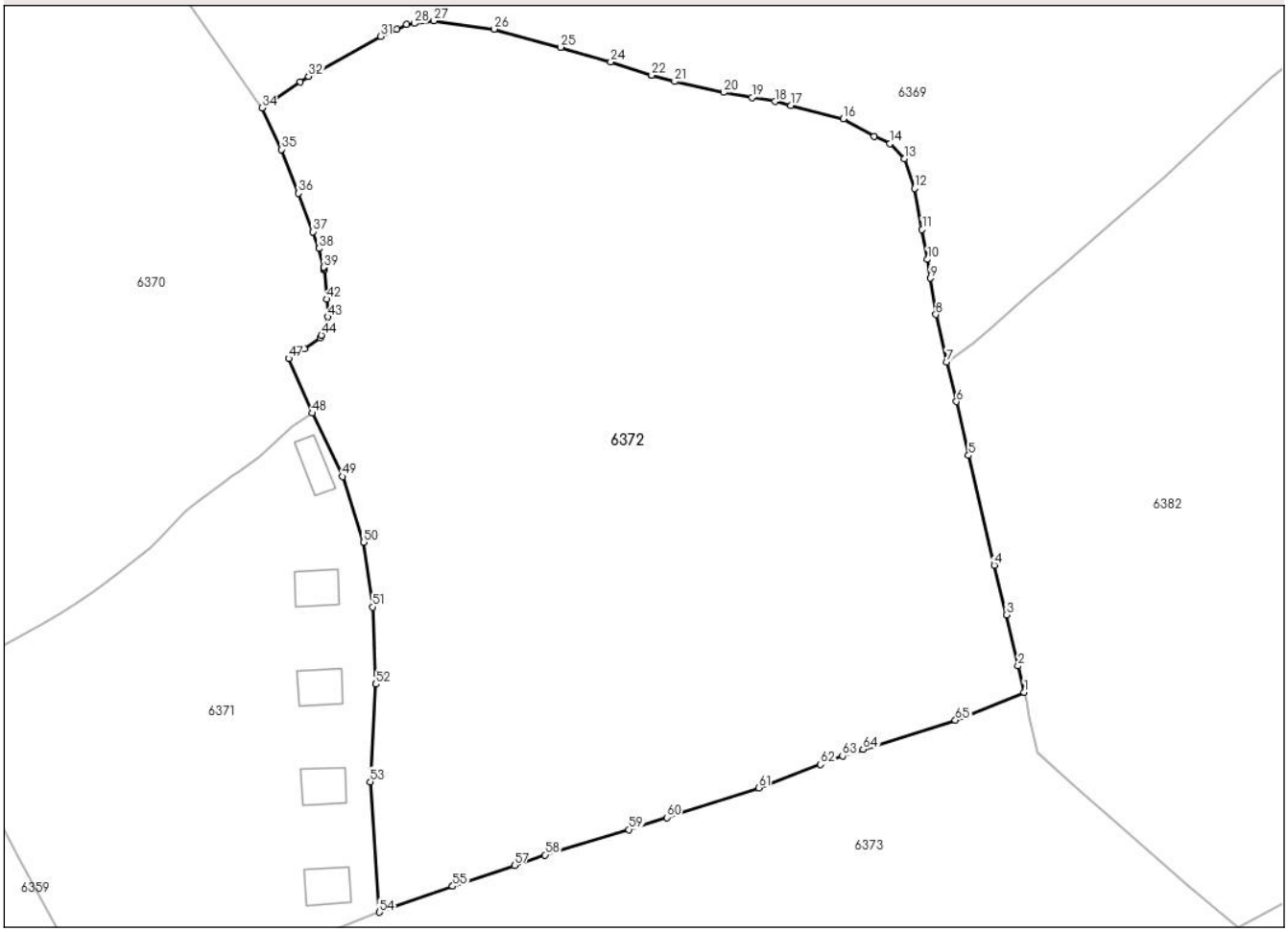

Date referitoare la teren

Crt	Categorie folosință	Intra vilan	Suprafaţa (mp)	Tarla	Parcelă	Nr. topo	Observaţii / Referinţe
1	faneata	NU	13.283	-	1F	-	

Lungime Segmente

1) Valorile lungimilor segmentelor sunt obţinute din proiecţie în plan.

Punct început	X / Y	Punct sfârşit	X / Y	Lungime segment
1	548.395,217 675.320,274	2	548.394,181 675.324,69	4.536
4	548.390,169 675.341,745	5	548.385,818 675.360,313	19.071
7	548.382,118 675.376,146	8	548.380,255 675.384,151	8.219
10	548.378,864 675.393,479	11	548.377,94 675.398,524	5.129
13	548.374,97 675.410,492	14	548.372,519 675.413,042	3.537
16	548.364,631 675.417,245	17	548.355,729 675.419,49	9.18

Punct început	X / Y	Punct sfârşit	X / Y	Lungime segment
2	548.394,181 675.324,69	3	548.392,199 675.333,352	8.886
5	548.385,818 675.360,313	6	548.383,766 675.369,427	9.342
8	548.380,255 675.384,151	9	548.379,34 675.390,288	6.205
11	548.377,94 675.398,524	12	548.376,667 675.405,471	7.063
14	548.372,519 675.413,042	15	548.369,833 675.414,308	2.969
17	548.355,729 675.419,49	18	548.353,007 675.420,177	2.808

Punct început	X / Y	Punct sfârşit	X / Y	Lungime segment
3	548.392,199 675.333,352	4	548.390,169 675.341,745	8.635
6	548.383,766 675.369,427	7	548.382,118 675.376,146	6.918
9	548.379,34 675.390,288	10	548.378,864 675.393,479	3.226
12	548.376,667 675.405,471	13	548.374,97 675.410,492	5.3
15	548.369,833 675.414,308	16	548.364,631 675.417,245	5.974
18	548.353,007 675.420,177	19	548.349,156 675.420,862	3.911

Document care conține date cu caracter personal, protejat de prevederile Regulamentului (UE) nr. 679/2016 și Legii 190/2018

Punct început	X / Y	Punct sfârşit	X / Y	Lungime segment
19	548.349,156 675.420,862	20	548.344,327 675.421,722	4.905
22	548.332,147 675.424,615	23	548.332,042 675.424,644	0.109
25	548.316,757 675.429,367	26	548.305,467 675.432,433	11.699
28	548.291,941 675.433,375	29	548.290,675 675.433,2	1.278
31	548.286,265 675.431,173	32	548.274,052 675.424,412	13.96
34	548.266,172 675.419,083	35	548.269,418 675.412,057	7.74
37	548.274,814 675.398,148	38	548.275,808 675.395,305	3.012
40	548.276,669 675.391,993	41	548.276,694 675.391,68	0.314
43	548.277,367 675.383,727	44	548.276,231 675.380,646	3.284
46	548.273,305 675.378,385	47	548.270,692 675.376,712	3.103
49	548.279,827 675.356,754	50	548.283,335 675.345,653	11.642
52	548.285,469 675.321,613	53	548.284,512 675.305,112	16.529
55	548.298,439 675.287,452	56	548.298,449 675.287,455	0.01
58	548.314,09 675.292,745	59	548.328,29 675.297,013	14.828
61	548.350,292 675.304,099	62	548.360,712 675.308,065	11.149
64	548.367,943 675.310,593	65	548.383,58 675.315,536	16.399

Punct început	X / Y	Punct sfârşit	X / Y	Lungime segment
20	548.344,327 675.421,722	21	548.336,025 675.423,556	8.502
23	548.332,042 675.424,644	24	548.325,209 675.426,863	7.184
26	548.305,467 675.432,433	27	548.295,293 675.433,839	10.271
29	548.290,675 675.433,2	30	548.288,969 675.432,416	1.878
32	548.274,052 675.424,412	33	548.272,651 675.423,464	1.692
35	548.269,418 675.412,057	36	548.272,339 675.404,65	7.962
38	548.275,808 675.395,305	39	548.276,628 675.392,149	3.261
41	548.276,694 675.391,68	42	548.277,092 675.386,739	4.957
44	548.276,231 675.380,646	45	548.276,06 675.380,183	0.494
47	548.270,692 675.376,712	48	548.274,651 675.367,486	10.04
50	548.283,335 675.345,653	51	548.284,895 675.334,674	11.089
53	548.284,512 675.305,112	54	548.286,072 675.283,057	22.11
56	548.298,449 675.287,455	57	548.308,908 675.290,992	11.041
59	548.328,29 675.297,013	60	548.334,703 675.299,078	6.737
62	548.360,712 675.308,065	63	548.364,458 675.309,491	4.009
65	548.383,58 675.315,536	1	548.395,217 675.320,274	12.565

Punct început	X / Y	Punct sfârşit	X / Y	Lungime segment
21	548.336,025 675.423,556	22	548.332,147 675.424,615	4.02
24	548.325,209 675.426,863	25	548.316,757 675.429,367	8.815
27	548.295,293 675.433,839	28	548.291,941 675.433,375	3.384
30	548.288,969 675.432,416	31	548.286,265 675.431,173	2.976
33	548.272,651 675.423,464	34	548.266,172 675.419,083	7.821
36	548.272,339 675.404,65	37	548.274,814 675.398,148	6.957
39	548.276,628 675.392,149	40	548.276,669 675.391,993	0.162
42	548.277,092 675.386,739	43	548.277,367 675.383,727	3.025
45	548.276,06 675.380,183	46	548.273,305 675.378,385	3.29
48	548.274,651 675.367,486	49	548.279,827 675.356,754	11.915
51	548.284,895 675.334,674	52	548.285,469 675.321,613	13.074
54	548.286,072 675.283,057	55	548.298,439 675.287,452	13.125
57	548.308,908 675.290,992	58	548.314,09 675.292,745	5.471
60	548.334,703 675.299,078	61	548.350,292 675.304,099	16.378
63	548.364,458 675.309,491	64	548.367,943 675.310,593	3.655

**** Lungimile segmentelor sunt determinate în planul de proiecţie Stereo 70 şi sunt rotunjite la 1 milimetru.**
***** Distanţa dintre puncte este formată din segmente cumulate ce sunt mai mici decât valoarea 1 milimetru.**

Document care conține date cu caracter personal, protejat de prevederile Regulamentului (UE) nr. 679/2016 și Legii 190/2018

DATE DESPRE IMOBILUL NR. 6373

Oficiul de Cadastru şi Publicitate Imobiliară SUCEAVA
Biroul de Cadastru şi Publicitate Imobiliară Campulung Moldovenesc

A. Partea I. Descrierea imobilului

TEREN Extravilan

Adresa: Jud. Suceava

Nr. Crt	Nr cadastral Nr. topografic	Suprafaţa* (mp)	Observaţii / Referinţe
A1	35436	19.531	Sector cadastral:14 Teren neimprejmuit; Terenul face parte din parcelele 1623/2, 1623/5.

B. Partea II. Proprietari şi acte

Inscrieri privitoare la dreptul de proprietate şi alte drepturi reale		Referinţe
/		
Act Normativ nr. 7, din 13/03/1996 emis de Parlamentul Romaniei (Lege);		
B1	Inscrierea provizorie, drept de PROPRIETATE, dobandit prin Lege, cota actuala 1/1, cota initiala 1/1	A1
	1) **COMUNA VAMA**, CIF:4326698, Proprietar neidentificat.	

C. Partea III. SARCINI .

Inscrieri privind dezmembramintele dreptului de proprietate, drepturi reale de garanţie şi sarcini	Referinţe
NU SUNT	

Document care conține date cu caracter personal, protejat de prevederile Regulamentului (UE) nr. 679/2016 și Legii 190/2018

Anexa Nr. 1 La Partea I

Teren

Nr cadastral	Suprafaţa (mp)*	Observaţii / Referinţe
35436	19.531	Terenul face parte din parcelele 1623/2, 1623/5.

* Suprafaţa este determinată in planul de proiecţie Stereo 70.

DETALII LINIARE IMOBIL

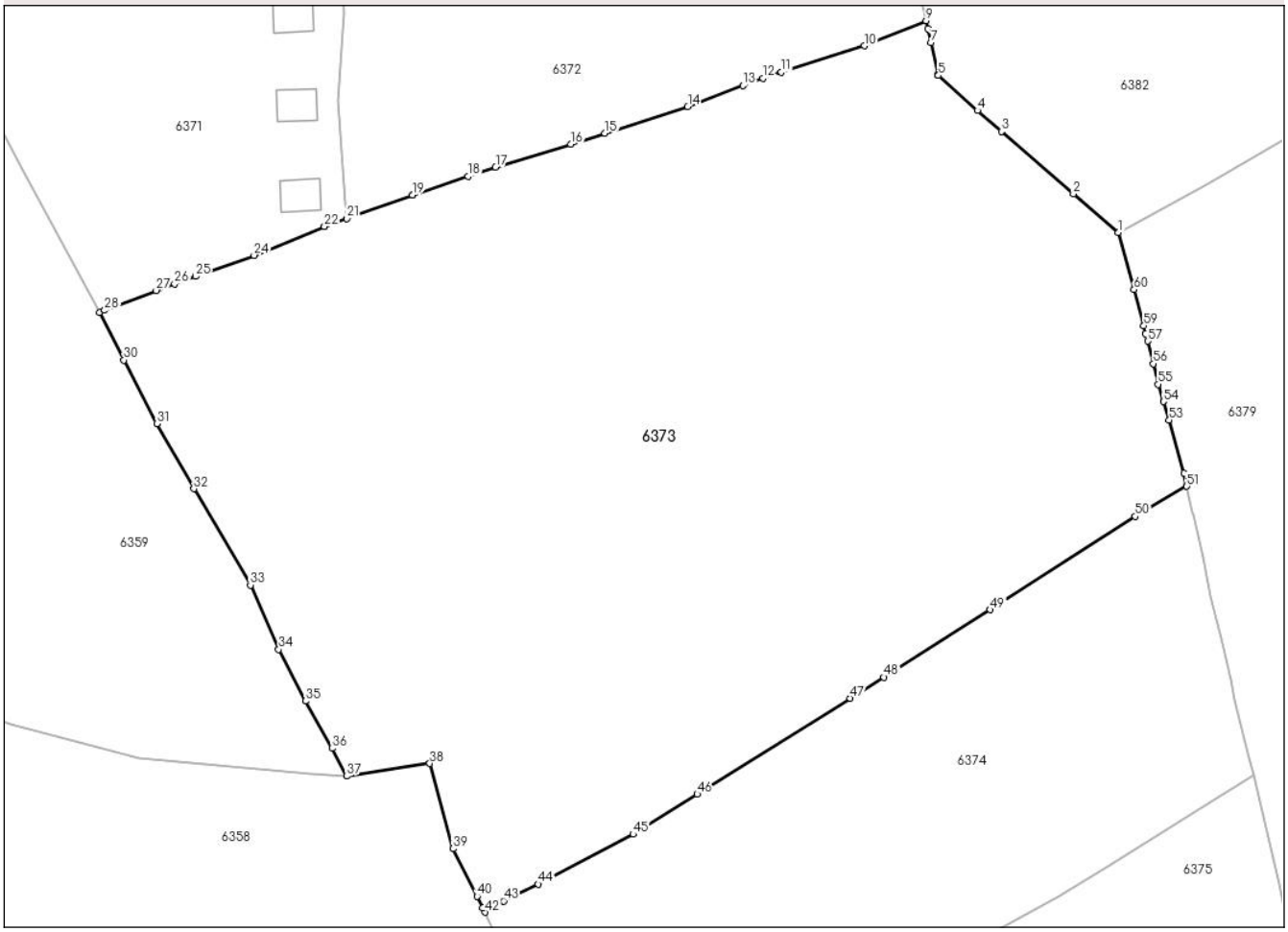

Date referitoare la teren

Crt	Categorie folosință	Intra vilan	Suprafaţa (mp)	Tarla	Parcelă	Nr. topo	Observaţii / Referinţe
1	faneata	NU	19.531	-	1F	-	

Lungime Segmente

1) Valorile lungimilor segmentelor sunt obţinute din proiecţie în plan.

Punct început	X / Y	Punct sfârşit	X / Y	Lungime segment
1	548.431,4 675.280,422	2	548.422,952 675.287,699	11.15
4	548.404,888 675.303,382	5	548.397,523 675.309,975	9.885
7	548.396,115 675.316,16	8	548.395,562 675.318,783	2.681
10	548.383,58 675.315,536	11	548.367,943 675.310,593	16.399
13	548.360,712 675.308,065	14	548.350,292 675.304,099	11.149
16	548.328,29 675.297,013	17	548.314,09 675.292,745	14.828

Punct început	X / Y	Punct sfârşit	X / Y	Lungime segment
2	548.422,952 675.287,699	3	548.409,384 675.299,434	17.939
5	548.397,523 675.309,975	6	548.397,395 675.310,09	0.172
8	548.395,562 675.318,783	9	548.395,217 675.320,274	1.53
11	548.367,943 675.310,593	12	548.364,458 675.309,491	3.655
14	548.350,292 675.304,099	15	548.334,703 675.299,078	16.378
17	548.314,09 675.292,745	18	548.308,908 675.290,992	5.471

Punct început	X / Y	Punct sfârşit	X / Y	Lungime segment
3	548.409,384 675.299,434	4	548.404,888 675.303,382	5.983
6	548.397,395 675.310,09	7	548.396,115 675.316,16	6.203
9	548.395,217 675.320,274	10	548.383,58 675.315,536	12.565
12	548.364,458 675.309,491	13	548.360,712 675.308,065	4.009
15	548.334,703 675.299,078	16	548.328,29 675.297,013	6.737
18	548.308,908 675.290,992	19	548.298,449 675.287,455	11.041

Document care conține date cu caracter personal, protejat de prevederile Regulamentului (UE) nr. 679/2016 și Legii 190/2018

Punct început	X / Y	Punct sfârşit	X / Y	Lungime segment
19	548.298,449 675.287,455	20	548.298,439 675.287,452	0.01
22	548.281,829 675.281,551	23	548.281,819 675.281,548	0.011
25	548.257,598 675.272,168	26	548.253,617 675.270,742	4.228
28	548.240,444 675.265,776	29	548.239,454 675.265,396	1.06
31	548.250,262 675.244,448	32	548.257,242 675.232,19	14.106
34	548.273,247 675.201,96	35	548.278,318 675.192,239	10.964
37	548.286,051 675.178,11	38	548.301,696 675.180,494	15.826
40	548.310,593 675.155,491	41	548.311,682 675.153,325	2.425
43	548.315,634 675.154,639	44	548.322,116 675.157,795	7.21
46	548.352,075 675.174,731	47	548.380,909 675.192,75	34.001
49	548.407,303 675.209,424	50	548.434,638 675.226,983	32.489
52	548.443,764 675.235,104	53	548.441,0 675.245,125	10.395
55	548.438,917 675.251,851	56	548.438,001 675.255,714	3.97
58	548.436,58 675.261,425	59	548.436,217 675.262,885	1.504

Punct început	X / Y	Punct sfârşit	X / Y	Lungime segment
20	548.298,439 675.287,452	21	548.286,072 675.283,057	13.125
23	548.281,819 675.281,548	24	548.268,612 675.276,127	14.276
26	548.253,617 675.270,742	27	548.250,162 675.269,504	3.67
29	548.239,454 675.265,396	30	548.244,057 675.256,418	10.089
32	548.257,242 675.232,19	33	548.267,9 675.214,076	21.017
35	548.278,318 675.192,239	36	548.283,312 675.183,344	10.201
38	548.301,696 675.180,494	39	548.306,076 675.164,476	16.606
41	548.311,682 675.153,325	42	548.312,091 675.152,512	0.91
44	548.322,116 675.157,795	45	548.340,008 675.167,19	20.209
47	548.380,909 675.192,75	48	548.387,273 675.196,721	7.501
50	548.434,638 675.226,983	51	548.444,309 675.232,652	11.21
53	548.441,0 675.245,125	54	548.439,903 675.248,593	3.637
56	548.438,001 675.255,714	57	548.436,943 675.259,966	4.382
59	548.436,217 675.262,885	60	548.434,375 675.269,684	7.044

Punct început	X / Y	Punct sfârşit	X / Y	Lungime segment
21	548.286,072 675.283,057	22	548.281,829 675.281,551	4.502
24	548.268,612 675.276,127	25	548.257,598 675.272,168	11.704
27	548.250,162 675.269,504	28	548.240,444 675.265,776	10.409
30	548.244,057 675.256,418	31	548.250,262 675.244,448	13.483
33	548.267,9 675.214,076	34	548.273,247 675.201,96	13.243
36	548.283,312 675.183,344	37	548.286,051 675.178,11	5.907
39	548.306,076 675.164,476	40	548.310,593 675.155,491	10.056
42	548.312,091 675.152,512	43	548.315,634 675.154,639	4.132
45	548.340,008 675.167,19	46	548.352,075 675.174,731	14.23
48	548.387,273 675.196,721	49	548.407,303 675.209,424	23.718
51	548.444,309 675.232,652	52	548.443,764 675.235,104	2.512
54	548.439,903 675.248,593	55	548.438,917 675.251,851	3.404
57	548.436,943 675.259,966	58	548.436,58 675.261,425	1.503
60	548.434,375 675.269,684	1	548.431,4 675.280,422	11.142

**** Lungimile segmentelor sunt determinate în planul de proiecţie Stereo 70 şi sunt rotunjite la 1 milimetru.**
***** Distanţa dintre puncte este formată din segmente cumulate ce sunt mai mici decât valoarea 1 milimetru.**

Document care conține date cu caracter personal, protejat de prevederile Regulamentului (UE) nr. 679/2016 și Legii 190/2018

DATE DESPRE IMOBILUL NR. 6374

Oficiul de Cadastru şi Publicitate Imobiliară SUCEAVA
Biroul de Cadastru şi Publicitate Imobiliară Campulung Moldovenesc

A. Partea I. Descrierea imobilului

TEREN Extravilan

Adresa: Jud. Suceava

Nr. Crt	Nr cadastral Nr. topografic	Suprafaţa* (mp)	Observaţii / Referinţe
A1		6.875	Sector cadastral:14 Teren neimprejmuit;

B. Partea II. Proprietari şi acte

Inscrieri privitoare la dreptul de proprietate şi alte drepturi reale		Referinţe
/		
Act Normativ nr. 7, din 13/03/1996 emis de Parlamentul Romaniei (Lege);		
B1	Inscrierea provizorie, drept de PROPRIETATE, dobandit prin Lege, cota actuala 1/1, cota initiala 1/1	A1
	1) **COMUNA VAMA**, CIF:4326698, Proprietar neidentificat.	

C. Partea III. SARCINI .

Inscrieri privind dezmembramintele dreptului de proprietate, drepturi reale de garanţie şi sarcini	Referinţe
NU SUNT	

Document care conține date cu caracter personal, protejat de prevederile Regulamentului (UE) nr. 679/2016 și Legii 190/2018

Anexa Nr. 1 La Partea I

Teren

Nr cadastral	Suprafaţa (mp)*	Observaţii / Referinţe
	6.875	

* Suprafaţa este determinată in planul de proiecţie Stereo 70.

DETALII LINIARE IMOBIL

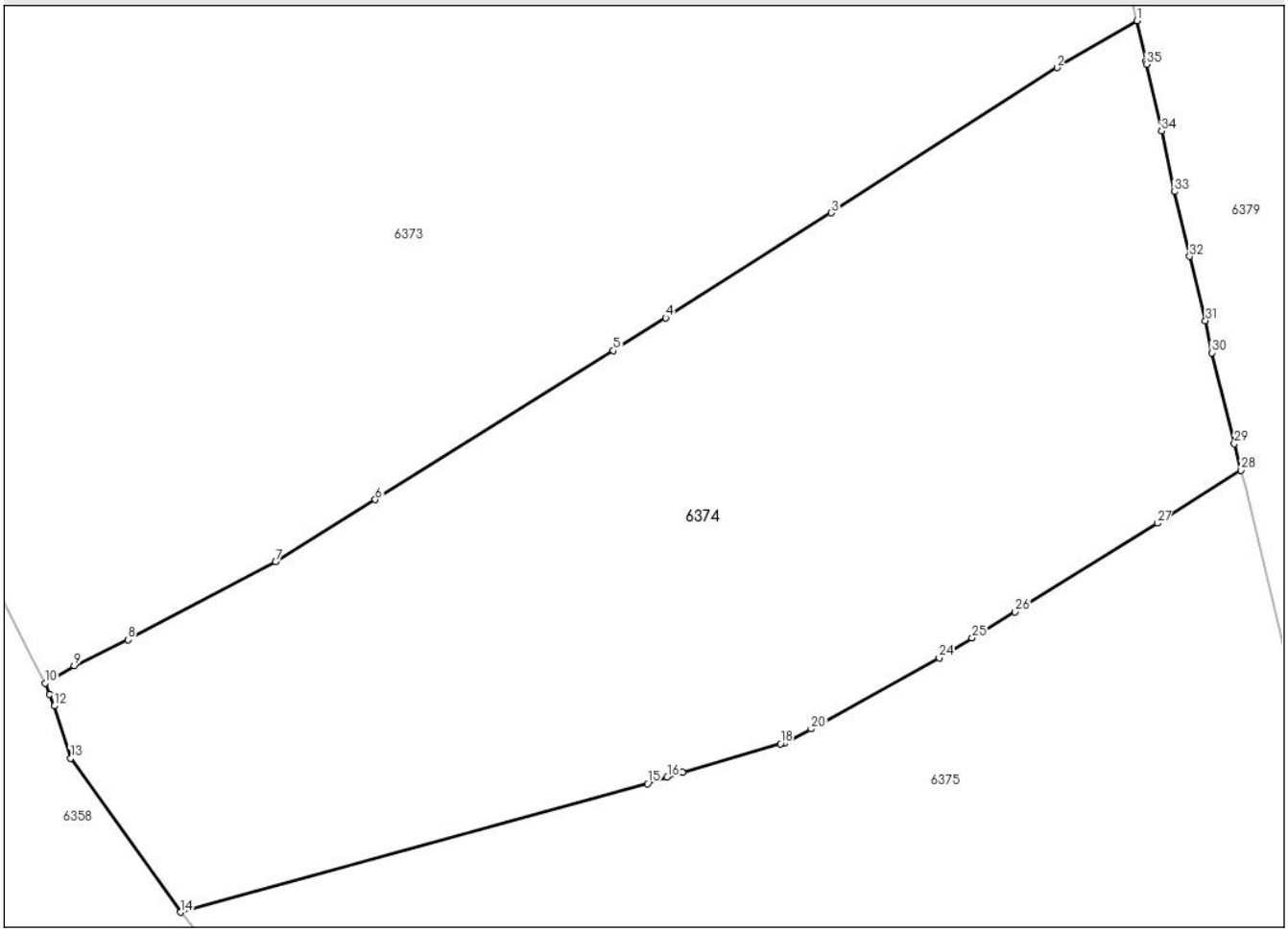

Date referitoare la teren

Crt	Categorie folosință	Intra vilan	Suprafaţa (mp)	Tarla	Parcelă	Nr. topo	Observaţii / Referinţe
1	faneata	NU	6.875	-	1F	-	

Lungime Segmente

1) Valorile lungimilor segmentelor sunt obţinute din proiecţie în plan.

Punct început	X / Y	Punct sfârşit	X / Y	Lungime segment (** (m)
1	548.444,309 675.232,652	2	548.434,638 675.226,983	11.21
3	548.407,303 675.209,424	4	548.387,273 675.196,721	23.718
5	548.380,909 675.192,75	6	548.352,075 675.174,731	34.001
7	548.340,008 675.167,19	8	548.322,116 675.157,795	20.209
9	548.315,634 675.154,639	10	548.312,091 675.152,512	4.132

Punct început	X / Y	Punct sfârşit	X / Y	Lungime segment (** (m)
2	548.434,638 675.226,983	3	548.407,303 675.209,424	32.489
4	548.387,273 675.196,721	5	548.380,909 675.192,75	7.501
6	548.352,075 675.174,731	7	548.340,008 675.167,19	14.23
8	548.322,116 675.157,795	9	548.315,634 675.154,639	7.21
10	548.312,091 675.152,512	11	548.312,651 675.151,157	1.466

Document care conține date cu caracter personal, protejat de prevederile Regulamentului (UE) nr. 679/2016 și Legii 190/2018

Punct început	X / Y	Punct sfârşit	X / Y	Lungime segment (** (m)
11	548.312,651 675.151,157	12	548.313,232 675.149,753	1.52
13	548.315,204 675.143,442	14	548.328,514 675.124,817	22.892
15	548.385,053 675.140,381	16	548.387,433 675.141,156	2.504
17	548.389,293 675.141,763	18	548.401,144 675.145,189	12.336
19	548.401,633 675.145,227	20	548.404,873 675.146,972	3.68
21	548.405,905 675.147,537	22	548.405,999 675.147,588	0.107
23	548.406,225 675.147,712	24	548.420,384 675.155,573	16.194
25	548.424,362 675.157,984	26	548.429,573 675.161,144	6.094
27	548.446,802 675.171,865	28	548.456,941 675.178,266	11.991
29	548.456,114 675.181,47	30	548.453,399 675.192,483	11.343
31	548.452,628 675.196,372	32	548.450,718 675.204,142	8.001
33	548.448,852 675.211,969	34	548.447,296 675.219,317	7.511
35	548.445,464 675.227,373	36	548.445,391 675.227,706	0.341

Punct început	X / Y	Punct sfârşit	X / Y	Lungime segment (** (m)
12	548.313,232 675.149,753	13	548.315,204 675.143,442	6.611
14	548.328,514 675.124,817	15	548.385,053 675.140,381	58.642
16	548.387,433 675.141,156	17	548.389,293 675.141,763	1.956
18	548.401,144 675.145,189	19	548.401,633 675.145,227	0.49
20	548.404,873 675.146,972	21	548.405,905 675.147,537	1.176
22	548.405,999 675.147,588	23	548.406,225 675.147,712	0.258
24	548.420,384 675.155,573	25	548.424,362 675.157,984	4.652
26	548.429,573 675.161,144	27	548.446,802 675.171,865	20.292
28	548.456,941 675.178,266	29	548.456,114 675.181,47	3.309
30	548.453,399 675.192,483	31	548.452,628 675.196,372	3.965
32	548.450,718 675.204,142	33	548.448,852 675.211,969	8.046
34	548.447,296 675.219,317	35	548.445,464 675.227,373	8.262
36	548.445,391 675.227,706	1	548.444,309 675.232,652	5.063

** Lungimile segmentelor sunt determinate în planul de proiecţie Stereo 70 şi sunt rotunjite la 1 milimetru.
*** Distanţa dintre puncte este formată din segmente cumulate ce sunt mai mici decât valoarea 1 milimetru.

Document care conține date cu caracter personal, protejat de prevederile Regulamentului (UE) nr. 679/2016 și Legii 190/2018

DATE DESPRE IMOBILUL NR. 6375

Oficiul de Cadastru şi Publicitate Imobiliară SUCEAVA
Biroul de Cadastru şi Publicitate Imobiliară Campulung Moldovenesc

A. Partea I. Descrierea imobilului

TEREN Extravilan

Adresa: Jud. Suceava

Nr. Crt	Nr cadastral Nr. topografic	Suprafaţa* (mp)	Observaţii / Referinţe
A1	37035	5.969	Sector cadastral:14 Teren neimprejmuit; parțial imprejmuit cu gard din lemn.

B. Partea II. Proprietari şi acte

Inscrieri privitoare la dreptul de proprietate şi alte drepturi reale		Referinţe
16037 / 10/10/2022		
Act Notarial nr. 1535, din 06/10/2022 emis de BIN Catargiu TUDOR-MARIAN (act de dezlipire);		
B1	Se infiinteaza cartea funciara 37035 a imobilului cu numarul cadastral 37035 / UAT Vama, rezultat din dezmembrarea imobilului cu numarul cadastral 36972 inscris in cartea funciara 36972;	A1
Act Notarial nr. 3514, din 11/11/2021 emis de BIN Scraba Luminita Doru Paul (Act de dezmembrare);		
B2	Se infiinteaza cartea funciara 36972 a imobilului cu numarul cadastral 36972 / UAT Vama, rezultat din dezmembrarea imobilului cu numarul cadastral 35746 inscris in cartea funciara 35746;	A1
	OBSERVATII: pozitie transcrisa din CF 36972/Vama, inscrisa prin incheierea nr. 18468 din 12/11/2021;	
13117 / 08/08/2023		
Act Normativ nr. 7, din 13/03/1996 emis de Parlamentul Romaniei (Lege);		
B4	Intabulare, drept de PROPRIETATEca urmare a transformării posesiei în drept de proprietate, în condițiile art.13 alin (7) litera a) din Legea nr. 7/1996, dobandit prin Lege, cota actuala 1/1, cota initiala 1/1	A1
	1) **LUPAŞCU ŞTEFAN**	

C. Partea III. SARCINI .

Inscrieri privind dezmembramintele dreptului de proprietate, drepturi reale de garanţie şi sarcini	Referinţe
NU SUNT	

Document care conține date cu caracter personal, protejat de prevederile Regulamentului (UE) nr. 679/2016 și Legii 190/2018

Anexa Nr. 1 La Partea I

Teren

Nr cadastral	Suprafaţa (mp)*	Observaţii / Referinţe
37035	5.969	parțial imprejmuit cu gard din lemn.

* Suprafaţa este determinată in planul de proiecţie Stereo 70.

DETALII LINIARE IMOBIL

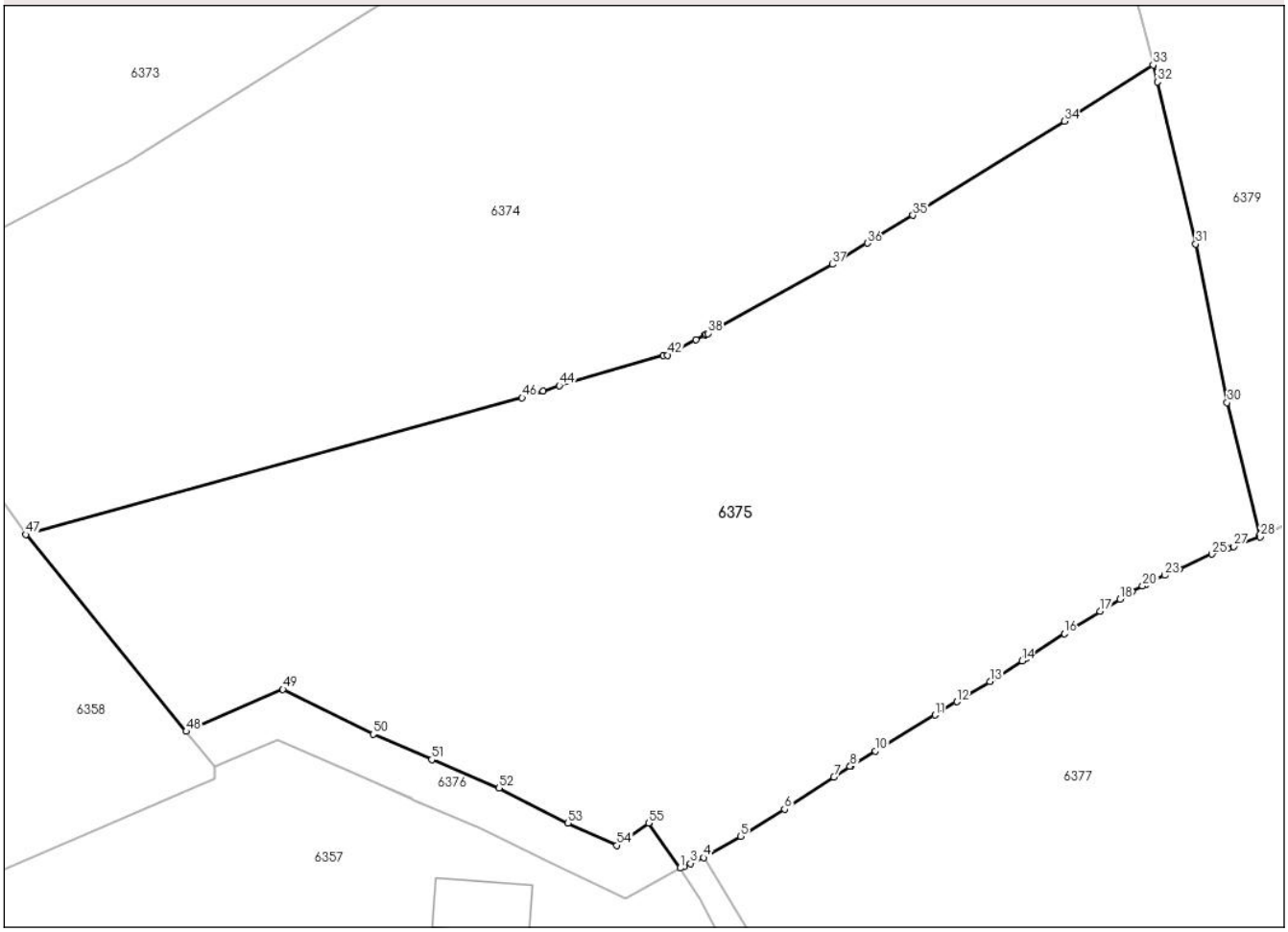

Date referitoare la teren

Crt	Categorie folosință	Intra vilan	Suprafaţa (mp)	Tarla	Parcelă	Nr. topo	Observaţii / Referinţe
1	faneata	NU	5.969	-	1F	-	

Lungime Segmente

1) Valorile lungimilor segmentelor sunt obţinute din proiecţie în plan.

Punct început	X / Y	Punct sfârşit	X / Y	Lungime segment
1	548.403,042 675.086,867	2	548.403,462 675.087,052	0.46
4	548.405,724 675.088,049	5	548.409,952 675.090,47	4.872
7	548.420,547 675.097,225	8	548.422,419 675.098,452	2.238
10	548.425,284 675.100,181	11	548.432,09 675.104,288	7.948
13	548.438,339 675.108,097	14	548.441,994 675.110,43	4.336
16	548.446,848 675.113,528	17	548.450,906 675.116,07	4.788

Punct început	X / Y	Punct sfârşit	X / Y	Lungime segment
2	548.403,462 675.087,052	3	548.404,22 675.087,386	0.827
5	548.409,952 675.090,47	6	548.414,949 675.093,557	5.874
8	548.422,419 675.098,452	9	548.422,509 675.098,506	0.105
11	548.432,09 675.104,288	12	548.434,576 675.105,803	2.911
14	548.441,994 675.110,43	15	548.442,439 675.110,714	0.528
17	548.450,906 675.116,07	18	548.453,139 675.117,469	2.635

Punct început	X / Y	Punct sfârşit	X / Y	Lungime segment
3	548.404,22 675.087,386	4	548.405,724 675.088,049	1.644
6	548.414,949 675.093,557	7	548.420,547 675.097,225	6.692
9	548.422,509 675.098,506	10	548.425,284 675.100,181	3.241
12	548.434,576 675.105,803	13	548.438,339 675.108,097	4.407
15	548.442,439 675.110,714	16	548.446,848 675.113,528	5.231
18	548.453,139 675.117,469	19	548.454,518 675.118,332	1.627

Document care conține date cu caracter personal, protejat de prevederile Regulamentului (UE) nr. 679/2016 și Legii 190/2018

Punct început	X / Y	Punct sfârşit	X / Y	Lungime segment
19	548.454,518 675.118,332	20	548.455,736 675.118,971	1.375
22	548.456,856 675.119,559	23	548.458,246 675.120,179	1.522
25	548.463,641 675.122,586	26	548.465,435 675.123,226	1.905
28	548.469,134 675.124,546	29	548.469,088 675.124,733	0.193
31	548.461,779 675.157,883	32	548.457,401 675.176,327	18.956
34	548.446,802 675.171,865	35	548.429,573 675.161,144	20.292
37	548.420,384 675.155,573	38	548.406,225 675.147,712	16.194
40	548.405,905 675.147,537	41	548.404,873 675.146,972	1.176
43	548.401,144 675.145,189	44	548.389,293 675.141,763	12.336
46	548.385,053 675.140,381	47	548.328,514 675.124,817	58.642
49	548.357,801 675.107,203	50	548.368,098 675.102,105	11.49
52	548.382,399 675.095,962	53	548.390,264 675.091,98	8.816
55	548.399,445 675.092,001	1	548.403,042 675.086,867	6.269

Punct început	X / Y	Punct sfârşit	X / Y	Lungime segment
20	548.455,736 675.118,971	21	548.456,123 675.119,174	0.438
23	548.458,246 675.120,179	24	548.459,929 675.120,93	1.842
26	548.465,435 675.123,226	27	548.466,136 675.123,476	0.744
29	548.469,088 675.124,733	30	548.465,366 675.139,845	15.564
32	548.457,401 675.176,327	33	548.456,941 675.178,266	1.993
35	548.429,573 675.161,144	36	548.424,362 675.157,984	6.094
38	548.406,225 675.147,712	39	548.405,999 675.147,588	0.258
41	548.404,873 675.146,972	42	548.401,633 675.145,227	3.68
44	548.389,293 675.141,763	45	548.387,433 675.141,156	1.956
47	548.328,514 675.124,817	48	548.346,781 675.102,413	28.907
50	548.368,098 675.102,105	51	548.374,74 675.099,202	7.249
53	548.390,264 675.091,98	54	548.395,817 675.089,442	6.106

Punct început	X / Y	Punct sfârşit	X / Y	Lungime segment
21	548.456,123 675.119,174	22	548.456,856 675.119,559	0.828
24	548.459,929 675.120,93	25	548.463,641 675.122,586	4.065
27	548.466,136 675.123,476	28	548.469,134 675.124,546	3.183
30	548.465,366 675.139,845	31	548.461,779 675.157,883	18.391
33	548.456,941 675.178,266	34	548.446,802 675.171,865	11.991
36	548.424,362 675.157,984	37	548.420,384 675.155,573	4.652
39	548.405,999 675.147,588	40	548.405,905 675.147,537	0.107
42	548.401,633 675.145,227	43	548.401,144 675.145,189	0.49
45	548.387,433 675.141,156	46	548.385,053 675.140,381	2.504
48	548.346,781 675.102,413	49	548.357,801 675.107,203	12.016
51	548.374,74 675.099,202	52	548.382,399 675.095,962	8.316
54	548.395,817 675.089,442	55	548.399,445 675.092,001	4.44

** Lungimile segmentelor sunt determinate în planul de proiecţie Stereo 70 şi sunt rotunjite la 1 milimetru.
*** Distanţa dintre puncte este formată din segmente cumulate ce sunt mai mici decât valoarea 1 milimetru.

Document care conține date cu caracter personal, protejat de prevederile Regulamentului (UE) nr. 679/2016 și Legii 190/2018

DATE DESPRE IMOBILUL NR. 6376

Oficiul de Cadastru şi Publicitate Imobiliară SUCEAVA
Biroul de Cadastru şi Publicitate Imobiliară Campulung Moldovenesc

A. Partea I. Descrierea imobilului

TEREN Extravilan

Adresa: Jud. Suceava

Nr. Crt	Nr cadastral Nr. topografic	Suprafaţa* (mp)	Observaţii / Referinţe
A1	37036	300	Sector cadastral:14 Teren neimprejmuit; parțial imprejmuit cu gard din lemn.

B. Partea II. Proprietari şi acte

Inscrieri privitoare la dreptul de proprietate şi alte drepturi reale		Referinţe
16037 / 10/10/2022		
Act Notarial nr. 1535, din 06/10/2022 emis de BIN Catargiu TUDOR-MARIAN (act de dezlipire);		
B1	Se infiinteaza cartea funciara 37036 a imobilului cu numarul cadastral 37036 / UAT Vama, rezultat din dezmembrarea imobilului cu numarul cadastral 36972 inscris in cartea funciara 36972;	A1
Act Notarial nr. 3514, din 11/11/2021 emis de BIN Scraba Luminita Doru Paul (Act de dezmembrare);		
B2	Se infiinteaza cartea funciara 36972 a imobilului cu numarul cadastral 36972 / UAT Vama, rezultat din dezmembrarea imobilului cu numarul cadastral 35746 inscris in cartea funciara 35746;	A1
	OBSERVATII: pozitie transcrisa din CF 36972/Vama, inscrisa prin incheierea nr. 18468 din 12/11/2021;	
11787 / 12/07/2023		
Act Administrativ nr. 7398, din 10/07/2023 emis de PRIMARIA COMUNEI VAMA;		
B6	Intabulare, drept de PROPRIETATEca urmare a transformării posesiei în drept de proprietate. în condițiile art. 13 alin. (7) din Legea nr. 7/1996, republicată, dobandit prin Lege, cota actuala 1/1, cota initiala 1/1	A1
	1) **COCU IULIAN** 2) **COCU LAURA NICOLETA**	

C. Partea III. SARCINI .

Inscrieri privind dezmembramintele dreptului de proprietate, drepturi reale de garanţie şi sarcini	Referinţe
NU SUNT	

Document care conține date cu caracter personal, protejat de prevederile Regulamentului (UE) nr. 679/2016 și Legii 190/2018

Anexa Nr. 1 La Partea I

Teren

Nr cadastral	Suprafaţa (mp)*	Observaţii / Referinţe
37036	300	parțial imprejmuit cu gard din lemn.

* Suprafaţa este determinată in planul de proiecţie Stereo 70.

DETALII LINIARE IMOBIL

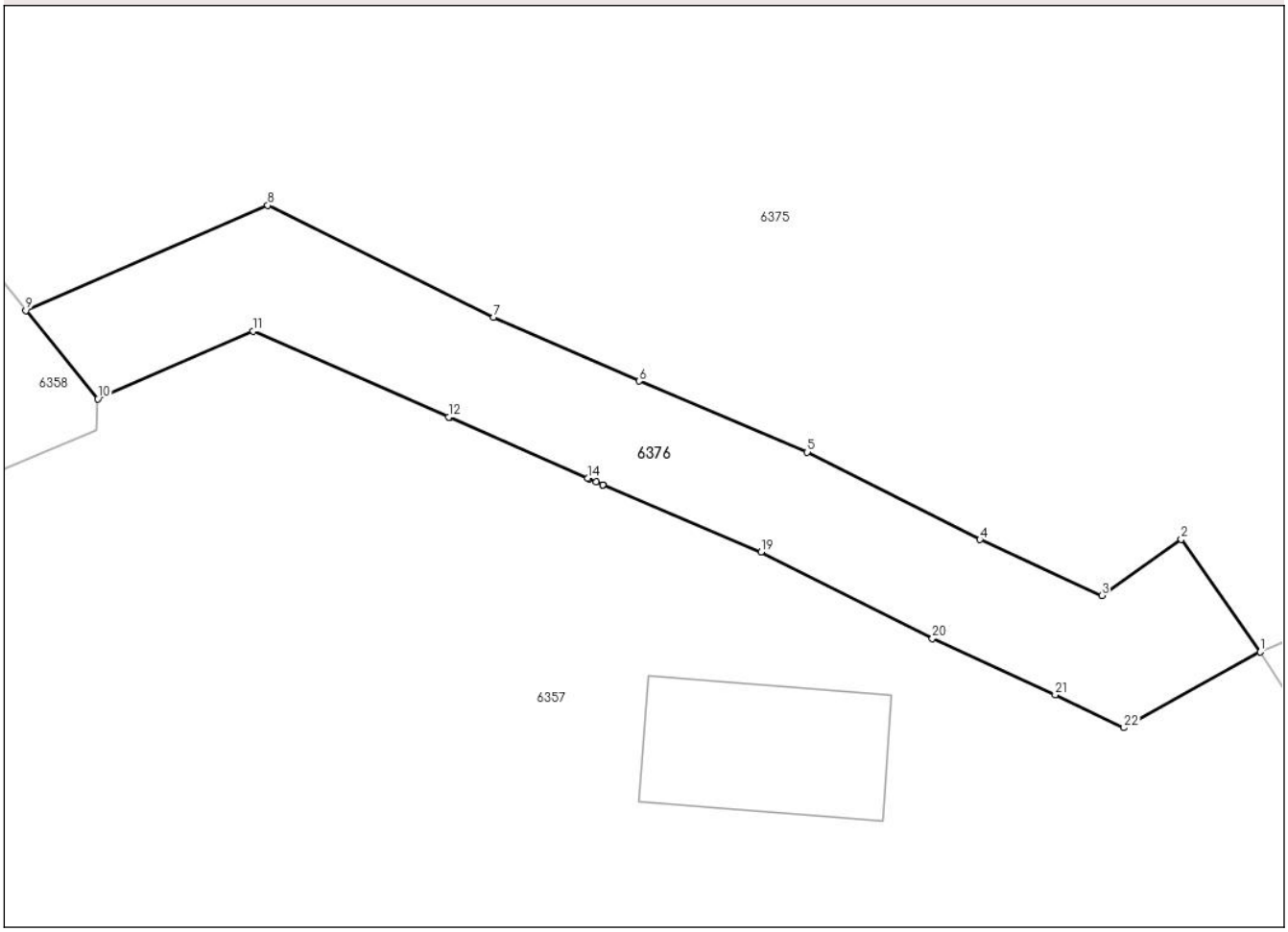

Date referitoare la teren

Crt	Categorie folosință	Intra vilan	Suprafaţa (mp)	Tarla	Parcelă	Nr. topo	Observaţii / Referinţe
1	faneata	NU	300	-	1F	-	

Lungime Segmente

1) Valorile lungimilor segmentelor sunt obţinute din proiecţie în plan.

Punct început	X / Y	Punct sfârşit	X / Y	Lungime segment (** (m)
1	548.403,042 675.086,867	2	548.399,445 675.092,001	6.269
3	548.395,817 675.089,442	4	548.390,264 675.091,98	6.106
5	548.382,399 675.095,962	6	548.374,74 675.099,202	8.316
7	548.368,098 675.102,105	8	548.357,801 675.107,203	11.49
9	548.346,781 675.102,413	10	548.350,063 675.098,388	5.193

Punct început	X / Y	Punct sfârşit	X / Y	Lungime segment (** (m)
2	548.399,445 675.092,001	3	548.395,817 675.089,442	4.44
4	548.390,264 675.091,98	5	548.382,399 675.095,962	8.816
6	548.374,74 675.099,202	7	548.368,098 675.102,105	7.249
8	548.357,801 675.107,203	9	548.346,781 675.102,413	12.016
10	548.350,063 675.098,388	11	548.357,147 675.101,467	7.724

Document care conține date cu caracter personal, protejat de prevederile Regulamentului (UE) nr. 679/2016 și Legii 190/2018

Punct început	X / Y	Punct sfârşit	X / Y	Lungime segment (** (m)
11	548.357,147 675.101,467	12	548.366,047 675.097,558	9.721
13	548.366,089 675.097,526	14	548.372,395 675.094,771	6.881
15	548.372,434 675.094,754	16	548.372,765 675.094,609	0.362
17	548.373,073 675.094,479	18	548.373,086 675.094,473	0.015
19	548.380,293 675.091,424	20	548.388,095 675.087,474	8.745
21	548.393,7 675.084,912	22	548.396,829 675.083,417	3.468

Punct început	X / Y	Punct sfârşit	X / Y	Lungime segment (** (m)
12	548.366,047 675.097,558	13	548.366,089 675.097,526	0.053
14	548.372,395 675.094,771	15	548.372,434 675.094,754	0.043
16	548.372,765 675.094,609	17	548.373,073 675.094,479	0.334
18	548.373,086 675.094,473	19	548.380,293 675.091,424	7.825
20	548.388,095 675.087,474	21	548.393,7 675.084,912	6.163
22	548.396,829 675.083,417	1	548.403,042 675.086,867	7.107

**** Lungimile segmentelor sunt determinate în planul de proiecţie Stereo 70 şi sunt rotunjite la 1 milimetru.**
***** Distanţa dintre puncte este formată din segmente cumulate ce sunt mai mici decât valoarea 1 milimetru.**

Document care conține date cu caracter personal, protejat de prevederile Regulamentului (UE) nr. 679/2016 și Legii 190/2018

DATE DESPRE IMOBILUL NR. 6377

Oficiul de Cadastru şi Publicitate Imobiliară SUCEAVA
Biroul de Cadastru şi Publicitate Imobiliară Campulung Moldovenesc

A. Partea I. Descrierea imobilului

TEREN Extravilan

Adresa: Jud. Suceava

Nr. Crt	Nr cadastral Nr. topografic	Suprafaţa* (mp)	Observaţii / Referinţe
A1	37990	28.210	Sector cadastral:14 Teren neimprejmuit; Imobil delimitat prin gard in totalitate de la pct.1 la pct.61

B. Partea II. Proprietari şi acte

Inscrieri privitoare la dreptul de proprietate şi alte drepturi reale		Referinţe
15158 / 14/09/2023		
Act Notarial nr. 798, din 04/09/2023 emis de BNP CATARGIU TUDOR MARIAN (declaratie. inscris sub semnatura privata nr proxces verbal de vecinatate din 14-09-2023, emis de Bergheva Marius Iulian;act administrativ nr adeverinta 9229 din 30-08-2023, emis de PRIMARIA VAMA);		
B1	se noteaza posesia asupra imobilului, bun comun in devalmasie	A1
	1) **CĂLINESCU NICOLAI** 2) **CĂLINESCU NICOLINA**	
/		
Act Normativ nr. 7, din 13/03/1996 emis de Parlamentul Romaniei (Lege);		
B2	Intabulare, drept de PROPRIETATE, dobandit prin Lege, cota actuala 1/1, cota initiala 1/1	A1
	1) **NEIDENTIFICAT NEIDENTIFICAT**, Lipsa C.N.P.	

C. Partea III. SARCINI .

Inscrieri privind dezmembramintele dreptului de proprietate, drepturi reale de garanţie şi sarcini	Referinţe
NU SUNT	

Anexa Nr. 1 La Partea I

Teren

Nr cadastral	Suprafaţa (mp)*	Observaţii / Referinţe
37990	28.210	Imobil delimitat prin gard in totalitate de la pct.1 la pct.61

* Suprafaţa este determinată in planul de proiecţie Stereo 70.

DETALII LINIARE IMOBIL

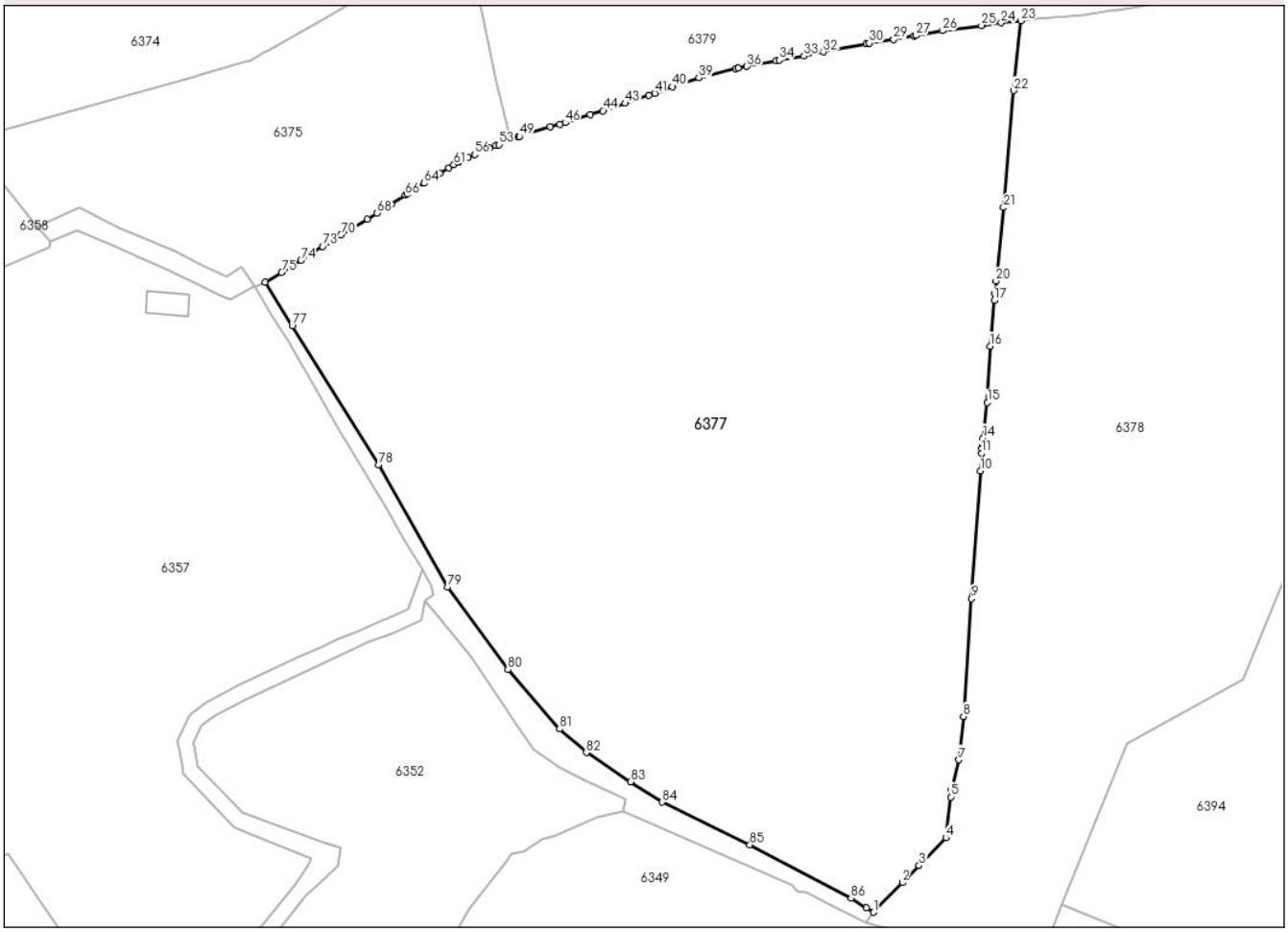

Date referitoare la teren

Crt	Categorie folosință	Intra vilan	Suprafaţa (mp)	Tarla	Parcelă	Nr. topo	Observaţii / Referinţe
1	faneata	NU	28.210	-	1F	-	-extravilan-

Lungime Segmente

1) Valorile lungimilor segmentelor sunt obţinute din proiecţie în plan.

Punct început	X / Y	Punct sfârşit	X / Y	Lungime segment
1	548.562,959 674.925,305	2	548.570,435 674.932,95	10.693
4	548.581,733 674.944,503	5	548.582,929 674.955,077	10.641
7	548.585,014 674.964,652	8	548.586,235 674.975,861	11.275
10	548.590,579 675.039,226	11	548.590,892 675.043,799	4.583
13	548.591,055 675.045,67	14	548.591,305 675.047,718	2.064
16	548.593,12 675.071,428	17	548.594,167 675.083,26	11.879

Punct început	X / Y	Punct sfârşit	X / Y	Lungime segment
2	548.570,435 674.932,95	3	548.574,746 674.937,358	6.165
5	548.582,929 674.955,077	6	548.583,133 674.956,88	1.815
8	548.586,235 674.975,861	9	548.588,323 675.006,263	30.474
11	548.590,892 675.043,799	12	548.590,976 675.045,022	1.226
14	548.591,305 675.047,718	15	548.592,425 675.056,896	9.246
17	548.594,167 675.083,26	18	548.594,318 675.084,963	1.709

Punct început	X / Y	Punct sfârşit	X / Y	Lungime segment
3	548.574,746 674.937,358	4	548.581,733 674.944,503	9.994
6	548.583,133 674.956,88	7	548.585,014 674.964,652	7.996
9	548.588,323 675.006,263	10	548.590,579 675.039,226	33.04
12	548.590,976 675.045,022	13	548.591,055 675.045,67	0.652
15	548.592,425 675.056,896	16	548.593,12 675.071,428	14.549
18	548.594,318 675.084,963	19	548.594,329 675.085,088	0.126

Document care conține date cu caracter personal, protejat de prevederile Regulamentului (UE) nr. 679/2016 și Legii 190/2018

Punct început	X / Y	Punct sfârşit	X / Y	Lungime segment
19	548.594,329 675.085,088	20	548.594,658 675.088,273	3.202
22	548.599,251 675.137,449	23	548.601,105 675.155,502	18.148
25	548.590,893 675.154,265	26	548.580,762 675.152,936	10.218
28	548.573,501 675.151,604	29	548.568,176 675.150,682	5.404
31	548.561,184 675.149,573	32	548.549,976 675.147,472	11.403
34	548.538,573 675.145,313	35	548.537,778 675.145,179	0.806
37	548.527,958 675.143,263	38	548.527,399 675.143,122	0.577
40	548.510,973 675.138,487	41	548.506,387 675.136,791	4.89
43	548.498,784 675.134,181	44	548.493,046 675.132,27	6.048
46	548.483,302 675.129,154	47	548.481,872 675.128,766	1.482
49	548.471,451 675.125,619	50	548.471,16 675.125,528	0.305
52	548.469,134 675.124,546	53	548.466,136 675.123,476	3.183
55	548.463,641 675.122,586	56	548.459,929 675.120,93	4.065
58	548.456,856 675.119,559	59	548.456,123 675.119,174	0.828
61	548.454,518 675.118,332	62	548.453,139 675.117,469	1.627
64	548.446,848 675.113,528	65	548.442,439 675.110,714	5.231
67	548.438,339 675.108,097	68	548.434,576 675.105,803	4.407
70	548.425,284 675.100,181	71	548.422,509 675.098,506	3.241
73	548.420,547 675.097,225	74	548.414,949 675.093,557	6.692
76	548.405,724 675.088,049	77	548.412,705 675.076,655	13.362
79	548.452,869 675.009,211	80	548.468,453 674.987,932	26.375
82	548.488,742 674.966,545	83	548.500,149 674.958,95	13.704
85	548.531,033 674.942,739	86	548.557,151 674.928,922	29.547

Punct început	X / Y	Punct sfârşit	X / Y	Lungime segment
20	548.594,658 675.088,273	21	548.596,623 675.107,283	19.111
23	548.601,105 675.155,502	24	548.596,026 675.154,937	5.11
26	548.580,762 675.152,936	27	548.574,0 675.151,69	6.876
29	548.568,176 675.150,682	30	548.561,87 675.149,702	6.382
32	548.549,976 675.147,472	33	548.544,974 675.146,391	5.117
35	548.537,778 675.145,179	36	548.530,22 675.143,704	7.701
38	548.527,399 675.143,122	39	548.517,845 675.140,714	9.852
41	548.506,387 675.136,791	42	548.504,828 675.136,256	1.648
44	548.493,046 675.132,27	45	548.489,772 675.131,18	3.451
47	548.481,872 675.128,766	48	548.479,456 675.128,112	2.503
50	548.471,16 675.125,528	51	548.469,088 675.124,733	2.219
53	548.466,136 675.123,476	54	548.465,435 675.123,226	0.744
56	548.459,929 675.120,93	57	548.458,246 675.120,179	1.842
59	548.456,123 675.119,174	60	548.455,736 675.118,971	0.438
62	548.453,139 675.117,469	63	548.450,906 675.116,07	2.635
65	548.442,439 675.110,714	66	548.441,994 675.110,43	0.528
68	548.434,576 675.105,803	69	548.432,09 675.104,288	2.911
71	548.422,509 675.098,506	72	548.422,419 675.098,452	0.105
74	548.414,949 675.093,557	75	548.409,952 675.090,47	5.874
77	548.412,705 675.076,655	78	548.435,072 675.040,872	42.199
80	548.468,453 674.987,932	81	548.481,84 674.972,607	20.349
83	548.500,149 674.958,95	84	548.508,304 674.953,742	9.676
86	548.557,151 674.928,922	87	548.561,129 674.926,452	4.683

Punct început	X / Y	Punct sfârşit	X / Y	Lungime segment
21	548.596,623 675.107,283	22	548.599,251 675.137,449	30.28
24	548.596,026 675.154,937	25	548.590,893 675.154,265	5.177
27	548.574,0 675.151,69	28	548.573,501 675.151,604	0.507
30	548.561,87 675.149,702	31	548.561,184 675.149,573	0.698
33	548.544,974 675.146,391	34	548.538,573 675.145,313	6.492
36	548.530,22 675.143,704	37	548.527,958 675.143,263	2.304
39	548.517,845 675.140,714	40	548.510,973 675.138,487	7.224
42	548.504,828 675.136,256	43	548.498,784 675.134,181	6.39
45	548.489,772 675.131,18	46	548.483,302 675.129,154	6.78
48	548.479,456 675.128,112	49	548.471,451 675.125,619	8.384
51	548.469,088 675.124,733	52	548.469,134 675.124,546	0.193
54	548.465,435 675.123,226	55	548.463,641 675.122,586	1.905
57	548.458,246 675.120,179	58	548.456,856 675.119,559	1.522
60	548.455,736 675.118,971	61	548.454,518 675.118,332	1.375
63	548.450,906 675.116,07	64	548.446,848 675.113,528	4.788
66	548.441,994 675.110,43	67	548.438,339 675.108,097	4.336
69	548.432,09 675.104,288	70	548.425,284 675.100,181	7.948
72	548.422,419 675.098,452	73	548.420,547 675.097,225	2.238
75	548.409,952 675.090,47	76	548.405,724 675.088,049	4.872
78	548.435,072 675.040,872	79	548.452,869 675.009,211	36.319
81	548.481,84 674.972,607	82	548.488,742 674.966,545	9.187
84	548.508,304 674.953,742	85	548.531,033 674.942,739	25.253
87	548.561,129 674.926,452	1	548.562,959 674.925,305	2.159

**** Lungimile segmentelor sunt determinate în planul de proiecţie Stereo 70 şi sunt rotunjite la 1 milimetru.**
***** Distanţa dintre puncte este formată din segmente cumulate ce sunt mai mici decât valoarea 1 milimetru.**

Document care conține date cu caracter personal, protejat de prevederile Regulamentului (UE) nr. 679/2016 și Legii 190/2018

DATE DESPRE IMOBILUL NR. 6378

Oficiul de Cadastru şi Publicitate Imobiliară SUCEAVA
Biroul de Cadastru şi Publicitate Imobiliară Campulung Moldovenesc

A. Partea I. Descrierea imobilului

TEREN Extravilan

Adresa: Jud. Suceava

Nr. Crt	Nr cadastral Nr. topografic	Suprafaţa* (mp)	Observaţii / Referinţe
A1	35933	19.802	Sector cadastral:14 Teren neimprejmuit; împrejmuit parţial cu gard

B. Partea II. Proprietari şi acte

Inscrieri privitoare la dreptul de proprietate şi alte drepturi reale		Referinţe
13980 / 14/10/2020		
Act Administrativ nr. 6352, din 24/06/2019 emis de Primaria comunei Vama (inscris sub semnatura privata nr 274 din 13-11-2020, emis de Niga Gabriel;act notarial nr 1584 din 29-07-2019, emis de B. I. N. Şcraba Luminiţă Ana Maria);		
B1	se noteaza ca din parte a imobilelor cu nr.top 1613/1, 1613/2 din CF 35139 Vama si din parte a imobilului cu nr.top 1674/3 din CF 928 Vama se formeaza imobilul cu nr. cad.35933	A1
B2	se noteaza posesia imobilului nr. nr. cad. 35933	A1
	1) **IOSEP ILIE** 2) **IOSEP MĂRIOARA-LILIANA**	
/		
Act Normativ nr. 7, din 13/03/1996 emis de PARLAMENTUL ROMANIEI (Lege);		
B3	Intabulare, drept de PROPRIETATE, dobandit prin Lege, cota actuala 1/1, cota initiala 1/1	A1
	1) **NEIDENTIFICAT NEIDENTIFICAT**, Lipsa C.N.P.	

C. Partea III. SARCINI .

Inscrieri privind dezmembramintele dreptului de proprietate, drepturi reale de garanţie şi sarcini	Referinţe
NU SUNT	

Document care conține date cu caracter personal, protejat de prevederile Regulamentului (UE) nr. 679/2016 și Legii 190/2018

Anexa Nr. 1 La Partea I

Teren

Nr cadastral	Suprafaţa (mp)*	Observaţii / Referinţe
35933	19.802	împrejmuit parţial cu gard

* Suprafaţa este determinată in planul de proiecţie Stereo 70.

DETALII LINIARE IMOBIL

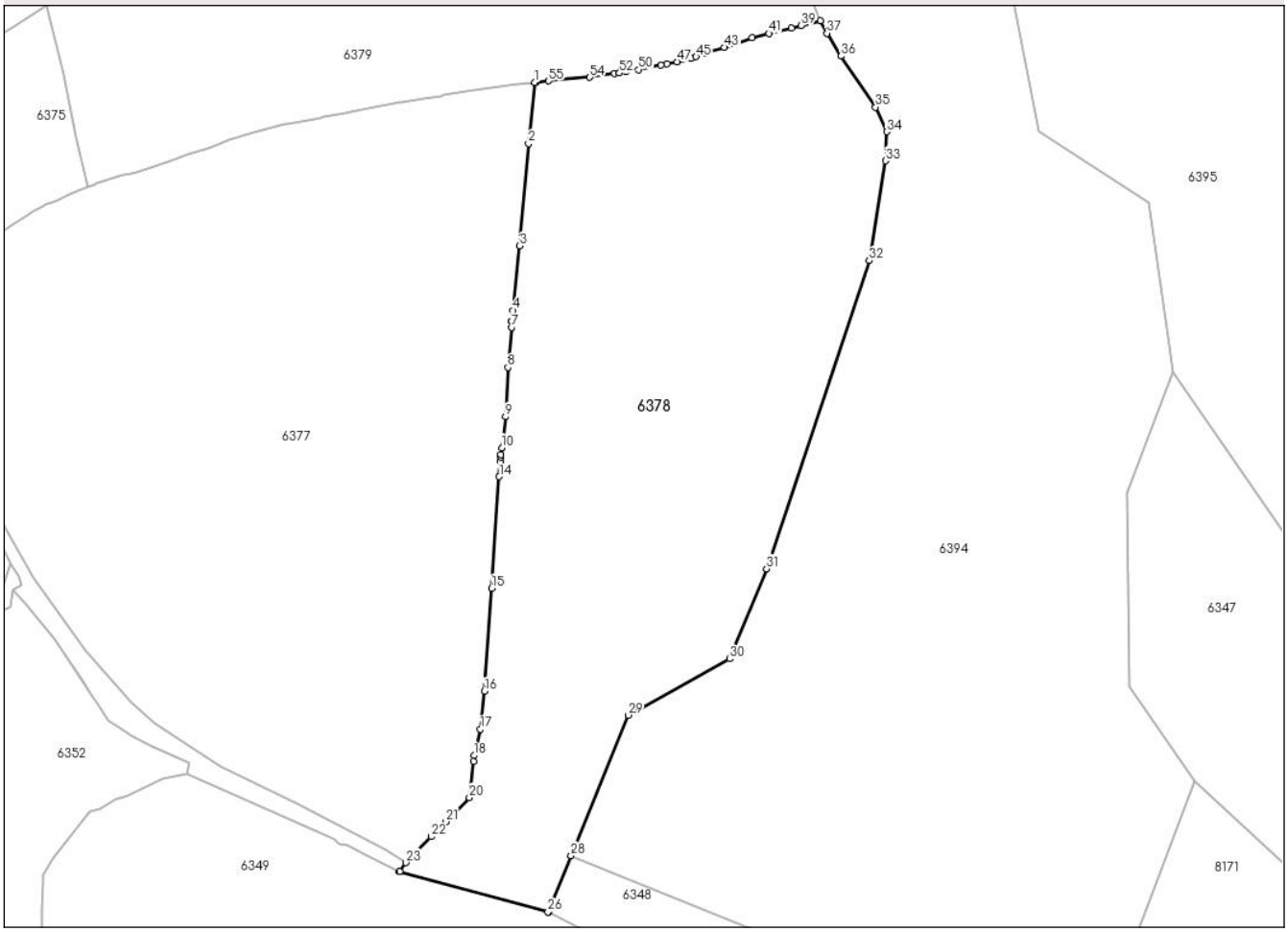

Date referitoare la teren

Crt	Categorie folosință	Intra vilan	Suprafaţa (mp)	Tarla	Parcelă	Nr. topo	Observaţii / Referinţe
1	faneata	NU	19.662	-	1F	-	
2	faneata	NU	140	-	2F	-	Cale de acces

Lungime Segmente

1) Valorile lungimilor segmentelor sunt obţinute din proiecţie în plan.

Punct început	X / Y	Punct sfârşit	X / Y	Lungime segment
1	548.601,105 675.155,502	2	548.599,251 675.137,449	18.148
4	548.594,658 675.088,273	5	548.594,329 675.085,088	3.202
7	548.594,167 675.083,26	8	548.593,12 675.071,428	11.879
10	548.591,305 675.047,718	11	548.591,055 675.045,67	2.064
13	548.590,892 675.043,799	14	548.590,579 675.039,226	4.583

Punct început	X / Y	Punct sfârşit	X / Y	Lungime segment
2	548.599,251 675.137,449	3	548.596,623 675.107,283	30.28
5	548.594,329 675.085,088	6	548.594,318 675.084,963	0.126
8	548.593,12 675.071,428	9	548.592,425 675.056,896	14.549
11	548.591,055 675.045,67	12	548.590,976 675.045,022	0.652
14	548.590,579 675.039,226	15	548.588,323 675.006,263	33.04

Punct început	X / Y	Punct sfârşit	X / Y	Lungime segment
3	548.596,623 675.107,283	4	548.594,658 675.088,273	19.111
6	548.594,318 675.084,963	7	548.594,167 675.083,26	1.709
9	548.592,425 675.056,896	10	548.591,305 675.047,718	9.246
12	548.590,976 675.045,022	13	548.590,892 675.043,799	1.226
15	548.588,323 675.006,263	16	548.586,235 674.975,861	30.474

Document care conține date cu caracter personal, protejat de prevederile Regulamentului (UE) nr. 679/2016 și Legii 190/2018

Punct început	X / Y	Punct sfârşit	X / Y	Lungime segment
16	548.586,235 674.975,861	17	548.585,014 674.964,652	11.275
19	548.582,929 674.955,077	20	548.581,733 674.944,503	10.641
22	548.570,435 674.932,95	23	548.562,959 674.925,305	10.693
25	548.561,129 674.922,66	26	548.604,966 674.910,713	45.436
28	548.611,783 674.927,378	29	548.628,621 674.968,799	44.713
31	548.669,533 675.012,015	32	548.699,881 675.102,93	95.846
34	548.705,01 675.140,971	35	548.701,754 675.148,25	7.974
37	548.687,414 675.170,044	38	548.685,475 675.173,752	4.185
40	548.676,895 675.171,635	41	548.670,214 675.169,987	6.881
43	548.657,131 675.165,87	44	548.651,497 675.164,213	5.873
46	548.647,252 675.162,728	47	548.643,1 675.161,66	4.287
49	548.638,37 675.160,633	50	548.631,752 675.159,295	6.752
52	548.626,105 675.158,321	53	548.624,658 675.158,117	1.461
55	548.605,089 675.155,98	56	548.601,466 675.155,545	3.649

Punct început	X / Y	Punct sfârşit	X / Y	Lungime segment
17	548.585,014 674.964,652	18	548.583,133 674.956,88	7.996
20	548.581,733 674.944,503	21	548.574,746 674.937,358	9.994
23	548.562,959 674.925,305	24	548.561,14 674.922,677	3.196
26	548.604,966 674.910,713	27	548.605,063 674.910,664	0.109
29	548.628,621 674.968,799	30	548.658,623 674.985,431	34.304
32	548.699,881 675.102,93	33	548.704,685 675.132,421	29.88
35	548.701,754 675.148,25	36	548.691,59 675.163,333	18.188
38	548.685,475 675.173,752	39	548.679,731 675.172,335	5.916
41	548.670,214 675.169,987	42	548.665,3 675.168,774	5.062
44	548.651,497 675.164,213	45	548.648,763 675.163,117	2.946
47	548.643,1 675.161,66	48	548.640,203 675.161,004	2.97
50	548.631,752 675.159,295	51	548.628,03 675.158,653	3.777
53	548.624,658 675.158,117	54	548.617,304 675.157,077	7.427
56	548.601,466 675.155,545	1	548.601,105 675.155,502	0.364

Punct început	X / Y	Punct sfârşit	X / Y	Lungime segment
18	548.583,133 674.956,88	19	548.582,929 674.955,077	1.815
21	548.574,746 674.937,358	22	548.570,435 674.932,95	6.165
24	548.561,14 674.922,677	25	548.561,129 674.922,66	0.02
27	548.605,063 674.910,664	28	548.611,783 674.927,378	18.014
30	548.658,623 674.985,431	31	548.669,533 675.012,015	28.736
33	548.704,685 675.132,421	34	548.705,01 675.140,971	8.556
36	548.691,59 675.163,333	37	548.687,414 675.170,044	7.904
39	548.679,731 675.172,335	40	548.676,895 675.171,635	2.921
42	548.665,3 675.168,774	43	548.657,131 675.165,87	8.67
45	548.648,763 675.163,117	46	548.647,252 675.162,728	1.56
48	548.640,203 675.161,004	49	548.638,37 675.160,633	1.87
51	548.628,03 675.158,653	52	548.626,105 675.158,321	1.953
54	548.617,304 675.157,077	55	548.605,089 675.155,98	12.264

**** Lungimile segmentelor sunt determinate în planul de proiecţie Stereo 70 şi sunt rotunjite la 1 milimetru.**
***** Distanţa dintre puncte este formată din segmente cumulate ce sunt mai mici decât valoarea 1 milimetru.**

Document care conține date cu caracter personal, protejat de prevederile Regulamentului (UE) nr. 679/2016 și Legii 190/2018

DATE DESPRE IMOBILUL NR. 6379

Oficiul de Cadastru şi Publicitate Imobiliară SUCEAVA
Biroul de Cadastru şi Publicitate Imobiliară Campulung Moldovenesc

A. Partea I. Descrierea imobilului

TEREN Extravilan Nr. CF vechi:2033

Adresa: Jud. Suceava

Nr. Crt	Nr cadastral Nr. topografic	Suprafaţa* (mp)	Observaţii / Referinţe
A1	32198	32.800	Sector cadastral:14 Teren neimprejmuit; Teren partial imprejmuit cu gard.

Construcţii

Crt	Nr cadastral Nr. topografic	Adresa	Observaţii / Referinţe
A1.1	32198-C1	Jud. Suceava	Nr. niveluri:2; S. construita la sol:100 mp; S. construita desfasurata:184 mp; Constructie anexa la exploatatia agricola functiune de locuit sezonier, P+M, edificata in 2021

B. Partea II. Proprietari şi acte

Inscrieri privitoare la dreptul de proprietate şi alte drepturi reale		Referinţe
1411 / 31/01/2014		
Act Notarial nr. 146, din 30/01/2014 emis de Rotaru Dorina (act administrativ nr 10159 din 03-09-2021, emis de Primaria com. Vama);		
B2	Intabulare, drept de PROPRIETATEcu titlu de donatie, dobandit prin Conventie, cota actuala 1/1, cota initiala 1/1	A1
	1) **LUPASCU STEFAN**, necasatorit. Lipsa C.N.P.	
842 / 19/01/2018		
Act Administrativ nr. 15, din 22/03/2016 emis de Primaria com. Vama (act notarial nr 89 din 05-05-2005, emis de BIN Scraba Horia Ilie);		
B4	se noteaza actualizarea informatiei cadastrale si modificarea suprafetei imobiului cu nr.top.1623/1 din CF 32198 Vama, care se transforma in imobilul cu nr. cad. 32198 cu suprafata marita de la 31255 mp. la 32800 m.p., situat in extravilanul comunei Vama ;	A1
13620 / 07/09/2021		
Act Administrativ nr. 10125, din 02/09/2021 emis de Primaria com. Vama (act administrativ nr 10159 din 03-09-2021, emis de Primaria com. Vama);		
B6	Intabulare, drept de PROPRIETATE, dobandit prin Construire, cota actuala 1/1, cota initiala 1/1	A1.1
	1) **LUPASCU SABINA - MIRELA** 2) **LUPAŞCU ŞTEFAN**	

C. Partea III. SARCINI .

Inscrieri privind dezmembramintele dreptului de proprietate, drepturi reale de garanţie şi sarcini	Referinţe
NU SUNT	

Document care conține date cu caracter personal, protejat de prevederile Regulamentului (UE) nr. 679/2016 și Legii 190/2018

Anexa Nr. 1 La Partea I

Teren

Nr cadastral	Suprafaţa (mp)*	Observaţii / Referinţe
32198	32.800	Teren partial imprejmuit cu gard.

* Suprafaţa este determinată in planul de proiecţie Stereo 70.

DETALII LINIARE IMOBIL

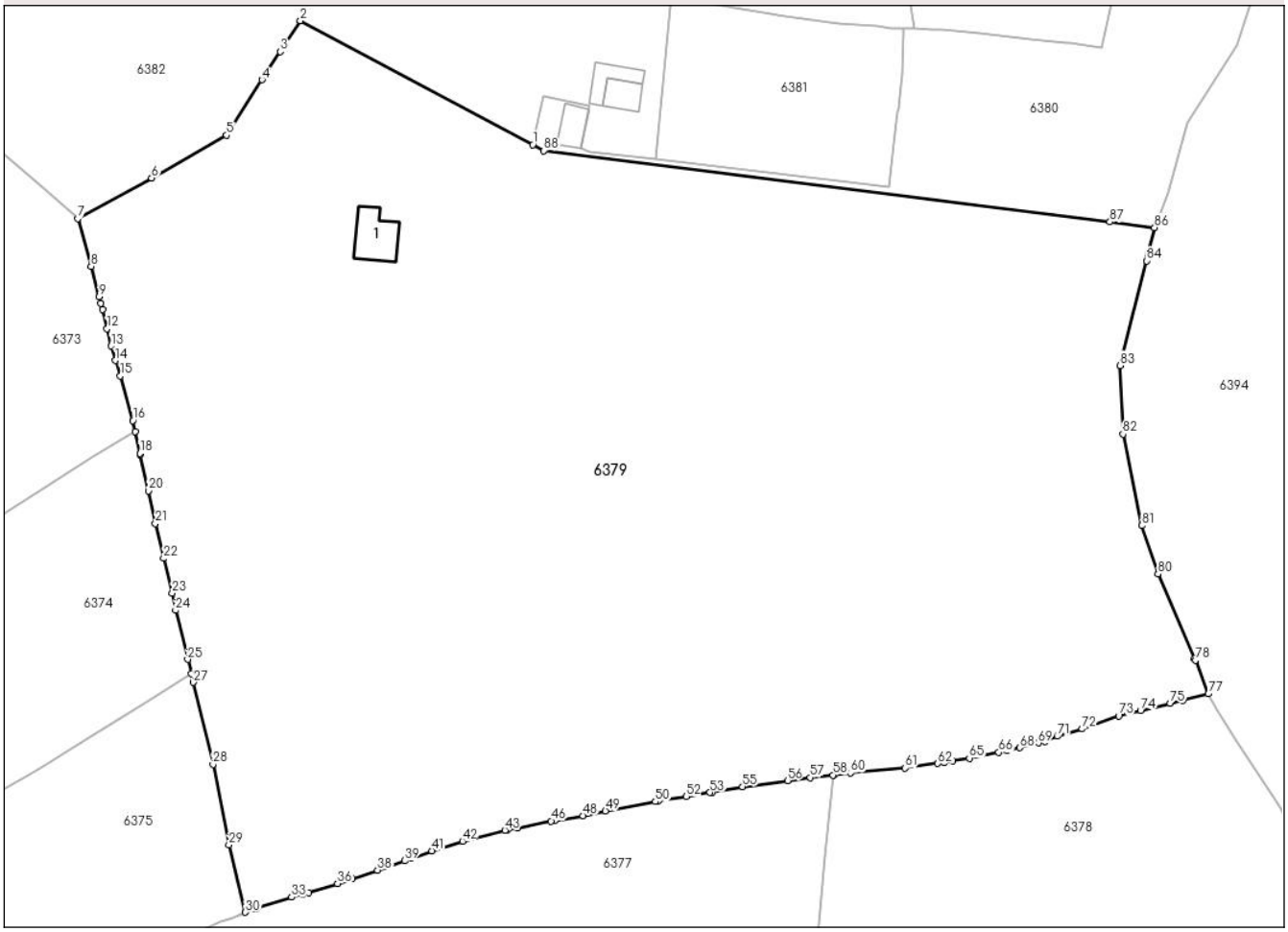

Date referitoare la teren

Crt	Categorie folosință	Intra vilan	Suprafaţa (mp)	Tarla	Parcelă	Nr. topo	Observaţii / Referinţe
1	curti constructii	NU	300	-	1Cc	-	
2	faneata	NU	32.500	-	2F	-	

Date referitoare la construcţii

Crt	Număr	Destinaţie construcţie	Supraf. (mp)	Situaţie juridică	Observaţii / Referinţe
A1.1	32198-C1	constructii anexa	100	Cu acte	Nr. niveluri:2; S. construita la sol:100 mp; S. construita desfasurata:184 mp; Constructie anexa la exploatatia agricola functiune de locuit sezonier, P+M, edificata in 2021

Lungime Segmente

1) Valorile lungimilor segmentelor sunt obţinute din proiecţie în plan.

Punct început	X / Y	Punct sfârşit	X / Y	Lungime segment
1	548.533,64 675.296,985	2	548.481,433 675.324,834	59.171
4	548.472,802 675.311,577	5	548.464,834 675.299,134	14.776

Punct început	X / Y	Punct sfârşit	X / Y	Lungime segment
2	548.481,433 675.324,834	3	548.476,925 675.317,882	8.286
5	548.464,834 675.299,134	6	548.448,005 675.289,55	19.367

Punct început	X / Y	Punct sfârşit	X / Y	Lungime segment
3	548.476,925 675.317,882	4	548.472,802 675.311,577	7.533
6	548.448,005 675.289,55	7	548.431,4 675.280,422	18.949

Document care conține date cu caracter personal, protejat de prevederile Regulamentului (UE) nr. 679/2016 și Legii 190/2018

Punct început	X / Y	Punct sfârşit	X / Y	Lungime segment
7	548.431,4 675.280,422	8	548.434,375 675.269,684	11.142
10	548.436,58 675.261,425	11	548.436,943 675.259,966	1.503
13	548.438,917 675.251,851	14	548.439,903 675.248,593	3.404
16	548.443,764 675.235,104	17	548.444,309 675.232,652	2.512
19	548.445,464 675.227,373	20	548.447,296 675.219,317	8.262
22	548.450,718 675.204,142	23	548.452,628 675.196,372	8.001
25	548.456,114 675.181,47	26	548.456,941 675.178,266	3.309
28	548.461,779 675.157,883	29	548.465,366 675.139,845	18.391
31	548.471,16 675.125,528	32	548.471,451 675.125,619	0.305
34	548.481,872 675.128,766	35	548.483,302 675.129,154	1.482
37	548.493,046 675.132,27	38	548.498,784 675.134,181	6.048
40	548.506,387 675.136,791	41	548.510,973 675.138,487	4.89
43	548.527,399 675.143,122	44	548.527,958 675.143,263	0.577
46	548.537,778 675.145,179	47	548.538,573 675.145,313	0.806
49	548.549,976 675.147,472	50	548.561,184 675.149,573	11.403
52	548.568,176 675.150,682	53	548.573,501 675.151,604	5.404
55	548.580,762 675.152,936	56	548.590,893 675.154,265	10.218
58	548.601,105 675.155,502	59	548.601,466 675.155,545	0.364
61	548.617,304 675.157,077	62	548.624,658 675.158,117	7.427
64	548.628,03 675.158,653	65	548.631,752 675.159,295	3.777
67	548.640,203 675.161,004	68	548.643,1 675.161,66	2.97
70	548.648,763 675.163,117	71	548.651,497 675.164,213	2.946
73	548.665,3 675.168,774	74	548.670,214 675.169,987	5.062
76	548.679,731 675.172,335	77	548.685,475 675.173,752	5.916
79	548.682,385 675.181,654	80	548.674,168 675.200,628	20.677
82	548.666,29 675.232,044	83	548.665,593 675.247,434	15.406
85	548.671,895 675.272,309	86	548.673,377 675.278,396	6.265
88	548.536,111 675.295,667	1	548.533,64 675.296,985	2.801

Punct început	X / Y	Punct sfârşit	X / Y	Lungime segment
8	548.434,375 675.269,684	9	548.436,217 675.262,885	7.044
11	548.436,943 675.259,966	12	548.438,001 675.255,714	4.382
14	548.439,903 675.248,593	15	548.441,0 675.245,125	3.637
17	548.444,309 675.232,652	18	548.445,391 675.227,706	5.063
20	548.447,296 675.219,317	21	548.448,852 675.211,969	7.511
23	548.452,628 675.196,372	24	548.453,399 675.192,483	3.965
26	548.456,941 675.178,266	27	548.457,401 675.176,327	1.993
29	548.465,366 675.139,845	30	548.469,088 675.124,733	15.564
32	548.471,451 675.125,619	33	548.479,456 675.128,112	8.384
35	548.483,302 675.129,154	36	548.489,772 675.131,18	6.78
38	548.498,784 675.134,181	39	548.504,828 675.136,256	6.39
41	548.510,973 675.138,487	42	548.517,845 675.140,714	7.224
44	548.527,958 675.143,263	45	548.530,22 675.143,704	2.304
47	548.538,573 675.145,313	48	548.544,974 675.146,391	6.492
50	548.561,184 675.149,573	51	548.561,87 675.149,702	0.698
53	548.573,501 675.151,604	54	548.574,0 675.151,69	0.507
56	548.590,893 675.154,265	57	548.596,026 675.154,937	5.177
59	548.601,466 675.155,545	60	548.605,089 675.155,98	3.649
62	548.624,658 675.158,117	63	548.626,105 675.158,321	1.461
65	548.631,752 675.159,295	66	548.638,37 675.160,633	6.752
68	548.643,1 675.161,66	69	548.647,252 675.162,728	4.287
71	548.651,497 675.164,213	72	548.657,131 675.165,87	5.873
74	548.670,214 675.169,987	75	548.676,895 675.171,635	6.881
77	548.685,475 675.173,752	78	548.682,545 675.181,285	8.083
80	548.674,168 675.200,628	81	548.670,537 675.211,514	11.476
83	548.665,593 675.247,434	84	548.671,562 675.270,94	24.252
86	548.673,377 675.278,396	87	548.663,331 675.279,66	10.125

Punct început	X / Y	Punct sfârşit	X / Y	Lungime segment
9	548.436,217 675.262,885	10	548.436,58 675.261,425	1.504
12	548.438,001 675.255,714	13	548.438,917 675.251,851	3.97
15	548.441,0 675.245,125	16	548.443,764 675.235,104	10.395
18	548.445,391 675.227,706	19	548.445,464 675.227,373	0.341
21	548.448,852 675.211,969	22	548.450,718 675.204,142	8.046
24	548.453,399 675.192,483	25	548.456,114 675.181,47	11.343
27	548.457,401 675.176,327	28	548.461,779 675.157,883	18.956
30	548.469,088 675.124,733	31	548.471,16 675.125,528	2.219
33	548.479,456 675.128,112	34	548.481,872 675.128,766	2.503
36	548.489,772 675.131,18	37	548.493,046 675.132,27	3.451
39	548.504,828 675.136,256	40	548.506,387 675.136,791	1.648
42	548.517,845 675.140,714	43	548.527,399 675.143,122	9.852
45	548.530,22 675.143,704	46	548.537,778 675.145,179	7.701
48	548.544,974 675.146,391	49	548.549,976 675.147,472	5.117
51	548.561,87 675.149,702	52	548.568,176 675.150,682	6.382
54	548.574,0 675.151,69	55	548.580,762 675.152,936	6.876
57	548.596,026 675.154,937	58	548.601,105 675.155,502	5.11
60	548.605,089 675.155,98	61	548.617,304 675.157,077	12.264
63	548.626,105 675.158,321	64	548.628,03 675.158,653	1.953
66	548.638,37 675.160,633	67	548.640,203 675.161,004	1.87
69	548.647,252 675.162,728	70	548.648,763 675.163,117	1.56
72	548.657,131 675.165,87	73	548.665,3 675.168,774	8.67
75	548.676,895 675.171,635	76	548.679,731 675.172,335	2.921
78	548.682,545 675.181,285	79	548.682,385 675.181,654	0.402
81	548.670,537 675.211,514	82	548.666,29 675.232,044	20.965
84	548.671,562 675.270,94	85	548.671,895 675.272,309	1.409
87	548.663,331 675.279,66	88	548.536,111 675.295,667	128.223

**** Lungimile segmentelor sunt determinate în planul de proiecţie Stereo 70 şi sunt rotunjite la 1 milimetru.**
***** Distanţa dintre puncte este formată din segmente cumulate ce sunt mai mici decât valoarea 1 milimetru.**

Document care conține date cu caracter personal, protejat de prevederile Regulamentului (UE) nr. 679/2016 și Legii 190/2018

DATE DESPRE IMOBILUL NR. 6380

Oficiul de Cadastru şi Publicitate Imobiliară SUCEAVA
Biroul de Cadastru şi Publicitate Imobiliară Campulung Moldovenesc

A. Partea I. Descrierea imobilului

TEREN Extravilan

Adresa: Jud. Suceava

Nr. Crt	Nr cadastral Nr. topografic	Suprafaţa* (mp)	Observaţii / Referinţe
A1	35747	3.884	Sector cadastral:14 Teren neimprejmuit; partial imprejmuit cu gard din lemn.

B. Partea II. Proprietari şi acte

Inscrieri privitoare la dreptul de proprietate şi alte drepturi reale		Referinţe
7534 / 22/06/2020		
Act Administrativ nr. 5051, din 05/06/2020 emis de Primaria com. Vama (act notarial nr 848 din 05-06-2020, emis de BIN Scraba Luminita Ana Maria;act administrativ nr proces verbal de vecinatate din 03-12-2019, emis de PFA Preutescu Sorin George);		
B1	se noteaza ca din parte a imobilului cu nr.top 1623/3 din CF 35430 Vama, din parte a imobilului cu nr.top 1630/2 din CF 35429 Vama, din parte a imobilului cu nr.top 1674/3 din CF 928 Vama se formeaza imobilul cu nr. cad. 35747	A1, A1.1
13118 / 08/08/2023		
Act Normativ nr. 7, din 13/03/1996 emis de Parlamentul Romaniei (Lege);		
B3	Intabulare, drept de PROPRIETATEca urmare a transformării posesiei în drept de proprietate, în condițiile art.13 alin (7) litera a) din Legea nr. 7/1996, dobandit prin Lege, cota actuala 1/1, cota initiala 1/1	A1
	1) **LUPAŞCU ŞTEFAN**	

C. Partea III. SARCINI .

Inscrieri privind dezmembramintele dreptului de proprietate, drepturi reale de garanţie şi sarcini	Referinţe
NU SUNT	

Document care conține date cu caracter personal, protejat de prevederile Regulamentului (UE) nr. 679/2016 și Legii 190/2018

Anexa Nr. 1 La Partea I

Teren

Nr cadastral	Suprafaţa (mp)*	Observaţii / Referinţe
35747	3.884	partial imprejmuit cu gard din lemn.

* Suprafaţa este determinată in planul de proiecţie Stereo 70.

DETALII LINIARE IMOBIL

Date referitoare la teren

Crt	Categorie folosință	Intra vilan	Suprafaţa (mp)	Tarla	Parcelă	Nr. topo	Observaţii / Referinţe
1	faneata	NU	3.884	-	1F	-	

Date referitoare la construcţii

Crt	Număr	Destinaţie construcţie	Supraf. (mp)	Situaţie juridică	Observaţii / Referinţe
A1.1	35747-C1	constructii anexa	51	Fara acte	Nr. niveluri:1; S. construita la sol:51 mp; S. construita desfasurata:51 mp; Grajd, P, Sd = 51 mp, Edificata in 1950.

Lungime Segmente

1) Valorile lungimilor segmentelor sunt obţinute din proiecţie în plan.

Punct început	X / Y	Punct sfârşit	X / Y	Lungime segment (** (m)
1	548.561,382 675.293,656	2	548.546,256 675.295,431	15.23
3	548.544,532 675.296,096	4	548.546,465 675.305,619	9.717
5	548.535,991 675.307,927	6	548.533,64 675.296,985	11.192

Punct început	X / Y	Punct sfârşit	X / Y	Lungime segment (** (m)
2	548.546,256 675.295,431	3	548.544,532 675.296,096	1.848
4	548.546,465 675.305,619	5	548.535,991 675.307,927	10.725
6	548.533,64 675.296,985	7	548.536,111 675.295,667	2.801

Document care conține date cu caracter personal, protejat de prevederile Regulamentului (UE) nr. 679/2016 și Legii 190/2018

Punct început	X / Y	Punct sfârşit	X / Y	Lungime segment (** (m)
7	548.536,111 675.295,667	8	548.663,331 675.279,66	128.223
9	548.673,377 675.278,396	10	548.676,53 675.286,159	8.379
11	548.680,883 675.301,908	12	548.692,005 675.319,332	20.671
13	548.702,474 675.351,772	14	548.669,582 675.355,056	33.055
15	548.661,41 675.318,791	16	548.654,553 675.319,734	6.922
17	548.653,639 675.319,836	18	548.645,446 675.320,75	8.244
19	548.633,984 675.321,9	20	548.625,508 675.322,783	8.522
21	548.624,57 675.322,842	22	548.623,492 675.322,91	1.08
23	548.619,479 675.323,164	24	548.617,08 675.322,986	2.405
25	548.616,941 675.322,978	26	548.616,949 675.322,76	0.218
27	548.616,914 675.321,794	28	548.616,591 675.312,846	8.954
29	548.615,8 675.305,142	30	548.615,772 675.304,875	0.269
31	548.615,722 675.304,434	32	548.613,797 675.287,505	17.038

Punct început	X / Y	Punct sfârşit	X / Y	Lungime segment (** (m)
8	548.663,331 675.279,66	9	548.673,377 675.278,396	10.125
10	548.676,53 675.286,159	11	548.680,883 675.301,908	16.34
12	548.692,005 675.319,332	13	548.702,474 675.351,772	34.088
14	548.669,582 675.355,056	15	548.661,41 675.318,791	37.174
16	548.654,553 675.319,734	17	548.653,639 675.319,836	0.92
18	548.645,446 675.320,75	19	548.633,984 675.321,9	11.52
20	548.625,508 675.322,783	21	548.624,57 675.322,842	0.94
22	548.623,492 675.322,91	23	548.619,479 675.323,164	4.021
24	548.617,08 675.322,986	25	548.616,941 675.322,978	0.14
26	548.616,949 675.322,76	27	548.616,914 675.321,794	0.967
28	548.616,591 675.312,846	29	548.615,8 675.305,142	7.744
30	548.615,772 675.304,875	31	548.615,722 675.304,434	0.444
32	548.613,797 675.287,505	1	548.561,382 675.293,656	52.775

** Lungimile segmentelor sunt determinate în planul de proiecţie Stereo 70 şi sunt rotunjite la 1 milimetru.
*** Distanţa dintre puncte este formată din segmente cumulate ce sunt mai mici decât valoarea 1 milimetru.

Document care conține date cu caracter personal, protejat de prevederile Regulamentului (UE) nr. 679/2016 și Legii 190/2018

DATE DESPRE IMOBILUL NR. 6381

Oficiul de Cadastru şi Publicitate Imobiliară SUCEAVA
Biroul de Cadastru şi Publicitate Imobiliară Campulung Moldovenesc

A. Partea I. Descrierea imobilului

TEREN Extravilan

Adresa: Jud. Suceava

Nr. Crt	Nr cadastral Nr. topografic	Suprafaţa* (mp)	Observaţii / Referinţe
A1	36403	1.892	Sector cadastral:14 Teren neimprejmuit;

B. Partea II. Proprietari şi acte

Inscrieri privitoare la dreptul de proprietate şi alte drepturi reale		Referinţe
12571 / 19/08/2021		
Act Administrativ nr. 5053, din 05/06/2020 emis de Primaria comunei Vama (act notarial nr 1657 din 11-08-2021, emis de BIN Dorina Rotaru;inscris sub semnatura privata nr 138-PVV din 03-12-2019, emis de PFA Preutescu Sorin-George);		
B1	se noteaza ca din parte a imobilului cu nr.top 1623/3 din CF 35430 Vama se formeaza imobilul cu nr.cad. 36403	A1
B2	se noteaza posesia imobilului cu nr. cad. 36403	A1
	1) **MACAVEI RALUCA**	
/		
Act Administrativ nr. 7, din 13/03/1996 emis de Parlamentul Romaniei (Lege);		
B3	Intabulare, drept de PROPRIETATE, dobandit prin Lege, cota actuala 1/1, cota initiala 1/1	A1
	1) **NEIDENTIFICAT NEIDENTIFICAT**, Lipsa C.N.P.	

C. Partea III. SARCINI .

Inscrieri privind dezmembramintele dreptului de proprietate, drepturi reale de garanţie şi sarcini	Referinţe
NU SUNT	

Document care conține date cu caracter personal, protejat de prevederile Regulamentului (UE) nr. 679/2016 și Legii 190/2018

Anexa Nr. 1 La Partea I

Teren

Nr cadastral	Suprafaţa (mp)*	Observaţii / Referinţe
36403	1.892	

* Suprafaţa este determinată in planul de proiecţie Stereo 70.

DETALII LINIARE IMOBIL

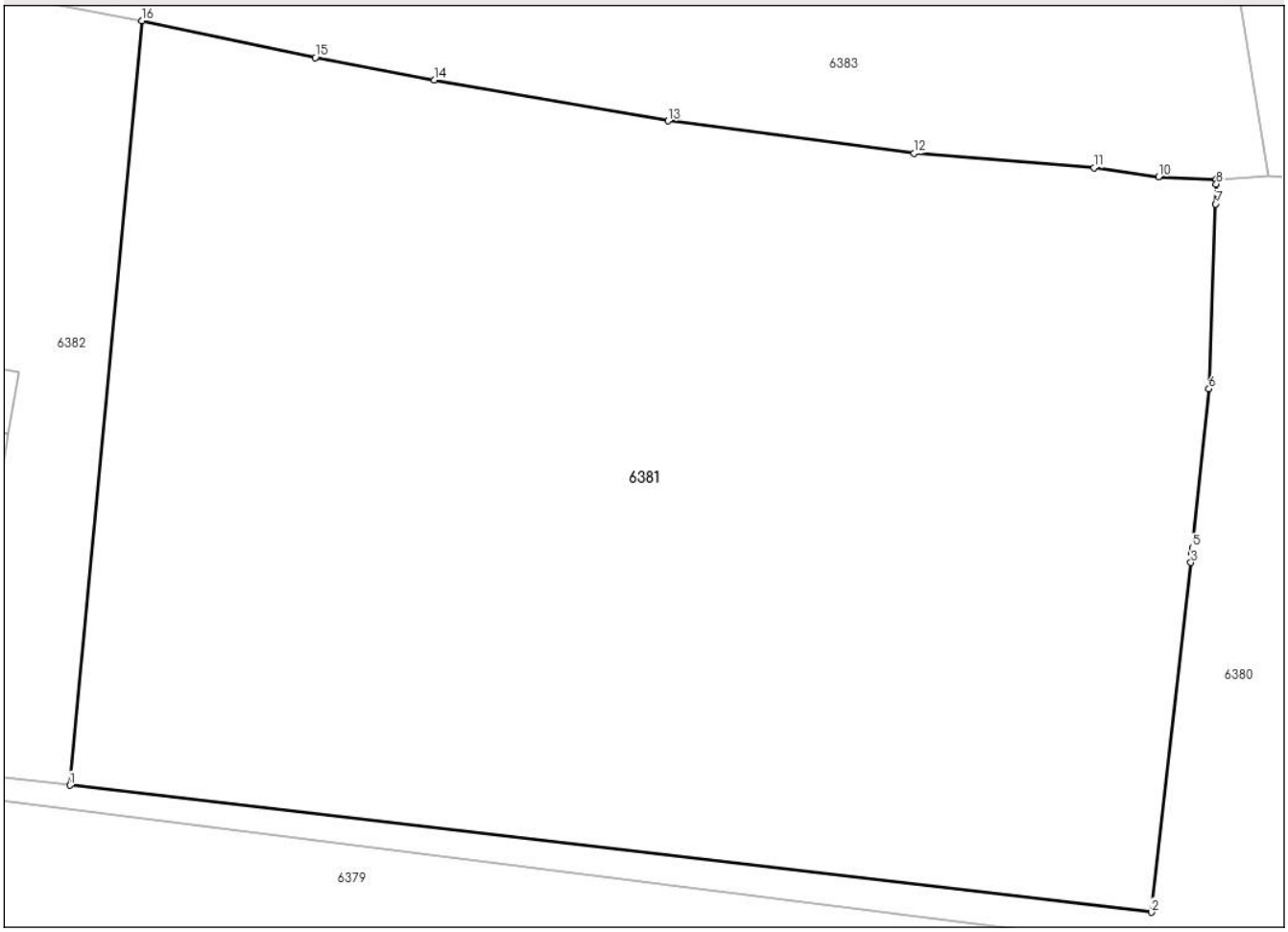

Date referitoare la teren

Crt	Categorie folosință	Intra vilan	Suprafaţa (mp)	Tarla	Parcelă	Nr. topo	Observaţii / Referinţe
1	faneata	NU	1.892	-	1F	-	

Lungime Segmente
1) Valorile lungimilor segmentelor sunt obţinute din proiecţie în plan.

Punct început	X / Y	Punct sfârşit	X / Y	Lungime segment (** (m)
1	548.561,382 675.293,656	2	548.613,797 675.287,505	52.775
2	548.613,797 675.287,505	3	548.615,722 675.304,434	17.038
3	548.615,722 675.304,434	4	548.615,772 675.304,875	0.444
4	548.615,772 675.304,875	5	548.615,8 675.305,142	0.269
5	548.615,8 675.305,142	6	548.616,591 675.312,846	7.744

Document care conține date cu caracter personal, protejat de prevederile Regulamentului (UE) nr. 679/2016 și Legii 190/2018

Punct început	X / Y	Punct sfârşit	X / Y	Lungime segment (** (m)
6	548.616,591 675.312,846	7	548.616,914 675.321,794	8.954
7	548.616,914 675.321,794	8	548.616,949 675.322,76	0.967
8	548.616,949 675.322,76	9	548.616,941 675.322,978	0.218
9	548.616,941 675.322,978	10	548.614,144 675.323,112	2.8
10	548.614,144 675.323,112	11	548.611,016 675.323,544	3.158
11	548.611,016 675.323,544	12	548.602,304 675.324,247	8.74
12	548.602,304 675.324,247	13	548.590,368 675.325,818	12.039
13	548.590,368 675.325,818	14	548.579,044 675.327,789	11.494
14	548.579,044 675.327,789	15	548.573,277 675.328,882	5.87
15	548.573,277 675.328,882	16	548.564,873 675.330,664	8.591
16	548.564,873 675.330,664	1	548.561,382 675.293,656	37.172

** Lungimile segmentelor sunt determinate în planul de proiecţie Stereo 70 şi sunt rotunjite la 1 milimetru.
*** Distanţa dintre puncte este formată din segmente cumulate ce sunt mai mici decât valoarea 1 milimetru.

Document care conține date cu caracter personal, protejat de prevederile Regulamentului (UE) nr. 679/2016 și Legii 190/2018

DATE DESPRE IMOBILUL NR. 6382

Oficiul de Cadastru şi Publicitate Imobiliară SUCEAVA
Biroul de Cadastru şi Publicitate Imobiliară Campulung Moldovenesc

A. Partea I. Descrierea imobilului

TEREN Extravilan

Adresa: Jud. Suceava

Nr. Crt	Nr cadastral Nr. topografic	Suprafaţa* (mp)	Observaţii / Referinţe
A1	35738	14.488	Sector cadastral:14 Teren neimprejmuit; partial imprejmuit cu gard din lemn.

B. Partea II. Proprietari şi acte

Inscrieri privitoare la dreptul de proprietate şi alte drepturi reale		Referinţe
7528 / 22/06/2020		
Act Administrativ nr. 4997, din 04/06/2020 emis de Primaria com. Vama (act notarial nr 837 din 04-06-2020, emis de BIN SCRABA LUMINITA ANA MARIA;act administrativ nr proces verbal de vecinatate din 03-12-2019, emis de PFA Preutescu Sorin George);		
B1	se noteaza ca din parte a imobilului cu nr.top 1623/3 din CF 35430 Vama si din parte a imobilului cu nr.top 1623/6 din CF 35427 Vama se formeaza imobilul cu nr. cad. 35738	A1
13115 / 08/08/2023		
Act Administrativ nr. Legea nr. 7, din 13/03/1996 emis de Parlamentul Romaniei;		
B3	Intabulare, drept de PROPRIETATEca urmare a transformarii posesiei in drept de proprietate , in conditiile art.13 alin (7) litera a) din Legea nr. 7/1996, dobandit prin Lege, cota actuala 1/1, cota initiala 1/1	A1
	1) **LUPAŞCU OVIDIU**	

C. Partea III. SARCINI .

Inscrieri privind dezmembramintele dreptului de proprietate, drepturi reale de garanţie şi sarcini	Referinţe
NU SUNT	

Document care conține date cu caracter personal, protejat de prevederile Regulamentului (UE) nr. 679/2016 și Legii 190/2018

Anexa Nr. 1 La Partea I

Teren

Nr cadastral	Suprafaţa (mp)*	Observaţii / Referinţe
35738	14.488	partial imprejmuit cu gard din lemn.

* Suprafaţa este determinată in planul de proiecţie Stereo 70.

DETALII LINIARE IMOBIL

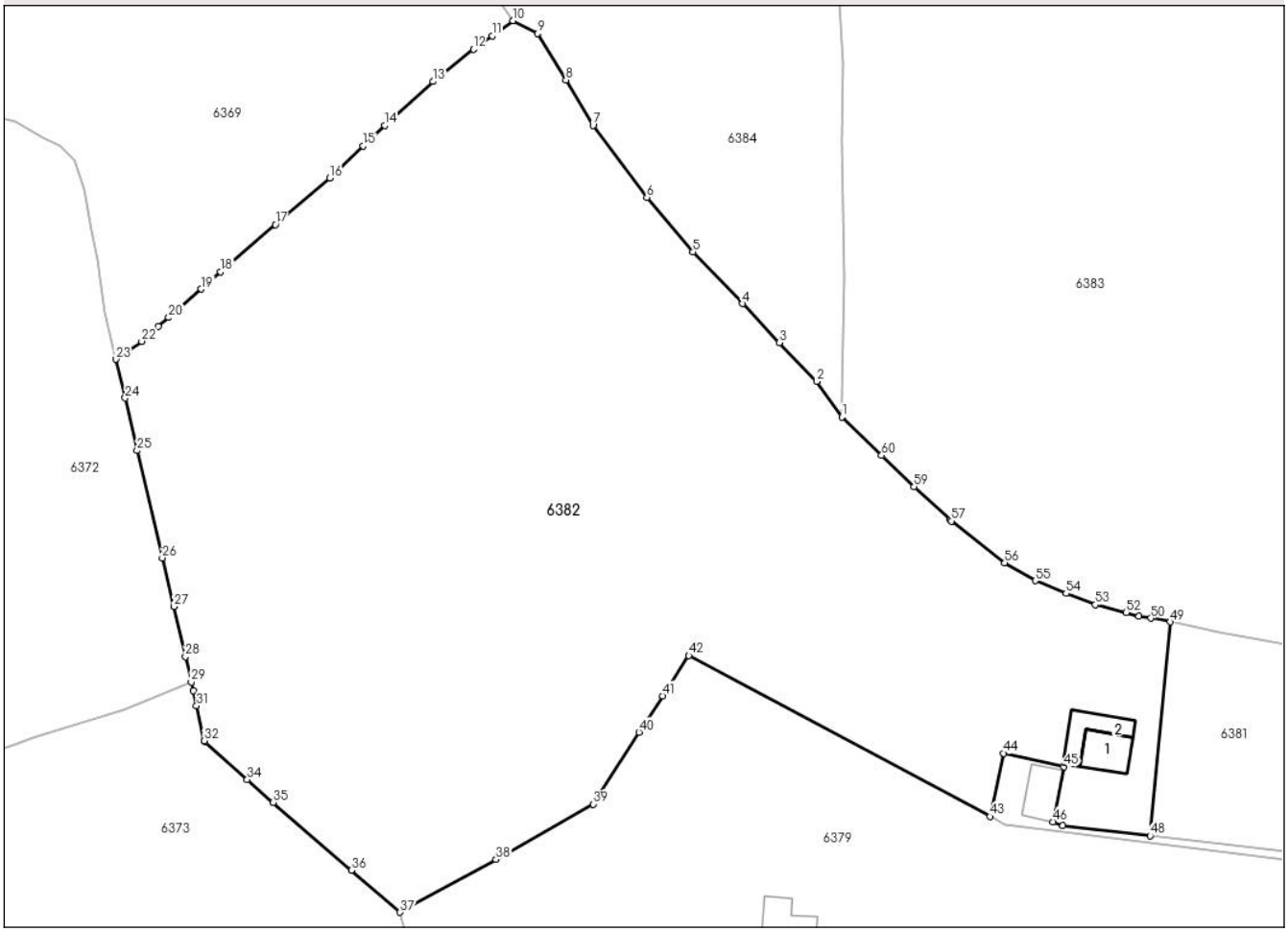

Date referitoare la teren

Crt	Categorie folosință	Intra vilan	Suprafaţa (mp)	Tarla	Parcelă	Nr. topo	Observaţii / Referinţe
1	faneata	NU	14.488	-	1F	-	

Date referitoare la construcţii

Crt	Număr	Destinaţie construcţie	Supraf. (mp)	Situaţie juridică	Observaţii / Referinţe
A1.1	35738-C1	constructii anexa	52	Fara acte	Nr. niveluri:1; S. construita la sol:52 mp; S. construita desfasurata:52 mp; Bordei, P, Sd = 52 mp, Edificat in 1950.
A1.2	35738-C2	constructii anexa	54	Fara acte	Nr. niveluri:1; S. construita la sol:54 mp; S. construita desfasurata:54 mp; Magazie, P, Sd = 54 mp, Edificata in 1950.

Lungime Segmente

1) Valorile lungimilor segmentelor sunt obţinute din proiecţie în plan.

Punct început	X / Y	Punct sfârşit	X / Y	Lungime segment
1	548.507,942 675.366,163	2	548.503,565 675.372,323	7.557
4	548.490,741 675.385,768	5	548.482,139 675.394,698	12.399
7	548.464,813 675.416,614	8	548.460,13 675.424,487	9.16

Punct început	X / Y	Punct sfârşit	X / Y	Lungime segment
2	548.503,565 675.372,323	3	548.497,14 675.379,011	9.274
5	548.482,139 675.394,698	6	548.474,144 675.404,153	12.382
8	548.460,13 675.424,487	9	548.455,201 675.432,55	9.45

Punct început	X / Y	Punct sfârşit	X / Y	Lungime segment
3	548.497,14 675.379,011	4	548.490,741 675.385,768	9.306
6	548.474,144 675.404,153	7	548.464,813 675.416,614	15.567
9	548.455,201 675.432,55	10	548.450,98 675.434,739	4.755

Document care conține date cu caracter personal, protejat de prevederile Regulamentului (UE) nr. 679/2016 și Legii 190/2018

Punct început	X / Y	Punct sfârşit	X / Y	Lungime segment
10	548.450,98 675.434,739	11	548.447,327 675.432,113	4.499
13	548.437,087 675.424,22	14	548.428,701 675.416,607	11.326
16	548.419,226 675.407,511	17	548.409,769 675.399,462	12.419
19	548.396,933 675.388,298	20	548.391,274 675.383,349	7.518
22	548.386,609 675.379,25	23	548.382,118 675.376,146	5.459
25	548.385,818 675.360,313	26	548.390,169 675.341,745	19.071
28	548.394,181 675.324,69	29	548.395,217 675.320,274	4.536
31	548.396,115 675.316,16	32	548.397,395 675.310,09	6.203
34	548.404,888 675.303,382	35	548.409,384 675.299,434	5.983
37	548.431,4 675.280,422	38	548.448,005 675.289,55	18.949
40	548.472,802 675.311,577	41	548.476,925 675.317,882	7.533
43	548.533,64 675.296,985	44	548.535,991 675.307,927	11.192
46	548.544,532 675.296,096	47	548.546,256 675.295,431	1.848
49	548.564,873 675.330,664	50	548.561,486 675.331,306	3.447
52	548.557,23 675.332,271	53	548.551,897 675.333,665	5.512
55	548.541,453 675.337,815	56	548.536,158 675.340,922	6.139
58	548.526,705 675.348,331	59	548.520,459 675.354,07	8.482

Punct început	X / Y	Punct sfârşit	X / Y	Lungime segment
11	548.447,327 675.432,113	12	548.444,091 675.429,788	3.984
14	548.428,701 675.416,607	15	548.425,019 675.413,073	5.104
17	548.409,769 675.399,462	18	548.400,306 675.391,248	12.531
20	548.391,274 675.383,349	21	548.389,509 675.381,798	2.35
23	548.382,118 675.376,146	24	548.383,766 675.369,427	6.918
26	548.390,169 675.341,745	27	548.392,199 675.333,352	8.635
29	548.395,217 675.320,274	30	548.395,562 675.318,783	1.53
32	548.397,395 675.310,09	33	548.397,523 675.309,975	0.172
35	548.409,384 675.299,434	36	548.422,952 675.287,699	17.939
38	548.448,005 675.289,55	39	548.464,834 675.299,134	19.367
41	548.476,925 675.317,882	42	548.481,433 675.324,834	8.286
44	548.535,991 675.307,927	45	548.546,465 675.305,619	10.725
47	548.546,256 675.295,431	48	548.561,382 675.293,656	15.23
50	548.561,486 675.331,306	51	548.559,417 675.331,699	2.106
53	548.551,897 675.333,665	54	548.546,802 675.335,591	5.447
56	548.536,158 675.340,922	57	548.526,925 675.348,129	11.713
59	548.520,459 675.354,07	60	548.514,849 675.359,513	7.817

Punct început	X / Y	Punct sfârşit	X / Y	Lungime segment
12	548.444,091 675.429,788	13	548.437,087 675.424,22	8.948
15	548.425,019 675.413,073	16	548.419,226 675.407,511	8.031
18	548.400,306 675.391,248	19	548.396,933 675.388,298	4.481
21	548.389,509 675.381,798	22	548.386,609 675.379,25	3.86
24	548.383,766 675.369,427	25	548.385,818 675.360,313	9.342
27	548.392,199 675.333,352	28	548.394,181 675.324,69	8.886
30	548.395,562 675.318,783	31	548.396,115 675.316,16	2.681
33	548.397,523 675.309,975	34	548.404,888 675.303,382	9.885
36	548.422,952 675.287,699	37	548.431,4 675.280,422	11.15
39	548.464,834 675.299,134	40	548.472,802 675.311,577	14.776
42	548.481,433 675.324,834	43	548.533,64 675.296,985	59.171
45	548.546,465 675.305,619	46	548.544,532 675.296,096	9.717
48	548.561,382 675.293,656	49	548.564,873 675.330,664	37.172
51	548.559,417 675.331,699	52	548.557,23 675.332,271	2.261
54	548.546,802 675.335,591	55	548.541,453 675.337,815	5.793
57	548.526,925 675.348,129	58	548.526,705 675.348,331	0.299
60	548.514,849 675.359,513	1	548.507,942 675.366,163	9.588

**** Lungimile segmentelor sunt determinate în planul de proiecţie Stereo 70 şi sunt rotunjite la 1 milimetru.**
***** Distanţa dintre puncte este formată din segmente cumulate ce sunt mai mici decât valoarea 1 milimetru.**

Document care conține date cu caracter personal, protejat de prevederile Regulamentului (UE) nr. 679/2016 și Legii 190/2018

DATE DESPRE IMOBILUL NR. 6383

Oficiul de Cadastru şi Publicitate Imobiliară SUCEAVA
Biroul de Cadastru şi Publicitate Imobiliară Campulung Moldovenesc

A. Partea I. Descrierea imobilului

TEREN Extravilan

Adresa: Jud. Suceava

Nr. Crt	Nr cadastral Nr. topografic	Suprafaţa* (mp)	Observaţii / Referinţe
A1		15.340	Sector cadastral:14 Teren neimprejmuit; Terenul face parte din parcela 1630.

B. Partea II. Proprietari şi acte

Inscrieri privitoare la dreptul de proprietate şi alte drepturi reale		Referinţe
/		
Act Normativ nr. 7, din 13/03/1996 emis de Parlamentul Romaniei (Lege);		
B1	Inscrierea provizorie, drept de PROPRIETATE, dobandit prin Lege, cota actuala 1/1, cota initiala 1/1	A1
	1) **COMUNA VAMA**, CIF:4326698, Proprietar neidentificat.	

C. Partea III. SARCINI .

Inscrieri privind dezmembramintele dreptului de proprietate, drepturi reale de garanţie şi sarcini	Referinţe
NU SUNT	

Document care conține date cu caracter personal, protejat de prevederile Regulamentului (UE) nr. 679/2016 și Legii 190/2018

Anexa Nr. 1 La Partea I

Teren

Nr cadastral	Suprafaţa (mp)*	Observaţii / Referinţe
	15.340	Terenul face parte din parcela 1630.

* Suprafaţa este determinată in planul de proiecţie Stereo 70.

DETALII LINIARE IMOBIL

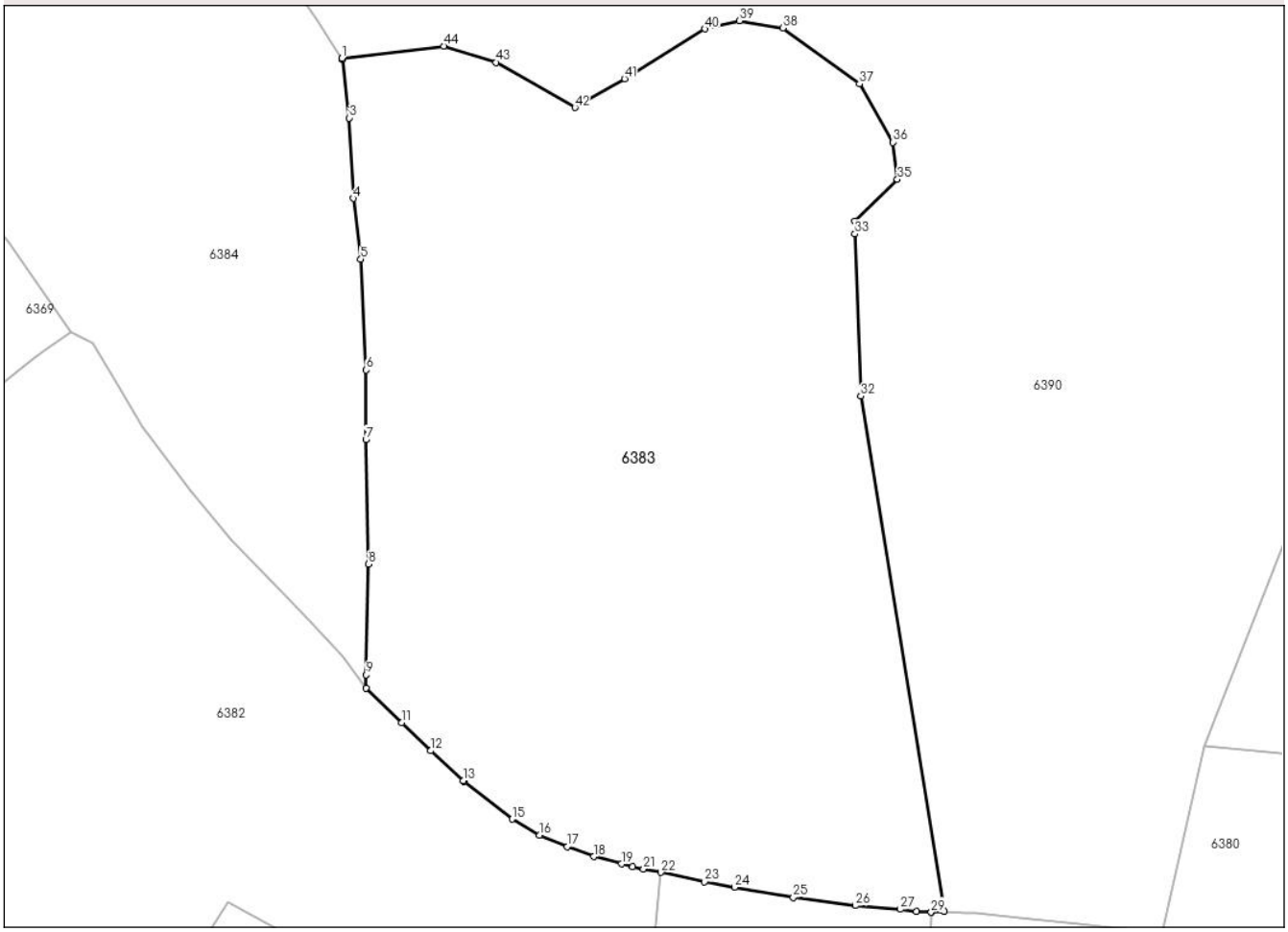

Date referitoare la teren

Crt	Categorie folosință	Intra vilan	Suprafaţa (mp)	Tarla	Parcelă	Nr. topo	Observaţii / Referinţe
1	pasune	NU	15.340	-	1P	-	

Lungime Segmente

1) Valorile lungimilor segmentelor sunt obţinute din proiecţie în plan.

Punct început	X / Y	Punct sfârşit	X / Y	Lungime segment
1	548.503,337 675.487,448	2	548.503,512 675.487,174	0.326
4	548.505,576 675.460,451	5	548.506,991 675.448,741	11.795
7	548.507,98 675.413,972	8	548.508,408 675.390,004	23.972
10	548.507,942 675.366,163	11	548.514,849 675.359,513	9.588
13	548.526,705 675.348,331	14	548.526,925 675.348,129	0.299
16	548.541,453 675.337,815	17	548.546,802 675.335,591	5.793

Punct început	X / Y	Punct sfârşit	X / Y	Lungime segment
2	548.503,512 675.487,174	3	548.504,775 675.475,934	11.311
5	548.506,991 675.448,741	6	548.508,053 675.427,388	21.379
8	548.508,408 675.390,004	9	548.507,992 675.368,703	21.305
11	548.514,849 675.359,513	12	548.520,459 675.354,07	7.817
14	548.526,925 675.348,129	15	548.536,158 675.340,922	11.713
17	548.546,802 675.335,591	18	548.551,897 675.333,665	5.447

Punct început	X / Y	Punct sfârşit	X / Y	Lungime segment
3	548.504,775 675.475,934	4	548.505,576 675.460,451	15.504
6	548.508,053 675.427,388	7	548.507,98 675.413,972	13.416
9	548.507,992 675.368,703	10	548.507,942 675.366,163	2.54
12	548.520,459 675.354,07	13	548.526,705 675.348,331	8.482
15	548.536,158 675.340,922	16	548.541,453 675.337,815	6.139
18	548.551,897 675.333,665	19	548.557,23 675.332,271	5.512

Document care conține date cu caracter personal, protejat de prevederile Regulamentului (UE) nr. 679/2016 și Legii 190/2018

Punct început	X / Y	Punct sfârşit	X / Y	Lungime segment
19	548.557,23 675.332,271	20	548.559,417 675.331,699	2.261
22	548.564,873 675.330,664	23	548.573,277 675.328,882	8.591
25	548.590,368 675.325,818	26	548.602,304 675.324,247	12.039
28	548.614,144 675.323,112	29	548.616,941 675.322,978	2.8
31	548.619,479 675.323,164	32	548.603,387 675.422,397	100.53
34	548.602,245 675.456,101	35	548.610,437 675.464,119	11.463
37	548.603,117 675.482,508	38	548.588,344 675.493,271	18.277
40	548.573,354 675.493,097	41	548.557,841 675.483,51	18.236
43	548.533,09 675.486,648	44	548.522,98 675.489,785	10.585

Punct început	X / Y	Punct sfârşit	X / Y	Lungime segment
20	548.559,417 675.331,699	21	548.561,486 675.331,306	2.106
23	548.573,277 675.328,882	24	548.579,044 675.327,789	5.87
26	548.602,304 675.324,247	27	548.611,016 675.323,544	8.74
29	548.616,941 675.322,978	30	548.617,08 675.322,986	0.14
32	548.603,387 675.422,397	33	548.602,236 675.453,59	31.214
35	548.610,437 675.464,119	36	548.609,566 675.471,265	7.199
38	548.588,344 675.493,271	39	548.579,978 675.494,666	8.482
41	548.557,841 675.483,51	42	548.548,254 675.477,932	11.091
44	548.522,98 675.489,785	1	548.503,337 675.487,448	19.782

Punct început	X / Y	Punct sfârşit	X / Y	Lungime segment
21	548.561,486 675.331,306	22	548.564,873 675.330,664	3.447
24	548.579,044 675.327,789	25	548.590,368 675.325,818	11.494
27	548.611,016 675.323,544	28	548.614,144 675.323,112	3.158
30	548.617,08 675.322,986	31	548.619,479 675.323,164	2.405
33	548.602,236 675.453,59	34	548.602,245 675.456,101	2.511
36	548.609,566 675.471,265	37	548.603,117 675.482,508	12.961
39	548.579,978 675.494,666	40	548.573,354 675.493,097	6.807
42	548.548,254 675.477,932	43	548.533,09 675.486,648	17.49

** Lungimile segmentelor sunt determinate în planul de proiecţie Stereo 70 şi sunt rotunjite la 1 milimetru.
*** Distanţa dintre puncte este formată din segmente cumulate ce sunt mai mici decât valoarea 1 milimetru.

Document care conține date cu caracter personal, protejat de prevederile Regulamentului (UE) nr. 679/2016 și Legii 190/2018

DATE DESPRE IMOBILUL NR. 6384

Oficiul de Cadastru şi Publicitate Imobiliară SUCEAVA
Biroul de Cadastru şi Publicitate Imobiliară Campulung Moldovenesc

A. Partea I. Descrierea imobilului

TEREN Extravilan

Adresa: Jud. Suceava

Nr. Crt	Nr cadastral Nr. topografic	Suprafaţa* (mp)	Observaţii / Referinţe
A1	35895	17.914	Sector cadastral:14 Teren neimprejmuit;

B. Partea II. Proprietari şi acte

Inscrieri privitoare la dreptul de proprietate şi alte drepturi reale		Referinţe
13982 / 14/10/2020		
Act Notarial nr. 1584, din 29/07/2019 emis de B.I.N. Şcraba Luminiţă Ana Maria (, declaratie. inscris sub semnatura privata nr proces-verbal de vecinatate din 16. 06. 2019, emis de PFA Niga Gabriel;act administrativ nr adeverinta nr. 6352 din 24. 2019, emis de Primaria comunei Vama);		
B1	se noteaza posesia	A1
	1) **IOSEP ILIE** 2) **IOSEP MĂRIOARA-LILIANA**, bun comun in devalmasie	
/		
Act Normativ nr. 7, din 13/03/1996 emis de Parlamentul Romaniei (Lege);		
B2	Intabulare, drept de PROPRIETATE, dobandit prin Lege, cota actuala 1/1, cota initiala 1/1	A1
	1) **NEIDENTIFICAT NEIDENTIFICAT**, Lipsa C.N.P.	

C. Partea III. SARCINI .

Inscrieri privind dezmembramintele dreptului de proprietate, drepturi reale de garanţie şi sarcini	Referinţe
NU SUNT	

Document care conține date cu caracter personal, protejat de prevederile Regulamentului (UE) nr. 679/2016 și Legii 190/2018

Anexa Nr. 1 La Partea I

Teren

Nr cadastral	Suprafaţa (mp)*	Observaţii / Referinţe
35895	17.914	

* Suprafaţa este determinată in planul de proiecţie Stereo 70.

DETALII LINIARE IMOBIL

Date referitoare la teren

Crt	Categorie folosință	Intra vilan	Suprafaţa (mp)	Tarla	Parcelă	Nr. topo	Observaţii / Referinţe
1	faneata	NU	17.914	-	1F	-	

Lungime Segmente

1) Valorile lungimilor segmentelor sunt obţinute din proiecţie în plan.

Punct început	X / Y	Punct sfârşit	X / Y	Lungime segment
1	548.450,98 675.434,739	2	548.455,201 675.432,55	4.755
4	548.464,813 675.416,614	5	548.474,144 675.404,153	15.567
7	548.490,741 675.385,768	8	548.497,14 675.379,011	9.306
10	548.507,942 675.366,163	11	548.507,992 675.368,703	2.54
13	548.507,98 675.413,972	14	548.508,053 675.427,388	13.416
16	548.505,576 675.460,451	17	548.504,775 675.475,934	15.504

Punct început	X / Y	Punct sfârşit	X / Y	Lungime segment
2	548.455,201 675.432,55	3	548.460,13 675.424,487	9.45
5	548.474,144 675.404,153	6	548.482,139 675.394,698	12.382
8	548.497,14 675.379,011	9	548.503,565 675.372,323	9.274
11	548.507,992 675.368,703	12	548.508,408 675.390,004	21.305
14	548.508,053 675.427,388	15	548.506,991 675.448,741	21.379
17	548.504,775 675.475,934	18	548.503,512 675.487,174	11.311

Punct început	X / Y	Punct sfârşit	X / Y	Lungime segment
3	548.460,13 675.424,487	4	548.464,813 675.416,614	9.16
6	548.482,139 675.394,698	7	548.490,741 675.385,768	12.399
9	548.503,565 675.372,323	10	548.507,942 675.366,163	7.557
12	548.508,408 675.390,004	13	548.507,98 675.413,972	23.972
15	548.506,991 675.448,741	16	548.505,576 675.460,451	11.795
18	548.503,512 675.487,174	19	548.503,337 675.487,448	0.326

Document care conține date cu caracter personal, protejat de prevederile Regulamentului (UE) nr. 679/2016 și Legii 190/2018

Punct început	X / Y	Punct sfârşit	X / Y	Lungime segment
19	548.503,337 675.487,448	20	548.498,404 675.495,16	9.154
22	548.478,156 675.523,545	23	548.465,272 675.543,191	23.494
25	548.432,565 675.587,504	26	548.429,056 675.592,18	5.846
28	548.411,9 675.616,543	29	548.407,628 675.623,002	7.744
31	548.393,767 675.638,417	32	548.388,784 675.634,675	6.231
34	548.381,582 675.629,267	35	548.381,539 675.629,235	0.053
37	548.352,913 675.607,087	38	548.352,131 675.606,488	0.984
40	548.333,039 675.592,692	41	548.340,952 675.582,719	12.731
43	548.351,757 675.568,785	44	548.361,481 675.558,035	14.495
46	548.384,956 675.527,589	47	548.402,199 675.499,502	32.958
49	548.420,521 675.475,501	50	548.425,312 675.467,802	9.068
52	548.438,96 675.452,147	1	548.450,98 675.434,739	21.155

Punct început	X / Y	Punct sfârşit	X / Y	Lungime segment
20	548.498,404 675.495,16	21	548.489,221 675.508,033	15.813
23	548.465,272 675.543,191	24	548.453,584 675.559,496	20.061
26	548.429,056 675.592,18	27	548.413,698 675.613,825	26.54
29	548.407,628 675.623,002	30	548.397,745 675.634,244	14.969
32	548.388,784 675.634,675	33	548.381,753 675.629,396	8.792
35	548.381,539 675.629,235	36	548.362,099 675.614,12	24.625
38	548.352,131 675.606,488	39	548.347,694 675.603,091	5.588
41	548.340,952 675.582,719	42	548.350,058 675.571,401	14.526
44	548.361,481 675.558,035	45	548.372,663 675.544,016	17.932
47	548.402,199 675.499,502	48	548.413,27 675.485,592	17.778
50	548.425,312 675.467,802	51	548.438,687 675.452,46	20.354

Punct început	X / Y	Punct sfârşit	X / Y	Lungime segment
21	548.489,221 675.508,033	22	548.478,156 675.523,545	19.054
24	548.453,584 675.559,496	25	548.432,565 675.587,504	35.018
27	548.413,698 675.613,825	28	548.411,9 675.616,543	3.259
30	548.397,745 675.634,244	31	548.393,767 675.638,417	5.765
33	548.381,753 675.629,396	34	548.381,582 675.629,267	0.215
36	548.362,099 675.614,12	37	548.352,913 675.607,087	11.57
39	548.347,694 675.603,091	40	548.333,039 675.592,692	17.97
42	548.350,058 675.571,401	43	548.351,757 675.568,785	3.119
45	548.372,663 675.544,016	46	548.384,956 675.527,589	20.517
48	548.413,27 675.485,592	49	548.420,521 675.475,501	12.426
51	548.438,687 675.452,46	52	548.438,96 675.452,147	0.415

** Lungimile segmentelor sunt determinate în planul de proiecţie Stereo 70 şi sunt rotunjite la 1 milimetru.
*** Distanţa dintre puncte este formată din segmente cumulate ce sunt mai mici decât valoarea 1 milimetru.

Document care conține date cu caracter personal, protejat de prevederile Regulamentului (UE) nr. 679/2016 și Legii 190/2018

DATE DESPRE IMOBILUL NR. 6385

Oficiul de Cadastru şi Publicitate Imobiliară SUCEAVA
Biroul de Cadastru şi Publicitate Imobiliară Campulung Moldovenesc

A. Partea I. Descrierea imobilului

TEREN Extravilan

Adresa: Jud. Suceava

Nr. Crt	Nr cadastral Nr. topografic	Suprafaţa* (mp)	Observaţii / Referinţe
A1		7.174	Sector cadastral:14 Teren neimprejmuit; Terenul face parte din parcela 1674/3 din CF 928.

B. Partea II. Proprietari şi acte

Inscrieri privitoare la dreptul de proprietate şi alte drepturi reale		Referinţe
/		
Act Normativ nr. 7, din 13/03/1996 emis de Parlamentul Romaniei (Lege);		
B1	Inscrierea provizorie, drept de PROPRIETATE, dobandit prin Lege, cota actuala 1/1, cota initiala 1/1	A1
	1) **COMUNA VAMA**, CIF:4326698, Proprietar neidentificat.	

C. Partea III. SARCINI .

Inscrieri privind dezmembramintele dreptului de proprietate, drepturi reale de garanţie şi sarcini	Referinţe
NU SUNT	

Document care conține date cu caracter personal, protejat de prevederile Regulamentului (UE) nr. 679/2016 și Legii 190/2018

Anexa Nr. 1 La Partea I

Teren

Nr cadastral	Suprafaţa (mp)*	Observaţii / Referinţe
	7.174	Terenul face parte din parcela 1674/3 din CF 928.

* Suprafaţa este determinată in planul de proiecţie Stereo 70.

DETALII LINIARE IMOBIL

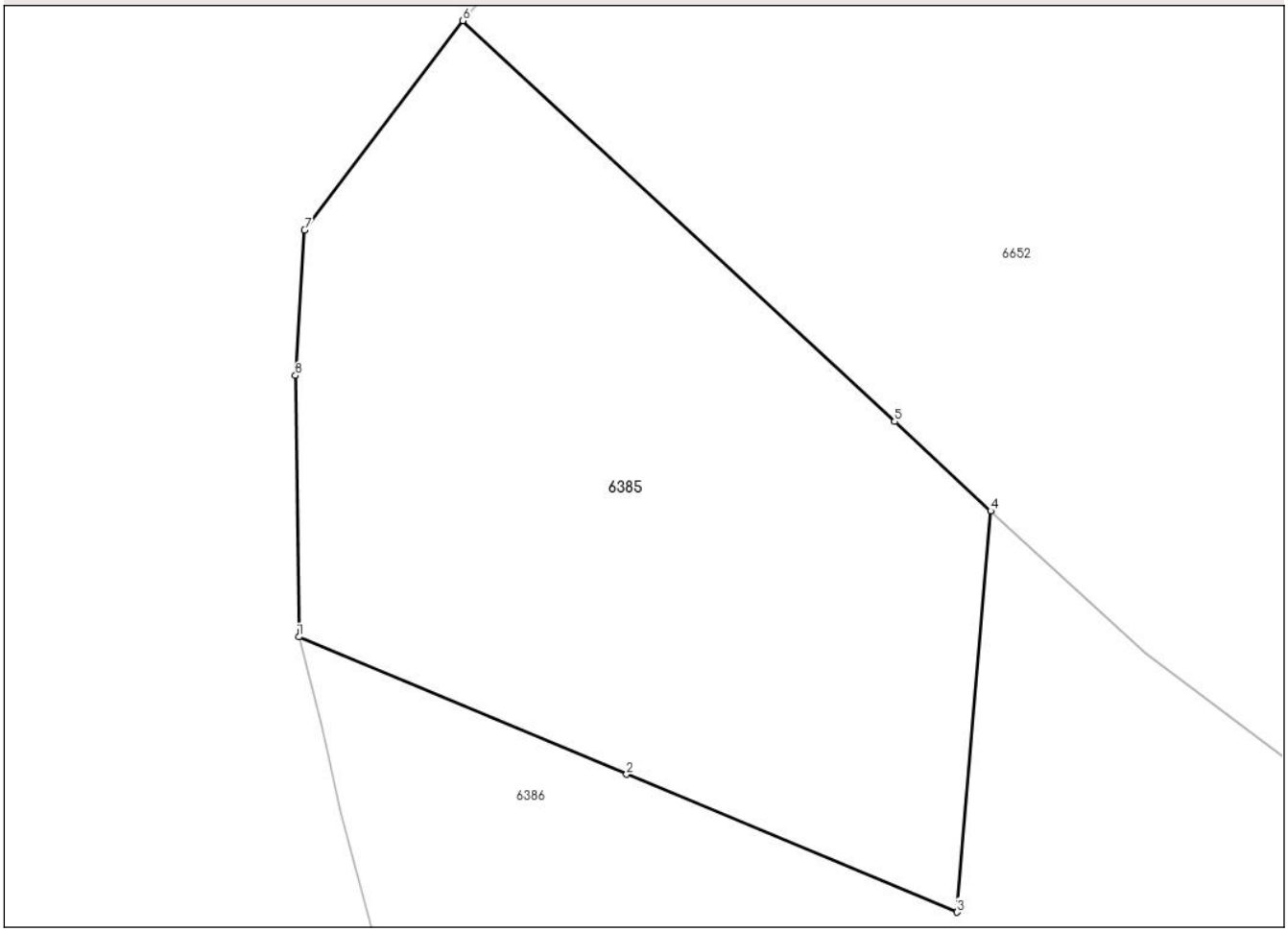

Date referitoare la teren

Crt	Categorie folosință	Intra vilan	Suprafaţa (mp)	Tarla	Parcelă	Nr. topo	Observaţii / Referinţe
1	pasune	NU	7.174	-	1P	-	

Lungime Segmente
1) Valorile lungimilor segmentelor sunt obţinute din proiecţie în plan.

Punct început	X / Y	Punct sfârşit	X / Y	Lungime segment (** (m)
1	548.178,747 676.089,491	2	548.224,225 676.070,456	49.3
2	548.224,225 676.070,456	3	548.270,103 676.051,336	49.704
3	548.270,103 676.051,336	4	548.274,763 676.106,965	55.824
4	548.274,763 676.106,965	5	548.261,441 676.119,373	18.206
5	548.261,441 676.119,373	6	548.201,521 676.174,946	81.723

Document care conține date cu caracter personal, protejat de prevederile Regulamentului (UE) nr. 679/2016 și Legii 190/2018

Punct început	X / Y	Punct sfârşit	X / Y	Lungime segment (** (m)
6	548.201,521 676.174,946	7	548.179,528 676.145,93	36.409
7	548.179,528 676.145,93	8	548.178,271 676.125,742	20.227
8	548.178,271 676.125,742	1	548.178,747 676.089,491	36.254

** Lungimile segmentelor sunt determinate în planul de proiecţie Stereo 70 şi sunt rotunjite la 1 milimetru.
*** Distanţa dintre puncte este formată din segmente cumulate ce sunt mai mici decât valoarea 1 milimetru.

Document care conține date cu caracter personal, protejat de prevederile Regulamentului (UE) nr. 679/2016 și Legii 190/2018

DATE DESPRE IMOBILUL NR. 6386

Oficiul de Cadastru şi Publicitate Imobiliară SUCEAVA
Biroul de Cadastru şi Publicitate Imobiliară Campulung Moldovenesc

A. Partea I. Descrierea imobilului

TEREN Extravilan

Adresa: Jud. Suceava

Nr. Crt	Nr cadastral Nr. topografic	Suprafaţa* (mp)	Observaţii / Referinţe
A1		20.000	Sector cadastral:14 Teren neimprejmuit;

B. Partea II. Proprietari şi acte

Inscrieri privitoare la dreptul de proprietate şi alte drepturi reale		Referinţe
/		
Act Normativ nr. 7, din 13/03/1996 emis de Parlamentul Romaniei (Lege);		
B1	Inscrierea provizorie, drept de PROPRIETATE, dobandit prin Lege, cota actuala 1/1, cota initiala 1/1	A1
	1) **COMUNA VAMA**, CIF:4326698, Proprietar neidentificat.	

C. Partea III. SARCINI .

Inscrieri privind dezmembramintele dreptului de proprietate, drepturi reale de garanţie şi sarcini	Referinţe
NU SUNT	

Document care conține date cu caracter personal, protejat de prevederile Regulamentului (UE) nr. 679/2016 și Legii 190/2018

Anexa Nr. 1 La Partea I

Teren

Nr cadastral	Suprafaţa (mp)*	Observaţii / Referinţe
	20.000	

* Suprafaţa este determinată in planul de proiecţie Stereo 70.

DETALII LINIARE IMOBIL

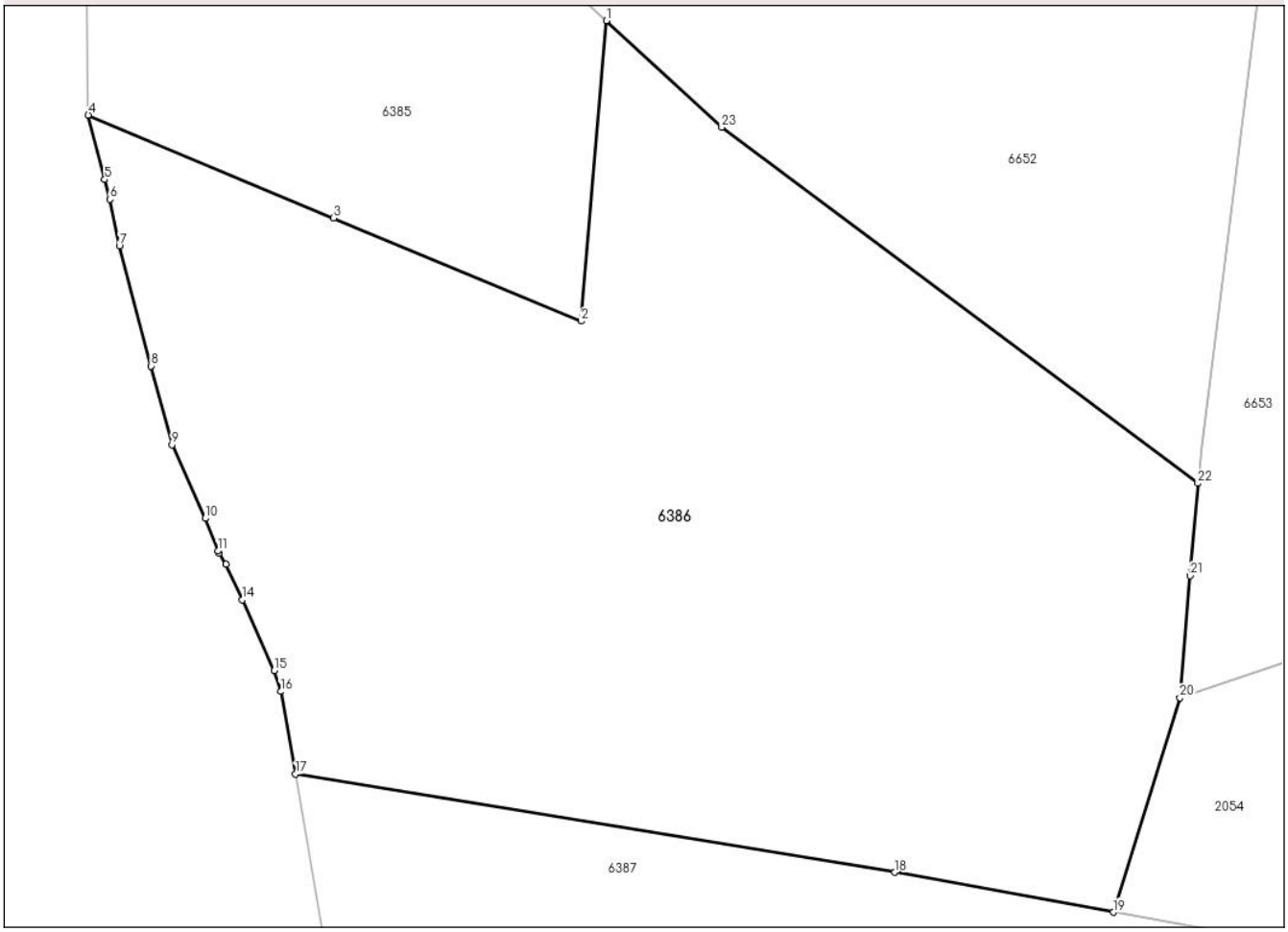

Date referitoare la teren

Crt	Categorie folosință	Intra vilan	Suprafaţa (mp)	Tarla	Parcelă	Nr. topo	Observaţii / Referinţe
1	faneata	NU	20.000	-	1F	-	

Lungime Segmente

1) Valorile lungimilor segmentelor sunt obţinute din proiecţie în plan.

Punct început	X / Y	Punct sfârşit	X / Y	Lungime segment (** (m)
1	548.274,763 676.106,965	2	548.270,103 676.051,336	55.824
3	548.224,225 676.070,456	4	548.178,747 676.089,491	49.3
5	548.181,775 676.077,551	6	548.182,705 676.073,883	3.784
7	548.184,495 676.065,3	8	548.190,391 676.043,029	23.038
9	548.194,249 676.028,455	10	548.200,424 676.014,819	14.969

Punct început	X / Y	Punct sfârşit	X / Y	Lungime segment (** (m)
2	548.270,103 676.051,336	3	548.224,225 676.070,456	49.704
4	548.178,747 676.089,491	5	548.181,775 676.077,551	12.318
6	548.182,705 676.073,883	7	548.184,495 676.065,3	8.768
8	548.190,391 676.043,029	9	548.194,249 676.028,455	15.076
10	548.200,424 676.014,819	11	548.202,767 676.008,785	6.473

Document care conține date cu caracter personal, protejat de prevederile Regulamentului (UE) nr. 679/2016 și Legii 190/2018

Punct început	X / Y	Punct sfârşit	X / Y	Lungime segment (** (m)
11	548.202,767 676.008,785	12	548.203,042 676.008,336	0.527
13	548.204,269 676.006,33	14	548.207,253 675.999,74	7.234
15	548.213,195 675.986,621	16	548.214,389 675.982,768	4.034
17	548.217,157 675.967,499	18	548.328,23 675.949,262	112.56
19	548.368,719 675.941,902	20	548.381,064 675.981,603	41.576
21	548.382,957 676.004,202	22	548.384,39 676.021,311	17.169
23	548.296,148 676.087,233	1	548.274,763 676.106,965	29.098

Punct început	X / Y	Punct sfârşit	X / Y	Lungime segment (** (m)
12	548.203,042 676.008,336	13	548.204,269 676.006,33	2.351
14	548.207,253 675.999,74	15	548.213,195 675.986,621	14.402
16	548.214,389 675.982,768	17	548.217,157 675.967,499	15.518
18	548.328,23 675.949,262	19	548.368,719 675.941,902	41.152
20	548.381,064 675.981,603	21	548.382,957 676.004,202	22.678
22	548.384,39 676.021,311	23	548.296,148 676.087,233	110.147

** Lungimile segmentelor sunt determinate în planul de proiecţie Stereo 70 şi sunt rotunjite la 1 milimetru.
*** Distanţa dintre puncte este formată din segmente cumulate ce sunt mai mici decât valoarea 1 milimetru.

Document care conține date cu caracter personal, protejat de prevederile Regulamentului (UE) nr. 679/2016 și Legii 190/2018

DATE DESPRE IMOBILUL NR. 6387

Oficiul de Cadastru şi Publicitate Imobiliară SUCEAVA
Biroul de Cadastru şi Publicitate Imobiliară Campulung Moldovenesc

A. Partea I. Descrierea imobilului

TEREN Extravilan

Adresa: Jud. Suceava

Nr. Crt	Nr cadastral Nr. topografic	Suprafaţa* (mp)	Observaţii / Referinţe
A1		15.360	Sector cadastral:14 Teren neimprejmuit; Terenul face parte din parcela 1674/3.

B. Partea II. Proprietari şi acte

Inscrieri privitoare la dreptul de proprietate şi alte drepturi reale		Referinţe
/		
Act Normativ nr. 7, din 13/03/1996 emis de Parlamentul Romaniei (Lege);		
B1	Inscrierea provizorie, drept de PROPRIETATE, dobandit prin Lege, cota actuala 1/1, cota initiala 1/1	A1
	1) **COMUNA VAMA**, CIF:4326698, Proprietar neidentificat.	

C. Partea III. SARCINI .

Inscrieri privind dezmembramintele dreptului de proprietate, drepturi reale de garanţie şi sarcini	Referinţe
NU SUNT	

Document care conține date cu caracter personal, protejat de prevederile Regulamentului (UE) nr. 679/2016 și Legii 190/2018

Anexa Nr. 1 La Partea I

Teren

Nr cadastral	Suprafaţa (mp)*	Observaţii / Referinţe
	15.360	Terenul face parte din parcela 1674/3.

* Suprafaţa este determinată in planul de proiecţie Stereo 70.

DETALII LINIARE IMOBIL

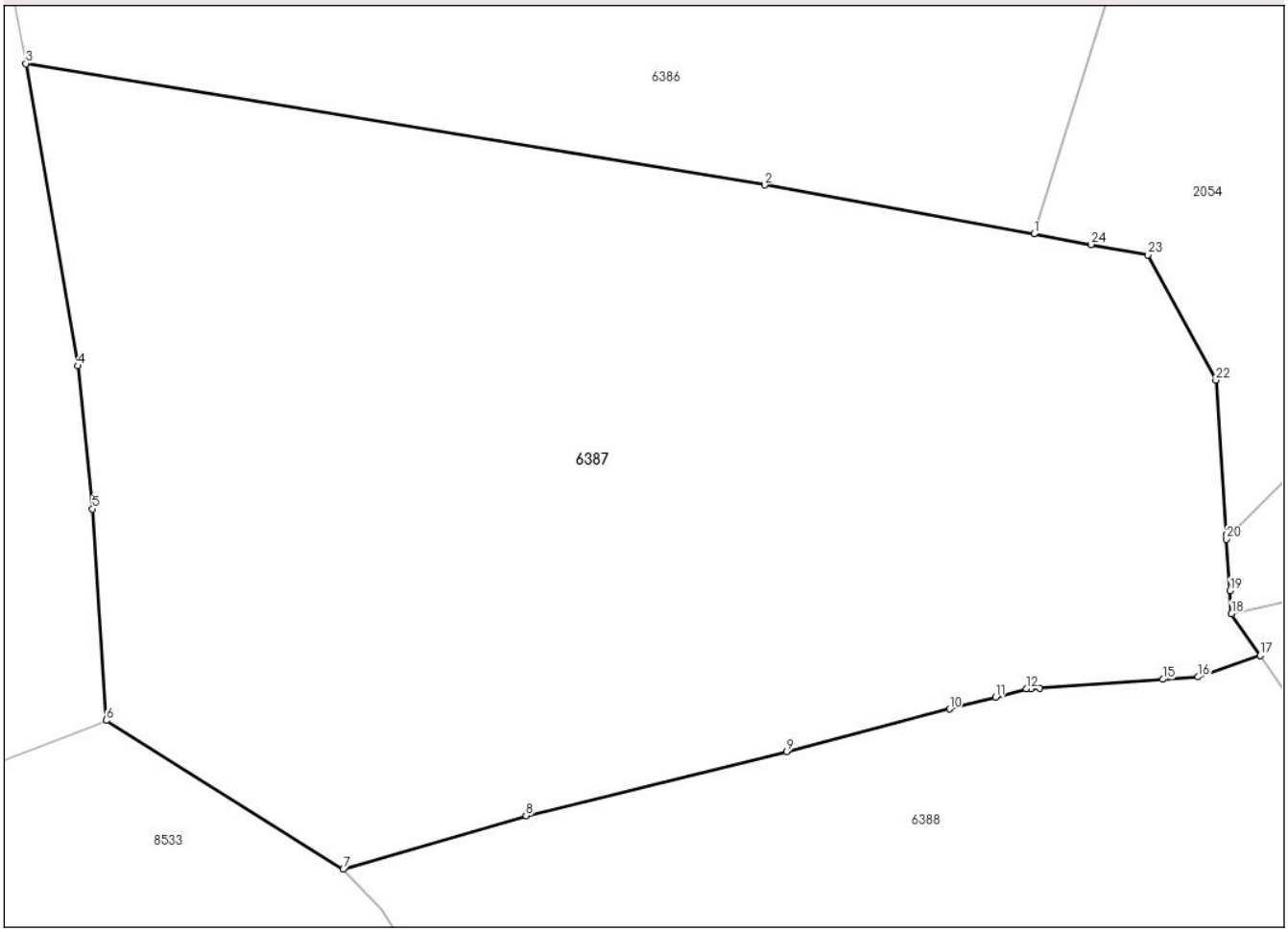

Date referitoare la teren

Crt	Categorie folosință	Intra vilan	Suprafaţa (mp)	Tarla	Parcelă	Nr. topo	Observaţii / Referinţe
1	pasune	NU	15.360	-	1P	-	

Lungime Segmente

1) Valorile lungimilor segmentelor sunt obţinute din proiecţie în plan.

Punct început	X / Y	Punct sfârşit	X / Y	Lungime segment (** (m)
1	548.368,719 675.941,902	2	548.328,23 675.949,262	41.152
3	548.217,157 675.967,499	4	548.224,934 675.922,099	46.061
5	548.227,183 675.900,607	6	548.229,228 675.868,838	31.835
7	548.264,873 675.846,496	8	548.292,355 675.854,557	28.64
9	548.331,549 675.864,198	10	548.356,003 675.870,571	25.271

Punct început	X / Y	Punct sfârşit	X / Y	Lungime segment (** (m)
2	548.328,23 675.949,262	3	548.217,157 675.967,499	112.56
4	548.224,934 675.922,099	5	548.227,183 675.900,607	21.609
6	548.229,228 675.868,838	7	548.264,873 675.846,496	42.068
8	548.292,355 675.854,557	9	548.331,549 675.864,198	40.362
10	548.356,003 675.870,571	11	548.362,932 675.872,377	7.16

Document care conține date cu caracter personal, protejat de prevederile Regulamentului (UE) nr. 679/2016 și Legii 190/2018

Punct început	X / Y	Punct sfârşit	X / Y	Lungime segment (** (m)
11	548.362,932 675.872,377	12	548.367,587 675.873,59	4.81
13	548.368,326 675.873,642	14	548.369,603 675.873,731	1.28
15	548.388,08 675.875,023	16	548.393,402 675.875,395	5.335
17	548.402,732 675.878,601	18	548.398,412 675.884,916	7.651
19	548.398,183 675.888,336	20	548.397,665 675.896,058	7.739
21	548.397,618 675.896,758	22	548.396,063 675.919,945	23.239
23	548.385,857 675.938,786	24	548.377,288 675.940,344	8.71

Punct început	X / Y	Punct sfârşit	X / Y	Lungime segment (** (m)
12	548.367,587 675.873,59	13	548.368,326 675.873,642	0.741
14	548.369,603 675.873,731	15	548.388,08 675.875,023	18.522
16	548.393,402 675.875,395	17	548.402,732 675.878,601	9.866
18	548.398,412 675.884,916	19	548.398,183 675.888,336	3.428
20	548.397,665 675.896,058	21	548.397,618 675.896,758	0.701
22	548.396,063 675.919,945	23	548.385,857 675.938,786	21.428
24	548.377,288 675.940,344	1	548.368,719 675.941,902	8.71

** Lungimile segmentelor sunt determinate în planul de proiecţie Stereo 70 şi sunt rotunjite la 1 milimetru.
*** Distanţa dintre puncte este formată din segmente cumulate ce sunt mai mici decât valoarea 1 milimetru.

Document care conține date cu caracter personal, protejat de prevederile Regulamentului (UE) nr. 679/2016 și Legii 190/2018

DATE DESPRE IMOBILUL NR. 6388

Oficiul de Cadastru şi Publicitate Imobiliară SUCEAVA
Biroul de Cadastru şi Publicitate Imobiliară Campulung Moldovenesc

A. Partea I. Descrierea imobilului

TEREN Extravilan

Adresa: Jud. Suceava

Nr. Crt	Nr cadastral Nr. topografic	Suprafaţa* (mp)	Observaţii / Referinţe
A1	35910	16.500	Sector cadastral:14 Teren neimprejmuit;

B. Partea II. Proprietari şi acte

Inscrieri privitoare la dreptul de proprietate şi alte drepturi reale		Referinţe
13983 / 14/10/2020		
Act Administrativ nr. 6352, din 24/06/2019 emis de Primaria comunei Vama (act notarial nr 1584 din 29-07-2019, emis de B. I. N. Şcraba Luminiţă Ana Maria;inscris sub semnatura privata nr 272 din 14-10-2020, emis de Niga Gabriel);		
B1	se noteaza ca din parte a imobilului cu nr.top 1674/3 din CF 928 Vama se formeaza imobilul cu nr. cad. 35910	A1
B2	se noteaza posesia imobilului cu nr. cad. 35910	A1
	1) **IOSEP ILIE** 2) **IOSEP MĂRIOARA-LILIANA**	
/		
Act Normativ nr. 7, din 13/03/1996 emis de PARLAMENTUL ROMANIEI (Lege);		
B3	Intabulare, drept de PROPRIETATE, dobandit prin Lege, cota actuala 1/1, cota initiala 1/1	A1
	1) **NEIDENTIFICAT NEIDENTIFICAT**, Lipsa C.N.P.	

C. Partea III. SARCINI .

Inscrieri privind dezmembramintele dreptului de proprietate, drepturi reale de garanţie şi sarcini	Referinţe
NU SUNT	

Document care conține date cu caracter personal, protejat de prevederile Regulamentului (UE) nr. 679/2016 și Legii 190/2018

Anexa Nr. 1 La Partea I

Teren

Nr cadastral	Suprafaţa (mp)*	Observaţii / Referinţe
35910	16.500	

* Suprafaţa este determinată in planul de proiecţie Stereo 70.

DETALII LINIARE IMOBIL

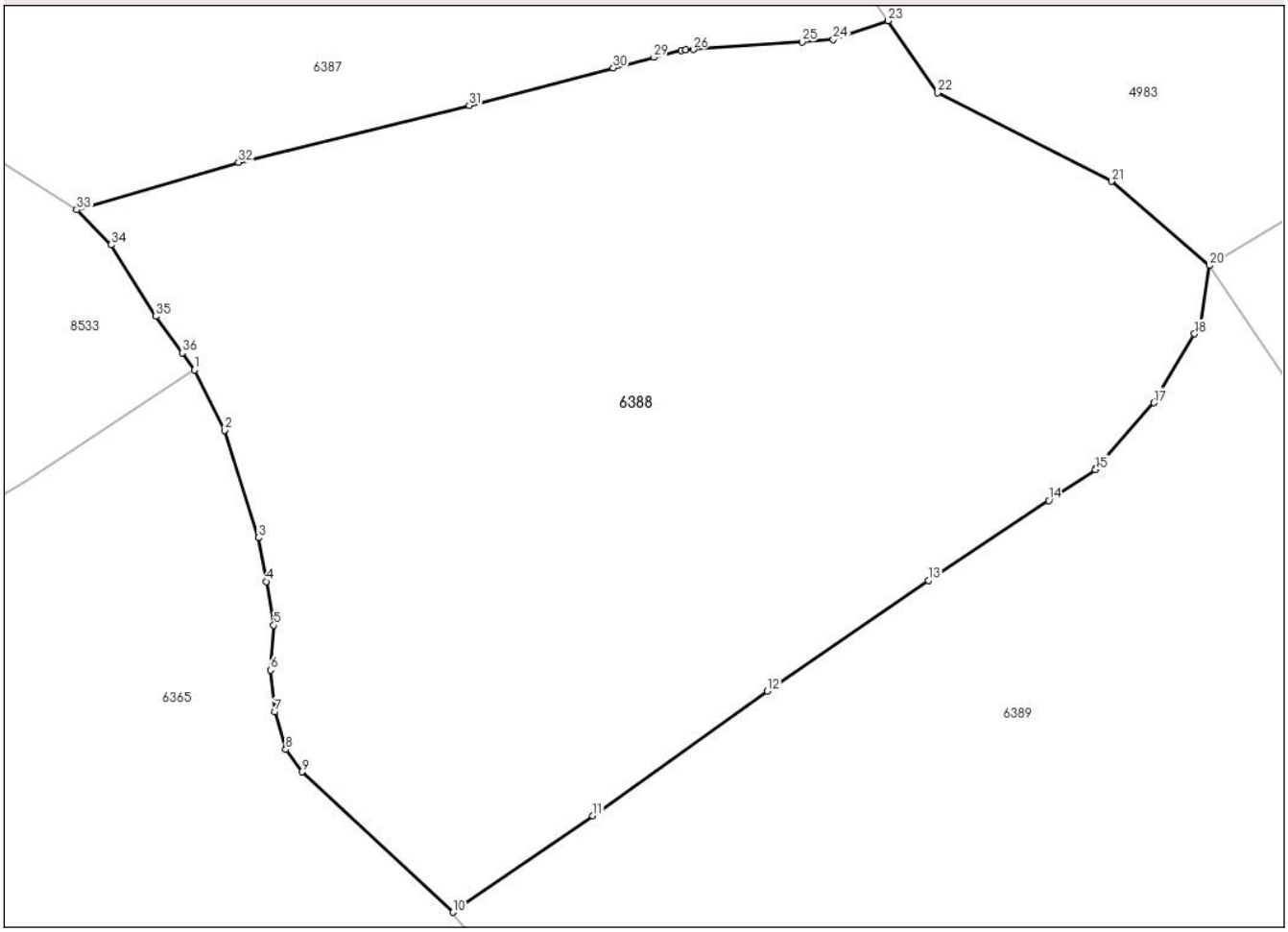

Date referitoare la teren

Crt	Categorie folosință	Intra vilan	Suprafaţa (mp)	Tarla	Parcelă	Nr. topo	Observaţii / Referinţe
1	pasune	NU	16.500	-	1P	-	

Lungime Segmente

1) Valorile lungimilor segmentelor sunt obţinute din proiecţie în plan.

Punct început	X / Y	Punct sfârşit	X / Y	Lungime segment (** (m)
1	548.284,84 675.819,33	2	548.289,975 675.809,11	11.438
3	548.295,715 675.790,862	4	548.297,03 675.783,429	7.548
5	548.298,346 675.775,997	6	548.297,841 675.768,388	7.626
7	548.298,505 675.761,352	8	548.300,384 675.754,923	6.698
9	548.303,089 675.751,111	10	548.328,817 675.727,309	35.05

Punct început	X / Y	Punct sfârşit	X / Y	Lungime segment (** (m)
2	548.289,975 675.809,11	3	548.295,715 675.790,862	19.129
4	548.297,03 675.783,429	5	548.298,346 675.775,997	7.548
6	548.297,841 675.768,388	7	548.298,505 675.761,352	7.067
8	548.300,384 675.754,923	9	548.303,089 675.751,111	4.673
10	548.328,817 675.727,309	11	548.352,542 675.743,647	28.807

Document care conține date cu caracter personal, protejat de prevederile Regulamentului (UE) nr. 679/2016 și Legii 190/2018

Punct început	X / Y	Punct sfârşit	X / Y	Lungime segment (** (m)
11	548.352,542 675.743,647	12	548.382,194 675.764,828	36.44
13	548.409,56 675.783,628	14	548.430,014 675.797,176	24.534
15	548.437,93 675.802,42	16	548.438,14 675.802,659	0.318
17	548.447,861 675.813,76	18	548.454,771 675.825,452	13.581
19	548.455,852 675.827,282	20	548.457,28 675.837,047	9.869
21	548.440,713 675.851,32	22	548.411,079 675.866,4	33.25
23	548.402,732 675.878,601	24	548.393,402 675.875,395	9.866
25	548.388,08 675.875,023	26	548.369,603 675.873,731	18.522
27	548.368,326 675.873,642	28	548.367,587 675.873,59	0.741
29	548.362,932 675.872,377	30	548.356,003 675.870,571	7.16
31	548.331,549 675.864,198	32	548.292,355 675.854,557	40.362
33	548.264,873 675.846,496	34	548.270,683 675.840,553	8.311
35	548.278,306 675.828,421	36	548.282,76 675.822,224	7.631

Punct început	X / Y	Punct sfârşit	X / Y	Lungime segment (** (m)
12	548.382,194 675.764,828	13	548.409,56 675.783,628	33.201
14	548.430,014 675.797,176	15	548.437,93 675.802,42	9.496
16	548.438,14 675.802,659	17	548.447,861 675.813,76	14.756
18	548.454,771 675.825,452	19	548.455,852 675.827,282	2.125
20	548.457,28 675.837,047	21	548.440,713 675.851,32	21.868
22	548.411,079 675.866,4	23	548.402,732 675.878,601	14.783
24	548.393,402 675.875,395	25	548.388,08 675.875,023	5.335
26	548.369,603 675.873,731	27	548.368,326 675.873,642	1.28
28	548.367,587 675.873,59	29	548.362,932 675.872,377	4.81
30	548.356,003 675.870,571	31	548.331,549 675.864,198	25.271
32	548.292,355 675.854,557	33	548.264,873 675.846,496	28.64
34	548.270,683 675.840,553	35	548.278,306 675.828,421	14.328
36	548.282,76 675.822,224	1	548.284,84 675.819,33	3.565

** Lungimile segmentelor sunt determinate în planul de proiecţie Stereo 70 şi sunt rotunjite la 1 milimetru.
*** Distanţa dintre puncte este formată din segmente cumulate ce sunt mai mici decât valoarea 1 milimetru.

Document care conține date cu caracter personal, protejat de prevederile Regulamentului (UE) nr. 679/2016 și Legii 190/2018

DATE DESPRE IMOBILUL NR. 6389

Oficiul de Cadastru şi Publicitate Imobiliară SUCEAVA
Biroul de Cadastru şi Publicitate Imobiliară Campulung Moldovenesc

A. Partea I. Descrierea imobilului

TEREN Extravilan

Adresa: Jud. Suceava

Nr. Crt	Nr cadastral Nr. topografic	Suprafaţa* (mp)	Observaţii / Referinţe
A1		27.700	Sector cadastral:14 Teren neimprejmuit;

B. Partea II. Proprietari şi acte

Inscrieri privitoare la dreptul de proprietate şi alte drepturi reale		Referinţe
/		
Act Normativ nr. 7, din 13/03/1996 emis de Parlamentul Romaniei (Lege);		
B1	Inscrierea provizorie, drept de PROPRIETATE, dobandit prin Lege, cota actuala 1/1, cota initiala 1/1	A1
	1) **COMUNA VAMA**, CIF:4326698, Proprietar neidentificat.	

C. Partea III. SARCINI .

Inscrieri privind dezmembramintele dreptului de proprietate, drepturi reale de garanţie şi sarcini	Referinţe
NU SUNT	

Document care conține date cu caracter personal, protejat de prevederile Regulamentului (UE) nr. 679/2016 și Legii 190/2018

Anexa Nr. 1 La Partea I

Teren

Nr cadastral	Suprafaţa (mp)*	Observaţii / Referinţe
	27.700	

* Suprafaţa este determinată in planul de proiecţie Stereo 70.

DETALII LINIARE IMOBIL

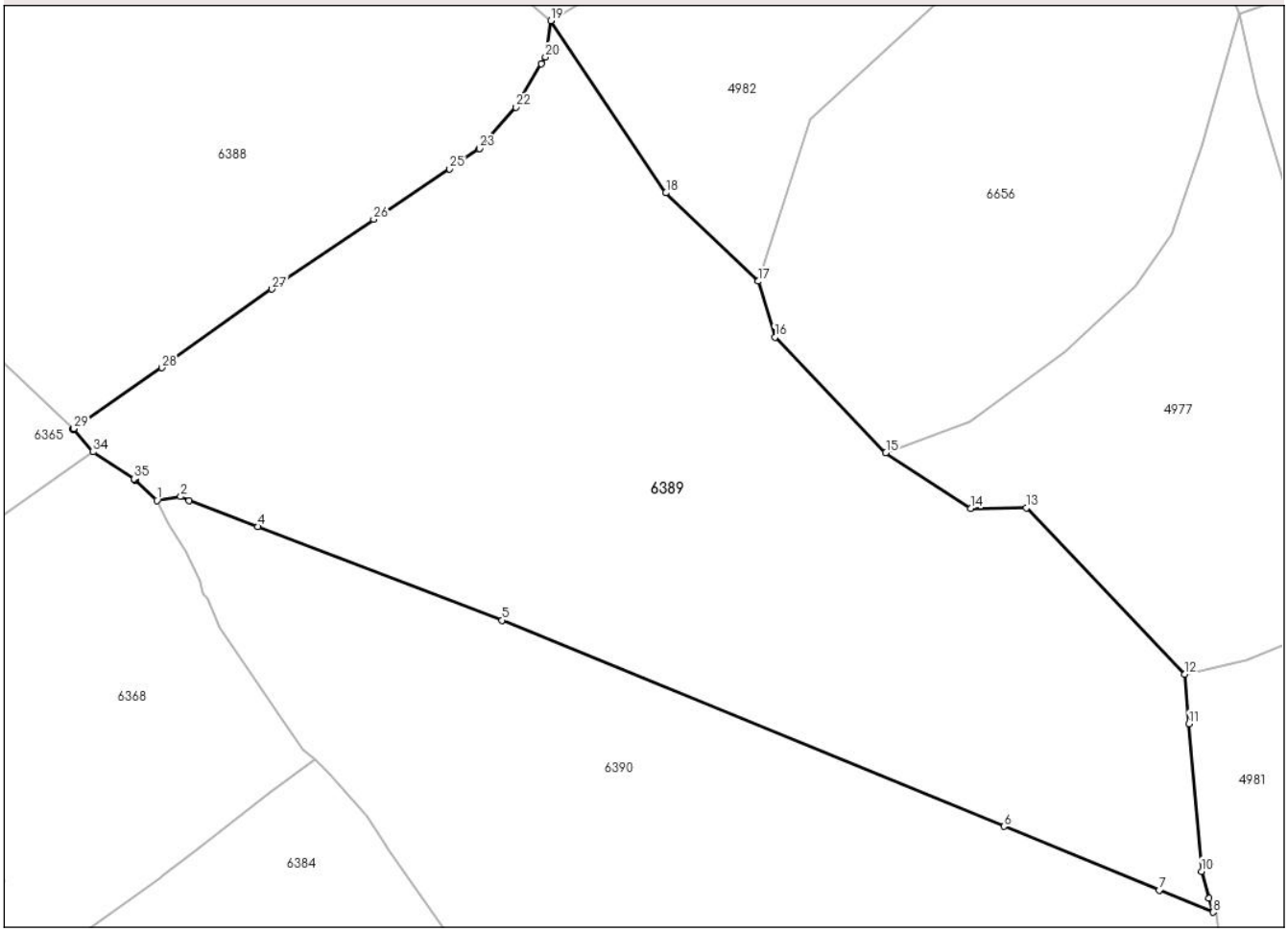

Date referitoare la teren

Crt	Categorie folosință	Intra vilan	Suprafaţa (mp)	Tarla	Parcelă	Nr. topo	Observaţii / Referinţe
1	faneata	NU	27.700	-	1F	-	

Lungime Segmente

1) Valorile lungimilor segmentelor sunt obţinute din proiecţie în plan.

Punct început	X / Y	Punct sfârşit	X / Y	Lungime segment (** (m)
1	548.351,166 675.707,98	2	548.357,6 675.708,993	6.513
3	548.359,856 675.707,964	4	548.378,318 675.700,896	19.769
5	548.444,146 675.675,697	6	548.579,4 675.620,24	146.182
7	548.621,242 675.603,085	8	548.635,689 675.597,161	15.614
9	548.634,632 675.600,86	10	548.632,543 675.608,172	7.605

Punct început	X / Y	Punct sfârşit	X / Y	Lungime segment (** (m)
2	548.357,6 675.708,993	3	548.359,856 675.707,964	2.48
4	548.378,318 675.700,896	5	548.444,146 675.675,697	70.486
6	548.579,4 675.620,24	7	548.621,242 675.603,085	45.223
8	548.635,689 675.597,161	9	548.634,632 675.600,86	3.846
10	548.632,543 675.608,172	11	548.629,232 675.647,901	39.867

Document care conține date cu caracter personal, protejat de prevederile Regulamentului (UE) nr. 679/2016 și Legii 190/2018

Punct început	X / Y	Punct sfârşit	X / Y	Lungime segment (** (m)
11	548.629,232 675.647,901	12	548.628,126 675.661,164	13.309
13	548.585,389 675.705,933	14	548.570,437 675.705,87	14.952
15	548.547,573 675.720,844	16	548.517,664 675.751,895	43.112
17	548.513,189 675.766,937	18	548.488,322 675.790,733	34.418
19	548.457,28 675.837,047	20	548.455,852 675.827,282	9.869
21	548.454,771 675.825,452	22	548.447,861 675.813,76	13.581
23	548.438,14 675.802,659	24	548.437,93 675.802,42	0.318
25	548.430,014 675.797,176	26	548.409,56 675.783,628	24.534
27	548.382,194 675.764,828	28	548.352,542 675.743,647	36.44
29	548.328,817 675.727,309	30	548.328,738 675.727,255	0.095
31	548.328,72 675.727,242	32	548.328,605 675.727,163	0.139
33	548.328,635 675.727,128	34	548.333,987 675.721,015	8.125
35	548.344,973 675.713,754	36	548.345,123 675.713,655	0.18
37	548.345,3 675.713,488	1	548.351,166 675.707,98	8.047

Punct început	X / Y	Punct sfârşit	X / Y	Lungime segment (** (m)
12	548.628,126 675.661,164	13	548.585,389 675.705,933	61.892
14	548.570,437 675.705,87	15	548.547,573 675.720,844	27.332
16	548.517,664 675.751,895	17	548.513,189 675.766,937	15.694
18	548.488,322 675.790,733	19	548.457,28 675.837,047	55.755
20	548.455,852 675.827,282	21	548.454,771 675.825,452	2.125
22	548.447,861 675.813,76	23	548.438,14 675.802,659	14.756
24	548.437,93 675.802,42	25	548.430,014 675.797,176	9.496
26	548.409,56 675.783,628	27	548.382,194 675.764,828	33.201
28	548.352,542 675.743,647	29	548.328,817 675.727,309	28.807
30	548.328,738 675.727,255	31	548.328,72 675.727,242	0.023
32	548.328,605 675.727,163	33	548.328,635 675.727,128	0.046
34	548.333,987 675.721,015	35	548.344,973 675.713,754	13.169
36	548.345,123 675.713,655	37	548.345,3 675.713,488	0.244

**** Lungimile segmentelor sunt determinate în planul de proiecţie Stereo 70 şi sunt rotunjite la 1 milimetru.**
***** Distanţa dintre puncte este formată din segmente cumulate ce sunt mai mici decât valoarea 1 milimetru.**

Document care conține date cu caracter personal, protejat de prevederile Regulamentului (UE) nr. 679/2016 și Legii 190/2018

DATE DESPRE IMOBILUL NR. 6390

Oficiul de Cadastru şi Publicitate Imobiliară SUCEAVA
Biroul de Cadastru şi Publicitate Imobiliară Campulung Moldovenesc

A. Partea I. Descrierea imobilului

TEREN Extravilan

Adresa: Jud. Suceava

Nr. Crt	Nr cadastral Nr. topografic	Suprafaţa* (mp)	Observaţii / Referinţe
A1		50.000	Sector cadastral:14 Teren neimprejmuit;

B. Partea II. Proprietari şi acte

Inscrieri privitoare la dreptul de proprietate şi alte drepturi reale		Referinţe
/		
Act Normativ nr. 7, din 13/03/1996 emis de Parlamentul Romaniei (Lege);		
B1	Inscrierea provizorie, drept de PROPRIETATE, dobandit prin Lege, cota actuala 1/1, cota initiala 1/1	A1
	1) **COMUNA VAMA**, CIF:4326698, Proprietar neidentificat.	

C. Partea III. SARCINI .

Inscrieri privind dezmembramintele dreptului de proprietate, drepturi reale de garanţie şi sarcini	Referinţe
NU SUNT	

Document care conține date cu caracter personal, protejat de prevederile Regulamentului (UE) nr. 679/2016 și Legii 190/2018

Anexa Nr. 1 La Partea I

Teren

Nr cadastral	Suprafaţa (mp)*	Observaţii / Referinţe
	50.000	

* Suprafaţa este determinată in planul de proiecţie Stereo 70.

DETALII LINIARE IMOBIL

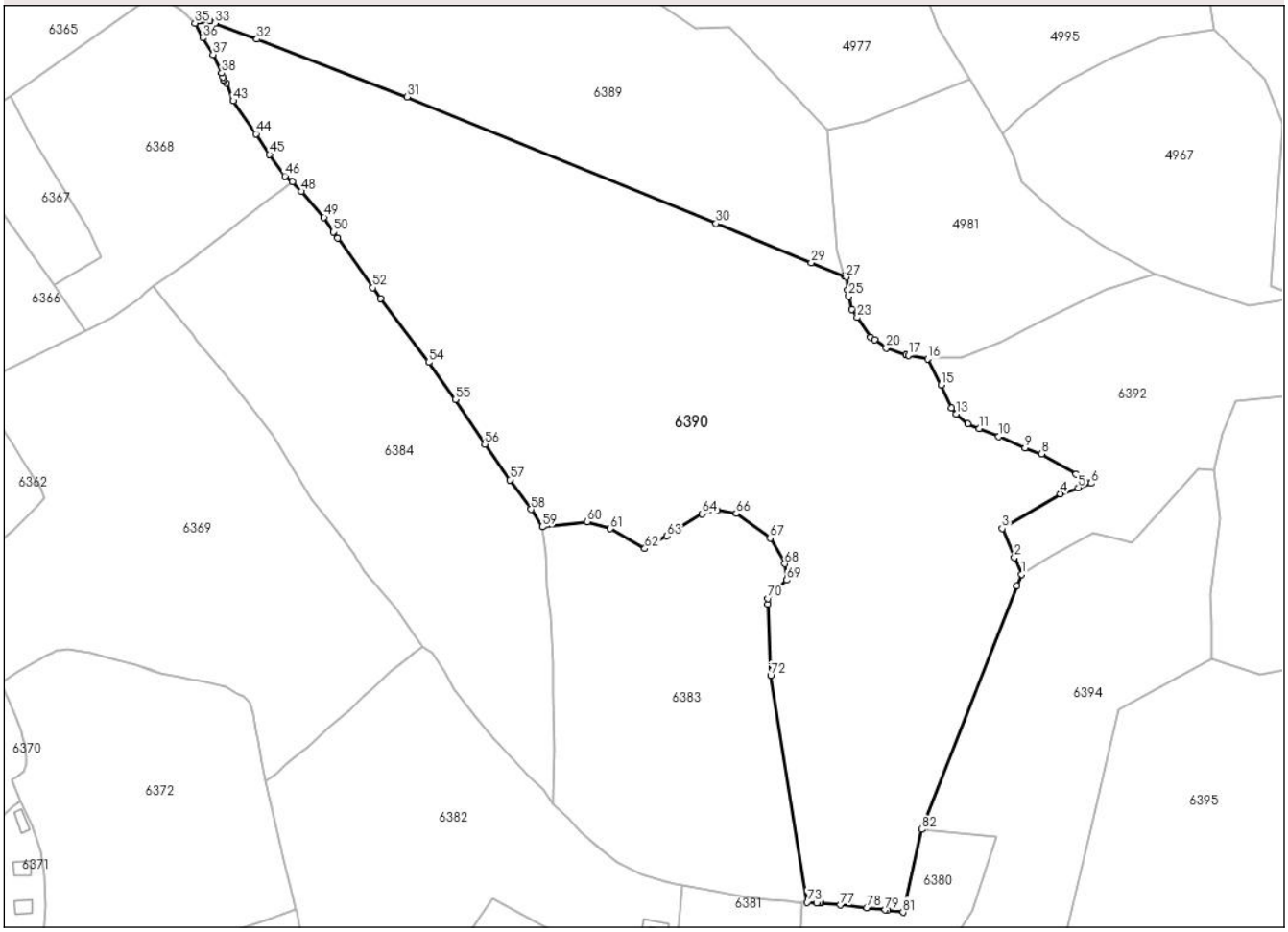

Date referitoare la teren

Crt	Categorie folosință	Intra vilan	Suprafaţa (mp)	Tarla	Parcelă	Nr. topo	Observaţii / Referinţe
1	faneata	NU	50.000	-	1F	-	

Lungime Segmente

1) Valorile lungimilor segmentelor sunt obţinute din proiecţie în plan.

Punct început	X / Y	Punct sfârşit	X / Y	Lungime segment
1	548.713,248 675.466,748	2	548.710,16 675.474,092	7.966
4	548.730,344 675.501,871	5	548.738,213 675.504,581	8.322
7	548.737,115 675.510,467	8	548.722,122 675.519,327	17.415
10	548.703,395 675.527,063	11	548.694,847 675.530,517	9.219
13	548.684,645 675.536,837	14	548.682,51 675.539,505	3.417
16	548.672,191 675.561,012	17	548.663,72 675.562,542	8.608

Punct început	X / Y	Punct sfârşit	X / Y	Lungime segment
2	548.710,16 675.474,092	3	548.704,831 675.486,764	13.747
5	548.738,213 675.504,581	6	548.743,811 675.506,509	5.921
8	548.722,122 675.519,327	9	548.714,861 675.522,093	7.77
11	548.694,847 675.530,517	12	548.689,699 675.532,57	5.542
14	548.682,51 675.539,505	15	548.678,063 675.549,604	11.035
17	548.663,72 675.562,542	18	548.662,727 675.562,873	1.047

Punct început	X / Y	Punct sfârşit	X / Y	Lungime segment
3	548.704,831 675.486,764	4	548.730,344 675.501,871	29.65
6	548.743,811 675.506,509	7	548.737,115 675.510,467	7.778
9	548.714,861 675.522,093	10	548.703,395 675.527,063	12.497
12	548.689,699 675.532,57	13	548.684,645 675.536,837	6.614
15	548.678,063 675.549,604	16	548.672,191 675.561,012	12.831
18	548.662,727 675.562,873	19	548.662,723 675.562,874	0.004

Document care conține date cu caracter personal, protejat de prevederile Regulamentului (UE) nr. 679/2016 și Legii 190/2018

Punct început	X / Y	Punct sfârşit	X / Y	Lungime segment
19	548.662,723 675.562,874	20	548.654,034 675.565,771	9.16
22	548.647,236 675.570,529	23	548.641,342 675.579,069	10.376
25	548.637,741 675.588,437	26	548.637,21 675.591,091	2.706
28	548.635,689 675.597,161	29	548.621,242 675.603,085	15.614
31	548.444,146 675.675,697	32	548.378,318 675.700,896	70.486
34	548.357,6 675.708,993	35	548.351,166 675.707,98	6.513
37	548.359,1 675.694,165	38	548.362,87 675.686,071	8.929
40	548.363,507 675.683,178	41	548.363,951 675.682,731	0.63
43	548.367,906 675.673,946	44	548.377,933 675.659,518	17.57
46	548.390,575 675.641,011	47	548.393,767 675.638,417	4.113
49	548.407,628 675.623,002	50	548.411,9 675.616,543	7.744
52	548.429,056 675.592,18	53	548.432,565 675.587,504	5.846
55	548.465,272 675.543,191	56	548.478,156 675.523,545	23.494
58	548.498,404 675.495,16	59	548.503,337 675.487,448	9.154
61	548.533,09 675.486,648	62	548.548,254 675.477,932	17.49
64	548.573,354 675.493,097	65	548.579,978 675.494,666	6.807
67	548.603,117 675.482,508	68	548.609,566 675.471,265	12.961
70	548.602,245 675.456,101	71	548.602,236 675.453,59	2.511
73	548.619,479 675.323,164	74	548.623,492 675.322,91	4.021
76	548.625,508 675.322,783	77	548.633,984 675.321,9	8.522
79	548.653,639 675.319,836	80	548.654,553 675.319,734	0.92
82	548.669,582 675.355,056	83	548.711,225 675.461,594	114.387

Punct început	X / Y	Punct sfârşit	X / Y	Lungime segment
20	548.654,034 675.565,771	21	548.648,936 675.569,339	6.223
23	548.641,342 675.579,069	24	548.638,909 675.582,594	4.283
26	548.637,21 675.591,091	27	548.636,501 675.596,828	5.781
29	548.621,242 675.603,085	30	548.579,4 675.620,24	45.223
32	548.378,318 675.700,896	33	548.359,856 675.707,964	19.769
35	548.351,166 675.707,98	36	548.354,541 675.701,424	7.374
38	548.362,87 675.686,071	39	548.363,231 675.684,431	1.679
41	548.363,951 675.682,731	42	548.364,952 675.681,723	1.421
44	548.377,933 675.659,518	45	548.383,844 675.650,415	10.854
47	548.393,767 675.638,417	48	548.397,745 675.634,244	5.765
50	548.411,9 675.616,543	51	548.413,698 675.613,825	3.259
53	548.432,565 675.587,504	54	548.453,584 675.559,496	35.018
56	548.478,156 675.523,545	57	548.489,221 675.508,033	19.054
59	548.503,337 675.487,448	60	548.522,98 675.489,785	19.782
62	548.548,254 675.477,932	63	548.557,841 675.483,51	11.091
65	548.579,978 675.494,666	66	548.588,344 675.493,271	8.482
68	548.609,566 675.471,265	69	548.610,437 675.464,119	7.199
71	548.602,236 675.453,59	72	548.603,387 675.422,397	31.214
74	548.623,492 675.322,91	75	548.624,57 675.322,842	1.08
77	548.633,984 675.321,9	78	548.645,446 675.320,75	11.52
80	548.654,553 675.319,734	81	548.661,41 675.318,791	6.922
83	548.711,225 675.461,594	1	548.713,248 675.466,748	5.537

Punct început	X / Y	Punct sfârşit	X / Y	Lungime segment
21	548.648,936 675.569,339	22	548.647,236 675.570,529	2.074
24	548.638,909 675.582,594	25	548.637,741 675.588,437	5.959
27	548.636,501 675.596,828	28	548.635,689 675.597,161	0.878
30	548.579,4 675.620,24	31	548.444,146 675.675,697	146.182
33	548.359,856 675.707,964	34	548.357,6 675.708,993	2.48
36	548.354,541 675.701,424	37	548.359,1 675.694,165	8.572
39	548.363,231 675.684,431	40	548.363,507 675.683,178	1.283
42	548.364,952 675.681,723	43	548.367,906 675.673,946	8.319
45	548.383,844 675.650,415	46	548.390,575 675.641,011	11.565
48	548.397,745 675.634,244	49	548.407,628 675.623,002	14.969
51	548.413,698 675.613,825	52	548.429,056 675.592,18	26.54
54	548.453,584 675.559,496	55	548.465,272 675.543,191	20.061
57	548.489,221 675.508,033	58	548.498,404 675.495,16	15.813
60	548.522,98 675.489,785	61	548.533,09 675.486,648	10.585
63	548.557,841 675.483,51	64	548.573,354 675.493,097	18.236
66	548.588,344 675.493,271	67	548.603,117 675.482,508	18.277
69	548.610,437 675.464,119	70	548.602,245 675.456,101	11.463
72	548.603,387 675.422,397	73	548.619,479 675.323,164	100.53
75	548.624,57 675.322,842	76	548.625,508 675.322,783	0.94
78	548.645,446 675.320,75	79	548.653,639 675.319,836	8.244
81	548.661,41 675.318,791	82	548.669,582 675.355,056	37.174

**** Lungimile segmentelor sunt determinate în planul de proiecţie Stereo 70 şi sunt rotunjite la 1 milimetru.**
***** Distanţa dintre puncte este formată din segmente cumulate ce sunt mai mici decât valoarea 1 milimetru.**

Document care conține date cu caracter personal, protejat de prevederile Regulamentului (UE) nr. 679/2016 și Legii 190/2018

DATE DESPRE IMOBILUL NR. 6391

Oficiul de Cadastru şi Publicitate Imobiliară SUCEAVA
Biroul de Cadastru şi Publicitate Imobiliară Campulung Moldovenesc

A. Partea I. Descrierea imobilului

TEREN Extravilan

Adresa: Jud. Suceava

Nr. Crt	Nr cadastral Nr. topografic	Suprafaţa* (mp)	Observaţii / Referinţe
A1		2.121	Sector cadastral:14 Teren neimprejmuit; Terenul face parte din parcela 1674/3 din CF 928.

B. Partea II. Proprietari şi acte

Inscrieri privitoare la dreptul de proprietate şi alte drepturi reale		Referinţe
/		
Act Normativ nr. 7, din 13/03/1996 emis de Parlamentul Romaniei (Lege);		
B1	Inscrierea provizorie, drept de PROPRIETATE, dobandit prin Lege, cota actuala 1/1, cota initiala 1/1	A1
	1) **COMUNA VAMA**, CIF:4326698, Proprietar neidentificat.	

C. Partea III. SARCINI .

Inscrieri privind dezmembramintele dreptului de proprietate, drepturi reale de garanţie şi sarcini	Referinţe
NU SUNT	

Document care conține date cu caracter personal, protejat de prevederile Regulamentului (UE) nr. 679/2016 și Legii 190/2018

Anexa Nr. 1 La Partea I

Teren

Nr cadastral	Suprafaţa (mp)*	Observaţii / Referinţe
	2.121	Terenul face parte din parcela 1674/3 din CF 928.

* Suprafaţa este determinată in planul de proiecţie Stereo 70.

DETALII LINIARE IMOBIL

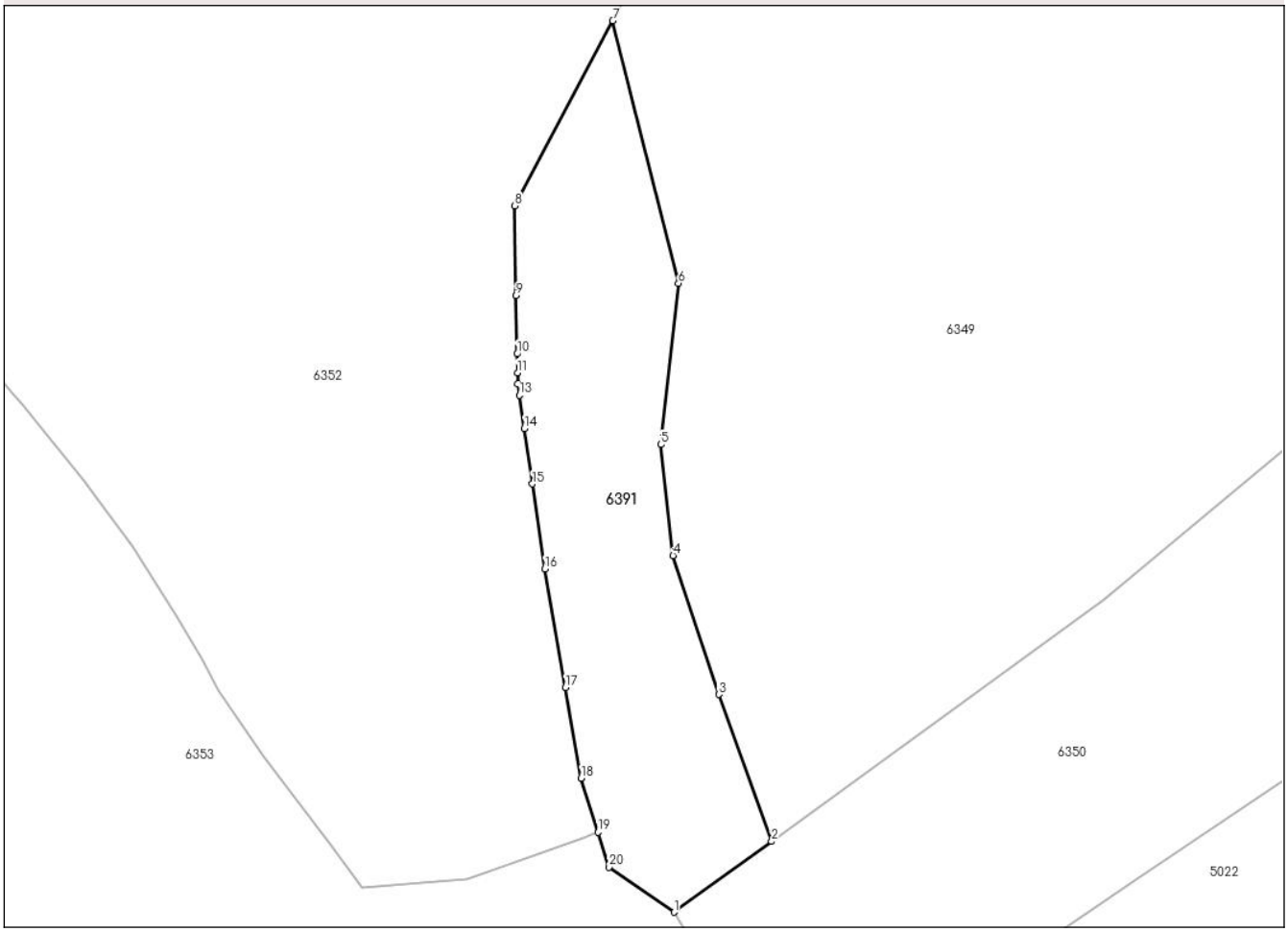

Date referitoare la teren

Crt	Categorie folosință	Intra vilan	Suprafaţa (mp)	Tarla	Parcelă	Nr. topo	Observaţii / Referinţe
1	pasune	NU	2.121	-	1P	-	

Lungime Segmente
1) Valorile lungimilor segmentelor sunt obţinute din proiecţie în plan.

Punct început	X / Y	Punct sfârşit	X / Y	Lungime segment (** (m)
1	548.475,525 674.610,764	2	548.488,769 674.620,385	16.37
2	548.488,769 674.620,385	3	548.481,573 674.640,369	21.241
3	548.481,573 674.640,369	4	548.475,362 674.659,264	19.89
4	548.475,362 674.659,264	5	548.473,687 674.674,34	15.169
5	548.473,687 674.674,34	6	548.476,091 674.696,281	22.072

Document care conține date cu caracter personal, protejat de prevederile Regulamentului (UE) nr. 679/2016 și Legii 190/2018

Punct început	X / Y	Punct sfârşit	X / Y	Lungime segment (** (m)
6	548.476,091 674.696,281	7	548.467,16 674.731,975	36.795
7	548.467,16 674.731,975	8	548.453,802 674.706,802	28.498
8	548.453,802 674.706,802	9	548.454,007 674.694,596	12.208
9	548.454,007 674.694,596	10	548.454,14 674.686,675	7.923
10	548.454,14 674.686,675	11	548.454,183 674.684,108	2.567
11	548.454,183 674.684,108	12	548.454,209 674.682,592	1.516
12	548.454,209 674.682,592	13	548.454,437 674.681,05	1.558
13	548.454,437 674.681,05	14	548.455,103 674.676,544	4.556
14	548.455,103 674.676,544	15	548.456,219 674.668,984	7.642
15	548.456,219 674.668,984	16	548.457,923 674.657,449	11.66
16	548.457,923 674.657,449	17	548.460,707 674.641,329	16.359
17	548.460,707 674.641,329	18	548.462,84 674.628,978	12.534
18	548.462,84 674.628,978	19	548.465,167 674.621,626	7.712
19	548.465,167 674.621,626	20	548.466,67 674.616,878	4.98
20	548.466,67 674.616,878	1	548.475,525 674.610,764	10.761

** Lungimile segmentelor sunt determinate în planul de proiecţie Stereo 70 şi sunt rotunjite la 1 milimetru.
*** Distanţa dintre puncte este formată din segmente cumulate ce sunt mai mici decât valoarea 1 milimetru.

Document care conține date cu caracter personal, protejat de prevederile Regulamentului (UE) nr. 679/2016 și Legii 190/2018

DATE DESPRE IMOBILUL NR. 6392

Oficiul de Cadastru şi Publicitate Imobiliară SUCEAVA
Biroul de Cadastru şi Publicitate Imobiliară Campulung Moldovenesc

A. Partea I. Descrierea imobilului

TEREN Extravilan

Adresa: Jud. Suceava

Nr. Crt	Nr cadastral Nr. topografic	Suprafaţa* (mp)	Observaţii / Referinţe
A1	35741	14.093	Sector cadastral:14 Teren neimprejmuit; partial imprejmuit cu gard din lemn.

B. Partea II. Proprietari şi acte

Inscrieri privitoare la dreptul de proprietate şi alte drepturi reale		Referinţe
7533 / 22/06/2020		
Act Administrativ nr. 5057, din 05/06/2020 emis de Primaria com. Vama (inscris sub semnatura privata nr Proces verbal de vecinatate din 16-07-2020, emis de PFA Preutescu Sorin-George;act notarial nr 848 din 05-06-2020, emis de BIN Scraba Luminita Ana Maria);		
B1	se noteaza ca din parte a imobilului cu nr.top 1623/3 din CF 35430 Vama, din parte a imobilului cu nr.top 1630/2 din CF 35429 Vama, din parte a imobilului cu nr.top 1674/3 din CF 928 Vama se formeaza imobilul cu nr. cad.35741	A1
13116 / 08/08/2023		
Act Normativ nr. 7, din 13/03/1996 emis de Parlamentul Romaniei;		
B3	Intabulare, drept de PROPRIETATEca urmare a transformării posesiei în drept de proprietate, în condițiile art.13 alin (7) litera a) din Legea nr. 7/1996, dobandit prin Lege, cota actuala 1/1, cota initiala 1/1	A1
	1) **LUPAŞCU ŞTEFAN**	

C. Partea III. SARCINI .

Inscrieri privind dezmembramintele dreptului de proprietate, drepturi reale de garanţie şi sarcini	Referinţe
NU SUNT	

Document care conține date cu caracter personal, protejat de prevederile Regulamentului (UE) nr. 679/2016 și Legii 190/2018

Anexa Nr. 1 La Partea I

Teren

Nr cadastral	Suprafaţa (mp)*	Observaţii / Referinţe
35741	14.093	partial imprejmuit cu gard din lemn.

* Suprafaţa este determinată in planul de proiecţie Stereo 70.

DETALII LINIARE IMOBIL

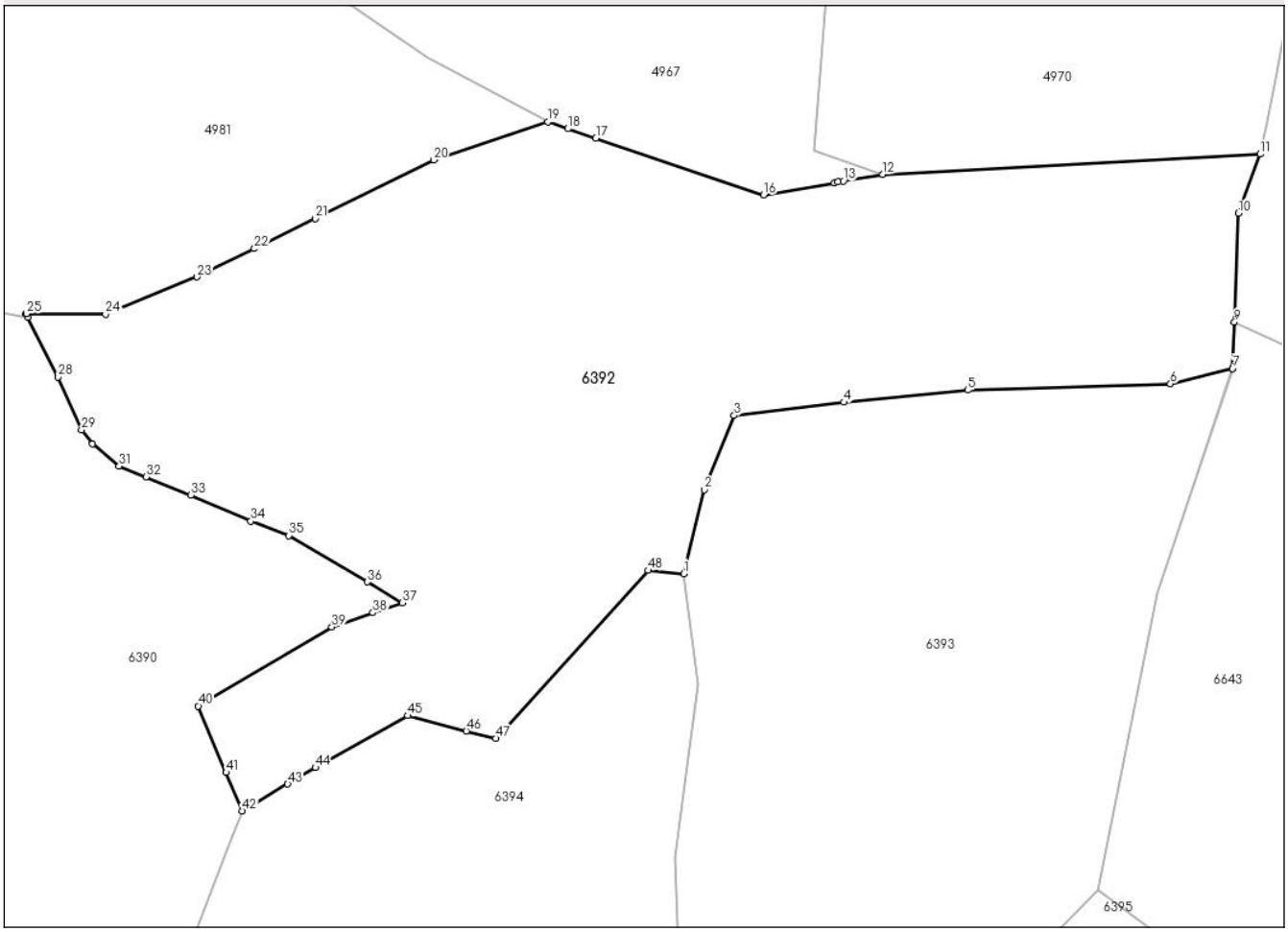

Date referitoare la teren

Crt	Categorie folosință	Intra vilan	Suprafaţa (mp)	Tarla	Parcelă	Nr. topo	Observaţii / Referinţe
1	pasune	NU	14.093	-	1P	-	

Lungime Segmente

1) Valorile lungimilor segmentelor sunt obţinute din proiecţie în plan.

Punct început	X / Y	Punct sfârşit	X / Y	Lungime segment
1	548.797,622 675.512,059	2	548.801,525 675.528,076	16.486
4	548.828,2 675.544,758	5	548.851,838 675.547,086	23.752
7	548.902,5 675.551,202	8	548.902,539 675.551,321	0.126
10	548.903,634 675.580,85	11	548.907,773 675.592,133	12.018
13	548.828,08 675.586,974	14	548.827,062 675.586,796	1.033
16	548.812,889 675.584,32	17	548.780,804 675.595,16	33.867

Punct început	X / Y	Punct sfârşit	X / Y	Lungime segment
2	548.801,525 675.528,076	3	548.807,244 675.542,238	15.273
5	548.851,838 675.547,086	6	548.890,614 675.548,318	38.796
8	548.902,539 675.551,321	9	548.902,864 675.560,084	8.769
11	548.907,773 675.592,133	12	548.835,613 675.588,296	72.262
14	548.827,062 675.586,796	15	548.826,352 675.586,672	0.72
17	548.780,804 675.595,16	18	548.775,442 675.596,971	5.66

Punct început	X / Y	Punct sfârşit	X / Y	Lungime segment
3	548.807,244 675.542,238	4	548.828,2 675.544,758	21.107
6	548.890,614 675.548,318	7	548.902,5 675.551,202	12.231
9	548.902,864 675.560,084	10	548.903,634 675.580,85	20.78
12	548.835,613 675.588,296	13	548.828,08 675.586,974	7.648
15	548.826,352 675.586,672	16	548.812,889 675.584,32	13.667
18	548.775,442 675.596,971	19	548.771,589 675.598,273	4.067

Document care conține date cu caracter personal, protejat de prevederile Regulamentului (UE) nr. 679/2016 și Legii 190/2018

Punct început	X / Y	Punct sfârşit	X / Y	Lungime segment
19	548.771,589 675.598,273	20	548.749,822 675.591,017	22.945
22	548.715,564 675.574,1	23	548.704,613 675.568,692	12.213
25	548.672,041 675.561,671	26	548.671,888 675.561,672	0.153
28	548.678,063 675.549,604	29	548.682,51 675.539,505	11.035
31	548.689,699 675.532,57	32	548.694,847 675.530,517	5.542
34	548.714,861 675.522,093	35	548.722,122 675.519,327	7.77
37	548.743,811 675.506,509	38	548.738,213 675.504,581	5.921
40	548.704,831 675.486,764	41	548.710,16 675.474,092	13.747
43	548.721,923 675.471,878	44	548.727,216 675.475,008	6.15
46	548.756,064 675.482,037	47	548.761,686 675.480,583	5.807

Punct început	X / Y	Punct sfârşit	X / Y	Lungime segment
20	548.749,822 675.591,017	21	548.727,218 675.579,854	25.21
23	548.704,613 675.568,692	24	548.687,081 675.561,595	18.914
26	548.671,888 675.561,672	27	548.672,191 675.561,012	0.726
29	548.682,51 675.539,505	30	548.684,645 675.536,837	3.417
32	548.694,847 675.530,517	33	548.703,395 675.527,063	9.219
35	548.722,122 675.519,327	36	548.737,115 675.510,467	17.415
38	548.738,213 675.504,581	39	548.730,344 675.501,871	8.322
41	548.710,16 675.474,092	42	548.713,248 675.466,748	7.966
44	548.727,216 675.475,008	45	548.744,867 675.484,934	20.251
47	548.761,686 675.480,583	48	548.790,822 675.512,659	43.333

Punct început	X / Y	Punct sfârşit	X / Y	Lungime segment
21	548.727,218 675.579,854	22	548.715,564 675.574,1	12.997
24	548.687,081 675.561,595	25	548.672,041 675.561,671	15.04
27	548.672,191 675.561,012	28	548.678,063 675.549,604	12.831
30	548.684,645 675.536,837	31	548.689,699 675.532,57	6.614
33	548.703,395 675.527,063	34	548.714,861 675.522,093	12.497
36	548.737,115 675.510,467	37	548.743,811 675.506,509	7.778
39	548.730,344 675.501,871	40	548.704,831 675.486,764	29.65
42	548.713,248 675.466,748	43	548.721,923 675.471,878	10.078
45	548.744,867 675.484,934	46	548.756,064 675.482,037	11.566
48	548.790,822 675.512,659	1	548.797,622 675.512,059	6.826

**** Lungimile segmentelor sunt determinate în planul de proiecţie Stereo 70 şi sunt rotunjite la 1 milimetru.**
***** Distanţa dintre puncte este formată din segmente cumulate ce sunt mai mici decât valoarea 1 milimetru.**

Document care conține date cu caracter personal, protejat de prevederile Regulamentului (UE) nr. 679/2016 și Legii 190/2018

DATE DESPRE IMOBILUL NR. 6393

Oficiul de Cadastru şi Publicitate Imobiliară SUCEAVA
Biroul de Cadastru şi Publicitate Imobiliară Campulung Moldovenesc

A. Partea I. Descrierea imobilului

TEREN Extravilan Nr. CF vechi:5384

Adresa: Jud. Suceava

Nr. Crt	Nr cadastral Nr. topografic	Suprafaţa* (mp)	Observaţii / Referinţe
A1	32199	10.000	Sector cadastral:14 Teren neimprejmuit;

B. Partea II. Proprietari şi acte

Inscrieri privitoare la dreptul de proprietate şi alte drepturi reale		Referinţe
1412 / 31/01/2014		
Act Notarial nr. 146, din 30/01/2014 emis de Rotaru Dorina;		
B2	Intabulare, drept de PROPRIETATEca bun propriu , cu titlu de donatie, dobandit prin Conventie, cota actuala 1/1, cota initiala 1/1	A1
	1) **LUPASCU STEFAN**, necasatorit	
18056 / 23/10/2019		
Act Administrativ nr. 10277, din 22/10/2019 emis de Primaria com.Vama;		
B3	se noteaza actualizarea informatiei cadastrale a imobilului cu nr.top. 1674/66 din CF 32199 Vama, care se transforma in imobilul cu nr. cad. 32199 situat in extravilanul comunei Vama ;	A1

C. Partea III. SARCINI .

Inscrieri privind dezmembramintele dreptului de proprietate, drepturi reale de garanţie şi sarcini	Referinţe
NU SUNT	

Anexa Nr. 1 La Partea I

Teren

Nr cadastral	Suprafaţa (mp)*	Observaţii / Referinţe
32199	10.000	

* Suprafaţa este determinată in planul de proiecţie Stereo 70.

DETALII LINIARE IMOBIL

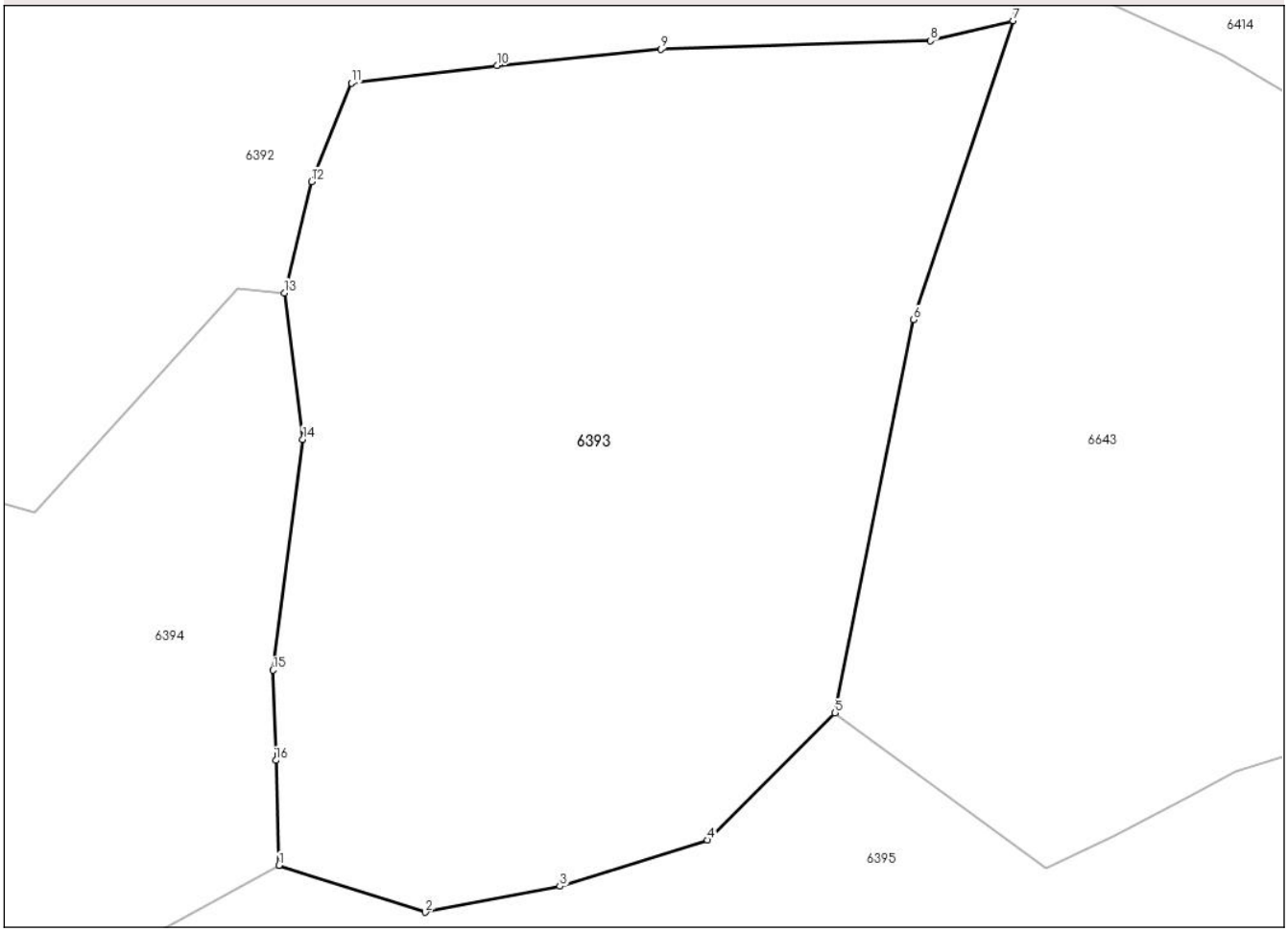

Date referitoare la teren

Crt	Categorie folosință	Intra vilan	Suprafaţa (mp)	Tarla	Parcelă	Nr. topo	Observaţii / Referinţe
1	padure	NU	10.000	UP I DEIA	UA 185B	-	

Lungime Segmente
1) Valorile lungimilor segmentelor sunt obţinute din proiecţie în plan.

Punct început	X / Y	Punct sfârşit	X / Y	Lungime segment (** (m)
1	548.796,837 675.429,762	2	548.817,917 675.423,025	22.13
2	548.817,917 675.423,025	3	548.837,266 675.426,746	19.704
3	548.837,266 675.426,746	4	548.858,509 675.433,382	22.256
4	548.858,509 675.433,382	5	548.876,879 675.451,671	25.922
5	548.876,879 675.451,671	6	548.888,193 675.508,198	57.648

Document care conține date cu caracter personal, protejat de prevederile Regulamentului (UE) nr. 679/2016 și Legii 190/2018

Punct început	X / Y	Punct sfârşit	X / Y	Lungime segment (** (m)
6	548.888,193 675.508,198	7	548.902,5 675.551,202	45.321
7	548.902,5 675.551,202	8	548.890,614 675.548,318	12.231
8	548.890,614 675.548,318	9	548.851,838 675.547,086	38.796
9	548.851,838 675.547,086	10	548.828,2 675.544,758	23.752
10	548.828,2 675.544,758	11	548.807,244 675.542,238	21.107
11	548.807,244 675.542,238	12	548.801,525 675.528,076	15.273
12	548.801,525 675.528,076	13	548.797,622 675.512,059	16.486
13	548.797,622 675.512,059	14	548.800,27 675.491,026	21.199
14	548.800,27 675.491,026	15	548.795,987 675.457,832	33.469
15	548.795,987 675.457,832	16	548.796,38 675.444,856	12.983
16	548.796,38 675.444,856	1	548.796,837 675.429,762	15.101

** Lungimile segmentelor sunt determinate în planul de proiecţie Stereo 70 şi sunt rotunjite la 1 milimetru.
*** Distanţa dintre puncte este formată din segmente cumulate ce sunt mai mici decât valoarea 1 milimetru.

Document care conține date cu caracter personal, protejat de prevederile Regulamentului (UE) nr. 679/2016 și Legii 190/2018

DATE DESPRE IMOBILUL NR. 6394

Oficiul de Cadastru şi Publicitate Imobiliară SUCEAVA
Biroul de Cadastru şi Publicitate Imobiliară Campulung Moldovenesc

A. Partea I. Descrierea imobilului

TEREN Extravilan

Adresa: Jud. Suceava

Nr. Crt	Nr cadastral Nr. topografic	Suprafaţa* (mp)	Observaţii / Referinţe
A1		51.502	Sector cadastral:14 Teren neimprejmuit; Terenul face parte din parcela 1674/3 din CF 928.

B. Partea II. Proprietari şi acte

Inscrieri privitoare la dreptul de proprietate şi alte drepturi reale		Referinţe
/		
Act Normativ nr. 7, din 13/03/1996 emis de Parlamentul Romaniei (Lege);		
B1	Inscrierea provizorie, drept de PROPRIETATE, dobandit prin Lege, cota actuala 1/1, cota initiala 1/1	A1
	1) **COMUNA VAMA**, CIF:4326698, Proprietar neidentificat.	

C. Partea III. SARCINI .

Inscrieri privind dezmembramintele dreptului de proprietate, drepturi reale de garanţie şi sarcini	Referinţe
NU SUNT	

Document care conține date cu caracter personal, protejat de prevederile Regulamentului (UE) nr. 679/2016 și Legii 190/2018

Anexa Nr. 1 La Partea I

Teren

Nr cadastral	Suprafaţa (mp)*	Observaţii / Referinţe
	51.502	Terenul face parte din parcela 1674/3 din CF 928.

* Suprafaţa este determinată in planul de proiecţie Stereo 70.

DETALII LINIARE IMOBIL

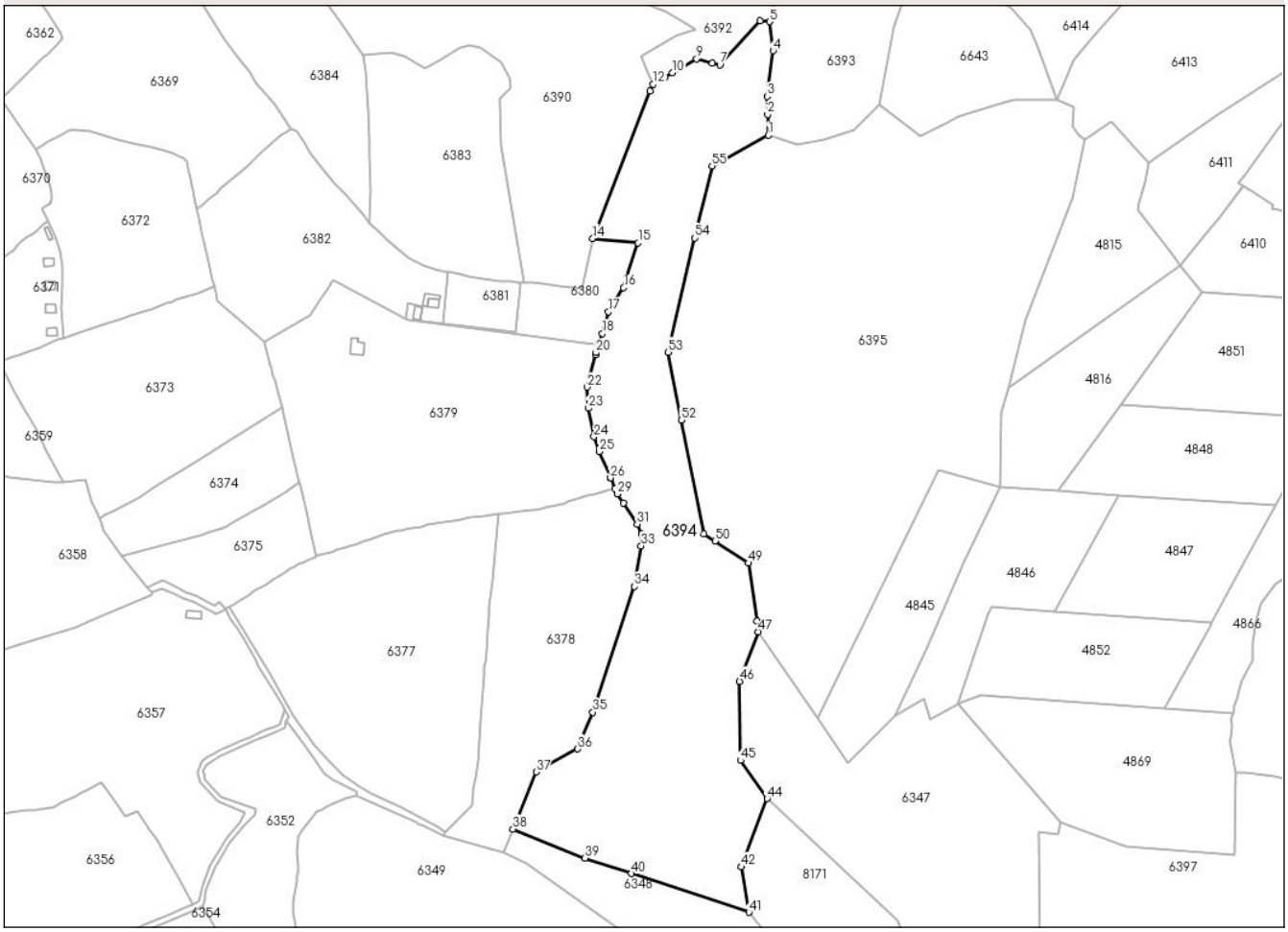

Date referitoare la teren

Crt	Categorie folosință	Intra vilan	Suprafaţa (mp)	Tarla	Parcelă	Nr. topo	Observaţii / Referinţe
1	padure	NU	51.502	-	1PD	-	

Lungime Segmente

1) Valorile lungimilor segmentelor sunt obţinute din proiecţie în plan.

Punct început	X / Y	Punct sfârşit	X / Y	Lungime segment
1	548.796,837 675.429,762	2	548.796,38 675.444,856	15.101
4	548.800,27 675.491,026	5	548.797,622 675.512,059	21.199
7	548.761,686 675.480,583	8	548.756,064 675.482,037	5.807
10	548.727,216 675.475,008	11	548.721,923 675.471,878	6.15
13	548.711,225 675.461,594	14	548.669,582 675.355,056	114.387
16	548.692,005 675.319,332	17	548.680,883 675.301,908	20.671

Punct început	X / Y	Punct sfârşit	X / Y	Lungime segment
2	548.796,38 675.444,856	3	548.795,987 675.457,832	12.983
5	548.797,622 675.512,059	6	548.790,822 675.512,659	6.826
8	548.756,064 675.482,037	9	548.744,867 675.484,934	11.566
11	548.721,923 675.471,878	12	548.713,248 675.466,748	10.078
14	548.669,582 675.355,056	15	548.702,474 675.351,772	33.055
17	548.680,883 675.301,908	18	548.676,53 675.286,159	16.34

Punct început	X / Y	Punct sfârşit	X / Y	Lungime segment
3	548.795,987 675.457,832	4	548.800,27 675.491,026	33.469
6	548.790,822 675.512,659	7	548.761,686 675.480,583	43.333
9	548.744,867 675.484,934	10	548.727,216 675.475,008	20.251
12	548.713,248 675.466,748	13	548.711,225 675.461,594	5.537
15	548.702,474 675.351,772	16	548.692,005 675.319,332	34.088
18	548.676,53 675.286,159	19	548.673,377 675.278,396	8.379

Document care conține date cu caracter personal, protejat de prevederile Regulamentului (UE) nr. 679/2016 și Legii 190/2018

Punct început	X / Y	Punct sfârşit	X / Y	Lungime segment
19	548.673,377 675.278,396	20	548.671,895 675.272,309	6.265
22	548.665,593 675.247,434	23	548.666,29 675.232,044	15.406
25	548.674,168 675.200,628	26	548.682,385 675.181,654	20.677
28	548.685,475 675.173,752	29	548.687,414 675.170,044	4.185
31	548.701,754 675.148,25	32	548.705,01 675.140,971	7.974
34	548.699,881 675.102,93	35	548.669,533 675.012,015	95.846
37	548.628,621 674.968,799	38	548.611,783 674.927,378	44.713
40	548.697,625 674.895,212	41	548.782,697 674.867,193	89.568
43	548.777,743 674.901,0	44	548.795,983 674.949,432	51.754
46	548.776,051 675.034,305	47	548.789,62 675.070,24	38.412
49	548.782,304 675.119,987	50	548.758,152 675.135,905	28.926
52	548.733,795 675.223,516	53	548.724,042 675.272,707	50.148
55	548.755,968 675.407,492	1	548.796,837 675.429,762	46.543

Punct început	X / Y	Punct sfârşit	X / Y	Lungime segment
20	548.671,895 675.272,309	21	548.671,562 675.270,94	1.409
23	548.666,29 675.232,044	24	548.670,537 675.211,514	20.965
26	548.682,385 675.181,654	27	548.682,545 675.181,285	0.402
29	548.687,414 675.170,044	30	548.691,59 675.163,333	7.904
32	548.705,01 675.140,971	33	548.704,685 675.132,421	8.556
35	548.669,533 675.012,015	36	548.658,623 674.985,431	28.736
38	548.611,783 674.927,378	39	548.663,784 674.906,246	56.13
41	548.782,697 674.867,193	42	548.777,337 674.899,923	33.166
44	548.795,983 674.949,432	45	548.776,694 674.977,08	33.712
47	548.789,62 675.070,24	48	548.788,483 675.077,972	7.815
50	548.758,152 675.135,905	51	548.750,115 675.141,202	9.626
53	548.724,042 675.272,707	54	548.743,589 675.355,231	84.808

Punct început	X / Y	Punct sfârşit	X / Y	Lungime segment
21	548.671,562 675.270,94	22	548.665,593 675.247,434	24.252
24	548.670,537 675.211,514	25	548.674,168 675.200,628	11.476
27	548.682,545 675.181,285	28	548.685,475 675.173,752	8.083
30	548.691,59 675.163,333	31	548.701,754 675.148,25	18.188
33	548.704,685 675.132,421	34	548.699,881 675.102,93	29.88
36	548.658,623 674.985,431	37	548.628,621 674.968,799	34.304
39	548.663,784 674.906,246	40	548.697,625 674.895,212	35.595
42	548.777,337 674.899,923	43	548.777,743 674.901,0	1.151
45	548.776,694 674.977,08	46	548.776,051 675.034,305	57.229
48	548.788,483 675.077,972	49	548.782,304 675.119,987	42.466
51	548.750,115 675.141,202	52	548.733,795 675.223,516	83.917
54	548.743,589 675.355,231	55	548.755,968 675.407,492	53.706

** Lungimile segmentelor sunt determinate în planul de proiecţie Stereo 70 şi sunt rotunjite la 1 milimetru.
*** Distanţa dintre puncte este formată din segmente cumulate ce sunt mai mici decât valoarea 1 milimetru.

Document care conține date cu caracter personal, protejat de prevederile Regulamentului (UE) nr. 679/2016 și Legii 190/2018

DATE DESPRE IMOBILUL NR. 6395

Oficiul de Cadastru şi Publicitate Imobiliară SUCEAVA
Biroul de Cadastru şi Publicitate Imobiliară Campulung Moldovenesc

A. Partea I. Descrierea imobilului

TEREN Extravilan

Adresa: Jud. Suceava

Nr. Crt	Nr cadastral Nr. topografic	Suprafaţa* (mp)	Observaţii / Referinţe
A1		80.463	Sector cadastral:14 Teren neimprejmuit; Terenul face parte din parcela 1674/3 din CF 928.

B. Partea II. Proprietari şi acte

Inscrieri privitoare la dreptul de proprietate şi alte drepturi reale		Referinţe
/		
Act Normativ nr. 7, din 13/03/1996 emis de Parlamentul Romaniei (Lege);		
B1	Inscrierea provizorie, drept de PROPRIETATE, dobandit prin Lege, cota actuala 1/1, cota initiala 1/1	A1
	1) **COMUNA VAMA**, CIF:4326698, Proprietar neidentificat.	

C. Partea III. SARCINI .

Inscrieri privind dezmembramintele dreptului de proprietate, drepturi reale de garanţie şi sarcini	Referinţe
NU SUNT	

Document care conține date cu caracter personal, protejat de prevederile Regulamentului (UE) nr. 679/2016 și Legii 190/2018

Anexa Nr. 1 La Partea I

Teren

Nr cadastral	Suprafaţa (mp)*	Observaţii / Referinţe
	80.463	Terenul face parte din parcela 1674/3 din CF 928.

* Suprafaţa este determinată in planul de proiecţie Stereo 70.

DETALII LINIARE IMOBIL

Date referitoare la teren

Crt	Categorie folosință	Intra vilan	Suprafaţa (mp)	Tarla	Parcelă	Nr. topo	Observaţii / Referinţe
1	padure	NU	80.463	UP I	UA 185	-	

Lungime Segmente

1) Valorile lungimilor segmentelor sunt obţinute din proiecţie în plan.

Punct început	X / Y	Punct sfârşit	X / Y	Lungime segment (** (m)
1	549.006,438 675.455,462	2	548.975,287 675.455,604	31.151
3	548.968,775 675.453,687	4	548.947,92 675.447,549	21.74
5	548.934,533 675.443,302	6	548.927,773 675.439,673	7.673
7	548.917,209 675.434,002	8	548.910,52 675.430,884	7.38
9	548.907,203 675.429,337	10	548.876,879 675.451,671	37.661

Punct început	X / Y	Punct sfârşit	X / Y	Lungime segment (** (m)
2	548.975,287 675.455,604	3	548.968,775 675.453,687	6.788
4	548.947,92 675.447,549	5	548.934,533 675.443,302	14.044
6	548.927,773 675.439,673	7	548.917,209 675.434,002	11.99
8	548.910,52 675.430,884	9	548.907,203 675.429,337	3.66
10	548.876,879 675.451,671	11	548.858,509 675.433,382	25.922

Document care conține date cu caracter personal, protejat de prevederile Regulamentului (UE) nr. 679/2016 și Legii 190/2018

Punct început	X / Y	Punct sfârşit	X / Y	Lungime segment (** (m)
11	548.858,509 675.433,382	12	548.837,266 675.426,746	22.256
13	548.817,917 675.423,025	14	548.796,837 675.429,762	22.13
15	548.755,968 675.407,492	16	548.743,589 675.355,231	53.706
17	548.724,042 675.272,707	18	548.733,795 675.223,516	50.148
19	548.750,115 675.141,202	20	548.758,152 675.135,905	9.626
21	548.782,304 675.119,987	22	548.788,483 675.077,972	42.466
23	548.789,62 675.070,24	24	548.832,565 675.007,512	76.021
25	548.919,975 675.186,922	26	548.965,085 675.174,893	46.686
27	548.966,036 675.228,982	28	548.970,683 675.246,785	18.399
29	548.983,593 675.296,245	30	549.017,135 675.384,558	94.469
31	549.025,914 675.426,302	32	549.021,975 675.429,836	5.291
33	549.017,319 675.436,155	34	549.018,255 675.449,948	13.825

Punct început	X / Y	Punct sfârşit	X / Y	Lungime segment (** (m)
12	548.837,266 675.426,746	13	548.817,917 675.423,025	19.704
14	548.796,837 675.429,762	15	548.755,968 675.407,492	46.543
16	548.743,589 675.355,231	17	548.724,042 675.272,707	84.808
18	548.733,795 675.223,516	19	548.750,115 675.141,202	83.917
20	548.758,152 675.135,905	21	548.782,304 675.119,987	28.926
22	548.788,483 675.077,972	23	548.789,62 675.070,24	7.815
24	548.832,565 675.007,512	25	548.919,975 675.186,922	199.571
26	548.965,085 675.174,893	27	548.966,036 675.228,982	54.098
28	548.970,683 675.246,785	29	548.983,593 675.296,245	51.117
30	549.017,135 675.384,558	31	549.025,914 675.426,302	42.657
32	549.021,975 675.429,836	33	549.017,319 675.436,155	7.85
34	549.018,255 675.449,948	1	549.006,438 675.455,462	13.04

**** Lungimile segmentelor sunt determinate în planul de proiecţie Stereo 70 şi sunt rotunjite la 1 milimetru.**
***** Distanţa dintre puncte este formată din segmente cumulate ce sunt mai mici decât valoarea 1 milimetru.**

Document care conține date cu caracter personal, protejat de prevederile Regulamentului (UE) nr. 679/2016 și Legii 190/2018

DATE DESPRE IMOBILUL NR. 6396

Oficiul de Cadastru şi Publicitate Imobiliară SUCEAVA
Biroul de Cadastru şi Publicitate Imobiliară Campulung Moldovenesc

A. Partea I. Descrierea imobilului

TEREN Extravilan

Adresa: Jud. Suceava

Nr. Crt	Nr cadastral Nr. topografic	Suprafaţa* (mp)	Observaţii / Referinţe
A1		5.000	Sector cadastral:14 Teren neimprejmuit; Terenul face parte din parcela 1674/3 din CF 928.

B. Partea II. Proprietari şi acte

Inscrieri privitoare la dreptul de proprietate şi alte drepturi reale		Referinţe
/		
Act Normativ nr. 7, din 13/03/1996 emis de Parlamentul Romaniei (Lege);		
B1	Inscrierea provizorie, drept de PROPRIETATE, dobandit prin Lege, cota actuala 1/1, cota initiala 1/1	A1
	1) **COMUNA VAMA**, CIF:4326698, Proprietar neidentificat.	

C. Partea III. SARCINI .

Inscrieri privind dezmembramintele dreptului de proprietate, drepturi reale de garanţie şi sarcini	Referinţe
NU SUNT	

Document care conține date cu caracter personal, protejat de prevederile Regulamentului (UE) nr. 679/2016 și Legii 190/2018

Anexa Nr. 1 La Partea I

Teren

Nr cadastral	Suprafaţa (mp)*	Observaţii / Referinţe
	5.000	Terenul face parte din parcela 1674/3 din CF 928.

* Suprafaţa este determinată in planul de proiecţie Stereo 70.

DETALII LINIARE IMOBIL

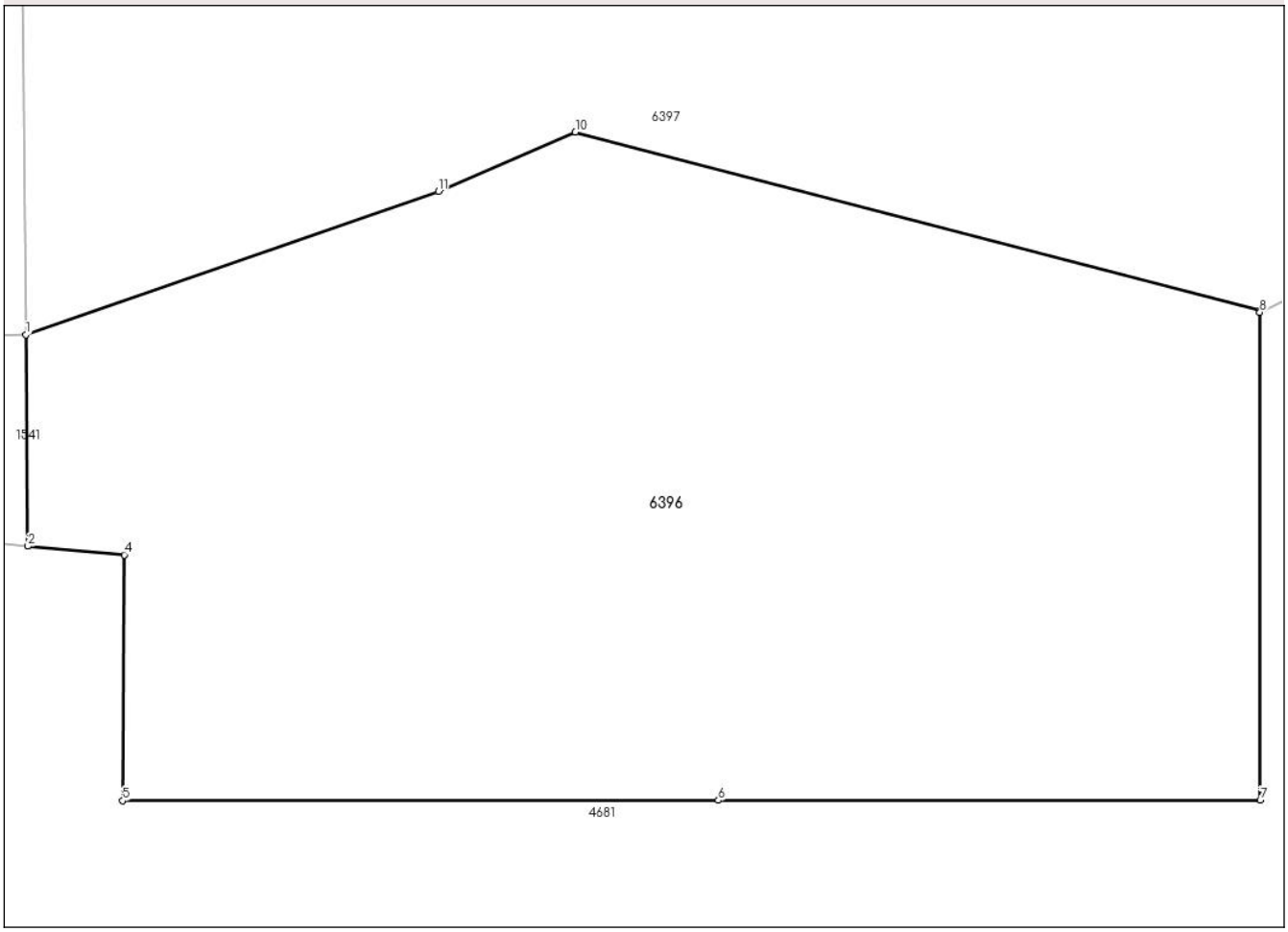

Date referitoare la teren

Crt	Categorie folosință	Intra vilan	Suprafaţa (mp)	Tarla	Parcelă	Nr. topo	Observaţii / Referinţe
1	padure	NU	5.000	UP I DEIA	UA 65	-	

Lungime Segmente
1) Valorile lungimilor segmentelor sunt obţinute din proiecţie în plan.

Punct început	X / Y	Punct sfârşit	X / Y	Lungime segment (** (m)
1	548.993,51 674.830,073	2	548.993,691 674.811,956	18.118
2	548.993,691 674.811,956	3	548.993,711 674.811,954	0.02
3	548.993,711 674.811,954	4	549.001,949 674.811,215	8.272
4	549.001,949 674.811,215	5	549.001,811 674.790,159	21.056
5	549.001,811 674.790,159	6	549.052,872 674.790,192	51.061

Document care conține date cu caracter personal, protejat de prevederile Regulamentului (UE) nr. 679/2016 și Legii 190/2018

Punct început	X / Y	Punct sfârşit	X / Y	Lungime segment (** (m)
6	549.052,872 674.790,192	7	549.099,324 674.790,223	46.452
7	549.099,324 674.790,223	8	549.099,295 674.831,982	41.76
8	549.099,295 674.831,982	9	549.099,295 674.832,149	0.166
9	549.099,295 674.832,149	10	549.040,61 674.847,416	60.639
10	549.040,61 674.847,416	11	549.028,861 674.842,354	12.793
11	549.028,861 674.842,354	1	548.993,51 674.830,073	37.423

** Lungimile segmentelor sunt determinate în planul de proiecţie Stereo 70 şi sunt rotunjite la 1 milimetru.
*** Distanţa dintre puncte este formată din segmente cumulate ce sunt mai mici decât valoarea 1 milimetru.

Document care conține date cu caracter personal, protejat de prevederile Regulamentului (UE) nr. 679/2016 și Legii 190/2018

DATE DESPRE IMOBILUL NR. 6397

Oficiul de Cadastru şi Publicitate Imobiliară SUCEAVA
Biroul de Cadastru şi Publicitate Imobiliară Campulung Moldovenesc

A. Partea I. Descrierea imobilului

TEREN Extravilan

Adresa: Jud. Suceava

Nr. Crt	Nr cadastral Nr. topografic	Suprafaţa* (mp)	Observaţii / Referinţe
A1		30.705	Sector cadastral:14 Teren neimprejmuit; Terenul face parte din parcela 1674/3 din CF 928.

B. Partea II. Proprietari şi acte

Inscrieri privitoare la dreptul de proprietate şi alte drepturi reale		Referinţe
/		
Act Normativ nr. 7, din 13/03/1996 emis de Parlamentul Romaniei (Lege);		
B1	Inscrierea provizorie, drept de PROPRIETATE, dobandit prin Lege, cota actuala 1/1, cota initiala 1/1	A1
	1) **COMUNA VAMA**, CIF:4326698, Proprietar neidentificat.	

C. Partea III. SARCINI .

Inscrieri privind dezmembramintele dreptului de proprietate, drepturi reale de garanţie şi sarcini	Referinţe
NU SUNT	

Document care conține date cu caracter personal, protejat de prevederile Regulamentului (UE) nr. 679/2016 și Legii 190/2018

Anexa Nr. 1 La Partea I

Teren

Nr cadastral	Suprafaţa (mp)*	Observaţii / Referinţe
	30.705	Terenul face parte din parcela 1674/3 din CF 928.

* Suprafaţa este determinată in planul de proiecţie Stereo 70.

DETALII LINIARE IMOBIL

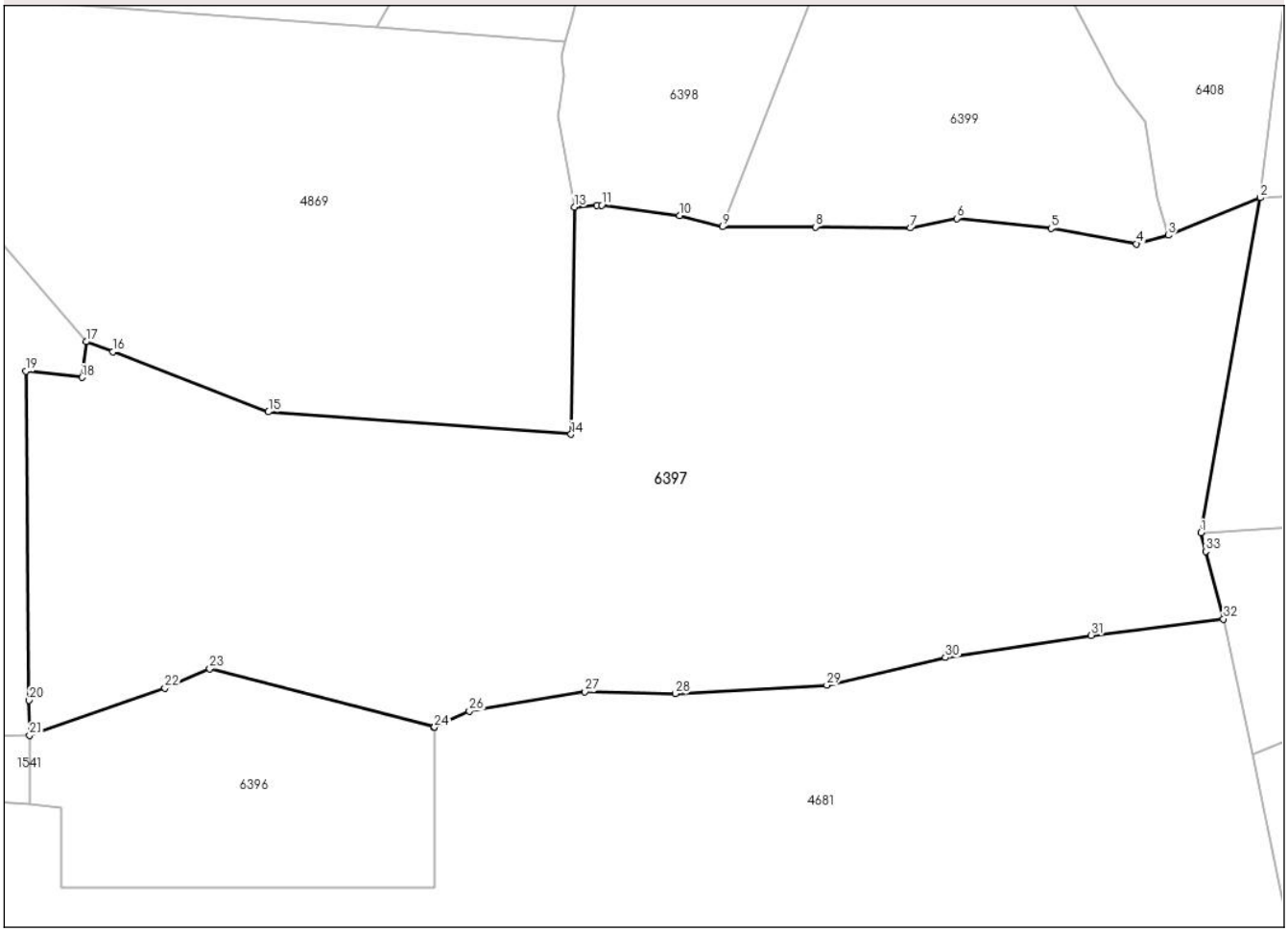

Date referitoare la teren

Crt	Categorie folosință	Intra vilan	Suprafaţa (mp)	Tarla	Parcelă	Nr. topo	Observaţii / Referinţe
1	padure	NU	30.705	-	1PD	-	

Lungime Segmente

1) Valorile lungimilor segmentelor sunt obţinute din proiecţie în plan.

Punct început	X / Y	Punct sfârşit	X / Y	Lungime segment (** (m)
1	549.299,416 674.882,881	2	549.314,927 674.970,251	88.737
3	549.290,927 674.960,472	4	549.282,61 674.958,242	8.611
5	549.260,347 674.962,268	6	549.235,648 674.964,867	24.835
7	549.223,526 674.962,354	8	549.198,732 674.962,638	24.796
9	549.174,531 674.962,668	10	549.163,324 674.965,585	11.58

Punct început	X / Y	Punct sfârşit	X / Y	Lungime segment (** (m)
2	549.314,927 674.970,251	3	549.290,927 674.960,472	25.916
4	549.282,61 674.958,242	5	549.260,347 674.962,268	22.624
6	549.235,648 674.964,867	7	549.223,526 674.962,354	12.38
8	549.198,732 674.962,638	9	549.174,531 674.962,668	24.201
10	549.163,324 674.965,585	11	549.142,928 674.968,289	20.574

Document care conține date cu caracter personal, protejat de prevederile Regulamentului (UE) nr. 679/2016 și Legii 190/2018

Punct început	X / Y	Punct sfârşit	X / Y	Lungime segment (** (m)
11	549.142,928 674.968,289	12	549.141,673 674.968,214	1.257
13	549.135,862 674.967,869	14	549.134,919 674.908,564	59.312
15	549.055,909 674.914,417	16	549.015,234 674.930,061	43.58
17	549.008,358 674.932,706	18	549.007,264 674.923,392	9.378
19	548.992,564 674.925,025	20	548.993,42 674.839,162	85.867
21	548.993,51 674.830,073	22	549.028,861 674.842,354	37.423
23	549.040,61 674.847,416	24	549.099,295 674.832,149	60.639
25	549.099,295 674.831,982	26	549.108,361 674.836,386	10.078
27	549.138,595 674.841,425	28	549.162,11 674.840,865	23.522
29	549.201,758 674.843,104	30	549.232,692 674.850,313	31.763
31	549.270,8 674.856,122	32	549.305,303 674.860,356	34.762
33	549.300,688 674.878,014	1	549.299,416 674.882,881	5.03

Punct început	X / Y	Punct sfârşit	X / Y	Lungime segment (** (m)
12	549.141,673 674.968,214	13	549.135,862 674.967,869	5.821
14	549.134,919 674.908,564	15	549.055,909 674.914,417	79.225
16	549.015,234 674.930,061	17	549.008,358 674.932,706	7.367
18	549.007,264 674.923,392	19	548.992,564 674.925,025	14.79
20	548.993,42 674.839,162	21	548.993,51 674.830,073	9.089
22	549.028,861 674.842,354	23	549.040,61 674.847,416	12.793
24	549.099,295 674.832,149	25	549.099,295 674.831,982	0.166
26	549.108,361 674.836,386	27	549.138,595 674.841,425	30.651
28	549.162,11 674.840,865	29	549.201,758 674.843,104	39.711
30	549.232,692 674.850,313	31	549.270,8 674.856,122	38.548
32	549.305,303 674.860,356	33	549.300,688 674.878,014	18.252

** Lungimile segmentelor sunt determinate în planul de proiecţie Stereo 70 şi sunt rotunjite la 1 milimetru.
*** Distanţa dintre puncte este formată din segmente cumulate ce sunt mai mici decât valoarea 1 milimetru.

Document care conține date cu caracter personal, protejat de prevederile Regulamentului (UE) nr. 679/2016 și Legii 190/2018

DATE DESPRE IMOBILUL NR. 6398

Oficiul de Cadastru şi Publicitate Imobiliară SUCEAVA
Biroul de Cadastru şi Publicitate Imobiliară Campulung Moldovenesc

A. Partea I. Descrierea imobilului

TEREN Extravilan

Adresa: Jud. Suceava

Nr. Crt	Nr cadastral Nr. topografic	Suprafaţa* (mp)	Observaţii / Referinţe
A1	35124	10.000	Sector cadastral:14 Teren neimprejmuit; Teren partial delimitat cu borne silvice.

B. Partea II. Proprietari şi acte

Inscrieri privitoare la dreptul de proprietate şi alte drepturi reale		Referinţe
9109 / 30/05/2019		
Act Administrativ nr. 54, din 17/06/1993 emis de COMISIA JUDETEANA SUCEAVA (Titlu proprietate);		
B1	Intabulare, drept de PROPRIETATE, dobandit prin Reconstituire, cota actuala 1/1, cota initiala 1/1	A1
	1) **LUPAŞCU ARCADE**	

C. Partea III. SARCINI .

Inscrieri privind dezmembramintele dreptului de proprietate, drepturi reale de garanţie şi sarcini	Referinţe
NU SUNT	

Document care conține date cu caracter personal, protejat de prevederile Regulamentului (UE) nr. 679/2016 și Legii 190/2018

Anexa Nr. 1 La Partea I

Teren

Nr cadastral	Suprafaţa (mp)*	Observaţii / Referinţe
35124	10.000	Teren partial delimitat cu borne silvice.

* Suprafaţa este determinată in planul de proiecţie Stereo 70.

DETALII LINIARE IMOBIL

Date referitoare la teren

Crt	Categorie folosință	Intra vilan	Suprafaţa (mp)	Tarla	Parcelă	Nr. topo	Observaţii / Referinţe
1	padure	NU	10.000	UP I DEIA	UA 185	-	

Lungime Segmente

1) Valorile lungimilor segmentelor sunt obţinute din proiecţie în plan.

Punct început	X / Y	Punct sfârşit	X / Y	Lungime segment (** (m)
1	549.174,531 674.962,668	2	549.211,799 675.058,172	102.518
3	549.248,45 675.153,733	4	549.220,246 675.137,267	32.659
5	549.204,386 675.129,091	6	549.196,617 675.125,086	8.741
7	549.186,003 675.118,267	8	549.174,281 675.110,737	13.932
9	549.164,569 675.105,101	10	549.154,093 675.090,953	17.604

Punct început	X / Y	Punct sfârşit	X / Y	Lungime segment (** (m)
2	549.211,799 675.058,172	3	549.248,45 675.153,733	102.348
4	549.220,246 675.137,267	5	549.204,386 675.129,091	17.843
6	549.196,617 675.125,086	7	549.186,003 675.118,267	12.616
8	549.174,281 675.110,737	9	549.164,569 675.105,101	11.229
10	549.154,093 675.090,953	11	549.150,423 675.078,36	13.117

Document care conține date cu caracter personal, protejat de prevederile Regulamentului (UE) nr. 679/2016 și Legii 190/2018

Punct început	X / Y	Punct sfârşit	X / Y	Lungime segment (** (m)
11	549.150,423 675.078,36	12	549.148,193 675.061,894	16.616
13	549.147,661 675.049,166	14	549.147,66 675.049,133	0.033
15	549.147,172 675.048,239	16	549.140,001 675.035,09	14.978
17	549.138,136 675.028,393	18	549.136,17 675.021,335	7.327
19	549.135,192 675.017,546	20	549.133,497 675.010,979	6.782
21	549.132,522 675.007,201	22	549.133,078 675.002,025	5.206
23	549.131,859 674.993,394	24	549.131,622 674.991,715	1.696
25	549.135,862 674.967,869	26	549.141,673 674.968,214	5.821
27	549.142,928 674.968,289	28	549.163,324 674.965,585	20.574

Punct început	X / Y	Punct sfârşit	X / Y	Lungime segment (** (m)
12	549.148,193 675.061,894	13	549.147,661 675.049,166	12.739
14	549.147,66 675.049,133	15	549.147,172 675.048,239	1.018
16	549.140,001 675.035,09	17	549.138,136 675.028,393	6.952
18	549.136,17 675.021,335	19	549.135,192 675.017,546	3.913
20	549.133,497 675.010,979	21	549.132,522 675.007,201	3.902
22	549.133,078 675.002,025	23	549.131,859 674.993,394	8.716
24	549.131,622 674.991,715	25	549.135,862 674.967,869	24.22
26	549.141,673 674.968,214	27	549.142,928 674.968,289	1.257
28	549.163,324 674.965,585	1	549.174,531 674.962,668	11.58

** Lungimile segmentelor sunt determinate în planul de proiecţie Stereo 70 şi sunt rotunjite la 1 milimetru.
*** Distanţa dintre puncte este formată din segmente cumulate ce sunt mai mici decât valoarea 1 milimetru.

Document care conține date cu caracter personal, protejat de prevederile Regulamentului (UE) nr. 679/2016 și Legii 190/2018

DATE DESPRE IMOBILUL NR. 6399

Oficiul de Cadastru şi Publicitate Imobiliară SUCEAVA
Biroul de Cadastru şi Publicitate Imobiliară Campulung Moldovenesc

A. Partea I. Descrierea imobilului

TEREN Extravilan

Adresa: Jud. Suceava

Nr. Crt	Nr cadastral Nr. topografic	Suprafaţa* (mp)	Observaţii / Referinţe
A1	35086	10.000	Sector cadastral:14 Teren neimprejmuit; Teren partial delimitat cu borne silvice.

B. Partea II. Proprietari şi acte

Inscrieri privitoare la dreptul de proprietate şi alte drepturi reale		Referinţe
9115 / 30/05/2019		
Act Administrativ nr. 76, din 17/06/1993 emis de COMISIA JUDETEANA SUCEAVA (Titlu proprietate);		
B1	Intabulare, drept de PROPRIETATE, dobandit prin Reconstituire, cota actuala 1/1, cota initiala 1/1	A1
	1) **LUPAŞCU ARCADE**	

C. Partea III. SARCINI .

Inscrieri privind dezmembramintele dreptului de proprietate, drepturi reale de garanţie şi sarcini	Referinţe
NU SUNT	

Document care conține date cu caracter personal, protejat de prevederile Regulamentului (UE) nr. 679/2016 și Legii 190/2018

Anexa Nr. 1 La Partea I

Teren

Nr cadastral	Suprafaţa (mp)*	Observaţii / Referinţe
35086	10.000	Teren partial delimitat cu borne silvice.

* Suprafaţa este determinată in planul de proiecţie Stereo 70.

DETALII LINIARE IMOBIL

Date referitoare la teren

Crt	Categorie folosință	Intra vilan	Suprafaţa (mp)	Tarla	Parcelă	Nr. topo	Observaţii / Referinţe
1	padure	NU	10.000	UP I DEIA	UA 185A	-	

Lungime Segmente

1) Valorile lungimilor segmentelor sunt obţinute din proiecţie în plan.

Punct început	X / Y	Punct sfârşit	X / Y	Lungime segment (** (m)
1	549.248,45 675.153,733	2	549.211,799 675.058,172	102.348
3	549.174,531 674.962,668	4	549.198,732 674.962,638	24.201
5	549.223,526 674.962,354	6	549.235,648 674.964,867	12.38
7	549.260,347 674.962,268	8	549.282,61 674.958,242	22.624
9	549.290,927 674.960,472	10	549.287,897 674.970,193	10.182

Punct început	X / Y	Punct sfârşit	X / Y	Lungime segment (** (m)
2	549.211,799 675.058,172	3	549.174,531 674.962,668	102.518
4	549.198,732 674.962,638	5	549.223,526 674.962,354	24.796
6	549.235,648 674.964,867	7	549.260,347 674.962,268	24.835
8	549.282,61 674.958,242	9	549.290,927 674.960,472	8.611
10	549.287,897 674.970,193	11	549.284,775 674.990,119	20.169

Document care conține date cu caracter personal, protejat de prevederile Regulamentului (UE) nr. 679/2016 și Legii 190/2018

Punct început	X / Y	Punct sfârşit	X / Y	Lungime segment (** (m)
11	549.284,775 674.990,119	12	549.277,166 674.999,97	12.447
13	549.265,024 675.023,141	14	549.261,651 675.041,88	19.04
15	549.254,285 675.050,916	16	549.245,926 675.056,547	10.079
17	549.239,533 675.068,033	18	549.244,954 675.085,985	18.752
19	549.246,13 675.089,878	20	549.247,025 675.093,789	4.012
21	549.249,676 675.105,376	22	549.268,655 675.116,662	22.081
23	549.270,202 675.118,492	24	549.273,434 675.122,316	5.007
25	549.269,845 675.139,92	26	549.259,116 675.149,642	14.479

Punct început	X / Y	Punct sfârşit	X / Y	Lungime segment (** (m)
12	549.277,166 674.999,97	13	549.265,024 675.023,141	26.16
14	549.261,651 675.041,88	15	549.254,285 675.050,916	11.658
16	549.245,926 675.056,547	17	549.239,533 675.068,033	13.145
18	549.244,954 675.085,985	19	549.246,13 675.089,878	4.067
20	549.247,025 675.093,789	21	549.249,676 675.105,376	11.886
22	549.268,655 675.116,662	23	549.270,202 675.118,492	2.396
24	549.273,434 675.122,316	25	549.269,845 675.139,92	17.966
26	549.259,116 675.149,642	1	549.248,45 675.153,733	11.424

** Lungimile segmentelor sunt determinate în planul de proiecţie Stereo 70 şi sunt rotunjite la 1 milimetru.
*** Distanţa dintre puncte este formată din segmente cumulate ce sunt mai mici decât valoarea 1 milimetru.

Document care conține date cu caracter personal, protejat de prevederile Regulamentului (UE) nr. 679/2016 și Legii 190/2018

DATE DESPRE IMOBILUL NR. 6400

Oficiul de Cadastru şi Publicitate Imobiliară SUCEAVA
Biroul de Cadastru şi Publicitate Imobiliară Campulung Moldovenesc

A. Partea I. Descrierea imobilului

TEREN Extravilan

Adresa: Jud. Suceava

Nr. Crt	Nr cadastral Nr. topografic	Suprafaţa* (mp)	Observaţii / Referinţe
A1		11.000	Sector cadastral:14 Teren neimprejmuit; Conform PV nr. 343 terenul face parte din parcela 1674/3 din CF 928.

B. Partea II. Proprietari şi acte

Inscrieri privitoare la dreptul de proprietate şi alte drepturi reale		Referinţe
/		
Hotarare Judecatoreasca nr. 1545, din 26/05/2008 emis de Tribunalul Suceava (Sentinta Civila);		
B1	Inscrierea provizorie, drept de PROPRIETATE, dobandit prin Hotarare Judecatoreasca, cota actuala 1/1, cota initiala 1/1	A1
	1) **NEDELOI Elena** 2) **LUCAN Maria** 3) **LUCAN LUCIA** 4) **BALTAG NICOLAI**	

C. Partea III. SARCINI .

Inscrieri privind dezmembramintele dreptului de proprietate, drepturi reale de garanţie şi sarcini	Referinţe
NU SUNT	

Document care conține date cu caracter personal, protejat de prevederile Regulamentului (UE) nr. 679/2016 și Legii 190/2018

Anexa Nr. 1 La Partea I

Teren

Nr cadastral	Suprafaţa (mp)*	Observaţii / Referinţe
	11.000	Conform PV nr. 343 terenul face parte din parcela 1674/3 din CF 928.

* Suprafaţa este determinată in planul de proiecţie Stereo 70.

DETALII LINIARE IMOBIL

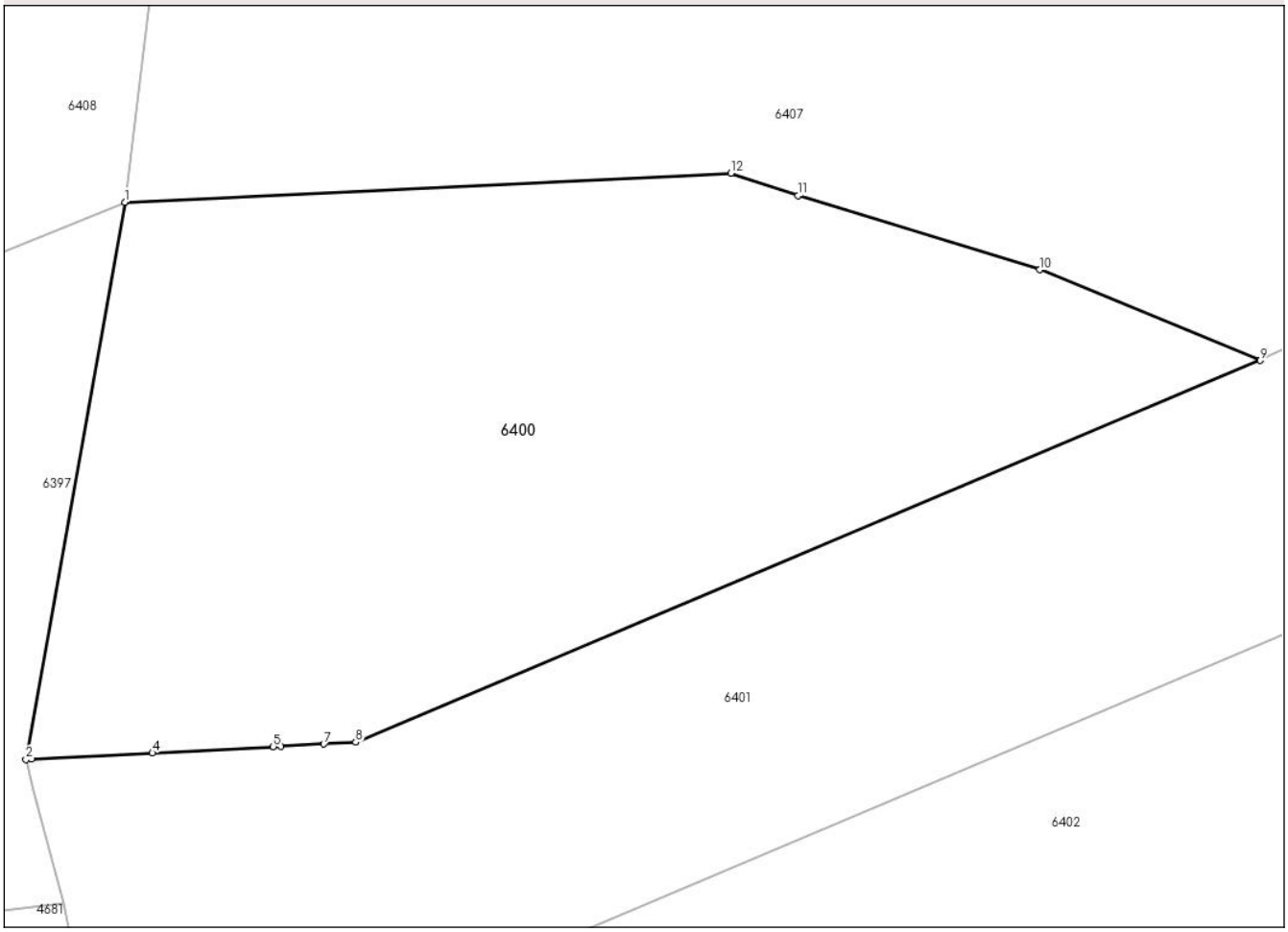

Date referitoare la teren

Crt	Categorie folosință	Intra vilan	Suprafaţa (mp)	Tarla	Parcelă	Nr. topo	Observaţii / Referinţe
1	padure	NU	11.000	UP I DEIA, PIRIUL FLOAREI	UA 66	-	

Lungime Segmente
1) Valorile lungimilor segmentelor sunt obţinute din proiecţie în plan.

Punct început	X / Y	Punct sfârşit	X / Y	Lungime segment (** (m)
1	549.314,927 674.970,251	2	549.299,416 674.882,881	88.737
2	549.299,416 674.882,881	3	549.300,262 674.882,925	0.847
3	549.300,262 674.882,925	4	549.319,264 674.883,912	19.028
4	549.319,264 674.883,912	5	549.338,243 674.884,898	19.005

Document care conține date cu caracter personal, protejat de prevederile Regulamentului (UE) nr. 679/2016 și Legii 190/2018

Punct început	X / Y	Punct sfârşit	X / Y	Lungime segment (** (m)
5	549.338,243 674.884,898	6	549.339,395 674.884,958	1.153
6	549.339,395 674.884,958	7	549.346,164 674.885,309	6.777
7	549.346,164 674.885,309	8	549.351,218 674.885,572	5.061
8	549.351,218 674.885,572	9	549.493,169 674.945,447	154.062
9	549.493,169 674.945,447	10	549.458,549 674.959,668	37.427
10	549.458,549 674.959,668	11	549.420,596 674.971,282	39.69
11	549.420,596 674.971,282	12	549.410,057 674.974,776	11.103
12	549.410,057 674.974,776	1	549.314,927 674.970,251	95.237

** Lungimile segmentelor sunt determinate în planul de proiecţie Stereo 70 şi sunt rotunjite la 1 milimetru.
*** Distanţa dintre puncte este formată din segmente cumulate ce sunt mai mici decât valoarea 1 milimetru.

Document care conține date cu caracter personal, protejat de prevederile Regulamentului (UE) nr. 679/2016 și Legii 190/2018

DATE DESPRE IMOBILUL NR. 6404

Oficiul de Cadastru şi Publicitate Imobiliară SUCEAVA
Biroul de Cadastru şi Publicitate Imobiliară Campulung Moldovenesc

A. Partea I. Descrierea imobilului

TEREN Extravilan

Adresa: Jud. Suceava

Nr. Crt	Nr cadastral Nr. topografic	Suprafaţa* (mp)	Observaţii / Referinţe
A1		10.000	Sector cadastral:14 Teren neimprejmuit; Terenul face parte din parcelele 1591, 1599.

B. Partea II. Proprietari şi acte

Inscrieri privitoare la dreptul de proprietate şi alte drepturi reale		Referinţe
/		
Act Administrativ nr. 377, din 20/07/1994 emis de CJSDPT SUCEAVA (Titlu proprietate);		
B1	Intabulare, drept de PROPRIETATE, dobandit prin Reconstituire, cota actuala 1/1, cota initiala 1/1	A1
	1) **TOMA A. EUGEN**, Lipsa C.N.P.	

C. Partea III. SARCINI .

Inscrieri privind dezmembramintele dreptului de proprietate, drepturi reale de garanţie şi sarcini	Referinţe
NU SUNT	

Document care conține date cu caracter personal, protejat de prevederile Regulamentului (UE) nr. 679/2016 și Legii 190/2018

Anexa Nr. 1 La Partea I

Teren

Nr cadastral	Suprafaţa (mp)*	Observaţii / Referinţe
	10.000	Terenul face parte din parcelele 1591, 1599.

* Suprafaţa este determinată in planul de proiecţie Stereo 70.

DETALII LINIARE IMOBIL

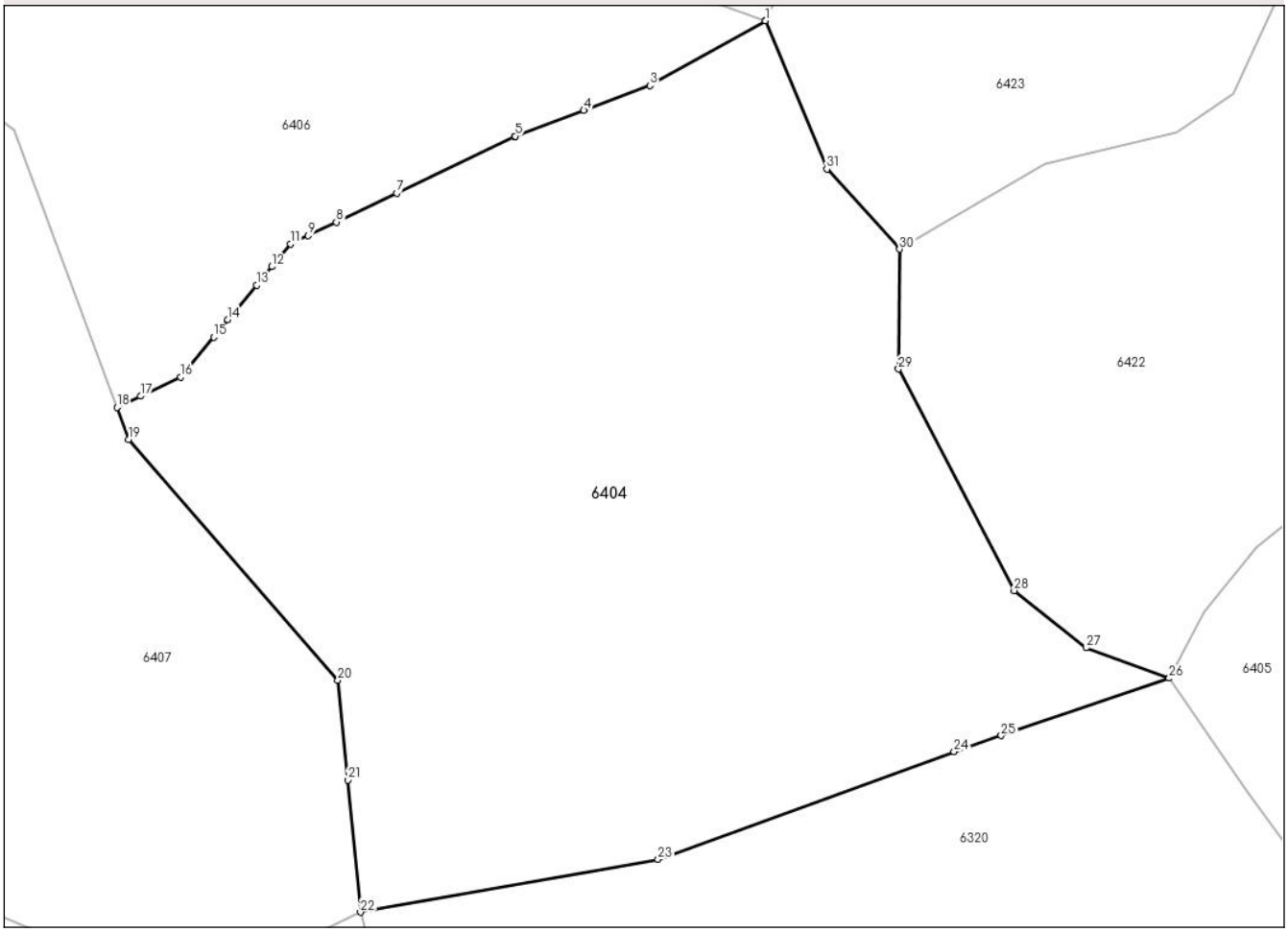

Date referitoare la teren

Crt	Categorie folosință	Intra vilan	Suprafaţa (mp)	Tarla	Parcelă	Nr. topo	Observaţii / Referinţe
1	padure	NU	10.000	UP I	UA 184	-	

Lungime Segmente

1) Valorile lungimilor segmentelor sunt obţinute din proiecţie în plan.

Punct început	X / Y	Punct sfârşit	X / Y	Lungime segment (** (m)
1	549.574,873 675.083,393	2	549.574,835 675.083,372	0.043
3	549.558,456 675.074,217	4	549.549,08 675.070,689	10.018
5	549.539,358 675.067,032	6	549.539,239 675.066,987	0.127
7	549.522,536 675.058,962	8	549.513,965 675.054,844	9.51
9	549.509,979 675.052,929	10	549.508,524 675.052,23	1.615

Punct început	X / Y	Punct sfârşit	X / Y	Lungime segment (** (m)
2	549.574,835 675.083,372	3	549.558,456 675.074,217	18.764
4	549.549,08 675.070,689	5	549.539,358 675.067,032	10.387
6	549.539,239 675.066,987	7	549.522,536 675.058,962	18.53
8	549.513,965 675.054,844	9	549.509,979 675.052,929	4.422
10	549.508,524 675.052,23	11	549.507,467 675.051,722	1.172

Document care conține date cu caracter personal, protejat de prevederile Regulamentului (UE) nr. 679/2016 și Legii 190/2018

Punct început	X / Y	Punct sfârşit	X / Y	Lungime segment (** (m)
11	549.507,467 675.051,722	12	549.504,827 675.048,538	4.136
13	549.502,643 675.045,905	14	549.498,586 675.041,011	6.357
15	549.496,552 675.038,558	16	549.491,859 675.032,897	7.353
17	549.486,183 675.030,17	18	549.482,847 675.028,568	3.701
19	549.484,519 675.024,045	20	549.514,189 674.989,939	45.205
21	549.515,572 674.975,774	22	549.517,401 674.957,036	18.827
23	549.559,629 674.964,5	24	549.601,636 674.979,773	44.698
25	549.608,305 674.982,054	26	549.632,14 674.990,205	25.19
27	549.620,34 674.994,493	28	549.610,143 675.002,616	13.037
29	549.593,729 675.034,022	30	549.593,9 675.051,012	16.99
31	549.583,565 675.062,351	1	549.574,873 675.083,393	22.767

Punct început	X / Y	Punct sfârşit	X / Y	Lungime segment (** (m)
12	549.504,827 675.048,538	13	549.502,643 675.045,905	3.421
14	549.498,586 675.041,011	15	549.496,552 675.038,558	3.187
16	549.491,859 675.032,897	17	549.486,183 675.030,17	6.297
18	549.482,847 675.028,568	19	549.484,519 675.024,045	4.822
20	549.514,189 674.989,939	21	549.515,572 674.975,774	14.232
22	549.517,401 674.957,036	23	549.559,629 674.964,5	42.882
24	549.601,636 674.979,773	25	549.608,305 674.982,054	7.048
26	549.632,14 674.990,205	27	549.620,34 674.994,493	12.555
28	549.610,143 675.002,616	29	549.593,729 675.034,022	35.437
30	549.593,9 675.051,012	31	549.583,565 675.062,351	15.342

** Lungimile segmentelor sunt determinate în planul de proiecţie Stereo 70 şi sunt rotunjite la 1 milimetru.
*** Distanţa dintre puncte este formată din segmente cumulate ce sunt mai mici decât valoarea 1 milimetru.

Document care conține date cu caracter personal, protejat de prevederile Regulamentului (UE) nr. 679/2016 și Legii 190/2018

DATE DESPRE IMOBILUL NR. 6405

Oficiul de Cadastru şi Publicitate Imobiliară SUCEAVA
Biroul de Cadastru şi Publicitate Imobiliară Campulung Moldovenesc

A. Partea I. Descrierea imobilului

TEREN Extravilan Nr. CF vechi:6967

Adresa: Jud. Suceava

Nr. Crt	Nr cadastral Nr. topografic	Suprafaţa* (mp)	Observaţii / Referinţe
A1	38446	44.963	Sector cadastral:14 Teren neimprejmuit;

B. Partea II. Proprietari şi acte

Inscrieri privitoare la dreptul de proprietate şi alte drepturi reale		Referinţe
1057 / 15/02/2008		
Hotarare Judecatoreasca nr. 1278, din 19/09/2007 emis de Judecatoria Campulung Mold. (Sentinta Civila);		
B1	Intabulare, drept de PROPRIETATEbun comun, in devalmasie, dobandit prin Hotarare Judecatoreasca, cota actuala 1/1, cota initiala 1/1	A1
	1) **TOMA EUGEN**, Lipsa C.N.P. 2) **TOMA ANA**, Lipsa C.N.P.	

C. Partea III. SARCINI .

Inscrieri privind dezmembramintele dreptului de proprietate, drepturi reale de garanţie şi sarcini	Referinţe
NU SUNT	

Document care conține date cu caracter personal, protejat de prevederile Regulamentului (UE) nr. 679/2016 și Legii 190/2018

Anexa Nr. 1 La Partea I

Teren

Nr cadastral	Suprafaţa (mp)*	Observaţii / Referinţe
38446	44.963	

* Suprafaţa este determinată in planul de proiecţie Stereo 70.

DETALII LINIARE IMOBIL

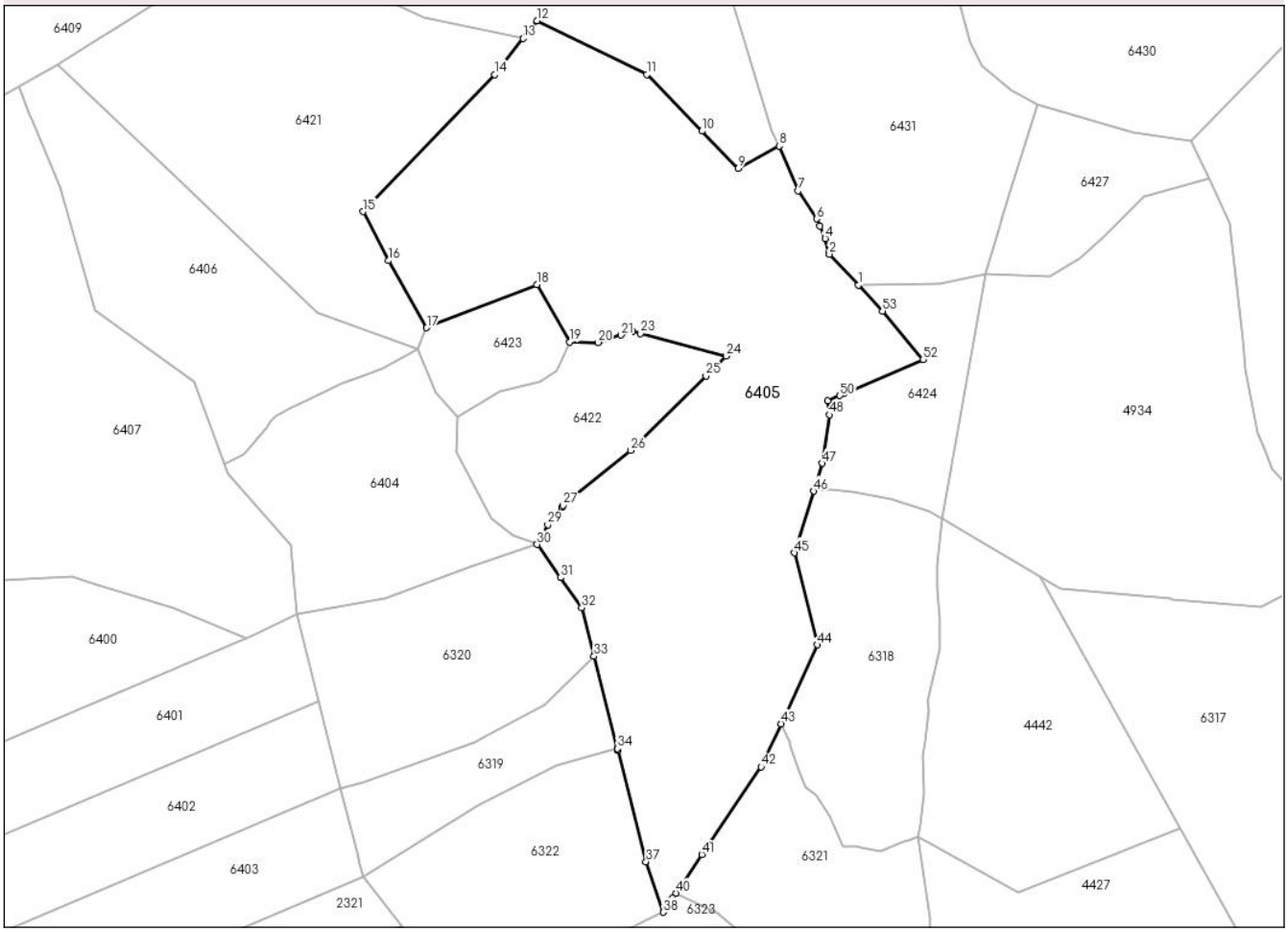

Date referitoare la teren

Crt	Categorie folosință	Intra vilan	Suprafaţa (mp)	Tarla	Parcelă	Nr. topo	Observaţii / Referinţe
1	pasune	NU	3.120	-	1P	4387	
2	pasune	NU	18.727	-	2P	4387	
3	pasune	NU	1.447	-	3P	4387	
4	pasune	NU	21.669	-	4P	4387	

Lungime Segmente

1) Valorile lungimilor segmentelor sunt obţinute din proiecţie în plan.

Punct început	X / Y	Punct sfârşit	X / Y	Lungime segment
1	549.785,406 675.113,925	2	549.771,626 675.128,68	20.189
4	549.769,661 675.136,098	5	549.767,144 675.142,094	6.503
7	549.756,75 675.158,901	8	549.747,606 675.180,265	23.239

Punct început	X / Y	Punct sfârşit	X / Y	Lungime segment
2	549.771,626 675.128,68	3	549.771,463 675.129,297	0.638
5	549.767,144 675.142,094	6	549.765,63 675.145,486	3.714
8	549.747,606 675.180,265	9	549.728,155 675.169,55	22.207

Punct început	X / Y	Punct sfârşit	X / Y	Lungime segment
3	549.771,463 675.129,297	4	549.769,661 675.136,098	7.036
6	549.765,63 675.145,486	7	549.756,75 675.158,901	16.088
9	549.728,155 675.169,55	10	549.710,735 675.187,333	24.894

Document care conține date cu caracter personal, protejat de prevederile Regulamentului (UE) nr. 679/2016 și Legii 190/2018

Punct început	X / Y	Punct sfârşit	X / Y	Lungime segment
10	549.710,735 675.187,333	11	549.684,4 675.214,4	37.764
13	549.625,378 675.231,594	14	549.611,795 675.214,266	22.016
16	549.561,097 675.125,554	17	549.579,323 675.093,5	36.873
19	549.647,643 675.086,758	20	549.661,146 675.086,519	13.505
22	549.677,616 675.091,775	23	549.681,486 675.090,762	4.0
25	549.712,708 675.070,549	26	549.676,694 675.034,986	50.614
28	549.643,784 675.007,879	29	549.637,138 674.999,592	10.623
31	549.643,151 674.974,306	32	549.653,395 674.959,956	17.631
34	549.670,453 674.892,672	35	549.670,456 674.892,662	0.01
37	549.684,096 674.838,864	38	549.692,295 674.814,716	25.502
40	549.698,441 674.823,839	41	549.710,757 674.842,221	22.127
43	549.748,539 674.904,601	44	549.766,017 674.942,274	41.53
46	549.764,164 675.015,615	47	549.768,277 675.028,873	13.881
49	549.770,759 675.058,672	50	549.776,639 675.061,213	6.406
52	549.816,309 675.078,424	53	549.796,979 675.101,534	30.128

Punct început	X / Y	Punct sfârşit	X / Y	Lungime segment
11	549.684,4 675.214,4	12	549.631,982 675.240,019	58.343
14	549.611,795 675.214,266	15	549.549,026 675.148,985	90.563
17	549.579,323 675.093,5	18	549.631,924 675.114,093	56.488
20	549.661,146 675.086,519	21	549.672,179 675.090,04	11.581
23	549.681,486 675.090,762	24	549.722,349 675.080,069	42.239
26	549.676,694 675.034,986	27	549.644,489 675.008,757	41.535
29	549.637,138 674.999,592	30	549.632,14 674.990,205	10.635
32	549.653,395 674.959,956	33	549.659,266 674.936,8	23.889
35	549.670,456 674.892,662	36	549.670,682 674.891,771	0.919
38	549.692,295 674.814,716	39	549.696,777 674.821,369	8.022
41	549.710,757 674.842,221	42	549.739,008 674.884,057	50.481
44	549.766,017 674.942,274	45	549.755,026 674.986,164	45.245
47	549.768,277 675.028,873	48	549.771,587 675.052,009	23.372
50	549.776,639 675.061,213	51	549.778,61 675.062,064	2.147
53	549.796,979 675.101,534	1	549.785,406 675.113,925	16.955

Punct început	X / Y	Punct sfârşit	X / Y	Lungime segment
12	549.631,982 675.240,019	13	549.625,378 675.231,594	10.705
15	549.549,026 675.148,985	16	549.561,097 675.125,554	26.358
18	549.631,924 675.114,093	19	549.647,643 675.086,758	31.532
21	549.672,179 675.090,04	22	549.677,616 675.091,775	5.707
24	549.722,349 675.080,069	25	549.712,708 675.070,549	13.549
27	549.644,489 675.008,757	28	549.643,784 675.007,879	1.126
30	549.632,14 674.990,205	31	549.643,151 674.974,306	19.34
33	549.659,266 674.936,8	34	549.670,453 674.892,672	45.524
36	549.670,682 674.891,771	37	549.684,096 674.838,864	54.581
39	549.696,777 674.821,369	40	549.698,441 674.823,839	2.978
42	549.739,008 674.884,057	43	549.748,539 674.904,601	22.647
45	549.755,026 674.986,164	46	549.764,164 675.015,615	30.836
48	549.771,587 675.052,009	49	549.770,759 675.058,672	6.714
51	549.778,61 675.062,064	52	549.816,309 675.078,424	41.096

**** Lungimile segmentelor sunt determinate în planul de proiecţie Stereo 70 şi sunt rotunjite la 1 milimetru.**
***** Distanţa dintre puncte este formată din segmente cumulate ce sunt mai mici decât valoarea 1 milimetru.**

Document care conține date cu caracter personal, protejat de prevederile Regulamentului (UE) nr. 679/2016 și Legii 190/2018

DATE DESPRE IMOBILUL NR. 6406

Oficiul de Cadastru şi Publicitate Imobiliară SUCEAVA
Biroul de Cadastru şi Publicitate Imobiliară Campulung Moldovenesc

A. Partea I. Descrierea imobilului

TEREN Extravilan

Adresa: Jud. Suceava

Nr. Crt	Nr cadastral Nr. topografic	Suprafaţa* (mp)	Observaţii / Referinţe
A1	35286	12.171	Sector cadastral:14 Teren imprejmuit; Imprejmuit cu gard din lemn

B. Partea II. Proprietari şi acte

Inscrieri privitoare la dreptul de proprietate şi alte drepturi reale		Referinţe
13101 / 30/08/2021		
Act Administrativ nr. 9207, din 11/08/2021 emis de Primaria Comunei Vama (adeverinta ; inscris sub semnatura privata nr 2 din 06-08-2021, emis de Chiperi Simona-Alina;act notarial nr 1759 din 18-08-2021, emis de NP, Scraba Luminia Ana Maria);		
B1	se noteaza ca din parte a imobilului cu nr.top 1589/1 din CF 34268 Vama se formeaza imobilul cu nr. cad. 35286	A1
B2	se noteaza posesia imobilului cu nr,. cad. 35286	A1
	1) **DUDAŞ VERGINIA**	
/		
Act Normativ nr. 7, din 13/03/1996 emis de PRIMARIA COMUNEI VAMA (Lege);		
B3	Intabulare, drept de PROPRIETATE, dobandit prin Lege, cota actuala 1/1, cota initiala 1/1	A1
	1) **NEIDENTIFICAT NEIDENTIFICAT**, Lipsa C.N.P.	

C. Partea III. SARCINI .

Inscrieri privind dezmembramintele dreptului de proprietate, drepturi reale de garanţie şi sarcini	Referinţe
NU SUNT	

Document care conține date cu caracter personal, protejat de prevederile Regulamentului (UE) nr. 679/2016 și Legii 190/2018

Anexa Nr. 1 La Partea I

Teren

Nr cadastral	Suprafaţa (mp)*	Observaţii / Referinţe
35286	12.171	Imprejmuit cu gard din lemn

* Suprafaţa este determinată in planul de proiecţie Stereo 70.

DETALII LINIARE IMOBIL

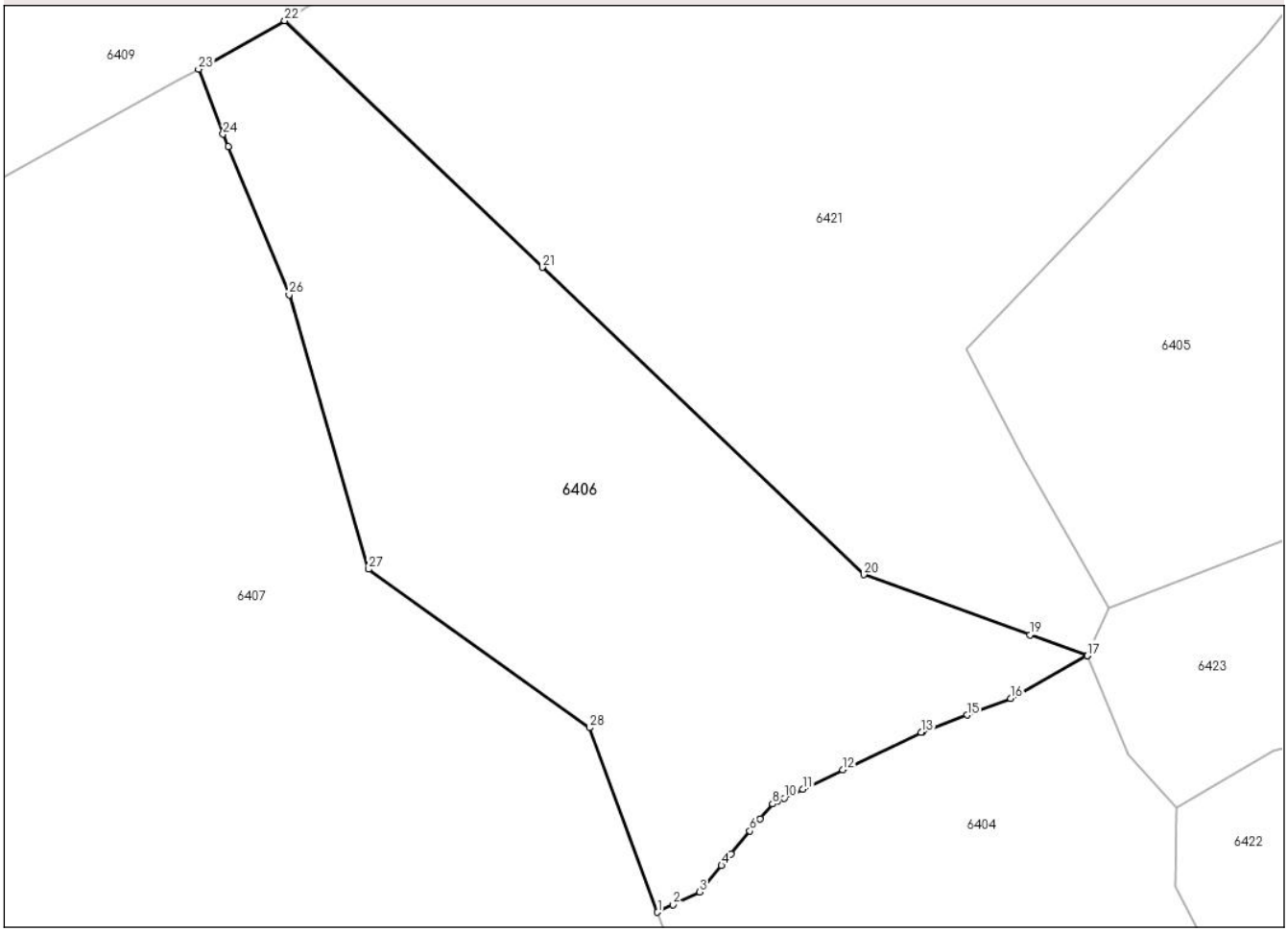

Date referitoare la teren

Crt	Categorie folosință	Intra vilan	Suprafaţa (mp)	Tarla	Parcelă	Nr. topo	Observaţii / Referinţe
1	faneata	NU	12.171	-	1F	-	

Lungime Segmente

1) Valorile lungimilor segmentelor sunt obţinute din proiecţie în plan.

Punct început	X / Y	Punct sfârşit	X / Y	Lungime segment (** (m)
1	549.482,847 675.028,568	2	549.486,183 675.030,17	3.701
3	549.491,859 675.032,897	4	549.496,552 675.038,558	7.353
5	549.498,586 675.041,011	6	549.502,643 675.045,905	6.357
7	549.504,827 675.048,538	8	549.507,467 675.051,722	4.136
9	549.508,524 675.052,23	10	549.509,979 675.052,929	1.615

Punct început	X / Y	Punct sfârşit	X / Y	Lungime segment (** (m)
2	549.486,183 675.030,17	3	549.491,859 675.032,897	6.297
4	549.496,552 675.038,558	5	549.498,586 675.041,011	3.187
6	549.502,643 675.045,905	7	549.504,827 675.048,538	3.421
8	549.507,467 675.051,722	9	549.508,524 675.052,23	1.172
10	549.509,979 675.052,929	11	549.513,965 675.054,844	4.422

Document care conține date cu caracter personal, protejat de prevederile Regulamentului (UE) nr. 679/2016 și Legii 190/2018

Punct început	X / Y	Punct sfârşit	X / Y	Lungime segment (** (m)
11	549.513,965 675.054,844	12	549.522,536 675.058,962	9.51
13	549.539,239 675.066,987	14	549.539,358 675.067,032	0.127
15	549.549,08 675.070,689	16	549.558,456 675.074,217	10.018
17	549.574,835 675.083,372	18	549.574,873 675.083,393	0.043
19	549.562,515 675.087,861	20	549.526,957 675.100,716	37.811
21	549.458,211 675.166,412	22	549.403,088 675.219,089	76.246
23	549.384,659 675.208,718	24	549.389,88 675.194,848	14.82
25	549.390,97 675.192,206	26	549.404,039 675.160,526	34.27
27	549.421,058 675.101,881	28	549.468,277 675.067,97	58.135

Punct început	X / Y	Punct sfârşit	X / Y	Lungime segment (** (m)
12	549.522,536 675.058,962	13	549.539,239 675.066,987	18.53
14	549.539,358 675.067,032	15	549.549,08 675.070,689	10.387
16	549.558,456 675.074,217	17	549.574,835 675.083,372	18.764
18	549.574,873 675.083,393	19	549.562,515 675.087,861	13.14
20	549.526,957 675.100,716	21	549.458,211 675.166,412	95.089
22	549.403,088 675.219,089	23	549.384,659 675.208,718	21.148
24	549.389,88 675.194,848	25	549.390,97 675.192,206	2.858
26	549.404,039 675.160,526	27	549.421,058 675.101,881	61.065
28	549.468,277 675.067,97	1	549.482,847 675.028,568	42.01

** Lungimile segmentelor sunt determinate în planul de proiecţie Stereo 70 şi sunt rotunjite la 1 milimetru.
*** Distanţa dintre puncte este formată din segmente cumulate ce sunt mai mici decât valoarea 1 milimetru.

Document care conține date cu caracter personal, protejat de prevederile Regulamentului (UE) nr. 679/2016 și Legii 190/2018

DATE DESPRE IMOBILUL NR. 6407

Oficiul de Cadastru şi Publicitate Imobiliară SUCEAVA
Biroul de Cadastru şi Publicitate Imobiliară Campulung Moldovenesc

A. Partea I. Descrierea imobilului

TEREN Extravilan

Adresa: Jud. Suceava

Nr. Crt	Nr cadastral Nr. topografic	Suprafaţa* (mp)	Observaţii / Referinţe
A1		28.311	Sector cadastral:14 Teren neimprejmuit; Terenul face parte din parcelele 1590/1, 1590/2,1674/3 din CF 928.

B. Partea II. Proprietari şi acte

Inscrieri privitoare la dreptul de proprietate şi alte drepturi reale		Referinţe
/		
Act Normativ nr. 7, din 13/03/1996 emis de Parlamentul Romaniei (Lege);		
B1	Inscrierea provizorie, drept de PROPRIETATE, dobandit prin Lege, cota actuala 1/1, cota initiala 1/1	A1
	1) **COMUNA VAMA**, CIF:4326698, Proprietar neidentificat.	

C. Partea III. SARCINI .

Inscrieri privind dezmembramintele dreptului de proprietate, drepturi reale de garanţie şi sarcini	Referinţe
NU SUNT	

Document care conține date cu caracter personal, protejat de prevederile Regulamentului (UE) nr. 679/2016 și Legii 190/2018

Anexa Nr. 1 La Partea I

Teren

Nr cadastral	Suprafaţa (mp)*	Observaţii / Referinţe
	28.311	Terenul face parte din parcelele 1590/1, 1590/2,1674/3 din CF 928.

* Suprafaţa este determinată in planul de proiecţie Stereo 70.

DETALII LINIARE IMOBIL

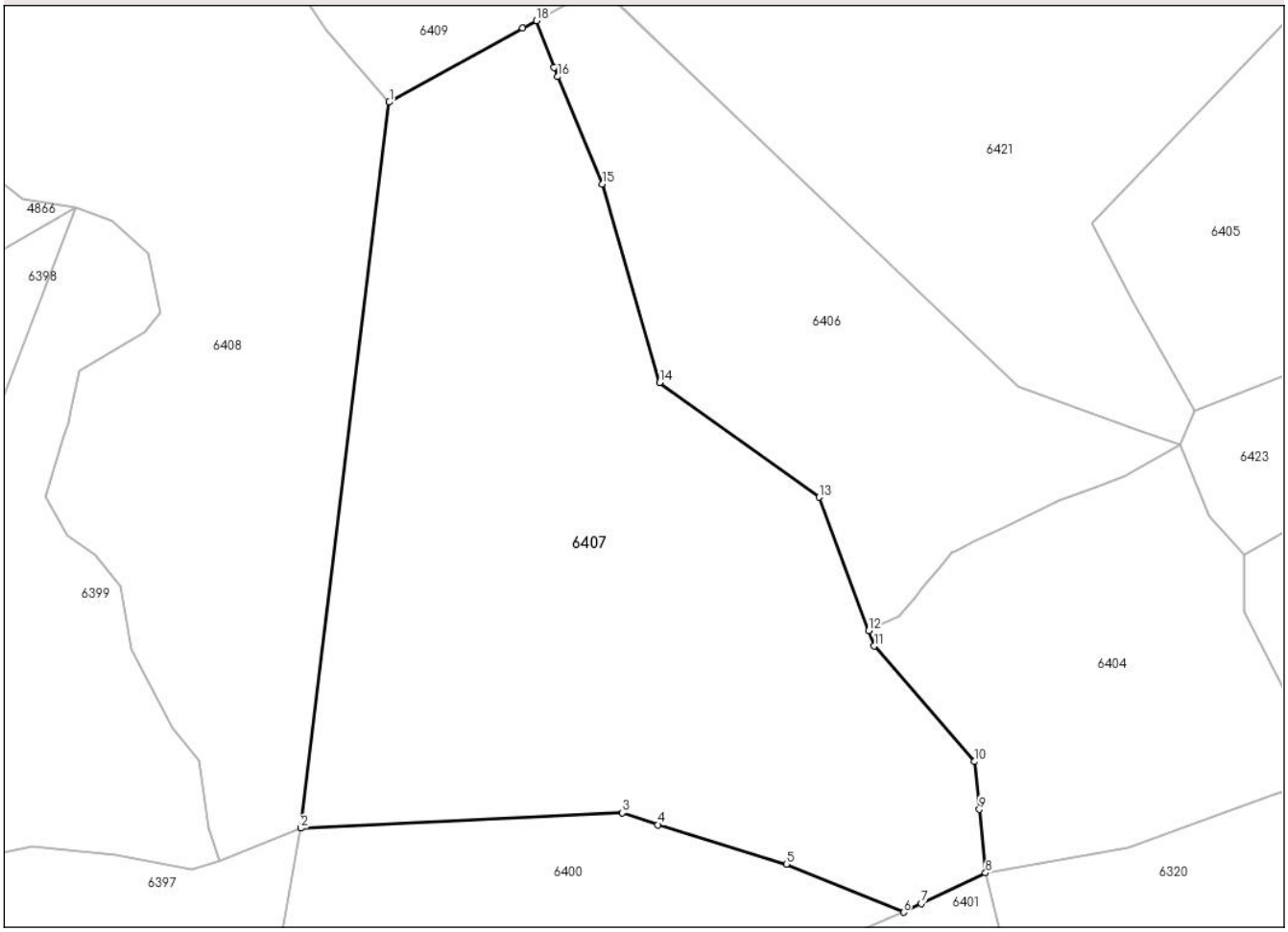

Date referitoare la teren

Crt	Categorie folosință	Intra vilan	Suprafaţa (mp)	Tarla	Parcelă	Nr. topo	Observaţii / Referinţe
1	pasune	NU	28.311	-	1P	-	

Lungime Segmente
1) Valorile lungimilor segmentelor sunt obţinute din proiecţie în plan.

Punct început	X / Y	Punct sfârşit	X / Y	Lungime segment (** (m)
1	549.341,108 675.184,708	2	549.314,927 674.970,251	216.049
2	549.314,927 674.970,251	3	549.410,057 674.974,776	95.237
3	549.410,057 674.974,776	4	549.420,596 674.971,282	11.103
4	549.420,596 674.971,282	5	549.458,549 674.959,668	39.69
5	549.458,549 674.959,668	6	549.493,169 674.945,447	37.427

Document care conține date cu caracter personal, protejat de prevederile Regulamentului (UE) nr. 679/2016 și Legii 190/2018

Punct început	X / Y	Punct sfârşit	X / Y	Lungime segment (** (m)
6	549.493,169 674.945,447	7	549.498,463 674.947,979	5.868
7	549.498,463 674.947,979	8	549.517,401 674.957,036	20.993
8	549.517,401 674.957,036	9	549.515,572 674.975,774	18.827
9	549.515,572 674.975,774	10	549.514,189 674.989,939	14.232
10	549.514,189 674.989,939	11	549.484,519 675.024,045	45.205
11	549.484,519 675.024,045	12	549.482,847 675.028,568	4.822
12	549.482,847 675.028,568	13	549.468,277 675.067,97	42.01
13	549.468,277 675.067,97	14	549.421,058 675.101,881	58.135
14	549.421,058 675.101,881	15	549.404,039 675.160,526	61.065
15	549.404,039 675.160,526	16	549.390,97 675.192,206	34.27
16	549.390,97 675.192,206	17	549.389,88 675.194,848	2.858
17	549.389,88 675.194,848	18	549.384,659 675.208,718	14.82
18	549.384,659 675.208,718	19	549.380,605 675.206,483	4.629
19	549.380,605 675.206,483	1	549.341,108 675.184,708	45.102

** Lungimile segmentelor sunt determinate în planul de proiecţie Stereo 70 şi sunt rotunjite la 1 milimetru.
*** Distanţa dintre puncte este formată din segmente cumulate ce sunt mai mici decât valoarea 1 milimetru.

Document care conține date cu caracter personal, protejat de prevederile Regulamentului (UE) nr. 679/2016 și Legii 190/2018

DATE DESPRE IMOBILUL NR. 6408

Oficiul de Cadastru şi Publicitate Imobiliară SUCEAVA
Biroul de Cadastru şi Publicitate Imobiliară Campulung Moldovenesc

A. Partea I. Descrierea imobilului

TEREN Extravilan

Adresa: Jud. Suceava

Nr. Crt	Nr cadastral Nr. topografic	Suprafaţa* (mp)	Observaţii / Referinţe
A1		22.640	Sector cadastral:14 Teren neimprejmuit; Terenul face parte din parcela 1674/3 din CF 928.

B. Partea II. Proprietari şi acte

Inscrieri privitoare la dreptul de proprietate şi alte drepturi reale		Referinţe
/		
Act Normativ nr. 7, din 13/03/1996 emis de Parlamentul Romaniei (Lege);		
B1	Inscrierea provizorie, drept de PROPRIETATE, dobandit prin Lege, cota actuala 1/1, cota initiala 1/1	A1
	1) **COMUNA VAMA**, CIF:4326698, Proprietar neidentificat.	

C. Partea III. SARCINI .

Inscrieri privind dezmembramintele dreptului de proprietate, drepturi reale de garanţie şi sarcini	Referinţe
NU SUNT	

Document care conține date cu caracter personal, protejat de prevederile Regulamentului (UE) nr. 679/2016 și Legii 190/2018

Anexa Nr. 1 La Partea I

Teren

Nr cadastral	Suprafaţa (mp)*	Observaţii / Referinţe
	22.640	Terenul face parte din parcela 1674/3 din CF 928.

* Suprafaţa este determinată in planul de proiecţie Stereo 70.

DETALII LINIARE IMOBIL

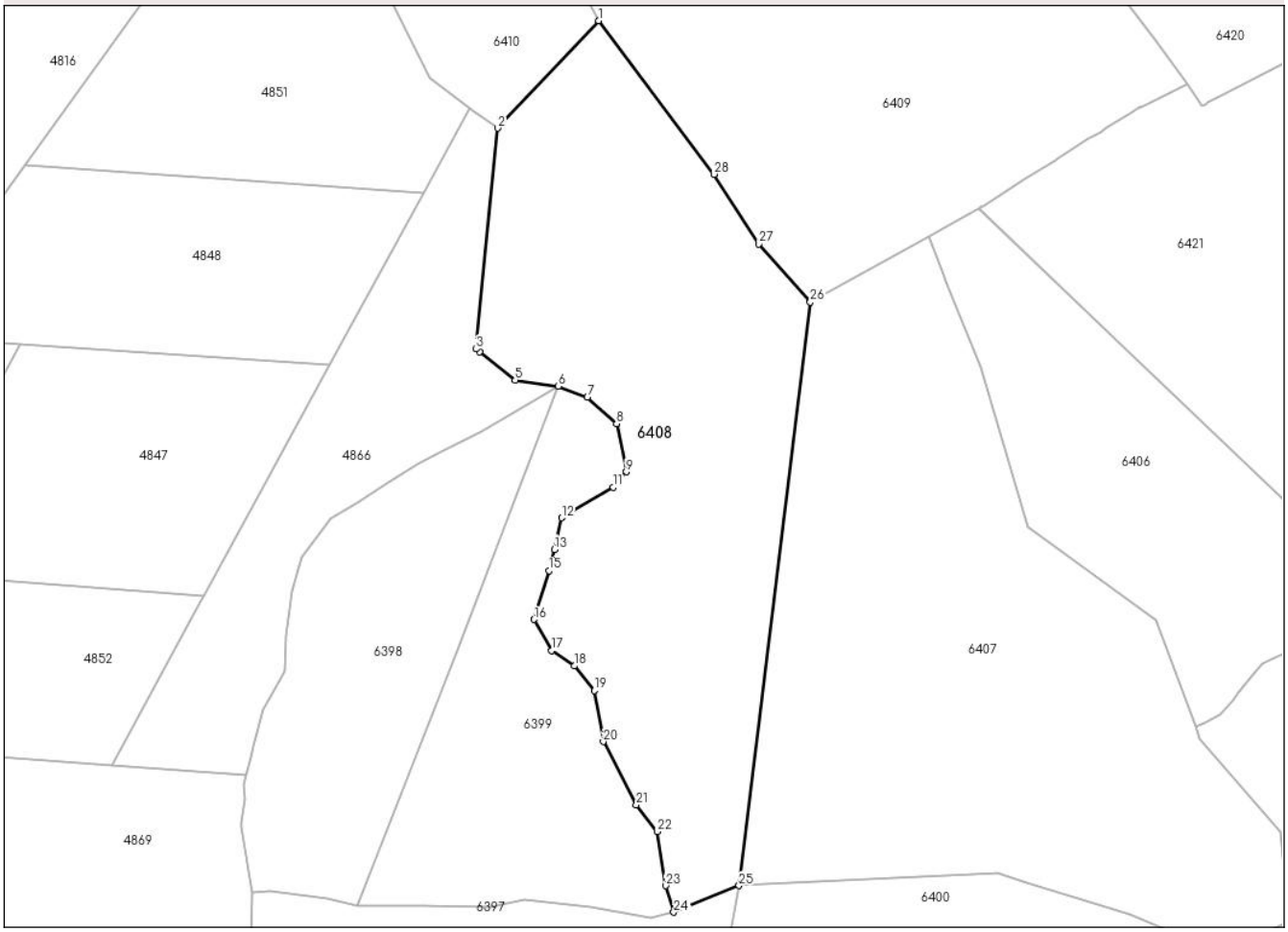

Date referitoare la teren

Crt	Categorie folosință	Intra vilan	Suprafaţa (mp)	Tarla	Parcelă	Nr. topo	Observaţii / Referinţe
1	pasune	NU	22.640	-	1P	-	

Lungime Segmente

1) Valorile lungimilor segmentelor sunt obţinute din proiecţie în plan.

Punct început	X / Y	Punct sfârşit	X / Y	Lungime segment (** (m)
1	549.263,266 675.288,053	2	549.226,136 675.248,559	54.207
3	549.218,134 675.167,401	4	549.219,433 675.166,373	1.657
5	549.232,597 675.155,95	6	549.248,45 675.153,733	16.007
7	549.259,116 675.149,642	8	549.269,845 675.139,92	14.479
9	549.273,434 675.122,316	10	549.270,202 675.118,492	5.007

Punct început	X / Y	Punct sfârşit	X / Y	Lungime segment (** (m)
2	549.226,136 675.248,559	3	549.218,134 675.167,401	81.551
4	549.219,433 675.166,373	5	549.232,597 675.155,95	16.79
6	549.248,45 675.153,733	7	549.259,116 675.149,642	11.424
8	549.269,845 675.139,92	9	549.273,434 675.122,316	17.966
10	549.270,202 675.118,492	11	549.268,655 675.116,662	2.396

Document care conține date cu caracter personal, protejat de prevederile Regulamentului (UE) nr. 679/2016 și Legii 190/2018

Punct început	X / Y	Punct sfârşit	X / Y	Lungime segment (** (m)
11	549.268,655 675.116,662	12	549.249,676 675.105,376	22.081
13	549.247,025 675.093,789	14	549.246,13 675.089,878	4.012
15	549.244,954 675.085,985	16	549.239,533 675.068,033	18.752
17	549.245,926 675.056,547	18	549.254,285 675.050,916	10.079
19	549.261,651 675.041,88	20	549.265,024 675.023,141	19.04
21	549.277,166 674.999,97	22	549.284,775 674.990,119	12.447
23	549.287,897 674.970,193	24	549.290,927 674.960,472	10.182
25	549.314,927 674.970,251	26	549.341,108 675.184,708	216.049
27	549.322,289 675.205,956	28	549.305,758 675.231,64	30.544

Punct început	X / Y	Punct sfârşit	X / Y	Lungime segment (** (m)
12	549.249,676 675.105,376	13	549.247,025 675.093,789	11.886
14	549.246,13 675.089,878	15	549.244,954 675.085,985	4.067
16	549.239,533 675.068,033	17	549.245,926 675.056,547	13.145
18	549.254,285 675.050,916	19	549.261,651 675.041,88	11.658
20	549.265,024 675.023,141	21	549.277,166 674.999,97	26.16
22	549.284,775 674.990,119	23	549.287,897 674.970,193	20.169
24	549.290,927 674.960,472	25	549.314,927 674.970,251	25.916
26	549.341,108 675.184,708	27	549.322,289 675.205,956	28.384
28	549.305,758 675.231,64	1	549.263,266 675.288,053	70.626

** Lungimile segmentelor sunt determinate în planul de proiecţie Stereo 70 şi sunt rotunjite la 1 milimetru.
*** Distanţa dintre puncte este formată din segmente cumulate ce sunt mai mici decât valoarea 1 milimetru.

Document care conține date cu caracter personal, protejat de prevederile Regulamentului (UE) nr. 679/2016 și Legii 190/2018

DATE DESPRE IMOBILUL NR. 6409

Oficiul de Cadastru şi Publicitate Imobiliară SUCEAVA
Biroul de Cadastru şi Publicitate Imobiliară Campulung Moldovenesc

A. Partea I. Descrierea imobilului

TEREN Extravilan

Adresa: Jud. Suceava

Nr. Crt	Nr cadastral Nr. topografic	Suprafaţa* (mp)	Observaţii / Referinţe
A1		41.000	Sector cadastral:14 Teren neimprejmuit;

B. Partea II. Proprietari şi acte

Inscrieri privitoare la dreptul de proprietate şi alte drepturi reale		Referinţe
/		
Act Normativ nr. 7, din 13/03/1996 emis de Parlamentul Romaniei (Lege);		
B1	Inscrierea provizorie, drept de PROPRIETATE, dobandit prin Lege, cota actuala 1/1, cota initiala 1/1	A1
	1) **COMUNA VAMA**, CIF:4326698, Proprietar neidentificat.	

C. Partea III. SARCINI .

Inscrieri privind dezmembramintele dreptului de proprietate, drepturi reale de garanţie şi sarcini	Referinţe
NU SUNT	

Document care conține date cu caracter personal, protejat de prevederile Regulamentului (UE) nr. 679/2016 și Legii 190/2018

Anexa Nr. 1 La Partea I

Teren

Nr cadastral	Suprafaţa (mp)*	Observaţii / Referinţe
	41.000	

* Suprafaţa este determinată in planul de proiecţie Stereo 70.

DETALII LINIARE IMOBIL

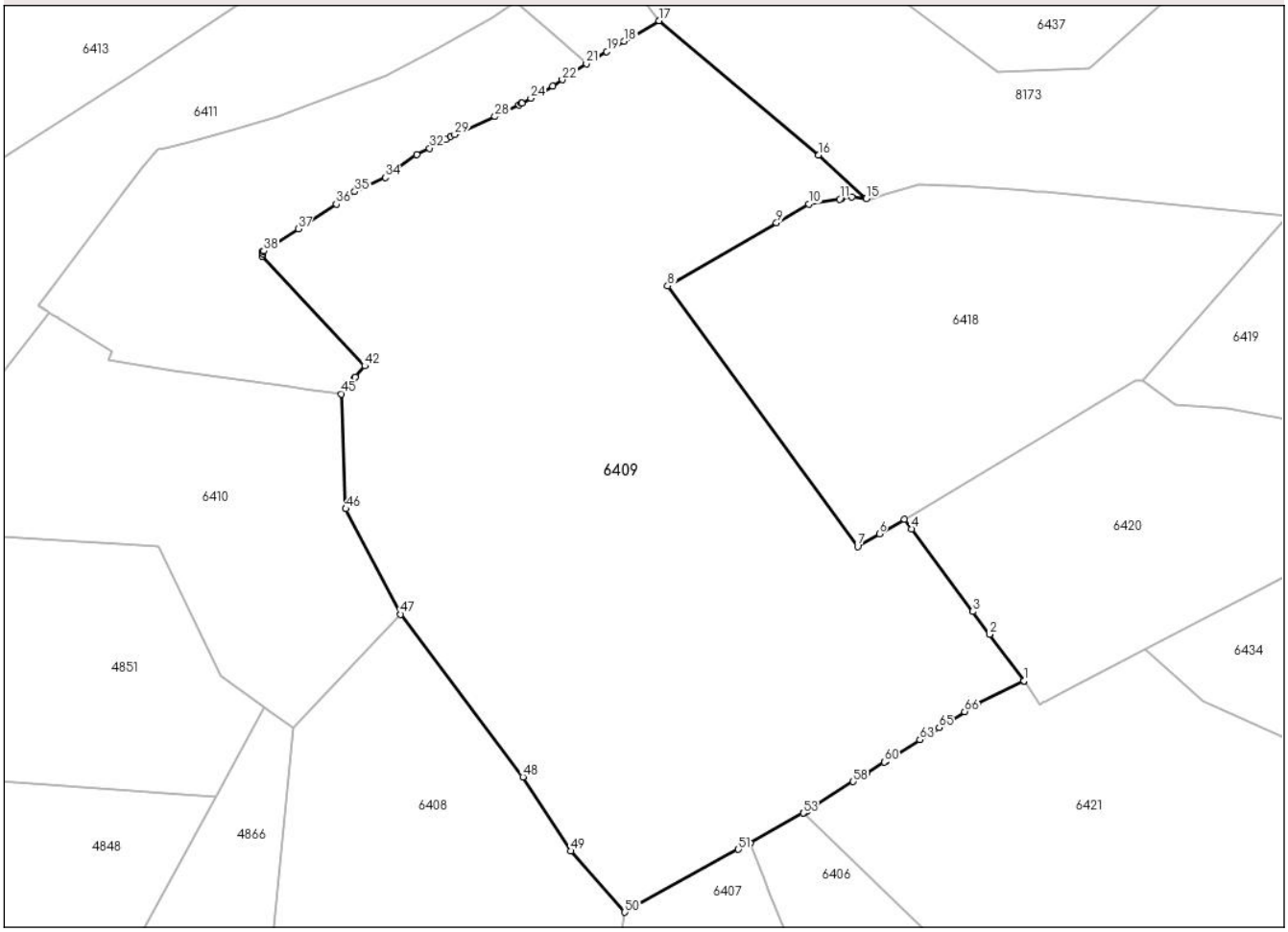

Date referitoare la teren

Crt	Categorie folosință	Intra vilan	Suprafaţa (mp)	Tarla	Parcelă	Nr. topo	Observaţii / Referinţe
1	pasune	NU	41.000	-	1F	-	

Lungime Segmente

1) Valorile lungimilor segmentelor sunt obţinute din proiecţie în plan.

Punct început	X / Y	Punct sfârşit	X / Y	Lungime segment
1	549.479,79 675.264,94	2	549.467,824 675.281,096	20.105
4	549.440,74 675.317,663	5	549.438,239 675.321,04	4.201
7	549.422,015 675.311,585	8	549.356,0 675.402,0	111.95
10	549.405,074 675.430,371	11	549.415,76 675.432,104	10.826
13	549.416,322 675.432,195	14	549.420,068 675.432,803	3.794
16	549.408,464 675.447,445	17	549.353,0 675.494,0	72.413

Punct început	X / Y	Punct sfârşit	X / Y	Lungime segment
2	549.467,824 675.281,096	3	549.461,967 675.289,004	9.84
5	549.438,239 675.321,04	6	549.429,529 675.315,964	10.081
8	549.356,0 675.402,0	9	549.393,833 675.423,872	43.7
11	549.415,76 675.432,104	12	549.416,249 675.432,183	0.495
14	549.420,068 675.432,803	15	549.424,918 675.432,343	4.872
17	549.353,0 675.494,0	18	549.340,954 675.486,881	13.992

Punct început	X / Y	Punct sfârşit	X / Y	Lungime segment
3	549.461,967 675.289,004	4	549.440,74 675.317,663	35.665
6	549.429,529 675.315,964	7	549.422,015 675.311,585	8.697
9	549.393,833 675.423,872	10	549.405,074 675.430,371	12.984
12	549.416,249 675.432,183	13	549.416,322 675.432,195	0.074
15	549.424,918 675.432,343	16	549.408,464 675.447,445	22.334
18	549.340,954 675.486,881	19	549.334,858 675.483,278	7.081

Document care conține date cu caracter personal, protejat de prevederile Regulamentului (UE) nr. 679/2016 și Legii 190/2018

Punct început	X / Y	Punct sfârşit	X / Y	Lungime segment
19	549.334,858 675.483,278	20	549.330,797 675.480,877	4.718
22	549.319,363 675.473,53	23	549.316,058 675.471,346	3.962
25	549.305,38 675.465,43	26	549.305,203 675.465,332	0.202
28	549.296,033 675.460,733	29	549.282,032 675.454,538	15.31
31	549.278,91 675.452,822	32	549.273,341 675.449,759	6.356
34	549.257,891 675.439,595	35	549.247,339 675.434,733	11.618
37	549.227,671 675.421,843	38	549.215,727 675.414,169	14.197
40	549.215,282 675.413,177	41	549.215,141 675.412,382	0.808
43	549.247,541 675.370,321	44	549.247,318 675.370,052	0.349
46	549.244,207 675.324,669	47	549.263,266 675.288,053	41.279
49	549.322,289 675.205,956	50	549.341,108 675.184,708	28.384
52	549.384,659 675.208,718	53	549.403,088 675.219,089	21.148
55	549.403,923 675.219,614	56	549.404,078 675.219,711	0.183
58	549.420,487 675.230,02	59	549.424,899 675.232,791	5.211
61	549.431,497 675.236,937	62	549.431,652 675.237,034	0.183
64	549.447,788 675.247,171	65	549.450,306 675.248,753	2.974
67	549.461,566 675.255,827	68	549.461,804 675.255,946	0.266
70	549.462,279 675.256,184	71	549.463,691 675.256,89	1.579
73	549.479,765 675.264,927	1	549.479,79 675.264,94	0.029

Punct început	X / Y	Punct sfârşit	X / Y	Lungime segment
20	549.330,797 675.480,877	21	549.327,815 675.479,115	3.463
23	549.316,058 675.471,346	24	549.308,471 675.467,143	8.673
26	549.305,203 675.465,332	27	549.304,268 675.464,814	1.069
29	549.282,032 675.454,538	30	549.280,686 675.453,798	1.536
32	549.273,341 675.449,759	33	549.268,81 675.447,645	5.0
35	549.247,339 675.434,733	36	549.240,962 675.430,383	7.719
38	549.215,727 675.414,169	39	549.215,422 675.413,973	0.362
41	549.215,141 675.412,382	42	549.250,815 675.374,264	52.207
44	549.247,318 675.370,052	45	549.242,74 675.364,539	7.166
47	549.263,266 675.288,053	48	549.305,758 675.231,64	70.626
50	549.341,108 675.184,708	51	549.380,605 675.206,483	45.102
53	549.403,088 675.219,089	54	549.403,243 675.219,187	0.183
56	549.404,078 675.219,711	57	549.404,665 675.220,08	0.693
59	549.424,899 675.232,791	60	549.431,258 675.236,787	7.51
62	549.431,652 675.237,034	63	549.443,643 675.244,567	14.16
65	549.450,306 675.248,753	66	549.459,165 675.254,319	10.462
68	549.461,804 675.255,946	69	549.462,041 675.256,065	0.266
71	549.463,691 675.256,89	72	549.479,73 675.264,909	17.932

Punct început	X / Y	Punct sfârşit	X / Y	Lungime segment
21	549.327,815 675.479,115	22	549.319,363 675.473,53	10.13
24	549.308,471 675.467,143	25	549.305,38 675.465,43	3.534
27	549.304,268 675.464,814	28	549.296,033 675.460,733	9.191
30	549.280,686 675.453,798	31	549.278,91 675.452,822	2.026
33	549.268,81 675.447,645	34	549.257,891 675.439,595	13.566
36	549.240,962 675.430,383	37	549.227,671 675.421,843	15.798
39	549.215,422 675.413,973	40	549.215,282 675.413,177	0.808
42	549.250,815 675.374,264	43	549.247,541 675.370,321	5.126
45	549.242,74 675.364,539	46	549.244,207 675.324,669	39.897
48	549.305,758 675.231,64	49	549.322,289 675.205,956	30.544
51	549.380,605 675.206,483	52	549.384,659 675.208,718	4.629
54	549.403,243 675.219,187	55	549.403,923 675.219,614	0.803
57	549.404,665 675.220,08	58	549.420,487 675.230,02	18.685
60	549.431,258 675.236,787	61	549.431,497 675.236,937	0.283
63	549.443,643 675.244,567	64	549.447,788 675.247,171	4.895
66	549.459,165 675.254,319	67	549.461,566 675.255,827	2.835
69	549.462,041 675.256,065	70	549.462,279 675.256,184	0.266
72	549.479,73 675.264,909	73	549.479,765 675.264,927	0.039

** Lungimile segmentelor sunt determinate în planul de proiecţie Stereo 70 şi sunt rotunjite la 1 milimetru.
*** Distanţa dintre puncte este formată din segmente cumulate ce sunt mai mici decât valoarea 1 milimetru.

Document care conține date cu caracter personal, protejat de prevederile Regulamentului (UE) nr. 679/2016 și Legii 190/2018

DATE DESPRE IMOBILUL NR. 6410

Oficiul de Cadastru şi Publicitate Imobiliară SUCEAVA
Biroul de Cadastru şi Publicitate Imobiliară Campulung Moldovenesc

A. Partea I. Descrierea imobilului

TEREN Extravilan

Adresa: Jud. Suceava

Nr. Crt	Nr cadastral Nr. topografic	Suprafaţa* (mp)	Observaţii / Referinţe
A1		11.702	Sector cadastral:14 Teren neimprejmuit; Terenul face parte din parcelele 1587, 1674/3 din CF 928.

B. Partea II. Proprietari şi acte

Inscrieri privitoare la dreptul de proprietate şi alte drepturi reale		Referinţe
/		
Act Normativ nr. 7, din 13/03/1996 emis de Parlamentul Romaniei (Lege);		
B1	Inscrierea provizorie, drept de PROPRIETATE, dobandit prin Lege, cota actuala 1/1, cota initiala 1/1	A1
	1) **COMUNA VAMA**, CIF:4326698, Proprietar neidentificat.	

C. Partea III. SARCINI .

Inscrieri privind dezmembramintele dreptului de proprietate, drepturi reale de garanţie şi sarcini	Referinţe
NU SUNT	

Document care conține date cu caracter personal, protejat de prevederile Regulamentului (UE) nr. 679/2016 și Legii 190/2018

Anexa Nr. 1 La Partea I

Teren

Nr cadastral	Suprafaţa (mp)*	Observaţii / Referinţe
	11.702	Terenul face parte din parcelele 1587, 1674/3 din CF 928.

* Suprafaţa este determinată in planul de proiecţie Stereo 70.

DETALII LINIARE IMOBIL

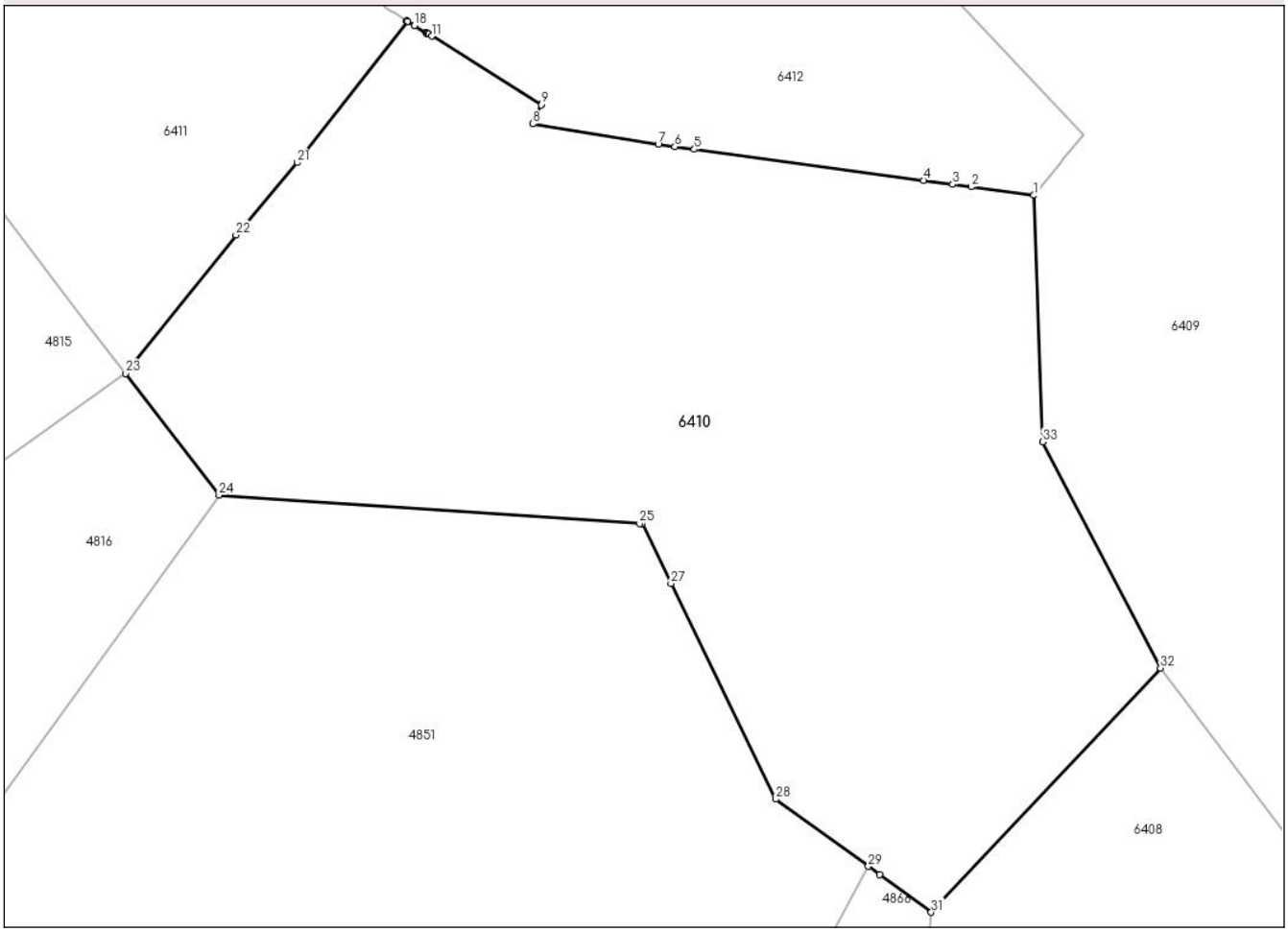

Date referitoare la teren

Crt	Categorie folosință	Intra vilan	Suprafaţa (mp)	Tarla	Parcelă	Nr. topo	Observaţii / Referinţe
1	pasune	NU	11.702	-	1P	-	

Lungime Segmente

1) Valorile lungimilor segmentelor sunt obţinute din proiecţie în plan.

Punct început	X / Y	Punct sfârşit	X / Y	Lungime segment (** (m)
1	549.242,74 675.364,539	2	549.232,598 675.365,911	10.235
3	549.229,615 675.366,315	4	549.224,908 675.366,952	4.749
5	549.187,749 675.371,979	6	549.184,589 675.372,407	3.189
7	549.181,928 675.372,835	8	549.161,581 675.376,114	20.609
9	549.162,945 675.379,179	10	549.162,962 675.379,218	0.043

Punct început	X / Y	Punct sfârşit	X / Y	Lungime segment (** (m)
2	549.232,598 675.365,911	3	549.229,615 675.366,315	3.01
4	549.224,908 675.366,952	5	549.187,749 675.371,979	37.498
6	549.184,589 675.372,407	7	549.181,928 675.372,835	2.695
8	549.161,581 675.376,114	9	549.162,945 675.379,179	3.354
10	549.162,962 675.379,218	11	549.145,209 675.390,287	20.921

Document care conține date cu caracter personal, protejat de prevederile Regulamentului (UE) nr. 679/2016 și Legii 190/2018

Punct început	X / Y	Punct sfârşit	X / Y	Lungime segment (** (m)
11	549.145,209 675.390,287	12	549.144,746 675.390,576	0.546
13	549.144,57 675.390,685	14	549.144,481 675.390,74	0.104
15	549.144,465 675.390,75	16	549.144,388 675.390,799	0.091
17	549.144,267 675.390,874	18	549.142,439 675.392,014	2.155
19	549.141,3 675.392,724	20	549.141,188 675.392,794	0.132
21	549.123,47 675.369,822	22	549.113,535 675.358,138	15.337
23	549.095,654 675.335,73	24	549.110,777 675.316,046	24.822
25	549.178,883 675.311,454	26	549.179,27 675.311,428	0.387
27	549.183,991 675.301,738	28	549.200,988 675.266,848	38.81
29	549.215,935 675.255,977	30	549.217,746 675.254,661	2.238
31	549.226,136 675.248,559	32	549.263,266 675.288,053	54.207
33	549.244,207 675.324,669	1	549.242,74 675.364,539	39.897

Punct început	X / Y	Punct sfârşit	X / Y	Lungime segment (** (m)
12	549.144,746 675.390,576	13	549.144,57 675.390,685	0.207
14	549.144,481 675.390,74	15	549.144,465 675.390,75	0.019
16	549.144,388 675.390,799	17	549.144,267 675.390,874	0.142
18	549.142,439 675.392,014	19	549.141,3 675.392,724	1.342
20	549.141,188 675.392,794	21	549.123,47 675.369,822	29.011
22	549.113,535 675.358,138	23	549.095,654 675.335,73	28.668
24	549.110,777 675.316,046	25	549.178,883 675.311,454	68.261
26	549.179,27 675.311,428	27	549.183,991 675.301,738	10.779
28	549.200,988 675.266,848	29	549.215,935 675.255,977	18.482
30	549.217,746 675.254,661	31	549.226,136 675.248,559	10.374
32	549.263,266 675.288,053	33	549.244,207 675.324,669	41.279

** Lungimile segmentelor sunt determinate în planul de proiecţie Stereo 70 şi sunt rotunjite la 1 milimetru.
*** Distanţa dintre puncte este formată din segmente cumulate ce sunt mai mici decât valoarea 1 milimetru.

Document care conține date cu caracter personal, protejat de prevederile Regulamentului (UE) nr. 679/2016 și Legii 190/2018

DATE DESPRE IMOBILUL NR. 6411

Oficiul de Cadastru şi Publicitate Imobiliară SUCEAVA
Biroul de Cadastru şi Publicitate Imobiliară Campulung Moldovenesc

A. Partea I. Descrierea imobilului

TEREN Extravilan Nr. CF vechi:5763

Adresa: Jud. Suceava

Nr. Crt	Nr cadastral Nr. topografic	Suprafaţa* (mp)	Observaţii / Referinţe
A1	33815	12.100	Sector cadastral:14 Teren neimprejmuit;

B. Partea II. Proprietari şi acte

Inscrieri privitoare la dreptul de proprietate şi alte drepturi reale		Referinţe
2057 / 14/05/1997		
Hotarare Judecatoreasca nr. 945, din 06/03/1997 emis de Judecătoria Câmpulung Mold. (Sentinta Civila);		
B1	Intabulare, drept de PROPRIETATE, dobandit prin Hotarare Judecatoreasca, cota actuala 1/1, cota initiala 1/1	A1
	1) **CIOSNAR NICOLAE**, Lipsa C.N.P.	

C. Partea III. SARCINI .

Inscrieri privind dezmembramintele dreptului de proprietate, drepturi reale de garanţie şi sarcini	Referinţe
NU SUNT	

Document care conține date cu caracter personal, protejat de prevederile Regulamentului (UE) nr. 679/2016 și Legii 190/2018

Anexa Nr. 1 La Partea I

Teren

Nr cadastral	Suprafaţa (mp)*	Observaţii / Referinţe
33815	12.100	

* Suprafaţa este determinată in planul de proiecţie Stereo 70.

DETALII LINIARE IMOBIL

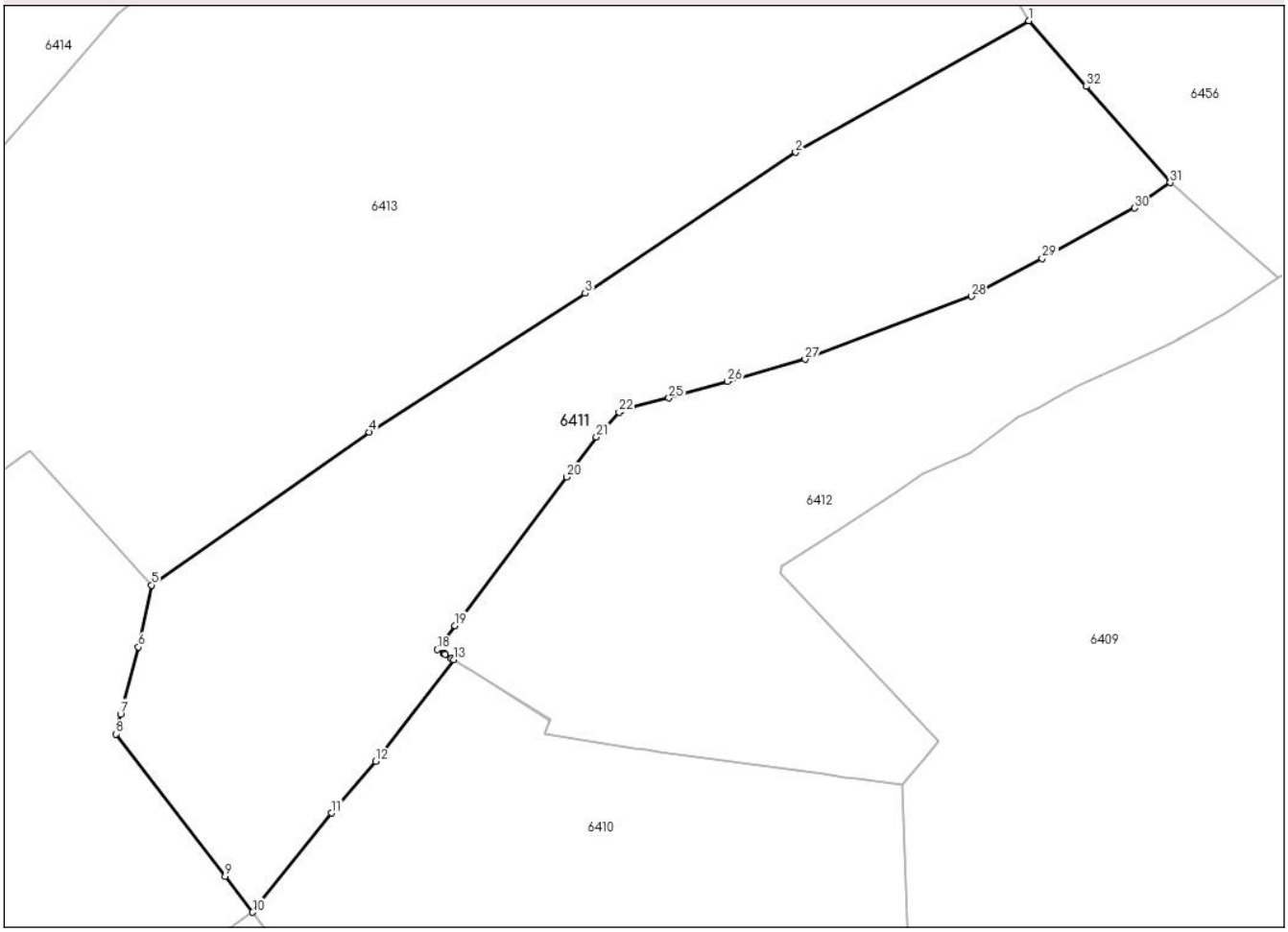

Date referitoare la teren

Crt	Categorie folosință	Intra vilan	Suprafaţa (mp)	Tarla	Parcelă	Nr. topo	Observaţii / Referinţe
1	faneata	NU	12.100	-	1F	1587/2	

Lungime Segmente

1) Valorile lungimilor segmentelor sunt obţinute din proiecţie în plan.

Punct început	X / Y	Punct sfârşit	X / Y	Lungime segment (** (m)
1	549.271,323 675.537,269	2	549.218,531 675.507,519	60.598
3	549.170,882 675.475,651	4	549.122,032 675.444,291	58.05
5	549.072,735 675.409,687	6	549.069,825 675.395,669	14.316
7	549.065,762 675.380,523	8	549.064,688 675.376,035	4.615
9	549.089,418 675.343,847	10	549.095,654 675.335,73	10.236

Punct început	X / Y	Punct sfârşit	X / Y	Lungime segment (** (m)
2	549.218,531 675.507,519	3	549.170,882 675.475,651	57.323
4	549.122,032 675.444,291	5	549.072,735 675.409,687	60.23
6	549.069,825 675.395,669	7	549.065,762 675.380,523	15.681
8	549.064,688 675.376,035	9	549.089,418 675.343,847	40.59
10	549.095,654 675.335,73	11	549.113,535 675.358,138	28.668

Document care conține date cu caracter personal, protejat de prevederile Regulamentului (UE) nr. 679/2016 și Legii 190/2018

Punct început	X / Y	Punct sfârşit	X / Y	Lungime segment (** (m)
11	549.113,535 675.358,138	12	549.123,47 675.369,822	15.337
13	549.141,188 675.392,794	14	549.140,637 675.393,137	0.648
15	549.139,223 675.394,019	16	549.139,09 675.394,102	0.157
17	549.139,018 675.394,147	18	549.137,463 675.395,116	1.832
19	549.141,476 675.400,479	20	549.166,643 675.434,112	42.006
21	549.173,427 675.443,179	22	549.178,615 675.448,737	7.603
23	549.179,159 675.449,319	24	549.181,442 675.449,887	2.352
25	549.189,835 675.451,974	26	549.203,116 675.455,739	13.804
27	549.220,668 675.460,715	28	549.258,312 675.474,96	40.249
29	549.274,316 675.483,51	30	549.295,255 675.494,908	23.84
31	549.303,324 675.500,662	32	549.284,303 675.522,42	28.9

Punct început	X / Y	Punct sfârşit	X / Y	Lungime segment (** (m)
12	549.123,47 675.369,822	13	549.141,188 675.392,794	29.011
14	549.140,637 675.393,137	15	549.139,223 675.394,019	1.667
16	549.139,09 675.394,102	17	549.139,018 675.394,147	0.085
18	549.137,463 675.395,116	19	549.141,476 675.400,479	6.698
20	549.166,643 675.434,112	21	549.173,427 675.443,179	11.324
22	549.178,615 675.448,737	23	549.179,159 675.449,319	0.797
24	549.181,442 675.449,887	25	549.189,835 675.451,974	8.649
26	549.203,116 675.455,739	27	549.220,668 675.460,715	18.244
28	549.258,312 675.474,96	29	549.274,316 675.483,51	18.145
30	549.295,255 675.494,908	31	549.303,324 675.500,662	9.91
32	549.284,303 675.522,42	1	549.271,323 675.537,269	19.723

**** Lungimile segmentelor sunt determinate în planul de proiecţie Stereo 70 şi sunt rotunjite la 1 milimetru.**
***** Distanţa dintre puncte este formată din segmente cumulate ce sunt mai mici decât valoarea 1 milimetru.**

Document care conține date cu caracter personal, protejat de prevederile Regulamentului (UE) nr. 679/2016 și Legii 190/2018

DATE DESPRE IMOBILUL NR. 6412

Oficiul de Cadastru şi Publicitate Imobiliară SUCEAVA
Biroul de Cadastru şi Publicitate Imobiliară Campulung Moldovenesc

A. Partea I. Descrierea imobilului

TEREN Extravilan

Adresa: Jud. Suceava

Nr. Crt	Nr cadastral Nr. topografic	Suprafaţa* (mp)	Observaţii / Referinţe
A1	37010	9.309	Sector cadastral:14 Teren neimprejmuit;

B. Partea II. Proprietari şi acte

Inscrieri privitoare la dreptul de proprietate şi alte drepturi reale		Referinţe
17704 / 02/11/2021		
Act Notarial nr. 590, din 12/05/2021 emis de BIN Taran Liliana (, declaratie. act administrativ nr adeverinta nr. 6053 din 12. 05. 2021, emis de Primaria Comunei Vama;inscris sub semnatura privata nr proices verbal de vecinatate din 10. 03. 2021, emis de PFA Chiperi Simona Alina);		
B1	se noteaza posesia	A1
	1) **BOSANCO-MICLUŞ CONSTANTIN**	
/		
Act Normativ nr. 7, din 13/03/1996 emis de Parlamentul Romaniei (Lege);		
B2	Intabulare, drept de PROPRIETATE, dobandit prin Lege, cota actuala 1/1, cota initiala 1/1	A1
	1) **NEIDENTIFICAT NEIDENTIFICAT**, Lipsa C.N.P.	

C. Partea III. SARCINI .

Inscrieri privind dezmembramintele dreptului de proprietate, drepturi reale de garanţie şi sarcini	Referinţe
NU SUNT	

Anexa Nr. 1 La Partea I

Teren

Nr cadastral	Suprafaţa (mp)*	Observaţii / Referinţe
37010	9.309	

* Suprafaţa este determinată in planul de proiecţie Stereo 70.

DETALII LINIARE IMOBIL

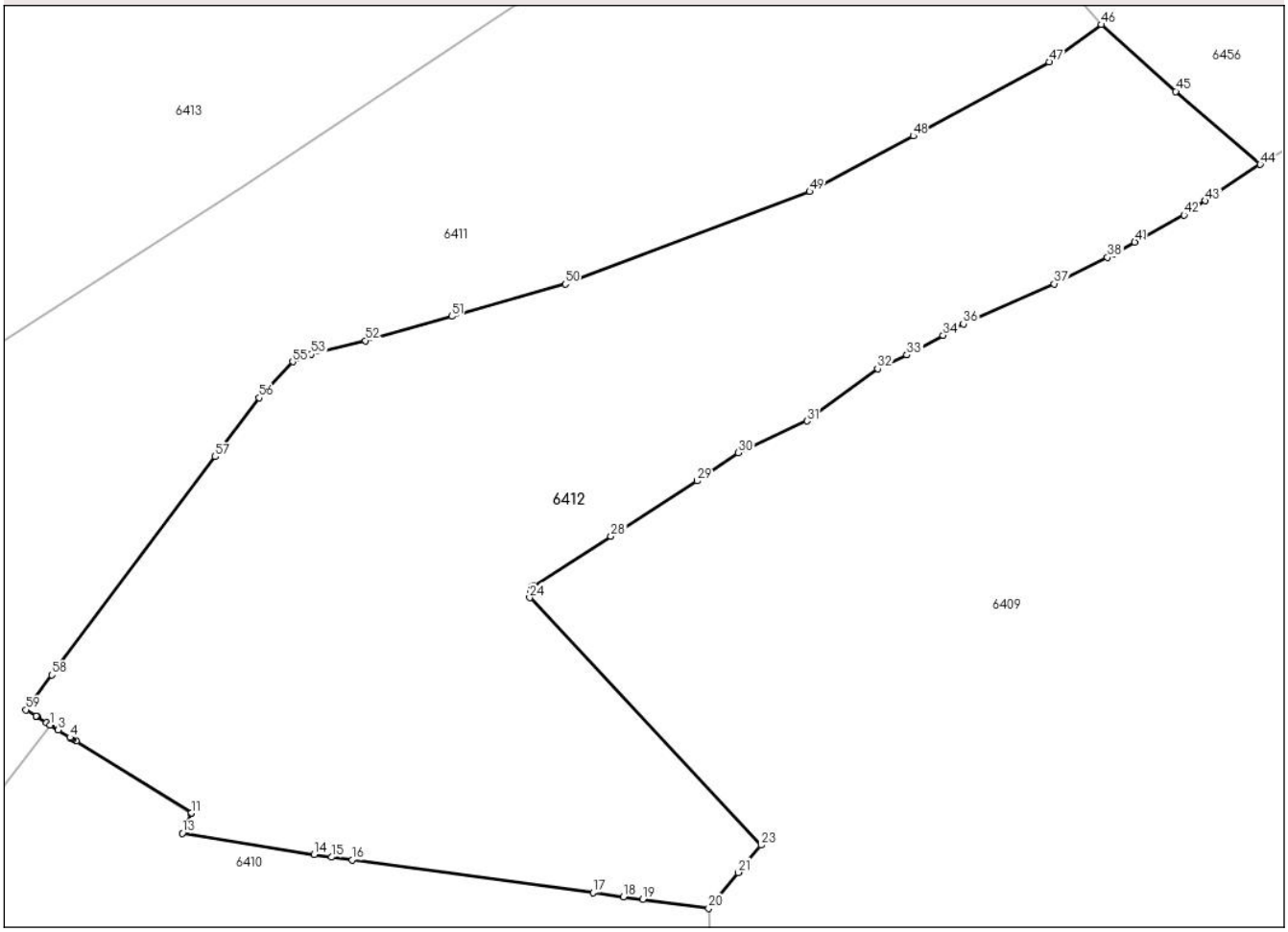

Date referitoare la teren

Crt	Categorie folosință	Intra vilan	Suprafaţa (mp)	Tarla	Parcelă	Nr. topo	Observaţii / Referinţe
1	faneata	NU	9.309	-	1F	-	

Lungime Segmente

1) Valorile lungimilor segmentelor sunt obţinute din proiecţie în plan.

Punct început	X / Y	Punct sfârşit	X / Y	Lungime segment
1	549.141,188 675.392,794	2	549.141,3 675.392,724	0.132
4	549.144,267 675.390,874	5	549.144,388 675.390,799	0.142
7	549.144,481 675.390,74	8	549.144,57 675.390,685	0.104
10	549.145,209 675.390,287	11	549.162,962 675.379,218	20.921
13	549.161,581 675.376,114	14	549.181,928 675.372,835	20.609
16	549.187,749 675.371,979	17	549.224,908 675.366,952	37.498

Punct început	X / Y	Punct sfârşit	X / Y	Lungime segment
2	549.141,3 675.392,724	3	549.142,439 675.392,014	1.342
5	549.144,388 675.390,799	6	549.144,465 675.390,75	0.091
8	549.144,57 675.390,685	9	549.144,746 675.390,576	0.207
11	549.162,962 675.379,218	12	549.162,945 675.379,179	0.043
14	549.181,928 675.372,835	15	549.184,589 675.372,407	2.695
17	549.224,908 675.366,952	18	549.229,615 675.366,315	4.749

Punct început	X / Y	Punct sfârşit	X / Y	Lungime segment
3	549.142,439 675.392,014	4	549.144,267 675.390,874	2.155
6	549.144,465 675.390,75	7	549.144,481 675.390,74	0.019
9	549.144,746 675.390,576	10	549.145,209 675.390,287	0.546
12	549.162,945 675.379,179	13	549.161,581 675.376,114	3.354
15	549.184,589 675.372,407	16	549.187,749 675.371,979	3.189
18	549.229,615 675.366,315	19	549.232,598 675.365,911	3.01

Document care conține date cu caracter personal, protejat de prevederile Regulamentului (UE) nr. 679/2016 și Legii 190/2018

Punct început	X / Y	Punct sfârşit	X / Y	Lungime segment
19	549.232,598 675.365,911	20	549.242,74 675.364,539	10.235
22	549.247,541 675.370,321	23	549.250,815 675.374,264	5.126
25	549.215,282 675.413,177	26	549.215,422 675.413,973	0.808
28	549.227,671 675.421,843	29	549.240,962 675.430,383	15.798
31	549.257,891 675.439,595	32	549.268,81 675.447,645	13.566
34	549.278,91 675.452,822	35	549.280,686 675.453,798	2.026
37	549.296,033 675.460,733	38	549.304,268 675.464,814	9.191
40	549.305,38 675.465,43	41	549.308,471 675.467,143	3.534
43	549.319,363 675.473,53	44	549.327,815 675.479,115	10.13
46	549.303,324 675.500,662	47	549.295,255 675.494,908	9.91
49	549.258,312 675.474,96	50	549.220,668 675.460,715	40.249
52	549.189,835 675.451,974	53	549.181,442 675.449,887	8.649
55	549.178,615 675.448,737	56	549.173,427 675.443,179	7.603
58	549.141,476 675.400,479	59	549.137,463 675.395,116	6.698
61	549.139,09 675.394,102	62	549.139,223 675.394,019	0.157

Punct început	X / Y	Punct sfârşit	X / Y	Lungime segment
20	549.242,74 675.364,539	21	549.247,318 675.370,052	7.166
23	549.250,815 675.374,264	24	549.215,141 675.412,382	52.207
26	549.215,422 675.413,973	27	549.215,727 675.414,169	0.362
29	549.240,962 675.430,383	30	549.247,339 675.434,733	7.719
32	549.268,81 675.447,645	33	549.273,341 675.449,759	5.0
35	549.280,686 675.453,798	36	549.282,032 675.454,538	1.536
38	549.304,268 675.464,814	39	549.305,203 675.465,332	1.069
41	549.308,471 675.467,143	42	549.316,058 675.471,346	8.673
44	549.327,815 675.479,115	45	549.314,793 675.490,372	17.213
47	549.295,255 675.494,908	48	549.274,316 675.483,51	23.84
50	549.220,668 675.460,715	51	549.203,116 675.455,739	18.244
53	549.181,442 675.449,887	54	549.179,159 675.449,319	2.352
56	549.173,427 675.443,179	57	549.166,643 675.434,112	11.324
59	549.137,463 675.395,116	60	549.139,018 675.394,147	1.832
62	549.139,223 675.394,019	63	549.140,637 675.393,137	1.667

Punct început	X / Y	Punct sfârşit	X / Y	Lungime segment
21	549.247,318 675.370,052	22	549.247,541 675.370,321	0.349
24	549.215,141 675.412,382	25	549.215,282 675.413,177	0.808
27	549.215,727 675.414,169	28	549.227,671 675.421,843	14.197
30	549.247,339 675.434,733	31	549.257,891 675.439,595	11.618
33	549.273,341 675.449,759	34	549.278,91 675.452,822	6.356
36	549.282,032 675.454,538	37	549.296,033 675.460,733	15.31
39	549.305,203 675.465,332	40	549.305,38 675.465,43	0.202
42	549.316,058 675.471,346	43	549.319,363 675.473,53	3.962
45	549.314,793 675.490,372	46	549.303,324 675.500,662	15.409
48	549.274,316 675.483,51	49	549.258,312 675.474,96	18.145
51	549.203,116 675.455,739	52	549.189,835 675.451,974	13.804
54	549.179,159 675.449,319	55	549.178,615 675.448,737	0.797
57	549.166,643 675.434,112	58	549.141,476 675.400,479	42.006
60	549.139,018 675.394,147	61	549.139,09 675.394,102	0.085
63	549.140,637 675.393,137	1	549.141,188 675.392,794	0.648

**** Lungimile segmentelor sunt determinate în planul de proiecţie Stereo 70 şi sunt rotunjite la 1 milimetru.**
***** Distanţa dintre puncte este formată din segmente cumulate ce sunt mai mici decât valoarea 1 milimetru.**

Document care conține date cu caracter personal, protejat de prevederile Regulamentului (UE) nr. 679/2016 și Legii 190/2018

DATE DESPRE IMOBILUL NR. 6413

Oficiul de Cadastru şi Publicitate Imobiliară SUCEAVA
Biroul de Cadastru şi Publicitate Imobiliară Campulung Moldovenesc

A. Partea I. Descrierea imobilului

TEREN Extravilan

Adresa: Jud. Suceava

Nr. Crt	Nr cadastral Nr. topografic	Suprafaţa* (mp)	Observaţii / Referinţe
A1		27.701	Sector cadastral:14 Teren neimprejmuit;

B. Partea II. Proprietari şi acte

Inscrieri privitoare la dreptul de proprietate şi alte drepturi reale		Referinţe
/		
Act Normativ nr. 7, din 13/03/1996 emis de Parlamentul Romaniei (Lege);		
B1	Inscrierea provizorie, drept de PROPRIETATE, dobandit prin Lege, cota actuala 1/1, cota initiala 1/1	A1
	1) **COMUNA VAMA**, CIF:4326698, Proprietar neidentificat.	

C. Partea III. SARCINI .

Inscrieri privind dezmembramintele dreptului de proprietate, drepturi reale de garanţie şi sarcini	Referinţe
NU SUNT	

Document care conține date cu caracter personal, protejat de prevederile Regulamentului (UE) nr. 679/2016 și Legii 190/2018

Anexa Nr. 1 La Partea I

Teren

Nr cadastral	Suprafaţa (mp)*	Observaţii / Referinţe
	27.701	

* Suprafaţa este determinată in planul de proiecţie Stereo 70.

DETALII LINIARE IMOBIL

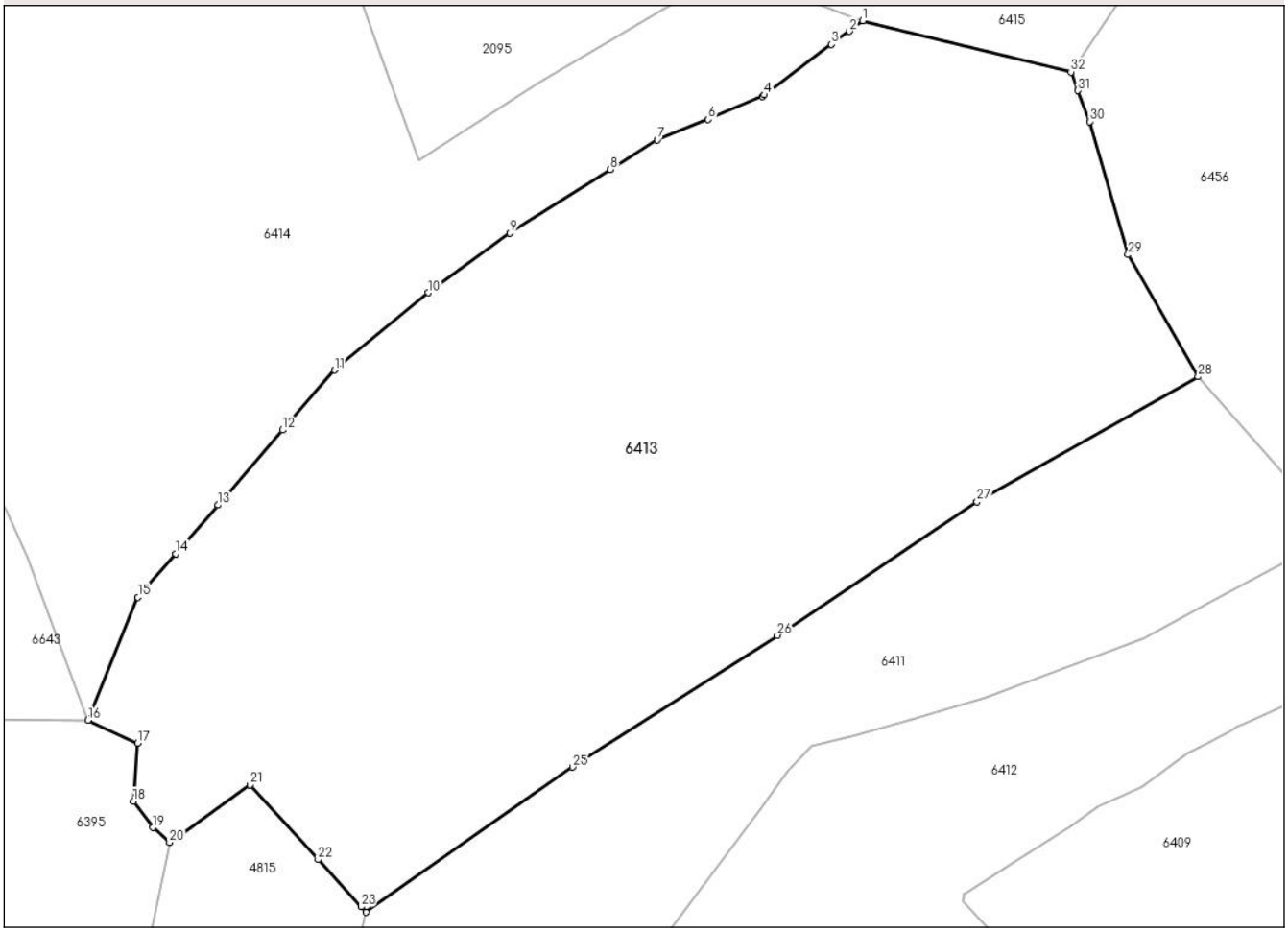

Date referitoare la teren

Crt	Categorie folosință	Intra vilan	Suprafaţa (mp)	Tarla	Parcelă	Nr. topo	Observaţii / Referinţe
1	pasune	NU	27.701	-	1P	-	

Lungime Segmente

1) Valorile lungimilor segmentelor sunt obţinute din proiecţie în plan.

Punct început	X / Y	Punct sfârşit	X / Y	Lungime segment (** (m)
1	549.191,294 675.622,128	2	549.188,117 675.619,604	4.057
3	549.183,802 675.616,491	4	549.167,841 675.604,482	19.974
5	549.167,351 675.604,114	6	549.154,422 675.598,58	14.064
7	549.142,32 675.593,757	8	549.131,047 675.586,646	13.329
9	549.107,086 675.571,531	10	549.087,629 675.557,329	24.089

Punct început	X / Y	Punct sfârşit	X / Y	Lungime segment (** (m)
2	549.188,117 675.619,604	3	549.183,802 675.616,491	5.321
4	549.167,841 675.604,482	5	549.167,351 675.604,114	0.613
6	549.154,422 675.598,58	7	549.142,32 675.593,757	13.028
8	549.131,047 675.586,646	9	549.107,086 675.571,531	28.329
10	549.087,629 675.557,329	11	549.065,263 675.538,838	29.02

Document care conține date cu caracter personal, protejat de prevederile Regulamentului (UE) nr. 679/2016 și Legii 190/2018

Punct început	X / Y	Punct sfârşit	X / Y	Lungime segment (** (m)
11	549.065,263 675.538,838	12	549.052,904 675.524,575	18.873
13	549.037,421 675.506,705	14	549.027,374 675.495,11	15.342
15	549.018,375 675.484,724	16	549.006,438 675.455,462	31.603
17	549.018,255 675.449,948	18	549.017,319 675.436,155	13.825
19	549.021,975 675.429,836	20	549.025,914 675.426,302	5.291
21	549.045,144 675.439,989	22	549.061,352 675.422,189	24.074
23	549.071,584 675.410,951	24	549.072,735 675.409,687	1.71
25	549.122,032 675.444,291	26	549.170,882 675.475,651	58.05
27	549.218,531 675.507,519	28	549.271,323 675.537,269	60.598
29	549.254,617 675.566,384	30	549.245,44 675.598,084	33.002
31	549.242,624 675.605,493	32	549.240,945 675.609,911	4.727

Punct început	X / Y	Punct sfârşit	X / Y	Lungime segment (** (m)
12	549.052,904 675.524,575	13	549.037,421 675.506,705	23.645
14	549.027,374 675.495,11	15	549.018,375 675.484,724	13.742
16	549.006,438 675.455,462	17	549.018,255 675.449,948	13.04
18	549.017,319 675.436,155	19	549.021,975 675.429,836	7.85
20	549.025,914 675.426,302	21	549.045,144 675.439,989	23.603
22	549.061,352 675.422,189	23	549.071,584 675.410,951	15.198
24	549.072,735 675.409,687	25	549.122,032 675.444,291	60.23
26	549.170,882 675.475,651	27	549.218,531 675.507,519	57.323
28	549.271,323 675.537,269	29	549.254,617 675.566,384	33.567
30	549.245,44 675.598,084	31	549.242,624 675.605,493	7.926
32	549.240,945 675.609,911	1	549.191,294 675.622,128	51.131

** Lungimile segmentelor sunt determinate în planul de proiecţie Stereo 70 şi sunt rotunjite la 1 milimetru.
*** Distanţa dintre puncte este formată din segmente cumulate ce sunt mai mici decât valoarea 1 milimetru.

Document care conține date cu caracter personal, protejat de prevederile Regulamentului (UE) nr. 679/2016 și Legii 190/2018

DATE DESPRE IMOBILUL NR. 6414

Oficiul de Cadastru şi Publicitate Imobiliară SUCEAVA
Biroul de Cadastru şi Publicitate Imobiliară Campulung Moldovenesc

A. Partea I. Descrierea imobilului

TEREN Extravilan

Adresa: Jud. Suceava

Nr. Crt	Nr cadastral Nr. topografic	Suprafaţa* (mp)	Observaţii / Referinţe
A1	35506	25.580	Sector cadastral:14 Teren neimprejmuit;

B. Partea II. Proprietari şi acte

Inscrieri privitoare la dreptul de proprietate şi alte drepturi reale		Referinţe
4449 / 19/03/2021		
Act Administrativ nr. 12324, din 18/12/2020 emis de Primaria comunei Vama (inscris sub semnatura privata nr 1 din 19-03-2021, emis de Niga Gabriel;act notarial nr 1610 din 21-12-2020, emis de BIN Taran Liliana);		
B1	se noteaza ca din parte a imobilului cu nr.top 1674/3 din CF 928 Vama se formeaza imobilul cu nr. cad. 35506	A1
B2	se noteaza posesia imobilului cu nr. cad. 35506	A1
	1) **MARIŞCARI CONSTANŢA** 2) **JAUCA DOINA-RODICA**	
/		
Act Normativ nr. 7, din 13/03/1996 emis de Parlamentul Romaniei (Lege);		
B3	Intabulare, drept de PROPRIETATE, dobandit prin Lege, cota actuala 1/1, cota initiala 1/1	A1
	1) **NEIDENTIFICAT NEIDENTIFICAT**, Lipsa C.N.P.	

C. Partea III. SARCINI .

Inscrieri privind dezmembramintele dreptului de proprietate, drepturi reale de garanţie şi sarcini	Referinţe
NU SUNT	

Anexa Nr. 1 La Partea I

Teren

Nr cadastral	Suprafaţa (mp)*	Observaţii / Referinţe
35506	25.580	

* Suprafaţa este determinată in planul de proiecţie Stereo 70.

DETALII LINIARE IMOBIL

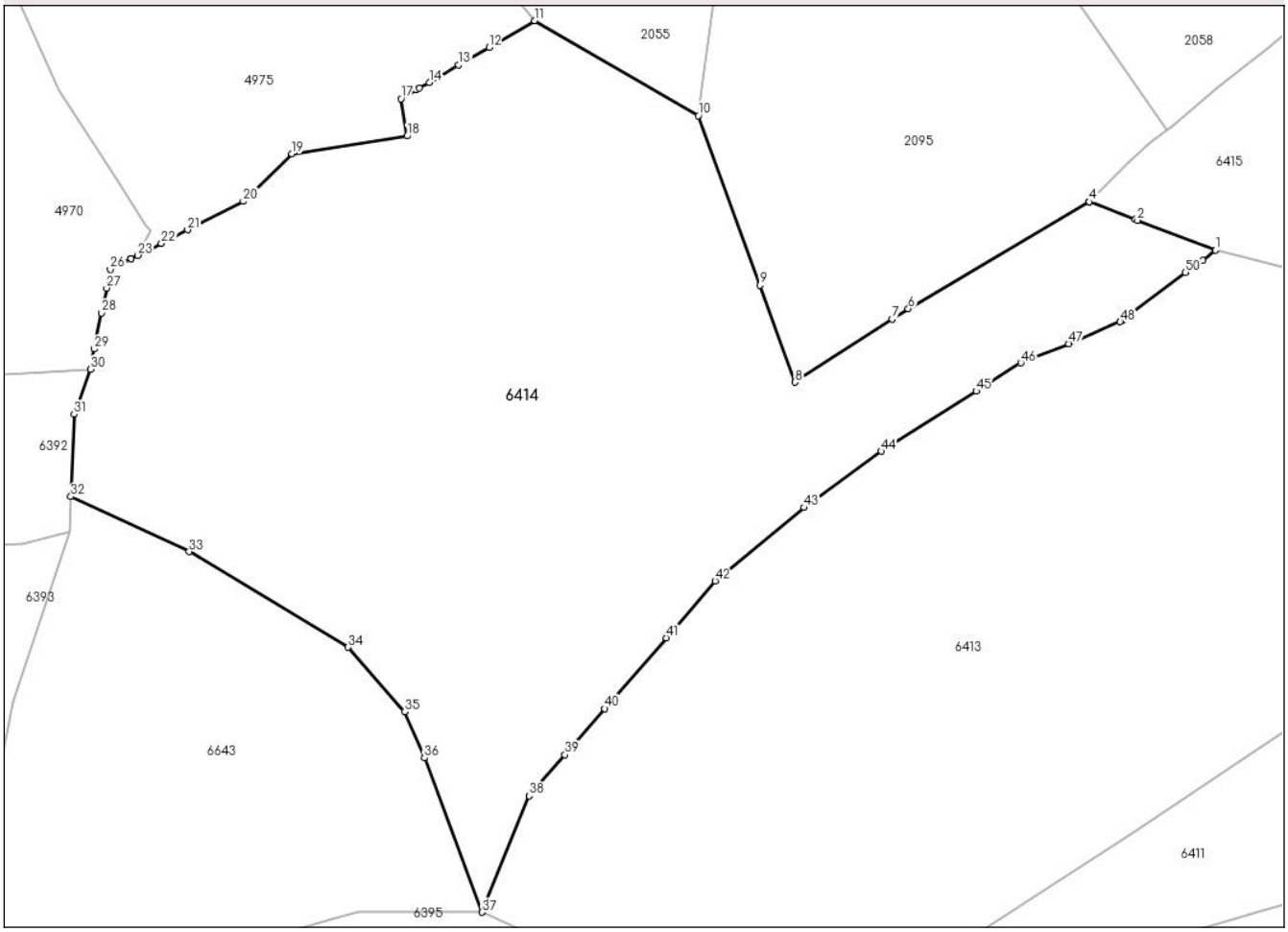

Date referitoare la teren

Crt	Categorie folosință	Intra vilan	Suprafaţa (mp)	Tarla	Parcelă	Nr. topo	Observaţii / Referinţe
1	pasune	NU	25.580	-	1P	-	

Lungime Segmente

1) Valorile lungimilor segmentelor sunt obţinute din proiecţie în plan.

Punct început	X / Y	Punct sfârşit	X / Y	Lungime segment
1	549.191,294 675.622,128	2	549.171,682 675.629,662	21.009
4	549.159,569 675.634,315	5	549.159,536 675.634,296	0.038
7	549.109,828 675.604,778	8	549.085,424 675.588,905	29.112
10	549.061,032 675.656,04	11	549.019,705 675.679,913	47.727
13	549.000,591 675.668,749	14	548.993,178 675.664,419	8.585
16	548.989,954 675.662,535	17	548.986,077 675.660,271	4.489

Punct început	X / Y	Punct sfârşit	X / Y	Lungime segment
2	549.171,682 675.629,662	3	549.171,154 675.629,865	0.566
5	549.159,536 675.634,296	6	549.113,902 675.607,428	52.956
8	549.085,424 675.588,905	9	549.076,562 675.613,297	25.952
11	549.019,705 675.679,913	12	549.008,273 675.673,235	13.239
14	548.993,178 675.664,419	15	548.990,701 675.662,972	2.87
17	548.986,077 675.660,271	18	548.987,586 675.650,877	9.514

Punct început	X / Y	Punct sfârşit	X / Y	Lungime segment
3	549.171,154 675.629,865	4	549.159,569 675.634,315	12.41
6	549.113,902 675.607,428	7	549.109,828 675.604,778	4.86
9	549.076,562 675.613,297	10	549.061,032 675.656,04	45.477
12	549.008,273 675.673,235	13	549.000,591 675.668,749	8.896
15	548.990,701 675.662,972	16	548.989,954 675.662,535	0.865
18	548.987,586 675.650,877	19	548.958,563 675.646,412	29.364

Document care conține date cu caracter personal, protejat de prevederile Regulamentului (UE) nr. 679/2016 și Legii 190/2018

Punct început	X / Y	Punct sfârşit	X / Y	Lungime segment
19	548.958,563 675.646,412	20	548.946,314 675.634,43	17.135
22	548.925,66 675.623,827	23	548.919,747 675.620,837	6.626
25	548.918,045 675.619,959	26	548.912,796 675.617,249	5.907
28	548.910,612 675.606,331	29	548.908,795 675.597,244	9.266
31	548.903,634 675.580,85	32	548.902,864 675.560,084	20.78
34	548.972,7 675.522,145	35	548.986,934 675.505,914	21.588
37	549.006,438 675.455,462	38	549.018,375 675.484,724	31.603
40	549.037,421 675.506,705	41	549.052,904 675.524,575	23.645
43	549.087,629 675.557,329	44	549.107,086 675.571,531	24.089
46	549.142,32 675.593,757	47	549.154,422 675.598,58	13.028
49	549.167,841 675.604,482	50	549.183,802 675.616,491	19.974

Punct început	X / Y	Punct sfârşit	X / Y	Lungime segment
20	548.946,314 675.634,43	21	548.932,272 675.627,272	15.761
23	548.919,747 675.620,837	24	548.918,046 675.619,96	1.914
26	548.912,796 675.617,249	27	548.911,871 675.612,623	4.718
29	548.908,795 675.597,244	30	548.907,773 675.592,133	5.213
32	548.902,864 675.560,084	33	548.932,644 675.546,251	32.836
35	548.986,934 675.505,914	36	548.991,964 675.494,313	12.645
38	549.018,375 675.484,724	39	549.027,374 675.495,11	13.742
41	549.052,904 675.524,575	42	549.065,263 675.538,838	18.873
44	549.107,086 675.571,531	45	549.131,047 675.586,646	28.329
47	549.154,422 675.598,58	48	549.167,351 675.604,114	14.064
50	549.183,802 675.616,491	51	549.188,117 675.619,604	5.321

Punct început	X / Y	Punct sfârşit	X / Y	Lungime segment
21	548.932,272 675.627,272	22	548.925,66 675.623,827	7.456
24	548.918,046 675.619,96	25	548.918,045 675.619,959	0.002
27	548.911,871 675.612,623	28	548.910,612 675.606,331	6.417
30	548.907,773 675.592,133	31	548.903,634 675.580,85	12.018
33	548.932,644 675.546,251	34	548.972,7 675.522,145	46.75
36	548.991,964 675.494,313	37	549.006,438 675.455,462	41.46
39	549.027,374 675.495,11	40	549.037,421 675.506,705	15.342
42	549.065,263 675.538,838	43	549.087,629 675.557,329	29.02
45	549.131,047 675.586,646	46	549.142,32 675.593,757	13.329
48	549.167,351 675.604,114	49	549.167,841 675.604,482	0.613
51	549.188,117 675.619,604	1	549.191,294 675.622,128	4.057

**** Lungimile segmentelor sunt determinate în planul de proiecţie Stereo 70 şi sunt rotunjite la 1 milimetru.**
***** Distanţa dintre puncte este formată din segmente cumulate ce sunt mai mici decât valoarea 1 milimetru.**

Document care conține date cu caracter personal, protejat de prevederile Regulamentului (UE) nr. 679/2016 și Legii 190/2018

DATE DESPRE IMOBILUL NR. 6415

Oficiul de Cadastru şi Publicitate Imobiliară SUCEAVA
Biroul de Cadastru şi Publicitate Imobiliară Campulung Moldovenesc

A. Partea I. Descrierea imobilului

TEREN Extravilan

Adresa: Jud. Suceava

Nr. Crt	Nr cadastral Nr. topografic	Suprafaţa* (mp)	Observaţii / Referinţe
A1	37730	11.755	Sector cadastral:14 Teren neimprejmuit; Teren imprejmuit partial cu gard din lemn.

B. Partea II. Proprietari şi acte

Inscrieri privitoare la dreptul de proprietate şi alte drepturi reale		Referinţe
16304 / 05/10/2023		
Act Notarial nr. 3107, din 04/10/2023 emis de Scraba Luminita Doru Paul;		
B2	se noteaza transmiterea posesiei imobilului cu nr.cad.37730 , ca bun comun	A1
	1) **REZMUVEŞ FLORIN-ARUN** 2) **REZMUVEŞ MIHAELA**	
/		
Act Normativ nr. 7, din 13/03/1996 emis de PARLAMENTUL ROMANIEI (Lege);		
B3	Intabulare, drept de PROPRIETATE, dobandit prin Lege, cota actuala 1/1, cota initiala 1/1	A1
	1) **NEIDENTIFICAT NEIDENTIFICAT**, Lipsa C.N.P.	

C. Partea III. SARCINI .

Inscrieri privind dezmembramintele dreptului de proprietate, drepturi reale de garanţie şi sarcini	Referinţe
NU SUNT	

Anexa Nr. 1 La Partea I

Teren

Nr cadastral	Suprafaţa (mp)*	Observaţii / Referinţe
37730	11.755	Teren imprejmuit partial cu gard din lemn.

* Suprafaţa este determinată in planul de proiecţie Stereo 70.

DETALII LINIARE IMOBIL

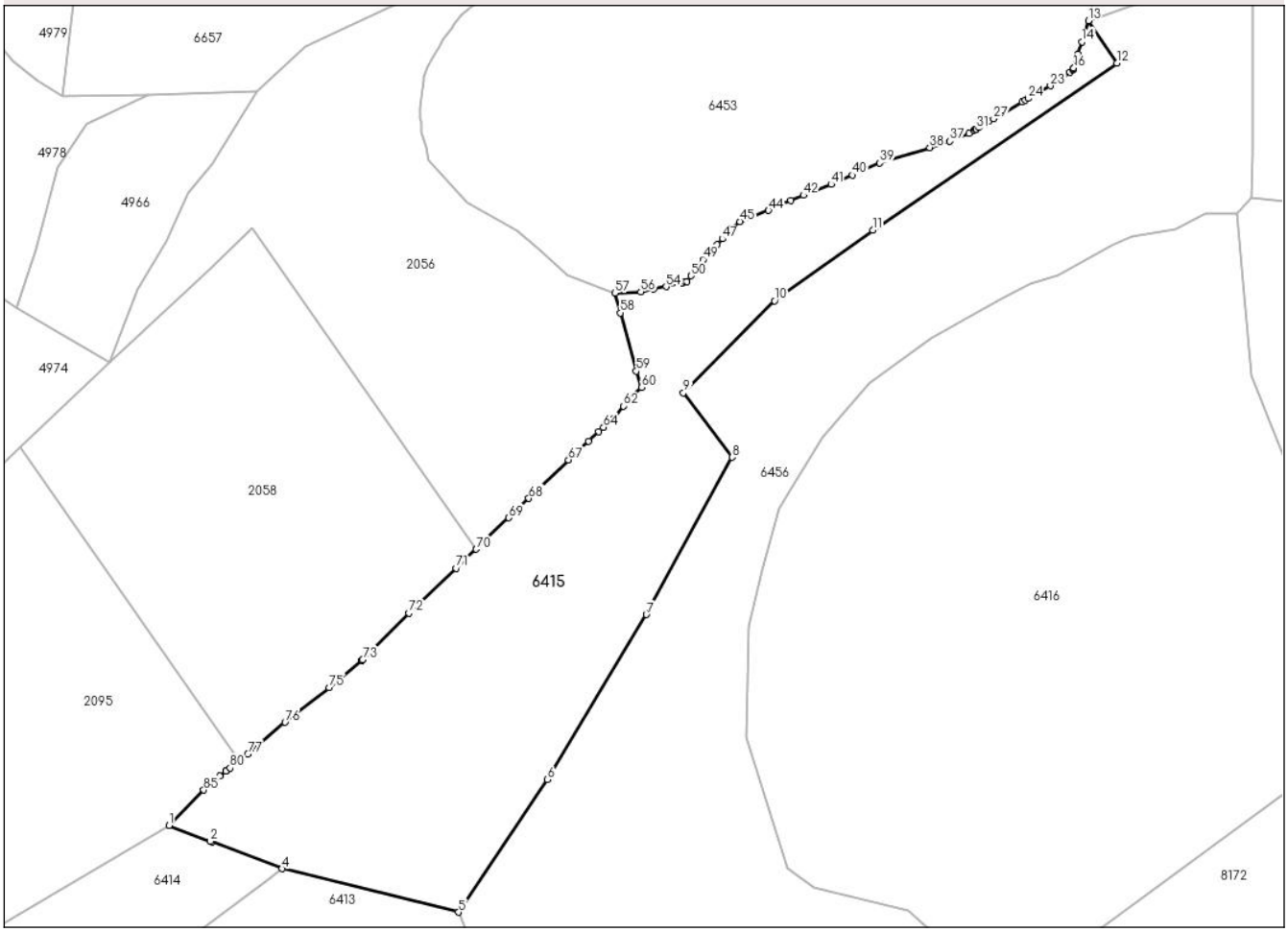

Date referitoare la teren

Crt	Categorie folosință	Intra vilan	Suprafaţa (mp)	Tarla	Parcelă	Nr. topo	Observaţii / Referinţe
1	pasune	NU	11.755	-	1P	-	

Lungime Segmente

1) Valorile lungimilor segmentelor sunt obţinute din proiecţie în plan.

Punct început	X / Y	Punct sfârşit	X / Y	Lungime segment
1	549.159,569 675.634,315	2	549.171,154 675.629,865	12.41
4	549.191,294 675.622,128	5	549.240,945 675.609,911	51.131
7	549.293,788 675.693,527	8	549.317,893 675.737,76	50.374
10	549.329,875 675.781,732	11	549.357,467 675.801,599	34.0
13	549.418,145 675.860,399	14	549.416,307 675.854,462	6.215
16	549.414,032 675.847,115	17	549.413,983 675.846,956	0.167

Punct început	X / Y	Punct sfârşit	X / Y	Lungime segment
2	549.171,154 675.629,865	3	549.171,682 675.629,662	0.566
5	549.240,945 675.609,911	6	549.265,965 675.647,159	44.871
8	549.317,893 675.737,76	9	549.304,234 675.755,867	22.681
11	549.357,467 675.801,599	12	549.426,175 675.848,465	83.17
14	549.416,307 675.854,462	15	549.415,23 675.850,984	3.641
17	549.413,983 675.846,956	18	549.413,932 675.846,791	0.172

Punct început	X / Y	Punct sfârşit	X / Y	Lungime segment
3	549.171,682 675.629,662	4	549.191,294 675.622,128	21.009
6	549.265,965 675.647,159	7	549.293,788 675.693,527	54.076
9	549.304,234 675.755,867	10	549.329,875 675.781,732	36.421
12	549.426,175 675.848,465	13	549.418,145 675.860,399	14.384
15	549.415,23 675.850,984	16	549.414,032 675.847,115	4.05
18	549.413,932 675.846,791	19	549.413,855 675.846,542	0.261

Document care conține date cu caracter personal, protejat de prevederile Regulamentului (UE) nr. 679/2016 și Legii 190/2018

Punct început	X / Y	Punct sfârşit	X / Y	Lungime segment
19	549.413,855 675.846,542	20	549.412,961 675.845,927	1.085
22	549.409,943 675.843,852	23	549.407,429 675.842,124	3.05
25	549.400,397 675.838,114	26	549.399,456 675.837,577	1.083
28	549.390,144 675.832,073	29	549.388,902 675.831,339	1.444
31	549.386,567 675.829,959	32	549.386,491 675.829,914	0.088
34	549.386,434 675.829,88	35	549.385,853 675.829,537	0.675
37	549.379,183 675.826,509	38	549.373,496 675.824,749	5.953
40	549.351,727 675.817,002	41	549.345,808 675.814,397	6.467
43	549.334,455 675.809,907	44	549.328,159 675.807,119	6.886
46	549.317,527 675.802,021	47	549.315,14 675.799,107	3.767
49	549.309,731 675.793,296	50	549.306,315 675.788,711	5.717
52	549.304,735 675.787,013	53	549.303,975 675.786,825	0.783
55	549.295,905 675.784,997	56	549.292,204 675.784,259	3.774
58	549.286,505 675.778,291	59	549.290,971 675.761,905	16.984
61	549.289,813 675.755,078	62	549.287,346 675.752,117	3.854
64	549.281,742 675.746,126	65	549.280,405 675.744,893	1.818
67	549.271,868 675.737,024	68	549.260,733 675.726,178	15.544
70	549.245,914 675.711,911	71	549.240,328 675.706,572	7.727
73	549.214,005 675.680,903	74	549.213,791 675.680,687	0.303
76	549.192,148 675.663,286	77	549.181,708 675.654,368	13.731
79	549.179,144 675.652,366	80	549.176,671 675.650,435	3.138
82	549.175,55 675.649,56	83	549.173,768 675.648,169	2.26
85	549.169,309 675.644,253	1	549.159,569 675.634,315	13.916

Punct început	X / Y	Punct sfârşit	X / Y	Lungime segment
20	549.412,961 675.845,927	21	549.410,83 675.844,462	2.586
23	549.407,429 675.842,124	24	549.401,202 675.838,573	7.168
26	549.399,456 675.837,577	27	549.391,463 675.832,853	9.284
29	549.388,902 675.831,339	30	549.387,313 675.830,399	1.846
32	549.386,491 675.829,914	33	549.386,448 675.829,888	0.05
35	549.385,853 675.829,537	36	549.384,534 675.828,757	1.532
38	549.373,496 675.824,749	39	549.359,446 675.820,399	14.708
41	549.345,808 675.814,397	42	549.338,028 675.811,32	8.366
44	549.328,159 675.807,119	45	549.320,092 675.803,972	8.659
47	549.315,14 675.799,107	48	549.313,636 675.797,492	2.207
50	549.306,315 675.788,711	51	549.305,12 675.787,108	1.999
53	549.303,975 675.786,825	54	549.299,339 675.785,681	4.775
56	549.292,204 675.784,259	57	549.284,985 675.783,87	7.229
59	549.290,971 675.761,905	60	549.292,364 675.757,401	4.715
62	549.287,346 675.752,117	63	549.284,375 675.748,552	4.64
65	549.280,405 675.744,893	66	549.277,565 675.742,275	3.863
68	549.260,733 675.726,178	69	549.255,119 675.720,71	7.837
71	549.240,328 675.706,572	72	549.226,951 675.693,956	18.388
74	549.213,791 675.680,687	75	549.204,547 675.673,074	11.976
77	549.181,708 675.654,368	78	549.180,066 675.653,086	2.083
80	549.176,671 675.650,435	81	549.175,56 675.649,568	1.409
83	549.173,768 675.648,169	84	549.172,654 675.647,19	1.483

Punct început	X / Y	Punct sfârşit	X / Y	Lungime segment
21	549.410,83 675.844,462	22	549.409,943 675.843,852	1.077
24	549.401,202 675.838,573	25	549.400,397 675.838,114	0.927
27	549.391,463 675.832,853	28	549.390,144 675.832,073	1.532
30	549.387,313 675.830,399	31	549.386,567 675.829,959	0.866
33	549.386,448 675.829,888	34	549.386,434 675.829,88	0.017
36	549.384,534 675.828,757	37	549.379,183 675.826,509	5.804
39	549.359,446 675.820,399	40	549.351,727 675.817,002	8.433
42	549.338,028 675.811,32	43	549.334,455 675.809,907	3.843
45	549.320,092 675.803,972	46	549.317,527 675.802,021	3.223
48	549.313,636 675.797,492	49	549.309,731 675.793,296	5.732
51	549.305,12 675.787,108	52	549.304,735 675.787,013	0.396
54	549.299,339 675.785,681	55	549.295,905 675.784,997	3.502
57	549.284,985 675.783,87	58	549.286,505 675.778,291	5.782
60	549.292,364 675.757,401	61	549.289,813 675.755,078	3.45
63	549.284,375 675.748,552	64	549.281,742 675.746,126	3.581
66	549.277,565 675.742,275	67	549.271,868 675.737,024	7.748
69	549.255,119 675.720,71	70	549.245,914 675.711,911	12.735
72	549.226,951 675.693,956	73	549.214,005 675.680,903	18.384
75	549.204,547 675.673,074	76	549.192,148 675.663,286	15.796
78	549.180,066 675.653,086	79	549.179,144 675.652,366	1.17
81	549.175,56 675.649,568	82	549.175,55 675.649,56	0.013
84	549.172,654 675.647,19	85	549.169,309 675.644,253	4.451

**** Lungimile segmentelor sunt determinate în planul de proiecţie Stereo 70 şi sunt rotunjite la 1 milimetru.**
***** Distanţa dintre puncte este formată din segmente cumulate ce sunt mai mici decât valoarea 1 milimetru.**

Document care conține date cu caracter personal, protejat de prevederile Regulamentului (UE) nr. 679/2016 și Legii 190/2018

DATE DESPRE IMOBILUL NR. 6416

Oficiul de Cadastru şi Publicitate Imobiliară SUCEAVA
Biroul de Cadastru şi Publicitate Imobiliară Campulung Moldovenesc

A. Partea I. Descrierea imobilului

TEREN Extravilan

Adresa: Jud. Suceava

Nr. Crt	Nr cadastral Nr. topografic	Suprafaţa* (mp)	Observaţii / Referinţe
A1	35899	25.288	Sector cadastral:14 Teren neimprejmuit;

B. Partea II. Proprietari şi acte

Inscrieri privitoare la dreptul de proprietate şi alte drepturi reale		Referinţe
13976 / 14/10/2020		
Act Notarial nr. 1584, din 29/07/2019 emis de BIN Şcraba Luminiţă Ana Maria (act administrativ nr Adeverinţă nr. 6352 din 24. 06. 2019, emis de Primaria comunei Vama);		
B1	se notează posesia imobilului	A1
	1) **IOSEP ILIE** 2) **IOSEP MĂRIOARA-LILIANA**	
/		
Act Normativ nr. 7, din 13/03/1996 emis de PARLAMENTUL ROMANIEI (Lege);		
B2	Intabulare, drept de PROPRIETATE, dobandit prin Lege, cota actuala 1/1, cota initiala 1/1	A1
	1) **NEIDENTIFICAT NEIDENTIFICAT**, Lipsa C.N.P.	

C. Partea III. SARCINI .

Inscrieri privind dezmembramintele dreptului de proprietate, drepturi reale de garanţie şi sarcini	Referinţe
NU SUNT	

Anexa Nr. 1 La Partea I

Teren

Nr cadastral	Suprafaţa (mp)*	Observaţii / Referinţe
35899	25.288	

* Suprafaţa este determinată in planul de proiecţie Stereo 70.

DETALII LINIARE IMOBIL

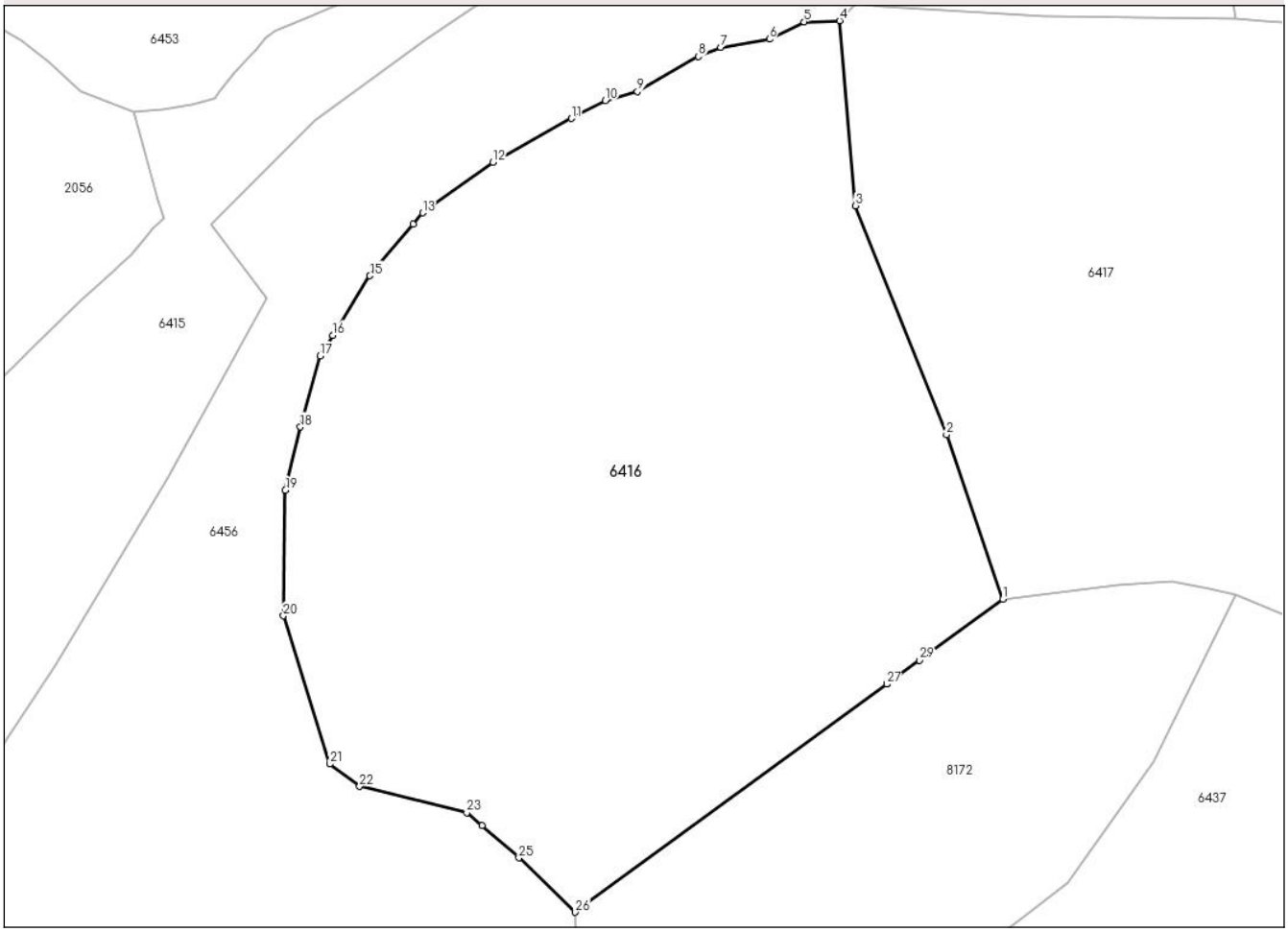

Date referitoare la teren

Crt	Categorie folosință	Intra vilan	Suprafaţa (mp)	Tarla	Parcelă	Nr. topo	Observaţii / Referinţe
1	pasune	NU	25.288	-	1P	-	

Lungime Segmente

1) Valorile lungimilor segmentelor sunt obţinute din proiecţie în plan.

Punct început	X / Y	Punct sfârşit	X / Y	Lungime segment (** (m)
1	549.500,307 675.663,2	2	549.486,359 675.703,88	43.004
3	549.463,858 675.760,548	4	549.459,88 675.806,326	45.95
5	549.451,056 675.806,053	6	549.442,501 675.801,734	9.583
7	549.430,368 675.799,74	8	549.424,865 675.797,453	5.959
9	549.409,762 675.788,783	10	549.401,845 675.786,526	8.232

Punct început	X / Y	Punct sfârşit	X / Y	Lungime segment (** (m)
2	549.486,359 675.703,88	3	549.463,858 675.760,548	60.972
4	549.459,88 675.806,326	5	549.451,056 675.806,053	8.828
6	549.442,501 675.801,734	7	549.430,368 675.799,74	12.296
8	549.424,865 675.797,453	9	549.409,762 675.788,783	17.415
10	549.401,845 675.786,526	11	549.393,414 675.782,136	9.506

Document care conține date cu caracter personal, protejat de prevederile Regulamentului (UE) nr. 679/2016 și Legii 190/2018

Punct început	X / Y	Punct sfârşit	X / Y	Lungime segment (** (m)
11	549.393,414 675.782,136	12	549.373,986 675.771,322	22.235
13	549.356,545 675.758,78	14	549.354,199 675.755,973	3.659
15	549.343,509 675.743,183	16	549.334,328 675.728,479	17.335
17	549.331,132 675.723,361	18	549.326,295 675.705,78	18.234
19	549.322,552 675.690,124	20	549.322,054 675.659,046	31.082
21	549.333,552 675.622,363	22	549.340,945 675.616,839	9.229
23	549.367,494 675.610,354	24	549.371,24 675.607,099	4.963
25	549.380,412 675.599,131	26	549.394,409 675.585,693	19.403
27	549.471,53 675.642,138	28	549.471,551 675.642,154	0.026
29	549.479,635 675.648,069	1	549.500,307 675.663,2	25.618

Punct început	X / Y	Punct sfârşit	X / Y	Lungime segment (** (m)
12	549.373,986 675.771,322	13	549.356,545 675.758,78	21.482
14	549.354,199 675.755,973	15	549.343,509 675.743,183	16.669
16	549.334,328 675.728,479	17	549.331,132 675.723,361	6.033
18	549.326,295 675.705,78	19	549.322,552 675.690,124	16.097
20	549.322,054 675.659,046	21	549.333,552 675.622,363	38.443
22	549.340,945 675.616,839	23	549.367,494 675.610,354	27.33
24	549.371,24 675.607,099	25	549.380,412 675.599,131	12.15
26	549.394,409 675.585,693	27	549.471,53 675.642,138	95.57
28	549.471,551 675.642,154	29	549.479,635 675.648,069	10.017

** Lungimile segmentelor sunt determinate în planul de proiecţie Stereo 70 şi sunt rotunjite la 1 milimetru.
*** Distanţa dintre puncte este formată din segmente cumulate ce sunt mai mici decât valoarea 1 milimetru.

Document care conține date cu caracter personal, protejat de prevederile Regulamentului (UE) nr. 679/2016 și Legii 190/2018

DATE DESPRE IMOBILUL NR. 6417

Oficiul de Cadastru şi Publicitate Imobiliară SUCEAVA
Biroul de Cadastru şi Publicitate Imobiliară Campulung Moldovenesc

A. Partea I. Descrierea imobilului

TEREN Extravilan

Adresa: Jud. Suceava

Nr. Crt	Nr cadastral Nr. topografic	Suprafaţa* (mp)	Observaţii / Referinţe
A1		19.070	Sector cadastral:14 Teren neimprejmuit; Terenul face parte din parcelele 1581/2 din CF 3106, 1583, 1584/2 din CF 209.

B. Partea II. Proprietari şi acte

Inscrieri privitoare la dreptul de proprietate şi alte drepturi reale		Referinţe
/		
Act Normativ nr. 7, din 13/03/1996 emis de Parlamentul Romaniei (Lege);		
B1	Inscrierea provizorie, drept de PROPRIETATE, dobandit prin Lege, cota actuala 1/1, cota initiala 1/1	A1
	1) **COMUNA VAMA**, CIF:4326698, Proprietar neidentificat.	

C. Partea III. SARCINI .

Inscrieri privind dezmembramintele dreptului de proprietate, drepturi reale de garanţie şi sarcini	Referinţe
NU SUNT	

Document care conține date cu caracter personal, protejat de prevederile Regulamentului (UE) nr. 679/2016 și Legii 190/2018

Anexa Nr. 1 La Partea I

Teren

Nr cadastral	Suprafaţa (mp)*	Observaţii / Referinţe
	19.070	Terenul face parte din parcelele 1581/2 din CF 3106, 1583, 1584/2 din CF 209.

* Suprafaţa este determinată in planul de proiecţie Stereo 70.

DETALII LINIARE IMOBIL

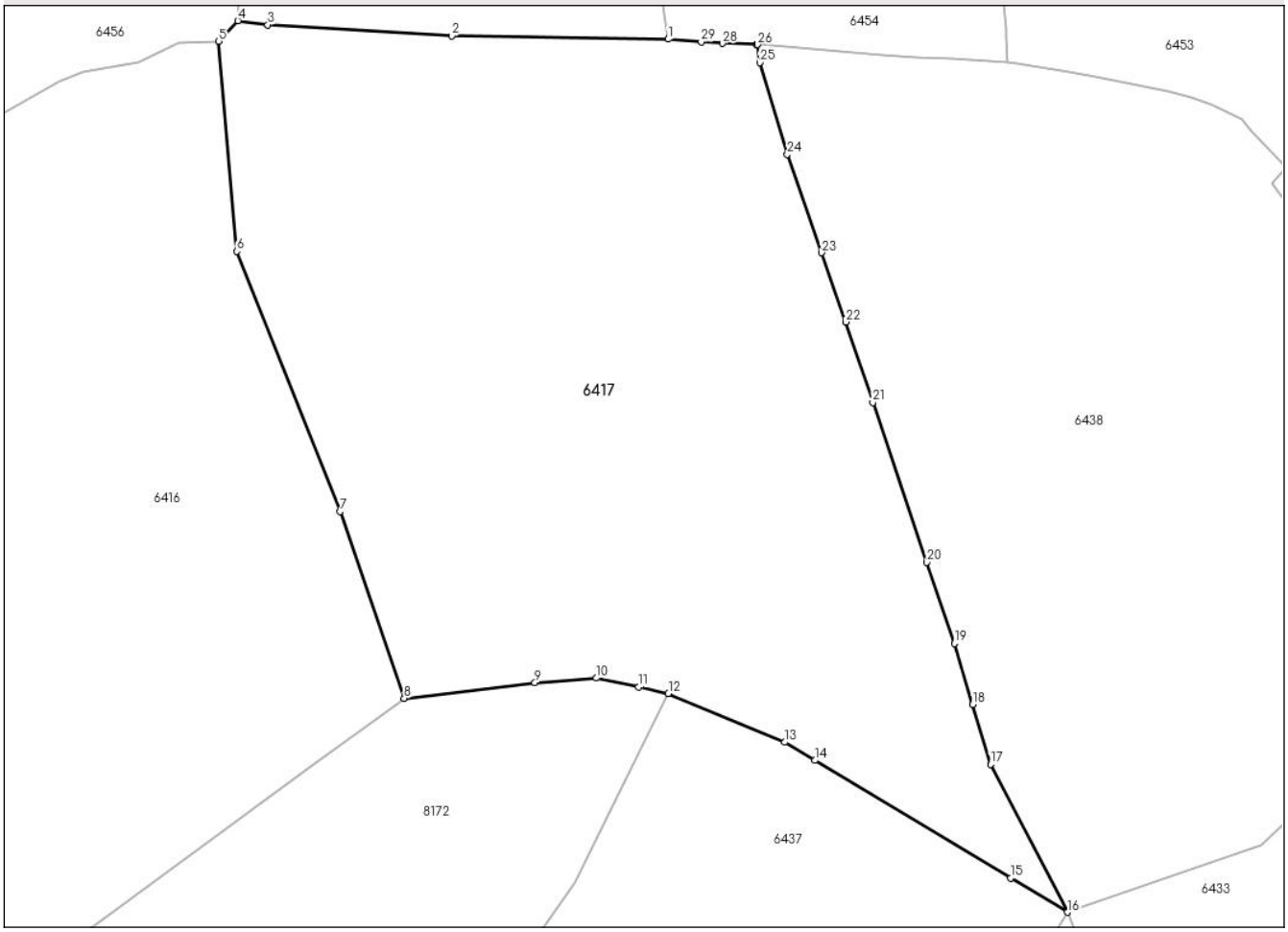

Date referitoare la teren

Crt	Categorie folosință	Intra vilan	Suprafaţa (mp)	Tarla	Parcelă	Nr. topo	Observaţii / Referinţe
1	faneata	NU	19.070	-	1F	-	

Lungime Segmente

1) Valorile lungimilor segmentelor sunt obţinute din proiecţie în plan.

Punct început	X / Y	Punct sfârşit	X / Y	Lungime segment (** (m)
1	549.557,886 675.806,793	2	549.510,659 675.807,465	47.232
3	549.470,575 675.809,906	4	549.464,039 675.810,804	6.597
5	549.459,88 675.806,326	6	549.463,858 675.760,548	45.95
7	549.486,359 675.703,88	8	549.500,307 675.663,2	43.004
9	549.528,787 675.666,65	10	549.542,24 675.667,611	13.487

Punct început	X / Y	Punct sfârşit	X / Y	Lungime segment (** (m)
2	549.510,659 675.807,465	3	549.470,575 675.809,906	40.158
4	549.464,039 675.810,804	5	549.459,88 675.806,326	6.111
6	549.463,858 675.760,548	7	549.486,359 675.703,88	60.972
8	549.500,307 675.663,2	9	549.528,787 675.666,65	28.689
10	549.542,24 675.667,611	11	549.551,458 675.665,641	9.427

Document care conține date cu caracter personal, protejat de prevederile Regulamentului (UE) nr. 679/2016 și Legii 190/2018

Punct început	X / Y	Punct sfârşit	X / Y	Lungime segment (** (m)
11	549.551,458 675.665,641	12	549.557,916 675.664,26	6.604
13	549.583,28 675.653,624	14	549.589,839 675.649,685	7.651
15	549.632,534 675.624,047	16	549.644,923 675.616,607	14.451
17	549.628,177 675.648,779	18	549.624,285 675.661,837	13.626
19	549.620,321 675.675,137	20	549.614,322 675.692,802	18.656
21	549.602,496 675.727,627	22	549.596,635 675.745,205	18.529
23	549.591,374 675.760,265	24	549.583,885 675.781,705	22.71
25	549.577,895 675.801,662	26	549.577,338 675.805,59	3.967
27	549.577,076 675.805,599	28	549.569,686 675.805,859	7.394
29	549.565,08 675.806,224	1	549.557,886 675.806,793	7.216

Punct început	X / Y	Punct sfârşit	X / Y	Lungime segment (** (m)
12	549.557,916 675.664,26	13	549.583,28 675.653,624	27.504
14	549.589,839 675.649,685	15	549.632,534 675.624,047	49.802
16	549.644,923 675.616,607	17	549.628,177 675.648,779	36.269
18	549.624,285 675.661,837	19	549.620,321 675.675,137	13.878
20	549.614,322 675.692,802	21	549.602,496 675.727,627	36.778
22	549.596,635 675.745,205	23	549.591,374 675.760,265	15.952
24	549.583,885 675.781,705	25	549.577,895 675.801,662	20.837
26	549.577,338 675.805,59	27	549.577,076 675.805,599	0.262
28	549.569,686 675.805,859	29	549.565,08 675.806,224	4.62

** Lungimile segmentelor sunt determinate în planul de proiecţie Stereo 70 şi sunt rotunjite la 1 milimetru.
*** Distanţa dintre puncte este formată din segmente cumulate ce sunt mai mici decât valoarea 1 milimetru.

Document care conține date cu caracter personal, protejat de prevederile Regulamentului (UE) nr. 679/2016 și Legii 190/2018

DATE DESPRE IMOBILUL NR. 6418

Oficiul de Cadastru şi Publicitate Imobiliară SUCEAVA
Biroul de Cadastru şi Publicitate Imobiliară Campulung Moldovenesc

A. Partea I. Descrierea imobilului

TEREN Extravilan

Adresa: Jud. Suceava

Nr. Crt	Nr cadastral Nr. topografic	Suprafaţa* (mp)	Observaţii / Referinţe
A1		15.000	Sector cadastral:14 Teren neimprejmuit; Terenul face parte din parcela 1583.

B. Partea II. Proprietari şi acte

Inscrieri privitoare la dreptul de proprietate şi alte drepturi reale		Referinţe
/		
Act Notarial nr. 1904, din 25/11/1992 emis de NS LOCAL Cimpulung Mold. (Certificat de mostenitor);		
B1	Intabulare, drept de PROPRIETATE, dobandit prin Succesiune, cota actuala 1/2, cota initiala 1/2	A1
	1) **TOMA GHEORGHE**, Lipsa C.N.P.	
B2	Intabulare, drept de PROPRIETATE, dobandit prin Succesiune, cota actuala 1/2, cota initiala 1/2	A1
	1) **TOMA VIRGINIA**, Lipsa C.N.P.	

C. Partea III. SARCINI .

Inscrieri privind dezmembramintele dreptului de proprietate, drepturi reale de garanţie şi sarcini	Referinţe
NU SUNT	

Document care conține date cu caracter personal, protejat de prevederile Regulamentului (UE) nr. 679/2016 și Legii 190/2018

Anexa Nr. 1 La Partea I

Teren

Nr cadastral	Suprafaţa (mp)*	Observaţii / Referinţe
	15.000	Terenul face parte din parcela 1583.

* Suprafaţa este determinată in planul de proiecţie Stereo 70.

DETALII LINIARE IMOBIL

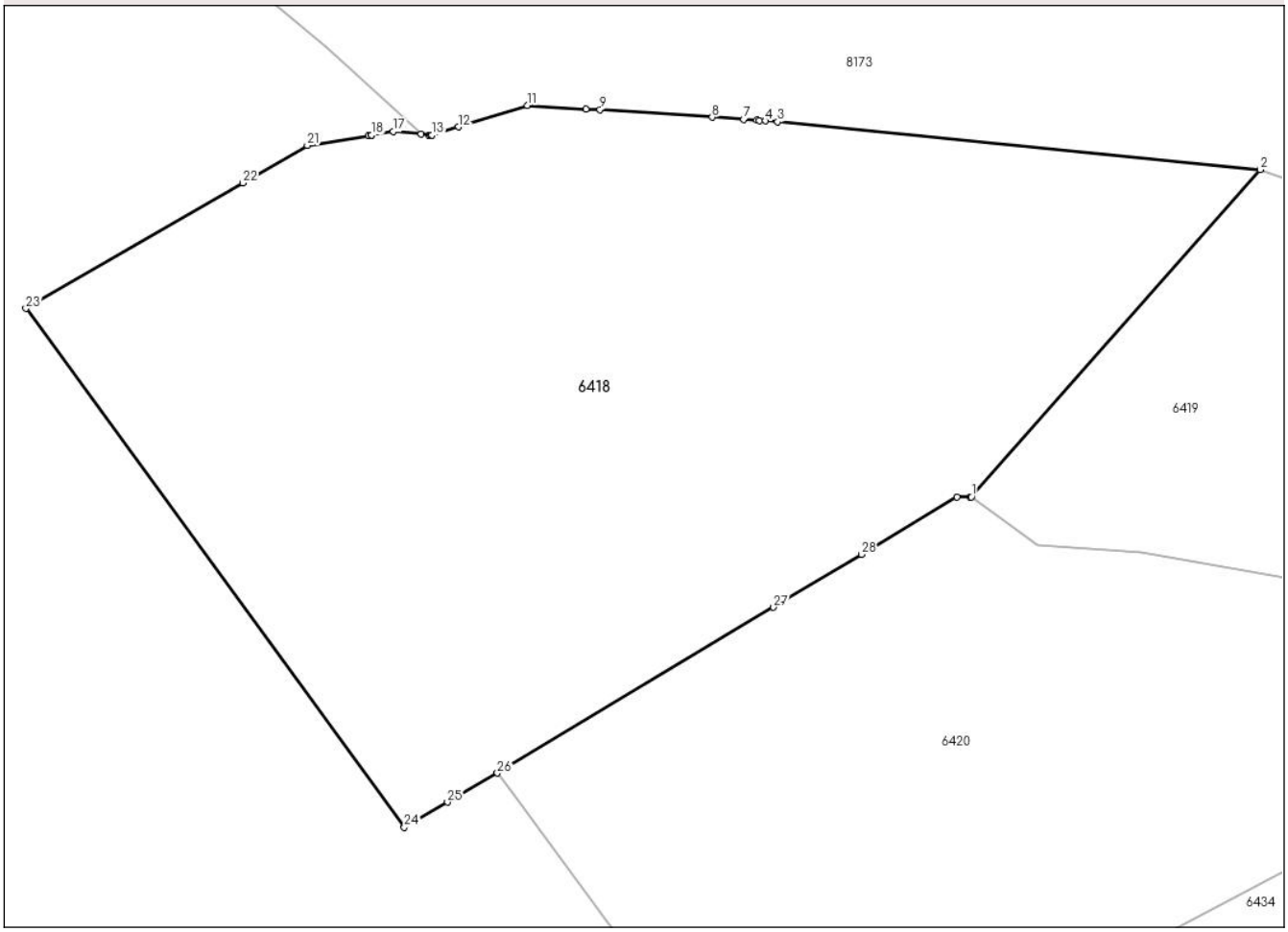

Date referitoare la teren

Crt	Categorie folosință	Intra vilan	Suprafaţa (mp)	Tarla	Parcelă	Nr. topo	Observaţii / Referinţe
1	pasune	NU	15.000	-	1P	-	

Lungime Segmente

1) Valorile lungimilor segmentelor sunt obţinute din proiecţie în plan.

Punct început	X / Y	Punct sfârşit	X / Y	Lungime segment (** (m)
1	549.520,925 675.369,171	2	549.571,302 675.426,161	76.065
3	549.487,131 675.434,514	4	549.484,99 675.434,66	2.147
5	549.483,94 675.434,732	6	549.483,491 675.434,762	0.45
7	549.481,217 675.434,917	8	549.475,704 675.435,293	5.526
9	549.456,127 675.436,628	10	549.453,701 675.436,763	2.429

Punct început	X / Y	Punct sfârşit	X / Y	Lungime segment (** (m)
2	549.571,302 675.426,161	3	549.487,131 675.434,514	84.585
4	549.484,99 675.434,66	5	549.483,94 675.434,732	1.052
6	549.483,491 675.434,762	7	549.481,217 675.434,917	2.279
8	549.475,704 675.435,293	9	549.456,127 675.436,628	19.623
10	549.453,701 675.436,763	11	549.443,443 675.437,333	10.274

Document care conține date cu caracter personal, protejat de prevederile Regulamentului (UE) nr. 679/2016 și Legii 190/2018

Punct început	X / Y	Punct sfârşit	X / Y	Lungime segment (** (m)
11	549.443,443 675.437,333	12	549.431,446 675.433,609	12.562
13	549.426,795 675.432,165	14	549.426,639 675.432,18	0.156
15	549.426,317 675.432,21	16	549.424,918 675.432,343	1.405
17	549.420,068 675.432,803	18	549.416,322 675.432,195	3.794
19	549.416,249 675.432,183	20	549.415,76 675.432,104	0.495
21	549.405,074 675.430,371	22	549.393,833 675.423,872	12.984
23	549.356,0 675.402,0	24	549.422,015 675.311,585	111.95
25	549.429,529 675.315,964	26	549.438,239 675.321,04	10.081
27	549.486,401 675.349,904	28	549.501,759 675.359,108	17.904
29	549.518,433 675.369,1	30	549.520,666 675.369,164	2.235

Punct început	X / Y	Punct sfârşit	X / Y	Lungime segment (** (m)
12	549.431,446 675.433,609	13	549.426,795 675.432,165	4.87
14	549.426,639 675.432,18	15	549.426,317 675.432,21	0.324
16	549.424,918 675.432,343	17	549.420,068 675.432,803	4.872
18	549.416,322 675.432,195	19	549.416,249 675.432,183	0.074
20	549.415,76 675.432,104	21	549.405,074 675.430,371	10.826
22	549.393,833 675.423,872	23	549.356,0 675.402,0	43.7
24	549.422,015 675.311,585	25	549.429,529 675.315,964	8.697
26	549.438,239 675.321,04	27	549.486,401 675.349,904	56.149
28	549.501,759 675.359,108	29	549.518,433 675.369,1	19.439
30	549.520,666 675.369,164	1	549.520,925 675.369,171	0.259

** Lungimile segmentelor sunt determinate în planul de proiecţie Stereo 70 şi sunt rotunjite la 1 milimetru.
*** Distanţa dintre puncte este formată din segmente cumulate ce sunt mai mici decât valoarea 1 milimetru.

Document care conține date cu caracter personal, protejat de prevederile Regulamentului (UE) nr. 679/2016 și Legii 190/2018

DATE DESPRE IMOBILUL NR. 6419

Oficiul de Cadastru şi Publicitate Imobiliară SUCEAVA
Biroul de Cadastru şi Publicitate Imobiliară Campulung Moldovenesc

A. Partea I. Descrierea imobilului

TEREN Extravilan

Adresa: Jud. Suceava

Nr. Crt	Nr cadastral Nr. topografic	Suprafaţa* (mp)	Observaţii / Referinţe
A1		8.200	Sector cadastral:14 Teren neimprejmuit; Terenul face parte din parcela 1583.

B. Partea II. Proprietari şi acte

Inscrieri privitoare la dreptul de proprietate şi alte drepturi reale		Referinţe
/		
Act Normativ nr. 7, din 13/03/1996 emis de Parlamentul Romaniei (Lege);		
B1	Inscrierea provizorie, drept de PROPRIETATE, dobandit prin Lege, cota actuala 1/1, cota initiala 1/1	A1
	1) **COMUNA VAMA**, CIF:4326698, Proprietar neidentificat.	

C. Partea III. SARCINI .

Inscrieri privind dezmembramintele dreptului de proprietate, drepturi reale de garanţie şi sarcini	Referinţe
NU SUNT	

Document care conține date cu caracter personal, protejat de prevederile Regulamentului (UE) nr. 679/2016 și Legii 190/2018

Anexa Nr. 1 La Partea I

Teren

Nr cadastral	Suprafaţa (mp)*	Observaţii / Referinţe
	8.200	Terenul face parte din parcela 1583.

* Suprafaţa este determinată in planul de proiecţie Stereo 70.

DETALII LINIARE IMOBIL

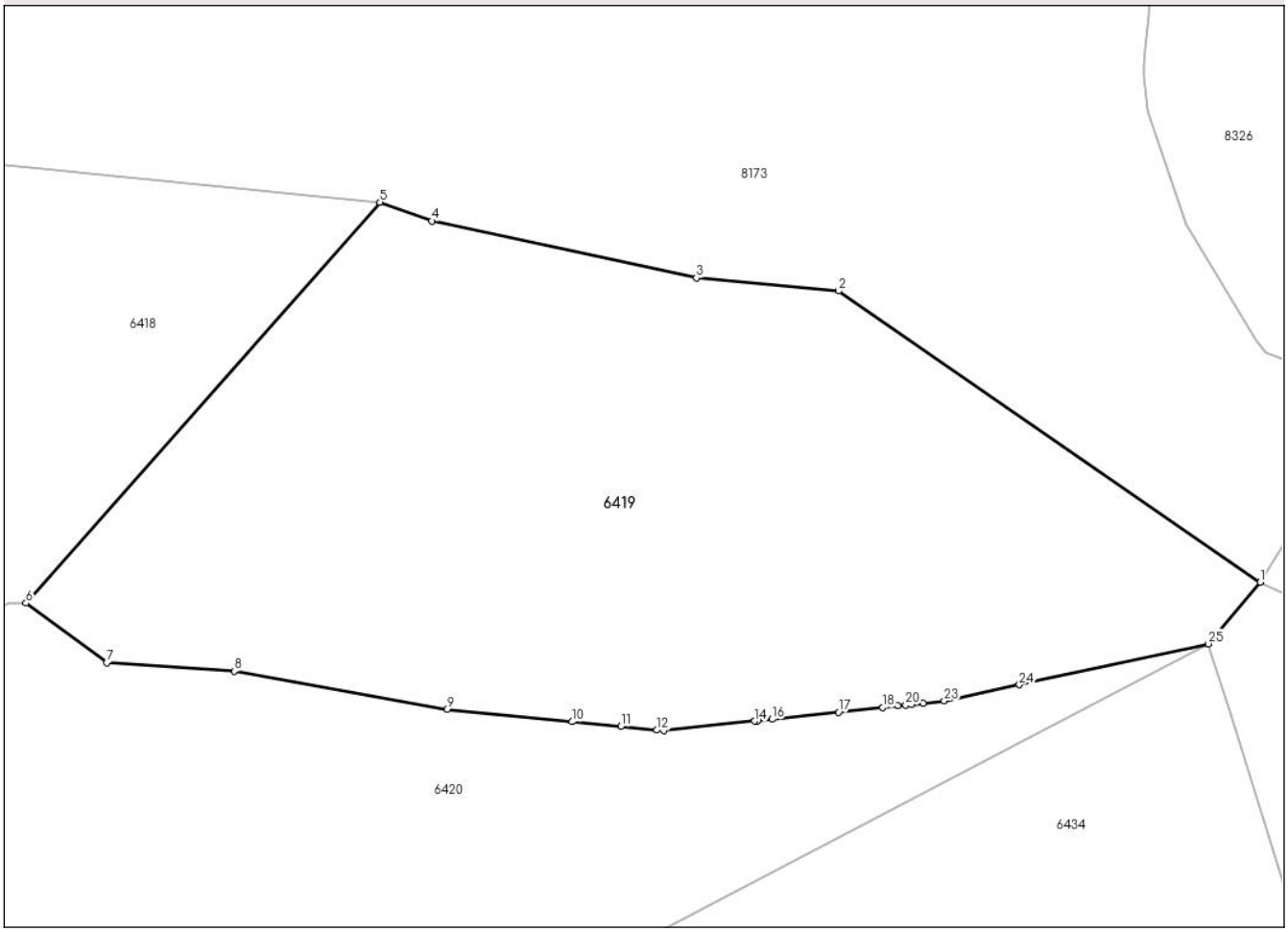

Date referitoare la teren

Crt	Categorie folosință	Intra vilan	Suprafaţa (mp)	Tarla	Parcelă	Nr. topo	Observaţii / Referinţe
1	pasune	NU	8.200	PIRIUL FLOAREI	1P	-	

Lungime Segmente

1) Valorile lungimilor segmentelor sunt obţinute din proiecţie în plan.

Punct început	X / Y	Punct sfârşit	X / Y	Lungime segment (** (m)
1	549.696,574 675.372,151	2	549.636,584 675.413,542	72.884
3	549.616,348 675.415,401	4	549.578,684 675.423,486	38.522
5	549.571,302 675.426,161	6	549.520,925 675.369,171	76.065
7	549.532,42 675.360,7	8	549.550,571 675.359,49	18.191
9	549.580,823 675.354,045	10	549.598,624 675.352,3	17.887

Punct început	X / Y	Punct sfârşit	X / Y	Lungime segment (** (m)
2	549.636,584 675.413,542	3	549.616,348 675.415,401	20.322
4	549.578,684 675.423,486	5	549.571,302 675.426,161	7.852
6	549.520,925 675.369,171	7	549.532,42 675.360,7	14.279
8	549.550,571 675.359,49	9	549.580,823 675.354,045	30.738
10	549.598,624 675.352,3	11	549.605,571 675.351,619	6.98

Document care conține date cu caracter personal, protejat de prevederile Regulamentului (UE) nr. 679/2016 și Legii 190/2018

Punct început	X / Y	Punct sfârşit	X / Y	Lungime segment (** (m)
11	549.605,571 675.351,619	12	549.610,701 675.351,116	5.154
13	549.611,679 675.351,02	14	549.624,607 675.352,391	13.0
15	549.625,071 675.352,44	16	549.627,127 675.352,658	2.067
17	549.636,548 675.353,658	18	549.642,861 675.354,327	6.348
19	549.645,03 675.354,557	20	549.646,132 675.354,674	1.109
21	549.646,926 675.354,758	22	549.648,607 675.354,937	1.69
23	549.651,611 675.355,255	24	549.662,303 675.357,567	10.939
25	549.689,162 675.363,375	1	549.696,574 675.372,151	11.488

Punct început	X / Y	Punct sfârşit	X / Y	Lungime segment (** (m)
12	549.610,701 675.351,116	13	549.611,679 675.351,02	0.983
14	549.624,607 675.352,391	15	549.625,071 675.352,44	0.467
16	549.627,127 675.352,658	17	549.636,548 675.353,658	9.475
18	549.642,861 675.354,327	19	549.645,03 675.354,557	2.18
20	549.646,132 675.354,674	21	549.646,926 675.354,758	0.798
22	549.648,607 675.354,937	23	549.651,611 675.355,255	3.021
24	549.662,303 675.357,567	25	549.689,162 675.363,375	27.479

** Lungimile segmentelor sunt determinate în planul de proiecţie Stereo 70 şi sunt rotunjite la 1 milimetru.
*** Distanţa dintre puncte este formată din segmente cumulate ce sunt mai mici decât valoarea 1 milimetru.

Document care conține date cu caracter personal, protejat de prevederile Regulamentului (UE) nr. 679/2016 și Legii 190/2018

DATE DESPRE IMOBILUL NR. 6420

Oficiul de Cadastru şi Publicitate Imobiliară SUCEAVA
Biroul de Cadastru şi Publicitate Imobiliară Campulung Moldovenesc

A. Partea I. Descrierea imobilului

TEREN Extravilan

Adresa: Jud. Suceava

Nr. Crt	Nr cadastral Nr. topografic	Suprafaţa* (mp)	Observaţii / Referinţe
A1		11.763	Sector cadastral:14 Teren neimprejmuit; Terenul face parte din parcela 1583.

B. Partea II. Proprietari şi acte

Inscrieri privitoare la dreptul de proprietate şi alte drepturi reale		Referinţe
/		
Act Normativ nr. 7, din 13/03/1996 emis de Parlamentul Romaniei (Lege);		
B1	Inscrierea provizorie, drept de PROPRIETATE, dobandit prin Lege, cota actuala 1/1, cota initiala 1/1	A1
	1) **COMUNA VAMA**, CIF:4326698, Proprietar neidentificat.	

C. Partea III. SARCINI .

Inscrieri privind dezmembramintele dreptului de proprietate, drepturi reale de garanţie şi sarcini	Referinţe
NU SUNT	

Document care conține date cu caracter personal, protejat de prevederile Regulamentului (UE) nr. 679/2016 și Legii 190/2018

Anexa Nr. 1 La Partea I

Teren

Nr cadastral	Suprafaţa (mp)*	Observaţii / Referinţe
	11.763	Terenul face parte din parcela 1583.

* Suprafaţa este determinată in planul de proiecţie Stereo 70.

DETALII LINIARE IMOBIL

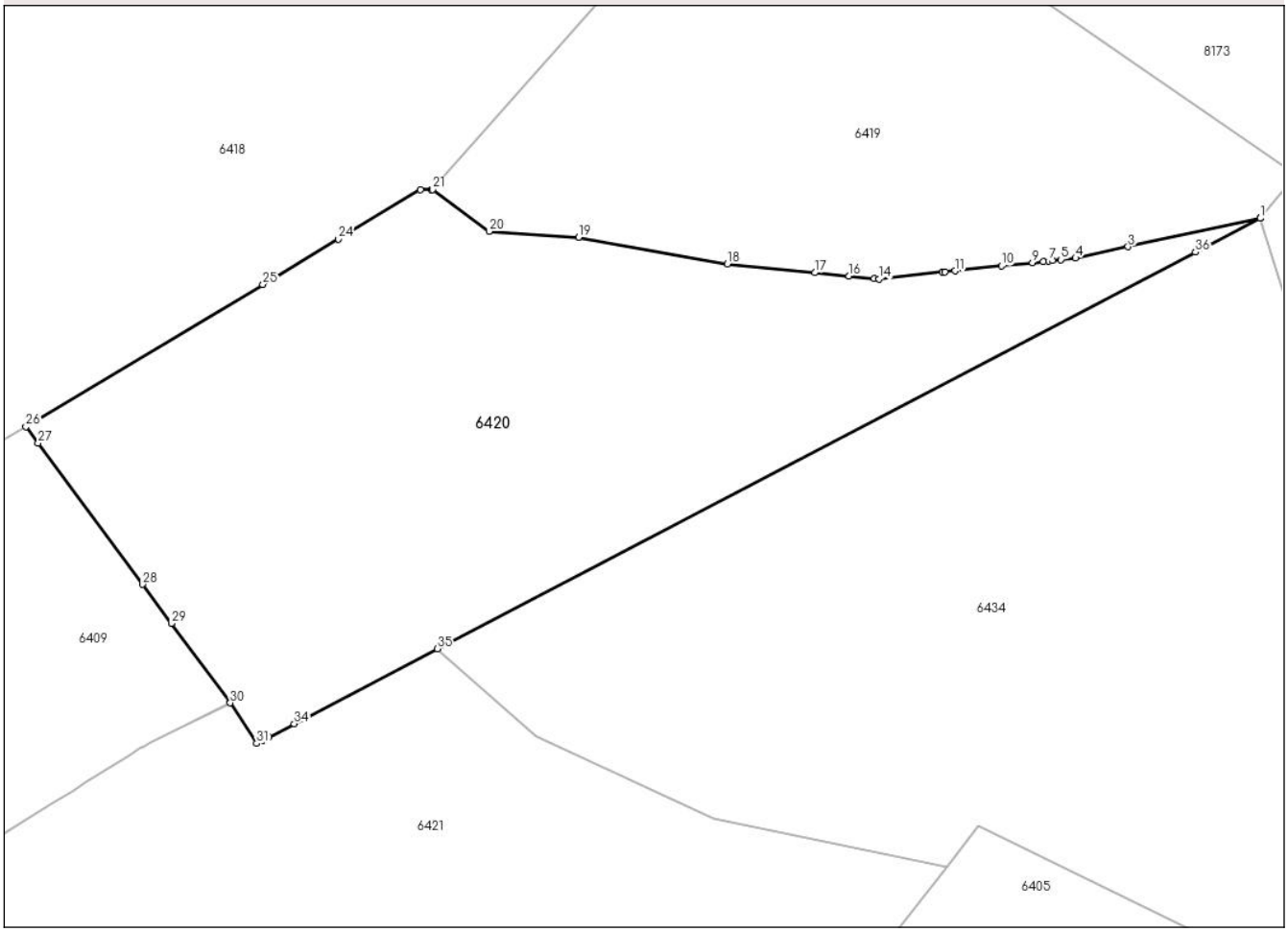

Date referitoare la teren

Crt	Categorie folosință	Intra vilan	Suprafaţa (mp)	Tarla	Parcelă	Nr. topo	Observaţii / Referinţe
1	pasune	NU	11.763	-	1P	-	

Lungime Segmente

1) Valorile lungimilor segmentelor sunt obţinute din proiecţie în plan.

Punct început	X / Y	Punct sfârşit	X / Y	Lungime segment (** (m)
1	549.689,126 675.363,356	2	549.689,162 675.363,375	0.04
3	549.662,303 675.357,567	4	549.651,611 675.355,255	10.939
5	549.648,607 675.354,937	6	549.646,926 675.354,758	1.69
7	549.646,132 675.354,674	8	549.645,03 675.354,557	1.109
9	549.642,861 675.354,327	10	549.636,548 675.353,658	6.348

Punct început	X / Y	Punct sfârşit	X / Y	Lungime segment (** (m)
2	549.689,162 675.363,375	3	549.662,303 675.357,567	27.479
4	549.651,611 675.355,255	5	549.648,607 675.354,937	3.021
6	549.646,926 675.354,758	7	549.646,132 675.354,674	0.798
8	549.645,03 675.354,557	9	549.642,861 675.354,327	2.18
10	549.636,548 675.353,658	11	549.627,127 675.352,658	9.475

Document care conține date cu caracter personal, protejat de prevederile Regulamentului (UE) nr. 679/2016 și Legii 190/2018

Punct început	X / Y	Punct sfârşit	X / Y	Lungime segment (** (m)
11	549.627,127 675.352,658	12	549.625,071 675.352,44	2.067
13	549.624,607 675.352,391	14	549.611,679 675.351,02	13.0
15	549.610,701 675.351,116	16	549.605,571 675.351,619	5.154
17	549.598,624 675.352,3	18	549.580,823 675.354,045	17.887
19	549.550,571 675.359,49	20	549.532,42 675.360,7	18.191
21	549.520,925 675.369,171	22	549.520,666 675.369,164	0.259
23	549.518,433 675.369,1	24	549.501,759 675.359,108	19.439
25	549.486,401 675.349,904	26	549.438,239 675.321,04	56.149
27	549.440,74 675.317,663	28	549.461,967 675.289,004	35.665
29	549.467,824 675.281,096	30	549.479,79 675.264,94	20.105
31	549.485,165 675.256,73	32	549.486,335 675.257,341	1.32
33	549.487,56 675.257,982	34	549.492,785 675.260,713	5.896
35	549.521,88 675.275,923	36	549.675,964 675.356,475	173.869

Punct început	X / Y	Punct sfârşit	X / Y	Lungime segment (** (m)
12	549.625,071 675.352,44	13	549.624,607 675.352,391	0.467
14	549.611,679 675.351,02	15	549.610,701 675.351,116	0.983
16	549.605,571 675.351,619	17	549.598,624 675.352,3	6.98
18	549.580,823 675.354,045	19	549.550,571 675.359,49	30.738
20	549.532,42 675.360,7	21	549.520,925 675.369,171	14.279
22	549.520,666 675.369,164	23	549.518,433 675.369,1	2.235
24	549.501,759 675.359,108	25	549.486,401 675.349,904	17.904
26	549.438,239 675.321,04	27	549.440,74 675.317,663	4.201
28	549.461,967 675.289,004	29	549.467,824 675.281,096	9.84
30	549.479,79 675.264,94	31	549.485,165 675.256,73	9.813
32	549.486,335 675.257,341	33	549.487,56 675.257,982	1.383
34	549.492,785 675.260,713	35	549.521,88 675.275,923	32.83
36	549.675,964 675.356,475	1	549.689,126 675.363,356	14.853

** Lungimile segmentelor sunt determinate în planul de proiecţie Stereo 70 şi sunt rotunjite la 1 milimetru.
*** Distanţa dintre puncte este formată din segmente cumulate ce sunt mai mici decât valoarea 1 milimetru.

Document care conține date cu caracter personal, protejat de prevederile Regulamentului (UE) nr. 679/2016 și Legii 190/2018

DATE DESPRE IMOBILUL NR. 6421

Oficiul de Cadastru şi Publicitate Imobiliară SUCEAVA
Biroul de Cadastru şi Publicitate Imobiliară Campulung Moldovenesc

A. Partea I. Descrierea imobilului

TEREN Extravilan

Adresa: Jud. Suceava

Nr. Crt	Nr cadastral Nr. topografic	Suprafaţa* (mp)	Observaţii / Referinţe
A1		20.000	Sector cadastral:14 Teren neimprejmuit; Terenul face parte din parcelele 1590/1, 1590/3.

B. Partea II. Proprietari şi acte

Inscrieri privitoare la dreptul de proprietate şi alte drepturi reale		Referinţe
/		
Act Normativ nr. 7, din 13/03/1996 emis de Parlamentul Romaniei (Lege);		
B1	Inscrierea provizorie, drept de PROPRIETATE, dobandit prin Lege, cota actuala 1/1, cota initiala 1/1	A1
	1) **COMUNA VAMA**, CIF:4326698, Proprietar neidentificat.	

C. Partea III. SARCINI .

Inscrieri privind dezmembramintele dreptului de proprietate, drepturi reale de garanţie şi sarcini	Referinţe
NU SUNT	

Document care conține date cu caracter personal, protejat de prevederile Regulamentului (UE) nr. 679/2016 și Legii 190/2018

Anexa Nr. 1 La Partea I

Teren

Nr cadastral	Suprafaţa (mp)*	Observaţii / Referinţe
	20.000	Terenul face parte din parcelele 1590/1, 1590/3.

* Suprafaţa este determinată in planul de proiecţie Stereo 70.

DETALII LINIARE IMOBIL

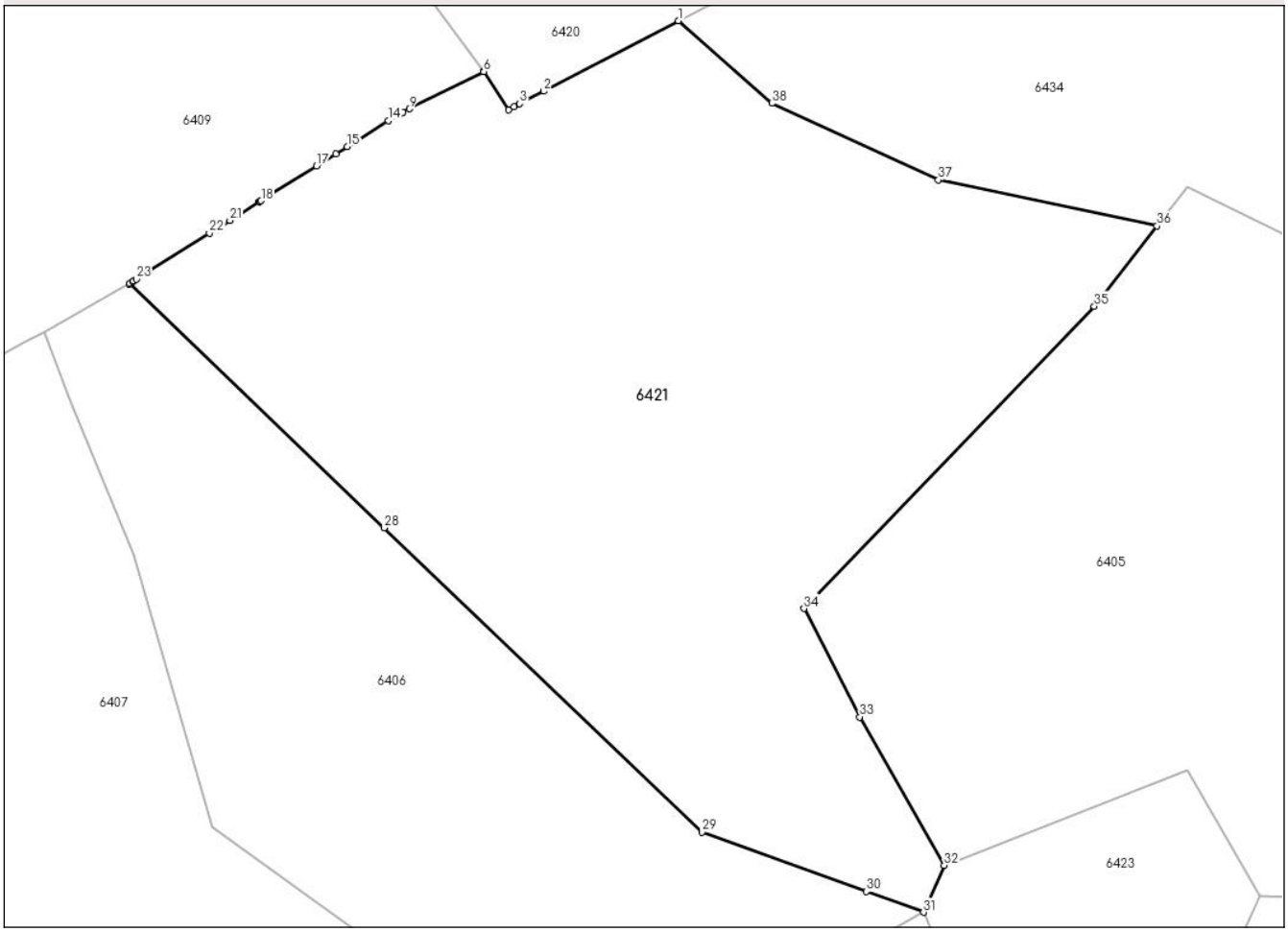

Date referitoare la teren

Crt	Categorie folosință	Intra vilan	Suprafaţa (mp)	Tarla	Parcelă	Nr. topo	Observaţii / Referinţe
1	pasune	NU	20.000	PIRIUL FLOAREI	1P	-	

Lungime Segmente

1) Valorile lungimilor segmentelor sunt obţinute din proiecţie în plan.

Punct început	X / Y	Punct sfârşit	X / Y	Lungime segment (** (m)
1	549.521,88 675.275,923	2	549.492,785 675.260,713	32.83
3	549.487,56 675.257,982	4	549.486,335 675.257,341	1.383
5	549.485,165 675.256,73	6	549.479,79 675.264,94	9.813
7	549.479,765 675.264,927	8	549.479,73 675.264,909	0.039
9	549.463,691 675.256,89	10	549.462,279 675.256,184	1.579

Punct început	X / Y	Punct sfârşit	X / Y	Lungime segment (** (m)
2	549.492,785 675.260,713	3	549.487,56 675.257,982	5.896
4	549.486,335 675.257,341	5	549.485,165 675.256,73	1.32
6	549.479,79 675.264,94	7	549.479,765 675.264,927	0.029
8	549.479,73 675.264,909	9	549.463,691 675.256,89	17.932
10	549.462,279 675.256,184	11	549.462,041 675.256,065	0.266

Document care conține date cu caracter personal, protejat de prevederile Regulamentului (UE) nr. 679/2016 și Legii 190/2018

Punct început	X / Y	Punct sfârşit	X / Y	Lungime segment (** (m)
11	549.462,041 675.256,065	12	549.461,804 675.255,946	0.266
13	549.461,566 675.255,827	14	549.459,165 675.254,319	2.835
15	549.450,306 675.248,753	16	549.447,788 675.247,171	2.974
17	549.443,643 675.244,567	18	549.431,652 675.237,034	14.16
19	549.431,497 675.236,937	20	549.431,258 675.236,787	0.283
21	549.424,899 675.232,791	22	549.420,487 675.230,02	5.211
23	549.404,665 675.220,08	24	549.404,078 675.219,711	0.693
25	549.403,923 675.219,614	26	549.403,243 675.219,187	0.803
27	549.403,088 675.219,089	28	549.458,211 675.166,412	76.246
29	549.526,957 675.100,716	30	549.562,515 675.087,861	37.811
31	549.574,873 675.083,393	32	549.579,323 675.093,5	11.044
33	549.561,097 675.125,554	34	549.549,026 675.148,985	26.358
35	549.611,795 675.214,266	36	549.625,378 675.231,594	22.016
37	549.578,047 675.241,546	38	549.542,059 675.258,077	39.603

Punct început	X / Y	Punct sfârşit	X / Y	Lungime segment (** (m)
12	549.461,804 675.255,946	13	549.461,566 675.255,827	0.266
14	549.459,165 675.254,319	15	549.450,306 675.248,753	10.462
16	549.447,788 675.247,171	17	549.443,643 675.244,567	4.895
18	549.431,652 675.237,034	19	549.431,497 675.236,937	0.183
20	549.431,258 675.236,787	21	549.424,899 675.232,791	7.51
22	549.420,487 675.230,02	23	549.404,665 675.220,08	18.685
24	549.404,078 675.219,711	25	549.403,923 675.219,614	0.183
26	549.403,243 675.219,187	27	549.403,088 675.219,089	0.183
28	549.458,211 675.166,412	29	549.526,957 675.100,716	95.089
30	549.562,515 675.087,861	31	549.574,873 675.083,393	13.14
32	549.579,323 675.093,5	33	549.561,097 675.125,554	36.873
34	549.549,026 675.148,985	35	549.611,795 675.214,266	90.563
36	549.625,378 675.231,594	37	549.578,047 675.241,546	48.366
38	549.542,059 675.258,077	1	549.521,88 675.275,923	26.939

**** Lungimile segmentelor sunt determinate în planul de proiecţie Stereo 70 şi sunt rotunjite la 1 milimetru.**
***** Distanţa dintre puncte este formată din segmente cumulate ce sunt mai mici decât valoarea 1 milimetru.**

Document care conține date cu caracter personal, protejat de prevederile Regulamentului (UE) nr. 679/2016 și Legii 190/2018

DATE DESPRE IMOBILUL NR. 6422

Oficiul de Cadastru şi Publicitate Imobiliară SUCEAVA
Biroul de Cadastru şi Publicitate Imobiliară Campulung Moldovenesc

A. Partea I. Descrierea imobilului

TEREN Extravilan

Adresa: Jud. Suceava

Nr. Crt	Nr cadastral Nr. topografic	Suprafaţa* (mp)	Observaţii / Referinţe
A1		6.430	Sector cadastral:14 Teren neimprejmuit; Terenul face parte din parcelele 1590/1, 1590/3, 1593/1 din CF 2972.

B. Partea II. Proprietari şi acte

Inscrieri privitoare la dreptul de proprietate şi alte drepturi reale		Referinţe
/		
Act Normativ nr. 7, din 13/03/1996 emis de Parlamentul Romaniei (Lege);		
B1	Inscrierea provizorie, drept de PROPRIETATE, dobandit prin Lege, cota actuala 1/1, cota initiala 1/1	A1
	1) **COMUNA VAMA**, CIF:4326698, Proprietar neidentificat.	

C. Partea III. SARCINI .

Inscrieri privind dezmembramintele dreptului de proprietate, drepturi reale de garanţie şi sarcini	Referinţe
NU SUNT	

Document care conține date cu caracter personal, protejat de prevederile Regulamentului (UE) nr. 679/2016 și Legii 190/2018

Anexa Nr. 1 La Partea I

Teren

Nr cadastral	Suprafaţa (mp)*	Observaţii / Referinţe
	6.430	Terenul face parte din parcelele 1590/1, 1590/3, 1593/1 din CF 2972.

* Suprafaţa este determinată in planul de proiecţie Stereo 70.

DETALII LINIARE IMOBIL

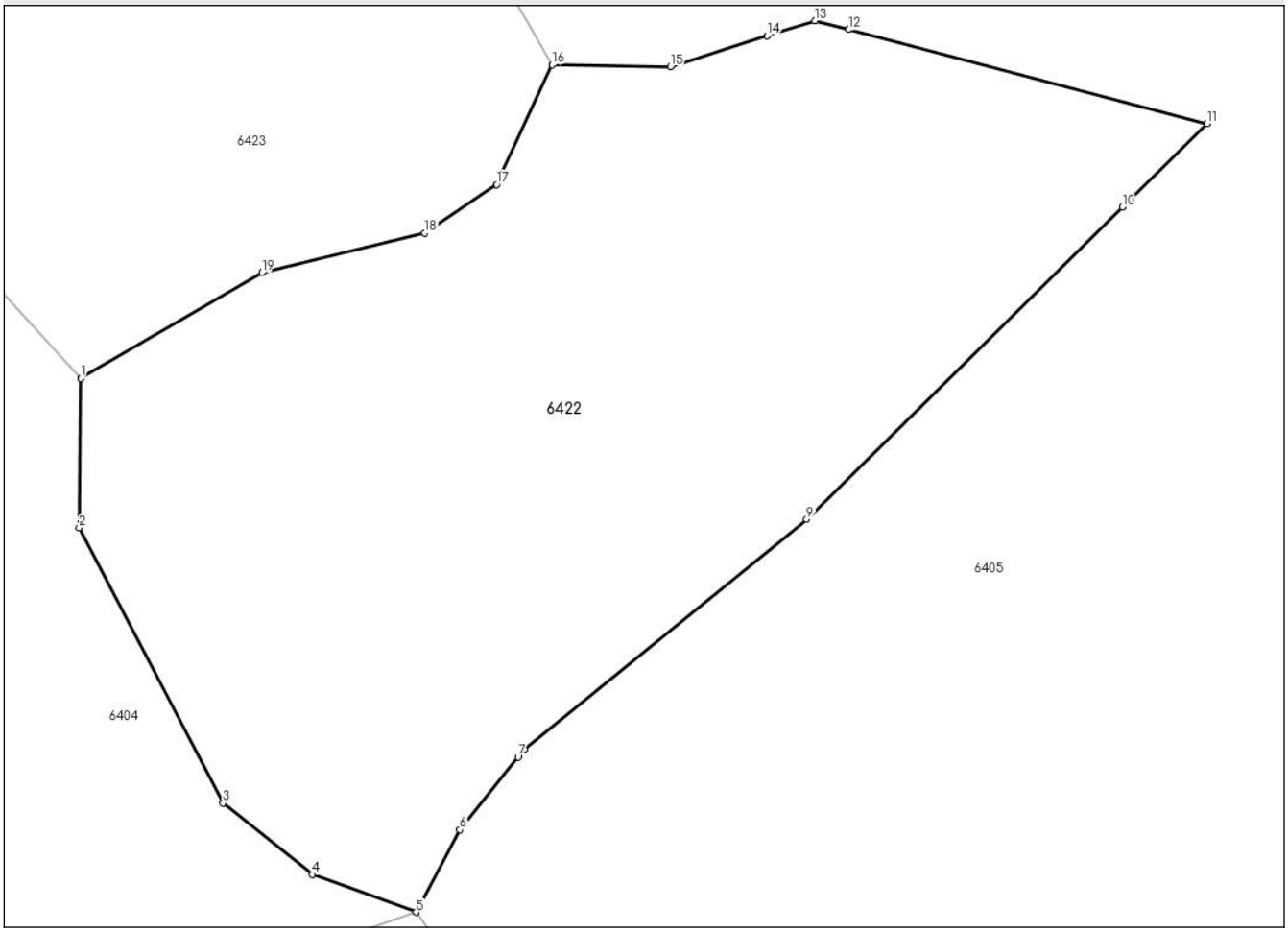

Date referitoare la teren

Crt	Categorie folosință	Intra vilan	Suprafaţa (mp)	Tarla	Parcelă	Nr. topo	Observaţii / Referinţe
1	pasune	NU	6.430	PIRIUL FLOAREI	1P	-	

Lungime Segmente
1) Valorile lungimilor segmentelor sunt obţinute din proiecţie în plan.

Punct început	X / Y	Punct sfârşit	X / Y	Lungime segment (** (m)
1	549.593,9 675.051,012	2	549.593,729 675.034,022	16.99
2	549.593,729 675.034,022	3	549.610,143 675.002,616	35.437
3	549.610,143 675.002,616	4	549.620,34 674.994,493	13.037
4	549.620,34 674.994,493	5	549.632,14 674.990,205	12.555
5	549.632,14 674.990,205	6	549.637,138 674.999,592	10.635

Document care conține date cu caracter personal, protejat de prevederile Regulamentului (UE) nr. 679/2016 și Legii 190/2018

Punct început	X / Y	Punct sfârşit	X / Y	Lungime segment (** (m)
6	549.637,138 674.999,592	7	549.643,784 675.007,879	10.623
7	549.643,784 675.007,879	8	549.644,489 675.008,757	1.126
8	549.644,489 675.008,757	9	549.676,694 675.034,986	41.535
9	549.676,694 675.034,986	10	549.712,708 675.070,549	50.614
10	549.712,708 675.070,549	11	549.722,349 675.080,069	13.549
11	549.722,349 675.080,069	12	549.681,486 675.090,762	42.239
12	549.681,486 675.090,762	13	549.677,616 675.091,775	4.0
13	549.677,616 675.091,775	14	549.672,179 675.090,04	5.707
14	549.672,179 675.090,04	15	549.661,146 675.086,519	11.581
15	549.661,146 675.086,519	16	549.647,643 675.086,758	13.505
16	549.647,643 675.086,758	17	549.641,335 675.073,091	15.052
17	549.641,335 675.073,091	18	549.633,113 675.067,596	9.89
18	549.633,113 675.067,596	19	549.614,568 675.063,068	19.09
19	549.614,568 675.063,068	1	549.593,9 675.051,012	23.928

** Lungimile segmentelor sunt determinate în planul de proiecţie Stereo 70 şi sunt rotunjite la 1 milimetru.
*** Distanţa dintre puncte este formată din segmente cumulate ce sunt mai mici decât valoarea 1 milimetru.

Document care conține date cu caracter personal, protejat de prevederile Regulamentului (UE) nr. 679/2016 și Legii 190/2018

DATE DESPRE IMOBILUL NR. 6423

Oficiul de Cadastru şi Publicitate Imobiliară SUCEAVA
Biroul de Cadastru şi Publicitate Imobiliară Campulung Moldovenesc

A. Partea I. Descrierea imobilului

TEREN Extravilan

Adresa: Jud. Suceava

Nr. Crt	Nr cadastral Nr. topografic	Suprafaţa* (mp)	Observaţii / Referinţe
A1		2.740	Sector cadastral:14 Teren neimprejmuit; Terenul face parte din parcelele 1591 din CF 2177, 1599.

B. Partea II. Proprietari şi acte

Inscrieri privitoare la dreptul de proprietate şi alte drepturi reale		Referinţe
/		
Act Normativ nr. 7, din 13/03/1996 emis de Parlamentul Romaniei (Lege);		
B1	Inscrierea provizorie, drept de PROPRIETATE, dobandit prin Lege, cota actuala 1/1, cota initiala 1/1	A1
	1) **COMUNA VAMA**, CIF:4326698, Proprietar neidentificat.	

C. Partea III. SARCINI .

Inscrieri privind dezmembramintele dreptului de proprietate, drepturi reale de garanţie şi sarcini	Referinţe
NU SUNT	

Document care conține date cu caracter personal, protejat de prevederile Regulamentului (UE) nr. 679/2016 și Legii 190/2018

Anexa Nr. 1 La Partea I

Teren

Nr cadastral	Suprafaţa (mp)*	Observaţii / Referinţe
	2.740	Terenul face parte din parcelele 1591 din CF 2177, 1599.

* Suprafaţa este determinată in planul de proiecţie Stereo 70.

DETALII LINIARE IMOBIL

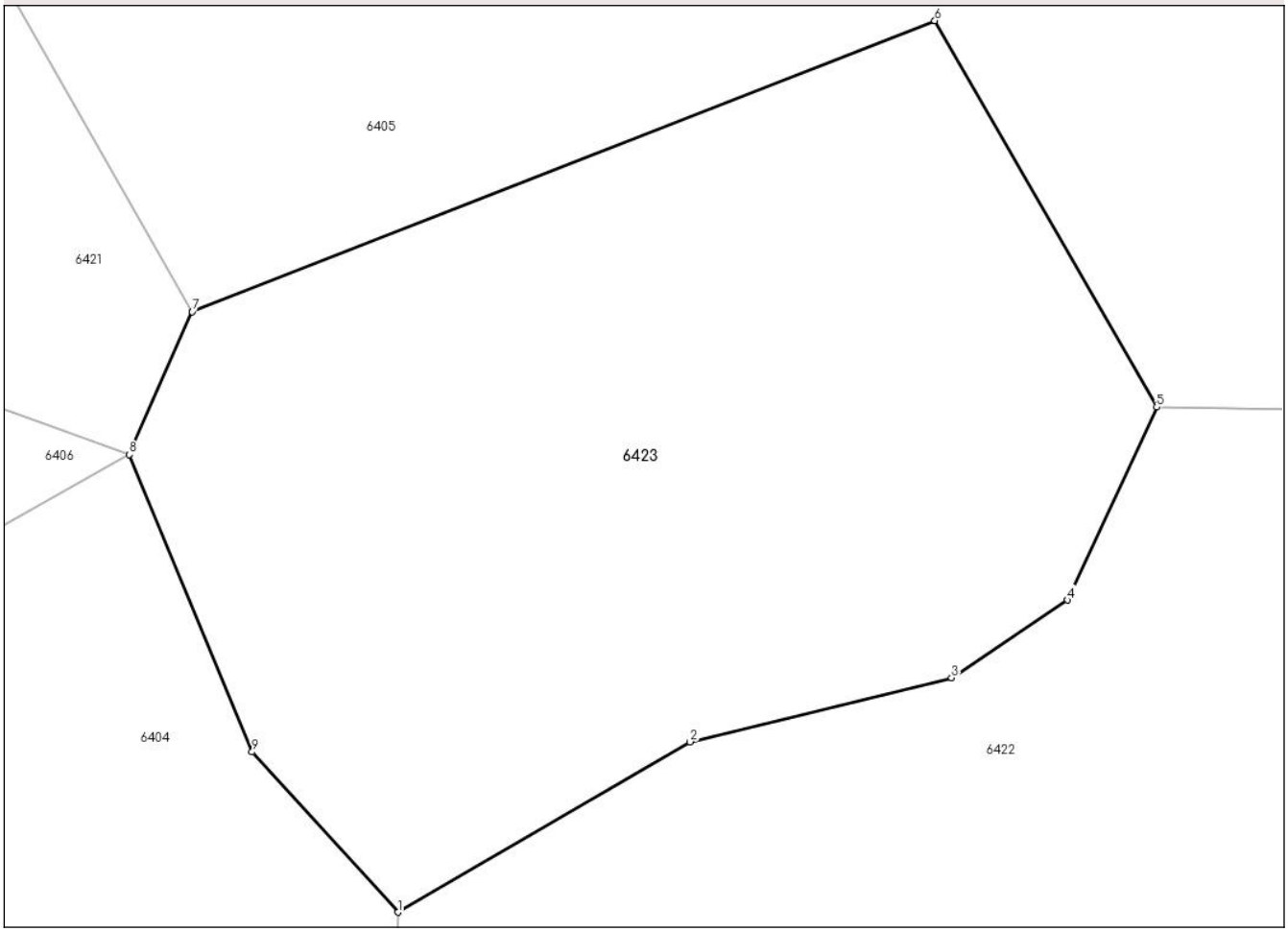

Date referitoare la teren

Crt	Categorie folosință	Intra vilan	Suprafaţa (mp)	Tarla	Parcelă	Nr. topo	Observaţii / Referinţe
1	pasune	NU	2.740	-	1P	-	

Lungime Segmente
1) Valorile lungimilor segmentelor sunt obţinute din proiecţie în plan.

Punct început	X / Y	Punct sfârşit	X / Y	Lungime segment (** (m)
1	549.593,9 675.051,012	2	549.614,568 675.063,068	23.928
2	549.614,568 675.063,068	3	549.633,113 675.067,596	19.09
3	549.633,113 675.067,596	4	549.641,335 675.073,091	9.89
4	549.641,335 675.073,091	5	549.647,643 675.086,758	15.052
5	549.647,643 675.086,758	6	549.631,924 675.114,093	31.532

Document care conține date cu caracter personal, protejat de prevederile Regulamentului (UE) nr. 679/2016 și Legii 190/2018

Punct început	X / Y	Punct sfârşit	X / Y	Lungime segment (** (m)
6	549.631,924 675.114,093	7	549.579,323 675.093,5	56.488
7	549.579,323 675.093,5	8	549.574,873 675.083,393	11.044
8	549.574,873 675.083,393	9	549.583,565 675.062,351	22.767
9	549.583,565 675.062,351	1	549.593,9 675.051,012	15.342

** Lungimile segmentelor sunt determinate în planul de proiecţie Stereo 70 şi sunt rotunjite la 1 milimetru.
*** Distanţa dintre puncte este formată din segmente cumulate ce sunt mai mici decât valoarea 1 milimetru.

Document care conține date cu caracter personal, protejat de prevederile Regulamentului (UE) nr. 679/2016 și Legii 190/2018

DATE DESPRE IMOBILUL NR. 6424

Oficiul de Cadastru şi Publicitate Imobiliară SUCEAVA
Biroul de Cadastru şi Publicitate Imobiliară Campulung Moldovenesc

A. Partea I. Descrierea imobilului

TEREN Extravilan

Adresa: Jud. Suceava

Nr. Crt	Nr cadastral Nr. topografic	Suprafaţa* (mp)	Observaţii / Referinţe
A1		5.306	Sector cadastral:14 Teren neimprejmuit; Terenul face parte din parcelele 1592/1, 1592/2.

B. Partea II. Proprietari şi acte

Inscrieri privitoare la dreptul de proprietate şi alte drepturi reale		Referinţe
/		
Act Normativ nr. 7, din 13/03/1996 emis de Parlamentul Romaniei (Lege);		
B1	Inscrierea provizorie, drept de PROPRIETATE, dobandit prin Lege, cota actuala 1/1, cota initiala 1/1	A1
	1) **COMUNA VAMA**, CIF:4326698, Proprietar neidentificat.	

C. Partea III. SARCINI .

Inscrieri privind dezmembramintele dreptului de proprietate, drepturi reale de garanţie şi sarcini	Referinţe
NU SUNT	

Document care conține date cu caracter personal, protejat de prevederile Regulamentului (UE) nr. 679/2016 și Legii 190/2018

Anexa Nr. 1 La Partea I

Teren

Nr cadastral	Suprafaţa (mp)*	Observaţii / Referinţe
	5.306	Terenul face parte din parcelele 1592/1, 1592/2.

* Suprafaţa este determinată in planul de proiecţie Stereo 70.

DETALII LINIARE IMOBIL

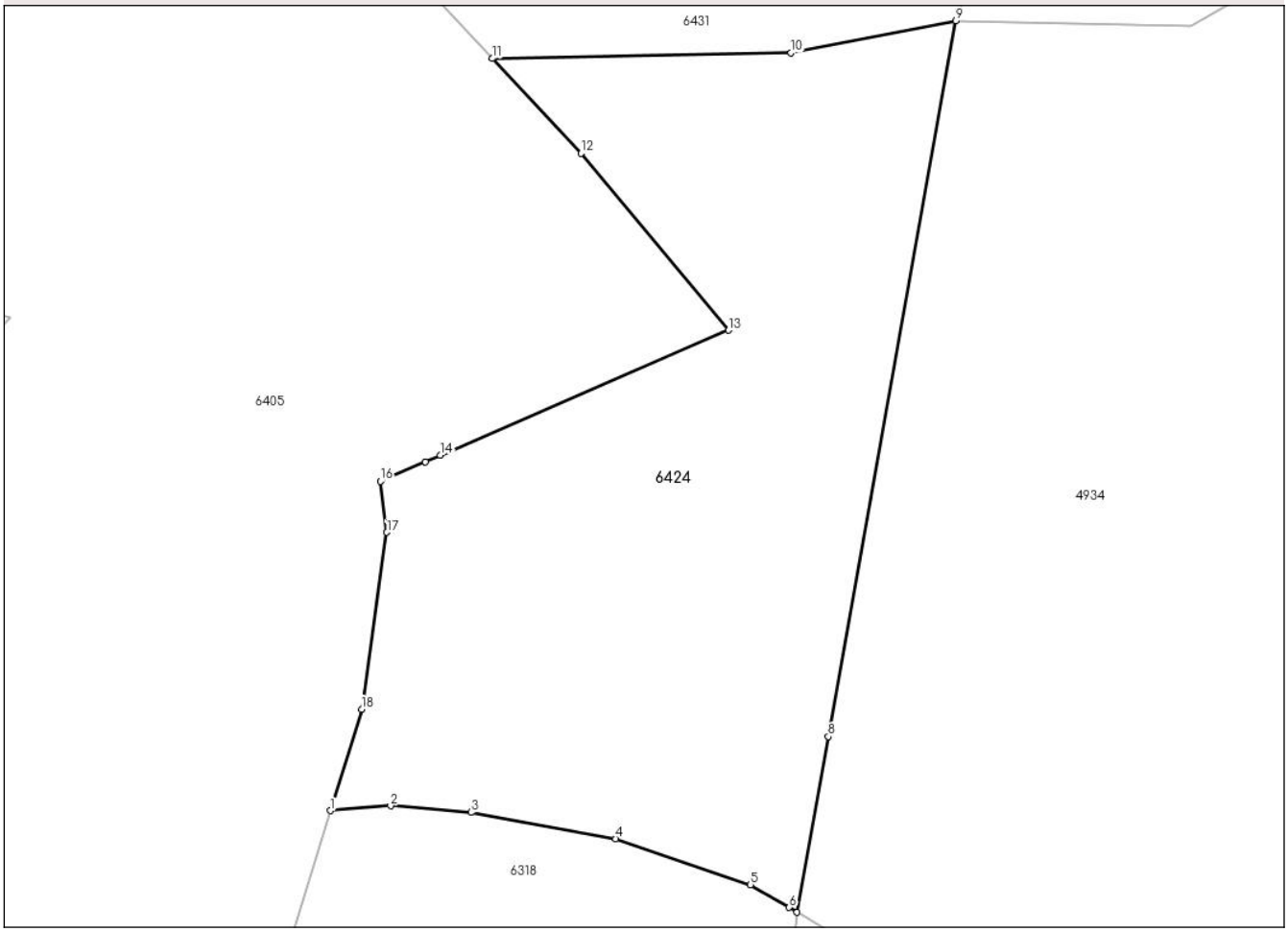

Date referitoare la teren

Crt	Categorie folosință	Intra vilan	Suprafaţa (mp)	Tarla	Parcelă	Nr. topo	Observaţii / Referinţe
1	pasune	NU	5.306	PIRIUL FLOAREI	1P	-	

Lungime Segmente
1) Valorile lungimilor segmentelor sunt obţinute din proiecţie în plan.

Punct început	X / Y	Punct sfârşit	X / Y	Lungime segment (** (m)
1	549.764,164 675.015,615	2	549.772,07 675.016,246	7.931
2	549.772,07 675.016,246	3	549.782,59 675.015,406	10.553
3	549.782,59 675.015,406	4	549.801,547 675.011,943	19.271
4	549.801,547 675.011,943	5	549.819,178 675.005,918	18.632
5	549.819,178 675.005,918	6	549.824,219 675.002,962	5.844

Document care conține date cu caracter personal, protejat de prevederile Regulamentului (UE) nr. 679/2016 și Legii 190/2018

Punct început	X / Y	Punct sfârşit	X / Y	Lungime segment (** (m)
6	549.824,219 675.002,962	7	549.825,265 675.002,348	1.213
7	549.825,265 675.002,348	8	549.829,361 675.025,301	23.315
8	549.829,361 675.025,301	9	549.846,059 675.118,876	95.053
9	549.846,059 675.118,876	10	549.824,469 675.114,656	21.999
10	549.824,469 675.114,656	11	549.785,406 675.113,925	39.07
11	549.785,406 675.113,925	12	549.796,979 675.101,534	16.955
12	549.796,979 675.101,534	13	549.816,309 675.078,424	30.128
13	549.816,309 675.078,424	14	549.778,61 675.062,064	41.096
14	549.778,61 675.062,064	15	549.776,639 675.061,213	2.147
15	549.776,639 675.061,213	16	549.770,759 675.058,672	6.406
16	549.770,759 675.058,672	17	549.771,587 675.052,009	6.714
17	549.771,587 675.052,009	18	549.768,277 675.028,873	23.372
18	549.768,277 675.028,873	1	549.764,164 675.015,615	13.881

** Lungimile segmentelor sunt determinate în planul de proiecţie Stereo 70 şi sunt rotunjite la 1 milimetru.
*** Distanţa dintre puncte este formată din segmente cumulate ce sunt mai mici decât valoarea 1 milimetru.

Document care conține date cu caracter personal, protejat de prevederile Regulamentului (UE) nr. 679/2016 și Legii 190/2018

DATE DESPRE IMOBILUL NR. 6426

Oficiul de Cadastru şi Publicitate Imobiliară SUCEAVA
Biroul de Cadastru şi Publicitate Imobiliară Campulung Moldovenesc

A. Partea I. Descrierea imobilului

TEREN Extravilan Nr. CF vechi:739

Adresa: Jud. Suceava

Nr. Crt	Nr cadastral Nr. topografic	Suprafaţa* (mp)	Observaţii / Referinţe
A1	35444	18.842	Sector cadastral:14 Teren neimprejmuit;

B. Partea II. Proprietari şi acte

Inscrieri privitoare la dreptul de proprietate şi alte drepturi reale		Referinţe
1676 / 24/09/1897		
Act Normativ nr. 4620, din 15/05/1875 emis de - (Lege);		
B1	Intabulare, drept de PROPRIETATE, dobandit prin Lege, cota actuala 1/2, cota initiala 1/2	A1
	1) **RILLI WASILI**, a Gavril a Wasili. Lipsa C.N.P.	
18007 / 23/10/2019		
Act Notarial nr. 546, din 16/12/1997 emis de BNP HORIA ILIE SCRABA (act notarial nr CM 111 din 21. 11. 2012, emis de BNP HORIA ILIE SCARBA);		
B4	se noteaza respingerea cererii de intabulare a dreptului de proprietate asupra imobilelor cu nr. top 1593/2,1594,458 din CF 739 Vama, solicitata de Lupascu Arcade.	A1
15988 / 18/11/2020		
Act Notarial nr. 65, din 18/11/2020 emis de BIN Scraba Horia Ilie (Certificat de mostenitor);		
B7	Intabulare, drept de PROPRIETATE, dobandit prin Succesiune, cota actuala 4/8, cota initiala 4/8	A1
	1) **LUPAŞCU ARCADE**	

C. Partea III. SARCINI .

Inscrieri privind dezmembramintele dreptului de proprietate, drepturi reale de garanţie şi sarcini	Referinţe
NU SUNT	

Anexa Nr. 1 La Partea I

Teren

Nr cadastral	Suprafaţa (mp)*	Observaţii / Referinţe
35444	18.842	

* Suprafaţa este determinată in planul de proiecţie Stereo 70.

DETALII LINIARE IMOBIL

Date referitoare la teren

Crt	Categorie folosință	Intra vilan	Suprafaţa (mp)	Tarla	Parcelă	Nr. topo	Observaţii / Referinţe
1	curti constructii	NU	100	-	1CC	458	
2	faneata	NU	17.942	-	2F	1593/2	
3	arabil	NU	800	-	3A	1594	

Lungime Segmente

1) Valorile lungimilor segmentelor sunt obţinute din proiecţie în plan.

Punct început	X / Y	Punct sfârşit	X / Y	Lungime segment (** (m)
1	550.067,308 675.271,603	2	550.054,823 675.279,16	14.594
3	550.056,757 675.296,911	4	550.051,833 675.309,213	13.251
5	550.038,81 675.308,973	6	550.025,409 675.291,448	22.062

Punct început	X / Y	Punct sfârşit	X / Y	Lungime segment (** (m)
2	550.054,823 675.279,16	3	550.056,757 675.296,911	17.855
4	550.051,833 675.309,213	5	550.038,81 675.308,973	13.025
6	550.025,409 675.291,448	7	550.005,821 675.269,798	29.195

Document care conține date cu caracter personal, protejat de prevederile Regulamentului (UE) nr. 679/2016 și Legii 190/2018

Punct început	X / Y	Punct sfârşit	X / Y	Lungime segment (** (m)
7	550.005,821 675.269,798	8	549.992,1 675.262,687	15.455
9	549.996,858 675.259,132	10	549.996,9 675.259,1	0.053
11	549.991,788 675.231,086	12	549.972,289 675.211,225	27.833
13	549.944,213 675.182,627	14	549.953,202 675.164,999	19.787
15	549.962,988 675.143,611	16	549.969,417 675.087,672	56.307
17	549.970,341 675.073,368	18	549.976,2 675.043,463	30.474
19	549.979,542 675.035,284	20	549.982,937 675.026,439	9.474
21	549.990,523 675.018,063	22	550.007,565 675.011,98	18.095
23	550.022,388 675.005,544	24	550.025,507 675.015,287	10.23
25	550.036,404 675.020,294	26	550.039,21 675.036,74	16.684
27	550.036,433 675.052,151	28	550.032,255 675.073,495	21.749
29	550.032,349 675.084,321	30	550.021,304 675.109,038	27.073
31	550.022,12 675.151,427	32	550.057,049 675.199,305	59.265
33	550.063,093 675.256,531	34	550.069,137 675.261,849	8.051

Punct început	X / Y	Punct sfârşit	X / Y	Lungime segment (** (m)
8	549.992,1 675.262,687	9	549.996,858 675.259,132	5.94
10	549.996,9 675.259,1	11	549.991,788 675.231,086	28.477
12	549.972,289 675.211,225	13	549.944,213 675.182,627	40.076
14	549.953,202 675.164,999	15	549.962,988 675.143,611	23.52
16	549.969,417 675.087,672	17	549.970,341 675.073,368	14.333
18	549.976,2 675.043,463	19	549.979,542 675.035,284	8.835
20	549.982,937 675.026,439	21	549.990,523 675.018,063	11.301
22	550.007,565 675.011,98	23	550.022,388 675.005,544	16.16
24	550.025,507 675.015,287	25	550.036,404 675.020,294	11.992
26	550.039,21 675.036,74	27	550.036,433 675.052,151	15.659
28	550.032,255 675.073,495	29	550.032,349 675.084,321	10.826
30	550.021,304 675.109,038	31	550.022,12 675.151,427	42.397
32	550.057,049 675.199,305	33	550.063,093 675.256,531	57.544
34	550.069,137 675.261,849	1	550.067,308 675.271,603	9.924

**** Lungimile segmentelor sunt determinate în planul de proiecţie Stereo 70 şi sunt rotunjite la 1 milimetru.**
***** Distanţa dintre puncte este formată din segmente cumulate ce sunt mai mici decât valoarea 1 milimetru.**

Document care conține date cu caracter personal, protejat de prevederile Regulamentului (UE) nr. 679/2016 și Legii 190/2018

DATE DESPRE IMOBILUL NR. 6427

Oficiul de Cadastru şi Publicitate Imobiliară SUCEAVA
Biroul de Cadastru şi Publicitate Imobiliară Campulung Moldovenesc

A. Partea I. Descrierea imobilului

TEREN Extravilan

Adresa: Jud. Suceava

Nr. Crt	Nr cadastral Nr. topografic	Suprafaţa* (mp)	Observaţii / Referinţe
A1		4.708	Sector cadastral:14 Teren neimprejmuit;

B. Partea II. Proprietari şi acte

Inscrieri privitoare la dreptul de proprietate şi alte drepturi reale		Referinţe
/		
Act Normativ nr. 7, din 13/03/1996 emis de Parlamentul Romaniei (Lege);		
B1	Inscrierea provizorie, drept de PROPRIETATE, dobandit prin Lege, cota actuala 1/1, cota initiala 1/1	A1
	1) **COMUNA VAMA**, CIF:4326698, Proprietar neidentificat.	

C. Partea III. SARCINI .

Inscrieri privind dezmembramintele dreptului de proprietate, drepturi reale de garanţie şi sarcini	Referinţe
NU SUNT	

Anexa Nr. 1 La Partea I

Teren

Nr cadastral	Suprafaţa (mp)*	Observaţii / Referinţe
	4.708	

* Suprafaţa este determinată in planul de proiecţie Stereo 70.

DETALII LINIARE IMOBIL

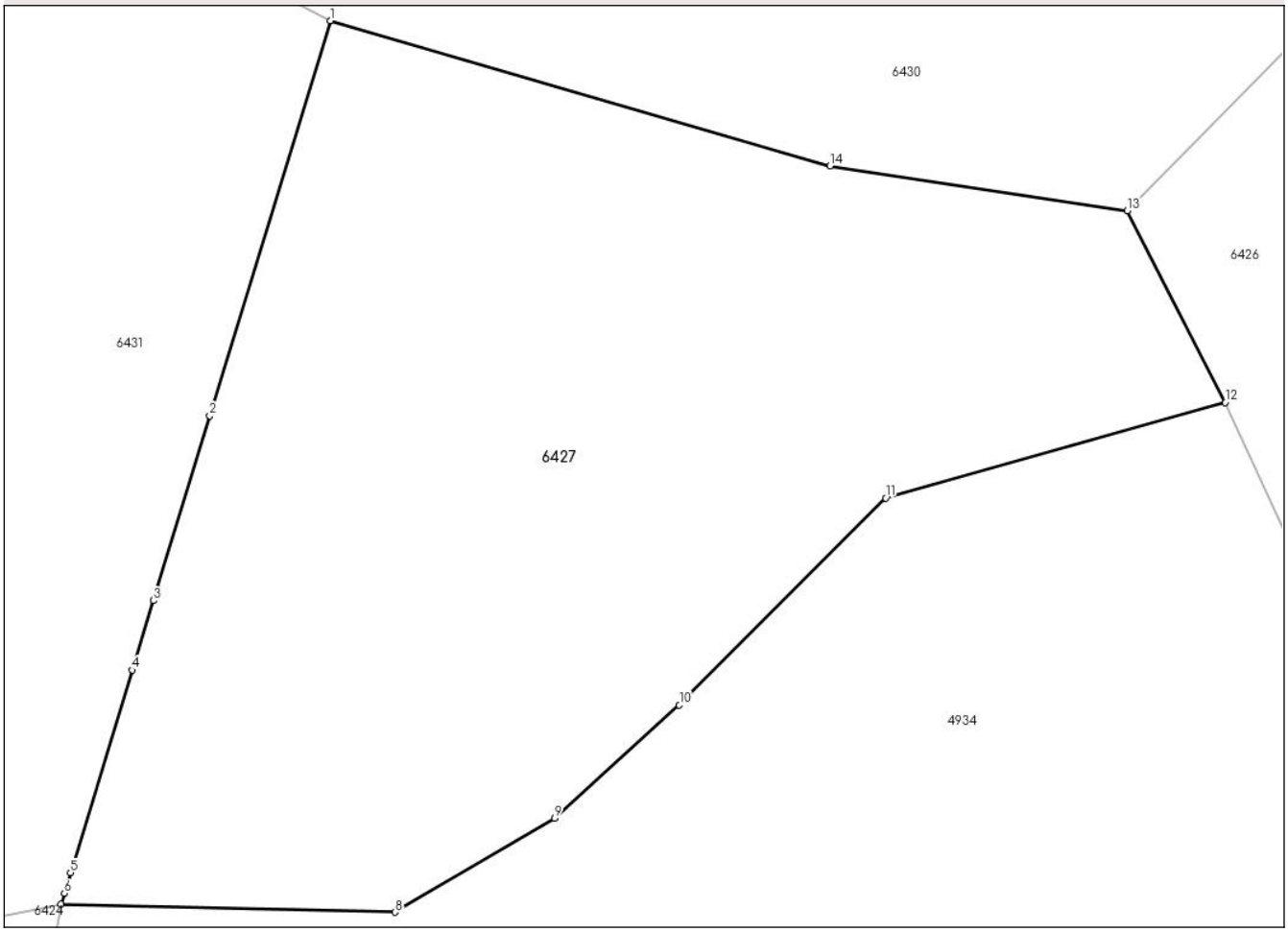

Date referitoare la teren

Crt	Categorie folosință	Intra vilan	Suprafaţa (mp)	Tarla	Parcelă	Nr. topo	Observaţii / Referinţe
1	pasune	NU	4.708	-	1P	-	

Lungime Segmente
1) Valorile lungimilor segmentelor sunt obţinute din proiecţie în plan.

Punct început	X / Y	Punct sfârşit	X / Y	Lungime segment (** (m)
1	549.870,834 675.200,091	2	549.859,75 675.163,756	37.989
2	549.859,75 675.163,756	3	549.854,568 675.146,769	17.759
3	549.854,568 675.146,769	4	549.852,619 675.140,379	6.681
4	549.852,619 675.140,379	5	549.846,932 675.121,737	19.49
5	549.846,932 675.121,737	6	549.846,355 675.119,847	1.975

Document care conține date cu caracter personal, protejat de prevederile Regulamentului (UE) nr. 679/2016 și Legii 190/2018

Punct început	X / Y	Punct sfârşit	X / Y	Lungime segment (** (m)
6	549.846,355 675.119,847	7	549.846,059 675.118,876	1.016
7	549.846,059 675.118,876	8	549.876,819 675.118,118	30.769
8	549.876,819 675.118,118	9	549.891,469 675.126,754	17.006
9	549.891,469 675.126,754	10	549.902,961 675.137,171	15.51
10	549.902,961 675.137,171	11	549.921,97 675.156,195	26.893
11	549.921,97 675.156,195	12	549.953,202 675.164,999	32.45
12	549.953,202 675.164,999	13	549.944,213 675.182,627	19.787
13	549.944,213 675.182,627	14	549.916,856 675.186,744	27.664
14	549.916,856 675.186,744	1	549.870,834 675.200,091	47.919

** Lungimile segmentelor sunt determinate în planul de proiecţie Stereo 70 şi sunt rotunjite la 1 milimetru.
*** Distanţa dintre puncte este formată din segmente cumulate ce sunt mai mici decât valoarea 1 milimetru.

Document care conține date cu caracter personal, protejat de prevederile Regulamentului (UE) nr. 679/2016 și Legii 190/2018

DATE DESPRE IMOBILUL NR. 6429

Oficiul de Cadastru şi Publicitate Imobiliară SUCEAVA
Biroul de Cadastru şi Publicitate Imobiliară Campulung Moldovenesc

A. Partea I. Descrierea imobilului

TEREN Extravilan Nr. CF vechi:6037

Adresa: Jud. Suceava

Nr. Crt	Nr cadastral Nr. topografic	Suprafaţa* (mp)	Observaţii / Referinţe
A1	34031	23.324	Sector cadastral:14 Teren neimprejmuit;

B. Partea II. Proprietari şi acte

Inscrieri privitoare la dreptul de proprietate şi alte drepturi reale		Referinţe
924 / 30/06/1999		
Hotarare Judecatoreasca nr. 1147, din 09/06/1998 emis de Judecătoria Câmpulung Moldovenesc (Sentinta Civila);		
B1	Intabulare, drept de PROPRIETATE, dobandit prin Hotarare Judecatoreasca, cota actuala 1/1, cota initiala 1/1	A1
	1) **LUCAN SILVESTRU**, a Ioan. Lipsa C.N.P.	

C. Partea III. SARCINI .

Inscrieri privind dezmembramintele dreptului de proprietate, drepturi reale de garanţie şi sarcini	Referinţe
NU SUNT	

Document care conține date cu caracter personal, protejat de prevederile Regulamentului (UE) nr. 679/2016 și Legii 190/2018

Anexa Nr. 1 La Partea I

Teren

Nr cadastral	Suprafaţa (mp)*	Observaţii / Referinţe
34031	23.324	

* Suprafaţa este determinată in planul de proiecţie Stereo 70.

DETALII LINIARE IMOBIL

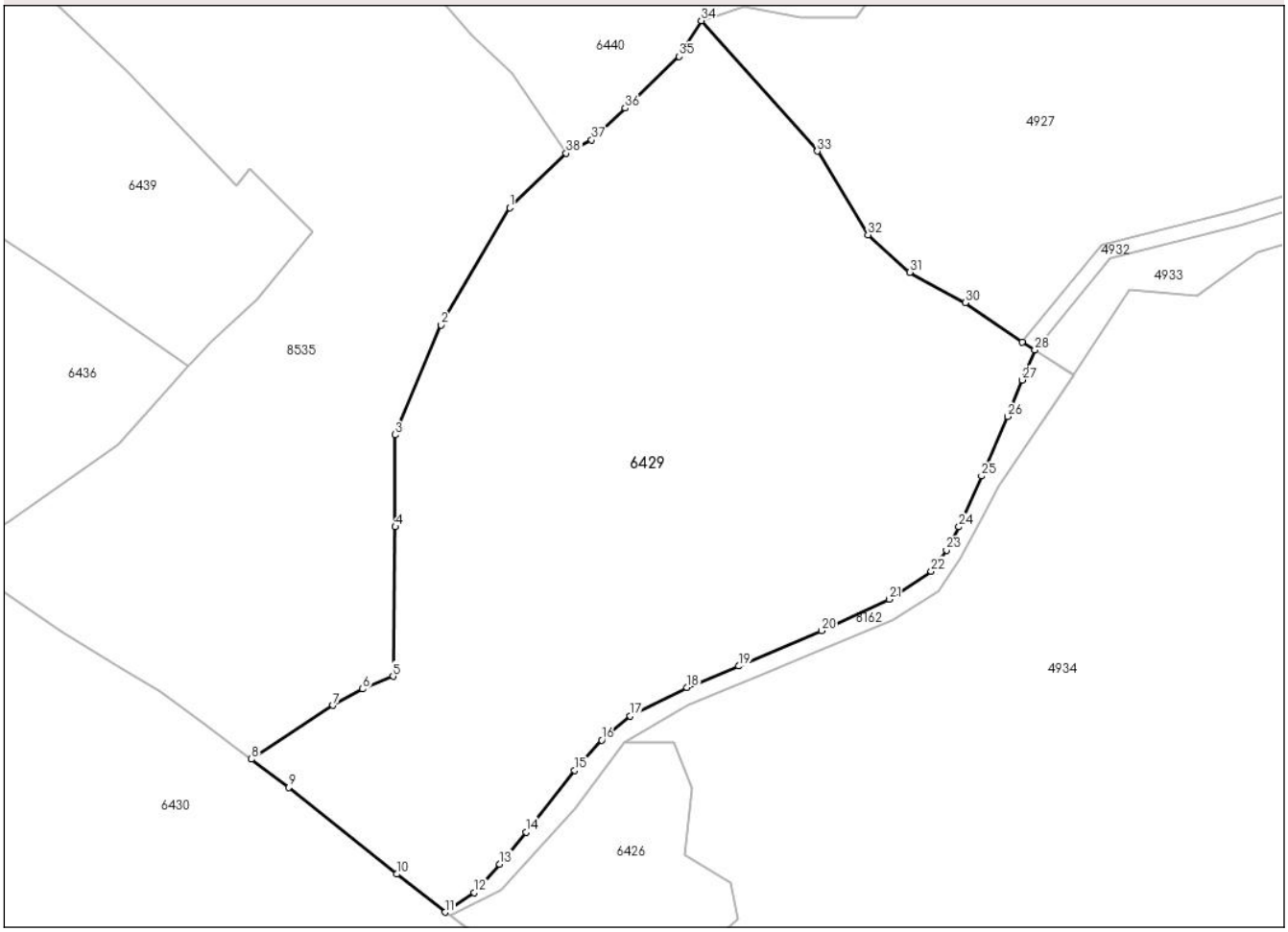

Date referitoare la teren

Crt	Categorie folosință	Intra vilan	Suprafaţa (mp)	Tarla	Parcelă	Nr. topo	Observaţii / Referinţe
1	faneata	NU	23.324	-	1F	1566/2	topo. 1566/2

Lungime Segmente

1) Valorile lungimilor segmentelor sunt obţinute din proiecţie în plan.

Punct început	X / Y	Punct sfârşit	X / Y	Lungime segment (** (m)
1	550.008,079 675.452,08	2	549.989,611 675.420,771	36.35
3	549.977,278 675.391,365	4	549.977,381 675.366,753	24.613
5	549.976,787 675.326,786	6	549.968,667 675.323,413	8.793
7	549.960,737 675.319,014	8	549.938,835 675.304,644	26.196
9	549.948,868 675.297,06	10	549.977,749 675.273,89	37.027

Punct început	X / Y	Punct sfârşit	X / Y	Lungime segment (** (m)
2	549.989,611 675.420,771	3	549.977,278 675.391,365	31.887
4	549.977,381 675.366,753	5	549.976,787 675.326,786	39.971
6	549.968,667 675.323,413	7	549.960,737 675.319,014	9.068
8	549.938,835 675.304,644	9	549.948,868 675.297,06	12.577
10	549.977,749 675.273,89	11	549.990,738 675.263,704	16.506

Document care conține date cu caracter personal, protejat de prevederile Regulamentului (UE) nr. 679/2016 și Legii 190/2018

Punct început	X / Y	Punct sfârşit	X / Y	Lungime segment (** (m)
11	549.990,738 675.263,704	12	549.998,503 675.268,947	9.37
13	550.005,316 675.276,598	14	550.012,363 675.285,09	11.035
15	550.025,375 675.301,681	16	550.032,643 675.309,761	10.869
17	550.040,288 675.316,179	18	550.055,509 675.323,79	17.018
19	550.069,377 675.329,525	20	550.091,517 675.338,978	24.074
21	550.109,61 675.347,415	22	550.120,875 675.354,876	13.511
23	550.124,961 675.360,533	24	550.128,266 675.366,783	7.07
25	550.134,324 675.380,351	26	550.141,385 675.396,251	17.397
27	550.145,203 675.406,04	28	550.148,622 675.414,089	8.745
29	550.145,206 675.416,228	30	550.129,988 675.426,681	18.462
31	550.115,122 675.434,86	32	550.103,962 675.444,836	14.969
33	550.090,389 675.467,233	34	550.059,286 675.502,13	46.746
35	550.053,433 675.492,537	36	550.038,947 675.478,772	19.983
37	550.029,972 675.470,244	38	550.023,164 675.466,644	7.701

Punct început	X / Y	Punct sfârşit	X / Y	Lungime segment (** (m)
12	549.998,503 675.268,947	13	550.005,316 675.276,598	10.244
14	550.012,363 675.285,09	15	550.025,375 675.301,681	21.084
16	550.032,643 675.309,761	17	550.040,288 675.316,179	9.981
18	550.055,509 675.323,79	19	550.069,377 675.329,525	15.008
20	550.091,517 675.338,978	21	550.109,61 675.347,415	19.964
22	550.120,875 675.354,876	23	550.124,961 675.360,533	6.978
24	550.128,266 675.366,783	25	550.134,324 675.380,351	14.859
26	550.141,385 675.396,251	27	550.145,203 675.406,04	10.507
28	550.148,622 675.414,089	29	550.145,206 675.416,228	4.031
30	550.129,988 675.426,681	31	550.115,122 675.434,86	16.967
32	550.103,962 675.444,836	33	550.090,389 675.467,233	26.189
34	550.059,286 675.502,13	35	550.053,433 675.492,537	11.238
36	550.038,947 675.478,772	37	550.029,972 675.470,244	12.381
38	550.023,164 675.466,644	1	550.008,079 675.452,08	20.969

**** Lungimile segmentelor sunt determinate în planul de proiecţie Stereo 70 şi sunt rotunjite la 1 milimetru.**
***** Distanţa dintre puncte este formată din segmente cumulate ce sunt mai mici decât valoarea 1 milimetru.**

Document care conține date cu caracter personal, protejat de prevederile Regulamentului (UE) nr. 679/2016 și Legii 190/2018

DATE DESPRE IMOBILUL NR. 6430

Oficiul de Cadastru şi Publicitate Imobiliară SUCEAVA
Biroul de Cadastru şi Publicitate Imobiliară Campulung Moldovenesc

A. Partea I. Descrierea imobilului

TEREN Extravilan Nr. CF vechi:3111

Adresa: Jud. Suceava

Nr. Crt	Nr cadastral Nr. topografic	Suprafaţa* (mp)	Observaţii / Referinţe
A1	35443	20.460	Sector cadastral:14 Teren neimprejmuit;

B. Partea II. Proprietari şi acte

Inscrieri privitoare la dreptul de proprietate şi alte drepturi reale		Referinţe
5 / 12/01/1940		
Act Notarial nr. 1047, din 23/09/1939 emis de Judecătoria Vama (Certificat de mostenitor);		
B1	Intabulare, drept de PROPRIETATE, dobandit prin Succesiune, cota actuala 1/7, cota initiala 1/7	A1
	1) **LUCAN ELISAVETA**, Lupașcu căsătorită Gheorghe a Ion a Grigori Lucan. Lipsa C.N.P.	
B2	Intabulare, drept de PROPRIETATE, dobandit prin Succesiune, cota actuala 1/7, cota initiala 1/7	A1
	1) **BADALE DOMNICA**, Lupașcu căsătorită Petre a Vasile Badale. Lipsa C.N.P.	
B3	Intabulare, drept de PROPRIETATE, dobandit prin Succesiune, cota actuala 1/7, cota initiala 1/7	A1
	1) **LUPAȘCU PARASCHIVA**, Lupașcu căsătorită Gheorghe Lupașcu. Lipsa C.N.P.	
33 / 23/02/1940		
Act Notarial nr. 0, din 22/12/1939 emis de - (Contract de vanzare - cumparare);		
B4	Intabulare, drept de PROPRIETATE, dobandit prin Conventie, cota actuala 1/7, cota initiala 1/7	A1
	1) **LUPAȘCU EUGHENIA**, a lui Arcadie. Lipsa C.N.P.	
179 / 31/12/1947		
Act Notarial nr. 2, din 18/02/1946 emis de Judecătoria Vama - Dosar nr. 882/45 (Certificat de mostenitor);		
B5	Intabulare, drept de PROPRIETATE, dobandit prin Succesiune, cota actuala 1/7, cota initiala 1/7	A1
	1) **BADALE GLICHERIA**, a lui Petru. Lipsa C.N.P.	
91 / 05/08/1950		
Act Notarial nr. 0, din 15/07/1941 emis de - (Contract de vanzare - cumparare);		
B6	Intabulare, drept de PROPRIETATE, dobandit prin Conventie, cota actuala 1/7, cota initiala 1/7	A1
	1) **LUPAȘCU EUGHENIA**, a lui Arcadie. Lipsa C.N.P.	
15987 / 18/11/2020		
Act Notarial nr. 65, din 18/11/2020 emis de Scraba Horia Ilie;		
B12	Intabulare, drept de PROPRIETATE, dobandit prin Succesiune, cota actuala 4/28, cota initiala 4/28	A1
	1) **LUPAȘCU ARCADE**	

C. Partea III. SARCINI .

Inscrieri privind dezmembramintele dreptului de proprietate, drepturi reale de garanţie şi sarcini	Referinţe
NU SUNT	

Document care conține date cu caracter personal, protejat de prevederile Regulamentului (UE) nr. 679/2016 și Legii 190/2018

Anexa Nr. 1 La Partea I

Teren

Nr cadastral	Suprafaţa (mp)*	Observaţii / Referinţe
35443	20.460	

* Suprafaţa este determinată in planul de proiecţie Stereo 70.

DETALII LINIARE IMOBIL

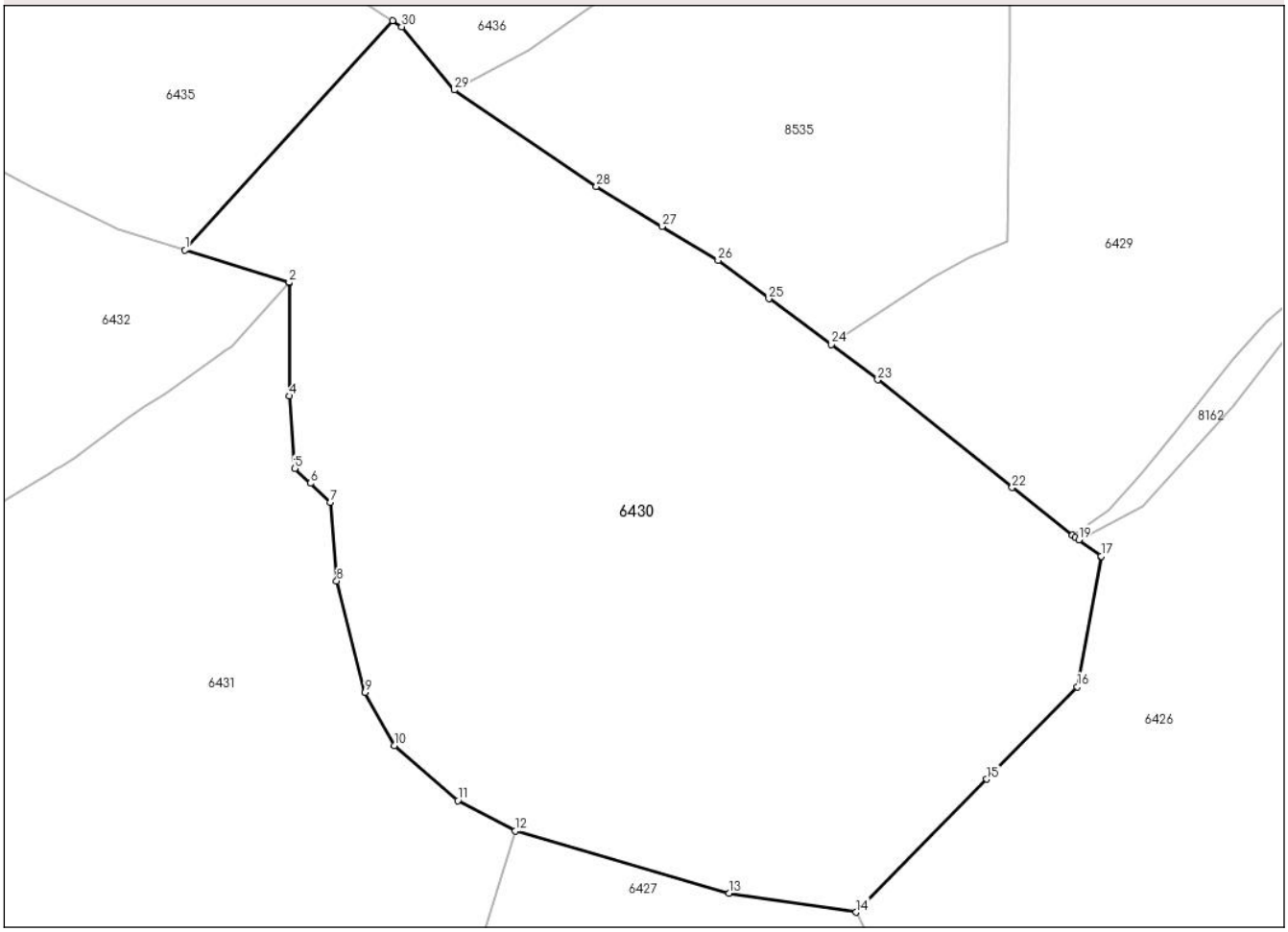

Date referitoare la teren

Crt	Categorie folosință	Intra vilan	Suprafaţa (mp)	Tarla	Parcelă	Nr. topo	Observaţii / Referinţe
1	faneata	NU	20.460	-	1F	1577/1	

Lungime Segmente

1) Valorile lungimilor segmentelor sunt obţinute din proiecţie în plan.

Punct început	X / Y	Punct sfârşit	X / Y	Lungime segment (** (m)
1	549.799,805 675.324,937	2	549.822,176 675.317,986	23.426
3	549.822,176 675.317,908	4	549.822,203 675.293,576	24.332
5	549.823,411 675.277,997	6	549.826,791 675.274,809	4.646
7	549.831,086 675.270,758	8	549.832,415 675.253,846	16.964
9	549.838,546 675.229,858	10	549.844,806 675.218,455	13.008

Punct început	X / Y	Punct sfârşit	X / Y	Lungime segment (** (m)
2	549.822,176 675.317,986	3	549.822,176 675.317,908	0.078
4	549.822,203 675.293,576	5	549.823,411 675.277,997	15.626
6	549.826,791 675.274,809	7	549.831,086 675.270,758	5.903
8	549.832,415 675.253,846	9	549.838,546 675.229,858	24.759
10	549.844,806 675.218,455	11	549.858,481 675.206,634	18.076

Document care conține date cu caracter personal, protejat de prevederile Regulamentului (UE) nr. 679/2016 și Legii 190/2018

Punct început	X / Y	Punct sfârşit	X / Y	Lungime segment (** (m)
11	549.858,481 675.206,634	12	549.870,834 675.200,091	13.979
13	549.916,856 675.186,744	14	549.944,213 675.182,627	27.664
15	549.972,289 675.211,225	16	549.991,788 675.231,086	27.833
17	549.996,9 675.259,1	18	549.996,858 675.259,132	0.053
19	549.992,1 675.262,687	20	549.991,431 675.263,186	0.835
21	549.990,738 675.263,704	22	549.977,749 675.273,89	16.506
23	549.948,868 675.297,06	24	549.938,835 675.304,644	12.577
25	549.925,394 675.314,475	26	549.914,484 675.322,745	13.69
27	549.902,394 675.329,972	28	549.888,293 675.338,631	16.547
29	549.857,71 675.359,322	30	549.846,439 675.372,947	17.683
31	549.844,449 675.374,235	1	549.799,805 675.324,937	66.509

Punct început	X / Y	Punct sfârşit	X / Y	Lungime segment (** (m)
12	549.870,834 675.200,091	13	549.916,856 675.186,744	47.919
14	549.944,213 675.182,627	15	549.972,289 675.211,225	40.076
16	549.991,788 675.231,086	17	549.996,9 675.259,1	28.477
18	549.996,858 675.259,132	19	549.992,1 675.262,687	5.94
20	549.991,431 675.263,186	21	549.990,738 675.263,704	0.865
22	549.977,749 675.273,89	23	549.948,868 675.297,06	37.027
24	549.938,835 675.304,644	25	549.925,394 675.314,475	16.652
26	549.914,484 675.322,745	27	549.902,394 675.329,972	14.085
28	549.888,293 675.338,631	29	549.857,71 675.359,322	36.925
30	549.846,439 675.372,947	31	549.844,449 675.374,235	2.37

** Lungimile segmentelor sunt determinate în planul de proiecţie Stereo 70 şi sunt rotunjite la 1 milimetru.
*** Distanţa dintre puncte este formată din segmente cumulate ce sunt mai mici decât valoarea 1 milimetru.

Document care conține date cu caracter personal, protejat de prevederile Regulamentului (UE) nr. 679/2016 și Legii 190/2018

DATE DESPRE IMOBILUL NR. 6431

Oficiul de Cadastru şi Publicitate Imobiliară SUCEAVA
Biroul de Cadastru şi Publicitate Imobiliară Campulung Moldovenesc

A. Partea I. Descrierea imobilului

TEREN Extravilan

Adresa: Jud. Suceava

Nr. Crt	Nr cadastral Nr. topografic	Suprafaţa* (mp)	Observaţii / Referinţe
A1	37172	17.208	Sector cadastral:14 Teren neimprejmuit;

B. Partea II. Proprietari şi acte

Inscrieri privitoare la dreptul de proprietate şi alte drepturi reale		Referinţe
5232 / 23/03/2022		
Act Notarial nr. 643, din 21/03/2022 emis de BIN Scraba Luminita Ana Maria (act notarial nr declaratia nr. 848 din 21. 03. 2022, emis de NP Curca Gabriela-Iuliana;act administrativ nr adeverinta nr. 3084 din 17. 2022, emis de Primaria comuneiVama);		
B1	se noteaza posesia	A1
	1) **FARAON MARIUS-CATALIN** 2) **FARAON IRINA-LUCRETIA**	
/		
Act Normativ nr. 7, din 13/03/1996 emis de PARLAMENTUL ROMANIEI (Lege);		
B2	Intabulare, drept de PROPRIETATE, dobandit prin Lege, cota actuala 1/1, cota initiala 1/1	A1
	1) **NEIDENTIFICAT NEIDENTIFICAT**, Lipsa C.N.P.	

C. Partea III. SARCINI .

Inscrieri privind dezmembramintele dreptului de proprietate, drepturi reale de garanţie şi sarcini	Referinţe
NU SUNT	

Document care conține date cu caracter personal, protejat de prevederile Regulamentului (UE) nr. 679/2016 și Legii 190/2018

Anexa Nr. 1 La Partea I

Teren

Nr cadastral	Suprafaţa (mp)*	Observaţii / Referinţe
37172	17.208	

* Suprafaţa este determinată in planul de proiecţie Stereo 70.

DETALII LINIARE IMOBIL

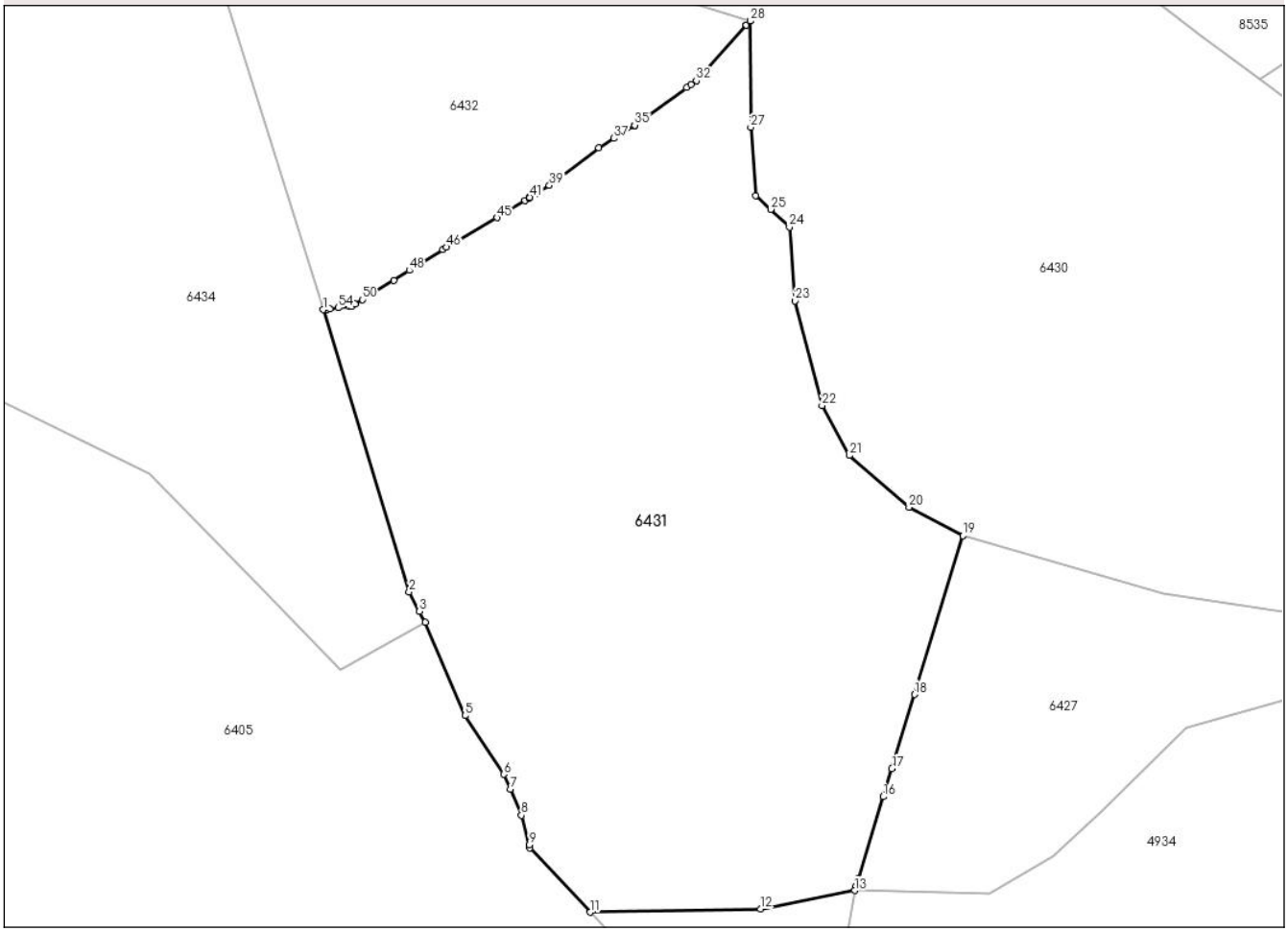

Date referitoare la teren

Crt	Categorie folosință	Intra vilan	Suprafaţa (mp)	Tarla	Parcelă	Nr. topo	Observaţii / Referinţe
1	pasune	NU	17.208	-	1P	-	

Lungime Segmente

1) Valorile lungimilor segmentelor sunt obţinute din proiecţie în plan.

Punct început	X / Y	Punct sfârşit	X / Y	Lungime segment
1	549.724,282 675.251,857	2	549.743,932 675.187,259	67.521
4	549.747,606 675.180,265	5	549.756,75 675.158,901	23.239
7	549.767,144 675.142,094	8	549.769,661 675.136,098	6.503
10	549.771,626 675.128,68	11	549.785,406 675.113,925	20.189
13	549.846,059 675.118,876	14	549.846,355 675.119,847	1.016
16	549.852,619 675.140,379	17	549.854,568 675.146,769	6.681

Punct început	X / Y	Punct sfârşit	X / Y	Lungime segment
2	549.743,932 675.187,259	3	549.746,28 675.182,789	5.049
5	549.756,75 675.158,901	6	549.765,63 675.145,486	16.088
8	549.769,661 675.136,098	9	549.771,463 675.129,297	7.036
11	549.785,406 675.113,925	12	549.824,469 675.114,656	39.07
14	549.846,355 675.119,847	15	549.846,932 675.121,737	1.975
17	549.854,568 675.146,769	18	549.859,75 675.163,756	17.759

Punct început	X / Y	Punct sfârşit	X / Y	Lungime segment
3	549.746,28 675.182,789	4	549.747,606 675.180,265	2.851
6	549.765,63 675.145,486	7	549.767,144 675.142,094	3.714
9	549.771,463 675.129,297	10	549.771,626 675.128,68	0.638
12	549.824,469 675.114,656	13	549.846,059 675.118,876	21.999
15	549.846,932 675.121,737	16	549.852,619 675.140,379	19.49
18	549.859,75 675.163,756	19	549.870,834 675.200,091	37.989

Document care conține date cu caracter personal, protejat de prevederile Regulamentului (UE) nr. 679/2016 și Legii 190/2018

Punct început	X / Y	Punct sfârşit	X / Y	Lungime segment
19	549.870,834 675.200,091	20	549.858,481 675.206,634	13.979
22	549.838,546 675.229,858	23	549.832,415 675.253,846	24.759
25	549.826,791 675.274,809	26	549.823,411 675.277,997	4.646
28	549.822,176 675.317,908	29	549.822,176 675.317,986	0.078
31	549.821,148 675.316,85	32	549.809,772 675.304,269	16.962
34	549.807,539 675.302,656	35	549.795,632 675.294,058	14.687
37	549.790,873 675.291,051	38	549.787,428 675.288,882	4.071
40	549.773,093 675.278,458	41	549.771,607 675.277,544	1.744
43	549.771,398 675.277,416	44	549.770,471 675.276,846	1.088
46	549.752,516 675.266,146	47	549.751,674 675.265,653	0.975
49	549.740,387 675.258,577	50	549.733,259 675.254,159	8.387
52	549.730,737 675.252,614	53	549.730,197 675.252,551	0.543
55	549.725,828 675.252,039	56	549.725,112 675.251,955	0.721

Punct început	X / Y	Punct sfârşit	X / Y	Lungime segment
20	549.858,481 675.206,634	21	549.844,806 675.218,455	18.076
23	549.832,415 675.253,846	24	549.831,086 675.270,758	16.964
26	549.823,411 675.277,997	27	549.822,203 675.293,576	15.626
29	549.822,176 675.317,986	30	549.821,223 675.316,932	1.421
32	549.809,772 675.304,269	33	549.808,498 675.303,349	1.571
35	549.795,632 675.294,058	36	549.795,525 675.293,981	0.132
38	549.787,428 675.288,882	39	549.776,064 675.280,286	14.249
41	549.771,607 675.277,544	42	549.771,51 675.277,485	0.113
44	549.770,471 675.276,846	45	549.764,068 675.272,907	7.518
47	549.751,674 675.265,653	48	549.743,991 675.260,836	9.068
50	549.733,259 675.254,159	51	549.731,534 675.253,102	2.022
53	549.730,197 675.252,551	54	549.727,681 675.252,256	2.533
56	549.725,112 675.251,955	1	549.724,282 675.251,857	0.836

Punct început	X / Y	Punct sfârşit	X / Y	Lungime segment
21	549.844,806 675.218,455	22	549.838,546 675.229,858	13.008
24	549.831,086 675.270,758	25	549.826,791 675.274,809	5.903
27	549.822,203 675.293,576	28	549.822,176 675.317,908	24.332
30	549.821,223 675.316,932	31	549.821,148 675.316,85	0.111
33	549.808,498 675.303,349	34	549.807,539 675.302,656	1.184
36	549.795,525 675.293,981	37	549.790,873 675.291,051	5.498
39	549.776,064 675.280,286	40	549.773,093 675.278,458	3.489
42	549.771,51 675.277,485	43	549.771,398 675.277,416	0.132
45	549.764,068 675.272,907	46	549.752,516 675.266,146	13.386
48	549.743,991 675.260,836	49	549.740,387 675.258,577	4.253
51	549.731,534 675.253,102	52	549.730,737 675.252,614	0.935
54	549.727,681 675.252,256	55	549.725,828 675.252,039	1.866

** Lungimile segmentelor sunt determinate în planul de proiecţie Stereo 70 şi sunt rotunjite la 1 milimetru.
*** Distanţa dintre puncte este formată din segmente cumulate ce sunt mai mici decât valoarea 1 milimetru.

Document care conține date cu caracter personal, protejat de prevederile Regulamentului (UE) nr. 679/2016 și Legii 190/2018

DATE DESPRE IMOBILUL NR. 6432

Oficiul de Cadastru şi Publicitate Imobiliară SUCEAVA
Biroul de Cadastru şi Publicitate Imobiliară Campulung Moldovenesc

A. Partea I. Descrierea imobilului

TEREN Extravilan Nr. CF vechi:456

Adresa: Jud. Suceava

Nr. Crt	Nr cadastral Nr. topografic	Suprafaţa* (mp)	Observaţii / Referinţe
A1	35732	7.616	Sector cadastral:14 Teren neimprejmuit;

B. Partea II. Proprietari şi acte

Inscrieri privitoare la dreptul de proprietate şi alte drepturi reale		Referinţe
11336 / 28/08/2020		
Act Notarial nr. 28, din 09/06/2020 emis de Notar public, Horia Ilie Scraba;		
B4	se noteaza respingerea cererii avand ca obiect intabulare drept de proprietate	A1
15986 / 18/11/2020		
Act Notarial nr. 65, din 18/11/2020 emis de Scraba Horia Ilie (Certificat de mostenitor);		
B5	Intabulare, drept de PROPRIETATE, dobandit prin Succesiune, cota actuala 1/1, cota initiala 1/1	A1
	1) **LUPAŞCU ARCADE**	

C. Partea III. SARCINI .

Inscrieri privind dezmembramintele dreptului de proprietate, drepturi reale de garanţie şi sarcini	Referinţe
NU SUNT	

Document care conține date cu caracter personal, protejat de prevederile Regulamentului (UE) nr. 679/2016 și Legii 190/2018

Anexa Nr. 1 La Partea I

Teren

Nr cadastral	Suprafaţa (mp)*	Observaţii / Referinţe
35732	7.616	

* Suprafaţa este determinată in planul de proiecţie Stereo 70.

DETALII LINIARE IMOBIL

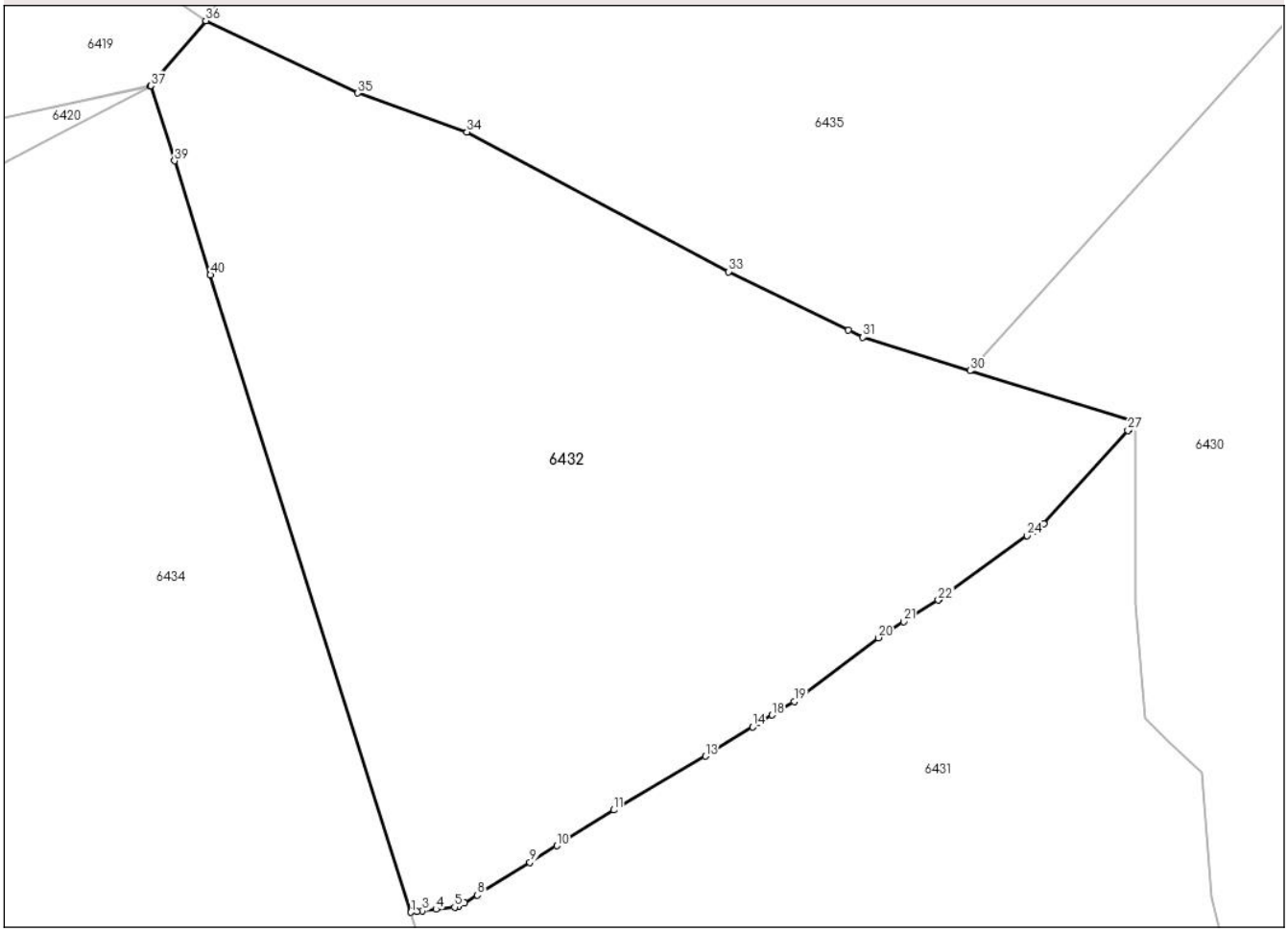

Date referitoare la teren

Crt	Categorie folosință	Intra vilan	Suprafaţa (mp)	Tarla	Parcelă	Nr. topo	Observaţii / Referinţe
1	faneata	NU	3.116	-	1F	1580/2	topo. 1580/2
2	faneata	NU	4.500	-	2F	1593/3	topo. 1593/3

Lungime Segmente

1) Valorile lungimilor segmentelor sunt obţinute din proiecţie în plan.

Punct început	X / Y	Punct sfârşit	X / Y	Lungime segment
1	549.724,282 675.251,857	2	549.725,112 675.251,955	0.836
4	549.727,681 675.252,256	5	549.730,197 675.252,551	2.533
7	549.731,534 675.253,102	8	549.733,259 675.254,159	2.022
10	549.743,991 675.260,836	11	549.751,674 675.265,653	9.068
13	549.764,068 675.272,907	14	549.770,471 675.276,846	7.518

Punct început	X / Y	Punct sfârşit	X / Y	Lungime segment
2	549.725,112 675.251,955	3	549.725,828 675.252,039	0.721
5	549.730,197 675.252,551	6	549.730,737 675.252,614	0.543
8	549.733,259 675.254,159	9	549.740,387 675.258,577	8.387
11	549.751,674 675.265,653	12	549.752,516 675.266,146	0.975
14	549.770,471 675.276,846	15	549.771,398 675.277,416	1.088

Punct început	X / Y	Punct sfârşit	X / Y	Lungime segment
3	549.725,828 675.252,039	4	549.727,681 675.252,256	1.866
6	549.730,737 675.252,614	7	549.731,534 675.253,102	0.935
9	549.740,387 675.258,577	10	549.743,991 675.260,836	4.253
12	549.752,516 675.266,146	13	549.764,068 675.272,907	13.386
15	549.771,398 675.277,416	16	549.771,51 675.277,485	0.132

Document care conține date cu caracter personal, protejat de prevederile Regulamentului (UE) nr. 679/2016 și Legii 190/2018

Punct început	X / Y	Punct sfârşit	X / Y	Lungime segment
16	549.771,51 675.277,485	17	549.771,607 675.277,544	0.113
19	549.776,064 675.280,286	20	549.787,428 675.288,882	14.249
22	549.795,525 675.293,981	23	549.795,632 675.294,058	0.132
25	549.808,498 675.303,349	26	549.809,772 675.304,269	1.571
28	549.821,223 675.316,932	29	549.822,176 675.317,986	1.421
31	549.785,357 675.329,425	32	549.783,37 675.330,394	2.21
34	549.731,873 675.357,125	35	549.717,122 675.362,393	15.663
37	549.689,162 675.363,375	38	549.689,126 675.363,356	0.04
40	549.697,205 675.337,836	41	549.724,247 675.251,967	90.027

Punct început	X / Y	Punct sfârşit	X / Y	Lungime segment
17	549.771,607 675.277,544	18	549.773,093 675.278,458	1.744
20	549.787,428 675.288,882	21	549.790,873 675.291,051	4.071
23	549.795,632 675.294,058	24	549.807,539 675.302,656	14.687
26	549.809,772 675.304,269	27	549.821,148 675.316,85	16.962
29	549.822,176 675.317,986	30	549.799,805 675.324,937	23.426
32	549.783,37 675.330,394	33	549.767,169 675.338,292	18.023
35	549.717,122 675.362,393	36	549.696,574 675.372,151	22.748
38	549.689,126 675.363,356	39	549.692,352 675.353,244	10.614
41	549.724,247 675.251,967	1	549.724,282 675.251,857	0.115

Punct început	X / Y	Punct sfârşit	X / Y	Lungime segment
18	549.773,093 675.278,458	19	549.776,064 675.280,286	3.489
21	549.790,873 675.291,051	22	549.795,525 675.293,981	5.498
24	549.807,539 675.302,656	25	549.808,498 675.303,349	1.184
27	549.821,148 675.316,85	28	549.821,223 675.316,932	0.111
30	549.799,805 675.324,937	31	549.785,357 675.329,425	15.13
33	549.767,169 675.338,292	34	549.731,873 675.357,125	40.006
36	549.696,574 675.372,151	37	549.689,162 675.363,375	11.488
39	549.692,352 675.353,244	40	549.697,205 675.337,836	16.154

** Lungimile segmentelor sunt determinate în planul de proiecţie Stereo 70 şi sunt rotunjite la 1 milimetru.
*** Distanţa dintre puncte este formată din segmente cumulate ce sunt mai mici decât valoarea 1 milimetru.

Document care conține date cu caracter personal, protejat de prevederile Regulamentului (UE) nr. 679/2016 și Legii 190/2018

DATE DESPRE IMOBILUL NR. 6433

Oficiul de Cadastru şi Publicitate Imobiliară SUCEAVA
Biroul de Cadastru şi Publicitate Imobiliară Campulung Moldovenesc

A. Partea I. Descrierea imobilului

TEREN Extravilan

Adresa: Jud. Suceava

Nr. Crt	Nr cadastral Nr. topografic	Suprafaţa* (mp)	Observaţii / Referinţe
A1	38632	12.833	Sector cadastral:14 Teren neimprejmuit; Teren extravilan neîmprejmuit

B. Partea II. Proprietari şi acte

Inscrieri privitoare la dreptul de proprietate şi alte drepturi reale		Referinţe
18375 / 29/10/2024		
Act Administrativ nr. 10534, din 08/10/2024 emis de Primaria comunei Vama (act notarial nr 1959 din 08-10-2024, emis de B. I. N. Şcraba Luminiţa Ana Maria;inscris sub semnatura privata nr 1 din 29-10-2024, emis de Niga Gabriel);		
B1	se notează că din parte a imobilului cu nr.top 1580/5 din CF 38576 Vama și din parte a imobilului cu nr.top 1580/4 din CF 35136 Vama se formează imobilul cu nr. cad.38632	A1
B2	se notează posesia imobilului cu nr. cad. 38632	A1
	1) **PUIU ELISABETA-DESPINA**	
/		
Act Normativ nr. 7, din 13/03/1996 emis de PARLAMENTUL ROMANIEI (Lege);		
B3	Intabulare, drept de PROPRIETATE, dobandit prin Lege, cota actuala 1/1, cota initiala 1/1	A1
	1) **NEIDENTIFICAT NEIDENTIFICAT**, Lipsa C.N.P.	

C. Partea III. SARCINI .

Inscrieri privind dezmembramintele dreptului de proprietate, drepturi reale de garanţie şi sarcini	Referinţe
NU SUNT	

Anexa Nr. 1 La Partea I

Teren

Nr cadastral	Suprafaţa (mp)*	Observaţii / Referinţe
38632	12.833	Teren extravilan neîmprejmuit

* Suprafaţa este determinată in planul de proiecţie Stereo 70.

DETALII LINIARE IMOBIL

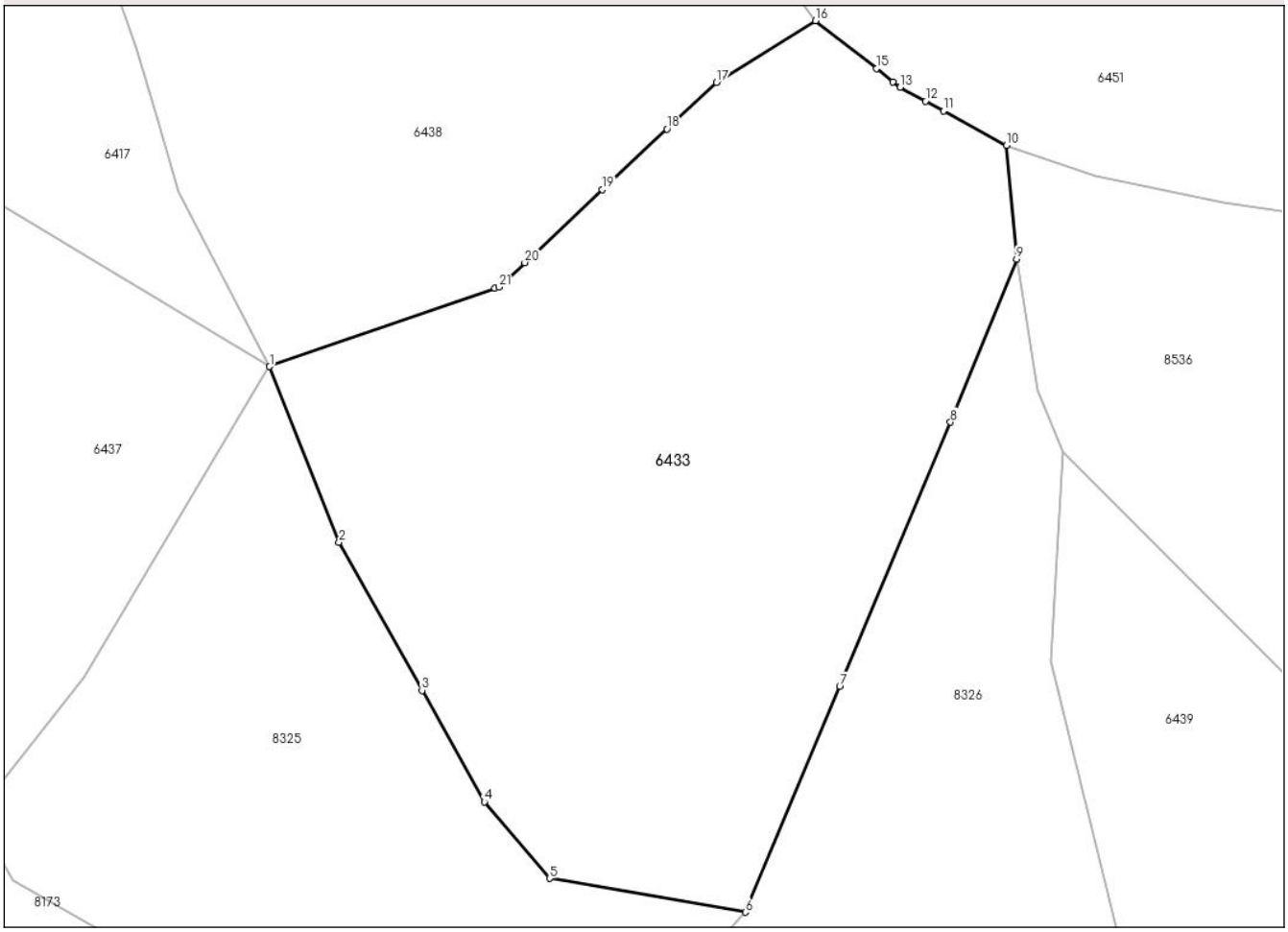

Date referitoare la teren

Crt	Categorie folosință	Intra vilan	Suprafaţa (mp)	Tarla	Parcelă	Nr. topo	Observaţii / Referinţe
1	faneata	NU	12.833	-	1F	-	

Lungime Segmente

1) Valorile lungimilor segmentelor sunt obţinute din proiecţie în plan.

Punct început	X / Y	Punct sfârşit	X / Y	Lungime segment (** (m)
1	549.644,923 675.616,607	2	549.657,684 675.584,322	34.715
3	549.672,944 675.557,059	4	549.684,408 675.536,577	23.472
5	549.696,42 675.522,494	6	549.732,429 675.516,296	36.538
7	549.749,817 675.557,765	8	549.770,204 675.606,374	52.712
9	549.782,341 675.636,325	10	549.780,488 675.657,255	21.012

Punct început	X / Y	Punct sfârşit	X / Y	Lungime segment (** (m)
2	549.657,684 675.584,322	3	549.672,944 675.557,059	31.243
4	549.684,408 675.536,577	5	549.696,42 675.522,494	18.51
6	549.732,429 675.516,296	7	549.749,817 675.557,765	44.967
8	549.770,204 675.606,374	9	549.782,341 675.636,325	32.317
10	549.780,488 675.657,255	11	549.768,898 675.663,577	13.202

Document care conține date cu caracter personal, protejat de prevederile Regulamentului (UE) nr. 679/2016 și Legii 190/2018

Punct început	X / Y	Punct sfârşit	X / Y	Lungime segment (** (m)
11	549.768,898 675.663,577	12	549.765,621 675.665,365	3.734
13	549.760,931 675.667,923	14	549.759,641 675.668,937	1.64
15	549.756,573 675.671,349	16	549.745,364 675.680,16	14.258
17	549.727,165 675.668,788	18	549.718,05 675.660,251	12.488
19	549.706,138 675.649,093	20	549.691,842 675.635,703	19.588
21	549.687,061 675.631,225	22	549.686,39 675.630,992	0.71

Punct început	X / Y	Punct sfârşit	X / Y	Lungime segment (** (m)
12	549.765,621 675.665,365	13	549.760,931 675.667,923	5.343
14	549.759,641 675.668,937	15	549.756,573 675.671,349	3.903
16	549.745,364 675.680,16	17	549.727,165 675.668,788	21.46
18	549.718,05 675.660,251	19	549.706,138 675.649,093	16.321
20	549.691,842 675.635,703	21	549.687,061 675.631,225	6.551
22	549.686,39 675.630,992	1	549.644,923 675.616,607	43.891

**** Lungimile segmentelor sunt determinate în planul de proiecţie Stereo 70 şi sunt rotunjite la 1 milimetru.**
***** Distanţa dintre puncte este formată din segmente cumulate ce sunt mai mici decât valoarea 1 milimetru.**

Document care conține date cu caracter personal, protejat de prevederile Regulamentului (UE) nr. 679/2016 și Legii 190/2018

DATE DESPRE IMOBILUL NR. 6434

Oficiul de Cadastru şi Publicitate Imobiliară SUCEAVA
Biroul de Cadastru şi Publicitate Imobiliară Campulung Moldovenesc

A. Partea I. Descrierea imobilului

TEREN Extravilan

Adresa: Jud. Suceava

Nr. Crt	Nr cadastral Nr. topografic	Suprafaţa* (mp)	Observaţii / Referinţe
A1		18.422	Sector cadastral:14 Teren neimprejmuit; Terenul face parte din parcelele 1583, 1593/2, 1593/3.

B. Partea II. Proprietari şi acte

Inscrieri privitoare la dreptul de proprietate şi alte drepturi reale		Referinţe
/		
Act Normativ nr. 7, din 13/03/1996 emis de Parlamentul Romaniei (Lege);		
B1	Inscrierea provizorie, drept de PROPRIETATE, dobandit prin Lege, cota actuala 1/1, cota initiala 1/1	A1
	1) **COMUNA VAMA**, CIF:4326698, Proprietar neidentificat.	

C. Partea III. SARCINI .

Inscrieri privind dezmembramintele dreptului de proprietate, drepturi reale de garanţie şi sarcini	Referinţe
NU SUNT	

Document care conține date cu caracter personal, protejat de prevederile Regulamentului (UE) nr. 679/2016 și Legii 190/2018

Anexa Nr. 1 La Partea I

Teren

Nr cadastral	Suprafaţa (mp)*	Observaţii / Referinţe
	18.422	Terenul face parte din parcelele 1583, 1593/2, 1593/3.

* Suprafaţa este determinată in planul de proiecţie Stereo 70.

DETALII LINIARE IMOBIL

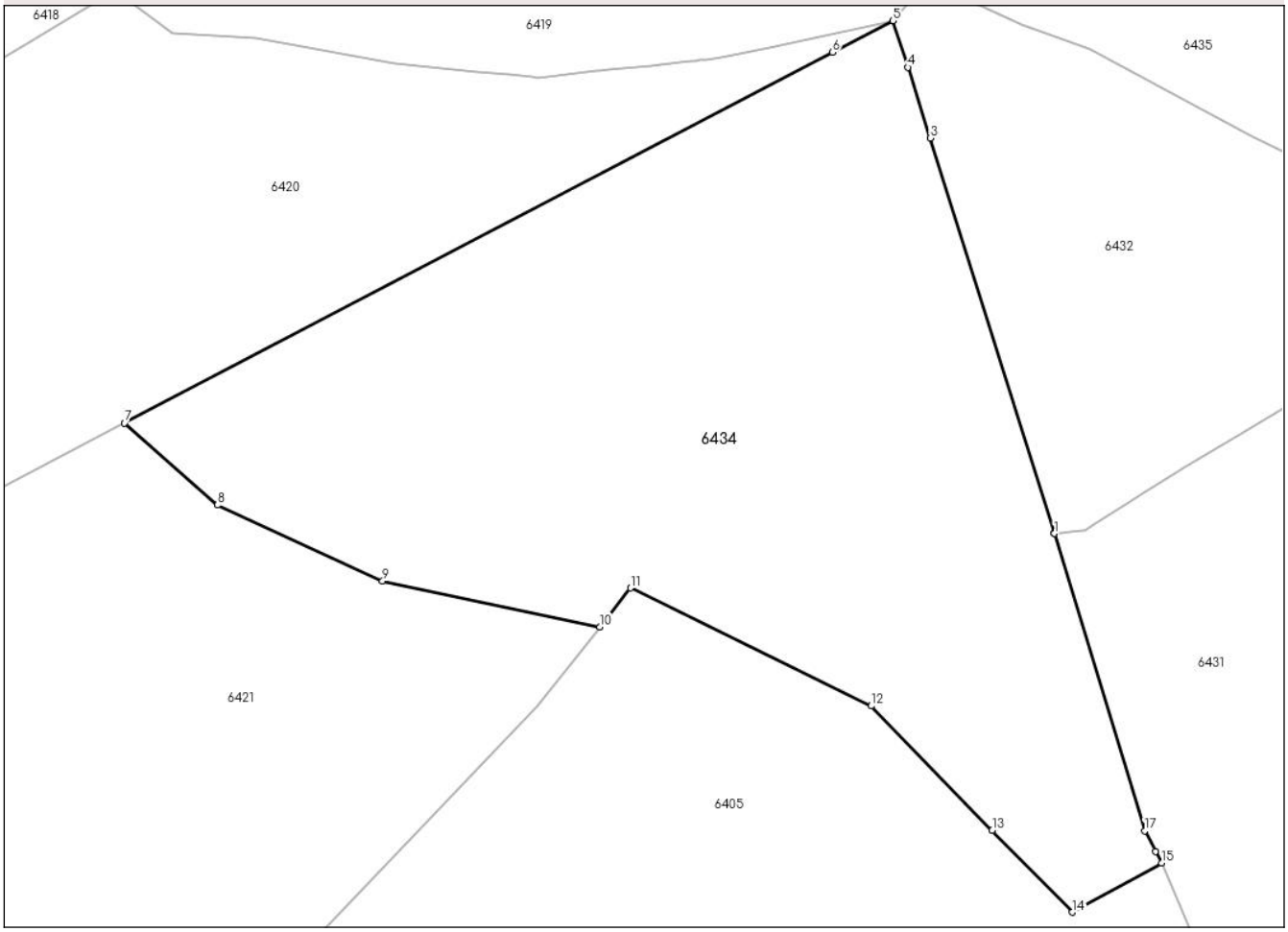

Date referitoare la teren

Crt	Categorie folosință	Intra vilan	Suprafaţa (mp)	Tarla	Parcelă	Nr. topo	Observaţii / Referinţe
1	pasune	NU	18.422	-	1P	-	

Lungime Segmente
1) Valorile lungimilor segmentelor sunt obţinute din proiecţie în plan.

Punct început	X / Y	Punct sfârşit	X / Y	Lungime segment (** (m)
1	549.724,282 675.251,857	2	549.724,247 675.251,967	0.115
2	549.724,247 675.251,967	3	549.697,205 675.337,836	90.027
3	549.697,205 675.337,836	4	549.692,352 675.353,244	16.154
4	549.692,352 675.353,244	5	549.689,126 675.363,356	10.614
5	549.689,126 675.363,356	6	549.675,964 675.356,475	14.853

Document care conține date cu caracter personal, protejat de prevederile Regulamentului (UE) nr. 679/2016 și Legii 190/2018

Punct început	X / Y	Punct sfârşit	X / Y	Lungime segment (** (m)
6	549.675,964 675.356,475	7	549.521,88 675.275,923	173.869
7	549.521,88 675.275,923	8	549.542,059 675.258,077	26.939
8	549.542,059 675.258,077	9	549.578,047 675.241,546	39.603
9	549.578,047 675.241,546	10	549.625,378 675.231,594	48.366
10	549.625,378 675.231,594	11	549.631,982 675.240,019	10.705
11	549.631,982 675.240,019	12	549.684,4 675.214,4	58.343
12	549.684,4 675.214,4	13	549.710,735 675.187,333	37.764
13	549.710,735 675.187,333	14	549.728,155 675.169,55	24.894
14	549.728,155 675.169,55	15	549.747,606 675.180,265	22.207
15	549.747,606 675.180,265	16	549.746,28 675.182,789	2.851
16	549.746,28 675.182,789	17	549.743,932 675.187,259	5.049
17	549.743,932 675.187,259	1	549.724,282 675.251,857	67.521

** Lungimile segmentelor sunt determinate în planul de proiecţie Stereo 70 şi sunt rotunjite la 1 milimetru.
*** Distanţa dintre puncte este formată din segmente cumulate ce sunt mai mici decât valoarea 1 milimetru.

Document care conține date cu caracter personal, protejat de prevederile Regulamentului (UE) nr. 679/2016 și Legii 190/2018

DATE DESPRE IMOBILUL NR. 6435

Oficiul de Cadastru şi Publicitate Imobiliară SUCEAVA
Biroul de Cadastru şi Publicitate Imobiliară Campulung Moldovenesc

A. Partea I. Descrierea imobilului

TEREN Extravilan

Adresa: Jud. Suceava

Nr. Crt	Nr cadastral Nr. topografic	Suprafaţa* (mp)	Observaţii / Referinţe
A1		7.983	Sector cadastral:14 Teren neimprejmuit; Terenul face parte din parcelele 1580/2,1580/6 din CF 2970, 1577/2 din CF 297.

B. Partea II. Proprietari şi acte

Inscrieri privitoare la dreptul de proprietate şi alte drepturi reale		Referinţe
/		
Act Normativ nr. 7, din 13/03/1996 emis de Parlamentul Romaniei (Lege);		
B1	Inscrierea provizorie, drept de PROPRIETATE, dobandit prin Lege, cota actuala 1/1, cota initiala 1/1	A1
	1) **COMUNA VAMA**, CIF:4326698, Proprietar neidentificat.	

C. Partea III. SARCINI .

Inscrieri privind dezmembramintele dreptului de proprietate, drepturi reale de garanţie şi sarcini	Referinţe
NU SUNT	

Anexa Nr. 1 La Partea I

Teren

Nr cadastral	Suprafaţa (mp)*	Observaţii / Referinţe
	7.983	Terenul face parte din parcelele 1580/2,1580/6 din CF 2970, 1577/2 din CF 297.

* Suprafaţa este determinată in planul de proiecţie Stereo 70.

DETALII LINIARE IMOBIL

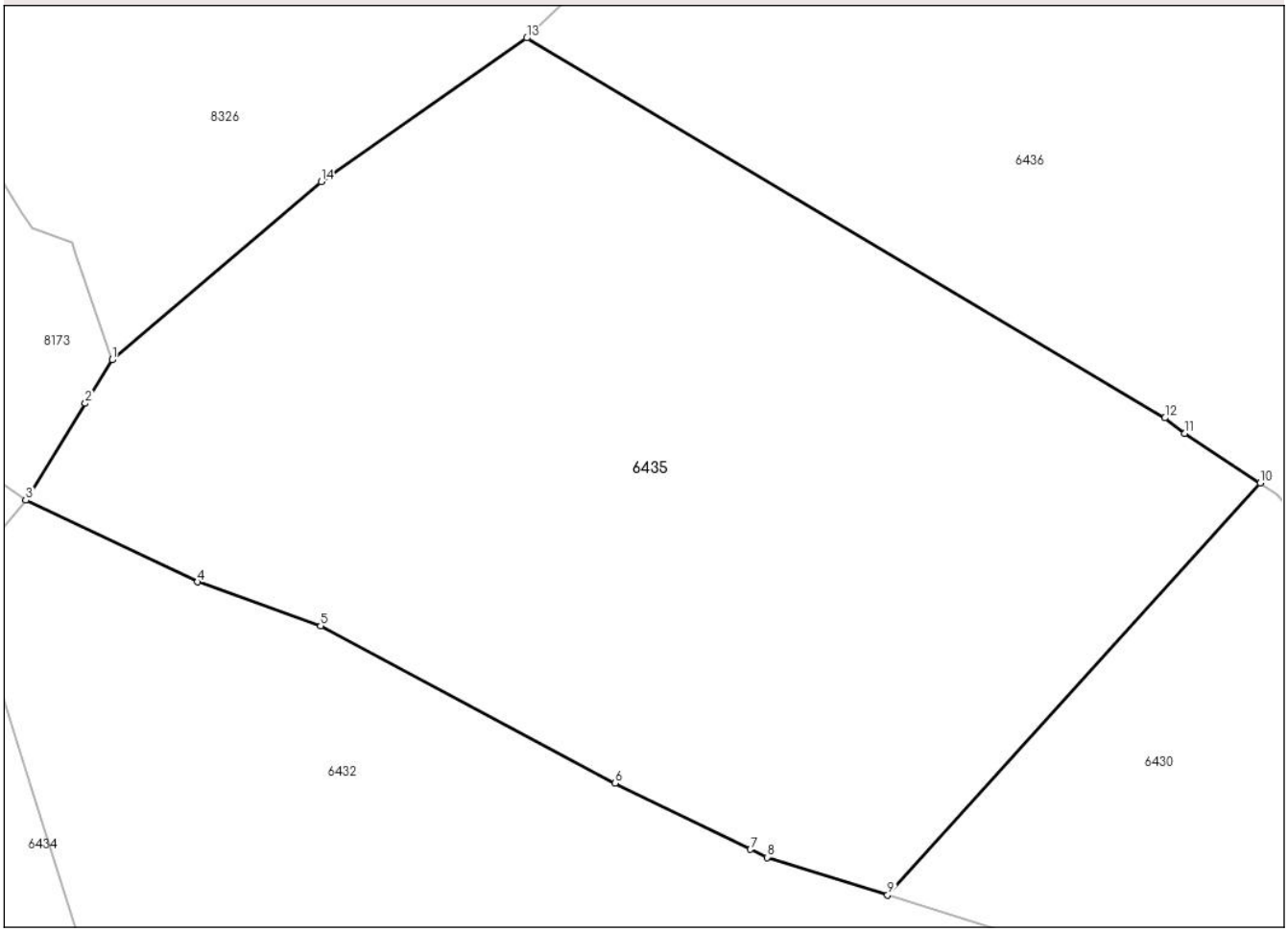

Date referitoare la teren

Crt	Categorie folosință	Intra vilan	Suprafaţa (mp)	Tarla	Parcelă	Nr. topo	Observaţii / Referinţe
1	faneata	NU	7.983	-	1F	-	

Lungime Segmente
1) Valorile lungimilor segmentelor sunt obţinute din proiecţie în plan.

Punct început	X / Y	Punct sfârşit	X / Y	Lungime segment (** (m)
1	549.706,893 675.388,971	2	549.703,694 675.383,757	6.117
2	549.703,694 675.383,757	3	549.696,574 675.372,151	13.616
3	549.696,574 675.372,151	4	549.717,122 675.362,393	22.748
4	549.717,122 675.362,393	5	549.731,873 675.357,125	15.663
5	549.731,873 675.357,125	6	549.767,169 675.338,292	40.006

Document care conține date cu caracter personal, protejat de prevederile Regulamentului (UE) nr. 679/2016 și Legii 190/2018

Punct început	X / Y	Punct sfârşit	X / Y	Lungime segment (** (m)
6	549.767,169 675.338,292	7	549.783,37 675.330,394	18.023
7	549.783,37 675.330,394	8	549.785,357 675.329,425	2.21
8	549.785,357 675.329,425	9	549.799,805 675.324,937	15.13
9	549.799,805 675.324,937	10	549.844,449 675.374,235	66.509
10	549.844,449 675.374,235	11	549.835,415 675.380,167	10.808
11	549.835,415 675.380,167	12	549.833,0 675.382,0	3.031
12	549.833,0 675.382,0	13	549.756,582 675.427,474	88.925
13	549.756,582 675.427,474	14	549.731,941 675.410,278	30.048
14	549.731,941 675.410,278	1	549.706,893 675.388,971	32.885

** Lungimile segmentelor sunt determinate în planul de proiecţie Stereo 70 şi sunt rotunjite la 1 milimetru.
*** Distanţa dintre puncte este formată din segmente cumulate ce sunt mai mici decât valoarea 1 milimetru.

Document care conține date cu caracter personal, protejat de prevederile Regulamentului (UE) nr. 679/2016 și Legii 190/2018

DATE DESPRE IMOBILUL NR. 6436

Oficiul de Cadastru şi Publicitate Imobiliară SUCEAVA
Biroul de Cadastru şi Publicitate Imobiliară Campulung Moldovenesc

A. Partea I. Descrierea imobilului

TEREN Extravilan Nr. CF vechi:6288

Adresa: Jud. Suceava

Nr. Crt	Nr cadastral Nr. topografic	Suprafaţa* (mp)	Observaţii / Referinţe
A1	33647	9.976	Sector cadastral:14 Teren neimprejmuit;

B. Partea II. Proprietari şi acte

Inscrieri privitoare la dreptul de proprietate şi alte drepturi reale		Referinţe
17622 / 28/12/2020		
Act Notarial nr. 51, din 21/12/2020 emis de N.P. Taran Liliana (Certificat de mostenitor);		
B2	Intabulare, drept de PROPRIETATE, dobandit prin Succesiune, cota actuala 1/1, cota initiala 1/1	A1
	1) **LUPAȘCU VASILE**	

C. Partea III. SARCINI .

Inscrieri privind dezmembramintele dreptului de proprietate, drepturi reale de garanţie şi sarcini	Referinţe
NU SUNT	

Document care conține date cu caracter personal, protejat de prevederile Regulamentului (UE) nr. 679/2016 și Legii 190/2018

Anexa Nr. 1 La Partea I

Teren

Nr cadastral	Suprafaţa (mp)*	Observaţii / Referinţe
33647	9.976	

* Suprafaţa este determinată in planul de proiecţie Stereo 70.

DETALII LINIARE IMOBIL

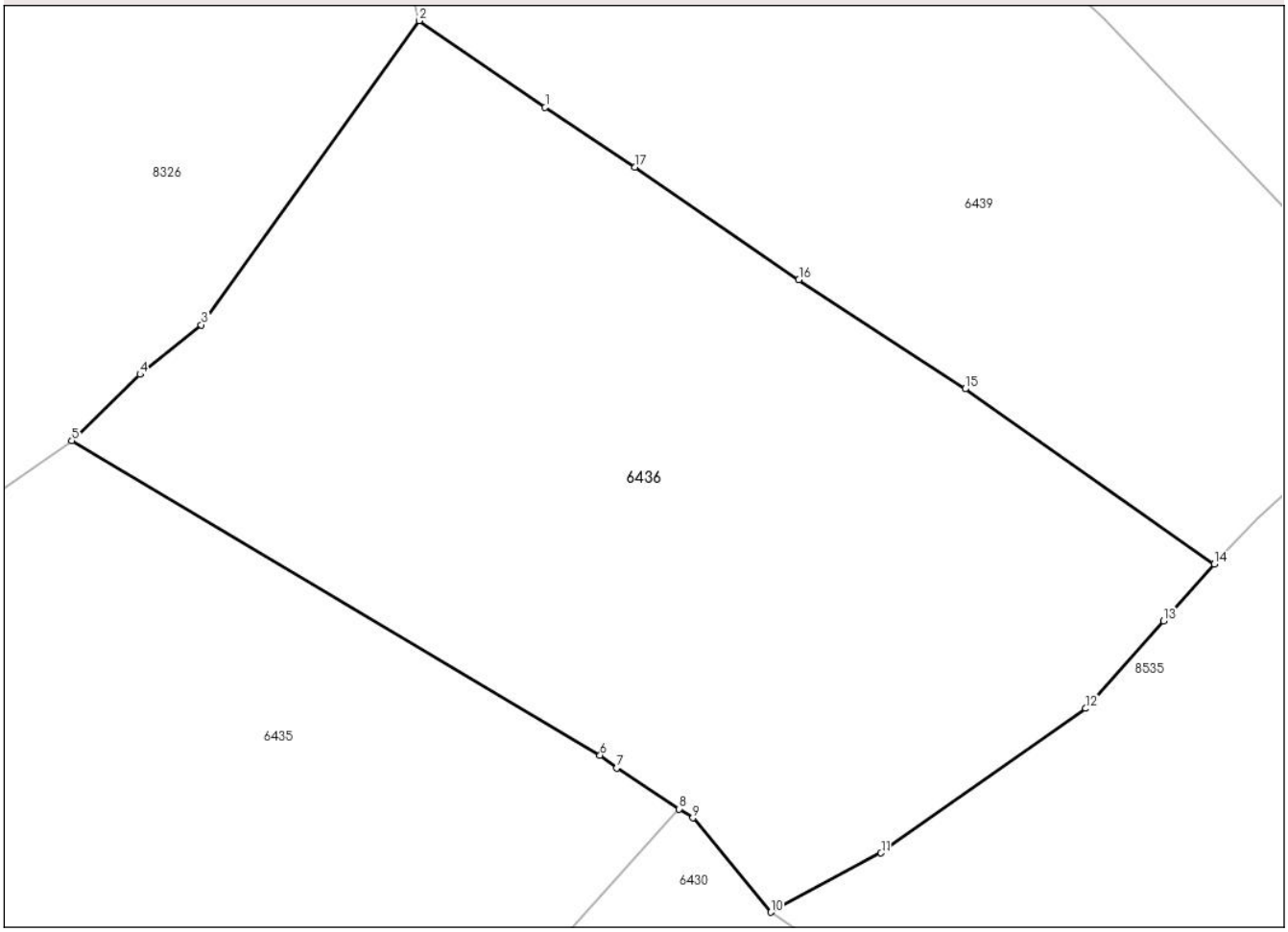

Date referitoare la teren

Crt	Categorie folosință	Intra vilan	Suprafaţa (mp)	Tarla	Parcelă	Nr. topo	Observaţii / Referinţe
1	faneata	NU	9.976	-	1F	1580/17	topo. 1580/17

Lungime Segmente
1) Valorile lungimilor segmentelor sunt obţinute din proiecţie în plan.

Punct început	X / Y	Punct sfârşit	X / Y	Lungime segment (** (m)
1	549.825,059 675.475,638	2	549.806,843 675.488,168	22.11
2	549.806,843 675.488,168	3	549.775,293 675.444,206	54.112
3	549.775,293 675.444,206	4	549.766,459 675.437,038	11.376
4	549.766,459 675.437,038	5	549.756,582 675.427,474	13.748
5	549.756,582 675.427,474	6	549.833,0 675.382,0	88.925

Document care conține date cu caracter personal, protejat de prevederile Regulamentului (UE) nr. 679/2016 și Legii 190/2018

Punct început	X / Y	Punct sfârşit	X / Y	Lungime segment (** (m)
6	549.833,0 675.382,0	7	549.835,415 675.380,167	3.031
7	549.835,415 675.380,167	8	549.844,449 675.374,235	10.808
8	549.844,449 675.374,235	9	549.846,439 675.372,947	2.37
9	549.846,439 675.372,947	10	549.857,71 675.359,322	17.683
10	549.857,71 675.359,322	11	549.873,657 675.367,876	18.097
11	549.873,657 675.367,876	12	549.903,262 675.388,767	36.234
12	549.903,262 675.388,767	13	549.914,546 675.401,445	16.972
13	549.914,546 675.401,445	14	549.921,862 675.409,665	11.004
14	549.921,862 675.409,665	15	549.885,833 675.434,965	44.025
15	549.885,833 675.434,965	16	549.861,757 675.450,756	28.793
16	549.861,757 675.450,756	17	549.838,045 675.466,993	28.738
17	549.838,045 675.466,993	1	549.825,059 675.475,638	15.6

** Lungimile segmentelor sunt determinate în planul de proiecţie Stereo 70 şi sunt rotunjite la 1 milimetru.
*** Distanţa dintre puncte este formată din segmente cumulate ce sunt mai mici decât valoarea 1 milimetru.

Document care conține date cu caracter personal, protejat de prevederile Regulamentului (UE) nr. 679/2016 și Legii 190/2018

DATE DESPRE IMOBILUL NR. 6437

Oficiul de Cadastru şi Publicitate Imobiliară SUCEAVA
Biroul de Cadastru şi Publicitate Imobiliară Campulung Moldovenesc

A. Partea I. Descrierea imobilului

TEREN Extravilan

Adresa: Jud. Suceava

Nr. Crt	Nr cadastral Nr. topografic	Suprafaţa* (mp)	Observaţii / Referinţe
A1		19.295	Sector cadastral:14 Teren neimprejmuit; Terenul face parte din parcelele 1581/1 din CF 3106,1581/2.

B. Partea II. Proprietari şi acte

Inscrieri privitoare la dreptul de proprietate şi alte drepturi reale		Referinţe
/		
Act Normativ nr. 7, din 13/03/1996 emis de Parlamentul Romaniei (Lege);		
B1	Inscrierea provizorie, drept de PROPRIETATE, dobandit prin Lege, cota actuala 1/1, cota initiala 1/1	A1
	1) **COMUNA VAMA**, CIF:4326698, Proprietar neidentificat.	

C. Partea III. SARCINI .

Inscrieri privind dezmembramintele dreptului de proprietate, drepturi reale de garanţie şi sarcini	Referinţe
NU SUNT	

Document care conține date cu caracter personal, protejat de prevederile Regulamentului (UE) nr. 679/2016 și Legii 190/2018

Anexa Nr. 1 La Partea I

Teren

Nr cadastral	Suprafaţa (mp)*	Observaţii / Referinţe
	19.295	Terenul face parte din parcelele 1581/1 din CF 3106,1581/2.

* Suprafaţa este determinată in planul de proiecţie Stereo 70.

DETALII LINIARE IMOBIL

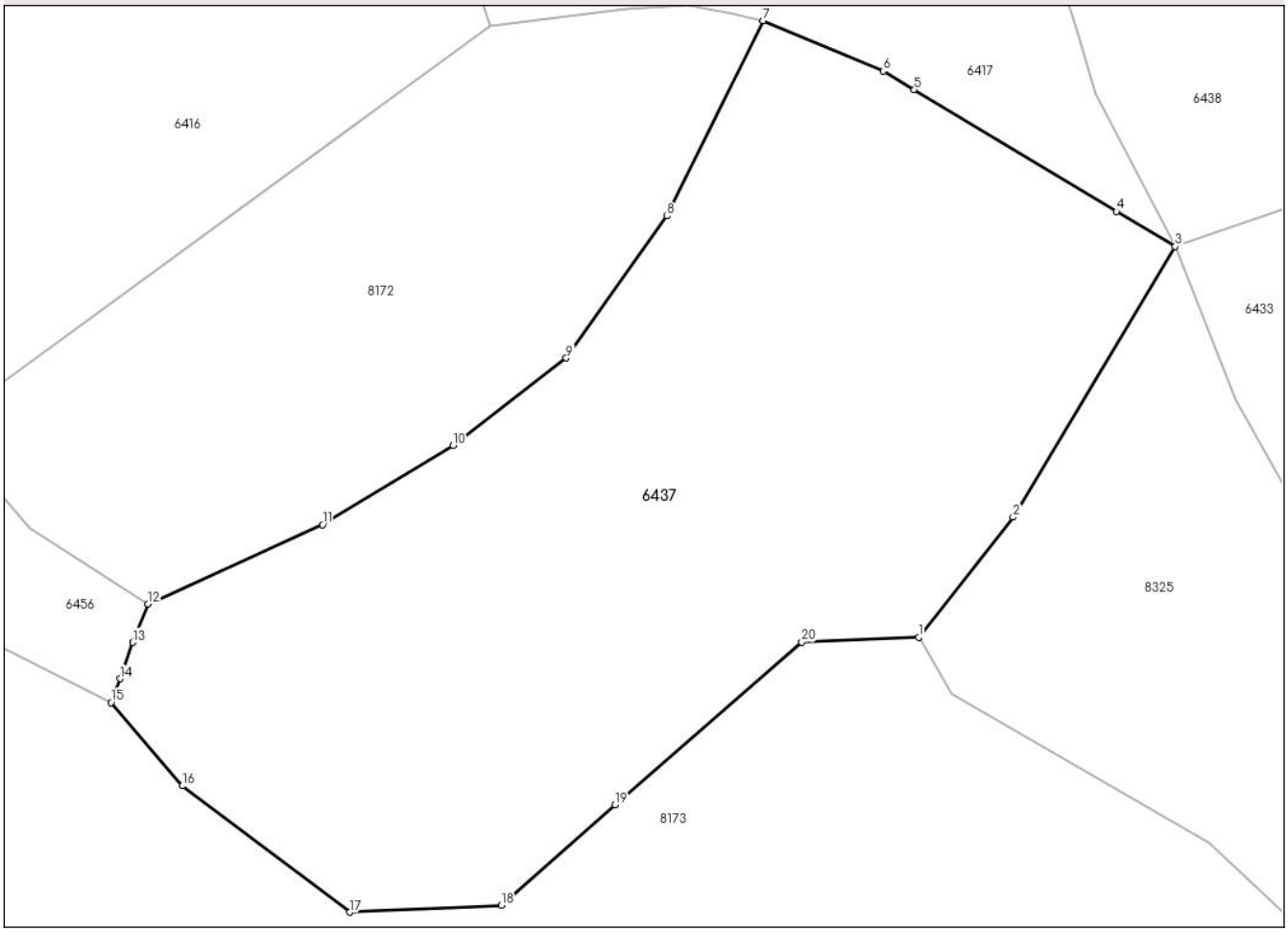

Date referitoare la teren

Crt	Categorie folosință	Intra vilan	Suprafaţa (mp)	Tarla	Parcelă	Nr. topo	Observaţii / Referinţe
1	faneata	NU	19.295	IZAREL	1F	-	

Lungime Segmente
1) Valorile lungimilor segmentelor sunt obţinute din proiecţie în plan.

Punct început	X / Y	Punct sfârşit	X / Y	Lungime segment (** (m)
1	549.590,762 675.534,178	2	549.610,698 675.559,525	32.248
2	549.610,698 675.559,525	3	549.644,923 675.616,607	66.556
3	549.644,923 675.616,607	4	549.632,534 675.624,047	14.451
4	549.632,534 675.624,047	5	549.589,839 675.649,685	49.802
5	549.589,839 675.649,685	6	549.583,28 675.653,624	7.651

Document care conține date cu caracter personal, protejat de prevederile Regulamentului (UE) nr. 679/2016 și Legii 190/2018

Punct început	X / Y	Punct sfârşit	X / Y	Lungime segment (** (m)
6	549.583,28 675.653,624	7	549.557,916 675.664,26	27.504
7	549.557,916 675.664,26	8	549.537,525 675.623,065	45.966
8	549.537,525 675.623,065	9	549.516,332 675.593,078	36.72
9	549.516,332 675.593,078	10	549.492,4 675.574,624	30.22
10	549.492,4 675.574,624	11	549.464,864 675.557,901	32.217
11	549.464,864 675.557,901	12	549.427,981 675.541,187	40.493
12	549.427,981 675.541,187	13	549.424,724 675.533,091	8.727
13	549.424,724 675.533,091	14	549.422,096 675.525,421	8.107
14	549.422,096 675.525,421	15	549.420,172 675.520,417	5.361
15	549.420,172 675.520,417	16	549.435,194 675.502,809	23.145
16	549.435,194 675.502,809	17	549.470,614 675.476,161	44.325
17	549.470,614 675.476,161	18	549.502,636 675.477,599	32.055
18	549.502,636 675.477,599	19	549.526,64 675.498,792	32.021
19	549.526,64 675.498,792	20	549.566,07 675.533,104	52.269
20	549.566,07 675.533,104	1	549.590,762 675.534,178	24.715

** Lungimile segmentelor sunt determinate în planul de proiecţie Stereo 70 şi sunt rotunjite la 1 milimetru.
*** Distanţa dintre puncte este formată din segmente cumulate ce sunt mai mici decât valoarea 1 milimetru.

Document care conține date cu caracter personal, protejat de prevederile Regulamentului (UE) nr. 679/2016 și Legii 190/2018

DATE DESPRE IMOBILUL NR. 6438

Oficiul de Cadastru şi Publicitate Imobiliară SUCEAVA
Biroul de Cadastru şi Publicitate Imobiliară Campulung Moldovenesc

A. Partea I. Descrierea imobilului

TEREN Extravilan

Adresa: Jud. Suceava

Nr. Crt	Nr cadastral Nr. topografic	Suprafaţa* (mp)	Observaţii / Referinţe
A1	35908	18.022	Sector cadastral:14 Teren neimprejmuit;

B. Partea II. Proprietari şi acte

Inscrieri privitoare la dreptul de proprietate şi alte drepturi reale		Referinţe
13972 / 14/10/2020		
Act Notarial nr. 1584, din 29/07/2019 emis de B.I.N. Şcraba Luminiţă Ana Maria (act administrativ nr 6352 din 24-06-2019, emis de Primaria comunei Vama);		
B1	se noteaza ca din parte a imobilului cu nr.top.1580/1 din CF 35138 a localitatii Vama si din parte a imobilului cu nr.top.1580/4 din CF 35136 a localiatatii Vama se formeaza imobilul cu nr.cad.35908 .	A1
B2	se noteaza posesia imobilului cu nr.cad.35908 .	A1
	1) **IOSEP ILIE** 2) **IOSEP MĂRIOARA-LILIANA**	
/		
Act Normativ nr. 7, din 13/03/1996 emis de Parlamentul Romaniei (Lege);		
B3	Intabulare, drept de PROPRIETATE, dobandit prin Lege, cota actuala 1/1, cota initiala 1/1	A1
	1) **NEIDENTIFICAT NEIDENTIFICAT**, Lipsa C.N.P.	

C. Partea III. SARCINI .

Inscrieri privind dezmembramintele dreptului de proprietate, drepturi reale de garanţie şi sarcini	Referinţe
NU SUNT	

Anexa Nr. 1 La Partea I

Teren

Nr cadastral	Suprafaţa (mp)*	Observaţii / Referinţe
35908	18.022	

* Suprafaţa este determinată in planul de proiecţie Stereo 70.

DETALII LINIARE IMOBIL

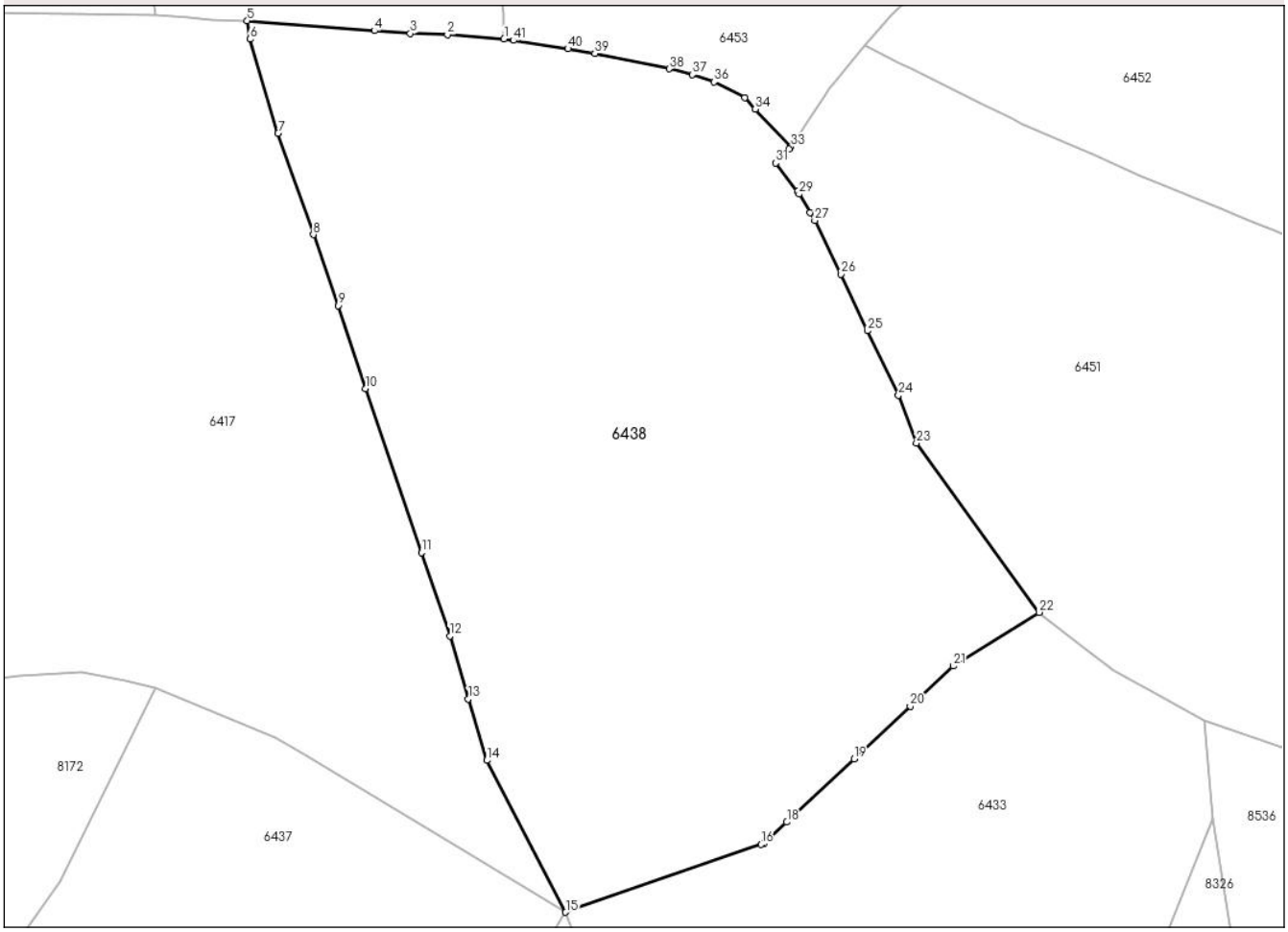

Date referitoare la teren

Crt	Categorie folosință	Intra vilan	Suprafaţa (mp)	Tarla	Parcelă	Nr. topo	Observaţii / Referinţe
1	pasune	NU	18.022	-	1P	-	

Lungime Segmente

1) Valorile lungimilor segmentelor sunt obţinute din proiecţie în plan.

Punct început	X / Y	Punct sfârşit	X / Y	Lungime segment
1	549.631,852 675.801,703	2	549.619,817 675.802,66	12.073
4	549.604,348 675.803,457	5	549.577,338 675.805,59	27.094
7	549.583,885 675.781,705	8	549.591,374 675.760,265	22.71
10	549.602,496 675.727,627	11	549.614,322 675.692,802	36.778
13	549.624,285 675.661,837	14	549.628,177 675.648,779	13.626
16	549.686,39 675.630,992	17	549.687,061 675.631,225	0.71

Punct început	X / Y	Punct sfârşit	X / Y	Lungime segment
2	549.619,817 675.802,66	3	549.611,935 675.802,867	7.885
5	549.577,338 675.805,59	6	549.577,895 675.801,662	3.967
8	549.591,374 675.760,265	9	549.596,635 675.745,205	15.952
11	549.614,322 675.692,802	12	549.620,321 675.675,137	18.656
14	549.628,177 675.648,779	15	549.644,923 675.616,607	36.269
17	549.687,061 675.631,225	18	549.691,842 675.635,703	6.551

Punct început	X / Y	Punct sfârşit	X / Y	Lungime segment
3	549.611,935 675.802,867	4	549.604,348 675.803,457	7.61
6	549.577,895 675.801,662	7	549.583,885 675.781,705	20.837
9	549.596,635 675.745,205	10	549.602,496 675.727,627	18.529
12	549.620,321 675.675,137	13	549.624,285 675.661,837	13.878
15	549.644,923 675.616,607	16	549.686,39 675.630,992	43.891
18	549.691,842 675.635,703	19	549.706,138 675.649,093	19.588

Document care conține date cu caracter personal, protejat de prevederile Regulamentului (UE) nr. 679/2016 și Legii 190/2018

Punct început	X / Y	Punct sfârşit	X / Y	Lungime segment
19	549.706,138 675.649,093	20	549.718,05 675.660,251	16.321
22	549.745,364 675.680,16	23	549.719,366 675.716,05	44.317
25	549.708,934 675.739,87	26	549.703,383 675.751,869	13.221
28	549.696,784 675.764,917	29	549.694,433 675.768,846	4.579
31	549.689,519 675.775,416	32	549.692,284 675.778,367	4.044
34	549.685,172 675.786,845	35	549.682,969 675.789,33	3.321
37	549.671,848 675.794,174	38	549.666,872 675.795,398	5.124
40	549.645,408 675.799,644	41	549.633,838 675.801,401	11.703

Punct început	X / Y	Punct sfârşit	X / Y	Lungime segment
20	549.718,05 675.660,251	21	549.727,165 675.668,788	12.488
23	549.719,366 675.716,05	24	549.715,568 675.726,19	10.828
26	549.703,383 675.751,869	27	549.697,786 675.763,244	12.677
29	549.694,433 675.768,846	30	549.694,065 675.769,338	0.614
32	549.692,284 675.778,367	33	549.692,737 675.778,85	0.663
35	549.682,969 675.789,33	36	549.676,404 675.792,623	7.345
38	549.666,872 675.795,398	39	549.651,103 675.798,646	16.1
41	549.633,838 675.801,401	1	549.631,852 675.801,703	2.008

Punct început	X / Y	Punct sfârşit	X / Y	Lungime segment
21	549.727,165 675.668,788	22	549.745,364 675.680,16	21.46
24	549.715,568 675.726,19	25	549.708,934 675.739,87	15.204
27	549.697,786 675.763,244	28	549.696,784 675.764,917	1.95
30	549.694,065 675.769,338	31	549.689,519 675.775,416	7.59
33	549.692,737 675.778,85	34	549.685,172 675.786,845	11.007
36	549.676,404 675.792,623	37	549.671,848 675.794,174	4.813
39	549.651,103 675.798,646	40	549.645,408 675.799,644	5.782

**** Lungimile segmentelor sunt determinate în planul de proiecţie Stereo 70 şi sunt rotunjite la 1 milimetru.**
***** Distanţa dintre puncte este formată din segmente cumulate ce sunt mai mici decât valoarea 1 milimetru.**

Document care conține date cu caracter personal, protejat de prevederile Regulamentului (UE) nr. 679/2016 și Legii 190/2018

DATE DESPRE IMOBILUL NR. 6439

Oficiul de Cadastru şi Publicitate Imobiliară SUCEAVA
Biroul de Cadastru şi Publicitate Imobiliară Campulung Moldovenesc

A. Partea I. Descrierea imobilului

TEREN Extravilan

Adresa: Jud. Suceava

Nr. Crt	Nr cadastral Nr. topografic	Suprafaţa* (mp)	Observaţii / Referinţe
A1		11.368	Sector cadastral:14 Teren neimprejmuit; Terenul face parte din parcelele 1576/2 din CF 552, 1580/2, 1580/6 din CF 2970.

B. Partea II. Proprietari şi acte

Inscrieri privitoare la dreptul de proprietate şi alte drepturi reale		Referinţe
/		
Act Normativ nr. 7, din 13/03/1996 emis de Parlamentul Romaniei (Lege);		
B1	Inscrierea provizorie, drept de PROPRIETATE, dobandit prin Lege, cota actuala 1/1, cota initiala 1/1	A1
	1) **COMUNA VAMA**, CIF:4326698, Proprietar neidentificat.	

C. Partea III. SARCINI .

Inscrieri privind dezmembramintele dreptului de proprietate, drepturi reale de garanţie şi sarcini	Referinţe
NU SUNT	

Anexa Nr. 1 La Partea I

Teren

Nr cadastral	Suprafaţa (mp)*	Observaţii / Referinţe
	11.368	Terenul face parte din parcelele 1576/2 din CF 552, 1580/2, 1580/6 din CF 2970.

* Suprafaţa este determinată in planul de proiecţie Stereo 70.

DETALII LINIARE IMOBIL

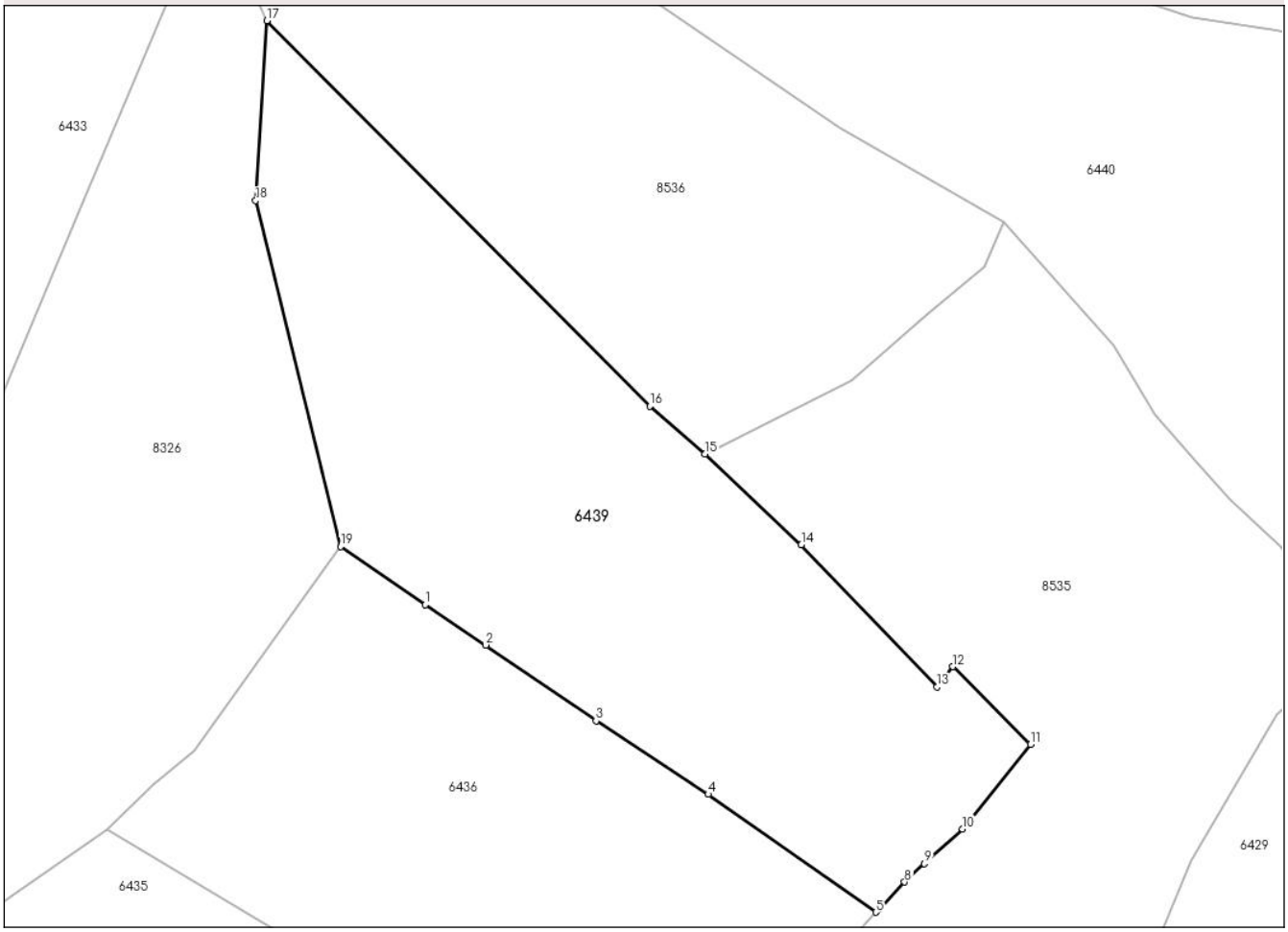

Date referitoare la teren

Crt	Categorie folosință	Intra vilan	Suprafaţa (mp)	Tarla	Parcelă	Nr. topo	Observaţii / Referinţe
1	faneata	NU	11.368	-	1F	-	

Lungime Segmente
1) Valorile lungimilor segmentelor sunt obţinute din proiecţie în plan.

Punct început	X / Y	Punct sfârşit	X / Y	Lungime segment (** (m)
1	549.825,059 675.475,638	2	549.838,045 675.466,993	15.6
2	549.838,045 675.466,993	3	549.861,757 675.450,756	28.738
3	549.861,757 675.450,756	4	549.885,833 675.434,965	28.793
4	549.885,833 675.434,965	5	549.921,862 675.409,665	44.025
5	549.921,862 675.409,665	6	549.922,681 675.410,524	1.187

Document care conține date cu caracter personal, protejat de prevederile Regulamentului (UE) nr. 679/2016 și Legii 190/2018

Punct început	X / Y	Punct sfârşit	X / Y	Lungime segment (** (m)
6	549.922,681 675.410,524	7	549.923,061 675.410,923	0.551
7	549.923,061 675.410,923	8	549.928,051 675.416,157	7.232
8	549.928,051 675.416,157	9	549.932,32 675.420,061	5.785
9	549.932,32 675.420,061	10	549.940,494 675.427,534	11.075
10	549.940,494 675.427,534	11	549.955,084 675.445,694	23.295
11	549.955,084 675.445,694	12	549.938,429 675.462,372	23.57
12	549.938,429 675.462,372	13	549.934,998 675.457,995	5.562
13	549.934,998 675.457,995	14	549.905,864 675.488,533	42.206
14	549.905,864 675.488,533	15	549.885,113 675.508,011	28.461
15	549.885,113 675.508,011	16	549.873,285 675.518,276	15.661
16	549.873,285 675.518,276	17	549.791,0 675.601,0	116.68
17	549.791,0 675.601,0	18	549.788,622 675.562,385	38.688
18	549.788,622 675.562,385	19	549.806,843 675.488,168	76.421
19	549.806,843 675.488,168	1	549.825,059 675.475,638	22.11

** Lungimile segmentelor sunt determinate în planul de proiecţie Stereo 70 şi sunt rotunjite la 1 milimetru.
*** Distanţa dintre puncte este formată din segmente cumulate ce sunt mai mici decât valoarea 1 milimetru.

Document care conține date cu caracter personal, protejat de prevederile Regulamentului (UE) nr. 679/2016 și Legii 190/2018

DATE DESPRE IMOBILUL NR. 6440

Oficiul de Cadastru şi Publicitate Imobiliară SUCEAVA
Biroul de Cadastru şi Publicitate Imobiliară Campulung Moldovenesc

A. Partea I. Descrierea imobilului

TEREN Extravilan

Adresa: Jud. Suceava

Nr. Crt	Nr cadastral Nr. topografic	Suprafaţa* (mp)	Observaţii / Referinţe
A1	31511	19.426	Sector cadastral:14 Teren neimprejmuit; Terenul face parte din parcela 1576/1.

B. Partea II. Proprietari şi acte

Inscrieri privitoare la dreptul de proprietate şi alte drepturi reale		Referinţe
/		
Act Normativ nr. 7, din 13/03/1996 emis de Parlamentul Romaniei (Lege);		
B1	Inscrierea provizorie, drept de PROPRIETATE, dobandit prin Lege, cota actuala 1/1, cota initiala 1/1	A1
	1) **COMUNA VAMA**, CIF:4326698, Proprietar neidentificat.	

C. Partea III. SARCINI .

Inscrieri privind dezmembramintele dreptului de proprietate, drepturi reale de garanţie şi sarcini	Referinţe
NU SUNT	

Document care conține date cu caracter personal, protejat de prevederile Regulamentului (UE) nr. 679/2016 și Legii 190/2018

Anexa Nr. 1 La Partea I

Teren

Nr cadastral	Suprafaţa (mp)*	Observaţii / Referinţe
31511	19.426	Terenul face parte din parcela 1576/1.

* Suprafaţa este determinată in planul de proiecţie Stereo 70.

DETALII LINIARE IMOBIL

Date referitoare la teren

Crt	Categorie folosință	Intra vilan	Suprafaţa (mp)	Tarla	Parcelă	Nr. topo	Observaţii / Referinţe
1	faneata	NU	19.426	-	1F	-	

Lungime Segmente

1) Valorile lungimilor segmentelor sunt obţinute din proiecţie în plan.

Punct început	X / Y	Punct sfârşit	X / Y	Lungime segment (** (m)
1	549.859,999 675.640,755	2	549.853,052 675.629,067	13.597
3	549.849,485 675.623,065	4	549.859,503 675.615,31	12.669
5	549.913,979 675.578,099	6	549.949,453 675.557,76	40.891
7	549.973,09 675.531,217	8	549.981,685 675.516,534	17.014
9	549.991,221 675.505,748	10	549.997,857 675.498,241	10.02

Punct început	X / Y	Punct sfârşit	X / Y	Lungime segment (** (m)
2	549.853,052 675.629,067	3	549.849,485 675.623,065	6.982
4	549.859,503 675.615,31	5	549.913,979 675.578,099	65.972
6	549.949,453 675.557,76	7	549.973,09 675.531,217	35.542
8	549.981,685 675.516,534	9	549.991,221 675.505,748	14.397
10	549.997,857 675.498,241	11	550.008,77 675.488,182	14.842

Document care conține date cu caracter personal, protejat de prevederile Regulamentului (UE) nr. 679/2016 și Legii 190/2018

Punct început	X / Y	Punct sfârşit	X / Y	Lungime segment (** (m)
11	550.008,77 675.488,182	12	550.023,164 675.466,644	25.905
13	550.029,972 675.470,244	14	550.038,947 675.478,772	12.381
15	550.053,433 675.492,537	16	550.059,286 675.502,13	11.238
17	550.070,624 675.506,063	18	550.086,015 675.502,964	15.7
19	550.100,75 675.502,899	20	550.112,12 675.519,135	19.821
21	550.098,3 675.540,84	22	550.091,306 675.565,6	25.729
23	550.086,691 675.586,066	24	550.081,136 675.603,289	18.097
25	550.061,225 675.599,75	26	550.040,844 675.594,978	20.932
27	550.024,567 675.595,981	28	550.006,894 675.599,164	17.957
29	549.989,908 675.601,762	30	549.964,825 675.610,066	26.422
31	549.945,118 675.621,067	32	549.943,443 675.622,002	1.918
33	549.933,847 675.628,569	34	549.931,848 675.629,838	2.368
35	549.916,342 675.639,68	36	549.902,202 675.646,079	15.521
37	549.886,278 675.648,226	38	549.875,192 675.645,364	11.449

Punct început	X / Y	Punct sfârşit	X / Y	Lungime segment (** (m)
12	550.023,164 675.466,644	13	550.029,972 675.470,244	7.701
14	550.038,947 675.478,772	15	550.053,433 675.492,537	19.983
16	550.059,286 675.502,13	17	550.070,624 675.506,063	12.001
18	550.086,015 675.502,964	19	550.100,75 675.502,899	14.735
20	550.112,12 675.519,135	21	550.098,3 675.540,84	25.731
22	550.091,306 675.565,6	23	550.086,691 675.586,066	20.98
24	550.081,136 675.603,289	25	550.061,225 675.599,75	20.223
26	550.040,844 675.594,978	27	550.024,567 675.595,981	16.308
28	550.006,894 675.599,164	29	549.989,908 675.601,762	17.184
30	549.964,825 675.610,066	31	549.945,118 675.621,067	22.569
32	549.943,443 675.622,002	33	549.933,847 675.628,569	11.628
34	549.931,848 675.629,838	35	549.916,342 675.639,68	18.366
36	549.902,202 675.646,079	37	549.886,278 675.648,226	16.068
38	549.875,192 675.645,364	1	549.859,999 675.640,755	15.877

**** Lungimile segmentelor sunt determinate în planul de proiecţie Stereo 70 şi sunt rotunjite la 1 milimetru.**
***** Distanţa dintre puncte este formată din segmente cumulate ce sunt mai mici decât valoarea 1 milimetru.**

Document care conține date cu caracter personal, protejat de prevederile Regulamentului (UE) nr. 679/2016 și Legii 190/2018

DATE DESPRE IMOBILUL NR. 6441

Oficiul de Cadastru şi Publicitate Imobiliară SUCEAVA
Biroul de Cadastru şi Publicitate Imobiliară Campulung Moldovenesc

A. Partea I. Descrierea imobilului

TEREN Extravilan

Adresa: Jud. Suceava

Nr. Crt	Nr cadastral Nr. topografic	Suprafaţa* (mp)	Observaţii / Referinţe
A1		5.875	Sector cadastral:14 Teren neimprejmuit; Terenul face parte din parcelele 1576/1 din CF 5177, 1576/3.

B. Partea II. Proprietari şi acte

Inscrieri privitoare la dreptul de proprietate şi alte drepturi reale		Referinţe
/		
Act Normativ nr. 7, din 13/03/1996 emis de Parlamentul Romaniei (Lege);		
B1	Inscrierea provizorie, drept de PROPRIETATE, dobandit prin Lege, cota actuala 1/1, cota initiala 1/1	A1
	1) **COMUNA VAMA**, CIF:4326698, Proprietar neidentificat.	

C. Partea III. SARCINI .

Inscrieri privind dezmembramintele dreptului de proprietate, drepturi reale de garanţie şi sarcini	Referinţe
NU SUNT	

Document care conține date cu caracter personal, protejat de prevederile Regulamentului (UE) nr. 679/2016 și Legii 190/2018

Anexa Nr. 1 La Partea I

Teren

Nr cadastral	Suprafaţa (mp)*	Observaţii / Referinţe
	5.875	Terenul face parte din parcelele 1576/1 din CF 5177, 1576/3.

* Suprafaţa este determinată in planul de proiecţie Stereo 70.

DETALII LINIARE IMOBIL

Date referitoare la teren

Crt	Categorie folosință	Intra vilan	Suprafaţa (mp)	Tarla	Parcelă	Nr. topo	Observaţii / Referinţe
1	faneata	NU	5.875	-	1F	-	

Lungime Segmente

1) Valorile lungimilor segmentelor sunt obţinute din proiecţie în plan.

Punct început	X / Y	Punct sfârşit	X / Y	Lungime segment (** (m)
1	550.112,12 675.519,135	2	550.123,461 675.535,964	20.294
3	550.142,371 675.549,913	4	550.167,636 675.565,399	29.633
5	550.172,003 675.567,467	6	550.171,517 675.568,285	0.951
7	550.168,209 675.572,665	8	550.163,5 675.579,4	8.218
9	550.161,974 675.582,136	10	550.152,9 675.598,4	18.624

Punct început	X / Y	Punct sfârşit	X / Y	Lungime segment (** (m)
2	550.123,461 675.535,964	3	550.142,371 675.549,913	23.498
4	550.167,636 675.565,399	5	550.172,003 675.567,467	4.832
6	550.171,517 675.568,285	7	550.168,209 675.572,665	5.488
8	550.163,5 675.579,4	9	550.161,974 675.582,136	3.133
10	550.152,9 675.598,4	11	550.132,5 675.598,3	20.4

Document care conține date cu caracter personal, protejat de prevederile Regulamentului (UE) nr. 679/2016 și Legii 190/2018

Punct început	X / Y	Punct sfârşit	X / Y	Lungime segment (** (m)
11	550.132,5 675.598,3	12	550.120,271 675.600,731	12.468
13	550.108,4 675.602,9	14	550.091,889 675.607,457	17.128
15	550.083,018 675.616,694	16	550.069,688 675.611,611	14.266
17	550.051,686 675.611,389	18	550.026,621 675.611,14	25.066
19	550.003,224 675.609,215	20	549.977,0 675.612,0	26.371
21	549.969,057 675.613,252	22	549.948,48 675.623,37	22.93
23	549.935,39 675.631,916	24	549.931,885 675.634,609	4.421
25	549.931,848 675.629,838	26	549.933,847 675.628,569	2.368
27	549.943,443 675.622,002	28	549.945,118 675.621,067	1.918
29	549.964,825 675.610,066	30	549.989,908 675.601,762	26.422
31	550.006,894 675.599,164	32	550.024,567 675.595,981	17.957
33	550.040,844 675.594,978	34	550.061,225 675.599,75	20.932
35	550.081,136 675.603,289	36	550.086,691 675.586,066	18.097
37	550.091,306 675.565,6	38	550.098,3 675.540,84	25.729

Punct început	X / Y	Punct sfârşit	X / Y	Lungime segment (** (m)
12	550.120,271 675.600,731	13	550.108,4 675.602,9	12.067
14	550.091,889 675.607,457	15	550.083,018 675.616,694	12.807
16	550.069,688 675.611,611	17	550.051,686 675.611,389	18.003
18	550.026,621 675.611,14	19	550.003,224 675.609,215	23.476
20	549.977,0 675.612,0	21	549.969,057 675.613,252	8.041
22	549.948,48 675.623,37	23	549.935,39 675.631,916	15.632
24	549.931,885 675.634,609	25	549.931,848 675.629,838	4.772
26	549.933,847 675.628,569	27	549.943,443 675.622,002	11.628
28	549.945,118 675.621,067	29	549.964,825 675.610,066	22.569
30	549.989,908 675.601,762	31	550.006,894 675.599,164	17.184
32	550.024,567 675.595,981	33	550.040,844 675.594,978	16.308
34	550.061,225 675.599,75	35	550.081,136 675.603,289	20.223
36	550.086,691 675.586,066	37	550.091,306 675.565,6	20.98
38	550.098,3 675.540,84	1	550.112,12 675.519,135	25.731

**** Lungimile segmentelor sunt determinate în planul de proiecţie Stereo 70 şi sunt rotunjite la 1 milimetru.**
***** Distanţa dintre puncte este formată din segmente cumulate ce sunt mai mici decât valoarea 1 milimetru.**

Document care conține date cu caracter personal, protejat de prevederile Regulamentului (UE) nr. 679/2016 și Legii 190/2018

DATE DESPRE IMOBILUL NR. 6442

Oficiul de Cadastru şi Publicitate Imobiliară SUCEAVA
Biroul de Cadastru şi Publicitate Imobiliară Campulung Moldovenesc

A. Partea I. Descrierea imobilului

TEREN Extravilan

Adresa: Jud. Suceava

Nr. Crt	Nr cadastral Nr. topografic	Suprafaţa* (mp)	Observaţii / Referinţe
A1		6.300	Sector cadastral:14 Teren neimprejmuit;

B. Partea II. Proprietari şi acte

Inscrieri privitoare la dreptul de proprietate şi alte drepturi reale		Referinţe
/		
Act Normativ nr. 7, din 13/03/1996 emis de Parlamentul Romaniei (Lege);		
B1	Inscrierea provizorie, drept de PROPRIETATE, dobandit prin Lege, cota actuala 1/1, cota initiala 1/1	A1
	1) **COMUNA VAMA**, CIF:4326698, Proprietar neidentificat.	

C. Partea III. SARCINI .

Inscrieri privind dezmembramintele dreptului de proprietate, drepturi reale de garanţie şi sarcini	Referinţe
NU SUNT	

Document care conține date cu caracter personal, protejat de prevederile Regulamentului (UE) nr. 679/2016 și Legii 190/2018

Anexa Nr. 1 La Partea I

Teren

Nr cadastral	Suprafaţa (mp)*	Observaţii / Referinţe
	6.300	

* Suprafaţa este determinată in planul de proiecţie Stereo 70.

DETALII LINIARE IMOBIL

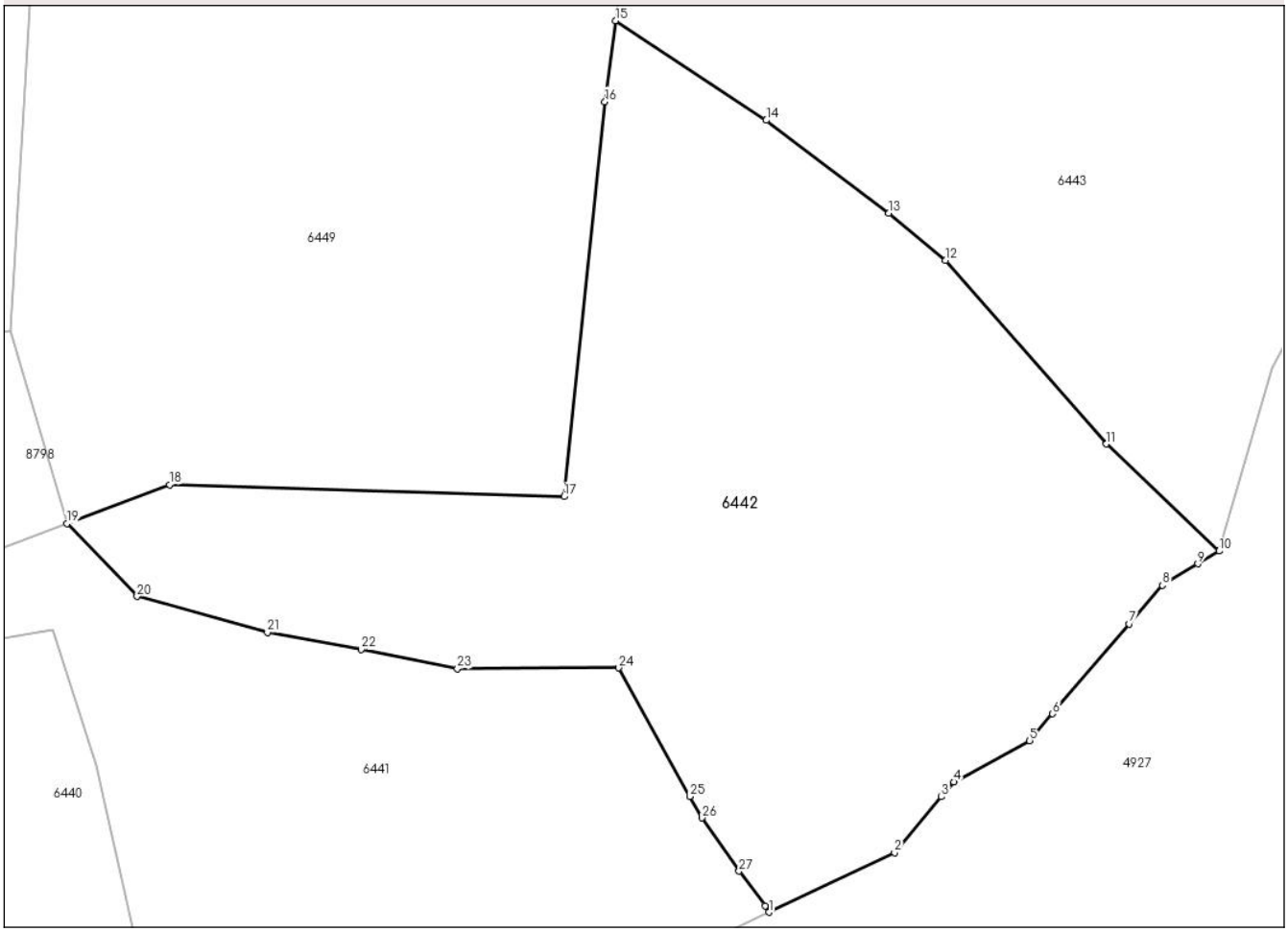

Date referitoare la teren

Crt	Categorie folosinţă	Intra vilan	Suprafaţa (mp)	Tarla	Parcelă	Nr. topo	Observaţii / Referinţe
1	faneata	NU	6.300	-	1F	-	

Lungime Segmente

1) Valorile lungimilor segmentelor sunt obţinute din proiecţie în plan.

Punct început	X / Y	Punct sfârşit	X / Y	Lungime segment (** (m)
1	550.172,003 675.567,467	2	550.187,908 675.574,999	17.598
3	550.193,872 675.582,079	4	550.195,446 675.583,947	2.443
5	550.205,036 675.589,188	6	550.207,954 675.592,598	4.488
7	550.217,686 675.603,973	8	550.221,875 675.608,869	6.444
9	550.226,36 675.611,579	10	550.229,058 675.613,209	3.152

Punct început	X / Y	Punct sfârşit	X / Y	Lungime segment (** (m)
2	550.187,908 675.574,999	3	550.193,872 675.582,079	9.257
4	550.195,446 675.583,947	5	550.205,036 675.589,188	10.929
6	550.207,954 675.592,598	7	550.217,686 675.603,973	14.97
8	550.221,875 675.608,869	9	550.226,36 675.611,579	5.24
10	550.229,058 675.613,209	11	550.214,773 675.626,751	19.684

Document care conține date cu caracter personal, protejat de prevederile Regulamentului (UE) nr. 679/2016 și Legii 190/2018

Punct început	X / Y	Punct sfârşit	X / Y	Lungime segment (** (m)
11	550.214,773 675.626,751	12	550.194,4 675.650,0	30.912
13	550.187,2 675.656,0	14	550.171,659 675.667,762	19.49
15	550.152,576 675.680,362	16	550.151,2 675.670,1	10.354
17	550.146,015 675.620,105	18	550.096,02 675.621,601	50.017
19	550.083,018 675.616,694	20	550.091,889 675.607,457	12.807
21	550.108,4 675.602,9	22	550.120,271 675.600,731	12.067
23	550.132,5 675.598,3	24	550.152,9 675.598,4	20.4
25	550.161,974 675.582,136	26	550.163,5 675.579,4	3.133
27	550.168,209 675.572,665	28	550.171,517 675.568,285	5.488

Punct început	X / Y	Punct sfârşit	X / Y	Lungime segment (** (m)
12	550.194,4 675.650,0	13	550.187,2 675.656,0	9.372
14	550.171,659 675.667,762	15	550.152,576 675.680,362	22.868
16	550.151,2 675.670,1	17	550.146,015 675.620,105	50.263
18	550.096,02 675.621,601	19	550.083,018 675.616,694	13.897
20	550.091,889 675.607,457	21	550.108,4 675.602,9	17.128
22	550.120,271 675.600,731	23	550.132,5 675.598,3	12.468
24	550.152,9 675.598,4	25	550.161,974 675.582,136	18.624
26	550.163,5 675.579,4	27	550.168,209 675.572,665	8.218
28	550.171,517 675.568,285	1	550.172,003 675.567,467	0.951

** Lungimile segmentelor sunt determinate în planul de proiecţie Stereo 70 şi sunt rotunjite la 1 milimetru.
*** Distanţa dintre puncte este formată din segmente cumulate ce sunt mai mici decât valoarea 1 milimetru.

Document care conține date cu caracter personal, protejat de prevederile Regulamentului (UE) nr. 679/2016 și Legii 190/2018

DATE DESPRE IMOBILUL NR. 6443

Oficiul de Cadastru şi Publicitate Imobiliară SUCEAVA
Biroul de Cadastru şi Publicitate Imobiliară Campulung Moldovenesc

A. Partea I. Descrierea imobilului

TEREN Extravilan

Adresa: Jud. Suceava

Nr. Crt	Nr cadastral Nr. topografic	Suprafaţa* (mp)	Observaţii / Referinţe
A1		49.757	Sector cadastral:14 Teren neimprejmuit; Terenul face parte din parcelele 1568, 1560/1, 1562.

B. Partea II. Proprietari şi acte

Inscrieri privitoare la dreptul de proprietate şi alte drepturi reale		Referinţe
/		
Act Normativ nr. 7, din 13/03/1996 emis de Parlamentul Romaniei (Lege);		
B1	Inscrierea provizorie, drept de PROPRIETATE, dobandit prin Lege, cota actuala 1/1, cota initiala 1/1	A1
	1) **COMUNA VAMA**, CIF:4326698, Proprietar neidentificat.	

C. Partea III. SARCINI .

Inscrieri privind dezmembramintele dreptului de proprietate, drepturi reale de garanţie şi sarcini	Referinţe
NU SUNT	

Document care conține date cu caracter personal, protejat de prevederile Regulamentului (UE) nr. 679/2016 și Legii 190/2018

Anexa Nr. 1 La Partea I

Teren

Nr cadastral	Suprafaţa (mp)*	Observaţii / Referinţe
	49.757	Terenul face parte din parcelele 1568, 1560/1, 1562.

* Suprafaţa este determinată in planul de proiecţie Stereo 70.

DETALII LINIARE IMOBIL

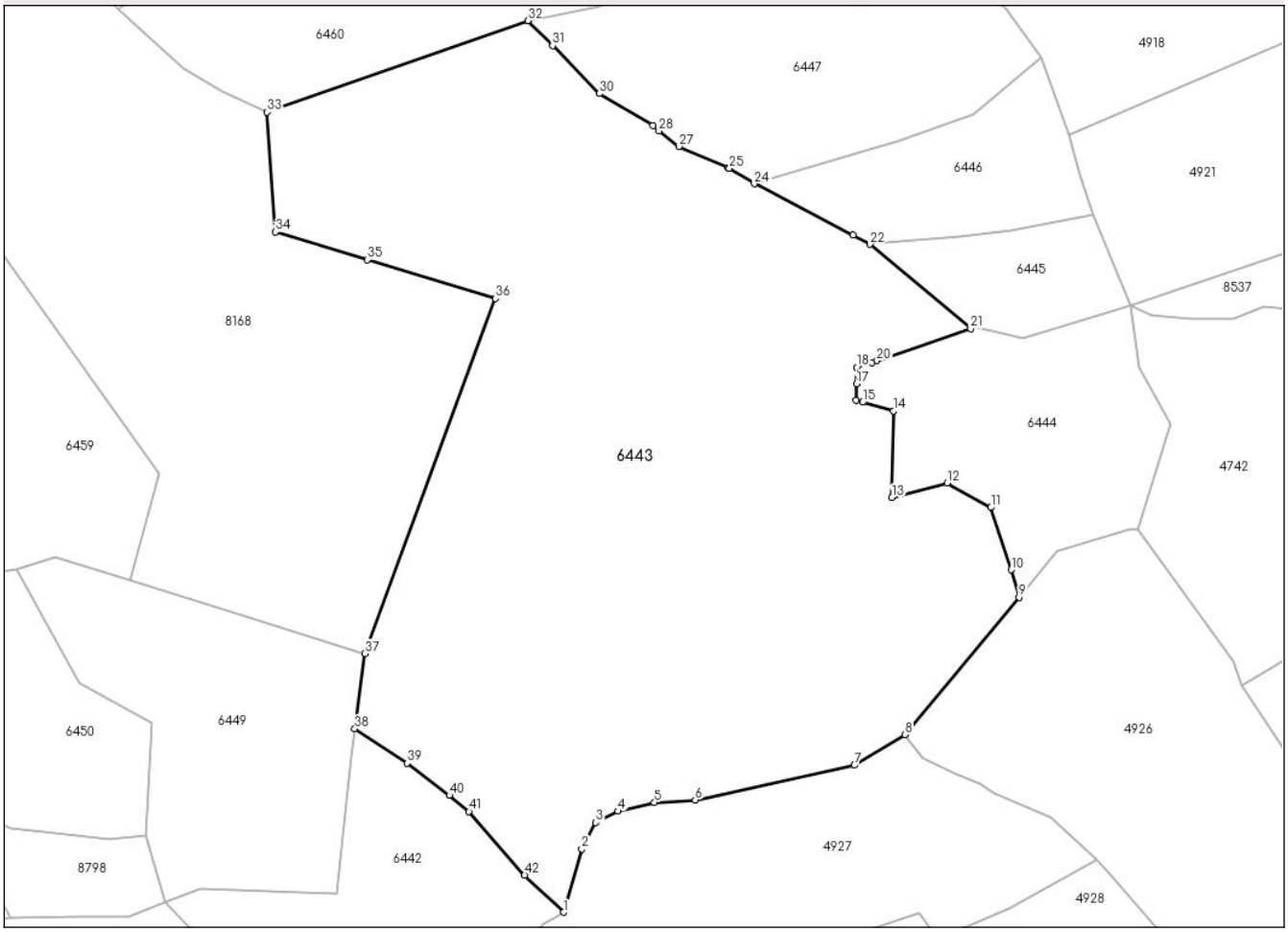

Date referitoare la teren

Crt	Categorie folosință	Intra vilan	Suprafaţa (mp)	Tarla	Parcelă	Nr. topo	Observaţii / Referinţe
1	padure	NU	49.757	-	1Pd	-	

Lungime Segmente

1) Valorile lungimilor segmentelor sunt obţinute din proiecţie în plan.

Punct început	X / Y	Punct sfârşit	X / Y	Lungime segment
1	550.229,058 675.613,209	2	550.235,738 675.636,376	24.111
4	550.248,965 675.650,169	5	550.262,335 675.653,371	13.748
7	550.335,658 675.666,968	8	550.354,228 675.678,152	21.678
10	550.393,183 675.738,523	11	550.385,64 675.761,311	24.004
13	550.349,365 675.764,947	14	550.349,975 675.796,666	31.725
16	550.336,231 675.800,508	17	550.336,348 675.806,588	6.081

Punct început	X / Y	Punct sfârşit	X / Y	Lungime segment
2	550.235,738 675.636,376	3	550.240,83 675.646,058	10.939
5	550.262,335 675.653,371	6	550.277,311 675.654,326	15.006
8	550.354,228 675.678,152	9	550.395,953 675.728,447	65.35
11	550.385,64 675.761,311	12	550.369,587 675.770,269	18.383
14	550.349,975 675.796,666	15	550.338,606 675.799,844	11.804
17	550.336,348 675.806,588	18	550.336,465 675.812,669	6.083

Punct început	X / Y	Punct sfârşit	X / Y	Lungime segment
3	550.240,83 675.646,058	4	550.248,965 675.650,169	9.115
6	550.277,311 675.654,326	7	550.335,658 675.666,968	59.701
9	550.395,953 675.728,447	10	550.393,183 675.738,523	10.45
12	550.369,587 675.770,269	13	550.349,365 675.764,947	20.91
15	550.338,606 675.799,844	16	550.336,231 675.800,508	2.466
18	550.336,465 675.812,669	19	550.341,888 675.814,386	5.688

Document care conține date cu caracter personal, protejat de prevederile Regulamentului (UE) nr. 679/2016 și Legii 190/2018

Punct început	X / Y	Punct sfârşit	X / Y	Lungime segment
19	550.341,888 675.814,386	20	550.343,837 675.815,002	2.044
22	550.341,386 675.857,668	23	550.335,042 675.860,98	7.157
25	550.289,766 675.885,402	26	550.289,243 675.885,62	0.566
28	550.263,954 675.899,207	29	550.261,781 675.901,098	2.88
31	550.225,035 675.930,354	32	550.216,049 675.939,511	12.829
34	550.123,541 675.862,209	35	550.157,204 675.852,024	35.169
37	550.156,268 675.707,9	38	550.152,576 675.680,362	27.784
40	550.187,2 675.656,0	41	550.194,4 675.650,0	9.372

Punct început	X / Y	Punct sfârşit	X / Y	Lungime segment
20	550.343,837 675.815,002	21	550.378,197 675.826,842	36.342
23	550.335,042 675.860,98	24	550.298,936 675.879,829	40.73
26	550.289,243 675.885,62	27	550.271,256 675.893,505	19.64
29	550.261,781 675.901,098	30	550.242,21 675.912,851	22.829
32	550.216,049 675.939,511	33	550.120,431 675.906,033	101.31
35	550.157,204 675.852,024	36	550.204,079 675.837,841	48.974
38	550.152,576 675.680,362	39	550.171,659 675.667,762	22.868
41	550.194,4 675.650,0	42	550.214,773 675.626,751	30.912

Punct început	X / Y	Punct sfârşit	X / Y	Lungime segment
21	550.378,197 675.826,842	22	550.341,386 675.857,668	48.013
24	550.298,936 675.879,829	25	550.289,766 675.885,402	10.731
27	550.271,256 675.893,505	28	550.263,954 675.899,207	9.264
30	550.242,21 675.912,851	31	550.225,035 675.930,354	24.522
33	550.120,431 675.906,033	34	550.123,541 675.862,209	43.934
36	550.204,079 675.837,841	37	550.156,268 675.707,9	138.458
39	550.171,659 675.667,762	40	550.187,2 675.656,0	19.49
42	550.214,773 675.626,751	1	550.229,058 675.613,209	19.684

** Lungimile segmentelor sunt determinate în planul de proiecţie Stereo 70 şi sunt rotunjite la 1 milimetru.
*** Distanţa dintre puncte este formată din segmente cumulate ce sunt mai mici decât valoarea 1 milimetru.

Document care conține date cu caracter personal, protejat de prevederile Regulamentului (UE) nr. 679/2016 și Legii 190/2018

DATE DESPRE IMOBILUL NR. 6444

Oficiul de Cadastru şi Publicitate Imobiliară SUCEAVA
Biroul de Cadastru şi Publicitate Imobiliară Campulung Moldovenesc

A. Partea I. Descrierea imobilului

TEREN Extravilan

Adresa: Jud. Suceava

Nr. Crt	Nr cadastral Nr. topografic	Suprafaţa* (mp)	Observaţii / Referinţe
A1	35892	7.032	Sector cadastral:14 Teren neimprejmuit;

B. Partea II. Proprietari şi acte

Inscrieri privitoare la dreptul de proprietate şi alte drepturi reale		Referinţe
13755 / 09/10/2020		
Act Notarial nr. 967, din 10/09/2020 emis de NP Catargiu Tudor Marian (, declaratie. act administrativ nr 8807-certificat fiscal din 10. 09. 2020, emis de Primaria com. Vama;act administrativ nr 8780, 8781 din 10. Vama);		
B1	se notează posesia	A1
	1) **MOROŞAN RODICA**	
/		
Act Normativ nr. 7, din 13/03/1996 emis de PARLAMENTUL ROMANIEI (Lege);		
B2	Intabulare, drept de PROPRIETATE, dobandit prin Lege, cota actuala 1/1, cota initiala 1/1	A1
	1) **NEIDENTIFICAT NEIDENTIFICAT**, Lipsa C.N.P.	

C. Partea III. SARCINI .

Inscrieri privind dezmembramintele dreptului de proprietate, drepturi reale de garanţie şi sarcini	Referinţe
NU SUNT	

Anexa Nr. 1 La Partea I

Teren

Nr cadastral	Suprafaţa (mp)*	Observaţii / Referinţe
35892	7.032	

* Suprafaţa este determinată in planul de proiecţie Stereo 70.

DETALII LINIARE IMOBIL

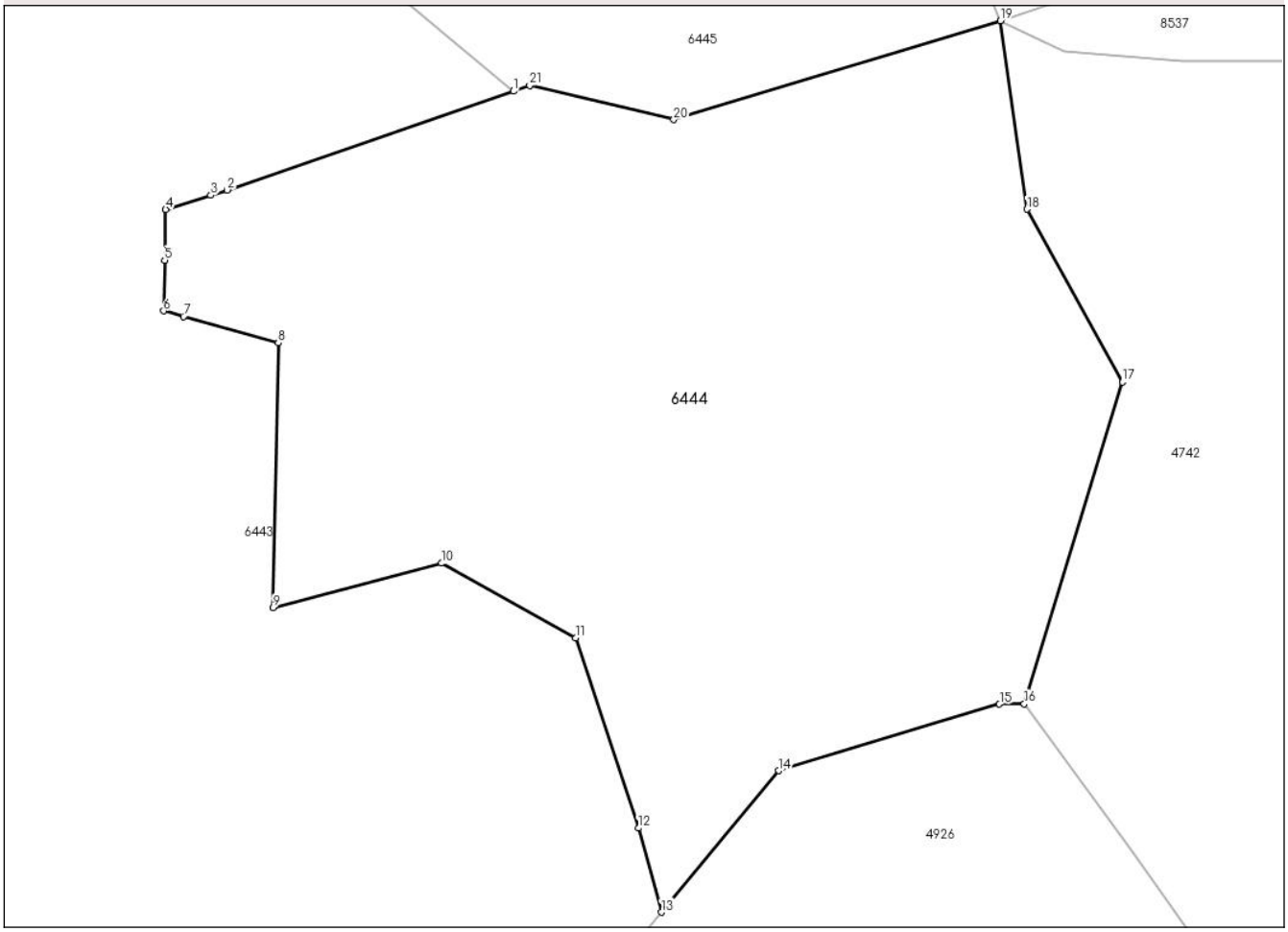

Date referitoare la teren

Crt	Categorie folosință	Intra vilan	Suprafaţa (mp)	Tarla	Parcelă	Nr. topo	Observaţii / Referinţe
1	faneata	NU	7.032	-	1F	-	

Lungime Segmente

1) Valorile lungimilor segmentelor sunt obţinute din proiecţie în plan.

Punct început	X / Y	Punct sfârşit	X / Y	Lungime segment (** (m)
1	550.378,197 675.826,842	2	550.343,837 675.815,002	36.342
3	550.341,888 675.814,386	4	550.336,465 675.812,669	5.688
5	550.336,348 675.806,588	6	550.336,231 675.800,508	6.081
7	550.338,606 675.799,844	8	550.349,975 675.796,666	11.804
9	550.349,365 675.764,947	10	550.369,587 675.770,269	20.91

Punct început	X / Y	Punct sfârşit	X / Y	Lungime segment (** (m)
2	550.343,837 675.815,002	3	550.341,888 675.814,386	2.044
4	550.336,465 675.812,669	5	550.336,348 675.806,588	6.083
6	550.336,231 675.800,508	7	550.338,606 675.799,844	2.466
8	550.349,975 675.796,666	9	550.349,365 675.764,947	31.725
10	550.369,587 675.770,269	11	550.385,64 675.761,311	18.383

Document care conține date cu caracter personal, protejat de prevederile Regulamentului (UE) nr. 679/2016 și Legii 190/2018

Punct început	X / Y	Punct sfârşit	X / Y	Lungime segment (** (m)
11	550.385,64 675.761,311	12	550.393,183 675.738,523	24.004
13	550.395,953 675.728,447	14	550.410,03 675.745,414	22.046
15	550.436,504 675.753,379	16	550.439,483 675.753,401	2.98
17	550.451,262 675.791,988	18	550.439,797 675.812,714	23.686
19	550.436,635 675.835,294	20	550.397,421 675.823,445	40.965
21	550.380,159 675.827,518	1	550.378,197 675.826,842	2.076

Punct început	X / Y	Punct sfârşit	X / Y	Lungime segment (** (m)
12	550.393,183 675.738,523	13	550.395,953 675.728,447	10.45
14	550.410,03 675.745,414	15	550.436,504 675.753,379	27.646
16	550.439,483 675.753,401	17	550.451,262 675.791,988	40.345
18	550.439,797 675.812,714	19	550.436,635 675.835,294	22.801
20	550.397,421 675.823,445	21	550.380,159 675.827,518	17.736

** Lungimile segmentelor sunt determinate în planul de proiecţie Stereo 70 şi sunt rotunjite la 1 milimetru.
*** Distanţa dintre puncte este formată din segmente cumulate ce sunt mai mici decât valoarea 1 milimetru.

Document care conține date cu caracter personal, protejat de prevederile Regulamentului (UE) nr. 679/2016 și Legii 190/2018

DATE DESPRE IMOBILUL NR. 6445

Oficiul de Cadastru şi Publicitate Imobiliară SUCEAVA
Biroul de Cadastru şi Publicitate Imobiliară Campulung Moldovenesc

A. Partea I. Descrierea imobilului

TEREN Extravilan

Adresa: Jud. Suceava

Nr. Crt	Nr cadastral Nr. topografic	Suprafaţa* (mp)	Observaţii / Referinţe
A1		2.577	Sector cadastral:14 Teren neimprejmuit; Terenul face parte din parcela 1562.

B. Partea II. Proprietari şi acte

Inscrieri privitoare la dreptul de proprietate şi alte drepturi reale		Referinţe
/		
Act Normativ nr. 7, din 13/03/1996 emis de Parlamentul Romaniei (Lege);		
B1	Inscrierea provizorie, drept de PROPRIETATE, dobandit prin Lege, cota actuala 1/1, cota initiala 1/1	A1
	1) **COMUNA VAMA**, CIF:4326698, Proprietar neidentificat.	

C. Partea III. SARCINI .

Inscrieri privind dezmembramintele dreptului de proprietate, drepturi reale de garanţie şi sarcini	Referinţe
NU SUNT	

Document care conține date cu caracter personal, protejat de prevederile Regulamentului (UE) nr. 679/2016 și Legii 190/2018

Anexa Nr. 1 La Partea I

Teren

Nr cadastral	Suprafaţa (mp)*	Observaţii / Referinţe
	2.577	Terenul face parte din parcela 1562.

* Suprafaţa este determinată in planul de proiecţie Stereo 70.

DETALII LINIARE IMOBIL

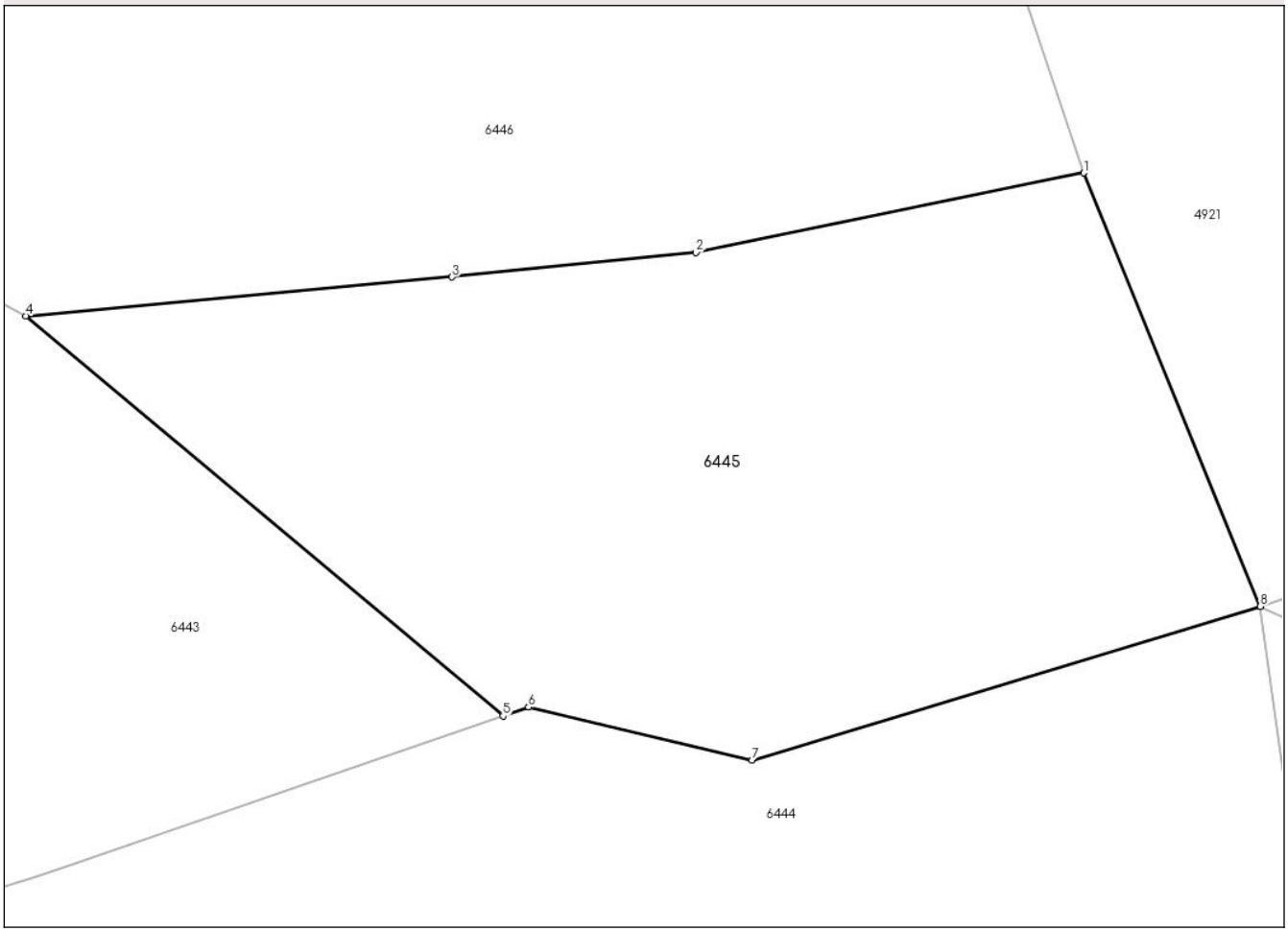

Date referitoare la teren

Crt	Categorie folosință	Intra vilan	Suprafaţa (mp)	Tarla	Parcelă	Nr. topo	Observaţii / Referinţe
1	faneata	NU	2.577	-	1F	-	

Lungime Segmente
1) Valorile lungimilor segmentelor sunt obţinute din proiecţie în plan.

Punct început	X / Y	Punct sfârşit	X / Y	Lungime segment (** (m)
1	550.423,017 675.868,701	2	550.393,097 675.862,555	30.545
2	550.393,097 675.862,555	3	550.374,264 675.860,684	18.925
3	550.374,264 675.860,684	4	550.341,386 675.857,668	33.016
4	550.341,386 675.857,668	5	550.378,197 675.826,842	48.013
5	550.378,197 675.826,842	6	550.380,159 675.827,518	2.076

Document care conține date cu caracter personal, protejat de prevederile Regulamentului (UE) nr. 679/2016 și Legii 190/2018

Punct început	X / Y	Punct sfârşit	X / Y	Lungime segment (** (m)
6	550.380,159 675.827,518	7	550.397,421 675.823,445	17.736
7	550.397,421 675.823,445	8	550.436,635 675.835,294	40.965
8	550.436,635 675.835,294	1	550.423,017 675.868,701	36.076

** Lungimile segmentelor sunt determinate în planul de proiecţie Stereo 70 şi sunt rotunjite la 1 milimetru.
*** Distanţa dintre puncte este formată din segmente cumulate ce sunt mai mici decât valoarea 1 milimetru.

Document care conține date cu caracter personal, protejat de prevederile Regulamentului (UE) nr. 679/2016 și Legii 190/2018

DATE DESPRE IMOBILUL NR. 6446

Oficiul de Cadastru şi Publicitate Imobiliară SUCEAVA
Biroul de Cadastru şi Publicitate Imobiliară Campulung Moldovenesc

A. Partea I. Descrierea imobilului

TEREN Extravilan

Adresa: Jud. Suceava

Nr. Crt	Nr cadastral Nr. topografic	Suprafaţa* (mp)	Observaţii / Referinţe
A1	35859	4.124	Sector cadastral:14 Teren neimprejmuit;

B. Partea II. Proprietari şi acte

Inscrieri privitoare la dreptul de proprietate şi alte drepturi reale		Referinţe
12604 / 18/09/2020		
Act Notarial nr. 968, din 10/09/2020 emis de NP Catargiu Tudor Marian (, declaratie. inscris sub semnatura privata nr Proces-verbal de vecinatate din 25. 08. 2020, emis de PFA Preutescu Sorin George;act administrativ nr adeverinta nr. 8783 din 10. 09. 2020, emis de Primaria comunei Vama);		
B1	se noteaza posesia	A1
	1) **MOROŞAN CONSTANTIN**, bun propriu	
/		
Act Normativ nr. 7, din 13/03/1996 emis de Parlamentul Romaniei (Lege);		
B2	Intabulare, drept de PROPRIETATE, dobandit prin Lege, cota actuala 1/1, cota initiala 1/1	A1
	1) **NEIDENTIFICAT NEIDENTIFICAT**, Lipsa C.N.P.	

C. Partea III. SARCINI .

Inscrieri privind dezmembramintele dreptului de proprietate, drepturi reale de garanţie şi sarcini	Referinţe
NU SUNT	

Anexa Nr. 1 La Partea I

Teren

Nr cadastral	Suprafaţa (mp)*	Observaţii / Referinţe
35859	4.124	

* Suprafaţa este determinată in planul de proiecţie Stereo 70.

DETALII LINIARE IMOBIL

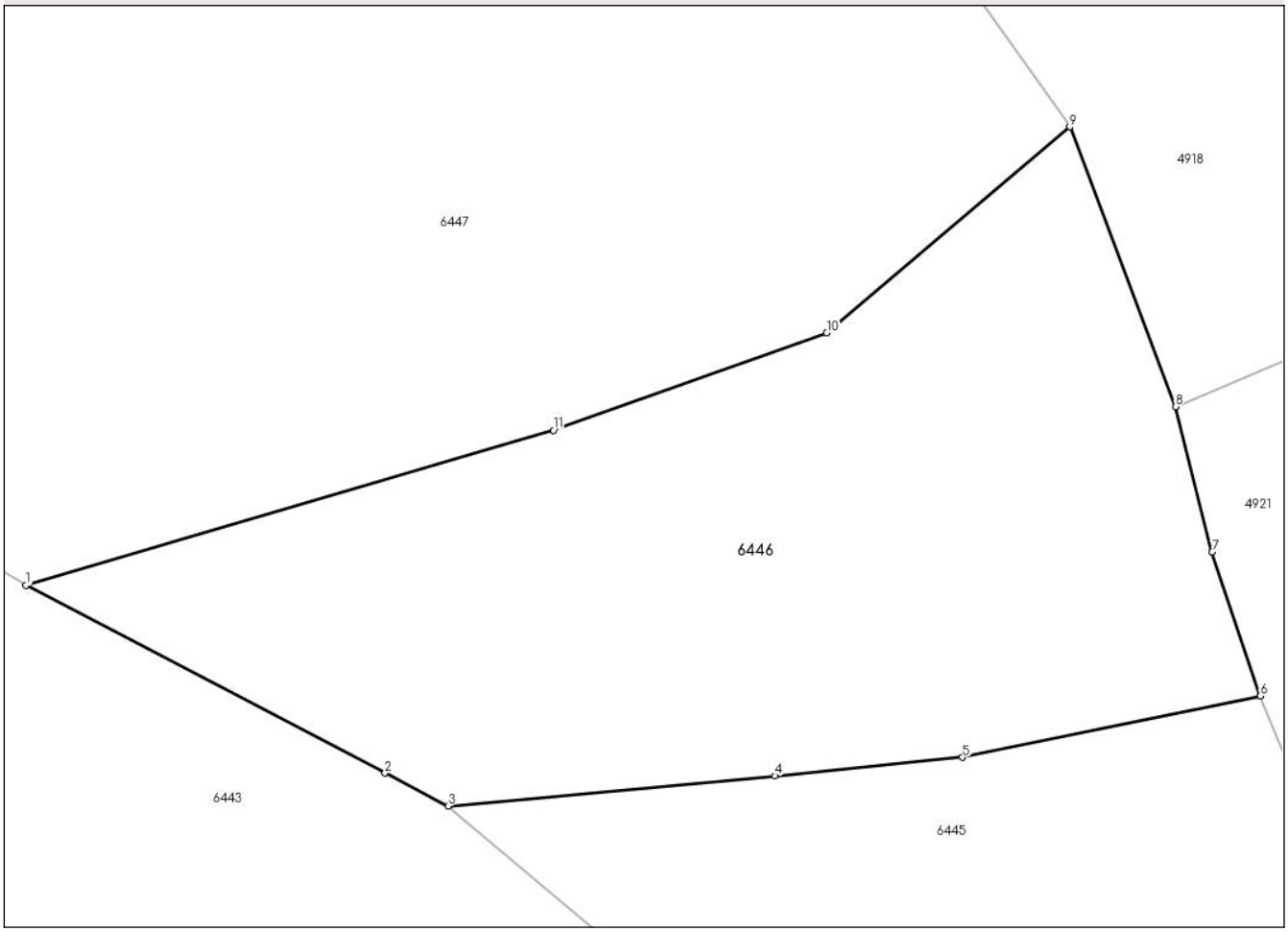

Date referitoare la teren

Crt	Categorie folosință	Intra vilan	Suprafaţa (mp)	Tarla	Parcelă	Nr. topo	Observaţii / Referinţe
1	pasune	NU	4.124	-	1P	-	

Lungime Segmente
1) Valorile lungimilor segmentelor sunt obţinute din proiecţie în plan.

Punct început	X / Y	Punct sfârşit	X / Y	Lungime segment (** (m)
1	550.298,936 675.879,829	2	550.335,042 675.860,98	40.73
2	550.335,042 675.860,98	3	550.341,386 675.857,668	7.157
3	550.341,386 675.857,668	4	550.374,264 675.860,684	33.016
4	550.374,264 675.860,684	5	550.393,097 675.862,555	18.925
5	550.393,097 675.862,555	6	550.423,017 675.868,701	30.545

Document care conține date cu caracter personal, protejat de prevederile Regulamentului (UE) nr. 679/2016 și Legii 190/2018

Punct început	X / Y	Punct sfârşit	X / Y	Lungime segment (** (m)
6	550.423,017 675.868,701	7	550.418,17 675.883,175	15.264
7	550.418,17 675.883,175	8	550.414,484 675.897,779	15.062
8	550.414,484 675.897,779	9	550.403,883 675.925,868	30.023
9	550.403,883 675.925,868	10	550.379,429 675.905,174	32.036
10	550.379,429 675.905,174	11	550.351,966 675.895,404	29.148
11	550.351,966 675.895,404	1	550.298,936 675.879,829	55.27

** Lungimile segmentelor sunt determinate în planul de proiecţie Stereo 70 şi sunt rotunjite la 1 milimetru.
*** Distanţa dintre puncte este formată din segmente cumulate ce sunt mai mici decât valoarea 1 milimetru.

Document care conține date cu caracter personal, protejat de prevederile Regulamentului (UE) nr. 679/2016 și Legii 190/2018

DATE DESPRE IMOBILUL NR. 6447

Oficiul de Cadastru şi Publicitate Imobiliară SUCEAVA
Biroul de Cadastru şi Publicitate Imobiliară Campulung Moldovenesc

A. Partea I. Descrierea imobilului

TEREN Extravilan

Adresa: Jud. Suceava

Nr. Crt	Nr cadastral Nr. topografic	Suprafaţa* (mp)	Observaţii / Referinţe
A1	35901	9.117	Sector cadastral:14 Teren neimprejmuit;

B. Partea II. Proprietari şi acte

Inscrieri privitoare la dreptul de proprietate şi alte drepturi reale		Referinţe
13743 / 08/10/2020		
Act Notarial nr. 1101, din 29/09/2020 emis de BIN Catargiu Tudor Marian (declaratie. inscris sub semnatura privata nr proces verbal de vecinatate din 25. 08. 2020, emis de PFA Preutescu Sorin-George;act administrativ nr adeverinta nr. 8788 din 10. 09. 2020, emis de Primaria comunei Vama);		
B1	se noteaza posesia	A1
	1) **MOROŞAN GHEORGHE**	
/		
Act Normativ nr. 7, din 13/03/1996 emis de Parlamentul Romaniei (Lege);		
B2	Intabulare, drept de PROPRIETATE, dobandit prin Lege, cota actuala 1/1, cota initiala 1/1	A1
	1) **NEIDENTIFICAT NEIDENTIFICAT**, Lipsa C.N.P.	

C. Partea III. SARCINI .

Inscrieri privind dezmembramintele dreptului de proprietate, drepturi reale de garanţie şi sarcini	Referinţe
NU SUNT	

Document care conține date cu caracter personal, protejat de prevederile Regulamentului (UE) nr. 679/2016 și Legii 190/2018

Anexa Nr. 1 La Partea I

Teren

Nr cadastral	Suprafaţa (mp)*	Observaţii / Referinţe
35901	9.117	

* Suprafaţa este determinată in planul de proiecţie Stereo 70.

DETALII LINIARE IMOBIL

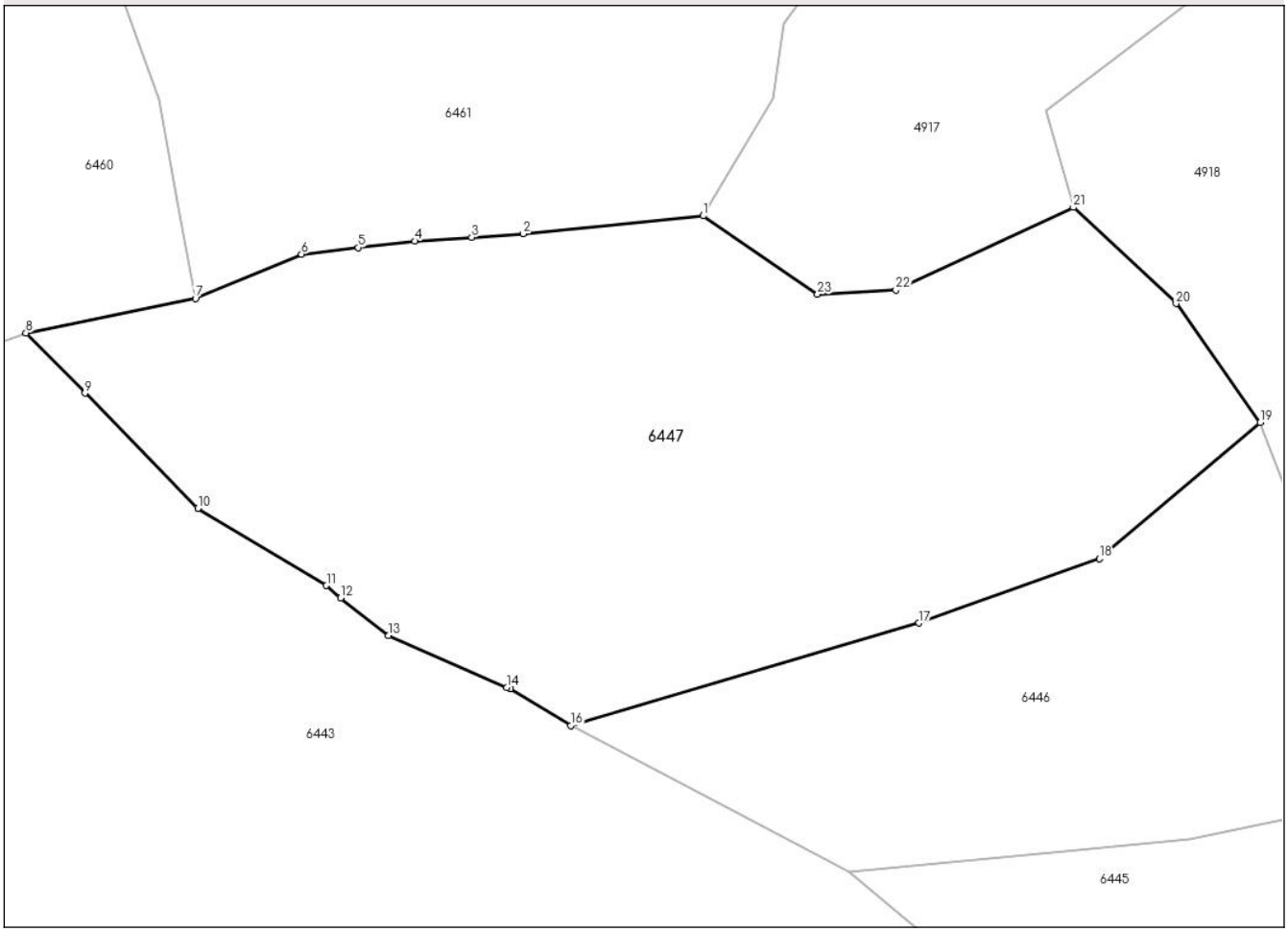

Date referitoare la teren

Crt	Categorie folosință	Intra vilan	Suprafaţa (mp)	Tarla	Parcelă	Nr. topo	Observaţii / Referinţe
1	pasune	NU	9.117	-	1P	-	

Lungime Segmente
1) Valorile lungimilor segmentelor sunt obţinute din proiecţie în plan.

Punct început	X / Y	Punct sfârşit	X / Y	Lungime segment (** (m)
1	550.319,114 675.957,3	2	550.291,736 675.954,556	27.515
3	550.283,873 675.954,036	4	550.275,221 675.953,463	8.671
5	550.266,641 675.952,473	6	550.257,968 675.951,472	8.73
7	550.241,847 675.944,713	8	550.216,049 675.939,511	26.317
9	550.225,035 675.930,354	10	550.242,21 675.912,851	24.522

Punct început	X / Y	Punct sfârşit	X / Y	Lungime segment (** (m)
2	550.291,736 675.954,556	3	550.283,873 675.954,036	7.881
4	550.275,221 675.953,463	5	550.266,641 675.952,473	8.637
6	550.257,968 675.951,472	7	550.241,847 675.944,713	17.481
8	550.216,049 675.939,511	9	550.225,035 675.930,354	12.829
10	550.242,21 675.912,851	11	550.261,781 675.901,098	22.829

Document care conține date cu caracter personal, protejat de prevederile Regulamentului (UE) nr. 679/2016 și Legii 190/2018

Punct început	X / Y	Punct sfârşit	X / Y	Lungime segment (** (m)
11	550.261,781 675.901,098	12	550.263,954 675.899,207	2.88
13	550.271,256 675.893,505	14	550.289,243 675.885,62	19.64
15	550.289,766 675.885,402	16	550.298,936 675.879,829	10.731
17	550.351,966 675.895,404	18	550.379,429 675.905,174	29.148
19	550.403,883 675.925,868	20	550.391,071 675.943,965	22.173
21	550.375,45 675.958,567	22	550.348,439 675.945,992	29.795
23	550.336,526 675.945,363	1	550.319,114 675.957,3	21.111

Punct început	X / Y	Punct sfârşit	X / Y	Lungime segment (** (m)
12	550.263,954 675.899,207	13	550.271,256 675.893,505	9.264
14	550.289,243 675.885,62	15	550.289,766 675.885,402	0.566
16	550.298,936 675.879,829	17	550.351,966 675.895,404	55.27
18	550.379,429 675.905,174	19	550.403,883 675.925,868	32.036
20	550.391,071 675.943,965	21	550.375,45 675.958,567	21.383
22	550.348,439 675.945,992	23	550.336,526 675.945,363	11.93

** Lungimile segmentelor sunt determinate în planul de proiecţie Stereo 70 şi sunt rotunjite la 1 milimetru.
*** Distanţa dintre puncte este formată din segmente cumulate ce sunt mai mici decât valoarea 1 milimetru.

Document care conține date cu caracter personal, protejat de prevederile Regulamentului (UE) nr. 679/2016 și Legii 190/2018

DATE DESPRE IMOBILUL NR. 6448

Oficiul de Cadastru şi Publicitate Imobiliară SUCEAVA
Biroul de Cadastru şi Publicitate Imobiliară Campulung Moldovenesc

A. Partea I. Descrierea imobilului

TEREN Extravilan

Adresa: Jud. Suceava

Nr. Crt	Nr cadastral Nr. topografic	Suprafaţa* (mp)	Observaţii / Referinţe
A1		8.912	Sector cadastral:14 Teren neimprejmuit; Terenul face parte din parcela 1568

B. Partea II. Proprietari şi acte

Inscrieri privitoare la dreptul de proprietate şi alte drepturi reale		Referinţe
/		
Act Normativ nr. 7, din 13/03/1996 emis de Parlamentul Romaniei (Lege);		
B1	Inscrierea provizorie, drept de PROPRIETATE, dobandit prin Lege, cota actuala 1/1, cota initiala 1/1	A1
	1) **COMUNA VAMA**, CIF:4326698, Proprietar neidentificat.	

C. Partea III. SARCINI .

Inscrieri privind dezmembramintele dreptului de proprietate, drepturi reale de garanţie şi sarcini	Referinţe
NU SUNT	

Document care conține date cu caracter personal, protejat de prevederile Regulamentului (UE) nr. 679/2016 și Legii 190/2018

Anexa Nr. 1 La Partea I

Teren

Nr cadastral	Suprafaţa (mp)*	Observaţii / Referinţe
	8.912	Terenul face parte din parcela 1568

* Suprafaţa este determinată in planul de proiecţie Stereo 70.

DETALII LINIARE IMOBIL

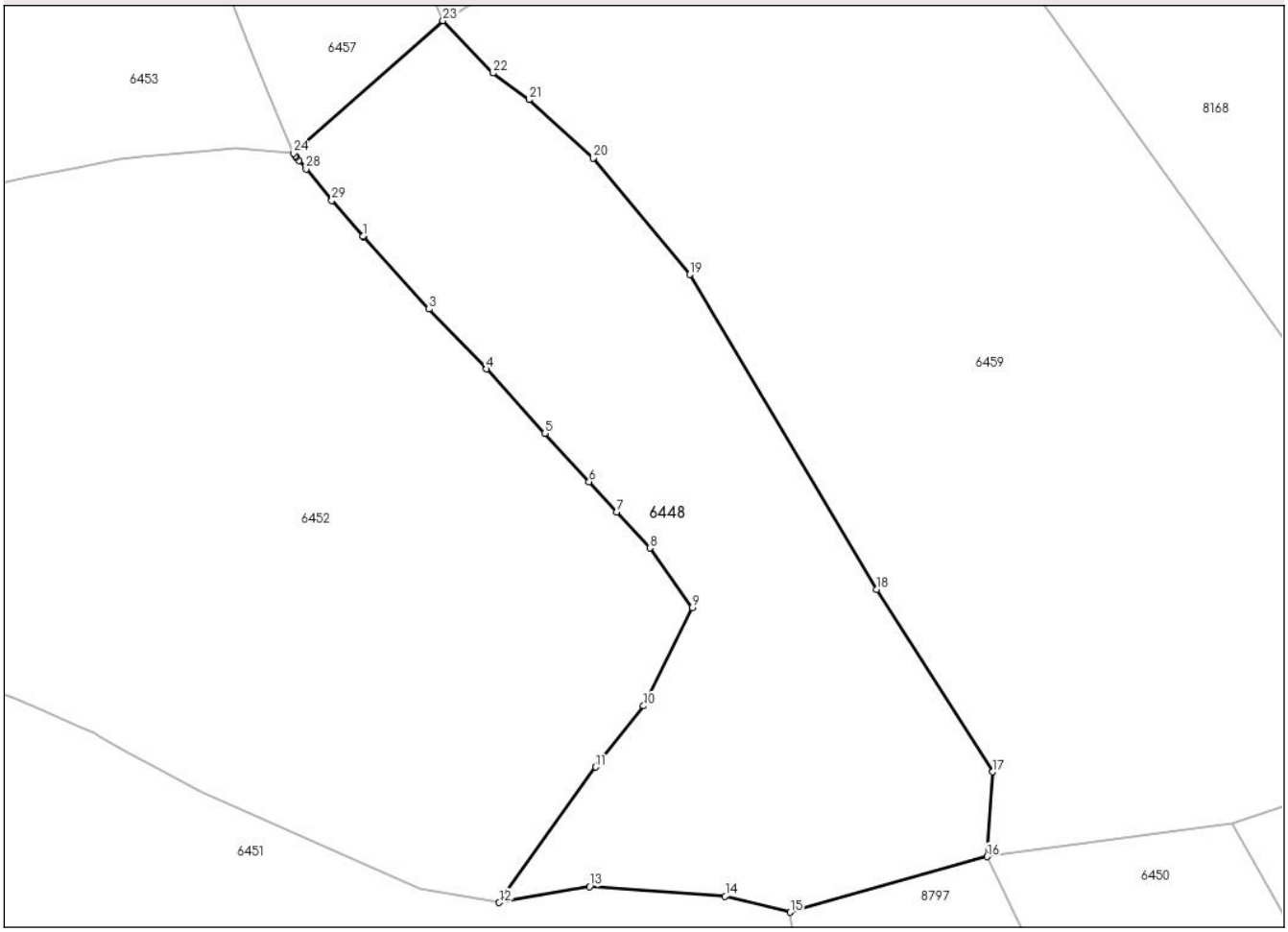

Date referitoare la teren

Crt	Categorie folosință	Intra vilan	Suprafaţa (mp)	Tarla	Parcelă	Nr. topo	Observaţii / Referinţe
1	faneata	NU	8.912	-	1F	-	

Lungime Segmente

1) Valorile lungimilor segmentelor sunt obţinute din proiecţie în plan.

Punct început	X / Y	Punct sfârşit	X / Y	Lungime segment (** (m)
1	549.859,114 675.852,821	2	549.859,218 675.852,701	0.159
3	549.872,01 675.838,648	4	549.883,2 675.826,982	16.165
5	549.894,577 675.814,462	6	549.903,198 675.805,005	12.797
7	549.908,584 675.799,158	8	549.915,06 675.792,122	9.563
9	549.923,326 675.780,515	10	549.913,851 675.761,371	21.36

Punct început	X / Y	Punct sfârşit	X / Y	Lungime segment (** (m)
2	549.859,218 675.852,701	3	549.872,01 675.838,648	19.003
4	549.883,2 675.826,982	5	549.894,577 675.814,462	16.917
6	549.903,198 675.805,005	7	549.908,584 675.799,158	7.95
8	549.915,06 675.792,122	9	549.923,326 675.780,515	14.25
10	549.913,851 675.761,371	11	549.904,522 675.749,455	15.133

Document care conține date cu caracter personal, protejat de prevederile Regulamentului (UE) nr. 679/2016 și Legii 190/2018

Punct început	X / Y	Punct sfârşit	X / Y	Lungime segment (** (m)
11	549.904,522 675.749,455	12	549.885,691 675.723,067	32.418
13	549.903,32 675.726,171	14	549.929,769 675.724,308	26.514
15	549.942,452 675.721,19	16	549.980,858 675.732,01	39.901
17	549.981,956 675.748,51	18	549.959,235 675.784,021	42.158
19	549.922,911 675.845,4	20	549.904,041 675.868,071	29.497
21	549.891,492 675.879,449	22	549.884,472 675.884,633	8.727
23	549.874,755 675.894,823	24	549.845,548 675.869,017	38.974
25	549.845,948 675.868,525	26	549.846,105 675.868,333	0.248
27	549.846,68 675.867,626	28	549.848,056 675.865,935	2.181
29	549.853,045 675.859,805	1	549.859,114 675.852,821	9.253

Punct început	X / Y	Punct sfârşit	X / Y	Lungime segment (** (m)
12	549.885,691 675.723,067	13	549.903,32 675.726,171	17.9
14	549.929,769 675.724,308	15	549.942,452 675.721,19	13.061
16	549.980,858 675.732,01	17	549.981,956 675.748,51	16.536
18	549.959,235 675.784,021	19	549.922,911 675.845,4	71.322
20	549.904,041 675.868,071	21	549.891,492 675.879,449	16.939
22	549.884,472 675.884,633	23	549.874,755 675.894,823	14.08
24	549.845,548 675.869,017	25	549.845,948 675.868,525	0.634
26	549.846,105 675.868,333	27	549.846,68 675.867,626	0.911
28	549.848,056 675.865,935	29	549.853,045 675.859,805	7.903

** Lungimile segmentelor sunt determinate în planul de proiecţie Stereo 70 şi sunt rotunjite la 1 milimetru.
*** Distanţa dintre puncte este formată din segmente cumulate ce sunt mai mici decât valoarea 1 milimetru.

Document care conține date cu caracter personal, protejat de prevederile Regulamentului (UE) nr. 679/2016 și Legii 190/2018

DATE DESPRE IMOBILUL NR. 6449

Oficiul de Cadastru şi Publicitate Imobiliară SUCEAVA
Biroul de Cadastru şi Publicitate Imobiliară Campulung Moldovenesc

A. Partea I. Descrierea imobilului

TEREN Extravilan

Adresa: Jud. Suceava

Nr. Crt	Nr cadastral Nr. topografic	Suprafaţa* (mp)	Observaţii / Referinţe
A1		9.100	Sector cadastral:14 Teren neimprejmuit;

B. Partea II. Proprietari şi acte

Inscrieri privitoare la dreptul de proprietate şi alte drepturi reale		Referinţe
/		
Act Normativ nr. 7, din 13/03/1996 emis de Parlamentul Romaniei (Lege);		
B1	Inscrierea provizorie, drept de PROPRIETATE, dobandit prin Lege, cota actuala 1/1, cota initiala 1/1	A1
	1) **COMUNA VAMA**, CIF:4326698, Proprietar neidentificat.	

C. Partea III. SARCINI .

Inscrieri privind dezmembramintele dreptului de proprietate, drepturi reale de garanţie şi sarcini	Referinţe
NU SUNT	

Document care conține date cu caracter personal, protejat de prevederile Regulamentului (UE) nr. 679/2016 și Legii 190/2018

Anexa Nr. 1 La Partea I

Teren

Nr cadastral	Suprafaţa (mp)*	Observaţii / Referinţe
	9.100	

* Suprafaţa este determinată in planul de proiecţie Stereo 70.

DETALII LINIARE IMOBIL

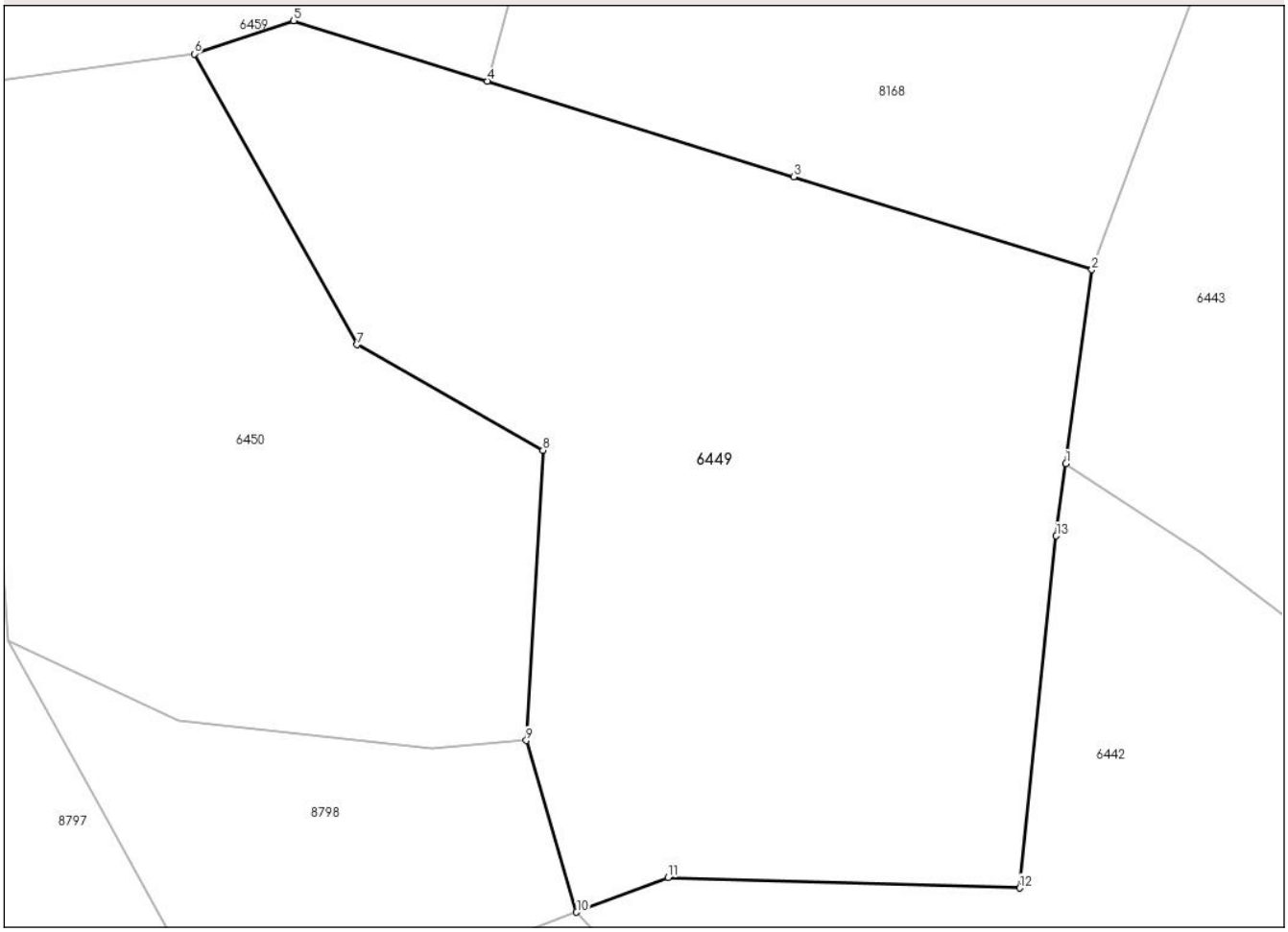

Date referitoare la teren

Crt	Categorie folosință	Intra vilan	Suprafaţa (mp)	Tarla	Parcelă	Nr. topo	Observaţii / Referinţe
1	faneata	NU	9.100	-	1F	-	

Lungime Segmente
1) Valorile lungimilor segmentelor sunt obţinute din proiecţie în plan.

Punct început	X / Y	Punct sfârşit	X / Y	Lungime segment (** (m)
1	550.152,576 675.680,362	2	550.156,268 675.707,9	27.784
2	550.156,268 675.707,9	3	550.113,887 675.721,094	44.387
3	550.113,887 675.721,094	4	550.070,337 675.734,668	45.616
4	550.070,337 675.734,668	5	550.042,845 675.743,232	28.795
5	550.042,845 675.743,232	6	550.028,691 675.738,525	14.916

Document care conține date cu caracter personal, protejat de prevederile Regulamentului (UE) nr. 679/2016 și Legii 190/2018

Punct început	X / Y	Punct sfârşit	X / Y	Lungime segment (** (m)
6	550.028,691 675.738,525	7	550.051,825 675.697,237	47.327
7	550.051,825 675.697,237	8	550.078,265 675.682,266	30.384
8	550.078,265 675.682,266	9	550.075,87 675.641,082	41.253
9	550.075,87 675.641,082	10	550.083,018 675.616,694	25.414
10	550.083,018 675.616,694	11	550.096,02 675.621,601	13.897
11	550.096,02 675.621,601	12	550.146,015 675.620,105	50.017
12	550.146,015 675.620,105	13	550.151,2 675.670,1	50.263
13	550.151,2 675.670,1	1	550.152,576 675.680,362	10.354

** Lungimile segmentelor sunt determinate în planul de proiecţie Stereo 70 şi sunt rotunjite la 1 milimetru.
*** Distanţa dintre puncte este formată din segmente cumulate ce sunt mai mici decât valoarea 1 milimetru.

Document care conține date cu caracter personal, protejat de prevederile Regulamentului (UE) nr. 679/2016 și Legii 190/2018

DATE DESPRE IMOBILUL NR. 6450

Oficiul de Cadastru şi Publicitate Imobiliară SUCEAVA
Biroul de Cadastru şi Publicitate Imobiliară Campulung Moldovenesc

A. Partea I. Descrierea imobilului

TEREN Extravilan

Adresa: Jud. Suceava

Nr. Crt	Nr cadastral Nr. topografic	Suprafaţa* (mp)	Observaţii / Referinţe
A1		5.871	Sector cadastral:14 Teren neimprejmuit; Terenul face parte din parcela 1574/3.

B. Partea II. Proprietari şi acte

Inscrieri privitoare la dreptul de proprietate şi alte drepturi reale		Referinţe
/		
Act Normativ nr. 7, din 13/03/1996 emis de Parlamentul Romaniei (Lege);		
B1	Inscrierea provizorie, drept de PROPRIETATE, dobandit prin Lege, cota actuala 1/1, cota initiala 1/1	A1
	1) **COMUNA VAMA**, CIF:4326698, Proprietar neidentificat.	

C. Partea III. SARCINI .

Inscrieri privind dezmembramintele dreptului de proprietate, drepturi reale de garanţie şi sarcini	Referinţe
NU SUNT	

Document care conține date cu caracter personal, protejat de prevederile Regulamentului (UE) nr. 679/2016 și Legii 190/2018

Anexa Nr. 1 La Partea I

Teren

Nr cadastral	Suprafaţa (mp)*	Observaţii / Referinţe
	5.871	Terenul face parte din parcela 1574/3.

* Suprafaţa este determinată in planul de proiecţie Stereo 70.

DETALII LINIARE IMOBIL

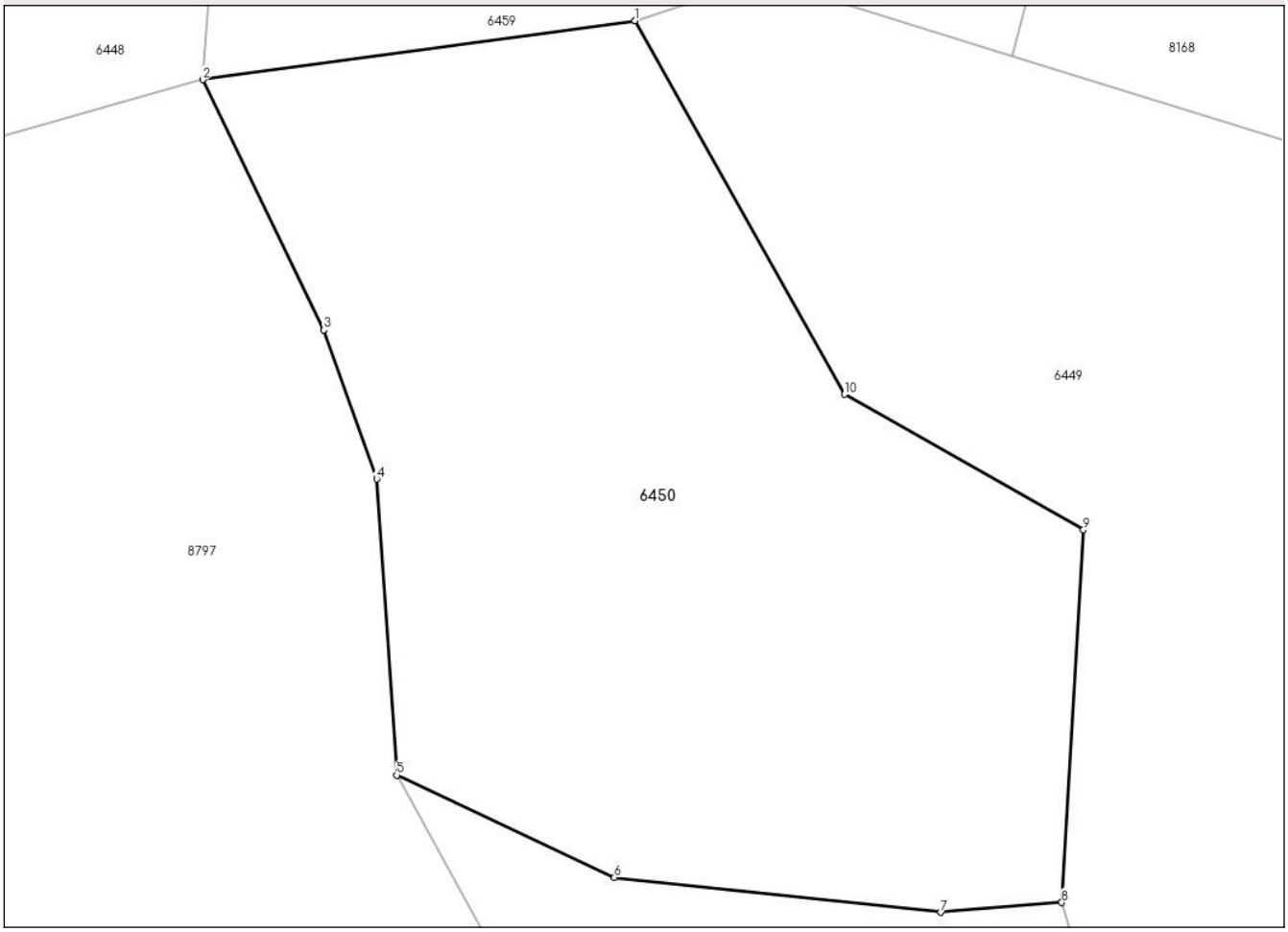

Date referitoare la teren

Crt	Categorie folosință	Intra vilan	Suprafaţa (mp)	Tarla	Parcelă	Nr. topo	Observaţii / Referinţe
1	pasune	NU	5.871	PIRIUL FLOAREI	1F	-	

Lungime Segmente
1) Valorile lungimilor segmentelor sunt obţinute din proiecţie în plan.

Punct început	X / Y	Punct sfârşit	X / Y	Lungime segment (** (m)
1	550.028,691 675.738,525	2	549.980,858 675.732,01	48.275
2	549.980,858 675.732,01	3	549.994,256 675.704,348	30.736
3	549.994,256 675.704,348	4	550.000,097 675.687,875	17.478
4	550.000,097 675.687,875	5	550.002,308 675.655,161	32.789
5	550.002,308 675.655,161	6	550.026,388 675.643,853	26.603

Document care conține date cu caracter personal, protejat de prevederile Regulamentului (UE) nr. 679/2016 și Legii 190/2018

Punct început	X / Y	Punct sfârşit	X / Y	Lungime segment (** (m)
6	550.026,388 675.643,853	7	550.062,494 675.640,022	36.308
7	550.062,494 675.640,022	8	550.075,87 675.641,082	13.418
8	550.075,87 675.641,082	9	550.078,265 675.682,266	41.253
9	550.078,265 675.682,266	10	550.051,825 675.697,237	30.384
10	550.051,825 675.697,237	1	550.028,691 675.738,525	47.327

** Lungimile segmentelor sunt determinate în planul de proiecţie Stereo 70 şi sunt rotunjite la 1 milimetru.
*** Distanţa dintre puncte este formată din segmente cumulate ce sunt mai mici decât valoarea 1 milimetru.

Document care conține date cu caracter personal, protejat de prevederile Regulamentului (UE) nr. 679/2016 și Legii 190/2018

DATE DESPRE IMOBILUL NR. 6451

Oficiul de Cadastru şi Publicitate Imobiliară SUCEAVA
Biroul de Cadastru şi Publicitate Imobiliară Campulung Moldovenesc

A. Partea I. Descrierea imobilului

TEREN Extravilan

Adresa: Jud. Suceava

Nr. Crt	Nr cadastral Nr. topografic	Suprafaţa* (mp)	Observaţii / Referinţe
A1		22.000	Sector cadastral:14 Teren neimprejmuit; Terenul face parte din parcelele 1580/4 din CF 518, 1580/5, 1580/6 din CF 2970.

B. Partea II. Proprietari şi acte

Inscrieri privitoare la dreptul de proprietate şi alte drepturi reale		Referinţe
/		
Act Normativ nr. 7, din 13/03/1996 emis de Parlamentul Romaniei (Lege);		
B1	Inscrierea provizorie, drept de PROPRIETATE, dobandit prin Lege, cota actuala 1/1, cota initiala 1/1	A1
	1) **COMUNA VAMA**, CIF:4326698, Proprietar neidentificat.	

C. Partea III. SARCINI .

Inscrieri privind dezmembramintele dreptului de proprietate, drepturi reale de garanţie şi sarcini	Referinţe
NU SUNT	

Anexa Nr. 1 La Partea I

Teren

Nr cadastral	Suprafaţa (mp)*	Observaţii / Referinţe
	22.000	Terenul face parte din parcelele 1580/4 din CF 518, 1580/5, 1580/6 din CF 2970.

* Suprafaţa este determinată in planul de proiecţie Stereo 70.

DETALII LINIARE IMOBIL

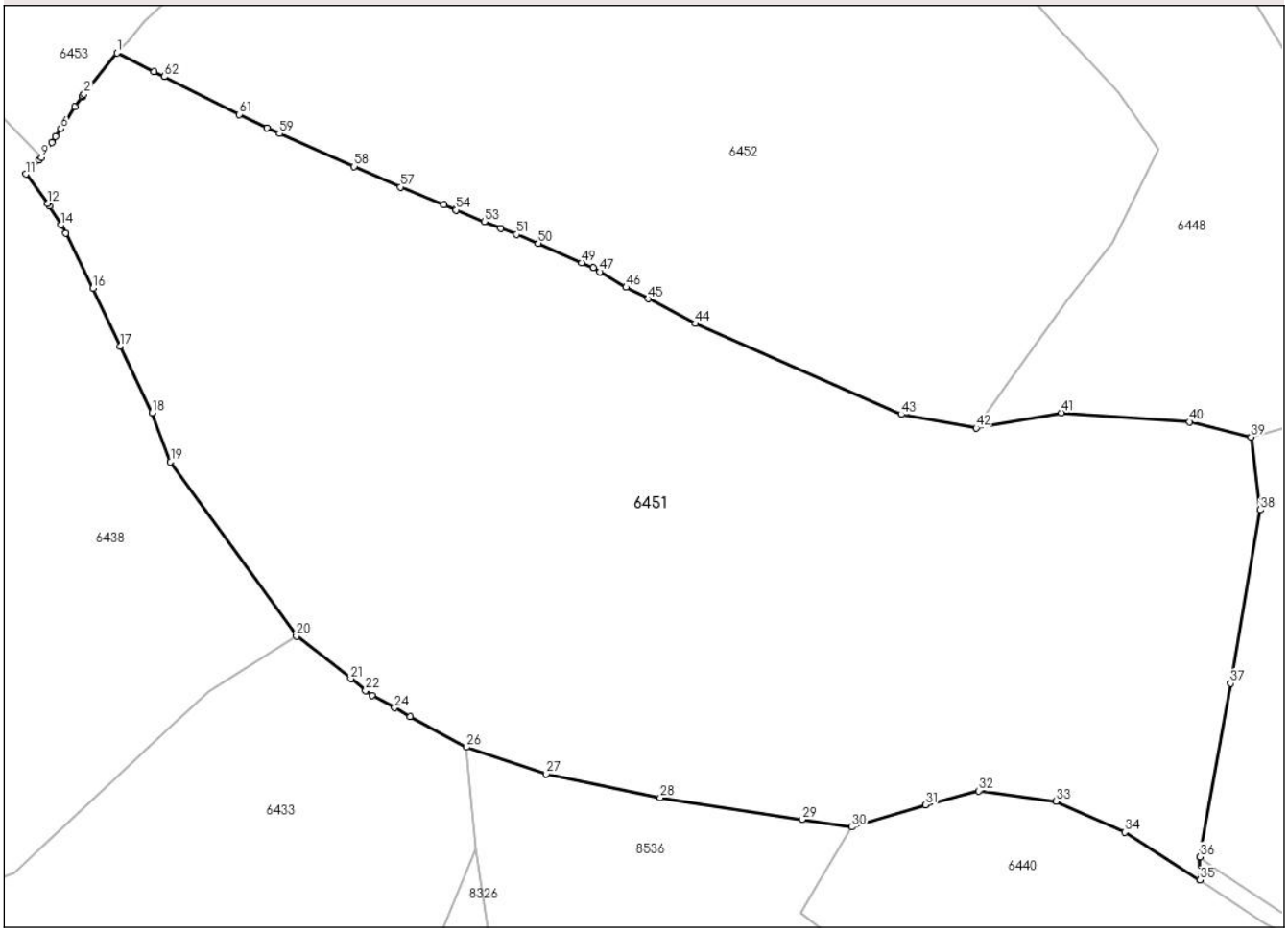

Date referitoare la teren

Crt	Categorie folosință	Intra vilan	Suprafaţa (mp)	Tarla	Parcelă	Nr. topo	Observaţii / Referinţe
1	pasune	NU	22.000	-	1P	-	

Lungime Segmente

1) Valorile lungimilor segmentelor sunt obţinute din proiecţie în plan.

Punct început	X / Y	Punct sfârşit	X / Y	Lungime segment
1	549.708,297 675.800,399	2	549.701,518 675.791,899	10.872
4	549.701,08 675.791,294	5	549.699,608 675.789,261	2.509
7	549.695,622 675.783,124	8	549.694,835 675.781,959	1.406
10	549.692,284 675.778,367	11	549.689,519 675.775,416	4.044
13	549.694,433 675.768,846	14	549.696,784 675.764,917	4.579
16	549.703,383 675.751,869	17	549.708,934 675.739,87	13.221

Punct început	X / Y	Punct sfârşit	X / Y	Lungime segment
2	549.701,518 675.791,899	3	549.701,252 675.791,532	0.454
5	549.699,608 675.789,261	6	549.696,728 675.784,764	5.34
8	549.694,835 675.781,959	9	549.692,737 675.778,85	3.751
11	549.689,519 675.775,416	12	549.694,065 675.769,338	7.59
14	549.696,784 675.764,917	15	549.697,786 675.763,244	1.95
17	549.708,934 675.739,87	18	549.715,568 675.726,19	15.204

Punct început	X / Y	Punct sfârşit	X / Y	Lungime segment
3	549.701,252 675.791,532	4	549.701,08 675.791,294	0.294
6	549.696,728 675.784,764	7	549.695,622 675.783,124	1.978
9	549.692,737 675.778,85	10	549.692,284 675.778,367	0.663
12	549.694,065 675.769,338	13	549.694,433 675.768,846	0.614
15	549.697,786 675.763,244	16	549.703,383 675.751,869	12.677
18	549.715,568 675.726,19	19	549.719,366 675.716,05	10.828

Document care conține date cu caracter personal, protejat de prevederile Regulamentului (UE) nr. 679/2016 și Legii 190/2018

Punct început	X / Y	Punct sfârşit	X / Y	Lungime segment
19	549.719,366 675.716,05	20	549.745,364 675.680,16	44.317
22	549.759,641 675.668,937	23	549.760,931 675.667,923	1.64
25	549.768,898 675.663,577	26	549.780,488 675.657,255	13.202
28	549.820,493 675.646,81	29	549.849,759 675.642,324	29.608
31	549.875,192 675.645,364	32	549.886,278 675.648,226	11.449
34	549.916,342 675.639,68	35	549.931,848 675.629,838	18.366
37	549.938,208 675.670,378	38	549.944,345 675.706,164	36.308
40	549.929,769 675.724,308	41	549.903,32 675.726,171	26.514
43	549.870,198 675.725,857	44	549.827,738 675.744,59	46.409
46	549.813,427 675.752,062	47	549.808,037 675.755,264	6.269
49	549.804,25 675.757,149	50	549.795,259 675.761,141	9.837
52	549.787,558 675.764,259	53	549.784,133 675.765,645	3.694
55	549.778,252 675.768,026	56	549.775,788 675.769,023	2.658
58	549.757,27 675.776,967	59	549.741,861 675.783,778	16.847
61	549.733,592 675.787,721	62	549.718,091 675.795,49	17.339

Punct început	X / Y	Punct sfârşit	X / Y	Lungime segment
20	549.745,364 675.680,16	21	549.756,573 675.671,349	14.258
23	549.760,931 675.667,923	24	549.765,621 675.665,365	5.343
26	549.780,488 675.657,255	27	549.796,935 675.651,699	17.359
29	549.849,759 675.642,324	30	549.859,999 675.640,755	10.359
32	549.886,278 675.648,226	33	549.902,202 675.646,079	16.068
35	549.931,848 675.629,838	36	549.931,885 675.634,609	4.772
38	549.944,345 675.706,164	39	549.942,452 675.721,19	15.144
41	549.903,32 675.726,171	42	549.885,691 675.723,067	17.9
44	549.827,738 675.744,59	45	549.817,97 675.749,69	11.019
47	549.808,037 675.755,264	48	549.806,683 675.756,069	1.575
50	549.795,259 675.761,141	51	549.790,789 675.762,95	4.822
53	549.784,133 675.765,645	54	549.778,334 675.767,992	6.256
56	549.775,788 675.769,023	57	549.766,815 675.772,748	9.715
59	549.741,861 675.783,778	60	549.739,339 675.784,981	2.794
62	549.718,091 675.795,49	63	549.715,961 675.796,558	2.382

Punct început	X / Y	Punct sfârşit	X / Y	Lungime segment
21	549.756,573 675.671,349	22	549.759,641 675.668,937	3.903
24	549.765,621 675.665,365	25	549.768,898 675.663,577	3.734
27	549.796,935 675.651,699	28	549.820,493 675.646,81	24.06
30	549.859,999 675.640,755	31	549.875,192 675.645,364	15.877
33	549.902,202 675.646,079	34	549.916,342 675.639,68	15.521
36	549.931,885 675.634,609	37	549.938,208 675.670,378	36.324
39	549.942,452 675.721,19	40	549.929,769 675.724,308	13.061
42	549.885,691 675.723,067	43	549.870,198 675.725,857	15.742
45	549.817,97 675.749,69	46	549.813,427 675.752,062	5.125
48	549.806,683 675.756,069	49	549.804,25 675.757,149	2.662
51	549.790,789 675.762,95	52	549.787,558 675.764,259	3.486
54	549.778,334 675.767,992	55	549.778,252 675.768,026	0.089
57	549.766,815 675.772,748	58	549.757,27 675.776,967	10.436
60	549.739,339 675.784,981	61	549.733,592 675.787,721	6.367
63	549.715,961 675.796,558	1	549.708,297 675.800,399	8.573

**** Lungimile segmentelor sunt determinate în planul de proiecţie Stereo 70 şi sunt rotunjite la 1 milimetru.**
***** Distanţa dintre puncte este formată din segmente cumulate ce sunt mai mici decât valoarea 1 milimetru.**

Document care conține date cu caracter personal, protejat de prevederile Regulamentului (UE) nr. 679/2016 și Legii 190/2018

DATE DESPRE IMOBILUL NR. 6452

Oficiul de Cadastru şi Publicitate Imobiliară SUCEAVA
Biroul de Cadastru şi Publicitate Imobiliară Campulung Moldovenesc

A. Partea I. Descrierea imobilului

TEREN Extravilan

Adresa: Jud. Suceava

Nr. Crt	Nr cadastral Nr. topografic	Suprafaţa* (mp)	Observaţii / Referinţe
A1	35546	17.844	Sector cadastral:14 Teren neimprejmuit; Teren extravilan partial imprejmuit cu gard.

B. Partea II. Proprietari şi acte

Inscrieri privitoare la dreptul de proprietate şi alte drepturi reale		Referinţe
27819 / 16/12/2024		
Act Normativ nr. 7, din 13/03/1996 emis de PARLAMENTUL ROMANIEI (Lege);		
B2	Intabulare, drept de PROPRIETATEbun propriu-ca urmare a transformării posesiei în drept de proprietate, în condițiile art. 41 alin (9) și art. 13 alin (7) litera a), dobandit prin Lege, cota actuala 1/1, cota initiala 1/1	A1
	1) **TOMA VASILE**	

C. Partea III. SARCINI .

Inscrieri privind dezmembramintele dreptului de proprietate, drepturi reale de garanţie şi sarcini	Referinţe
NU SUNT	

Document care conține date cu caracter personal, protejat de prevederile Regulamentului (UE) nr. 679/2016 și Legii 190/2018

Anexa Nr. 1 La Partea I

Teren

Nr cadastral	Suprafaţa (mp)*	Observaţii / Referinţe
35546	17.844	Teren extravilan partial imprejmuit cu gard.

* Suprafaţa este determinată in planul de proiecţie Stereo 70.

DETALII LINIARE IMOBIL

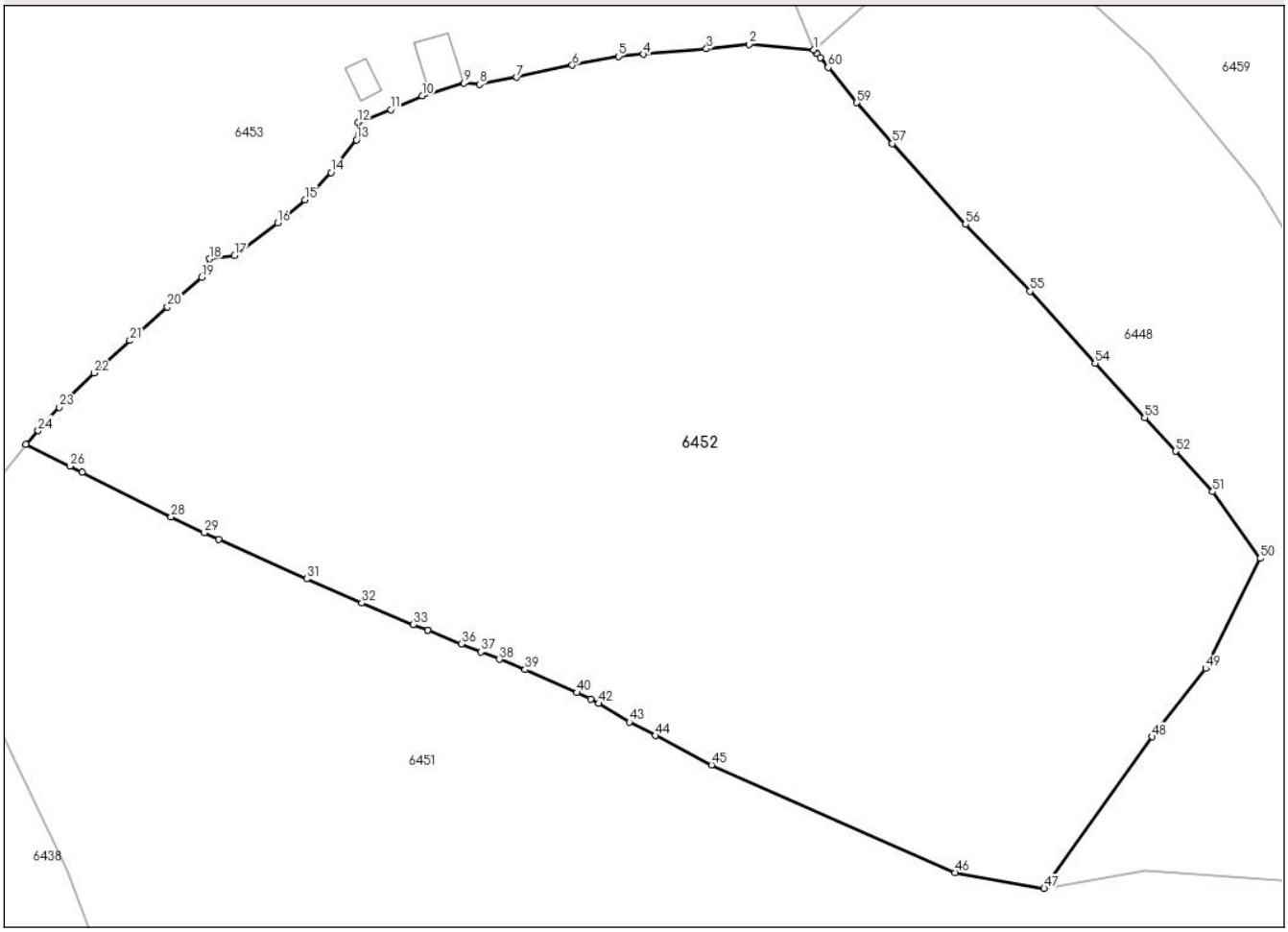

Date referitoare la teren

Crt	Categorie folosință	Intra vilan	Suprafaţa (mp)	Tarla	Parcelă	Nr. topo	Observaţii / Referinţe
1	pasune	NU	17.844	-	1P	-	

Lungime Segmente

1) Valorile lungimilor segmentelor sunt obţinute din proiecţie în plan.

Punct început	X / Y	Punct sfârşit	X / Y	Lungime segment
1	549.845,548 675.869,017	2	549.834,276 675.869,964	11.312
4	549.815,892 675.868,231	5	549.811,515 675.867,872	4.392
7	549.793,77 675.864,231	8	549.787,328 675.863,014	6.556
10	549.777,322 675.861,003	11	549.771,858 675.858,614	5.963
13	549.765,865 675.853,337	14	549.761,45 675.847,659	7.192
16	549.752,16 675.838,916	17	549.744,658 675.833,253	9.399

Punct început	X / Y	Punct sfârşit	X / Y	Lungime segment
2	549.834,276 675.869,964	3	549.826,86 675.869,196	7.456
5	549.811,515 675.867,872	6	549.803,496 675.866,325	8.167
8	549.787,328 675.863,014	9	549.784,614 675.863,232	2.723
11	549.771,858 675.858,614	12	549.766,139 675.856,408	6.13
14	549.761,45 675.847,659	15	549.756,923 675.842,884	6.58
17	549.744,658 675.833,253	18	549.740,267 675.832,637	4.434

Punct început	X / Y	Punct sfârşit	X / Y	Lungime segment
3	549.826,86 675.869,196	4	549.815,892 675.868,231	11.01
6	549.803,496 675.866,325	7	549.793,77 675.864,231	9.949
9	549.784,614 675.863,232	10	549.777,322 675.861,003	7.625
12	549.766,139 675.856,408	13	549.765,865 675.853,337	3.083
15	549.756,923 675.842,884	16	549.752,16 675.838,916	6.199
18	549.740,267 675.832,637	19	549.738,889 675.829,463	3.46

Document care conține date cu caracter personal, protejat de prevederile Regulamentului (UE) nr. 679/2016 și Legii 190/2018

Punct început	X / Y	Punct sfârşit	X / Y	Lungime segment
19	549.738,889 675.829,463	20	549.732,946 675.824,298	7.874
22	549.720,178 675.812,801	23	549.714,118 675.806,827	8.51
25	549.708,297 675.800,399	26	549.715,961 675.796,558	8.573
28	549.733,592 675.787,721	29	549.739,339 675.784,981	6.367
31	549.757,27 675.776,967	32	549.766,815 675.772,748	10.436
34	549.778,252 675.768,026	35	549.778,334 675.767,992	0.089
37	549.787,558 675.764,259	38	549.790,789 675.762,95	3.486
40	549.804,25 675.757,149	41	549.806,683 675.756,069	2.662
43	549.813,427 675.752,062	44	549.817,97 675.749,69	5.125
46	549.870,198 675.725,857	47	549.885,691 675.723,067	15.742
49	549.913,851 675.761,371	50	549.923,326 675.780,515	21.36
52	549.908,584 675.799,158	53	549.903,198 675.805,005	7.95
55	549.883,2 675.826,982	56	549.872,01 675.838,648	16.165
58	549.859,114 675.852,821	59	549.853,045 675.859,805	9.253
61	549.846,68 675.867,626	62	549.846,105 675.868,333	0.911

Punct început	X / Y	Punct sfârşit	X / Y	Lungime segment
20	549.732,946 675.824,298	21	549.726,421 675.818,417	8.784
23	549.714,118 675.806,827	24	549.710,421 675.802,745	5.508
26	549.715,961 675.796,558	27	549.718,091 675.795,49	2.382
29	549.739,339 675.784,981	30	549.741,861 675.783,778	2.794
32	549.766,815 675.772,748	33	549.775,788 675.769,023	9.715
35	549.778,334 675.767,992	36	549.784,133 675.765,645	6.256
38	549.790,789 675.762,95	39	549.795,259 675.761,141	4.822
41	549.806,683 675.756,069	42	549.808,037 675.755,264	1.575
44	549.817,97 675.749,69	45	549.827,738 675.744,59	11.019
47	549.885,691 675.723,067	48	549.904,522 675.749,455	32.418
50	549.923,326 675.780,515	51	549.915,06 675.792,122	14.25
53	549.903,198 675.805,005	54	549.894,577 675.814,462	12.797
56	549.872,01 675.838,648	57	549.859,218 675.852,701	19.003
59	549.853,045 675.859,805	60	549.848,056 675.865,935	7.903
62	549.846,105 675.868,333	63	549.845,948 675.868,525	0.248

Punct început	X / Y	Punct sfârşit	X / Y	Lungime segment
21	549.726,421 675.818,417	22	549.720,178 675.812,801	8.397
24	549.710,421 675.802,745	25	549.708,297 675.800,399	3.164
27	549.718,091 675.795,49	28	549.733,592 675.787,721	17.339
30	549.741,861 675.783,778	31	549.757,27 675.776,967	16.847
33	549.775,788 675.769,023	34	549.778,252 675.768,026	2.658
36	549.784,133 675.765,645	37	549.787,558 675.764,259	3.694
39	549.795,259 675.761,141	40	549.804,25 675.757,149	9.837
42	549.808,037 675.755,264	43	549.813,427 675.752,062	6.269
45	549.827,738 675.744,59	46	549.870,198 675.725,857	46.409
48	549.904,522 675.749,455	49	549.913,851 675.761,371	15.133
51	549.915,06 675.792,122	52	549.908,584 675.799,158	9.563
54	549.894,577 675.814,462	55	549.883,2 675.826,982	16.917
57	549.859,218 675.852,701	58	549.859,114 675.852,821	0.159
60	549.848,056 675.865,935	61	549.846,68 675.867,626	2.181
63	549.845,948 675.868,525	1	549.845,548 675.869,017	0.634

**** Lungimile segmentelor sunt determinate în planul de proiecţie Stereo 70 şi sunt rotunjite la 1 milimetru.**
***** Distanţa dintre puncte este formată din segmente cumulate ce sunt mai mici decât valoarea 1 milimetru.**

Document care conține date cu caracter personal, protejat de prevederile Regulamentului (UE) nr. 679/2016 și Legii 190/2018

DATE DESPRE IMOBILUL NR. 6453

Oficiul de Cadastru şi Publicitate Imobiliară SUCEAVA
Biroul de Cadastru şi Publicitate Imobiliară Campulung Moldovenesc

A. Partea I. Descrierea imobilului

TEREN Extravilan

Adresa: Jud. Suceava

Nr. Crt	Nr cadastral Nr. topografic	Suprafaţa* (mp)	Observaţii / Referinţe
A1	36066	84.159	Sector cadastral:14 Teren neimprejmuit; Teren extravilan imprejmuit cu gard.

B. Partea II. Proprietari şi acte

Inscrieri privitoare la dreptul de proprietate şi alte drepturi reale		Referinţe
2624 / 18/02/2021		
Act Administrativ nr. 2225, 2227, din 16/02/2021 emis de Primaria com. Vama (inscris sub semnatura privata nr 34 - PVV COMPLETAT din 17-03-2021, emis de PFA Preutescu Sorin-George;act notarial nr 318 din 17-02-2021, emis de BIN Dorina Rotaru);		
B1	se noteaza ca din parte a imobilului cu nr.top 1573/2 din CF 36032 Vama, din parte a imobilului cu nr.to 1572 din CF 36031 Vama, din parte a imobilului cu nr.top 1674/9 din CF 36033 Vama, din parte a imobilului cu nr.top 1674/3 din CF 928 Vama, se formeaza imobilul cu nr. cad.36066	A1, A1.2
7032 / 26/04/2024		
Act Notarial nr. Aut.506, din 23/04/2024 emis de Catargiu TUDOR-MARIAN;		
B5	Intabulare, drept de PROPRIETATE, ca bun comun in devalmasie, dobandit prin Conventie, cota actuala 1/2, cota initiala 1/2	A1
	1) **IONESI ADRIAN** 2) **IONESI DANIELA**	
B6	Intabulare, drept de PROPRIETATE, ca bun comun in devalmasie, dobandit prin Conventie, cota actuala 1/2, cota initiala 1/2	A1
	1) **CAILEAN IOAN** 2) **CAILEAN CLAUDIA-PROFIRA**	

C. Partea III. SARCINI .

Inscrieri privind dezmembramintele dreptului de proprietate, drepturi reale de garanţie şi sarcini	Referinţe
NU SUNT	

Anexa Nr. 1 La Partea I

Teren

Nr cadastral	Suprafaţa (mp)*	Observaţii / Referinţe
36066	84.159	Teren extravilan imprejmuit cu gard.

* Suprafaţa este determinată in planul de proiecţie Stereo 70.

DETALII LINIARE IMOBIL

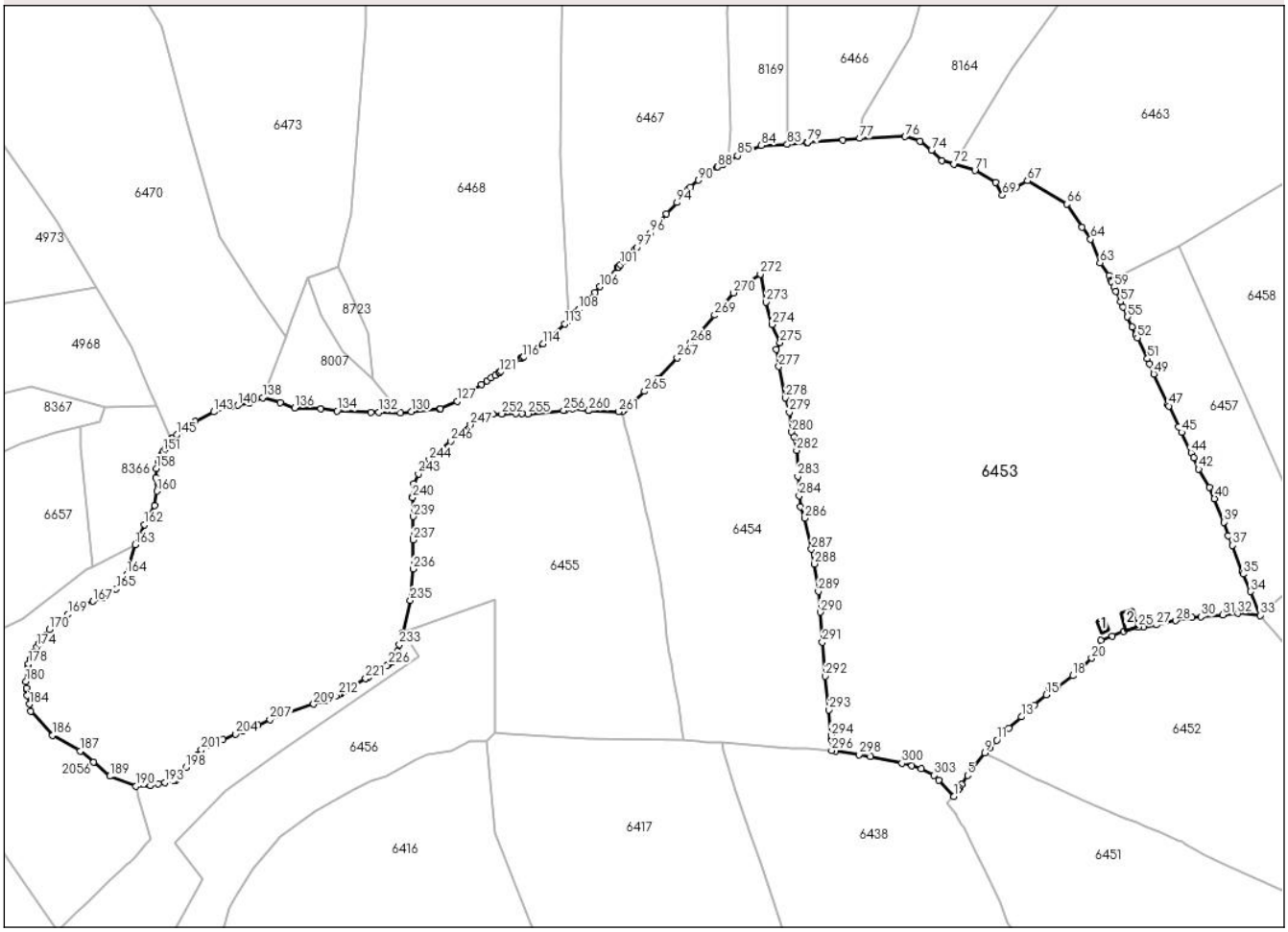

Date referitoare la teren

Crt	Categorie folosinţă	Intra vilan	Suprafaţa (mp)	Tarla	Parcelă	Nr. topo	Observaţii / Referinţe
1	curti constructii	NU	284	-	1CC	-	
2	pasune	NU	83.875	-	2P	-	

Date referitoare la construcţii

Crt	Număr	Destinaţie construcţie	Supraf. (mp)	Situaţie juridică	Observaţii / Referinţe
A1.1	36066-C1	constructii anexa	25	Fara acte	Nr. niveluri:1; S. construita la sol:25 mp; S. construita desfasurata:25 mp; Constructie anexa, P, Sd = 25 mp, Edificata in 1988.
A1.2	36066-C2	constructii anexa	57	Fara acte	Nr. niveluri:1; S. construita la sol:57 mp; S. construita desfasurata:57 mp; Grajd, P, Sd = 57 mp, Edificat in 1988.

Lungime Segmente

1) Valorile lungimilor segmentelor sunt obţinute din proiecţie în plan.

Punct început	X / Y	Punct sfârşit	X / Y	Lungime segment
1	549.692,737 675.778,85	2	549.694,835 675.781,959	3.751
4	549.696,728 675.784,764	5	549.699,608 675.789,261	5.34

Punct început	X / Y	Punct sfârşit	X / Y	Lungime segment
2	549.694,835 675.781,959	3	549.695,622 675.783,124	1.406
5	549.699,608 675.789,261	6	549.701,08 675.791,294	2.509

Punct început	X / Y	Punct sfârşit	X / Y	Lungime segment
3	549.695,622 675.783,124	4	549.696,728 675.784,764	1.978
6	549.701,08 675.791,294	7	549.701,252 675.791,532	0.294

Document care conține date cu caracter personal, protejat de prevederile Regulamentului (UE) nr. 679/2016 și Legii 190/2018

Punct început	X / Y	Punct sfârşit	X / Y	Lungime segment
7	549.701,252 675.791,532	8	549.701,518 675.791,899	0.454
10	549.710,421 675.802,745	11	549.714,118 675.806,827	5.508
13	549.726,421 675.818,417	14	549.732,946 675.824,298	8.784
16	549.740,267 675.832,637	17	549.744,658 675.833,253	4.434
19	549.756,923 675.842,884	20	549.761,45 675.847,659	6.58
22	549.766,139 675.856,408	23	549.771,858 675.858,614	6.13
25	549.784,614 675.863,232	26	549.787,328 675.863,014	2.723
28	549.803,496 675.866,325	29	549.811,515 675.867,872	8.167
31	549.826,86 675.869,196	32	549.834,276 675.869,964	7.456
34	549.840,689 675.880,834	35	549.837,088 675.889,593	9.47
37	549.831,548 675.903,794	38	549.829,644 675.908,761	5.319
40	549.822,767 675.927,084	41	549.820,102 675.932,676	6.195
43	549.812,255 675.947,458	44	549.811,048 675.950,052	2.861
46	549.804,999 675.962,909	47	549.799,963 675.973,282	11.531
49	549.792,433 675.989,256	50	549.790,333 675.994,326	5.487
52	549.784,236 676.007,207	53	549.783,437 676.008,858	1.834
55	549.779,317 676.017,621	56	549.777,006 676.022,641	5.526
58	549.773,599 676.030,323	59	549.772,613 676.032,449	2.343
61	549.771,162 676.035,701	62	549.770,13 676.038,393	2.883
64	549.760,942 676.056,393	65	549.756,597 676.062,223	7.271
67	549.729,436 676.085,519	68	549.723,884 676.082,299	6.418
70	549.713,538 676.084,522	71	549.703,195 676.090,589	11.991
73	549.686,787 676.095,424	74	549.681,65 676.100,76	7.407
76	549.668,406 676.107,479	77	549.645,854 676.106,563	22.57
79	549.619,782 676.104,522	80	549.619,685 676.104,513	0.097
82	549.619,655 676.104,51	83	549.609,649 676.103,553	10.052
85	549.584,892 676.097,957	86	549.580,205 676.095,272	5.402
88	549.575,043 676.092,377	89	549.574,79 676.092,235	0.291
91	549.561,373 676.082,403	92	549.559,968 676.080,759	2.162
94	549.554,684 676.074,573	95	549.549,234 676.069,038	7.768
97	549.534,59 676.052,257	98	549.533,747 676.051,364	1.228
100	549.528,062 676.045,342	101	549.526,526 676.043,71	2.241
103	549.525,411 676.042,525	104	549.525,397 676.042,51	0.02

Punct început	X / Y	Punct sfârşit	X / Y	Lungime segment
8	549.701,518 675.791,899	9	549.708,297 675.800,399	10.872
11	549.714,118 675.806,827	12	549.720,178 675.812,801	8.51
14	549.732,946 675.824,298	15	549.738,889 675.829,463	7.874
17	549.744,658 675.833,253	18	549.752,16 675.838,916	9.399
20	549.761,45 675.847,659	21	549.765,865 675.853,337	7.192
23	549.771,858 675.858,614	24	549.777,322 675.861,003	5.963
26	549.787,328 675.863,014	27	549.793,77 675.864,231	6.556
29	549.811,515 675.867,872	30	549.815,892 675.868,231	4.392
32	549.834,276 675.869,964	33	549.845,548 675.869,017	11.312
35	549.837,088 675.889,593	36	549.836,647 675.890,724	1.214
38	549.829,644 675.908,761	39	549.827,378 675.915,403	7.018
41	549.820,102 675.932,676	42	549.814,849 675.941,88	10.598
44	549.811,048 675.950,052	45	549.806,287 675.960,171	11.183
47	549.799,963 675.973,282	48	549.799,554 675.974,123	0.935
50	549.790,333 675.994,326	51	549.789,271 675.996,889	2.775
53	549.783,437 676.008,858	54	549.781,627 676.012,601	4.157
56	549.777,006 676.022,641	57	549.775,896 676.025,144	2.738
59	549.772,613 676.032,449	60	549.771,433 676.034,993	2.805
62	549.770,13 676.038,393	63	549.765,646 676.044,698	7.737
65	549.756,597 676.062,223	66	549.749,081 676.073,874	13.865
68	549.723,884 676.082,299	69	549.716,988 676.078,3	7.972
71	549.703,195 676.090,589	72	549.692,643 676.093,735	11.01
74	549.681,65 676.100,76	75	549.675,985 676.105,217	7.208
77	549.645,854 676.106,563	78	549.637,399 676.105,768	8.492
80	549.619,685 676.104,513	81	549.619,667 676.104,511	0.018
83	549.609,649 676.103,553	84	549.596,756 676.103,064	12.902
86	549.580,205 676.095,272	87	549.577,686 676.093,859	2.888
89	549.574,79 676.092,235	90	549.565,326 676.085,737	11.48
92	549.559,968 676.080,759	93	549.558,325 676.078,834	2.531
95	549.549,234 676.069,038	96	549.541,426 676.059,496	12.329
98	549.533,747 676.051,364	99	549.528,787 676.046,112	7.224
101	549.526,526 676.043,71	102	549.525,439 676.042,554	1.587
104	549.525,397 676.042,51	105	549.520,059 676.036,839	7.788

Punct început	X / Y	Punct sfârşit	X / Y	Lungime segment
9	549.708,297 675.800,399	10	549.710,421 675.802,745	3.164
12	549.720,178 675.812,801	13	549.726,421 675.818,417	8.397
15	549.738,889 675.829,463	16	549.740,267 675.832,637	3.46
18	549.752,16 675.838,916	19	549.756,923 675.842,884	6.199
21	549.765,865 675.853,337	22	549.766,139 675.856,408	3.083
24	549.777,322 675.861,003	25	549.784,614 675.863,232	7.625
27	549.793,77 675.864,231	28	549.803,496 675.866,325	9.949
30	549.815,892 675.868,231	31	549.826,86 675.869,196	11.01
33	549.845,548 675.869,017	34	549.840,689 675.880,834	12.777
36	549.836,647 675.890,724	37	549.831,548 675.903,794	14.029
39	549.827,378 675.915,403	40	549.822,767 675.927,084	12.558
42	549.814,849 675.941,88	43	549.812,255 675.947,458	6.152
45	549.806,287 675.960,171	46	549.804,999 675.962,909	3.026
48	549.799,554 675.974,123	49	549.792,433 675.989,256	16.725
51	549.789,271 675.996,889	52	549.784,236 676.007,207	11.481
54	549.781,627 676.012,601	55	549.779,317 676.017,621	5.526
57	549.775,896 676.025,144	58	549.773,599 676.030,323	5.665
60	549.771,433 676.034,993	61	549.771,162 676.035,701	0.758
63	549.765,646 676.044,698	64	549.760,942 676.056,393	12.606
66	549.749,081 676.073,874	67	549.729,436 676.085,519	22.837
69	549.716,988 676.078,3	70	549.713,538 676.084,522	7.114
72	549.692,643 676.093,735	73	549.686,787 676.095,424	6.095
75	549.675,985 676.105,217	76	549.668,406 676.107,479	7.91
78	549.637,399 676.105,768	79	549.619,782 676.104,522	17.661
81	549.619,667 676.104,511	82	549.619,655 676.104,51	0.012
84	549.596,756 676.103,064	85	549.584,892 676.097,957	12.916
87	549.577,686 676.093,859	88	549.575,043 676.092,377	3.03
90	549.565,326 676.085,737	91	549.561,373 676.082,403	5.171
93	549.558,325 676.078,834	94	549.554,684 676.074,573	5.605
96	549.541,426 676.059,496	97	549.534,59 676.052,257	9.956
99	549.528,787 676.046,112	100	549.528,062 676.045,342	1.058
102	549.525,439 676.042,554	103	549.525,411 676.042,525	0.041
105	549.520,059 676.036,839	106	549.516,225 676.032,766	5.594

Document care conține date cu caracter personal, protejat de prevederile Regulamentului (UE) nr. 679/2016 și Legii 190/2018

Punct început	X / Y	Punct sfârşit	X / Y	Lungime segment
106	549.516,225 676.032,766	107	549.513,821 676.029,789	3.826
109	549.504,975 676.020,567	110	549.504,228 676.019,807	1.066
112	549.500,425 676.015,938	113	549.498,641 676.014,122	2.545
115	549.478,148 675.997,74	116	549.477,674 675.997,44	0.561
118	549.476,723 675.996,836	119	549.471,496 675.993,521	6.189
121	549.466,215 675.990,099	122	549.465,88 675.989,882	0.399
124	549.461,956 675.987,34	125	549.459,831 675.985,894	2.571
127	549.445,087 675.975,617	128	549.436,766 675.971,971	9.085
130	549.422,272 675.970,504	131	549.416,753 675.969,841	5.559
133	549.402,15 675.970,006	134	549.385,207 675.970,822	16.963
136	549.363,94 675.972,366	137	549.356,936 675.974,983	7.477
139	549.341,561 675.974,513	140	549.335,661 675.973,612	5.969
142	549.332,233 675.973,068	143	549.323,722 675.970,347	8.936
145	549.305,284 675.958,87	146	549.303,047 675.957,25	2.762
148	549.302,992 675.957,196	149	549.302,611 675.956,626	0.687
151	549.298,427 675.950,399	152	549.298,413 675.950,378	0.025
154	549.297,356 675.948,827	155	549.297,071 675.948,001	0.874
157	549.296,218 675.945,53	158	549.295,079 675.942,232	3.489
160	549.295,375 675.930,826	161	549.294,145 675.923,781	7.152
163	549.284,563 675.904,157	164	549.280,245 675.889,516	15.264
166	549.268,455 675.878,022	167	549.263,512 675.875,98	5.348
169	549.250,947 675.869,45	170	549.241,766 675.861,889	11.894
172	549.239,175 675.858,48	173	549.236,566 675.855,047	4.312
175	549.233,744 675.850,508	176	549.232,324 675.847,247	3.557
178	549.231,229 675.844,732	179	549.231,058 675.843,513	1.231
181	549.230,304 675.832,706	182	549.230,368 675.831,975	0.733
184	549.231,707 675.824,768	185	549.232,573 675.821,327	3.549
187	549.257,238 675.801,43	188	549.263,905 675.796,019	8.586
190	549.284,985 675.783,87	191	549.292,204 675.784,259	7.229
193	549.299,339 675.785,681	194	549.303,975 675.786,825	4.775
196	549.305,12 675.787,108	197	549.306,315 675.788,711	1.999
199	549.313,636 675.797,492	200	549.315,14 675.799,107	2.207
202	549.320,092 675.803,972	203	549.328,159 675.807,119	8.659

Punct început	X / Y	Punct sfârşit	X / Y	Lungime segment
107	549.513,821 676.029,789	108	549.505,762 676.021,368	11.656
110	549.504,228 676.019,807	111	549.503,508 676.019,075	1.027
113	549.498,641 676.014,122	114	549.488,051 676.004,185	14.522
116	549.477,674 675.997,44	117	549.477,021 675.997,025	0.774
119	549.471,496 675.993,521	120	549.466,958 675.990,581	5.408
122	549.465,88 675.989,882	123	549.463,982 675.988,653	2.261
125	549.459,831 675.985,894	126	549.457,258 675.984,143	3.112
128	549.436,766 675.971,971	129	549.436,338 675.971,784	0.467
131	549.416,753 675.969,841	132	549.406,072 675.970,135	10.685
134	549.385,207 675.970,822	135	549.377,135 675.971,829	8.135
137	549.356,936 675.974,983	138	549.348,151 675.977,417	9.116
140	549.335,661 675.973,612	141	549.332,358 675.973,108	3.341
143	549.323,722 675.970,347	144	549.314,508 675.965,549	10.388
146	549.303,047 675.957,25	147	549.303,01 675.957,223	0.046
149	549.302,611 675.956,626	150	549.299,498 675.951,971	5.6
152	549.298,413 675.950,378	153	549.297,785 675.949,457	1.115
155	549.297,071 675.948,001	156	549.296,241 675.945,597	2.543
158	549.295,079 675.942,232	159	549.294,683 675.937,705	4.544
161	549.294,145 675.923,781	162	549.289,186 675.914,146	10.836
164	549.280,245 675.889,516	165	549.275,05 675.882,099	9.055
167	549.263,512 675.875,98	168	549.258,907 675.874,078	4.982
170	549.241,766 675.861,889	171	549.239,478 675.858,878	3.781
173	549.236,566 675.855,047	174	549.235,484 675.853,307	2.049
176	549.232,324 675.847,247	177	549.232,306 675.847,205	0.046
179	549.231,058 675.843,513	180	549.230,01 675.836,042	7.544
182	549.230,368 675.831,975	183	549.230,623 675.829,076	2.911
185	549.232,573 675.821,327	186	549.243,375 675.809,278	16.182
188	549.263,905 675.796,019	189	549.271,761 675.788,861	10.628
191	549.292,204 675.784,259	192	549.295,905 675.784,997	3.774
194	549.303,975 675.786,825	195	549.304,735 675.787,013	0.783
197	549.306,315 675.788,711	198	549.309,731 675.793,296	5.717
200	549.315,14 675.799,107	201	549.317,527 675.802,021	3.767
203	549.328,159 675.807,119	204	549.334,455 675.809,907	6.886

Punct început	X / Y	Punct sfârşit	X / Y	Lungime segment
108	549.505,762 676.021,368	109	549.504,975 676.020,567	1.122
111	549.503,508 676.019,075	112	549.500,425 676.015,938	4.399
114	549.488,051 676.004,185	115	549.478,148 675.997,74	11.816
117	549.477,021 675.997,025	118	549.476,723 675.996,836	0.353
120	549.466,958 675.990,581	121	549.466,215 675.990,099	0.885
123	549.463,982 675.988,653	124	549.461,956 675.987,34	2.414
126	549.457,258 675.984,143	127	549.445,087 675.975,617	14.86
129	549.436,338 675.971,784	130	549.422,272 675.970,504	14.124
132	549.406,072 675.970,135	133	549.402,15 675.970,006	3.924
135	549.377,135 675.971,829	136	549.363,94 675.972,366	13.206
138	549.348,151 675.977,417	139	549.341,561 675.974,513	7.201
141	549.332,358 675.973,108	142	549.332,233 675.973,068	0.131
144	549.314,508 675.965,549	145	549.305,284 675.958,87	11.389
147	549.303,01 675.957,223	148	549.302,992 675.957,196	0.032
150	549.299,498 675.951,971	151	549.298,427 675.950,399	1.902
153	549.297,785 675.949,457	154	549.297,356 675.948,827	0.763
156	549.296,241 675.945,597	157	549.296,218 675.945,53	0.071
159	549.294,683 675.937,705	160	549.295,375 675.930,826	6.914
162	549.289,186 675.914,146	163	549.284,563 675.904,157	11.007
165	549.275,05 675.882,099	166	549.268,455 675.878,022	7.753
168	549.258,907 675.874,078	169	549.250,947 675.869,45	9.208
171	549.239,478 675.858,878	172	549.239,175 675.858,48	0.5
174	549.235,484 675.853,307	175	549.233,744 675.850,508	3.296
177	549.232,306 675.847,205	178	549.231,229 675.844,732	2.697
180	549.230,01 675.836,042	181	549.230,304 675.832,706	3.349
183	549.230,623 675.829,076	184	549.231,707 675.824,768	4.442
186	549.243,375 675.809,278	187	549.257,238 675.801,43	15.93
189	549.271,761 675.788,861	190	549.284,985 675.783,87	14.135
192	549.295,905 675.784,997	193	549.299,339 675.785,681	3.502
195	549.304,735 675.787,013	196	549.305,12 675.787,108	0.396
198	549.309,731 675.793,296	199	549.313,636 675.797,492	5.732
201	549.317,527 675.802,021	202	549.320,092 675.803,972	3.223
204	549.334,455 675.809,907	205	549.338,028 675.811,32	3.843

Document care conține date cu caracter personal, protejat de prevederile Regulamentului (UE) nr. 679/2016 și Legii 190/2018

Punct început	X / Y	Punct sfârşit	X / Y	Lungime segment
205	549.338,028 675.811,32	206	549.345,808 675.814,397	8.366
208	549.359,446 675.820,399	209	549.373,496 675.824,749	14.708
211	549.384,534 675.828,757	212	549.385,853 675.829,537	1.532
214	549.386,448 675.829,888	215	549.386,491 675.829,914	0.05
217	549.387,313 675.830,399	218	549.388,902 675.831,339	1.846
220	549.391,463 675.832,853	221	549.399,456 675.837,577	9.284
223	549.401,202 675.838,573	224	549.407,429 675.842,124	7.168
226	549.410,83 675.844,462	227	549.412,961 675.845,927	2.586
229	549.413,932 675.846,791	230	549.413,983 675.846,956	0.172
232	549.415,23 675.850,984	233	549.416,307 675.854,462	3.641
235	549.421,673 675.876,492	236	549.423,072 675.892,106	15.677
238	549.423,138 675.907,573	239	549.423,199 675.918,224	10.651
241	549.422,879 675.928,355	242	549.423,495 675.934,716	6.391
244	549.431,172 675.946,566	245	549.435,077 675.949,947	5.165
247	549.451,645 675.964,017	248	549.455,345 675.967,672	5.201
250	549.460,276 675.969,238	251	549.462,871 675.969,292	2.596
253	549.474,333 675.969,529	254	549.477,297 675.969,439	2.965
256	549.498,162 675.971,003	257	549.499,203 675.971,219	1.063
259	549.510,517 675.971,036	260	549.510,949 675.970,988	0.435
262	549.527,392 675.970,415	263	549.529,041 675.971,864	2.195
265	549.538,507 675.980,591	266	549.545,26 675.987,036	9.335
268	549.561,58 676.004,832	269	549.573,504 676.018,539	18.168
271	549.588,324 676.033,748	272	549.596,336 676.038,994	9.577
274	549.602,084 676.013,856	275	549.606,114 676.004,882	9.837
277	549.605,455 675.992,905	278	549.608,733 675.977,373	15.874
280	549.611,877 675.960,372	281	549.612,961 675.958,177	2.448
283	549.615,015 675.938,264	284	549.615,636 675.928,53	9.754
286	549.618,495 675.917,377	287	549.621,728 675.901,918	15.793
289	549.625,164 675.880,894	290	549.626,084 675.870,587	10.348
292	549.628,695 675.838,681	293	549.630,35 675.821,946	16.817
295	549.631,647 675.806,95	296	549.631,852 675.801,703	5.251
298	549.645,408 675.799,644	299	549.651,103 675.798,646	5.782
301	549.671,848 675.794,174	302	549.676,404 675.792,623	4.813

Punct început	X / Y	Punct sfârşit	X / Y	Lungime segment
206	549.345,808 675.814,397	207	549.351,727 675.817,002	6.467
209	549.373,496 675.824,749	210	549.379,183 675.826,509	5.953
212	549.385,853 675.829,537	213	549.386,434 675.829,88	0.675
215	549.386,491 675.829,914	216	549.386,567 675.829,959	0.088
218	549.388,902 675.831,339	219	549.390,144 675.832,073	1.444
221	549.399,456 675.837,577	222	549.400,397 675.838,114	1.083
224	549.407,429 675.842,124	225	549.409,943 675.843,852	3.05
227	549.412,961 675.845,927	228	549.413,855 675.846,542	1.085
230	549.413,983 675.846,956	231	549.414,032 675.847,115	0.167
233	549.416,307 675.854,462	234	549.418,145 675.860,399	6.215
236	549.423,072 675.892,106	237	549.423,133 675.906,515	14.409
239	549.423,199 675.918,224	240	549.422,807 675.927,612	9.396
242	549.423,495 675.934,716	243	549.425,723 675.939,382	5.171
245	549.435,077 675.949,947	246	549.441,835 675.955,797	8.939
248	549.455,345 675.967,672	249	549.458,362 675.968,63	3.166
251	549.462,871 675.969,292	252	549.467,305 675.969,384	4.434
254	549.477,297 675.969,439	255	549.480,261 675.969,349	2.965
257	549.499,203 675.971,219	258	549.502,55 675.971,914	3.419
260	549.510,949 675.970,988	261	549.525,578 675.970,478	14.637
263	549.529,041 675.971,864	264	549.532,4 675.974,814	4.47
266	549.545,26 675.987,036	267	549.554,805 675.997,215	13.954
269	549.573,504 676.018,539	270	549.582,829 676.029,652	14.507
272	549.596,336 676.038,994	273	549.599,122 676.025,06	14.21
275	549.606,114 676.004,882	276	549.604,121 676.001,353	4.053
278	549.608,733 675.977,373	279	549.610,722 675.970,179	7.464
281	549.612,961 675.958,177	282	549.614,398 675.951,151	7.171
284	549.615,636 675.928,53	285	549.616,375 675.923,099	5.481
287	549.621,728 675.901,918	288	549.623,299 675.894,599	7.486
290	549.626,084 675.870,587	291	549.627,156 675.855,571	15.054
293	549.630,35 675.821,946	294	549.631,562 675.809,136	12.867
296	549.631,852 675.801,703	297	549.633,838 675.801,401	2.008
299	549.651,103 675.798,646	300	549.666,872 675.795,398	16.1
302	549.676,404 675.792,623	303	549.682,969 675.789,33	7.345

Punct început	X / Y	Punct sfârşit	X / Y	Lungime segment
207	549.351,727 675.817,002	208	549.359,446 675.820,399	8.433
210	549.379,183 675.826,509	211	549.384,534 675.828,757	5.804
213	549.386,434 675.829,88	214	549.386,448 675.829,888	0.017
216	549.386,567 675.829,959	217	549.387,313 675.830,399	0.866
219	549.390,144 675.832,073	220	549.391,463 675.832,853	1.532
222	549.400,397 675.838,114	223	549.401,202 675.838,573	0.927
225	549.409,943 675.843,852	226	549.410,83 675.844,462	1.077
228	549.413,855 675.846,542	229	549.413,932 675.846,791	0.261
231	549.414,032 675.847,115	232	549.415,23 675.850,984	4.05
234	549.418,145 675.860,399	235	549.421,673 675.876,492	16.475
237	549.423,133 675.906,515	238	549.423,138 675.907,573	1.058
240	549.422,807 675.927,612	241	549.422,879 675.928,355	0.746
243	549.425,723 675.939,382	244	549.431,172 675.946,566	9.017
246	549.441,835 675.955,797	247	549.451,645 675.964,017	12.799
249	549.458,362 675.968,63	250	549.460,276 675.969,238	2.008
252	549.467,305 675.969,384	253	549.474,333 675.969,529	7.03
255	549.480,261 675.969,349	256	549.498,162 675.971,003	17.977
258	549.502,55 675.971,914	259	549.510,517 675.971,036	8.015
261	549.525,578 675.970,478	262	549.527,392 675.970,415	1.816
264	549.532,4 675.974,814	265	549.538,507 675.980,591	8.406
267	549.554,805 675.997,215	268	549.561,58 676.004,832	10.194
270	549.582,829 676.029,652	271	549.588,324 676.033,748	6.854
273	549.599,122 676.025,06	274	549.602,084 676.013,856	11.589
276	549.604,121 676.001,353	277	549.605,455 675.992,905	8.553
279	549.610,722 675.970,179	280	549.611,877 675.960,372	9.875
282	549.614,398 675.951,151	283	549.615,015 675.938,264	12.902
285	549.616,375 675.923,099	286	549.618,495 675.917,377	6.102
288	549.623,299 675.894,599	289	549.625,164 675.880,894	13.831
291	549.627,156 675.855,571	292	549.628,695 675.838,681	16.96
294	549.631,562 675.809,136	295	549.631,647 675.806,95	2.187
297	549.633,838 675.801,401	298	549.645,408 675.799,644	11.703
300	549.666,872 675.795,398	301	549.671,848 675.794,174	5.124
303	549.682,969 675.789,33	304	549.685,172 675.786,845	3.321

Document care conține date cu caracter personal, protejat de prevederile Regulamentului (UE) nr. 679/2016 și Legii 190/2018

Punct început	X / Y	Punct sfârşit	X / Y	Lungime segment
304	549.685,172 675.786,845	1	549.692,737 675.778,85	11.007

**** Lungimile segmentelor sunt determinate în planul de proiecţie Stereo 70 şi sunt rotunjite la 1 milimetru.**
***** Distanţa dintre puncte este formată din segmente cumulate ce sunt mai mici decât valoarea 1 milimetru.**

DATE DESPRE IMOBILUL NR. 6454

Oficiul de Cadastru şi Publicitate Imobiliară SUCEAVA
Biroul de Cadastru şi Publicitate Imobiliară Campulung Moldovenesc

A. Partea I. Descrierea imobilului

TEREN Extravilan

Adresa: Jud. Suceava

Nr. Crt	Nr cadastral Nr. topografic	Suprafaţa* (mp)	Observaţii / Referinţe
A1	36212	15.876	Sector cadastral:14 Teren neimprejmuit; Teren extravilan imprejmuit cu gard din lemn.

B. Partea II. Proprietari şi acte

Inscrieri privitoare la dreptul de proprietate şi alte drepturi reale		Referinţe
6189 / 19/04/2021		
Act Administrativ nr. 4338, 4333, din 05/04/2021 emis de Primaria com. Vama (inscris sub semnatura privata nr 71-PVV din 19-04-2021, emis de PFA Preutescu Sorin - George;act notarial nr 301 din 15-04-2021, emis de BIN Scraba Ilie - Horia);		
B1	se noteaza ca din parte a imobilului cu nr.top 1674/3 din CF 928 Vama, din parte a imobilului cu nr.top 1674/9 din CF 36033 Vama , din parte a imobilului cu nr.top 1573/1 din CF 36123 Vama se formeaza imobilul cu nr. cad. 36212	A1
6891 / 24/04/2024		
Act Notarial nr. 742, din 29/03/2024 emis de BIN Scraba Luminita Ana Maria (act translativ al posesiei);		
B7	se indreapta eroarea materiala din incheierea nr. 5416 din 01.04.2024 in sensul corectarii numelui proprietarei tabulare de sub B5.2	A1
8294 / 23/05/2024		
Act Normativ nr. 7, din 13/03/1996 emis de PARLAMENTUL Romaniei;		
B8	Intabulare, drept de PROPRIETATEbun comun in devalmasie , ca urmare a transformării posesiei în drept de proprietate, în condițiile art. 13 alin (7) litera a) si b), dobandit prin Lege, cota actuala 1/2, cota initiala 1/2	A1
	1) **IONESI ADRIAN** 2) **IONESI DANIELA**	
B9	Intabulare, drept de PROPRIETATEbun comun in devalmasie , ca urmare a transformării posesiei în drept de proprietate, în condițiile art. 13 alin (7) litera a) si b), dobandit prin Lege, cota actuala 1/2, cota initiala 1/2	A1
	1) **CAILEAN IOAN** 2) **CAILEAN CLAUDIA-PROFIRA**	

C. Partea III. SARCINI .

Inscrieri privind dezmembramintele dreptului de proprietate, drepturi reale de garanţie şi sarcini	Referinţe
NU SUNT	

Anexa Nr. 1 La Partea I

Teren

Nr cadastral	Suprafaţa (mp)*	Observaţii / Referinţe
36212	15.876	Teren extravilan imprejmuit cu gard din lemn.

* Suprafaţa este determinată in planul de proiecţie Stereo 70.

DETALII LINIARE IMOBIL

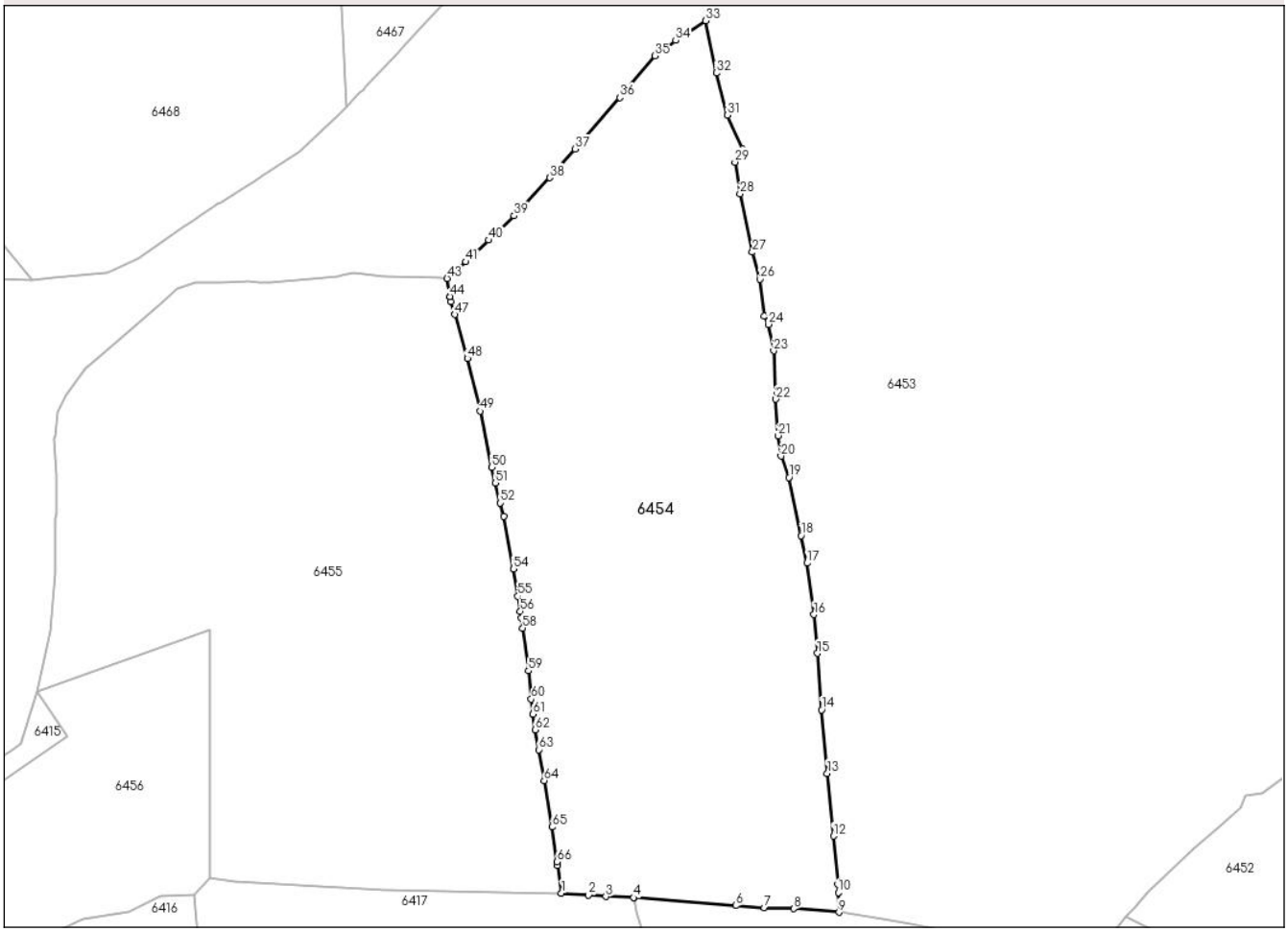

Date referitoare la teren

Crt	Categorie folosință	Intra vilan	Suprafaţa (mp)	Tarla	Parcelă	Nr. topo	Observaţii / Referinţe
1	faneata	NU	15.876	-	1F	-	

Lungime Segmente

1) Valorile lungimilor segmentelor sunt obţinute din proiecţie în plan.

Punct început	X / Y	Punct sfârşit	X / Y	Lungime segment
1	549.557,886 675.806,793	2	549.565,08 675.806,224	7.216
4	549.577,076 675.805,599	5	549.577,338 675.805,59	0.262
7	549.611,935 675.802,867	8	549.619,817 675.802,66	7.885
10	549.631,647 675.806,95	11	549.631,562 675.809,136	2.187
13	549.628,695 675.838,681	14	549.627,156 675.855,571	16.96
16	549.625,164 675.880,894	17	549.623,299 675.894,599	13.831

Punct început	X / Y	Punct sfârşit	X / Y	Lungime segment
2	549.565,08 675.806,224	3	549.569,686 675.805,859	4.62
5	549.577,338 675.805,59	6	549.604,348 675.803,457	27.094
8	549.619,817 675.802,66	9	549.631,852 675.801,703	12.073
11	549.631,562 675.809,136	12	549.630,35 675.821,946	12.867
14	549.627,156 675.855,571	15	549.626,084 675.870,587	15.054
17	549.623,299 675.894,599	18	549.621,728 675.901,918	7.486

Punct început	X / Y	Punct sfârşit	X / Y	Lungime segment
3	549.569,686 675.805,859	4	549.577,076 675.805,599	7.394
6	549.604,348 675.803,457	7	549.611,935 675.802,867	7.61
9	549.631,852 675.801,703	10	549.631,647 675.806,95	5.251
12	549.630,35 675.821,946	13	549.628,695 675.838,681	16.817
15	549.626,084 675.870,587	16	549.625,164 675.880,894	10.348
18	549.621,728 675.901,918	19	549.618,495 675.917,377	15.793

Document care conține date cu caracter personal, protejat de prevederile Regulamentului (UE) nr. 679/2016 și Legii 190/2018

Punct început	X / Y	Punct sfârşit	X / Y	Lungime segment
19	549.618,495 675.917,377	20	549.616,375 675.923,099	6.102
22	549.615,015 675.938,264	23	549.614,398 675.951,151	12.902
25	549.611,877 675.960,372	26	549.610,722 675.970,179	9.875
28	549.605,455 675.992,905	29	549.604,121 676.001,353	8.553
31	549.602,084 676.013,856	32	549.599,122 676.025,06	11.589
34	549.588,324 676.033,748	35	549.582,829 676.029,652	6.854
37	549.561,58 676.004,832	38	549.554,805 675.997,215	10.194
40	549.538,507 675.980,591	41	549.532,4 675.974,814	8.406
43	549.527,392 675.970,415	44	549.528,195 675.965,591	4.891
46	549.528,423 675.964,219	47	549.529,479 675.960,801	3.577
49	549.536,164 675.935,072	50	549.539,274 675.920,146	15.247
52	549.541,602 675.910,621	53	549.542,469 675.907,076	3.649
55	549.546,247 675.885,797	56	549.546,913 675.881,756	4.096
58	549.547,56 675.877,335	59	549.549,077 675.865,926	11.51
61	549.550,309 675.854,438	62	549.550,832 675.850,283	4.188
64	549.553,247 675.836,747	65	549.555,404 675.824,397	12.537
67	549.556,797 675.814,192	1	549.557,886 675.806,793	7.478

Punct început	X / Y	Punct sfârşit	X / Y	Lungime segment
20	549.616,375 675.923,099	21	549.615,636 675.928,53	5.481
23	549.614,398 675.951,151	24	549.612,961 675.958,177	7.171
26	549.610,722 675.970,179	27	549.608,733 675.977,373	7.464
29	549.604,121 676.001,353	30	549.606,114 676.004,882	4.053
32	549.599,122 676.025,06	33	549.596,336 676.038,994	14.21
35	549.582,829 676.029,652	36	549.573,504 676.018,539	14.507
38	549.554,805 675.997,215	39	549.545,26 675.987,036	13.954
41	549.532,4 675.974,814	42	549.529,041 675.971,864	4.47
44	549.528,195 675.965,591	45	549.528,215 675.965,468	0.125
47	549.529,479 675.960,801	48	549.532,84 675.949,097	12.177
50	549.539,274 675.920,146	51	549.540,3 675.915,948	4.321
53	549.542,469 675.907,076	54	549.545,043 675.893,096	14.215
56	549.546,913 675.881,756	57	549.547,215 675.879,925	1.856
59	549.549,077 675.865,926	60	549.549,809 675.858,417	7.545
62	549.550,832 675.850,283	63	549.551,781 675.844,964	5.403
65	549.555,404 675.824,397	66	549.556,661 675.815,115	9.367

Punct început	X / Y	Punct sfârşit	X / Y	Lungime segment
21	549.615,636 675.928,53	22	549.615,015 675.938,264	9.754
24	549.612,961 675.958,177	25	549.611,877 675.960,372	2.448
27	549.608,733 675.977,373	28	549.605,455 675.992,905	15.874
30	549.606,114 676.004,882	31	549.602,084 676.013,856	9.837
33	549.596,336 676.038,994	34	549.588,324 676.033,748	9.577
36	549.573,504 676.018,539	37	549.561,58 676.004,832	18.168
39	549.545,26 675.987,036	40	549.538,507 675.980,591	9.335
42	549.529,041 675.971,864	43	549.527,392 675.970,415	2.195
45	549.528,215 675.965,468	46	549.528,423 675.964,219	1.266
48	549.532,84 675.949,097	49	549.536,164 675.935,072	14.414
51	549.540,3 675.915,948	52	549.541,602 675.910,621	5.484
54	549.545,043 675.893,096	55	549.546,247 675.885,797	7.397
57	549.547,215 675.879,925	58	549.547,56 675.877,335	2.613
60	549.549,809 675.858,417	61	549.550,309 675.854,438	4.01
63	549.551,781 675.844,964	64	549.553,247 675.836,747	8.347
66	549.556,661 675.815,115	67	549.556,797 675.814,192	0.933

**** Lungimile segmentelor sunt determinate în planul de proiecţie Stereo 70 şi sunt rotunjite la 1 milimetru.**
***** Distanţa dintre puncte este formată din segmente cumulate ce sunt mai mici decât valoarea 1 milimetru.**

Document care conține date cu caracter personal, protejat de prevederile Regulamentului (UE) nr. 679/2016 și Legii 190/2018

DATE DESPRE IMOBILUL NR. 6455

Oficiul de Cadastru şi Publicitate Imobiliară SUCEAVA
Biroul de Cadastru şi Publicitate Imobiliară Campulung Moldovenesc

A. Partea I. Descrierea imobilului

TEREN Extravilan

Adresa: Jud. Suceava

Nr. Crt	Nr cadastral Nr. topografic	Suprafaţa* (mp)	Observaţii / Referinţe
A1	38374	16.635	Sector cadastral:14 Teren neimprejmuit; Teren imprejmuit cu gard din lemn.

B. Partea II. Proprietari şi acte

Inscrieri privitoare la dreptul de proprietate şi alte drepturi reale		Referinţe
13879 / 26/08/2024		
Act Notarial nr. 1707, din 22/08/2024 emis de Scraba Luminita Ana Maria;		
B2	se noteraza posesia, cu titlu de cumparare, bun comun in dev.	A1
	1) **CAILEAN IOAN** 2) **CAILEAN CLAUDIA-PROFIRA**, cota de 1/2	
B3	se noteraza posesia, cu titlu de cumparare, bun comun in dev.	A1
	1) **IONESI ADRIAN** 2) **IONESI DANIELA**, cota de 1/2	
/		
Act Normativ nr. 7, din 13/03/1996 emis de PARLAMENTUL ROMANIEI (Lege);		
B4	Intabulare, drept de PROPRIETATE, dobandit prin Lege, cota actuala 1/1, cota initiala 1/1	A1
	1) **NEIDENTIFICAT NEIDENTIFICAT**, Lipsa C.N.P.	

C. Partea III. SARCINI .

Inscrieri privind dezmembramintele dreptului de proprietate, drepturi reale de garanţie şi sarcini	Referinţe
NU SUNT	

Document care conține date cu caracter personal, protejat de prevederile Regulamentului (UE) nr. 679/2016 și Legii 190/2018

Anexa Nr. 1 La Partea I

Teren

Nr cadastral	Suprafaţa (mp)*	Observaţii / Referinţe
38374	16.635	Teren imprejmuit cu gard din lemn.

* Suprafaţa este determinată in planul de proiecţie Stereo 70.

DETALII LINIARE IMOBIL

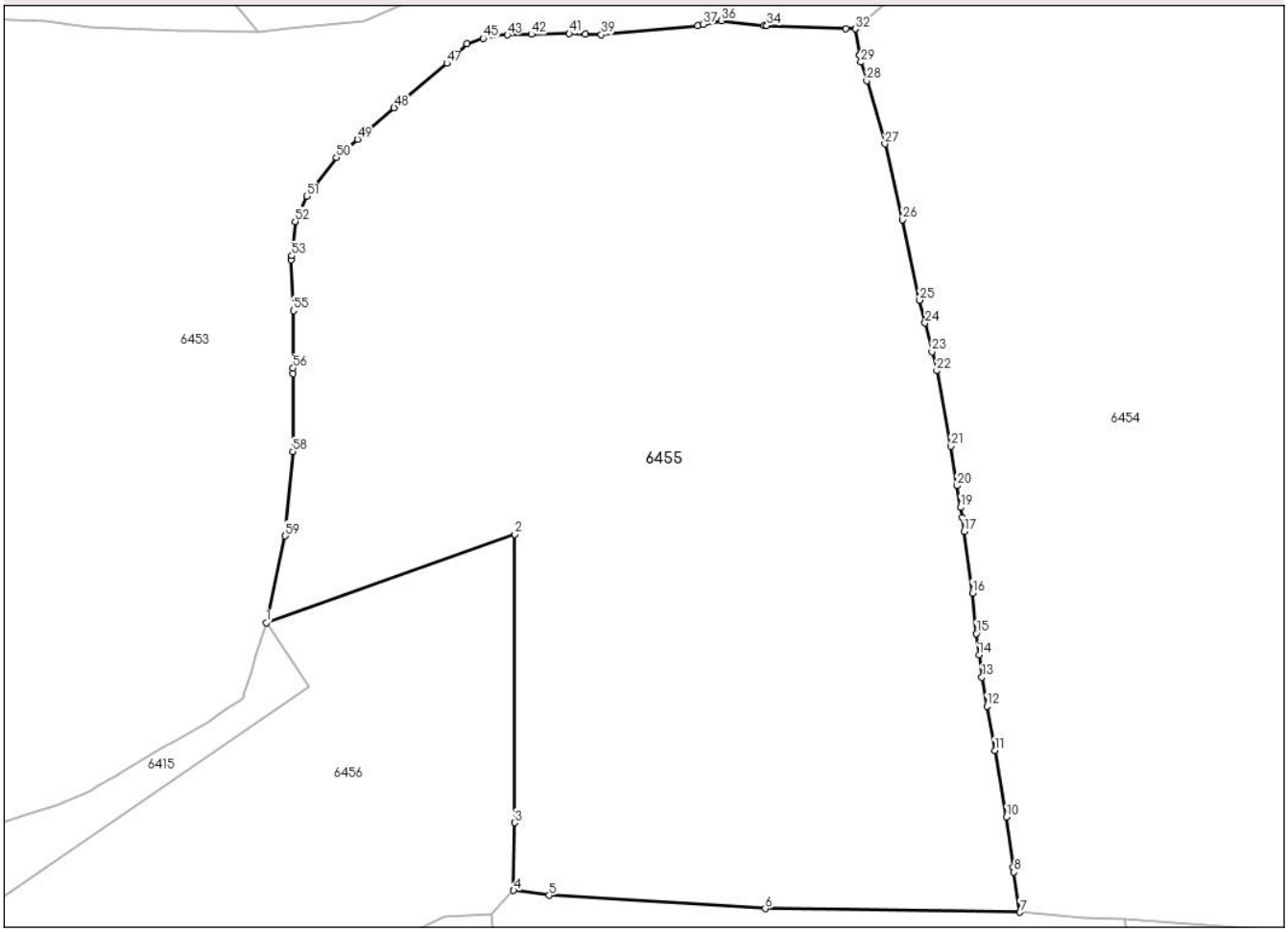

Date referitoare la teren

Crt	Categorie folosință	Intra vilan	Suprafaţa (mp)	Tarla	Parcelă	Nr. topo	Observaţii / Referinţe
1	pasune	NU	16.635	-	1P	-	

Lungime Segmente

1) Valorile lungimilor segmentelor sunt obţinute din proiecţie în plan.

Punct început	X / Y	Punct sfârşit	X / Y	Lungime segment
1	549.418,145 675.860,399	2	549.464,236 675.876,801	48.923
4	549.464,039 675.810,804	5	549.470,575 675.809,906	6.597
7	549.557,886 675.806,793	8	549.556,797 675.814,192	7.478
10	549.555,404 675.824,397	11	549.553,247 675.836,747	12.537
13	549.550,832 675.850,283	14	549.550,309 675.854,438	4.188
16	549.549,077 675.865,926	17	549.547,56 675.877,335	11.51

Punct început	X / Y	Punct sfârşit	X / Y	Lungime segment
2	549.464,236 675.876,801	3	549.464,184 675.823,361	53.44
5	549.470,575 675.809,906	6	549.510,659 675.807,465	40.158
8	549.556,797 675.814,192	9	549.556,661 675.815,115	0.933
11	549.553,247 675.836,747	12	549.551,781 675.844,964	8.347
14	549.550,309 675.854,438	15	549.549,809 675.858,417	4.01
17	549.547,56 675.877,335	18	549.547,215 675.879,925	2.613

Punct început	X / Y	Punct sfârşit	X / Y	Lungime segment
3	549.464,184 675.823,361	4	549.464,039 675.810,804	12.558
6	549.510,659 675.807,465	7	549.557,886 675.806,793	47.232
9	549.556,661 675.815,115	10	549.555,404 675.824,397	9.367
12	549.551,781 675.844,964	13	549.550,832 675.850,283	5.403
15	549.549,809 675.858,417	16	549.549,077 675.865,926	7.545
18	549.547,215 675.879,925	19	549.546,913 675.881,756	1.856

Document care conține date cu caracter personal, protejat de prevederile Regulamentului (UE) nr. 679/2016 și Legii 190/2018

Punct început	X / Y	Punct sfârşit	X / Y	Lungime segment
19	549.546,913 675.881,756	20	549.546,247 675.885,797	4.096
22	549.542,469 675.907,076	23	549.541,602 675.910,621	3.649
25	549.539,274 675.920,146	26	549.536,164 675.935,072	15.247
28	549.529,479 675.960,801	29	549.528,423 675.964,219	3.577
31	549.528,195 675.965,591	32	549.527,392 675.970,415	4.891
34	549.510,949 675.970,988	35	549.510,517 675.971,036	0.435
37	549.499,203 675.971,219	38	549.498,162 675.971,003	1.063
40	549.477,297 675.969,439	41	549.474,333 675.969,529	2.965
43	549.462,871 675.969,292	44	549.460,276 675.969,238	2.596
46	549.455,345 675.967,672	47	549.451,645 675.964,017	5.201
49	549.435,077 675.949,947	50	549.431,172 675.946,566	5.165
52	549.423,495 675.934,716	53	549.422,879 675.928,355	6.391
55	549.423,199 675.918,224	56	549.423,138 675.907,573	10.651
58	549.423,072 675.892,106	59	549.421,673 675.876,492	15.677

Punct început	X / Y	Punct sfârşit	X / Y	Lungime segment
20	549.546,247 675.885,797	21	549.545,043 675.893,096	7.397
23	549.541,602 675.910,621	24	549.540,3 675.915,948	5.484
26	549.536,164 675.935,072	27	549.532,84 675.949,097	14.414
29	549.528,423 675.964,219	30	549.528,215 675.965,468	1.266
32	549.527,392 675.970,415	33	549.525,578 675.970,478	1.816
35	549.510,517 675.971,036	36	549.502,55 675.971,914	8.015
38	549.498,162 675.971,003	39	549.480,261 675.969,349	17.977
41	549.474,333 675.969,529	42	549.467,305 675.969,384	7.03
44	549.460,276 675.969,238	45	549.458,362 675.968,63	2.008
47	549.451,645 675.964,017	48	549.441,835 675.955,797	12.799
50	549.431,172 675.946,566	51	549.425,723 675.939,382	9.017
53	549.422,879 675.928,355	54	549.422,807 675.927,612	0.746
56	549.423,138 675.907,573	57	549.423,133 675.906,515	1.058
59	549.421,673 675.876,492	1	549.418,145 675.860,399	16.475

Punct început	X / Y	Punct sfârşit	X / Y	Lungime segment
21	549.545,043 675.893,096	22	549.542,469 675.907,076	14.215
24	549.540,3 675.915,948	25	549.539,274 675.920,146	4.321
27	549.532,84 675.949,097	28	549.529,479 675.960,801	12.177
30	549.528,215 675.965,468	31	549.528,195 675.965,591	0.125
33	549.525,578 675.970,478	34	549.510,949 675.970,988	14.637
36	549.502,55 675.971,914	37	549.499,203 675.971,219	3.419
39	549.480,261 675.969,349	40	549.477,297 675.969,439	2.965
42	549.467,305 675.969,384	43	549.462,871 675.969,292	4.434
45	549.458,362 675.968,63	46	549.455,345 675.967,672	3.166
48	549.441,835 675.955,797	49	549.435,077 675.949,947	8.939
51	549.425,723 675.939,382	52	549.423,495 675.934,716	5.171
54	549.422,807 675.927,612	55	549.423,199 675.918,224	9.396
57	549.423,133 675.906,515	58	549.423,072 675.892,106	14.409

** Lungimile segmentelor sunt determinate în planul de proiecţie Stereo 70 şi sunt rotunjite la 1 milimetru.
*** Distanţa dintre puncte este formată din segmente cumulate ce sunt mai mici decât valoarea 1 milimetru.

Document care conține date cu caracter personal, protejat de prevederile Regulamentului (UE) nr. 679/2016 și Legii 190/2018

DATE DESPRE IMOBILUL NR. 6456

Oficiul de Cadastru şi Publicitate Imobiliară SUCEAVA
Biroul de Cadastru şi Publicitate Imobiliară Campulung Moldovenesc

A. Partea I. Descrierea imobilului

TEREN Extravilan Nr. CF vechi:209

Adresa: Jud. Suceava

Nr. Crt	Nr cadastral Nr. topografic	Suprafaţa* (mp)	Observaţii / Referinţe
A1	36144	27.097	Sector cadastral:14 Teren neimprejmuit; Teren delimitat partial cu gard din lemn (14-..-22)

B. Partea II. Proprietari şi acte

Inscrieri privitoare la dreptul de proprietate şi alte drepturi reale		Referinţe
5537 / 10/04/2023		
Act Administrativ nr. 01, din 10/04/2023 emis de LUCUŢAR MARIA-CARMEN (Cerere);		
B4	se noteaza indreptarea erorii materiale strecurata cu ocazia efectuarii conversiei parc.1584/1 (CF 36144) , 1584/2 (CF 37503) si parc.1585 (CF 37502) toate din CF 209 a localitatii Vama , in sensul ca parcelele sunt alaturate . Ca urmare se va transcrie parc.1584/2 din CF 37503 Vama si parc.1585 din CF 37502 Vama , in CF 36144 Vama care are in componenta parc.1584/1 , iar CF 37503 si 37502 se sisteaza .	A1
16308 / 05/10/2023		
Act Notarial nr. 3105, din 04/10/2023 emis de BIN Scraba Luminita Doru Paul (Contract de vanzare - cumparare);		
B6	Intabulare, drept de PROPRIETATEbun comun, in devalmasie, dobandit prin Conventie, cota actuala 1/1, cota initiala 1/1	A1
	1) **REZMUVEŞ FLORIN-ARUN** 2) **REZMUVEŞ MIHAELA**	

C. Partea III. SARCINI .

Inscrieri privind dezmembramintele dreptului de proprietate, drepturi reale de garanţie şi sarcini	Referinţe
NU SUNT	

Document care conține date cu caracter personal, protejat de prevederile Regulamentului (UE) nr. 679/2016 și Legii 190/2018

Anexa Nr. 1 La Partea I

Teren

Nr cadastral	Suprafaţa (mp)*	Observaţii / Referinţe
36144	27.097	Teren delimitat partial cu gard din lemn (14-..-22)

* Suprafaţa este determinată in planul de proiecţie Stereo 70.

DETALII LINIARE IMOBIL

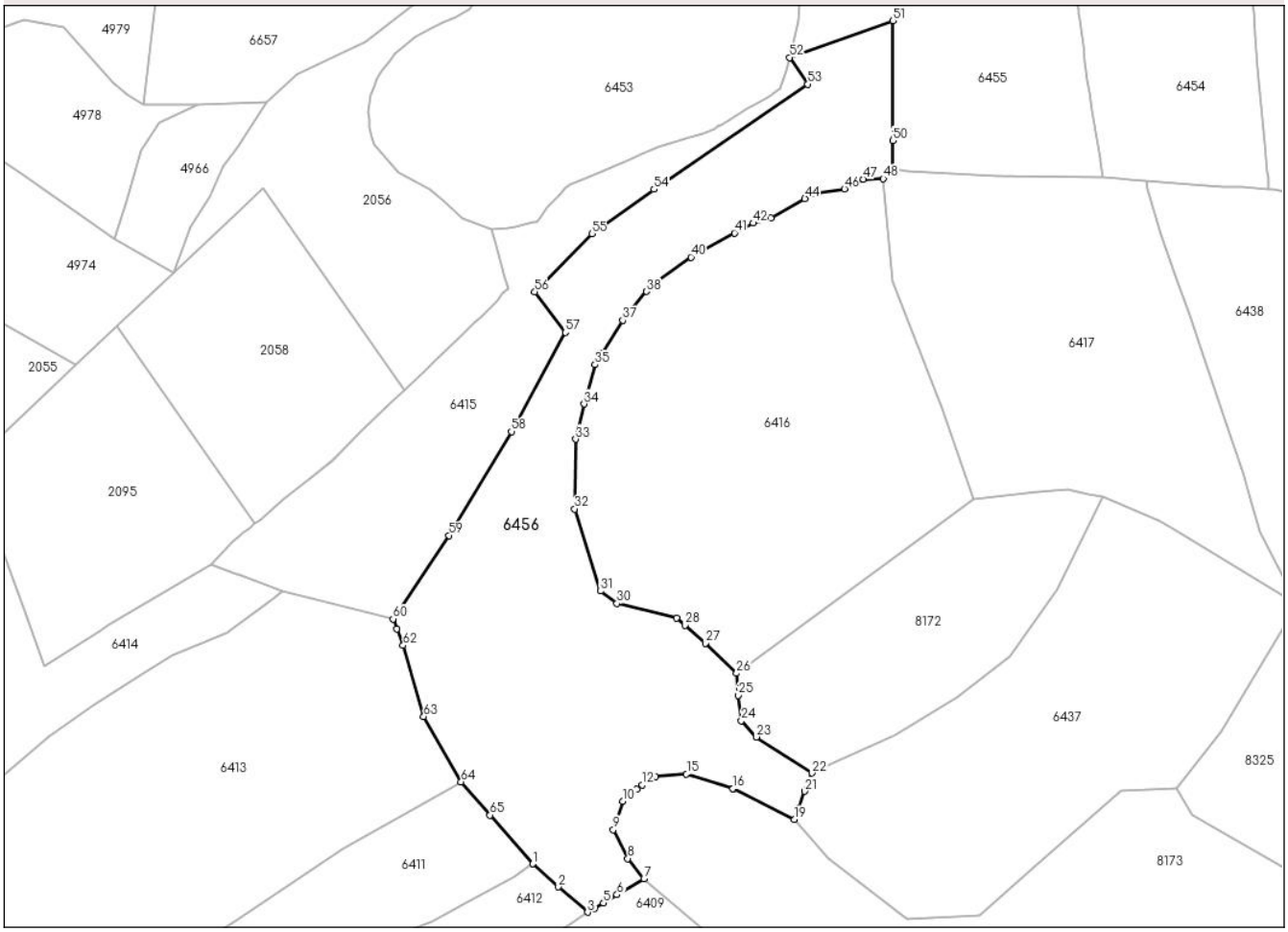

Date referitoare la teren

Crt	Categorie folosință	Intra vilan	Suprafaţa (mp)	Tarla	Parcelă	Nr. topo	Observaţii / Referinţe
1	pasune	NU	27.097	-	1P	1584/1-1584/2-1585	

Lungime Segmente

1) Valorile lungimilor segmentelor sunt obţinute din proiecţie în plan.

Punct început	X / Y	Punct sfârşit	X / Y	Lungime segment
1	549.303,324 675.500,662	2	549.314,793 675.490,372	15.409
4	549.330,797 675.480,877	5	549.334,858 675.483,278	4.718
7	549.353,0 675.494,0	8	549.345,806 675.503,033	11.547
10	549.343,658 675.528,597	11	549.349,887 675.533,855	8.151
13	549.356,414 675.539,365	14	549.358,244 675.539,53	1.838

Punct început	X / Y	Punct sfârşit	X / Y	Lungime segment
2	549.314,793 675.490,372	3	549.327,815 675.479,115	17.213
5	549.334,858 675.483,278	6	549.340,954 675.486,881	7.081
8	549.345,806 675.503,033	9	549.339,351 675.515,923	14.417
11	549.349,887 675.533,855	12	549.352,245 675.535,846	3.086
14	549.358,244 675.539,53	15	549.371,986 675.540,773	13.798

Punct început	X / Y	Punct sfârşit	X / Y	Lungime segment
3	549.327,815 675.479,115	4	549.330,797 675.480,877	3.463
6	549.340,954 675.486,881	7	549.353,0 675.494,0	13.992
9	549.339,351 675.515,923	10	549.343,658 675.528,597	13.385
12	549.352,245 675.535,846	13	549.356,414 675.539,365	5.456
15	549.371,986 675.540,773	16	549.392,741 675.534,214	21.766

Document care conține date cu caracter personal, protejat de prevederile Regulamentului (UE) nr. 679/2016 și Legii 190/2018

Punct început	X / Y	Punct sfârşit	X / Y	Lungime segment
16	549.392,741 675.534,214	17	549.392,823 675.534,227	0.083
19	549.420,172 675.520,417	20	549.422,096 675.525,421	5.361
22	549.427,981 675.541,187	23	549.403,131 675.557,257	29.593
25	549.395,014 675.575,894	26	549.394,409 675.585,693	9.818
28	549.371,24 675.607,099	29	549.367,494 675.610,354	4.963
31	549.333,552 675.622,363	32	549.322,054 675.659,046	38.443
34	549.326,295 675.705,78	35	549.331,132 675.723,361	18.234
37	549.343,509 675.743,183	38	549.354,199 675.755,973	16.669
40	549.373,986 675.771,322	41	549.393,414 675.782,136	22.235
43	549.409,762 675.788,783	44	549.424,865 675.797,453	17.415
46	549.442,501 675.801,734	47	549.451,056 675.806,053	9.583
49	549.464,039 675.810,804	50	549.464,184 675.823,361	12.558
52	549.418,145 675.860,399	53	549.426,175 675.848,465	14.384
55	549.329,875 675.781,732	56	549.304,234 675.755,867	36.421
58	549.293,788 675.693,527	59	549.265,965 675.647,159	54.076
61	549.242,624 675.605,493	62	549.245,44 675.598,084	7.926
64	549.271,323 675.537,269	65	549.284,303 675.522,42	19.723

Punct început	X / Y	Punct sfârşit	X / Y	Lungime segment
17	549.392,823 675.534,227	18	549.392,84 675.534,229	0.016
20	549.422,096 675.525,421	21	549.424,724 675.533,091	8.107
23	549.403,131 675.557,257	24	549.396,505 675.564,546	9.851
26	549.394,409 675.585,693	27	549.380,412 675.599,131	19.403
29	549.367,494 675.610,354	30	549.340,945 675.616,839	27.33
32	549.322,054 675.659,046	33	549.322,552 675.690,124	31.082
35	549.331,132 675.723,361	36	549.334,328 675.728,479	6.033
38	549.354,199 675.755,973	39	549.356,545 675.758,78	3.659
41	549.393,414 675.782,136	42	549.401,845 675.786,526	9.506
44	549.424,865 675.797,453	45	549.430,368 675.799,74	5.959
47	549.451,056 675.806,053	48	549.459,88 675.806,326	8.828
50	549.464,184 675.823,361	51	549.464,236 675.876,801	53.44
53	549.426,175 675.848,465	54	549.357,467 675.801,599	83.17
56	549.304,234 675.755,867	57	549.317,893 675.737,76	22.681
59	549.265,965 675.647,159	60	549.240,945 675.609,911	44.871
62	549.245,44 675.598,084	63	549.254,617 675.566,384	33.002
65	549.284,303 675.522,42	1	549.303,324 675.500,662	28.9

Punct început	X / Y	Punct sfârşit	X / Y	Lungime segment
18	549.392,84 675.534,229	19	549.420,172 675.520,417	30.624
21	549.424,724 675.533,091	22	549.427,981 675.541,187	8.727
24	549.396,505 675.564,546	25	549.395,014 675.575,894	11.446
27	549.380,412 675.599,131	28	549.371,24 675.607,099	12.15
30	549.340,945 675.616,839	31	549.333,552 675.622,363	9.229
33	549.322,552 675.690,124	34	549.326,295 675.705,78	16.097
36	549.334,328 675.728,479	37	549.343,509 675.743,183	17.335
39	549.356,545 675.758,78	40	549.373,986 675.771,322	21.482
42	549.401,845 675.786,526	43	549.409,762 675.788,783	8.232
45	549.430,368 675.799,74	46	549.442,501 675.801,734	12.296
48	549.459,88 675.806,326	49	549.464,039 675.810,804	6.111
51	549.464,236 675.876,801	52	549.418,145 675.860,399	48.923
54	549.357,467 675.801,599	55	549.329,875 675.781,732	34.0
57	549.317,893 675.737,76	58	549.293,788 675.693,527	50.374
60	549.240,945 675.609,911	61	549.242,624 675.605,493	4.727
63	549.254,617 675.566,384	64	549.271,323 675.537,269	33.567

**** Lungimile segmentelor sunt determinate în planul de proiecţie Stereo 70 şi sunt rotunjite la 1 milimetru.**
***** Distanţa dintre puncte este formată din segmente cumulate ce sunt mai mici decât valoarea 1 milimetru.**

Document care conține date cu caracter personal, protejat de prevederile Regulamentului (UE) nr. 679/2016 și Legii 190/2018

DATE DESPRE IMOBILUL NR. 6457

Oficiul de Cadastru şi Publicitate Imobiliară SUCEAVA
Biroul de Cadastru şi Publicitate Imobiliară Campulung Moldovenesc

A. Partea I. Descrierea imobilului

TEREN Extravilan

Adresa: Jud. Suceava

Nr. Crt	Nr cadastral Nr. topografic	Suprafaţa* (mp)	Observaţii / Referinţe
A1		6.505	Sector cadastral:14 Teren neimprejmuit; Terenul face parte din parcelele 1571/1, 1573 din CF 4278

B. Partea II. Proprietari şi acte

Inscrieri privitoare la dreptul de proprietate şi alte drepturi reale		Referinţe
/		
Act Normativ nr. 7, din 13/03/1996 emis de Parlamentul Romaniei (Lege);		
B1	Inscrierea provizorie, drept de PROPRIETATE, dobandit prin Lege, cota actuala 1/1, cota initiala 1/1	A1
	1) **COMUNA VAMA**, CIF:4326698, Proprietar neidentificat.	

C. Partea III. SARCINI .

Inscrieri privind dezmembramintele dreptului de proprietate, drepturi reale de garanţie şi sarcini	Referinţe
NU SUNT	

Document care conține date cu caracter personal, protejat de prevederile Regulamentului (UE) nr. 679/2016 și Legii 190/2018

Anexa Nr. 1 La Partea I

Teren

Nr cadastral	Suprafaţa (mp)*	Observaţii / Referinţe
	6.505	Terenul face parte din parcelele 1571/1, 1573 din CF 4278

* Suprafaţa este determinată in planul de proiecţie Stereo 70.

DETALII LINIARE IMOBIL

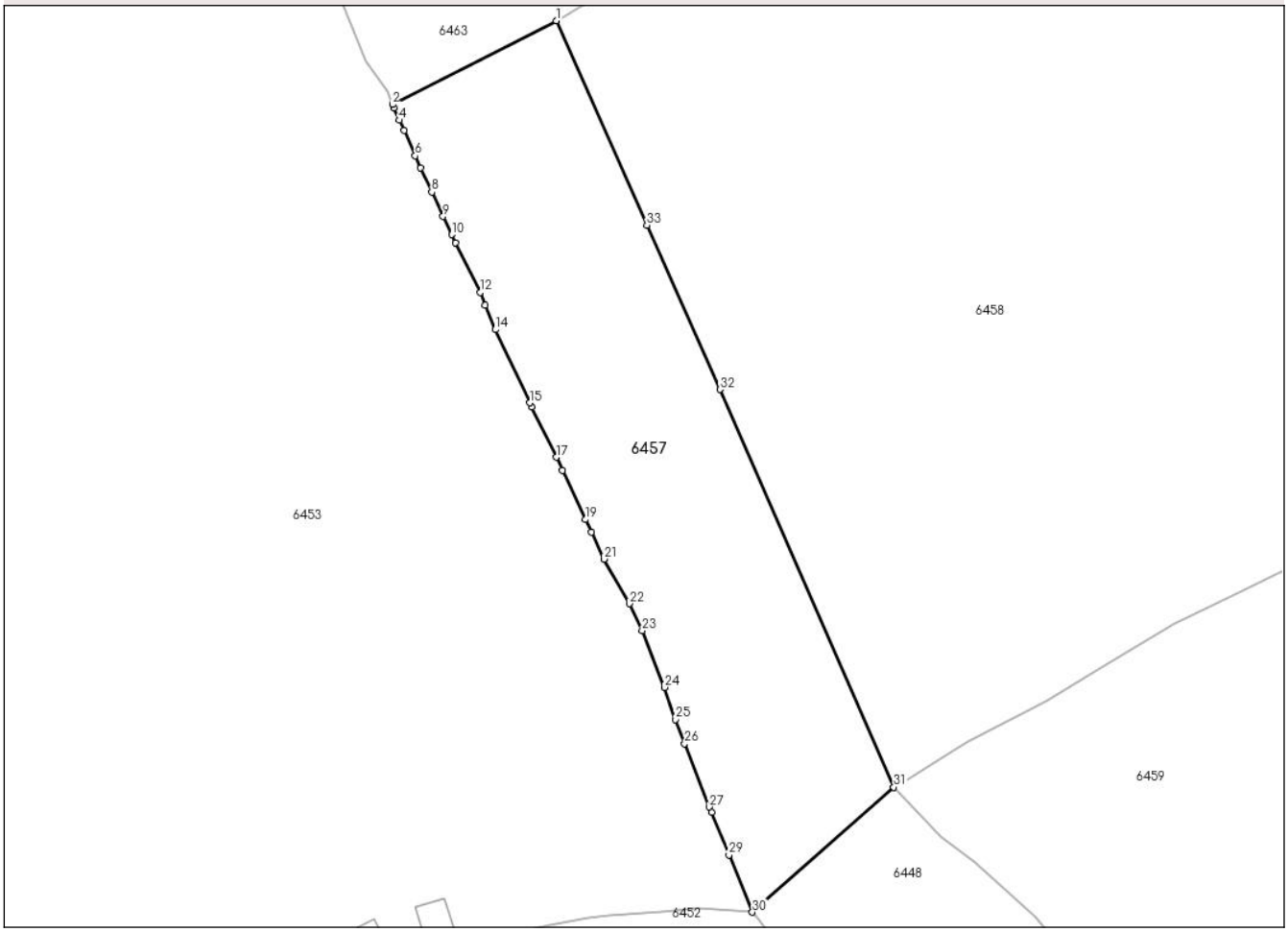

Date referitoare la teren

Crt	Categorie folosinţă	Intra vilan	Suprafaţa (mp)	Tarla	Parcelă	Nr. topo	Observaţii / Referinţe
1	pasune	NU	6.505	-	1P	-	

Lungime Segmente

1) Valorile lungimilor segmentelor sunt obţinute din proiecţie în plan.

Punct început	X / Y	Punct sfârşit	X / Y	Lungime segment (** (m)
1	549.805,0 676.053,0	2	549.771,162 676.035,701	38.004
3	549.771,433 676.034,993	4	549.772,613 676.032,449	2.805
5	549.773,599 676.030,323	6	549.775,896 676.025,144	5.665
7	549.777,006 676.022,641	8	549.779,317 676.017,621	5.526
9	549.781,627 676.012,601	10	549.783,437 676.008,858	4.157

Punct început	X / Y	Punct sfârşit	X / Y	Lungime segment (** (m)
2	549.771,162 676.035,701	3	549.771,433 676.034,993	0.758
4	549.772,613 676.032,449	5	549.773,599 676.030,323	2.343
6	549.775,896 676.025,144	7	549.777,006 676.022,641	2.738
8	549.779,317 676.017,621	9	549.781,627 676.012,601	5.526
10	549.783,437 676.008,858	11	549.784,236 676.007,207	1.834

Document care conține date cu caracter personal, protejat de prevederile Regulamentului (UE) nr. 679/2016 și Legii 190/2018

Punct început	X / Y	Punct sfârşit	X / Y	Lungime segment (** (m)
11	549.784,236 676.007,207	12	549.789,271 675.996,889	11.481
13	549.790,333 675.994,326	14	549.792,433 675.989,256	5.487
15	549.799,554 675.974,123	16	549.799,963 675.973,282	0.935
17	549.804,999 675.962,909	18	549.806,287 675.960,171	3.026
19	549.811,048 675.950,052	20	549.812,255 675.947,458	2.861
21	549.814,849 675.941,88	22	549.820,102 675.932,676	10.598
23	549.822,767 675.927,084	24	549.827,378 675.915,403	12.558
25	549.829,644 675.908,761	26	549.831,548 675.903,794	5.319
27	549.836,647 675.890,724	28	549.837,088 675.889,593	1.214
29	549.840,689 675.880,834	30	549.845,548 675.869,017	12.777
31	549.874,755 675.894,823	32	549.838,822 675.976,897	89.596
33	549.823,746 676.010,828	1	549.805,0 676.053,0	46.151

Punct început	X / Y	Punct sfârşit	X / Y	Lungime segment (** (m)
12	549.789,271 675.996,889	13	549.790,333 675.994,326	2.775
14	549.792,433 675.989,256	15	549.799,554 675.974,123	16.725
16	549.799,963 675.973,282	17	549.804,999 675.962,909	11.531
18	549.806,287 675.960,171	19	549.811,048 675.950,052	11.183
20	549.812,255 675.947,458	21	549.814,849 675.941,88	6.152
22	549.820,102 675.932,676	23	549.822,767 675.927,084	6.195
24	549.827,378 675.915,403	25	549.829,644 675.908,761	7.018
26	549.831,548 675.903,794	27	549.836,647 675.890,724	14.029
28	549.837,088 675.889,593	29	549.840,689 675.880,834	9.47
30	549.845,548 675.869,017	31	549.874,755 675.894,823	38.974
32	549.838,822 675.976,897	33	549.823,746 676.010,828	37.129

** Lungimile segmentelor sunt determinate în planul de proiecţie Stereo 70 şi sunt rotunjite la 1 milimetru.
*** Distanţa dintre puncte este formată din segmente cumulate ce sunt mai mici decât valoarea 1 milimetru.

Document care conține date cu caracter personal, protejat de prevederile Regulamentului (UE) nr. 679/2016 și Legii 190/2018

DATE DESPRE IMOBILUL NR. 6458

Oficiul de Cadastru şi Publicitate Imobiliară SUCEAVA
Biroul de Cadastru şi Publicitate Imobiliară Campulung Moldovenesc

A. Partea I. Descrierea imobilului

TEREN Extravilan

Adresa: Jud. Suceava

Nr. Crt	Nr cadastral Nr. topografic	Suprafaţa* (mp)	Observaţii / Referinţe
A1		25.196	Sector cadastral:14 Teren neimprejmuit; Terenul face parte din parcela 1671/1

B. Partea II. Proprietari şi acte

Inscrieri privitoare la dreptul de proprietate şi alte drepturi reale		Referinţe
/		
Act Normativ nr. 7, din 13/03/1996 emis de Parlamentul Romaniei (Lege);		
B1	Inscrierea provizorie, drept de PROPRIETATE, dobandit prin Lege, cota actuala 1/1, cota initiala 1/1	A1
	1) **COMUNA VAMA**, CIF:4326698, Proprietar neidentificat.	

C. Partea III. SARCINI .

Inscrieri privind dezmembramintele dreptului de proprietate, drepturi reale de garanţie şi sarcini	Referinţe
NU SUNT	

Document care conține date cu caracter personal, protejat de prevederile Regulamentului (UE) nr. 679/2016 și Legii 190/2018

Anexa Nr. 1 La Partea I

Teren

Nr cadastral	Suprafaţa (mp)*	Observaţii / Referinţe
	25.196	Terenul face parte din parcela 1671/1

* Suprafaţa este determinată in planul de proiecţie Stereo 70.

DETALII LINIARE IMOBIL

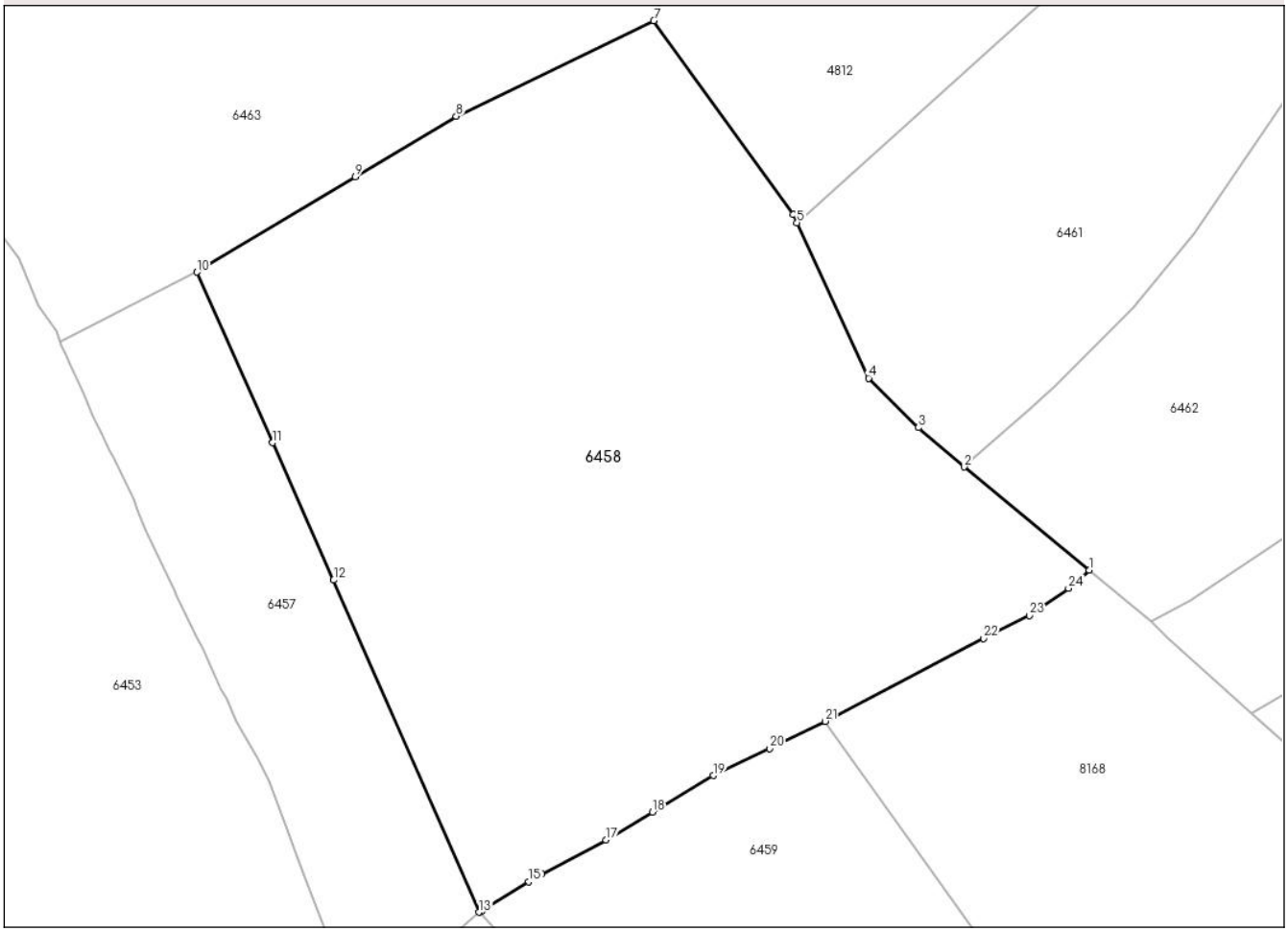

Date referitoare la teren

Crt	Categorie folosință	Intra vilan	Suprafaţa (mp)	Tarla	Parcelă	Nr. topo	Observaţii / Referinţe
1	pasune	NU	25.196	-	1P	-	

Lungime Segmente

1) Valorile lungimilor segmentelor sunt obţinute din proiecţie în plan.

Punct început	X / Y	Punct sfârşit	X / Y	Lungime segment (** (m)
1	550.025,745 675.979,307	2	549.994,783 676.004,824	40.122
3	549.983,479 676.014,579	4	549.971,17 676.026,765	17.321
5	549.953,45 676.065,194	6	549.952,521 676.067,209	2.218
7	549.918,018 676.115,099	8	549.869,129 676.091,507	54.284
9	549.844,2 676.076,538	10	549.805,0 676.053,0	45.724

Punct început	X / Y	Punct sfârşit	X / Y	Lungime segment (** (m)
2	549.994,783 676.004,824	3	549.983,479 676.014,579	14.931
4	549.971,17 676.026,765	5	549.953,45 676.065,194	42.318
6	549.952,521 676.067,209	7	549.918,018 676.115,099	59.025
8	549.869,129 676.091,507	9	549.844,2 676.076,538	29.078
10	549.805,0 676.053,0	11	549.823,746 676.010,828	46.151

Document care conține date cu caracter personal, protejat de prevederile Regulamentului (UE) nr. 679/2016 și Legii 190/2018

Punct început	X / Y	Punct sfârşit	X / Y	Lungime segment (** (m)
11	549.823,746 676.010,828	12	549.838,822 675.976,897	37.129
13	549.874,755 675.894,823	14	549.875,596 675.895,185	0.916
15	549.887,116 675.902,332	16	549.890,295 675.904,301	3.739
17	549.906,234 675.912,655	18	549.917,712 675.919,561	13.395
19	549.932,71 675.928,565	20	549.946,637 675.935,231	15.44
21	549.960,381 675.942,014	22	549.999,553 675.962,499	44.205
23	550.010,915 675.968,092	24	550.020,631 675.974,834	11.826

Punct început	X / Y	Punct sfârşit	X / Y	Lungime segment (** (m)
12	549.838,822 675.976,897	13	549.874,755 675.894,823	89.596
14	549.875,596 675.895,185	15	549.887,116 675.902,332	13.556
16	549.890,295 675.904,301	17	549.906,234 675.912,655	17.996
18	549.917,712 675.919,561	19	549.932,71 675.928,565	17.493
20	549.946,637 675.935,231	21	549.960,381 675.942,014	15.327
22	549.999,553 675.962,499	23	550.010,915 675.968,092	12.664
24	550.020,631 675.974,834	1	550.025,745 675.979,307	6.794

** Lungimile segmentelor sunt determinate în planul de proiecţie Stereo 70 şi sunt rotunjite la 1 milimetru.
*** Distanţa dintre puncte este formată din segmente cumulate ce sunt mai mici decât valoarea 1 milimetru.

Document care conține date cu caracter personal, protejat de prevederile Regulamentului (UE) nr. 679/2016 și Legii 190/2018

DATE DESPRE IMOBILUL NR. 6459

Oficiul de Cadastru şi Publicitate Imobiliară SUCEAVA
Biroul de Cadastru şi Publicitate Imobiliară Campulung Moldovenesc

A. Partea I. Descrierea imobilului

TEREN Extravilan

Adresa: Jud. Suceava

Nr. Crt	Nr cadastral Nr. topografic	Suprafaţa* (mp)	Observaţii / Referinţe
A1	38728	20.000	Sector cadastral:14 Teren neimprejmuit;

B. Partea II. Proprietari şi acte

Inscrieri privitoare la dreptul de proprietate şi alte drepturi reale		Referinţe
27842 / 16/12/2024		
Act Notarial nr. 1522, din 16/12/2024 emis de BIN Taran Liliana (Declaratie. act administrativ nr PVV 303 din 05-11-2024, emis de -;act administrativ nr Adeverinta nr. 14964 din 02-12-2024, emis de Primaria com. Vama);		
B1	se noteaza posesia ca bun propriu	A1
	1) **COUŢUN ELENA-CONSTANŢA**	
/		
Act Normativ nr. 7, din 13/03/1996 emis de PARLAMENTUL ROMANIEI (Lege);		
B2	Intabulare, drept de PROPRIETATE, dobandit prin Lege, cota actuala 1/1, cota initiala 1/1	A1
	1) **NEIDENTIFICAT NEIDENTIFICAT**, Lipsa C.N.P.	

C. Partea III. SARCINI .

Inscrieri privind dezmembramintele dreptului de proprietate, drepturi reale de garanţie şi sarcini	Referinţe
NU SUNT	

Anexa Nr. 1 La Partea I

Teren

Nr cadastral	Suprafaţa (mp)*	Observaţii / Referinţe
38728	20.000	

* Suprafaţa este determinată in planul de proiecţie Stereo 70.

DETALII LINIARE IMOBIL

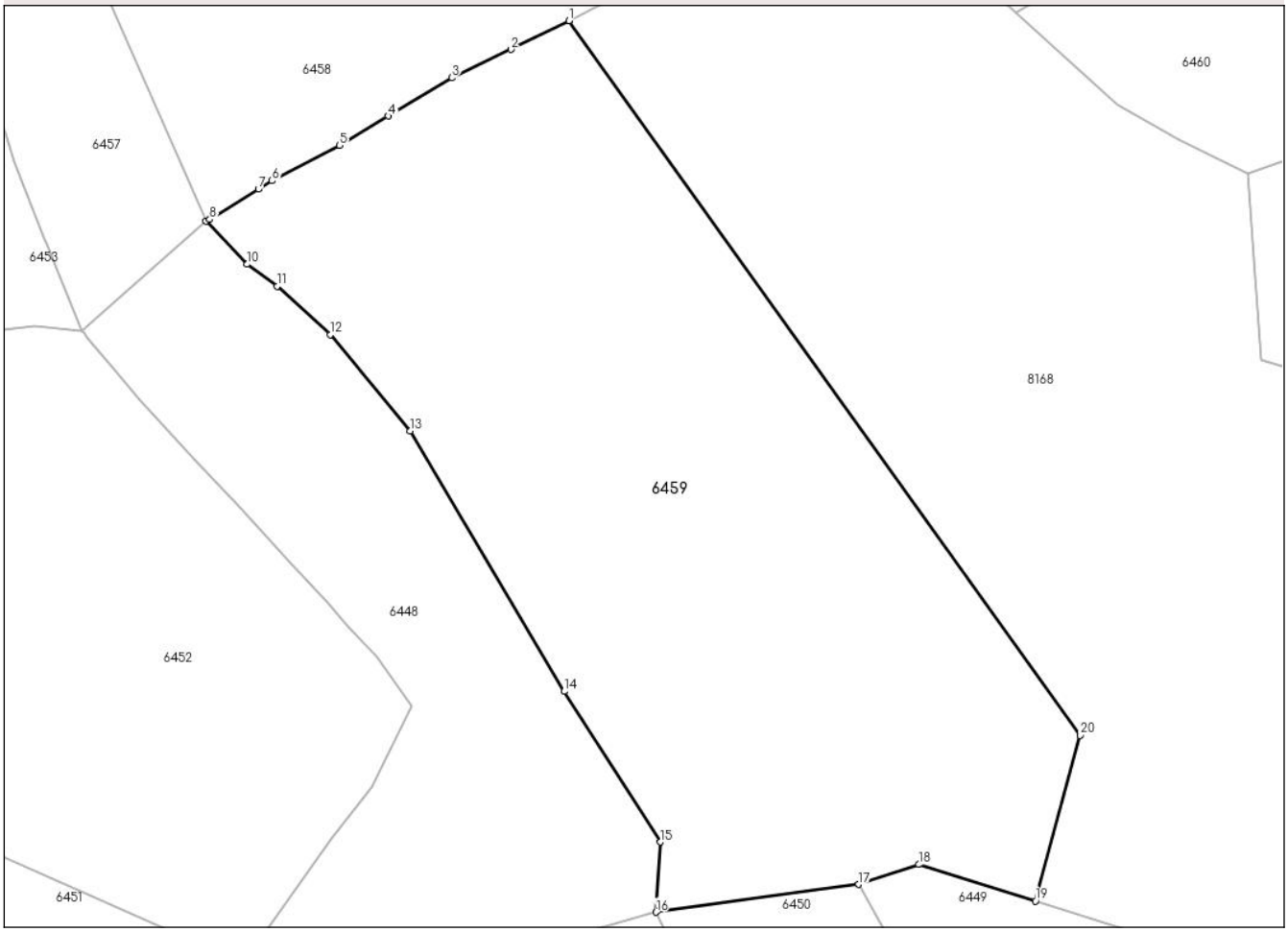

Date referitoare la teren

Crt	Categorie folosință	Intra vilan	Suprafaţa (mp)	Tarla	Parcelă	Nr. topo	Observaţii / Referinţe
1	pasune	NU	20.000	-	1P	-	

Lungime Segmente
1) Valorile lungimilor segmentelor sunt obţinute din proiecţie în plan.

Punct început	X / Y	Punct sfârşit	X / Y	Lungime segment (** (m)
1	549.960,381 675.942,014	2	549.946,637 675.935,231	15.327
2	549.946,637 675.935,231	3	549.932,71 675.928,565	15.44
3	549.932,71 675.928,565	4	549.917,712 675.919,561	17.493
4	549.917,712 675.919,561	5	549.906,234 675.912,655	13.395
5	549.906,234 675.912,655	6	549.890,295 675.904,301	17.996

Document care conține date cu caracter personal, protejat de prevederile Regulamentului (UE) nr. 679/2016 și Legii 190/2018

Punct început	X / Y	Punct sfârşit	X / Y	Lungime segment (** (m)
6	549.890,295 675.904,301	7	549.887,116 675.902,332	3.739
7	549.887,116 675.902,332	8	549.875,596 675.895,185	13.556
8	549.875,596 675.895,185	9	549.874,755 675.894,823	0.916
9	549.874,755 675.894,823	10	549.884,472 675.884,633	14.08
10	549.884,472 675.884,633	11	549.891,492 675.879,449	8.727
11	549.891,492 675.879,449	12	549.904,041 675.868,071	16.939
12	549.904,041 675.868,071	13	549.922,911 675.845,4	29.497
13	549.922,911 675.845,4	14	549.959,235 675.784,021	71.322
14	549.959,235 675.784,021	15	549.981,956 675.748,51	42.158
15	549.981,956 675.748,51	16	549.980,858 675.732,01	16.536
16	549.980,858 675.732,01	17	550.028,691 675.738,525	48.275
17	550.028,691 675.738,525	18	550.042,845 675.743,232	14.916
18	550.042,845 675.743,232	19	550.070,337 675.734,668	28.795
19	550.070,337 675.734,668	20	550.080,905 675.773,667	40.406
20	550.080,905 675.773,667	1	549.960,381 675.942,014	207.043

** Lungimile segmentelor sunt determinate în planul de proiecţie Stereo 70 şi sunt rotunjite la 1 milimetru.
*** Distanţa dintre puncte este formată din segmente cumulate ce sunt mai mici decât valoarea 1 milimetru.

Document care conține date cu caracter personal, protejat de prevederile Regulamentului (UE) nr. 679/2016 și Legii 190/2018

DATE DESPRE IMOBILUL NR. 6460

Oficiul de Cadastru şi Publicitate Imobiliară SUCEAVA
Biroul de Cadastru şi Publicitate Imobiliară Campulung Moldovenesc

A. Partea I. Descrierea imobilului

TEREN Extravilan

Adresa: Jud. Suceava

Nr. Crt	Nr cadastral Nr. topografic	Suprafaţa* (mp)	Observaţii / Referinţe
A1		11.000	Sector cadastral:14 Teren neimprejmuit; Terenul face parte din parcelele 1671 din CF 3693, 1674.

B. Partea II. Proprietari şi acte

Inscrieri privitoare la dreptul de proprietate şi alte drepturi reale		Referinţe
/		
Act Normativ nr. 7, din 13/03/1996 emis de Parlamentul Romaniei (Lege);		
B1	Inscrierea provizorie, drept de PROPRIETATE, dobandit prin Lege, cota actuala 1/1, cota initiala 1/1	A1
	1) **COMUNA VAMA**, CIF:4326698, Proprietar neidentificat.	

C. Partea III. SARCINI .

Inscrieri privind dezmembramintele dreptului de proprietate, drepturi reale de garanţie şi sarcini	Referinţe
NU SUNT	

Document care conține date cu caracter personal, protejat de prevederile Regulamentului (UE) nr. 679/2016 și Legii 190/2018

Anexa Nr. 1 La Partea I

Teren

Nr cadastral	Suprafaţa (mp)*	Observaţii / Referinţe
	11.000	Terenul face parte din parcelele 1671 din CF 3693, 1674.

* Suprafaţa este determinată in planul de proiecţie Stereo 70.

DETALII LINIARE IMOBIL

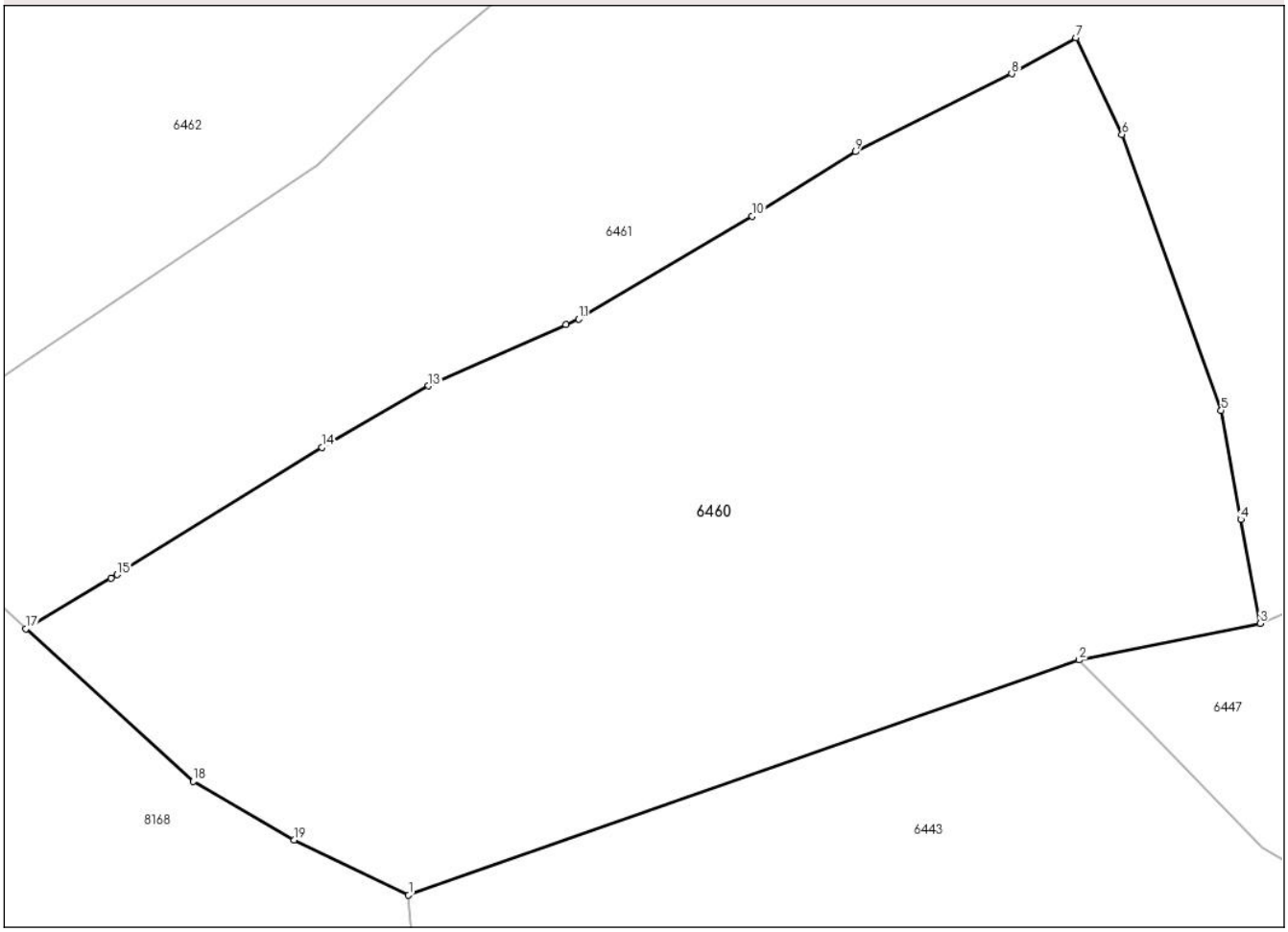

Date referitoare la teren

Crt	Categorie folosință	Intra vilan	Suprafaţa (mp)	Tarla	Parcelă	Nr. topo	Observaţii / Referinţe
1	pasune	NU	11.000	-	1P	-	

Lungime Segmente
1) Valorile lungimilor segmentelor sunt obţinute din proiecţie în plan.

Punct început	X / Y	Punct sfârşit	X / Y	Lungime segment (** (m)
1	550.120,431 675.906,033	2	550.216,049 675.939,511	101.31
2	550.216,049 675.939,511	3	550.241,847 675.944,713	26.317
3	550.241,847 675.944,713	4	550.239,082 675.959,515	15.058
4	550.239,082 675.959,515	5	550.236,268 675.975,02	15.758
5	550.236,268 675.975,02	6	550.222,143 676.014,338	41.778

Document care conține date cu caracter personal, protejat de prevederile Regulamentului (UE) nr. 679/2016 și Legii 190/2018

Punct început	X / Y	Punct sfârşit	X / Y	Lungime segment (** (m)
6	550.222,143 676.014,338	7	550.215,586 676.028,092	15.237
7	550.215,586 676.028,092	8	550.206,411 676.022,983	10.502
8	550.206,411 676.022,983	9	550.184,154 676.011,87	24.877
9	550.184,154 676.011,87	10	550.169,426 676.002,701	17.349
10	550.169,426 676.002,701	11	550.144,698 675.988,037	28.749
11	550.144,698 675.988,037	12	550.142,895 675.987,237	1.973
12	550.142,895 675.987,237	13	550.123,286 675.978,54	21.451
13	550.123,286 675.978,54	14	550.108,062 675.969,776	17.566
14	550.108,062 675.969,776	15	550.078,882 675.951,656	34.348
15	550.078,882 675.951,656	16	550.078,016 675.951,143	1.007
16	550.078,016 675.951,143	17	550.065,883 675.943,954	14.103
17	550.065,883 675.943,954	18	550.089,76 675.922,216	32.29
18	550.089,76 675.922,216	19	550.104,096 675.913,877	16.585
19	550.104,096 675.913,877	1	550.120,431 675.906,033	18.121

** Lungimile segmentelor sunt determinate în planul de proiecţie Stereo 70 şi sunt rotunjite la 1 milimetru.
*** Distanţa dintre puncte este formată din segmente cumulate ce sunt mai mici decât valoarea 1 milimetru.

Document care conține date cu caracter personal, protejat de prevederile Regulamentului (UE) nr. 679/2016 și Legii 190/2018

DATE DESPRE IMOBILUL NR. 6461

Oficiul de Cadastru şi Publicitate Imobiliară SUCEAVA
Biroul de Cadastru şi Publicitate Imobiliară Campulung Moldovenesc

A. Partea I. Descrierea imobilului

TEREN Extravilan

Adresa: Jud. Suceava

Nr. Crt	Nr cadastral Nr. topografic	Suprafaţa* (mp)	Observaţii / Referinţe
A1	35631	58.251	Sector cadastral:14 Teren neimprejmuit;

B. Partea II. Proprietari şi acte

Inscrieri privitoare la dreptul de proprietate şi alte drepturi reale		Referinţe
3605 / 03/03/2020		
Act Administrativ nr. 1626, din 13/02/2020 emis de Primăria comunei Vama (act administrativ nr proces verbal de vecinatate din 17. 01. 2020, emis de PFA Niga Gabriel;act notarial nr 188 din 17. 02. 2020, emis de B. I. N. Şcraba Luminiţă Ana Maria);		
B1	se noteaza ca din parte a imobilului cu nr.top 1557/2 din CF 35619 Vama, din parte a imobilului cu nr.top 1674/3 din CF 928 Vama, se formeaza imobilul cu nr. cad.35651 ;	A1
17464 / 21/12/2020		
Act Notarial nr. 2236, din 18/12/2020 emis de NP Scraba Luminita Ana Maria;		
B3	se notează posesia pentru cota de 1/2	A1
	1) **NICULEA PETRU**	
/		
Act Normativ nr. 7, din 13/03/1996 emis de Parlamentul Romaniei (Lege);		
B4	Intabulare, drept de PROPRIETATE, dobandit prin Lege, cota actuala 1/1, cota initiala 1/1	A1
	1) **NEIDENTIFICAT NEIDENTIFICAT**, Lipsa C.N.P.	
17464 / 21/12/2020		
Act Notarial nr. 2236, din 18/12/2020 emis de NP Scraba Luminita Ana Maria;		
B4	se notează posesia pentru cota de 1/2	A1
	1) **NICULEA ELENA**	

C. Partea III. SARCINI .

Inscrieri privind dezmembramintele dreptului de proprietate, drepturi reale de garanţie şi sarcini	Referinţe
NU SUNT	

Document care conține date cu caracter personal, protejat de prevederile Regulamentului (UE) nr. 679/2016 și Legii 190/2018

Anexa Nr. 1 La Partea I

Teren

Nr cadastral	Suprafaţa (mp)*	Observaţii / Referinţe
35631	58.251	

* Suprafaţa este determinată in planul de proiecţie Stereo 70.

DETALII LINIARE IMOBIL

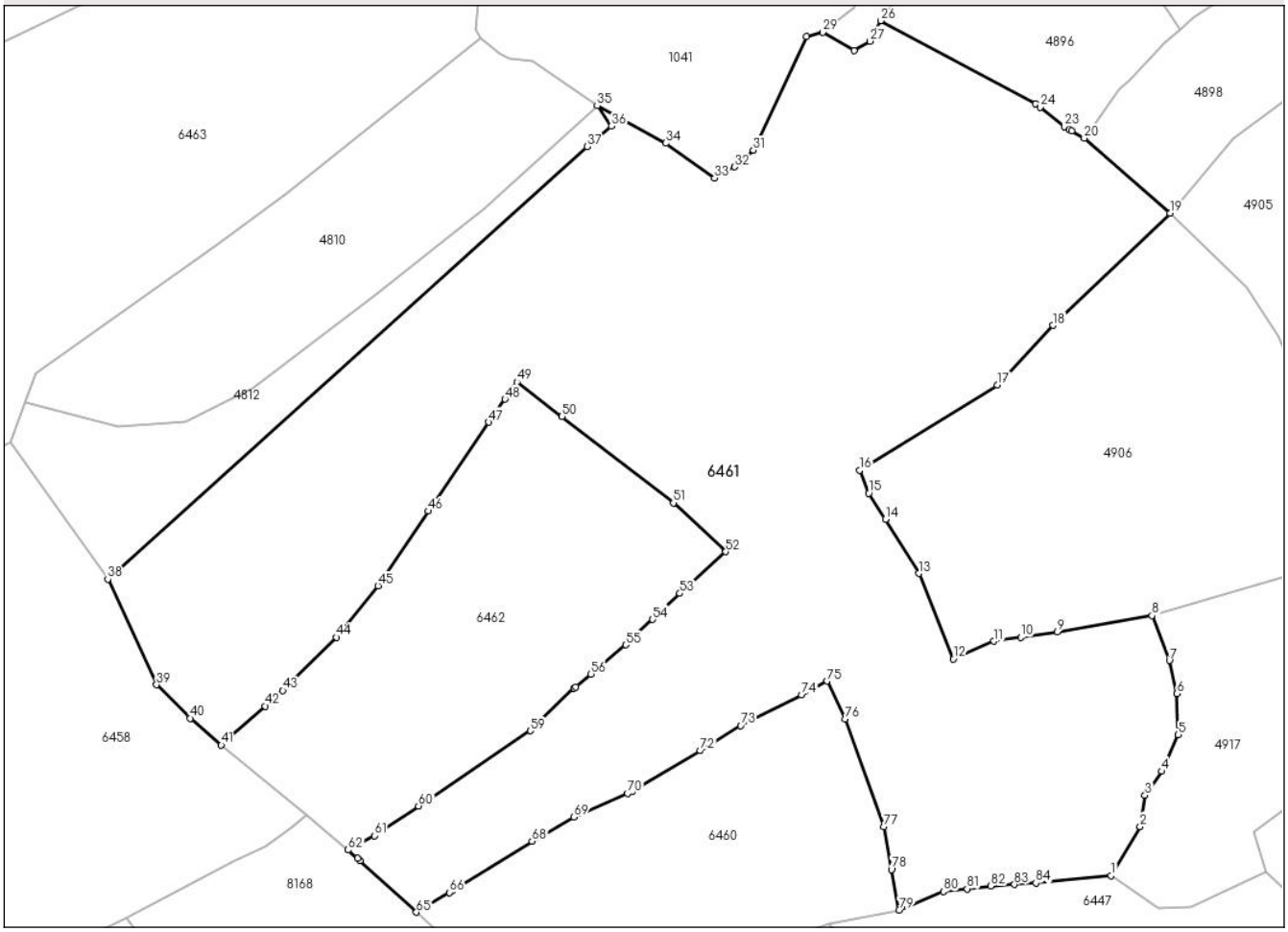

Date referitoare la teren

Crt	Categorie folosință	Intra vilan	Suprafaţa (mp)	Tarla	Parcelă	Nr. topo	Observaţii / Referinţe
1	faneata	NU	6.425	-	1F	-	
2	pasune	NU	51.826	-	2P	-	

Lungime Segmente

1) Valorile lungimilor segmentelor sunt obţinute din proiecţie în plan.

Punct început	X / Y	Punct sfârşit	X / Y	Lungime segment
1	550.319,114 675.957,3	2	550.329,679 675.975,107	20.705
4	550.337,646 675.995,218	5	550.343,607 676.008,569	14.621
7	550.340,336 676.035,569	8	550.333,992 676.051,971	17.586
10	550.286,196 676.044,068	11	550.276,356 676.042,584	9.951
13	550.249,008 676.067,281	14	550.236,886 676.087,057	23.196

Punct început	X / Y	Punct sfârşit	X / Y	Lungime segment
2	550.329,679 675.975,107	3	550.331,456 675.986,506	11.537
5	550.343,607 676.008,569	6	550.343,084 676.023,51	14.95
8	550.333,992 676.051,971	9	550.299,462 676.046,066	35.031
11	550.276,356 676.042,584	12	550.261,645 676.036,152	16.056
14	550.236,886 676.087,057	15	550.230,765 676.096,434	11.198

Punct început	X / Y	Punct sfârşit	X / Y	Lungime segment
3	550.331,456 675.986,506	4	550.337,646 675.995,218	10.687
6	550.343,084 676.023,51	7	550.340,336 676.035,569	12.368
9	550.299,462 676.046,066	10	550.286,196 676.044,068	13.416
12	550.261,645 676.036,152	13	550.249,008 676.067,281	33.596
15	550.230,765 676.096,434	16	550.227,361 676.104,771	9.005

Document care conține date cu caracter personal, protejat de prevederile Regulamentului (UE) nr. 679/2016 și Legii 190/2018

Punct început	X / Y	Punct sfârşit	X / Y	Lungime segment
16	550.227,361 676.104,771	17	550.277,607 676.135,957	59.137
19	550.340,573 676.198,467	20	550.309,307 676.225,738	41.488
22	550.303,918 676.228,86	23	550.302,014 676.230,002	2.22
25	550.291,466 676.238,315	26	550.235,13 676.268,499	63.912
28	550.225,391 676.257,619	29	550.213,96 676.264,264	13.222
31	550.188,697 676.221,409	32	550.181,857 676.215,303	9.169
34	550.156,785 676.223,899	35	550.131,81 676.237,519	28.447
37	550.128,188 676.222,648	38	549.953,45 676.065,194	235.212
40	549.983,479 676.014,579	41	549.994,783 676.004,824	14.931
43	550.017,268 676.024,616	44	550.036,723 676.044,038	27.49
46	550.070,26 676.089,968	47	550.092,275 676.122,334	39.144
49	550.102,622 676.136,917	50	550.118,948 676.124,376	20.587
52	550.178,673 676.075,18	53	550.161,902 676.060,012	22.613
55	550.142,263 676.041,248	56	550.129,578 676.030,622	16.547
58	550.123,422 676.025,465	59	550.107,474 676.010,006	22.211
61	550.050,564 675.971,841	62	550.041,018 675.966,59	10.895
64	550.045,383 675.962,616	65	550.065,883 675.943,954	27.721
67	550.078,882 675.951,656	68	550.108,062 675.969,776	34.348
70	550.142,895 675.987,237	71	550.144,698 675.988,037	1.973
73	550.184,154 676.011,87	74	550.206,411 676.022,983	24.877
76	550.222,143 676.014,338	77	550.236,268 675.975,02	41.778
79	550.241,847 675.944,713	80	550.257,968 675.951,472	17.481
82	550.275,221 675.953,463	83	550.283,873 675.954,036	8.671

Punct început	X / Y	Punct sfârşit	X / Y	Lungime segment
17	550.277,607 676.135,957	18	550.297,88 676.157,589	29.647
20	550.309,307 676.225,738	21	550.304,709 676.228,401	5.314
23	550.302,014 676.230,002	24	550.293,21 676.237,045	11.274
26	550.235,13 676.268,499	27	550.231,307 676.261,053	8.37
29	550.213,96 676.264,264	30	550.208,129 676.262,72	6.032
32	550.181,857 676.215,303	33	550.174,586 676.211,206	8.346
35	550.131,81 676.237,519	36	550.137,01 676.230,117	9.046
38	549.953,45 676.065,194	39	549.971,17 676.026,765	42.318
41	549.994,783 676.004,824	42	550.010,854 676.018,97	21.41
44	550.036,723 676.044,038	45	550.051,903 676.062,739	24.087
47	550.092,275 676.122,334	48	550.098,214 676.130,705	10.264
50	550.118,948 676.124,376	51	550.159,571 676.092,95	51.36
53	550.161,902 676.060,012	54	550.151,99 676.050,542	13.709
56	550.129,578 676.030,622	57	550.124,043 676.025,985	7.221
59	550.107,474 676.010,006	60	550.066,669 675.982,641	49.132
62	550.041,018 675.966,59	63	550.044,39 675.963,521	4.559
65	550.065,883 675.943,954	66	550.078,016 675.951,143	14.103
68	550.108,062 675.969,776	69	550.123,286 675.978,54	17.566
71	550.144,698 675.988,037	72	550.169,426 676.002,701	28.749
74	550.206,411 676.022,983	75	550.215,586 676.028,092	10.502
77	550.236,268 675.975,02	78	550.239,082 675.959,515	15.758
80	550.257,968 675.951,472	81	550.266,641 675.952,473	8.73
83	550.283,873 675.954,036	84	550.291,736 675.954,556	7.881

Punct început	X / Y	Punct sfârşit	X / Y	Lungime segment
18	550.297,88 676.157,589	19	550.340,573 676.198,467	59.107
21	550.304,709 676.228,401	22	550.303,918 676.228,86	0.915
24	550.293,21 676.237,045	25	550.291,466 676.238,315	2.157
27	550.231,307 676.261,053	28	550.225,391 676.257,619	6.84
30	550.208,129 676.262,72	31	550.188,697 676.221,409	45.653
33	550.174,586 676.211,206	34	550.156,785 676.223,899	21.863
36	550.137,01 676.230,117	37	550.128,188 676.222,648	11.559
39	549.971,17 676.026,765	40	549.983,479 676.014,579	17.321
42	550.010,854 676.018,97	43	550.017,268 676.024,616	8.545
45	550.051,903 676.062,739	46	550.070,26 676.089,968	32.839
48	550.098,214 676.130,705	49	550.102,622 676.136,917	7.617
51	550.159,571 676.092,95	52	550.178,673 676.075,18	26.089
54	550.151,99 676.050,542	55	550.142,263 676.041,248	13.453
57	550.124,043 676.025,985	58	550.123,422 676.025,465	0.81
60	550.066,669 675.982,641	61	550.050,564 675.971,841	19.391
63	550.044,39 675.963,521	64	550.045,383 675.962,616	1.344
66	550.078,016 675.951,143	67	550.078,882 675.951,656	1.007
69	550.123,286 675.978,54	70	550.142,895 675.987,237	21.451
72	550.169,426 676.002,701	73	550.184,154 676.011,87	17.349
75	550.215,586 676.028,092	76	550.222,143 676.014,338	15.237
78	550.239,082 675.959,515	79	550.241,847 675.944,713	15.058
81	550.266,641 675.952,473	82	550.275,221 675.953,463	8.637
84	550.291,736 675.954,556	1	550.319,114 675.957,3	27.515

**** Lungimile segmentelor sunt determinate în planul de proiecţie Stereo 70 şi sunt rotunjite la 1 milimetru.**
***** Distanţa dintre puncte este formată din segmente cumulate ce sunt mai mici decât valoarea 1 milimetru.**

Document care conține date cu caracter personal, protejat de prevederile Regulamentului (UE) nr. 679/2016 și Legii 190/2018

DATE DESPRE IMOBILUL NR. 6462

Oficiul de Cadastru şi Publicitate Imobiliară SUCEAVA
Biroul de Cadastru şi Publicitate Imobiliară Campulung Moldovenesc

A. Partea I. Descrierea imobilului

TEREN Extravilan

Adresa: Jud. Suceava

Nr. Crt	Nr cadastral Nr. topografic	Suprafaţa* (mp)	Observaţii / Referinţe
A1		13.472	Sector cadastral:14 Teren neimprejmuit; Terenul face parte din parcela 1674.

B. Partea II. Proprietari şi acte

Inscrieri privitoare la dreptul de proprietate şi alte drepturi reale		Referinţe
/		
Act Normativ nr. 7, din 13/03/1996 emis de Parlamentul Romaniei (Lege);		
B1	Inscrierea provizorie, drept de PROPRIETATE, dobandit prin Lege, cota actuala 1/1, cota initiala 1/1	A1
	1) **COMUNA VAMA**, CIF:4326698, Proprietar neidentificat.	

C. Partea III. SARCINI .

Inscrieri privind dezmembramintele dreptului de proprietate, drepturi reale de garanţie şi sarcini	Referinţe
NU SUNT	

Document care conține date cu caracter personal, protejat de prevederile Regulamentului (UE) nr. 679/2016 și Legii 190/2018

Anexa Nr. 1 La Partea I

Teren

Nr cadastral	Suprafaţa (mp)*	Observaţii / Referinţe
	13.472	Terenul face parte din parcela 1674.

* Suprafaţa este determinată in planul de proiecţie Stereo 70.

DETALII LINIARE IMOBIL

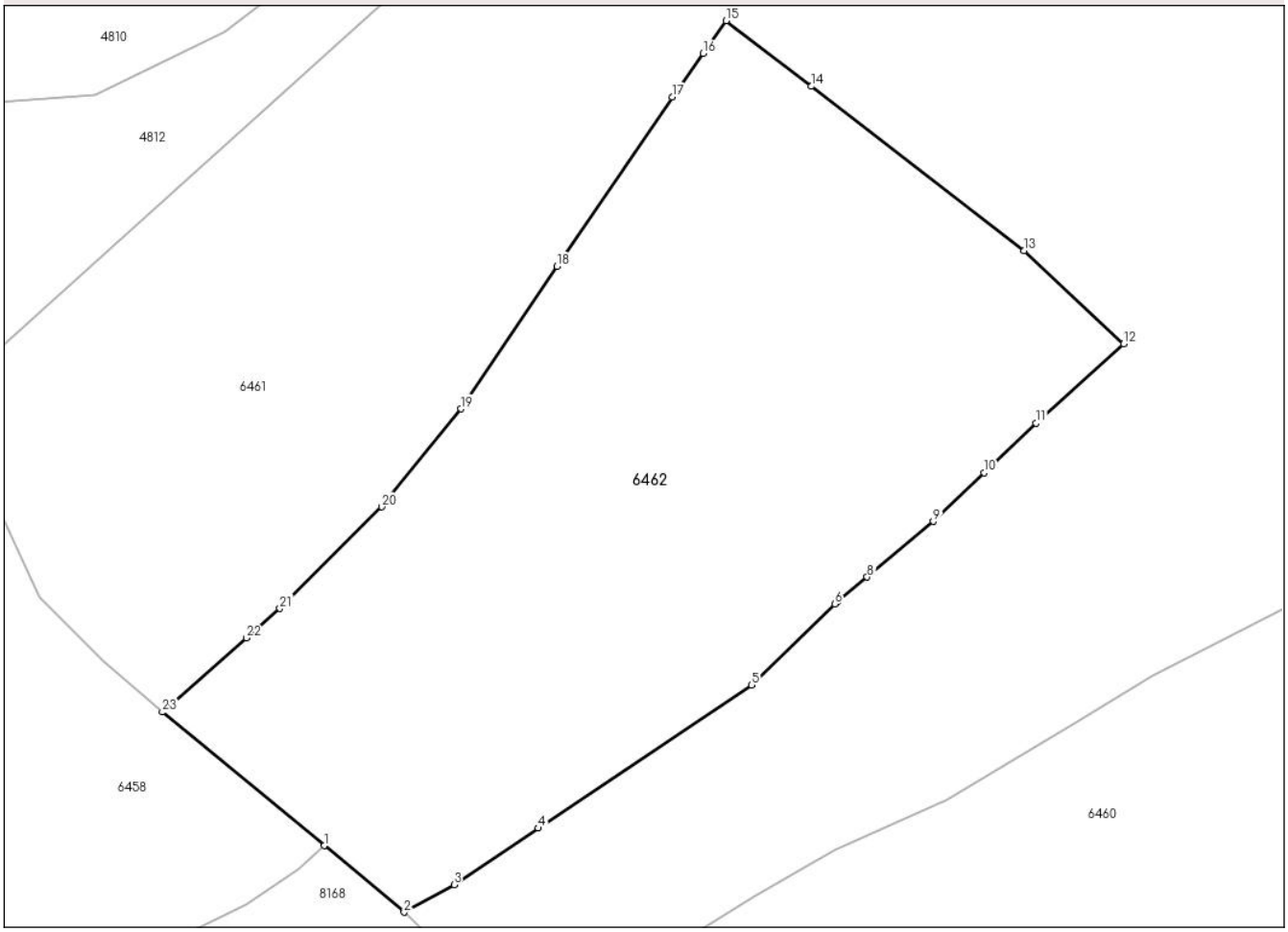

Date referitoare la teren

Crt	Categorie folosință	Intra vilan	Suprafaţa (mp)	Tarla	Parcelă	Nr. topo	Observaţii / Referinţe
1	faneata	NU	13.472	-	1F	-	

Lungime Segmente

1) Valorile lungimilor segmentelor sunt obţinute din proiecţie în plan.

Punct început	X / Y	Punct sfârşit	X / Y	Lungime segment (** (m)
1	550.025,745 675.979,307	2	550.041,018 675.966,59	19.874
3	550.050,564 675.971,841	4	550.066,669 675.982,641	19.391
5	550.107,474 676.010,006	6	550.123,422 676.025,465	22.211
7	550.124,043 676.025,985	8	550.129,578 676.030,622	7.221
9	550.142,263 676.041,248	10	550.151,99 676.050,542	13.453

Punct început	X / Y	Punct sfârşit	X / Y	Lungime segment (** (m)
2	550.041,018 675.966,59	3	550.050,564 675.971,841	10.895
4	550.066,669 675.982,641	5	550.107,474 676.010,006	49.132
6	550.123,422 676.025,465	7	550.124,043 676.025,985	0.81
8	550.129,578 676.030,622	9	550.142,263 676.041,248	16.547
10	550.151,99 676.050,542	11	550.161,902 676.060,012	13.709

Document care conține date cu caracter personal, protejat de prevederile Regulamentului (UE) nr. 679/2016 și Legii 190/2018

Punct început	X / Y	Punct sfârşit	X / Y	Lungime segment (** (m)
11	550.161,902 676.060,012	12	550.178,673 676.075,18	22.613
13	550.159,571 676.092,95	14	550.118,948 676.124,376	51.36
15	550.102,622 676.136,917	16	550.098,214 676.130,705	7.617
17	550.092,275 676.122,334	18	550.070,26 676.089,968	39.144
19	550.051,903 676.062,739	20	550.036,723 676.044,038	24.087
21	550.017,268 676.024,616	22	550.010,854 676.018,97	8.545
23	549.994,783 676.004,824	1	550.025,745 675.979,307	40.122

Punct început	X / Y	Punct sfârşit	X / Y	Lungime segment (** (m)
12	550.178,673 676.075,18	13	550.159,571 676.092,95	26.089
14	550.118,948 676.124,376	15	550.102,622 676.136,917	20.587
16	550.098,214 676.130,705	17	550.092,275 676.122,334	10.264
18	550.070,26 676.089,968	19	550.051,903 676.062,739	32.839
20	550.036,723 676.044,038	21	550.017,268 676.024,616	27.49
22	550.010,854 676.018,97	23	549.994,783 676.004,824	21.41

** Lungimile segmentelor sunt determinate în planul de proiecţie Stereo 70 şi sunt rotunjite la 1 milimetru.
*** Distanţa dintre puncte este formată din segmente cumulate ce sunt mai mici decât valoarea 1 milimetru.

Document care conține date cu caracter personal, protejat de prevederile Regulamentului (UE) nr. 679/2016 și Legii 190/2018

DATE DESPRE IMOBILUL NR. 6463

Oficiul de Cadastru şi Publicitate Imobiliară SUCEAVA
Biroul de Cadastru şi Publicitate Imobiliară Campulung Moldovenesc

A. Partea I. Descrierea imobilului

TEREN Extravilan

Adresa: Jud. Suceava

Nr. Crt	Nr cadastral Nr. topografic	Suprafaţa* (mp)	Observaţii / Referinţe
A1		44.900	Sector cadastral:14 Teren neimprejmuit; Conform TP nr. 1303 terenul face parte din parcela 1674/133.

B. Partea II. Proprietari şi acte

Inscrieri privitoare la dreptul de proprietate şi alte drepturi reale		Referinţe
/		
Act Administrativ nr. 1303, din 17/01/2006 emis de CJSDPT SUCEAVA (Titlu proprietate);		
B1	Intabulare, drept de PROPRIETATE, dobandit prin Reconstituire, cota actuala 1/1, cota initiala 1/1	A1
	1) **PIRCU SIMION**, Lipsa C.N.P. 2) **PÎRCU SIMION GHEORGHE**, Lipsa C.N.P. 3) **BERARIU SIMION EUFROZINA**, Lipsa C.N.P.	

C. Partea III. SARCINI .

Inscrieri privind dezmembramintele dreptului de proprietate, drepturi reale de garanţie şi sarcini	Referinţe
NU SUNT	

Document care conține date cu caracter personal, protejat de prevederile Regulamentului (UE) nr. 679/2016 și Legii 190/2018

Anexa Nr. 1 La Partea I

Teren

Nr cadastral	Suprafaţa (mp)*	Observaţii / Referinţe
	44.900	Conform TP nr. 1303 terenul face parte din parcela 1674/133.

* Suprafaţa este determinată in planul de proiecţie Stereo 70.

DETALII LINIARE IMOBIL

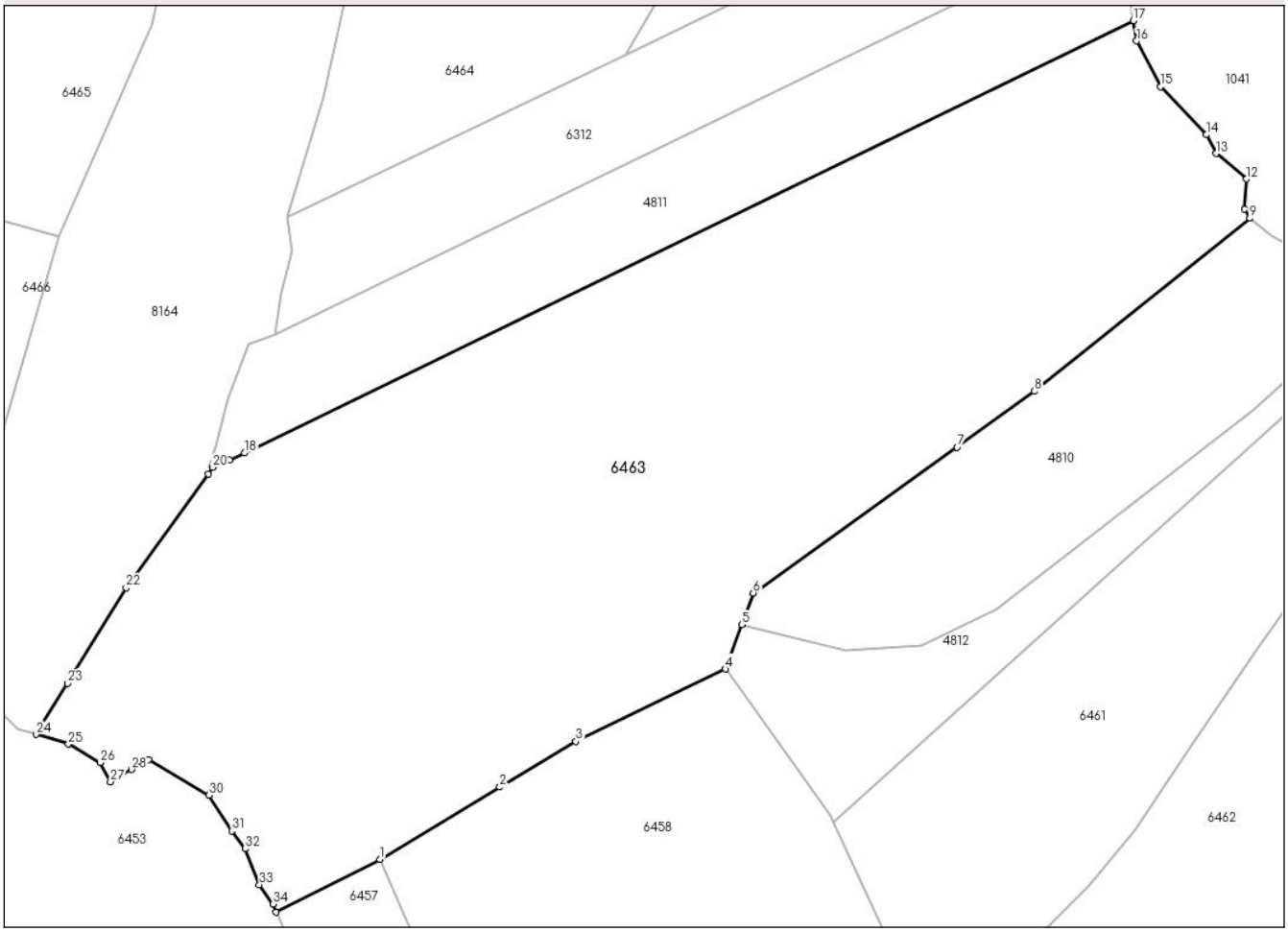

Date referitoare la teren

Crt	Categorie folosință	Intra vilan	Suprafaţa (mp)	Tarla	Parcelă	Nr. topo	Observaţii / Referinţe
1	padure	NU	44.900	UP I	UA 186A, 186M	-	

Lungime Segmente

1) Valorile lungimilor segmentelor sunt obţinute din proiecţie în plan.

Punct început	X / Y	Punct sfârşit	X / Y	Lungime segment (** (m)
1	549.805,0 676.053,0	2	549.844,2 676.076,538	45.724
3	549.869,129 676.091,507	4	549.918,018 676.115,099	54.284
5	549.923,271 676.129,569	6	549.927,034 676.139,936	11.028
7	549.993,727 676.187,505	8	550.018,927 676.205,75	31.112
9	550.089,397 676.262,246	10	550.089,455 676.262,292	0.074

Punct început	X / Y	Punct sfârşit	X / Y	Lungime segment (** (m)
2	549.844,2 676.076,538	3	549.869,129 676.091,507	29.078
4	549.918,018 676.115,099	5	549.923,271 676.129,569	15.394
6	549.927,034 676.139,936	7	549.993,727 676.187,505	81.919
8	550.018,927 676.205,75	9	550.089,397 676.262,246	90.32
10	550.089,455 676.262,292	11	550.087,649 676.265,298	3.507

Document care conține date cu caracter personal, protejat de prevederile Regulamentului (UE) nr. 679/2016 și Legii 190/2018

Punct început	X / Y	Punct sfârşit	X / Y	Lungime segment (** (m)
11	550.087,649 676.265,298	12	550.088,306 676.275,073	9.797
13	550.078,292 676.283,41	14	550.075,204 676.289,514	6.841
15	550.060,161 676.305,176	16	550.052,338 676.320,11	16.859
17	550.051,34 676.326,761	18	549.760,787 676.185,621	323.019
19	549.755,939 676.183,264	20	549.750,261 676.180,912	6.146
21	549.748,976 676.178,755	22	549.722,112 676.141,592	45.856
23	549.702,93 676.110,493	24	549.692,643 676.093,735	19.663
25	549.703,195 676.090,589	26	549.713,538 676.084,522	11.991
27	549.716,988 676.078,3	28	549.723,884 676.082,299	7.972
29	549.729,436 676.085,519	30	549.749,081 676.073,874	22.837
31	549.756,597 676.062,223	32	549.760,942 676.056,393	7.271
33	549.765,646 676.044,698	34	549.770,13 676.038,393	7.737
35	549.771,162 676.035,701	1	549.805,0 676.053,0	38.004

Punct început	X / Y	Punct sfârşit	X / Y	Lungime segment (** (m)
12	550.088,306 676.275,073	13	550.078,292 676.283,41	13.03
14	550.075,204 676.289,514	15	550.060,161 676.305,176	21.716
16	550.052,338 676.320,11	17	550.051,34 676.326,761	6.725
18	549.760,787 676.185,621	19	549.755,939 676.183,264	5.39
20	549.750,261 676.180,912	21	549.748,976 676.178,755	2.511
22	549.722,112 676.141,592	23	549.702,93 676.110,493	36.539
24	549.692,643 676.093,735	25	549.703,195 676.090,589	11.01
26	549.713,538 676.084,522	27	549.716,988 676.078,3	7.114
28	549.723,884 676.082,299	29	549.729,436 676.085,519	6.418
30	549.749,081 676.073,874	31	549.756,597 676.062,223	13.865
32	549.760,942 676.056,393	33	549.765,646 676.044,698	12.606
34	549.770,13 676.038,393	35	549.771,162 676.035,701	2.883

** Lungimile segmentelor sunt determinate în planul de proiecţie Stereo 70 şi sunt rotunjite la 1 milimetru.
*** Distanţa dintre puncte este formată din segmente cumulate ce sunt mai mici decât valoarea 1 milimetru.

Document care conține date cu caracter personal, protejat de prevederile Regulamentului (UE) nr. 679/2016 și Legii 190/2018

DATE DESPRE IMOBILUL NR. 6464

Oficiul de Cadastru şi Publicitate Imobiliară SUCEAVA
Biroul de Cadastru şi Publicitate Imobiliară Campulung Moldovenesc

A. Partea I. Descrierea imobilului

TEREN Extravilan

Adresa: Jud. Suceava

Nr. Crt	Nr cadastral Nr. topografic	Suprafaţa* (mp)	Observaţii / Referinţe
A1		30.387	Sector cadastral:14 Teren neimprejmuit; Terenul face parte din parcela 1674/3 din CF 928.

B. Partea II. Proprietari şi acte

Inscrieri privitoare la dreptul de proprietate şi alte drepturi reale		Referinţe
/		
Act Normativ nr. 7, din 13/03/1996 emis de Parlamentul Romaniei (Lege);		
B1	Inscrierea provizorie, drept de PROPRIETATE, dobandit prin Lege, cota actuala 1/1, cota initiala 1/1	A1
	1) **COMUNA VAMA**, CIF:4326698, Proprietar neidentificat.	

C. Partea III. SARCINI .

Inscrieri privind dezmembramintele dreptului de proprietate, drepturi reale de garanţie şi sarcini	Referinţe
NU SUNT	

Document care conține date cu caracter personal, protejat de prevederile Regulamentului (UE) nr. 679/2016 și Legii 190/2018

Anexa Nr. 1 La Partea I

Teren

Nr cadastral	Suprafaţa (mp)*	Observaţii / Referinţe
	30.387	Terenul face parte din parcela 1674/3 din CF 928.

* Suprafaţa este determinată in planul de proiecţie Stereo 70.

DETALII LINIARE IMOBIL

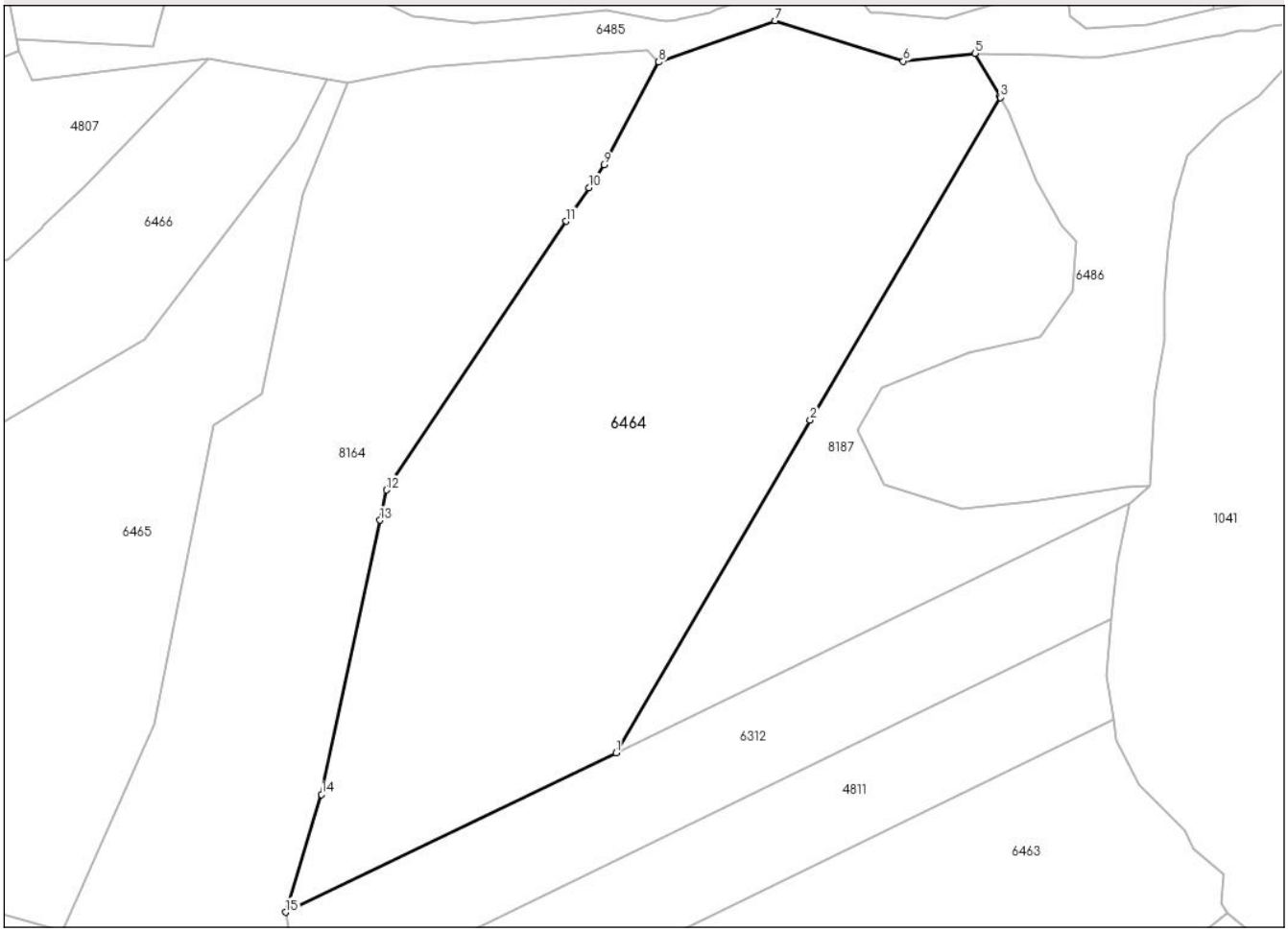

Date referitoare la teren

Crt	Categorie folosință	Intra vilan	Suprafaţa (mp)	Tarla	Parcelă	Nr. topo	Observaţii / Referinţe
1	padure	NU	30.387	UP I	UA 186	-	

Lungime Segmente
1) Valorile lungimilor segmentelor sunt obţinute din proiecţie în plan.

Punct început	X / Y	Punct sfârşit	X / Y	Lungime segment (** (m)
1	549.885,128 676.315,695	2	549.950,079 676.426,718	128.626
2	549.950,079 676.426,718	3	550.013,61 676.534,483	125.098
3	550.013,61 676.534,483	4	550.013,4 676.534,847	0.42
4	550.013,4 676.534,847	5	550.005,095 676.549,224	16.603
5	550.005,095 676.549,224	6	549.981,122 676.546,562	24.12

Document care conține date cu caracter personal, protejat de prevederile Regulamentului (UE) nr. 679/2016 și Legii 190/2018

Punct început	X / Y	Punct sfârşit	X / Y	Lungime segment (** (m)
6	549.981,122 676.546,562	7	549.938,376 676.560,084	44.834
7	549.938,376 676.560,084	8	549.899,426 676.546,272	41.326
8	549.899,426 676.546,272	9	549.881,109 676.511,957	38.897
9	549.881,109 676.511,957	10	549.876,021 676.504,363	9.141
10	549.876,021 676.504,363	11	549.868,477 676.493,104	13.553
11	549.868,477 676.493,104	12	549.808,382 676.403,415	107.96
12	549.808,382 676.403,415	13	549.806,237 676.393,332	10.309
13	549.806,237 676.393,332	14	549.786,741 676.301,704	93.679
14	549.786,741 676.301,704	15	549.774,776 676.262,442	41.045
15	549.774,776 676.262,442	1	549.885,128 676.315,695	122.53

** Lungimile segmentelor sunt determinate în planul de proiecţie Stereo 70 şi sunt rotunjite la 1 milimetru.
*** Distanţa dintre puncte este formată din segmente cumulate ce sunt mai mici decât valoarea 1 milimetru.

Document care conține date cu caracter personal, protejat de prevederile Regulamentului (UE) nr. 679/2016 și Legii 190/2018

DATE DESPRE IMOBILUL NR. 6465

Oficiul de Cadastru şi Publicitate Imobiliară SUCEAVA
Biroul de Cadastru şi Publicitate Imobiliară Campulung Moldovenesc

A. Partea I. Descrierea imobilului

TEREN Extravilan

Adresa: Jud. Suceava

Nr. Crt	Nr cadastral Nr. topografic	Suprafaţa* (mp)	Observaţii / Referinţe
A1		15.000	Sector cadastral:14 Teren neimprejmuit;

B. Partea II. Proprietari şi acte

Inscrieri privitoare la dreptul de proprietate şi alte drepturi reale		Referinţe
/		
Act Normativ nr. 7, din 13/03/1996 emis de Parlamentul Romaniei (Lege);		
B1	Inscrierea provizorie, drept de PROPRIETATE, dobandit prin Lege, cota actuala 1/1, cota initiala 1/1	A1
	1) **COMUNA VAMA**, CIF:4326698, Proprietar neidentificat.	

C. Partea III. SARCINI .

Inscrieri privind dezmembramintele dreptului de proprietate, drepturi reale de garanţie şi sarcini	Referinţe
NU SUNT	

Document care conține date cu caracter personal, protejat de prevederile Regulamentului (UE) nr. 679/2016 și Legii 190/2018

Anexa Nr. 1 La Partea I

Teren

Nr cadastral	Suprafaţa (mp)*	Observaţii / Referinţe
	15.000	

* Suprafaţa este determinată in planul de proiecţie Stereo 70.

DETALII LINIARE IMOBIL

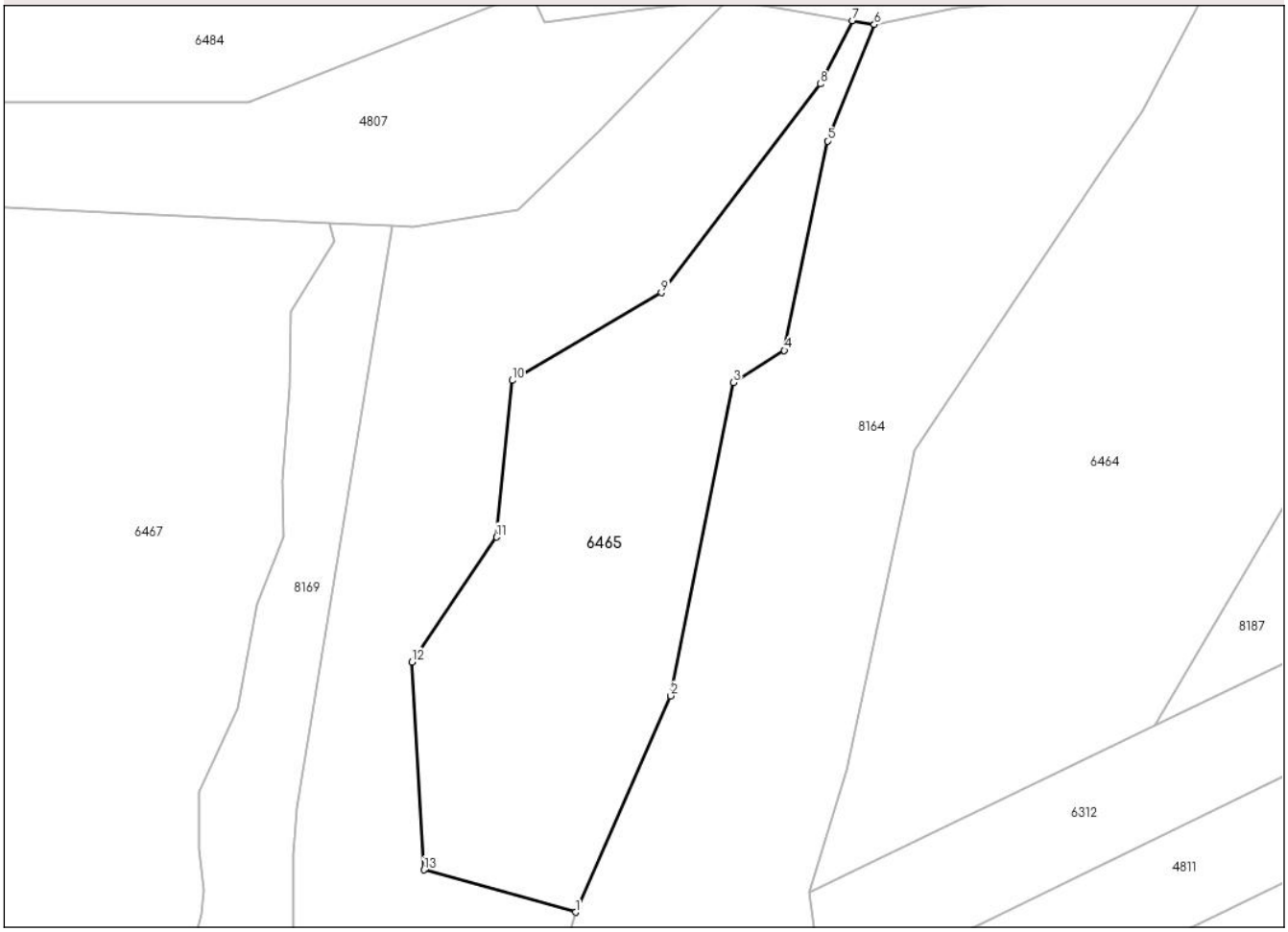

Date referitoare la teren

Crt	Categorie folosință	Intra vilan	Suprafaţa (mp)	Tarla	Parcelă	Nr. topo	Observaţii / Referinţe
1	faneata	NU	15.000	-	1F	-	

Lungime Segmente
1) Valorile lungimilor segmentelor sunt obţinute din proiecţie în plan.

Punct început	X / Y	Punct sfârşit	X / Y	Lungime segment (** (m)
1	549.700,27 676.256,317	2	549.730,647 676.325,259	75.338
2	549.730,647 676.325,259	3	549.750,582 676.425,072	101.784
3	549.750,582 676.425,072	4	549.766,869 676.435,347	19.257
4	549.766,869 676.435,347	5	549.780,607 676.502,123	68.175
5	549.780,607 676.502,123	6	549.795,572 676.539,24	40.02

Document care conține date cu caracter personal, protejat de prevederile Regulamentului (UE) nr. 679/2016 și Legii 190/2018

Punct început	X / Y	Punct sfârşit	X / Y	Lungime segment (** (m)
6	549.795,572 676.539,24	7	549.788,624 676.540,443	7.052
7	549.788,624 676.540,443	8	549.778,385 676.520,27	22.623
8	549.778,385 676.520,27	9	549.727,62 676.453,739	83.686
9	549.727,62 676.453,739	10	549.680,046 676.425,788	55.178
10	549.680,046 676.425,788	11	549.675,042 676.375,842	50.196
11	549.675,042 676.375,842	12	549.648,001 676.336,059	48.103
12	549.648,001 676.336,059	13	549.651,907 676.269,797	66.378
13	549.651,907 676.269,797	1	549.700,27 676.256,317	50.206

** Lungimile segmentelor sunt determinate în planul de proiecţie Stereo 70 şi sunt rotunjite la 1 milimetru.
*** Distanţa dintre puncte este formată din segmente cumulate ce sunt mai mici decât valoarea 1 milimetru.

Document care conține date cu caracter personal, protejat de prevederile Regulamentului (UE) nr. 679/2016 și Legii 190/2018

DATE DESPRE IMOBILUL NR. 6466

Oficiul de Cadastru şi Publicitate Imobiliară SUCEAVA
Biroul de Cadastru şi Publicitate Imobiliară Campulung Moldovenesc

A. Partea I. Descrierea imobilului

TEREN Extravilan

Adresa: Jud. Suceava

Nr. Crt	Nr cadastral Nr. topografic	Suprafaţa* (mp)	Observaţii / Referinţe
A1		25.119	Sector cadastral:14 Teren neimprejmuit;

B. Partea II. Proprietari şi acte

Inscrieri privitoare la dreptul de proprietate şi alte drepturi reale		Referinţe
/		
Act Normativ nr. 7, din 13/03/1996 emis de Parlamentul Romaniei (Lege);		
B1	Inscrierea provizorie, drept de PROPRIETATE, dobandit prin Lege, cota actuala 1/1, cota initiala 1/1	A1
	1) **COMUNA VAMA**, CIF:4326698, Proprietar neidentificat.	

C. Partea III. SARCINI .

Inscrieri privind dezmembramintele dreptului de proprietate, drepturi reale de garanţie şi sarcini	Referinţe
NU SUNT	

Document care conține date cu caracter personal, protejat de prevederile Regulamentului (UE) nr. 679/2016 și Legii 190/2018

Anexa Nr. 1 La Partea I

Teren

Nr cadastral	Suprafaţa (mp)*	Observaţii / Referinţe
	25.119	

* Suprafaţa este determinată in planul de proiecţie Stereo 70.

DETALII LINIARE IMOBIL

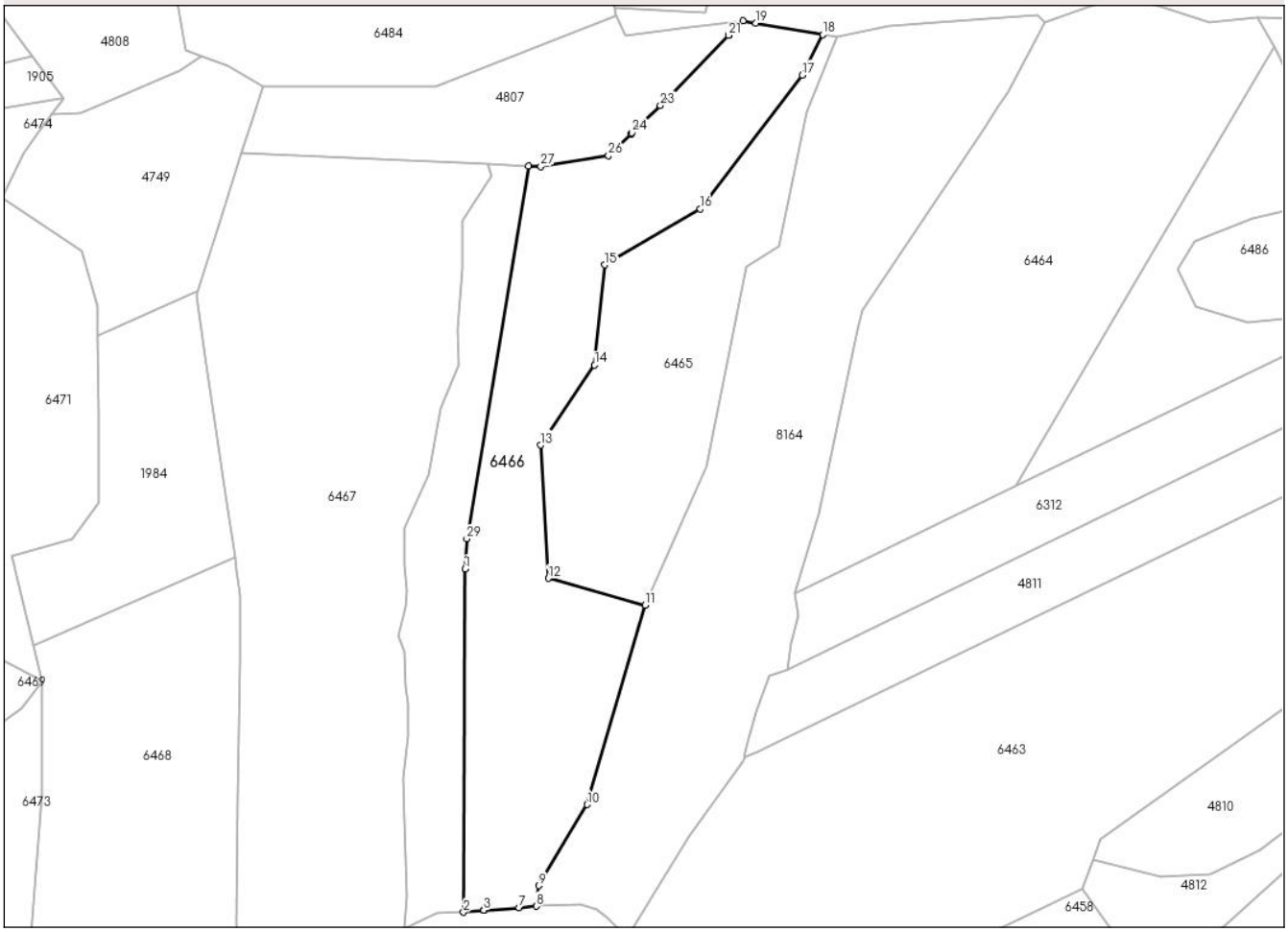

Date referitoare la teren

Crt	Categorie folosință	Intra vilan	Suprafaţa (mp)	Tarla	Parcelă	Nr. topo	Observaţii / Referinţe
1	pasune	NU	25.119	-	1P	-	

Lungime Segmente

1) Valorile lungimilor segmentelor sunt obţinute din proiecţie în plan.

Punct început	X / Y	Punct sfârşit	X / Y	Lungime segment (** (m)
1	549.610,347 676.274,414	2	549.609,649 676.103,553	170.862
3	549.619,655 676.104,51	4	549.619,667 676.104,511	0.012
5	549.619,685 676.104,513	6	549.619,782 676.104,522	0.097
7	549.637,399 676.105,768	8	549.645,854 676.106,563	8.492
9	549.647,156 676.116,718	10	549.671,212 676.157,153	47.05

Punct început	X / Y	Punct sfârşit	X / Y	Lungime segment (** (m)
2	549.609,649 676.103,553	3	549.619,655 676.104,51	10.052
4	549.619,667 676.104,511	5	549.619,685 676.104,513	0.018
6	549.619,782 676.104,522	7	549.637,399 676.105,768	17.661
8	549.645,854 676.106,563	9	549.647,156 676.116,718	10.238
10	549.671,212 676.157,153	11	549.700,27 676.256,317	103.334

Document care conține date cu caracter personal, protejat de prevederile Regulamentului (UE) nr. 679/2016 și Legii 190/2018

Punct început	X / Y	Punct sfârşit	X / Y	Lungime segment (** (m)
11	549.700,27 676.256,317	12	549.651,907 676.269,797	50.206
13	549.648,001 676.336,059	14	549.675,042 676.375,842	48.103
15	549.680,046 676.425,788	16	549.727,62 676.453,739	55.178
17	549.778,385 676.520,27	18	549.788,624 676.540,443	22.623
19	549.755,358 676.546,202	20	549.748,87 676.547,325	6.584
21	549.741,825 676.540,094	22	549.741,791 676.540,059	0.049
23	549.707,753 676.505,126	24	549.693,705 676.491,571	19.522
25	549.693,171 676.491,057	26	549.681,917 676.480,198	15.639
27	549.648,242 676.474,829	28	549.641,974 676.475,116	6.275
29	549.611,314 676.289,458	1	549.610,347 676.274,414	15.076

Punct început	X / Y	Punct sfârşit	X / Y	Lungime segment (** (m)
12	549.651,907 676.269,797	13	549.648,001 676.336,059	66.378
14	549.675,042 676.375,842	15	549.680,046 676.425,788	50.196
16	549.727,62 676.453,739	17	549.778,385 676.520,27	83.686
18	549.788,624 676.540,443	19	549.755,358 676.546,202	33.761
20	549.748,87 676.547,325	21	549.741,825 676.540,094	10.096
22	549.741,791 676.540,059	23	549.707,753 676.505,126	48.774
24	549.693,705 676.491,571	25	549.693,171 676.491,057	0.741
26	549.681,917 676.480,198	27	549.648,242 676.474,829	34.1
28	549.641,974 676.475,116	29	549.611,314 676.289,458	188.172

** Lungimile segmentelor sunt determinate în planul de proiecţie Stereo 70 şi sunt rotunjite la 1 milimetru.
*** Distanţa dintre puncte este formată din segmente cumulate ce sunt mai mici decât valoarea 1 milimetru.

Document care conține date cu caracter personal, protejat de prevederile Regulamentului (UE) nr. 679/2016 și Legii 190/2018

DATE DESPRE IMOBILUL NR. 6467

Oficiul de Cadastru şi Publicitate Imobiliară SUCEAVA
Biroul de Cadastru şi Publicitate Imobiliară Campulung Moldovenesc

A. Partea I. Descrierea imobilului

TEREN Extravilan

Adresa: Jud. Suceava

Nr. Crt	Nr cadastral Nr. topografic	Suprafaţa* (mp)	Observaţii / Referinţe
A1		41.435	Sector cadastral:14 Teren neimprejmuit;

B. Partea II. Proprietari şi acte

Inscrieri privitoare la dreptul de proprietate şi alte drepturi reale		Referinţe
/		
Act Normativ nr. 7, din 13/03/1996 emis de Parlamentul Romaniei (Lege);		
B1	Inscrierea provizorie, drept de PROPRIETATE, dobandit prin Lege, cota actuala 1/1, cota initiala 1/1	A1
	1) **COMUNA VAMA**, CIF:4326698, Proprietar neidentificat.	

C. Partea III. SARCINI .

Inscrieri privind dezmembramintele dreptului de proprietate, drepturi reale de garanţie şi sarcini	Referinţe
NU SUNT	

Document care conține date cu caracter personal, protejat de prevederile Regulamentului (UE) nr. 679/2016 și Legii 190/2018

Anexa Nr. 1 La Partea I

Teren

Nr cadastral	Suprafaţa (mp)*	Observaţii / Referinţe
	41.435	

* Suprafaţa este determinată in planul de proiecţie Stereo 70.

DETALII LINIARE IMOBIL

Date referitoare la teren

Crt	Categorie folosință	Intra vilan	Suprafaţa (mp)	Tarla	Parcelă	Nr. topo	Observaţii / Referinţe
1	pasune	NU	41.435	-	1P	-	

Lungime Segmente

1) Valorile lungimilor segmentelor sunt obţinute din proiecţie în plan.

Punct început	X / Y	Punct sfârşit	X / Y	Lungime segment
1	549.580,207 676.276,439	2	549.580,242 676.294,464	18.025
4	549.598,44 676.354,524	5	549.607,035 676.376,183	23.302
7	549.608,991 676.423,931	8	549.609,358 676.447,622	23.694
10	549.621,696 676.476,043	11	549.498,725 676.481,67	123.101
13	549.477,15 676.412,836	14	549.476,361 676.410,321	2.636
16	549.485,076 676.351,832	17	549.490,571 676.314,953	37.286

Punct început	X / Y	Punct sfârşit	X / Y	Lungime segment
2	549.580,242 676.294,464	3	549.592,38 676.321,295	29.449
5	549.607,035 676.376,183	6	549.606,558 676.393,614	17.438
8	549.609,358 676.447,622	9	549.623,413 676.470,071	26.486
11	549.498,725 676.481,67	12	549.487,178 676.444,832	38.606
14	549.476,361 676.410,321	15	549.481,509 676.375,771	34.931
17	549.490,571 676.314,953	18	549.495,724 676.280,365	34.971

Punct început	X / Y	Punct sfârşit	X / Y	Lungime segment
3	549.592,38 676.321,295	4	549.598,44 676.354,524	33.777
6	549.606,558 676.393,614	7	549.608,991 676.423,931	30.414
9	549.623,413 676.470,071	10	549.621,696 676.476,043	6.214
12	549.487,178 676.444,832	13	549.477,15 676.412,836	33.531
15	549.481,509 676.375,771	16	549.485,076 676.351,832	24.203
18	549.495,724 676.280,365	19	549.496,742 676.273,533	6.907

Document care conține date cu caracter personal, protejat de prevederile Regulamentului (UE) nr. 679/2016 și Legii 190/2018

Punct început	X / Y	Punct sfârşit	X / Y	Lungime segment
19	549.496,742 676.273,533	20	549.498,537 676.261,483	12.184
22	549.498,176 676.229,068	23	549.497,362 676.160,494	68.58
25	549.500,425 676.015,948	26	549.500,425 676.015,938	0.01
28	549.504,228 676.019,807	29	549.504,975 676.020,567	1.066
31	549.513,821 676.029,789	32	549.516,225 676.032,766	3.826
34	549.525,397 676.042,51	35	549.525,411 676.042,525	0.02
37	549.526,526 676.043,71	38	549.528,062 676.045,342	2.241
40	549.533,747 676.051,364	41	549.534,59 676.052,257	1.228
43	549.549,234 676.069,038	44	549.554,684 676.074,573	7.768
46	549.559,968 676.080,759	47	549.561,373 676.082,403	2.162
49	549.574,79 676.092,235	50	549.575,043 676.092,377	0.291
52	549.580,205 676.095,272	53	549.581,26 676.111,307	16.07
55	549.579,676 676.169,93	56	549.582,093 676.190,899	21.108
58	549.580,953 676.216,04	59	549.580,319 676.233,481	17.453
61	549.581,043 676.255,563	62	549.581,479 676.263,423	7.872

Punct început	X / Y	Punct sfârşit	X / Y	Lungime segment
20	549.498,537 676.261,483	21	549.498,358 676.245,389	16.095
23	549.497,362 676.160,494	24	549.496,617 676.097,611	62.887
26	549.500,425 676.015,938	27	549.503,508 676.019,075	4.399
29	549.504,975 676.020,567	30	549.505,762 676.021,368	1.122
32	549.516,225 676.032,766	33	549.520,059 676.036,839	5.594
35	549.525,411 676.042,525	36	549.525,439 676.042,554	0.041
38	549.528,062 676.045,342	39	549.528,787 676.046,112	1.058
41	549.534,59 676.052,257	42	549.541,426 676.059,496	9.956
44	549.554,684 676.074,573	45	549.558,325 676.078,834	5.605
47	549.561,373 676.082,403	48	549.565,326 676.085,737	5.171
50	549.575,043 676.092,377	51	549.577,686 676.093,859	3.03
53	549.581,26 676.111,307	54	549.580,939 676.130,522	19.218
56	549.582,093 676.190,899	57	549.582,18 676.207,472	16.573
59	549.580,319 676.233,481	60	549.577,161 676.240,943	8.103
62	549.581,479 676.263,423	1	549.580,207 676.276,439	13.078

Punct început	X / Y	Punct sfârşit	X / Y	Lungime segment
21	549.498,358 676.245,389	22	549.498,176 676.229,068	16.321
24	549.496,617 676.097,611	25	549.500,425 676.015,948	81.752
27	549.503,508 676.019,075	28	549.504,228 676.019,807	1.027
30	549.505,762 676.021,368	31	549.513,821 676.029,789	11.656
33	549.520,059 676.036,839	34	549.525,397 676.042,51	7.788
36	549.525,439 676.042,554	37	549.526,526 676.043,71	1.587
39	549.528,787 676.046,112	40	549.533,747 676.051,364	7.224
42	549.541,426 676.059,496	43	549.549,234 676.069,038	12.329
45	549.558,325 676.078,834	46	549.559,968 676.080,759	2.531
48	549.565,326 676.085,737	49	549.574,79 676.092,235	11.48
51	549.577,686 676.093,859	52	549.580,205 676.095,272	2.888
54	549.580,939 676.130,522	55	549.579,676 676.169,93	39.428
57	549.582,18 676.207,472	58	549.580,953 676.216,04	8.655
60	549.577,161 676.240,943	61	549.581,043 676.255,563	15.127

**** Lungimile segmentelor sunt determinate în planul de proiecţie Stereo 70 şi sunt rotunjite la 1 milimetru.**
***** Distanţa dintre puncte este formată din segmente cumulate ce sunt mai mici decât valoarea 1 milimetru.**

Document care conține date cu caracter personal, protejat de prevederile Regulamentului (UE) nr. 679/2016 și Legii 190/2018

DATE DESPRE IMOBILUL NR. 6469

Oficiul de Cadastru şi Publicitate Imobiliară SUCEAVA
Biroul de Cadastru şi Publicitate Imobiliară Campulung Moldovenesc

A. Partea I. Descrierea imobilului

TEREN Extravilan

Adresa: Jud. Suceava

Nr. Crt	Nr cadastral Nr. topografic	Suprafaţa* (mp)	Observaţii / Referinţe
A1		15.000	Sector cadastral:14 Teren neimprejmuit;

B. Partea II. Proprietari şi acte

Inscrieri privitoare la dreptul de proprietate şi alte drepturi reale		Referinţe
/		
Act Normativ nr. 7, din 13/03/1996 emis de Parlamentul Romaniei (Lege);		
B1	Inscrierea provizorie, drept de PROPRIETATE, dobandit prin Lege, cota actuala 1/1, cota initiala 1/1	A1
	1) **COMUNA VAMA**, CIF:4326698, Proprietar neidentificat.	

C. Partea III. SARCINI .

Inscrieri privind dezmembramintele dreptului de proprietate, drepturi reale de garanţie şi sarcini	Referinţe
NU SUNT	

Document care conține date cu caracter personal, protejat de prevederile Regulamentului (UE) nr. 679/2016 și Legii 190/2018

Anexa Nr. 1 La Partea I

Teren

Nr cadastral	Suprafaţa (mp)*	Observaţii / Referinţe
	15.000	

* Suprafaţa este determinată in planul de proiecţie Stereo 70.

DETALII LINIARE IMOBIL

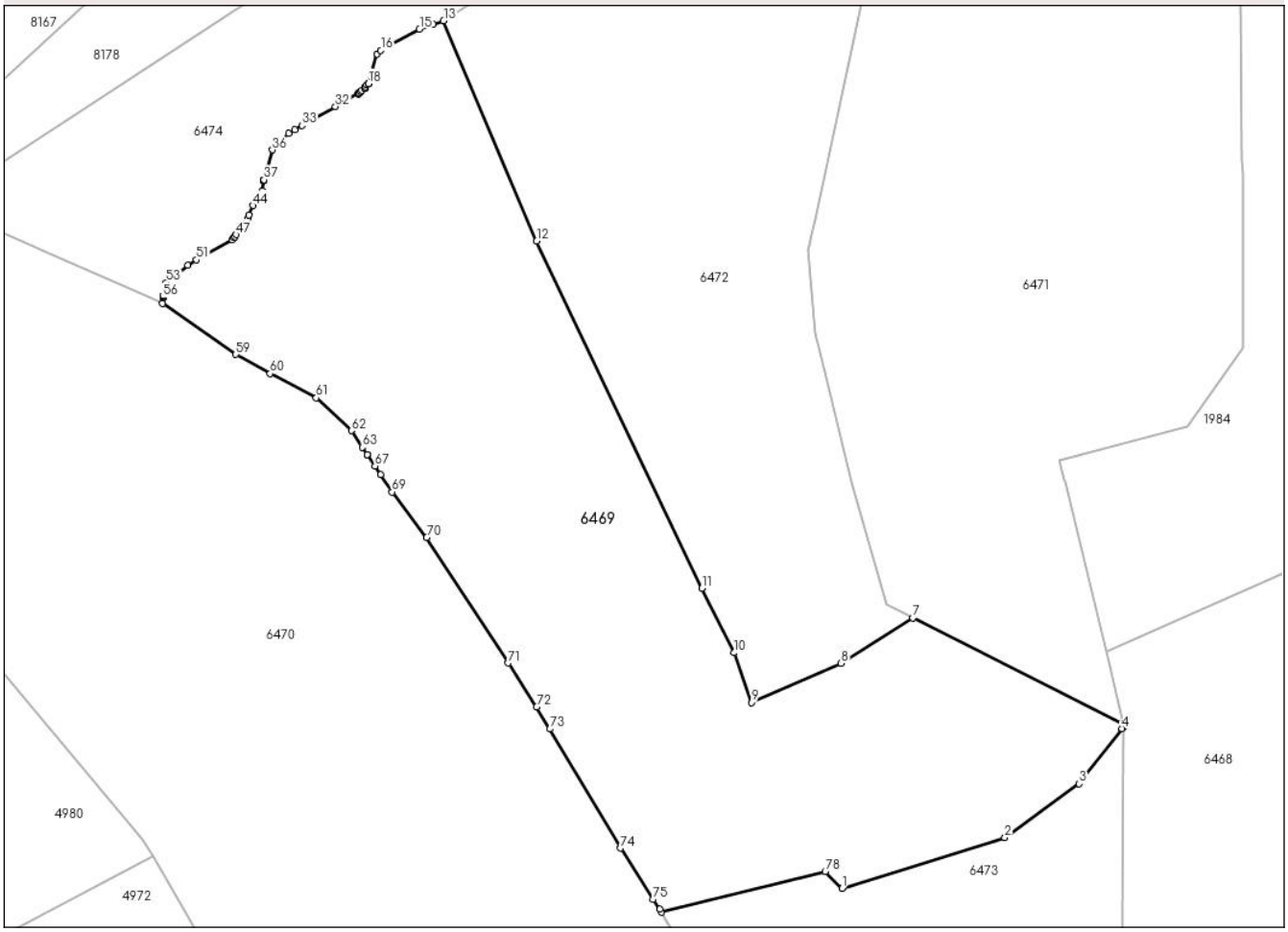

Date referitoare la teren

Crt	Categorie folosință	Intra vilan	Suprafaţa (mp)	Tarla	Parcelă	Nr. topo	Observaţii / Referinţe
1	pasune	NU	15.000	-	1P	-	

Lungime Segmente

1) Valorile lungimilor segmentelor sunt obţinute din proiecţie în plan.

Punct început	X / Y	Punct sfârşit	X / Y	Lungime segment
1	549.333,143 676.180,179	2	549.371,624 676.192,149	40.3
4	549.399,342 676.217,926	5	549.399,681 676.218,357	0.548
7	549.349,881 676.244,041	8	549.332,915 676.233,324	20.068
10	549.307,614 676.235,802	11	549.300,014 676.251,002	16.994
13	549.239,013 676.385,002	14	549.236,575 676.384,147	2.584
16	549.224,167 676.378,006	17	549.223,291 676.377,184	1.201

Punct început	X / Y	Punct sfârşit	X / Y	Lungime segment
2	549.371,624 676.192,149	3	549.389,187 676.204,869	21.686
5	549.399,681 676.218,357	6	549.399,685 676.219,066	0.71
8	549.332,915 676.233,324	9	549.311,847 676.224,069	23.011
11	549.300,014 676.251,002	12	549.261,013 676.333,002	90.802
14	549.236,575 676.384,147	15	549.233,313 676.383,002	3.457
17	549.223,291 676.377,184	18	549.221,26 676.370,17	7.302

Punct început	X / Y	Punct sfârşit	X / Y	Lungime segment
3	549.389,187 676.204,869	4	549.399,342 676.217,926	16.541
6	549.399,685 676.219,066	7	549.349,881 676.244,041	55.715
9	549.311,847 676.224,069	10	549.307,614 676.235,802	12.474
12	549.261,013 676.333,002	13	549.239,013 676.385,002	56.462
15	549.233,313 676.383,002	16	549.224,167 676.378,006	10.422
18	549.221,26 676.370,17	19	549.221,238 676.370,147	0.032

Document care conține date cu caracter personal, protejat de prevederile Regulamentului (UE) nr. 679/2016 și Legii 190/2018

Punct început	X / Y	Punct sfârşit	X / Y	Lungime segment
19	549.221,238 676.370,147	20	549.221,19 676.370,1	0.067
22	549.220,553 676.369,462	23	549.220,464 676.369,17	0.306
25	549.219,68 676.368,59	26	549.219,367 676.368,277	0.443
28	549.219,029 676.367,939	29	549.218,978 676.367,888	0.072
31	549.218,838 676.367,758	32	549.213,452 676.364,725	6.181
34	549.203,805 676.359,292	35	549.202,429 676.358,353	1.667
37	549.196,527 676.347,467	38	549.196,512 676.347,432	0.038
40	549.196,473 676.347,338	41	549.196,454 676.347,293	0.048
43	549.196,114 676.344,902	44	549.193,959 676.341,35	4.155
46	549.192,652 676.338,239	47	549.190,047 676.334,495	4.561
49	549.189,377 676.333,802	50	549.189,014 676.333,202	0.702
52	549.178,516 676.327,303	53	549.173,463 676.323,197	6.511
55	549.172,747 676.319,934	56	549.172,701 676.319,727	0.212
58	549.172,614 676.318,302	59	549.189,905 676.306,229	21.089
61	549.208,894 676.295,972	62	549.217,2 676.288,22	11.361
64	549.220,921 676.282,637	65	549.220,931 676.282,622	0.019
67	549.222,778 676.279,851	68	549.224,125 676.277,832	2.427
70	549.235,014 676.263,002	71	549.254,273 676.233,373	35.339
73	549.264,107 676.217,799	74	549.280,814 676.189,702	32.688
76	549.290,119 676.175,34	77	549.290,507 676.174,564	0.867

Punct început	X / Y	Punct sfârşit	X / Y	Lungime segment
20	549.221,19 676.370,1	21	549.220,88 676.369,79	0.439
23	549.220,464 676.369,17	24	549.220,413 676.369,002	0.175
26	549.219,367 676.368,277	27	549.219,354 676.368,264	0.018
29	549.218,978 676.367,888	30	549.218,86 676.367,771	0.166
32	549.213,452 676.364,725	33	549.205,535 676.360,266	9.086
35	549.202,429 676.358,353	36	549.198,558 676.354,482	5.474
38	549.196,512 676.347,432	39	549.196,502 676.347,406	0.028
41	549.196,454 676.347,293	42	549.196,44 676.347,261	0.035
44	549.193,959 676.341,35	45	549.193,027 676.339,133	2.405
47	549.190,047 676.334,495	48	549.189,699 676.333,994	0.61
50	549.189,014 676.333,202	51	549.180,628 676.328,566	9.582
53	549.173,463 676.323,197	54	549.172,78 676.320,088	3.184
56	549.172,701 676.319,727	57	549.172,679 676.319,629	0.1
59	549.189,905 676.306,229	60	549.198,004 676.301,694	9.282
62	549.217,2 676.288,22	63	549.219,807 676.284,309	4.7
65	549.220,931 676.282,622	66	549.220,944 676.282,604	0.022
68	549.224,125 676.277,832	69	549.226,843 676.273,754	4.901
71	549.254,273 676.233,373	72	549.261,013 676.223,002	12.369
74	549.280,814 676.189,702	75	549.288,551 676.177,619	14.349
77	549.290,507 676.174,564	78	549.329,179 676.184,192	39.852

Punct început	X / Y	Punct sfârşit	X / Y	Lungime segment
21	549.220,88 676.369,79	22	549.220,553 676.369,462	0.463
24	549.220,413 676.369,002	25	549.219,68 676.368,59	0.841
27	549.219,354 676.368,264	28	549.219,029 676.367,939	0.46
30	549.218,86 676.367,771	31	549.218,838 676.367,758	0.026
33	549.205,535 676.360,266	34	549.203,805 676.359,292	1.985
36	549.198,558 676.354,482	37	549.196,527 676.347,467	7.303
39	549.196,502 676.347,406	40	549.196,473 676.347,338	0.074
42	549.196,44 676.347,261	43	549.196,114 676.344,902	2.381
45	549.193,027 676.339,133	46	549.192,652 676.338,239	0.969
48	549.189,699 676.333,994	49	549.189,377 676.333,802	0.374
51	549.180,628 676.328,566	52	549.178,516 676.327,303	2.46
54	549.172,78 676.320,088	55	549.172,747 676.319,934	0.157
57	549.172,679 676.319,629	58	549.172,614 676.318,302	1.329
60	549.198,004 676.301,694	61	549.208,894 676.295,972	12.302
63	549.219,807 676.284,309	64	549.220,921 676.282,637	2.009
66	549.220,944 676.282,604	67	549.222,778 676.279,851	3.308
69	549.226,843 676.273,754	70	549.235,014 676.263,002	13.504
72	549.261,013 676.223,002	73	549.264,107 676.217,799	6.053
75	549.288,551 676.177,619	76	549.290,119 676.175,34	2.766
78	549.329,179 676.184,192	1	549.333,143 676.180,179	5.64

**** Lungimile segmentelor sunt determinate în planul de proiecţie Stereo 70 şi sunt rotunjite la 1 milimetru.**
***** Distanţa dintre puncte este formată din segmente cumulate ce sunt mai mici decât valoarea 1 milimetru.**

Document care conține date cu caracter personal, protejat de prevederile Regulamentului (UE) nr. 679/2016 și Legii 190/2018

DATE DESPRE IMOBILUL NR. 6470

Oficiul de Cadastru şi Publicitate Imobiliară SUCEAVA
Biroul de Cadastru şi Publicitate Imobiliară Campulung Moldovenesc

A. Partea I. Descrierea imobilului

TEREN Extravilan

Adresa: Jud. Suceava

Nr. Crt	Nr cadastral Nr. topografic	Suprafaţa* (mp)	Observaţii / Referinţe
A1		34.118	Sector cadastral:14 Teren neimprejmuit; Terenul face parte din parcela 1674/3.

B. Partea II. Proprietari şi acte

Inscrieri privitoare la dreptul de proprietate şi alte drepturi reale		Referinţe
/		
Act Normativ nr. 7, din 13/03/1996 emis de Parlamentul Romaniei (Lege);		
B1	Inscrierea provizorie, drept de PROPRIETATE, dobandit prin Lege, cota actuala 1/1, cota initiala 1/1	A1
	1) **COMUNA VAMA**, CIF:4326698, Proprietar neidentificat.	

C. Partea III. SARCINI .

Inscrieri privind dezmembramintele dreptului de proprietate, drepturi reale de garanţie şi sarcini	Referinţe
NU SUNT	

Anexa Nr. 1 La Partea I

Teren

Nr cadastral	Suprafaţa (mp)*	Observaţii / Referinţe
	34.118	Terenul face parte din parcela 1674/3.

* Suprafaţa este determinată in planul de proiecţie Stereo 70.

DETALII LINIARE IMOBIL

Date referitoare la teren

Crt	Categorie folosință	Intra vilan	Suprafaţa (mp)	Tarla	Parcelă	Nr. topo	Observaţii / Referinţe
1	padure	NU	34.118	-	1PD	-	

Lungime Segmente

1) Valorile lungimilor segmentelor sunt obţinute din proiecţie în plan.

Punct început	X / Y	Punct sfârşit	X / Y	Lungime segment
1	549.302,611 675.956,626	2	549.302,992 675.957,196	0.687
4	549.303,047 675.957,25	5	549.305,284 675.958,87	2.762
7	549.323,722 675.970,347	8	549.332,233 675.973,068	8.936
10	549.335,661 675.973,612	11	549.341,561 675.974,513	5.969
13	549.359,498 676.007,932	14	549.346,153 676.027,809	23.941
16	549.310,555 676.114,909	17	549.302,523 676.144,283	30.453

Punct început	X / Y	Punct sfârşit	X / Y	Lungime segment
2	549.302,992 675.957,196	3	549.303,01 675.957,223	0.032
5	549.305,284 675.958,87	6	549.314,508 675.965,549	11.389
8	549.332,233 675.973,068	9	549.332,358 675.973,108	0.131
11	549.341,561 675.974,513	12	549.348,151 675.977,417	7.201
14	549.346,153 676.027,809	15	549.326,277 676.057,414	35.659
17	549.302,523 676.144,283	18	549.297,513 676.162,602	18.992

Punct început	X / Y	Punct sfârşit	X / Y	Lungime segment
3	549.303,01 675.957,223	4	549.303,047 675.957,25	0.046
6	549.314,508 675.965,549	7	549.323,722 675.970,347	10.388
9	549.332,358 675.973,108	10	549.335,661 675.973,612	3.341
12	549.348,151 675.977,417	13	549.359,498 676.007,932	32.556
15	549.326,277 676.057,414	16	549.310,555 676.114,909	59.606
18	549.297,513 676.162,602	19	549.291,196 676.173,188	12.328

Document care conține date cu caracter personal, protejat de prevederile Regulamentului (UE) nr. 679/2016 și Legii 190/2018

Punct început	X / Y	Punct sfârşit	X / Y	Lungime segment
19	549.291,196 676.173,188	20	549.291,181 676.173,218	0.034
22	549.290,507 676.174,564	23	549.290,119 676.175,34	0.867
25	549.280,814 676.189,702	26	549.264,107 676.217,799	32.688
28	549.254,273 676.233,373	29	549.235,014 676.263,002	35.339
31	549.224,125 676.277,832	32	549.222,778 676.279,851	2.427
34	549.220,931 676.282,622	35	549.220,921 676.282,637	0.019
37	549.217,2 676.288,22	38	549.208,894 676.295,972	11.361
40	549.189,905 676.306,229	41	549.172,614 676.318,302	21.089
43	549.121,173 676.340,794	44	549.113,802 676.298,438	42.992
46	549.117,403 676.251,823	47	549.167,785 676.191,944	78.254
49	549.179,047 676.172,949	50	549.206,481 676.124,291	55.859
52	549.238,457 676.075,214	53	549.245,173 676.065,659	11.679
55	549.282,568 676.002,657	56	549.291,807 675.981,439	23.142

Punct început	X / Y	Punct sfârşit	X / Y	Lungime segment
20	549.291,181 676.173,218	21	549.291,1 676.173,379	0.18
23	549.290,119 676.175,34	24	549.288,551 676.177,619	2.766
26	549.264,107 676.217,799	27	549.261,013 676.223,002	6.053
29	549.235,014 676.263,002	30	549.226,843 676.273,754	13.504
32	549.222,778 676.279,851	33	549.220,944 676.282,604	3.308
35	549.220,921 676.282,637	36	549.219,807 676.284,309	2.009
38	549.208,894 676.295,972	39	549.198,004 676.301,694	12.302
41	549.172,614 676.318,302	42	549.143,352 676.331,096	31.936
44	549.113,802 676.298,438	45	549.111,389 676.284,573	14.074
47	549.167,785 676.191,944	48	549.170,304 676.187,695	4.941
50	549.206,481 676.124,291	51	549.216,7 676.106,166	20.807
53	549.245,173 676.065,659	54	549.265,177 676.032,149	39.027
56	549.291,807 675.981,439	57	549.295,395 675.973,198	8.988

Punct început	X / Y	Punct sfârşit	X / Y	Lungime segment
21	549.291,1 676.173,379	22	549.290,507 676.174,564	1.326
24	549.288,551 676.177,619	25	549.280,814 676.189,702	14.349
27	549.261,013 676.223,002	28	549.254,273 676.233,373	12.369
30	549.226,843 676.273,754	31	549.224,125 676.277,832	4.901
33	549.220,944 676.282,604	34	549.220,931 676.282,622	0.022
36	549.219,807 676.284,309	37	549.217,2 676.288,22	4.7
39	549.198,004 676.301,694	40	549.189,905 676.306,229	9.282
42	549.143,352 676.331,096	43	549.121,173 676.340,794	24.207
45	549.111,389 676.284,573	46	549.117,403 676.251,823	33.298
48	549.170,304 676.187,695	49	549.179,047 676.172,949	17.142
51	549.216,7 676.106,166	52	549.238,457 676.075,214	37.834
54	549.265,177 676.032,149	55	549.282,568 676.002,657	34.237
57	549.295,395 675.973,198	1	549.302,611 675.956,626	18.075

**** Lungimile segmentelor sunt determinate în planul de proiecţie Stereo 70 şi sunt rotunjite la 1 milimetru.**
***** Distanţa dintre puncte este formată din segmente cumulate ce sunt mai mici decât valoarea 1 milimetru.**

Document care conține date cu caracter personal, protejat de prevederile Regulamentului (UE) nr. 679/2016 și Legii 190/2018

DATE DESPRE IMOBILUL NR. 6471

Oficiul de Cadastru şi Publicitate Imobiliară SUCEAVA
Biroul de Cadastru şi Publicitate Imobiliară Campulung Moldovenesc

A. Partea I. Descrierea imobilului

TEREN Extravilan

Adresa: Jud. Suceava

Nr. Crt	Nr cadastral Nr. topografic	Suprafaţa* (mp)	Observaţii / Referinţe
A1		17.411	Sector cadastral:14 Teren neimprejmuit; Terenul face parte din parcela 1674/3.

B. Partea II. Proprietari şi acte

Inscrieri privitoare la dreptul de proprietate şi alte drepturi reale		Referinţe
/		
Act Normativ nr. 7, din 13/03/1996 emis de Parlamentul Romaniei (Lege);		
B1	Inscrierea provizorie, drept de PROPRIETATE, dobandit prin Lege, cota actuala 1/1, cota initiala 1/1	A1
	1) **COMUNA VAMA**, CIF:4326698, Proprietar neidentificat.	

C. Partea III. SARCINI .

Inscrieri privind dezmembramintele dreptului de proprietate, drepturi reale de garanţie şi sarcini	Referinţe
NU SUNT	

Document care conține date cu caracter personal, protejat de prevederile Regulamentului (UE) nr. 679/2016 și Legii 190/2018

Anexa Nr. 1 La Partea I

Teren

Nr cadastral	Suprafaţa (mp)*	Observaţii / Referinţe
	17.411	Terenul face parte din parcela 1674/3.

* Suprafaţa este determinată in planul de proiecţie Stereo 70.

DETALII LINIARE IMOBIL

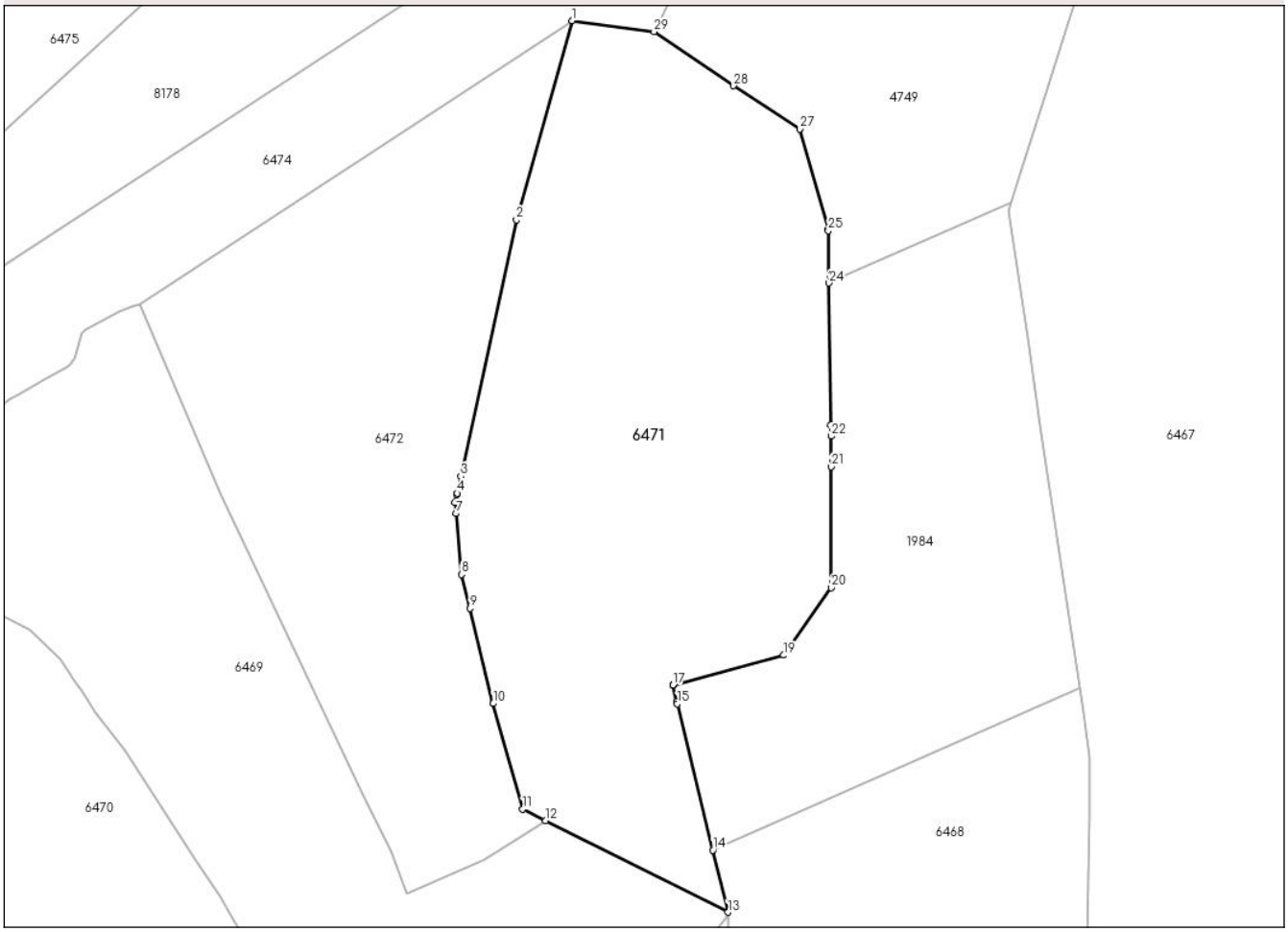

Date referitoare la teren

Crt	Categorie folosință	Intra vilan	Suprafaţa (mp)	Tarla	Parcelă	Nr. topo	Observaţii / Referinţe
1	padure	NU	17.411	UP I DEIA	UA 187	-	

Lungime Segmente

1) Valorile lungimilor segmentelor sunt obţinute din proiecţie în plan.

Punct început	X / Y	Punct sfârşit	X / Y	Lungime segment (** (m)
1	549.357,106 676.462,361	2	549.341,901 676.407,975	56.472
3	549.326,703 676.338,004	4	549.325,701 676.333,387	4.725
5	549.325,612 676.332,981	6	549.325,143 676.330,82	2.211
7	549.325,403 676.327,874	8	549.326,873 676.311,211	16.728
9	549.329,146 676.301,97	10	549.335,525 676.276,029	26.713

Punct început	X / Y	Punct sfârşit	X / Y	Lungime segment (** (m)
2	549.341,901 676.407,975	3	549.326,703 676.338,004	71.602
4	549.325,701 676.333,387	5	549.325,612 676.332,981	0.416
6	549.325,143 676.330,82	7	549.325,403 676.327,874	2.957
8	549.326,873 676.311,211	9	549.329,146 676.301,97	9.517
10	549.335,525 676.276,029	11	549.343,599 676.247,191	29.947

Document care conține date cu caracter personal, protejat de prevederile Regulamentului (UE) nr. 679/2016 și Legii 190/2018

Punct început	X / Y	Punct sfârşit	X / Y	Lungime segment (** (m)
11	549.343,599 676.247,191	12	549.349,881 676.244,041	7.027
13	549.399,685 676.219,066	14	549.395,57 676.236,017	17.443
15	549.385,88 676.275,931	16	549.385,722 676.276,584	0.672
17	549.384,633 676.281,071	18	549.384,63 676.281,082	0.011
19	549.414,897 676.289,203	20	549.427,817 676.307,659	22.529
21	549.427,817 676.340,628	22	549.427,817 676.349,0	8.372
23	549.427,778 676.351,979	24	549.427,271 676.390,75	38.774
25	549.427,083 676.405,084	26	549.427,078 676.405,475	0.391
27	549.419,327 676.432,79	28	549.401,24 676.444,602	21.602
29	549.379,462 676.459,367	1	549.357,106 676.462,361	22.556

Punct început	X / Y	Punct sfârşit	X / Y	Lungime segment (** (m)
12	549.349,881 676.244,041	13	549.399,685 676.219,066	55.715
14	549.395,57 676.236,017	15	549.385,88 676.275,931	41.073
16	549.385,722 676.276,584	17	549.384,633 676.281,071	4.618
18	549.384,63 676.281,082	19	549.414,897 676.289,203	31.338
20	549.427,817 676.307,659	21	549.427,817 676.340,628	32.969
22	549.427,817 676.349,0	23	549.427,778 676.351,979	2.98
24	549.427,271 676.390,75	25	549.427,083 676.405,084	14.336
26	549.427,078 676.405,475	27	549.419,327 676.432,79	28.393
28	549.401,24 676.444,602	29	549.379,462 676.459,367	26.311

** Lungimile segmentelor sunt determinate în planul de proiecţie Stereo 70 şi sunt rotunjite la 1 milimetru.
*** Distanţa dintre puncte este formată din segmente cumulate ce sunt mai mici decât valoarea 1 milimetru.

Document care conține date cu caracter personal, protejat de prevederile Regulamentului (UE) nr. 679/2016 și Legii 190/2018

DATE DESPRE IMOBILUL NR. 6472

Oficiul de Cadastru şi Publicitate Imobiliară SUCEAVA
Biroul de Cadastru şi Publicitate Imobiliară Campulung Moldovenesc

A. Partea I. Descrierea imobilului

TEREN Extravilan

Adresa: Jud. Suceava

Nr. Crt	Nr cadastral Nr. topografic	Suprafaţa* (mp)	Observaţii / Referinţe
A1		13.000	Sector cadastral:14 Teren neimprejmuit;

B. Partea II. Proprietari şi acte

Inscrieri privitoare la dreptul de proprietate şi alte drepturi reale		Referinţe
/		
Act Normativ nr. 7, din 13/03/1996 emis de Parlamentul Romaniei (Lege);		
B1	Inscrierea provizorie, drept de PROPRIETATE, dobandit prin Lege, cota actuala 1/1, cota initiala 1/1	A1
	1) **COMUNA VAMA**, CIF:4326698, Proprietar neidentificat.	

C. Partea III. SARCINI .

Inscrieri privind dezmembramintele dreptului de proprietate, drepturi reale de garanţie şi sarcini	Referinţe
NU SUNT	

Document care conține date cu caracter personal, protejat de prevederile Regulamentului (UE) nr. 679/2016 și Legii 190/2018

Anexa Nr. 1 La Partea I

Teren

Nr cadastral	Suprafaţa (mp)*	Observaţii / Referinţe
	13.000	

* Suprafaţa este determinată in planul de proiecţie Stereo 70.

DETALII LINIARE IMOBIL

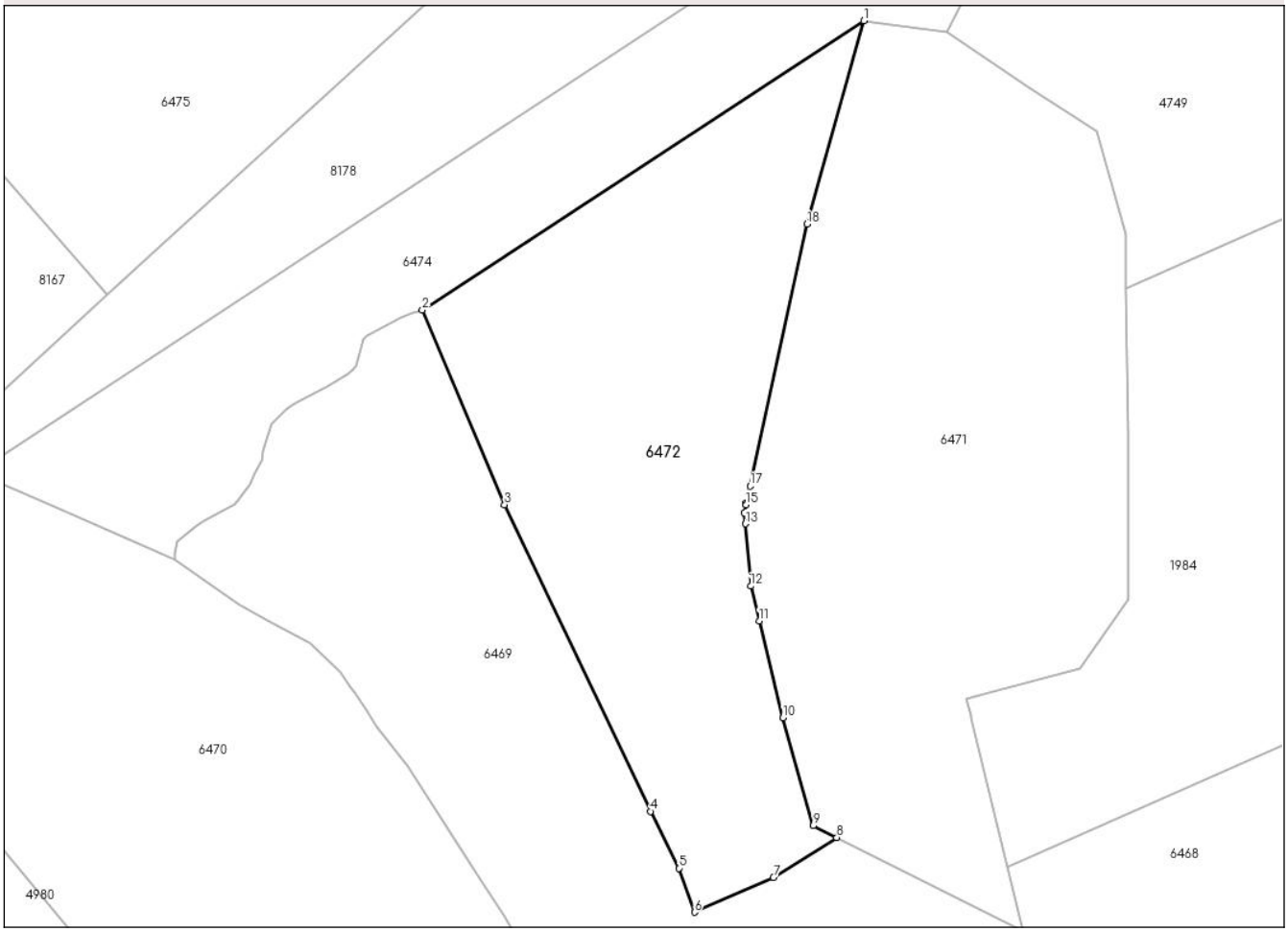

Date referitoare la teren

Crt	Categorie folosință	Intra vilan	Suprafaţa (mp)	Tarla	Parcelă	Nr. topo	Observaţii / Referinţe
1	faneata	NU	13.000	-	1F	-	

Lungime Segmente
1) Valorile lungimilor segmentelor sunt obţinute din proiecţie în plan.

Punct început	X / Y	Punct sfârşit	X / Y	Lungime segment (** (m)
1	549.357,106 676.462,361	2	549.239,013 676.385,002	141.175
2	549.239,013 676.385,002	3	549.261,013 676.333,002	56.462
3	549.261,013 676.333,002	4	549.300,014 676.251,002	90.802
4	549.300,014 676.251,002	5	549.307,614 676.235,802	16.994
5	549.307,614 676.235,802	6	549.311,847 676.224,069	12.474

Document care conține date cu caracter personal, protejat de prevederile Regulamentului (UE) nr. 679/2016 și Legii 190/2018

Punct început	X / Y	Punct sfârşit	X / Y	Lungime segment (** (m)
6	549.311,847 676.224,069	7	549.332,915 676.233,324	23.011
7	549.332,915 676.233,324	8	549.349,881 676.244,041	20.068
8	549.349,881 676.244,041	9	549.343,599 676.247,191	7.027
9	549.343,599 676.247,191	10	549.335,525 676.276,029	29.947
10	549.335,525 676.276,029	11	549.329,146 676.301,97	26.713
11	549.329,146 676.301,97	12	549.326,873 676.311,211	9.517
12	549.326,873 676.311,211	13	549.325,403 676.327,874	16.728
13	549.325,403 676.327,874	14	549.325,143 676.330,82	2.957
14	549.325,143 676.330,82	15	549.325,612 676.332,981	2.211
15	549.325,612 676.332,981	16	549.325,701 676.333,387	0.416
16	549.325,701 676.333,387	17	549.326,703 676.338,004	4.725
17	549.326,703 676.338,004	18	549.341,901 676.407,975	71.602
18	549.341,901 676.407,975	1	549.357,106 676.462,361	56.472

** Lungimile segmentelor sunt determinate în planul de proiecţie Stereo 70 şi sunt rotunjite la 1 milimetru.
*** Distanţa dintre puncte este formată din segmente cumulate ce sunt mai mici decât valoarea 1 milimetru.

Document care conține date cu caracter personal, protejat de prevederile Regulamentului (UE) nr. 679/2016 și Legii 190/2018

DATE DESPRE IMOBILUL NR. 6473

Oficiul de Cadastru şi Publicitate Imobiliară SUCEAVA
Biroul de Cadastru şi Publicitate Imobiliară Campulung Moldovenesc

A. Partea I. Descrierea imobilului

TEREN Extravilan

Adresa: Jud. Suceava

Nr. Crt	Nr cadastral Nr. topografic	Suprafaţa* (mp)	Observaţii / Referinţe
A1		13.001	Sector cadastral:14 Teren neimprejmuit;

B. Partea II. Proprietari şi acte

Inscrieri privitoare la dreptul de proprietate şi alte drepturi reale		Referinţe
/		
Act Normativ nr. 7, din 13/03/1996 emis de Parlamentul Romaniei (Lege);		
B1	Inscrierea provizorie, drept de PROPRIETATE, dobandit prin Lege, cota actuala 1/1, cota initiala 1/1	A1
	1) **COMUNA VAMA**, CIF:4326698, Proprietar neidentificat.	

C. Partea III. SARCINI .

Inscrieri privind dezmembramintele dreptului de proprietate, drepturi reale de garanţie şi sarcini	Referinţe
NU SUNT	

Document care conține date cu caracter personal, protejat de prevederile Regulamentului (UE) nr. 679/2016 și Legii 190/2018

Anexa Nr. 1 La Partea I

Teren

Nr cadastral	Suprafaţa (mp)*	Observaţii / Referinţe
	13.001	

* Suprafaţa este determinată in planul de proiecţie Stereo 70.

DETALII LINIARE IMOBIL

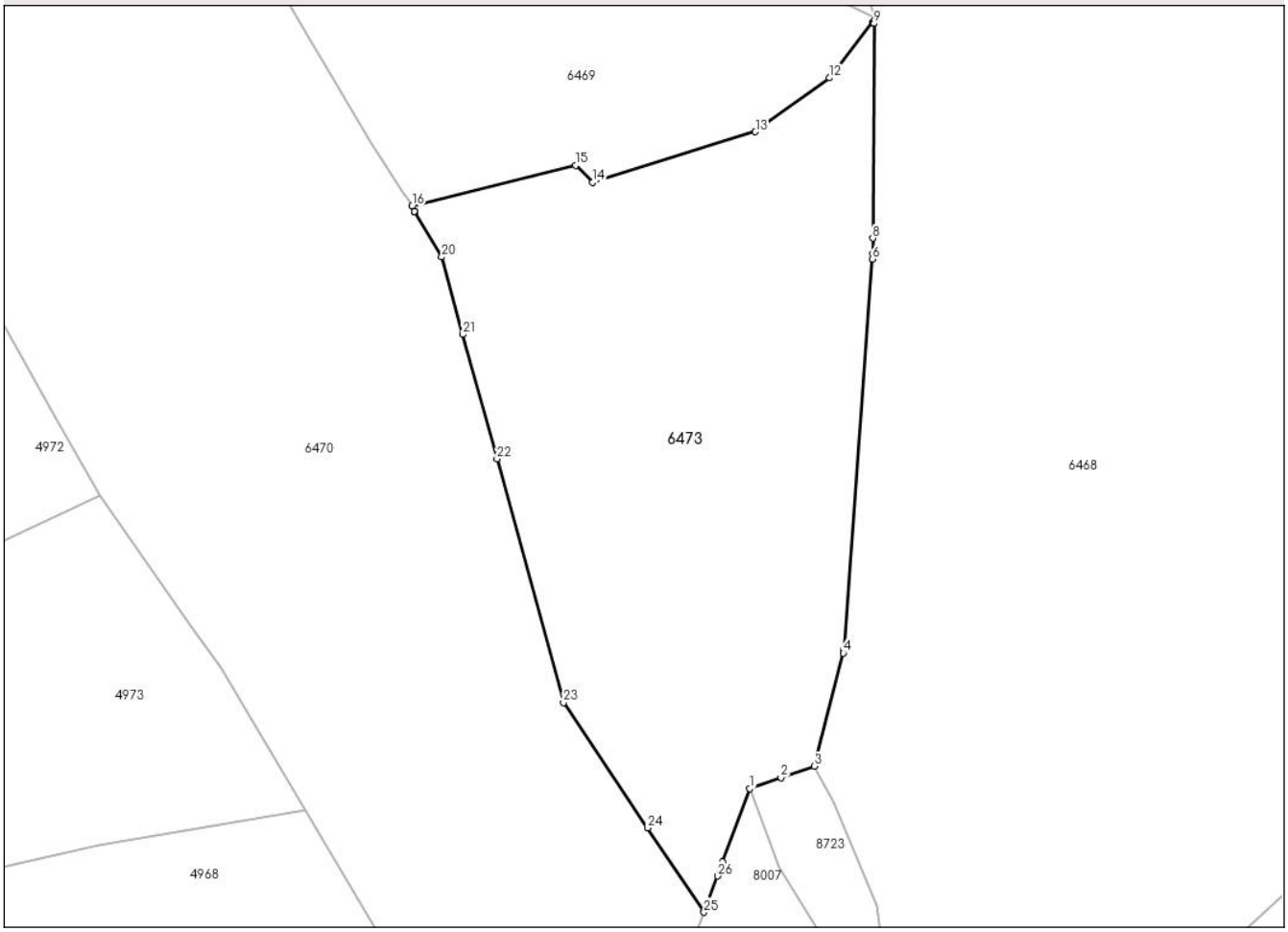

Date referitoare la teren

Crt	Categorie folosință	Intra vilan	Suprafaţa (mp)	Tarla	Parcelă	Nr. topo	Observaţii / Referinţe
1	pasune	NU	13.001	-	1P	-	

Lungime Segmente

1) Valorile lungimilor segmentelor sunt obţinute din proiecţie în plan.

Punct început	X / Y	Punct sfârşit	X / Y	Lungime segment (** (m)
1	549.370,346 676.037,106	2	549.377,671 676.039,658	7.757
3	549.385,505 676.042,388	4	549.392,431 676.069,075	27.571
5	549.392,51 676.070,143	6	549.399,271 676.162,103	92.208
7	549.399,366 676.163,396	8	549.399,387 676.166,993	3.597
9	549.399,677 676.217,708	10	549.399,681 676.218,357	0.649

Punct început	X / Y	Punct sfârşit	X / Y	Lungime segment (** (m)
2	549.377,671 676.039,658	3	549.385,505 676.042,388	8.296
4	549.392,431 676.069,075	5	549.392,51 676.070,143	1.072
6	549.399,271 676.162,103	7	549.399,366 676.163,396	1.296
8	549.399,387 676.166,993	9	549.399,677 676.217,708	50.715
10	549.399,681 676.218,357	11	549.399,342 676.217,926	0.548

Document care conține date cu caracter personal, protejat de prevederile Regulamentului (UE) nr. 679/2016 și Legii 190/2018

Punct început	X / Y	Punct sfârşit	X / Y	Lungime segment (** (m)
11	549.399,342 676.217,926	12	549.389,187 676.204,869	16.541
13	549.371,624 676.192,149	14	549.333,143 676.180,179	40.3
15	549.329,179 676.184,192	16	549.290,507 676.174,564	39.852
17	549.291,1 676.173,379	18	549.291,181 676.173,218	0.18
19	549.291,196 676.173,188	20	549.297,513 676.162,602	12.328
21	549.302,523 676.144,283	22	549.310,555 676.114,909	30.453
23	549.326,277 676.057,414	24	549.346,153 676.027,809	35.659
25	549.359,498 676.007,932	26	549.362,668 676.016,459	9.097
27	549.363,892 676.019,75	1	549.370,346 676.037,106	18.516

Punct început	X / Y	Punct sfârşit	X / Y	Lungime segment (** (m)
12	549.389,187 676.204,869	13	549.371,624 676.192,149	21.686
14	549.333,143 676.180,179	15	549.329,179 676.184,192	5.64
16	549.290,507 676.174,564	17	549.291,1 676.173,379	1.326
18	549.291,181 676.173,218	19	549.291,196 676.173,188	0.034
20	549.297,513 676.162,602	21	549.302,523 676.144,283	18.992
22	549.310,555 676.114,909	23	549.326,277 676.057,414	59.606
24	549.346,153 676.027,809	25	549.359,498 676.007,932	23.941
26	549.362,668 676.016,459	27	549.363,892 676.019,75	3.512

** Lungimile segmentelor sunt determinate în planul de proiecţie Stereo 70 şi sunt rotunjite la 1 milimetru.
*** Distanţa dintre puncte este formată din segmente cumulate ce sunt mai mici decât valoarea 1 milimetru.

Document care conține date cu caracter personal, protejat de prevederile Regulamentului (UE) nr. 679/2016 și Legii 190/2018

DATE DESPRE IMOBILUL NR. 6474

Oficiul de Cadastru şi Publicitate Imobiliară SUCEAVA
Biroul de Cadastru şi Publicitate Imobiliară Campulung Moldovenesc

A. Partea I. Descrierea imobilului

TEREN Extravilan

Adresa: Jud. Suceava

Nr. Crt	Nr cadastral Nr. topografic	Suprafaţa* (mp)	Observaţii / Referinţe
A1		10.000	Sector cadastral:14 Teren neimprejmuit; Terenul face parte din parcela 1674/3.

B. Partea II. Proprietari şi acte

Inscrieri privitoare la dreptul de proprietate şi alte drepturi reale		Referinţe
/		
Act Administrativ nr. 227, din 02/03/1994 emis de CJSDPT SUCEAVA (Titlu proprietate);		
B2	Intabulare, drept de PROPRIETATE, dobandit prin Reconstituire, cota actuala 1/1, cota initiala 1/1	A1
	1) **UNGUREANU V. SILVIA**, Lipsa C.N.P. 2) **IOSEP V. OCTAVIAN**, Lipsa C.N.P.	

C. Partea III. SARCINI .

Inscrieri privind dezmembramintele dreptului de proprietate, drepturi reale de garanţie şi sarcini	Referinţe
NU SUNT	

Document care conține date cu caracter personal, protejat de prevederile Regulamentului (UE) nr. 679/2016 și Legii 190/2018

Anexa Nr. 1 La Partea I

Teren

Nr cadastral	Suprafaţa (mp)*	Observaţii / Referinţe
	10.000	Terenul face parte din parcela 1674/3.

* Suprafaţa este determinată in planul de proiecţie Stereo 70.

DETALII LINIARE IMOBIL

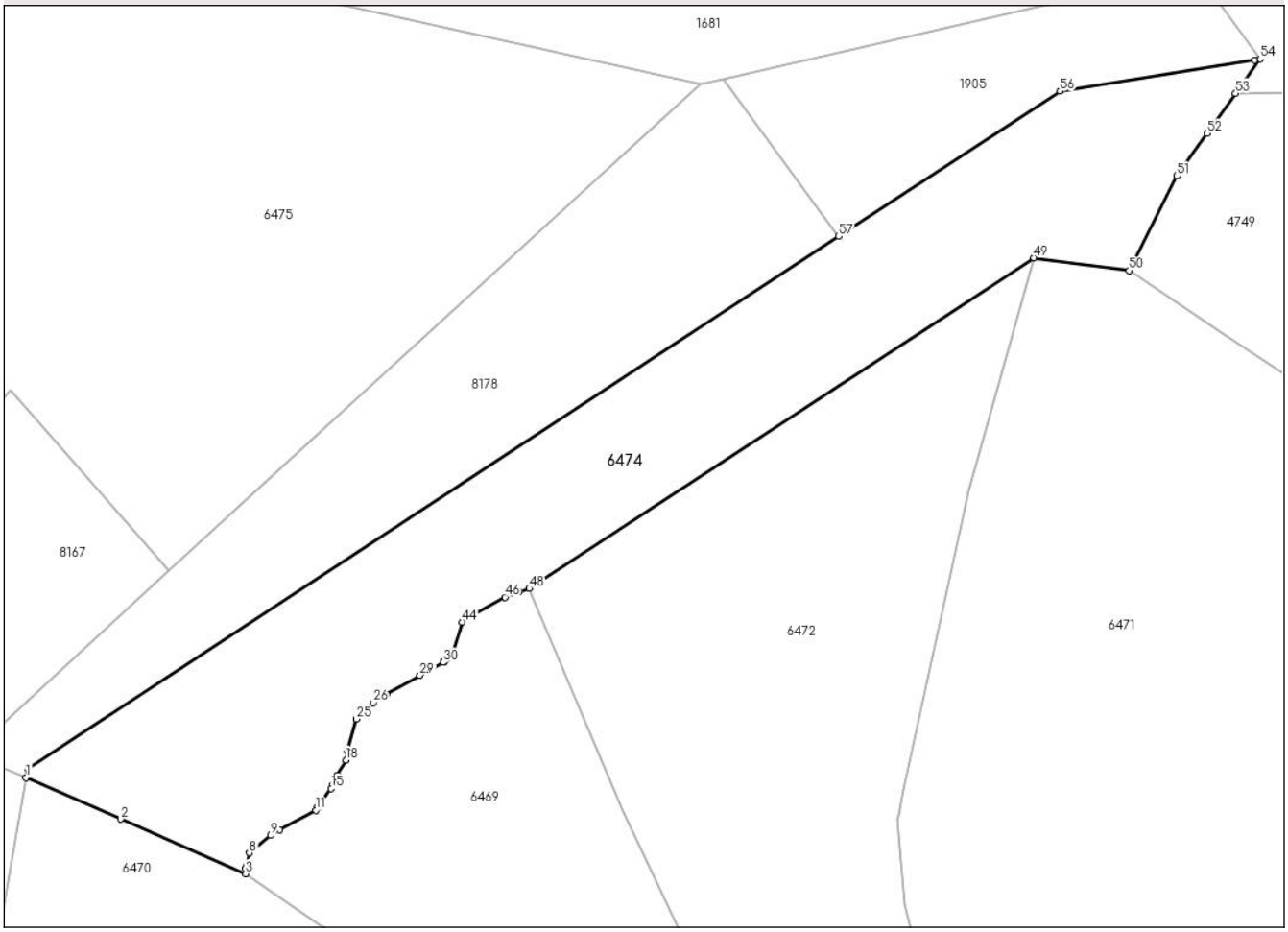

Date referitoare la teren

Crt	Categorie folosință	Intra vilan	Suprafaţa (mp)	Tarla	Parcelă	Nr. topo	Observaţii / Referinţe
1	padure	NU	10.000	UP I DEIA	UA 189A	-	

Lungime Segmente

1) Valorile lungimilor segmentelor sunt obţinute din proiecţie în plan.

Punct început	X / Y	Punct sfârşit	X / Y	Lungime segment
1	549.121,173 676.340,794	2	549.143,352 676.331,096	24.207
4	549.172,679 676.319,629	5	549.172,701 676.319,727	0.1
7	549.172,78 676.320,088	8	549.173,463 676.323,197	3.184
10	549.180,628 676.328,566	11	549.189,014 676.333,202	9.582
13	549.189,699 676.333,994	14	549.190,047 676.334,495	0.61
16	549.193,027 676.339,133	17	549.193,959 676.341,35	2.405

Punct început	X / Y	Punct sfârşit	X / Y	Lungime segment
2	549.143,352 676.331,096	3	549.172,614 676.318,302	31.936
5	549.172,701 676.319,727	6	549.172,747 676.319,934	0.212
8	549.173,463 676.323,197	9	549.178,516 676.327,303	6.511
11	549.189,014 676.333,202	12	549.189,377 676.333,802	0.702
14	549.190,047 676.334,495	15	549.192,652 676.338,239	4.561
17	549.193,959 676.341,35	18	549.196,114 676.344,902	4.155

Punct început	X / Y	Punct sfârşit	X / Y	Lungime segment
3	549.172,614 676.318,302	4	549.172,679 676.319,629	1.329
6	549.172,747 676.319,934	7	549.172,78 676.320,088	0.157
9	549.178,516 676.327,303	10	549.180,628 676.328,566	2.46
12	549.189,377 676.333,802	13	549.189,699 676.333,994	0.374
15	549.192,652 676.338,239	16	549.193,027 676.339,133	0.969
18	549.196,114 676.344,902	19	549.196,44 676.347,261	2.381

Document care conține date cu caracter personal, protejat de prevederile Regulamentului (UE) nr. 679/2016 și Legii 190/2018

Punct început	X / Y	Punct sfârşit	X / Y	Lungime segment
19	549.196,44 676.347,261	20	549.196,454 676.347,293	0.035
22	549.196,502 676.347,406	23	549.196,512 676.347,432	0.028
25	549.198,558 676.354,482	26	549.202,429 676.358,353	5.474
28	549.205,535 676.360,266	29	549.213,452 676.364,725	9.086
31	549.218,86 676.367,771	32	549.218,978 676.367,888	0.166
34	549.219,354 676.368,264	35	549.219,367 676.368,277	0.018
37	549.220,413 676.369,002	38	549.220,464 676.369,17	0.175
40	549.220,88 676.369,79	41	549.221,19 676.370,1	0.439
43	549.221,26 676.370,17	44	549.223,291 676.377,184	7.302
46	549.233,313 676.383,002	47	549.236,575 676.384,147	3.457
49	549.357,106 676.462,361	50	549.379,462 676.459,367	22.556
52	549.397,657 676.491,457	53	549.404,347 676.500,798	11.49
55	549.408,779 676.508,617	56	549.363,226 676.501,285	46.139
58	549.121,552 676.342,971	1	549.121,173 676.340,794	2.21

Punct început	X / Y	Punct sfârşit	X / Y	Lungime segment
20	549.196,454 676.347,293	21	549.196,473 676.347,338	0.048
23	549.196,512 676.347,432	24	549.196,527 676.347,467	0.038
26	549.202,429 676.358,353	27	549.203,805 676.359,292	1.667
29	549.213,452 676.364,725	30	549.218,838 676.367,758	6.181
32	549.218,978 676.367,888	33	549.219,029 676.367,939	0.072
35	549.219,367 676.368,277	36	549.219,68 676.368,59	0.443
38	549.220,464 676.369,17	39	549.220,553 676.369,462	0.306
41	549.221,19 676.370,1	42	549.221,238 676.370,147	0.067
44	549.223,291 676.377,184	45	549.224,167 676.378,006	1.201
47	549.236,575 676.384,147	48	549.239,013 676.385,002	2.584
50	549.379,462 676.459,367	51	549.390,536 676.481,514	24.761
53	549.404,347 676.500,798	54	549.410,099 676.508,829	9.878
56	549.363,226 676.501,285	57	549.311,447 676.467,365	61.9

Punct început	X / Y	Punct sfârşit	X / Y	Lungime segment
21	549.196,473 676.347,338	22	549.196,502 676.347,406	0.074
24	549.196,527 676.347,467	25	549.198,558 676.354,482	7.303
27	549.203,805 676.359,292	28	549.205,535 676.360,266	1.985
30	549.218,838 676.367,758	31	549.218,86 676.367,771	0.026
33	549.219,029 676.367,939	34	549.219,354 676.368,264	0.46
36	549.219,68 676.368,59	37	549.220,413 676.369,002	0.841
39	549.220,553 676.369,462	40	549.220,88 676.369,79	0.463
42	549.221,238 676.370,147	43	549.221,26 676.370,17	0.032
45	549.224,167 676.378,006	46	549.233,313 676.383,002	10.422
48	549.239,013 676.385,002	49	549.357,106 676.462,361	141.175
51	549.390,536 676.481,514	52	549.397,657 676.491,457	12.23
54	549.410,099 676.508,829	55	549.408,779 676.508,617	1.337
57	549.311,447 676.467,365	58	549.121,552 676.342,971	227.011

** Lungimile segmentelor sunt determinate în planul de proiecţie Stereo 70 şi sunt rotunjite la 1 milimetru.
*** Distanţa dintre puncte este formată din segmente cumulate ce sunt mai mici decât valoarea 1 milimetru.

Document care conține date cu caracter personal, protejat de prevederile Regulamentului (UE) nr. 679/2016 și Legii 190/2018

DATE DESPRE IMOBILUL NR. 6475

Oficiul de Cadastru şi Publicitate Imobiliară SUCEAVA
Biroul de Cadastru şi Publicitate Imobiliară Campulung Moldovenesc

A. Partea I. Descrierea imobilului

TEREN Extravilan

Adresa: Jud. Suceava

Nr. Crt	Nr cadastral Nr. topografic	Suprafaţa* (mp)	Observaţii / Referinţe
A1		25.575	Sector cadastral:14 Teren neimprejmuit; Terenul face parte din parcela 1674/3 din CF 928.

B. Partea II. Proprietari şi acte

Inscrieri privitoare la dreptul de proprietate şi alte drepturi reale		Referinţe
/		
Act Normativ nr. 7, din 13/03/1996 emis de Parlamentul Romaniei (Lege);		
B1	Inscrierea provizorie, drept de PROPRIETATE, dobandit prin Lege, cota actuala 1/1, cota initiala 1/1	A1
	1) **COMUNA VAMA**, CIF:4326698, Proprietar neidentificat.	

C. Partea III. SARCINI .

Inscrieri privind dezmembramintele dreptului de proprietate, drepturi reale de garanţie şi sarcini	Referinţe
NU SUNT	

Document care conține date cu caracter personal, protejat de prevederile Regulamentului (UE) nr. 679/2016 și Legii 190/2018

Anexa Nr. 1 La Partea I

Teren

Nr cadastral	Suprafaţa (mp)*	Observaţii / Referinţe
	25.575	Terenul face parte din parcela 1674/3 din CF 928.

* Suprafaţa este determinată in planul de proiecţie Stereo 70.

DETALII LINIARE IMOBIL

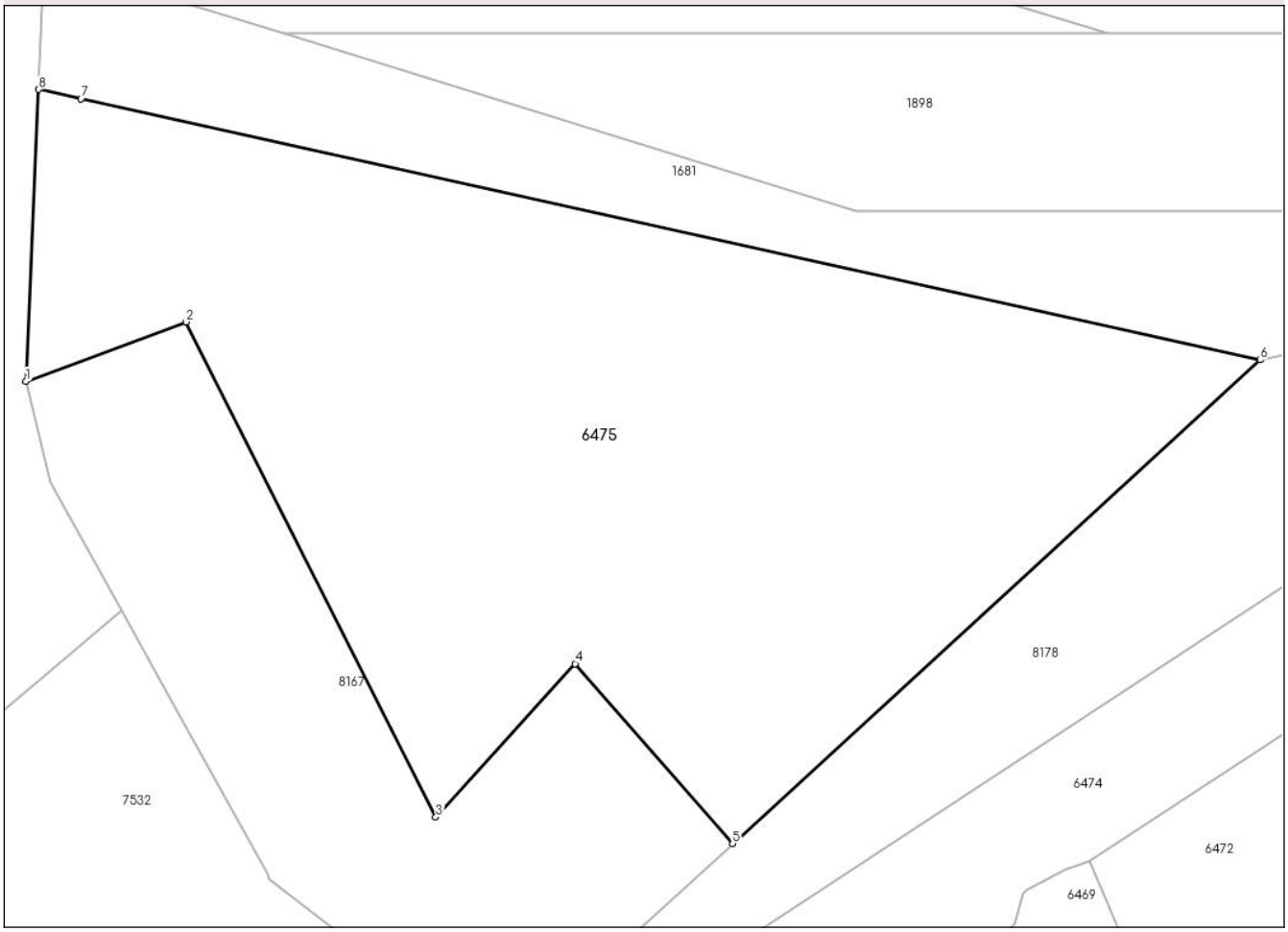

Date referitoare la teren

Crt	Categorie folosință	Intra vilan	Suprafaţa (mp)	Tarla	Parcelă	Nr. topo	Observaţii / Referinţe
1	pasune	NU	25.575	-	1P	-	

Lungime Segmente
1) Valorile lungimilor segmentelor sunt obţinute din proiecţie în plan.

Punct început	X / Y	Punct sfârşit	X / Y	Lungime segment (** (m)
1	548.988,022 676.497,974	2	549.025,828 676.511,985	40.319
2	549.025,828 676.511,985	3	549.084,704 676.395,319	130.68
3	549.084,704 676.395,319	4	549.117,589 676.431,445	48.852
4	549.117,589 676.431,445	5	549.154,674 676.389,105	56.285
5	549.154,674 676.389,105	6	549.279,144 676.503,01	168.722

Document care conține date cu caracter personal, protejat de prevederile Regulamentului (UE) nr. 679/2016 și Legii 190/2018

Punct început	X / Y	Punct sfârşit	X / Y	Lungime segment (** (m)
6	549.279,144 676.503,01	7	549.001,018 676.564,536	284.85
7	549.001,018 676.564,536	8	548.991,078 676.566,734	10.18
8	548.991,078 676.566,734	1	548.988,022 676.497,974	68.828

** Lungimile segmentelor sunt determinate în planul de proiecţie Stereo 70 şi sunt rotunjite la 1 milimetru.
*** Distanţa dintre puncte este formată din segmente cumulate ce sunt mai mici decât valoarea 1 milimetru.

Document care conține date cu caracter personal, protejat de prevederile Regulamentului (UE) nr. 679/2016 și Legii 190/2018

DATE DESPRE IMOBILUL NR. 6476

Oficiul de Cadastru şi Publicitate Imobiliară SUCEAVA
Biroul de Cadastru şi Publicitate Imobiliară Campulung Moldovenesc

A. Partea I. Descrierea imobilului

TEREN Extravilan

Adresa: Jud. Suceava

Nr. Crt	Nr cadastral Nr. topografic	Suprafaţa* (mp)	Observaţii / Referinţe
A1		85.356	Sector cadastral:14 Teren neimprejmuit; Terenul face parte din parcelele 1637, 1638, 1674/3 din CF 928.

B. Partea II. Proprietari şi acte

Inscrieri privitoare la dreptul de proprietate şi alte drepturi reale		Referinţe
/		
Act Normativ nr. 7, din 13/03/1996 emis de Parlamentul Romaniei (Lege);		
B1	Inscrierea provizorie, drept de PROPRIETATE, dobandit prin Lege, cota actuala 1/1, cota initiala 1/1	A1
	1) **COMUNA VAMA**, CIF:4326698, Proprietar neidentificat.	

C. Partea III. SARCINI .

Inscrieri privind dezmembramintele dreptului de proprietate, drepturi reale de garanţie şi sarcini	Referinţe
NU SUNT	

Anexa Nr. 1 La Partea I

Teren

Nr cadastral	Suprafaţa (mp)*	Observaţii / Referinţe
	85.356	Terenul face parte din parcelele 1637, 1638, 1674/3 din CF 928.

* Suprafaţa este determinată in planul de proiecţie Stereo 70.

DETALII LINIARE IMOBIL

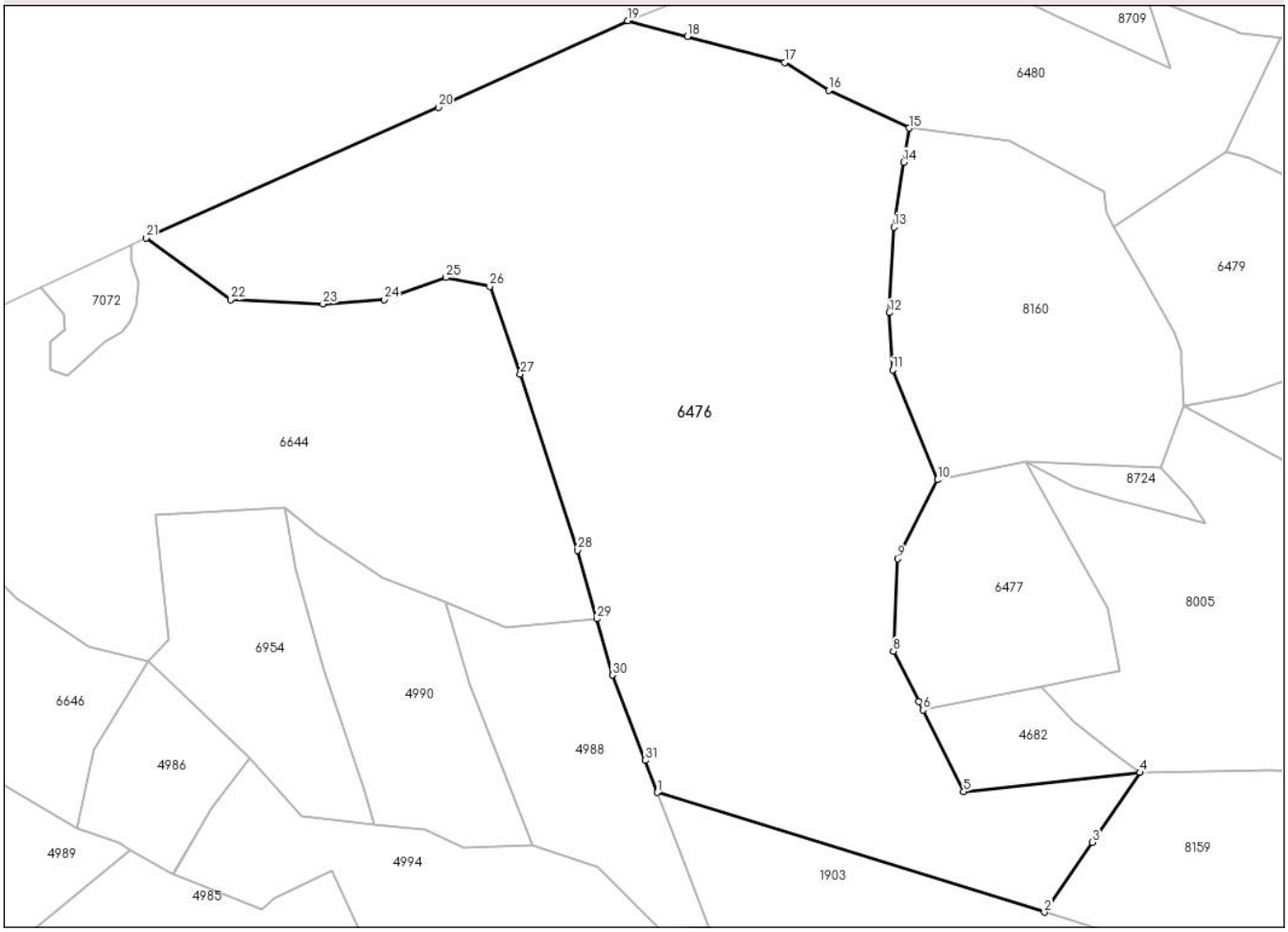

Date referitoare la teren

Crt	Categorie folosință	Intra vilan	Suprafaţa (mp)	Tarla	Parcelă	Nr. topo	Observaţii / Referinţe
1	faneata	NU	85.356	-	1F	-	

Lungime Segmente

1) Valorile lungimilor segmentelor sunt obţinute din proiecţie în plan.

Punct început	X / Y	Punct sfârşit	X / Y	Lungime segment (** (m)
1	548.966,41 676.665,422	2	549.161,092 676.605,233	203.774
3	549.185,129 676.640,334	4	549.209,198 676.675,412	42.542
5	549.120,499 676.665,778	6	549.099,986 676.706,804	45.869
7	549.097,854 676.711,068	8	549.085,172 676.736,432	28.358
9	549.087,38 676.782,799	10	549.107,251 676.822,542	44.434

Punct început	X / Y	Punct sfârşit	X / Y	Lungime segment (** (m)
2	549.161,092 676.605,233	3	549.185,129 676.640,334	42.542
4	549.209,198 676.675,412	5	549.120,499 676.665,778	89.221
6	549.099,986 676.706,804	7	549.097,854 676.711,068	4.767
8	549.085,172 676.736,432	9	549.087,38 676.782,799	46.42
10	549.107,251 676.822,542	11	549.084,761 676.877,745	59.609

Document care conține date cu caracter personal, protejat de prevederile Regulamentului (UE) nr. 679/2016 și Legii 190/2018

Punct început	X / Y	Punct sfârşit	X / Y	Lungime segment (** (m)
11	549.084,761 676.877,745	12	549.083,128 676.906,491	28.792
13	549.085,357 676.949,457	14	549.090,338 676.982,134	33.055
15	549.092,947 676.999,251	16	549.052,574 677.018,284	44.635
17	549.030,427 677.032,126	18	548.981,502 677.045,192	50.64
19	548.951,529 677.053,197	20	548.856,191 677.009,679	104.801
21	548.709,224 676.944,092	22	548.751,772 676.913,068	52.658
23	548.798,139 676.910,86	24	548.829,05 676.913,068	30.99
25	548.859,962 676.924,107	26	548.882,041 676.919,692	22.516
27	548.897,497 676.875,532	28	548.926,2 676.787,215	92.864
29	548.935,916 676.752,668	30	548.943,871 676.724,384	29.382
31	548.960,248 676.681,541	1	548.966,41 676.665,422	17.256

Punct început	X / Y	Punct sfârşit	X / Y	Lungime segment (** (m)
12	549.083,128 676.906,491	13	549.085,357 676.949,457	43.024
14	549.090,338 676.982,134	15	549.092,947 676.999,251	17.315
16	549.052,574 677.018,284	17	549.030,427 677.032,126	26.117
18	548.981,502 677.045,192	19	548.951,529 677.053,197	31.023
20	548.856,191 677.009,679	21	548.709,224 676.944,092	160.938
22	548.751,772 676.913,068	23	548.798,139 676.910,86	46.42
24	548.829,05 676.913,068	25	548.859,962 676.924,107	32.824
26	548.882,041 676.919,692	27	548.897,497 676.875,532	46.787
28	548.926,2 676.787,215	29	548.935,916 676.752,668	35.887
30	548.943,871 676.724,384	31	548.960,248 676.681,541	45.867

** Lungimile segmentelor sunt determinate în planul de proiecţie Stereo 70 şi sunt rotunjite la 1 milimetru.
*** Distanţa dintre puncte este formată din segmente cumulate ce sunt mai mici decât valoarea 1 milimetru.

Document care conține date cu caracter personal, protejat de prevederile Regulamentului (UE) nr. 679/2016 și Legii 190/2018

DATE DESPRE IMOBILUL NR. 6483

Oficiul de Cadastru şi Publicitate Imobiliară SUCEAVA
Biroul de Cadastru şi Publicitate Imobiliară Campulung Moldovenesc

A. Partea I. Descrierea imobilului

TEREN Extravilan

Adresa: Jud. Suceava

Nr. Crt	Nr cadastral Nr. topografic	Suprafaţa* (mp)	Observaţii / Referinţe
A1		16.000	Sector cadastral:14 Teren neimprejmuit;

B. Partea II. Proprietari şi acte

Inscrieri privitoare la dreptul de proprietate şi alte drepturi reale		Referinţe
/		
Act Normativ nr. 7, din 13/03/1996 emis de Parlamentul Romaniei (Lege);		
B1	Inscrierea provizorie, drept de PROPRIETATE, dobandit prin Lege, cota actuala 1/1, cota initiala 1/1	A1
	1) **COMUNA VAMA**, CIF:4326698, Proprietar neidentificat.	

C. Partea III. SARCINI .

Inscrieri privind dezmembramintele dreptului de proprietate, drepturi reale de garanţie şi sarcini	Referinţe
NU SUNT	

Document care conține date cu caracter personal, protejat de prevederile Regulamentului (UE) nr. 679/2016 și Legii 190/2018

Anexa Nr. 1 La Partea I

Teren

Nr cadastral	Suprafaţa (mp)*	Observaţii / Referinţe
	16.000	

* Suprafaţa este determinată in planul de proiecţie Stereo 70.

DETALII LINIARE IMOBIL

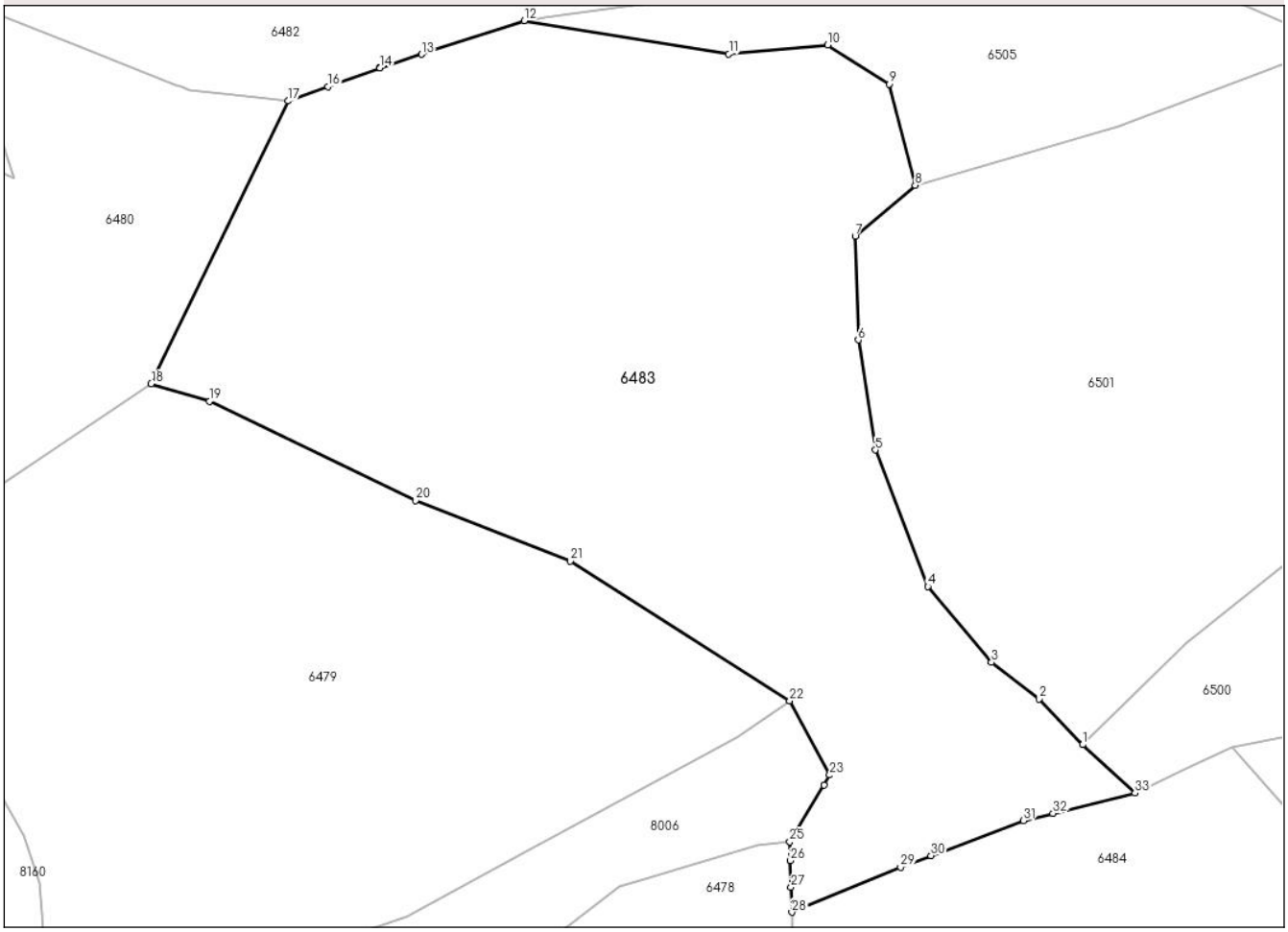

Date referitoare la teren

Crt	Categorie folosință	Intra vilan	Suprafaţa (mp)	Tarla	Parcelă	Nr. topo	Observaţii / Referinţe
1	pasune	NU	16.000	-	1F	-	

Lungime Segmente

1) Valorile lungimilor segmentelor sunt obţinute din proiecţie în plan.

Punct început	X / Y	Punct sfârşit	X / Y	Lungime segment (** (m)
1	549.440,554 676.914,789	2	549.431,742 676.924,001	12.748
3	549.422,117 676.931,385	4	549.409,288 676.946,718	19.992
5	549.398,649 676.974,254	6	549.395,207 676.996,471	22.482
7	549.394,581 677.017,436	8	549.406,714 677.027,679	15.879
9	549.401,432 677.048,089	10	549.389,032 677.055,953	14.683

Punct început	X / Y	Punct sfârşit	X / Y	Lungime segment (** (m)
2	549.431,742 676.924,001	3	549.422,117 676.931,385	12.132
4	549.409,288 676.946,718	5	549.398,649 676.974,254	29.52
6	549.395,207 676.996,471	7	549.394,581 677.017,436	20.974
8	549.406,714 677.027,679	9	549.401,432 677.048,089	21.082
10	549.389,032 677.055,953	11	549.369,037 677.054,147	20.076

Document care conține date cu caracter personal, protejat de prevederile Regulamentului (UE) nr. 679/2016 și Legii 190/2018

Punct început	X / Y	Punct sfârşit	X / Y	Lungime segment (** (m)
11	549.369,037 677.054,147	12	549.327,694 677.060,88	41.888
13	549.307,02 677.054,105	14	549.298,597 677.051,344	8.864
15	549.298,511 677.051,313	16	549.288,077 677.047,58	11.082
17	549.279,971 677.044,679	18	549.252,356 676.987,598	63.41
19	549.264,122 676.984,08	20	549.305,777 676.964,053	46.219
21	549.337,018 676.951,837	22	549.381,39 676.923,633	52.577
23	549.389,416 676.908,657	24	549.388,236 676.906,679	2.303
25	549.381,392 676.895,205	26	549.381,494 676.891,353	3.853
27	549.381,633 676.886,052	28	549.381,769 676.880,971	5.082
29	549.403,769 676.890,074	30	549.409,897 676.892,395	6.552
31	549.428,593 676.899,478	32	549.434,534 676.900,944	6.119
33	549.451,107 676.905,034	1	549.440,554 676.914,789	14.371

Punct început	X / Y	Punct sfârşit	X / Y	Lungime segment (** (m)
12	549.327,694 677.060,88	13	549.307,02 677.054,105	21.756
14	549.298,597 677.051,344	15	549.298,511 677.051,313	0.091
16	549.288,077 677.047,58	17	549.279,971 677.044,679	8.609
18	549.252,356 676.987,598	19	549.264,122 676.984,08	12.281
20	549.305,777 676.964,053	21	549.337,018 676.951,837	33.544
22	549.381,39 676.923,633	23	549.389,416 676.908,657	16.991
24	549.388,236 676.906,679	25	549.381,392 676.895,205	13.361
26	549.381,494 676.891,353	27	549.381,633 676.886,052	5.303
28	549.381,769 676.880,971	29	549.403,769 676.890,074	23.81
30	549.409,897 676.892,395	31	549.428,593 676.899,478	19.993
32	549.434,534 676.900,944	33	549.451,107 676.905,034	17.07

**** Lungimile segmentelor sunt determinate în planul de proiecţie Stereo 70 şi sunt rotunjite la 1 milimetru.**
***** Distanţa dintre puncte este formată din segmente cumulate ce sunt mai mici decât valoarea 1 milimetru.**

Document care conține date cu caracter personal, protejat de prevederile Regulamentului (UE) nr. 679/2016 și Legii 190/2018

DATE DESPRE IMOBILUL NR. 6485

Oficiul de Cadastru şi Publicitate Imobiliară SUCEAVA
Biroul de Cadastru şi Publicitate Imobiliară Campulung Moldovenesc

A. Partea I. Descrierea imobilului

TEREN Extravilan

Adresa: Jud. Suceava

Nr. Crt	Nr cadastral Nr. topografic	Suprafaţa* (mp)	Observaţii / Referinţe
A1		8.666	Sector cadastral:14 Teren neimprejmuit;

B. Partea II. Proprietari şi acte

Inscrieri privitoare la dreptul de proprietate şi alte drepturi reale		Referinţe
/		
Act Administrativ nr. 24, din 21/11/2000 emis de Primaria Vama (HCL. Inventarul bunurilor care apartin dom. public al comunei Vama);		
B1	Intabulare, drept de PROPRIETATE, dobandit prin Constituire, cota actuala 1/1, cota initiala 1/1	A1
	1) **COMUNA VAMA**, CIF:4326698, Proprietar neidentificat.	

C. Partea III. SARCINI .

Inscrieri privind dezmembramintele dreptului de proprietate, drepturi reale de garanţie şi sarcini	Referinţe
NU SUNT	

Document care conține date cu caracter personal, protejat de prevederile Regulamentului (UE) nr. 679/2016 și Legii 190/2018

Anexa Nr. 1 La Partea I

Teren

Nr cadastral	Suprafaţa (mp)*	Observaţii / Referinţe
	8.666	

* Suprafaţa este determinată in planul de proiecţie Stereo 70.

DETALII LINIARE IMOBIL

Date referitoare la teren

Crt	Categorie folosință	Intra vilan	Suprafaţa (mp)	Tarla	Parcelă	Nr. topo	Observaţii / Referinţe
1	ape curgatoare	NU	8.666	-	1HR	-	

Lungime Segmente

1) Valorile lungimilor segmentelor sunt obţinute din proiecţie în plan.

Punct început	X / Y	Punct sfârşit	X / Y	Lungime segment
1	550.133,904 676.571,031	2	550.109,917 676.578,743	25.196
4	550.085,199 676.564,155	5	550.062,735 676.558,56	23.151
7	550.037,162 676.561,524	8	550.036,15 676.567,789	6.346
10	549.995,237 676.560,808	11	549.973,777 676.562,593	21.534
13	549.970,077 676.563,35	14	549.962,234 676.572,287	11.891

Punct început	X / Y	Punct sfârşit	X / Y	Lungime segment
2	550.109,917 676.578,743	3	550.110,278 676.567,738	11.011
5	550.062,735 676.558,56	6	550.042,326 676.557,367	20.444
8	550.036,15 676.567,789	9	550.035,308 676.573,0	5.278
11	549.973,777 676.562,593	12	549.970,502 676.562,865	3.286
14	549.962,234 676.572,287	15	549.957,788 676.572,17	4.447

Punct început	X / Y	Punct sfârşit	X / Y	Lungime segment
3	550.110,278 676.567,738	4	550.085,199 676.564,155	25.333
6	550.042,326 676.557,367	7	550.037,162 676.561,524	6.629
9	550.035,308 676.573,0	10	549.995,237 676.560,808	41.885
12	549.970,502 676.562,865	13	549.970,077 676.563,35	0.644
15	549.957,788 676.572,17	16	549.952,089 676.572,019	5.701

Document care conține date cu caracter personal, protejat de prevederile Regulamentului (UE) nr. 679/2016 și Legii 190/2018

Punct început	X / Y	Punct sfârşit	X / Y	Lungime segment
16	549.952,089 676.572,019	17	549.943,512 676.573,573	8.716
19	549.928,58 676.567,888	20	549.927,784 676.567,556	0.863
22	549.921,37 676.564,883	23	549.919,0 676.563,896	2.567
25	549.907,083 676.560,822	26	549.906,345 676.560,662	0.755
28	549.902,23 676.559,769	29	549.898,89 676.560,415	3.401
31	549.841,838 676.559,657	32	549.839,444 676.559,412	2.407
34	549.836,393 676.559,425	35	549.831,291 676.560,02	5.137
37	549.817,176 676.561,667	38	549.808,893 676.565,634	9.184
40	549.758,181 676.573,293	41	549.736,329 676.573,226	21.852
43	549.731,537 676.556,214	44	549.730,224 676.551,488	4.905
46	549.685,654 676.549,959	47	549.690,183 676.540,019	10.923
49	549.748,87 676.547,325	50	549.755,358 676.546,202	6.584
52	549.795,572 676.539,24	53	549.821,952 676.544,679	26.934
55	549.895,488 676.550,292	56	549.899,426 676.546,272	5.628
58	549.981,122 676.546,562	59	550.005,095 676.549,224	24.12
61	550.040,729 676.547,969	62	550.047,026 676.547,65	6.306
64	550.059,223 676.549,842	65	550.085,979 676.555,013	27.25
67	550.093,173 676.556,587	68	550.096,002 676.556,56	2.829
70	550.104,528 676.558,273	71	550.111,385 676.559,06	6.902
73	550.120,395 676.560,114	74	550.120,178 676.556,934	3.188
76	550.139,002 676.566,479	77	550.164,023 676.570,505	25.342
79	550.201,646 676.564,955	80	550.220,684 676.555,745	21.149
82	550.251,781 676.543,741	83	550.289,268 676.534,559	38.595
85	550.355,214 676.541,678	86	550.380,902 676.539,124	25.815
88	550.432,38 676.523,896	89	550.451,399 676.527,135	19.293
91	550.427,158 676.531,155	92	550.394,939 676.538,492	33.044
94	550.354,806 676.544,861	95	550.313,947 676.540,562	41.084
97	550.270,303 676.545,656	98	550.256,805 676.547,932	13.689
100	550.203,229 676.568,207	101	550.190,8 676.575,374	14.347
103	550.172,963 676.572,932	104	550.157,481 676.570,897	15.615

Punct început	X / Y	Punct sfârşit	X / Y	Lungime segment
17	549.943,512 676.573,573	18	549.933,111 676.569,776	11.072
20	549.927,784 676.567,556	21	549.923,344 676.565,706	4.81
23	549.919,0 676.563,896	24	549.916,549 676.562,875	2.655
26	549.906,345 676.560,662	27	549.905,723 676.560,527	0.637
29	549.898,89 676.560,415	30	549.881,7 676.563,737	17.509
32	549.839,444 676.559,412	33	549.837,879 676.559,252	1.573
35	549.831,291 676.560,02	36	549.821,541 676.561,158	9.816
38	549.808,893 676.565,634	39	549.792,677 676.573,399	17.979
41	549.736,329 676.573,226	42	549.736,262 676.573,226	0.067
44	549.730,224 676.551,488	45	549.684,892 676.553,707	45.386
47	549.690,183 676.540,019	48	549.722,109 676.543,993	32.172
50	549.755,358 676.546,202	51	549.788,624 676.540,443	33.761
53	549.821,952 676.544,679	54	549.878,652 676.549,006	56.865
56	549.899,426 676.546,272	57	549.938,376 676.560,084	41.326
59	550.005,095 676.549,224	60	550.029,264 676.548,549	24.179
62	550.047,026 676.547,65	63	550.049,328 676.548,064	2.339
65	550.085,979 676.555,013	66	550.087,274 676.555,296	1.326
68	550.096,002 676.556,56	69	550.099,075 676.556,531	3.074
71	550.111,385 676.559,06	72	550.117,585 676.559,786	6.243
74	550.120,178 676.556,934	75	550.129,224 676.564,034	11.5
77	550.164,023 676.570,505	78	550.189,232 676.570,991	25.214
80	550.220,684 676.555,745	81	550.234,998 676.551,797	14.848
83	550.289,268 676.534,559	84	550.297,911 676.533,954	8.664
86	550.380,902 676.539,124	87	550.401,666 676.526,835	24.128
89	550.451,399 676.527,135	90	550.451,628 676.534,124	6.993
92	550.394,939 676.538,492	93	550.378,457 676.542,816	17.039
95	550.313,947 676.540,562	96	550.298,708 676.541,241	15.254
98	550.256,805 676.547,932	99	550.251,66 676.548,8	5.218
101	550.190,8 676.575,374	102	550.176,292 676.573,388	14.643
104	550.157,481 676.570,897	105	550.137,79 676.569,782	19.723

Punct început	X / Y	Punct sfârşit	X / Y	Lungime segment
18	549.933,111 676.569,776	19	549.928,58 676.567,888	4.909
21	549.923,344 676.565,706	22	549.921,37 676.564,883	2.139
24	549.916,549 676.562,875	25	549.907,083 676.560,822	9.687
27	549.905,723 676.560,527	28	549.902,23 676.559,769	3.574
30	549.881,7 676.563,737	31	549.841,838 676.559,657	40.07
33	549.837,879 676.559,252	34	549.836,393 676.559,425	1.495
36	549.821,541 676.561,158	37	549.817,176 676.561,667	4.395
39	549.792,677 676.573,399	40	549.758,181 676.573,293	34.496
42	549.736,262 676.573,226	43	549.731,537 676.556,214	17.656
45	549.684,892 676.553,707	46	549.685,654 676.549,959	3.825
48	549.722,109 676.543,993	49	549.748,87 676.547,325	26.968
51	549.788,624 676.540,443	52	549.795,572 676.539,24	7.052
54	549.878,652 676.549,006	55	549.895,488 676.550,292	16.885
57	549.938,376 676.560,084	58	549.981,122 676.546,562	44.834
60	550.029,264 676.548,549	61	550.040,729 676.547,969	11.479
63	550.049,328 676.548,064	64	550.059,223 676.549,842	10.053
66	550.087,274 676.555,296	67	550.093,173 676.556,587	6.039
69	550.099,075 676.556,531	70	550.104,528 676.558,273	5.724
72	550.117,585 676.559,786	73	550.120,395 676.560,114	2.828
75	550.129,224 676.564,034	76	550.139,002 676.566,479	10.079
78	550.189,232 676.570,991	79	550.201,646 676.564,955	13.803
81	550.234,998 676.551,797	82	550.251,781 676.543,741	18.616
84	550.297,911 676.533,954	85	550.355,214 676.541,678	57.821
87	550.401,666 676.526,835	88	550.432,38 676.523,896	30.854
90	550.451,628 676.534,124	91	550.427,158 676.531,155	24.65
93	550.378,457 676.542,816	94	550.354,806 676.544,861	23.739
96	550.298,708 676.541,241	97	550.270,303 676.545,656	28.746
99	550.251,66 676.548,8	100	550.203,229 676.568,207	52.175
102	550.176,292 676.573,388	103	550.172,963 676.572,932	3.36
105	550.137,79 676.569,782	1	550.133,904 676.571,031	4.082

**** Lungimile segmentelor sunt determinate în planul de proiecţie Stereo 70 şi sunt rotunjite la 1 milimetru.**
***** Distanţa dintre puncte este formată din segmente cumulate ce sunt mai mici decât valoarea 1 milimetru.**

Document care conține date cu caracter personal, protejat de prevederile Regulamentului (UE) nr. 679/2016 și Legii 190/2018

DATE DESPRE IMOBILUL NR. 6486

Oficiul de Cadastru şi Publicitate Imobiliară SUCEAVA
Biroul de Cadastru şi Publicitate Imobiliară Campulung Moldovenesc

A. Partea I. Descrierea imobilului

TEREN Extravilan

Adresa: Jud. Suceava

Nr. Crt	Nr cadastral Nr. topografic	Suprafaţa* (mp)	Observaţii / Referinţe
A1		10.000	Sector cadastral:14 Teren neimprejmuit; Terenul face parte din parcela 1552/2.

B. Partea II. Proprietari şi acte

Inscrieri privitoare la dreptul de proprietate şi alte drepturi reale		Referinţe
/		
Act Normativ nr. 7, din 13/03/1996 emis de Parlamentul Romaniei (Lege);		
B1	Inscrierea provizorie, drept de PROPRIETATE, dobandit prin Lege, cota actuala 1/1, cota initiala 1/1	A1
	1) **COMUNA VAMA**, CIF:4326698, Proprietar neidentificat.	

C. Partea III. SARCINI .

Inscrieri privind dezmembramintele dreptului de proprietate, drepturi reale de garanţie şi sarcini	Referinţe
NU SUNT	

Document care conține date cu caracter personal, protejat de prevederile Regulamentului (UE) nr. 679/2016 și Legii 190/2018

Anexa Nr. 1 La Partea I

Teren

Nr cadastral	Suprafaţa (mp)*	Observaţii / Referinţe
	10.000	Terenul face parte din parcela 1552/2.

* Suprafaţa este determinată in planul de proiecţie Stereo 70.

DETALII LINIARE IMOBIL

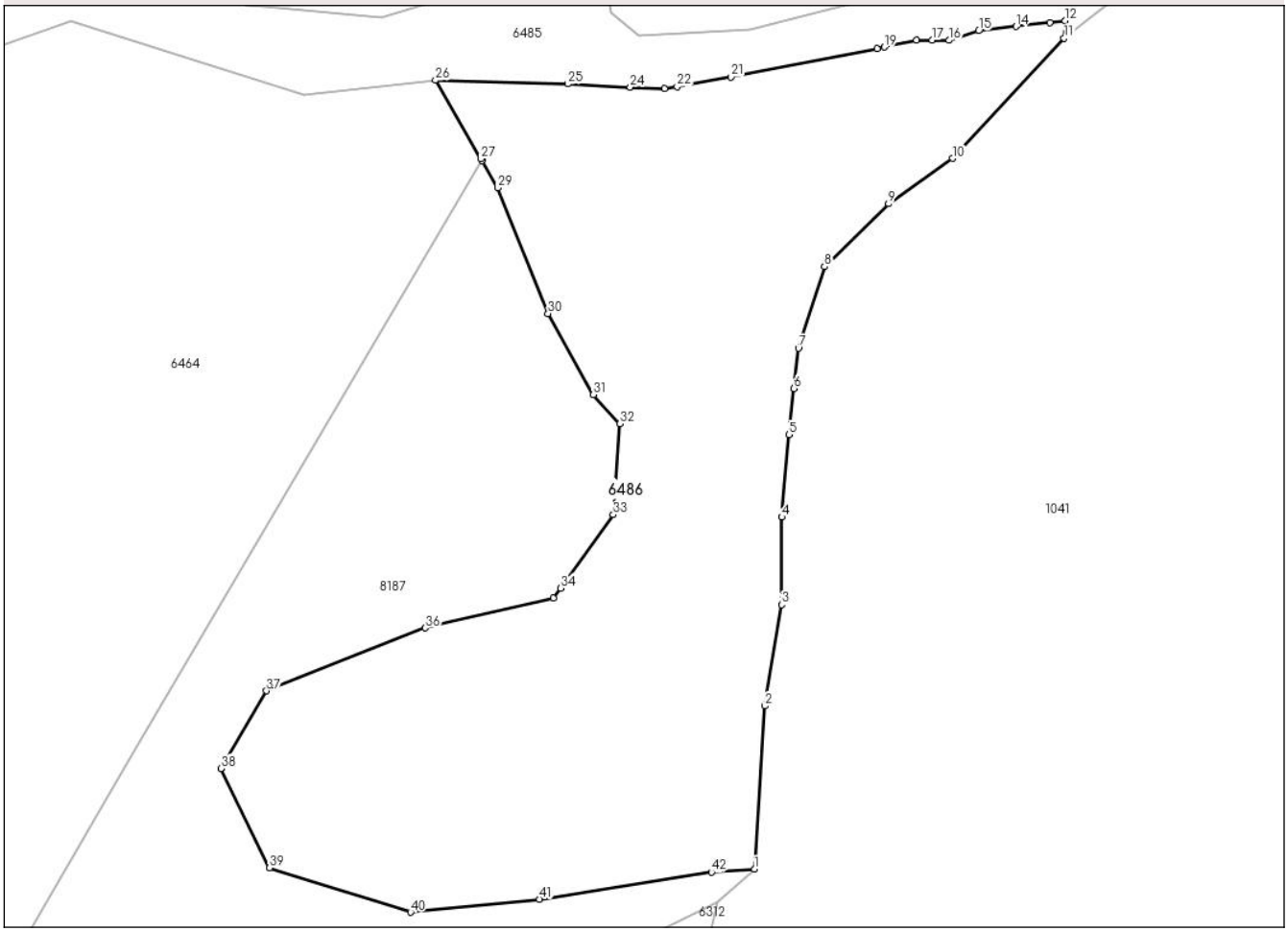

Date referitoare la teren

Crt	Categorie folosință	Intra vilan	Suprafaţa (mp)	Tarla	Parcelă	Nr. topo	Observaţii / Referinţe
1	padure	NU	10.000	-	1PS	-	

Lungime Segmente

1) Valorile lungimilor segmentelor sunt obţinute din proiecţie în plan.

Punct început	X / Y	Punct sfârşit	X / Y	Lungime segment
1	550.063,475 676.404,919	2	550.065,364 676.434,78	29.921
4	550.068,499 676.469,3	5	550.069,765 676.484,404	15.157
7	550.071,558 676.500,221	8	550.076,303 676.515,115	15.632
10	550.099,801 676.534,921	11	550.120,178 676.556,934	29.997
13	550.117,585 676.559,786	14	550.111,385 676.559,06	6.243
16	550.099,075 676.556,531	17	550.096,002 676.556,56	3.074

Punct început	X / Y	Punct sfârşit	X / Y	Lungime segment
2	550.065,364 676.434,78	3	550.068,444 676.453,271	18.746
5	550.069,765 676.484,404	6	550.070,722 676.492,846	8.496
8	550.076,303 676.515,115	9	550.088,031 676.526,629	16.435
11	550.120,178 676.556,934	12	550.120,395 676.560,114	3.188
14	550.111,385 676.559,06	15	550.104,528 676.558,273	6.902
17	550.096,002 676.556,56	18	550.093,173 676.556,587	2.829

Punct început	X / Y	Punct sfârşit	X / Y	Lungime segment
3	550.068,444 676.453,271	4	550.068,499 676.469,3	16.029
6	550.070,722 676.492,846	7	550.071,558 676.500,221	7.423
9	550.088,031 676.526,629	10	550.099,801 676.534,921	14.398
12	550.120,395 676.560,114	13	550.117,585 676.559,786	2.828
15	550.104,528 676.558,273	16	550.099,075 676.556,531	5.724
18	550.093,173 676.556,587	19	550.087,274 676.555,296	6.039

Document care conține date cu caracter personal, protejat de prevederile Regulamentului (UE) nr. 679/2016 și Legii 190/2018

Punct început	X / Y	Punct sfârşit	X / Y	Lungime segment
19	550.087,274 676.555,296	20	550.085,979 676.555,013	1.326
22	550.049,328 676.548,064	23	550.047,026 676.547,65	2.339
25	550.029,264 676.548,549	26	550.005,095 676.549,224	24.179
28	550.013,61 676.534,483	29	550.016,472 676.529,529	5.721
31	550.033,967 676.491,702	32	550.038,847 676.486,398	7.207
34	550.027,962 676.456,3	35	550.026,69 676.454,53	2.18
37	549.974,125 676.437,538	38	549.965,788 676.423,343	16.462
40	550.000,527 676.397,044	41	550.024,123 676.399,442	23.718

Punct început	X / Y	Punct sfârşit	X / Y	Lungime segment
20	550.085,979 676.555,013	21	550.059,223 676.549,842	27.25
23	550.047,026 676.547,65	24	550.040,729 676.547,969	6.306
26	550.005,095 676.549,224	27	550.013,4 676.534,847	16.603
29	550.016,472 676.529,529	30	550.025,703 676.506,559	24.755
32	550.038,847 676.486,398	33	550.037,624 676.469,747	16.696
35	550.026,69 676.454,53	36	550.003,186 676.449,05	24.134
38	549.965,788 676.423,343	39	549.974,706 676.405,177	20.236
41	550.024,123 676.399,442	42	550.055,611 676.404,352	31.869

Punct început	X / Y	Punct sfârşit	X / Y	Lungime segment
21	550.059,223 676.549,842	22	550.049,328 676.548,064	10.053
24	550.040,729 676.547,969	25	550.029,264 676.548,549	11.479
27	550.013,4 676.534,847	28	550.013,61 676.534,483	0.42
30	550.025,703 676.506,559	31	550.033,967 676.491,702	17.001
33	550.037,624 676.469,747	34	550.027,962 676.456,3	16.558
36	550.003,186 676.449,05	37	549.974,125 676.437,538	31.258
39	549.974,706 676.405,177	40	550.000,527 676.397,044	27.072
42	550.055,611 676.404,352	1	550.063,475 676.404,919	7.884

** Lungimile segmentelor sunt determinate în planul de proiecţie Stereo 70 şi sunt rotunjite la 1 milimetru.
*** Distanţa dintre puncte este formată din segmente cumulate ce sunt mai mici decât valoarea 1 milimetru.

Document care conține date cu caracter personal, protejat de prevederile Regulamentului (UE) nr. 679/2016 și Legii 190/2018

DATE DESPRE IMOBILUL NR. 6487

Oficiul de Cadastru şi Publicitate Imobiliară SUCEAVA
Biroul de Cadastru şi Publicitate Imobiliară Campulung Moldovenesc

A. Partea I. Descrierea imobilului

TEREN Extravilan

Adresa: Jud. Suceava

Nr. Crt	Nr cadastral Nr. topografic	Suprafaţa* (mp)	Observaţii / Referinţe
A1	32964	41.533	Sector cadastral:14 Teren neimprejmuit; Terenul face parte din parcelele 1543, 1548/2.

B. Partea II. Proprietari şi acte

Inscrieri privitoare la dreptul de proprietate şi alte drepturi reale		Referinţe
/		
Act Normativ nr. 7, din 13/03/1996 emis de Parlamentul Romaniei (Lege);		
B1	Inscrierea provizorie, drept de PROPRIETATE, dobandit prin Lege, cota actuala 1/1, cota initiala 1/1	A1
	1) **COMUNA VAMA**, CIF:4326698, Proprietar neidentificat.	

C. Partea III. SARCINI .

Inscrieri privind dezmembramintele dreptului de proprietate, drepturi reale de garanţie şi sarcini	Referinţe
NU SUNT	

Document care conține date cu caracter personal, protejat de prevederile Regulamentului (UE) nr. 679/2016 și Legii 190/2018

Anexa Nr. 1 La Partea I

Teren

Nr cadastral	Suprafaţa (mp)*	Observaţii / Referinţe
32964	41.533	Terenul face parte din parcelele 1543, 1548/2.

* Suprafaţa este determinată in planul de proiecţie Stereo 70.

DETALII LINIARE IMOBIL

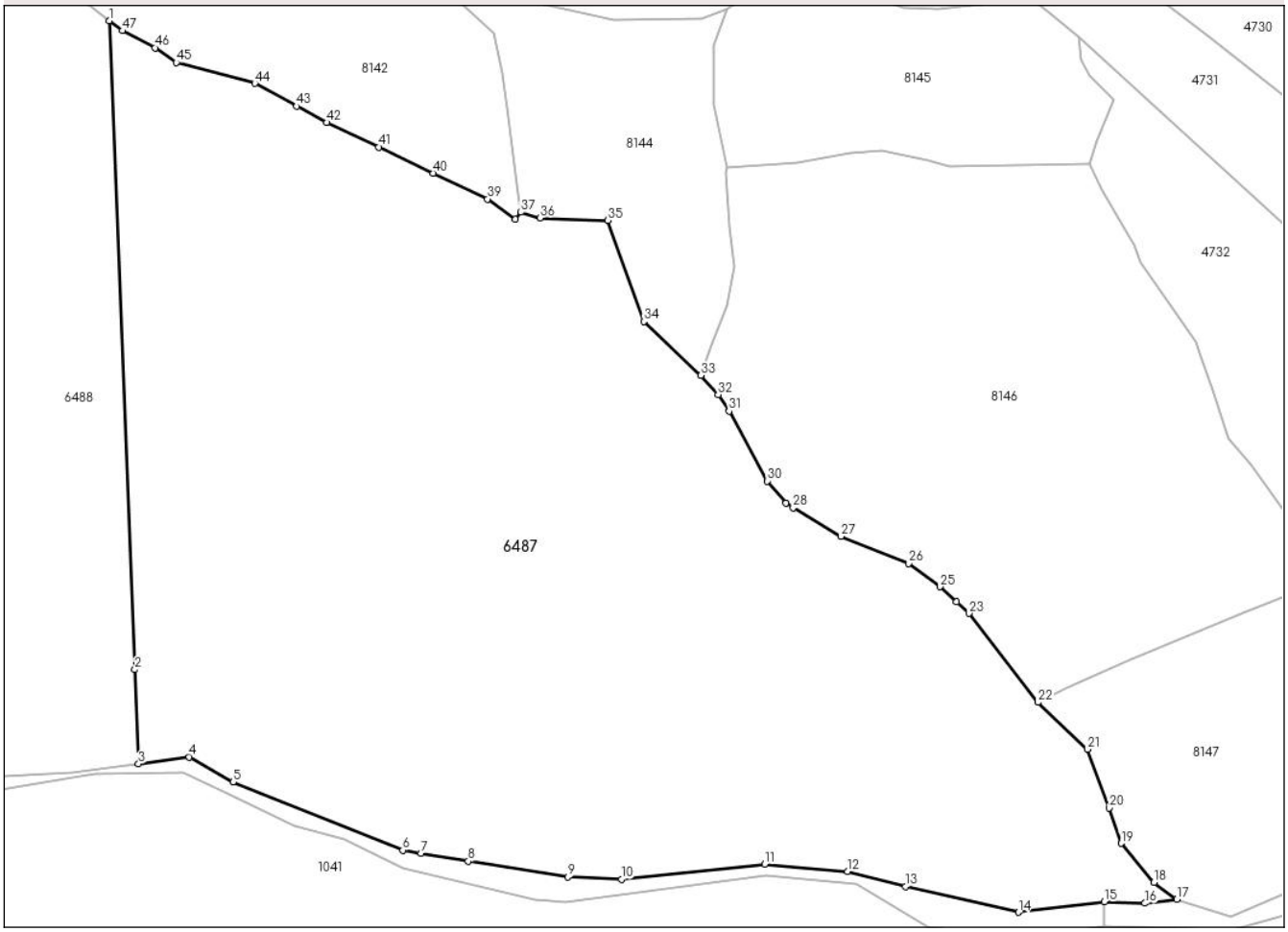

Date referitoare la teren

Crt	Categorie folosință	Intra vilan	Suprafaţa (mp)	Tarla	Parcelă	Nr. topo	Observaţii / Referinţe
1	faneata	NU	41.533	-	1F	-	

Lungime Segmente

1) Valorile lungimilor segmentelor sunt obţinute din proiecţie în plan.

Punct început	X / Y	Punct sfârşit	X / Y	Lungime segment
1	550.168,059 676.785,0	2	550.175,248 676.600,222	184.918
4	550.190,8 676.575,374	5	550.203,229 676.568,207	14.347
7	550.256,805 676.547,932	8	550.270,303 676.545,656	13.689
10	550.313,947 676.540,562	11	550.354,806 676.544,861	41.084
13	550.394,939 676.538,492	14	550.427,158 676.531,155	33.044
16	550.463,196 676.533,694	17	550.472,227 676.534,82	9.101

Punct început	X / Y	Punct sfârşit	X / Y	Lungime segment
2	550.175,248 676.600,222	3	550.176,292 676.573,388	26.854
5	550.203,229 676.568,207	6	550.251,66 676.548,8	52.175
8	550.270,303 676.545,656	9	550.298,708 676.541,241	28.746
11	550.354,806 676.544,861	12	550.378,457 676.542,816	23.739
14	550.427,158 676.531,155	15	550.451,628 676.534,124	24.65
17	550.472,227 676.534,82	18	550.465,744 676.539,652	8.085

Punct început	X / Y	Punct sfârşit	X / Y	Lungime segment
3	550.176,292 676.573,388	4	550.190,8 676.575,374	14.643
6	550.251,66 676.548,8	7	550.256,805 676.547,932	5.218
9	550.298,708 676.541,241	10	550.313,947 676.540,562	15.254
12	550.378,457 676.542,816	13	550.394,939 676.538,492	17.039
15	550.451,628 676.534,124	16	550.463,196 676.533,694	11.576
18	550.465,744 676.539,652	19	550.456,398 676.550,778	14.531

Document care conține date cu caracter personal, protejat de prevederile Regulamentului (UE) nr. 679/2016 și Legii 190/2018

Punct început	X / Y	Punct sfârşit	X / Y	Lungime segment
19	550.456,398 676.550,778	20	550.453,063 676.560,799	10.561
22	550.432,708 676.590,89	23	550.413,016 676.616,226	32.089
25	550.404,845 676.623,817	26	550.395,887 676.630,454	11.149
28	550.362,948 676.646,278	29	550.360,822 676.647,574	2.49
31	550.344,667 676.673,82	32	550.341,527 676.678,518	5.651
34	550.320,359 676.699,353	35	550.310,1 676.728,169	30.588
37	550.285,332 676.730,445	38	550.283,76 676.728,495	2.504
40	550.260,32 676.741,614	41	550.244,834 676.749,019	17.165
43	550.221,378 676.760,649	44	550.209,447 676.767,137	13.581
46	550.181,028 676.777,28	47	550.171,697 676.782,126	10.514

Punct început	X / Y	Punct sfârşit	X / Y	Lungime segment
20	550.453,063 676.560,799	21	550.446,835 676.577,542	17.864
23	550.413,016 676.616,226	24	550.409,49 676.619,502	4.813
26	550.395,887 676.630,454	27	550.376,589 676.638,22	20.802
29	550.360,822 676.647,574	30	550.355,503 676.653,935	8.292
32	550.341,527 676.678,518	33	550.336,671 676.684,015	7.335
35	550.310,1 676.728,169	36	550.290,747 676.728,807	19.364
38	550.283,76 676.728,495	39	550.275,806 676.734,21	9.794
41	550.244,834 676.749,019	42	550.230,024 676.756,008	16.376
44	550.209,447 676.767,137	45	550.187,084 676.773,12	23.15
47	550.171,697 676.782,126	1	550.168,059 676.785,0	4.636

Punct început	X / Y	Punct sfârşit	X / Y	Lungime segment
21	550.446,835 676.577,542	22	550.432,708 676.590,89	19.436
24	550.409,49 676.619,502	25	550.404,845 676.623,817	6.34
27	550.376,589 676.638,22	28	550.362,948 676.646,278	15.843
30	550.355,503 676.653,935	31	550.344,667 676.673,82	22.646
33	550.336,671 676.684,015	34	550.320,359 676.699,353	22.391
36	550.290,747 676.728,807	37	550.285,332 676.730,445	5.657
39	550.275,806 676.734,21	40	550.260,32 676.741,614	17.165
42	550.230,024 676.756,008	43	550.221,378 676.760,649	9.813
45	550.187,084 676.773,12	46	550.181,028 676.777,28	7.347

** Lungimile segmentelor sunt determinate în planul de proiecţie Stereo 70 şi sunt rotunjite la 1 milimetru.
*** Distanţa dintre puncte este formată din segmente cumulate ce sunt mai mici decât valoarea 1 milimetru.

Document care conține date cu caracter personal, protejat de prevederile Regulamentului (UE) nr. 679/2016 și Legii 190/2018

DATE DESPRE IMOBILUL NR. 6488

Oficiul de Cadastru şi Publicitate Imobiliară SUCEAVA
Biroul de Cadastru şi Publicitate Imobiliară Campulung Moldovenesc

A. Partea I. Descrierea imobilului

TEREN Extravilan

Adresa: Jud. Suceava

Nr. Crt	Nr cadastral Nr. topografic	Suprafaţa* (mp)	Observaţii / Referinţe
A1	32969	10.000	Sector cadastral:14 Teren neimprejmuit; Terenul face parte din parcela 1552, 1544.

B. Partea II. Proprietari şi acte

Inscrieri privitoare la dreptul de proprietate şi alte drepturi reale		Referinţe
/		
Act Normativ nr. 7, din 13/03/1996 emis de Parlamentul Romaniei (Lege);		
B1	Inscrierea provizorie, drept de PROPRIETATE, dobandit prin Lege, cota actuala 1/1, cota initiala 1/1	A1
	1) **COMUNA VAMA**, CIF:4326698, Proprietar neidentificat.	

C. Partea III. SARCINI .

Inscrieri privind dezmembramintele dreptului de proprietate, drepturi reale de garanţie şi sarcini	Referinţe
NU SUNT	

Document care conține date cu caracter personal, protejat de prevederile Regulamentului (UE) nr. 679/2016 și Legii 190/2018

Anexa Nr. 1 La Partea I

Teren

Nr cadastral	Suprafaţa (mp)*	Observaţii / Referinţe
32969	10.000	Terenul face parte din parcela 1552, 1544.

* Suprafaţa este determinată in planul de proiecţie Stereo 70.

DETALII LINIARE IMOBIL

Date referitoare la teren

Crt	Categorie folosință	Intra vilan	Suprafaţa (mp)	Tarla	Parcelă	Nr. topo	Observaţii / Referinţe
1	faneata	NU	10.000	-	1F	-	

Lungime Segmente
1) Valorile lungimilor segmentelor sunt obţinute din proiecţie în plan.

Punct început	X / Y	Punct sfârşit	X / Y	Lungime segment (** (m)
1	550.168,059 676.785,0	2	550.155,359 676.795,035	16.186
2	550.155,359 676.795,035	3	550.143,7 676.803,543	14.433
3	550.143,7 676.803,543	4	550.144,053 676.810,24	6.706
4	550.144,053 676.810,24	5	550.141,598 676.814,45	4.874
5	550.141,598 676.814,45	6	550.140,616 676.820,764	6.39

Document care conține date cu caracter personal, protejat de prevederile Regulamentului (UE) nr. 679/2016 și Legii 190/2018

Punct început	X / Y	Punct sfârşit	X / Y	Lungime segment (** (m)
6	550.140,616 676.820,764	7	550.127,909 676.823,761	13.056
7	550.127,909 676.823,761	8	550.124,058 676.824,11	3.867
8	550.124,058 676.824,11	9	550.132,731 676.601,192	223.087
9	550.132,731 676.601,192	10	550.133,904 676.571,031	30.184
10	550.133,904 676.571,031	11	550.137,79 676.569,782	4.082
11	550.137,79 676.569,782	12	550.157,481 676.570,897	19.723
12	550.157,481 676.570,897	13	550.172,963 676.572,932	15.615
13	550.172,963 676.572,932	14	550.176,292 676.573,388	3.36
14	550.176,292 676.573,388	15	550.175,248 676.600,222	26.854
15	550.175,248 676.600,222	1	550.168,059 676.785,0	184.918

** Lungimile segmentelor sunt determinate în planul de proiecţie Stereo 70 şi sunt rotunjite la 1 milimetru.
*** Distanţa dintre puncte este formată din segmente cumulate ce sunt mai mici decât valoarea 1 milimetru.

Document care conține date cu caracter personal, protejat de prevederile Regulamentului (UE) nr. 679/2016 și Legii 190/2018

DATE DESPRE IMOBILUL NR. 6489

Oficiul de Cadastru şi Publicitate Imobiliară SUCEAVA
Biroul de Cadastru şi Publicitate Imobiliară Campulung Moldovenesc

A. Partea I. Descrierea imobilului

TEREN Extravilan

Adresa: Jud. Suceava

Nr. Crt	Nr cadastral Nr. topografic	Suprafaţa* (mp)	Observaţii / Referinţe
A1	32992	10.000	Sector cadastral:14 Teren neimprejmuit; Terenul face parte din parcelele 1543, 1544, 1552.

B. Partea II. Proprietari şi acte

Inscrieri privitoare la dreptul de proprietate şi alte drepturi reale		Referinţe
/		
Act Normativ nr. 7, din 13/03/1996 emis de Parlamentul Romaniei (Lege);		
B1	Inscrierea provizorie, drept de PROPRIETATE, dobandit prin Lege, cota actuala 1/1, cota initiala 1/1	A1
	1) **COMUNA VAMA**, CIF:4326698, Proprietar neidentificat.	

C. Partea III. SARCINI .

Inscrieri privind dezmembramintele dreptului de proprietate, drepturi reale de garanţie şi sarcini	Referinţe
NU SUNT	

Document care conține date cu caracter personal, protejat de prevederile Regulamentului (UE) nr. 679/2016 și Legii 190/2018

Anexa Nr. 1 La Partea I

Teren

Nr cadastral	Suprafaţa (mp)*	Observaţii / Referinţe
32992	10.000	Terenul face parte din parcelele 1543, 1544, 1552.

* Suprafaţa este determinată in planul de proiecţie Stereo 70.

DETALII LINIARE IMOBIL

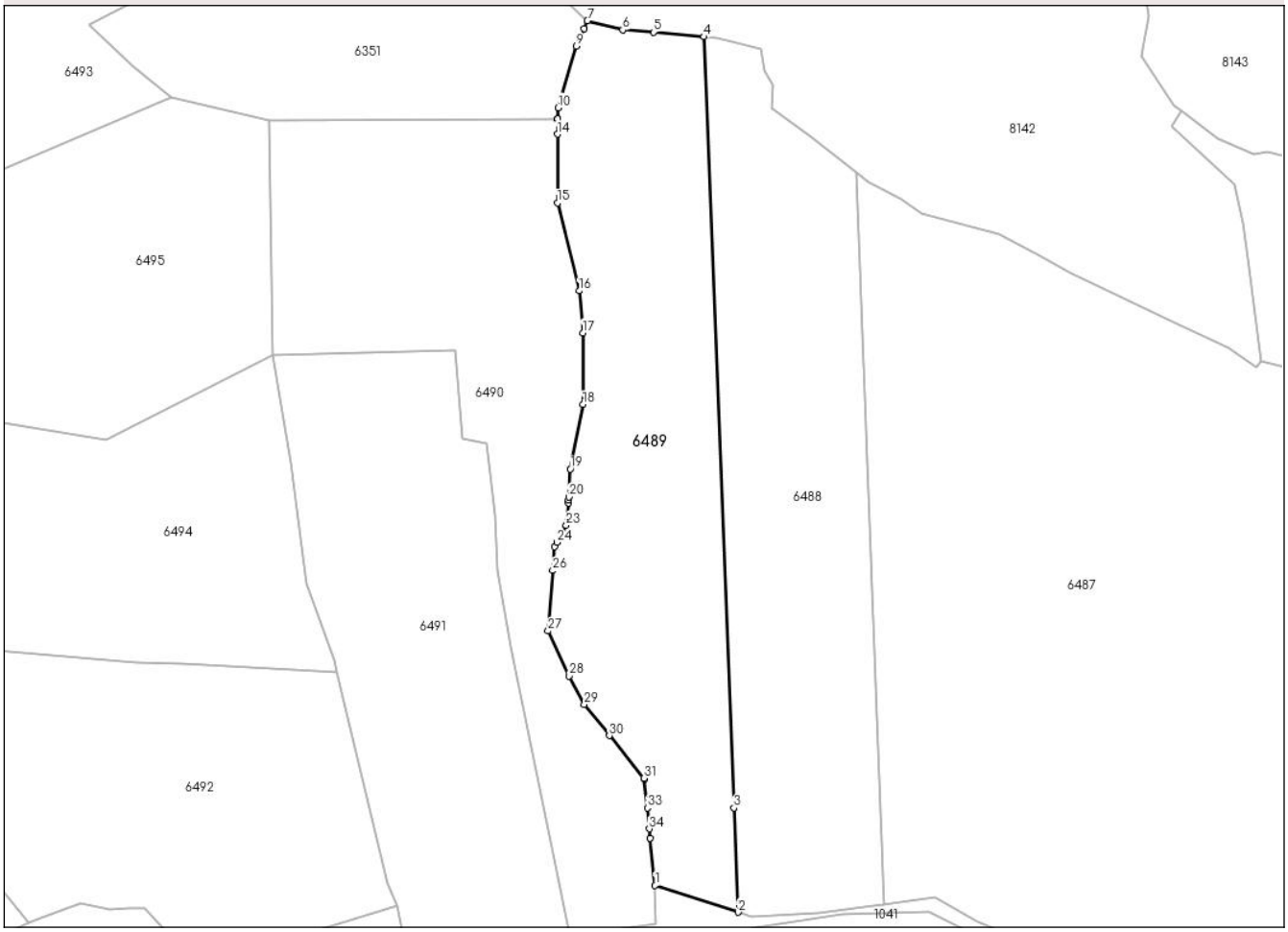

Date referitoare la teren

Crt	Categorie folosință	Intra vilan	Suprafaţa (mp)	Tarla	Parcelă	Nr. topo	Observaţii / Referinţe
1	faneata	NU	10.000	-	1F	-	

Lungime Segmente

1) Valorile lungimilor segmentelor sunt obţinute din proiecţie în plan.

Punct început	X / Y	Punct sfârşit	X / Y	Lungime segment (** (m)
1	550.109,917 676.578,743	2	550.133,904 676.571,031	25.196
3	550.132,731 676.601,192	4	550.124,058 676.824,11	223.087
5	550.109,472 676.825,434	6	550.100,537 676.826,135	8.962
7	550.090,307 676.828,761	8	550.089,31 676.826,443	2.523
9	550.087,12 676.821,353	10	550.081,814 676.803,624	18.506

Punct început	X / Y	Punct sfârşit	X / Y	Lungime segment (** (m)
2	550.133,904 676.571,031	3	550.132,731 676.601,192	30.184
4	550.124,058 676.824,11	5	550.109,472 676.825,434	14.646
6	550.100,537 676.826,135	7	550.090,307 676.828,761	10.562
8	550.089,31 676.826,443	9	550.087,12 676.821,353	5.541
10	550.081,814 676.803,624	11	550.081,741 676.800,404	3.22

Document care conține date cu caracter personal, protejat de prevederile Regulamentului (UE) nr. 679/2016 și Legii 190/2018

Punct început	X / Y	Punct sfârşit	X / Y	Lungime segment (** (m)
11	550.081,741 676.800,404	12	550.081,739 676.800,312	0.093
13	550.081,736 676.800,179	14	550.081,64 676.795,932	4.248
15	550.081,646 676.776,056	16	550.087,911 676.750,668	26.15
17	550.089,012 676.738,48	18	550.089,066 676.717,814	20.666
19	550.085,413 676.699,125	20	550.084,938 676.691,058	8.081
21	550.084,889 676.690,23	22	550.084,807 676.689,348	0.886
23	550.084,207 676.682,896	24	550.081,454 676.677,971	5.642
25	550.080,749 676.676,71	26	550.080,306 676.669,811	6.913
27	550.078,979 676.652,343	28	550.085,1 676.639,349	14.364
29	550.089,424 676.631,054	30	550.096,681 676.622,08	11.541
31	550.106,7 676.609,804	32	550.106,899 676.609,561	0.314
33	550.107,699 676.601,147	34	550.108,271 676.595,137	6.038
35	550.108,526 676.592,456	1	550.109,917 676.578,743	13.783

Punct început	X / Y	Punct sfârşit	X / Y	Lungime segment (** (m)
12	550.081,739 676.800,312	13	550.081,736 676.800,179	0.133
14	550.081,64 676.795,932	15	550.081,646 676.776,056	19.876
16	550.087,911 676.750,668	17	550.089,012 676.738,48	12.238
18	550.089,066 676.717,814	19	550.085,413 676.699,125	19.043
20	550.084,938 676.691,058	21	550.084,889 676.690,23	0.83
22	550.084,807 676.689,348	23	550.084,207 676.682,896	6.48
24	550.081,454 676.677,971	25	550.080,749 676.676,71	1.445
26	550.080,306 676.669,811	27	550.078,979 676.652,343	17.518
28	550.085,1 676.639,349	29	550.089,424 676.631,054	9.354
30	550.096,681 676.622,08	31	550.106,7 676.609,804	15.846
32	550.106,899 676.609,561	33	550.107,699 676.601,147	8.452
34	550.108,271 676.595,137	35	550.108,526 676.592,456	2.693

** Lungimile segmentelor sunt determinate în planul de proiecţie Stereo 70 şi sunt rotunjite la 1 milimetru.
*** Distanţa dintre puncte este formată din segmente cumulate ce sunt mai mici decât valoarea 1 milimetru.

Document care conține date cu caracter personal, protejat de prevederile Regulamentului (UE) nr. 679/2016 și Legii 190/2018

DATE DESPRE IMOBILUL NR. 6490

Oficiul de Cadastru şi Publicitate Imobiliară SUCEAVA
Biroul de Cadastru şi Publicitate Imobiliară Campulung Moldovenesc

A. Partea I. Descrierea imobilului

TEREN Extravilan

Adresa: Jud. Suceava

Nr. Crt	Nr cadastral Nr. topografic	Suprafaţa* (mp)	Observaţii / Referinţe
A1		9.800	Sector cadastral:14 Teren neimprejmuit;

B. Partea II. Proprietari şi acte

Inscrieri privitoare la dreptul de proprietate şi alte drepturi reale		Referinţe
/		
Act Normativ nr. 7, din 13/03/1996 emis de Parlamentul Romaniei (Lege);		
B1	Inscrierea provizorie, drept de PROPRIETATE, dobandit prin Lege, cota actuala 1/1, cota initiala 1/1	A1
	1) **COMUNA VAMA**, CIF:4326698, Proprietar neidentificat.	

C. Partea III. SARCINI .

Inscrieri privind dezmembramintele dreptului de proprietate, drepturi reale de garanţie şi sarcini	Referinţe
NU SUNT	

Document care conține date cu caracter personal, protejat de prevederile Regulamentului (UE) nr. 679/2016 și Legii 190/2018

Anexa Nr. 1 La Partea I

Teren

Nr cadastral	Suprafaţa (mp)*	Observaţii / Referinţe
	9.800	

* Suprafaţa este determinată in planul de proiecţie Stereo 70.

DETALII LINIARE IMOBIL

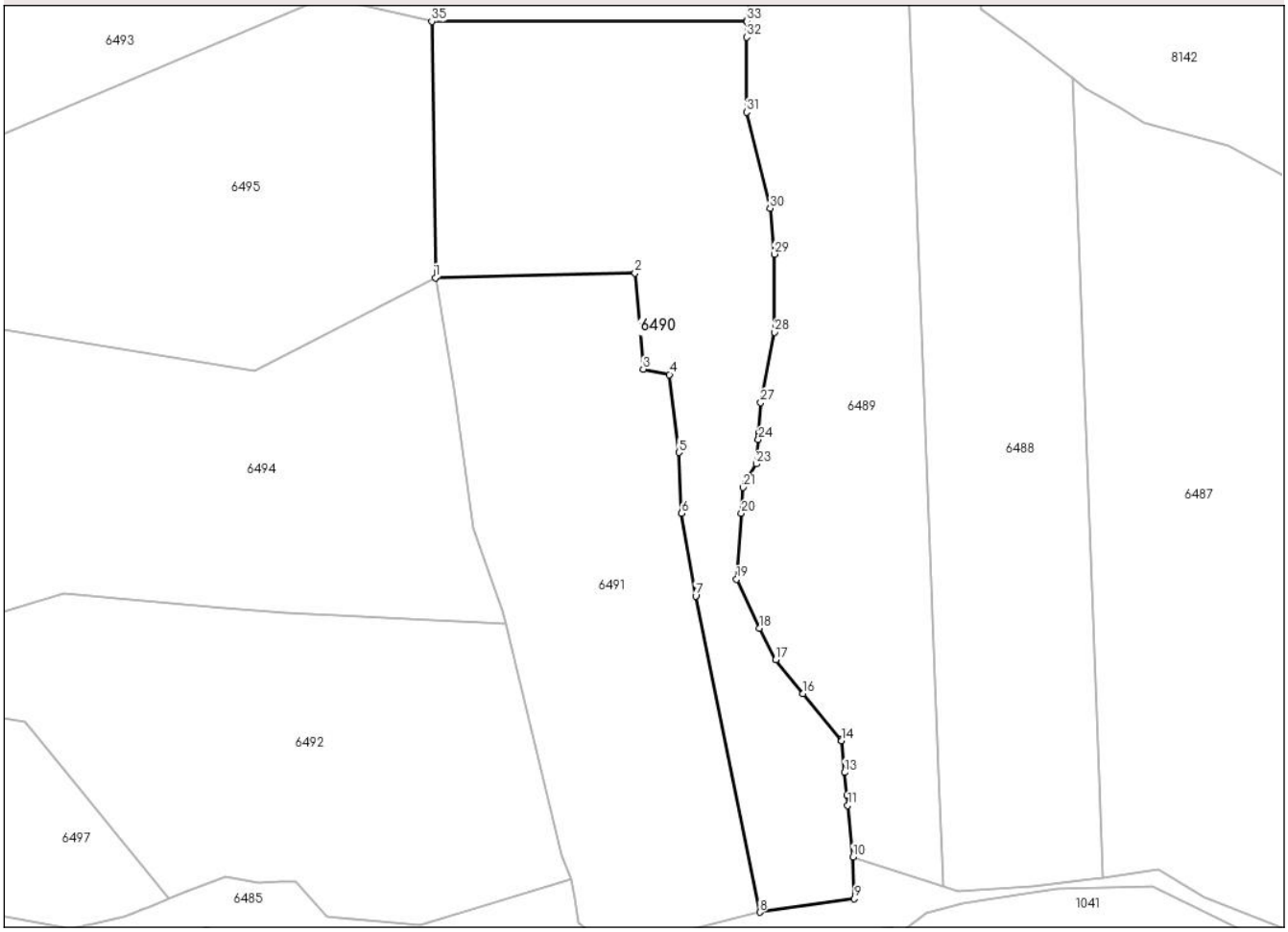

Date referitoare la teren

Crt	Categorie folosință	Intra vilan	Suprafaţa (mp)	Tarla	Parcelă	Nr. topo	Observaţii / Referinţe
1	pasune	NU	9.800	-	1P	-	

Lungime Segmente

1) Valorile lungimilor segmentelor sunt obţinute din proiecţie în plan.

Punct început	X / Y	Punct sfârşit	X / Y	Lungime segment (** (m)
1	549.999,106 676.732,222	2	550.052,087 676.733,478	52.996
3	550.054,259 676.707,984	4	550.061,231 676.706,571	7.114
5	550.063,754 676.685,97	6	550.064,385 676.669,784	16.199
7	550.068,168 676.647,922	8	550.085,199 676.564,155	85.48
9	550.110,278 676.567,738	10	550.109,917 676.578,743	11.011

Punct început	X / Y	Punct sfârşit	X / Y	Lungime segment (** (m)
2	550.052,087 676.733,478	3	550.054,259 676.707,984	25.587
4	550.061,231 676.706,571	5	550.063,754 676.685,97	20.755
6	550.064,385 676.669,784	7	550.068,168 676.647,922	22.187
8	550.085,199 676.564,155	9	550.110,278 676.567,738	25.333
10	550.109,917 676.578,743	11	550.108,526 676.592,456	13.783

Document care conține date cu caracter personal, protejat de prevederile Regulamentului (UE) nr. 679/2016 și Legii 190/2018

Punct început	X / Y	Punct sfârşit	X / Y	Lungime segment (** (m)
11	550.108,526 676.592,456	12	550.108,271 676.595,137	2.693
13	550.107,699 676.601,147	14	550.106,899 676.609,561	8.452
15	550.106,7 676.609,804	16	550.096,681 676.622,08	15.846
17	550.089,424 676.631,054	18	550.085,1 676.639,349	9.354
19	550.078,979 676.652,343	20	550.080,306 676.669,811	17.518
21	550.080,749 676.676,71	22	550.081,454 676.677,971	1.445
23	550.084,207 676.682,896	24	550.084,807 676.689,348	6.48
25	550.084,889 676.690,23	26	550.084,938 676.691,058	0.83
27	550.085,413 676.699,125	28	550.089,066 676.717,814	19.043
29	550.089,012 676.738,48	30	550.087,911 676.750,668	12.238
31	550.081,646 676.776,056	32	550.081,64 676.795,932	19.876
33	550.081,736 676.800,179	34	550.081,739 676.800,312	0.133
35	549.998,167 676.800,116	1	549.999,106 676.732,222	67.9

Punct început	X / Y	Punct sfârşit	X / Y	Lungime segment (** (m)
12	550.108,271 676.595,137	13	550.107,699 676.601,147	6.038
14	550.106,899 676.609,561	15	550.106,7 676.609,804	0.314
16	550.096,681 676.622,08	17	550.089,424 676.631,054	11.541
18	550.085,1 676.639,349	19	550.078,979 676.652,343	14.364
20	550.080,306 676.669,811	21	550.080,749 676.676,71	6.913
22	550.081,454 676.677,971	23	550.084,207 676.682,896	5.642
24	550.084,807 676.689,348	25	550.084,889 676.690,23	0.886
26	550.084,938 676.691,058	27	550.085,413 676.699,125	8.081
28	550.089,066 676.717,814	29	550.089,012 676.738,48	20.666
30	550.087,911 676.750,668	31	550.081,646 676.776,056	26.15
32	550.081,64 676.795,932	33	550.081,736 676.800,179	4.248
34	550.081,739 676.800,312	35	549.998,167 676.800,116	83.572

** Lungimile segmentelor sunt determinate în planul de proiecţie Stereo 70 şi sunt rotunjite la 1 milimetru.
*** Distanţa dintre puncte este formată din segmente cumulate ce sunt mai mici decât valoarea 1 milimetru.

Document care conține date cu caracter personal, protejat de prevederile Regulamentului (UE) nr. 679/2016 și Legii 190/2018

DATE DESPRE IMOBILUL NR. 6491

Oficiul de Cadastru şi Publicitate Imobiliară SUCEAVA
Biroul de Cadastru şi Publicitate Imobiliară Campulung Moldovenesc

A. Partea I. Descrierea imobilului

TEREN Extravilan

Adresa: Jud. Suceava

Nr. Crt	Nr cadastral Nr. topografic	Suprafaţa* (mp)	Observaţii / Referinţe
A1		9.100	Sector cadastral:14 Teren neimprejmuit;

B. Partea II. Proprietari şi acte

Inscrieri privitoare la dreptul de proprietate şi alte drepturi reale		Referinţe
/		
Act Normativ nr. 7, din 13/03/1996 emis de Parlamentul Romaniei (Lege);		
B1	Inscrierea provizorie, drept de PROPRIETATE, dobandit prin Lege, cota actuala 1/1, cota initiala 1/1	A1
	1) **COMUNA VAMA**, CIF:4326698, Proprietar neidentificat.	

C. Partea III. SARCINI .

Inscrieri privind dezmembramintele dreptului de proprietate, drepturi reale de garanţie şi sarcini	Referinţe
NU SUNT	

Anexa Nr. 1 La Partea I

Teren

Nr cadastral	Suprafaţa (mp)*	Observaţii / Referinţe
	9.100	

* Suprafaţa este determinată in planul de proiecţie Stereo 70.

DETALII LINIARE IMOBIL

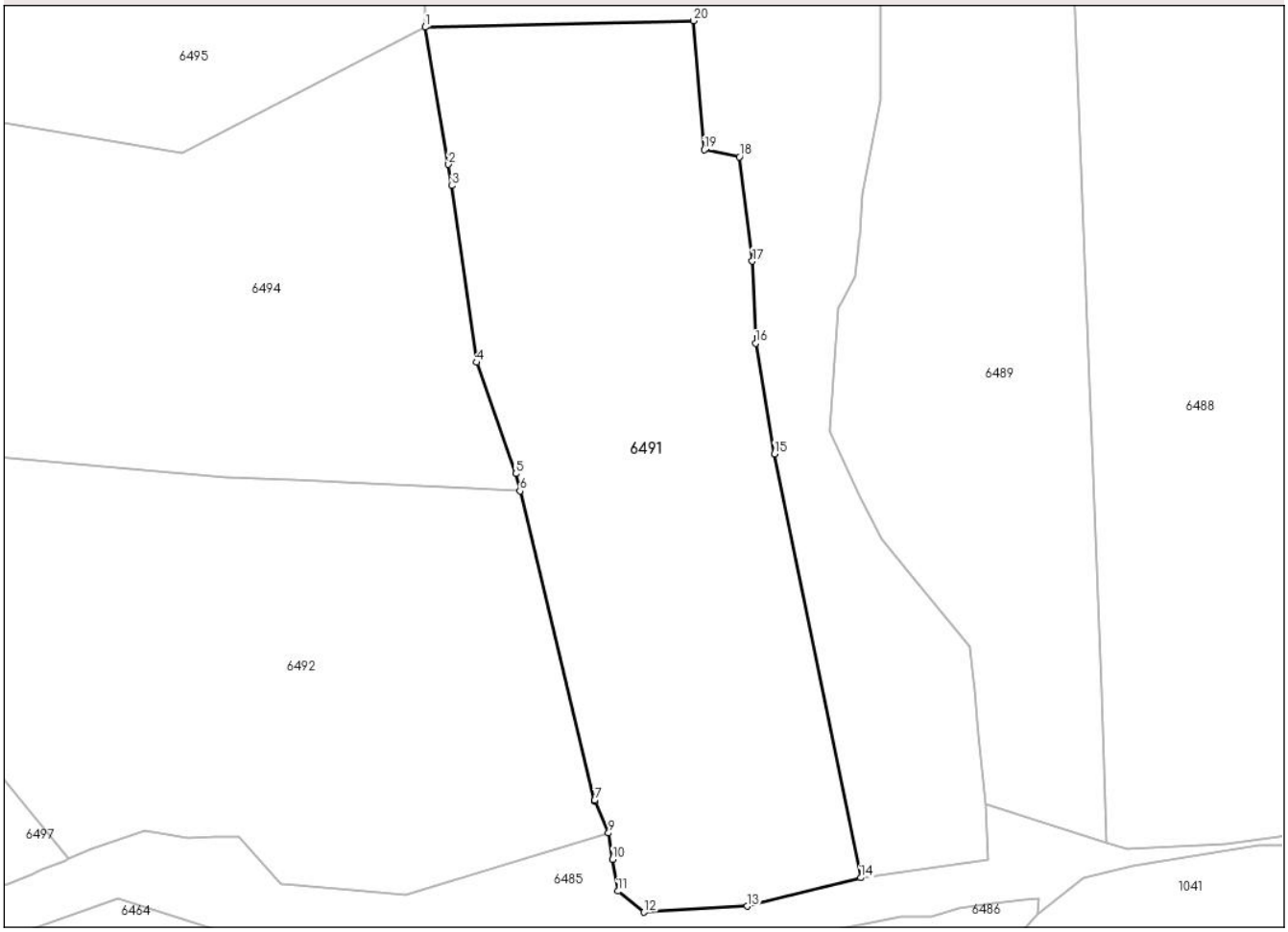

Date referitoare la teren

Crt	Categorie folosință	Intra vilan	Suprafaţa (mp)	Tarla	Parcelă	Nr. topo	Observaţii / Referinţe
1	pasune	NU	9.100	-	1P	-	

Lungime Segmente
1) Valorile lungimilor segmentelor sunt obţinute din proiecţie în plan.

Punct început	X / Y	Punct sfârşit	X / Y	Lungime segment (** (m)
1	549.999,106 676.732,222	2	550.003,673 676.705,071	27.532
2	550.003,673 676.705,071	3	550.004,369 676.700,895	4.233
3	550.004,369 676.700,895	4	550.009,197 676.665,983	35.245
4	550.009,197 676.665,983	5	550.017,0 676.644,0	23.326
5	550.017,0 676.644,0	6	550.017,825 676.640,579	3.519

Document care conține date cu caracter personal, protejat de prevederile Regulamentului (UE) nr. 679/2016 și Legii 190/2018

Punct început	X / Y	Punct sfârşit	X / Y	Lungime segment (** (m)
6	550.017,825 676.640,579	7	550.032,559 676.579,474	62.856
7	550.032,559 676.579,474	8	550.032,641 676.579,281	0.21
8	550.032,641 676.579,281	9	550.035,308 676.573,0	6.824
9	550.035,308 676.573,0	10	550.036,15 676.567,789	5.278
10	550.036,15 676.567,789	11	550.037,162 676.561,524	6.346
11	550.037,162 676.561,524	12	550.042,326 676.557,367	6.629
12	550.042,326 676.557,367	13	550.062,735 676.558,56	20.444
13	550.062,735 676.558,56	14	550.085,199 676.564,155	23.151
14	550.085,199 676.564,155	15	550.068,168 676.647,922	85.48
15	550.068,168 676.647,922	16	550.064,385 676.669,784	22.187
16	550.064,385 676.669,784	17	550.063,754 676.685,97	16.199
17	550.063,754 676.685,97	18	550.061,231 676.706,571	20.755
18	550.061,231 676.706,571	19	550.054,259 676.707,984	7.114
19	550.054,259 676.707,984	20	550.052,087 676.733,478	25.587
20	550.052,087 676.733,478	1	549.999,106 676.732,222	52.996

** Lungimile segmentelor sunt determinate în planul de proiecţie Stereo 70 şi sunt rotunjite la 1 milimetru.
*** Distanţa dintre puncte este formată din segmente cumulate ce sunt mai mici decât valoarea 1 milimetru.

Document care conține date cu caracter personal, protejat de prevederile Regulamentului (UE) nr. 679/2016 și Legii 190/2018

DATE DESPRE IMOBILUL NR. 6492

Oficiul de Cadastru şi Publicitate Imobiliară SUCEAVA
Biroul de Cadastru şi Publicitate Imobiliară Campulung Moldovenesc

A. Partea I. Descrierea imobilului

TEREN Extravilan

Adresa: Jud. Suceava

Nr. Crt	Nr cadastral Nr. topografic	Suprafaţa* (mp)	Observaţii / Referinţe
A1		10.000	Sector cadastral:14 Teren neimprejmuit; Terenul face parte din parcelele 1542, 1674/3 din CF 928.

B. Partea II. Proprietari şi acte

Inscrieri privitoare la dreptul de proprietate şi alte drepturi reale		Referinţe
/		
Act Normativ nr. 7, din 13/03/1996 emis de Parlamentul Romaniei (Lege);		
B1	Inscrierea provizorie, drept de PROPRIETATE, dobandit prin Lege, cota actuala 1/1, cota initiala 1/1	A1
	1) **COMUNA VAMA**, CIF:4326698, Proprietar neidentificat.	

C. Partea III. SARCINI .

Inscrieri privind dezmembramintele dreptului de proprietate, drepturi reale de garanţie şi sarcini	Referinţe
NU SUNT	

Document care conține date cu caracter personal, protejat de prevederile Regulamentului (UE) nr. 679/2016 și Legii 190/2018

Anexa Nr. 1 La Partea I

Teren

Nr cadastral	Suprafaţa (mp)*	Observaţii / Referinţe
	10.000	Terenul face parte din parcelele 1542, 1674/3 din CF 928.

* Suprafaţa este determinată in planul de proiecţie Stereo 70.

DETALII LINIARE IMOBIL

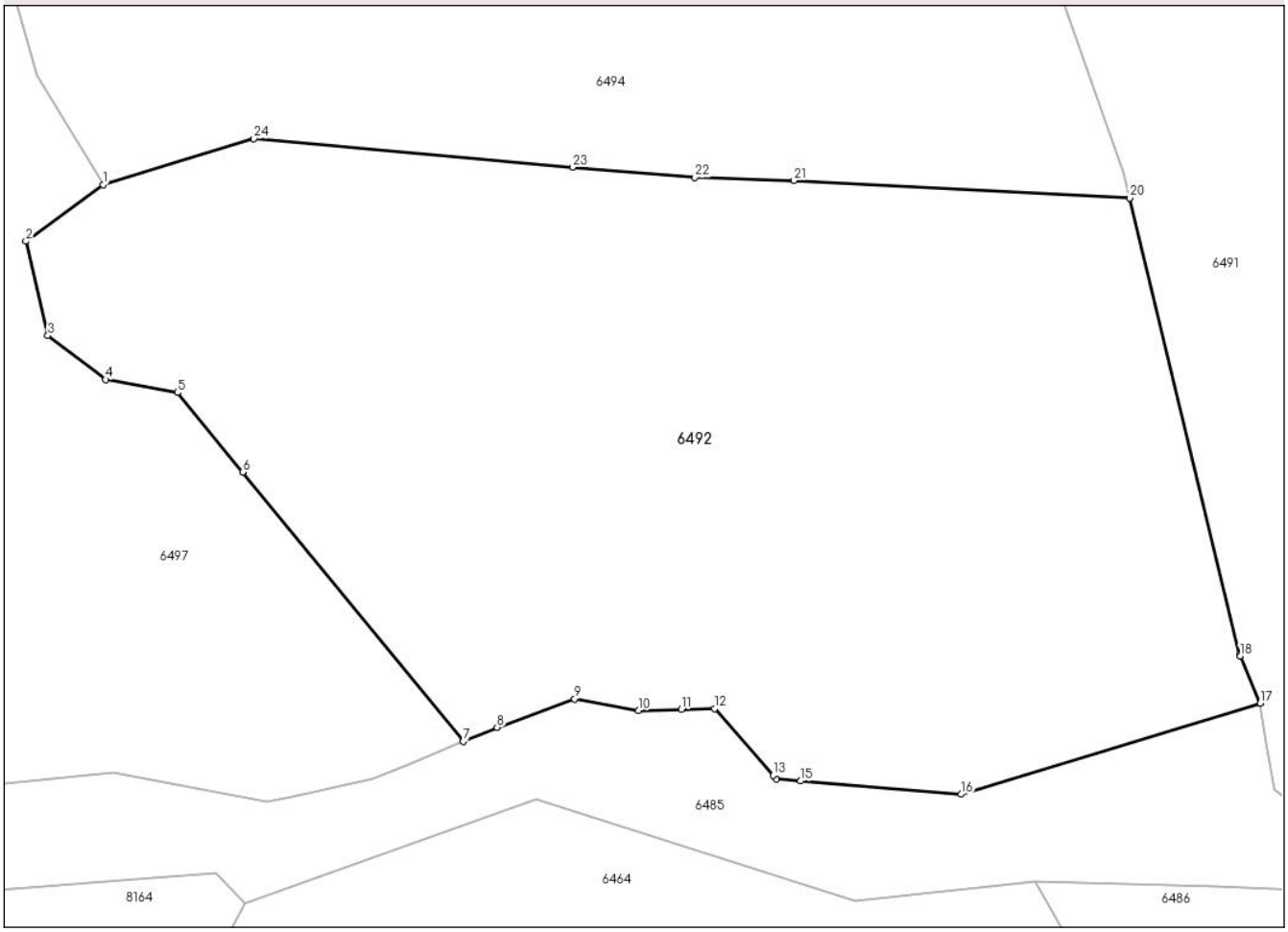

Date referitoare la teren

Crt	Categorie folosință	Intra vilan	Suprafaţa (mp)	Tarla	Parcelă	Nr. topo	Observaţii / Referinţe
1	pasune	NU	10.000	-	1P	-	

Lungime Segmente

1) Valorile lungimilor segmentelor sunt obţinute din proiecţie în plan.

Punct început	X / Y	Punct sfârşit	X / Y	Lungime segment (** (m)
1	549.880,383 676.642,366	2	549.870,043 676.634,783	12.823
3	549.872,986 676.622,171	4	549.880,719 676.616,281	9.721
5	549.890,349 676.614,552	6	549.899,087 676.603,887	13.788
7	549.928,58 676.567,888	8	549.933,111 676.569,776	4.909
9	549.943,512 676.573,573	10	549.952,089 676.572,019	8.716

Punct început	X / Y	Punct sfârşit	X / Y	Lungime segment (** (m)
2	549.870,043 676.634,783	3	549.872,986 676.622,171	12.952
4	549.880,719 676.616,281	5	549.890,349 676.614,552	9.785
6	549.899,087 676.603,887	7	549.928,58 676.567,888	46.538
8	549.933,111 676.569,776	9	549.943,512 676.573,573	11.072
10	549.952,089 676.572,019	11	549.957,788 676.572,17	5.701

Document care conține date cu caracter personal, protejat de prevederile Regulamentului (UE) nr. 679/2016 și Legii 190/2018

Punct început	X / Y	Punct sfârşit	X / Y	Lungime segment (** (m)
11	549.957,788 676.572,17	12	549.962,234 676.572,287	4.447
13	549.970,077 676.563,35	14	549.970,502 676.562,865	0.644
15	549.973,777 676.562,593	16	549.995,237 676.560,808	21.534
17	550.035,308 676.573,0	18	550.032,641 676.579,281	6.824
19	550.032,559 676.579,474	20	550.017,825 676.640,579	62.856
21	549.972,893 676.642,902	22	549.959,623 676.643,32	13.276
23	549.943,219 676.644,678	24	549.900,543 676.648,512	42.847

Punct început	X / Y	Punct sfârşit	X / Y	Lungime segment (** (m)
12	549.962,234 676.572,287	13	549.970,077 676.563,35	11.891
14	549.970,502 676.562,865	15	549.973,777 676.562,593	3.286
16	549.995,237 676.560,808	17	550.035,308 676.573,0	41.885
18	550.032,641 676.579,281	19	550.032,559 676.579,474	0.21
20	550.017,825 676.640,579	21	549.972,893 676.642,902	44.993
22	549.959,623 676.643,32	23	549.943,219 676.644,678	16.46
24	549.900,543 676.648,512	1	549.880,383 676.642,366	21.076

** Lungimile segmentelor sunt determinate în planul de proiecţie Stereo 70 şi sunt rotunjite la 1 milimetru.
*** Distanţa dintre puncte este formată din segmente cumulate ce sunt mai mici decât valoarea 1 milimetru.

Document care conține date cu caracter personal, protejat de prevederile Regulamentului (UE) nr. 679/2016 și Legii 190/2018

DATE DESPRE IMOBILUL NR. 6493

Oficiul de Cadastru şi Publicitate Imobiliară SUCEAVA
Biroul de Cadastru şi Publicitate Imobiliară Campulung Moldovenesc

A. Partea I. Descrierea imobilului

TEREN Extravilan

Adresa: Jud. Suceava

Nr. Crt	Nr cadastral Nr. topografic	Suprafaţa* (mp)	Observaţii / Referinţe
A1		13.237	Sector cadastral:14 Teren neimprejmuit; Terenul face parte din parcela 1541.

B. Partea II. Proprietari şi acte

Inscrieri privitoare la dreptul de proprietate şi alte drepturi reale		Referinţe
/		
Act Normativ nr. 7, din 13/03/1996 emis de Parlamentul Romaniei (Lege);		
B1	Inscrierea provizorie, drept de PROPRIETATE, dobandit prin Lege, cota actuala 1/1, cota initiala 1/1	A1
	1) **COMUNA VAMA**, CIF:4326698, Proprietar neidentificat.	

C. Partea III. SARCINI .

Inscrieri privind dezmembramintele dreptului de proprietate, drepturi reale de garanţie şi sarcini	Referinţe
NU SUNT	

Document care conține date cu caracter personal, protejat de prevederile Regulamentului (UE) nr. 679/2016 și Legii 190/2018

Anexa Nr. 1 La Partea I

Teren

Nr cadastral	Suprafaţa (mp)*	Observaţii / Referinţe
	13.237	Terenul face parte din parcela 1541.

* Suprafaţa este determinată in planul de proiecţie Stereo 70.

DETALII LINIARE IMOBIL

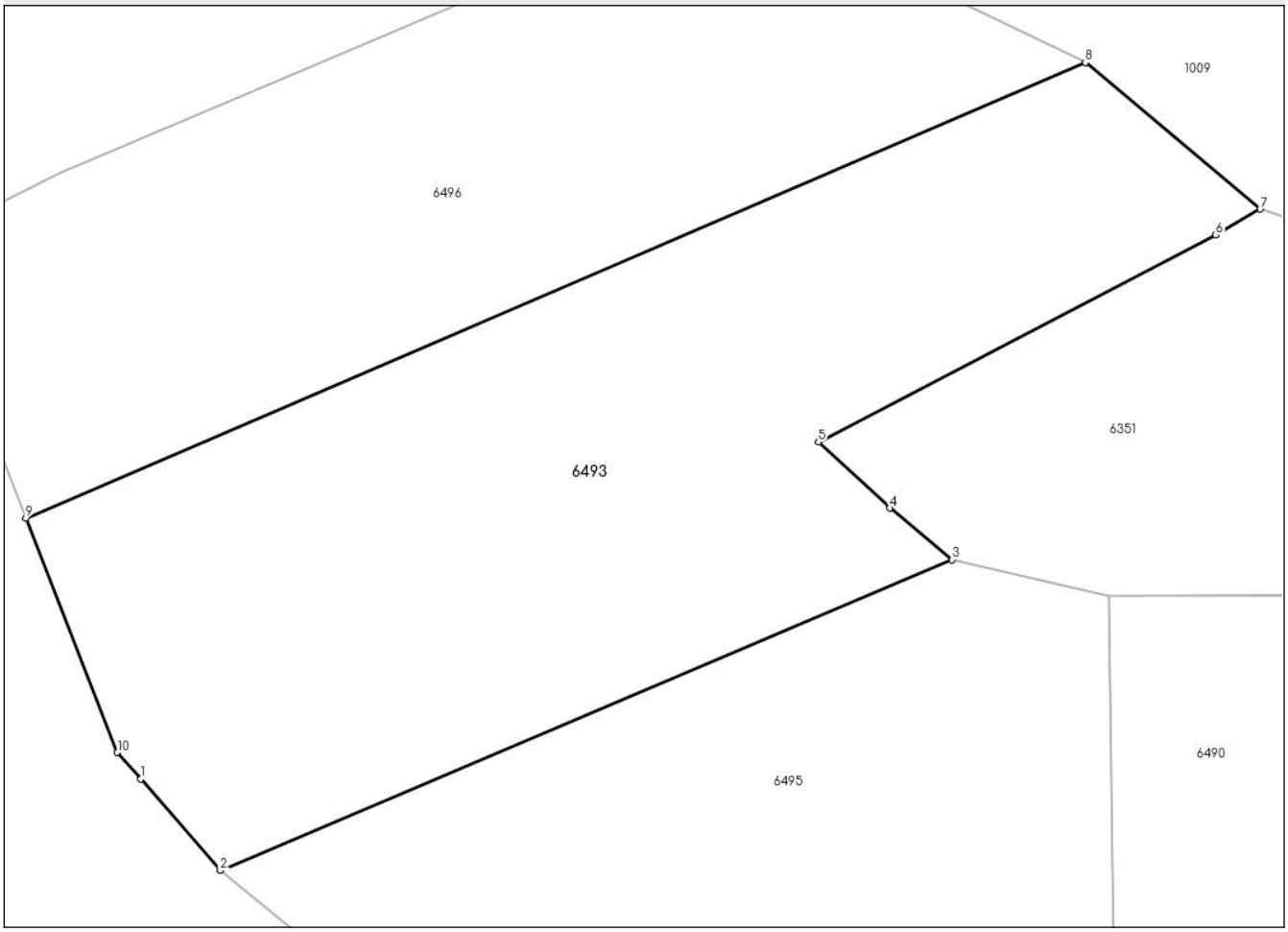

Date referitoare la teren

Crt	Categorie folosință	Intra vilan	Suprafaţa (mp)	Tarla	Parcelă	Nr. topo	Observaţii / Referinţe
1	pasune	NU	13.237	-	1P	-	

Lungime Segmente
1) Valorile lungimilor segmentelor sunt obţinute din proiecţie în plan.

Punct început	X / Y	Punct sfârşit	X / Y	Lungime segment (** (m)
1	549.824,238 676.767,185	2	549.838,551 676.750,788	21.765
2	549.838,551 676.750,788	3	549.969,999 676.806,527	142.778
3	549.969,999 676.806,527	4	549.958,766 676.815,775	14.549
4	549.958,766 676.815,775	5	549.945,968 676.827,658	17.465
5	549.945,968 676.827,658	6	550.017,357 676.864,764	80.456

Document care conține date cu caracter personal, protejat de prevederile Regulamentului (UE) nr. 679/2016 și Legii 190/2018

Punct început	X / Y	Punct sfârşit	X / Y	Lungime segment (** (m)
6	550.017,357 676.864,764	7	550.025,334 676.869,422	9.237
7	550.025,334 676.869,422	8	549.993,926 676.895,737	40.974
8	549.993,926 676.895,737	9	549.803,651 676.813,996	207.09
9	549.803,651 676.813,996	10	549.820,073 676.771,956	45.134
10	549.820,073 676.771,956	1	549.824,238 676.767,185	6.333

** Lungimile segmentelor sunt determinate în planul de proiecţie Stereo 70 şi sunt rotunjite la 1 milimetru.
*** Distanţa dintre puncte este formată din segmente cumulate ce sunt mai mici decât valoarea 1 milimetru.

Document care conține date cu caracter personal, protejat de prevederile Regulamentului (UE) nr. 679/2016 și Legii 190/2018

DATE DESPRE IMOBILUL NR. 6494

Oficiul de Cadastru şi Publicitate Imobiliară SUCEAVA
Biroul de Cadastru şi Publicitate Imobiliară Campulung Moldovenesc

A. Partea I. Descrierea imobilului

TEREN Extravilan

Adresa: Jud. Suceava

Nr. Crt	Nr cadastral Nr. topografic	Suprafaţa* (mp)	Observaţii / Referinţe
A1		10.000	Sector cadastral:14 Teren neimprejmuit; Terenul face parte din parcelele 1542, 1647/3 din CF 928.

B. Partea II. Proprietari şi acte

Inscrieri privitoare la dreptul de proprietate şi alte drepturi reale		Referinţe
/		
Act Normativ nr. 7, din 13/03/1996 emis de Parlamentul Romaniei (Lege);		
B1	Inscrierea provizorie, drept de PROPRIETATE, dobandit prin Lege, cota actuala 1/1, cota initiala 1/1	A1
	1) **COMUNA VAMA**, CIF:4326698, Proprietar neidentificat.	

C. Partea III. SARCINI .

Inscrieri privind dezmembramintele dreptului de proprietate, drepturi reale de garanţie şi sarcini	Referinţe
NU SUNT	

Document care conține date cu caracter personal, protejat de prevederile Regulamentului (UE) nr. 679/2016 și Legii 190/2018

Anexa Nr. 1 La Partea I

Teren

Nr cadastral	Suprafaţa (mp)*	Observaţii / Referinţe
	10.000	Terenul face parte din parcelele 1542, 1647/3 din CF 928.

* Suprafaţa este determinată in planul de proiecţie Stereo 70.

DETALII LINIARE IMOBIL

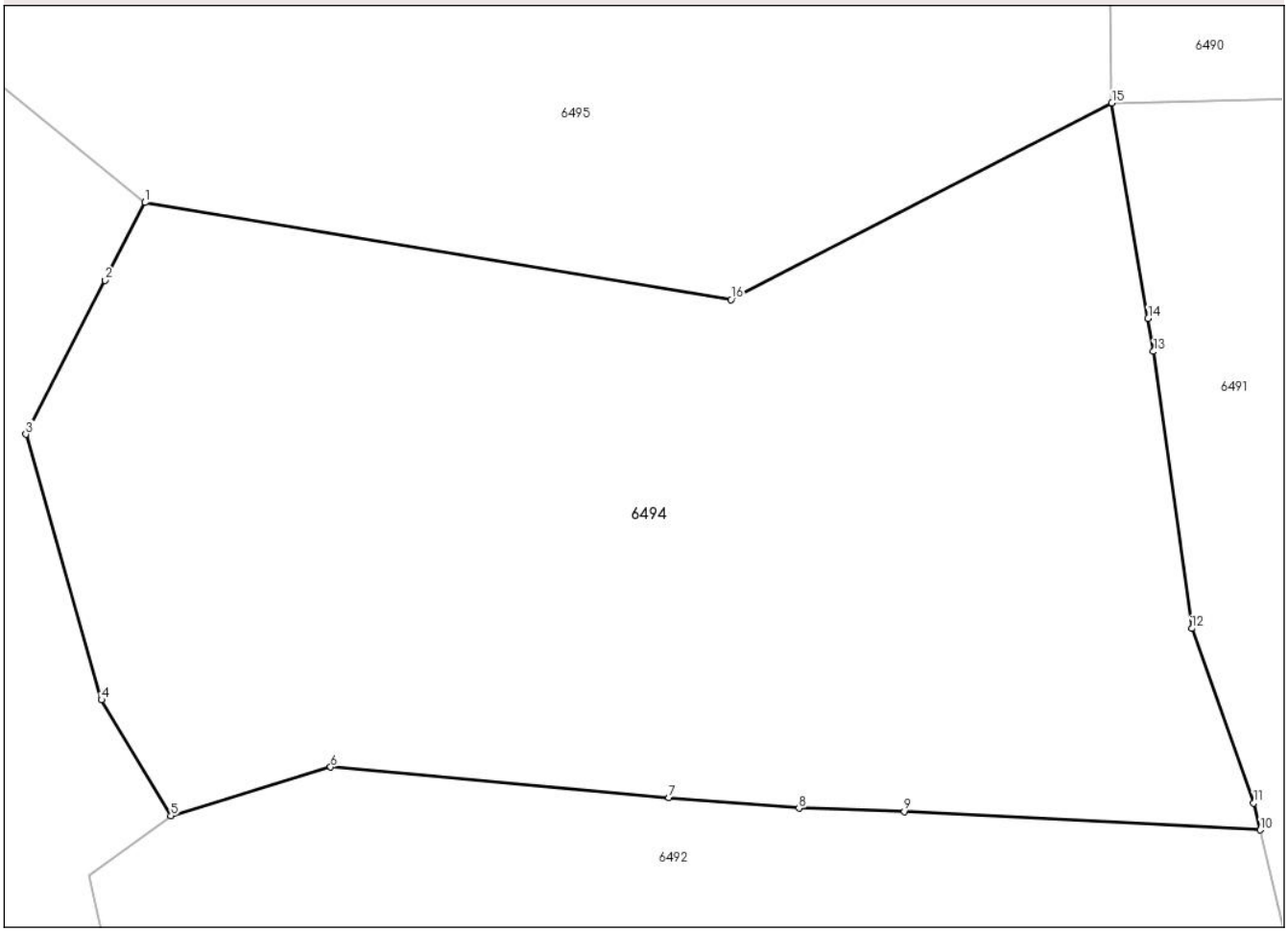

Date referitoare la teren

Crt	Categorie folosință	Intra vilan	Suprafaţa (mp)	Tarla	Parcelă	Nr. topo	Observaţii / Referinţe
1	faneata	NU	10.000	PIRIUL PUSCA	1F	-	

Lungime Segmente
1) Valorile lungimilor segmentelor sunt obţinute din proiecţie în plan.

Punct început	X / Y	Punct sfârşit	X / Y	Lungime segment (** (m)
1	549.877,11 676.719,66	2	549.872,069 676.709,86	11.02
2	549.872,069 676.709,86	3	549.862,084 676.690,447	21.831
3	549.862,084 676.690,447	4	549.871,62 676.656,985	34.794
4	549.871,62 676.656,985	5	549.880,383 676.642,366	17.044
5	549.880,383 676.642,366	6	549.900,543 676.648,512	21.076

Document care conține date cu caracter personal, protejat de prevederile Regulamentului (UE) nr. 679/2016 și Legii 190/2018

Punct început	X / Y	Punct sfârşit	X / Y	Lungime segment (** (m)
6	549.900,543 676.648,512	7	549.943,219 676.644,678	42.847
7	549.943,219 676.644,678	8	549.959,623 676.643,32	16.46
8	549.959,623 676.643,32	9	549.972,893 676.642,902	13.276
9	549.972,893 676.642,902	10	550.017,825 676.640,579	44.993
10	550.017,825 676.640,579	11	550.017,0 676.644,0	3.519
11	550.017,0 676.644,0	12	550.009,197 676.665,983	23.326
12	550.009,197 676.665,983	13	550.004,369 676.700,895	35.245
13	550.004,369 676.700,895	14	550.003,673 676.705,071	4.233
14	550.003,673 676.705,071	15	549.999,106 676.732,222	27.532
15	549.999,106 676.732,222	16	549.951,058 676.707,425	54.07
16	549.951,058 676.707,425	1	549.877,11 676.719,66	74.954

** Lungimile segmentelor sunt determinate în planul de proiecţie Stereo 70 şi sunt rotunjite la 1 milimetru.
*** Distanţa dintre puncte este formată din segmente cumulate ce sunt mai mici decât valoarea 1 milimetru.

Document care conține date cu caracter personal, protejat de prevederile Regulamentului (UE) nr. 679/2016 și Legii 190/2018

DATE DESPRE IMOBILUL NR. 6495

Oficiul de Cadastru şi Publicitate Imobiliară SUCEAVA
Biroul de Cadastru şi Publicitate Imobiliară Campulung Moldovenesc

A. Partea I. Descrierea imobilului

TEREN Extravilan

Adresa: Jud. Suceava

Nr. Crt	Nr cadastral Nr. topografic	Suprafaţa* (mp)	Observaţii / Referinţe
A1		10.000	Sector cadastral:14 Teren neimprejmuit; Terenul face parte din parcelele 1541, 1542.

B. Partea II. Proprietari şi acte

Inscrieri privitoare la dreptul de proprietate şi alte drepturi reale		Referinţe
/		
Act Normativ nr. 7, din 13/03/1996 emis de Parlamentul Romaniei (Lege);		
B1	Inscrierea provizorie, drept de PROPRIETATE, dobandit prin Lege, cota actuala 1/1, cota initiala 1/1	A1
	1) **COMUNA VAMA**, CIF:4326698, Proprietar neidentificat.	

C. Partea III. SARCINI .

Inscrieri privind dezmembramintele dreptului de proprietate, drepturi reale de garanţie şi sarcini	Referinţe
NU SUNT	

Document care conține date cu caracter personal, protejat de prevederile Regulamentului (UE) nr. 679/2016 și Legii 190/2018

Anexa Nr. 1 La Partea I

Teren

Nr cadastral	Suprafaţa (mp)*	Observaţii / Referinţe
	10.000	Terenul face parte din parcelele 1541, 1542.

* Suprafaţa este determinată in planul de proiecţie Stereo 70.

DETALII LINIARE IMOBIL

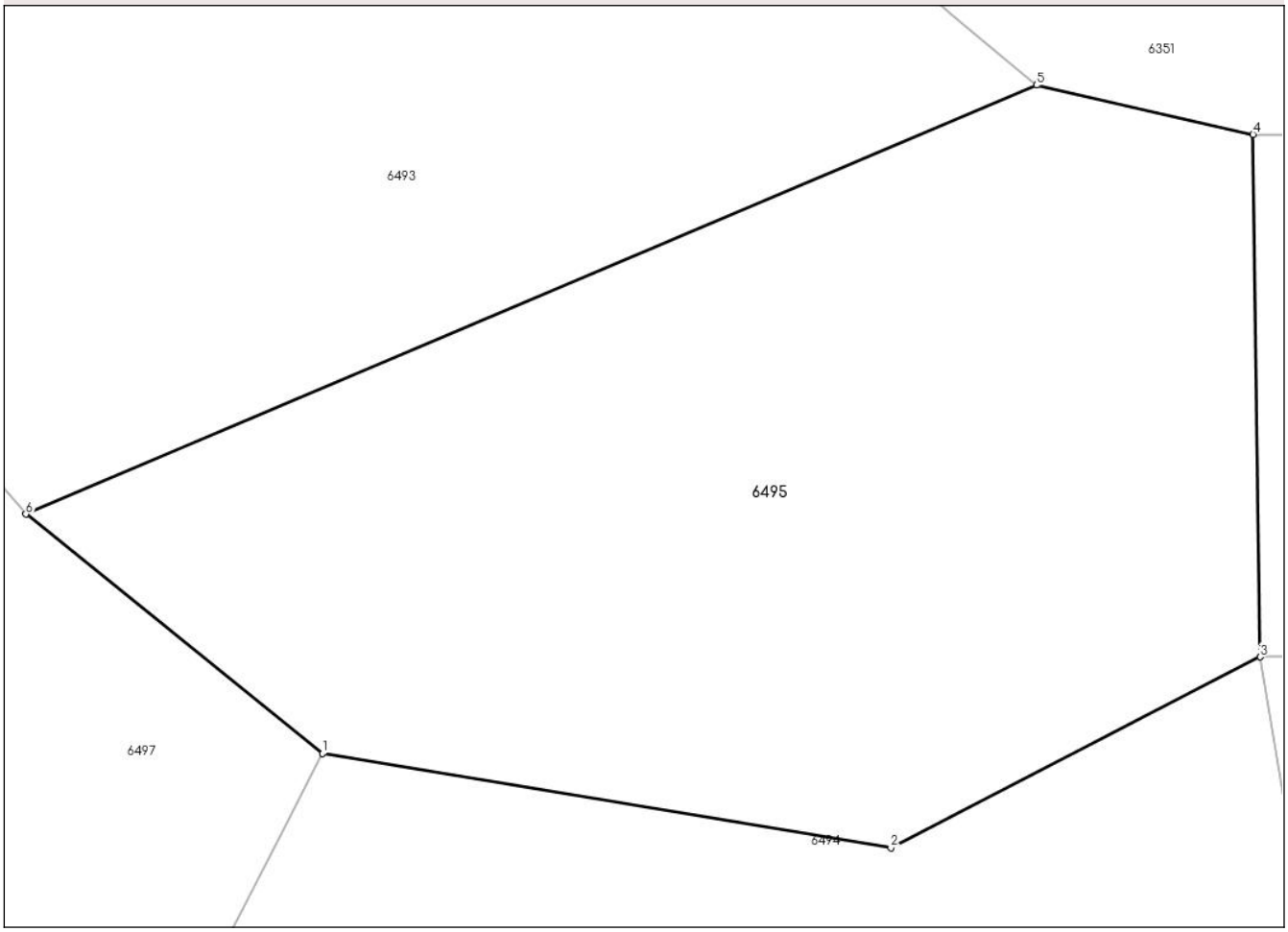

Date referitoare la teren

Crt	Categorie folosință	Intra vilan	Suprafaţa (mp)	Tarla	Parcelă	Nr. topo	Observaţii / Referinţe
1	pasune	NU	10.000	-	1P	-	

Lungime Segmente
1) Valorile lungimilor segmentelor sunt obţinute din proiecţie în plan.

Punct început	X / Y	Punct sfârşit	X / Y	Lungime segment (** (m)
1	549.877,11 676.719,66	2	549.951,058 676.707,425	74.954
2	549.951,058 676.707,425	3	549.999,106 676.732,222	54.07
3	549.999,106 676.732,222	4	549.998,167 676.800,116	67.9
4	549.998,167 676.800,116	5	549.969,999 676.806,527	28.889
5	549.969,999 676.806,527	6	549.838,551 676.750,788	142.778

Document care conține date cu caracter personal, protejat de prevederile Regulamentului (UE) nr. 679/2016 și Legii 190/2018

Punct început	X / Y	Punct sfârşit	X / Y	Lungime segment (** (m)
6	549.838,551 676.750,788	1	549.877,11 676.719,66	49.556

** Lungimile segmentelor sunt determinate în planul de proiecţie Stereo 70 şi sunt rotunjite la 1 milimetru.
*** Distanţa dintre puncte este formată din segmente cumulate ce sunt mai mici decât valoarea 1 milimetru.

DATE DESPRE IMOBILUL NR. 6496

Oficiul de Cadastru şi Publicitate Imobiliară SUCEAVA
Biroul de Cadastru şi Publicitate Imobiliară Campulung Moldovenesc

A. Partea I. Descrierea imobilului

TEREN Extravilan

Adresa: Jud. Suceava

Nr. Crt	Nr cadastral Nr. topografic	Suprafaţa* (mp)	Observaţii / Referinţe
A1		10.000	Sector cadastral:14 Teren neimprejmuit;

B. Partea II. Proprietari şi acte

Inscrieri privitoare la dreptul de proprietate şi alte drepturi reale		Referinţe
/		
Act Normativ nr. 7, din 13/03/1996 emis de Parlamentul Romaniei (Lege);		
B1	Inscrierea provizorie, drept de PROPRIETATE, dobandit prin Lege, cota actuala 1/1, cota initiala 1/1	A1
	1) **COMUNA VAMA**, CIF:4326698, Proprietar neidentificat.	

C. Partea III. SARCINI .

Inscrieri privind dezmembramintele dreptului de proprietate, drepturi reale de garanţie şi sarcini	Referinţe
NU SUNT	

Document care conține date cu caracter personal, protejat de prevederile Regulamentului (UE) nr. 679/2016 și Legii 190/2018

Anexa Nr. 1 La Partea I

Teren

Nr cadastral	Suprafaţa (mp)*	Observaţii / Referinţe
	10.000	

* Suprafaţa este determinată in planul de proiecţie Stereo 70.

DETALII LINIARE IMOBIL

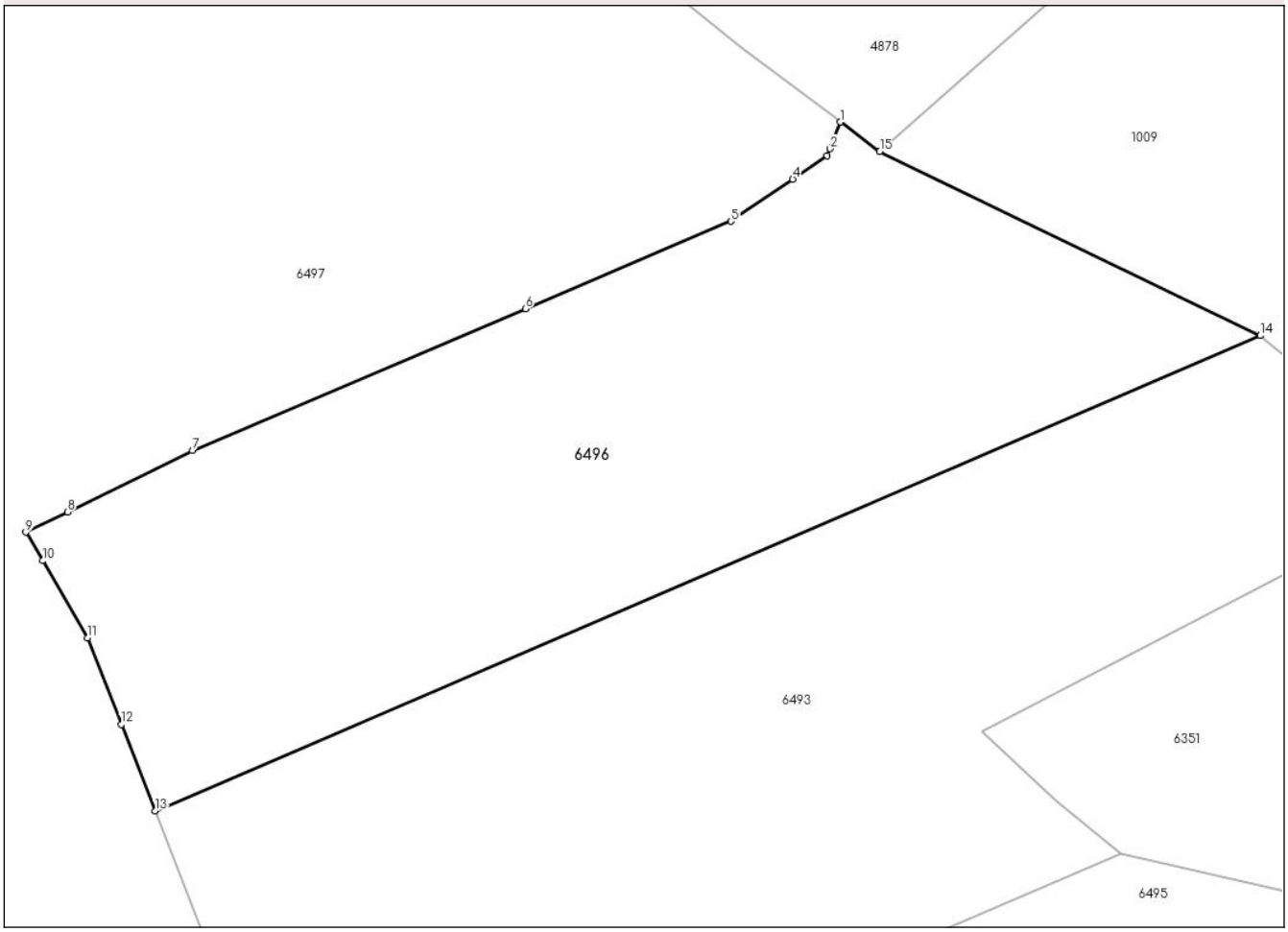

Date referitoare la teren

Crt	Categorie folosință	Intra vilan	Suprafaţa (mp)	Tarla	Parcelă	Nr. topo	Observaţii / Referinţe
1	faneata	NU	10.000	-	1F	-	

Lungime Segmente
1) Valorile lungimilor segmentelor sunt obţinute din proiecţie în plan.

Punct început	X / Y	Punct sfârşit	X / Y	Lungime segment (** (m)
1	549.921,659 676.932,458	2	549.919,844 676.927,882	4.923
2	549.919,844 676.927,882	3	549.919,375 676.926,698	1.273
3	549.919,375 676.926,698	4	549.913,438 676.922,651	7.185
4	549.913,438 676.922,651	5	549.902,793 676.915,393	12.884
5	549.902,793 676.915,393	6	549.867,412 676.900,34	38.45

Document care conține date cu caracter personal, protejat de prevederile Regulamentului (UE) nr. 679/2016 și Legii 190/2018

Punct început	X / Y	Punct sfârşit	X / Y	Lungime segment (** (m)
6	549.867,412 676.900,34	7	549.810,065 676.875,942	62.321
7	549.810,065 676.875,942	8	549.788,568 676.865,406	23.941
8	549.788,568 676.865,406	9	549.781,402 676.861,893	7.98
9	549.781,402 676.861,893	10	549.784,271 676.856,993	5.678
10	549.784,271 676.856,993	11	549.792,039 676.843,722	15.377
11	549.792,039 676.843,722	12	549.797,845 676.828,859	15.957
12	549.797,845 676.828,859	13	549.803,651 676.813,996	15.957
13	549.803,651 676.813,996	14	549.993,926 676.895,737	207.09
14	549.993,926 676.895,737	15	549.928,419 676.927,4	72.759
15	549.928,419 676.927,4	1	549.921,659 676.932,458	8.443

** Lungimile segmentelor sunt determinate în planul de proiecţie Stereo 70 şi sunt rotunjite la 1 milimetru.
*** Distanţa dintre puncte este formată din segmente cumulate ce sunt mai mici decât valoarea 1 milimetru.

Document care conține date cu caracter personal, protejat de prevederile Regulamentului (UE) nr. 679/2016 și Legii 190/2018

DATE DESPRE IMOBILUL NR. 6497

Oficiul de Cadastru şi Publicitate Imobiliară SUCEAVA
Biroul de Cadastru şi Publicitate Imobiliară Campulung Moldovenesc

A. Partea I. Descrierea imobilului

TEREN Extravilan

Adresa: Jud. Suceava

Nr. Crt	Nr cadastral Nr. topografic	Suprafaţa* (mp)	Observaţii / Referinţe
A1		67.887	Sector cadastral:14 Teren neimprejmuit; Terenul face parte din parcelele 1539/1, 1674/3.

B. Partea II. Proprietari şi acte

Inscrieri privitoare la dreptul de proprietate şi alte drepturi reale		Referinţe
/		
Act Normativ nr. 7, din 13/03/1996 emis de Parlamentul Romaniei (Lege);		
B1	Inscrierea provizorie, drept de PROPRIETATE, dobandit prin Lege, cota actuala 1/1, cota initiala 1/1	A1
	1) **COMUNA VAMA**, CIF:4326698, Proprietar neidentificat.	

C. Partea III. SARCINI .

Inscrieri privind dezmembramintele dreptului de proprietate, drepturi reale de garanţie şi sarcini	Referinţe
NU SUNT	

Document care conține date cu caracter personal, protejat de prevederile Regulamentului (UE) nr. 679/2016 și Legii 190/2018

Anexa Nr. 1 La Partea I

Teren

Nr cadastral	Suprafaţa (mp)*	Observaţii / Referinţe
	67.887	Terenul face parte din parcelele 1539/1, 1674/3.

* Suprafaţa este determinată in planul de proiecţie Stereo 70.

DETALII LINIARE IMOBIL

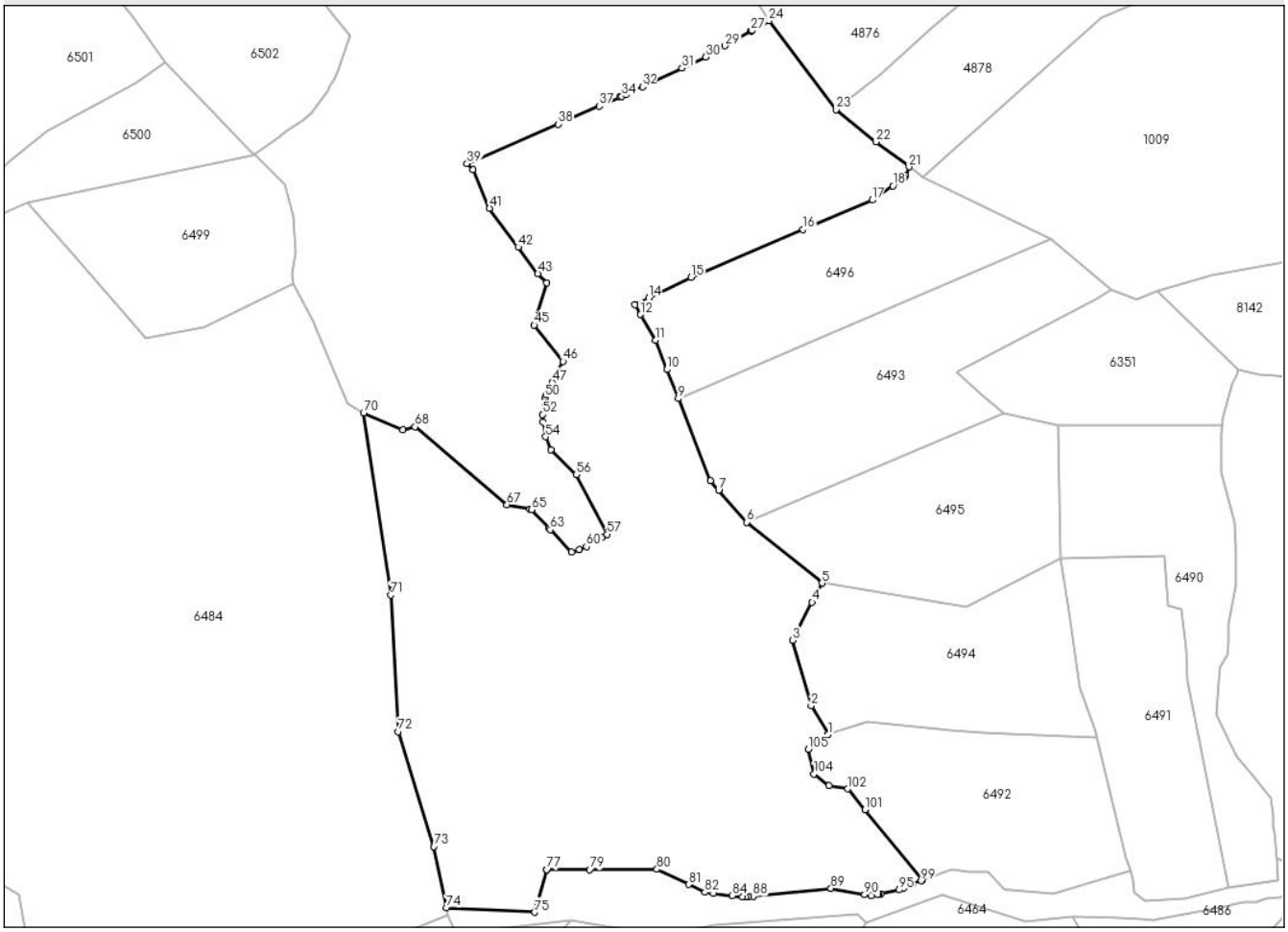

Date referitoare la teren

Crt	Categorie folosință	Intra vilan	Suprafaţa (mp)	Tarla	Parcelă	Nr. topo	Observaţii / Referinţe
1	faneata	NU	67.887	-	1F	-	

Lungime Segmente

1) Valorile lungimilor segmentelor sunt obţinute din proiecţie în plan.

Punct început	X / Y	Punct sfârşit	X / Y	Lungime segment
1	549.880,383 676.642,366	2	549.871,62 676.656,985	17.044
4	549.872,069 676.709,86	5	549.877,11 676.719,66	11.02
7	549.824,238 676.767,185	8	549.820,073 676.771,956	6.333
10	549.797,845 676.828,859	11	549.792,039 676.843,722	15.957
13	549.781,402 676.861,893	14	549.788,568 676.865,406	7.98
16	549.867,412 676.900,34	17	549.902,793 676.915,393	38.45

Punct început	X / Y	Punct sfârşit	X / Y	Lungime segment
2	549.871,62 676.656,985	3	549.862,084 676.690,447	34.794
5	549.877,11 676.719,66	6	549.838,551 676.750,788	49.556
8	549.820,073 676.771,956	9	549.803,651 676.813,996	45.134
11	549.792,039 676.843,722	12	549.784,271 676.856,993	15.377
14	549.788,568 676.865,406	15	549.810,065 676.875,942	23.941
17	549.902,793 676.915,393	18	549.913,438 676.922,651	12.884

Punct început	X / Y	Punct sfârşit	X / Y	Lungime segment
3	549.862,084 676.690,447	4	549.872,069 676.709,86	21.831
6	549.838,551 676.750,788	7	549.824,238 676.767,185	21.765
9	549.803,651 676.813,996	10	549.797,845 676.828,859	15.957
12	549.784,271 676.856,993	13	549.781,402 676.861,893	5.678
15	549.810,065 676.875,942	16	549.867,412 676.900,34	62.321
18	549.913,438 676.922,651	19	549.919,375 676.926,698	7.185

Document care conține date cu caracter personal, protejat de prevederile Regulamentului (UE) nr. 679/2016 și Legii 190/2018

Punct început	X / Y	Punct sfârşit	X / Y	Lungime segment
19	549.919,375 676.926,698	20	549.919,844 676.927,882	1.273
22	549.904,683 676.945,159	23	549.884,392 676.961,741	26.204
25	549.841,436 677.002,227	26	549.841,222 677.002,105	0.247
28	549.832,274 676.996,963	29	549.827,537 676.994,24	5.464
31	549.805,498 676.982,845	32	549.785,271 676.973,336	22.351
34	549.774,679 676.968,428	35	549.773,844 676.968,066	0.91
37	549.763,099 676.963,404	38	549.742,066 676.954,28	22.927
40	549.698,429 676.931,015	41	549.707,016 676.911,275	21.527
43	549.731,752 676.877,753	44	549.736,368 676.873,186	6.493
46	549.744,668 676.832,988	47	549.739,082 676.822,203	12.146
49	549.735,872 676.816,005	50	549.735,621 676.814,555	1.472
52	549.734,117 676.805,871	53	549.734,326 676.802,043	3.834
55	549.738,531 676.787,91	56	549.751,394 676.775,188	18.092
58	549.764,504 676.743,084	59	549.762,261 676.741,733	2.619
61	549.752,845 676.736,923	62	549.748,971 676.735,676	4.07
64	549.737,523 676.747,686	65	549.728,502 676.757,15	13.075
67	549.715,925 676.759,753	68	549.668,934 676.799,517	61.557
70	549.642,565 676.806,639	71	549.656,525 676.713,584	94.097
73	549.678,519 676.585,08	74	549.684,892 676.553,707	32.014
76	549.731,537 676.556,214	77	549.736,262 676.573,226	17.656
79	549.758,181 676.573,293	80	549.792,677 676.573,399	34.496
82	549.817,176 676.561,667	83	549.821,541 676.561,158	4.395
85	549.836,393 676.559,425	86	549.837,879 676.559,252	1.495
88	549.841,838 676.559,657	89	549.881,7 676.563,737	40.07
91	549.902,23 676.559,769	92	549.905,723 676.560,527	3.574
94	549.907,083 676.560,822	95	549.916,549 676.562,875	9.687
97	549.921,37 676.564,883	98	549.923,344 676.565,706	2.139
100	549.928,58 676.567,888	101	549.899,087 676.603,887	46.538
103	549.880,719 676.616,281	104	549.872,986 676.622,171	9.721

Punct început	X / Y	Punct sfârşit	X / Y	Lungime segment
20	549.919,844 676.927,882	21	549.921,659 676.932,458	4.923
23	549.884,392 676.961,741	24	549.849,932 677.007,11	56.973
26	549.841,222 677.002,105	27	549.840,828 677.001,878	0.455
29	549.827,537 676.994,24	30	549.817,645 676.988,556	11.409
32	549.785,271 676.973,336	33	549.776,652 676.969,284	9.524
35	549.773,844 676.968,066	36	549.773,741 676.968,021	0.113
38	549.742,066 676.954,28	39	549.695,481 676.934,07	50.78
41	549.707,016 676.911,275	42	549.721,706 676.891,368	24.74
44	549.736,368 676.873,186	45	549.729,858 676.851,548	22.596
47	549.739,082 676.822,203	48	549.737,224 676.818,616	4.04
50	549.735,621 676.814,555	51	549.735,478 676.813,731	0.835
53	549.734,326 676.802,043	54	549.735,767 676.794,493	7.686
56	549.751,394 676.775,188	57	549.767,083 676.744,639	34.342
59	549.762,261 676.741,733	60	549.756,615 676.738,33	6.592
62	549.748,971 676.735,676	63	549.738,155 676.747,023	15.675
65	549.728,502 676.757,15	66	549.727,566 676.757,344	0.956
68	549.668,934 676.799,517	69	549.662,542 676.798,023	6.564
71	549.656,525 676.713,584	72	549.660,363 676.643,717	69.972
74	549.684,892 676.553,707	75	549.730,224 676.551,488	45.386
77	549.736,262 676.573,226	78	549.736,329 676.573,226	0.067
80	549.792,677 676.573,399	81	549.808,893 676.565,634	17.979
83	549.821,541 676.561,158	84	549.831,291 676.560,02	9.816
86	549.837,879 676.559,252	87	549.839,444 676.559,412	1.573
89	549.881,7 676.563,737	90	549.898,89 676.560,415	17.509
92	549.905,723 676.560,527	93	549.906,345 676.560,662	0.637
95	549.916,549 676.562,875	96	549.919,0 676.563,896	2.655
98	549.923,344 676.565,706	99	549.927,784 676.567,556	4.81
101	549.899,087 676.603,887	102	549.890,349 676.614,552	13.788
104	549.872,986 676.622,171	105	549.870,043 676.634,783	12.952

Punct început	X / Y	Punct sfârşit	X / Y	Lungime segment
21	549.921,659 676.932,458	22	549.904,683 676.945,159	21.201
24	549.849,932 677.007,11	25	549.841,436 677.002,227	9.799
27	549.840,828 677.001,878	28	549.832,274 676.996,963	9.865
30	549.817,645 676.988,556	31	549.805,498 676.982,845	13.422
33	549.776,652 676.969,284	34	549.774,679 676.968,428	2.15
36	549.773,741 676.968,021	37	549.763,099 676.963,404	11.6
39	549.695,481 676.934,07	40	549.698,429 676.931,015	4.245
42	549.721,706 676.891,368	43	549.731,752 676.877,753	16.92
45	549.729,858 676.851,548	46	549.744,668 676.832,988	23.745
48	549.737,224 676.818,616	49	549.735,872 676.816,005	2.94
51	549.735,478 676.813,731	52	549.734,117 676.805,871	7.977
54	549.735,767 676.794,493	55	549.738,531 676.787,91	7.14
57	549.767,083 676.744,639	58	549.764,504 676.743,084	3.012
60	549.756,615 676.738,33	61	549.752,845 676.736,923	4.024
63	549.738,155 676.747,023	64	549.737,523 676.747,686	0.917
66	549.727,566 676.757,344	67	549.715,925 676.759,753	11.888
69	549.662,542 676.798,023	70	549.642,565 676.806,639	21.756
72	549.660,363 676.643,717	73	549.678,519 676.585,08	61.384
75	549.730,224 676.551,488	76	549.731,537 676.556,214	4.905
78	549.736,329 676.573,226	79	549.758,181 676.573,293	21.852
81	549.808,893 676.565,634	82	549.817,176 676.561,667	9.184
84	549.831,291 676.560,02	85	549.836,393 676.559,425	5.137
87	549.839,444 676.559,412	88	549.841,838 676.559,657	2.407
90	549.898,89 676.560,415	91	549.902,23 676.559,769	3.401
93	549.906,345 676.560,662	94	549.907,083 676.560,822	0.755
96	549.919,0 676.563,896	97	549.921,37 676.564,883	2.567
99	549.927,784 676.567,556	100	549.928,58 676.567,888	0.863
102	549.890,349 676.614,552	103	549.880,719 676.616,281	9.785
105	549.870,043 676.634,783	1	549.880,383 676.642,366	12.823

**** Lungimile segmentelor sunt determinate în planul de proiecţie Stereo 70 şi sunt rotunjite la 1 milimetru.**
***** Distanţa dintre puncte este formată din segmente cumulate ce sunt mai mici decât valoarea 1 milimetru.**

Document care conține date cu caracter personal, protejat de prevederile Regulamentului (UE) nr. 679/2016 și Legii 190/2018

DATE DESPRE IMOBILUL NR. 6498

Oficiul de Cadastru şi Publicitate Imobiliară SUCEAVA
Biroul de Cadastru şi Publicitate Imobiliară Campulung Moldovenesc

A. Partea I. Descrierea imobilului

TEREN Extravilan

Adresa: Jud. Suceava

Nr. Crt	Nr cadastral Nr. topografic	Suprafaţa* (mp)	Observaţii / Referinţe
A1	32611	Din acte: 49.102 Masurata: 49.106	Sector cadastral:14 Teren neimprejmuit; Terenul face parte din parcelele 1642, 1539/1, 1539/3, 1539/2, 1643.

B. Partea II. Proprietari şi acte

Inscrieri privitoare la dreptul de proprietate şi alte drepturi reale		Referinţe
/		
Act Normativ nr. 7, din 13/03/1996 emis de Parlamentul Romaniei (Lege);		
B1	Inscrierea provizorie, drept de PROPRIETATE, dobandit prin Lege, cota actuala 1/1, cota initiala 1/1	A1
	1) **COMUNA VAMA**, CIF:4326698, Proprietar neidentificat.	

C. Partea III. SARCINI .

Inscrieri privind dezmembramintele dreptului de proprietate, drepturi reale de garanţie şi sarcini	Referinţe
NU SUNT	

Anexa Nr. 1 La Partea I

Teren

Nr cadastral	Suprafaţa (mp)*	Observaţii / Referinţe
32611	Din acte: 49.102 Masurata: 49.106	Terenul face parte din parcelele 1642, 1539/1, 1539/3, 1539/2, 1643.

* Suprafaţa este determinată in planul de proiecţie Stereo 70.

DETALII LINIARE IMOBIL

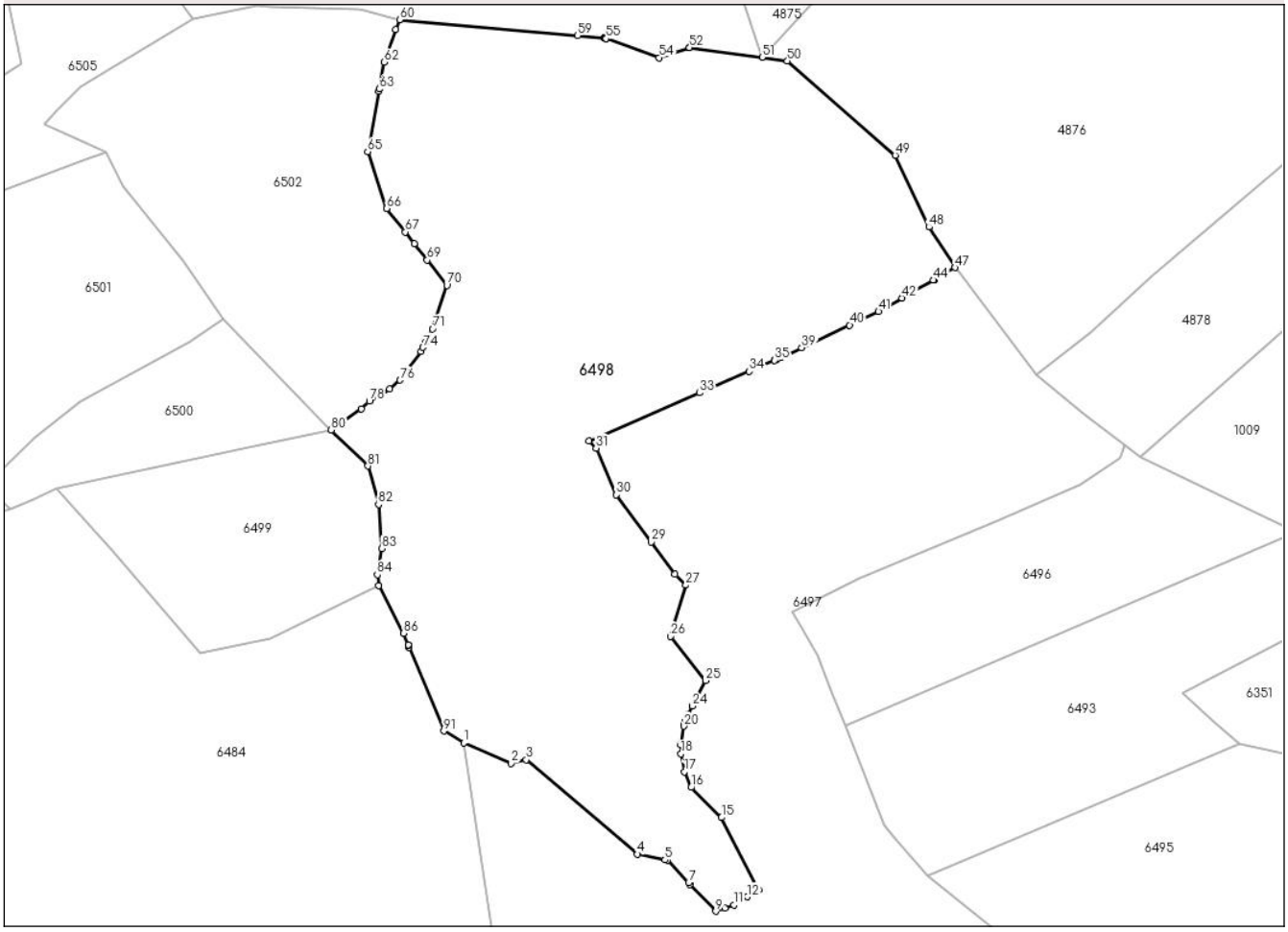

Date referitoare la teren

Crt	Categorie folosinţă	Intra vilan	Suprafaţa (mp)	Tarla	Parcelă	Nr. topo	Observaţii / Referinţe
1	faneata	NU	49.106	-	1F	-	

Lungime Segmente

1) Valorile lungimilor segmentelor sunt obţinute din proiecţie în plan.

Punct început	X / Y	Punct sfârşit	X / Y	Lungime segment
1	549.642,565 676.806,639	2	549.662,542 676.798,023	21.756
4	549.715,925 676.759,753	5	549.727,566 676.757,344	11.888
7	549.737,523 676.747,686	8	549.738,155 676.747,023	0.917
10	549.752,845 676.736,923	11	549.756,615 676.738,33	4.024
13	549.764,504 676.743,084	14	549.767,083 676.744,639	3.012

Punct început	X / Y	Punct sfârşit	X / Y	Lungime segment
2	549.662,542 676.798,023	3	549.668,934 676.799,517	6.564
5	549.727,566 676.757,344	6	549.728,502 676.757,15	0.956
8	549.738,155 676.747,023	9	549.748,971 676.735,676	15.675
11	549.756,615 676.738,33	12	549.762,261 676.741,733	6.592
14	549.767,083 676.744,639	15	549.751,394 676.775,188	34.342

Punct început	X / Y	Punct sfârşit	X / Y	Lungime segment
3	549.668,934 676.799,517	4	549.715,925 676.759,753	61.557
6	549.728,502 676.757,15	7	549.737,523 676.747,686	13.075
9	549.748,971 676.735,676	10	549.752,845 676.736,923	4.07
12	549.762,261 676.741,733	13	549.764,504 676.743,084	2.619
15	549.751,394 676.775,188	16	549.738,531 676.787,91	18.092

Document care conține date cu caracter personal, protejat de prevederile Regulamentului (UE) nr. 679/2016 și Legii 190/2018

Punct început	X / Y	Punct sfârşit	X / Y	Lungime segment
16	549.738,531 676.787,91	17	549.735,767 676.794,493	7.14
19	549.734,117 676.805,871	20	549.735,478 676.813,731	7.977
22	549.735,872 676.816,005	23	549.737,224 676.818,616	2.94
25	549.744,668 676.832,988	26	549.729,858 676.851,548	23.745
28	549.731,752 676.877,753	29	549.721,706 676.891,368	16.92
31	549.698,429 676.931,015	32	549.695,481 676.934,07	4.245
34	549.763,099 676.963,404	35	549.773,741 676.968,021	11.6
37	549.774,679 676.968,428	38	549.776,652 676.969,284	2.15
40	549.805,498 676.982,845	41	549.817,645 676.988,556	13.422
43	549.832,274 676.996,963	44	549.840,828 677.001,878	9.865
46	549.841,436 677.002,227	47	549.849,932 677.007,11	9.799
49	549.824,749 677.054,51	50	549.779,199 677.094,281	60.469
52	549.737,908 677.099,906	53	549.737,87 677.099,911	0.038
55	549.702,708 677.103,681	56	549.702,624 677.103,711	0.089
58	549.701,785 677.103,923	59	549.690,62 677.104,92	11.209
61	549.613,938 677.107,387	62	549.608,981 677.093,843	14.423
64	549.606,698 677.081,501	65	549.601,978 677.055,985	25.949
67	549.617,876 677.022,144	68	549.621,718 677.017,231	6.237
70	549.635,443 676.999,679	71	549.629,401 676.981,249	19.395
73	549.626,403 676.975,503	74	549.625,32 676.973,427	2.341
76	549.615,704 676.959,644	77	549.611,353 676.955,898	5.741
79	549.599,395 676.947,476	80	549.586,606 676.938,642	15.543
82	549.606,549 676.907,195	83	549.607,927 676.888,628	18.618
85	549.606,622 676.872,924	86	549.617,05 676.852,956	22.527
88	549.619,19 676.847,789	89	549.619,515 676.847,005	0.848
91	549.634,155 676.811,664	1	549.642,565 676.806,639	9.797

Punct început	X / Y	Punct sfârşit	X / Y	Lungime segment
17	549.735,767 676.794,493	18	549.734,326 676.802,043	7.686
20	549.735,478 676.813,731	21	549.735,621 676.814,555	0.835
23	549.737,224 676.818,616	24	549.739,082 676.822,203	4.04
26	549.729,858 676.851,548	27	549.736,368 676.873,186	22.596
29	549.721,706 676.891,368	30	549.707,016 676.911,275	24.74
32	549.695,481 676.934,07	33	549.742,066 676.954,28	50.78
35	549.773,741 676.968,021	36	549.773,844 676.968,066	0.113
38	549.776,652 676.969,284	39	549.785,271 676.973,336	9.524
41	549.817,645 676.988,556	42	549.827,537 676.994,24	11.409
44	549.840,828 677.001,878	45	549.841,222 677.002,105	0.455
47	549.849,932 677.007,11	48	549.838,978 677.024,192	20.292
50	549.779,199 677.094,281	51	549.768,546 677.095,732	10.751
53	549.737,87 677.099,911	54	549.725,109 677.095,631	13.46
56	549.702,624 677.103,711	57	549.702,118 677.103,893	0.538
59	549.690,62 677.104,92	60	549.615,49 677.111,629	75.429
62	549.608,981 677.093,843	63	549.606,869 677.082,424	11.613
65	549.601,978 677.055,985	66	549.610,106 677.032,081	25.248
68	549.621,718 677.017,231	69	549.627,152 677.010,282	8.822
71	549.629,401 676.981,249	72	549.627,431 676.977,473	4.259
74	549.625,32 676.973,427	75	549.624,449 676.971,758	1.883
77	549.611,353 676.955,898	78	549.602,749 676.950,705	10.05
80	549.586,606 676.938,642	81	549.602,144 676.923,435	21.741
83	549.607,927 676.888,628	84	549.606,059 676.877,554	11.23
86	549.617,05 676.852,956	87	549.619,076 676.848,065	5.294
89	549.619,515 676.847,005	90	549.619,534 676.846,958	0.051

Punct început	X / Y	Punct sfârşit	X / Y	Lungime segment
18	549.734,326 676.802,043	19	549.734,117 676.805,871	3.834
21	549.735,621 676.814,555	22	549.735,872 676.816,005	1.472
24	549.739,082 676.822,203	25	549.744,668 676.832,988	12.146
27	549.736,368 676.873,186	28	549.731,752 676.877,753	6.493
30	549.707,016 676.911,275	31	549.698,429 676.931,015	21.527
33	549.742,066 676.954,28	34	549.763,099 676.963,404	22.927
36	549.773,844 676.968,066	37	549.774,679 676.968,428	0.91
39	549.785,271 676.973,336	40	549.805,498 676.982,845	22.351
42	549.827,537 676.994,24	43	549.832,274 676.996,963	5.464
45	549.841,222 677.002,105	46	549.841,436 677.002,227	0.247
48	549.838,978 677.024,192	49	549.824,749 677.054,51	33.491
51	549.768,546 677.095,732	52	549.737,908 677.099,906	30.921
54	549.725,109 677.095,631	55	549.702,708 677.103,681	23.803
57	549.702,118 677.103,893	58	549.701,785 677.103,923	0.335
60	549.615,49 677.111,629	61	549.613,938 677.107,387	4.517
63	549.606,869 677.082,424	64	549.606,698 677.081,501	0.938
66	549.610,106 677.032,081	67	549.617,876 677.022,144	12.614
69	549.627,152 677.010,282	70	549.635,443 676.999,679	13.459
72	549.627,431 676.977,473	73	549.626,403 676.975,503	2.222
75	549.624,449 676.971,758	76	549.615,704 676.959,644	14.941
78	549.602,749 676.950,705	79	549.599,395 676.947,476	4.656
81	549.602,144 676.923,435	82	549.606,549 676.907,195	16.827
84	549.606,059 676.877,554	85	549.606,622 676.872,924	4.664
87	549.619,076 676.848,065	88	549.619,19 676.847,789	0.298
90	549.619,534 676.846,958	91	549.634,155 676.811,664	38.203

**** Lungimile segmentelor sunt determinate în planul de proiecţie Stereo 70 şi sunt rotunjite la 1 milimetru.**
***** Distanţa dintre puncte este formată din segmente cumulate ce sunt mai mici decât valoarea 1 milimetru.**

Document care conține date cu caracter personal, protejat de prevederile Regulamentului (UE) nr. 679/2016 și Legii 190/2018

DATE DESPRE IMOBILUL NR. 6499

Oficiul de Cadastru şi Publicitate Imobiliară SUCEAVA
Biroul de Cadastru şi Publicitate Imobiliară Campulung Moldovenesc

A. Partea I. Descrierea imobilului

TEREN Extravilan

Adresa: Jud. Suceava

Nr. Crt	Nr cadastral Nr. topografic	Suprafaţa* (mp)	Observaţii / Referinţe
A1	35650	8.154	Sector cadastral:14 Teren neimprejmuit;

B. Partea II. Proprietari şi acte

Inscrieri privitoare la dreptul de proprietate şi alte drepturi reale		Referinţe
/		
Act Normativ nr. 1705, din 21/12/2006 emis de Guvernul României;		
B1	Intabulare, drept de PROPRIETATE, dobandit prin Lege, cota actuala 1/1, cota initiala 1/1	A1
	1) **STATUL ROMÂN**, CIF:0007777, -domeniul public	
Act Administrativ nr. 3678, din 23/10/2012 emis de Ministerul Mediului și Pădurilor;		
B2	Intabulare, drept de ADMINISTRARE, dobandit prin Lege, cota actuala 1/1, cota initiala 1/1	A1
	1) **RNP-ROMSILVA**, CIF:1590120	

C. Partea III. SARCINI .

Inscrieri privind dezmembramintele dreptului de proprietate, drepturi reale de garanţie şi sarcini	Referinţe
NU SUNT	

Document care conține date cu caracter personal, protejat de prevederile Regulamentului (UE) nr. 679/2016 și Legii 190/2018

Anexa Nr. 1 La Partea I

Teren

Nr cadastral	Suprafaţa (mp)*	Observaţii / Referinţe
35650	8.154	

* Suprafaţa este determinată in planul de proiecţie Stereo 70.

DETALII LINIARE IMOBIL

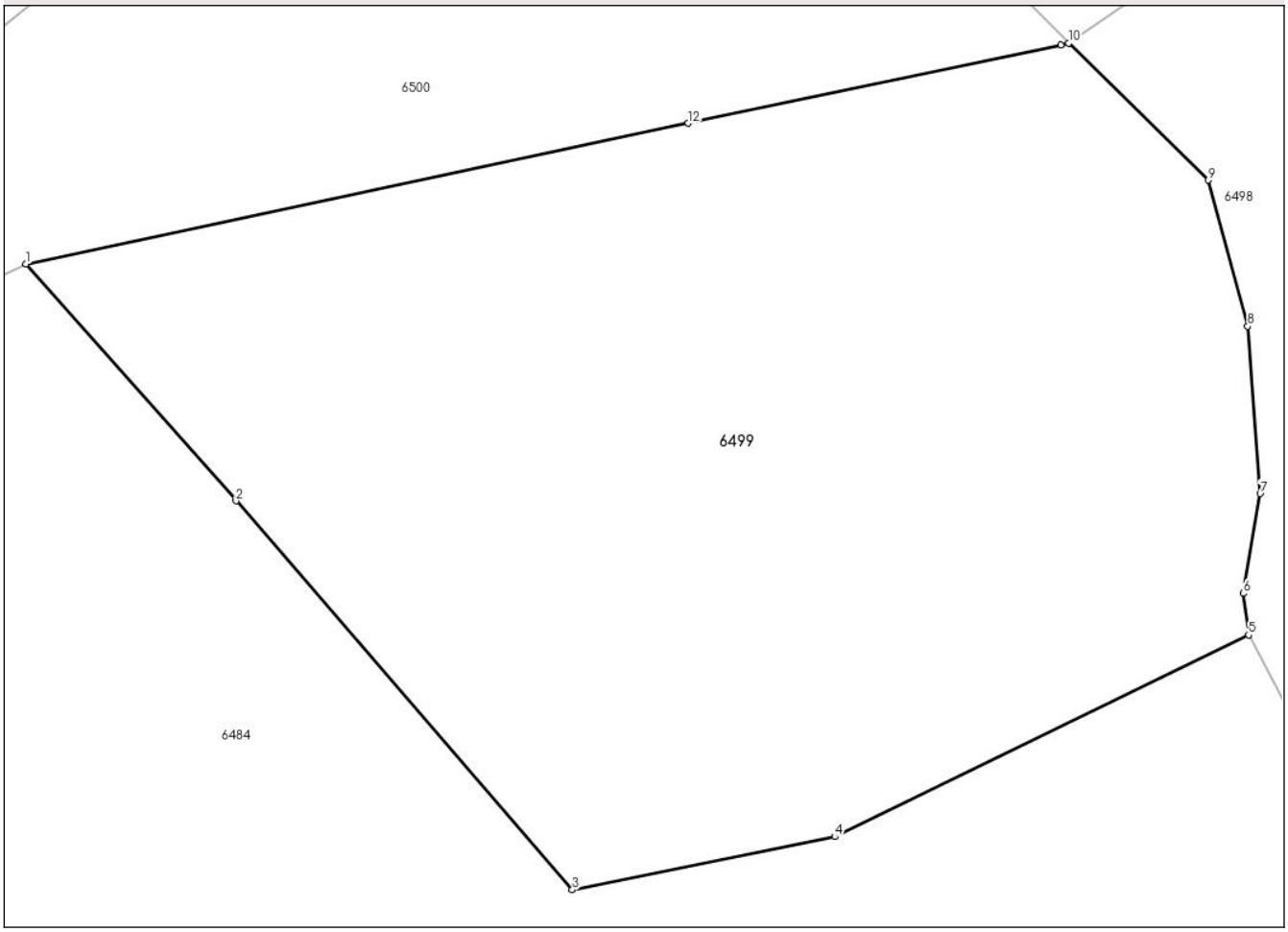

Date referitoare la teren

Crt	Categorie folosință	Intra vilan	Suprafaţa (mp)	Tarla	Parcelă	Nr. topo	Observaţii / Referinţe
1	padure	NU	8.154	UP 1	UA 191	-	

Lungime Segmente
1) Valorile lungimilor segmentelor sunt obţinute din proiecţie în plan.

Punct început	X / Y	Punct sfârşit	X / Y	Lungime segment (** (m)
1	549.470,723 676.914,148	2	549.494,069 676.887,831	35.18
2	549.494,069 676.887,831	3	549.531,456 676.844,643	57.123
3	549.531,456 676.844,643	4	549.560,638 676.850,533	29.77
4	549.560,638 676.850,533	5	549.606,622 676.872,924	51.146
5	549.606,622 676.872,924	6	549.606,059 676.877,554	4.664

Document care conține date cu caracter personal, protejat de prevederile Regulamentului (UE) nr. 679/2016 și Legii 190/2018

Punct început	X / Y	Punct sfârşit	X / Y	Lungime segment (** (m)
6	549.606,059 676.877,554	7	549.607,927 676.888,628	11.23
7	549.607,927 676.888,628	8	549.606,549 676.907,195	18.618
8	549.606,549 676.907,195	9	549.602,144 676.923,435	16.827
9	549.602,144 676.923,435	10	549.586,606 676.938,642	21.741
10	549.586,606 676.938,642	11	549.585,761 676.938,464	0.863
11	549.585,761 676.938,464	12	549.544,359 676.929,745	42.31
12	549.544,359 676.929,745	1	549.470,723 676.914,148	75.27

** Lungimile segmentelor sunt determinate în planul de proiecţie Stereo 70 şi sunt rotunjite la 1 milimetru.
*** Distanţa dintre puncte este formată din segmente cumulate ce sunt mai mici decât valoarea 1 milimetru.

Document care conține date cu caracter personal, protejat de prevederile Regulamentului (UE) nr. 679/2016 și Legii 190/2018

DATE DESPRE IMOBILUL NR. 6500

Oficiul de Cadastru şi Publicitate Imobiliară SUCEAVA
Biroul de Cadastru şi Publicitate Imobiliară Campulung Moldovenesc

A. Partea I. Descrierea imobilului

TEREN Extravilan

Adresa: Jud. Suceava

Nr. Crt	Nr cadastral Nr. topografic	Suprafaţa* (mp)	Observaţii / Referinţe
A1		4.882	Sector cadastral:14 Teren neimprejmuit; Terenul face parte din parcela 1674/3.

B. Partea II. Proprietari şi acte

Inscrieri privitoare la dreptul de proprietate şi alte drepturi reale		Referinţe
/		
Act Normativ nr. 7, din 13/03/1996 emis de Parlamentul Romaniei (Lege);		
B1	Inscrierea provizorie, drept de PROPRIETATE, dobandit prin Lege, cota actuala 1/1, cota initiala 1/1	A1
	1) **COMUNA VAMA**, CIF:4326698, Proprietar neidentificat.	

C. Partea III. SARCINI .

Inscrieri privind dezmembramintele dreptului de proprietate, drepturi reale de garanţie şi sarcini	Referinţe
NU SUNT	

Document care conține date cu caracter personal, protejat de prevederile Regulamentului (UE) nr. 679/2016 și Legii 190/2018

Anexa Nr. 1 La Partea I

Teren

Nr cadastral	Suprafaţa (mp)*	Observaţii / Referinţe
	4.882	Terenul face parte din parcela 1674/3.

* Suprafaţa este determinată in planul de proiecţie Stereo 70.

DETALII LINIARE IMOBIL

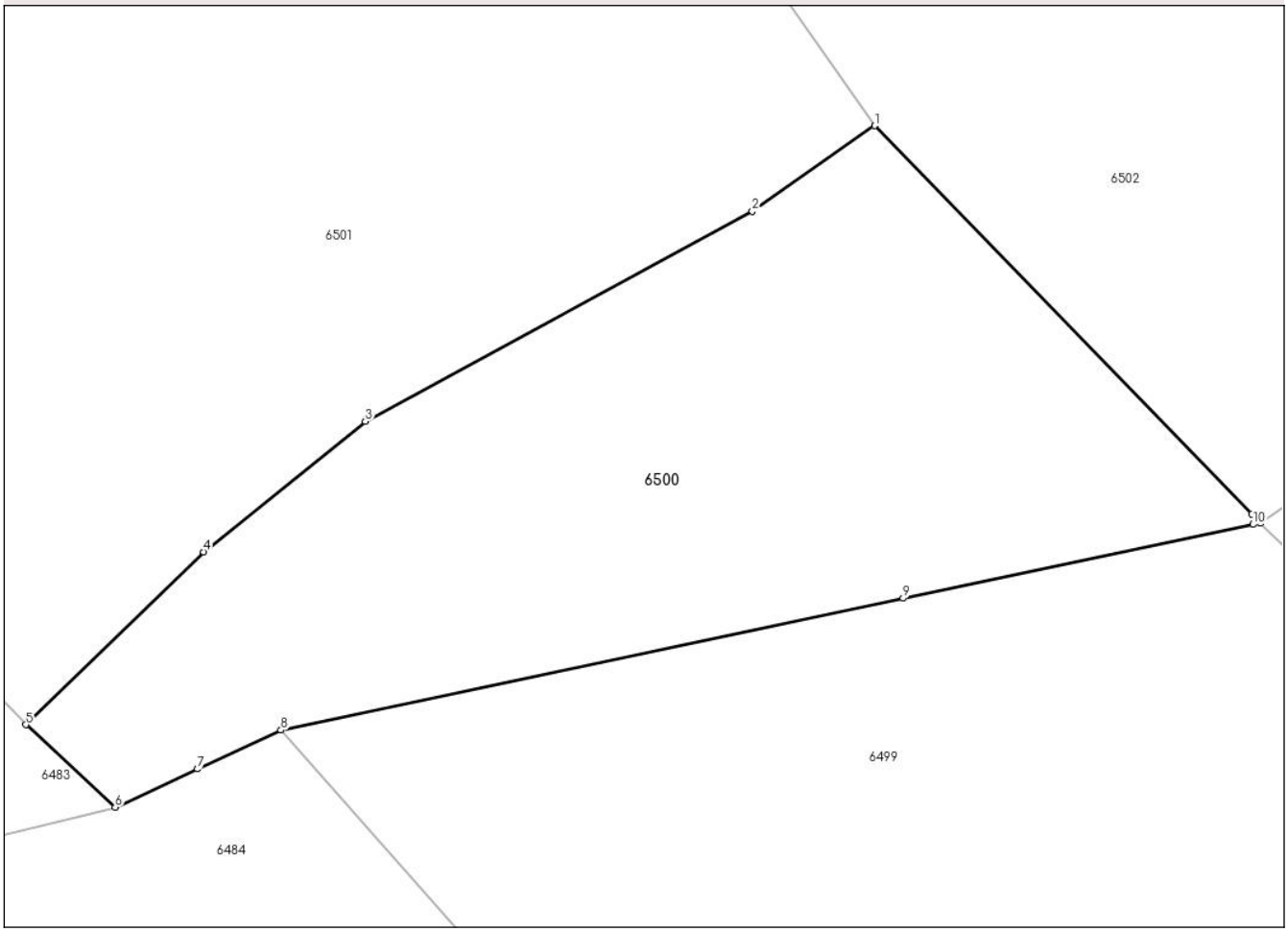

Date referitoare la teren

Crt	Categorie folosință	Intra vilan	Suprafaţa (mp)	Tarla	Parcelă	Nr. topo	Observaţii / Referinţe
1	padure	NU	4.882	UP I	UA 191	-	

Lungime Segmente
1) Valorile lungimilor segmentelor sunt obţinute din proiecţie în plan.

Punct început	X / Y	Punct sfârşit	X / Y	Lungime segment (** (m)
1	549.540,985 676.985,594	2	549.526,498 676.975,482	17.667
2	549.526,498 676.975,482	3	549.480,696 676.950,652	52.099
3	549.480,696 676.950,652	4	549.461,582 676.935,215	24.569
4	549.461,582 676.935,215	5	549.440,554 676.914,789	29.316
5	549.440,554 676.914,789	6	549.451,107 676.905,034	14.371

Document care conține date cu caracter personal, protejat de prevederile Regulamentului (UE) nr. 679/2016 și Legii 190/2018

Punct început	X / Y	Punct sfârşit	X / Y	Lungime segment (** (m)
6	549.451,107 676.905,034	7	549.460,853 676.909,562	10.746
7	549.460,853 676.909,562	8	549.470,723 676.914,148	10.883
8	549.470,723 676.914,148	9	549.544,359 676.929,745	75.27
9	549.544,359 676.929,745	10	549.585,761 676.938,464	42.31
10	549.585,761 676.938,464	11	549.586,606 676.938,642	0.863
11	549.586,606 676.938,642	12	549.585,573 676.939,705	1.482
12	549.585,573 676.939,705	1	549.540,985 676.985,594	63.984

** Lungimile segmentelor sunt determinate în planul de proiecţie Stereo 70 şi sunt rotunjite la 1 milimetru.
*** Distanţa dintre puncte este formată din segmente cumulate ce sunt mai mici decât valoarea 1 milimetru.

Document care conține date cu caracter personal, protejat de prevederile Regulamentului (UE) nr. 679/2016 și Legii 190/2018

DATE DESPRE IMOBILUL NR. 6501

Oficiul de Cadastru şi Publicitate Imobiliară SUCEAVA
Biroul de Cadastru şi Publicitate Imobiliară Campulung Moldovenesc

A. Partea I. Descrierea imobilului

TEREN Extravilan

Adresa: Jud. Suceava

Nr. Crt	Nr cadastral Nr. topografic	Suprafaţa* (mp)	Observaţii / Referinţe
A1	35578	12.000	Sector cadastral:14 Teren neimprejmuit; Terenul face parte din parcela 1674/3.

B. Partea II. Proprietari şi acte

Inscrieri privitoare la dreptul de proprietate şi alte drepturi reale		Referinţe
/		
Act Normativ nr. 7, din 13/03/1996 emis de Parlamentul Romaniei (Lege);		
B1	Inscrierea provizorie, drept de PROPRIETATE, dobandit prin Lege, cota actuala 1/1, cota initiala 1/1	A1
	1) **COMUNA VAMA**, CIF:4326698, Proprietar neidentificat.	

C. Partea III. SARCINI .

Inscrieri privind dezmembramintele dreptului de proprietate, drepturi reale de garanţie şi sarcini	Referinţe
NU SUNT	

Document care conține date cu caracter personal, protejat de prevederile Regulamentului (UE) nr. 679/2016 și Legii 190/2018

Anexa Nr. 1 La Partea I

Teren

Nr cadastral	Suprafaţa (mp)*	Observaţii / Referinţe
35578	12.000	Terenul face parte din parcela 1674/3.

* Suprafaţa este determinată in planul de proiecţie Stereo 70.

DETALII LINIARE IMOBIL

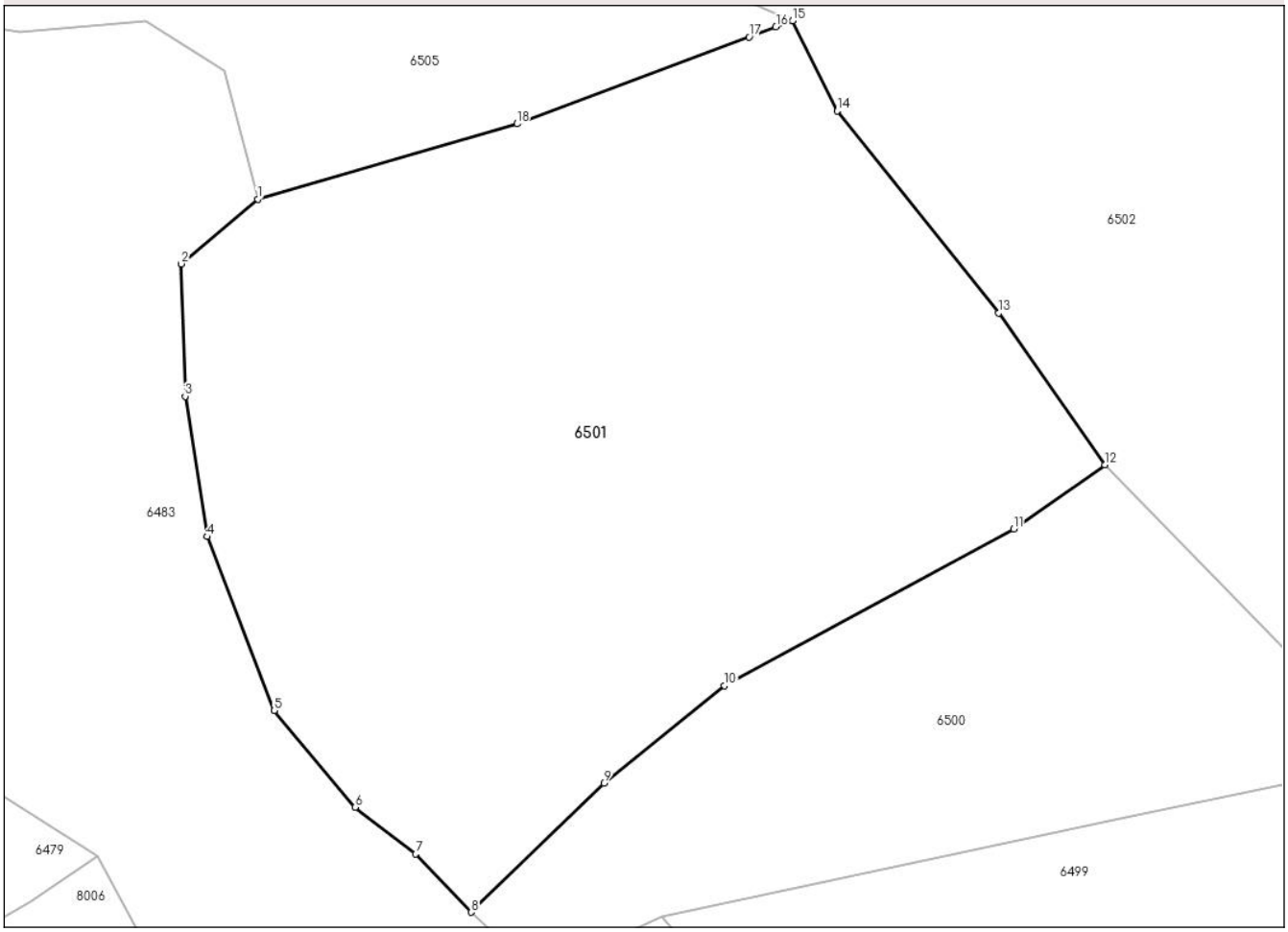

Date referitoare la teren

Crt	Categorie folosință	Intra vilan	Suprafaţa (mp)	Tarla	Parcelă	Nr. topo	Observaţii / Referinţe
1	padure	NU	12.000	UP I	UA 191	-	

Lungime Segmente
1) Valorile lungimilor segmentelor sunt obţinute din proiecţie în plan.

Punct început	X / Y	Punct sfârşit	X / Y	Lungime segment (** (m)
1	549.406,714 677.027,679	2	549.394,581 677.017,436	15.879
2	549.394,581 677.017,436	3	549.395,207 676.996,471	20.974
3	549.395,207 676.996,471	4	549.398,649 676.974,254	22.482
4	549.398,649 676.974,254	5	549.409,288 676.946,718	29.52
5	549.409,288 676.946,718	6	549.422,117 676.931,385	19.992

Document care conține date cu caracter personal, protejat de prevederile Regulamentului (UE) nr. 679/2016 și Legii 190/2018

Punct început	X / Y	Punct sfârşit	X / Y	Lungime segment (** (m)
6	549.422,117 676.931,385	7	549.431,742 676.924,001	12.132
7	549.431,742 676.924,001	8	549.440,554 676.914,789	12.748
8	549.440,554 676.914,789	9	549.461,582 676.935,215	29.316
9	549.461,582 676.935,215	10	549.480,696 676.950,652	24.569
10	549.480,696 676.950,652	11	549.526,498 676.975,482	52.099
11	549.526,498 676.975,482	12	549.540,985 676.985,594	17.667
12	549.540,985 676.985,594	13	549.524,167 677.009,677	29.374
13	549.524,167 677.009,677	14	549.498,53 677.041,627	40.964
14	549.498,53 677.041,627	15	549.491,457 677.055,931	15.957
15	549.491,457 677.055,931	16	549.488,835 677.054,95	2.799
16	549.488,835 677.054,95	17	549.484,576 677.053,356	4.548
17	549.484,576 677.053,356	18	549.447,8 677.039,593	39.266
18	549.447,8 677.039,593	1	549.406,714 677.027,679	42.779

** Lungimile segmentelor sunt determinate în planul de proiecţie Stereo 70 şi sunt rotunjite la 1 milimetru.
*** Distanţa dintre puncte este formată din segmente cumulate ce sunt mai mici decât valoarea 1 milimetru.

Document care conține date cu caracter personal, protejat de prevederile Regulamentului (UE) nr. 679/2016 și Legii 190/2018

DATE DESPRE IMOBILUL NR. 6502

Oficiul de Cadastru şi Publicitate Imobiliară SUCEAVA
Biroul de Cadastru şi Publicitate Imobiliară Campulung Moldovenesc

A. Partea I. Descrierea imobilului

TEREN Extravilan

Adresa: Jud. Suceava

Nr. Crt	Nr cadastral Nr. topografic	Suprafaţa* (mp)	Observaţii / Referinţe
A1		16.553	Sector cadastral:14 Teren neimprejmuit; Terenul face parte din parcelele 1674/3, 1644.

B. Partea II. Proprietari şi acte

Inscrieri privitoare la dreptul de proprietate şi alte drepturi reale		Referinţe
/		
Act Normativ nr. 7, din 13/03/1996 emis de Parlamentul Romaniei (Lege);		
B1	Inscrierea provizorie, drept de PROPRIETATE, dobandit prin Lege, cota actuala 1/1, cota initiala 1/1	A1
	1) **COMUNA VAMA**, CIF:4326698, Proprietar neidentificat.	

C. Partea III. SARCINI .

Inscrieri privind dezmembramintele dreptului de proprietate, drepturi reale de garanţie şi sarcini	Referinţe
NU SUNT	

Document care conține date cu caracter personal, protejat de prevederile Regulamentului (UE) nr. 679/2016 și Legii 190/2018

Anexa Nr. 1 La Partea I

Teren

Nr cadastral	Suprafaţa (mp)*	Observaţii / Referinţe
	16.553	Terenul face parte din parcelele 1674/3, 1644.

* Suprafaţa este determinată in planul de proiecţie Stereo 70.

DETALII LINIARE IMOBIL

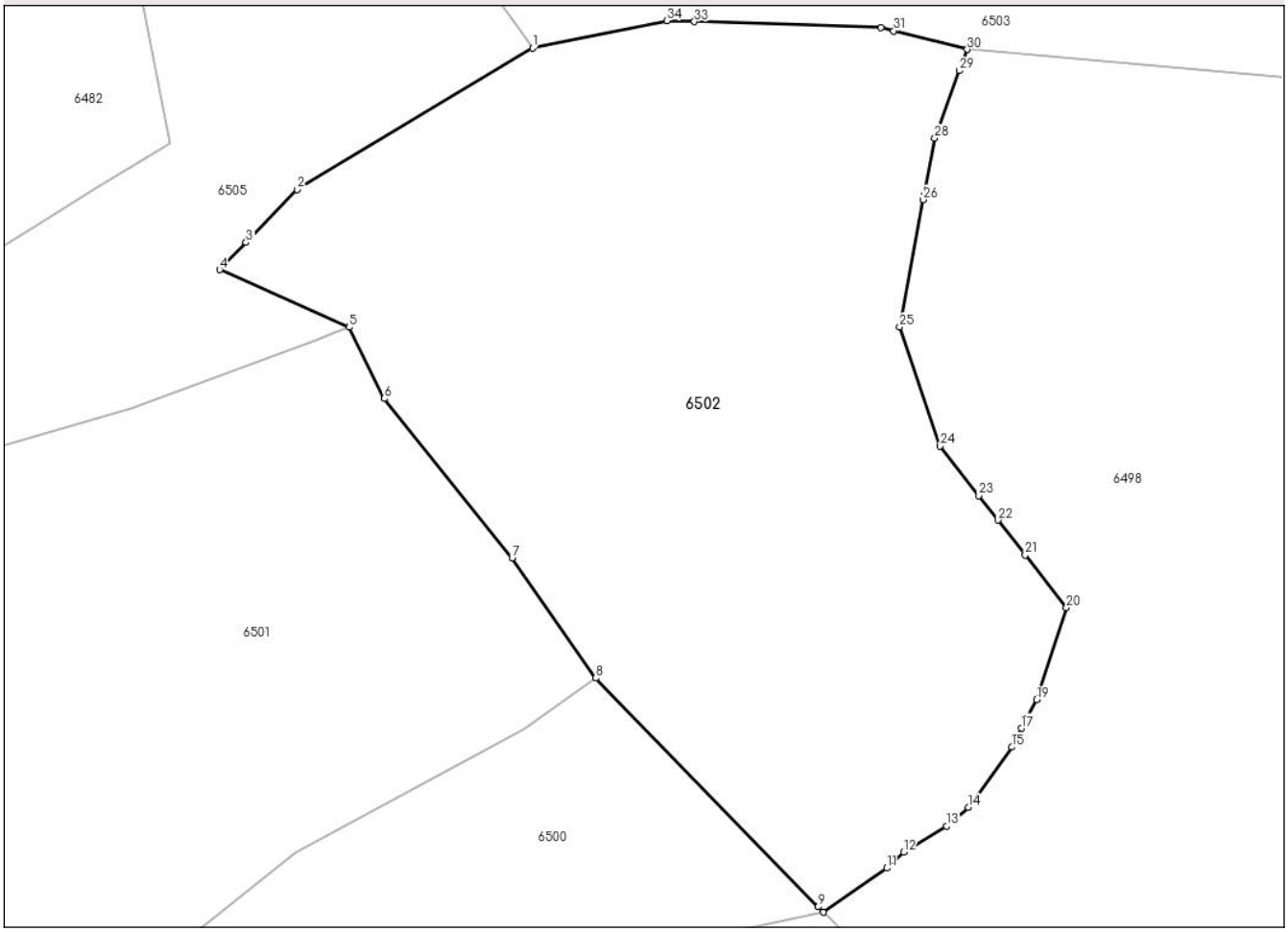

Date referitoare la teren

Crt	Categorie folosință	Intra vilan	Suprafaţa (mp)	Tarla	Parcelă	Nr. topo	Observaţii / Referinţe
1	faneata	NU	16.553	-	1F	-	

Lungime Segmente

1) Valorile lungimilor segmentelor sunt obţinute din proiecţie în plan.

Punct început	X / Y	Punct sfârşit	X / Y	Lungime segment (** (m)
1	549.528,257 677.111,916	2	549.480,993 677.083,517	55.14
3	549.470,747 677.072,927	4	549.465,452 677.067,454	7.615
5	549.491,457 677.055,931	6	549.498,53 677.041,627	15.957
7	549.524,167 677.009,677	8	549.540,985 676.985,594	29.374
9	549.585,573 676.939,705	10	549.586,606 676.938,642	1.482

Punct început	X / Y	Punct sfârşit	X / Y	Lungime segment (** (m)
2	549.480,993 677.083,517	3	549.470,747 677.072,927	14.735
4	549.465,452 677.067,454	5	549.491,457 677.055,931	28.444
6	549.498,53 677.041,627	7	549.524,167 677.009,677	40.964
8	549.540,985 676.985,594	9	549.585,573 676.939,705	63.984
10	549.586,606 676.938,642	11	549.599,395 676.947,476	15.543

Document care conține date cu caracter personal, protejat de prevederile Regulamentului (UE) nr. 679/2016 și Legii 190/2018

Punct început	X / Y	Punct sfârşit	X / Y	Lungime segment (** (m)
11	549.599,395 676.947,476	12	549.602,749 676.950,705	4.656
13	549.611,353 676.955,898	14	549.615,704 676.959,644	5.741
15	549.624,449 676.971,758	16	549.625,32 676.973,427	1.883
17	549.626,403 676.975,503	18	549.627,431 676.977,473	2.222
19	549.629,401 676.981,249	20	549.635,443 676.999,679	19.395
21	549.627,152 677.010,282	22	549.621,718 677.017,231	8.822
23	549.617,876 677.022,144	24	549.610,106 677.032,081	12.614
25	549.601,978 677.055,985	26	549.606,698 677.081,501	25.949
27	549.606,869 677.082,424	28	549.608,981 677.093,843	11.613
29	549.613,938 677.107,387	30	549.615,49 677.111,629	4.517
31	549.600,736 677.115,362	32	549.598,217 677.116,0	2.599
33	549.560,748 677.117,216	34	549.555,226 677.117,396	5.525

Punct început	X / Y	Punct sfârşit	X / Y	Lungime segment (** (m)
12	549.602,749 676.950,705	13	549.611,353 676.955,898	10.05
14	549.615,704 676.959,644	15	549.624,449 676.971,758	14.941
16	549.625,32 676.973,427	17	549.626,403 676.975,503	2.341
18	549.627,431 676.977,473	19	549.629,401 676.981,249	4.259
20	549.635,443 676.999,679	21	549.627,152 677.010,282	13.459
22	549.621,718 677.017,231	23	549.617,876 677.022,144	6.237
24	549.610,106 677.032,081	25	549.601,978 677.055,985	25.248
26	549.606,698 677.081,501	27	549.606,869 677.082,424	0.938
28	549.608,981 677.093,843	29	549.613,938 677.107,387	14.423
30	549.615,49 677.111,629	31	549.600,736 677.115,362	15.219
32	549.598,217 677.116,0	33	549.560,748 677.117,216	37.489
34	549.555,226 677.117,396	1	549.528,257 677.111,916	27.52

**** Lungimile segmentelor sunt determinate în planul de proiecţie Stereo 70 şi sunt rotunjite la 1 milimetru.**
***** Distanţa dintre puncte este formată din segmente cumulate ce sunt mai mici decât valoarea 1 milimetru.**

Document care conține date cu caracter personal, protejat de prevederile Regulamentului (UE) nr. 679/2016 și Legii 190/2018

DATE DESPRE IMOBILUL NR. 6505

Oficiul de Cadastru şi Publicitate Imobiliară SUCEAVA
Biroul de Cadastru şi Publicitate Imobiliară Campulung Moldovenesc

A. Partea I. Descrierea imobilului

TEREN Extravilan

Adresa: Jud. Suceava

Nr. Crt	Nr cadastral Nr. topografic	Suprafaţa* (mp)	Observaţii / Referinţe
A1	35635	9.932	Sector cadastral:14 Teren neimprejmuit;

B. Partea II. Proprietari şi acte

Inscrieri privitoare la dreptul de proprietate şi alte drepturi reale		Referinţe
3602 / 03/03/2020		
Act Administrativ nr. 1548, din 11/02/2020 emis de Primăria comunei Vama (act notarial nr 166 din 11-02-2020, emis de B. I. N. Şcraba Luminiţă Ana Maria;act administrativ nr proces verbal de vecinatate din 26-01-2020, emis de PFA Niga Gabriel);		
B1	se noteaza ca din parte a imobilului cu nr. top1674/3 din CF 928 Vama se formeaza imobilul cu nr. cad. 35635 ;	A1
B2	se noteaza posesia imobilului cu nr. cad. 35635	A1
	1) **MOROHOSCHI OLTIA** 2) **MOROHOSCHI ION**	
/		
Act Normativ nr. 7, din 13/03/1996 emis de Parlamentul Romaniei (Lege);		
B3	Intabulare, drept de PROPRIETATE, dobandit prin Lege, cota actuala 1/1, cota initiala 1/1	A1
	1) **NEIDENTIFICAT NEIDENTIFICAT**, Lipsa C.N.P.	

C. Partea III. SARCINI .

Inscrieri privind dezmembramintele dreptului de proprietate, drepturi reale de garanţie şi sarcini	Referinţe
NU SUNT	

Document care conține date cu caracter personal, protejat de prevederile Regulamentului (UE) nr. 679/2016 și Legii 190/2018

Anexa Nr. 1 La Partea I

Teren

Nr cadastral	Suprafaţa (mp)*	Observaţii / Referinţe
35635	9.932	

* Suprafaţa este determinată in planul de proiecţie Stereo 70.

DETALII LINIARE IMOBIL

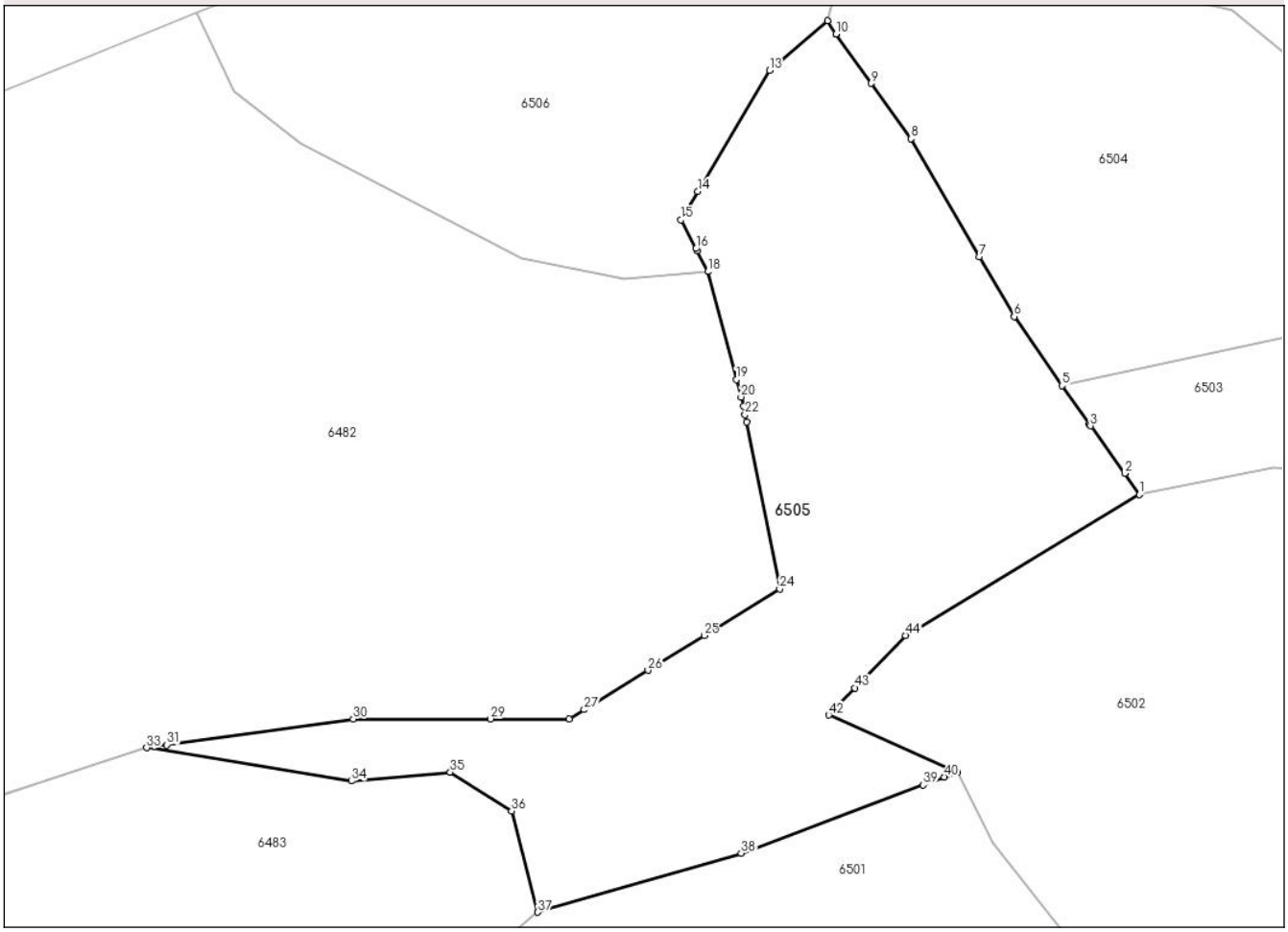

Date referitoare la teren

Crt	Categorie folosință	Intra vilan	Suprafaţa (mp)	Tarla	Parcelă	Nr. topo	Observaţii / Referinţe
1	pasune	NU	9.932	-	1P	-	

Lungime Segmente

1) Valorile lungimilor segmentelor sunt obţinute din proiecţie în plan.

Punct început	X / Y	Punct sfârşit	X / Y	Lungime segment
1	549.528,257 677.111,916	2	549.525,25 677.116,191	5.226
4	549.518,116 677.126,143	5	549.512,554 677.133,901	9.546
7	549.495,947 677.159,909	8	549.482,11 677.183,743	27.559
10	549.466,928 677.204,82	11	549.466,917 677.204,837	0.02
13	549.453,512 677.197,52	14	549.439,053 677.173,11	28.371
16	549.438,663 677.161,564	17	549.438,907 677.161,092	0.531

Punct început	X / Y	Punct sfârşit	X / Y	Lungime segment
2	549.525,25 677.116,191	3	549.518,362 677.125,799	11.822
5	549.512,554 677.133,901	6	549.502,934 677.147,873	16.963
8	549.482,11 677.183,743	9	549.474,062 677.194,916	13.769
11	549.466,917 677.204,837	12	549.465,23 677.207,549	3.194
14	549.439,053 677.173,11	15	549.435,66 677.167,382	6.658
17	549.438,907 677.161,092	18	549.441,055 677.156,929	4.684

Punct început	X / Y	Punct sfârşit	X / Y	Lungime segment
3	549.518,362 677.125,799	4	549.518,116 677.126,143	0.424
6	549.502,934 677.147,873	7	549.495,947 677.159,909	13.917
9	549.474,062 677.194,916	10	549.466,928 677.204,82	12.207
12	549.465,23 677.207,549	13	549.453,512 677.197,52	15.424
15	549.435,66 677.167,382	16	549.438,663 677.161,564	6.547
18	549.441,055 677.156,929	19	549.446,819 677.135,173	22.507

Document care conține date cu caracter personal, protejat de prevederile Regulamentului (UE) nr. 679/2016 și Legii 190/2018

Punct început	X / Y	Punct sfârşit	X / Y	Lungime segment
19	549.446,819 677.135,173	20	549.447,754 677.131,645	3.65
22	549.448,584 677.128,079	23	549.448,878 677.126,601	1.508
25	549.440,324 677.083,488	26	549.428,956 677.076,477	13.356
28	549.413,064 677.066,677	29	549.397,158 677.066,677	15.906
31	549.331,787 677.061,448	32	549.329,3 677.061,103	2.511
34	549.369,037 677.054,147	35	549.389,032 677.055,953	20.076
37	549.406,714 677.027,679	38	549.447,8 677.039,593	42.779
40	549.488,835 677.054,95	41	549.491,457 677.055,931	2.799
43	549.470,747 677.072,927	44	549.480,993 677.083,517	14.735

Punct început	X / Y	Punct sfârşit	X / Y	Lungime segment
20	549.447,754 677.131,645	21	549.448,242 677.129,802	1.906
23	549.448,878 677.126,601	24	549.455,57 677.092,89	34.368
26	549.428,956 677.076,477	27	549.416,088 677.068,542	15.118
29	549.397,158 677.066,677	30	549.369,437 677.066,676	27.721
32	549.329,3 677.061,103	33	549.327,694 677.060,88	1.622
35	549.389,032 677.055,953	36	549.401,432 677.048,089	14.683
38	549.447,8 677.039,593	39	549.484,576 677.053,356	39.266
41	549.491,457 677.055,931	42	549.465,452 677.067,454	28.444
44	549.480,993 677.083,517	1	549.528,257 677.111,916	55.14

Punct început	X / Y	Punct sfârşit	X / Y	Lungime segment
21	549.448,242 677.129,802	22	549.448,584 677.128,079	1.756
24	549.455,57 677.092,89	25	549.440,324 677.083,488	17.912
27	549.416,088 677.068,542	28	549.413,064 677.066,677	3.553
30	549.369,437 677.066,676	31	549.331,787 677.061,448	38.011
33	549.327,694 677.060,88	34	549.369,037 677.054,147	41.888
36	549.401,432 677.048,089	37	549.406,714 677.027,679	21.082
39	549.484,576 677.053,356	40	549.488,835 677.054,95	4.548
42	549.465,452 677.067,454	43	549.470,747 677.072,927	7.615

** Lungimile segmentelor sunt determinate în planul de proiecţie Stereo 70 şi sunt rotunjite la 1 milimetru.
*** Distanţa dintre puncte este formată din segmente cumulate ce sunt mai mici decât valoarea 1 milimetru.

Document care conține date cu caracter personal, protejat de prevederile Regulamentului (UE) nr. 679/2016 și Legii 190/2018

DATE DESPRE IMOBILUL NR. 6643

Oficiul de Cadastru şi Publicitate Imobiliară SUCEAVA
Biroul de Cadastru şi Publicitate Imobiliară Campulung Moldovenesc

A. Partea I. Descrierea imobilului

TEREN Extravilan

Adresa: Jud. Suceava

Nr. Crt	Nr cadastral Nr. topografic	Suprafaţa* (mp)	Observaţii / Referinţe
A1	35498	10.000	Sector cadastral:14 Teren neimprejmuit;

B. Partea II. Proprietari şi acte

Inscrieri privitoare la dreptul de proprietate şi alte drepturi reale		Referinţe
19941 / 26/11/2019		
Act Notarial nr. 6, din 23/01/2014 emis de B.I.N. Ţăran Liliana;		
B3	Intabulare, drept de PROPRIETATE, dobandit prin Succesiune, cota actuala 3/8, cota initiala 3/8	A1
	1) **MARIŞCARI CONSTANŢA**	
B4	Intabulare, drept de PROPRIETATE, dobandit prin Succesiune, cota actuala 3/8, cota initiala 3/8	A1
	1) **JAUCA DOINA-RODICA**	
Act Notarial nr. 2, din 11/01/2017 emis de B.I.N. Ţăran Liliana;		
B5	Intabulare, drept de PROPRIETATE, dobandit prin Succesiune, cota actuala 1/8, cota initiala 1/8	A1
	1) **MARIŞCARI CONSTANŢA**	
B6	Intabulare, drept de PROPRIETATE, dobandit prin Succesiune, cota actuala 1/8, cota initiala 1/8	A1
	1) **JAUCA DOINA-RODICA**	

C. Partea III. SARCINI .

Inscrieri privind dezmembramintele dreptului de proprietate, drepturi reale de garanţie şi sarcini	Referinţe
NU SUNT	

Anexa Nr. 1 La Partea I

Teren

Nr cadastral	Suprafaţa (mp)*	Observaţii / Referinţe
35498	10.000	

* Suprafaţa este determinată in planul de proiecţie Stereo 70.

DETALII LINIARE IMOBIL

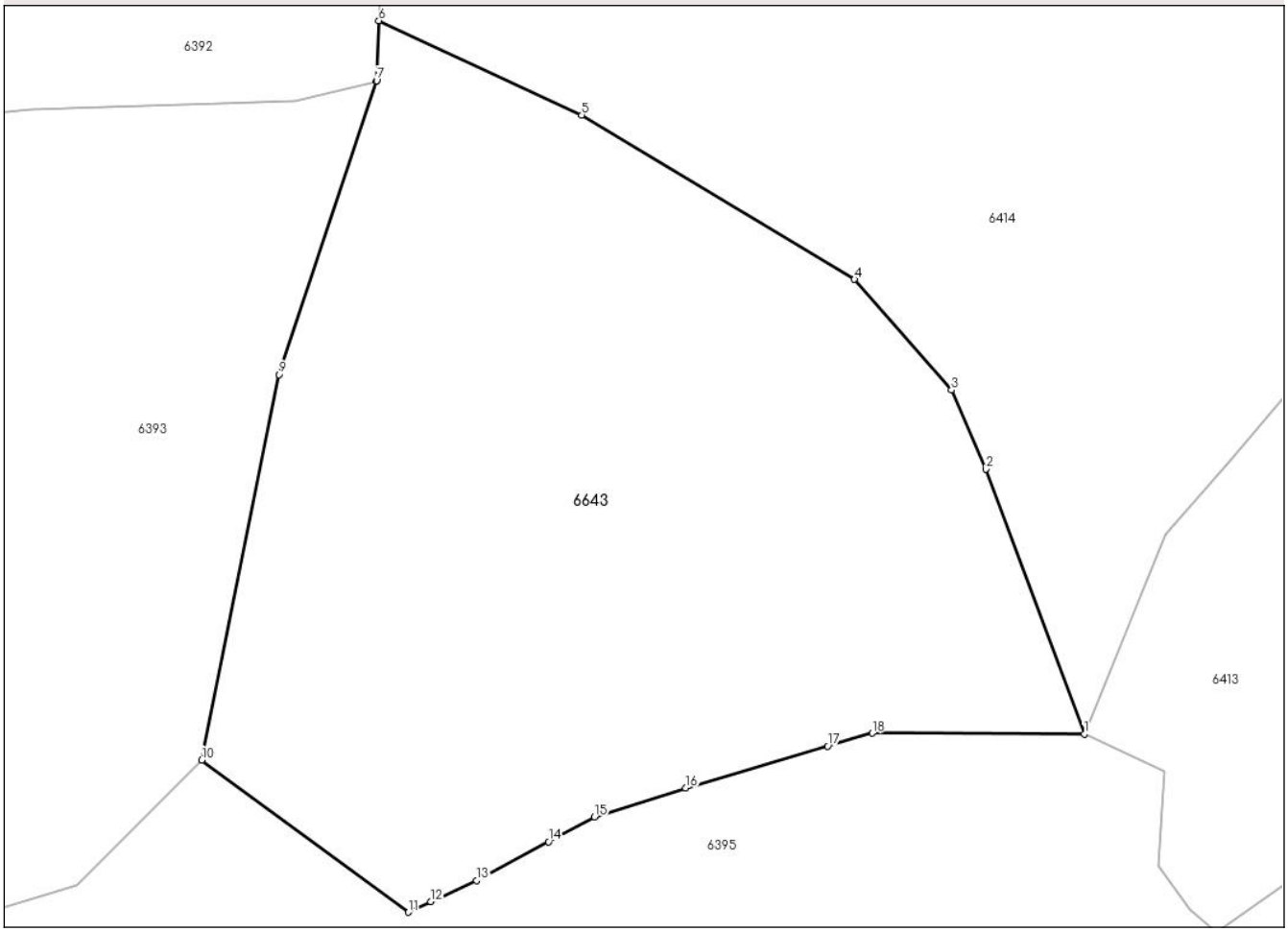

Date referitoare la teren

Crt	Categorie folosință	Intra vilan	Suprafaţa (mp)	Tarla	Parcelă	Nr. topo	Observaţii / Referinţe
1	padure	NU	10.000	UP I DEIA	UA 185A	-	

Lungime Segmente
1) Valorile lungimilor segmentelor sunt obţinute din proiecţie în plan.

Punct început	X / Y	Punct sfârşit	X / Y	Lungime segment (** (m)
1	549.006,438 675.455,462	2	548.991,964 675.494,313	41.46
2	548.991,964 675.494,313	3	548.986,934 675.505,914	12.645
3	548.986,934 675.505,914	4	548.972,7 675.522,145	21.588
4	548.972,7 675.522,145	5	548.932,644 675.546,251	46.75
5	548.932,644 675.546,251	6	548.902,864 675.560,084	32.836

Document care conține date cu caracter personal, protejat de prevederile Regulamentului (UE) nr. 679/2016 și Legii 190/2018

Punct început	X / Y	Punct sfârşit	X / Y	Lungime segment (** (m)
6	548.902,864 675.560,084	7	548.902,539 675.551,321	8.769
7	548.902,539 675.551,321	8	548.902,5 675.551,202	0.126
8	548.902,5 675.551,202	9	548.888,193 675.508,198	45.321
9	548.888,193 675.508,198	10	548.876,879 675.451,671	57.648
10	548.876,879 675.451,671	11	548.907,203 675.429,337	37.661
11	548.907,203 675.429,337	12	548.910,52 675.430,884	3.66
12	548.910,52 675.430,884	13	548.917,209 675.434,002	7.38
13	548.917,209 675.434,002	14	548.927,773 675.439,673	11.99
14	548.927,773 675.439,673	15	548.934,533 675.443,302	7.673
15	548.934,533 675.443,302	16	548.947,92 675.447,549	14.044
16	548.947,92 675.447,549	17	548.968,775 675.453,687	21.74
17	548.968,775 675.453,687	18	548.975,287 675.455,604	6.788
18	548.975,287 675.455,604	1	549.006,438 675.455,462	31.151

** Lungimile segmentelor sunt determinate în planul de proiecţie Stereo 70 şi sunt rotunjite la 1 milimetru.
*** Distanţa dintre puncte este formată din segmente cumulate ce sunt mai mici decât valoarea 1 milimetru.

Document care conține date cu caracter personal, protejat de prevederile Regulamentului (UE) nr. 679/2016 și Legii 190/2018

DATE DESPRE IMOBILUL NR. 6883

Oficiul de Cadastru şi Publicitate Imobiliară SUCEAVA
Biroul de Cadastru şi Publicitate Imobiliară Campulung Moldovenesc

A. Partea I. Descrierea imobilului

TEREN Extravilan

Adresa: Jud. Suceava

Nr. Crt	Nr cadastral Nr. topografic	Suprafaţa* (mp)	Observaţii / Referinţe
A1		3.549	Sector cadastral:14 Teren neimprejmuit;

B. Partea II. Proprietari şi acte

Inscrieri privitoare la dreptul de proprietate şi alte drepturi reale		Referinţe
/		
Act Normativ nr. 7, din 13/03/1996 emis de Parlamentul Romaniei (Lege);		
B1	Inscrierea provizorie, drept de PROPRIETATE, dobandit prin Lege, cota actuala 1/1, cota initiala 1/1	A1
	1) **COMUNA VAMA**, CIF:4326698, Proprietar neidentificat.	

C. Partea III. SARCINI .

Inscrieri privind dezmembramintele dreptului de proprietate, drepturi reale de garanţie şi sarcini	Referinţe
NU SUNT	

Document care conține date cu caracter personal, protejat de prevederile Regulamentului (UE) nr. 679/2016 și Legii 190/2018

Anexa Nr. 1 La Partea I

Teren

Nr cadastral	Suprafaţa (mp)*	Observaţii / Referinţe
	3.549	

* Suprafaţa este determinată in planul de proiecţie Stereo 70.

DETALII LINIARE IMOBIL

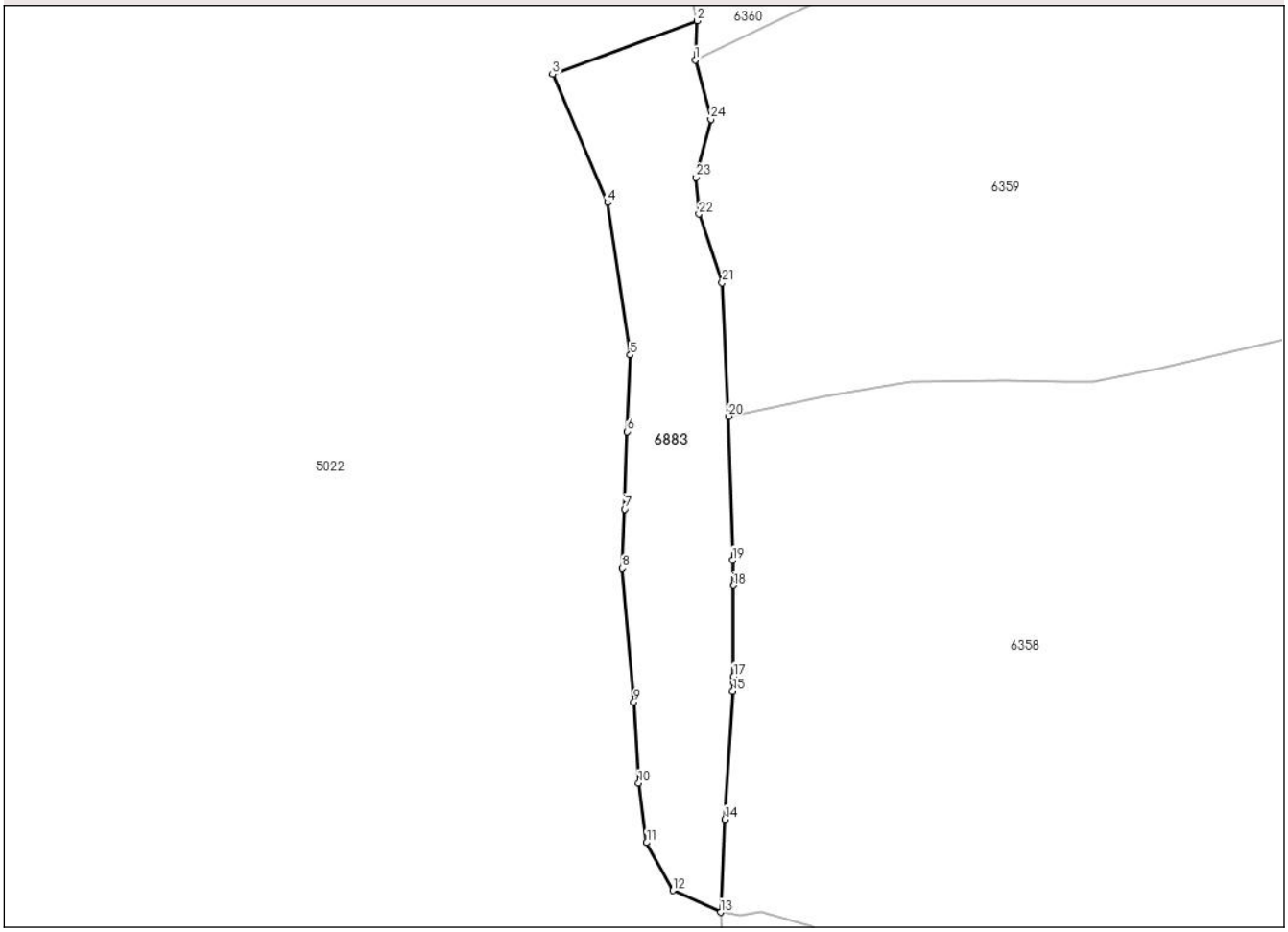

Date referitoare la teren

Crt	Categorie folosință	Intra vilan	Suprafaţa (mp)	Tarla	Parcelă	Nr. topo	Observaţii / Referinţe
1	padure	NU	3.549	-	1PD	-	

Lungime Segmente

1) Valorile lungimilor segmentelor sunt obţinute din proiecţie în plan.

Punct început	X / Y	Punct sfârşit	X / Y	Lungime segment (** (m)
1	548.066,519 675.247,838	2	548.066,929 675.255,771	7.943
3	548.037,592 675.244,919	4	548.048,745 675.218,955	28.258
5	548.053,369 675.188,104	6	548.052,682 675.172,643	15.477
7	548.052,2 675.156,992	8	548.051,709 675.144,956	12.045
9	548.054,096 675.117,881	10	548.055,076 675.101,479	16.431

Punct început	X / Y	Punct sfârşit	X / Y	Lungime segment (** (m)
2	548.066,929 675.255,771	3	548.037,592 675.244,919	31.28
4	548.048,745 675.218,955	5	548.053,369 675.188,104	31.195
6	548.052,682 675.172,643	7	548.052,2 675.156,992	15.659
8	548.051,709 675.144,956	9	548.054,096 675.117,881	27.18
10	548.055,076 675.101,479	11	548.056,672 675.089,435	12.15

Document care conține date cu caracter personal, protejat de prevederile Regulamentului (UE) nr. 679/2016 și Legii 190/2018

Punct început	X / Y	Punct sfârşit	X / Y	Lungime segment (** (m)
11	548.056,672 675.089,435	12	548.061,953 675.079,756	11.025
13	548.071,634 675.075,357	14	548.072,505 675.094,149	18.813
15	548.074,177 675.120,066	16	548.074,247 675.121,95	1.885
17	548.074,288 675.123,063	18	548.074,255 675.141,459	18.396
19	548.074,105 675.146,595	20	548.073,253 675.175,715	29.133
21	548.071,947 675.202,771	22	548.067,268 675.216,656	14.652
23	548.066,682 675.224,068	24	548.069,691 675.235,813	12.124

Punct început	X / Y	Punct sfârşit	X / Y	Lungime segment (** (m)
12	548.061,953 675.079,756	13	548.071,634 675.075,357	10.634
14	548.072,505 675.094,149	15	548.074,177 675.120,066	25.971
16	548.074,247 675.121,95	17	548.074,288 675.123,063	1.114
18	548.074,255 675.141,459	19	548.074,105 675.146,595	5.138
20	548.073,253 675.175,715	21	548.071,947 675.202,771	27.088
22	548.067,268 675.216,656	23	548.066,682 675.224,068	7.435
24	548.069,691 675.235,813	1	548.066,519 675.247,838	12.436

** Lungimile segmentelor sunt determinate în planul de proiecţie Stereo 70 şi sunt rotunjite la 1 milimetru.
*** Distanţa dintre puncte este formată din segmente cumulate ce sunt mai mici decât valoarea 1 milimetru.

Document care conține date cu caracter personal, protejat de prevederile Regulamentului (UE) nr. 679/2016 și Legii 190/2018

DATE DESPRE IMOBILUL NR. 7826

Oficiul de Cadastru şi Publicitate Imobiliară SUCEAVA
Biroul de Cadastru şi Publicitate Imobiliară Campulung Moldovenesc

A. Partea I. Descrierea imobilului

TEREN Extravilan

Adresa: Jud. Suceava

Nr. Crt	Nr cadastral Nr. topografic	Suprafaţa* (mp)	Observaţii / Referinţe
A1		1.133	Sector cadastral:14 Teren neimprejmuit;

B. Partea II. Proprietari şi acte

Inscrieri privitoare la dreptul de proprietate şi alte drepturi reale		Referinţe
/		
Act Normativ nr. 7, din 13/03/1996 emis de Parlamentul Romaniei (Lege);		
B1	Inscrierea provizorie, drept de PROPRIETATE, dobandit prin Lege, cota actuala 1/1, cota initiala 1/1	A1
	1) **COMUNA VAMA**, CIF:4326698, Proprietar neidentificat.	

C. Partea III. SARCINI .

Inscrieri privind dezmembramintele dreptului de proprietate, drepturi reale de garanţie şi sarcini	Referinţe
NU SUNT	

Document care conține date cu caracter personal, protejat de prevederile Regulamentului (UE) nr. 679/2016 și Legii 190/2018

Anexa Nr. 1 La Partea I

Teren

Nr cadastral	Suprafaţa (mp)*	Observaţii / Referinţe
	1.133	

* Suprafaţa este determinată in planul de proiecţie Stereo 70.

DETALII LINIARE IMOBIL

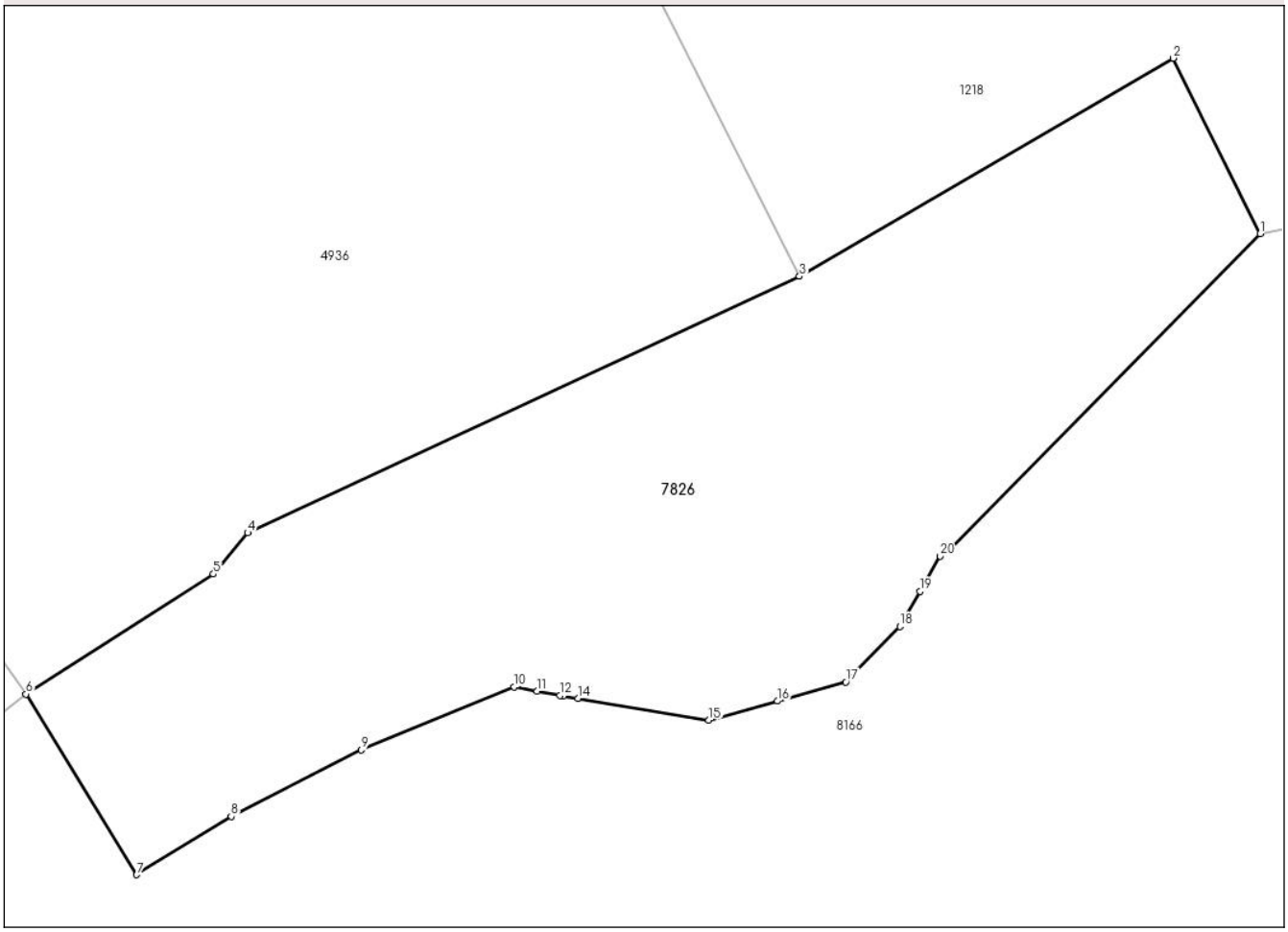

Date referitoare la teren

Crt	Categorie folosință	Intra vilan	Suprafaţa (mp)	Tarla	Parcelă	Nr. topo	Observaţii / Referinţe
1	faneata	NU	1.133	-	1F	-	

Lungime Segmente
1) Valorile lungimilor segmentelor sunt obţinute din proiecţie în plan.

Punct început	X / Y	Punct sfârşit	X / Y	Lungime segment (** (m)
1	550.735,127 675.701,122	2	550.730,236 675.710,942	10.971
3	550.709,315 675.698,726	4	550.678,401 675.684,369	34.086
5	550.676,475 675.682,068	6	550.665,971 675.675,353	12.467
7	550.672,17 675.665,237	8	550.677,476 675.668,503	6.23
9	550.684,764 675.672,234	10	550.693,335 675.675,762	9.268

Punct început	X / Y	Punct sfârşit	X / Y	Lungime segment (** (m)
2	550.730,236 675.710,942	3	550.709,315 675.698,726	24.226
4	550.678,401 675.684,369	5	550.676,475 675.682,068	3.001
6	550.665,971 675.675,353	7	550.672,17 675.665,237	11.864
8	550.677,476 675.668,503	9	550.684,764 675.672,234	8.188
10	550.693,335 675.675,762	11	550.694,619 675.675,516	1.307

Document care conține date cu caracter personal, protejat de prevederile Regulamentului (UE) nr. 679/2016 și Legii 190/2018

Punct început	X / Y	Punct sfârşit	X / Y	Lungime segment (** (m)
11	550.694,619 675.675,516	12	550.695,879 675.675,274	1.283
13	550.696,075 675.675,237	14	550.696,894 675.675,102	0.83
15	550.704,238 675.673,896	16	550.708,078 675.674,962	3.985
17	550.711,905 675.676,024	18	550.714,937 675.679,143	4.35
19	550.716,055 675.681,091	20	550.717,194 675.683,076	2.288
21	550.717,866 675.683,574	1	550.735,127 675.701,122	24.615

Punct început	X / Y	Punct sfârşit	X / Y	Lungime segment (** (m)
12	550.695,879 675.675,274	13	550.696,075 675.675,237	0.2
14	550.696,894 675.675,102	15	550.704,238 675.673,896	7.442
16	550.708,078 675.674,962	17	550.711,905 675.676,024	3.972
18	550.714,937 675.679,143	19	550.716,055 675.681,091	2.246
20	550.717,194 675.683,076	21	550.717,866 675.683,574	0.836

** Lungimile segmentelor sunt determinate în planul de proiecţie Stereo 70 şi sunt rotunjite la 1 milimetru.
*** Distanţa dintre puncte este formată din segmente cumulate ce sunt mai mici decât valoarea 1 milimetru.

Document care conține date cu caracter personal, protejat de prevederile Regulamentului (UE) nr. 679/2016 și Legii 190/2018

DATE DESPRE IMOBILUL NR. 8159

Oficiul de Cadastru şi Publicitate Imobiliară SUCEAVA
Biroul de Cadastru şi Publicitate Imobiliară Campulung Moldovenesc

A. Partea I. Descrierea imobilului

TEREN Extravilan

Adresa: Jud. Suceava

Nr. Crt	Nr cadastral Nr. topografic	Suprafaţa* (mp)	Observaţii / Referinţe
A1		15.000	Sector cadastral:14 Teren neimprejmuit;

B. Partea II. Proprietari şi acte

Inscrieri privitoare la dreptul de proprietate şi alte drepturi reale		Referinţe
/		
Act Normativ nr. 7, din 13/03/1996 emis de Parlamentul Romaniei (Lege);		
B1	Inscrierea provizorie, drept de PROPRIETATE, dobandit prin Lege, cota actuala 1/1, cota initiala 1/1	A1
	1) **COMUNA VAMA**, CIF:4326698, Proprietar neidentificat.	

C. Partea III. SARCINI .

Inscrieri privind dezmembramintele dreptului de proprietate, drepturi reale de garanţie şi sarcini	Referinţe
NU SUNT	

Document care conține date cu caracter personal, protejat de prevederile Regulamentului (UE) nr. 679/2016 și Legii 190/2018

Anexa Nr. 1 La Partea I

Teren

Nr cadastral	Suprafaţa (mp)*	Observaţii / Referinţe
	15.000	

* Suprafaţa este determinată in planul de proiecţie Stereo 70.

DETALII LINIARE IMOBIL

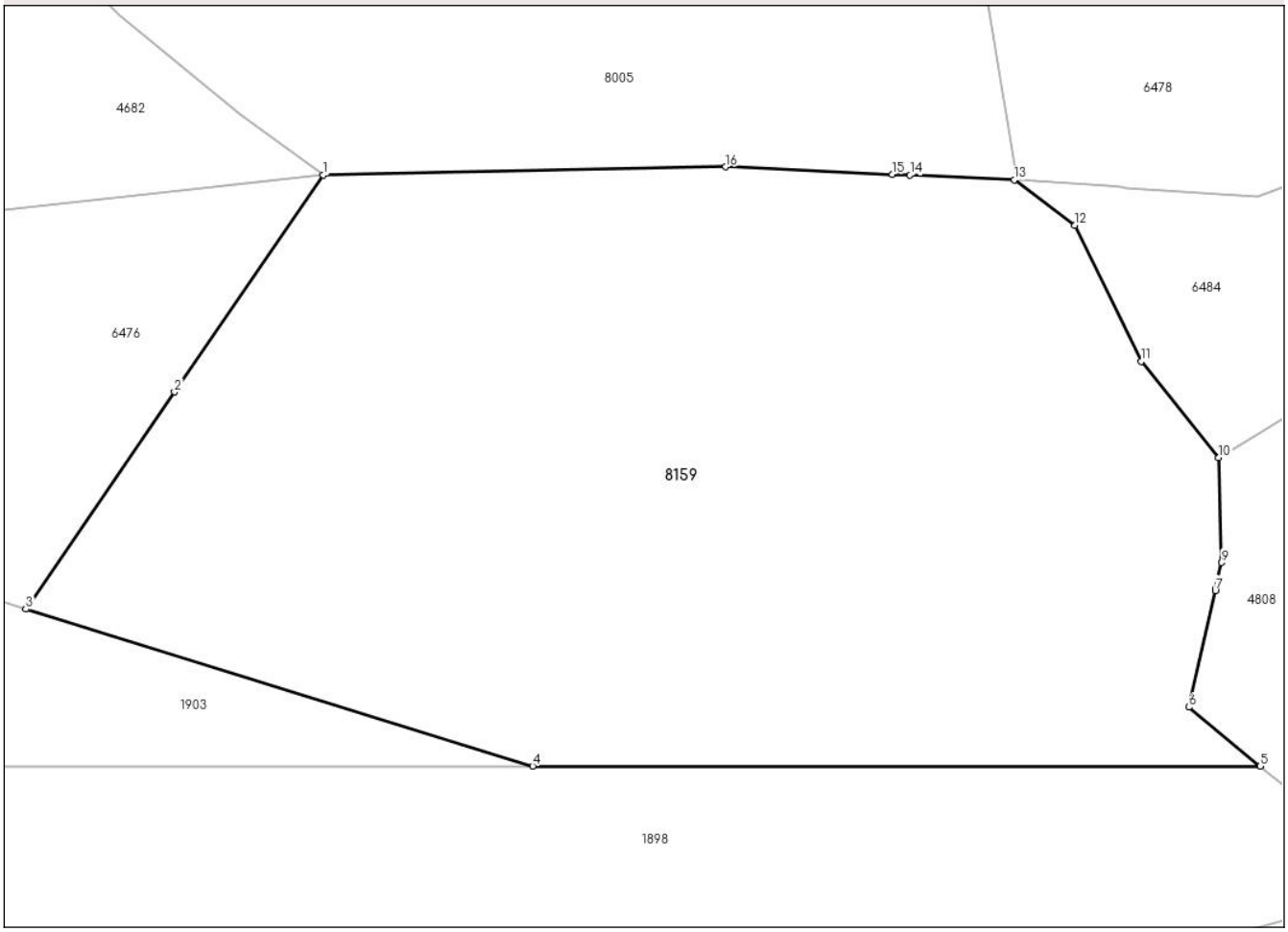

Date referitoare la teren

Crt	Categorie folosință	Intra vilan	Suprafaţa (mp)	Tarla	Parcelă	Nr. topo	Observaţii / Referinţe
1	pasune	NU	15.000	-	1P	-	

Lungime Segmente
1) Valorile lungimilor segmentelor sunt obţinute din proiecţie în plan.

Punct început	X / Y	Punct sfârşit	X / Y	Lungime segment (** (m)
1	549.209,198 676.675,412	2	549.185,129 676.640,334	42.542
2	549.185,129 676.640,334	3	549.161,092 676.605,233	42.542
3	549.161,092 676.605,233	4	549.243,076 676.579,886	85.813
4	549.243,076 676.579,886	5	549.360,777 676.579,886	117.702
5	549.360,777 676.579,886	6	549.349,249 676.589,405	14.95

Document care conține date cu caracter personal, protejat de prevederile Regulamentului (UE) nr. 679/2016 și Legii 190/2018

Punct început	X / Y	Punct sfârşit	X / Y	Lungime segment (** (m)
6	549.349,249 676.589,405	7	549.353,515 676.608,253	19.325
7	549.353,515 676.608,253	8	549.353,564 676.608,472	0.224
8	549.353,564 676.608,472	9	549.354,541 676.612,787	4.424
9	549.354,541 676.612,787	10	549.354,066 676.629,718	16.938
10	549.354,066 676.629,718	11	549.341,484 676.645,266	20.001
11	549.341,484 676.645,266	12	549.330,816 676.667,251	24.437
12	549.330,816 676.667,251	13	549.321,024 676.674,619	12.254
13	549.321,024 676.674,619	14	549.304,125 676.675,38	16.916
14	549.304,125 676.675,38	15	549.301,26 676.675,509	2.868
15	549.301,26 676.675,509	16	549.274,298 676.676,722	26.99
16	549.274,298 676.676,722	1	549.209,198 676.675,412	65.113

** Lungimile segmentelor sunt determinate în planul de proiecţie Stereo 70 şi sunt rotunjite la 1 milimetru.
*** Distanţa dintre puncte este formată din segmente cumulate ce sunt mai mici decât valoarea 1 milimetru.

Document care conține date cu caracter personal, protejat de prevederile Regulamentului (UE) nr. 679/2016 și Legii 190/2018

DATE DESPRE IMOBILUL NR. 8160

Oficiul de Cadastru şi Publicitate Imobiliară SUCEAVA
Biroul de Cadastru şi Publicitate Imobiliară Campulung Moldovenesc

A. Partea I. Descrierea imobilului

TEREN Extravilan

Adresa: Jud. Suceava

Nr. Crt	Nr cadastral Nr. topografic	Suprafaţa* (mp)	Observaţii / Referinţe
A1		20.000	Sector cadastral:14 Teren neimprejmuit; Terenul face parte din parcela 1639.

B. Partea II. Proprietari şi acte

Inscrieri privitoare la dreptul de proprietate şi alte drepturi reale		Referinţe
/		
Act Normativ nr. 7, din 13/03/1996 emis de Parlamentul Romaniei (Lege);		
B1	Inscrierea provizorie, drept de PROPRIETATE, dobandit prin Lege, cota actuala 1/1, cota initiala 1/1	A1
	1) **COMUNA VAMA**, CIF:4326698, Proprietar neidentificat.	

C. Partea III. SARCINI .

Inscrieri privind dezmembramintele dreptului de proprietate, drepturi reale de garanţie şi sarcini	Referinţe
NU SUNT	

Document care conține date cu caracter personal, protejat de prevederile Regulamentului (UE) nr. 679/2016 și Legii 190/2018

Anexa Nr. 1 La Partea I

Teren

Nr cadastral	Suprafaţa (mp)*	Observaţii / Referinţe
	20.000	Terenul face parte din parcela 1639.

* Suprafaţa este determinată in planul de proiecţie Stereo 70.

DETALII LINIARE IMOBIL

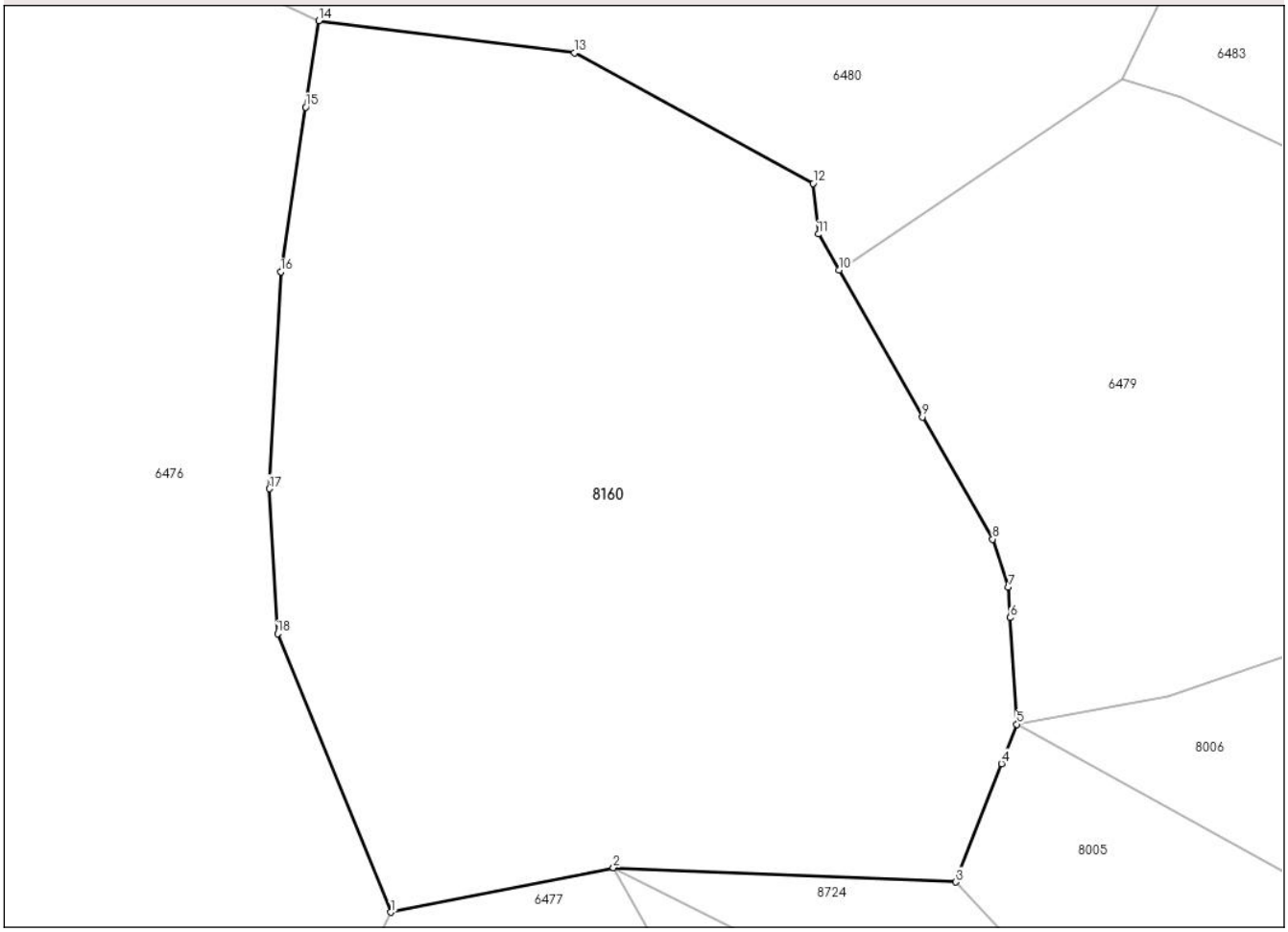

Date referitoare la teren

Crt	Categorie folosință	Intra vilan	Suprafaţa (mp)	Tarla	Parcelă	Nr. topo	Observaţii / Referinţe
1	pasune	NU	20.000	-	1P	-	

Lungime Segmente
1) Valorile lungimilor segmentelor sunt obţinute din proiecţie în plan.

Punct început	X / Y	Punct sfârşit	X / Y	Lungime segment (** (m)
1	549.107,251 676.822,542	2	549.151,41 676.831,374	45.034
2	549.151,41 676.831,374	3	549.219,378 676.828,534	68.027
3	549.219,378 676.828,534	4	549.228,432 676.851,977	25.13
4	549.228,432 676.851,977	5	549.231,45 676.859,791	8.377
5	549.231,45 676.859,791	6	549.230,177 676.880,923	21.171

Document care conține date cu caracter personal, protejat de prevederile Regulamentului (UE) nr. 679/2016 și Legii 190/2018

Punct început	X / Y	Punct sfârşit	X / Y	Lungime segment (** (m)
6	549.230,177 676.880,923	7	549.229,815 676.886,924	6.012
7	549.229,815 676.886,924	8	549.226,664 676.896,492	10.074
8	549.226,664 676.896,492	9	549.212,726 676.920,692	27.927
9	549.212,726 676.920,692	10	549.196,146 676.949,851	33.543
10	549.196,146 676.949,851	11	549.192,105 676.956,957	8.174
11	549.192,105 676.956,957	12	549.191,054 676.967,016	10.114
12	549.191,054 676.967,016	13	549.143,701 676.992,907	53.969
13	549.143,701 676.992,907	14	549.092,947 676.999,251	51.148
14	549.092,947 676.999,251	15	549.090,338 676.982,134	17.315
15	549.090,338 676.982,134	16	549.085,357 676.949,457	33.055
16	549.085,357 676.949,457	17	549.083,128 676.906,491	43.024
17	549.083,128 676.906,491	18	549.084,761 676.877,745	28.792
18	549.084,761 676.877,745	1	549.107,251 676.822,542	59.609

** Lungimile segmentelor sunt determinate în planul de proiecţie Stereo 70 şi sunt rotunjite la 1 milimetru.
*** Distanţa dintre puncte este formată din segmente cumulate ce sunt mai mici decât valoarea 1 milimetru.

Document care conține date cu caracter personal, protejat de prevederile Regulamentului (UE) nr. 679/2016 și Legii 190/2018

DATE DESPRE IMOBILUL NR. 8161

Oficiul de Cadastru şi Publicitate Imobiliară SUCEAVA
Biroul de Cadastru şi Publicitate Imobiliară Campulung Moldovenesc

A. Partea I. Descrierea imobilului

TEREN Extravilan Nr. CF vechi:6618

Adresa: Jud. Suceava

Nr. Crt	Nr cadastral Nr. topografic	Suprafaţa* (mp)	Observaţii / Referinţe
A1	33511	44.811	Sector cadastral:14 Teren neimprejmuit; parte din nr. topografic 1674/3 din CF 928.

B. Partea II. Proprietari şi acte

Inscrieri privitoare la dreptul de proprietate şi alte drepturi reale		Referinţe
3081 / 14/12/2005		
Hotarare Judecatoreasca nr. 1136, din 20/12/2005 emis de Judecătoria Câmpulung Moldovenesc (Sentinta Civila);		
B1	Intabulare, drept de PROPRIETATE, dobandit prin Hotarare Judecatoreasca, cota actuala 1/1, cota initiala 1/1	A1
	1) **NIGA MIHAI CATALIN**	

C. Partea III. SARCINI .

Inscrieri privind dezmembramintele dreptului de proprietate, drepturi reale de garanţie şi sarcini	Referinţe
NU SUNT	

Document care conține date cu caracter personal, protejat de prevederile Regulamentului (UE) nr. 679/2016 și Legii 190/2018

Anexa Nr. 1 La Partea I

Teren

Nr cadastral	Suprafaţa (mp)*	Observaţii / Referinţe
33511	44.811	parte din nr. topografic 1674/3 din CF 928.

* Suprafaţa este determinată in planul de proiecţie Stereo 70.

DETALII LINIARE IMOBIL

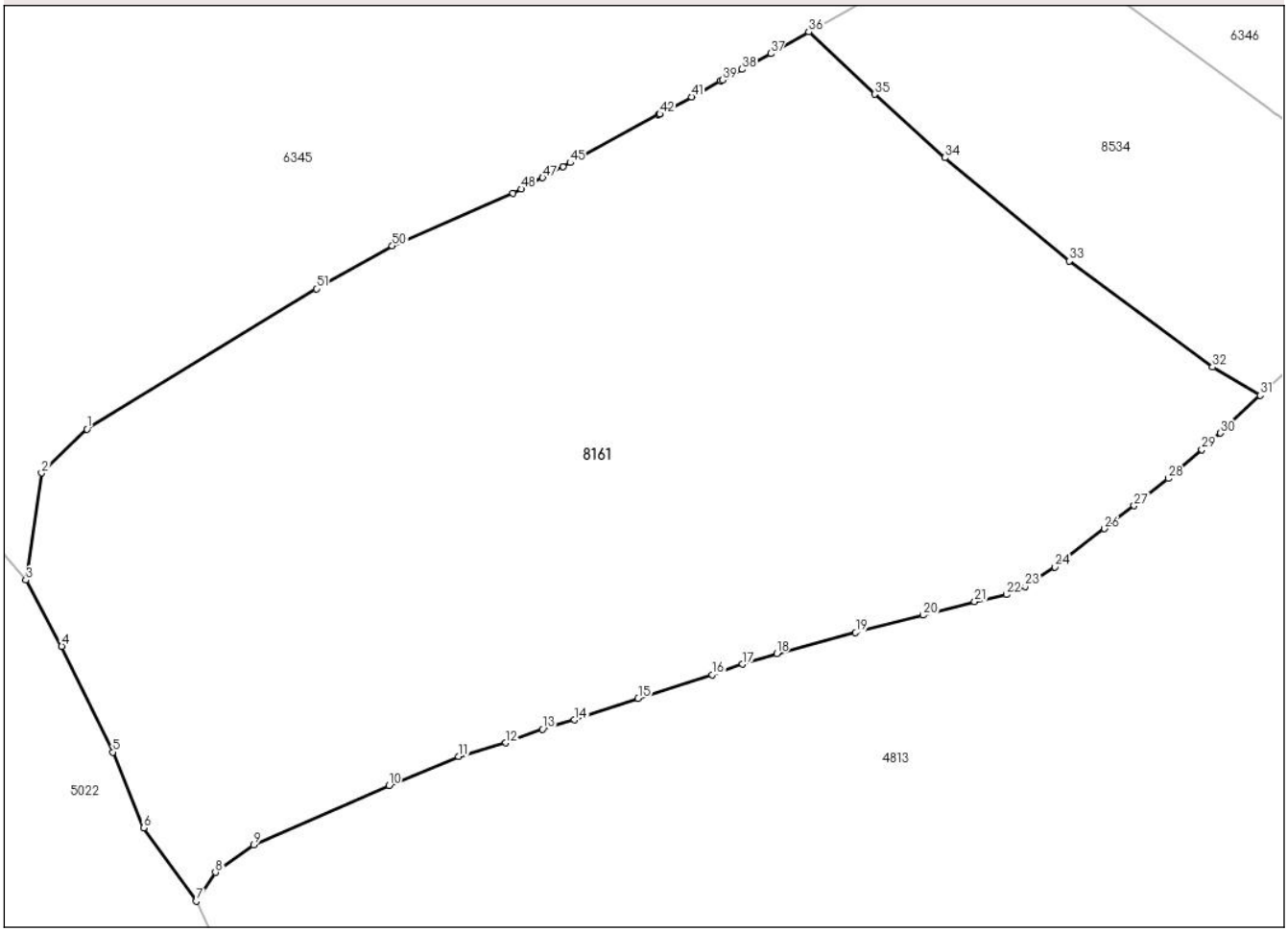

Date referitoare la teren

Crt	Categorie folosință	Intra vilan	Suprafaţa (mp)	Tarla	Parcelă	Nr. topo	Observaţii / Referinţe
1	pasune	NU	44.811	-	1P	1674/99	topo. 1674/99

Lungime Segmente

1) Valorile lungimilor segmentelor sunt obţinute din proiecţie în plan.

Punct început	X / Y	Punct sfârşit	X / Y	Lungime segment
1	549.004,706 674.443,208	2	548.991,67 674.430,596	18.138
4	548.997,441 674.380,866	5	549.012,127 674.350,49	33.74
7	549.036,118 674.307,732	8	549.041,611 674.315,956	9.89
10	549.091,517 674.340,924	11	549.111,545 674.349,236	21.685
13	549.135,65 674.357,068	14	549.144,754 674.359,736	9.487
16	549.184,41 674.372,675	17	549.193,147 674.375,688	9.242

Punct început	X / Y	Punct sfârşit	X / Y	Lungime segment
2	548.991,67 674.430,596	3	548.987,158 674.399,841	31.084
5	549.012,127 674.350,49	6	549.020,943 674.328,701	23.505
8	549.041,611 674.315,956	9	549.052,585 674.323,823	13.503
11	549.111,545 674.349,236	12	549.125,098 674.353,134	14.102
14	549.144,754 674.359,736	15	549.163,125 674.365,851	19.362
17	549.193,147 674.375,688	18	549.202,909 674.378,761	10.234

Punct început	X / Y	Punct sfârşit	X / Y	Lungime segment
3	548.987,158 674.399,841	4	548.997,441 674.380,866	21.582
6	549.020,943 674.328,701	7	549.036,118 674.307,732	25.885
9	549.052,585 674.323,823	10	549.091,517 674.340,924	42.522
12	549.125,098 674.353,134	13	549.135,65 674.357,068	11.261
15	549.163,125 674.365,851	16	549.184,41 674.372,675	22.353
18	549.202,909 674.378,761	19	549.225,625 674.384,787	23.502

Document care conține date cu caracter personal, protejat de prevederile Regulamentului (UE) nr. 679/2016 și Legii 190/2018

Punct început	X / Y	Punct sfârşit	X / Y	Lungime segment
19	549.225,625 674.384,787	20	549.245,035 674.389,763	20.038
22	549.268,932 674.395,671	23	549.274,317 674.397,993	5.864
25	549.285,74 674.405,95	26	549.297,097 674.414,597	14.274
28	549.315,421 674.429,006	29	549.325,144 674.437,296	12.777
31	549.341,903 674.452,925	32	549.328,228 674.460,969	15.866
34	549.251,268 674.521,099	35	549.231,07 674.539,339	27.215
37	549.201,209 674.551,007	38	549.192,988 674.546,495	9.377
40	549.186,861 674.543,137	41	549.178,458 674.538,604	9.548
43	549.169,295 674.533,66	44	549.169,001 674.533,5	0.335
46	549.141,553 674.518,556	47	549.135,687 674.515,362	6.679
49	549.127,178 674.510,915	50	549.092,458 674.495,805	37.866

Punct început	X / Y	Punct sfârşit	X / Y	Lungime segment
20	549.245,035 674.389,763	21	549.259,798 674.393,703	15.28
23	549.274,317 674.397,993	24	549.282,89 674.403,604	10.246
26	549.297,097 674.414,597	27	549.305,666 674.421,223	10.832
29	549.325,144 674.437,296	30	549.330,471 674.442,064	7.149
32	549.328,228 674.460,969	33	549.287,013 674.491,429	51.249
35	549.231,07 674.539,339	36	549.212,135 674.557,228	26.049
38	549.192,988 674.546,495	39	549.187,365 674.543,409	6.415
41	549.178,458 674.538,604	42	549.169,307 674.533,666	10.398
44	549.169,001 674.533,5	45	549.143,612 674.519,677	28.908
47	549.135,687 674.515,362	48	549.129,458 674.512,107	7.028
50	549.092,458 674.495,805	51	549.070,597 674.483,523	25.075

Punct început	X / Y	Punct sfârşit	X / Y	Lungime segment
21	549.259,798 674.393,703	22	549.268,932 674.395,671	9.344
24	549.282,89 674.403,604	25	549.285,74 674.405,95	3.691
27	549.305,666 674.421,223	28	549.315,421 674.429,006	12.479
30	549.330,471 674.442,064	31	549.341,903 674.452,925	15.769
33	549.287,013 674.491,429	34	549.251,268 674.521,099	46.455
36	549.212,135 674.557,228	37	549.201,209 674.551,007	12.573
39	549.187,365 674.543,409	40	549.186,861 674.543,137	0.573
42	549.169,307 674.533,666	43	549.169,295 674.533,66	0.014
45	549.143,612 674.519,677	46	549.141,553 674.518,556	2.345
48	549.129,458 674.512,107	49	549.127,178 674.510,915	2.572
51	549.070,597 674.483,523	1	549.004,706 674.443,208	77.246

**** Lungimile segmentelor sunt determinate în planul de proiecţie Stereo 70 şi sunt rotunjite la 1 milimetru.**
***** Distanţa dintre puncte este formată din segmente cumulate ce sunt mai mici decât valoarea 1 milimetru.**

Document care conține date cu caracter personal, protejat de prevederile Regulamentului (UE) nr. 679/2016 și Legii 190/2018

DATE DESPRE IMOBILUL NR. 8162

Oficiul de Cadastru şi Publicitate Imobiliară SUCEAVA
Biroul de Cadastru şi Publicitate Imobiliară Campulung Moldovenesc

A. Partea I. Descrierea imobilului

TEREN Extravilan

Adresa: Jud. Suceava

Nr. Crt	Nr cadastral Nr. topografic	Suprafaţa* (mp)	Observaţii / Referinţe
A1		1.254	Sector cadastral:14 Teren neimprejmuit;

B. Partea II. Proprietari şi acte

Inscrieri privitoare la dreptul de proprietate şi alte drepturi reale		Referinţe
/		
Act Administrativ nr. 24, din 21/11/2000 emis de Primaria Vama (HCL. Inventarul bunurilor care apartin dom. public al comunei Vama);		
B1	Intabulare, drept de PROPRIETATE, dobandit prin Constituire, cota actuala 1/1, cota initiala 1/1	A1
	1) **COMUNA VAMA**, CIF:4326698, Proprietar neidentificat.	

C. Partea III. SARCINI .

Inscrieri privind dezmembramintele dreptului de proprietate, drepturi reale de garanţie şi sarcini	Referinţe
NU SUNT	

Document care conține date cu caracter personal, protejat de prevederile Regulamentului (UE) nr. 679/2016 și Legii 190/2018

Anexa Nr. 1 La Partea I

Teren

Nr cadastral	Suprafaţa (mp)*	Observaţii / Referinţe
	1.254	

* Suprafaţa este determinată in planul de proiecţie Stereo 70.

DETALII LINIARE IMOBIL

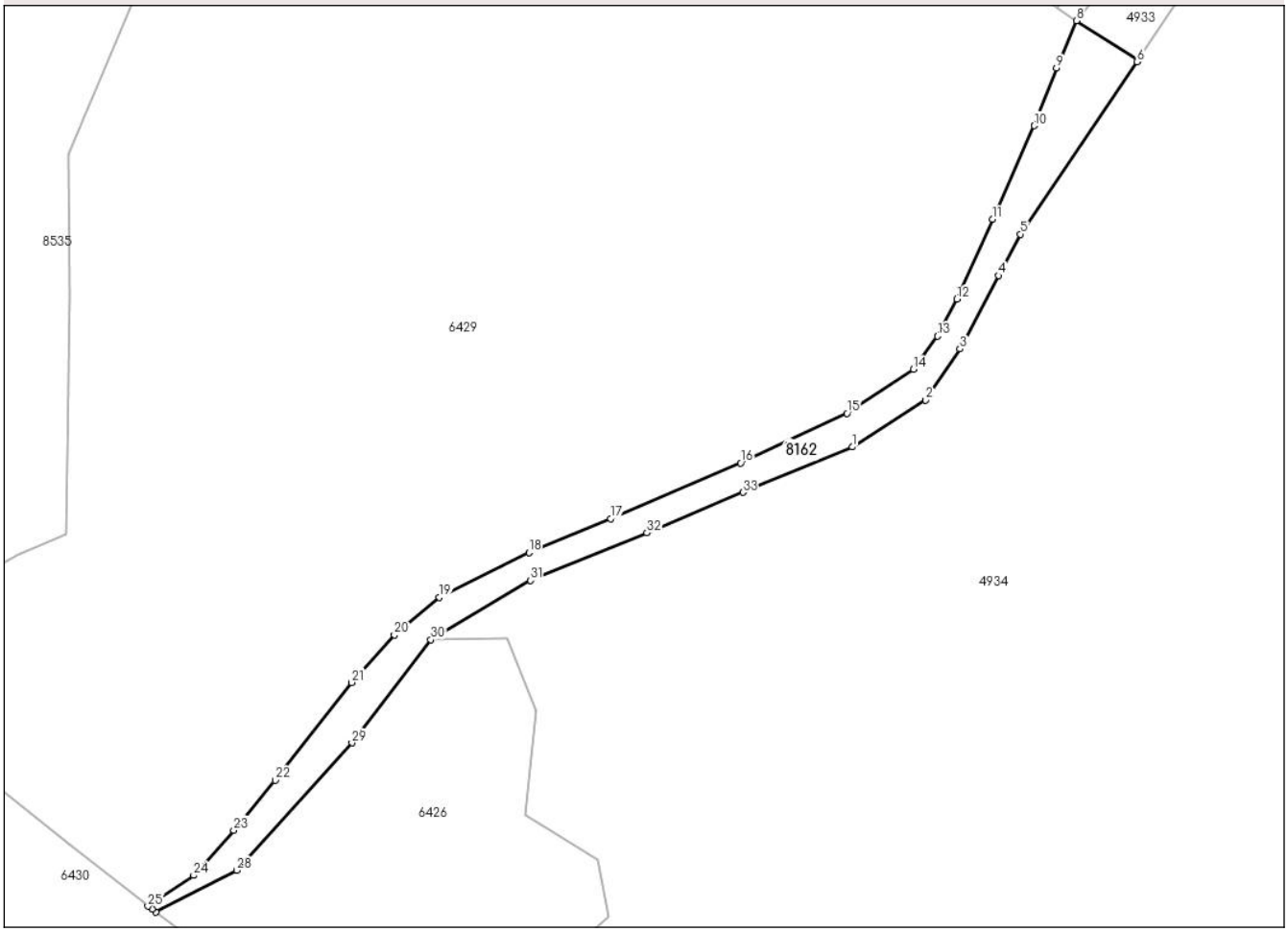

Date referitoare la teren

Crt	Categorie folosință	Intra vilan	Suprafaţa (mp)	Tarla	Parcelă	Nr. topo	Observaţii / Referinţe
1	drum	NU	1.254	-	1DR	-	

Lungime Segmente

1) Valorile lungimilor segmentelor sunt obţinute din proiecţie în plan.

Punct început	X / Y	Punct sfârşit	X / Y	Lungime segment (** (m)
1	550.110,482 675.341,687	2	550.122,928 675.349,688	14.796
3	550.128,781 675.358,356	4	550.135,359 675.370,803	14.079
5	550.139,078 675.377,839	6	550.158,925 675.407,108	35.363
7	550.159,094 675.407,357	8	550.148,622 675.414,089	12.449
9	550.145,203 675.406,04	10	550.141,385 675.396,251	10.507

Punct început	X / Y	Punct sfârşit	X / Y	Lungime segment (** (m)
2	550.122,928 675.349,688	3	550.128,781 675.358,356	10.459
4	550.135,359 675.370,803	5	550.139,078 675.377,839	7.958
6	550.158,925 675.407,108	7	550.159,094 675.407,357	0.301
8	550.148,622 675.414,089	9	550.145,203 675.406,04	8.745
10	550.141,385 675.396,251	11	550.134,324 675.380,351	17.397

Document care conține date cu caracter personal, protejat de prevederile Regulamentului (UE) nr. 679/2016 și Legii 190/2018

Punct început	X / Y	Punct sfârşit	X / Y	Lungime segment (** (m)
11	550.134,324 675.380,351	12	550.128,266 675.366,783	14.859
13	550.124,961 675.360,533	14	550.120,875 675.354,876	6.978
15	550.109,61 675.347,415	16	550.091,517 675.338,978	19.964
17	550.069,377 675.329,525	18	550.055,509 675.323,79	15.008
19	550.040,288 675.316,179	20	550.032,643 675.309,761	9.981
21	550.025,375 675.301,681	22	550.012,363 675.285,09	21.084
23	550.005,316 675.276,598	24	549.998,503 675.268,947	10.244
25	549.990,738 675.263,704	26	549.991,431 675.263,186	0.865
27	549.992,1 675.262,687	28	550.005,821 675.269,798	15.455
29	550.025,409 675.291,448	30	550.038,81 675.308,973	22.062
31	550.055,776 675.319,011	32	550.075,57 675.327,119	21.39
33	550.091,876 675.333,997	1	550.110,482 675.341,687	20.133

Punct început	X / Y	Punct sfârşit	X / Y	Lungime segment (** (m)
12	550.128,266 675.366,783	13	550.124,961 675.360,533	7.07
14	550.120,875 675.354,876	15	550.109,61 675.347,415	13.511
16	550.091,517 675.338,978	17	550.069,377 675.329,525	24.074
18	550.055,509 675.323,79	19	550.040,288 675.316,179	17.018
20	550.032,643 675.309,761	21	550.025,375 675.301,681	10.869
22	550.012,363 675.285,09	23	550.005,316 675.276,598	11.035
24	549.998,503 675.268,947	25	549.990,738 675.263,704	9.37
26	549.991,431 675.263,186	27	549.992,1 675.262,687	0.835
28	550.005,821 675.269,798	29	550.025,409 675.291,448	29.195
30	550.038,81 675.308,973	31	550.055,776 675.319,011	19.713
32	550.075,57 675.327,119	33	550.091,876 675.333,997	17.697

** Lungimile segmentelor sunt determinate în planul de proiecţie Stereo 70 şi sunt rotunjite la 1 milimetru.
*** Distanţa dintre puncte este formată din segmente cumulate ce sunt mai mici decât valoarea 1 milimetru.

Document care conține date cu caracter personal, protejat de prevederile Regulamentului (UE) nr. 679/2016 și Legii 190/2018

DATE DESPRE IMOBILUL NR. 8163

Oficiul de Cadastru şi Publicitate Imobiliară SUCEAVA
Biroul de Cadastru şi Publicitate Imobiliară Campulung Moldovenesc

A. Partea I. Descrierea imobilului

TEREN Extravilan

Adresa: Jud. Suceava

Nr. Crt	Nr cadastral Nr. topografic	Suprafaţa* (mp)	Observaţii / Referinţe
A1		41.706	Sector cadastral:14 Teren neimprejmuit; Terenul face parte din parcela 1674/3 din CF 928.

B. Partea II. Proprietari şi acte

Inscrieri privitoare la dreptul de proprietate şi alte drepturi reale		Referinţe
/		
Act Normativ nr. 7, din 13/03/1996 emis de Parlamentul Romaniei (Lege);		
B1	Inscrierea provizorie, drept de PROPRIETATE, dobandit prin Lege, cota actuala 1/1, cota initiala 1/1	A1
	1) **COMUNA VAMA**, CIF:4326698, Proprietar neidentificat.	

C. Partea III. SARCINI .

Inscrieri privind dezmembramintele dreptului de proprietate, drepturi reale de garanţie şi sarcini	Referinţe
NU SUNT	

Document care conține date cu caracter personal, protejat de prevederile Regulamentului (UE) nr. 679/2016 și Legii 190/2018

Anexa Nr. 1 La Partea I

Teren

Nr cadastral	Suprafaţa (mp)*	Observaţii / Referinţe
	41.706	Terenul face parte din parcela 1674/3 din CF 928.

* Suprafaţa este determinată in planul de proiecţie Stereo 70.

DETALII LINIARE IMOBIL

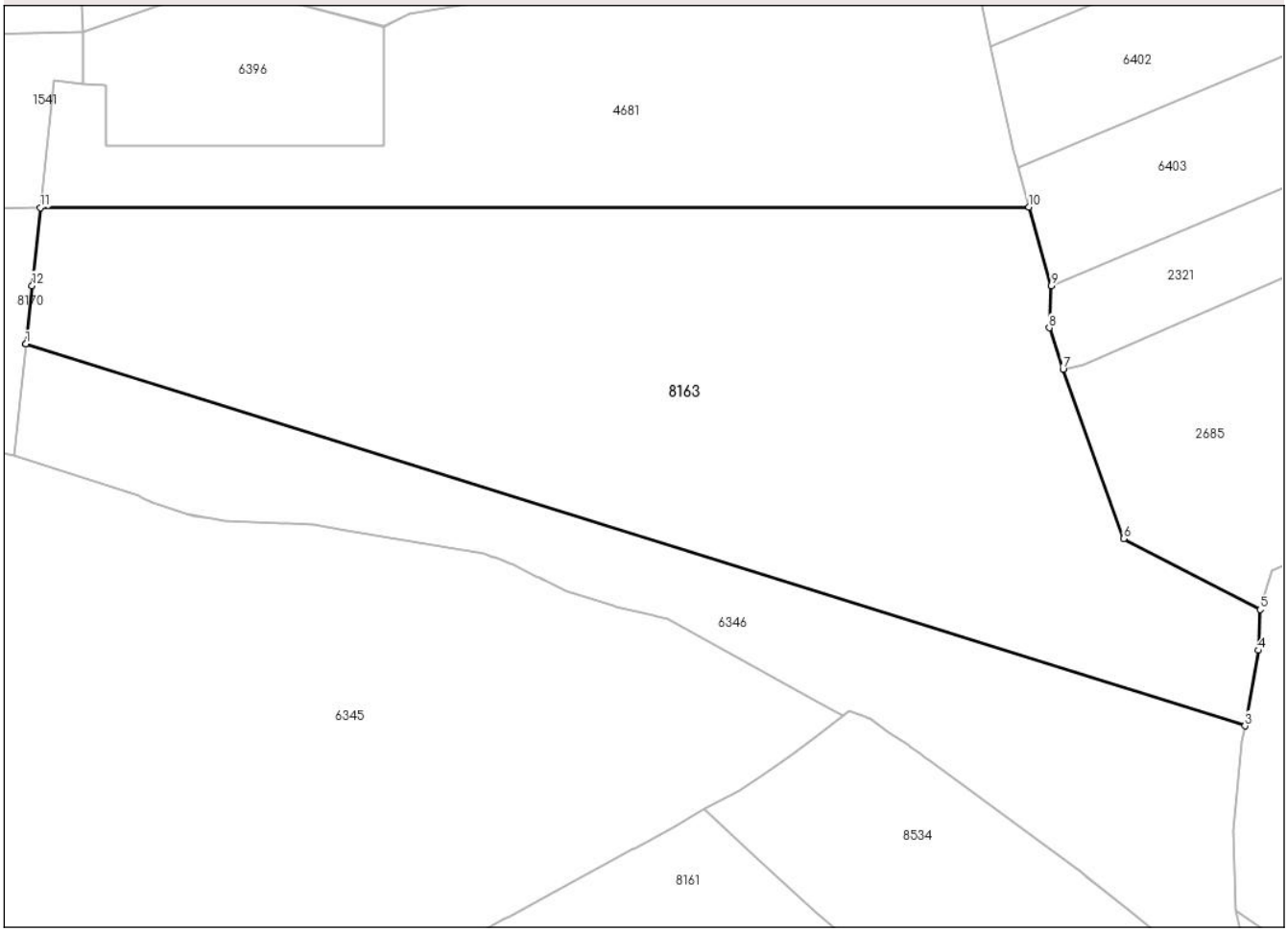

Date referitoare la teren

Crt	Categorie folosință	Intra vilan	Suprafaţa (mp)	Tarla	Parcelă	Nr. topo	Observaţii / Referinţe
1	pasune	NU	41.706	-	1P	-	

Lungime Segmente
1) Valorile lungimilor segmentelor sunt obţinute din proiecţie în plan.

Punct început	X / Y	Punct sfârşit	X / Y	Lungime segment (** (m)
1	548.973,633 674.720,538	2	548.973,656 674.720,531	0.025
2	548.973,656 674.720,531	3	549.402,13 674.586,46	448.959
3	549.402,13 674.586,46	4	549.406,784 674.612,988	26.933
4	549.406,784 674.612,988	5	549.407,456 674.627,299	14.327
5	549.407,456 674.627,299	6	549.359,417 674.652,181	54.1

Document care conține date cu caracter personal, protejat de prevederile Regulamentului (UE) nr. 679/2016 și Legii 190/2018

Punct început	X / Y	Punct sfârşit	X / Y	Lungime segment (** (m)
6	549.359,417 674.652,181	7	549.338,133 674.711,741	63.249
7	549.338,133 674.711,741	8	549.333,294 674.726,258	15.302
8	549.333,294 674.726,258	9	549.334,031 674.741,067	14.827
9	549.334,031 674.741,067	10	549.326,152 674.768,656	28.693
10	549.326,152 674.768,656	11	548.978,753 674.768,428	347.399
11	548.978,753 674.768,428	12	548.975,827 674.741,062	27.522
12	548.975,827 674.741,062	1	548.973,633 674.720,538	20.641

** Lungimile segmentelor sunt determinate în planul de proiecţie Stereo 70 şi sunt rotunjite la 1 milimetru.
*** Distanţa dintre puncte este formată din segmente cumulate ce sunt mai mici decât valoarea 1 milimetru.

Document care conține date cu caracter personal, protejat de prevederile Regulamentului (UE) nr. 679/2016 și Legii 190/2018

DATE DESPRE IMOBILUL NR. 8164

Oficiul de Cadastru şi Publicitate Imobiliară SUCEAVA
Biroul de Cadastru şi Publicitate Imobiliară Campulung Moldovenesc

A. Partea I. Descrierea imobilului

TEREN Extravilan

Adresa: Jud. Suceava

Nr. Crt	Nr cadastral Nr. topografic	Suprafaţa* (mp)	Observaţii / Referinţe
A1		31.585	Sector cadastral:14 Teren neimprejmuit;

B. Partea II. Proprietari şi acte

Inscrieri privitoare la dreptul de proprietate şi alte drepturi reale		Referinţe
/		
Act Normativ nr. 7, din 13/03/1996 emis de Parlamentul Romaniei (Lege);		
B1	Inscrierea provizorie, drept de PROPRIETATE, dobandit prin Lege, cota actuala 1/1, cota initiala 1/1	A1
	1) **COMUNA VAMA**, CIF:4326698, Proprietar neidentificat.	

C. Partea III. SARCINI .

Inscrieri privind dezmembramintele dreptului de proprietate, drepturi reale de garanţie şi sarcini	Referinţe
NU SUNT	

Document care conține date cu caracter personal, protejat de prevederile Regulamentului (UE) nr. 679/2016 și Legii 190/2018

Anexa Nr. 1 La Partea I

Teren

Nr cadastral	Suprafaţa (mp)*	Observaţii / Referinţe
	31.585	

* Suprafaţa este determinată in planul de proiecţie Stereo 70.

DETALII LINIARE IMOBIL

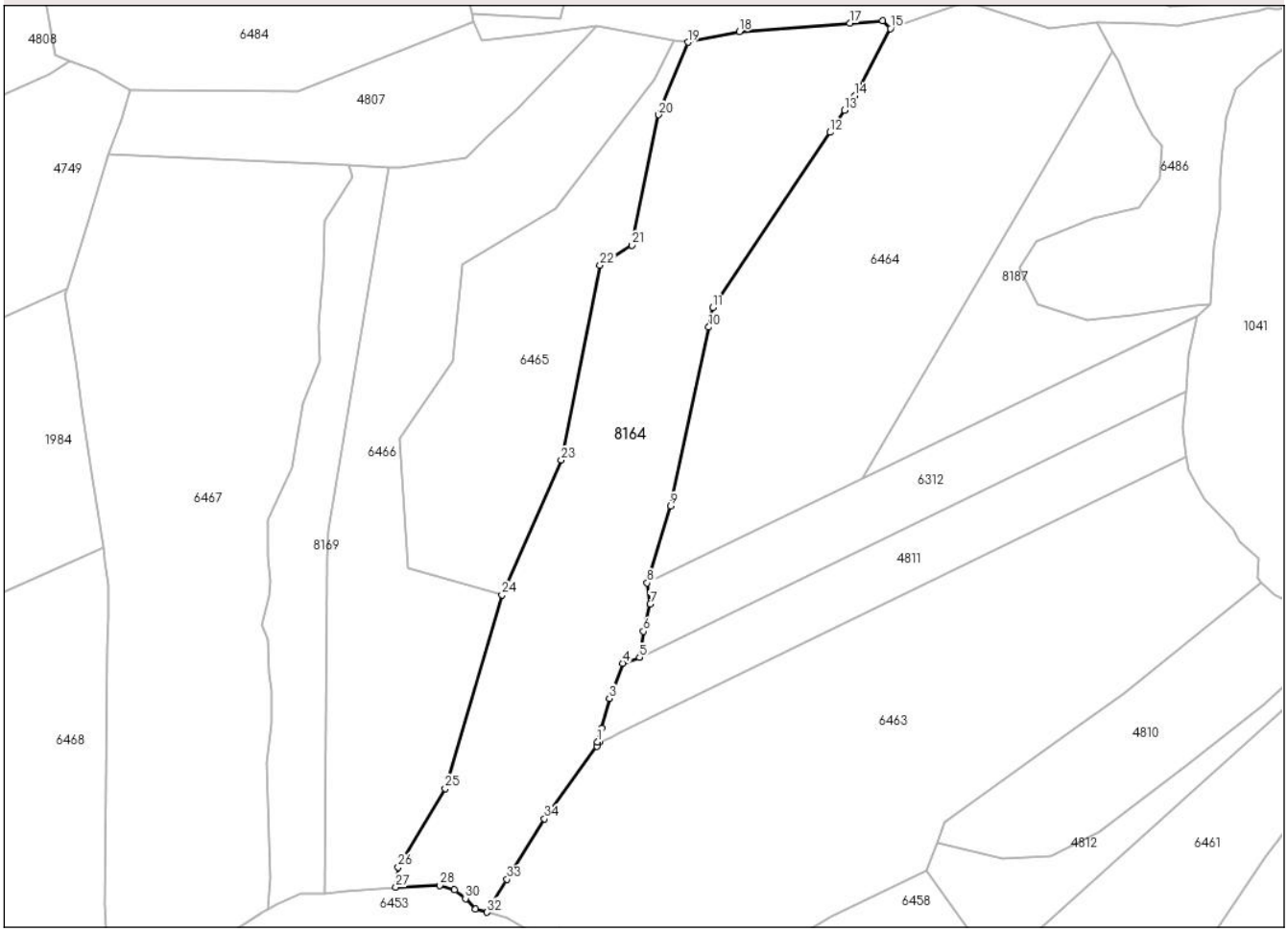

Date referitoare la teren

Crt	Categorie folosință	Intra vilan	Suprafaţa (mp)	Tarla	Parcelă	Nr. topo	Observaţii / Referinţe
1	ape curgatoare	NU	14.540	-	1HR	-	
2	padure	NU	17.045	-	1PD	-	

Lungime Segmente
1) Valorile lungimilor segmentelor sunt obţinute din proiecţie în plan.

Punct început	X / Y	Punct sfârşit	X / Y	Lungime segment (** (m)
1	549.749,24 676.180,969	2	549.751,297 676.188,092	7.414
3	549.755,313 676.203,228	4	549.762,22 676.221,244	19.294
5	549.770,838 676.224,198	6	549.772,835 676.237,555	13.505
7	549.776,343 676.251,626	8	549.774,776 676.262,442	10.93

Punct început	X / Y	Punct sfârşit	X / Y	Lungime segment (** (m)
2	549.751,297 676.188,092	3	549.755,313 676.203,228	15.66
4	549.762,22 676.221,244	5	549.770,838 676.224,198	9.11
6	549.772,835 676.237,555	7	549.776,343 676.251,626	14.501
8	549.774,776 676.262,442	9	549.786,741 676.301,704	41.045

Document care conține date cu caracter personal, protejat de prevederile Regulamentului (UE) nr. 679/2016 și Legii 190/2018

Punct început	X / Y	Punct sfârşit	X / Y	Lungime segment (** (m)
9	549.786,741 676.301,704	10	549.806,237 676.393,332	93.679
11	549.808,382 676.403,415	12	549.868,477 676.493,104	107.96
13	549.876,021 676.504,363	14	549.881,109 676.511,957	9.141
15	549.899,426 676.546,272	16	549.895,488 676.550,292	5.628
17	549.878,652 676.549,006	18	549.821,952 676.544,679	56.865
19	549.795,572 676.539,24	20	549.780,607 676.502,123	40.02
21	549.766,869 676.435,347	22	549.750,582 676.425,072	19.257
23	549.730,647 676.325,259	24	549.700,27 676.256,317	75.338
25	549.671,212 676.157,153	26	549.647,156 676.116,718	47.05
27	549.645,854 676.106,563	28	549.668,406 676.107,479	22.57
29	549.675,985 676.105,217	30	549.681,65 676.100,76	7.208
31	549.686,787 676.095,424	32	549.692,643 676.093,735	6.095
33	549.702,93 676.110,493	34	549.722,112 676.141,592	36.539
35	549.748,976 676.178,755	36	549.750,261 676.180,912	2.511

Punct început	X / Y	Punct sfârşit	X / Y	Lungime segment (** (m)
10	549.806,237 676.393,332	11	549.808,382 676.403,415	10.309
12	549.868,477 676.493,104	13	549.876,021 676.504,363	13.553
14	549.881,109 676.511,957	15	549.899,426 676.546,272	38.897
16	549.895,488 676.550,292	17	549.878,652 676.549,006	16.885
18	549.821,952 676.544,679	19	549.795,572 676.539,24	26.934
20	549.780,607 676.502,123	21	549.766,869 676.435,347	68.175
22	549.750,582 676.425,072	23	549.730,647 676.325,259	101.784
24	549.700,27 676.256,317	25	549.671,212 676.157,153	103.334
26	549.647,156 676.116,718	27	549.645,854 676.106,563	10.238
28	549.668,406 676.107,479	29	549.675,985 676.105,217	7.91
30	549.681,65 676.100,76	31	549.686,787 676.095,424	7.407
32	549.692,643 676.093,735	33	549.702,93 676.110,493	19.663
34	549.722,112 676.141,592	35	549.748,976 676.178,755	45.856
36	549.750,261 676.180,912	1	549.749,24 676.180,969	1.022

** Lungimile segmentelor sunt determinate în planul de proiecţie Stereo 70 şi sunt rotunjite la 1 milimetru.
*** Distanţa dintre puncte este formată din segmente cumulate ce sunt mai mici decât valoarea 1 milimetru.

Document care conține date cu caracter personal, protejat de prevederile Regulamentului (UE) nr. 679/2016 și Legii 190/2018

DATE DESPRE IMOBILUL NR. 8165

Oficiul de Cadastru şi Publicitate Imobiliară SUCEAVA
Biroul de Cadastru şi Publicitate Imobiliară Campulung Moldovenesc

A. Partea I. Descrierea imobilului

TEREN Extravilan

Adresa: Jud. Suceava

Nr. Crt	Nr cadastral Nr. topografic	Suprafaţa* (mp)	Observaţii / Referinţe
A1	38737	25.974	Sector cadastral:14 Teren neimprejmuit; Teren extravilan împrejmuit cu gard

B. Partea II. Proprietari şi acte

Inscrieri privitoare la dreptul de proprietate şi alte drepturi reale		Referinţe
28252 / 23/12/2024		
Act Administrativ nr. 15647, din 11/12/2024 emis de emisă de Primăria comunei Vama (act notarial nr 1508 din 11-12-2024, emis de B. I. N. Ţaran Liliana;act notarial nr incheiere rectificare 14 din 20-12-2024, emis de BIN Liliana Taranu);		
B1	in temeiul art 41 alin (8) din Legea 7/1996 a cadastrului si publicitatii imobiliare, republicata, cu modificarile si completarile ulterioare , se noteaza posesia, ca bun propriu	A1
	1) **LUCUŢAR VASILE**	
/		
Act Normativ nr. 7, din 13/03/1996 emis de PARLAMENTUL ROMANIEI (Lege);		
B2	Intabulare, drept de PROPRIETATE, dobandit prin Lege, cota actuala 1/1, cota initiala 1/1	A1
	1) **NEIDENTIFICAT NEIDENTIFICAT**, Lipsa C.N.P.	

C. Partea III. SARCINI .

Inscrieri privind dezmembramintele dreptului de proprietate, drepturi reale de garanţie şi sarcini	Referinţe
NU SUNT	

Anexa Nr. 1 La Partea I

Teren

Nr cadastral	Suprafaţa (mp)*	Observaţii / Referinţe
38737	25.974	Teren extravilan împrejmuit cu gard

* Suprafaţa este determinată in planul de proiecţie Stereo 70.

DETALII LINIARE IMOBIL

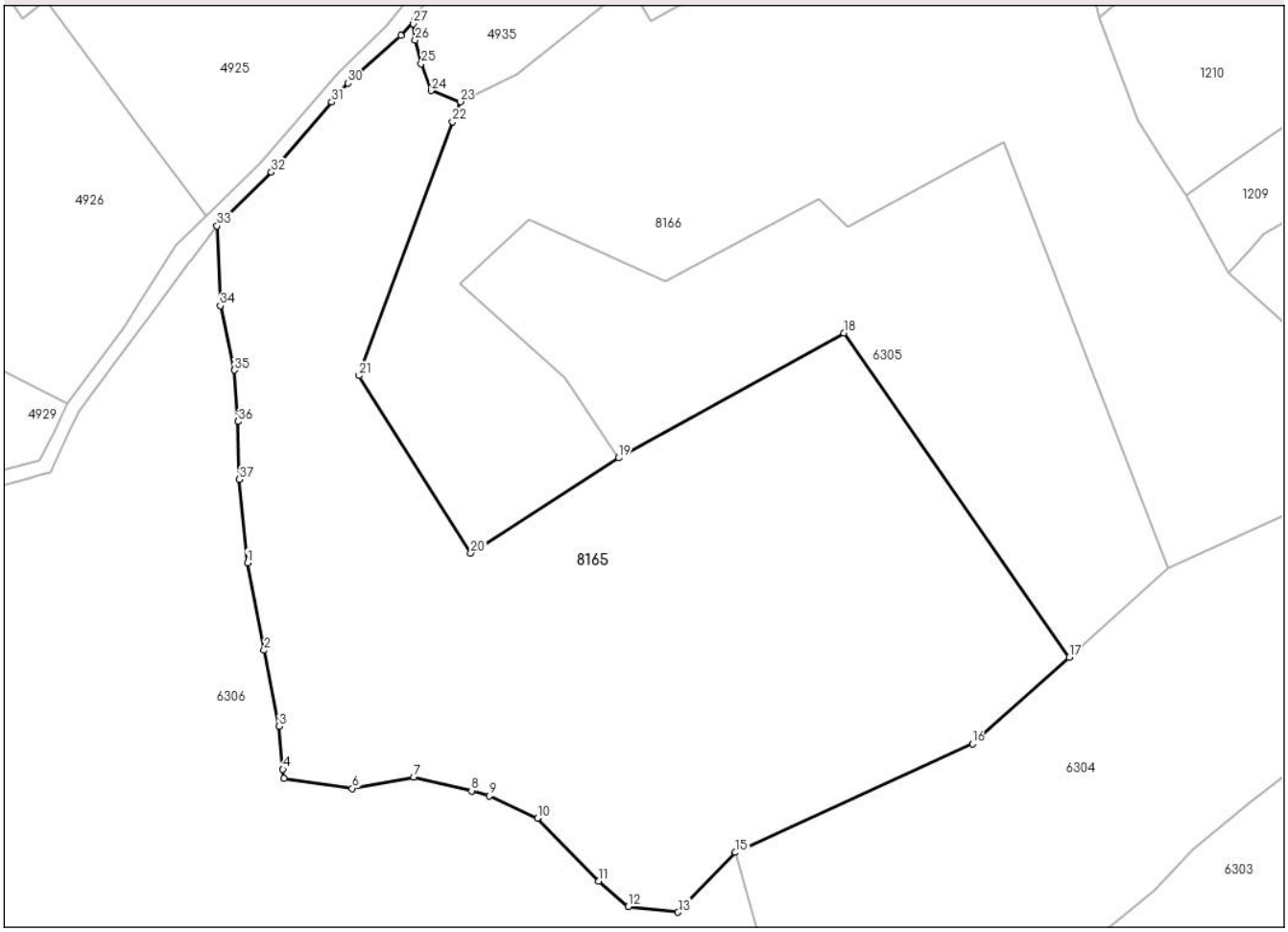

Date referitoare la teren

Crt	Categorie folosință	Intra vilan	Suprafaţa (mp)	Tarla	Parcelă	Nr. topo	Observaţii / Referinţe
1	pasune	NU	25.974	-	1P	-	

Lungime Segmente

1) Valorile lungimilor segmentelor sunt obţinute din proiecţie în plan.

Punct început	X / Y	Punct sfârşit	X / Y	Lungime segment (** (m)
1	550.559,924 675.514,865	2	550.564,615 675.490,536	24.777
3	550.568,742 675.469,437	4	550.569,828 675.457,485	12.001
5	550.570,164 675.454,958	6	550.589,064 675.452,154	19.107
7	550.606,235 675.455,341	8	550.622,283 675.451,509	16.499
9	550.627,19 675.450,104	10	550.640,68 675.443,901	14.848

Punct început	X / Y	Punct sfârşit	X / Y	Lungime segment (** (m)
2	550.564,615 675.490,536	3	550.568,742 675.469,437	21.499
4	550.569,828 675.457,485	5	550.570,164 675.454,958	2.549
6	550.589,064 675.452,154	7	550.606,235 675.455,341	17.464
8	550.622,283 675.451,509	9	550.627,19 675.450,104	5.104
10	550.640,68 675.443,901	11	550.657,633 675.426,44	24.337

Document care conține date cu caracter personal, protejat de prevederile Regulamentului (UE) nr. 679/2016 și Legii 190/2018

Punct început	X / Y	Punct sfârşit	X / Y	Lungime segment (** (m)
11	550.657,633 675.426,44	12	550.665,869 675.419,314	10.891
13	550.679,731 675.417,779	14	550.682,58 675.420,804	4.155
15	550.695,696 675.434,384	16	550.761,585 675.464,532	72.458
17	550.788,522 675.488,671	18	550.725,87 675.578,777	109.747
19	550.663,152 675.544,002	20	550.622,072 675.517,552	48.858
21	550.590,988 675.566,878	22	550.617,026 675.637,409	75.184
23	550.619,089 675.642,997	24	550.611,008 675.646,079	8.649
25	550.608,282 675.653,537	26	550.606,628 675.660,103	6.771
27	550.606,115 675.664,59	28	550.606,384 675.665,476	0.926
29	550.602,625 675.661,328	30	550.587,911 675.648,163	19.744
31	550.583,383 675.642,894	32	550.566,618 675.623,386	25.722
33	550.551,465 675.608,494	34	550.552,433 675.586,292	22.223
35	550.556,345 675.568,405	36	550.557,386 675.554,11	14.333
37	550.557,702 675.538,01	1	550.559,924 675.514,865	23.251

Punct început	X / Y	Punct sfârşit	X / Y	Lungime segment (** (m)
12	550.665,869 675.419,314	13	550.679,731 675.417,779	13.947
14	550.682,58 675.420,804	15	550.695,696 675.434,384	18.88
16	550.761,585 675.464,532	17	550.788,522 675.488,671	36.171
18	550.725,87 675.578,777	19	550.663,152 675.544,002	71.714
20	550.622,072 675.517,552	21	550.590,988 675.566,878	58.304
22	550.617,026 675.637,409	23	550.619,089 675.642,997	5.956
24	550.611,008 675.646,079	25	550.608,282 675.653,537	7.941
26	550.606,628 675.660,103	27	550.606,115 675.664,59	4.516
28	550.606,384 675.665,476	29	550.602,625 675.661,328	5.597
30	550.587,911 675.648,163	31	550.583,383 675.642,894	6.947
32	550.566,618 675.623,386	33	550.551,465 675.608,494	21.246
34	550.552,433 675.586,292	35	550.556,345 675.568,405	18.31
36	550.557,386 675.554,11	37	550.557,702 675.538,01	16.103

** Lungimile segmentelor sunt determinate în planul de proiecţie Stereo 70 şi sunt rotunjite la 1 milimetru.
*** Distanţa dintre puncte este formată din segmente cumulate ce sunt mai mici decât valoarea 1 milimetru.

Document care conține date cu caracter personal, protejat de prevederile Regulamentului (UE) nr. 679/2016 și Legii 190/2018

DATE DESPRE IMOBILUL NR. 8166

Oficiul de Cadastru şi Publicitate Imobiliară SUCEAVA
Biroul de Cadastru şi Publicitate Imobiliară Campulung Moldovenesc

A. Partea I. Descrierea imobilului

TEREN Extravilan

Adresa: Jud. Suceava

Nr. Crt	Nr cadastral Nr. topografic	Suprafaţa* (mp)	Observaţii / Referinţe
A1		22.272	Sector cadastral:14 Teren neimprejmuit; Terenul face parte din parcelele 1441,1442, 1564.

B. Partea II. Proprietari şi acte

Inscrieri privitoare la dreptul de proprietate şi alte drepturi reale		Referinţe
/		
Act Normativ nr. 7, din 13/03/1996 emis de Parlamentul Romaniei (Lege);		
B1	Inscrierea provizorie, drept de PROPRIETATE, dobandit prin Lege, cota actuala 1/1, cota initiala 1/1	A1
	1) **COMUNA VAMA**, CIF:4326698, Proprietar neidentificat.	

C. Partea III. SARCINI .

Inscrieri privind dezmembramintele dreptului de proprietate, drepturi reale de garanţie şi sarcini	Referinţe
NU SUNT	

Document care conține date cu caracter personal, protejat de prevederile Regulamentului (UE) nr. 679/2016 și Legii 190/2018

Anexa Nr. 1 La Partea I

Teren

Nr cadastral	Suprafaţa (mp)*	Observaţii / Referinţe
	22.272	Terenul face parte din parcelele 1441,1442, 1564.

* Suprafaţa este determinată in planul de proiecţie Stereo 70.

DETALII LINIARE IMOBIL

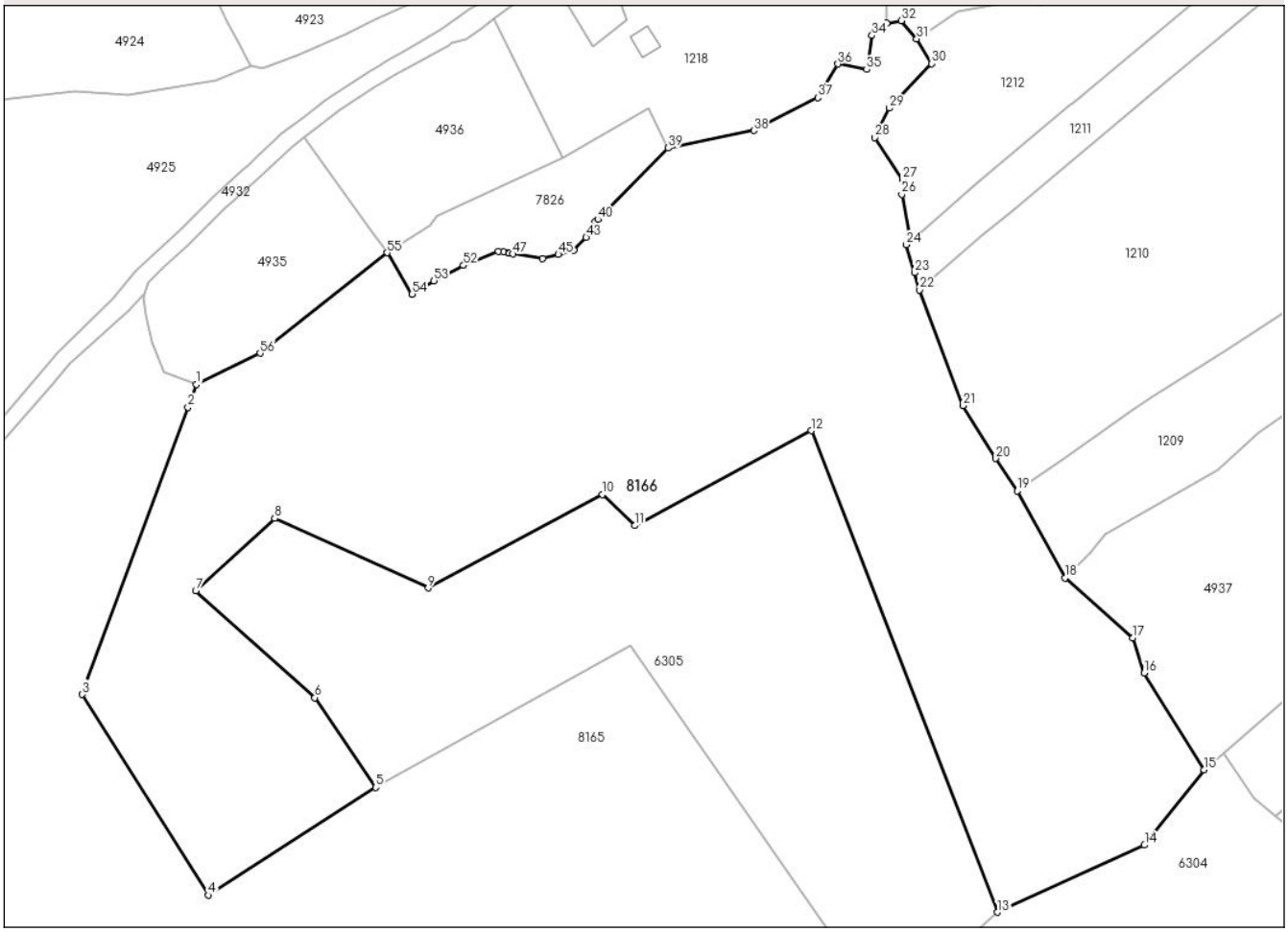

Date referitoare la teren

Crt	Categorie folosință	Intra vilan	Suprafaţa (mp)	Tarla	Parcelă	Nr. topo	Observaţii / Referinţe
1	pasune	NU	22.272	-	1P	-	

Lungime Segmente

1) Valorile lungimilor segmentelor sunt obţinute din proiecţie în plan.

Punct început	X / Y	Punct sfârşit	X / Y	Lungime segment
1	550.619,089 675.642,997	2	550.617,026 675.637,409	5.956
4	550.622,072 675.517,552	5	550.663,152 675.544,002	48.858
7	550.618,908 675.592,307	8	550.638,353 675.610,112	26.365
10	550.718,944 675.615,968	11	550.726,888 675.608,344	11.011
13	550.816,083 675.513,37	14	550.852,25 675.529,857	39.748
16	550.852,139 675.572,141	17	550.849,384 675.580,751	9.039

Punct început	X / Y	Punct sfârşit	X / Y	Lungime segment
2	550.617,026 675.637,409	3	550.590,988 675.566,878	75.184
5	550.663,152 675.544,002	6	550.648,236 675.566,055	26.623
8	550.638,353 675.610,112	9	550.676,072 675.593,009	41.415
11	550.726,888 675.608,344	12	550.770,287 675.631,678	49.274
14	550.852,25 675.529,857	15	550.866,897 675.548,368	23.605
17	550.849,384 675.580,751	18	550.832,703 675.595,475	22.25

Punct început	X / Y	Punct sfârşit	X / Y	Lungime segment
3	550.590,988 675.566,878	4	550.622,072 675.517,552	58.304
6	550.648,236 675.566,055	7	550.618,908 675.592,307	39.361
9	550.676,072 675.593,009	10	550.718,944 675.615,968	48.633
12	550.770,287 675.631,678	13	550.816,083 675.513,37	126.863
15	550.866,897 675.548,368	16	550.852,139 675.572,141	27.982
18	550.832,703 675.595,475	19	550.820,959 675.616,841	24.381

Document care conține date cu caracter personal, protejat de prevederile Regulamentului (UE) nr. 679/2016 și Legii 190/2018

Punct început	X / Y	Punct sfârşit	X / Y	Lungime segment
19	550.820,959 675.616,841	20	550.815,703 675.624,858	9.586
22	550.796,972 675.666,253	23	550.795,717 675.670,49	4.419
25	550.794,757 675.678,319	26	550.792,548 675.689,744	11.636
28	550.785,974 675.703,693	29	550.789,542 675.710,902	8.043
31	550.796,23 675.727,938	32	550.792,473 675.732,387	5.823
34	550.785,261 675.728,737	35	550.783,945 675.720,393	8.447
37	550.771,898 675.713,494	38	550.756,163 675.705,391	17.699
40	550.717,866 675.683,574	41	550.717,194 675.683,076	0.836
43	550.714,937 675.679,143	44	550.711,905 675.676,024	4.35
46	550.704,238 675.673,896	47	550.696,894 675.675,102	7.442
49	550.695,879 675.675,274	50	550.694,619 675.675,516	1.283
52	550.684,764 675.672,234	53	550.677,476 675.668,503	8.188
55	550.665,971 675.675,353	56	550.634,747 675.650,698	39.785

Punct început	X / Y	Punct sfârşit	X / Y	Lungime segment
20	550.815,703 675.624,858	21	550.807,682 675.637,84	15.26
23	550.795,717 675.670,49	24	550.793,642 675.677,362	7.178
26	550.792,548 675.689,744	27	550.792,734 675.693,384	3.645
29	550.789,542 675.710,902	30	550.799,826 675.721,875	15.039
32	550.792,473 675.732,387	33	550.788,898 675.731,759	3.63
35	550.783,945 675.720,393	36	550.776,867 675.721,744	7.206
38	550.756,163 675.705,391	39	550.735,127 675.701,122	21.465
41	550.717,194 675.683,076	42	550.716,055 675.681,091	2.288
44	550.711,905 675.676,024	45	550.708,078 675.674,962	3.972
47	550.696,894 675.675,102	48	550.696,075 675.675,237	0.83
50	550.694,619 675.675,516	51	550.693,335 675.675,762	1.307
53	550.677,476 675.668,503	54	550.672,17 675.665,237	6.23
56	550.634,747 675.650,698	1	550.619,089 675.642,997	17.449

Punct început	X / Y	Punct sfârşit	X / Y	Lungime segment
21	550.807,682 675.637,84	22	550.796,972 675.666,253	30.365
24	550.793,642 675.677,362	25	550.794,757 675.678,319	1.47
27	550.792,734 675.693,384	28	550.785,974 675.703,693	12.328
30	550.799,826 675.721,875	31	550.796,23 675.727,938	7.049
33	550.788,898 675.731,759	34	550.785,261 675.728,737	4.729
36	550.776,867 675.721,744	37	550.771,898 675.713,494	9.631
39	550.735,127 675.701,122	40	550.717,866 675.683,574	24.615
42	550.716,055 675.681,091	43	550.714,937 675.679,143	2.246
45	550.708,078 675.674,962	46	550.704,238 675.673,896	3.985
48	550.696,075 675.675,237	49	550.695,879 675.675,274	0.2
51	550.693,335 675.675,762	52	550.684,764 675.672,234	9.268
54	550.672,17 675.665,237	55	550.665,971 675.675,353	11.864

**** Lungimile segmentelor sunt determinate în planul de proiecţie Stereo 70 şi sunt rotunjite la 1 milimetru.**
***** Distanţa dintre puncte este formată din segmente cumulate ce sunt mai mici decât valoarea 1 milimetru.**

Document care conține date cu caracter personal, protejat de prevederile Regulamentului (UE) nr. 679/2016 și Legii 190/2018

DATE DESPRE IMOBILUL NR. 8167

Oficiul de Cadastru şi Publicitate Imobiliară SUCEAVA
Biroul de Cadastru şi Publicitate Imobiliară Campulung Moldovenesc

A. Partea I. Descrierea imobilului

TEREN Extravilan

Adresa: Jud. Suceava

Nr. Crt	Nr cadastral Nr. topografic	Suprafaţa* (mp)	Observaţii / Referinţe
A1		10.000	Sector cadastral:14 Teren neimprejmuit; Terenul face parte din parcela 1674/3 din CF 928.

B. Partea II. Proprietari şi acte

Inscrieri privitoare la dreptul de proprietate şi alte drepturi reale		Referinţe
/		
Act Normativ nr. 7, din 13/03/1996 emis de Parlamentul Romaniei (Lege);		
B1	Inscrierea provizorie, drept de PROPRIETATE, dobandit prin Lege, cota actuala 1/1, cota initiala 1/1	A1
	1) **COMUNA VAMA**, CIF:4326698, Proprietar neidentificat.	

C. Partea III. SARCINI .

Inscrieri privind dezmembramintele dreptului de proprietate, drepturi reale de garanţie şi sarcini	Referinţe
NU SUNT	

Document care conține date cu caracter personal, protejat de prevederile Regulamentului (UE) nr. 679/2016 și Legii 190/2018

Anexa Nr. 1 La Partea I

Teren

Nr cadastral	Suprafaţa (mp)*	Observaţii / Referinţe
	10.000	Terenul face parte din parcela 1674/3 din CF 928.

* Suprafaţa este determinată in planul de proiecţie Stereo 70.

DETALII LINIARE IMOBIL

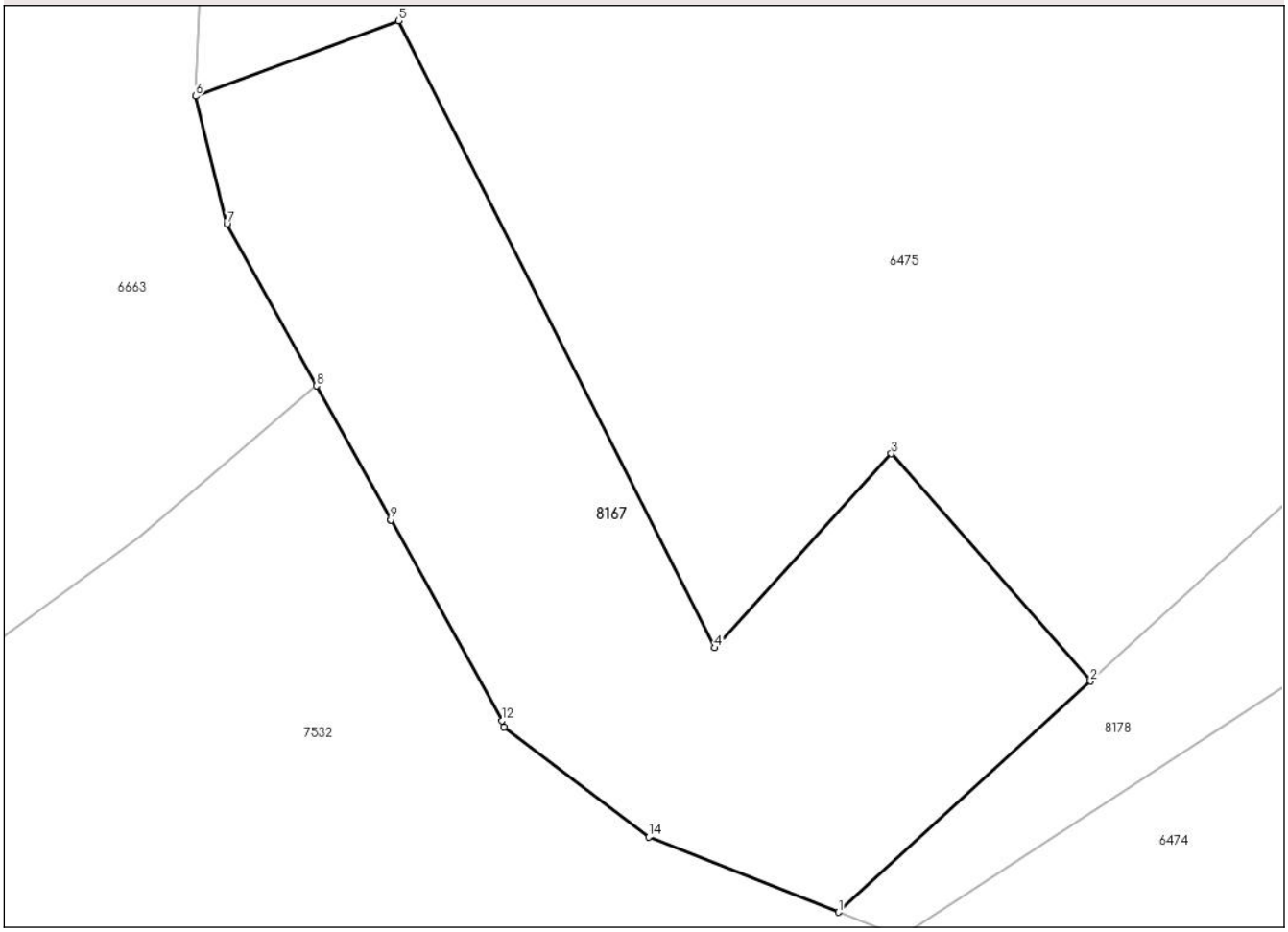

Date referitoare la teren

Crt	Categorie folosință	Intra vilan	Suprafaţa (mp)	Tarla	Parcelă	Nr. topo	Observaţii / Referinţe
1	pasune	NU	10.000	-	1P	-	

Lungime Segmente
1) Valorile lungimilor segmentelor sunt obţinute din proiecţie în plan.

Punct început	X / Y	Punct sfârşit	X / Y	Lungime segment (** (m)
1	549.107,709 676.346,125	2	549.154,674 676.389,105	63.663
2	549.154,674 676.389,105	3	549.117,589 676.431,445	56.285
3	549.117,589 676.431,445	4	549.084,704 676.395,319	48.852
4	549.084,704 676.395,319	5	549.025,828 676.511,985	130.68
5	549.025,828 676.511,985	6	548.988,022 676.497,974	40.319

Document care conține date cu caracter personal, protejat de prevederile Regulamentului (UE) nr. 679/2016 și Legii 190/2018

Punct început	X / Y	Punct sfârşit	X / Y	Lungime segment (** (m)
6	548.988,022 676.497,974	7	548.993,818 676.474,154	24.515
7	548.993,818 676.474,154	8	549.010,515 676.444,052	34.423
8	549.010,515 676.444,052	9	549.024,329 676.419,147	28.48
9	549.024,329 676.419,147	10	549.024,335 676.419,137	0.011
10	549.024,335 676.419,137	11	549.024,347 676.419,115	0.026
11	549.024,347 676.419,115	12	549.045,062 676.381,768	42.707
12	549.045,062 676.381,768	13	549.045,426 676.380,567	1.255
13	549.045,426 676.380,567	14	549.072,433 676.360,094	33.89
14	549.072,433 676.360,094	1	549.107,709 676.346,125	37.941

** Lungimile segmentelor sunt determinate în planul de proiecţie Stereo 70 şi sunt rotunjite la 1 milimetru.
*** Distanţa dintre puncte este formată din segmente cumulate ce sunt mai mici decât valoarea 1 milimetru.

Document care conține date cu caracter personal, protejat de prevederile Regulamentului (UE) nr. 679/2016 și Legii 190/2018

DATE DESPRE IMOBILUL NR. 8168

Oficiul de Cadastru şi Publicitate Imobiliară SUCEAVA
Biroul de Cadastru şi Publicitate Imobiliară Campulung Moldovenesc

A. Partea I. Descrierea imobilului

TEREN Extravilan

Adresa: Jud. Suceava

Nr. Crt	Nr cadastral Nr. topografic	Suprafaţa* (mp)	Observaţii / Referinţe
A1		28.479	Sector cadastral:14 Teren neimprejmuit;

B. Partea II. Proprietari şi acte

Inscrieri privitoare la dreptul de proprietate şi alte drepturi reale		Referinţe
/		
Act Normativ nr. 7, din 13/03/1996 emis de Parlamentul Romaniei (Lege);		
B1	Inscrierea provizorie, drept de PROPRIETATE, dobandit prin Lege, cota actuala 1/1, cota initiala 1/1	A1
	1) **COMUNA VAMA**, CIF:4326698, Proprietar neidentificat.	

C. Partea III. SARCINI .

Inscrieri privind dezmembramintele dreptului de proprietate, drepturi reale de garanţie şi sarcini	Referinţe
NU SUNT	

Anexa Nr. 1 La Partea I

Teren

Nr cadastral	Suprafaţa (mp)*	Observaţii / Referinţe
	28.479	

* Suprafaţa este determinată in planul de proiecţie Stereo 70.

DETALII LINIARE IMOBIL

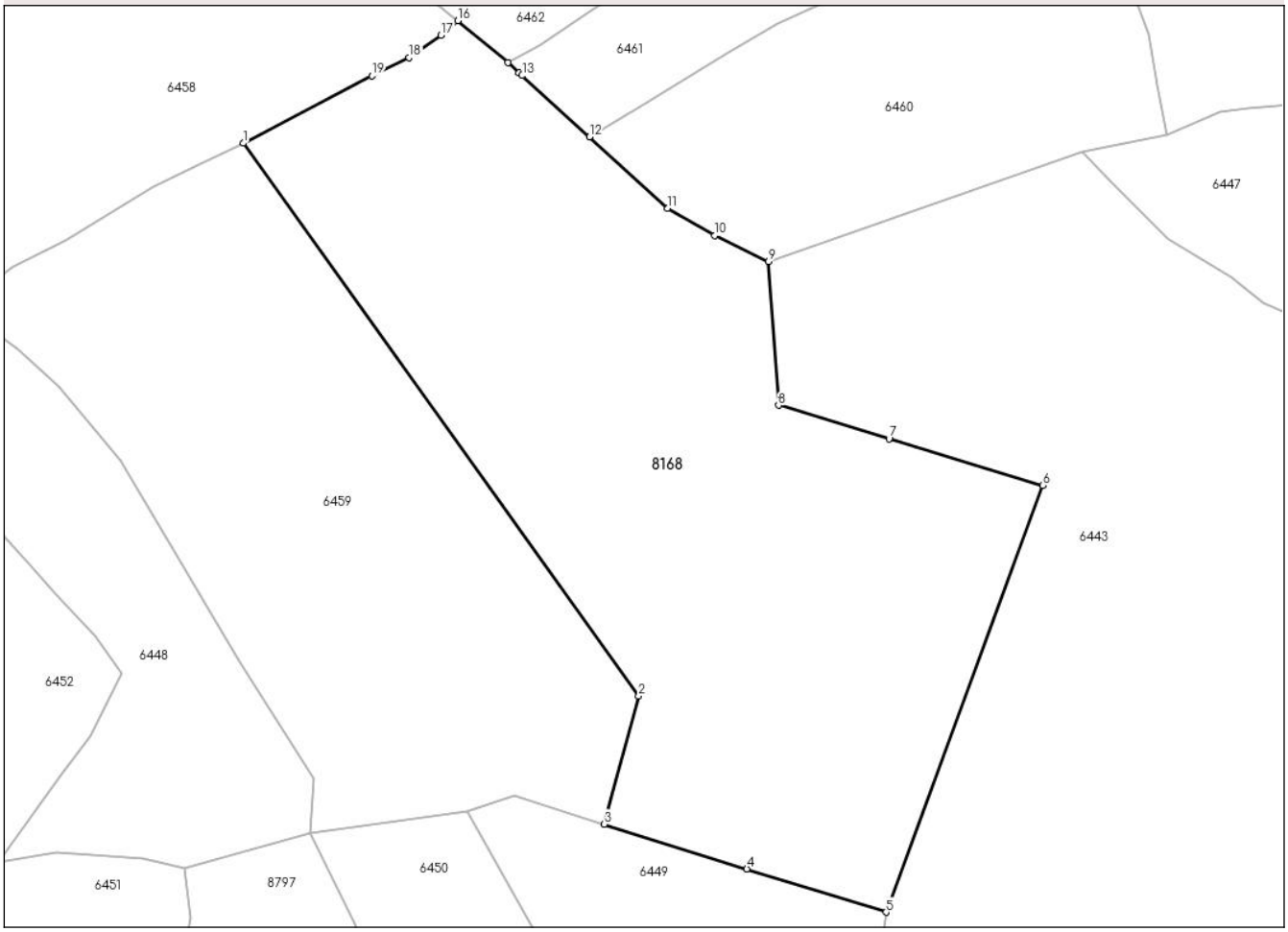

Date referitoare la teren

Crt	Categorie folosință	Intra vilan	Suprafaţa (mp)	Tarla	Parcelă	Nr. topo	Observaţii / Referinţe
1	pasune	NU	28.479	-	1P	-	

Lungime Segmente
1) Valorile lungimilor segmentelor sunt obţinute din proiecţie în plan.

Punct început	X / Y	Punct sfârşit	X / Y	Lungime segment (** (m)
1	549.960,381 675.942,014	2	550.080,905 675.773,667	207.043
2	550.080,905 675.773,667	3	550.070,337 675.734,668	40.406
3	550.070,337 675.734,668	4	550.113,887 675.721,094	45.616
4	550.113,887 675.721,094	5	550.156,268 675.707,9	44.387
5	550.156,268 675.707,9	6	550.204,079 675.837,841	138.458

Document care conține date cu caracter personal, protejat de prevederile Regulamentului (UE) nr. 679/2016 și Legii 190/2018

Punct început	X / Y	Punct sfârşit	X / Y	Lungime segment (** (m)
6	550.204,079 675.837,841	7	550.157,204 675.852,024	48.974
7	550.157,204 675.852,024	8	550.123,541 675.862,209	35.169
8	550.123,541 675.862,209	9	550.120,431 675.906,033	43.934
9	550.120,431 675.906,033	10	550.104,096 675.913,877	18.121
10	550.104,096 675.913,877	11	550.089,76 675.922,216	16.585
11	550.089,76 675.922,216	12	550.065,883 675.943,954	32.29
12	550.065,883 675.943,954	13	550.045,383 675.962,616	27.721
13	550.045,383 675.962,616	14	550.044,39 675.963,521	1.344
14	550.044,39 675.963,521	15	550.041,018 675.966,59	4.559
15	550.041,018 675.966,59	16	550.025,745 675.979,307	19.874
16	550.025,745 675.979,307	17	550.020,631 675.974,834	6.794
17	550.020,631 675.974,834	18	550.010,915 675.968,092	11.826
18	550.010,915 675.968,092	19	549.999,553 675.962,499	12.664
19	549.999,553 675.962,499	1	549.960,381 675.942,014	44.205

** Lungimile segmentelor sunt determinate în planul de proiecţie Stereo 70 şi sunt rotunjite la 1 milimetru.
*** Distanţa dintre puncte este formată din segmente cumulate ce sunt mai mici decât valoarea 1 milimetru.

Document care conține date cu caracter personal, protejat de prevederile Regulamentului (UE) nr. 679/2016 și Legii 190/2018

DATE DESPRE IMOBILUL NR. 8169

Oficiul de Cadastru şi Publicitate Imobiliară SUCEAVA
Biroul de Cadastru şi Publicitate Imobiliară Campulung Moldovenesc

A. Partea I. Descrierea imobilului

TEREN Extravilan

Adresa: Jud. Suceava

Nr. Crt	Nr cadastral Nr. topografic	Suprafaţa* (mp)	Observaţii / Referinţe
A1	38402	10.000	Sector cadastral:14 Teren neimprejmuit;

B. Partea II. Proprietari şi acte

Inscrieri privitoare la dreptul de proprietate şi alte drepturi reale		Referinţe
9736 / 10/06/2024		
Act Administrativ nr. 5364, din 20/05/2024 emis de Primaria com. Vama (inscris sub semnatura privata nr 143 - PVV din 13-05-2024, emis de PFA Preutescu Sorin-George;act notarial nr 1051 din 06-06-2024, emis de BIN Dorina Rotaru);		
B1	se notează că din parte a imobilului cu nr.top 1674/3 din CF 928 Vama se formează imobilul cu nr. cad. 38402	A1
B2	se notează posesia imobilului	A1
	1) **LUCUŢAR OCTAVIAN** 2) **LUCUŢAR EUGENIA**	
/		
Act Normativ nr. 7, din 13/03/1996 emis de Parlamentul Romaniei (Lege);		
B3	Intabulare, drept de PROPRIETATE, dobandit prin Lege, cota actuala 1/1, cota initiala 1/1	A1
	1) **NEIDENTIFICAT NEIDENTIFICAT**, Lipsa C.N.P.	

C. Partea III. SARCINI .

Inscrieri privind dezmembramintele dreptului de proprietate, drepturi reale de garanţie şi sarcini	Referinţe
NU SUNT	

Anexa Nr. 1 La Partea I

Teren

Nr cadastral	Suprafaţa (mp)*	Observaţii / Referinţe
38402	10.000	

* Suprafaţa este determinată in planul de proiecţie Stereo 70.

DETALII LINIARE IMOBIL

Date referitoare la teren

Crt	Categorie folosință	Intra vilan	Suprafaţa (mp)	Tarla	Parcelă	Nr. topo	Observaţii / Referinţe
1	pasune	NU	10.000	-	1P	-	

Lungime Segmente

1) Valorile lungimilor segmentelor sunt obţinute din proiecţie în plan.

Punct început	X / Y	Punct sfârşit	X / Y	Lungime segment (** (m)
1	549.611,314 676.289,458	2	549.641,974 676.475,116	188.172
3	549.621,696 676.476,043	4	549.623,413 676.470,071	6.214
5	549.609,358 676.447,622	6	549.608,991 676.423,931	23.694
7	549.606,558 676.393,614	8	549.607,035 676.376,183	17.438
9	549.598,44 676.354,524	10	549.592,38 676.321,295	33.777

Punct început	X / Y	Punct sfârşit	X / Y	Lungime segment (** (m)
2	549.641,974 676.475,116	3	549.621,696 676.476,043	20.298
4	549.623,413 676.470,071	5	549.609,358 676.447,622	26.486
6	549.608,991 676.423,931	7	549.606,558 676.393,614	30.414
8	549.607,035 676.376,183	9	549.598,44 676.354,524	23.302
10	549.592,38 676.321,295	11	549.580,242 676.294,464	29.449

Document care conține date cu caracter personal, protejat de prevederile Regulamentului (UE) nr. 679/2016 și Legii 190/2018

Punct început	X / Y	Punct sfârşit	X / Y	Lungime segment (** (m)
11	549.580,242 676.294,464	12	549.580,207 676.276,439	18.025
13	549.581,479 676.263,423	14	549.581,043 676.255,563	7.872
15	549.577,161 676.240,943	16	549.580,319 676.233,481	8.103
17	549.580,953 676.216,04	18	549.582,18 676.207,472	8.655
19	549.582,093 676.190,899	20	549.579,676 676.169,93	21.108
21	549.580,939 676.130,522	22	549.581,26 676.111,307	19.218
23	549.580,205 676.095,272	24	549.584,892 676.097,957	5.402
25	549.596,756 676.103,064	26	549.609,649 676.103,553	12.902
27	549.610,347 676.274,414	1	549.611,314 676.289,458	15.076

Punct început	X / Y	Punct sfârşit	X / Y	Lungime segment (** (m)
12	549.580,207 676.276,439	13	549.581,479 676.263,423	13.078
14	549.581,043 676.255,563	15	549.577,161 676.240,943	15.127
16	549.580,319 676.233,481	17	549.580,953 676.216,04	17.453
18	549.582,18 676.207,472	19	549.582,093 676.190,899	16.573
20	549.579,676 676.169,93	21	549.580,939 676.130,522	39.428
22	549.581,26 676.111,307	23	549.580,205 676.095,272	16.07
24	549.584,892 676.097,957	25	549.596,756 676.103,064	12.916
26	549.609,649 676.103,553	27	549.610,347 676.274,414	170.862

** Lungimile segmentelor sunt determinate în planul de proiecţie Stereo 70 şi sunt rotunjite la 1 milimetru.
*** Distanţa dintre puncte este formată din segmente cumulate ce sunt mai mici decât valoarea 1 milimetru.

Document care conține date cu caracter personal, protejat de prevederile Regulamentului (UE) nr. 679/2016 și Legii 190/2018

DATE DESPRE IMOBILUL NR. 8170

Oficiul de Cadastru şi Publicitate Imobiliară SUCEAVA
Biroul de Cadastru şi Publicitate Imobiliară Campulung Moldovenesc

A. Partea I. Descrierea imobilului

TEREN Extravilan

Adresa: Jud. Suceava

Nr. Crt	Nr cadastral Nr. topografic	Suprafaţa* (mp)	Observaţii / Referinţe
A1		9.772	Sector cadastral:14 Teren neimprejmuit; Terenul face parte din parcela 1674/3 din CF 928.

B. Partea II. Proprietari şi acte

Inscrieri privitoare la dreptul de proprietate şi alte drepturi reale		Referinţe
/		
Act Normativ nr. 7, din 13/03/1996 emis de Parlamentul Romaniei (Lege);		
B1	Inscrierea provizorie, drept de PROPRIETATE, dobandit prin Lege, cota actuala 1/1, cota initiala 1/1	A1
	1) **COMUNA VAMA**, CIF:4326698, Proprietar neidentificat.	

C. Partea III. SARCINI .

Inscrieri privind dezmembramintele dreptului de proprietate, drepturi reale de garanţie şi sarcini	Referinţe
NU SUNT	

Document care conține date cu caracter personal, protejat de prevederile Regulamentului (UE) nr. 679/2016 și Legii 190/2018

Anexa Nr. 1 La Partea I

Teren

Nr cadastral	Suprafaţa (mp)*	Observaţii / Referinţe
	9.772	Terenul face parte din parcela 1674/3 din CF 928.

* Suprafaţa este determinată in planul de proiecţie Stereo 70.

DETALII LINIARE IMOBIL

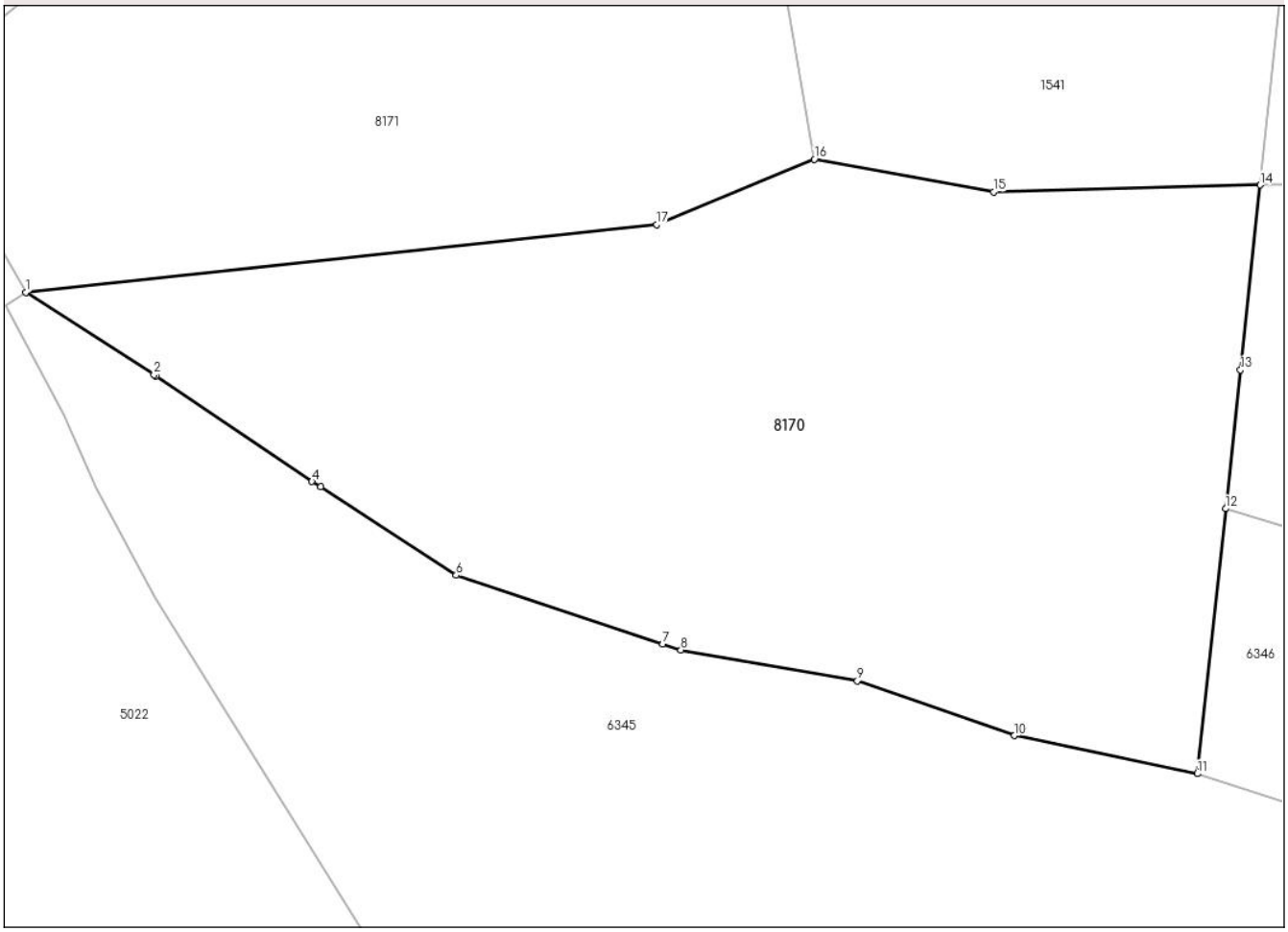

Date referitoare la teren

Crt	Categorie folosință	Intra vilan	Suprafaţa (mp)	Tarla	Parcelă	Nr. topo	Observaţii / Referinţe
1	padure	NU	9.772	UP I DEIA	UA 65	-	

Lungime Segmente
1) Valorile lungimilor segmentelor sunt obţinute din proiecţie în plan.

Punct început	X / Y	Punct sfârşit	X / Y	Lungime segment (** (m)
1	548.795,963 674.752,545	2	548.814,94 674.740,349	22.558
2	548.814,94 674.740,349	3	548.815,242 674.740,145	0.365
3	548.815,242 674.740,145	4	548.838,322 674.724,574	27.841
4	548.838,322 674.724,574	5	548.839,582 674.723,754	1.504
5	548.839,582 674.723,754	6	548.859,659 674.710,696	23.95

Document care conține date cu caracter personal, protejat de prevederile Regulamentului (UE) nr. 679/2016 și Legii 190/2018

Punct început	X / Y	Punct sfârşit	X / Y	Lungime segment (** (m)
6	548.859,659 674.710,696	7	548.890,28 674.700,517	32.269
7	548.890,28 674.700,517	8	548.892,964 674.699,644	2.822
8	548.892,964 674.699,644	9	548.919,089 674.695,052	26.526
9	548.919,089 674.695,052	10	548.942,349 674.686,984	24.62
10	548.942,349 674.686,984	11	548.969,442 674.681,34	27.674
11	548.969,442 674.681,34	12	548.973,633 674.720,538	39.422
12	548.973,633 674.720,538	13	548.975,827 674.741,062	20.641
13	548.975,827 674.741,062	14	548.978,753 674.768,428	27.522
14	548.978,753 674.768,428	15	548.939,252 674.767,403	39.514
15	548.939,252 674.767,403	16	548.912,713 674.772,228	26.975
16	548.912,713 674.772,228	17	548.889,39 674.762,578	25.241
17	548.889,39 674.762,578	1	548.795,963 674.752,545	93.964

** Lungimile segmentelor sunt determinate în planul de proiecţie Stereo 70 şi sunt rotunjite la 1 milimetru.
*** Distanţa dintre puncte este formată din segmente cumulate ce sunt mai mici decât valoarea 1 milimetru.

Document care conține date cu caracter personal, protejat de prevederile Regulamentului (UE) nr. 679/2016 și Legii 190/2018

DATE DESPRE IMOBILUL NR. 8171

Oficiul de Cadastru şi Publicitate Imobiliară SUCEAVA
Biroul de Cadastru şi Publicitate Imobiliară Campulung Moldovenesc

A. Partea I. Descrierea imobilului

TEREN Extravilan

Adresa: Jud. Suceava

Nr. Crt	Nr cadastral Nr. topografic	Suprafaţa* (mp)	Observaţii / Referinţe
A1		16.004	Sector cadastral:14 Teren neimprejmuit; Terenul face parte din parcela 1674/3 din CF 928.

B. Partea II. Proprietari şi acte

Inscrieri privitoare la dreptul de proprietate şi alte drepturi reale		Referinţe
/		
Act Normativ nr. 7, din 13/03/1996 emis de Parlamentul Romaniei (Lege);		
B1	Inscrierea provizorie, drept de PROPRIETATE, dobandit prin Lege, cota actuala 1/1, cota initiala 1/1	A1
	1) **COMUNA VAMA**, CIF:4326698, Proprietar neidentificat.	

C. Partea III. SARCINI .

Inscrieri privind dezmembramintele dreptului de proprietate, drepturi reale de garanţie şi sarcini	Referinţe
NU SUNT	

Document care conține date cu caracter personal, protejat de prevederile Regulamentului (UE) nr. 679/2016 și Legii 190/2018

Anexa Nr. 1 La Partea I

Teren

Nr cadastral	Suprafaţa (mp)*	Observaţii / Referinţe
	16.004	Terenul face parte din parcela 1674/3 din CF 928.

* Suprafaţa este determinată in planul de proiecţie Stereo 70.

DETALII LINIARE IMOBIL

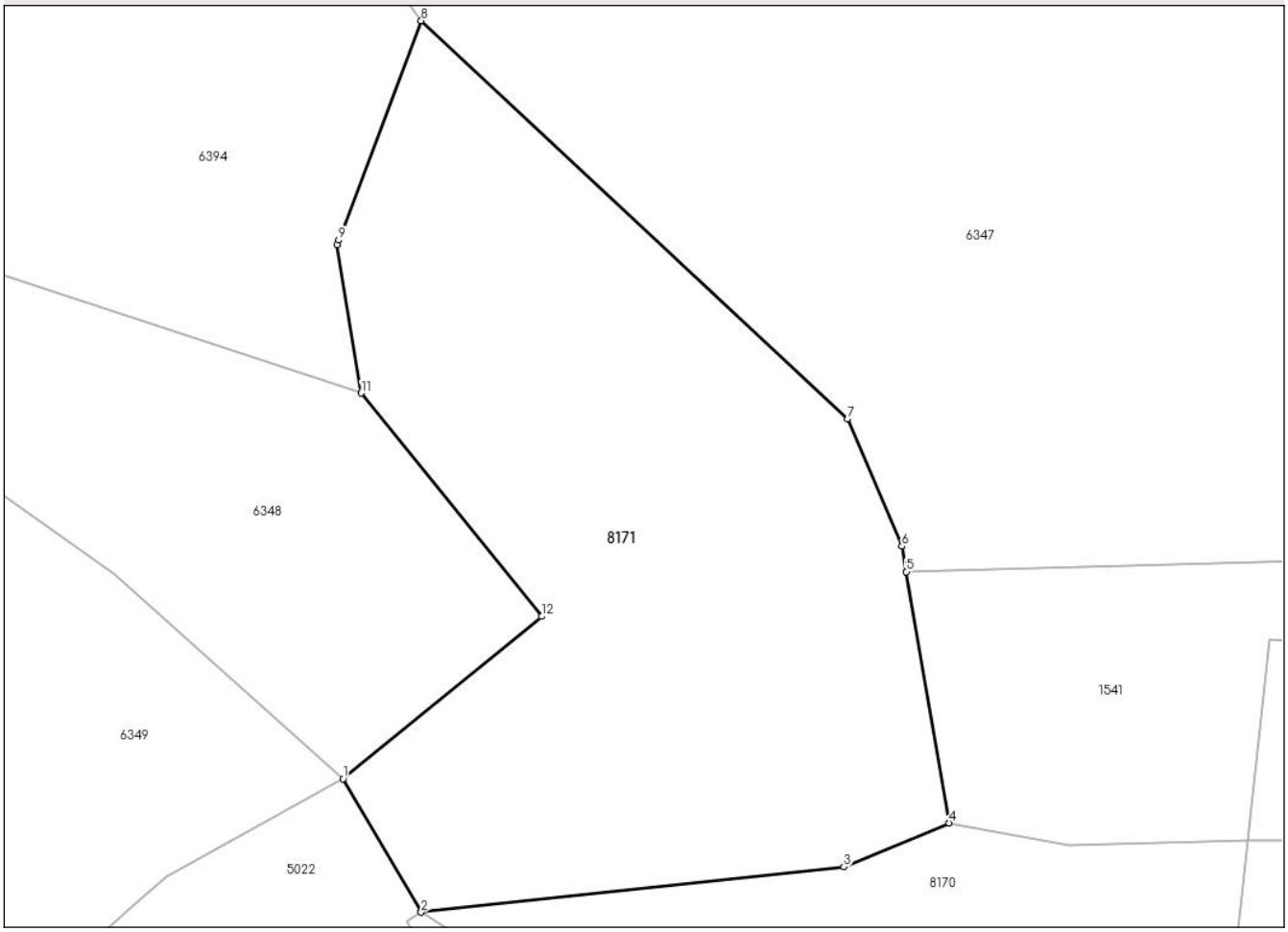

Date referitoare la teren

Crt	Categorie folosință	Intra vilan	Suprafaţa (mp)	Tarla	Parcelă	Nr. topo	Observaţii / Referinţe
1	padure	NU	16.004	UP I DEIA	UA 65	-	

Lungime Segmente
1) Valorile lungimilor segmentelor sunt obţinute din proiecţie în plan.

Punct început	X / Y	Punct sfârşit	X / Y	Lungime segment (** (m)
1	548.778,727 674.782,027	2	548.795,963 674.752,545	34.15
2	548.795,963 674.752,545	3	548.889,39 674.762,578	93.964
3	548.889,39 674.762,578	4	548.912,713 674.772,228	25.241
4	548.912,713 674.772,228	5	548.903,219 674.827,73	56.308
5	548.903,219 674.827,73	6	548.902,257 674.833,35	5.702

Document care conține date cu caracter personal, protejat de prevederile Regulamentului (UE) nr. 679/2016 și Legii 190/2018

Punct început	X / Y	Punct sfârşit	X / Y	Lungime segment (** (m)
6	548.902,257 674.833,35	7	548.890,194 674.861,499	30.624
7	548.890,194 674.861,499	8	548.795,983 674.949,432	128.872
8	548.795,983 674.949,432	9	548.777,743 674.901,0	51.754
9	548.777,743 674.901,0	10	548.777,337 674.899,923	1.151
10	548.777,337 674.899,923	11	548.782,697 674.867,193	33.166
11	548.782,697 674.867,193	12	548.822,593 674.817,876	63.433
12	548.822,593 674.817,876	1	548.778,727 674.782,027	56.651

** Lungimile segmentelor sunt determinate în planul de proiecţie Stereo 70 şi sunt rotunjite la 1 milimetru.
*** Distanţa dintre puncte este formată din segmente cumulate ce sunt mai mici decât valoarea 1 milimetru.

Document care conține date cu caracter personal, protejat de prevederile Regulamentului (UE) nr. 679/2016 și Legii 190/2018

DATE DESPRE IMOBILUL NR. 8172

Oficiul de Cadastru şi Publicitate Imobiliară SUCEAVA
Biroul de Cadastru şi Publicitate Imobiliară Campulung Moldovenesc

A. Partea I. Descrierea imobilului

TEREN Extravilan

Adresa: Jud. Suceava

Nr. Crt	Nr cadastral Nr. topografic	Suprafaţa* (mp)	Observaţii / Referinţe
A1		10.067	Sector cadastral:14 Teren neimprejmuit; Terenul face parte din parcela 1583.

B. Partea II. Proprietari şi acte

Inscrieri privitoare la dreptul de proprietate şi alte drepturi reale		Referinţe
/		
Act Normativ nr. 7, din 13/03/1996 emis de Parlamentul Romaniei (Lege);		
B1	Inscrierea provizorie, drept de PROPRIETATE, dobandit prin Lege, cota actuala 1/1, cota initiala 1/1	A1
	1) **COMUNA VAMA**, CIF:4326698, Proprietar neidentificat.	

C. Partea III. SARCINI .

Inscrieri privind dezmembramintele dreptului de proprietate, drepturi reale de garanţie şi sarcini	Referinţe
NU SUNT	

Document care conține date cu caracter personal, protejat de prevederile Regulamentului (UE) nr. 679/2016 și Legii 190/2018

Anexa Nr. 1 La Partea I

Teren

Nr cadastral	Suprafaţa (mp)*	Observaţii / Referinţe
	10.067	Terenul face parte din parcela 1583.

* Suprafaţa este determinată in planul de proiecţie Stereo 70.

DETALII LINIARE IMOBIL

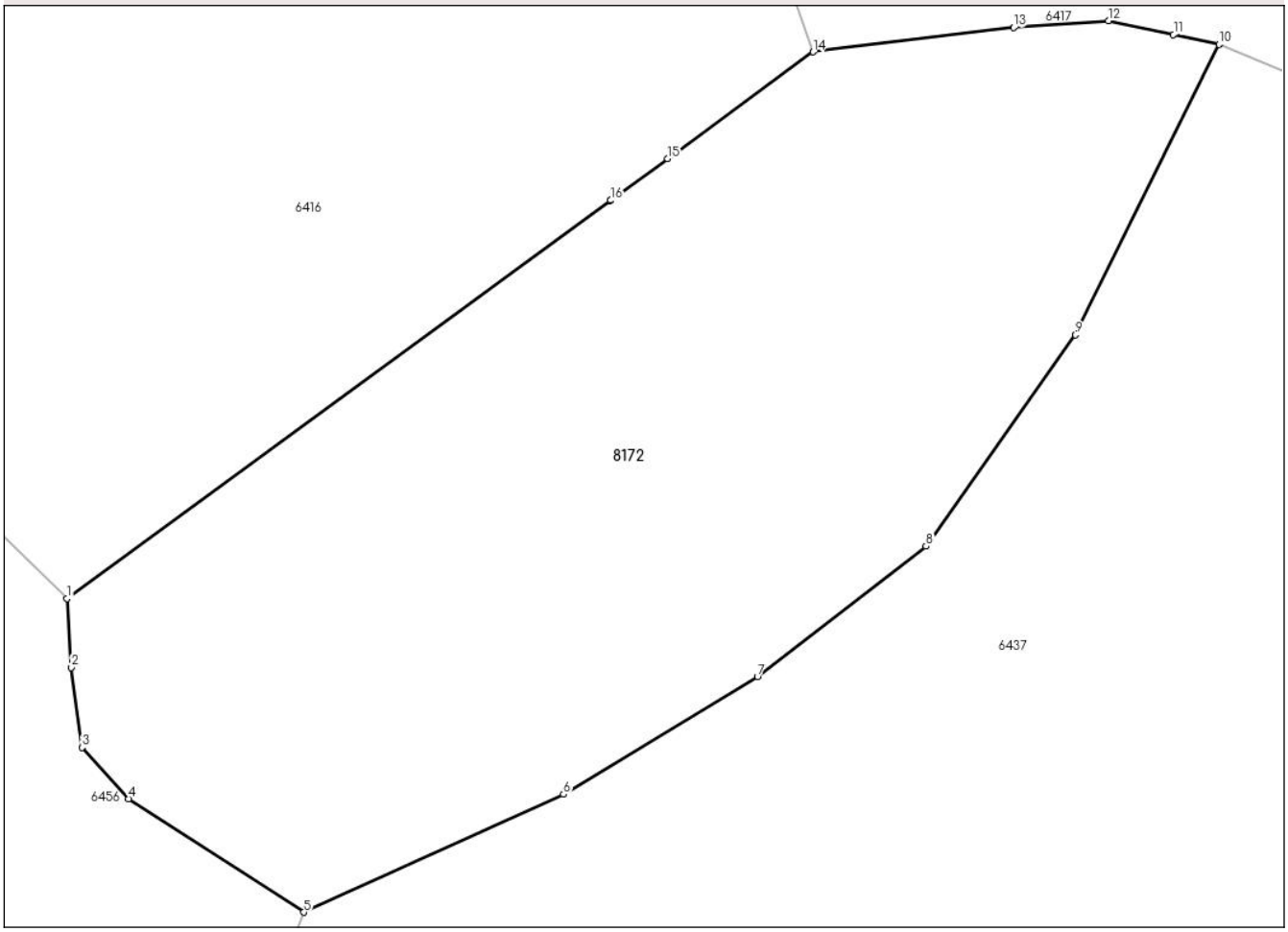

Date referitoare la teren

Crt	Categorie folosință	Intra vilan	Suprafaţa (mp)	Tarla	Parcelă	Nr. topo	Observaţii / Referinţe
1	pasune	NU	10.067	-	1P	-	

Lungime Segmente
1) Valorile lungimilor segmentelor sunt obţinute din proiecţie în plan.

Punct început	X / Y	Punct sfârşit	X / Y	Lungime segment (** (m)
1	549.394,409 675.585,693	2	549.395,014 675.575,894	9.818
2	549.395,014 675.575,894	3	549.396,505 675.564,546	11.446
3	549.396,505 675.564,546	4	549.403,131 675.557,257	9.851
4	549.403,131 675.557,257	5	549.427,981 675.541,187	29.593
5	549.427,981 675.541,187	6	549.464,864 675.557,901	40.493

Document care conține date cu caracter personal, protejat de prevederile Regulamentului (UE) nr. 679/2016 și Legii 190/2018

Punct început	X / Y	Punct sfârşit	X / Y	Lungime segment (** (m)
6	549.464,864 675.557,901	7	549.492,4 675.574,624	32.217
7	549.492,4 675.574,624	8	549.516,332 675.593,078	30.22
8	549.516,332 675.593,078	9	549.537,525 675.623,065	36.72
9	549.537,525 675.623,065	10	549.557,916 675.664,26	45.966
10	549.557,916 675.664,26	11	549.551,458 675.665,641	6.604
11	549.551,458 675.665,641	12	549.542,24 675.667,611	9.427
12	549.542,24 675.667,611	13	549.528,787 675.666,65	13.487
13	549.528,787 675.666,65	14	549.500,307 675.663,2	28.689
14	549.500,307 675.663,2	15	549.479,635 675.648,069	25.618
15	549.479,635 675.648,069	16	549.471,551 675.642,154	10.017
16	549.471,551 675.642,154	17	549.471,53 675.642,138	0.026
17	549.471,53 675.642,138	1	549.394,409 675.585,693	95.57

** Lungimile segmentelor sunt determinate în planul de proiecţie Stereo 70 şi sunt rotunjite la 1 milimetru.
*** Distanţa dintre puncte este formată din segmente cumulate ce sunt mai mici decât valoarea 1 milimetru.

Document care conține date cu caracter personal, protejat de prevederile Regulamentului (UE) nr. 679/2016 și Legii 190/2018

DATE DESPRE IMOBILUL NR. 8173

Oficiul de Cadastru şi Publicitate Imobiliară SUCEAVA
Biroul de Cadastru şi Publicitate Imobiliară Campulung Moldovenesc

A. Partea I. Descrierea imobilului

TEREN Extravilan

Adresa: Jud. Suceava

Nr. Crt	Nr cadastral Nr. topografic	Suprafaţa* (mp)	Observaţii / Referinţe
A1		25.937	Sector cadastral:14 Teren neimprejmuit; Terenul face parte din parcela 1583.

B. Partea II. Proprietari şi acte

Inscrieri privitoare la dreptul de proprietate şi alte drepturi reale		Referinţe
/		
Act Normativ nr. 7, din 13/03/1996 emis de Parlamentul Romaniei (Lege);		
B1	Inscrierea provizorie, drept de PROPRIETATE, dobandit prin Lege, cota actuala 1/1, cota initiala 1/1	A1
	1) **COMUNA VAMA**, CIF:4326698, Proprietar neidentificat.	

C. Partea III. SARCINI .

Inscrieri privind dezmembramintele dreptului de proprietate, drepturi reale de garanţie şi sarcini	Referinţe
NU SUNT	

Document care conține date cu caracter personal, protejat de prevederile Regulamentului (UE) nr. 679/2016 și Legii 190/2018

Anexa Nr. 1 La Partea I

Teren

Nr cadastral	Suprafaţa (mp)*	Observaţii / Referinţe
	25.937	Terenul face parte din parcela 1583.

* Suprafaţa este determinată in planul de proiecţie Stereo 70.

DETALII LINIARE IMOBIL

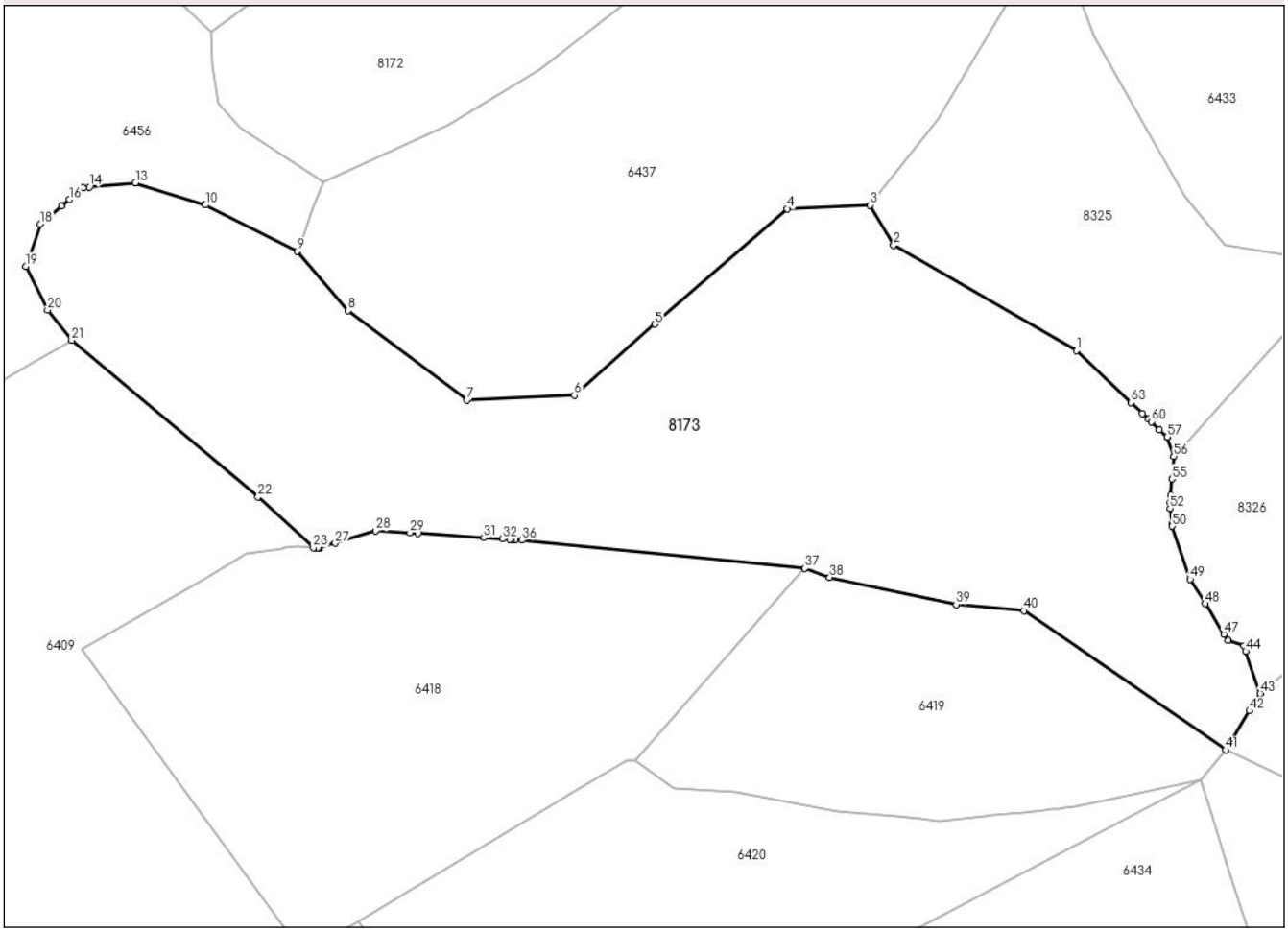

Date referitoare la teren

Crt	Categorie folosință	Intra vilan	Suprafaţa (mp)	Tarla	Parcelă	Nr. topo	Observaţii / Referinţe
1	pasune	NU	25.937	-	1P	-	

Lungime Segmente

1) Valorile lungimilor segmentelor sunt obţinute din proiecţie în plan.

Punct început	X / Y	Punct sfârşit	X / Y	Lungime segment
1	549.652,172 675.490,921	2	549.597,736 675.522,264	62.815
4	549.566,07 675.533,104	5	549.526,64 675.498,792	52.269
7	549.470,614 675.476,161	8	549.435,194 675.502,809	44.325
10	549.392,84 675.534,229	11	549.392,823 675.534,227	0.016
13	549.371,986 675.540,773	14	549.358,244 675.539,53	13.798
16	549.352,245 675.535,846	17	549.349,887 675.533,855	3.086

Punct început	X / Y	Punct sfârşit	X / Y	Lungime segment
2	549.597,736 675.522,264	3	549.590,762 675.534,178	13.805
5	549.526,64 675.498,792	6	549.502,636 675.477,599	32.021
8	549.435,194 675.502,809	9	549.420,172 675.520,417	23.145
11	549.392,823 675.534,227	12	549.392,741 675.534,214	0.083
14	549.358,244 675.539,53	15	549.356,414 675.539,365	1.838
17	549.349,887 675.533,855	18	549.343,658 675.528,597	8.151

Punct început	X / Y	Punct sfârşit	X / Y	Lungime segment
3	549.590,762 675.534,178	4	549.566,07 675.533,104	24.715
6	549.502,636 675.477,599	7	549.470,614 675.476,161	32.055
9	549.420,172 675.520,417	10	549.392,84 675.534,229	30.624
12	549.392,741 675.534,214	13	549.371,986 675.540,773	21.766
15	549.356,414 675.539,365	16	549.352,245 675.535,846	5.456
18	549.343,658 675.528,597	19	549.339,351 675.515,923	13.385

Document care conține date cu caracter personal, protejat de prevederile Regulamentului (UE) nr. 679/2016 și Legii 190/2018

Punct început	X / Y	Punct sfârşit	X / Y	Lungime segment
19	549.339,351 675.515,923	20	549.345,806 675.503,033	14.417
22	549.408,464 675.447,445	23	549.424,918 675.432,343	22.334
25	549.426,639 675.432,18	26	549.426,795 675.432,165	0.156
28	549.443,443 675.437,333	29	549.453,701 675.436,763	10.274
31	549.475,704 675.435,293	32	549.481,217 675.434,917	5.526
34	549.483,94 675.434,732	35	549.484,99 675.434,66	1.052
37	549.571,302 675.426,161	38	549.578,684 675.423,486	7.852
40	549.636,584 675.413,542	41	549.696,574 675.372,151	72.884
43	549.706,893 675.388,971	44	549.702,583 675.401,488	13.238
46	549.697,334 675.404,729	47	549.696,057 675.406,565	2.236
49	549.685,961 675.422,911	50	549.680,709 675.438,682	16.623
52	549.680,0 675.444,0	53	549.680,0 675.445,7	1.7
55	549.680,625 675.452,732	56	549.681,109 675.459,509	6.794
58	549.679,191 675.465,255	59	549.676,902 675.467,429	3.157
61	549.673,615 675.470,552	62	549.671,833 675.472,245	2.458

Punct început	X / Y	Punct sfârşit	X / Y	Lungime segment
20	549.345,806 675.503,033	21	549.353,0 675.494,0	11.547
23	549.424,918 675.432,343	24	549.426,317 675.432,21	1.405
26	549.426,795 675.432,165	27	549.431,446 675.433,609	4.87
29	549.453,701 675.436,763	30	549.456,127 675.436,628	2.429
32	549.481,217 675.434,917	33	549.483,491 675.434,762	2.279
35	549.484,99 675.434,66	36	549.487,131 675.434,514	2.147
38	549.578,684 675.423,486	39	549.616,348 675.415,401	38.522
41	549.696,574 675.372,151	42	549.703,694 675.383,757	13.616
44	549.702,583 675.401,488	45	549.702,049 675.403,04	1.641
47	549.696,057 675.406,565	48	549.690,45 675.415,644	10.671
50	549.680,709 675.438,682	51	549.680,614 675.439,391	0.715
53	549.680,0 675.445,7	54	549.680,202 675.447,977	2.286
56	549.681,109 675.459,509	57	549.679,23 675.465,218	6.01
59	549.676,902 675.467,429	60	549.674,447 675.469,761	3.386
62	549.671,833 675.472,245	63	549.668,447 675.475,461	4.67

Punct început	X / Y	Punct sfârşit	X / Y	Lungime segment
21	549.353,0 675.494,0	22	549.408,464 675.447,445	72.413
24	549.426,317 675.432,21	25	549.426,639 675.432,18	0.324
27	549.431,446 675.433,609	28	549.443,443 675.437,333	12.562
30	549.456,127 675.436,628	31	549.475,704 675.435,293	19.623
33	549.483,491 675.434,762	34	549.483,94 675.434,732	0.45
36	549.487,131 675.434,514	37	549.571,302 675.426,161	84.585
39	549.616,348 675.415,401	40	549.636,584 675.413,542	20.322
42	549.703,694 675.383,757	43	549.706,893 675.388,971	6.117
45	549.702,049 675.403,04	46	549.697,334 675.404,729	5.008
48	549.690,45 675.415,644	49	549.685,961 675.422,911	8.542
51	549.680,614 675.439,391	52	549.680,0 675.444,0	4.65
54	549.680,202 675.447,977	55	549.680,625 675.452,732	4.774
57	549.679,23 675.465,218	58	549.679,191 675.465,255	0.054
60	549.674,447 675.469,761	61	549.673,615 675.470,552	1.148
63	549.668,447 675.475,461	1	549.652,172 675.490,921	22.447

**** Lungimile segmentelor sunt determinate în planul de proiecţie Stereo 70 şi sunt rotunjite la 1 milimetru.**
***** Distanţa dintre puncte este formată din segmente cumulate ce sunt mai mici decât valoarea 1 milimetru.**

Document care conține date cu caracter personal, protejat de prevederile Regulamentului (UE) nr. 679/2016 și Legii 190/2018

DATE DESPRE IMOBILUL NR. 8178

Oficiul de Cadastru şi Publicitate Imobiliară SUCEAVA
Biroul de Cadastru şi Publicitate Imobiliară Campulung Moldovenesc

A. Partea I. Descrierea imobilului

TEREN Extravilan

Adresa: Jud. Suceava

Nr. Crt	Nr cadastral Nr. topografic	Suprafaţa* (mp)	Observaţii / Referinţe
A1		6.880	Sector cadastral:14 Teren neimprejmuit; Terenul face parte din parcela 1674/3 din CF 928.

B. Partea II. Proprietari şi acte

Inscrieri privitoare la dreptul de proprietate şi alte drepturi reale		Referinţe
/		
Act Administrativ nr. 1329, din 04/05/2006 emis de CJSDPT SUCEAVA (Titlu proprietate);		
B1	Intabulare, drept de PROPRIETATE, dobandit prin Reconstituire, cota actuala 1/1, cota initiala 1/1	A1
	1) **CALINESCU VALERIA**, Lipsa C.N.P.	

C. Partea III. SARCINI .

Inscrieri privind dezmembramintele dreptului de proprietate, drepturi reale de garanţie şi sarcini	Referinţe
NU SUNT	

Document care conține date cu caracter personal, protejat de prevederile Regulamentului (UE) nr. 679/2016 și Legii 190/2018

Anexa Nr. 1 La Partea I

Teren

Nr cadastral	Suprafaţa (mp)*	Observaţii / Referinţe
	6.880	Terenul face parte din parcela 1674/3 din CF 928.

* Suprafaţa este determinată in planul de proiecţie Stereo 70.

DETALII LINIARE IMOBIL

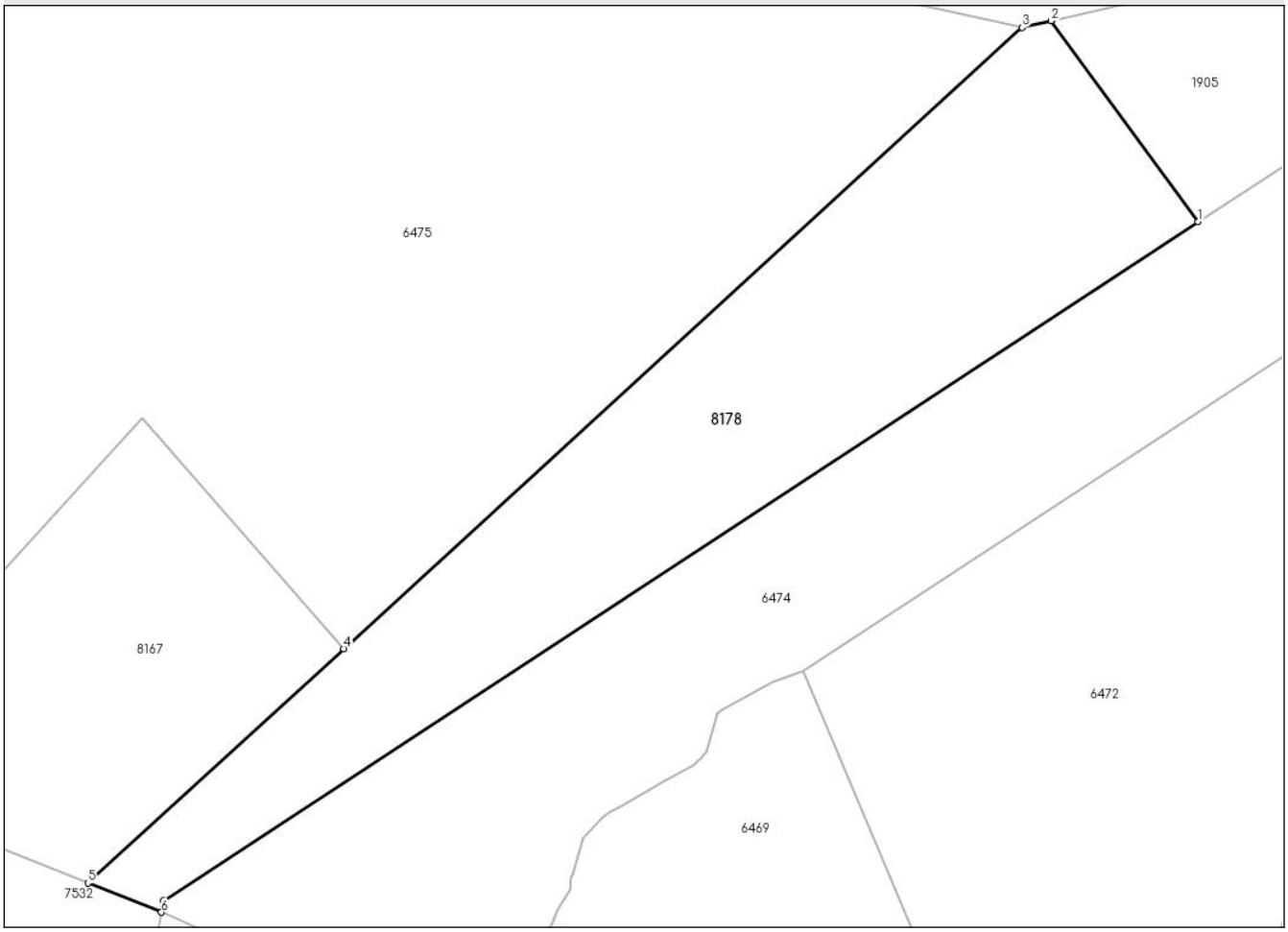

Date referitoare la teren

Crt	Categorie folosință	Intra vilan	Suprafaţa (mp)	Tarla	Parcelă	Nr. topo	Observaţii / Referinţe
1	padure	NU	6.880	UP I	UA 189A	-	

Lungime Segmente
1) Valorile lungimilor segmentelor sunt obţinute din proiecţie în plan.

Punct început	X / Y	Punct sfârşit	X / Y	Lungime segment (** (m)
1	549.311,447 676.467,365	2	549.284,464 676.504,233	45.687
2	549.284,464 676.504,233	3	549.279,144 676.503,01	5.459
3	549.279,144 676.503,01	4	549.154,674 676.389,105	168.722
4	549.154,674 676.389,105	5	549.107,709 676.346,125	63.663
5	549.107,709 676.346,125	6	549.121,173 676.340,794	14.481

Document care conține date cu caracter personal, protejat de prevederile Regulamentului (UE) nr. 679/2016 și Legii 190/2018

Punct început	X / Y	Punct sfârşit	X / Y	Lungime segment (** (m)
6	549.121,173 676.340,794	7	549.121,552 676.342,971	2.21
7	549.121,552 676.342,971	1	549.311,447 676.467,365	227.011

** Lungimile segmentelor sunt determinate în planul de proiecţie Stereo 70 şi sunt rotunjite la 1 milimetru.
*** Distanţa dintre puncte este formată din segmente cumulate ce sunt mai mici decât valoarea 1 milimetru.

Document care conține date cu caracter personal, protejat de prevederile Regulamentului (UE) nr. 679/2016 și Legii 190/2018

DATE DESPRE IMOBILUL NR. 8187

Oficiul de Cadastru şi Publicitate Imobiliară SUCEAVA
Biroul de Cadastru şi Publicitate Imobiliară Campulung Moldovenesc

A. Partea I. Descrierea imobilului

TEREN Extravilan

Adresa: Jud. Suceava

Nr. Crt	Nr cadastral Nr. topografic	Suprafaţa* (mp)	Observaţii / Referinţe
A1		10.000	Sector cadastral:14 Teren neimprejmuit;

B. Partea II. Proprietari şi acte

Inscrieri privitoare la dreptul de proprietate şi alte drepturi reale		Referinţe
/		
Act Notarial nr. 119, din 06/12/2019 emis de BNP (Act de partaj. BNP Scraba Luminita Doru Paul);		
B1	Intabulare, drept de PROPRIETATE, dobandit prin Iesire Din Indiviziune, cota actuala 1/1, cota initiala 1/1	A1
	1) **LUCUTARI Constantin-Tiberiu**	

C. Partea III. SARCINI .

Inscrieri privind dezmembramintele dreptului de proprietate, drepturi reale de garanţie şi sarcini	Referinţe
NU SUNT	

Document care conține date cu caracter personal, protejat de prevederile Regulamentului (UE) nr. 679/2016 și Legii 190/2018

Anexa Nr. 1 La Partea I

Teren

Nr cadastral	Suprafaţa (mp)*	Observaţii / Referinţe
	10.000	

* Suprafaţa este determinată in planul de proiecţie Stereo 70.

DETALII LINIARE IMOBIL

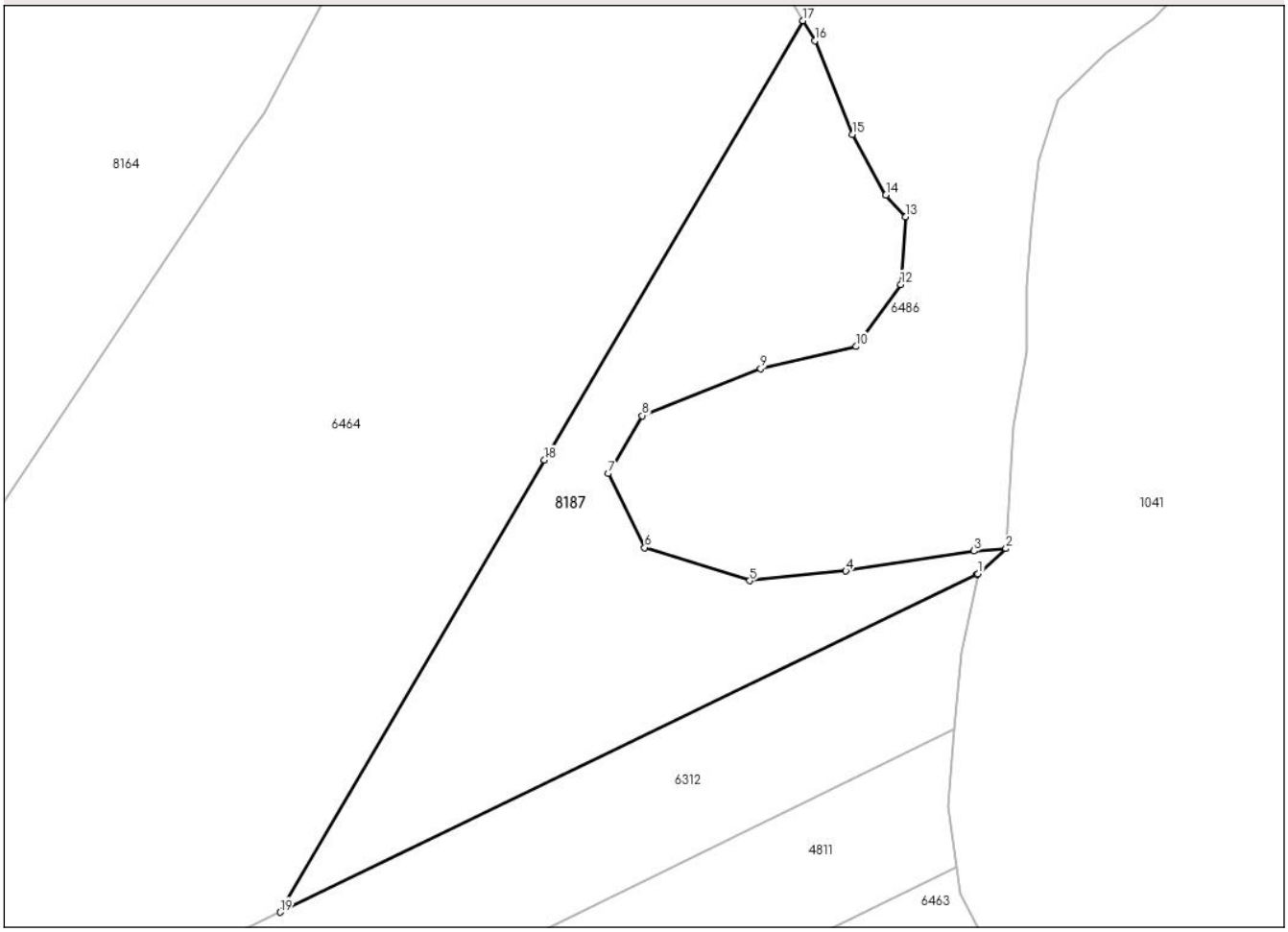

Date referitoare la teren

Crt	Categorie folosință	Intra vilan	Suprafaţa (mp)	Tarla	Parcelă	Nr. topo	Observaţii / Referinţe
1	padure	NU	10.000	PIRIUL PUSCA	UA 186	-	

Lungime Segmente
1) Valorile lungimilor segmentelor sunt obţinute din proiecţie în plan.

Punct început	X / Y	Punct sfârşit	X / Y	Lungime segment (** (m)
1	550.056,642 676.398,789	2	550.063,475 676.404,919	9.18
2	550.063,475 676.404,919	3	550.055,611 676.404,352	7.884
3	550.055,611 676.404,352	4	550.024,123 676.399,442	31.869
4	550.024,123 676.399,442	5	550.000,527 676.397,044	23.718
5	550.000,527 676.397,044	6	549.974,706 676.405,177	27.072

Document care conține date cu caracter personal, protejat de prevederile Regulamentului (UE) nr. 679/2016 și Legii 190/2018

Punct început	X / Y	Punct sfârşit	X / Y	Lungime segment (** (m)
6	549.974,706 676.405,177	7	549.965,788 676.423,343	20.236
7	549.965,788 676.423,343	8	549.974,125 676.437,538	16.462
8	549.974,125 676.437,538	9	550.003,186 676.449,05	31.258
9	550.003,186 676.449,05	10	550.026,69 676.454,53	24.134
10	550.026,69 676.454,53	11	550.027,962 676.456,3	2.18
11	550.027,962 676.456,3	12	550.037,624 676.469,747	16.558
12	550.037,624 676.469,747	13	550.038,847 676.486,398	16.696
13	550.038,847 676.486,398	14	550.033,967 676.491,702	7.207
14	550.033,967 676.491,702	15	550.025,703 676.506,559	17.001
15	550.025,703 676.506,559	16	550.016,472 676.529,529	24.755
16	550.016,472 676.529,529	17	550.013,61 676.534,483	5.721
17	550.013,61 676.534,483	18	549.950,079 676.426,718	125.098
18	549.950,079 676.426,718	19	549.885,128 676.315,695	128.626
19	549.885,128 676.315,695	20	550.056,284 676.398,599	190.178
20	550.056,284 676.398,599	1	550.056,642 676.398,789	0.405

** Lungimile segmentelor sunt determinate în planul de proiecţie Stereo 70 şi sunt rotunjite la 1 milimetru.
*** Distanţa dintre puncte este formată din segmente cumulate ce sunt mai mici decât valoarea 1 milimetru.

Document care conține date cu caracter personal, protejat de prevederile Regulamentului (UE) nr. 679/2016 și Legii 190/2018

DATE DESPRE IMOBILUL NR. 8325

Oficiul de Cadastru şi Publicitate Imobiliară SUCEAVA
Biroul de Cadastru şi Publicitate Imobiliară Campulung Moldovenesc

A. Partea I. Descrierea imobilului

TEREN Extravilan Nr. CF vechi:2970

Adresa: Jud. Suceava

Nr. Crt	Nr cadastral Nr. topografic	Suprafaţa* (mp)	Observaţii / Referinţe
A1	33516	8.632	Sector cadastral:14 Teren neimprejmuit;

B. Partea II. Proprietari şi acte

Inscrieri privitoare la dreptul de proprietate şi alte drepturi reale		Referinţe
14894 / 17/10/2017		
Act Notarial nr. 131, din 16/10/2017 emis de ANDRONICESCU OLTICA VERONICA;		
B4	Intabulare, drept de PROPRIETATE, dobandit prin Succesiune, cota actuala 3/16, cota initiala 3/16	A1
	1) **DIACONESCU GABRIELA**	
B5	Intabulare, drept de PROPRIETATE, dobandit prin Succesiune, cota actuala 3/16, cota initiala 3/16	A1
	1) **LUŢIC FLORIN-ALEXANDRU**	
16458 / 26/09/2019		
Act Notarial nr. 1609, din 25/09/2019 emis de Taran Liliana;		
B6	Intabulare, drept de PROPRIETATE, dobandit prin Conventie, cota actuala 5/8, cota initiala 5/8	A1
	1) **TAPU ELENA DESPINA**, necasatorita	

C. Partea III. SARCINI

Inscrieri privind dezmembramintele dreptului de proprietate, drepturi reale de garanţie şi sarcini		Referinţe
16458 / 26/09/2019		
Act Notarial nr. 1609, din 25/09/2019 emis de Taran Liliana;		
C1	Intabulare, drept de UZUFRUCT VIAGER, dobandit prin Conventie, cota actuala 5/8, cota initiala 5/8	A1
	1) **TAPU CORNELIA**	
C2	Intabulare, drept de IPOTECA LEGALA, Valoare:0 conf.art.2386 alin.4 din NCC pentru plata rentei in bani corespunzatoare intretinerii neexecutate	A1
	1) **TAPU CORNELIA**	

Document care conține date cu caracter personal, protejat de prevederile Regulamentului (UE) nr. 679/2016 și Legii 190/2018

Anexa Nr. 1 La Partea I

Teren

Nr cadastral	Suprafaţa (mp)*	Observaţii / Referinţe
33516	8.632	

* Suprafaţa este determinată in planul de proiecţie Stereo 70.

DETALII LINIARE IMOBIL

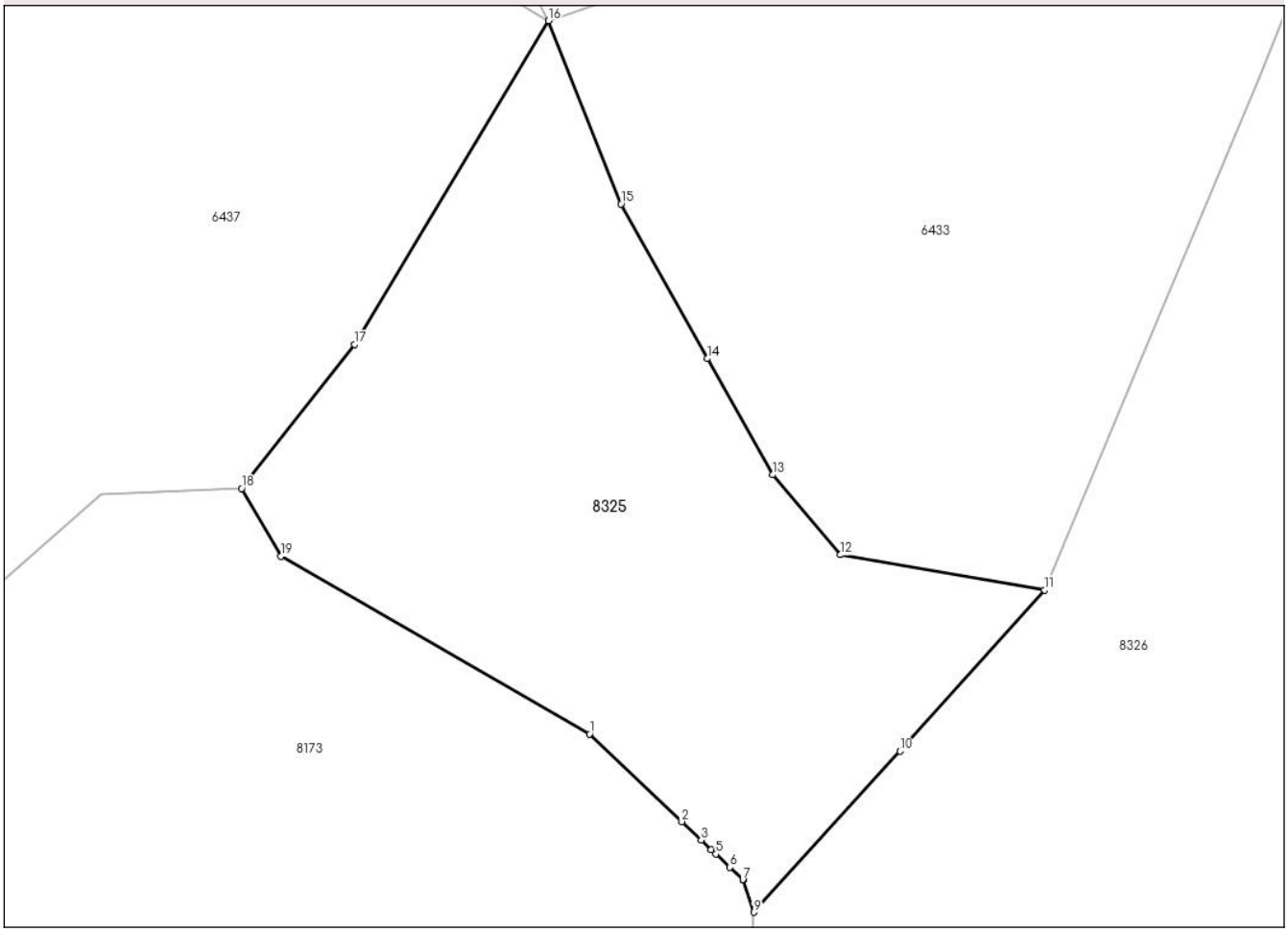

Date referitoare la teren

Crt	Categorie folosință	Intra vilan	Suprafaţa (mp)	Tarla	Parcelă	Nr. topo	Observaţii / Referinţe
1	faneata	NU	8.632	-	1F	1580/3	

Lungime Segmente
1) Valorile lungimilor segmentelor sunt obţinute din proiecţie în plan.

Punct început	X / Y	Punct sfârşit	X / Y	Lungime segment (** (m)
1	549.652,172 675.490,921	2	549.668,447 675.475,461	22.447
2	549.668,447 675.475,461	3	549.671,833 675.472,245	4.67
3	549.671,833 675.472,245	4	549.673,615 675.470,552	2.458
4	549.673,615 675.470,552	5	549.674,447 675.469,761	1.148
5	549.674,447 675.469,761	6	549.676,902 675.467,429	3.386

Document care conține date cu caracter personal, protejat de prevederile Regulamentului (UE) nr. 679/2016 și Legii 190/2018

Punct început	X / Y	Punct sfârşit	X / Y	Lungime segment (** (m)
6	549.676,902 675.467,429	7	549.679,191 675.465,255	3.157
7	549.679,191 675.465,255	8	549.679,23 675.465,218	0.054
8	549.679,23 675.465,218	9	549.681,109 675.459,509	6.01
9	549.681,109 675.459,509	10	549.706,904 675.487,888	38.35
10	549.706,904 675.487,888	11	549.732,429 675.516,296	38.191
11	549.732,429 675.516,296	12	549.696,42 675.522,494	36.538
12	549.696,42 675.522,494	13	549.684,408 675.536,577	18.51
13	549.684,408 675.536,577	14	549.672,944 675.557,059	23.472
14	549.672,944 675.557,059	15	549.657,684 675.584,322	31.243
15	549.657,684 675.584,322	16	549.644,923 675.616,607	34.715
16	549.644,923 675.616,607	17	549.610,698 675.559,525	66.556
17	549.610,698 675.559,525	18	549.590,762 675.534,178	32.248
18	549.590,762 675.534,178	19	549.597,736 675.522,264	13.805
19	549.597,736 675.522,264	1	549.652,172 675.490,921	62.815

** Lungimile segmentelor sunt determinate în planul de proiecţie Stereo 70 şi sunt rotunjite la 1 milimetru.
*** Distanţa dintre puncte este formată din segmente cumulate ce sunt mai mici decât valoarea 1 milimetru.

Document care conține date cu caracter personal, protejat de prevederile Regulamentului (UE) nr. 679/2016 și Legii 190/2018

DATE DESPRE IMOBILUL NR. 8326

Oficiul de Cadastru şi Publicitate Imobiliară SUCEAVA
Biroul de Cadastru şi Publicitate Imobiliară Campulung Moldovenesc

A. Partea I. Descrierea imobilului

TEREN Extravilan Nr. CF vechi:2970

Adresa: Jud. Suceava

Nr. Crt	Nr cadastral Nr. topografic	Suprafaţa* (mp)	Observaţii / Referinţe
A1	33515	13.486	Sector cadastral:14 Teren neimprejmuit;

B. Partea II. Proprietari şi acte

Inscrieri privitoare la dreptul de proprietate şi alte drepturi reale		Referinţe
14895 / 17/10/2017		
Act Notarial nr. 131, din 16/10/2017 emis de ANDRONICESCU OLTICA VERONICA;		
B4	Intabulare, drept de PROPRIETATE, dobandit prin Succesiune, cota actuala 3/16, cota initiala 3/16	A1
	1) **DIACONESCU GABRIELA**	
B5	Intabulare, drept de PROPRIETATE, dobandit prin Succesiune, cota actuala 3/16, cota initiala 3/16	A1
	1) **LUŢIC FLORIN-ALEXANDRU**	
16459 / 26/09/2019		
Act Notarial nr. 1609, din 25/09/2019 emis de Taran Liliana;		
B6	Intabulare, drept de PROPRIETATE, dobandit prin Conventie, cota actuala 5/8, cota initiala 5/8	A1
	1) **TAPU ELENA DESPINA**, necasatorita	

C. Partea III. SARCINI

Inscrieri privind dezmembramintele dreptului de proprietate, drepturi reale de garanţie şi sarcini		Referinţe
16459 / 26/09/2019		
Act Notarial nr. 1609, din 25/09/2019 emis de Taran Liliana;		
C1	Intabulare, drept de UZUFRUCT VIAGER, dobandit prin Conventie, cota actuala 5/8, cota initiala 5/8	A1
	1) **TAPU CORNELIA**	
C2	Intabulare, drept de IPOTECA LEGALA, Valoare:0 conf.art.2386 alin.4 din NCC pentru plata rentei in bani corespunzatoare intretinerii neexecutate, dobandit prin Conventie	A1
	1) **TAPU CORNELIA**	

Document care conține date cu caracter personal, protejat de prevederile Regulamentului (UE) nr. 679/2016 și Legii 190/2018

Anexa Nr. 1 La Partea I

Teren

Nr cadastral	Suprafaţa (mp)*	Observaţii / Referinţe
33515	13.486	

* Suprafaţa este determinată in planul de proiecţie Stereo 70.

DETALII LINIARE IMOBIL

Date referitoare la teren

Crt	Categorie folosință	Intra vilan	Suprafaţa (mp)	Tarla	Parcelă	Nr. topo	Observaţii / Referinţe
1	faneata	NU	13.486	-	1F	1580/6	

Lungime Segmente

1) Valorile lungimilor segmentelor sunt obţinute din proiecţie în plan.

Punct început	X / Y	Punct sfârşit	X / Y	Lungime segment (** (m)
1	549.775,293 675.444,206	2	549.806,843 675.488,168	54.112
3	549.788,622 675.562,385	4	549.791,0 675.601,0	38.688
5	549.786,186 675.612,238	6	549.782,341 675.636,325	24.393
7	549.770,204 675.606,374	8	549.749,817 675.557,765	52.712
9	549.732,429 675.516,296	10	549.706,904 675.487,888	38.191

Punct început	X / Y	Punct sfârşit	X / Y	Lungime segment (** (m)
2	549.806,843 675.488,168	3	549.788,622 675.562,385	76.421
4	549.791,0 675.601,0	5	549.786,186 675.612,238	12.225
6	549.782,341 675.636,325	7	549.770,204 675.606,374	32.317
8	549.749,817 675.557,765	9	549.732,429 675.516,296	44.967
10	549.706,904 675.487,888	11	549.681,109 675.459,509	38.35

Document care conține date cu caracter personal, protejat de prevederile Regulamentului (UE) nr. 679/2016 și Legii 190/2018

Punct început	X / Y	Punct sfârşit	X / Y	Lungime segment (** (m)
11	549.681,109 675.459,509	12	549.680,625 675.452,732	6.794
13	549.680,202 675.447,977	14	549.680,0 675.445,7	2.286
15	549.680,0 675.444,0	16	549.680,614 675.439,391	4.65
17	549.680,709 675.438,682	18	549.685,961 675.422,911	16.623
19	549.690,45 675.415,644	20	549.696,057 675.406,565	10.671
21	549.697,334 675.404,729	22	549.702,049 675.403,04	5.008
23	549.702,583 675.401,488	24	549.706,893 675.388,971	13.238
25	549.731,941 675.410,278	26	549.756,582 675.427,474	30.048
27	549.766,459 675.437,038	1	549.775,293 675.444,206	11.376

Punct început	X / Y	Punct sfârşit	X / Y	Lungime segment (** (m)
12	549.680,625 675.452,732	13	549.680,202 675.447,977	4.774
14	549.680,0 675.445,7	15	549.680,0 675.444,0	1.7
16	549.680,614 675.439,391	17	549.680,709 675.438,682	0.715
18	549.685,961 675.422,911	19	549.690,45 675.415,644	8.542
20	549.696,057 675.406,565	21	549.697,334 675.404,729	2.236
22	549.702,049 675.403,04	23	549.702,583 675.401,488	1.641
24	549.706,893 675.388,971	25	549.731,941 675.410,278	32.885
26	549.756,582 675.427,474	27	549.766,459 675.437,038	13.748

** Lungimile segmentelor sunt determinate în planul de proiecţie Stereo 70 şi sunt rotunjite la 1 milimetru.
*** Distanţa dintre puncte este formată din segmente cumulate ce sunt mai mici decât valoarea 1 milimetru.

Document care conține date cu caracter personal, protejat de prevederile Regulamentului (UE) nr. 679/2016 și Legii 190/2018

DATE DESPRE IMOBILUL NR. 8532

Oficiul de Cadastru şi Publicitate Imobiliară SUCEAVA
Biroul de Cadastru şi Publicitate Imobiliară Campulung Moldovenesc

A. Partea I. Descrierea imobilului

TEREN Extravilan

Adresa: Jud. Suceava

Nr. Crt	Nr cadastral Nr. topografic	Suprafaţa* (mp)	Observaţii / Referinţe
A1		1.149	Sector cadastral:14 Teren neimprejmuit;

B. Partea II. Proprietari şi acte

Inscrieri privitoare la dreptul de proprietate şi alte drepturi reale		Referinţe
/		
Act Normativ nr. 7, din 13/03/1996 emis de Parlamentul Romaniei (Lege);		
B1	Inscrierea provizorie, drept de PROPRIETATE, dobandit prin Lege, cota actuala 1/1, cota initiala 1/1	A1
	1) **COMUNA VAMA**, CIF:4326698, Proprietar neidentificat.	

C. Partea III. SARCINI .

Inscrieri privind dezmembramintele dreptului de proprietate, drepturi reale de garanţie şi sarcini	Referinţe
NU SUNT	

Document care conține date cu caracter personal, protejat de prevederile Regulamentului (UE) nr. 679/2016 și Legii 190/2018

Anexa Nr. 1 La Partea I

Teren

Nr cadastral	Suprafaţa (mp)*	Observaţii / Referinţe
	1.149	

* Suprafaţa este determinată in planul de proiecţie Stereo 70.

DETALII LINIARE IMOBIL

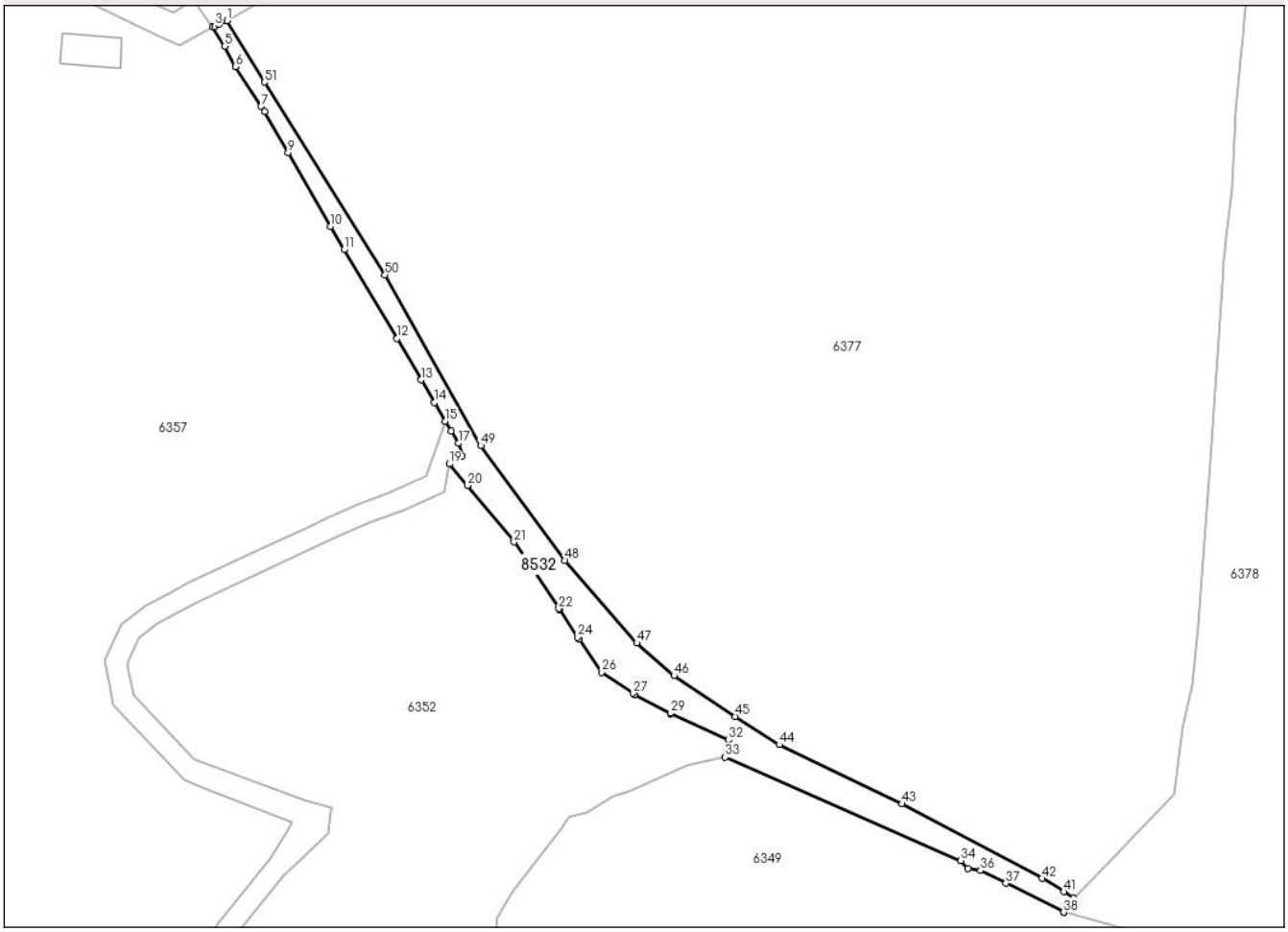

Date referitoare la teren

Crt	Categorie folosință	Intra vilan	Suprafaţa (mp)	Tarla	Parcelă	Nr. topo	Observaţii / Referinţe
1	drum	NU	1.149	-	1DR	-	

Lungime Segmente

1) Valorile lungimilor segmentelor sunt obţinute din proiecţie în plan.

Punct început	X / Y	Punct sfârşit	X / Y	Lungime segment
1	548.405,724 675.088,049	2	548.404,22 675.087,386	1.644
4	548.403,042 675.086,867	5	548.405,305 675.083,296	4.228
7	548.412,032 675.072,177	8	548.412,682 675.071,168	1.2
10	548.424,97 675.049,903	11	548.427,461 675.045,563	5.004
13	548.441,807 675.021,409	14	548.444,25 675.017,232	4.839
16	548.447,403 675.011,952	17	548.448,714 675.009,655	2.645

Punct început	X / Y	Punct sfârşit	X / Y	Lungime segment
2	548.404,22 675.087,386	3	548.403,462 675.087,052	0.827
5	548.405,305 675.083,296	6	548.407,284 675.079,54	4.245
8	548.412,682 675.071,168	9	548.417,088 675.063,582	8.773
11	548.427,461 675.045,563	12	548.437,297 675.029,079	19.195
14	548.444,25 675.017,232	15	548.446,277 675.013,706	4.067
17	548.448,714 675.009,655	18	548.449,37 675.007,33	2.416

Punct început	X / Y	Punct sfârşit	X / Y	Lungime segment
3	548.403,462 675.087,052	4	548.403,042 675.086,867	0.46
6	548.407,284 675.079,54	7	548.412,032 675.072,177	8.761
9	548.417,088 675.063,582	10	548.424,97 675.049,903	15.787
12	548.437,297 675.029,079	13	548.441,807 675.021,409	8.898
15	548.446,277 675.013,706	16	548.447,403 675.011,952	2.084
18	548.449,37 675.007,33	19	548.447,033 675.005,824	2.78

Document care conține date cu caracter personal, protejat de prevederile Regulamentului (UE) nr. 679/2016 și Legii 190/2018

Punct început	X / Y	Punct sfârşit	X / Y	Lungime segment
19	548.447,033 675.005,824	20	548.450,362 675.001,807	5.217
22	548.467,351 674.978,978	23	548.467,445 674.978,839	0.168
25	548.471,116 674.973,262	26	548.475,265 674.967,144	7.392
28	548.481,495 674.963,005	29	548.488,069 674.959,559	7.423
31	548.488,156 674.959,517	32	548.498,851 674.954,622	11.762
34	548.541,993 674.932,246	35	548.543,336 674.930,788	1.982
37	548.550,402 674.928,036	38	548.561,129 674.922,66	11.999
40	548.562,959 674.925,305	41	548.561,129 674.926,452	2.159
43	548.531,033 674.942,739	44	548.508,304 674.953,742	25.253
46	548.488,742 674.966,545	47	548.481,84 674.972,607	9.187
49	548.452,869 675.009,211	50	548.435,072 675.040,872	36.319

Punct început	X / Y	Punct sfârşit	X / Y	Lungime segment
20	548.450,362 675.001,807	21	548.459,029 674.991,349	13.582
23	548.467,445 674.978,839	24	548.470,837 674.973,672	6.181
26	548.475,265 674.967,144	27	548.481,103 674.963,266	7.009
29	548.488,069 674.959,559	30	548.488,112 674.959,537	0.048
32	548.498,851 674.954,622	33	548.498,241 674.951,398	3.281
35	548.543,336 674.930,788	36	548.545,715 674.930,386	2.413
38	548.561,129 674.922,66	39	548.561,14 674.922,677	0.02
41	548.561,129 674.926,452	42	548.557,151 674.928,922	4.683
44	548.508,304 674.953,742	45	548.500,149 674.958,95	9.676
47	548.481,84 674.972,607	48	548.468,453 674.987,932	20.349
50	548.435,072 675.040,872	51	548.412,705 675.076,655	42.199

Punct început	X / Y	Punct sfârşit	X / Y	Lungime segment
21	548.459,029 674.991,349	22	548.467,351 674.978,978	14.91
24	548.470,837 674.973,672	25	548.471,116 674.973,262	0.496
27	548.481,103 674.963,266	28	548.481,495 674.963,005	0.471
30	548.488,112 674.959,537	31	548.488,156 674.959,517	0.048
33	548.498,241 674.951,398	34	548.541,993 674.932,246	47.761
36	548.545,715 674.930,386	37	548.550,402 674.928,036	5.243
39	548.561,14 674.922,677	40	548.562,959 674.925,305	3.196
42	548.557,151 674.928,922	43	548.531,033 674.942,739	29.547
45	548.500,149 674.958,95	46	548.488,742 674.966,545	13.704
48	548.468,453 674.987,932	49	548.452,869 675.009,211	26.375
51	548.412,705 675.076,655	1	548.405,724 675.088,049	13.362

**** Lungimile segmentelor sunt determinate în planul de proiecţie Stereo 70 şi sunt rotunjite la 1 milimetru.**
***** Distanţa dintre puncte este formată din segmente cumulate ce sunt mai mici decât valoarea 1 milimetru.**

Document care conține date cu caracter personal, protejat de prevederile Regulamentului (UE) nr. 679/2016 și Legii 190/2018

DATE DESPRE IMOBILUL NR. 8533

Oficiul de Cadastru şi Publicitate Imobiliară SUCEAVA
Biroul de Cadastru şi Publicitate Imobiliară Campulung Moldovenesc

A. Partea I. Descrierea imobilului

TEREN Extravilan

Adresa: Jud. Suceava

Nr. Crt	Nr cadastral Nr. topografic	Suprafaţa* (mp)	Observaţii / Referinţe
A1	37988	10.000	Sector cadastral:14 Teren neimprejmuit; Terenul este partial imprejmuit cu gard din sarma si cu gard din lemn.

B. Partea II. Proprietari şi acte

Inscrieri privitoare la dreptul de proprietate şi alte drepturi reale		Referinţe
16579 / 11/10/2023		
Act Notarial nr. 1324, din 07/10/2023 emis de Taran Liliana (Act de dezmembrare);		
B1	Se infiinteaza cartea funciara 37988 a imobilului cu numarul cadastral 37988 / UAT Vama, rezultat din dezmembrarea imobilului cu numarul cadastral 37957 inscris in cartea funciara 37957;	A1
16581 / 11/10/2023		
Act Notarial nr. 1325, din 07/10/2023 emis de BIN Taran Liliana (Contract translativ al posesiei);		
B3	se noteaza posesia	A1
	1) **BOSANCO-MICLUŞ CONSTANTIN** 2) **BOSANCO-MICLUŞ RAMONA-CARMEN**, bun comun, in devalmasie	
/		
Act Normativ nr. 7, din 13/03/1996 emis de Parlamentul Romaniei (Lege);		
B4	Intabulare, drept de PROPRIETATE, dobandit prin Lege, cota actuala 1/1, cota initiala 1/1	A1
	1) **NEIDENTIFICAT NEIDENTIFICAT**, Lipsa C.N.P.	

C. Partea III. SARCINI .

Inscrieri privind dezmembramintele dreptului de proprietate, drepturi reale de garanţie şi sarcini	Referinţe
NU SUNT	

Document care conține date cu caracter personal, protejat de prevederile Regulamentului (UE) nr. 679/2016 și Legii 190/2018

Anexa Nr. 1 La Partea I

Teren

Nr cadastral	Suprafaţa (mp)*	Observaţii / Referinţe
37988	10.000	Terenul este partial imprejmuit cu gard din sarma si cu gard din lemn.

* Suprafaţa este determinată in planul de proiecţie Stereo 70.

DETALII LINIARE IMOBIL

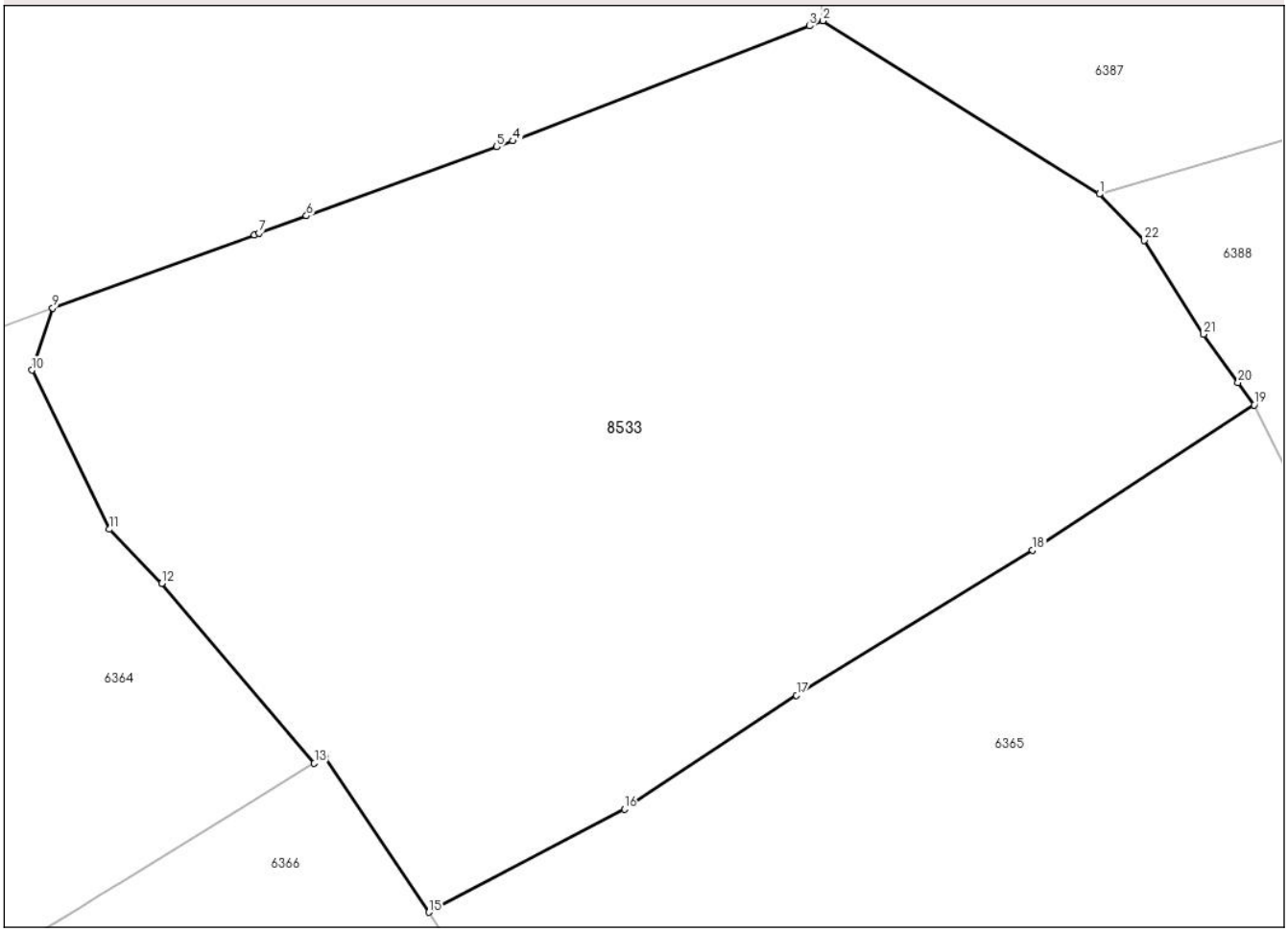

Date referitoare la teren

Crt	Categorie folosință	Intra vilan	Suprafaţa (mp)	Tarla	Parcelă	Nr. topo	Observaţii / Referinţe
1	pasune	NU	10.000	-	1P	-	

Lungime Segmente

1) Valorile lungimilor segmentelor sunt obţinute din proiecţie în plan.

Punct început	X / Y	Punct sfârşit	X / Y	Lungime segment (** (m)
1	548.264,873 675.846,496	2	548.229,228 675.868,838	42.068
3	548.227,486 675.868,164	4	548.189,221 675.853,349	41.033
5	548.187,127 675.852,59	6	548.162,575 675.843,688	26.116
7	548.156,442 675.841,465	8	548.155,876 675.841,259	0.603
9	548.129,839 675.831,819	10	548.127,171 675.823,815	8.437

Punct început	X / Y	Punct sfârşit	X / Y	Lungime segment (** (m)
2	548.229,228 675.868,838	3	548.227,486 675.868,164	1.868
4	548.189,221 675.853,349	5	548.187,127 675.852,59	2.227
6	548.162,575 675.843,688	7	548.156,442 675.841,465	6.523
8	548.155,876 675.841,259	9	548.129,839 675.831,819	27.695
10	548.127,171 675.823,815	11	548.137,153 675.803,295	22.819

Document care conține date cu caracter personal, protejat de prevederile Regulamentului (UE) nr. 679/2016 și Legii 190/2018

Punct început	X / Y	Punct sfârşit	X / Y	Lungime segment (** (m)
11	548.137,153 675.803,295	12	548.143,909 675.796,322	9.709
13	548.163,601 675.773,142	14	548.165,0 675.774,0	1.641
15	548.178,364 675.753,953	16	548.203,592 675.767,246	28.516
17	548.225,791 675.781,917	18	548.256,266 675.800,593	35.742
19	548.284,84 675.819,33	20	548.282,76 675.822,224	3.565
21	548.278,306 675.828,421	22	548.270,683 675.840,553	14.328

Punct început	X / Y	Punct sfârşit	X / Y	Lungime segment (** (m)
12	548.143,909 675.796,322	13	548.163,601 675.773,142	30.415
14	548.165,0 675.774,0	15	548.178,364 675.753,953	24.093
16	548.203,592 675.767,246	17	548.225,791 675.781,917	26.608
18	548.256,266 675.800,593	19	548.284,84 675.819,33	34.17
20	548.282,76 675.822,224	21	548.278,306 675.828,421	7.631
22	548.270,683 675.840,553	1	548.264,873 675.846,496	8.311

** Lungimile segmentelor sunt determinate în planul de proiecţie Stereo 70 şi sunt rotunjite la 1 milimetru.
*** Distanţa dintre puncte este formată din segmente cumulate ce sunt mai mici decât valoarea 1 milimetru.

Document care conține date cu caracter personal, protejat de prevederile Regulamentului (UE) nr. 679/2016 și Legii 190/2018

DATE DESPRE IMOBILUL NR. 8534

Oficiul de Cadastru şi Publicitate Imobiliară SUCEAVA
Biroul de Cadastru şi Publicitate Imobiliară Campulung Moldovenesc

A. Partea I. Descrierea imobilului

TEREN Extravilan Nr. CF vechi:6618

Adresa: Jud. Suceava

Nr. Crt	Nr cadastral Nr. topografic	Suprafaţa* (mp)	Observaţii / Referinţe
A1	33510	10.623	Sector cadastral:14 Teren neimprejmuit; parte din nr. topografic 1674/3 din CF 928.

B. Partea II. Proprietari şi acte

Inscrieri privitoare la dreptul de proprietate şi alte drepturi reale		Referinţe
3081 / 14/12/2005		
Hotarare Judecatoreasca nr. 1136, din 20/10/2005 emis de Judecătoria Câmpulung Moldovenesc (Sentinta Civila);		
B1	Intabulare, drept de PROPRIETATE, dobandit prin Hotarare Judecatoreasca, cota actuala 1/1, cota initiala 1/1	A1
	1) **NIGA MIHAI CATALIN**	

C. Partea III. SARCINI .

Inscrieri privind dezmembramintele dreptului de proprietate, drepturi reale de garanţie şi sarcini	Referinţe
NU SUNT	

Document care conține date cu caracter personal, protejat de prevederile Regulamentului (UE) nr. 679/2016 și Legii 190/2018

Anexa Nr. 1 La Partea I

Teren

Nr cadastral	Suprafaţa (mp)*	Observaţii / Referinţe
33510	10.623	parte din nr. topografic 1674/3 din CF 928.

* Suprafaţa este determinată in planul de proiecţie Stereo 70.

DETALII LINIARE IMOBIL

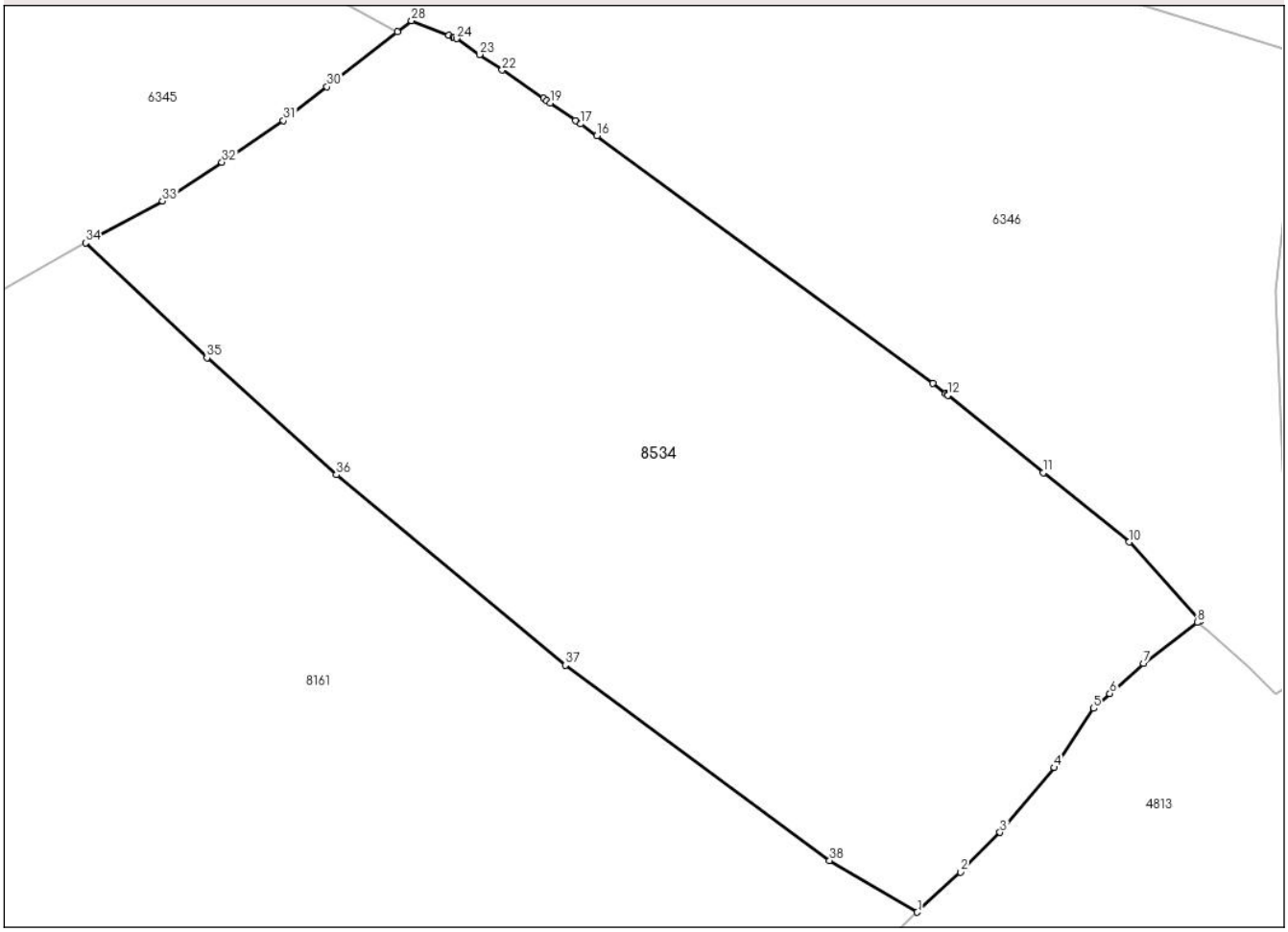

Date referitoare la teren

Crt	Categorie folosință	Intra vilan	Suprafaţa (mp)	Tarla	Parcelă	Nr. topo	Observaţii / Referinţe
1	pasune	NU	10.623	-	1P	1674/98	topo. 1674/98

Lungime Segmente

1) Valorile lungimilor segmentelor sunt obţinute din proiecţie în plan.

Punct început	X / Y	Punct sfârşit	X / Y	Lungime segment (** (m)
1	549.341,903 674.452,925	2	549.348,651 674.459,171	9.195
3	549.354,817 674.465,363	4	549.363,267 674.475,462	13.168
5	549.369,405 674.484,675	6	549.371,928 674.487,002	3.432
7	549.377,199 674.491,683	8	549.385,637 674.498,08	10.589
9	549.386,105 674.498,27	10	549.374,978 674.510,611	16.616

Punct început	X / Y	Punct sfârşit	X / Y	Lungime segment (** (m)
2	549.348,651 674.459,171	3	549.354,817 674.465,363	8.738
4	549.363,267 674.475,462	5	549.369,405 674.484,675	11.07
6	549.371,928 674.487,002	7	549.377,199 674.491,683	7.049
8	549.385,637 674.498,08	9	549.386,105 674.498,27	0.505
10	549.374,978 674.510,611	11	549.361,559 674.521,435	17.241

Document care conține date cu caracter personal, protejat de prevederile Regulamentului (UE) nr. 679/2016 și Legii 190/2018

Punct început	X / Y	Punct sfârşit	X / Y	Lungime segment (** (m)
11	549.361,559 674.521,435	12	549.346,644 674.533,467	19.163
13	549.346,571 674.533,525	14	549.346,327 674.533,722	0.314
15	549.344,342 674.535,324	16	549.291,922 674.573,908	65.089
17	549.289,401 674.575,764	18	549.288,601 674.576,312	0.97
19	549.284,61 674.579,046	20	549.284,095 674.579,398	0.624
21	549.283,58 674.579,751	22	549.277,129 674.584,17	7.819
23	549.273,604 674.586,585	24	549.269,999 674.589,055	4.37
25	549.269,709 674.589,171	26	549.269,495 674.589,256	0.23
27	549.268,77 674.589,545	28	549.262,984 674.591,849	6.228
29	549.260,775 674.590,13	30	549.249,782 674.581,576	13.929
31	549.243,003 674.576,301	32	549.233,415 674.569,807	11.581
33	549.224,132 674.563,776	34	549.212,135 674.557,228	13.667
35	549.231,07 674.539,339	36	549.251,268 674.521,099	27.215
37	549.287,013 674.491,429	38	549.328,228 674.460,969	51.249

Punct început	X / Y	Punct sfârşit	X / Y	Lungime segment (** (m)
12	549.346,644 674.533,467	13	549.346,571 674.533,525	0.093
14	549.346,327 674.533,722	15	549.344,342 674.535,324	2.551
16	549.291,922 674.573,908	17	549.289,401 674.575,764	3.13
18	549.288,601 674.576,312	19	549.284,61 674.579,046	4.837
20	549.284,095 674.579,398	21	549.283,58 674.579,751	0.625
22	549.277,129 674.584,17	23	549.273,604 674.586,585	4.273
24	549.269,999 674.589,055	25	549.269,709 674.589,171	0.312
26	549.269,495 674.589,256	27	549.268,77 674.589,545	0.78
28	549.262,984 674.591,849	29	549.260,775 674.590,13	2.799
30	549.249,782 674.581,576	31	549.243,003 674.576,301	8.589
32	549.233,415 674.569,807	33	549.224,132 674.563,776	11.07
34	549.212,135 674.557,228	35	549.231,07 674.539,339	26.049
36	549.251,268 674.521,099	37	549.287,013 674.491,429	46.455
38	549.328,228 674.460,969	1	549.341,903 674.452,925	15.866

**** Lungimile segmentelor sunt determinate în planul de proiecţie Stereo 70 şi sunt rotunjite la 1 milimetru.**
***** Distanţa dintre puncte este formată din segmente cumulate ce sunt mai mici decât valoarea 1 milimetru.**

Document care conține date cu caracter personal, protejat de prevederile Regulamentului (UE) nr. 679/2016 și Legii 190/2018

DATE DESPRE IMOBILUL NR. 8535

Oficiul de Cadastru şi Publicitate Imobiliară SUCEAVA
Biroul de Cadastru şi Publicitate Imobiliară Campulung Moldovenesc

A. Partea I. Descrierea imobilului

TEREN Extravilan Nr. CF vechi:6037

Adresa: Jud. Suceava

Nr. Crt	Nr cadastral Nr. topografic	Suprafaţa* (mp)	Observaţii / Referinţe
A1	34032	17.942	Sector cadastral:14 Teren neimprejmuit;

B. Partea II. Proprietari şi acte

Inscrieri privitoare la dreptul de proprietate şi alte drepturi reale		Referinţe
924 / 30/06/1999		
Hotarare Judecatoreasca nr. 1147, din 09/06/1998 emis de Judecătoria Câmpulung Moldovenesc (Sentinta Civila);		
B1	Intabulare, drept de PROPRIETATE, dobandit prin Hotarare Judecatoreasca, cota actuala 1/1, cota initiala 1/1	A1
	1) **LUCAN SILVESTRU**, a Ioan. Lipsa C.N.P.	

C. Partea III. SARCINI .

Inscrieri privind dezmembramintele dreptului de proprietate, drepturi reale de garanţie şi sarcini	Referinţe
NU SUNT	

Document care conține date cu caracter personal, protejat de prevederile Regulamentului (UE) nr. 679/2016 și Legii 190/2018

Anexa Nr. 1 La Partea I

Teren

Nr cadastral	Suprafaţa (mp)*	Observaţii / Referinţe
34032	17.942	

* Suprafaţa este determinată in planul de proiecţie Stereo 70.

DETALII LINIARE IMOBIL

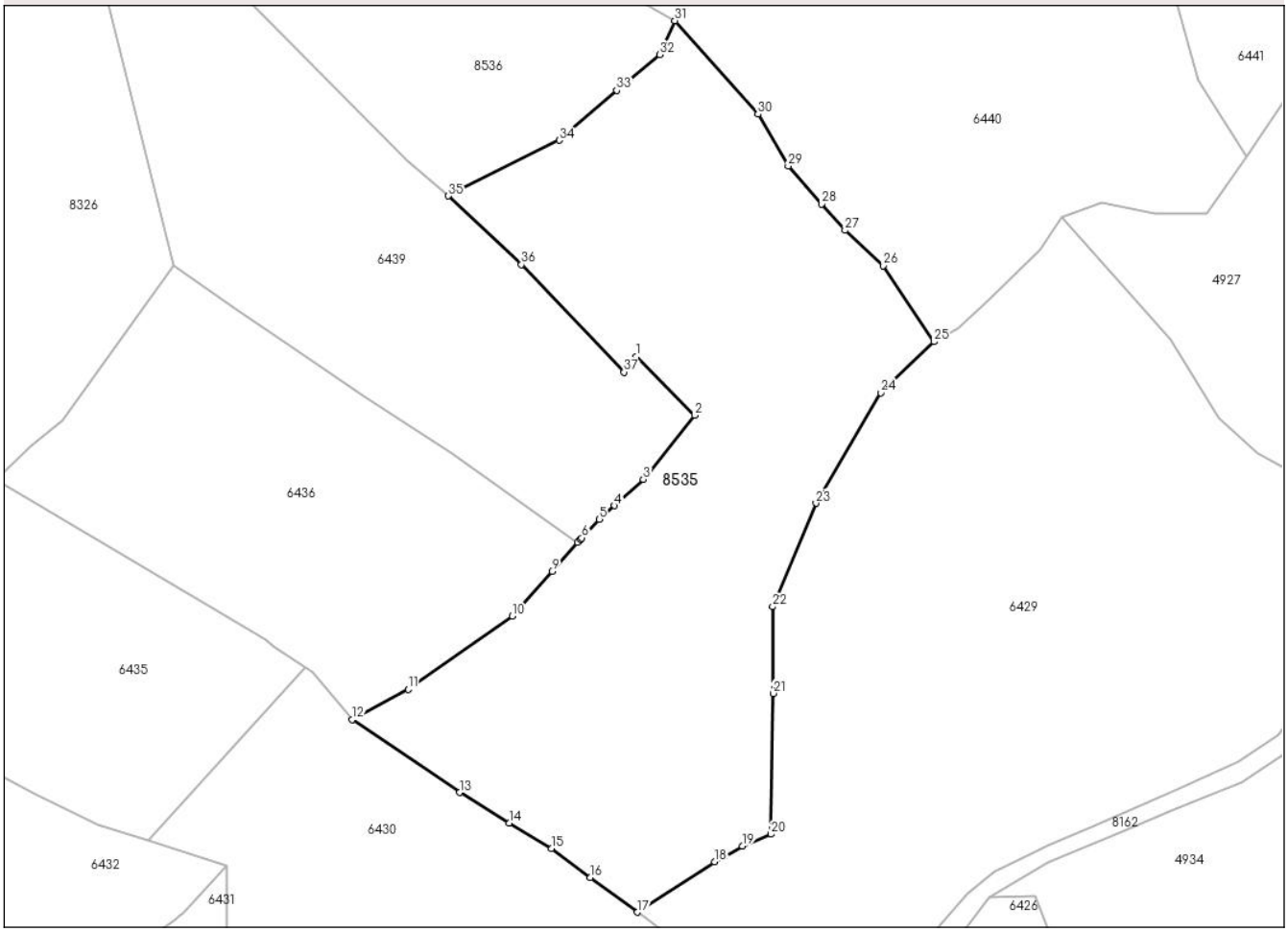

Date referitoare la teren

Crt	Categorie folosință	Intra vilan	Suprafaţa (mp)	Tarla	Parcelă	Nr. topo	Observaţii / Referinţe
1	faneata	NU	17.942	-	1F	1566/3	topo. 1566/3

Lungime Segmente

1) Valorile lungimilor segmentelor sunt obţinute din proiecţie în plan.

Punct început	X / Y	Punct sfârşit	X / Y	Lungime segment (** (m)
1	549.938,429 675.462,372	2	549.955,084 675.445,694	23.57
3	549.940,494 675.427,534	4	549.932,32 675.420,061	11.075
5	549.928,051 675.416,157	6	549.923,061 675.410,923	7.232
7	549.922,681 675.410,524	8	549.921,862 675.409,665	1.187
9	549.914,546 675.401,445	10	549.903,262 675.388,767	16.972

Punct început	X / Y	Punct sfârşit	X / Y	Lungime segment (** (m)
2	549.955,084 675.445,694	3	549.940,494 675.427,534	23.295
4	549.932,32 675.420,061	5	549.928,051 675.416,157	5.785
6	549.923,061 675.410,923	7	549.922,681 675.410,524	0.551
8	549.921,862 675.409,665	9	549.914,546 675.401,445	11.004
10	549.903,262 675.388,767	11	549.873,657 675.367,876	36.234

Document care conține date cu caracter personal, protejat de prevederile Regulamentului (UE) nr. 679/2016 și Legii 190/2018

Punct început	X / Y	Punct sfârşit	X / Y	Lungime segment (** (m)
11	549.873,657 675.367,876	12	549.857,71 675.359,322	18.097
13	549.888,293 675.338,631	14	549.902,394 675.329,972	16.547
15	549.914,484 675.322,745	16	549.925,394 675.314,475	13.69
17	549.938,835 675.304,644	18	549.960,737 675.319,014	26.196
19	549.968,667 675.323,413	20	549.976,787 675.326,786	8.793
21	549.977,381 675.366,753	22	549.977,278 675.391,365	24.613
23	549.989,611 675.420,771	24	550.008,079 675.452,08	36.35
25	550.023,164 675.466,644	26	550.008,77 675.488,182	25.905
27	549.997,857 675.498,241	28	549.991,221 675.505,748	10.02
29	549.981,685 675.516,534	30	549.973,09 675.531,217	17.014
31	549.949,453 675.557,76	32	549.945,103 675.548,185	10.516
33	549.932,934 675.537,961	34	549.916,633 675.523,816	21.582
35	549.885,113 675.508,011	36	549.905,864 675.488,533	28.461
37	549.934,998 675.457,995	1	549.938,429 675.462,372	5.562

Punct început	X / Y	Punct sfârşit	X / Y	Lungime segment (** (m)
12	549.857,71 675.359,322	13	549.888,293 675.338,631	36.925
14	549.902,394 675.329,972	15	549.914,484 675.322,745	14.085
16	549.925,394 675.314,475	17	549.938,835 675.304,644	16.652
18	549.960,737 675.319,014	19	549.968,667 675.323,413	9.068
20	549.976,787 675.326,786	21	549.977,381 675.366,753	39.971
22	549.977,278 675.391,365	23	549.989,611 675.420,771	31.887
24	550.008,079 675.452,08	25	550.023,164 675.466,644	20.969
26	550.008,77 675.488,182	27	549.997,857 675.498,241	14.842
28	549.991,221 675.505,748	29	549.981,685 675.516,534	14.397
30	549.973,09 675.531,217	31	549.949,453 675.557,76	35.542
32	549.945,103 675.548,185	33	549.932,934 675.537,961	15.894
34	549.916,633 675.523,816	35	549.885,113 675.508,011	35.261
36	549.905,864 675.488,533	37	549.934,998 675.457,995	42.206

** Lungimile segmentelor sunt determinate în planul de proiecţie Stereo 70 şi sunt rotunjite la 1 milimetru.
*** Distanţa dintre puncte este formată din segmente cumulate ce sunt mai mici decât valoarea 1 milimetru.

Document care conține date cu caracter personal, protejat de prevederile Regulamentului (UE) nr. 679/2016 și Legii 190/2018

DATE DESPRE IMOBILUL NR. 8536

Oficiul de Cadastru şi Publicitate Imobiliară SUCEAVA
Biroul de Cadastru şi Publicitate Imobiliară Campulung Moldovenesc

A. Partea I. Descrierea imobilului

TEREN Extravilan Nr. CF vechi:6037

Adresa: Jud. Suceava

Nr. Crt	Nr cadastral Nr. topografic	Suprafaţa* (mp)	Observaţii / Referinţe
A1	34034	11.136	Sector cadastral:14 Teren neimprejmuit;

B. Partea II. Proprietari şi acte

Inscrieri privitoare la dreptul de proprietate şi alte drepturi reale		Referinţe
924 / 30/06/1999		
Hotarare Judecatoreasca nr. 1147, din 09/06/1998 emis de Judecătoria Câmpulung Moldovenesc (Sentinta Civila);		
B1	Intabulare, drept de PROPRIETATE, dobandit prin Hotarare Judecatoreasca, cota actuala 1/1, cota initiala 1/1	A1
	1) **LUCAN SILVESTRU**, a Ioan. Lipsa C.N.P.	

C. Partea III. SARCINI .

Inscrieri privind dezmembramintele dreptului de proprietate, drepturi reale de garanţie şi sarcini	Referinţe
NU SUNT	

Document care conține date cu caracter personal, protejat de prevederile Regulamentului (UE) nr. 679/2016 și Legii 190/2018

Anexa Nr. 1 La Partea I

Teren

Nr cadastral	Suprafaţa (mp)*	Observaţii / Referinţe
34034	11.136	

* Suprafaţa este determinată in planul de proiecţie Stereo 70.

DETALII LINIARE IMOBIL

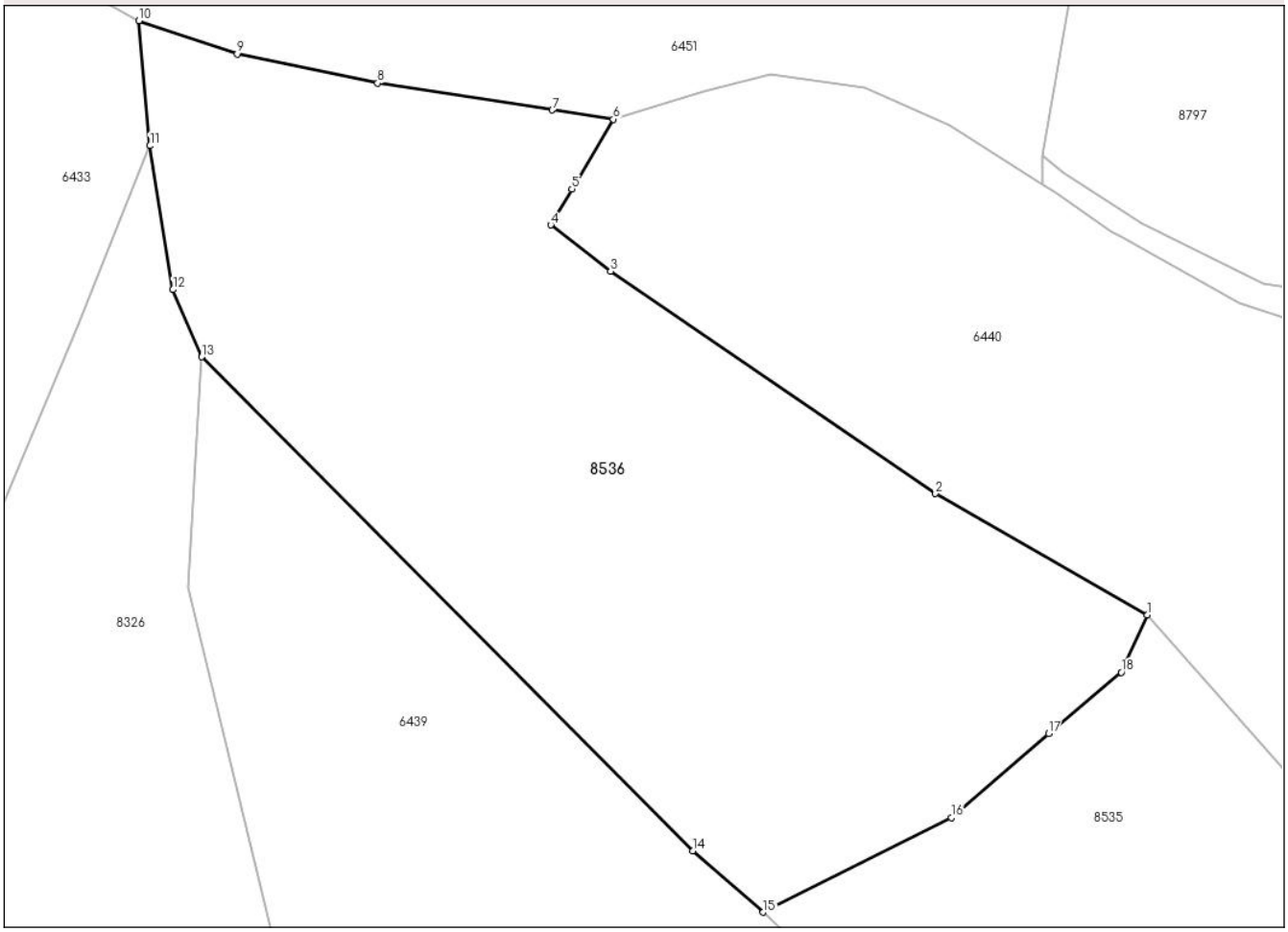

Date referitoare la teren

Crt	Categorie folosință	Intra vilan	Suprafaţa (mp)	Tarla	Parcelă	Nr. topo	Observaţii / Referinţe
1	pasune	NU	11.136	-	1P	1599/24	topo. 1599/24, pășune - pădure

Lungime Segmente
1) Valorile lungimilor segmentelor sunt obţinute din proiecţie în plan.

Punct început	X / Y	Punct sfârşit	X / Y	Lungime segment (** (m)
1	549.949,453 675.557,76	2	549.913,979 675.578,099	40.891
2	549.913,979 675.578,099	3	549.859,503 675.615,31	65.972
3	549.859,503 675.615,31	4	549.849,485 675.623,065	12.669
4	549.849,485 675.623,065	5	549.853,052 675.629,067	6.982
5	549.853,052 675.629,067	6	549.859,999 675.640,755	13.597

Document care conține date cu caracter personal, protejat de prevederile Regulamentului (UE) nr. 679/2016 și Legii 190/2018

Punct început	X / Y	Punct sfârşit	X / Y	Lungime segment (** (m)
6	549.859,999 675.640,755	7	549.849,759 675.642,324	10.359
7	549.849,759 675.642,324	8	549.820,493 675.646,81	29.608
8	549.820,493 675.646,81	9	549.796,935 675.651,699	24.06
9	549.796,935 675.651,699	10	549.780,488 675.657,255	17.359
10	549.780,488 675.657,255	11	549.782,341 675.636,325	21.012
11	549.782,341 675.636,325	12	549.786,186 675.612,238	24.393
12	549.786,186 675.612,238	13	549.791,0 675.601,0	12.225
13	549.791,0 675.601,0	14	549.873,285 675.518,276	116.68
14	549.873,285 675.518,276	15	549.885,113 675.508,011	15.661
15	549.885,113 675.508,011	16	549.916,633 675.523,816	35.261
16	549.916,633 675.523,816	17	549.932,934 675.537,961	21.582
17	549.932,934 675.537,961	18	549.945,103 675.548,185	15.894
18	549.945,103 675.548,185	1	549.949,453 675.557,76	10.516

** Lungimile segmentelor sunt determinate în planul de proiecţie Stereo 70 şi sunt rotunjite la 1 milimetru.
*** Distanţa dintre puncte este formată din segmente cumulate ce sunt mai mici decât valoarea 1 milimetru.

Document care conține date cu caracter personal, protejat de prevederile Regulamentului (UE) nr. 679/2016 și Legii 190/2018

DATE DESPRE IMOBILUL NR. 8797

Oficiul de Cadastru şi Publicitate Imobiliară SUCEAVA
Biroul de Cadastru şi Publicitate Imobiliară Campulung Moldovenesc

A. Partea I. Descrierea imobilului

TEREN Extravilan Nr. CF vechi:5686

Adresa: Jud. Suceava

Nr. Crt	Nr cadastral Nr. topografic	Suprafaţa* (mp)	Observaţii / Referinţe
A1	38444	7.158	Sector cadastral:14 Teren neimprejmuit;

B. Partea II. Proprietari şi acte

Inscrieri privitoare la dreptul de proprietate şi alte drepturi reale		Referinţe
356 / 24/02/2005		
Act Notarial nr. 185, din 02/02/2005 emis de BNP Rotaru Dorina (Contract de vanzare - cumparare);		
B1	Intabulare, drept de PROPRIETATEbun comun, in devalmasie, dobandit prin Conventie, cota actuala 1/1, cota initiala 1/1	A1
	1) **LUCUŢAR GAVRIL IOAN** 2) **LUCUŢAR ELENA**	

C. Partea III. SARCINI

Inscrieri privind dezmembramintele dreptului de proprietate, drepturi reale de garanţie şi sarcini		Referinţe
356 / 24/02/2005		
Act Notarial nr. 185, din 02/02/2005 emis de BNP Rotaru Dorina (Contract de vanzare - cumparare);		
C1	se noteaza obligatia de intretinere	A1
	1) **AXENTOI EUGENIA**, Lipsa C.N.P. 2) **AXENTOI ASPAZIA**, Lipsa C.N.P.	

Document care conține date cu caracter personal, protejat de prevederile Regulamentului (UE) nr. 679/2016 și Legii 190/2018

Anexa Nr. 1 La Partea I

Teren

Nr cadastral	Suprafaţa (mp)*	Observaţii / Referinţe
38444	7.158	

* Suprafaţa este determinată in planul de proiecţie Stereo 70.

DETALII LINIARE IMOBIL

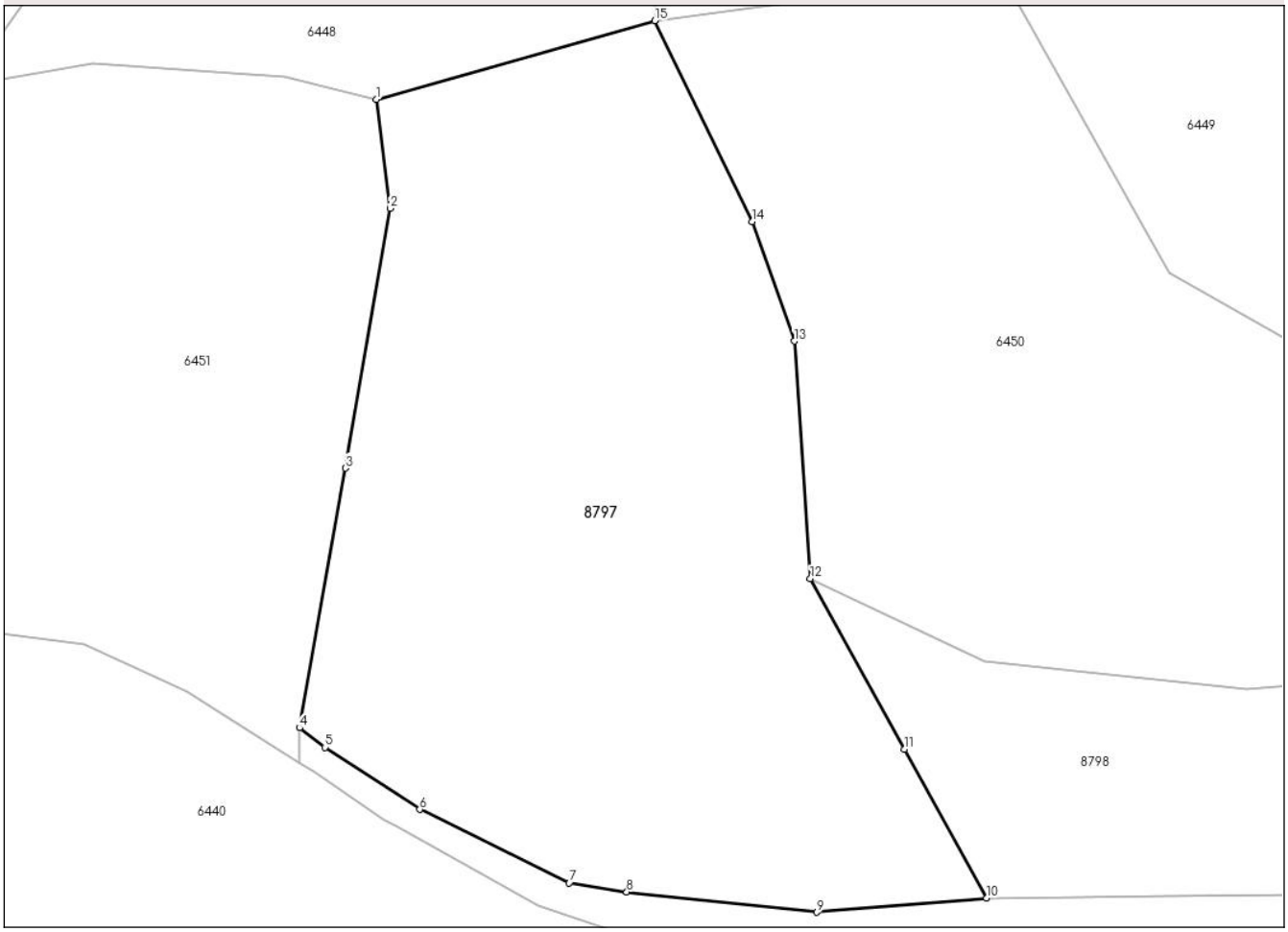

Date referitoare la teren

Crt	Categorie folosință	Intra vilan	Suprafaţa (mp)	Tarla	Parcelă	Nr. topo	Observaţii / Referinţe
1	faneata	NU	7.158	-	1F	1271/12	topo. 1571/12

Lungime Segmente
1) Valorile lungimilor segmentelor sunt obţinute din proiecţie în plan.

Punct început	X / Y	Punct sfârşit	X / Y	Lungime segment (** (m)
1	549.942,452 675.721,19	2	549.944,345 675.706,164	15.144
2	549.944,345 675.706,164	3	549.938,208 675.670,378	36.308
3	549.938,208 675.670,378	4	549.931,885 675.634,609	36.324
4	549.931,885 675.634,609	5	549.935,39 675.631,916	4.421
5	549.935,39 675.631,916	6	549.948,48 675.623,37	15.632

Document care conține date cu caracter personal, protejat de prevederile Regulamentului (UE) nr. 679/2016 și Legii 190/2018

Punct început	X / Y	Punct sfârşit	X / Y	Lungime segment (** (m)
6	549.948,48 675.623,37	7	549.969,057 675.613,252	22.93
7	549.969,057 675.613,252	8	549.977,0 675.612,0	8.041
8	549.977,0 675.612,0	9	550.003,224 675.609,215	26.371
9	550.003,224 675.609,215	10	550.026,621 675.611,14	23.476
10	550.026,621 675.611,14	11	550.015,311 675.631,648	23.42
11	550.015,311 675.631,648	12	550.002,308 675.655,161	26.868
12	550.002,308 675.655,161	13	550.000,097 675.687,875	32.789
13	550.000,097 675.687,875	14	549.994,256 675.704,348	17.478
14	549.994,256 675.704,348	15	549.980,858 675.732,01	30.736
15	549.980,858 675.732,01	1	549.942,452 675.721,19	39.901

** Lungimile segmentelor sunt determinate în planul de proiecţie Stereo 70 şi sunt rotunjite la 1 milimetru.
*** Distanţa dintre puncte este formată din segmente cumulate ce sunt mai mici decât valoarea 1 milimetru.

Document care conține date cu caracter personal, protejat de prevederile Regulamentului (UE) nr. 679/2016 și Legii 190/2018

DATE DESPRE IMOBILUL NR. 8798

Oficiul de Cadastru şi Publicitate Imobiliară SUCEAVA
Biroul de Cadastru şi Publicitate Imobiliară Campulung Moldovenesc

A. Partea I. Descrierea imobilului

TEREN Extravilan Nr. CF vechi:5686

Adresa: Jud. Suceava

Nr. Crt	Nr cadastral Nr. topografic	Suprafaţa* (mp)	Observaţii / Referinţe
A1	38443	1.971	Sector cadastral:14 Teren neimprejmuit;

B. Partea II. Proprietari şi acte

Inscrieri privitoare la dreptul de proprietate şi alte drepturi reale		Referinţe
356 / 24/02/2005		
Act Notarial nr. 185, din 02/02/2005 emis de BNP Rotaru Dorina (Contract de vanzare - cumparare);		
B1	Intabulare, drept de PROPRIETATEbun comun, in devalmasie, dobandit prin Conventie, cota actuala 1/1, cota initiala 1/1	A1
	1) **LUCUŢAR GAVRIL IOAN** 2) **LUCUŢAR ELENA**	

C. Partea III. SARCINI

Inscrieri privind dezmembramintele dreptului de proprietate, drepturi reale de garanţie şi sarcini		Referinţe
356 / 24/02/2005		
Act Notarial nr. 185, din 02/02/2005 emis de BNP Rotaru Dorina (Contract de vanzare - cumparare);		
C1	se noteaza obligatia de intretinere	A1
	1) **AXENTOI EUGENIA**, Lipsa C.N.P. 2) **AXENTOI ASPAZIA**, Lipsa C.N.P.	

Document care conține date cu caracter personal, protejat de prevederile Regulamentului (UE) nr. 679/2016 și Legii 190/2018

Anexa Nr. 1 La Partea I

Teren

Nr cadastral	Suprafaţa (mp)*	Observaţii / Referinţe
38443	1.971	

* Suprafaţa este determinată in planul de proiecţie Stereo 70.

DETALII LINIARE IMOBIL

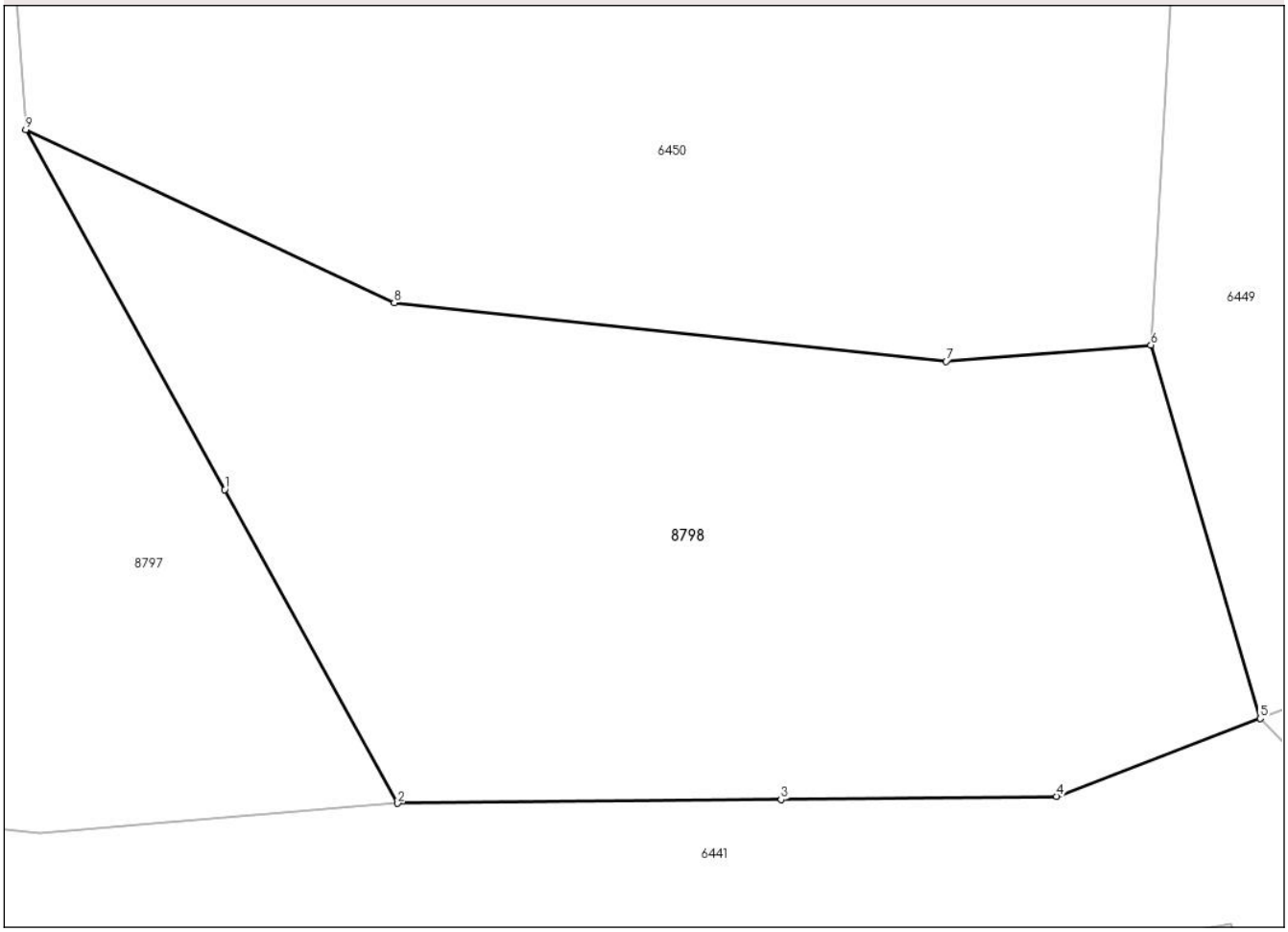

Date referitoare la teren

Crt	Categorie folosință	Intra vilan	Suprafaţa (mp)	Tarla	Parcelă	Nr. topo	Observaţii / Referinţe
1	faneata	NU	1.971	-	1F	1251/2	topo. 1251/1

Lungime Segmente
1) Valorile lungimilor segmentelor sunt obţinute din proiecţie în plan.

Punct început	X / Y	Punct sfârşit	X / Y	Lungime segment (** (m)
1	550.015,311 675.631,648	2	550.026,621 675.611,14	23.42
2	550.026,621 675.611,14	3	550.051,686 675.611,389	25.066
3	550.051,686 675.611,389	4	550.069,688 675.611,611	18.003
4	550.069,688 675.611,611	5	550.083,018 675.616,694	14.266
5	550.083,018 675.616,694	6	550.075,87 675.641,082	25.414

Document care conține date cu caracter personal, protejat de prevederile Regulamentului (UE) nr. 679/2016 și Legii 190/2018

Punct început	X / Y	Punct sfârşit	X / Y	Lungime segment (** (m)
6	550.075,87 675.641,082	7	550.062,494 675.640,022	13.418
7	550.062,494 675.640,022	8	550.026,388 675.643,853	36.308
8	550.026,388 675.643,853	9	550.002,308 675.655,161	26.603
9	550.002,308 675.655,161	1	550.015,311 675.631,648	26.868

** Lungimile segmentelor sunt determinate în planul de proiecţie Stereo 70 şi sunt rotunjite la 1 milimetru.
*** Distanţa dintre puncte este formată din segmente cumulate ce sunt mai mici decât valoarea 1 milimetru.

Document care conține date cu caracter personal, protejat de prevederile Regulamentului (UE) nr. 679/2016 și Legii 190/2018