DATE DESPRE IMOBILUL NR. 1984

Oficiul de Cadastru şi Publicitate Imobiliară SUCEAVA
Biroul de Cadastru şi Publicitate Imobiliară Campulung Moldovenesc

A. Partea I. Descrierea imobilului

TEREN Extravilan

Adresa: Jud. Suceava

Nr. Crt	Nr cadastral Nr. topografic	Suprafaţa* (mp)	Observaţii / Referinţe
A1		10.000	Sector cadastral:13 Teren neimprejmuit; Terenul face parte din parcela 1674/3 din CF 928.

B. Partea II. Proprietari şi acte

Inscrieri privitoare la dreptul de proprietate şi alte drepturi reale		Referinţe
/		
Act Notarial nr. 1904, din 25/11/1992 emis de NS LOCAL Cimpulung Mold. (Certificat de mostenitor);		
B1	Intabulare, drept de PROPRIETATE, dobandit prin Succesiune, cota actuala 1/2, cota initiala 1/2	A1
	1) **TOMA GHEORGHE**	
B2	Intabulare, drept de PROPRIETATE, dobandit prin Succesiune, cota actuala 1/2, cota initiala 1/2	A1
	1) **TOMA VIRGINIA**, Lipsa C.N.P.	

C. Partea III. SARCINI .

Inscrieri privind dezmembramintele dreptului de proprietate, drepturi reale de garanţie şi sarcini	Referinţe
NU SUNT	

Document care conține date cu caracter personal, protejat de prevederile Regulamentului (UE) nr. 679/2016 și Legii 190/2018

Anexa Nr. 1 La Partea I

Teren

Nr cadastral	Suprafaţa (mp)*	Observaţii / Referinţe
	10.000	Terenul face parte din parcela 1674/3 din CF 928.

* Suprafaţa este determinată in planul de proiecţie Stereo 70.

DETALII LINIARE IMOBIL

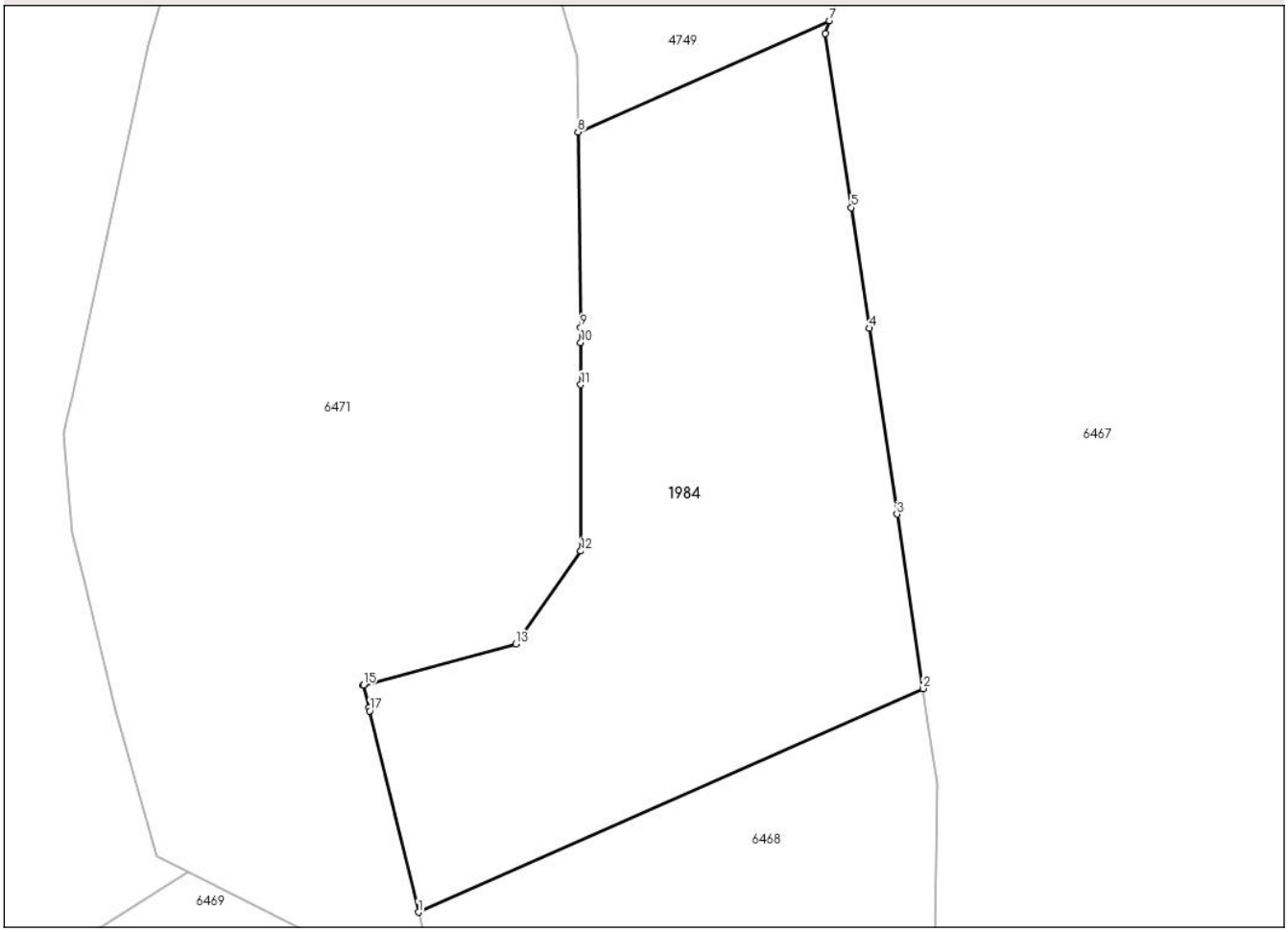

Date referitoare la teren

Crt	Categorie folosință	Intra vilan	Suprafaţa (mp)	Tarla	Parcelă	Nr. topo	Observaţii / Referinţe
1	padure	NU	10.000	PIRAUL LUI PUSCA	-	-	

Lungime Segmente
1) Valorile lungimilor segmentelor sunt obţinute din proiecţie în plan.

Punct început	X / Y	Punct sfârşit	X / Y	Lungime segment (** (m)
1	549.395,57 676.236,017	2	549.495,724 676.280,365	109.534
2	549.495,724 676.280,365	3	549.490,571 676.314,953	34.971
3	549.490,571 676.314,953	4	549.485,076 676.351,832	37.286
4	549.485,076 676.351,832	5	549.481,509 676.375,771	24.203
5	549.481,509 676.375,771	6	549.476,361 676.410,321	34.931

Document care conține date cu caracter personal, protejat de prevederile Regulamentului (UE) nr. 679/2016 și Legii 190/2018

Punct început	X / Y	Punct sfârşit	X / Y	Lungime segment (** (m)
6	549.476,361 676.410,321	7	549.477,15 676.412,836	2.636
7	549.477,15 676.412,836	8	549.427,271 676.390,75	54.55
8	549.427,271 676.390,75	9	549.427,778 676.351,979	38.774
9	549.427,778 676.351,979	10	549.427,817 676.349,0	2.98
10	549.427,817 676.349,0	11	549.427,817 676.340,628	8.372
11	549.427,817 676.340,628	12	549.427,817 676.307,659	32.969
12	549.427,817 676.307,659	13	549.414,897 676.289,203	22.529
13	549.414,897 676.289,203	14	549.384,63 676.281,082	31.338
14	549.384,63 676.281,082	15	549.384,633 676.281,071	0.011
15	549.384,633 676.281,071	16	549.385,722 676.276,584	4.618
16	549.385,722 676.276,584	17	549.385,88 676.275,931	0.672
17	549.385,88 676.275,931	1	549.395,57 676.236,017	41.073

** Lungimile segmentelor sunt determinate în planul de proiecţie Stereo 70 şi sunt rotunjite la 1 milimetru.
*** Distanţa dintre puncte este formată din segmente cumulate ce sunt mai mici decât valoarea 1 milimetru.

Document care conține date cu caracter personal, protejat de prevederile Regulamentului (UE) nr. 679/2016 și Legii 190/2018

DATE DESPRE IMOBILUL NR. 4682

Oficiul de Cadastru şi Publicitate Imobiliară SUCEAVA
Biroul de Cadastru şi Publicitate Imobiliară Campulung Moldovenesc

A. Partea I. Descrierea imobilului

TEREN Extravilan

Adresa: Jud. Suceava

Nr. Crt	Nr cadastral Nr. topografic	Suprafaţa* (mp)	Observaţii / Referinţe
A1		3.415	Sector cadastral:13 Teren neimprejmuit; Terenul face parte din parcela 1674/3 din CF 928.

B. Partea II. Proprietari şi acte

Inscrieri privitoare la dreptul de proprietate şi alte drepturi reale		Referinţe
/		
Act Normativ nr. 7, din 13/03/1996 emis de Parlamentul Romaniei (Lege);		
B1	Inscrierea provizorie, drept de PROPRIETATE, dobandit prin Lege, cota actuala 1/1, cota initiala 1/1	A1
	1) **COMUNA VAMA**, CIF:4326698, Proprietar neidentificat.	

C. Partea III. SARCINI .

Inscrieri privind dezmembramintele dreptului de proprietate, drepturi reale de garanţie şi sarcini	Referinţe
NU SUNT	

Document care conține date cu caracter personal, protejat de prevederile Regulamentului (UE) nr. 679/2016 și Legii 190/2018

Anexa Nr. 1 La Partea I

Teren

Nr cadastral	Suprafaţa (mp)*	Observaţii / Referinţe
	3.415	Terenul face parte din parcela 1674/3 din CF 928.

* Suprafaţa este determinată in planul de proiecţie Stereo 70.

DETALII LINIARE IMOBIL

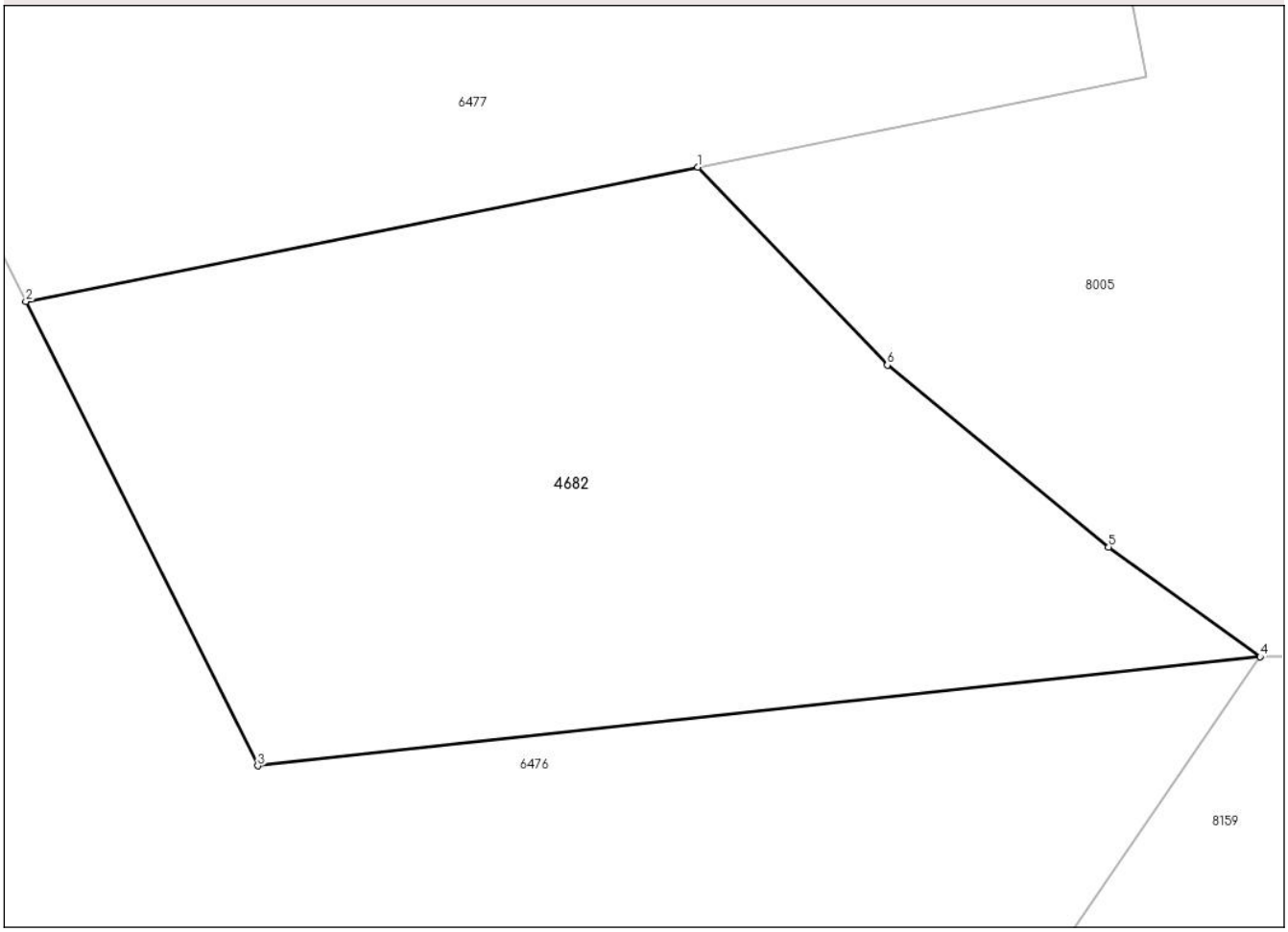

Date referitoare la teren

Crt	Categorie folosință	Intra vilan	Suprafaţa (mp)	Tarla	Parcelă	Nr. topo	Observaţii / Referinţe
1	padure	NU	3.415	-	-	-	

Lungime Segmente
1) Valorile lungimilor segmentelor sunt obţinute din proiecţie în plan.

Punct început	X / Y	Punct sfârşit	X / Y	Lungime segment (** (m)
1	549.159,427 676.718,7	2	549.099,986 676.706,804	60.62
2	549.099,986 676.706,804	3	549.120,499 676.665,778	45.869
3	549.120,499 676.665,778	4	549.209,198 676.675,412	89.221
4	549.209,198 676.675,412	5	549.195,769 676.685,114	16.568
5	549.195,769 676.685,114	6	549.176,195 676.701,189	25.328

Document care conține date cu caracter personal, protejat de prevederile Regulamentului (UE) nr. 679/2016 și Legii 190/2018

Punct început	X / Y	Punct sfârşit	X / Y	Lungime segment (** (m)
6	549.176,195 676.701,189	1	549.159,427 676.718,7	24.245

** Lungimile segmentelor sunt determinate în planul de proiecţie Stereo 70 şi sunt rotunjite la 1 milimetru.
*** Distanţa dintre puncte este formată din segmente cumulate ce sunt mai mici decât valoarea 1 milimetru.

Document care conține date cu caracter personal, protejat de prevederile Regulamentului (UE) nr. 679/2016 și Legii 190/2018

DATE DESPRE IMOBILUL NR. 4749

Oficiul de Cadastru şi Publicitate Imobiliară SUCEAVA
Biroul de Cadastru şi Publicitate Imobiliară Campulung Moldovenesc

A. Partea I. Descrierea imobilului

TEREN Extravilan

Adresa: Jud. Suceava

Nr. Crt	Nr cadastral Nr. topografic	Suprafaţa* (mp)	Observaţii / Referinţe
A1		10.000	Sector cadastral:13 Teren neimprejmuit; Terenul face parte din parcela 1674/3 din CF 928.

B. Partea II. Proprietari şi acte

Inscrieri privitoare la dreptul de proprietate şi alte drepturi reale		Referinţe
/		
Act Administrativ nr. 31, din 17/06/1993 emis de CJSDPT SUCEAVA (Titlu proprietate);		
B1	Intabulare, drept de PROPRIETATE, dobandit prin Reconstituire, cota actuala 1/1, cota initiala 1/1	A1
	1) **TOMA GH. ALEXANDRU**, Lipsa C.N.P.	

C. Partea III. SARCINI .

Inscrieri privind dezmembramintele dreptului de proprietate, drepturi reale de garanţie şi sarcini	Referinţe
NU SUNT	

Document care conține date cu caracter personal, protejat de prevederile Regulamentului (UE) nr. 679/2016 și Legii 190/2018

Anexa Nr. 1 La Partea I

Teren

Nr cadastral	Suprafaţa (mp)*	Observaţii / Referinţe
	10.000	Terenul face parte din parcela 1674/3 din CF 928.

* Suprafaţa este determinată in planul de proiecţie Stereo 70.

DETALII LINIARE IMOBIL

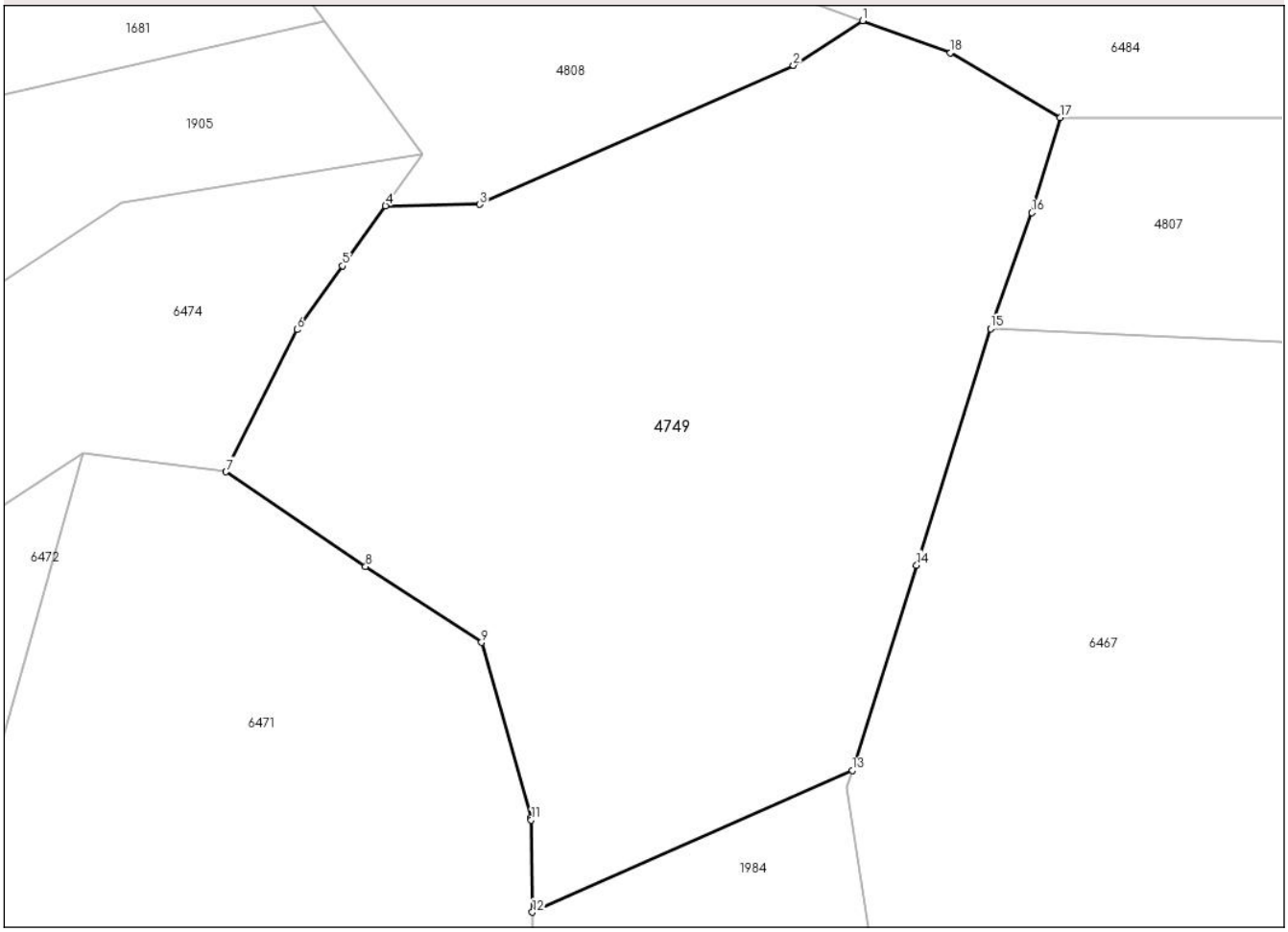

Date referitoare la teren

Crt	Categorie folosință	Intra vilan	Suprafaţa (mp)	Tarla	Parcelă	Nr. topo	Observaţii / Referinţe
1	padure	NU	10.000	UP I P. PUSCA	UA 187	-	

Lungime Segmente
1) Valorile lungimilor segmentelor sunt obţinute din proiecţie în plan.

Punct început	X / Y	Punct sfârşit	X / Y	Lungime segment (** (m)
1	549.478,757 676.529,65	2	549.467,976 676.522,702	12.826
2	549.467,976 676.522,702	3	549.419,063 676.501,044	53.494
3	549.419,063 676.501,044	4	549.404,347 676.500,798	14.718
4	549.404,347 676.500,798	5	549.397,657 676.491,457	11.49
5	549.397,657 676.491,457	6	549.390,536 676.481,514	12.23

Document care conține date cu caracter personal, protejat de prevederile Regulamentului (UE) nr. 679/2016 și Legii 190/2018

Punct început	X / Y	Punct sfârşit	X / Y	Lungime segment (** (m)
6	549.390,536 676.481,514	7	549.379,462 676.459,367	24.761
7	549.379,462 676.459,367	8	549.401,24 676.444,602	26.311
8	549.401,24 676.444,602	9	549.419,327 676.432,79	21.602
9	549.419,327 676.432,79	10	549.427,078 676.405,475	28.393
10	549.427,078 676.405,475	11	549.427,083 676.405,084	0.391
11	549.427,083 676.405,084	12	549.427,271 676.390,75	14.336
12	549.427,271 676.390,75	13	549.477,15 676.412,836	54.55
13	549.477,15 676.412,836	14	549.487,178 676.444,832	33.531
14	549.487,178 676.444,832	15	549.498,725 676.481,67	38.606
15	549.498,725 676.481,67	16	549.505,156 676.499,744	19.184
16	549.505,156 676.499,744	17	549.509,577 676.514,554	15.456
17	549.509,577 676.514,554	18	549.492,451 676.524,645	19.878
18	549.492,451 676.524,645	1	549.478,757 676.529,65	14.58

** Lungimile segmentelor sunt determinate în planul de proiecţie Stereo 70 şi sunt rotunjite la 1 milimetru.
*** Distanţa dintre puncte este formată din segmente cumulate ce sunt mai mici decât valoarea 1 milimetru.

Document care conține date cu caracter personal, protejat de prevederile Regulamentului (UE) nr. 679/2016 și Legii 190/2018

DATE DESPRE IMOBILUL NR. 4807

Oficiul de Cadastru şi Publicitate Imobiliară SUCEAVA
Biroul de Cadastru şi Publicitate Imobiliară Campulung Moldovenesc

A. Partea I. Descrierea imobilului

TEREN Extravilan

Adresa: Jud. Suceava

Nr. Crt	Nr cadastral Nr. topografic	Suprafaţa* (mp)	Observaţii / Referinţe
A1		10.000	Sector cadastral:13 Teren neimprejmuit; Terenul face parte din parcela 1674/3 din CF 928.

B. Partea II. Proprietari şi acte

Inscrieri privitoare la dreptul de proprietate şi alte drepturi reale		Referinţe
/		
Act Administrativ nr. 1, din 17/06/1993 emis de CJSDPT SUCEAVA (Titlu proprietate);		
B1	Intabulare, drept de PROPRIETATE, dobandit prin Reconstituire, cota actuala 1/1, cota initiala 1/1	A1
	1) **LUCUTAR I. MIHAI**, Lipsa C.N.P.	

C. Partea III. SARCINI .

Inscrieri privind dezmembramintele dreptului de proprietate, drepturi reale de garanţie şi sarcini	Referinţe
NU SUNT	

Document care conține date cu caracter personal, protejat de prevederile Regulamentului (UE) nr. 679/2016 și Legii 190/2018

Anexa Nr. 1 La Partea I

Teren

Nr cadastral	Suprafaţa (mp)*	Observaţii / Referinţe
	10.000	Terenul face parte din parcela 1674/3 din CF 928.

* Suprafaţa este determinată in planul de proiecţie Stereo 70.

DETALII LINIARE IMOBIL

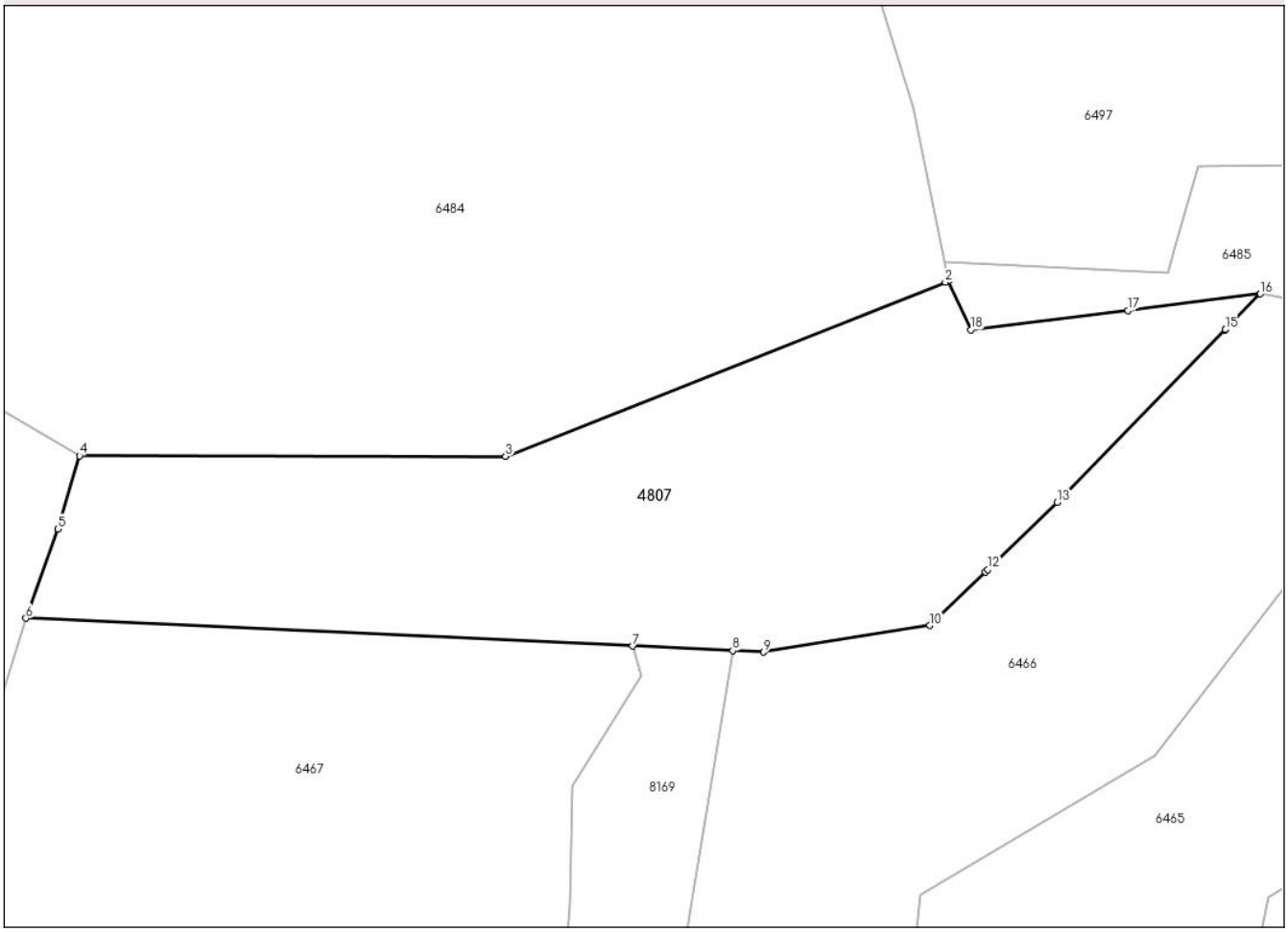

Date referitoare la teren

Crt	Categorie folosință	Intra vilan	Suprafaţa (mp)	Tarla	Parcelă	Nr. topo	Observaţii / Referinţe
1	padure	NU	10.000	UP I DEIA	UA 187	-	

Lungime Segmente
1) Valorile lungimilor segmentelor sunt obţinute din proiecţie în plan.

Punct început	X / Y	Punct sfârşit	X / Y	Lungime segment (** (m)
1	549.685,654 676.549,959	2	549.685,034 676.549,714	0.667
2	549.685,034 676.549,714	3	549.595,936 676.514,437	95.827
3	549.595,936 676.514,437	4	549.509,577 676.514,554	86.359
4	549.509,577 676.514,554	5	549.505,156 676.499,744	15.456
5	549.505,156 676.499,744	6	549.498,725 676.481,67	19.184

Document care conține date cu caracter personal, protejat de prevederile Regulamentului (UE) nr. 679/2016 și Legii 190/2018

Punct început	X / Y	Punct sfârşit	X / Y	Lungime segment (** (m)
6	549.498,725 676.481,67	7	549.621,696 676.476,043	123.101
7	549.621,696 676.476,043	8	549.641,974 676.475,116	20.298
8	549.641,974 676.475,116	9	549.648,242 676.474,829	6.275
9	549.648,242 676.474,829	10	549.681,917 676.480,198	34.1
10	549.681,917 676.480,198	11	549.693,171 676.491,057	15.639
11	549.693,171 676.491,057	12	549.693,705 676.491,571	0.741
12	549.693,705 676.491,571	13	549.707,753 676.505,126	19.522
13	549.707,753 676.505,126	14	549.741,791 676.540,059	48.774
14	549.741,791 676.540,059	15	549.741,825 676.540,094	0.049
15	549.741,825 676.540,094	16	549.748,87 676.547,325	10.096
16	549.748,87 676.547,325	17	549.722,109 676.543,993	26.968
17	549.722,109 676.543,993	18	549.690,183 676.540,019	32.172
18	549.690,183 676.540,019	1	549.685,654 676.549,959	10.923

** Lungimile segmentelor sunt determinate în planul de proiecţie Stereo 70 şi sunt rotunjite la 1 milimetru.
*** Distanţa dintre puncte este formată din segmente cumulate ce sunt mai mici decât valoarea 1 milimetru.

Document care conține date cu caracter personal, protejat de prevederile Regulamentului (UE) nr. 679/2016 și Legii 190/2018

DATE DESPRE IMOBILUL NR. 4808

Oficiul de Cadastru şi Publicitate Imobiliară SUCEAVA
Biroul de Cadastru şi Publicitate Imobiliară Campulung Moldovenesc

A. Partea I. Descrierea imobilului

TEREN Extravilan

Adresa: Jud. Suceava

Nr. Crt	Nr cadastral Nr. topografic	Suprafaţa* (mp)	Observaţii / Referinţe
A1		10.000	Sector cadastral:13 Teren neimprejmuit; Terenul face parte din parcela 1674/3 din CF 928.

B. Partea II. Proprietari şi acte

Inscrieri privitoare la dreptul de proprietate şi alte drepturi reale		Referinţe
/		
Act Notarial nr. 19, din 13/01/1998 emis de NP Horia Ilie Scraba (Certificat de mostenitor);		
B1	Intabulare, drept de PROPRIETATE, dobandit prin Succesiune, cota actuala 1/1, cota initiala 1/1	A1
	1) **BOCA IOANA** DEFUNCT:Da	

C. Partea III. SARCINI .

Inscrieri privind dezmembramintele dreptului de proprietate, drepturi reale de garanţie şi sarcini	Referinţe
NU SUNT	

Document care conține date cu caracter personal, protejat de prevederile Regulamentului (UE) nr. 679/2016 și Legii 190/2018

Anexa Nr. 1 La Partea I

Teren

Nr cadastral	Suprafaţa (mp)*	Observaţii / Referinţe
	10.000	Terenul face parte din parcela 1674/3 din CF 928.

* Suprafaţa este determinată in planul de proiecţie Stereo 70.

DETALII LINIARE IMOBIL

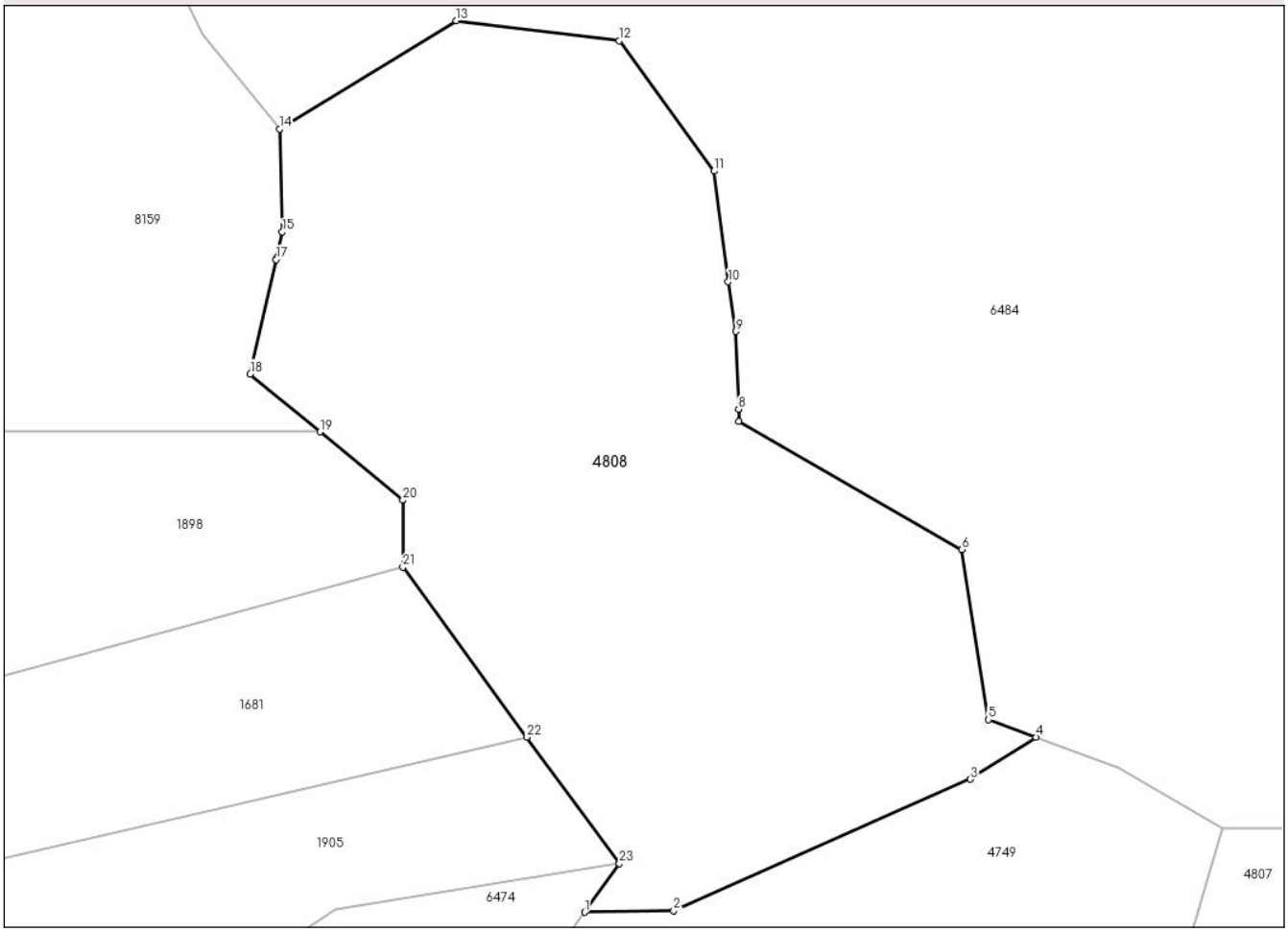

Date referitoare la teren

Crt	Categorie folosință	Intra vilan	Suprafaţa (mp)	Tarla	Parcelă	Nr. topo	Observaţii / Referinţe
1	padure	NU	10.000	UP I DEIA	UA 189A	-	

Lungime Segmente

1) Valorile lungimilor segmentelor sunt obţinute din proiecţie în plan.

Punct început	X / Y	Punct sfârşit	X / Y	Lungime segment (** (m)
1	549.404,347 676.500,798	2	549.419,063 676.501,044	14.718
3	549.467,976 676.522,702	4	549.478,757 676.529,65	12.826
5	549.470,952 676.532,502	6	549.466,544 676.560,538	28.38
7	549.429,828 676.581,578	8	549.429,757 676.583,636	2.059
9	549.429,319 676.596,422	10	549.428,044 676.604,601	8.278

Punct început	X / Y	Punct sfârşit	X / Y	Lungime segment (** (m)
2	549.419,063 676.501,044	3	549.467,976 676.522,702	53.494
4	549.478,757 676.529,65	5	549.470,952 676.532,502	8.31
6	549.466,544 676.560,538	7	549.429,828 676.581,578	42.317
8	549.429,757 676.583,636	9	549.429,319 676.596,422	12.794
10	549.428,044 676.604,601	11	549.425,702 676.622,832	18.381

Document care conține date cu caracter personal, protejat de prevederile Regulamentului (UE) nr. 679/2016 și Legii 190/2018

Punct început	X / Y	Punct sfârşit	X / Y	Lungime segment (** (m)
11	549.425,702 676.622,832	12	549.410,082 676.644,286	26.538
13	549.383,21 676.647,585	14	549.354,066 676.629,718	34.185
15	549.354,541 676.612,787	16	549.353,564 676.608,472	4.424
17	549.353,515 676.608,253	18	549.349,249 676.589,405	19.325
19	549.360,777 676.579,886	20	549.374,413 676.568,628	17.683
21	549.374,413 676.557,589	22	549.394,875 676.529,63	34.647
23	549.410,099 676.508,829	1	549.404,347 676.500,798	9.878

Punct început	X / Y	Punct sfârşit	X / Y	Lungime segment (** (m)
12	549.410,082 676.644,286	13	549.383,21 676.647,585	27.074
14	549.354,066 676.629,718	15	549.354,541 676.612,787	16.938
16	549.353,564 676.608,472	17	549.353,515 676.608,253	0.224
18	549.349,249 676.589,405	19	549.360,777 676.579,886	14.95
20	549.374,413 676.568,628	21	549.374,413 676.557,589	11.039
22	549.394,875 676.529,63	23	549.410,099 676.508,829	25.777

** Lungimile segmentelor sunt determinate în planul de proiecţie Stereo 70 şi sunt rotunjite la 1 milimetru.
*** Distanţa dintre puncte este formată din segmente cumulate ce sunt mai mici decât valoarea 1 milimetru.

Document care conține date cu caracter personal, protejat de prevederile Regulamentului (UE) nr. 679/2016 și Legii 190/2018

DATE DESPRE IMOBILUL NR. 6468

Oficiul de Cadastru şi Publicitate Imobiliară SUCEAVA
Biroul de Cadastru şi Publicitate Imobiliară Campulung Moldovenesc

A. Partea I. Descrierea imobilului

TEREN Extravilan

Adresa: Jud. Suceava

Nr. Crt	Nr cadastral Nr. topografic	Suprafaţa* (mp)	Observaţii / Referinţe
A1		27.814	Sector cadastral:13 Teren neimprejmuit; Terenul face parte din parcela 1674/3 din CF 928.

B. Partea II. Proprietari şi acte

Inscrieri privitoare la dreptul de proprietate şi alte drepturi reale		Referinţe
/		
Act Normativ nr. 7, din 13/03/1996 emis de Parlamentul Romaniei (Lege);		
B1	Inscrierea provizorie, drept de PROPRIETATE, dobandit prin Lege, cota actuala 1/1, cota initiala 1/1	A1
	1) **COMUNA VAMA**, CIF:4326698, Proprietar neidentificat.	

C. Partea III. SARCINI .

Inscrieri privind dezmembramintele dreptului de proprietate, drepturi reale de garanţie şi sarcini	Referinţe
NU SUNT	

Document care conține date cu caracter personal, protejat de prevederile Regulamentului (UE) nr. 679/2016 și Legii 190/2018

Anexa Nr. 1 La Partea I

Teren

Nr cadastral	Suprafaţa (mp)*	Observaţii / Referinţe
	27.814	Terenul face parte din parcela 1674/3 din CF 928.

* Suprafaţa este determinată in planul de proiecţie Stereo 70.

DETALII LINIARE IMOBIL

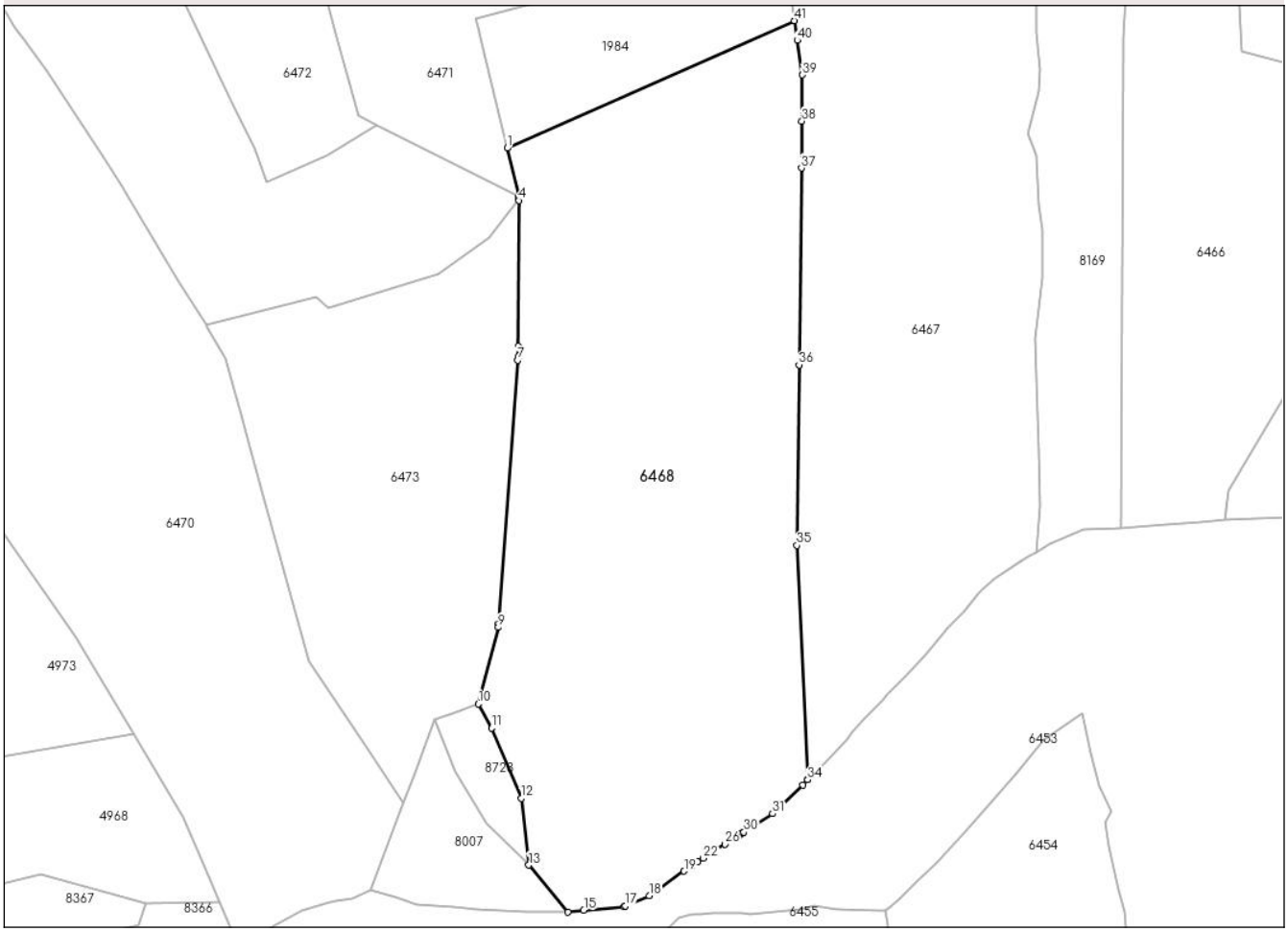

Date referitoare la teren

Crt	Categorie folosință	Intra vilan	Suprafaţa (mp)	Tarla	Parcelă	Nr. topo	Observaţii / Referinţe
1	padure	NU	27.814	UP I	UA 187	-	

Lungime Segmente

1) Valorile lungimilor segmentelor sunt obţinute din proiecţie în plan.

Punct început	X / Y	Punct sfârşit	X / Y	Lungime segment
1	549.395,57 676.236,017	2	549.399,685 676.219,066	17.443
4	549.399,677 676.217,708	5	549.399,387 676.166,993	50.715
7	549.399,271 676.162,103	8	549.392,51 676.070,143	92.208
10	549.385,505 676.042,388	11	549.390,099 676.034,026	9.541
13	549.403,139 675.986,273	14	549.416,753 675.969,841	21.339
16	549.436,338 675.971,784	17	549.436,766 675.971,971	0.467

Punct început	X / Y	Punct sfârşit	X / Y	Lungime segment
2	549.399,685 676.219,066	3	549.399,681 676.218,357	0.71
5	549.399,387 676.166,993	6	549.399,366 676.163,396	3.597
8	549.392,51 676.070,143	9	549.392,431 676.069,075	1.072
11	549.390,099 676.034,026	12	549.400,451 676.009,516	26.606
14	549.416,753 675.969,841	15	549.422,272 675.970,504	5.559
17	549.436,766 675.971,971	18	549.445,087 675.975,617	9.085

Punct început	X / Y	Punct sfârşit	X / Y	Lungime segment
3	549.399,681 676.218,357	4	549.399,677 676.217,708	0.649
6	549.399,366 676.163,396	7	549.399,271 676.162,103	1.296
9	549.392,431 676.069,075	10	549.385,505 676.042,388	27.571
12	549.400,451 676.009,516	13	549.403,139 675.986,273	23.398
15	549.422,272 675.970,504	16	549.436,338 675.971,784	14.124
18	549.445,087 675.975,617	19	549.457,258 675.984,143	14.86

Document care conține date cu caracter personal, protejat de prevederile Regulamentului (UE) nr. 679/2016 și Legii 190/2018

Punct început	X / Y	Punct sfârşit	X / Y	Lungime segment
19	549.457,258 675.984,143	20	549.459,831 675.985,894	3.112
22	549.463,982 675.988,653	23	549.465,88 675.989,882	2.261
25	549.466,958 675.990,581	26	549.471,496 675.993,521	5.408
28	549.477,021 675.997,025	29	549.477,674 675.997,44	0.774
31	549.488,051 676.004,185	32	549.498,641 676.014,122	14.522
34	549.500,425 676.015,948	35	549.496,617 676.097,611	81.752
37	549.498,176 676.229,068	38	549.498,358 676.245,389	16.321
40	549.496,742 676.273,533	41	549.495,724 676.280,365	6.907

Punct început	X / Y	Punct sfârşit	X / Y	Lungime segment
20	549.459,831 675.985,894	21	549.461,956 675.987,34	2.571
23	549.465,88 675.989,882	24	549.466,215 675.990,099	0.399
26	549.471,496 675.993,521	27	549.476,723 675.996,836	6.189
29	549.477,674 675.997,44	30	549.478,148 675.997,74	0.561
32	549.498,641 676.014,122	33	549.500,425 676.015,938	2.545
35	549.496,617 676.097,611	36	549.497,362 676.160,494	62.887
38	549.498,358 676.245,389	39	549.498,537 676.261,483	16.095
41	549.495,724 676.280,365	1	549.395,57 676.236,017	109.534

Punct început	X / Y	Punct sfârşit	X / Y	Lungime segment
21	549.461,956 675.987,34	22	549.463,982 675.988,653	2.414
24	549.466,215 675.990,099	25	549.466,958 675.990,581	0.885
27	549.476,723 675.996,836	28	549.477,021 675.997,025	0.353
30	549.478,148 675.997,74	31	549.488,051 676.004,185	11.816
33	549.500,425 676.015,938	34	549.500,425 676.015,948	0.01
36	549.497,362 676.160,494	37	549.498,176 676.229,068	68.58
39	549.498,537 676.261,483	40	549.496,742 676.273,533	12.184

**** Lungimile segmentelor sunt determinate în planul de proiecţie Stereo 70 şi sunt rotunjite la 1 milimetru.**
***** Distanţa dintre puncte este formată din segmente cumulate ce sunt mai mici decât valoarea 1 milimetru.**

Document care conține date cu caracter personal, protejat de prevederile Regulamentului (UE) nr. 679/2016 și Legii 190/2018

DATE DESPRE IMOBILUL NR. 6477

Oficiul de Cadastru şi Publicitate Imobiliară SUCEAVA
Biroul de Cadastru şi Publicitate Imobiliară Campulung Moldovenesc

A. Partea I. Descrierea imobilului

TEREN Extravilan

Adresa: Jud. Suceava

Nr. Crt	Nr cadastral Nr. topografic	Suprafaţa* (mp)	Observaţii / Referinţe
A1		10.000	Sector cadastral:13 Teren neimprejmuit; Terenul face parte din parcelele 1638, 1674/3 din CF 928.

B. Partea II. Proprietari şi acte

Inscrieri privitoare la dreptul de proprietate şi alte drepturi reale		Referinţe
/		
Act Administrativ nr. 1098, din 10/03/2003 emis de CJSDPT SUCEAVA (Titlu proprietate);		
B1	Intabulare, drept de PROPRIETATE, dobandit prin Reconstituire, cota actuala 1/1, cota initiala 1/1	A1
	1) **MIRON MIHAI A IOAN**, Lipsa C.N.P. 2) **BAGIU GHEORGHE A GHEORGHE**, Lipsa C.N.P.	

C. Partea III. SARCINI .

Inscrieri privind dezmembramintele dreptului de proprietate, drepturi reale de garanţie şi sarcini	Referinţe
NU SUNT	

Document care conține date cu caracter personal, protejat de prevederile Regulamentului (UE) nr. 679/2016 și Legii 190/2018

Anexa Nr. 1 La Partea I

Teren

Nr cadastral	Suprafaţa (mp)*	Observaţii / Referinţe
	10.000	Terenul face parte din parcelele 1638, 1674/3 din CF 928.

* Suprafaţa este determinată in planul de proiecţie Stereo 70.

DETALII LINIARE IMOBIL

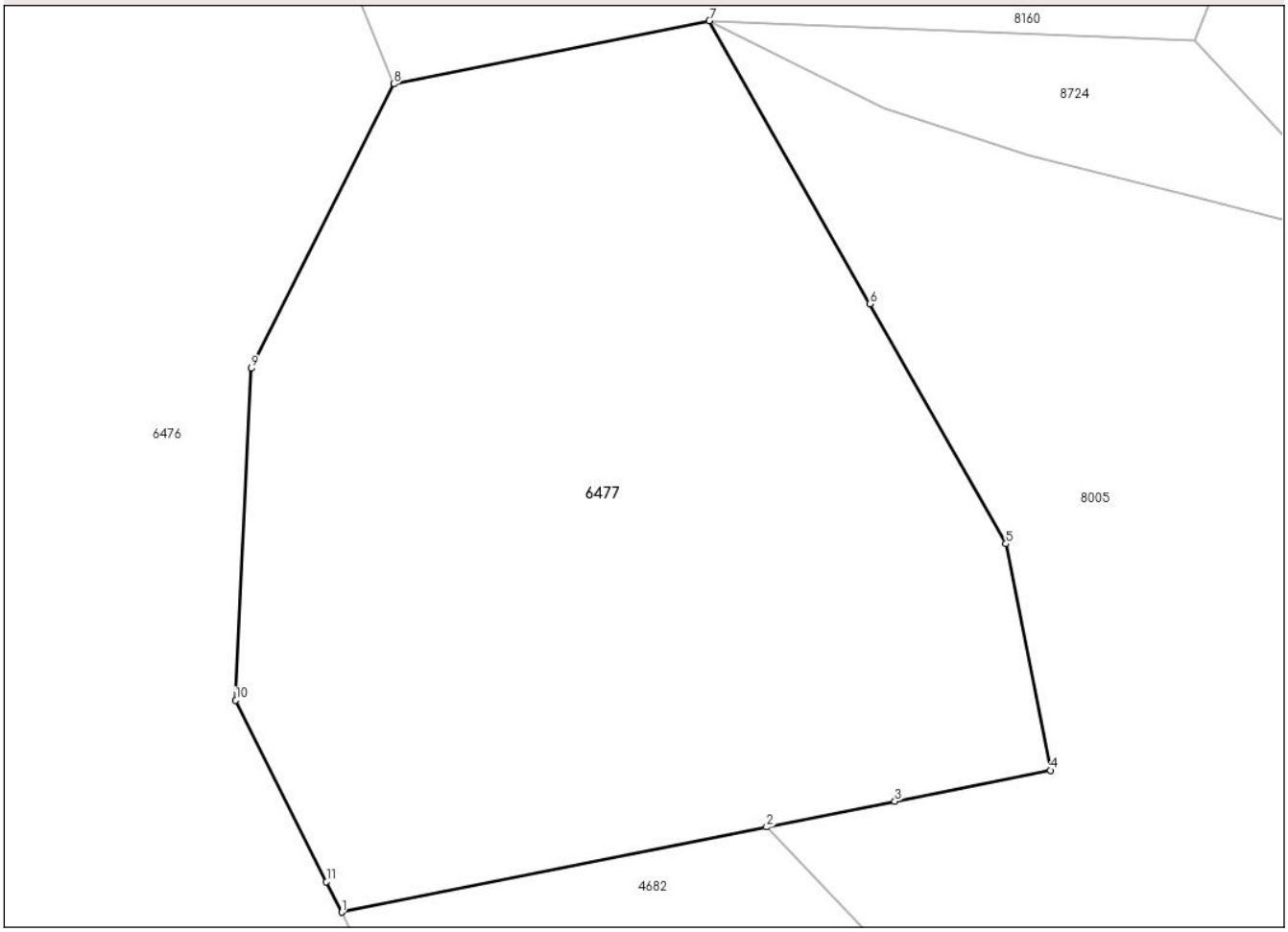

Date referitoare la teren

Crt	Categorie folosință	Intra vilan	Suprafaţa (mp)	Tarla	Parcelă	Nr. topo	Observaţii / Referinţe
1	padure	NU	10.000	UP I DEIA	UA 190AB	-	

Lungime Segmente
1) Valorile lungimilor segmentelor sunt obţinute din proiecţie în plan.

Punct început	X / Y	Punct sfârşit	X / Y	Lungime segment (** (m)
1	549.099,986 676.706,804	2	549.159,427 676.718,7	60.62
2	549.159,427 676.718,7	3	549.177,382 676.722,293	18.31
3	549.177,382 676.722,293	4	549.199,133 676.726,634	22.181
4	549.199,133 676.726,634	5	549.192,916 676.758,276	32.247
5	549.192,916 676.758,276	6	549.173,877 676.791,806	38.558

Document care conține date cu caracter personal, protejat de prevederile Regulamentului (UE) nr. 679/2016 și Legii 190/2018

Punct început	X / Y	Punct sfârşit	X / Y	Lungime segment (** (m)
6	549.173,877 676.791,806	7	549.151,41 676.831,374	45.502
7	549.151,41 676.831,374	8	549.107,251 676.822,542	45.034
8	549.107,251 676.822,542	9	549.087,38 676.782,799	44.434
9	549.087,38 676.782,799	10	549.085,172 676.736,432	46.42
10	549.085,172 676.736,432	11	549.097,854 676.711,068	28.358
11	549.097,854 676.711,068	1	549.099,986 676.706,804	4.767

** Lungimile segmentelor sunt determinate în planul de proiecţie Stereo 70 şi sunt rotunjite la 1 milimetru.
*** Distanţa dintre puncte este formată din segmente cumulate ce sunt mai mici decât valoarea 1 milimetru.

Document care conține date cu caracter personal, protejat de prevederile Regulamentului (UE) nr. 679/2016 și Legii 190/2018

DATE DESPRE IMOBILUL NR. 6478

Oficiul de Cadastru şi Publicitate Imobiliară SUCEAVA
Biroul de Cadastru şi Publicitate Imobiliară Campulung Moldovenesc

A. Partea I. Descrierea imobilului

TEREN Extravilan

Adresa: Jud. Suceava

Nr. Crt	Nr cadastral Nr. topografic	Suprafaţa* (mp)	Observaţii / Referinţe
A1	35656	15.705	Sector cadastral:13 Teren neimprejmuit; Terenul face parte din parcela 1674/3 din CF 928..

B. Partea II. Proprietari şi acte

Inscrieri privitoare la dreptul de proprietate şi alte drepturi reale		Referinţe
/		
Act Normativ nr. 7, din 13/03/1996 emis de Parlamentul Romaniei (Lege);		
B1	Inscrierea provizorie, drept de PROPRIETATE, dobandit prin Lege, cota actuala 1/1, cota initiala 1/1	A1
	1) **COMUNA VAMA**, CIF:4326698, Proprietar neidentificat.	

C. Partea III. SARCINI .

Inscrieri privind dezmembramintele dreptului de proprietate, drepturi reale de garanţie şi sarcini	Referinţe
NU SUNT	

Anexa Nr. 1 La Partea I

Teren

Nr cadastral	Suprafaţa (mp)*	Observaţii / Referinţe
35656	15.705	Terenul face parte din parcela 1674/3 din CF 928..

* Suprafaţa este determinată in planul de proiecţie Stereo 70.

DETALII LINIARE IMOBIL

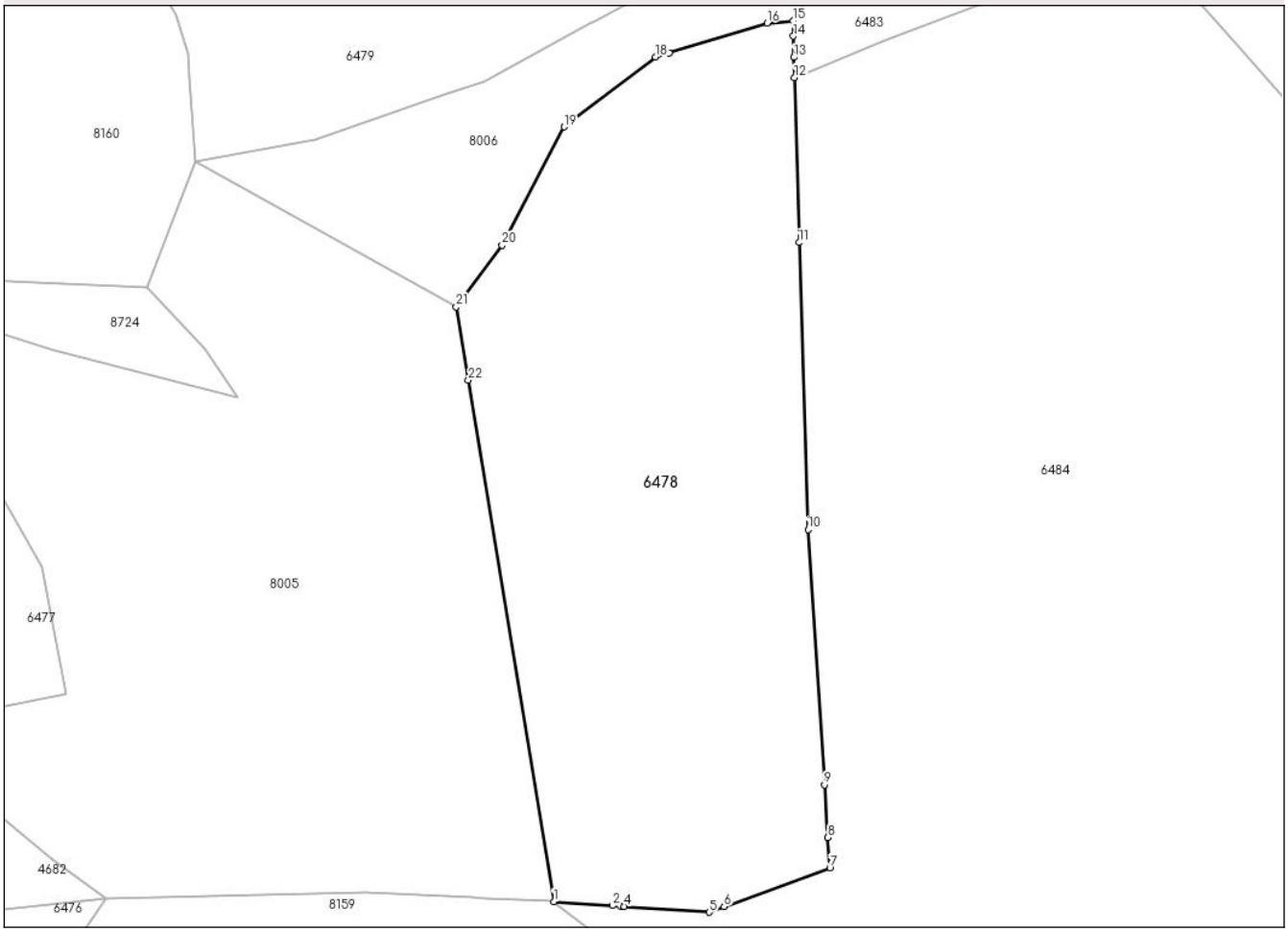

Date referitoare la teren

Crt	Categorie folosință	Intra vilan	Suprafaţa (mp)	Tarla	Parcelă	Nr. topo	Observaţii / Referinţe
1	padure	NU	15.705	UP I	UA 190A	-	

Lungime Segmente

1) Valorile lungimilor segmentelor sunt obţinute din proiecţie în plan.

Punct început	X / Y	Punct sfârşit	X / Y	Lungime segment (** (m)
1	549.321,407 676.674,593	2	549.336,092 676.673,584	14.72
3	549.338,156 676.673,442	4	549.339,097 676.673,378	0.943
5	549.360,357 676.671,917	6	549.364,108 676.673,29	3.994
7	549.390,641 676.682,999	8	549.390,15 676.690,594	7.611
9	549.389,297 676.703,801	10	549.385,165 676.767,763	64.096

Punct început	X / Y	Punct sfârşit	X / Y	Lungime segment (** (m)
2	549.336,092 676.673,584	3	549.338,156 676.673,442	2.069
4	549.339,097 676.673,378	5	549.360,357 676.671,917	21.31
6	549.364,108 676.673,29	7	549.390,641 676.682,999	28.254
8	549.390,15 676.690,594	9	549.389,297 676.703,801	13.234
10	549.385,165 676.767,763	11	549.382,906 676.839,637	71.909

Document care conține date cu caracter personal, protejat de prevederile Regulamentului (UE) nr. 679/2016 și Legii 190/2018

Punct început	X / Y	Punct sfârşit	X / Y	Lungime segment (** (m)
11	549.382,906 676.839,637	12	549.381,769 676.880,971	41.35
13	549.381,633 676.886,052	14	549.381,494 676.891,353	5.303
15	549.381,392 676.895,205	16	549.374,859 676.894,596	6.562
17	549.350,334 676.887,11	18	549.346,96 676.886,08	3.528
19	549.324,036 676.868,62	20	549.308,47 676.839,006	33.456
21	549.296,964 676.823,563	22	549.299,978 676.805,195	18.614

Punct început	X / Y	Punct sfârşit	X / Y	Lungime segment (** (m)
12	549.381,769 676.880,971	13	549.381,633 676.886,052	5.082
14	549.381,494 676.891,353	15	549.381,392 676.895,205	3.853
16	549.374,859 676.894,596	17	549.350,334 676.887,11	25.642
18	549.346,96 676.886,08	19	549.324,036 676.868,62	28.816
20	549.308,47 676.839,006	21	549.296,964 676.823,563	19.258
22	549.299,978 676.805,195	1	549.321,407 676.674,593	132.349

** Lungimile segmentelor sunt determinate în planul de proiecţie Stereo 70 şi sunt rotunjite la 1 milimetru.
*** Distanţa dintre puncte este formată din segmente cumulate ce sunt mai mici decât valoarea 1 milimetru.

Document care conține date cu caracter personal, protejat de prevederile Regulamentului (UE) nr. 679/2016 și Legii 190/2018

DATE DESPRE IMOBILUL NR. 6479

Oficiul de Cadastru şi Publicitate Imobiliară SUCEAVA
Biroul de Cadastru şi Publicitate Imobiliară Campulung Moldovenesc

A. Partea I. Descrierea imobilului

TEREN Extravilan

Adresa: Jud. Suceava

Nr. Crt	Nr cadastral Nr. topografic	Suprafaţa* (mp)	Observaţii / Referinţe
A1	35568	13.000	Sector cadastral:13 Teren neimprejmuit;

B. Partea II. Proprietari şi acte

Inscrieri privitoare la dreptul de proprietate şi alte drepturi reale		Referinţe
/		
Act Normativ nr. 7, din 13/03/1996 emis de Parlamentul Romaniei (Lege);		
B1	Inscrierea provizorie, drept de PROPRIETATE, dobandit prin Lege, cota actuala 1/1, cota initiala 1/1	A1
	1) **COMUNA VAMA**, CIF:4326698, Proprietar neidentificat.	

C. Partea III. SARCINI .

Inscrieri privind dezmembramintele dreptului de proprietate, drepturi reale de garanţie şi sarcini	Referinţe
NU SUNT	

Document care conține date cu caracter personal, protejat de prevederile Regulamentului (UE) nr. 679/2016 și Legii 190/2018

Anexa Nr. 1 La Partea I

Teren

Nr cadastral	Suprafaţa (mp)*	Observaţii / Referinţe
35568	13.000	

* Suprafaţa este determinată in planul de proiecţie Stereo 70.

DETALII LINIARE IMOBIL

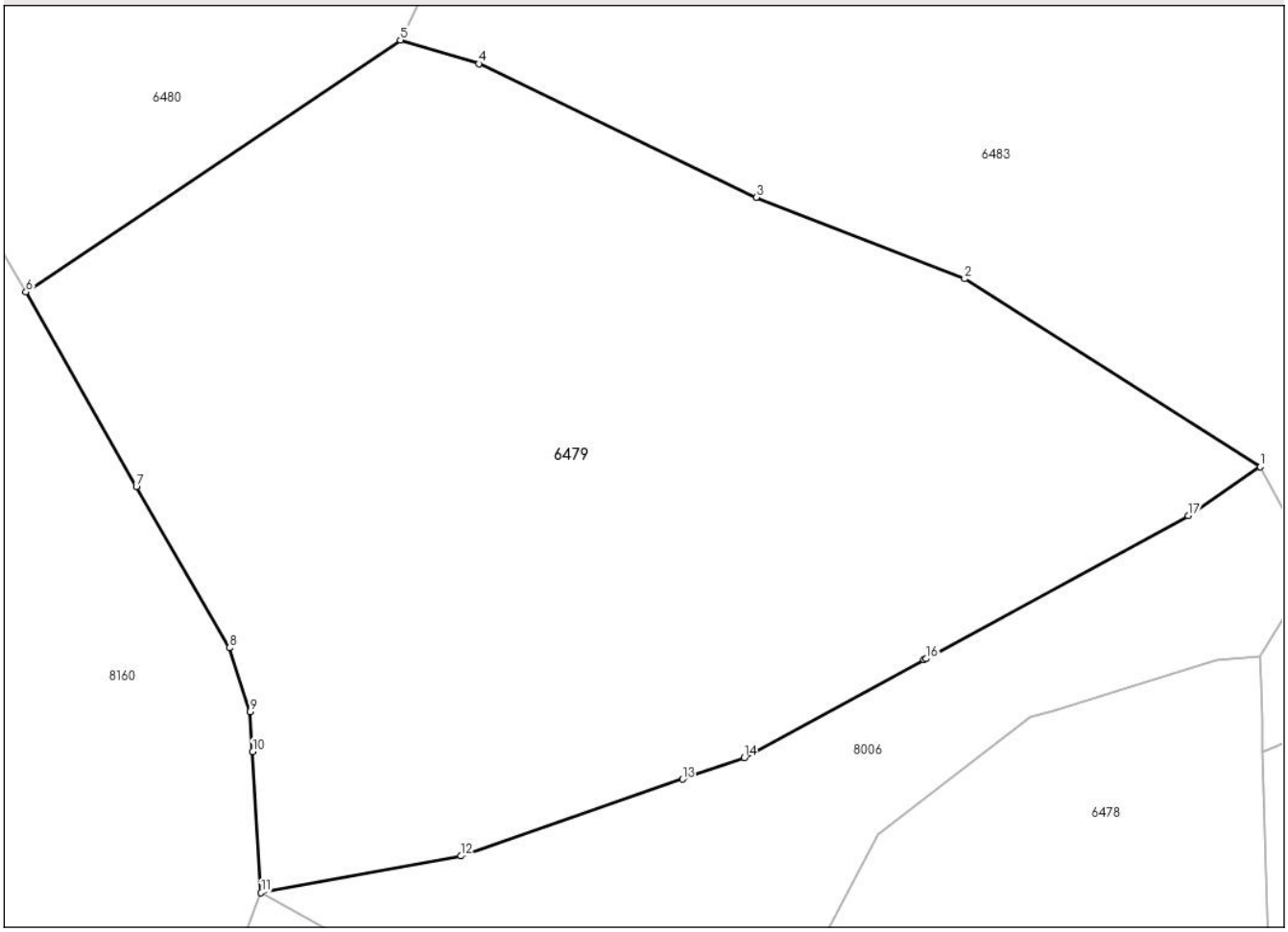

Date referitoare la teren

Crt	Categorie folosință	Intra vilan	Suprafaţa (mp)	Tarla	Parcelă	Nr. topo	Observaţii / Referinţe
1	padure	NU	13.000	UP I	UA 71	-	

Lungime Segmente
1) Valorile lungimilor segmentelor sunt obţinute din proiecţie în plan.

Punct început	X / Y	Punct sfârşit	X / Y	Lungime segment (** (m)
1	549.381,39 676.923,633	2	549.337,018 676.951,837	52.577
2	549.337,018 676.951,837	3	549.305,777 676.964,053	33.544
3	549.305,777 676.964,053	4	549.264,122 676.984,08	46.219
4	549.264,122 676.984,08	5	549.252,356 676.987,598	12.281
5	549.252,356 676.987,598	6	549.196,146 676.949,851	67.709

Document care conține date cu caracter personal, protejat de prevederile Regulamentului (UE) nr. 679/2016 și Legii 190/2018

Punct început	X / Y	Punct sfârşit	X / Y	Lungime segment (** (m)
6	549.196,146 676.949,851	7	549.212,726 676.920,692	33.543
7	549.212,726 676.920,692	8	549.226,664 676.896,492	27.927
8	549.226,664 676.896,492	9	549.229,815 676.886,924	10.074
9	549.229,815 676.886,924	10	549.230,177 676.880,923	6.012
10	549.230,177 676.880,923	11	549.231,45 676.859,791	21.171
11	549.231,45 676.859,791	12	549.261,45 676.865,294	30.501
12	549.261,45 676.865,294	13	549.294,664 676.876,818	35.156
13	549.294,664 676.876,818	14	549.303,949 676.880,039	9.828
14	549.303,949 676.880,039	15	549.330,915 676.894,734	30.71
15	549.330,915 676.894,734	16	549.331,259 676.894,865	0.368
16	549.331,259 676.894,865	17	549.370,612 676.916,31	44.816
17	549.370,612 676.916,31	1	549.381,39 676.923,633	13.031

** Lungimile segmentelor sunt determinate în planul de proiecţie Stereo 70 şi sunt rotunjite la 1 milimetru.
*** Distanţa dintre puncte este formată din segmente cumulate ce sunt mai mici decât valoarea 1 milimetru.

Document care conține date cu caracter personal, protejat de prevederile Regulamentului (UE) nr. 679/2016 și Legii 190/2018

DATE DESPRE IMOBILUL NR. 6480

Oficiul de Cadastru şi Publicitate Imobiliară SUCEAVA
Biroul de Cadastru şi Publicitate Imobiliară Campulung Moldovenesc

A. Partea I. Descrierea imobilului

TEREN Extravilan

Adresa: Jud. Suceava

Nr. Crt	Nr cadastral Nr. topografic	Suprafaţa* (mp)	Observaţii / Referinţe
A1		21.316	Sector cadastral:13 Teren neimprejmuit; Terenul face parte din parcela 1674/3 din CF 928.

B. Partea II. Proprietari şi acte

Inscrieri privitoare la dreptul de proprietate şi alte drepturi reale		Referinţe
/		
Act Normativ nr. 7, din 13/03/1996 emis de Parlamentul Romaniei (Lege);		
B1	Inscrierea provizorie, drept de PROPRIETATE, dobandit prin Lege, cota actuala 1/1, cota initiala 1/1	A1
	1) **COMUNA VAMA**, CIF:4326698, Proprietar neidentificat.	

C. Partea III. SARCINI .

Inscrieri privind dezmembramintele dreptului de proprietate, drepturi reale de garanţie şi sarcini	Referinţe
NU SUNT	

Document care conține date cu caracter personal, protejat de prevederile Regulamentului (UE) nr. 679/2016 și Legii 190/2018

Anexa Nr. 1 La Partea I

Teren

Nr cadastral	Suprafaţa (mp)*	Observaţii / Referinţe
	21.316	Terenul face parte din parcela 1674/3 din CF 928.

* Suprafaţa este determinată in planul de proiecţie Stereo 70.

DETALII LINIARE IMOBIL

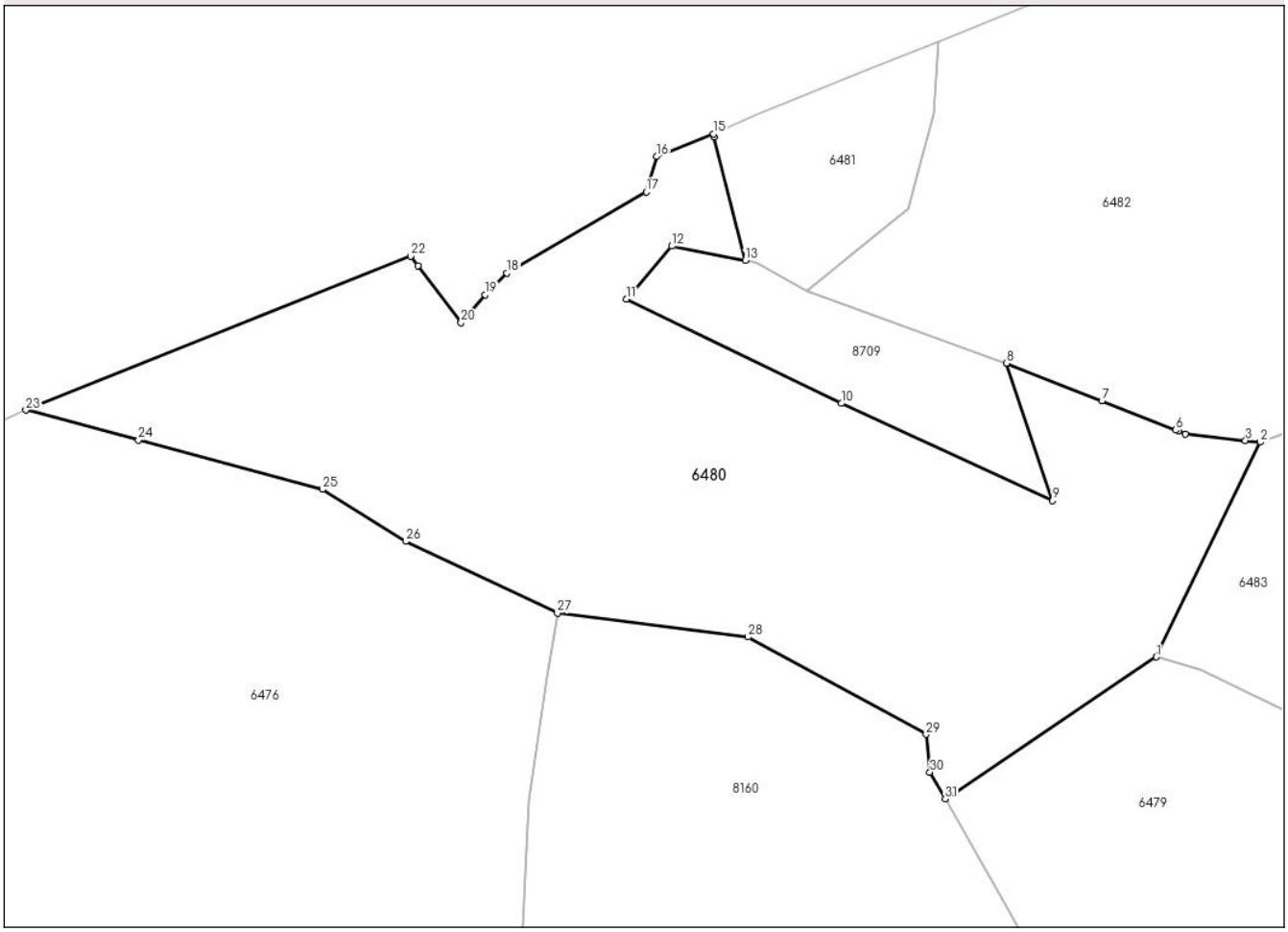

Date referitoare la teren

Crt	Categorie folosință	Intra vilan	Suprafaţa (mp)	Tarla	Parcelă	Nr. topo	Observaţii / Referinţe
1	padure	NU	21.316	UP I	UA 74, 73	-	

Lungime Segmente

1) Valorile lungimilor segmentelor sunt obţinute din proiecţie în plan.

Punct început	X / Y	Punct sfârşit	X / Y	Lungime segment (** (m)
1	549.252,356 676.987,598	2	549.279,971 677.044,679	63.41
3	549.276,029 677.045,11	4	549.260,006 677.046,86	16.119
5	549.258,242 677.047,557	6	549.257,431 677.047,877	0.872
7	549.237,821 677.055,621	8	549.212,456 677.065,639	27.272
9	549.224,701 677.029,11	10	549.168,483 677.054,983	61.886

Punct început	X / Y	Punct sfârşit	X / Y	Lungime segment (** (m)
2	549.279,971 677.044,679	3	549.276,029 677.045,11	3.965
4	549.260,006 677.046,86	5	549.258,242 677.047,557	1.897
6	549.257,431 677.047,877	7	549.237,821 677.055,621	21.083
8	549.212,456 677.065,639	9	549.224,701 677.029,11	38.526
10	549.168,483 677.054,983	11	549.111,393 677.082,673	63.45

Document care conține date cu caracter personal, protejat de prevederile Regulamentului (UE) nr. 679/2016 și Legii 190/2018

Punct început	X / Y	Punct sfârşit	X / Y	Lungime segment (** (m)
11	549.111,393 677.082,673	12	549.123,392 677.096,79	18.527
13	549.142,923 677.092,979	14	549.134,609 677.125,8	33.857
15	549.134,41 677.126,586	16	549.119,291 677.120,608	16.258
17	549.116,575 677.111,182	18	549.079,549 677.089,583	42.865
19	549.073,714 677.083,879	20	549.067,303 677.076,399	9.851
21	549.055,814 677.091,561	22	549.053,965 677.094,081	3.126
23	548.951,529 677.053,197	24	548.981,502 677.045,192	31.023
25	549.030,427 677.032,126	26	549.052,574 677.018,284	26.117
27	549.092,947 676.999,251	28	549.143,701 676.992,907	51.148
29	549.191,054 676.967,016	30	549.192,105 676.956,957	10.114
31	549.196,146 676.949,851	1	549.252,356 676.987,598	67.709

Punct început	X / Y	Punct sfârşit	X / Y	Lungime segment (** (m)
12	549.123,392 677.096,79	13	549.142,923 677.092,979	19.899
14	549.134,609 677.125,8	15	549.134,41 677.126,586	0.81
16	549.119,291 677.120,608	17	549.116,575 677.111,182	9.81
18	549.079,549 677.089,583	19	549.073,714 677.083,879	8.16
20	549.067,303 677.076,399	21	549.055,814 677.091,561	19.023
22	549.053,965 677.094,081	23	548.951,529 677.053,197	110.293
24	548.981,502 677.045,192	25	549.030,427 677.032,126	50.64
26	549.052,574 677.018,284	27	549.092,947 676.999,251	44.635
28	549.143,701 676.992,907	29	549.191,054 676.967,016	53.969
30	549.192,105 676.956,957	31	549.196,146 676.949,851	8.174

** Lungimile segmentelor sunt determinate în planul de proiecţie Stereo 70 şi sunt rotunjite la 1 milimetru.
*** Distanţa dintre puncte este formată din segmente cumulate ce sunt mai mici decât valoarea 1 milimetru.

Document care conține date cu caracter personal, protejat de prevederile Regulamentului (UE) nr. 679/2016 și Legii 190/2018

DATE DESPRE IMOBILUL NR. 6481

Oficiul de Cadastru şi Publicitate Imobiliară SUCEAVA
Biroul de Cadastru şi Publicitate Imobiliară Campulung Moldovenesc

A. Partea I. Descrierea imobilului

TEREN Extravilan

Adresa: Jud. Suceava

Nr. Crt	Nr cadastral Nr. topografic	Suprafaţa* (mp)	Observaţii / Referinţe
A1	35290	2.364	Sector cadastral:13 Teren neimprejmuit;

B. Partea II. Proprietari şi acte

Inscrieri privitoare la dreptul de proprietate şi alte drepturi reale		Referinţe
/		
Act Normativ nr. 1705, din 21/12/2006 emis de Guvernul României;		
B1	Intabulare, drept de PROPRIETATE, dobandit prin Lege, cota actuala 1/1, cota initiala 1/1	A1
	1) **STATUL ROMÂN**, CIF:0007777, , domeniul public	
Act Administrativ nr. 3678, din 23/10/2012 emis de Ministerul Mediului și Pădurilor;		
B2	Intabulare, drept de ADMINISTRARE, dobandit prin Lege, cota actuala 1/1, cota initiala 1/1	A1
	1) **RNP-ROMSILVA**, CIF:1590120	

C. Partea III. SARCINI .

Inscrieri privind dezmembramintele dreptului de proprietate, drepturi reale de garanţie şi sarcini	Referinţe
NU SUNT	

Document care conține date cu caracter personal, protejat de prevederile Regulamentului (UE) nr. 679/2016 și Legii 190/2018

Anexa Nr. 1 La Partea I

Teren

Nr cadastral	Suprafaţa (mp)*	Observaţii / Referinţe
35290	2.364	

* Suprafaţa este determinată in planul de proiecţie Stereo 70.

DETALII LINIARE IMOBIL

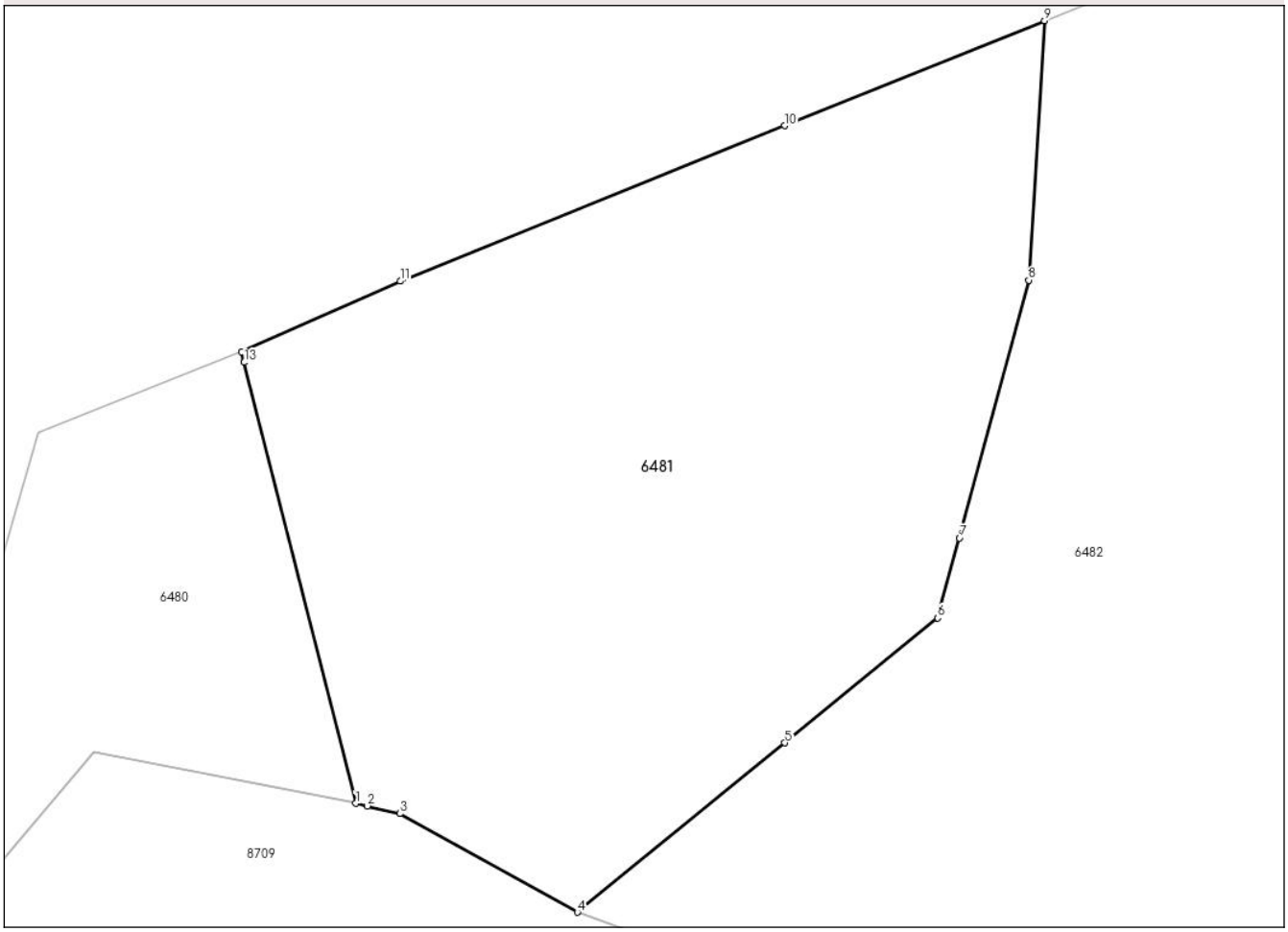

Date referitoare la teren

Crt	Categorie folosință	Intra vilan	Suprafaţa (mp)	Tarla	Parcelă	Nr. topo	Observaţii / Referinţe
1	padure	NU	2.364	-	1PD	-	

Lungime Segmente
1) Valorile lungimilor segmentelor sunt obţinute din proiecţie în plan.

Punct început	X / Y	Punct sfârşit	X / Y	Lungime segment (** (m)
1	549.142,923 677.092,979	2	549.143,776 677.092,78	0.876
2	549.143,776 677.092,78	3	549.146,193 677.092,215	2.483
3	549.146,193 677.092,215	4	549.159,44 677.084,874	15.145
4	549.159,44 677.084,874	5	549.174,894 677.097,472	19.938
5	549.174,894 677.097,472	6	549.186,292 677.106,764	14.706

Document care conține date cu caracter personal, protejat de prevederile Regulamentului (UE) nr. 679/2016 și Legii 190/2018

Punct început	X / Y	Punct sfârşit	X / Y	Lungime segment (** (m)
6	549.186,292 677.106,764	7	549.187,898 677.112,734	6.183
7	549.187,898 677.112,734	8	549.193,06 677.131,92	19.868
8	549.193,06 677.131,92	9	549.194,245 677.151,227	19.343
9	549.194,245 677.151,227	10	549.174,891 677.143,41	20.873
10	549.174,891 677.143,41	11	549.146,236 677.131,836	30.905
11	549.146,236 677.131,836	12	549.134,41 677.126,586	12.939
12	549.134,41 677.126,586	13	549.134,609 677.125,8	0.81
13	549.134,609 677.125,8	1	549.142,923 677.092,979	33.857

** Lungimile segmentelor sunt determinate în planul de proiecţie Stereo 70 şi sunt rotunjite la 1 milimetru.
*** Distanţa dintre puncte este formată din segmente cumulate ce sunt mai mici decât valoarea 1 milimetru.

Document care conține date cu caracter personal, protejat de prevederile Regulamentului (UE) nr. 679/2016 și Legii 190/2018

DATE DESPRE IMOBILUL NR. 6482

Oficiul de Cadastru şi Publicitate Imobiliară SUCEAVA
Biroul de Cadastru şi Publicitate Imobiliară Campulung Moldovenesc

A. Partea I. Descrierea imobilului

TEREN Extravilan

Adresa: Jud. Suceava

Nr. Crt	Nr cadastral Nr. topografic	Suprafaţa* (mp)	Observaţii / Referinţe
A1	35612	29.793	Sector cadastral:13 Teren neimprejmuit;

B. Partea II. Proprietari şi acte

Inscrieri privitoare la dreptul de proprietate şi alte drepturi reale		Referinţe
/		
Act Normativ nr. 7, din 13/03/1996 emis de Parlamentul Romaniei (Lege);		
B1	Inscrierea provizorie, drept de PROPRIETATE, dobandit prin Lege, cota actuala 1/1, cota initiala 1/1	A1
	1) **COMUNA VAMA**, CIF:4326698, Proprietar neidentificat.	

C. Partea III. SARCINI .

Inscrieri privind dezmembramintele dreptului de proprietate, drepturi reale de garanţie şi sarcini	Referinţe
NU SUNT	

Anexa Nr. 1 La Partea I

Teren

Nr cadastral	Suprafaţa (mp)*	Observaţii / Referinţe
35612	29.793	

* Suprafaţa este determinată in planul de proiecţie Stereo 70.

DETALII LINIARE IMOBIL

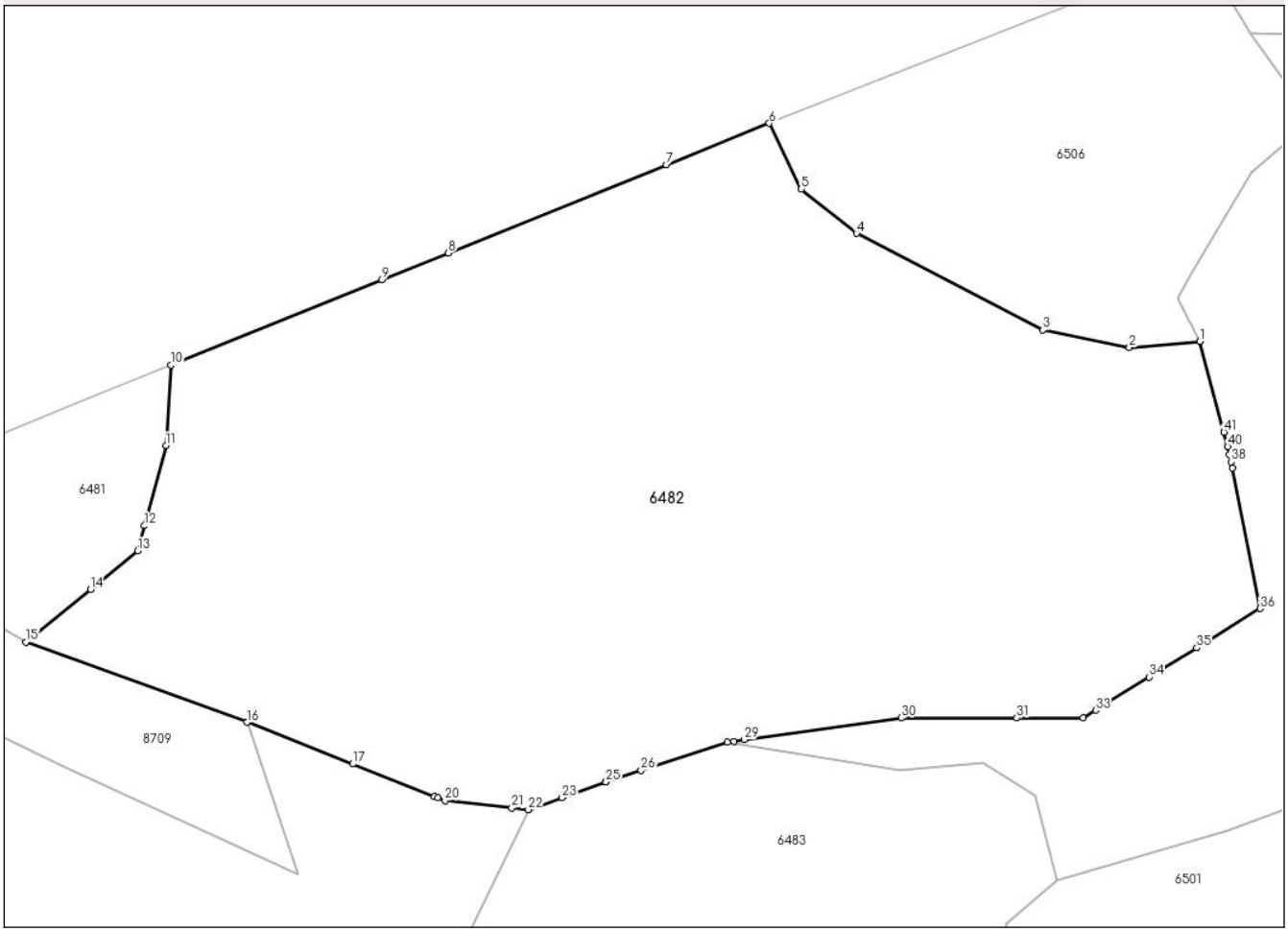

Date referitoare la teren

Crt	Categorie folosință	Intra vilan	Suprafaţa (mp)	Tarla	Parcelă	Nr. topo	Observaţii / Referinţe
1	padure	NU	29.793	UP I	UA 73	-	

Lungime Segmente

1) Valorile lungimilor segmentelor sunt obţinute din proiecţie în plan.

Punct început	X / Y	Punct sfârşit	X / Y	Lungime segment
1	549.441,055 677.156,929	2	549.424,158 677.155,439	16.963
4	549.358,713 677.182,804	5	549.345,478 677.193,37	16.936
7	549.313,065 677.199,216	8	549.260,762 677.178,092	56.408
10	549.194,245 677.151,227	11	549.193,06 677.131,92	19.343
13	549.186,292 677.106,764	14	549.174,894 677.097,472	14.706
16	549.212,456 677.065,639	17	549.237,821 677.055,621	27.272

Punct început	X / Y	Punct sfârşit	X / Y	Lungime segment
2	549.424,158 677.155,439	3	549.403,44 677.159,63	21.138
5	549.345,478 677.193,37	6	549.337,777 677.209,197	17.601
8	549.260,762 677.178,092	9	549.244,835 677.171,659	17.177
11	549.193,06 677.131,92	12	549.187,898 677.112,734	19.868
14	549.174,894 677.097,472	15	549.159,44 677.084,874	19.938
17	549.237,821 677.055,621	18	549.257,431 677.047,877	21.083

Punct început	X / Y	Punct sfârşit	X / Y	Lungime segment
3	549.403,44 677.159,63	4	549.358,713 677.182,804	50.374
6	549.337,777 677.209,197	7	549.313,065 677.199,216	26.652
9	549.244,835 677.171,659	10	549.194,245 677.151,227	54.56
12	549.187,898 677.112,734	13	549.186,292 677.106,764	6.183
15	549.159,44 677.084,874	16	549.212,456 677.065,639	56.397
18	549.257,431 677.047,877	19	549.258,242 677.047,557	0.872

Document care conține date cu caracter personal, protejat de prevederile Regulamentului (UE) nr. 679/2016 și Legii 190/2018

Punct început	X / Y	Punct sfârşit	X / Y	Lungime segment
19	549.258,242 677.047,557	20	549.260,006 677.046,86	1.897
22	549.279,971 677.044,679	23	549.288,077 677.047,58	8.609
25	549.298,597 677.051,344	26	549.307,02 677.054,105	8.864
28	549.329,3 677.061,103	29	549.331,787 677.061,448	2.511
31	549.397,158 677.066,677	32	549.413,064 677.066,677	15.906
34	549.428,956 677.076,477	35	549.440,324 677.083,488	13.356
37	549.448,878 677.126,601	38	549.448,584 677.128,079	1.508
40	549.447,754 677.131,645	41	549.446,819 677.135,173	3.65

Punct început	X / Y	Punct sfârşit	X / Y	Lungime segment
20	549.260,006 677.046,86	21	549.276,029 677.045,11	16.119
23	549.288,077 677.047,58	24	549.298,511 677.051,313	11.082
26	549.307,02 677.054,105	27	549.327,694 677.060,88	21.756
29	549.331,787 677.061,448	30	549.369,437 677.066,676	38.011
32	549.413,064 677.066,677	33	549.416,088 677.068,542	3.553
35	549.440,324 677.083,488	36	549.455,57 677.092,89	17.912
38	549.448,584 677.128,079	39	549.448,242 677.129,802	1.756
41	549.446,819 677.135,173	1	549.441,055 677.156,929	22.507

Punct început	X / Y	Punct sfârşit	X / Y	Lungime segment
21	549.276,029 677.045,11	22	549.279,971 677.044,679	3.965
24	549.298,511 677.051,313	25	549.298,597 677.051,344	0.091
27	549.327,694 677.060,88	28	549.329,3 677.061,103	1.622
30	549.369,437 677.066,676	31	549.397,158 677.066,677	27.721
33	549.416,088 677.068,542	34	549.428,956 677.076,477	15.118
36	549.455,57 677.092,89	37	549.448,878 677.126,601	34.368
39	549.448,242 677.129,802	40	549.447,754 677.131,645	1.906

**** Lungimile segmentelor sunt determinate în planul de proiecţie Stereo 70 şi sunt rotunjite la 1 milimetru.**
***** Distanţa dintre puncte este formată din segmente cumulate ce sunt mai mici decât valoarea 1 milimetru.**

Document care conține date cu caracter personal, protejat de prevederile Regulamentului (UE) nr. 679/2016 și Legii 190/2018

DATE DESPRE IMOBILUL NR. 6484

Oficiul de Cadastru şi Publicitate Imobiliară SUCEAVA
Biroul de Cadastru şi Publicitate Imobiliară Campulung Moldovenesc

A. Partea I. Descrierea imobilului

TEREN Extravilan

Adresa: Jud. Suceava

Nr. Crt	Nr cadastral Nr. topografic	Suprafaţa* (mp)	Observaţii / Referinţe
A1	31563	90.544	Sector cadastral:13 Teren neimprejmuit;

B. Partea II. Proprietari şi acte

Inscrieri privitoare la dreptul de proprietate şi alte drepturi reale		Referinţe
5348 / 23/04/2013		
Act Administrativ nr. 1413, din 08/04/2013 emis de CJPSDPT SUCEAVA (Titlu proprietate);		
B1	se noteaza ca din parte a imobilului cu nr.top 1674/3 din CF 928 Vama se formeaza imobilul cu nr. cad.31563 ;	A1
18675 / 04/11/2019		
Act Notarial nr. 1793, din 02/11/2019 emis de Taran Liliana;		
B3	Intabulare, drept de PROPRIETATE, ca bun propriu , cu titlu de donatie, dobandit prin Conventie, cota actuala 1/1, cota initiala 1/1	A1
	1) **ISTRATE CONSTANTIN**	

C. Partea III. SARCINI

Inscrieri privind dezmembramintele dreptului de proprietate, drepturi reale de garanţie şi sarcini		Referinţe
6005 / 19/05/2020		
Act Administrativ nr. 673, din 15/05/2020 emis de S. FISCAL MUNICIPAL C-LUNG MOLD.;		
C1	Intabulare, drept de IPOTECA LEGALA, Valoare:108664 LEI	A1
	1) **SERVICIUL FISCAL MUNICIPAL CAMPULUNG MOLDOVENESC**, CIF:4327251	

Document care conține date cu caracter personal, protejat de prevederile Regulamentului (UE) nr. 679/2016 și Legii 190/2018

Anexa Nr. 1 La Partea I

Teren

Nr cadastral	Suprafaţa (mp)*	Observaţii / Referinţe
31563	90.544	

* Suprafaţa este determinată in planul de proiecţie Stereo 70.

DETALII LINIARE IMOBIL

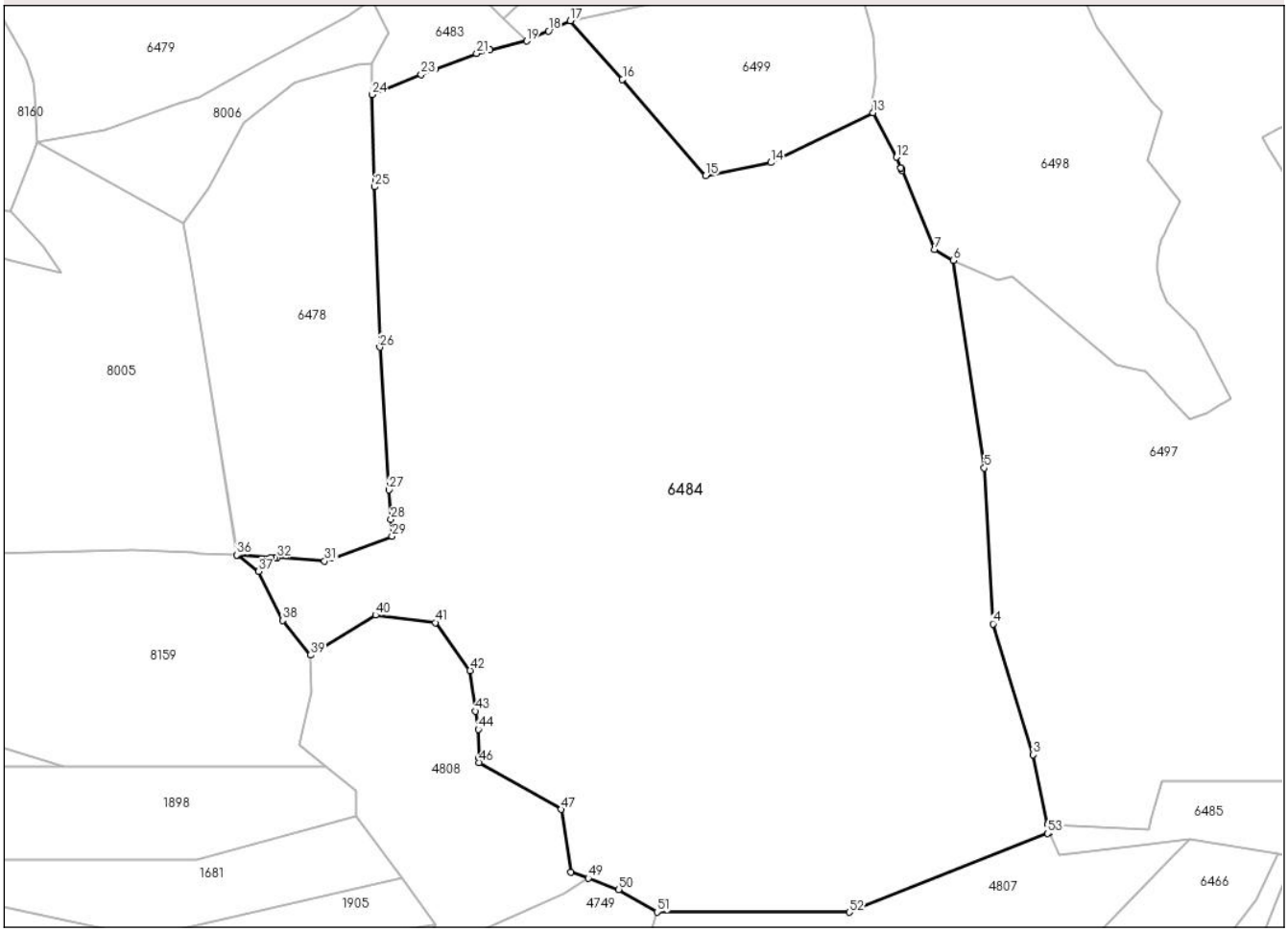

Date referitoare la teren

Crt	Categorie folosință	Intra vilan	Suprafaţa (mp)	Tarla	Parcelă	Nr. topo	Observaţii / Referinţe
1	pasune	NU	90.544	-	1P	-	

Lungime Segmente

1) Valorile lungimilor segmentelor sunt obţinute din proiecţie în plan.

Punct început	X / Y	Punct sfârşit	X / Y	Lungime segment
1	549.685,654 676.549,959	2	549.684,892 676.553,707	3.825
4	549.660,363 676.643,717	5	549.656,525 676.713,584	69.972
7	549.634,155 676.811,664	8	549.619,534 676.846,958	38.203
10	549.619,19 676.847,789	11	549.619,076 676.848,065	0.298
13	549.606,622 676.872,924	14	549.560,638 676.850,533	51.146
16	549.494,069 676.887,831	17	549.470,723 676.914,148	35.18

Punct început	X / Y	Punct sfârşit	X / Y	Lungime segment
2	549.684,892 676.553,707	3	549.678,519 676.585,08	32.014
5	549.656,525 676.713,584	6	549.642,565 676.806,639	94.097
8	549.619,534 676.846,958	9	549.619,515 676.847,005	0.051
11	549.619,076 676.848,065	12	549.617,05 676.852,956	5.294
14	549.560,638 676.850,533	15	549.531,456 676.844,643	29.77
17	549.470,723 676.914,148	18	549.460,853 676.909,562	10.883

Punct început	X / Y	Punct sfârşit	X / Y	Lungime segment
3	549.678,519 676.585,08	4	549.660,363 676.643,717	61.384
6	549.642,565 676.806,639	7	549.634,155 676.811,664	9.797
9	549.619,515 676.847,005	10	549.619,19 676.847,789	0.848
12	549.617,05 676.852,956	13	549.606,622 676.872,924	22.527
15	549.531,456 676.844,643	16	549.494,069 676.887,831	57.123
18	549.460,853 676.909,562	19	549.451,107 676.905,034	10.746

Document care conține date cu caracter personal, protejat de prevederile Regulamentului (UE) nr. 679/2016 și Legii 190/2018

Punct început	X / Y	Punct sfârşit	X / Y	Lungime segment
19	549.451,107 676.905,034	20	549.434,534 676.900,944	17.07
22	549.409,897 676.892,395	23	549.403,769 676.890,074	6.552
25	549.382,906 676.839,637	26	549.385,165 676.767,763	71.909
28	549.390,15 676.690,594	29	549.390,641 676.682,999	7.611
31	549.360,357 676.671,917	32	549.339,097 676.673,378	21.31
34	549.336,092 676.673,584	35	549.321,407 676.674,593	14.72
37	549.330,816 676.667,251	38	549.341,484 676.645,266	24.437
40	549.383,21 676.647,585	41	549.410,082 676.644,286	27.074
43	549.428,044 676.604,601	44	549.429,319 676.596,422	8.278
46	549.429,828 676.581,578	47	549.466,544 676.560,538	42.317
49	549.478,757 676.529,65	50	549.492,451 676.524,645	14.58
52	549.595,936 676.514,437	53	549.685,034 676.549,714	95.827

Punct început	X / Y	Punct sfârşit	X / Y	Lungime segment
20	549.434,534 676.900,944	21	549.428,593 676.899,478	6.119
23	549.403,769 676.890,074	24	549.381,769 676.880,971	23.81
26	549.385,165 676.767,763	27	549.389,297 676.703,801	64.096
29	549.390,641 676.682,999	30	549.364,108 676.673,29	28.254
32	549.339,097 676.673,378	33	549.338,156 676.673,442	0.943
35	549.321,407 676.674,593	36	549.321,024 676.674,619	0.383
38	549.341,484 676.645,266	39	549.354,066 676.629,718	20.001
41	549.410,082 676.644,286	42	549.425,702 676.622,832	26.538
44	549.429,319 676.596,422	45	549.429,757 676.583,636	12.794
47	549.466,544 676.560,538	48	549.470,952 676.532,502	28.38
50	549.492,451 676.524,645	51	549.509,577 676.514,554	19.878
53	549.685,034 676.549,714	1	549.685,654 676.549,959	0.667

Punct început	X / Y	Punct sfârşit	X / Y	Lungime segment
21	549.428,593 676.899,478	22	549.409,897 676.892,395	19.993
24	549.381,769 676.880,971	25	549.382,906 676.839,637	41.35
27	549.389,297 676.703,801	28	549.390,15 676.690,594	13.234
30	549.364,108 676.673,29	31	549.360,357 676.671,917	3.994
33	549.338,156 676.673,442	34	549.336,092 676.673,584	2.069
36	549.321,024 676.674,619	37	549.330,816 676.667,251	12.254
39	549.354,066 676.629,718	40	549.383,21 676.647,585	34.185
42	549.425,702 676.622,832	43	549.428,044 676.604,601	18.381
45	549.429,757 676.583,636	46	549.429,828 676.581,578	2.059
48	549.470,952 676.532,502	49	549.478,757 676.529,65	8.31
51	549.509,577 676.514,554	52	549.595,936 676.514,437	86.359

** Lungimile segmentelor sunt determinate în planul de proiecţie Stereo 70 şi sunt rotunjite la 1 milimetru.
*** Distanţa dintre puncte este formată din segmente cumulate ce sunt mai mici decât valoarea 1 milimetru.

Document care conține date cu caracter personal, protejat de prevederile Regulamentului (UE) nr. 679/2016 și Legii 190/2018

DATE DESPRE IMOBILUL NR. 6503

Oficiul de Cadastru şi Publicitate Imobiliară SUCEAVA
Biroul de Cadastru şi Publicitate Imobiliară Campulung Moldovenesc

A. Partea I. Descrierea imobilului

TEREN Extravilan

Adresa: Jud. Suceava

Nr. Crt	Nr cadastral Nr. topografic	Suprafaţa* (mp)	Observaţii / Referinţe
A1		37.603	Sector cadastral:13 Teren neimprejmuit; Terenul face parte din parcela 1674/3 din CF 928.

B. Partea II. Proprietari şi acte

Inscrieri privitoare la dreptul de proprietate şi alte drepturi reale		Referinţe
/		
Act Normativ nr. 7, din 13/03/1996 emis de Parlamentul Romaniei (Lege);		
B1	Inscrierea provizorie, drept de PROPRIETATE, dobandit prin Lege, cota actuala 1/1, cota initiala 1/1	A1
	1) **COMUNA VAMA**, CIF:4326698, Proprietar neidentificat.	

C. Partea III. SARCINI .

Inscrieri privind dezmembramintele dreptului de proprietate, drepturi reale de garanţie şi sarcini	Referinţe
NU SUNT	

Document care conține date cu caracter personal, protejat de prevederile Regulamentului (UE) nr. 679/2016 și Legii 190/2018

Anexa Nr. 1 La Partea I

Teren

Nr cadastral	Suprafaţa (mp)*	Observaţii / Referinţe
	37.603	Terenul face parte din parcela 1674/3 din CF 928.

* Suprafaţa este determinată in planul de proiecţie Stereo 70.

DETALII LINIARE IMOBIL

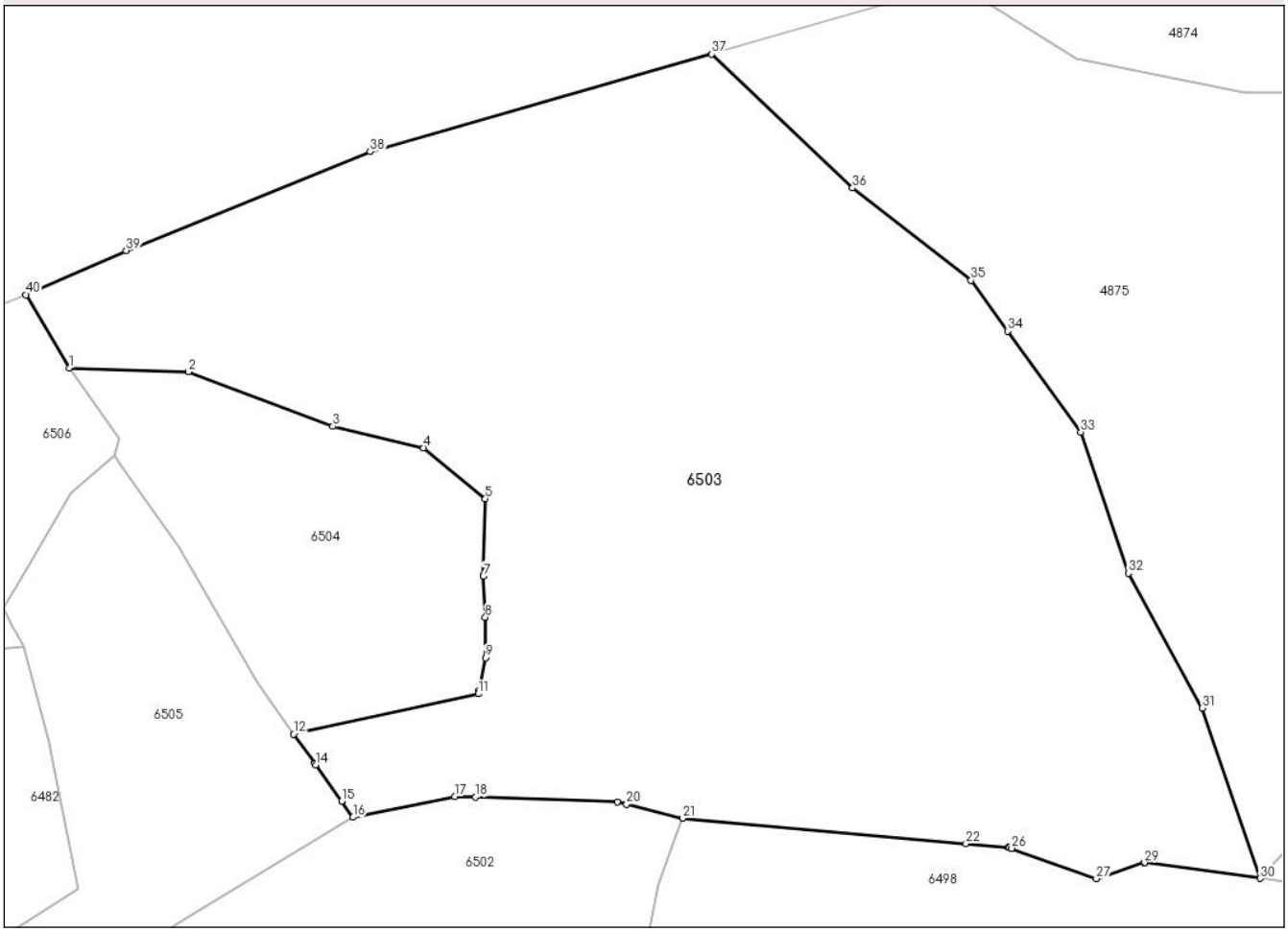

Date referitoare la teren

Crt	Categorie folosință	Intra vilan	Suprafaţa (mp)	Tarla	Parcelă	Nr. topo	Observaţii / Referinţe
1	padure	NU	37.603	UP I	UA 72A, 192	-	

Lungime Segmente

1) Valorile lungimilor segmentelor sunt obţinute din proiecţie în plan.

Punct început	X / Y	Punct sfârşit	X / Y	Lungime segment (** (m)
1	549.453,217 677.230,806	2	549.484,68 677.229,767	31.48
3	549.522,97 677.215,295	4	549.546,96 677.209,677	24.639
5	549.563,314 677.196,217	6	549.562,767 677.175,986	20.238
7	549.562,76 677.175,712	8	549.563,29 677.164,805	10.92
9	549.563,326 677.154,133	10	549.561,619 677.145,435	8.864

Punct început	X / Y	Punct sfârşit	X / Y	Lungime segment (** (m)
2	549.484,68 677.229,767	3	549.522,97 677.215,295	40.934
4	549.546,96 677.209,677	5	549.563,314 677.196,217	21.181
6	549.562,767 677.175,986	7	549.562,76 677.175,712	0.274
8	549.563,29 677.164,805	9	549.563,326 677.154,133	10.672
10	549.561,619 677.145,435	11	549.561,452 677.144,581	0.87

Document care conține date cu caracter personal, protejat de prevederile Regulamentului (UE) nr. 679/2016 și Legii 190/2018

Punct început	X / Y	Punct sfârşit	X / Y	Lungime segment (** (m)
11	549.561,452 677.144,581	12	549.512,554 677.133,901	50.051
13	549.518,116 677.126,143	14	549.518,362 677.125,799	0.424
15	549.525,25 677.116,191	16	549.528,257 677.111,916	5.226
17	549.555,226 677.117,396	18	549.560,748 677.117,216	5.525
19	549.598,217 677.116,0	20	549.600,736 677.115,362	2.599
21	549.615,49 677.111,629	22	549.690,62 677.104,92	75.429
23	549.701,785 677.103,923	24	549.702,118 677.103,893	0.335
25	549.702,624 677.103,711	26	549.702,708 677.103,681	0.089
27	549.725,109 677.095,631	28	549.737,87 677.099,911	13.46
29	549.737,908 677.099,906	30	549.768,546 677.095,732	30.921
31	549.753,213 677.140,819	32	549.733,585 677.176,458	40.687
33	549.721,028 677.213,802	34	549.701,649 677.240,563	33.041
35	549.691,959 677.253,944	36	549.660,584 677.278,398	39.779
37	549.623,279 677.313,809	38	549.532,826 677.287,975	94.07
39	549.468,177 677.261,864	40	549.441,629 677.250,158	29.014

Punct început	X / Y	Punct sfârşit	X / Y	Lungime segment (** (m)
12	549.512,554 677.133,901	13	549.518,116 677.126,143	9.546
14	549.518,362 677.125,799	15	549.525,25 677.116,191	11.822
16	549.528,257 677.111,916	17	549.555,226 677.117,396	27.52
18	549.560,748 677.117,216	19	549.598,217 677.116,0	37.489
20	549.600,736 677.115,362	21	549.615,49 677.111,629	15.219
22	549.690,62 677.104,92	23	549.701,785 677.103,923	11.209
24	549.702,118 677.103,893	25	549.702,624 677.103,711	0.538
26	549.702,708 677.103,681	27	549.725,109 677.095,631	23.803
28	549.737,87 677.099,911	29	549.737,908 677.099,906	0.038
30	549.768,546 677.095,732	31	549.753,213 677.140,819	47.622
32	549.733,585 677.176,458	33	549.721,028 677.213,802	39.399
34	549.701,649 677.240,563	35	549.691,959 677.253,944	16.521
36	549.660,584 677.278,398	37	549.623,279 677.313,809	51.435
38	549.532,826 677.287,975	39	549.468,177 677.261,864	69.723
40	549.441,629 677.250,158	1	549.453,217 677.230,806	22.556

** Lungimile segmentelor sunt determinate în planul de proiecţie Stereo 70 şi sunt rotunjite la 1 milimetru.
*** Distanţa dintre puncte este formată din segmente cumulate ce sunt mai mici decât valoarea 1 milimetru.

Document care conține date cu caracter personal, protejat de prevederile Regulamentului (UE) nr. 679/2016 și Legii 190/2018

DATE DESPRE IMOBILUL NR. 6504

Oficiul de Cadastru şi Publicitate Imobiliară SUCEAVA
Biroul de Cadastru şi Publicitate Imobiliară Campulung Moldovenesc

A. Partea I. Descrierea imobilului

TEREN Extravilan

Adresa: Jud. Suceava

Nr. Crt	Nr cadastral Nr. topografic	Suprafaţa* (mp)	Observaţii / Referinţe
A1	35343	6.305	Sector cadastral:13 Teren neimprejmuit;

B. Partea II. Proprietari şi acte

Inscrieri privitoare la dreptul de proprietate şi alte drepturi reale		Referinţe
/		
Act Normativ nr. 1705, din 21/12/2006 emis de Guvernul României;		
B1	Intabulare, drept de PROPRIETATE, dobandit prin Lege, cota actuala 1/1, cota initiala 1/1	A1
	1) **STATUL ROMÂN**, CIF:0007777, -Domeniul public	
Act Administrativ nr. 3678, din 23/10/2012 emis de Ministerul Mediului și Pădurilor;		
B2	Intabulare, drept de ADMINISTRARE, dobandit prin Lege, cota actuala 1/1, cota initiala 1/1	A1
	1) **RNP-ROMSILVA**, CIF:1590120	

C. Partea III. SARCINI .

Inscrieri privind dezmembramintele dreptului de proprietate, drepturi reale de garanţie şi sarcini	Referinţe
NU SUNT	

Anexa Nr. 1 La Partea I

Teren

Nr cadastral	Suprafaţa (mp)*	Observaţii / Referinţe
35343	6.305	

* Suprafaţa este determinată in planul de proiecţie Stereo 70.

DETALII LINIARE IMOBIL

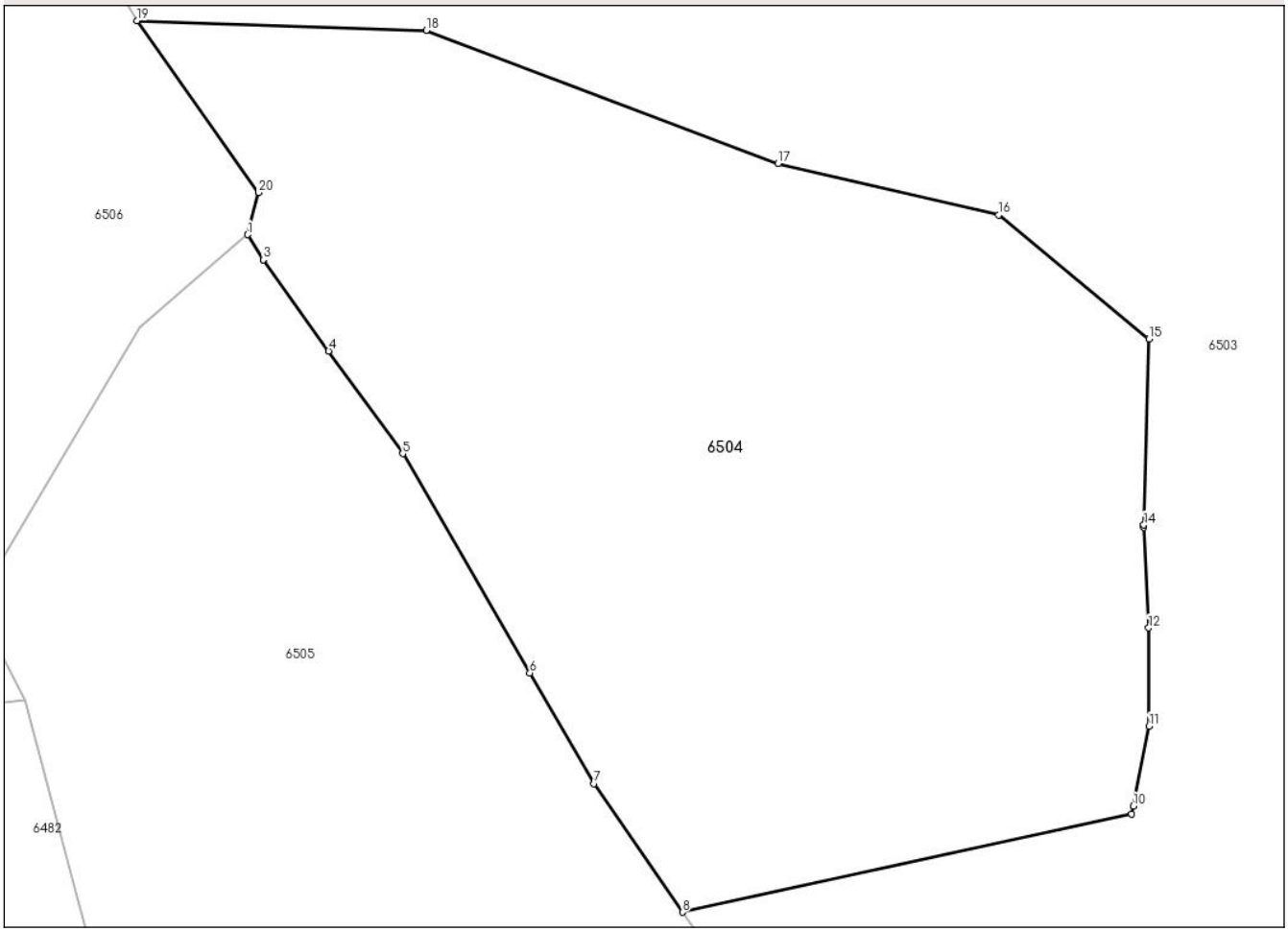

Date referitoare la teren

Crt	Categorie folosință	Intra vilan	Suprafaţa (mp)	Tarla	Parcelă	Nr. topo	Observaţii / Referinţe
1	padure	NU	6.305	-	1PD	-	

Lungime Segmente
1) Valorile lungimilor segmentelor sunt obţinute din proiecţie în plan.

Punct început	X / Y	Punct sfârşit	X / Y	Lungime segment (** (m)
1	549.465,23 677.207,549	2	549.466,917 677.204,837	3.194
2	549.466,917 677.204,837	3	549.466,928 677.204,82	0.02
3	549.466,928 677.204,82	4	549.474,062 677.194,916	12.207
4	549.474,062 677.194,916	5	549.482,11 677.183,743	13.769
5	549.482,11 677.183,743	6	549.495,947 677.159,909	27.559

Document care conține date cu caracter personal, protejat de prevederile Regulamentului (UE) nr. 679/2016 și Legii 190/2018

Punct început	X / Y	Punct sfârşit	X / Y	Lungime segment (** (m)
6	549.495,947 677.159,909	7	549.502,934 677.147,873	13.917
7	549.502,934 677.147,873	8	549.512,554 677.133,901	16.963
8	549.512,554 677.133,901	9	549.561,452 677.144,581	50.051
9	549.561,452 677.144,581	10	549.561,619 677.145,435	0.87
10	549.561,619 677.145,435	11	549.563,326 677.154,133	8.864
11	549.563,326 677.154,133	12	549.563,29 677.164,805	10.672
12	549.563,29 677.164,805	13	549.562,76 677.175,712	10.92
13	549.562,76 677.175,712	14	549.562,767 677.175,986	0.274
14	549.562,767 677.175,986	15	549.563,314 677.196,217	20.238
15	549.563,314 677.196,217	16	549.546,96 677.209,677	21.181
16	549.546,96 677.209,677	17	549.522,97 677.215,295	24.639
17	549.522,97 677.215,295	18	549.484,68 677.229,767	40.934
18	549.484,68 677.229,767	19	549.453,217 677.230,806	31.48
19	549.453,217 677.230,806	20	549.466,435 677.212,131	22.88
20	549.466,435 677.212,131	1	549.465,23 677.207,549	4.738

** Lungimile segmentelor sunt determinate în planul de proiecţie Stereo 70 şi sunt rotunjite la 1 milimetru.
*** Distanţa dintre puncte este formată din segmente cumulate ce sunt mai mici decât valoarea 1 milimetru.

Document care conține date cu caracter personal, protejat de prevederile Regulamentului (UE) nr. 679/2016 și Legii 190/2018

DATE DESPRE IMOBILUL NR. 6506

Oficiul de Cadastru şi Publicitate Imobiliară SUCEAVA
Biroul de Cadastru şi Publicitate Imobiliară Campulung Moldovenesc

A. Partea I. Descrierea imobilului

TEREN Extravilan

Adresa: Jud. Suceava

Nr. Crt	Nr cadastral Nr. topografic	Suprafaţa* (mp)	Observaţii / Referinţe
A1		6.958	Sector cadastral:13 Teren neimprejmuit; Terenul face parte din parcela 1674/3 din CF 928.

B. Partea II. Proprietari şi acte

Inscrieri privitoare la dreptul de proprietate şi alte drepturi reale		Referinţe
/		
Act Normativ nr. 7, din 13/03/1996 emis de Parlamentul Romaniei (Lege);		
B1	Inscrierea provizorie, drept de PROPRIETATE, dobandit prin Lege, cota actuala 1/1, cota initiala 1/1	A1
	1) **COMUNA VAMA**, CIF:4326698, Proprietar neidentificat.	

C. Partea III. SARCINI .

Inscrieri privind dezmembramintele dreptului de proprietate, drepturi reale de garanţie şi sarcini	Referinţe
NU SUNT	

Document care conține date cu caracter personal, protejat de prevederile Regulamentului (UE) nr. 679/2016 și Legii 190/2018

Anexa Nr. 1 La Partea I

Teren

Nr cadastral	Suprafaţa (mp)*	Observaţii / Referinţe
	6.958	Terenul face parte din parcela 1674/3 din CF 928.

* Suprafaţa este determinată in planul de proiecţie Stereo 70.

DETALII LINIARE IMOBIL

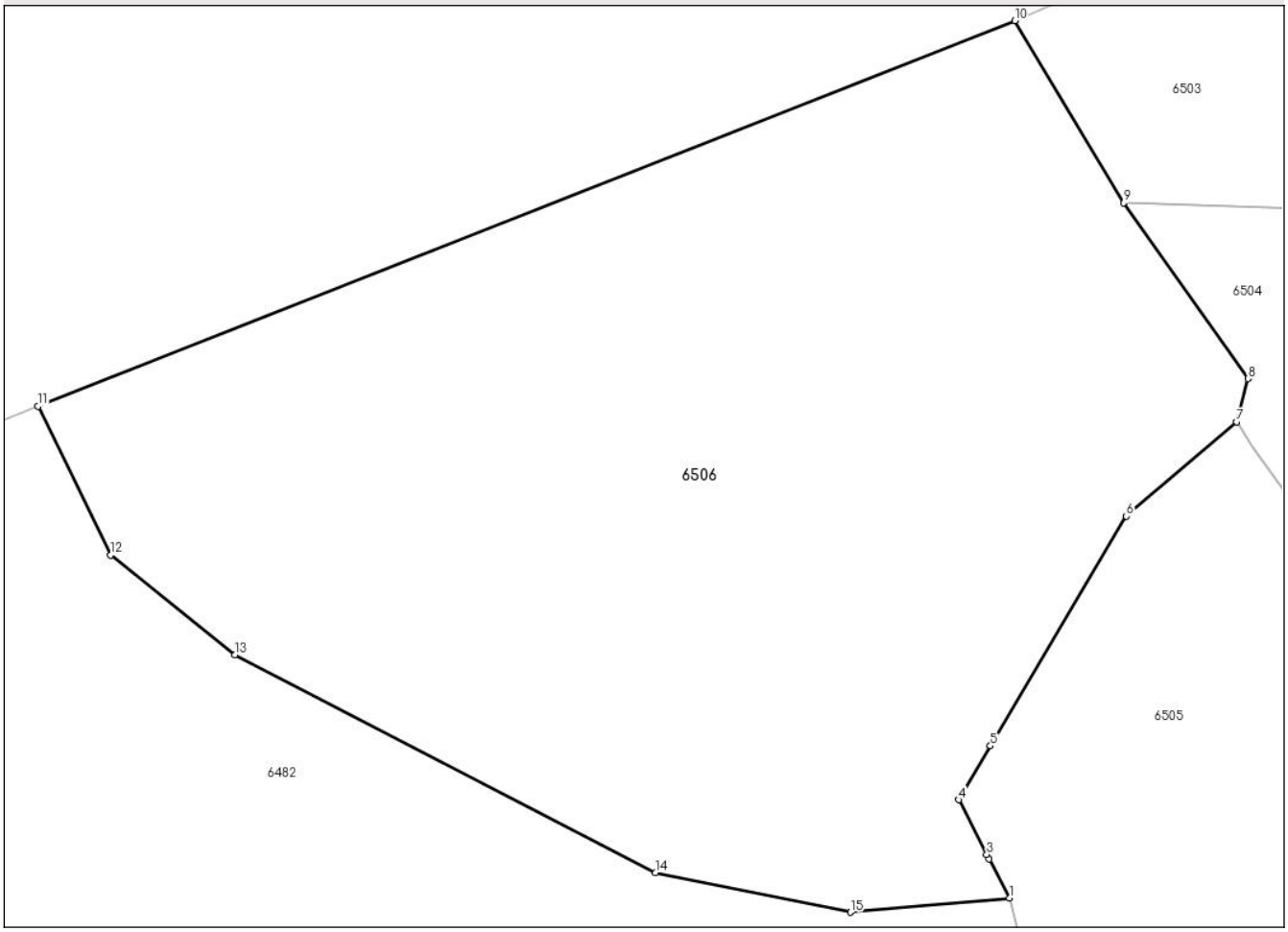

Date referitoare la teren

Crt	Categorie folosință	Intra vilan	Suprafaţa (mp)	Tarla	Parcelă	Nr. topo	Observaţii / Referinţe
1	padure	NU	6.958	UP I	UA 73	-	

Lungime Segmente
1) Valorile lungimilor segmentelor sunt obţinute din proiecţie în plan.

Punct început	X / Y	Punct sfârşit	X / Y	Lungime segment (** (m)
1	549.441,055 677.156,929	2	549.438,907 677.161,092	4.684
2	549.438,907 677.161,092	3	549.438,663 677.161,564	0.531
3	549.438,663 677.161,564	4	549.435,66 677.167,382	6.547
4	549.435,66 677.167,382	5	549.439,053 677.173,11	6.658
5	549.439,053 677.173,11	6	549.453,512 677.197,52	28.371

Document care conține date cu caracter personal, protejat de prevederile Regulamentului (UE) nr. 679/2016 și Legii 190/2018

Punct început	X / Y	Punct sfârşit	X / Y	Lungime segment (** (m)
6	549.453,512 677.197,52	7	549.465,23 677.207,549	15.424
7	549.465,23 677.207,549	8	549.466,435 677.212,131	4.738
8	549.466,435 677.212,131	9	549.453,217 677.230,806	22.88
9	549.453,217 677.230,806	10	549.441,629 677.250,158	22.556
10	549.441,629 677.250,158	11	549.337,777 677.209,197	111.638
11	549.337,777 677.209,197	12	549.345,478 677.193,37	17.601
12	549.345,478 677.193,37	13	549.358,713 677.182,804	16.936
13	549.358,713 677.182,804	14	549.403,44 677.159,63	50.374
14	549.403,44 677.159,63	15	549.424,158 677.155,439	21.138
15	549.424,158 677.155,439	1	549.441,055 677.156,929	16.963

** Lungimile segmentelor sunt determinate în planul de proiecţie Stereo 70 şi sunt rotunjite la 1 milimetru.
*** Distanţa dintre puncte este formată din segmente cumulate ce sunt mai mici decât valoarea 1 milimetru.

Document care conține date cu caracter personal, protejat de prevederile Regulamentului (UE) nr. 679/2016 și Legii 190/2018

DATE DESPRE IMOBILUL NR. 8005

Oficiul de Cadastru şi Publicitate Imobiliară SUCEAVA
Biroul de Cadastru şi Publicitate Imobiliară Campulung Moldovenesc

A. Partea I. Descrierea imobilului

TEREN Extravilan

Adresa: Jud. Suceava

Nr. Crt	Nr cadastral Nr. topografic	Suprafaţa* (mp)	Observaţii / Referinţe
A1		19.549	Sector cadastral:13 Teren neimprejmuit;

B. Partea II. Proprietari şi acte

Inscrieri privitoare la dreptul de proprietate şi alte drepturi reale		Referinţe
/		
Act Normativ nr. 1705, din 29/11/2006 emis de Guvernul României;		
B1	Intabulare, drept de PROPRIETATE, dobandit prin Lege, cota actuala 1/1, cota initiala 1/1	A1
	1) **STATUL ROMÂN**, CIF:0007777, , domeniul public	
Act Administrativ nr. 3678, din 23/10/2012 emis de Ministerul Mediului și Pădurilor;		
B2	Intabulare, drept de ADMINISTRARE, dobandit prin Lege, cota actuala 1/1, cota initiala 1/1	A1
	1) **RNP-ROMSILVA**, CIF:1590120	

C. Partea III. SARCINI .

Inscrieri privind dezmembramintele dreptului de proprietate, drepturi reale de garanţie şi sarcini	Referinţe
NU SUNT	

Document care conține date cu caracter personal, protejat de prevederile Regulamentului (UE) nr. 679/2016 și Legii 190/2018

Anexa Nr. 1 La Partea I

Teren

Nr cadastral	Suprafaţa (mp)*	Observaţii / Referinţe
	19.549	

* Suprafaţa este determinată in planul de proiecţie Stereo 70.

DETALII LINIARE IMOBIL

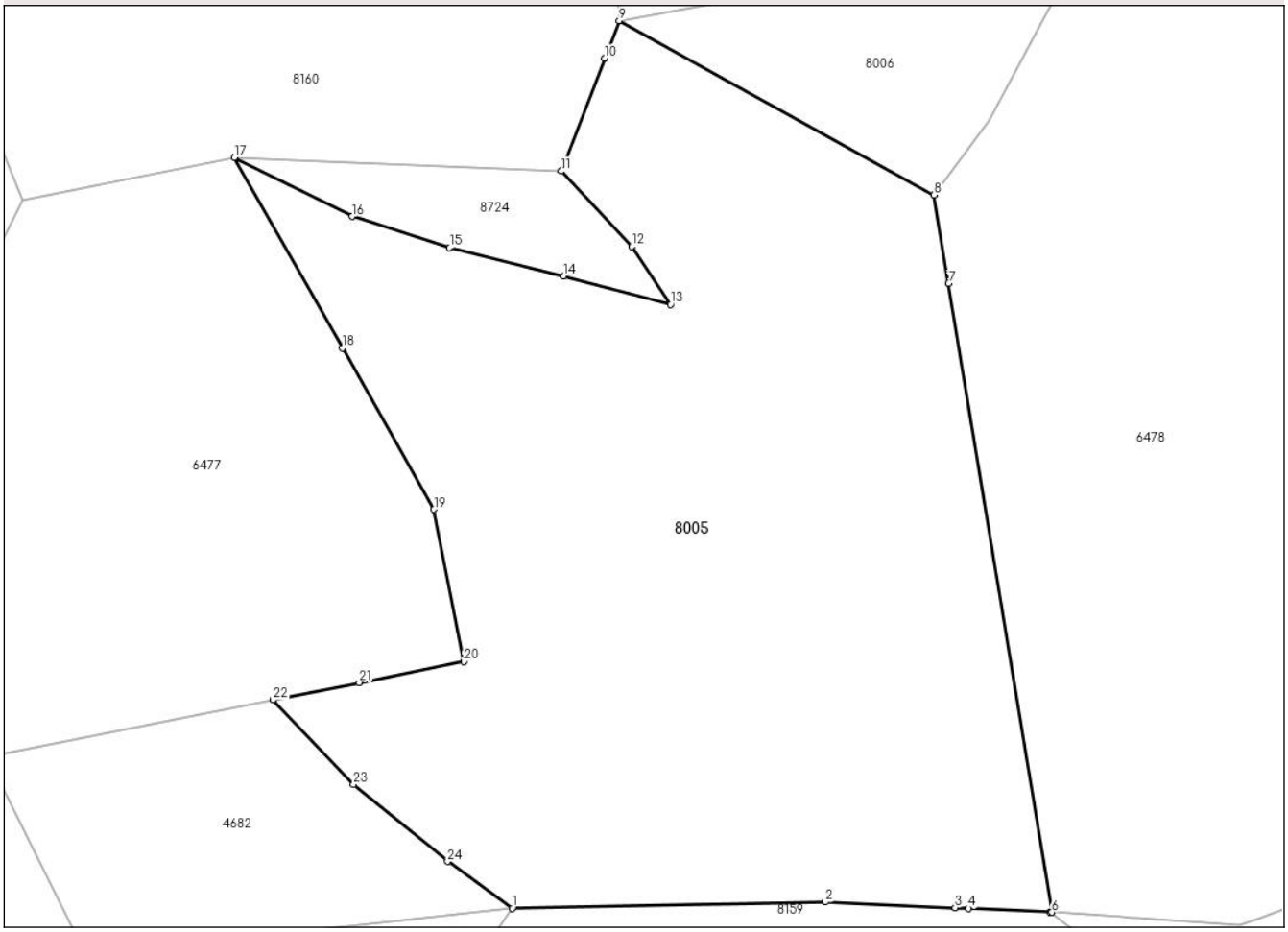

Date referitoare la teren

Crt	Categorie folosință	Intra vilan	Suprafaţa (mp)	Tarla	Parcelă	Nr. topo	Observaţii / Referinţe
1	padure	NU	19.549	-	-	-	

Lungime Segmente

1) Valorile lungimilor segmentelor sunt obţinute din proiecţie în plan.

Punct început	X / Y	Punct sfârşit	X / Y	Lungime segment (** (m)
1	549.209,198 676.675,412	2	549.274,298 676.676,722	65.113
3	549.301,26 676.675,509	4	549.304,125 676.675,38	2.868
5	549.321,024 676.674,619	6	549.321,407 676.674,593	0.383
7	549.299,978 676.805,195	8	549.296,964 676.823,563	18.614
9	549.231,45 676.859,791	10	549.228,432 676.851,977	8.377

Punct început	X / Y	Punct sfârşit	X / Y	Lungime segment (** (m)
2	549.274,298 676.676,722	3	549.301,26 676.675,509	26.99
4	549.304,125 676.675,38	5	549.321,024 676.674,619	16.916
6	549.321,407 676.674,593	7	549.299,978 676.805,195	132.349
8	549.296,964 676.823,563	9	549.231,45 676.859,791	74.864
10	549.228,432 676.851,977	11	549.219,378 676.828,534	25.13

Document care conține date cu caracter personal, protejat de prevederile Regulamentului (UE) nr. 679/2016 și Legii 190/2018

Punct început	X / Y	Punct sfârşit	X / Y	Lungime segment (** (m)
11	549.219,378 676.828,534	12	549.234,073 676.812,878	21.472
13	549.242,112 676.800,868	14	549.219,84 676.806,701	23.024
15	549.196,198 676.812,615	16	549.175,857 676.819,113	21.353
17	549.151,41 676.831,374	18	549.173,877 676.791,806	45.502
19	549.192,916 676.758,276	20	549.199,133 676.726,634	32.247
21	549.177,382 676.722,293	22	549.159,427 676.718,7	18.31
23	549.176,195 676.701,189	24	549.195,769 676.685,114	25.328

Punct început	X / Y	Punct sfârşit	X / Y	Lungime segment (** (m)
12	549.234,073 676.812,878	13	549.242,112 676.800,868	14.453
14	549.219,84 676.806,701	15	549.196,198 676.812,615	24.371
16	549.175,857 676.819,113	17	549.151,41 676.831,374	27.35
18	549.173,877 676.791,806	19	549.192,916 676.758,276	38.558
20	549.199,133 676.726,634	21	549.177,382 676.722,293	22.181
22	549.159,427 676.718,7	23	549.176,195 676.701,189	24.245
24	549.195,769 676.685,114	1	549.209,198 676.675,412	16.568

** Lungimile segmentelor sunt determinate în planul de proiecţie Stereo 70 şi sunt rotunjite la 1 milimetru.
*** Distanţa dintre puncte este formată din segmente cumulate ce sunt mai mici decât valoarea 1 milimetru.

Document care conține date cu caracter personal, protejat de prevederile Regulamentului (UE) nr. 679/2016 și Legii 190/2018

DATE DESPRE IMOBILUL NR. 8006

Oficiul de Cadastru şi Publicitate Imobiliară SUCEAVA
Biroul de Cadastru şi Publicitate Imobiliară Campulung Moldovenesc

A. Partea I. Descrierea imobilului

TEREN Extravilan

Adresa: Jud. Suceava

Nr. Crt	Nr cadastral Nr. topografic	Suprafaţa* (mp)	Observaţii / Referinţe
A1		4.075	Sector cadastral:13 Teren neimprejmuit; Terenul face parte din parcela 1674/3 din CF 928.

B. Partea II. Proprietari şi acte

Inscrieri privitoare la dreptul de proprietate şi alte drepturi reale		Referinţe
/		
Act Normativ nr. 7, din 13/03/1996 emis de Parlamentul Romaniei (Lege);		
B1	Inscrierea provizorie, drept de PROPRIETATE, dobandit prin Lege, cota actuala 1/1, cota initiala 1/1	A1
	1) **COMUNA VAMA**, CIF:4326698, Proprietar neidentificat.	

C. Partea III. SARCINI .

Inscrieri privind dezmembramintele dreptului de proprietate, drepturi reale de garanţie şi sarcini	Referinţe
NU SUNT	

Document care conține date cu caracter personal, protejat de prevederile Regulamentului (UE) nr. 679/2016 și Legii 190/2018

Anexa Nr. 1 La Partea I

Teren

Nr cadastral	Suprafaţa (mp)*	Observaţii / Referinţe
	4.075	Terenul face parte din parcela 1674/3 din CF 928.

* Suprafaţa este determinată in planul de proiecţie Stereo 70.

DETALII LINIARE IMOBIL

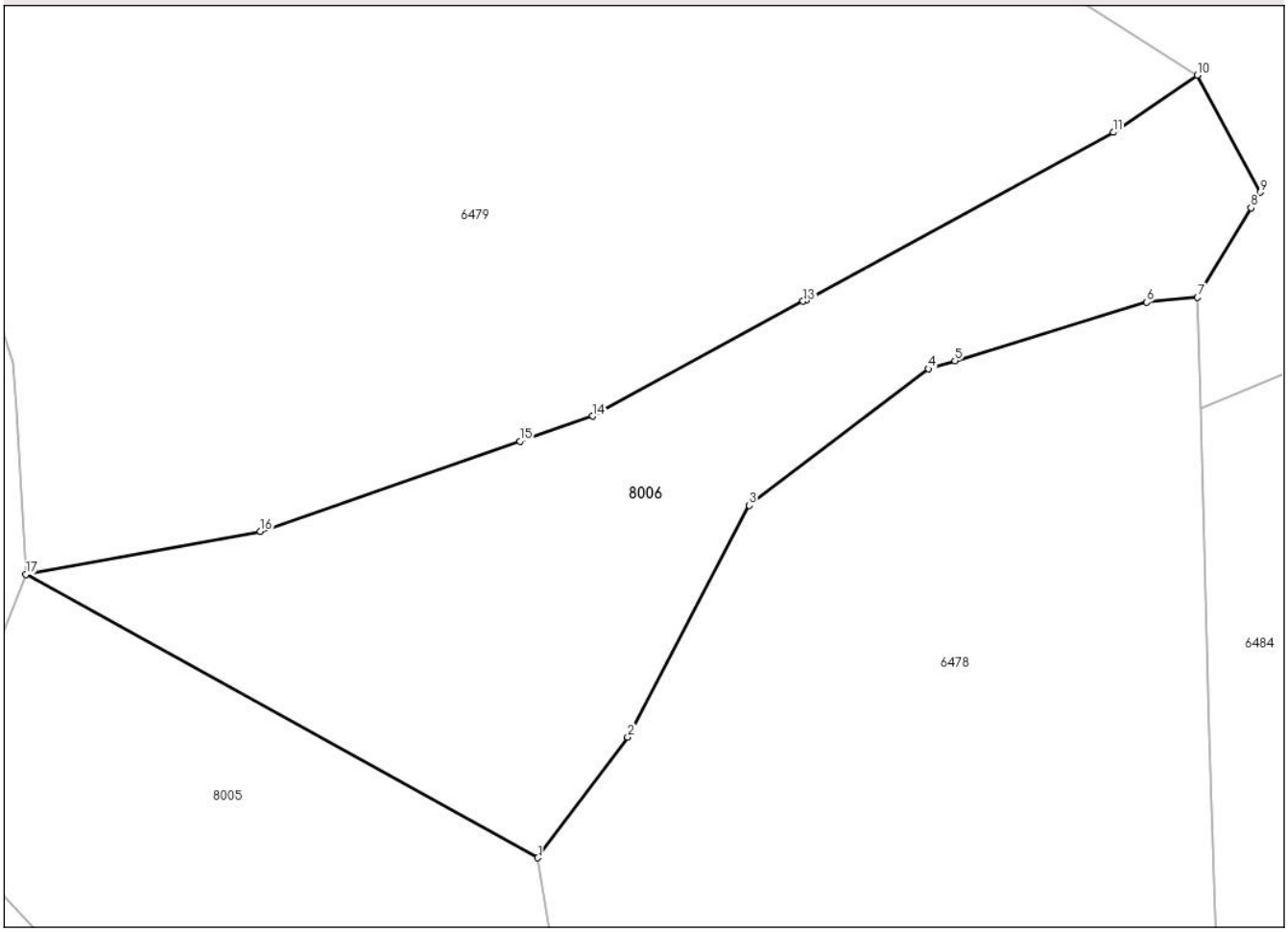

Date referitoare la teren

Crt	Categorie folosință	Intra vilan	Suprafaţa (mp)	Tarla	Parcelă	Nr. topo	Observaţii / Referinţe
1	padure	NU	4.075	UP I DEIA	UA 71	-	

Lungime Segmente
1) Valorile lungimilor segmentelor sunt obţinute din proiecţie în plan.

Punct început	X / Y	Punct sfârşit	X / Y	Lungime segment (** (m)
1	549.296,964 676.823,563	2	549.308,47 676.839,006	19.258
2	549.308,47 676.839,006	3	549.324,036 676.868,62	33.456
3	549.324,036 676.868,62	4	549.346,96 676.886,08	28.816
4	549.346,96 676.886,08	5	549.350,334 676.887,11	3.528
5	549.350,334 676.887,11	6	549.374,859 676.894,596	25.642

Document care conține date cu caracter personal, protejat de prevederile Regulamentului (UE) nr. 679/2016 și Legii 190/2018

Punct început	X / Y	Punct sfârşit	X / Y	Lungime segment (** (m)
6	549.374,859 676.894,596	7	549.381,392 676.895,205	6.562
7	549.381,392 676.895,205	8	549.388,236 676.906,679	13.361
8	549.388,236 676.906,679	9	549.389,416 676.908,657	2.303
9	549.389,416 676.908,657	10	549.381,39 676.923,633	16.991
10	549.381,39 676.923,633	11	549.370,612 676.916,31	13.031
11	549.370,612 676.916,31	12	549.331,259 676.894,865	44.816
12	549.331,259 676.894,865	13	549.330,915 676.894,734	0.368
13	549.330,915 676.894,734	14	549.303,949 676.880,039	30.71
14	549.303,949 676.880,039	15	549.294,664 676.876,818	9.828
15	549.294,664 676.876,818	16	549.261,45 676.865,294	35.156
16	549.261,45 676.865,294	17	549.231,45 676.859,791	30.501
17	549.231,45 676.859,791	1	549.296,964 676.823,563	74.864

** Lungimile segmentelor sunt determinate în planul de proiecţie Stereo 70 şi sunt rotunjite la 1 milimetru.
*** Distanţa dintre puncte este formată din segmente cumulate ce sunt mai mici decât valoarea 1 milimetru.

Document care conține date cu caracter personal, protejat de prevederile Regulamentului (UE) nr. 679/2016 și Legii 190/2018

DATE DESPRE IMOBILUL NR. 8007

Oficiul de Cadastru şi Publicitate Imobiliară SUCEAVA
Biroul de Cadastru şi Publicitate Imobiliară Campulung Moldovenesc

A. Partea I. Descrierea imobilului

TEREN Extravilan

Adresa: Jud. Suceava

Nr. Crt	Nr cadastral Nr. topografic	Suprafaţa* (mp)	Observaţii / Referinţe
A1		1.998	Sector cadastral:13 Teren neimprejmuit;

B. Partea II. Proprietari şi acte

Inscrieri privitoare la dreptul de proprietate şi alte drepturi reale		Referinţe
/		
Act Normativ nr. 1705, din 29/11/2006 emis de Guvernul României;		
B1	Intabulare, drept de PROPRIETATE, dobandit prin Lege, cota actuala 1/1, cota initiala 1/1	A1
	1) **STATUL ROMÂN**, CIF:0007777, , domeniul public	
Act Administrativ nr. 3678, din 23/10/2012 emis de Ministerul Mediului și Pădurilor;		
B2	Intabulare, drept de ADMINISTRARE, dobandit prin Lege, cota actuala 1/1, cota initiala 1/1	A1
	1) **RNP-ROMSILVA**, CIF:1590120	

C. Partea III. SARCINI .

Inscrieri privind dezmembramintele dreptului de proprietate, drepturi reale de garanţie şi sarcini	Referinţe
NU SUNT	

Document care conține date cu caracter personal, protejat de prevederile Regulamentului (UE) nr. 679/2016 și Legii 190/2018

Anexa Nr. 1 La Partea I

Teren

Nr cadastral	Suprafaţa (mp)*	Observaţii / Referinţe
	1.998	

* Suprafaţa este determinată in planul de proiecţie Stereo 70.

DETALII LINIARE IMOBIL

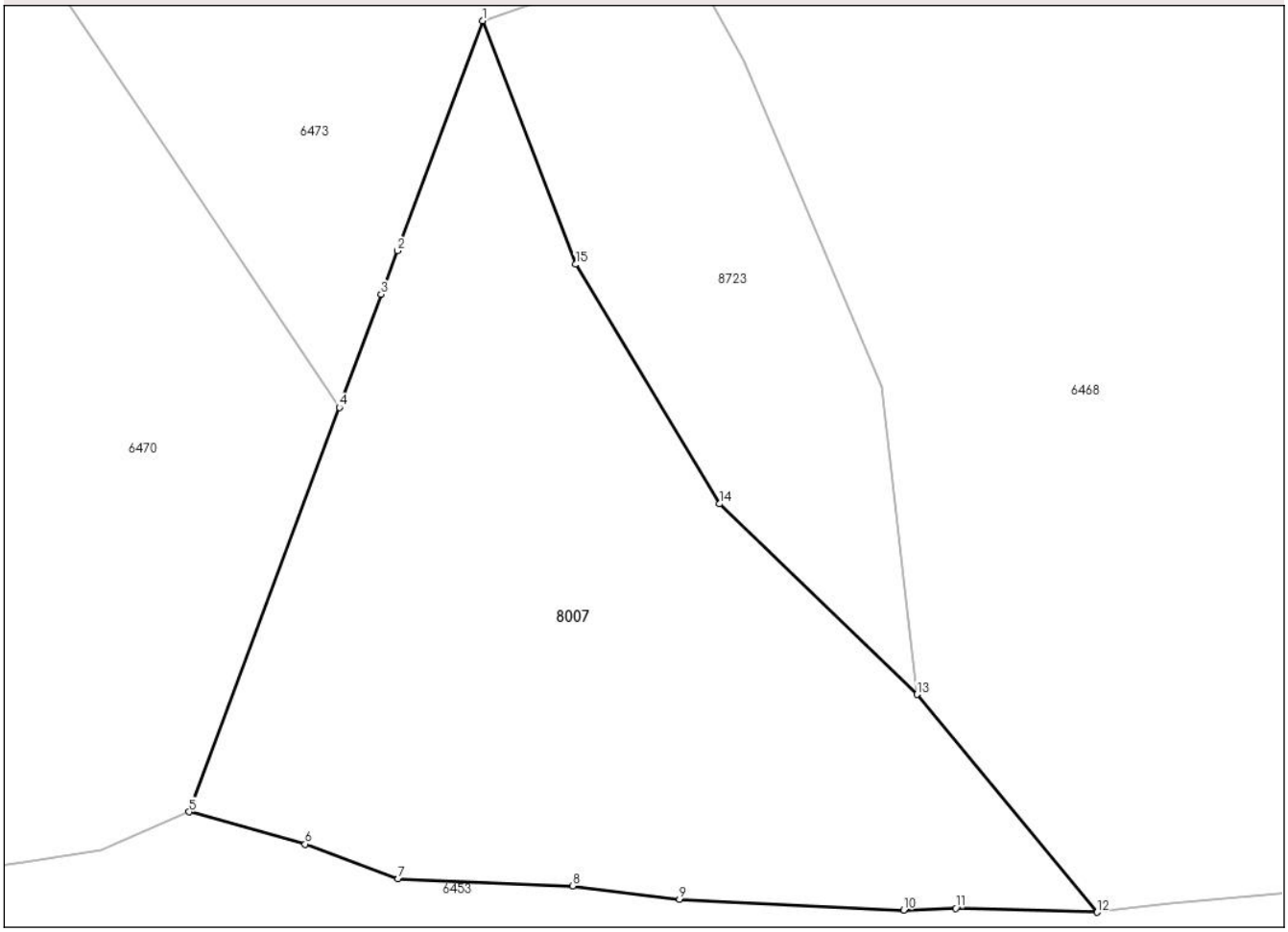

Date referitoare la teren

Crt	Categorie folosință	Intra vilan	Suprafaţa (mp)	Tarla	Parcelă	Nr. topo	Observaţii / Referinţe
1	padure	NU	1.998	-	-	-	

Lungime Segmente
1) Valorile lungimilor segmentelor sunt obţinute din proiecţie în plan.

Punct început	X / Y	Punct sfârşit	X / Y	Lungime segment (** (m)
1	549.370,346 676.037,106	2	549.363,892 676.019,75	18.516
2	549.363,892 676.019,75	3	549.362,668 676.016,459	3.512
3	549.362,668 676.016,459	4	549.359,498 676.007,932	9.097
4	549.359,498 676.007,932	5	549.348,151 675.977,417	32.556
5	549.348,151 675.977,417	6	549.356,936 675.974,983	9.116

Document care conține date cu caracter personal, protejat de prevederile Regulamentului (UE) nr. 679/2016 și Legii 190/2018

Punct început	X / Y	Punct sfârşit	X / Y	Lungime segment (** (m)
6	549.356,936 675.974,983	7	549.363,94 675.972,366	7.477
7	549.363,94 675.972,366	8	549.377,135 675.971,829	13.206
8	549.377,135 675.971,829	9	549.385,207 675.970,822	8.135
9	549.385,207 675.970,822	10	549.402,15 675.970,006	16.963
10	549.402,15 675.970,006	11	549.406,072 675.970,135	3.924
11	549.406,072 675.970,135	12	549.416,753 675.969,841	10.685
12	549.416,753 675.969,841	13	549.403,139 675.986,273	21.339
13	549.403,139 675.986,273	14	549.388,234 676.000,651	20.709
14	549.388,234 676.000,651	15	549.377,354 676.018,725	21.096
15	549.377,354 676.018,725	1	549.370,346 676.037,106	19.671

** Lungimile segmentelor sunt determinate în planul de proiecţie Stereo 70 şi sunt rotunjite la 1 milimetru.
*** Distanţa dintre puncte este formată din segmente cumulate ce sunt mai mici decât valoarea 1 milimetru.

Document care conține date cu caracter personal, protejat de prevederile Regulamentului (UE) nr. 679/2016 și Legii 190/2018

DATE DESPRE IMOBILUL NR. 8709

Oficiul de Cadastru şi Publicitate Imobiliară SUCEAVA
Biroul de Cadastru şi Publicitate Imobiliară Campulung Moldovenesc

A. Partea I. Descrierea imobilului

TEREN Extravilan

Adresa: Jud. Suceava

Nr. Crt	Nr cadastral Nr. topografic	Suprafaţa* (mp)	Observaţii / Referinţe
A1	37946	2.682	Sector cadastral:13 Teren neimprejmuit;

B. Partea II. Proprietari şi acte

Inscrieri privitoare la dreptul de proprietate şi alte drepturi reale		Referinţe
14109 / 25/08/2023		
Act Normativ nr. 1705, din 29/11/2006 emis de Guvernul României;		
B1	Intabulare, drept de PROPRIETATE, dobandit prin Lege, cota actuala 1/1, cota initiala 1/1	A1
	1) **STATUL ROMÂN**, CIF:0007777, domeniul public	
Act Administrativ nr. 288, din 07/02/2022 emis de Ministerul Mediului, Apelor și Pădurilor;		
B2	Intabulare, drept de ADMINISTRARE, dobandit prin Lege, cota actuala 1/1, cota initiala 1/1	A1
	1) **RNP-ROMSILVA**, CIF:1590120	

C. Partea III. SARCINI .

Inscrieri privind dezmembramintele dreptului de proprietate, drepturi reale de garanţie şi sarcini	Referinţe
NU SUNT	

Document care conține date cu caracter personal, protejat de prevederile Regulamentului (UE) nr. 679/2016 și Legii 190/2018

Anexa Nr. 1 La Partea I

Teren

Nr cadastral	Suprafaţa (mp)*	Observaţii / Referinţe
37946	2.682	

* Suprafaţa este determinată in planul de proiecţie Stereo 70.

DETALII LINIARE IMOBIL

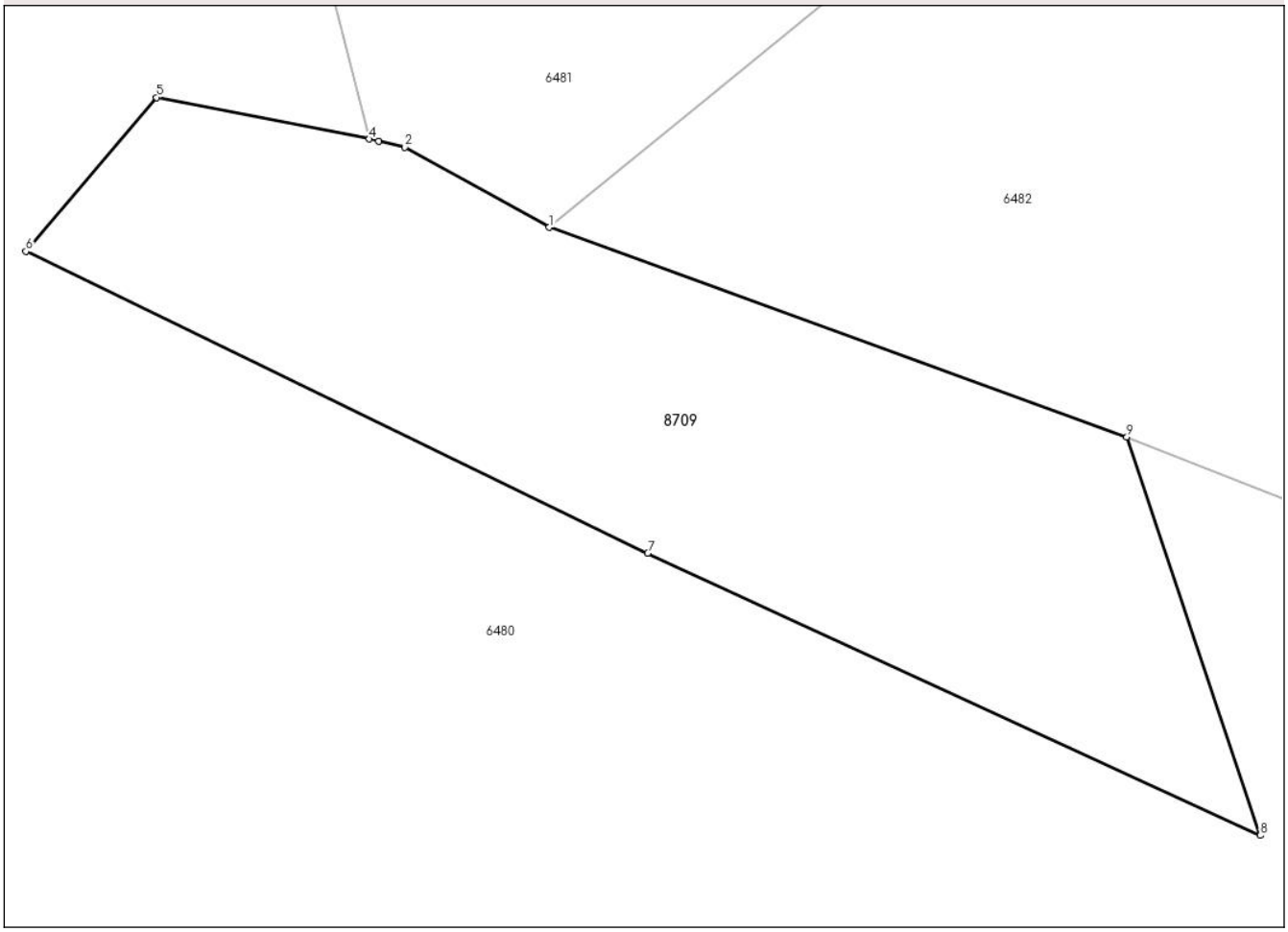

Date referitoare la teren

Crt	Categorie folosință	Intra vilan	Suprafaţa (mp)	Tarla	Parcelă	Nr. topo	Observaţii / Referinţe
1	padure	NU	2.682	UP I Deia	ua 74%	-	

Lungime Segmente
1) Valorile lungimilor segmentelor sunt obţinute din proiecţie în plan.

Punct început	X / Y	Punct sfârşit	X / Y	Lungime segment (** (m)
1	549.159,44 677.084,874	2	549.146,193 677.092,215	15.145
2	549.146,193 677.092,215	3	549.143,776 677.092,78	2.483
3	549.143,776 677.092,78	4	549.142,923 677.092,979	0.876
4	549.142,923 677.092,979	5	549.123,392 677.096,79	19.899
5	549.123,392 677.096,79	6	549.111,393 677.082,673	18.527

Document care conține date cu caracter personal, protejat de prevederile Regulamentului (UE) nr. 679/2016 și Legii 190/2018

Punct început	X / Y	Punct sfârşit	X / Y	Lungime segment (** (m)
6	549.111,393 677.082,673	7	549.168,483 677.054,983	63.45
7	549.168,483 677.054,983	8	549.224,701 677.029,11	61.886
8	549.224,701 677.029,11	9	549.212,456 677.065,639	38.526
9	549.212,456 677.065,639	1	549.159,44 677.084,874	56.397

** Lungimile segmentelor sunt determinate în planul de proiecţie Stereo 70 şi sunt rotunjite la 1 milimetru.
*** Distanţa dintre puncte este formată din segmente cumulate ce sunt mai mici decât valoarea 1 milimetru.

Document care conține date cu caracter personal, protejat de prevederile Regulamentului (UE) nr. 679/2016 și Legii 190/2018

DATE DESPRE IMOBILUL NR. 8723

Oficiul de Cadastru şi Publicitate Imobiliară SUCEAVA
Biroul de Cadastru şi Publicitate Imobiliară Campulung Moldovenesc

A. Partea I. Descrierea imobilului

TEREN Extravilan

Adresa: Jud. Suceava

Nr. Crt	Nr cadastral Nr. topografic	Suprafaţa* (mp)	Observaţii / Referinţe
A1	37923	794	Sector cadastral:13 Teren neimprejmuit;

B. Partea II. Proprietari şi acte

Inscrieri privitoare la dreptul de proprietate şi alte drepturi reale		Referinţe
14117 / 25/08/2023		
Act Normativ nr. 1705, din 29/11/2006 emis de Guvernul României;		
B1	Intabulare, drept de PROPRIETATE, dobandit prin Lege, cota actuala 1/1, cota initiala 1/1	A1
	1) **STATUL ROMAN**, CIF:0007777, C.N.P. invalid: 0007777	
Act Administrativ nr. 288, din 07/02/2022 emis de Ministerul Mediului, Apelor și Pădurilor;		
B2	Intabulare, drept de ADMINISTRARE, dobandit prin Lege, cota actuala 1/1, cota initiala 1/1	A1
	1) **RNP-ROMSILVA**, CIF:1590120	

C. Partea III. SARCINI .

Inscrieri privind dezmembramintele dreptului de proprietate, drepturi reale de garanţie şi sarcini	Referinţe
NU SUNT	

Document care conține date cu caracter personal, protejat de prevederile Regulamentului (UE) nr. 679/2016 și Legii 190/2018

Anexa Nr. 1 La Partea I

Teren

Nr cadastral	Suprafaţa (mp)*	Observaţii / Referinţe
37923	794	

* Suprafaţa este determinată in planul de proiecţie Stereo 70.

DETALII LINIARE IMOBIL

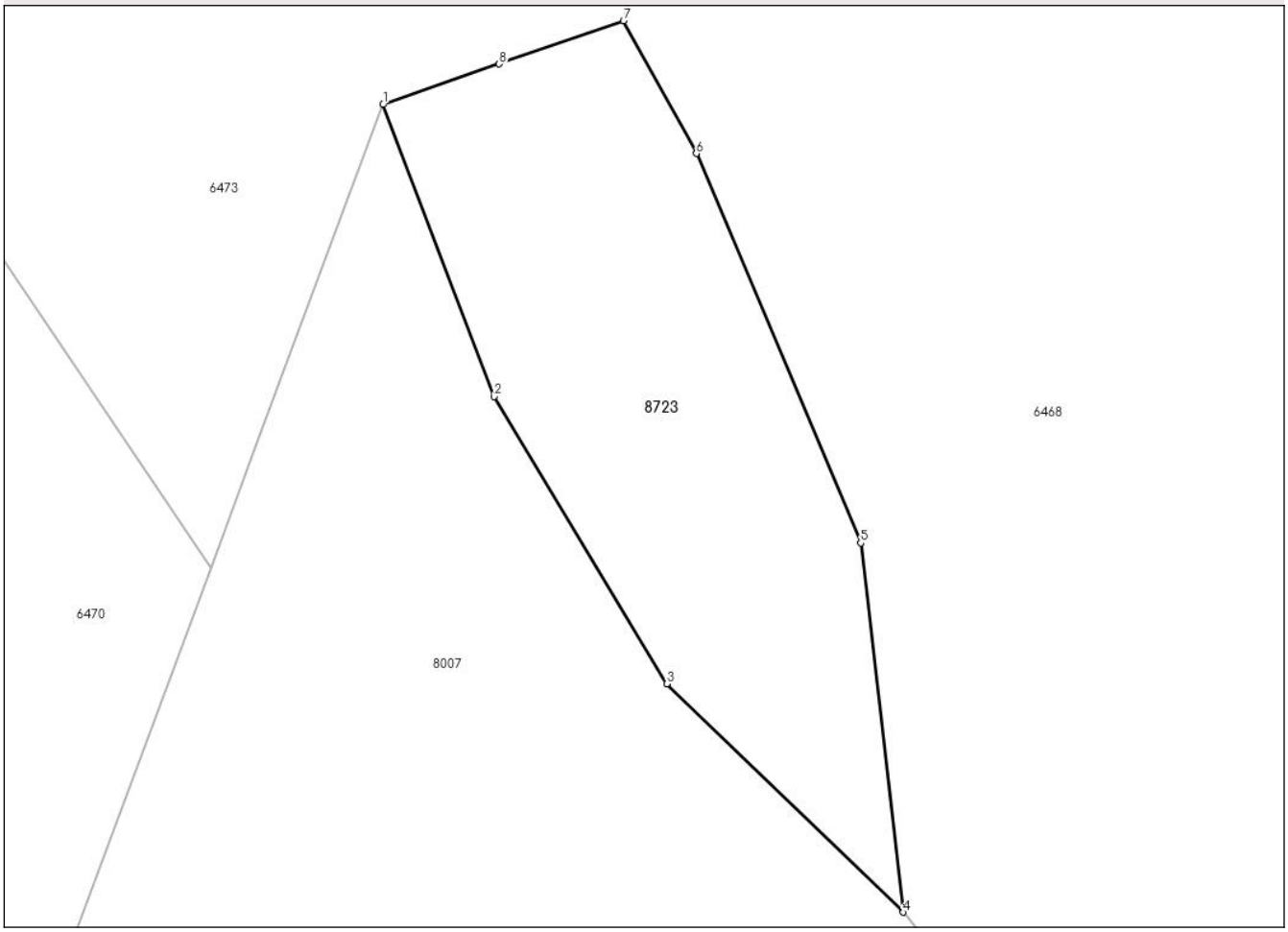

Date referitoare la teren

Crt	Categorie folosință	Intra vilan	Suprafaţa (mp)	Tarla	Parcelă	Nr. topo	Observaţii / Referinţe
1	padure	NU	794	UP I Deia	ua 187	-	

Lungime Segmente
1) Valorile lungimilor segmentelor sunt obţinute din proiecţie în plan.

Punct început	X / Y	Punct sfârşit	X / Y	Lungime segment (** (m)
1	549.370,346 676.037,106	2	549.377,354 676.018,725	19.671
2	549.377,354 676.018,725	3	549.388,234 676.000,651	21.096
3	549.388,234 676.000,651	4	549.403,139 675.986,273	20.709
4	549.403,139 675.986,273	5	549.400,451 676.009,516	23.398
5	549.400,451 676.009,516	6	549.390,099 676.034,026	26.606

Document care conține date cu caracter personal, protejat de prevederile Regulamentului (UE) nr. 679/2016 și Legii 190/2018

Punct început	X / Y	Punct sfârşit	X / Y	Lungime segment (** (m)
6	549.390,099 676.034,026	7	549.385,505 676.042,388	9.541
7	549.385,505 676.042,388	8	549.377,671 676.039,658	8.296
8	549.377,671 676.039,658	1	549.370,346 676.037,106	7.757

** Lungimile segmentelor sunt determinate în planul de proiecţie Stereo 70 şi sunt rotunjite la 1 milimetru.
*** Distanţa dintre puncte este formată din segmente cumulate ce sunt mai mici decât valoarea 1 milimetru.

Document care conține date cu caracter personal, protejat de prevederile Regulamentului (UE) nr. 679/2016 și Legii 190/2018

DATE DESPRE IMOBILUL NR. 8724

Oficiul de Cadastru şi Publicitate Imobiliară SUCEAVA
Biroul de Cadastru şi Publicitate Imobiliară Campulung Moldovenesc

A. Partea I. Descrierea imobilului

TEREN Extravilan

Adresa: Jud. Suceava

Nr. Crt	Nr cadastral Nr. topografic	Suprafaţa* (mp)	Observaţii / Referinţe
A1	37927	1.143	Sector cadastral:13 Teren neimprejmuit;

B. Partea II. Proprietari şi acte

Inscrieri privitoare la dreptul de proprietate şi alte drepturi reale		Referinţe
14114 / 25/08/2023		
Act Normativ nr. 1705, din 29/11/2006 emis de Guvernul României;		
B1	Intabulare, drept de PROPRIETATE, dobandit prin Lege, cota actuala 1/1, cota initiala 1/1	A1
	1) **STATUL ROMÂN**, CIF:0007777, DOMENIUL PUBLIC	
Act Administrativ nr. 288, din 07/02/2022 emis de Ministerul Mediului, Apelor și Pădurilor;		
B2	Intabulare, drept de ADMINISTRARE, dobandit prin Lege, cota actuala 1/1, cota initiala 1/1	A1
	1) **RNP-ROMSILVA**, CIF:1590120	

C. Partea III. SARCINI .

Inscrieri privind dezmembramintele dreptului de proprietate, drepturi reale de garanţie şi sarcini	Referinţe
NU SUNT	

Document care conține date cu caracter personal, protejat de prevederile Regulamentului (UE) nr. 679/2016 și Legii 190/2018

Anexa Nr. 1 La Partea I

Teren

Nr cadastral	Suprafaţa (mp)*	Observaţii / Referinţe
37927	1.143	

* Suprafaţa este determinată in planul de proiecţie Stereo 70.

DETALII LINIARE IMOBIL

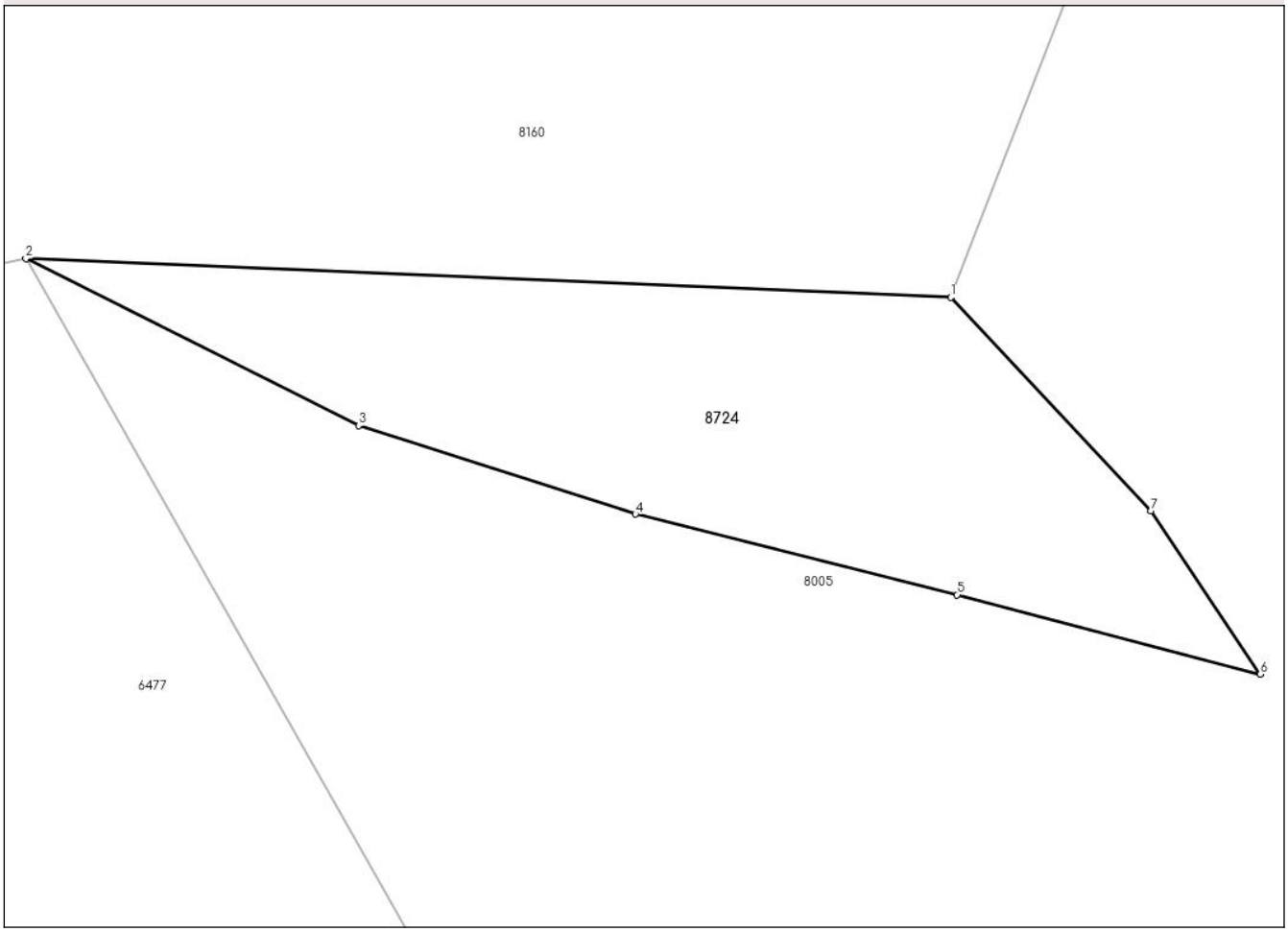

Date referitoare la teren

Crt	Categorie folosință	Intra vilan	Suprafaţa (mp)	Tarla	Parcelă	Nr. topo	Observaţii / Referinţe
1	padure	NU	1.143	UP I Deia	ua 71	-	

Lungime Segmente
1) Valorile lungimilor segmentelor sunt obţinute din proiecţie în plan.

Punct început	X / Y	Punct sfârşit	X / Y	Lungime segment (** (m)
1	549.219,378 676.828,534	2	549.151,41 676.831,374	68.027
2	549.151,41 676.831,374	3	549.175,857 676.819,113	27.35
3	549.175,857 676.819,113	4	549.196,198 676.812,615	21.353
4	549.196,198 676.812,615	5	549.219,84 676.806,701	24.371
5	549.219,84 676.806,701	6	549.242,112 676.800,868	23.024

Document care conține date cu caracter personal, protejat de prevederile Regulamentului (UE) nr. 679/2016 și Legii 190/2018

Punct început	X / Y	Punct sfârşit	X / Y	Lungime segment (** (m)
6	549.242,112 676.800,868	7	549.234,073 676.812,878	14.453
7	549.234,073 676.812,878	1	549.219,378 676.828,534	21.472

** Lungimile segmentelor sunt determinate în planul de proiecţie Stereo 70 şi sunt rotunjite la 1 milimetru.
*** Distanţa dintre puncte este formată din segmente cumulate ce sunt mai mici decât valoarea 1 milimetru.

Document care conține date cu caracter personal, protejat de prevederile Regulamentului (UE) nr. 679/2016 și Legii 190/2018