DATE DESPRE IMOBILUL NR. 1454

Oficiul de Cadastru şi Publicitate Imobiliară SUCEAVA
Biroul de Cadastru şi Publicitate Imobiliară Campulung Moldovenesc

A. Partea I. Descrierea imobilului

TEREN Necunoscut

Adresa: Loc. Strâmtura, Jud. Suceava

Nr. Crt	Nr cadastral Nr. topografic	Suprafaţa* (mp)	Observaţii / Referinţe
A1	37295	Din acte: 1.300 Masurata: 1.826	Sector cadastral:12 Teren imprejmuit; imprejmuit cu gard din lemn si fier.

B. Partea II. Proprietari şi acte

Inscrieri privitoare la dreptul de proprietate şi alte drepturi reale		Referinţe
10712 / 04/07/2022		
Act Notarial nr. 1103, din 01/07/2022 emis de Taran Liliana;		
B1	Se infiinteaza cartea funciara 37295 a imobilului cu numarul cadastral 37295 / UAT Vama, rezultat din dezmembrarea imobilului cu numarul cadastral 30062 inscris in cartea funciara 30062;	A1
Act Notarial nr. 1546, din 30/05/2003 emis de BNP Scraba Horia Ilie (Contract de vanzare - cumparare);		
B2	Intabulare, drept de PROPRIETATE, dobandit prin Conventie, cota actuala 3/4, cota initiala 1/1	A1
	1) **S.C."SAUCOLEMN"SRL VAMA**, CIF:5758678	
	OBSERVATII: pozitie transcrisa din CF 30062/Vama, inscrisa prin incheierea nr. 1095 din 02/07/2003; (provenita din conversia CF 6355)	
Act Notarial nr. 1271, din 04/12/2013 emis de Scraba Horia Ilie;		
B3	notare interdictie de grevare si instrainare asupra cotei proprietatea "SAUCOLEMN"SRL	A1
	1) **BANCA TRANSILVANIA S.A.**, CIF:14013396	
	OBSERVATII: pozitie transcrisa din CF 30062/Vama, inscrisa prin incheierea nr. 15287 din 05/12/2013;	
Act Notarial nr. 1272, din 04/12/2013 emis de Scraba Horia Ilie;		
B4	notare interdictie de grevare si instrainare asupra cotei proprietatea "SAUCOLEMN"SRL	A1
	1) **BANCA TRANSILVANIA S.A.**, CIF:14013396	
	OBSERVATII: pozitie transcrisa din CF 30062/Vama, inscrisa prin incheierea nr. 15292 din 05/12/2013;	
Act Notarial nr. 1525, din 29/12/2014 emis de Scraba Horia Ilie;		
B5	notare interdictie de grevare si instrainare asupra cotei proprietatea "SAUCOLEMN"SRL	A1
	1) **BANCA TRANSILVANIA S.A.**, CIF:14013396	
	OBSERVATII: pozitie transcrisa din CF 30062/Vama, inscrisa prin incheierea nr. 19547 din 29/12/2014;	
Act Notarial nr. 291, din 05/04/2016 emis de Scraba Horia Ilie;		
B6	notare interdictie de grevare , instrainare , inchiriere , dezmembrare , construire , demolare asupra cotei proprietatea "SAUCOLEMN"SRL	A1
	1) **BANCA TRANSILVANIA S.A.**, CIF:14013396	
	OBSERVATII: pozitie transcrisa din CF 30062/Vama, inscrisa prin incheierea nr. 4601 din 06/04/2016;	
Act Notarial nr. 958, din 24/10/2017 emis de Scraba Horia Ilie;		
B7	notare interdictie de grevare , instrainare , inchiriere , dezmembrare , alipire , construire , demolare , restructurare si amenajare asupra cotei proprietatea "SAUCOLEMN"SRL	A1
	1) **BANCA TRANSILVANIA S.A.**, CIF:14013396	
	OBSERVATII: pozitie transcrisa din CF 30062/Vama, inscrisa prin incheierea nr. 15320 din 25/10/2017;	
Act Notarial nr. 233, din 07/02/2019 emis de Scraba Horia Ilie;		
B8	notare interdictie de grevare , instrainare , inchiriere , dezmembrare , alipire , construire , demolare , restructurare si amenajare asupra cotei proprietatea "SAUCOLEMN"SRL	A1
	1) **BANCA TRANSILVANIA S.A.**, CIF:14013396	
	OBSERVATII: pozitie transcrisa din CF 30062/Vama, inscrisa prin incheierea nr. 2041 din 08/02/2019;	
Act Notarial nr. 235, din 08/02/2019 emis de Scraba Horia Ilie;		
B9	notare interdictie de grevare , instrainare , inchiriere , dezmembrare , alipire , construire , demolare , restructurare si amenajare asupra cotei proprietatea "SAUCOLEMN"SRL	A1
	1) **BANCA TRANSILVANIA S.A.**, CIF:14013396	

Document care conține date cu caracter personal, protejat de prevederile Regulamentului (UE) nr. 679/2016 și Legii 190/2018

Inscrieri privitoare la dreptul de proprietate şi alte drepturi reale		Referinţe
	OBSERVATII: pozitie transcrisa din CF 30062/Vama, inscrisa prin incheierea nr. 2045 din 08/02/2019;	
Hotarare Judecatoreasca nr. 121, din 17/06/2020 emis de CURTEA DE APEL SUCEAVA (Sentinta Civila. hotarare judecatoreasca nr Încheiere nr. 21 din 16-01-2020, emis de TRIBUNALUL SUCEAVA);		
B10	se notează deschiderea procedurii insolvenței proprietarului tabular S. C."SAUCOLEMN"SRL VAMA	A1
	OBSERVATII: pozitie transcrisa din CF 30062/Vama, inscrisa prin incheierea nr. 12437 din 16/09/2020;	
12928 / 04/08/2023		
Act Notarial nr. 922, din 02/08/2023 emis de Taran Liliana (Contract de vanzare - cumparare);		
B11	Intabulare, drept de PROPRIETATEcu titlu de cumparare, dobandit prin Conventie, cota actuala 1/4, cota initiala 1/4	A1
	1) **LOGLUC FOREST SRL**, CIF:41690560	

C. Partea III. SARCINI

Inscrieri privind dezmembramintele dreptului de proprietate, drepturi reale de garanţie şi sarcini		Referinţe
10712 / 04/07/2022		
Act Notarial nr. 1271, din 04/12/2013 emis de Scraba Horia Ilie;		
C1	Intabulare, drept de IPOTECA, Valoare:800000 RONsi orice alte creante ale bancii asupra cotei proprietatea "SAUCOLEMN"SRL, dobandit prin Conventie	A1
	1) **BANCA TRANSILVANIA S.A.**, CIF:14013396	
	OBSERVATII: pozitie transcrisa din CF 30062/Vama, inscrisa prin incheierea nr. 15287 din 05/12/2013;	
Act Notarial nr. 1272, din 04/12/2013 emis de Scraba Horia Ilie;		
C2	Intabulare, drept de IPOTECA, Valoare:812000 EURsi orice alte creante ale bancii asupra cotei proprietatea "SAUCOLEMN"SRL, dobandit prin Conventie	A1
	1) **BANCA TRANSILVANIA S.A.**, CIF:14013396	
	OBSERVATII: pozitie transcrisa din CF 30062/Vama, inscrisa prin incheierea nr. 15292 din 05/12/2013;	
Act Notarial nr. 1525, din 29/12/2014 emis de Scraba Horia Ilie;		
C3	Intabulare, drept de IPOTECA, Valoare:990000 EUR(initial 812.000 EUR , suplimentat cu 178.000 EUR) si orice alte creante ale bancii asupra cotei proprietatea "SAUCOLEMN"SRL, dobandit prin Conventie	A1
	1) **BANCA TRANSILVANIA S.A.**, CIF:14013396	
	OBSERVATII: pozitie transcrisa din CF 30062/Vama, inscrisa prin incheierea nr. 19547 din 29/12/2014;	
Act Administrativ nr. 15871, din 24/11/2015 emis de Banca Transilvania;		
C4	-in temeiul art. 2382 Cod Civil ,se noteaza extinderea ipotecii de rang I si II si interdictiile de grevare si instrainare aferente inscrise in favoarea bancii Transilvania SA ;	A1
	OBSERVATII: pozitie transcrisa din CF 30062/Vama, inscrisa prin incheierea nr. 17165 din 09/12/2015;	
Act Notarial nr. 291, din 05/04/2016 emis de Scraba Horia Ilie;		
C5	Intabulare, drept de IPOTECA, Valoare:625000 LEIsi celelalte obligatii de plata aferente creditului asupra cotei proprietatea "SAUCOLEMN" SRL, dobandit prin Conventie	A1
	1) **BANCA TRANSILVANIA S.A.**, CIF:14013396	
	OBSERVATII: pozitie transcrisa din CF 30062/Vama, inscrisa prin incheierea nr. 4601 din 06/04/2016;	
Act Notarial nr. 958, din 24/10/2017 emis de Scraba Horia Ilie;		
C6	Intabulare, drept de IPOTECA, Valoare:625000 LEIsi celelalte obligatii de plata aferente creditului asupra cotei proprietatea "SAUCOLEMN" SRL, dobandit prin Conventie	A1
	1) **BANCA TRANSILVANIA S.A.**, CIF:14013396	
	OBSERVATII: pozitie transcrisa din CF 30062/Vama, inscrisa prin incheierea nr. 15320 din 25/10/2017;	
Act Notarial nr. 233, din 07/02/2019 emis de Scraba Horia Ilie;		
C7	Intabulare, drept de IPOTECA, Valoare:450000 LEIsi celelalte obligatii de plata aferente creditului asupra cotei proprietatea "SAUCOLEMN" SRL, dobandit prin Conventie	A1
	1) **BANCA TRANSILVANIA S.A.**, CIF:14013396	
	OBSERVATII: pozitie transcrisa din CF 30062/Vama, inscrisa prin incheierea nr. 2041 din 08/02/2019;	
Act Notarial nr. 235, din 08/02/2019 emis de Scraba Horia Ilie;		
C8	Intabulare, drept de IPOTECA, Valoare:600000 LEIsi celelalte obligatii de plata aferente creditului asupra cotei proprietatea "SAUCOLEMN" SRL, dobandit prin Conventie	A1
	1) **BANCA TRANSILVANIA S.A.**, CIF:14013396	
	OBSERVATII: pozitie transcrisa din CF 30062/Vama, inscrisa prin incheierea nr. 2045 din 08/02/2019;	

Document care conține date cu caracter personal, protejat de prevederile Regulamentului (UE) nr. 679/2016 și Legii 190/2018

Anexa Nr. 1 La Partea I

Teren

Nr cadastral	Suprafaţa (mp)*	Observaţii / Referinţe
37295	Din acte: 1.300 Masurata: 1.826	imprejmuit cu gard din lemn si fier.

* Suprafaţa este determinată in planul de proiecţie Stereo 70.

DETALII LINIARE IMOBIL

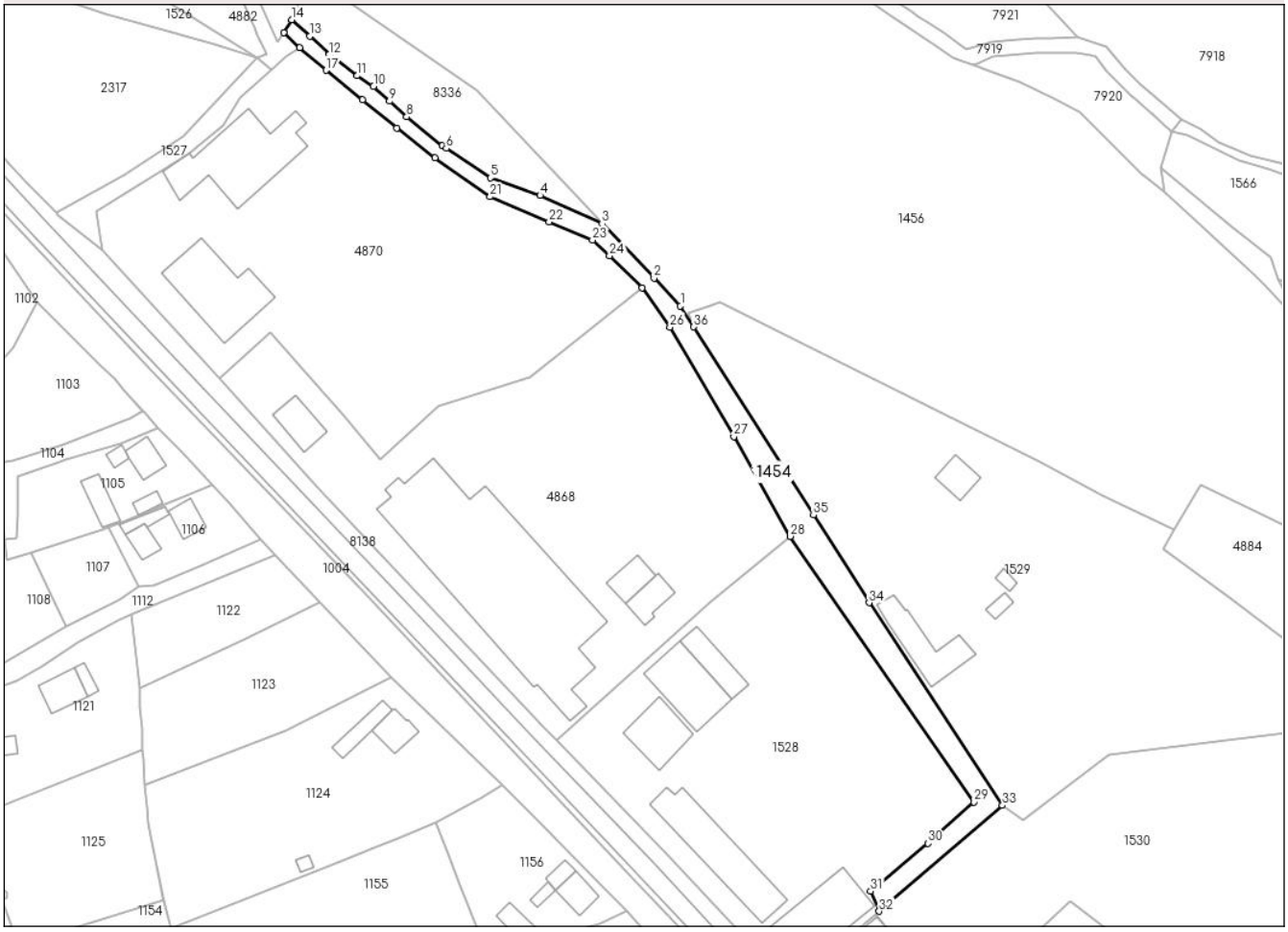

Date referitoare la teren

Crt	Categorie folosință	Intra vilan	Suprafaţa (mp)	Tarla	Parcelă	Nr. topo	Observaţii / Referinţe
1	drum	DA	1.783	-	1Dr	-	
2	arabil	NU	43	-	2Dr	-	

Lungime Segmente

1) Valorile lungimilor segmentelor sunt obţinute din proiecţie în plan.

Punct început	X / Y	Punct sfârşit	X / Y	Lungime segment (** (m)
1	551.217,4 676.191,577	2	551.210,37 676.198,943	10.182

Punct început	X / Y	Punct sfârşit	X / Y	Lungime segment (** (m)
2	551.210,37 676.198,943	3	551.196,577 676.213,396	19.978

Document care conține date cu caracter personal, protejat de prevederile Regulamentului (UE) nr. 679/2016 și Legii 190/2018

Punct început	X / Y	Punct sfârşit	X / Y	Lungime segment (** (m)
3	551.196,577 676.213,396	4	551.180,136 676.220,885	18.066
5	551.166,975 676.225,537	6	551.155,224 676.233,374	14.125
7	551.154,193 676.234,061	8	551.144,68 676.241,732	12.221
9	551.140,155 676.245,896	10	551.135,924 676.249,79	5.75
11	551.131,586 676.252,613	12	551.124,168 676.258,236	9.309
13	551.119,046 676.263,097	14	551.114,207 676.267,46	6.515
15	551.112,061 676.264,066	16	551.116,367 676.260,126	5.837
17	551.123,373 676.254,07	18	551.133,031 676.246,249	12.428
19	551.142,067 676.238,7	20	551.152,249 676.230,855	12.854
21	551.166,898 676.220,526	22	551.182,54 676.213,872	16.999
23	551.194,061 676.209,055	24	551.198,579 676.204,834	6.184
25	551.207,236 676.196,434	26	551.214,606 676.185,965	12.804
27	551.231,577 676.156,927	28	551.246,536 676.130,497	30.37
29	551.295,322 676.060,037	30	551.283,159 676.049,065	16.381
31	551.267,864 676.036,402	32	551.270,159 676.031,089	5.788
33	551.302,884 676.059,123	34	551.267,468 676.112,869	64.365
35	551.252,702 676.136,121	36	551.220,931 676.186,029	59.163

Punct început	X / Y	Punct sfârşit	X / Y	Lungime segment (** (m)
4	551.180,136 676.220,885	5	551.166,975 676.225,537	13.959
6	551.155,224 676.233,374	7	551.154,193 676.234,061	1.239
8	551.144,68 676.241,732	9	551.140,155 676.245,896	6.149
10	551.135,924 676.249,79	11	551.131,586 676.252,613	5.175
12	551.124,168 676.258,236	13	551.119,046 676.263,097	7.061
14	551.114,207 676.267,46	15	551.112,061 676.264,066	4.016
16	551.116,367 676.260,126	17	551.123,373 676.254,07	9.261
18	551.133,031 676.246,249	19	551.142,067 676.238,7	11.774
20	551.152,249 676.230,855	21	551.166,898 676.220,526	17.924
22	551.182,54 676.213,872	23	551.194,061 676.209,055	12.487
24	551.198,579 676.204,834	25	551.207,236 676.196,434	12.063
26	551.214,606 676.185,965	27	551.231,577 676.156,927	33.633
28	551.246,536 676.130,497	29	551.295,322 676.060,037	85.701
30	551.283,159 676.049,065	31	551.267,864 676.036,402	19.856
32	551.270,159 676.031,089	33	551.302,884 676.059,123	43.091
34	551.267,468 676.112,869	35	551.252,702 676.136,121	27.544
36	551.220,931 676.186,029	1	551.217,4 676.191,577	6.576

**** Lungimile segmentelor sunt determinate în planul de proiecţie Stereo 70 şi sunt rotunjite la 1 milimetru.**
***** Distanţa dintre puncte este formată din segmente cumulate ce sunt mai mici decât valoarea 1 milimetru.**

Document care conține date cu caracter personal, protejat de prevederile Regulamentului (UE) nr. 679/2016 și Legii 190/2018

DATE DESPRE IMOBILUL NR. 1458

Oficiul de Cadastru şi Publicitate Imobiliară SUCEAVA
Biroul de Cadastru şi Publicitate Imobiliară Campulung Moldovenesc

A. Partea I. Descrierea imobilului

TEREN Intravilan

Adresa: Loc. Strâmtura, Jud. Suceava

Nr. Crt	Nr cadastral Nr. topografic	Suprafaţa* (mp)	Observaţii / Referinţe
A1		2.953	Sector cadastral:12 Teren neimprejmuit;

B. Partea II. Proprietari şi acte

Inscrieri privitoare la dreptul de proprietate şi alte drepturi reale		Referinţe
/		
Act Normativ nr. 7, din 13/03/1996 emis de Parlamentul Romaniei (Lege);		
B1	Inscrierea provizorie, drept de PROPRIETATE, dobandit prin Lege, cota actuala 1/1, cota initiala 1/1	A1
	1) **COMUNA VAMA**, CIF:4326698, Proprietar neidentificat.	

C. Partea III. SARCINI .

Inscrieri privind dezmembramintele dreptului de proprietate, drepturi reale de garanţie şi sarcini	Referinţe
NU SUNT	

Anexa Nr. 1 La Partea I

Teren

Nr cadastral	Suprafaţa (mp)*	Observaţii / Referinţe
	2.953	

* Suprafaţa este determinată in planul de proiecţie Stereo 70.

DETALII LINIARE IMOBIL

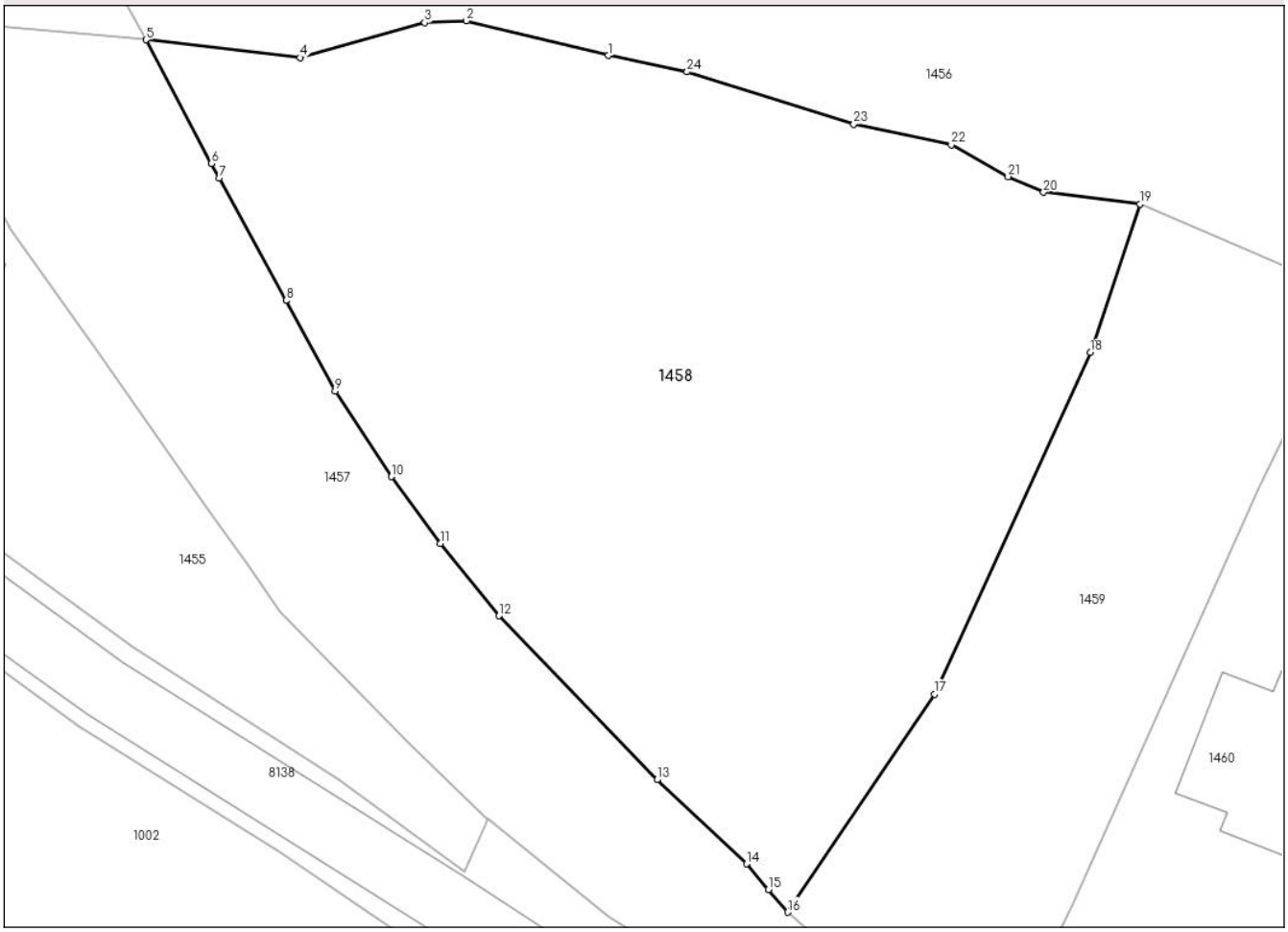

Date referitoare la teren

Crt	Categorie folosință	Intra vilan	Suprafaţa (mp)	Tarla	Parcelă	Nr. topo	Observaţii / Referinţe
1	faneata	DA	2.953	-	1F	-	

Lungime Segmente

1) Valorile lungimilor segmentelor sunt obţinute din proiecţie în plan.

Punct început	X / Y	Punct sfârşit	X / Y	Lungime segment (** (m)
1	550.224,386 677.555,11	2	550.213,129 677.557,861	11.588
3	550.209,825 677.557,702	4	550.199,918 677.554,933	10.287
5	550.187,704 677.556,346	6	550.192,902 677.546,551	11.089
7	550.193,53 677.545,399	8	550.198,828 677.535,689	11.061
9	550.202,706 677.528,525	10	550.207,175 677.521,729	8.134

Punct început	X / Y	Punct sfârşit	X / Y	Lungime segment (** (m)
2	550.213,129 677.557,861	3	550.209,825 677.557,702	3.308
4	550.199,918 677.554,933	5	550.187,704 677.556,346	12.295
6	550.192,902 677.546,551	7	550.193,53 677.545,399	1.312
8	550.198,828 677.535,689	9	550.202,706 677.528,525	8.146
10	550.207,175 677.521,729	11	550.211,057 677.516,441	6.56

Document care conține date cu caracter personal, protejat de prevederile Regulamentului (UE) nr. 679/2016 și Legii 190/2018

Punct început	X / Y	Punct sfârşit	X / Y	Lungime segment (** (m)
11	550.211,057 677.516,441	12	550.215,716 677.510,707	7.388
13	550.228,248 677.497,719	14	550.235,358 677.491,056	9.744
15	550.237,082 677.489,02	16	550.238,601 677.487,226	2.351
17	550.250,241 677.504,496	18	550.262,622 677.531,578	29.778
19	550.266,571 677.543,33	20	550.258,906 677.544,266	7.722
21	550.256,097 677.545,502	22	550.251,589 677.548,03	5.168
23	550.243,854 677.549,656	24	550.230,632 677.553,808	13.859

Punct început	X / Y	Punct sfârşit	X / Y	Lungime segment (** (m)
12	550.215,716 677.510,707	13	550.228,248 677.497,719	18.048
14	550.235,358 677.491,056	15	550.237,082 677.489,02	2.668
16	550.238,601 677.487,226	17	550.250,241 677.504,496	20.826
18	550.262,622 677.531,578	19	550.266,571 677.543,33	12.398
20	550.258,906 677.544,266	21	550.256,097 677.545,502	3.069
22	550.251,589 677.548,03	23	550.243,854 677.549,656	7.904
24	550.230,632 677.553,808	1	550.224,386 677.555,11	6.38

** Lungimile segmentelor sunt determinate în planul de proiecţie Stereo 70 şi sunt rotunjite la 1 milimetru.
*** Distanţa dintre puncte este formată din segmente cumulate ce sunt mai mici decât valoarea 1 milimetru.

Document care conține date cu caracter personal, protejat de prevederile Regulamentului (UE) nr. 679/2016 și Legii 190/2018

DATE DESPRE IMOBILUL NR. 1459

Oficiul de Cadastru şi Publicitate Imobiliară SUCEAVA
Biroul de Cadastru şi Publicitate Imobiliară Campulung Moldovenesc

A. Partea I. Descrierea imobilului

TEREN Intravilan

Adresa: Loc. Strâmtura, Jud. Suceava

Nr. Crt	Nr cadastral Nr. topografic	Suprafaţa* (mp)	Observaţii / Referinţe
A1		1.147	Sector cadastral:12 Teren neimprejmuit;

B. Partea II. Proprietari şi acte

Inscrieri privitoare la dreptul de proprietate şi alte drepturi reale		Referinţe
/		
Act Normativ nr. 7, din 13/03/1996 emis de Parlamentul Romaniei (Lege);		
B1	Inscrierea provizorie, drept de PROPRIETATE, dobandit prin Lege, cota actuala 1/1, cota initiala 1/1	A1
	1) **COMUNA VAMA**, CIF:4326698, Proprietar neidentificat.	

C. Partea III. SARCINI .

Inscrieri privind dezmembramintele dreptului de proprietate, drepturi reale de garanţie şi sarcini	Referinţe
NU SUNT	

Anexa Nr. 1 La Partea I

Teren

Nr cadastral	Suprafaţa (mp)*	Observaţii / Referinţe
	1.147	

* Suprafaţa este determinată in planul de proiecţie Stereo 70.

DETALII LINIARE IMOBIL

Date referitoare la teren

Crt	Categorie folosință	Intra vilan	Suprafaţa (mp)	Tarla	Parcelă	Nr. topo	Observaţii / Referinţe
1	faneata	DA	1.147	-	1F	-	

Lungime Segmente
1) Valorile lungimilor segmentelor sunt obţinute din proiecţie în plan.

Punct început	X / Y	Punct sfârşit	X / Y	Lungime segment (** (m)
1	550.266,571 677.543,33	2	550.262,622 677.531,578	12.398
2	550.262,622 677.531,578	3	550.250,241 677.504,496	29.778
3	550.250,241 677.504,496	4	550.238,601 677.487,226	20.826
4	550.238,601 677.487,226	5	550.242,047 677.484,156	4.615
5	550.242,047 677.484,156	6	550.249,734 677.478,417	9.593

Document care conține date cu caracter personal, protejat de prevederile Regulamentului (UE) nr. 679/2016 și Legii 190/2018

Punct început	X / Y	Punct sfârşit	X / Y	Lungime segment (** (m)
6	550.249,734 677.478,417	7	550.254,649 677.474,817	6.092
7	550.254,649 677.474,817	8	550.261,212 677.487,807	14.554
8	550.261,212 677.487,807	9	550.276,016 677.520,794	36.157
9	550.276,016 677.520,794	10	550.283,256 677.536,16	16.986
10	550.283,256 677.536,16	1	550.266,571 677.543,33	18.16

** Lungimile segmentelor sunt determinate în planul de proiecţie Stereo 70 şi sunt rotunjite la 1 milimetru.
*** Distanţa dintre puncte este formată din segmente cumulate ce sunt mai mici decât valoarea 1 milimetru.

Document care conține date cu caracter personal, protejat de prevederile Regulamentului (UE) nr. 679/2016 și Legii 190/2018

DATE DESPRE IMOBILUL NR. 1460

Oficiul de Cadastru şi Publicitate Imobiliară SUCEAVA
Biroul de Cadastru şi Publicitate Imobiliară Campulung Moldovenesc

A. Partea I. Descrierea imobilului

Nr. CF vechi:7017
Nr. cadastral vechi:4442

TEREN Intravilan

Adresa: Loc. Strâmtura, Jud. Suceava

Nr. Crt	Nr cadastral Nr. topografic	Suprafaţa* (mp)	Observaţii / Referinţe
A1	31935	Din acte: 1.262 Masurata: 1.260	Sector cadastral:12 Teren imprejmuit;

Construcţii

Crt	Nr cadastral Nr. topografic	Adresa	Observaţii / Referinţe
A1.1	31935-C1	Loc. Strâmtura, Jud. Suceava	Nr. niveluri:2; S. construita la sol:164 mp; S. construita desfasurata:164 mp; Casa de vacanta (P+E), edificata in anul 2020, S.D. = 328 mp
A1.2	31935-C2	Loc. Strâmtura, Jud. Suceava	Nr. niveluri:1; S. construita la sol:37 mp; S. construita desfasurata:37 mp; Anexa, edificata in anul 2020, S.D. = 37 mp

B. Partea II. Proprietari şi acte

Inscrieri privitoare la dreptul de proprietate şi alte drepturi reale		Referinţe
7585 / 13/06/2013		
Hotarare Judecatoreasca nr. 4404, din 21/04/2010 emis de JUDECATORIA SECT. 2 BUCURESTI;		
B2	se noteaza schimbarea numelui coproprietarei prin divort din ''ANDRICI VALERIA '' in ''ANDRIESCU VALERIA'';	A1
22147 / 23/12/2021		
Act Notarial nr. 3616, din 22/12/2021 emis de SPN Curca Gabriela-Iuliana;		
B7	Intabulare, drept de PROPRIETATE, dobandit prin Conventie, cota actuala 1/1, cota initiala 1/1	A1, A1.1, A1.2
	1) **CABIN TURISM SRL**, CIF:44025384	

C. Partea III. SARCINI .

Inscrieri privind dezmembramintele dreptului de proprietate, drepturi reale de garanţie şi sarcini	Referinţe
NU SUNT	

Document care conține date cu caracter personal, protejat de prevederile Regulamentului (UE) nr. 679/2016 și Legii 190/2018

Anexa Nr. 1 La Partea I

Teren

Nr cadastral	Suprafaţa (mp)*	Observaţii / Referinţe
31935	Din acte: 1.262 Masurata: 1.260	

* Suprafaţa este determinată in planul de proiecţie Stereo 70.

DETALII LINIARE IMOBIL

Date referitoare la teren

Crt	Categorie folosinţă	Intra vilan	Suprafaţa (mp)	Tarla	Parcelă	Nr. topo	Observaţii / Referinţe
1	curti constructii	DA	1.260	-	1CC	-	

Date referitoare la construcţii

Crt	Număr	Destinaţie construcţie	Supraf. (mp)	Situaţie juridică	Observaţii / Referinţe
A1.1	31935-C1	constructii de locuinte	164	Cu acte	Nr. niveluri:2; S. construita la sol:164 mp; S. construita desfasurata:164 mp; Casa de vacanta (P+E), edificata in anul 2020, S.D. = 328 mp
A1.2	31935-C2	constructii anexa	37	Cu acte	Nr. niveluri:1; S. construita la sol:37 mp; S. construita desfasurata:37 mp; Anexa, edificata in anul 2020, S.D. = 37 mp

Lungime Segmente

1) Valorile lungimilor segmentelor sunt obţinute din proiecţie în plan.

Punct început	X / Y	Punct sfârşit	X / Y	Lungime segment (** (m)
1	550.292,86 677.518,099	2	550.298,714 677.534,431	17.349

Document care conține date cu caracter personal, protejat de prevederile Regulamentului (UE) nr. 679/2016 și Legii 190/2018

Punct început	X / Y	Punct sfârşit	X / Y	Lungime segment (** (m)
2	550.298,714 677.534,431	3	550.283,256 677.536,16	15.554
3	550.283,256 677.536,16	4	550.276,016 677.520,794	16.986
4	550.276,016 677.520,794	5	550.261,212 677.487,807	36.157
5	550.261,212 677.487,807	6	550.254,649 677.474,817	14.554
6	550.254,649 677.474,817	7	550.271,388 677.463,505	20.203
7	550.271,388 677.463,505	8	550.271,498 677.463,778	0.294
8	550.271,498 677.463,778	9	550.283,226 677.492,882	31.378
9	550.283,226 677.492,882	1	550.292,86 677.518,099	26.995

** Lungimile segmentelor sunt determinate în planul de proiecţie Stereo 70 şi sunt rotunjite la 1 milimetru.
*** Distanţa dintre puncte este formată din segmente cumulate ce sunt mai mici decât valoarea 1 milimetru.

Document care conține date cu caracter personal, protejat de prevederile Regulamentului (UE) nr. 679/2016 și Legii 190/2018

DATE DESPRE IMOBILUL NR. 1461

Oficiul de Cadastru şi Publicitate Imobiliară SUCEAVA
Biroul de Cadastru şi Publicitate Imobiliară Campulung Moldovenesc

A. Partea I. Descrierea imobilului

TEREN Intravilan

Adresa: Loc. Strâmtura, Jud. Suceava

Nr. Crt	Nr cadastral Nr. topografic	Suprafaţa* (mp)	Observaţii / Referinţe
A1		925	Sector cadastral:12 Teren neimprejmuit;

B. Partea II. Proprietari şi acte

Inscrieri privitoare la dreptul de proprietate şi alte drepturi reale		Referinţe
/		
Act Normativ nr. 7, din 13/03/1996 emis de Parlamentul Romaniei (Lege);		
B1	Inscrierea provizorie, drept de PROPRIETATE, dobandit prin Lege, cota actuala 1/1, cota initiala 1/1	A1
	1) **COMUNA VAMA**, CIF:4326698, Proprietar neidentificat.	

C. Partea III. SARCINI .

Inscrieri privind dezmembramintele dreptului de proprietate, drepturi reale de garanţie şi sarcini	Referinţe
NU SUNT	

Document care conține date cu caracter personal, protejat de prevederile Regulamentului (UE) nr. 679/2016 și Legii 190/2018

Anexa Nr. 1 La Partea I

Teren

Nr cadastral	Suprafaţa (mp)*	Observaţii / Referinţe
	925	

* Suprafaţa este determinată in planul de proiecţie Stereo 70.

DETALII LINIARE IMOBIL

Date referitoare la teren

Crt	Categorie folosință	Intra vilan	Suprafaţa (mp)	Tarla	Parcelă	Nr. topo	Observaţii / Referinţe
1	faneata	DA	925	-	1F	-	

Lungime Segmente
1) Valorile lungimilor segmentelor sunt obţinute din proiecţie în plan.

Punct început	X / Y	Punct sfârşit	X / Y	Lungime segment (** (m)
1	550.290,019 677.476,209	2	550.293,032 677.484,496	8.818
2	550.293,032 677.484,496	3	550.297,337 677.495,688	11.992
3	550.297,337 677.495,688	4	550.302,718 677.511,724	16.914
4	550.302,718 677.511,724	5	550.309,222 677.532,535	21.804
5	550.309,222 677.532,535	6	550.298,714 677.534,431	10.678

Document care conține date cu caracter personal, protejat de prevederile Regulamentului (UE) nr. 679/2016 și Legii 190/2018

Punct început	X / Y	Punct sfârşit	X / Y	Lungime segment (** (m)
6	550.298,714 677.534,431	7	550.292,86 677.518,099	17.349
7	550.292,86 677.518,099	8	550.283,226 677.492,882	26.995
8	550.283,226 677.492,882	9	550.271,498 677.463,778	31.378
9	550.271,498 677.463,778	10	550.271,388 677.463,505	0.294
10	550.271,388 677.463,505	11	550.275,324 677.461,271	4.526
11	550.275,324 677.461,271	12	550.282,106 677.457,422	7.798
12	550.282,106 677.457,422	1	550.290,019 677.476,209	20.385

** Lungimile segmentelor sunt determinate în planul de proiecţie Stereo 70 şi sunt rotunjite la 1 milimetru.
*** Distanţa dintre puncte este formată din segmente cumulate ce sunt mai mici decât valoarea 1 milimetru.

Document care conține date cu caracter personal, protejat de prevederile Regulamentului (UE) nr. 679/2016 și Legii 190/2018

DATE DESPRE IMOBILUL NR. 1462

Oficiul de Cadastru şi Publicitate Imobiliară SUCEAVA
Biroul de Cadastru şi Publicitate Imobiliară Campulung Moldovenesc

A. Partea I. Descrierea imobilului

TEREN Intravilan

Adresa: Loc. Strâmtura, Jud. Suceava

Nr. Crt	Nr cadastral Nr. topografic	Suprafaţa* (mp)	Observaţii / Referinţe
A1		628	Sector cadastral:12 Teren neimprejmuit;

B. Partea II. Proprietari şi acte

Inscrieri privitoare la dreptul de proprietate şi alte drepturi reale		Referinţe
/		
Act Normativ nr. 7, din 13/03/1996 emis de Parlamentul Romaniei (Lege);		
B1	Inscrierea provizorie, drept de PROPRIETATE, dobandit prin Lege, cota actuala 1/1, cota initiala 1/1	A1
	1) **COMUNA VAMA**, CIF:4326698, Proprietar neidentificat.	

C. Partea III. SARCINI .

Inscrieri privind dezmembramintele dreptului de proprietate, drepturi reale de garanţie şi sarcini	Referinţe
NU SUNT	

Document care conține date cu caracter personal, protejat de prevederile Regulamentului (UE) nr. 679/2016 și Legii 190/2018

Anexa Nr. 1 La Partea I

Teren

Nr cadastral	Suprafaţa (mp)*	Observaţii / Referinţe
	628	

* Suprafaţa este determinată in planul de proiecţie Stereo 70.

DETALII LINIARE IMOBIL

Date referitoare la teren

Crt	Categorie folosință	Intra vilan	Suprafaţa (mp)	Tarla	Parcelă	Nr. topo	Observaţii / Referinţe
1	faneata	DA	628	-	1F	-	

Lungime Segmente
1) Valorile lungimilor segmentelor sunt obţinute din proiecţie în plan.

Punct început	X / Y	Punct sfârşit	X / Y	Lungime segment (** (m)
1	550.299,101 677.479,072	2	550.307,054 677.501,503	23.799
2	550.307,054 677.501,503	3	550.315,098 677.524,349	24.221
3	550.315,098 677.524,349	4	550.316,919 677.530,64	6.549
4	550.316,919 677.530,64	5	550.309,222 677.532,535	7.927
5	550.309,222 677.532,535	6	550.302,718 677.511,724	21.804

Document care conține date cu caracter personal, protejat de prevederile Regulamentului (UE) nr. 679/2016 și Legii 190/2018

Punct început	X / Y	Punct sfârşit	X / Y	Lungime segment (** (m)
6	550.302,718 677.511,724	7	550.297,337 677.495,688	16.914
7	550.297,337 677.495,688	8	550.293,032 677.484,496	11.992
8	550.293,032 677.484,496	9	550.290,019 677.476,209	8.818
9	550.290,019 677.476,209	10	550.282,106 677.457,422	20.385
10	550.282,106 677.457,422	11	550.289,299 677.452,115	8.939
11	550.289,299 677.452,115	1	550.299,101 677.479,072	28.684

** Lungimile segmentelor sunt determinate în planul de proiecţie Stereo 70 şi sunt rotunjite la 1 milimetru.
*** Distanţa dintre puncte este formată din segmente cumulate ce sunt mai mici decât valoarea 1 milimetru.

Document care conține date cu caracter personal, protejat de prevederile Regulamentului (UE) nr. 679/2016 și Legii 190/2018

DATE DESPRE IMOBILUL NR. 1463

Oficiul de Cadastru şi Publicitate Imobiliară SUCEAVA
Biroul de Cadastru şi Publicitate Imobiliară Campulung Moldovenesc

A. Partea I. Descrierea imobilului

TEREN Intravilan

Adresa: Loc. Strâmtura, Jud. Suceava

Nr. Crt	Nr cadastral Nr. topografic	Suprafaţa* (mp)	Observaţii / Referinţe
A1		2.397	Sector cadastral:12 Teren neimprejmuit;

B. Partea II. Proprietari şi acte

Inscrieri privitoare la dreptul de proprietate şi alte drepturi reale		Referinţe
/		
Act Normativ nr. 7, din 13/03/1996 emis de Parlamentul Romaniei (Lege);		
B1	Inscrierea provizorie, drept de PROPRIETATE, dobandit prin Lege, cota actuala 1/1, cota initiala 1/1	A1
	1) **COMUNA VAMA**, CIF:4326698, Proprietar neidentificat.	

C. Partea III. SARCINI .

Inscrieri privind dezmembramintele dreptului de proprietate, drepturi reale de garanţie şi sarcini	Referinţe
NU SUNT	

Document care conține date cu caracter personal, protejat de prevederile Regulamentului (UE) nr. 679/2016 și Legii 190/2018

Anexa Nr. 1 La Partea I

Teren

Nr cadastral	Suprafaţa (mp)*	Observaţii / Referinţe
	2.397	

* Suprafaţa este determinată in planul de proiecţie Stereo 70.

DETALII LINIARE IMOBIL

Date referitoare la teren

Crt	Categorie folosință	Intra vilan	Suprafaţa (mp)	Tarla	Parcelă	Nr. topo	Observaţii / Referinţe
1	faneata	DA	2.397	-	1F	-	

Lungime Segmente
1) Valorile lungimilor segmentelor sunt obţinute din proiecţie în plan.

Punct început	X / Y	Punct sfârşit	X / Y	Lungime segment (** (m)
1	550.308,765 677.434,504	2	550.311,315 677.437,858	4.213
2	550.311,315 677.437,858	3	550.319,123 677.454,674	18.54
3	550.319,123 677.454,674	4	550.318,664 677.457,397	2.761
4	550.318,664 677.457,397	5	550.328,68 677.484,839	29.213
5	550.328,68 677.484,839	6	550.343,802 677.526,465	44.288

Document care conține date cu caracter personal, protejat de prevederile Regulamentului (UE) nr. 679/2016 și Legii 190/2018

Punct început	X / Y	Punct sfârşit	X / Y	Lungime segment (** (m)
6	550.343,802 677.526,465	7	550.336,84 677.528,326	7.206
7	550.336,84 677.528,326	8	550.316,919 677.530,64	20.055
8	550.316,919 677.530,64	9	550.315,098 677.524,349	6.549
9	550.315,098 677.524,349	10	550.307,054 677.501,503	24.221
10	550.307,054 677.501,503	11	550.299,101 677.479,072	23.799
11	550.299,101 677.479,072	12	550.289,299 677.452,115	28.684
12	550.289,299 677.452,115	13	550.293,491 677.447,243	6.427
13	550.293,491 677.447,243	14	550.298,183 677.443,681	5.891
14	550.298,183 677.443,681	15	550.308,589 677.434,304	14.008
15	550.308,589 677.434,304	1	550.308,765 677.434,504	0.266

** Lungimile segmentelor sunt determinate în planul de proiecţie Stereo 70 şi sunt rotunjite la 1 milimetru.
*** Distanţa dintre puncte este formată din segmente cumulate ce sunt mai mici decât valoarea 1 milimetru.

Document care conține date cu caracter personal, protejat de prevederile Regulamentului (UE) nr. 679/2016 și Legii 190/2018

DATE DESPRE IMOBILUL NR. 1464

Oficiul de Cadastru şi Publicitate Imobiliară SUCEAVA
Biroul de Cadastru şi Publicitate Imobiliară Campulung Moldovenesc

A. Partea I. Descrierea imobilului

TEREN Intravilan

Adresa: Loc. Strâmtura, Jud. Suceava

Nr. Crt	Nr cadastral Nr. topografic	Suprafaţa* (mp)	Observaţii / Referinţe
A1		3.202	Sector cadastral:12 Teren neimprejmuit;

B. Partea II. Proprietari şi acte

Inscrieri privitoare la dreptul de proprietate şi alte drepturi reale		Referinţe
/		
Act Normativ nr. 7, din 13/03/1996 emis de Parlamentul Romaniei (Lege);		
B1	Inscrierea provizorie, drept de PROPRIETATE, dobandit prin Lege, cota actuala 1/1, cota initiala 1/1	A1
	1) **COMUNA VAMA**, CIF:4326698, Proprietar neidentificat.	

C. Partea III. SARCINI .

Inscrieri privind dezmembramintele dreptului de proprietate, drepturi reale de garanţie şi sarcini	Referinţe
NU SUNT	

Document care conține date cu caracter personal, protejat de prevederile Regulamentului (UE) nr. 679/2016 și Legii 190/2018

Anexa Nr. 1 La Partea I

Teren

Nr cadastral	Suprafaţa (mp)*	Observaţii / Referinţe
	3.202	

* Suprafaţa este determinată in planul de proiecţie Stereo 70.

DETALII LINIARE IMOBIL

Date referitoare la teren

Crt	Categorie folosință	Intra vilan	Suprafaţa (mp)	Tarla	Parcelă	Nr. topo	Observaţii / Referinţe
1	curti constructii	DA	500	-	1CC	-	
2	faneata	DA	2.702	-	2F	-	

Date referitoare la construcţii

Crt	Număr	Destinaţie construcţie	Supraf. (mp)	Situaţie juridică	Observaţii / Referinţe
A1.1		constructii de locuinte	129	Fara acte	Nr. niveluri:1; S. construita la sol:129 mp; S. construita desfasurata:129 mp;
A1.2		constructii anexa	119	Fara acte	Nr. niveluri:1; S. construita la sol:119 mp; S. construita desfasurata:119 mp;

Lungime Segmente

1) Valorile lungimilor segmentelor sunt obţinute din proiecţie în plan.

Punct început	X / Y	Punct sfârşit	X / Y	Lungime segment (** (m)
1	550.328,672 677.419,804	2	550.350,95 677.460,69	46.562
2	550.350,95 677.460,69	3	550.365,768 677.488,47	31.485

Document care conține date cu caracter personal, protejat de prevederile Regulamentului (UE) nr. 679/2016 și Legii 190/2018

Punct început	X / Y	Punct sfârşit	X / Y	Lungime segment (** (m)
3	550.365,768 677.488,47	4	550.375,62 677.507,992	21.867
4	550.375,62 677.507,992	5	550.379,698 677.516,335	9.286
5	550.379,698 677.516,335	6	550.381,442 677.519,703	3.793
6	550.381,442 677.519,703	7	550.368,682 677.522,06	12.975
7	550.368,682 677.522,06	8	550.343,802 677.526,465	25.267
8	550.343,802 677.526,465	9	550.328,68 677.484,839	44.288
9	550.328,68 677.484,839	10	550.318,664 677.457,397	29.213
10	550.318,664 677.457,397	11	550.319,123 677.454,674	2.761
11	550.319,123 677.454,674	12	550.311,315 677.437,858	18.54
12	550.311,315 677.437,858	13	550.308,765 677.434,504	4.213
13	550.308,765 677.434,504	14	550.308,589 677.434,304	0.266
14	550.308,589 677.434,304	15	550.308,802 677.434,112	0.286
15	550.308,802 677.434,112	1	550.328,672 677.419,804	24.485

** Lungimile segmentelor sunt determinate în planul de proiecţie Stereo 70 şi sunt rotunjite la 1 milimetru.
*** Distanţa dintre puncte este formată din segmente cumulate ce sunt mai mici decât valoarea 1 milimetru.

Document care conține date cu caracter personal, protejat de prevederile Regulamentului (UE) nr. 679/2016 și Legii 190/2018

DATE DESPRE IMOBILUL NR. 1465

Oficiul de Cadastru şi Publicitate Imobiliară SUCEAVA
Biroul de Cadastru şi Publicitate Imobiliară Campulung Moldovenesc

A. Partea I. Descrierea imobilului

TEREN Intravilan

Adresa: Loc. Strâmtura, Jud. Suceava

Nr. Crt	Nr cadastral Nr. topografic	Suprafaţa* (mp)	Observaţii / Referinţe
A1		1.901	Sector cadastral:12 Teren neimprejmuit;

B. Partea II. Proprietari şi acte

Inscrieri privitoare la dreptul de proprietate şi alte drepturi reale		Referinţe
/		
Act Normativ nr. 7, din 13/03/1996 emis de Parlamentul Romaniei (Lege);		
B1	Inscrierea provizorie, drept de PROPRIETATE, dobandit prin Lege, cota actuala 1/1, cota initiala 1/1	A1
	1) **COMUNA VAMA**, CIF:4326698, Proprietar neidentificat.	

C. Partea III. SARCINI .

Inscrieri privind dezmembramintele dreptului de proprietate, drepturi reale de garanţie şi sarcini	Referinţe
NU SUNT	

Document care conține date cu caracter personal, protejat de prevederile Regulamentului (UE) nr. 679/2016 și Legii 190/2018

Anexa Nr. 1 La Partea I

Teren

Nr cadastral	Suprafaţa (mp)*	Observaţii / Referinţe
	1.901	

* Suprafaţa este determinată in planul de proiecţie Stereo 70.

DETALII LINIARE IMOBIL

Date referitoare la teren

Crt	Categorie folosință	Intra vilan	Suprafaţa (mp)	Tarla	Parcelă	Nr. topo	Observaţii / Referinţe
1	curti constructii	DA	300	-	1CC	-	
2	faneata	DA	1.601	-	2F	-	

Date referitoare la construcţii

Crt	Număr	Destinaţie construcţie	Supraf. (mp)	Situaţie juridică	Observaţii / Referinţe
A1.1		constructii de locuinte	59	Fara acte	Nr. niveluri:1; S. construita la sol:59 mp; S. construita desfasurata:59 mp;
A1.2		constructii anexa	54	Fara acte	Nr. niveluri:1; S. construita la sol:54 mp; S. construita desfasurata:54 mp;

Lungime Segmente

1) Valorile lungimilor segmentelor sunt obţinute din proiecţie în plan.

Punct început	X / Y	Punct sfârşit	X / Y	Lungime segment (** (m)
1	550.347,17 677.421,88	2	550.359,132 677.441,929	23.346
2	550.359,132 677.441,929	3	550.376,944 677.474,27	36.922

Document care conține date cu caracter personal, protejat de prevederile Regulamentului (UE) nr. 679/2016 și Legii 190/2018

Punct început	X / Y	Punct sfârşit	X / Y	Lungime segment (** (m)
3	550.376,944 677.474,27	4	550.399,14 677.513,661	45.215
4	550.399,14 677.513,661	5	550.381,442 677.519,703	18.702
5	550.381,442 677.519,703	6	550.379,698 677.516,335	3.793
6	550.379,698 677.516,335	7	550.375,62 677.507,992	9.286
7	550.375,62 677.507,992	8	550.365,768 677.488,47	21.867
8	550.365,768 677.488,47	9	550.350,95 677.460,69	31.485
9	550.350,95 677.460,69	10	550.328,672 677.419,804	46.562
10	550.328,672 677.419,804	11	550.329,027 677.419,599	0.409
11	550.329,027 677.419,599	12	550.332,45 677.417,623	3.953
12	550.332,45 677.417,623	13	550.341,172 677.411,084	10.901
13	550.341,172 677.411,084	1	550.347,17 677.421,88	12.351

** Lungimile segmentelor sunt determinate în planul de proiecţie Stereo 70 şi sunt rotunjite la 1 milimetru.
*** Distanţa dintre puncte este formată din segmente cumulate ce sunt mai mici decât valoarea 1 milimetru.

Document care conține date cu caracter personal, protejat de prevederile Regulamentului (UE) nr. 679/2016 și Legii 190/2018

DATE DESPRE IMOBILUL NR. 1466

Oficiul de Cadastru şi Publicitate Imobiliară SUCEAVA
Biroul de Cadastru şi Publicitate Imobiliară Campulung Moldovenesc

A. Partea I. Descrierea imobilului

TEREN Intravilan

Adresa: Loc. Strâmtura, Jud. Suceava

Nr. Crt	Nr cadastral Nr. topografic	Suprafaţa* (mp)	Observaţii / Referinţe
A1	32840	5.688	Sector cadastral:12 Teren imprejmuit;

B. Partea II. Proprietari şi acte

Inscrieri privitoare la dreptul de proprietate şi alte drepturi reale		Referinţe
5982 / 10/05/2016		
Hotarare Judecatoreasca nr. 164, din 08/02/2016 emis de JUDECATORIA CAMPULUNG MOLDOVENESC;		
B1	se noteaza ca din parte a imobilului cu nr.top. 1525/1 din CF 32146 Vama se formeaza imobilul cu nr. cad.32840 ;	A1
4614 / 23/03/2021		
Act Notarial nr. 349, din 23/03/2021 emis de Taran Liliana;		
B6	Intabulare, drept de PROPRIETATEca bun comun, dobandit prin Conventie, cota actuala 1/1, cota initiala 1/1	A1
	1) **POPESCU TUDOR-DORIN** 2) **POPESCU CRISTINA-MARCELA**	

C. Partea III. SARCINI .

Inscrieri privind dezmembramintele dreptului de proprietate, drepturi reale de garanţie şi sarcini	Referinţe
NU SUNT	

Document care conține date cu caracter personal, protejat de prevederile Regulamentului (UE) nr. 679/2016 și Legii 190/2018

Anexa Nr. 1 La Partea I

Teren

Nr cadastral	Suprafaţa (mp)*	Observaţii / Referinţe
32840	5.688	

* Suprafaţa este determinată in planul de proiecţie Stereo 70.

DETALII LINIARE IMOBIL

Date referitoare la teren

Crt	Categorie folosință	Intra vilan	Suprafaţa (mp)	Tarla	Parcelă	Nr. topo	Observaţii / Referinţe
1	arabil	DA	1.894	-	1A	-	Teren intravilan, împrejmuit cu gard
2	faneata	DA	3.794	-	2F	-	

Lungime Segmente
1) Valorile lungimilor segmentelor sunt obţinute din proiecţie în plan.

Punct început	X / Y	Punct sfârşit	X / Y	Lungime segment (** (m)
1	550.371,293 677.389,614	2	550.389,515 677.414,183	30.589
2	550.389,515 677.414,183	3	550.405,785 677.435,347	26.695
3	550.405,785 677.435,347	4	550.422,35 677.457,65	27.782
4	550.422,35 677.457,65	5	550.439,888 677.482,613	30.508

Document care conține date cu caracter personal, protejat de prevederile Regulamentului (UE) nr. 679/2016 și Legii 190/2018

Punct început	X / Y	Punct sfârşit	X / Y	Lungime segment (** (m)
5	550.439,888 677.482,613	6	550.450,894 677.499,725	20.346
6	550.450,894 677.499,725	7	550.399,14 677.513,661	53.597
7	550.399,14 677.513,661	8	550.376,944 677.474,27	45.215
8	550.376,944 677.474,27	9	550.359,132 677.441,929	36.922
9	550.359,132 677.441,929	10	550.347,17 677.421,88	23.346
10	550.347,17 677.421,88	11	550.341,172 677.411,084	12.351
11	550.341,172 677.411,084	12	550.343,83 677.409,09	3.323
12	550.343,83 677.409,09	13	550.370,77 677.388,891	33.671
13	550.370,77 677.388,891	1	550.371,293 677.389,614	0.892

** Lungimile segmentelor sunt determinate în planul de proiecţie Stereo 70 şi sunt rotunjite la 1 milimetru.
*** Distanţa dintre puncte este formată din segmente cumulate ce sunt mai mici decât valoarea 1 milimetru.

Document care conține date cu caracter personal, protejat de prevederile Regulamentului (UE) nr. 679/2016 și Legii 190/2018

DATE DESPRE IMOBILUL NR. 1467

Oficiul de Cadastru şi Publicitate Imobiliară SUCEAVA
Biroul de Cadastru şi Publicitate Imobiliară Campulung Moldovenesc

A. Partea I. Descrierea imobilului

TEREN Intravilan

Adresa: Loc. Strâmtura, Str Petru Rareş, Nr. 36, Jud. Suceava

Nr. Crt	Nr cadastral Nr. topografic	Suprafaţa* (mp)	Observaţii / Referinţe
A1	37638	5.974	Sector cadastral:12 Teren neimprejmuit; imprejmuit partial cu gard din lemn.

Construcţii

Crt	Nr cadastral Nr. topografic	Adresa	Observaţii / Referinţe
A1.1	37638-C1	Loc. Strâmtura, Str Petru Rareş, Nr. 36, Jud. Suceava	Nr. niveluri:2; S. construita la sol:151 mp; S. construita desfasurata:294 mp; Casa de locuit, P+M, Sd = 294, Edificata in 1990.
A1.2	37638-C2	Loc. Strâmtura, Str Petru Rareş, Nr. 36, Jud. Suceava	Nr. niveluri:1; S. construita la sol:123 mp; S. construita desfasurata:126 mp; Grajd, P, Sd = 126 mp, Edificat in 1990.
A1.3	37638-C3	Loc. Strâmtura, Str Petru Rareş, Nr. 36, Jud. Suceava	Nr. niveluri:1; S. construita la sol:43 mp; S. construita desfasurata:43 mp; Magazie, P, Sd = 43 mp, Edificata in 1990.

B. Partea II. Proprietari şi acte

Inscrieri privitoare la dreptul de proprietate şi alte drepturi reale		Referinţe
4296 / 22/03/2023		
Act Notarial nr. 574, din 22/03/2023 emis de Rotaru Dorina;		
B1	Se infiinteaza cartea funciara 37638 a imobilului cu numarul cadastral 37638 / UAT Vama, rezultat din dezmembrarea imobilului cu numarul cadastral 37572 inscris in cartea funciara 37572;	A1
Hotarare Judecatoreasca nr. 500, din 13/04/2006 emis de Judecătoria Câmpulung Moldovenesc (Sentinta Civila);		
B2	Intabulare, drept de PROPRIETATE, cu titlu de moștenire și partaj, dobandit prin Hotarare Judecatoreasca, cota actuala 1/1, cota initiala 1/1	A1, A1.1, A1.2, A1.3
	1) **TOMA GAVRIL**, Lipsa C.N.P.	
	OBSERVATII: pozitie transcrisa din CF 37572/Vama, inscrisa prin incheierea nr. 2897 din 11/10/2006;	

C. Partea III. SARCINI .

Inscrieri privind dezmembramintele dreptului de proprietate, drepturi reale de garanţie şi sarcini	Referinţe
NU SUNT	

Document care conține date cu caracter personal, protejat de prevederile Regulamentului (UE) nr. 679/2016 și Legii 190/2018

Anexa Nr. 1 La Partea I

Teren

Nr cadastral	Suprafaţa (mp)*	Observaţii / Referinţe
37638	5.974	imprejmuit partial cu gard din lemn.

* Suprafaţa este determinată in planul de proiecţie Stereo 70.

DETALII LINIARE IMOBIL

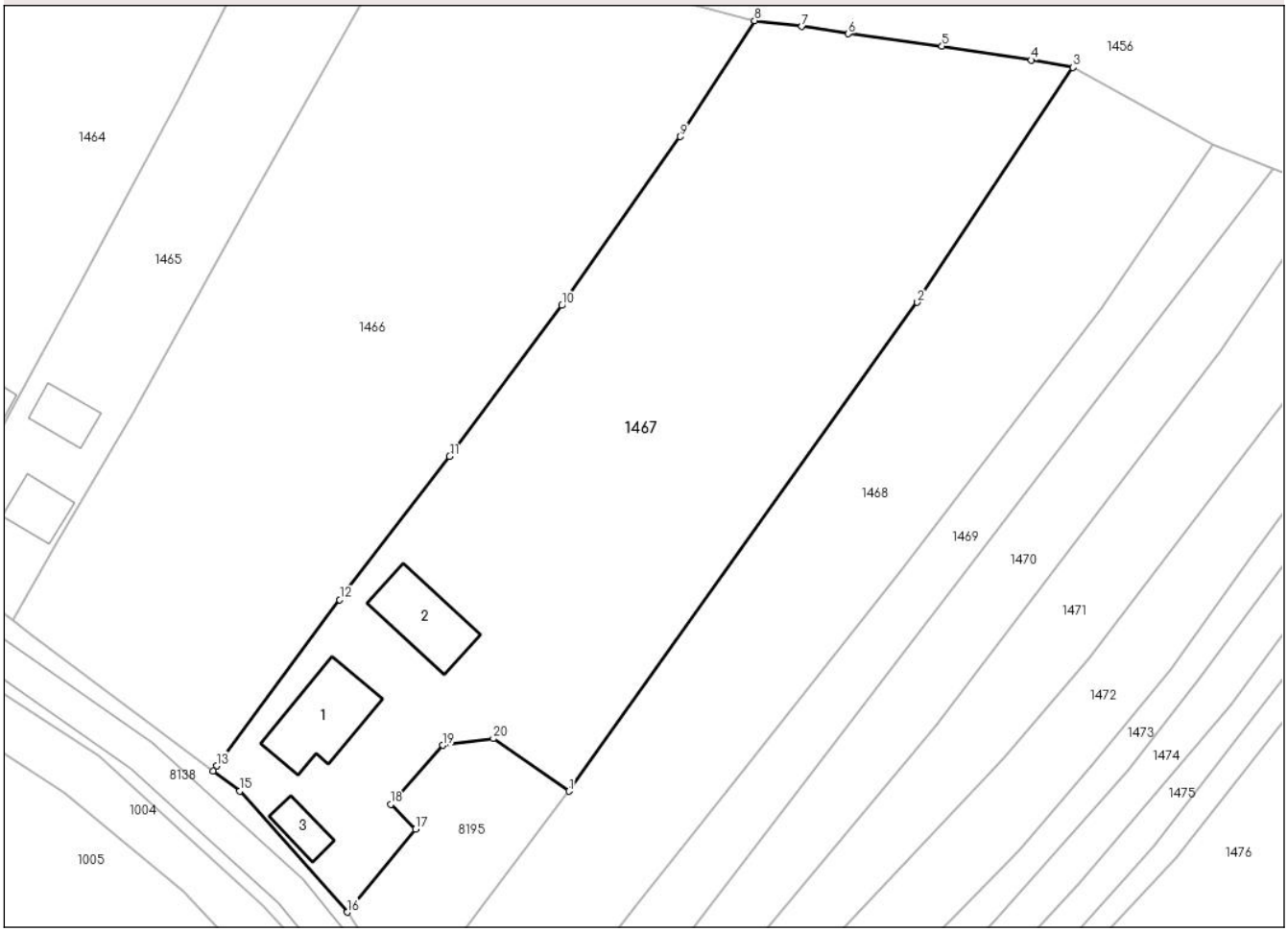

Date referitoare la teren

Crt	Categorie folosință	Intra vilan	Suprafaţa (mp)	Tarla	Parcelă	Nr. topo	Observaţii / Referinţe
1	curti constructii	DA	931	-	1CC	-	
2	arabil	DA	5.043	-	2A	-	

Date referitoare la construcţii

Crt	Număr	Destinaţie construcţie	Supraf. (mp)	Situaţie juridică	Observaţii / Referinţe
A1.1	37638-C1	constructii de locuinte	Din acte: 154 Masurata: 151	Cu acte	Nr. niveluri:2; S. construita la sol:151 mp; S. construita desfasurata:294 mp; Casa de locuit, P+M, Sd = 294, Edificata in 1990.
A1.2	37638-C2	constructii anexa	Din acte: 126 Masurata: 123	Cu acte	Nr. niveluri:1; S. construita la sol:123 mp; S. construita desfasurata:126 mp; Grajd, P, Sd = 126 mp, Edificat in 1990.
A1.3	37638-C3	constructii anexa	43	Cu acte	Nr. niveluri:1; S. construita la sol:43 mp; S. construita desfasurata:43 mp; Magazie, P, Sd = 43 mp, Edificata in 1990.

Document care conține date cu caracter personal, protejat de prevederile Regulamentului (UE) nr. 679/2016 și Legii 190/2018

Lungime Segmente
1) Valorile lungimilor segmentelor sunt obţinute din proiecţie în plan.

Punct început	X / Y	Punct sfârşit	X / Y	Lungime segment (** (m)
1	550.423,424 677.385,877	2	550.474,954 677.458,101	88.722
2	550.474,954 677.458,101	3	550.498,007 677.492,816	41.673
3	550.498,007 677.492,816	4	550.491,803 677.493,901	6.298
4	550.491,803 677.493,901	5	550.478,613 677.495,956	13.349
5	550.478,613 677.495,956	6	550.464,747 677.497,796	13.988
6	550.464,747 677.497,796	7	550.457,876 677.498,862	6.953
7	550.457,876 677.498,862	8	550.450,894 677.499,725	7.035
8	550.450,894 677.499,725	9	550.439,888 677.482,613	20.346
9	550.439,888 677.482,613	10	550.422,35 677.457,65	30.508
10	550.422,35 677.457,65	11	550.405,785 677.435,347	27.782
11	550.405,785 677.435,347	12	550.389,515 677.414,183	26.695
12	550.389,515 677.414,183	13	550.371,293 677.389,614	30.589
13	550.371,293 677.389,614	14	550.370,77 677.388,891	0.892
14	550.370,77 677.388,891	15	550.374,762 677.385,898	4.99
15	550.374,762 677.385,898	16	550.390,65 677.368,0	23.933
16	550.390,65 677.368,0	17	550.400,738 677.380,257	15.874
17	550.400,738 677.380,257	18	550.397,031 677.383,915	5.208
18	550.397,031 677.383,915	19	550.404,778 677.392,655	11.679
19	550.404,778 677.392,655	20	550.412,226 677.393,648	7.515
20	550.412,226 677.393,648	1	550.423,424 677.385,877	13.63

** Lungimile segmentelor sunt determinate în planul de proiecţie Stereo 70 şi sunt rotunjite la 1 milimetru.
*** Distanţa dintre puncte este formată din segmente cumulate ce sunt mai mici decât valoarea 1 milimetru.

Document care conține date cu caracter personal, protejat de prevederile Regulamentului (UE) nr. 679/2016 și Legii 190/2018

DATE DESPRE IMOBILUL NR. 1468

Oficiul de Cadastru şi Publicitate Imobiliară SUCEAVA
Biroul de Cadastru şi Publicitate Imobiliară Campulung Moldovenesc

A. Partea I. Descrierea imobilului

TEREN Intravilan

Adresa: Loc. Strâmtura, Jud. Suceava

Nr. Crt	Nr cadastral Nr. topografic	Suprafaţa* (mp)	Observaţii / Referinţe
A1	38660	3.555	Sector cadastral:12 Teren neimprejmuit; Teren intravilan, împrejmuit parţial cu gard:-gard şi CFN, între punctele 402-501-401;-râul Moldoviţa, între punctele 405-502-406;-neîmprejmuit (limită convenţională), în rest.

B. Partea II. Proprietari şi acte

Inscrieri privitoare la dreptul de proprietate şi alte drepturi reale		Referinţe
18557 / 01/11/2024		
Act Notarial nr. 1285, din 08/10/2024 emis de B.I.N. "Catargiu Tudor Marian" (inscris sub semnatura privata nr 1 din 01-11-2024, emis de Niga Gabriel;act administrativ nr 9754 din 20-09-2024, emis de Primaria comunei Vama);		
B1	se noteaza posesia ca bun comun in dev.	A1
	1) **ARHIRE COLEA-MARIUS** 2) **ARHIRE FELICIA-ANDREEA**	
/		
Act Normativ nr. 7, din 13/03/1996 emis de PARLAMENTUL ROMANIEI (Lege);		
B2	Intabulare, drept de PROPRIETATE, dobandit prin Lege, cota actuala 1/1, cota initiala 1/1	A1
	1) **NEIDENTIFICAT NEIDENTIFICAT**, Lipsa C.N.P.	

C. Partea III. SARCINI .

Inscrieri privind dezmembramintele dreptului de proprietate, drepturi reale de garanţie şi sarcini	Referinţe
NU SUNT	

Anexa Nr. 1 La Partea I

Teren

Nr cadastral	Suprafaţa (mp)*	Observaţii / Referinţe
38660	3.555	Teren intravilan, împrejmuit parţial cu gard:-gard şi CFN, între punctele 402-501-401;-râul Moldoviţa, între punctele 405-502-406;-neîmprejmuit (limită convenţională), în rest.

* Suprafaţa este determinată in planul de proiecţie Stereo 70.

DETALII LINIARE IMOBIL

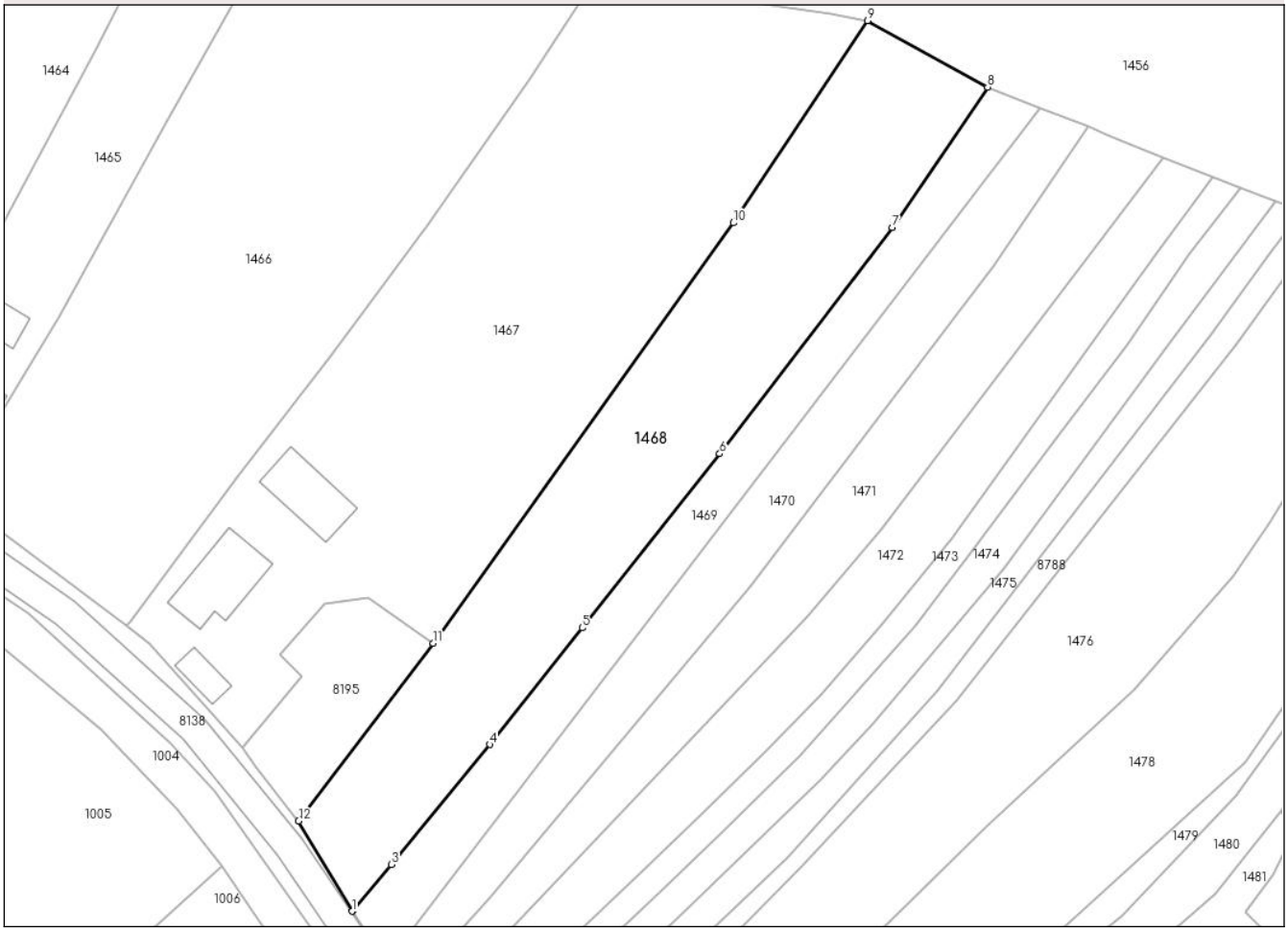

Date referitoare la teren

Crt	Categorie folosință	Intra vilan	Suprafaţa (mp)	Tarla	Parcelă	Nr. topo	Observaţii / Referinţe
1	faneata	DA	3.555	-	1F	-	

Lungime Segmente

1) Valorile lungimilor segmentelor sunt obţinute din proiecţie în plan.

Punct început	X / Y	Punct sfârşit	X / Y	Lungime segment (** (m)
1	550.409,479 677.339,893	2	550.409,699 677.340,126	0.321
2	550.409,699 677.340,126	3	550.416,219 677.347,91	10.154
3	550.416,219 677.347,91	4	550.433,111 677.368,513	26.643
4	550.433,111 677.368,513	5	550.449,03 677.388,566	25.603

Document care conține date cu caracter personal, protejat de prevederile Regulamentului (UE) nr. 679/2016 și Legii 190/2018

Punct început	X / Y	Punct sfârşit	X / Y	Lungime segment (** (m)
5	550.449,03 677.388,566	6	550.472,609 677.418,441	38.059
6	550.472,609 677.418,441	7	550.502,231 677.457,284	48.849
7	550.502,231 677.457,284	8	550.518,605 677.481,418	29.164
8	550.518,605 677.481,418	9	550.498,007 677.492,816	23.542
9	550.498,007 677.492,816	10	550.474,954 677.458,101	41.673
10	550.474,954 677.458,101	11	550.423,424 677.385,877	88.722
11	550.423,424 677.385,877	12	550.400,284 677.355,387	38.277
12	550.400,284 677.355,387	1	550.409,479 677.339,893	18.017

** Lungimile segmentelor sunt determinate în planul de proiecţie Stereo 70 şi sunt rotunjite la 1 milimetru.
*** Distanţa dintre puncte este formată din segmente cumulate ce sunt mai mici decât valoarea 1 milimetru.

Document care conține date cu caracter personal, protejat de prevederile Regulamentului (UE) nr. 679/2016 și Legii 190/2018

DATE DESPRE IMOBILUL NR. 1469

Oficiul de Cadastru şi Publicitate Imobiliară SUCEAVA
Biroul de Cadastru şi Publicitate Imobiliară Campulung Moldovenesc

A. Partea I. Descrierea imobilului

TEREN Intravilan

Adresa: Loc. Strâmtura, Jud. Suceava

Nr. Crt	Nr cadastral Nr. topografic	Suprafaţa* (mp)	Observaţii / Referinţe
A1	32614	1.500	Sector cadastral:12 Teren neimprejmuit;

B. Partea II. Proprietari şi acte

Inscrieri privitoare la dreptul de proprietate şi alte drepturi reale		Referinţe
9533 / 20/06/2018		
Hotarare Judecatoreasca nr. 1032, din 14/10/2016 emis de JUDECATORIA CAMPULUNG MOLDOVENESC;		
B1	se noteaza ca din parte a imobilului cu nr.top.2612/3 din CF 929 Vama se formeaza imobilul cu nr. cad. 32614 ;	A1
B2	Intabulare, drept de PROPRIETATEcu titlu de uzucapiune si jonctiunea posesiilor, dobandit prin Hotarare Judecatoreasca, cota actuala 1/1, cota initiala 1/1	A1
	1) **LEONTIEŞ MIHAI-ARCADIE**	

C. Partea III. SARCINI .

Inscrieri privind dezmembramintele dreptului de proprietate, drepturi reale de garanţie şi sarcini	Referinţe
NU SUNT	

Anexa Nr. 1 La Partea I

Teren

Nr cadastral	Suprafaţa (mp)*	Observaţii / Referinţe
32614	1.500	

* Suprafaţa este determinată in planul de proiecţie Stereo 70.

DETALII LINIARE IMOBIL

Date referitoare la teren

Crt	Categorie folosință	Intra vilan	Suprafaţa (mp)	Tarla	Parcelă	Nr. topo	Observaţii / Referinţe
1	faneata	DA	1.500	-	1F	-	Imprejmuit partial cu gard

Lungime Segmente
1) Valorile lungimilor segmentelor sunt obţinute din proiecţie în plan.

Punct început	X / Y	Punct sfârşit	X / Y	Lungime segment (** (m)
1	550.415,626 677.331,49	2	550.527,552 677.477,87	184.267
2	550.527,552 677.477,87	3	550.518,605 677.481,418	9.625
3	550.518,605 677.481,418	4	550.502,231 677.457,284	29.164
4	550.502,231 677.457,284	5	550.472,609 677.418,441	48.849
5	550.472,609 677.418,441	6	550.449,03 677.388,566	38.059

Document care conține date cu caracter personal, protejat de prevederile Regulamentului (UE) nr. 679/2016 și Legii 190/2018

Punct început	X / Y	Punct sfârşit	X / Y	Lungime segment (** (m)
6	550.449,03 677.388,566	7	550.433,111 677.368,513	25.603
7	550.433,111 677.368,513	8	550.416,219 677.347,91	26.643
8	550.416,219 677.347,91	9	550.409,699 677.340,126	10.154
9	550.409,699 677.340,126	10	550.409,479 677.339,893	0.321
10	550.409,479 677.339,893	11	550.415,352 677.331,127	10.551
11	550.415,352 677.331,127	1	550.415,626 677.331,49	0.455

** Lungimile segmentelor sunt determinate în planul de proiecţie Stereo 70 şi sunt rotunjite la 1 milimetru.
*** Distanţa dintre puncte este formată din segmente cumulate ce sunt mai mici decât valoarea 1 milimetru.

Document care conține date cu caracter personal, protejat de prevederile Regulamentului (UE) nr. 679/2016 și Legii 190/2018

DATE DESPRE IMOBILUL NR. 1470

Oficiul de Cadastru şi Publicitate Imobiliară SUCEAVA
Biroul de Cadastru şi Publicitate Imobiliară Campulung Moldovenesc

A. Partea I. Descrierea imobilului

TEREN Intravilan

Adresa: Loc. Vama, Jud. Suceava

Nr. Crt	Nr cadastral Nr. topografic	Suprafaţa* (mp)	Observaţii / Referinţe
A1	38243	1.728	Sector cadastral:12 Teren neimprejmuit; Imobil partial imprejmuit cu gard de lemn intre pct.. 7-8, 15-1 si neimprejmuit intrepc. 1-7 si 8-15.

B. Partea II. Proprietari şi acte

Inscrieri privitoare la dreptul de proprietate şi alte drepturi reale		Referinţe
2877 / 22/02/2024		
Act Notarial nr. 179, din 26/01/2024 emis de BIN Dorina Rotaru (act administrativ nr 1233 din 26-01-2024, emis de Primaria Comunei Vama);		
B1	se notează POSESIA asupra imobilului, ca bun propriu	A1
	1) **BUZILĂ EMILIA-VERONICA**	
/		
Act Normativ nr. 7, din 13/03/1996 emis de PARLAMENTUL ROMANIEI (Lege);		
B2	Intabulare, drept de PROPRIETATE, dobandit prin Lege, cota actuala 1/1, cota initiala 1/1	A1
	1) **NEIDENTIFICAT NEIDENTIFICAT**, Lipsa C.N.P.	

C. Partea III. SARCINI .

Inscrieri privind dezmembramintele dreptului de proprietate, drepturi reale de garanţie şi sarcini	Referinţe
NU SUNT	

Anexa Nr. 1 La Partea I

Teren

Nr cadastral	Suprafaţa (mp)*	Observaţii / Referinţe
38243	1.728	Imobil partial imprejmuit cu gard de lemn intre pct.. 7-8, 15-1 si neimprejmuit intrepc. 1-7 si 8-15.

* Suprafaţa este determinată in planul de proiecţie Stereo 70.

DETALII LINIARE IMOBIL

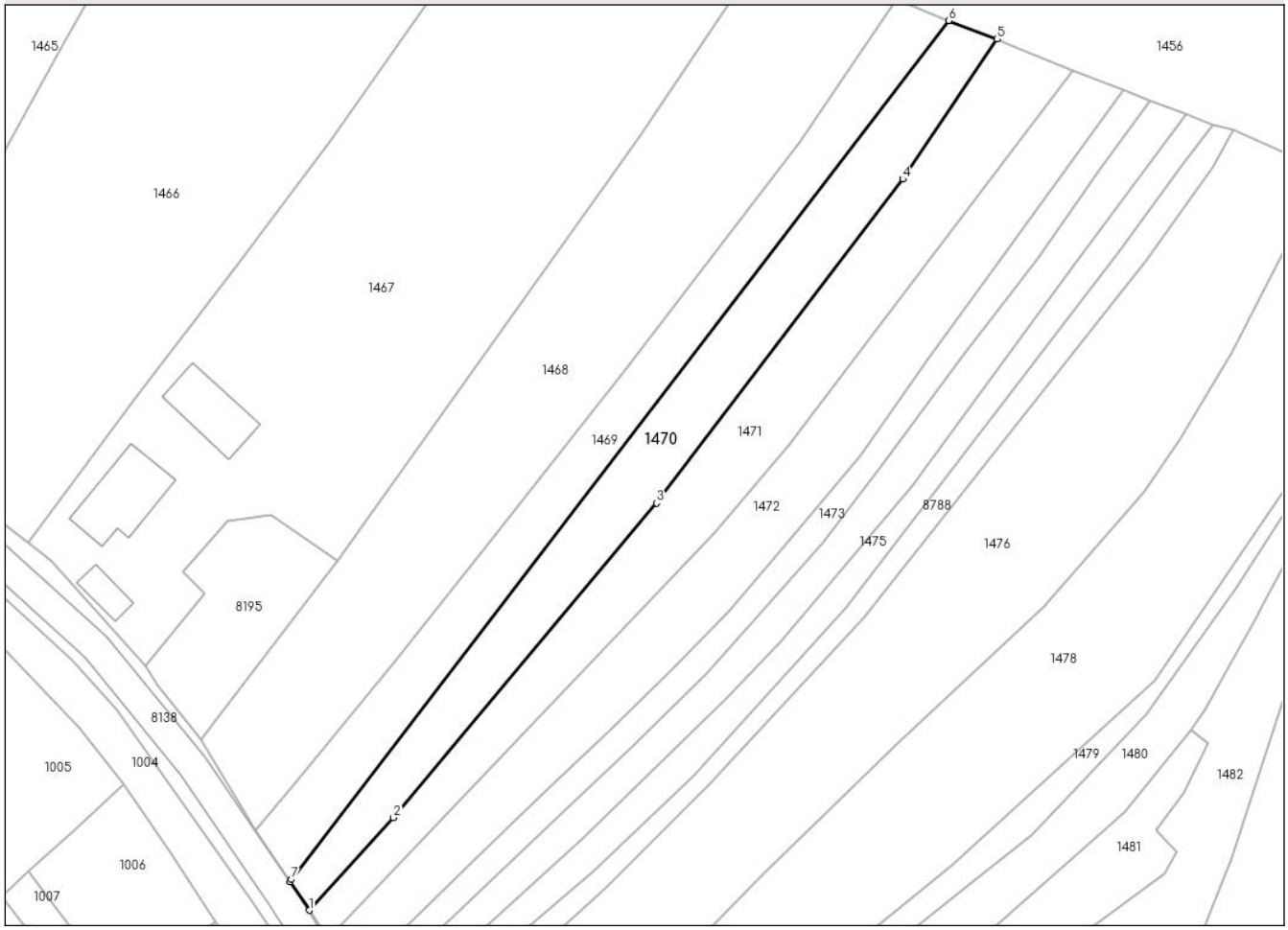

Date referitoare la teren

Crt	Categorie folosință	Intra vilan	Suprafaţa (mp)	Tarla	Parcelă	Nr. topo	Observaţii / Referinţe
1	faneata	DA	1.728	-	1F	-	

Lungime Segmente

1) Valorile lungimilor segmentelor sunt obţinute din proiecţie în plan.

Punct început	X / Y	Punct sfârşit	X / Y	Lungime segment (** (m)
1	550.418,645 677.326,268	2	550.433,002 677.342,041	21.328
2	550.433,002 677.342,041	3	550.477,821 677.395,659	69.883
3	550.477,821 677.395,659	4	550.519,753 677.450,87	69.329
4	550.519,753 677.450,87	5	550.535,852 677.474,739	28.791
5	550.535,852 677.474,739	6	550.527,552 677.477,87	8.87

Document care conține date cu caracter personal, protejat de prevederile Regulamentului (UE) nr. 679/2016 și Legii 190/2018

Punct început	X / Y	Punct sfârşit	X / Y	Lungime segment (** (m)
6	550.527,552 677.477,87	7	550.415,626 677.331,49	184.267
7	550.415,626 677.331,49	8	550.415,352 677.331,127	0.455
8	550.415,352 677.331,127	1	550.418,645 677.326,268	5.87

** Lungimile segmentelor sunt determinate în planul de proiecţie Stereo 70 şi sunt rotunjite la 1 milimetru.
*** Distanţa dintre puncte este formată din segmente cumulate ce sunt mai mici decât valoarea 1 milimetru.

Document care conține date cu caracter personal, protejat de prevederile Regulamentului (UE) nr. 679/2016 și Legii 190/2018

DATE DESPRE IMOBILUL NR. 1471

Oficiul de Cadastru şi Publicitate Imobiliară SUCEAVA
Biroul de Cadastru şi Publicitate Imobiliară Campulung Moldovenesc

A. Partea I. Descrierea imobilului

TEREN Intravilan

Adresa: Loc. Strâmtura, Jud. Suceava

Nr. Crt	Nr cadastral Nr. topografic	Suprafaţa* (mp)	Observaţii / Referinţe
A1		1.932	Sector cadastral:12 Teren neimprejmuit;

B. Partea II. Proprietari şi acte

Inscrieri privitoare la dreptul de proprietate şi alte drepturi reale		Referinţe
/		
Act Normativ nr. 7, din 13/03/1996 emis de Parlamentul Romaniei (Lege);		
B1	Inscrierea provizorie, drept de PROPRIETATE, dobandit prin Lege, cota actuala 1/1, cota initiala 1/1	A1
	1) **COMUNA VAMA**, CIF:4326698, Proprietar neidentificat.	

C. Partea III. SARCINI .

Inscrieri privind dezmembramintele dreptului de proprietate, drepturi reale de garanţie şi sarcini	Referinţe
NU SUNT	

Document care conține date cu caracter personal, protejat de prevederile Regulamentului (UE) nr. 679/2016 și Legii 190/2018

Anexa Nr. 1 La Partea I

Teren

Nr cadastral	Suprafaţa (mp)*	Observaţii / Referinţe
	1.932	

* Suprafaţa este determinată in planul de proiecţie Stereo 70.

DETALII LINIARE IMOBIL

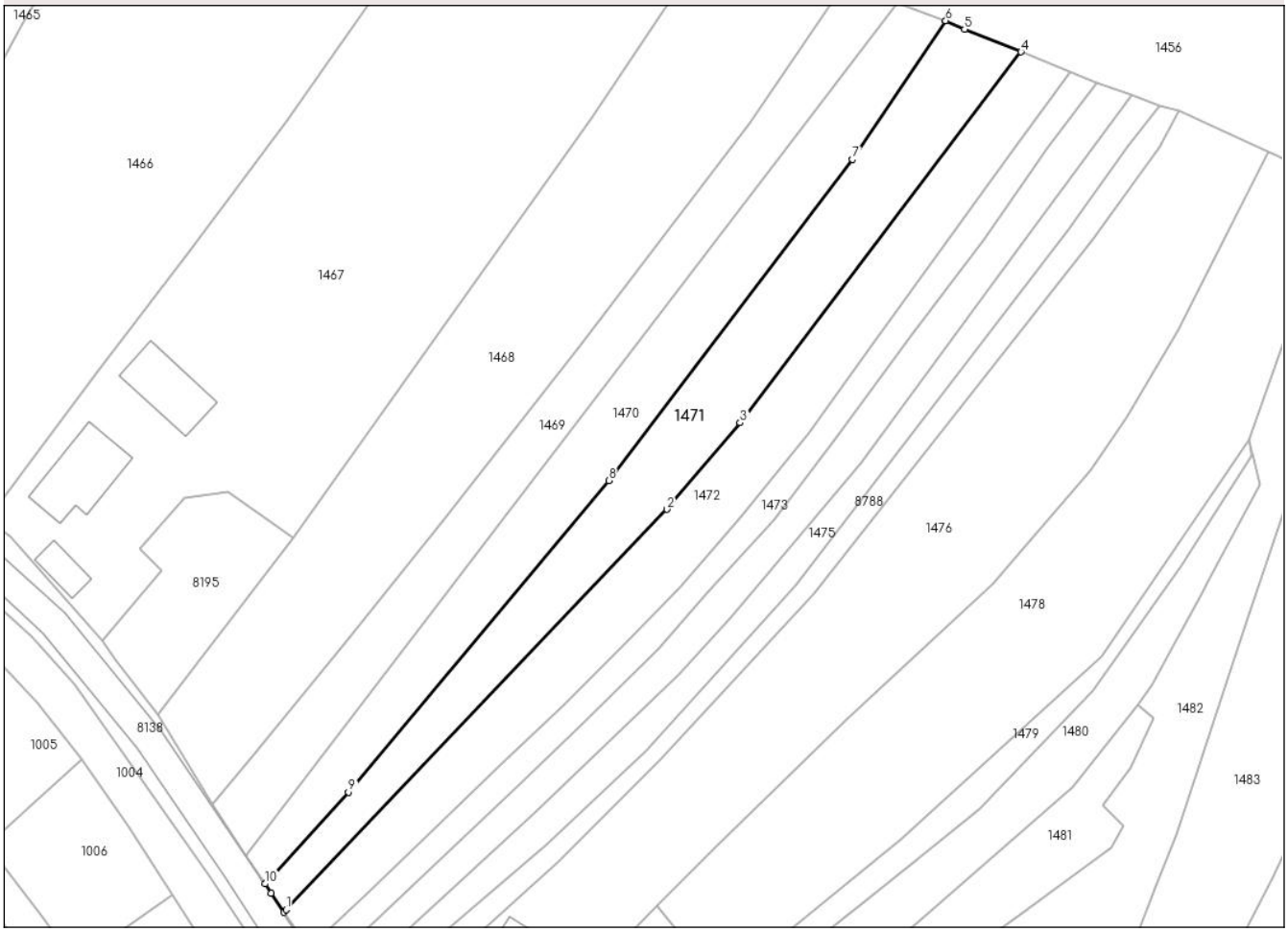

Date referitoare la teren

Crt	Categorie folosință	Intra vilan	Suprafaţa (mp)	Tarla	Parcelă	Nr. topo	Observaţii / Referinţe
1	faneata	DA	1.932	-	1F	-	

Lungime Segmente
1) Valorile lungimilor segmentelor sunt obţinute din proiecţie în plan.

Punct început	X / Y	Punct sfârşit	X / Y	Lungime segment (** (m)
1	550.422,247 677.321,804	2	550.487,813 677.390,702	95.11
2	550.487,813 677.390,702	3	550.500,442 677.405,589	19.522
3	550.500,442 677.405,589	4	550.548,824 677.469,384	80.067
4	550.548,824 677.469,384	5	550.539,092 677.473,266	10.478
5	550.539,092 677.473,266	6	550.535,852 677.474,739	3.559

Document care conține date cu caracter personal, protejat de prevederile Regulamentului (UE) nr. 679/2016 și Legii 190/2018

Punct început	X / Y	Punct sfârşit	X / Y	Lungime segment (** (m)
6	550.535,852 677.474,739	7	550.519,753 677.450,87	28.791
7	550.519,753 677.450,87	8	550.477,821 677.395,659	69.329
8	550.477,821 677.395,659	9	550.433,002 677.342,041	69.883
9	550.433,002 677.342,041	10	550.418,645 677.326,268	21.328
10	550.418,645 677.326,268	11	550.419,677 677.324,671	1.901
11	550.419,677 677.324,671	12	550.421,876 677.321,384	3.955
12	550.421,876 677.321,384	1	550.422,247 677.321,804	0.561

** Lungimile segmentelor sunt determinate în planul de proiecţie Stereo 70 şi sunt rotunjite la 1 milimetru.
*** Distanţa dintre puncte este formată din segmente cumulate ce sunt mai mici decât valoarea 1 milimetru.

Document care conține date cu caracter personal, protejat de prevederile Regulamentului (UE) nr. 679/2016 și Legii 190/2018

DATE DESPRE IMOBILUL NR. 1472

Oficiul de Cadastru şi Publicitate Imobiliară SUCEAVA
Biroul de Cadastru şi Publicitate Imobiliară Campulung Moldovenesc

A. Partea I. Descrierea imobilului

TEREN Intravilan

Adresa: Loc. Strâmtura, Jud. Suceava

Nr. Crt	Nr cadastral Nr. topografic	Suprafaţa* (mp)	Observaţii / Referinţe
A1		1.929	Sector cadastral:12 Teren neimprejmuit;

B. Partea II. Proprietari şi acte

Inscrieri privitoare la dreptul de proprietate şi alte drepturi reale		Referinţe
/		
Act Normativ nr. 7, din 13/03/1996 emis de Parlamentul Romaniei (Lege);		
B1	Inscrierea provizorie, drept de PROPRIETATE, dobandit prin Lege, cota actuala 1/1, cota initiala 1/1	A1
	1) **COMUNA VAMA**, CIF:4326698, Proprietar neidentificat.	

C. Partea III. SARCINI .

Inscrieri privind dezmembramintele dreptului de proprietate, drepturi reale de garanţie şi sarcini	Referinţe
NU SUNT	

Document care conține date cu caracter personal, protejat de prevederile Regulamentului (UE) nr. 679/2016 și Legii 190/2018

Anexa Nr. 1 La Partea I

Teren

Nr cadastral	Suprafaţa (mp)*	Observaţii / Referinţe
	1.929	

* Suprafaţa este determinată in planul de proiecţie Stereo 70.

DETALII LINIARE IMOBIL

Date referitoare la teren

Crt	Categorie folosință	Intra vilan	Suprafaţa (mp)	Tarla	Parcelă	Nr. topo	Observaţii / Referinţe
1	faneata	DA	1.929	-	1F	-	

Lungime Segmente
1) Valorile lungimilor segmentelor sunt obţinute din proiecţie în plan.

Punct început	X / Y	Punct sfârşit	X / Y	Lungime segment (** (m)
1	550.426,23 677.315,165	2	550.436,261 677.324,5	13.703
2	550.436,261 677.324,5	3	550.446,987 677.334,903	14.942
3	550.446,987 677.334,903	4	550.458,904 677.346,474	16.61
4	550.458,904 677.346,474	5	550.469,879 677.356,902	15.139
5	550.469,879 677.356,902	6	550.480,456 677.367,379	14.888

Document care conține date cu caracter personal, protejat de prevederile Regulamentului (UE) nr. 679/2016 și Legii 190/2018

Punct început	X / Y	Punct sfârşit	X / Y	Lungime segment (** (m)
6	550.480,456 677.367,379	7	550.490,04 677.377,187	13.713
7	550.490,04 677.377,187	8	550.500,666 677.389,452	16.229
8	550.500,666 677.389,452	9	550.512,435 677.403,803	18.56
9	550.512,435 677.403,803	10	550.524,055 677.420,091	20.008
10	550.524,055 677.420,091	11	550.536,172 677.436,875	20.701
11	550.536,172 677.436,875	12	550.548,04 677.453,362	20.314
12	550.548,04 677.453,362	13	550.557,326 677.466,024	15.703
13	550.557,326 677.466,024	14	550.548,824 677.469,384	9.142
14	550.548,824 677.469,384	15	550.500,442 677.405,589	80.067
15	550.500,442 677.405,589	16	550.487,813 677.390,702	19.522
16	550.487,813 677.390,702	17	550.422,247 677.321,804	95.11
17	550.422,247 677.321,804	18	550.421,876 677.321,384	0.561
18	550.421,876 677.321,384	1	550.426,23 677.315,165	7.591

** Lungimile segmentelor sunt determinate în planul de proiecţie Stereo 70 şi sunt rotunjite la 1 milimetru.
*** Distanţa dintre puncte este formată din segmente cumulate ce sunt mai mici decât valoarea 1 milimetru.

Document care conține date cu caracter personal, protejat de prevederile Regulamentului (UE) nr. 679/2016 și Legii 190/2018

DATE DESPRE IMOBILUL NR. 1473

Oficiul de Cadastru şi Publicitate Imobiliară SUCEAVA
Biroul de Cadastru şi Publicitate Imobiliară Campulung Moldovenesc

A. Partea I. Descrierea imobilului

TEREN Intravilan

Adresa: Loc. Strâmtura, Jud. Suceava

Nr. Crt	Nr cadastral Nr. topografic	Suprafaţa* (mp)	Observaţii / Referinţe
A1	35123	918	Sector cadastral:12 Teren neimprejmuit; partial imprejmuit

B. Partea II. Proprietari şi acte

Inscrieri privitoare la dreptul de proprietate şi alte drepturi reale		Referinţe
15428 / 10/11/2020		
Act Administrativ nr. 9855, din 07/10/2020 emis de Primaria comunei Vama (act administrativ nr 9489 din 05-11-2020, emis de S. G. A. Suceava;act notarial nr 1295 din 07-10-2020, emis de BIN Taran Liliana;inscris sub semnatura privata nr 1 din 10-11-2020, emis de Niga Gabriel);		
B1	se noteaza ca din parte a imobilului cu nr.top 1526/8 din CF 32144 Vama si din parte a imobilului cu nr.top 4106/1 din CF I Vama se formeaza imobilul cu nr. cad.35123	A1
B2	se noteaza posesia imobilului cu nr. cad. 35123	A1
	1) **POPOVICI LILIANA-ANCA**	
/		
Act Normativ nr. 7, din 13/03/1996 emis de Parlamentul Romaniei (Lege);		
B3	Intabulare, drept de PROPRIETATE, dobandit prin Lege, cota actuala 1/1, cota initiala 1/1	A1
	1) **NEIDENTIFICAT NEIDENTIFICAT**, Lipsa C.N.P.	

C. Partea III. SARCINI .

Inscrieri privind dezmembramintele dreptului de proprietate, drepturi reale de garanţie şi sarcini	Referinţe
NU SUNT	

Anexa Nr. 1 La Partea I

Teren

Nr cadastral	Suprafaţa (mp)*	Observaţii / Referinţe
35123	918	partial imprejmuit

* Suprafaţa este determinată in planul de proiecţie Stereo 70.

DETALII LINIARE IMOBIL

Date referitoare la teren

Crt	Categorie folosință	Intra vilan	Suprafaţa (mp)	Tarla	Parcelă	Nr. topo	Observaţii / Referinţe
1	faneata	DA	918	-	1F	-	

Lungime Segmente

1) Valorile lungimilor segmentelor sunt obţinute din proiecţie în plan.

Punct început	X / Y	Punct sfârşit	X / Y	Lungime segment (** (m)
1	550.429,019 677.311,818	2	550.462,616 677.343,594	46.244
3	550.473,74 677.354,071	4	550.486,402 677.366,635	17.838
5	550.494,745 677.376,119	6	550.506,236 677.388,963	17.234
7	550.516,644 677.402,636	8	550.530,101 677.420,712	22.535
9	550.542,515 677.437,099	10	550.553,44 677.452,79	19.12

Punct început	X / Y	Punct sfârşit	X / Y	Lungime segment (** (m)
2	550.462,616 677.343,594	3	550.473,74 677.354,071	15.281
4	550.486,402 677.366,635	5	550.494,745 677.376,119	12.631
6	550.506,236 677.388,963	7	550.516,644 677.402,636	17.184
8	550.530,101 677.420,712	9	550.542,515 677.437,099	20.558
10	550.553,44 677.452,79	11	550.561,963 677.464,143	14.196

Document care conține date cu caracter personal, protejat de prevederile Regulamentului (UE) nr. 679/2016 și Legii 190/2018

Punct început	X / Y	Punct sfârşit	X / Y	Lungime segment (** (m)
11	550.561,963 677.464,143	12	550.557,326 677.466,024	5.005
13	550.548,04 677.453,362	14	550.536,172 677.436,875	20.314
15	550.524,055 677.420,091	16	550.512,435 677.403,803	20.008
17	550.500,666 677.389,452	18	550.490,04 677.377,187	16.229
19	550.480,456 677.367,379	20	550.469,879 677.356,902	14.888
21	550.458,904 677.346,474	22	550.446,987 677.334,903	16.61
23	550.436,261 677.324,5	24	550.426,23 677.315,165	13.703
25	550.428,552 677.311,405	1	550.429,019 677.311,818	0.623

Punct început	X / Y	Punct sfârşit	X / Y	Lungime segment (** (m)
12	550.557,326 677.466,024	13	550.548,04 677.453,362	15.703
14	550.536,172 677.436,875	15	550.524,055 677.420,091	20.701
16	550.512,435 677.403,803	17	550.500,666 677.389,452	18.56
18	550.490,04 677.377,187	19	550.480,456 677.367,379	13.713
20	550.469,879 677.356,902	21	550.458,904 677.346,474	15.139
22	550.446,987 677.334,903	23	550.436,261 677.324,5	14.942
24	550.426,23 677.315,165	25	550.428,552 677.311,405	4.419

** Lungimile segmentelor sunt determinate în planul de proiecţie Stereo 70 şi sunt rotunjite la 1 milimetru.
*** Distanţa dintre puncte este formată din segmente cumulate ce sunt mai mici decât valoarea 1 milimetru.

Document care conține date cu caracter personal, protejat de prevederile Regulamentului (UE) nr. 679/2016 și Legii 190/2018

DATE DESPRE IMOBILUL NR. 1474

Oficiul de Cadastru şi Publicitate Imobiliară SUCEAVA
Biroul de Cadastru şi Publicitate Imobiliară Campulung Moldovenesc

A. Partea I. Descrierea imobilului

TEREN Intravilan

Adresa: Loc. Strâmtura, Jud. Suceava

Nr. Crt	Nr cadastral Nr. topografic	Suprafaţa* (mp)	Observaţii / Referinţe
A1	37685	1.143	Sector cadastral:12 Teren neimprejmuit; parţial împrejmuit

B. Partea II. Proprietari şi acte

Inscrieri privitoare la dreptul de proprietate şi alte drepturi reale		Referinţe
3243 / 03/03/2023		
Act Notarial nr. 455, din 03/02/2023 emis de B.I.N. Şcraba Luminiţa Doru Paul (inscris sub semnatura privata nr proces verbal de vecinatate din 03-03-2023, emis de Niga Gabriel;act administrativ nr adeverinta 1411 din 03-02-2023, emis de Primaria comunei Vama);		
B1	se noteaza posesia asupra imobilului, bun comun in devalmasie	A1
	1) **NIGA NICOLAE-IONUŢ** 2) **NIGA IONELA**	
B2	se noteaza ca imobilul s-a format din o parte a p.f. 4106/1 din CF I com.cad. Vama	A1
/		
Act Normativ nr. 7, din 13/03/1996 emis de PARLAMENTUL ROMANIEI (Lege. LEGE);		
B3	Intabulare, drept de PROPRIETATE, dobandit prin Lege, cota actuala 1/1, cota initiala 1/1	A1
	1) **NEIDENTIFICAT NEIDENTIFICAT**, Lipsa C.N.P.	

C. Partea III. SARCINI .

Inscrieri privind dezmembramintele dreptului de proprietate, drepturi reale de garanţie şi sarcini	Referinţe
NU SUNT	

Anexa Nr. 1 La Partea I

Teren

Nr cadastral	Suprafaţa (mp)*	Observaţii / Referinţe
37685	1.143	parţial împrejmuit

* Suprafaţa este determinată in planul de proiecţie Stereo 70.

DETALII LINIARE IMOBIL

Date referitoare la teren

Crt	Categorie folosință	Intra vilan	Suprafaţa (mp)	Tarla	Parcelă	Nr. topo	Observaţii / Referinţe
1	faneata	DA	1.143	-	1F	-	

Lungime Segmente
1) Valorile lungimilor segmentelor sunt obţinute din proiecţie în plan.

Punct început	X / Y	Punct sfârşit	X / Y	Lungime segment (** (m)
1	550.431,65 677.307,94	2	550.465,112 677.338,528	45.336
2	550.465,112 677.338,528	3	550.489,791 677.362,314	34.276
3	550.489,791 677.362,314	4	550.498,879 677.372,097	13.352
4	550.498,879 677.372,097	5	550.521,374 677.398,664	34.811
5	550.521,374 677.398,664	6	550.548,921 677.436,304	46.644

Document care conține date cu caracter personal, protejat de prevederile Regulamentului (UE) nr. 679/2016 și Legii 190/2018

Punct început	X / Y	Punct sfârşit	X / Y	Lungime segment (** (m)
6	550.548,921 677.436,304	7	550.567,995 677.461,894	31.916
7	550.567,995 677.461,894	8	550.561,963 677.464,143	6.437
8	550.561,963 677.464,143	9	550.553,44 677.452,79	14.196
9	550.553,44 677.452,79	10	550.542,515 677.437,099	19.12
10	550.542,515 677.437,099	11	550.530,101 677.420,712	20.558
11	550.530,101 677.420,712	12	550.516,644 677.402,636	22.535
12	550.516,644 677.402,636	13	550.506,236 677.388,963	17.184
13	550.506,236 677.388,963	14	550.494,745 677.376,119	17.234
14	550.494,745 677.376,119	15	550.486,402 677.366,635	12.631
15	550.486,402 677.366,635	16	550.473,74 677.354,071	17.838
16	550.473,74 677.354,071	17	550.462,616 677.343,594	15.281
17	550.462,616 677.343,594	18	550.429,019 677.311,818	46.244
18	550.429,019 677.311,818	19	550.428,552 677.311,405	0.623
19	550.428,552 677.311,405	20	550.431,204 677.307,441	4.77
20	550.431,204 677.307,441	1	550.431,65 677.307,94	0.669

** Lungimile segmentelor sunt determinate în planul de proiecţie Stereo 70 şi sunt rotunjite la 1 milimetru.
*** Distanţa dintre puncte este formată din segmente cumulate ce sunt mai mici decât valoarea 1 milimetru.

Document care conține date cu caracter personal, protejat de prevederile Regulamentului (UE) nr. 679/2016 și Legii 190/2018

DATE DESPRE IMOBILUL NR. 1475

Oficiul de Cadastru şi Publicitate Imobiliară SUCEAVA
Biroul de Cadastru şi Publicitate Imobiliară Campulung Moldovenesc

A. Partea I. Descrierea imobilului

TEREN Intravilan

Adresa: Loc. Strâmtura, Jud. Suceava

Nr. Crt	Nr cadastral Nr. topografic	Suprafaţa* (mp)	Observaţii / Referinţe
A1		975	Sector cadastral:12 Teren neimprejmuit;

B. Partea II. Proprietari şi acte

Inscrieri privitoare la dreptul de proprietate şi alte drepturi reale		Referinţe
/		
Act Normativ nr. 7, din 13/03/1996 emis de PARLAMENTUL ROMANIEI (Lege);		
B1	Intabulare, drept de PROPRIETATE, dobandit prin Lege, cota actuala 1/1, cota initiala 1/1	A1
	1) **NEIDENTIFICAT NEIDENTIFICAT**, Lipsa C.N.P.	
Act Administrativ nr. 9356, din 11/09/2024 emis de COMUNA VAMA (Adeverinta/Certificat de atestare posesie);		
B2	Se noteaza posesia faptica in favoarea lui CRACANA CONSTANTIN	A1
	1) **CRACANA CONSTANTIN**	

C. Partea III. SARCINI .

Inscrieri privind dezmembramintele dreptului de proprietate, drepturi reale de garanţie şi sarcini	Referinţe
NU SUNT	

Document care conține date cu caracter personal, protejat de prevederile Regulamentului (UE) nr. 679/2016 și Legii 190/2018

Anexa Nr. 1 La Partea I

Teren

Nr cadastral	Suprafaţa (mp)*	Observaţii / Referinţe
	975	

* Suprafaţa este determinată in planul de proiecţie Stereo 70.

DETALII LINIARE IMOBIL

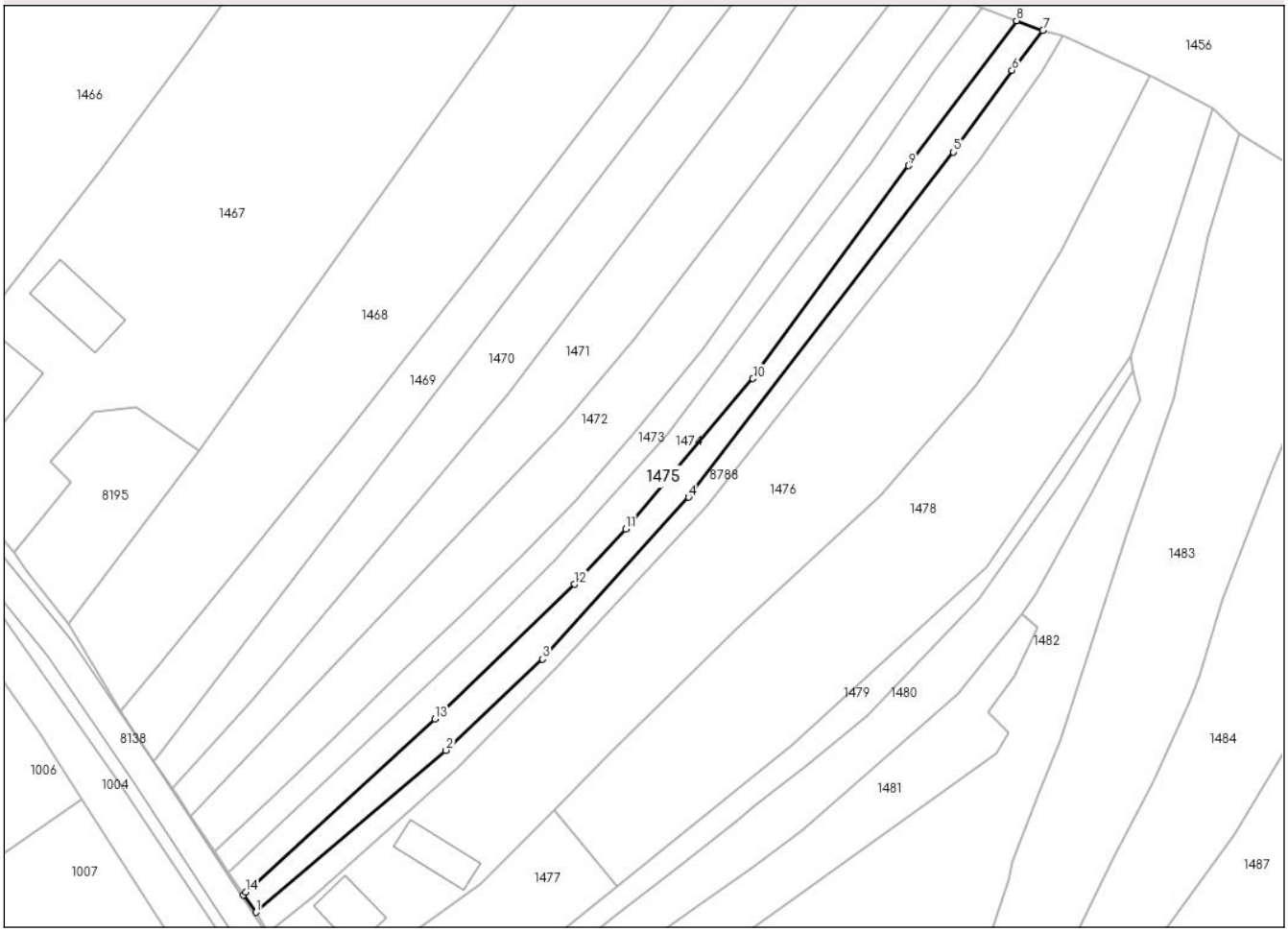

Date referitoare la teren

Crt	Categorie folosință	Intra vilan	Suprafaţa (mp)	Tarla	Parcelă	Nr. topo	Observaţii / Referinţe
1	faneata	DA	975	-	1F	-	

Lungime Segmente
1) Valorile lungimilor segmentelor sunt obţinute din proiecţie în plan.

Punct început	X / Y	Punct sfârşit	X / Y	Lungime segment (** (m)
1	550.433,501 677.304,383	2	550.467,086 677.332,98	44.111
2	550.467,086 677.332,98	3	550.484,185 677.349,095	23.495
3	550.484,185 677.349,095	4	550.509,993 677.377,706	38.532
4	550.509,993 677.377,706	5	550.556,857 677.438,678	76.901
5	550.556,857 677.438,678	6	550.567,215 677.453,149	17.796

Document care conține date cu caracter personal, protejat de prevederile Regulamentului (UE) nr. 679/2016 și Legii 190/2018

Punct început	X / Y	Punct sfârşit	X / Y	Lungime segment (** (m)
6	550.567,215 677.453,149	7	550.572,682 677.460,163	8.893
7	550.572,682 677.460,163	8	550.567,995 677.461,894	4.997
8	550.567,995 677.461,894	9	550.548,921 677.436,304	31.916
9	550.548,921 677.436,304	10	550.521,374 677.398,664	46.644
10	550.521,374 677.398,664	11	550.498,879 677.372,097	34.811
11	550.498,879 677.372,097	12	550.489,791 677.362,314	13.352
12	550.489,791 677.362,314	13	550.465,112 677.338,528	34.276
13	550.465,112 677.338,528	14	550.431,65 677.307,94	45.336
14	550.431,65 677.307,94	15	550.431,204 677.307,441	0.669
15	550.431,204 677.307,441	1	550.433,501 677.304,383	3.825

** Lungimile segmentelor sunt determinate în planul de proiecţie Stereo 70 şi sunt rotunjite la 1 milimetru.
*** Distanţa dintre puncte este formată din segmente cumulate ce sunt mai mici decât valoarea 1 milimetru.

Document care conține date cu caracter personal, protejat de prevederile Regulamentului (UE) nr. 679/2016 și Legii 190/2018

DATE DESPRE IMOBILUL NR. 1476

Oficiul de Cadastru şi Publicitate Imobiliară SUCEAVA
Biroul de Cadastru şi Publicitate Imobiliară Campulung Moldovenesc

A. Partea I. Descrierea imobilului

TEREN Intravilan Nr. CF vechi:2572

Adresa: Loc. Strâmtura, Jud. Suceava

Nr. Crt	Nr cadastral Nr. topografic	Suprafaţa* (mp)	Observaţii / Referinţe
A1	32143	Din acte: 5.351 Masurata: 4.227	Sector cadastral:12 Teren neimprejmuit;

Construcţii

Crt	Nr cadastral Nr. topografic	Adresa	Observaţii / Referinţe
A1.1		Loc. Strâmtura, Jud. Suceava	Nr. niveluri:1; S. construita la sol:81 mp; S. construita desfasurata:81 mp;
A1.2		Loc. Strâmtura, Jud. Suceava	Nr. niveluri:1; S. construita la sol:80 mp; S. construita desfasurata:80 mp;

B. Partea II. Proprietari şi acte

Inscrieri privitoare la dreptul de proprietate şi alte drepturi reale		Referinţe
13440 / 29/10/2013		
Act Administrativ nr. 1705, din 29/11/2006 emis de GUVERNUL ROMANIEI (,extras din inventarul centralizat al bunurilor din domeniul public al statului -anexa nr. 16);		
B2	se noteaza ca din parte a imobilului cu nr.top 1384/1 din 31803 Vama, din parte a imobilului cu nr. top 1550/4 si 1550/3 din CF 32134 Vama, din parte a imobilului cu nr.top. 1550/1 din CF 31652 Vama, din parte a imobilului cu nr.top. 1518/8 din CF 32135 Vama, din parte a imobilului cu nr. top 15`18/4 din CF 32136 Vama ,din parte a imobilului cu nr.top 1518/3 din CF 32137 Vama, din parte a imobilului cu nr.top 1519/3 din CF 32138 Vama, din parte a imobilului cu nr.top. 1520/2 din CF 32139 Vama, din parte a imobilelor cu nr.top. 1522/3 , 1521/1,1307 din CF 32140 Vama, din parte a imobilului cu nr.top. 1526/11 din CF 31850 Vama, din parte a imobilului cu nr. top 1526/10 din CF 31849 Vama ,din parte a imobilului cu nr.top 1526/9 din CF 32141 Vama ,din parte a imobilului cu nr. top 1526/5 din CF 32143 Vama, din parte a imobilului cu nr.top.1526/8 din CF 32144 Vama, din parte a imobilului cu nr.top.1526/12 din CF 32145 Vama, din parte a imobilului cu nr.top.1525/1 din CF 32146 Vama, din parte a imobilului cu nr.top. 1526/1 din CF 32147 Vama, din parte a imobilului cu nr.top. 1230/1 din CF 31040 Vama, din parte a imobilului cu nr.top. 1233/1 din CF 32150 Vama, din parte a imobilului cu nr.top. 1235/1 din CF 31213 Vama , din parte a imobilelor cu nr.top. 1234/1,1233/3,1229/1, 1508/1,1509/2 din CF 32150 Vama se formeaza imobilul cu nr.cad. 32096 ;	A1
9774 / 30/06/2015		
Act Notarial nr. 867, din 30/06/2015 emis de Scraba Horia Ilie;		
B4	Intabulare, drept de PROPRIETATEcu titlu de donatie, dobandit prin Conventie, cota actuala 1/1, cota initiala 1/1	A1
	1) **NIGA NICOLAE-IONUŢ**, casatorit	
/		
Act Administrativ nr. 1617, din 09/02/2023 emis de Primaria Comunei Vama (Adeverinta proprietate);		
B7	Intabulare, drept de PROPRIETATE, dobandit prin Construire, cota actuala 1/1, cota initiala 1/1	A1.1, A1.2
	1) **NIGA NICOLAE-IONUŢ**, casatorit	

C. Partea III. SARCINI .

Inscrieri privind dezmembramintele dreptului de proprietate, drepturi reale de garanţie şi sarcini	Referinţe
NU SUNT	

Anexa Nr. 1 La Partea I

Teren

Nr cadastral	Suprafaţa (mp)*	Observaţii / Referinţe
32143	Din acte: 5.351 Masurata: 4.227	

* Suprafaţa este determinată in planul de proiecţie Stereo 70.

DETALII LINIARE IMOBIL

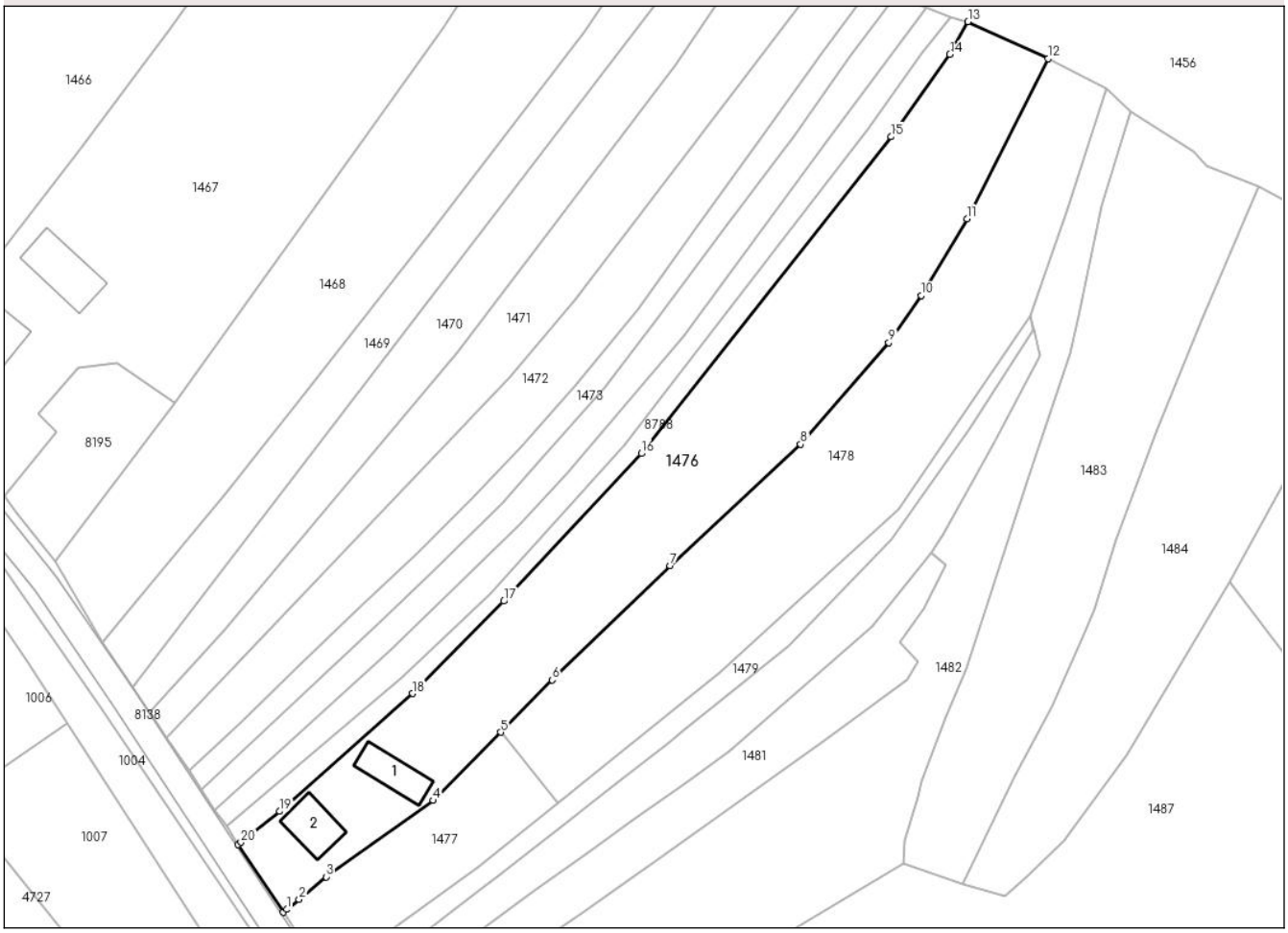

Date referitoare la teren

Crt	Categorie folosinţă	Intra vilan	Suprafaţa (mp)	Tarla	Parcelă	Nr. topo	Observaţii / Referinţe
1	arabil	DA	200	-	1CC	-	
2	faneata	DA	4.027	-	1F	-	Teren intravilan, împrejmuit partial cu gard

Date referitoare la construcţii

Crt	Număr	Destinaţie construcţie	Supraf. (mp)	Situaţie juridică	Observaţii / Referinţe
A1.1		constructii de locuinte	81	Cu acte	Nr. niveluri:1; S. construita la sol:81 mp; S. construita desfasurata:81 mp;
A1.2		constructii anexa	80	Cu acte	Nr. niveluri:1; S. construita la sol:80 mp; S. construita desfasurata:80 mp;

Lungime Segmente

1) Valorile lungimilor segmentelor sunt obţinute din proiecţie în plan.

Punct început	X / Y	Punct sfârşit	X / Y	Lungime segment (** (m)
1	550.444,939 677.288,406	2	550.447,363 677.290,316	3.086
3	550.452,516 677.294,684	4	550.473,18 677.309,373	25.353

Punct început	X / Y	Punct sfârşit	X / Y	Lungime segment (** (m)
2	550.447,363 677.290,316	3	550.452,516 677.294,684	6.755
4	550.473,18 677.309,373	5	550.486,138 677.322,504	18.448

Document care conține date cu caracter personal, protejat de prevederile Regulamentului (UE) nr. 679/2016 și Legii 190/2018

Punct început	X / Y	Punct sfârşit	X / Y	Lungime segment (** (m)
5	550.486,138 677.322,504	6	550.496,071 677.332,569	14.141
7	550.518,772 677.354,6	8	550.543,89 677.377,923	34.276
9	550.560,856 677.397,495	10	550.567,123 677.406,544	11.007
11	550.575,902 677.421,347	12	550.591,502 677.452,176	34.551
13	550.576,115 677.459,276	14	550.572,629 677.452,974	7.202
15	550.561,305 677.437,12	16	550.513,22 677.376,142	77.656
17	550.486,738 677.347,744	18	550.469,142 677.329,974	25.008
19	550.443,616 677.307,276	20	550.436,159 677.301,321	9.543
21	550.435,611 677.300,853	22	550.444,306 677.287,856	15.638

Punct început	X / Y	Punct sfârşit	X / Y	Lungime segment (** (m)
6	550.496,071 677.332,569	7	550.518,772 677.354,6	31.634
8	550.543,89 677.377,923	9	550.560,856 677.397,495	25.902
10	550.567,123 677.406,544	11	550.575,902 677.421,347	17.21
12	550.591,502 677.452,176	13	550.576,115 677.459,276	16.946
14	550.572,629 677.452,974	15	550.561,305 677.437,12	19.483
16	550.513,22 677.376,142	17	550.486,738 677.347,744	38.829
18	550.469,142 677.329,974	19	550.443,616 677.307,276	34.158
20	550.436,159 677.301,321	21	550.435,611 677.300,853	0.72
22	550.444,306 677.287,856	1	550.444,939 677.288,406	0.839

** Lungimile segmentelor sunt determinate în planul de proiecţie Stereo 70 şi sunt rotunjite la 1 milimetru.
*** Distanţa dintre puncte este formată din segmente cumulate ce sunt mai mici decât valoarea 1 milimetru.

Document care conține date cu caracter personal, protejat de prevederile Regulamentului (UE) nr. 679/2016 și Legii 190/2018

DATE DESPRE IMOBILUL NR. 1477

Oficiul de Cadastru şi Publicitate Imobiliară SUCEAVA
Biroul de Cadastru şi Publicitate Imobiliară Campulung Moldovenesc

A. Partea I. Descrierea imobilului

TEREN Intravilan

Adresa: Loc. Strâmtura, Jud. Suceava

Nr. Crt	Nr cadastral Nr. topografic	Suprafaţa* (mp)	Observaţii / Referinţe
A1		867	Sector cadastral:12 Teren neimprejmuit;

B. Partea II. Proprietari şi acte

Inscrieri privitoare la dreptul de proprietate şi alte drepturi reale		Referinţe
/		
Act Normativ nr. 7, din 13/03/1996 emis de Parlamentul Romaniei (Lege);		
B1	Inscrierea provizorie, drept de PROPRIETATE, dobandit prin Lege, cota actuala 1/1, cota initiala 1/1	A1
	1) **COMUNA VAMA**, CIF:4326698, Proprietar neidentificat.	

C. Partea III. SARCINI .

Inscrieri privind dezmembramintele dreptului de proprietate, drepturi reale de garanţie şi sarcini	Referinţe
NU SUNT	

Document care conține date cu caracter personal, protejat de prevederile Regulamentului (UE) nr. 679/2016 și Legii 190/2018

Anexa Nr. 1 La Partea I

Teren

Nr cadastral	Suprafaţa (mp)*	Observaţii / Referinţe
	867	

* Suprafaţa este determinată in planul de proiecţie Stereo 70.

DETALII LINIARE IMOBIL

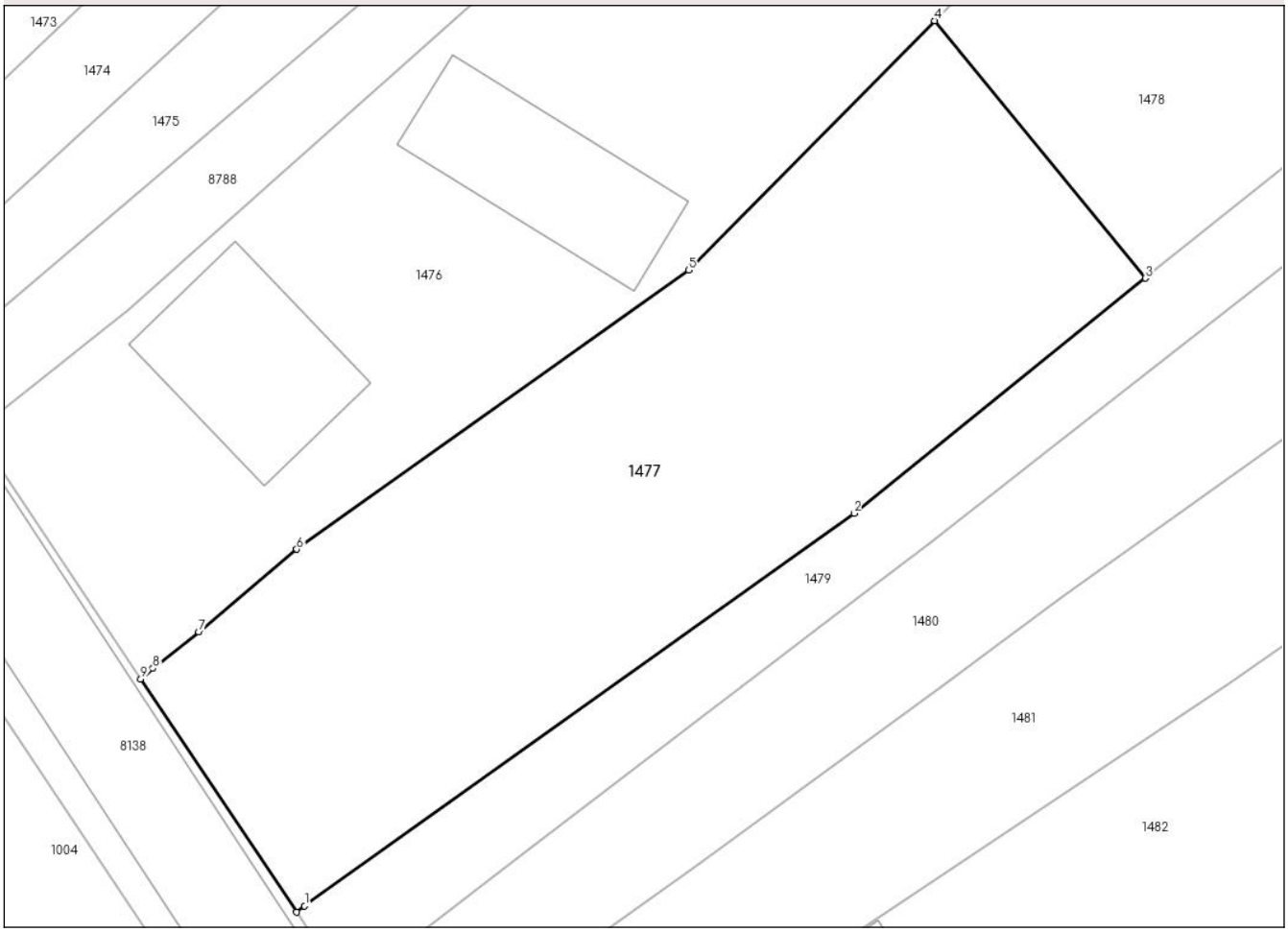

Date referitoare la teren

Crt	Categorie folosință	Intra vilan	Suprafaţa (mp)	Tarla	Parcelă	Nr. topo	Observaţii / Referinţe
1	faneata	DA	867	-	1F	-	

Lungime Segmente
1) Valorile lungimilor segmentelor sunt obţinute din proiecţie în plan.

Punct început	X / Y	Punct sfârşit	X / Y	Lungime segment (** (m)
1	550.452,937 677.275,905	2	550.481,888 677.296,577	35.574
2	550.481,888 677.296,577	3	550.497,244 677.308,955	19.723
3	550.497,244 677.308,955	4	550.486,138 677.322,504	17.519
4	550.486,138 677.322,504	5	550.473,18 677.309,373	18.448
5	550.473,18 677.309,373	6	550.452,516 677.294,684	25.353

Document care conține date cu caracter personal, protejat de prevederile Regulamentului (UE) nr. 679/2016 și Legii 190/2018

Punct început	X / Y	Punct sfârşit	X / Y	Lungime segment (** (m)
6	550.452,516 677.294,684	7	550.447,363 677.290,316	6.755
7	550.447,363 677.290,316	8	550.444,939 677.288,406	3.086
8	550.444,939 677.288,406	9	550.444,306 677.287,856	0.839
9	550.444,306 677.287,856	10	550.452,524 677.275,572	14.779
10	550.452,524 677.275,572	1	550.452,937 677.275,905	0.531

** Lungimile segmentelor sunt determinate în planul de proiecţie Stereo 70 şi sunt rotunjite la 1 milimetru.
*** Distanţa dintre puncte este formată din segmente cumulate ce sunt mai mici decât valoarea 1 milimetru.

Document care conține date cu caracter personal, protejat de prevederile Regulamentului (UE) nr. 679/2016 și Legii 190/2018

DATE DESPRE IMOBILUL NR. 1478

Oficiul de Cadastru şi Publicitate Imobiliară SUCEAVA
Biroul de Cadastru şi Publicitate Imobiliară Campulung Moldovenesc

A. Partea I. Descrierea imobilului

TEREN Intravilan

Adresa: Loc. Strâmtura, Jud. Suceava

Nr. Crt	Nr cadastral Nr. topografic	Suprafaţa* (mp)	Observaţii / Referinţe
A1		3.369	Sector cadastral:12 Teren neimprejmuit;

B. Partea II. Proprietari şi acte

Inscrieri privitoare la dreptul de proprietate şi alte drepturi reale		Referinţe
/		
Act Normativ nr. 7, din 13/03/1996 emis de Parlamentul Romaniei (Lege);		
B1	Inscrierea provizorie, drept de PROPRIETATE, dobandit prin Lege, cota actuala 1/1, cota initiala 1/1	A1
	1) **COMUNA VAMA**, CIF:4326698, Proprietar neidentificat.	

C. Partea III. SARCINI .

Inscrieri privind dezmembramintele dreptului de proprietate, drepturi reale de garanţie şi sarcini	Referinţe
NU SUNT	

Anexa Nr. 1 La Partea I

Teren

Nr cadastral	Suprafaţa (mp)*	Observaţii / Referinţe
	3.369	

* Suprafaţa este determinată in planul de proiecţie Stereo 70.

DETALII LINIARE IMOBIL

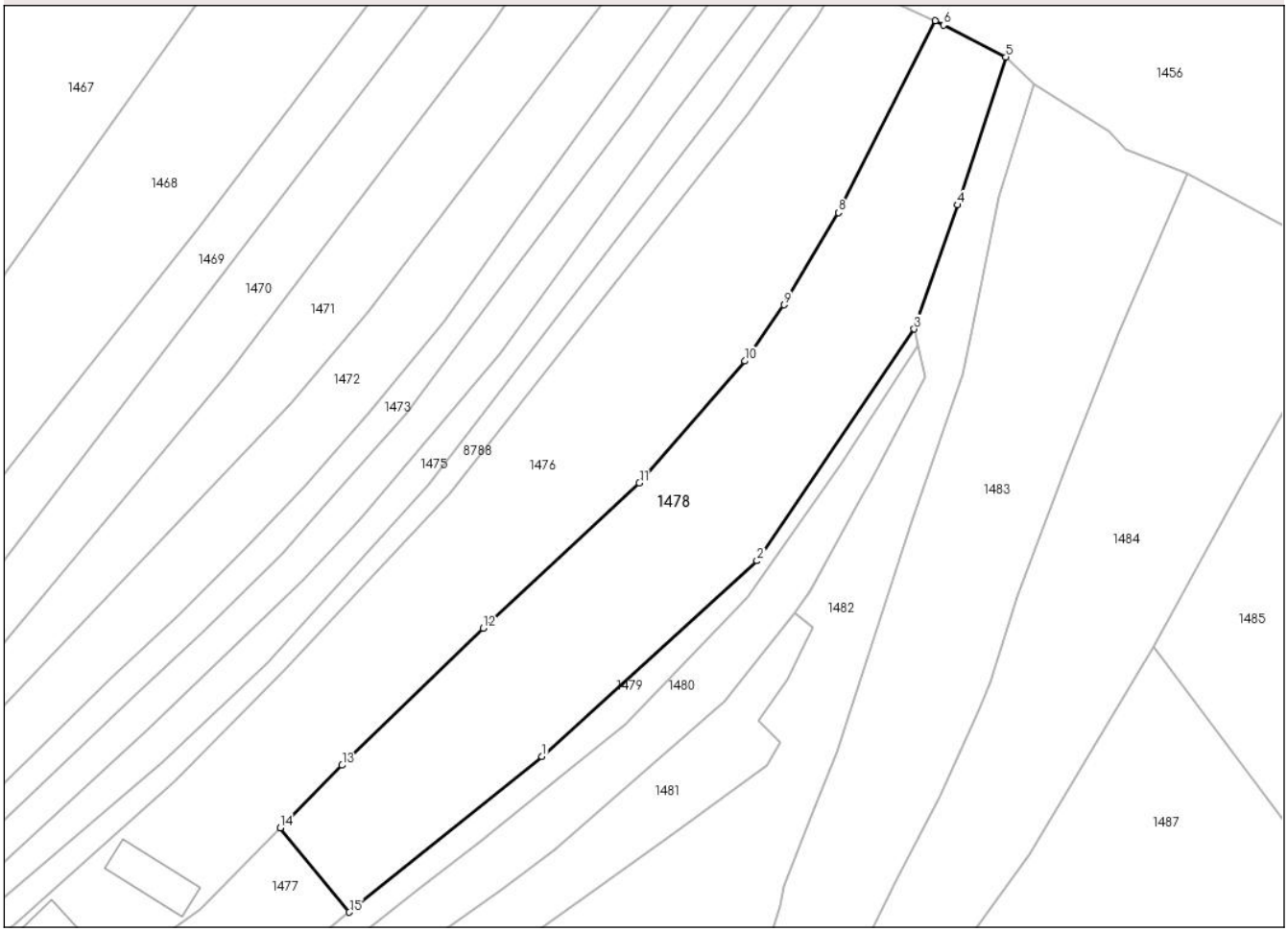

Date referitoare la teren

Crt	Categorie folosință	Intra vilan	Suprafaţa (mp)	Tarla	Parcelă	Nr. topo	Observaţii / Referinţe
1	faneata	DA	3.369	-	1F	-	

Lungime Segmente
1) Valorile lungimilor segmentelor sunt obţinute din proiecţie în plan.

Punct început	X / Y	Punct sfârşit	X / Y	Lungime segment (** (m)
1	550.528,24 677.333,94	2	550.562,793 677.365,402	46.732
2	550.562,793 677.365,402	3	550.588,099 677.402,642	45.024
3	550.588,099 677.402,642	4	550.595,08 677.422,578	21.123
4	550.595,08 677.422,578	5	550.602,82 677.446,364	25.014
5	550.602,82 677.446,364	6	550.592,825 677.451,496	11.236

Document care conține date cu caracter personal, protejat de prevederile Regulamentului (UE) nr. 679/2016 și Legii 190/2018

Punct început	X / Y	Punct sfârşit	X / Y	Lungime segment (** (m)
6	550.592,825 677.451,496	7	550.591,502 677.452,176	1.487
7	550.591,502 677.452,176	8	550.575,902 677.421,347	34.551
8	550.575,902 677.421,347	9	550.567,123 677.406,544	17.21
9	550.567,123 677.406,544	10	550.560,856 677.397,495	11.007
10	550.560,856 677.397,495	11	550.543,89 677.377,923	25.902
11	550.543,89 677.377,923	12	550.518,772 677.354,6	34.276
12	550.518,772 677.354,6	13	550.496,071 677.332,569	31.634
13	550.496,071 677.332,569	14	550.486,138 677.322,504	14.141
14	550.486,138 677.322,504	15	550.497,244 677.308,955	17.519
15	550.497,244 677.308,955	1	550.528,24 677.333,94	39.812

** Lungimile segmentelor sunt determinate în planul de proiecţie Stereo 70 şi sunt rotunjite la 1 milimetru.
*** Distanţa dintre puncte este formată din segmente cumulate ce sunt mai mici decât valoarea 1 milimetru.

DATE DESPRE IMOBILUL NR. 1479

Oficiul de Cadastru şi Publicitate Imobiliară SUCEAVA
Biroul de Cadastru şi Publicitate Imobiliară Campulung Moldovenesc

A. Partea I. Descrierea imobilului

TEREN Intravilan

Adresa: Loc. Strâmtura, Jud. Suceava

Nr. Crt	Nr cadastral Nr. topografic	Suprafaţa* (mp)	Observaţii / Referinţe
A1		698	Sector cadastral:12 Teren neimprejmuit;

B. Partea II. Proprietari şi acte

Inscrieri privitoare la dreptul de proprietate şi alte drepturi reale		Referinţe
/		
Act Normativ nr. 7, din 13/03/1996 emis de Parlamentul Romaniei (Lege);		
B1	Inscrierea provizorie, drept de PROPRIETATE, dobandit prin Lege, cota actuala 1/1, cota initiala 1/1	A1
	1) **COMUNA VAMA**, CIF:4326698, Proprietar neidentificat.	

C. Partea III. SARCINI .

Inscrieri privind dezmembramintele dreptului de proprietate, drepturi reale de garanţie şi sarcini	Referinţe
NU SUNT	

Document care conține date cu caracter personal, protejat de prevederile Regulamentului (UE) nr. 679/2016 și Legii 190/2018

Anexa Nr. 1 La Partea I

Teren

Nr cadastral	Suprafaţa (mp)*	Observaţii / Referinţe
	698	

* Suprafaţa este determinată in planul de proiecţie Stereo 70.

DETALII LINIARE IMOBIL

Date referitoare la teren

Crt	Categorie folosință	Intra vilan	Suprafaţa (mp)	Tarla	Parcelă	Nr. topo	Observaţii / Referinţe
1	faneata	DA	698	-	1F	-	

Lungime Segmente

1) Valorile lungimilor segmentelor sunt obţinute din proiecţie în plan.

Punct început	X / Y	Punct sfârşit	X / Y	Lungime segment (** (m)
1	550.455,541 677.271,823	2	550.464,965 677.279,016	11.856
3	550.482,994 677.292,778	4	550.485,808 677.294,977	3.571
5	550.497,282 677.303,94	6	550.508,395 677.312,622	14.103
7	550.518,527 677.320,537	8	550.521,598 677.323,005	3.94
9	550.530,808 677.330,408	10	550.541,695 677.339,159	13.968

Punct început	X / Y	Punct sfârşit	X / Y	Lungime segment (** (m)
2	550.464,965 677.279,016	3	550.482,994 677.292,778	22.681
4	550.485,808 677.294,977	5	550.497,282 677.303,94	14.56
6	550.508,395 677.312,622	7	550.518,527 677.320,537	12.857
8	550.521,598 677.323,005	9	550.530,808 677.330,408	11.816
10	550.541,695 677.339,159	11	550.561,293 677.359,607	28.323

Document care conține date cu caracter personal, protejat de prevederile Regulamentului (UE) nr. 679/2016 și Legii 190/2018

Punct început	X / Y	Punct sfârşit	X / Y	Lungime segment (** (m)
11	550.561,293 677.359,607	12	550.576,465 677.381,054	26.271
13	550.588,606 677.399,942	14	550.588,703 677.400,091	0.178
15	550.588,099 677.402,642	16	550.562,793 677.365,402	45.024
17	550.528,24 677.333,94	18	550.497,244 677.308,955	39.812
19	550.481,888 677.296,577	20	550.452,937 677.275,905	35.574
21	550.452,524 677.275,572	22	550.455,2 677.271,571	4.814

Punct început	X / Y	Punct sfârşit	X / Y	Lungime segment (** (m)
12	550.576,465 677.381,054	13	550.588,606 677.399,942	22.454
14	550.588,703 677.400,091	15	550.588,099 677.402,642	2.622
16	550.562,793 677.365,402	17	550.528,24 677.333,94	46.732
18	550.497,244 677.308,955	19	550.481,888 677.296,577	19.723
20	550.452,937 677.275,905	21	550.452,524 677.275,572	0.531
22	550.455,2 677.271,571	1	550.455,541 677.271,823	0.423

** Lungimile segmentelor sunt determinate în planul de proiecţie Stereo 70 şi sunt rotunjite la 1 milimetru.
*** Distanţa dintre puncte este formată din segmente cumulate ce sunt mai mici decât valoarea 1 milimetru.

Document care conține date cu caracter personal, protejat de prevederile Regulamentului (UE) nr. 679/2016 și Legii 190/2018

DATE DESPRE IMOBILUL NR. 1480

Oficiul de Cadastru şi Publicitate Imobiliară SUCEAVA
Biroul de Cadastru şi Publicitate Imobiliară Campulung Moldovenesc

A. Partea I. Descrierea imobilului

TEREN Intravilan

Adresa: Loc. Strâmtura, Jud. Suceava

Nr. Crt	Nr cadastral Nr. topografic	Suprafaţa* (mp)	Observaţii / Referinţe
A1		1.295	Sector cadastral:12 Teren neimprejmuit;

B. Partea II. Proprietari şi acte

Inscrieri privitoare la dreptul de proprietate şi alte drepturi reale		Referinţe
/		
Act Normativ nr. 7, din 13/03/1996 emis de Parlamentul Romaniei (Lege);		
B1	Inscrierea provizorie, drept de PROPRIETATE, dobandit prin Lege, cota actuala 1/1, cota initiala 1/1	A1
	1) **COMUNA VAMA**, CIF:4326698, Proprietar neidentificat.	

C. Partea III. SARCINI .

Inscrieri privind dezmembramintele dreptului de proprietate, drepturi reale de garanţie şi sarcini	Referinţe
NU SUNT	

Anexa Nr. 1 La Partea I

Teren

Nr cadastral	Suprafaţa (mp)*	Observaţii / Referinţe
	1.295	

* Suprafaţa este determinată in planul de proiecţie Stereo 70.

DETALII LINIARE IMOBIL

Date referitoare la teren

Crt	Categorie folosință	Intra vilan	Suprafaţa (mp)	Tarla	Parcelă	Nr. topo	Observaţii / Referinţe
1	faneata	DA	1.295	-	1F	-	

Lungime Segmente

1) Valorile lungimilor segmentelor sunt obţinute din proiecţie în plan.

Punct început	X / Y	Punct sfârşit	X / Y	Lungime segment (** (m)
1	550.458,065 677.267,865	2	550.463,094 677.270,612	5.73
3	550.473,679 677.278,099	4	550.486,41 677.287,406	15.771
5	550.492,852 677.292,164	6	550.503,008 677.299,428	12.486
7	550.511,653 677.305,595	8	550.521,675 677.312,497	12.169
9	550.530,281 677.318,957	10	550.557,634 677.342,919	36.364

Punct început	X / Y	Punct sfârşit	X / Y	Lungime segment (** (m)
2	550.463,094 677.270,612	3	550.473,679 677.278,099	12.965
4	550.486,41 677.287,406	5	550.492,852 677.292,164	8.008
6	550.503,008 677.299,428	7	550.511,653 677.305,595	10.619
8	550.521,675 677.312,497	9	550.530,281 677.318,957	10.761
10	550.557,634 677.342,919	11	550.568,934 677.357,067	18.107

Document care conține date cu caracter personal, protejat de prevederile Regulamentului (UE) nr. 679/2016 și Legii 190/2018

Punct început	X / Y	Punct sfârşit	X / Y	Lungime segment (** (m)
11	550.568,934 677.357,067	12	550.571,358 677.360,567	4.257
13	550.571,412 677.360,665	14	550.575,337 677.367,79	8.135
15	550.579,976 677.376,212	16	550.581,103 677.378,258	2.336
17	550.589,924 677.394,929	18	550.588,703 677.400,091	5.305
19	550.588,606 677.399,942	20	550.576,465 677.381,054	22.454
21	550.561,293 677.359,607	22	550.541,695 677.339,159	28.323
23	550.530,808 677.330,408	24	550.521,598 677.323,005	11.816
25	550.518,527 677.320,537	26	550.508,395 677.312,622	12.857
27	550.497,282 677.303,94	28	550.485,808 677.294,977	14.56
29	550.482,994 677.292,778	30	550.464,965 677.279,016	22.681
31	550.455,541 677.271,823	32	550.455,2 677.271,571	0.423
33	550.457,529 677.268,09	34	550.457,806 677.267,681	0.494

Punct început	X / Y	Punct sfârşit	X / Y	Lungime segment (** (m)
12	550.571,358 677.360,567	13	550.571,412 677.360,665	0.112
14	550.575,337 677.367,79	15	550.579,976 677.376,212	9.615
16	550.581,103 677.378,258	17	550.589,924 677.394,929	18.861
18	550.588,703 677.400,091	19	550.588,606 677.399,942	0.178
20	550.576,465 677.381,054	21	550.561,293 677.359,607	26.271
22	550.541,695 677.339,159	23	550.530,808 677.330,408	13.968
24	550.521,598 677.323,005	25	550.518,527 677.320,537	3.94
26	550.508,395 677.312,622	27	550.497,282 677.303,94	14.103
28	550.485,808 677.294,977	29	550.482,994 677.292,778	3.571
30	550.464,965 677.279,016	31	550.455,541 677.271,823	11.856
32	550.455,2 677.271,571	33	550.457,529 677.268,09	4.188
34	550.457,806 677.267,681	1	550.458,065 677.267,865	0.318

**** Lungimile segmentelor sunt determinate în planul de proiecţie Stereo 70 şi sunt rotunjite la 1 milimetru.**
***** Distanţa dintre puncte este formată din segmente cumulate ce sunt mai mici decât valoarea 1 milimetru.**

Document care conține date cu caracter personal, protejat de prevederile Regulamentului (UE) nr. 679/2016 și Legii 190/2018

DATE DESPRE IMOBILUL NR. 1481

Oficiul de Cadastru şi Publicitate Imobiliară SUCEAVA
Biroul de Cadastru şi Publicitate Imobiliară Campulung Moldovenesc

A. Partea I. Descrierea imobilului

TEREN Intravilan

Adresa: Loc. Strâmtura, Jud. Suceava

Nr. Crt	Nr cadastral Nr. topografic	Suprafaţa* (mp)	Observaţii / Referinţe
A1		1.245	Sector cadastral:12 Teren neimprejmuit;

B. Partea II. Proprietari şi acte

Inscrieri privitoare la dreptul de proprietate şi alte drepturi reale		Referinţe
/		
Act Normativ nr. 7, din 13/03/1996 emis de Parlamentul Romaniei (Lege);		
B1	Inscrierea provizorie, drept de PROPRIETATE, dobandit prin Lege, cota actuala 1/1, cota initiala 1/1	A1
	1) **COMUNA VAMA**, CIF:4326698, Proprietar neidentificat.	

C. Partea III. SARCINI .

Inscrieri privind dezmembramintele dreptului de proprietate, drepturi reale de garanţie şi sarcini	Referinţe
NU SUNT	

Anexa Nr. 1 La Partea I

Teren

Nr cadastral	Suprafaţa (mp)*	Observaţii / Referinţe
	1.245	

* Suprafaţa este determinată in planul de proiecţie Stereo 70.

DETALII LINIARE IMOBIL

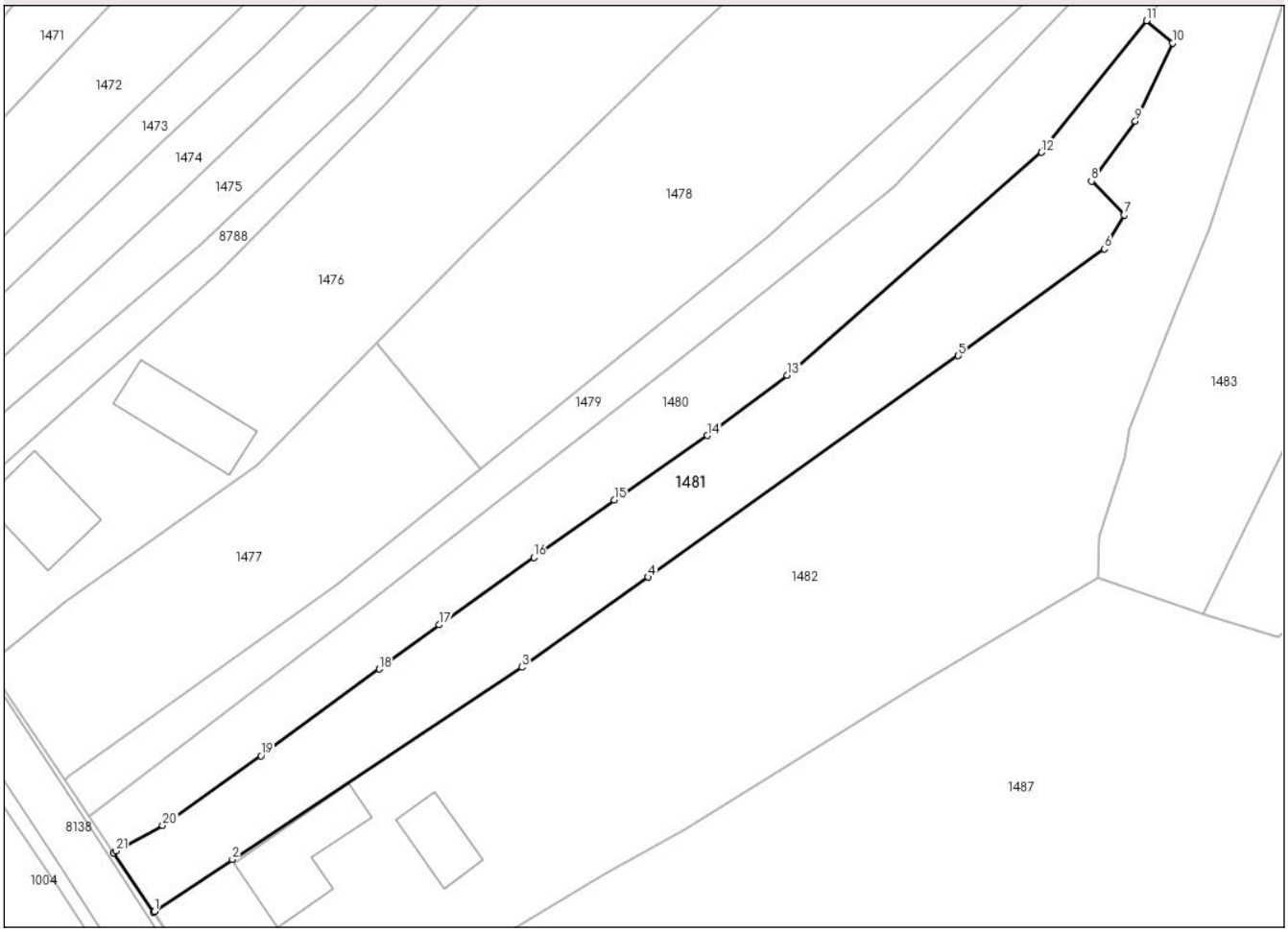

Date referitoare la teren

Crt	Categorie folosință	Intra vilan	Suprafaţa (mp)	Tarla	Parcelă	Nr. topo	Observaţii / Referinţe
1	faneata	DA	1.245	-	1F	-	

Lungime Segmente

1) Valorile lungimilor segmentelor sunt obţinute din proiecţie în plan.

Punct început	X / Y	Punct sfârşit	X / Y	Lungime segment (** (m)
1	550.462,207 677.261,372	2	550.470,592 677.266,977	10.086
3	550.501,725 677.287,616	4	550.515,307 677.297,305	16.684
5	550.548,679 677.321,077	6	550.564,371 677.332,56	19.445
7	550.566,516 677.336,191	8	550.562,987 677.339,83	5.069
9	550.567,71 677.346,252	10	550.571,724 677.354,68	9.335

Punct început	X / Y	Punct sfârşit	X / Y	Lungime segment (** (m)
2	550.470,592 677.266,977	3	550.501,725 677.287,616	37.353
4	550.515,307 677.297,305	5	550.548,679 677.321,077	40.973
6	550.564,371 677.332,56	7	550.566,516 677.336,191	4.217
8	550.562,987 677.339,83	9	550.567,71 677.346,252	7.972
10	550.571,724 677.354,68	11	550.568,934 677.357,067	3.672

Document care conține date cu caracter personal, protejat de prevederile Regulamentului (UE) nr. 679/2016 și Legii 190/2018

Punct început	X / Y	Punct sfârşit	X / Y	Lungime segment (** (m)
11	550.568,934 677.357,067	12	550.557,634 677.342,919	18.107
13	550.530,281 677.318,957	14	550.521,675 677.312,497	10.761
15	550.511,653 677.305,595	16	550.503,008 677.299,428	10.619
17	550.492,852 677.292,164	18	550.486,41 677.287,406	8.008
19	550.473,679 677.278,099	20	550.463,094 677.270,612	12.965
21	550.458,065 677.267,865	22	550.457,806 677.267,681	0.318
23	550.462,129 677.261,294	1	550.462,207 677.261,372	0.11

Punct început	X / Y	Punct sfârşit	X / Y	Lungime segment (** (m)
12	550.557,634 677.342,919	13	550.530,281 677.318,957	36.364
14	550.521,675 677.312,497	15	550.511,653 677.305,595	12.169
16	550.503,008 677.299,428	17	550.492,852 677.292,164	12.486
18	550.486,41 677.287,406	19	550.473,679 677.278,099	15.771
20	550.463,094 677.270,612	21	550.458,065 677.267,865	5.73
22	550.457,806 677.267,681	23	550.462,129 677.261,294	7.713

** Lungimile segmentelor sunt determinate în planul de proiecţie Stereo 70 şi sunt rotunjite la 1 milimetru.
*** Distanţa dintre puncte este formată din segmente cumulate ce sunt mai mici decât valoarea 1 milimetru.

Document care conține date cu caracter personal, protejat de prevederile Regulamentului (UE) nr. 679/2016 și Legii 190/2018

DATE DESPRE IMOBILUL NR. 1482

Oficiul de Cadastru şi Publicitate Imobiliară SUCEAVA
Biroul de Cadastru şi Publicitate Imobiliară Campulung Moldovenesc

A. Partea I. Descrierea imobilului

TEREN Necunoscut

Adresa: Loc. Strâmtura, Jud. Suceava

Nr. Crt	Nr cadastral Nr. topografic	Suprafaţa* (mp)	Observaţii / Referinţe
A1		Din acte: 2.122 Masurata: 3.978	Sector cadastral:12 Teren neimprejmuit; Terenul face parte din parcela 1526/10 din CF 205.

Construcţii

Crt	Nr cadastral Nr. topografic	Adresa	Observaţii / Referinţe
A1.1		Loc. Strâmtura, Jud. Suceava	Nr. niveluri:1; S. construita la sol:94 mp; S. construita desfasurata:94 mp;
A1.2		Loc. Strâmtura, Jud. Suceava	Nr. niveluri:1; S. construita la sol:46 mp; S. construita desfasurata:46 mp;

B. Partea II. Proprietari şi acte

Inscrieri privitoare la dreptul de proprietate şi alte drepturi reale		Referinţe
/		
Hotarare Judecatoreasca nr. 1828, din 23/08/1991 emis de JUDECATORIA CAMPULUNG MOLDOVENESC (Sentinta Civila);		
B1	Intabulare, drept de PROPRIETATE, dobandit prin Hotarare Judecatoreasca, cota actuala 1/1, cota initiala 1/1	A1, A1.1, A1.2
	1) **ERHAN GAVRIL** 2) **ERHAN EUFROZINA**, Lipsa C.N.P.	

C. Partea III. SARCINI .

Inscrieri privind dezmembramintele dreptului de proprietate, drepturi reale de garanţie şi sarcini	Referinţe
NU SUNT	

Anexa Nr. 1 La Partea I

Teren

Nr cadastral	Suprafaţa (mp)*	Observaţii / Referinţe
	Din acte: 2.122 Masurata: 3.978	Terenul face parte din parcela 1526/10 din CF 205.

* Suprafaţa este determinată in planul de proiecţie Stereo 70.

DETALII LINIARE IMOBIL

Date referitoare la teren

Crt	Categorie folosinţă	Intra vilan	Suprafaţa (mp)	Tarla	Parcelă	Nr. topo	Observaţii / Referinţe
1	curti constructii	DA	420	-	1907	-	
2	arabil	DA	1.312	-	1526/50	-	
3	arabil	DA	390	-	1526/52	-	
4	arabil	DA	1.696	-	-	-	
5	arabil	NU	160	-	-	-	

Date referitoare la construcţii

Crt	Număr	Destinaţie construcţie	Supraf. (mp)	Situaţie juridică	Observaţii / Referinţe
A1.1		constructii de locuinte	94	Cu acte	Nr. niveluri:1; S. construita la sol:94 mp; S. construita desfasurata:94 mp;
A1.2		constructii anexa	46	Cu acte	Nr. niveluri:1; S. construita la sol:46 mp; S. construita desfasurata:46 mp;

Document care conține date cu caracter personal, protejat de prevederile Regulamentului (UE) nr. 679/2016 și Legii 190/2018

Lungime Segmente
1) Valorile lungimilor segmentelor sunt obţinute din proiecţie în plan.

Punct început	X / Y	Punct sfârşit	X / Y	Lungime segment (** (m)
1	550.510,837 677.265,437	2	550.519,229 677.270,231	9.665
3	550.544,598 677.285,919	4	550.563,67 677.297,238	22.178
5	550.563,837 677.301,652	6	550.566,533 677.310,071	8.84
7	550.567,135 677.313,164	8	550.571,885 677.325,464	13.185
9	550.575,709 677.334,711	10	550.587,602 677.371,313	38.486
11	550.595,809 677.395,417	12	550.597,388 677.402,735	7.486
13	550.601,774 677.423,867	14	550.607,368 677.441,932	18.911
15	550.602,82 677.446,364	16	550.595,08 677.422,578	25.014
17	550.588,099 677.402,642	18	550.588,703 677.400,091	2.622
19	550.589,924 677.394,929	20	550.581,103 677.378,258	18.861
21	550.579,976 677.376,212	22	550.575,337 677.367,79	9.615
23	550.571,412 677.360,665	24	550.571,358 677.360,567	0.112
25	550.568,934 677.357,067	26	550.571,724 677.354,68	3.672
27	550.567,71 677.346,252	28	550.562,987 677.339,83	7.972
29	550.566,516 677.336,191	30	550.564,371 677.332,56	4.217
31	550.548,679 677.321,077	32	550.515,307 677.297,305	40.973
33	550.501,725 677.287,616	34	550.470,592 677.266,977	37.353
35	550.462,207 677.261,372	36	550.462,129 677.261,294	0.11
37	550.471,316 677.247,234	38	550.473,699 677.243,587	4.356
39	550.473,779 677.243,465	1	550.510,837 677.265,437	43.082

Punct început	X / Y	Punct sfârşit	X / Y	Lungime segment (** (m)
2	550.519,229 677.270,231	3	550.544,598 677.285,919	29.828
4	550.563,67 677.297,238	5	550.563,837 677.301,652	4.417
6	550.566,533 677.310,071	7	550.567,135 677.313,164	3.151
8	550.571,885 677.325,464	9	550.575,709 677.334,711	10.006
10	550.587,602 677.371,313	11	550.595,809 677.395,417	25.463
12	550.597,388 677.402,735	13	550.601,774 677.423,867	21.582
14	550.607,368 677.441,932	15	550.602,82 677.446,364	6.35
16	550.595,08 677.422,578	17	550.588,099 677.402,642	21.123
18	550.588,703 677.400,091	19	550.589,924 677.394,929	5.305
20	550.581,103 677.378,258	21	550.579,976 677.376,212	2.336
22	550.575,337 677.367,79	23	550.571,412 677.360,665	8.135
24	550.571,358 677.360,567	25	550.568,934 677.357,067	4.257
26	550.571,724 677.354,68	27	550.567,71 677.346,252	9.335
28	550.562,987 677.339,83	29	550.566,516 677.336,191	5.069
30	550.564,371 677.332,56	31	550.548,679 677.321,077	19.445
32	550.515,307 677.297,305	33	550.501,725 677.287,616	16.684
34	550.470,592 677.266,977	35	550.462,207 677.261,372	10.086
36	550.462,129 677.261,294	37	550.471,316 677.247,234	16.795
38	550.473,699 677.243,587	39	550.473,779 677.243,465	0.146

** Lungimile segmentelor sunt determinate în planul de proiecţie Stereo 70 şi sunt rotunjite la 1 milimetru.
*** Distanţa dintre puncte este formată din segmente cumulate ce sunt mai mici decât valoarea 1 milimetru.

Document care conține date cu caracter personal, protejat de prevederile Regulamentului (UE) nr. 679/2016 și Legii 190/2018

DATE DESPRE IMOBILUL NR. 1483

Oficiul de Cadastru şi Publicitate Imobiliară SUCEAVA
Biroul de Cadastru şi Publicitate Imobiliară Campulung Moldovenesc

A. Partea I. Descrierea imobilului

TEREN Necunoscut

Adresa: Loc. Strâmtura, Jud. Suceava

Nr. Crt	Nr cadastral Nr. topografic	Suprafaţa* (mp)	Observaţii / Referinţe
A1		3.003	Sector cadastral:12 Teren neimprejmuit;

B. Partea II. Proprietari şi acte

Inscrieri privitoare la dreptul de proprietate şi alte drepturi reale		Referinţe
/		
Act Normativ nr. 7, din 13/03/1996 emis de Parlamentul Romaniei (Lege);		
B1	Inscrierea provizorie, drept de PROPRIETATE, dobandit prin Lege, cota actuala 1/1, cota initiala 1/1	A1
	1) **COMUNA VAMA**, CIF:4326698, Proprietar neidentificat.	

C. Partea III. SARCINI .

Inscrieri privind dezmembramintele dreptului de proprietate, drepturi reale de garanţie şi sarcini	Referinţe
NU SUNT	

Anexa Nr. 1 La Partea I

Teren

Nr cadastral	Suprafaţa (mp)*	Observaţii / Referinţe
	3.003	

* Suprafaţa este determinată in planul de proiecţie Stereo 70.

DETALII LINIARE IMOBIL

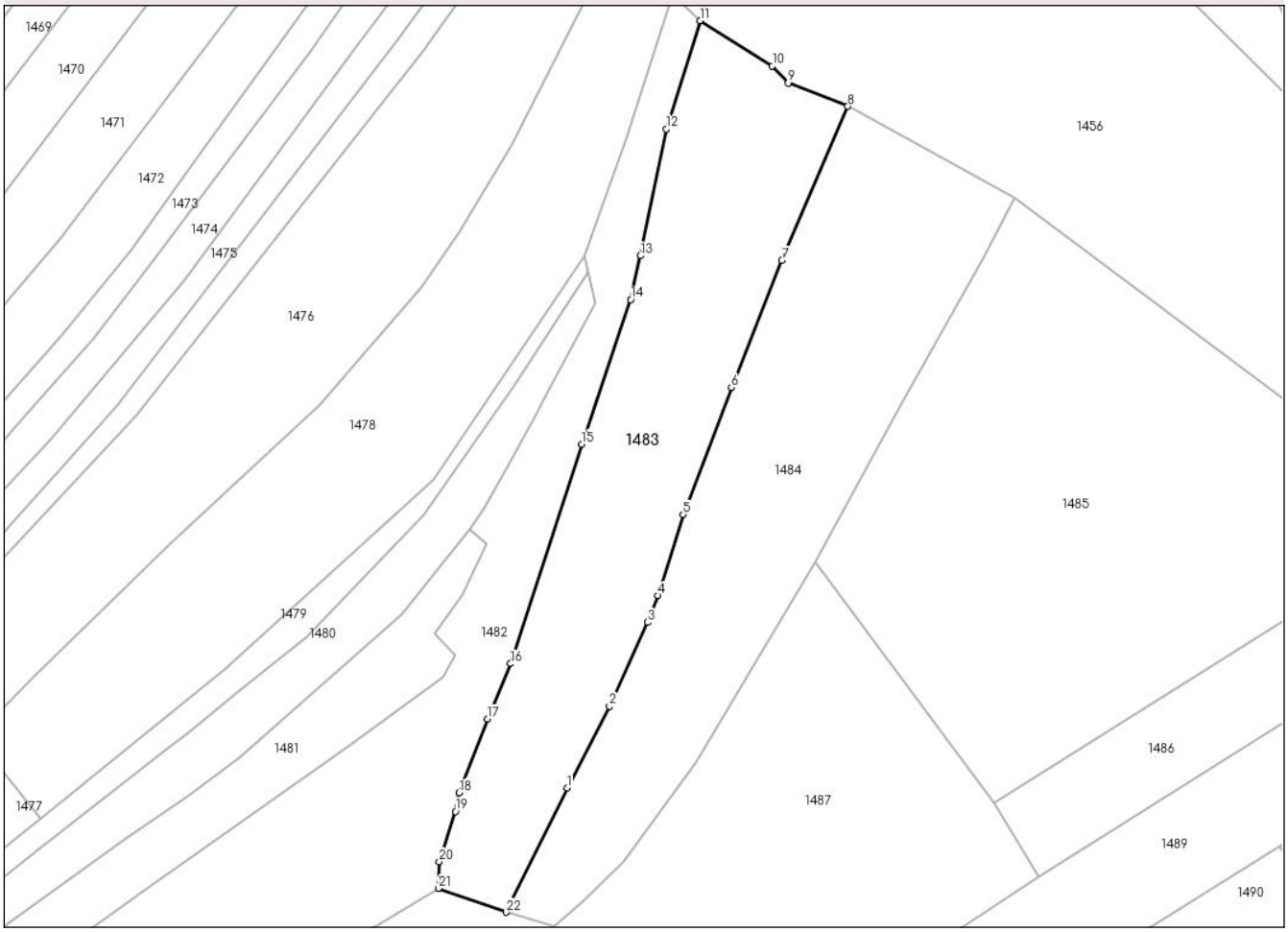

Date referitoare la teren

Crt	Categorie folosință	Intra vilan	Suprafaţa (mp)	Tarla	Parcelă	Nr. topo	Observaţii / Referinţe
1	faneata	DA	1.478	-	1F	-	
2	faneata	NU	1.525	-	2F	-	

Lungime Segmente

1) Valorile lungimilor segmentelor sunt obţinute din proiecţie în plan.

Punct început	X / Y	Punct sfârşit	X / Y	Lungime segment (** (m)
1	550.585,147 677.313,999	2	550.592,252 677.327,575	15.323
3	550.598,656 677.341,595	4	550.600,336 677.346,044	4.756
5	550.604,535 677.359,587	6	550.612,612 677.380,749	22.651
7	550.621,026 677.401,955	8	550.632,033 677.427,664	27.966

Punct început	X / Y	Punct sfârşit	X / Y	Lungime segment (** (m)
2	550.592,252 677.327,575	3	550.598,656 677.341,595	15.413
4	550.600,336 677.346,044	5	550.604,535 677.359,587	14.179
6	550.612,612 677.380,749	7	550.621,026 677.401,955	22.814
8	550.632,033 677.427,664	9	550.622,064 677.431,547	10.699

Document care conține date cu caracter personal, protejat de prevederile Regulamentului (UE) nr. 679/2016 și Legii 190/2018

Punct început	X / Y	Punct sfârşit	X / Y	Lungime segment (** (m)
9	550.622,064 677.431,547	10	550.619,418 677.434,391	3.885
11	550.607,368 677.441,932	12	550.601,774 677.423,867	18.911
13	550.597,388 677.402,735	14	550.595,809 677.395,417	7.486
15	550.587,602 677.371,313	16	550.575,709 677.334,711	38.486
17	550.571,885 677.325,464	18	550.567,135 677.313,164	13.185
19	550.566,533 677.310,071	20	550.563,837 677.301,652	8.84
21	550.563,67 677.297,238	22	550.575,013 677.293,263	12.019

Punct început	X / Y	Punct sfârşit	X / Y	Lungime segment (** (m)
10	550.619,418 677.434,391	11	550.607,368 677.441,932	14.215
12	550.601,774 677.423,867	13	550.597,388 677.402,735	21.582
14	550.595,809 677.395,417	15	550.587,602 677.371,313	25.463
16	550.575,709 677.334,711	17	550.571,885 677.325,464	10.006
18	550.567,135 677.313,164	19	550.566,533 677.310,071	3.151
20	550.563,837 677.301,652	21	550.563,67 677.297,238	4.417
22	550.575,013 677.293,263	1	550.585,147 677.313,999	23.08

** Lungimile segmentelor sunt determinate în planul de proiecţie Stereo 70 şi sunt rotunjite la 1 milimetru.
*** Distanţa dintre puncte este formată din segmente cumulate ce sunt mai mici decât valoarea 1 milimetru.

Document care conține date cu caracter personal, protejat de prevederile Regulamentului (UE) nr. 679/2016 și Legii 190/2018

DATE DESPRE IMOBILUL NR. 1484

Oficiul de Cadastru şi Publicitate Imobiliară SUCEAVA
Biroul de Cadastru şi Publicitate Imobiliară Campulung Moldovenesc

A. Partea I. Descrierea imobilului

Nr. CF vechi:6406
Nr. cadastral vechi:4376

TEREN Necunoscut

Adresa: Loc. Strâmtura, Jud. Suceava

Nr. Crt	Nr cadastral Nr. topografic	Suprafaţa* (mp)	Observaţii / Referinţe
A1	30334	3.210	Sector cadastral:12 Teren neimprejmuit;

B. Partea II. Proprietari şi acte

Inscrieri privitoare la dreptul de proprietate şi alte drepturi reale		Referinţe
3441 / 16/06/2009		
Act Notarial nr. 565, din 16/05/2009 emis de BNP ANA MARIA SCRABA LUMINITA;		
B2	Intabulare, drept de PROPRIETATE, ca bun comun, dobandit prin Conventie, cota actuala 1/1, cota initiala 1/1	A1
	1) **NIGA GHEORGHE**, Lipsa C.N.P. 2) **NIGA MARIOARA**, Lipsa C.N.P.	

C. Partea III. SARCINI

Inscrieri privind dezmembramintele dreptului de proprietate, drepturi reale de garanţie şi sarcini		Referinţe
515 / 22/05/1956		
Act Notarial nr. 314/114, din 21/05/1956 emis de Notariatul de stat raion Campulung (Contract de vanzare - cumparare);		
C1	Intabulare, drept de SERVITUTEde a trece cu picioarele si cu orice vehicul , pe o latime de cel mult 2 m inspre nord , peste parcela nr. 1523/3 ca fond aservit in folosul parcelelor nr.1523/7 si 1523/8 inscrise in cartea funciara nr.4265 ca fond dominant	A1
	OBSERVATII: (provenita din conversia CF 6406)	

Document care conține date cu caracter personal, protejat de prevederile Regulamentului (UE) nr. 679/2016 și Legii 190/2018

Anexa Nr. 1 La Partea I

Teren

Nr cadastral	Suprafaţa (mp)*	Observaţii / Referinţe
30334	3.210	

* Suprafaţa este determinată in planul de proiecţie Stereo 70.

DETALII LINIARE IMOBIL

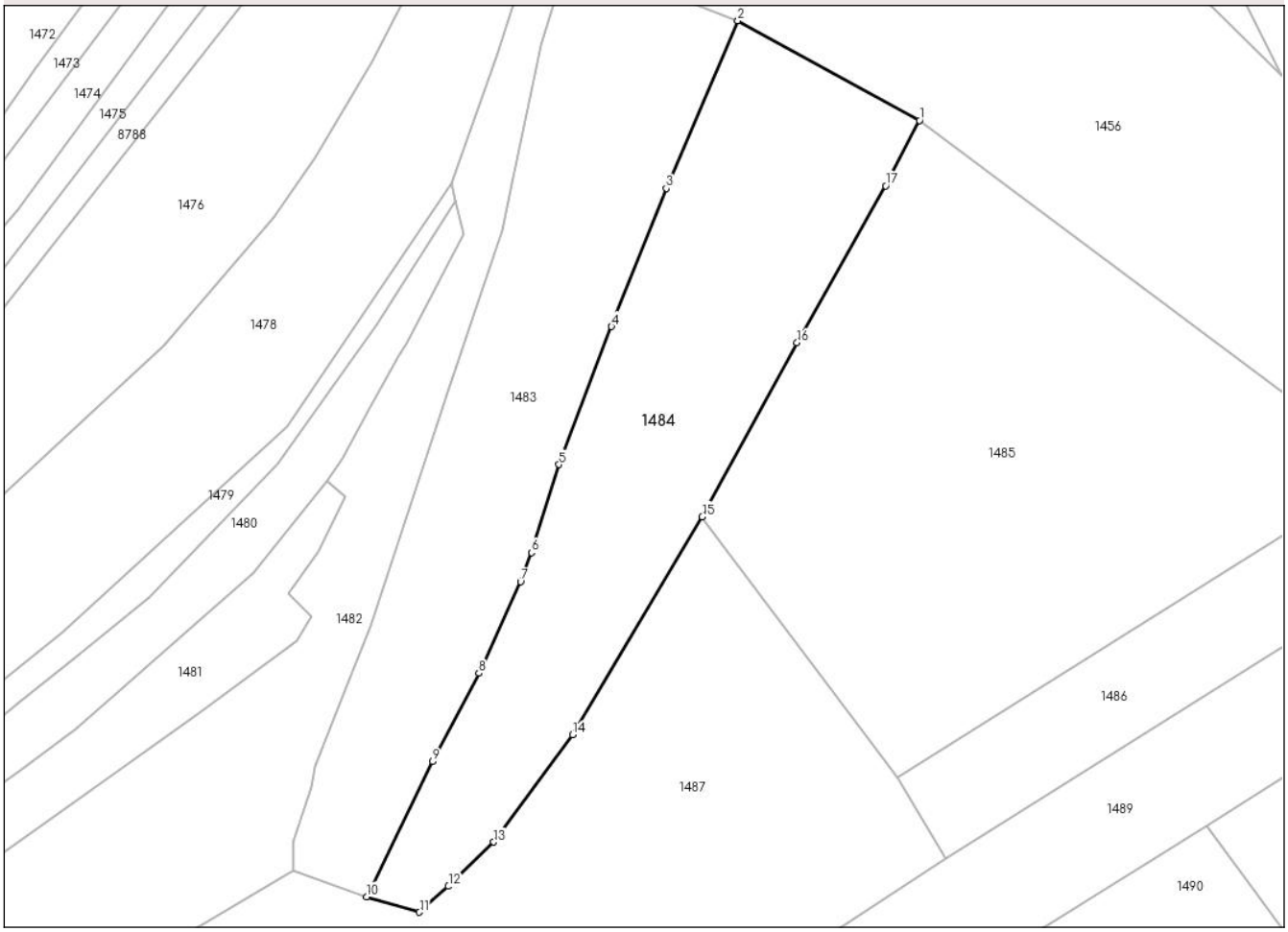

Date referitoare la teren

Crt	Categorie folosință	Intra vilan	Suprafaţa (mp)	Tarla	Parcelă	Nr. topo	Observaţii / Referinţe
1	faneata	DA	1.055	-	1F	-	
2	faneata	NU	2.155	-	2F	-	

Lungime Segmente

1) Valorile lungimilor segmentelor sunt obţinute din proiecţie în plan.

Punct început	X / Y	Punct sfârşit	X / Y	Lungime segment (** (m)
1	550.659,929 677.412,372	2	550.632,033 677.427,664	31.812
2	550.632,033 677.427,664	3	550.621,026 677.401,955	27.966
3	550.621,026 677.401,955	4	550.612,612 677.380,749	22.814
4	550.612,612 677.380,749	5	550.604,535 677.359,587	22.651

Document care conține date cu caracter personal, protejat de prevederile Regulamentului (UE) nr. 679/2016 și Legii 190/2018

Punct început	X / Y	Punct sfârşit	X / Y	Lungime segment (** (m)
5	550.604,535 677.359,587	6	550.600,336 677.346,044	14.179
6	550.600,336 677.346,044	7	550.598,656 677.341,595	4.756
7	550.598,656 677.341,595	8	550.592,252 677.327,575	15.413
8	550.592,252 677.327,575	9	550.585,147 677.313,999	15.323
9	550.585,147 677.313,999	10	550.575,013 677.293,263	23.08
10	550.575,013 677.293,263	11	550.583,119 677.290,905	8.442
11	550.583,119 677.290,905	12	550.587,583 677.294,875	5.974
12	550.587,583 677.294,875	13	550.594,525 677.301,645	9.697
13	550.594,525 677.301,645	14	550.606,634 677.318,115	20.442
14	550.606,634 677.318,115	15	550.626,562 677.351,574	38.944
15	550.626,562 677.351,574	16	550.641,102 677.378,259	30.389
16	550.641,102 677.378,259	17	550.654,736 677.402,319	27.654
17	550.654,736 677.402,319	1	550.659,929 677.412,372	11.315

** Lungimile segmentelor sunt determinate în planul de proiecţie Stereo 70 şi sunt rotunjite la 1 milimetru.
*** Distanţa dintre puncte este formată din segmente cumulate ce sunt mai mici decât valoarea 1 milimetru.

Document care conține date cu caracter personal, protejat de prevederile Regulamentului (UE) nr. 679/2016 și Legii 190/2018

DATE DESPRE IMOBILUL NR. 1485

Oficiul de Cadastru şi Publicitate Imobiliară SUCEAVA
Biroul de Cadastru şi Publicitate Imobiliară Campulung Moldovenesc

A. Partea I. Descrierea imobilului

TEREN Extravilan Nr. CF vechi:6758

Adresa: Jud. Suceava

Nr. Crt	Nr cadastral Nr. topografic	Suprafaţa* (mp)	Observaţii / Referinţe
A1	30751	Din acte: 3.522 Masurata: 5.278	Sector cadastral:12 Teren imprejmuit;

B. Partea II. Proprietari şi acte

Inscrieri privitoare la dreptul de proprietate şi alte drepturi reale		Referinţe
359 / 31/01/2007		
Hotarare Judecatoreasca nr. 872, din 16/06/2006 emis de Judecatoria Campulung Mold. (Sentinta Civila);		
B1	Intabulare, drept de PROPRIETATE, dobandit prin Hotarare Judecatoreasca, cota actuala 1/1, cota initiala 1/1	A1
	1) **ILIE ELENA**, Lipsa C.N.P.	
	OBSERVATII: (provenita din conversia CF 6758)	

C. Partea III. SARCINI .

Inscrieri privind dezmembramintele dreptului de proprietate, drepturi reale de garanţie şi sarcini	Referinţe
NU SUNT	

Document care conține date cu caracter personal, protejat de prevederile Regulamentului (UE) nr. 679/2016 și Legii 190/2018

Anexa Nr. 1 La Partea I

Teren

Nr cadastral	Suprafaţa (mp)*	Observaţii / Referinţe
30751	Din acte: 3.522 Masurata: 5.278	

* Suprafaţa este determinată in planul de proiecţie Stereo 70.

DETALII LINIARE IMOBIL

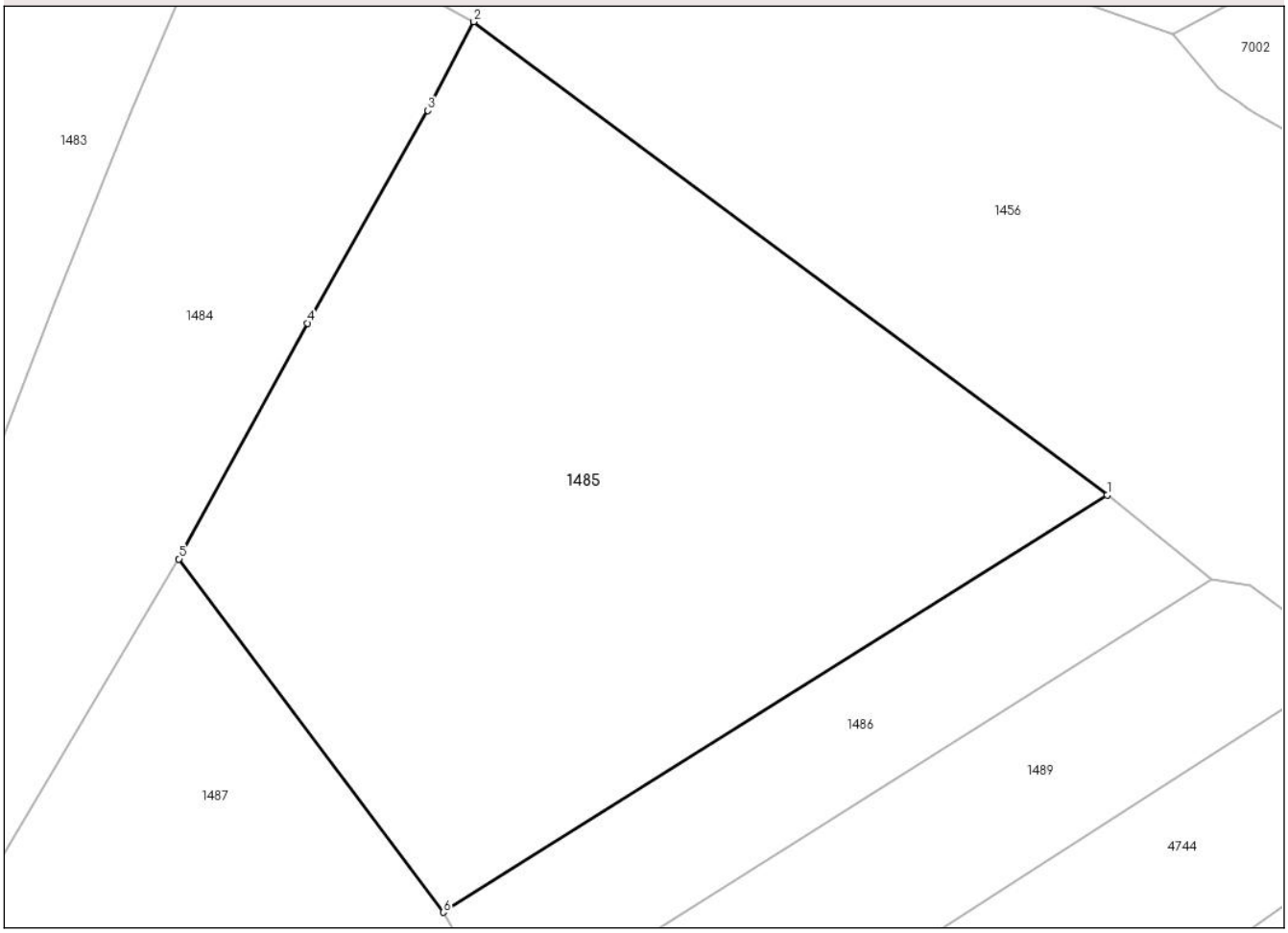

Date referitoare la teren

Crt	Categorie folosinţă	Intra vilan	Suprafaţa (mp)	Tarla	Parcelă	Nr. topo	Observaţii / Referinţe
1	faneata	NU	2.086	-	1F	-	top. 1517/16
2	faneata	NU	3.192	-	2F	-	top. 4106/18

Lungime Segmente
1) Valorile lungimilor segmentelor sunt obţinute din proiecţie în plan.

Punct început	X / Y	Punct sfârşit	X / Y	Lungime segment (** (m)
1	550.731,601 677.358,804	2	550.659,929 677.412,372	89.479
2	550.659,929 677.412,372	3	550.654,736 677.402,319	11.315
3	550.654,736 677.402,319	4	550.641,102 677.378,259	27.654
4	550.641,102 677.378,259	5	550.626,562 677.351,574	30.389

Document care conține date cu caracter personal, protejat de prevederile Regulamentului (UE) nr. 679/2016 și Legii 190/2018

Punct început	X / Y	Punct sfârşit	X / Y	Lungime segment (** (m)
5	550.626,562 677.351,574	6	550.656,473 677.311,59	49.934
6	550.656,473 677.311,59	1	550.731,601 677.358,804	88.732

** Lungimile segmentelor sunt determinate în planul de proiecţie Stereo 70 şi sunt rotunjite la 1 milimetru.
*** Distanţa dintre puncte este formată din segmente cumulate ce sunt mai mici decât valoarea 1 milimetru.

Document care conține date cu caracter personal, protejat de prevederile Regulamentului (UE) nr. 679/2016 și Legii 190/2018

DATE DESPRE IMOBILUL NR. 1486

Oficiul de Cadastru şi Publicitate Imobiliară SUCEAVA
Biroul de Cadastru şi Publicitate Imobiliară Campulung Moldovenesc

A. Partea I. Descrierea imobilului

TEREN Extravilan

Adresa: Jud. Suceava

Nr. Crt	Nr cadastral Nr. topografic	Suprafaţa* (mp)	Observaţii / Referinţe
A1		1.319	Sector cadastral:12 Teren neimprejmuit;

B. Partea II. Proprietari şi acte

Inscrieri privitoare la dreptul de proprietate şi alte drepturi reale		Referinţe
/		
Act Normativ nr. 7, din 13/03/1996 emis de Parlamentul Romaniei (Lege);		
B1	Inscrierea provizorie, drept de PROPRIETATE, dobandit prin Lege, cota actuala 1/1, cota initiala 1/1	A1
	1) **COMUNA VAMA**, CIF:4326698, Proprietar neidentificat.	

C. Partea III. SARCINI .

Inscrieri privind dezmembramintele dreptului de proprietate, drepturi reale de garanţie şi sarcini	Referinţe
NU SUNT	

Document care conține date cu caracter personal, protejat de prevederile Regulamentului (UE) nr. 679/2016 și Legii 190/2018

Anexa Nr. 1 La Partea I

Teren

Nr cadastral	Suprafaţa (mp)*	Observaţii / Referinţe
	1.319	

* Suprafaţa este determinată in planul de proiecţie Stereo 70.

DETALII LINIARE IMOBIL

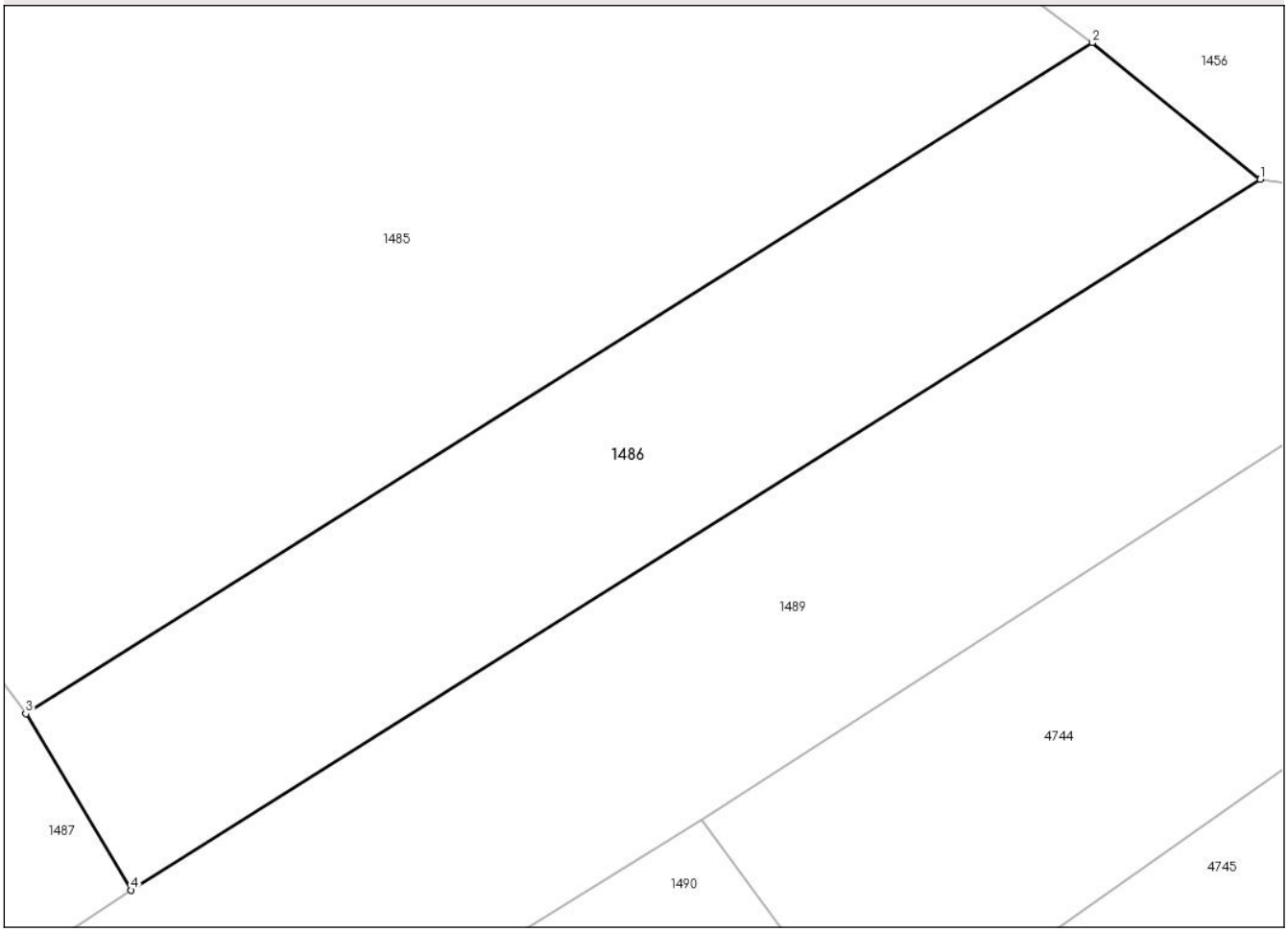

Date referitoare la teren

Crt	Categorie folosință	Intra vilan	Suprafaţa (mp)	Tarla	Parcelă	Nr. topo	Observaţii / Referinţe
1	faneata	NU	1.319	-	1F	-	

Lungime Segmente
1) Valorile lungimilor segmentelor sunt obţinute din proiecţie în plan.

Punct început	X / Y	Punct sfârşit	X / Y	Lungime segment (** (m)
1	550.743,433 677.349,197	2	550.731,601 677.358,804	15.241
2	550.731,601 677.358,804	3	550.656,473 677.311,59	88.732
3	550.656,473 677.311,59	4	550.663,891 677.299,175	14.462
4	550.663,891 677.299,175	1	550.743,433 677.349,197	93.964

**** Lungimile segmentelor sunt determinate în planul de proiecţie Stereo 70 şi sunt rotunjite la 1 milimetru.**

Document care conține date cu caracter personal, protejat de prevederile Regulamentului (UE) nr. 679/2016 și Legii 190/2018

***** Distanţa dintre puncte este formată din segmente cumulate ce sunt mai mici decât valoarea 1 milimetru.**

DATE DESPRE IMOBILUL NR. 1487

Oficiul de Cadastru şi Publicitate Imobiliară SUCEAVA
Biroul de Cadastru şi Publicitate Imobiliară Campulung Moldovenesc

A. Partea I. Descrierea imobilului

TEREN Necunoscut

Adresa: Loc. Strâmtura, Jud. Suceava

Nr. Crt	Nr cadastral Nr. topografic	Suprafaţa* (mp)	Observaţii / Referinţe
A1	32640	9.679	Sector cadastral:12 Teren neimprejmuit;

B. Partea II. Proprietari şi acte

Inscrieri privitoare la dreptul de proprietate şi alte drepturi reale		Referinţe
/		
Act Normativ nr. 7, din 13/03/1996 emis de Parlamentul Romaniei (Lege);		
B1	Inscrierea provizorie, drept de PROPRIETATE, dobandit prin Lege, cota actuala 1/1, cota initiala 1/1	A1
	1) **COMUNA VAMA**, CIF:4326698, Proprietar neidentificat.	

C. Partea III. SARCINI .

Inscrieri privind dezmembramintele dreptului de proprietate, drepturi reale de garanţie şi sarcini	Referinţe
NU SUNT	

Anexa Nr. 1 La Partea I

Teren

Nr cadastral	Suprafaţa (mp)*	Observaţii / Referinţe
32640	9.679	

* Suprafaţa este determinată in planul de proiecţie Stereo 70.

DETALII LINIARE IMOBIL

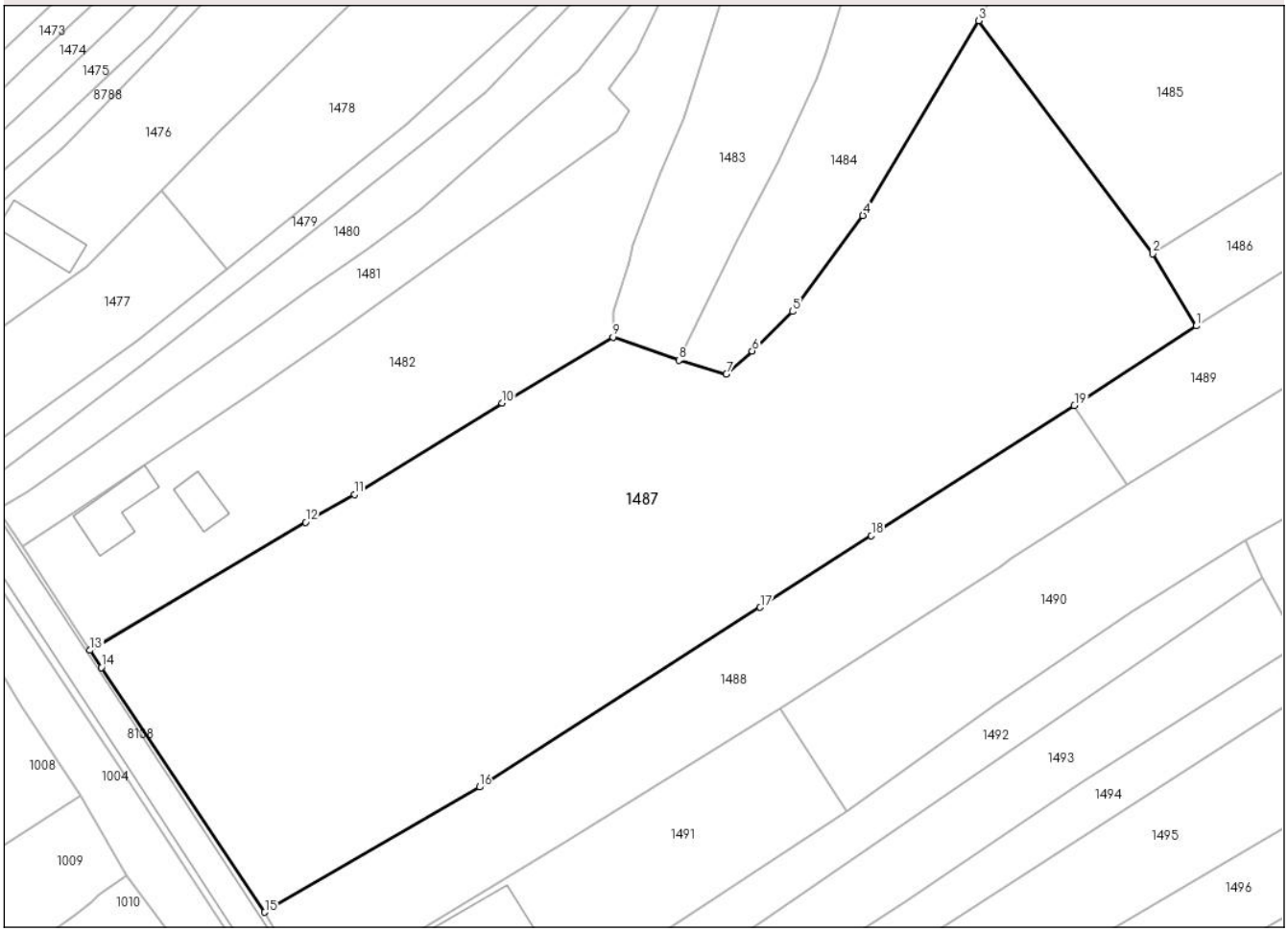

Date referitoare la teren

Crt	Categorie folosință	Intra vilan	Suprafaţa (mp)	Tarla	Parcelă	Nr. topo	Observaţii / Referinţe
1	faneata	DA	9.199	-	1F	-	
2	faneata	NU	480	-	2F	-	

Lungime Segmente

1) Valorile lungimilor segmentelor sunt obţinute din proiecţie în plan.

Punct început	X / Y	Punct sfârşit	X / Y	Lungime segment (** (m)
1	550.663,891 677.299,175	2	550.656,473 677.311,59	14.462
2	550.656,473 677.311,59	3	550.626,562 677.351,574	49.934
3	550.626,562 677.351,574	4	550.606,634 677.318,115	38.944
4	550.606,634 677.318,115	5	550.594,525 677.301,645	20.442

Document care conține date cu caracter personal, protejat de prevederile Regulamentului (UE) nr. 679/2016 și Legii 190/2018

Punct început	X / Y	Punct sfârşit	X / Y	Lungime segment (** (m)
5	550.594,525 677.301,645	6	550.587,583 677.294,875	9.697
6	550.587,583 677.294,875	7	550.583,119 677.290,905	5.974
7	550.583,119 677.290,905	8	550.575,013 677.293,263	8.442
8	550.575,013 677.293,263	9	550.563,67 677.297,238	12.019
9	550.563,67 677.297,238	10	550.544,598 677.285,919	22.178
10	550.544,598 677.285,919	11	550.519,229 677.270,231	29.828
11	550.519,229 677.270,231	12	550.510,837 677.265,437	9.665
12	550.510,837 677.265,437	13	550.473,779 677.243,465	43.082
13	550.473,779 677.243,465	14	550.475,703 677.240,535	3.505
14	550.475,703 677.240,535	15	550.503,811 677.198,503	50.564
15	550.503,811 677.198,503	16	550.540,691 677.220,008	42.692
16	550.540,691 677.220,008	17	550.588,965 677.250,846	57.283
17	550.588,965 677.250,846	18	550.608,072 677.263,131	22.716
18	550.608,072 677.263,131	19	550.642,973 677.285,467	41.436
19	550.642,973 677.285,467	1	550.663,891 677.299,175	25.009

** Lungimile segmentelor sunt determinate în planul de proiecţie Stereo 70 şi sunt rotunjite la 1 milimetru.
*** Distanţa dintre puncte este formată din segmente cumulate ce sunt mai mici decât valoarea 1 milimetru.

Document care conține date cu caracter personal, protejat de prevederile Regulamentului (UE) nr. 679/2016 și Legii 190/2018

DATE DESPRE IMOBILUL NR. 1488

Oficiul de Cadastru şi Publicitate Imobiliară SUCEAVA
Biroul de Cadastru şi Publicitate Imobiliară Campulung Moldovenesc

A. Partea I. Descrierea imobilului

TEREN Intravilan

Adresa: Loc. Strâmtura, Jud. Suceava

Nr. Crt	Nr cadastral Nr. topografic	Suprafaţa* (mp)	Observaţii / Referinţe
A1		2.665	Sector cadastral:12 Teren neimprejmuit;

B. Partea II. Proprietari şi acte

Inscrieri privitoare la dreptul de proprietate şi alte drepturi reale		Referinţe
/		
Act Normativ nr. 7, din 13/03/1996 emis de Parlamentul Romaniei (Lege);		
B1	Inscrierea provizorie, drept de PROPRIETATE, dobandit prin Lege, cota actuala 1/1, cota initiala 1/1	A1
	1) **COMUNA VAMA**, CIF:4326698, Proprietar neidentificat.	

C. Partea III. SARCINI .

Inscrieri privind dezmembramintele dreptului de proprietate, drepturi reale de garanţie şi sarcini	Referinţe
NU SUNT	

Document care conține date cu caracter personal, protejat de prevederile Regulamentului (UE) nr. 679/2016 și Legii 190/2018

Anexa Nr. 1 La Partea I

Teren

Nr cadastral	Suprafaţa (mp)*	Observaţii / Referinţe
	2.665	

* Suprafaţa este determinată in planul de proiecţie Stereo 70.

DETALII LINIARE IMOBIL

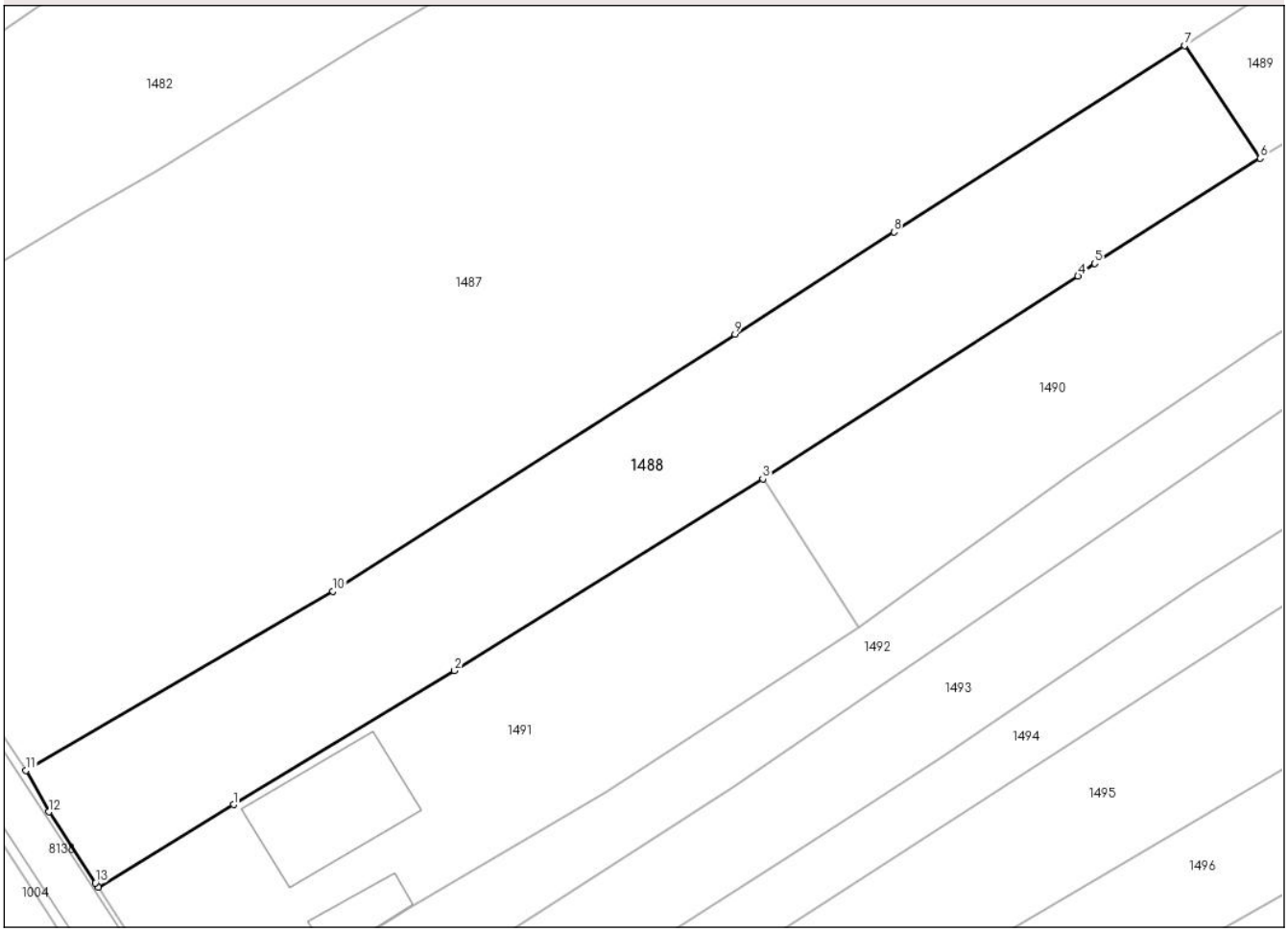

Date referitoare la teren

Crt	Categorie folosință	Intra vilan	Suprafaţa (mp)	Tarla	Parcelă	Nr. topo	Observaţii / Referinţe
1	faneata	DA	2.665	-	1F	-	

Lungime Segmente
1) Valorile lungimilor segmentelor sunt obţinute din proiecţie în plan.

Punct început	X / Y	Punct sfârşit	X / Y	Lungime segment (** (m)
1	550.528,768 677.194,416	2	550.555,284 677.210,478	31.001
2	550.555,284 677.210,478	3	550.592,306 677.233,509	43.601
3	550.592,306 677.233,509	4	550.630,179 677.257,815	45.002
4	550.630,179 677.257,815	5	550.632,18 677.259,35	2.522
5	550.632,18 677.259,35	6	550.652,058 677.271,958	23.539

Document care conține date cu caracter personal, protejat de prevederile Regulamentului (UE) nr. 679/2016 și Legii 190/2018

Punct început	X / Y	Punct sfârşit	X / Y	Lungime segment (** (m)
6	550.652,058 677.271,958	7	550.642,973 677.285,467	16.28
7	550.642,973 677.285,467	8	550.608,072 677.263,131	41.436
8	550.608,072 677.263,131	9	550.588,965 677.250,846	22.716
9	550.588,965 677.250,846	10	550.540,691 677.220,008	57.283
10	550.540,691 677.220,008	11	550.503,811 677.198,503	42.692
11	550.503,811 677.198,503	12	550.506,561 677.193,547	5.667
12	550.506,561 677.193,547	13	550.512,152 677.185,033	10.186
13	550.512,152 677.185,033	14	550.512,497 677.184,506	0.629
14	550.512,497 677.184,506	1	550.528,768 677.194,416	19.051

** Lungimile segmentelor sunt determinate în planul de proiecţie Stereo 70 şi sunt rotunjite la 1 milimetru.
*** Distanţa dintre puncte este formată din segmente cumulate ce sunt mai mici decât valoarea 1 milimetru.

DATE DESPRE IMOBILUL NR. 1489

Oficiul de Cadastru şi Publicitate Imobiliară SUCEAVA
Biroul de Cadastru şi Publicitate Imobiliară Campulung Moldovenesc

A. Partea I. Descrierea imobilului

TEREN Necunoscut

Adresa: Loc. Strâmtura, Jud. Suceava

Nr. Crt	Nr cadastral Nr. topografic	Suprafaţa* (mp)	Observaţii / Referinţe
A1	36175	2.091	Sector cadastral:12 Teren neimprejmuit; partial imprejmuit

B. Partea II. Proprietari şi acte

Inscrieri privitoare la dreptul de proprietate şi alte drepturi reale		Referinţe
5474 / 07/04/2021		
Act Administrativ nr. 7089, din 08/06/2021 emis de Primaria comunei Vama (act administrativ nr 3646 din 14-05-2021, emis de SGA Suceava;act notarial nr 715 din 08-06-2021, emis de BIN Taran Liliana;inscris sub semnatura privata nr 140 din 07-04-2021, emis de Niga Gabriel);		
B1	se noteaza ca din parte a imobilului cu nr. top 1523/1 din CF 31851 Vama si din parte a imobilului cu nr.top 4106/1 din CF I Vama se formeaza imobilul cu nr. cad. 36175	A1
B2	se noteaza posesia imobilului cu nr. cad. 36175	A1
	1) **ŞUTU VASILE-IANCU** 2) **ŞUTU MIHAELA-GABRIELA**	
/		
Act Normativ nr. 7, din 13/03/1996 emis de Parlamentul Romaniei (Lege);		
B3	Intabulare, drept de PROPRIETATE, dobandit prin Lege, cota actuala 1/1, cota initiala 1/1	A1
	1) **NEIDENTIFICAT NEIDENTIFICAT**, Lipsa C.N.P.	

C. Partea III. SARCINI .

Inscrieri privind dezmembramintele dreptului de proprietate, drepturi reale de garanţie şi sarcini	Referinţe
NU SUNT	

Anexa Nr. 1 La Partea I

Teren

Nr cadastral	Suprafaţa (mp)*	Observaţii / Referinţe
36175	2.091	partial imprejmuit

* Suprafaţa este determinată in planul de proiecţie Stereo 70.

DETALII LINIARE IMOBIL

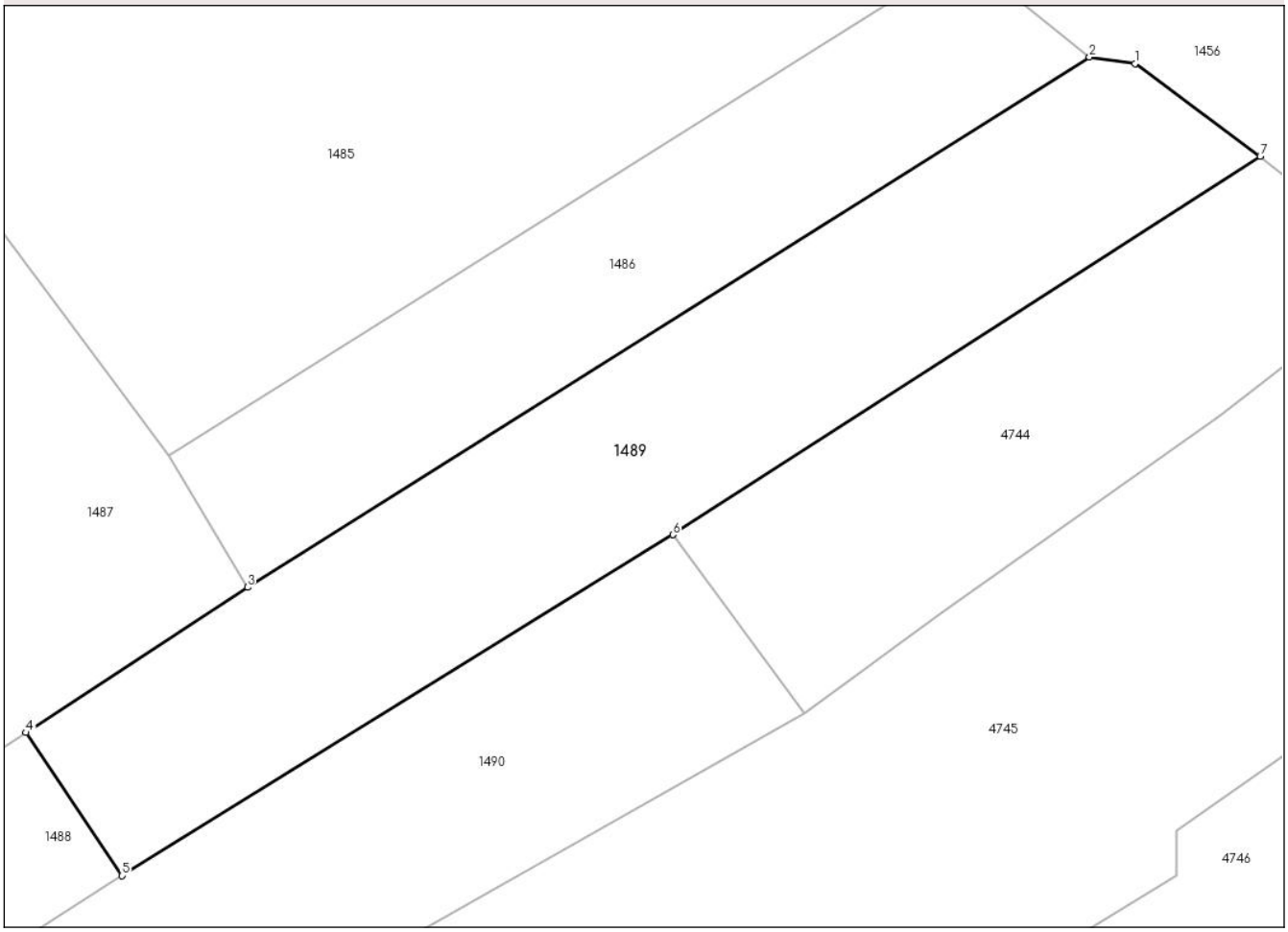

Date referitoare la teren

Crt	Categorie folosință	Intra vilan	Suprafaţa (mp)	Tarla	Parcelă	Nr. topo	Observaţii / Referinţe
1	faneata	DA	252	-	1F	-	
2	faneata	NU	1.839	-	2F	-	

Lungime Segmente
1) Valorile lungimilor segmentelor sunt obţinute din proiecţie în plan.

Punct început	X / Y	Punct sfârşit	X / Y	Lungime segment (** (m)
1	550.747,733 677.348,581	2	550.743,433 677.349,197	4.344
2	550.743,433 677.349,197	3	550.663,891 677.299,175	93.964
3	550.663,891 677.299,175	4	550.642,973 677.285,467	25.009
4	550.642,973 677.285,467	5	550.652,058 677.271,958	16.28

Document care conține date cu caracter personal, protejat de prevederile Regulamentului (UE) nr. 679/2016 și Legii 190/2018

Punct început	X / Y	Punct sfârşit	X / Y	Lungime segment (** (m)
5	550.652,058 677.271,958	6	550.704,083 677.304,142	61.175
6	550.704,083 677.304,142	7	550.759,567 677.339,856	65.985
7	550.759,567 677.339,856	1	550.747,733 677.348,581	14.703

** Lungimile segmentelor sunt determinate în planul de proiecţie Stereo 70 şi sunt rotunjite la 1 milimetru.
*** Distanţa dintre puncte este formată din segmente cumulate ce sunt mai mici decât valoarea 1 milimetru.

Document care conține date cu caracter personal, protejat de prevederile Regulamentului (UE) nr. 679/2016 și Legii 190/2018

DATE DESPRE IMOBILUL NR. 1490

Oficiul de Cadastru şi Publicitate Imobiliară SUCEAVA
Biroul de Cadastru şi Publicitate Imobiliară Campulung Moldovenesc

A. Partea I. Descrierea imobilului

TEREN Necunoscut

Adresa: Loc. Strâmtura, Jud. Suceava

Nr. Crt	Nr cadastral Nr. topografic	Suprafaţa* (mp)	Observaţii / Referinţe
A1		2.612	Sector cadastral:12 Teren neimprejmuit;

B. Partea II. Proprietari şi acte

Inscrieri privitoare la dreptul de proprietate şi alte drepturi reale		Referinţe
/		
Act Normativ nr. 7, din 13/03/1996 emis de Parlamentul Romaniei (Lege);		
B1	Inscrierea provizorie, drept de PROPRIETATE, dobandit prin Lege, cota actuala 1/1, cota initiala 1/1	A1
	1) **COMUNA VAMA**, CIF:4326698, Proprietar neidentificat.	

C. Partea III. SARCINI .

Inscrieri privind dezmembramintele dreptului de proprietate, drepturi reale de garanţie şi sarcini	Referinţe
NU SUNT	

Anexa Nr. 1 La Partea I

Teren

Nr cadastral	Suprafaţa (mp)*	Observaţii / Referinţe
	2.612	

* Suprafaţa este determinată in planul de proiecţie Stereo 70.

DETALII LINIARE IMOBIL

Date referitoare la teren

Crt	Categorie folosință	Intra vilan	Suprafaţa (mp)	Tarla	Parcelă	Nr. topo	Observaţii / Referinţe
1	faneata	DA	1.610	-	1F	-	
2	faneata	NU	1.002	-	2F	-	

Lungime Segmente

1) Valorile lungimilor segmentelor sunt obţinute din proiecţie în plan.

Punct început	X / Y	Punct sfârşit	X / Y	Lungime segment (** (m)
1	550.716,528 677.287,3	2	550.704,083 677.304,142	20.941
2	550.704,083 677.304,142	3	550.652,058 677.271,958	61.175
3	550.652,058 677.271,958	4	550.632,18 677.259,35	23.539
4	550.632,18 677.259,35	5	550.630,179 677.257,815	2.522

Document care conține date cu caracter personal, protejat de prevederile Regulamentului (UE) nr. 679/2016 și Legii 190/2018

Punct început	X / Y	Punct sfârşit	X / Y	Lungime segment (** (m)
5	550.630,179 677.257,815	6	550.592,306 677.233,509	45.002
6	550.592,306 677.233,509	7	550.603,834 677.215,737	21.183
7	550.603,834 677.215,737	8	550.629,536 677.234,287	31.697
8	550.629,536 677.234,287	9	550.652,873 677.250,066	28.171
9	550.652,873 677.250,066	10	550.672,474 677.262,432	23.175
10	550.672,474 677.262,432	1	550.716,528 677.287,3	50.589

** Lungimile segmentelor sunt determinate în planul de proiecţie Stereo 70 şi sunt rotunjite la 1 milimetru.
*** Distanţa dintre puncte este formată din segmente cumulate ce sunt mai mici decât valoarea 1 milimetru.

Document care conține date cu caracter personal, protejat de prevederile Regulamentului (UE) nr. 679/2016 și Legii 190/2018

DATE DESPRE IMOBILUL NR. 1491

Oficiul de Cadastru şi Publicitate Imobiliară SUCEAVA
Biroul de Cadastru şi Publicitate Imobiliară Campulung Moldovenesc

A. Partea I. Descrierea imobilului

TEREN Intravilan Nr. CF vechi:7104

Adresa: Loc. Strâmtura, Jud. Suceava

Nr. Crt	Nr cadastral Nr. topografic	Suprafaţa* (mp)	Observaţii / Referinţe
A1	30942	Din acte: 1.982 Masurata: 2.020	Sector cadastral:12 Teren imprejmuit;

Construcţii

Crt	Nr cadastral Nr. topografic	Adresa	Observaţii / Referinţe
A1.1	30942-C1	Loc. Strâmtura, Jud. Suceava	Nr. niveluri:1; S. construita la sol:204 mp; S. construita desfasurata:204 mp; casa P+ 1
A1.2	30942-C2	Loc. Strâmtura, Jud. Suceava	Nr. niveluri:1; S. construita la sol:56 mp; S. construita desfasurata:56 mp; grajd

B. Partea II. Proprietari şi acte

Inscrieri privitoare la dreptul de proprietate şi alte drepturi reale		Referinţe
65 / 04/01/2022		
Act Notarial nr. 9, din 04/01/2022 emis de BIN Rotaru Dorina (Contract de vanzare - cumparare);		
B3	Intabulare, drept de PROPRIETATE, dobandit prin Conventie, cota actuala 1/1, cota initiala 1/1	A1, A1.1, A1.2
	1) **CRĂIUŢ IOAN** 2) **CRĂIUŢ MARIANA**, bun comun in devalmasie	

C. Partea III. SARCINI .

Inscrieri privind dezmembramintele dreptului de proprietate, drepturi reale de garanţie şi sarcini	Referinţe
NU SUNT	

Document care conține date cu caracter personal, protejat de prevederile Regulamentului (UE) nr. 679/2016 și Legii 190/2018

Anexa Nr. 1 La Partea I

Teren

Nr cadastral	Suprafaţa (mp)*	Observaţii / Referinţe
30942	Din acte: 1.982 Masurata: 2.020	

* Suprafaţa este determinată in planul de proiecţie Stereo 70.

DETALII LINIARE IMOBIL

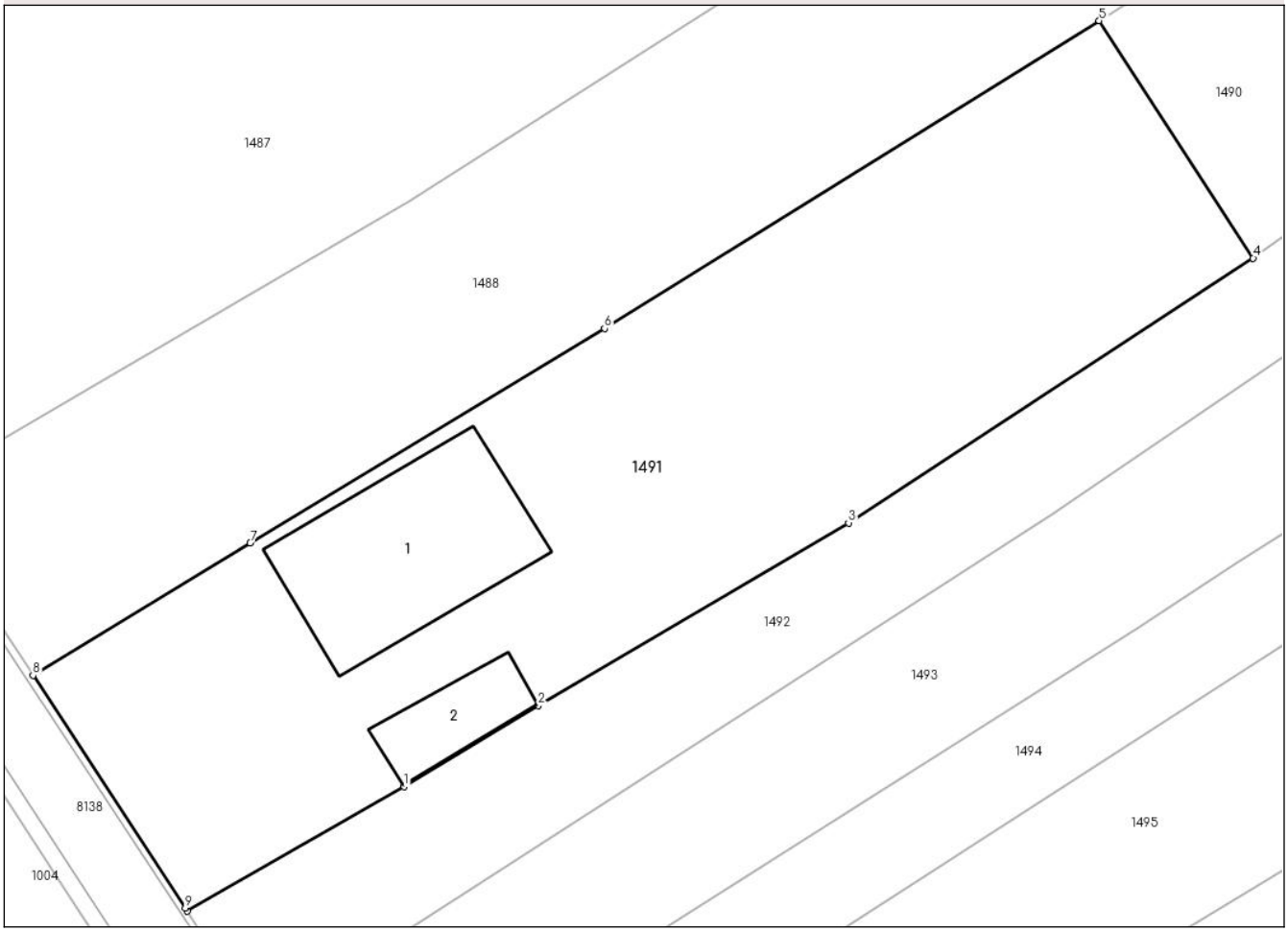

Date referitoare la teren

Crt	Categorie folosinţă	Intra vilan	Suprafaţa (mp)	Tarla	Parcelă	Nr. topo	Observaţii / Referinţe
1	curti constructii	DA	977	-	1CC	-	top. 2491
2	arabil	DA	1.043	-	2A	-	top. 1526/27

Date referitoare la construcţii

Crt	Număr	Destinaţie construcţie	Supraf. (mp)	Situaţie juridică	Observaţii / Referinţe
A1.1	30942-C1	constructii de locuinte	204	Cu acte	Nr. niveluri:1; S. construita la sol:204 mp; S. construita desfasurata:204 mp; casa P+ 1
A1.2	30942-C2	constructii anexa	56	Cu acte	Nr. niveluri:1; S. construita la sol:56 mp; S. construita desfasurata:56 mp; grajd

Lungime Segmente

1) Valorile lungimilor segmentelor sunt obţinute din proiecţie în plan.

Punct început	X / Y	Punct sfârşit	X / Y	Lungime segment (** (m)
1	550.540,28 677.176,177	2	550.550,317 677.182,26	11.736
2	550.550,317 677.182,26	3	550.573,545 677.195,921	26.947

Document care conține date cu caracter personal, protejat de prevederile Regulamentului (UE) nr. 679/2016 și Legii 190/2018

Punct început	X / Y	Punct sfârşit	X / Y	Lungime segment (** (m)
3	550.573,545 677.195,921	4	550.603,834 677.215,737	36.195
4	550.603,834 677.215,737	5	550.592,306 677.233,509	21.183
5	550.592,306 677.233,509	6	550.555,284 677.210,478	43.601
6	550.555,284 677.210,478	7	550.528,768 677.194,416	31.001
7	550.528,768 677.194,416	8	550.512,497 677.184,506	19.051
8	550.512,497 677.184,506	9	550.523,903 677.167,084	20.824
9	550.523,903 677.167,084	10	550.524,052 677.166,852	0.276
10	550.524,052 677.166,852	1	550.540,28 677.176,177	18.717

** Lungimile segmentelor sunt determinate în planul de proiecţie Stereo 70 şi sunt rotunjite la 1 milimetru.
*** Distanţa dintre puncte este formată din segmente cumulate ce sunt mai mici decât valoarea 1 milimetru.

DATE DESPRE IMOBILUL NR. 1492

Oficiul de Cadastru şi Publicitate Imobiliară SUCEAVA
Biroul de Cadastru şi Publicitate Imobiliară Campulung Moldovenesc

A. Partea I. Descrierea imobilului

TEREN Necunoscut Nr. CF vechi:6857

Adresa: Loc. Strâmtura, Jud. Suceava

Nr. Crt	Nr cadastral Nr. topografic	Suprafaţa* (mp)	Observaţii / Referinţe
A1	31453	1.420	Sector cadastral:12 Teren neimprejmuit; Teren partial imprejmuit cu gard din lemn si beton.

B. Partea II. Proprietari şi acte

Inscrieri privitoare la dreptul de proprietate şi alte drepturi reale		Referinţe
17764 / 18/10/2024		
Act Notarial nr. 1334, din 16/10/2024 emis de Catargiu TUDOR-MARIAN;		
B2	Intabulare, drept de PROPRIETATEbun comun in devalmasie, dobandit prin Conventie, cota actuala 1/1, cota initiala 1/1	A1
	1) **BUGA CONSTANTIN** 2) **BUGA RALUCA**	

C. Partea III. SARCINI .

Inscrieri privind dezmembramintele dreptului de proprietate, drepturi reale de garanţie şi sarcini	Referinţe
NU SUNT	

Document care conține date cu caracter personal, protejat de prevederile Regulamentului (UE) nr. 679/2016 și Legii 190/2018

Anexa Nr. 1 La Partea I

Teren

Nr cadastral	Suprafaţa (mp)*	Observaţii / Referinţe
31453	1.420	Teren partial imprejmuit cu gard din lemn si beton.

* Suprafaţa este determinată in planul de proiecţie Stereo 70.

DETALII LINIARE IMOBIL

Date referitoare la teren

Crt	Categorie folosință	Intra vilan	Suprafaţa (mp)	Tarla	Parcelă	Nr. topo	Observaţii / Referinţe
1	arabil	DA	1.398	-	1A	-	
2	arabil	NU	22	-	2A	-	

Lungime Segmente

1) Valorile lungimilor segmentelor sunt obţinute din proiecţie în plan.

Punct început	X / Y	Punct sfârşit	X / Y	Lungime segment (** (m)
1	550.588,743 677.196,525	2	550.626,513 677.222,388	45.777
2	550.626,513 677.222,388	3	550.675,211 677.255,88	59.103
3	550.675,211 677.255,88	4	550.672,474 677.262,432	7.101
4	550.672,474 677.262,432	5	550.652,873 677.250,066	23.175

Document care conține date cu caracter personal, protejat de prevederile Regulamentului (UE) nr. 679/2016 și Legii 190/2018

Punct început	X / Y	Punct sfârşit	X / Y	Lungime segment (** (m)
5	550.652,873 677.250,066	6	550.629,536 677.234,287	28.171
6	550.629,536 677.234,287	7	550.603,834 677.215,737	31.697
7	550.603,834 677.215,737	8	550.573,545 677.195,921	36.195
8	550.573,545 677.195,921	9	550.550,317 677.182,26	26.947
9	550.550,317 677.182,26	10	550.540,28 677.176,177	11.736
10	550.540,28 677.176,177	11	550.524,052 677.166,852	18.717
11	550.524,052 677.166,852	12	550.526,964 677.162,308	5.397
12	550.526,964 677.162,308	13	550.529,645 677.158,48	4.673
13	550.529,645 677.158,48	1	550.588,743 677.196,525	70.285

** Lungimile segmentelor sunt determinate în planul de proiecţie Stereo 70 şi sunt rotunjite la 1 milimetru.
*** Distanţa dintre puncte este formată din segmente cumulate ce sunt mai mici decât valoarea 1 milimetru.

Document care conține date cu caracter personal, protejat de prevederile Regulamentului (UE) nr. 679/2016 și Legii 190/2018

DATE DESPRE IMOBILUL NR. 1493

Oficiul de Cadastru şi Publicitate Imobiliară SUCEAVA
Biroul de Cadastru şi Publicitate Imobiliară Campulung Moldovenesc

A. Partea I. Descrierea imobilului

TEREN Necunoscut

Adresa: Loc. Strâmtura, Jud. Suceava

Nr. Crt	Nr cadastral Nr. topografic	Suprafaţa* (mp)	Observaţii / Referinţe
A1	38659	1.937	Sector cadastral:12 Teren neimprejmuit; Teren partial imprejmuit cu gard din lemn

B. Partea II. Proprietari şi acte

Inscrieri privitoare la dreptul de proprietate şi alte drepturi reale		Referinţe
782 / 20/01/2025		
Act Notarial nr. 71, din 16/01/2025 emis de Catargiu TUDOR-MARIAN;		
B2	se noteaza posesia bun comun in dev. cu titlu de schimb	A1
	1) **BUGA CONSTANTIN** 2) **BUGA RALUCA**	
/		
Act Normativ nr. 7, din 13/03/1996 emis de PARLAMENTUL ROMANIEI (Lege);		
B3	Intabulare, drept de PROPRIETATE, dobandit prin Lege, cota actuala 1/1, cota initiala 1/1	A1
	1) **NEIDENTIFICAT NEIDENTIFICAT**, Lipsa C.N.P.	

C. Partea III. SARCINI .

Inscrieri privind dezmembramintele dreptului de proprietate, drepturi reale de garanţie şi sarcini	Referinţe
NU SUNT	

Anexa Nr. 1 La Partea I

Teren

Nr cadastral	Suprafaţa (mp)*	Observaţii / Referinţe
38659	1.937	Teren partial imprejmuit cu gard din lemn

* Suprafaţa este determinată in planul de proiecţie Stereo 70.

DETALII LINIARE IMOBIL

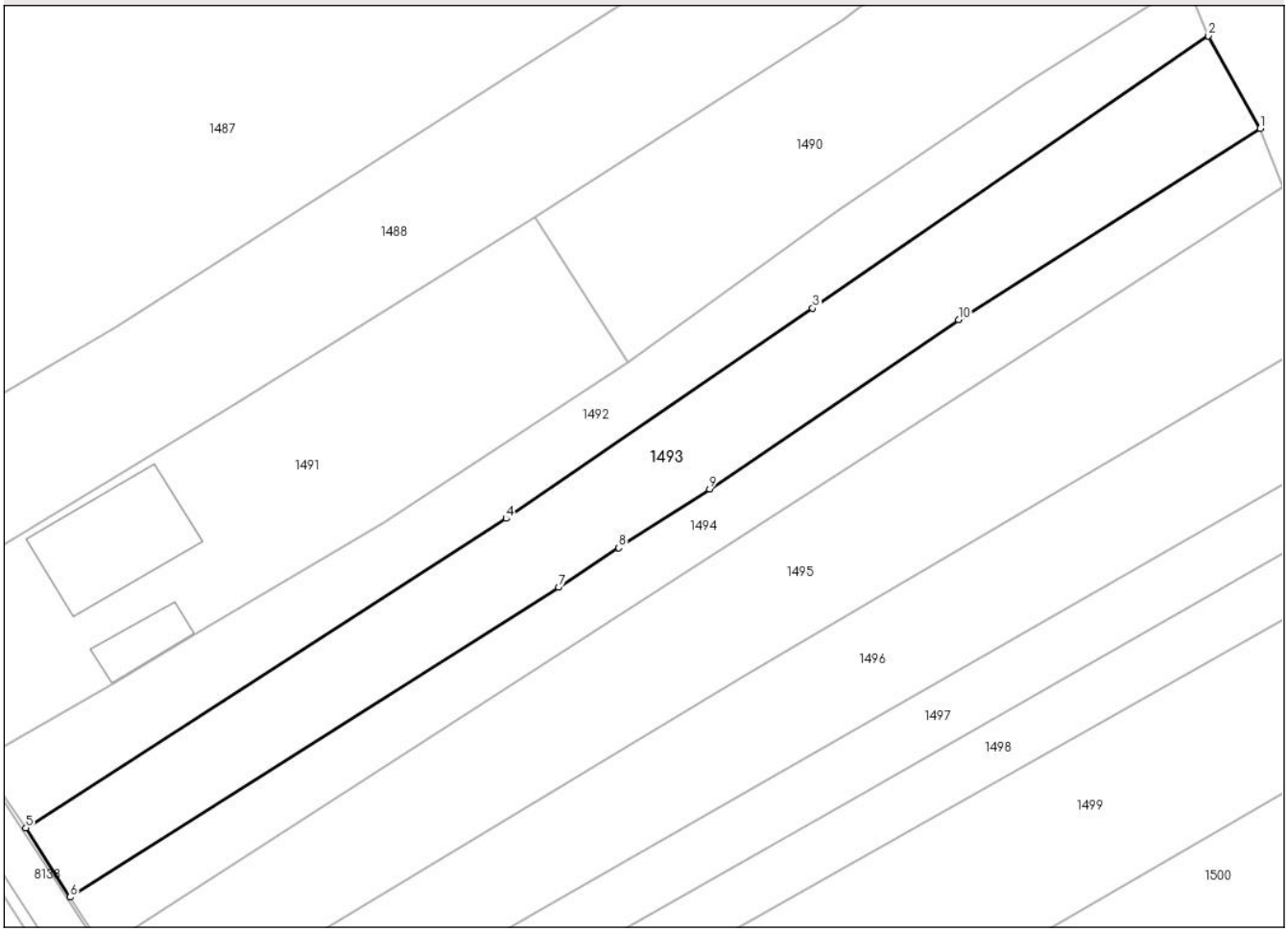

Date referitoare la teren

Crt	Categorie folosință	Intra vilan	Suprafaţa (mp)	Tarla	Parcelă	Nr. topo	Observaţii / Referinţe
1	faneata	DA	1.877	-	1F	-	
2	faneata	NU	60	-	2F	-	

Lungime Segmente
1) Valorile lungimilor segmentelor sunt obţinute din proiecţie în plan.

Punct început	X / Y	Punct sfârşit	X / Y	Lungime segment (** (m)
1	550.681,61 677.244,508	2	550.675,211 677.255,88	13.049
2	550.675,211 677.255,88	3	550.626,513 677.222,388	59.103
3	550.626,513 677.222,388	4	550.588,743 677.196,525	45.777
4	550.588,743 677.196,525	5	550.529,645 677.158,48	70.285

Document care conține date cu caracter personal, protejat de prevederile Regulamentului (UE) nr. 679/2016 și Legii 190/2018

Punct început	X / Y	Punct sfârşit	X / Y	Lungime segment (** (m)
5	550.529,645 677.158,48	6	550.535,085 677.149,967	10.104
6	550.535,085 677.149,967	7	550.595,223 677.188,063	71.189
7	550.595,223 677.188,063	8	550.602,626 677.192,931	8.86
8	550.602,626 677.192,931	9	550.613,827 677.200,157	13.33
9	550.613,827 677.200,157	10	550.644,462 677.220,955	37.028
10	550.644,462 677.220,955	1	550.681,61 677.244,508	43.985

** Lungimile segmentelor sunt determinate în planul de proiecţie Stereo 70 şi sunt rotunjite la 1 milimetru.
*** Distanţa dintre puncte este formată din segmente cumulate ce sunt mai mici decât valoarea 1 milimetru.

Document care conține date cu caracter personal, protejat de prevederile Regulamentului (UE) nr. 679/2016 și Legii 190/2018

DATE DESPRE IMOBILUL NR. 1494

Oficiul de Cadastru şi Publicitate Imobiliară SUCEAVA
Biroul de Cadastru şi Publicitate Imobiliară Campulung Moldovenesc

A. Partea I. Descrierea imobilului

TEREN Intravilan

Adresa: Loc. Strâmtura, Jud. Suceava

Nr. Crt	Nr cadastral Nr. topografic	Suprafaţa* (mp)	Observaţii / Referinţe
A1	32974	1.273	Sector cadastral:12 Teren neimprejmuit;

B. Partea II. Proprietari şi acte

Inscrieri privitoare la dreptul de proprietate şi alte drepturi reale		Referinţe
5629 / 11/05/2020		
Act Notarial nr. 717, din 08/05/2020 emis de Rotaru Dorina;		
B3	Intabulare, drept de PROPRIETATEca bun comun, dobandit prin Conventie, cota actuala 1/1, cota initiala 1/1	A1
	1) **BUGA CONSTANTIN** 2) **BUGA RALUCA**	

C. Partea III. SARCINI .

Inscrieri privind dezmembramintele dreptului de proprietate, drepturi reale de garanţie şi sarcini	Referinţe
NU SUNT	

Document care conține date cu caracter personal, protejat de prevederile Regulamentului (UE) nr. 679/2016 și Legii 190/2018

Anexa Nr. 1 La Partea I

Teren

Nr cadastral	Suprafaţa (mp)*	Observaţii / Referinţe
32974	1.273	

* Suprafaţa este determinată in planul de proiecţie Stereo 70.

DETALII LINIARE IMOBIL

Date referitoare la teren

Crt	Categorie folosință	Intra vilan	Suprafaţa (mp)	Tarla	Parcelă	Nr. topo	Observaţii / Referinţe
1	faneata	DA	1.273	-	1F	-	Imprejmuit partial

Lungime Segmente
1) Valorile lungimilor segmentelor sunt obţinute din proiecţie în plan.

Punct început	X / Y	Punct sfârşit	X / Y	Lungime segment (** (m)
1	550.684,381 677.237,356	2	550.681,61 677.244,508	7.67
2	550.681,61 677.244,508	3	550.644,462 677.220,955	43.985
3	550.644,462 677.220,955	4	550.613,827 677.200,157	37.028
4	550.613,827 677.200,157	5	550.602,626 677.192,931	13.33
5	550.602,626 677.192,931	6	550.595,223 677.188,063	8.86

Document care conține date cu caracter personal, protejat de prevederile Regulamentului (UE) nr. 679/2016 și Legii 190/2018

Punct început	X / Y	Punct sfârşit	X / Y	Lungime segment (** (m)
6	550.595,223 677.188,063	7	550.535,085 677.149,967	71.189
7	550.535,085 677.149,967	8	550.538,82 677.144,325	6.766
8	550.538,82 677.144,325	9	550.539,224 677.143,724	0.724
9	550.539,224 677.143,724	1	550.684,381 677.237,356	172.736

** Lungimile segmentelor sunt determinate în planul de proiecţie Stereo 70 şi sunt rotunjite la 1 milimetru.
*** Distanţa dintre puncte este formată din segmente cumulate ce sunt mai mici decât valoarea 1 milimetru.

Document care conține date cu caracter personal, protejat de prevederile Regulamentului (UE) nr. 679/2016 și Legii 190/2018

DATE DESPRE IMOBILUL NR. 1495

Oficiul de Cadastru şi Publicitate Imobiliară SUCEAVA
Biroul de Cadastru şi Publicitate Imobiliară Campulung Moldovenesc

A. Partea I. Descrierea imobilului

TEREN Necunoscut

Adresa: Loc. Strâmtura, Jud. Suceava

Nr. Crt	Nr cadastral Nr. topografic	Suprafaţa* (mp)	Observaţii / Referinţe
A1	32975	2.546	Sector cadastral:12 Teren neimprejmuit;

B. Partea II. Proprietari şi acte

Inscrieri privitoare la dreptul de proprietate şi alte drepturi reale		Referinţe
5628 / 11/05/2020		
Act Notarial nr. 716, din 08/05/2020 emis de Rotaru Dorina;		
B1	Se infiinteaza cartea funciara 32975 a imobilului cu numarul cadastral 32975/Vama, rezultat din dezmembrarea imobilului cu numarul cadastral 32756 inscris in cartea funciara 32756;	A1
Hotarare Judecatoreasca nr. 630, din 27/03/2008 emis de Judecătoria Câmpulung Moldovenesc;		
B2	Intabulare, drept de PROPRIETATEcu titlu de uzucapiune, dobandit prin Hotarare Judecatoreasca, cota actuala 1/1, cota initiala 1/1	A1
	1) **CREFELEAN CONSTANTIN** 2) **CREFELEAN VIRGINIA**	
	OBSERVATII: pozitie transcrisa din CF 32756/Vama, inscrisa prin incheierea nr. 9867 din 02/07/2015;	

C. Partea III. SARCINI .

Inscrieri privind dezmembramintele dreptului de proprietate, drepturi reale de garanţie şi sarcini	Referinţe
NU SUNT	

Document care conține date cu caracter personal, protejat de prevederile Regulamentului (UE) nr. 679/2016 și Legii 190/2018

Anexa Nr. 1 La Partea I

Teren

Nr cadastral	Suprafaţa (mp)*	Observaţii / Referinţe
32975	2.546	

* Suprafaţa este determinată in planul de proiecţie Stereo 70.

DETALII LINIARE IMOBIL

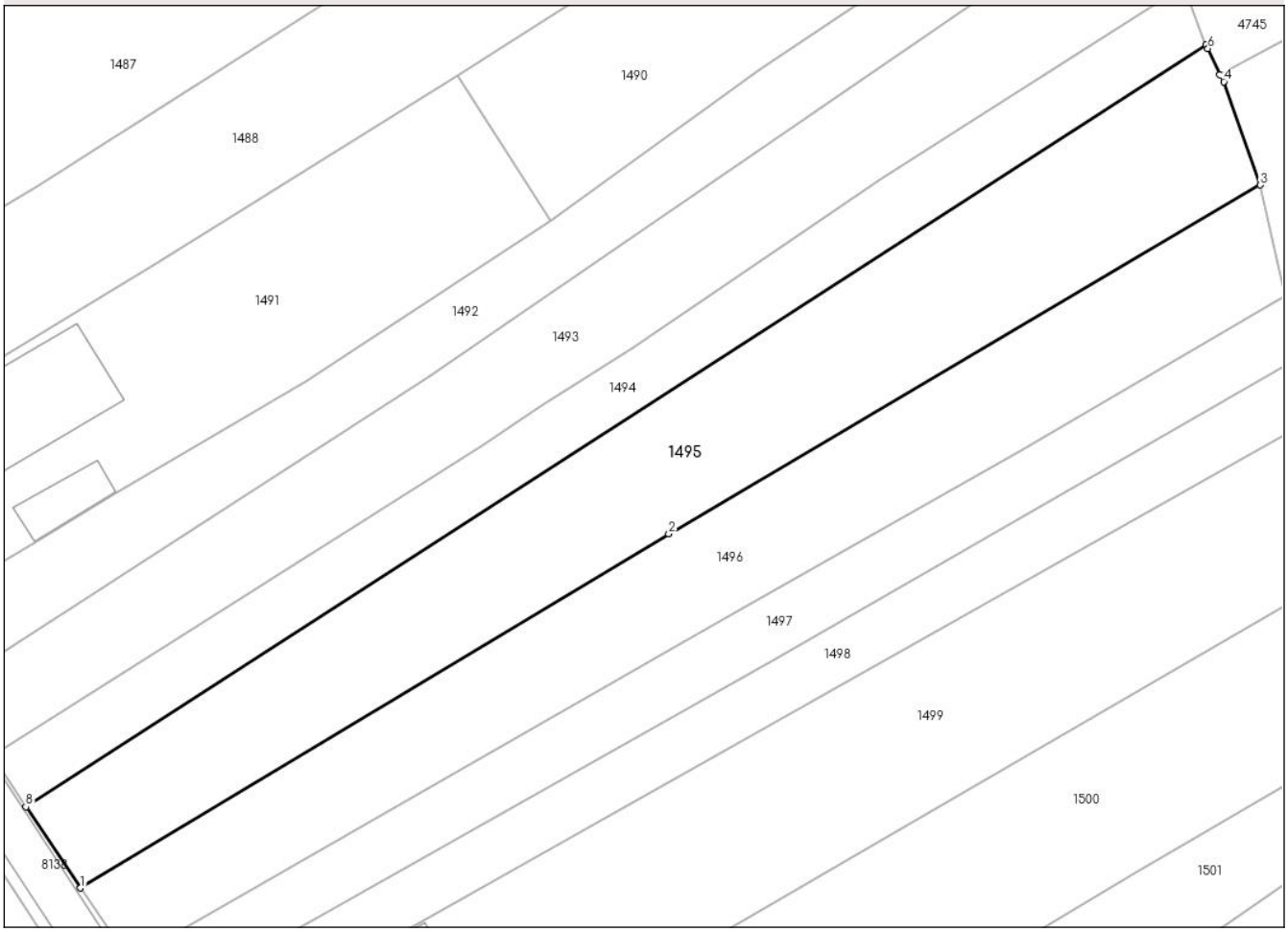

Date referitoare la teren

Crt	Categorie folosință	Intra vilan	Suprafaţa (mp)	Tarla	Parcelă	Nr. topo	Observaţii / Referinţe
1	faneata	DA	2.424	-	1F	-	Imprejmuit partial
2	faneata	NU	122	-	2F	-	

Lungime Segmente
1) Valorile lungimilor segmentelor sunt obţinute din proiecţie în plan.

Punct început	X / Y	Punct sfârşit	X / Y	Lungime segment (** (m)
1	550.545,932 677.133,739	2	550.618,282 677.177,275	84.439
2	550.618,282 677.177,275	3	550.691,036 677.220,119	84.432
3	550.691,036 677.220,119	4	550.686,542 677.232,814	13.468
4	550.686,542 677.232,814	5	550.686,076 677.233,695	0.997

Document care conține date cu caracter personal, protejat de prevederile Regulamentului (UE) nr. 679/2016 și Legii 190/2018

Punct început	X / Y	Punct sfârşit	X / Y	Lungime segment (** (m)
5	550.686,076 677.233,695	6	550.684,602 677.236,881	3.51
6	550.684,602 677.236,881	7	550.684,381 677.237,356	0.524
7	550.684,381 677.237,356	8	550.539,224 677.143,724	172.736
8	550.539,224 677.143,724	1	550.545,932 677.133,739	12.029

** Lungimile segmentelor sunt determinate în planul de proiecţie Stereo 70 şi sunt rotunjite la 1 milimetru.
*** Distanţa dintre puncte este formată din segmente cumulate ce sunt mai mici decât valoarea 1 milimetru.

Document care conține date cu caracter personal, protejat de prevederile Regulamentului (UE) nr. 679/2016 și Legii 190/2018

DATE DESPRE IMOBILUL NR. 1496

Oficiul de Cadastru şi Publicitate Imobiliară SUCEAVA
Biroul de Cadastru şi Publicitate Imobiliară Campulung Moldovenesc

A. Partea I. Descrierea imobilului

TEREN Necunoscut

Adresa: Loc. Strâmtura, Jud. Suceava

Nr. Crt	Nr cadastral Nr. topografic	Suprafaţa* (mp)	Observaţii / Referinţe
A1		2.041	Sector cadastral:12 Teren neimprejmuit;

B. Partea II. Proprietari şi acte

Inscrieri privitoare la dreptul de proprietate şi alte drepturi reale		Referinţe
/		
Act Normativ nr. 7, din 13/03/1996 emis de Parlamentul Romaniei (Lege);		
B1	Inscrierea provizorie, drept de PROPRIETATE, dobandit prin Lege, cota actuala 1/1, cota initiala 1/1	A1
	1) **COMUNA VAMA**, CIF:4326698, Proprietar neidentificat.	

C. Partea III. SARCINI .

Inscrieri privind dezmembramintele dreptului de proprietate, drepturi reale de garanţie şi sarcini	Referinţe
NU SUNT	

Anexa Nr. 1 La Partea I

Teren

Nr cadastral	Suprafaţa (mp)*	Observaţii / Referinţe
	2.041	

* Suprafaţa este determinată in planul de proiecţie Stereo 70.

DETALII LINIARE IMOBIL

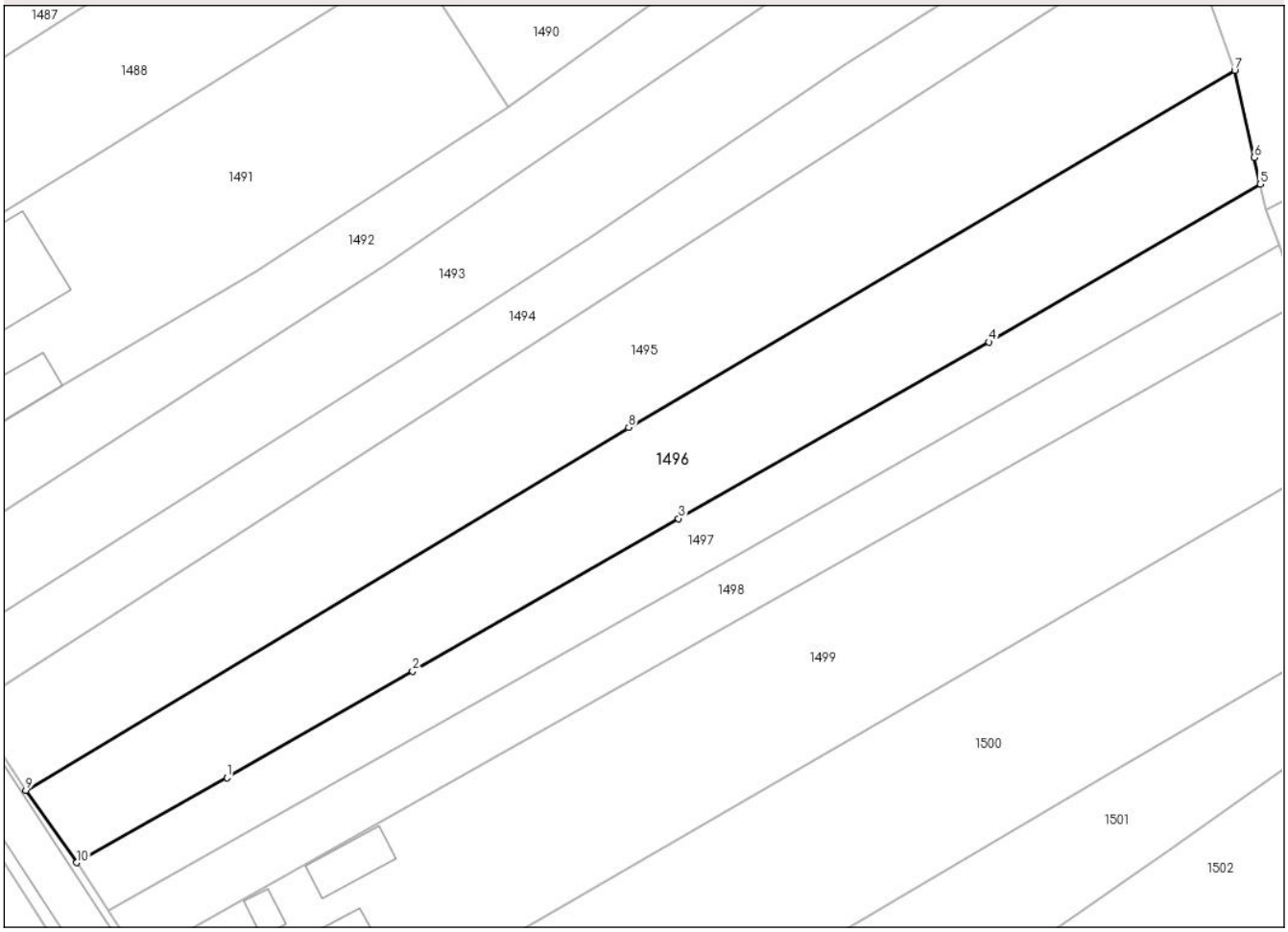

Date referitoare la teren

Crt	Categorie folosință	Intra vilan	Suprafaţa (mp)	Tarla	Parcelă	Nr. topo	Observaţii / Referinţe
1	faneata	DA	1.958	-	1F	-	
2	arabil	NU	83	-	2F	-	

Lungime Segmente
1) Valorile lungimilor segmentelor sunt obţinute din proiecţie în plan.

Punct început	X / Y	Punct sfârşit	X / Y	Lungime segment (** (m)
1	550.570,055 677.135,282	2	550.592,351 677.148,044	25.69
2	550.592,351 677.148,044	3	550.624,269 677.166,355	36.797
3	550.624,269 677.166,355	4	550.661,537 677.187,521	42.859
4	550.661,537 677.187,521	5	550.694,112 677.206,441	37.671

Document care conține date cu caracter personal, protejat de prevederile Regulamentului (UE) nr. 679/2016 și Legii 190/2018

Punct început	X / Y	Punct sfârşit	X / Y	Lungime segment (** (m)
5	550.694,112 677.206,441	6	550.693,416 677.209,648	3.282
6	550.693,416 677.209,648	7	550.691,036 677.220,119	10.737
7	550.691,036 677.220,119	8	550.618,282 677.177,275	84.432
8	550.618,282 677.177,275	9	550.545,932 677.133,739	84.439
9	550.545,932 677.133,739	10	550.552,005 677.125,077	10.579
10	550.552,005 677.125,077	1	550.570,055 677.135,282	20.735

** Lungimile segmentelor sunt determinate în planul de proiecţie Stereo 70 şi sunt rotunjite la 1 milimetru.
*** Distanţa dintre puncte este formată din segmente cumulate ce sunt mai mici decât valoarea 1 milimetru.

Document care conține date cu caracter personal, protejat de prevederile Regulamentului (UE) nr. 679/2016 și Legii 190/2018

DATE DESPRE IMOBILUL NR. 1497

Oficiul de Cadastru şi Publicitate Imobiliară SUCEAVA
Biroul de Cadastru şi Publicitate Imobiliară Campulung Moldovenesc

A. Partea I. Descrierea imobilului

TEREN Intravilan

Adresa: Loc. Strâmtura, Jud. Suceava

Nr. Crt	Nr cadastral Nr. topografic	Suprafaţa* (mp)	Observaţii / Referinţe
A1	38041	1.167	Sector cadastral:12 Teren neimprejmuit; Imobil partial imprejmuit cu gard din lemn pe latura de vest, tarusi de lemn pe latura de nord.

B. Partea II. Proprietari şi acte

Inscrieri privitoare la dreptul de proprietate şi alte drepturi reale		Referinţe
16689 / 13/10/2023		
Act Notarial nr. 2017, din 21/09/2023 emis de BIN Scraba Luminita Ana Maria (act administrativ nr 9546 din 08-09-2023, emis de Primaria Com. Vama;inscris sub semnatura privata nr PVV din 26-09-2023, emis de PFA Tudurean Bogdan);		
B1	se notează posesia asupra terenului	A1
	1) **HUŢULEAC IOAN-CONSTANTIN** 2) **HUȚULEAC ELEONORA-MAGDALENA**, bun comun în devălmășie	
/		
Act Normativ nr. 7, din 13/03/1996 emis de PARLAMENTUL ROMANIEI (Lege. LEGE);		
B2	Intabulare, drept de PROPRIETATE, dobandit prin Lege, cota actuala 1/1, cota initiala 1/1	A1
	1) **NEIDENTIFICAT NEIDENTIFICAT**, Lipsa C.N.P.	

C. Partea III. SARCINI .

Inscrieri privind dezmembramintele dreptului de proprietate, drepturi reale de garanţie şi sarcini	Referinţe
NU SUNT	

Anexa Nr. 1 La Partea I

Teren

Nr cadastral	Suprafaţa (mp)*	Observaţii / Referinţe
38041	1.167	Imobil partial imprejmuit cu gard din lemn pe latura de vest, tarusi de lemn pe latura de nord.

* Suprafaţa este determinată in planul de proiecţie Stereo 70.

DETALII LINIARE IMOBIL

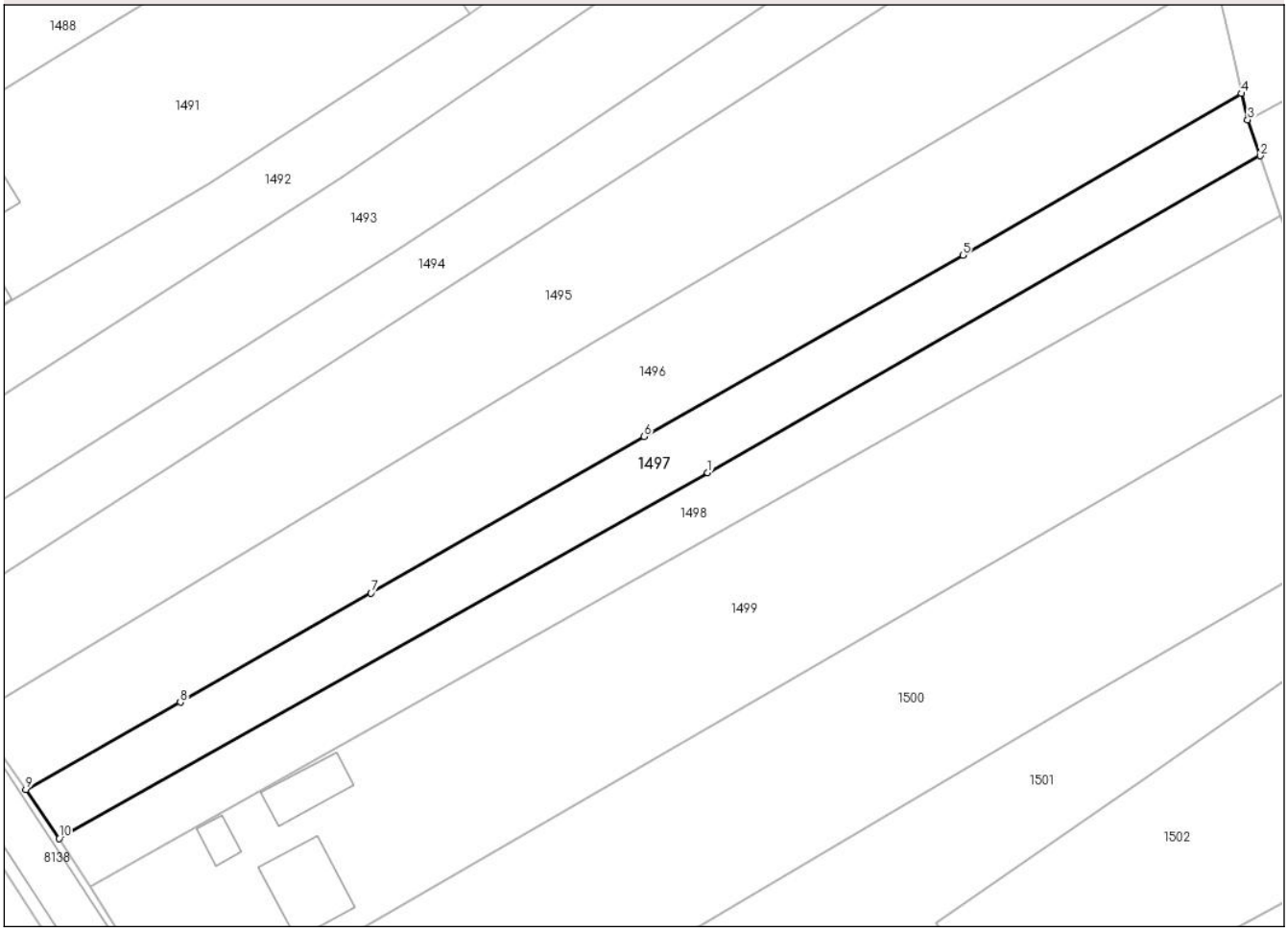

Date referitoare la teren

Crt	Categorie folosință	Intra vilan	Suprafaţa (mp)	Tarla	Parcelă	Nr. topo	Observaţii / Referinţe
1	arabil	DA	1.167	-	1A	-	

Lungime Segmente
1) Valorile lungimilor segmentelor sunt obţinute din proiecţie în plan.

Punct început	X / Y	Punct sfârşit	X / Y	Lungime segment (** (m)
1	550.631,72 677.162,119	2	550.696,325 677.199,163	74.472
2	550.696,325 677.199,163	3	550.694,86 677.203,389	4.472
3	550.694,86 677.203,389	4	550.694,112 677.206,441	3.143
4	550.694,112 677.206,441	5	550.661,537 677.187,521	37.671
5	550.661,537 677.187,521	6	550.624,269 677.166,355	42.859

Document care conține date cu caracter personal, protejat de prevederile Regulamentului (UE) nr. 679/2016 și Legii 190/2018

Punct început	X / Y	Punct sfârşit	X / Y	Lungime segment (** (m)
6	550.624,269 677.166,355	7	550.592,351 677.148,044	36.797
7	550.592,351 677.148,044	8	550.570,055 677.135,282	25.69
8	550.570,055 677.135,282	9	550.552,005 677.125,077	20.735
9	550.552,005 677.125,077	10	550.555,893 677.119,363	6.912
10	550.555,893 677.119,363	1	550.631,72 677.162,119	87.05

** Lungimile segmentelor sunt determinate în planul de proiecţie Stereo 70 şi sunt rotunjite la 1 milimetru.
*** Distanţa dintre puncte este formată din segmente cumulate ce sunt mai mici decât valoarea 1 milimetru.

Document care conține date cu caracter personal, protejat de prevederile Regulamentului (UE) nr. 679/2016 și Legii 190/2018

DATE DESPRE IMOBILUL NR. 1498

Oficiul de Cadastru şi Publicitate Imobiliară SUCEAVA
Biroul de Cadastru şi Publicitate Imobiliară Campulung Moldovenesc

A. Partea I. Descrierea imobilului

TEREN Intravilan

Adresa: Loc. Strâmtura, Jud. Suceava

Nr. Crt	Nr cadastral Nr. topografic	Suprafaţa* (mp)	Observaţii / Referinţe
A1	38054	1.100	Sector cadastral:12 Teren neimprejmuit; Imobil partial imprejmuit cu gard din lemn pe laturile de sud si de vest, neimprejmuit pe latura de nord si de est

B. Partea II. Proprietari şi acte

Inscrieri privitoare la dreptul de proprietate şi alte drepturi reale		Referinţe
17634 / 30/10/2023		
Act Notarial nr. 2257, din 11/10/2023 emis de BIN Scraba Luminita Ana Maria (act administrativ nr 5136 din 08-05-2023, emis de Primaria Com. Vama);		
B1	se noteaza posesia ca bun propriu	A1
	1) **MINDRILA NATALIA**	
/		
Act Normativ nr. 7, din 13/03/1996 emis de PARLAMENTUL ROMANIEI (Lege);		
B2	Intabulare, drept de PROPRIETATE, dobandit prin Lege, cota actuala 1/1, cota initiala 1/1	A1
	1) **NEIDENTIFICAT NEIDENTIFICAT**, Lipsa C.N.P.	

C. Partea III. SARCINI .

Inscrieri privind dezmembramintele dreptului de proprietate, drepturi reale de garanţie şi sarcini	Referinţe
NU SUNT	

Anexa Nr. 1 La Partea I

Teren

Nr cadastral	Suprafaţa (mp)*	Observaţii / Referinţe
38054	1.100	Imobil partial imprejmuit cu gard din lemn pe laturile de sud si de vest, neimprejmuit pe latura de nord si de est

* Suprafaţa este determinată in planul de proiecţie Stereo 70.

DETALII LINIARE IMOBIL

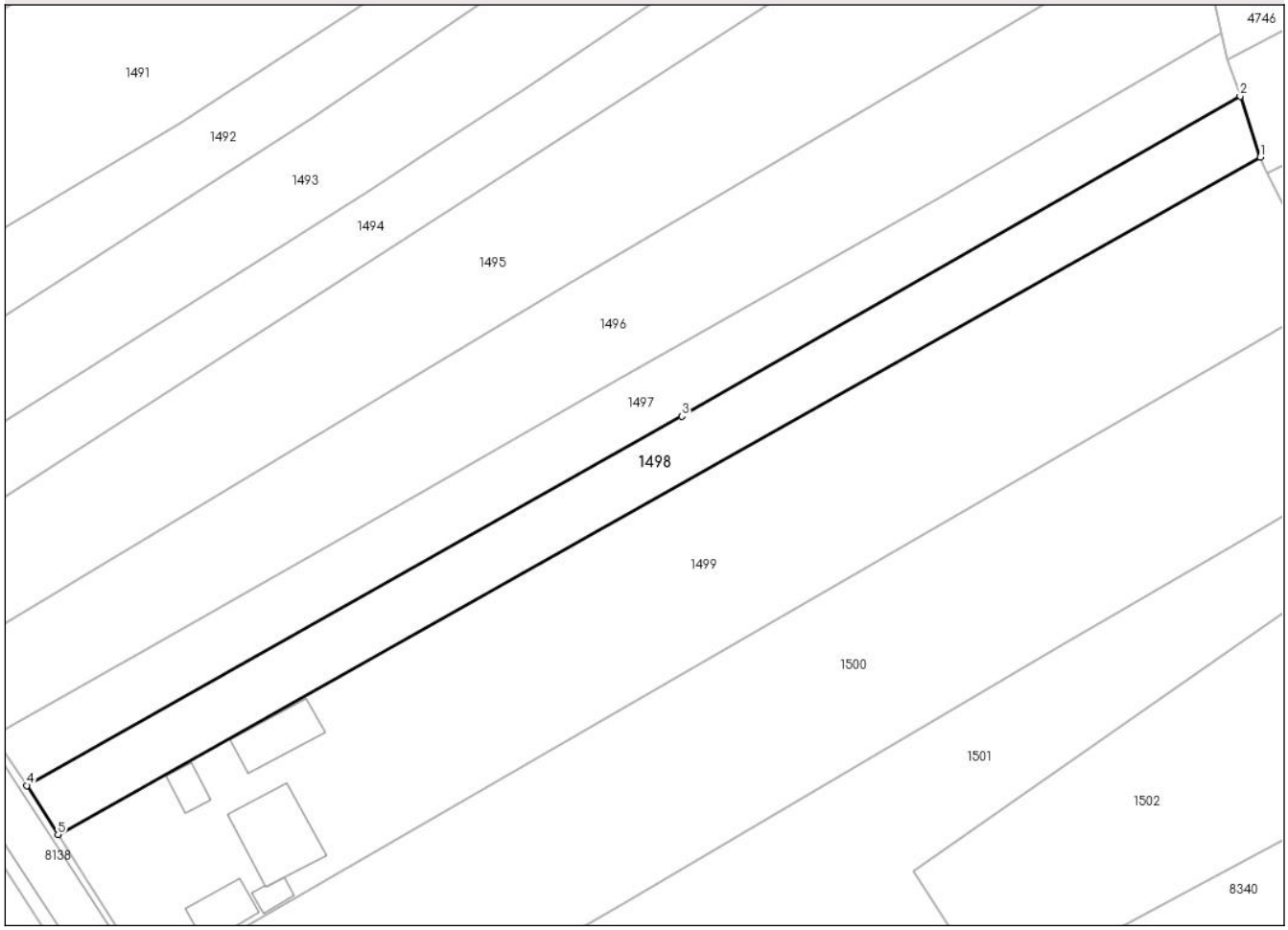

Date referitoare la teren

Crt	Categorie folosință	Intra vilan	Suprafaţa (mp)	Tarla	Parcelă	Nr. topo	Observaţii / Referinţe
1	arabil	DA	1.100	-	1A	-	

Lungime Segmente

1) Valorile lungimilor segmentelor sunt obţinute din proiecţie în plan.

Punct început	X / Y	Punct sfârşit	X / Y	Lungime segment (** (m)
1	550.698,665 677.192,136	2	550.696,325 677.199,163	7.406
2	550.696,325 677.199,163	3	550.631,72 677.162,119	74.472
3	550.631,72 677.162,119	4	550.555,893 677.119,363	87.05
4	550.555,893 677.119,363	5	550.559,495 677.113,679	6.729
5	550.559,495 677.113,679	1	550.698,665 677.192,136	159.762

Document care conține date cu caracter personal, protejat de prevederile Regulamentului (UE) nr. 679/2016 și Legii 190/2018

** Lungimile segmentelor sunt determinate în planul de proiecţie Stereo 70 şi sunt rotunjite la 1 milimetru.
*** Distanţa dintre puncte este formată din segmente cumulate ce sunt mai mici decât valoarea 1 milimetru.

Document care conține date cu caracter personal, protejat de prevederile Regulamentului (UE) nr. 679/2016 și Legii 190/2018

DATE DESPRE IMOBILUL NR. 1499

Oficiul de Cadastru şi Publicitate Imobiliară SUCEAVA
Biroul de Cadastru şi Publicitate Imobiliară Campulung Moldovenesc

A. Partea I. Descrierea imobilului

TEREN Necunoscut

Adresa: Loc. Strâmtura, Jud. Suceava

Nr. Crt	Nr cadastral Nr. topografic	Suprafaţa* (mp)	Observaţii / Referinţe
A1	32970	3.036	Sector cadastral:12 Teren imprejmuit;

Construcţii

Crt	Nr cadastral Nr. topografic	Adresa	Observaţii / Referinţe
A1.1	32970-C1	Loc. Strâmtura, Jud. Suceava	Nr. niveluri:2; S. construita la sol:75 mp; S. construita desfasurata:150 mp; Casa (P+1), an c-re: 1963, lemn, fara CE, fara lift
A1.2	32970-C2	Loc. Strâmtura, Jud. Suceava	Nr. niveluri:1; S. construita la sol:33 mp; S. construita desfasurata:33 mp; Bucatarie, an c-re: 1963, lemn, fara CE
A1.3	32970-C3	Loc. Strâmtura, Jud. Suceava	Nr. niveluri:1; S. construita la sol:16 mp; S. construita desfasurata:16 mp; Magazie, an c-re: 1963, lemn, fara CE
A1.4	32970-C4	Loc. Strâmtura, Jud. Suceava	Nr. niveluri:1; S. construita la sol:45 mp; S. construita desfasurata:45 mp; Grajd, an c-re: 1963, lemn, fara CE
A1.5	32970-C5	Loc. Strâmtura, Jud. Suceava	Nr. niveluri:1; S. construita la sol:11 mp; S. construita desfasurata:11 mp; magazie

B. Partea II. Proprietari şi acte

Inscrieri privitoare la dreptul de proprietate şi alte drepturi reale		Referinţe
2152 / 18/02/2016		
Hotarare Judecatoreasca nr. 1096, din 09/10/2012 emis de JUDECATORIA CAMPULUNG MOLDOVENESC (act administrativ nr. 1553/17-02-2016 emis de PRIMARIA VAMA; act administrativ nr. 1558/17-02-2016 emis de PRIMARIA VAMA; act administrativ nr. 1559/17-02-2016 emis de PRIMARIA VAMA; act administrativ nr. 1560/17-02-2016 emis de PRIMARIA VAMA; act administrativ nr. 1561/17-02-2016 emis de PRIMARIA VAMA; act administrativ nr. 1562/17-02-2016 emis de PRIMARIA VAMA;);		
B1	se noteaza ca din parte a imobilului cu nr.top.1521/2 din CF 31136 a localitatii Vama se formeaza imobilul cu nr.cad.32970	A1, A1.1, A1.2, A1.3, A1.4
2484 / 25/02/2016		
Act Notarial nr. 160, din 24/02/2016 emis de Scraba Horia Ilie;		
B3	Intabulare, drept de PROPRIETATE, dobandit prin Conventie, cota actuala 1/1, cota initiala 1/1	A1, A1.1, A1.2, A1.3, A1.4
	1) **SIMIONESCU TOADER**, necasatorit	
/		
Act Administrativ nr. 1617, din 09/02/2023 emis de Primaria Comunei Vama (Adeverinta proprietate);		
B5	Intabulare, drept de PROPRIETATE, dobandit prin Construire, cota actuala 1/1, cota initiala 1/1	A1.5
	1) **SIMIONESCU CONSTANTIN** 2) **SIMIONESCU TOADER**, necasatorit 3) **SIMIONESCU IRINA**	

C. Partea III. SARCINI

Inscrieri privind dezmembramintele dreptului de proprietate, drepturi reale de garanţie şi sarcini		Referinţe
2484 / 25/02/2016		
Act Notarial nr. 160, din 24/02/2016 emis de Scraba Horia Ilie;		
C1	Intabulare, drept de UZUFRUCT VIAGER, dobandit prin Conventie, cota actuala 1/1, cota initiala 1/1	A1, A1.1, A1.2, A1.3, A1.4
	1) **SIMIONESCU CONSTANTIN**	
C2	Intabulare, drept de UZUFRUCT VIAGER, dobandit prin Conventie, cota actuala 1/1, cota initiala 1/1	A1, A1.1, A1.2, A1.3, A1.4
	1) **SIMIONESCU IRINA**	
C3	Intabulare, drept de IPOTECA LEGALA, Valoare:0 conf.art.2386 alin.4 din NCC pentru plata rentei in bani corespunzatoare intretinerii	A1, A1.1, A1.2, A1.3, A1.4

Document care conține date cu caracter personal, protejat de prevederile Regulamentului (UE) nr. 679/2016 și Legii 190/2018

Inscrieri privind dezmembramintele dreptului de proprietate, drepturi reale de garanţie şi sarcini		Referinţe
C3	neexecutate, dobandit prin Conventie, cota actuala 1/1, cota initiala 1/1	A1, A1.1, A1.2, A1.3, A1.4
	1) **SIMIONESCU CONSTANTIN**	
C4	Intabulare, drept de IPOTECA LEGALA, Valoare:0 conf.art.2386 alin.4 din NCC pentru plata rentei in bani corespunzatoare intretinerii neexecutate, dobandit prin Conventie, cota actuala 1/1, cota initiala 1/1	A1, A1.1, A1.2, A1.3, A1.4
	1) **SIMIONESCU IRINA**	

Anexa Nr. 1 La Partea I

Teren

Nr cadastral	Suprafaţa (mp)*	Observaţii / Referinţe
32970	3.036	

* Suprafaţa este determinată in planul de proiecţie Stereo 70.

DETALII LINIARE IMOBIL

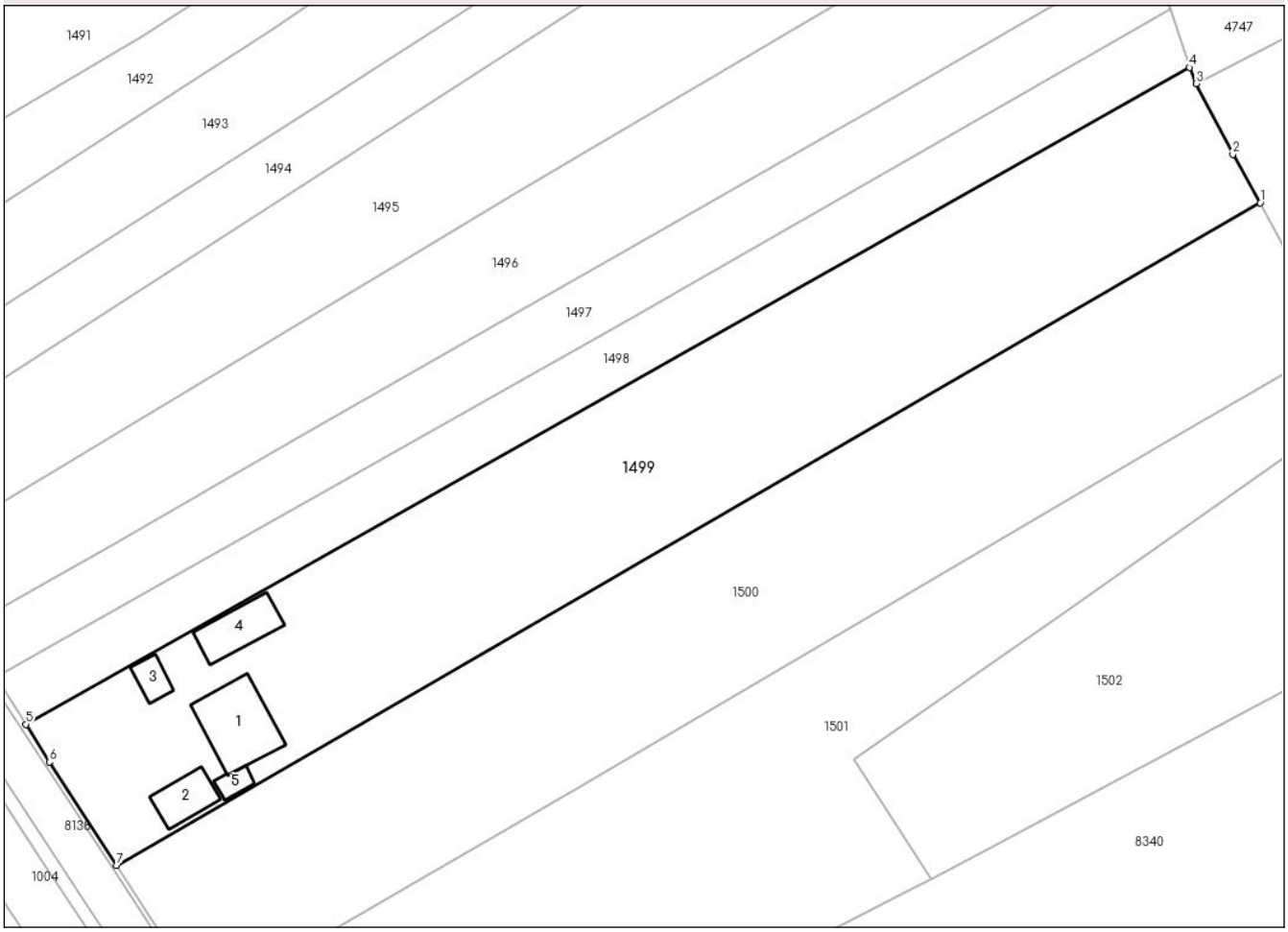

Date referitoare la teren

Crt	Categorie folosință	Intra vilan	Suprafaţa (mp)	Tarla	Parcelă	Nr. topo	Observaţii / Referinţe
1	curti constructii	DA	664	-	1CC	-	Imprejmuit
2	arabil	DA	2.256	-	2A	-	Imprejmuit
3	arabil	NU	116	-	3A	-	

Date referitoare la construcţii

Crt	Număr	Destinaţie construcţie	Supraf. (mp)	Situaţie juridică	Observaţii / Referinţe
A1.1	32970-C1	constructii de locuinte	75	Cu acte	Nr. niveluri:2; S. construita la sol:75 mp; S. construita desfasurata:150 mp; Casa (P+1), an c-re: 1963, lemn, fara CE, fara lift
A1.2	32970-C2	constructii anexa	33	Cu acte	Nr. niveluri:1; S. construita la sol:33 mp; S. construita desfasurata:33 mp; Bucatarie, an c-re: 1963, lemn, fara CE
A1.3	32970-C3	constructii anexa	16	Cu acte	Nr. niveluri:1; S. construita la sol:16 mp; S. construita desfasurata:16 mp; Magazie, an c-re: 1963, lemn, fara CE
A1.4	32970-C4	constructii anexa	45	Cu acte	Nr. niveluri:1; S. construita la sol:45 mp; S. construita desfasurata:45 mp; Grajd, an c-re: 1963, lemn, fara CE
A1.5	32970-C5	constructii anexa	11	Cu acte	Nr. niveluri:1; S. construita la sol:11 mp; S. construita desfasurata:11 mp; magazie

Document care conține date cu caracter personal, protejat de prevederile Regulamentului (UE) nr. 679/2016 și Legii 190/2018

Lungime Segmente
1) Valorile lungimilor segmentelor sunt obţinute din proiecţie în plan.

Punct început	X / Y	Punct sfârşit	X / Y	Lungime segment (** (m)
1	550.707,088 677.175,957	2	550.703,81 677.181,749	6.655
2	550.703,81 677.181,749	3	550.699,421 677.190,19	9.514
3	550.699,421 677.190,19	4	550.698,665 677.192,136	2.088
4	550.698,665 677.192,136	5	550.559,495 677.113,679	159.762
5	550.559,495 677.113,679	6	550.562,336 677.109,169	5.331
6	550.562,336 677.109,169	7	550.570,356 677.096,814	14.73
7	550.570,356 677.096,814	1	550.707,088 677.175,957	157.985

** Lungimile segmentelor sunt determinate în planul de proiecţie Stereo 70 şi sunt rotunjite la 1 milimetru.
*** Distanţa dintre puncte este formată din segmente cumulate ce sunt mai mici decât valoarea 1 milimetru.

Document care conține date cu caracter personal, protejat de prevederile Regulamentului (UE) nr. 679/2016 și Legii 190/2018

DATE DESPRE IMOBILUL NR. 1500

Oficiul de Cadastru şi Publicitate Imobiliară SUCEAVA
Biroul de Cadastru şi Publicitate Imobiliară Campulung Moldovenesc

A. Partea I. Descrierea imobilului

TEREN Necunoscut

Adresa: Loc. Strâmtura, Jud. Suceava

Nr. Crt	Nr cadastral Nr. topografic	Suprafaţa* (mp)	Observaţii / Referinţe
A1	33026	3.046	Sector cadastral:12 Teren neimprejmuit;

B. Partea II. Proprietari şi acte

Inscrieri privitoare la dreptul de proprietate şi alte drepturi reale		Referinţe
13555 / 20/09/2017		
Hotarare Judecatoreasca nr. 702, din 14/06/2016 emis de JUDECATORIA CAMPULUNG MOLDOVENESC (act notarial nr 1730 din 28-08-2017, emis de BNP DORINA ROTARU;hotarare judecatoreasca nr INCHEIERE din 20-09-2016, emis de JUDECATORIA CAMPULUNG MOLDOVENESC);		
B1	se noteaza ca din parte a imobilului cu nr.top 1521/1 din CF 31136 Vama se formeaza imobilul cu nr. cad. 33026 :	A1
11259 / 27/07/2021		
Act Notarial nr. 555, din 23/07/2021 emis de Scraba Horia Ilie;		
B3	Intabulare, drept de PROPRIETATE, ca bun propriu, dobandit prin Conventie, cota actuala 1/1, cota initiala 1/1	A1
	1) **SIMIONESCU TOADER**, necasatorit	

C. Partea III. SARCINI .

Inscrieri privind dezmembramintele dreptului de proprietate, drepturi reale de garanţie şi sarcini	Referinţe
NU SUNT	

Anexa Nr. 1 La Partea I

Teren

Nr cadastral	Suprafaţa (mp)*	Observaţii / Referinţe
33026	3.046	

* Suprafaţa este determinată in planul de proiecţie Stereo 70.

DETALII LINIARE IMOBIL

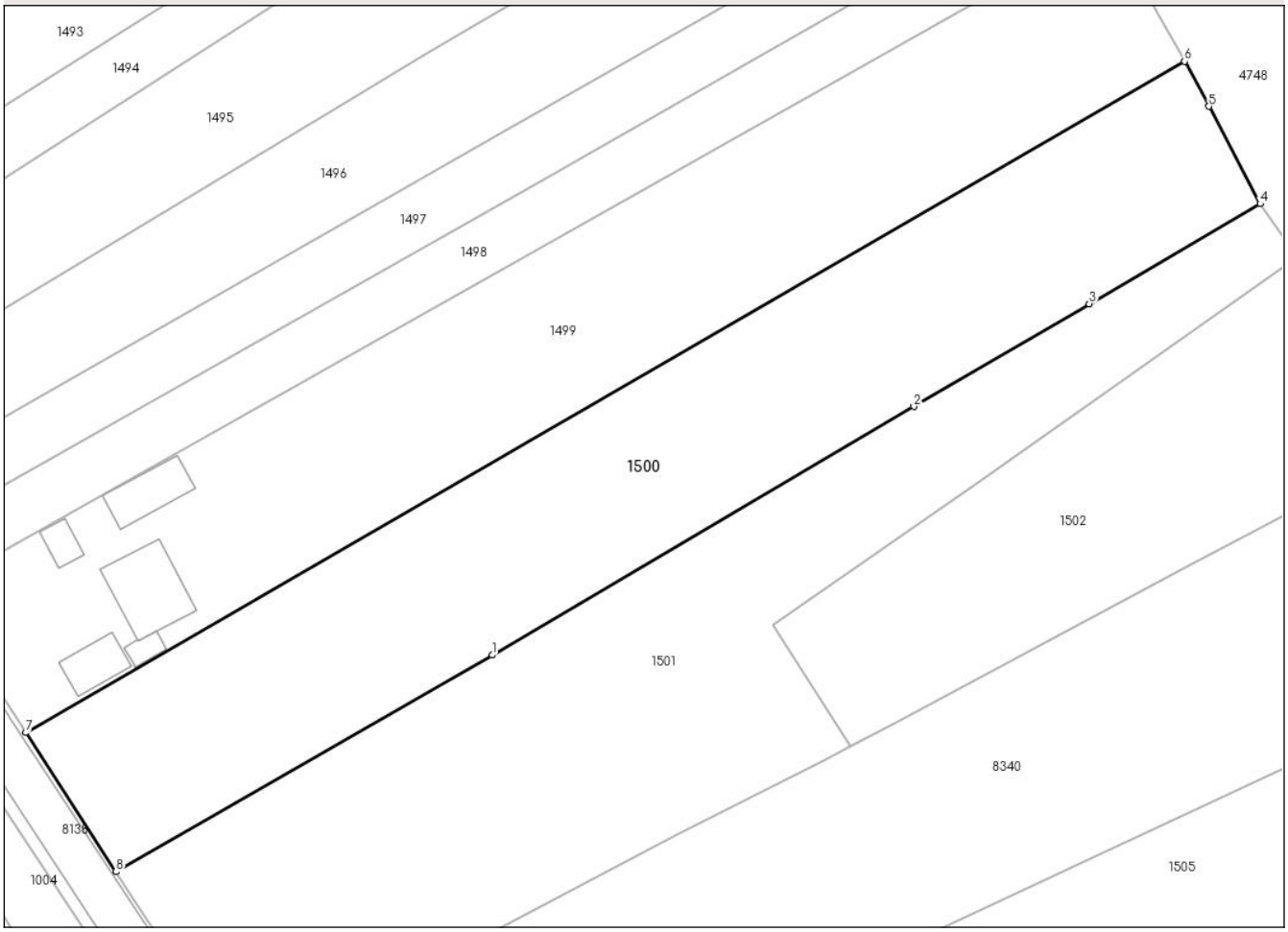

Date referitoare la teren

Crt	Categorie folosință	Intra vilan	Suprafaţa (mp)	Tarla	Parcelă	Nr. topo	Observaţii / Referinţe
1	faneata	DA	2.864	-	1F	-	Imobil imprejmuit partial cu gard
2	faneata	NU	182	-	2F	-	

Lungime Segmente
1) Valorile lungimilor segmentelor sunt obţinute din proiecţie în plan.

Punct început	X / Y	Punct sfârşit	X / Y	Lungime segment (** (m)
1	550.625,395 677.105,96	2	550.675,154 677.135,276	57.752
2	550.675,154 677.135,276	3	550.695,824 677.147,383	23.955
3	550.695,824 677.147,383	4	550.716,03 677.159,159	23.387
4	550.716,03 677.159,159	5	550.709,964 677.170,645	12.989

Document care conține date cu caracter personal, protejat de prevederile Regulamentului (UE) nr. 679/2016 și Legii 190/2018

Punct început	X / Y	Punct sfârşit	X / Y	Lungime segment (** (m)
5	550.709,964 677.170,645	6	550.707,088 677.175,957	6.041
6	550.707,088 677.175,957	7	550.570,356 677.096,814	157.985
7	550.570,356 677.096,814	8	550.580,989 677.080,435	19.528
8	550.580,989 677.080,435	1	550.625,395 677.105,96	51.22

** Lungimile segmentelor sunt determinate în planul de proiecţie Stereo 70 şi sunt rotunjite la 1 milimetru.
*** Distanţa dintre puncte este formată din segmente cumulate ce sunt mai mici decât valoarea 1 milimetru.

Document care conține date cu caracter personal, protejat de prevederile Regulamentului (UE) nr. 679/2016 și Legii 190/2018

DATE DESPRE IMOBILUL NR. 1501

Oficiul de Cadastru şi Publicitate Imobiliară SUCEAVA
Biroul de Cadastru şi Publicitate Imobiliară Campulung Moldovenesc

A. Partea I. Descrierea imobilului

TEREN Necunoscut

Adresa: Loc. Strâmtura, Str Petru Rares, Jud. Suceava

Nr. Crt	Nr cadastral Nr. topografic	Suprafaţa* (mp)	Observaţii / Referinţe
A1	32839	3.128	Sector cadastral:12 Teren imprejmuit;

B. Partea II. Proprietari şi acte

Inscrieri privitoare la dreptul de proprietate şi alte drepturi reale		Referinţe
5981 / 10/05/2016		
Hotarare Judecatoreasca nr. 164, din 08/02/2016 emis de JUDECATORIA CAMPULUNG MOLDOVENESC;		
B1	se noteaza ca din parte a imobilului cu nr.top.1519/3 din CF 32138 Vama se formeaza imobilul cu nr. cad.32839 ;	A1
B3	Intabulare, drept de PROPRIETATEcu titlu de mostenire, dobandit prin Hotarare Judecatoreasca, cota actuala 1/3, cota initiala 1/3	A1
	1) **SERGHIE ELEONORA**	
B4	Intabulare, drept de PROPRIETATEcu titlu de mostenire, dobandit prin Hotarare Judecatoreasca, cota actuala 1/3, cota initiala 1/3	A1
	1) **CALINESCU MARIA CRISTINA**	
B5	Intabulare, drept de PROPRIETATEcu titlu de mostenire, dobandit prin Hotarare Judecatoreasca, cota actuala 1/3, cota initiala 1/3	A1
	1) **LIPAN GEORGETA**	

C. Partea III. SARCINI .

Inscrieri privind dezmembramintele dreptului de proprietate, drepturi reale de garanţie şi sarcini	Referinţe
NU SUNT	

Document care conține date cu caracter personal, protejat de prevederile Regulamentului (UE) nr. 679/2016 și Legii 190/2018

Anexa Nr. 1 La Partea I

Teren

Nr cadastral	Suprafaţa (mp)*	Observaţii / Referinţe
32839	3.128	

* Suprafaţa este determinată in planul de proiecţie Stereo 70.

DETALII LINIARE IMOBIL

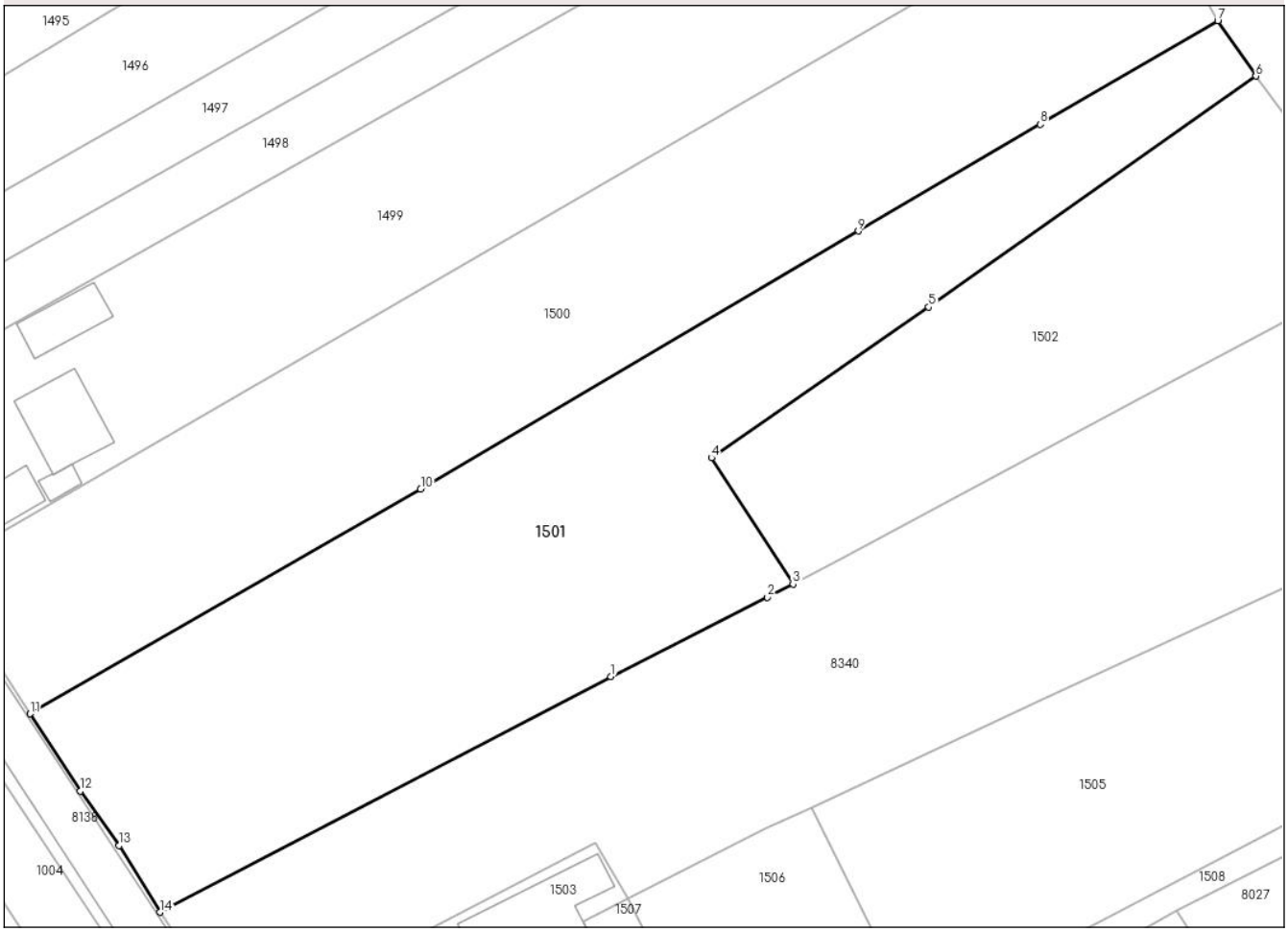

Date referitoare la teren

Crt	Categorie folosință	Intra vilan	Suprafaţa (mp)	Tarla	Parcelă	Nr. topo	Observaţii / Referinţe
1	faneata	DA	2.741	-	1F	-	împrejmuit cu gard
2	faneata	NU	387	-	2F	-	

Lungime Segmente
1) Valorile lungimilor segmentelor sunt obţinute din proiecţie în plan.

Punct început	X / Y	Punct sfârşit	X / Y	Lungime segment (** (m)
1	550.647,017 677.084,661	2	550.664,823 677.093,676	19.958
2	550.664,823 677.093,676	3	550.667,719 677.095,175	3.261
3	550.667,719 677.095,175	4	550.658,458 677.109,509	17.065
4	550.658,458 677.109,509	5	550.683,146 677.126,637	30.047

Document care conține date cu caracter personal, protejat de prevederile Regulamentului (UE) nr. 679/2016 și Legii 190/2018

Punct început	X / Y	Punct sfârşit	X / Y	Lungime segment (** (m)
5	550.683,146 677.126,637	6	550.720,37 677.152,877	45.543
6	550.720,37 677.152,877	7	550.716,03 677.159,159	7.636
7	550.716,03 677.159,159	8	550.695,824 677.147,383	23.387
8	550.695,824 677.147,383	9	550.675,154 677.135,276	23.955
9	550.675,154 677.135,276	10	550.625,395 677.105,96	57.752
10	550.625,395 677.105,96	11	550.580,989 677.080,435	51.22
11	550.580,989 677.080,435	12	550.586,683 677.071,662	10.459
12	550.586,683 677.071,662	13	550.591,111 677.065,461	7.62
13	550.591,111 677.065,461	14	550.595,725 677.057,899	8.858
14	550.595,725 677.057,899	1	550.647,017 677.084,661	57.854

** Lungimile segmentelor sunt determinate în planul de proiecţie Stereo 70 şi sunt rotunjite la 1 milimetru.
*** Distanţa dintre puncte este formată din segmente cumulate ce sunt mai mici decât valoarea 1 milimetru.

Document care conține date cu caracter personal, protejat de prevederile Regulamentului (UE) nr. 679/2016 și Legii 190/2018

DATE DESPRE IMOBILUL NR. 1502

Oficiul de Cadastru şi Publicitate Imobiliară SUCEAVA
Biroul de Cadastru şi Publicitate Imobiliară Campulung Moldovenesc

A. Partea I. Descrierea imobilului

TEREN Extravilan

Adresa: Jud. Suceava

Nr. Crt	Nr cadastral Nr. topografic	Suprafaţa* (mp)	Observaţii / Referinţe
A1	32837	2.732	Sector cadastral:12 Teren neimprejmuit;

B. Partea II. Proprietari şi acte

Inscrieri privitoare la dreptul de proprietate şi alte drepturi reale		Referinţe
5979 / 10/05/2016		
Hotarare Judecatoreasca nr. 164, din 08/02/2016 emis de JUDECATORIA CAMPULUNG MOLDOVENESC;		
B1	se noteaza ca din parte a imobilului cu nr.top.1519/3 din CF 32138 Vama se formeaza imobilul cu nr. cad. 32837 ;	A1
B3	Intabulare, drept de PROPRIETATEcu titlu de mostenire, dobandit prin Hotarare Judecatoreasca, cota actuala 1/3, cota initiala 1/3	A1
	1) **SERGHIE ELEONORA**	
B4	Intabulare, drept de PROPRIETATEcu titlu de mostenire, dobandit prin Hotarare Judecatoreasca, cota actuala 1/3, cota initiala 1/3	A1
	1) **CALINESCU MARIA CRISTINA**	
B5	Intabulare, drept de PROPRIETATEcu titlu de mostenire, dobandit prin Hotarare Judecatoreasca, cota actuala 1/3, cota initiala 1/3	A1
	1) **LIPAN GEORGETA**	

C. Partea III. SARCINI .

Inscrieri privind dezmembramintele dreptului de proprietate, drepturi reale de garanţie şi sarcini	Referinţe
NU SUNT	

Document care conține date cu caracter personal, protejat de prevederile Regulamentului (UE) nr. 679/2016 și Legii 190/2018

Anexa Nr. 1 La Partea I

Teren

Nr cadastral	Suprafaţa (mp)*	Observaţii / Referinţe
32837	2.732	

* Suprafaţa este determinată in planul de proiecţie Stereo 70.

DETALII LINIARE IMOBIL

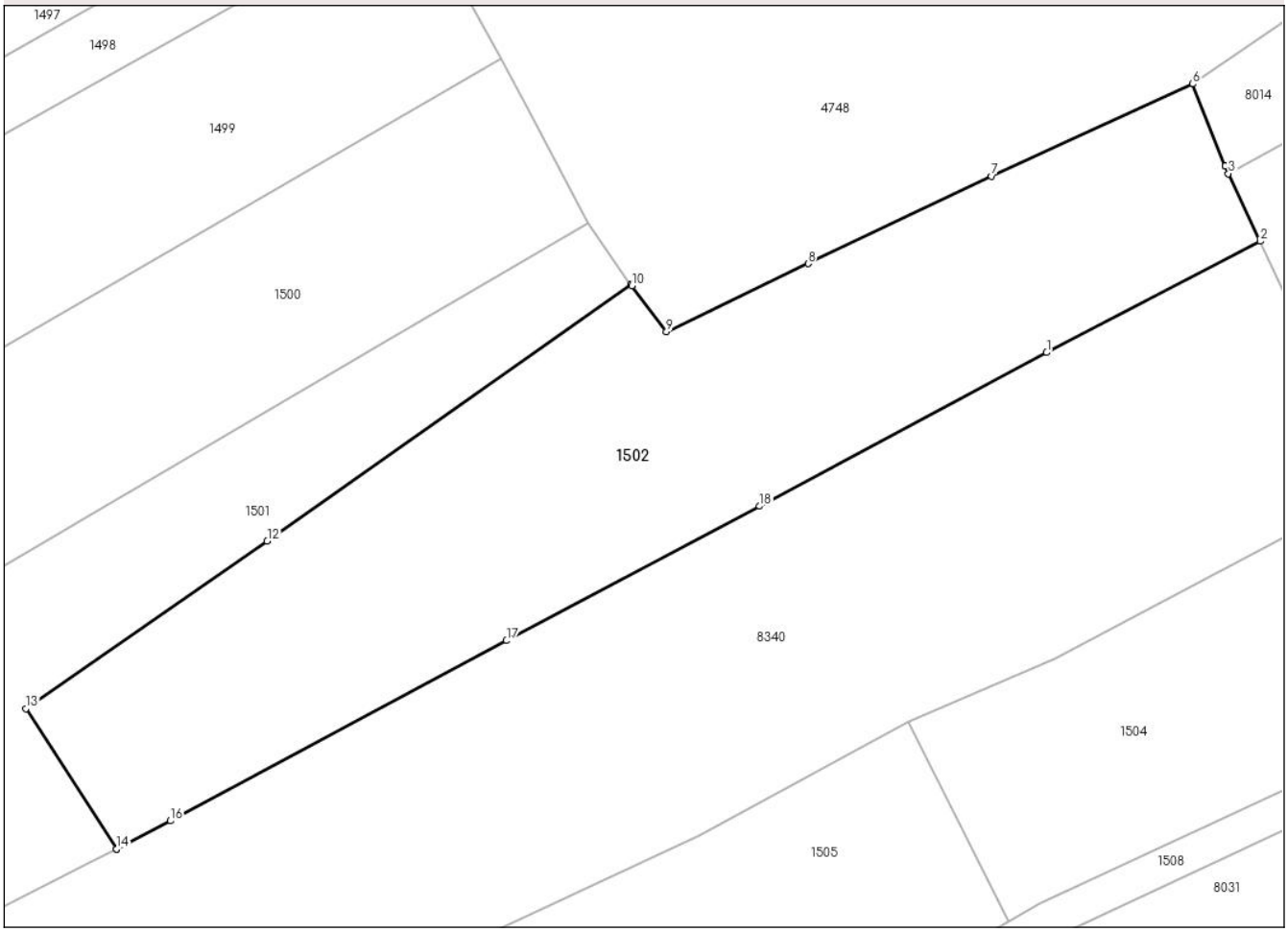

Date referitoare la teren

Crt	Categorie folosință	Intra vilan	Suprafaţa (mp)	Tarla	Parcelă	Nr. topo	Observaţii / Referinţe
1	faneata	NU	2.732	-	1F	-	împrejmuit partial cu gard

Lungime Segmente
1) Valorile lungimilor segmentelor sunt obţinute din proiecţie în plan.

Punct început	X / Y	Punct sfârşit	X / Y	Lungime segment (** (m)
1	550.762,907 677.145,914	2	550.784,769 677.157,282	24.641
2	550.784,769 677.157,282	3	550.781,519 677.164,205	7.648
3	550.781,519 677.164,205	4	550.781,163 677.164,964	0.838
4	550.781,163 677.164,964	5	550.781,161 677.164,968	0.004
5	550.781,161 677.164,968	6	550.777,856 677.173,374	9.032

Document care conține date cu caracter personal, protejat de prevederile Regulamentului (UE) nr. 679/2016 și Legii 190/2018

Punct început	X / Y	Punct sfârşit	X / Y	Lungime segment (** (m)
6	550.777,856 677.173,374	7	550.757,276 677.163,934	22.641
7	550.757,276 677.163,934	8	550.738,506 677.154,996	20.79
8	550.738,506 677.154,996	9	550.724,006 677.148,044	16.08
9	550.724,006 677.148,044	10	550.720,474 677.152,727	5.866
10	550.720,474 677.152,727	11	550.720,37 677.152,877	0.182
11	550.720,37 677.152,877	12	550.683,146 677.126,637	45.543
12	550.683,146 677.126,637	13	550.658,458 677.109,509	30.047
13	550.658,458 677.109,509	14	550.667,719 677.095,175	17.065
14	550.667,719 677.095,175	15	550.667,723 677.095,178	0.005
15	550.667,723 677.095,178	16	550.673,246 677.098,038	6.22
16	550.673,246 677.098,038	17	550.707,637 677.116,467	39.018
17	550.707,637 677.116,467	18	550.733,538 677.130,205	29.319
18	550.733,538 677.130,205	1	550.762,907 677.145,914	33.306

** Lungimile segmentelor sunt determinate în planul de proiecţie Stereo 70 şi sunt rotunjite la 1 milimetru.
*** Distanţa dintre puncte este formată din segmente cumulate ce sunt mai mici decât valoarea 1 milimetru.

Document care conține date cu caracter personal, protejat de prevederile Regulamentului (UE) nr. 679/2016 și Legii 190/2018

DATE DESPRE IMOBILUL NR. 1503

Oficiul de Cadastru şi Publicitate Imobiliară SUCEAVA
Biroul de Cadastru şi Publicitate Imobiliară Campulung Moldovenesc

A. Partea I. Descrierea imobilului

TEREN Intravilan — Nr. CF vechi:6367

Adresa: Loc. Strâmtura, Jud. Suceava

Nr. Crt	Nr cadastral Nr. topografic	Suprafaţa* (mp)	Observaţii / Referinţe
A1	31929	530	Sector cadastral:12 Teren neimprejmuit;

Construcţii

Crt	Nr cadastral Nr. topografic	Adresa	Observaţii / Referinţe
A1.1	31929-C1	Loc. Strâmtura, Jud. Suceava	Nr. niveluri:1; S. construita la sol:175 mp; S. construita desfasurata:175 mp; casa

B. Partea II. Proprietari şi acte

Inscrieri privitoare la dreptul de proprietate şi alte drepturi reale		Referinţe
1321 / 03/09/2003		
Hotarare Judecatoreasca nr. 562, din 10/04/2003 emis de Judecatoria Campulung Mold. (Sentinta Civila);		
B1	Intabulare, drept de PROPRIETATE, dobandit prin Hotarare Judecatoreasca, cota actuala 1/1, cota initiala 1/1	A1, A1.1
	1) **ARHIRE COLEA-MARIUS**, Lipsa C.N.P.	
	OBSERVATII: (provenita din conversia CF 6367)	
7175 / 06/06/2013		
Act Notarial nr. 580, din 06/06/2013 emis de Scraba Horia Ilie;		
B2	notare interdictie de instrainare si grevare cu sarcini	A1, A1.1
	1) **SOCIETATEA DE FINANTARE RURALA FAER IFN S.A.**, CIF:18246351	
1327 / 29/01/2015		
Act Notarial nr. 200, din 29/01/2015 emis de Scraba Luminita Doru Paul;		
B3	notare interdictie de instrainare si grevare cu sarcini	A1, A1.1
	1) **SOCIETATEA DE FINANTARE RURALA FAER IFN S.A.**, CIF:18246351	
6942 / 24/04/2019		
Act Notarial nr. 1068, din 23/04/2019 emis de Scraba Luminita Doru Paul;		
B4	notare interdictie de instrainare si grevare cu sarcini	A1, A1.1
	1) **SOCIETATEA DE FINANTARE RURALA FAER IFN S.A.**, CIF:18246351	
10022 / 20/06/2022		
Act Notarial nr. 2039, din 20/06/2022 emis de Scraba Luminita Doru Paul;		
B5	se noteaza interdictiile de instrainare, grevare cu sarcini, inchiriere, dezmembrare, alipire, demolare, construire, restructurare si amenajare	A1, A1.1
/		
Act Administrativ nr. 1617, din 09/02/2023 emis de Primaria Comunei Vama (Adeverinta proprietate);		
B6	Intabulare, drept de PROPRIETATE, dobandit prin Construire, cota actuala 1/1, cota initiala 1/1	A1.2
	1) **ARHIRE COLEA-MARIUS**, Lipsa C.N.P.	

C. Partea III. SARCINI

Inscrieri privind dezmembramintele dreptului de proprietate, drepturi reale de garanţie şi sarcini		Referinţe
7175 / 06/06/2013		
Act Notarial nr. 580, din 06/06/2013 emis de Scraba Horia Ilie;		
C1	Intabulare, drept de IPOTECA, Valoare:24000 RONsi orice alte creante ale bancii, dobandit prin Conventie, cota actuala 1/1, cota initiala 1/1	A1, A1.1
	1) **SOCIETATEA DE FINANTARE RURALA FAER IFN S.A.**, CIF:18246351	
1327 / 29/01/2015		

Document care conține date cu caracter personal, protejat de prevederile Regulamentului (UE) nr. 679/2016 și Legii 190/2018

Inscrieri privind dezmembramintele dreptului de proprietate, drepturi reale de garanţie şi sarcini		Referinţe
Act Notarial nr. 200, din 29/01/2015 emis de Scraba Luminita Doru Paul;		
C2	Intabulare, drept de IPOTECA, Valoare:40500 RONsi orice alte creante ale bancii, dobandit prin Conventie, cota actuala 1/1, cota initiala 1/1	A1, A1.1
	1) **SOCIETATEA DE FINANTARE RURALA FAER IFN S.A.**, CIF:18246351	
6942 / 24/04/2019		
Act Notarial nr. 1068, din 23/04/2019 emis de Scraba Luminita Doru Paul;		
C3	Intabulare, drept de IPOTECA, Valoare:57000 LEIsi celelalte obligatii de plata aferente creditului, dobandit prin Conventie, cota actuala 1/1, cota initiala 1/1	A1, A1.1
	1) **SOCIETATEA DE FINANTARE RURALA FAER IFN S.A.**, CIF:18246351	
10022 / 20/06/2022		
Act Notarial nr. 2039, din 20/06/2022 emis de Scraba Luminita Doru Paul;		
C4	Intabulare, drept de IPOTECA, Valoare:70000 LEIsi celelelate obligatii de plata aferente creditului, dobandit prin Conventie, cota actuala 1/1, cota initiala 1/1	A1, A1.1
	1) **SOCIETATEA DE FINANTARE RURALA FAER IFN S.A.**, CIF:18246351	

Document care conține date cu caracter personal, protejat de prevederile Regulamentului (UE) nr. 679/2016 și Legii 190/2018

Anexa Nr. 1 La Partea I

Teren

Nr cadastral	Suprafaţa (mp)*	Observaţii / Referinţe
31929	530	

* Suprafaţa este determinată in planul de proiecţie Stereo 70.

DETALII LINIARE IMOBIL

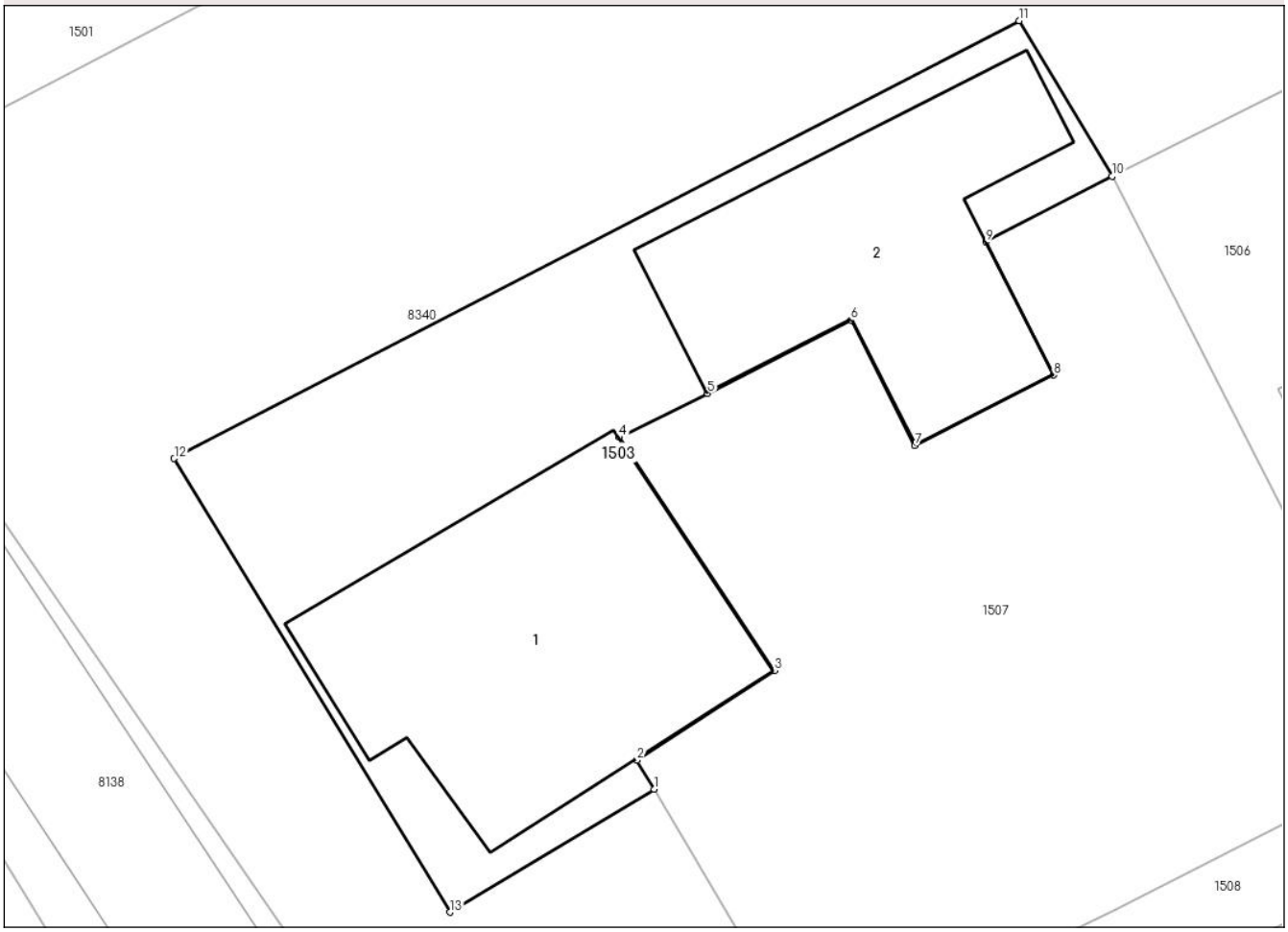

Date referitoare la teren

Crt	Categorie folosință	Intra vilan	Suprafaţa (mp)	Tarla	Parcelă	Nr. topo	Observaţii / Referinţe
1	curti constructii	DA	530	-	1CC	-	top. 2148

Date referitoare la construcţii

Crt	Număr	Destinaţie construcţie	Supraf. (mp)	Situaţie juridică	Observaţii / Referinţe
A1.1	31929-C1	constructii de locuinte	175	Cu acte	Nr. niveluri:1; S. construita la sol:175 mp; S. construita desfasurata:175 mp; casa
A1.2	31929-C2	constructii anexa	139	Fara acte	Nr. niveluri:1; S. construita la sol:139 mp; S. construita desfasurata:139 mp;

Lungime Segmente

1) Valorile lungimilor segmentelor sunt obţinute din proiecţie în plan.

Punct început	X / Y	Punct sfârşit	X / Y	Lungime segment (** (m)
1	550.630,437 677.034,752	2	550.629,741 677.035,92	1.359
2	550.629,741 677.035,92	3	550.635,298 677.039,546	6.636
3	550.635,298 677.039,546	4	550.629,023 677.048,958	11.312

Document care conține date cu caracter personal, protejat de prevederile Regulamentului (UE) nr. 679/2016 și Legii 190/2018

Punct început	X / Y	Punct sfârşit	X / Y	Lungime segment (** (m)
4	550.629,023 677.048,958	5	550.632,595 677.050,73	3.987
5	550.632,595 677.050,73	6	550.638,392 677.053,681	6.505
6	550.638,392 677.053,681	7	550.640,97 677.048,617	5.683
7	550.640,97 677.048,617	8	550.646,584 677.051,475	6.3
8	550.646,584 677.051,475	9	550.643,854 677.056,852	6.03
9	550.643,854 677.056,852	10	550.648,939 677.059,509	5.737
10	550.648,939 677.059,509	11	550.645,19 677.065,781	7.307
11	550.645,19 677.065,781	12	550.611,034 677.048,106	38.458
12	550.611,034 677.048,106	13	550.622,178 677.029,786	21.443
13	550.622,178 677.029,786	1	550.630,437 677.034,752	9.637

** Lungimile segmentelor sunt determinate în planul de proiecţie Stereo 70 şi sunt rotunjite la 1 milimetru.
*** Distanţa dintre puncte este formată din segmente cumulate ce sunt mai mici decât valoarea 1 milimetru.

Document care conține date cu caracter personal, protejat de prevederile Regulamentului (UE) nr. 679/2016 și Legii 190/2018

DATE DESPRE IMOBILUL NR. 1504

Oficiul de Cadastru şi Publicitate Imobiliară SUCEAVA
Biroul de Cadastru şi Publicitate Imobiliară Campulung Moldovenesc

A. Partea I. Descrierea imobilului

TEREN Extravilan

Adresa: Jud. Suceava

Nr. Crt	Nr cadastral Nr. topografic	Suprafaţa* (mp)	Observaţii / Referinţe
A1	38148	1.194	Sector cadastral:12 Teren neimprejmuit; Teren împrejmuit parţial cu:-gard şi drum vecinal.

B. Partea II. Proprietari şi acte

Inscrieri privitoare la dreptul de proprietate şi alte drepturi reale		Referinţe
19397 / 23/11/2023		
Act Administrativ nr. 13044, din 20/11/2023 emis de Primaria comunei Vama (act notarial nr declaratie 1249 din 21-11-2023, emis de B. I. N. "Catargiu Tudor Marian";inscris sub semnatura privata nr proces verbal de vecinatate din 23-11-2023, emis de Niga Gabriel);		
B1	se noteaza posesia asupra imobilului, bun comun in devalmasie	A1
	1) **ARHIRE COLEA-MARIUS** 2) **ARHIRE FELICIA-ANDREEA**	
/		
Act Normativ nr. 7, din 13/03/1996 emis de PARLAMENTUL ROMANIEI (Lege);		
B2	Intabulare, drept de PROPRIETATE, dobandit prin Lege, cota actuala 1/1, cota initiala 1/1	A1
	1) **NEIDENTIFICAT NEIDENTIFICAT**, Lipsa C.N.P.	

C. Partea III. SARCINI .

Inscrieri privind dezmembramintele dreptului de proprietate, drepturi reale de garanţie şi sarcini	Referinţe
NU SUNT	

Document care conține date cu caracter personal, protejat de prevederile Regulamentului (UE) nr. 679/2016 și Legii 190/2018

Anexa Nr. 1 La Partea I

Teren

Nr cadastral	Suprafaţa (mp)*	Observaţii / Referinţe
38148	1.194	Teren împrejmuit parţial cu:-gard şi drum vecinal.

* Suprafaţa este determinată in planul de proiecţie Stereo 70.

DETALII LINIARE IMOBIL

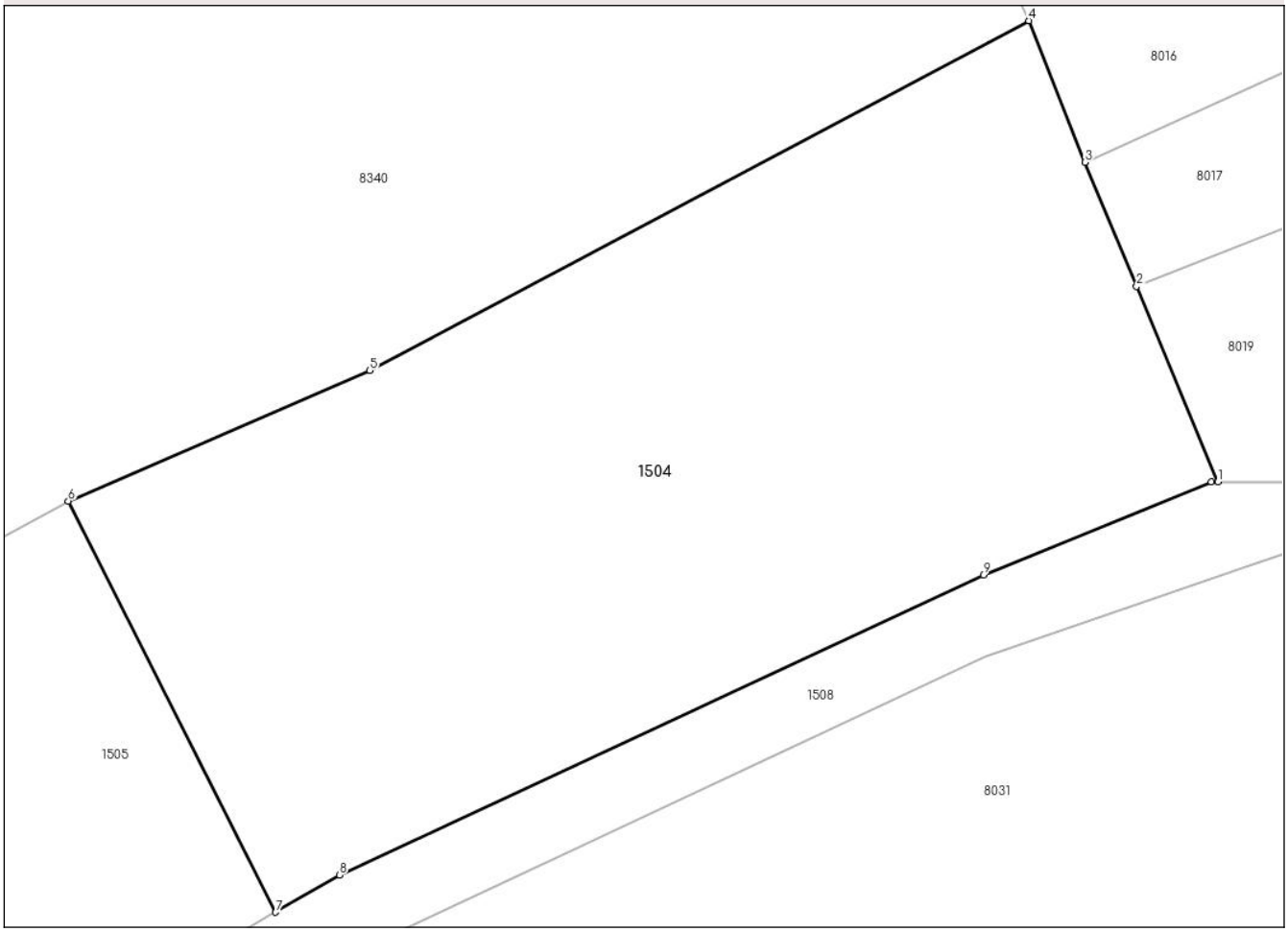

Date referitoare la teren

Crt	Categorie folosință	Intra vilan	Suprafaţa (mp)	Tarla	Parcelă	Nr. topo	Observaţii / Referinţe
1	faneata	NU	1.194	-	1F	-	

Lungime Segmente
1) Valorile lungimilor segmentelor sunt obţinute din proiecţie în plan.

Punct început	X / Y	Punct sfârşit	X / Y	Lungime segment (** (m)
1	550.805,806 677.109,1	2	550.801,772 677.118,789	10.494
2	550.801,772 677.118,789	3	550.799,213 677.124,937	6.66
3	550.799,213 677.124,937	4	550.796,415 677.131,945	7.546
4	550.796,415 677.131,945	5	550.763,721 677.114,612	37.004
5	550.763,721 677.114,612	6	550.748,772 677.108,147	16.287

Document care conține date cu caracter personal, protejat de prevederile Regulamentului (UE) nr. 679/2016 și Legii 190/2018

Punct început	X / Y	Punct sfârşit	X / Y	Lungime segment (** (m)
6	550.748,772 677.108,147	7	550.759,056 677.087,772	22.823
7	550.759,056 677.087,772	8	550.762,225 677.089,617	3.667
8	550.762,225 677.089,617	9	550.794,162 677.104,48	35.226
9	550.794,162 677.104,48	10	550.805,468 677.109,101	12.214
10	550.805,468 677.109,101	1	550.805,806 677.109,1	0.338

** Lungimile segmentelor sunt determinate în planul de proiecţie Stereo 70 şi sunt rotunjite la 1 milimetru.
*** Distanţa dintre puncte este formată din segmente cumulate ce sunt mai mici decât valoarea 1 milimetru.

Document care conține date cu caracter personal, protejat de prevederile Regulamentului (UE) nr. 679/2016 și Legii 190/2018

DATE DESPRE IMOBILUL NR. 1505

Oficiul de Cadastru şi Publicitate Imobiliară SUCEAVA
Biroul de Cadastru şi Publicitate Imobiliară Campulung Moldovenesc

A. Partea I. Descrierea imobilului

TEREN Necunoscut

Adresa: Loc. Vama, Jud. Suceava

Nr. Crt	Nr cadastral Nr. topografic	Suprafaţa* (mp)	Observaţii / Referinţe
A1		2.163	Sector cadastral:12 Teren neimprejmuit;

B. Partea II. Proprietari şi acte

Inscrieri privitoare la dreptul de proprietate şi alte drepturi reale		Referinţe
/		
Act Normativ nr. 7, din 13/03/1996 emis de Parlamentul Romaniei (Lege);		
B1	Inscrierea provizorie, drept de PROPRIETATE, dobandit prin Lege, cota actuala 1/1, cota initiala 1/1	A1
	1) **COMUNA VAMA**, CIF:4326698, Proprietar neidentificat.	

C. Partea III. SARCINI .

Inscrieri privind dezmembramintele dreptului de proprietate, drepturi reale de garanţie şi sarcini	Referinţe
NU SUNT	

Document care conține date cu caracter personal, protejat de prevederile Regulamentului (UE) nr. 679/2016 și Legii 190/2018

Anexa Nr. 1 La Partea I

Teren

Nr cadastral	Suprafaţa (mp)*	Observaţii / Referinţe
	2.163	

* Suprafaţa este determinată in planul de proiecţie Stereo 70.

DETALII LINIARE IMOBIL

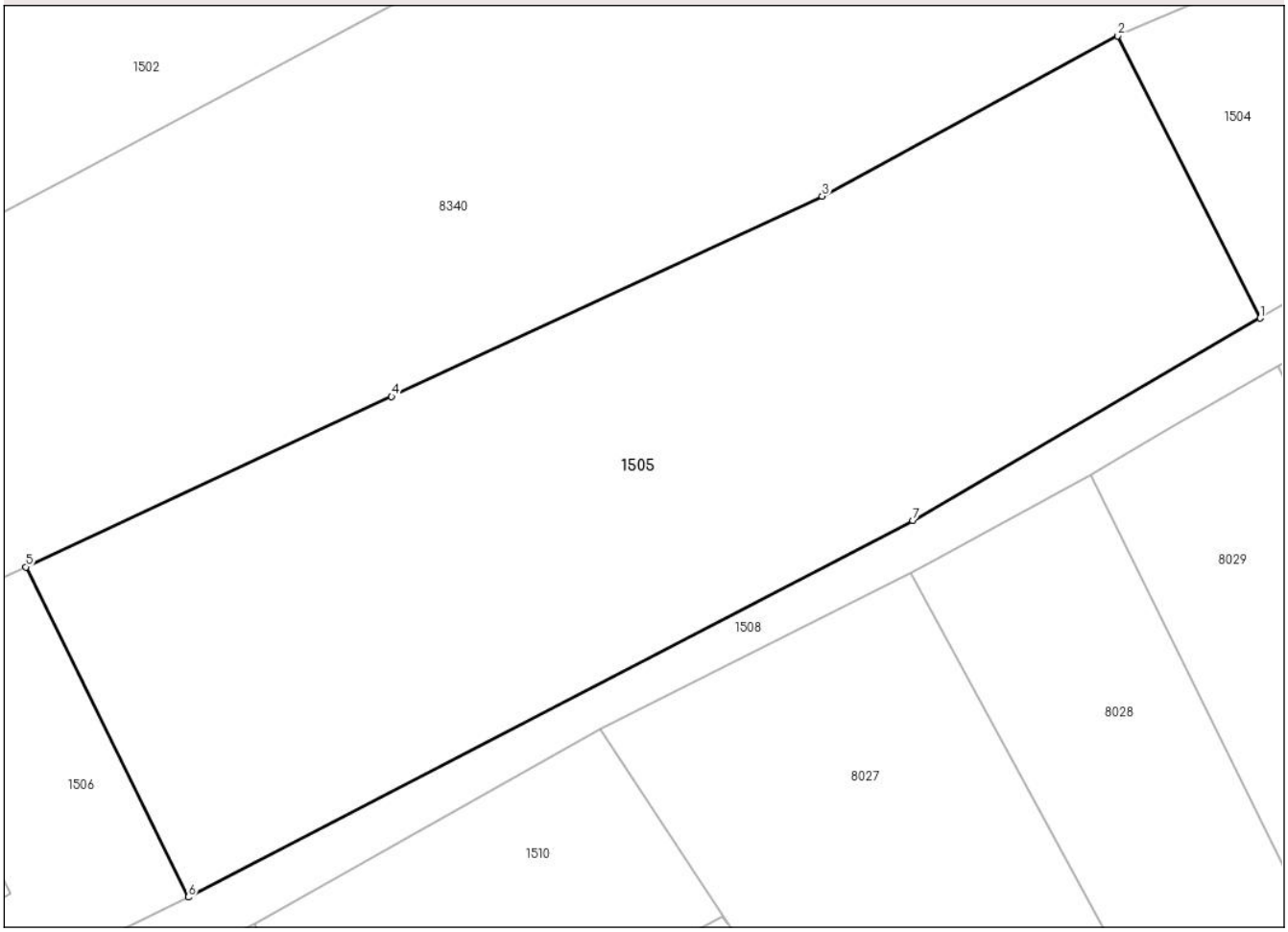

Date referitoare la teren

Crt	Categorie folosință	Intra vilan	Suprafaţa (mp)	Tarla	Parcelă	Nr. topo	Observaţii / Referinţe
1	faneata	DA	135	-	1F	-	
2	faneata	NU	2.028	-	2F	-	

Lungime Segmente
1) Valorile lungimilor segmentelor sunt obţinute din proiecţie în plan.

Punct început	X / Y	Punct sfârşit	X / Y	Lungime segment (** (m)
1	550.759,056 677.087,772	2	550.748,772 677.108,147	22.823
2	550.748,772 677.108,147	3	550.727,403 677.096,569	24.304
3	550.727,403 677.096,569	4	550.696,292 677.082,106	34.308
4	550.696,292 677.082,106	5	550.669,867 677.069,814	29.144

Document care conține date cu caracter personal, protejat de prevederile Regulamentului (UE) nr. 679/2016 și Legii 190/2018

Punct început	X / Y	Punct sfârşit	X / Y	Lungime segment (** (m)
5	550.669,867 677.069,814	6	550.681,615 677.045,985	26.567
6	550.681,615 677.045,985	7	550.733,953 677.073,159	58.973
7	550.733,953 677.073,159	1	550.759,056 677.087,772	29.047

** Lungimile segmentelor sunt determinate în planul de proiecţie Stereo 70 şi sunt rotunjite la 1 milimetru.
*** Distanţa dintre puncte este formată din segmente cumulate ce sunt mai mici decât valoarea 1 milimetru.

Document care conține date cu caracter personal, protejat de prevederile Regulamentului (UE) nr. 679/2016 și Legii 190/2018

DATE DESPRE IMOBILUL NR. 1506

Oficiul de Cadastru şi Publicitate Imobiliară SUCEAVA
Biroul de Cadastru şi Publicitate Imobiliară Campulung Moldovenesc

A. Partea I. Descrierea imobilului

Nr. CF vechi:31210
Nr. cadastral vechi:31210

TEREN Intravilan

Adresa: Loc. Strâmtura, Jud. Suceava

Nr. Crt	Nr cadastral Nr. topografic	Suprafaţa* (mp)	Observaţii / Referinţe
A1	31210	614	Sector cadastral:12 Teren imprejmuit;

Construcţii

Crt	Nr cadastral Nr. topografic	Adresa	Observaţii / Referinţe
A1.1	31210-C1	Loc. Strâmtura, Jud. Suceava	Nr. niveluri:2; S. construita la sol:91 mp; Casa de locuit-P+M, Anul construirii: 2013; Materiale utilizate: din BCA, acoperiscu invelitoare din tabla. Certificat de performanta energetica: NU; Lift: NU

B. Partea II. Proprietari şi acte

Inscrieri privitoare la dreptul de proprietate şi alte drepturi reale		Referinţe
14695 / 26/11/2013		
Act Notarial nr. 1682, din 25/11/2013 emis de Rotaru Dorina;		
B4	Intabulare, drept de PROPRIETATEca bun propriu, dobandit prin Conventie, cota actuala 1/1, cota initiala 1/1	A1, A1.1
	1) **LUCUTAR ELENA - FLORENTINA**, necasatorita	

C. Partea III. SARCINI .

Inscrieri privind dezmembramintele dreptului de proprietate, drepturi reale de garanţie şi sarcini	Referinţe
NU SUNT	

Document care conține date cu caracter personal, protejat de prevederile Regulamentului (UE) nr. 679/2016 și Legii 190/2018

Anexa Nr. 1 La Partea I

Teren

Nr cadastral	Suprafaţa (mp)*	Observaţii / Referinţe
31210	614	

* Suprafaţa este determinată in planul de proiecţie Stereo 70.

DETALII LINIARE IMOBIL

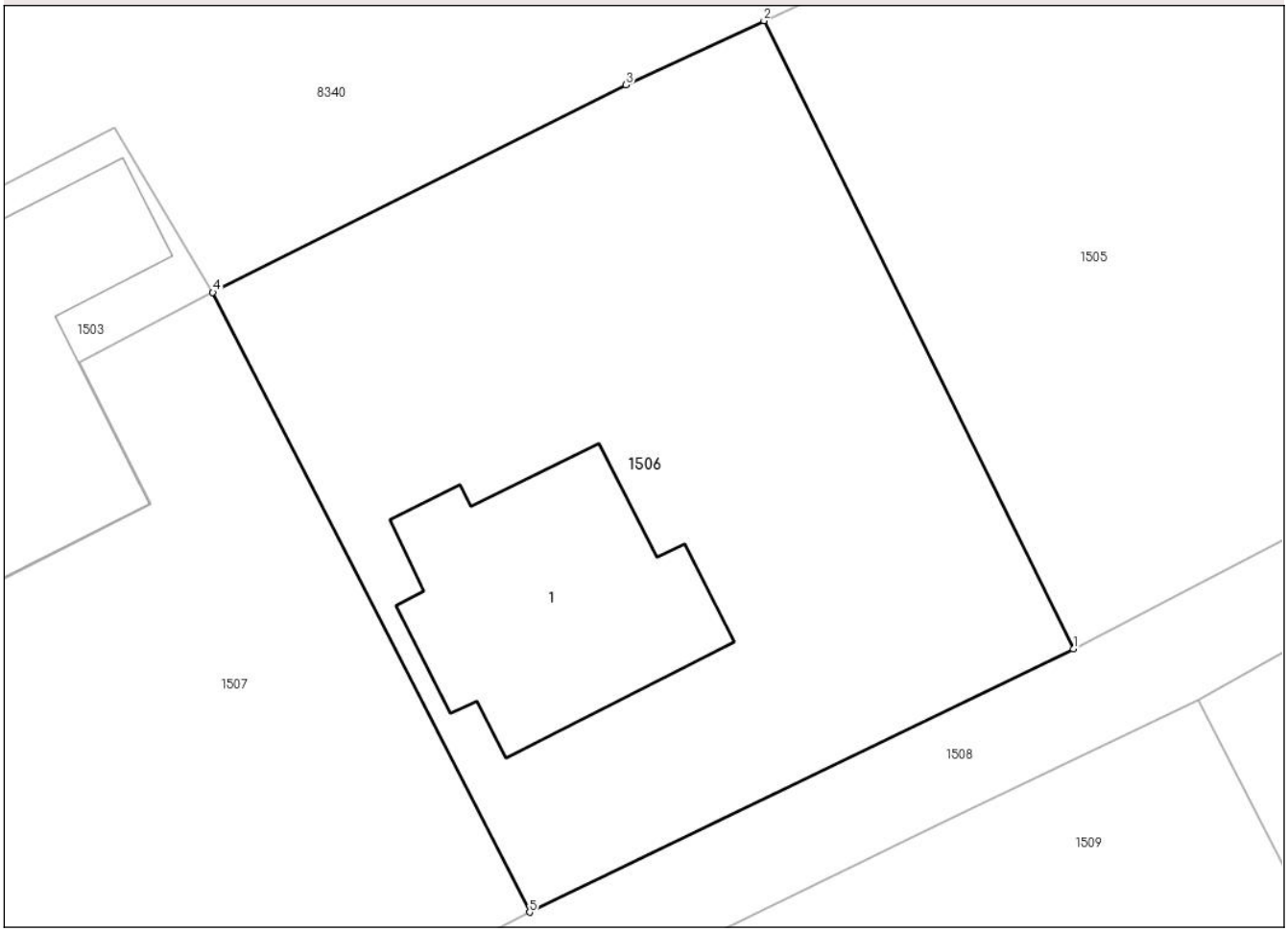

Date referitoare la teren

Crt	Categorie folosință	Intra vilan	Suprafaţa (mp)	Tarla	Parcelă	Nr. topo	Observaţii / Referinţe
1	curti constructii	DA	614	-	1CC	-	Teren imprejmuit cu gard de lemn pe toate laturile

Date referitoare la construcţii

Crt	Număr	Destinaţie construcţie	Supraf. (mp)	Situaţie juridică	Observaţii / Referinţe
A1.1	31210-C1	constructii de locuinte	91	Cu acte	Nr. niveluri:2; S. construita la sol:91 mp; Casa de locuit-P+M, Anul construirii: 2013; Materiale utilizate: din BCA, acoperiscu invelitoare din tabla. Certificat de performanta energetica: NU; Lift: NU

Lungime Segmente

1) Valorile lungimilor segmentelor sunt obţinute din proiecţie în plan.

Punct început	X / Y	Punct sfârşit	X / Y	Lungime segment (** (m)
1	550.681,615 677.045,985	2	550.669,867 677.069,814	26.567
2	550.669,867 677.069,814	3	550.664,628 677.067,377	5.778

Document care conține date cu caracter personal, protejat de prevederile Regulamentului (UE) nr. 679/2016 și Legii 190/2018

Punct început	X / Y	Punct sfârşit	X / Y	Lungime segment (** (m)
3	550.664,628 677.067,377	4	550.648,939 677.059,509	17.551
4	550.648,939 677.059,509	5	550.660,968 677.035,997	26.41
5	550.660,968 677.035,997	1	550.681,615 677.045,985	22.936

** Lungimile segmentelor sunt determinate în planul de proiecţie Stereo 70 şi sunt rotunjite la 1 milimetru.
*** Distanţa dintre puncte este formată din segmente cumulate ce sunt mai mici decât valoarea 1 milimetru.

Document care conține date cu caracter personal, protejat de prevederile Regulamentului (UE) nr. 679/2016 și Legii 190/2018

DATE DESPRE IMOBILUL NR. 1507

Oficiul de Cadastru şi Publicitate Imobiliară SUCEAVA
Biroul de Cadastru şi Publicitate Imobiliară Campulung Moldovenesc

A. Partea I. Descrierea imobilului

Nr. CF vechi:7082
Nr. cadastral vechi:4531

TEREN Intravilan

Adresa: Loc. Strâmtura, Jud. Suceava

Nr. Crt	Nr cadastral Nr. topografic	Suprafaţa* (mp)	Observaţii / Referinţe
A1	31930	614	Sector cadastral:12 Teren neimprejmuit;

B. Partea II. Proprietari şi acte

Inscrieri privitoare la dreptul de proprietate şi alte drepturi reale		Referinţe
1321 / 03/09/2003		
Hotarare Judecatoreasca nr. 562, din 10/04/2003 emis de Judecatoria Campulung Mold. (Sentinta Civila);		
B1	Intabulare, drept de PROPRIETATE, dobandit prin Hotarare Judecatoreasca, cota actuala 1/1, cota initiala 1/1	A1
	1) **ARHIRE COLEA-MARIUS**, Lipsa C.N.P.	
	OBSERVATII: (provenita din conversia CF 7082)	

C. Partea III. SARCINI .

Inscrieri privind dezmembramintele dreptului de proprietate, drepturi reale de garanţie şi sarcini	Referinţe
NU SUNT	

Document care conține date cu caracter personal, protejat de prevederile Regulamentului (UE) nr. 679/2016 și Legii 190/2018

Anexa Nr. 1 La Partea I

Teren

Nr cadastral	Suprafaţa (mp)*	Observaţii / Referinţe
31930	614	

* Suprafaţa este determinată in planul de proiecţie Stereo 70.

DETALII LINIARE IMOBIL

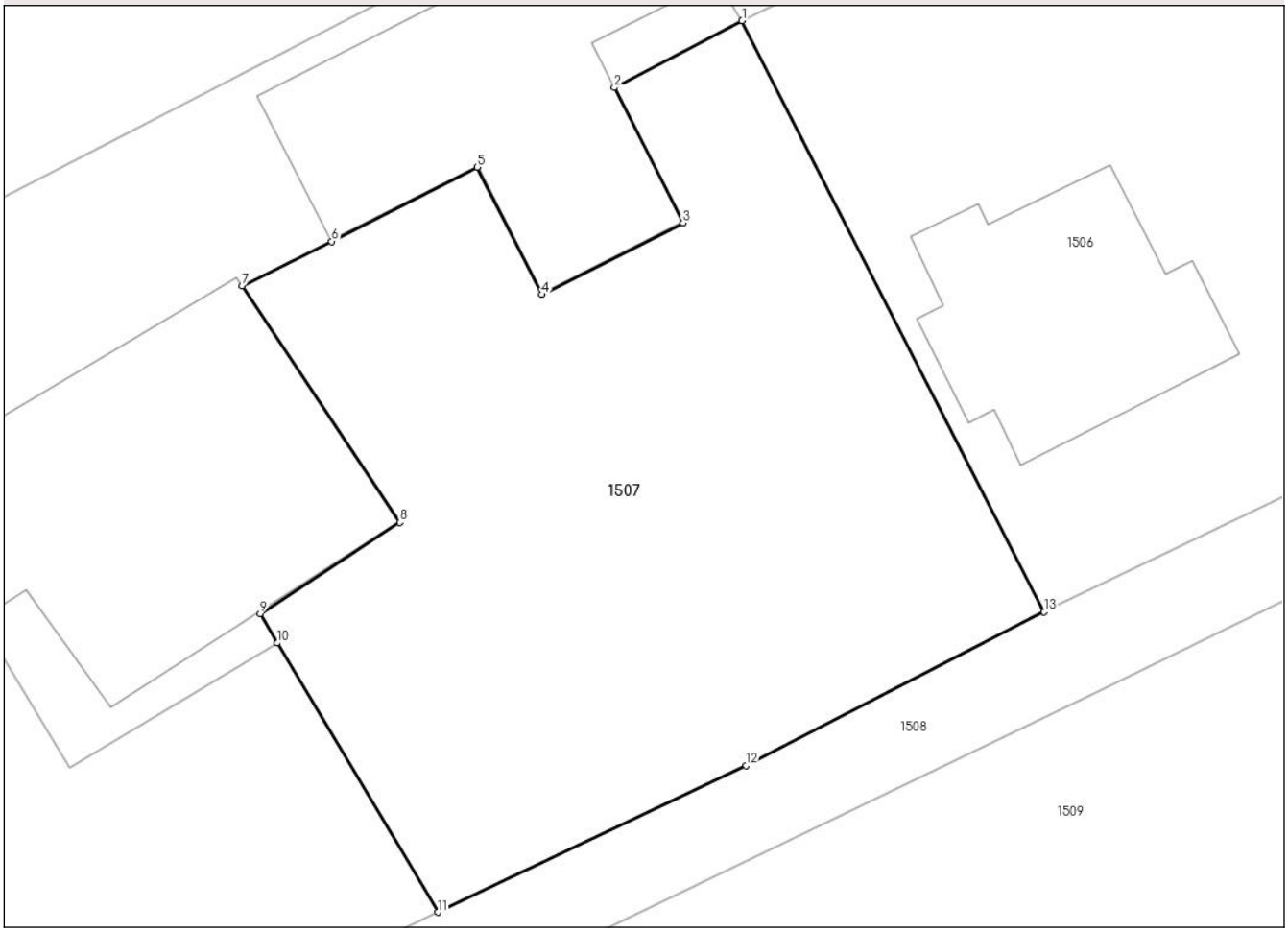

Date referitoare la teren

Crt	Categorie folosință	Intra vilan	Suprafaţa (mp)	Tarla	Parcelă	Nr. topo	Observaţii / Referinţe
1	faneata	DA	614	-	1F	-	

Lungime Segmente
1) Valorile lungimilor segmentelor sunt obţinute din proiecţie în plan.

Punct început	X / Y	Punct sfârşit	X / Y	Lungime segment (** (m)
1	550.648,939 677.059,509	2	550.643,854 677.056,852	5.737
2	550.643,854 677.056,852	3	550.646,584 677.051,475	6.03
3	550.646,584 677.051,475	4	550.640,97 677.048,617	6.3
4	550.640,97 677.048,617	5	550.638,392 677.053,681	5.683
5	550.638,392 677.053,681	6	550.632,595 677.050,73	6.505

Document care conține date cu caracter personal, protejat de prevederile Regulamentului (UE) nr. 679/2016 și Legii 190/2018

Punct început	X / Y	Punct sfârşit	X / Y	Lungime segment (** (m)
6	550.632,595 677.050,73	7	550.629,023 677.048,958	3.987
7	550.629,023 677.048,958	8	550.635,298 677.039,546	11.312
8	550.635,298 677.039,546	9	550.629,741 677.035,92	6.636
9	550.629,741 677.035,92	10	550.630,437 677.034,752	1.359
10	550.630,437 677.034,752	11	550.636,818 677.024,043	12.467
11	550.636,818 677.024,043	12	550.649,105 677.029,877	13.602
12	550.649,105 677.029,877	13	550.660,968 677.035,997	13.349
13	550.660,968 677.035,997	1	550.648,939 677.059,509	26.41

** Lungimile segmentelor sunt determinate în planul de proiecţie Stereo 70 şi sunt rotunjite la 1 milimetru.
*** Distanţa dintre puncte este formată din segmente cumulate ce sunt mai mici decât valoarea 1 milimetru.

Document care conține date cu caracter personal, protejat de prevederile Regulamentului (UE) nr. 679/2016 și Legii 190/2018

DATE DESPRE IMOBILUL NR. 1508

Oficiul de Cadastru şi Publicitate Imobiliară SUCEAVA
Biroul de Cadastru şi Publicitate Imobiliară Campulung Moldovenesc

A. Partea I. Descrierea imobilului

TEREN Necunoscut

Adresa: Loc. Strâmtura, Jud. Suceava

Nr. Crt	Nr cadastral Nr. topografic	Suprafaţa* (mp)	Observaţii / Referinţe
A1		1.106	Sector cadastral:12 Teren neimprejmuit;

B. Partea II. Proprietari şi acte

Inscrieri privitoare la dreptul de proprietate şi alte drepturi reale		Referinţe
/		
Act Normativ nr. 7, din 13/03/1996 emis de Parlamentul Romaniei (Lege);		
B1	Inscrierea provizorie, drept de PROPRIETATE, dobandit prin Lege, cota actuala 1/1, cota initiala 1/1	A1
	1) **COMUNA VAMA**, CIF:4326698, Proprietar neidentificat.	

C. Partea III. SARCINI .

Inscrieri privind dezmembramintele dreptului de proprietate, drepturi reale de garanţie şi sarcini	Referinţe
NU SUNT	

Anexa Nr. 1 La Partea I

Teren

Nr cadastral	Suprafaţa (mp)*	Observaţii / Referinţe
	1.106	

* Suprafaţa este determinată in planul de proiecţie Stereo 70.

DETALII LINIARE IMOBIL

Date referitoare la teren

Crt	Categorie folosință	Intra vilan	Suprafaţa (mp)	Tarla	Parcelă	Nr. topo	Observaţii / Referinţe
1	drum	DA	254	-	1DR	-	
2	drum	NU	852	-	2DR	-	

Lungime Segmente

1) Valorile lungimilor segmentelor sunt obţinute din proiecţie în plan.

Punct început	X / Y	Punct sfârşit	X / Y	Lungime segment (** (m)
1	550.807,518 677.104,988	2	550.820,669 677.109,506	13.906
3	550.859,077 677.122,738	4	550.859,334 677.122,853	0.281
5	550.906,616 677.143,738	6	550.932,266 677.154,253	27.722
7	550.930,592 677.156,886	8	550.906,556 677.146,589	26.149

Punct început	X / Y	Punct sfârşit	X / Y	Lungime segment (** (m)
2	550.820,669 677.109,506	3	550.859,077 677.122,738	40.623
4	550.859,334 677.122,853	5	550.906,616 677.143,738	51.689
6	550.932,266 677.154,253	7	550.930,592 677.156,886	3.12
8	550.906,556 677.146,589	9	550.858,683 677.125,499	52.313

Document care conține date cu caracter personal, protejat de prevederile Regulamentului (UE) nr. 679/2016 și Legii 190/2018

Punct început	X / Y	Punct sfârşit	X / Y	Lungime segment (** (m)
9	550.858,683 677.125,499	10	550.839,832 677.119,142	19.894
11	550.820,612 677.112,492	12	550.809,167 677.109,093	11.939
13	550.805,806 677.109,1	14	550.805,468 677.109,101	0.338
15	550.794,162 677.104,48	16	550.762,225 677.089,617	35.226
17	550.759,056 677.087,772	18	550.733,953 677.073,159	29.047
19	550.681,615 677.045,985	20	550.660,968 677.035,997	22.936
21	550.649,105 677.029,877	22	550.636,818 677.024,043	13.602
23	550.623,353 677.017,65	24	550.623,429 677.017,539	0.134
25	550.625,352 677.014,568	26	550.643,824 677.023,507	20.521
27	550.663,125 677.032,843	28	550.677,059 677.039,604	15.488
29	550.686,382 677.044,057	30	550.711,327 677.058,146	28.649
31	550.733,817 677.069,411	32	550.735,082 677.070,069	1.426
33	550.746,849 677.076,492	34	550.748,102 677.077,277	1.479
35	550.753,009 677.080,165	36	550.760,366 677.084,323	8.451
37	550.763,438 677.086,002	38	550.765,074 677.086,768	1.806
39	550.794,264 677.100,435	1	550.807,518 677.104,988	14.014

Punct început	X / Y	Punct sfârşit	X / Y	Lungime segment (** (m)
10	550.839,832 677.119,142	11	550.820,612 677.112,492	20.338
12	550.809,167 677.109,093	13	550.805,806 677.109,1	3.361
14	550.805,468 677.109,101	15	550.794,162 677.104,48	12.214
16	550.762,225 677.089,617	17	550.759,056 677.087,772	3.667
18	550.733,953 677.073,159	19	550.681,615 677.045,985	58.973
20	550.660,968 677.035,997	21	550.649,105 677.029,877	13.349
22	550.636,818 677.024,043	23	550.623,353 677.017,65	14.906
24	550.623,429 677.017,539	25	550.625,352 677.014,568	3.539
26	550.643,824 677.023,507	27	550.663,125 677.032,843	21.44
28	550.677,059 677.039,604	29	550.686,382 677.044,057	10.332
30	550.711,327 677.058,146	31	550.733,817 677.069,411	25.153
32	550.735,082 677.070,069	33	550.746,849 677.076,492	13.405
34	550.748,102 677.077,277	35	550.753,009 677.080,165	5.693
36	550.760,366 677.084,323	37	550.763,438 677.086,002	3.501
38	550.765,074 677.086,768	39	550.794,264 677.100,435	32.231

** Lungimile segmentelor sunt determinate în planul de proiecţie Stereo 70 şi sunt rotunjite la 1 milimetru.
*** Distanţa dintre puncte este formată din segmente cumulate ce sunt mai mici decât valoarea 1 milimetru.

Document care conține date cu caracter personal, protejat de prevederile Regulamentului (UE) nr. 679/2016 și Legii 190/2018

DATE DESPRE IMOBILUL NR. 1509

Oficiul de Cadastru şi Publicitate Imobiliară SUCEAVA
Biroul de Cadastru şi Publicitate Imobiliară Campulung Moldovenesc

A. Partea I. Descrierea imobilului

TEREN Intravilan

Adresa: Loc. Strâmtura, Jud. Suceava

Nr. Crt	Nr cadastral Nr. topografic	Suprafaţa* (mp)	Observaţii / Referinţe
A1		4.133	Sector cadastral:12 Teren neimprejmuit;

B. Partea II. Proprietari şi acte

Inscrieri privitoare la dreptul de proprietate şi alte drepturi reale		Referinţe
/		
Act Normativ nr. 7, din 13/03/1996 emis de Parlamentul Romaniei (Lege);		
B1	Inscrierea provizorie, drept de PROPRIETATE, dobandit prin Lege, cota actuala 1/1, cota initiala 1/1	A1
	1) **COMUNA VAMA**, CIF:4326698, Proprietar neidentificat.	

C. Partea III. SARCINI .

Inscrieri privind dezmembramintele dreptului de proprietate, drepturi reale de garanţie şi sarcini	Referinţe
NU SUNT	

Document care conține date cu caracter personal, protejat de prevederile Regulamentului (UE) nr. 679/2016 și Legii 190/2018

Anexa Nr. 1 La Partea I

Teren

Nr cadastral	Suprafaţa (mp)*	Observaţii / Referinţe
	4.133	

* Suprafaţa este determinată in planul de proiecţie Stereo 70.

DETALII LINIARE IMOBIL

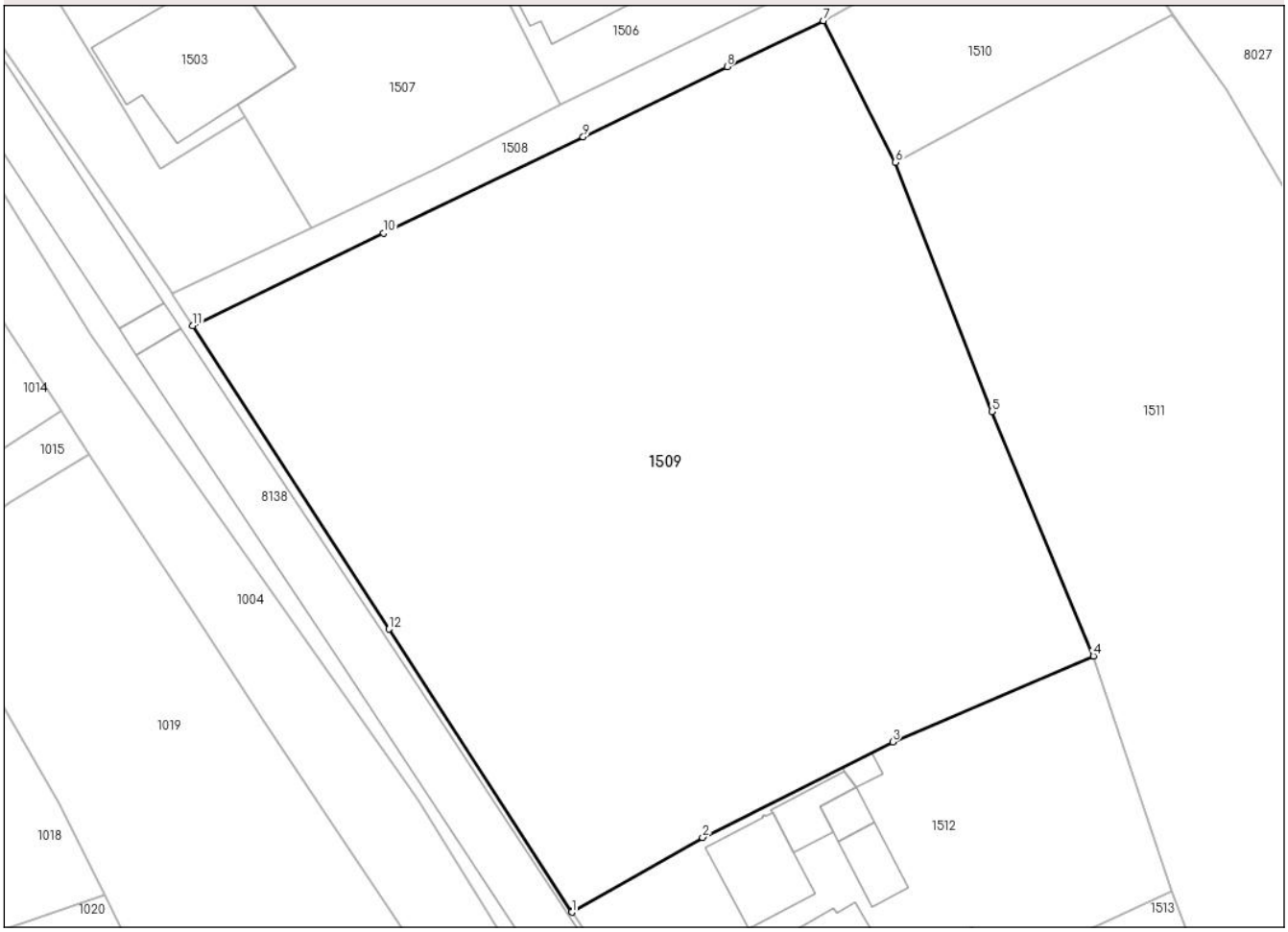

Date referitoare la teren

Crt	Categorie folosință	Intra vilan	Suprafaţa (mp)	Tarla	Parcelă	Nr. topo	Observaţii / Referinţe
1	arabil	DA	4.133	-	1A	-	

Lungime Segmente
1) Valorile lungimilor segmentelor sunt obţinute din proiecţie în plan.

Punct început	X / Y	Punct sfârşit	X / Y	Lungime segment (** (m)
1	550.662,047 676.957,867	2	550.674,681 676.965,095	14.556
2	550.674,681 676.965,095	3	550.693,083 676.974,329	20.589
3	550.693,083 676.974,329	4	550.712,502 676.982,63	21.119
4	550.712,502 676.982,63	5	550.702,67 677.006,267	25.6
5	550.702,67 677.006,267	6	550.693,334 677.030,351	25.83

Document care conține date cu caracter personal, protejat de prevederile Regulamentului (UE) nr. 679/2016 și Legii 190/2018

Punct început	X / Y	Punct sfârşit	X / Y	Lungime segment (** (m)
6	550.693,334 677.030,351	7	550.686,382 677.044,057	15.368
7	550.686,382 677.044,057	8	550.677,059 677.039,604	10.332
8	550.677,059 677.039,604	9	550.663,125 677.032,843	15.488
9	550.663,125 677.032,843	10	550.643,824 677.023,507	21.44
10	550.643,824 677.023,507	11	550.625,352 677.014,568	20.521
11	550.625,352 677.014,568	12	550.644,34 676.985,236	34.942
12	550.644,34 676.985,236	13	550.661,997 676.957,942	32.507
13	550.661,997 676.957,942	1	550.662,047 676.957,867	0.09

** Lungimile segmentelor sunt determinate în planul de proiecţie Stereo 70 şi sunt rotunjite la 1 milimetru.
*** Distanţa dintre puncte este formată din segmente cumulate ce sunt mai mici decât valoarea 1 milimetru.

Document care conține date cu caracter personal, protejat de prevederile Regulamentului (UE) nr. 679/2016 și Legii 190/2018

DATE DESPRE IMOBILUL NR. 1510

Oficiul de Cadastru şi Publicitate Imobiliară SUCEAVA
Biroul de Cadastru şi Publicitate Imobiliară Campulung Moldovenesc

A. Partea I. Descrierea imobilului

TEREN Extravilan

Adresa: Jud. Suceava

Nr. Crt	Nr cadastral Nr. topografic	Suprafaţa* (mp)	Observaţii / Referinţe
A1	35928	464	Sector cadastral:12 Teren neimprejmuit;

B. Partea II. Proprietari şi acte

Inscrieri privitoare la dreptul de proprietate şi alte drepturi reale		Referinţe
7617 / 18/05/2021		
Hotarare Judecatoreasca nr. 171, din 21/02/2021 emis de Judecatoria Campulung Moldovenesc;		
B1	se noteaza ca din parte a imobilului cu nr.top 1518/5 din CF 30281 Vama se formeaza imobilul cu nr. cad. 35928 in suprafata de 464 m.p.	A1
B2	Intabulare, drept de PROPRIETATEcu titlu de cumparare, dobandit prin Hotarare Judecatoreasca, cota actuala 1/1, cota initiala 1/1	A1
	1) **BOTEZATU ANCA** 2) **BOTEZATU ANDREI-EMIL**	

C. Partea III. SARCINI .

Inscrieri privind dezmembramintele dreptului de proprietate, drepturi reale de garanţie şi sarcini	Referinţe
NU SUNT	

Document care conține date cu caracter personal, protejat de prevederile Regulamentului (UE) nr. 679/2016 și Legii 190/2018

Anexa Nr. 1 La Partea I

Teren

Nr cadastral	Suprafaţa (mp)*	Observaţii / Referinţe
35928	464	

* Suprafaţa este determinată in planul de proiecţie Stereo 70.

DETALII LINIARE IMOBIL

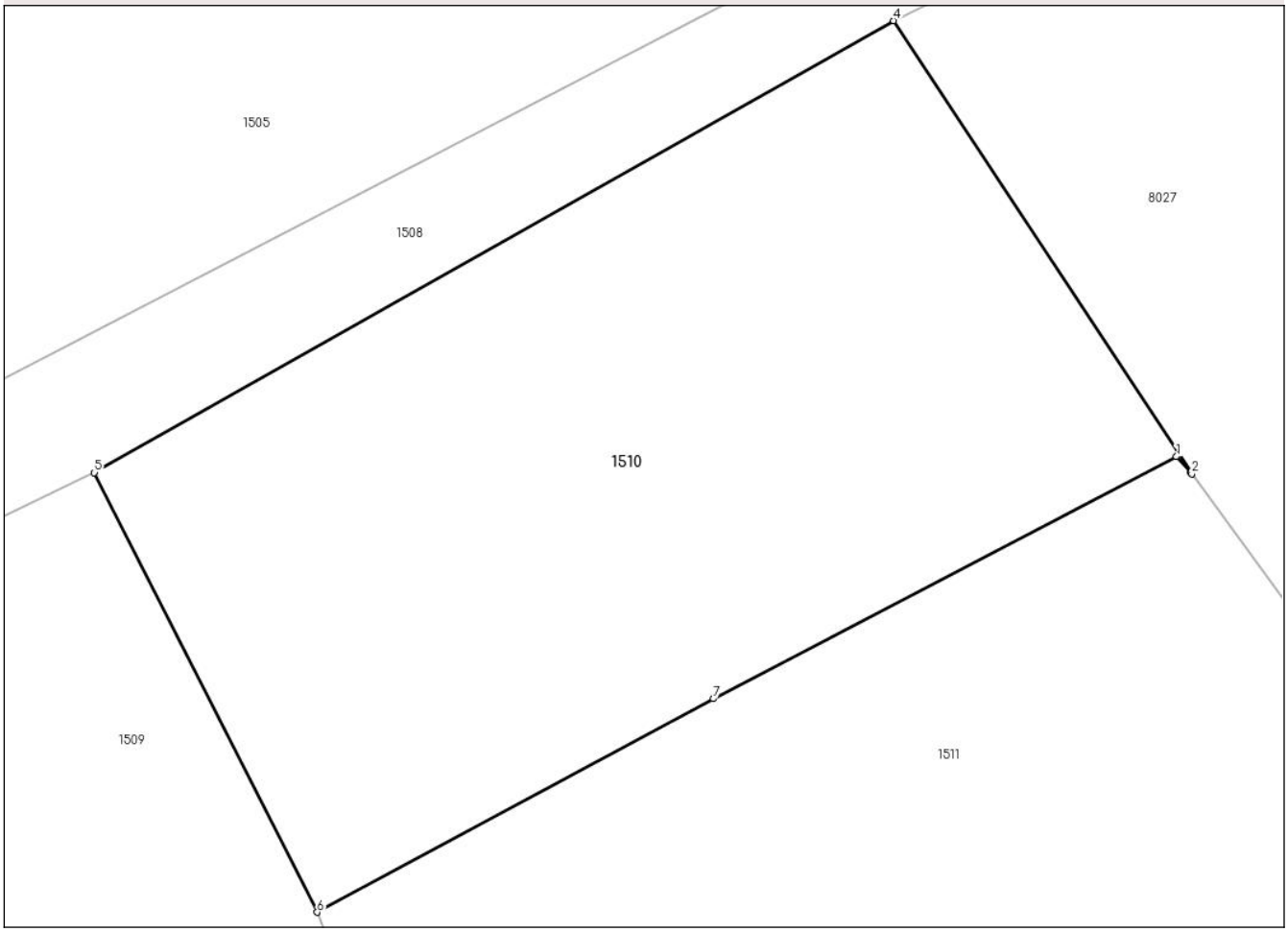

Date referitoare la teren

Crt	Categorie folosință	Intra vilan	Suprafaţa (mp)	Tarla	Parcelă	Nr. topo	Observaţii / Referinţe
1	faneata	NU	464	-	1F	-	

Lungime Segmente
1) Valorile lungimilor segmentelor sunt obţinute din proiecţie în plan.

Punct început	X / Y	Punct sfârşit	X / Y	Lungime segment (** (m)
1	550.720,149 677.044,553	2	550.720,63 677.044,018	0.719
2	550.720,63 677.044,018	3	550.720,608 677.044,048	0.037
3	550.720,608 677.044,048	4	550.711,327 677.058,146	16.879
4	550.711,327 677.058,146	5	550.686,382 677.044,057	28.649
5	550.686,382 677.044,057	6	550.693,334 677.030,351	15.368

Document care conține date cu caracter personal, protejat de prevederile Regulamentului (UE) nr. 679/2016 și Legii 190/2018

Punct început	X / Y	Punct sfârşit	X / Y	Lungime segment (** (m)
6	550.693,334 677.030,351	7	550.705,699 677.037,005	14.041
7	550.705,699 677.037,005	1	550.720,149 677.044,553	16.303

** Lungimile segmentelor sunt determinate în planul de proiecţie Stereo 70 şi sunt rotunjite la 1 milimetru.
*** Distanţa dintre puncte este formată din segmente cumulate ce sunt mai mici decât valoarea 1 milimetru.

Document care conține date cu caracter personal, protejat de prevederile Regulamentului (UE) nr. 679/2016 și Legii 190/2018

DATE DESPRE IMOBILUL NR. 1511

Oficiul de Cadastru şi Publicitate Imobiliară SUCEAVA
Biroul de Cadastru şi Publicitate Imobiliară Campulung Moldovenesc

A. Partea I. Descrierea imobilului

TEREN Necunoscut Nr. CF vechi:3306

Adresa: Loc. Strâmtura, Jud. Suceava

Nr. Crt	Nr cadastral Nr. topografic	Suprafaţa* (mp)	Observaţii / Referinţe
A1	33319	Din acte: 4.515 Masurata: 5.467	Sector cadastral:12 Teren imprejmuit;

B. Partea II. Proprietari şi acte

Inscrieri privitoare la dreptul de proprietate şi alte drepturi reale		Referinţe
771 / 05/05/2004		
Act Notarial nr. 595, din 26/04/2004 emis de BNP Stelian Catargiu (Contract de vanzare - cumparare);		
B1	Intabulare, drept de PROPRIETATE, ca bun comun, dobandit prin Conventie, cota actuala 1/1, cota initiala 1/1	A1
	1) **TIMPESCU CONSTANTIN** 2) **TIMPESCU LENUTA**, Lipsa C.N.P.	

C. Partea III. SARCINI .

Inscrieri privind dezmembramintele dreptului de proprietate, drepturi reale de garanţie şi sarcini	Referinţe
NU SUNT	

Document care conține date cu caracter personal, protejat de prevederile Regulamentului (UE) nr. 679/2016 și Legii 190/2018

Anexa Nr. 1 La Partea I

Teren

Nr cadastral	Suprafaţa (mp)*	Observaţii / Referinţe
33319	Din acte: 4.515 Masurata: 5.467	

* Suprafaţa este determinată in planul de proiecţie Stereo 70.

DETALII LINIARE IMOBIL

Date referitoare la teren

Crt	Categorie folosinţă	Intra vilan	Suprafaţa (mp)	Tarla	Parcelă	Nr. topo	Observaţii / Referinţe
1	arabil	DA	1.196	-	1A	1519/1	
2	arabil	NU	3.178	-	2A	1518/2	
3	arabil	NU	1.093	-	3A	1516/5	

Lungime Segmente

1) Valorile lungimilor segmentelor sunt obţinute din proiecţie în plan.

Punct început	X / Y	Punct sfârşit	X / Y	Lungime segment (** (m)
1	550.757,73 676.863,009	2	550.757,93 676.863,323	0.373
3	550.758,872 676.864,8	4	550.762,927 676.870,067	6.647
5	550.769,056 676.878,026	6	550.770,402 676.879,905	2.312

Punct început	X / Y	Punct sfârşit	X / Y	Lungime segment (** (m)
2	550.757,93 676.863,323	3	550.758,872 676.864,8	1.752
4	550.762,927 676.870,067	5	550.769,056 676.878,026	10.045
6	550.770,402 676.879,905	7	550.772,172 676.882,184	2.885

Document care conține date cu caracter personal, protejat de prevederile Regulamentului (UE) nr. 679/2016 și Legii 190/2018

Punct început	X / Y	Punct sfârşit	X / Y	Lungime segment (** (m)
7	550.772,172 676.882,184	8	550.774,708 676.885,872	4.476
9	550.774,698 676.885,903	10	550.769,99 676.901,1	15.91
11	550.762,104 676.925,94	12	550.755,321 676.956,815	31.611
13	550.751,52 676.976,403	14	550.748,67 676.987,452	11.41
15	550.748,391 676.988,533	16	550.746,034 676.994,718	6.619
17	550.742,414 677.003,812	18	550.739,388 677.011,568	8.325
19	550.738,203 677.013,814	20	550.732,13 677.025,919	13.543
21	550.725,371 677.037,514	22	550.720,63 677.044,018	8.049
23	550.720,149 677.044,553	24	550.705,699 677.037,005	16.303
25	550.693,334 677.030,351	26	550.702,67 677.006,267	25.83
27	550.712,502 676.982,63	28	550.720,149 676.959,887	23.994
29	550.724,314 676.948,724	30	550.731,167 676.930,51	19.461
31	550.737,237 676.913,643	32	550.747,946 676.883,076	32.389
33	550.748,986 676.880,09	34	550.754,738 676.866,192	15.041

Punct început	X / Y	Punct sfârşit	X / Y	Lungime segment (** (m)
8	550.774,708 676.885,872	9	550.774,698 676.885,903	0.032
10	550.769,99 676.901,1	11	550.762,104 676.925,94	26.062
12	550.755,321 676.956,815	13	550.751,52 676.976,403	19.954
14	550.748,67 676.987,452	15	550.748,391 676.988,533	1.117
16	550.746,034 676.994,718	17	550.742,414 677.003,812	9.788
18	550.739,388 677.011,568	19	550.738,203 677.013,814	2.54
20	550.732,13 677.025,919	21	550.725,371 677.037,514	13.421
22	550.720,63 677.044,018	23	550.720,149 677.044,553	0.719
24	550.705,699 677.037,005	25	550.693,334 677.030,351	14.041
26	550.702,67 677.006,267	27	550.712,502 676.982,63	25.6
28	550.720,149 676.959,887	29	550.724,314 676.948,724	11.915
30	550.731,167 676.930,51	31	550.737,237 676.913,643	17.926
32	550.747,946 676.883,076	33	550.748,986 676.880,09	3.162
34	550.754,738 676.866,192	1	550.757,73 676.863,009	4.368

**** Lungimile segmentelor sunt determinate în planul de proiecţie Stereo 70 şi sunt rotunjite la 1 milimetru.**
***** Distanţa dintre puncte este formată din segmente cumulate ce sunt mai mici decât valoarea 1 milimetru.**

Document care conține date cu caracter personal, protejat de prevederile Regulamentului (UE) nr. 679/2016 și Legii 190/2018

DATE DESPRE IMOBILUL NR. 1512

Oficiul de Cadastru şi Publicitate Imobiliară SUCEAVA
Biroul de Cadastru şi Publicitate Imobiliară Campulung Moldovenesc

A. Partea I. Descrierea imobilului

TEREN Intravilan

Adresa: Loc. Strâmtura, Str Petru Rareş, Nr. 24, Jud. Suceava

Nr. Crt	Nr cadastral Nr. topografic	Suprafaţa* (mp)	Observaţii / Referinţe
A1	34533	1.265	Sector cadastral:12 Teren imprejmuit; împrejmuit cu gard

Construcţii

Crt	Nr cadastral Nr. topografic	Adresa	Observaţii / Referinţe
A1.1	34533-C1	Loc. Strâmtura, Str Petru Rareş, Nr. 24, Jud. Suceava	Nr. niveluri:2; S. construita la sol:65 mp; S. construita desfasurata:130 mp; Casă de locuit cu parter şi mansardă, edificată în anul 1964, cu suprafaţa construită desfăşurată de 130 mp
A1.2	34533-C2	Loc. Strâmtura, Str Petru Rareş, Nr. 24, Jud. Suceava	Nr. niveluri:1; S. construita la sol:28 mp; S. construita desfasurata:28 mp; Şură, edificată în anul 1964, cu suprafaţa construită desfăşurată de 28 mp
A1.3	34533-C3	Loc. Strâmtura, Str Petru Rareş, Nr. 24, Jud. Suceava	Nr. niveluri:1; S. construita la sol:7 mp; S. construita desfasurata:8 mp; Magazie, edificată în anul 1964, cu suprafaţa construită desfăşurată de 8 mp
A1.4	34533-C4	Loc. Strâmtura, Str Petru Rareş, Nr. 24, Jud. Suceava	Nr. niveluri:1; S. construita la sol:15 mp; S. construita desfasurata:15 mp; Grajd, edificat în anul 1964, cu suprafaţa construită desfăşurată de 15 mp
A1.5	34533-C5	Loc. Strâmtura, Str Petru Rareş, Nr. 24, Jud. Suceava	Nr. niveluri:1; S. construita la sol:28 mp; S. construita desfasurata:28 mp; Magazie, edificată în anul 1964, cu suprafaţa construită desfăşurată de 28 mp
A1.6	34533-C6	Loc. Strâmtura, Str Petru Rareş, Nr. 24, Jud. Suceava	Nr. niveluri:2; S. construita la sol:86 mp; S. construita desfasurata:172 mp; Casă de locuit cu parter şi mansardă, edificată în anul 1988, cu suprafaţa construită desfăşurată de 172 mp
A1.7	34533-C7	Loc. Strâmtura, Str Petru Rareş, Nr. 24, Jud. Suceava	Nr. niveluri:1; S. construita la sol:29 mp; S. construita desfasurata:29 mp; Magazie, edificată în anul 1964, cu suprafaţa construită desfăşurată de 29 mp
A1.8	34533-C8	Loc. Strâmtura, Str Petru Rareş, Nr. 24, Jud. Suceava	Nr. niveluri:1; S. construita la sol:8 mp; S. construita desfasurata:8 mp; Fântână, edificată în anul 1964, cu suprafaţa construită desfăşurată de 8 mp

B. Partea II. Proprietari şi acte

Inscrieri privitoare la dreptul de proprietate şi alte drepturi reale		Referinţe
1180 / 28/01/2020		
Hotarare Judecatoreasca nr. 1137, din 28/11/2019 emis de JUDECATORIA CAMPULUNG MOLDOVENESC;		
B1	se noteaza ca din parte a imobilului cu nr.top 1518/4 din 32136 Vama,se formeaza imobilul cu nr.cad. 34533 ;	A1, A1.1, A1.2, A1.3, A1.4, A1.5, A1.6, A1.7, A1.8
10112 / 05/08/2020		
Act Notarial nr. 1260, din 05/08/2020 emis de Rotaru Dorina (Contract de vanzare - cumparare);		
B2	Intabulare, drept de PROPRIETATE, dobandit prin Conventie, cota actuala 1/1, cota initiala 1/1	A1, A1.1, A1.2, A1.3, A1.4, A1.5, A1.6, A1.7, A1.8
	1) **NIGA ANDREI-CONSTANTIN** 2) **NIGA IONELA-RAMONA**, bun comun în devălmășie	

C. Partea III. SARCINI .

Inscrieri privind dezmembramintele dreptului de proprietate, drepturi reale de garanţie şi sarcini	Referinţe
NU SUNT	

Anexa Nr. 1 La Partea I

Teren

Nr cadastral	Suprafaţa (mp)*	Observaţii / Referinţe
34533	1.265	împrejmuit cu gard

* Suprafaţa este determinată in planul de proiecţie Stereo 70.

DETALII LINIARE IMOBIL

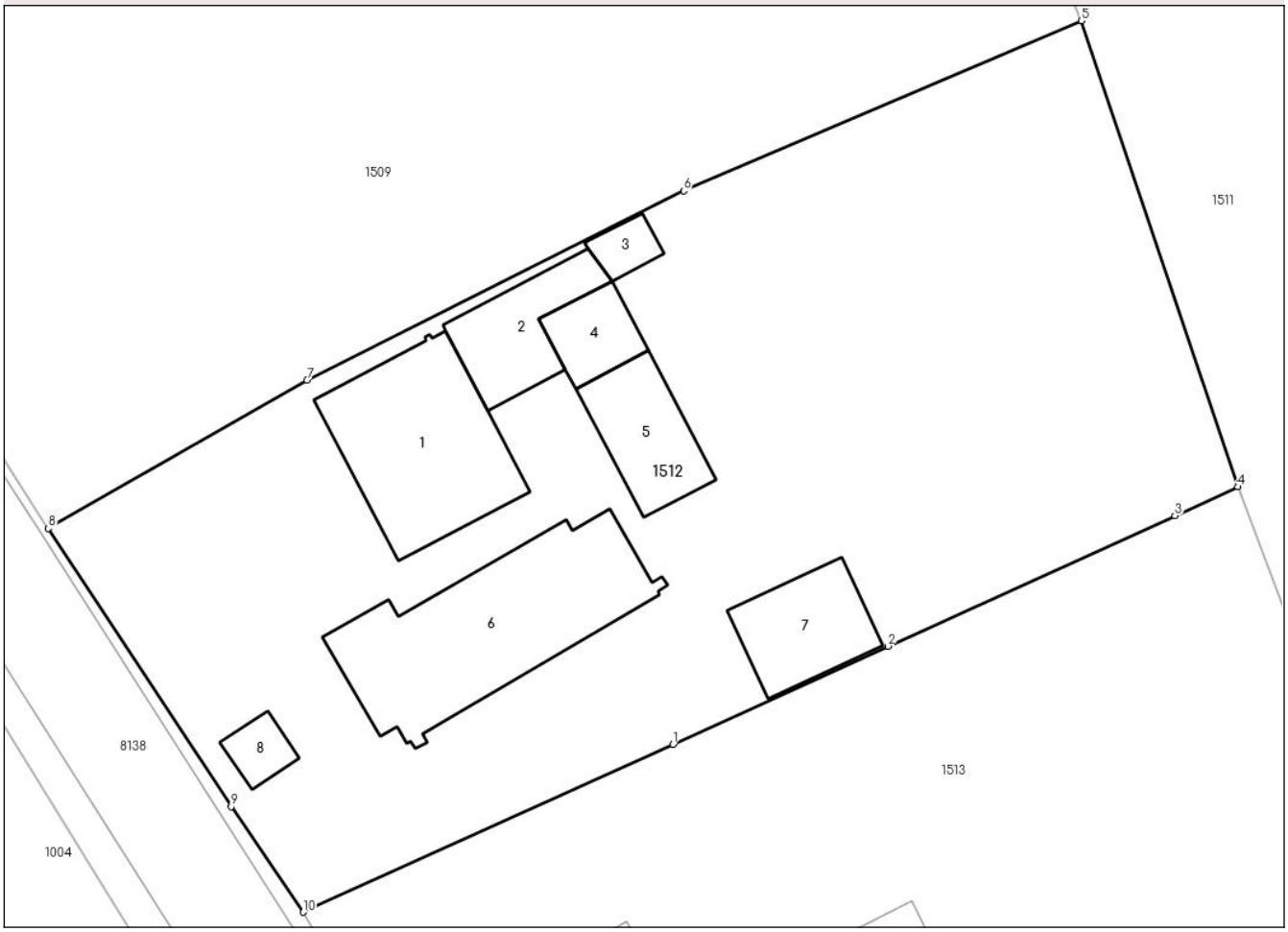

Date referitoare la teren

Crt	Categorie folosință	Intra vilan	Suprafaţa (mp)	Tarla	Parcelă	Nr. topo	Observaţii / Referinţe
1	curti constructii	DA	783	-	1CC	-	
2	arabil	DA	482	-	2A	-	

Date referitoare la construcţii

Crt	Număr	Destinaţie construcţie	Supraf. (mp)	Situaţie juridică	Observaţii / Referinţe
A1.1	34533-C1	constructii de locuinte	65	Cu acte	Nr. niveluri:2; S. construita la sol:65 mp; S. construita desfasurata:130 mp; Casă de locuit cu parter şi mansardă, edificată în anul 1964, cu suprafaţa construită desfăşurată de 130 mp
A1.2	34533-C2	constructii anexa	28	Cu acte	Nr. niveluri:1; S. construita la sol:28 mp; S. construita desfasurata:28 mp; Şură, edificată în anul 1964, cu suprafaţa construită desfăşurată de 28 mp
A1.3	34533-C3	constructii anexa	Din acte: 8 Masurata: 7	Cu acte	Nr. niveluri:1; S. construita la sol:7 mp; S. construita desfasurata:8 mp; Magazie, edificată în anul 1964, cu suprafaţa construită desfăşurată de 8 mp
A1.4	34533-C4	constructii anexa	15	Cu acte	Nr. niveluri:1; S. construita la sol:15 mp; S. construita desfasurata:15 mp; Grajd, edificat în anul 1964, cu suprafaţa construită desfăşurată de 15 mp

Document care conține date cu caracter personal, protejat de prevederile Regulamentului (UE) nr. 679/2016 și Legii 190/2018

Crt	Număr	Destinaţie construcţie	Supraf. (mp)	Situaţie juridică	Observaţii / Referinţe
A1.5	34533-C5	constructii anexa	28	Cu acte	Nr. niveluri:1; S. construita la sol:28 mp; S. construita desfasurata:28 mp; Magazie, edificată în anul 1964, cu suprafaţa construită desfăşurată de 28 mp
A1.6	34533-C6	constructii de locuinte	86	Cu acte	Nr. niveluri:2; S. construita la sol:86 mp; S. construita desfasurata:172 mp; Casă de locuit cu parter şi mansardă, edificată în anul 1988, cu suprafaţa construită desfăşurată de 172 mp
A1.7	34533-C7	constructii anexa	29	Cu acte	Nr. niveluri:1; S. construita la sol:29 mp; S. construita desfasurata:29 mp; Magazie, edificată în anul 1964, cu suprafaţa construită desfăşurată de 29 mp
A1.8	34533-C8	constructii anexa	8	Cu acte	Nr. niveluri:1; S. construita la sol:8 mp; S. construita desfasurata:8 mp; Fântână, edificată în anul 1964, cu suprafaţa construită desfăşurată de 8 mp

Lungime Segmente
1) Valorile lungimilor segmentelor sunt obţinute din proiecţie în plan.

Punct început	X / Y	Punct sfârşit	X / Y	Lungime segment (** (m)
1	550.692,553 676.947,332	2	550.703,054 676.952,114	11.539
2	550.703,054 676.952,114	3	550.717,067 676.958,488	15.395
3	550.717,067 676.958,488	4	550.720,149 676.959,887	3.385
4	550.720,149 676.959,887	5	550.712,502 676.982,63	23.994
5	550.712,502 676.982,63	6	550.693,083 676.974,329	21.119
6	550.693,083 676.974,329	7	550.674,681 676.965,095	20.589
7	550.674,681 676.965,095	8	550.662,047 676.957,867	14.556
8	550.662,047 676.957,867	9	550.670,979 676.944,295	16.247
9	550.670,979 676.944,295	10	550.674,495 676.939,141	6.24
10	550.674,495 676.939,141	1	550.692,553 676.947,332	19.829

**** Lungimile segmentelor sunt determinate în planul de proiecţie Stereo 70 şi sunt rotunjite la 1 milimetru.**
***** Distanţa dintre puncte este formată din segmente cumulate ce sunt mai mici decât valoarea 1 milimetru.**

Document care conține date cu caracter personal, protejat de prevederile Regulamentului (UE) nr. 679/2016 și Legii 190/2018

DATE DESPRE IMOBILUL NR. 1513

Oficiul de Cadastru şi Publicitate Imobiliară SUCEAVA
Biroul de Cadastru şi Publicitate Imobiliară Campulung Moldovenesc

A. Partea I. Descrierea imobilului

TEREN Intravilan

Adresa: Loc. Strâmtura, Jud. Suceava

Nr. Crt	Nr cadastral Nr. topografic	Suprafaţa* (mp)	Observaţii / Referinţe
A1		1.500	Sector cadastral:12 Teren neimprejmuit;

B. Partea II. Proprietari şi acte

Inscrieri privitoare la dreptul de proprietate şi alte drepturi reale		Referinţe
/		
Act Normativ nr. 7, din 13/03/1996 emis de Parlamentul Romaniei (Lege);		
B1	Inscrierea provizorie, drept de PROPRIETATE, dobandit prin Lege, cota actuala 1/1, cota initiala 1/1	A1
	1) **COMUNA VAMA**, CIF:4326698, Proprietar neidentificat.	

C. Partea III. SARCINI .

Inscrieri privind dezmembramintele dreptului de proprietate, drepturi reale de garanţie şi sarcini	Referinţe
NU SUNT	

Document care conține date cu caracter personal, protejat de prevederile Regulamentului (UE) nr. 679/2016 și Legii 190/2018

Anexa Nr. 1 La Partea I

Teren

Nr cadastral	Suprafaţa (mp)*	Observaţii / Referinţe
	1.500	

* Suprafaţa este determinată in planul de proiecţie Stereo 70.

DETALII LINIARE IMOBIL

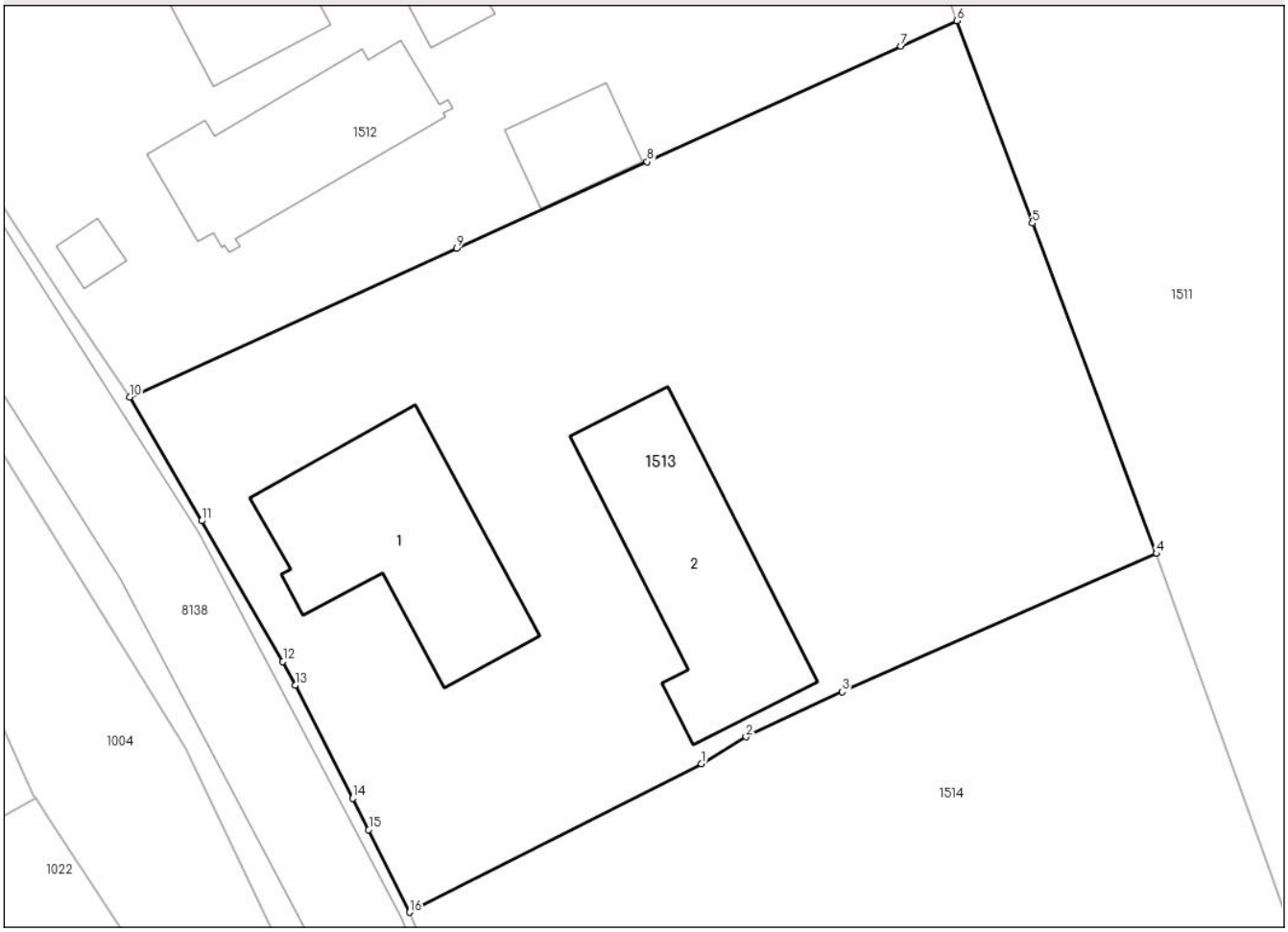

Date referitoare la teren

Crt	Categorie folosință	Intra vilan	Suprafaţa (mp)	Tarla	Parcelă	Nr. topo	Observaţii / Referinţe
1	curti constructii	DA	1.500	-	1CC	-	

Date referitoare la construcţii

Crt	Număr	Destinaţie construcţie	Supraf. (mp)	Situaţie juridică	Observaţii / Referinţe
A1.1		constructii de locuinte	119	Fara acte	Nr. niveluri:1; S. construita la sol:119 mp; S. construita desfasurata:119 mp;
A1.2		constructii anexa	116	Fara acte	Nr. niveluri:1; S. construita la sol:116 mp; S. construita desfasurata:116 mp;

Lungime Segmente

1) Valorile lungimilor segmentelor sunt obţinute din proiecţie în plan.

Punct început	X / Y	Punct sfârşit	X / Y	Lungime segment (** (m)
1	550.706,065 676.918,917	2	550.708,515 676.920,406	2.867
2	550.708,515 676.920,406	3	550.713,823 676.922,886	5.859
3	550.713,823 676.922,886	4	550.731,167 676.930,51	18.946

Document care conține date cu caracter personal, protejat de prevederile Regulamentului (UE) nr. 679/2016 și Legii 190/2018

Punct început	X / Y	Punct sfârşit	X / Y	Lungime segment (** (m)
4	550.731,167 676.930,51	5	550.724,314 676.948,724	19.461
5	550.724,314 676.948,724	6	550.720,149 676.959,887	11.915
6	550.720,149 676.959,887	7	550.717,067 676.958,488	3.385
7	550.717,067 676.958,488	8	550.703,054 676.952,114	15.395
8	550.703,054 676.952,114	9	550.692,553 676.947,332	11.539
9	550.692,553 676.947,332	10	550.674,495 676.939,141	19.829
10	550.674,495 676.939,141	11	550.678,461 676.932,311	7.898
11	550.678,461 676.932,311	12	550.682,948 676.924,558	8.958
12	550.682,948 676.924,558	13	550.683,624 676.923,237	1.484
13	550.683,624 676.923,237	14	550.686,809 676.917,009	6.996
14	550.686,809 676.917,009	15	550.687,686 676.915,294	1.926
15	550.687,686 676.915,294	16	550.689,947 676.910,734	5.09
16	550.689,947 676.910,734	1	550.706,065 676.918,917	18.076

** Lungimile segmentelor sunt determinate în planul de proiecţie Stereo 70 şi sunt rotunjite la 1 milimetru.
*** Distanţa dintre puncte este formată din segmente cumulate ce sunt mai mici decât valoarea 1 milimetru.

Document care conține date cu caracter personal, protejat de prevederile Regulamentului (UE) nr. 679/2016 și Legii 190/2018

DATE DESPRE IMOBILUL NR. 1514

Oficiul de Cadastru şi Publicitate Imobiliară SUCEAVA
Biroul de Cadastru şi Publicitate Imobiliară Campulung Moldovenesc

A. Partea I. Descrierea imobilului

TEREN Intravilan

Adresa: Loc. Strâmtura, Jud. Suceava

Nr. Crt	Nr cadastral Nr. topografic	Suprafaţa* (mp)	Observaţii / Referinţe
A1	33256	2.165	Sector cadastral:12 Teren neimprejmuit;

B. Partea II. Proprietari şi acte

Inscrieri privitoare la dreptul de proprietate şi alte drepturi reale		Referinţe
2483 / 24/02/2017		
Act Notarial nr. 192, din 24/02/2017 emis de Catargiu TUDOR-MARIAN;		
B1	Se infiinteaza cartea funciara 33256 a imobilului cu numarul cadastral 33256/Vama, rezultat din dezmembrarea imobilului cu numarul cadastral 33059 inscris in cartea funciara 33059;	A1
Act Notarial nr. 851, din 21/09/2016 emis de BIN Scraba Horia Ilie;		
B3	se notează modificarea suprafeţei imobilului reieşită din măsurători de la 4360 mp. la 4300 mp.	A1
	OBSERVATII: pozitie transcrisa din CF 33059/Vama, inscrisa prin incheierea nr. 12527 din 28/09/2016;	
Act Administrativ nr. 15931, din 20/12/2016 emis de BCPI CLUNG MOLDOVENESC;		
B4	se noteaza propunerea de dezmembrare a imobilului cu nr.cad. 33059 din CF 33059 a localitatii Vama;	A1
	OBSERVATII: pozitie transcrisa din CF 33059/Vama, inscrisa prin incheierea nr. 189 din 09/01/2017;	
Act Notarial nr. 193, din 24/02/2017 emis de Catargiu TUDOR-MARIAN;		
B5	Intabulare, drept de PROPRIETATE, ca bun propriu , cu titlu de donatie, dobandit prin Conventie, cota actuala 1/1, cota initiala 1/1	A1
	1) **LUCAN GEORGEL-VIOREL**	

C. Partea III. SARCINI .

Inscrieri privind dezmembramintele dreptului de proprietate, drepturi reale de garanţie şi sarcini	Referinţe
NU SUNT	

Document care conține date cu caracter personal, protejat de prevederile Regulamentului (UE) nr. 679/2016 și Legii 190/2018

Anexa Nr. 1 La Partea I

Teren

Nr cadastral	Suprafaţa (mp)*	Observaţii / Referinţe
33256	2.165	

* Suprafaţa este determinată in planul de proiecţie Stereo 70.

DETALII LINIARE IMOBIL

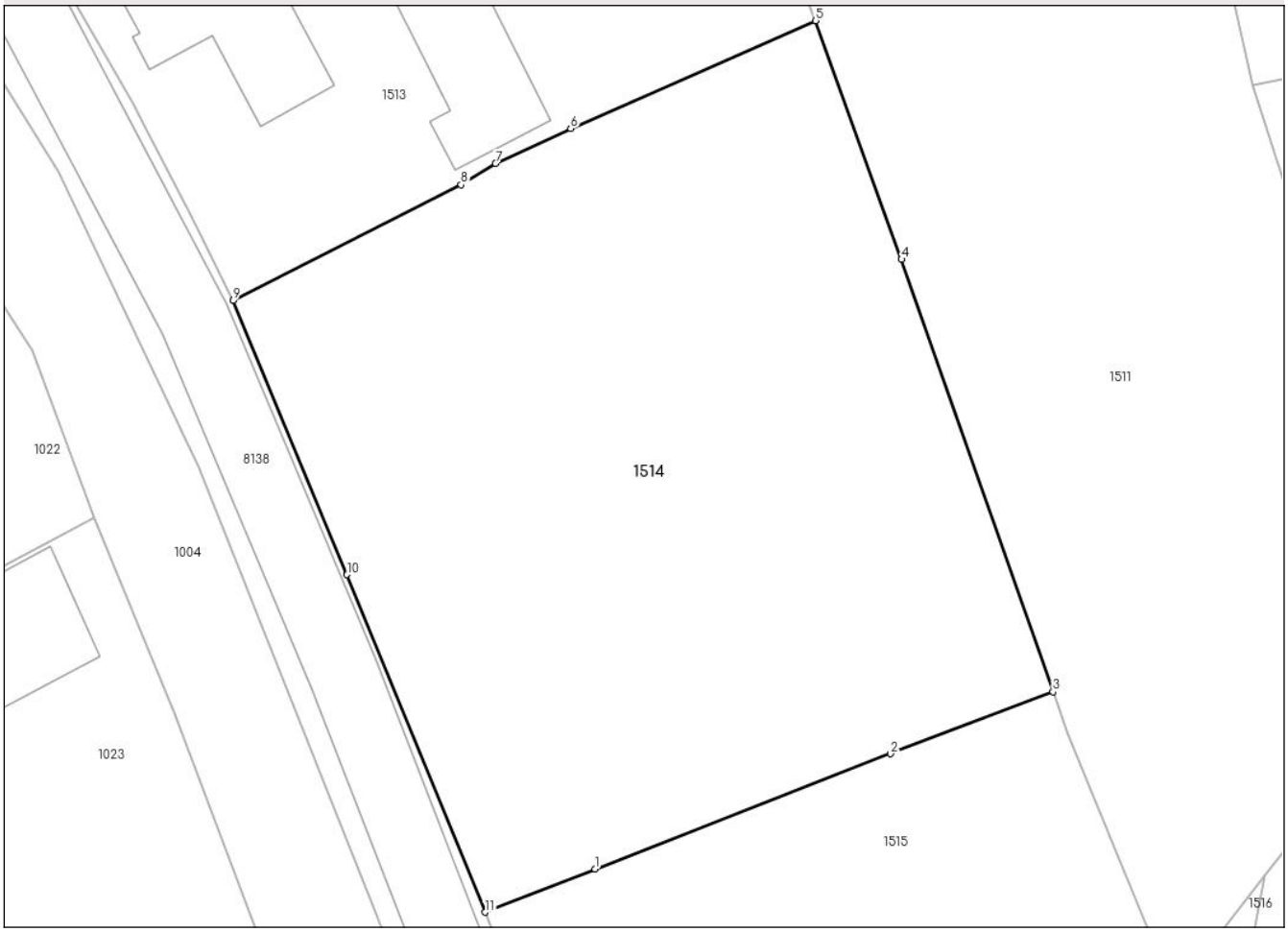

Date referitoare la teren

Crt	Categorie folosință	Intra vilan	Suprafaţa (mp)	Tarla	Parcelă	Nr. topo	Observaţii / Referinţe
1	arabil	DA	2.165	-	1A	-	partial imprejmuit

Lungime Segmente
1) Valorile lungimilor segmentelor sunt obţinute din proiecţie în plan.

Punct început	X / Y	Punct sfârşit	X / Y	Lungime segment (** (m)
1	550.715,544 676.870,541	2	550.736,453 676.878,7	22.445
2	550.736,453 676.878,7	3	550.747,946 676.883,076	12.298
3	550.747,946 676.883,076	4	550.737,237 676.913,643	32.389
4	550.737,237 676.913,643	5	550.731,167 676.930,51	17.926
5	550.731,167 676.930,51	6	550.713,823 676.922,886	18.946

Document care conține date cu caracter personal, protejat de prevederile Regulamentului (UE) nr. 679/2016 și Legii 190/2018

Punct început	X / Y	Punct sfârşit	X / Y	Lungime segment (** (m)
6	550.713,823 676.922,886	7	550.708,515 676.920,406	5.859
7	550.708,515 676.920,406	8	550.706,065 676.918,917	2.867
8	550.706,065 676.918,917	9	550.689,947 676.910,734	18.076
9	550.689,947 676.910,734	10	550.697,992 676.891,354	20.983
10	550.697,992 676.891,354	11	550.707,772 676.867,5	25.781
11	550.707,772 676.867,5	1	550.715,544 676.870,541	8.345

** Lungimile segmentelor sunt determinate în planul de proiecţie Stereo 70 şi sunt rotunjite la 1 milimetru.
*** Distanţa dintre puncte este formată din segmente cumulate ce sunt mai mici decât valoarea 1 milimetru.

Document care conține date cu caracter personal, protejat de prevederile Regulamentului (UE) nr. 679/2016 și Legii 190/2018

DATE DESPRE IMOBILUL NR. 1515

Oficiul de Cadastru şi Publicitate Imobiliară SUCEAVA
Biroul de Cadastru şi Publicitate Imobiliară Campulung Moldovenesc

A. Partea I. Descrierea imobilului

TEREN Necunoscut

Adresa: Loc. Vama, Jud. Suceava

Nr. Crt	Nr cadastral Nr. topografic	Suprafaţa* (mp)	Observaţii / Referinţe
A1	33255	2.135	Sector cadastral:12 Teren neimprejmuit;

Construcţii

Crt	Nr cadastral Nr. topografic	Adresa	Observaţii / Referinţe
A1.1	33255-C1	Loc. Vama, Jud. Suceava	Nr. niveluri:1; S. construita la sol:67 mp; S. construita desfasurata:67 mp; Suprafata construita la sol 67 mp. Nu detine certificat energetic si nu este dotata cu lift.
A1.2	33255-C2	Loc. Vama, Jud. Suceava	Nr. niveluri:1; S. construita la sol:61 mp; S. construita desfasurata:61 mp; Suprafata construita 63 mp.Nu detine certificat energetic si nu este dotata cu lift.

B. Partea II. Proprietari şi acte

Inscrieri privitoare la dreptul de proprietate şi alte drepturi reale		Referinţe
2483 / 24/02/2017		
Act Notarial nr. 192, din 24/02/2017 emis de Catargiu TUDOR-MARIAN;		
B1	Se infiinteaza cartea funciara 33255 a imobilului cu numarul cadastral 33255/Vama, rezultat din dezmembrarea imobilului cu numarul cadastral 33059 inscris in cartea funciara 33059;	A1
Act Notarial nr. 851, din 21/09/2016 emis de BIN Scraba Horia Ilie;		
B4	se notează modificarea suprafeţei imobilului reieşită din măsurători de la 4360 mp. la 4300 mp.	A1, A1.1, A1.2
	OBSERVATII: pozitie transcrisa din CF 33059/Vama, inscrisa prin incheierea nr. 12527 din 28/09/2016;	
Act Administrativ nr. 15931, din 20/12/2016 emis de BCPI CLUNG MOLDOVENESC;		
B5	se noteaza propunerea de dezmembrare a imobilului cu nr.cad. 33059 din CF 33059 a localitatii Vama;	A1, A1.1, A1.2
	OBSERVATII: pozitie transcrisa din CF 33059/Vama, inscrisa prin incheierea nr. 189 din 09/01/2017;	
Act Notarial nr. 194, din 24/02/2017 emis de Catargiu TUDOR-MARIAN;		
B6	Intabulare, drept de PROPRIETATE, ca bun propriu , cu titlu de donatie, dobandit prin Conventie, cota actuala 1/1, cota initiala 1/1	A1, A1.1, A1.2
	1) **BADALE ALEXIA**, minora de 13 ani	

C. Partea III. SARCINI

Inscrieri privind dezmembramintele dreptului de proprietate, drepturi reale de garanţie şi sarcini		Referinţe
2483 / 24/02/2017		
Act Notarial nr. 194, din 24/02/2017 emis de Catargiu TUDOR-MARIAN;		
C1	Intabulare, drept de UZUFRUCT VIAGER, dobandit prin Conventie, cota actuala 1/1, cota initiala 1/1	A1, A1.1, A1.2
	1) **BADALE GHEORGHE** 2) **BADALE CORNELIA** 3) **BADALE ION** 4) **BADALE MIHAELA**	

Document care conține date cu caracter personal, protejat de prevederile Regulamentului (UE) nr. 679/2016 și Legii 190/2018

Anexa Nr. 1 La Partea I

Teren

Nr cadastral	Suprafaţa (mp)*	Observaţii / Referinţe
33255	2.135	

* Suprafaţa este determinată in planul de proiecţie Stereo 70.

DETALII LINIARE IMOBIL

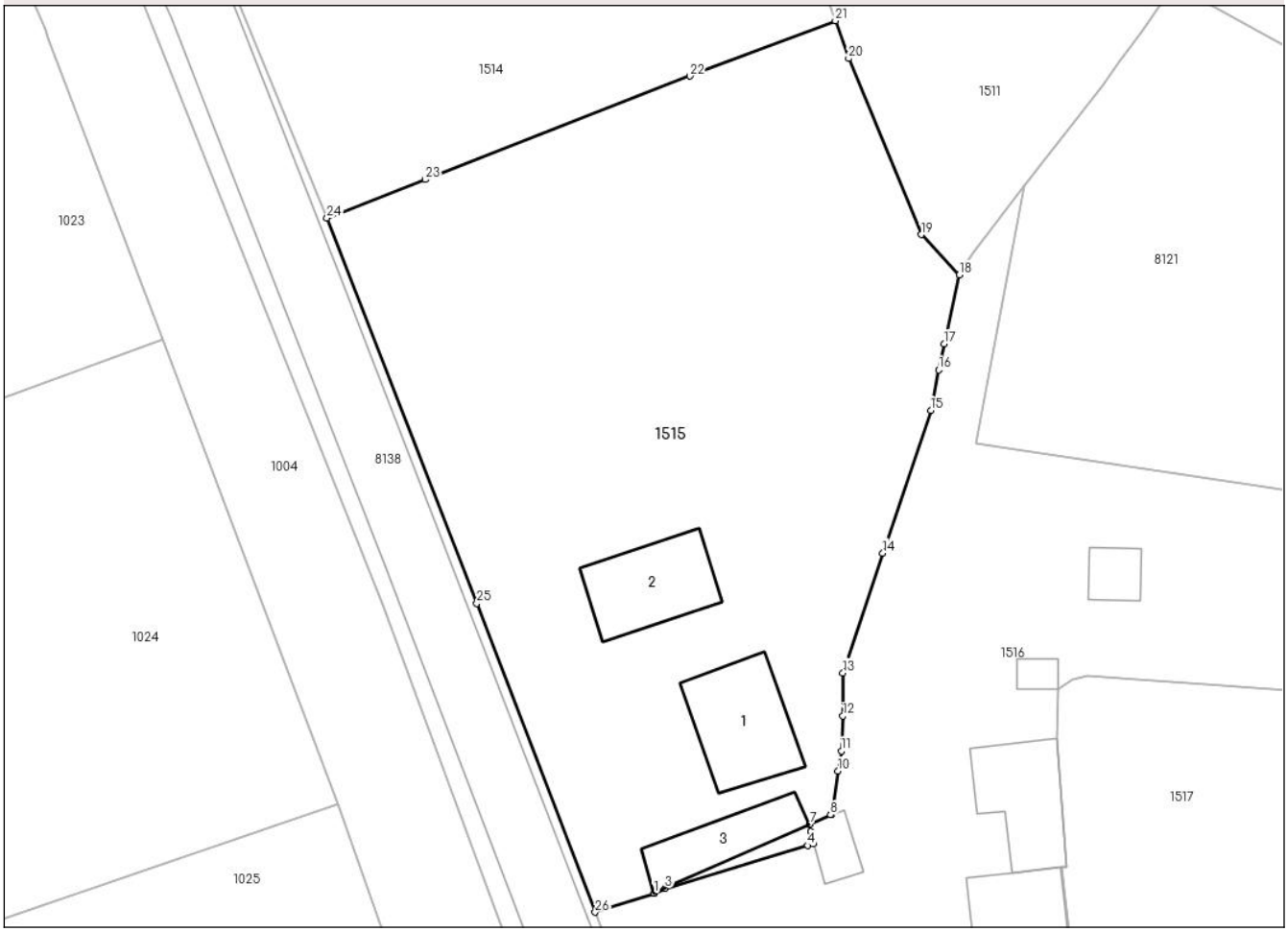

Date referitoare la teren

Crt	Categorie folosință	Intra vilan	Suprafaţa (mp)	Tarla	Parcelă	Nr. topo	Observaţii / Referinţe
1	curti constructii	DA	547	-	1CC	-	partial imprejmuit
2	arabil	DA	1.403	-	2A	-	partial imprejmuit
3	arabil	NU	185	-	3A	-	

Date referitoare la construcţii

Crt	Număr	Destinaţie construcţie	Supraf. (mp)	Situaţie juridică	Observaţii / Referinţe
A1.1	33255-C1	constructii de locuinte	67	Cu acte	Nr. niveluri:1; S. construita la sol:67 mp; S. construita desfasurata:67 mp; Suprafata construita la sol 67 mp. Nu detine certificat energetic si nu este dotata cu lift.
A1.2	33255-C2	constructii anexa	61	Cu acte	Nr. niveluri:1; S. construita la sol:61 mp; S. construita desfasurata:61 mp; Suprafata construita 63 mp.Nu detine certificat energetic si nu este dotata cu lift.
A1.3	33255-C3	constructii anexa	42	Fara acte	Nr. niveluri:1; S. construita la sol:42 mp; S. construita desfasurata:42 mp; Suprafata construita 37 mp. Nu face obiectul prezentei lucrari.

Document care conține date cu caracter personal, protejat de prevederile Regulamentului (UE) nr. 679/2016 și Legii 190/2018

Lungime Segmente
1) Valorile lungimilor segmentelor sunt obţinute din proiecţie în plan.

Punct început	X / Y	Punct sfârşit	X / Y	Lungime segment (** (m)
1	550.733,617 676.814,188	2	550.733,631 676.814,193	0.015
3	550.734,497 676.814,577	4	550.745,763 676.817,96	11.763
5	550.746,191 676.818,089	6	550.746,014 676.819,057	0.984
7	550.745,91 676.819,631	8	550.747,57 676.820,396	1.828
9	550.747,691 676.820,433	10	550.748,152 676.823,863	3.461
11	550.748,415 676.825,433	12	550.748,532 676.828,198	2.767
13	550.748,554 676.831,599	14	550.751,694 676.841,058	9.967
15	550.755,496 676.852,309	16	550.756,103 676.855,514	3.262
17	550.756,549 676.857,57	18	550.757,73 676.863,009	5.566
19	550.754,738 676.866,192	20	550.748,986 676.880,09	15.041
21	550.747,946 676.883,076	22	550.736,453 676.878,7	12.298
23	550.715,544 676.870,541	24	550.707,772 676.867,5	8.345
25	550.719,613 676.837,074	26	550.728,966 676.812,701	26.106

Punct început	X / Y	Punct sfârşit	X / Y	Lungime segment (** (m)
2	550.733,631 676.814,193	3	550.734,497 676.814,577	0.948
4	550.745,763 676.817,96	5	550.746,191 676.818,089	0.447
6	550.746,014 676.819,057	7	550.745,91 676.819,631	0.584
8	550.747,57 676.820,396	9	550.747,691 676.820,433	0.126
10	550.748,152 676.823,863	11	550.748,415 676.825,433	1.592
12	550.748,532 676.828,198	13	550.748,554 676.831,599	3.401
14	550.751,694 676.841,058	15	550.755,496 676.852,309	11.876
16	550.756,103 676.855,514	17	550.756,549 676.857,57	2.104
18	550.757,73 676.863,009	19	550.754,738 676.866,192	4.368
20	550.748,986 676.880,09	21	550.747,946 676.883,076	3.162
22	550.736,453 676.878,7	23	550.715,544 676.870,541	22.445
24	550.707,772 676.867,5	25	550.719,613 676.837,074	32.649
26	550.728,966 676.812,701	1	550.733,617 676.814,188	4.883

** Lungimile segmentelor sunt determinate în planul de proiecţie Stereo 70 şi sunt rotunjite la 1 milimetru.
*** Distanţa dintre puncte este formată din segmente cumulate ce sunt mai mici decât valoarea 1 milimetru.

Document care conține date cu caracter personal, protejat de prevederile Regulamentului (UE) nr. 679/2016 și Legii 190/2018

DATE DESPRE IMOBILUL NR. 1516

Oficiul de Cadastru şi Publicitate Imobiliară SUCEAVA
Biroul de Cadastru şi Publicitate Imobiliară Campulung Moldovenesc

A. Partea I. Descrierea imobilului

TEREN Necunoscut

Adresa: Loc. Strâmtura, Str Petru Rareş, Nr. 16, Jud. Suceava

Nr. Crt	Nr cadastral Nr. topografic	Suprafaţa* (mp)	Observaţii / Referinţe
A1	32353	1.899	Sector cadastral:12 Teren neimprejmuit;

Construcţii

Crt	Nr cadastral Nr. topografic	Adresa	Observaţii / Referinţe
A1.1	32353-C1	Loc. Strâmtura, Str Petru Rareş, Nr. 16, Jud. Suceava	Nr. niveluri:1; S. construita la sol:54 mp; S. construita desfasurata:54 mp; Casă de locuit cu parter, din lemn, edificată în anul 2000, fara lift şi fara Certificat de performanţă energetică a clădirii
A1.2	32353-C2	Loc. Strâmtura, Str Petru Rareş, Nr. 16, Jud. Suceava	Nr. niveluri:1; S. construita la sol:57 mp; S. construita desfasurata:57 mp; Grajd, din lemn cu suprafaţă desfăşurată de 60 mp, edificat în anul 2000, fara lift şi fara Certificat de performanţă energetică a clădirii
A1.3	32353-C3	Loc. Strâmtura, Str Petru Rareş, Nr. 16, Jud. Suceava	Nr. niveluri:1; S. construita la sol:15 mp; S. construita desfasurata:15 mp; Garaj, din lemn cu suprafaţă desfăşurată de 16 mp, edificat în anul 2000, fara lift şi fara Certificat de performanţă energetică a clădirii
A1.4	32353-C4	Loc. Strâmtura, Str Petru Rareş, Nr. 16, Jud. Suceava	Nr. niveluri:1; S. construita la sol:8 mp; S. construita desfasurata:8 mp; Şură, din lemn cu suprafaţă desfăşurată de 8 mp, edificată în anul 2000, fara lift şi fara Certificat de performanţă energetică a clădirii

B. Partea II. Proprietari şi acte

Inscrieri privitoare la dreptul de proprietate şi alte drepturi reale		Referinţe
9472 / 25/06/2014		
Act Administrativ nr. 8512, din 06/06/2014 emis de PFA LUCACI DAN SORIN;		
B1	Se infiinteaza cartea funciara 32353 a imobilului cu numarul cadastral 32353/Vama, rezultat din dezmembrarea imobilului cu numarul cadastral 31652 inscris in cartea funciara 3451 (identificator electronic 31652);	A1
Act Notarial nr. 4228, din 28/11/2001 emis de BNP Horia Ilie Şcraba, Câmpulung Moldovenesc (act notarial nr. 1105/21-09-2012 emis de BNP Horia Ilie Şcraba, Câmpulung Moldovenesc;);		
B3	se noteaza contractul de vanzare cumparae cu clauza de intretinere nr.4228 din 28 noiembrie 2001, autentificat la BNP Scraba Horia Ilie.	A1
	OBSERVATII: pozitie transcrisa din CF 31652/Vama, inscrisa prin incheierea nr. 11413 din 25/09/2012;	
10297 / 08/07/2014		
Act Notarial nr. 4228, din 28/11/2001 emis de BNP Horia Ilie Şcraba, Câmpulung Moldovenesc (act notarial nr. 1105/21-09-2012 emis de BNP Horia Ilie Şcraba, Câmpulung Moldovenesc;);		
B8	Intabulare, drept de PROPRIETATEca bun comun in devalmasie, dobandit prin Conventie, cota actuala 1/2, cota initiala 1/2	A1, A1.1, A1.2, A1.3, A1.4
	1) **TOMA PAUL** 2) **TOMA AURICA**	
Act Notarial nr. 1105, din 21/09/2012 emis de BNP SCRABA HORIA ILIE;		
B10	Intabulare, drept de PROPRIETATE, dobandit prin Conventie, cota actuala 1/2, cota initiala 1/2	A1, A1.1, A1.2, A1.3, A1.4
	1) **TOMA PAUL** 2) **TOMA AURICA**	

C. Partea III. SARCINI

Inscrieri privind dezmembramintele dreptului de proprietate, drepturi reale de garanţie şi sarcini		Referinţe
9472 / 25/06/2014		
Act Notarial nr. 01, din 06/11/1940 emis de . (Contract de vanzare - cumparare);		
C1	Intabulare, drept de SERVITUTEde a trece cu piciorul , carul si vite asupra parcelei nr.1550/1 in favoarea proprietarului parcelei nr.1516/7	A1

Document care conține date cu caracter personal, protejat de prevederile Regulamentului (UE) nr. 679/2016 și Legii 190/2018

Inscrieri privind dezmembramintele dreptului de proprietate, drepturi reale de garanţie şi sarcini		Referinţe
C1	din CF 4193	A1

Anexa Nr. 1 La Partea I

Teren

Nr cadastral	Suprafaţa (mp)*	Observaţii / Referinţe
32353	1.899	

* Suprafaţa este determinată in planul de proiecţie Stereo 70.

DETALII LINIARE IMOBIL

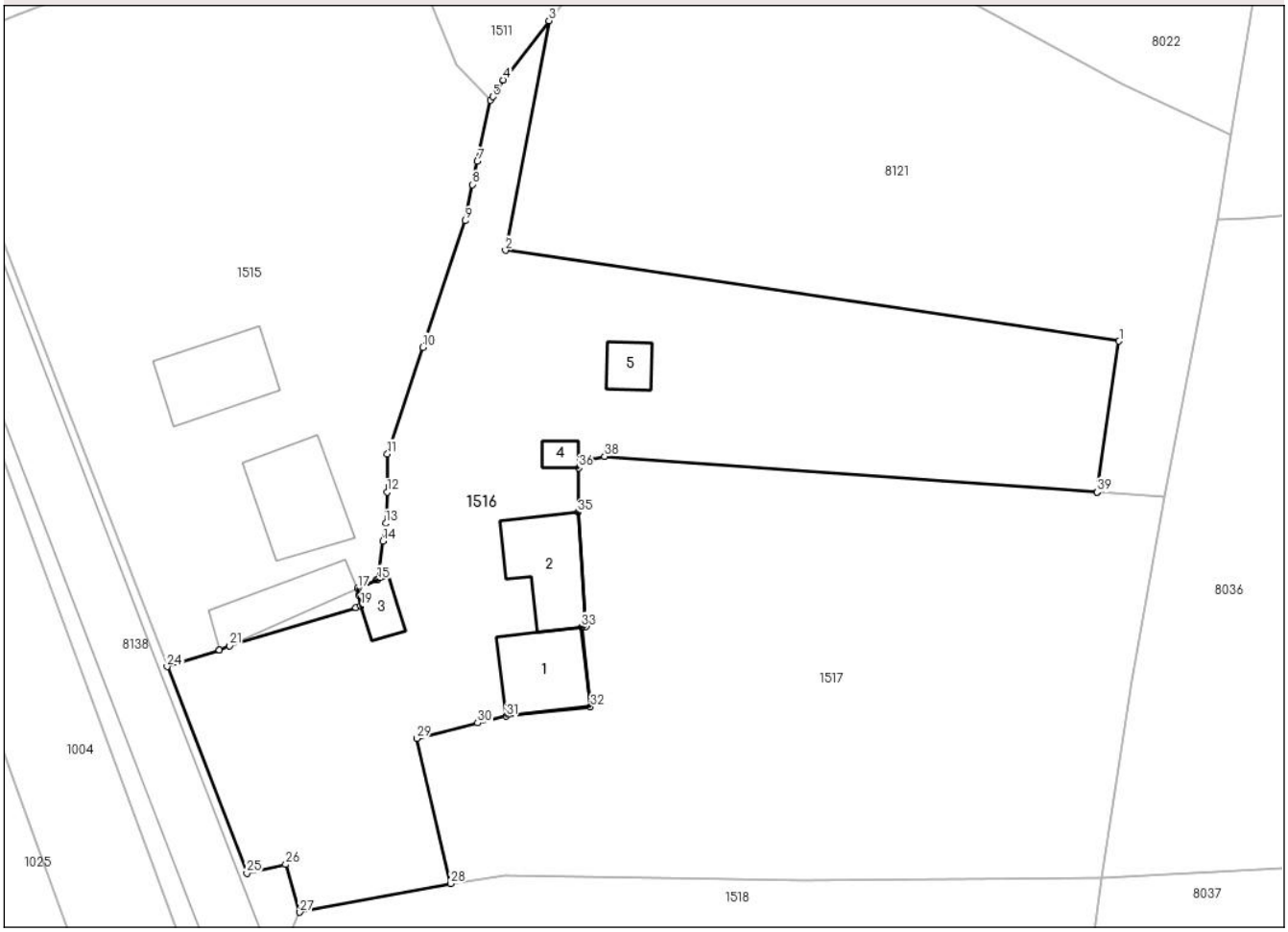

Date referitoare la teren

Crt	Categorie folosință	Intra vilan	Suprafaţa (mp)	Tarla	Parcelă	Nr. topo	Observaţii / Referinţe
1	curti constructii	DA	354	-	1CC	-	Teren intravilan împrejmuit parţial cu gard
2	faneata	DA	331	-	2F	-	
3	pasune	DA	92	-	3P	-	
4	pasune	DA	135	-	4P	-	
5	pasune	NU	987	-	5P	-	

Date referitoare la construcţii

Crt	Număr	Destinaţie construcţie	Supraf. (mp)	Situaţie juridică	Observaţii / Referinţe
A1.1	32353-C1	constructii de locuinte	54	Cu acte	Nr. niveluri:1; S. construita la sol:54 mp; S. construita desfasurata:54 mp; Casă de locuit cu parter, din lemn, edificată în anul 2000, fara lift şi fara Certificat de performanţă energetică a clădirii
A1.2	32353-C2	constructii anexa	Din acte: 60 Masurata: 57	Cu acte	Nr. niveluri:1; S. construita la sol:57 mp; S. construita desfasurata:57 mp; Grajd, din lemn cu suprafaţă desfăşurată de 60 mp, edificat în anul 2000, fara lift şi fara Certificat de performanţă energetică a clădirii

Document care conține date cu caracter personal, protejat de prevederile Regulamentului (UE) nr. 679/2016 și Legii 190/2018

Crt	Număr	Destinaţie construcţie	Supraf. (mp)	Situaţie juridică	Observaţii / Referinţe
A1.3	32353-C3	constructii anexa	Din acte: 16 Masurata: 15	Cu acte	Nr. niveluri:1; S. construita la sol:15 mp; S. construita desfasurata:15 mp; Garaj, din lemn cu suprafaţă desfăşurată de 16 mp, edificat în anul 2000, fara lift şi fara Certificat de performanţă energetică a clădirii
A1.4	32353-C4	constructii anexa	8	Cu acte	Nr. niveluri:1; S. construita la sol:8 mp; S. construita desfasurata:8 mp; Şură, din lemn cu suprafaţă desfăşurată de 8 mp, edificată în anul 2000, fara lift şi fara Certificat de performanţă energetică a clădirii
A1.5	32353-C5	constructii anexa	17	Fara acte	Nr. niveluri:1; S. construita la sol:17 mp; S. construita desfasurata:17 mp; Fânar, din lemn cu suprafaţă desfăşurată de 16 mp, edificat în anul 2000, fara lift şi fara Certificat de performanţă energetică a clădirii

Lungime Segmente
1) Valorile lungimilor segmentelor sunt obţinute din proiecţie în plan.

Punct început	X / Y	Punct sfârşit	X / Y	Lungime segment (** (m)
1	550.813,611 676.841,618	2	550.759,044 676.849,678	55.159
3	550.762,927 676.870,067	4	550.758,872 676.864,8	6.647
5	550.757,93 676.863,323	6	550.757,73 676.863,009	0.373
7	550.756,549 676.857,57	8	550.756,103 676.855,514	2.104
9	550.755,496 676.852,309	10	550.751,694 676.841,058	11.876
11	550.748,554 676.831,599	12	550.748,532 676.828,198	3.401
13	550.748,415 676.825,433	14	550.748,152 676.823,863	1.592
15	550.747,691 676.820,433	16	550.747,57 676.820,396	0.126
17	550.745,91 676.819,631	18	550.746,014 676.819,057	0.584
19	550.746,191 676.818,089	20	550.745,763 676.817,96	0.447
21	550.734,497 676.814,577	22	550.733,631 676.814,193	0.948
23	550.733,617 676.814,188	24	550.728,966 676.812,701	4.883
25	550.736,053 676.794,37	26	550.739,512 676.795,137	3.543
27	550.740,777 676.790,898	28	550.754,182 676.793,438	13.643
29	550.751,182 676.806,335	30	550.756,59 676.807,705	5.579
31	550.759,1 676.808,298	32	550.766,612 676.809,136	7.558
33	550.765,815 676.816,241	34	550.766,217 676.816,288	0.404
35	550.765,504 676.826,413	36	550.765,574 676.830,345	3.933
37	550.766,676 676.831,091	38	550.767,868 676.831,389	1.228
39	550.811,633 676.828,19	40	550.811,634 676.828,194	0.004

Punct început	X / Y	Punct sfârşit	X / Y	Lungime segment (** (m)
2	550.759,044 676.849,678	3	550.762,927 676.870,067	20.755
4	550.758,872 676.864,8	5	550.757,93 676.863,323	1.752
6	550.757,73 676.863,009	7	550.756,549 676.857,57	5.566
8	550.756,103 676.855,514	9	550.755,496 676.852,309	3.262
10	550.751,694 676.841,058	11	550.748,554 676.831,599	9.967
12	550.748,532 676.828,198	13	550.748,415 676.825,433	2.767
14	550.748,152 676.823,863	15	550.747,691 676.820,433	3.461
16	550.747,57 676.820,396	17	550.745,91 676.819,631	1.828
18	550.746,014 676.819,057	19	550.746,191 676.818,089	0.984
20	550.745,763 676.817,96	21	550.734,497 676.814,577	11.763
22	550.733,631 676.814,193	23	550.733,617 676.814,188	0.015
24	550.728,966 676.812,701	25	550.736,053 676.794,37	19.653
26	550.739,512 676.795,137	27	550.740,777 676.790,898	4.424
28	550.754,182 676.793,438	29	550.751,182 676.806,335	13.242
30	550.756,59 676.807,705	31	550.759,1 676.808,298	2.579
32	550.766,612 676.809,136	33	550.765,815 676.816,241	7.15
34	550.766,217 676.816,288	35	550.765,504 676.826,413	10.151
36	550.765,574 676.830,345	37	550.766,676 676.831,091	1.331
38	550.767,868 676.831,389	39	550.811,633 676.828,19	43.882
40	550.811,634 676.828,194	1	550.813,611 676.841,618	13.568

**** Lungimile segmentelor sunt determinate în planul de proiecţie Stereo 70 şi sunt rotunjite la 1 milimetru.**
***** Distanţa dintre puncte este formată din segmente cumulate ce sunt mai mici decât valoarea 1 milimetru.**

Document care conține date cu caracter personal, protejat de prevederile Regulamentului (UE) nr. 679/2016 și Legii 190/2018

DATE DESPRE IMOBILUL NR. 1517

Oficiul de Cadastru şi Publicitate Imobiliară SUCEAVA
Biroul de Cadastru şi Publicitate Imobiliară Campulung Moldovenesc

A. Partea I. Descrierea imobilului

Nr. CF vechi:4193
Nr. cadastral vechi:1516/7

TEREN Necunoscut

Adresa: Loc. Strâmtura, Jud. Suceava

Nr. Crt	Nr cadastral Nr. topografic	Suprafaţa* (mp)	Observaţii / Referinţe
A1	37249	1.939	Sector cadastral:12 Teren neimprejmuit; Teren intravilan, imprejmuit cu gard din lemn.

B. Partea II. Proprietari şi acte

Inscrieri privitoare la dreptul de proprietate şi alte drepturi reale		Referinţe
8779 / 25/05/2022		
Act Notarial nr. 01, din 06/11/1940 emis de Garnizoana Campulung Moldovenesc (Contract de vanzare - cumparare);		
B1	se notează în favoarea parcelei 1516/7 dreptul de servitute de a trece cu piciorul, cu carul și vite peste parcela 1550/1 din corpul funciar CF nr. 3451	A1
	OBSERVATII: transcrisă de la rgi nr. 202 din data de 26.11.1940	
17564 / 04/11/2022		
Act Notarial nr. 2699, din 04/11/2022 emis de Rotaru Dorina;		
B2	Intabulare, drept de PROPRIETATE, bun propriu, dobandit prin Conventie, cota actuala 1/1, cota initiala 1/1	A1
	1) **NANU REGHINA-ŞTEFANA**	

C. Partea III. SARCINI .

Inscrieri privind dezmembramintele dreptului de proprietate, drepturi reale de garanţie şi sarcini	Referinţe
NU SUNT	

Document care conține date cu caracter personal, protejat de prevederile Regulamentului (UE) nr. 679/2016 și Legii 190/2018

Anexa Nr. 1 La Partea I

Teren

Nr cadastral	Suprafaţa (mp)*	Observaţii / Referinţe
37249	1.939	Teren intravilan, imprejmuit cu gard din lemn.

* Suprafaţa este determinată in planul de proiecţie Stereo 70.

DETALII LINIARE IMOBIL

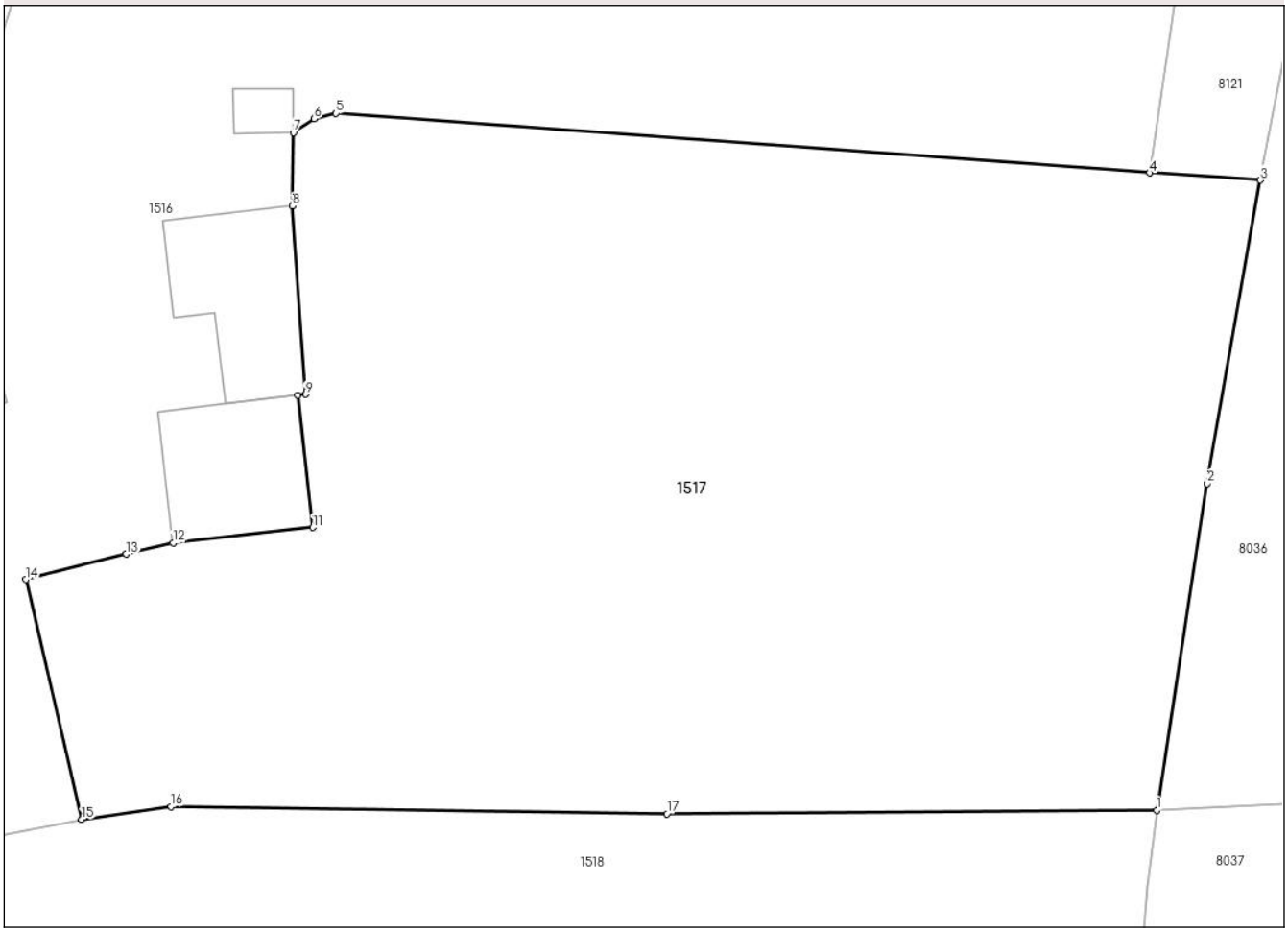

Date referitoare la teren

Crt	Categorie folosință	Intra vilan	Suprafaţa (mp)	Tarla	Parcelă	Nr. topo	Observaţii / Referinţe
1	arabil	DA	1.405	-	1A	-	
2	arabil	NU	534	-	2A	-	

Lungime Segmente
1) Valorile lungimilor segmentelor sunt obţinute din proiecţie în plan.

Punct început	X / Y	Punct sfârşit	X / Y	Lungime segment (** (m)
1	550.812,02 676.793,943	2	550.814,727 676.811,5	17.765
2	550.814,727 676.811,5	3	550.817,594 676.827,8	16.55
3	550.817,594 676.827,8	4	550.811,633 676.828,19	5.974
4	550.811,633 676.828,19	5	550.767,868 676.831,389	43.882

Document care conține date cu caracter personal, protejat de prevederile Regulamentului (UE) nr. 679/2016 și Legii 190/2018

Punct început	X / Y	Punct sfârşit	X / Y	Lungime segment (** (m)
5	550.767,868 676.831,389	6	550.766,676 676.831,091	1.228
6	550.766,676 676.831,091	7	550.765,574 676.830,345	1.331
7	550.765,574 676.830,345	8	550.765,504 676.826,413	3.933
8	550.765,504 676.826,413	9	550.766,217 676.816,288	10.151
9	550.766,217 676.816,288	10	550.765,815 676.816,241	0.404
10	550.765,815 676.816,241	11	550.766,612 676.809,136	7.15
11	550.766,612 676.809,136	12	550.759,1 676.808,298	7.558
12	550.759,1 676.808,298	13	550.756,59 676.807,705	2.579
13	550.756,59 676.807,705	14	550.751,182 676.806,335	5.579
14	550.751,182 676.806,335	15	550.754,182 676.793,438	13.242
15	550.754,182 676.793,438	16	550.758,998 676.794,133	4.867
16	550.758,998 676.794,133	17	550.785,665 676.793,735	26.669
17	550.785,665 676.793,735	1	550.812,02 676.793,943	26.357

** Lungimile segmentelor sunt determinate în planul de proiecţie Stereo 70 şi sunt rotunjite la 1 milimetru.
*** Distanţa dintre puncte este formată din segmente cumulate ce sunt mai mici decât valoarea 1 milimetru.

Document care conține date cu caracter personal, protejat de prevederile Regulamentului (UE) nr. 679/2016 și Legii 190/2018

DATE DESPRE IMOBILUL NR. 1518

Oficiul de Cadastru şi Publicitate Imobiliară SUCEAVA
Biroul de Cadastru şi Publicitate Imobiliară Campulung Moldovenesc

A. Partea I. Descrierea imobilului

TEREN Necunoscut

Adresa: Loc. Strâmtura, Jud. Suceava

Nr. Crt	Nr cadastral Nr. topografic	Suprafaţa* (mp)	Observaţii / Referinţe
A1	35439	1.401	Sector cadastral:12 Teren imprejmuit;

B. Partea II. Proprietari şi acte

Inscrieri privitoare la dreptul de proprietate şi alte drepturi reale		Referinţe
/		
Act Normativ nr. 7, din 13/03/1996 emis de Parlamentul Romaniei (Lege);		
B1	Inscrierea provizorie, drept de PROPRIETATE, dobandit prin Lege, cota actuala 1/1, cota initiala 1/1	A1
	1) **COMUNA VAMA**, CIF:4326698, Proprietar neidentificat.	

C. Partea III. SARCINI .

Inscrieri privind dezmembramintele dreptului de proprietate, drepturi reale de garanţie şi sarcini	Referinţe
NU SUNT	

Anexa Nr. 1 La Partea I

Teren

Nr cadastral	Suprafaţa (mp)*	Observaţii / Referinţe
35439	1.401	

* Suprafaţa este determinată in planul de proiecţie Stereo 70.

DETALII LINIARE IMOBIL

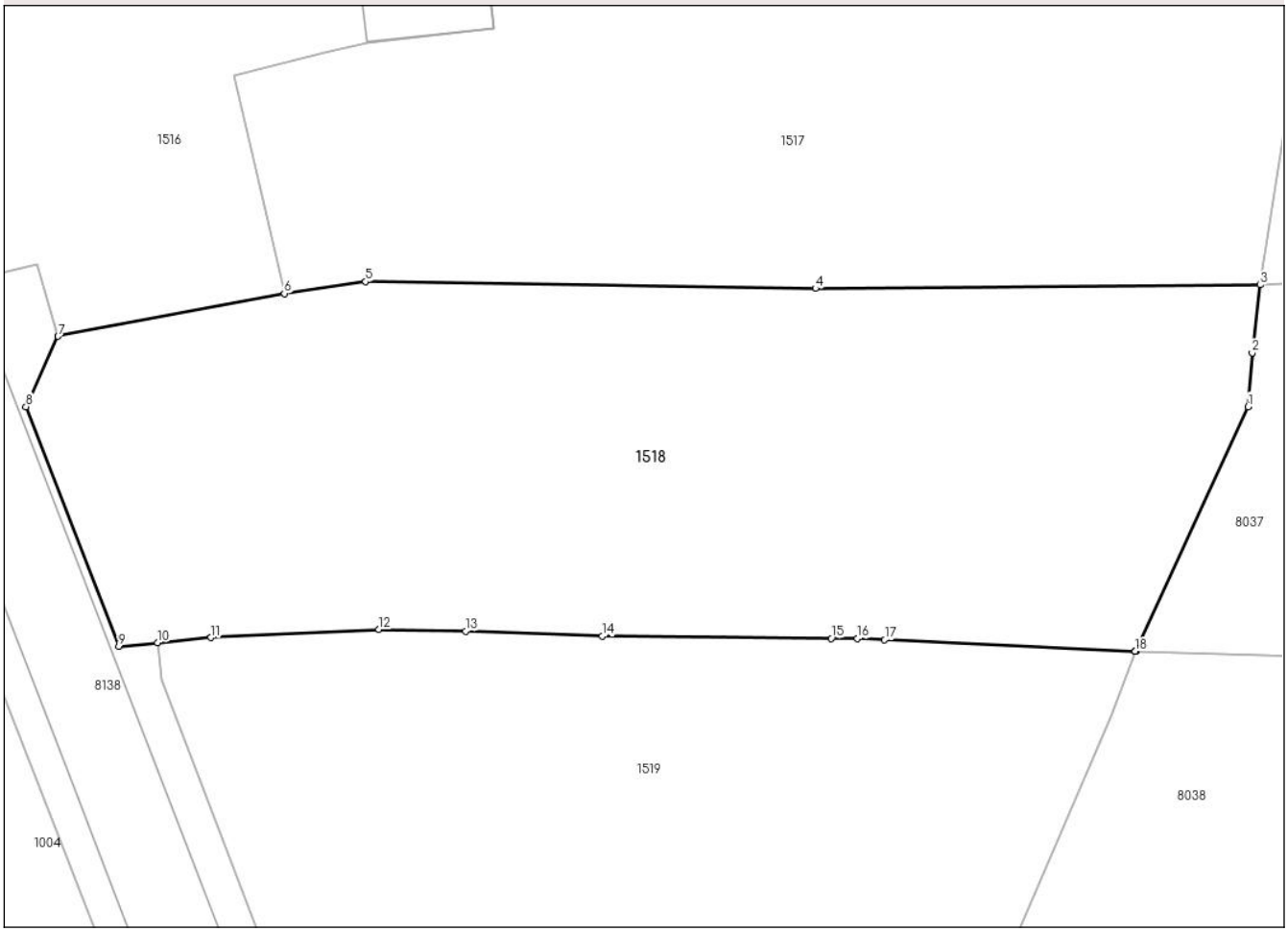

Date referitoare la teren

Crt	Categorie folosință	Intra vilan	Suprafaţa (mp)	Tarla	Parcelă	Nr. topo	Observaţii / Referinţe
1	arabil	DA	1.101	-	1A	-	
2	arabil	NU	300	-	2A	-	

Lungime Segmente
1) Valorile lungimilor segmentelor sunt obţinute din proiecţie în plan.

Punct început	X / Y	Punct sfârşit	X / Y	Lungime segment (** (m)
1	550.811,295 676.786,735	2	550.811,545 676.789,926	3.201
2	550.811,545 676.789,926	3	550.812,02 676.793,943	4.045
3	550.812,02 676.793,943	4	550.785,665 676.793,735	26.357
4	550.785,665 676.793,735	5	550.758,998 676.794,133	26.669

Document care conține date cu caracter personal, protejat de prevederile Regulamentului (UE) nr. 679/2016 și Legii 190/2018

Punct început	X / Y	Punct sfârşit	X / Y	Lungime segment (** (m)
5	550.758,998 676.794,133	6	550.754,182 676.793,438	4.867
6	550.754,182 676.793,438	7	550.740,777 676.790,898	13.643
7	550.740,777 676.790,898	8	550.738,861 676.786,728	4.589
8	550.738,861 676.786,728	9	550.744,359 676.772,544	15.212
9	550.744,359 676.772,544	10	550.746,663 676.772,768	2.315
10	550.746,663 676.772,768	11	550.749,834 676.773,064	3.185
11	550.749,834 676.773,064	12	550.759,774 676.773,547	9.952
12	550.759,774 676.773,547	13	550.764,921 676.773,444	5.148
13	550.764,921 676.773,444	14	550.773,013 676.773,144	8.097
14	550.773,013 676.773,144	15	550.786,595 676.773,013	13.582
15	550.786,595 676.773,013	16	550.788,146 676.772,998	1.551
16	550.788,146 676.772,998	17	550.789,758 676.772,925	1.613
17	550.789,758 676.772,925	18	550.804,604 676.772,254	14.861
18	550.804,604 676.772,254	19	550.804,607 676.772,261	0.008
19	550.804,607 676.772,261	20	550.804,661 676.772,259	0.053
20	550.804,661 676.772,259	1	550.811,295 676.786,735	15.924

** Lungimile segmentelor sunt determinate în planul de proiecţie Stereo 70 şi sunt rotunjite la 1 milimetru.
*** Distanţa dintre puncte este formată din segmente cumulate ce sunt mai mici decât valoarea 1 milimetru.

Document care conține date cu caracter personal, protejat de prevederile Regulamentului (UE) nr. 679/2016 și Legii 190/2018

DATE DESPRE IMOBILUL NR. 1519

Oficiul de Cadastru şi Publicitate Imobiliară SUCEAVA
Biroul de Cadastru şi Publicitate Imobiliară Campulung Moldovenesc

A. Partea I. Descrierea imobilului

TEREN Necunoscut

Adresa: Loc. Strâmtura, Jud. Suceava

Nr. Crt	Nr cadastral Nr. topografic	Suprafaţa* (mp)	Observaţii / Referinţe
A1		3.021	Sector cadastral:12 Teren neimprejmuit;

B. Partea II. Proprietari şi acte

Inscrieri privitoare la dreptul de proprietate şi alte drepturi reale		Referinţe
/		
Act Normativ nr. 7, din 13/03/1996 emis de Parlamentul Romaniei (Lege);		
B1	Inscrierea provizorie, drept de PROPRIETATE, dobandit prin Lege, cota actuala 1/1, cota initiala 1/1	A1
	1) **COMUNA VAMA**, CIF:4326698, Proprietar neidentificat.	

C. Partea III. SARCINI .

Inscrieri privind dezmembramintele dreptului de proprietate, drepturi reale de garanţie şi sarcini	Referinţe
NU SUNT	

Anexa Nr. 1 La Partea I

Teren

Nr cadastral	Suprafaţa (mp)*	Observaţii / Referinţe
	3.021	

* Suprafaţa este determinată in planul de proiecţie Stereo 70.

DETALII LINIARE IMOBIL

Date referitoare la teren

Crt	Categorie folosință	Intra vilan	Suprafaţa (mp)	Tarla	Parcelă	Nr. topo	Observaţii / Referinţe
1	arabil	DA	2.779	-	1A	-	
2	arabil	NU	242	-	2A	-	

Lungime Segmente

1) Valorile lungimilor segmentelor sunt obţinute din proiecţie în plan.

Punct început	X / Y	Punct sfârşit	X / Y	Lungime segment (** (m)
1	550.789,758 676.772,925	2	550.788,146 676.772,998	1.613
3	550.786,595 676.773,013	4	550.773,013 676.773,144	13.582
5	550.764,921 676.773,444	6	550.759,774 676.773,547	5.148
7	550.749,834 676.773,064	8	550.746,663 676.772,768	3.185

Punct început	X / Y	Punct sfârşit	X / Y	Lungime segment (** (m)
2	550.788,146 676.772,998	3	550.786,595 676.773,013	1.551
4	550.773,013 676.773,144	5	550.764,921 676.773,444	8.097
6	550.759,774 676.773,547	7	550.749,834 676.773,064	9.952
8	550.746,663 676.772,768	9	550.746,915 676.770,577	2.206

Document care conține date cu caracter personal, protejat de prevederile Regulamentului (UE) nr. 679/2016 și Legii 190/2018

Punct început	X / Y	Punct sfârşit	X / Y	Lungime segment (** (m)
9	550.746,915 676.770,577	10	550.759,322 676.738,135	34.733
11	550.781,614 676.686,704	12	550.793,806 676.658,575	30.657
13	550.800,062 676.646,057	14	550.801,576 676.648,347	2.745
15	550.799,296 676.661,589	16	550.797,634 676.672,706	11.241
17	550.796,608 676.680,721	18	550.792,577 676.699,268	18.98
19	550.792,122 676.710,253	20	550.791,136 676.729,368	19.14
21	550.790,783 676.736,217	22	550.793,405 676.745,749	9.886
23	550.803,219 676.768,454	24	550.804,661 676.772,259	4.069
25	550.804,607 676.772,261	26	550.804,604 676.772,254	0.008

Punct început	X / Y	Punct sfârşit	X / Y	Lungime segment (** (m)
10	550.759,322 676.738,135	11	550.781,614 676.686,704	56.054
12	550.793,806 676.658,575	13	550.800,062 676.646,057	13.995
14	550.801,576 676.648,347	15	550.799,296 676.661,589	13.437
16	550.797,634 676.672,706	17	550.796,608 676.680,721	8.08
18	550.792,577 676.699,268	19	550.792,122 676.710,253	10.994
20	550.791,136 676.729,368	21	550.790,783 676.736,217	6.858
22	550.793,405 676.745,749	23	550.803,219 676.768,454	24.735
24	550.804,661 676.772,259	25	550.804,607 676.772,261	0.053
26	550.804,604 676.772,254	1	550.789,758 676.772,925	14.861

** Lungimile segmentelor sunt determinate în planul de proiecţie Stereo 70 şi sunt rotunjite la 1 milimetru.
*** Distanţa dintre puncte este formată din segmente cumulate ce sunt mai mici decât valoarea 1 milimetru.

Document care conține date cu caracter personal, protejat de prevederile Regulamentului (UE) nr. 679/2016 și Legii 190/2018

DATE DESPRE IMOBILUL NR. 1520

Oficiul de Cadastru şi Publicitate Imobiliară SUCEAVA
Biroul de Cadastru şi Publicitate Imobiliară Campulung Moldovenesc

A. Partea I. Descrierea imobilului

TEREN Necunoscut

Adresa: Loc. Strâmtura, Jud. Suceava

Nr. Crt	Nr cadastral Nr. topografic	Suprafaţa* (mp)	Observaţii / Referinţe
A1		1.699	Sector cadastral:12 Teren neimprejmuit;

B. Partea II. Proprietari şi acte

Inscrieri privitoare la dreptul de proprietate şi alte drepturi reale		Referinţe
/		
Act Normativ nr. 7, din 13/03/1996 emis de Parlamentul Romaniei (Lege);		
B1	Inscrierea provizorie, drept de PROPRIETATE, dobandit prin Lege, cota actuala 1/1, cota initiala 1/1	A1
	1) **COMUNA VAMA**, CIF:4326698, Proprietar neidentificat.	

C. Partea III. SARCINI .

Inscrieri privind dezmembramintele dreptului de proprietate, drepturi reale de garanţie şi sarcini	Referinţe
NU SUNT	

Anexa Nr. 1 La Partea I

Teren

Nr cadastral	Suprafaţa (mp)*	Observaţii / Referinţe
	1.699	

* Suprafaţa este determinată in planul de proiecţie Stereo 70.

DETALII LINIARE IMOBIL

Date referitoare la teren

Crt	Categorie folosință	Intra vilan	Suprafaţa (mp)	Tarla	Parcelă	Nr. topo	Observaţii / Referinţe
1	arabil	DA	1.109	-	1A	-	
2	arabil	NU	590	-	2A	-	

Lungime Segmente
1) Valorile lungimilor segmentelor sunt obţinute din proiecţie în plan.

Punct început	X / Y	Punct sfârşit	X / Y	Lungime segment (** (m)
1	550.875,281 676.717,406	2	550.879,877 676.726,328	10.036
2	550.879,877 676.726,328	3	550.882,345 676.736,184	10.161
3	550.882,345 676.736,184	4	550.801,613 676.729,702	80.991
4	550.801,613 676.729,702	5	550.791,136 676.729,368	10.483

Document care conține date cu caracter personal, protejat de prevederile Regulamentului (UE) nr. 679/2016 și Legii 190/2018

Punct început	X / Y	Punct sfârşit	X / Y	Lungime segment (** (m)
5	550.791,136 676.729,368	6	550.792,122 676.710,253	19.14
6	550.792,122 676.710,253	7	550.808,87 676.710,923	16.761
7	550.808,87 676.710,923	8	550.819,181 676.709,853	10.366
8	550.819,181 676.709,853	9	550.853,653 676.715,35	34.908
9	550.853,653 676.715,35	1	550.875,281 676.717,406	21.726

** Lungimile segmentelor sunt determinate în planul de proiecţie Stereo 70 şi sunt rotunjite la 1 milimetru.
*** Distanţa dintre puncte este formată din segmente cumulate ce sunt mai mici decât valoarea 1 milimetru.

Document care conține date cu caracter personal, protejat de prevederile Regulamentului (UE) nr. 679/2016 și Legii 190/2018

DATE DESPRE IMOBILUL NR. 1521

Oficiul de Cadastru şi Publicitate Imobiliară SUCEAVA
Biroul de Cadastru şi Publicitate Imobiliară Campulung Moldovenesc

A. Partea I. Descrierea imobilului

TEREN Necunoscut

Adresa: Loc. Strâmtura, Jud. Suceava

Nr. Crt	Nr cadastral Nr. topografic	Suprafaţa* (mp)	Observaţii / Referinţe
A1		793	Sector cadastral:12 Teren neimprejmuit;

B. Partea II. Proprietari şi acte

Inscrieri privitoare la dreptul de proprietate şi alte drepturi reale		Referinţe
/		
Act Normativ nr. 7, din 13/03/1996 emis de Parlamentul Romaniei (Lege);		
B1	Inscrierea provizorie, drept de PROPRIETATE, dobandit prin Lege, cota actuala 1/1, cota initiala 1/1	A1
	1) **COMUNA VAMA**, CIF:4326698, Proprietar neidentificat.	

C. Partea III. SARCINI .

Inscrieri privind dezmembramintele dreptului de proprietate, drepturi reale de garanţie şi sarcini	Referinţe
NU SUNT	

Anexa Nr. 1 La Partea I

Teren

Nr cadastral	Suprafaţa (mp)*	Observaţii / Referinţe
	793	

* Suprafaţa este determinată in planul de proiecţie Stereo 70.

DETALII LINIARE IMOBIL

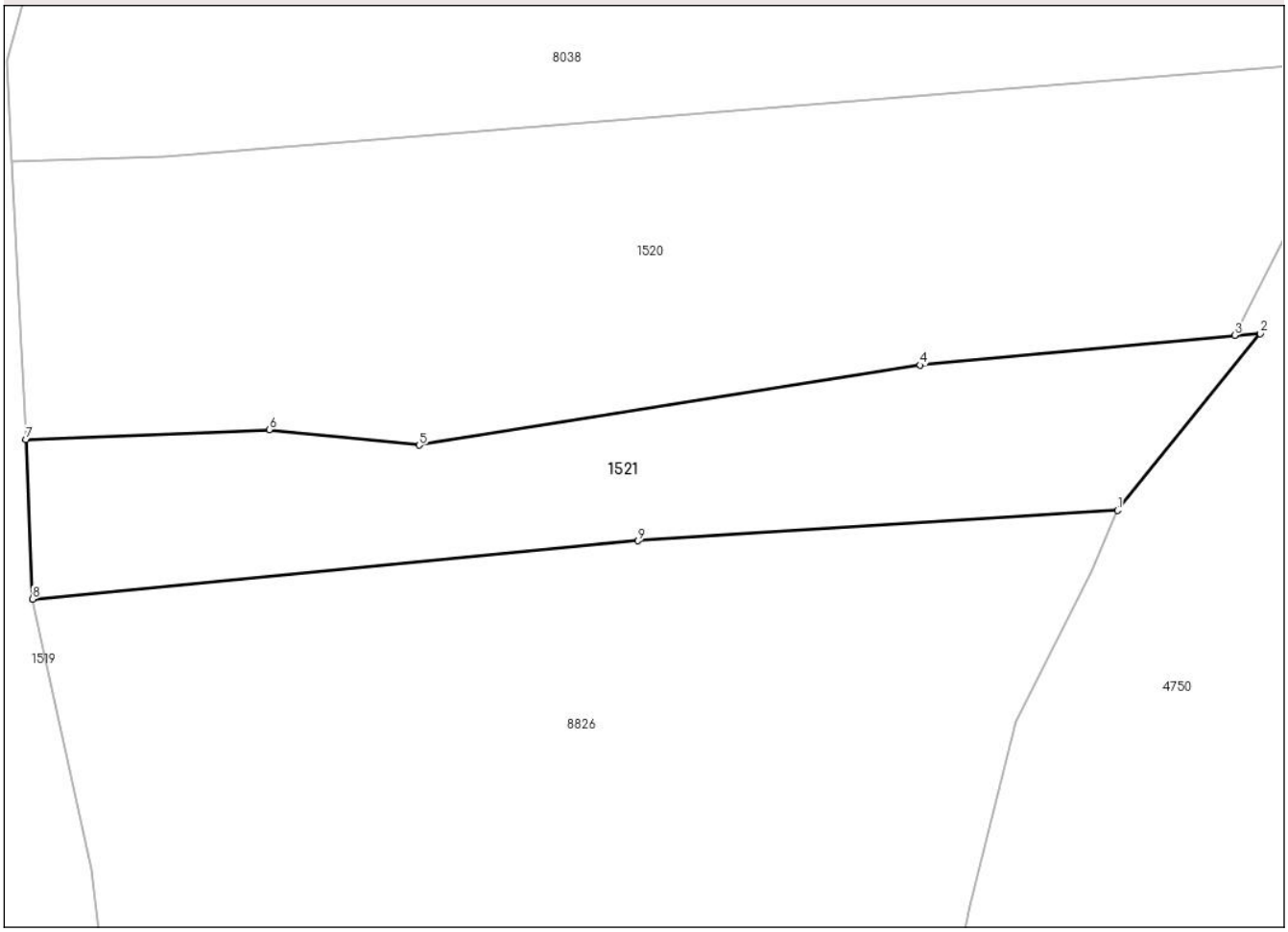

Date referitoare la teren

Crt	Categorie folosință	Intra vilan	Suprafaţa (mp)	Tarla	Parcelă	Nr. topo	Observaţii / Referinţe
1	arabil	DA	551	-	1A	-	
2	arabil	NU	242	-	2A	-	

Lungime Segmente
1) Valorile lungimilor segmentelor sunt obţinute din proiecţie în plan.

Punct început	X / Y	Punct sfârşit	X / Y	Lungime segment (** (m)
1	550.867,222 676.705,367	2	550.877,046 676.717,509	15.619
2	550.877,046 676.717,509	3	550.875,281 676.717,406	1.768
3	550.875,281 676.717,406	4	550.853,653 676.715,35	21.726
4	550.853,653 676.715,35	5	550.819,181 676.709,853	34.908

Document care conține date cu caracter personal, protejat de prevederile Regulamentului (UE) nr. 679/2016 și Legii 190/2018

Punct început	X / Y	Punct sfârşit	X / Y	Lungime segment (** (m)
5	550.819,181 676.709,853	6	550.808,87 676.710,923	10.366
6	550.808,87 676.710,923	7	550.792,122 676.710,253	16.761
7	550.792,122 676.710,253	8	550.792,577 676.699,268	10.994
8	550.792,577 676.699,268	9	550.834,24 676.703,287	41.857
9	550.834,24 676.703,287	1	550.867,222 676.705,367	33.047

** Lungimile segmentelor sunt determinate în planul de proiecţie Stereo 70 şi sunt rotunjite la 1 milimetru.
*** Distanţa dintre puncte este formată din segmente cumulate ce sunt mai mici decât valoarea 1 milimetru.

Document care conține date cu caracter personal, protejat de prevederile Regulamentului (UE) nr. 679/2016 și Legii 190/2018

DATE DESPRE IMOBILUL NR. 1522

Oficiul de Cadastru şi Publicitate Imobiliară SUCEAVA
Biroul de Cadastru şi Publicitate Imobiliară Campulung Moldovenesc

A. Partea I. Descrierea imobilului

TEREN Necunoscut

Adresa: Loc. Strâmtura, Jud. Suceava

Nr. Crt	Nr cadastral Nr. topografic	Suprafaţa* (mp)	Observaţii / Referinţe
A1		3.565	Sector cadastral:12 Teren neimprejmuit;

B. Partea II. Proprietari şi acte

Inscrieri privitoare la dreptul de proprietate şi alte drepturi reale		Referinţe
/		
Act Normativ nr. 7, din 13/03/1996 emis de Parlamentul Romaniei (Lege);		
B1	Inscrierea provizorie, drept de PROPRIETATE, dobandit prin Lege, cota actuala 1/1, cota initiala 1/1	A1
	1) **COMUNA VAMA**, CIF:4326698, Proprietar neidentificat.	

C. Partea III. SARCINI .

Inscrieri privind dezmembramintele dreptului de proprietate, drepturi reale de garanţie şi sarcini	Referinţe
NU SUNT	

Document care conține date cu caracter personal, protejat de prevederile Regulamentului (UE) nr. 679/2016 și Legii 190/2018

Anexa Nr. 1 La Partea I

Teren

Nr cadastral	Suprafaţa (mp)*	Observaţii / Referinţe
	3.565	

* Suprafaţa este determinată in planul de proiecţie Stereo 70.

DETALII LINIARE IMOBIL

Date referitoare la teren

Crt	Categorie folosință	Intra vilan	Suprafaţa (mp)	Tarla	Parcelă	Nr. topo	Observaţii / Referinţe
1	arabil	DA	2.916	-	1A	-	
2	arabil	NU	649	-	2A	-	

Lungime Segmente

1) Valorile lungimilor segmentelor sunt obţinute din proiecţie în plan.

Punct început	X / Y	Punct sfârşit	X / Y	Lungime segment (** (m)
1	550.858,677 676.536,789	2	550.878,618 676.502,625	39.559
3	550.879,375 676.501,167	4	550.911,556 676.440,749	68.454
5	550.911,624 676.440,619	6	550.913,308 676.441,109	1.753
7	550.915,817 676.442,484	8	550.917,632 676.445,833	3.809

Punct început	X / Y	Punct sfârşit	X / Y	Lungime segment (** (m)
2	550.878,618 676.502,625	3	550.879,375 676.501,167	1.642
4	550.911,556 676.440,749	5	550.911,624 676.440,619	0.147
6	550.913,308 676.441,109	7	550.915,817 676.442,484	2.861
8	550.917,632 676.445,833	9	550.913,474 676.467,242	21.809

Document care conține date cu caracter personal, protejat de prevederile Regulamentului (UE) nr. 679/2016 și Legii 190/2018

Punct început	X / Y	Punct sfârşit	X / Y	Lungime segment (** (m)
9	550.913,474 676.467,242	10	550.907,458 676.478,023	12.346
11	550.908,687 676.482,811	12	550.912,399 676.487,476	5.962
13	550.918,083 676.494,619	14	550.924,794 676.508,319	15.255
15	550.924,895 676.511,993	16	550.916,224 676.521,677	12.999
17	550.916,412 676.526,395	18	550.912,028 676.525,62	4.452
19	550.902,249 676.545,385	20	550.896,462 676.556,598	12.618
21	550.892,913 676.562,85	22	550.882,953 676.556,592	11.763
23	550.882,51 676.556,314	24	550.874,465 676.551,535	9.357
25	550.866,523 676.546,712	26	550.858,475 676.541,43	9.627

Punct început	X / Y	Punct sfârşit	X / Y	Lungime segment (** (m)
10	550.907,458 676.478,023	11	550.908,687 676.482,811	4.943
12	550.912,399 676.487,476	13	550.918,083 676.494,619	9.128
14	550.924,794 676.508,319	15	550.924,895 676.511,993	3.675
16	550.916,224 676.521,677	17	550.916,412 676.526,395	4.722
18	550.912,028 676.525,62	19	550.902,249 676.545,385	22.052
20	550.896,462 676.556,598	21	550.892,913 676.562,85	7.189
22	550.882,953 676.556,592	23	550.882,51 676.556,314	0.523
24	550.874,465 676.551,535	25	550.866,523 676.546,712	9.292
26	550.858,475 676.541,43	1	550.858,677 676.536,789	4.645

** Lungimile segmentelor sunt determinate în planul de proiecţie Stereo 70 şi sunt rotunjite la 1 milimetru.
*** Distanţa dintre puncte este formată din segmente cumulate ce sunt mai mici decât valoarea 1 milimetru.

Document care conține date cu caracter personal, protejat de prevederile Regulamentului (UE) nr. 679/2016 și Legii 190/2018

DATE DESPRE IMOBILUL NR. 1523

Oficiul de Cadastru şi Publicitate Imobiliară SUCEAVA
Biroul de Cadastru şi Publicitate Imobiliară Campulung Moldovenesc

A. Partea I. Descrierea imobilului

TEREN Intravilan

Adresa: Loc. Strâmtura, Jud. Suceava

Nr. Crt	Nr cadastral Nr. topografic	Suprafaţa* (mp)	Observaţii / Referinţe
A1		419	Sector cadastral:12 Teren neimprejmuit;

B. Partea II. Proprietari şi acte

Inscrieri privitoare la dreptul de proprietate şi alte drepturi reale		Referinţe
/		
Act Normativ nr. 7, din 13/03/1996 emis de Parlamentul Romaniei (Lege);		
B1	Inscrierea provizorie, drept de PROPRIETATE, dobandit prin Lege, cota actuala 1/1, cota initiala 1/1	A1
	1) **COMUNA VAMA**, CIF:4326698, Proprietar neidentificat.	

C. Partea III. SARCINI .

Inscrieri privind dezmembramintele dreptului de proprietate, drepturi reale de garanţie şi sarcini	Referinţe
NU SUNT	

Document care conține date cu caracter personal, protejat de prevederile Regulamentului (UE) nr. 679/2016 și Legii 190/2018

Anexa Nr. 1 La Partea I

Teren

Nr cadastral	Suprafaţa (mp)*	Observaţii / Referinţe
	419	

* Suprafaţa este determinată in planul de proiecţie Stereo 70.

DETALII LINIARE IMOBIL

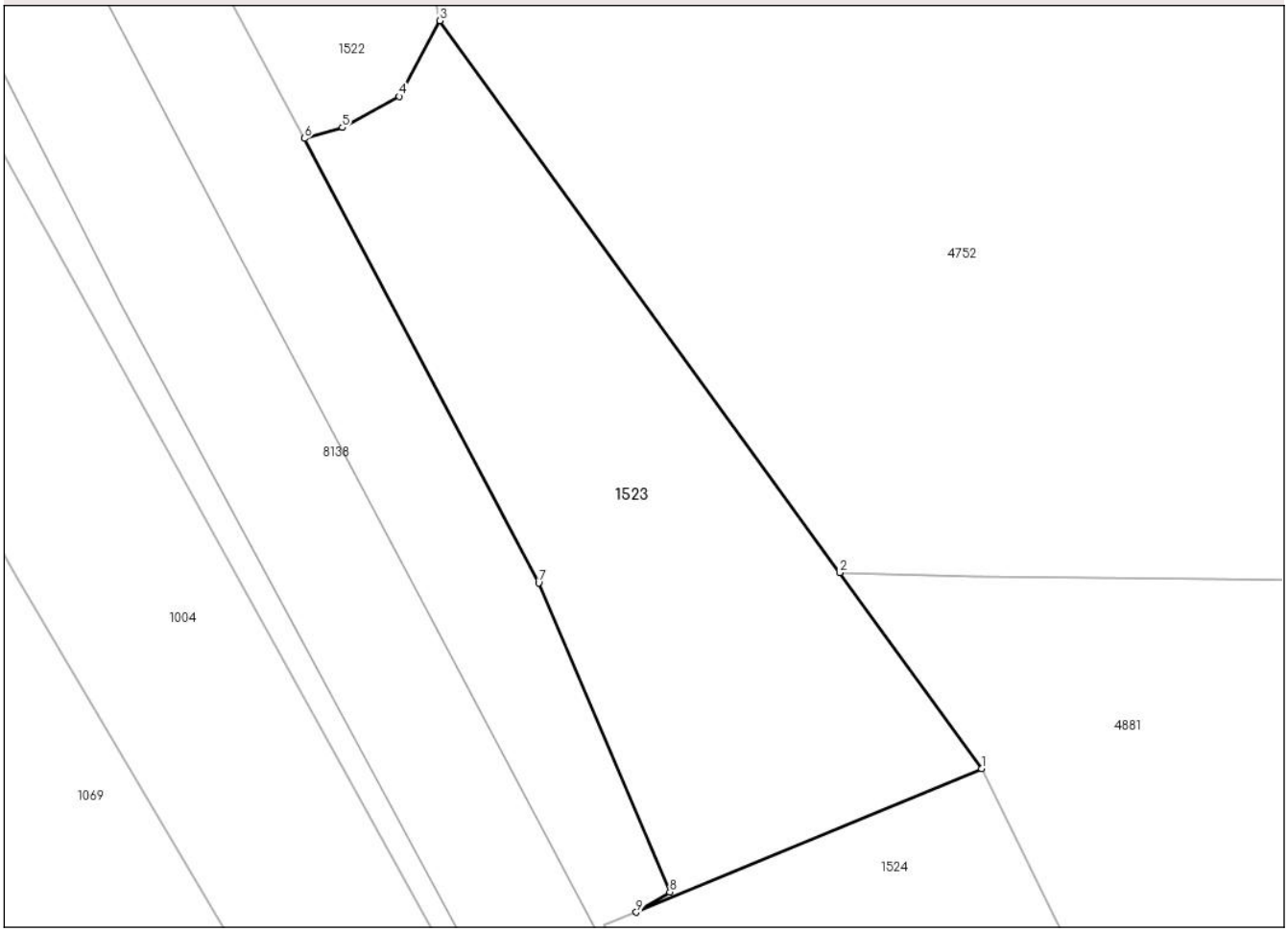

Date referitoare la teren

Crt	Categorie folosință	Intra vilan	Suprafaţa (mp)	Tarla	Parcelă	Nr. topo	Observaţii / Referinţe
1	arabil	DA	419	-	1A	-	

Lungime Segmente
1) Valorile lungimilor segmentelor sunt obţinute din proiecţie în plan.

Punct început	X / Y	Punct sfârşit	X / Y	Lungime segment (** (m)
1	550.941,636 676.412,721	2	550.935,344 676.421,401	10.72
2	550.935,344 676.421,401	3	550.917,632 676.445,833	30.177
3	550.917,632 676.445,833	4	550.915,817 676.442,484	3.809
4	550.915,817 676.442,484	5	550.913,308 676.441,109	2.861
5	550.913,308 676.441,109	6	550.911,624 676.440,619	1.753

Document care conține date cu caracter personal, protejat de prevederile Regulamentului (UE) nr. 679/2016 și Legii 190/2018

Punct început	X / Y	Punct sfârşit	X / Y	Lungime segment (** (m)
6	550.911,624 676.440,619	7	550.922,003 676.420,943	22.246
7	550.922,003 676.420,943	8	550.927,82 676.407,262	14.866
8	550.927,82 676.407,262	9	550.926,334 676.406,371	1.732
9	550.926,334 676.406,371	1	550.941,636 676.412,721	16.567

** Lungimile segmentelor sunt determinate în planul de proiecţie Stereo 70 şi sunt rotunjite la 1 milimetru.
*** Distanţa dintre puncte este formată din segmente cumulate ce sunt mai mici decât valoarea 1 milimetru.

Document care conține date cu caracter personal, protejat de prevederile Regulamentului (UE) nr. 679/2016 și Legii 190/2018

DATE DESPRE IMOBILUL NR. 1524

Oficiul de Cadastru şi Publicitate Imobiliară SUCEAVA
Biroul de Cadastru şi Publicitate Imobiliară Campulung Moldovenesc

A. Partea I. Descrierea imobilului

TEREN Intravilan

Adresa: Loc. Strâmtura, Jud. Suceava

Nr. Crt	Nr cadastral Nr. topografic	Suprafaţa* (mp)	Observaţii / Referinţe
A1		900	Sector cadastral:12 Teren neimprejmuit;

B. Partea II. Proprietari şi acte

Inscrieri privitoare la dreptul de proprietate şi alte drepturi reale		Referinţe
/		
Act Normativ nr. 7, din 13/03/1996 emis de Parlamentul Romaniei (Lege);		
B1	Inscrierea provizorie, drept de PROPRIETATE, dobandit prin Lege, cota actuala 1/1, cota initiala 1/1	A1
	1) **COMUNA VAMA**, CIF:4326698, Proprietar neidentificat.	

C. Partea III. SARCINI .

Inscrieri privind dezmembramintele dreptului de proprietate, drepturi reale de garanţie şi sarcini	Referinţe
NU SUNT	

Anexa Nr. 1 La Partea I

Teren

Nr cadastral	Suprafaţa (mp)*	Observaţii / Referinţe
	900	

* Suprafaţa este determinată in planul de proiecţie Stereo 70.

DETALII LINIARE IMOBIL

Date referitoare la teren

Crt	Categorie folosință	Intra vilan	Suprafaţa (mp)	Tarla	Parcelă	Nr. topo	Observaţii / Referinţe
1	arabil	DA	900	-	1A	-	

Lungime Segmente
1) Valorile lungimilor segmentelor sunt obţinute din proiecţie în plan.

Punct început	X / Y	Punct sfârşit	X / Y	Lungime segment (** (m)
1	550.966,454 676.369,212	2	550.953,442 676.388,8	23.516
2	550.953,442 676.388,8	3	550.941,636 676.412,721	26.676
3	550.941,636 676.412,721	4	550.926,334 676.406,371	16.567
4	550.926,334 676.406,371	5	550.924,896 676.405,774	1.557
5	550.924,896 676.405,774	6	550.942,208 676.374,887	35.408

Document care conține date cu caracter personal, protejat de prevederile Regulamentului (UE) nr. 679/2016 și Legii 190/2018

Punct început	X / Y	Punct sfârşit	X / Y	Lungime segment (** (m)
6	550.942,208 676.374,887	7	550.950,961 676.359,271	17.902
7	550.950,961 676.359,271	1	550.966,454 676.369,212	18.408

** Lungimile segmentelor sunt determinate în planul de proiecţie Stereo 70 şi sunt rotunjite la 1 milimetru.
*** Distanţa dintre puncte este formată din segmente cumulate ce sunt mai mici decât valoarea 1 milimetru.

Document care conține date cu caracter personal, protejat de prevederile Regulamentului (UE) nr. 679/2016 și Legii 190/2018

DATE DESPRE IMOBILUL NR. 1525

Oficiul de Cadastru şi Publicitate Imobiliară SUCEAVA
Biroul de Cadastru şi Publicitate Imobiliară Campulung Moldovenesc

A. Partea I. Descrierea imobilului

TEREN Intravilan Nr. CF vechi:5415

Adresa: Loc. Strâmtura, Jud. Suceava

Nr. Crt	Nr cadastral Nr. topografic	Suprafaţa* (mp)	Observaţii / Referinţe
A1	30052	Din acte: 2.140 Masurata: 2.619	Sector cadastral:12 Teren imprejmuit;

Construcţii

Crt	Nr cadastral Nr. topografic	Adresa	Observaţii / Referinţe
A1.1	30052-C1	Loc. Strâmtura, Jud. Suceava	Nr. niveluri:1; S. construita la sol:110 mp; S. construita desfasurata:110 mp; casa de locuit
A1.2	30052-C2	Loc. Strâmtura, Jud. Suceava	Nr. niveluri:1; S. construita la sol:110 mp; S. construita desfasurata:110 mp; depozit cherestea
A1.3	30052-C3	Loc. Strâmtura, Jud. Suceava	Nr. niveluri:1; S. construita la sol:106 mp; S. construita desfasurata:106 mp; hala gater
A1.4	30052-C4	Loc. Strâmtura, Jud. Suceava	Nr. niveluri:1; S. construita la sol:174 mp; S. construita desfasurata:174 mp; hala gater
A1.5	30052-C5	Loc. Strâmtura, Jud. Suceava	Nr. niveluri:1; S. construita la sol:42 mp; S. construita desfasurata:42 mp; magazie

B. Partea II. Proprietari şi acte

Inscrieri privitoare la dreptul de proprietate şi alte drepturi reale		Referinţe
12688 / 23/08/2021		
Act Notarial nr. 1778, din 19/08/2021 emis de Scraba Luminita Ana Maria;		
B5	Intabulare, drept de PROPRIETATE, dobandit prin Conventie, cota actuala 1/1, cota initiala 1/1	A1, A1.1, A1.2, A1.3, A1.4, A1.5
	1) **LOGLUC FOREST SRL**, CIF:41690560	

C. Partea III. SARCINI .

Inscrieri privind dezmembramintele dreptului de proprietate, drepturi reale de garanţie şi sarcini	Referinţe
NU SUNT	

Document care conține date cu caracter personal, protejat de prevederile Regulamentului (UE) nr. 679/2016 și Legii 190/2018

Anexa Nr. 1 La Partea I

Teren

Nr cadastral	Suprafaţa (mp)*	Observaţii / Referinţe
30052	Din acte: 2.140 Masurata: 2.619	

* Suprafaţa este determinată in planul de proiecţie Stereo 70.

DETALII LINIARE IMOBIL

Date referitoare la teren

Crt	Categorie folosinţă	Intra vilan	Suprafaţa (mp)	Tarla	Parcelă	Nr. topo	Observaţii / Referinţe
1	curti constructii	DA	2.619	-	1508/10	-	

Date referitoare la construcţii

Crt	Număr	Destinaţie construcţie	Supraf. (mp)	Situaţie juridică	Observaţii / Referinţe
A1.1	30052-C1	constructii de locuinte	110	Cu acte	Nr. niveluri:1; S. construita la sol:110 mp; S. construita desfasurata:110 mp; casa de locuit
A1.2	30052-C2	constructii industriale si edilitare	110	Cu acte	Nr. niveluri:1; S. construita la sol:110 mp; S. construita desfasurata:110 mp; depozit cherestea
A1.3	30052-C3	constructii industriale si edilitare	106	Cu acte	Nr. niveluri:1; S. construita la sol:106 mp; S. construita desfasurata:106 mp; hala gater
A1.4	30052-C4	constructii industriale si edilitare	174	Cu acte	Nr. niveluri:1; S. construita la sol:174 mp; S. construita desfasurata:174 mp; hala gater
A1.5	30052-C5	constructii industriale si edilitare	42	Cu acte	Nr. niveluri:1; S. construita la sol:42 mp; S. construita desfasurata:42 mp; magazie

Document care conține date cu caracter personal, protejat de prevederile Regulamentului (UE) nr. 679/2016 și Legii 190/2018

Lungime Segmente
1) Valorile lungimilor segmentelor sunt obţinute din proiecţie în plan.

Punct început	X / Y	Punct sfârşit	X / Y	Lungime segment (** (m)
1	551.005,622 676.278,678	2	551.013,397 676.284,092	9.474
2	551.013,397 676.284,092	3	551.020,073 676.288,172	7.824
3	551.020,073 676.288,172	4	551.021,956 676.290,753	3.195
4	551.021,956 676.290,753	5	551.015,959 676.299,907	10.943
5	551.015,959 676.299,907	6	551.023,806 676.308,724	11.803
6	551.023,806 676.308,724	7	550.992,934 676.336,233	41.35
7	550.992,934 676.336,233	8	550.984,359 676.347,789	14.39
8	550.984,359 676.347,789	9	550.975,18 676.360,159	15.403
9	550.975,18 676.360,159	10	550.966,454 676.369,212	12.574
10	550.966,454 676.369,212	11	550.950,961 676.359,271	18.408
11	550.950,961 676.359,271	12	550.959,588 676.343,938	17.593
12	550.959,588 676.343,938	13	550.982,85 676.303,761	46.425
13	550.982,85 676.303,761	14	550.986,513 676.297,462	7.286
14	550.986,513 676.297,462	15	550.999,104 676.275,812	25.045
15	550.999,104 676.275,812	1	551.005,622 676.278,678	7.12

** Lungimile segmentelor sunt determinate în planul de proiecţie Stereo 70 şi sunt rotunjite la 1 milimetru.
*** Distanţa dintre puncte este formată din segmente cumulate ce sunt mai mici decât valoarea 1 milimetru.

Document care conține date cu caracter personal, protejat de prevederile Regulamentului (UE) nr. 679/2016 și Legii 190/2018

DATE DESPRE IMOBILUL NR. 1526

Oficiul de Cadastru şi Publicitate Imobiliară SUCEAVA
Biroul de Cadastru şi Publicitate Imobiliară Campulung Moldovenesc

A. Partea I. Descrierea imobilului

TEREN Necunoscut Nr. CF vechi:5546

Adresa: Loc. Strâmtura, Jud. Suceava

Nr. Crt	Nr cadastral Nr. topografic	Suprafaţa* (mp)	Observaţii / Referinţe
A1	32800	1.100	Sector cadastral:12 Teren neimprejmuit;

B. Partea II. Proprietari şi acte

Inscrieri privitoare la dreptul de proprietate şi alte drepturi reale		Referinţe
384 / 30/01/1996		
Hotarare Judecatoreasca nr. 2992, din 14/09/1993 emis de Judecatoria Campulung Mold. (Sentinta Civila);		
B1	Intabulare, drept de PROPRIETATE, dobandit prin Hotarare Judecatoreasca, cota actuala 1/1, cota initiala 1/1	A1
	1) **HUMOREAN AURELIA**, Lipsa C.N.P.	
	OBSERVATII: (provenita din conversia CF 5546)	

C. Partea III. SARCINI .

Inscrieri privind dezmembramintele dreptului de proprietate, drepturi reale de garanţie şi sarcini	Referinţe
NU SUNT	

Document care conține date cu caracter personal, protejat de prevederile Regulamentului (UE) nr. 679/2016 și Legii 190/2018

Anexa Nr. 1 La Partea I

Teren

Nr cadastral	Suprafaţa (mp)*	Observaţii / Referinţe
32800	1.100	

* Suprafaţa este determinată in planul de proiecţie Stereo 70.

DETALII LINIARE IMOBIL

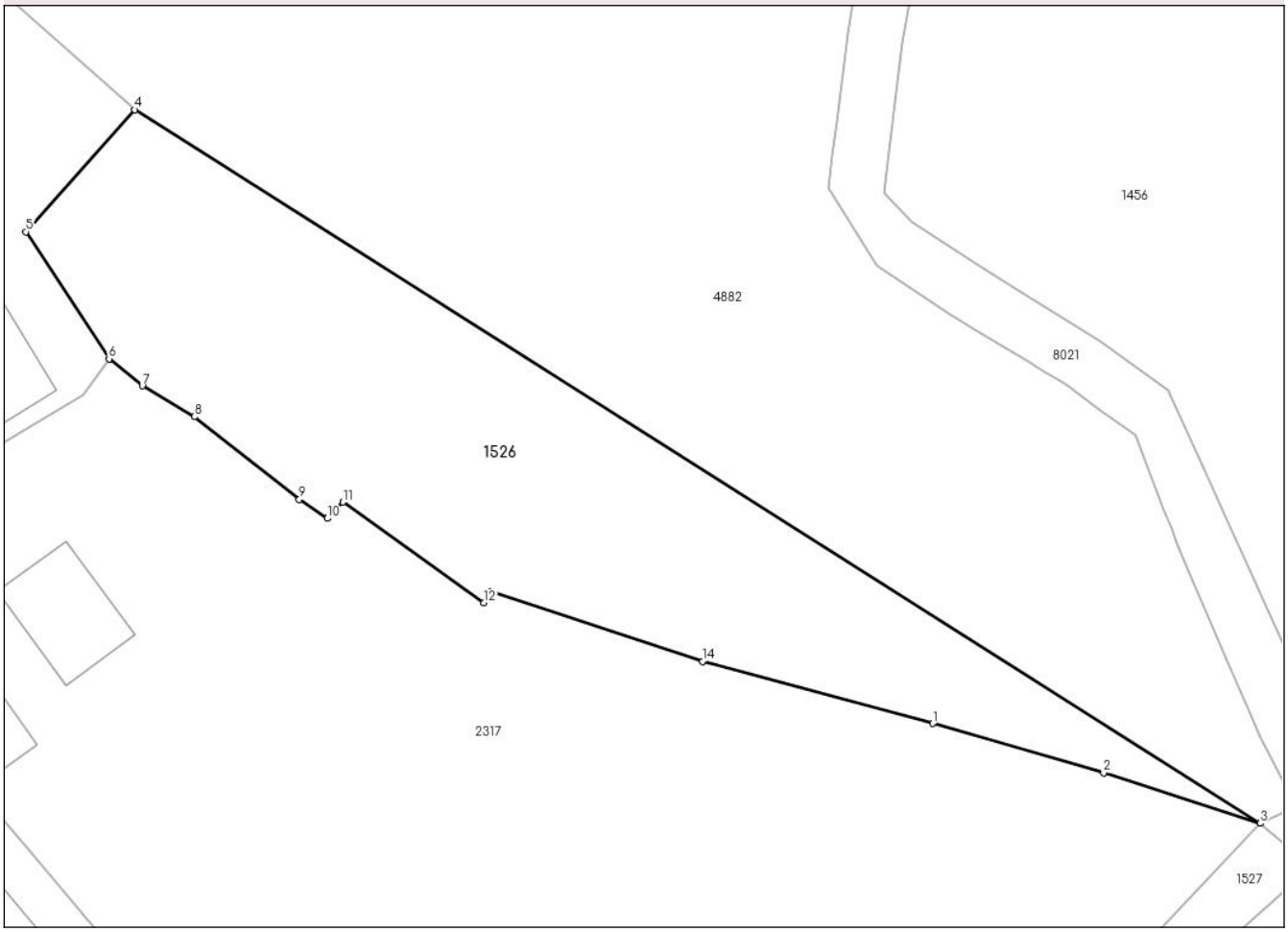

Date referitoare la teren

Crt	Categorie folosință	Intra vilan	Suprafaţa (mp)	Tarla	Parcelă	Nr. topo	Observaţii / Referinţe
1	neproductiv	DA	824	-	1N	-	top. 1228/1
2	neproductiv	NU	276	-	2N	-	

Lungime Segmente
1) Valorile lungimilor segmentelor sunt obţinute din proiecţie în plan.

Punct început	X / Y	Punct sfârşit	X / Y	Lungime segment (** (m)
1	551.081,392 676.264,471	2	551.093,736 676.260,913	12.846
2	551.093,736 676.260,913	3	551.105,039 676.257,272	11.875
3	551.105,039 676.257,272	4	551.023,806 676.308,724	96.157
4	551.023,806 676.308,724	5	551.015,959 676.299,907	11.803

Document care conține date cu caracter personal, protejat de prevederile Regulamentului (UE) nr. 679/2016 și Legii 190/2018

Punct început	X / Y	Punct sfârşit	X / Y	Lungime segment (** (m)
5	551.015,959 676.299,907	6	551.021,956 676.290,753	10.943
6	551.021,956 676.290,753	7	551.024,364 676.288,8	3.1
7	551.024,364 676.288,8	8	551.028,124 676.286,583	4.366
8	551.028,124 676.286,583	9	551.035,685 676.280,614	9.632
9	551.035,685 676.280,614	10	551.037,726 676.279,261	2.449
10	551.037,726 676.279,261	11	551.038,831 676.280,429	1.608
11	551.038,831 676.280,429	12	551.049,009 676.273,166	12.504
12	551.049,009 676.273,166	13	551.049,488 676.273,992	0.955
13	551.049,488 676.273,992	14	551.064,78 676.268,945	16.103
14	551.064,78 676.268,945	1	551.081,392 676.264,471	17.204

** Lungimile segmentelor sunt determinate în planul de proiecţie Stereo 70 şi sunt rotunjite la 1 milimetru.
*** Distanţa dintre puncte este formată din segmente cumulate ce sunt mai mici decât valoarea 1 milimetru.

Document care conține date cu caracter personal, protejat de prevederile Regulamentului (UE) nr. 679/2016 și Legii 190/2018

DATE DESPRE IMOBILUL NR. 1527

Oficiul de Cadastru şi Publicitate Imobiliară SUCEAVA
Biroul de Cadastru şi Publicitate Imobiliară Campulung Moldovenesc

A. Partea I. Descrierea imobilului

TEREN Necunoscut

Adresa: Loc. Strâmtura, Jud. Suceava

Nr. Crt	Nr cadastral Nr. topografic	Suprafaţa* (mp)	Observaţii / Referinţe
A1		357	Sector cadastral:12 Teren neimprejmuit;

B. Partea II. Proprietari şi acte

Inscrieri privitoare la dreptul de proprietate şi alte drepturi reale		Referinţe
/		
Act Normativ nr. 7, din 13/03/1996 emis de Parlamentul Romaniei (Lege);		
B1	Inscrierea provizorie, drept de PROPRIETATE, dobandit prin Lege, cota actuala 1/1, cota initiala 1/1	A1
	1) **COMUNA VAMA**, CIF:4326698, Proprietar neidentificat.	

C. Partea III. SARCINI .

Inscrieri privind dezmembramintele dreptului de proprietate, drepturi reale de garanţie şi sarcini	Referinţe
NU SUNT	

Anexa Nr. 1 La Partea I

Teren

Nr cadastral	Suprafaţa (mp)*	Observaţii / Referinţe
	357	

* Suprafaţa este determinată in planul de proiecţie Stereo 70.

DETALII LINIARE IMOBIL

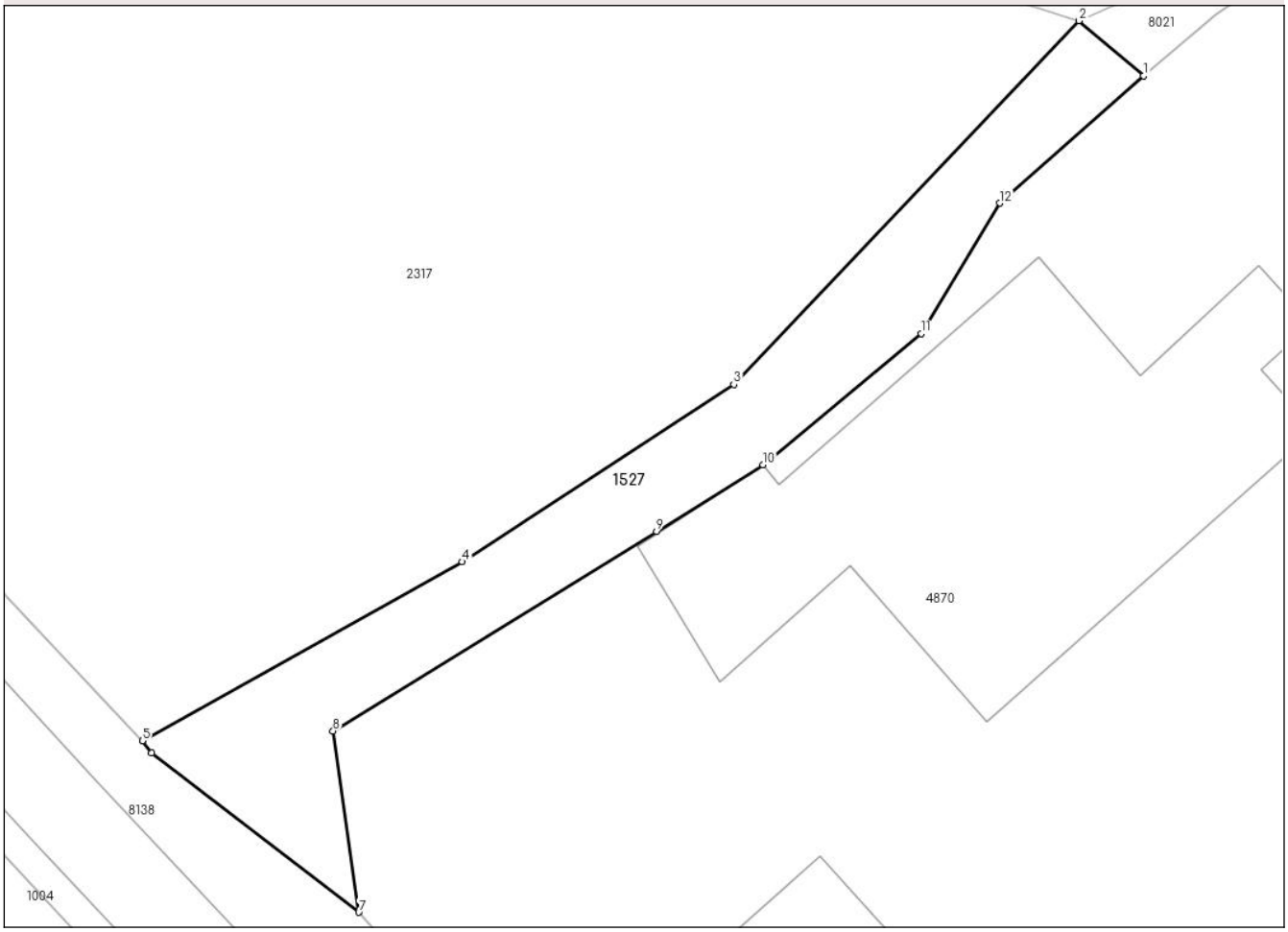

Date referitoare la teren

Crt	Categorie folosință	Intra vilan	Suprafaţa (mp)	Tarla	Parcelă	Nr. topo	Observaţii / Referinţe
1	drum	DA	238	-	1DR	-	
2	drum	NU	119	-	2DR	-	

Lungime Segmente
1) Valorile lungimilor segmentelor sunt obţinute din proiecţie în plan.

Punct început	X / Y	Punct sfârşit	X / Y	Lungime segment (** (m)
1	551.108,733 676.254,126	2	551.105,039 676.257,272	4.852
2	551.105,039 676.257,272	3	551.085,349 676.236,539	28.593
3	551.085,349 676.236,539	4	551.069,855 676.226,433	18.499
4	551.069,855 676.226,433	5	551.051,612 676.216,228	20.903

Document care conține date cu caracter personal, protejat de prevederile Regulamentului (UE) nr. 679/2016 și Legii 190/2018

Punct început	X / Y	Punct sfârşit	X / Y	Lungime segment (** (m)
5	551.051,612 676.216,228	6	551.052,143 676.215,543	0.867
6	551.052,143 676.215,543	7	551.063,953 676.206,466	14.896
7	551.063,953 676.206,466	8	551.062,485 676.216,796	10.434
8	551.062,485 676.216,796	9	551.080,938 676.228,178	21.681
9	551.080,938 676.228,178	10	551.087,028 676.231,951	7.164
10	551.087,028 676.231,951	11	551.096,035 676.239,437	11.712
11	551.096,035 676.239,437	12	551.100,529 676.246,88	8.694
12	551.100,529 676.246,88	1	551.108,733 676.254,126	10.946

** Lungimile segmentelor sunt determinate în planul de proiecţie Stereo 70 şi sunt rotunjite la 1 milimetru.
*** Distanţa dintre puncte este formată din segmente cumulate ce sunt mai mici decât valoarea 1 milimetru.

Document care conține date cu caracter personal, protejat de prevederile Regulamentului (UE) nr. 679/2016 și Legii 190/2018

DATE DESPRE IMOBILUL NR. 1528

Oficiul de Cadastru şi Publicitate Imobiliară SUCEAVA
Biroul de Cadastru şi Publicitate Imobiliară Campulung Moldovenesc

A. Partea I. Descrierea imobilului

TEREN Intravilan

Adresa: Loc. Strâmtura, Jud. Suceava

Nr. Crt	Nr cadastral Nr. topografic	Suprafaţa* (mp)	Observaţii / Referinţe
A1	37291	6.620	Sector cadastral:12 Teren neimprejmuit; partial imprejmuit cu gard din lemn.

Construcţii

Crt	Nr cadastral Nr. topografic	Adresa	Observaţii / Referinţe
A1.1	37291-C1	Loc. Strâmtura, Jud. Suceava	Nr. niveluri:1; S. construita la sol:329 mp; S. construita desfasurata:329 mp; Depozit (P) construit din zidarie si panouri in anul 2014.
A1.2	37291-C2	Loc. Strâmtura, Jud. Suceava	Nr. niveluri:1; S. construita la sol:124 mp; S. construita desfasurata:124 mp; Sala turbogenerator(P) construita din zidarie si panouri in anul 2014.
A1.3	37291-C3	Loc. Strâmtura, Jud. Suceava	Nr. niveluri:1; S. construita la sol:264 mp; S. construita desfasurata:264 mp; Sala cazan(P) construita din zidarie si panouri in anul 2014.
A1.4	37291-C4	Loc. Strâmtura, Jud. Suceava	Nr. niveluri:1; S. construita la sol:180 mp; S. construita desfasurata:180 mp; Depozit combustibil (P) construit din zidarie si panouri in anul 2014.
A1.5	37291-C5	Loc. Strâmtura, Jud. Suceava	Nr. niveluri:1; S. construita la sol:396 mp; S. construita desfasurata:396 mp; Platforma betonata (uscator) construita in anul 2014.

B. Partea II. Proprietari şi acte

Inscrieri privitoare la dreptul de proprietate şi alte drepturi reale		Referinţe
10712 / 04/07/2022		
Act Notarial nr. 1103, din 01/07/2022 emis de Taran Liliana;		
B1	Se infiinteaza cartea funciara 37291 a imobilului cu numarul cadastral 37291 / UAT Vama, rezultat din dezmembrarea imobilului cu numarul cadastral 30062 inscris in cartea funciara 30062;	A1
Act Notarial nr. 1546, din 30/05/2003 emis de BNP Scraba Horia Ilie (Contract de vanzare - cumparare);		
B2	Intabulare, drept de PROPRIETATE, dobandit prin Conventie, cota actuala 1/1, cota initiala 1/1	A1
	1) **S.C."SAUCOLEMN"SRL VAMA**, CIF:5758678	
	OBSERVATII: pozitie transcrisa din CF 30062/Vama, inscrisa prin incheierea nr. 1095 din 02/07/2003; (provenita din conversia CF 6355)	
Act Notarial nr. 1271, din 04/12/2013 emis de Scraba Horia Ilie;		
B3	notare interdictie de grevare si instrainare	A1, A1.1, A1.2, A1.3, A1.4, A1.5
	1) **BANCA TRANSILVANIA S.A.**, CIF:14013396	
	OBSERVATII: pozitie transcrisa din CF 30062/Vama, inscrisa prin incheierea nr. 15287 din 05/12/2013;	
Act Notarial nr. 1272, din 04/12/2013 emis de Scraba Horia Ilie;		
B4	notare interdictie de grevare si instrainare	A1, A1.1, A1.2, A1.3, A1.4, A1.5
	1) **BANCA TRANSILVANIA S.A.**, CIF:14013396	
	OBSERVATII: pozitie transcrisa din CF 30062/Vama, inscrisa prin incheierea nr. 15292 din 05/12/2013;	
Act Notarial nr. 1525, din 29/12/2014 emis de Scraba Horia Ilie;		
B5	notare interdictie de grevare si instrainare	A1, A1.1, A1.2, A1.3, A1.4, A1.5
	1) **BANCA TRANSILVANIA S.A.**, CIF:14013396	
	OBSERVATII: pozitie transcrisa din CF 30062/Vama, inscrisa prin incheierea nr. 19547 din 29/12/2014;	
Act Administrativ nr. 15, din 21/11/2014 emis de PRIMARIA VAMA (certificate de atestare a edificarii/extinderii constructiei nr. 14065, 14068, 14069,14070, 14071, 14072, 14073, 14074,14075 toate din 14-12-2015 si nr. 34 si 35 din 05. 012015, eliberate de Primaria comunei Vama ,);		
B6	Intabulare, drept de PROPRIETATE, dobandit prin Construire, cota actuala 1/1, cota initiala 1/1	A1.1, A1.2, A1.3, A1.4, A1.5
	1) **S.C."SAUCOLEMN"SRL VAMA**, CIF:5758678	
	OBSERVATII: pozitie transcrisa din CF 30062/Vama, inscrisa prin incheierea nr. 17165 din 09/12/2015;	

Document care conține date cu caracter personal, protejat de prevederile Regulamentului (UE) nr. 679/2016 și Legii 190/2018

Inscrieri privitoare la dreptul de proprietate şi alte drepturi reale		Referinţe
Act Notarial nr. 291, din 05/04/2016 emis de Scraba Horia Ilie;		
B7	notare interdictie de grevare , instrainare , inchiriere , dezmembrare , construire , demolare	A1, A1.1, A1.2, A1.3, A1.4, A1.5
	1) **BANCA TRANSILVANIA S.A.**, CIF:14013396	
	OBSERVATII: pozitie transcrisa din CF 30062/Vama, inscrisa prin incheierea nr. 4601 din 06/04/2016;	
Act Notarial nr. 958, din 24/10/2017 emis de Scraba Horia Ilie;		
B8	notare interdictie de grevare , instrainare , inchiriere , dezmembrare , alipire , construire , demolare , restructurare si amenajare	A1, A1.1, A1.2, A1.3, A1.4, A1.5
	1) **BANCA TRANSILVANIA S.A.**, CIF:14013396	
	OBSERVATII: pozitie transcrisa din CF 30062/Vama, inscrisa prin incheierea nr. 15320 din 25/10/2017;	
Act Notarial nr. 233, din 07/02/2019 emis de Scraba Horia Ilie;		
B9	notare interdictie de grevare , instrainare , inchiriere , dezmembrare , alipire , construire , demolare , restructurare si amenajare	A1, A1.1, A1.2, A1.3, A1.4, A1.5
	1) **BANCA TRANSILVANIA S.A.**, CIF:14013396	
	OBSERVATII: pozitie transcrisa din CF 30062/Vama, inscrisa prin incheierea nr. 2041 din 08/02/2019;	
Act Notarial nr. 235, din 08/02/2019 emis de Scraba Horia Ilie;		
B10	notare interdictie de grevare , instrainare , inchiriere , dezmembrare , alipire , construire , demolare , restructurare si amenajare	A1, A1.1, A1.2, A1.3, A1.4, A1.5
	1) **BANCA TRANSILVANIA S.A.**, CIF:14013396	
	OBSERVATII: pozitie transcrisa din CF 30062/Vama, inscrisa prin incheierea nr. 2045 din 08/02/2019;	
Hotarare Judecatoreasca nr. 121, din 17/06/2020 emis de CURTEA DE APEL SUCEAVA (hotarare judecatoreasca nr Încheiere nr. 21 din 16-01-2020, emis de TRIBUNALUL SUCEAVA);		
B11	se notează deschiderea procedurii insolvenței proprietarului tabular S. C."SAUCOLEMN"SRL VAMA	A1, A1.1, A1.2, A1.3, A1.4, A1.5
	1) **BANCA TRANSILVANIA S.A.**, CIF:14013396	
	OBSERVATII: pozitie transcrisa din CF 30062/Vama, inscrisa prin incheierea nr. 12437 din 16/09/2020;	

C. Partea III. SARCINI

Inscrieri privind dezmembramintele dreptului de proprietate, drepturi reale de garanţie şi sarcini		Referinţe
10712 / 04/07/2022		
Act Notarial nr. 1271, din 04/12/2013 emis de Scraba Horia Ilie;		
C1	Intabulare, drept de IPOTECA, Valoare:800000 RONsi orice alte creante ale bancii, dobandit prin Conventie	A1, A1.1, A1.2, A1.3, A1.4, A1.5
	1) **BANCA TRANSILVANIA S.A.**, CIF:14013396	
	OBSERVATII: pozitie transcrisa din CF 30062/Vama, inscrisa prin incheierea nr. 15287 din 05/12/2013;	
Act Notarial nr. 1272, din 04/12/2013 emis de Scraba Horia Ilie;		
C2	Intabulare, drept de IPOTECA, Valoare:812000 EURsi orice alte creante ale bancii, dobandit prin Conventie	A1, A1.1, A1.2, A1.3, A1.4, A1.5
	1) **BANCA TRANSILVANIA S.A.**, CIF:14013396	
	OBSERVATII: pozitie transcrisa din CF 30062/Vama, inscrisa prin incheierea nr. 15292 din 05/12/2013;	
Act Notarial nr. 1525, din 29/12/2014 emis de Scraba Horia Ilie;		
C3	Intabulare, drept de IPOTECA, Valoare:990000 EUR(initial 812.000 EUR , suplimentat cu 178.000 EUR) si orice alte creante ale bancii, dobandit prin Conventie	A1, A1.1, A1.2, A1.3, A1.4, A1.5
	1) **BANCA TRANSILVANIA S.A.**, CIF:14013396	
	OBSERVATII: pozitie transcrisa din CF 30062/Vama, inscrisa prin incheierea nr. 19547 din 29/12/2014;	
Act Administrativ nr. 15871, din 24/11/2015 emis de Banca Transilvania;		
C4	-in temeiul art. 2382 Cod Civil ,se noteaza extinderea ipotecii de rang I si II si interdictiile de grevare si instrainare aferente inscrise in favoarea bancii Transilvania SA ;	A1, A1.1, A1.2, A1.3, A1.4, A1.5
	1) **BANCA TRANSILVANIA S.A.**, CIF:14013396	
	OBSERVATII: pozitie transcrisa din CF 30062/Vama, inscrisa prin incheierea nr. 17165 din 09/12/2015;	
Act Notarial nr. 291, din 05/04/2016 emis de Scraba Horia Ilie;		
C5	Intabulare, drept de IPOTECA, Valoare:625000 LEIsi celelalte obligatii de plata aferente creditului, dobandit prin Conventie	A1, A1.1, A1.2, A1.3, A1.4, A1.5
	1) **BANCA TRANSILVANIA S.A.**, CIF:14013396	
	OBSERVATII: pozitie transcrisa din CF 30062/Vama, inscrisa prin incheierea nr. 4601 din 06/04/2016;	
Act Notarial nr. 958, din 24/10/2017 emis de Scraba Horia Ilie;		
C6	Intabulare, drept de IPOTECA, Valoare:625000 LEIsi celelalte obligatii de plata aferente creditului, dobandit prin Conventie	A1, A1.1, A1.2, A1.3, A1.4, A1.5
	1) **BANCA TRANSILVANIA S.A.**, CIF:14013396	
	OBSERVATII: pozitie transcrisa din CF 30062/Vama, inscrisa prin incheierea nr. 15320 din 25/10/2017;	

Inscrieri privind dezmembramintele dreptului de proprietate, drepturi reale de garanţie şi sarcini		Referinţe
Act Notarial nr. 233, din 07/02/2019 emis de Scraba Horia Ilie;		
C7	Intabulare, drept de IPOTECA, Valoare:450000 LEIsi celelalte obligatii de plata aferente creditului, dobandit prin Conventie	A1, A1.1, A1.2, A1.3, A1.4, A1.5
	1) **BANCA TRANSILVANIA S.A.**, CIF:14013396	
	OBSERVATII: pozitie transcrisa din CF 30062/Vama, inscrisa prin incheierea nr. 2041 din 08/02/2019;	
Act Notarial nr. 235, din 08/02/2019 emis de Scraba Horia Ilie;		
C8	Intabulare, drept de IPOTECA, Valoare:600000 LEIsi celelalte obligatii de plata aferente creditului, dobandit prin Conventie	A1, A1.1, A1.2, A1.3, A1.4, A1.5
	1) **BANCA TRANSILVANIA S.A.**, CIF:14013396	
	OBSERVATII: pozitie transcrisa din CF 30062/Vama, inscrisa prin incheierea nr. 2045 din 08/02/2019;	

Document care conține date cu caracter personal, protejat de prevederile Regulamentului (UE) nr. 679/2016 și Legii 190/2018

Anexa Nr. 1 La Partea I

Teren

Nr cadastral	Suprafaţa (mp)*	Observaţii / Referinţe
37291	6.620	partial imprejmuit cu gard din lemn.

* Suprafaţa este determinată in planul de proiecţie Stereo 70.

DETALII LINIARE IMOBIL

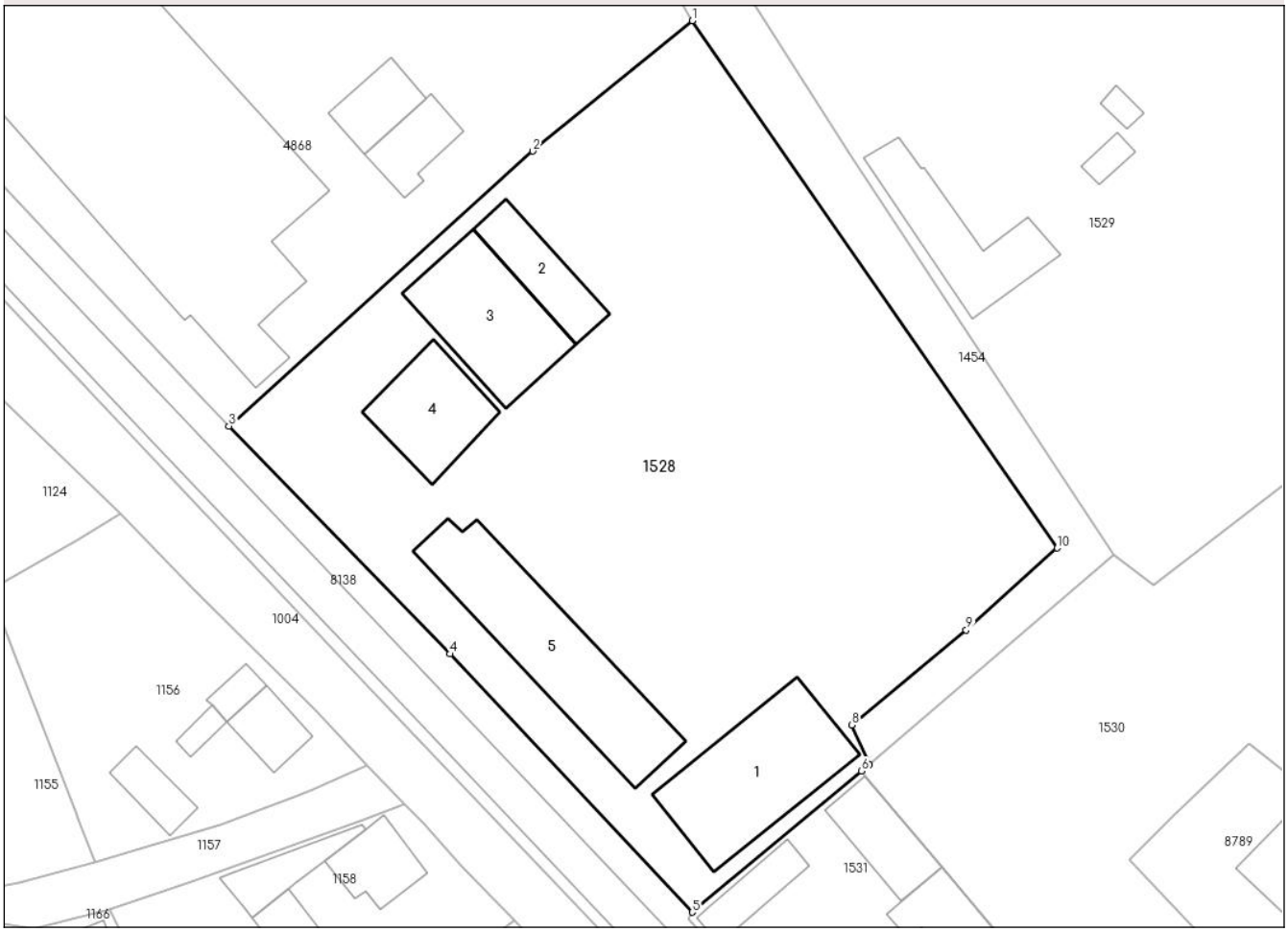

Date referitoare la teren

Crt	Categorie folosință	Intra vilan	Suprafaţa (mp)	Tarla	Parcelă	Nr. topo	Observaţii / Referinţe
1	curti constructii	DA	4.270	-	1Cc	-	
2	pasune	DA	2.350	-	2P	-	

Date referitoare la construcţii

Crt	Număr	Destinaţie construcţie	Supraf. (mp)	Situaţie juridică	Observaţii / Referinţe
A1.1	37291-C1	constructii industriale si edilitare	329	Cu acte	Nr. niveluri:1; S. construita la sol:329 mp; S. construita desfasurata:329 mp; Depozit (P) construit din zidarie si panouri in anul 2014.
A1.2	37291-C2	constructii industriale si edilitare	124	Cu acte	Nr. niveluri:1; S. construita la sol:124 mp; S. construita desfasurata:124 mp; Sala turbogenerator(P) construita din zidarie si panouri in anul 2014.
A1.3	37291-C3	constructii industriale si edilitare	264	Cu acte	Nr. niveluri:1; S. construita la sol:264 mp; S. construita desfasurata:264 mp; Sala cazan(P) construita din zidarie si panouri in anul 2014.
A1.4	37291-C4	constructii industriale si edilitare	180	Cu acte	Nr. niveluri:1; S. construita la sol:180 mp; S. construita desfasurata:180 mp; Depozit combustibil (P) construit din zidarie si panouri in anul 2014.
A1.5	37291-C5	constructii industriale si edilitare	396	Cu acte	Nr. niveluri:1; S. construita la sol:396 mp; S. construita desfasurata:396 mp; Platforma betonata (uscator) construita in anul 2014.

Document care conține date cu caracter personal, protejat de prevederile Regulamentului (UE) nr. 679/2016 și Legii 190/2018

Lungime Segmente
1) Valorile lungimilor segmentelor sunt obţinute din proiecţie în plan.

Punct început	X / Y	Punct sfârşit	X / Y	Lungime segment (** (m)
1	551.246,536 676.130,497	2	551.225,183 676.113,067	27.563
2	551.225,183 676.113,067	3	551.184,548 676.076,353	54.765
3	551.184,548 676.076,353	4	551.214,123 676.045,885	42.462
4	551.214,123 676.045,885	5	551.246,524 676.011,387	47.328
5	551.246,524 676.011,387	6	551.269,164 676.030,236	29.459
6	551.269,164 676.030,236	7	551.270,159 676.031,089	1.311
7	551.270,159 676.031,089	8	551.267,864 676.036,402	5.788
8	551.267,864 676.036,402	9	551.283,159 676.049,065	19.856
9	551.283,159 676.049,065	10	551.295,322 676.060,037	16.381
10	551.295,322 676.060,037	1	551.246,536 676.130,497	85.701

** Lungimile segmentelor sunt determinate în planul de proiecţie Stereo 70 şi sunt rotunjite la 1 milimetru.
*** Distanţa dintre puncte este formată din segmente cumulate ce sunt mai mici decât valoarea 1 milimetru.

Document care conține date cu caracter personal, protejat de prevederile Regulamentului (UE) nr. 679/2016 și Legii 190/2018

DATE DESPRE IMOBILUL NR. 1529

Oficiul de Cadastru şi Publicitate Imobiliară SUCEAVA
Biroul de Cadastru şi Publicitate Imobiliară Campulung Moldovenesc

A. Partea I. Descrierea imobilului

TEREN Necunoscut

Adresa: Loc. Strâmtura, Jud. Suceava

Nr. Crt	Nr cadastral Nr. topografic	Suprafaţa* (mp)	Observaţii / Referinţe
A1		9.200	Sector cadastral:12 Teren neimprejmuit;

B. Partea II. Proprietari şi acte

Inscrieri privitoare la dreptul de proprietate şi alte drepturi reale		Referinţe
/		
Act Normativ nr. 7, din 13/03/1996 emis de Parlamentul Romaniei (Lege);		
B1	Inscrierea provizorie, drept de PROPRIETATE, dobandit prin Lege, cota actuala 1/1, cota initiala 1/1	A1
	1) **COMUNA VAMA**, CIF:4326698, Proprietar neidentificat.	

C. Partea III. SARCINI .

Inscrieri privind dezmembramintele dreptului de proprietate, drepturi reale de garanţie şi sarcini	Referinţe
NU SUNT	

Anexa Nr. 1 La Partea I

Teren

Nr cadastral	Suprafaţa (mp)*	Observaţii / Referinţe
	9.200	

* Suprafaţa este determinată in planul de proiecţie Stereo 70.

DETALII LINIARE IMOBIL

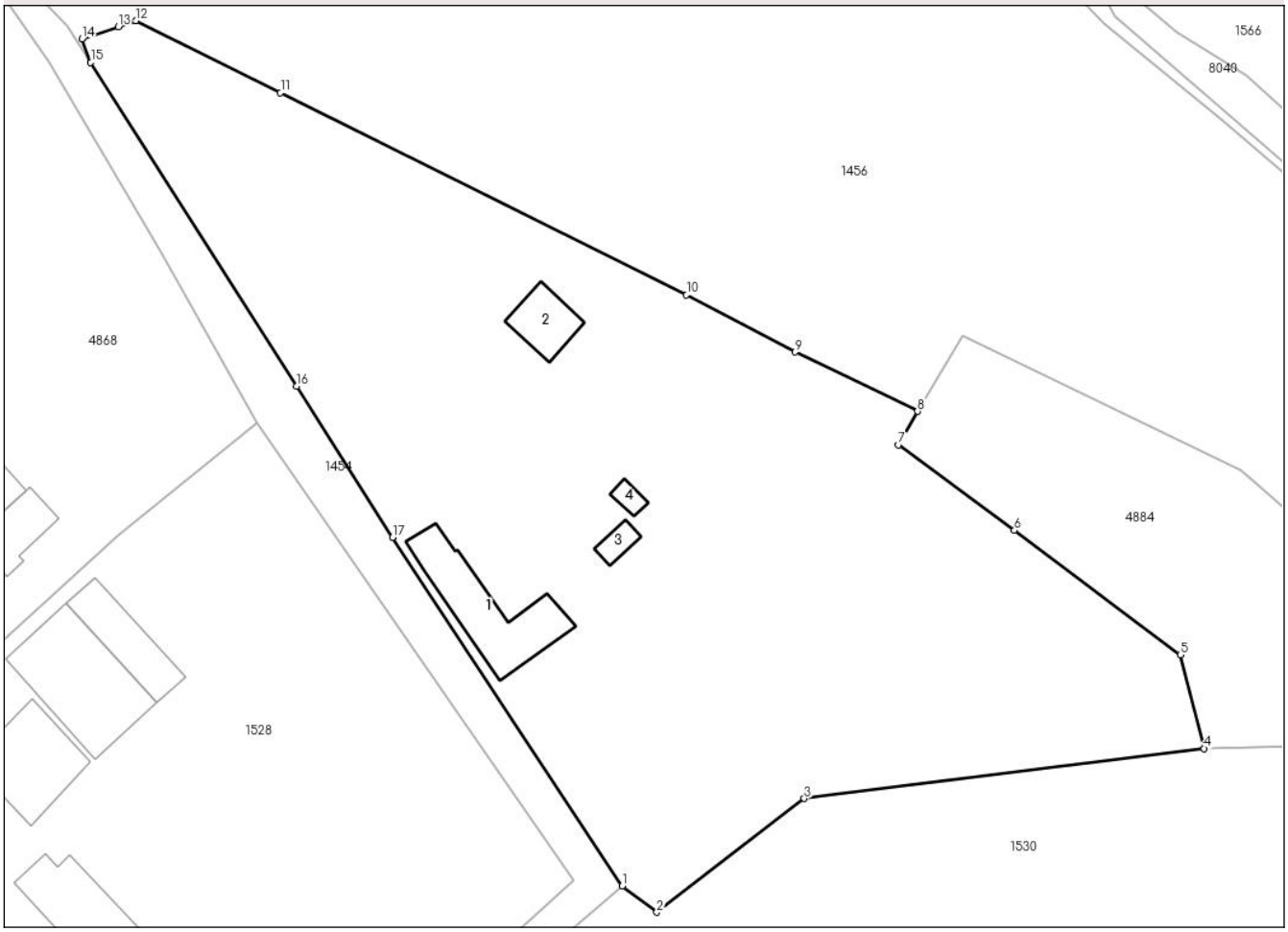

Date referitoare la teren

Crt	Categorie folosință	Intra vilan	Suprafaţa (mp)	Tarla	Parcelă	Nr. topo	Observaţii / Referinţe
1	curti constructii	DA	5.507	-	1CC	-	
2	curti constructii	NU	3.693	-	2CC	-	

Date referitoare la construcţii

Crt	Număr	Destinaţie construcţie	Supraf. (mp)	Situaţie juridică	Observaţii / Referinţe
A1.1		constructii anexa	206	Fara acte	Nr. niveluri:1; S. construita la sol:206 mp; S. construita desfasurata:206 mp;
A1.2		constructii anexa	76	Fara acte	Nr. niveluri:1; S. construita la sol:76 mp; S. construita desfasurata:76 mp;
A1.3		constructii anexa	23	Fara acte	Nr. niveluri:1; S. construita la sol:23 mp; S. construita desfasurata:23 mp;
A1.4		constructii anexa	16	Fara acte	Nr. niveluri:1; S. construita la sol:16 mp; S. construita desfasurata:16 mp;

Document care conține date cu caracter personal, protejat de prevederile Regulamentului (UE) nr. 679/2016 și Legii 190/2018

Lungime Segmente
1) Valorile lungimilor segmentelor sunt obţinute din proiecţie în plan.

Punct început	X / Y	Punct sfârşit	X / Y	Lungime segment (** (m)
1	551.302,884 676.059,123	2	551.308,23 676.055,108	6.686
2	551.308,23 676.055,108	3	551.330,969 676.072,627	28.705
3	551.330,969 676.072,627	4	551.392,686 676.080,303	62.193
4	551.392,686 676.080,303	5	551.388,969 676.094,747	14.915
5	551.388,969 676.094,747	6	551.363,377 676.113,939	31.989
6	551.363,377 676.113,939	7	551.345,519 676.127,118	22.194
7	551.345,519 676.127,118	8	551.348,452 676.132,264	5.923
8	551.348,452 676.132,264	9	551.329,592 676.141,405	20.958
9	551.329,592 676.141,405	10	551.312,818 676.150,193	18.937
10	551.312,818 676.150,193	11	551.250,197 676.181,374	69.955
11	551.250,197 676.181,374	12	551.227,884 676.192,452	24.912
12	551.227,884 676.192,452	13	551.225,199 676.191,518	2.843
13	551.225,199 676.191,518	14	551.219,558 676.189,635	5.947
14	551.219,558 676.189,635	15	551.220,931 676.186,029	3.858
15	551.220,931 676.186,029	16	551.252,702 676.136,121	59.163
16	551.252,702 676.136,121	17	551.267,468 676.112,869	27.544
17	551.267,468 676.112,869	1	551.302,884 676.059,123	64.365

** Lungimile segmentelor sunt determinate în planul de proiecţie Stereo 70 şi sunt rotunjite la 1 milimetru.
*** Distanţa dintre puncte este formată din segmente cumulate ce sunt mai mici decât valoarea 1 milimetru.

Document care conține date cu caracter personal, protejat de prevederile Regulamentului (UE) nr. 679/2016 și Legii 190/2018

DATE DESPRE IMOBILUL NR. 1530

Oficiul de Cadastru şi Publicitate Imobiliară SUCEAVA
Biroul de Cadastru şi Publicitate Imobiliară Campulung Moldovenesc

A. Partea I. Descrierea imobilului

TEREN Necunoscut

Adresa: Loc. Strâmtura, Jud. Suceava

Nr. Crt	Nr cadastral Nr. topografic	Suprafaţa* (mp)	Observaţii / Referinţe
A1		14.393	Sector cadastral:12 Teren neimprejmuit;

B. Partea II. Proprietari şi acte

Inscrieri privitoare la dreptul de proprietate şi alte drepturi reale		Referinţe
/		
Act Normativ nr. 7, din 13/03/1996 emis de Parlamentul Romaniei (Lege);		
B1	Inscrierea provizorie, drept de PROPRIETATE, dobandit prin Lege, cota actuala 1/1, cota initiala 1/1	A1
	1) **COMUNA VAMA**, CIF:4326698, Proprietar neidentificat.	

C. Partea III. SARCINI .

Inscrieri privind dezmembramintele dreptului de proprietate, drepturi reale de garanţie şi sarcini	Referinţe
NU SUNT	

Document care conține date cu caracter personal, protejat de prevederile Regulamentului (UE) nr. 679/2016 și Legii 190/2018

Anexa Nr. 1 La Partea I

Teren

Nr cadastral	Suprafaţa (mp)*	Observaţii / Referinţe
	14.393	

* Suprafaţa este determinată in planul de proiecţie Stereo 70.

DETALII LINIARE IMOBIL

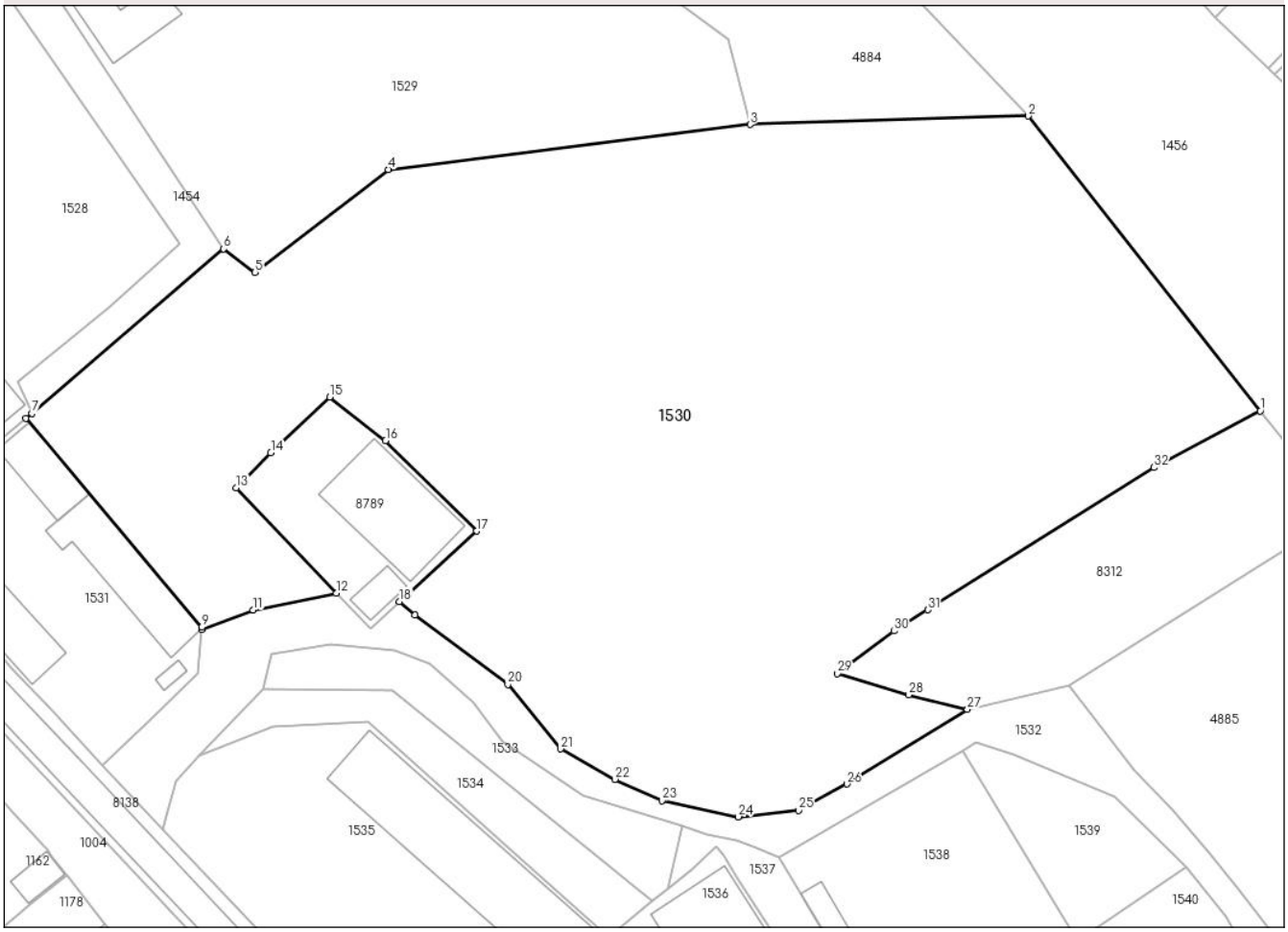

Date referitoare la teren

Crt	Categorie folosință	Intra vilan	Suprafaţa (mp)	Tarla	Parcelă	Nr. topo	Observaţii / Referinţe
1	curti constructii	DA	8.927	-	1CC	-	
2	faneata	NU	5.466	-	2F	-	

Lungime Segmente

1) Valorile lungimilor segmentelor sunt obţinute din proiecţie în plan.

Punct început	X / Y	Punct sfârşit	X / Y	Lungime segment (** (m)
1	551.479,654 676.031,509	2	551.440,135 676.081,73	63.905
3	551.392,686 676.080,303	4	551.330,969 676.072,627	62.193
5	551.308,23 676.055,108	6	551.302,884 676.059,123	6.686
7	551.270,159 676.031,089	8	551.269,164 676.030,236	1.311

Punct început	X / Y	Punct sfârşit	X / Y	Lungime segment (** (m)
2	551.440,135 676.081,73	3	551.392,686 676.080,303	47.471
4	551.330,969 676.072,627	5	551.308,23 676.055,108	28.705
6	551.302,884 676.059,123	7	551.270,159 676.031,089	43.091
8	551.269,164 676.030,236	9	551.299,122 675.994,655	46.513

Document care conține date cu caracter personal, protejat de prevederile Regulamentului (UE) nr. 679/2016 și Legii 190/2018

Punct început	X / Y	Punct sfârşit	X / Y	Lungime segment (** (m)
9	551.299,122 675.994,655	10	551.299,175 675.994,259	0.4
11	551.307,92 675.997,581	12	551.322,078 676.000,474	14.45
13	551.305,002 676.018,44	14	551.310,936 676.024,359	8.381
15	551.320,969 676.033,856	16	551.330,5 676.026,429	12.084
17	551.346,036 676.011,054	18	551.332,874 675.999,049	17.814
19	551.335,477 675.996,771	20	551.351,362 675.984,938	19.808
21	551.360,368 675.973,93	22	551.369,597 675.968,751	10.583
23	551.377,631 675.965,099	24	551.390,645 675.962,377	13.295
25	551.400,936 675.963,506	26	551.409,169 675.967,954	9.358
27	551.429,706 675.980,665	28	551.419,725 675.983,148	10.285
29	551.407,51 675.986,773	30	551.417,193 675.994,023	12.097
31	551.422,953 675.997,648	32	551.461,487 676.021,881	45.521

Punct început	X / Y	Punct sfârşit	X / Y	Lungime segment (** (m)
10	551.299,175 675.994,259	11	551.307,92 675.997,581	9.355
12	551.322,078 676.000,474	13	551.305,002 676.018,44	24.787
14	551.310,936 676.024,359	15	551.320,969 676.033,856	13.815
16	551.330,5 676.026,429	17	551.346,036 676.011,054	21.857
18	551.332,874 675.999,049	19	551.335,477 675.996,771	3.459
20	551.351,362 675.984,938	21	551.360,368 675.973,93	14.223
22	551.369,597 675.968,751	23	551.377,631 675.965,099	8.825
24	551.390,645 675.962,377	25	551.400,936 675.963,506	10.353
26	551.409,169 675.967,954	27	551.429,706 675.980,665	24.153
28	551.419,725 675.983,148	29	551.407,51 675.986,773	12.742
30	551.417,193 675.994,023	31	551.422,953 675.997,648	6.806
32	551.461,487 676.021,881	1	551.479,654 676.031,509	20.56

**** Lungimile segmentelor sunt determinate în planul de proiecţie Stereo 70 şi sunt rotunjite la 1 milimetru.**
***** Distanţa dintre puncte este formată din segmente cumulate ce sunt mai mici decât valoarea 1 milimetru.**

Document care conține date cu caracter personal, protejat de prevederile Regulamentului (UE) nr. 679/2016 și Legii 190/2018

DATE DESPRE IMOBILUL NR. 1531

Oficiul de Cadastru şi Publicitate Imobiliară SUCEAVA
Biroul de Cadastru şi Publicitate Imobiliară Campulung Moldovenesc

A. Partea I. Descrierea imobilului

TEREN Intravilan

Adresa: Loc. Strâmtura, Jud. Suceava

Nr. Crt	Nr cadastral Nr. topografic	Suprafaţa* (mp)	Observaţii / Referinţe
A1	33448	Din acte: 1.511 Masurata: 1.529	Sector cadastral:12 Teren imprejmuit; împrejmuit cu gard din fier.

Construcţii

Crt	Nr cadastral Nr. topografic	Adresa	Observaţii / Referinţe
A1.1	33448-C1	Loc. Strâmtura, Jud. Suceava	Nr. niveluri:1; S. construita la sol:228 mp; S. construita desfasurata:242 mp; Spălătorie auto, parter, S. desfasurata = 242 mp, edificată în anul 2016.
A1.2	33448-C2	Loc. Strâmtura, Jud. Suceava	Nr. niveluri:1; S. construita la sol:112 mp; S. construita desfasurata:115 mp; Vulcanizare auto, parter, S. desfasurata = 115 mp, edificată în anul 2016
A1.3	33448-C3	Loc. Strâmtura, Jud. Suceava	Nr. niveluri:1; S. construita la sol:146 mp; S. construita desfasurata:146 mp; Platformă betonată, S. desfasurata = 146 mp, edificată în anul 2016, pe care in anul 2023 s-a construit o magazie, P, S. desfasurata = 14 mp si un sopron, P, S. desfasurata = 12 mp.
A1.4	33448-C4	Loc. Strâmtura, Jud. Suceava	Nr. niveluri:1; S. construita la sol:12 mp; S. construita desfasurata:12 mp; Bazin vidanjabil cu separator de hidrocarburi, S. desfasurata = 12 mp, edificat în anul 2016
A1.5	33448-C5	Loc. Strâmtura, Jud. Suceava	Nr. niveluri:1; S. construita la sol:74 mp; S. construita desfasurata:74 mp; Sopron, P, S. desfasurata = 74 mp, Edificat in 2023.

B. Partea II. Proprietari şi acte

Inscrieri privitoare la dreptul de proprietate şi alte drepturi reale		Referinţe
11480 / 10/08/2017		
Act Notarial nr. 1405, din 09/08/2017 emis de Scraba Luminita Ana Maria;		
B1	Se infiinteaza cf. 33448 a imobilului cu nr. cad. 33448/Vama ca urmare a alipirii urmatoarelor 2 imobile: ~- nr.cad.30911\cf.30911; ~- nr.cad.32494\cf.32494;	A1
Act Notarial nr. 2340, din 26/09/2007 emis de . (Contract de vanzare - cumparare);		
B2	Intabulare, drept de PROPRIETATE, dobandit prin Conventie, cota actuala 1174/1511, cota initiala 1174/1511	A1
	1) **S.C."GRI COM"SRL CU SEDIUL IN COM.VAMA**, CIF:2692463	
	OBSERVATII: pozitie transcrisa din CF 30911/Vama, inscrisa prin incheierea nr. 4817 din 27/09/2007; (provenita din conversia CF 6865)	
Act Notarial nr. 269, din 14/02/2017 emis de Taran Liliana;		
B4	Intabulare, drept de PROPRIETATE, dobandit prin Conventie, cota actuala 337/1511, cota initiala 337/1511	A1
	1) **S.C."GRI COM"SRL CU SEDIUL IN COM.VAMA**, CIF:2692463	
	OBSERVATII: pozitie transcrisa din CF 32494/Vama, inscrisa prin incheierea nr. 1902 din 15/02/2017;	
15352 / 25/10/2017		
Act Administrativ nr. 8868, din 10/10/2017 emis de Primăria comunei Vama;		
B6	Intabulare, drept de PROPRIETATE, dobandit prin Construire, cota actuala 1/1, cota initiala 1/1	A1.1, A1.2
	1) **S.C."GRI COM"SRL CU SEDIUL IN COM.VAMA**, CIF:2692463	
6046 / 20/05/2020		
Act Administrativ nr. 4077, din 12/05/2020 emis de Primaria comunei Vama (act administrativ nr 5588 din 18-06-2020, emis de Primaria comunei Vama);		
B7	Intabulare, drept de PROPRIETATE, dobandit prin Construire, cota actuala 1/1, cota initiala 1/1	A1.3, A1.4
	1) **S.C."GRI COM"SRL CU SEDIUL IN COM.VAMA**, CIF:2692463	
6624 / 28/04/2023		
Act Administrativ nr. 4669, din 27/04/2023 emis de Primaria comunei Vama;		

Document care conține date cu caracter personal, protejat de prevederile Regulamentului (UE) nr. 679/2016 și Legii 190/2018

Inscrieri privitoare la dreptul de proprietate şi alte drepturi reale		Referinţe
B8	Intabulare, drept de PROPRIETATE, dobandit prin Construire, cota actuala 1/1, cota initiala 1/1	A1.5
	1) **S.C."GRI COM"SRL CU SEDIUL IN COM.VAMA**, CIF:2692463	
B9	se notează evidențierea în cartea funciară a construcției C5	A1.5
B10	se notează extinderea construcției C3	A1.3

C. Partea III. SARCINI .

Inscrieri privind dezmembramintele dreptului de proprietate, drepturi reale de garanţie şi sarcini	Referinţe
NU SUNT	

Anexa Nr. 1 La Partea I

Teren

Nr cadastral	Suprafaţa (mp)*	Observaţii / Referinţe
33448	Din acte: 1.511 Masurata: 1.529	împrejmuit cu gard din fier.

* Suprafaţa este determinată in planul de proiecţie Stereo 70.

DETALII LINIARE IMOBIL

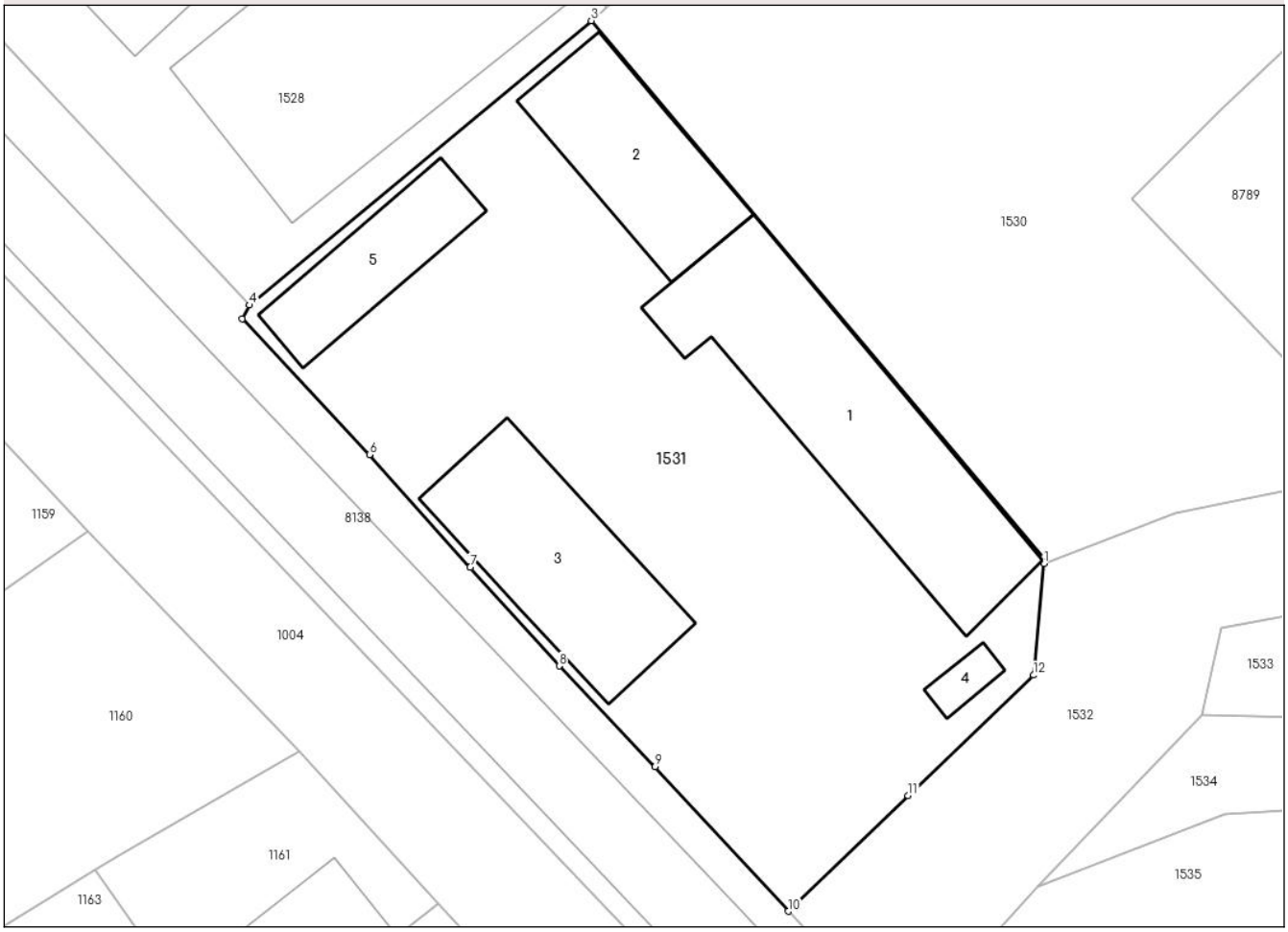

Date referitoare la teren

Crt	Categorie folosinţă	Intra vilan	Suprafaţa (mp)	Tarla	Parcelă	Nr. topo	Observaţii / Referinţe
1	curti constructii	DA	1.529	-	1CC	-	

Date referitoare la construcţii

Crt	Număr	Destinaţie construcţie	Supraf. (mp)	Situaţie juridică	Observaţii / Referinţe
A1.1	33448-C1	constructii industriale si edilitare	Din acte: 242 Masurata: 228	Cu acte	Nr. niveluri:1; S. construita la sol:228 mp; S. construita desfasurata:242 mp; Spălătorie auto, parter, S. desfasurata = 242 mp, edificată în anul 2016.
A1.2	33448-C2	constructii industriale si edilitare	Din acte: 115 Masurata: 112	Cu acte	Nr. niveluri:1; S. construita la sol:112 mp; S. construita desfasurata:115 mp; Vulcanizare auto, parter, S. desfasurata = 115 mp, edificată în anul 2016
A1.3	33448-C3	constructii industriale si edilitare	146	Cu acte	Nr. niveluri:1; S. construita la sol:146 mp; S. construita desfasurata:146 mp; Platformă betonată, S. desfasurata = 146 mp, edificată în anul 2016, pe care in anul 2023 s-a construit o magazie, P, S. desfasurata = 14 mp si un sopron, P, S. desfasurata = 12 mp.
A1.4	33448-C4	constructii industriale si edilitare	12	Cu acte	Nr. niveluri:1; S. construita la sol:12 mp; S. construita desfasurata:12 mp; Bazin vidanjabil cu separator de hidrocarburi, S. desfasurata = 12 mp, edificat în anul 2016

Document care conține date cu caracter personal, protejat de prevederile Regulamentului (UE) nr. 679/2016 și Legii 190/2018

Crt	Număr	Destinaţie construcţie	Supraf. (mp)	Situaţie juridică	Observaţii / Referinţe
A1.5	33448-C5	constructii anexa	74	Cu acte	Nr. niveluri:1; S. construita la sol:74 mp; S. construita desfasurata:74 mp; Sopron, P, S. desfasurata = 74 mp, Edificat in 2023.

Lungime Segmente
1) Valorile lungimilor segmentelor sunt obţinute din proiecţie în plan.

Punct început	X / Y	Punct sfârşit	X / Y	Lungime segment (** (m)
1	551.299,175 675.994,259	2	551.299,122 675.994,655	0.4
2	551.299,122 675.994,655	3	551.269,164 676.030,236	46.513
3	551.269,164 676.030,236	4	551.246,524 676.011,387	29.459
4	551.246,524 676.011,387	5	551.246,036 676.010,469	1.04
5	551.246,036 676.010,469	6	551.254,465 676.001,472	12.329
6	551.254,465 676.001,472	7	551.261,142 675.994,001	10.019
7	551.261,142 675.994,001	8	551.267,041 675.987,459	8.809
8	551.267,041 675.987,459	9	551.273,397 675.980,78	9.22
9	551.273,397 675.980,78	10	551.282,23 675.971,202	13.029
10	551.282,23 675.971,202	11	551.290,175 675.978,862	11.036
11	551.290,175 675.978,862	12	551.298,48 675.986,857	11.528
12	551.298,48 675.986,857	1	551.299,175 675.994,259	7.435

**** Lungimile segmentelor sunt determinate în planul de proiecţie Stereo 70 şi sunt rotunjite la 1 milimetru.**
***** Distanţa dintre puncte este formată din segmente cumulate ce sunt mai mici decât valoarea 1 milimetru.**

Document care conține date cu caracter personal, protejat de prevederile Regulamentului (UE) nr. 679/2016 și Legii 190/2018

DATE DESPRE IMOBILUL NR. 1532

Oficiul de Cadastru şi Publicitate Imobiliară SUCEAVA
Biroul de Cadastru şi Publicitate Imobiliară Campulung Moldovenesc

A. Partea I. Descrierea imobilului

TEREN Necunoscut

Adresa: Loc. Strâmtura, Jud. Suceava

Nr. Crt	Nr cadastral Nr. topografic	Suprafaţa* (mp)	Observaţii / Referinţe
A1		2.304	Sector cadastral:12 Teren neimprejmuit;

B. Partea II. Proprietari şi acte

Inscrieri privitoare la dreptul de proprietate şi alte drepturi reale		Referinţe
/		
Act Normativ nr. 7, din 13/03/1996 emis de Parlamentul Romaniei (Lege);		
B1	Inscrierea provizorie, drept de PROPRIETATE, dobandit prin Lege, cota actuala 1/1, cota initiala 1/1	A1
	1) **COMUNA VAMA**, CIF:4326698, Proprietar neidentificat.	

C. Partea III. SARCINI .

Inscrieri privind dezmembramintele dreptului de proprietate, drepturi reale de garanţie şi sarcini	Referinţe
NU SUNT	

Anexa Nr. 1 La Partea I

Teren

Nr cadastral	Suprafaţa (mp)*	Observaţii / Referinţe
	2.304	

* Suprafaţa este determinată in planul de proiecţie Stereo 70.

DETALII LINIARE IMOBIL

Date referitoare la teren

Crt	Categorie folosință	Intra vilan	Suprafaţa (mp)	Tarla	Parcelă	Nr. topo	Observaţii / Referinţe
1	drum	DA	1.252	-	1DR	-	
2	drum	NU	1.052	-	2DR	-	

Lungime Segmente

1) Valorile lungimilor segmentelor sunt obţinute din proiecţie în plan.

Punct început	X / Y	Punct sfârşit	X / Y	Lungime segment
1	551.351,362 675.984,938	2	551.335,477 675.996,771	19.808
4	551.327,861 675.994,453	5	551.322,078 676.000,474	8.348
7	551.299,175 675.994,259	8	551.298,48 675.986,857	7.435
10	551.282,23 675.971,202	11	551.292,51 675.960,311	14.977
13	551.294,72 675.968,427	14	551.298,761 675.972,793	5.949

Punct început	X / Y	Punct sfârşit	X / Y	Lungime segment
2	551.335,477 675.996,771	3	551.332,874 675.999,049	3.459
5	551.322,078 676.000,474	6	551.307,92 675.997,581	14.45
8	551.298,48 675.986,857	9	551.290,175 675.978,862	11.528
11	551.292,51 675.960,311	12	551.293,352 675.963,374	3.176
14	551.298,761 675.972,793	15	551.309,632 675.984,181	15.744

Punct început	X / Y	Punct sfârşit	X / Y	Lungime segment
3	551.332,874 675.999,049	4	551.327,861 675.994,453	6.801
6	551.307,92 675.997,581	7	551.299,175 675.994,259	9.355
9	551.290,175 675.978,862	10	551.282,23 675.971,202	11.036
12	551.293,352 675.963,374	13	551.294,72 675.968,427	5.235
15	551.309,632 675.984,181	16	551.310,944 675.990,012	5.977

Document care conține date cu caracter personal, protejat de prevederile Regulamentului (UE) nr. 679/2016 și Legii 190/2018

Punct început	X / Y	Punct sfârşit	X / Y	Lungime segment
16	551.310,944 675.990,012	17	551.321,124 675.991,819	10.339
19	551.337,951 675.988,42	20	551.345,472 675.981,791	10.026
22	551.364,269 675.965,993	23	551.381,078 675.960,829	17.585
25	551.390,347 675.958,32	26	551.393,673 675.957,132	3.532
28	551.428,936 675.973,679	29	551.431,099 675.975,0	2.534
31	551.454,967 675.965,786	32	551.467,071 675.953,894	16.968
34	551.477,769 675.938,445	35	551.482,949 675.926,153	13.338
37	551.487,281 675.912,554	38	551.488,599 675.908,658	4.113
40	551.484,966 675.884,676	41	551.484,163 675.878,086	6.639
43	551.487,186 675.826,703	44	551.487,482 675.811,414	15.292
46	551.482,29 675.804,323	47	551.478,14 675.800,533	5.62
49	551.460,383 675.784,319	50	551.462,39 675.781,618	3.365
52	551.462,563 675.781,777	53	551.484,446 675.801,854	29.698
55	551.490,182 675.825,92	56	551.490,738 675.846,156	20.244
58	551.487,791 675.882,904	59	551.489,15 675.886,58	3.919
61	551.499,37 675.892,318	62	551.490,173 675.913,533	23.123
64	551.481,907 675.935,298	65	551.482,804 675.941,068	5.839
67	551.470,669 675.956,539	68	551.464,481 675.963,694	9.46
70	551.447,033 675.984,709	71	551.447,023 675.984,721	0.016
73	551.409,169 675.967,954	74	551.400,936 675.963,506	9.358
76	551.377,631 675.965,099	77	551.369,597 675.968,751	8.825

Punct început	X / Y	Punct sfârşit	X / Y	Lungime segment
17	551.321,124 675.991,819	18	551.332,129 675.990,715	11.061
20	551.345,472 675.981,791	21	551.350,477 675.975,191	8.283
23	551.381,078 675.960,829	24	551.385,297 675.959,469	4.433
26	551.393,673 675.957,132	27	551.397,564 675.955,564	4.195
29	551.431,099 675.975,0	30	551.437,615 675.972,986	6.82
32	551.467,071 675.953,894	33	551.473,819 675.945,455	10.806
35	551.482,949 675.926,153	36	551.484,635 675.920,373	6.021
38	551.488,599 675.908,658	39	551.490,583 675.901,987	6.96
41	551.484,163 675.878,086	42	551.486,065 675.849,721	28.429
44	551.487,482 675.811,414	45	551.486,811 675.808,101	3.38
47	551.478,14 675.800,533	48	551.460,48 675.784,408	23.914
50	551.462,39 675.781,618	51	551.462,547 675.781,762	0.213
53	551.484,446 675.801,854	54	551.492,822 675.806,093	9.388
56	551.490,738 675.846,156	57	551.487,384 675.879,833	33.844
59	551.489,15 675.886,58	60	551.497,486 675.891,26	9.56
62	551.490,173 675.913,533	63	551.488,036 675.919,836	6.656
65	551.482,804 675.941,068	66	551.475,842 675.950,06	11.373
68	551.464,481 675.963,694	69	551.458,195 675.970,415	9.201
71	551.447,023 675.984,721	72	551.429,706 675.980,665	17.786
74	551.400,936 675.963,506	75	551.390,645 675.962,377	10.353
77	551.369,597 675.968,751	78	551.360,368 675.973,93	10.583

Punct început	X / Y	Punct sfârşit	X / Y	Lungime segment
18	551.332,129 675.990,715	19	551.337,951 675.988,42	6.257
21	551.350,477 675.975,191	22	551.364,269 675.965,993	16.577
24	551.385,297 675.959,469	25	551.390,347 675.958,32	5.178
27	551.397,564 675.955,564	28	551.428,936 675.973,679	36.226
30	551.437,615 675.972,986	31	551.454,967 675.965,786	18.786
33	551.473,819 675.945,455	34	551.477,769 675.938,445	8.046
36	551.484,635 675.920,373	37	551.487,281 675.912,554	8.254
39	551.490,583 675.901,987	40	551.484,966 675.884,676	18.199
42	551.486,065 675.849,721	43	551.487,186 675.826,703	23.045
45	551.486,811 675.808,101	46	551.482,29 675.804,323	5.892
48	551.460,48 675.784,408	49	551.460,383 675.784,319	0.132
51	551.462,547 675.781,762	52	551.462,563 675.781,777	0.022
54	551.492,822 675.806,093	55	551.490,182 675.825,92	20.002
57	551.487,384 675.879,833	58	551.487,791 675.882,904	3.098
60	551.497,486 675.891,26	61	551.499,37 675.892,318	2.161
63	551.488,036 675.919,836	64	551.481,907 675.935,298	16.632
66	551.475,842 675.950,06	67	551.470,669 675.956,539	8.291
69	551.458,195 675.970,415	70	551.447,033 675.984,709	18.136
72	551.429,706 675.980,665	73	551.409,169 675.967,954	24.153
75	551.390,645 675.962,377	76	551.377,631 675.965,099	13.295
78	551.360,368 675.973,93	1	551.351,362 675.984,938	14.223

**** Lungimile segmentelor sunt determinate în planul de proiecţie Stereo 70 şi sunt rotunjite la 1 milimetru.**
***** Distanţa dintre puncte este formată din segmente cumulate ce sunt mai mici decât valoarea 1 milimetru.**

Document care conține date cu caracter personal, protejat de prevederile Regulamentului (UE) nr. 679/2016 și Legii 190/2018

DATE DESPRE IMOBILUL NR. 1533

Oficiul de Cadastru şi Publicitate Imobiliară SUCEAVA
Biroul de Cadastru şi Publicitate Imobiliară Campulung Moldovenesc

A. Partea I. Descrierea imobilului

TEREN Intravilan

Adresa: Loc. Strâmtura, Jud. Suceava

Nr. Crt	Nr cadastral Nr. topografic	Suprafaţa* (mp)	Observaţii / Referinţe
A1		601	Sector cadastral:12 Teren neimprejmuit;

B. Partea II. Proprietari şi acte

Inscrieri privitoare la dreptul de proprietate şi alte drepturi reale		Referinţe
/		
Act Normativ nr. 7, din 13/03/1996 emis de Parlamentul Romaniei (Lege);		
B1	Inscrierea provizorie, drept de PROPRIETATE, dobandit prin Lege, cota actuala 1/1, cota initiala 1/1	A1
	1) **COMUNA VAMA**, CIF:4326698, Proprietar neidentificat.	

C. Partea III. SARCINI .

Inscrieri privind dezmembramintele dreptului de proprietate, drepturi reale de garanţie şi sarcini	Referinţe
NU SUNT	

Anexa Nr. 1 La Partea I

Teren

Nr cadastral	Suprafaţa (mp)*	Observaţii / Referinţe
	601	

* Suprafaţa este determinată in planul de proiecţie Stereo 70.

DETALII LINIARE IMOBIL

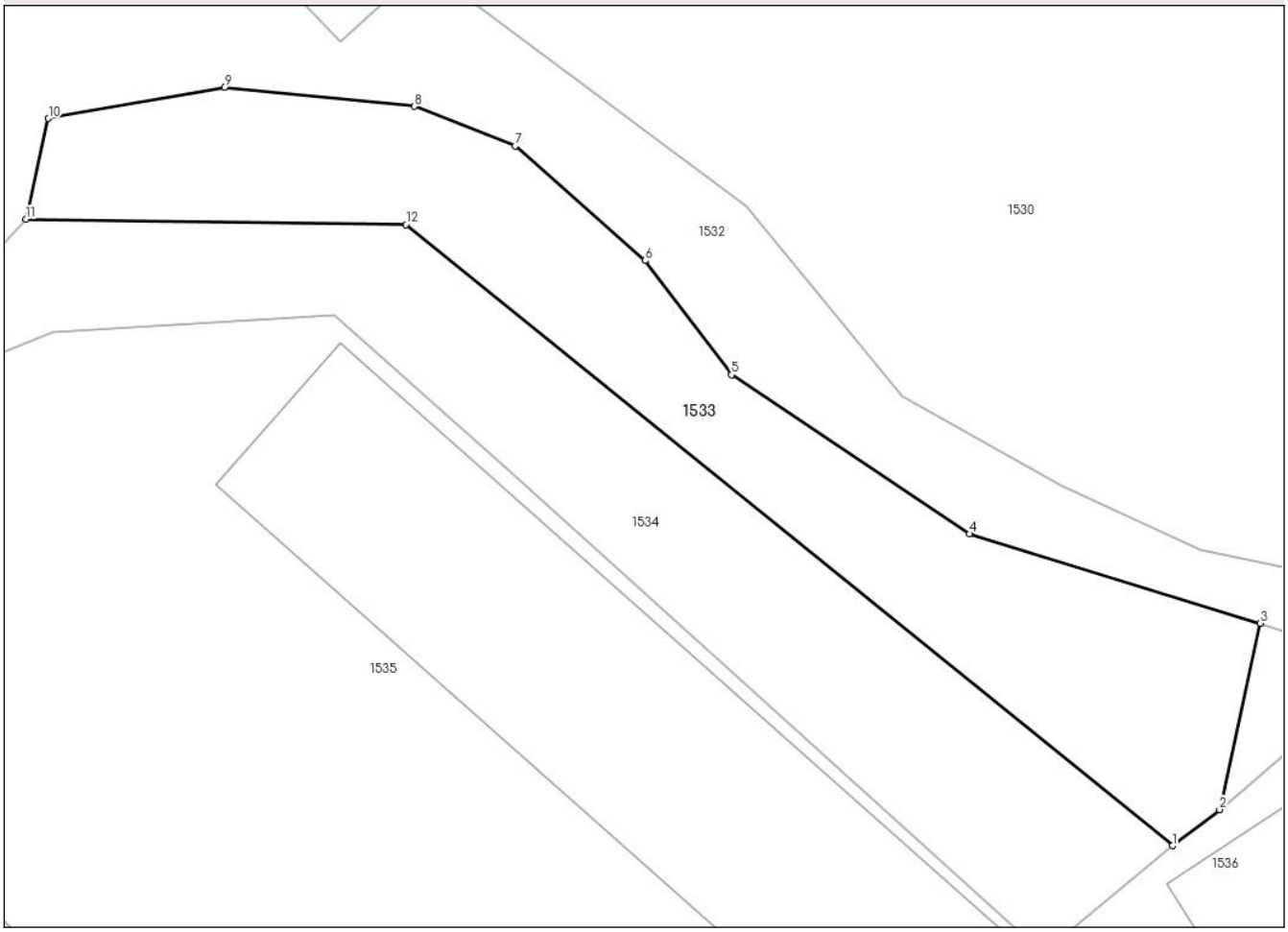

Date referitoare la teren

Crt	Categorie folosință	Intra vilan	Suprafaţa (mp)	Tarla	Parcelă	Nr. topo	Observaţii / Referinţe
1	neproductiv	DA	601	-	1N	-	

Lungime Segmente
1) Valorile lungimilor segmentelor sunt obţinute din proiecţie în plan.

Punct început	X / Y	Punct sfârşit	X / Y	Lungime segment (** (m)
1	551.375,991 675.947,969	2	551.378,718 675.950,053	3.432
2	551.378,718 675.950,053	3	551.381,078 675.960,829	11.031
3	551.381,078 675.960,829	4	551.364,269 675.965,993	17.585
4	551.364,269 675.965,993	5	551.350,477 675.975,191	16.577
5	551.350,477 675.975,191	6	551.345,472 675.981,791	8.283

Document care conține date cu caracter personal, protejat de prevederile Regulamentului (UE) nr. 679/2016 și Legii 190/2018

Punct început	X / Y	Punct sfârşit	X / Y	Lungime segment (** (m)
6	551.345,472 675.981,791	7	551.337,951 675.988,42	10.026
7	551.337,951 675.988,42	8	551.332,129 675.990,715	6.257
8	551.332,129 675.990,715	9	551.321,124 675.991,819	11.061
9	551.321,124 675.991,819	10	551.310,944 675.990,012	10.339
10	551.310,944 675.990,012	11	551.309,632 675.984,181	5.977
11	551.309,632 675.984,181	12	551.331,636 675.983,874	22.006
12	551.331,636 675.983,874	1	551.375,991 675.947,969	57.066

** Lungimile segmentelor sunt determinate în planul de proiecţie Stereo 70 şi sunt rotunjite la 1 milimetru.
*** Distanţa dintre puncte este formată din segmente cumulate ce sunt mai mici decât valoarea 1 milimetru.

Document care conține date cu caracter personal, protejat de prevederile Regulamentului (UE) nr. 679/2016 și Legii 190/2018

DATE DESPRE IMOBILUL NR. 1534

Oficiul de Cadastru şi Publicitate Imobiliară SUCEAVA
Biroul de Cadastru şi Publicitate Imobiliară Campulung Moldovenesc

A. Partea I. Descrierea imobilului

TEREN Intravilan

Adresa: Loc. Strâmtura, Jud. Suceava

Nr. Crt	Nr cadastral Nr. topografic	Suprafaţa* (mp)	Observaţii / Referinţe
A1	37210	610	Sector cadastral:12 Teren neimprejmuit;

B. Partea II. Proprietari şi acte

Inscrieri privitoare la dreptul de proprietate şi alte drepturi reale		Referinţe
16246 / 13/10/2022		
Act Notarial nr. 2163, din 12/10/2022 emis de Taran Liliana (Contract de vanzare - cumparare);		
B2	Intabulare, drept de PROPRIETATE, dobandit prin Conventie, cota actuala 1/1, cota initiala 1/1	A1
	1) **SC EURO-NIGA SRL**, CIF:18673468	

C. Partea III. SARCINI .

Inscrieri privind dezmembramintele dreptului de proprietate, drepturi reale de garanţie şi sarcini	Referinţe
NU SUNT	

Document care conține date cu caracter personal, protejat de prevederile Regulamentului (UE) nr. 679/2016 și Legii 190/2018

Anexa Nr. 1 La Partea I

Teren

Nr cadastral	Suprafaţa (mp)*	Observaţii / Referinţe
37210	610	

* Suprafaţa este determinată in planul de proiecţie Stereo 70.

DETALII LINIARE IMOBIL

Date referitoare la teren

Crt	Categorie folosință	Intra vilan	Suprafaţa (mp)	Tarla	Parcelă	Nr. topo	Observaţii / Referinţe
1	neproductiv	DA	610	-	1N	-	

Lungime Segmente
1) Valorile lungimilor segmentelor sunt obţinute din proiecţie în plan.

Punct început	X / Y	Punct sfârşit	X / Y	Lungime segment (** (m)
1	551.309,632 675.984,181	2	551.298,761 675.972,793	15.744
2	551.298,761 675.972,793	3	551.311,187 675.977,636	13.336
3	551.311,187 675.977,636	4	551.327,495 675.978,637	16.339
4	551.327,495 675.978,637	5	551.337,507 675.969,736	13.397
5	551.337,507 675.969,736	6	551.349,596 675.958,806	16.297

Document care conține date cu caracter personal, protejat de prevederile Regulamentului (UE) nr. 679/2016 și Legii 190/2018

Punct început	X / Y	Punct sfârşit	X / Y	Lungime segment (** (m)
6	551.349,596 675.958,806	7	551.368,493 675.941,796	25.424
7	551.368,493 675.941,796	8	551.375,991 675.947,969	9.712
8	551.375,991 675.947,969	9	551.331,636 675.983,874	57.066
9	551.331,636 675.983,874	1	551.309,632 675.984,181	22.006

** Lungimile segmentelor sunt determinate în planul de proiecţie Stereo 70 şi sunt rotunjite la 1 milimetru.
*** Distanţa dintre puncte este formată din segmente cumulate ce sunt mai mici decât valoarea 1 milimetru.

Document care conține date cu caracter personal, protejat de prevederile Regulamentului (UE) nr. 679/2016 și Legii 190/2018

DATE DESPRE IMOBILUL NR. 1535

Oficiul de Cadastru şi Publicitate Imobiliară SUCEAVA
Biroul de Cadastru şi Publicitate Imobiliară Campulung Moldovenesc

A. Partea I. Descrierea imobilului

TEREN Intravilan

Adresa: Loc. Strâmtura, Jud. Suceava

Nr. Crt	Nr cadastral Nr. topografic	Suprafaţa* (mp)	Observaţii / Referinţe
A1	31985	2.600	Sector cadastral:12 Teren neimprejmuit;

Construcţii

Crt	Nr cadastral Nr. topografic	Adresa	Observaţii / Referinţe
A1.1	31985-C1	Loc. Strâmtura, Jud. Suceava	Nr. niveluri:1; S. construita la sol:565 mp; S. construita desfasurata:565 mp; Garaj (Parter) construit in anul 2022.

B. Partea II. Proprietari şi acte

Inscrieri privitoare la dreptul de proprietate şi alte drepturi reale		Referinţe
10787 / 28/08/2013		
Act Notarial nr. 758, din 26/08/2013 emis de Taran Liliana;		
B1	Se infiinteaza cartea funciara 31985 a imobilului cu numarul cadastral 31985/Vama, rezultat din alipirea urmatoarelor imobile:~-nr.cad. 30820 din cf.5838 (id electronic 30820) care se sisteaza;~-nr.cad. 30818 din cf.5563 (id electronic 30818) care se sisteaza;~-nr.cad. 31834 din cf.31834 care se sisteaza;	A1
Act Notarial nr. 551, din 09/06/2010 emis de BNP TARAN LILIANA;		
B2	Intabulare, drept de PROPRIETATE, dobandit prin Conventie, cota actuala 1/13, cota initiala 200/2600	A1
	1) **SC EURO-NIGA SRL**, CIF:18673468, , cu sediul in comuna Frumosu	
	OBSERVATII: pozitie transcrisa din CF 30820/Vama, incheierea nr. 4630din 09-06-2010	
B3	Intabulare, drept de PROPRIETATE, dobandit prin Conventie, cota actuala 2/13, cota initiala 400/2600	A1
	1) **SC EURO-NIGA SRL**, CIF:18673468, , cu sediul in comuna Frumosu	
	OBSERVATII: pozitie transcrisa din CF 30818/Vama, incheierea nr. 4631din 09-06-2010	
Hotarare Judecatoreasca nr. 1215, din 16/09/2011 emis de Judecatoria Campulung Mold.;		
B4	Intabulare, drept de PROPRIETATE, cu titlu de cumparare, dobandit prin Hotarare Judecatoreasca, cota actuala 10/13, cota initiala 2000/2600	A1
	1) **SC EURO-NIGA SRL**, CIF:18673468, , cu sediul in comuna Frumosu	
	OBSERVATII: pozitie transcrisa din CF 31834/Vama, incheierea nr. 7703din 17-06-2013	
4176 / 08/03/2022		
Act Administrativ nr. 1148, din 31/01/2022 emis de Primaria Vama (act administrativ nr Certificat Fiscal 1150 din 31-01-2022, emis de Primaria Vama);		
B5	Intabulare, drept de PROPRIETATE, dobandit prin Construire, cota actuala 1/1, cota initiala 1/1	A1.1
	1) **SC EURO-NIGA SRL**, CIF:18673468, , cu sediul in comuna Frumosu	

C. Partea III. SARCINI .

Inscrieri privind dezmembramintele dreptului de proprietate, drepturi reale de garanţie şi sarcini	Referinţe
NU SUNT	

Document care conține date cu caracter personal, protejat de prevederile Regulamentului (UE) nr. 679/2016 și Legii 190/2018

Anexa Nr. 1 La Partea I

Teren

Nr cadastral	Suprafaţa (mp)*	Observaţii / Referinţe
31985	2.600	

* Suprafaţa este determinată in planul de proiecţie Stereo 70.

DETALII LINIARE IMOBIL

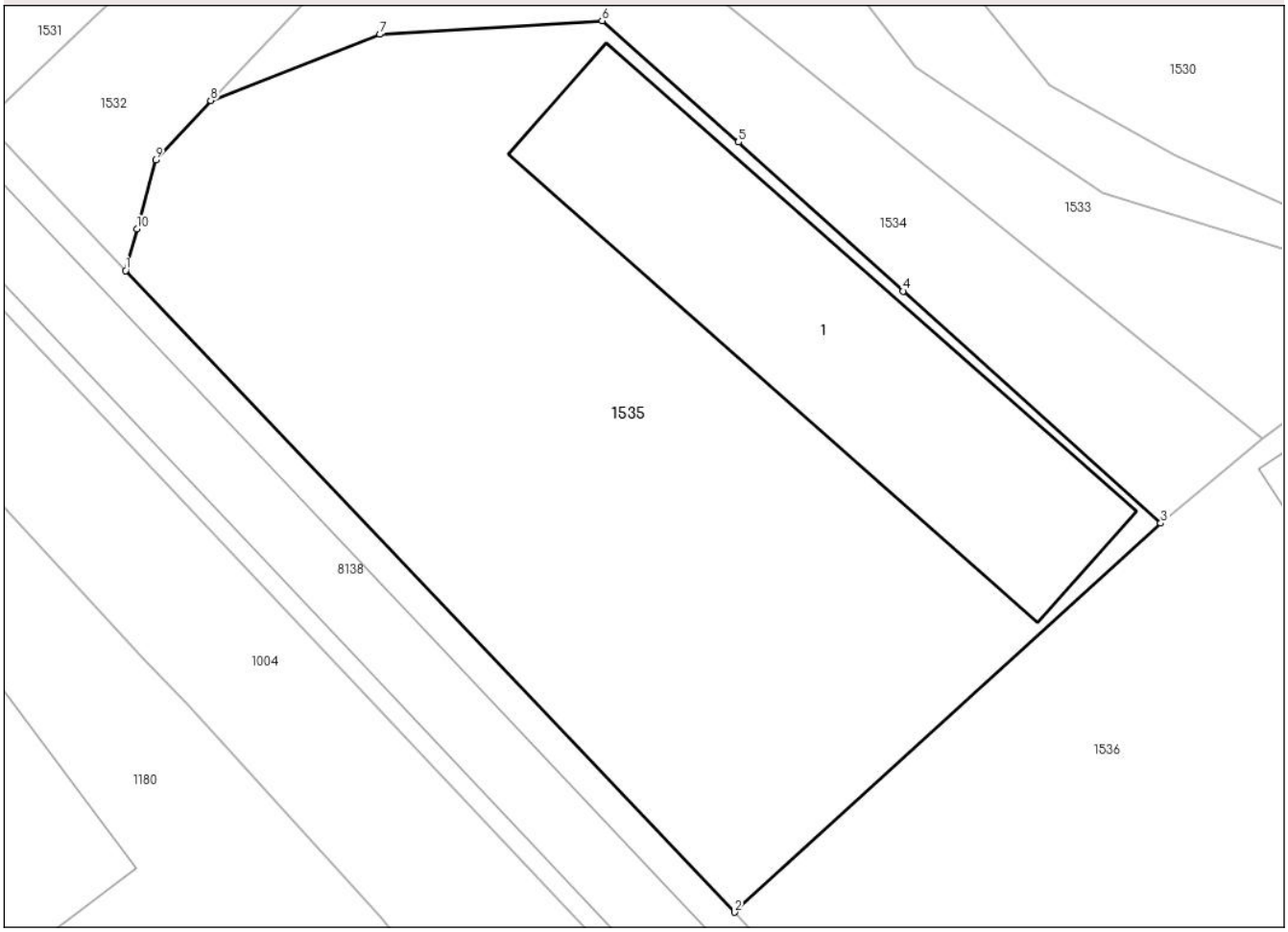

Date referitoare la teren

Crt	Categorie folosință	Intra vilan	Suprafaţa (mp)	Tarla	Parcelă	Nr. topo	Observaţii / Referinţe
1	curti constructii	DA	2.600	-	1CC	-	neingradit

Date referitoare la construcţii

Crt	Număr	Destinaţie construcţie	Supraf. (mp)	Situaţie juridică	Observaţii / Referinţe
A1.1	31985-C1	constructii anexa	565	Cu acte	Nr. niveluri:1; S. construita la sol:565 mp; S. construita desfasurata:565 mp; Garaj (Parter) construit in anul 2022.

Lungime Segmente
1) Valorile lungimilor segmentelor sunt obţinute din proiecţie în plan.

Punct început	X / Y	Punct sfârşit	X / Y	Lungime segment (** (m)
1	551.292,51 675.960,311	2	551.337,211 675.913,278	64.886
2	551.337,211 675.913,278	3	551.368,493 675.941,796	42.33
3	551.368,493 675.941,796	4	551.349,596 675.958,806	25.424

Document care conține date cu caracter personal, protejat de prevederile Regulamentului (UE) nr. 679/2016 și Legii 190/2018

Punct început	X / Y	Punct sfârşit	X / Y	Lungime segment (** (m)
4	551.349,596 675.958,806	5	551.337,507 675.969,736	16.297
5	551.337,507 675.969,736	6	551.327,495 675.978,637	13.397
6	551.327,495 675.978,637	7	551.311,187 675.977,636	16.339
7	551.311,187 675.977,636	8	551.298,761 675.972,793	13.336
8	551.298,761 675.972,793	9	551.294,72 675.968,427	5.949
9	551.294,72 675.968,427	10	551.293,352 675.963,374	5.235
10	551.293,352 675.963,374	1	551.292,51 675.960,311	3.176

** Lungimile segmentelor sunt determinate în planul de proiecţie Stereo 70 şi sunt rotunjite la 1 milimetru.
*** Distanţa dintre puncte este formată din segmente cumulate ce sunt mai mici decât valoarea 1 milimetru.

Document care conține date cu caracter personal, protejat de prevederile Regulamentului (UE) nr. 679/2016 și Legii 190/2018

DATE DESPRE IMOBILUL NR. 1536

Oficiul de Cadastru şi Publicitate Imobiliară SUCEAVA
Biroul de Cadastru şi Publicitate Imobiliară Campulung Moldovenesc

A. Partea I. Descrierea imobilului

TEREN Necunoscut

Adresa: Loc. Strâmtura, Jud. Suceava

Nr. Crt	Nr cadastral Nr. topografic	Suprafaţa* (mp)	Observaţii / Referinţe
A1	33064	2.354	Sector cadastral:12 Teren neimprejmuit; imprejmuit partial cu gard.

Construcţii

Crt	Nr cadastral Nr. topografic	Adresa	Observaţii / Referinţe
A1.1	33064-C1	Loc. Strâmtura, Jud. Suceava	Nr. niveluri:1; S. construita la sol:272 mp; S. construita desfasurata:272 mp; Hală depozitare piatră, edificată în anul 2020, cu suprafaţa construită desfăşurată de 272 mp

B. Partea II. Proprietari şi acte

Inscrieri privitoare la dreptul de proprietate şi alte drepturi reale		Referinţe
5820 / 06/05/2016		
Act Administrativ nr. 23, din 24/03/2016 emis de PRIMARIA VAMA (act administrativ nr. 5000/04-05-2016 emis de PRIMARIA VAMA;);		
B1	se noteaza ca din parte a imobilului cu nr.top. 1230/1 din CF 31040 Vama se formeaza imobilul cu nr.cad. 33064 ;	A1
10882 / 24/08/2016		
Act Notarial nr. 1810, din 23/08/2016 emis de Scraba Luminita Doru Paul;		
B3	Intabulare, drept de PROPRIETATEca bun comun, dobandit prin Conventie, cota actuala 1/1, cota initiala 1/1	A1
	1) **NIGA DRAGOS** 2) **NIGA ALINA-MAGDALENA**	
4399 / 13/03/2020		
Act Administrativ nr. 2857, din 11/03/2020 emis de Primăria comunei Vama;		
B5	Intabulare, drept de PROPRIETATE, dobandit prin Construire, cota actuala 1/1, cota initiala 1/1	A1.1
	1) **NIGA DRAGOS** 2) **NIGA ALINA-MAGDALENA**	

C. Partea III. SARCINI .

Inscrieri privind dezmembramintele dreptului de proprietate, drepturi reale de garanţie şi sarcini	Referinţe
NU SUNT	

Document care conține date cu caracter personal, protejat de prevederile Regulamentului (UE) nr. 679/2016 și Legii 190/2018

Anexa Nr. 1 La Partea I

Teren

Nr cadastral	Suprafaţa (mp)*	Observaţii / Referinţe
33064	2.354	imprejmuit partial cu gard.

* Suprafaţa este determinată in planul de proiecţie Stereo 70.

DETALII LINIARE IMOBIL

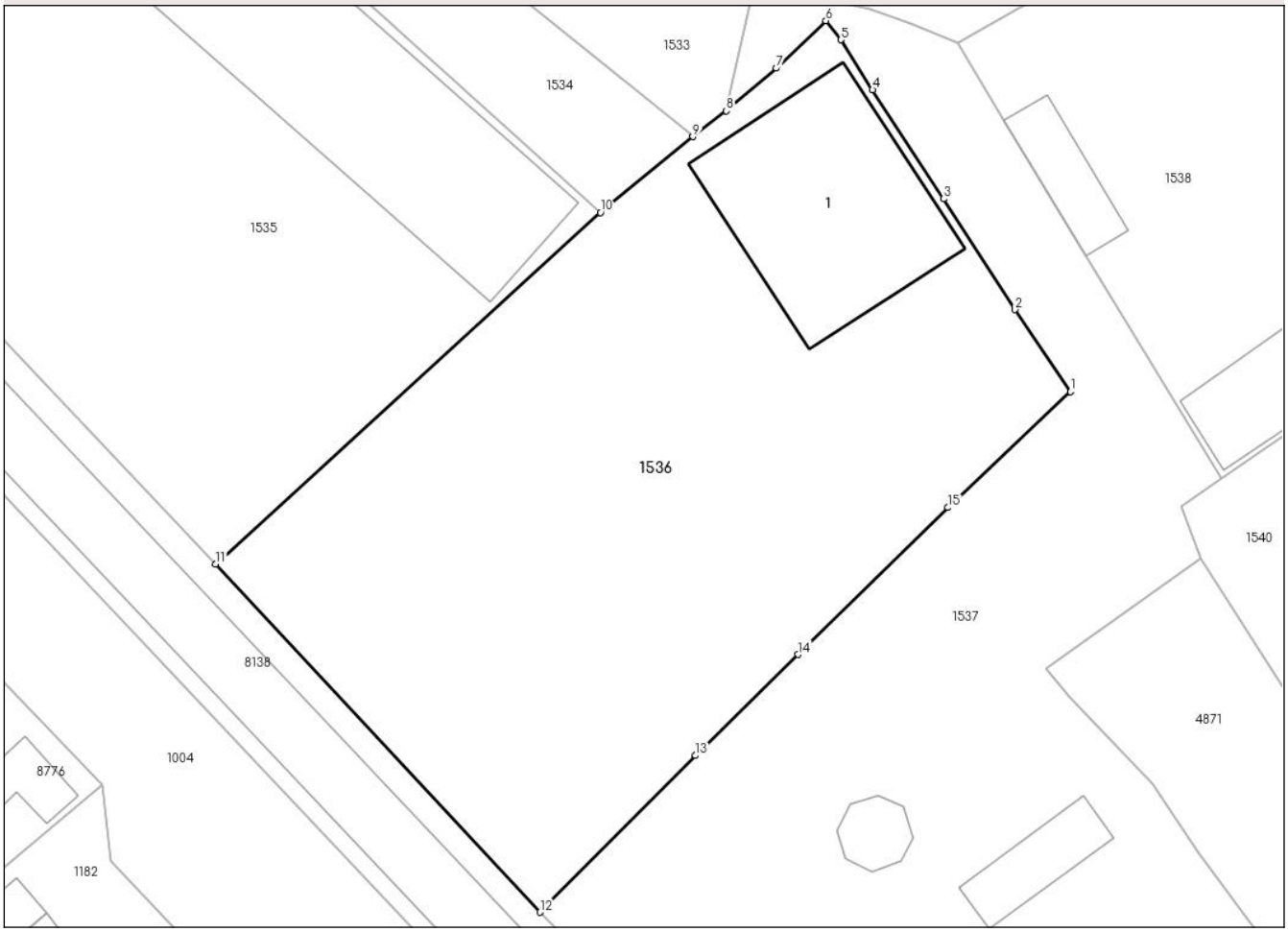

Date referitoare la teren

Crt	Categorie folosință	Intra vilan	Suprafaţa (mp)	Tarla	Parcelă	Nr. topo	Observaţii / Referinţe
1	curti constructii	DA	834	-	1CC	-	
2	pasune	DA	593	-	2P	-	
3	pasune	NU	927	-	3P	-	

Date referitoare la construcţii

Crt	Număr	Destinaţie construcţie	Supraf. (mp)	Situaţie juridică	Observaţii / Referinţe
A1.1	33064-C1	constructii industriale si edilitare	272	Cu acte	Nr. niveluri:1; S. construita la sol:272 mp; S. construita desfasurata:272 mp; Hală depozitare piatră, edificată în anul 2020, cu suprafaţa construită desfăşurată de 272 mp

Lungime Segmente
1) Valorile lungimilor segmentelor sunt obţinute din proiecţie în plan.

Punct început	X / Y	Punct sfârşit	X / Y	Lungime segment (** (m)
1	551.406,685 675.927,254	2	551.402,173 675.933,915	8.046

Document care conține date cu caracter personal, protejat de prevederile Regulamentului (UE) nr. 679/2016 și Legii 190/2018

Punct început	X / Y	Punct sfârşit	X / Y	Lungime segment (** (m)
2	551.402,173 675.933,915	3	551.396,356 675.942,91	10.712
3	551.396,356 675.942,91	4	551.390,599 675.951,756	10.555
4	551.390,599 675.951,756	5	551.388,025 675.955,816	4.807
5	551.388,025 675.955,816	6	551.386,797 675.957,37	1.981
6	551.386,797 675.957,37	7	551.382,788 675.953,509	5.567
7	551.382,788 675.953,509	8	551.378,718 675.950,053	5.338
8	551.378,718 675.950,053	9	551.375,991 675.947,969	3.432
9	551.375,991 675.947,969	10	551.368,493 675.941,796	9.712
10	551.368,493 675.941,796	11	551.337,211 675.913,278	42.33
11	551.337,211 675.913,278	12	551.363,562 675.885,003	38.65
12	551.363,562 675.885,003	13	551.376,204 675.897,719	17.931
13	551.376,204 675.897,719	14	551.384,55 675.905,927	11.706
14	551.384,55 675.905,927	15	551.396,708 675.917,847	17.027
15	551.396,708 675.917,847	1	551.406,685 675.927,254	13.713

** Lungimile segmentelor sunt determinate în planul de proiecţie Stereo 70 şi sunt rotunjite la 1 milimetru.
*** Distanţa dintre puncte este formată din segmente cumulate ce sunt mai mici decât valoarea 1 milimetru.

Document care conține date cu caracter personal, protejat de prevederile Regulamentului (UE) nr. 679/2016 și Legii 190/2018

DATE DESPRE IMOBILUL NR. 1537

Oficiul de Cadastru şi Publicitate Imobiliară SUCEAVA
Biroul de Cadastru şi Publicitate Imobiliară Campulung Moldovenesc

A. Partea I. Descrierea imobilului

TEREN Necunoscut

Adresa: Loc. Strâmtura, Str Petru Rareş, Nr. 10E, Jud. Suceava

Nr. Crt	Nr cadastral Nr. topografic	Suprafaţa* (mp)	Observaţii / Referinţe
A1	37426	2.500	Sector cadastral:12 Teren imprejmuit;

Construcţii

Crt	Nr cadastral Nr. topografic	Adresa	Observaţii / Referinţe
A1.1	37426-C1	Loc. Strâmtura, Str Petru Rareş, Nr. 10E, Jud. Suceava	Nr. niveluri:1; S. construita la sol:52 mp; S. construita desfasurata:52 mp; Statie pompe.
A1.2	37426-C2	Loc. Strâmtura, Str Petru Rareş, Nr. 10E, Jud. Suceava	Nr. niveluri:1; S. construita la sol:28 mp; S. construita desfasurata:28 mp; Puturi captare.

B. Partea II. Proprietari şi acte

Inscrieri privitoare la dreptul de proprietate şi alte drepturi reale		Referinţe
17419 / 02/11/2022		
Act Normativ nr. 1357, din 27/12/2001 emis de Guvernul Romaniei (inscris sub semnatura privata nr proces verbal de vecinatate 386 din 02-11-2022, emis de ing. Lazar Alexandru Emilian;act administrativ nr Adeverinta 11835 din 28-10-2022, emis de Primaria Vama;act administrativ nr Anexa 91 din 27-12-2001, emis de Guvernul Romaniei- Inventarul bunurilor care apartin domeniului public al comunei Vama);		
B1	Intabulare, drept de PROPRIETATE, dobandit prin Lege, cota actuala 1/1, cota initiala 1/1	A1, A1.1, A1.2
	1) **COMUNA VAMA**, CIF:4326698, domeniul public	

C. Partea III. SARCINI .

Inscrieri privind dezmembramintele dreptului de proprietate, drepturi reale de garanţie şi sarcini	Referinţe
NU SUNT	

Document care conține date cu caracter personal, protejat de prevederile Regulamentului (UE) nr. 679/2016 și Legii 190/2018

Anexa Nr. 1 La Partea I

Teren

Nr cadastral	Suprafaţa (mp)*	Observaţii / Referinţe
37426	2.500	

* Suprafaţa este determinată in planul de proiecţie Stereo 70.

DETALII LINIARE IMOBIL

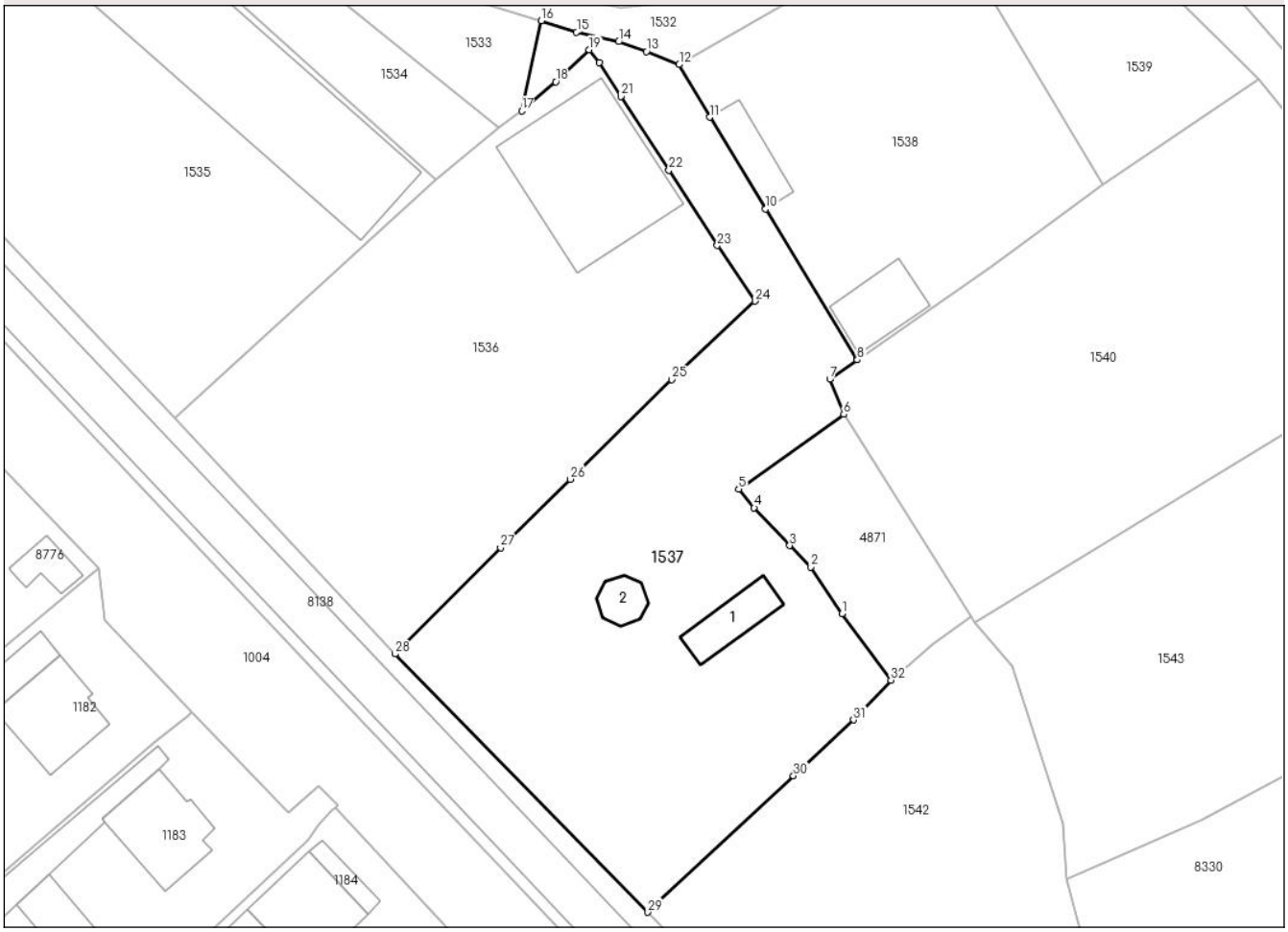

Date referitoare la teren

Crt	Categorie folosință	Intra vilan	Suprafaţa (mp)	Tarla	Parcelă	Nr. topo	Observaţii / Referinţe
1	curti constructii	DA	100	-	1CC	-	
2	pasune	DA	1.010	-	2P	-	
3	pasune	DA	290	-	3P	-	
4	pasune	NU	1.100	-	4P	-	

Date referitoare la construcţii

Crt	Număr	Destinaţie construcţie	Supraf. (mp)	Situaţie juridică	Observaţii / Referinţe
A1.1	37426-C1	constructii industriale si edilitare	52	Cu acte	Nr. niveluri:1; S. construita la sol:52 mp; S. construita desfasurata:52 mp; Statie pompe.
A1.2	37426-C2	constructii industriale si edilitare	28	Cu acte	Nr. niveluri:1; S. construita la sol:28 mp; S. construita desfasurata:28 mp; Puturi captare.

Document care conține date cu caracter personal, protejat de prevederile Regulamentului (UE) nr. 679/2016 și Legii 190/2018

Lungime Segmente
1) Valorile lungimilor segmentelor sunt obţinute din proiecţie în plan.

Punct început	X / Y	Punct sfârşit	X / Y	Lungime segment (** (m)
1	551.417,118 675.889,817	2	551.413,369 675.895,403	6.728
3	551.410,837 675.897,985	4	551.406,586 675.902,512	6.21
5	551.404,729 675.904,739	6	551.417,315 675.913,704	15.453
7	551.415,665 675.917,907	8	551.418,955 675.920,213	4.018
9	551.418,868 675.920,356	10	551.407,946 675.938,28	20.989
11	551.401,239 675.949,26	12	551.397,564 675.955,564	7.297
13	551.393,673 675.957,132	14	551.390,347 675.958,32	3.532
15	551.385,297 675.959,469	16	551.381,078 675.960,829	4.433
17	551.378,718 675.950,053	18	551.382,788 675.953,509	5.338
19	551.386,797 675.957,37	20	551.388,025 675.955,816	1.981
21	551.390,599 675.951,756	22	551.396,356 675.942,91	10.555
23	551.402,173 675.933,915	24	551.406,685 675.927,254	8.046
25	551.396,708 675.917,847	26	551.384,55 675.905,927	17.027
27	551.376,204 675.897,719	28	551.363,562 675.885,003	17.931
29	551.393,84 675.854,087	30	551.411,296 675.870,423	23.908
31	551.418,504 675.877,116	32	551.422,978 675.881,871	6.529

Punct început	X / Y	Punct sfârşit	X / Y	Lungime segment (** (m)
2	551.413,369 675.895,403	3	551.410,837 675.897,985	3.617
4	551.406,586 675.902,512	5	551.404,729 675.904,739	2.899
6	551.417,315 675.913,704	7	551.415,665 675.917,907	4.515
8	551.418,955 675.920,213	9	551.418,868 675.920,356	0.168
10	551.407,946 675.938,28	11	551.401,239 675.949,26	12.866
12	551.397,564 675.955,564	13	551.393,673 675.957,132	4.195
14	551.390,347 675.958,32	15	551.385,297 675.959,469	5.178
16	551.381,078 675.960,829	17	551.378,718 675.950,053	11.031
18	551.382,788 675.953,509	19	551.386,797 675.957,37	5.567
20	551.388,025 675.955,816	21	551.390,599 675.951,756	4.807
22	551.396,356 675.942,91	23	551.402,173 675.933,915	10.712
24	551.406,685 675.927,254	25	551.396,708 675.917,847	13.713
26	551.384,55 675.905,927	27	551.376,204 675.897,719	11.706
28	551.363,562 675.885,003	29	551.393,84 675.854,087	43.273
30	551.411,296 675.870,423	31	551.418,504 675.877,116	9.836
32	551.422,978 675.881,871	1	551.417,118 675.889,817	9.872

** Lungimile segmentelor sunt determinate în planul de proiecţie Stereo 70 şi sunt rotunjite la 1 milimetru.
*** Distanţa dintre puncte este formată din segmente cumulate ce sunt mai mici decât valoarea 1 milimetru.

Document care conține date cu caracter personal, protejat de prevederile Regulamentului (UE) nr. 679/2016 și Legii 190/2018

DATE DESPRE IMOBILUL NR. 1538

Oficiul de Cadastru şi Publicitate Imobiliară SUCEAVA
Biroul de Cadastru şi Publicitate Imobiliară Campulung Moldovenesc

A. Partea I. Descrierea imobilului

TEREN Extravilan

Adresa: Jud. Suceava

Nr. Crt	Nr cadastral Nr. topografic	Suprafaţa* (mp)	Observaţii / Referinţe
A1	32282	Din acte: 1.304 Masurata: 1.439	Sector cadastral:12 Teren imprejmuit;

B. Partea II. Proprietari şi acte

Inscrieri privitoare la dreptul de proprietate şi alte drepturi reale		Referinţe
4738 / 01/04/2014		
Act Notarial nr. 30, din 14/03/2014 emis de BNP DORINA ROTARU;		
B2	Intabulare, drept de PROPRIETATE, dobandit prin Succesiune, cota actuala 1/1, cota initiala 1/1	A1
	1) **COCA RODICA**	
/		
Act Administrativ nr. 1617, din 09/02/2023 emis de PRIMARIA COMUNEI VAMA (Adeverinta proprietate);		
B3	Intabulare, drept de PROPRIETATE, dobandit prin Construire, cota actuala 1/1, cota initiala 1/1	A1.1, A1.2
	1) **COCA RODICA**	

C. Partea III. SARCINI .

Inscrieri privind dezmembramintele dreptului de proprietate, drepturi reale de garanţie şi sarcini	Referinţe
NU SUNT	

Document care conține date cu caracter personal, protejat de prevederile Regulamentului (UE) nr. 679/2016 și Legii 190/2018

Anexa Nr. 1 La Partea I

Teren

Nr cadastral	Suprafaţa (mp)*	Observaţii / Referinţe
32282	Din acte: 1.304 Masurata: 1.439	

* Suprafaţa este determinată in planul de proiecţie Stereo 70.

DETALII LINIARE IMOBIL

Date referitoare la teren

Crt	Categorie folosință	Intra vilan	Suprafaţa (mp)	Tarla	Parcelă	Nr. topo	Observaţii / Referinţe
1	faneata	NU	1.439	-	1F	-	Imobil imprejmuit cu gard

Date referitoare la construcţii

Crt	Număr	Destinaţie construcţie	Supraf. (mp)	Situaţie juridică	Observaţii / Referinţe
A1.1	32282-C1	constructii de locuinte	69	Fara acte	Nr. niveluri:1; S. construita la sol:69 mp; S. construita desfasurata:69 mp;
A1.2	32282-C2	constructii anexa	52	Fara acte	Nr. niveluri:1; S. construita la sol:52 mp; S. construita desfasurata:52 mp;

Lungime Segmente
1) Valorile lungimilor segmentelor sunt obţinute din proiecţie în plan.

Punct început	X / Y	Punct sfârşit	X / Y	Lungime segment (** (m)
1	551.448,45 675.941,215	2	551.428,936 675.973,679	37.878
2	551.428,936 675.973,679	3	551.397,564 675.955,564	36.226

Document care conține date cu caracter personal, protejat de prevederile Regulamentului (UE) nr. 679/2016 și Legii 190/2018

Punct început	X / Y	Punct sfârşit	X / Y	Lungime segment (** (m)
3	551.397,564 675.955,564	4	551.401,239 675.949,26	7.297
4	551.401,239 675.949,26	5	551.407,946 675.938,28	12.866
5	551.407,946 675.938,28	6	551.418,868 675.920,356	20.989
6	551.418,868 675.920,356	7	551.418,955 675.920,213	0.168
7	551.418,955 675.920,213	8	551.435,226 675.931,462	19.781
8	551.435,226 675.931,462	1	551.448,45 675.941,215	16.432

** Lungimile segmentelor sunt determinate în planul de proiecţie Stereo 70 şi sunt rotunjite la 1 milimetru.
*** Distanţa dintre puncte este formată din segmente cumulate ce sunt mai mici decât valoarea 1 milimetru.

Document care conține date cu caracter personal, protejat de prevederile Regulamentului (UE) nr. 679/2016 și Legii 190/2018

DATE DESPRE IMOBILUL NR. 1539

Oficiul de Cadastru şi Publicitate Imobiliară SUCEAVA
Biroul de Cadastru şi Publicitate Imobiliară Campulung Moldovenesc

A. Partea I. Descrierea imobilului

TEREN Extravilan

Adresa: Jud. Suceava

Nr. Crt	Nr cadastral Nr. topografic	Suprafaţa* (mp)	Observaţii / Referinţe
A1		565	Sector cadastral:12 Teren neimprejmuit;

B. Partea II. Proprietari şi acte

Inscrieri privitoare la dreptul de proprietate şi alte drepturi reale		Referinţe
/		
Act Normativ nr. 7, din 13/03/1996 emis de Parlamentul Romaniei (Lege);		
B1	Inscrierea provizorie, drept de PROPRIETATE, dobandit prin Lege, cota actuala 1/1, cota initiala 1/1	A1
	1) **COMUNA VAMA**, CIF:4326698, Proprietar neidentificat.	

C. Partea III. SARCINI .

Inscrieri privind dezmembramintele dreptului de proprietate, drepturi reale de garanţie şi sarcini	Referinţe
NU SUNT	

Document care conține date cu caracter personal, protejat de prevederile Regulamentului (UE) nr. 679/2016 și Legii 190/2018

Anexa Nr. 1 La Partea I

Teren

Nr cadastral	Suprafaţa (mp)*	Observaţii / Referinţe
	565	

* Suprafaţa este determinată in planul de proiecţie Stereo 70.

DETALII LINIARE IMOBIL

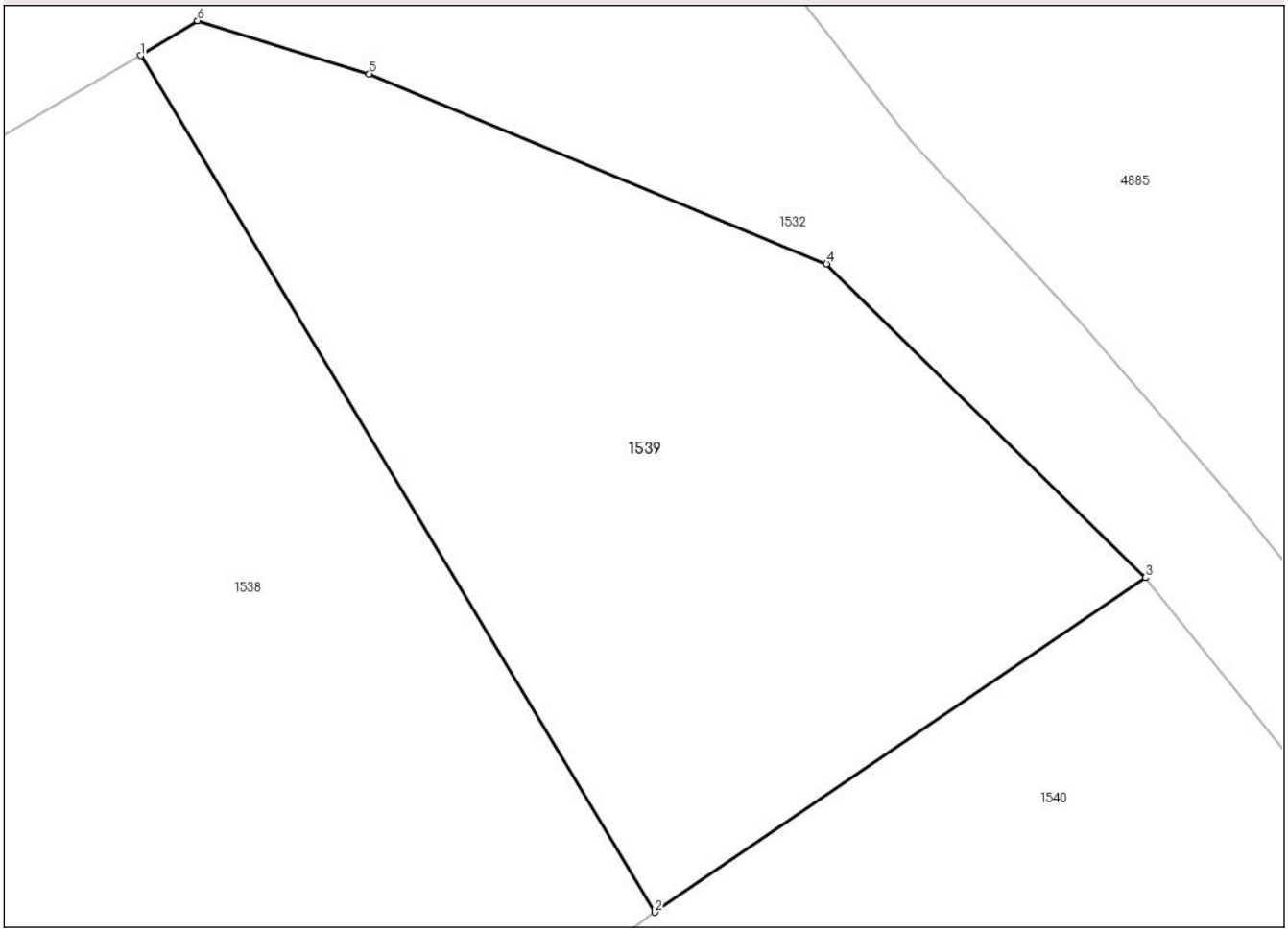

Date referitoare la teren

Crt	Categorie folosință	Intra vilan	Suprafaţa (mp)	Tarla	Parcelă	Nr. topo	Observaţii / Referinţe
1	arabil	NU	565	-	1A	-	

Lungime Segmente
1) Valorile lungimilor segmentelor sunt obţinute din proiecţie în plan.

Punct început	X / Y	Punct sfârşit	X / Y	Lungime segment (** (m)
1	551.428,936 675.973,679	2	551.448,45 675.941,215	37.878
2	551.448,45 675.941,215	3	551.467,071 675.953,894	22.528
3	551.467,071 675.953,894	4	551.454,967 675.965,786	16.968
4	551.454,967 675.965,786	5	551.437,615 675.972,986	18.786
5	551.437,615 675.972,986	6	551.431,099 675.975,0	6.82

Document care conține date cu caracter personal, protejat de prevederile Regulamentului (UE) nr. 679/2016 și Legii 190/2018

Punct început	X / Y	Punct sfârşit	X / Y	Lungime segment (** (m)
6	551.431,099 675.975,0	1	551.428,936 675.973,679	2.534

** Lungimile segmentelor sunt determinate în planul de proiecţie Stereo 70 şi sunt rotunjite la 1 milimetru.
*** Distanţa dintre puncte este formată din segmente cumulate ce sunt mai mici decât valoarea 1 milimetru.

Document care conține date cu caracter personal, protejat de prevederile Regulamentului (UE) nr. 679/2016 și Legii 190/2018

DATE DESPRE IMOBILUL NR. 1540

Oficiul de Cadastru şi Publicitate Imobiliară SUCEAVA
Biroul de Cadastru şi Publicitate Imobiliară Campulung Moldovenesc

A. Partea I. Descrierea imobilului

TEREN Extravilan

Adresa: Jud. Suceava

Nr. Crt	Nr cadastral Nr. topografic	Suprafaţa* (mp)	Observaţii / Referinţe
A1	30404	2.277	Sector cadastral:12 Teren neimprejmuit;

B. Partea II. Proprietari şi acte

Inscrieri privitoare la dreptul de proprietate şi alte drepturi reale		Referinţe
3471 / 17/06/2009		
Act Administrativ nr. 832, din 29/05/1997 emis de COMISIA JUDETEANA SUCEAVA;		
B1	se noteaza ca din parte a imobilului cu nr.top. 1230/1 din Cf 925 Vama s-a format imobilul cu nr.cad. 30404	A1
B2	Intabulare, drept de PROPRIETATE, dobandit prin Constituire, cota actuala 1/1, cota initiala 1/1	A1
	1) **SCEULEAC GEORGI**	

C. Partea III. SARCINI .

Inscrieri privind dezmembramintele dreptului de proprietate, drepturi reale de garanţie şi sarcini	Referinţe
NU SUNT	

Document care conține date cu caracter personal, protejat de prevederile Regulamentului (UE) nr. 679/2016 și Legii 190/2018

Anexa Nr. 1 La Partea I

Teren

Nr cadastral	Suprafaţa (mp)*	Observaţii / Referinţe
30404	2.277	

* Suprafaţa este determinată in planul de proiecţie Stereo 70.

DETALII LINIARE IMOBIL

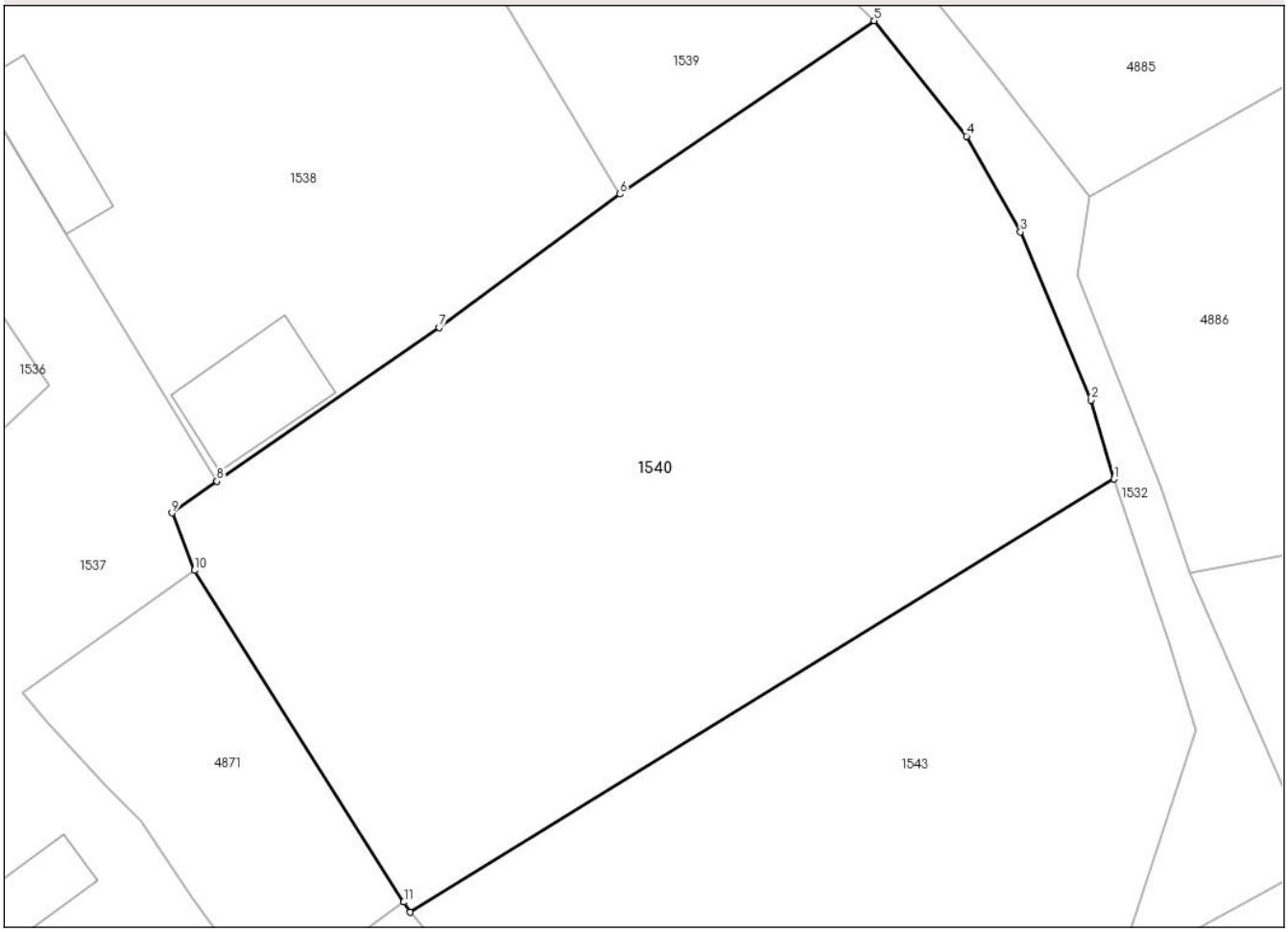

Date referitoare la teren

Crt	Categorie folosință	Intra vilan	Suprafaţa (mp)	Tarla	Parcelă	Nr. topo	Observaţii / Referinţe
1	pasune	NU	2.277	-	1P	-	

Lungime Segmente
1) Valorile lungimilor segmentelor sunt obţinute din proiecţie în plan.

Punct început	X / Y	Punct sfârşit	X / Y	Lungime segment (** (m)
1	551.484,635 675.920,373	2	551.482,949 675.926,153	6.021
2	551.482,949 675.926,153	3	551.477,769 675.938,445	13.338
3	551.477,769 675.938,445	4	551.473,819 675.945,455	8.046
4	551.473,819 675.945,455	5	551.467,071 675.953,894	10.806
5	551.467,071 675.953,894	6	551.448,45 675.941,215	22.528

Document care conține date cu caracter personal, protejat de prevederile Regulamentului (UE) nr. 679/2016 și Legii 190/2018

Punct început	X / Y	Punct sfârşit	X / Y	Lungime segment (** (m)
6	551.448,45 675.941,215	7	551.435,226 675.931,462	16.432
7	551.435,226 675.931,462	8	551.418,955 675.920,213	19.781
8	551.418,955 675.920,213	9	551.415,665 675.917,907	4.018
9	551.415,665 675.917,907	10	551.417,315 675.913,704	4.515
10	551.417,315 675.913,704	11	551.432,632 675.889,451	28.685
11	551.432,632 675.889,451	12	551.433,1 675.888,71	0.876
12	551.433,1 675.888,71	1	551.484,635 675.920,373	60.485

** Lungimile segmentelor sunt determinate în planul de proiecţie Stereo 70 şi sunt rotunjite la 1 milimetru.
*** Distanţa dintre puncte este formată din segmente cumulate ce sunt mai mici decât valoarea 1 milimetru.

Document care conține date cu caracter personal, protejat de prevederile Regulamentului (UE) nr. 679/2016 și Legii 190/2018

DATE DESPRE IMOBILUL NR. 1542

Oficiul de Cadastru şi Publicitate Imobiliară SUCEAVA
Biroul de Cadastru şi Publicitate Imobiliară Campulung Moldovenesc

A. Partea I. Descrierea imobilului

TEREN Necunoscut

Adresa: Loc. Strâmtura, Jud. Suceava

Nr. Crt	Nr cadastral Nr. topografic	Suprafaţa* (mp)	Observaţii / Referinţe
A1	38351	Din acte: 3.376 Masurata: 3.400	Sector cadastral:12 Teren imprejmuit;

B. Partea II. Proprietari şi acte

Inscrieri privitoare la dreptul de proprietate şi alte drepturi reale		Referinţe
8918 / 28/05/2024		
Act Administrativ nr. 25, din 29/02/2024 emis de Consiliul local al comunei Vama, anexa la HCL (act administrativ nr 5617 din 24-05-2024, emis de Primaria comunei Vama);		
B1	Intabulare, drept de PROPRIETATE, dobandit prin Lege, cota actuala 1/1, cota initiala 1/1	A1
	1) **COMUNA VAMA**, CIF:4326698, domeniul privat	

C. Partea III. SARCINI .

Inscrieri privind dezmembramintele dreptului de proprietate, drepturi reale de garanţie şi sarcini	Referinţe
NU SUNT	

Anexa Nr. 1 La Partea I

Teren

Nr cadastral	Suprafaţa (mp)*	Observaţii / Referinţe
38351	Din acte: 3.376 Masurata: 3.400	

* Suprafaţa este determinată in planul de proiecţie Stereo 70.

DETALII LINIARE IMOBIL

Date referitoare la teren

Crt	Categorie folosinţă	Intra vilan	Suprafaţa (mp)	Tarla	Parcelă	Nr. topo	Observaţii / Referinţe
1	faneata	DA	2.745	-	1F	-	
2	faneata	NU	655	-	2F	-	

Lungime Segmente

1) Valorile lungimilor segmentelor sunt obţinute din proiecţie în plan.

Punct început	X / Y	Punct sfârşit	X / Y	Lungime segment (** (m)
1	551.460,48 675.784,408	2	551.478,14 675.800,533	23.914
3	551.482,29 675.804,323	4	551.465,827 675.816,623	20.55
5	551.457,317 675.825,163	6	551.453,873 675.829,437	5.489
7	551.449,952 675.836,07	8	551.444,047 675.857,981	22.693

Punct început	X / Y	Punct sfârşit	X / Y	Lungime segment (** (m)
2	551.478,14 675.800,533	3	551.482,29 675.804,323	5.62
4	551.465,827 675.816,623	5	551.457,317 675.825,163	12.056
6	551.453,873 675.829,437	7	551.449,952 675.836,07	7.705
8	551.444,047 675.857,981	9	551.443,652 675.864,671	6.702

Document care conține date cu caracter personal, protejat de prevederile Regulamentului (UE) nr. 679/2016 și Legii 190/2018

Punct început	X / Y	Punct sfârşit	X / Y	Lungime segment (** (m)
9	551.443,652 675.864,671	10	551.437,45 675.883,543	19.865
11	551.433,1 675.888,71	12	551.432,632 675.889,451	0.876
13	551.427,993 675.886,092	14	551.422,978 675.881,871	6.555
15	551.418,504 675.877,116	16	551.411,296 675.870,423	9.836
17	551.393,84 675.854,087	18	551.421,245 675.825,763	39.412
19	551.441,105 675.803,942	20	551.458,358 675.786,551	24.497
21	551.460,383 675.784,319	1	551.460,48 675.784,408	0.132

Punct început	X / Y	Punct sfârşit	X / Y	Lungime segment (** (m)
10	551.437,45 675.883,543	11	551.433,1 675.888,71	6.754
12	551.432,632 675.889,451	13	551.427,993 675.886,092	5.727
14	551.422,978 675.881,871	15	551.418,504 675.877,116	6.529
16	551.411,296 675.870,423	17	551.393,84 675.854,087	23.908
18	551.421,245 675.825,763	19	551.441,105 675.803,942	29.506
20	551.458,358 675.786,551	21	551.460,383 675.784,319	3.013

** Lungimile segmentelor sunt determinate în planul de proiecţie Stereo 70 şi sunt rotunjite la 1 milimetru.
*** Distanţa dintre puncte este formată din segmente cumulate ce sunt mai mici decât valoarea 1 milimetru.

Document care conține date cu caracter personal, protejat de prevederile Regulamentului (UE) nr. 679/2016 și Legii 190/2018

DATE DESPRE IMOBILUL NR. 1543

Oficiul de Cadastru şi Publicitate Imobiliară SUCEAVA
Biroul de Cadastru şi Publicitate Imobiliară Campulung Moldovenesc

A. Partea I. Descrierea imobilului

TEREN Extravilan

Adresa: Jud. Suceava

Nr. Crt	Nr cadastral Nr. topografic	Suprafaţa* (mp)	Observaţii / Referinţe
A1		1.893	Sector cadastral:12 Teren neimprejmuit;

B. Partea II. Proprietari şi acte

Inscrieri privitoare la dreptul de proprietate şi alte drepturi reale		Referinţe
/		
Act Normativ nr. 7, din 13/03/1996 emis de Parlamentul Romaniei (Lege);		
B1	Inscrierea provizorie, drept de PROPRIETATE, dobandit prin Lege, cota actuala 1/1, cota initiala 1/1	A1
	1) **COMUNA VAMA**, CIF:4326698, Proprietar neidentificat.	

C. Partea III. SARCINI .

Inscrieri privind dezmembramintele dreptului de proprietate, drepturi reale de garanţie şi sarcini	Referinţe
NU SUNT	

Document care conține date cu caracter personal, protejat de prevederile Regulamentului (UE) nr. 679/2016 și Legii 190/2018

Anexa Nr. 1 La Partea I

Teren

Nr cadastral	Suprafaţa (mp)*	Observaţii / Referinţe
	1.893	

* Suprafaţa este determinată in planul de proiecţie Stereo 70.

DETALII LINIARE IMOBIL

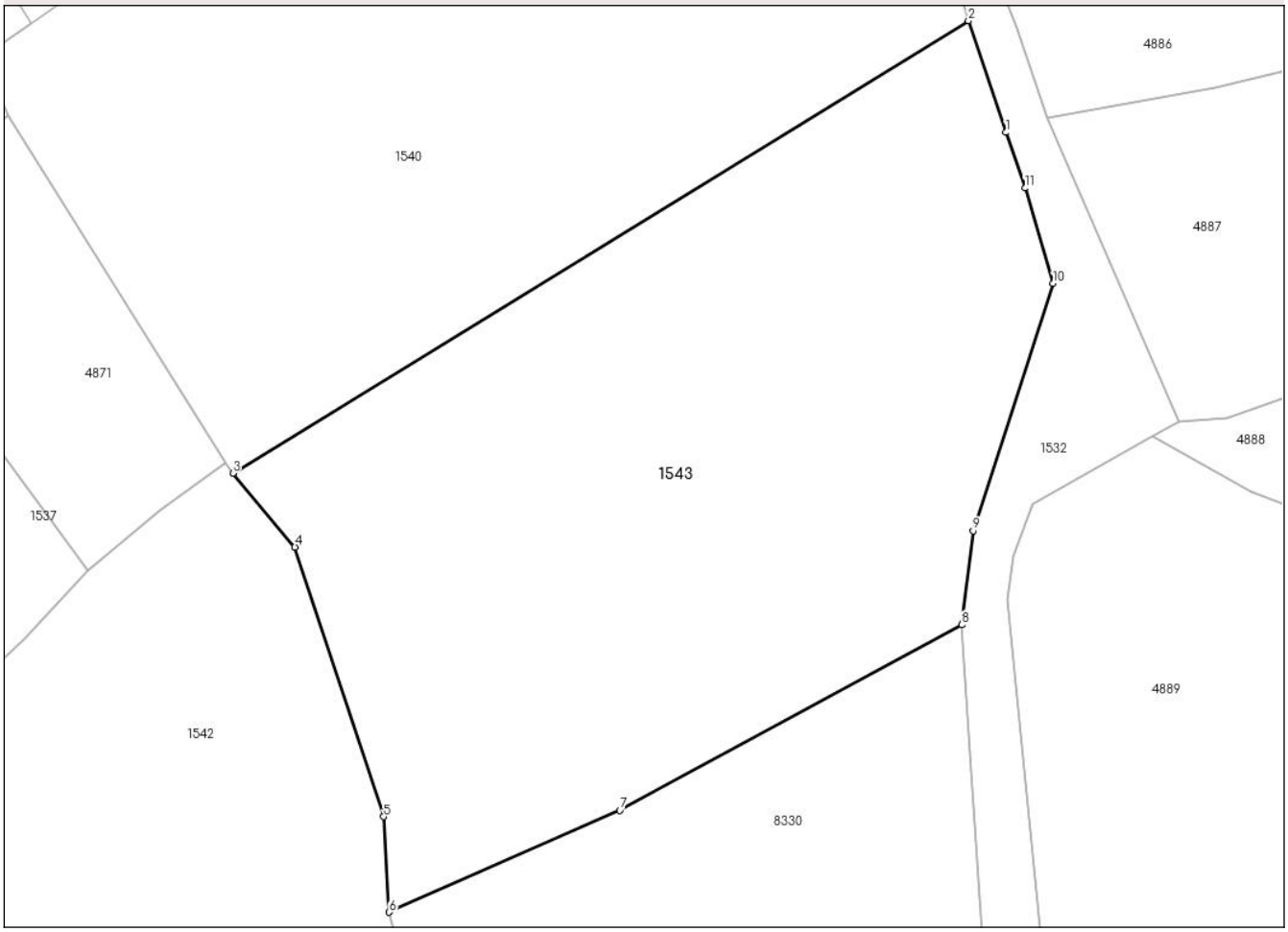

Date referitoare la teren

Crt	Categorie folosință	Intra vilan	Suprafaţa (mp)	Tarla	Parcelă	Nr. topo	Observaţii / Referinţe
1	arabil	NU	1.893	-	1A	-	

Lungime Segmente
1) Valorile lungimilor segmentelor sunt obţinute din proiecţie în plan.

Punct început	X / Y	Punct sfârşit	X / Y	Lungime segment (** (m)
1	551.487,281 675.912,554	2	551.484,635 675.920,373	8.254
2	551.484,635 675.920,373	3	551.433,1 675.888,71	60.485
3	551.433,1 675.888,71	4	551.437,45 675.883,543	6.754
4	551.437,45 675.883,543	5	551.443,652 675.864,671	19.865
5	551.443,652 675.864,671	6	551.444,047 675.857,981	6.702

Document care conține date cu caracter personal, protejat de prevederile Regulamentului (UE) nr. 679/2016 și Legii 190/2018

Punct început	X / Y	Punct sfârşit	X / Y	Lungime segment (** (m)
6	551.444,047 675.857,981	7	551.460,208 675.865,106	17.662
7	551.460,208 675.865,106	8	551.484,163 675.878,086	27.246
8	551.484,163 675.878,086	9	551.484,966 675.884,676	6.639
9	551.484,966 675.884,676	10	551.490,583 675.901,987	18.199
10	551.490,583 675.901,987	11	551.488,599 675.908,658	6.96
11	551.488,599 675.908,658	1	551.487,281 675.912,554	4.113

** Lungimile segmentelor sunt determinate în planul de proiecţie Stereo 70 şi sunt rotunjite la 1 milimetru.
*** Distanţa dintre puncte este formată din segmente cumulate ce sunt mai mici decât valoarea 1 milimetru.

Document care conține date cu caracter personal, protejat de prevederile Regulamentului (UE) nr. 679/2016 și Legii 190/2018

DATE DESPRE IMOBILUL NR. 1544

Oficiul de Cadastru şi Publicitate Imobiliară SUCEAVA
Biroul de Cadastru şi Publicitate Imobiliară Campulung Moldovenesc

A. Partea I. Descrierea imobilului

TEREN Necunoscut

Adresa: Loc. Strâmtura, Jud. Suceava

Nr. Crt	Nr cadastral Nr. topografic	Suprafaţa* (mp)	Observaţii / Referinţe
A1		3.060	Sector cadastral:12 Teren neimprejmuit;

B. Partea II. Proprietari şi acte

Inscrieri privitoare la dreptul de proprietate şi alte drepturi reale		Referinţe
/		
Act Normativ nr. 7, din 13/03/1996 emis de Parlamentul Romaniei (Lege);		
B1	Inscrierea provizorie, drept de PROPRIETATE, dobandit prin Lege, cota actuala 1/1, cota initiala 1/1	A1
	1) **COMUNA VAMA**, CIF:4326698, Proprietar neidentificat.	

C. Partea III. SARCINI .

Inscrieri privind dezmembramintele dreptului de proprietate, drepturi reale de garanţie şi sarcini	Referinţe
NU SUNT	

Anexa Nr. 1 La Partea I

Teren

Nr cadastral	Suprafaţa (mp)*	Observaţii / Referinţe
	3.060	

* Suprafaţa este determinată in planul de proiecţie Stereo 70.

DETALII LINIARE IMOBIL

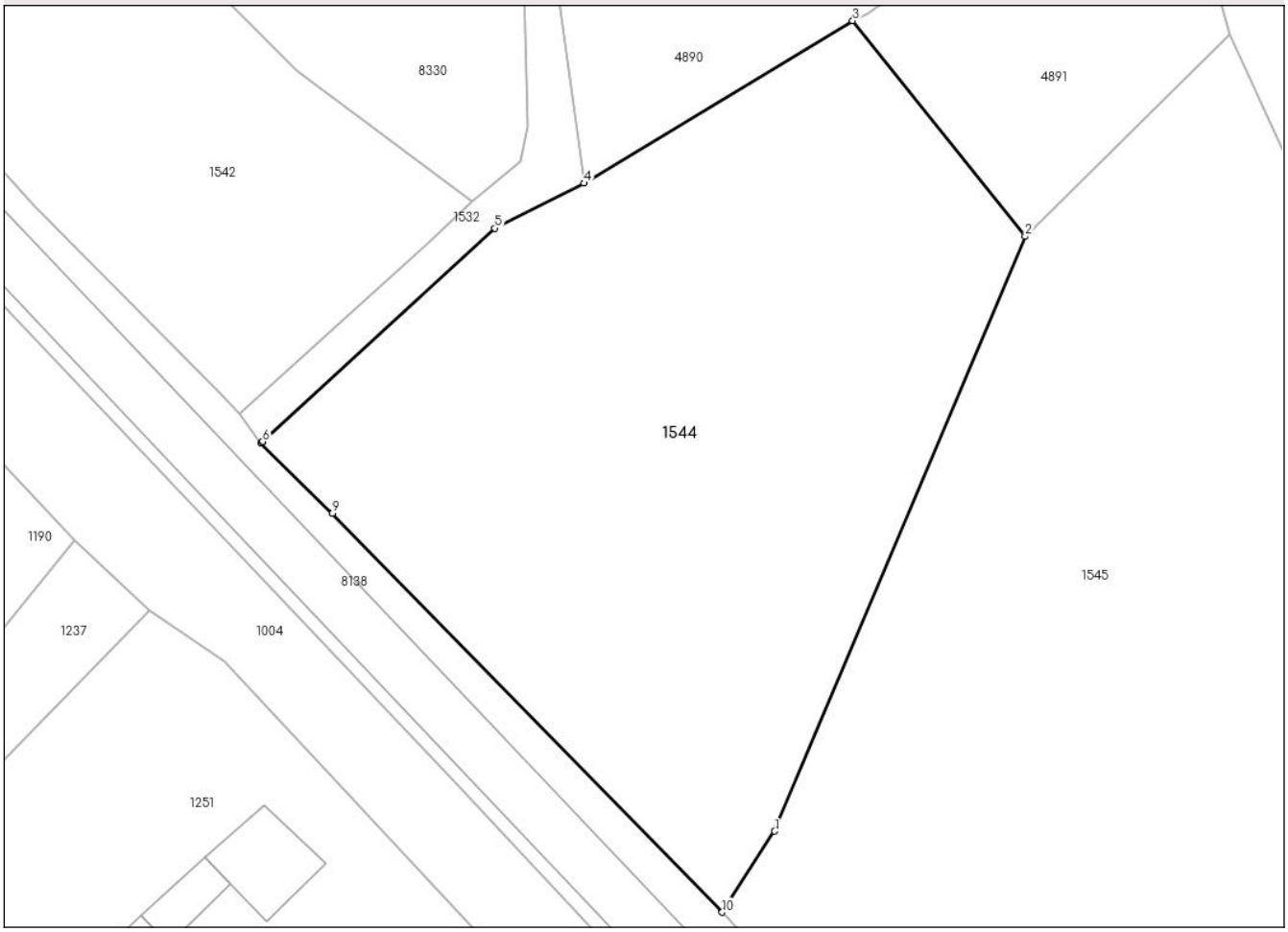

Date referitoare la teren

Crt	Categorie folosință	Intra vilan	Suprafaţa (mp)	Tarla	Parcelă	Nr. topo	Observaţii / Referinţe
1	arabil	DA	1.746	-	1A	-	
2	faneata	NU	1.314	-	2F	-	

Lungime Segmente
1) Valorile lungimilor segmentelor sunt obţinute din proiecţie în plan.

Punct început	X / Y	Punct sfârşit	X / Y	Lungime segment (** (m)
1	551.510,807 675.745,096	2	551.534,412 675.801,093	60.769
2	551.534,412 675.801,093	3	551.518,156 675.821,389	26.004
3	551.518,156 675.821,389	4	551.492,822 675.806,093	29.594
4	551.492,822 675.806,093	5	551.484,446 675.801,854	9.388

Document care conține date cu caracter personal, protejat de prevederile Regulamentului (UE) nr. 679/2016 și Legii 190/2018

Punct început	X / Y	Punct sfârşit	X / Y	Lungime segment (** (m)
5	551.484,446 675.801,854	6	551.462,563 675.781,777	29.698
6	551.462,563 675.781,777	7	551.462,547 675.781,762	0.022
7	551.462,547 675.781,762	8	551.462,39 675.781,618	0.213
8	551.462,39 675.781,618	9	551.469,135 675.775,022	9.434
9	551.469,135 675.775,022	10	551.505,854 675.737,477	52.515
10	551.505,854 675.737,477	1	551.510,807 675.745,096	9.087

** Lungimile segmentelor sunt determinate în planul de proiecţie Stereo 70 şi sunt rotunjite la 1 milimetru.
*** Distanţa dintre puncte este formată din segmente cumulate ce sunt mai mici decât valoarea 1 milimetru.

Document care conține date cu caracter personal, protejat de prevederile Regulamentului (UE) nr. 679/2016 și Legii 190/2018

DATE DESPRE IMOBILUL NR. 1545

Oficiul de Cadastru şi Publicitate Imobiliară SUCEAVA
Biroul de Cadastru şi Publicitate Imobiliară Campulung Moldovenesc

A. Partea I. Descrierea imobilului

TEREN Necunoscut

Adresa: Loc. Strâmtura, Jud. Suceava

Nr. Crt	Nr cadastral Nr. topografic	Suprafaţa* (mp)	Observaţii / Referinţe
A1		13.200	Sector cadastral:12 Teren neimprejmuit;

B. Partea II. Proprietari şi acte

Inscrieri privitoare la dreptul de proprietate şi alte drepturi reale		Referinţe
/		
Act Normativ nr. 7, din 13/03/1996 emis de Parlamentul Romaniei (Lege);		
B1	Inscrierea provizorie, drept de PROPRIETATE, dobandit prin Lege, cota actuala 1/1, cota initiala 1/1	A1
	1) **COMUNA VAMA**, CIF:4326698, Proprietar neidentificat.	

C. Partea III. SARCINI .

Inscrieri privind dezmembramintele dreptului de proprietate, drepturi reale de garanţie şi sarcini	Referinţe
NU SUNT	

Anexa Nr. 1 La Partea I

Teren

Nr cadastral	Suprafaţa (mp)*	Observaţii / Referinţe
	13.200	

* Suprafaţa este determinată in planul de proiecţie Stereo 70.

DETALII LINIARE IMOBIL

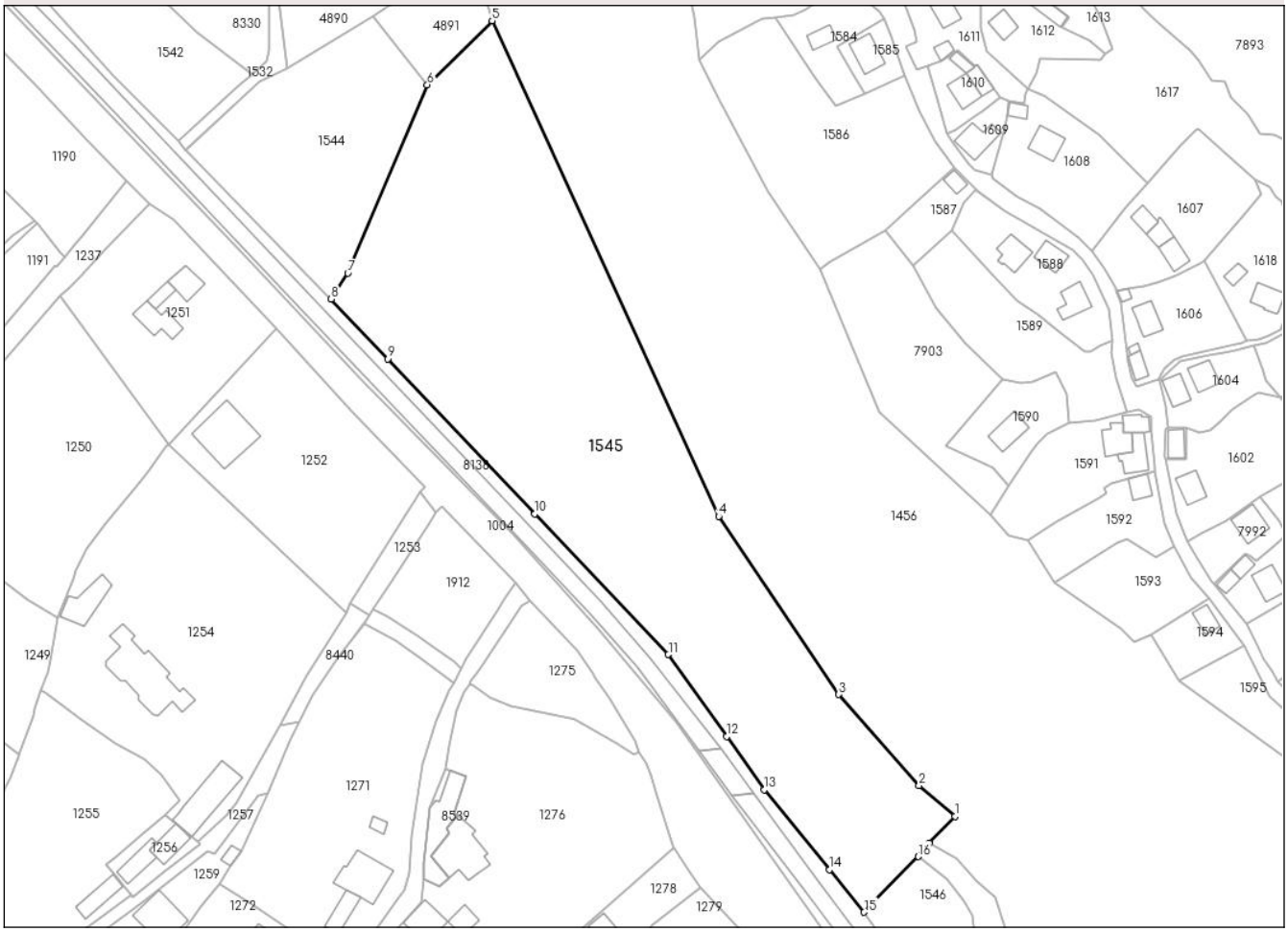

Date referitoare la teren

Crt	Categorie folosință	Intra vilan	Suprafaţa (mp)	Tarla	Parcelă	Nr. topo	Observaţii / Referinţe
1	padure	DA	6.429	-	1PD	-	
2	padure	NU	6.771	-	2PD	-	

Lungime Segmente

1) Valorile lungimilor segmentelor sunt obţinute din proiecţie în plan.

Punct început	X / Y	Punct sfârşit	X / Y	Lungime segment (** (m)
1	551.691,312 675.583,699	2	551.680,668 675.592,929	14.088
2	551.680,668 675.592,929	3	551.656,784 675.619,966	36.076
3	551.656,784 675.619,966	4	551.621,057 675.672,847	63.818
4	551.621,057 675.672,847	5	551.553,665 675.820,11	161.951

Document care conține date cu caracter personal, protejat de prevederile Regulamentului (UE) nr. 679/2016 și Legii 190/2018

Punct început	X / Y	Punct sfârşit	X / Y	Lungime segment (** (m)
5	551.553,665 675.820,11	6	551.534,412 675.801,093	27.061
6	551.534,412 675.801,093	7	551.510,807 675.745,096	60.769
7	551.510,807 675.745,096	8	551.505,854 675.737,477	9.087
8	551.505,854 675.737,477	9	551.522,744 675.719,677	24.538
9	551.522,744 675.719,677	10	551.566,391 675.673,597	63.47
10	551.566,391 675.673,597	11	551.606,105 675.631,822	57.64
11	551.606,105 675.631,822	12	551.623,386 675.607,434	29.89
12	551.623,386 675.607,434	13	551.634,601 675.591,607	19.398
13	551.634,601 675.591,607	14	551.654,031 675.567,875	30.671
14	551.654,031 675.567,875	15	551.664,344 675.555,278	16.28
15	551.664,344 675.555,278	16	551.680,464 675.571,809	23.09
16	551.680,464 675.571,809	17	551.683,735 675.575,791	5.153
17	551.683,735 675.575,791	1	551.691,312 675.583,699	10.952

** Lungimile segmentelor sunt determinate în planul de proiecţie Stereo 70 şi sunt rotunjite la 1 milimetru.
*** Distanţa dintre puncte este formată din segmente cumulate ce sunt mai mici decât valoarea 1 milimetru.

Document care conține date cu caracter personal, protejat de prevederile Regulamentului (UE) nr. 679/2016 și Legii 190/2018

DATE DESPRE IMOBILUL NR. 1546

Oficiul de Cadastru şi Publicitate Imobiliară SUCEAVA
Biroul de Cadastru şi Publicitate Imobiliară Campulung Moldovenesc

A. Partea I. Descrierea imobilului

TEREN Necunoscut

Adresa: Loc. Strâmtura, Jud. Suceava

Nr. Crt	Nr cadastral Nr. topografic	Suprafaţa* (mp)	Observaţii / Referinţe
A1		854	Sector cadastral:12 Teren neimprejmuit;

B. Partea II. Proprietari şi acte

Inscrieri privitoare la dreptul de proprietate şi alte drepturi reale		Referinţe
/		
Act Normativ nr. 7, din 13/03/1996 emis de Parlamentul Romaniei (Lege);		
B1	Inscrierea provizorie, drept de PROPRIETATE, dobandit prin Lege, cota actuala 1/1, cota initiala 1/1	A1
	1) **COMUNA VAMA**, CIF:4326698, Proprietar neidentificat.	

C. Partea III. SARCINI .

Inscrieri privind dezmembramintele dreptului de proprietate, drepturi reale de garanţie şi sarcini	Referinţe
NU SUNT	

Anexa Nr. 1 La Partea I

Teren

Nr cadastral	Suprafaţa (mp)*	Observaţii / Referinţe
	854	

* Suprafaţa este determinată in planul de proiecţie Stereo 70.

DETALII LINIARE IMOBIL

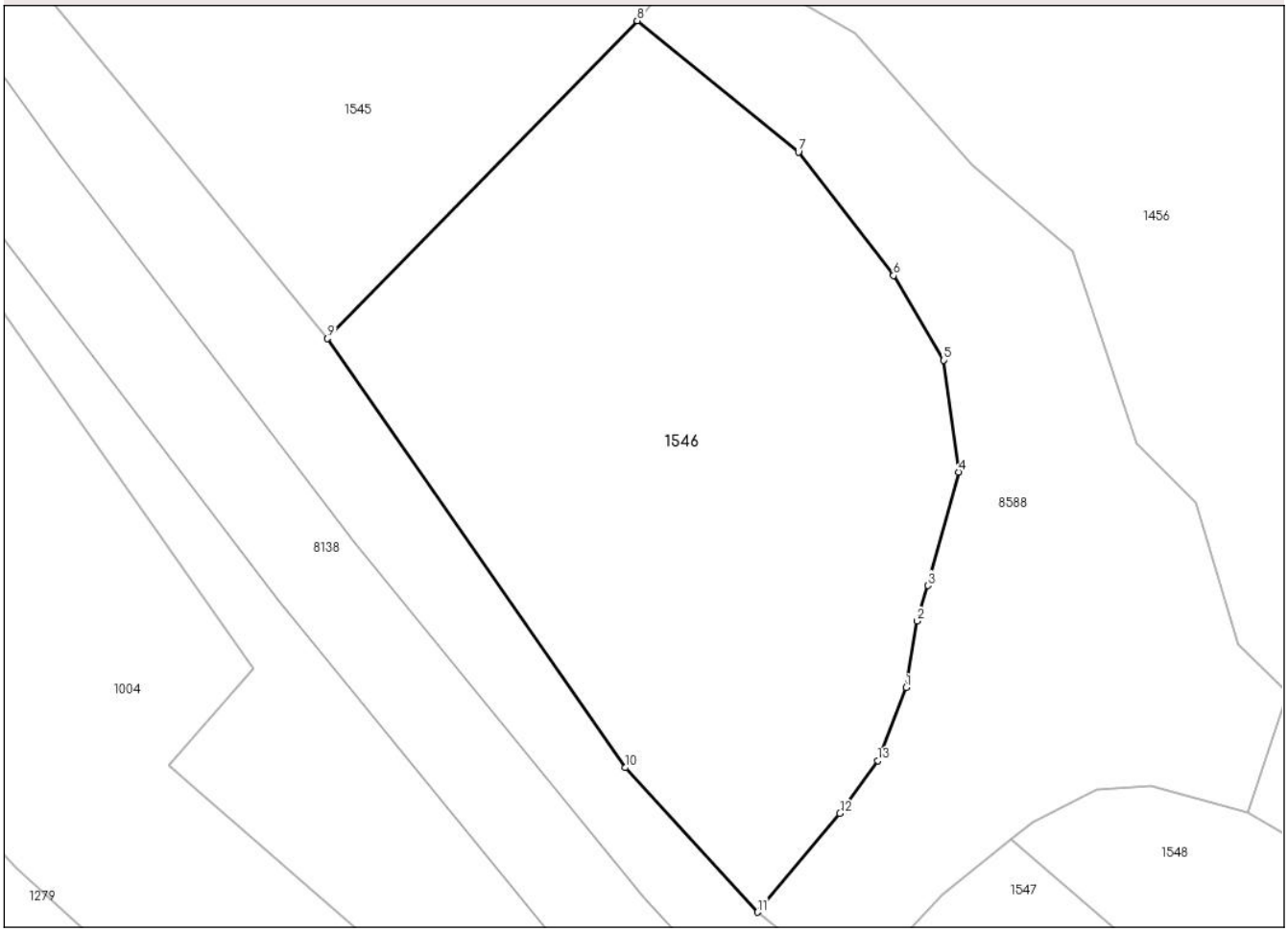

Date referitoare la teren

Crt	Categorie folosință	Intra vilan	Suprafaţa (mp)	Tarla	Parcelă	Nr. topo	Observaţii / Referinţe
1	arabil	DA	663	-	1A	-	
2	arabil	NU	191	-	2A	-	

Lungime Segmente
1) Valorile lungimilor segmentelor sunt obţinute din proiecţie în plan.

Punct început	X / Y	Punct sfârşit	X / Y	Lungime segment (** (m)
1	551.694,467 675.537,112	2	551.695,04 675.540,579	3.514
2	551.695,04 675.540,579	3	551.695,595 675.542,425	1.928
3	551.695,595 675.542,425	4	551.697,201 675.548,334	6.123
4	551.697,201 675.548,334	5	551.696,428 675.554,154	5.871

Document care conține date cu caracter personal, protejat de prevederile Regulamentului (UE) nr. 679/2016 și Legii 190/2018

Punct început	X / Y	Punct sfârşit	X / Y	Lungime segment (** (m)
5	551.696,428 675.554,154	6	551.693,819 675.558,548	5.111
6	551.693,819 675.558,548	7	551.688,862 675.564,972	8.114
7	551.688,862 675.564,972	8	551.680,464 675.571,809	10.83
8	551.680,464 675.571,809	9	551.664,344 675.555,278	23.09
9	551.664,344 675.555,278	10	551.679,849 675.532,945	27.188
10	551.679,849 675.532,945	11	551.686,72 675.525,428	10.185
11	551.686,72 675.525,428	12	551.691,024 675.530,564	6.701
12	551.691,024 675.530,564	13	551.692,996 675.533,301	3.373
13	551.692,996 675.533,301	1	551.694,467 675.537,112	4.085

** Lungimile segmentelor sunt determinate în planul de proiecţie Stereo 70 şi sunt rotunjite la 1 milimetru.
*** Distanţa dintre puncte este formată din segmente cumulate ce sunt mai mici decât valoarea 1 milimetru.

Document care conține date cu caracter personal, protejat de prevederile Regulamentului (UE) nr. 679/2016 și Legii 190/2018

DATE DESPRE IMOBILUL NR. 1547

Oficiul de Cadastru şi Publicitate Imobiliară SUCEAVA
Biroul de Cadastru şi Publicitate Imobiliară Campulung Moldovenesc

A. Partea I. Descrierea imobilului

TEREN Intravilan

Adresa: Loc. Strâmtura, Jud. Suceava

Nr. Crt	Nr cadastral Nr. topografic	Suprafaţa* (mp)	Observaţii / Referinţe
A1	37042	416	Sector cadastral:12 Teren neimprejmuit; imprejmuit partial cu gard.

B. Partea II. Proprietari şi acte

Inscrieri privitoare la dreptul de proprietate şi alte drepturi reale		Referinţe
21356 / 13/12/2021		
Act Administrativ nr. 190, din 21/10/1993 emis de C.J.S.D.P.P.T. Suceava;		
B1	Intabulare, drept de PROPRIETATE, dobandit prin Lege, cota actuala 1/1, cota initiala 1/1	A1
	1) **POPESCU GLICHERIA**	

C. Partea III. SARCINI .

Inscrieri privind dezmembramintele dreptului de proprietate, drepturi reale de garanţie şi sarcini	Referinţe
NU SUNT	

Document care conține date cu caracter personal, protejat de prevederile Regulamentului (UE) nr. 679/2016 și Legii 190/2018

Anexa Nr. 1 La Partea I

Teren

Nr cadastral	Suprafaţa (mp)*	Observaţii / Referinţe
37042	416	imprejmuit partial cu gard.

* Suprafaţa este determinată in planul de proiecţie Stereo 70.

DETALII LINIARE IMOBIL

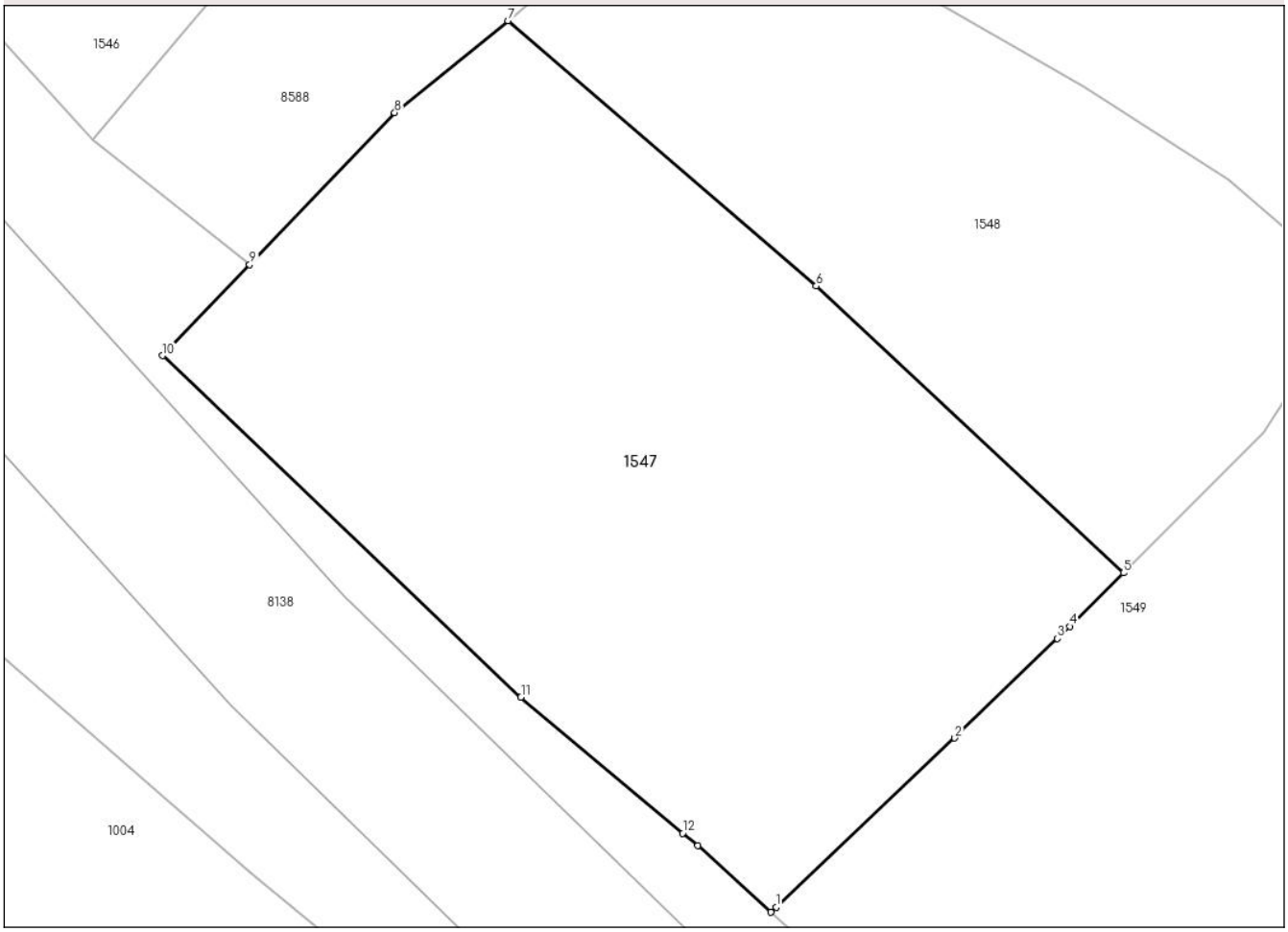

Date referitoare la teren

Crt	Categorie folosință	Intra vilan	Suprafaţa (mp)	Tarla	Parcelă	Nr. topo	Observaţii / Referinţe
1	faneata	DA	416	-	1F	-	

Lungime Segmente
1) Valorile lungimilor segmentelor sunt obţinute din proiecţie în plan.

Punct început	X / Y	Punct sfârşit	X / Y	Lungime segment (** (m)
1	551.708,493 675.501,013	2	551.714,185 675.506,403	7.839
2	551.714,185 675.506,403	3	551.717,461 675.509,57	4.556
3	551.717,461 675.509,57	4	551.717,849 675.509,956	0.548
4	551.717,849 675.509,956	5	551.719,562 675.511,661	2.416
5	551.719,562 675.511,661	6	551.709,769 675.520,789	13.387

Document care conține date cu caracter personal, protejat de prevederile Regulamentului (UE) nr. 679/2016 și Legii 190/2018

Punct început	X / Y	Punct sfârşit	X / Y	Lungime segment (** (m)
6	551.709,769 675.520,789	7	551.699,948 675.529,233	12.952
7	551.699,948 675.529,233	8	551.696,339 675.526,307	4.646
8	551.696,339 675.526,307	9	551.691,719 675.521,473	6.687
9	551.691,719 675.521,473	10	551.688,948 675.518,573	4.011
10	551.688,948 675.518,573	11	551.700,362 675.507,701	15.763
11	551.700,362 675.507,701	12	551.705,514 675.503,369	6.731
12	551.705,514 675.503,369	13	551.706,004 675.502,981	0.625
13	551.706,004 675.502,981	14	551.708,328 675.500,857	3.148
14	551.708,328 675.500,857	1	551.708,493 675.501,013	0.227

** Lungimile segmentelor sunt determinate în planul de proiecţie Stereo 70 şi sunt rotunjite la 1 milimetru.
*** Distanţa dintre puncte este formată din segmente cumulate ce sunt mai mici decât valoarea 1 milimetru.

Document care conține date cu caracter personal, protejat de prevederile Regulamentului (UE) nr. 679/2016 și Legii 190/2018

DATE DESPRE IMOBILUL NR. 1548

Oficiul de Cadastru şi Publicitate Imobiliară SUCEAVA
Biroul de Cadastru şi Publicitate Imobiliară Campulung Moldovenesc

A. Partea I. Descrierea imobilului

TEREN Intravilan

Adresa: Loc. Strâmtura, Jud. Suceava

Nr. Crt	Nr cadastral Nr. topografic	Suprafaţa* (mp)	Observaţii / Referinţe
A1	37066	246	Sector cadastral:12 Teren neimprejmuit;

B. Partea II. Proprietari şi acte

Inscrieri privitoare la dreptul de proprietate şi alte drepturi reale		Referinţe
21361 / 13/12/2021		
Act Notarial nr. 2571, din 22/11/2021 emis de B.I.N. Şcraba Luminiţa Ana Maria (act administrativ nr 13495 din 19-11-2021, emis de Primaria comunei Vama);		
B1	se noteaza posesia ca bun propriu	A1
	1) **BALMOŞ ALEXANDRINA**	
/		
Act Normativ nr. 7, din 13/03/1996 emis de Parlamentul Romaniei (Lege);		
B2	Intabulare, drept de PROPRIETATE, dobandit prin Lege, cota actuala 1/1, cota initiala 1/1	A1
	1) **NEIDENTIFICAT NEIDENTIFICAT**, Lipsa C.N.P.	

C. Partea III. SARCINI .

Inscrieri privind dezmembramintele dreptului de proprietate, drepturi reale de garanţie şi sarcini	Referinţe
NU SUNT	

Anexa Nr. 1 La Partea I

Teren

Nr cadastral	Suprafaţa (mp)*	Observaţii / Referinţe
37066	246	

* Suprafaţa este determinată in planul de proiecţie Stereo 70.

DETALII LINIARE IMOBIL

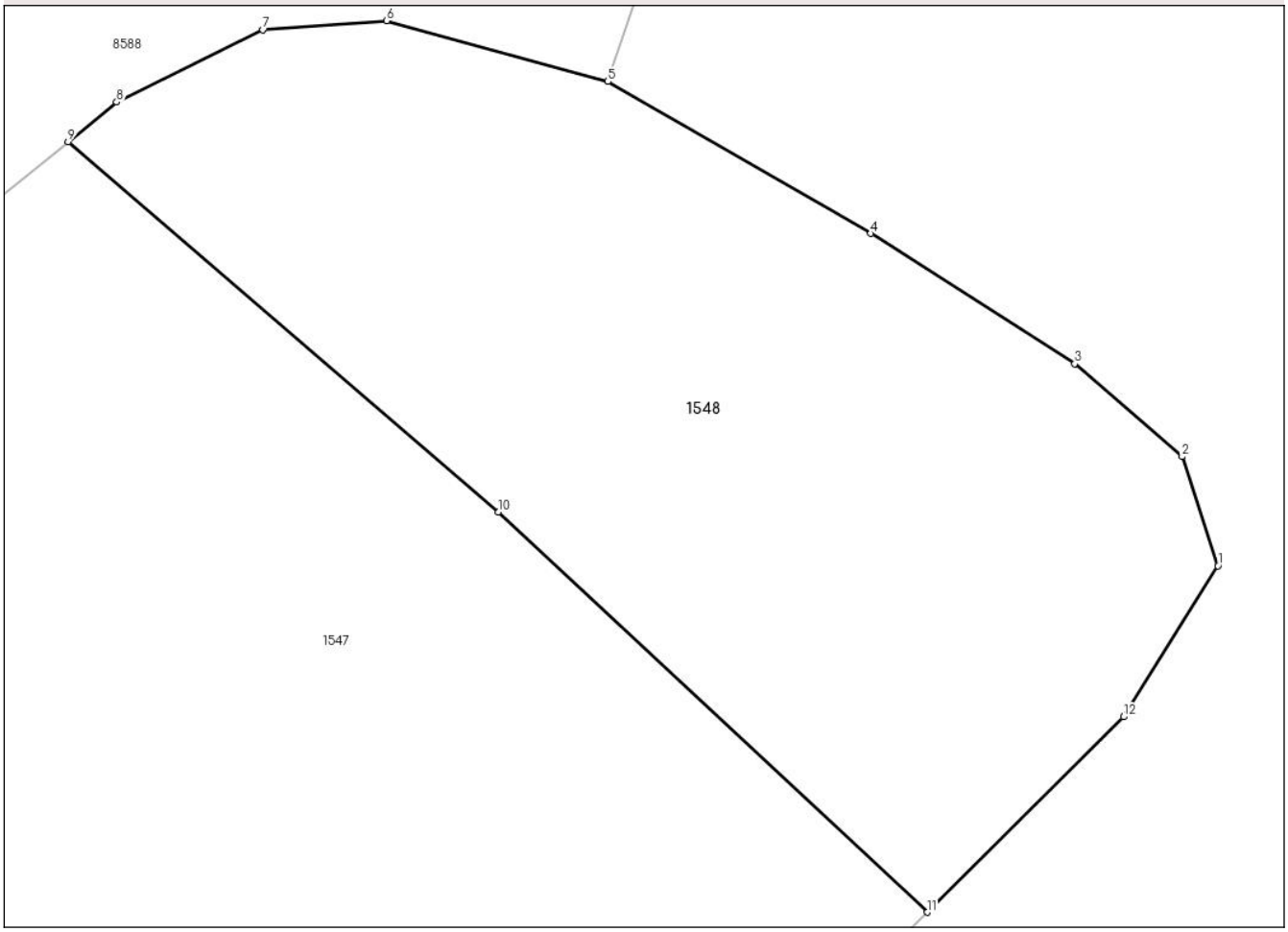

Date referitoare la teren

Crt	Categorie folosință	Intra vilan	Suprafaţa (mp)	Tarla	Parcelă	Nr. topo	Observaţii / Referinţe
1	faneata	DA	246	-	1F	-	

Lungime Segmente
1) Valorile lungimilor segmentelor sunt obţinute din proiecţie în plan.

Punct început	X / Y	Punct sfârşit	X / Y	Lungime segment (** (m)
1	551.726,201 675.519,557	2	551.725,381 675.522,049	2.623
2	551.725,381 675.522,049	3	551.722,926 675.524,167	3.243
3	551.722,926 675.524,167	4	551.718,273 675.527,137	5.52
4	551.718,273 675.527,137	5	551.712,273 675.530,603	6.929
5	551.712,273 675.530,603	6	551.707,224 675.531,989	5.236

Document care conține date cu caracter personal, protejat de prevederile Regulamentului (UE) nr. 679/2016 și Legii 190/2018

Punct început	X / Y	Punct sfârşit	X / Y	Lungime segment (** (m)
6	551.707,224 675.531,989	7	551.704,395 675.531,784	2.836
7	551.704,395 675.531,784	8	551.701,057 675.530,132	3.724
8	551.701,057 675.530,132	9	551.699,948 675.529,233	1.428
9	551.699,948 675.529,233	10	551.709,769 675.520,789	12.952
10	551.709,769 675.520,789	11	551.719,562 675.511,661	13.387
11	551.719,562 675.511,661	12	551.724,039 675.516,117	6.317
12	551.724,039 675.516,117	1	551.726,201 675.519,557	4.063

** Lungimile segmentelor sunt determinate în planul de proiecţie Stereo 70 şi sunt rotunjite la 1 milimetru.
*** Distanţa dintre puncte este formată din segmente cumulate ce sunt mai mici decât valoarea 1 milimetru.

Document care conține date cu caracter personal, protejat de prevederile Regulamentului (UE) nr. 679/2016 și Legii 190/2018

DATE DESPRE IMOBILUL NR. 1549

Oficiul de Cadastru şi Publicitate Imobiliară SUCEAVA
Biroul de Cadastru şi Publicitate Imobiliară Campulung Moldovenesc

A. Partea I. Descrierea imobilului

TEREN Necunoscut

Adresa: Loc. Strâmtura, Jud. Suceava

Nr. Crt	Nr cadastral Nr. topografic	Suprafaţa* (mp)	Observaţii / Referinţe
A1	38606	2.034	Sector cadastral:12 Teren neimprejmuit; Imprejmuit cu gard din lemn

B. Partea II. Proprietari şi acte

Inscrieri privitoare la dreptul de proprietate şi alte drepturi reale		Referinţe
16134 / 23/09/2024		
Act Administrativ nr. 279, din 02/03/1994 emis de CJSDPT SUCEAVA (Titlu proprietate);		
B1	Intabulare, drept de PROPRIETATE, dobandit prin Reconstituire, cota actuala 1/1, cota initiala 1/1	A1
	1) **SANDU Corneliu**	

C. Partea III. SARCINI .

Inscrieri privind dezmembramintele dreptului de proprietate, drepturi reale de garanţie şi sarcini	Referinţe
NU SUNT	

Document care conține date cu caracter personal, protejat de prevederile Regulamentului (UE) nr. 679/2016 și Legii 190/2018

Anexa Nr. 1 La Partea I

Teren

Nr cadastral	Suprafaţa (mp)*	Observaţii / Referinţe
38606	2.034	Imprejmuit cu gard din lemn

* Suprafaţa este determinată in planul de proiecţie Stereo 70.

DETALII LINIARE IMOBIL

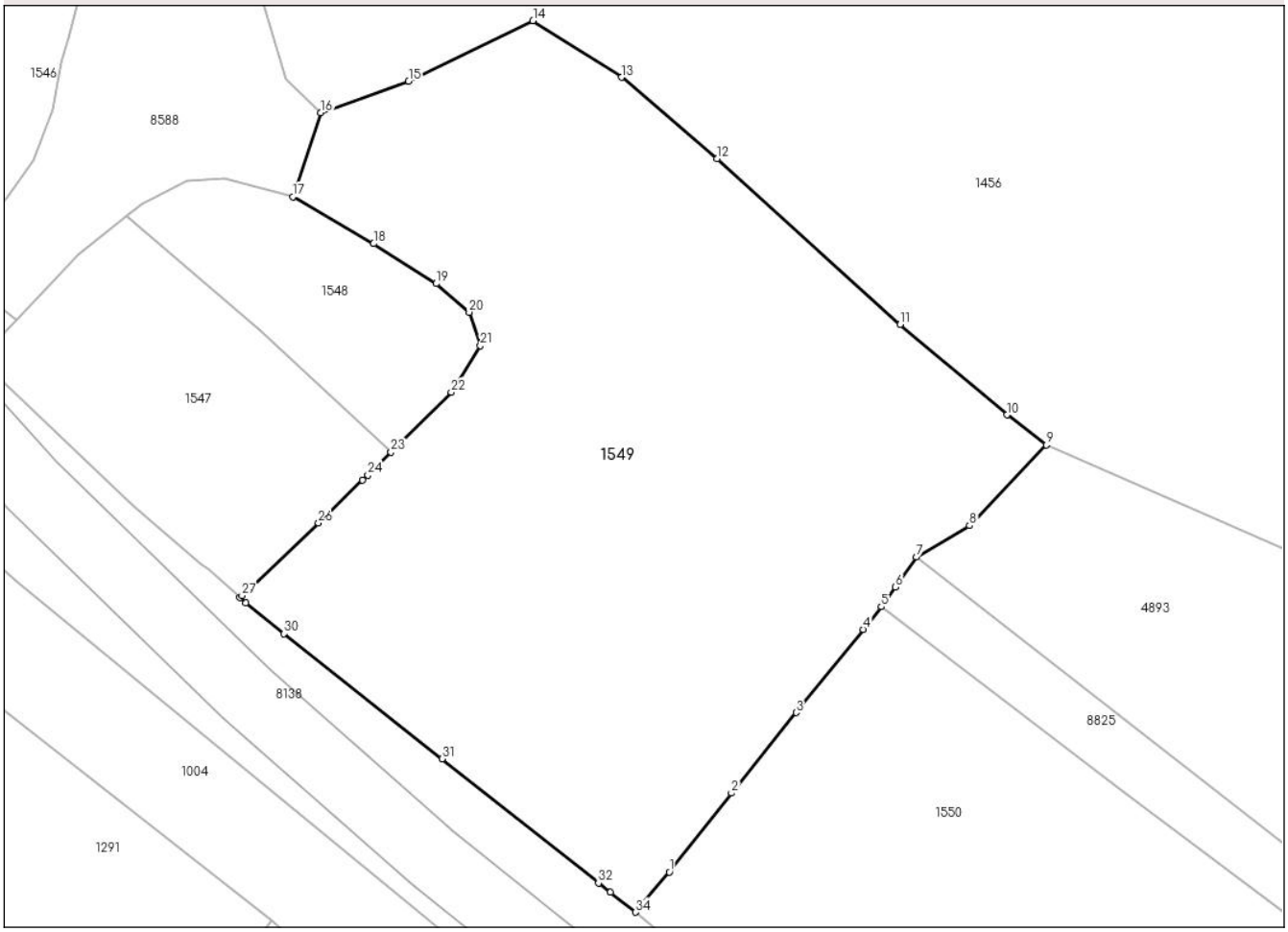

Date referitoare la teren

Crt	Categorie folosință	Intra vilan	Suprafaţa (mp)	Tarla	Parcelă	Nr. topo	Observaţii / Referinţe
1	faneata	DA	1.059	-	1F	-	
2	pasune	NU	473	-	2P	-	
3	pasune	NU	502	-	3P	-	

Lungime Segmente

1) Valorile lungimilor segmentelor sunt obţinute din proiecţie în plan.

Punct început	X / Y	Punct sfârşit	X / Y	Lungime segment (** (m)
1	551.740,244 675.480,5	2	551.744,863 675.486,361	7.462
3	551.749,664 675.492,336	4	551.754,65 675.498,507	7.934
5	551.755,991 675.500,196	6	551.757,046 675.501,636	1.785
7	551.758,607 675.503,874	8	551.762,547 675.506,216	4.583

Punct început	X / Y	Punct sfârşit	X / Y	Lungime segment (** (m)
2	551.744,863 675.486,361	3	551.749,664 675.492,336	7.665
4	551.754,65 675.498,507	5	551.755,991 675.500,196	2.156
6	551.757,046 675.501,636	7	551.758,607 675.503,874	2.729
8	551.762,547 675.506,216	9	551.768,261 675.512,186	8.264

Document care conține date cu caracter personal, protejat de prevederile Regulamentului (UE) nr. 679/2016 și Legii 190/2018

Punct început	X / Y	Punct sfârşit	X / Y	Lungime segment (** (m)
9	551.768,261 675.512,186	10	551.765,343 675.514,425	3.678
11	551.757,384 675.521,132	12	551.743,793 675.533,449	18.342
13	551.736,695 675.539,479	14	551.730,116 675.543,681	7.807
15	551.720,874 675.539,203	16	551.714,344 675.536,847	6.942
17	551.712,273 675.530,603	18	551.718,273 675.527,137	6.929
19	551.722,926 675.524,167	20	551.725,381 675.522,049	3.243
21	551.726,201 675.519,557	22	551.724,039 675.516,117	4.063
23	551.719,562 675.511,661	24	551.717,849 675.509,956	2.416
25	551.717,461 675.509,57	26	551.714,185 675.506,403	4.556
27	551.708,493 675.501,013	28	551.708,328 675.500,857	0.227
29	551.708,761 675.500,461	30	551.711,621 675.498,195	3.649
31	551.723,354 675.488,898	32	551.734,981 675.479,684	14.835
33	551.735,861 675.478,987	34	551.737,717 675.477,518	2.366

Punct început	X / Y	Punct sfârşit	X / Y	Lungime segment (** (m)
10	551.765,343 675.514,425	11	551.757,384 675.521,132	10.408
12	551.743,793 675.533,449	13	551.736,695 675.539,479	9.314
14	551.730,116 675.543,681	15	551.720,874 675.539,203	10.269
16	551.714,344 675.536,847	17	551.712,273 675.530,603	6.579
18	551.718,273 675.527,137	19	551.722,926 675.524,167	5.52
20	551.725,381 675.522,049	21	551.726,201 675.519,557	2.623
22	551.724,039 675.516,117	23	551.719,562 675.511,661	6.317
24	551.717,849 675.509,956	25	551.717,461 675.509,57	0.548
26	551.714,185 675.506,403	27	551.708,493 675.501,013	7.839
28	551.708,328 675.500,857	29	551.708,761 675.500,461	0.587
30	551.711,621 675.498,195	31	551.723,354 675.488,898	14.97
32	551.734,981 675.479,684	33	551.735,861 675.478,987	1.123
34	551.737,717 675.477,518	1	551.740,244 675.480,5	3.909

** Lungimile segmentelor sunt determinate în planul de proiecţie Stereo 70 şi sunt rotunjite la 1 milimetru.
*** Distanţa dintre puncte este formată din segmente cumulate ce sunt mai mici decât valoarea 1 milimetru.

Document care conține date cu caracter personal, protejat de prevederile Regulamentului (UE) nr. 679/2016 și Legii 190/2018

DATE DESPRE IMOBILUL NR. 1550

Oficiul de Cadastru şi Publicitate Imobiliară SUCEAVA
Biroul de Cadastru şi Publicitate Imobiliară Campulung Moldovenesc

A. Partea I. Descrierea imobilului

TEREN Intravilan

Adresa: Loc. Strâmtura, Jud. Suceava

Nr. Crt	Nr cadastral Nr. topografic	Suprafaţa* (mp)	Observaţii / Referinţe
A1	38604	1.313	Sector cadastral:12 Teren neimprejmuit; Teren intravilan partial imprejmuit cu gard din lemn.

B. Partea II. Proprietari şi acte

Inscrieri privitoare la dreptul de proprietate şi alte drepturi reale		Referinţe
25145 / 19/11/2024		
Act Notarial nr. 2201, din 18/11/2024 emis de N.P. Rotaru Dorina (Act de dezmembrare);		
B1	Se infiinteaza cartea funciara 38604 a imobilului cu numarul cadastral 38604 / UAT Vama, rezultat din dezmembrarea imobilului cu numarul cadastral 30830 inscris in cartea funciara 30830;	A1
Act Notarial nr. 13, din 08/02/2017 emis de Rotaru Dorina (act notarial nr 16-incheiere de rectificare din 16-11-2020, emis de BNP Rotaru Dorina);		
B2	Intabulare, drept de PROPRIETATE, dobandit prin Succesiune, cota actuala 1/2, cota initiala 1/2	A1
	1) **SCURTU NICULIŢĂ**	
	OBSERVATII: pozitie transcrisa din CF 30830/Vama, inscrisa prin incheierea nr. 16474 din 02/12/2020;	
B3	Intabulare, drept de PROPRIETATE, dobandit prin Succesiune, cota actuala 1/2, cota initiala 1/2	A1
	1) **SCURTU ELEANA-LILIANA**	
	OBSERVATII: pozitie transcrisa din CF 30830/Vama, inscrisa prin incheierea nr. 16474 din 02/12/2020;	

C. Partea III. SARCINI .

Inscrieri privind dezmembramintele dreptului de proprietate, drepturi reale de garanţie şi sarcini	Referinţe
NU SUNT	

Document care conține date cu caracter personal, protejat de prevederile Regulamentului (UE) nr. 679/2016 și Legii 190/2018

Anexa Nr. 1 La Partea I

Teren

Nr cadastral	Suprafaţa (mp)*	Observaţii / Referinţe
38604	1.313	Teren intravilan partial imprejmuit cu gard din lemn.

* Suprafaţa este determinată in planul de proiecţie Stereo 70.

DETALII LINIARE IMOBIL

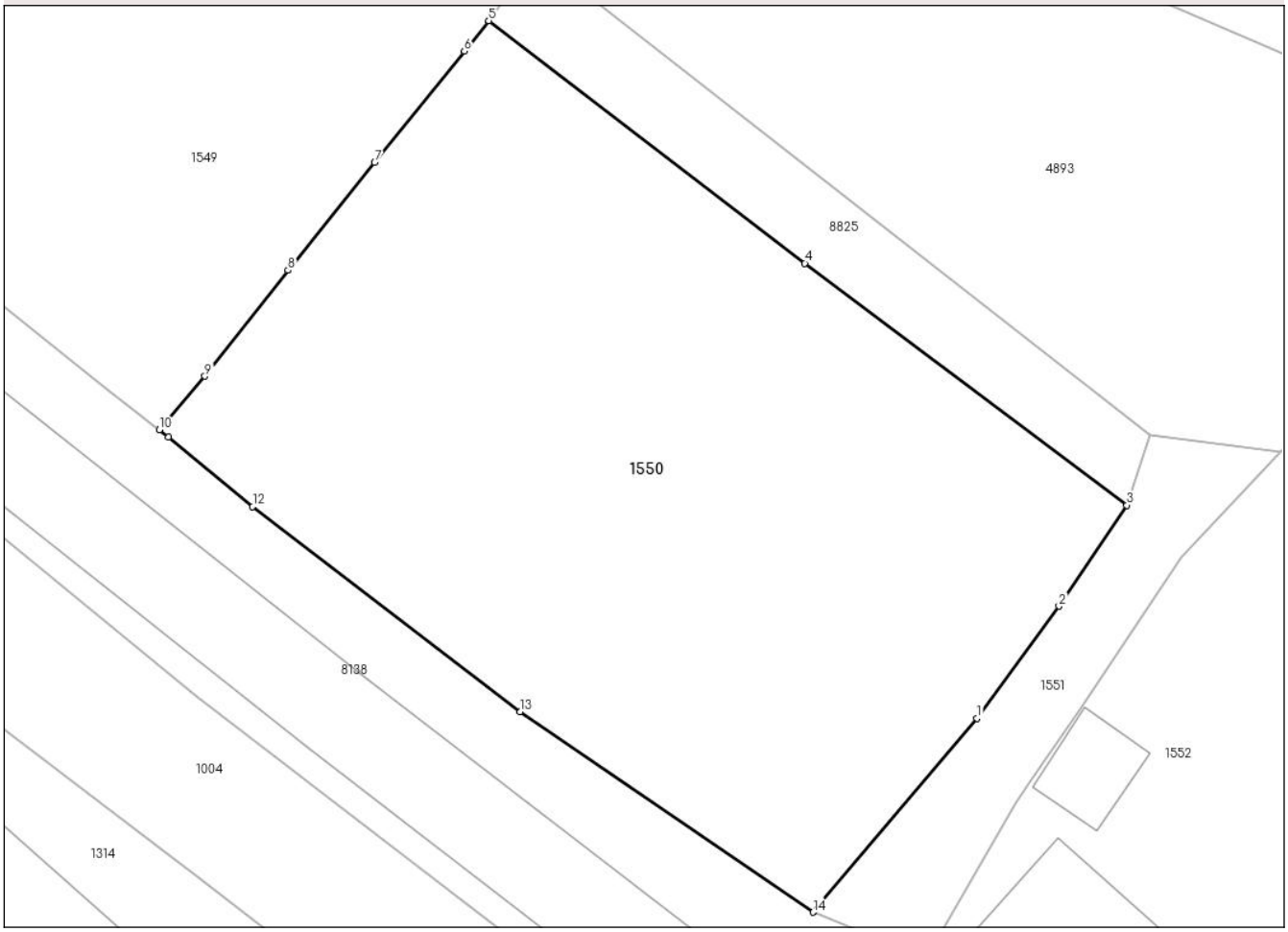

Date referitoare la teren

Crt	Categorie folosință	Intra vilan	Suprafaţa (mp)	Tarla	Parcelă	Nr. topo	Observaţii / Referinţe
1	pasune	DA	1.313	-	1P	-	

Lungime Segmente
1) Valorile lungimilor segmentelor sunt obţinute din proiecţie în plan.

Punct început	X / Y	Punct sfârşit	X / Y	Lungime segment (** (m)
1	551.783,084 675.461,544	2	551.787,636 675.467,754	7.7
2	551.787,636 675.467,754	3	551.791,401 675.473,345	6.74
3	551.791,401 675.473,345	4	551.773,531 675.486,756	22.342
4	551.773,531 675.486,756	5	551.755,991 675.500,196	22.097
5	551.755,991 675.500,196	6	551.754,65 675.498,507	2.156

Document care conține date cu caracter personal, protejat de prevederile Regulamentului (UE) nr. 679/2016 și Legii 190/2018

Punct început	X / Y	Punct sfârşit	X / Y	Lungime segment (** (m)
6	551.754,65 675.498,507	7	551.749,664 675.492,336	7.934
7	551.749,664 675.492,336	8	551.744,863 675.486,361	7.665
8	551.744,863 675.486,361	9	551.740,244 675.480,5	7.462
9	551.740,244 675.480,5	10	551.737,717 675.477,518	3.909
10	551.737,717 675.477,518	11	551.738,231 675.477,131	0.644
11	551.738,231 675.477,131	12	551.742,9 675.473,258	6.066
12	551.742,9 675.473,258	13	551.757,749 675.461,9	18.695
13	551.757,749 675.461,9	14	551.773,985 675.450,792	19.673
14	551.773,985 675.450,792	1	551.783,084 675.461,544	14.085

** Lungimile segmentelor sunt determinate în planul de proiecţie Stereo 70 şi sunt rotunjite la 1 milimetru.
*** Distanţa dintre puncte este formată din segmente cumulate ce sunt mai mici decât valoarea 1 milimetru.

Document care conține date cu caracter personal, protejat de prevederile Regulamentului (UE) nr. 679/2016 și Legii 190/2018

DATE DESPRE IMOBILUL NR. 1551

Oficiul de Cadastru şi Publicitate Imobiliară SUCEAVA
Biroul de Cadastru şi Publicitate Imobiliară Campulung Moldovenesc

A. Partea I. Descrierea imobilului

TEREN Intravilan

Adresa: Loc. Strâmtura, Jud. Suceava

Nr. Crt	Nr cadastral Nr. topografic	Suprafaţa* (mp)	Observaţii / Referinţe
A1		163	Sector cadastral:12 Teren neimprejmuit;

B. Partea II. Proprietari şi acte

Inscrieri privitoare la dreptul de proprietate şi alte drepturi reale		Referinţe
/		
Act Normativ nr. 7, din 13/03/1996 emis de Parlamentul Romaniei (Lege);		
B1	Inscrierea provizorie, drept de PROPRIETATE, dobandit prin Lege, cota actuala 1/1, cota initiala 1/1	A1
	1) **COMUNA VAMA**, CIF:4326698, Proprietar neidentificat.	

C. Partea III. SARCINI .

Inscrieri privind dezmembramintele dreptului de proprietate, drepturi reale de garanţie şi sarcini	Referinţe
NU SUNT	

Anexa Nr. 1 La Partea I

Teren

Nr cadastral	Suprafaţa (mp)*	Observaţii / Referinţe
	163	

* Suprafaţa este determinată in planul de proiecţie Stereo 70.

DETALII LINIARE IMOBIL

Date referitoare la teren

Crt	Categorie folosință	Intra vilan	Suprafaţa (mp)	Tarla	Parcelă	Nr. topo	Observaţii / Referinţe
1	drum	DA	163	-	1DR	-	

Lungime Segmente
1) Valorile lungimilor segmentelor sunt obţinute din proiecţie în plan.

Punct început	X / Y	Punct sfârşit	X / Y	Lungime segment (** (m)
1	551.785,269 675.456,876	2	551.785,937 675.457,864	1.193
2	551.785,937 675.457,864	3	551.788,9 675.462,247	5.29
3	551.788,9 675.462,247	4	551.794,406 675.470,434	9.866
4	551.794,406 675.470,434	5	551.799,937 675.476,267	8.038
5	551.799,937 675.476,267	6	551.792,688 675.477,264	7.317

Document care conține date cu caracter personal, protejat de prevederile Regulamentului (UE) nr. 679/2016 și Legii 190/2018

Punct început	X / Y	Punct sfârşit	X / Y	Lungime segment (** (m)
6	551.792,688 675.477,264	7	551.791,401 675.473,345	4.125
7	551.791,401 675.473,345	8	551.787,636 675.467,754	6.74
8	551.787,636 675.467,754	9	551.783,084 675.461,544	7.7
9	551.783,084 675.461,544	10	551.773,985 675.450,792	14.085
10	551.773,985 675.450,792	11	551.780,23 675.448,266	6.736
11	551.780,23 675.448,266	12	551.779,85 675.447,584	0.78
12	551.779,85 675.447,584	1	551.785,269 675.456,876	10.756

** Lungimile segmentelor sunt determinate în planul de proiecţie Stereo 70 şi sunt rotunjite la 1 milimetru.
*** Distanţa dintre puncte este formată din segmente cumulate ce sunt mai mici decât valoarea 1 milimetru.

Document care conține date cu caracter personal, protejat de prevederile Regulamentului (UE) nr. 679/2016 și Legii 190/2018

DATE DESPRE IMOBILUL NR. 1552

Oficiul de Cadastru şi Publicitate Imobiliară SUCEAVA
Biroul de Cadastru şi Publicitate Imobiliară Campulung Moldovenesc

A. Partea I. Descrierea imobilului

TEREN Necunoscut

Adresa: Loc. Strâmtura, Jud. Suceava

Nr. Crt	Nr cadastral Nr. topografic	Suprafaţa* (mp)	Observaţii / Referinţe
A1		1.085	Sector cadastral:12 Teren neimprejmuit;

B. Partea II. Proprietari şi acte

Inscrieri privitoare la dreptul de proprietate şi alte drepturi reale		Referinţe
/		
Act Normativ nr. 7, din 13/03/1996 emis de Parlamentul Romaniei (Lege);		
B1	Inscrierea provizorie, drept de PROPRIETATE, dobandit prin Lege, cota actuala 1/1, cota initiala 1/1	A1
	1) **COMUNA VAMA**, CIF:4326698, Proprietar neidentificat.	

C. Partea III. SARCINI .

Inscrieri privind dezmembramintele dreptului de proprietate, drepturi reale de garanţie şi sarcini	Referinţe
NU SUNT	

Anexa Nr. 1 La Partea I

Teren

Nr cadastral	Suprafaţa (mp)*	Observaţii / Referinţe
	1.085	

* Suprafaţa este determinată in planul de proiecţie Stereo 70.

DETALII LINIARE IMOBIL

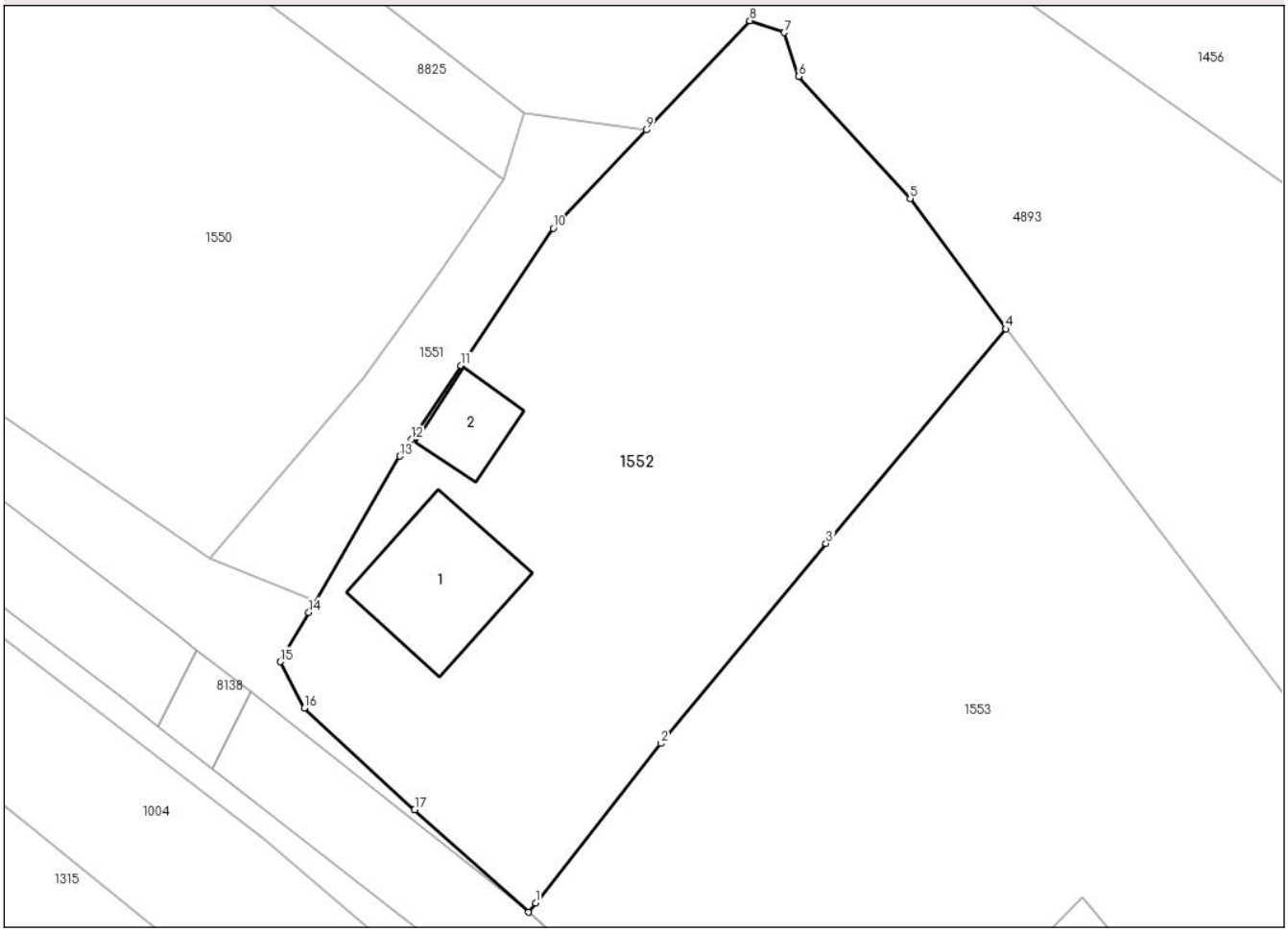

Date referitoare la teren

Crt	Categorie folosință	Intra vilan	Suprafaţa (mp)	Tarla	Parcelă	Nr. topo	Observaţii / Referinţe
1	curti constructii	DA	667	-	1CC	-	
2	arabil	NU	418	-	2A	-	

Date referitoare la construcţii

Crt	Număr	Destinaţie construcţie	Supraf. (mp)	Situaţie juridică	Observaţii / Referinţe
A1.1		constructii de locuinte	62	Fara acte	Nr. niveluri:1; S. construita la sol:62 mp; S. construita desfasurata:62 mp;
A1.2		constructii anexa	23	Fara acte	Nr. niveluri:1; S. construita la sol:23 mp; S. construita desfasurata:23 mp;

Lungime Segmente

1) Valorile lungimilor segmentelor sunt obţinute din proiecţie în plan.

Punct început	X / Y	Punct sfârşit	X / Y	Lungime segment (** (m)
1	551.793,35 675.430,313	2	551.800,806 675.439,785	12.054
2	551.800,806 675.439,785	3	551.810,636 675.451,685	15.435

Document care conține date cu caracter personal, protejat de prevederile Regulamentului (UE) nr. 679/2016 și Legii 190/2018

Punct început	X / Y	Punct sfârşit	X / Y	Lungime segment (** (m)
3	551.810,636 675.451,685	4	551.821,352 675.464,439	16.658
4	551.821,352 675.464,439	5	551.815,64 675.472,192	9.63
5	551.815,64 675.472,192	6	551.809,015 675.479,457	9.832
6	551.809,015 675.479,457	7	551.808,158 675.482,06	2.74
7	551.808,158 675.482,06	8	551.806,096 675.482,763	2.179
8	551.806,096 675.482,763	9	551.799,937 675.476,267	8.952
9	551.799,937 675.476,267	10	551.794,406 675.470,434	8.038
10	551.794,406 675.470,434	11	551.788,9 675.462,247	9.866
11	551.788,9 675.462,247	12	551.785,937 675.457,864	5.29
12	551.785,937 675.457,864	13	551.785,269 675.456,876	1.193
13	551.785,269 675.456,876	14	551.779,85 675.447,584	10.756
14	551.779,85 675.447,584	15	551.778,136 675.444,644	3.403
15	551.778,136 675.444,644	16	551.779,574 675.441,896	3.102
16	551.779,574 675.441,896	17	551.786,142 675.435,853	8.925
17	551.786,142 675.435,853	18	551.792,912 675.429,756	9.111
18	551.792,912 675.429,756	1	551.793,35 675.430,313	0.709

** Lungimile segmentelor sunt determinate în planul de proiecţie Stereo 70 şi sunt rotunjite la 1 milimetru.
*** Distanţa dintre puncte este formată din segmente cumulate ce sunt mai mici decât valoarea 1 milimetru.

Document care conține date cu caracter personal, protejat de prevederile Regulamentului (UE) nr. 679/2016 și Legii 190/2018

DATE DESPRE IMOBILUL NR. 1553

Oficiul de Cadastru şi Publicitate Imobiliară SUCEAVA
Biroul de Cadastru şi Publicitate Imobiliară Campulung Moldovenesc

A. Partea I. Descrierea imobilului

TEREN Necunoscut

Adresa: Loc. Strâmtura, Jud. Suceava

Nr. Crt	Nr cadastral Nr. topografic	Suprafaţa* (mp)	Observaţii / Referinţe
A1		3.089	Sector cadastral:12 Teren neimprejmuit;

B. Partea II. Proprietari şi acte

Inscrieri privitoare la dreptul de proprietate şi alte drepturi reale		Referinţe
/		
Act Normativ nr. 7, din 13/03/1996 emis de Parlamentul Romaniei (Lege);		
B1	Inscrierea provizorie, drept de PROPRIETATE, dobandit prin Lege, cota actuala 1/1, cota initiala 1/1	A1
	1) **COMUNA VAMA**, CIF:4326698, Proprietar neidentificat.	

C. Partea III. SARCINI .

Inscrieri privind dezmembramintele dreptului de proprietate, drepturi reale de garanţie şi sarcini	Referinţe
NU SUNT	

Anexa Nr. 1 La Partea I

Teren

Nr cadastral	Suprafaţa (mp)*	Observaţii / Referinţe
	3.089	

* Suprafaţa este determinată in planul de proiecţie Stereo 70.

DETALII LINIARE IMOBIL

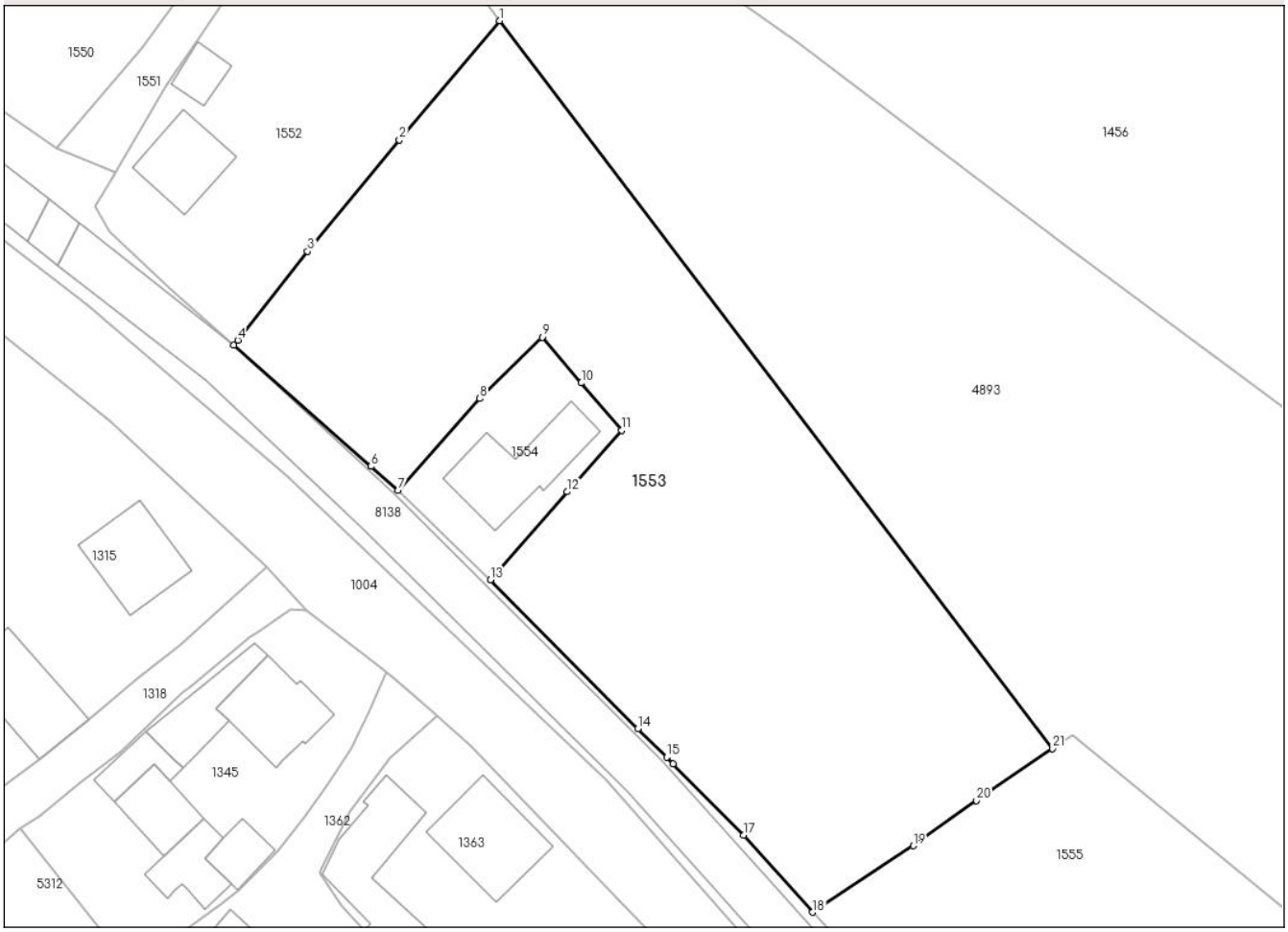

Date referitoare la teren

Crt	Categorie folosință	Intra vilan	Suprafaţa (mp)	Tarla	Parcelă	Nr. topo	Observaţii / Referinţe
1	arabil	DA	2.219	-	1A	-	
2	arabil	NU	870	-	2A	-	

Lungime Segmente

1) Valorile lungimilor segmentelor sunt obţinute din proiecţie în plan.

Punct început	X / Y	Punct sfârşit	X / Y	Lungime segment (** (m)
1	551.821,352 675.464,439	2	551.810,636 675.451,685	16.658
3	551.800,806 675.439,785	4	551.793,35 675.430,313	12.054
5	551.792,912 675.429,756	6	551.807,585 675.416,822	19.56
7	551.810,505 675.414,247	8	551.819,246 675.424,048	13.133

Punct început	X / Y	Punct sfârşit	X / Y	Lungime segment (** (m)
2	551.810,636 675.451,685	3	551.800,806 675.439,785	15.435
4	551.793,35 675.430,313	5	551.792,912 675.429,756	0.709
6	551.807,585 675.416,822	7	551.810,505 675.414,247	3.893
8	551.819,246 675.424,048	9	551.825,907 675.430,613	9.352

Document care conține date cu caracter personal, protejat de prevederile Regulamentului (UE) nr. 679/2016 și Legii 190/2018

Punct început	X / Y	Punct sfârşit	X / Y	Lungime segment (** (m)
9	551.825,907 675.430,613	10	551.830,102 675.425,731	6.437
11	551.834,402 675.420,68	12	551.828,576 675.414,104	8.786
13	551.820,389 675.404,688	14	551.836,149 675.388,797	22.381
15	551.839,255 675.385,726	16	551.839,91 675.385,005	0.974
17	551.847,443 675.377,409	18	551.854,837 675.369,165	11.074
19	551.865,603 675.376,265	20	551.872,381 675.381,107	8.33
21	551.880,49 675.386,649	1	551.821,352 675.464,439	97.717

Punct început	X / Y	Punct sfârşit	X / Y	Lungime segment (** (m)
10	551.830,102 675.425,731	11	551.834,402 675.420,68	6.633
12	551.828,576 675.414,104	13	551.820,389 675.404,688	12.478
14	551.836,149 675.388,797	15	551.839,255 675.385,726	4.368
16	551.839,91 675.385,005	17	551.847,443 675.377,409	10.698
18	551.854,837 675.369,165	19	551.865,603 675.376,265	12.896
20	551.872,381 675.381,107	21	551.880,49 675.386,649	9.822

** Lungimile segmentelor sunt determinate în planul de proiecţie Stereo 70 şi sunt rotunjite la 1 milimetru.
*** Distanţa dintre puncte este formată din segmente cumulate ce sunt mai mici decât valoarea 1 milimetru.

Document care conține date cu caracter personal, protejat de prevederile Regulamentului (UE) nr. 679/2016 și Legii 190/2018

DATE DESPRE IMOBILUL NR. 1554

Oficiul de Cadastru şi Publicitate Imobiliară SUCEAVA
Biroul de Cadastru şi Publicitate Imobiliară Campulung Moldovenesc

A. Partea I. Descrierea imobilului

TEREN Intravilan

Adresa: Loc. Strâmtura, Jud. Suceava

Nr. Crt	Nr cadastral Nr. topografic	Suprafaţa* (mp)	Observaţii / Referinţe
A1		296	Sector cadastral:12 Teren neimprejmuit;

B. Partea II. Proprietari şi acte

Inscrieri privitoare la dreptul de proprietate şi alte drepturi reale		Referinţe
/		
Act Normativ nr. 7, din 13/03/1996 emis de Parlamentul Romaniei (Lege);		
B1	Inscrierea provizorie, drept de PROPRIETATE, dobandit prin Lege, cota actuala 1/1, cota initiala 1/1	A1
	1) **COMUNA VAMA**, CIF:4326698, Proprietar neidentificat.	

C. Partea III. SARCINI .

Inscrieri privind dezmembramintele dreptului de proprietate, drepturi reale de garanţie şi sarcini	Referinţe
NU SUNT	

Anexa Nr. 1 La Partea I

Teren

Nr cadastral	Suprafaţa (mp)*	Observaţii / Referinţe
	296	

* Suprafaţa este determinată in planul de proiecţie Stereo 70.

DETALII LINIARE IMOBIL

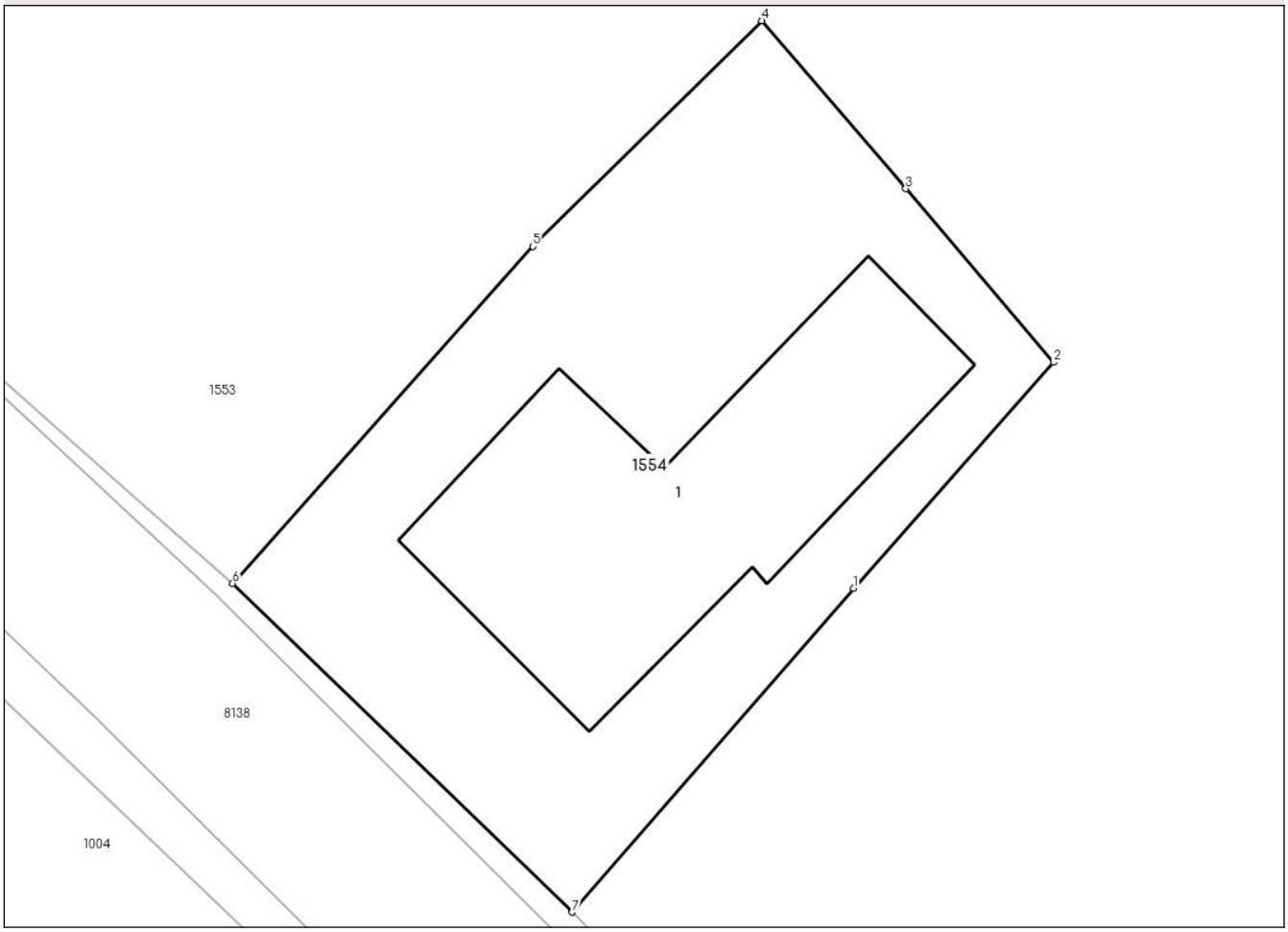

Date referitoare la teren

Crt	Categorie folosință	Intra vilan	Suprafaţa (mp)	Tarla	Parcelă	Nr. topo	Observaţii / Referinţe
1	curti constructii	DA	296	-	1CC	-	

Date referitoare la construcţii

Crt	Număr	Destinaţie construcţie	Supraf. (mp)	Situaţie juridică	Observaţii / Referinţe
A1.1		constructii de locuinte	93	Fara acte	Nr. niveluri:1; S. construita la sol:93 mp; S. construita desfasurata:93 mp;

Lungime Segmente
1) Valorile lungimilor segmentelor sunt obţinute din proiecţie în plan.

Punct început	X / Y	Punct sfârşit	X / Y	Lungime segment (** (m)
1	551.828,576 675.414,104	2	551.834,402 675.420,68	8.786
2	551.834,402 675.420,68	3	551.830,102 675.425,731	6.633
3	551.830,102 675.425,731	4	551.825,907 675.430,613	6.437
4	551.825,907 675.430,613	5	551.819,246 675.424,048	9.352

Document care conține date cu caracter personal, protejat de prevederile Regulamentului (UE) nr. 679/2016 și Legii 190/2018

Punct început	X / Y	Punct sfârşit	X / Y	Lungime segment (** (m)
5	551.819,246 675.424,048	6	551.810,505 675.414,247	13.133
6	551.810,505 675.414,247	7	551.820,389 675.404,688	13.75
7	551.820,389 675.404,688	1	551.828,576 675.414,104	12.478

** Lungimile segmentelor sunt determinate în planul de proiecţie Stereo 70 şi sunt rotunjite la 1 milimetru.
*** Distanţa dintre puncte este formată din segmente cumulate ce sunt mai mici decât valoarea 1 milimetru.

Document care conține date cu caracter personal, protejat de prevederile Regulamentului (UE) nr. 679/2016 și Legii 190/2018

DATE DESPRE IMOBILUL NR. 1555

Oficiul de Cadastru şi Publicitate Imobiliară SUCEAVA
Biroul de Cadastru şi Publicitate Imobiliară Campulung Moldovenesc

A. Partea I. Descrierea imobilului

TEREN Necunoscut

Adresa: Loc. Strâmtura, Jud. Suceava

Nr. Crt	Nr cadastral Nr. topografic	Suprafaţa* (mp)	Observaţii / Referinţe
A1		2.267	Sector cadastral:12 Teren neimprejmuit;

B. Partea II. Proprietari şi acte

Inscrieri privitoare la dreptul de proprietate şi alte drepturi reale		Referinţe
/		
Act Normativ nr. 7, din 13/03/1996 emis de Parlamentul Romaniei (Lege);		
B1	Inscrierea provizorie, drept de PROPRIETATE, dobandit prin Lege, cota actuala 1/1, cota initiala 1/1	A1
	1) **COMUNA VAMA**, CIF:4326698, Proprietar neidentificat.	

C. Partea III. SARCINI .

Inscrieri privind dezmembramintele dreptului de proprietate, drepturi reale de garanţie şi sarcini	Referinţe
NU SUNT	

Anexa Nr. 1 La Partea I

Teren

Nr cadastral	Suprafaţa (mp)*	Observaţii / Referinţe
	2.267	

* Suprafaţa este determinată in planul de proiecţie Stereo 70.

DETALII LINIARE IMOBIL

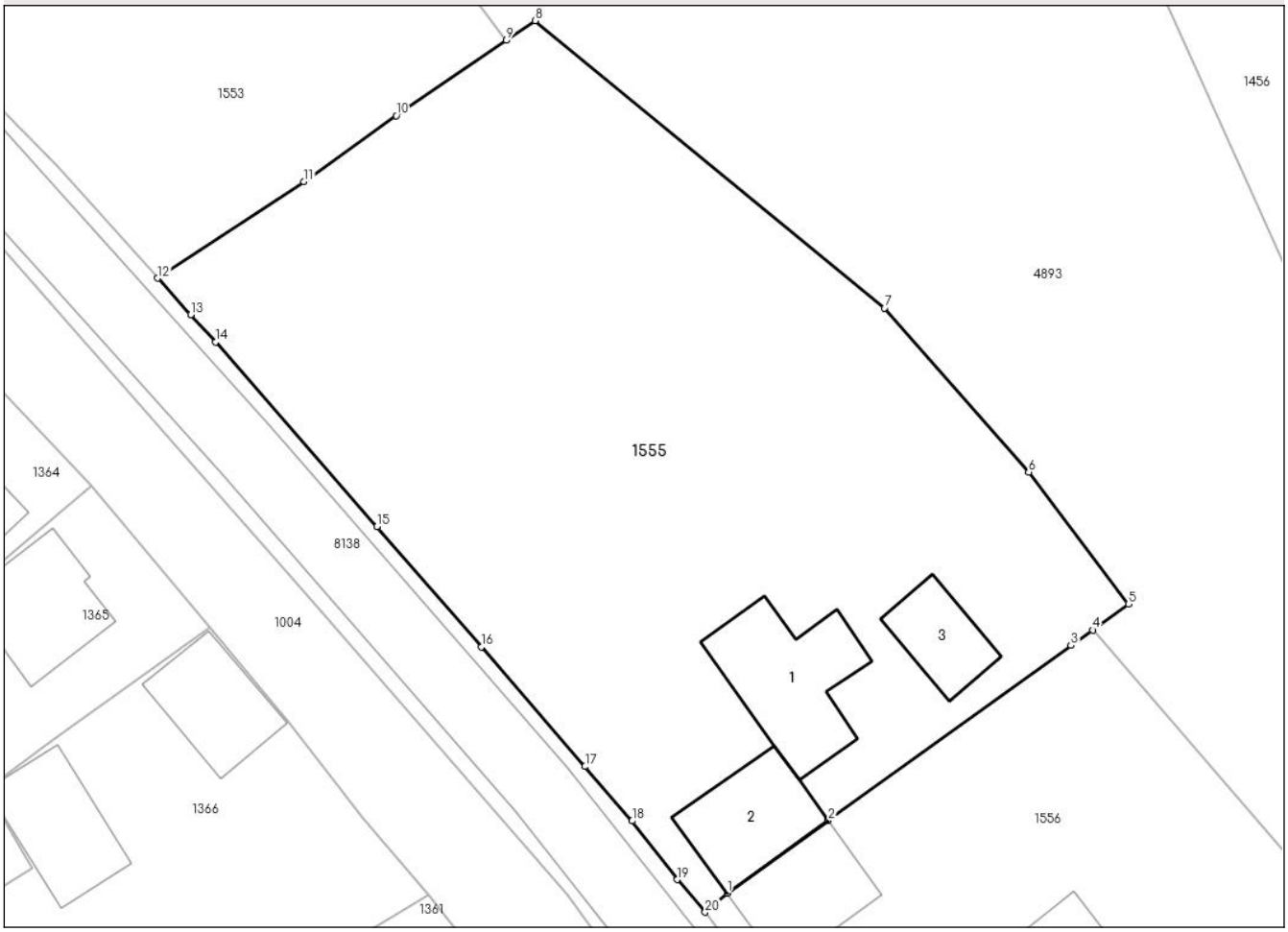

Date referitoare la teren

Crt	Categorie folosință	Intra vilan	Suprafaţa (mp)	Tarla	Parcelă	Nr. topo	Observaţii / Referinţe
1	curti constructii	DA	267	-	1CC	-	
2	arabil	DA	1.450	-	2A	-	
3	arabil	NU	550	-	3A	-	

Date referitoare la construcţii

Crt	Număr	Destinaţie construcţie	Supraf. (mp)	Situaţie juridică	Observaţii / Referinţe
A1.1		constructii de locuinte	87	Fara acte	Nr. niveluri:1; S. construita la sol:87 mp; S. construita desfasurata:87 mp;
A1.2		constructii anexa	63	Fara acte	Nr. niveluri:1; S. construita la sol:63 mp; S. construita desfasurata:63 mp;
A1.3		constructii anexa	39	Fara acte	Nr. niveluri:1; S. construita la sol:39 mp; S. construita desfasurata:39 mp;

Lungime Segmente
1) Valorile lungimilor segmentelor sunt obţinute din proiecţie în plan.

Punct început	X / Y	Punct sfârşit	X / Y	Lungime segment (** (m)

Document care conține date cu caracter personal, protejat de prevederile Regulamentului (UE) nr. 679/2016 și Legii 190/2018

Punct început	X / Y	Punct sfârşit	X / Y	Lungime segment (** (m)
1	551.896,739 675.323,996	2	551.904,172 675.329,332	9.151
2	551.904,172 675.329,332	3	551.922,029 675.342,181	21.999
3	551.922,029 675.342,181	4	551.923,617 675.343,323	1.956
4	551.923,617 675.343,323	5	551.926,257 675.345,22	3.25
5	551.926,257 675.345,22	6	551.918,91 675.354,927	12.174
6	551.918,91 675.354,927	7	551.908,315 675.366,972	16.042
7	551.908,315 675.366,972	8	551.882,598 675.388,089	33.276
8	551.882,598 675.388,089	9	551.880,49 675.386,649	2.553
9	551.880,49 675.386,649	10	551.872,381 675.381,107	9.822
10	551.872,381 675.381,107	11	551.865,603 675.376,265	8.33
11	551.865,603 675.376,265	12	551.854,837 675.369,165	12.896
12	551.854,837 675.369,165	13	551.857,266 675.366,489	3.614
13	551.857,266 675.366,489	14	551.859,097 675.364,472	2.724
14	551.859,097 675.364,472	15	551.870,978 675.350,937	18.01
15	551.870,978 675.350,937	16	551.878,652 675.342,086	11.715
16	551.878,652 675.342,086	17	551.886,277 675.333,291	11.64
17	551.886,277 675.333,291	18	551.889,742 675.329,295	5.289
18	551.889,742 675.329,295	19	551.893,041 675.324,984	5.429
19	551.893,041 675.324,984	20	551.895,106 675.322,589	3.163
20	551.895,106 675.322,589	1	551.896,739 675.323,996	2.155

** Lungimile segmentelor sunt determinate în planul de proiecţie Stereo 70 şi sunt rotunjite la 1 milimetru.
*** Distanţa dintre puncte este formată din segmente cumulate ce sunt mai mici decât valoarea 1 milimetru.

Document care conține date cu caracter personal, protejat de prevederile Regulamentului (UE) nr. 679/2016 și Legii 190/2018

DATE DESPRE IMOBILUL NR. 1556

Oficiul de Cadastru şi Publicitate Imobiliară SUCEAVA
Biroul de Cadastru şi Publicitate Imobiliară Campulung Moldovenesc

A. Partea I. Descrierea imobilului

TEREN Necunoscut

Adresa: Loc. Strâmtura, Jud. Suceava

Nr. Crt	Nr cadastral Nr. topografic	Suprafaţa* (mp)	Observaţii / Referinţe
A1		1.281	Sector cadastral:12 Teren neimprejmuit;

B. Partea II. Proprietari şi acte

Inscrieri privitoare la dreptul de proprietate şi alte drepturi reale		Referinţe
/		
Act Normativ nr. 7, din 13/03/1996 emis de Parlamentul Romaniei (Lege);		
B1	Inscrierea provizorie, drept de PROPRIETATE, dobandit prin Lege, cota actuala 1/1, cota initiala 1/1	A1
	1) **COMUNA VAMA**, CIF:4326698, Proprietar neidentificat.	

C. Partea III. SARCINI .

Inscrieri privind dezmembramintele dreptului de proprietate, drepturi reale de garanţie şi sarcini	Referinţe
NU SUNT	

Anexa Nr. 1 La Partea I

Teren

Nr cadastral	Suprafaţa (mp)*	Observaţii / Referinţe
	1.281	

* Suprafaţa este determinată in planul de proiecţie Stereo 70.

DETALII LINIARE IMOBIL

Date referitoare la teren

Crt	Categorie folosință	Intra vilan	Suprafaţa (mp)	Tarla	Parcelă	Nr. topo	Observaţii / Referinţe
1	curti constructii	DA	844	-	1CC	-	
2	curti constructii	NU	437	-	2CC	-	

Date referitoare la construcţii

Crt	Număr	Destinaţie construcţie	Supraf. (mp)	Situaţie juridică	Observaţii / Referinţe
A1.1		constructii de locuinte	61	Fara acte	Nr. niveluri:1; S. construita la sol:61 mp; S. construita desfasurata:61 mp;
A1.2		constructii anexa	61	Fara acte	Nr. niveluri:1; S. construita la sol:61 mp; S. construita desfasurata:61 mp;
A1.3		constructii anexa	47	Fara acte	Nr. niveluri:1; S. construita la sol:47 mp; S. construita desfasurata:47 mp;

Lungime Segmente

1) Valorile lungimilor segmentelor sunt obţinute din proiecţie în plan.

Punct început	X / Y	Punct sfârşit	X / Y	Lungime segment (** (m)
1	551.914,535 675.295,502	2	551.919,404 675.297,786	5.378

Document care conține date cu caracter personal, protejat de prevederile Regulamentului (UE) nr. 679/2016 și Legii 190/2018

Punct început	X / Y	Punct sfârşit	X / Y	Lungime segment (** (m)
2	551.919,404 675.297,786	3	551.939,248 675.311,284	24.0
3	551.939,248 675.311,284	4	551.942,634 675.313,259	3.92
4	551.942,634 675.313,259	5	551.947,002 675.316,26	5.3
5	551.947,002 675.316,26	6	551.923,617 675.343,323	35.766
6	551.923,617 675.343,323	7	551.922,029 675.342,181	1.956
7	551.922,029 675.342,181	8	551.904,172 675.329,332	21.999
8	551.904,172 675.329,332	9	551.896,739 675.323,996	9.151
9	551.896,739 675.323,996	10	551.895,106 675.322,589	2.155
10	551.895,106 675.322,589	11	551.902,174 675.313,052	11.87
11	551.902,174 675.313,052	12	551.914,209 675.295,956	20.908
12	551.914,209 675.295,956	13	551.914,53 675.295,5	0.557
13	551.914,53 675.295,5	1	551.914,535 675.295,502	0.006

** Lungimile segmentelor sunt determinate în planul de proiecţie Stereo 70 şi sunt rotunjite la 1 milimetru.
*** Distanţa dintre puncte este formată din segmente cumulate ce sunt mai mici decât valoarea 1 milimetru.

Document care conține date cu caracter personal, protejat de prevederile Regulamentului (UE) nr. 679/2016 și Legii 190/2018

DATE DESPRE IMOBILUL NR. 1557

Oficiul de Cadastru şi Publicitate Imobiliară SUCEAVA
Biroul de Cadastru şi Publicitate Imobiliară Campulung Moldovenesc

A. Partea I. Descrierea imobilului

TEREN Necunoscut

Adresa: Loc. Strâmtura, Jud. Suceava

Nr. Crt	Nr cadastral Nr. topografic	Suprafaţa* (mp)	Observaţii / Referinţe
A1	33254	1.000	Sector cadastral:12 Teren imprejmuit;

Construcţii

Crt	Nr cadastral Nr. topografic	Adresa	Observaţii / Referinţe
A1.1	33254-C1	Loc. Strâmtura, Jud. Suceava	Nr. niveluri:1; S. construita la sol:80 mp; S. construita desfasurata:80 mp; Casa, an c-re: 1956,lemn,fara CE, fara lift
A1.2	33254-C2	Loc. Strâmtura, Jud. Suceava	Nr. niveluri:1; S. construita la sol:30 mp; S. construita desfasurata:30 mp; Magazie, an c-re: 1988,lemn,fara CE
A1.3	33254-C3	Loc. Strâmtura, Jud. Suceava	Nr. niveluri:1; S. construita la sol:55 mp; S. construita desfasurata:55 mp; Grajd, an c-re: 1988,lemn,fara CE

B. Partea II. Proprietari şi acte

Inscrieri privitoare la dreptul de proprietate şi alte drepturi reale		Referinţe
17732 / 06/12/2017		
Hotarare Judecatoreasca nr. 298, din 16/03/2017 emis de JUDECATORIA CAMPULUNG MOLDOVENESC;		
B1	se noteaza ca din parte a imobilului cu nr.top. 1235/1 din CF 31213 Vama se formeaza imobilul cu nr.cad. 33254 ;	A1
B2	Intabulare, drept de PROPRIETATEcu titlu de uzucapiune, dobandit prin Hotarare Judecatoreasca, cota actuala 1/1, cota initiala 1/1	A1
	1) **ILIE ELENA**	
/		
Act Administrativ nr. 1617, din 09/02/2023 emis de PRIMARIA COMUNEI VAMA (Adeverinta proprietate);		
B3	Intabulare, drept de PROPRIETATE, dobandit prin Construire, cota actuala 1/1, cota initiala 1/1	A1.1, A1.2, A1.3
	1) **ILIE ELENA**	

C. Partea III. SARCINI .

Inscrieri privind dezmembramintele dreptului de proprietate, drepturi reale de garanţie şi sarcini	Referinţe
NU SUNT	

Document care conține date cu caracter personal, protejat de prevederile Regulamentului (UE) nr. 679/2016 și Legii 190/2018

Anexa Nr. 1 La Partea I

Teren

Nr cadastral	Suprafaţa (mp)*	Observaţii / Referinţe
33254	1.000	

* Suprafaţa este determinată in planul de proiecţie Stereo 70.

DETALII LINIARE IMOBIL

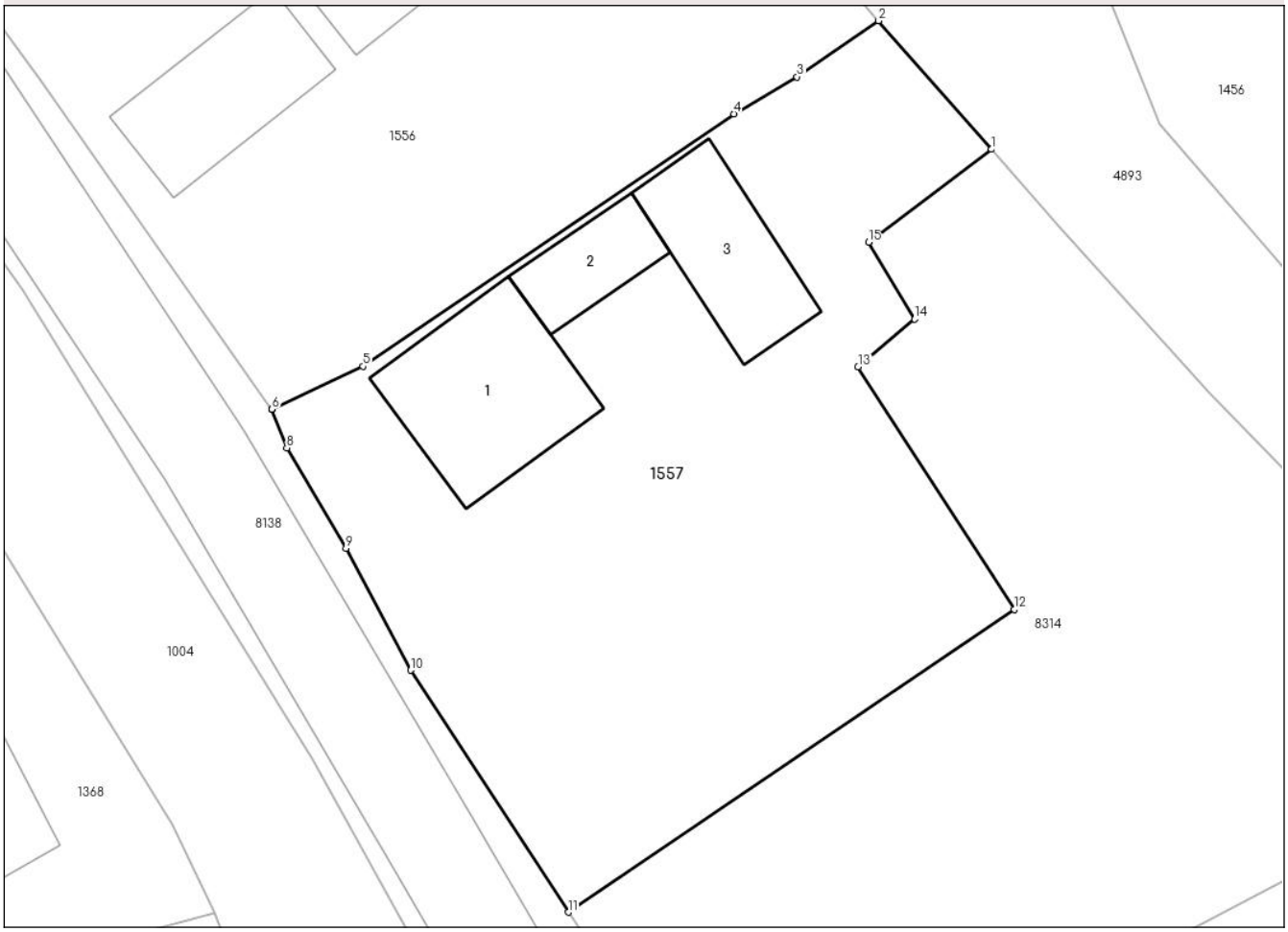

Date referitoare la teren

Crt	Categorie folosință	Intra vilan	Suprafaţa (mp)	Tarla	Parcelă	Nr. topo	Observaţii / Referinţe
1	curti constructii	DA	500	-	1CC	-	
2	arabil	DA	248	-	2A	-	
3	arabil	NU	252	-	3A	-	

Date referitoare la construcţii

Crt	Număr	Destinaţie construcţie	Supraf. (mp)	Situaţie juridică	Observaţii / Referinţe
A1.1	33254-C1	constructii de locuinte	80	Cu acte	Nr. niveluri:1; S. construita la sol:80 mp; S. construita desfasurata:80 mp; Casa, an c-re: 1956,lemn,fara CE, fara lift
A1.2	33254-C2	constructii anexa	30	Cu acte	Nr. niveluri:1; S. construita la sol:30 mp; S. construita desfasurata:30 mp; Magazie, an c-re: 1988,lemn,fara CE
A1.3	33254-C3	constructii anexa	55	Cu acte	Nr. niveluri:1; S. construita la sol:55 mp; S. construita desfasurata:55 mp; Grajd, an c-re: 1988,lemn,fara CE

Document care conține date cu caracter personal, protejat de prevederile Regulamentului (UE) nr. 679/2016 și Legii 190/2018

Lungime Segmente
1) Valorile lungimilor segmentelor sunt obţinute din proiecţie în plan.

Punct început	X / Y	Punct sfârşit	X / Y	Lungime segment (** (m)
1	551.953,045 675.309,387	2	551.947,002 675.316,26	9.152
2	551.947,002 675.316,26	3	551.942,634 675.313,259	5.3
3	551.942,634 675.313,259	4	551.939,248 675.311,284	3.92
4	551.939,248 675.311,284	5	551.919,404 675.297,786	24.0
5	551.919,404 675.297,786	6	551.914,535 675.295,502	5.378
6	551.914,535 675.295,502	7	551.914,53 675.295,5	0.006
7	551.914,53 675.295,5	8	551.915,33 675.293,425	2.224
8	551.915,33 675.293,425	9	551.918,496 675.288,055	6.233
9	551.918,496 675.288,055	10	551.921,959 675.281,543	7.376
10	551.921,959 675.281,543	11	551.930,396 675.268,61	15.441
11	551.930,396 675.268,61	12	551.954,258 675.284,801	28.836
12	551.954,258 675.284,801	13	551.945,902 675.297,771	15.429
13	551.945,902 675.297,771	14	551.948,931 675.300,305	3.95
14	551.948,931 675.300,305	15	551.946,456 675.304,424	4.805
15	551.946,456 675.304,424	1	551.953,045 675.309,387	8.249

** Lungimile segmentelor sunt determinate în planul de proiecţie Stereo 70 şi sunt rotunjite la 1 milimetru.
*** Distanţa dintre puncte este formată din segmente cumulate ce sunt mai mici decât valoarea 1 milimetru.

Document care conține date cu caracter personal, protejat de prevederile Regulamentului (UE) nr. 679/2016 și Legii 190/2018

DATE DESPRE IMOBILUL NR. 1558

Oficiul de Cadastru şi Publicitate Imobiliară SUCEAVA
Biroul de Cadastru şi Publicitate Imobiliară Campulung Moldovenesc

A. Partea I. Descrierea imobilului

TEREN Necunoscut

Adresa: Loc. Strâmtura, Jud. Suceava

Nr. Crt	Nr cadastral Nr. topografic	Suprafaţa* (mp)	Observaţii / Referinţe
A1		221	Sector cadastral:12 Teren neimprejmuit;

B. Partea II. Proprietari şi acte

Inscrieri privitoare la dreptul de proprietate şi alte drepturi reale		Referinţe
/		
Act Normativ nr. 7, din 13/03/1996 emis de Parlamentul Romaniei (Lege);		
B1	Inscrierea provizorie, drept de PROPRIETATE, dobandit prin Lege, cota actuala 1/1, cota initiala 1/1	A1
	1) **COMUNA VAMA**, CIF:4326698, Proprietar neidentificat.	

C. Partea III. SARCINI .

Inscrieri privind dezmembramintele dreptului de proprietate, drepturi reale de garanţie şi sarcini	Referinţe
NU SUNT	

Anexa Nr. 1 La Partea I

Teren

Nr cadastral	Suprafaţa (mp)*	Observaţii / Referinţe
	221	

* Suprafaţa este determinată in planul de proiecţie Stereo 70.

DETALII LINIARE IMOBIL

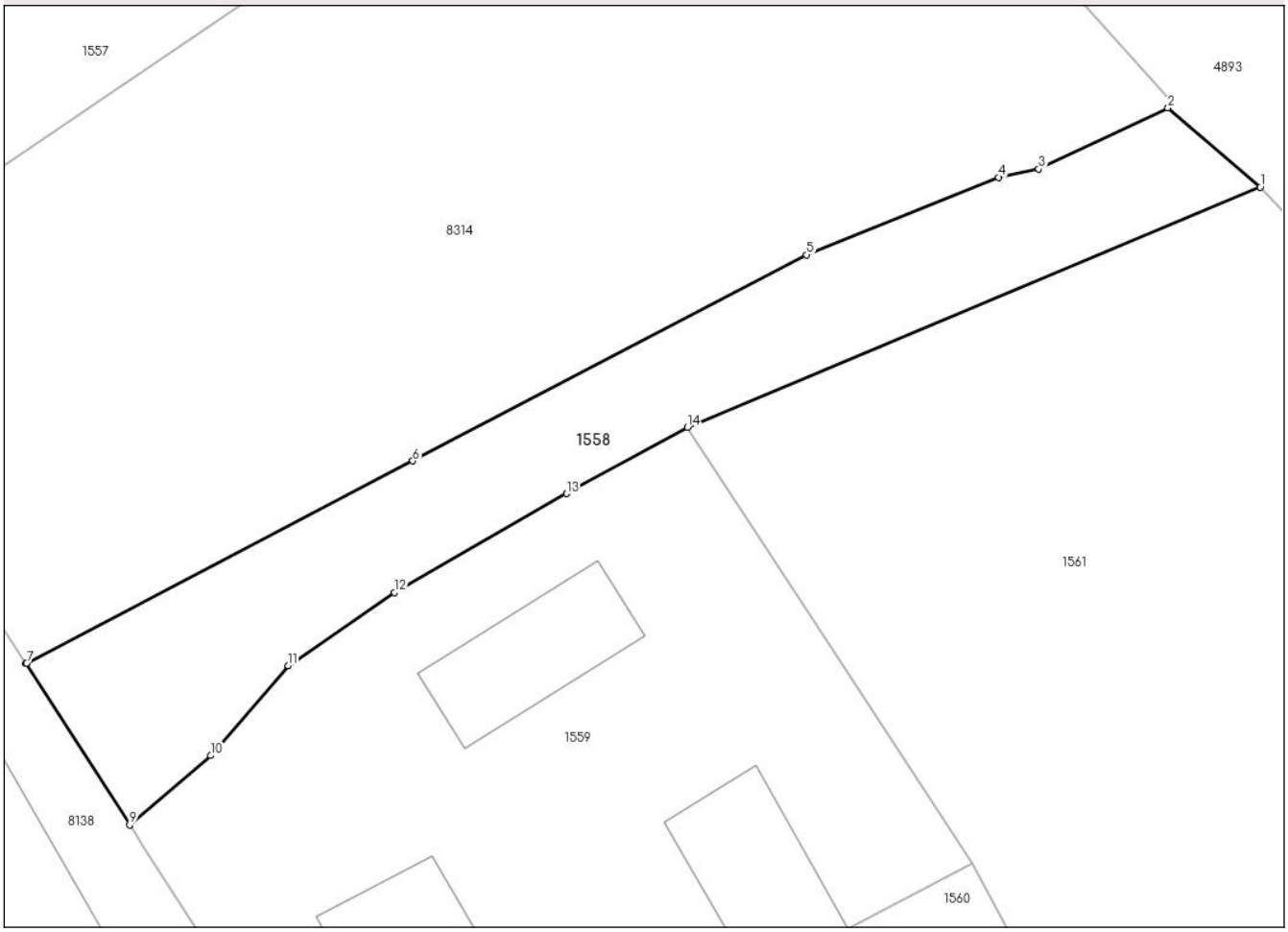

Date referitoare la teren

Crt	Categorie folosință	Intra vilan	Suprafaţa (mp)	Tarla	Parcelă	Nr. topo	Observaţii / Referinţe
1	drum	DA	119	-	1DR	-	
2	drum	NU	102	-	2DR	-	

Lungime Segmente
1) Valorile lungimilor segmentelor sunt obţinute din proiecţie în plan.

Punct început	X / Y	Punct sfârşit	X / Y	Lungime segment (** (m)
1	551.986,751 675.273,242	2	551.983,203 675.276,28	4.671
2	551.983,203 675.276,28	3	551.978,234 675.273,932	5.496
3	551.978,234 675.273,932	4	551.976,704 675.273,617	1.562
4	551.976,704 675.273,617	5	551.969,316 675.270,643	7.964

Document care conține date cu caracter personal, protejat de prevederile Regulamentului (UE) nr. 679/2016 și Legii 190/2018

Punct început	X / Y	Punct sfârşit	X / Y	Lungime segment (** (m)
5	551.969,316 675.270,643	6	551.954,183 675.262,727	17.078
6	551.954,183 675.262,727	7	551.939,344 675.254,966	16.746
7	551.939,344 675.254,966	8	551.939,31 675.254,945	0.04
8	551.939,31 675.254,945	9	551.943,296 675.248,754	7.363
9	551.943,296 675.248,754	10	551.946,417 675.251,416	4.102
10	551.946,417 675.251,416	11	551.949,387 675.254,861	4.549
11	551.949,387 675.254,861	12	551.953,466 675.257,673	4.954
12	551.953,466 675.257,673	13	551.960,099 675.261,475	7.646
13	551.960,099 675.261,475	14	551.964,728 675.264,015	5.28
14	551.964,728 675.264,015	1	551.986,751 675.273,242	23.878

** Lungimile segmentelor sunt determinate în planul de proiecţie Stereo 70 şi sunt rotunjite la 1 milimetru.
*** Distanţa dintre puncte este formată din segmente cumulate ce sunt mai mici decât valoarea 1 milimetru.

Document care conține date cu caracter personal, protejat de prevederile Regulamentului (UE) nr. 679/2016 și Legii 190/2018

DATE DESPRE IMOBILUL NR. 1559

Oficiul de Cadastru şi Publicitate Imobiliară SUCEAVA
Biroul de Cadastru şi Publicitate Imobiliară Campulung Moldovenesc

A. Partea I. Descrierea imobilului

TEREN Intravilan

Adresa: Loc. Strâmtura, Jud. Suceava

Nr. Crt	Nr cadastral Nr. topografic	Suprafaţa* (mp)	Observaţii / Referinţe
A1	32255	500	Sector cadastral:12 Teren neimprejmuit;

Construcţii

Crt	Nr cadastral Nr. topografic	Adresa	Observaţii / Referinţe
A1.1	32255-C1	Loc. Strâmtura, Jud. Suceava	Nr. niveluri:1; S. construita la sol:47 mp; S. construita desfasurata:47 mp; Casa, an c-re: 1970,lemn,fara CE, fara lift
A1.2	32255-C2	Loc. Strâmtura, Jud. Suceava	Nr. niveluri:1; S. construita la sol:28 mp; S. construita desfasurata:28 mp; Bucatarie, an c-re: 1970,lemn,fara CE, fara lift
A1.3	32255-C3	Loc. Strâmtura, Jud. Suceava	Nr. niveluri:1; S. construita la sol:29 mp; S. construita desfasurata:29 mp; Grajd, an c-re: 1970,lemn,fara CE, fara lift

B. Partea II. Proprietari şi acte

Inscrieri privitoare la dreptul de proprietate şi alte drepturi reale		Referinţe
3545 / 12/03/2014		
Act Administrativ nr. 1390, din 15/07/2009 emis de COMISIA JUDETEANA SUCEAVA;		
B1	se noteaza ca din parte a imobilului cu nr.top. 1235/1 din CF 31213 Vama se formeaza imobilul cu nr.cad. 32255 ;	A1, A1.1, A1.2, A1.3
14320 / 09/09/2014		
Act Notarial nr. 1675, din 08/09/2014 emis de ANDRONICESCU OLTICA VERONICA;		
B18	Intabulare, drept de PROPRIETATEca bun propriu, dobandit prin Conventie, cota actuala 1/2, cota initiala 1/2	A1, A1.1, A1.2, A1.3
	1) **MACARESCU IOACHIM-VASILE**, necasatorit	
B19	Intabulare, drept de PROPRIETATEca bun propriu, dobandit prin Conventie, cota actuala 1/2, cota initiala 1/2	A1, A1.1, A1.2, A1.3
	1) **RADULESCU STEFANIA**, necasatorita	

C. Partea III. SARCINI .

Inscrieri privind dezmembramintele dreptului de proprietate, drepturi reale de garanţie şi sarcini	Referinţe
NU SUNT	

Document care conține date cu caracter personal, protejat de prevederile Regulamentului (UE) nr. 679/2016 și Legii 190/2018

Anexa Nr. 1 La Partea I

Teren

Nr cadastral	Suprafaţa (mp)*	Observaţii / Referinţe
32255	500	

* Suprafaţa este determinată in planul de proiecţie Stereo 70.

DETALII LINIARE IMOBIL

Date referitoare la teren

Crt	Categorie folosință	Intra vilan	Suprafaţa (mp)	Tarla	Parcelă	Nr. topo	Observaţii / Referinţe
1	curti constructii	DA	500	P2366	1CC	-	Imobil imprejmuit partial cu gard

Date referitoare la construcţii

Crt	Număr	Destinaţie construcţie	Supraf. (mp)	Situaţie juridică	Observaţii / Referinţe
A1.1	32255-C1	constructii de locuinte	47	Cu acte	Nr. niveluri:1; S. construita la sol:47 mp; S. construita desfasurata:47 mp; Casa, an c-re: 1970,lemn,fara CE, fara lift
A1.2	32255-C2	constructii anexa	28	Cu acte	Nr. niveluri:1; S. construita la sol:28 mp; S. construita desfasurata:28 mp; Bucatarie, an c-re: 1970,lemn,fara CE, fara lift
A1.3	32255-C3	constructii anexa	29	Cu acte	Nr. niveluri:1; S. construita la sol:29 mp; S. construita desfasurata:29 mp; Grajd, an c-re: 1970,lemn,fara CE, fara lift

Lungime Segmente

1) Valorile lungimilor segmentelor sunt obţinute din proiecţie în plan.

Punct început	X / Y	Punct sfârşit	X / Y	Lungime segment (** (m)
1	551.975,699 675.247,261	2	551.969,006 675.257,478	12.214

Punct început	X / Y	Punct sfârşit	X / Y	Lungime segment (** (m)
2	551.969,006 675.257,478	3	551.964,728 675.264,015	7.813
3	551.964,728 675.264,015	4	551.960,099 675.261,475	5.28
4	551.960,099 675.261,475	5	551.953,466 675.257,673	7.646
5	551.953,466 675.257,673	6	551.949,387 675.254,861	4.954
6	551.949,387 675.254,861	7	551.946,417 675.251,416	4.549
7	551.946,417 675.251,416	8	551.943,296 675.248,754	4.102
8	551.943,296 675.248,754	9	551.943,878 675.247,85	1.075
9	551.943,878 675.247,85	10	551.948,853 675.240,122	9.191
10	551.948,853 675.240,122	11	551.951,405 675.235,148	5.59
11	551.951,405 675.235,148	12	551.951,903 675.235,383	0.55
12	551.951,903 675.235,383	13	551.967,424 675.242,692	17.156
13	551.967,424 675.242,692	14	551.970,917 675.244,766	4.062
14	551.970,917 675.244,766	1	551.975,699 675.247,261	5.394

** Lungimile segmentelor sunt determinate în planul de proiecţie Stereo 70 şi sunt rotunjite la 1 milimetru.
*** Distanţa dintre puncte este formată din segmente cumulate ce sunt mai mici decât valoarea 1 milimetru.

Document care conține date cu caracter personal, protejat de prevederile Regulamentului (UE) nr. 679/2016 și Legii 190/2018

DATE DESPRE IMOBILUL NR. 1560

Oficiul de Cadastru şi Publicitate Imobiliară SUCEAVA
Biroul de Cadastru şi Publicitate Imobiliară Campulung Moldovenesc

A. Partea I. Descrierea imobilului

TEREN Intravilan

Adresa: Loc. Strâmtura, Jud. Suceava

Nr. Crt	Nr cadastral Nr. topografic	Suprafaţa* (mp)	Observaţii / Referinţe
A1	30461	1.585	Sector cadastral:12 Teren neimprejmuit; partial imprejmuit cu gard.

Construcţii

Crt	Nr cadastral Nr. topografic	Adresa	Observaţii / Referinţe
A1.1	30461-C1	Loc. Strâmtura, Jud. Suceava	Nr. niveluri:2; S. construita la sol:103 mp; S. construita desfasurata:206 mp; Locuinta, P+M, Sd = 206 mp, Edificata in 2018

B. Partea II. Proprietari şi acte

Inscrieri privitoare la dreptul de proprietate şi alte drepturi reale		Referinţe
4063 / 15/07/2009		
Hotarare Judecatoreasca nr. 1286, din 01/09/2008 emis de JUDECATORIA CAMPULUNG MOLDOVENESC;		
B1	se noteaza ca din parte a imobilului cu nr.top.1235/1 din Cf 925 Vama s-a format imobilul cu nr.cad.30461	A1
14319 / 09/09/2014		
Act Notarial nr. 1675, din 08/09/2014 emis de ANDRONICESCU OLTICA VERONICA;		
B4	Intabulare, drept de PROPRIETATEca bun propriu, dobandit prin Conventie, cota actuala 1/2, cota initiala 1/2	A1
	1) **MACARESCU IOACHIM-VASILE**, necasatorit	
B5	Intabulare, drept de PROPRIETATEca bun propriu, dobandit prin Conventie, cota actuala 1/2, cota initiala 1/2	A1
	1) **RADULESCU STEFANIA**, necasatorita	
9219 / 20/07/2020		
Act Administrativ nr. 8592, din 09/09/2019 emis de Primaria com. Vama (act notarial nr 1114 din 17-07-2020, emis de BIN Dorina Rotaru;act notarial nr 978 din 14-08-2019, emis de BIN Dorina Rotaru);		
B7	Intabulare, drept de PROPRIETATE, dobandit prin Construire, cota actuala 1/1, cota initiala 1/1	A1.1
	1) **MACARESCU IOACHIM-VASILE**, necasatorit	

C. Partea III. SARCINI .

Inscrieri privind dezmembramintele dreptului de proprietate, drepturi reale de garanţie şi sarcini	Referinţe
NU SUNT	

Document care conține date cu caracter personal, protejat de prevederile Regulamentului (UE) nr. 679/2016 și Legii 190/2018

Anexa Nr. 1 La Partea I

Teren

Nr cadastral	Suprafaţa (mp)*	Observaţii / Referinţe
30461	1.585	partial imprejmuit cu gard.

* Suprafaţa este determinată in planul de proiecţie Stereo 70.

DETALII LINIARE IMOBIL

Date referitoare la teren

Crt	Categorie folosință	Intra vilan	Suprafaţa (mp)	Tarla	Parcelă	Nr. topo	Observaţii / Referinţe
1	curti constructii	DA	300	-	1CC	-	
2	arabil	DA	1.285	-	2A	-	

Date referitoare la construcţii

Crt	Număr	Destinaţie construcţie	Supraf. (mp)	Situaţie juridică	Observaţii / Referinţe
A1.1	30461-C1	constructii de locuinte	Din acte: 206 Masurata: 103	Cu acte	Nr. niveluri:2; S. construita la sol:103 mp; S. construita desfasurata:206 mp; Locuinta, P+M, Sd = 206 mp, Edificata in 2018

Lungime Segmente

1) Valorile lungimilor segmentelor sunt obţinute din proiecţie în plan.

Punct început	X / Y	Punct sfârşit	X / Y	Lungime segment (** (m)
1	552.002,71 675.178,514	2	552.006,409 675.181,172	4.555
2	552.006,409 675.181,172	3	551.993,653 675.208,73	30.368

Document care conține date cu caracter personal, protejat de prevederile Regulamentului (UE) nr. 679/2016 și Legii 190/2018

Punct început	X / Y	Punct sfârşit	X / Y	Lungime segment (** (m)
3	551.993,653 675.208,73	4	551.983,198 675.233,125	26.541
4	551.983,198 675.233,125	5	551.975,699 675.247,261	16.002
5	551.975,699 675.247,261	6	551.970,917 675.244,766	5.394
6	551.970,917 675.244,766	7	551.967,424 675.242,692	4.062
7	551.967,424 675.242,692	8	551.951,903 675.235,383	17.156
8	551.951,903 675.235,383	9	551.951,405 675.235,148	0.55
9	551.951,405 675.235,148	10	551.956,269 675.226,947	9.535
10	551.956,269 675.226,947	11	551.965,514 675.212,733	16.957
11	551.965,514 675.212,733	12	551.972,456 675.202,391	12.456
12	551.972,456 675.202,391	13	551.982,093 675.190,12	15.603
13	551.982,093 675.190,12	14	551.995,919 675.173,959	21.268
14	551.995,919 675.173,959	1	552.002,71 675.178,514	8.177

** Lungimile segmentelor sunt determinate în planul de proiecţie Stereo 70 şi sunt rotunjite la 1 milimetru.
*** Distanţa dintre puncte este formată din segmente cumulate ce sunt mai mici decât valoarea 1 milimetru.

Document care conține date cu caracter personal, protejat de prevederile Regulamentului (UE) nr. 679/2016 și Legii 190/2018

DATE DESPRE IMOBILUL NR. 1561

Oficiul de Cadastru şi Publicitate Imobiliară SUCEAVA
Biroul de Cadastru şi Publicitate Imobiliară Campulung Moldovenesc

A. Partea I. Descrierea imobilului

TEREN Necunoscut

Adresa: Loc. Strâmtura, Jud. Suceava

Nr. Crt	Nr cadastral Nr. topografic	Suprafaţa* (mp)	Observaţii / Referinţe
A1		2.328	Sector cadastral:12 Teren neimprejmuit;

B. Partea II. Proprietari şi acte

Inscrieri privitoare la dreptul de proprietate şi alte drepturi reale		Referinţe
/		
Act Normativ nr. 7, din 13/03/1996 emis de Parlamentul Romaniei (Lege);		
B1	Inscrierea provizorie, drept de PROPRIETATE, dobandit prin Lege, cota actuala 1/1, cota initiala 1/1	A1
	1) **COMUNA VAMA**, CIF:4326698, Proprietar neidentificat.	

C. Partea III. SARCINI .

Inscrieri privind dezmembramintele dreptului de proprietate, drepturi reale de garanţie şi sarcini	Referinţe
NU SUNT	

Anexa Nr. 1 La Partea I

Teren

Nr cadastral	Suprafaţa (mp)*	Observaţii / Referinţe
	2.328	

* Suprafaţa este determinată in planul de proiecţie Stereo 70.

DETALII LINIARE IMOBIL

Date referitoare la teren

Crt	Categorie folosință	Intra vilan	Suprafaţa (mp)	Tarla	Parcelă	Nr. topo	Observaţii / Referinţe
1	arabil	DA	220	-	1A	-	
2	arabil	NU	2.108	-	2A	-	

Lungime Segmente
1) Valorile lungimilor segmentelor sunt obţinute din proiecţie în plan.

Punct început	X / Y	Punct sfârşit	X / Y	Lungime segment (** (m)
1	552.016,627 675.218,58	2	552.013,828 675.233,618	15.296
2	552.013,828 675.233,618	3	552.011,567 675.245,117	11.719
3	552.011,567 675.245,117	4	551.996,748 675.262,481	22.828
4	551.996,748 675.262,481	5	551.986,751 675.273,242	14.688

Document care conține date cu caracter personal, protejat de prevederile Regulamentului (UE) nr. 679/2016 și Legii 190/2018

Punct început	X / Y	Punct sfârşit	X / Y	Lungime segment (** (m)
5	551.986,751 675.273,242	6	551.964,728 675.264,015	23.878
6	551.964,728 675.264,015	7	551.969,006 675.257,478	7.813
7	551.969,006 675.257,478	8	551.975,699 675.247,261	12.214
8	551.975,699 675.247,261	9	551.983,198 675.233,125	16.002
9	551.983,198 675.233,125	10	551.993,653 675.208,73	26.541
10	551.993,653 675.208,73	11	552.006,409 675.181,172	30.368
11	552.006,409 675.181,172	12	552.009,99 675.183,324	4.178
12	552.009,99 675.183,324	13	552.026,68 675.192,36	18.979
13	552.026,68 675.192,36	14	552.022,607 675.198,174	7.099
14	552.022,607 675.198,174	15	552.014,033 675.212,259	16.489
15	552.014,033 675.212,259	16	552.013,906 675.212,942	0.694
16	552.013,906 675.212,942	17	552.013,335 675.216,004	3.115
17	552.013,335 675.216,004	1	552.016,627 675.218,58	4.18

** Lungimile segmentelor sunt determinate în planul de proiecţie Stereo 70 şi sunt rotunjite la 1 milimetru.
*** Distanţa dintre puncte este formată din segmente cumulate ce sunt mai mici decât valoarea 1 milimetru.

Document care conține date cu caracter personal, protejat de prevederile Regulamentului (UE) nr. 679/2016 și Legii 190/2018

DATE DESPRE IMOBILUL NR. 1562

Oficiul de Cadastru şi Publicitate Imobiliară SUCEAVA
Biroul de Cadastru şi Publicitate Imobiliară Campulung Moldovenesc

A. Partea I. Descrierea imobilului

TEREN Extravilan

Adresa: Jud. Suceava

Nr. Crt	Nr cadastral Nr. topografic	Suprafaţa* (mp)	Observaţii / Referinţe
A1	37069	1.221	Sector cadastral:12 Teren neimprejmuit; imprejmuit partial cu gard.

B. Partea II. Proprietari şi acte

Inscrieri privitoare la dreptul de proprietate şi alte drepturi reale		Referinţe
21363 / 13/12/2021		
Act Administrativ nr. 13494, din 19/11/2021 emis de Primaria comunei Vama (act notarial nr declaratie 2571 din 22. 11. 2021, emis de B. I. N. Şcraba Luminiţa Ana Maria;inscris sub semnatura privata nr proces verbsl de vecinatate 401 din 12. 12. 2021, emis de Niga Gabriel);		
B1	Intabulare, drept de PROPRIETATE, dobandit prin Lege, cota actuala 1/1, cota initiala 1/1	A1
	1) **BALMOŞ ALEXANDRINA**, bun propriu	
B2	se noteaza ca imobilul s-a format din o parte a parcelei topo nr. 4106/1 încrisă în CF I a comunei cadastrale Vama	A1

C. Partea III. SARCINI .

Inscrieri privind dezmembramintele dreptului de proprietate, drepturi reale de garanţie şi sarcini	Referinţe
NU SUNT	

Document care conține date cu caracter personal, protejat de prevederile Regulamentului (UE) nr. 679/2016 și Legii 190/2018

Anexa Nr. 1 La Partea I

Teren

Nr cadastral	Suprafaţa (mp)*	Observaţii / Referinţe
37069	1.221	imprejmuit partial cu gard.

* Suprafaţa este determinată in planul de proiecţie Stereo 70.

DETALII LINIARE IMOBIL

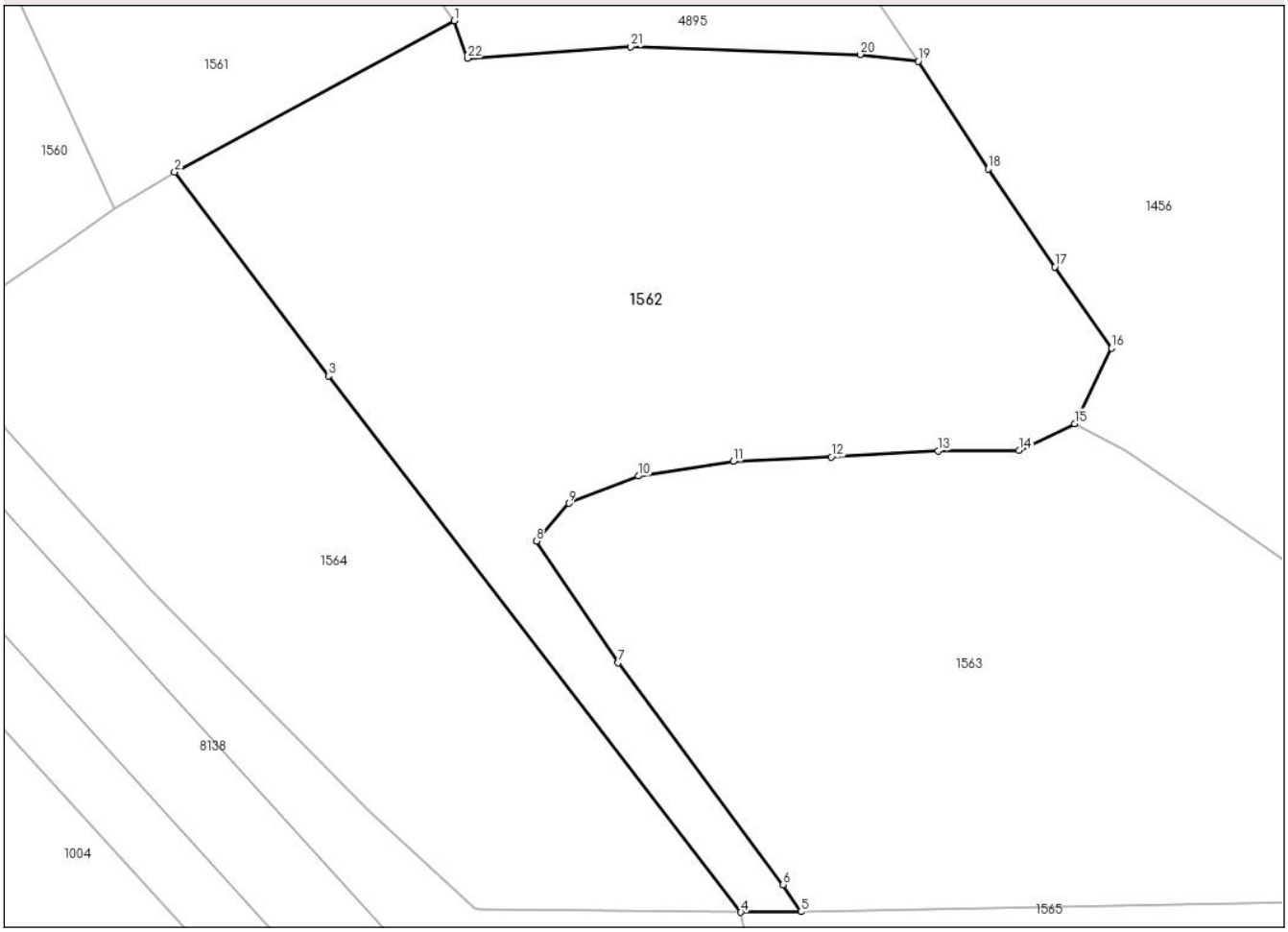

Date referitoare la teren

Crt	Categorie folosință	Intra vilan	Suprafaţa (mp)	Tarla	Parcelă	Nr. topo	Observaţii / Referinţe
1	faneata	NU	1.221	-	1F	-	

Lungime Segmente

1) Valorile lungimilor segmentelor sunt obţinute din proiecţie în plan.

Punct început	X / Y	Punct sfârşit	X / Y	Lungime segment (** (m)
1	552.026,68 675.192,36	2	552.009,99 675.183,324	18.979
3	552.019,177 675.171,167	4	552.043,814 675.139,159	40.392
5	552.047,411 675.139,193	6	552.046,34 675.140,806	1.936
7	552.036,487 675.154,038	8	552.031,593 675.161,306	8.763
9	552.033,533 675.163,564	10	552.037,691 675.165,188	4.464

Punct început	X / Y	Punct sfârşit	X / Y	Lungime segment (** (m)
2	552.009,99 675.183,324	3	552.019,177 675.171,167	15.238
4	552.043,814 675.139,159	5	552.047,411 675.139,193	3.598
6	552.046,34 675.140,806	7	552.036,487 675.154,038	16.497
8	552.031,593 675.161,306	9	552.033,533 675.163,564	2.977
10	552.037,691 675.165,188	11	552.043,354 675.166,059	5.73

Document care conține date cu caracter personal, protejat de prevederile Regulamentului (UE) nr. 679/2016 și Legii 190/2018

Punct început	X / Y	Punct sfârşit	X / Y	Lungime segment (** (m)
11	552.043,354 675.166,059	12	552.049,216 675.166,336	5.868
13	552.055,592 675.166,692	14	552.060,423 675.166,732	4.832
15	552.063,75 675.168,316	16	552.065,948 675.172,831	5.021
17	552.062,562 675.177,662	18	552.058,582 675.183,523	7.085
19	552.054,405 675.189,945	20	552.050,946 675.190,349	3.483
21	552.037,218 675.190,803	22	552.027,476 675.190,11	9.767

Punct început	X / Y	Punct sfârşit	X / Y	Lungime segment (** (m)
12	552.049,216 675.166,336	13	552.055,592 675.166,692	6.386
14	552.060,423 675.166,732	15	552.063,75 675.168,316	3.685
16	552.065,948 675.172,831	17	552.062,562 675.177,662	5.9
18	552.058,582 675.183,523	19	552.054,405 675.189,945	7.66
20	552.050,946 675.190,349	21	552.037,218 675.190,803	13.736
22	552.027,476 675.190,11	1	552.026,68 675.192,36	2.387

** Lungimile segmentelor sunt determinate în planul de proiecţie Stereo 70 şi sunt rotunjite la 1 milimetru.
*** Distanţa dintre puncte este formată din segmente cumulate ce sunt mai mici decât valoarea 1 milimetru.

Document care conține date cu caracter personal, protejat de prevederile Regulamentului (UE) nr. 679/2016 și Legii 190/2018

DATE DESPRE IMOBILUL NR. 1563

Oficiul de Cadastru şi Publicitate Imobiliară SUCEAVA
Biroul de Cadastru şi Publicitate Imobiliară Campulung Moldovenesc

A. Partea I. Descrierea imobilului

TEREN Extravilan

Adresa: Jud. Suceava

Nr. Crt	Nr cadastral Nr. topografic	Suprafaţa* (mp)	Observaţii / Referinţe
A1	38303	1.275	Sector cadastral:12 Teren neimprejmuit; Teren partial imprejmuit cu gard din lemn si beton.

B. Partea II. Proprietari şi acte

Inscrieri privitoare la dreptul de proprietate şi alte drepturi reale		Referinţe
/		
Act Normativ nr. 7, din 13/03/1996 emis de PARLAMENTUL ROMANIEI (Lege);		
B1	Intabulare, drept de PROPRIETATE, dobandit prin Lege, cota actuala 1/1, cota initiala 1/1	A1
	1) **NEIDENTIFICAT NEIDENTIFICAT**, Lipsa C.N.P.	
5362 / 01/04/2024		
Act Administrativ nr. 3657, din 27/03/2024 emis de Primaria com. Vama (act notarial nr 715 din 27-03-2024, emis de BIN Scraba Luminita Ana Maria;inscris sub semnatura privata nr 75 - PVV din 23-02-2024, emis de PFA Preutescu Sorin-George);		
B2	se noteaza ca din parte a imobilului cu nr.top. 1235/1 din CF 31213 Vama se formeaza imobilul cu nr.cad.38303	A1
B3	se noteză posesia imobilului cu nr. cad. 38303	A1
	1) **LUCAN CONSTANTIN**	

C. Partea III. SARCINI .

Inscrieri privind dezmembramintele dreptului de proprietate, drepturi reale de garanţie şi sarcini	Referinţe
NU SUNT	

Document care conține date cu caracter personal, protejat de prevederile Regulamentului (UE) nr. 679/2016 și Legii 190/2018

Anexa Nr. 1 La Partea I

Teren

Nr cadastral	Suprafaţa (mp)*	Observaţii / Referinţe
38303	1.275	Teren partial imprejmuit cu gard din lemn si beton.

* Suprafaţa este determinată in planul de proiecţie Stereo 70.

DETALII LINIARE IMOBIL

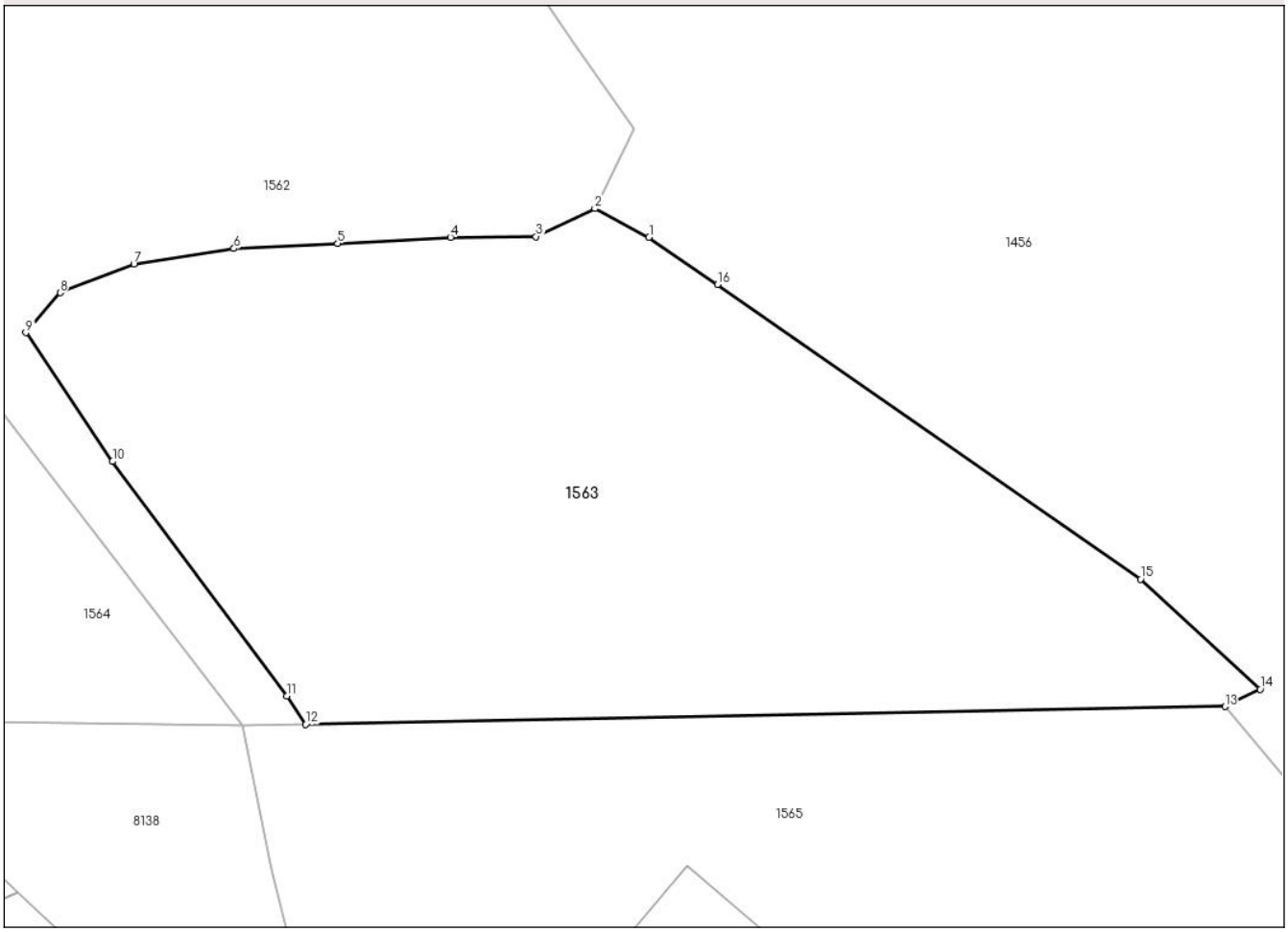

Date referitoare la teren

Crt	Categorie folosință	Intra vilan	Suprafaţa (mp)	Tarla	Parcelă	Nr. topo	Observaţii / Referinţe
1	faneata	NU	1.275	-	1F	-	

Lungime Segmente
1) Valorile lungimilor segmentelor sunt obţinute din proiecţie în plan.

Punct început	X / Y	Punct sfârşit	X / Y	Lungime segment (** (m)
1	552.066,812 675.166,694	2	552.063,75 675.168,316	3.465
2	552.063,75 675.168,316	3	552.060,423 675.166,732	3.685
3	552.060,423 675.166,732	4	552.055,592 675.166,692	4.832
4	552.055,592 675.166,692	5	552.049,216 675.166,336	6.386
5	552.049,216 675.166,336	6	552.043,354 675.166,059	5.868

Document care conține date cu caracter personal, protejat de prevederile Regulamentului (UE) nr. 679/2016 și Legii 190/2018

Punct început	X / Y	Punct sfârşit	X / Y	Lungime segment (** (m)
6	552.043,354 675.166,059	7	552.037,691 675.165,188	5.73
7	552.037,691 675.165,188	8	552.033,533 675.163,564	4.464
8	552.033,533 675.163,564	9	552.031,593 675.161,306	2.977
9	552.031,593 675.161,306	10	552.036,487 675.154,038	8.763
10	552.036,487 675.154,038	11	552.046,34 675.140,806	16.497
11	552.046,34 675.140,806	12	552.047,411 675.139,193	1.936
12	552.047,411 675.139,193	13	552.099,359 675.140,195	51.958
13	552.099,359 675.140,195	14	552.101,354 675.141,176	2.223
14	552.101,354 675.141,176	15	552.094,594 675.147,392	9.183
15	552.094,594 675.147,392	16	552.070,676 675.164,032	29.137
16	552.070,676 675.164,032	1	552.066,812 675.166,694	4.692

** Lungimile segmentelor sunt determinate în planul de proiecţie Stereo 70 şi sunt rotunjite la 1 milimetru.
*** Distanţa dintre puncte este formată din segmente cumulate ce sunt mai mici decât valoarea 1 milimetru.

Document care conține date cu caracter personal, protejat de prevederile Regulamentului (UE) nr. 679/2016 și Legii 190/2018

DATE DESPRE IMOBILUL NR. 1564

Oficiul de Cadastru şi Publicitate Imobiliară SUCEAVA
Biroul de Cadastru şi Publicitate Imobiliară Campulung Moldovenesc

A. Partea I. Descrierea imobilului

TEREN Necunoscut

Adresa: Loc. Strâmtura, Jud. Suceava

Nr. Crt	Nr cadastral Nr. topografic	Suprafaţa* (mp)	Observaţii / Referinţe
A1	37073	780	Sector cadastral:12 Teren neimprejmuit; imprejmuit partial cu gard.

B. Partea II. Proprietari şi acte

Inscrieri privitoare la dreptul de proprietate şi alte drepturi reale		Referinţe
21359 / 13/12/2021		
Act Administrativ nr. 190, din 21/10/1993 emis de Comisia Judeteana Suceava;		
B1	Intabulare, drept de PROPRIETATE, dobandit prin Reconstituire, cota actuala 1/1, cota initiala 1/1	A1
	1) **POPESCU GLICHERIA**	

C. Partea III. SARCINI .

Inscrieri privind dezmembramintele dreptului de proprietate, drepturi reale de garanţie şi sarcini	Referinţe
NU SUNT	

Document care conține date cu caracter personal, protejat de prevederile Regulamentului (UE) nr. 679/2016 și Legii 190/2018

Anexa Nr. 1 La Partea I

Teren

Nr cadastral	Suprafaţa (mp)*	Observaţii / Referinţe
37073	780	imprejmuit partial cu gard.

* Suprafaţa este determinată in planul de proiecţie Stereo 70.

DETALII LINIARE IMOBIL

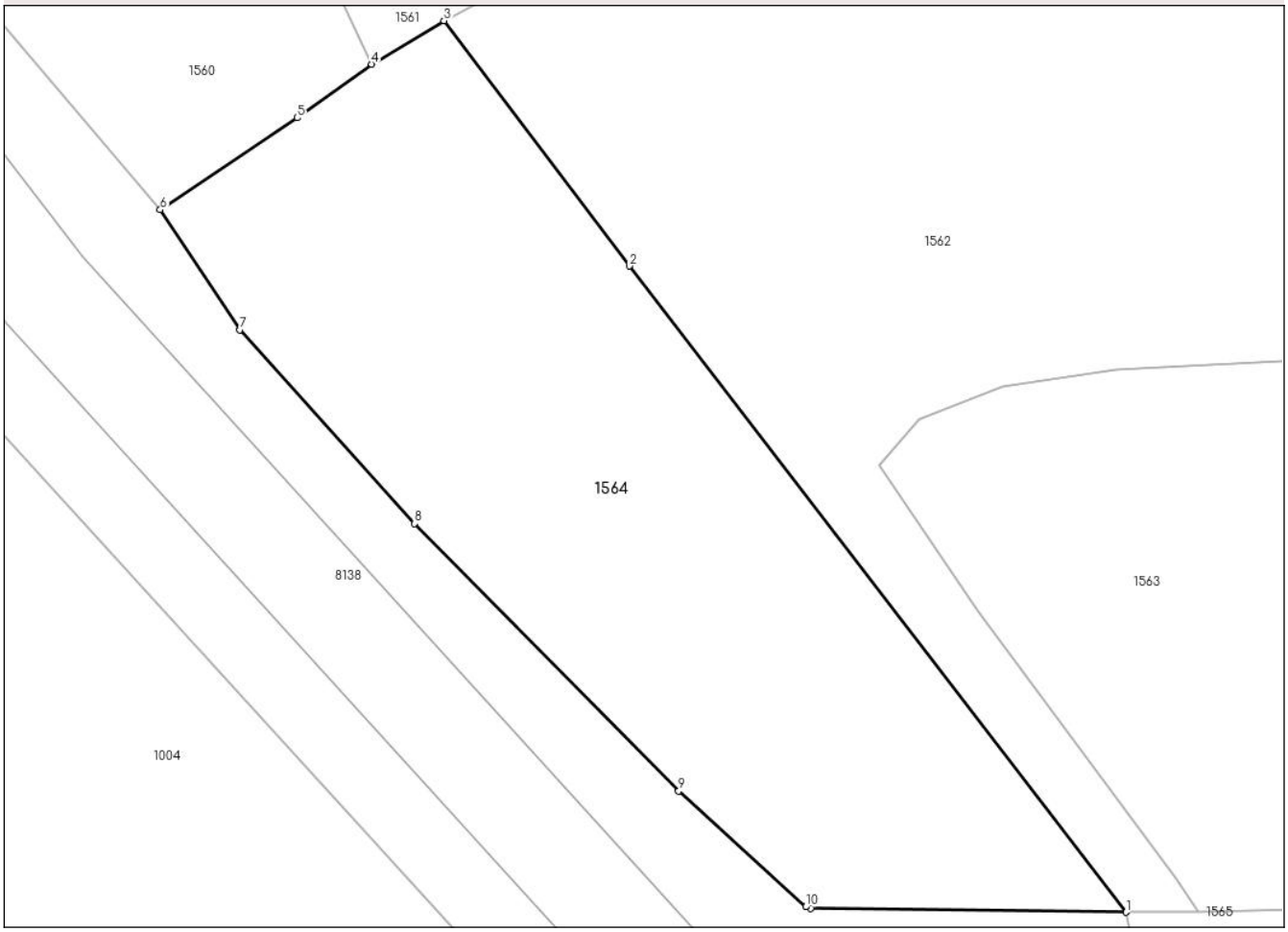

Date referitoare la teren

Crt	Categorie folosință	Intra vilan	Suprafaţa (mp)	Tarla	Parcelă	Nr. topo	Observaţii / Referinţe
1	faneata	DA	113	-	1F	-	
2	faneata	DA	97	-	2F	-	
3	faneata	NU	570	-	3F	-	

Lungime Segmente
1) Valorile lungimilor segmentelor sunt obţinute din proiecţie în plan.

Punct început	X / Y	Punct sfârşit	X / Y	Lungime segment (** (m)
1	552.043,814 675.139,159	2	552.019,177 675.171,167	40.392
2	552.019,177 675.171,167	3	552.009,99 675.183,324	15.238
3	552.009,99 675.183,324	4	552.006,409 675.181,172	4.178
4	552.006,409 675.181,172	5	552.002,71 675.178,514	4.555

Document care conține date cu caracter personal, protejat de prevederile Regulamentului (UE) nr. 679/2016 și Legii 190/2018

Punct început	X / Y	Punct sfârşit	X / Y	Lungime segment (** (m)
5	552.002,71 675.178,514	6	551.995,919 675.173,959	8.177
6	551.995,919 675.173,959	7	551.999,873 675.168,012	7.141
7	551.999,873 675.168,012	8	552.008,537 675.158,404	12.937
8	552.008,537 675.158,404	9	552.021,628 675.145,161	18.621
9	552.021,628 675.145,161	10	552.027,93 675.139,423	8.523
10	552.027,93 675.139,423	11	552.028,178 675.139,338	0.262
11	552.028,178 675.139,338	1	552.043,814 675.139,159	15.637

** Lungimile segmentelor sunt determinate în planul de proiecţie Stereo 70 şi sunt rotunjite la 1 milimetru.
*** Distanţa dintre puncte este formată din segmente cumulate ce sunt mai mici decât valoarea 1 milimetru.

Document care conține date cu caracter personal, protejat de prevederile Regulamentului (UE) nr. 679/2016 și Legii 190/2018

DATE DESPRE IMOBILUL NR. 1565

Oficiul de Cadastru şi Publicitate Imobiliară SUCEAVA
Biroul de Cadastru şi Publicitate Imobiliară Campulung Moldovenesc

A. Partea I. Descrierea imobilului

TEREN Necunoscut Nr. CF vechi:6614

Adresa: Loc. Strâmtura, Jud. Suceava

Nr. Crt	Nr cadastral Nr. topografic	Suprafaţa* (mp)	Observaţii / Referinţe
A1	30778	Din acte: 4.225 Masurata: 4.766	Sector cadastral:12 Teren imprejmuit;

Construcţii

Crt	Nr cadastral Nr. topografic	Adresa	Observaţii / Referinţe
A1.1	30778-C1	Loc. Strâmtura, Jud. Suceava	Nr. niveluri:2; S. construita la sol:137 mp; S. construita desfasurata:274 mp; Spălătorie auto(P+M),construită în anul 2007,S.desfăşurată=274mp
A1.2	30778-C2	Loc. Strâmtura, Jud. Suceava	Nr. niveluri:1; S. construita la sol:392 mp; S. construita desfasurata:392 mp; Hală agroalimentară (parter), construită în anul 2007,S.desfăşurată=340mp

B. Partea II. Proprietari şi acte

Inscrieri privitoare la dreptul de proprietate şi alte drepturi reale		Referinţe
23 / 08/03/1873		
Act Administrativ nr. 01, din 08/03/1873 emis de Primaria Comunei Vama;		
B1	Intabulare, drept de PROPRIETATE, dobandit prin Lege, cota actuala 1/1, cota initiala 1/1	A1
	1) **COMUNA VAMA**, CIF:4326698	
	OBSERVATII: (provenita din conversia CF 6614)	
7044 / 02/09/2010		
Act Administrativ nr. 20, din 21/06/2007 emis de Primaria Comunei Vama (proces verbal de receptie la terminarea lucrarilor nr. 6369/18-08-2010 emis de PRIMARIA COMUNEI VAMA;);		
B3	Intabulare, drept de PROPRIETATE, dobandit prin Construire, cota actuala 1/1, cota initiala 1/1	A1.1
	1) **S.C."CRISTIANO COMPANY"SRL VAMA**, CIF:9999999999999, Lipsa C.U.I.	
16503 / 20/10/2021		
Act Administrativ nr. 9419, din 17/08/2021 emis de Primaria Comunei Vama;		
B6	Intabulare, drept de PROPRIETATE, dobandit prin Construire, cota actuala 1/1, cota initiala 1/1	A1.2
	1) **S.C."CRISTIANO COMPANY"SRL VAMA**, CIF:9999999999999, Lipsa C.U.I.	

C. Partea III. SARCINI

Inscrieri privind dezmembramintele dreptului de proprietate, drepturi reale de garanţie şi sarcini		Referinţe
3073 / 13/12/2005		
Act Administrativ nr. 6335, din 16/09/2005 emis de Primaria Comunei Vama (proces verbal de punere in posesie nr. 6337 din 16. 09. 2005 ambele eliberate de Primaria comunei Vama);		
C1	Intabulare, drept de CONCESIUNEpe o perioada de 49 ani, dobandit prin Conventie	A1
	1) **S.C."CRISTIANO COMPANY"SRL VAMA**, CIF:9999999999999, Lipsa C.U.I.	
	OBSERVATII: (provenita din conversia CF 6614)	

Document care conține date cu caracter personal, protejat de prevederile Regulamentului (UE) nr. 679/2016 și Legii 190/2018

Anexa Nr. 1 La Partea I

Teren

Nr cadastral	Suprafaţa (mp)*	Observaţii / Referinţe
30778	Din acte: 4.225 Masurata: 4.766	

* Suprafaţa este determinată in planul de proiecţie Stereo 70.

DETALII LINIARE IMOBIL

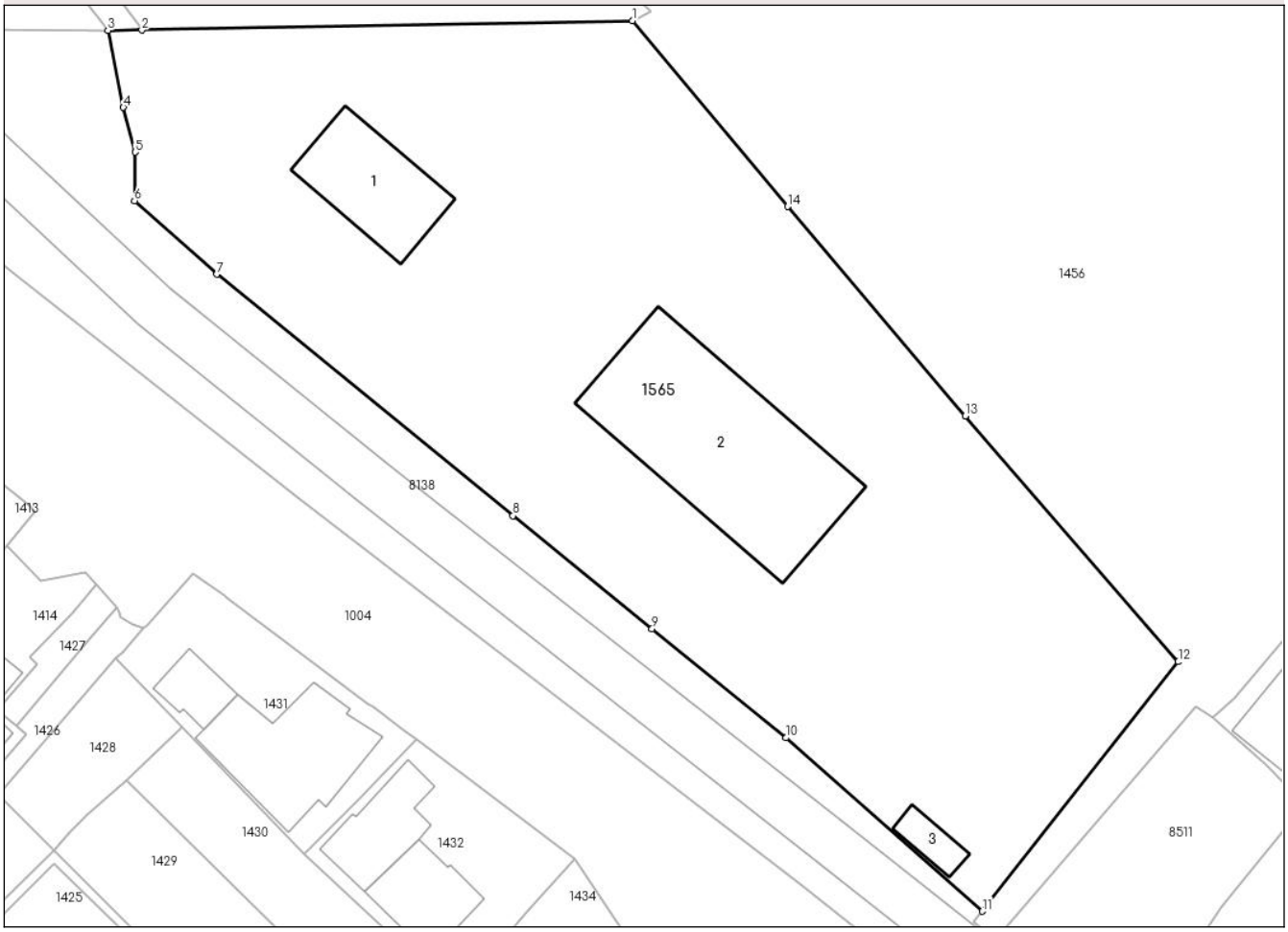

Date referitoare la teren

Crt	Categorie folosinţă	Intra vilan	Suprafaţa (mp)	Tarla	Parcelă	Nr. topo	Observaţii / Referinţe
1	curti constructii	DA	1.216	-	1CC	-	
2	curti constructii	NU	3.550	-	2CC	-	

Date referitoare la construcţii

Crt	Număr	Destinaţie construcţie	Supraf. (mp)	Situaţie juridică	Observaţii / Referinţe
A1.1	30778-C1	constructii industriale si edilitare	137	Cu acte	Nr. niveluri:2; S. construita la sol:137 mp; S. construita desfasurata:274 mp; Spălătorie auto(P+M),construită în anul 2007,S. desfășurată=274mp
A1.2	30778-C2	constructii industriale si edilitare	392	Cu acte	Nr. niveluri:1; S. construita la sol:392 mp; S. construita desfasurata:392 mp; Hală agroalimentară (parter),construită în anul 2007,S.desfășurată=340mp
A1.3	30778-C3	constructii industriale si edilitare	Din acte: 35 Masurata: 26	Fara acte	Nr. niveluri:1; S. construita la sol:26 mp; S. construita desfasurata:35 mp;

Document care conține date cu caracter personal, protejat de prevederile Regulamentului (UE) nr. 679/2016 și Legii 190/2018

Lungime Segmente
1) Valorile lungimilor segmentelor sunt obţinute din proiecţie în plan.

Punct început	X / Y	Punct sfârşit	X / Y	Lungime segment (** (m)
1	552.099,359 675.140,195	2	552.047,411 675.139,193	51.958
2	552.047,411 675.139,193	3	552.043,814 675.139,159	3.598
3	552.043,814 675.139,159	4	552.045,453 675.131,011	8.312
4	552.045,453 675.131,011	5	552.046,692 675.126,273	4.897
5	552.046,692 675.126,273	6	552.046,631 675.121,131	5.142
6	552.046,631 675.121,131	7	552.055,354 675.113,348	11.691
7	552.055,354 675.113,348	8	552.086,719 675.087,765	40.475
8	552.086,719 675.087,765	9	552.101,451 675.075,805	18.976
9	552.101,451 675.075,805	10	552.115,629 675.064,241	18.296
10	552.115,629 675.064,241	11	552.136,409 675.045,874	27.734
11	552.136,409 675.045,874	12	552.157,183 675.072,295	33.609
12	552.157,183 675.072,295	13	552.134,628 675.098,329	34.446
13	552.134,628 675.098,329	14	552.115,814 675.120,499	29.077
14	552.115,814 675.120,499	1	552.099,359 675.140,195	25.665

** Lungimile segmentelor sunt determinate în planul de proiecţie Stereo 70 şi sunt rotunjite la 1 milimetru.
*** Distanţa dintre puncte este formată din segmente cumulate ce sunt mai mici decât valoarea 1 milimetru.

Document care conține date cu caracter personal, protejat de prevederile Regulamentului (UE) nr. 679/2016 și Legii 190/2018

DATE DESPRE IMOBILUL NR. 2317

Oficiul de Cadastru şi Publicitate Imobiliară SUCEAVA
Biroul de Cadastru şi Publicitate Imobiliară Campulung Moldovenesc

A. Partea I. Descrierea imobilului

TEREN Necunoscut

Adresa: Loc. Strâmtura, Jud. Suceava

Nr. Crt	Nr cadastral Nr. topografic	Suprafaţa* (mp)	Observaţii / Referinţe
A1		3.475	Sector cadastral:12 Teren neimprejmuit;

B. Partea II. Proprietari şi acte

Inscrieri privitoare la dreptul de proprietate şi alte drepturi reale		Referinţe
/		
Act Normativ nr. 7, din 13/03/1996 emis de Parlamentul Romaniei (Lege);		
B1	Inscrierea provizorie, drept de PROPRIETATE, dobandit prin Lege, cota actuala 1/1, cota initiala 1/1	A1
	1) **COMUNA VAMA**, CIF:4326698, Proprietar neidentificat.	

C. Partea III. SARCINI .

Inscrieri privind dezmembramintele dreptului de proprietate, drepturi reale de garanţie şi sarcini	Referinţe
NU SUNT	

Anexa Nr. 1 La Partea I

Teren

Nr cadastral	Suprafaţa (mp)*	Observaţii / Referinţe
	3.475	

* Suprafaţa este determinată in planul de proiecţie Stereo 70.

DETALII LINIARE IMOBIL

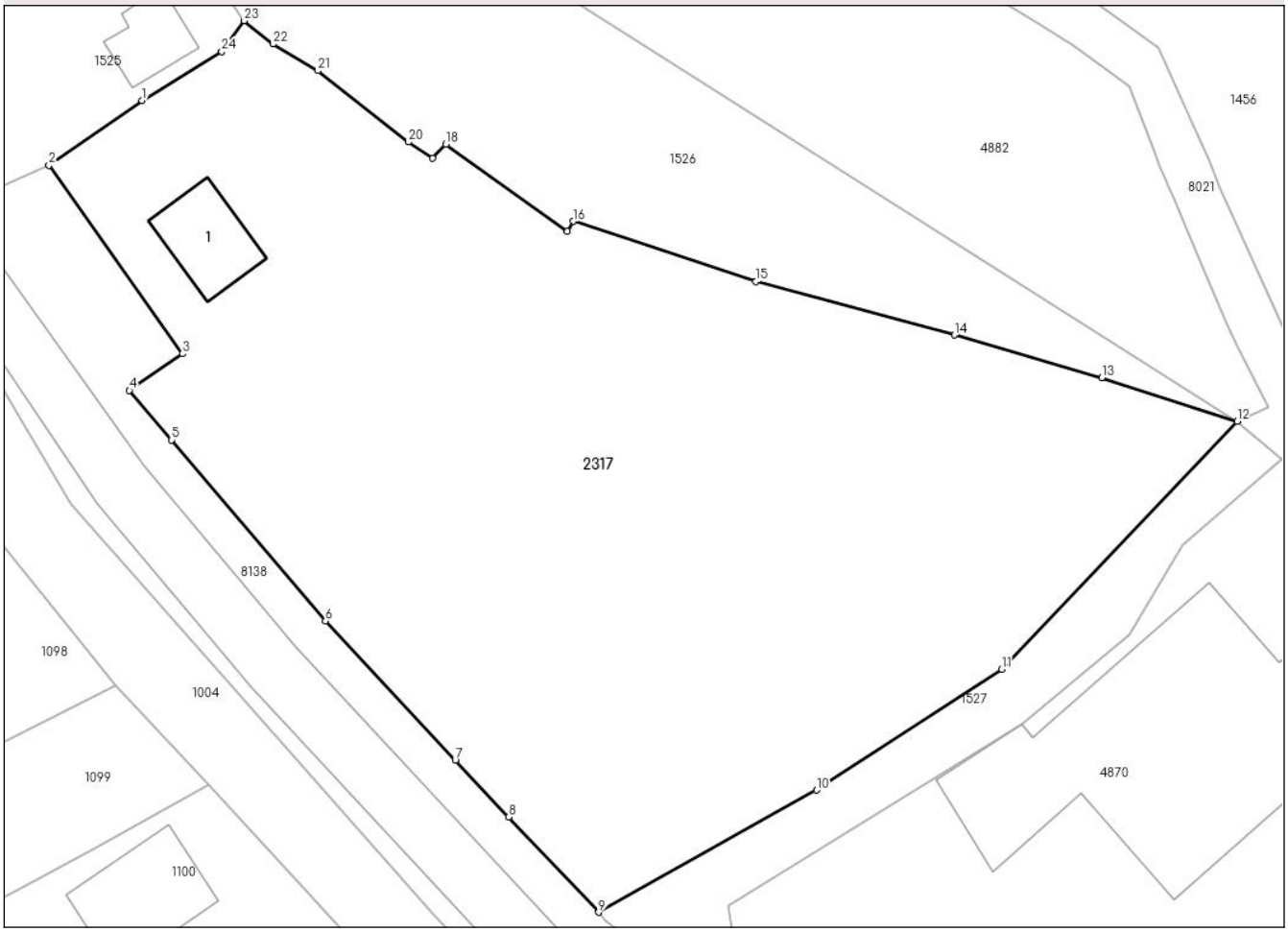

Date referitoare la teren

Crt	Categorie folosință	Intra vilan	Suprafaţa (mp)	Tarla	Parcelă	Nr. topo	Observaţii / Referinţe
1	curti constructii	DA	400	-	1CC	-	
2	arabil	DA	750	-	2A	-	
3	faneata	DA	1.926	-	3F	-	
4	faneata	NU	399	-	4F	-	

Date referitoare la construcţii

Crt	Număr	Destinaţie construcţie	Supraf. (mp)	Situaţie juridică	Observaţii / Referinţe
A1.1		constructii de locuinte	51	Fara acte	Nr. niveluri:1; S. construita la sol:51 mp; S. construita desfasurata:51 mp;

Lungime Segmente

1) Valorile lungimilor segmentelor sunt obţinute din proiecţie în plan.

Punct început	X / Y	Punct sfârşit	X / Y	Lungime segment (** (m)
1	551.013,397 676.284,092	2	551.005,622 676.278,678	9.474

Punct început	X / Y	Punct sfârşit	X / Y	Lungime segment (** (m)
2	551.005,622 676.278,678	3	551.016,763 676.262,912	19.305

Document care conține date cu caracter personal, protejat de prevederile Regulamentului (UE) nr. 679/2016 și Legii 190/2018

Punct început	X / Y	Punct sfârşit	X / Y	Lungime segment (** (m)
3	551.016,763 676.262,912	4	551.012,34 676.259,837	5.387
5	551.015,86 676.255,7	6	551.028,739 676.240,565	19.873
7	551.039,619 676.228,932	8	551.044,098 676.224,182	6.529
9	551.051,612 676.216,228	10	551.069,855 676.226,433	20.903
11	551.085,349 676.236,539	12	551.105,039 676.257,272	28.593
13	551.093,736 676.260,913	14	551.081,392 676.264,471	12.846
15	551.064,78 676.268,945	16	551.049,488 676.273,992	16.103
17	551.049,009 676.273,166	18	551.038,831 676.280,429	12.504
19	551.037,726 676.279,261	20	551.035,685 676.280,614	2.449
21	551.028,124 676.286,583	22	551.024,364 676.288,8	4.366
23	551.021,956 676.290,753	24	551.020,073 676.288,172	3.195

Punct început	X / Y	Punct sfârşit	X / Y	Lungime segment (** (m)
4	551.012,34 676.259,837	5	551.015,86 676.255,7	5.432
6	551.028,739 676.240,565	7	551.039,619 676.228,932	15.928
8	551.044,098 676.224,182	9	551.051,612 676.216,228	10.942
10	551.069,855 676.226,433	11	551.085,349 676.236,539	18.499
12	551.105,039 676.257,272	13	551.093,736 676.260,913	11.875
14	551.081,392 676.264,471	15	551.064,78 676.268,945	17.204
16	551.049,488 676.273,992	17	551.049,009 676.273,166	0.955
18	551.038,831 676.280,429	19	551.037,726 676.279,261	1.608
20	551.035,685 676.280,614	21	551.028,124 676.286,583	9.632
22	551.024,364 676.288,8	23	551.021,956 676.290,753	3.1
24	551.020,073 676.288,172	1	551.013,397 676.284,092	7.824

** Lungimile segmentelor sunt determinate în planul de proiecţie Stereo 70 şi sunt rotunjite la 1 milimetru.
*** Distanţa dintre puncte este formată din segmente cumulate ce sunt mai mici decât valoarea 1 milimetru.

Document care conține date cu caracter personal, protejat de prevederile Regulamentului (UE) nr. 679/2016 și Legii 190/2018

DATE DESPRE IMOBILUL NR. 4744

Oficiul de Cadastru şi Publicitate Imobiliară SUCEAVA
Biroul de Cadastru şi Publicitate Imobiliară Campulung Moldovenesc

A. Partea I. Descrierea imobilului

TEREN Extravilan Nr. CF vechi:5799

Adresa: Jud. Suceava

Nr. Crt	Nr cadastral Nr. topografic	Suprafaţa* (mp)	Observaţii / Referinţe
A1	33850	1.300	Sector cadastral:12 Teren neimprejmuit;

B. Partea II. Proprietari şi acte

Inscrieri privitoare la dreptul de proprietate şi alte drepturi reale		Referinţe
12383 / 16/09/2020		
Act Notarial nr. 1653, din 15/09/2020 emis de BIN Rotaru Dorina (Contract de vanzare - cumparare);		
B2	Intabulare, drept de PROPRIETATE, dobandit prin Conventie, cota actuala 1/1, cota initiala 1/1	A1
	1) **CĂLINESCU PETRU-MARIAN** 2) **CĂLINESCU ANDREIA-VASILICA**, bun comun in devalmasie	

C. Partea III. SARCINI .

Inscrieri privind dezmembramintele dreptului de proprietate, drepturi reale de garanţie şi sarcini	Referinţe
NU SUNT	

Anexa Nr. 1 La Partea I

Teren

Nr cadastral	Suprafaţa (mp)*	Observaţii / Referinţe
33850	1.300	

* Suprafaţa este determinată in planul de proiecţie Stereo 70.

DETALII LINIARE IMOBIL

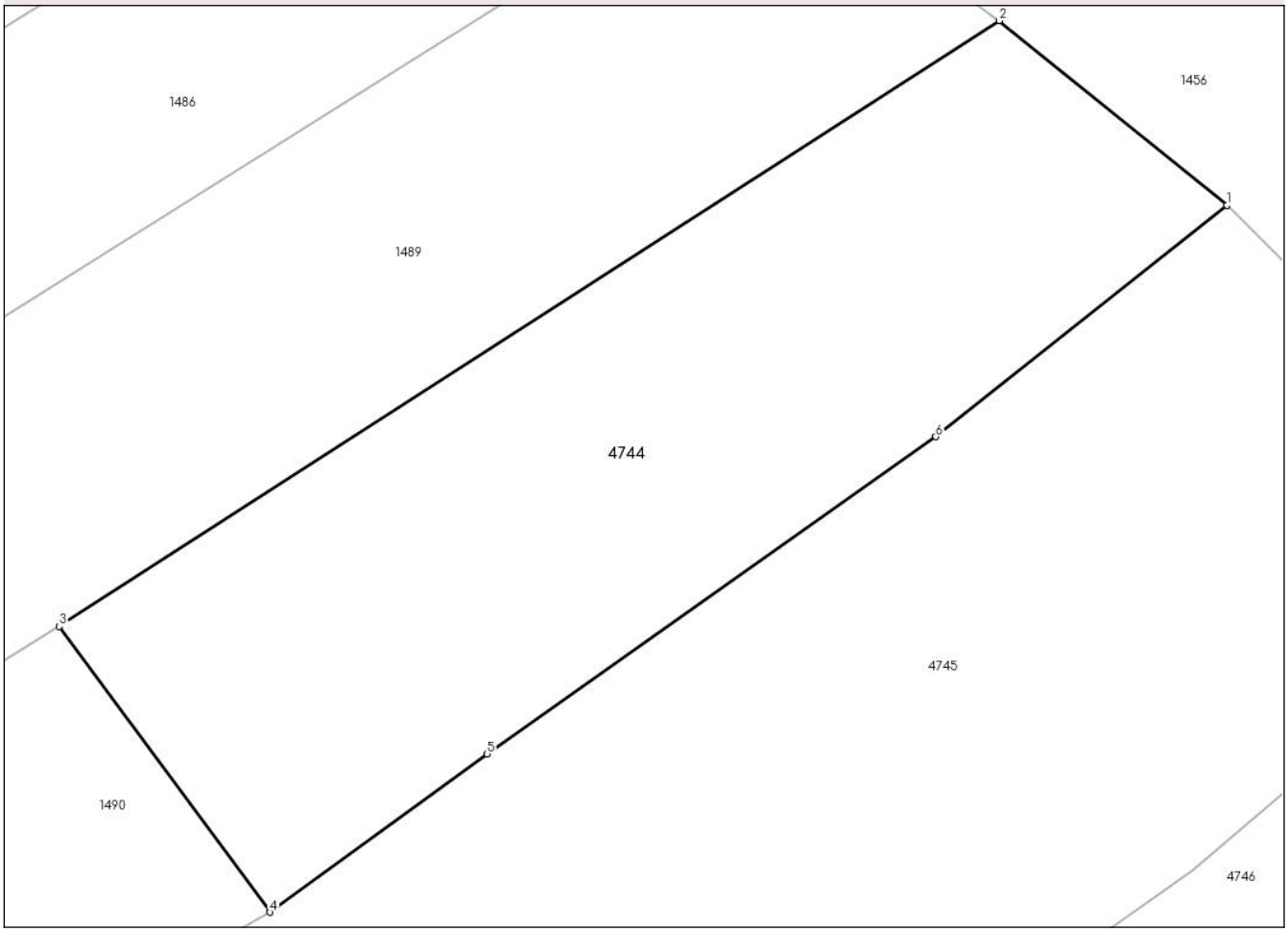

Date referitoare la teren

Crt	Categorie folosință	Intra vilan	Suprafaţa (mp)	Tarla	Parcelă	Nr. topo	Observaţii / Referinţe
1	arabil	NU	1.300	-	1A	1523/14	topo. 1523/14

Lungime Segmente
1) Valorile lungimilor segmentelor sunt obţinute din proiecţie în plan.

Punct început	X / Y	Punct sfârşit	X / Y	Lungime segment (** (m)
1	550.772,999 677.328,978	2	550.759,567 677.339,856	17.285
2	550.759,567 677.339,856	3	550.704,083 677.304,142	65.985
3	550.704,083 677.304,142	4	550.716,528 677.287,3	20.941
4	550.716,528 677.287,3	5	550.729,33 677.296,627	15.84
5	550.729,33 677.296,627	6	550.755,819 677.315,33	32.426

Document care conține date cu caracter personal, protejat de prevederile Regulamentului (UE) nr. 679/2016 și Legii 190/2018

Punct început	X / Y	Punct sfârşit	X / Y	Lungime segment (** (m)
6	550.755,819 677.315,33	1	550.772,999 677.328,978	21.941

** Lungimile segmentelor sunt determinate în planul de proiecţie Stereo 70 şi sunt rotunjite la 1 milimetru.
*** Distanţa dintre puncte este formată din segmente cumulate ce sunt mai mici decât valoarea 1 milimetru.

Document care conține date cu caracter personal, protejat de prevederile Regulamentului (UE) nr. 679/2016 și Legii 190/2018

DATE DESPRE IMOBILUL NR. 4745

Oficiul de Cadastru şi Publicitate Imobiliară SUCEAVA
Biroul de Cadastru şi Publicitate Imobiliară Campulung Moldovenesc

A. Partea I. Descrierea imobilului

TEREN Extravilan

Adresa: Jud. Suceava

Nr. Crt	Nr cadastral Nr. topografic	Suprafaţa* (mp)	Observaţii / Referinţe
A1		3.873	Sector cadastral:12 Teren neimprejmuit;

B. Partea II. Proprietari şi acte

Inscrieri privitoare la dreptul de proprietate şi alte drepturi reale		Referinţe
/		
Act Normativ nr. 7, din 13/03/1996 emis de Parlamentul Romaniei (Lege);		
B1	Inscrierea provizorie, drept de PROPRIETATE, dobandit prin Lege, cota actuala 1/1, cota initiala 1/1	A1
	1) **COMUNA VAMA**, CIF:4326698, Proprietar neidentificat.	

C. Partea III. SARCINI .

Inscrieri privind dezmembramintele dreptului de proprietate, drepturi reale de garanţie şi sarcini	Referinţe
NU SUNT	

Document care conține date cu caracter personal, protejat de prevederile Regulamentului (UE) nr. 679/2016 și Legii 190/2018

Anexa Nr. 1 La Partea I

Teren

Nr cadastral	Suprafaţa (mp)*	Observaţii / Referinţe
	3.873	

* Suprafaţa este determinată in planul de proiecţie Stereo 70.

DETALII LINIARE IMOBIL

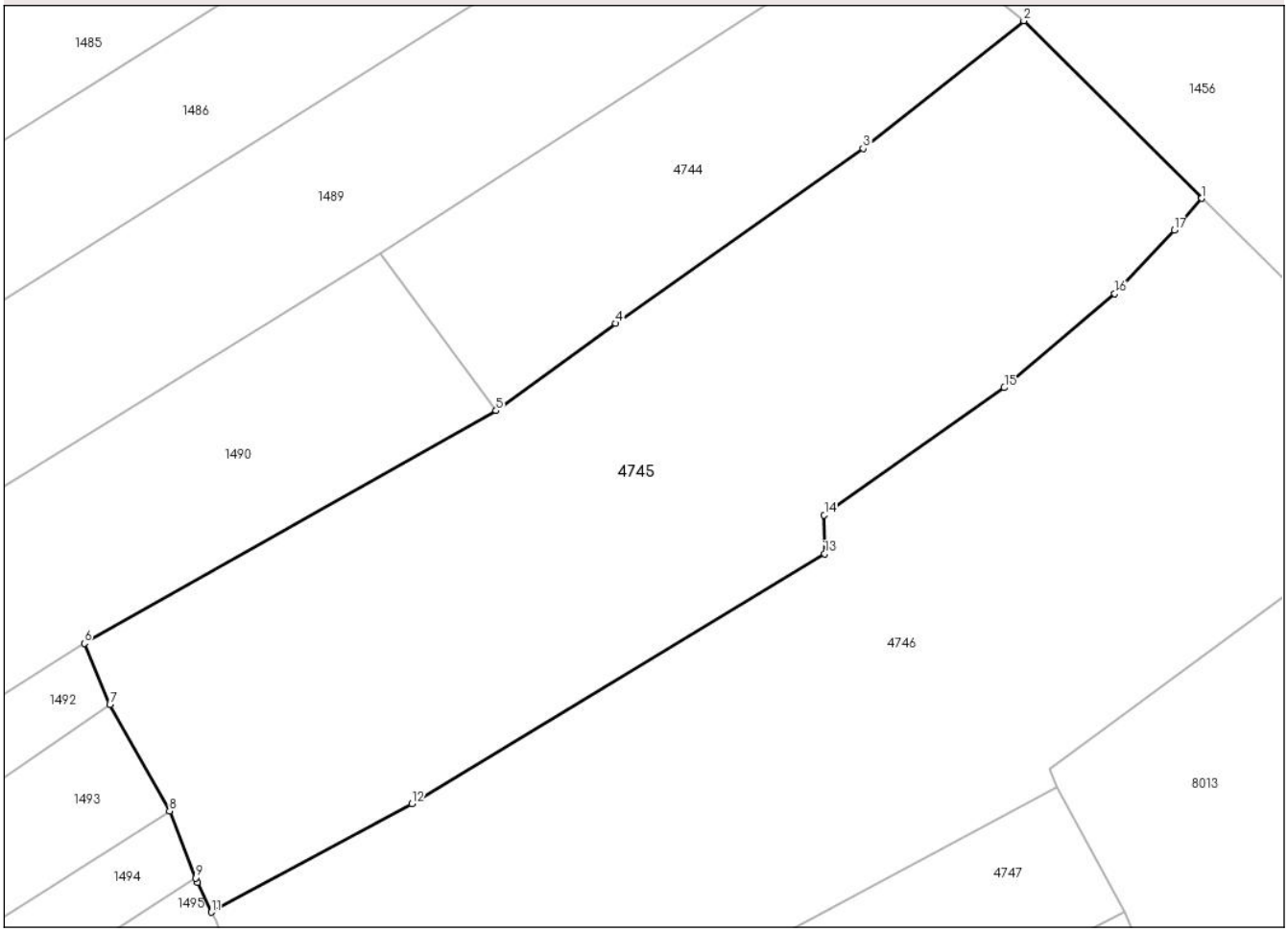

Date referitoare la teren

Crt	Categorie folosință	Intra vilan	Suprafaţa (mp)	Tarla	Parcelă	Nr. topo	Observaţii / Referinţe
1	faneata	NU	3.873	-	1F	-	

Lungime Segmente
1) Valorile lungimilor segmentelor sunt obţinute din proiecţie în plan.

Punct început	X / Y	Punct sfârşit	X / Y	Lungime segment (** (m)
1	550.792,063 677.310,002	2	550.772,999 677.328,978	26.898
2	550.772,999 677.328,978	3	550.755,819 677.315,33	21.941
3	550.755,819 677.315,33	4	550.729,33 677.296,627	32.426
4	550.729,33 677.296,627	5	550.716,528 677.287,3	15.84
5	550.716,528 677.287,3	6	550.672,474 677.262,432	50.589

Document care conține date cu caracter personal, protejat de prevederile Regulamentului (UE) nr. 679/2016 și Legii 190/2018

Punct început	X / Y	Punct sfârşit	X / Y	Lungime segment (** (m)
6	550.672,474 677.262,432	7	550.675,211 677.255,88	7.101
7	550.675,211 677.255,88	8	550.681,61 677.244,508	13.049
8	550.681,61 677.244,508	9	550.684,381 677.237,356	7.67
9	550.684,381 677.237,356	10	550.684,602 677.236,881	0.524
10	550.684,602 677.236,881	11	550.686,076 677.233,695	3.51
11	550.686,076 677.233,695	12	550.707,522 677.245,275	24.373
12	550.707,522 677.245,275	13	550.751,695 677.272,003	51.63
13	550.751,695 677.272,003	14	550.751,652 677.276,158	4.155
14	550.751,652 677.276,158	15	550.770,926 677.289,761	23.591
15	550.770,926 677.289,761	16	550.782,746 677.299,788	15.5
16	550.782,746 677.299,788	17	550.789,106 677.306,583	9.307
17	550.789,106 677.306,583	1	550.792,063 677.310,002	4.52

** Lungimile segmentelor sunt determinate în planul de proiecţie Stereo 70 şi sunt rotunjite la 1 milimetru.
*** Distanţa dintre puncte este formată din segmente cumulate ce sunt mai mici decât valoarea 1 milimetru.

Document care conține date cu caracter personal, protejat de prevederile Regulamentului (UE) nr. 679/2016 și Legii 190/2018

DATE DESPRE IMOBILUL NR. 4746

Oficiul de Cadastru şi Publicitate Imobiliară SUCEAVA
Biroul de Cadastru şi Publicitate Imobiliară Campulung Moldovenesc

A. Partea I. Descrierea imobilului

TEREN Extravilan

Adresa: Jud. Suceava

Nr. Crt	Nr cadastral Nr. topografic	Suprafaţa* (mp)	Observaţii / Referinţe
A1		4.723	Sector cadastral:12 Teren neimprejmuit;

B. Partea II. Proprietari şi acte

Inscrieri privitoare la dreptul de proprietate şi alte drepturi reale		Referinţe
/		
Act Normativ nr. 7, din 13/03/1996 emis de Parlamentul Romaniei (Lege);		
B1	Inscrierea provizorie, drept de PROPRIETATE, dobandit prin Lege, cota actuala 1/1, cota initiala 1/1	A1
	1) **COMUNA VAMA**, CIF:4326698, Proprietar neidentificat.	

C. Partea III. SARCINI .

Inscrieri privind dezmembramintele dreptului de proprietate, drepturi reale de garanţie şi sarcini	Referinţe
NU SUNT	

Document care conține date cu caracter personal, protejat de prevederile Regulamentului (UE) nr. 679/2016 și Legii 190/2018

Anexa Nr. 1 La Partea I

Teren

Nr cadastral	Suprafaţa (mp)*	Observaţii / Referinţe
	4.723	

* Suprafaţa este determinată in planul de proiecţie Stereo 70.

DETALII LINIARE IMOBIL

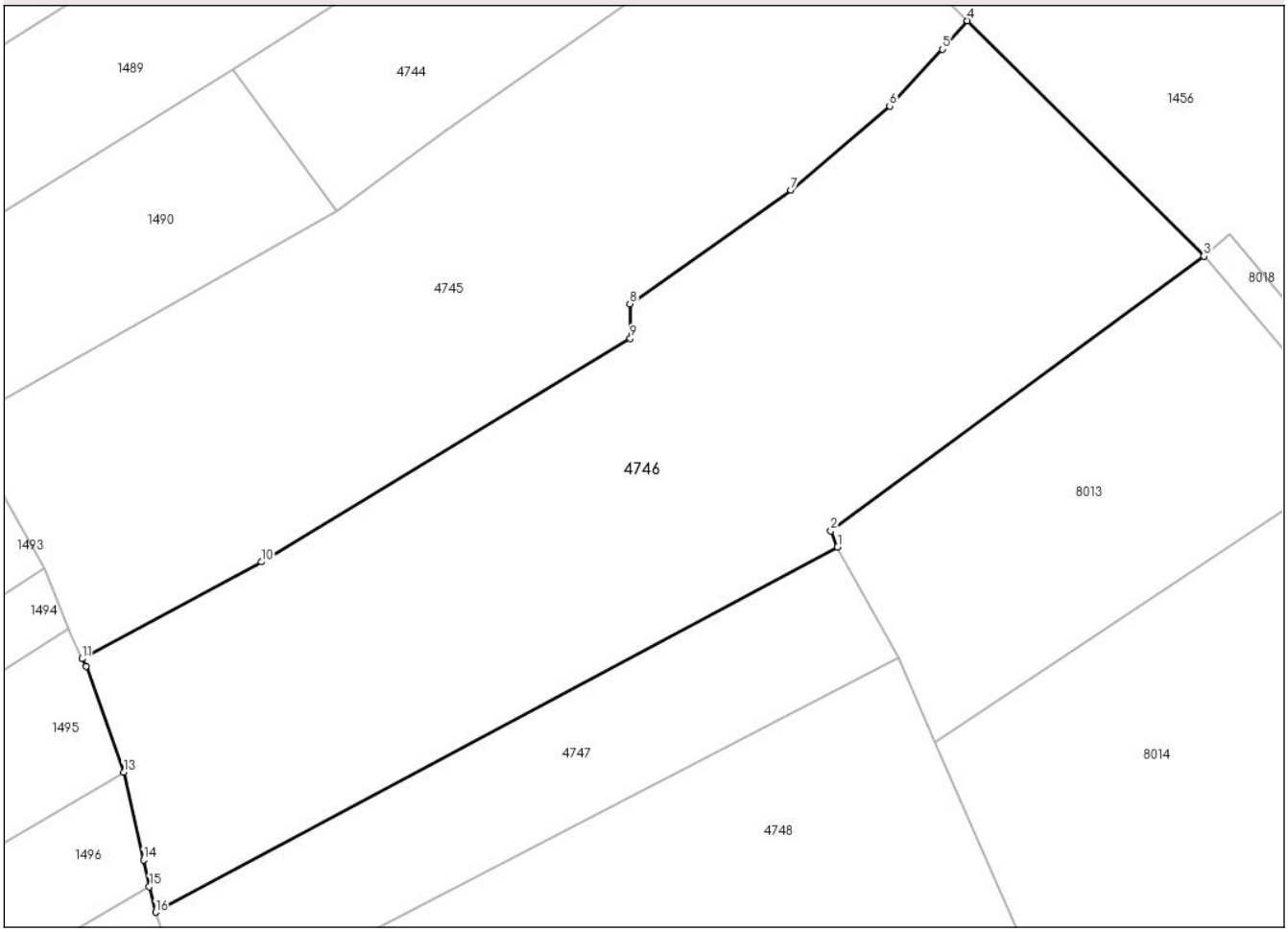

Date referitoare la teren

Crt	Categorie folosință	Intra vilan	Suprafaţa (mp)	Tarla	Parcelă	Nr. topo	Observaţii / Referinţe
1	faneata	NU	4.723	-	1F	-	

Lungime Segmente
1) Valorile lungimilor segmentelor sunt obţinute din proiecţie în plan.

Punct început	X / Y	Punct sfârşit	X / Y	Lungime segment (** (m)
1	550.776,504 677.247,071	2	550.775,72 677.249,003	2.084
2	550.775,72 677.249,003	3	550.820,382 677.281,85	55.44
3	550.820,382 677.281,85	4	550.792,063 677.310,002	39.931
4	550.792,063 677.310,002	5	550.789,106 677.306,583	4.52
5	550.789,106 677.306,583	6	550.782,746 677.299,788	9.307

Document care conține date cu caracter personal, protejat de prevederile Regulamentului (UE) nr. 679/2016 și Legii 190/2018

Punct început	X / Y	Punct sfârşit	X / Y	Lungime segment (** (m)
6	550.782,746 677.299,788	7	550.770,926 677.289,761	15.5
7	550.770,926 677.289,761	8	550.751,652 677.276,158	23.591
8	550.751,652 677.276,158	9	550.751,695 677.272,003	4.155
9	550.751,695 677.272,003	10	550.707,522 677.245,275	51.63
10	550.707,522 677.245,275	11	550.686,076 677.233,695	24.373
11	550.686,076 677.233,695	12	550.686,542 677.232,814	0.997
12	550.686,542 677.232,814	13	550.691,036 677.220,119	13.468
13	550.691,036 677.220,119	14	550.693,416 677.209,648	10.737
14	550.693,416 677.209,648	15	550.694,112 677.206,441	3.282
15	550.694,112 677.206,441	16	550.694,86 677.203,389	3.143
16	550.694,86 677.203,389	1	550.776,504 677.247,071	92.595

** Lungimile segmentelor sunt determinate în planul de proiecţie Stereo 70 şi sunt rotunjite la 1 milimetru.
*** Distanţa dintre puncte este formată din segmente cumulate ce sunt mai mici decât valoarea 1 milimetru.

Document care conține date cu caracter personal, protejat de prevederile Regulamentului (UE) nr. 679/2016 și Legii 190/2018

DATE DESPRE IMOBILUL NR. 4747

Oficiul de Cadastru şi Publicitate Imobiliară SUCEAVA
Biroul de Cadastru şi Publicitate Imobiliară Campulung Moldovenesc

A. Partea I. Descrierea imobilului

TEREN Extravilan

Adresa: Jud. Suceava

Nr. Crt	Nr cadastral Nr. topografic	Suprafaţa* (mp)	Observaţii / Referinţe
A1		1.358	Sector cadastral:12 Teren neimprejmuit;

B. Partea II. Proprietari şi acte

Inscrieri privitoare la dreptul de proprietate şi alte drepturi reale		Referinţe
/		
Act Normativ nr. 7, din 13/03/1996 emis de Parlamentul Romaniei (Lege);		
B1	Inscrierea provizorie, drept de PROPRIETATE, dobandit prin Lege, cota actuala 1/1, cota initiala 1/1	A1
	1) **COMUNA VAMA**, CIF:4326698, Proprietar neidentificat.	

C. Partea III. SARCINI .

Inscrieri privind dezmembramintele dreptului de proprietate, drepturi reale de garanţie şi sarcini	Referinţe
NU SUNT	

Document care conține date cu caracter personal, protejat de prevederile Regulamentului (UE) nr. 679/2016 și Legii 190/2018

Anexa Nr. 1 La Partea I

Teren

Nr cadastral	Suprafaţa (mp)*	Observaţii / Referinţe
	1.358	

* Suprafaţa este determinată in planul de proiecţie Stereo 70.

DETALII LINIARE IMOBIL

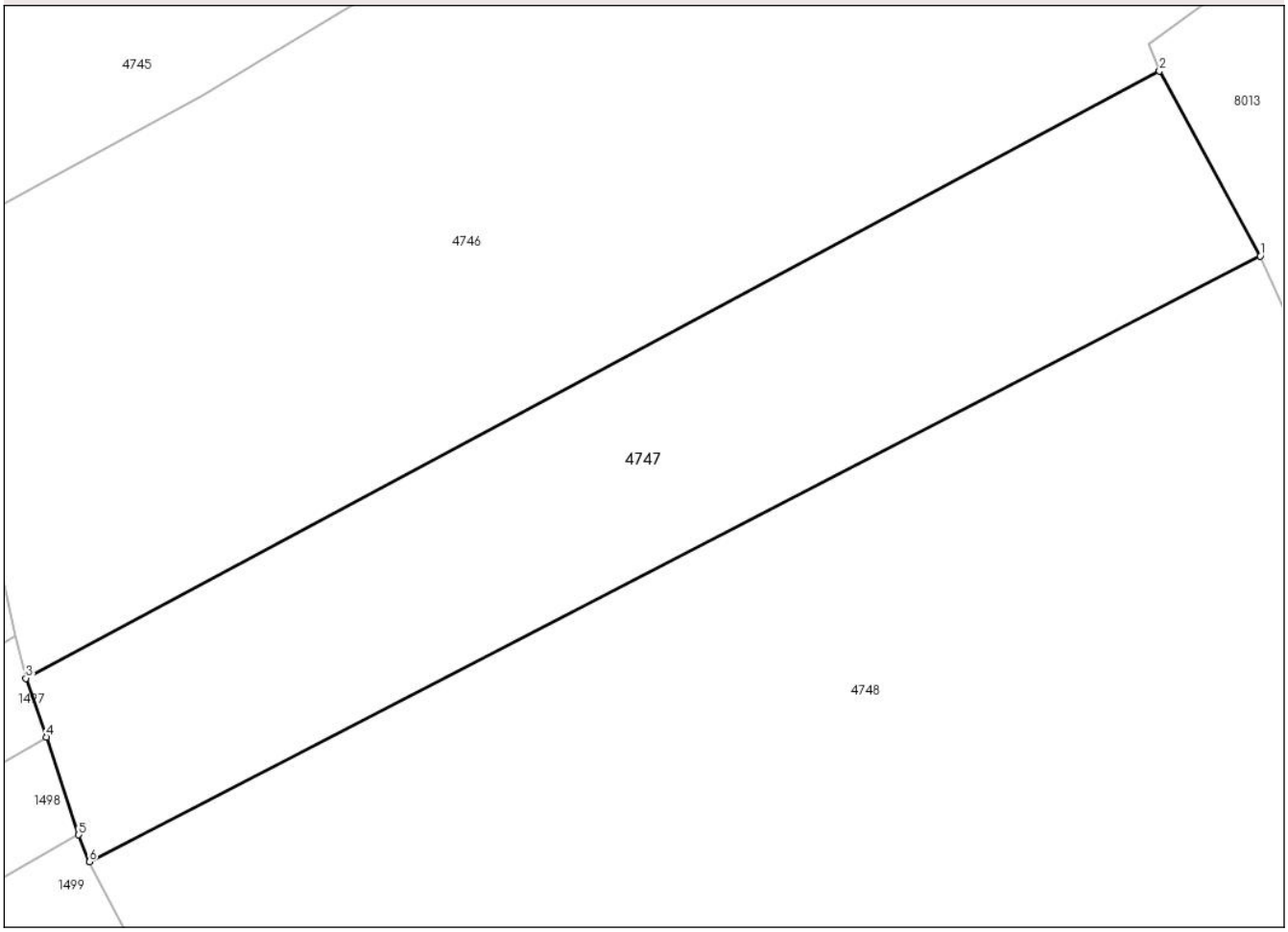

Date referitoare la teren

Crt	Categorie folosință	Intra vilan	Suprafaţa (mp)	Tarla	Parcelă	Nr. topo	Observaţii / Referinţe
1	faneata	NU	1.358	-	1F	-	

Lungime Segmente
1) Valorile lungimilor segmentelor sunt obţinute din proiecţie în plan.

Punct început	X / Y	Punct sfârşit	X / Y	Lungime segment (** (m)
1	550.783,754 677.233,767	2	550.776,504 677.247,071	15.152
2	550.776,504 677.247,071	3	550.694,86 677.203,389	92.595
3	550.694,86 677.203,389	4	550.696,325 677.199,163	4.472
4	550.696,325 677.199,163	5	550.698,665 677.192,136	7.406
5	550.698,665 677.192,136	6	550.699,421 677.190,19	2.088

Document care conține date cu caracter personal, protejat de prevederile Regulamentului (UE) nr. 679/2016 și Legii 190/2018

Punct început	X / Y	Punct sfârşit	X / Y	Lungime segment (** (m)
6	550.699,421 677.190,19	1	550.783,754 677.233,767	94.926

** Lungimile segmentelor sunt determinate în planul de proiecţie Stereo 70 şi sunt rotunjite la 1 milimetru.
*** Distanţa dintre puncte este formată din segmente cumulate ce sunt mai mici decât valoarea 1 milimetru.

Document care conține date cu caracter personal, protejat de prevederile Regulamentului (UE) nr. 679/2016 și Legii 190/2018

DATE DESPRE IMOBILUL NR. 4748

Oficiul de Cadastru şi Publicitate Imobiliară SUCEAVA
Biroul de Cadastru şi Publicitate Imobiliară Campulung Moldovenesc

A. Partea I. Descrierea imobilului

TEREN Extravilan

Adresa: Jud. Suceava

Nr. Crt	Nr cadastral Nr. topografic	Suprafaţa* (mp)	Observaţii / Referinţe
A1		4.594	Sector cadastral:12 Teren neimprejmuit;

B. Partea II. Proprietari şi acte

Inscrieri privitoare la dreptul de proprietate şi alte drepturi reale		Referinţe
/		
Act Normativ nr. 7, din 13/03/1996 emis de Parlamentul Romaniei (Lege);		
B1	Inscrierea provizorie, drept de PROPRIETATE, dobandit prin Lege, cota actuala 1/1, cota initiala 1/1	A1
	1) **COMUNA VAMA**, CIF:4326698, Proprietar neidentificat.	

C. Partea III. SARCINI .

Inscrieri privind dezmembramintele dreptului de proprietate, drepturi reale de garanţie şi sarcini	Referinţe
NU SUNT	

Document care conține date cu caracter personal, protejat de prevederile Regulamentului (UE) nr. 679/2016 și Legii 190/2018

Anexa Nr. 1 La Partea I

Teren

Nr cadastral	Suprafaţa (mp)*	Observaţii / Referinţe
	4.594	

* Suprafaţa este determinată in planul de proiecţie Stereo 70.

DETALII LINIARE IMOBIL

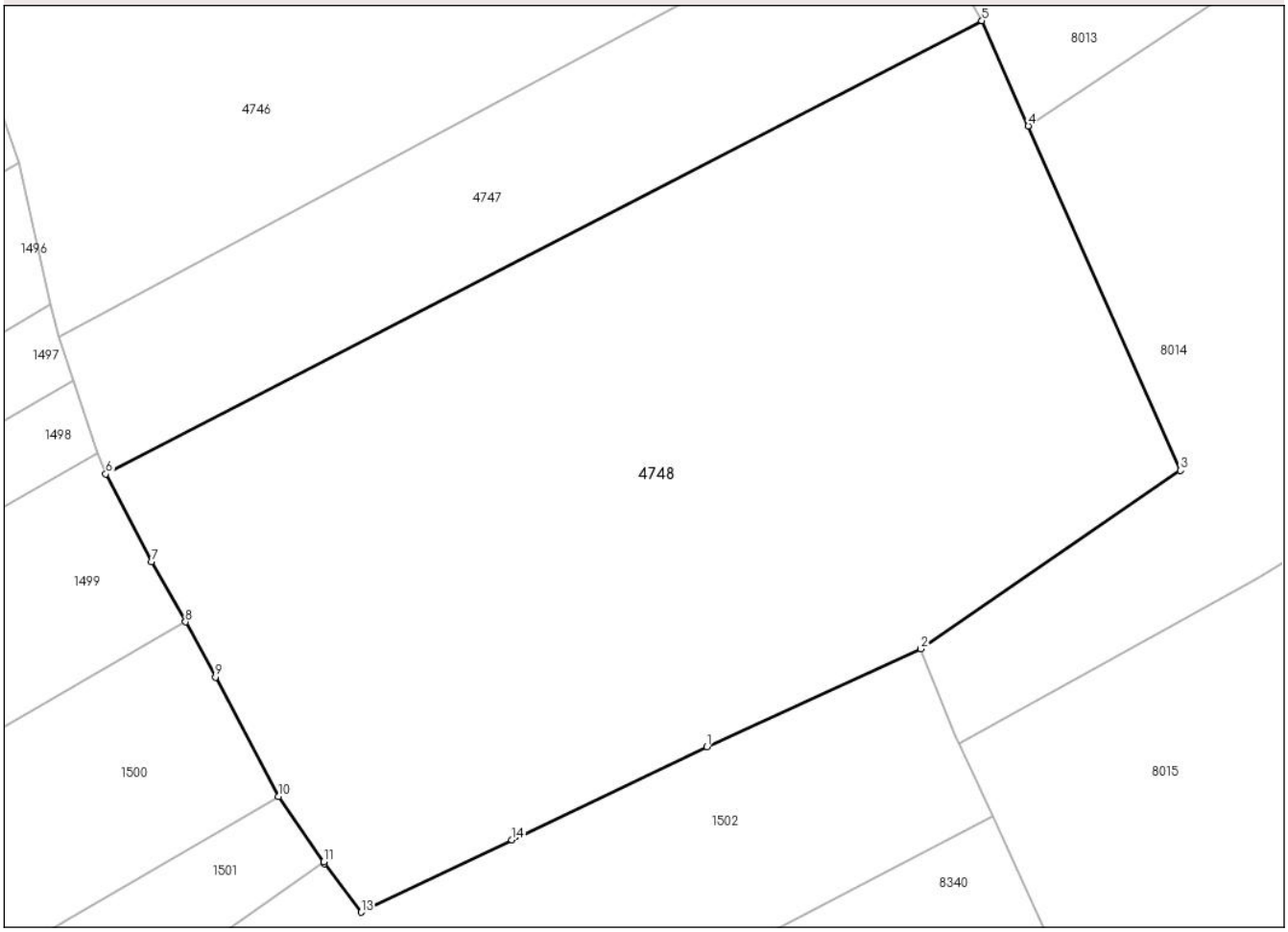

Date referitoare la teren

Crt	Categorie folosință	Intra vilan	Suprafaţa (mp)	Tarla	Parcelă	Nr. topo	Observaţii / Referinţe
1	faneata	NU	4.594	-	1F	-	

Lungime Segmente
1) Valorile lungimilor segmentelor sunt obţinute din proiecţie în plan.

Punct început	X / Y	Punct sfârşit	X / Y	Lungime segment (** (m)
1	550.757,276 677.163,934	2	550.777,856 677.173,374	22.641
2	550.777,856 677.173,374	3	550.802,846 677.190,523	30.308
3	550.802,846 677.190,523	4	550.788,218 677.223,655	36.217
4	550.788,218 677.223,655	5	550.783,754 677.233,767	11.054
5	550.783,754 677.233,767	6	550.699,421 677.190,19	94.926

Document care conține date cu caracter personal, protejat de prevederile Regulamentului (UE) nr. 679/2016 și Legii 190/2018

Punct început	X / Y	Punct sfârşit	X / Y	Lungime segment (** (m)
6	550.699,421 677.190,19	7	550.703,81 677.181,749	9.514
7	550.703,81 677.181,749	8	550.707,088 677.175,957	6.655
8	550.707,088 677.175,957	9	550.709,964 677.170,645	6.041
9	550.709,964 677.170,645	10	550.716,03 677.159,159	12.989
10	550.716,03 677.159,159	11	550.720,37 677.152,877	7.636
11	550.720,37 677.152,877	12	550.720,474 677.152,727	0.182
12	550.720,474 677.152,727	13	550.724,006 677.148,044	5.866
13	550.724,006 677.148,044	14	550.738,506 677.154,996	16.08
14	550.738,506 677.154,996	1	550.757,276 677.163,934	20.79

** Lungimile segmentelor sunt determinate în planul de proiecţie Stereo 70 şi sunt rotunjite la 1 milimetru.
*** Distanţa dintre puncte este formată din segmente cumulate ce sunt mai mici decât valoarea 1 milimetru.

Document care conține date cu caracter personal, protejat de prevederile Regulamentului (UE) nr. 679/2016 și Legii 190/2018

DATE DESPRE IMOBILUL NR. 4750

Oficiul de Cadastru şi Publicitate Imobiliară SUCEAVA
Biroul de Cadastru şi Publicitate Imobiliară Campulung Moldovenesc

A. Partea I. Descrierea imobilului

TEREN Extravilan

Adresa: Jud. Suceava

Nr. Crt	Nr cadastral Nr. topografic	Suprafaţa* (mp)	Observaţii / Referinţe
A1		10.066	Sector cadastral:12 Teren neimprejmuit;

B. Partea II. Proprietari şi acte

Inscrieri privitoare la dreptul de proprietate şi alte drepturi reale		Referinţe
/		
Act Normativ nr. 7, din 13/03/1996 emis de Parlamentul Romaniei (Lege);		
B1	Inscrierea provizorie, drept de PROPRIETATE, dobandit prin Lege, cota actuala 1/1, cota initiala 1/1	A1
	1) **COMUNA VAMA**, CIF:4326698, Proprietar neidentificat.	

C. Partea III. SARCINI .

Inscrieri privind dezmembramintele dreptului de proprietate, drepturi reale de garanţie şi sarcini	Referinţe
NU SUNT	

Document care conține date cu caracter personal, protejat de prevederile Regulamentului (UE) nr. 679/2016 și Legii 190/2018

Anexa Nr. 1 La Partea I

Teren

Nr cadastral	Suprafaţa (mp)*	Observaţii / Referinţe
	10.066	

* Suprafaţa este determinată in planul de proiecţie Stereo 70.

DETALII LINIARE IMOBIL

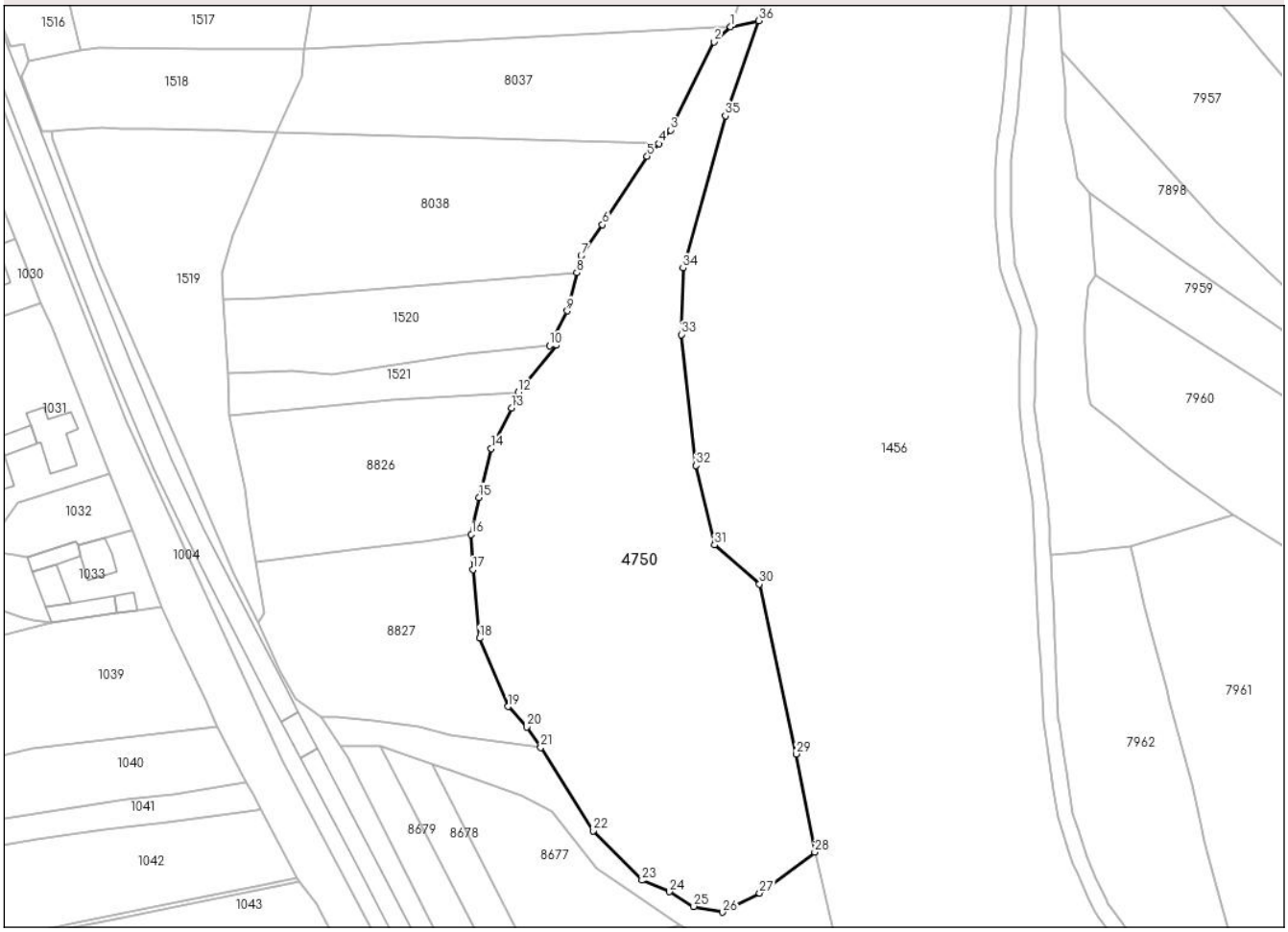

Date referitoare la teren

Crt	Categorie folosință	Intra vilan	Suprafaţa (mp)	Tarla	Parcelă	Nr. topo	Observaţii / Referinţe
1	faneata	NU	10.066	-	1F	-	

Lungime Segmente

1) Valorile lungimilor segmentelor sunt obţinute din proiecţie în plan.

Punct început	X / Y	Punct sfârşit	X / Y	Lungime segment (** (m)
1	550.922,042 676.799,633	2	550.917,793 676.795,693	5.795
3	550.906,535 676.772,963	4	550.903,507 676.769,455	4.634
5	550.900,505 676.766,21	6	550.888,945 676.748,564	21.095
7	550.883,432 676.740,526	8	550.882,345 676.736,184	4.476
9	550.879,877 676.726,328	10	550.875,281 676.717,406	10.036

Punct început	X / Y	Punct sfârşit	X / Y	Lungime segment (** (m)
2	550.917,793 676.795,693	3	550.906,535 676.772,963	25.365
4	550.903,507 676.769,455	5	550.900,505 676.766,21	4.421
6	550.888,945 676.748,564	7	550.883,432 676.740,526	9.747
8	550.882,345 676.736,184	9	550.879,877 676.726,328	10.161
10	550.875,281 676.717,406	11	550.877,046 676.717,509	1.768

Document care conține date cu caracter personal, protejat de prevederile Regulamentului (UE) nr. 679/2016 și Legii 190/2018

Punct început	X / Y	Punct sfârşit	X / Y	Lungime segment (** (m)
11	550.877,046 676.717,509	12	550.867,222 676.705,367	15.619
13	550.865,502 676.701,252	14	550.860,213 676.690,842	11.677
15	550.857,097 676.678,208	16	550.855,099 676.668,676	9.74
17	550.855,455 676.659,606	18	550.857,249 676.641,907	17.79
19	550.864,521 676.624,262	20	550.869,435 676.619,031	7.177
21	550.872,979 676.613,738	22	550.886,587 676.592,258	25.428
23	550.899,184 676.579,483	24	550.906,173 676.576,535	7.586
25	550.912,521 676.572,754	26	550.919,945 676.571,249	7.575
27	550.929,543 676.576,175	28	550.943,777 676.586,721	17.715
29	550.938,982 676.612,066	30	550.929,496 676.655,9	44.848
31	550.917,894 676.665,989	32	550.913,101 676.686,42	20.986
33	550.909,318 676.720,219	34	550.909,741 676.737,412	17.197
35	550.920,719 676.776,639	36	550.929,275 676.801,176	25.986

Punct început	X / Y	Punct sfârşit	X / Y	Lungime segment (** (m)
12	550.867,222 676.705,367	13	550.865,502 676.701,252	4.46
14	550.860,213 676.690,842	15	550.857,097 676.678,208	13.012
16	550.855,099 676.668,676	17	550.855,455 676.659,606	9.077
18	550.857,249 676.641,907	19	550.864,521 676.624,262	19.085
20	550.869,435 676.619,031	21	550.872,979 676.613,738	6.37
22	550.886,587 676.592,258	23	550.899,184 676.579,483	17.941
24	550.906,173 676.576,535	25	550.912,521 676.572,754	7.389
26	550.919,945 676.571,249	27	550.929,543 676.576,175	10.788
28	550.943,777 676.586,721	29	550.938,982 676.612,066	25.794
30	550.929,496 676.655,9	31	550.917,894 676.665,989	15.376
32	550.913,101 676.686,42	33	550.909,318 676.720,219	34.011
34	550.909,741 676.737,412	35	550.920,719 676.776,639	40.734
36	550.929,275 676.801,176	1	550.922,042 676.799,633	7.395

** Lungimile segmentelor sunt determinate în planul de proiecţie Stereo 70 şi sunt rotunjite la 1 milimetru.
*** Distanţa dintre puncte este formată din segmente cumulate ce sunt mai mici decât valoarea 1 milimetru.

Document care conține date cu caracter personal, protejat de prevederile Regulamentului (UE) nr. 679/2016 și Legii 190/2018

DATE DESPRE IMOBILUL NR. 4751

Oficiul de Cadastru şi Publicitate Imobiliară SUCEAVA
Biroul de Cadastru şi Publicitate Imobiliară Campulung Moldovenesc

A. Partea I. Descrierea imobilului

TEREN Necunoscut

Adresa: Loc. Strâmtura, Jud. Suceava

Nr. Crt	Nr cadastral Nr. topografic	Suprafaţa* (mp)	Observaţii / Referinţe
A1		3.838	Sector cadastral:12 Teren neimprejmuit;

B. Partea II. Proprietari şi acte

Inscrieri privitoare la dreptul de proprietate şi alte drepturi reale		Referinţe
/		
Act Normativ nr. 7, din 13/03/1996 emis de Parlamentul Romaniei (Lege);		
B1	Inscrierea provizorie, drept de PROPRIETATE, dobandit prin Lege, cota actuala 1/1, cota initiala 1/1	A1
	1) **COMUNA VAMA**, CIF:4326698, Proprietar neidentificat.	

C. Partea III. SARCINI .

Inscrieri privind dezmembramintele dreptului de proprietate, drepturi reale de garanţie şi sarcini	Referinţe
NU SUNT	

Anexa Nr. 1 La Partea I

Teren

Nr cadastral	Suprafaţa (mp)*	Observaţii / Referinţe
	3.838	

* Suprafaţa este determinată in planul de proiecţie Stereo 70.

DETALII LINIARE IMOBIL

Date referitoare la teren

Crt	Categorie folosință	Intra vilan	Suprafaţa (mp)	Tarla	Parcelă	Nr. topo	Observaţii / Referinţe
1	neproductiv	DA	260	-	1N	-	
2	neproductiv	NU	3.578	-	2N	-	

Lungime Segmente

1) Valorile lungimilor segmentelor sunt obţinute din proiecţie în plan.

Punct început	X / Y	Punct sfârşit	X / Y	Lungime segment
1	550.944,348 676.501,364	2	550.949,839 676.509,167	9.541
4	550.963,351 676.511,808	5	550.968,903 676.511,077	5.6
7	550.962,555 676.528,169	8	550.956,779 676.539,377	12.608
10	550.943,777 676.586,721	11	550.929,543 676.576,175	17.715
13	550.912,521 676.572,754	14	550.906,173 676.576,535	7.389

Punct început	X / Y	Punct sfârşit	X / Y	Lungime segment
2	550.949,839 676.509,167	3	550.957,064 676.512,635	8.014
5	550.968,903 676.511,077	6	550.967,596 676.514,597	3.754
8	550.956,779 676.539,377	9	550.953,747 676.545,26	6.618
11	550.929,543 676.576,175	12	550.919,945 676.571,249	10.788
14	550.906,173 676.576,535	15	550.899,184 676.579,483	7.586

Punct început	X / Y	Punct sfârşit	X / Y	Lungime segment
3	550.957,064 676.512,635	4	550.963,351 676.511,808	6.341
6	550.967,596 676.514,597	7	550.962,555 676.528,169	14.479
9	550.953,747 676.545,26	10	550.943,777 676.586,721	42.643
12	550.919,945 676.571,249	13	550.912,521 676.572,754	7.575
15	550.899,184 676.579,483	16	550.886,587 676.592,258	17.941

Document care conține date cu caracter personal, protejat de prevederile Regulamentului (UE) nr. 679/2016 și Legii 190/2018

Punct început	X / Y	Punct sfârşit	X / Y	Lungime segment
16	550.886,587 676.592,258	17	550.872,979 676.613,738	25.428
19	550.849,563 676.616,898	20	550.841,682 676.619,166	8.201
22	550.820,273 676.621,596	23	550.816,434 676.621,56	3.839
25	550.831,72 676.614,188	26	550.844,844 676.609,444	13.955
28	550.868,187 676.601,469	29	550.875,953 676.597,285	8.821
31	550.908,839 676.567,845	32	550.916,929 676.563,471	9.197
34	550.916,224 676.521,677	35	550.924,895 676.511,993	12.999
37	550.918,083 676.494,619	38	550.912,399 676.487,476	9.128
40	550.929,464 676.493,706	41	550.936,4 676.497,463	7.888

Punct început	X / Y	Punct sfârşit	X / Y	Lungime segment
17	550.872,979 676.613,738	18	550.865,872 676.614,832	7.191
20	550.841,682 676.619,166	21	550.829,849 676.620,576	11.916
23	550.816,434 676.621,56	24	550.821,267 676.614,177	8.824
26	550.844,844 676.609,444	27	550.849,813 676.607,747	5.251
29	550.875,953 676.597,285	30	550.887,481 676.582,696	18.594
32	550.916,929 676.563,471	33	550.916,412 676.526,395	37.08
35	550.924,895 676.511,993	36	550.924,794 676.508,319	3.675
38	550.912,399 676.487,476	39	550.919,927 676.489,949	7.923
41	550.936,4 676.497,463	1	550.944,348 676.501,364	8.854

Punct început	X / Y	Punct sfârşit	X / Y	Lungime segment
18	550.865,872 676.614,832	19	550.849,563 676.616,898	16.439
21	550.829,849 676.620,576	22	550.820,273 676.621,596	9.631
24	550.821,267 676.614,177	25	550.831,72 676.614,188	10.453
27	550.849,813 676.607,747	28	550.868,187 676.601,469	19.417
30	550.887,481 676.582,696	31	550.908,839 676.567,845	26.014
33	550.916,412 676.526,395	34	550.916,224 676.521,677	4.722
36	550.924,794 676.508,319	37	550.918,083 676.494,619	15.255
39	550.919,927 676.489,949	40	550.929,464 676.493,706	10.25

** Lungimile segmentelor sunt determinate în planul de proiecţie Stereo 70 şi sunt rotunjite la 1 milimetru.
*** Distanţa dintre puncte este formată din segmente cumulate ce sunt mai mici decât valoarea 1 milimetru.

Document care conține date cu caracter personal, protejat de prevederile Regulamentului (UE) nr. 679/2016 și Legii 190/2018

DATE DESPRE IMOBILUL NR. 4752

Oficiul de Cadastru şi Publicitate Imobiliară SUCEAVA
Biroul de Cadastru şi Publicitate Imobiliară Campulung Moldovenesc

A. Partea I. Descrierea imobilului

TEREN Necunoscut

Adresa: Loc. Strâmtura, Jud. Suceava

Nr. Crt	Nr cadastral Nr. topografic	Suprafaţa* (mp)	Observaţii / Referinţe
A1		7.265	Sector cadastral:12 Teren neimprejmuit;

B. Partea II. Proprietari şi acte

Inscrieri privitoare la dreptul de proprietate şi alte drepturi reale		Referinţe
/		
Act Normativ nr. 7, din 13/03/1996 emis de Parlamentul Romaniei (Lege);		
B1	Inscrierea provizorie, drept de PROPRIETATE, dobandit prin Lege, cota actuala 1/1, cota initiala 1/1	A1
	1) **COMUNA VAMA**, CIF:4326698, Proprietar neidentificat.	

C. Partea III. SARCINI .

Inscrieri privind dezmembramintele dreptului de proprietate, drepturi reale de garanţie şi sarcini	Referinţe
NU SUNT	

Anexa Nr. 1 La Partea I

Teren

Nr cadastral	Suprafaţa (mp)*	Observaţii / Referinţe
	7.265	

* Suprafaţa este determinată in planul de proiecţie Stereo 70.

DETALII LINIARE IMOBIL

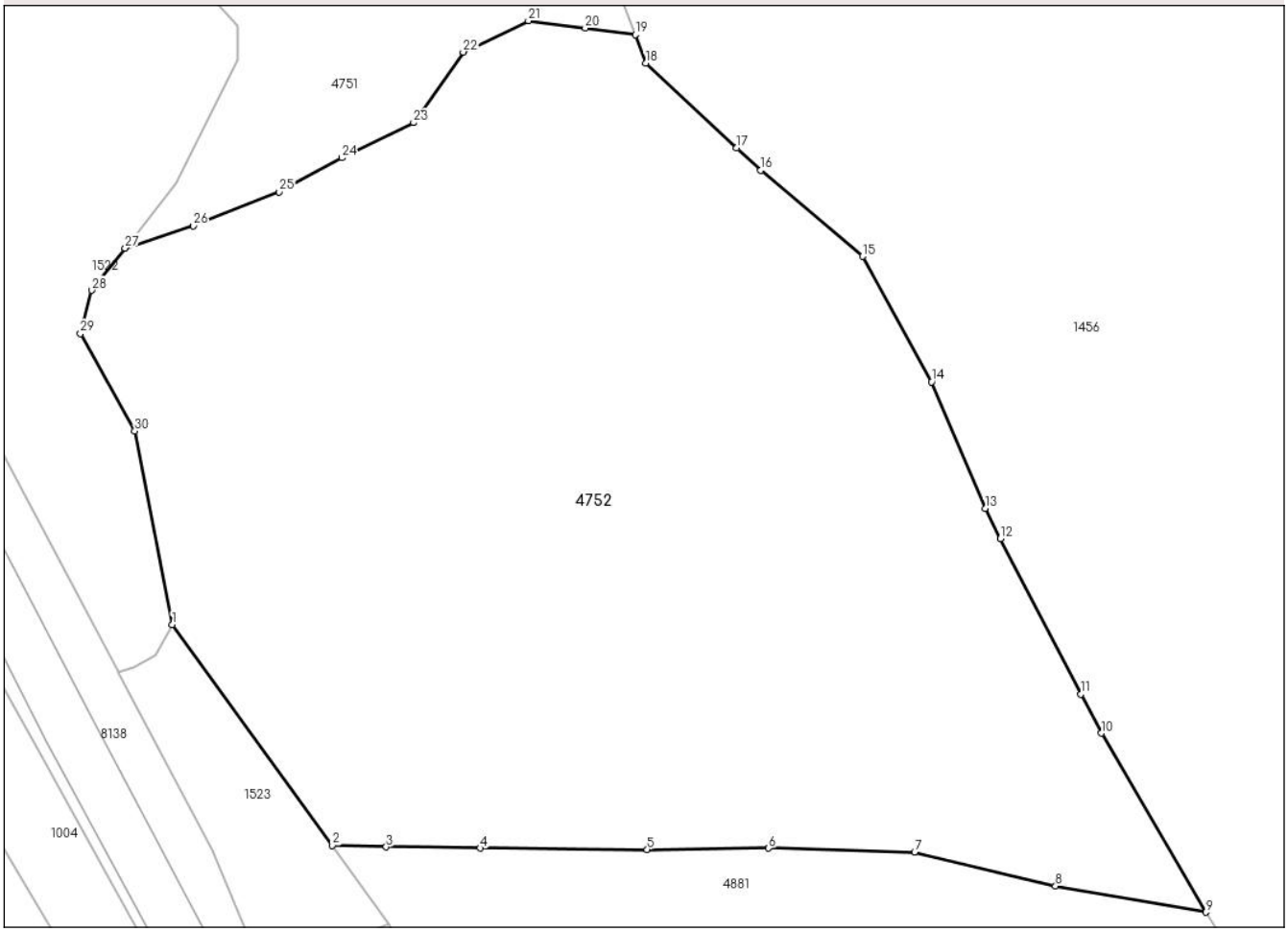

Date referitoare la teren

Crt	Categorie folosință	Intra vilan	Suprafaţa (mp)	Tarla	Parcelă	Nr. topo	Observaţii / Referinţe
1	faneata	DA	2.109	-	1F	-	
2	faneata	NU	5.156	-	2F	-	

Lungime Segmente

1) Valorile lungimilor segmentelor sunt obţinute din proiecţie în plan.

Punct început	X / Y	Punct sfârşit	X / Y	Lungime segment (** (m)
1	550.917,632 676.445,833	2	550.935,344 676.421,401	30.177
3	550.941,313 676.421,238	4	550.951,717 676.421,094	10.405
5	550.970,213 676.420,949	6	550.983,652 676.421,094	13.439
7	550.999,836 676.420,66	8	551.015,442 676.416,903	16.052

Punct început	X / Y	Punct sfârşit	X / Y	Lungime segment (** (m)
2	550.935,344 676.421,401	3	550.941,313 676.421,238	5.971
4	550.951,717 676.421,094	5	550.970,213 676.420,949	18.497
6	550.983,652 676.421,094	7	550.999,836 676.420,66	16.19
8	551.015,442 676.416,903	9	551.032,06 676.414,013	16.867

Document care conține date cu caracter personal, protejat de prevederile Regulamentului (UE) nr. 679/2016 și Legii 190/2018

Punct început	X / Y	Punct sfârşit	X / Y	Lungime segment (** (m)
9	551.032,06 676.414,013	10	551.020,5 676.433,81	22.925
11	551.018,26 676.438,138	12	551.009,352 676.455,355	19.385
13	551.007,639 676.458,664	14	551.001,715 676.472,681	15.217
15	550.994,056 676.486,553	16	550.982,785 676.496,09	14.765
17	550.980,125 676.498,568	18	550.970,069 676.507,939	13.746
19	550.968,903 676.511,077	20	550.963,351 676.511,808	5.6
21	550.957,064 676.512,635	22	550.949,839 676.509,167	8.014
23	550.944,348 676.501,364	24	550.936,4 676.497,463	8.854
25	550.929,464 676.493,706	26	550.919,927 676.489,949	10.25
27	550.912,399 676.487,476	28	550.908,687 676.482,811	5.962
29	550.907,458 676.478,023	30	550.913,474 676.467,242	12.346

Punct început	X / Y	Punct sfârşit	X / Y	Lungime segment (** (m)
10	551.020,5 676.433,81	11	551.018,26 676.438,138	4.873
12	551.009,352 676.455,355	13	551.007,639 676.458,664	3.726
14	551.001,715 676.472,681	15	550.994,056 676.486,553	15.846
16	550.982,785 676.496,09	17	550.980,125 676.498,568	3.635
18	550.970,069 676.507,939	19	550.968,903 676.511,077	3.348
20	550.963,351 676.511,808	21	550.957,064 676.512,635	6.341
22	550.949,839 676.509,167	23	550.944,348 676.501,364	9.541
24	550.936,4 676.497,463	25	550.929,464 676.493,706	7.888
26	550.919,927 676.489,949	27	550.912,399 676.487,476	7.923
28	550.908,687 676.482,811	29	550.907,458 676.478,023	4.943
30	550.913,474 676.467,242	1	550.917,632 676.445,833	21.809

**** Lungimile segmentelor sunt determinate în planul de proiecţie Stereo 70 şi sunt rotunjite la 1 milimetru.**
***** Distanţa dintre puncte este formată din segmente cumulate ce sunt mai mici decât valoarea 1 milimetru.**

Document care conține date cu caracter personal, protejat de prevederile Regulamentului (UE) nr. 679/2016 și Legii 190/2018

DATE DESPRE IMOBILUL NR. 4868

Oficiul de Cadastru şi Publicitate Imobiliară SUCEAVA
Biroul de Cadastru şi Publicitate Imobiliară Campulung Moldovenesc

A. Partea I. Descrierea imobilului

TEREN Intravilan

Adresa: Loc. Strâmtura, Jud. Suceava

Nr. Crt	Nr cadastral Nr. topografic	Suprafaţa* (mp)	Observaţii / Referinţe
A1	37292	8.272	Sector cadastral:12 Teren neimprejmuit;

Construcţii

Crt	Nr cadastral Nr. topografic	Adresa	Observaţii / Referinţe
A1.1	37292-C1	Loc. Strâmtura, Jud. Suceava	Nr. niveluri:1; S. construita la sol:103 mp; S. construita desfasurata:103 mp; Atelier mecanic (P) construit din zidarie.
A1.2	37292-C2	Loc. Strâmtura, Jud. Suceava	Nr. niveluri:1; S. construita la sol:1696 mp; S. construita desfasurata:1696 mp; Hala fabricatie (P) construita din zidarie, extinsa in anul 2014.
A1.3	37292-C3	Loc. Strâmtura, Jud. Suceava	Nr. niveluri:1; S. construita la sol:81 mp; S. construita desfasurata:81 mp; Centrala termica (P) construita din zidarie si panouri in anul 2014.
A1.4	37292-C4	Loc. Strâmtura, Jud. Suceava	Nr. niveluri:1; S. construita la sol:84 mp; S. construita desfasurata:84 mp; Platforma betonata (aburitor) construita in anul 2014.

B. Partea II. Proprietari şi acte

Inscrieri privitoare la dreptul de proprietate şi alte drepturi reale		Referinţe
10712 / 04/07/2022		
Act Notarial nr. 1103, din 01/07/2022 emis de Taran Liliana;		
B1	Se infiinteaza cartea funciara 37292 a imobilului cu numarul cadastral 37292 / UAT Vama, rezultat din dezmembrarea imobilului cu numarul cadastral 30062 inscris in cartea funciara 30062;	A1
Act Notarial nr. 1546, din 30/05/2003 emis de BNP Scraba Horia Ilie (Contract de vanzare - cumparare);		
B2	Intabulare, drept de PROPRIETATE, dobandit prin Conventie, cota actuala 1/1, cota initiala 1/1	A1
	1) **S.C."SAUCOLEMN"SRL VAMA**, CIF:5758678	
	OBSERVATII: pozitie transcrisa din CF 30062/Vama, inscrisa prin incheierea nr. 1095 din 02/07/2003; (provenita din conversia CF 6355)	
Act Administrativ nr. 27, din 30/07/2005 emis de Primaria com.Vama (Autorizatie de constructie. proces verbal de receptie la terminarea lucrarilor nr. 2216 din 2. 03. 2006 eliberat de Primaria com. Vama);		
B3	Intabulare, drept de PROPRIETATE, dobandit prin Construire, cota actuala 1/1, cota initiala 1/1	A1.1, A1.2
	1) **S.C."SAUCOLEMN"SRL VAMA**, CIF:5758678	
	OBSERVATII: pozitie transcrisa din CF 30062/Vama, inscrisa prin incheierea nr. 495 din 06/03/2006;	
Act Notarial nr. 1271, din 04/12/2013 emis de Scraba Horia Ilie;		
B4	notare interdictie de grevare si instrainare	A1, A1.1, A1.2, A1.3, A1.4
	1) **BANCA TRANSILVANIA S.A.**, CIF:14013396	
	OBSERVATII: pozitie transcrisa din CF 30062/Vama, inscrisa prin incheierea nr. 15287 din 05/12/2013;	
Act Notarial nr. 1272, din 04/12/2013 emis de Scraba Horia Ilie;		
B5	notare interdictie de grevare si instrainare	A1, A1.1, A1.2, A1.3, A1.4
	1) **BANCA TRANSILVANIA S.A.**, CIF:14013396	
	OBSERVATII: pozitie transcrisa din CF 30062/Vama, inscrisa prin incheierea nr. 15292 din 05/12/2013;	
Act Notarial nr. 1525, din 29/12/2014 emis de Scraba Horia Ilie;		
B6	notare interdictie de grevare si instrainare	A1, A1.1, A1.2, A1.3, A1.4
	1) **BANCA TRANSILVANIA S.A.**, CIF:14013396	
	OBSERVATII: pozitie transcrisa din CF 30062/Vama, inscrisa prin incheierea nr. 19547 din 29/12/2014;	
Act Administrativ nr. 15, din 21/11/2014 emis de PRIMARIA VAMA (Autorizatie de constructie. certificate de atestare a edificarii/extinderii constructiei nr. 14065, 14068, 14069,14070, 14071, 14072, 14073, 14074,14075 toate din 14-12-2015 si nr. 34 si 35 din 05. 012015, eliberate de Primaria comunei Vama ,);		
B7	Intabulare, drept de PROPRIETATE, dobandit prin Construire, cota	A1.3, A1.4

Document care conține date cu caracter personal, protejat de prevederile Regulamentului (UE) nr. 679/2016 și Legii 190/2018

Inscrieri privitoare la dreptul de proprietate şi alte drepturi reale		Referinţe
B7	actuala 1/1, cota initiala 1/1	
	1) **S.C."SAUCOLEMN"SRL VAMA**, CIF:5758678	
	OBSERVATII: pozitie transcrisa din CF 30062/Vama, inscrisa prin incheierea nr. 17165 din 09/12/2015;	
Act Notarial nr. 291, din 05/04/2016 emis de Scraba Horia Ilie;		
B8	notare interdictie de grevare , instrainare , inchiriere , dezmembrare , construire , demolare	A1, A1.1, A1.2, A1.3, A1.4
	1) **BANCA TRANSILVANIA S.A.**, CIF:14013396	
	OBSERVATII: pozitie transcrisa din CF 30062/Vama, inscrisa prin incheierea nr. 4601 din 06/04/2016;	
Act Notarial nr. 958, din 24/10/2017 emis de Scraba Horia Ilie;		
B9	notare interdictie de grevare , instrainare , inchiriere , dezmembrare , alipire , construire , demolare , restructurare si amenajare	A1, A1.1, A1.2, A1.3, A1.4
	1) **BANCA TRANSILVANIA S.A.**, CIF:14013396	
	OBSERVATII: pozitie transcrisa din CF 30062/Vama, inscrisa prin incheierea nr. 15320 din 25/10/2017;	
Act Notarial nr. 233, din 07/02/2019 emis de Scraba Horia Ilie;		
B10	notare interdictie de grevare , instrainare , inchiriere , dezmembrare , alipire , construire , demolare , restructurare si amenajare	A1, A1.1, A1.2, A1.3, A1.4
	1) **BANCA TRANSILVANIA S.A.**, CIF:14013396	
	OBSERVATII: pozitie transcrisa din CF 30062/Vama, inscrisa prin incheierea nr. 2041 din 08/02/2019;	
Act Notarial nr. 235, din 08/02/2019 emis de Scraba Horia Ilie;		
B11	notare interdictie de grevare , instrainare , inchiriere , dezmembrare , alipire , construire , demolare , restructurare si amenajare	A1, A1.1, A1.2, A1.3, A1.4
	1) **BANCA TRANSILVANIA S.A.**, CIF:14013396	
	OBSERVATII: pozitie transcrisa din CF 30062/Vama, inscrisa prin incheierea nr. 2045 din 08/02/2019;	
Hotarare Judecatoreasca nr. 121, din 17/06/2020 emis de CURTEA DE APEL SUCEAVA (Sentinta Civila. hotarare judecatoreasca nr Încheiere nr. 21 din 16-01-2020, emis de TRIBUNALUL SUCEAVA);		
B12	se notează deschiderea procedurii insolvenței proprietarului tabular S. C."SAUCOLEMN"SRL VAMA	A1, A1.1, A1.2, A1.3, A1.4
	OBSERVATII: pozitie transcrisa din CF 30062/Vama, inscrisa prin incheierea nr. 12437 din 16/09/2020;	

C. Partea III. SARCINI

Inscrieri privind dezmembramintele dreptului de proprietate, drepturi reale de garanţie şi sarcini		Referinţe
10712 / 04/07/2022		
Act Notarial nr. 1271, din 04/12/2013 emis de Scraba Horia Ilie;		
C1	Intabulare, drept de IPOTECA, Valoare:800000 RONsi orice alte creante ale bancii, dobandit prin Conventie	A1, A1.1, A1.2, A1.3, A1.4
	1) **BANCA TRANSILVANIA S.A.**, CIF:14013396	
	OBSERVATII: pozitie transcrisa din CF 30062/Vama, inscrisa prin incheierea nr. 15287 din 05/12/2013;	
Act Notarial nr. 1272, din 04/12/2013 emis de Scraba Horia Ilie;		
C2	Intabulare, drept de IPOTECA, Valoare:812000 EURsi orice alte creante ale bancii, dobandit prin Conventie	A1, A1.1, A1.2, A1.3, A1.4
	1) **BANCA TRANSILVANIA S.A.**, CIF:14013396	
	OBSERVATII: pozitie transcrisa din CF 30062/Vama, inscrisa prin incheierea nr. 15292 din 05/12/2013;	
Act Notarial nr. 1525, din 29/12/2014 emis de Scraba Horia Ilie;		
C3	Intabulare, drept de IPOTECA, Valoare:990000 EUR(initial 812.000 EUR , suplimentat cu 178.000 EUR) si orice alte creante ale bancii, dobandit prin Conventie	A1, A1.1, A1.2, A1.3, A1.4
	1) **BANCA TRANSILVANIA S.A.**, CIF:14013396	
	OBSERVATII: pozitie transcrisa din CF 30062/Vama, inscrisa prin incheierea nr. 19547 din 29/12/2014;	
Act Administrativ nr. 15871, din 24/11/2015 emis de Banca Transilvania;		
C4	-in temeiul art. 2382 Cod Civil ,se noteaza extinderea ipotecii de rang I si II si interdictiile de grevare si instrainare aferente inscrise in favoarea bancii Transilvania SA ;	A1, A1.1, A1.2, A1.3, A1.4
	OBSERVATII: pozitie transcrisa din CF 30062/Vama, inscrisa prin incheierea nr. 17165 din 09/12/2015;	
Act Notarial nr. 291, din 05/04/2016 emis de Scraba Horia Ilie;		
C5	Intabulare, drept de IPOTECA, Valoare:625000 LEIsi celelalte obligatii de plata aferente creditului, dobandit prin Conventie	A1, A1.1, A1.2, A1.3, A1.4
	1) **BANCA TRANSILVANIA S.A.**, CIF:14013396	
	OBSERVATII: pozitie transcrisa din CF 30062/Vama, inscrisa prin incheierea nr. 4601 din 06/04/2016;	
Act Notarial nr. 958, din 24/10/2017 emis de Scraba Horia Ilie;		
C6	Intabulare, drept de IPOTECA, Valoare:625000 LEIsi celelalte obligatii de plata aferente creditului, dobandit prin Conventie	A1, A1.1, A1.2, A1.3, A1.4
	1) **BANCA TRANSILVANIA S.A.**, CIF:14013396	

Inscrieri privind dezmembramintele dreptului de proprietate, drepturi reale de garanţie şi sarcini		Referinţe
	2) **BANCA TRANSILVANIA S.A.**, CIF:14013396	
	OBSERVATII: pozitie transcrisa din CF 30062/Vama, inscrisa prin incheierea nr. 15320 din 25/10/2017;	
Act Notarial nr. 233, din 07/02/2019 emis de Scraba Horia Ilie;		
C7	Intabulare, drept de IPOTECA, Valoare:450000 LEIsi celelalte obligatii de plata aferente creditului, dobandit prin Conventie	A1, A1.1, A1.2, A1.3, A1.4
	1) **BANCA TRANSILVANIA S.A.**, CIF:14013396	
	OBSERVATII: pozitie transcrisa din CF 30062/Vama, inscrisa prin incheierea nr. 2041 din 08/02/2019;	
Act Notarial nr. 235, din 08/02/2019 emis de Scraba Horia Ilie;		
C8	Intabulare, drept de IPOTECA, Valoare:600000 LEIsi celelalte obligatii de plata aferente creditului, dobandit prin Conventie	A1, A1.1, A1.2, A1.3, A1.4
	1) **BANCA TRANSILVANIA S.A.**, CIF:14013396	
	OBSERVATII: pozitie transcrisa din CF 30062/Vama, inscrisa prin incheierea nr. 2045 din 08/02/2019;	

Document care conține date cu caracter personal, protejat de prevederile Regulamentului (UE) nr. 679/2016 și Legii 190/2018

Anexa Nr. 1 La Partea I

Teren

Nr cadastral	Suprafaţa (mp)*	Observaţii / Referinţe
37292	8.272	

* Suprafaţa este determinată in planul de proiecţie Stereo 70.

DETALII LINIARE IMOBIL

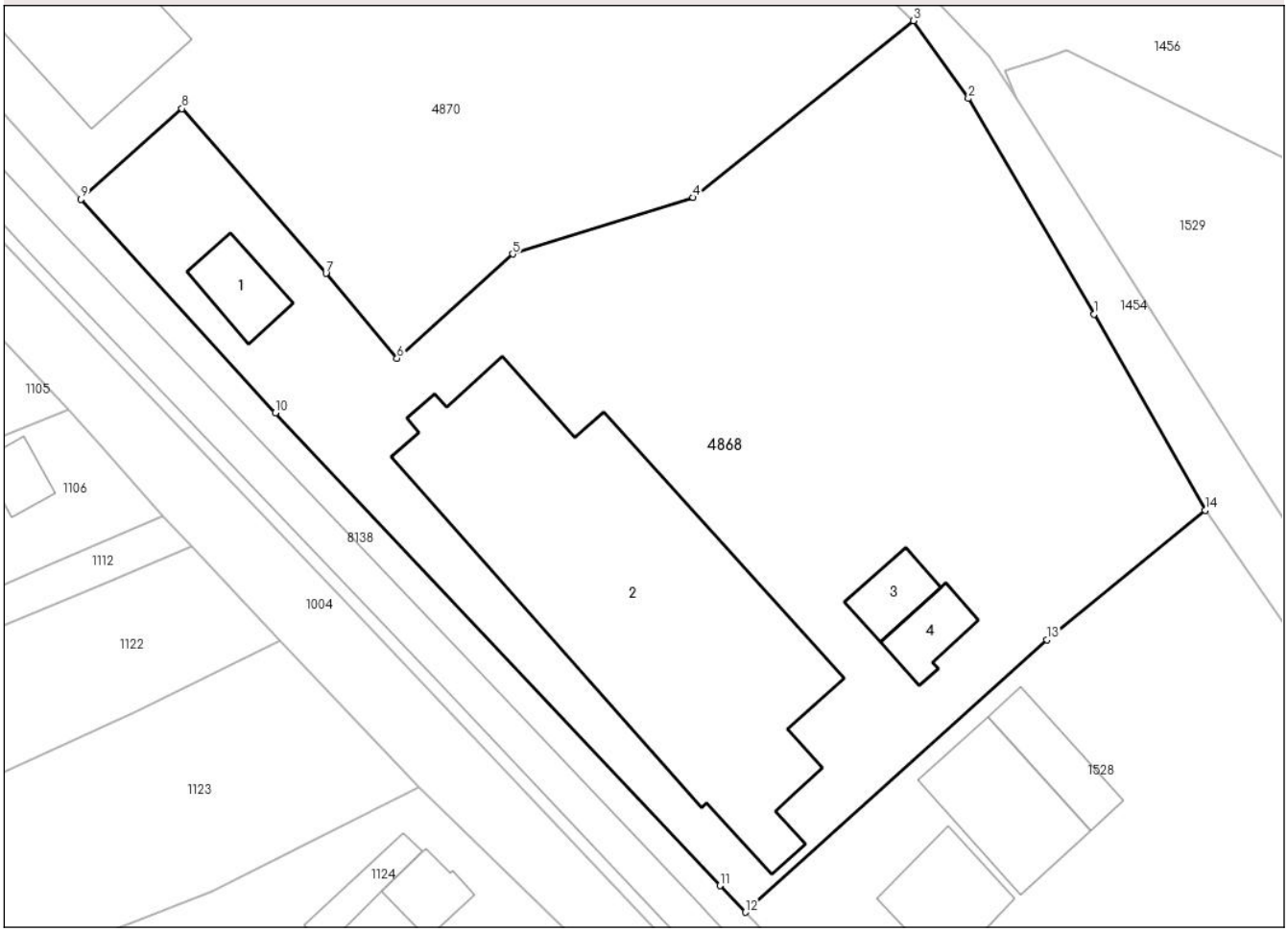

Date referitoare la teren

Crt	Categorie folosință	Intra vilan	Suprafaţa (mp)	Tarla	Parcelă	Nr. topo	Observaţii / Referinţe
1	curti constructii	DA	5.507	-	1Cc	-	
2	pasune	DA	2.765	-	2P	-	

Date referitoare la construcţii

Crt	Număr	Destinaţie construcţie	Supraf. (mp)	Situaţie juridică	Observaţii / Referinţe
A1.1	37292-C1	constructii industriale si edilitare	103	Cu acte	Nr. niveluri:1; S. construita la sol:103 mp; S. construita desfasurata:103 mp; Atelier mecanic (P) construit din zidarie.
A1.2	37292-C2	constructii industriale si edilitare	1.696	Cu acte	Nr. niveluri:1; S. construita la sol:1696 mp; S. construita desfasurata:1696 mp; Hala fabricatie (P) construita din zidarie, extinsa in anul 2014.
A1.3	37292-C3	constructii industriale si edilitare	81	Cu acte	Nr. niveluri:1; S. construita la sol:81 mp; S. construita desfasurata:81 mp; Centrala termica (P) construita din zidarie si panouri in anul 2014.
A1.4	37292-C4	constructii industriale si edilitare	84	Cu acte	Nr. niveluri:1; S. construita la sol:84 mp; S. construita desfasurata:84 mp; Platforma betonata (aburitor) construita in anul 2014.

Document care conține date cu caracter personal, protejat de prevederile Regulamentului (UE) nr. 679/2016 și Legii 190/2018

Lungime Segmente
1) Valorile lungimilor segmentelor sunt obţinute din proiecţie în plan.

Punct început	X / Y	Punct sfârşit	X / Y	Lungime segment (** (m)
1	551.231,577 676.156,927	2	551.214,606 676.185,965	33.633
2	551.214,606 676.185,965	3	551.207,236 676.196,434	12.804
3	551.207,236 676.196,434	4	551.177,499 676.172,626	38.093
4	551.177,499 676.172,626	5	551.153,145 676.165,021	25.514
5	551.153,145 676.165,021	6	551.137,554 676.150,94	21.008
6	551.137,554 676.150,94	7	551.127,989 676.162,411	14.936
7	551.127,989 676.162,411	8	551.108,566 676.184,599	29.488
8	551.108,566 676.184,599	9	551.094,94 676.172,395	18.292
9	551.094,94 676.172,395	10	551.121,149 676.143,607	38.932
10	551.121,149 676.143,607	11	551.181,089 676.079,916	87.461
11	551.181,089 676.079,916	12	551.184,548 676.076,353	4.965
12	551.184,548 676.076,353	13	551.225,183 676.113,067	54.765
13	551.225,183 676.113,067	14	551.246,536 676.130,497	27.563
14	551.246,536 676.130,497	1	551.231,577 676.156,927	30.37

** Lungimile segmentelor sunt determinate în planul de proiecţie Stereo 70 şi sunt rotunjite la 1 milimetru.
*** Distanţa dintre puncte este formată din segmente cumulate ce sunt mai mici decât valoarea 1 milimetru.

Document care conține date cu caracter personal, protejat de prevederile Regulamentului (UE) nr. 679/2016 și Legii 190/2018

DATE DESPRE IMOBILUL NR. 4870

Oficiul de Cadastru şi Publicitate Imobiliară SUCEAVA
Biroul de Cadastru şi Publicitate Imobiliară Campulung Moldovenesc

A. Partea I. Descrierea imobilului

TEREN Necunoscut

Adresa: Loc. Strâmtura, Jud. Suceava

Nr. Crt	Nr cadastral Nr. topografic	Suprafaţa* (mp)	Observaţii / Referinţe
A1	37293	7.808	Sector cadastral:12 Teren neimprejmuit; partial imprejmuit cu gard din fier si lemn.

Construcţii

Crt	Nr cadastral Nr. topografic	Adresa	Observaţii / Referinţe
A1.1	37293-C1	Loc. Strâmtura, Jud. Suceava	Nr. niveluri:1; S. construita la sol:395 mp; S. construita desfasurata:395 mp; Depozit lemn (P) construit din lemn
A1.2	37293-C2	Loc. Strâmtura, Jud. Suceava	Nr. niveluri:1; S. construita la sol:494 mp; S. construita desfasurata:494 mp; Hala gater (P) construita din zidarie si lemn in anul 2014.

B. Partea II. Proprietari şi acte

Inscrieri privitoare la dreptul de proprietate şi alte drepturi reale		Referinţe
10712 / 04/07/2022		
Act Notarial nr. 1103, din 01/07/2022 emis de Taran Liliana;		
B1	Se infiinteaza cartea funciara 37293 a imobilului cu numarul cadastral 37293 / UAT Vama, rezultat din dezmembrarea imobilului cu numarul cadastral 30062 inscris in cartea funciara 30062;	A1
12927 / 04/08/2023		
Act Notarial nr. 922, din 02/08/2023 emis de Taran Liliana (Contract de vanzare - cumparare);		
B13	Intabulare, drept de PROPRIETATE, dobandit prin Conventie, cota actuala 1/1, cota initiala 1/1	A1, A1.1, A1.2
	1) **LOGLUC FOREST SRL**, CIF:41690560	

C. Partea III. SARCINI .

Inscrieri privind dezmembramintele dreptului de proprietate, drepturi reale de garanţie şi sarcini	Referinţe
NU SUNT	

Document care conține date cu caracter personal, protejat de prevederile Regulamentului (UE) nr. 679/2016 și Legii 190/2018

Anexa Nr. 1 La Partea I

Teren

Nr cadastral	Suprafaţa (mp)*	Observaţii / Referinţe
37293	7.808	partial imprejmuit cu gard din fier si lemn.

* Suprafaţa este determinată in planul de proiecţie Stereo 70.

DETALII LINIARE IMOBIL

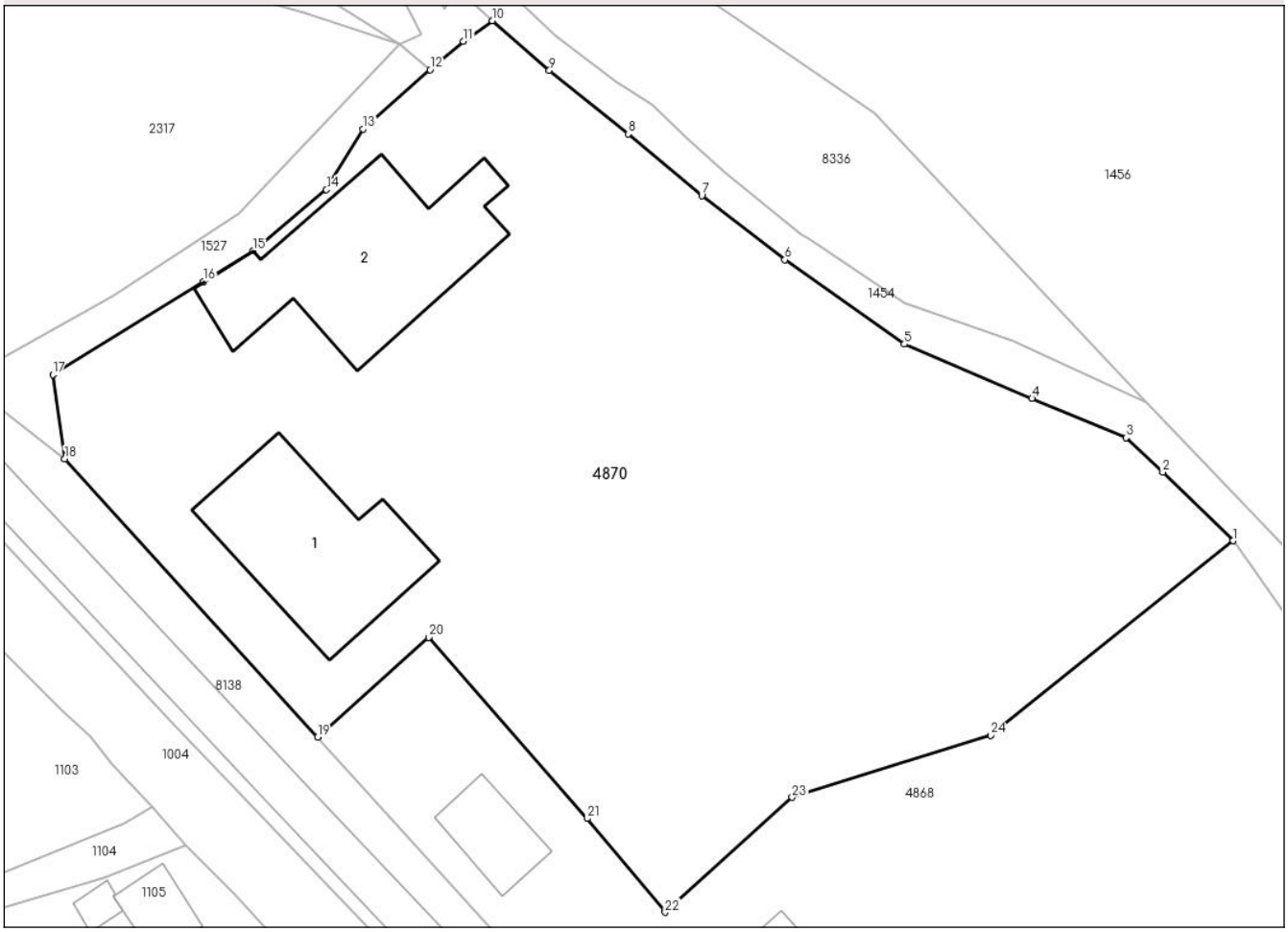

Date referitoare la teren

Crt	Categorie folosință	Intra vilan	Suprafaţa (mp)	Tarla	Parcelă	Nr. topo	Observaţii / Referinţe
1	curti constructii	DA	5.387	-	1Cc	-	
2	pasune	DA	2.153	-	2P	-	
3	pasune	NU	268	-	3P	-	

Date referitoare la construcţii

Crt	Număr	Destinaţie construcţie	Supraf. (mp)	Situaţie juridică	Observaţii / Referinţe
A1.1	37293-C1	constructii industriale si edilitare	395	Cu acte	Nr. niveluri:1; S. construita la sol:395 mp; S. construita desfasurata:395 mp; Depozit lemn (P) construit din lemn
A1.2	37293-C2	constructii industriale si edilitare	494	Cu acte	Nr. niveluri:1; S. construita la sol:494 mp; S. construita desfasurata:494 mp; Hala gater (P) construita din zidarie si lemn in anul 2014.

Lungime Segmente

1) Valorile lungimilor segmentelor sunt obţinute din proiecţie în plan.

Punct început	X / Y	Punct sfârşit	X / Y	Lungime segment (** (m)

Punct început	X / Y	Punct sfârşit	X / Y	Lungime segment (** (m)

Document care conține date cu caracter personal, protejat de prevederile Regulamentului (UE) nr. 679/2016 și Legii 190/2018

Punct început	X / Y	Punct sfârşit	X / Y	Lungime segment (** (m)
1	551.207,236 676.196,434	2	551.198,579 676.204,834	12.063
3	551.194,061 676.209,055	4	551.182,54 676.213,872	12.487
5	551.166,898 676.220,526	6	551.152,249 676.230,855	17.924
7	551.142,067 676.238,7	8	551.133,031 676.246,249	11.774
9	551.123,373 676.254,07	10	551.116,367 676.260,126	9.261
11	551.112,821 676.257,596	12	551.108,733 676.254,126	5.362
13	551.100,529 676.246,88	14	551.096,035 676.239,437	8.694
15	551.087,028 676.231,951	16	551.080,938 676.228,178	7.164
17	551.062,485 676.216,796	18	551.063,953 676.206,466	10.434
19	551.094,94 676.172,395	20	551.108,566 676.184,599	18.292
21	551.127,989 676.162,411	22	551.137,554 676.150,94	14.936
23	551.153,145 676.165,021	24	551.177,499 676.172,626	25.514

Punct început	X / Y	Punct sfârşit	X / Y	Lungime segment (** (m)
2	551.198,579 676.204,834	3	551.194,061 676.209,055	6.184
4	551.182,54 676.213,872	5	551.166,898 676.220,526	16.999
6	551.152,249 676.230,855	7	551.142,067 676.238,7	12.854
8	551.133,031 676.246,249	9	551.123,373 676.254,07	12.428
10	551.116,367 676.260,126	11	551.112,821 676.257,596	4.357
12	551.108,733 676.254,126	13	551.100,529 676.246,88	10.946
14	551.096,035 676.239,437	15	551.087,028 676.231,951	11.712
16	551.080,938 676.228,178	17	551.062,485 676.216,796	21.681
18	551.063,953 676.206,466	19	551.094,94 676.172,395	46.054
20	551.108,566 676.184,599	21	551.127,989 676.162,411	29.488
22	551.137,554 676.150,94	23	551.153,145 676.165,021	21.008
24	551.177,499 676.172,626	1	551.207,236 676.196,434	38.093

** Lungimile segmentelor sunt determinate în planul de proiecţie Stereo 70 şi sunt rotunjite la 1 milimetru.
*** Distanţa dintre puncte este formată din segmente cumulate ce sunt mai mici decât valoarea 1 milimetru.

Document care conține date cu caracter personal, protejat de prevederile Regulamentului (UE) nr. 679/2016 și Legii 190/2018

DATE DESPRE IMOBILUL NR. 4871

Oficiul de Cadastru şi Publicitate Imobiliară SUCEAVA
Biroul de Cadastru şi Publicitate Imobiliară Campulung Moldovenesc

A. Partea I. Descrierea imobilului

TEREN Extravilan

Adresa: Jud. Suceava

Nr. Crt	Nr cadastral Nr. topografic	Suprafaţa* (mp)	Observaţii / Referinţe
A1	37218	389	Sector cadastral:12 Teren neimprejmuit;

B. Partea II. Proprietari şi acte

Inscrieri privitoare la dreptul de proprietate şi alte drepturi reale		Referinţe
6768 / 18/04/2022		
Act Administrativ nr. 20, din 28/02/2022 emis de Consiliul Local al comunei Vama (act administrativ nr 3987 din 08-04-2022, emis de Primaria comunei Vama);		
B1	Intabulare, drept de PROPRIETATE, dobandit prin Lege, cota actuala 1/1, cota initiala 1/1	A1
	1) **COMUNA VAMA**, CIF:4326698, -DOMENIUL PRIVAT	

C. Partea III. SARCINI .

Inscrieri privind dezmembramintele dreptului de proprietate, drepturi reale de garanţie şi sarcini	Referinţe
NU SUNT	

Document care conține date cu caracter personal, protejat de prevederile Regulamentului (UE) nr. 679/2016 și Legii 190/2018

Anexa Nr. 1 La Partea I

Teren

Nr cadastral	Suprafaţa (mp)*	Observaţii / Referinţe
37218	389	

* Suprafaţa este determinată in planul de proiecţie Stereo 70.

DETALII LINIARE IMOBIL

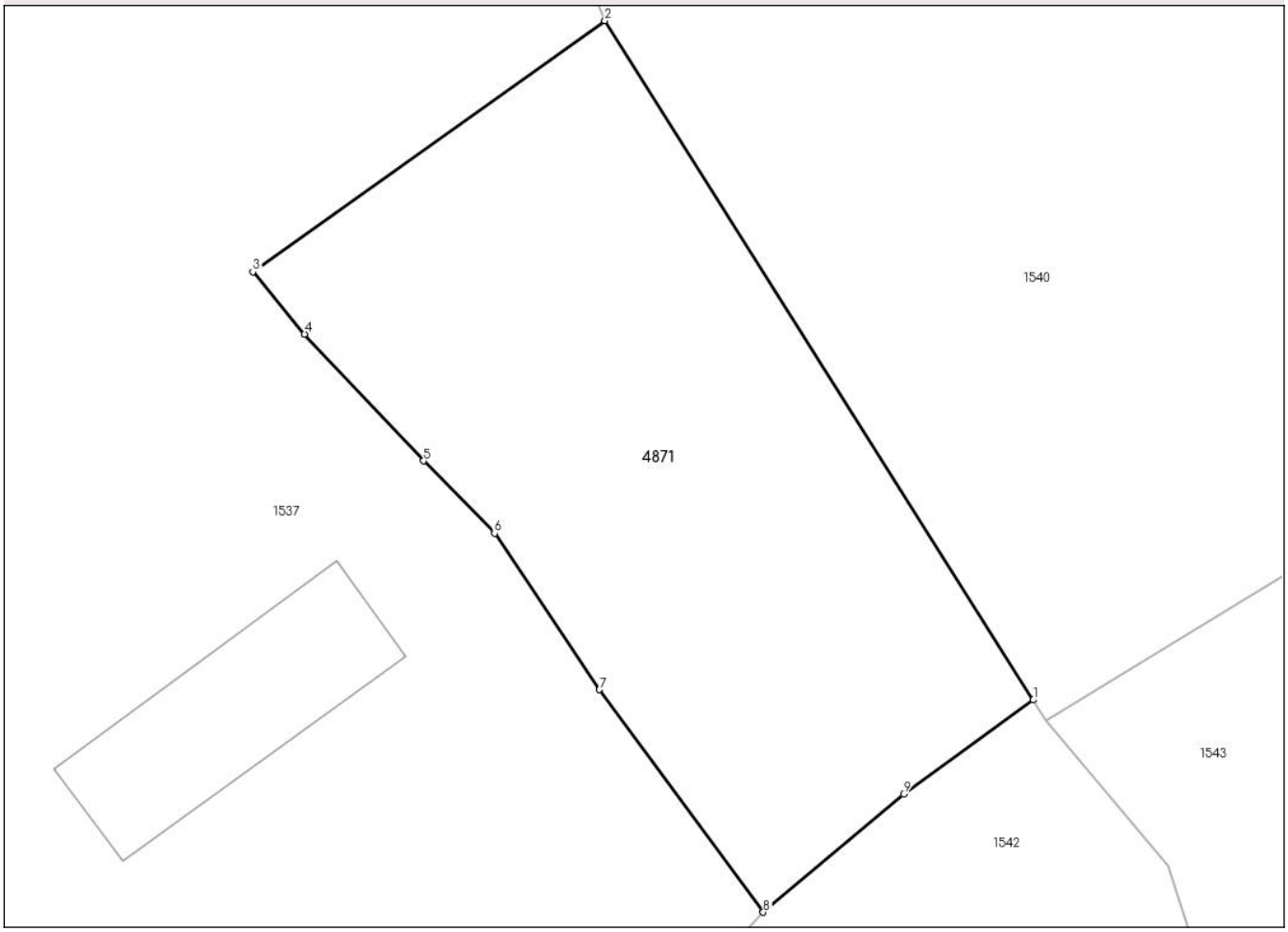

Date referitoare la teren

Crt	Categorie folosință	Intra vilan	Suprafaţa (mp)	Tarla	Parcelă	Nr. topo	Observaţii / Referinţe
1	pasune	NU	389	-	1P	-	

Lungime Segmente
1) Valorile lungimilor segmentelor sunt obţinute din proiecţie în plan.

Punct început	X / Y	Punct sfârşit	X / Y	Lungime segment (** (m)
1	551.432,632 675.889,451	2	551.417,315 675.913,704	28.685
2	551.417,315 675.913,704	3	551.404,729 675.904,739	15.453
3	551.404,729 675.904,739	4	551.406,586 675.902,512	2.899
4	551.406,586 675.902,512	5	551.410,837 675.897,985	6.21
5	551.410,837 675.897,985	6	551.413,369 675.895,403	3.617

Document care conține date cu caracter personal, protejat de prevederile Regulamentului (UE) nr. 679/2016 și Legii 190/2018

Punct început	X / Y	Punct sfârşit	X / Y	Lungime segment (** (m)
6	551.413,369 675.895,403	7	551.417,118 675.889,817	6.728
7	551.417,118 675.889,817	8	551.422,978 675.881,871	9.872
8	551.422,978 675.881,871	9	551.427,993 675.886,092	6.555
9	551.427,993 675.886,092	1	551.432,632 675.889,451	5.727

** Lungimile segmentelor sunt determinate în planul de proiecţie Stereo 70 şi sunt rotunjite la 1 milimetru.
*** Distanţa dintre puncte este formată din segmente cumulate ce sunt mai mici decât valoarea 1 milimetru.

Document care conține date cu caracter personal, protejat de prevederile Regulamentului (UE) nr. 679/2016 și Legii 190/2018

DATE DESPRE IMOBILUL NR. 4881

Oficiul de Cadastru şi Publicitate Imobiliară SUCEAVA
Biroul de Cadastru şi Publicitate Imobiliară Campulung Moldovenesc

A. Partea I. Descrierea imobilului

TEREN Necunoscut

Adresa: Loc. Strâmtura, Jud. Suceava

Nr. Crt	Nr cadastral Nr. topografic	Suprafaţa* (mp)	Observaţii / Referinţe
A1		5.527	Sector cadastral:12 Teren neimprejmuit;

B. Partea II. Proprietari şi acte

Inscrieri privitoare la dreptul de proprietate şi alte drepturi reale		Referinţe
/		
Act Normativ nr. 7, din 13/03/1996 emis de Parlamentul Romaniei (Lege);		
B1	Inscrierea provizorie, drept de PROPRIETATE, dobandit prin Lege, cota actuala 1/1, cota initiala 1/1	A1
	1) **COMUNA VAMA**, CIF:4326698, Proprietar neidentificat.	

C. Partea III. SARCINI .

Inscrieri privind dezmembramintele dreptului de proprietate, drepturi reale de garanţie şi sarcini	Referinţe
NU SUNT	

Anexa Nr. 1 La Partea I

Teren

Nr cadastral	Suprafaţa (mp)*	Observaţii / Referinţe
	5.527	

* Suprafaţa este determinată in planul de proiecţie Stereo 70.

DETALII LINIARE IMOBIL

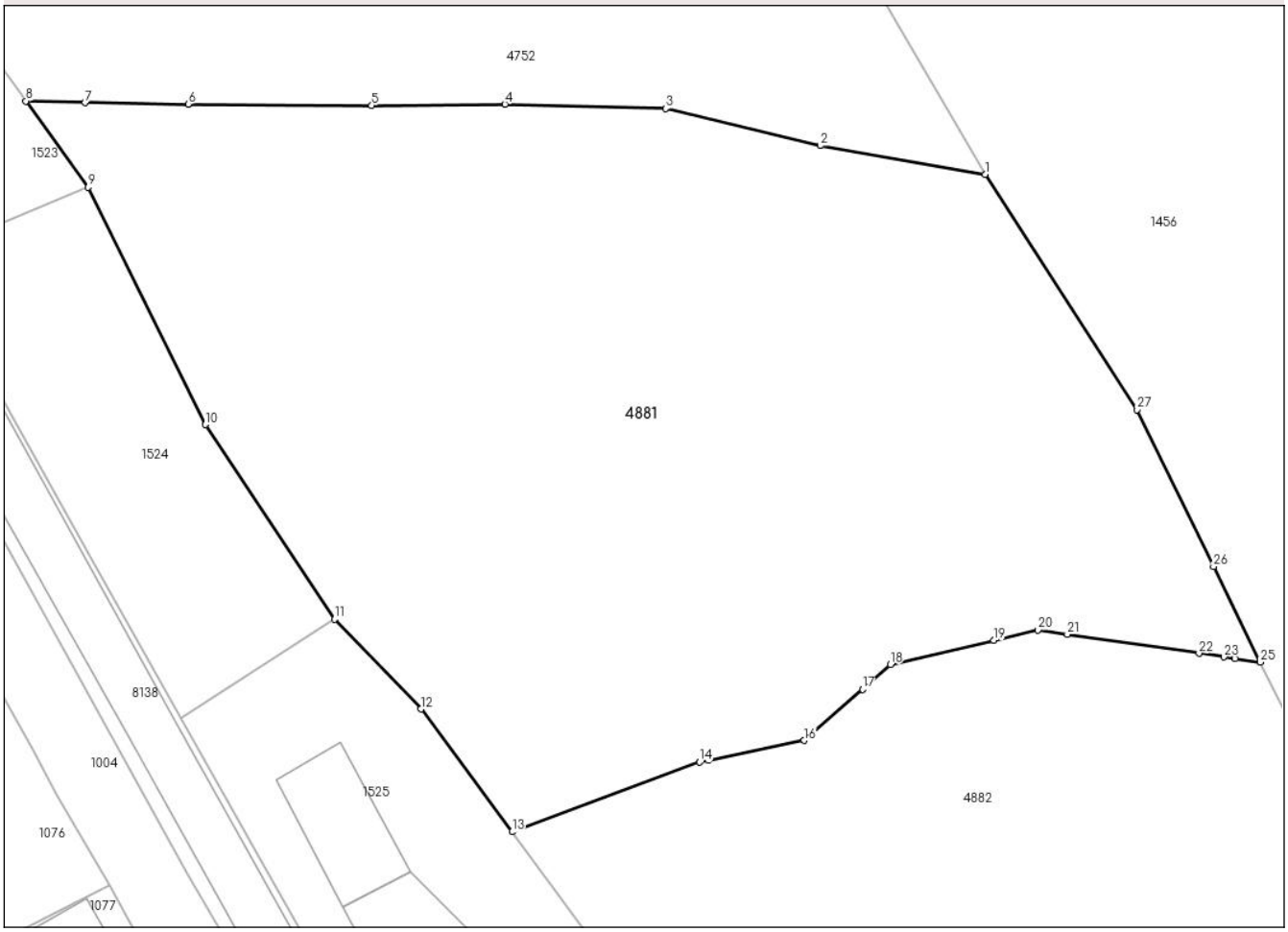

Date referitoare la teren

Crt	Categorie folosință	Intra vilan	Suprafaţa (mp)	Tarla	Parcelă	Nr. topo	Observaţii / Referinţe
1	faneata	DA	2.499	-	1F	-	
2	faneata	NU	3.028	-	2F	-	

Lungime Segmente

1) Valorile lungimilor segmentelor sunt obţinute din proiecţie în plan.

Punct început	X / Y	Punct sfârşit	X / Y	Lungime segment (** (m)
1	551.032,06 676.414,013	2	551.015,442 676.416,903	16.867
3	550.999,836 676.420,66	4	550.983,652 676.421,094	16.19
5	550.970,213 676.420,949	6	550.951,717 676.421,094	18.497
7	550.941,313 676.421,238	8	550.935,344 676.421,401	5.971

Punct început	X / Y	Punct sfârşit	X / Y	Lungime segment (** (m)
2	551.015,442 676.416,903	3	550.999,836 676.420,66	16.052
4	550.983,652 676.421,094	5	550.970,213 676.420,949	13.439
6	550.951,717 676.421,094	7	550.941,313 676.421,238	10.405
8	550.935,344 676.421,401	9	550.941,636 676.412,721	10.72

Document care conține date cu caracter personal, protejat de prevederile Regulamentului (UE) nr. 679/2016 și Legii 190/2018

Punct început	X / Y	Punct sfârşit	X / Y	Lungime segment (** (m)
9	550.941,636 676.412,721	10	550.953,442 676.388,8	26.676
11	550.966,454 676.369,212	12	550.975,18 676.360,159	12.574
13	550.984,359 676.347,789	14	551.003,286 676.354,822	20.191
15	551.004,163 676.355,002	16	551.013,835 676.356,989	9.874
17	551.019,691 676.362,162	18	551.022,505 676.364,648	3.754
19	551.032,953 676.367,082	20	551.037,389 676.368,116	4.555
21	551.040,341 676.367,69	22	551.053,64 676.365,772	13.436
23	551.056,157 676.365,409	24	551.057,27 676.365,248	1.125
25	551.059,804 676.364,882	26	551.055,093 676.374,524	10.731
27	551.047,377 676.390,315	1	551.032,06 676.414,013	28.217

Punct început	X / Y	Punct sfârşit	X / Y	Lungime segment (** (m)
10	550.953,442 676.388,8	11	550.966,454 676.369,212	23.516
12	550.975,18 676.360,159	13	550.984,359 676.347,789	15.403
14	551.003,286 676.354,822	15	551.004,163 676.355,002	0.895
16	551.013,835 676.356,989	17	551.019,691 676.362,162	7.814
18	551.022,505 676.364,648	19	551.032,953 676.367,082	10.728
20	551.037,389 676.368,116	21	551.040,341 676.367,69	2.984
22	551.053,64 676.365,772	23	551.056,157 676.365,409	2.542
24	551.057,27 676.365,248	25	551.059,804 676.364,882	2.56
26	551.055,093 676.374,524	27	551.047,377 676.390,315	17.575

** Lungimile segmentelor sunt determinate în planul de proiecţie Stereo 70 şi sunt rotunjite la 1 milimetru.
*** Distanţa dintre puncte este formată din segmente cumulate ce sunt mai mici decât valoarea 1 milimetru.

Document care conține date cu caracter personal, protejat de prevederile Regulamentului (UE) nr. 679/2016 și Legii 190/2018

DATE DESPRE IMOBILUL NR. 4882

Oficiul de Cadastru şi Publicitate Imobiliară SUCEAVA
Biroul de Cadastru şi Publicitate Imobiliară Campulung Moldovenesc

A. Partea I. Descrierea imobilului

TEREN Necunoscut

Adresa: Loc. Strâmtura, Jud. Suceava

Nr. Crt	Nr cadastral Nr. topografic	Suprafaţa* (mp)	Observaţii / Referinţe
A1		5.289	Sector cadastral:12 Teren neimprejmuit;

B. Partea II. Proprietari şi acte

Inscrieri privitoare la dreptul de proprietate şi alte drepturi reale		Referinţe
/		
Act Normativ nr. 7, din 13/03/1996 emis de Parlamentul Romaniei (Lege);		
B1	Inscrierea provizorie, drept de PROPRIETATE, dobandit prin Lege, cota actuala 1/1, cota initiala 1/1	A1
	1) **COMUNA VAMA**, CIF:4326698, Proprietar neidentificat.	

C. Partea III. SARCINI .

Inscrieri privind dezmembramintele dreptului de proprietate, drepturi reale de garanţie şi sarcini	Referinţe
NU SUNT	

Anexa Nr. 1 La Partea I

Teren

Nr cadastral	Suprafaţa (mp)*	Observaţii / Referinţe
	5.289	

* Suprafaţa este determinată in planul de proiecţie Stereo 70.

DETALII LINIARE IMOBIL

Date referitoare la teren

Crt	Categorie folosință	Intra vilan	Suprafaţa (mp)	Tarla	Parcelă	Nr. topo	Observaţii / Referinţe
1	faneata	DA	1.482	-	1F	-	
2	faneata	NU	3.807	-	2F	-	

Lungime Segmente

1) Valorile lungimilor segmentelor sunt obţinute din proiecţie în plan.

Punct început	X / Y	Punct sfârşit	X / Y	Lungime segment
1	551.068,56 676.347,287	2	551.059,804 676.364,882	19.654
4	551.056,157 676.365,409	5	551.053,64 676.365,772	2.542
7	551.037,389 676.368,116	8	551.032,953 676.367,082	4.555
10	551.019,691 676.362,162	11	551.013,835 676.356,989	7.814
13	551.003,286 676.354,822	14	550.984,359 676.347,789	20.191

Punct început	X / Y	Punct sfârşit	X / Y	Lungime segment
2	551.059,804 676.364,882	3	551.057,27 676.365,248	2.56
5	551.053,64 676.365,772	6	551.040,341 676.367,69	13.436
8	551.032,953 676.367,082	9	551.022,505 676.364,648	10.728
11	551.013,835 676.356,989	12	551.004,163 676.355,002	9.874
14	550.984,359 676.347,789	15	550.992,934 676.336,233	14.39

Punct început	X / Y	Punct sfârşit	X / Y	Lungime segment
3	551.057,27 676.365,248	4	551.056,157 676.365,409	1.125
6	551.040,341 676.367,69	7	551.037,389 676.368,116	2.984
9	551.022,505 676.364,648	10	551.019,691 676.362,162	3.754
12	551.004,163 676.355,002	13	551.003,286 676.354,822	0.895
15	550.992,934 676.336,233	16	551.023,806 676.308,724	41.35

Document care conține date cu caracter personal, protejat de prevederile Regulamentului (UE) nr. 679/2016 și Legii 190/2018

Punct început	X / Y	Punct sfârşit	X / Y	Lungime segment
16	551.023,806 676.308,724	17	551.105,039 676.257,272	96.157
19	551.105,0 676.263,569	20	551.104,232 676.265,357	1.946
22	551.102,411 676.269,593	23	551.099,733 676.275,823	6.782
25	551.099,026 676.277,468	26	551.098,611 676.278,562	1.17
28	551.096,075 676.285,238	29	551.093,452 676.287,139	3.239
31	551.090,69 676.289,082	32	551.089,514 676.289,804	1.379
34	551.084,907 676.292,632	35	551.082,632 676.294,028	2.67
37	551.075,637 676.300,309	38	551.073,922 676.303,096	3.273
40	551.074,454 676.307,852	41	551.075,265 676.314,245	6.445
43	551.078,018 676.329,447	44	551.074,977 676.334,393	5.806

Punct început	X / Y	Punct sfârşit	X / Y	Lungime segment
17	551.105,039 676.257,272	18	551.107,619 676.258,446	2.835
20	551.104,232 676.265,357	21	551.103,039 676.268,131	3.019
23	551.099,733 676.275,823	24	551.099,26 676.276,925	1.199
26	551.098,611 676.278,562	27	551.098,079 676.279,963	1.498
29	551.093,452 676.287,139	30	551.091,214 676.288,761	2.764
32	551.089,514 676.289,804	33	551.088,255 676.290,576	1.477
35	551.082,632 676.294,028	36	551.077,353 676.297,522	6.33
38	551.073,922 676.303,096	39	551.074,144 676.305,393	2.308
41	551.075,265 676.314,245	42	551.077,184 676.325,096	11.02
44	551.074,977 676.334,393	1	551.068,56 676.347,287	14.402

Punct început	X / Y	Punct sfârşit	X / Y	Lungime segment
18	551.107,619 676.258,446	19	551.105,0 676.263,569	5.753
21	551.103,039 676.268,131	22	551.102,411 676.269,593	1.591
24	551.099,26 676.276,925	25	551.099,026 676.277,468	0.591
27	551.098,079 676.279,963	28	551.096,075 676.285,238	5.643
30	551.091,214 676.288,761	31	551.090,69 676.289,082	0.615
33	551.088,255 676.290,576	34	551.084,907 676.292,632	3.929
36	551.077,353 676.297,522	37	551.075,637 676.300,309	3.273
39	551.074,144 676.305,393	40	551.074,454 676.307,852	2.478
42	551.077,184 676.325,096	43	551.078,018 676.329,447	4.431

** Lungimile segmentelor sunt determinate în planul de proiecţie Stereo 70 şi sunt rotunjite la 1 milimetru.
*** Distanţa dintre puncte este formată din segmente cumulate ce sunt mai mici decât valoarea 1 milimetru.

Document care conține date cu caracter personal, protejat de prevederile Regulamentului (UE) nr. 679/2016 și Legii 190/2018

DATE DESPRE IMOBILUL NR. 4884

Oficiul de Cadastru şi Publicitate Imobiliară SUCEAVA
Biroul de Cadastru şi Publicitate Imobiliară Campulung Moldovenesc

A. Partea I. Descrierea imobilului

TEREN Extravilan

Adresa: Jud. Suceava

Nr. Crt	Nr cadastral Nr. topografic	Suprafaţa* (mp)	Observaţii / Referinţe
A1		2.399	Sector cadastral:12 Teren neimprejmuit;

B. Partea II. Proprietari şi acte

Inscrieri privitoare la dreptul de proprietate şi alte drepturi reale		Referinţe
/		
Act Normativ nr. 7, din 13/03/1996 emis de Parlamentul Romaniei (Lege);		
B1	Inscrierea provizorie, drept de PROPRIETATE, dobandit prin Lege, cota actuala 1/1, cota initiala 1/1	A1
	1) **COMUNA VAMA**, CIF:4326698, Proprietar neidentificat.	

C. Partea III. SARCINI .

Inscrieri privind dezmembramintele dreptului de proprietate, drepturi reale de garanţie şi sarcini	Referinţe
NU SUNT	

Document care conține date cu caracter personal, protejat de prevederile Regulamentului (UE) nr. 679/2016 și Legii 190/2018

Anexa Nr. 1 La Partea I

Teren

Nr cadastral	Suprafaţa (mp)*	Observaţii / Referinţe
	2.399	

* Suprafaţa este determinată in planul de proiecţie Stereo 70.

DETALII LINIARE IMOBIL

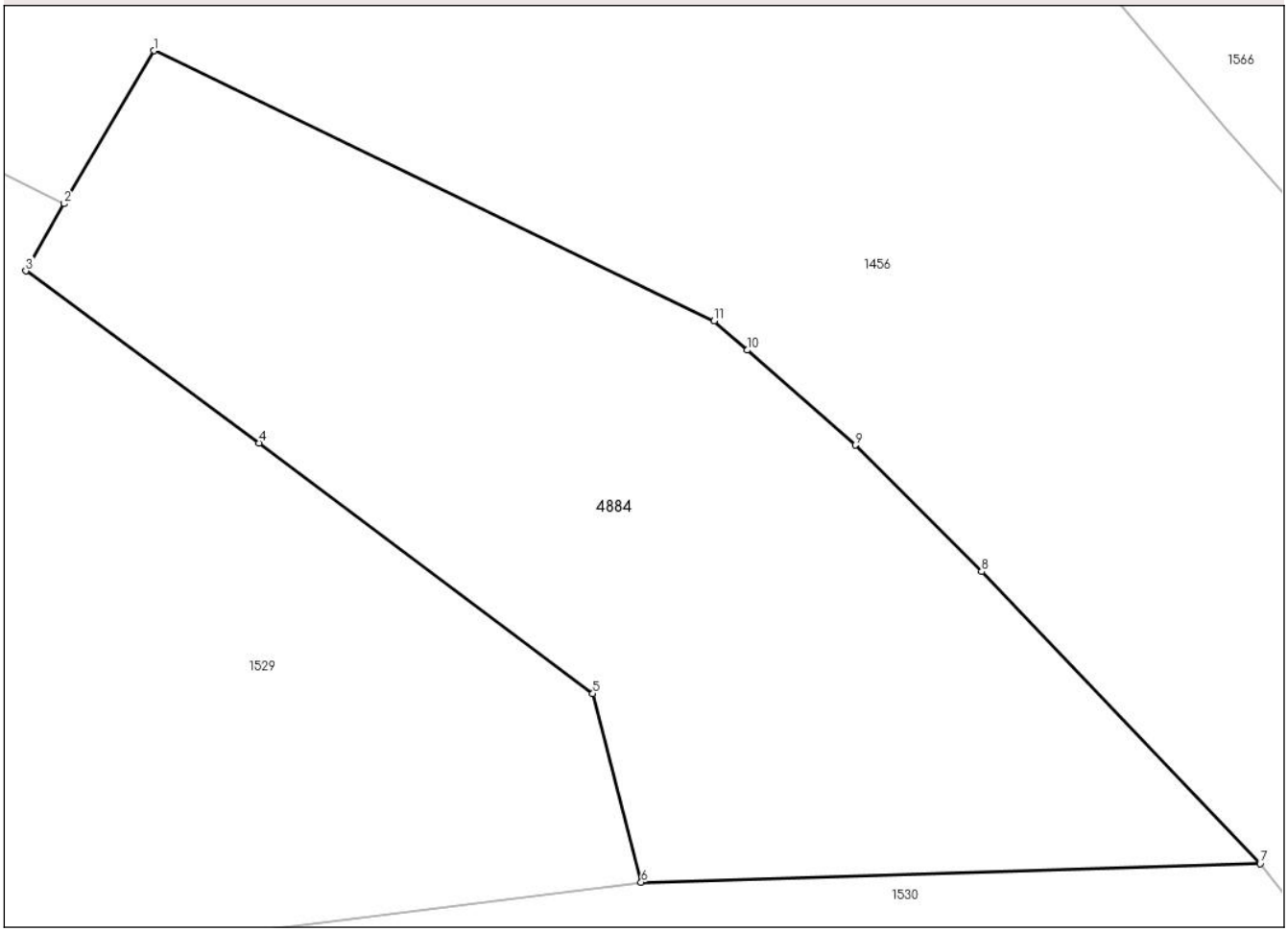

Date referitoare la teren

Crt	Categorie folosință	Intra vilan	Suprafaţa (mp)	Tarla	Parcelă	Nr. topo	Observaţii / Referinţe
1	neproductiv	NU	2.399	-	1N	-	

Lungime Segmente
1) Valorile lungimilor segmentelor sunt obţinute din proiecţie în plan.

Punct început	X / Y	Punct sfârşit	X / Y	Lungime segment (** (m)
1	551.355,339 676.143,987	2	551.348,452 676.132,264	13.597
2	551.348,452 676.132,264	3	551.345,519 676.127,118	5.923
3	551.345,519 676.127,118	4	551.363,377 676.113,939	22.194
4	551.363,377 676.113,939	5	551.388,969 676.094,747	31.989
5	551.388,969 676.094,747	6	551.392,686 676.080,303	14.915

Document care conține date cu caracter personal, protejat de prevederile Regulamentului (UE) nr. 679/2016 și Legii 190/2018

Punct început	X / Y	Punct sfârşit	X / Y	Lungime segment (** (m)
6	551.392,686 676.080,303	7	551.440,135 676.081,73	47.471
7	551.440,135 676.081,73	8	551.418,778 676.104,089	30.921
8	551.418,778 676.104,089	9	551.409,088 676.113,779	13.704
9	551.409,088 676.113,779	10	551.400,821 676.121,049	11.008
10	551.400,821 676.121,049	11	551.398,28 676.123,283	3.384
11	551.398,28 676.123,283	1	551.355,339 676.143,987	47.671

** Lungimile segmentelor sunt determinate în planul de proiecţie Stereo 70 şi sunt rotunjite la 1 milimetru.
*** Distanţa dintre puncte este formată din segmente cumulate ce sunt mai mici decât valoarea 1 milimetru.

Document care conține date cu caracter personal, protejat de prevederile Regulamentului (UE) nr. 679/2016 și Legii 190/2018

DATE DESPRE IMOBILUL NR. 4885

Oficiul de Cadastru şi Publicitate Imobiliară SUCEAVA
Biroul de Cadastru şi Publicitate Imobiliară Campulung Moldovenesc

A. Partea I. Descrierea imobilului

TEREN Extravilan

Adresa: Jud. Suceava

Nr. Crt	Nr cadastral Nr. topografic	Suprafaţa* (mp)	Observaţii / Referinţe
A1	36413	Din acte: 2.368 Masurata: 2.735	Sector cadastral:12 Teren imprejmuit;

B. Partea II. Proprietari şi acte

Inscrieri privitoare la dreptul de proprietate şi alte drepturi reale		Referinţe
6763 / 18/04/2022		
Act Administrativ nr. 1509, din 21/03/2022 emis de Comisia Judeteana;		
B1	Intabulare, drept de PROPRIETATE, dobandit prin Reconstituire, cota actuala 1/1, cota initiala 1/1	A1
	1) **LUCAN ILIE**	

C. Partea III. SARCINI .

Inscrieri privind dezmembramintele dreptului de proprietate, drepturi reale de garanţie şi sarcini	Referinţe
NU SUNT	

Document care conține date cu caracter personal, protejat de prevederile Regulamentului (UE) nr. 679/2016 și Legii 190/2018

Anexa Nr. 1 La Partea I

Teren

Nr cadastral	Suprafaţa (mp)*	Observaţii / Referinţe
36413	Din acte: 2.368 Masurata: 2.735	

* Suprafaţa este determinată in planul de proiecţie Stereo 70.

DETALII LINIARE IMOBIL

Date referitoare la teren

Crt	Categorie folosință	Intra vilan	Suprafaţa (mp)	Tarla	Parcelă	Nr. topo	Observaţii / Referinţe
1	pasune	NU	2.735	-	1P	-	

Lungime Segmente
1) Valorile lungimilor segmentelor sunt obţinute din proiecţie în plan.

Punct început	X / Y	Punct sfârşit	X / Y	Lungime segment (** (m)
1	551.470,669 675.956,539	2	551.475,842 675.950,06	8.291
2	551.475,842 675.950,06	3	551.482,804 675.941,068	11.373
3	551.482,804 675.941,068	4	551.507,693 675.955,074	28.559
4	551.507,693 675.955,074	5	551.513,069 675.957,678	5.974
5	551.513,069 675.957,678	6	551.518,037 675.960,799	5.867

Document care conține date cu caracter personal, protejat de prevederile Regulamentului (UE) nr. 679/2016 și Legii 190/2018

Punct început	X / Y	Punct sfârşit	X / Y	Lungime segment (** (m)
6	551.518,037 675.960,799	7	551.506,824 675.986,6	28.133
7	551.506,824 675.986,6	8	551.493,401 676.014,038	30.546
8	551.493,401 676.014,038	9	551.447,09 675.984,763	54.789
9	551.447,09 675.984,763	10	551.447,023 675.984,721	0.078
10	551.447,023 675.984,721	11	551.447,033 675.984,709	0.016
11	551.447,033 675.984,709	12	551.458,195 675.970,415	18.136
12	551.458,195 675.970,415	13	551.464,481 675.963,694	9.201
13	551.464,481 675.963,694	1	551.470,669 675.956,539	9.46

** Lungimile segmentelor sunt determinate în planul de proiecţie Stereo 70 şi sunt rotunjite la 1 milimetru.
*** Distanţa dintre puncte este formată din segmente cumulate ce sunt mai mici decât valoarea 1 milimetru.

Document care conține date cu caracter personal, protejat de prevederile Regulamentului (UE) nr. 679/2016 și Legii 190/2018

DATE DESPRE IMOBILUL NR. 4886

Oficiul de Cadastru şi Publicitate Imobiliară SUCEAVA
Biroul de Cadastru şi Publicitate Imobiliară Campulung Moldovenesc

A. Partea I. Descrierea imobilului

TEREN Extravilan

Adresa: Jud. Suceava

Nr. Crt	Nr cadastral Nr. topografic	Suprafaţa* (mp)	Observaţii / Referinţe
A1		1.160	Sector cadastral:12 Teren neimprejmuit;

B. Partea II. Proprietari şi acte

Inscrieri privitoare la dreptul de proprietate şi alte drepturi reale		Referinţe
/		
Act Normativ nr. 7, din 13/03/1996 emis de Parlamentul Romaniei (Lege);		
B1	Inscrierea provizorie, drept de PROPRIETATE, dobandit prin Lege, cota actuala 1/1, cota initiala 1/1	A1
	1) **COMUNA VAMA**, CIF:4326698, Proprietar neidentificat.	

C. Partea III. SARCINI .

Inscrieri privind dezmembramintele dreptului de proprietate, drepturi reale de garanţie şi sarcini	Referinţe
NU SUNT	

Document care conține date cu caracter personal, protejat de prevederile Regulamentului (UE) nr. 679/2016 și Legii 190/2018

Anexa Nr. 1 La Partea I

Teren

Nr cadastral	Suprafaţa (mp)*	Observaţii / Referinţe
	1.160	

* Suprafaţa este determinată in planul de proiecţie Stereo 70.

DETALII LINIARE IMOBIL

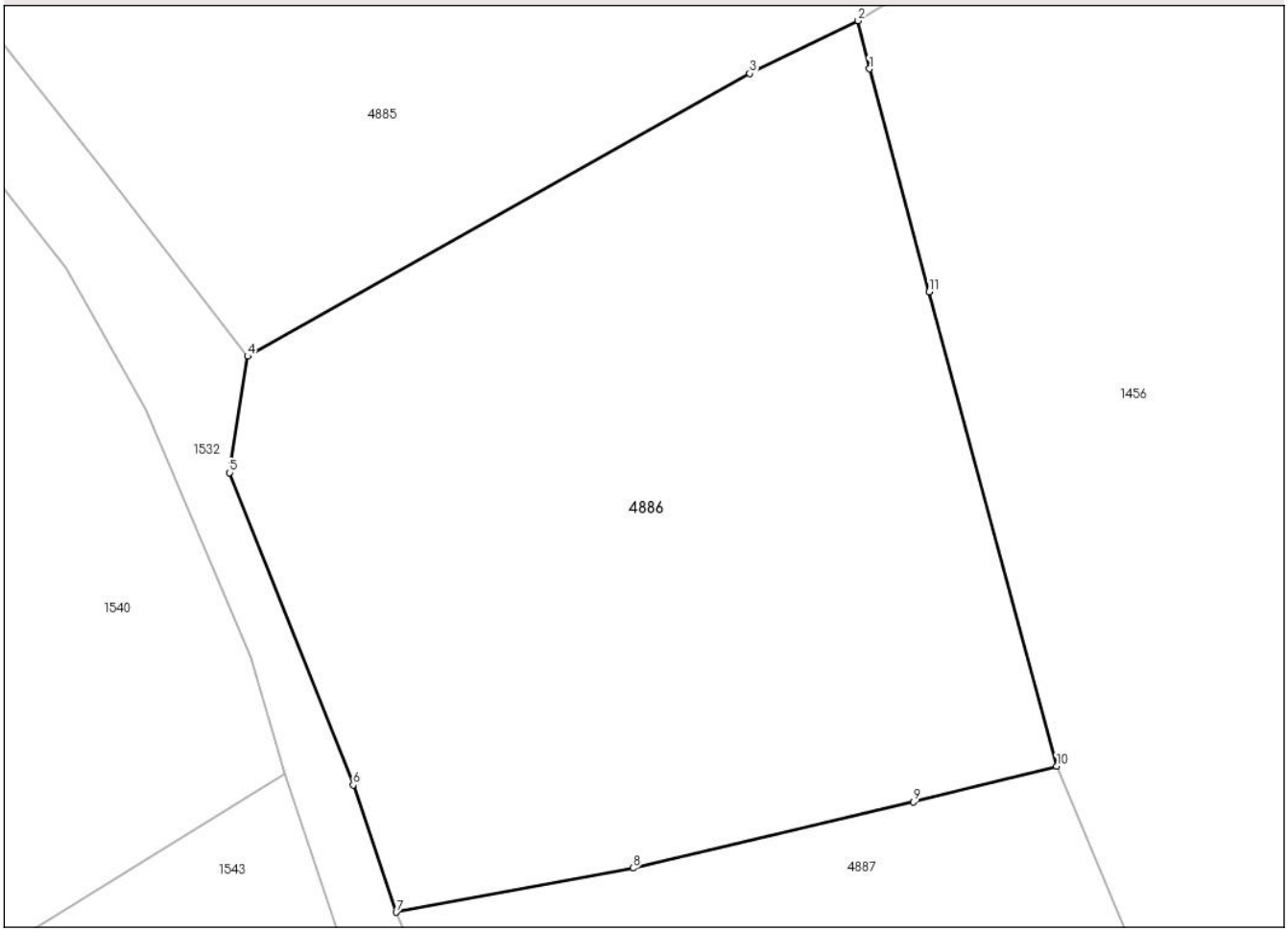

Date referitoare la teren

Crt	Categorie folosință	Intra vilan	Suprafaţa (mp)	Tarla	Parcelă	Nr. topo	Observaţii / Referinţe
1	arabil	NU	1.160	-	1A	-	

Lungime Segmente
1) Valorile lungimilor segmentelor sunt obţinute din proiecţie în plan.

Punct început	X / Y	Punct sfârşit	X / Y	Lungime segment (** (m)
1	551.513,628 675.955,291	2	551.513,069 675.957,678	2.452
2	551.513,069 675.957,678	3	551.507,693 675.955,074	5.974
3	551.507,693 675.955,074	4	551.482,804 675.941,068	28.559
4	551.482,804 675.941,068	5	551.481,907 675.935,298	5.839
5	551.481,907 675.935,298	6	551.488,036 675.919,836	16.632

Document care conține date cu caracter personal, protejat de prevederile Regulamentului (UE) nr. 679/2016 și Legii 190/2018

Punct început	X / Y	Punct sfârşit	X / Y	Lungime segment (** (m)
6	551.488,036 675.919,836	7	551.490,173 675.913,533	6.656
7	551.490,173 675.913,533	8	551.501,918 675.915,716	11.946
8	551.501,918 675.915,716	9	551.515,797 675.918,988	14.259
9	551.515,797 675.918,988	10	551.522,908 675.920,772	7.331
10	551.522,908 675.920,772	11	551.516,592 675.944,264	24.327
11	551.516,592 675.944,264	1	551.513,628 675.955,291	11.418

** Lungimile segmentelor sunt determinate în planul de proiecţie Stereo 70 şi sunt rotunjite la 1 milimetru.
*** Distanţa dintre puncte este formată din segmente cumulate ce sunt mai mici decât valoarea 1 milimetru.

Document care conține date cu caracter personal, protejat de prevederile Regulamentului (UE) nr. 679/2016 și Legii 190/2018

DATE DESPRE IMOBILUL NR. 4887

Oficiul de Cadastru şi Publicitate Imobiliară SUCEAVA
Biroul de Cadastru şi Publicitate Imobiliară Campulung Moldovenesc

A. Partea I. Descrierea imobilului

TEREN Extravilan

Adresa: Jud. Suceava

Nr. Crt	Nr cadastral Nr. topografic	Suprafaţa* (mp)	Observaţii / Referinţe
A1		706	Sector cadastral:12 Teren neimprejmuit;

B. Partea II. Proprietari şi acte

Inscrieri privitoare la dreptul de proprietate şi alte drepturi reale		Referinţe
/		
Act Normativ nr. 7, din 13/03/1996 emis de Parlamentul Romaniei (Lege);		
B1	Inscrierea provizorie, drept de PROPRIETATE, dobandit prin Lege, cota actuala 1/1, cota initiala 1/1	A1
	1) **COMUNA VAMA**, CIF:4326698, Proprietar neidentificat.	

C. Partea III. SARCINI .

Inscrieri privind dezmembramintele dreptului de proprietate, drepturi reale de garanţie şi sarcini	Referinţe
NU SUNT	

Document care conține date cu caracter personal, protejat de prevederile Regulamentului (UE) nr. 679/2016 și Legii 190/2018

Anexa Nr. 1 La Partea I

Teren

Nr cadastral	Suprafaţa (mp)*	Observaţii / Referinţe
	706	

* Suprafaţa este determinată in planul de proiecţie Stereo 70.

DETALII LINIARE IMOBIL

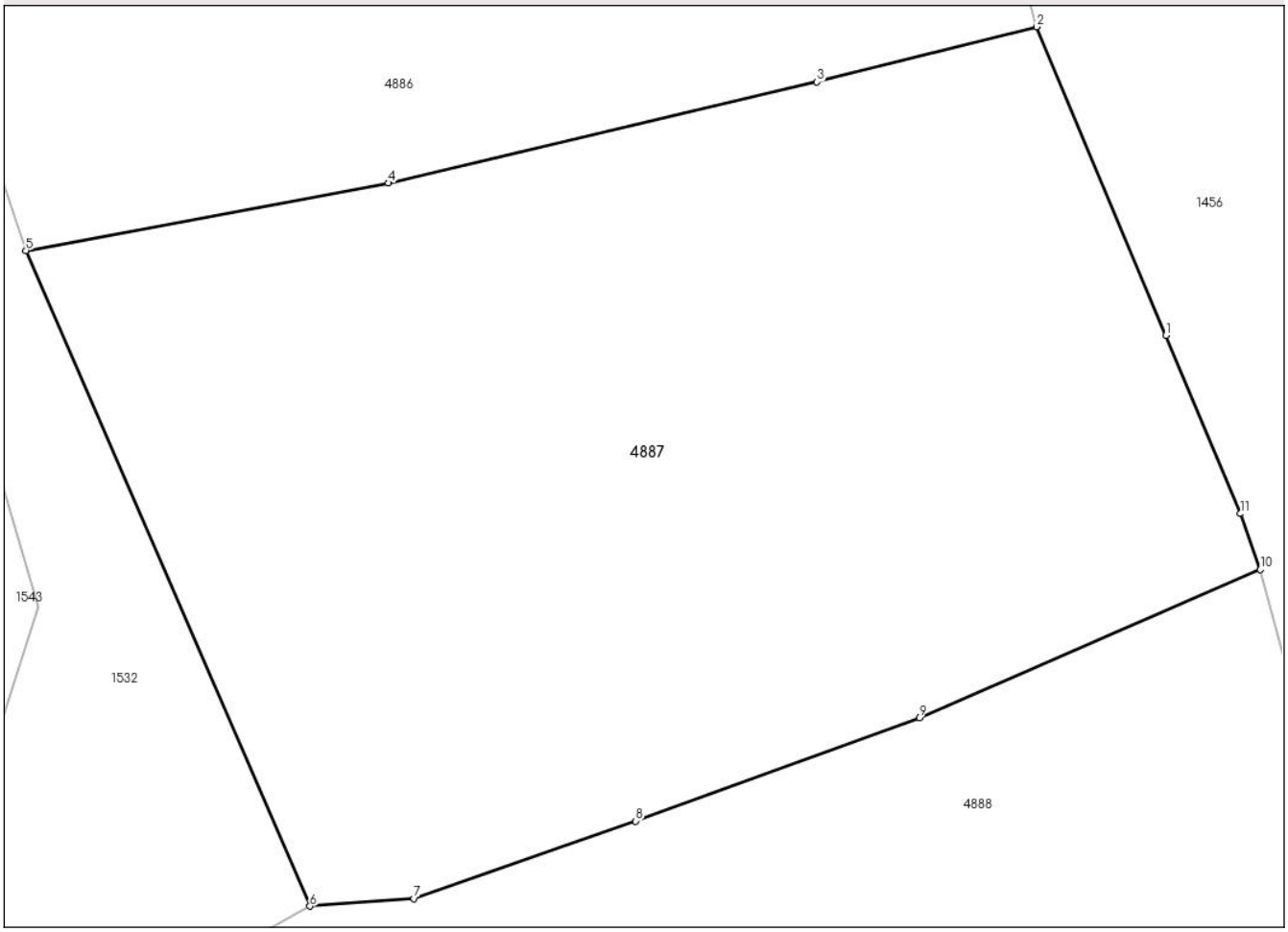

Date referitoare la teren

Crt	Categorie folosință	Intra vilan	Suprafaţa (mp)	Tarla	Parcelă	Nr. topo	Observaţii / Referinţe
1	arabil	NU	706	-	1A	-	

Lungime Segmente
1) Valorile lungimilor segmentelor sunt obţinute din proiecţie în plan.

Punct început	X / Y	Punct sfârşit	X / Y	Lungime segment (** (m)
1	551.527,095 675.910,787	2	551.522,908 675.920,772	10.827
2	551.522,908 675.920,772	3	551.515,797 675.918,988	7.331
3	551.515,797 675.918,988	4	551.501,918 675.915,716	14.259
4	551.501,918 675.915,716	5	551.490,173 675.913,533	11.946
5	551.490,173 675.913,533	6	551.499,37 675.892,318	23.123

Document care conține date cu caracter personal, protejat de prevederile Regulamentului (UE) nr. 679/2016 și Legii 190/2018

Punct început	X / Y	Punct sfârşit	X / Y	Lungime segment (** (m)
6	551.499,37 675.892,318	7	551.502,744 675.892,566	3.383
7	551.502,744 675.892,566	8	551.509,926 675.895,072	7.607
8	551.509,926 675.895,072	9	551.519,113 675.898,413	9.775
9	551.519,113 675.898,413	10	551.530,156 675.903,206	12.039
10	551.530,156 675.903,206	11	551.529,514 675.905,019	1.924
11	551.529,514 675.905,019	1	551.527,095 675.910,787	6.254

** Lungimile segmentelor sunt determinate în planul de proiecţie Stereo 70 şi sunt rotunjite la 1 milimetru.
*** Distanţa dintre puncte este formată din segmente cumulate ce sunt mai mici decât valoarea 1 milimetru.

Document care conține date cu caracter personal, protejat de prevederile Regulamentului (UE) nr. 679/2016 și Legii 190/2018

DATE DESPRE IMOBILUL NR. 4888

Oficiul de Cadastru şi Publicitate Imobiliară SUCEAVA
Biroul de Cadastru şi Publicitate Imobiliară Campulung Moldovenesc

A. Partea I. Descrierea imobilului

TEREN Extravilan

Adresa: Jud. Suceava

Nr. Crt	Nr cadastral Nr. topografic	Suprafaţa* (mp)	Observaţii / Referinţe
A1		442	Sector cadastral:12 Teren neimprejmuit;

B. Partea II. Proprietari şi acte

Inscrieri privitoare la dreptul de proprietate şi alte drepturi reale		Referinţe
/		
Act Normativ nr. 7, din 13/03/1996 emis de Parlamentul Romaniei (Lege);		
B1	Inscrierea provizorie, drept de PROPRIETATE, dobandit prin Lege, cota actuala 1/1, cota initiala 1/1	A1
	1) **COMUNA VAMA**, CIF:4326698, Proprietar neidentificat.	

C. Partea III. SARCINI .

Inscrieri privind dezmembramintele dreptului de proprietate, drepturi reale de garanţie şi sarcini	Referinţe
NU SUNT	

Document care conține date cu caracter personal, protejat de prevederile Regulamentului (UE) nr. 679/2016 și Legii 190/2018

Anexa Nr. 1 La Partea I

Teren

Nr cadastral	Suprafaţa (mp)*	Observaţii / Referinţe
	442	

* Suprafaţa este determinată in planul de proiecţie Stereo 70.

DETALII LINIARE IMOBIL

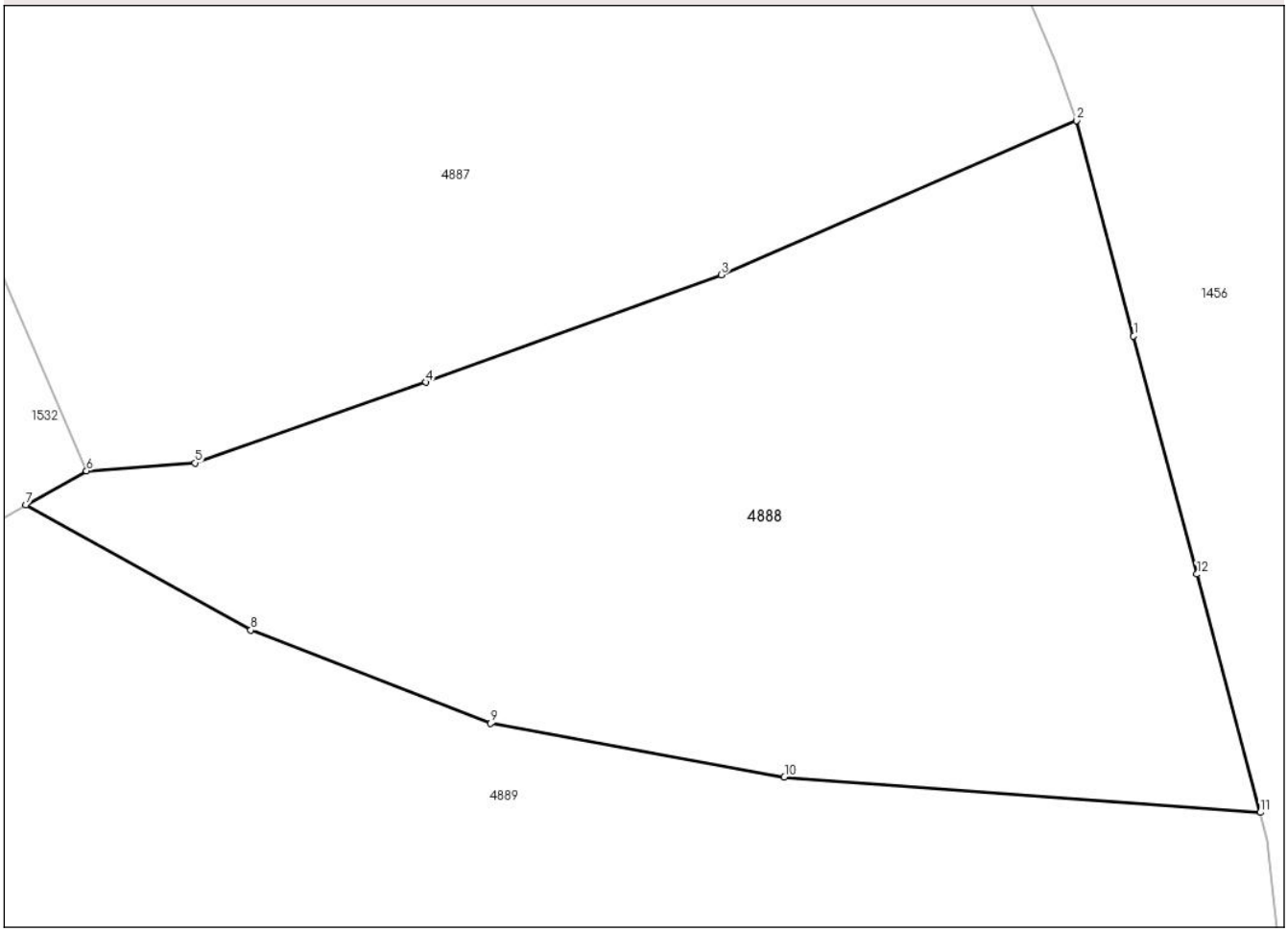

Date referitoare la teren

Crt	Categorie folosință	Intra vilan	Suprafaţa (mp)	Tarla	Parcelă	Nr. topo	Observaţii / Referinţe
1	arabil	NU	442	-	1A	-	

Lungime Segmente
1) Valorile lungimilor segmentelor sunt obţinute din proiecţie în plan.

Punct început	X / Y	Punct sfârşit	X / Y	Lungime segment (** (m)
1	551.531,939 675.896,509	2	551.530,156 675.903,206	6.93
2	551.530,156 675.903,206	3	551.519,113 675.898,413	12.039
3	551.519,113 675.898,413	4	551.509,926 675.895,072	9.775
4	551.509,926 675.895,072	5	551.502,744 675.892,566	7.607
5	551.502,744 675.892,566	6	551.499,37 675.892,318	3.383

Document care conține date cu caracter personal, protejat de prevederile Regulamentului (UE) nr. 679/2016 și Legii 190/2018

Punct început	X / Y	Punct sfârşit	X / Y	Lungime segment (** (m)
6	551.499,37 675.892,318	7	551.497,486 675.891,26	2.161
7	551.497,486 675.891,26	8	551.504,484 675.887,374	8.004
8	551.504,484 675.887,374	9	551.511,945 675.884,479	8.003
9	551.511,945 675.884,479	10	551.521,076 675.882,809	9.283
10	551.521,076 675.882,809	11	551.535,878 675.881,708	14.844
11	551.535,878 675.881,708	12	551.533,908 675.889,111	7.661
12	551.533,908 675.889,111	1	551.531,939 675.896,509	7.655

** Lungimile segmentelor sunt determinate în planul de proiecţie Stereo 70 şi sunt rotunjite la 1 milimetru.
*** Distanţa dintre puncte este formată din segmente cumulate ce sunt mai mici decât valoarea 1 milimetru.

Document care conține date cu caracter personal, protejat de prevederile Regulamentului (UE) nr. 679/2016 și Legii 190/2018

DATE DESPRE IMOBILUL NR. 4889

Oficiul de Cadastru şi Publicitate Imobiliară SUCEAVA
Biroul de Cadastru şi Publicitate Imobiliară Campulung Moldovenesc

A. Partea I. Descrierea imobilului

TEREN Extravilan

Adresa: Jud. Suceava

Nr. Crt	Nr cadastral Nr. topografic	Suprafaţa* (mp)	Observaţii / Referinţe
A1		1.530	Sector cadastral:12 Teren neimprejmuit;

B. Partea II. Proprietari şi acte

Inscrieri privitoare la dreptul de proprietate şi alte drepturi reale		Referinţe
/		
Act Normativ nr. 7, din 13/03/1996 emis de Parlamentul Romaniei (Lege);		
B1	Inscrierea provizorie, drept de PROPRIETATE, dobandit prin Lege, cota actuala 1/1, cota initiala 1/1	A1
	1) **COMUNA VAMA**, CIF:4326698, Proprietar neidentificat.	

C. Partea III. SARCINI .

Inscrieri privind dezmembramintele dreptului de proprietate, drepturi reale de garanţie şi sarcini	Referinţe
NU SUNT	

Document care conține date cu caracter personal, protejat de prevederile Regulamentului (UE) nr. 679/2016 și Legii 190/2018

Anexa Nr. 1 La Partea I

Teren

Nr cadastral	Suprafaţa (mp)*	Observaţii / Referinţe
	1.530	

* Suprafaţa este determinată in planul de proiecţie Stereo 70.

DETALII LINIARE IMOBIL

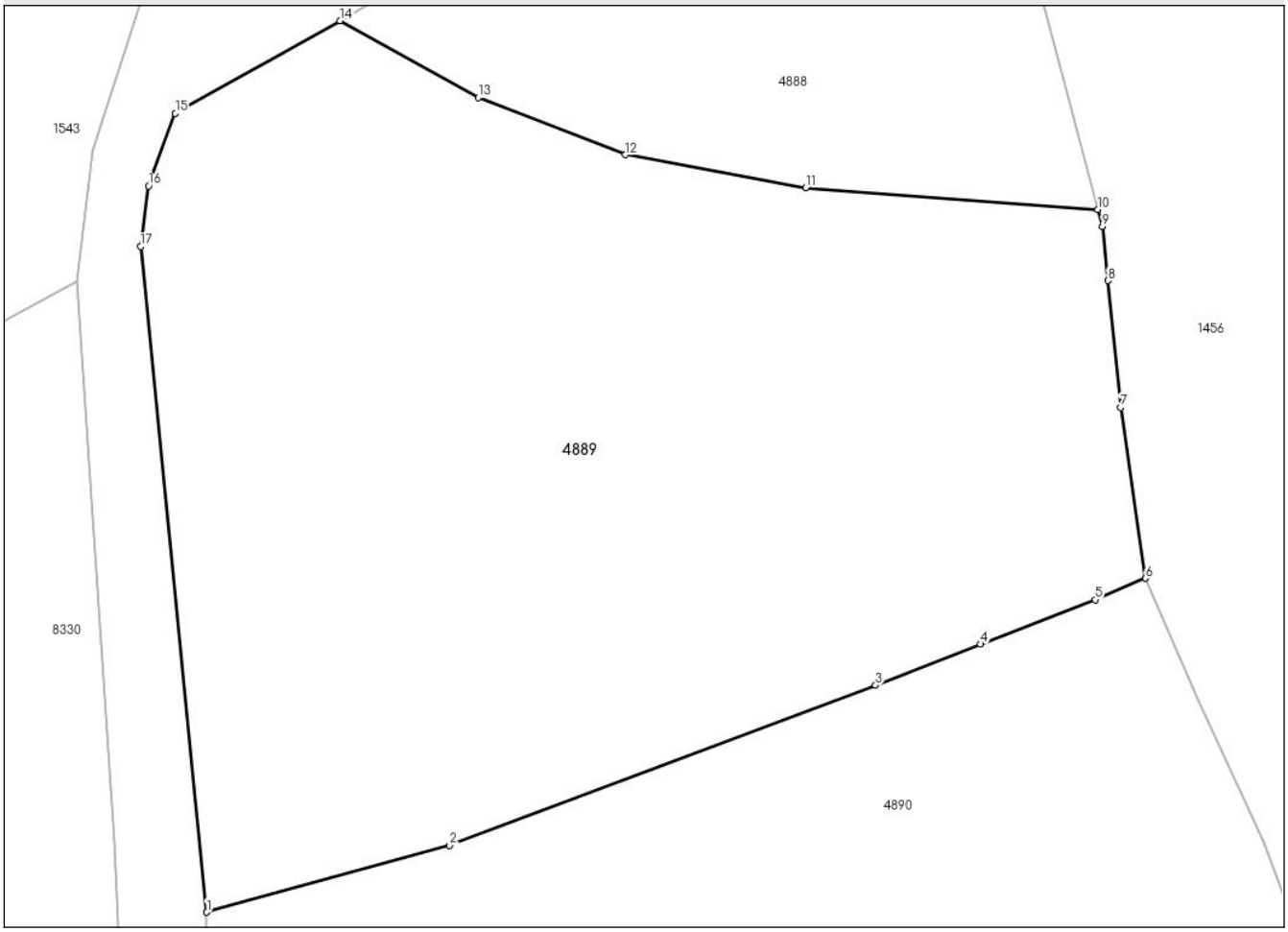

Date referitoare la teren

Crt	Categorie folosință	Intra vilan	Suprafaţa (mp)	Tarla	Parcelă	Nr. topo	Observaţii / Referinţe
1	arabil	NU	50	-	1A	-	
2	arabil	NU	1.480	-	2A	-	

Lungime Segmente
1) Valorile lungimilor segmentelor sunt obţinute din proiecţie în plan.

Punct început	X / Y	Punct sfârşit	X / Y	Lungime segment (** (m)
1	551.490,738 675.846,156	2	551.503,04 675.849,533	12.757
2	551.503,04 675.849,533	3	551.524,609 675.857,632	23.039
3	551.524,609 675.857,632	4	551.529,915 675.859,721	5.702
4	551.529,915 675.859,721	5	551.535,734 675.861,964	6.236

Document care conține date cu caracter personal, protejat de prevederile Regulamentului (UE) nr. 679/2016 și Legii 190/2018

Punct început	X / Y	Punct sfârşit	X / Y	Lungime segment (** (m)
5	551.535,734 675.861,964	6	551.538,289 675.863,045	2.774
6	551.538,289 675.863,045	7	551.537,025 675.871,695	8.742
7	551.537,025 675.871,695	8	551.536,382 675.878,112	6.449
8	551.536,382 675.878,112	9	551.536,107 675.880,85	2.752
9	551.536,107 675.880,85	10	551.535,878 675.881,708	0.888
10	551.535,878 675.881,708	11	551.521,076 675.882,809	14.844
11	551.521,076 675.882,809	12	551.511,945 675.884,479	9.283
12	551.511,945 675.884,479	13	551.504,484 675.887,374	8.003
13	551.504,484 675.887,374	14	551.497,486 675.891,26	8.004
14	551.497,486 675.891,26	15	551.489,15 675.886,58	9.56
15	551.489,15 675.886,58	16	551.487,791 675.882,904	3.919
16	551.487,791 675.882,904	17	551.487,384 675.879,833	3.098
17	551.487,384 675.879,833	1	551.490,738 675.846,156	33.844

** Lungimile segmentelor sunt determinate în planul de proiecţie Stereo 70 şi sunt rotunjite la 1 milimetru.
*** Distanţa dintre puncte este formată din segmente cumulate ce sunt mai mici decât valoarea 1 milimetru.

Document care conține date cu caracter personal, protejat de prevederile Regulamentului (UE) nr. 679/2016 și Legii 190/2018

DATE DESPRE IMOBILUL NR. 4890

Oficiul de Cadastru şi Publicitate Imobiliară SUCEAVA
Biroul de Cadastru şi Publicitate Imobiliară Campulung Moldovenesc

A. Partea I. Descrierea imobilului

TEREN Extravilan

Adresa: Jud. Suceava

Nr. Crt	Nr cadastral Nr. topografic	Suprafaţa* (mp)	Observaţii / Referinţe
A1	35555	1.792	Sector cadastral:12 Teren imprejmuit; imprejmuit cu gard

B. Partea II. Proprietari şi acte

Inscrieri privitoare la dreptul de proprietate şi alte drepturi reale		Referinţe
3428 / 07/03/2023		
Act Normativ nr. 7, din 13/03/1996 emis de Parlamentul Romaniei;		
B2	Intabulare, drept de PROPRIETATEca urmare a transformarii posesiei in drept de proprietate , in conditiile art.13 alin (7) litera a) din Legea nr. 7/1996, dobandit prin Lege, cota actuala 1/1, cota initiala 1/1	A1
	1) **REZMUVEȘ MIHAELA**	

C. Partea III. SARCINI .

Inscrieri privind dezmembramintele dreptului de proprietate, drepturi reale de garanţie şi sarcini	Referinţe
NU SUNT	

Document care conține date cu caracter personal, protejat de prevederile Regulamentului (UE) nr. 679/2016 și Legii 190/2018

Anexa Nr. 1 La Partea I

Teren

Nr cadastral	Suprafaţa (mp)*	Observaţii / Referinţe
35555	1.792	imprejmuit cu gard

* Suprafaţa este determinată in planul de proiecţie Stereo 70.

DETALII LINIARE IMOBIL

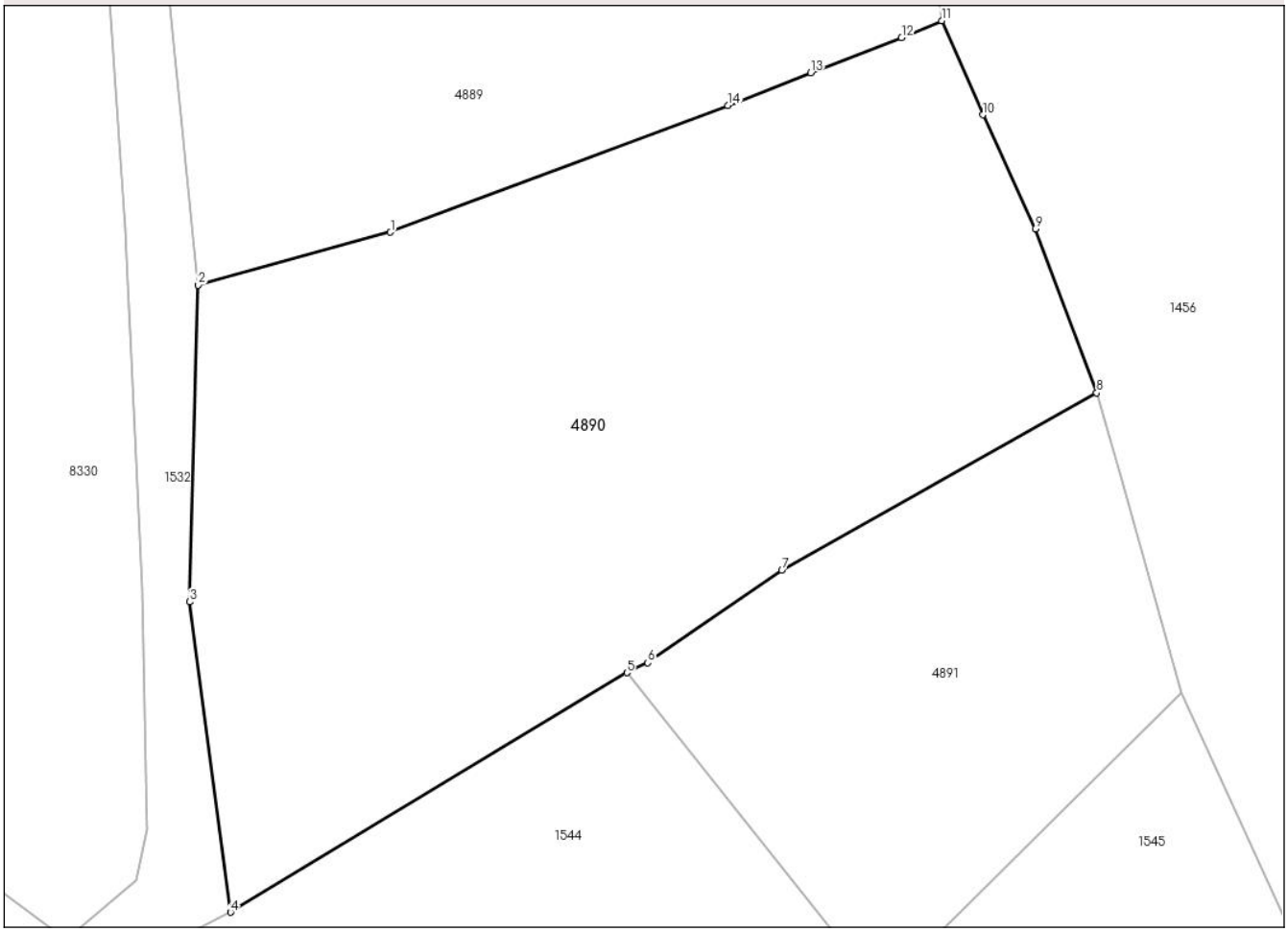

Date referitoare la teren

Crt	Categorie folosință	Intra vilan	Suprafaţa (mp)	Tarla	Parcelă	Nr. topo	Observaţii / Referinţe
1	faneata	NU	1.792	-	1F	-	

Lungime Segmente
1) Valorile lungimilor segmentelor sunt obţinute din proiecţie în plan.

Punct început	X / Y	Punct sfârşit	X / Y	Lungime segment (** (m)
1	551.503,04 675.849,533	2	551.490,738 675.846,156	12.757
2	551.490,738 675.846,156	3	551.490,182 675.825,92	20.244
3	551.490,182 675.825,92	4	551.492,822 675.806,093	20.002
4	551.492,822 675.806,093	5	551.518,156 675.821,389	29.594
5	551.518,156 675.821,389	6	551.519,503 675.822,024	1.489

Document care conține date cu caracter personal, protejat de prevederile Regulamentului (UE) nr. 679/2016 și Legii 190/2018

Punct început	X / Y	Punct sfârşit	X / Y	Lungime segment (** (m)
6	551.519,503 675.822,024	7	551.528,077 675.827,926	10.409
7	551.528,077 675.827,926	8	551.548,213 675.839,268	23.111
8	551.548,213 675.839,268	9	551.544,279 675.849,753	11.199
9	551.544,279 675.849,753	10	551.540,918 675.857,028	8.014
10	551.540,918 675.857,028	11	551.538,289 675.863,045	6.566
11	551.538,289 675.863,045	12	551.535,734 675.861,964	2.774
12	551.535,734 675.861,964	13	551.529,915 675.859,721	6.236
13	551.529,915 675.859,721	14	551.524,609 675.857,632	5.702
14	551.524,609 675.857,632	1	551.503,04 675.849,533	23.039

** Lungimile segmentelor sunt determinate în planul de proiecţie Stereo 70 şi sunt rotunjite la 1 milimetru.
*** Distanţa dintre puncte este formată din segmente cumulate ce sunt mai mici decât valoarea 1 milimetru.

Document care conține date cu caracter personal, protejat de prevederile Regulamentului (UE) nr. 679/2016 și Legii 190/2018

DATE DESPRE IMOBILUL NR. 4891

Oficiul de Cadastru şi Publicitate Imobiliară SUCEAVA
Biroul de Cadastru şi Publicitate Imobiliară Campulung Moldovenesc

A. Partea I. Descrierea imobilului

TEREN Extravilan

Adresa: Jud. Suceava

Nr. Crt	Nr cadastral Nr. topografic	Suprafaţa* (mp)	Observaţii / Referinţe
A1		695	Sector cadastral:12 Teren neimprejmuit;

B. Partea II. Proprietari şi acte

Inscrieri privitoare la dreptul de proprietate şi alte drepturi reale		Referinţe
/		
Act Normativ nr. 7, din 13/03/1996 emis de Parlamentul Romaniei (Lege);		
B1	Inscrierea provizorie, drept de PROPRIETATE, dobandit prin Lege, cota actuala 1/1, cota initiala 1/1	A1
	1) **COMUNA VAMA**, CIF:4326698, Proprietar neidentificat.	

C. Partea III. SARCINI .

Inscrieri privind dezmembramintele dreptului de proprietate, drepturi reale de garanţie şi sarcini	Referinţe
NU SUNT	

Document care conține date cu caracter personal, protejat de prevederile Regulamentului (UE) nr. 679/2016 și Legii 190/2018

Anexa Nr. 1 La Partea I

Teren

Nr cadastral	Suprafaţa (mp)*	Observaţii / Referinţe
	695	

* Suprafaţa este determinată in planul de proiecţie Stereo 70.

DETALII LINIARE IMOBIL

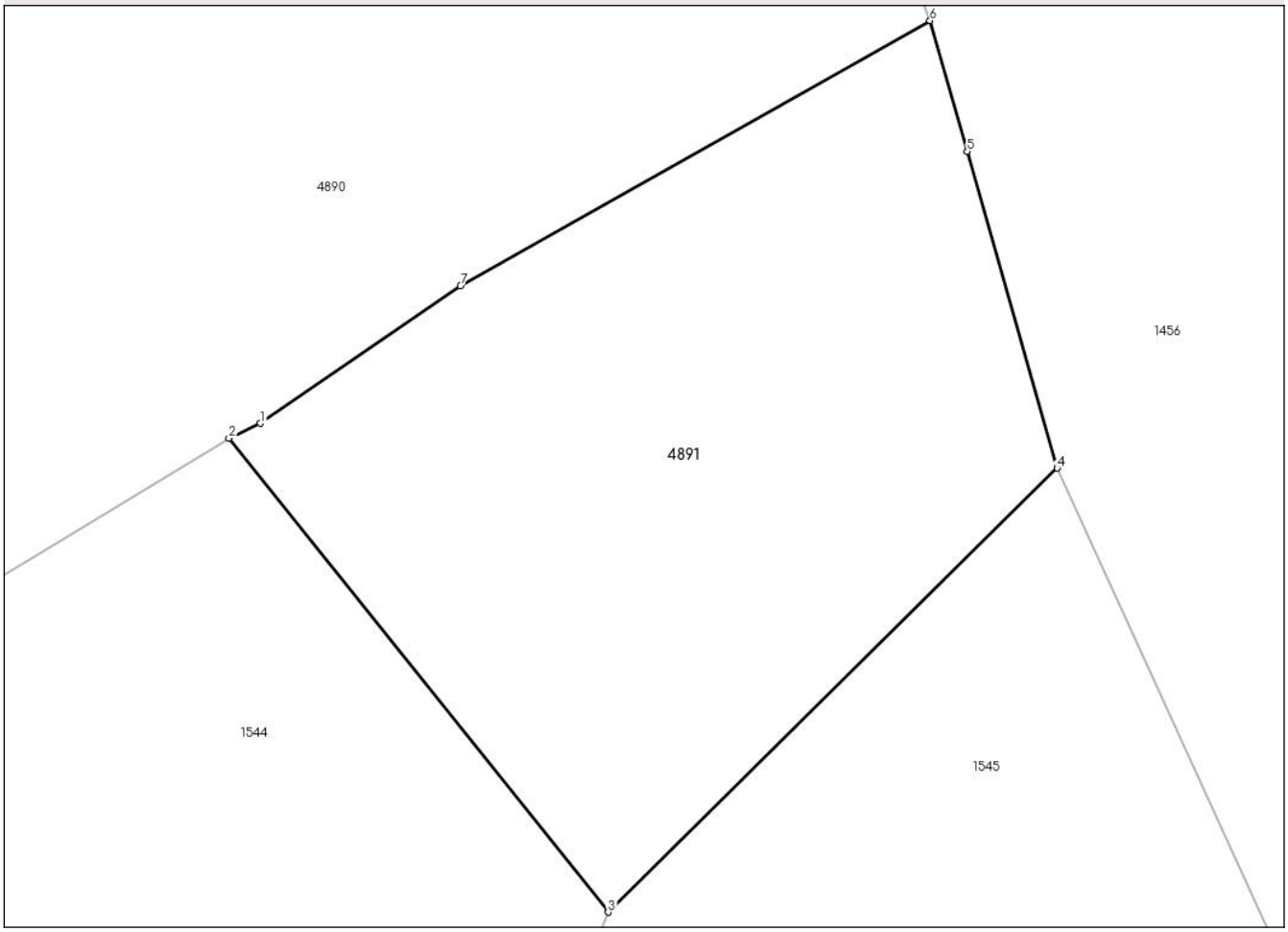

Date referitoare la teren

Crt	Categorie folosință	Intra vilan	Suprafaţa (mp)	Tarla	Parcelă	Nr. topo	Observaţii / Referinţe
1	arabil	NU	695	-	1A	-	

Lungime Segmente
1) Valorile lungimilor segmentelor sunt obţinute din proiecţie în plan.

Punct început	X / Y	Punct sfârşit	X / Y	Lungime segment (** (m)
1	551.519,503 675.822,024	2	551.518,156 675.821,389	1.489
2	551.518,156 675.821,389	3	551.534,412 675.801,093	26.004
3	551.534,412 675.801,093	4	551.553,665 675.820,11	27.061
4	551.553,665 675.820,11	5	551.549,805 675.833,673	14.101
5	551.549,805 675.833,673	6	551.548,213 675.839,268	5.817

Document care conține date cu caracter personal, protejat de prevederile Regulamentului (UE) nr. 679/2016 și Legii 190/2018

Punct început	X / Y	Punct sfârşit	X / Y	Lungime segment (** (m)
6	551.548,213 675.839,268	7	551.528,077 675.827,926	23.111
7	551.528,077 675.827,926	1	551.519,503 675.822,024	10.409

** Lungimile segmentelor sunt determinate în planul de proiecţie Stereo 70 şi sunt rotunjite la 1 milimetru.
*** Distanţa dintre puncte este formată din segmente cumulate ce sunt mai mici decât valoarea 1 milimetru.

Document care conține date cu caracter personal, protejat de prevederile Regulamentului (UE) nr. 679/2016 și Legii 190/2018

DATE DESPRE IMOBILUL NR. 4893

Oficiul de Cadastru şi Publicitate Imobiliară SUCEAVA
Biroul de Cadastru şi Publicitate Imobiliară Campulung Moldovenesc

A. Partea I. Descrierea imobilului

TEREN Extravilan

Adresa: Jud. Suceava

Nr. Crt	Nr cadastral Nr. topografic	Suprafaţa* (mp)	Observaţii / Referinţe
A1		7.851	Sector cadastral:12 Teren neimprejmuit;

B. Partea II. Proprietari şi acte

Inscrieri privitoare la dreptul de proprietate şi alte drepturi reale		Referinţe
/		
Act Normativ nr. 7, din 13/03/1996 emis de Parlamentul Romaniei (Lege);		
B1	Inscrierea provizorie, drept de PROPRIETATE, dobandit prin Lege, cota actuala 1/1, cota initiala 1/1	A1
	1) **COMUNA VAMA**, CIF:4326698, Proprietar neidentificat.	

C. Partea III. SARCINI .

Inscrieri privind dezmembramintele dreptului de proprietate, drepturi reale de garanţie şi sarcini	Referinţe
NU SUNT	

Document care conține date cu caracter personal, protejat de prevederile Regulamentului (UE) nr. 679/2016 și Legii 190/2018

Anexa Nr. 1 La Partea I

Teren

Nr cadastral	Suprafaţa (mp)*	Observaţii / Referinţe
	7.851	

* Suprafaţa este determinată in planul de proiecţie Stereo 70.

DETALII LINIARE IMOBIL

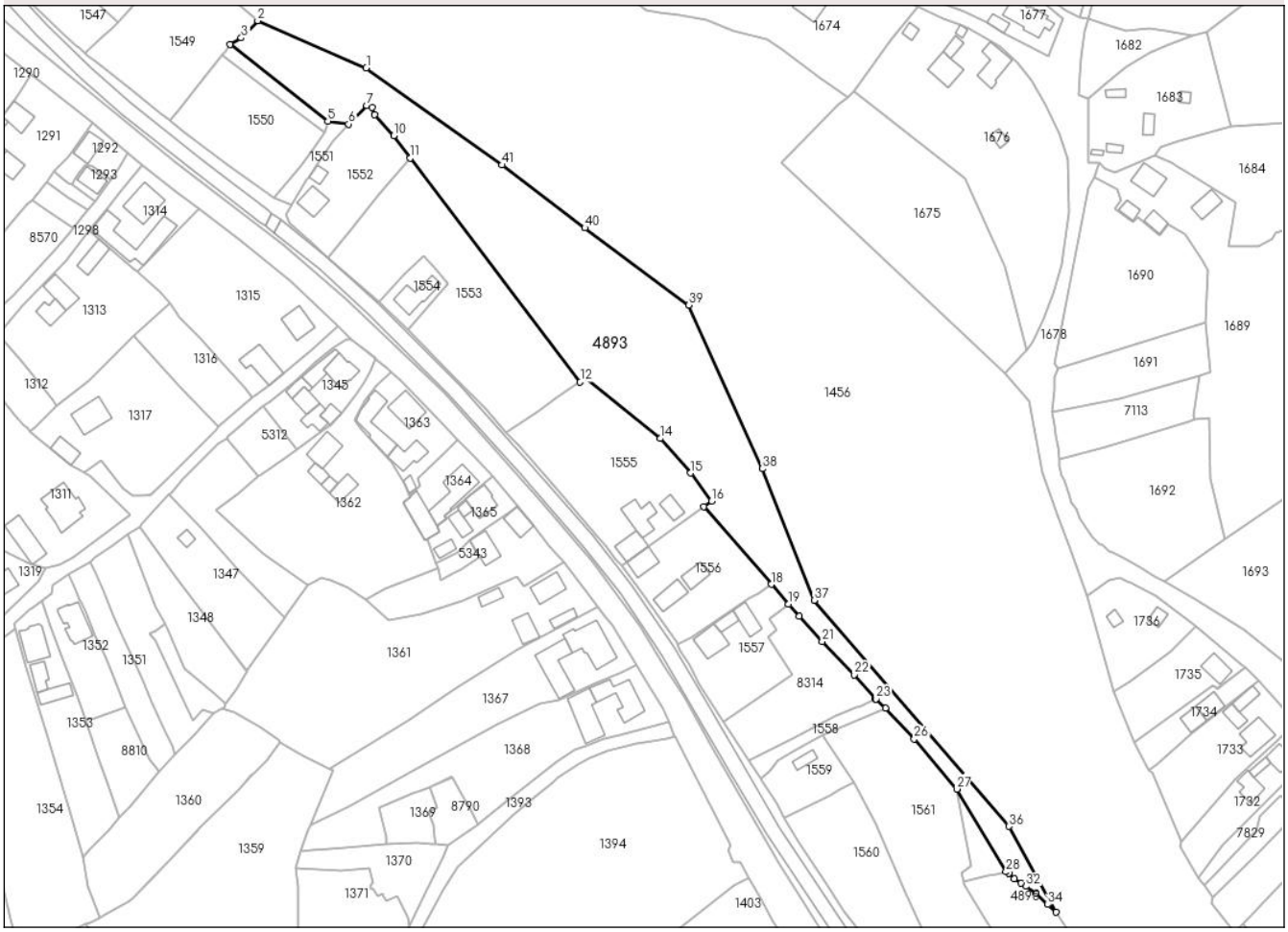

Date referitoare la teren

Crt	Categorie folosință	Intra vilan	Suprafaţa (mp)	Tarla	Parcelă	Nr. topo	Observaţii / Referinţe
1	neproductiv	NU	7.851	-	1N	-	

Lungime Segmente

1) Valorile lungimilor segmentelor sunt obţinute din proiecţie în plan.

Punct început	X / Y	Punct sfârşit	X / Y	Lungime segment
1	551.806,056 675.495,734	2	551.768,261 675.512,186	41.22
4	551.758,607 675.503,874	5	551.792,688 675.477,264	43.239
7	551.806,096 675.482,763	8	551.808,158 675.482,06	2.179
10	551.815,64 675.472,192	11	551.821,352 675.464,439	9.63
13	551.882,598 675.388,089	14	551.908,315 675.366,972	33.276
16	551.926,257 675.345,22	17	551.923,617 675.343,323	3.25

Punct început	X / Y	Punct sfârşit	X / Y	Lungime segment
2	551.768,261 675.512,186	3	551.762,547 675.506,216	8.264
5	551.792,688 675.477,264	6	551.799,937 675.476,267	7.317
8	551.808,158 675.482,06	9	551.809,015 675.479,457	2.74
11	551.821,352 675.464,439	12	551.880,49 675.386,649	97.717
14	551.908,315 675.366,972	15	551.918,91 675.354,927	16.042
17	551.923,617 675.343,323	18	551.947,002 675.316,26	35.766

Punct început	X / Y	Punct sfârşit	X / Y	Lungime segment
3	551.762,547 675.506,216	4	551.758,607 675.503,874	4.583
6	551.799,937 675.476,267	7	551.806,096 675.482,763	8.952
9	551.809,015 675.479,457	10	551.815,64 675.472,192	9.832
12	551.880,49 675.386,649	13	551.882,598 675.388,089	2.553
15	551.918,91 675.354,927	16	551.926,257 675.345,22	12.174
18	551.947,002 675.316,26	19	551.953,045 675.309,387	9.152

Document care conține date cu caracter personal, protejat de prevederile Regulamentului (UE) nr. 679/2016 și Legii 190/2018

Punct început	X / Y	Punct sfârşit	X / Y	Lungime segment
19	551.953,045 675.309,387	20	551.956,685 675.305,246	5.513
22	551.975,954 675.284,75	23	551.983,435 675.276,39	11.219
25	551.986,751 675.273,242	26	551.996,748 675.262,481	14.688
28	552.028,756 675.216,303	29	552.029,658 675.215,788	1.038
31	552.033,994 675.212,396	32	552.035,569 675.211,289	1.925
34	552.043,268 675.204,959	35	552.046,171 675.202,273	3.955
37	551.962,007 675.310,733	38	551.943,823 675.356,467	49.216
40	551.882,122 675.440,155	41	551.853,316 675.462,042	36.178

Punct început	X / Y	Punct sfârşit	X / Y	Lungime segment
20	551.956,685 675.305,246	21	551.964,714 675.296,388	11.955
23	551.983,435 675.276,39	24	551.983,203 675.276,28	0.257
26	551.996,748 675.262,481	27	552.011,567 675.245,117	22.828
29	552.029,658 675.215,788	30	552.031,504 675.213,984	2.581
32	552.035,569 675.211,289	33	552.039,148 675.208,772	4.376
35	552.046,171 675.202,273	36	552.029,782 675.232,122	34.052
38	551.943,823 675.356,467	39	551.918,361 675.413,333	62.306
41	551.853,316 675.462,042	1	551.806,056 675.495,734	58.04

Punct început	X / Y	Punct sfârşit	X / Y	Lungime segment
21	551.964,714 675.296,388	22	551.975,954 675.284,75	16.18
24	551.983,203 675.276,28	25	551.986,751 675.273,242	4.671
27	552.011,567 675.245,117	28	552.028,756 675.216,303	33.552
30	552.031,504 675.213,984	31	552.033,994 675.212,396	2.954
33	552.039,148 675.208,772	34	552.043,268 675.204,959	5.613
36	552.029,782 675.232,122	37	551.962,007 675.310,733	103.794
39	551.918,361 675.413,333	40	551.882,122 675.440,155	45.085

** Lungimile segmentelor sunt determinate în planul de proiecţie Stereo 70 şi sunt rotunjite la 1 milimetru.
*** Distanţa dintre puncte este formată din segmente cumulate ce sunt mai mici decât valoarea 1 milimetru.

Document care conține date cu caracter personal, protejat de prevederile Regulamentului (UE) nr. 679/2016 și Legii 190/2018

DATE DESPRE IMOBILUL NR. 4894

Oficiul de Cadastru şi Publicitate Imobiliară SUCEAVA
Biroul de Cadastru şi Publicitate Imobiliară Campulung Moldovenesc

A. Partea I. Descrierea imobilului

TEREN Extravilan

Adresa: Jud. Suceava

Nr. Crt	Nr cadastral Nr. topografic	Suprafaţa* (mp)	Observaţii / Referinţe
A1		197	Sector cadastral:12 Teren neimprejmuit;

B. Partea II. Proprietari şi acte

Inscrieri privitoare la dreptul de proprietate şi alte drepturi reale		Referinţe
/		
Act Normativ nr. 7, din 13/03/1996 emis de Parlamentul Romaniei (Lege);		
B1	Inscrierea provizorie, drept de PROPRIETATE, dobandit prin Lege, cota actuala 1/1, cota initiala 1/1	A1
	1) **COMUNA VAMA**, CIF:4326698, Proprietar neidentificat.	

C. Partea III. SARCINI .

Inscrieri privind dezmembramintele dreptului de proprietate, drepturi reale de garanţie şi sarcini	Referinţe
NU SUNT	

Document care conține date cu caracter personal, protejat de prevederile Regulamentului (UE) nr. 679/2016 și Legii 190/2018

Anexa Nr. 1 La Partea I

Teren

Nr cadastral	Suprafaţa (mp)*	Observaţii / Referinţe
	197	

* Suprafaţa este determinată in planul de proiecţie Stereo 70.

DETALII LINIARE IMOBIL

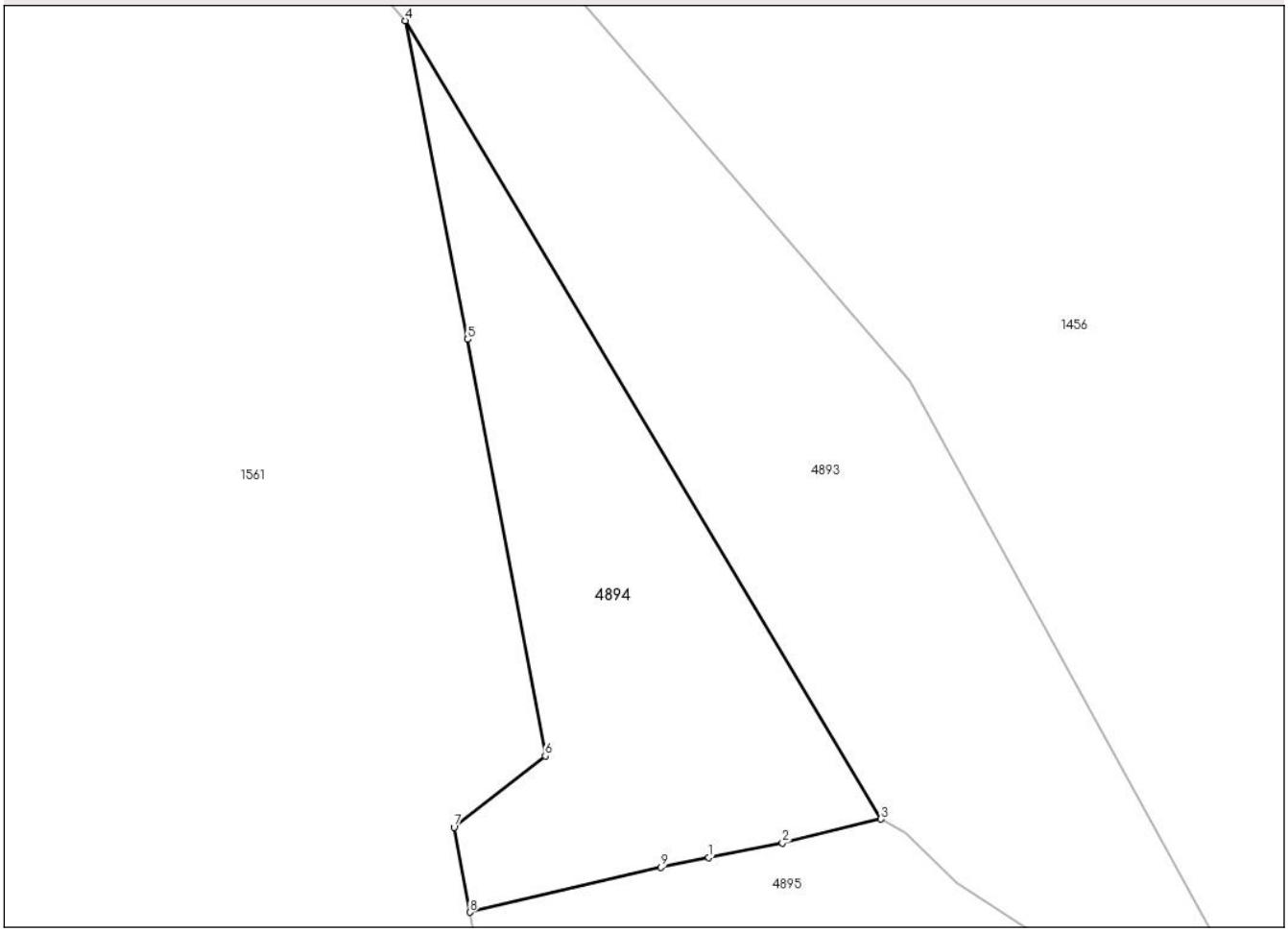

Date referitoare la teren

Crt	Categorie folosință	Intra vilan	Suprafaţa (mp)	Tarla	Parcelă	Nr. topo	Observaţii / Referinţe
1	pasune	NU	197	-	1P	-	

Lungime Segmente
1) Valorile lungimilor segmentelor sunt obţinute din proiecţie în plan.

Punct început	X / Y	Punct sfârşit	X / Y	Lungime segment (** (m)
1	552.022,536 675.214,909	2	552.025,198 675.215,439	2.714
2	552.025,198 675.215,439	3	552.028,756 675.216,303	3.662
3	552.028,756 675.216,303	4	552.011,567 675.245,117	33.552
4	552.011,567 675.245,117	5	552.013,828 675.233,618	11.719
5	552.013,828 675.233,618	6	552.016,627 675.218,58	15.296

Document care conține date cu caracter personal, protejat de prevederile Regulamentului (UE) nr. 679/2016 și Legii 190/2018

Punct început	X / Y	Punct sfârşit	X / Y	Lungime segment (** (m)
6	552.016,627 675.218,58	7	552.013,335 675.216,004	4.18
7	552.013,335 675.216,004	8	552.013,906 675.212,942	3.115
8	552.013,906 675.212,942	9	552.020,808 675.214,565	7.091
9	552.020,808 675.214,565	1	552.022,536 675.214,909	1.762

** Lungimile segmentelor sunt determinate în planul de proiecţie Stereo 70 şi sunt rotunjite la 1 milimetru.
*** Distanţa dintre puncte este formată din segmente cumulate ce sunt mai mici decât valoarea 1 milimetru.

Document care conține date cu caracter personal, protejat de prevederile Regulamentului (UE) nr. 679/2016 și Legii 190/2018

DATE DESPRE IMOBILUL NR. 4895

Oficiul de Cadastru şi Publicitate Imobiliară SUCEAVA
Biroul de Cadastru şi Publicitate Imobiliară Campulung Moldovenesc

A. Partea I. Descrierea imobilului

TEREN Extravilan

Adresa: Jud. Suceava

Nr. Crt	Nr cadastral Nr. topografic	Suprafaţa* (mp)	Observaţii / Referinţe
A1		590	Sector cadastral:12 Teren neimprejmuit;

B. Partea II. Proprietari şi acte

Inscrieri privitoare la dreptul de proprietate şi alte drepturi reale		Referinţe
/		
Act Normativ nr. 7, din 13/03/1996 emis de Parlamentul Romaniei (Lege);		
B1	Inscrierea provizorie, drept de PROPRIETATE, dobandit prin Lege, cota actuala 1/1, cota initiala 1/1	A1
	1) **COMUNA VAMA**, CIF:4326698, Proprietar neidentificat.	

C. Partea III. SARCINI .

Inscrieri privind dezmembramintele dreptului de proprietate, drepturi reale de garanţie şi sarcini	Referinţe
NU SUNT	

Document care conține date cu caracter personal, protejat de prevederile Regulamentului (UE) nr. 679/2016 și Legii 190/2018

Anexa Nr. 1 La Partea I

Teren

Nr cadastral	Suprafaţa (mp)*	Observaţii / Referinţe
	590	

* Suprafaţa este determinată in planul de proiecţie Stereo 70.

DETALII LINIARE IMOBIL

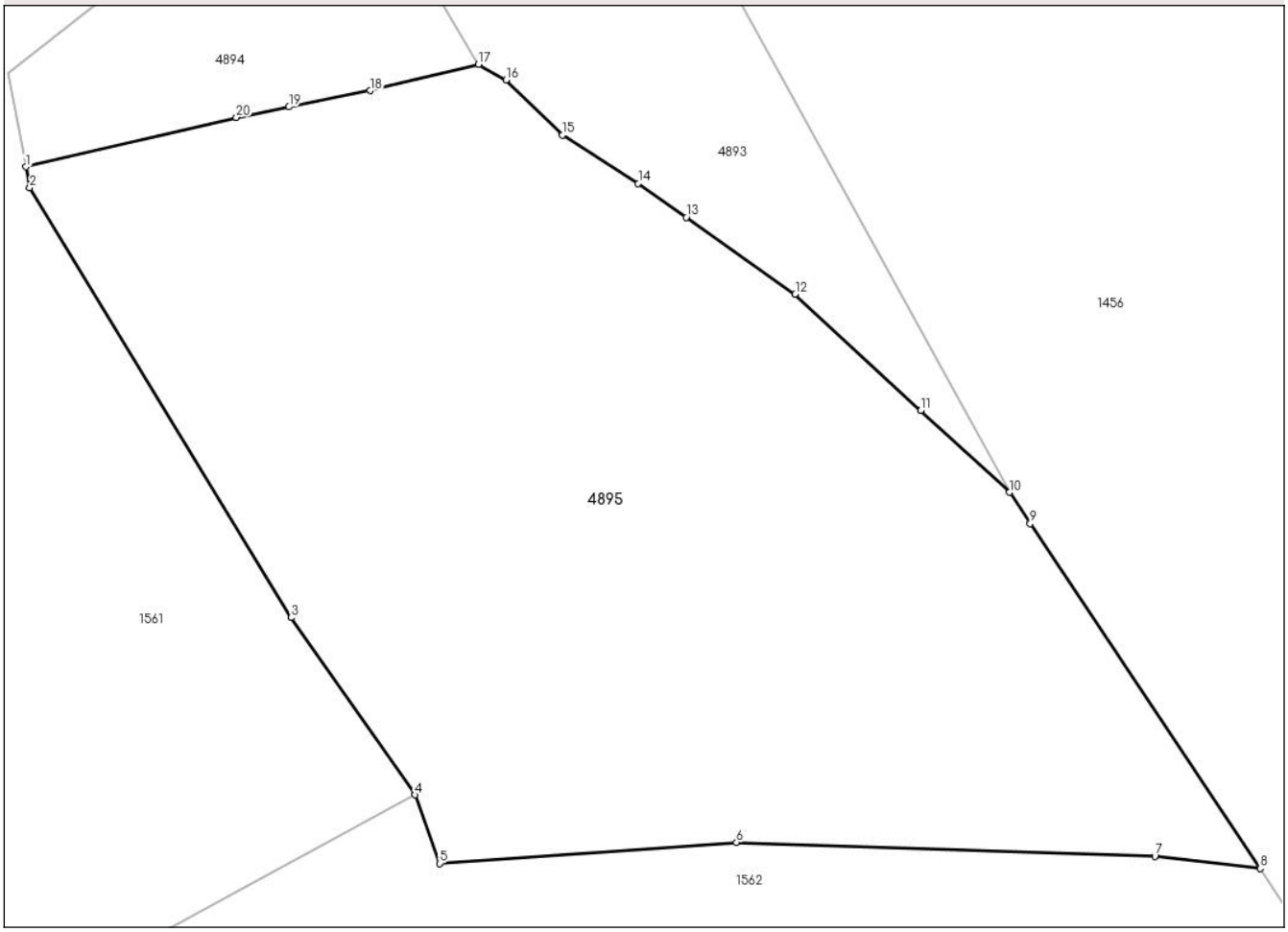

Date referitoare la teren

Crt	Categorie folosință	Intra vilan	Suprafaţa (mp)	Tarla	Parcelă	Nr. topo	Observaţii / Referinţe
1	pasune	NU	590	-	1P	-	

Lungime Segmente
1) Valorile lungimilor segmentelor sunt obţinute din proiecţie în plan.

Punct început	X / Y	Punct sfârşit	X / Y	Lungime segment (** (m)
1	552.013,906 675.212,942	2	552.014,033 675.212,259	0.694
2	552.014,033 675.212,259	3	552.022,607 675.198,174	16.489
3	552.022,607 675.198,174	4	552.026,68 675.192,36	7.099
4	552.026,68 675.192,36	5	552.027,476 675.190,11	2.387
5	552.027,476 675.190,11	6	552.037,218 675.190,803	9.767

Document care conține date cu caracter personal, protejat de prevederile Regulamentului (UE) nr. 679/2016 și Legii 190/2018

Punct început	X / Y	Punct sfârşit	X / Y	Lungime segment (** (m)
6	552.037,218 675.190,803	7	552.050,946 675.190,349	13.736
7	552.050,946 675.190,349	8	552.054,405 675.189,945	3.483
8	552.054,405 675.189,945	9	552.046,854 675.201,249	13.594
9	552.046,854 675.201,249	10	552.046,171 675.202,273	1.231
10	552.046,171 675.202,273	11	552.043,268 675.204,959	3.955
11	552.043,268 675.204,959	12	552.039,148 675.208,772	5.613
12	552.039,148 675.208,772	13	552.035,569 675.211,289	4.376
13	552.035,569 675.211,289	14	552.033,994 675.212,396	1.925
14	552.033,994 675.212,396	15	552.031,504 675.213,984	2.954
15	552.031,504 675.213,984	16	552.029,658 675.215,788	2.581
16	552.029,658 675.215,788	17	552.028,756 675.216,303	1.038
17	552.028,756 675.216,303	18	552.025,198 675.215,439	3.662
18	552.025,198 675.215,439	19	552.022,536 675.214,909	2.714
19	552.022,536 675.214,909	20	552.020,808 675.214,565	1.762
20	552.020,808 675.214,565	1	552.013,906 675.212,942	7.091

** Lungimile segmentelor sunt determinate în planul de proiecţie Stereo 70 şi sunt rotunjite la 1 milimetru.
*** Distanţa dintre puncte este formată din segmente cumulate ce sunt mai mici decât valoarea 1 milimetru.

Document care conține date cu caracter personal, protejat de prevederile Regulamentului (UE) nr. 679/2016 și Legii 190/2018

DATE DESPRE IMOBILUL NR. 8013

Oficiul de Cadastru şi Publicitate Imobiliară SUCEAVA
Biroul de Cadastru şi Publicitate Imobiliară Campulung Moldovenesc

A. Partea I. Descrierea imobilului

TEREN Extravilan

Adresa: Jud. Suceava

Nr. Crt	Nr cadastral Nr. topografic	Suprafaţa* (mp)	Observaţii / Referinţe
A1		1.720	Sector cadastral:12 Teren neimprejmuit;

B. Partea II. Proprietari şi acte

Inscrieri privitoare la dreptul de proprietate şi alte drepturi reale		Referinţe
/		
Act Normativ nr. 7, din 13/03/1996 emis de Parlamentul Romaniei (Lege);		
B1	Inscrierea provizorie, drept de PROPRIETATE, dobandit prin Lege, cota actuala 1/1, cota initiala 1/1	A1
	1) **COMUNA VAMA**, CIF:4326698, Proprietar neidentificat.	

C. Partea III. SARCINI .

Inscrieri privind dezmembramintele dreptului de proprietate, drepturi reale de garanţie şi sarcini	Referinţe
NU SUNT	

Document care conține date cu caracter personal, protejat de prevederile Regulamentului (UE) nr. 679/2016 și Legii 190/2018

Anexa Nr. 1 La Partea I

Teren

Nr cadastral	Suprafaţa (mp)*	Observaţii / Referinţe
	1.720	

* Suprafaţa este determinată in planul de proiecţie Stereo 70.

DETALII LINIARE IMOBIL

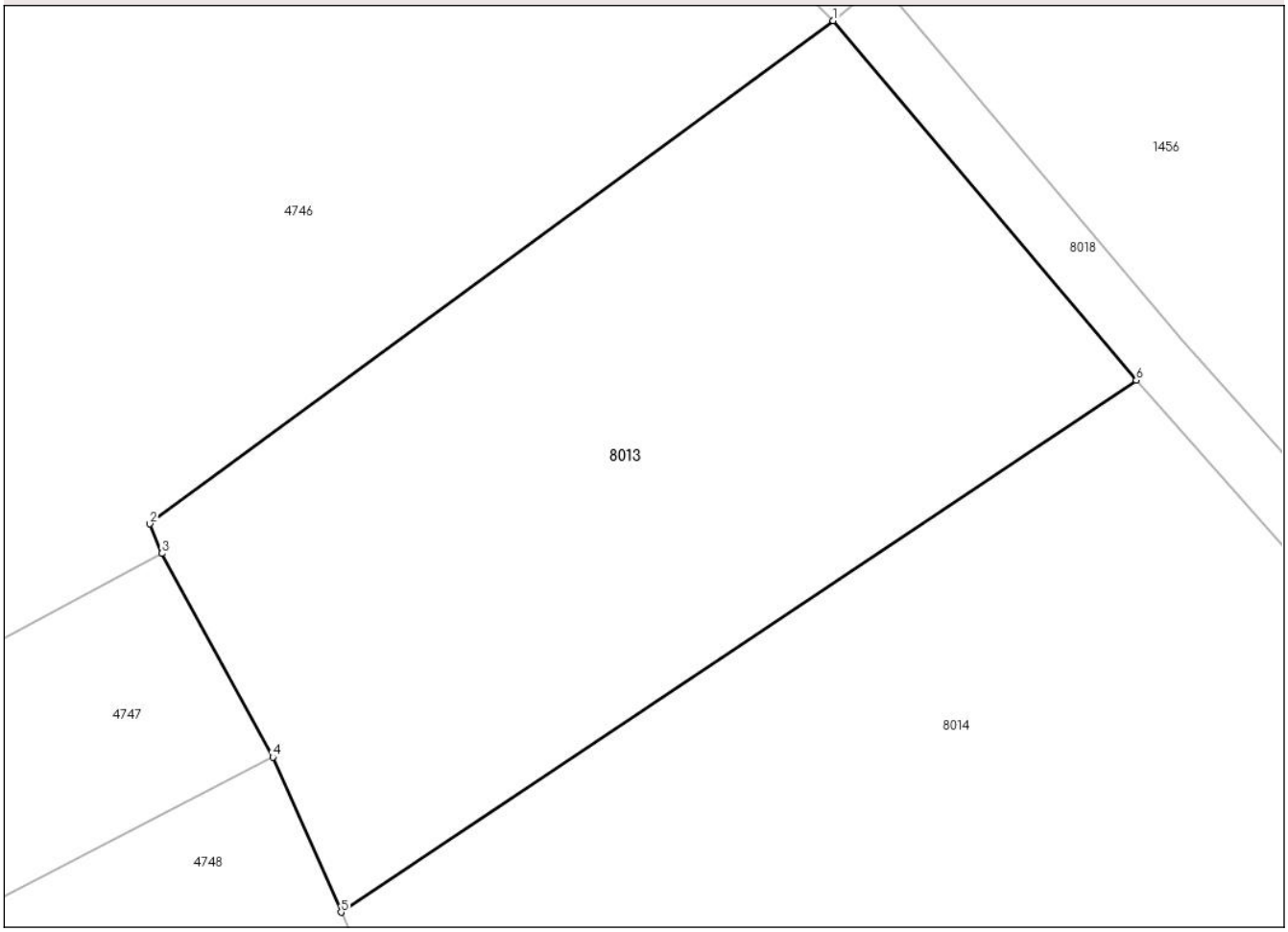

Date referitoare la teren

Crt	Categorie folosință	Intra vilan	Suprafaţa (mp)	Tarla	Parcelă	Nr. topo	Observaţii / Referinţe
1	faneata	NU	1.720	-	1F	-	

Lungime Segmente
1) Valorile lungimilor segmentelor sunt obţinute din proiecţie în plan.

Punct început	X / Y	Punct sfârşit	X / Y	Lungime segment (** (m)
1	550.820,382 677.281,85	2	550.775,72 677.249,003	55.44
2	550.775,72 677.249,003	3	550.776,504 677.247,071	2.084
3	550.776,504 677.247,071	4	550.783,754 677.233,767	15.152
4	550.783,754 677.233,767	5	550.788,218 677.223,655	11.054
5	550.788,218 677.223,655	6	550.840,188 677.258,374	62.501

Document care conține date cu caracter personal, protejat de prevederile Regulamentului (UE) nr. 679/2016 și Legii 190/2018

Punct început	X / Y	Punct sfârşit	X / Y	Lungime segment (** (m)
6	550.840,188 677.258,374	1	550.820,382 677.281,85	30.715

** Lungimile segmentelor sunt determinate în planul de proiecţie Stereo 70 şi sunt rotunjite la 1 milimetru.
*** Distanţa dintre puncte este formată din segmente cumulate ce sunt mai mici decât valoarea 1 milimetru.

Document care conține date cu caracter personal, protejat de prevederile Regulamentului (UE) nr. 679/2016 și Legii 190/2018

DATE DESPRE IMOBILUL NR. 8014

Oficiul de Cadastru şi Publicitate Imobiliară SUCEAVA
Biroul de Cadastru şi Publicitate Imobiliară Campulung Moldovenesc

A. Partea I. Descrierea imobilului

TEREN Extravilan

Adresa: Jud. Suceava

Nr. Crt	Nr cadastral Nr. topografic	Suprafaţa* (mp)	Observaţii / Referinţe
A1		3.841	Sector cadastral:12 Teren neimprejmuit;

B. Partea II. Proprietari şi acte

Inscrieri privitoare la dreptul de proprietate şi alte drepturi reale		Referinţe
/		
Act Normativ nr. 7, din 13/03/1996 emis de Parlamentul Romaniei (Lege);		
B1	Inscrierea provizorie, drept de PROPRIETATE, dobandit prin Lege, cota actuala 1/1, cota initiala 1/1	A1
	1) **COMUNA VAMA**, CIF:4326698, Proprietar neidentificat.	

C. Partea III. SARCINI .

Inscrieri privind dezmembramintele dreptului de proprietate, drepturi reale de garanţie şi sarcini	Referinţe
NU SUNT	

Anexa Nr. 1 La Partea I

Teren

Nr cadastral	Suprafaţa (mp)*	Observaţii / Referinţe
	3.841	

* Suprafaţa este determinată in planul de proiecţie Stereo 70.

DETALII LINIARE IMOBIL

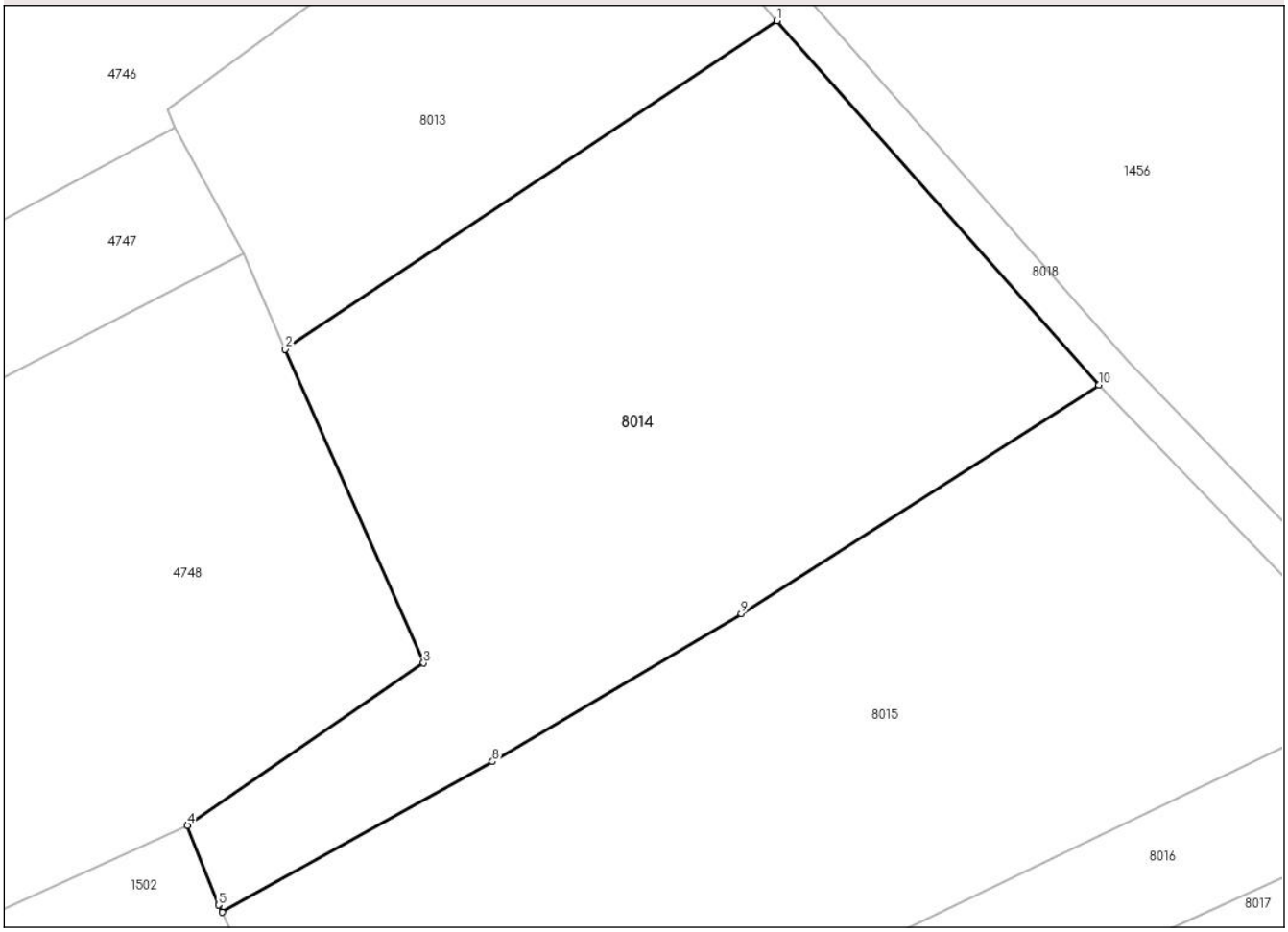

Date referitoare la teren

Crt	Categorie folosință	Intra vilan	Suprafaţa (mp)	Tarla	Parcelă	Nr. topo	Observaţii / Referinţe
1	faneata	NU	3.841	-	1F	-	

Lungime Segmente
1) Valorile lungimilor segmentelor sunt obţinute din proiecţie în plan.

Punct început	X / Y	Punct sfârşit	X / Y	Lungime segment (** (m)
1	550.840,188 677.258,374	2	550.788,218 677.223,655	62.501
2	550.788,218 677.223,655	3	550.802,846 677.190,523	36.217
3	550.802,846 677.190,523	4	550.777,856 677.173,374	30.308
4	550.777,856 677.173,374	5	550.781,161 677.164,968	9.032
5	550.781,161 677.164,968	6	550.781,163 677.164,964	0.004

Document care conține date cu caracter personal, protejat de prevederile Regulamentului (UE) nr. 679/2016 și Legii 190/2018

Punct început	X / Y	Punct sfârşit	X / Y	Lungime segment (** (m)
6	550.781,163 677.164,964	7	550.781,519 677.164,205	0.838
7	550.781,519 677.164,205	8	550.810,13 677.180,122	32.74
8	550.810,13 677.180,122	9	550.836,428 677.195,756	30.595
9	550.836,428 677.195,756	10	550.874,232 677.219,881	44.846
10	550.874,232 677.219,881	1	550.840,188 677.258,374	51.388

** Lungimile segmentelor sunt determinate în planul de proiecţie Stereo 70 şi sunt rotunjite la 1 milimetru.
*** Distanţa dintre puncte este formată din segmente cumulate ce sunt mai mici decât valoarea 1 milimetru.

Document care conține date cu caracter personal, protejat de prevederile Regulamentului (UE) nr. 679/2016 și Legii 190/2018

DATE DESPRE IMOBILUL NR. 8015

Oficiul de Cadastru şi Publicitate Imobiliară SUCEAVA
Biroul de Cadastru şi Publicitate Imobiliară Campulung Moldovenesc

A. Partea I. Descrierea imobilului

TEREN Extravilan

Adresa: Jud. Suceava

Nr. Crt	Nr cadastral Nr. topografic	Suprafaţa* (mp)	Observaţii / Referinţe
A1	30886	4.313	Sector cadastral:12 Teren neimprejmuit;

B. Partea II. Proprietari şi acte

Inscrieri privitoare la dreptul de proprietate şi alte drepturi reale		Referinţe
6018 / 28/07/2010		
Hotarare Judecatoreasca nr. 1520, din 22/10/2009 emis de JUDECATORIA CAMPULUNG MOLDOVENESC;		
B1	se noteaza ca din parte a imobilului cu nr.top.3800/1 din CF 30110 Vama si din parte a imobilului cu nr.top. 4106/1 din CF I Vama s-a format imobilul cu nr.cad. 30886	A1
B2	Intabulare, drept de PROPRIETATE, cu titlu de uzucapiune, dobandit prin Hotarare Judecatoreasca, cota actuala 1/1, cota initiala 1/1	A1
	1) **LUCUTAR VIRGINIA**	

C. Partea III. SARCINI .

Inscrieri privind dezmembramintele dreptului de proprietate, drepturi reale de garanţie şi sarcini	Referinţe
NU SUNT	

Document care conține date cu caracter personal, protejat de prevederile Regulamentului (UE) nr. 679/2016 și Legii 190/2018

Anexa Nr. 1 La Partea I

Teren

Nr cadastral	Suprafaţa (mp)*	Observaţii / Referinţe
30886	4.313	

* Suprafaţa este determinată in planul de proiecţie Stereo 70.

DETALII LINIARE IMOBIL

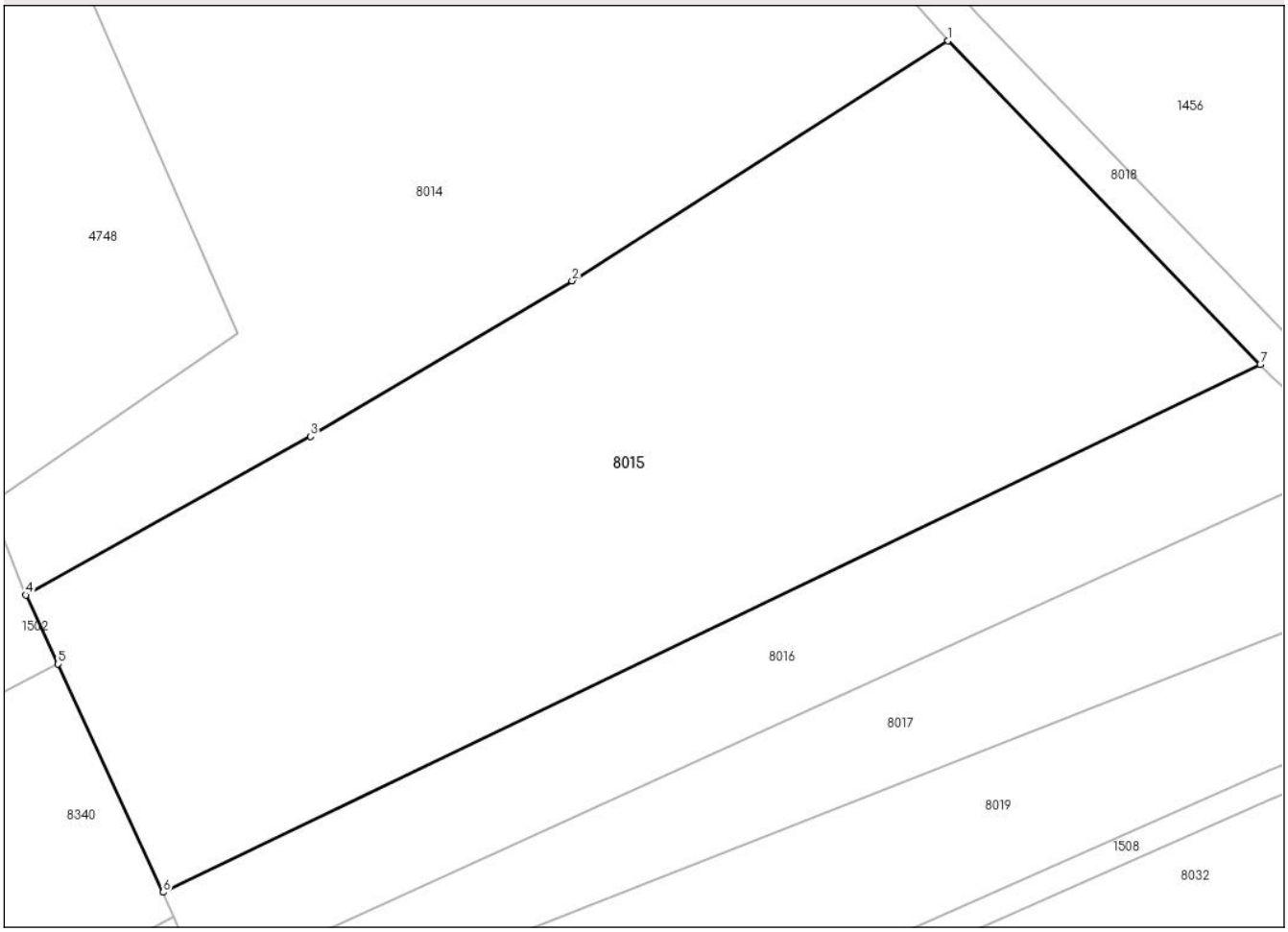

Date referitoare la teren

Crt	Categorie folosință	Intra vilan	Suprafaţa (mp)	Tarla	Parcelă	Nr. topo	Observaţii / Referinţe
1	faneata	NU	1.854	-	1F	-	
2	faneata	NU	132	-	2F	-	
3	faneata	NU	2.327	-	3F	-	

Lungime Segmente
1) Valorile lungimilor segmentelor sunt obţinute din proiecţie în plan.

Punct început	X / Y	Punct sfârşit	X / Y	Lungime segment (** (m)
1	550.874,232 677.219,881	2	550.836,428 677.195,756	44.846
2	550.836,428 677.195,756	3	550.810,13 677.180,122	30.595
3	550.810,13 677.180,122	4	550.781,519 677.164,205	32.74
4	550.781,519 677.164,205	5	550.784,769 677.157,282	7.648

Document care conține date cu caracter personal, protejat de prevederile Regulamentului (UE) nr. 679/2016 și Legii 190/2018

Punct început	X / Y	Punct sfârşit	X / Y	Lungime segment (** (m)
5	550.784,769 677.157,282	6	550.795,324 677.134,349	25.245
6	550.795,324 677.134,349	7	550.905,607 677.187,34	122.353
7	550.905,607 677.187,34	1	550.874,232 677.219,881	45.203

** Lungimile segmentelor sunt determinate în planul de proiecţie Stereo 70 şi sunt rotunjite la 1 milimetru.
*** Distanţa dintre puncte este formată din segmente cumulate ce sunt mai mici decât valoarea 1 milimetru.

Document care conține date cu caracter personal, protejat de prevederile Regulamentului (UE) nr. 679/2016 și Legii 190/2018

DATE DESPRE IMOBILUL NR. 8016

Oficiul de Cadastru şi Publicitate Imobiliară SUCEAVA
Biroul de Cadastru şi Publicitate Imobiliară Campulung Moldovenesc

A. Partea I. Descrierea imobilului

TEREN Extravilan

Adresa: Jud. Suceava

Nr. Crt	Nr cadastral Nr. topografic	Suprafaţa* (mp)	Observaţii / Referinţe
A1		1.434	Sector cadastral:12 Teren neimprejmuit;

B. Partea II. Proprietari şi acte

Inscrieri privitoare la dreptul de proprietate şi alte drepturi reale		Referinţe
/		
Act Normativ nr. 7, din 13/03/1996 emis de Parlamentul Romaniei (Lege);		
B1	Inscrierea provizorie, drept de PROPRIETATE, dobandit prin Lege, cota actuala 1/1, cota initiala 1/1	A1
	1) **COMUNA VAMA**, CIF:4326698, Proprietar neidentificat.	

C. Partea III. SARCINI .

Inscrieri privind dezmembramintele dreptului de proprietate, drepturi reale de garanţie şi sarcini	Referinţe
NU SUNT	

Anexa Nr. 1 La Partea I

Teren

Nr cadastral	Suprafaţa (mp)*	Observaţii / Referinţe
	1.434	

* Suprafaţa este determinată in planul de proiecţie Stereo 70.

DETALII LINIARE IMOBIL

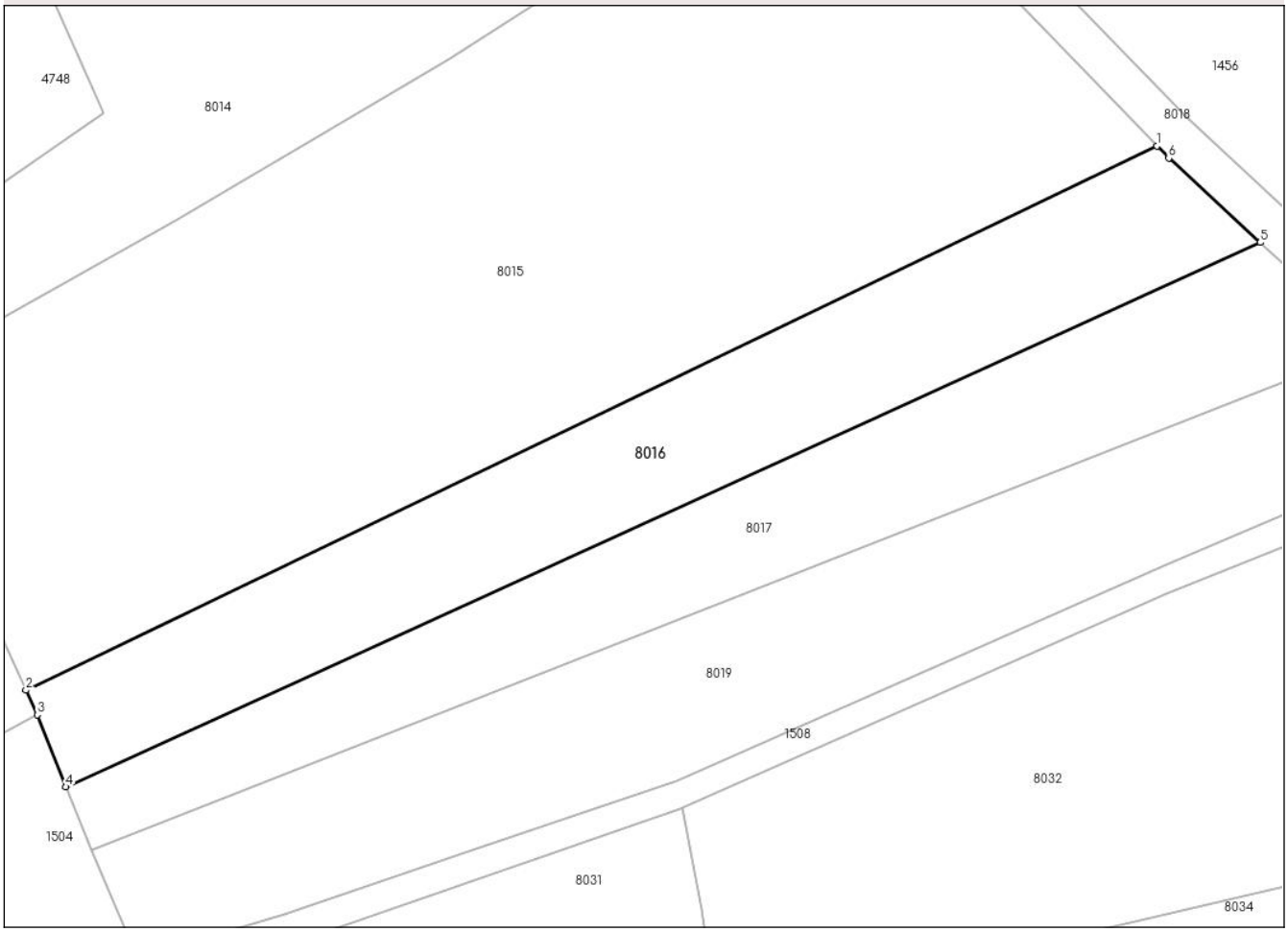

Date referitoare la teren

Crt	Categorie folosință	Intra vilan	Suprafaţa (mp)	Tarla	Parcelă	Nr. topo	Observaţii / Referinţe
1	faneata	NU	1.434	-	1F	-	

Lungime Segmente
1) Valorile lungimilor segmentelor sunt obţinute din proiecţie în plan.

Punct început	X / Y	Punct sfârşit	X / Y	Lungime segment (** (m)
1	550.905,607 677.187,34	2	550.795,324 677.134,349	122.353
2	550.795,324 677.134,349	3	550.796,415 677.131,945	2.64
3	550.796,415 677.131,945	4	550.799,213 677.124,937	7.546
4	550.799,213 677.124,937	5	550.915,659 677.177,95	127.945
5	550.915,659 677.177,95	6	550.906,735 677.186,167	12.131

Document care conține date cu caracter personal, protejat de prevederile Regulamentului (UE) nr. 679/2016 și Legii 190/2018

Punct început	X / Y	Punct sfârşit	X / Y	Lungime segment (** (m)
6	550.906,735 677.186,167	1	550.905,607 677.187,34	1.627

** Lungimile segmentelor sunt determinate în planul de proiecţie Stereo 70 şi sunt rotunjite la 1 milimetru.
*** Distanţa dintre puncte este formată din segmente cumulate ce sunt mai mici decât valoarea 1 milimetru.

Document care conține date cu caracter personal, protejat de prevederile Regulamentului (UE) nr. 679/2016 și Legii 190/2018

DATE DESPRE IMOBILUL NR. 8017

Oficiul de Cadastru şi Publicitate Imobiliară SUCEAVA
Biroul de Cadastru şi Publicitate Imobiliară Campulung Moldovenesc

A. Partea I. Descrierea imobilului

TEREN Extravilan

Adresa: Jud. Suceava

Nr. Crt	Nr cadastral Nr. topografic	Suprafaţa* (mp)	Observaţii / Referinţe
A1		1.314	Sector cadastral:12 Teren neimprejmuit;

B. Partea II. Proprietari şi acte

Inscrieri privitoare la dreptul de proprietate şi alte drepturi reale		Referinţe
/		
Act Normativ nr. 7, din 13/03/1996 emis de Parlamentul Romaniei (Lege);		
B1	Inscrierea provizorie, drept de PROPRIETATE, dobandit prin Lege, cota actuala 1/1, cota initiala 1/1	A1
	1) **COMUNA VAMA**, CIF:4326698, Proprietar neidentificat.	

C. Partea III. SARCINI .

Inscrieri privind dezmembramintele dreptului de proprietate, drepturi reale de garanţie şi sarcini	Referinţe
NU SUNT	

Anexa Nr. 1 La Partea I

Teren

Nr cadastral	Suprafaţa (mp)*	Observaţii / Referinţe
	1.314	

* Suprafaţa este determinată in planul de proiecţie Stereo 70.

DETALII LINIARE IMOBIL

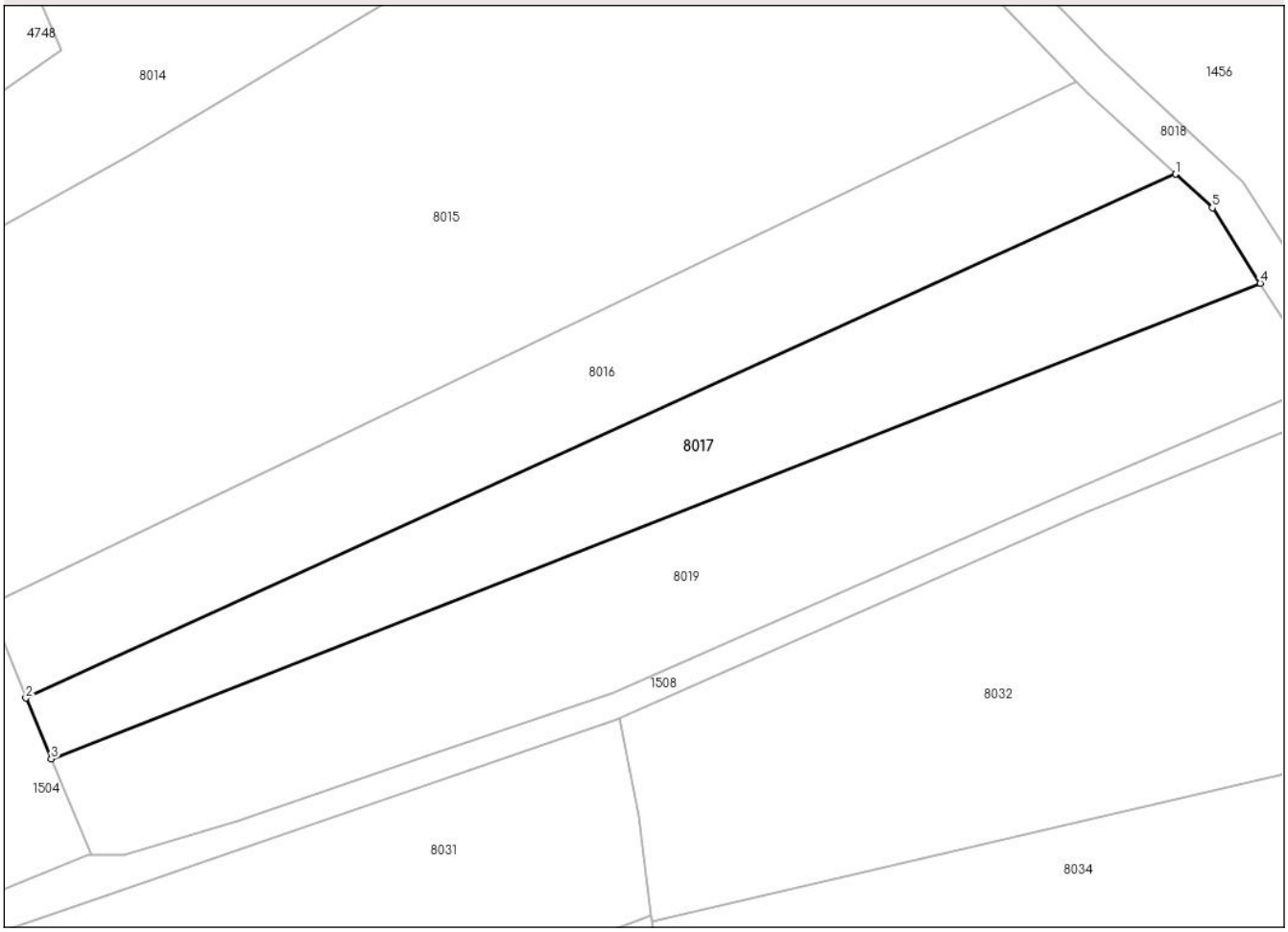

Date referitoare la teren

Crt	Categorie folosință	Intra vilan	Suprafaţa (mp)	Tarla	Parcelă	Nr. topo	Observaţii / Referinţe
1	faneata	NU	1.314	-	1F	-	

Lungime Segmente
1) Valorile lungimilor segmentelor sunt obţinute din proiecţie în plan.

Punct început	X / Y	Punct sfârşit	X / Y	Lungime segment (** (m)
1	550.915,659 677.177,95	2	550.799,213 677.124,937	127.945
2	550.799,213 677.124,937	3	550.801,772 677.118,789	6.66
3	550.801,772 677.118,789	4	550.924,225 677.166,897	131.564
4	550.924,225 677.166,897	5	550.919,365 677.174,536	9.054
5	550.919,365 677.174,536	1	550.915,659 677.177,95	5.039

Document care conține date cu caracter personal, protejat de prevederile Regulamentului (UE) nr. 679/2016 și Legii 190/2018

** Lungimile segmentelor sunt determinate în planul de proiecţie Stereo 70 şi sunt rotunjite la 1 milimetru.
*** Distanţa dintre puncte este formată din segmente cumulate ce sunt mai mici decât valoarea 1 milimetru.

DATE DESPRE IMOBILUL NR. 8018

Oficiul de Cadastru şi Publicitate Imobiliară SUCEAVA
Biroul de Cadastru şi Publicitate Imobiliară Campulung Moldovenesc

A. Partea I. Descrierea imobilului

TEREN Extravilan

Adresa: Jud. Suceava

Nr. Crt	Nr cadastral Nr. topografic	Suprafaţa* (mp)	Observaţii / Referinţe
A1		684	Sector cadastral:12 Teren neimprejmuit;

B. Partea II. Proprietari şi acte

Inscrieri privitoare la dreptul de proprietate şi alte drepturi reale		Referinţe
/		
Act Normativ nr. 7, din 13/03/1996 emis de Parlamentul Romaniei (Lege);		
B1	Inscrierea provizorie, drept de PROPRIETATE, dobandit prin Lege, cota actuala 1/1, cota initiala 1/1	A1
	1) **COMUNA VAMA**, CIF:4326698, Proprietar neidentificat.	

C. Partea III. SARCINI .

Inscrieri privind dezmembramintele dreptului de proprietate, drepturi reale de garanţie şi sarcini	Referinţe
NU SUNT	

Document care conține date cu caracter personal, protejat de prevederile Regulamentului (UE) nr. 679/2016 și Legii 190/2018

Anexa Nr. 1 La Partea I

Teren

Nr cadastral	Suprafaţa (mp)*	Observaţii / Referinţe
	684	

* Suprafaţa este determinată in planul de proiecţie Stereo 70.

DETALII LINIARE IMOBIL

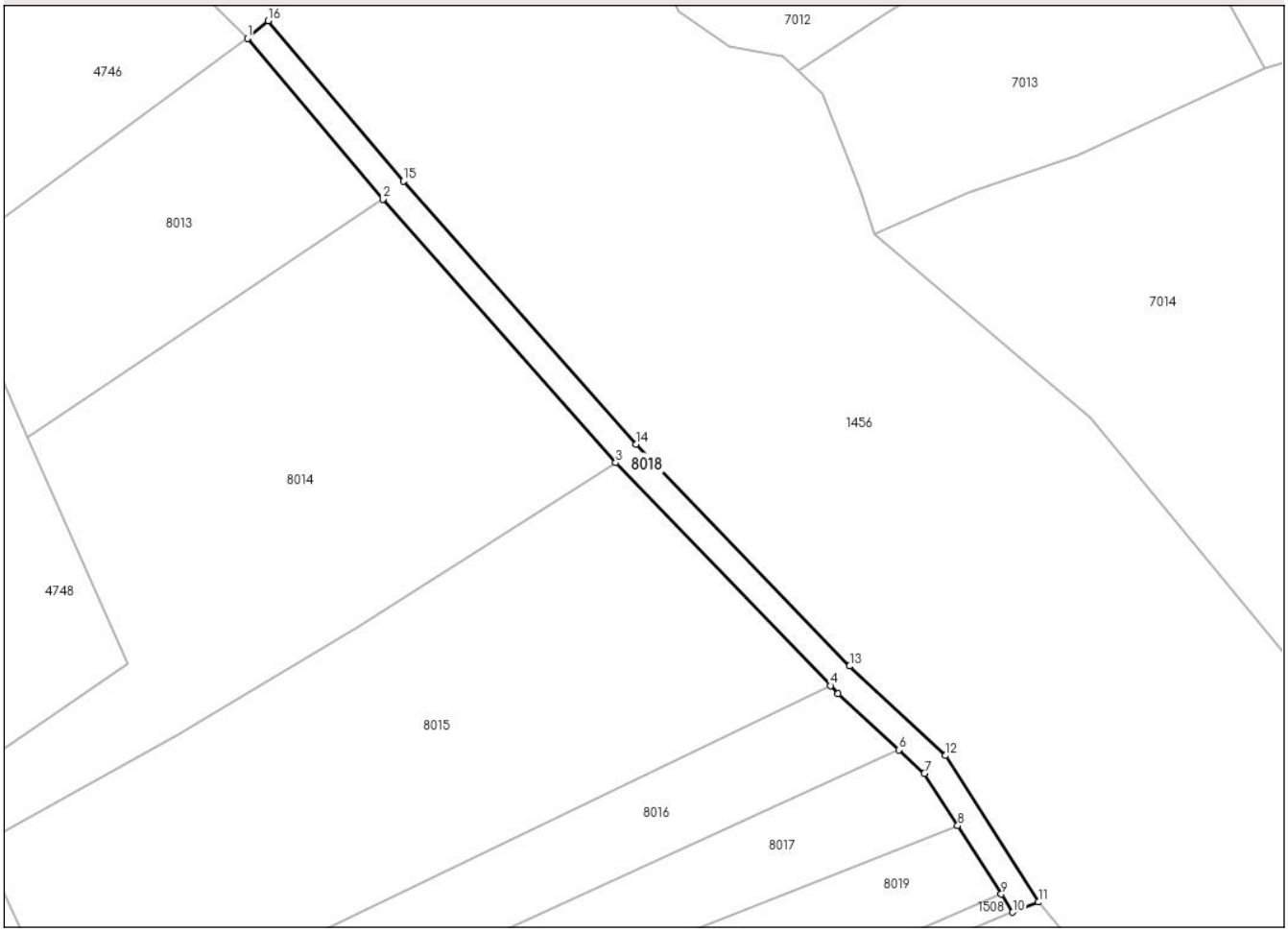

Date referitoare la teren

Crt	Categorie folosință	Intra vilan	Suprafaţa (mp)	Tarla	Parcelă	Nr. topo	Observaţii / Referinţe
1	drum	NU	684	-	1DR	-	

Lungime Segmente
1) Valorile lungimilor segmentelor sunt obţinute din proiecţie în plan.

Punct început	X / Y	Punct sfârşit	X / Y	Lungime segment (** (m)
1	550.820,382 677.281,85	2	550.840,188 677.258,374	30.715
2	550.840,188 677.258,374	3	550.874,232 677.219,881	51.388
3	550.874,232 677.219,881	4	550.905,607 677.187,34	45.203
4	550.905,607 677.187,34	5	550.906,735 677.186,167	1.627
5	550.906,735 677.186,167	6	550.915,659 677.177,95	12.131

Document care conține date cu caracter personal, protejat de prevederile Regulamentului (UE) nr. 679/2016 și Legii 190/2018

Punct început	X / Y	Punct sfârşit	X / Y	Lungime segment (** (m)
6	550.915,659 677.177,95	7	550.919,365 677.174,536	5.039
7	550.919,365 677.174,536	8	550.924,225 677.166,897	9.054
8	550.924,225 677.166,897	9	550.930,592 677.156,886	11.864
9	550.930,592 677.156,886	10	550.932,266 677.154,253	3.12
10	550.932,266 677.154,253	11	550.936,067 677.155,731	4.078
11	550.936,067 677.155,731	12	550.922,46 677.177,124	25.355
12	550.922,46 677.177,124	13	550.908,414 677.190,192	19.184
13	550.908,414 677.190,192	14	550.877,172 677.222,595	45.012
14	550.877,172 677.222,595	15	550.843,216 677.260,989	51.255
15	550.843,216 677.260,989	16	550.823,439 677.284,429	30.668
16	550.823,439 677.284,429	1	550.820,382 677.281,85	4.0

** Lungimile segmentelor sunt determinate în planul de proiecţie Stereo 70 şi sunt rotunjite la 1 milimetru.
*** Distanţa dintre puncte este formată din segmente cumulate ce sunt mai mici decât valoarea 1 milimetru.

Document care conține date cu caracter personal, protejat de prevederile Regulamentului (UE) nr. 679/2016 și Legii 190/2018

DATE DESPRE IMOBILUL NR. 8019

Oficiul de Cadastru şi Publicitate Imobiliară SUCEAVA
Biroul de Cadastru şi Publicitate Imobiliară Campulung Moldovenesc

A. Partea I. Descrierea imobilului

TEREN Extravilan

Adresa: Jud. Suceava

Nr. Crt	Nr cadastral Nr. topografic	Suprafaţa* (mp)	Observaţii / Referinţe
A1		1.736	Sector cadastral:12 Teren neimprejmuit;

B. Partea II. Proprietari şi acte

Inscrieri privitoare la dreptul de proprietate şi alte drepturi reale		Referinţe
/		
Act Normativ nr. 7, din 13/03/1996 emis de Parlamentul Romaniei (Lege);		
B1	Inscrierea provizorie, drept de PROPRIETATE, dobandit prin Lege, cota actuala 1/1, cota initiala 1/1	A1
	1) **COMUNA VAMA**, CIF:4326698, Proprietar neidentificat.	

C. Partea III. SARCINI .

Inscrieri privind dezmembramintele dreptului de proprietate, drepturi reale de garanţie şi sarcini	Referinţe
NU SUNT	

Anexa Nr. 1 La Partea I

Teren

Nr cadastral	Suprafaţa (mp)*	Observaţii / Referinţe
	1.736	

* Suprafaţa este determinată in planul de proiecţie Stereo 70.

DETALII LINIARE IMOBIL

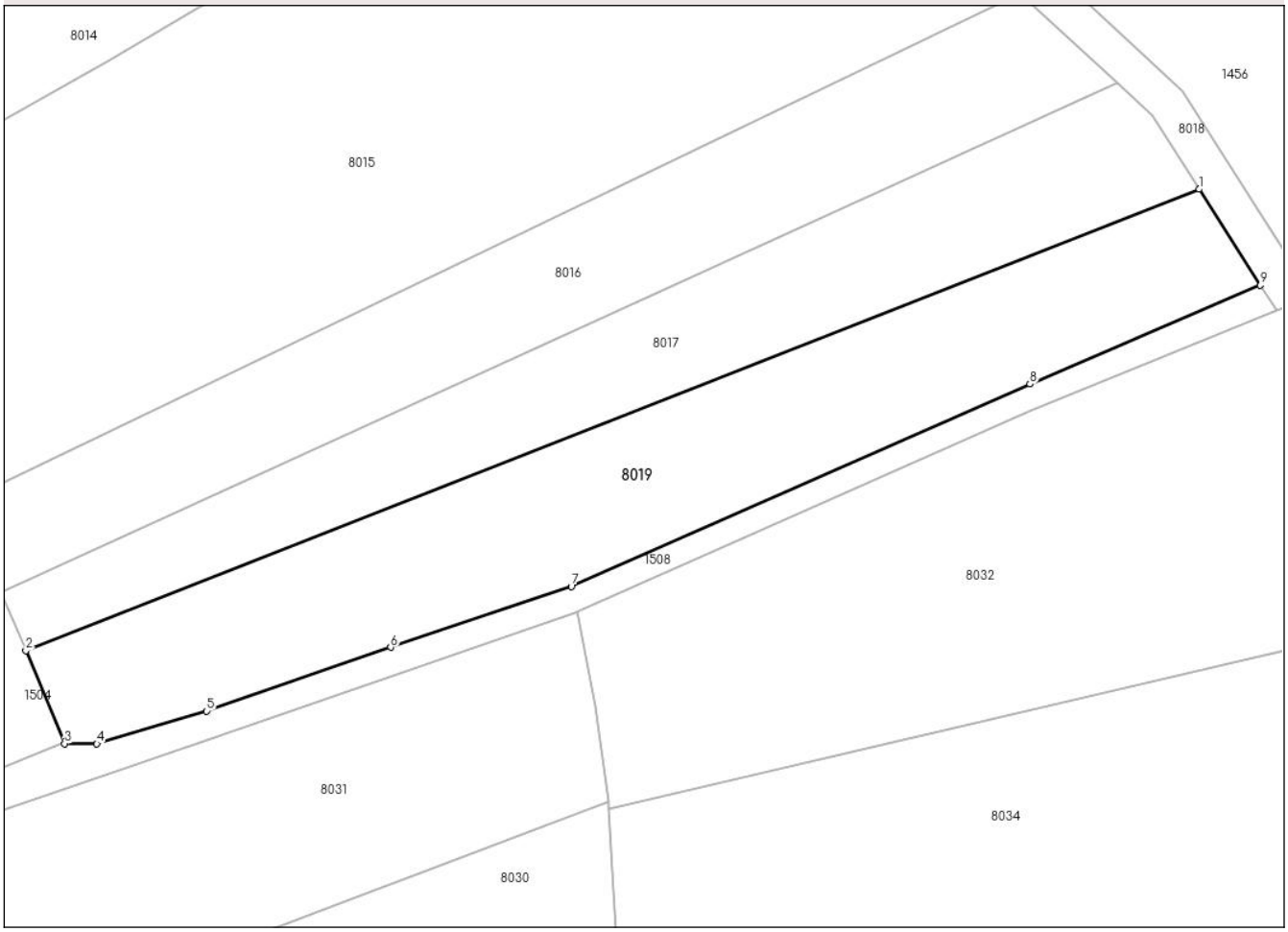

Date referitoare la teren

Crt	Categorie folosință	Intra vilan	Suprafaţa (mp)	Tarla	Parcelă	Nr. topo	Observaţii / Referinţe
1	faneata	NU	1.736	-	1F	-	

Lungime Segmente
1) Valorile lungimilor segmentelor sunt obţinute din proiecţie în plan.

Punct început	X / Y	Punct sfârşit	X / Y	Lungime segment (** (m)
1	550.924,225 677.166,897	2	550.801,772 677.118,789	131.564
2	550.801,772 677.118,789	3	550.805,806 677.109,1	10.494
3	550.805,806 677.109,1	4	550.809,167 677.109,093	3.361
4	550.809,167 677.109,093	5	550.820,612 677.112,492	11.939
5	550.820,612 677.112,492	6	550.839,832 677.119,142	20.338

Document care conține date cu caracter personal, protejat de prevederile Regulamentului (UE) nr. 679/2016 și Legii 190/2018

Punct început	X / Y	Punct sfârşit	X / Y	Lungime segment (** (m)
6	550.839,832 677.119,142	7	550.858,683 677.125,499	19.894
7	550.858,683 677.125,499	8	550.906,556 677.146,589	52.313
8	550.906,556 677.146,589	9	550.930,592 677.156,886	26.149
9	550.930,592 677.156,886	1	550.924,225 677.166,897	11.864

** Lungimile segmentelor sunt determinate în planul de proiecţie Stereo 70 şi sunt rotunjite la 1 milimetru.
*** Distanţa dintre puncte este formată din segmente cumulate ce sunt mai mici decât valoarea 1 milimetru.

Document care conține date cu caracter personal, protejat de prevederile Regulamentului (UE) nr. 679/2016 și Legii 190/2018

DATE DESPRE IMOBILUL NR. 8021

Oficiul de Cadastru şi Publicitate Imobiliară SUCEAVA
Biroul de Cadastru şi Publicitate Imobiliară Campulung Moldovenesc

A. Partea I. Descrierea imobilului

TEREN Extravilan

Adresa: Jud. Suceava

Nr. Crt	Nr cadastral Nr. topografic	Suprafaţa* (mp)	Observaţii / Referinţe
A1		364	Sector cadastral:12 Teren neimprejmuit;

B. Partea II. Proprietari şi acte

Inscrieri privitoare la dreptul de proprietate şi alte drepturi reale		Referinţe
/		
Act Normativ nr. 7, din 13/03/1996 emis de Parlamentul Romaniei (Lege);		
B1	Inscrierea provizorie, drept de PROPRIETATE, dobandit prin Lege, cota actuala 1/1, cota initiala 1/1	A1
	1) **COMUNA VAMA**, CIF:4326698, Proprietar neidentificat.	

C. Partea III. SARCINI .

Inscrieri privind dezmembramintele dreptului de proprietate, drepturi reale de garanţie şi sarcini	Referinţe
NU SUNT	

Document care conține date cu caracter personal, protejat de prevederile Regulamentului (UE) nr. 679/2016 și Legii 190/2018

Anexa Nr. 1 La Partea I

Teren

Nr cadastral	Suprafaţa (mp)*	Observaţii / Referinţe
	364	

* Suprafaţa este determinată in planul de proiecţie Stereo 70.

DETALII LINIARE IMOBIL

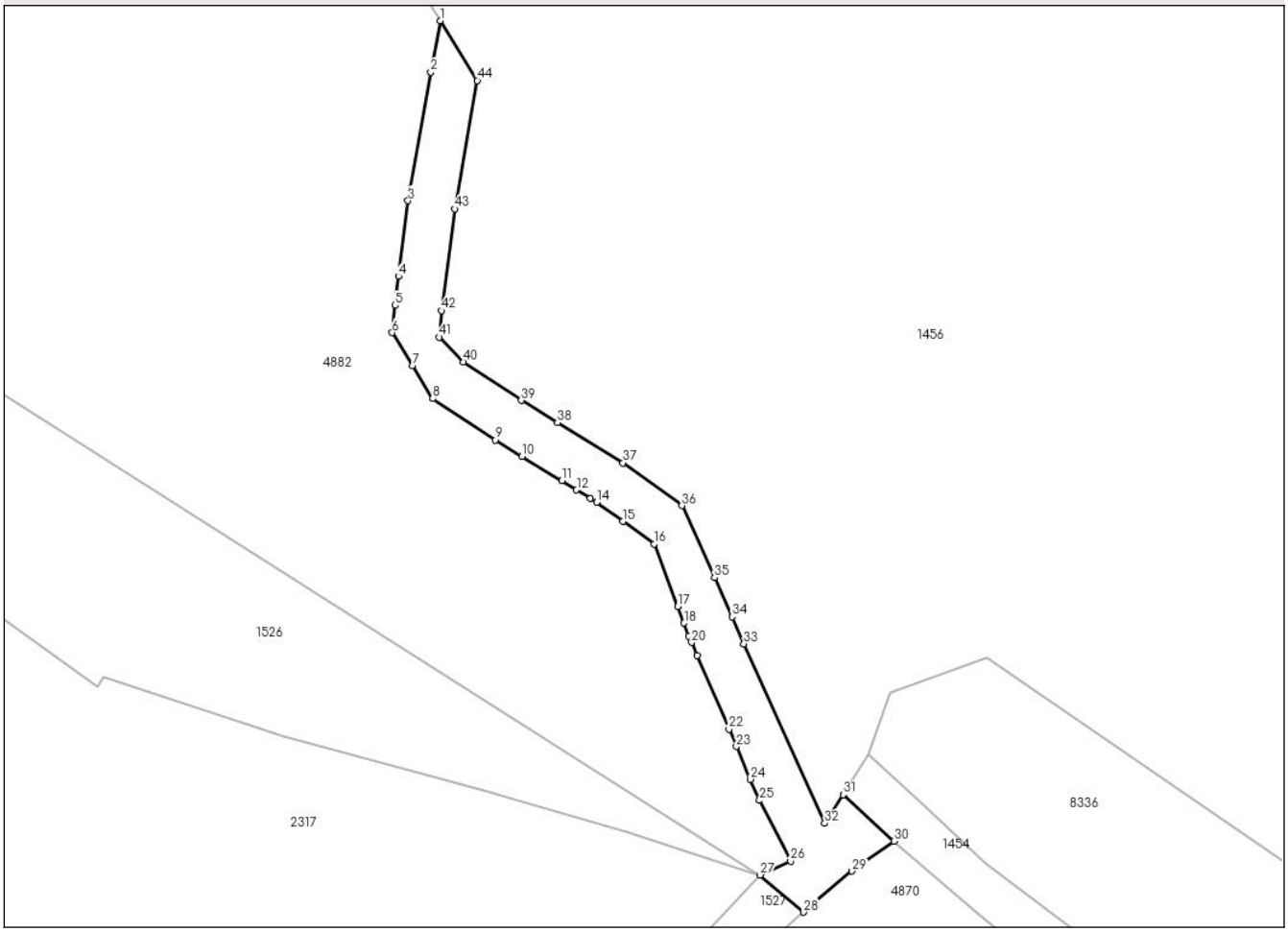

Date referitoare la teren

Crt	Categorie folosință	Intra vilan	Suprafaţa (mp)	Tarla	Parcelă	Nr. topo	Observaţii / Referinţe
1	drum	NU	364	-	1DR	-	

Lungime Segmente

1) Valorile lungimilor segmentelor sunt obţinute din proiecţie în plan.

Punct început	X / Y	Punct sfârşit	X / Y	Lungime segment
1	551.078,018 676.329,447	2	551.077,184 676.325,096	4.431
4	551.074,454 676.307,852	5	551.074,144 676.305,393	2.478
7	551.075,637 676.300,309	8	551.077,353 676.297,522	3.273
10	551.084,907 676.292,632	11	551.088,255 676.290,576	3.929
13	551.090,69 676.289,082	14	551.091,214 676.288,761	0.615
16	551.096,075 676.285,238	17	551.098,079 676.279,963	5.643

Punct început	X / Y	Punct sfârşit	X / Y	Lungime segment
2	551.077,184 676.325,096	3	551.075,265 676.314,245	11.02
5	551.074,144 676.305,393	6	551.073,922 676.303,096	2.308
8	551.077,353 676.297,522	9	551.082,632 676.294,028	6.33
11	551.088,255 676.290,576	12	551.089,514 676.289,804	1.477
14	551.091,214 676.288,761	15	551.093,452 676.287,139	2.764
17	551.098,079 676.279,963	18	551.098,611 676.278,562	1.498

Punct început	X / Y	Punct sfârşit	X / Y	Lungime segment
3	551.075,265 676.314,245	4	551.074,454 676.307,852	6.445
6	551.073,922 676.303,096	7	551.075,637 676.300,309	3.273
9	551.082,632 676.294,028	10	551.084,907 676.292,632	2.67
12	551.089,514 676.289,804	13	551.090,69 676.289,082	1.379
15	551.093,452 676.287,139	16	551.096,075 676.285,238	3.239
18	551.098,611 676.278,562	19	551.099,026 676.277,468	1.17

Document care conține date cu caracter personal, protejat de prevederile Regulamentului (UE) nr. 679/2016 și Legii 190/2018

Punct început	X / Y	Punct sfârşit	X / Y	Lungime segment
19	551.099,026 676.277,468	20	551.099,26 676.276,925	0.591
22	551.102,411 676.269,593	23	551.103,039 676.268,131	1.591
25	551.105,0 676.263,569	26	551.107,619 676.258,446	5.753
28	551.108,733 676.254,126	29	551.112,821 676.257,596	5.362
31	551.112,061 676.264,066	32	551.110,521 676.261,63	2.882
34	551.102,685 676.279,085	35	551.101,185 676.282,39	3.63
37	551.093,437 676.292,09	38	551.087,89 676.295,493	6.508
40	551.079,926 676.300,615	41	551.077,903 676.302,711	2.913
43	551.079,204 676.313,548	44	551.081,122 676.324,4	11.02

Punct început	X / Y	Punct sfârşit	X / Y	Lungime segment
20	551.099,26 676.276,925	21	551.099,733 676.275,823	1.199
23	551.103,039 676.268,131	24	551.104,232 676.265,357	3.019
26	551.107,619 676.258,446	27	551.105,039 676.257,272	2.835
29	551.112,821 676.257,596	30	551.116,367 676.260,126	4.357
32	551.110,521 676.261,63	33	551.103,666 676.276,802	16.648
35	551.101,185 676.282,39	36	551.098,422 676.288,477	6.685
38	551.087,89 676.295,493	39	551.084,839 676.297,364	3.579
41	551.077,903 676.302,711	42	551.078,12 676.304,95	2.25
44	551.081,122 676.324,4	1	551.078,018 676.329,447	5.926

Punct început	X / Y	Punct sfârşit	X / Y	Lungime segment
21	551.099,733 676.275,823	22	551.102,411 676.269,593	6.782
24	551.104,232 676.265,357	25	551.105,0 676.263,569	1.946
27	551.105,039 676.257,272	28	551.108,733 676.254,126	4.852
30	551.116,367 676.260,126	31	551.112,061 676.264,066	5.837
33	551.103,666 676.276,802	34	551.102,685 676.279,085	2.485
36	551.098,422 676.288,477	37	551.093,437 676.292,09	6.157
39	551.084,839 676.297,364	40	551.079,926 676.300,615	5.891
42	551.078,12 676.304,95	43	551.079,204 676.313,548	8.666

**** Lungimile segmentelor sunt determinate în planul de proiecţie Stereo 70 şi sunt rotunjite la 1 milimetru.**
***** Distanţa dintre puncte este formată din segmente cumulate ce sunt mai mici decât valoarea 1 milimetru.**

Document care conține date cu caracter personal, protejat de prevederile Regulamentului (UE) nr. 679/2016 și Legii 190/2018

DATE DESPRE IMOBILUL NR. 8022

Oficiul de Cadastru şi Publicitate Imobiliară SUCEAVA
Biroul de Cadastru şi Publicitate Imobiliară Campulung Moldovenesc

A. Partea I. Descrierea imobilului

TEREN Extravilan

Adresa: Jud. Suceava

Nr. Crt	Nr cadastral Nr. topografic	Suprafaţa* (mp)	Observaţii / Referinţe
A1		6.032	Sector cadastral:12 Teren neimprejmuit;

B. Partea II. Proprietari şi acte

Inscrieri privitoare la dreptul de proprietate şi alte drepturi reale		Referinţe
/		
Act Normativ nr. 7, din 13/03/1996 emis de Parlamentul Romaniei (Lege);		
B1	Inscrierea provizorie, drept de PROPRIETATE, dobandit prin Lege, cota actuala 1/1, cota initiala 1/1	A1
	1) **COMUNA VAMA**, CIF:4326698, Proprietar neidentificat.	

C. Partea III. SARCINI .

Inscrieri privind dezmembramintele dreptului de proprietate, drepturi reale de garanţie şi sarcini	Referinţe
NU SUNT	

Anexa Nr. 1 La Partea I

Teren

Nr cadastral	Suprafaţa (mp)*	Observaţii / Referinţe
	6.032	

* Suprafaţa este determinată in planul de proiecţie Stereo 70.

DETALII LINIARE IMOBIL

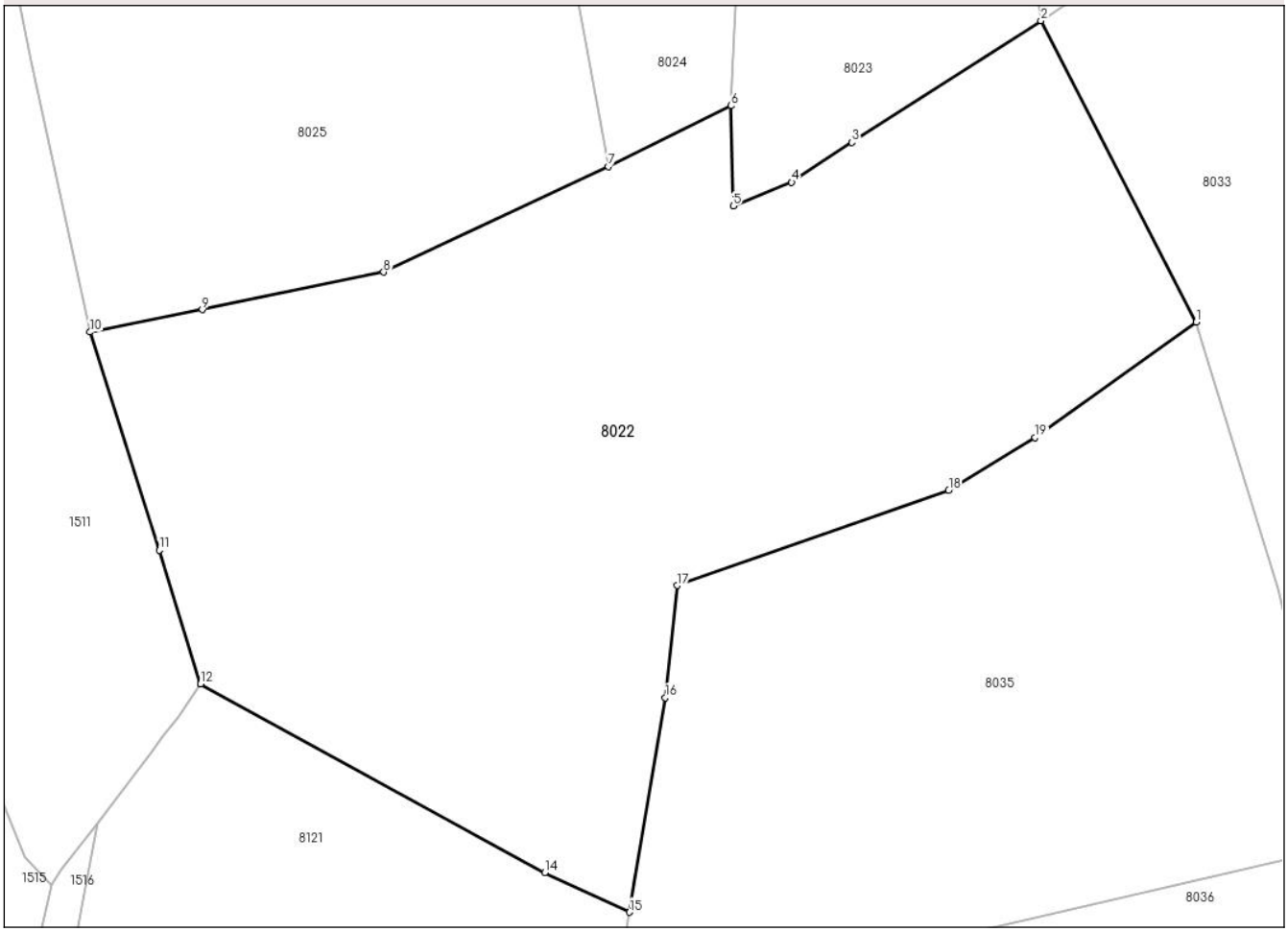

Date referitoare la teren

Crt	Categorie folosință	Intra vilan	Suprafaţa (mp)	Tarla	Parcelă	Nr. topo	Observaţii / Referinţe
1	faneata	NU	6.032	-	1F	-	

Lungime Segmente
1) Valorile lungimilor segmentelor sunt obţinute din proiecţie în plan.

Punct început	X / Y	Punct sfârşit	X / Y	Lungime segment (** (m)
1	550.888,143 676.927,076	2	550.870,449 676.961,382	38.6
2	550.870,449 676.961,382	3	550.848,891 676.947,524	25.628
3	550.848,891 676.947,524	4	550.842,049 676.943,002	8.201
4	550.842,049 676.943,002	5	550.835,396 676.940,304	7.179
5	550.835,396 676.940,304	6	550.835,127 676.951,714	11.413

Document care conține date cu caracter personal, protejat de prevederile Regulamentului (UE) nr. 679/2016 și Legii 190/2018

Punct început	X / Y	Punct sfârşit	X / Y	Lungime segment (** (m)
6	550.835,127 676.951,714	7	550.821,173 676.944,773	15.585
7	550.821,173 676.944,773	8	550.795,563 676.932,767	28.284
8	550.795,563 676.932,767	9	550.774,897 676.928,502	21.102
9	550.774,897 676.928,502	10	550.762,104 676.925,94	13.047
10	550.762,104 676.925,94	11	550.769,99 676.901,1	26.062
11	550.769,99 676.901,1	12	550.774,698 676.885,903	15.91
12	550.774,698 676.885,903	13	550.774,708 676.885,872	0.032
13	550.774,708 676.885,872	14	550.813,902 676.864,403	44.689
14	550.813,902 676.864,403	15	550.823,577 676.859,913	10.666
15	550.823,577 676.859,913	16	550.827,654 676.884,332	24.757
16	550.827,654 676.884,332	17	550.829,01 676.897,094	12.834
17	550.829,01 676.897,094	18	550.859,957 676.907,954	32.797
18	550.859,957 676.907,954	19	550.869,798 676.913,948	11.523
19	550.869,798 676.913,948	1	550.888,143 676.927,076	22.558

** Lungimile segmentelor sunt determinate în planul de proiecţie Stereo 70 şi sunt rotunjite la 1 milimetru.
*** Distanţa dintre puncte este formată din segmente cumulate ce sunt mai mici decât valoarea 1 milimetru.

Document care conține date cu caracter personal, protejat de prevederile Regulamentului (UE) nr. 679/2016 și Legii 190/2018

DATE DESPRE IMOBILUL NR. 8023

Oficiul de Cadastru şi Publicitate Imobiliară SUCEAVA
Biroul de Cadastru şi Publicitate Imobiliară Campulung Moldovenesc

A. Partea I. Descrierea imobilului

TEREN Extravilan

Adresa: Jud. Suceava

Nr. Crt	Nr cadastral Nr. topografic	Suprafaţa* (mp)	Observaţii / Referinţe
A1		2.130	Sector cadastral:12 Teren neimprejmuit;

B. Partea II. Proprietari şi acte

Inscrieri privitoare la dreptul de proprietate şi alte drepturi reale		Referinţe
/		
Act Normativ nr. 7, din 13/03/1996 emis de Parlamentul Romaniei (Lege);		
B1	Inscrierea provizorie, drept de PROPRIETATE, dobandit prin Lege, cota actuala 1/1, cota initiala 1/1	A1
	1) **COMUNA VAMA**, CIF:4326698, Proprietar neidentificat.	

C. Partea III. SARCINI .

Inscrieri privind dezmembramintele dreptului de proprietate, drepturi reale de garanţie şi sarcini	Referinţe
NU SUNT	

Document care conține date cu caracter personal, protejat de prevederile Regulamentului (UE) nr. 679/2016 și Legii 190/2018

Anexa Nr. 1 La Partea I

Teren

Nr cadastral	Suprafaţa (mp)*	Observaţii / Referinţe
	2.130	

* Suprafaţa este determinată in planul de proiecţie Stereo 70.

DETALII LINIARE IMOBIL

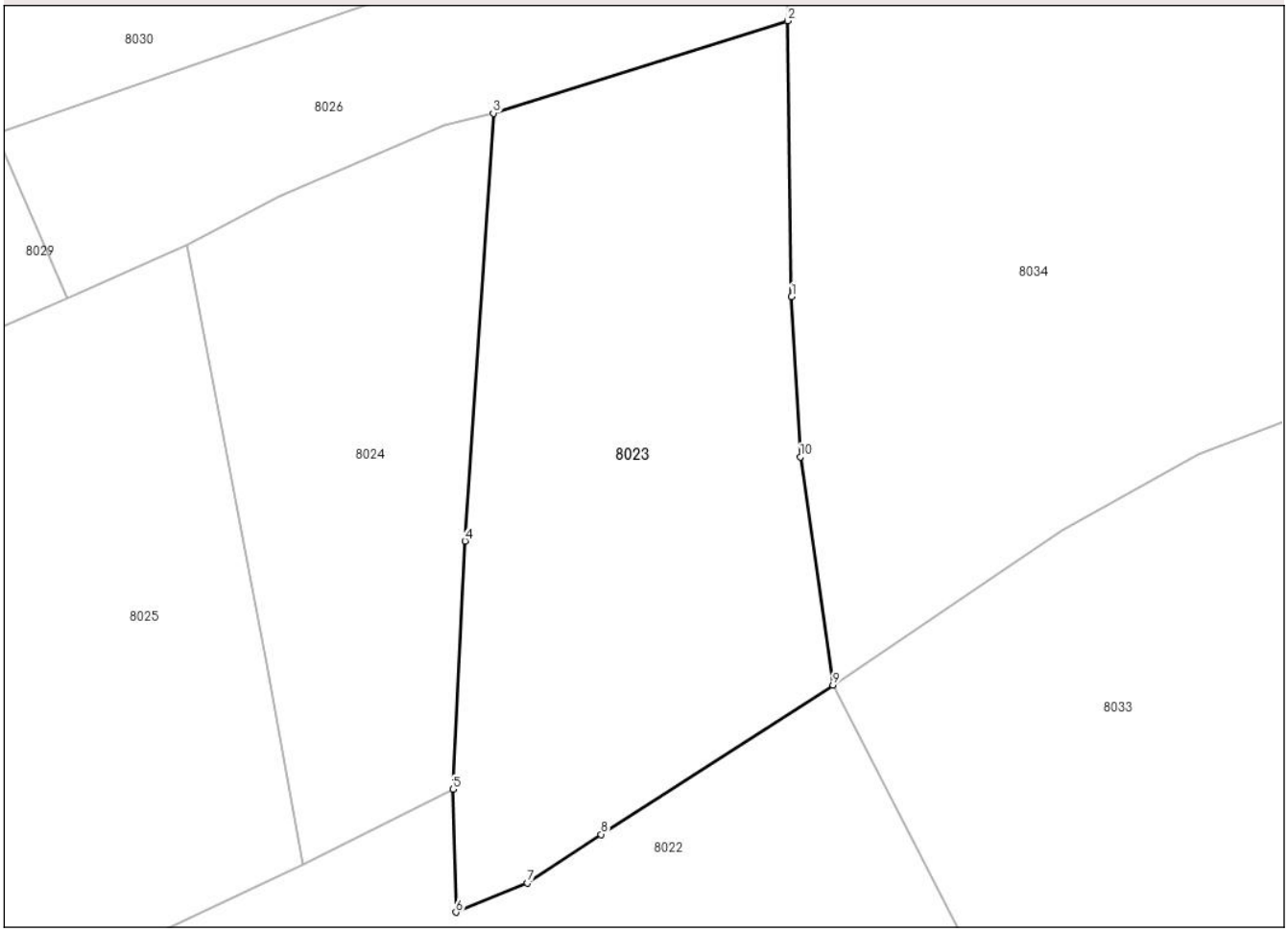

Date referitoare la teren

Crt	Categorie folosință	Intra vilan	Suprafaţa (mp)	Tarla	Parcelă	Nr. topo	Observaţii / Referinţe
1	faneata	NU	2.130	-	1F	-	

Lungime Segmente
1) Valorile lungimilor segmentelor sunt obţinute din proiecţie în plan.

Punct început	X / Y	Punct sfârşit	X / Y	Lungime segment (** (m)
1	550.866,604 676.997,463	2	550.866,217 677.023,091	25.631
2	550.866,217 677.023,091	3	550.838,865 677.014,503	28.669
3	550.838,865 677.014,503	4	550.836,225 676.974,786	39.805
4	550.836,225 676.974,786	5	550.835,127 676.951,714	23.098
5	550.835,127 676.951,714	6	550.835,396 676.940,304	11.413

Document care conține date cu caracter personal, protejat de prevederile Regulamentului (UE) nr. 679/2016 și Legii 190/2018

Punct început	X / Y	Punct sfârşit	X / Y	Lungime segment (** (m)
6	550.835,396 676.940,304	7	550.842,049 676.943,002	7.179
7	550.842,049 676.943,002	8	550.848,891 676.947,524	8.201
8	550.848,891 676.947,524	9	550.870,449 676.961,382	25.628
9	550.870,449 676.961,382	10	550.867,415 676.982,595	21.429
10	550.867,415 676.982,595	1	550.866,604 676.997,463	14.89

** Lungimile segmentelor sunt determinate în planul de proiecţie Stereo 70 şi sunt rotunjite la 1 milimetru.
*** Distanţa dintre puncte este formată din segmente cumulate ce sunt mai mici decât valoarea 1 milimetru.

Document care conține date cu caracter personal, protejat de prevederile Regulamentului (UE) nr. 679/2016 și Legii 190/2018

DATE DESPRE IMOBILUL NR. 8024

Oficiul de Cadastru şi Publicitate Imobiliară SUCEAVA
Biroul de Cadastru şi Publicitate Imobiliară Campulung Moldovenesc

A. Partea I. Descrierea imobilului

TEREN Extravilan

Adresa: Jud. Suceava

Nr. Crt	Nr cadastral Nr. topografic	Suprafaţa* (mp)	Observaţii / Referinţe
A1		1.318	Sector cadastral:12 Teren neimprejmuit;

B. Partea II. Proprietari şi acte

Inscrieri privitoare la dreptul de proprietate şi alte drepturi reale		Referinţe
/		
Act Normativ nr. 7, din 13/03/1996 emis de Parlamentul Romaniei (Lege);		
B1	Inscrierea provizorie, drept de PROPRIETATE, dobandit prin Lege, cota actuala 1/1, cota initiala 1/1	A1
	1) **COMUNA VAMA**, CIF:4326698, Proprietar neidentificat.	

C. Partea III. SARCINI .

Inscrieri privind dezmembramintele dreptului de proprietate, drepturi reale de garanţie şi sarcini	Referinţe
NU SUNT	

Anexa Nr. 1 La Partea I

Teren

Nr cadastral	Suprafaţa (mp)*	Observaţii / Referinţe
	1.318	

* Suprafaţa este determinată in planul de proiecţie Stereo 70.

DETALII LINIARE IMOBIL

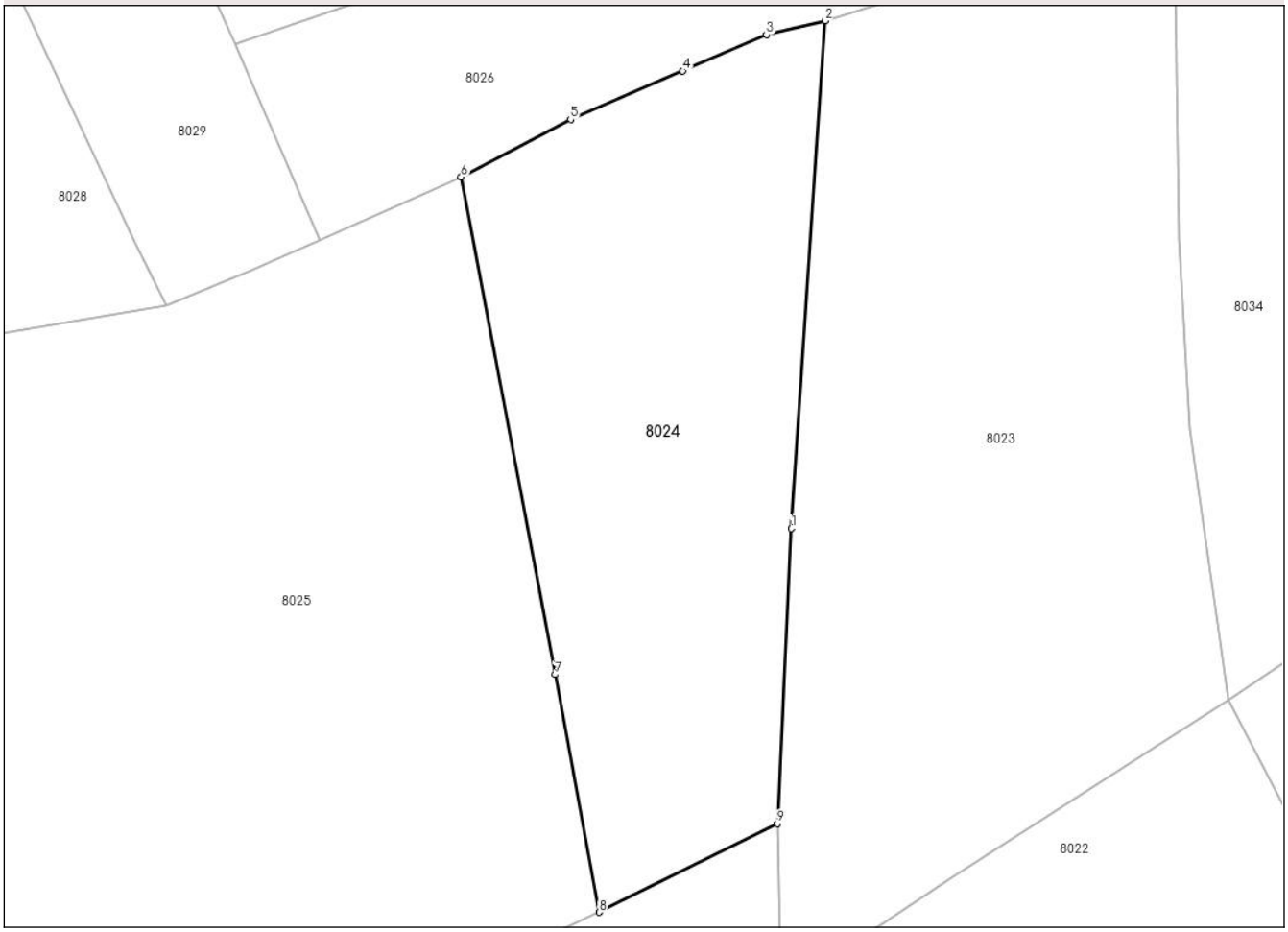

Date referitoare la teren

Crt	Categorie folosință	Intra vilan	Suprafaţa (mp)	Tarla	Parcelă	Nr. topo	Observaţii / Referinţe
1	faneata	NU	1.318	-	1F	-	

Lungime Segmente
1) Valorile lungimilor segmentelor sunt obţinute din proiecţie în plan.

Punct început	X / Y	Punct sfârşit	X / Y	Lungime segment (** (m)
1	550.836,225 676.974,786	2	550.838,865 677.014,503	39.805
2	550.838,865 677.014,503	3	550.834,285 677.013,404	4.71
3	550.834,285 677.013,404	4	550.827,743 677.010,564	7.131
4	550.827,743 677.010,564	5	550.818,946 677.006,784	9.574
5	550.818,946 677.006,784	6	550.810,381 677.002,278	9.679

Document care conține date cu caracter personal, protejat de prevederile Regulamentului (UE) nr. 679/2016 și Legii 190/2018

Punct început	X / Y	Punct sfârşit	X / Y	Lungime segment (** (m)
6	550.810,381 677.002,278	7	550.817,75 676.963,366	39.604
7	550.817,75 676.963,366	8	550.821,173 676.944,773	18.905
8	550.821,173 676.944,773	9	550.835,127 676.951,714	15.585
9	550.835,127 676.951,714	1	550.836,225 676.974,786	23.098

** Lungimile segmentelor sunt determinate în planul de proiecţie Stereo 70 şi sunt rotunjite la 1 milimetru.
*** Distanţa dintre puncte este formată din segmente cumulate ce sunt mai mici decât valoarea 1 milimetru.

Document care conține date cu caracter personal, protejat de prevederile Regulamentului (UE) nr. 679/2016 și Legii 190/2018

DATE DESPRE IMOBILUL NR. 8025

Oficiul de Cadastru şi Publicitate Imobiliară SUCEAVA
Biroul de Cadastru şi Publicitate Imobiliară Campulung Moldovenesc

A. Partea I. Descrierea imobilului

TEREN Extravilan

Adresa: Jud. Suceava

Nr. Crt	Nr cadastral Nr. topografic	Suprafaţa* (mp)	Observaţii / Referinţe
A1		3.869	Sector cadastral:12 Teren neimprejmuit;

B. Partea II. Proprietari şi acte

Inscrieri privitoare la dreptul de proprietate şi alte drepturi reale		Referinţe
/		
Act Normativ nr. 7, din 13/03/1996 emis de Parlamentul Romaniei (Lege);		
B1	Inscrierea provizorie, drept de PROPRIETATE, dobandit prin Lege, cota actuala 1/1, cota initiala 1/1	A1
	1) **COMUNA VAMA**, CIF:4326698, Proprietar neidentificat.	

C. Partea III. SARCINI .

Inscrieri privind dezmembramintele dreptului de proprietate, drepturi reale de garanţie şi sarcini	Referinţe
NU SUNT	

Anexa Nr. 1 La Partea I

Teren

Nr cadastral	Suprafaţa (mp)*	Observaţii / Referinţe
	3.869	

* Suprafaţa este determinată in planul de proiecţie Stereo 70.

DETALII LINIARE IMOBIL

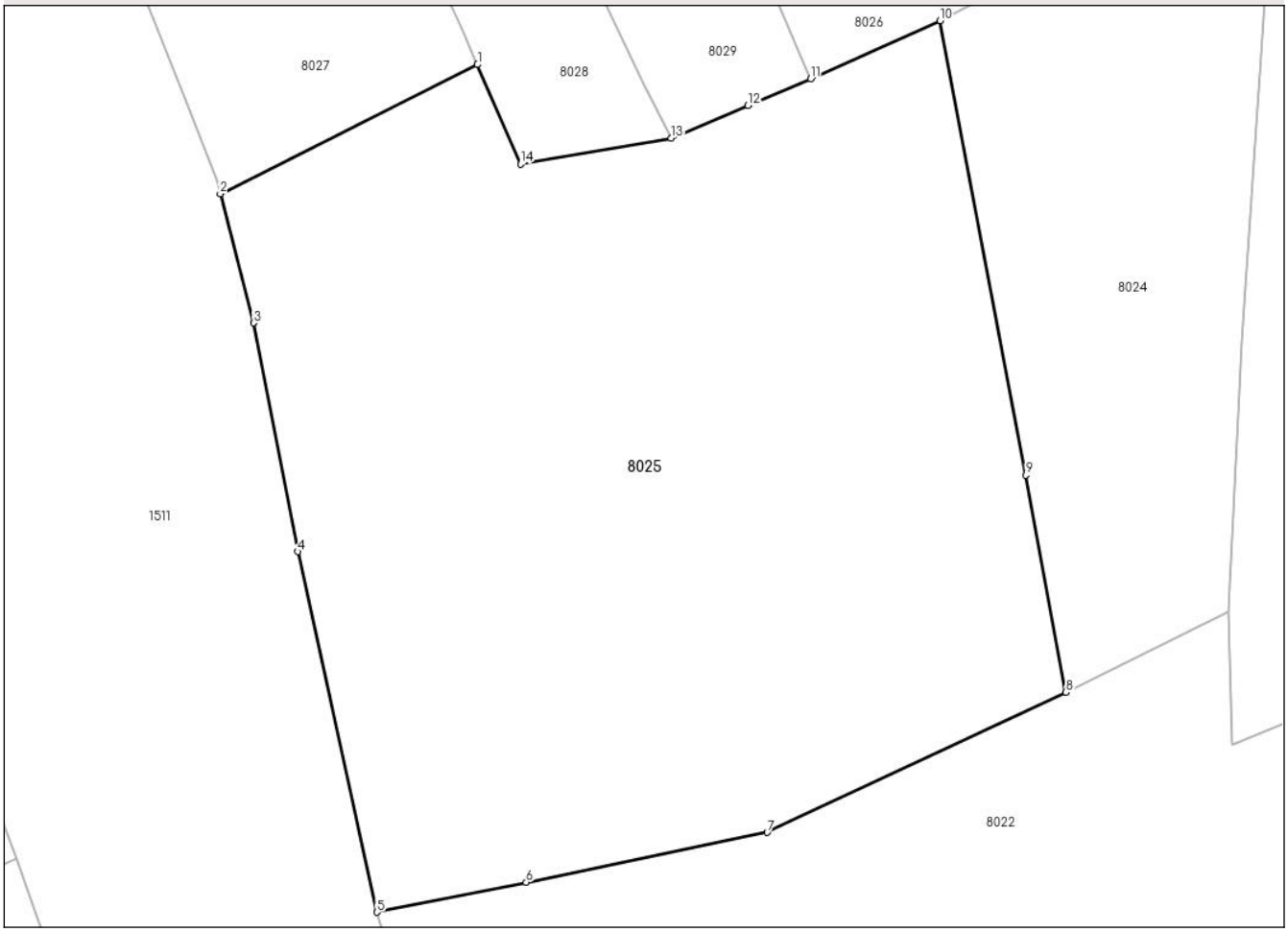

Date referitoare la teren

Crt	Categorie folosință	Intra vilan	Suprafaţa (mp)	Tarla	Parcelă	Nr. topo	Observaţii / Referinţe
1	faneata	NU	3.869	-	1F	-	

Lungime Segmente
1) Valorile lungimilor segmentelor sunt obţinute din proiecţie în plan.

Punct început	X / Y	Punct sfârşit	X / Y	Lungime segment (** (m)
1	550.770,727 676.998,523	2	550.748,67 676.987,452	24.68
2	550.748,67 676.987,452	3	550.751,52 676.976,403	11.41
3	550.751,52 676.976,403	4	550.755,321 676.956,815	19.954
4	550.755,321 676.956,815	5	550.762,104 676.925,94	31.611
5	550.762,104 676.925,94	6	550.774,897 676.928,502	13.047

Document care conține date cu caracter personal, protejat de prevederile Regulamentului (UE) nr. 679/2016 și Legii 190/2018

Punct început	X / Y	Punct sfârşit	X / Y	Lungime segment (** (m)
6	550.774,897 676.928,502	7	550.795,563 676.932,767	21.102
7	550.795,563 676.932,767	8	550.821,173 676.944,773	28.284
8	550.821,173 676.944,773	9	550.817,75 676.963,366	18.905
9	550.817,75 676.963,366	10	550.810,381 677.002,278	39.604
10	550.810,381 677.002,278	11	550.799,27 676.997,291	12.179
11	550.799,27 676.997,291	12	550.793,907 676.995,011	5.827
12	550.793,907 676.995,011	13	550.787,321 676.992,211	7.157
13	550.787,321 676.992,211	14	550.774,411 676.990,014	13.096
14	550.774,411 676.990,014	1	550.770,727 676.998,523	9.272

** Lungimile segmentelor sunt determinate în planul de proiecţie Stereo 70 şi sunt rotunjite la 1 milimetru.
*** Distanţa dintre puncte este formată din segmente cumulate ce sunt mai mici decât valoarea 1 milimetru.

Document care conține date cu caracter personal, protejat de prevederile Regulamentului (UE) nr. 679/2016 și Legii 190/2018

DATE DESPRE IMOBILUL NR. 8026

Oficiul de Cadastru şi Publicitate Imobiliară SUCEAVA
Biroul de Cadastru şi Publicitate Imobiliară Campulung Moldovenesc

A. Partea I. Descrierea imobilului

TEREN Extravilan

Adresa: Jud. Suceava

Nr. Crt	Nr cadastral Nr. topografic	Suprafaţa* (mp)	Observaţii / Referinţe
A1	38266	1.068	Sector cadastral:12 Teren neimprejmuit; Teren partial imprejmuit cu gard din plasa si lemn.

B. Partea II. Proprietari şi acte

Inscrieri privitoare la dreptul de proprietate şi alte drepturi reale		Referinţe
3977 / 11/03/2024		
Act Notarial nr. 474, din 26/02/2024 emis de BIN Scraba Luminita Ana Maria (Declaratie. act administrativ nr 1808 Adeverinta din 07-02-2024, emis de Primaria com. Vama;inscris sub semnatura privata nr 54 - PVV din 25-01-2024, emis de PFA Preutescu Sorin-George);		
B1	Se noteaza posesia	A1
	1) **FARAON GHEORGHE** 2) **FARAON MARIA-STELA**, in devalmasie	
/		
Act Normativ nr. 7, din 13/03/1996 emis de PARLAMENTUL ROMANIEI (Lege);		
B2	Intabulare, drept de PROPRIETATE, dobandit prin Lege, cota actuala 1/1, cota initiala 1/1	A1
	1) **NEIDENTIFICAT NEIDENTIFICAT**, Lipsa C.N.P.	

C. Partea III. SARCINI .

Inscrieri privind dezmembramintele dreptului de proprietate, drepturi reale de garanţie şi sarcini	Referinţe
NU SUNT	

Document care conține date cu caracter personal, protejat de prevederile Regulamentului (UE) nr. 679/2016 și Legii 190/2018

Anexa Nr. 1 La Partea I

Teren

Nr cadastral	Suprafaţa (mp)*	Observaţii / Referinţe
38266	1.068	Teren partial imprejmuit cu gard din plasa si lemn.

* Suprafaţa este determinată in planul de proiecţie Stereo 70.

DETALII LINIARE IMOBIL

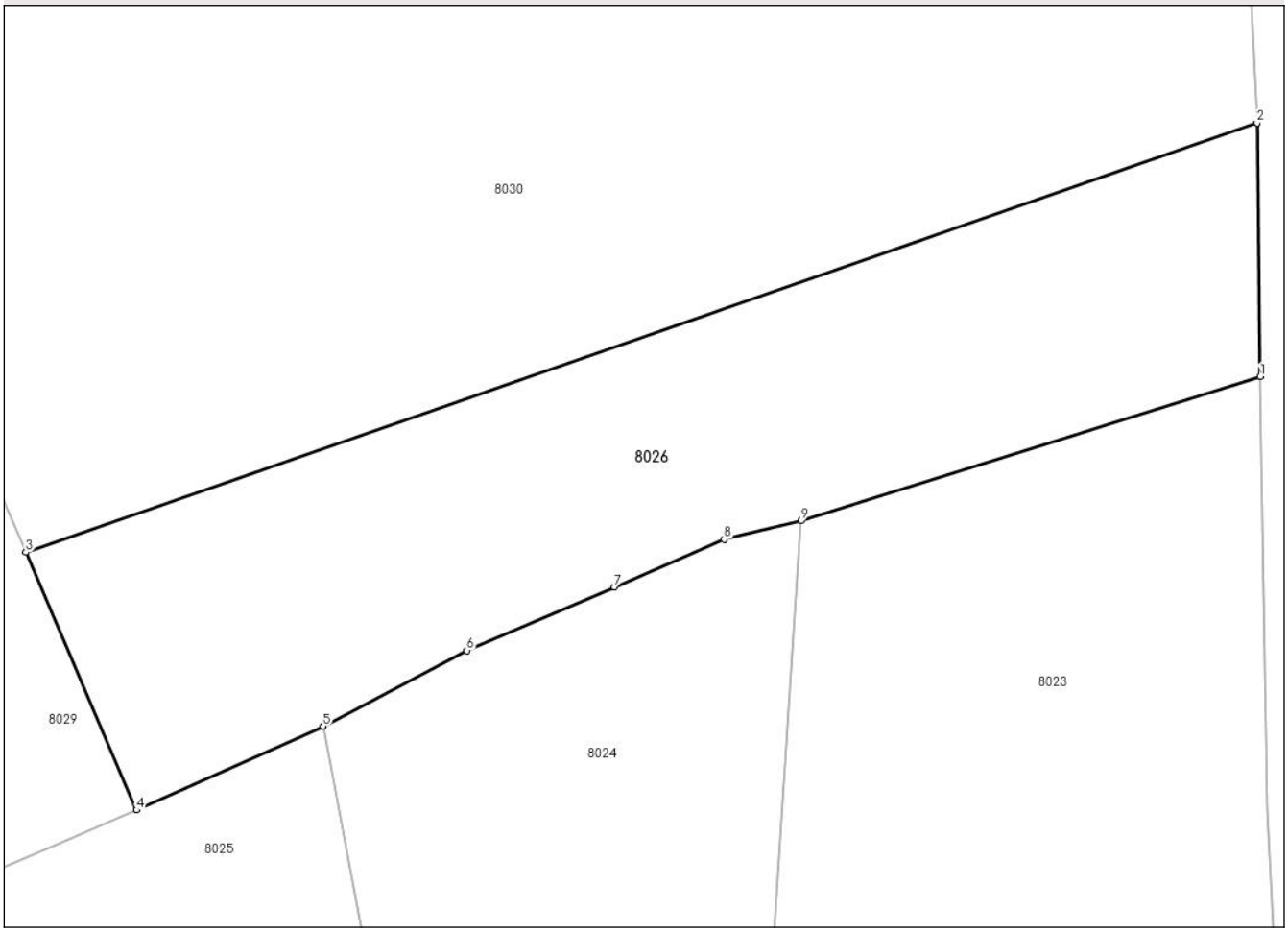

Date referitoare la teren

Crt	Categorie folosință	Intra vilan	Suprafaţa (mp)	Tarla	Parcelă	Nr. topo	Observaţii / Referinţe
1	faneata	NU	1.068	-	1F	-	

Lungime Segmente
1) Valorile lungimilor segmentelor sunt obţinute din proiecţie în plan.

Punct început	X / Y	Punct sfârşit	X / Y	Lungime segment (** (m)
1	550.866,217 677.023,091	2	550.866,025 677.038,191	15.101
2	550.866,025 677.038,191	3	550.792,678 677.012,637	77.671
3	550.792,678 677.012,637	4	550.799,27 676.997,291	16.702
4	550.799,27 676.997,291	5	550.810,381 677.002,278	12.179
5	550.810,381 677.002,278	6	550.818,946 677.006,784	9.679

Document care conține date cu caracter personal, protejat de prevederile Regulamentului (UE) nr. 679/2016 și Legii 190/2018

Punct început	X / Y	Punct sfârşit	X / Y	Lungime segment (** (m)
6	550.818,946 677.006,784	7	550.827,743 677.010,564	9.574
7	550.827,743 677.010,564	8	550.834,285 677.013,404	7.131
8	550.834,285 677.013,404	9	550.838,865 677.014,503	4.71
9	550.838,865 677.014,503	1	550.866,217 677.023,091	28.669

** Lungimile segmentelor sunt determinate în planul de proiecţie Stereo 70 şi sunt rotunjite la 1 milimetru.
*** Distanţa dintre puncte este formată din segmente cumulate ce sunt mai mici decât valoarea 1 milimetru.

Document care conține date cu caracter personal, protejat de prevederile Regulamentului (UE) nr. 679/2016 și Legii 190/2018

DATE DESPRE IMOBILUL NR. 8027

Oficiul de Cadastru şi Publicitate Imobiliară SUCEAVA
Biroul de Cadastru şi Publicitate Imobiliară Campulung Moldovenesc

A. Partea I. Descrierea imobilului

TEREN Extravilan Nr. CF vechi:6023

Adresa: Jud. Suceava

Nr. Crt	Nr cadastral Nr. topografic	Suprafaţa* (mp)	Observaţii / Referinţe
A1	34020	1.861	Sector cadastral:12 Teren neimprejmuit; imprejmuit partial cu gard.

B. Partea II. Proprietari şi acte

Inscrieri privitoare la dreptul de proprietate şi alte drepturi reale		Referinţe
887 / 30/06/1999		
Act Notarial nr. 1315, din 17/06/1999 emis de BNP Horia Ilie Șcraba (Contract de vanzare - cumparare);		
B1	Intabulare, drept de PROPRIETATE, dobandit prin Conventie, cota actuala 1/1, cota initiala 1/1	A1
	1) **ROTUNDU GAVRIL**, Lipsa C.N.P. 2) **ROTUNDU EUGENIA**, bun comun. Lipsa C.N.P.	

C. Partea III. SARCINI .

Inscrieri privind dezmembramintele dreptului de proprietate, drepturi reale de garanţie şi sarcini	Referinţe
NU SUNT	

Document care conține date cu caracter personal, protejat de prevederile Regulamentului (UE) nr. 679/2016 și Legii 190/2018

Anexa Nr. 1 La Partea I

Teren

Nr cadastral	Suprafaţa (mp)*	Observaţii / Referinţe
34020	1.861	imprejmuit partial cu gard.

* Suprafaţa este determinată in planul de proiecţie Stereo 70.

DETALII LINIARE IMOBIL

Date referitoare la teren

Crt	Categorie folosință	Intra vilan	Suprafaţa (mp)	Tarla	Parcelă	Nr. topo	Observaţii / Referinţe
1	arabil	NU	1.861	-	1A	1517/41	

Lungime Segmente
1) Valorile lungimilor segmentelor sunt obţinute din proiecţie în plan.

Punct început	X / Y	Punct sfârşit	X / Y	Lungime segment (** (m)
1	550.769,657 677.000,997	2	550.768,747 677.003,098	2.289
2	550.768,747 677.003,098	3	550.759,332 677.021,842	20.976
3	550.759,332 677.021,842	4	550.748,769 677.041,904	22.673
4	550.748,769 677.041,904	5	550.733,817 677.069,411	31.308
5	550.733,817 677.069,411	6	550.711,327 677.058,146	25.153

Document care conține date cu caracter personal, protejat de prevederile Regulamentului (UE) nr. 679/2016 și Legii 190/2018

Punct început	X / Y	Punct sfârşit	X / Y	Lungime segment (** (m)
6	550.711,327 677.058,146	7	550.720,608 677.044,048	16.879
7	550.720,608 677.044,048	8	550.720,63 677.044,018	0.037
8	550.720,63 677.044,018	9	550.725,371 677.037,514	8.049
9	550.725,371 677.037,514	10	550.732,13 677.025,919	13.421
10	550.732,13 677.025,919	11	550.738,203 677.013,814	13.543
11	550.738,203 677.013,814	12	550.739,388 677.011,568	2.54
12	550.739,388 677.011,568	13	550.742,414 677.003,812	8.325
13	550.742,414 677.003,812	14	550.746,034 676.994,718	9.788
14	550.746,034 676.994,718	15	550.748,391 676.988,533	6.619
15	550.748,391 676.988,533	16	550.748,67 676.987,452	1.117
16	550.748,67 676.987,452	17	550.770,727 676.998,523	24.68
17	550.770,727 676.998,523	1	550.769,657 677.000,997	2.696

** Lungimile segmentelor sunt determinate în planul de proiecţie Stereo 70 şi sunt rotunjite la 1 milimetru.
*** Distanţa dintre puncte este formată din segmente cumulate ce sunt mai mici decât valoarea 1 milimetru.

Document care conține date cu caracter personal, protejat de prevederile Regulamentului (UE) nr. 679/2016 și Legii 190/2018

DATE DESPRE IMOBILUL NR. 8028

Oficiul de Cadastru şi Publicitate Imobiliară SUCEAVA
Biroul de Cadastru şi Publicitate Imobiliară Campulung Moldovenesc

A. Partea I. Descrierea imobilului

TEREN Extravilan

Adresa: Jud. Suceava

Nr. Crt	Nr cadastral Nr. topografic	Suprafaţa* (mp)	Observaţii / Referinţe
A1	38272	1.201	Sector cadastral:12 Teren neimprejmuit; Teren partial imprejmuit cu gard din lemn.

B. Partea II. Proprietari şi acte

Inscrieri privitoare la dreptul de proprietate şi alte drepturi reale		Referinţe
3976 / 11/03/2024		
Act Notarial nr. 474, din 26/02/2024 emis de BIN Scraba Luminita Ana Maria (act administrativ nr 1809 din 07-02-2024, emis de Primaria com. Vama);		
B1	se noteaza posesia ca bun comun in dev.	A1
	1) **FARAON GHEORGHE** 2) **FARAON MARIA-STELA**	
/		
Act Normativ nr. 7, din 13/03/1996 emis de PARLAMENTUL ROMANIEI (Lege);		
B2	Intabulare, drept de PROPRIETATE, dobandit prin Lege, cota actuala 1/1, cota initiala 1/1	A1
	1) **NEIDENTIFICAT NEIDENTIFICAT**, Lipsa C.N.P.	

C. Partea III. SARCINI .

Inscrieri privind dezmembramintele dreptului de proprietate, drepturi reale de garanţie şi sarcini	Referinţe
NU SUNT	

Anexa Nr. 1 La Partea I

Teren

Nr cadastral	Suprafaţa (mp)*	Observaţii / Referinţe
38272	1.201	Teren partial imprejmuit cu gard din lemn.

* Suprafaţa este determinată in planul de proiecţie Stereo 70.

DETALII LINIARE IMOBIL

Date referitoare la teren

Crt	Categorie folosință	Intra vilan	Suprafaţa (mp)	Tarla	Parcelă	Nr. topo	Observaţii / Referinţe
1	faneata	NU	1.201	-	1F	-	

Lungime Segmente
1) Valorile lungimilor segmentelor sunt obţinute din proiecţie în plan.

Punct început	X / Y	Punct sfârşit	X / Y	Lungime segment (** (m)
1	550.774,411 676.990,014	2	550.787,321 676.992,211	13.096
2	550.787,321 676.992,211	3	550.784,86 676.997,108	5.481
3	550.784,86 676.997,108	4	550.766,03 677.037,311	44.394
4	550.766,03 677.037,311	5	550.746,849 677.076,492	43.624
5	550.746,849 677.076,492	6	550.735,082 677.070,069	13.405

Document care conține date cu caracter personal, protejat de prevederile Regulamentului (UE) nr. 679/2016 și Legii 190/2018

Punct început	X / Y	Punct sfârşit	X / Y	Lungime segment (** (m)
6	550.735,082 677.070,069	7	550.733,817 677.069,411	1.426
7	550.733,817 677.069,411	8	550.748,769 677.041,904	31.308
8	550.748,769 677.041,904	9	550.759,332 677.021,842	22.673
9	550.759,332 677.021,842	10	550.768,747 677.003,098	20.976
10	550.768,747 677.003,098	11	550.769,657 677.000,997	2.289
11	550.769,657 677.000,997	12	550.770,727 676.998,523	2.696
12	550.770,727 676.998,523	1	550.774,411 676.990,014	9.272

** Lungimile segmentelor sunt determinate în planul de proiecţie Stereo 70 şi sunt rotunjite la 1 milimetru.
*** Distanţa dintre puncte este formată din segmente cumulate ce sunt mai mici decât valoarea 1 milimetru.

Document care conține date cu caracter personal, protejat de prevederile Regulamentului (UE) nr. 679/2016 și Legii 190/2018

DATE DESPRE IMOBILUL NR. 8029

Oficiul de Cadastru şi Publicitate Imobiliară SUCEAVA
Biroul de Cadastru şi Publicitate Imobiliară Campulung Moldovenesc

A. Partea I. Descrierea imobilului

TEREN Extravilan

Adresa: Jud. Suceava

Nr. Crt	Nr cadastral Nr. topografic	Suprafaţa* (mp)	Observaţii / Referinţe
A1		1.365	Sector cadastral:12 Teren neimprejmuit;

B. Partea II. Proprietari şi acte

Inscrieri privitoare la dreptul de proprietate şi alte drepturi reale		Referinţe
/		
Act Normativ nr. 7, din 13/03/1996 emis de Parlamentul Romaniei (Lege);		
B1	Inscrierea provizorie, drept de PROPRIETATE, dobandit prin Lege, cota actuala 1/1, cota initiala 1/1	A1
	1) **COMUNA VAMA**, CIF:4326698, Proprietar neidentificat.	

C. Partea III. SARCINI .

Inscrieri privind dezmembramintele dreptului de proprietate, drepturi reale de garanţie şi sarcini	Referinţe
NU SUNT	

Document care conține date cu caracter personal, protejat de prevederile Regulamentului (UE) nr. 679/2016 și Legii 190/2018

Anexa Nr. 1 La Partea I

Teren

Nr cadastral	Suprafaţa (mp)*	Observaţii / Referinţe
	1.365	

* Suprafaţa este determinată in planul de proiecţie Stereo 70.

DETALII LINIARE IMOBIL

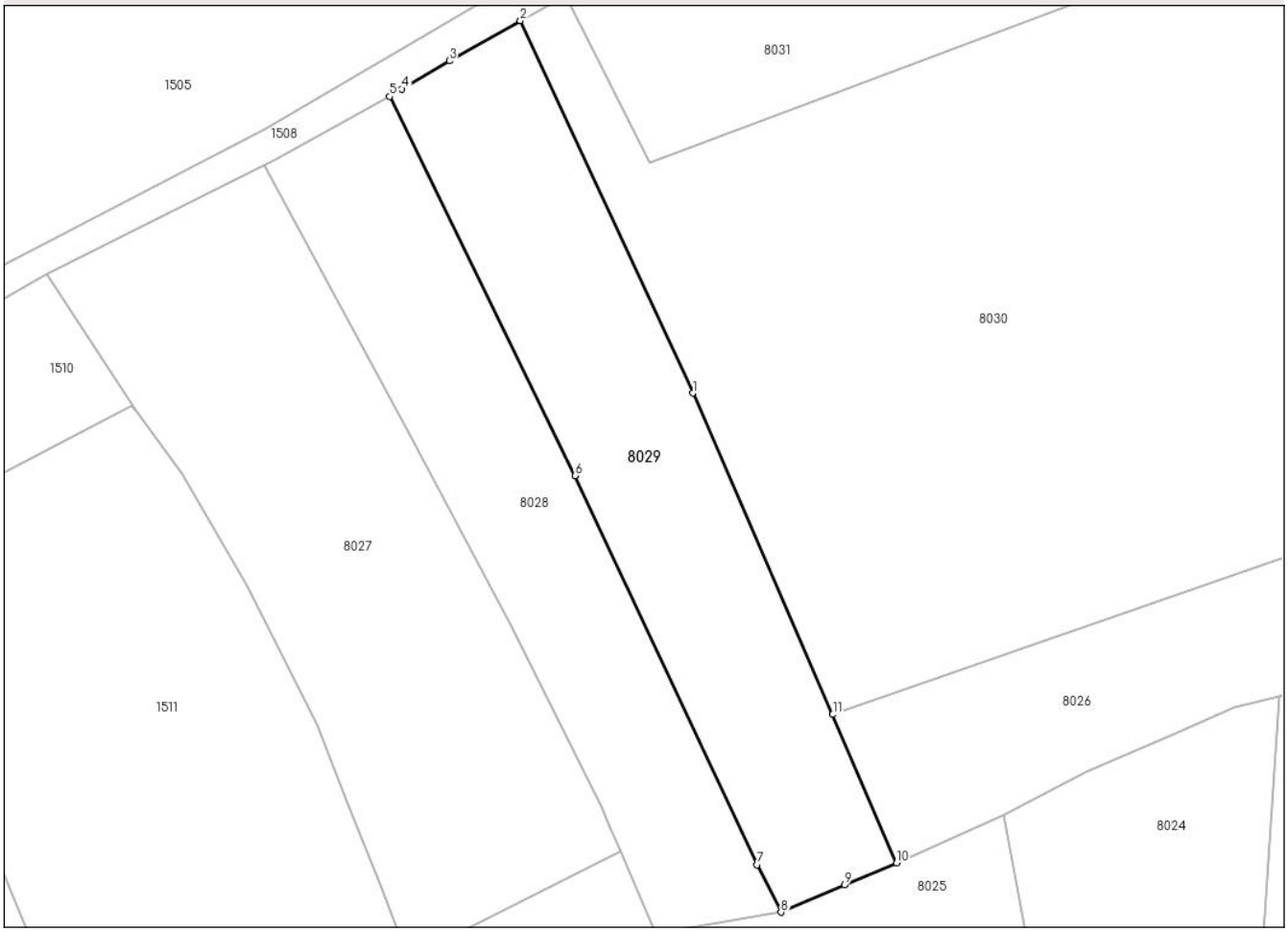

Date referitoare la teren

Crt	Categorie folosință	Intra vilan	Suprafaţa (mp)	Tarla	Parcelă	Nr. topo	Observaţii / Referinţe
1	faneata	NU	1.365	-	1F	-	

Lungime Segmente
1) Valorile lungimilor segmentelor sunt obţinute din proiecţie în plan.

Punct început	X / Y	Punct sfârşit	X / Y	Lungime segment (** (m)
1	550.778,191 677.045,849	2	550.760,366 677.084,323	42.403
2	550.760,366 677.084,323	3	550.753,009 677.080,165	8.451
3	550.753,009 677.080,165	4	550.748,102 677.077,277	5.693
4	550.748,102 677.077,277	5	550.746,849 677.076,492	1.479
5	550.746,849 677.076,492	6	550.766,03 677.037,311	43.624

Document care conține date cu caracter personal, protejat de prevederile Regulamentului (UE) nr. 679/2016 și Legii 190/2018

Punct început	X / Y	Punct sfârşit	X / Y	Lungime segment (** (m)
6	550.766,03 677.037,311	7	550.784,86 676.997,108	44.394
7	550.784,86 676.997,108	8	550.787,321 676.992,211	5.481
8	550.787,321 676.992,211	9	550.793,907 676.995,011	7.157
9	550.793,907 676.995,011	10	550.799,27 676.997,291	5.827
10	550.799,27 676.997,291	11	550.792,678 677.012,637	16.702
11	550.792,678 677.012,637	1	550.778,191 677.045,849	36.234

** Lungimile segmentelor sunt determinate în planul de proiecţie Stereo 70 şi sunt rotunjite la 1 milimetru.
*** Distanţa dintre puncte este formată din segmente cumulate ce sunt mai mici decât valoarea 1 milimetru.

Document care conține date cu caracter personal, protejat de prevederile Regulamentului (UE) nr. 679/2016 și Legii 190/2018

DATE DESPRE IMOBILUL NR. 8030

Oficiul de Cadastru şi Publicitate Imobiliară SUCEAVA
Biroul de Cadastru şi Publicitate Imobiliară Campulung Moldovenesc

A. Partea I. Descrierea imobilului

TEREN Extravilan

Adresa: Jud. Suceava

Nr. Crt	Nr cadastral Nr. topografic	Suprafaţa* (mp)	Observaţii / Referinţe
A1		5.549	Sector cadastral:12 Teren neimprejmuit;

B. Partea II. Proprietari şi acte

Inscrieri privitoare la dreptul de proprietate şi alte drepturi reale		Referinţe
/		
Act Normativ nr. 7, din 13/03/1996 emis de Parlamentul Romaniei (Lege);		
B1	Inscrierea provizorie, drept de PROPRIETATE, dobandit prin Lege, cota actuala 1/1, cota initiala 1/1	A1
	1) **COMUNA VAMA**, CIF:4326698, Proprietar neidentificat.	

C. Partea III. SARCINI .

Inscrieri privind dezmembramintele dreptului de proprietate, drepturi reale de garanţie şi sarcini	Referinţe
NU SUNT	

Document care conține date cu caracter personal, protejat de prevederile Regulamentului (UE) nr. 679/2016 și Legii 190/2018

Anexa Nr. 1 La Partea I

Teren

Nr cadastral	Suprafaţa (mp)*	Observaţii / Referinţe
	5.549	

* Suprafaţa este determinată in planul de proiecţie Stereo 70.

DETALII LINIARE IMOBIL

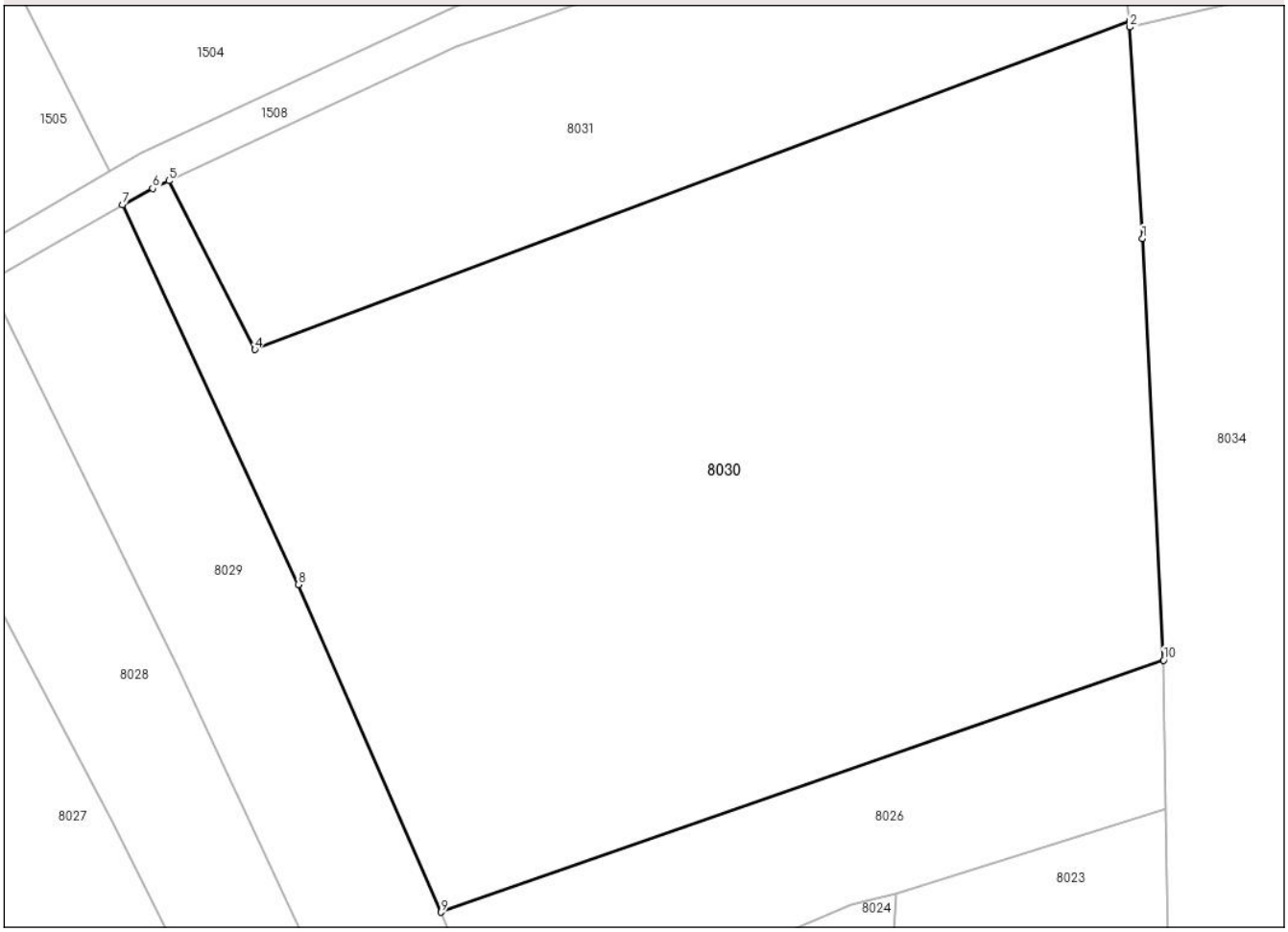

Date referitoare la teren

Crt	Categorie folosință	Intra vilan	Suprafaţa (mp)	Tarla	Parcelă	Nr. topo	Observaţii / Referinţe
1	faneata	NU	5.549	-	1F	-	

Lungime Segmente
1) Valorile lungimilor segmentelor sunt obţinute din proiecţie în plan.

Punct început	X / Y	Punct sfârşit	X / Y	Lungime segment (** (m)
1	550.863,867 677.080,919	2	550.862,587 677.102,356	21.476
2	550.862,587 677.102,356	3	550.862,549 677.102,995	0.64
3	550.862,549 677.102,995	4	550.773,808 677.069,671	94.792
4	550.773,808 677.069,671	5	550.765,074 677.086,768	19.199
5	550.765,074 677.086,768	6	550.763,438 677.086,002	1.806

Document care conține date cu caracter personal, protejat de prevederile Regulamentului (UE) nr. 679/2016 și Legii 190/2018

Punct început	X / Y	Punct sfârşit	X / Y	Lungime segment (** (m)
6	550.763,438 677.086,002	7	550.760,366 677.084,323	3.501
7	550.760,366 677.084,323	8	550.778,191 677.045,849	42.403
8	550.778,191 677.045,849	9	550.792,678 677.012,637	36.234
9	550.792,678 677.012,637	10	550.866,025 677.038,191	77.671
10	550.866,025 677.038,191	1	550.863,867 677.080,919	42.782

** Lungimile segmentelor sunt determinate în planul de proiecţie Stereo 70 şi sunt rotunjite la 1 milimetru.
*** Distanţa dintre puncte este formată din segmente cumulate ce sunt mai mici decât valoarea 1 milimetru.

Document care conține date cu caracter personal, protejat de prevederile Regulamentului (UE) nr. 679/2016 și Legii 190/2018

DATE DESPRE IMOBILUL NR. 8031

Oficiul de Cadastru şi Publicitate Imobiliară SUCEAVA
Biroul de Cadastru şi Publicitate Imobiliară Campulung Moldovenesc

A. Partea I. Descrierea imobilului

TEREN Extravilan

Adresa: Jud. Suceava

Nr. Crt	Nr cadastral Nr. topografic	Suprafaţa* (mp)	Observaţii / Referinţe
A1	31783	2.017	Sector cadastral:12 Teren neimprejmuit;

B. Partea II. Proprietari şi acte

Inscrieri privitoare la dreptul de proprietate şi alte drepturi reale		Referinţe
733 / 23/01/2013		
Hotarare Judecatoreasca nr. 1430, din 25/10/2011 emis de JUDECATORIA CAMPULUNG MOLDOVENESC;		
B1	se noteaza ca din imobilul cu nr.top. 1517/34 si 4106/51 din CF 31124 Vama se formeaza imobilul cu nr.cad. 31783 , iar CF 31124 Vama se sisteaza .	A1
B2	Intabulare, drept de PROPRIETATE, cu titlu de cumparare, dobandit prin Hotarare Judecatoreasca, cota actuala 1/1, cota initiala 1/1	A1
	1) **HUTULEAC CORINA MIHAELA**	

C. Partea III. SARCINI .

Inscrieri privind dezmembramintele dreptului de proprietate, drepturi reale de garanţie şi sarcini	Referinţe
NU SUNT	

Anexa Nr. 1 La Partea I

Teren

Nr cadastral	Suprafaţa (mp)*	Observaţii / Referinţe
31783	2.017	

* Suprafaţa este determinată in planul de proiecţie Stereo 70.

DETALII LINIARE IMOBIL

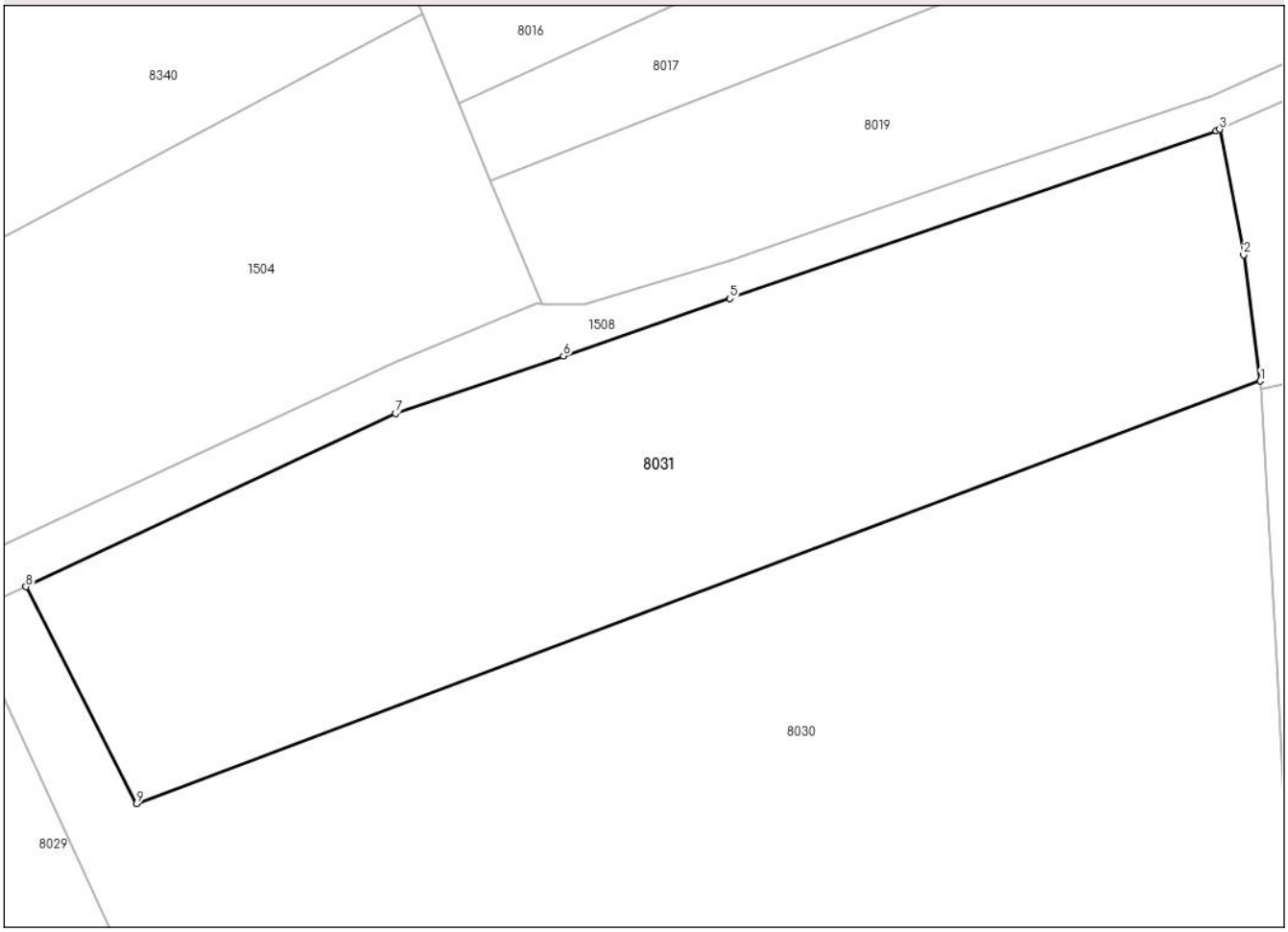

Date referitoare la teren

Crt	Categorie folosință	Intra vilan	Suprafaţa (mp)	Tarla	Parcelă	Nr. topo	Observaţii / Referinţe
1	faneata	NU	2.017	-	1F	-	Imobil imprejmuit partial cu gard

Lungime Segmente
1) Valorile lungimilor segmentelor sunt obţinute din proiecţie în plan.

Punct început	X / Y	Punct sfârşit	X / Y	Lungime segment (** (m)
1	550.862,549 677.102,995	2	550.861,25 677.112,965	10.054
2	550.861,25 677.112,965	3	550.859,334 677.122,853	10.072
3	550.859,334 677.122,853	4	550.859,077 677.122,738	0.281
4	550.859,077 677.122,738	5	550.820,669 677.109,506	40.623
5	550.820,669 677.109,506	6	550.807,518 677.104,988	13.906

Document care conține date cu caracter personal, protejat de prevederile Regulamentului (UE) nr. 679/2016 și Legii 190/2018

Punct început	X / Y	Punct sfârşit	X / Y	Lungime segment (** (m)
6	550.807,518 677.104,988	7	550.794,264 677.100,435	14.014
7	550.794,264 677.100,435	8	550.765,074 677.086,768	32.231
8	550.765,074 677.086,768	9	550.773,808 677.069,671	19.199
9	550.773,808 677.069,671	1	550.862,549 677.102,995	94.792

** Lungimile segmentelor sunt determinate în planul de proiecţie Stereo 70 şi sunt rotunjite la 1 milimetru.
*** Distanţa dintre puncte este formată din segmente cumulate ce sunt mai mici decât valoarea 1 milimetru.

Document care conține date cu caracter personal, protejat de prevederile Regulamentului (UE) nr. 679/2016 și Legii 190/2018

DATE DESPRE IMOBILUL NR. 8032

Oficiul de Cadastru şi Publicitate Imobiliară SUCEAVA
Biroul de Cadastru şi Publicitate Imobiliară Campulung Moldovenesc

A. Partea I. Descrierea imobilului

TEREN Extravilan

Adresa: Jud. Suceava

Nr. Crt	Nr cadastral Nr. topografic	Suprafaţa* (mp)	Observaţii / Referinţe
A1		2.646	Sector cadastral:12 Teren neimprejmuit;

B. Partea II. Proprietari şi acte

Inscrieri privitoare la dreptul de proprietate şi alte drepturi reale		Referinţe
/		
Act Normativ nr. 7, din 13/03/1996 emis de Parlamentul Romaniei (Lege);		
B1	Inscrierea provizorie, drept de PROPRIETATE, dobandit prin Lege, cota actuala 1/1, cota initiala 1/1	A1
	1) **COMUNA VAMA**, CIF:4326698, Proprietar neidentificat.	

C. Partea III. SARCINI .

Inscrieri privind dezmembramintele dreptului de proprietate, drepturi reale de garanţie şi sarcini	Referinţe
NU SUNT	

Document care conține date cu caracter personal, protejat de prevederile Regulamentului (UE) nr. 679/2016 și Legii 190/2018

Anexa Nr. 1 La Partea I

Teren

Nr cadastral	Suprafaţa (mp)*	Observaţii / Referinţe
	2.646	

* Suprafaţa este determinată in planul de proiecţie Stereo 70.

DETALII LINIARE IMOBIL

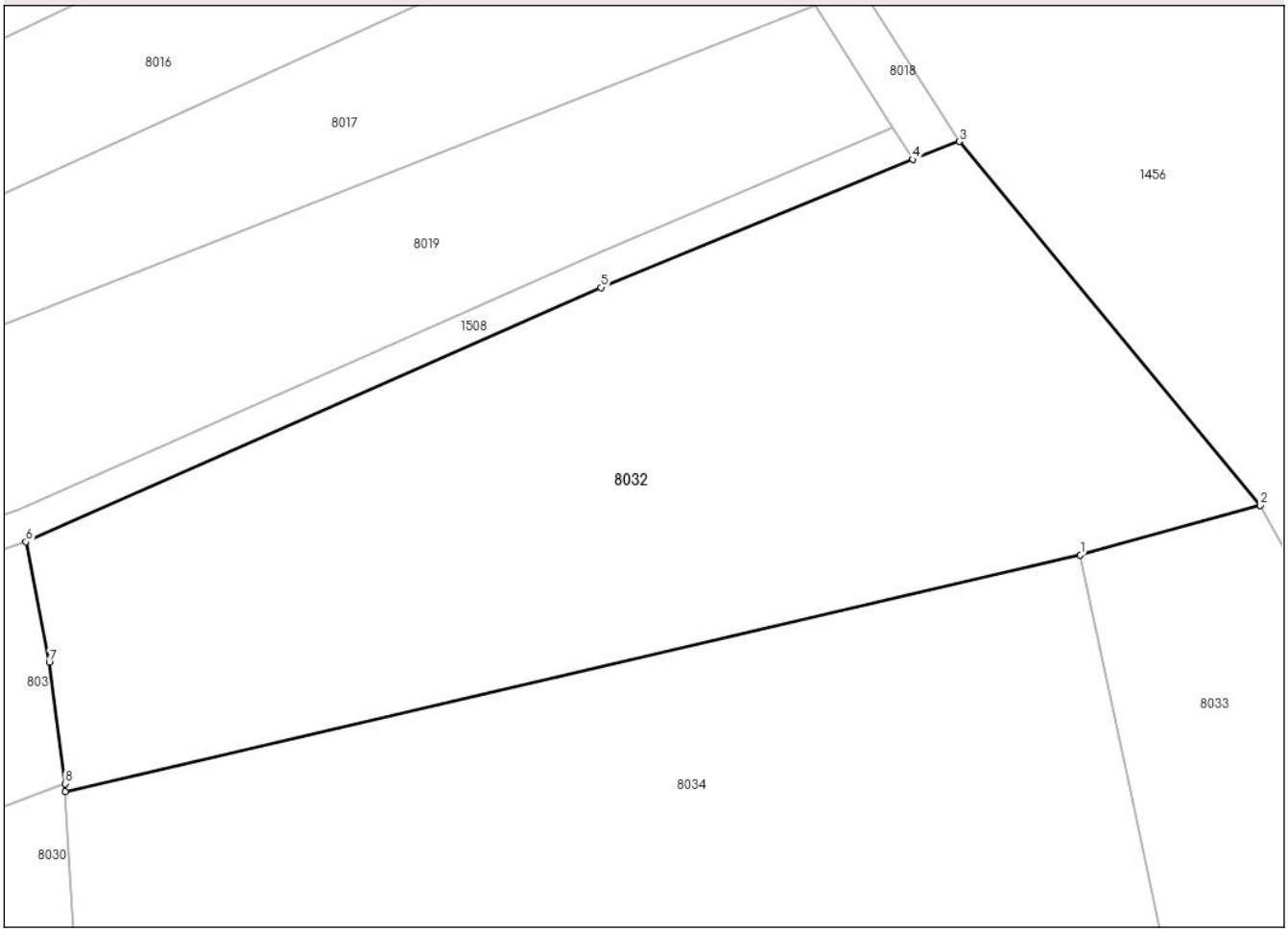

Date referitoare la teren

Crt	Categorie folosință	Intra vilan	Suprafaţa (mp)	Tarla	Parcelă	Nr. topo	Observaţii / Referinţe
1	faneata	NU	2.646	-	1F	-	

Lungime Segmente
1) Valorile lungimilor segmentelor sunt obţinute din proiecţie în plan.

Punct început	X / Y	Punct sfârşit	X / Y	Lungime segment (** (m)
1	550.946,026 677.121,778	2	550.960,815 677.125,862	15.343
2	550.960,815 677.125,862	3	550.936,067 677.155,731	38.789
3	550.936,067 677.155,731	4	550.932,266 677.154,253	4.078
4	550.932,266 677.154,253	5	550.906,616 677.143,738	27.722
5	550.906,616 677.143,738	6	550.859,334 677.122,853	51.689

Document care conține date cu caracter personal, protejat de prevederile Regulamentului (UE) nr. 679/2016 și Legii 190/2018

Punct început	X / Y	Punct sfârşit	X / Y	Lungime segment (** (m)
6	550.859,334 677.122,853	7	550.861,25 677.112,965	10.072
7	550.861,25 677.112,965	8	550.862,549 677.102,995	10.054
8	550.862,549 677.102,995	9	550.862,587 677.102,356	0.64
9	550.862,587 677.102,356	1	550.946,026 677.121,778	85.669

** Lungimile segmentelor sunt determinate în planul de proiecţie Stereo 70 şi sunt rotunjite la 1 milimetru.
*** Distanţa dintre puncte este formată din segmente cumulate ce sunt mai mici decât valoarea 1 milimetru.

Document care conține date cu caracter personal, protejat de prevederile Regulamentului (UE) nr. 679/2016 și Legii 190/2018

DATE DESPRE IMOBILUL NR. 8033

Oficiul de Cadastru şi Publicitate Imobiliară SUCEAVA
Biroul de Cadastru şi Publicitate Imobiliară Campulung Moldovenesc

A. Partea I. Descrierea imobilului

TEREN Extravilan

Adresa: Jud. Suceava

Nr. Crt	Nr cadastral Nr. topografic	Suprafaţa* (mp)	Observaţii / Referinţe
A1		10.873	Sector cadastral:12 Teren neimprejmuit;

B. Partea II. Proprietari şi acte

Inscrieri privitoare la dreptul de proprietate şi alte drepturi reale		Referinţe
/		
Act Normativ nr. 7, din 13/03/1996 emis de Parlamentul Romaniei (Lege);		
B1	Inscrierea provizorie, drept de PROPRIETATE, dobandit prin Lege, cota actuala 1/1, cota initiala 1/1	A1
	1) **COMUNA VAMA**, CIF:4326698, Proprietar neidentificat.	

C. Partea III. SARCINI .

Inscrieri privind dezmembramintele dreptului de proprietate, drepturi reale de garanţie şi sarcini	Referinţe
NU SUNT	

Document care conține date cu caracter personal, protejat de prevederile Regulamentului (UE) nr. 679/2016 și Legii 190/2018

Anexa Nr. 1 La Partea I

Teren

Nr cadastral	Suprafaţa (mp)*	Observaţii / Referinţe
	10.873	

* Suprafaţa este determinată in planul de proiecţie Stereo 70.

DETALII LINIARE IMOBIL

Date referitoare la teren

Crt	Categorie folosință	Intra vilan	Suprafaţa (mp)	Tarla	Parcelă	Nr. topo	Observaţii / Referinţe
1	faneata	NU	10.873	-	1F	-	

Lungime Segmente

1) Valorile lungimilor segmentelor sunt obţinute din proiecţie în plan.

Punct început	X / Y	Punct sfârşit	X / Y	Lungime segment (** (m)
1	550.964,951 677.118,27	2	550.960,815 677.125,862	8.646
3	550.946,026 677.121,778	4	550.950,229 677.101,899	20.318
5	550.954,759 677.080,637	6	550.958,773 677.047,516	33.363
7	550.957,252 677.019,626	8	550.949,951 676.990,388	30.136
9	550.935,989 676.990,198	10	550.918,147 676.988,147	17.959

Punct început	X / Y	Punct sfârşit	X / Y	Lungime segment (** (m)
2	550.960,815 677.125,862	3	550.946,026 677.121,778	15.343
4	550.950,229 677.101,899	5	550.954,759 677.080,637	21.739
6	550.958,773 677.047,516	7	550.957,252 677.019,626	27.932
8	550.949,951 676.990,388	9	550.935,989 676.990,198	13.963
10	550.918,147 676.988,147	11	550.904,401 676.982,836	14.737

Document care conține date cu caracter personal, protejat de prevederile Regulamentului (UE) nr. 679/2016 și Legii 190/2018

Punct început	X / Y	Punct sfârşit	X / Y	Lungime segment (** (m)
11	550.904,401 676.982,836	12	550.891,699 676.975,758	14.54
13	550.870,449 676.961,382	14	550.888,143 676.927,076	38.6
15	550.897,427 676.896,765	16	550.900,341 676.884,491	12.615
17	550.901,704 676.879,863	18	550.905,444 676.867,613	12.808
19	550.910,942 676.869,75	20	550.919,563 676.871,767	8.854
21	550.935,55 676.871,256	22	550.949,62 676.870,187	14.111
23	550.951,2 676.875,598	24	550.957,457 676.905,264	30.319
25	550.963,14 676.935,897	26	550.967,554 676.980,527	44.848
27	550.974,694 677.023,283	28	550.974,551 677.054,254	30.971
29	550.976,967 677.077,42	30	550.970,597 677.107,902	31.14

Punct început	X / Y	Punct sfârşit	X / Y	Lungime segment (** (m)
12	550.891,699 676.975,758	13	550.870,449 676.961,382	25.656
14	550.888,143 676.927,076	15	550.897,427 676.896,765	31.701
16	550.900,341 676.884,491	17	550.901,704 676.879,863	4.825
18	550.905,444 676.867,613	19	550.910,942 676.869,75	5.899
20	550.919,563 676.871,767	21	550.935,55 676.871,256	15.995
22	550.949,62 676.870,187	23	550.951,2 676.875,598	5.637
24	550.957,457 676.905,264	25	550.963,14 676.935,897	31.156
26	550.967,554 676.980,527	27	550.974,694 677.023,283	43.348
28	550.974,551 677.054,254	29	550.976,967 677.077,42	23.292
30	550.970,597 677.107,902	1	550.964,951 677.118,27	11.805

** Lungimile segmentelor sunt determinate în planul de proiecţie Stereo 70 şi sunt rotunjite la 1 milimetru.
*** Distanţa dintre puncte este formată din segmente cumulate ce sunt mai mici decât valoarea 1 milimetru.

Document care conține date cu caracter personal, protejat de prevederile Regulamentului (UE) nr. 679/2016 și Legii 190/2018

DATE DESPRE IMOBILUL NR. 8034

Oficiul de Cadastru şi Publicitate Imobiliară SUCEAVA
Biroul de Cadastru şi Publicitate Imobiliară Campulung Moldovenesc

A. Partea I. Descrierea imobilului

TEREN Extravilan Nr. CF vechi:5146

Adresa: Jud. Suceava

Nr. Crt	Nr cadastral Nr. topografic	Suprafaţa* (mp)	Observaţii / Referinţe
A1	34359	11.700	Sector cadastral:12 Teren imprejmuit; Teren extravilan împrejmuit cu gard

B. Partea II. Proprietari şi acte

Inscrieri privitoare la dreptul de proprietate şi alte drepturi reale		Referinţe
2088 / 18/12/1991		
Act Administrativ nr. 7729, din 12/09/1991 emis de Prefectura jud. Suceava (HCJ. Hotarare);		
B1	Intabulare, drept de PROPRIETATE, dobandit prin Lege, cota actuala 1/2, cota initiala 1/1	A1
	1) **BADALE CONSTANTIN**, Lipsa C.N.P.	
14481 / 18/09/2018		
Act Notarial nr. 1081, din 14/09/2018 emis de Catargiu TUDOR-MARIAN;		
B2	Intabulare, drept de PROPRIETATEbun propriu, dobandit prin Conventie, cota actuala 1/2, cota initiala 1/2	A1
	1) **LUCAN GEORGETA-MARIOARA**, cu titlu de donatie	

C. Partea III. SARCINI .

Inscrieri privind dezmembramintele dreptului de proprietate, drepturi reale de garanţie şi sarcini	Referinţe
NU SUNT	

Anexa Nr. 1 La Partea I

Teren

Nr cadastral	Suprafaţa (mp)*	Observaţii / Referinţe
34359	11.700	Teren extravilan împrejmuit cu gard

* Suprafaţa este determinată in planul de proiecţie Stereo 70.

DETALII LINIARE IMOBIL

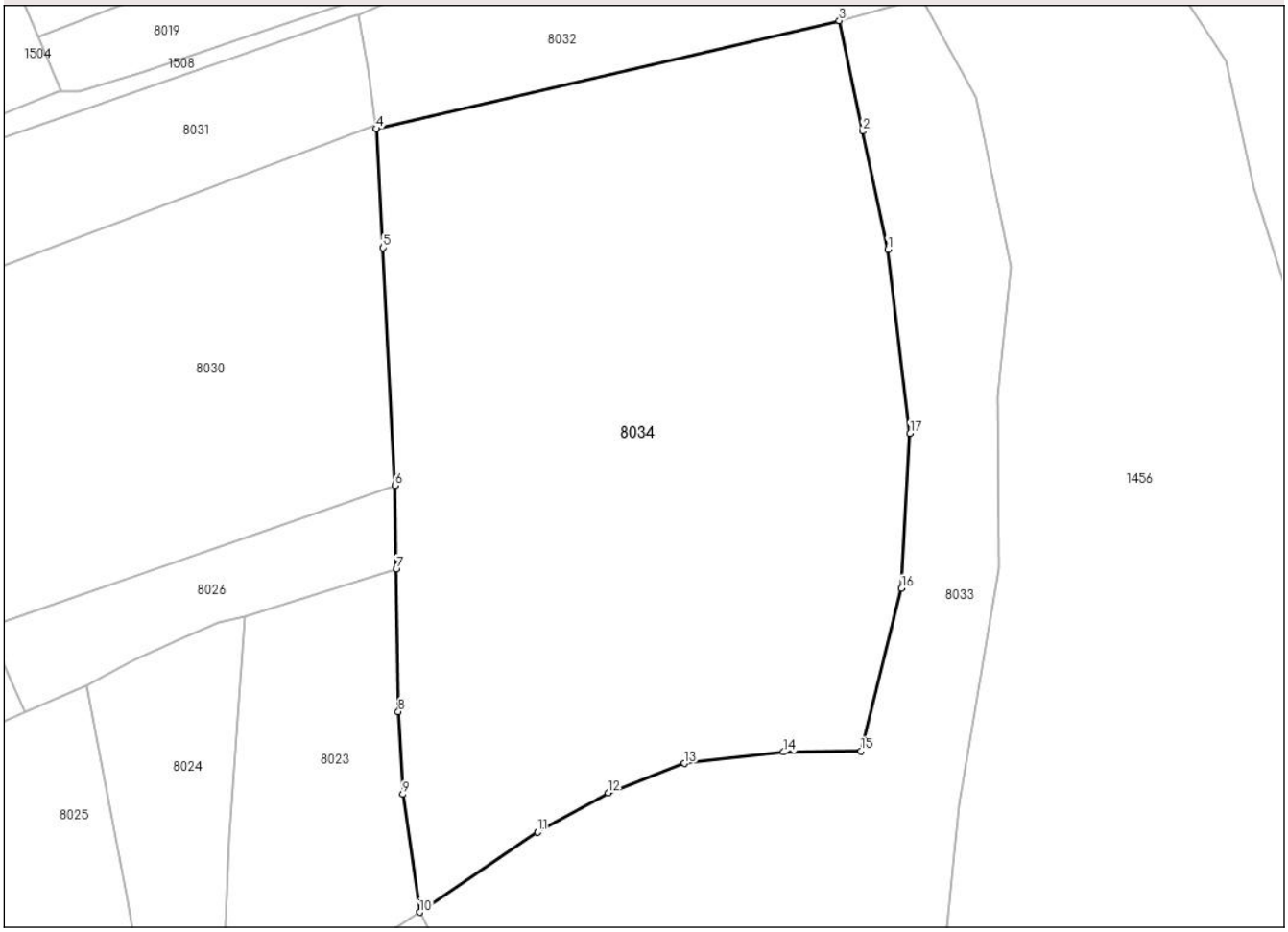

Date referitoare la teren

Crt	Categorie folosință	Intra vilan	Suprafaţa (mp)	Tarla	Parcelă	Nr. topo	Observaţii / Referinţe
1	faneata	NU	11.700	-	1F	4106/2	

Lungime Segmente
1) Valorile lungimilor segmentelor sunt obţinute din proiecţie în plan.

Punct început	X / Y	Punct sfârşit	X / Y	Lungime segment (** (m)
1	550.954,759 677.080,637	2	550.950,229 677.101,899	21.739
2	550.950,229 677.101,899	3	550.946,026 677.121,778	20.318
3	550.946,026 677.121,778	4	550.862,587 677.102,356	85.669
4	550.862,587 677.102,356	5	550.863,867 677.080,919	21.476
5	550.863,867 677.080,919	6	550.866,025 677.038,191	42.782

Document care conține date cu caracter personal, protejat de prevederile Regulamentului (UE) nr. 679/2016 și Legii 190/2018

Punct început	X / Y	Punct sfârşit	X / Y	Lungime segment (** (m)
6	550.866,025 677.038,191	7	550.866,217 677.023,091	15.101
7	550.866,217 677.023,091	8	550.866,604 676.997,463	25.631
8	550.866,604 676.997,463	9	550.867,415 676.982,595	14.89
9	550.867,415 676.982,595	10	550.870,449 676.961,382	21.429
10	550.870,449 676.961,382	11	550.891,699 676.975,758	25.656
11	550.891,699 676.975,758	12	550.904,401 676.982,836	14.54
12	550.904,401 676.982,836	13	550.918,147 676.988,147	14.737
13	550.918,147 676.988,147	14	550.935,989 676.990,198	17.959
14	550.935,989 676.990,198	15	550.949,951 676.990,388	13.963
15	550.949,951 676.990,388	16	550.957,252 677.019,626	30.136
16	550.957,252 677.019,626	17	550.958,773 677.047,516	27.932
17	550.958,773 677.047,516	1	550.954,759 677.080,637	33.363

** Lungimile segmentelor sunt determinate în planul de proiecţie Stereo 70 şi sunt rotunjite la 1 milimetru.
*** Distanţa dintre puncte este formată din segmente cumulate ce sunt mai mici decât valoarea 1 milimetru.

Document care conține date cu caracter personal, protejat de prevederile Regulamentului (UE) nr. 679/2016 și Legii 190/2018

DATE DESPRE IMOBILUL NR. 8035

Oficiul de Cadastru şi Publicitate Imobiliară SUCEAVA
Biroul de Cadastru şi Publicitate Imobiliară Campulung Moldovenesc

A. Partea I. Descrierea imobilului

TEREN Extravilan

Adresa: Jud. Suceava

Nr. Crt	Nr cadastral Nr. topografic	Suprafaţa* (mp)	Observaţii / Referinţe
A1		3.780	Sector cadastral:12 Teren neimprejmuit;

B. Partea II. Proprietari şi acte

Inscrieri privitoare la dreptul de proprietate şi alte drepturi reale		Referinţe
/		
Act Normativ nr. 7, din 13/03/1996 emis de Parlamentul Romaniei (Lege);		
B1	Inscrierea provizorie, drept de PROPRIETATE, dobandit prin Lege, cota actuala 1/1, cota initiala 1/1	A1
	1) **COMUNA VAMA**, CIF:4326698, Proprietar neidentificat.	

C. Partea III. SARCINI .

Inscrieri privind dezmembramintele dreptului de proprietate, drepturi reale de garanţie şi sarcini	Referinţe
NU SUNT	

Document care conține date cu caracter personal, protejat de prevederile Regulamentului (UE) nr. 679/2016 și Legii 190/2018

Anexa Nr. 1 La Partea I

Teren

Nr cadastral	Suprafaţa (mp)*	Observaţii / Referinţe
	3.780	

* Suprafaţa este determinată in planul de proiecţie Stereo 70.

DETALII LINIARE IMOBIL

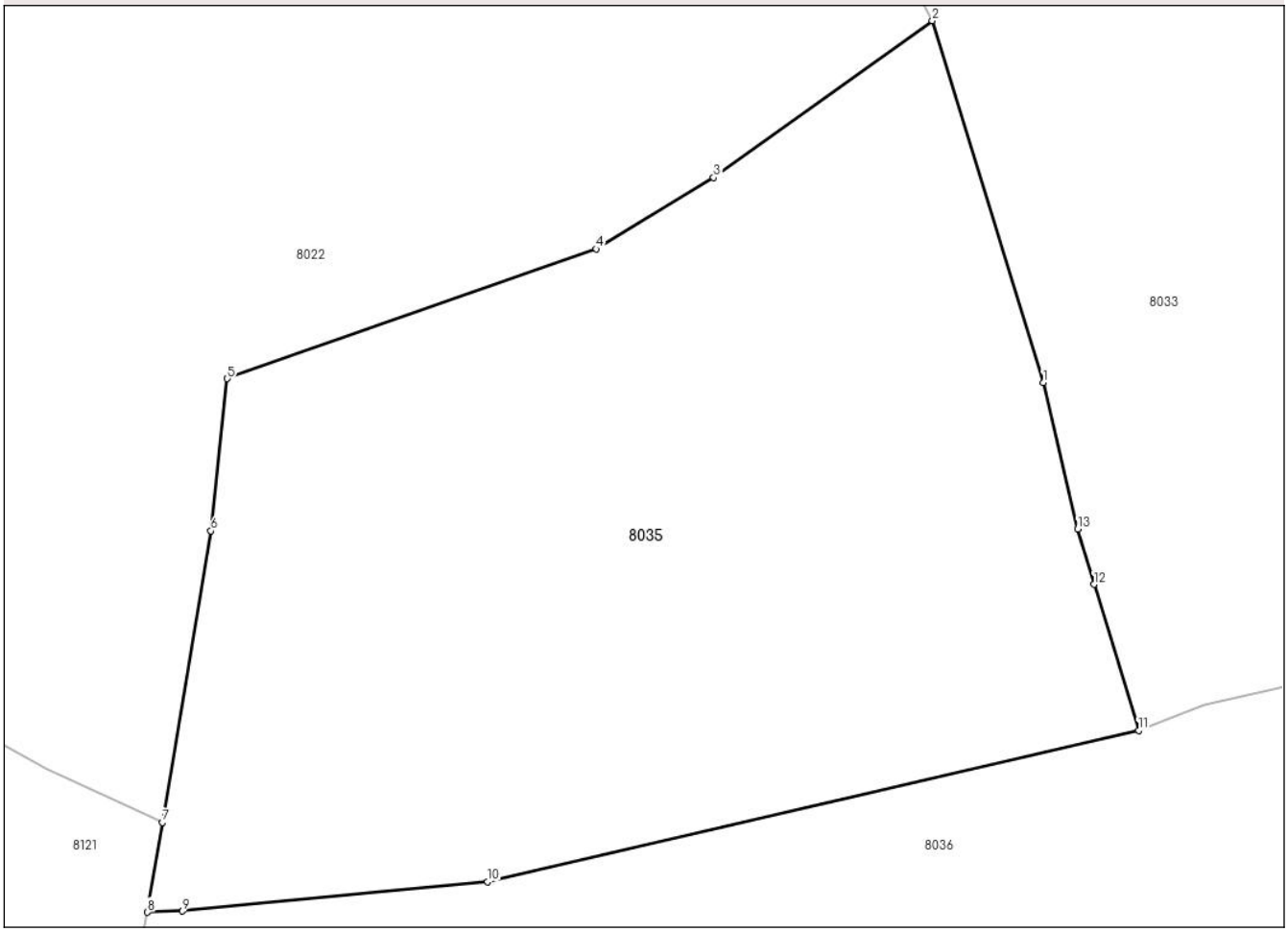

Date referitoare la teren

Crt	Categorie folosință	Intra vilan	Suprafaţa (mp)	Tarla	Parcelă	Nr. topo	Observaţii / Referinţe
1	faneata	NU	3.780	-	1F	-	

Lungime Segmente
1) Valorile lungimilor segmentelor sunt obţinute din proiecţie în plan.

Punct început	X / Y	Punct sfârşit	X / Y	Lungime segment (** (m)
1	550.897,427 676.896,765	2	550.888,143 676.927,076	31.701
2	550.888,143 676.927,076	3	550.869,798 676.913,948	22.558
3	550.869,798 676.913,948	4	550.859,957 676.907,954	11.523
4	550.859,957 676.907,954	5	550.829,01 676.897,094	32.797
5	550.829,01 676.897,094	6	550.827,654 676.884,332	12.834

Document care conține date cu caracter personal, protejat de prevederile Regulamentului (UE) nr. 679/2016 și Legii 190/2018

Punct început	X / Y	Punct sfârşit	X / Y	Lungime segment (** (m)
6	550.827,654 676.884,332	7	550.823,577 676.859,913	24.757
7	550.823,577 676.859,913	8	550.822,322 676.852,395	7.622
8	550.822,322 676.852,395	9	550.825,271 676.852,485	2.95
9	550.825,271 676.852,485	10	550.850,845 676.854,941	25.692
10	550.850,845 676.854,941	11	550.905,444 676.867,613	56.05
11	550.905,444 676.867,613	12	550.901,704 676.879,863	12.808
12	550.901,704 676.879,863	13	550.900,341 676.884,491	4.825
13	550.900,341 676.884,491	1	550.897,427 676.896,765	12.615

** Lungimile segmentelor sunt determinate în planul de proiecţie Stereo 70 şi sunt rotunjite la 1 milimetru.
*** Distanţa dintre puncte este formată din segmente cumulate ce sunt mai mici decât valoarea 1 milimetru.

Document care conține date cu caracter personal, protejat de prevederile Regulamentului (UE) nr. 679/2016 și Legii 190/2018

DATE DESPRE IMOBILUL NR. 8036

Oficiul de Cadastru şi Publicitate Imobiliară SUCEAVA
Biroul de Cadastru şi Publicitate Imobiliară Campulung Moldovenesc

A. Partea I. Descrierea imobilului

TEREN Extravilan

Adresa: Jud. Suceava

Nr. Crt	Nr cadastral Nr. topografic	Suprafaţa* (mp)	Observaţii / Referinţe
A1		7.601	Sector cadastral:12 Teren neimprejmuit;

B. Partea II. Proprietari şi acte

Inscrieri privitoare la dreptul de proprietate şi alte drepturi reale		Referinţe
/		
Act Normativ nr. 7, din 13/03/1996 emis de Parlamentul Romaniei (Lege);		
B1	Inscrierea provizorie, drept de PROPRIETATE, dobandit prin Lege, cota actuala 1/1, cota initiala 1/1	A1
	1) **COMUNA VAMA**, CIF:4326698, Proprietar neidentificat.	

C. Partea III. SARCINI .

Inscrieri privind dezmembramintele dreptului de proprietate, drepturi reale de garanţie şi sarcini	Referinţe
NU SUNT	

Anexa Nr. 1 La Partea I

Teren

Nr cadastral	Suprafaţa (mp)*	Observaţii / Referinţe
	7.601	

* Suprafaţa este determinată in planul de proiecţie Stereo 70.

DETALII LINIARE IMOBIL

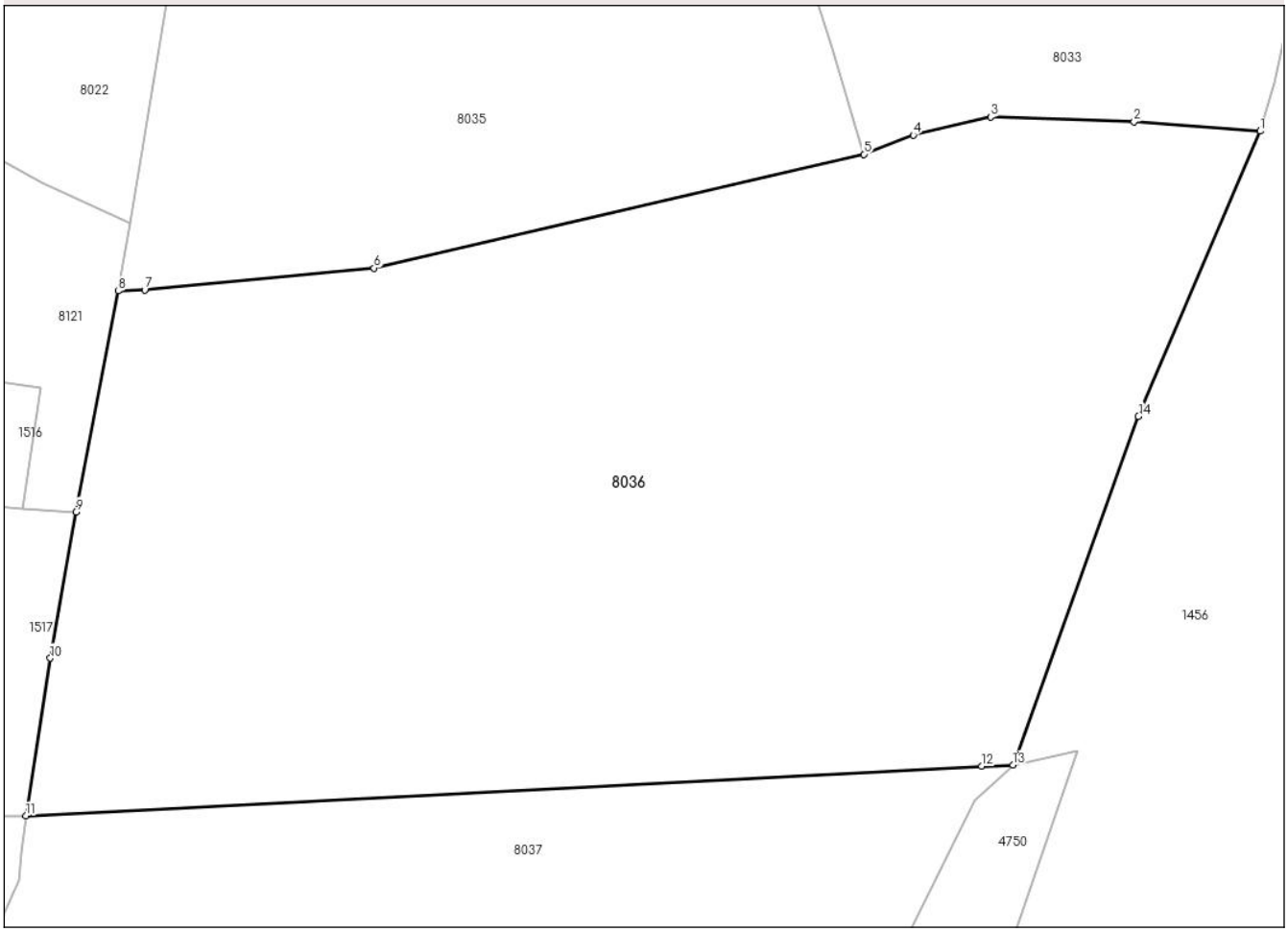

Date referitoare la teren

Crt	Categorie folosință	Intra vilan	Suprafaţa (mp)	Tarla	Parcelă	Nr. topo	Observaţii / Referinţe
1	faneata	NU	7.601	-	1F	-	

Lungime Segmente
1) Valorile lungimilor segmentelor sunt obţinute din proiecţie în plan.

Punct început	X / Y	Punct sfârşit	X / Y	Lungime segment (** (m)
1	550.949,62 676.870,187	2	550.935,55 676.871,256	14.111
2	550.935,55 676.871,256	3	550.919,563 676.871,767	15.995
3	550.919,563 676.871,767	4	550.910,942 676.869,75	8.854
4	550.910,942 676.869,75	5	550.905,444 676.867,613	5.899
5	550.905,444 676.867,613	6	550.850,845 676.854,941	56.05

Document care conține date cu caracter personal, protejat de prevederile Regulamentului (UE) nr. 679/2016 și Legii 190/2018

Punct început	X / Y	Punct sfârşit	X / Y	Lungime segment (** (m)
6	550.850,845 676.854,941	7	550.825,271 676.852,485	25.692
7	550.825,271 676.852,485	8	550.822,322 676.852,395	2.95
8	550.822,322 676.852,395	9	550.817,594 676.827,8	25.045
9	550.817,594 676.827,8	10	550.814,727 676.811,5	16.55
10	550.814,727 676.811,5	11	550.812,02 676.793,943	17.765
11	550.812,02 676.793,943	12	550.918,547 676.799,483	106.671
12	550.918,547 676.799,483	13	550.922,042 676.799,633	3.498
13	550.922,042 676.799,633	14	550.936,046 676.838,427	41.244
14	550.936,046 676.838,427	1	550.949,62 676.870,187	34.539

** Lungimile segmentelor sunt determinate în planul de proiecţie Stereo 70 şi sunt rotunjite la 1 milimetru.
*** Distanţa dintre puncte este formată din segmente cumulate ce sunt mai mici decât valoarea 1 milimetru.

Document care conține date cu caracter personal, protejat de prevederile Regulamentului (UE) nr. 679/2016 și Legii 190/2018

DATE DESPRE IMOBILUL NR. 8037

Oficiul de Cadastru şi Publicitate Imobiliară SUCEAVA
Biroul de Cadastru şi Publicitate Imobiliară Campulung Moldovenesc

A. Partea I. Descrierea imobilului

TEREN Extravilan

Adresa: Jud. Suceava

Nr. Crt	Nr cadastral Nr. topografic	Suprafaţa* (mp)	Observaţii / Referinţe
A1		2.660	Sector cadastral:12 Teren neimprejmuit;

B. Partea II. Proprietari şi acte

Inscrieri privitoare la dreptul de proprietate şi alte drepturi reale		Referinţe
/		
Act Normativ nr. 7, din 13/03/1996 emis de Parlamentul Romaniei (Lege);		
B1	Inscrierea provizorie, drept de PROPRIETATE, dobandit prin Lege, cota actuala 1/1, cota initiala 1/1	A1
	1) **COMUNA VAMA**, CIF:4326698, Proprietar neidentificat.	

C. Partea III. SARCINI .

Inscrieri privind dezmembramintele dreptului de proprietate, drepturi reale de garanţie şi sarcini	Referinţe
NU SUNT	

Document care conține date cu caracter personal, protejat de prevederile Regulamentului (UE) nr. 679/2016 și Legii 190/2018

Anexa Nr. 1 La Partea I

Teren

Nr cadastral	Suprafaţa (mp)*	Observaţii / Referinţe
	2.660	

* Suprafaţa este determinată in planul de proiecţie Stereo 70.

DETALII LINIARE IMOBIL

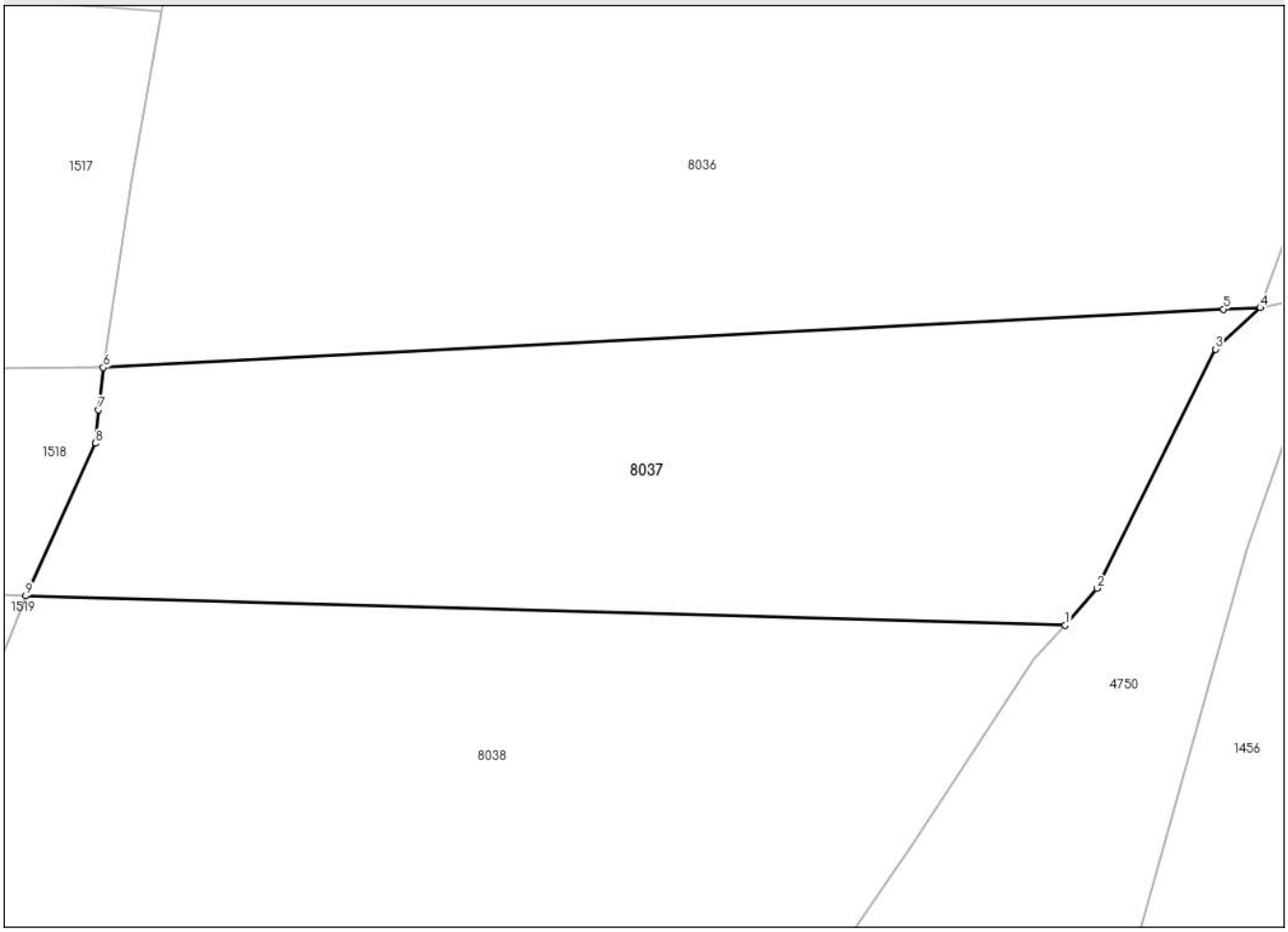

Date referitoare la teren

Crt	Categorie folosință	Intra vilan	Suprafaţa (mp)	Tarla	Parcelă	Nr. topo	Observaţii / Referinţe
1	faneata	NU	2.660	-	1F	-	

Lungime Segmente
1) Valorile lungimilor segmentelor sunt obţinute din proiecţie în plan.

Punct început	X / Y	Punct sfârşit	X / Y	Lungime segment (** (m)
1	550.903,507 676.769,455	2	550.906,535 676.772,963	4.634
2	550.906,535 676.772,963	3	550.917,793 676.795,693	25.365
3	550.917,793 676.795,693	4	550.922,042 676.799,633	5.795
4	550.922,042 676.799,633	5	550.918,547 676.799,483	3.498
5	550.918,547 676.799,483	6	550.812,02 676.793,943	106.671

Document care conține date cu caracter personal, protejat de prevederile Regulamentului (UE) nr. 679/2016 și Legii 190/2018

Punct început	X / Y	Punct sfârşit	X / Y	Lungime segment (** (m)
6	550.812,02 676.793,943	7	550.811,545 676.789,926	4.045
7	550.811,545 676.789,926	8	550.811,295 676.786,735	3.201
8	550.811,295 676.786,735	9	550.804,661 676.772,259	15.924
9	550.804,661 676.772,259	1	550.903,507 676.769,455	98.886

** Lungimile segmentelor sunt determinate în planul de proiecţie Stereo 70 şi sunt rotunjite la 1 milimetru.
*** Distanţa dintre puncte este formată din segmente cumulate ce sunt mai mici decât valoarea 1 milimetru.

Document care conține date cu caracter personal, protejat de prevederile Regulamentului (UE) nr. 679/2016 și Legii 190/2018

DATE DESPRE IMOBILUL NR. 8038

Oficiul de Cadastru şi Publicitate Imobiliară SUCEAVA
Biroul de Cadastru şi Publicitate Imobiliară Campulung Moldovenesc

A. Partea I. Descrierea imobilului

TEREN Extravilan

Adresa: Jud. Suceava

Nr. Crt	Nr cadastral Nr. topografic	Suprafaţa* (mp)	Observaţii / Referinţe
A1		3.638	Sector cadastral:12 Teren neimprejmuit;

B. Partea II. Proprietari şi acte

Inscrieri privitoare la dreptul de proprietate şi alte drepturi reale		Referinţe
/		
Act Normativ nr. 7, din 13/03/1996 emis de Parlamentul Romaniei (Lege);		
B1	Inscrierea provizorie, drept de PROPRIETATE, dobandit prin Lege, cota actuala 1/1, cota initiala 1/1	A1
	1) **COMUNA VAMA**, CIF:4326698, Proprietar neidentificat.	

C. Partea III. SARCINI .

Inscrieri privind dezmembramintele dreptului de proprietate, drepturi reale de garanţie şi sarcini	Referinţe
NU SUNT	

Anexa Nr. 1 La Partea I

Teren

Nr cadastral	Suprafaţa (mp)*	Observaţii / Referinţe
	3.638	

* Suprafaţa este determinată in planul de proiecţie Stereo 70.

DETALII LINIARE IMOBIL

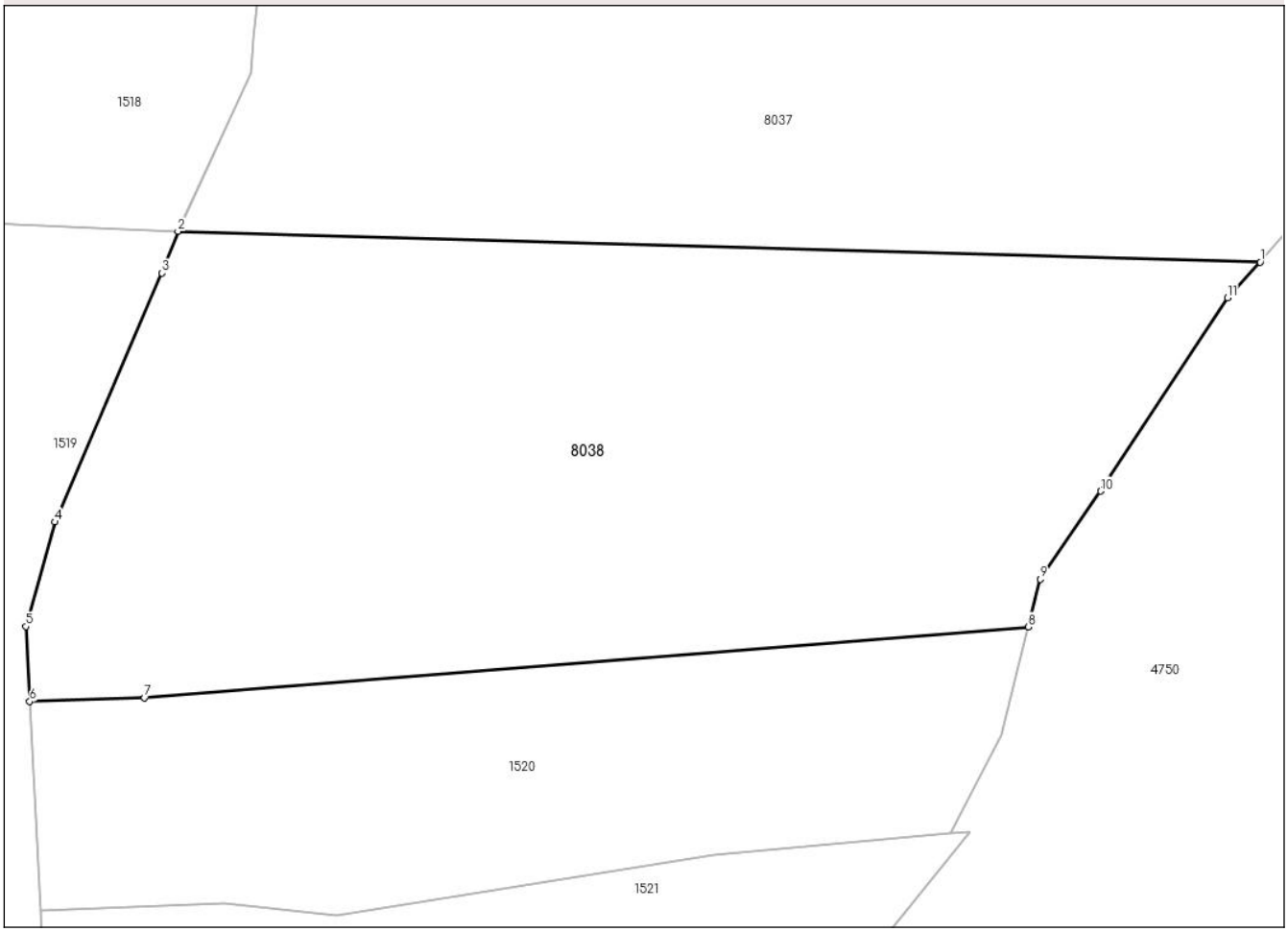

Date referitoare la teren

Crt	Categorie folosință	Intra vilan	Suprafaţa (mp)	Tarla	Parcelă	Nr. topo	Observaţii / Referinţe
1	faneata	NU	3.638	-	1F	-	

Lungime Segmente
1) Valorile lungimilor segmentelor sunt obţinute din proiecţie în plan.

Punct început	X / Y	Punct sfârşit	X / Y	Lungime segment (** (m)
1	550.903,507 676.769,455	2	550.804,661 676.772,259	98.886
2	550.804,661 676.772,259	3	550.803,219 676.768,454	4.069
3	550.803,219 676.768,454	4	550.793,405 676.745,749	24.735
4	550.793,405 676.745,749	5	550.790,783 676.736,217	9.886
5	550.790,783 676.736,217	6	550.791,136 676.729,368	6.858

Document care conține date cu caracter personal, protejat de prevederile Regulamentului (UE) nr. 679/2016 și Legii 190/2018

Punct început	X / Y	Punct sfârşit	X / Y	Lungime segment (** (m)
6	550.791,136 676.729,368	7	550.801,613 676.729,702	10.483
7	550.801,613 676.729,702	8	550.882,345 676.736,184	80.991
8	550.882,345 676.736,184	9	550.883,432 676.740,526	4.476
9	550.883,432 676.740,526	10	550.888,945 676.748,564	9.747
10	550.888,945 676.748,564	11	550.900,505 676.766,21	21.095
11	550.900,505 676.766,21	1	550.903,507 676.769,455	4.421

** Lungimile segmentelor sunt determinate în planul de proiecţie Stereo 70 şi sunt rotunjite la 1 milimetru.
*** Distanţa dintre puncte este formată din segmente cumulate ce sunt mai mici decât valoarea 1 milimetru.

Document care conține date cu caracter personal, protejat de prevederile Regulamentului (UE) nr. 679/2016 și Legii 190/2018

DATE DESPRE IMOBILUL NR. 8121

Oficiul de Cadastru şi Publicitate Imobiliară SUCEAVA
Biroul de Cadastru şi Publicitate Imobiliară Campulung Moldovenesc

A. Partea I. Descrierea imobilului

TEREN Extravilan

Adresa: Jud. Suceava

Nr. Crt	Nr cadastral Nr. topografic	Suprafaţa* (mp)	Observaţii / Referinţe
A1	32354	1.847	Sector cadastral:12 Teren neimprejmuit;

B. Partea II. Proprietari şi acte

Inscrieri privitoare la dreptul de proprietate şi alte drepturi reale		Referinţe
9472 / 25/06/2014		
Act Administrativ nr. 8512, din 06/06/2014 emis de PFA LUCACI DAN SORIN (documentatie cadastrala);		
B1	Se infiinteaza cartea funciara 32354 a imobilului cu numarul cadastral 32354/Vama, rezultat din dezmembrarea imobilului cu numarul cadastral 31652 inscris in cartea funciara 3451 (identificator electronic 31652);	A1
Act Notarial nr. 22, din 02/03/1963 emis de Notariatul de stat al Raionului Campulung (Certificat de mostenitor);		
B2	Intabulare, drept de PROPRIETATE, dobandit prin Succesiune, cota actuala 1/1, cota initiala 1/1	A1
	1) **TOMA ECATERINA**, Lipsa C.N.P.	
Act Notarial nr. 4228, din 28/11/2001 emis de BNP SCRABA HORIA ILIE;		
B3	se noteaza contractul de vanzare cumparae cu clauza de intretinere nr.4228 din 28 noiembrie 2001, autentificat la BNP Scraba Horia Ilie.	A1
Act Administrativ nr. 1705, din 29/11/2006 emis de GUVERNUL ROMANIEI (HG. ,extras din inventarul centralizat al bunurilor din domeniul public al statului -anexa nr. 16);		
B4	se noteaza ca din parte a imobilului cu nr.top 1384/1 din 31803 Vama, din parte a imobilului cu nr. top 1550/4 si 1550/3 din CF 32134 Vama, din parte a imobilului cu nr.top. 1550/1 din CF 31652 Vama, din parte a imobilului cu nr.top. 1518/8 din CF 32135 Vama, din parte a imobilului cu nr. top 15`18/4 din CF 32136 Vama ,din parte a imobilului cu nr.top 1518/3 din CF 32137 Vama, din parte a imobilului cu nr.top 1519/3 din CF 32138 Vama, din parte a imobilului cu nr.top. 1520/2 din CF 32139 Vama, din parte a imobilelor cu nr.top. 1522/3 , 1521/1,1307 din CF 32140 Vama, din parte a imobilului cu nr.top. 1526/11 din CF 31850 Vama, din parte a imobilului cu nr. top 1526/10 din CF 31849 Vama ,din parte a imobilului cu nr.top 1526/9 din CF 32141 Vama ,din parte a imobilului cu nr. top 1526/5 din CF 32143 Vama, din parte a imobilului cu nr.top.1526/8 din CF 32144 Vama, din parte a imobilului cu nr.top.1526/12 din CF 32145 Vama, din parte a imobilului cu nr.top.1525/1 din CF 32146 Vama, din parte a imobilului cu nr.top. 1526/1 din CF 32147 Vama, din parte a imobilului cu nr.top. 1230/1 din CF 31040 Vama, din parte a imobilului cu nr.top. 1233/1 din CF 32150 Vama, din parte a imobilului cu nr.top. 1235/1 din CF 31213 Vama , din parte a imobilelor cu nr.top. 1234/1,1233/3,1229/1, 1508/1,1509/2 din CF 32150 Vama se formeaza imobilul cu nr.cad. 32096 ;	A1

C. Partea III. SARCINI

Inscrieri privind dezmembramintele dreptului de proprietate, drepturi reale de garanţie şi sarcini		Referinţe
9472 / 25/06/2014		
Act Notarial nr. 0, din 06/11/1940 emis de - (Contract de vanzare - cumparare);		
C1	Intabulare, drept de SERVITUTEde a trece cu piciorul , carul si vite asupra parcelei nr.1550/1 in favoarea proprietarului parcelei nr.1516/7 din CF 4193	A1

Document care conține date cu caracter personal, protejat de prevederile Regulamentului (UE) nr. 679/2016 și Legii 190/2018

Anexa Nr. 1 La Partea I

Teren

Nr cadastral	Suprafaţa (mp)*	Observaţii / Referinţe
32354	1.847	

* Suprafaţa este determinată in planul de proiecţie Stereo 70.

DETALII LINIARE IMOBIL

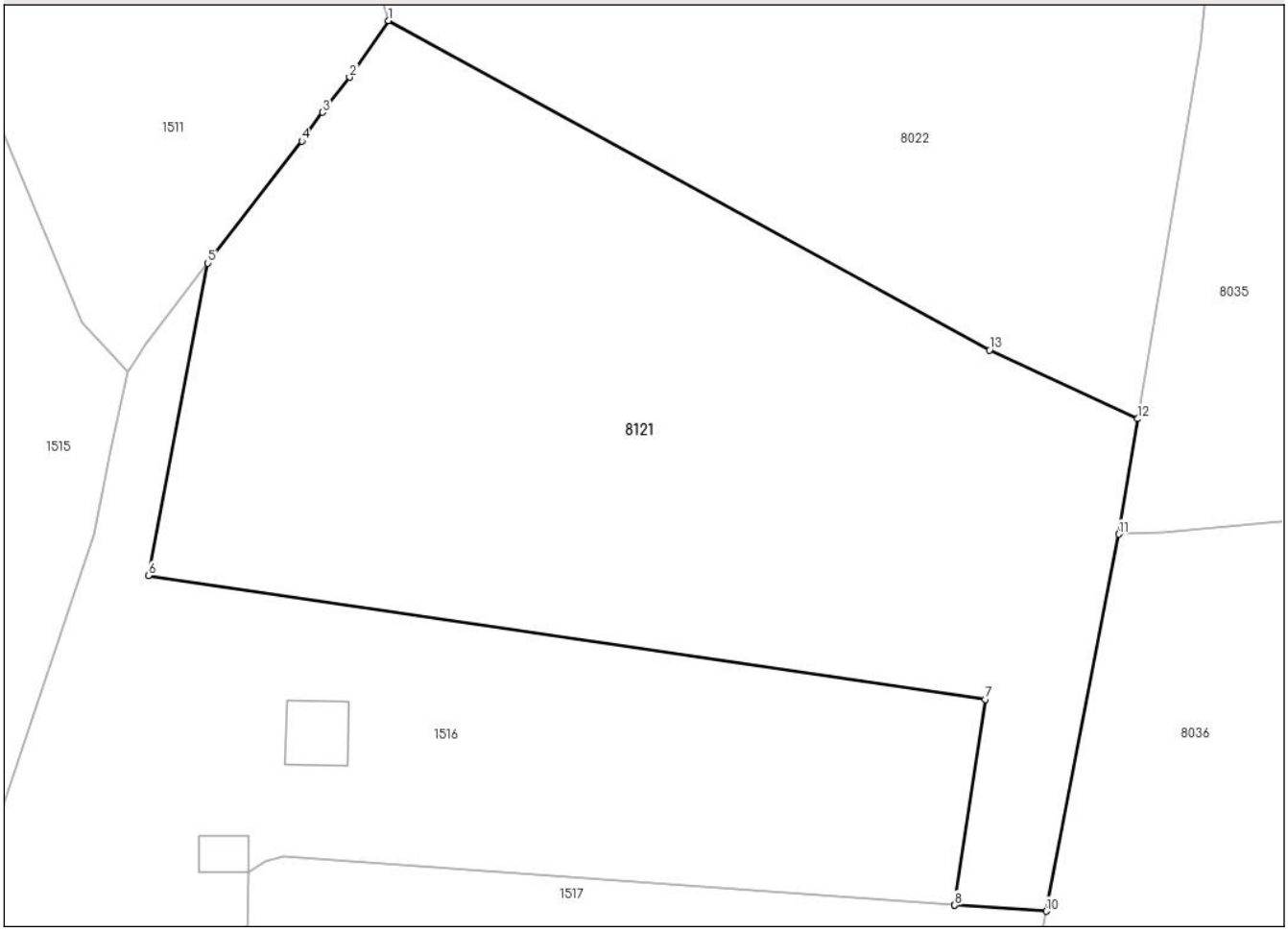

Date referitoare la teren

Crt	Categorie folosință	Intra vilan	Suprafaţa (mp)	Tarla	Parcelă	Nr. topo	Observaţii / Referinţe
1	arabil	NU	1.847	-	1A	-	Teren extravilan împrejmuit parţial cu gard

Lungime Segmente
1) Valorile lungimilor segmentelor sunt obţinute din proiecţie în plan.

Punct început	X / Y	Punct sfârşit	X / Y	Lungime segment (** (m)
1	550.774,708 676.885,872	2	550.772,172 676.882,184	4.476
2	550.772,172 676.882,184	3	550.770,402 676.879,905	2.885

Document care conține date cu caracter personal, protejat de prevederile Regulamentului (UE) nr. 679/2016 și Legii 190/2018

Punct început	X / Y	Punct sfârşit	X / Y	Lungime segment (** (m)
3	550.770,402 676.879,905	4	550.769,056 676.878,026	2.312
4	550.769,056 676.878,026	5	550.762,927 676.870,067	10.045
5	550.762,927 676.870,067	6	550.759,044 676.849,678	20.755
6	550.759,044 676.849,678	7	550.813,611 676.841,618	55.159
7	550.813,611 676.841,618	8	550.811,634 676.828,194	13.568
8	550.811,634 676.828,194	9	550.811,633 676.828,19	0.004
9	550.811,633 676.828,19	10	550.817,594 676.827,8	5.974
10	550.817,594 676.827,8	11	550.822,322 676.852,395	25.045
11	550.822,322 676.852,395	12	550.823,577 676.859,913	7.622
12	550.823,577 676.859,913	13	550.813,902 676.864,403	10.666
13	550.813,902 676.864,403	1	550.774,708 676.885,872	44.689

** Lungimile segmentelor sunt determinate în planul de proiecţie Stereo 70 şi sunt rotunjite la 1 milimetru.
*** Distanţa dintre puncte este formată din segmente cumulate ce sunt mai mici decât valoarea 1 milimetru.

Document care conține date cu caracter personal, protejat de prevederile Regulamentului (UE) nr. 679/2016 și Legii 190/2018

DATE DESPRE IMOBILUL NR. 8195

Oficiul de Cadastru şi Publicitate Imobiliară SUCEAVA
Biroul de Cadastru şi Publicitate Imobiliară Campulung Moldovenesc

A. Partea I. Descrierea imobilului

TEREN Intravilan

Adresa: Loc. Strâmtura, Str Petru Rareş, Nr. 36, Jud. Suceava

Nr. Crt	Nr cadastral Nr. topografic	Suprafaţa* (mp)	Observaţii / Referinţe
A1	37639	600	Sector cadastral:12 Teren neimprejmuit; imprejmuit partial cu gard din lemn.

B. Partea II. Proprietari şi acte

Inscrieri privitoare la dreptul de proprietate şi alte drepturi reale		Referinţe
4296 / 22/03/2023		
Act Notarial nr. 574, din 22/03/2023 emis de Rotaru Dorina;		
B1	Se infiinteaza cartea funciara 37639 a imobilului cu numarul cadastral 37639 / UAT Vama, rezultat din dezmembrarea imobilului cu numarul cadastral 37572 inscris in cartea funciara 37572;	A1
4297 / 22/03/2023		
Act Notarial nr. 575, din 22/03/2023 emis de Rotaru Dorina;		
B4	Intabulare, drept de PROPRIETATEbun comun în devălmășie, dobandit prin Conventie, cota actuala 1/1, cota initiala 1/1	A1
	1) **SCRIPCĂ TEOFIL-CĂTĂLIN** 2) **SCRIPCĂ MIHAELA-GABRIELA**	

C. Partea III. SARCINI .

Inscrieri privind dezmembramintele dreptului de proprietate, drepturi reale de garanţie şi sarcini	Referinţe
NU SUNT	

Anexa Nr. 1 La Partea I

Teren

Nr cadastral	Suprafaţa (mp)*	Observaţii / Referinţe
37639	600	imprejmuit partial cu gard din lemn.

* Suprafaţa este determinată in planul de proiecţie Stereo 70.

DETALII LINIARE IMOBIL

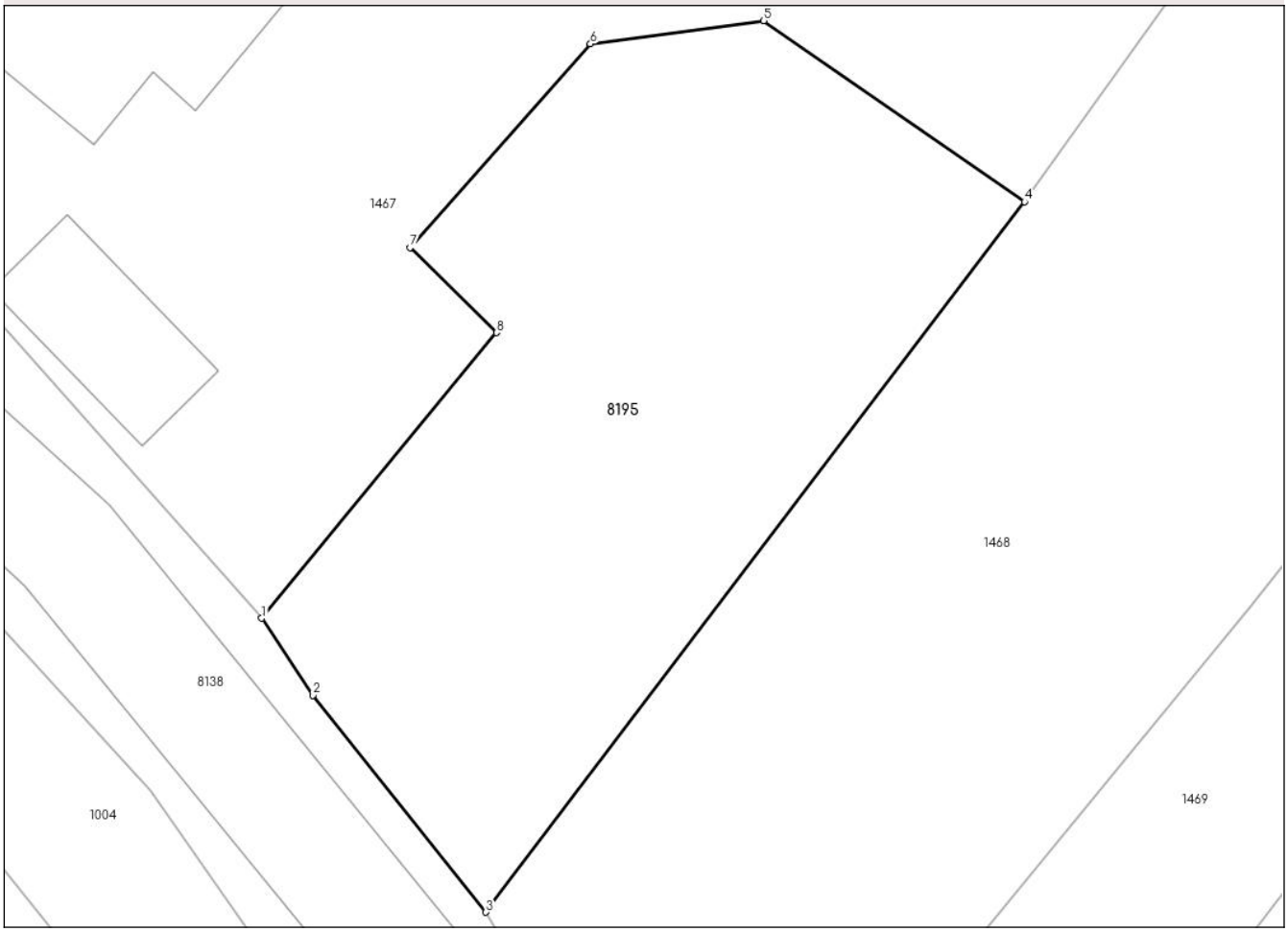

Date referitoare la teren

Crt	Categorie folosință	Intra vilan	Suprafaţa (mp)	Tarla	Parcelă	Nr. topo	Observaţii / Referinţe
1	arabil	DA	600	-	1A	-	

Lungime Segmente
1) Valorile lungimilor segmentelor sunt obţinute din proiecţie în plan.

Punct început	X / Y	Punct sfârşit	X / Y	Lungime segment (** (m)
1	550.390,65 677.368,0	2	550.392,857 677.364,7	3.97
2	550.392,857 677.364,7	3	550.400,284 677.355,387	11.912
3	550.400,284 677.355,387	4	550.423,424 677.385,877	38.277
4	550.423,424 677.385,877	5	550.412,226 677.393,648	13.63
5	550.412,226 677.393,648	6	550.404,778 677.392,655	7.515

Document care conține date cu caracter personal, protejat de prevederile Regulamentului (UE) nr. 679/2016 și Legii 190/2018

Punct început	X / Y	Punct sfârşit	X / Y	Lungime segment (** (m)
6	550.404,778 677.392,655	7	550.397,031 677.383,915	11.679
7	550.397,031 677.383,915	8	550.400,738 677.380,257	5.208
8	550.400,738 677.380,257	1	550.390,65 677.368,0	15.874

** Lungimile segmentelor sunt determinate în planul de proiecţie Stereo 70 şi sunt rotunjite la 1 milimetru.
*** Distanţa dintre puncte este formată din segmente cumulate ce sunt mai mici decât valoarea 1 milimetru.

Document care conține date cu caracter personal, protejat de prevederile Regulamentului (UE) nr. 679/2016 și Legii 190/2018

DATE DESPRE IMOBILUL NR. 8312

Oficiul de Cadastru şi Publicitate Imobiliară SUCEAVA
Biroul de Cadastru şi Publicitate Imobiliară Campulung Moldovenesc

A. Partea I. Descrierea imobilului

TEREN Necunoscut

Adresa: Loc. Strâmtura, Jud. Suceava

Nr. Crt	Nr cadastral Nr. topografic	Suprafaţa* (mp)	Observaţii / Referinţe
A1	37241	1.750	Sector cadastral:12 Teren neimprejmuit; partial imprejmuit cu gard in fier.

B. Partea II. Proprietari şi acte

Inscrieri privitoare la dreptul de proprietate şi alte drepturi reale		Referinţe
7167 / 27/04/2022		
Act Notarial nr. 878, din 21/04/2022 emis de BIN Scraba Luminita Ana-Maria (act administrativ nr 3408 din 24-03-2022, emis de Primăria comunei Vama);		
B1	se notează înfiinţarea formarea imobilului identic cu numărul cadastral 37241, din parte a parcelei topografice nr. 4106/1 din CF I a comunei cadastrale Vama	A1
B2	se notează POSESIA asupra imobilului, ca bun propriu	A1
	1) **POPESCU MARINEL**	
/		
Act Normativ nr. 7, din 13/03/1996 emis de PARLAMENTUL ROMANIEI (Lege. LEGE);		
B3	Intabulare, drept de PROPRIETATE, dobandit prin Lege, cota actuala 1/1, cota initiala 1/1	A1
	1) **NEIDENTIFICAT NEIDENTIFICAT**, Lipsa C.N.P.	

C. Partea III. SARCINI .

Inscrieri privind dezmembramintele dreptului de proprietate, drepturi reale de garanţie şi sarcini	Referinţe
NU SUNT	

Anexa Nr. 1 La Partea I

Teren

Nr cadastral	Suprafaţa (mp)*	Observaţii / Referinţe
37241	1.750	partial imprejmuit cu gard in fier.

* Suprafaţa este determinată in planul de proiecţie Stereo 70.

DETALII LINIARE IMOBIL

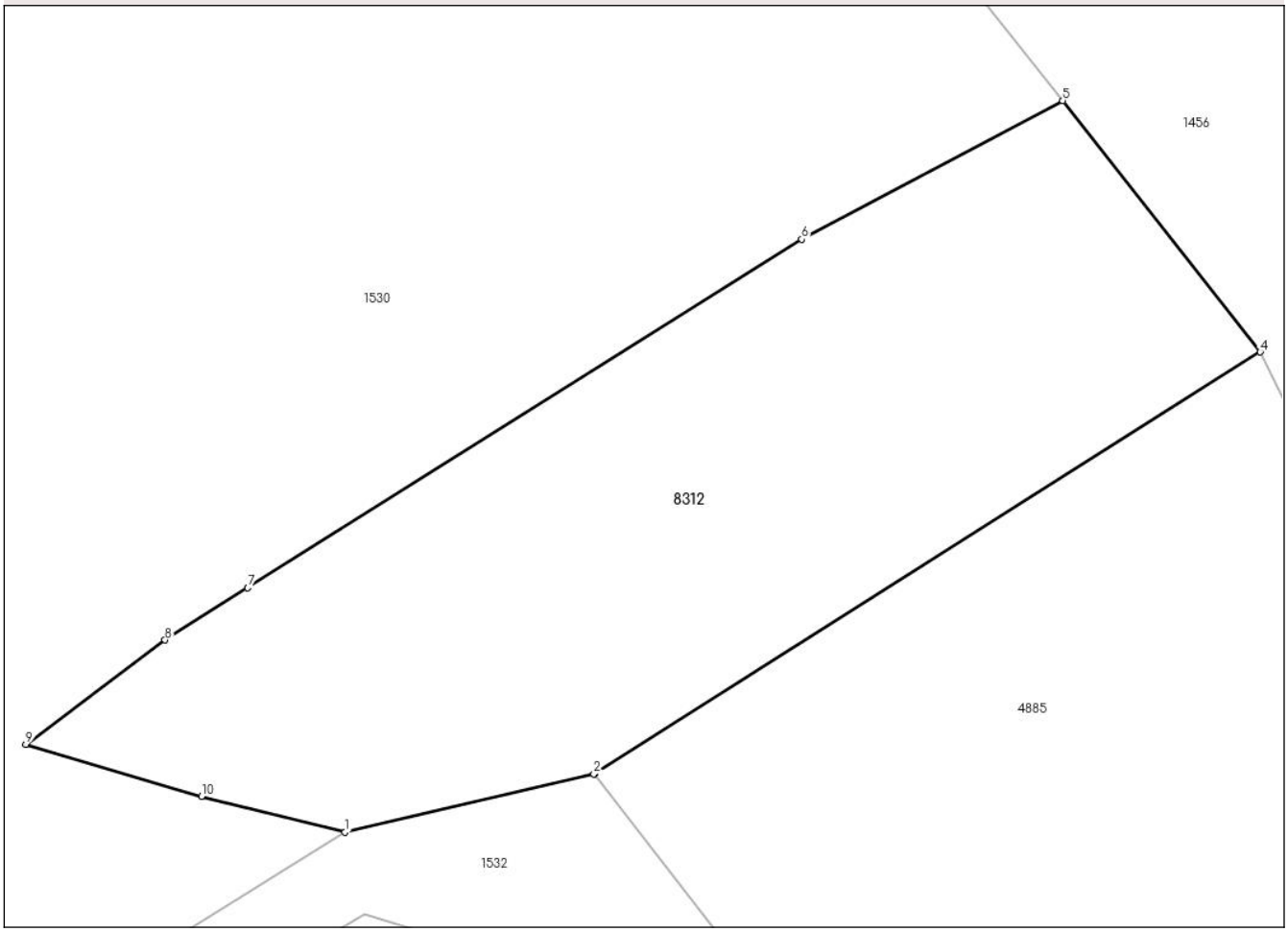

Date referitoare la teren

Crt	Categorie folosință	Intra vilan	Suprafaţa (mp)	Tarla	Parcelă	Nr. topo	Observaţii / Referinţe
1	faneata	DA	340	-	1F	-	
2	faneata	NU	1.410	-	2F	-	

Lungime Segmente
1) Valorile lungimilor segmentelor sunt obţinute din proiecţie în plan.

Punct început	X / Y	Punct sfârşit	X / Y	Lungime segment (** (m)
1	551.429,706 675.980,665	2	551.447,023 675.984,721	17.786
2	551.447,023 675.984,721	3	551.447,09 675.984,763	0.078
3	551.447,09 675.984,763	4	551.493,401 676.014,038	54.789
4	551.493,401 676.014,038	5	551.479,654 676.031,509	22.231

Document care conține date cu caracter personal, protejat de prevederile Regulamentului (UE) nr. 679/2016 și Legii 190/2018

Punct început	X / Y	Punct sfârşit	X / Y	Lungime segment (** (m)
5	551.479,654 676.031,509	6	551.461,487 676.021,881	20.56
6	551.461,487 676.021,881	7	551.422,953 675.997,648	45.521
7	551.422,953 675.997,648	8	551.417,193 675.994,023	6.806
8	551.417,193 675.994,023	9	551.407,51 675.986,773	12.097
9	551.407,51 675.986,773	10	551.419,725 675.983,148	12.742
10	551.419,725 675.983,148	1	551.429,706 675.980,665	10.285

** Lungimile segmentelor sunt determinate în planul de proiecţie Stereo 70 şi sunt rotunjite la 1 milimetru.
*** Distanţa dintre puncte este formată din segmente cumulate ce sunt mai mici decât valoarea 1 milimetru.

Document care conține date cu caracter personal, protejat de prevederile Regulamentului (UE) nr. 679/2016 și Legii 190/2018

DATE DESPRE IMOBILUL NR. 8314

Oficiul de Cadastru şi Publicitate Imobiliară SUCEAVA
Biroul de Cadastru şi Publicitate Imobiliară Campulung Moldovenesc

A. Partea I. Descrierea imobilului

TEREN Necunoscut

Adresa: Loc. Strâmtura, Jud. Suceava

Nr. Crt	Nr cadastral Nr. topografic	Suprafaţa* (mp)	Observaţii / Referinţe
A1		1.168	Sector cadastral:12 Teren neimprejmuit;

B. Partea II. Proprietari şi acte

Inscrieri privitoare la dreptul de proprietate şi alte drepturi reale		Referinţe
/		
Act Normativ nr. 7, din 13/03/1996 emis de Parlamentul Romaniei (Lege);		
B1	Inscrierea provizorie, drept de PROPRIETATE, dobandit prin Lege, cota actuala 1/1, cota initiala 1/1	A1
	1) **COMUNA VAMA**, CIF:4326698, Proprietar neidentificat.	

C. Partea III. SARCINI .

Inscrieri privind dezmembramintele dreptului de proprietate, drepturi reale de garanţie şi sarcini	Referinţe
NU SUNT	

Anexa Nr. 1 La Partea I

Teren

Nr cadastral	Suprafaţa (mp)*	Observaţii / Referinţe
	1.168	

* Suprafaţa este determinată in planul de proiecţie Stereo 70.

DETALII LINIARE IMOBIL

Date referitoare la teren

Crt	Categorie folosință	Intra vilan	Suprafaţa (mp)	Tarla	Parcelă	Nr. topo	Observaţii / Referinţe
1	arabil	DA	437	-	1A	-	
2	arabil	NU	731	-	2A	-	

Lungime Segmente

1) Valorile lungimilor segmentelor sunt obţinute din proiecţie în plan.

Punct început	X / Y	Punct sfârşit	X / Y	Lungime segment (** (m)
1	551.930,396 675.268,61	2	551.939,269 675.255,009	16.24
2	551.939,269 675.255,009	3	551.939,31 675.254,945	0.076
3	551.939,31 675.254,945	4	551.939,344 675.254,966	0.04
4	551.939,344 675.254,966	5	551.954,183 675.262,727	16.746

Document care conține date cu caracter personal, protejat de prevederile Regulamentului (UE) nr. 679/2016 și Legii 190/2018

Punct început	X / Y	Punct sfârşit	X / Y	Lungime segment (** (m)
5	551.954,183 675.262,727	6	551.969,316 675.270,643	17.078
6	551.969,316 675.270,643	7	551.976,704 675.273,617	7.964
7	551.976,704 675.273,617	8	551.978,234 675.273,932	1.562
8	551.978,234 675.273,932	9	551.983,203 675.276,28	5.496
9	551.983,203 675.276,28	10	551.983,435 675.276,39	0.257
10	551.983,435 675.276,39	11	551.975,954 675.284,75	11.219
11	551.975,954 675.284,75	12	551.964,714 675.296,388	16.18
12	551.964,714 675.296,388	13	551.956,685 675.305,246	11.955
13	551.956,685 675.305,246	14	551.953,045 675.309,387	5.513
14	551.953,045 675.309,387	15	551.946,456 675.304,424	8.249
15	551.946,456 675.304,424	16	551.948,931 675.300,305	4.805
16	551.948,931 675.300,305	17	551.945,902 675.297,771	3.95
17	551.945,902 675.297,771	18	551.954,258 675.284,801	15.429
18	551.954,258 675.284,801	1	551.930,396 675.268,61	28.836

** Lungimile segmentelor sunt determinate în planul de proiecţie Stereo 70 şi sunt rotunjite la 1 milimetru.
*** Distanţa dintre puncte este formată din segmente cumulate ce sunt mai mici decât valoarea 1 milimetru.

Document care conține date cu caracter personal, protejat de prevederile Regulamentului (UE) nr. 679/2016 și Legii 190/2018

DATE DESPRE IMOBILUL NR. 8330

Oficiul de Cadastru şi Publicitate Imobiliară SUCEAVA
Biroul de Cadastru şi Publicitate Imobiliară Campulung Moldovenesc

A. Partea I. Descrierea imobilului

TEREN Necunoscut Nr. CF vechi:5616

Adresa: Loc. Strâmtura, Jud. Suceava

Nr. Crt	Nr cadastral Nr. topografic	Suprafaţa* (mp)	Observaţii / Referinţe
A1	38420	1.995	Sector cadastral:12 Teren neimprejmuit; Terenul este imprejmuit cu gard din lemn.

B. Partea II. Proprietari şi acte

Inscrieri privitoare la dreptul de proprietate şi alte drepturi reale		Referinţe
13482 / 19/08/2024		
Act Notarial nr. 96, din 14/08/2024 emis de BIN Scraba Luminita Ana Maria (Certificat de mostenitor);		
B2	Intabulare, drept de PROPRIETATE, dobandit prin Succesiune, cota actuala 4/16, cota initiala 4/16	A1
	1) **PAZAR MARIA**	
B3	Intabulare, drept de PROPRIETATE, dobandit prin Succesiune, cota actuala 3/16, cota initiala 3/16	A1
	1) **BERCEA ELENA**	
B4	Intabulare, drept de PROPRIETATE, dobandit prin Succesiune, cota actuala 3/16, cota initiala 3/16	A1
	1) **PAZAR GAVRIL**	
B5	Intabulare, drept de PROPRIETATE, dobandit prin Succesiune, cota actuala 3/16, cota initiala 3/16	A1
	1) **PAZAR DRAGOŞ**	
B6	Intabulare, drept de PROPRIETATE, dobandit prin Succesiune, cota actuala 3/16, cota initiala 3/16	A1
	1) **PAZAR FELICIA**	

C. Partea III. SARCINI .

Inscrieri privind dezmembramintele dreptului de proprietate, drepturi reale de garanţie şi sarcini	Referinţe
NU SUNT	

Document care conține date cu caracter personal, protejat de prevederile Regulamentului (UE) nr. 679/2016 și Legii 190/2018

Anexa Nr. 1 La Partea I

Teren

Nr cadastral	Suprafaţa (mp)*	Observaţii / Referinţe
38420	1.995	Terenul este imprejmuit cu gard din lemn.

* Suprafaţa este determinată in planul de proiecţie Stereo 70.

DETALII LINIARE IMOBIL

Date referitoare la teren

Crt	Categorie folosință	Intra vilan	Suprafaţa (mp)	Tarla	Parcelă	Nr. topo	Observaţii / Referinţe
1	faneata	DA	148	-	1F	1230/22	
2	faneata	NU	1.847	-	2F	-	

Lungime Segmente
1) Valorile lungimilor segmentelor sunt obţinute din proiecţie în plan.

Punct început	X / Y	Punct sfârşit	X / Y	Lungime segment (** (m)
1	551.444,047 675.857,981	2	551.449,952 675.836,07	22.693
2	551.449,952 675.836,07	3	551.453,873 675.829,437	7.705
3	551.453,873 675.829,437	4	551.457,317 675.825,163	5.489
4	551.457,317 675.825,163	5	551.465,827 675.816,623	12.056

Document care conține date cu caracter personal, protejat de prevederile Regulamentului (UE) nr. 679/2016 și Legii 190/2018

Punct început	X / Y	Punct sfârşit	X / Y	Lungime segment (** (m)
5	551.465,827 675.816,623	6	551.482,29 675.804,323	20.55
6	551.482,29 675.804,323	7	551.486,811 675.808,101	5.892
7	551.486,811 675.808,101	8	551.487,482 675.811,414	3.38
8	551.487,482 675.811,414	9	551.487,186 675.826,703	15.292
9	551.487,186 675.826,703	10	551.486,065 675.849,721	23.045
10	551.486,065 675.849,721	11	551.484,163 675.878,086	28.429
11	551.484,163 675.878,086	12	551.460,208 675.865,106	27.246
12	551.460,208 675.865,106	1	551.444,047 675.857,981	17.662

** Lungimile segmentelor sunt determinate în planul de proiecţie Stereo 70 şi sunt rotunjite la 1 milimetru.
*** Distanţa dintre puncte este formată din segmente cumulate ce sunt mai mici decât valoarea 1 milimetru.

Document care conține date cu caracter personal, protejat de prevederile Regulamentului (UE) nr. 679/2016 și Legii 190/2018

DATE DESPRE IMOBILUL NR. 8336

Oficiul de Cadastru şi Publicitate Imobiliară SUCEAVA
Biroul de Cadastru şi Publicitate Imobiliară Campulung Moldovenesc

A. Partea I. Descrierea imobilului

TEREN Necunoscut

Adresa: Loc. Strâmtura, Jud. Suceava

Nr. Crt	Nr cadastral Nr. topografic	Suprafaţa* (mp)	Observaţii / Referinţe
A1	37294	1.212	Sector cadastral:12 Teren imprejmuit; imprejmuit cu gard din fier.

B. Partea II. Proprietari şi acte

Inscrieri privitoare la dreptul de proprietate şi alte drepturi reale		Referinţe
10712 / 04/07/2022		
Act Notarial nr. 1103, din 01/07/2022 emis de Taran Liliana;		
B1	Se infiinteaza cartea funciara 37294 a imobilului cu numarul cadastral 37294 / UAT Vama, rezultat din dezmembrarea imobilului cu numarul cadastral 30062 inscris in cartea funciara 30062;	A1
Act Notarial nr. 1546, din 30/05/2003 emis de BNP Scraba Horia Ilie (Contract de vanzare - cumparare);		
B2	Intabulare, drept de PROPRIETATE, dobandit prin Conventie, cota actuala 1/1, cota initiala 1/1	A1
	1) **S.C."SAUCOLEMN"SRL VAMA**, CIF:5758678	
	OBSERVATII: pozitie transcrisa din CF 30062/Vama, inscrisa prin incheierea nr. 1095 din 02/07/2003; (provenita din conversia CF 6355)	
Act Notarial nr. 1271, din 04/12/2013 emis de Scraba Horia Ilie;		
B3	notare interdictie de grevare si instrainare	A1
	1) **BANCA TRANSILVANIA S.A.**, CIF:14013396	
	OBSERVATII: pozitie transcrisa din CF 30062/Vama, inscrisa prin incheierea nr. 15287 din 05/12/2013;	
Act Notarial nr. 1272, din 04/12/2013 emis de Scraba Horia Ilie;		
B4	notare interdictie de grevare si instrainare	A1
	1) **BANCA TRANSILVANIA S.A.**, CIF:14013396	
	OBSERVATII: pozitie transcrisa din CF 30062/Vama, inscrisa prin incheierea nr. 15292 din 05/12/2013;	
Act Notarial nr. 1525, din 29/12/2014 emis de Scraba Horia Ilie;		
B5	notare interdictie de grevare si instrainare	A1
	1) **BANCA TRANSILVANIA S.A.**, CIF:14013396	
	OBSERVATII: pozitie transcrisa din CF 30062/Vama, inscrisa prin incheierea nr. 19547 din 29/12/2014;	
Act Notarial nr. 291, din 05/04/2016 emis de Scraba Horia Ilie;		
B6	notare interdictie de grevare , instrainare , inchiriere , dezmembrare , construire , demolare	A1
	1) **BANCA TRANSILVANIA S.A.**, CIF:14013396	
	OBSERVATII: pozitie transcrisa din CF 30062/Vama, inscrisa prin incheierea nr. 4601 din 06/04/2016;	
Act Notarial nr. 958, din 24/10/2017 emis de Scraba Horia Ilie;		
B7	notare interdictie de grevare , instrainare , inchiriere , dezmembrare , alipire , construire , demolare , restructurare si amenajare	A1
	1) **BANCA TRANSILVANIA S.A.**, CIF:14013396	
	OBSERVATII: pozitie transcrisa din CF 30062/Vama, inscrisa prin incheierea nr. 15320 din 25/10/2017;	
Act Notarial nr. 233, din 07/02/2019 emis de Scraba Horia Ilie;		
B8	notare interdictie de grevare , instrainare , inchiriere , dezmembrare , alipire , construire , demolare , restructurare si amenajare	A1
	1) **BANCA TRANSILVANIA S.A.**, CIF:14013396	
	OBSERVATII: pozitie transcrisa din CF 30062/Vama, inscrisa prin incheierea nr. 2041 din 08/02/2019;	
Act Notarial nr. 235, din 08/02/2019 emis de Scraba Horia Ilie;		
B9	notare interdictie de grevare , instrainare , inchiriere , dezmembrare , alipire , construire , demolare , restructurare si amenajare	A1
	1) **BANCA TRANSILVANIA S.A.**, CIF:14013396	
	OBSERVATII: pozitie transcrisa din CF 30062/Vama, inscrisa prin incheierea nr. 2045 din 08/02/2019;	
Hotarare Judecatoreasca nr. 121, din 17/06/2020 emis de CURTEA DE APEL SUCEAVA (hotarare judecatoreasca nr Încheiere nr. 21 din 16-01-2020, emis de TRIBUNALUL SUCEAVA);		

Document care conține date cu caracter personal, protejat de prevederile Regulamentului (UE) nr. 679/2016 și Legii 190/2018

Inscrieri privitoare la dreptul de proprietate şi alte drepturi reale		Referinţe
B10	se notează deschiderea procedurii insolvenței proprietarului tabular S. C."SAUCOLEMN"SRL VAMA	A1
	OBSERVATII: pozitie transcrisa din CF 30062/Vama, inscrisa prin incheierea nr. 12437 din 16/09/2020;	

C. Partea III. SARCINI

Inscrieri privind dezmembramintele dreptului de proprietate, drepturi reale de garanţie şi sarcini		Referinţe
10712 / 04/07/2022		
Act Notarial nr. 1271, din 04/12/2013 emis de Scraba Horia Ilie;		
C1	Intabulare, drept de IPOTECA, Valoare:800000 RONsi orice alte creante ale bancii	A1
	1) **BANCA TRANSILVANIA S.A.**, CIF:14013396	
	OBSERVATII: pozitie transcrisa din CF 30062/Vama, inscrisa prin incheierea nr. 15287 din 05/12/2013;	
Act Notarial nr. 1272, din 04/12/2013 emis de Scraba Horia Ilie;		
C2	Intabulare, drept de IPOTECA, Valoare:812000 EURsi orice alte creante ale bancii	A1
	1) **BANCA TRANSILVANIA S.A.**, CIF:14013396	
	OBSERVATII: pozitie transcrisa din CF 30062/Vama, inscrisa prin incheierea nr. 15292 din 05/12/2013;	
Act Notarial nr. 1525, din 29/12/2014 emis de Scraba Horia Ilie;		
C3	Intabulare, drept de IPOTECA, Valoare:990000 EUR(initial 812.000 EUR , suplimentat cu 178.000 EUR) si orice alte creante ale bancii	A1
	1) **BANCA TRANSILVANIA S.A.**, CIF:14013396	
	OBSERVATII: pozitie transcrisa din CF 30062/Vama, inscrisa prin incheierea nr. 19547 din 29/12/2014;	
Act Administrativ nr. 15871, din 24/11/2015 emis de Banca Transilvania;		
C4	-in temeiul art. 2382 Cod Civil ,se noteaza extinderea ipotecii de rang I si II si interdictiile de grevare si instrainare aferente inscrise in favoarea bancii Transilvania SA ;	A1
	OBSERVATII: pozitie transcrisa din CF 30062/Vama, inscrisa prin incheierea nr. 17165 din 09/12/2015;	
Act Notarial nr. 291, din 05/04/2016 emis de Scraba Horia Ilie;		
C5	Intabulare, drept de IPOTECA, Valoare:625000 LEIsi celelalte obligatii de plata aferente creditului	A1
	1) **BANCA TRANSILVANIA S.A.**, CIF:14013396	
	OBSERVATII: pozitie transcrisa din CF 30062/Vama, inscrisa prin incheierea nr. 4601 din 06/04/2016;	
Act Notarial nr. 958, din 24/10/2017 emis de Scraba Horia Ilie;		
C6	Intabulare, drept de IPOTECA, Valoare:625000 LEIsi celelalte obligatii de plata aferente creditului	A1
	1) **BANCA TRANSILVANIA S.A.**, CIF:14013396	
	OBSERVATII: pozitie transcrisa din CF 30062/Vama, inscrisa prin incheierea nr. 15320 din 25/10/2017;	
Act Notarial nr. 233, din 07/02/2019 emis de Scraba Horia Ilie;		
C7	Intabulare, drept de IPOTECA, Valoare:450000 LEIsi celelalte obligatii de plata aferente creditului	A1
	1) **BANCA TRANSILVANIA S.A.**, CIF:14013396	
	OBSERVATII: pozitie transcrisa din CF 30062/Vama, inscrisa prin incheierea nr. 2041 din 08/02/2019;	
Act Notarial nr. 235, din 08/02/2019 emis de Scraba Horia Ilie;		
C8	Intabulare, drept de IPOTECA, Valoare:600000 LEIsi celelalte obligatii de plata aferente creditului	A1
	1) **BANCA TRANSILVANIA S.A.**, CIF:14013396	
	OBSERVATII: pozitie transcrisa din CF 30062/Vama, inscrisa prin incheierea nr. 2045 din 08/02/2019;	

Document care conține date cu caracter personal, protejat de prevederile Regulamentului (UE) nr. 679/2016 și Legii 190/2018

Anexa Nr. 1 La Partea I

Teren

Nr cadastral	Suprafaţa (mp)*	Observaţii / Referinţe
37294	1.212	imprejmuit cu gard din fier.

* Suprafaţa este determinată in planul de proiecţie Stereo 70.

DETALII LINIARE IMOBIL

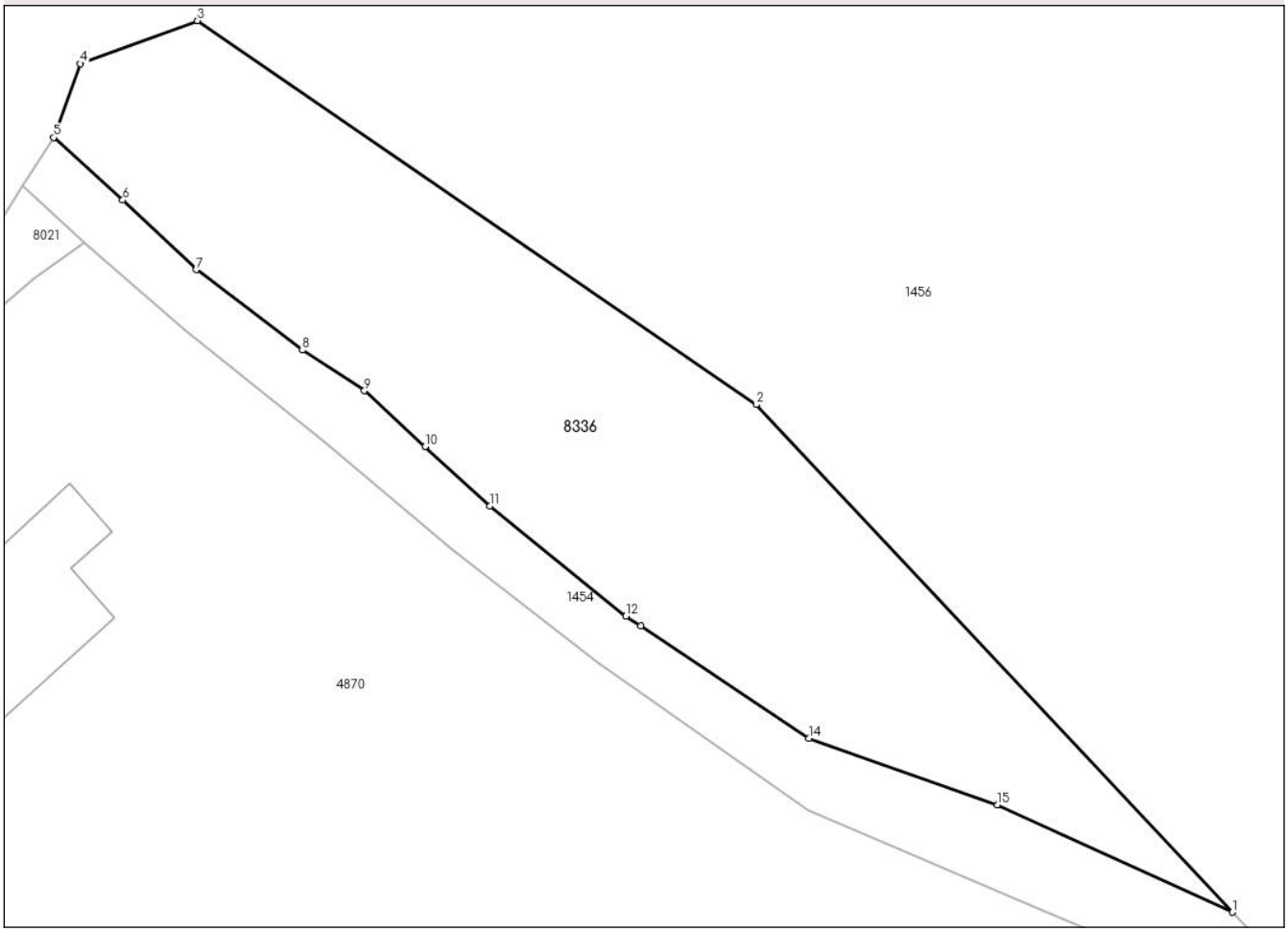

Date referitoare la teren

Crt	Categorie folosință	Intra vilan	Suprafaţa (mp)	Tarla	Parcelă	Nr. topo	Observaţii / Referinţe
1	pasune	DA	417	-	1P	-	
2	pasune	NU	795	-	2P	-	

Lungime Segmente
1) Valorile lungimilor segmentelor sunt obţinute din proiecţie în plan.

Punct început	X / Y	Punct sfârşit	X / Y	Lungime segment (** (m)
1	551.196,577 676.213,396	2	551.163,288 676.248,817	48.609
2	551.163,288 676.248,817	3	551.124,262 676.275,613	47.34
3	551.124,262 676.275,613	4	551.116,074 676.272,62	8.718
4	551.116,074 676.272,62	5	551.114,207 676.267,46	5.487

Document care conține date cu caracter personal, protejat de prevederile Regulamentului (UE) nr. 679/2016 și Legii 190/2018

Punct început	X / Y	Punct sfârşit	X / Y	Lungime segment (** (m)
5	551.114,207 676.267,46	6	551.119,046 676.263,097	6.515
6	551.119,046 676.263,097	7	551.124,168 676.258,236	7.061
7	551.124,168 676.258,236	8	551.131,586 676.252,613	9.309
8	551.131,586 676.252,613	9	551.135,924 676.249,79	5.175
9	551.135,924 676.249,79	10	551.140,155 676.245,896	5.75
10	551.140,155 676.245,896	11	551.144,68 676.241,732	6.149
11	551.144,68 676.241,732	12	551.154,193 676.234,061	12.221
12	551.154,193 676.234,061	13	551.155,224 676.233,374	1.239
13	551.155,224 676.233,374	14	551.166,975 676.225,537	14.125
14	551.166,975 676.225,537	15	551.180,136 676.220,885	13.959
15	551.180,136 676.220,885	1	551.196,577 676.213,396	18.066

** Lungimile segmentelor sunt determinate în planul de proiecţie Stereo 70 şi sunt rotunjite la 1 milimetru.
*** Distanţa dintre puncte este formată din segmente cumulate ce sunt mai mici decât valoarea 1 milimetru.

Document care conține date cu caracter personal, protejat de prevederile Regulamentului (UE) nr. 679/2016 și Legii 190/2018

DATE DESPRE IMOBILUL NR. 8340

Oficiul de Cadastru şi Publicitate Imobiliară SUCEAVA
Biroul de Cadastru şi Publicitate Imobiliară Campulung Moldovenesc

A. Partea I. Descrierea imobilului

TEREN Necunoscut

Adresa: Loc. Vama, Jud. Suceava

Nr. Crt	Nr cadastral Nr. topografic	Suprafaţa* (mp)	Observaţii / Referinţe
A1		5.349	Sector cadastral:12 Teren neimprejmuit;

B. Partea II. Proprietari şi acte

Inscrieri privitoare la dreptul de proprietate şi alte drepturi reale		Referinţe
/		
Act Normativ nr. 7, din 13/03/1996 emis de Parlamentul Romaniei (Lege);		
B1	Inscrierea provizorie, drept de PROPRIETATE, dobandit prin Lege, cota actuala 1/1, cota initiala 1/1	A1
	1) **COMUNA VAMA**, CIF:4326698, Proprietar neidentificat.	

C. Partea III. SARCINI .

Inscrieri privind dezmembramintele dreptului de proprietate, drepturi reale de garanţie şi sarcini	Referinţe
NU SUNT	

Anexa Nr. 1 La Partea I

Teren

Nr cadastral	Suprafaţa (mp)*	Observaţii / Referinţe
	5.349	

* Suprafaţa este determinată in planul de proiecţie Stereo 70.

DETALII LINIARE IMOBIL

Date referitoare la teren

Crt	Categorie folosință	Intra vilan	Suprafaţa (mp)	Tarla	Parcelă	Nr. topo	Observaţii / Referinţe
1	curti constructii	DA	1.682	-	1CC	-	
2	arabil	NU	3.667	-	2F	-	

Lungime Segmente

1) Valorile lungimilor segmentelor sunt obţinute din proiecţie în plan.

Punct început	X / Y	Punct sfârşit	X / Y	Lungime segment (** (m)
1	550.648,939 677.059,509	2	550.664,628 677.067,377	17.551
3	550.669,867 677.069,814	4	550.696,292 677.082,106	29.144
5	550.727,403 677.096,569	6	550.748,772 677.108,147	24.304
7	550.763,721 677.114,612	8	550.796,415 677.131,945	37.004

Punct început	X / Y	Punct sfârşit	X / Y	Lungime segment (** (m)
2	550.664,628 677.067,377	3	550.669,867 677.069,814	5.778
4	550.696,292 677.082,106	5	550.727,403 677.096,569	34.308
6	550.748,772 677.108,147	7	550.763,721 677.114,612	16.287
8	550.796,415 677.131,945	9	550.795,324 677.134,349	2.64

Document care conține date cu caracter personal, protejat de prevederile Regulamentului (UE) nr. 679/2016 și Legii 190/2018

Punct început	X / Y	Punct sfârşit	X / Y	Lungime segment (** (m)
9	550.795,324 677.134,349	10	550.784,769 677.157,282	25.245
11	550.762,907 677.145,914	12	550.733,538 677.130,205	33.306
13	550.707,637 677.116,467	14	550.673,246 677.098,038	39.018
15	550.667,723 677.095,178	16	550.667,719 677.095,175	0.005
17	550.664,823 677.093,676	18	550.647,017 677.084,661	19.958
19	550.595,725 677.057,899	20	550.600,575 677.050,703	8.678
21	550.623,353 677.017,65	22	550.636,818 677.024,043	14.906
23	550.630,437 677.034,752	24	550.622,178 677.029,786	9.637
25	550.611,034 677.048,106	26	550.645,19 677.065,781	38.458

Punct început	X / Y	Punct sfârşit	X / Y	Lungime segment (** (m)
10	550.784,769 677.157,282	11	550.762,907 677.145,914	24.641
12	550.733,538 677.130,205	13	550.707,637 677.116,467	29.319
14	550.673,246 677.098,038	15	550.667,723 677.095,178	6.22
16	550.667,719 677.095,175	17	550.664,823 677.093,676	3.261
18	550.647,017 677.084,661	19	550.595,725 677.057,899	57.854
20	550.600,575 677.050,703	21	550.623,353 677.017,65	40.142
22	550.636,818 677.024,043	23	550.630,437 677.034,752	12.467
24	550.622,178 677.029,786	25	550.611,034 677.048,106	21.443
26	550.645,19 677.065,781	1	550.648,939 677.059,509	7.307

** Lungimile segmentelor sunt determinate în planul de proiecţie Stereo 70 şi sunt rotunjite la 1 milimetru.
*** Distanţa dintre puncte este formată din segmente cumulate ce sunt mai mici decât valoarea 1 milimetru.

Document care conține date cu caracter personal, protejat de prevederile Regulamentului (UE) nr. 679/2016 și Legii 190/2018

DATE DESPRE IMOBILUL NR. 8588

Oficiul de Cadastru şi Publicitate Imobiliară SUCEAVA
Biroul de Cadastru şi Publicitate Imobiliară Campulung Moldovenesc

A. Partea I. Descrierea imobilului

TEREN Necunoscut

Adresa: Loc. Strâmtura, Jud. Suceava

Nr. Crt	Nr cadastral Nr. topografic	Suprafaţa* (mp)	Observaţii / Referinţe
A1		602	Sector cadastral:12 Teren neimprejmuit;

B. Partea II. Proprietari şi acte

Inscrieri privitoare la dreptul de proprietate şi alte drepturi reale		Referinţe
/		
Act Normativ nr. 7, din 13/03/1996 emis de Parlamentul Romaniei (Lege);		
B1	Inscrierea provizorie, drept de PROPRIETATE, dobandit prin Lege, cota actuala 1/1, cota initiala 1/1	A1
	1) **COMUNA VAMA**, CIF:4326698, Proprietar neidentificat.	

C. Partea III. SARCINI .

Inscrieri privind dezmembramintele dreptului de proprietate, drepturi reale de garanţie şi sarcini	Referinţe
NU SUNT	

Anexa Nr. 1 La Partea I

Teren

Nr cadastral	Suprafaţa (mp)*	Observaţii / Referinţe
	602	

* Suprafaţa este determinată in planul de proiecţie Stereo 70.

DETALII LINIARE IMOBIL

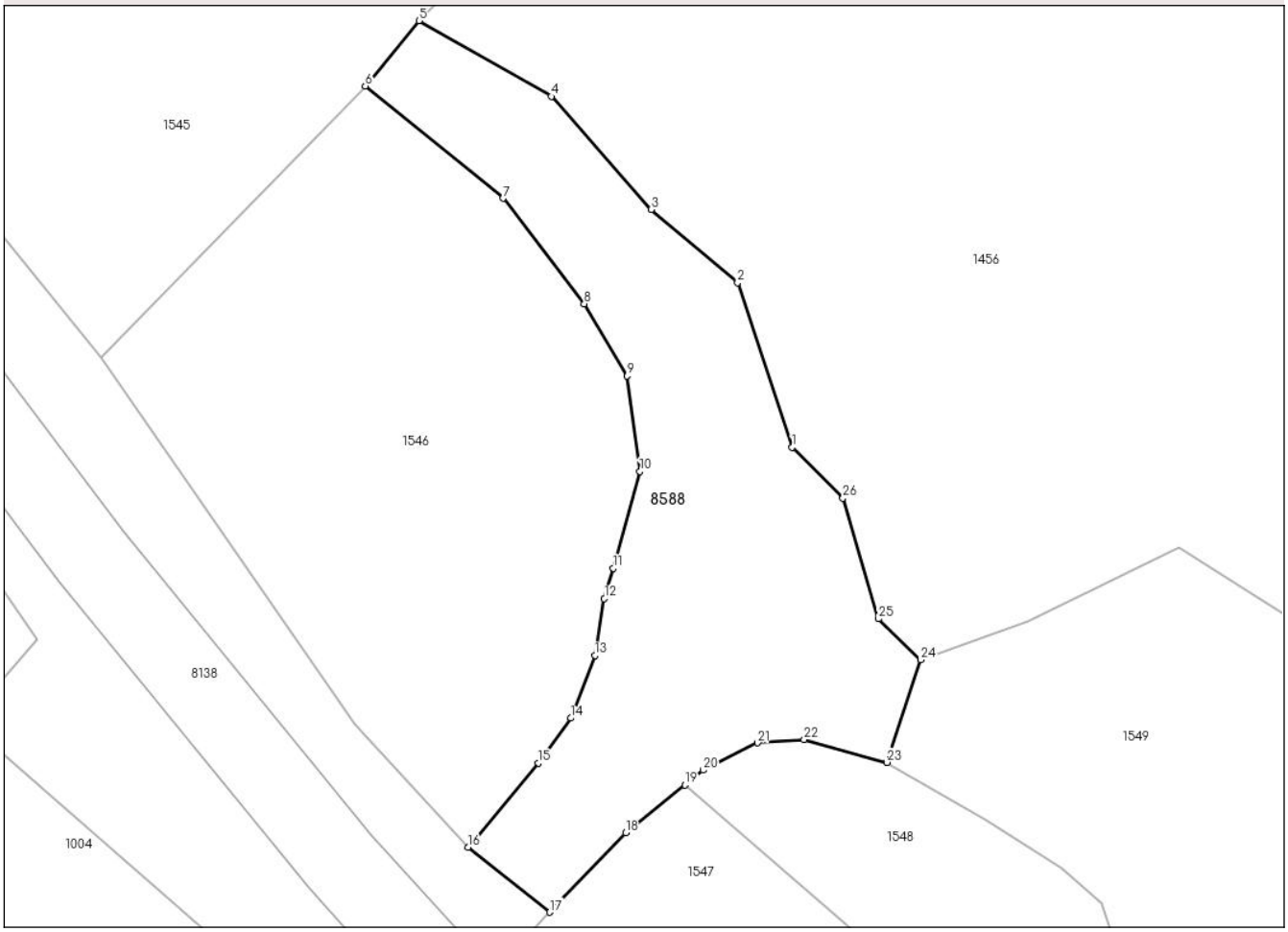

Date referitoare la teren

Crt	Categorie folosință	Intra vilan	Suprafaţa (mp)	Tarla	Parcelă	Nr. topo	Observaţii / Referinţe
1	drum	DA	220	-	1DR	-	
2	drum	NU	382	-	2DR	-	

Lungime Segmente

1) Valorile lungimilor segmentelor sunt obţinute din proiecţie în plan.

Punct început	X / Y	Punct sfârşit	X / Y	Lungime segment (** (m)
1	551.706,499 675.549,797	2	551.703,172 675.559,839	10.579
3	551.697,894 675.564,291	4	551.691,802 675.571,172	9.19
5	551.683,735 675.575,791	6	551.680,464 675.571,809	5.153
7	551.688,862 675.564,972	8	551.693,819 675.558,548	8.114

Punct început	X / Y	Punct sfârşit	X / Y	Lungime segment (** (m)
2	551.703,172 675.559,839	3	551.697,894 675.564,291	6.904
4	551.691,802 675.571,172	5	551.683,735 675.575,791	9.296
6	551.680,464 675.571,809	7	551.688,862 675.564,972	10.83
8	551.693,819 675.558,548	9	551.696,428 675.554,154	5.111

Document care conține date cu caracter personal, protejat de prevederile Regulamentului (UE) nr. 679/2016 și Legii 190/2018

Punct început	X / Y	Punct sfârşit	X / Y	Lungime segment (** (m)
9	551.696,428 675.554,154	10	551.697,201 675.548,334	5.871
11	551.695,595 675.542,425	12	551.695,04 675.540,579	1.928
13	551.694,467 675.537,112	14	551.692,996 675.533,301	4.085
15	551.691,024 675.530,564	16	551.686,72 675.525,428	6.701
17	551.691,719 675.521,473	18	551.696,339 675.526,307	6.687
19	551.699,948 675.529,233	20	551.701,057 675.530,132	1.428
21	551.704,395 675.531,784	22	551.707,224 675.531,989	2.836
23	551.712,273 675.530,603	24	551.714,344 675.536,847	6.579
25	551.711,757 675.539,345	26	551.709,592 675.546,706	7.673

Punct început	X / Y	Punct sfârşit	X / Y	Lungime segment (** (m)
10	551.697,201 675.548,334	11	551.695,595 675.542,425	6.123
12	551.695,04 675.540,579	13	551.694,467 675.537,112	3.514
14	551.692,996 675.533,301	15	551.691,024 675.530,564	3.373
16	551.686,72 675.525,428	17	551.691,719 675.521,473	6.374
18	551.696,339 675.526,307	19	551.699,948 675.529,233	4.646
20	551.701,057 675.530,132	21	551.704,395 675.531,784	3.724
22	551.707,224 675.531,989	23	551.712,273 675.530,603	5.236
24	551.714,344 675.536,847	25	551.711,757 675.539,345	3.597
26	551.709,592 675.546,706	1	551.706,499 675.549,797	4.373

** Lungimile segmentelor sunt determinate în planul de proiecţie Stereo 70 şi sunt rotunjite la 1 milimetru.
*** Distanţa dintre puncte este formată din segmente cumulate ce sunt mai mici decât valoarea 1 milimetru.

Document care conține date cu caracter personal, protejat de prevederile Regulamentului (UE) nr. 679/2016 și Legii 190/2018

DATE DESPRE IMOBILUL NR. 8676

Oficiul de Cadastru şi Publicitate Imobiliară SUCEAVA
Biroul de Cadastru şi Publicitate Imobiliară Campulung Moldovenesc

A. Partea I. Descrierea imobilului

TEREN Extravilan

Adresa: Jud. Suceava

Nr. Crt	Nr cadastral Nr. topografic	Suprafaţa* (mp)	Observaţii / Referinţe
A1	38320	580	Sector cadastral:12 Teren neimprejmuit;

B. Partea II. Proprietari şi acte

Inscrieri privitoare la dreptul de proprietate şi alte drepturi reale		Referinţe
8892 / 28/05/2024		
Act Notarial nr. 983, din 28/05/2024 emis de Rotaru Dorina;		
B2	se noteaza posesia bun comun in dev.	A1
	1) **NIGA GLORIA** 2) **NIGA CONSTANTIN**	
/		
Act Normativ nr. 7, din 13/03/1996 emis de PARLAMENTUL ROMANIEI (Lege);		
B3	Intabulare, drept de PROPRIETATE, dobandit prin Lege, cota actuala 1/1, cota initiala 1/1	A1
	1) **NEIDENTIFICAT NEIDENTIFICAT**, Lipsa C.N.P.	

C. Partea III. SARCINI .

Inscrieri privind dezmembramintele dreptului de proprietate, drepturi reale de garanţie şi sarcini	Referinţe
NU SUNT	

Anexa Nr. 1 La Partea I

Teren

Nr cadastral	Suprafaţa (mp)*	Observaţii / Referinţe
38320	580	

* Suprafaţa este determinată in planul de proiecţie Stereo 70.

DETALII LINIARE IMOBIL

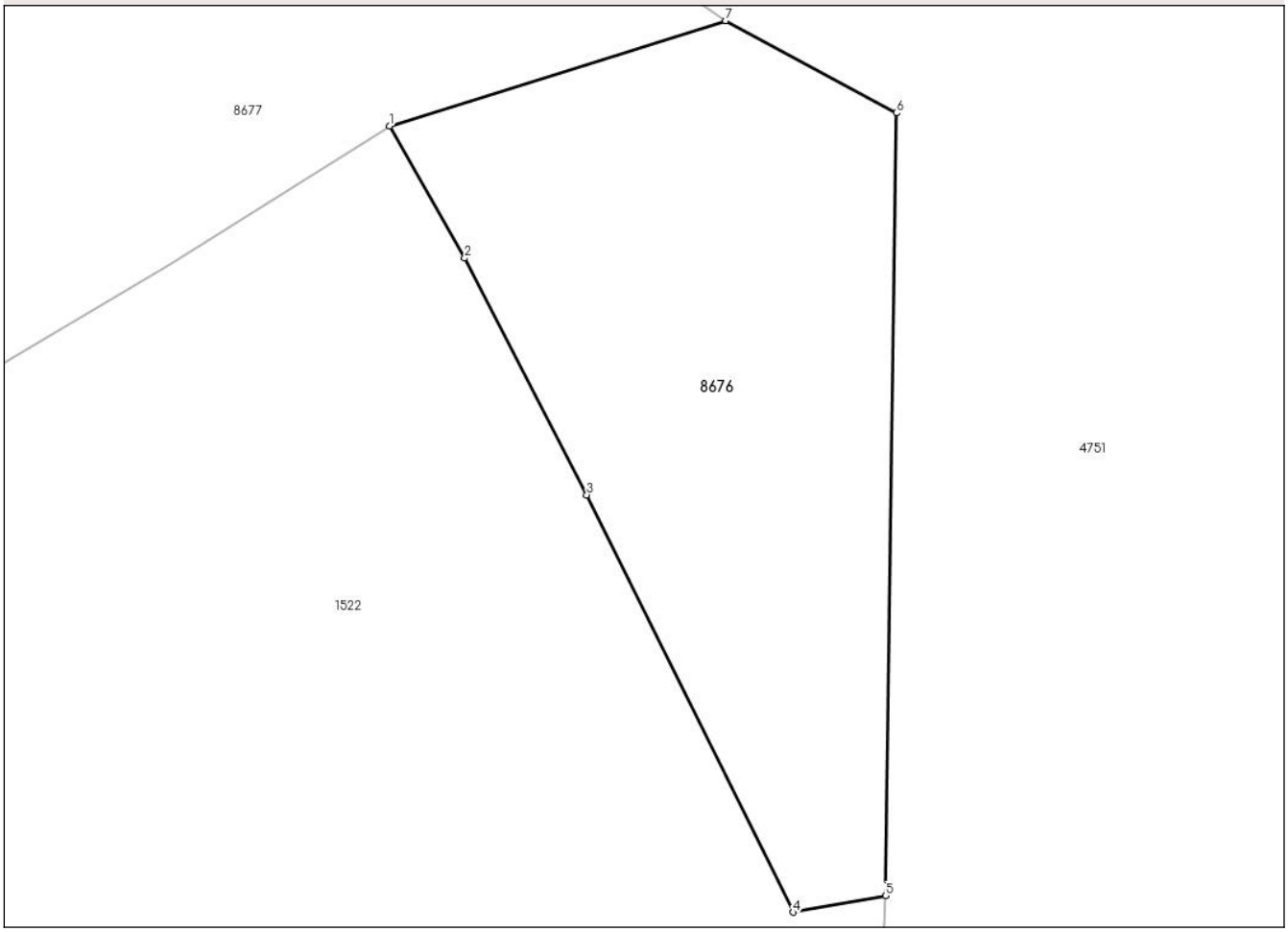

Date referitoare la teren

Crt	Categorie folosință	Intra vilan	Suprafaţa (mp)	Tarla	Parcelă	Nr. topo	Observaţii / Referinţe
1	faneata	NU	580	-	1F	-	

Lungime Segmente
1) Valorile lungimilor segmentelor sunt obţinute din proiecţie în plan.

Punct început	X / Y	Punct sfârşit	X / Y	Lungime segment (** (m)
1	550.892,913 676.562,85	2	550.896,462 676.556,598	7.189
2	550.896,462 676.556,598	3	550.902,249 676.545,385	12.618
3	550.902,249 676.545,385	4	550.912,028 676.525,62	22.052
4	550.912,028 676.525,62	5	550.916,412 676.526,395	4.452
5	550.916,412 676.526,395	6	550.916,929 676.563,471	37.08

Document care conține date cu caracter personal, protejat de prevederile Regulamentului (UE) nr. 679/2016 și Legii 190/2018

Punct început	X / Y	Punct sfârşit	X / Y	Lungime segment (** (m)
6	550.916,929 676.563,471	7	550.908,839 676.567,845	9.197
7	550.908,839 676.567,845	1	550.892,913 676.562,85	16.691

** Lungimile segmentelor sunt determinate în planul de proiecţie Stereo 70 şi sunt rotunjite la 1 milimetru.
*** Distanţa dintre puncte este formată din segmente cumulate ce sunt mai mici decât valoarea 1 milimetru.

Document care conține date cu caracter personal, protejat de prevederile Regulamentului (UE) nr. 679/2016 și Legii 190/2018

DATE DESPRE IMOBILUL NR. 8677

Oficiul de Cadastru şi Publicitate Imobiliară SUCEAVA
Biroul de Cadastru şi Publicitate Imobiliară Campulung Moldovenesc

A. Partea I. Descrierea imobilului

TEREN Necunoscut

Adresa: Loc. Strâmtura, Jud. Suceava

Nr. Crt	Nr cadastral Nr. topografic	Suprafaţa* (mp)	Observaţii / Referinţe
A1	38317	1.400	Sector cadastral:12 Teren neimprejmuit;

B. Partea II. Proprietari şi acte

Inscrieri privitoare la dreptul de proprietate şi alte drepturi reale		Referinţe
6341 / 16/04/2024		
Act Administrativ nr. 402, din 07/11/1994 emis de CJSDPT SUCEAVA (Titlu proprietate);		
B1	se notează că din parte a imobilului cu nr.top.1509/1 din CF 38261 a comunei cadastrale Vama si din parte a imobilului cu nr.top.1510/1 din CF 35368 a comunei cadastrale Vama , s-a format imobilul identic cu numărul cadastral 38317 .	A1
8893 / 28/05/2024		
Act Notarial nr. 984, din 28/05/2024 emis de Rotaru Dorina (Contract de donatie);		
B3	Intabulare, drept de PROPRIETATE, dobandit prin Conventie, cota actuala 1/1, cota initiala 1/1	A1
	1) **NIGA GLORIA**, bun propriu	

C. Partea III. SARCINI .

Inscrieri privind dezmembramintele dreptului de proprietate, drepturi reale de garanţie şi sarcini	Referinţe
NU SUNT	

Anexa Nr. 1 La Partea I

Teren

Nr cadastral	Suprafaţa (mp)*	Observaţii / Referinţe
38317	1.400	

* Suprafaţa este determinată in planul de proiecţie Stereo 70.

DETALII LINIARE IMOBIL

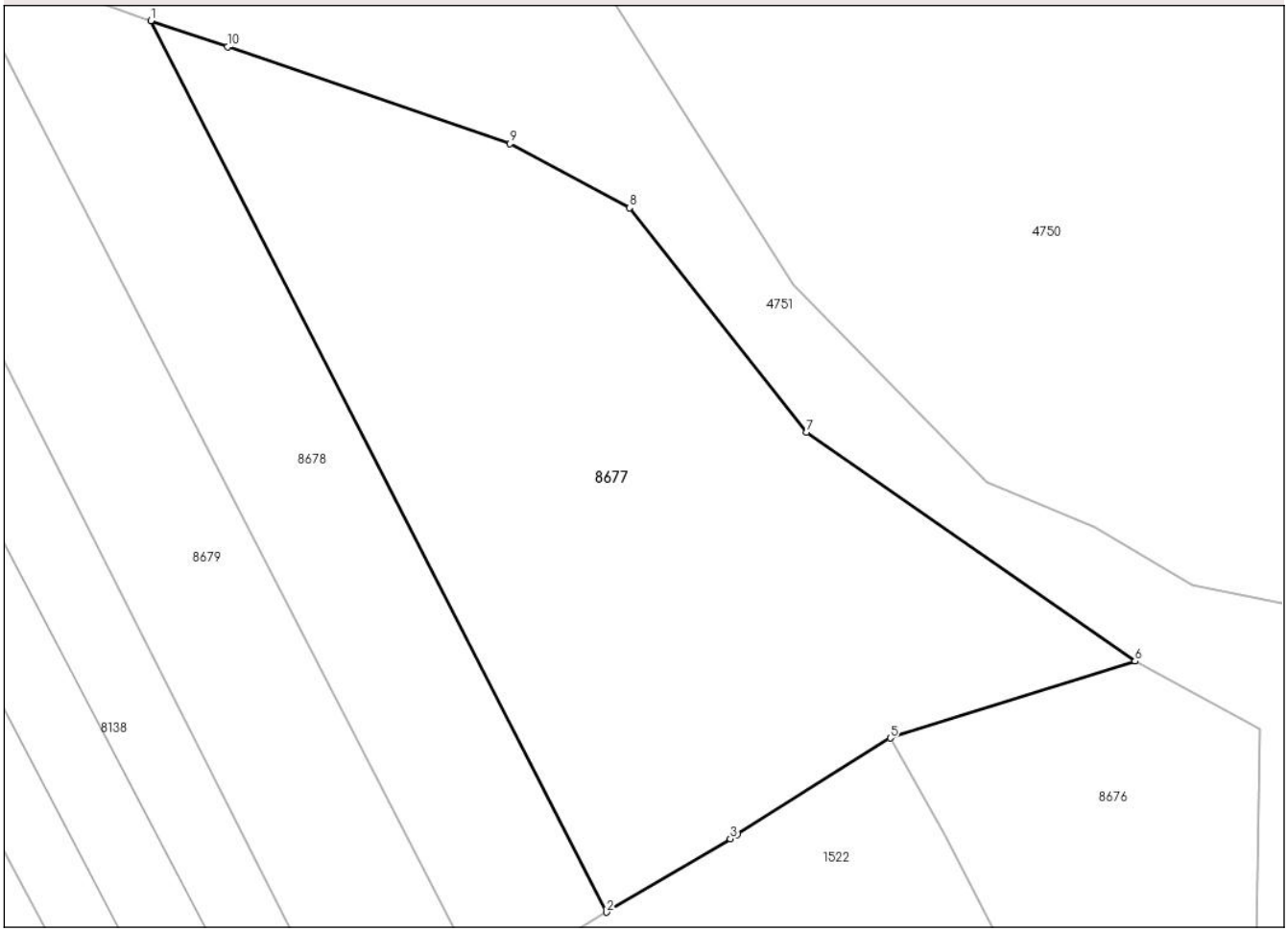

Date referitoare la teren

Crt	Categorie folosință	Intra vilan	Suprafaţa (mp)	Tarla	Parcelă	Nr. topo	Observaţii / Referinţe
1	arabil	DA	450	-	1A	-	
2	arabil	NU	950	-	2A	-	

Lungime Segmente
1) Valorile lungimilor segmentelor sunt obţinute din proiecţie în plan.

Punct început	X / Y	Punct sfârşit	X / Y	Lungime segment (** (m)
1	550.844,844 676.609,444	2	550.874,465 676.551,535	65.045
2	550.874,465 676.551,535	3	550.882,51 676.556,314	9.357
3	550.882,51 676.556,314	4	550.882,953 676.556,592	0.523
4	550.882,953 676.556,592	5	550.892,913 676.562,85	11.763

Document care conține date cu caracter personal, protejat de prevederile Regulamentului (UE) nr. 679/2016 și Legii 190/2018

Punct început	X / Y	Punct sfârşit	X / Y	Lungime segment (** (m)
5	550.892,913 676.562,85	6	550.908,839 676.567,845	16.691
6	550.908,839 676.567,845	7	550.887,481 676.582,696	26.014
7	550.887,481 676.582,696	8	550.875,953 676.597,285	18.594
8	550.875,953 676.597,285	9	550.868,187 676.601,469	8.821
9	550.868,187 676.601,469	10	550.849,813 676.607,747	19.417
10	550.849,813 676.607,747	1	550.844,844 676.609,444	5.251

** Lungimile segmentelor sunt determinate în planul de proiecţie Stereo 70 şi sunt rotunjite la 1 milimetru.
*** Distanţa dintre puncte este formată din segmente cumulate ce sunt mai mici decât valoarea 1 milimetru.

Document care conține date cu caracter personal, protejat de prevederile Regulamentului (UE) nr. 679/2016 și Legii 190/2018

DATE DESPRE IMOBILUL NR. 8678

Oficiul de Cadastru şi Publicitate Imobiliară SUCEAVA
Biroul de Cadastru şi Publicitate Imobiliară Campulung Moldovenesc

A. Partea I. Descrierea imobilului

TEREN Intravilan

Adresa: Loc. Strâmtura, Jud. Suceava

Nr. Crt	Nr cadastral Nr. topografic	Suprafaţa* (mp)	Observaţii / Referinţe
A1	38316	662	Sector cadastral:12 Teren neimprejmuit;

B. Partea II. Proprietari şi acte

Inscrieri privitoare la dreptul de proprietate şi alte drepturi reale		Referinţe
8891 / 28/05/2024		
Act Notarial nr. 983, din 28/05/2024 emis de Rotaru Dorina;		
B2	se noteaza posesia ca bun comun	A1
	1) **NIGA GLORIA** 2) **NIGA CONSTANTIN**	
/		
Act Normativ nr. 7, din 13/03/1996 emis de PARLAMENTUL ROMANIEI (Lege);		
B3	Intabulare, drept de PROPRIETATE, dobandit prin Lege, cota actuala 1/1, cota initiala 1/1	A1
	1) **NEIDENTIFICAT NEIDENTIFICAT**, Lipsa C.N.P.	

C. Partea III. SARCINI .

Inscrieri privind dezmembramintele dreptului de proprietate, drepturi reale de garanţie şi sarcini	Referinţe
NU SUNT	

Anexa Nr. 1 La Partea I

Teren

Nr cadastral	Suprafaţa (mp)*	Observaţii / Referinţe
38316	662	

* Suprafaţa este determinată in planul de proiecţie Stereo 70.

DETALII LINIARE IMOBIL

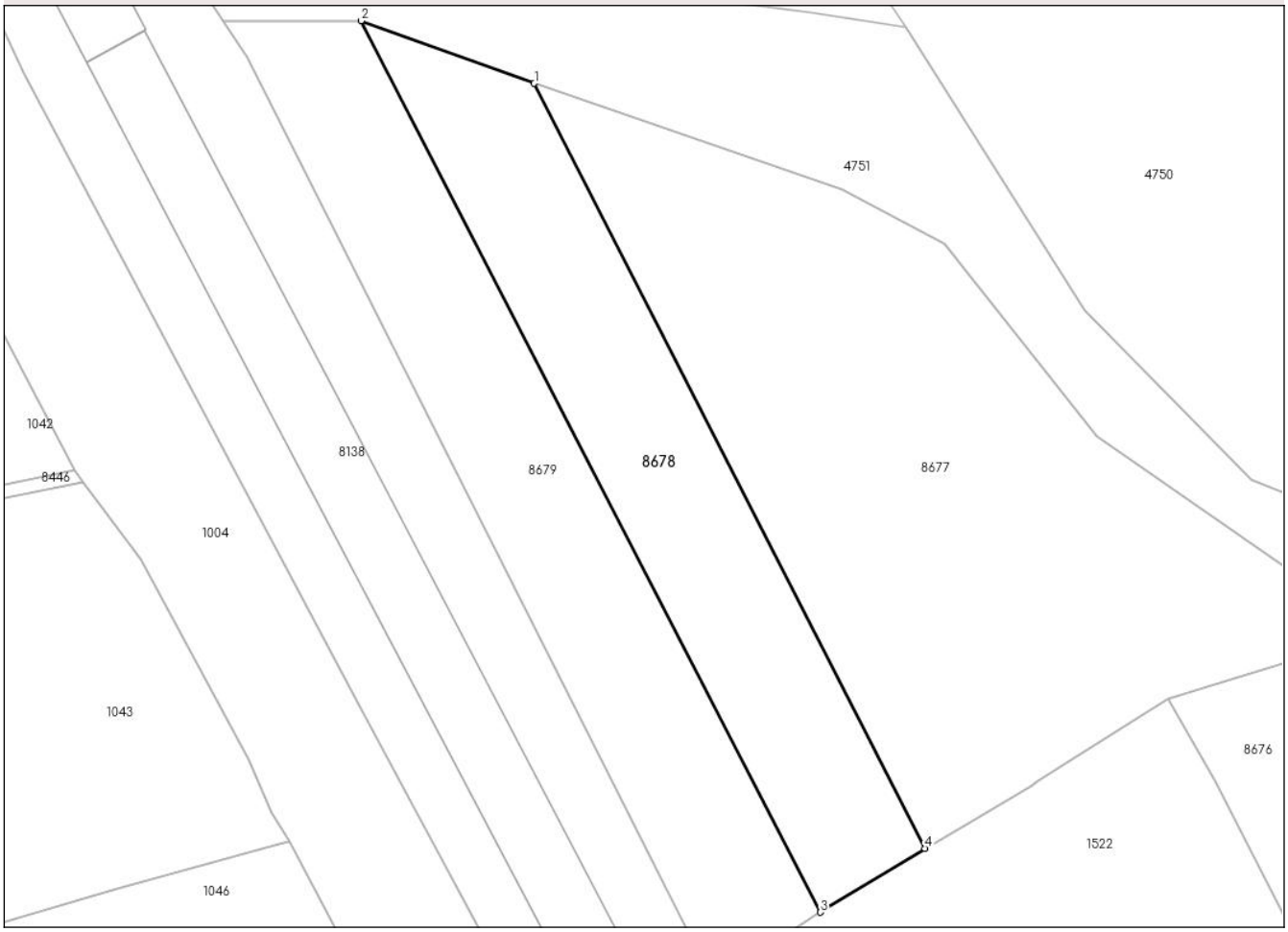

Date referitoare la teren

Crt	Categorie folosință	Intra vilan	Suprafaţa (mp)	Tarla	Parcelă	Nr. topo	Observaţii / Referinţe
1	faneata	DA	662	-	1F	-	

Lungime Segmente
1) Valorile lungimilor segmentelor sunt obţinute din proiecţie în plan.

Punct început	X / Y	Punct sfârşit	X / Y	Lungime segment (** (m)
1	550.844,844 676.609,444	2	550.831,72 676.614,188	13.955
2	550.831,72 676.614,188	3	550.866,523 676.546,712	75.923
3	550.866,523 676.546,712	4	550.874,465 676.551,535	9.292
4	550.874,465 676.551,535	1	550.844,844 676.609,444	65.045

**** Lungimile segmentelor sunt determinate în planul de proiecţie Stereo 70 şi sunt rotunjite la 1 milimetru.**

Document care conține date cu caracter personal, protejat de prevederile Regulamentului (UE) nr. 679/2016 și Legii 190/2018

***** Distanţa dintre puncte este formată din segmente cumulate ce sunt mai mici decât valoarea 1 milimetru.**

DATE DESPRE IMOBILUL NR. 8679

Oficiul de Cadastru şi Publicitate Imobiliară SUCEAVA
Biroul de Cadastru şi Publicitate Imobiliară Campulung Moldovenesc

A. Partea I. Descrierea imobilului

TEREN Intravilan

Adresa: Loc. Strâmtura, Jud. Suceava

Nr. Crt	Nr cadastral Nr. topografic	Suprafaţa* (mp)	Observaţii / Referinţe
A1	38314	730	Sector cadastral:12 Teren neimprejmuit;

B. Partea II. Proprietari şi acte

Inscrieri privitoare la dreptul de proprietate şi alte drepturi reale		Referinţe
6151 / 12/04/2024		
Act Notarial nr. 646, din 10/04/2024 emis de BIN Dorina Rotaru (act administrativ nr 3999 din 05-04-2024, emis de Primaria com. Vama);		
B1	se notează POSESIA asupra imobilului, ca bun propriu	A1
	1) **NIGA GLORIA**	
/		
Act Normativ nr. 7, din 13/03/1996 emis de PARLAMENTUL ROMANIEI (Lege);		
B2	Intabulare, drept de PROPRIETATE, dobandit prin Lege, cota actuala 1/1, cota initiala 1/1	A1
	1) **NEIDENTIFICAT NEIDENTIFICAT**, Lipsa C.N.P.	

C. Partea III. SARCINI .

Inscrieri privind dezmembramintele dreptului de proprietate, drepturi reale de garanţie şi sarcini	Referinţe
NU SUNT	

Anexa Nr. 1 La Partea I

Teren

Nr cadastral	Suprafaţa (mp)*	Observaţii / Referinţe
38314	730	

* Suprafaţa este determinată in planul de proiecţie Stereo 70.

DETALII LINIARE IMOBIL

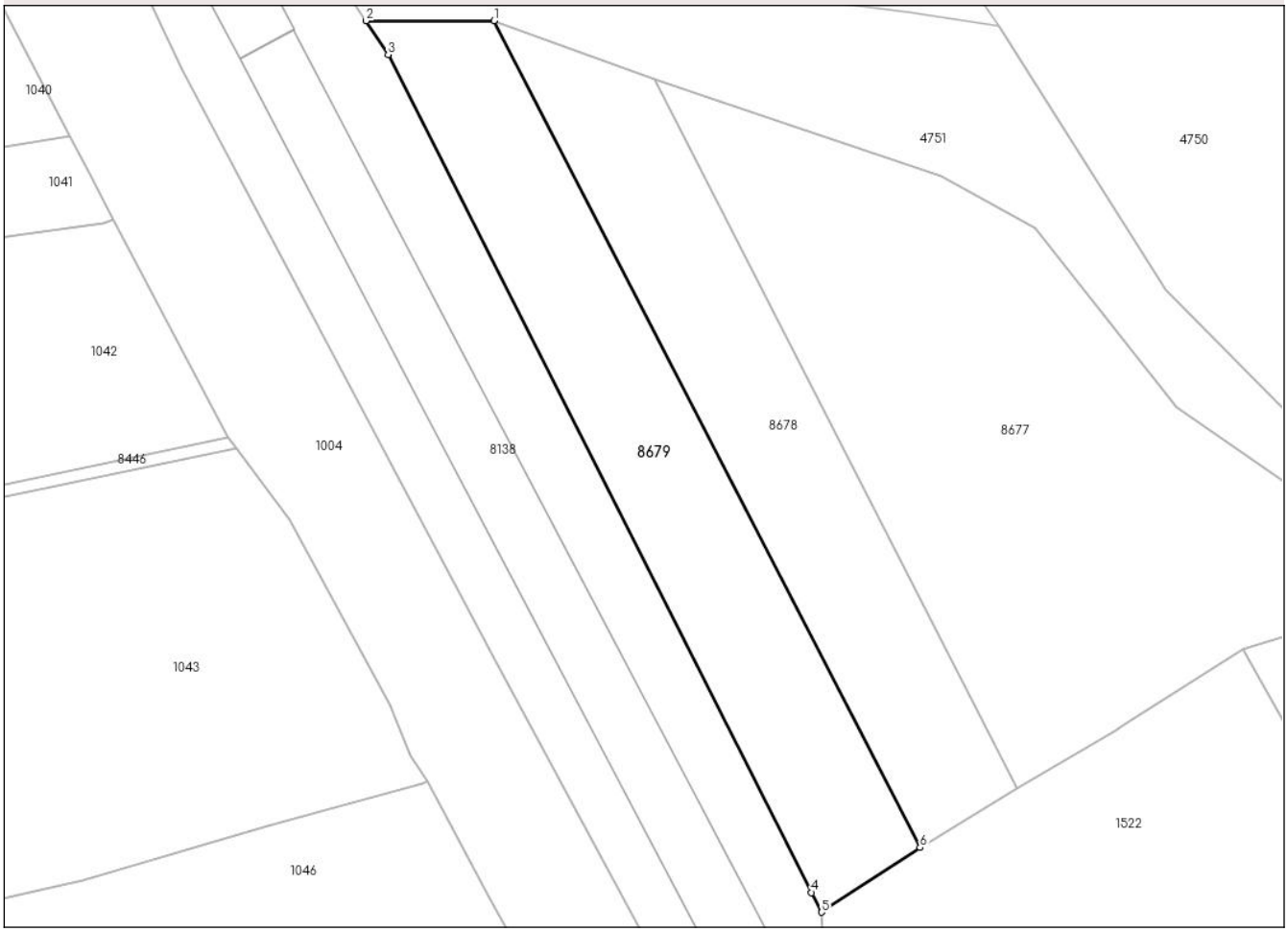

Date referitoare la teren

Crt	Categorie folosință	Intra vilan	Suprafaţa (mp)	Tarla	Parcelă	Nr. topo	Observaţii / Referinţe
1	faneata	DA	730	-	1F	-	

Lungime Segmente
1) Valorile lungimilor segmentelor sunt obţinute din proiecţie în plan.

Punct început	X / Y	Punct sfârşit	X / Y	Lungime segment (** (m)
1	550.831,72 676.614,188	2	550.821,267 676.614,177	10.453
2	550.821,267 676.614,177	3	550.823,065 676.611,431	3.282
3	550.823,065 676.611,431	4	550.857,668 676.543,026	76.659
4	550.857,668 676.543,026	5	550.858,475 676.541,43	1.789
5	550.858,475 676.541,43	6	550.866,523 676.546,712	9.627

Document care conține date cu caracter personal, protejat de prevederile Regulamentului (UE) nr. 679/2016 și Legii 190/2018

Punct început	X / Y	Punct sfârşit	X / Y	Lungime segment (** (m)
6	550.866,523 676.546,712	1	550.831,72 676.614,188	75.923

** Lungimile segmentelor sunt determinate în planul de proiecţie Stereo 70 şi sunt rotunjite la 1 milimetru.
*** Distanţa dintre puncte este formată din segmente cumulate ce sunt mai mici decât valoarea 1 milimetru.

Document care conține date cu caracter personal, protejat de prevederile Regulamentului (UE) nr. 679/2016 și Legii 190/2018

DATE DESPRE IMOBILUL NR. 8788

Oficiul de Cadastru şi Publicitate Imobiliară SUCEAVA
Biroul de Cadastru şi Publicitate Imobiliară Campulung Moldovenesc

A. Partea I. Descrierea imobilului

TEREN Intravilan

Adresa: Loc. Strâmtura, Jud. Suceava

Nr. Crt	Nr cadastral Nr. topografic	Suprafaţa* (mp)	Observaţii / Referinţe
A1		800	Sector cadastral:12 Teren neimprejmuit;

B. Partea II. Proprietari şi acte

Inscrieri privitoare la dreptul de proprietate şi alte drepturi reale		Referinţe
/		
Act Normativ nr. 7, din 13/03/1996 emis de Parlamentul Romaniei (Lege);		
B1	Inscrierea provizorie, drept de PROPRIETATE, dobandit prin Lege, cota actuala 1/1, cota initiala 1/1	A1
	1) **COMUNA VAMA**, CIF:4326698, Proprietar neidentificat.	

C. Partea III. SARCINI .

Inscrieri privind dezmembramintele dreptului de proprietate, drepturi reale de garanţie şi sarcini	Referinţe
NU SUNT	

Document care conține date cu caracter personal, protejat de prevederile Regulamentului (UE) nr. 679/2016 și Legii 190/2018

Anexa Nr. 1 La Partea I

Teren

Nr cadastral	Suprafaţa (mp)*	Observaţii / Referinţe
	800	

* Suprafaţa este determinată in planul de proiecţie Stereo 70.

DETALII LINIARE IMOBIL

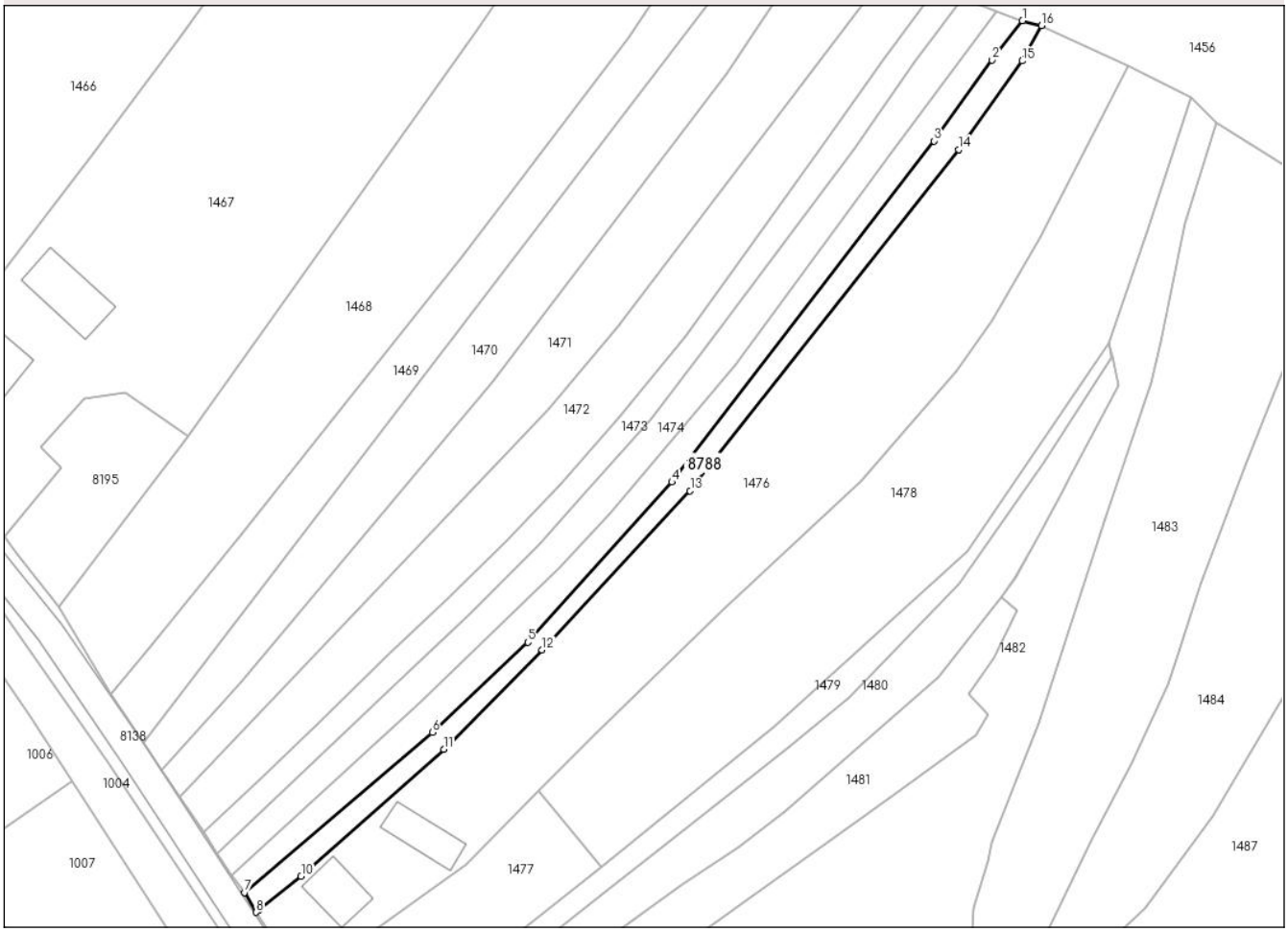

Date referitoare la teren

Crt	Categorie folosință	Intra vilan	Suprafaţa (mp)	Tarla	Parcelă	Nr. topo	Observaţii / Referinţe
1	faneata	DA	800	-	1F	-	

Lungime Segmente
1) Valorile lungimilor segmentelor sunt obţinute din proiecţie în plan.

Punct început	X / Y	Punct sfârşit	X / Y	Lungime segment (** (m)
1	550.572,682 677.460,163	2	550.567,215 677.453,149	8.893
2	550.567,215 677.453,149	3	550.556,857 677.438,678	17.796
3	550.556,857 677.438,678	4	550.509,993 677.377,706	76.901
4	550.509,993 677.377,706	5	550.484,185 677.349,095	38.532
5	550.484,185 677.349,095	6	550.467,086 677.332,98	23.495

Document care conține date cu caracter personal, protejat de prevederile Regulamentului (UE) nr. 679/2016 și Legii 190/2018

Punct început	X / Y	Punct sfârşit	X / Y	Lungime segment (** (m)
6	550.467,086 677.332,98	7	550.433,501 677.304,383	44.111
7	550.433,501 677.304,383	8	550.435,611 677.300,853	4.112
8	550.435,611 677.300,853	9	550.436,159 677.301,321	0.72
9	550.436,159 677.301,321	10	550.443,616 677.307,276	9.543
10	550.443,616 677.307,276	11	550.469,142 677.329,974	34.158
11	550.469,142 677.329,974	12	550.486,738 677.347,744	25.008
12	550.486,738 677.347,744	13	550.513,22 677.376,142	38.829
13	550.513,22 677.376,142	14	550.561,305 677.437,12	77.656
14	550.561,305 677.437,12	15	550.572,629 677.452,974	19.483
15	550.572,629 677.452,974	16	550.576,115 677.459,276	7.202
16	550.576,115 677.459,276	1	550.572,682 677.460,163	3.545

** Lungimile segmentelor sunt determinate în planul de proiecţie Stereo 70 şi sunt rotunjite la 1 milimetru.
*** Distanţa dintre puncte este formată din segmente cumulate ce sunt mai mici decât valoarea 1 milimetru.

Document care conține date cu caracter personal, protejat de prevederile Regulamentului (UE) nr. 679/2016 și Legii 190/2018

DATE DESPRE IMOBILUL NR. 8789

Oficiul de Cadastru şi Publicitate Imobiliară SUCEAVA
Biroul de Cadastru şi Publicitate Imobiliară Campulung Moldovenesc

A. Partea I. Descrierea imobilului

TEREN Intravilan Nr. CF vechi:5839

Adresa: Loc. Strâmtura, Jud. Suceava

Nr. Crt	Nr cadastral Nr. topografic	Suprafaţa* (mp)	Observaţii / Referinţe
A1	30716	800	Sector cadastral:12 Teren neimprejmuit; Terenul este neimprejmuit

Construcţii

Crt	Nr cadastral Nr. topografic	Adresa	Observaţii / Referinţe
A1.1	30716-C1	Loc. Strâmtura, Jud. Suceava	Nr. niveluri:1; S. construita la sol:286 mp; S. construita desfasurata:286 mp; constructie demolata
A1.2	30716-C2	Loc. Strâmtura, Jud. Suceava	Nr. niveluri:1; S. construita la sol:42 mp; S. construita desfasurata:42 mp; constructie demolata

B. Partea II. Proprietari şi acte

Inscrieri privitoare la dreptul de proprietate şi alte drepturi reale		Referinţe
2822 / 21/04/2010		
Act Administrativ nr. 3021, din 15/04/2010 emis de DIRECTIA RECUPERARE CREANTE RETEA -CORPUL EXECUTOR;		
B3	Intabulare, drept de PROPRIETATE, dobandit prin Adjudecare, cota actuala 1/1, cota initiala 1/1	A1, A1.1, A1.2
	1) **S.C."TRIOVAM IMPEX "SRL VAMA**, CIF:9999999999999, Lipsa C.U.I.	

C. Partea III. SARCINI

Inscrieri privind dezmembramintele dreptului de proprietate, drepturi reale de garanţie şi sarcini		Referinţe
12637 / 26/10/2012		
Act Notarial nr. 1281, din 25/10/2012 emis de SCRABA HORIA ILIE;		
C10	Intabulare, drept de IPOTECA, Valoare:60000 RONsi orice alte creante ale bancii, dobandit prin Conventie	A1, A1.1, A1.2
	1) **FAER IFN SA REGHIN MURES**, CIF:9999999999999, Lipsa C.U.I.	
6608 / 07/05/2014		
Act Administrativ nr. 10267, din 31/03/2014 emis de AFP CLUNG MOLDOVENESC;		
C11	Intabulare, drept de IPOTECA LEGALA, Valoare:33411 LEI, dobandit prin Lege	A1, A1.1, A1.2
	1) **AGENTIA NATIONALA DE ADMINISTRARE FISCALA -SERVICIUL FISCAL MUNICIPAL CAMPULUNG MOLDOVENESC**, CIF:9999999999999, Lipsa C.U.I.	
7341 / 20/05/2015		
Act Administrativ nr. 18/2015, din 09/02/2015 emis de BEJ CARUCERIU ALEXANDRU (incheiere);		
C12	se noteaza urmarirea silita a imobilului pentru creanta in suma de 51230 lei si celelalte cheltuieli in favoarea creditorului Societatea de Finantare Rurala FAER IFN SA	A1, A1.1, A1.2
1165 / 29/01/2016		
Act Administrativ nr. 1555, din 14/01/2016 emis de SERVICIUL FISCAL MUNICIPAL CAMPULUNG MOLDOVENESC;		
C13	Intabulare, drept de IPOTECA LEGALA, Valoare:66569 LEI, dobandit prin Lege	A1, A1.1, A1.2
	1) **AGENTIA NATIONALA DE ADMINISTRARE FISCALA -SERVICIUL FISCAL MUNICIPAL CAMPULUNG MOLDOVENESC**, CIF:9999999999999, Lipsa C.U.I.	

Document care conține date cu caracter personal, protejat de prevederile Regulamentului (UE) nr. 679/2016 și Legii 190/2018

Anexa Nr. 1 La Partea I

Teren

Nr cadastral	Suprafaţa (mp)*	Observaţii / Referinţe
30716	800	Terenul este neimprejmuit

* Suprafaţa este determinată in planul de proiecţie Stereo 70.

DETALII LINIARE IMOBIL

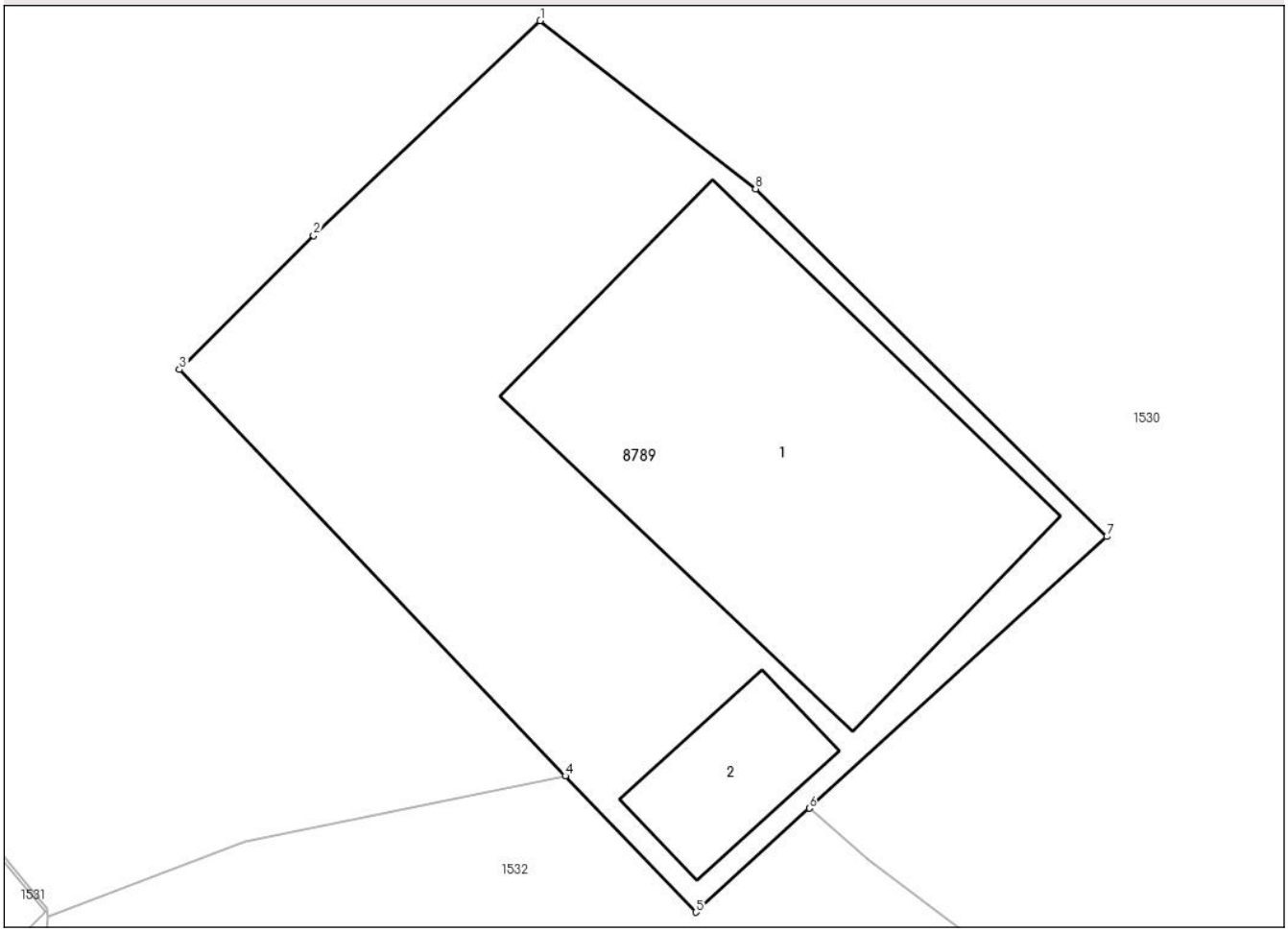

Date referitoare la teren

Crt	Categorie folosință	Intra vilan	Suprafaţa (mp)	Tarla	Parcelă	Nr. topo	Observaţii / Referinţe
1	curti constructii	DA	800	-	1CC	-	

Date referitoare la construcţii

Crt	Număr	Destinaţie construcţie	Supraf. (mp)	Situaţie juridică	Observaţii / Referinţe
A1.1	30716-C1	constructii de locuinte	286	Cu acte	Nr. niveluri:1; S. construita la sol:286 mp; S. construita desfasurata:286 mp; constructie demolata
A1.2	30716-C2	constructii anexa	42	Cu acte	Nr. niveluri:1; S. construita la sol:42 mp; S. construita desfasurata:42 mp; constructie demolata

Lungime Segmente

1) Valorile lungimilor segmentelor sunt obţinute din proiecţie în plan.

Punct început	X / Y	Punct sfârşit	X / Y	Lungime segment (** (m)
1	551.320,969 676.033,856	2	551.310,936 676.024,359	13.815
2	551.310,936 676.024,359	3	551.305,002 676.018,44	8.381

Document care conține date cu caracter personal, protejat de prevederile Regulamentului (UE) nr. 679/2016 și Legii 190/2018

Punct început	X / Y	Punct sfârşit	X / Y	Lungime segment (** (m)
3	551.305,002 676.018,44	4	551.322,078 676.000,474	24.787
4	551.322,078 676.000,474	5	551.327,861 675.994,453	8.348
5	551.327,861 675.994,453	6	551.332,874 675.999,049	6.801
6	551.332,874 675.999,049	7	551.346,036 676.011,054	17.814
7	551.346,036 676.011,054	8	551.330,5 676.026,429	21.857
8	551.330,5 676.026,429	1	551.320,969 676.033,856	12.084

** Lungimile segmentelor sunt determinate în planul de proiecţie Stereo 70 şi sunt rotunjite la 1 milimetru.
*** Distanţa dintre puncte este formată din segmente cumulate ce sunt mai mici decât valoarea 1 milimetru.

Document care conține date cu caracter personal, protejat de prevederile Regulamentului (UE) nr. 679/2016 și Legii 190/2018

DATE DESPRE IMOBILUL NR. 8825

Oficiul de Cadastru şi Publicitate Imobiliară SUCEAVA
Biroul de Cadastru şi Publicitate Imobiliară Campulung Moldovenesc

A. Partea I. Descrierea imobilului

TEREN Extravilan

Adresa: Jud. Suceava

Nr. Crt	Nr cadastral Nr. topografic	Suprafaţa* (mp)	Observaţii / Referinţe
A1	38605	187	Sector cadastral:12 Teren neimprejmuit; Teren partial imprejmuit cu gard din lemn.

B. Partea II. Proprietari şi acte

Inscrieri privitoare la dreptul de proprietate şi alte drepturi reale		Referinţe
25145 / 19/11/2024		
Act Notarial nr. 2201, din 18/11/2024 emis de N.P. Rotaru Dorina (Act de dezmembrare);		
B1	Se infiinteaza cartea funciara 38605 a imobilului cu numarul cadastral 38605 / UAT Vama, rezultat din dezmembrarea imobilului cu numarul cadastral 30830 inscris in cartea funciara 30830;	A1
Act Notarial nr. 13, din 08/02/2017 emis de Rotaru Dorina (act notarial nr 16-incheiere de rectificare din 16-11-2020, emis de BNP Rotaru Dorina);		
B2	Intabulare, drept de PROPRIETATE, dobandit prin Succesiune, cota actuala 1/2, cota initiala 1/2	A1
	1) **SCURTU NICULIŢĂ**	
	OBSERVATII: pozitie transcrisa din CF 30830/Vama, inscrisa prin incheierea nr. 16474 din 02/12/2020;	
B3	Intabulare, drept de PROPRIETATE, dobandit prin Succesiune, cota actuala 1/2, cota initiala 1/2	A1
	1) **SCURTU ELEANA-LILIANA**	
	OBSERVATII: pozitie transcrisa din CF 30830/Vama, inscrisa prin incheierea nr. 16474 din 02/12/2020;	

C. Partea III. SARCINI .

Inscrieri privind dezmembramintele dreptului de proprietate, drepturi reale de garanţie şi sarcini	Referinţe
NU SUNT	

Document care conține date cu caracter personal, protejat de prevederile Regulamentului (UE) nr. 679/2016 și Legii 190/2018

Anexa Nr. 1 La Partea I

Teren

Nr cadastral	Suprafaţa (mp)*	Observaţii / Referinţe
38605	187	Teren partial imprejmuit cu gard din lemn.

* Suprafaţa este determinată in planul de proiecţie Stereo 70.

DETALII LINIARE IMOBIL

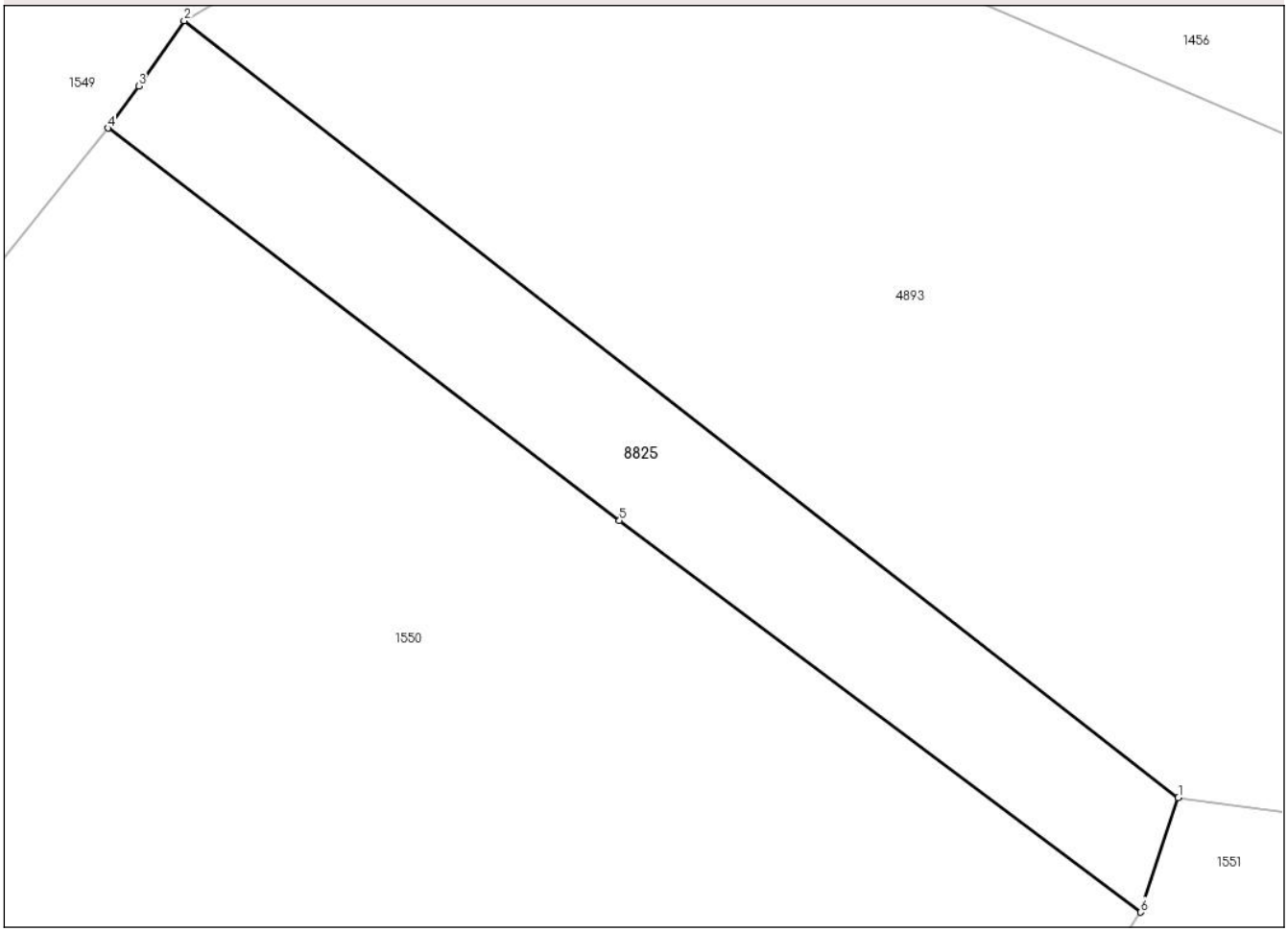

Date referitoare la teren

Crt	Categorie folosință	Intra vilan	Suprafaţa (mp)	Tarla	Parcelă	Nr. topo	Observaţii / Referinţe
1	pasune	NU	187	-	1P	-	

Lungime Segmente
1) Valorile lungimilor segmentelor sunt obţinute din proiecţie în plan.

Punct început	X / Y	Punct sfârşit	X / Y	Lungime segment (** (m)
1	551.792,688 675.477,264	2	551.758,607 675.503,874	43.239
2	551.758,607 675.503,874	3	551.757,046 675.501,636	2.729
3	551.757,046 675.501,636	4	551.755,991 675.500,196	1.785
4	551.755,991 675.500,196	5	551.773,531 675.486,756	22.097
5	551.773,531 675.486,756	6	551.791,401 675.473,345	22.342

Document care conține date cu caracter personal, protejat de prevederile Regulamentului (UE) nr. 679/2016 și Legii 190/2018

Punct început	X / Y	Punct sfârşit	X / Y	Lungime segment (** (m)
6	551.791,401 675.473,345	1	551.792,688 675.477,264	4.125

** Lungimile segmentelor sunt determinate în planul de proiecţie Stereo 70 şi sunt rotunjite la 1 milimetru.
*** Distanţa dintre puncte este formată din segmente cumulate ce sunt mai mici decât valoarea 1 milimetru.

Document care conține date cu caracter personal, protejat de prevederile Regulamentului (UE) nr. 679/2016 și Legii 190/2018

DATE DESPRE IMOBILUL NR. 8826

Oficiul de Cadastru şi Publicitate Imobiliară SUCEAVA
Biroul de Cadastru şi Publicitate Imobiliară Campulung Moldovenesc

A. Partea I. Descrierea imobilului

TEREN Necunoscut

Adresa: Loc. Strâmtura, Jud. Suceava

Nr. Crt	Nr cadastral Nr. topografic	Suprafaţa* (mp)	Observaţii / Referinţe
A1		2.381	Sector cadastral:12 Teren neimprejmuit;

B. Partea II. Proprietari şi acte

Inscrieri privitoare la dreptul de proprietate şi alte drepturi reale		Referinţe
/		
Act Notarial nr. 11, din 16/05/2019 emis de BIN DORINA ROTARU (Certificat de mostenitor);		
B1	Intabulare, drept de PROPRIETATECu titlu de mostenire, dobandit prin Succesiune, cota actuala 1/2, cota initiala 1/1	A1
	1) **BADALE ELENA**	
B2	Intabulare, drept de PROPRIETATECu titlu de mostenire, dobandit prin Succesiune, cota actuala 1/2, cota initiala 1/1	A1
	1) **BADALE ANGELICA**	

C. Partea III. SARCINI .

Inscrieri privind dezmembramintele dreptului de proprietate, drepturi reale de garanţie şi sarcini	Referinţe
NU SUNT	

Document care conține date cu caracter personal, protejat de prevederile Regulamentului (UE) nr. 679/2016 și Legii 190/2018

Anexa Nr. 1 La Partea I

Teren

Nr cadastral	Suprafaţa (mp)*	Observaţii / Referinţe
	2.381	

* Suprafaţa este determinată in planul de proiecţie Stereo 70.

DETALII LINIARE IMOBIL

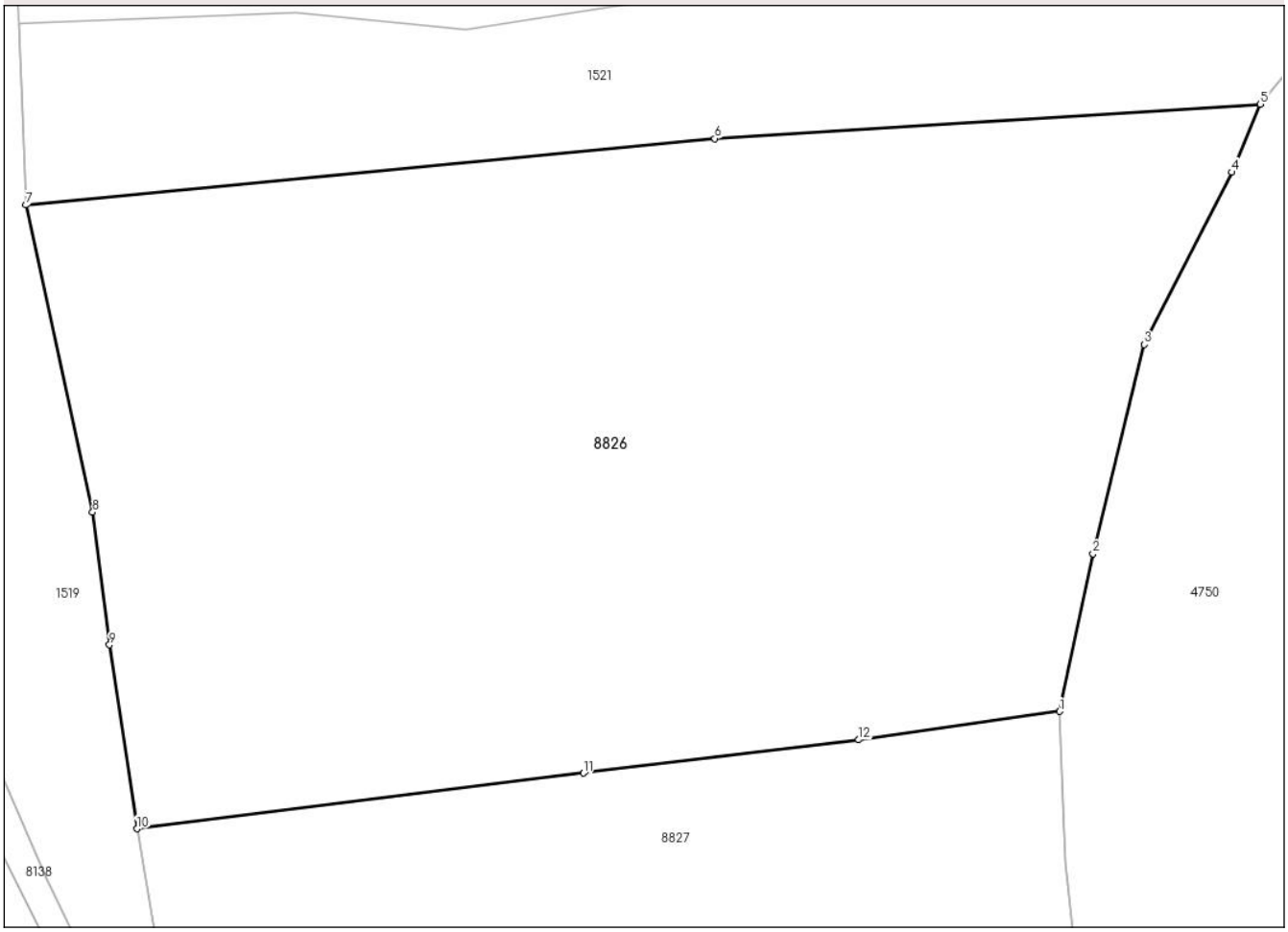

Date referitoare la teren

Crt	Categorie folosință	Intra vilan	Suprafaţa (mp)	Tarla	Parcelă	Nr. topo	Observaţii / Referinţe
1	arabil	DA	1.902	Strâmtura	1A	-	
2	arabil	NU	479	-	2A	-	

Lungime Segmente
1) Valorile lungimilor segmentelor sunt obţinute din proiecţie în plan.

Punct început	X / Y	Punct sfârşit	X / Y	Lungime segment (** (m)
1	550.855,099 676.668,676	2	550.857,097 676.678,208	9.74
2	550.857,097 676.678,208	3	550.860,213 676.690,842	13.012
3	550.860,213 676.690,842	4	550.865,502 676.701,252	11.677
4	550.865,502 676.701,252	5	550.867,222 676.705,367	4.46

Document care conține date cu caracter personal, protejat de prevederile Regulamentului (UE) nr. 679/2016 și Legii 190/2018

Punct început	X / Y	Punct sfârşit	X / Y	Lungime segment (** (m)
5	550.867,222 676.705,367	6	550.834,24 676.703,287	33.047
6	550.834,24 676.703,287	7	550.792,577 676.699,268	41.857
7	550.792,577 676.699,268	8	550.796,608 676.680,721	18.98
8	550.796,608 676.680,721	9	550.797,634 676.672,706	8.08
9	550.797,634 676.672,706	10	550.799,296 676.661,589	11.241
10	550.799,296 676.661,589	11	550.826,285 676.664,959	27.199
11	550.826,285 676.664,959	12	550.842,942 676.666,965	16.777
12	550.842,942 676.666,965	1	550.855,099 676.668,676	12.277

** Lungimile segmentelor sunt determinate în planul de proiecţie Stereo 70 şi sunt rotunjite la 1 milimetru.
*** Distanţa dintre puncte este formată din segmente cumulate ce sunt mai mici decât valoarea 1 milimetru.

Document care conține date cu caracter personal, protejat de prevederile Regulamentului (UE) nr. 679/2016 și Legii 190/2018

DATE DESPRE IMOBILUL NR. 8827

Oficiul de Cadastru şi Publicitate Imobiliară SUCEAVA
Biroul de Cadastru şi Publicitate Imobiliară Campulung Moldovenesc

A. Partea I. Descrierea imobilului

TEREN Necunoscut

Adresa: Loc. Strâmtura, Jud. Suceava

Nr. Crt	Nr cadastral Nr. topografic	Suprafaţa* (mp)	Observaţii / Referinţe
A1		2.568	Sector cadastral:12 Teren neimprejmuit;

B. Partea II. Proprietari şi acte

Inscrieri privitoare la dreptul de proprietate şi alte drepturi reale		Referinţe
/		
Act Normativ nr. 7, din 13/03/1996 emis de Parlamentul Romaniei (Lege);		
B1	Inscrierea provizorie, drept de PROPRIETATE, dobandit prin Lege, cota actuala 1/1, cota initiala 1/1	A1
	1) **COMUNA VAMA**, CIF:4326698, Proprietar neidentificat.	

C. Partea III. SARCINI .

Inscrieri privind dezmembramintele dreptului de proprietate, drepturi reale de garanţie şi sarcini	Referinţe
NU SUNT	

Anexa Nr. 1 La Partea I

Teren

Nr cadastral	Suprafaţa (mp)*	Observaţii / Referinţe
	2.568	

* Suprafaţa este determinată in planul de proiecţie Stereo 70.

DETALII LINIARE IMOBIL

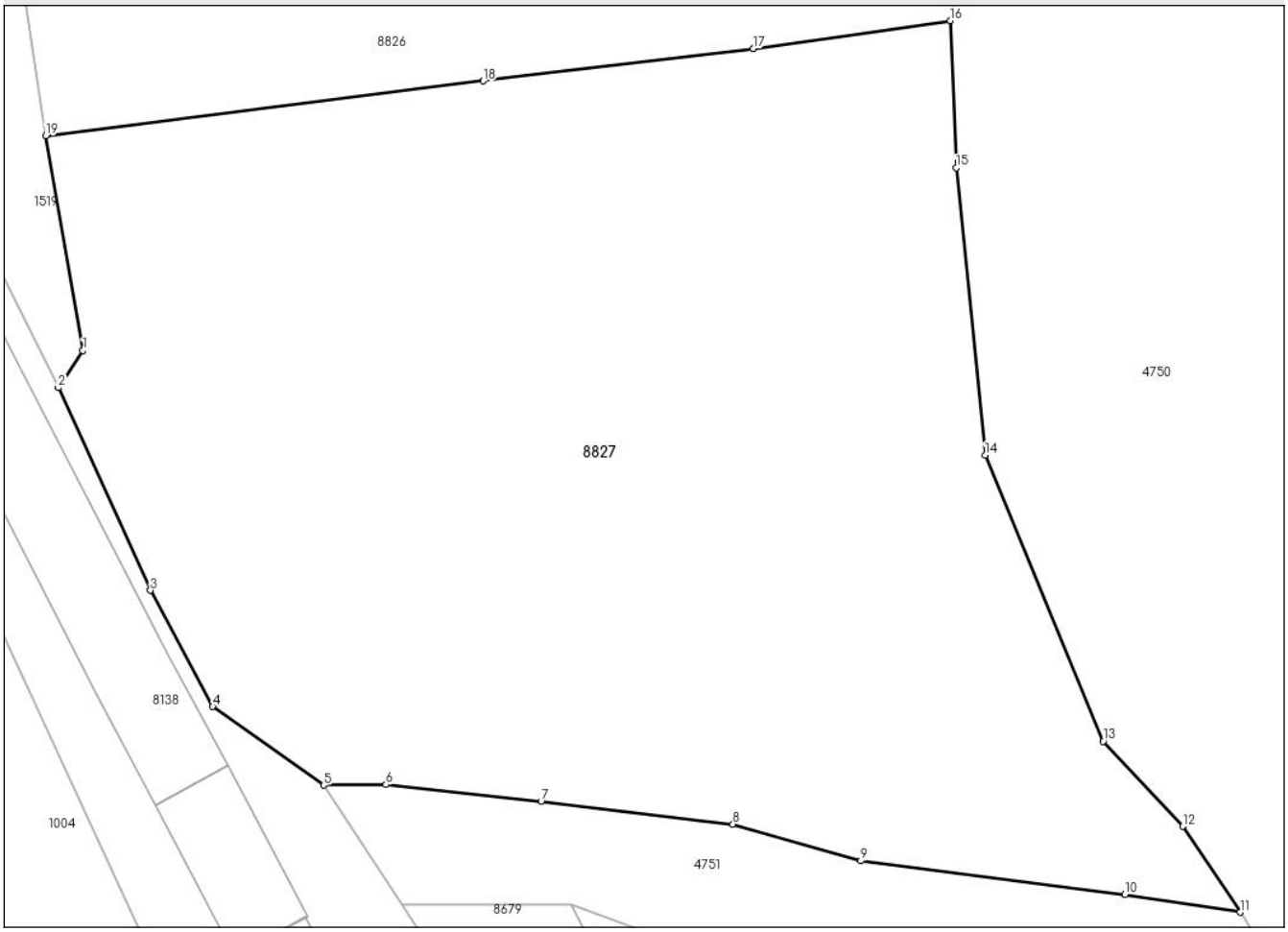

Date referitoare la teren

Crt	Categorie folosință	Intra vilan	Suprafaţa (mp)	Tarla	Parcelă	Nr. topo	Observaţii / Referinţe
1	faneata	DA	1.607	-	1F	-	
2	faneata	NU	961	-	2F	-	

Lungime Segmente
1) Valorile lungimilor segmentelor sunt obţinute din proiecţie în plan.

Punct început	X / Y	Punct sfârşit	X / Y	Lungime segment (** (m)
1	550.801,576 676.648,347	2	550.800,062 676.646,057	2.745
2	550.800,062 676.646,057	3	550.805,744 676.633,572	13.717
3	550.805,744 676.633,572	4	550.809,589 676.626,415	8.125
4	550.809,589 676.626,415	5	550.816,434 676.621,56	8.392

Document care conține date cu caracter personal, protejat de prevederile Regulamentului (UE) nr. 679/2016 și Legii 190/2018

Punct început	X / Y	Punct sfârşit	X / Y	Lungime segment (** (m)
5	550.816,434 676.621,56	6	550.820,273 676.621,596	3.839
6	550.820,273 676.621,596	7	550.829,849 676.620,576	9.631
7	550.829,849 676.620,576	8	550.841,682 676.619,166	11.916
8	550.841,682 676.619,166	9	550.849,563 676.616,898	8.201
9	550.849,563 676.616,898	10	550.865,872 676.614,832	16.439
10	550.865,872 676.614,832	11	550.872,979 676.613,738	7.191
11	550.872,979 676.613,738	12	550.869,435 676.619,031	6.37
12	550.869,435 676.619,031	13	550.864,521 676.624,262	7.177
13	550.864,521 676.624,262	14	550.857,249 676.641,907	19.085
14	550.857,249 676.641,907	15	550.855,455 676.659,606	17.79
15	550.855,455 676.659,606	16	550.855,099 676.668,676	9.077
16	550.855,099 676.668,676	17	550.842,942 676.666,965	12.277
17	550.842,942 676.666,965	18	550.826,285 676.664,959	16.777
18	550.826,285 676.664,959	19	550.799,296 676.661,589	27.199
19	550.799,296 676.661,589	1	550.801,576 676.648,347	13.437

** Lungimile segmentelor sunt determinate în planul de proiecţie Stereo 70 şi sunt rotunjite la 1 milimetru.
*** Distanţa dintre puncte este formată din segmente cumulate ce sunt mai mici decât valoarea 1 milimetru.

Document care conține date cu caracter personal, protejat de prevederile Regulamentului (UE) nr. 679/2016 și Legii 190/2018