

**DATE DESPRE IMOBILUL NR. 1924**

Oficiul de Cadastru și Publicitate Imobiliară SUCEAVA  
Biroul de Cadastru și Publicitate Imobiliară Radauti

**A. Partea I. Descrierea imobilului**

TEREN Intravilan

Nr. topografic:1624/2

Adresa: Loc. Solca, Jud. Suceava

Nr. Crt	Nr cadastral Nr. topografic	Suprafața* (mp)	Observații / Referințe
A1		2.400	Sector cadastral:17 Teren neimprejmuit;

**B. Partea II. Proprietari și acte**

Inscrieri privitoare la dreptul de proprietate și alte drepturi reale		Referințe
<b>1924 / 19/04/2024</b>		
Act Normativ nr. 7, din 13/03/1996 emis de PARLAMENTUL ROMANIEI;		
B1	Intabulare, drept de PROPRIETATE, dobandit prin Lege, cota actuala 1/1 1) NEIDENTIFICAT NEIDENTIFICAT	A1
Act Administrativ nr. 2006, din 19/04/2024 emis de PRIMARIA ORASULUI SOLCA;		
B2	se noteaza posesia factica in favoarea lui 1) FRIGURA SONIA MARIANA	A1

**C. Partea III. SARCINI .**

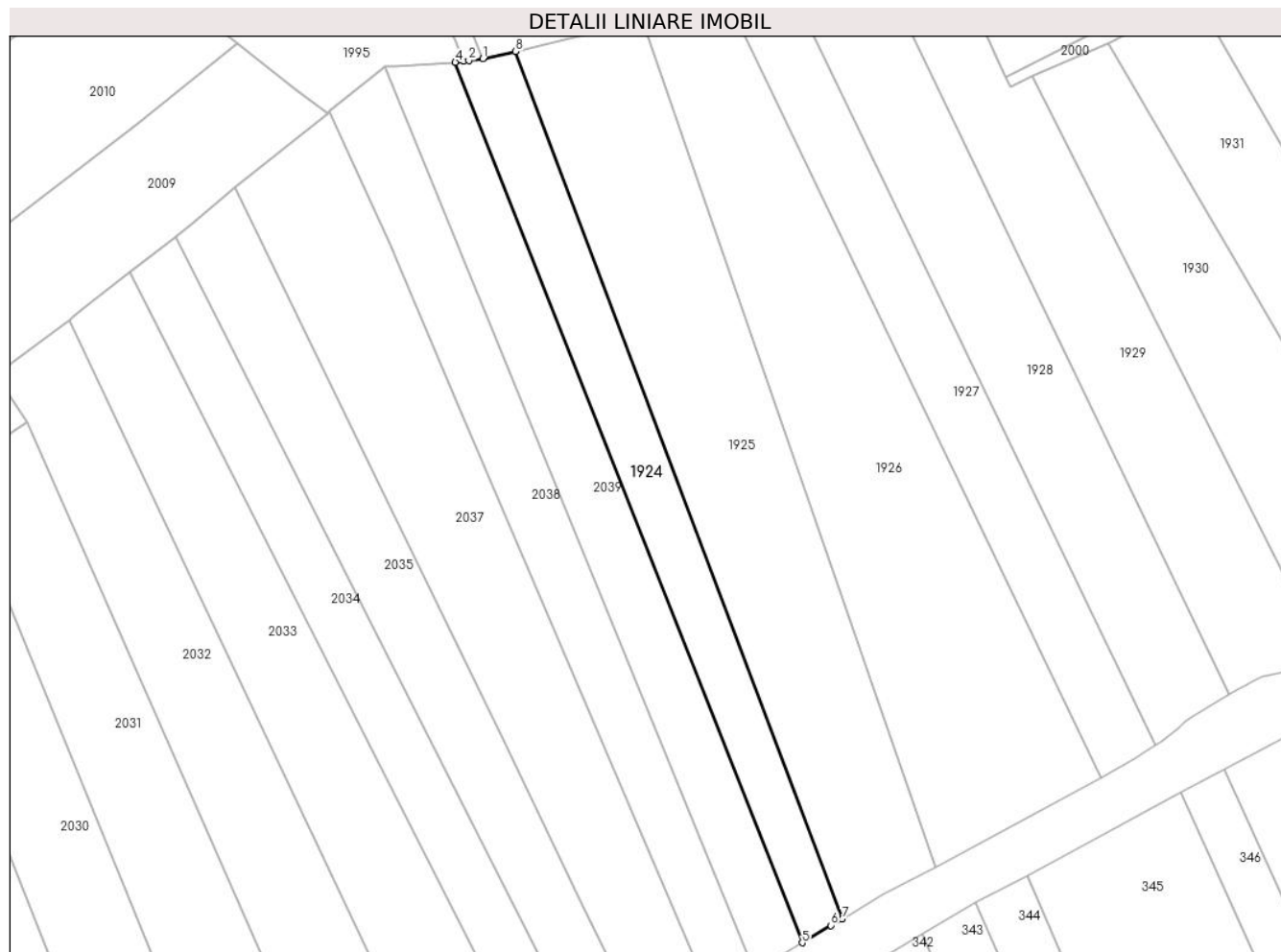
Inscrieri privind dezmembramintele dreptului de proprietate, drepturi reale de garanție și sarcini	Referințe
NU SUNT	

## Anexa Nr. 1 La Partea I

## Teren

Nr cadastral	Suprafața (mp)*	Observații / Referințe
	2.400	

\* Suprafața este determinată în planul de proiecție Stereo 70.



## Date referitoare la teren

Crt	Categorie folosință	Intravilan	Suprafața (mp)	Tarla	Parcelă	Nr. topo	Observații / Referințe
1	arabil	DA	2.400	-	-	1624/2	

## Lungime Segmente

1) Valorile lungimilor segmentelor sunt obținute din proiecție în plan.

Punct început	X / Y	Punct sfârșit	X / Y	Lungime segment (** (m)
1	564.153,643 690.462,93	2	564.150,529 690.462,515	3.142
2	564.150,529 690.462,515	3	564.149,322 690.462,354	1.218
3	564.149,322 690.462,354	4	564.147,576 690.462,137	1.759
4	564.147,576 690.462,137	5	564.223,931 690.268,459	208.186
5	564.223,931 690.268,459	6	564.230,281 690.272,262	7.402

Punct început	X / Y	Punct sfârșit	X / Y	Lungime segment (** (m)
6	564.230,281 690.272,262	7	564.232,707 690.273,715	2.828
7	564.232,707 690.273,715	8	564.160,85 690.464,501	203.869
8	564.160,85 690.464,501	1	564.153,643 690.462,93	7.376

\*\* Lungimile segmentelor sunt determinate în planul de proiecție Stereo 70 și sunt rotunjite la 1 milimetru.

\*\*\* Distanța dintre puncte este formată din segmente cumulate ce sunt mai mici decât valoarea 1 milimetru.



**DATE DESPRE IMOBILUL NR. 1925**

Oficiul de Cadastru și Publicitate Imobiliară SUCEAVA  
Biroul de Cadastru și Publicitate Imobiliară Radauti

**A. Partea I. Descrierea imobilului**

TEREN Intravilan

Nr. topografic:1624/2

Adresa: Loc. Solca, Jud. Suceava

Nr. Crt	Nr cadastral Nr. topografic	Suprafața* (mp)	Observații / Referințe
A1		Din acte: 5.200 Masurata: 5.177	Sector cadastral:17 Teren neimprejmuit;

**B. Partea II. Proprietari și acte**

Inscrieri privitoare la dreptul de proprietate și alte drepturi reale	Referințe
<b>1925 / 19/04/2024</b>	
Act Notarial nr. 1190, din 10/12/2019 emis de BNP BUZDUGA DANA ALINA;	
B1	A1
Intabulare, drept de PROPRIETATE, dobandit prin lesire Din Indiviziune, cota actuala 1/1, cota initiala 1/1 1) CIUC ALEXANDRU LIVIU	

**C. Partea III. SARCINI .**

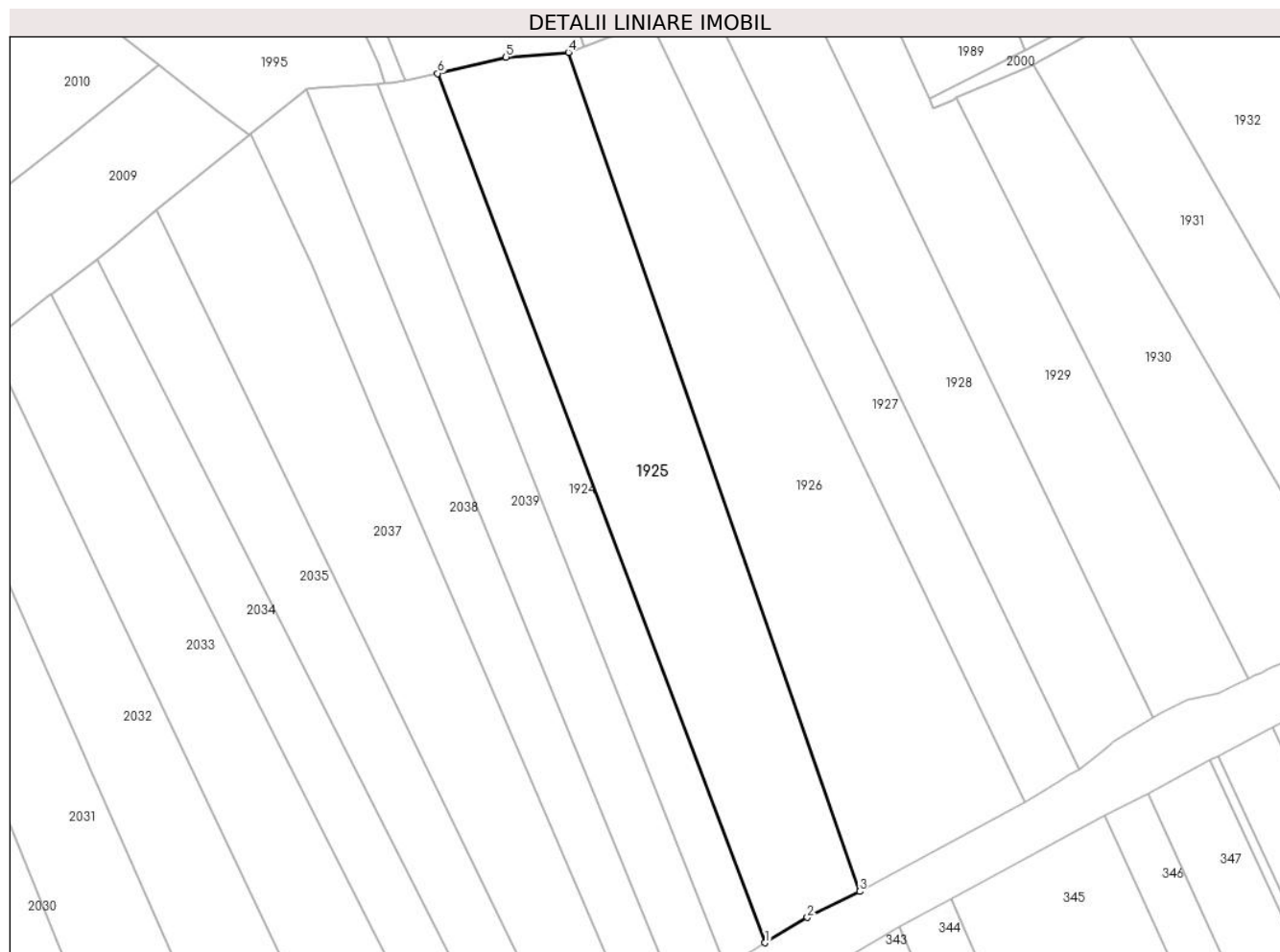
Inscrieri privind dezmembramintele dreptului de proprietate, drepturi reale de garanție și sarcini	Referințe
NU SUNT	

## Anexa Nr. 1 La Partea I

## Teren

Nr cadastral	Suprafața (mp)*	Observații / Referințe
	Din acte: 5.200 Masurata: 5.177	

\* Suprafața este determinată în planul de proiecție Stereo 70.



## Date referitoare la teren

Crt	Categorie folosință	Intra vilan	Suprafața (mp)	Tarla	Parcelă	Nr. topo	Observații / Referințe
1	arabil	DA	5.177	-	-	1624/2	diferenta de suprafata nu se regaseste in teren

## Lungime Segmente

1) Valorile lungimilor segmentelor sunt obținute din proiecție în plan.

Punct început	X / Y	Punct sfârșit	X / Y	Lungime segment (** (m)
1	564.232,707 690.273,715	2	564.241,97 690.279,263	10.797
2	564.241,97 690.279,263	3	564.253,416 690.284,986	12.797
3	564.253,416 690.284,986	4	564.189,502 690.469,108	194.9
4	564.189,502 690.469,108	5	564.175,845 690.468,073	13.696
5	564.175,845 690.468,073	6	564.160,85 690.464,501	15.415

Punct început	X / Y	Punct sfârșit	X / Y	Lungime segment (** (m)
6	564.160,85 690.464,501	1	564.232,707 690.273,715	203.869

\*\* Lungimile segmentelor sunt determinate în planul de proiecție Stereo 70 și sunt rotunjite la 1 milimetru.

\*\*\* Distanța dintre puncte este formată din segmente cumulate ce sunt mai mici decât valoarea 1 milimetru.





**DATE DESPRE IMOBILUL NR. 1926**

Oficiul de Cadastru și Publicitate Imobiliară SUCEAVA  
Biroul de Cadastru și Publicitate Imobiliară Radauti

**A. Partea I. Descrierea imobilului**

TEREN Intravilan

Nr. topografic:1624/3

Adresa: Loc. Solca, Jud. Suceava

Nr. Crt	Nr cadastral Nr. topografic	Suprafața* (mp)	Observații / Referințe
A1	32658	5.796	Sector cadastral:17 Teren neimprejmuit;

**B. Partea II. Proprietari și acte**

Inscrieri privitoare la dreptul de proprietate și alte drepturi reale	Referințe
<b>1926 / 19/04/2024</b>	
Act Notarial nr. 1292-contract de vânzare, din 03/04/2023 emis de Covariuc Ioan;	
B1	A1
Intabulare, drept de PROPRIETATE bun propriu, dobandit prin Conventie, cota actuala 1/1, cota initiala 1/1 1) ȘUIU MIHAI	

**C. Partea III. SARCINI .**

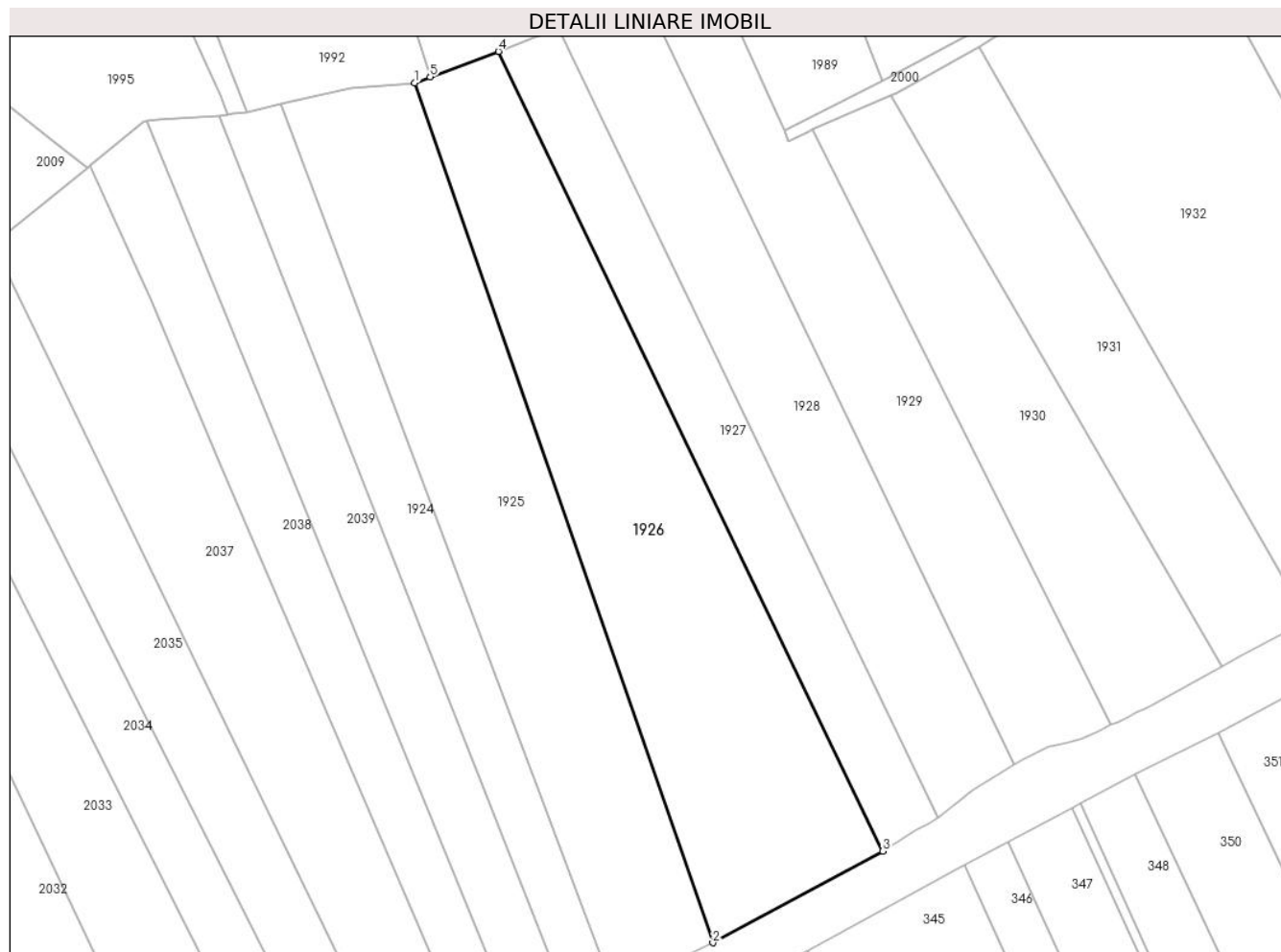
Inscrieri privind dezmembramintele dreptului de proprietate, drepturi reale de garanție și sarcini	Referințe
NU SUNT	

## Anexa Nr. 1 La Partea I

## Teren

Nr cadastral	Suprafața (mp)*	Observații / Referințe
32658	5.796	

\* Suprafața este determinată în planul de proiecție Stereo 70.



## Date referitoare la teren

Crt	Categorie folosință	Intravilan	Suprafața (mp)	Tarla	Parcelă	Nr. topo	Observații / Referințe
1	arabil	DA	5.796	-	-	1624/3	

## Lungime Segmente

1) Valorile lungimilor segmentelor sunt obținute din proiecție în plan.

Punct început	X / Y	Punct sfârșit	X / Y	Lungime segment (** (m)
1	564.189,502 690.469,108	2	564.253,416 690.284,986	194.9
2	564.253,416 690.284,986	3	564.289,838 690.304,628	41.381
3	564.289,838 690.304,628	4	564.207,468 690.475,845	190.0
4	564.207,468 690.475,845	5	564.192,85 690.470,363	15.612
5	564.192,85 690.470,363	1	564.189,502 690.469,108	3.575

**\*\* Lungimile segmentelor sunt determinate în planul de proiecție Stereo 70 și sunt rotunjite la 1 milimetru.**

**\*\*\* Distanța dintre puncte este formată din segmente cumulate ce sunt mai mici decât valoarea 1 milimetru.**



**DATE DESPRE IMOBILUL NR. 1927**

Oficiul de Cadastru și Publicitate Imobiliară SUCEAVA  
Biroul de Cadastru și Publicitate Imobiliară Radauti

**A. Partea I. Descrierea imobilului**

TEREN Intravilan

Adresa: Loc. Solca, Jud. Suceava

Nr. Crt	Nr cadastral Nr. topografic	Suprafața* (mp)	Observații / Referințe
A1		2.600	Sector cadastral:17 Teren neimprejmuit;

**B. Partea II. Proprietari și acte**

Inscrieri privitoare la dreptul de proprietate și alte drepturi reale		Referințe
<b>1927 / 19/04/2024</b>		
Act Normativ nr. 7, din 13/03/1996 emis de PARLAMENTUL ROMANIEI;		
B1	Inscrierea provizorie, drept de PROPRIETATE, dobandit prin Lege, cota actuala 1/1, cota initiala 1/1 1) ORASUL SOLCA, CIF:4441000	A1

**C. Partea III. SARCINI .**

Inscrieri privind dezmembramintele dreptului de proprietate, drepturi reale de garanție și sarcini	Referințe
NU SUNT	

## Anexa Nr. 1 La Partea I

## Teren

Nr cadastral	Suprafața (mp)*	Observații / Referințe
	2.600	

\* Suprafața este determinată în planul de proiecție Stereo 70.



## Date referitoare la teren

Crt	Categorie folosință	Intravilan	Suprafața (mp)	Tarla	Parcelă	Nr. topo	Observații / Referințe
1	arabil	DA	2.600	-	-	1624/3	

## Lungime Segmente

1) Valorile lungimilor segmentelor sunt obținute din proiecție în plan.

Punct început	X / Y	Punct sfârșit	X / Y	Lungime segment (** (m)
1	564.220,392 690.480,756	2	564.217,758 690.479,781	2.809
2	564.217,758 690.479,781	3	564.207,468 690.475,845	11.017
3	564.207,468 690.475,845	4	564.289,838 690.304,628	190.0
4	564.289,838 690.304,628	5	564.297,094 690.309,048	8.496
5	564.297,094 690.309,048	6	564.299,598 690.310,573	2.932

Punct început	X / Y	Punct sfârșit	X / Y	Lungime segment (** (m)
6	564.299,598 690.310,573	7	564.301,651 690.311,85	2.418
7	564.301,651 690.311,85	1	564.220,392 690.480,756	187.436

\*\* Lungimile segmentelor sunt determinate în planul de proiecție Stereo 70 și sunt rotunjite la 1 milimetru.

\*\*\* Distanța dintre puncte este formată din segmente cumulate ce sunt mai mici decât valoarea 1 milimetru.





**DATE DESPRE IMOBILUL NR. 1928**

Oficiul de Cadastru și Publicitate Imobiliară SUCEAVA  
Biroul de Cadastru și Publicitate Imobiliară Radauti

**A. Partea I. Descrierea imobilului**

TEREN Intravilan

Nr. topografic:1624/3

Adresa: Loc. Solca, Jud. Suceava

Nr. Crt	Nr cadastral Nr. topografic	Suprafața* (mp)	Observații / Referințe
A1		3.600	Sector cadastral:17 Teren neimprejmuit;

**B. Partea II. Proprietari și acte**

Inscrieri privitoare la dreptul de proprietate și alte drepturi reale		Referințe
<b>1928 / 19/04/2024</b>		
Act Normativ nr. 7, din 13/03/1996 emis de PARLAMENTUL ROMANIEI;		
B1	Intabulare, drept de PROPRIETATE, dobândit prin Lege, cota actuala 1/1 1) NEIDENTIFICAT NEIDENTIFICAT	A1
Act Administrativ nr. 2589, din 22/05/2024 emis de PRIMARIA ORASULUI SOLCA;		
B2	se noteaza posesia factica in favoarea lui 1) SUIU MIHAI	A1

**C. Partea III. SARCINI .**

Inscrieri privind dezmembramintele dreptului de proprietate, drepturi reale de garanție și sarcini	Referințe
NU SUNT	

## Anexa Nr. 1 La Partea I

## Teren

Nr cadastral	Suprafața (mp)*	Observații / Referințe
	3.600	

\* Suprafața este determinată în planul de proiecție Stereo 70.



## Date referitoare la teren

Crt	Categorie folosință	Intravilan	Suprafața (mp)	Tarla	Parcelă	Nr. topo	Observații / Referințe
1	arabil	DA	3.600	-	-	1624/3	

## Lungime Segmente

1) Valorile lungimilor segmentelor sunt obținute din proiecție în plan.

Punct început	X / Y	Punct sfârșit	X / Y	Lungime segment (** (m)
1	564.317,918 690.323,156	2	564.239,392 690.486,384	181.135
2	564.239,392 690.486,384	3	564.236,264 690.485,274	3.319
3	564.236,264 690.485,274	4	564.226,507 690.482,634	10.108
4	564.226,507 690.482,634	5	564.220,392 690.480,756	6.397
5	564.220,392 690.480,756	6	564.301,651 690.311,85	187.436

Punct început	X / Y	Punct sfârșit	X / Y	Lungime segment (** (m)
6	564.301,651 690.311,85	7	564.303,104 690.312,753	1.711
7	564.303,104 690.312,753	8	564.306,658 690.315,681	4.605
8	564.306,658 690.315,681	9	564.308,159 690.316,918	1.945
9	564.308,159 690.316,918	10	564.309,189 690.317,766	1.334
10	564.309,189 690.317,766	1	564.317,918 690.323,156	10.259

\*\* Lungimile segmentelor sunt determinate în planul de proiecție Stereo 70 și sunt rotunjite la 1 milimetru.

\*\*\* Distanța dintre puncte este formată din segmente cumulate ce sunt mai mici decât valoarea 1 milimetru.



**DATE DESPRE IMOBILUL NR. 1929**

Oficiul de Cadastru și Publicitate Imobiliară SUCEAVA  
Biroul de Cadastru și Publicitate Imobiliară Radauti

**A. Partea I. Descrierea imobilului**

TEREN Intravilan

Nr. topografic:1624/3

Adresa: Loc. Solca, Jud. Suceava

Nr. Crt	Nr cadastral Nr. topografic	Suprafața* (mp)	Observații / Referințe
A1		3.600	Sector cadastral:17 Teren neimprejmuit;

**B. Partea II. Proprietari și acte**

Inscrieri privitoare la dreptul de proprietate și alte drepturi reale		Referințe
<b>1929 / 19/04/2024</b>		
Act Normativ nr. 7, din 13/03/1996 emis de PARLAMENTUL ROMANIEI;		
B1	Intabulare, drept de PROPRIETATE, dobandit prin Lege, cota actuala 1/1 1) NEIDENTIFICAT NEIDENTIFICAT	A1
Act Administrativ nr. 2588, din 22/05/2024 emis de PRIMARIA ORASULUI SOLCA;		
B2	se noteaza posesia factica in favoarea lui 1) SUIU MIHAI	A1

**C. Partea III. SARCINI .**

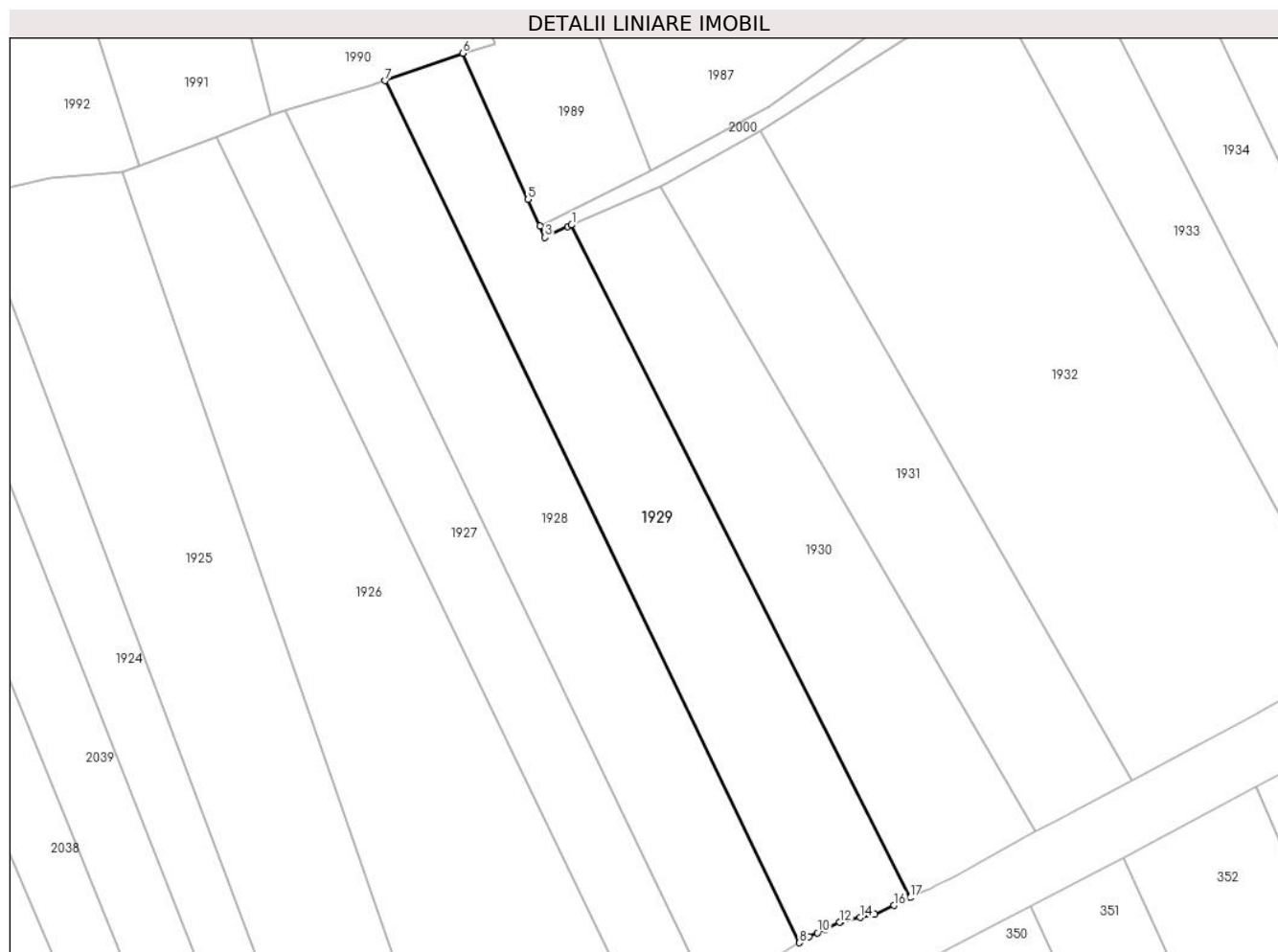
Inscrieri privind dezmembramintele dreptului de proprietate, drepturi reale de garanție și sarcini	Referințe
NU SUNT	

## Anexa Nr. 1 La Partea I

## Teren

Nr cadastral	Suprafața (mp)*	Observații / Referințe
	3.600	

\* Suprafața este determinată în planul de proiecție Stereo 70.



## Date referitoare la teren

Crt	Categorie folosință	Intravilan	Suprafața (mp)	Tarla	Parcelă	Nr. topo	Observații / Referințe
1	arabil	DA	3.600	-	-	1624/3	

## Lungime Segmente

1) Valorile lungimilor segmentelor sunt obținute din proiecție în plan.

Punct început	X / Y	Punct sfârșit	X / Y	Lungime segment (** (m)
1	564.274,704 690.459,072	2	564.273,969 690.458,753	0.801
2	564.273,969 690.458,753	3	564.269,682 690.456,713	4.748
3	564.269,682 690.456,713	4	564.268,692 690.458,897	2.398
4	564.268,692 690.458,897	5	564.266,449 690.463,912	5.494
5	564.266,449 690.463,912	6	564.254,067 690.491,595	30.326

Punct început	X / Y	Punct sfârșit	X / Y	Lungime segment (** (m)
6	564.254,067 690.491,595	7	564.239,392 690.486,384	15.573
7	564.239,392 690.486,384	8	564.317,918 690.323,156	181.135
8	564.317,918 690.323,156	9	564.319,747 690.324,285	2.149
9	564.319,747 690.324,285	10	564.321,315 690.325,029	1.736
10	564.321,315 690.325,029	11	564.322,818 690.325,741	1.663
11	564.322,818 690.325,741	12	564.325,488 690.327,008	2.955
12	564.325,488 690.327,008	13	564.325,778 690.327,145	0.321
13	564.325,778 690.327,145	14	564.329,383 690.327,927	3.689
14	564.329,383 690.327,927	15	564.332,184 690.328,534	2.866
15	564.332,184 690.328,534	16	564.335,78 690.330,239	3.98
16	564.335,78 690.330,239	17	564.338,858 690.331,699	3.407
17	564.338,858 690.331,699	1	564.274,704 690.459,072	142.617

\*\* Lungimile segmentelor sunt determinate în planul de proiecție Stereo 70 și sunt rotunjite la 1 milimetru.

\*\*\* Distanța dintre puncte este formată din segmente cumulate ce sunt mai mici decât valoarea 1 milimetru.





**DATE DESPRE IMOBILUL NR. 1930**

Oficiul de Cadastru și Publicitate Imobiliară SUCEAVA  
Biroul de Cadastru și Publicitate Imobiliară Radauti

**A. Partea I. Descrierea imobilului**

TEREN Intravilan

Nr. topografic:1624/3

Adresa: Loc. Solca, Jud. Suceava

Nr. Crt	Nr cadastral Nr. topografic	Suprafața* (mp)	Observații / Referințe
A1		3.200	Sector cadastral:17 Teren neimprejmuit;

**B. Partea II. Proprietari și acte**

Inscrieri privitoare la dreptul de proprietate și alte drepturi reale		Referințe
<b>1930 / 19/04/2024</b>		
Act Normativ nr. 7, din 13/03/1996 emis de PARLAMENTUL ROMANIEI;		
B1	Intabulare, drept de PROPRIETATE, dobandit prin Lege, cota actuala 1/1 1) NEIDENTIFICAT NEIDENTIFICAT	A1
Act Administrativ nr. 2587, din 22/05/2024 emis de PRIMARIA ORASULUI SOLCA;		
B2	se noteaza posesia factica in favoarea lui 1) SUIU MIHAI	A1

**C. Partea III. SARCINI .**

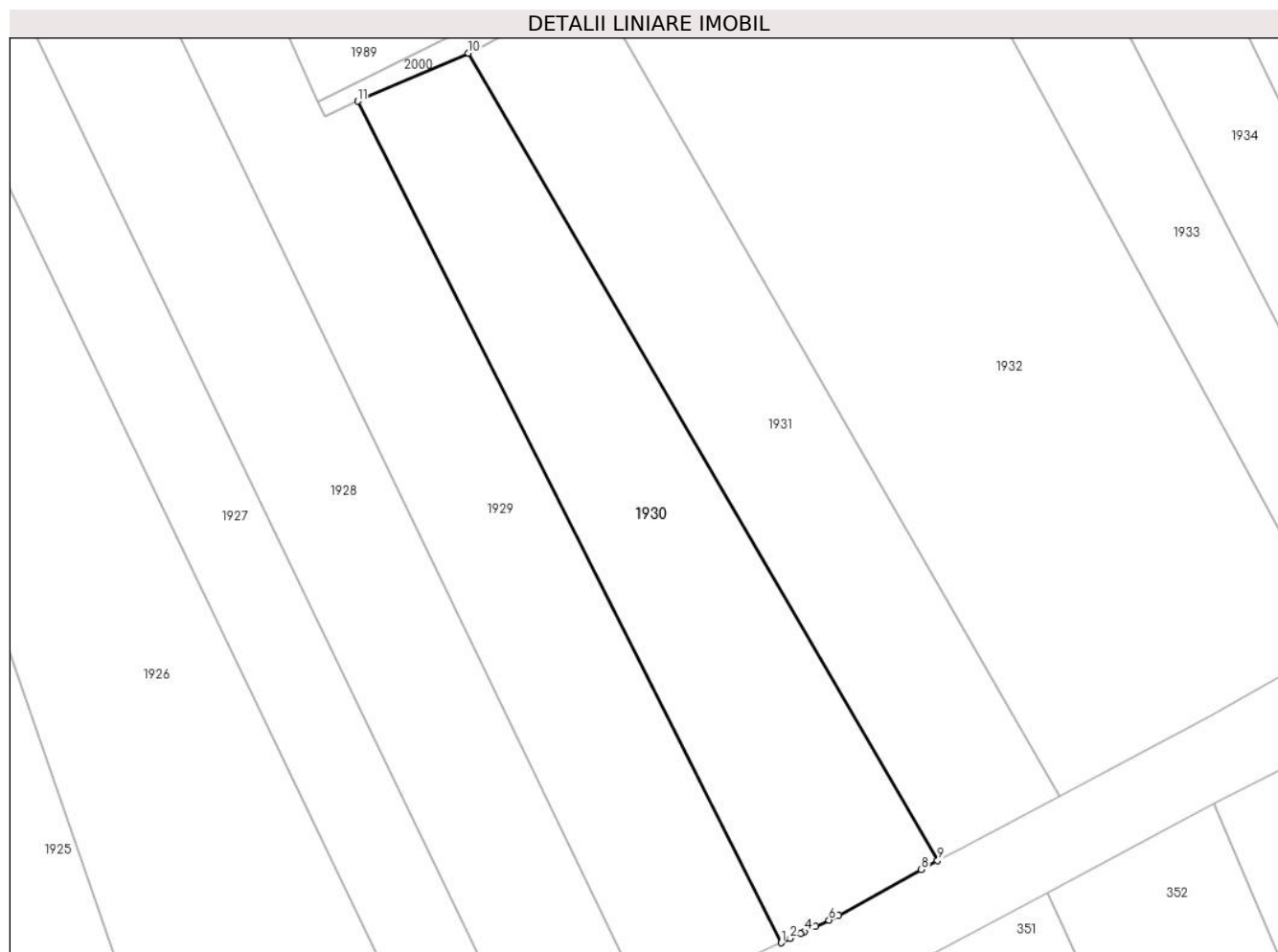
Inscrieri privind dezmembramintele dreptului de proprietate, drepturi reale de garanție și sarcini	Referințe
NU SUNT	

## Anexa Nr. 1 La Partea I

## Teren

Nr cadastral	Suprafața (mp)*	Observații / Referințe
	3.200	

\* Suprafața este determinată în planul de proiecție Stereo 70.



## Date referitoare la teren

Crt	Categorie folosință	Intravilan	Suprafața (mp)	Tarla	Parcelă	Nr. topo	Observații / Referințe
1	arabil	DA	3.200	-	-	1623	

## Lungime Segmente

1) Valorile lungimilor segmentelor sunt obținute din proiecție în plan.

Punct început	X / Y	Punct sfârșit	X / Y	Lungime segment (** (m)
1	564.338,858 690.331,699	2	564.340,217 690.332,344	1.504
2	564.340,217 690.332,344	3	564.341,774 690.333,082	1.723
3	564.341,774 690.333,082	4	564.342,381 690.333,37	0.672
4	564.342,381 690.333,37	5	564.344,073 690.334,172	1.872
5	564.344,073 690.334,172	6	564.346,102 690.335,134	2.246

Punct început	X / Y	Punct sfârșit	X / Y	Lungime segment (** (m)
6	564.346,102 690.335,134	7	564.347,542 690.335,817	1.594
7	564.347,542 690.335,817	8	564.360,098 690.342,785	14.36
8	564.360,098 690.342,785	9	564.362,567 690.344,178	2.835
9	564.362,567 690.344,178	10	564.291,494 690.466,355	141.346
10	564.291,494 690.466,355	11	564.274,704 690.459,072	18.302
11	564.274,704 690.459,072	1	564.338,858 690.331,699	142.617

\*\* Lungimile segmentelor sunt determinate în planul de proiecție Stereo 70 și sunt rotunjite la 1 milimetru.

\*\*\* Distanța dintre puncte este formată din segmente cumulate ce sunt mai mici decât valoarea 1 milimetru.



**DATE DESPRE IMOBILUL NR. 1931**

Oficiul de Cadastru și Publicitate Imobiliară SUCEAVA  
Biroul de Cadastru și Publicitate Imobiliară Radauti

**A. Partea I. Descrierea imobilului**

TEREN Intravilan

Nr. topografic:1624/3

Adresa: Loc. Solca, Jud. Suceava

Nr. Crt	Nr cadastral Nr. topografic	Suprafața* (mp)	Observații / Referințe
A1		3.000	Sector cadastral:17 Teren neimprejmuit;

**B. Partea II. Proprietari și acte**

Inscrieri privitoare la dreptul de proprietate și alte drepturi reale		Referințe
<b>1931 / 19/04/2024</b>		
Act Normativ nr. 7, din 13/03/1996 emis de PARLAMENTUL ROMANIEI;		
B1	Intabulare, drept de PROPRIETATE, dobandit prin Lege, cota actuala 1/1 1) NEIDENTIFICAT NEIDENTIFICAT	A1
Act Administrativ nr. 2056, din 19/04/2024 emis de PRIMARIA ORASULUI SOLCA;		
B2	se noteaza posesia factica in favoarea lui 1) VALASCIUC MELENTINA	A1

**C. Partea III. SARCINI .**

Inscrieri privind dezmembramintele dreptului de proprietate, drepturi reale de garanție și sarcini	Referințe
NU SUNT	

## Anexa Nr. 1 La Partea I

## Teren

Nr cadastral	Suprafața (mp)*	Observații / Referințe
	3.000	

\* Suprafața este determinată în planul de proiecție Stereo 70.



## Date referitoare la teren

Crt	Categorie folosință	Intravilan	Suprafața (mp)	Tarla	Parcelă	Nr. topo	Observații / Referințe
1	arabil	DA	3.000	-	-	1623	

## Lungime Segmente

1) Valorile lungimilor segmentelor sunt obținute din proiecție în plan.

Punct început	X / Y	Punct sfârșit	X / Y	Lungime segment (** (m)
1	564.362,567 690.344,178	2	564.366,205 690.346,11	4.119
2	564.366,205 690.346,11	3	564.380,967 690.353,951	16.715
3	564.380,967 690.353,951	4	564.310,399 690.476,786	141.663
4	564.310,399 690.476,786	5	564.292,879 690.467,046	20.045
5	564.292,879 690.467,046	6	564.291,494 690.466,355	1.548

Punct început	X / Y	Punct sfârșit	X / Y	Lungime segment (** (m)
6	564.291,494 690.466,355	1	564.362,567 690.344,178	141.346

\*\* Lungimile segmentelor sunt determinate în planul de proiecție Stereo 70 și sunt rotunjite la 1 milimetru.

\*\*\* Distanța dintre puncte este formată din segmente cumulate ce sunt mai mici decât valoarea 1 milimetru.





**DATE DESPRE IMOBILUL NR. 1932**

Oficiul de Cadastru și Publicitate Imobiliară SUCEAVA  
Biroul de Cadastru și Publicitate Imobiliară Radauti

**A. Partea I. Descrierea imobilului**

TEREN Intravilan

Nr. topografic:1623

Adresa: Loc. Solca, Jud. Suceava

Nr. Crt	Nr cadastral Nr. topografic	Suprafața* (mp)	Observații / Referințe
A1		7.200	Sector cadastral:17 Teren neimprejmuit;

**B. Partea II. Proprietari și acte**

Inscrieri privitoare la dreptul de proprietate și alte drepturi reale		Referințe
<b>1932 / 19/04/2024</b>		
Act Normativ nr. 7, din 13/03/1996 emis de PARLAMENTUL ROMANIEI;		
B1	Intabulare, drept de PROPRIETATE, dobândit prin Lege, cota actuala 1/1 1) NEIDENTIFICAT NEIDENTIFICAT	A1
Act Administrativ nr. 2010, din 19/04/2024 emis de PRIMARIA ORASULUI SOLCA;		
B2	se noteaza posesia factica in favoarea lui 1) TABREAN ELEONORA	A1

**C. Partea III. SARCINI .**

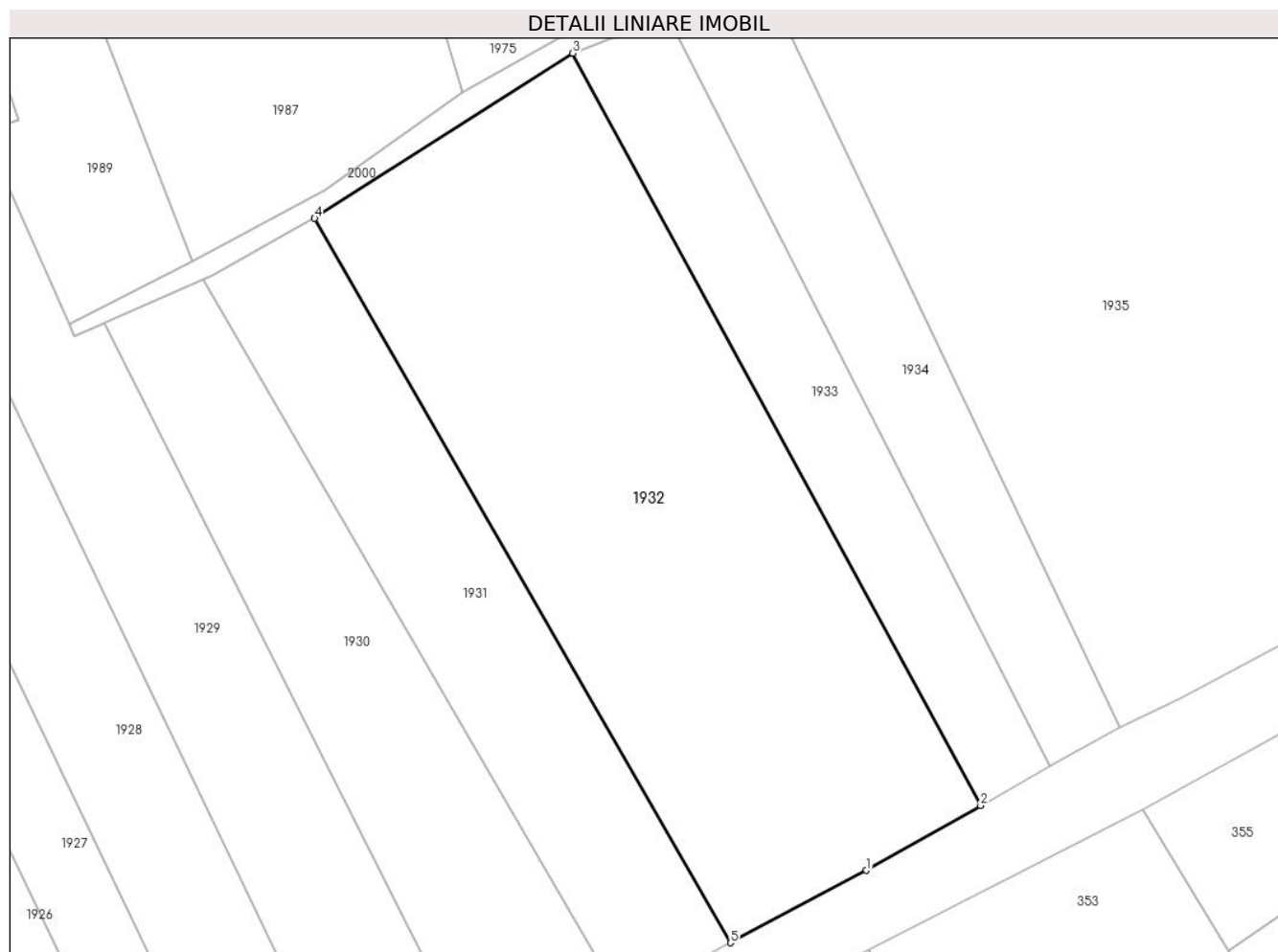
Inscrieri privind dezmembramintele dreptului de proprietate, drepturi reale de garanție și sarcini	Referințe
NU SUNT	

## Anexa Nr. 1 La Partea I

## Teren

Nr cadastral	Suprafața (mp)*	Observații / Referințe
	7.200	

\* Suprafața este determinată în planul de proiecție Stereo 70.



## Date referitoare la teren

Crt	Categorie folosință	Intramilan	Suprafața (mp)	Tarla	Parcelă	Nr. topo	Observații / Referințe
1	arabil	DA	7.200	-	-	1623	

## Lungime Segmente

1) Valorile lungimilor segmentelor sunt obținute din proiecție în plan.

Punct început	X / Y	Punct sfârșit	X / Y	Lungime segment (** (m)
1	564.404,054 690.366,214	2	564.423,425 690.377,212	22.275
2	564.423,425 690.377,212	3	564.354,201 690.504,799	145.156
3	564.354,201 690.504,799	4	564.310,399 690.476,786	51.994
4	564.310,399 690.476,786	5	564.380,967 690.353,951	141.663
5	564.380,967 690.353,951	1	564.404,054 690.366,214	26.142

**\*\* Lungimile segmentelor sunt determinate în planul de proiecție Stereo 70 și sunt rotunjite la 1 milimetru.**

**\*\*\* Distanța dintre puncte este formată din segmente cumulate ce sunt mai mici decât valoarea 1 milimetru.**



**DATE DESPRE IMOBILUL NR. 1933**

Oficiul de Cadastru și Publicitate Imobiliară SUCEAVA  
Biroul de Cadastru și Publicitate Imobiliară Radauti

**A. Partea I. Descrierea imobilului**

TEREN Intravilan

Nr. topografic:1623

Adresa: Loc. Solca, Jud. Suceava

Nr. Crt	Nr cadastral Nr. topografic	Suprafața* (mp)	Observații / Referințe
A1		2.200	Sector cadastral:17 Teren neimprejmuit;

**B. Partea II. Proprietari și acte**

Inscrieri privitoare la dreptul de proprietate și alte drepturi reale		Referințe
<b>1933 / 19/04/2024</b>		
Act Normativ nr. 7, din 13/03/1996 emis de PARLAMENTUL ROMANIEI;		
B1	Intabulare, drept de PROPRIETATE, dobandit prin Lege, cota actuala 1/1 1) NEIDENTIFICAT NEIDENTIFICAT	A1
Act Administrativ nr. 2011, din 19/04/2024 emis de PRIMARIA ORASULUI SOLCA;		
B2	se noteaza posesia factica in favoarea lui 1) PELEPCO SILVIA	A1

**C. Partea III. SARCINI .**

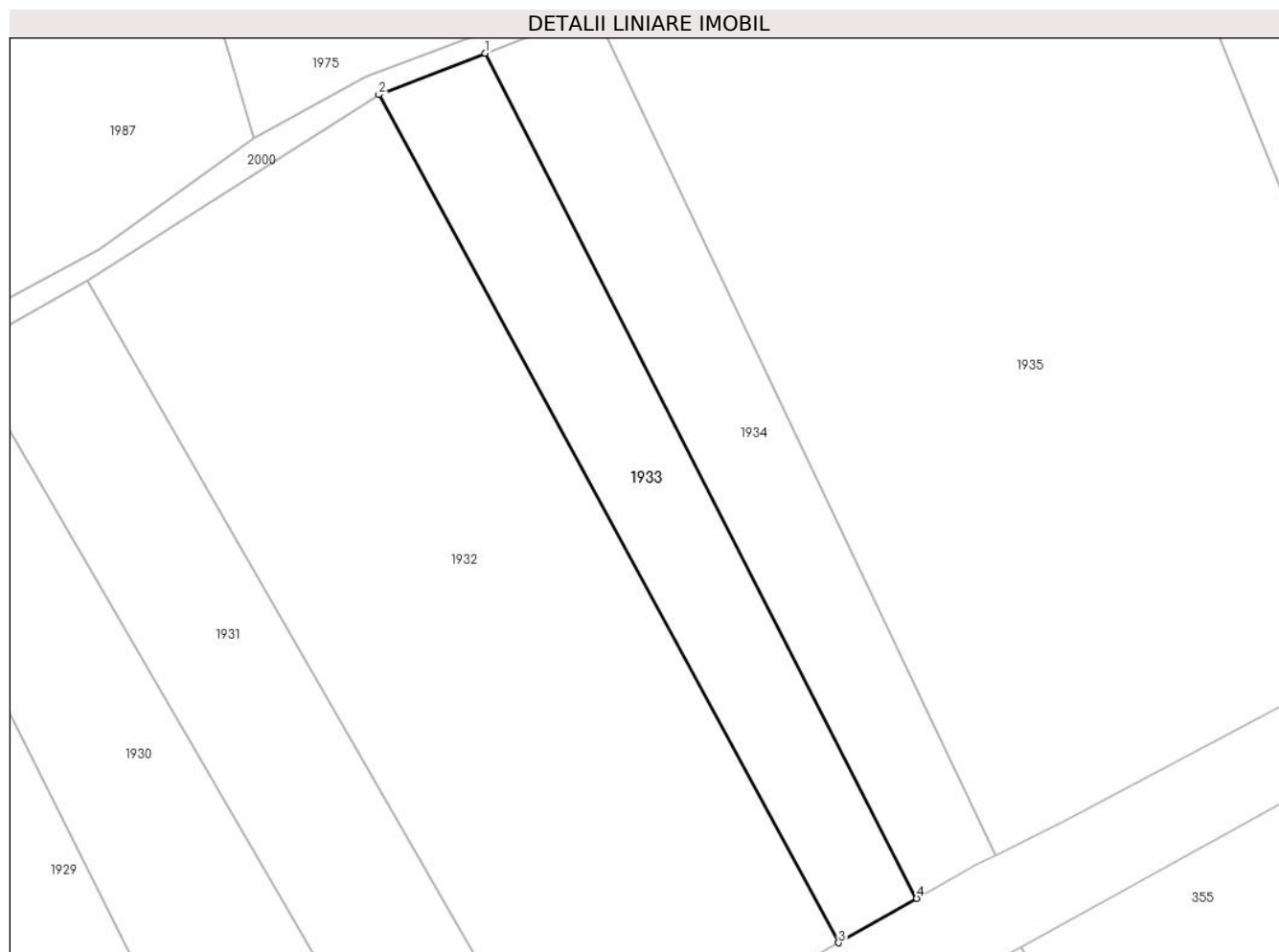
Inscrieri privind dezmembramintele dreptului de proprietate, drepturi reale de garanție și sarcini	Referințe
NU SUNT	

## Anexa Nr. 1 La Partea I

## Teren

Nr cadastral	Suprafața (mp)*	Observații / Referințe
	2.200	

\* Suprafața este determinată în planul de proiecție Stereo 70.



## Date referitoare la teren

Crt	Categorie folosință	Intravilan	Suprafața (mp)	Tarla	Parcelă	Nr. topo	Observații / Referințe
1	arabil	DA	2.200	-	-	1623	

## Lungime Segmente

1) Valorile lungimilor segmentelor sunt obținute din proiecție în plan.

Punct început	X / Y	Punct sfârșit	X / Y	Lungime segment (** (m)
1	564.370,213 690.511,025	2	564.354,201 690.504,799	17.18
2	564.354,201 690.504,799	3	564.423,425 690.377,212	145.156
3	564.423,425 690.377,212	4	564.435,165 690.383,877	13.5
4	564.435,165 690.383,877	1	564.370,213 690.511,025	142.777

\*\* Lungimile segmentelor sunt determinate în planul de proiecție Stereo 70 și sunt rotunjite la 1 milimetru.

**\*\*\* Distanţa dintre puncte este formată din segmente cumulate ce sunt mai mici decât valoarea 1 milimetru.**





**DATE DESPRE IMOBILUL NR. 1934**

Oficiul de Cadastru și Publicitate Imobiliară SUCEAVA  
Biroul de Cadastru și Publicitate Imobiliară Radauti

**A. Partea I. Descrierea imobilului**

TEREN Intravilan

Nr. topografic:1624/1

Adresa: Loc. Solca, Jud. Suceava

Nr. Crt	Nr cadastral Nr. topografic	Suprafața* (mp)	Observații / Referințe
A1		2.200	Sector cadastral:17 Teren neimprejmuit;

**B. Partea II. Proprietari și acte**

Inscrieri privitoare la dreptul de proprietate și alte drepturi reale		Referințe
<b>1934 / 19/04/2024</b>		
Act Normativ nr. 7, din 13/03/1996 emis de PARLAMENTUL ROMANIEI;		
B1	Intabulare, drept de PROPRIETATE, dobândit prin Lege, cota actuala 1/1 1) NEIDENTIFICAT NEIDENTIFICAT	A1
Act Administrativ nr. 2012, din 19/04/2024 emis de PRIMARIA ORASULUI SOLCA;		
B2	se noteaza posesia factica in favoarea lui 1) SULSCHI ILIE 2) SULSCHI FLORITA	A1

**C. Partea III. SARCINI .**

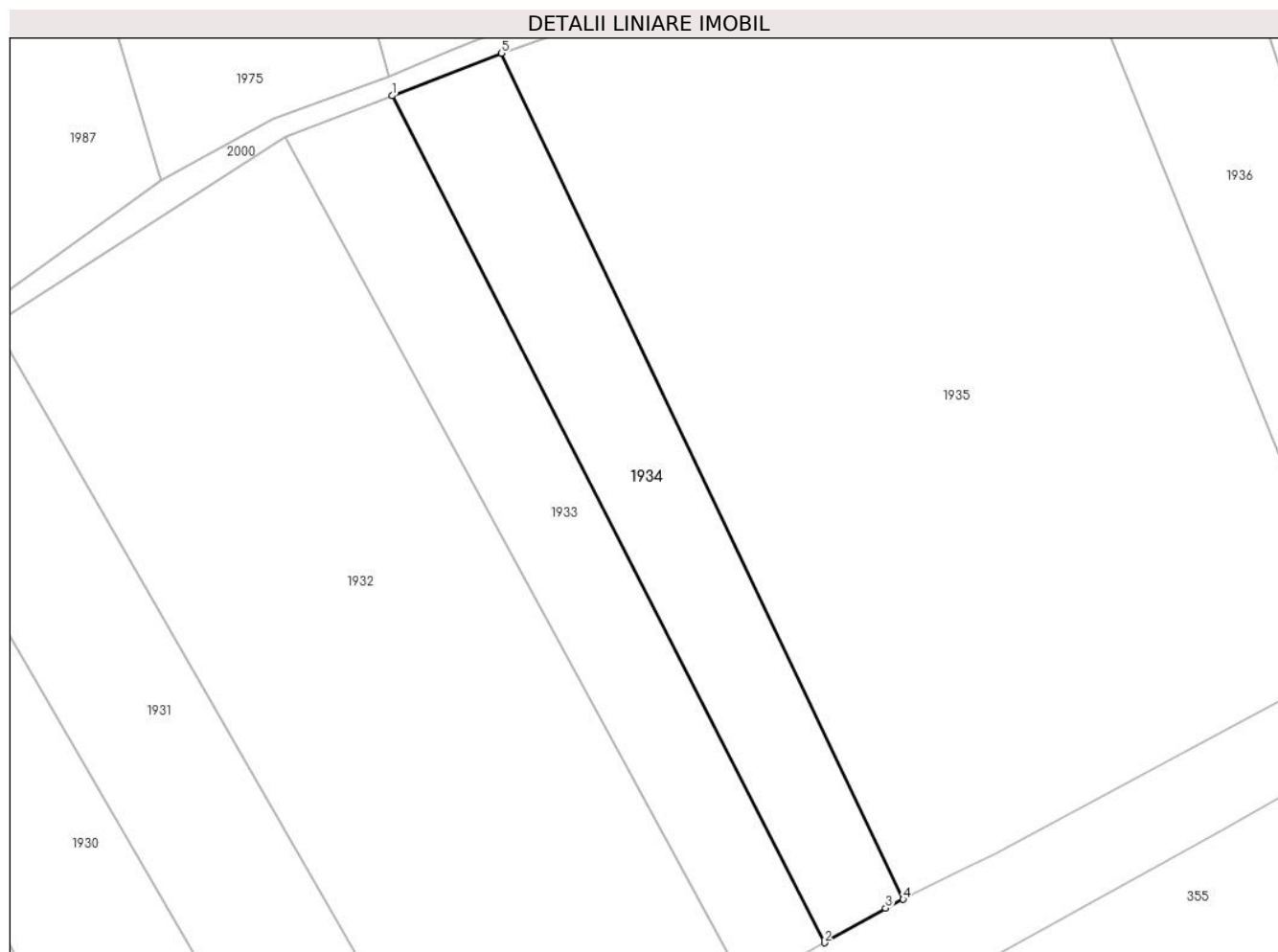
Inscrieri privind dezmembramintele dreptului de proprietate, drepturi reale de garanție și sarcini	Referințe
NU SUNT	

## Anexa Nr. 1 La Partea I

## Teren

Nr cadastral	Suprafața (mp)*	Observații / Referințe
	2.200	

\* Suprafața este determinată în planul de proiecție Stereo 70.



## Date referitoare la teren

Crt	Categorie folosință	Intra vilan	Suprafața (mp)	Tarla	Parcelă	Nr. topo	Observații / Referințe
1	arabil	DA	2.200	-	-	1624/1	

## Lungime Segmente

1) Valorile lungimilor segmentelor sunt obținute din proiecție în plan.

Punct început	X / Y	Punct sfârșit	X / Y	Lungime segment (** (m)
1	564.370,213 690.511,025	2	564.435,165 690.383,877	142.777
2	564.435,165 690.383,877	3	564.444,349 690.389,091	10.561
3	564.444,349 690.389,091	4	564.446,992 690.390,401	2.95
4	564.446,992 690.390,401	5	564.386,662 690.517,42	140.618
5	564.386,662 690.517,42	1	564.370,213 690.511,025	17.648

**\*\* Lungimile segmentelor sunt determinate în planul de proiecție Stereo 70 și sunt rotunjite la 1 milimetru.**

**\*\*\* Distanța dintre puncte este formată din segmente cumulate ce sunt mai mici decât valoarea 1 milimetru.**



**DATE DESPRE IMOBILUL NR. 1935**

Oficiul de Cadastru și Publicitate Imobiliară SUCEAVA  
Biroul de Cadastru și Publicitate Imobiliară Radauti

**A. Partea I. Descrierea imobilului**

TEREN Necunoscut

Nr. topografic:1624/1

Adresa: Loc. Solca, Jud. Suceava

Nr. Crt	Nr cadastral Nr. topografic	Suprafața* (mp)	Observații / Referințe
A1		11.000	Sector cadastral:17 Teren neimprejmuț;

**B. Partea II. Proprietari și acte**

Inscrieri privitoare la dreptul de proprietate și alte drepturi reale		Referințe
<b>1935 / 19/04/2024</b>		
Act Normativ nr. 7, din 13/03/1996 emis de PARLAMENTUL ROMANIEI;		
B1	Intabulare, drept de PROPRIETATE, dobândit prin Lege, cota actuala 1/1 1) NEIDENTIFICAT NEIDENTIFICAT	A1
Act Administrativ nr. 2013, din 19/04/2024 emis de PRIMARIA ORASULUI SOLCA;		
B2	se noteaza posesia factica in favoarea lui 1) VALASCIUC MELENTINA	A1

**C. Partea III. SARCINI .**

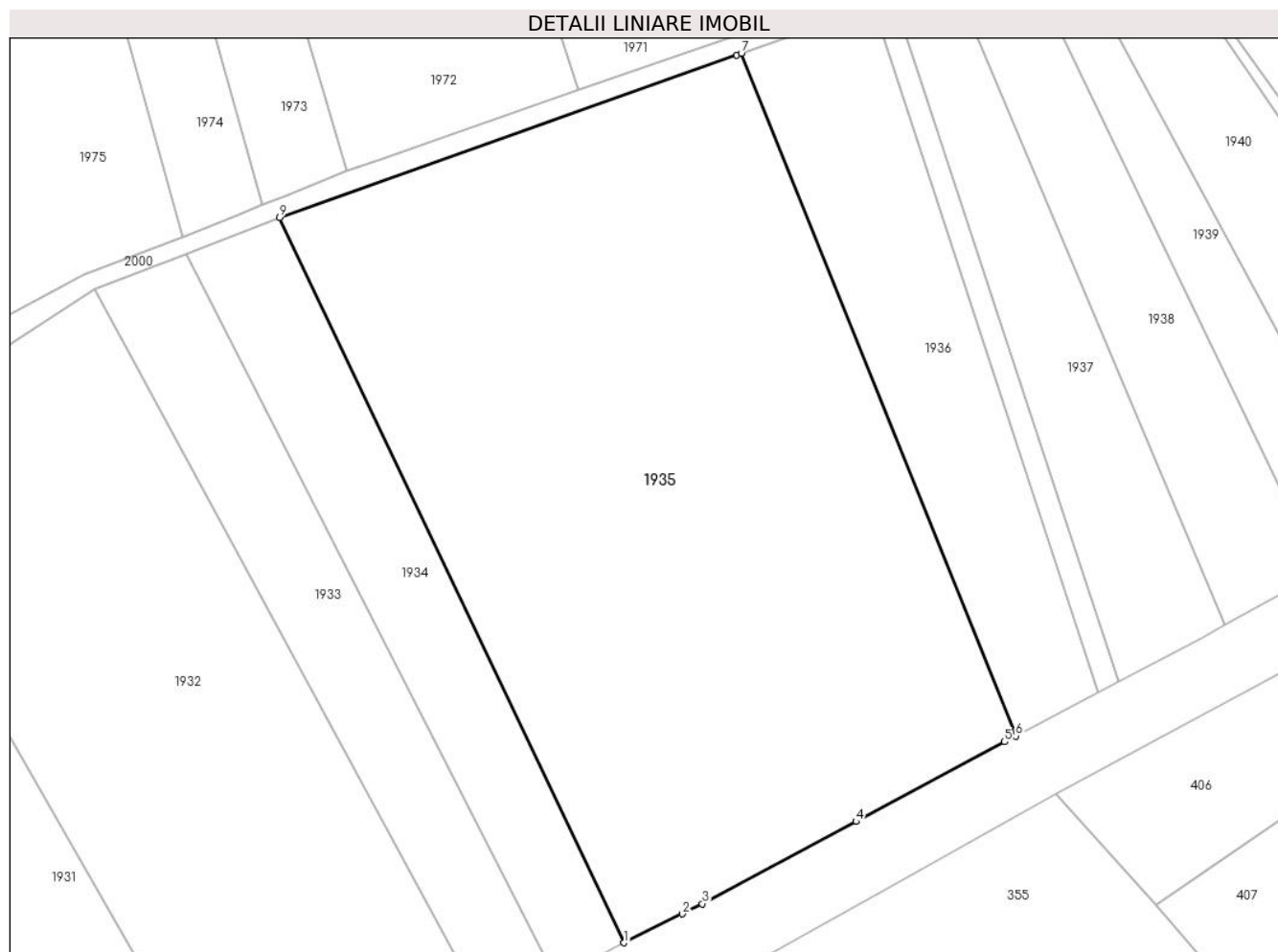
Inscrieri privind dezmembramintele dreptului de proprietate, drepturi reale de garanție și sarcini	Referințe
NU SUNT	

## Anexa Nr. 1 La Partea I

## Teren

Nr cadastral	Suprafața (mp)*	Observații / Referințe
	11.000	

\* Suprafața este determinată în planul de proiecție Stereo 70.



## Date referitoare la teren

Crt	Categorie folosință	Intra vilan	Suprafața (mp)	Tarla	Parcelă	Nr. topo	Observații / Referințe
1	arabil	DA	10.048	-	-	1624/1	
2	arabil	NU	952	-	1624/1	-	

## Lungime Segmente

1) Valorile lungimilor segmentelor sunt obținute din proiecție în plan.

Punct început	X / Y	Punct sfârșit	X / Y	Lungime segment (** (m)
1	564.446,992 690.390,401	2	564.457,227 690.395,475	11.424
2	564.457,227 690.395,475	3	564.460,756 690.397,224	3.939
3	564.460,756 690.397,224	4	564.487,689 690.411,637	30.547
4	564.487,689 690.411,637	5	564.513,727 690.425,584	29.538

Punct început	X / Y	Punct sfârșit	X / Y	Lungime segment (** (m)
5	564.513,727 690.425,584	6	564.515,667 690.426,623	2.201
6	564.515,667 690.426,623	7	564.467,584 690.546,2	128.882
7	564.467,584 690.546,2	8	564.466,729 690.545,902	0.905
8	564.466,729 690.545,902	9	564.386,662 690.517,42	84.982
9	564.386,662 690.517,42	1	564.446,992 690.390,401	140.618

\*\* Lungimile segmentelor sunt determinate în planul de proiecție Stereo 70 și sunt rotunjite la 1 milimetru.

\*\*\* Distanța dintre puncte este formată din segmente cumulate ce sunt mai mici decât valoarea 1 milimetru.





**DATE DESPRE IMOBILUL NR. 1936**

Oficiul de Cadastru și Publicitate Imobiliară SUCEAVA  
Biroul de Cadastru și Publicitate Imobiliară Radauti

**A. Partea I. Descrierea imobilului**

TEREN Necunoscut

Adresa: Loc. Solca, Jud. Suceava

Nr. Crt	Nr cadastral Nr. topografic	Suprafața* (mp)	Observații / Referințe
A1		2.600	Sector cadastral:17 Teren neimprejmuit;

**B. Partea II. Proprietari și acte**

Inscrieri privitoare la dreptul de proprietate și alte drepturi reale		Referințe
<b>1936 / 19/04/2024</b>		
Act Normativ nr. 7, din 13/03/1996 emis de PARLAMENTUL ROMANIEI;		
B1	Inscrierea provizorie, drept de PROPRIETATE, dobandit prin Lege, cota actuala 1/1, cota initiala 1/1 1) ORASUL SOLCA, CIF:4441000	A1

**C. Partea III. SARCINI .**

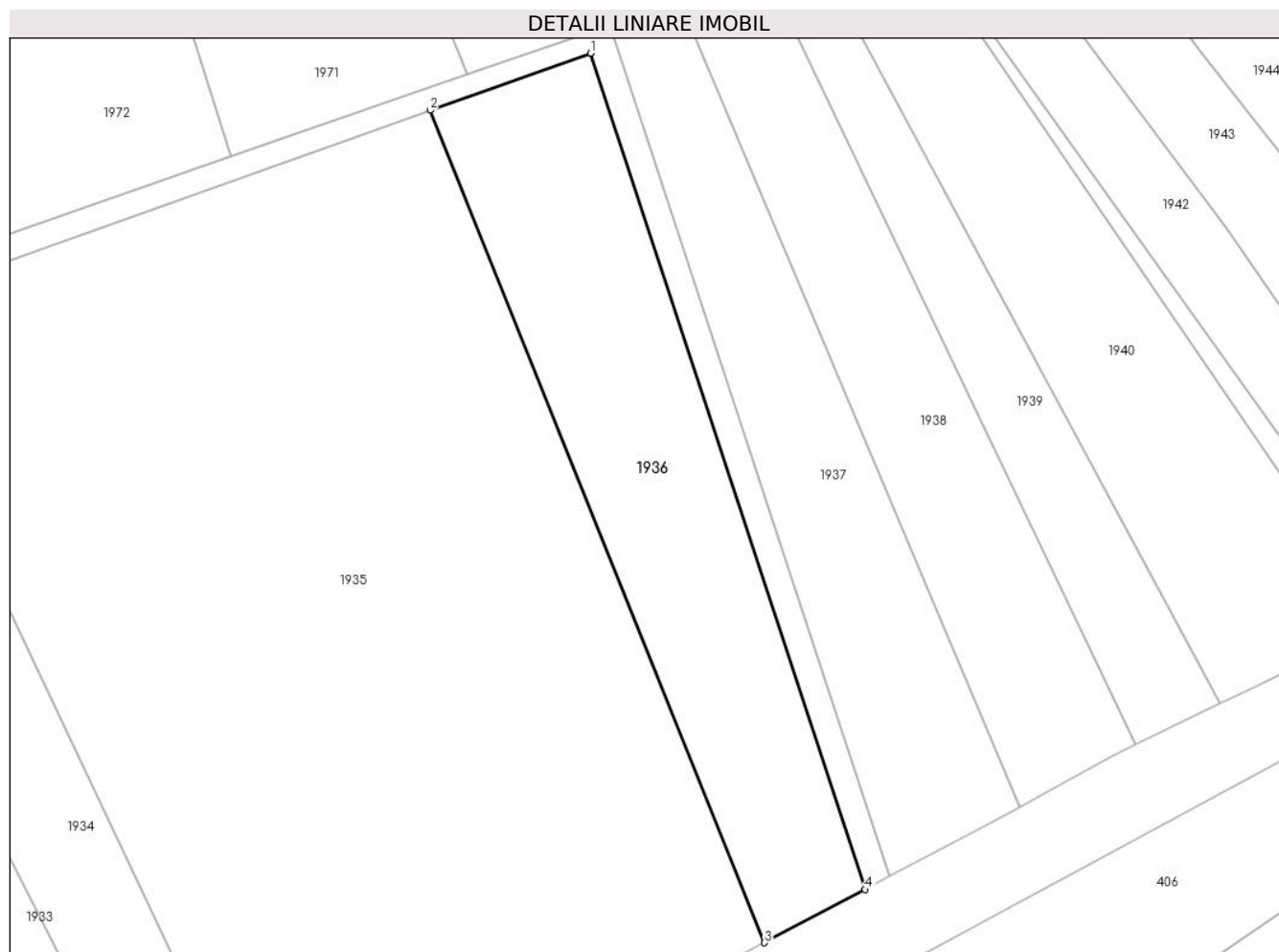
Inscrieri privind dezmembramintele dreptului de proprietate, drepturi reale de garanție și sarcini	Referințe
NU SUNT	

## Anexa Nr. 1 La Partea I

## Teren

Nr cadastral	Suprafața (mp)*	Observații / Referințe
	2.600	

\* Suprafața este determinată în planul de proiecție Stereo 70.



## Date referitoare la teren

Crt	Categorie folosință	Intravilan	Suprafața (mp)	Tarla	Parcelă	Nr. topo	Observații / Referințe
1	arabil	DA	1.999	-	-	1624/1	
2	arabil	NU	601	-	-	1624/1	

## Lungime Segmente

1) Valorile lungimilor segmentelor sunt obținute din proiecție în plan.

Punct început	X / Y	Punct sfârșit	X / Y	Lungime segment (** (m)
1	564.490,668 690.554,407	2	564.467,584 690.546,2	24.5
2	564.467,584 690.546,2	3	564.515,667 690.426,623	128.882
3	564.515,667 690.426,623	4	564.530,172 690.434,271	16.398
4	564.530,172 690.434,271	1	564.490,668 690.554,407	126.464

**\*\* Lungimile segmentelor sunt determinate în planul de proiecție Stereo 70 și sunt rotunjite la 1 milimetru.**

**\*\*\* Distanța dintre puncte este formată din segmente cumulate ce sunt mai mici decât valoarea 1 milimetru.**



**DATE DESPRE IMOBILUL NR. 1937**

Oficiul de Cadastru și Publicitate Imobiliară SUCEAVA  
Biroul de Cadastru și Publicitate Imobiliară Radauti

**A. Partea I. Descrierea imobilului**

TEREN Extravilan

Nr. topografic:1585/1

Adresa: Jud. Suceava

Nr. Crt	Nr cadastral Nr. topografic	Suprafața* (mp)	Observații / Referințe
A1		2.000	Sector cadastral:17 Teren neimprejmuit;

**B. Partea II. Proprietari și acte**

Inscrieri privitoare la dreptul de proprietate și alte drepturi reale		Referințe
<b>1937 / 19/04/2024</b>		
Act Notarial nr. 13, din 04/03/2022 emis de BNP BUZDUGA DANA ALINA;		
B1	Intabulare, drept de PROPRIETATE, dobandit prin Succesiune, cota actuala 5/8, cota initiala 1/1 1) COTURBASI VASILE	A1
<b>1934 / 19/04/2024</b>		
Act Notarial nr. 12, din 04/03/2024 emis de BIN BUZDUGA DANA ALINA;		
B2	Intabulare, drept de PROPRIETATE, dobandit prin Succesiune, cota actuala 3/8 1) COTURBASI VASILE	A1

**C. Partea III. SARCINI .**

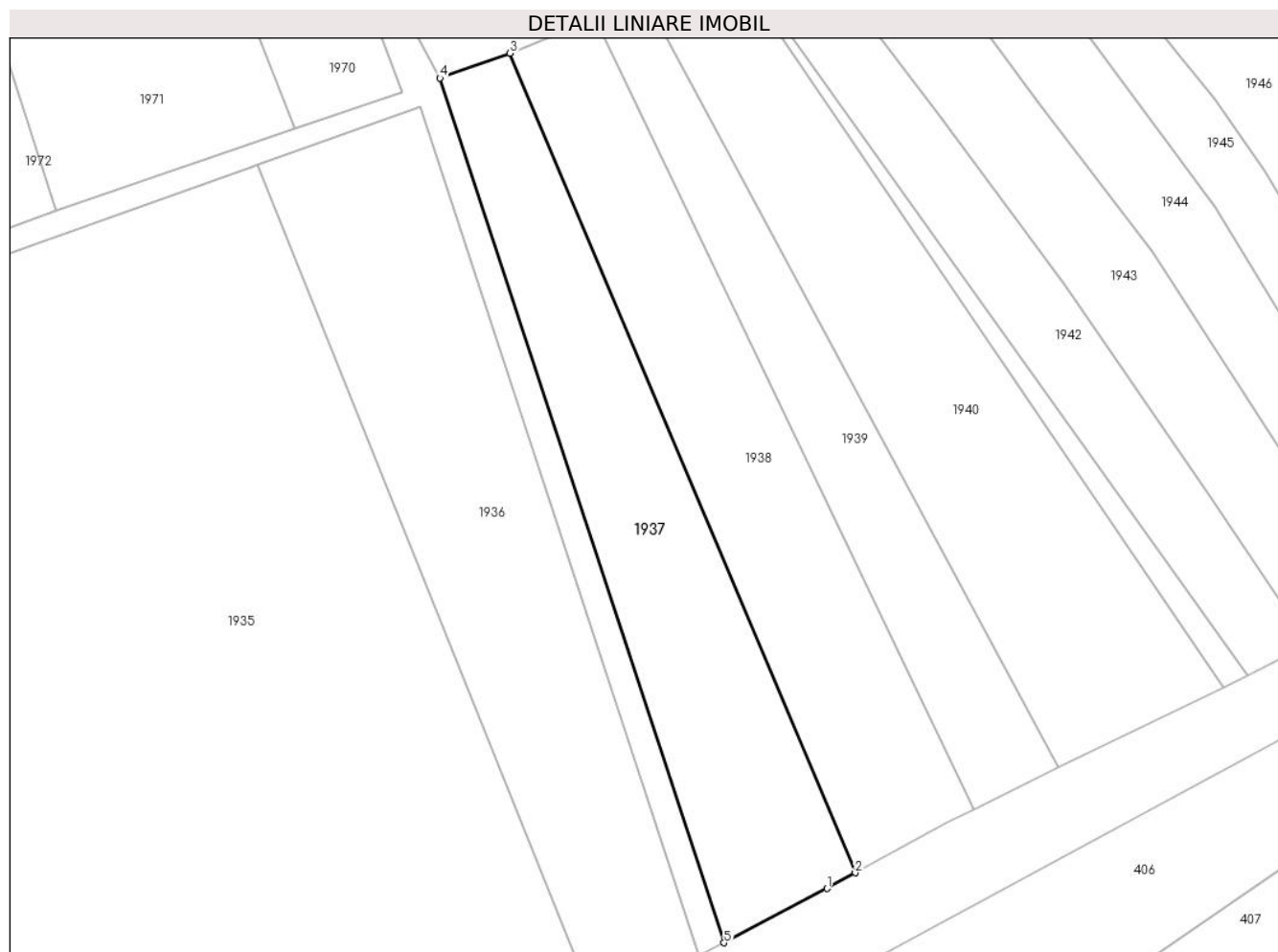
Inscrieri privind dezmembramintele dreptului de proprietate, drepturi reale de garanție și sarcini	Referințe
NU SUNT	

## Anexa Nr. 1 La Partea I

## Teren

Nr cadastral	Suprafața (mp)*	Observații / Referințe
	2.000	

\* Suprafața este determinată în planul de proiecție Stereo 70.



## Date referitoare la teren

Crt	Categorie folosință	Intravilan	Suprafața (mp)	Tarla	Parcelă	Nr. topo	Observații / Referințe
1	arabil	NU	2.000	-	-	1585/1	

## Lungime Segmente

1) Valorile lungimilor segmentelor sunt obținute din proiecție în plan.

Punct început	X / Y	Punct sfârșit	X / Y	Lungime segment (** (m)
1	564.548,287 690.443,828	2	564.552,304 690.446,045	4.588
2	564.552,304 690.446,045	3	564.503,412 690.562,047	125.884
3	564.503,412 690.562,047	4	564.493,476 690.558,529	10.54
4	564.493,476 690.558,529	5	564.533,709 690.436,139	128.833
5	564.533,709 690.436,139	1	564.548,287 690.443,828	16.481

**\*\* Lungimile segmentelor sunt determinate în planul de proiecție Stereo 70 și sunt rotunjite la 1 milimetru.**

**\*\*\* Distanța dintre puncte este formată din segmente cumulate ce sunt mai mici decât valoarea 1 milimetru.**





**DATE DESPRE IMOBILUL NR. 1938**

Oficiul de Cadastru și Publicitate Imobiliară SUCEAVA  
Biroul de Cadastru și Publicitate Imobiliară Radauti

**A. Partea I. Descrierea imobilului**

TEREN Extravilan

Nr. topografic:1585/1

Adresa: Jud. Suceava

Nr. Crt	Nr cadastral Nr. topografic	Suprafața* (mp)	Observații / Referințe
A1		2.000	Sector cadastral:17 Teren neimprejmuit;

**B. Partea II. Proprietari și acte**

Inscrieri privitoare la dreptul de proprietate și alte drepturi reale		Referințe
<b>1938 / 19/04/2024</b>		
Act Normativ nr. 7, din 13/03/1996 emis de PARLAMENTUL ROMANIEI;		
B1	Intabulare, drept de PROPRIETATE, dobândit prin Lege, cota actuala 1/1 1) NEIDENTIFICAT NEIDENTIFICAT	A1
Act Administrativ nr. 2014, din 19/04/2024 emis de PRIMARIA ORASULUI SOLCA;		
B2	se noteaza posesia factica in favoarea lui 1) GALES MIHAI FLORIN	A1

**C. Partea III. SARCINI .**

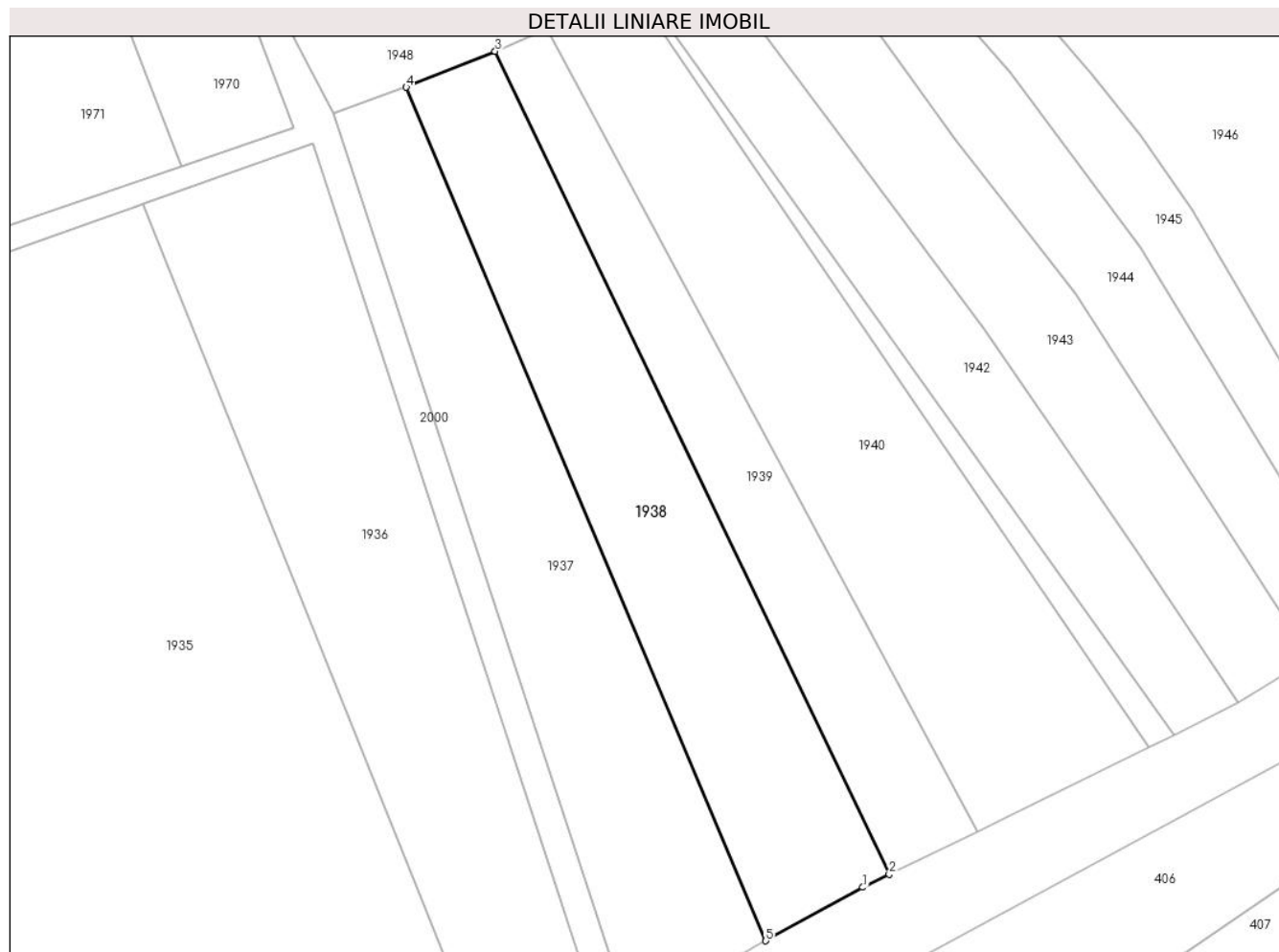
Inscrieri privind dezmembramintele dreptului de proprietate, drepturi reale de garanție și sarcini	Referințe
NU SUNT	

## Anexa Nr. 1 La Partea I

## Teren

Nr cadastral	Suprafața (mp)*	Observații / Referințe
	2.000	

\* Suprafața este determinată în planul de proiecție Stereo 70.



## Date referitoare la teren

Crt	Categorie folosință	Intravilan	Suprafața (mp)	Tarla	Parcelă	Nr. topo	Observații / Referințe
1	arabil	NU	2.000	-	-	1585/1	

## Lungime Segmente

1) Valorile lungimilor segmentelor sunt obținute din proiecție în plan.

Punct început	X / Y	Punct sfârșit	X / Y	Lungime segment (** (m)
1	564.565,496 690.453,328	2	564.569,091 690.455,082	4.0
2	564.569,091 690.455,082	3	564.515,5 690.566,937	124.03
3	564.515,5 690.566,937	4	564.503,412 690.562,047	13.04
4	564.503,412 690.562,047	5	564.552,304 690.446,045	125.884
5	564.552,304 690.446,045	1	564.565,496 690.453,328	15.069

**\*\* Lungimile segmentelor sunt determinate în planul de proiecție Stereo 70 și sunt rotunjite la 1 milimetru.**

**\*\*\* Distanța dintre puncte este formată din segmente cumulate ce sunt mai mici decât valoarea 1 milimetru.**



**DATE DESPRE IMOBILUL NR. 1939**

Oficiul de Cadastru și Publicitate Imobiliară SUCEAVA  
Biroul de Cadastru și Publicitate Imobiliară Radauti

**A. Partea I. Descrierea imobilului**

TEREN Extravilan

Nr. topografic:1585/2

Adresa: Jud. Suceava

Nr. Crt	Nr cadastral Nr. topografic	Suprafața* (mp)	Observații / Referințe
A1		1.300	Sector cadastral:17 Teren neimprejmuit;

**B. Partea II. Proprietari și acte**

Inscrieri privitoare la dreptul de proprietate și alte drepturi reale		Referințe
<b>1939 / 19/04/2024</b>		
Act Normativ nr. 7, din 13/03/1996 emis de PARLAMENTUL ROMANIEI;		
B1	Intabulare, drept de PROPRIETATE, dobandit prin Lege, cota actuala 1/1 1) NEIDENTIFICAT NEIDENTIFICAT	A1
Act Administrativ nr. 2015, din 19/04/2024 emis de PRIMARIA ORASULUI SOLCA;		
B2	se noteaza posesia factica in favoarea lui 1) COTURBAS STEFAN 2) COTURBAS PETRONELA VICA	A1

**C. Partea III. SARCINI .**

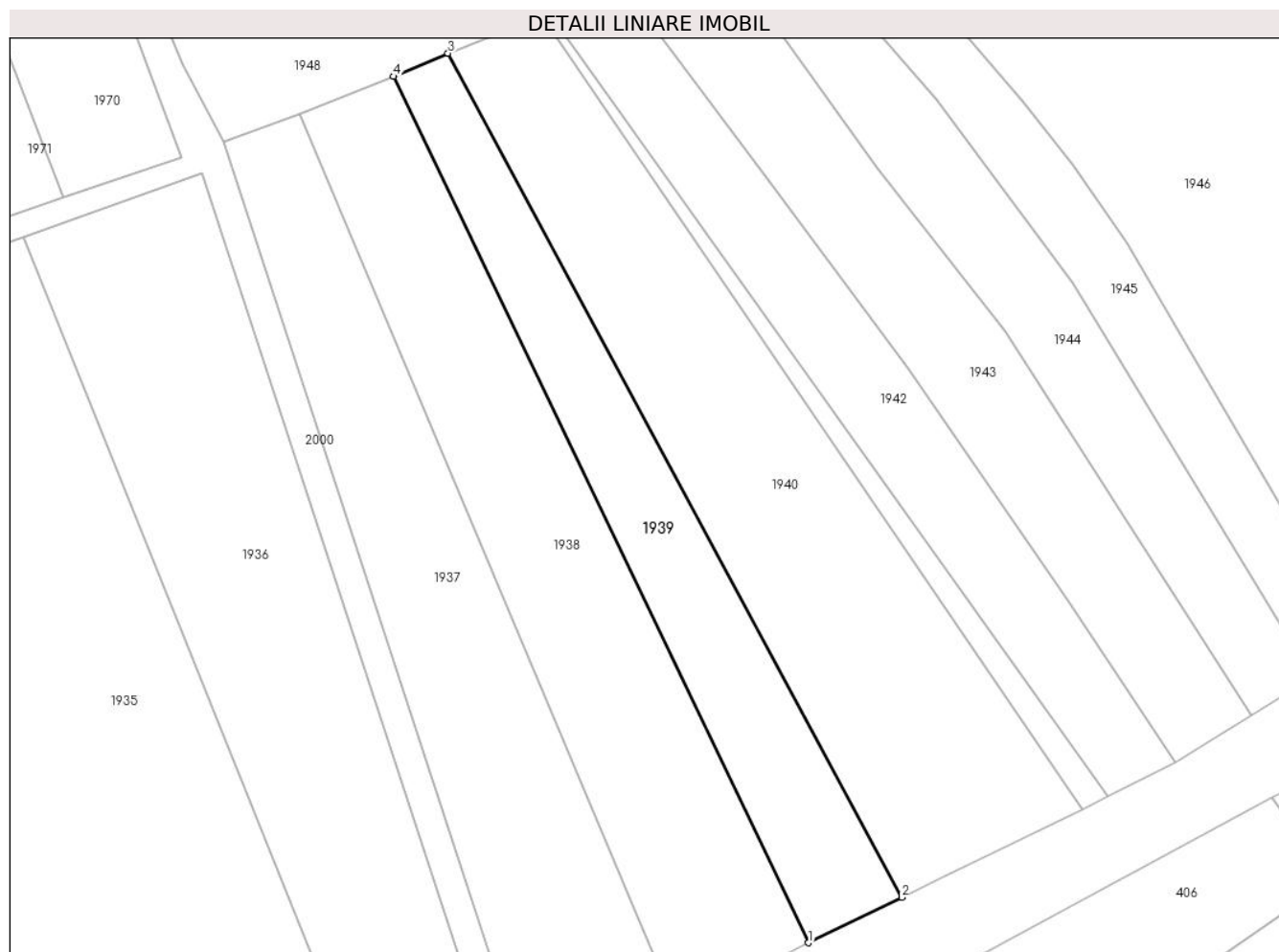
Inscrieri privind dezmembramintele dreptului de proprietate, drepturi reale de garanție și sarcini	Referințe
NU SUNT	

## Anexa Nr. 1 La Partea I

## Teren

Nr cadastral	Suprafața (mp)*	Observații / Referințe
	1.300	

\* Suprafața este determinată în planul de proiecție Stereo 70.



## Date referitoare la teren

Crt	Categorie folosință	Intra vilan	Suprafața (mp)	Tarla	Parcelă	Nr. topo	Observații / Referințe
1	arabil	NU	1.300	-	-	1585/2	

## Lungime Segmente

1) Valorile lungimilor segmentelor sunt obținute din proiecție în plan.

Punct început	X / Y	Punct sfârșit	X / Y	Lungime segment (** (m)
1	564.569,091 690.455,082	2	564.581,117 690.460,952	13.382
2	564.581,117 690.460,952	3	564.522,509 690.569,943	123.749
3	564.522,509 690.569,943	4	564.515,5 690.566,937	7.626
4	564.515,5 690.566,937	1	564.569,091 690.455,082	124.03

\*\* Lungimile segmentelor sunt determinate în planul de proiecție Stereo 70 și sunt rotunjite la 1 milimetru.

**\*\*\* Distanţa dintre puncte este formată din segmente cumulate ce sunt mai mici decât valoarea 1 milimetru.**





**DATE DESPRE IMOBILUL NR. 1940**

Oficiul de Cadastru și Publicitate Imobiliară SUCEAVA  
Biroul de Cadastru și Publicitate Imobiliară Radauti

**A. Partea I. Descrierea imobilului**

TEREN Extravilan

Nr. topografic:1585/2

Adresa: Jud. Suceava

Nr. Crt	Nr cadastral Nr. topografic	Suprafața* (mp)	Observații / Referințe
A1		2.400	Sector cadastral:17 Teren neimprejmuit;

**B. Partea II. Proprietari și acte**

Inscrieri privitoare la dreptul de proprietate și alte drepturi reale		Referințe
<b>1940 / 19/04/2024</b>		
Act Normativ nr. 7, din 13/03/1996 emis de PARLAMENTUL ROMANIEI;		
B1	Intabulare, drept de PROPRIETATE, dobândit prin Lege, cota actuala 1/1 1) <b>NEIDENTIFICAT NEIDENTIFICAT</b>	A1
Act Administrativ nr. 2016, din 19/04/2024 emis de PRIMARIA ORASULUI SOLCA;		
B2	se noteaza posesia factica in favoarea lui 1) <b>MILINTEI IONUT MARIAN</b>	A1

**C. Partea III. SARCINI .**

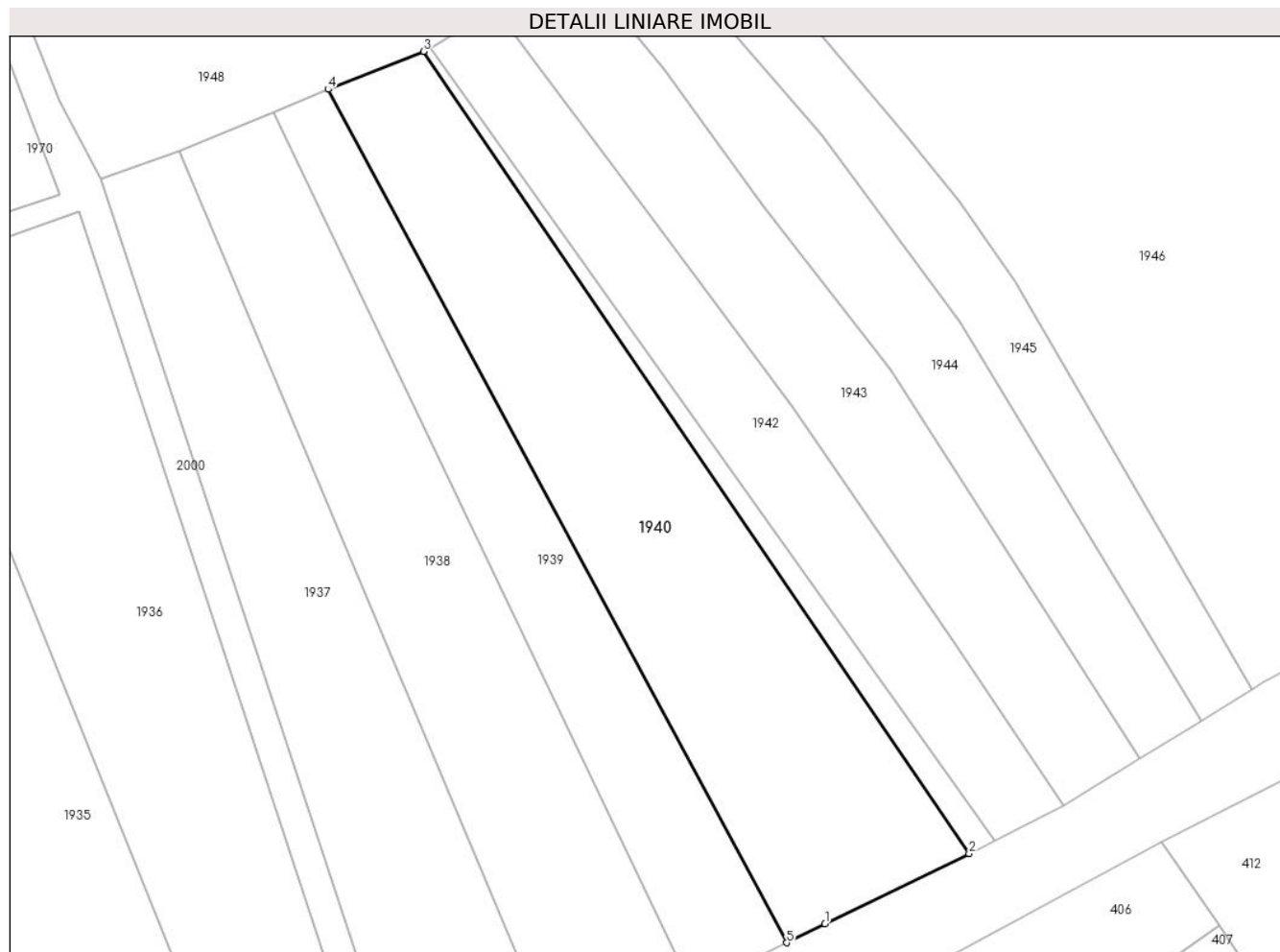
Inscrieri privind dezmembramintele dreptului de proprietate, drepturi reale de garanție și sarcini	Referințe
NU SUNT	

## Anexa Nr. 1 La Partea I

## Teren

Nr cadastral	Suprafața (mp)*	Observații / Referințe
	2.400	

\* Suprafața este determinată în planul de proiecție Stereo 70.



## Date referitoare la teren

Crt	Categorie folosință	Intravilan	Suprafața (mp)	Tarla	Parcelă	Nr. topo	Observații / Referințe
1	arabil	NU	2.400	-	-	1585/2	

## Lungime Segmente

1) Valorile lungimilor segmentelor sunt obținute din proiecție în plan.

Punct început	X / Y	Punct sfârșit	X / Y	Lungime segment (** (m)
1	564.586,033 690.463,351	2	564.604,458 690.472,343	20.502
2	564.604,458 690.472,343	3	564.534,716 690.574,784	123.928
3	564.534,716 690.574,784	4	564.522,509 690.569,943	13.132
4	564.522,509 690.569,943	5	564.581,117 690.460,952	123.749
5	564.581,117 690.460,952	1	564.586,033 690.463,351	5.47

**\*\* Lungimile segmentelor sunt determinate în planul de proiecție Stereo 70 și sunt rotunjite la 1 milimetru.**

**\*\*\* Distanța dintre puncte este formată din segmente cumulate ce sunt mai mici decât valoarea 1 milimetru.**



**DATE DESPRE IMOBILUL NR. 1941**

Oficiul de Cadastru și Publicitate Imobiliară SUCEAVA  
Biroul de Cadastru și Publicitate Imobiliară Radauti

**A. Partea I. Descrierea imobilului**

TEREN Extravilan

Nr. topografic:1585/2

Adresa: Jud. Suceava

Nr. Crt	Nr cadastral Nr. topografic	Suprafața* (mp)	Observații / Referințe
A1		290	Sector cadastral:17 Teren neimprejmuit;

**B. Partea II. Proprietari și acte**

Inscrieri privitoare la dreptul de proprietate și alte drepturi reale		Referințe
<b>1941 / 19/04/2024</b>		
Act Normativ nr. 7, din 13/03/1996 emis de PARLAMENTUL ROMANIEI;		
B1	Intabulare, drept de PROPRIETATE, dobandit prin Lege, cota actuala 1/1 1) NEIDENTIFICAT NEIDENTIFICAT	A1
Act Administrativ nr. 2030, din 19/04/2024 emis de PRIMARIA ORASULUI SOLCA;		
B2	se noteaza posesia factica in favoarea lui 1) FILIMON GHEORGHE	A1

**C. Partea III. SARCINI .**

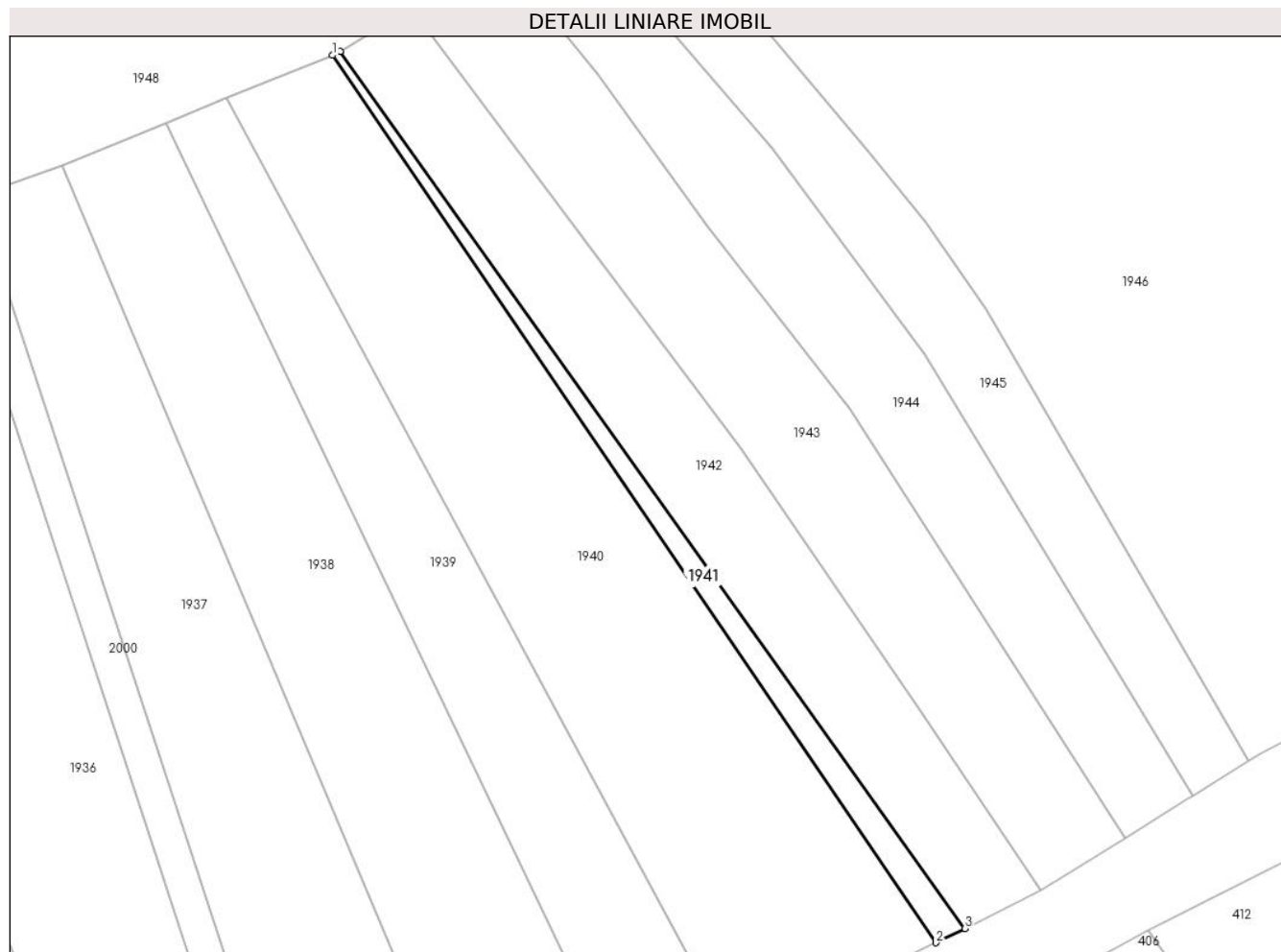
Inscrieri privind dezmembramintele dreptului de proprietate, drepturi reale de garanție și sarcini	Referințe
NU SUNT	

## Anexa Nr. 1 La Partea I

## Teren

Nr cadastral	Suprafața (mp)*	Observații / Referințe
	290	

\* Suprafața este determinată în planul de proiecție Stereo 70.



## Date referitoare la teren

Crt	Categorie folosință	Intravilan	Suprafața (mp)	Tarla	Parcelă	Nr. topo	Observații / Referințe
1	arabil	NU	290	-	-	1585/2	

## Lungime Segmente

1) Valorile lungimilor segmentelor sunt obținute din proiecție în plan.

Punct început	X / Y	Punct sfârșit	X / Y	Lungime segment (** (m)
1	564.534,716 690.574,784	2	564.604,458 690.472,343	123.928
2	564.604,458 690.472,343	3	564.607,81 690.473,979	3.73
3	564.607,81 690.473,979	4	564.535,604 690.575,244	124.372
4	564.535,604 690.575,244	1	564.534,716 690.574,784	1.0

\*\* Lungimile segmentelor sunt determinate în planul de proiecție Stereo 70 și sunt rotunjite la 1 milimetru.

**\*\*\* Distanţa dintre puncte este formată din segmente cumulate ce sunt mai mici decât valoarea 1 milimetru.**





**DATE DESPRE IMOBILUL NR. 1942**

Oficiul de Cadastru și Publicitate Imobiliară SUCEAVA  
Biroul de Cadastru și Publicitate Imobiliară Radauti

**A. Partea I. Descrierea imobilului**

TEREN Extravilan

Nr. CF vechi:1255

Adresa: Jud. Suceava

Nr. Crt	Nr cadastral Nr. topografic	Suprafața* (mp)	Observații / Referințe
A1	32910	1.302	Sector cadastral:17 Teren neimprejmuit;

**B. Partea II. Proprietari și acte**

Inscrieri privitoare la dreptul de proprietate și alte drepturi reale		Referințe
<b>1942 / 19/04/2024</b>		
Act Notarial nr. 3775, din 24/08/2009 emis de BNP Fomin Simion Rădăuți;		
B7	Intabulare, drept de PROPRIETATE bun propriu cu titlu de partaj, dobandit prin lesire Din Indiviziune, cota actuala 1/1, cota initiala 1/1 1) FILIMON GHEORGHE	A1

**C. Partea III. SARCINI .**

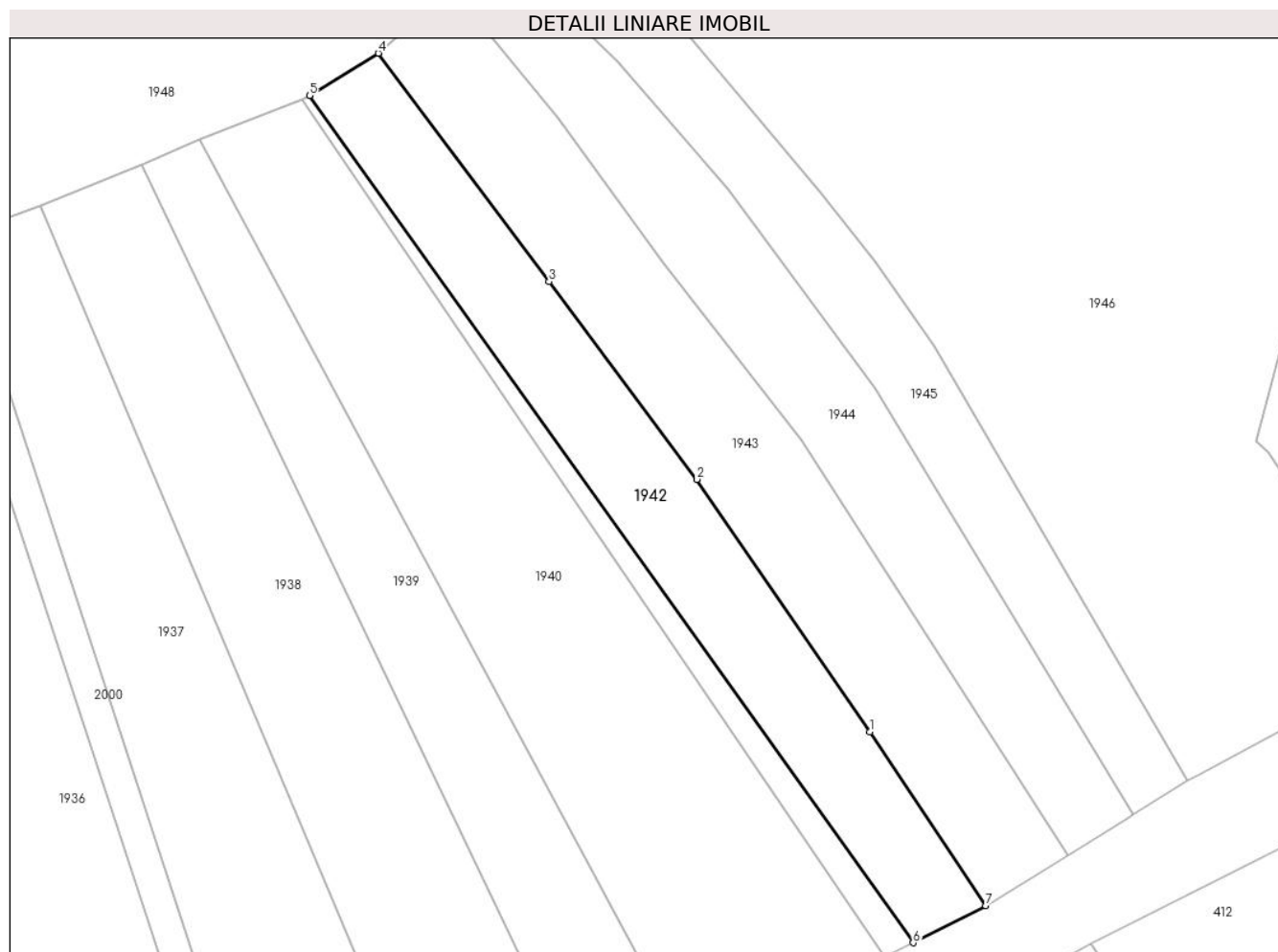
Inscrieri privind dezmembramintele dreptului de proprietate, drepturi reale de garanție și sarcini	Referințe
NU SUNT	

## Anexa Nr. 1 La Partea I

## Teren

Nr cadastral	Suprafața (mp)*	Observații / Referințe
32910	1.302	

\* Suprafața este determinată în planul de proiecție Stereo 70.



## Date referitoare la teren

Crt	Categorie folosință	Intra vilan	Suprafața (mp)	Tarla	Parcelă	Nr. topo	Observații / Referințe
1	arabil	NU	1.302	-	-	1585/2	

## Lungime Segmente

1) Valorile lungimilor segmentelor sunt obținute din proiecție în plan.

Punct început	X / Y	Punct sfârșit	X / Y	Lungime segment (** (m)
1	564.602,655 690.499,207	2	564.581,963 690.529,371	36.579
2	564.581,963 690.529,371	3	564.564,27 690.553,016	29.532
3	564.564,27 690.553,016	4	564.543,845 690.580,309	34.089
4	564.543,845 690.580,309	5	564.535,604 690.575,244	9.673
5	564.535,604 690.575,244	6	564.607,81 690.473,979	124.372

Punct început	X / Y	Punct sfârșit	X / Y	Lungime segment (** (m)
6	564.607,81 690.473,979	7	564.616,516 690.478,391	9.76
7	564.616,516 690.478,391	1	564.602,655 690.499,207	25.009

\*\* Lungimile segmentelor sunt determinate în planul de proiecție Stereo 70 și sunt rotunjite la 1 milimetru.

\*\*\* Distanța dintre puncte este formată din segmente cumulate ce sunt mai mici decât valoarea 1 milimetru.



**DATE DESPRE IMOBILUL NR. 1943**

Oficiul de Cadastru și Publicitate Imobiliară SUCEAVA  
Biroul de Cadastru și Publicitate Imobiliară Radauti

**A. Partea I. Descrierea imobilului**

TEREN Extravilan

Adresa: Jud. Suceava

Nr. Crt	Nr cadastral Nr. topografic	Suprafața* (mp)	Observații / Referințe
A1		1.550	Sector cadastral:17 Teren neimpregmuit;

**B. Partea II. Proprietari și acte**

Inscrieri privitoare la dreptul de proprietate și alte drepturi reale		Referințe
<b>1943 / 19/04/2024</b>		
Act Normativ nr. 7, din 13/03/1996 emis de PARLAMENTUL ROMANIEI;		
B1	Inscrierea provizorie, drept de PROPRIETATE, dobandit prin Lege, cota actuala 1/1, cota initiala 1/1 1) ORASUL SOLCA, CIF:4441000	A1

**C. Partea III. SARCINI .**

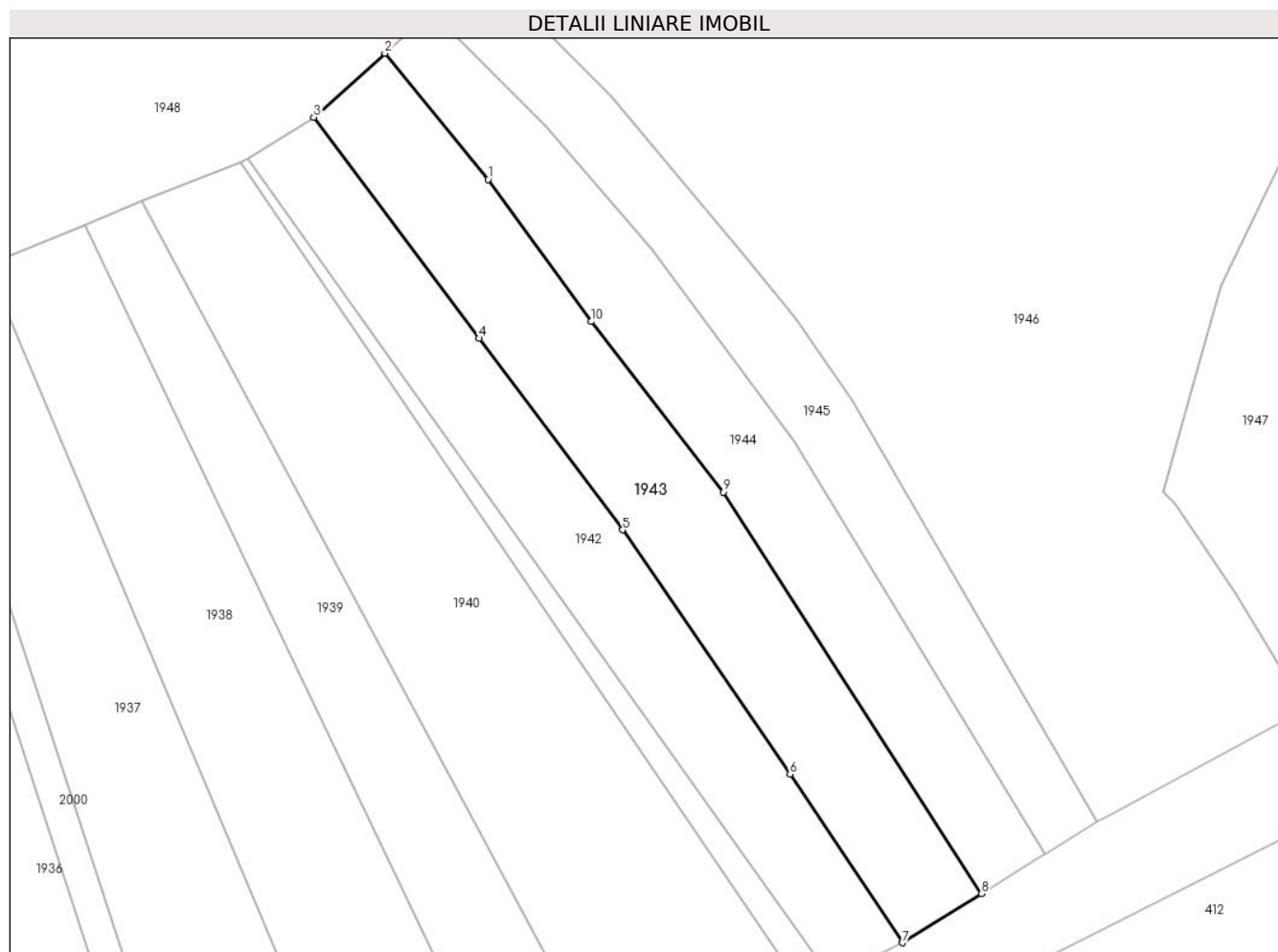
Inscrieri privind dezmembramintele dreptului de proprietate, drepturi reale de garanție și sarcini	Referințe
NU SUNT	

## Anexa Nr. 1 La Partea I

## Teren

Nr cadastral	Suprafața (mp)*	Observații / Referințe
	1.550	

\* Suprafața este determinată în planul de proiecție Stereo 70.



## Date referitoare la teren

Crt	Categorie folosință	Intravilan	Suprafața (mp)	Tarla	Parcelă	Nr. topo	Observații / Referințe
1	arabil	NU	1.550	-	-	1586/2	

## Lungime Segmente

1) Valorile lungimilor segmentelor sunt obținute din proiecție în plan.

Punct început	X / Y	Punct sfârșit	X / Y	Lungime segment (** (m)
1	564.565,366 690.572,633	2	564.552,601 690.588,208	20.138
2	564.552,601 690.588,208	3	564.543,845 690.580,309	11.792
3	564.543,845 690.580,309	4	564.564,27 690.553,016	34.089
4	564.564,27 690.553,016	5	564.581,963 690.529,371	29.532
5	564.581,963 690.529,371	6	564.602,655 690.499,207	36.579

Punct început	X / Y	Punct sfârșit	X / Y	Lungime segment (** (m)
6	564.602,655 690.499,207	7	564.616,516 690.478,391	25.009
7	564.616,516 690.478,391	8	564.626,297 690.484,439	11.5
8	564.626,297 690.484,439	9	564.594,456 690.534,017	58.922
9	564.594,456 690.534,017	10	564.578,076 690.555,082	26.684
10	564.578,076 690.555,082	1	564.565,366 690.572,633	21.67

\*\* Lungimile segmentelor sunt determinate în planul de proiecție Stereo 70 și sunt rotunjite la 1 milimetru.

\*\*\* Distanța dintre puncte este formată din segmente cumulate ce sunt mai mici decât valoarea 1 milimetru.





**DATE DESPRE IMOBILUL NR. 1944**

Oficiul de Cadastru și Publicitate Imobiliară SUCEAVA  
Biroul de Cadastru și Publicitate Imobiliară Radauti

**A. Partea I. Descrierea imobilului**

TEREN Extravilan

Nr. topografic:1586/2

Adresa: Jud. Suceava

Nr. Crt	Nr cadastral Nr. topografic	Suprafața* (mp)	Observații / Referințe
A1		1.300	Sector cadastral:17 Teren neimprejmuit;

**B. Partea II. Proprietari și acte**

Inscrieri privitoare la dreptul de proprietate și alte drepturi reale	Referințe
<b>1944 / 19/04/2024</b>	
Act Notarial nr. 105, din 23/07/2009 emis de BNP BUZDUGA DANA ALINA;	
B1	A1
Intabulare, drept de PROPRIETATE, dobandit prin Succesiune, cota actuala 1/1, cota initiala 1/1	
1) CRETULEAC ISIDORA	

**C. Partea III. SARCINI .**

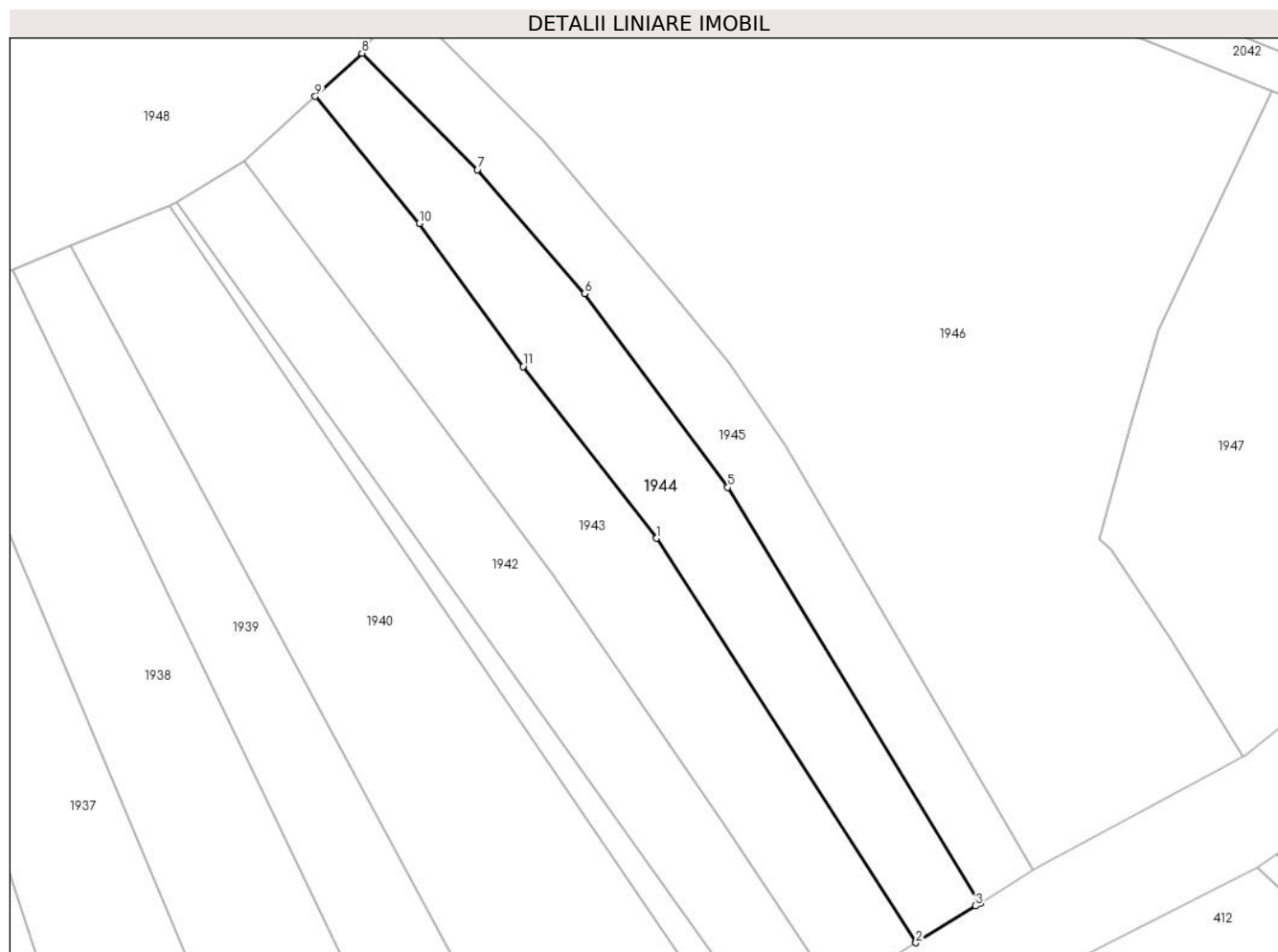
Inscrieri privind dezmembramintele dreptului de proprietate, drepturi reale de garanție și sarcini	Referințe
NU SUNT	

## Anexa Nr. 1 La Partea I

## Teren

Nr cadastral	Suprafața (mp)*	Observații / Referințe
	1.300	

\* Suprafața este determinată în planul de proiecție Stereo 70.



## Date referitoare la teren

Crt	Categorie folosință	Intravilan	Suprafața (mp)	Tarla	Parcelă	Nr. topo	Observații / Referințe
1	arabil	NU	1.300	-	-	1586/2	

## Lungime Segmente

1) Valorile lungimilor segmentelor sunt obținute din proiecție în plan.

Punct început	X / Y	Punct sfârșit	X / Y	Lungime segment (** (m)
1	564.594,456 690.534,017	2	564.626,297 690.484,439	58.922
2	564.626,297 690.484,439	3	564.633,612 690.488,962	8.6
3	564.633,612 690.488,962	4	564.634,155 690.489,297	0.638
4	564.634,155 690.489,297	5	564.603,208 690.540,259	59.622
5	564.603,208 690.540,259	6	564.585,62 690.564,023	29.565

Punct început	X / Y	Punct sfârșit	X / Y	Lungime segment (** (m)
6	564.585,62 690.564,023	7	564.572,483 690.579,231	20.096
7	564.572,483 690.579,231	8	564.558,311 690.593,513	20.12
8	564.558,311 690.593,513	9	564.552,601 690.588,208	7.794
9	564.552,601 690.588,208	10	564.565,366 690.572,633	20.138
10	564.565,366 690.572,633	11	564.578,076 690.555,082	21.67
11	564.578,076 690.555,082	1	564.594,456 690.534,017	26.684

\*\* Lungimile segmentelor sunt determinate în planul de proiecție Stereo 70 și sunt rotunjite la 1 milimetru.

\*\*\* Distanța dintre puncte este formată din segmente cumulate ce sunt mai mici decât valoarea 1 milimetru.



**DATE DESPRE IMOBILUL NR. 1945**

Oficiul de Cadastru și Publicitate Imobiliară SUCEAVA  
Biroul de Cadastru și Publicitate Imobiliară Radauti

**A. Partea I. Descrierea imobilului**

TEREN Extravilan

Nr. topografic:1586/2

Adresa: Jud. Suceava

Nr. Crt	Nr cadastral Nr. topografic	Suprafața* (mp)	Observații / Referințe
A1		1.100	Sector cadastral:17 Teren neimprejmuit;

**B. Partea II. Proprietari și acte**

Inscrieri privitoare la dreptul de proprietate și alte drepturi reale		Referințe
<b>1945 / 19/04/2024</b>		
Act Normativ nr. 7, din 13/03/1996 emis de PARLAMENTUL ROMANIEI;		
B1	Intabulare, drept de PROPRIETATE, dobandit prin Lege, cota actuala 1/1 1) NEIDENTIFICAT NEIDENTIFICAT	A1
Act Administrativ nr. 2018, din 19/04/2024 emis de PRIMARIA ORASULUI SOLCA;		
B2	se noteaza posesia factica in favoarea lui 1) RUSU ADAM DANUT	A1

**C. Partea III. SARCINI .**

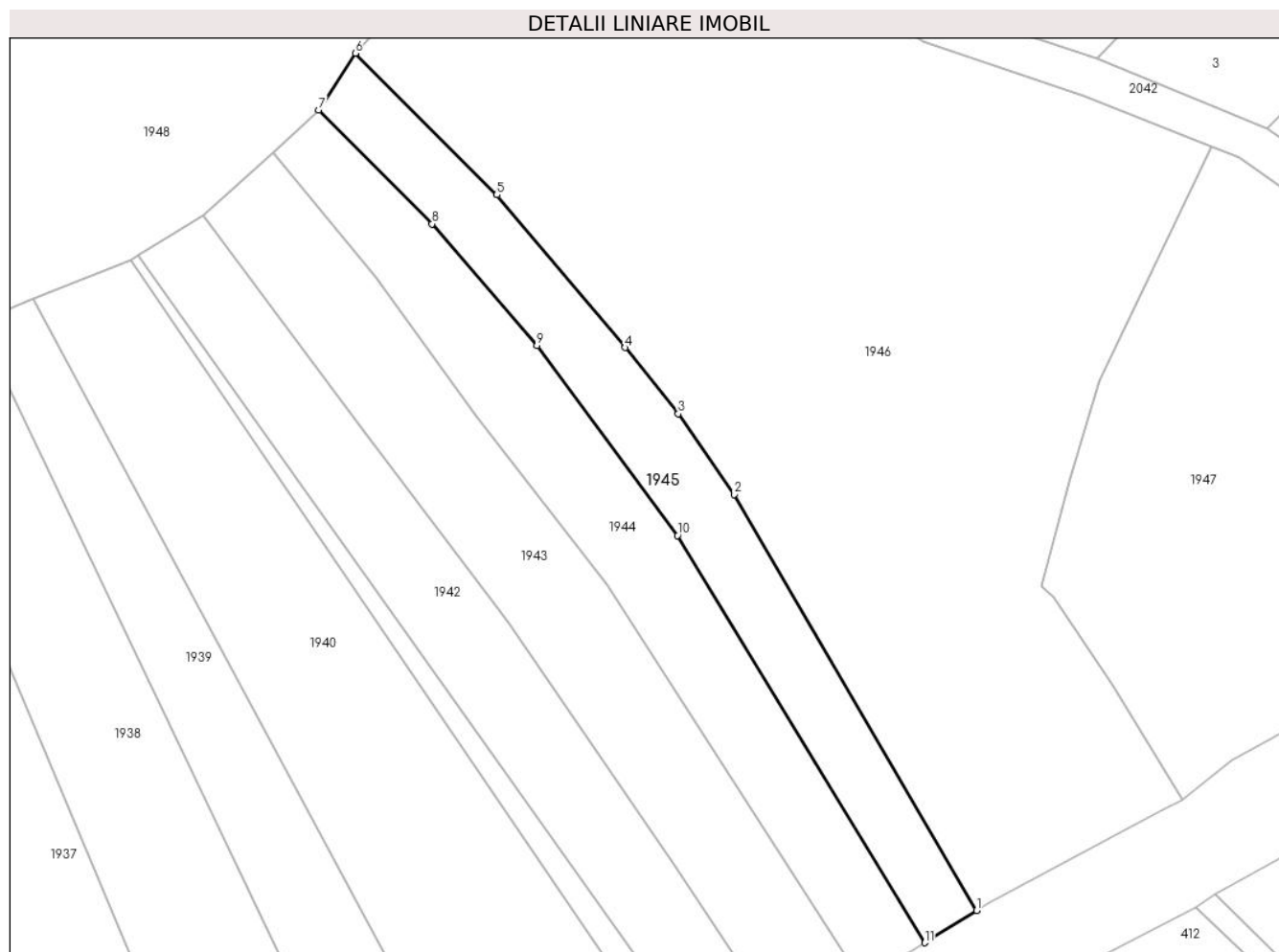
Inscrieri privind dezmembramintele dreptului de proprietate, drepturi reale de garanție și sarcini	Referințe
NU SUNT	

## Anexa Nr. 1 La Partea I

## Teren

Nr cadastral	Suprafața (mp)*	Observații / Referințe
	1.100	

\* Suprafața este determinată în planul de proiecție Stereo 70.



## Date referitoare la teren

Crt	Categorie folosință	Intravilan	Suprafața (mp)	Tarla	Parcelă	Nr. topo	Observații / Referințe
1	arabil	NU	1.100	-	-	1586/2	

## Lungime Segmente

1) Valorile lungimilor segmentelor sunt obținute din proiecție în plan.

Punct început	X / Y	Punct sfârșit	X / Y	Lungime segment (** (m)
1	564.640,648 690.493,312	2	564.610,308 690.545,402	60.282
2	564.610,308 690.545,402	3	564.603,322 690.555,501	12.28
3	564.603,322 690.555,501	4	564.596,642 690.563,76	10.622
4	564.596,642 690.563,76	5	564.580,6 690.582,874	24.954
5	564.580,6 690.582,874	6	564.562,866 690.600,601	25.075

Punct început	X / Y	Punct sfârșit	X / Y	Lungime segment (** (m)
6	564.562,866 690.600,601	7	564.558,311 690.593,513	8.425
7	564.558,311 690.593,513	8	564.572,483 690.579,231	20.12
8	564.572,483 690.579,231	9	564.585,62 690.564,023	20.096
9	564.585,62 690.564,023	10	564.603,208 690.540,259	29.565
10	564.603,208 690.540,259	11	564.634,155 690.489,297	59.622
11	564.634,155 690.489,297	1	564.640,648 690.493,312	7.634

\*\* Lungimile segmentelor sunt determinate în planul de proiecție Stereo 70 și sunt rotunjite la 1 milimetru.

\*\*\* Distanța dintre puncte este formată din segmente cumulate ce sunt mai mici decât valoarea 1 milimetru.





**DATE DESPRE IMOBILUL NR. 1946**

Oficiul de Cadastru și Publicitate Imobiliară SUCEAVA  
Biroul de Cadastru și Publicitate Imobiliară Radauti

**A. Partea I. Descrierea imobilului**

TEREN Extravilan

Nr. topografic:1586/2

Adresa: Jud. Suceava

Nr. Crt	Nr cadastral Nr. topografic	Suprafața* (mp)	Observații / Referințe
A1		6.500	Sector cadastral:17 Teren neimprejmuit;

**B. Partea II. Proprietari și acte**

Inscrieri privitoare la dreptul de proprietate și alte drepturi reale		Referințe
<b>1946 / 19/04/2024</b>		
Act Normativ nr. 7, din 13/03/1996 emis de PARLAMENTUL ROMANIEI;		
B1	Intabulare, drept de PROPRIETATE, dobândit prin Lege, cota actuala 1/1 1) NEIDENTIFICAT NEIDENTIFICAT	A1
Act Administrativ nr. 2019, din 19/04/2024 emis de PRIMARIA SOLCA;		
B1	se noteaza posesia factica in favoarea lui 1) FRIGURA SONIA MARIANA	A1

**C. Partea III. SARCINI .**

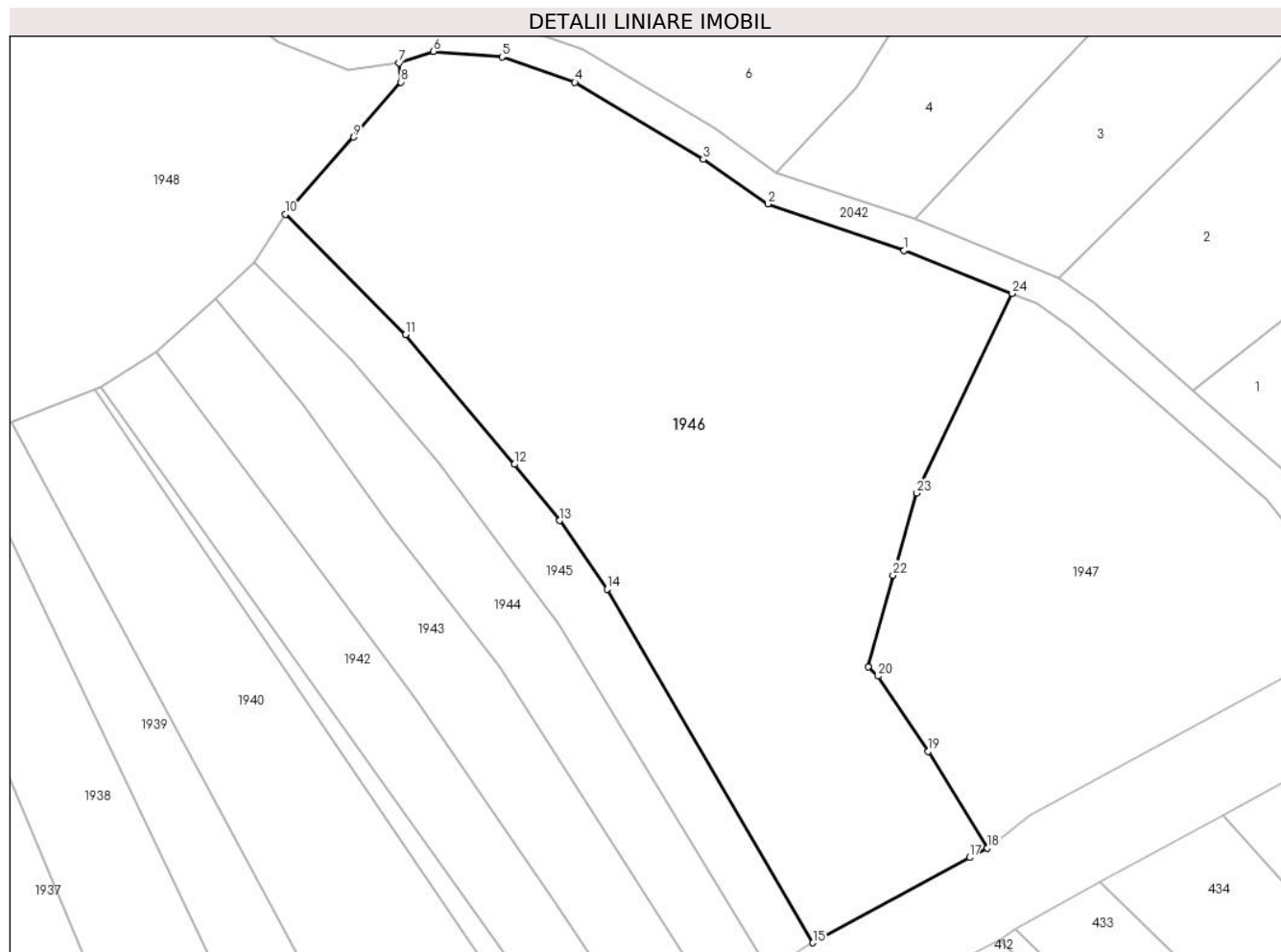
Inscrieri privind dezmembramintele dreptului de proprietate, drepturi reale de garanție și sarcini	Referințe
NU SUNT	

## Anexa Nr. 1 La Partea I

## Teren

Nr cadastral	Suprafața (mp)*	Observații / Referințe
	6.500	

\* Suprafața este determinată în planul de proiecție Stereo 70.



## Date referitoare la teren

Crt	Categorie folosință	Intravilan	Suprafața (mp)	Tarla	Parcelă	Nr. topo	Observații / Referințe
1	arabil	NU	6.500	-	-	1586/2	

## Lungime Segmente

1) Valorile lungimilor segmentelor sunt obținute din proiecție în plan.

Punct început	X / Y	Punct sfârșit	X / Y	Lungime segment (** (m)
1	564.654,101 690.595,238	2	564.633,998 690.602,119	21.248
3	564.624,46 690.608,687	4	564.605,558 690.620,046	22.052
5	564.594,821 690.623,776	6	564.584,665 690.624,583	10.188
7	564.579,631 690.622,904	8	564.579,927 690.620,064	2.855
9	564.572,94 690.611,985	10	564.562,866 690.600,601	15.201

Punct început	X / Y	Punct sfârșit	X / Y	Lungime segment (** (m)
2	564.633,998 690.602,119	3	564.624,46 690.608,687	11.581
4	564.605,558 690.620,046	5	564.594,821 690.623,776	11.366
6	564.584,665 690.624,583	7	564.579,631 690.622,904	5.307
8	564.579,927 690.620,064	9	564.572,94 690.611,985	10.681
10	564.562,866 690.600,601	11	564.580,6 690.582,874	25.075

Punct început	X / Y	Punct sfârșit	X / Y	Lungime segment (** (m)
11	564.580,6 690.582,874	12	564.596,642 690.563,76	24.954
13	564.603,322 690.555,501	14	564.610,308 690.545,402	12.28
15	564.640,648 690.493,312	16	564.642,008 690.494,153	1.599
17	564.663,763 690.505,856	18	564.666,402 690.507,245	2.982
19	564.657,674 690.521,471	20	564.650,276 690.532,577	13.344
21	564.648,794 690.533,987	22	564.652,473 690.547,45	13.957
23	564.655,985 690.559,548	24	564.670,021 690.588,943	32.574

Punct început	X / Y	Punct sfârșit	X / Y	Lungime segment (** (m)
12	564.596,642 690.563,76	13	564.603,322 690.555,501	10.622
14	564.610,308 690.545,402	15	564.640,648 690.493,312	60.282
16	564.642,008 690.494,153	17	564.663,763 690.505,856	24.703
18	564.666,402 690.507,245	19	564.657,674 690.521,471	16.69
20	564.650,276 690.532,577	21	564.648,794 690.533,987	2.046
22	564.652,473 690.547,45	23	564.655,985 690.559,548	12.597
24	564.670,021 690.588,943	1	564.654,101 690.595,238	17.119

\*\* Lungimile segmentelor sunt determinate în planul de proiecție Stereo 70 și sunt rotunjite la 1 milimetru.

\*\*\* Distanța dintre puncte este formată din segmente cumulate ce sunt mai mici decât valoarea 1 milimetru.



**DATE DESPRE IMOBILUL NR. 1947**

Oficiul de Cadastru și Publicitate Imobiliară SUCEAVA  
Biroul de Cadastru și Publicitate Imobiliară Radauti

**A. Partea I. Descrierea imobilului**

TEREN Extravilan

Nr. topografic:1587

Adresa: Jud. Suceava

Nr. Crt	Nr cadastral Nr. topografic	Suprafața* (mp)	Observații / Referințe
A1		3.200	Sector cadastral:17 Teren neimprejmuit;

**B. Partea II. Proprietari și acte**

Inscrieri privitoare la dreptul de proprietate și alte drepturi reale		Referințe
<b>1947 / 19/04/2024</b>		
Act Normativ nr. 7, din 13/03/1996 emis de PARLAMENTUL ROMANIEI;		
B1	Inscrierea provizorie, drept de PROPRIETATE, dobandit prin Lege, cota actuala 1/1, cota initiala 1/1 1) ORASUL SOLCA, CIF:4441000	A1

**C. Partea III. SARCINI .**

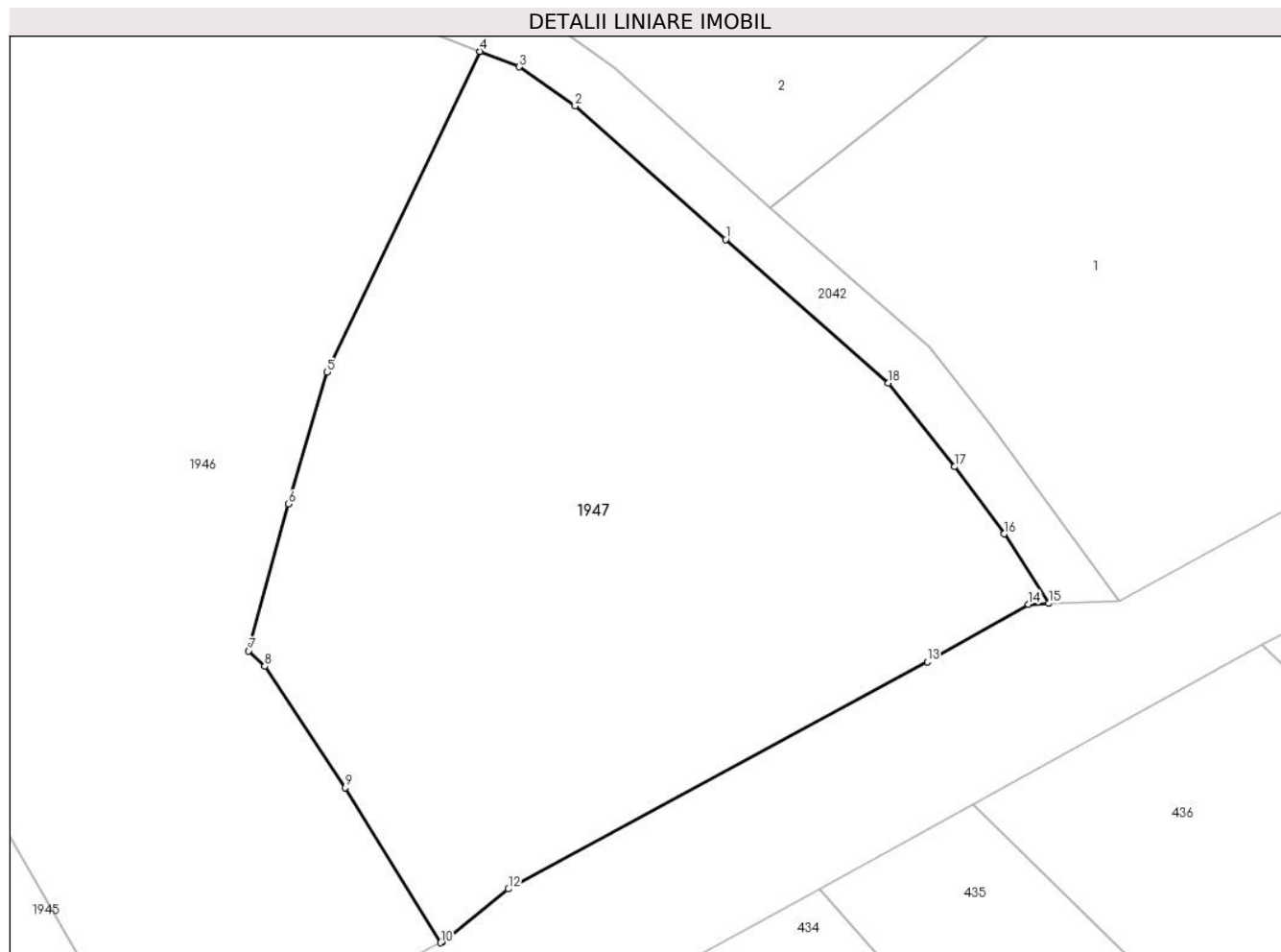
Inscrieri privind dezmembramintele dreptului de proprietate, drepturi reale de garanție și sarcini	Referințe
NU SUNT	

## Anexa Nr. 1 La Partea I

## Teren

Nr cadastral	Suprafața (mp)*	Observații / Referințe
	3.200	

\* Suprafața este determinată în planul de proiecție Stereo 70.



## Date referitoare la teren

Crt	Categorie folosință	Intra vilan	Suprafața (mp)	Tarla	Parcelă	Nr. topo	Observații / Referințe
1	arabil	NU	3.200	-	-	1587	

## Lungime Segmente

1) Valorile lungimilor segmentelor sunt obținute din proiecție în plan.

Punct început	X / Y	Punct sfârșit	X / Y	Lungime segment (** (m)
1	564.692,568 690.571,711	2	564.678,751 690.583,949	18.457
2	564.678,751 690.583,949	3	564.673,628 690.587,536	6.254
3	564.673,628 690.587,536	4	564.670,021 690.588,943	3.872
4	564.670,021 690.588,943	5	564.655,985 690.559,548	32.574
5	564.655,985 690.559,548	6	564.652,473 690.547,45	12.597

Punct început	X / Y	Punct sfârșit	X / Y	Lungime segment (** (m)
6	564.652,473 690.547,45	7	564.648,794 690.533,987	13.957
7	564.648,794 690.533,987	8	564.650,276 690.532,577	2.046
8	564.650,276 690.532,577	9	564.657,674 690.521,471	13.344
9	564.657,674 690.521,471	10	564.666,402 690.507,245	16.69
10	564.666,402 690.507,245	11	564.666,558 690.507,327	0.176
11	564.666,558 690.507,327	12	564.672,614 690.512,167	7.752
12	564.672,614 690.512,167	13	564.711,073 690.533,009	43.743
13	564.711,073 690.533,009	14	564.720,361 690.538,263	10.671
14	564.720,361 690.538,263	15	564.722,228 690.538,34	1.869
15	564.722,228 690.538,34	16	564.718,125 690.544,724	7.589
16	564.718,125 690.544,724	17	564.713,599 690.550,879	7.64
17	564.713,599 690.550,879	18	564.707,515 690.558,549	9.79
18	564.707,515 690.558,549	1	564.692,568 690.571,711	19.916

\*\* Lungimile segmentelor sunt determinate în planul de proiecție Stereo 70 și sunt rotunjite la 1 milimetru.

\*\*\* Distanța dintre puncte este formată din segmente cumulate ce sunt mai mici decât valoarea 1 milimetru.





**DATE DESPRE IMOBILUL NR. 1948**

Oficiul de Cadastru și Publicitate Imobiliară SUCEAVA  
Biroul de Cadastru și Publicitate Imobiliară Radauti

**A. Partea I. Descrierea imobilului**

TEREN Extravilan

Nr. topografic:1577/2,1577/4,1577/6

Adresa: Jud. Suceava

Nr. Crt	Nr cadastral Nr. topografic	Suprafața* (mp)	Observații / Referințe
A1		5.200	Sector cadastral:17 Teren neimprejmuit;

**B. Partea II. Proprietari și acte**

Inscrieri privitoare la dreptul de proprietate și alte drepturi reale		Referințe
<b>1948 / 19/04/2024</b>		
Act Notarial nr. 114, din 27/11/2003 emis de BNP Lacramioara Gabriela Rotaru;		
B1	Intabulare, drept de PROPRIETATE, dobandit prin Succesiune, cota actuala 1/1, cota initiala 1/1 1) LUPAESCU STEFAN	A1

**C. Partea III. SARCINI .**

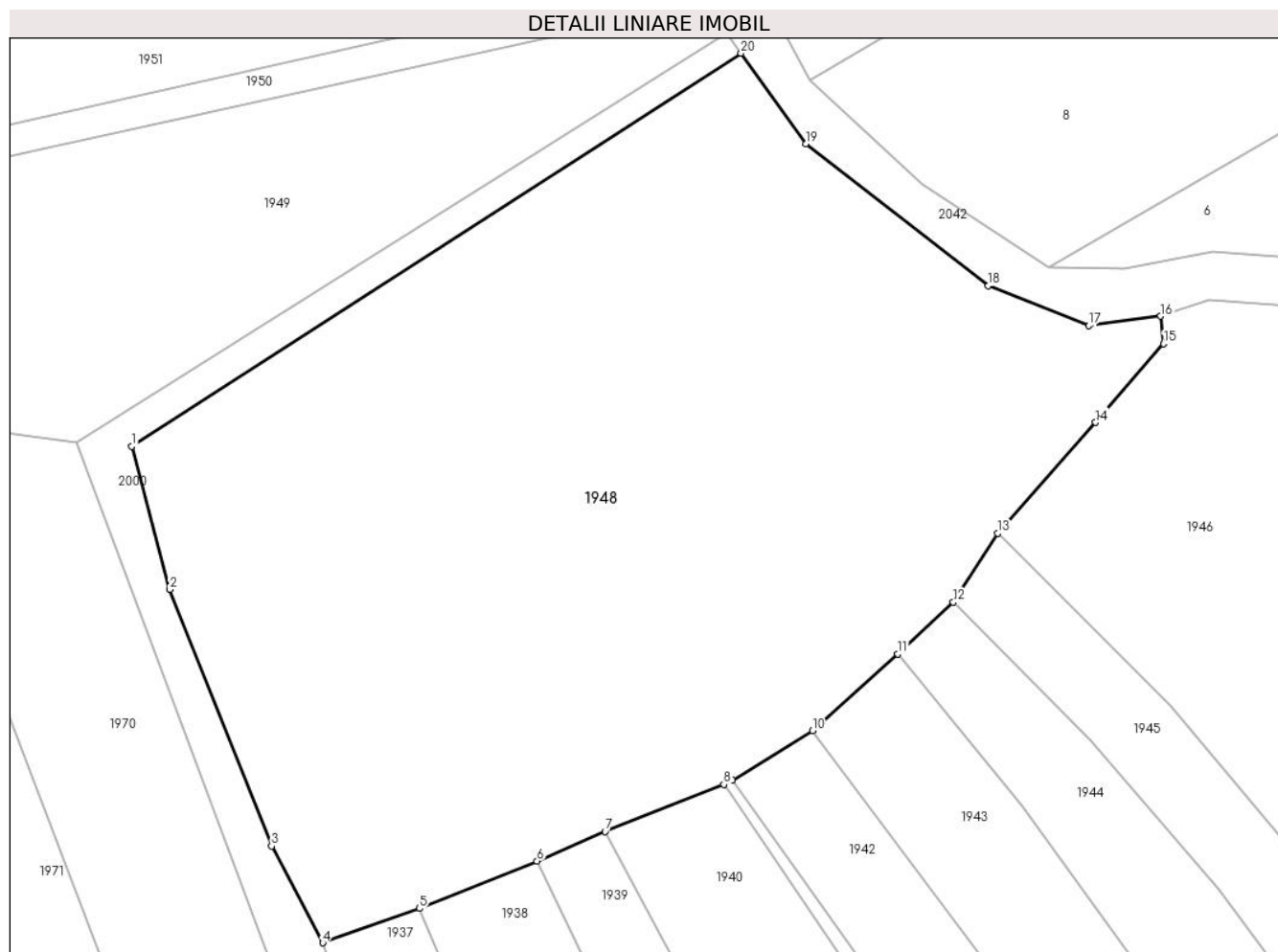
Inscrieri privind dezmembramintele dreptului de proprietate, drepturi reale de garanție și sarcini	Referințe
NU SUNT	

## Anexa Nr. 1 La Partea I

## Teren

Nr cadastral	Suprafața (mp)*	Observații / Referințe
	5.200	

\* Suprafața este determinată în planul de proiecție Stereo 70.



## Date referitoare la teren

Crt	Categorie folosință	Intravilan	Suprafața (mp)	Tarla	Parcelă	Nr. topo	Observații / Referințe
1	arabil	NU	5.200	-	-	1577/2, 1577/4, 1577/6	

## Lungime Segmente

1) Valorile lungimilor segmentelor sunt obținute din proiecție în plan.

Punct început	X / Y	Punct sfârșit	X / Y	Lungime segment (** (m)
1	564.473,835 690.609,529	2	564.477,755 690.594,831	15.212
2	564.477,755 690.594,831	3	564.488,212 690.568,461	28.368
3	564.488,212 690.568,461	4	564.493,476 690.558,529	11.241
4	564.493,476 690.558,529	5	564.503,412 690.562,047	10.54

Punct început	X / Y	Punct sfârșit	X / Y	Lungime segment (** (m)
5	564.503,412 690.562,047	6	564.515,5 690.566,937	13.04
6	564.515,5 690.566,937	7	564.522,509 690.569,943	7.626
7	564.522,509 690.569,943	8	564.534,716 690.574,784	13.132
8	564.534,716 690.574,784	9	564.535,604 690.575,244	1.0
9	564.535,604 690.575,244	10	564.543,845 690.580,309	9.673
10	564.543,845 690.580,309	11	564.552,601 690.588,208	11.792
11	564.552,601 690.588,208	12	564.558,311 690.593,513	7.794
12	564.558,311 690.593,513	13	564.562,866 690.600,601	8.425
13	564.562,866 690.600,601	14	564.572,94 690.611,985	15.201
14	564.572,94 690.611,985	15	564.579,927 690.620,064	10.681
15	564.579,927 690.620,064	16	564.579,631 690.622,904	2.855
16	564.579,631 690.622,904	17	564.572,213 690.621,928	7.482
17	564.572,213 690.621,928	18	564.561,913 690.626,034	11.088
18	564.561,913 690.626,034	19	564.543,127 690.640,598	23.77
19	564.543,127 690.640,598	20	564.536,481 690.649,918	11.447
20	564.536,481 690.649,918	1	564.473,835 690.609,529	74.537

\*\* Lungimile segmentelor sunt determinate în planul de proiecție Stereo 70 și sunt rotunjite la 1 milimetru.

\*\*\* Distanța dintre puncte este formată din segmente cumulate ce sunt mai mici decât valoarea 1 milimetru.



**DATE DESPRE IMOBILUL NR. 1949**

Oficiul de Cadastru și Publicitate Imobiliară SUCEAVA  
Biroul de Cadastru și Publicitate Imobiliară Radauti

**A. Partea I. Descrierea imobilului**

TEREN Necunoscut

Nr. topografic:1577/5

Adresa: Loc. Solca, Jud. Suceava

Nr. Crt	Nr cadastral Nr. topografic	Suprafața* (mp)	Observații / Referințe
A1		2.500	Sector cadastral:17 Teren neimprejmuit;

**B. Partea II. Proprietari și acte**

Inscrieri privitoare la dreptul de proprietate și alte drepturi reale		Referințe
<b>1949 / 19/04/2024</b>		
Act Notarial nr. 293, din 16/09/2011 emis de NP Sehlanec Ana;		
B1	Intabulare, drept de PROPRIETATE, dobandit prin Succesiune, cota actuala 1/1, cota initiala 1/1 1) TIHON PAULINA 2) TODERAS MARIA	A1

**C. Partea III. SARCINI .**

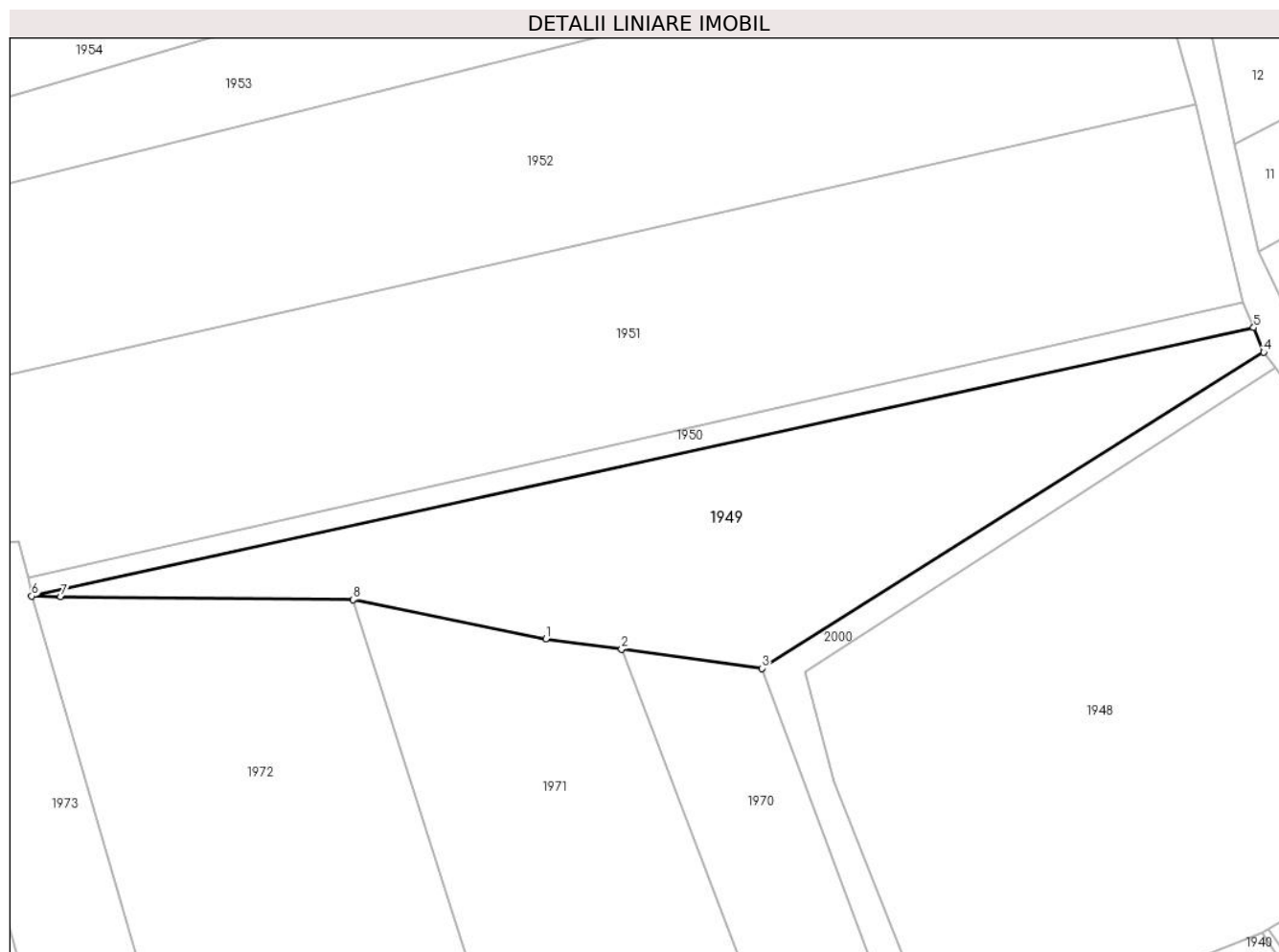
Inscrieri privind dezmembramintele dreptului de proprietate, drepturi reale de garanție și sarcini	Referințe
NU SUNT	

## Anexa Nr. 1 La Partea I

## Teren

Nr cadastral	Suprafața (mp)*	Observații / Referințe
	2.500	

\* Suprafața este determinată în planul de proiecție Stereo 70.



## Date referitoare la teren

Crt	Categorie folosință	Intravilan	Suprafața (mp)	Tarla	Parcelă	Nr. topo	Observații / Referințe
1	arabil	DA	2.178	-	-	1577/5	
2	arabil	NU	322	-	-	1577/5	

## Lungime Segmente

1) Valorile lungimilor segmentelor sunt obținute din proiecție în plan.

Punct început	X / Y	Punct sfârșit	X / Y	Lungime segment (** (m)
1	564.439,374 690.613,878	2	564.449,452 690.612,511	10.17
2	564.449,452 690.612,511	3	564.468,119 690.609,948	18.842
3	564.468,119 690.609,948	4	564.534,978 690.652,01	78.989
4	564.534,978 690.652,01	5	564.533,641 690.655,287	3.539

Punct început	X / Y	Punct sfârșit	X / Y	Lungime segment (** (m)
5	564.533,641 690.655,287	6	564.370,865 690.619,564	166.65
6	564.370,865 690.619,564	7	564.374,752 690.619,519	3.887
7	564.374,752 690.619,519	8	564.413,646 690.619,066	38.897
8	564.413,646 690.619,066	1	564.439,374 690.613,878	26.246

\*\* Lungimile segmentelor sunt determinate în planul de proiecție Stereo 70 și sunt rotunjite la 1 milimetru.

\*\*\* Distanța dintre puncte este formată din segmente cumulate ce sunt mai mici decât valoarea 1 milimetru.





**DATE DESPRE IMOBILUL NR. 1950**

Oficiul de Cadastru și Publicitate Imobiliară SUCEAVA  
Biroul de Cadastru și Publicitate Imobiliară Radauti

**A. Partea I. Descrierea imobilului**

TEREN Necunoscut

Nr. topografic:1577/5

Adresa: Loc. Solca, Jud. Suceava

Nr. Crt	Nr cadastral Nr. topografic	Suprafața* (mp)	Observații / Referințe
A1		500	Sector cadastral:17 Teren neimprejmuit;

**B. Partea II. Proprietari și acte**

Inscrieri privitoare la dreptul de proprietate și alte drepturi reale		Referințe
<b>1950 / 19/04/2024</b>		
Act Normativ nr. 7, din 13/03/1996 emis de PARLAMENTUL ROMANIEI;		
B1	Intabulare, drept de PROPRIETATE, dobandit prin Lege, cota actuala 1/1 1) NEIDENTIFICAT NEIDENTIFICAT	A1
Act Administrativ nr. 2057, din 19/04/2024 emis de PRIMARIA ORASULUI SOLCA;		
B2	se noteaza posesia factica in favoarea lui 1) TIHON PAULINA 2) TODERAS MARIA	A1

**C. Partea III. SARCINI .**

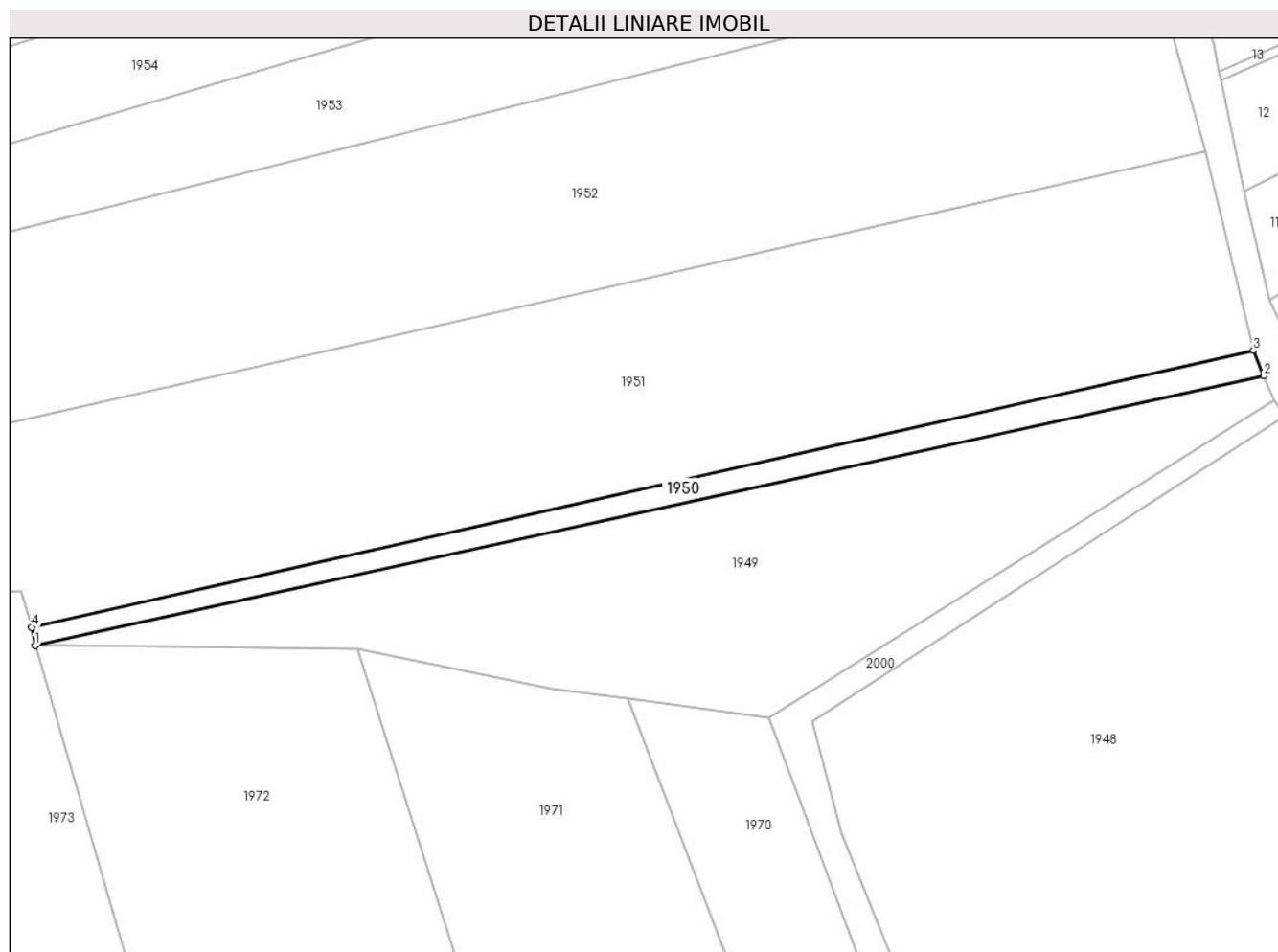
Inscrieri privind dezmembramintele dreptului de proprietate, drepturi reale de garanție și sarcini	Referințe
NU SUNT	

## Anexa Nr. 1 La Partea I

## Teren

Nr cadastral	Suprafața (mp)*	Observații / Referințe
	500	

\* Suprafața este determinată în planul de proiecție Stereo 70.



## Date referitoare la teren

Crt	Categorie folosință	Intravilan	Suprafața (mp)	Tarla	Parcelă	Nr. topo	Observații / Referințe
1	arabil	DA	476	-	-	1577/5	
2	arabil	NU	24	-	-	1577/2	

## Lungime Segmente

1) Valorile lungimilor segmentelor sunt obținute din proiecție în plan.

Punct început	X / Y	Punct sfârșit	X / Y	Lungime segment (** (m)
1	564.370,865 690.619,564	2	564.533,641 690.655,287	166.65
2	564.533,641 690.655,287	3	564.532,284 690.658,624	3.602
3	564.532,284 690.658,624	4	564.370,422 690.621,986	165.957
4	564.370,422 690.621,986	1	564.370,865 690.619,564	2.462

**\*\* Lungimile segmentelor sunt determinate în planul de proiecție Stereo 70 și sunt rotunjite la 1 milimetru.**

**\*\*\* Distanța dintre puncte este formată din segmente cumulate ce sunt mai mici decât valoarea 1 milimetru.**



**DATE DESPRE IMOBILUL NR. 1951**

Oficiul de Cadastru și Publicitate Imobiliară SUCEAVA  
Biroul de Cadastru și Publicitate Imobiliară Radauti

**A. Partea I. Descrierea imobilului**

TEREN Necunoscut

Nr. topografic:1577/3

Adresa: Loc. Solca, Jud. Suceava

Nr. Crt	Nr cadastral Nr. topografic	Suprafața* (mp)	Observații / Referințe
A1		4.800	Sector cadastral:17 Teren neimprejmuit;

**B. Partea II. Proprietari și acte**

Inscrieri privitoare la dreptul de proprietate și alte drepturi reale		Referințe
<b>1951 / 19/04/2024</b>		
Act Normativ nr. 7, din 13/03/1996 emis de PARLAMENTUL ROMANIEI;		
B1	Inscrierea provizorie, drept de PROPRIETATE, dobandit prin Lege, cota actuala 1/1, cota initiala 1/1 1) ORASUL SOLCA, CIF:4441000	A1

**C. Partea III. SARCINI .**

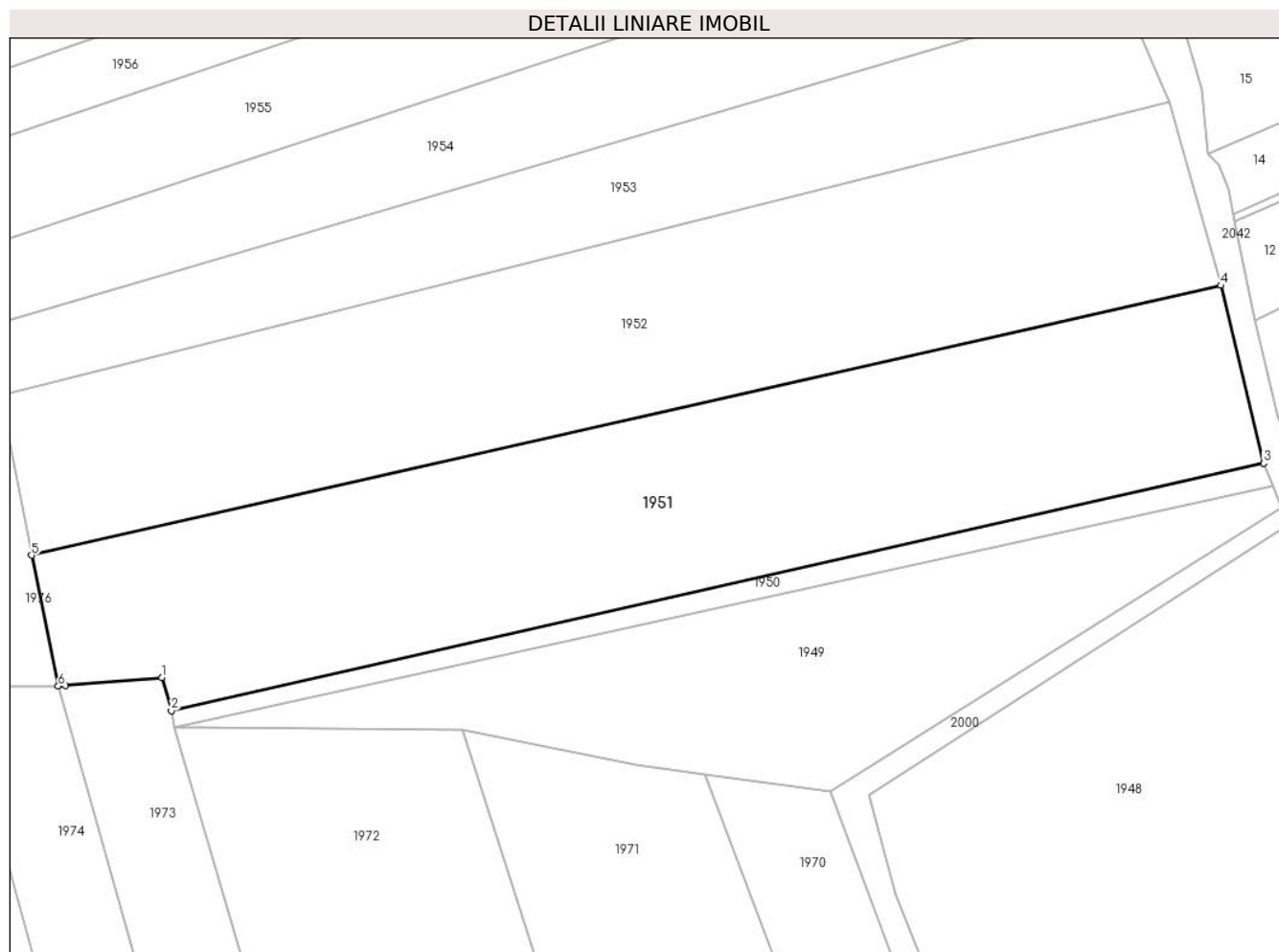
Inscrieri privind dezmembramintele dreptului de proprietate, drepturi reale de garanție și sarcini	Referințe
NU SUNT	

## Anexa Nr. 1 La Partea I

## Teren

Nr cadastral	Suprafața (mp)*	Observații / Referințe
	4.800	

\* Suprafața este determinată în planul de proiecție Stereo 70.



## Date referitoare la teren

Crt	Categorie folosință	Intravilan	Suprafața (mp)	Tarla	Parcelă	Nr. topo	Observații / Referințe
1	arabil	DA	4.744	-	-	1577/3	
2	arabil	NU	56	-	-	1577/3	

## Lungime Segmente

1) Valorile lungimilor segmentelor sunt obținute din proiecție în plan.

Punct început	X / Y	Punct sfârșit	X / Y	Lungime segment (** (m)
1	564.369,066 690.626,852	2	564.370,422 690.621,986	5.051
2	564.370,422 690.621,986	3	564.532,284 690.658,624	165.957
3	564.532,284 690.658,624	4	564.525,933 690.684,93	27.062
4	564.525,933 690.684,93	5	564.349,721 690.644,967	180.687

Punct început	X / Y	Punct sfârșit	X / Y	Lungime segment (** (m)
5	564.349,721 690.644,967	6	564.353,66 690.625,604	19.76
6	564.353,66 690.625,604	7	564.354,734 690.625,712	1.079
7	564.354,734 690.625,712	1	564.369,066 690.626,852	14.377

\*\* Lungimile segmentelor sunt determinate în planul de proiecție Stereo 70 și sunt rotunjite la 1 milimetru.

\*\*\* Distanța dintre puncte este formată din segmente cumulate ce sunt mai mici decât valoarea 1 milimetru.





**DATE DESPRE IMOBILUL NR. 1952**

Oficiul de Cadastru și Publicitate Imobiliară SUCEAVA  
Biroul de Cadastru și Publicitate Imobiliară Radauti

**A. Partea I. Descrierea imobilului**

TEREN Intravilan

Nr. topografic:1577/1

Adresa: Loc. Solca, Jud. Suceava

Nr. Crt	Nr cadastral Nr. topografic	Suprafața* (mp)	Observații / Referințe
A1		4.700	Sector cadastral:17 Teren neimprejmuit;

**B. Partea II. Proprietari și acte**

Inscrieri privitoare la dreptul de proprietate și alte drepturi reale		Referințe
<b>1952 / 19/04/2024</b>		
Act Notarial nr. 293, din 16/09/2011 emis de NP Sehlane Ana;		
B1	Intabulare, drept de PROPRIETATE, dobandit prin Succesiune, cota actuala 1/1, cota initiala 1/1 1) TIHON PAULINA 2) TODERAS MARIA	A1

**C. Partea III. SARCINI .**

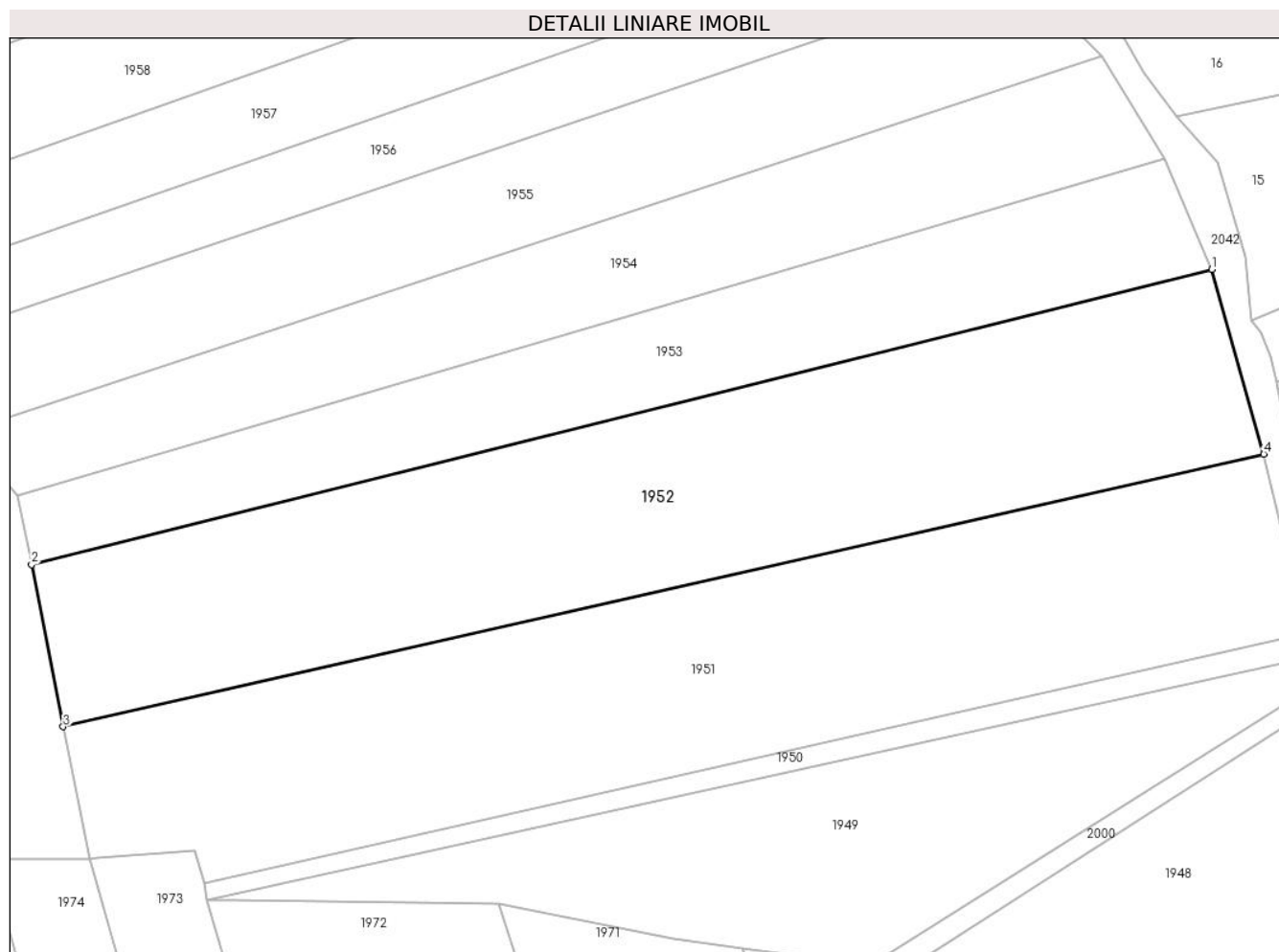
Inscrieri privind dezmembramintele dreptului de proprietate, drepturi reale de garanție și sarcini	Referințe
NU SUNT	

## Anexa Nr. 1 La Partea I

## Teren

Nr cadastral	Suprafața (mp)*	Observații / Referințe
	4.700	

\* Suprafața este determinată în planul de proiecție Stereo 70.



## Date referitoare la teren

Crt	Categorie folosință	Intravilan	Suprafața (mp)	Tarla	Parcelă	Nr. topo	Observații / Referințe
1	arabil	DA	4.700	-	-	1577/1	

## Lungime Segmente

1) Valorile lungimilor segmentelor sunt obținute din proiecție în plan.

Punct început	X / Y	Punct sfârșit	X / Y	Lungime segment (** (m)
1	564.518,325 690.712,037	2	564.345,082 690.668,736	178.572
2	564.345,082 690.668,736	3	564.349,721 690.644,967	24.217
3	564.349,721 690.644,967	4	564.525,933 690.684,93	180.687
4	564.525,933 690.684,93	1	564.518,325 690.712,037	28.154

\*\* Lungimile segmentelor sunt determinate în planul de proiecție Stereo 70 și sunt rotunjite la 1 milimetru.

**\*\*\* Distanţa dintre puncte este formată din segmente cumulate ce sunt mai mici decât valoarea 1 milimetru.**



**DATE DESPRE IMOBILUL NR. 1953**

Oficiul de Cadastru și Publicitate Imobiliară SUCEAVA  
Biroul de Cadastru și Publicitate Imobiliară Radauti

**A. Partea I. Descrierea imobilului**

TEREN Intravilan

Nr. topografic:1586/2

Adresa: Loc. Solca, Jud. Suceava

Nr. Crt	Nr cadastral Nr. topografic	Suprafața* (mp)	Observații / Referințe
A1		2.450	Sector cadastral:17 Teren neimprejmuit;

**B. Partea II. Proprietari și acte**

Inscrieri privitoare la dreptul de proprietate și alte drepturi reale		Referințe
<b>1953 / 19/04/2024</b>		
Act Normativ nr. 7, din 13/03/1996 emis de PARLAMENTUL ROMANIEI;		
B1	Intabulare, drept de PROPRIETATE, dobandit prin Lege, cota actuala 1/1 1) NEIDENTIFICAT NEIDENTIFICAT	A1
Act Administrativ nr. 2020, din 19/04/2024 emis de PRIMARIA ORASULUI SOLCA;		
B2	se noteaza posesia factica in favoarea lui 1) VALASCIUC MELENTINA	A1

**C. Partea III. SARCINI .**

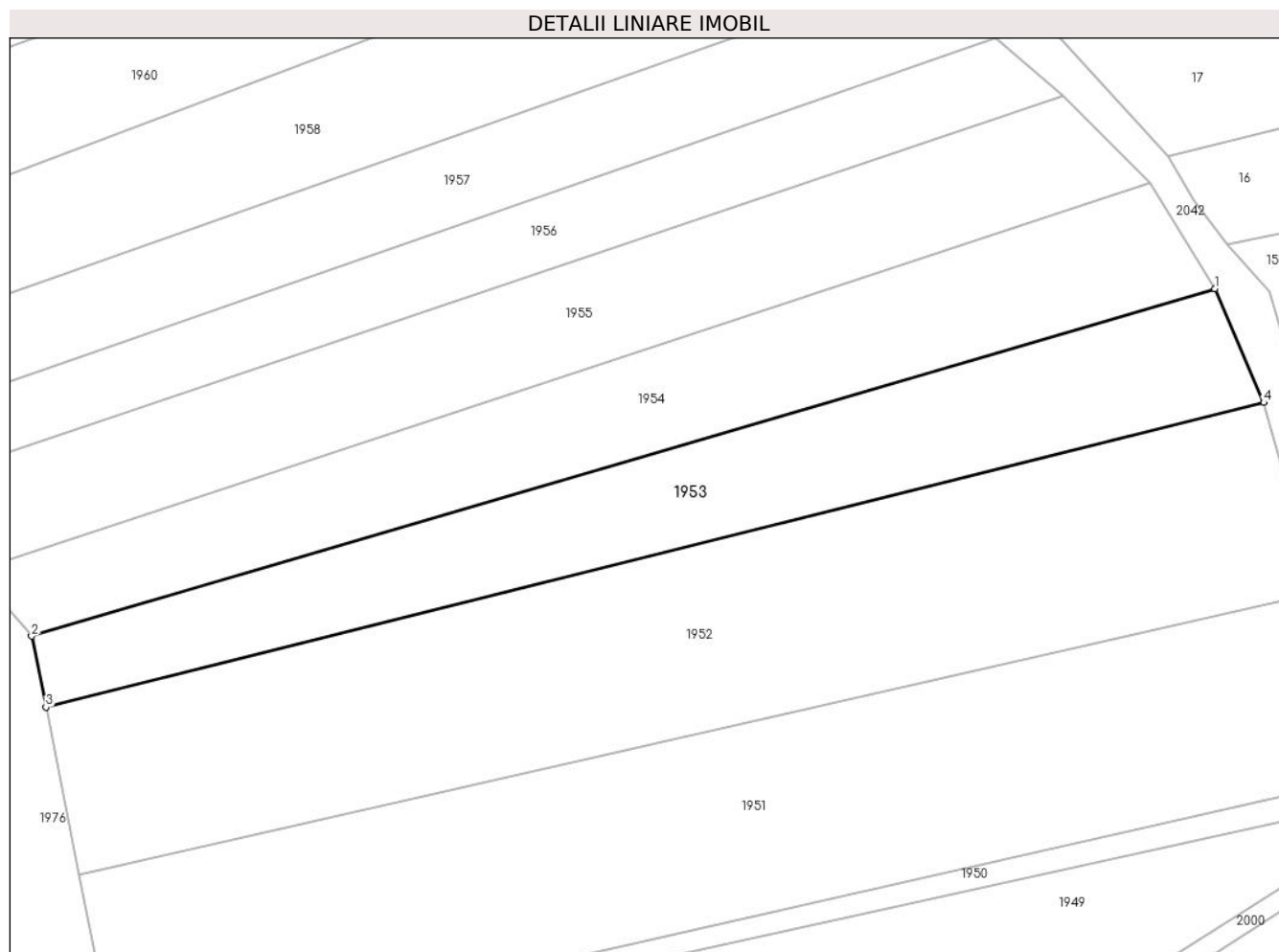
Inscrieri privind dezmembramintele dreptului de proprietate, drepturi reale de garanție și sarcini	Referințe
NU SUNT	

## Anexa Nr. 1 La Partea I

## Teren

Nr cadastral	Suprafața (mp)*	Observații / Referințe
	2.450	

\* Suprafața este determinată în planul de proiecție Stereo 70.



## Date referitoare la teren

Crt	Categorie folosință	Intravilan	Suprafața (mp)	Tarla	Parcelă	Nr. topo	Observații / Referințe
1	arabil	DA	2.450	-	-	1545/3	

## Lungime Segmente

1) Valorile lungimilor segmentelor sunt obținute din proiecție în plan.

Punct început	X / Y	Punct sfârșit	X / Y	Lungime segment (** (m)
1	564.511,358 690.728,189	2	564.343,046 690.678,831	175.4
2	564.343,046 690.678,831	3	564.345,082 690.668,736	10.298
3	564.345,082 690.668,736	4	564.518,325 690.712,037	178.572
4	564.518,325 690.712,037	1	564.511,358 690.728,189	17.591

\*\* Lungimile segmentelor sunt determinate în planul de proiecție Stereo 70 și sunt rotunjite la 1 milimetru.

**\*\*\* Distanţa dintre puncte este formată din segmente cumulate ce sunt mai mici decât valoarea 1 milimetru.**





**DATE DESPRE IMOBILUL NR. 1954**

Oficiul de Cadastru și Publicitate Imobiliară SUCEAVA  
Biroul de Cadastru și Publicitate Imobiliară Radauti

**A. Partea I. Descrierea imobilului**

TEREN Intravilan

Nr. topografic:1545/1

Adresa: Loc. Solca, Jud. Suceava

Nr. Crt	Nr cadastral Nr. topografic	Suprafața* (mp)	Observații / Referințe
A1		2.500	Sector cadastral:17 Teren neimprejmuit;

**B. Partea II. Proprietari și acte**

Inscrieri privitoare la dreptul de proprietate și alte drepturi reale		Referințe
<b>1954 / 19/04/2024</b>		
Act Normativ nr. 7, din 13/03/1996 emis de PARLAMENTUL ROMANIEI;		
B1	Intabulare, drept de PROPRIETATE, dobandit prin Lege, cota actuala 1/1 1) NEIDENTIFICAT NEIDENTIFICAT	A1
Act Administrativ nr. 2021, din 19/04/2024 emis de PRIMARIA ORASULUI SOLCA;		
B2	se noteaza posesia factica in favoarea lui 1) COTURBAS GHEORGHE 2) COTURBAS CLAUDIA	A1

**C. Partea III. SARCINI .**

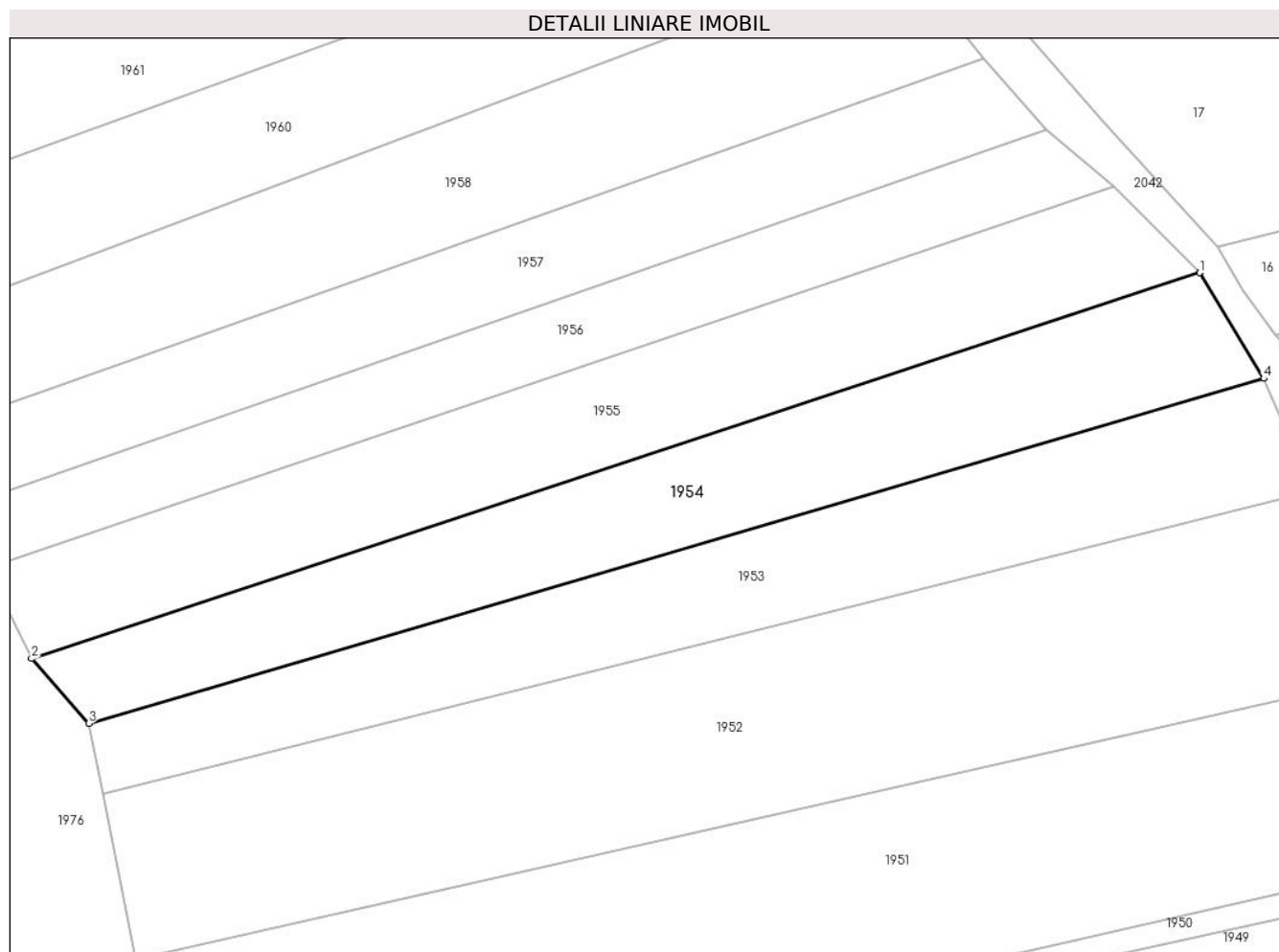
Inscrieri privind dezmembramintele dreptului de proprietate, drepturi reale de garanție și sarcini	Referințe
NU SUNT	

## Anexa Nr. 1 La Partea I

## Teren

Nr cadastral	Suprafața (mp)*	Observații / Referințe
	2.500	

\* Suprafața este determinată în planul de proiecție Stereo 70.



## Date referitoare la teren

Crt	Categorie folosință	Intra vilan	Suprafața (mp)	Tarla	Parcelă	Nr. topo	Observații / Referințe
1	arabil	DA	2.500	-	-	1545/1	

## Lungime Segmente

1) Valorile lungimilor segmentelor sunt obținute din proiecție în plan.

Punct început	X / Y	Punct sfârșit	X / Y	Lungime segment (** (m)
1	564.502,173 690.743,316	2	564.334,842 690.688,084	176.211
2	564.334,842 690.688,084	3	564.343,046 690.678,831	12.366
3	564.343,046 690.678,831	4	564.511,358 690.728,189	175.4
4	564.511,358 690.728,189	1	564.502,173 690.743,316	17.697

\*\* Lungimile segmentelor sunt determinate în planul de proiecție Stereo 70 și sunt rotunjite la 1 milimetru.

**\*\*\* Distanţa dintre puncte este formată din segmente cumulate ce sunt mai mici decât valoarea 1 milimetru.**



**DATE DESPRE IMOBILUL NR. 1955**

Oficiul de Cadastru și Publicitate Imobiliară SUCEAVA  
Biroul de Cadastru și Publicitate Imobiliară Radauti

**A. Partea I. Descrierea imobilului**

TEREN Intravilan

Nr. topografic:1545/1

Adresa: Loc. Solca, Jud. Suceava

Nr. Crt	Nr cadastral Nr. topografic	Suprafața* (mp)	Observații / Referințe
A1		2.600	Sector cadastral:17 Teren neimprejmuit;

**B. Partea II. Proprietari și acte**

Inscrieri privitoare la dreptul de proprietate și alte drepturi reale		Referințe
<b>1955 / 19/04/2024</b>		
Act Normativ nr. 7, din 13/03/1996 emis de PARLAMENTUL ROMANIEI;		
B1	Intabulare, drept de PROPRIETATE, dobandit prin Lege, cota actuala 1/1 1) NEIDENTIFICAT NEIDENTIFICAT	A1
Act Administrativ nr. 2022, din 19/04/2024 emis de PRIMARIA ORASULUI SOLCA;		
B2	se noteaza posesia factica in favoarea lui 1) BIRGAUAN GEORGE IONUT 2) BIRGAUAN BIANCA	A1

**C. Partea III. SARCINI .**

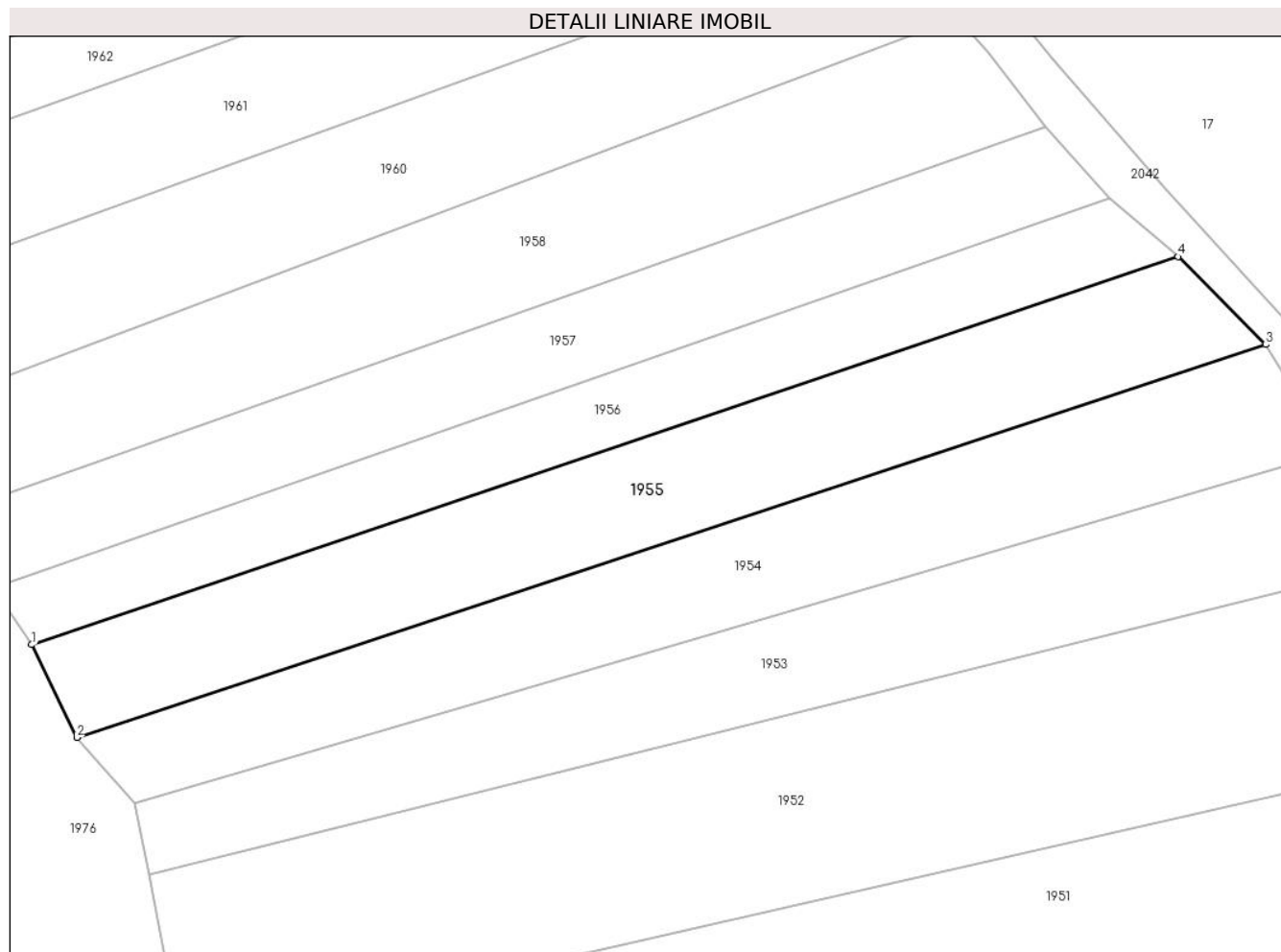
Inscrieri privind dezmembramintele dreptului de proprietate, drepturi reale de garanție și sarcini	Referințe
NU SUNT	

## Anexa Nr. 1 La Partea I

## Teren

Nr cadastral	Suprafața (mp)*	Observații / Referințe
	2.600	

\* Suprafața este determinată în planul de proiecție Stereo 70.



## Date referitoare la teren

Crt	Categorie folosință	Intra vilan	Suprafața (mp)	Tarla	Parcelă	Nr. topo	Observații / Referințe
1	arabil	DA	2.600	-	-	1545/1	

## Lungime Segmente

1) Valorile lungimilor segmentelor sunt obținute din proiecție în plan.

Punct început	X / Y	Punct sfârșit	X / Y	Lungime segment (** (m)
1	564.328,504 690.701,134	2	564.334,842 690.688,084	14.508
2	564.334,842 690.688,084	3	564.502,173 690.743,316	176.211
3	564.502,173 690.743,316	4	564.489,835 690.755,674	17.463
4	564.489,835 690.755,674	1	564.328,504 690.701,134	170.301

\*\* Lungimile segmentelor sunt determinate în planul de proiecție Stereo 70 și sunt rotunjite la 1 milimetru.

**\*\*\* Distanţa dintre puncte este formată din segmente cumulate ce sunt mai mici decât valoarea 1 milimetru.**





**DATE DESPRE IMOBILUL NR. 1956**

Oficiul de Cadastru și Publicitate Imobiliară SUCEAVA  
Biroul de Cadastru și Publicitate Imobiliară Radauti

**A. Partea I. Descrierea imobilului**

TEREN Intravilan

Nr. topografic:1545/1

Adresa: Loc. Solca, Jud. Suceava

Nr. Crt	Nr cadastral Nr. topografic	Suprafața* (mp)	Observații / Referințe
A1		1.700	Sector cadastral:17 Teren neimprejmuit;

**B. Partea II. Proprietari și acte**

Inscrieri privitoare la dreptul de proprietate și alte drepturi reale		Referințe
<b>1956 / 19/04/2024</b>		
Act Normativ nr. 7, din 13/03/1996 emis de PARLAMENTUL ROMANIEI;		
B1	Intabulare, drept de PROPRIETATE, dobândit prin Lege, cota actuala 1/1 1) NEIDENTIFICAT NEIDENTIFICAT	A1
Act Administrativ nr. 2023, din 19/04/2024 emis de PRIMARIA ORASULUI SOLCA;		
B2	se noteaza posesia factica in favoarea lui 1) ZABRE GHEORGHE 2) ZABRE CRISTINA ADINA	A1

**C. Partea III. SARCINI .**

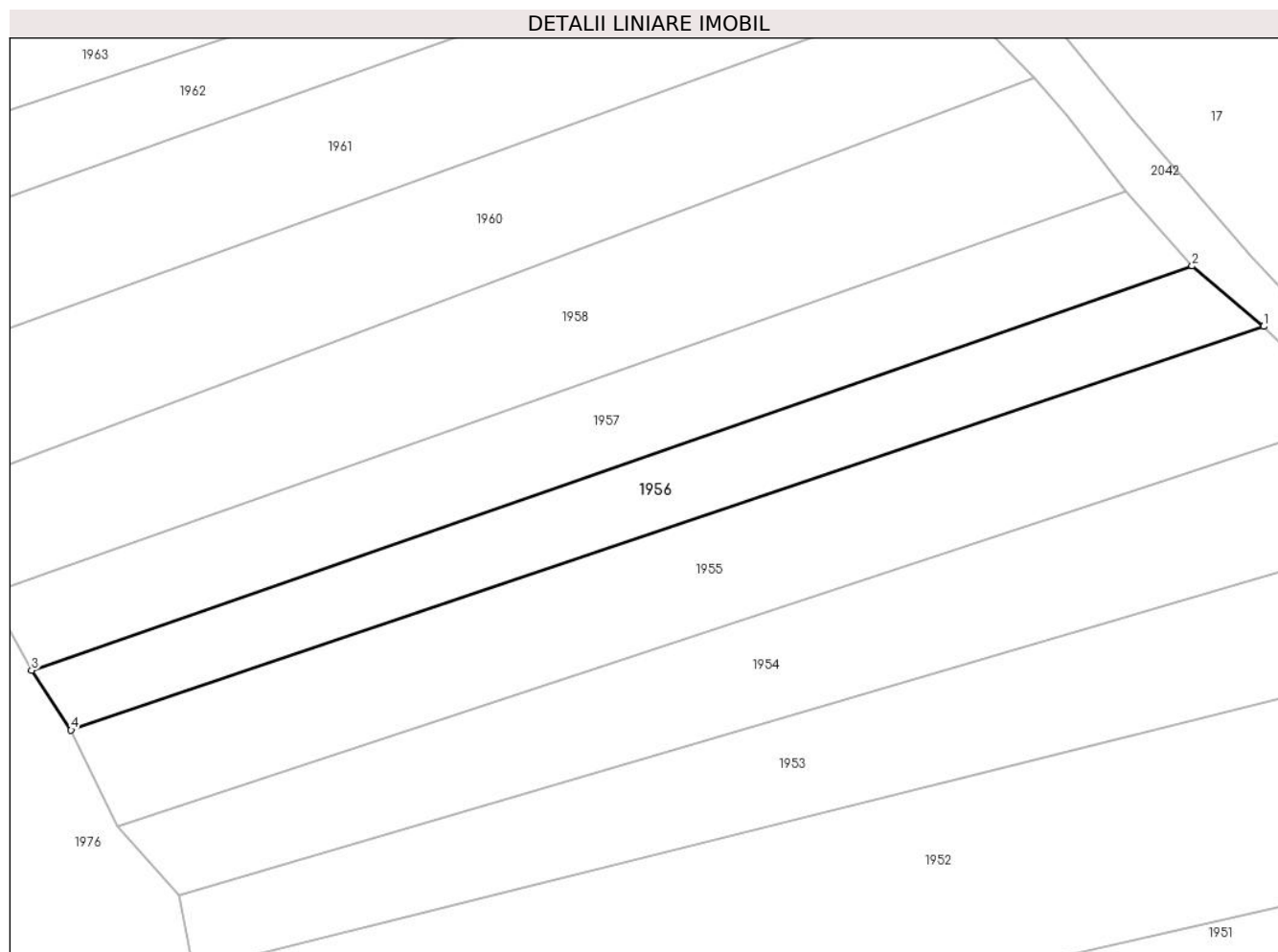
Inscrieri privind dezmembramintele dreptului de proprietate, drepturi reale de garanție și sarcini	Referințe
NU SUNT	

## Anexa Nr. 1 La Partea I

## Teren

Nr cadastral	Suprafața (mp)*	Observații / Referințe
	1.700	

\* Suprafața este determinată în planul de proiecție Stereo 70.



## Date referitoare la teren

Crt	Categorie folosință	Intravilan	Suprafața (mp)	Tarla	Parcelă	Nr. topo	Observații / Referințe
1	arabil	DA	1.700	-	-	1545/2	

## Lungime Segmente

1) Valorile lungimilor segmentelor sunt obținute din proiecție în plan.

Punct început	X / Y	Punct sfârșit	X / Y	Lungime segment (** (m)
1	564.489,835 690.755,674	2	564.480,153 690.763,837	12.664
2	564.480,153 690.763,837	3	564.323,171 690.709,188	166.222
3	564.323,171 690.709,188	4	564.328,504 690.701,134	9.66
4	564.328,504 690.701,134	1	564.489,835 690.755,674	170.301

\*\* Lungimile segmentelor sunt determinate în planul de proiecție Stereo 70 și sunt rotunjite la 1 milimetru.

**\*\*\* Distanţa dintre puncte este formată din segmente cumulate ce sunt mai mici decât valoarea 1 milimetru.**



**DATE DESPRE IMOBILUL NR. 1957**

Oficiul de Cadastru și Publicitate Imobiliară SUCEAVA  
Biroul de Cadastru și Publicitate Imobiliară Radauti

**A. Partea I. Descrierea imobilului**

TEREN Intravilan

Nr. topografic:1545/2

Adresa: Loc. Solca, Jud. Suceava

Nr. Crt	Nr cadastral Nr. topografic	Suprafața* (mp)	Observații / Referințe
A1		2.000	Sector cadastral:17 Teren neimprejmuit;

**B. Partea II. Proprietari și acte**

Inscrieri privitoare la dreptul de proprietate și alte drepturi reale		Referințe
<b>1957 / 19/04/2024</b>		
Act Normativ nr. 7, din 13/03/1996 emis de PARLAMENTUL ROMANIEI;		
B1	Inscrierea provizorie, drept de PROPRIETATE, dobandit prin Lege, cota actuala 1/1, cota initiala 1/1 1) ORASUL SOLCA, CIF:4441000	A1

**C. Partea III. SARCINI .**

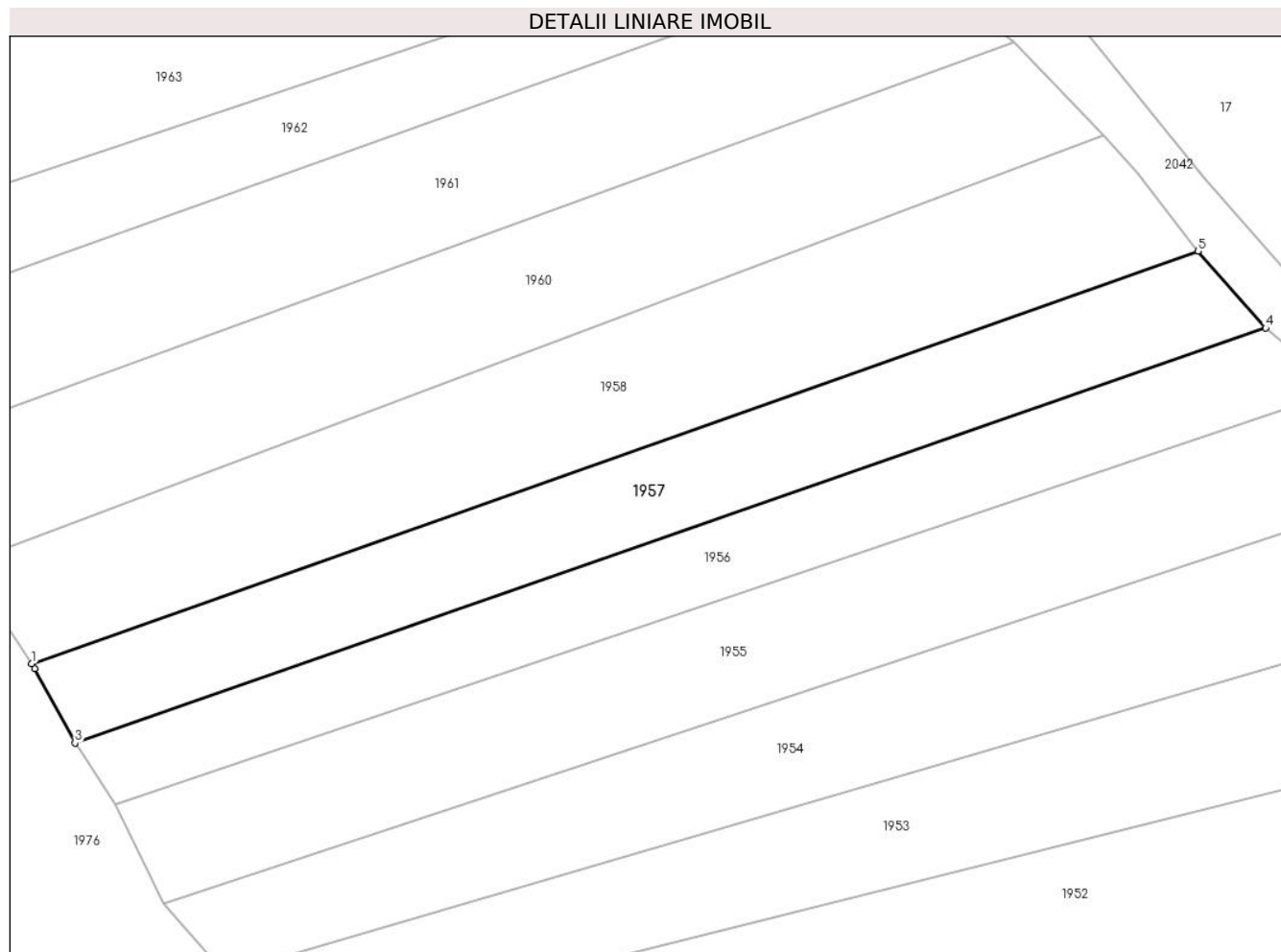
Inscrieri privind dezmembramintele dreptului de proprietate, drepturi reale de garanție și sarcini	Referințe
NU SUNT	

## Anexa Nr. 1 La Partea I

## Teren

Nr cadastral	Suprafața (mp)*	Observații / Referințe
	2.000	

\* Suprafața este determinată în planul de proiecție Stereo 70.



## Date referitoare la teren

Crt	Categorie folosință	Intra vilan	Suprafața (mp)	Tarla	Parcelă	Nr. topo	Observații / Referințe
1	arabil	DA	2.000	-	-	1545/2	

## Lungime Segmente

1) Valorile lungimilor segmentelor sunt obținute din proiecție în plan.

Punct început	X / Y	Punct sfârșit	X / Y	Lungime segment (** (m)
1	564.317,448 690.719,651	2	564.317,837 690.718,98	0.776
2	564.317,837 690.718,98	3	564.323,171 690.709,188	11.151
3	564.323,171 690.709,188	4	564.480,153 690.763,837	166.222
4	564.480,153 690.763,837	5	564.471,207 690.773,976	13.521
5	564.471,207 690.773,976	1	564.317,448 690.719,651	163.074

**\*\* Lungimile segmentelor sunt determinate în planul de proiecție Stereo 70 și sunt rotunjite la 1 milimetru.**

**\*\*\* Distanța dintre puncte este formată din segmente cumulate ce sunt mai mici decât valoarea 1 milimetru.**





**DATE DESPRE IMOBILUL NR. 1958**

Oficiul de Cadastru și Publicitate Imobiliară SUCEAVA  
Biroul de Cadastru și Publicitate Imobiliară Radauti

**A. Partea I. Descrierea imobilului**

TEREN Intravilan

Nr. topografic:1545/3

Adresa: Loc. Solca, Jud. Suceava

Nr. Crt	Nr cadastral Nr. topografic	Suprafața* (mp)	Observații / Referințe
A1		2.750	Sector cadastral:17 Teren neimprejmuit;

**B. Partea II. Proprietari și acte**

Inscrieri privitoare la dreptul de proprietate și alte drepturi reale		Referințe
<b>1958 / 19/04/2024</b>		
Act Normativ nr. 7, din 13/03/1996 emis de PARLAMENTUL ROMANIEI;		
B1	Intabulare, drept de PROPRIETATE, dobândit prin Lege, cota actuala 1/1 1) NEIDENTIFICAT NEIDENTIFICAT	A1
Act Administrativ nr. 2024, din 19/04/2024 emis de PRIMARIA ORASULUI SOLCA;		
B2	se noteaza posesia factica in favoarea lui 1) FILIMON ELENA	A1

**C. Partea III. SARCINI .**

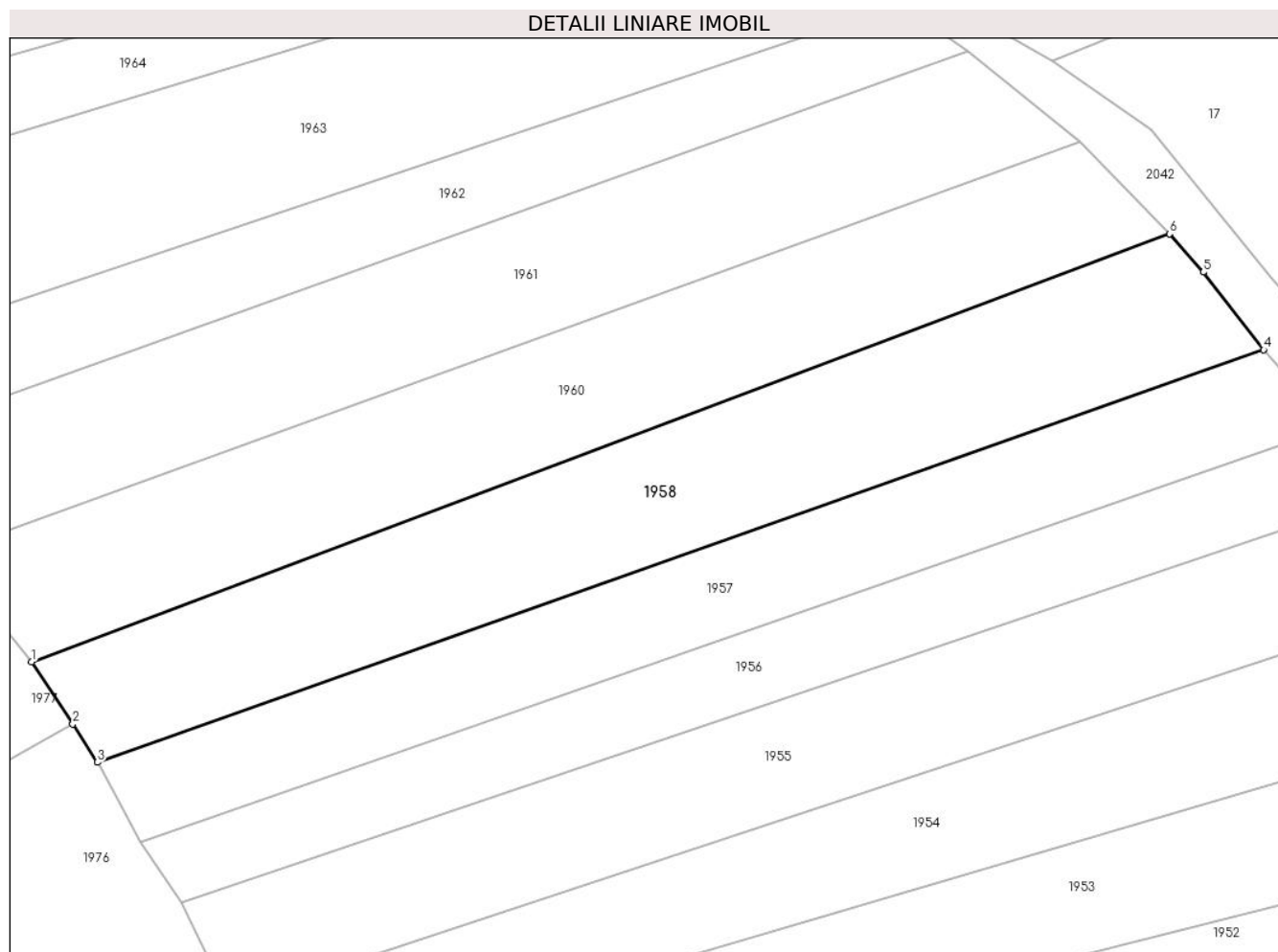
Inscrieri privind dezmembramintele dreptului de proprietate, drepturi reale de garanție și sarcini	Referințe
NU SUNT	

## Anexa Nr. 1 La Partea I

## Teren

Nr cadastral	Suprafața (mp)*	Observații / Referințe
	2.750	

\* Suprafața este determinată în planul de proiecție Stereo 70.



## Date referitoare la teren

Crt	Categorie folosință	Intravilan	Suprafața (mp)	Tarla	Parcelă	Nr. topo	Observații / Referințe
1	arabil	DA	2.750	-	-	1545/3	

## Lungime Segmente

1) Valorile lungimilor segmentelor sunt obținute din proiecție în plan.

Punct început	X / Y	Punct sfârșit	X / Y	Lungime segment (** (m)
1	564.308,766 690.732,853	2	564.314,188 690.724,688	9.801
2	564.314,188 690.724,688	3	564.317,448 690.719,651	6.0
3	564.317,448 690.719,651	4	564.471,207 690.773,976	163.074
4	564.471,207 690.773,976	5	564.463,238 690.784,215	12.975
5	564.463,238 690.784,215	6	564.458,8 690.789,268	6.725

Punct început	X / Y	Punct sfârșit	X / Y	Lungime segment (** (m)
6	564.458,8 690.789,268	1	564.308,766 690.732,853	160.29

\*\* Lungimile segmentelor sunt determinate în planul de proiecție Stereo 70 și sunt rotunjite la 1 milimetru.

\*\*\* Distanța dintre puncte este formată din segmente cumulate ce sunt mai mici decât valoarea 1 milimetru.



**DATE DESPRE IMOBILUL NR. 1959**

Oficiul de Cadastru și Publicitate Imobiliară SUCEAVA  
Biroul de Cadastru și Publicitate Imobiliară Radauti

**A. Partea I. Descrierea imobilului**

TEREN Intravilan

Nr. topografic:1545/3

Adresa: Loc. Solca, Jud. Suceava

Nr. Crt	Nr cadastral Nr. topografic	Suprafața* (mp)	Observații / Referințe
A1		200	Sector cadastral:17 Teren neimprejmuit;

**B. Partea II. Proprietari și acte**

Inscrieri privitoare la dreptul de proprietate și alte drepturi reale		Referințe
<b>1959 / 19/04/2024</b>		
Act Normativ nr. 7, din 13/03/1996 emis de PARLAMENTUL ROMANIEI;		
B1	Intabulare, drept de PROPRIETATE, dobandit prin Lege, cota actuala 1/1 1) <b>NEIDENTIFICAT NEIDENTIFICAT</b>	A1
Act Administrativ nr. 2059, din 19/04/2024 emis de PRIMARIA ORASULUI SOLCA;		
B2	se noteaza posesia factica in favoarea lui 1) <b>BIDA ALMA ELA</b> 2) <b>BIDA MIHAELA</b> 3) <b>BIDA ROMAN MIHAI</b>	A1

**C. Partea III. SARCINI .**

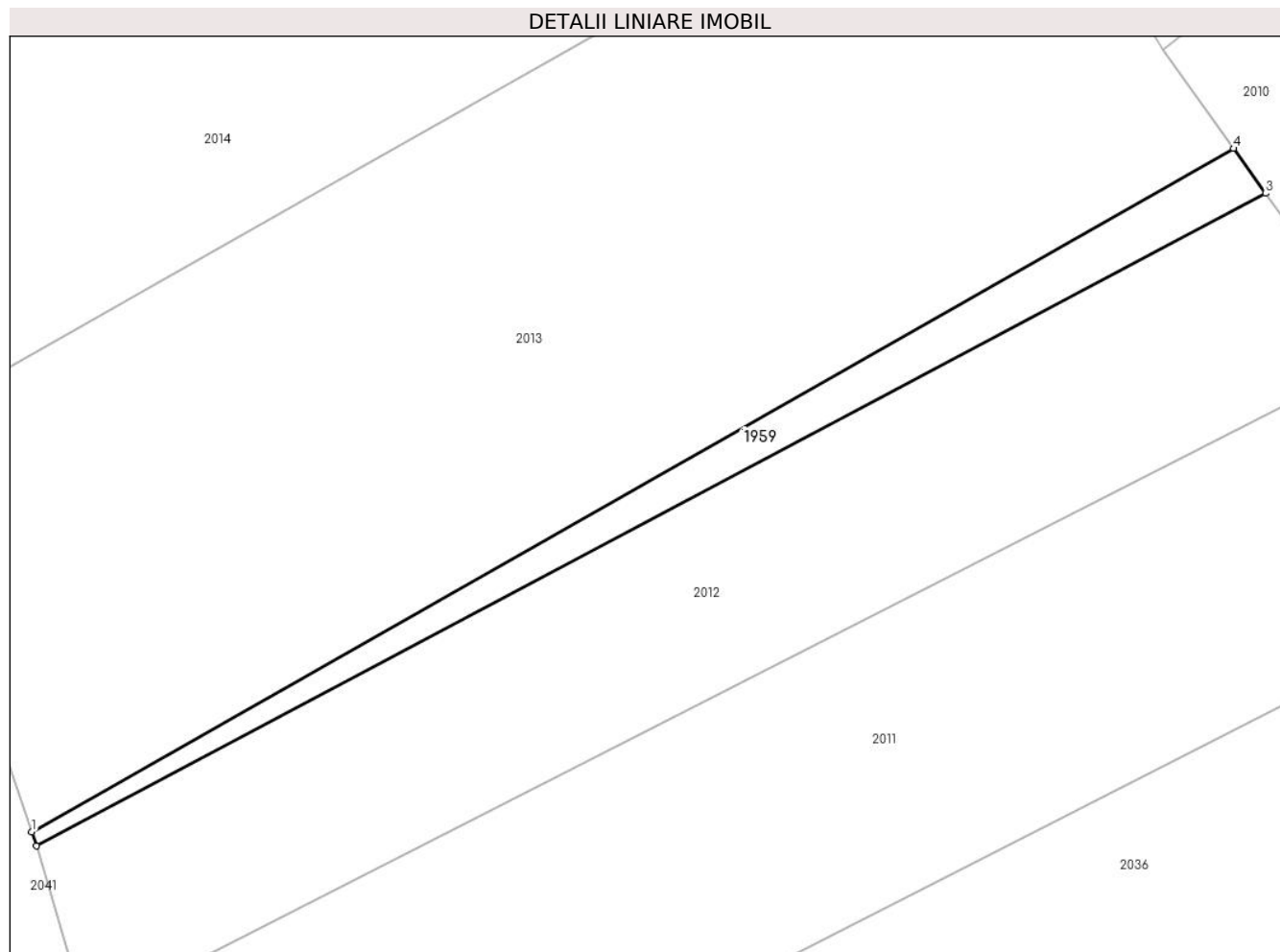
Inscrieri privind dezmembramintele dreptului de proprietate, drepturi reale de garanție și sarcini	Referințe
NU SUNT	

## Anexa Nr. 1 La Partea I

## Teren

Nr cadastral	Suprafața (mp)*	Observații / Referințe
	200	

\* Suprafața este determinată în planul de proiecție Stereo 70.



## Date referitoare la teren

Crt	Categorie folosință	Intravilan	Suprafața (mp)	Tarla	Parcelă	Nr. topo	Observații / Referințe
1	arabil	DA	200	-	-	1686/3	

## Lungime Segmente

1) Valorile lungimilor segmentelor sunt obținute din proiecție în plan.

Punct început	X / Y	Punct sfârșit	X / Y	Lungime segment (** (m)
1	563.941,105 690.389,005	2	563.941,414 690.388,107	0.95
2	563.941,414 690.388,107	3	564.020,758 690.430,161	89.8
3	564.020,758 690.430,161	4	564.018,674 690.433,055	3.566
4	564.018,674 690.433,055	1	563.941,105 690.389,005	89.204

\*\* Lungimile segmentelor sunt determinate în planul de proiecție Stereo 70 și sunt rotunjite la 1 milimetru.

**\*\*\* Distanţa dintre puncte este formată din segmente cumulate ce sunt mai mici decât valoarea 1 milimetru.**





**DATE DESPRE IMOBILUL NR. 1960**

Oficiul de Cadastru și Publicitate Imobiliară SUCEAVA  
Biroul de Cadastru și Publicitate Imobiliară Radauti

**A. Partea I. Descrierea imobilului**

TEREN Intravilan

Nr. topografic:1544/3

Adresa: Loc. Solca, Jud. Suceava

Nr. Crt	Nr cadastral Nr. topografic	Suprafața* (mp)	Observații / Referințe
A1		2.630	Sector cadastral:17 Teren neimprejmuit;

**B. Partea II. Proprietari și acte**

Inscrieri privitoare la dreptul de proprietate și alte drepturi reale		Referințe
<b>1960 / 19/04/2024</b>		
Act Normativ nr. 7, din 13/03/1996 emis de PARLAMENTUL ROMANIEI;		
B1	Intabulare, drept de PROPRIETATE, dobandit prin Lege, cota actuala 1/1 1) NEIDENTIFICAT NEIDENTIFICAT	A1
Act Administrativ nr. 2025, din 19/04/2024 emis de PRIMARIA ORASULUI SOLCA;		
B2	se noteaza posesia factica in favoarea lui 1) BIRGAUAN GHEORGHE 2) BIRGAUAN ECATERINA	A1

**C. Partea III. SARCINI .**

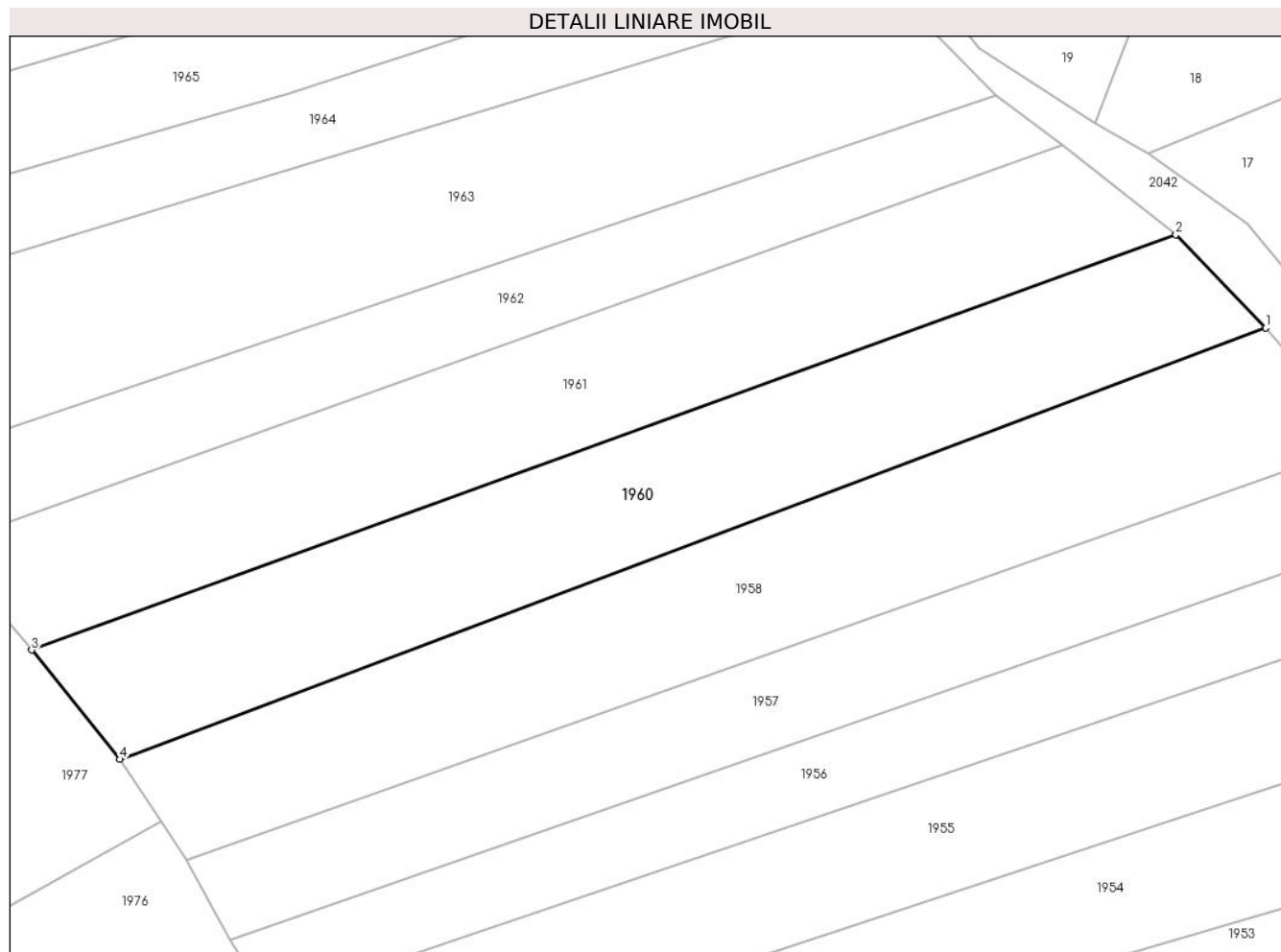
Inscrieri privind dezmembramintele dreptului de proprietate, drepturi reale de garanție și sarcini	Referințe
NU SUNT	

## Anexa Nr. 1 La Partea I

## Teren

Nr cadastral	Suprafața (mp)*	Observații / Referințe
	2.630	

\* Suprafața este determinată în planul de proiecție Stereo 70.



## Date referitoare la teren

Crt	Categorie folosință	Intravilan	Suprafața (mp)	Tarla	Parcelă	Nr. topo	Observații / Referințe
1	arabil	DA	2.630	-	-	1544/3	

## Lungime Segmente

1) Valorile lungimilor segmentelor sunt obținute din proiecție în plan.

Punct început	X / Y	Punct sfârșit	X / Y	Lungime segment (** (m)
1	564.458,8 690.789,268	2	564.447,037 690.801,453	16.936
2	564.447,037 690.801,453	3	564.297,215 690.747,147	159.361
3	564.297,215 690.747,147	4	564.308,766 690.732,853	18.378
4	564.308,766 690.732,853	1	564.458,8 690.789,268	160.29

\*\* Lungimile segmentelor sunt determinate în planul de proiecție Stereo 70 și sunt rotunjite la 1 milimetru.

**\*\*\* Distanţa dintre puncte este formată din segmente cumulate ce sunt mai mici decât valoarea 1 milimetru.**



**DATE DESPRE IMOBILUL NR. 1961**

Oficiul de Cadastru și Publicitate Imobiliară SUCEAVA  
Biroul de Cadastru și Publicitate Imobiliară Radauti

**A. Partea I. Descrierea imobilului**

TEREN Intravilan

Nr. topografic:1544/4

Adresa: Loc. Solca, Jud. Suceava

Nr. Crt	Nr cadastral Nr. topografic	Suprafața* (mp)	Observații / Referințe
A1		2.600	Sector cadastral:17 Teren neimprejmuit;

**B. Partea II. Proprietari și acte**

Inscrieri privitoare la dreptul de proprietate și alte drepturi reale		Referințe
<b>1961 / 19/04/2024</b>		
Act Normativ nr. 7, din 13/03/1996 emis de PARLAMENTUL ROMANIEI;		
B1	Intabulare, drept de PROPRIETATE, dobandit prin Lege, cota actuala 1/1 1) NEIDENTIFICAT NEIDENTIFICAT	A1
Act Administrativ nr. 2026, din 19/04/2024 emis de PRIMARIA ORASULUI SOLCA;		
B2	se noteaza posesia factica in favoarea lui 1) BAHAN ADNREEA NICOLETA	A1

**C. Partea III. SARCINI .**

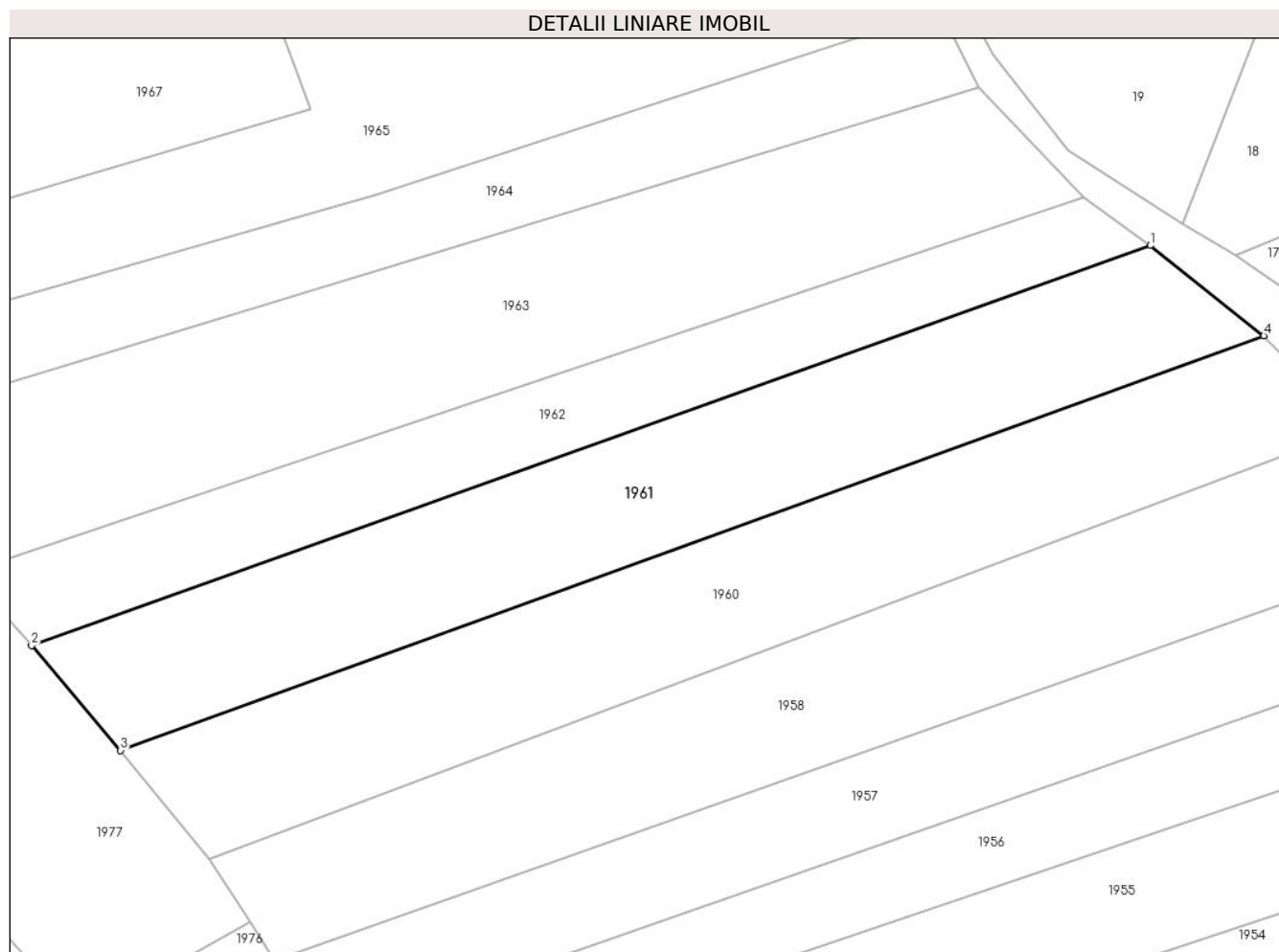
Inscrieri privind dezmembramintele dreptului de proprietate, drepturi reale de garanție și sarcini	Referințe
NU SUNT	

## Anexa Nr. 1 La Partea I

## Teren

Nr cadastral	Suprafața (mp)*	Observații / Referințe
	2.600	

\* Suprafața este determinată în planul de proiecție Stereo 70.



## Date referitoare la teren

Crt	Categorie folosință	Intravilan	Suprafața (mp)	Tarla	Parcelă	Nr. topo	Observații / Referințe
1	arabil	DA	2.600	-	-	1544/4	

## Lungime Segmente

1) Valorile lungimilor segmentelor sunt obținute din proiecție în plan.

Punct început	X / Y	Punct sfârșit	X / Y	Lungime segment (** (m)
1	564.432,16 690.813,272	2	564.285,564 690.760,868	155.681
2	564.285,564 690.760,868	3	564.297,215 690.747,147	18.0
3	564.297,215 690.747,147	4	564.447,037 690.801,453	159.361
4	564.447,037 690.801,453	1	564.432,16 690.813,272	19.0

\*\* Lungimile segmentelor sunt determinate în planul de proiecție Stereo 70 și sunt rotunjite la 1 milimetru.

**\*\*\* Distanţa dintre puncte este formată din segmente cumulate ce sunt mai mici decât valoarea 1 milimetru.**





**DATE DESPRE IMOBILUL NR. 1962**

Oficiul de Cadastru și Publicitate Imobiliară SUCEAVA  
Biroul de Cadastru și Publicitate Imobiliară Radauti

**A. Partea I. Descrierea imobilului**

TEREN Intravilan

Nr. topografic:1544/1

Adresa: Loc. Solca, Jud. Suceava

Nr. Crt	Nr cadastral Nr. topografic	Suprafața* (mp)	Observații / Referințe
A1		1.600	Sector cadastral:17 Teren neimprejmuit;

**B. Partea II. Proprietari și acte**

Inscrieri privitoare la dreptul de proprietate și alte drepturi reale		Referințe
<b>1962 / 19/04/2024</b>		
Act Normativ nr. 7, din 13/03/1996 emis de PARLAMENTUL ROMANIEI;		
B1	Intabulare, drept de PROPRIETATE, dobandit prin Lege, cota actuala 1/1 1) NEIDENTIFICAT NEIDENTIFICAT	A1
Act Administrativ nr. 2027, din 19/04/2024 emis de PRIMARIA ORASULUI SOLCA;		
B1	se noteaza posesia factica in favoarea lui 1) COVALI ANA	A1

**C. Partea III. SARCINI .**

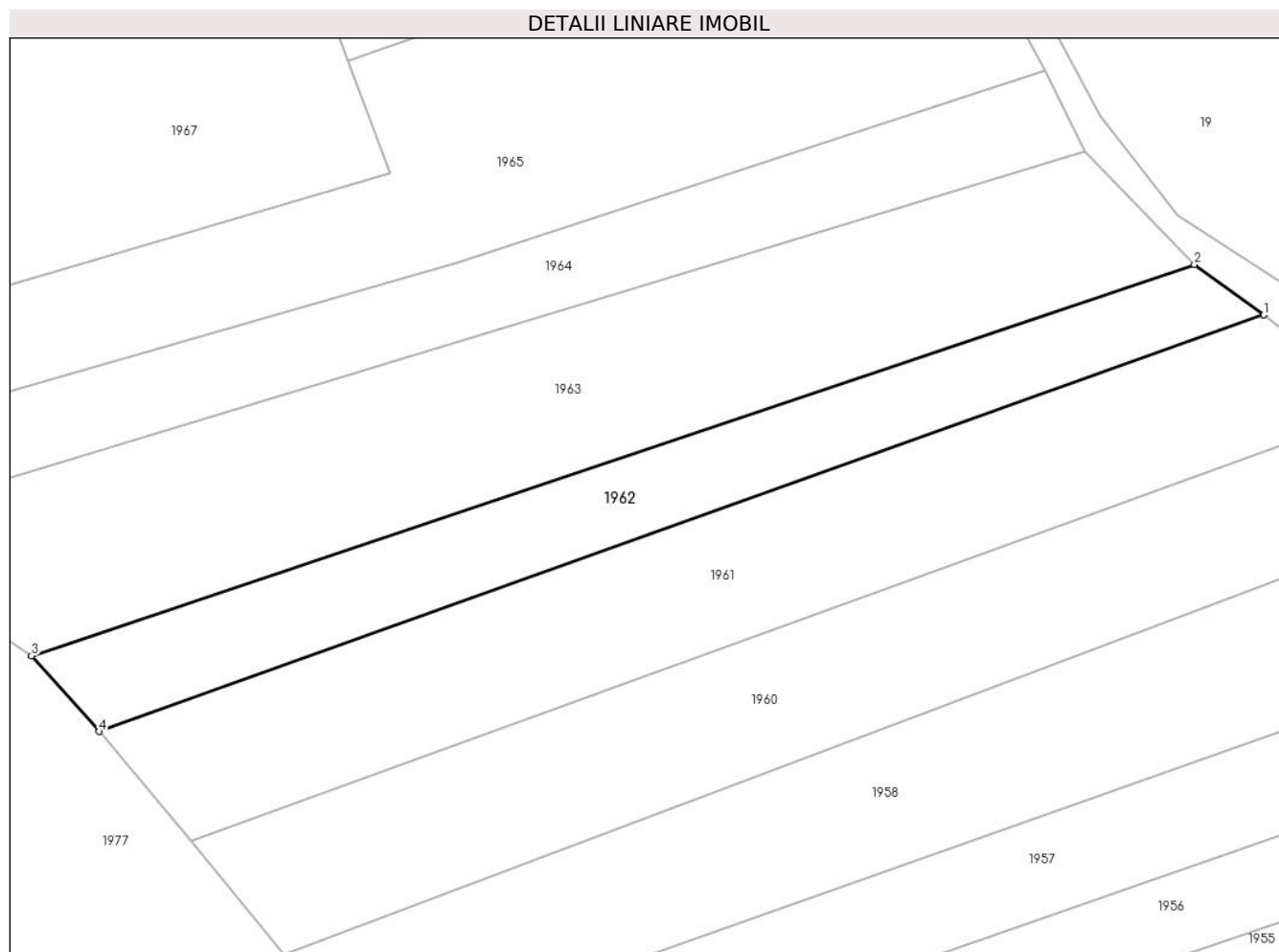
Inscrieri privind dezmembramintele dreptului de proprietate, drepturi reale de garanție și sarcini	Referințe
NU SUNT	

## Anexa Nr. 1 La Partea I

## Teren

Nr cadastral	Suprafața (mp)*	Observații / Referințe
	1.600	

\* Suprafața este determinată în planul de proiecție Stereo 70.



## Date referitoare la teren

Crt	Categorie folosință	Intravilan	Suprafața (mp)	Tarla	Parcelă	Nr. topo	Observații / Referințe
1	arabil	DA	1.600	-	-	1544/1	

## Lungime Segmente

1) Valorile lungimilor segmentelor sunt obținute din proiecție în plan.

Punct început	X / Y	Punct sfârșit	X / Y	Lungime segment (** (m)
1	564.432,16 690.813,272	2	564.423,42 690.819,613	10.798
2	564.423,42 690.819,613	3	564.277,065 690.770,398	154.408
3	564.277,065 690.770,398	4	564.285,564 690.760,868	12.769
4	564.285,564 690.760,868	1	564.432,16 690.813,272	155.681

\*\* Lungimile segmentelor sunt determinate în planul de proiecție Stereo 70 și sunt rotunjite la 1 milimetru.

**\*\*\* Distanţa dintre puncte este formată din segmente cumulate ce sunt mai mici decât valoarea 1 milimetru.**



**DATE DESPRE IMOBILUL NR. 1963**

Oficiul de Cadastru și Publicitate Imobiliară SUCEAVA  
Biroul de Cadastru și Publicitate Imobiliară Radauti

**A. Partea I. Descrierea imobilului**

TEREN Intravilan

Nr. topografic:1544/1

Adresa: Loc. Solca, Jud. Suceava

Nr. Crt	Nr cadastral Nr. topografic	Suprafața* (mp)	Observații / Referințe
A1		3.200	Sector cadastral:17 Teren neimprejmuit;

**B. Partea II. Proprietari și acte**

Inscrieri privitoare la dreptul de proprietate și alte drepturi reale		Referințe
<b>1963 / 19/04/2024</b>		
Act Normativ nr. 7, din 13/03/1996 emis de PARLAMENTUL ROMANIEI;		
B1	Intabulare, drept de PROPRIETATE, dobândit prin Lege, cota actuala 1/1 1) NEIDENTIFICAT NEIDENTIFICAT	A1
Act Administrativ nr. 2028, din 19/04/2024 emis de PRIMARIA ORASULUI SOLCA;		
B2	se noteaza posesia factica in favoarea lui 1) GHINGHILOSCHI LIVIU	A1

**C. Partea III. SARCINI .**

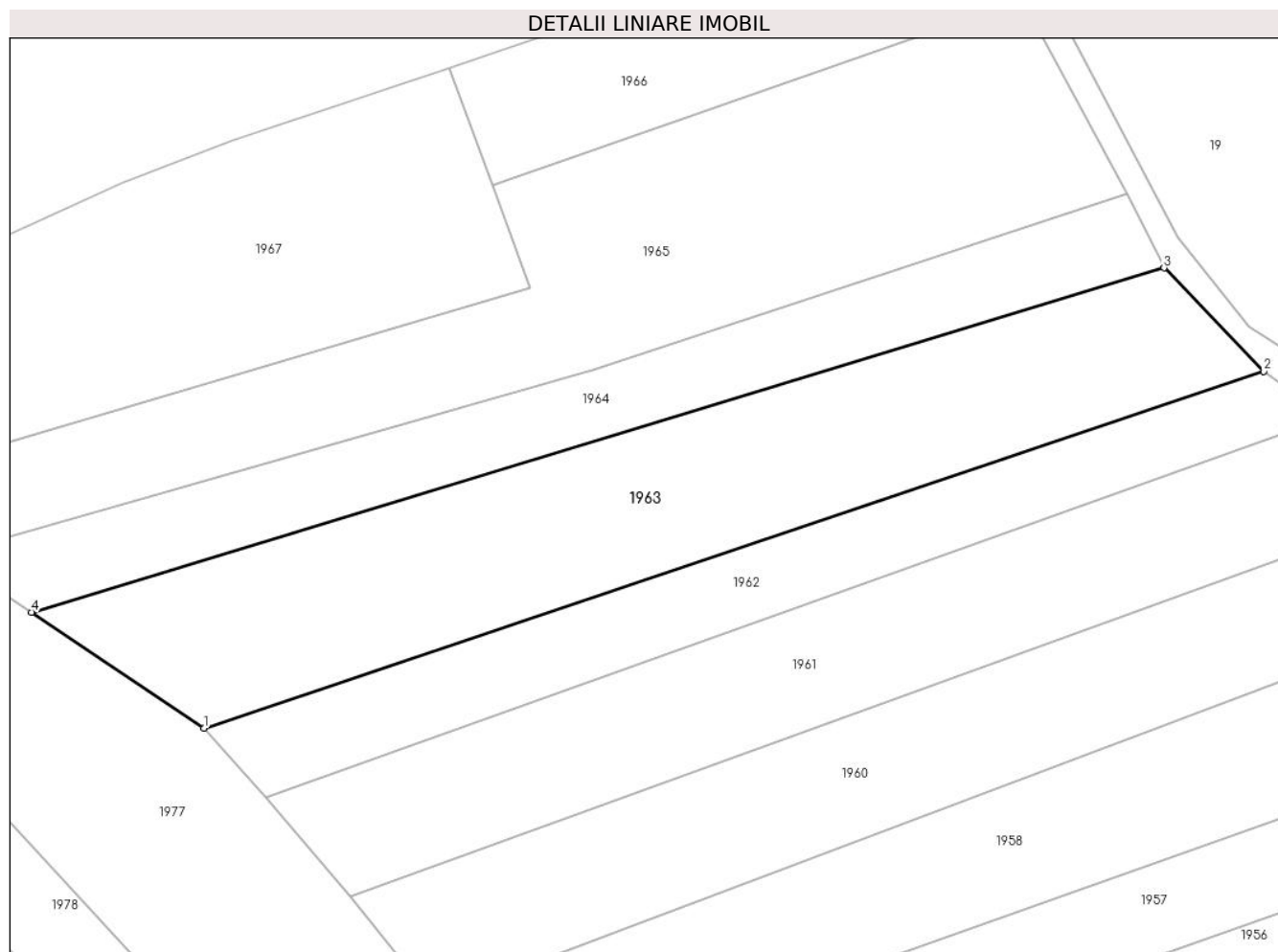
Inscrieri privind dezmembramintele dreptului de proprietate, drepturi reale de garanție și sarcini	Referințe
NU SUNT	

## Anexa Nr. 1 La Partea I

## Teren

Nr cadastral	Suprafața (mp)*	Observații / Referințe
	3.200	

\* Suprafața este determinată în planul de proiecție Stereo 70.



## Date referitoare la teren

Crt	Categorie folosință	Intravilan	Suprafața (mp)	Tarla	Parcelă	Nr. topo	Observații / Referințe
1	arabil	DA	3.200	-	-	1544/1	

## Lungime Segmente

1) Valorile lungimilor segmentelor sunt obținute din proiecție în plan.

Punct început	X / Y	Punct sfârșit	X / Y	Lungime segment (** (m)
1	564.277,065 690.770,398	2	564.423,42 690.819,613	154.408
2	564.423,42 690.819,613	3	564.409,638 690.833,9	19.851
3	564.409,638 690.833,9	4	564.253,261 690.786,378	163.438
4	564.253,261 690.786,378	1	564.277,065 690.770,398	28.67

\*\* Lungimile segmentelor sunt determinate în planul de proiecție Stereo 70 și sunt rotunjite la 1 milimetru.

**\*\*\* Distanţa dintre puncte este formată din segmente cumulate ce sunt mai mici decât valoarea 1 milimetru.**





**DATE DESPRE IMOBILUL NR. 1964**

Oficiul de Cadastru și Publicitate Imobiliară SUCEAVA  
Biroul de Cadastru și Publicitate Imobiliară Radauti

**A. Partea I. Descrierea imobilului**

TEREN Necunoscut

Nr. topografic:1544/1

Adresa: Loc. Solca, Jud. Suceava

Nr. Crt	Nr cadastral Nr. topografic	Suprafața* (mp)	Observații / Referințe
A1		1.700	Sector cadastral:17 Teren neimprejmuit;

**B. Partea II. Proprietari și acte**

Inscrieri privitoare la dreptul de proprietate și alte drepturi reale		Referințe
<b>1964 / 19/04/2024</b>		
Act Normativ nr. 7, din 13/03/1996 emis de PARLAMENTUL ROMANIEI;		
B1	Intabulare, drept de PROPRIETATE, dobandit prin Lege, cota actuala 1/1 1) NEIDENTIFICAT NEIDENTIFICAT	A1
Act Administrativ nr. 2029, din 19/04/2024 emis de PRIMARIA ORASULUI SOLCA;		
B2	se noteaza posesia factica in favoarea lui 1) OLAR ALINA ADRIANA	A1

**C. Partea III. SARCINI .**

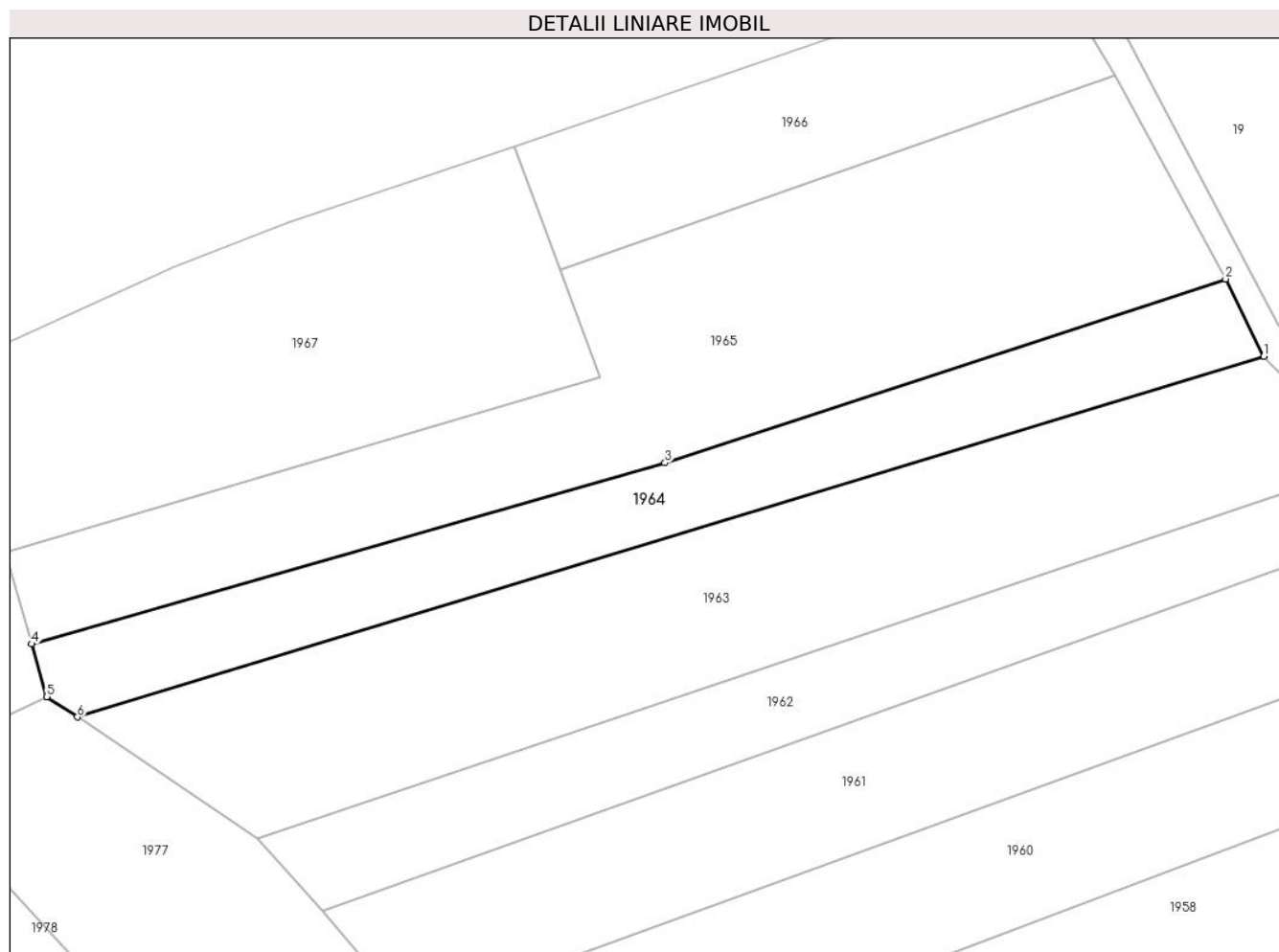
Inscrieri privind dezmembramintele dreptului de proprietate, drepturi reale de garanție și sarcini	Referințe
NU SUNT	

## Anexa Nr. 1 La Partea I

## Teren

Nr cadastral	Suprafața (mp)*	Observații / Referințe
	1.700	

\* Suprafața este determinată în planul de proiecție Stereo 70.



## Date referitoare la teren

Crt	Categorie folosință	Intravilan	Suprafața (mp)	Tarla	Parcelă	Nr. topo	Observații / Referințe
1	arabil	DA	1.696	-	-	1544/1	
2	arabil	NU	4	-	-	1544/1	

## Lungime Segmente

1) Valorile lungimilor segmentelor sunt obținute din proiecție în plan.

Punct început	X / Y	Punct sfârșit	X / Y	Lungime segment (** (m)
1	564.409,638 690.833,9	2	564.404,617 690.844,08	11.351
2	564.404,617 690.844,08	3	564.330,7 690.819,867	77.782
3	564.330,7 690.819,867	4	564.247,225 690.795,996	86.821
4	564.247,225 690.795,996	5	564.249,243 690.789,061	7.223

Punct început	X / Y	Punct sfârșit	X / Y	Lungime segment (** (m)
5	564.249,243 690.789,061	6	564.253,261 690.786,378	4.831
6	564.253,261 690.786,378	1	564.409,638 690.833,9	163.438

\*\* Lungimile segmentelor sunt determinate în planul de proiecție Stereo 70 și sunt rotunjite la 1 milimetru.

\*\*\* Distanța dintre puncte este formată din segmente cumulate ce sunt mai mici decât valoarea 1 milimetru.



**DATE DESPRE IMOBILUL NR. 1965**

Oficiul de Cadastru și Publicitate Imobiliară SUCEAVA  
Biroul de Cadastru și Publicitate Imobiliară Radauti

**A. Partea I. Descrierea imobilului**

TEREN Necunoscut

Nr. topografic:1544/1,1544/6

Adresa: Loc. Solca, Jud. Suceava

Nr. Crt	Nr cadastral Nr. topografic	Suprafața* (mp)	Observații / Referințe
A1		Din acte: 3.900 Masurata: 3.389	Sector cadastral:17 Teren neimprejmit;

**B. Partea II. Proprietari și acte**

Inscrieri privitoare la dreptul de proprietate și alte drepturi reale	Referințe
<b>1965 / 19/04/2024</b>	
Act Administrativ nr. 5034, din 22/09/2020 emis de primaria Orasului Solca;	
B1	A1
Intabulare, drept de PROPRIETATE, dobandit prin Succesiune, cota actuala 1/2, cota initiala 1/1 1) <b>ANGHEL MARIA</b>	
Act Notarial nr. 166, din 08/10/2020 emis de BIN COVARIUC IOAN;	
B2	A1
Intabulare, drept de PROPRIETATE, dobandit prin Succesiune, cota actuala 3/8 1) <b>ANGHEL PETRU</b>	
Act Notarial nr. 166, din 08/10/2020 emis de BNP COVARIUC IOAN;	
B3	A1
Intabulare, drept de PROPRIETATE, dobandit prin Succesiune, cota actuala 1/8 1) <b>ANGHEL MARIA</b>	

**C. Partea III. SARCINI .**

Inscrieri privind dezmembramintele dreptului de proprietate, drepturi reale de garanție și sarcini	Referințe
NU SUNT	

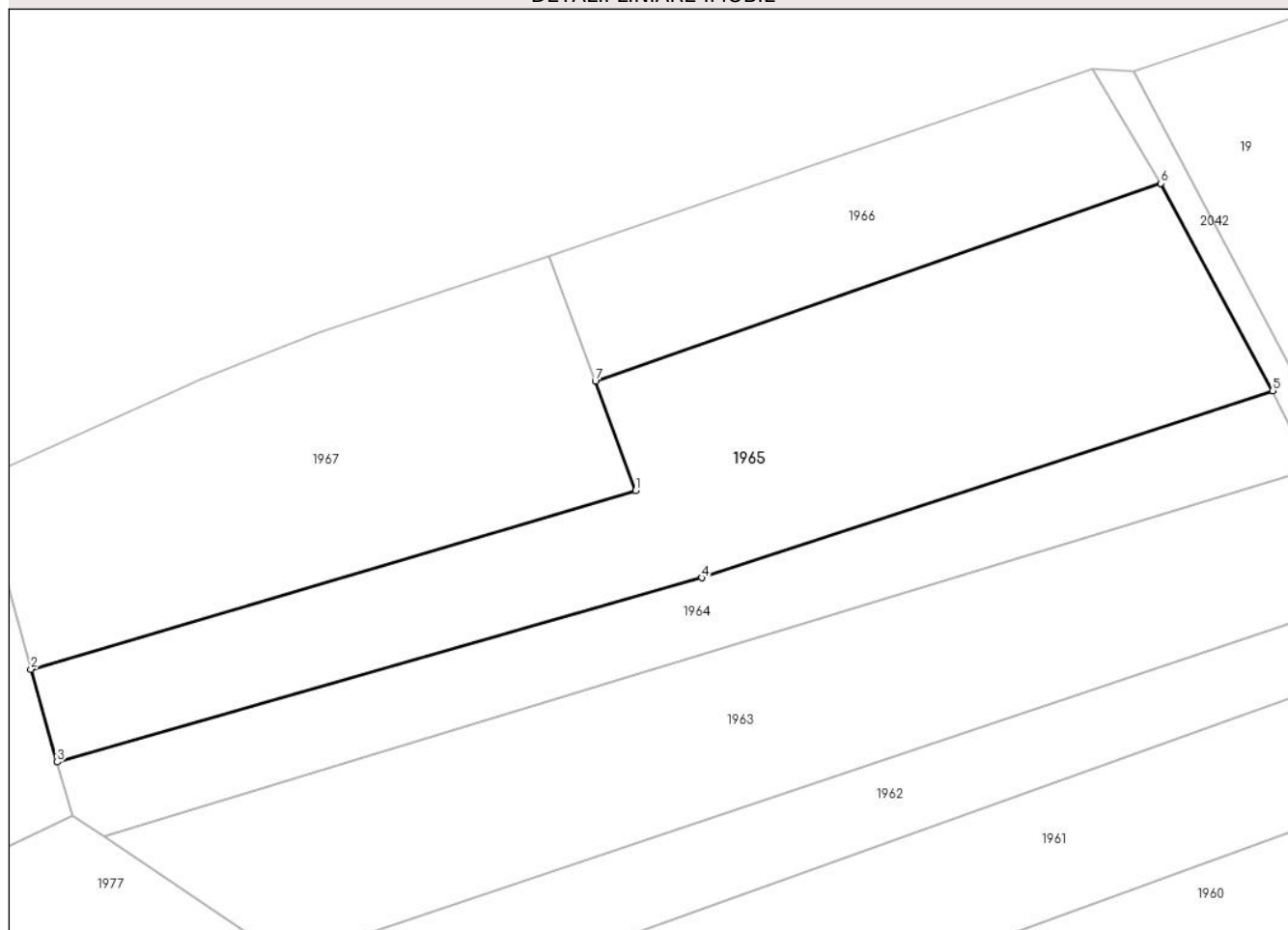
## Anexa Nr. 1 La Partea I

## Teren

Nr cadastral	Suprafața (mp)*	Observații / Referințe
	Din acte: 3.900 Masurata: 3.389	

\* Suprafața este determinată în planul de proiecție Stereo 70.

## DETALII LINIARE IMOBIL



## Date referitoare la teren

Crt	Categorie folosință	Intravilan	Suprafața (mp)	Tarla	Parcelă	Nr. topo	Observații / Referințe
1	arabil	DA	3.327	-	-	1544/7, 1544/6	
2	arabil	NU	62	-	-	1544/1, 1544/6	

## Lungime Segmente

1) Valorile lungimilor segmentelor sunt obținute din proiecție în plan.

Punct început	X / Y	Punct sfârșit	X / Y	Lungime segment (** (m)
1	564.322,13 690.831,149	2	564.243,832 690.808,029	81.64
2	564.243,832 690.808,029	3	564.247,225 690.795,996	12.502
3	564.247,225 690.795,996	4	564.330,7 690.819,867	86.821
4	564.330,7 690.819,867	5	564.404,617 690.844,08	77.782

Punct început	X / Y	Punct sfârșit	X / Y	Lungime segment (** (m)
5	564.404,617 690.844,08	6	564.390,106 690.870,927	30.518
6	564.390,106 690.870,927	7	564.316,909 690.845,275	77.562
7	564.316,909 690.845,275	1	564.322,13 690.831,149	15.06

\*\* Lungimile segmentelor sunt determinate în planul de proiecție Stereo 70 și sunt rotunjite la 1 milimetru.

\*\*\* Distanța dintre puncte este formată din segmente cumulate ce sunt mai mici decât valoarea 1 milimetru.





**DATE DESPRE IMOBILUL NR. 1966**

Oficiul de Cadastru și Publicitate Imobiliară SUCEAVA  
Biroul de Cadastru și Publicitate Imobiliară Radauti

**A. Partea I. Descrierea imobilului**

TEREN Necunoscut

Nr. topografic:1544/6

Adresa: Loc. Solca, Jud. Suceava

Nr. Crt	Nr cadastral Nr. topografic	Suprafața* (mp)	Observații / Referințe
A1		1.300	Sector cadastral:17 Teren neimprejmuit;

**B. Partea II. Proprietari și acte**

Inscrieri privitoare la dreptul de proprietate și alte drepturi reale		Referințe
<b>1966 / 19/04/2024</b>		
Act Normativ nr. 7, din 13/03/1996 emis de PARLAMENTUL ROMANIEI;		
B1	Intabulare, drept de PROPRIETATE, dobandit prin Lege, cota actuala 1/1 1) NEIDENTIFICAT NEIDENTIFICAT	A1
Act Administrativ nr. 2031, din 19/04/2024 emis de PRIMARIA ORASULUI SOLCA;		
B2	se noteaza posesia factica in favoarea lui 1) SINDILARIU NICOLAE 2) SINDILARIU IULIANA ALINA	A1

**C. Partea III. SARCINI .**

Inscrieri privind dezmembramintele dreptului de proprietate, drepturi reale de garanție și sarcini	Referințe
NU SUNT	

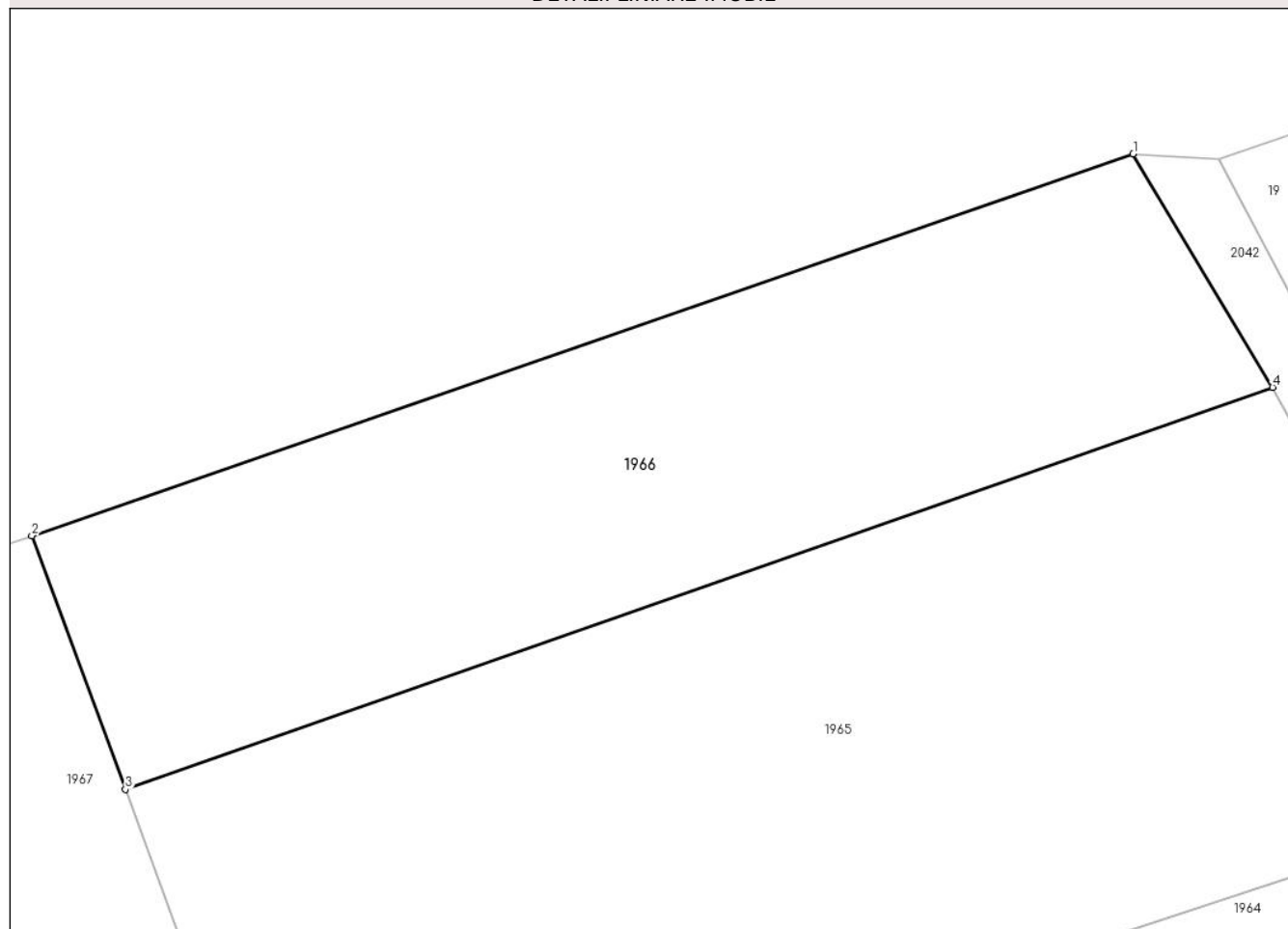
## Anexa Nr. 1 La Partea I

## Teren

Nr cadastral	Suprafața (mp)*	Observații / Referințe
	1.300	

\* Suprafața este determinată în planul de proiecție Stereo 70.

## DETALII LINIARE IMOBIL



## Date referitoare la teren

Crt	Categorie folosință	Intravilan	Suprafața (mp)	Tarla	Parcelă	Nr. topo	Observații / Referințe
1	arabil	DA	1.147	-	-	1544/6	
2	arabil	NU	153	-	-	1544/6	

## Lungime Segmente

1) Valorile lungimilor segmentelor sunt obținute din proiecție în plan.

Punct început	X / Y	Punct sfârșit	X / Y	Lungime segment (** (m))
1	564.381,21 690.885,802	2	564.310,927 690.861,463	74.378
2	564.310,927 690.861,463	3	564.316,909 690.845,275	17.258
3	564.316,909 690.845,275	4	564.390,106 690.870,927	77.562
4	564.390,106 690.870,927	1	564.381,21 690.885,802	17.332

**\*\* Lungimile segmentelor sunt determinate în planul de proiecție Stereo 70 și sunt rotunjite la 1 milimetru.**

**\*\*\* Distanța dintre puncte este formată din segmente cumulate ce sunt mai mici decât valoarea 1 milimetru.**



**DATE DESPRE IMOBILUL NR. 1967**

Oficiul de Cadastru și Publicitate Imobiliară SUCEAVA  
Biroul de Cadastru și Publicitate Imobiliară Radauti

**A. Partea I. Descrierea imobilului**

TEREN Necunoscut

Nr. topografic:1706/6

Adresa: Loc. Solca, Jud. Suceava

Nr. Crt	Nr cadastral Nr. topografic	Suprafața* (mp)	Observații / Referințe
A1	30611	2.400	Sector cadastral:17 Teren neimprejmuit;

**B. Partea II. Proprietari și acte**

Inscrieri privitoare la dreptul de proprietate și alte drepturi reale	Referințe
<b>1967 / 19/04/2024</b>	
Hotarare Judecatoreasca nr. 2584, din 13/06/2012 emis de JUDECATORIA RADAUTI;	
B1	A1
Intabulare, drept de PROPRIETATEcu titlu de constatare drept de proprietate, dobandit prin Hotarare Judecatoreasca, cota actuala 1/1, cota initiala 1/1	
1) CATARGIU MINA	

**C. Partea III. SARCINI .**

Inscrieri privind dezmembramintele dreptului de proprietate, drepturi reale de garanție și sarcini	Referințe
NU SUNT	

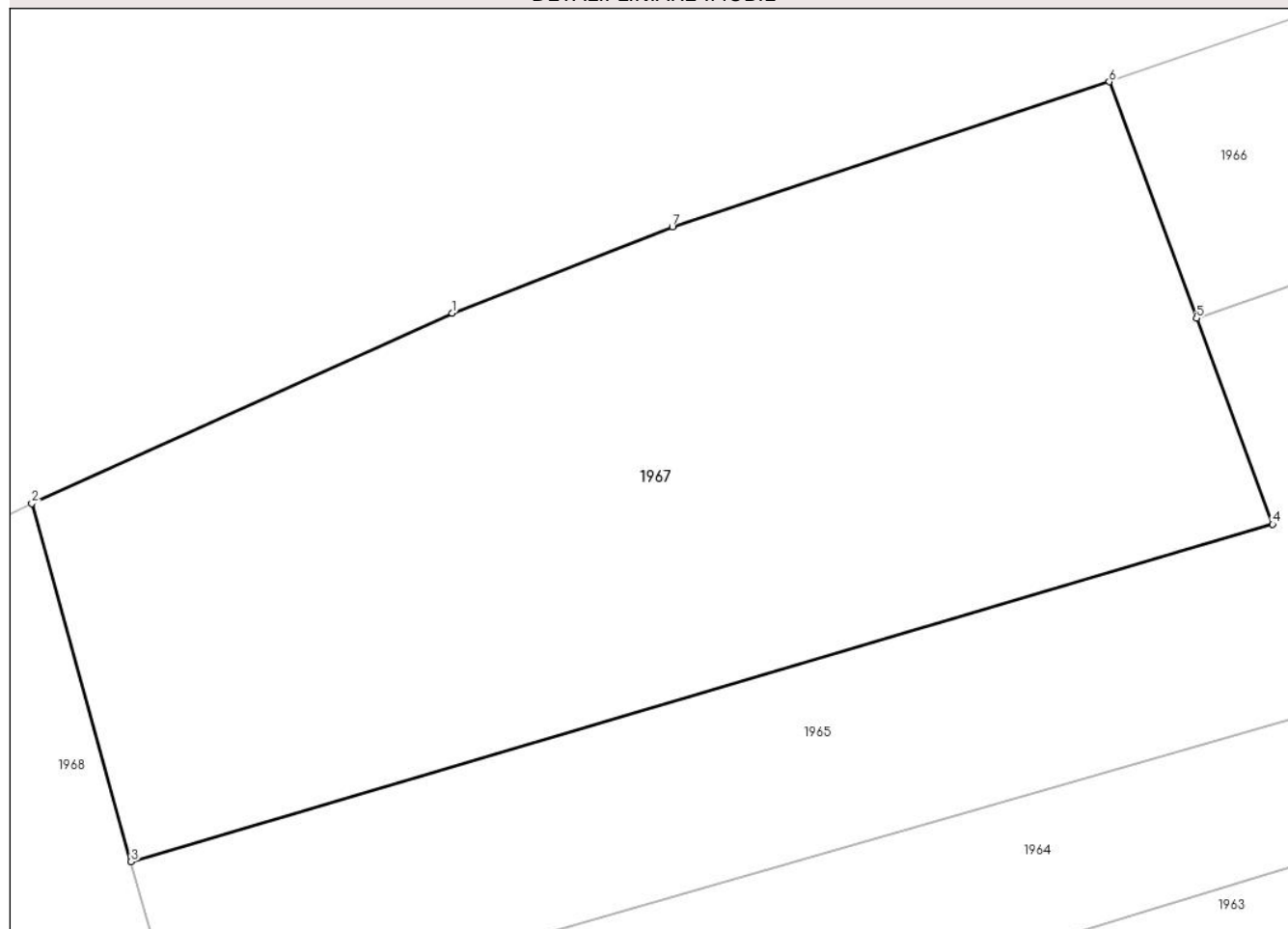
## Anexa Nr. 1 La Partea I

## Teren

Nr cadastral	Suprafața (mp)*	Observații / Referințe
30611	2.400	

\* Suprafața este determinată în planul de proiecție Stereo 70.

## DETALII LINIARE IMOBIL



## Date referitoare la teren

Crt	Categorie folosință	Intravilan	Suprafața (mp)	Tarla	Parcelă	Nr. topo	Observații / Referințe
1	arabil	DA	2.086	-	-	1706/6	
2	arabil	NU	314	-	-	1706/6	

## Lungime Segmente

1) Valorile lungimilor segmentelor sunt obținute din proiecție în plan.

Punct început	X / Y	Punct sfârșit	X / Y	Lungime segment (** (m)
1	564.265,863 690.845,603	2	564.237,024 690.832,578	31.644
2	564.237,024 690.832,578	3	564.243,832 690.808,029	25.476
3	564.243,832 690.808,029	4	564.322,13 690.831,149	81.64
4	564.322,13 690.831,149	5	564.316,909 690.845,275	15.06

Punct început	X / Y	Punct sfârșit	X / Y	Lungime segment (** (m)
5	564.316,909 690.845,275	6	564.310,927 690.861,463	17.258
6	564.310,927 690.861,463	7	564.280,957 690.851,524	31.575
7	564.280,957 690.851,524	1	564.265,863 690.845,603	16.214

\*\* Lungimile segmentelor sunt determinate în planul de proiecție Stereo 70 și sunt rotunjite la 1 milimetru.

\*\*\* Distanța dintre puncte este formată din segmente cumulate ce sunt mai mici decât valoarea 1 milimetru.





**DATE DESPRE IMOBILUL NR. 1968**

Oficiul de Cadastru și Publicitate Imobiliară SUCEAVA  
Biroul de Cadastru și Publicitate Imobiliară Radauti

**A. Partea I. Descrierea imobilului**

TEREN Necunoscut

Nr. topografic:1706/1

Adresa: Loc. Solca, Jud. Suceava

Nr. Crt	Nr cadastral Nr. topografic	Suprafața* (mp)	Observații / Referințe
A1		1.900	Sector cadastral:17 Teren neimprejmuit;

**B. Partea II. Proprietari și acte**

Inscrieri privitoare la dreptul de proprietate și alte drepturi reale		Referințe
<b>1968 / 19/04/2024</b>		
Act Normativ nr. 7, din 13/03/1996 emis de PARLAMENTUL ROMANIEI;		
B1	Intabulare, drept de PROPRIETATE, dobândit prin Lege, cota actuala 1/1 1) NEIDENTIFICAT NEIDENTIFICAT	A1
Act Administrativ nr. 2473, din 15/05/2024 emis de PRIMARIA ORASULUI SOLCA;		
B2	se noteaza posesia factica in favoarea lui 1) URSACHE FLORIN 2) URSACHE MARIA	A1

**C. Partea III. SARCINI .**

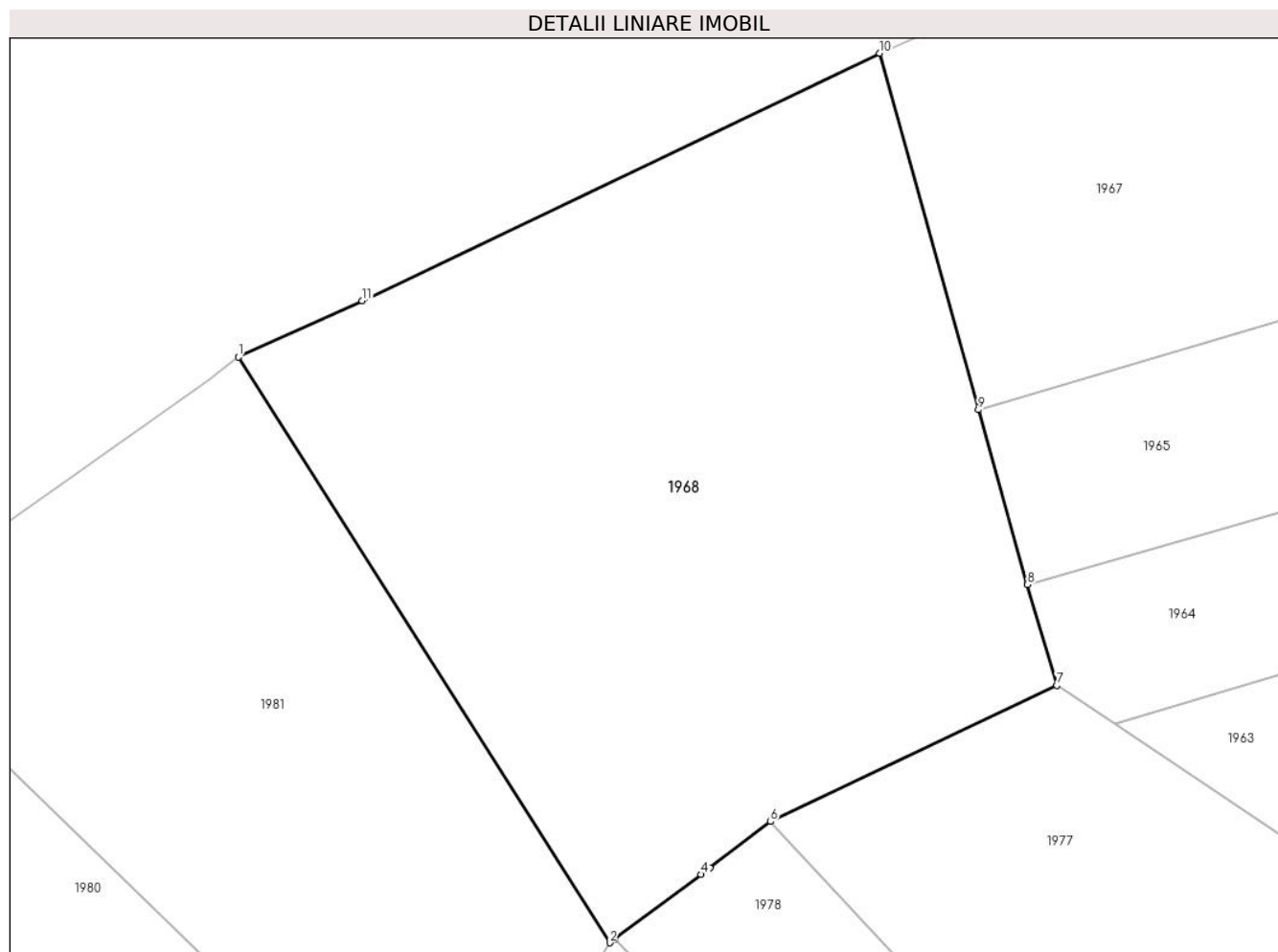
Inscrieri privind dezmembramintele dreptului de proprietate, drepturi reale de garanție și sarcini	Referințe
NU SUNT	

## Anexa Nr. 1 La Partea I

## Teren

Nr cadastral	Suprafața (mp)*	Observații / Referințe
	1.900	

\* Suprafața este determinată în planul de proiecție Stereo 70.



## Date referitoare la teren

Crt	Categorie folosință	Intra vilan	Suprafața (mp)	Tarla	Parcelă	Nr. topo	Observații / Referințe
1	arabil	DA	1.838	-	-	1706/6	
2	arabil	NU	62	-	-	1706/6	

## Lungime Segmente

1) Valorile lungimilor segmentelor sunt obținute din proiecție în plan.

Punct început	X / Y	Punct sfârșit	X / Y	Lungime segment (** (m)
1	564.192,873 690.811,666	2	564.218,449 690.771,343	47.75
2	564.218,449 690.771,343	3	564.218,788 690.771,597	0.424
3	564.218,788 690.771,597	4	564.224,726 690.776,044	7.419
4	564.224,726 690.776,044	5	564.225,345 690.776,513	0.777

Punct început	X / Y	Punct sfârșit	X / Y	Lungime segment (** (m)
5	564.225,345 690.776,513	6	564.229,528 690.779,684	5.249
6	564.229,528 690.779,684	7	564.249,243 690.789,061	21.831
7	564.249,243 690.789,061	8	564.247,225 690.795,996	7.223
8	564.247,225 690.795,996	9	564.243,832 690.808,029	12.502
9	564.243,832 690.808,029	10	564.237,024 690.832,578	25.476
10	564.237,024 690.832,578	11	564.201,387 690.815,54	39.5
11	564.201,387 690.815,54	1	564.192,873 690.811,666	9.354

\*\* Lungimile segmentelor sunt determinate în planul de proiecție Stereo 70 și sunt rotunjite la 1 milimetru.

\*\*\* Distanța dintre puncte este formată din segmente cumulate ce sunt mai mici decât valoarea 1 milimetru.



**DATE DESPRE IMOBILUL NR. 1969**

Oficiul de Cadastru și Publicitate Imobiliară SUCEAVA  
Biroul de Cadastru și Publicitate Imobiliară Radauti

**A. Partea I. Descrierea imobilului**

TEREN Intravilan

Nr. topografic:1706/10

Adresa: Loc. Solca, Jud. Suceava

Nr. Crt	Nr cadastral Nr. topografic	Suprafața* (mp)	Observații / Referințe
A1		777	Sector cadastral:17 Teren neimprejmuit;

**B. Partea II. Proprietari și acte**

Inscrieri privitoare la dreptul de proprietate și alte drepturi reale		Referințe
<b>1969 / 19/04/2024</b>		
Act Normativ nr. 7, din 13/03/1996 emis de PARLAMENTUL ROMANIEI;		
B1	Inscrierea provizorie, drept de PROPRIETATE, dobandit prin Lege, cota actuala 1/1, cota initiala 1/1 1) ORASUL SOLCA, CIF:4441000	A1

**C. Partea III. SARCINI .**

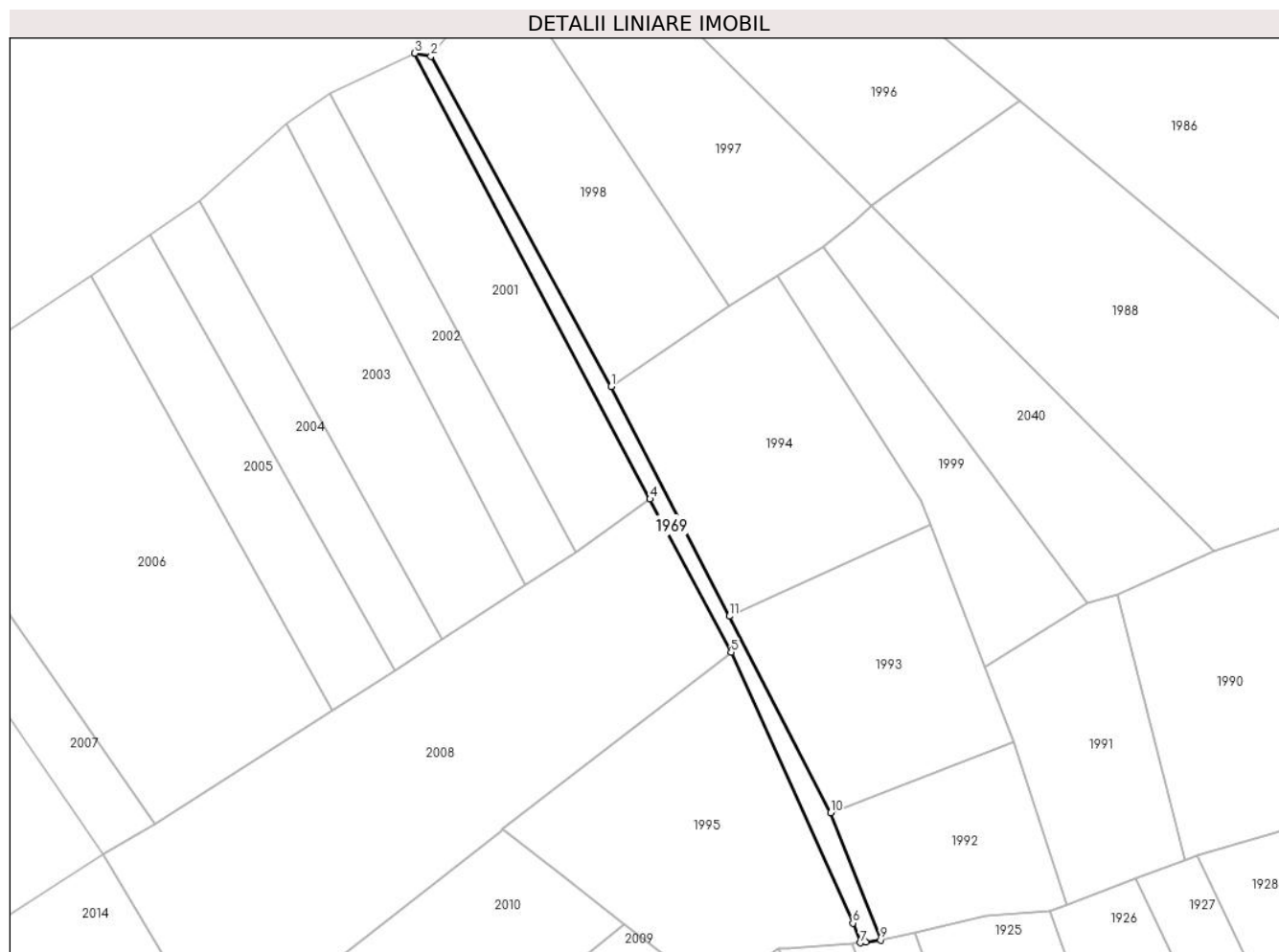
Inscrieri privind dezmembramintele dreptului de proprietate, drepturi reale de garanție și sarcini	Referințe
NU SUNT	

## Anexa Nr. 1 La Partea I

## Teren

Nr cadastral	Suprafața (mp)*	Observații / Referințe
	777	

\* Suprafața este determinată în planul de proiecție Stereo 70.



## Date referitoare la teren

Crt	Categorie folosință	Intravilan	Suprafața (mp)	Tarla	Parcelă	Nr. topo	Observații / Referințe
1	drum	DA	777	-	1702/1	-	

## Lungime Segmente

1) Valorile lungimilor segmentelor sunt obținute din proiecție în plan.

Punct început	X / Y	Punct sfârșit	X / Y	Lungime segment (** (m)
1	564.096,844 690.579,605	2	564.058,849 690.649,202	79.293
2	564.058,849 690.649,202	3	564.055,433 690.649,84	3.475
3	564.055,433 690.649,84	4	564.105,018 690.555,869	106.251
4	564.105,018 690.555,869	5	564.122,119 690.523,584	36.534
5	564.122,119 690.523,584	6	564.147,813 690.466,5	62.6

Punct început	X / Y	Punct sfârșit	X / Y	Lungime segment (** (m)
6	564.147,813 690.466,5	7	564.149,322 690.462,354	4.412
7	564.149,322 690.462,354	8	564.150,529 690.462,515	1.218
8	564.150,529 690.462,515	9	564.153,643 690.462,93	3.142
9	564.153,643 690.462,93	10	564.143,134 690.489,791	28.844
10	564.143,134 690.489,791	11	564.121,771 690.531,178	46.575
11	564.121,771 690.531,178	1	564.096,844 690.579,605	54.466

\*\* Lungimile segmentelor sunt determinate în planul de proiecție Stereo 70 și sunt rotunjite la 1 milimetru.

\*\*\* Distanța dintre puncte este formată din segmente cumulate ce sunt mai mici decât valoarea 1 milimetru.





**DATE DESPRE IMOBILUL NR. 1970**

Oficiul de Cadastru și Publicitate Imobiliară SUCEAVA  
Biroul de Cadastru și Publicitate Imobiliară Radauti

**A. Partea I. Descrierea imobilului**

TEREN Intravilan

Nr. topografic:1706/10

Adresa: Loc. Solca, Jud. Suceava

Nr. Crt	Nr cadastral Nr. topografic	Suprafața* (mp)	Observații / Referințe
A1		1.000	Sector cadastral:17 Teren neimprejmuit;

**B. Partea II. Proprietari și acte**

Inscrieri privitoare la dreptul de proprietate și alte drepturi reale		Referințe
<b>1970 / 19/04/2024</b>		
Act Normativ nr. 7, din 13/03/1996 emis de PARLAMENTUL ROMANIEI;		
B1	Inscrierea provizorie, drept de PROPRIETATE, dobandit prin Lege, cota actuala 1/1, cota initiala 1/1 1) ORASUL SOLCA, CIF:4441000	A1

**C. Partea III. SARCINI .**

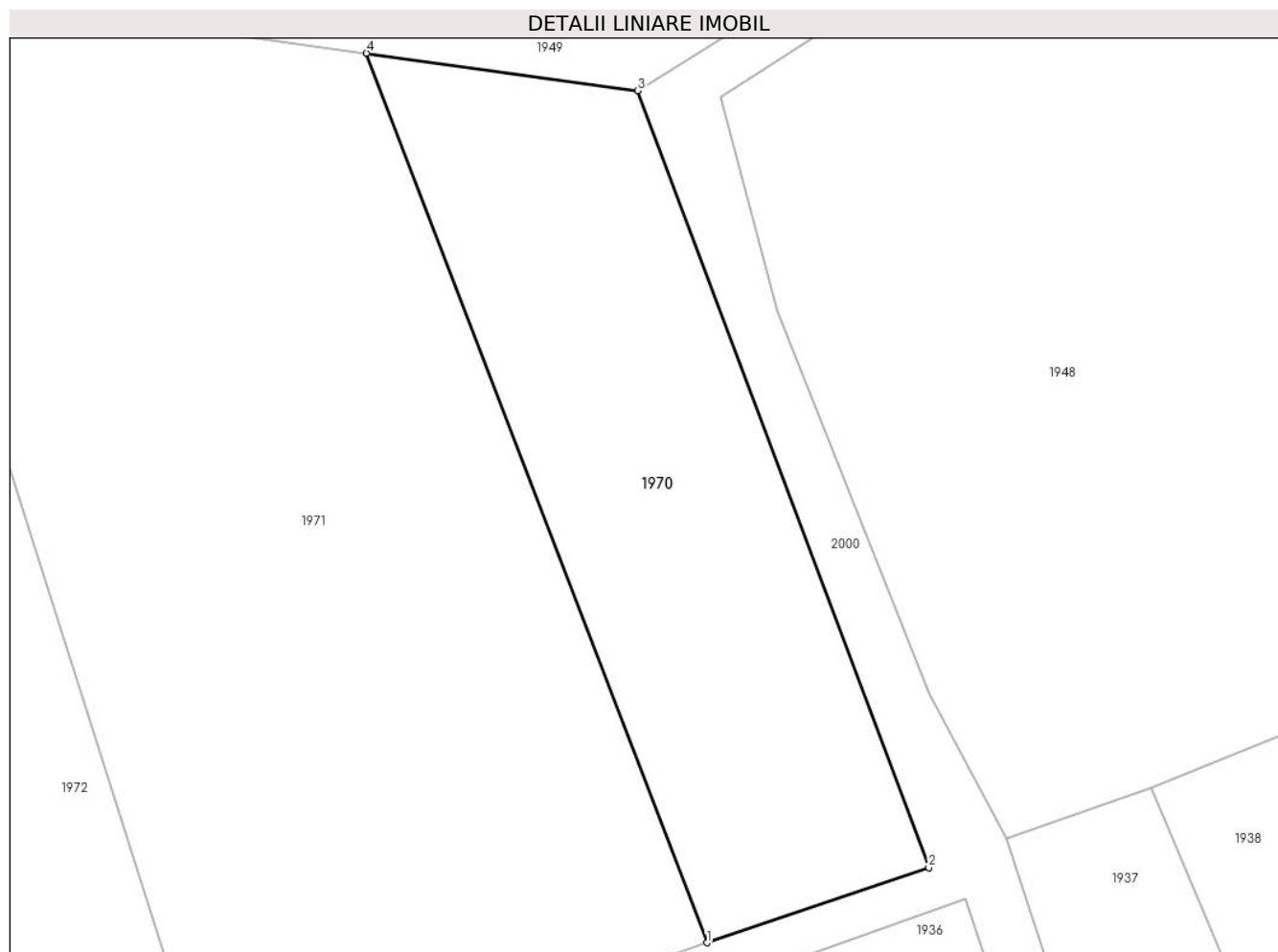
Inscrieri privind dezmembramintele dreptului de proprietate, drepturi reale de garanție și sarcini	Referințe
NU SUNT	

## Anexa Nr. 1 La Partea I

## Teren

Nr cadastral	Suprafața (mp)*	Observații / Referințe
	1.000	

\* Suprafața este determinată în planul de proiecție Stereo 70.



## Date referitoare la teren

Crt	Categorie folosință	Intravilan	Suprafața (mp)	Tarla	Parcelă	Nr. topo	Observații / Referințe
1	arabil	DA	1.000	-	-	1578/6	

## Lungime Segmente

1) Valorile lungimilor segmentelor sunt obținute din proiecție în plan.

Punct început	X / Y	Punct sfârșit	X / Y	Lungime segment (** (m)
1	564.472,87 690.551,353	2	564.488,137 690.556,522	16.118
2	564.488,137 690.556,522	3	564.468,119 690.609,948	57.053
3	564.468,119 690.609,948	4	564.449,452 690.612,511	18.842
4	564.449,452 690.612,511	1	564.472,87 690.551,353	65.488

\*\* Lungimile segmentelor sunt determinate în planul de proiecție Stereo 70 și sunt rotunjite la 1 milimetru.

**\*\*\* Distanţa dintre puncte este formată din segmente cumulate ce sunt mai mici decât valoarea 1 milimetru.**



**DATE DESPRE IMOBILUL NR. 1971**

Oficiul de Cadastru și Publicitate Imobiliară SUCEAVA  
Biroul de Cadastru și Publicitate Imobiliară Radauti

**A. Partea I. Descrierea imobilului**

TEREN Intravilan

Nr. topografic:1578/6

Adresa: Loc. Solca, Jud. Suceava

Nr. Crt	Nr cadastral Nr. topografic	Suprafața* (mp)	Observații / Referințe
A1		2.500	Sector cadastral:17 Teren neimprejmuit;

**B. Partea II. Proprietari și acte**

Inscrieri privitoare la dreptul de proprietate și alte drepturi reale		Referințe
<b>1971 / 19/04/2024</b>		
Act Normativ nr. 7, din 13/03/1996 emis de PARLAMENTUL ROMANIEI;		
B1	Intabulare, drept de PROPRIETATE, dobandit prin Lege, cota actuala 1/1 1) NEIDENTIFICAT NEIDENTIFICAT	A1
Act Administrativ nr. 2033, din 19/04/2024 emis de PRIMARIA SOLCA;		
B1	se noteaza posesia factica in favoarea lui 1) TEHANIUC MARGARETA	A1

**C. Partea III. SARCINI .**

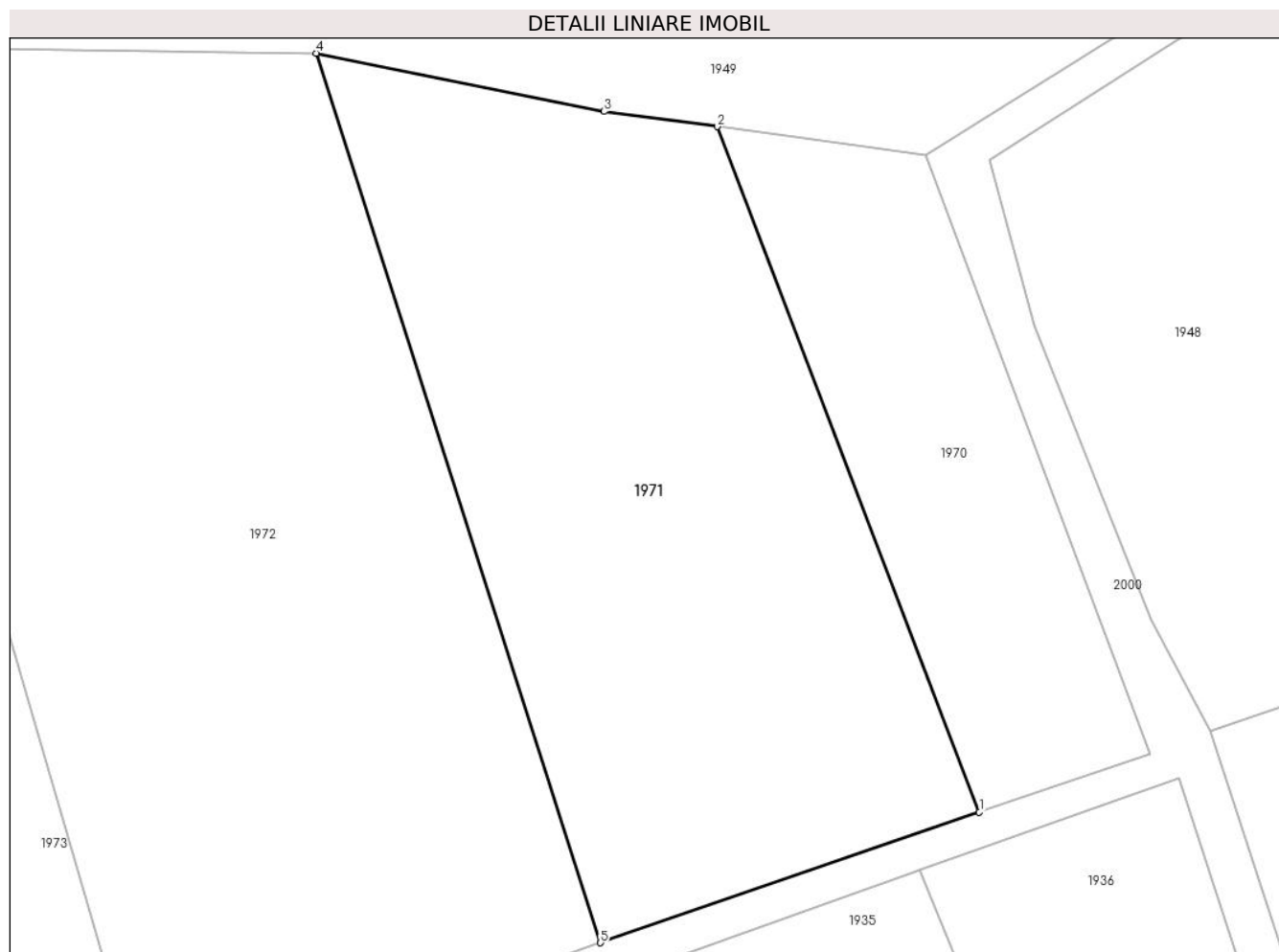
Inscrieri privind dezmembramintele dreptului de proprietate, drepturi reale de garanție și sarcini	Referințe
NU SUNT	

## Anexa Nr. 1 La Partea I

## Teren

Nr cadastral	Suprafața (mp)*	Observații / Referințe
	2.500	

\* Suprafața este determinată în planul de proiecție Stereo 70.



## Date referitoare la teren

Crt	Categorie folosință	Intravilan	Suprafața (mp)	Tarla	Parcelă	Nr. topo	Observații / Referințe
1	arabil	DA	2.500	-	-	1578/6	

## Lungime Segmente

1) Valorile lungimilor segmentelor sunt obținute din proiecție în plan.

Punct început	X / Y	Punct sfârșit	X / Y	Lungime segment (** (m)
1	564.472,87 690.551,353	2	564.449,452 690.612,511	65.488
2	564.449,452 690.612,511	3	564.439,374 690.613,878	10.17
3	564.439,374 690.613,878	4	564.413,646 690.619,066	26.246
4	564.413,646 690.619,066	5	564.439,043 690.539,687	83.343
5	564.439,043 690.539,687	1	564.472,87 690.551,353	35.782

**\*\* Lungimile segmentelor sunt determinate în planul de proiecție Stereo 70 și sunt rotunjite la 1 milimetru.**

**\*\*\* Distanța dintre puncte este formată din segmente cumulate ce sunt mai mici decât valoarea 1 milimetru.**





**DATE DESPRE IMOBILUL NR. 1972**

Oficiul de Cadastru și Publicitate Imobiliară SUCEAVA  
Biroul de Cadastru și Publicitate Imobiliară Radauti

**A. Partea I. Descrierea imobilului**

TEREN Intravilan

Nr. topografic:1578/5

Adresa: Loc. Solca, Jud. Suceava

Nr. Crt	Nr cadastral Nr. topografic	Suprafața* (mp)	Observații / Referințe
A1		3.800	Sector cadastral:17 Teren neimprejmuit;

**B. Partea II. Proprietari și acte**

Inscrieri privitoare la dreptul de proprietate și alte drepturi reale		Referințe
<b>1972 / 19/04/2024</b>		
Act Normativ nr. 7, din 13/03/1996 emis de PARLAMENTUL ROMANIEI;		
B1	Intabulare, drept de PROPRIETATE, dobândit prin Lege, cota actuala 1/1 1) NEIDENTIFICAT NEIDENTIFICAT	A1
Act Administrativ nr. 2034, din 19/04/2024 emis de PRIMARIA ORASULUI SOLCA;		
B2	se noteaza posesia factica in favoarea lui 1) TINCESCU NICULINA CODRINA	A1

**C. Partea III. SARCINI .**

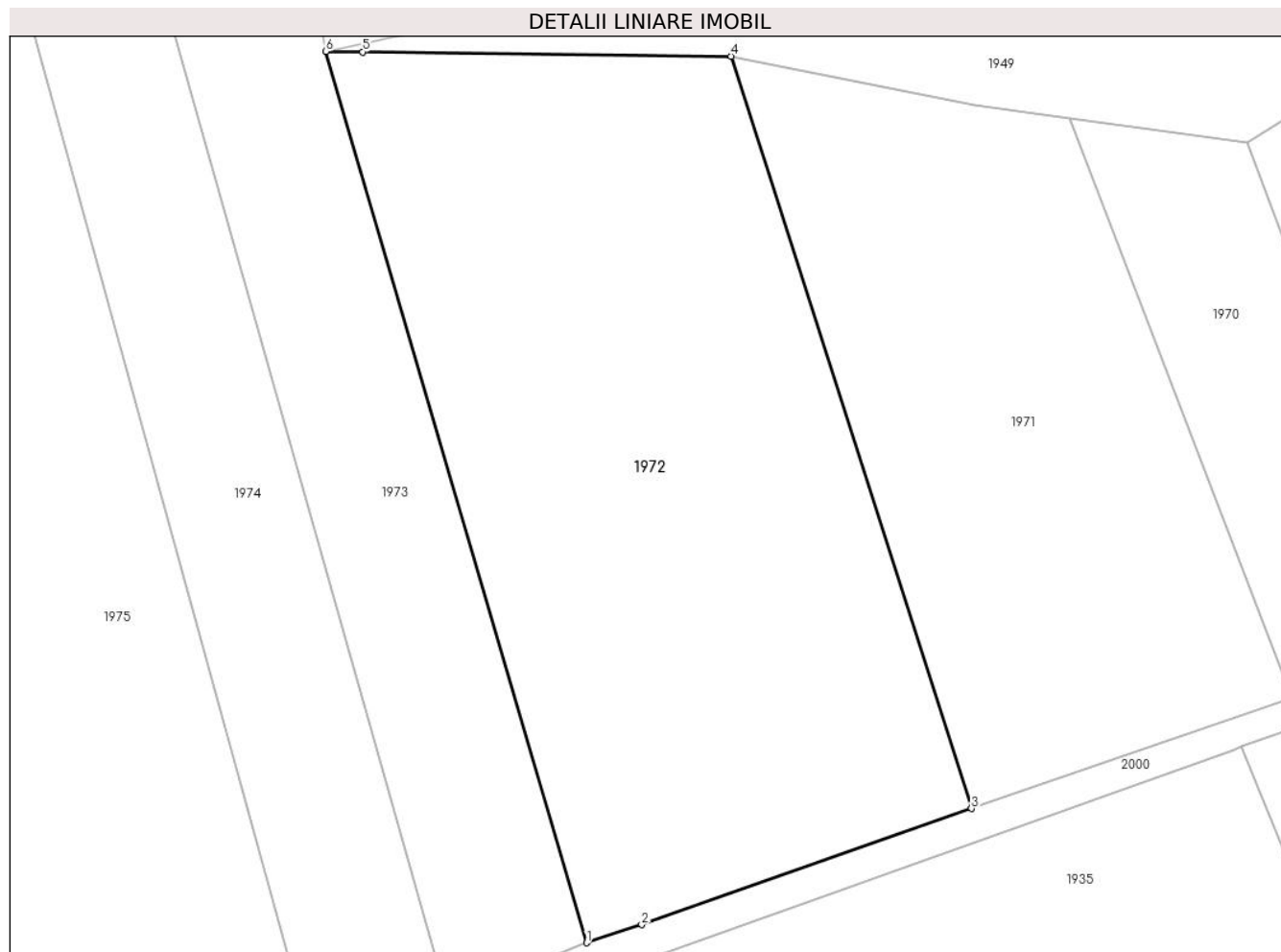
Inscrieri privind dezmembramintele dreptului de proprietate, drepturi reale de garanție și sarcini	Referințe
NU SUNT	

## Anexa Nr. 1 La Partea I

## Teren

Nr cadastral	Suprafața (mp)*	Observații / Referințe
	3.800	

\* Suprafața este determinată în planul de proiecție Stereo 70.



## Date referitoare la teren

Crt	Categorie folosință	Intravilan	Suprafața (mp)	Tarla	Parcelă	Nr. topo	Observații / Referințe
1	arabil	DA	3.800	-	-	1578/5	

## Lungime Segmente

1) Valorile lungimilor segmentelor sunt obținute din proiecție în plan.

Punct început	X / Y	Punct sfârșit	X / Y	Lungime segment (** (m)
1	564.398,388 690.525,537	2	564.404,213 690.527,438	6.127
2	564.404,213 690.527,438	3	564.439,043 690.539,687	36.921
3	564.439,043 690.539,687	4	564.413,646 690.619,066	83.343
4	564.413,646 690.619,066	5	564.374,752 690.619,519	38.897
5	564.374,752 690.619,519	6	564.370,865 690.619,564	3.887

Punct început	X / Y	Punct sfârșit	X / Y	Lungime segment (** (m)
6	564.370,865 690.619,564	1	564.398,388 690.525,537	97.972

\*\* Lungimile segmentelor sunt determinate în planul de proiecție Stereo 70 și sunt rotunjite la 1 milimetru.

\*\*\* Distanța dintre puncte este formată din segmente cumulate ce sunt mai mici decât valoarea 1 milimetru.



**DATE DESPRE IMOBILUL NR. 1973**

Oficiul de Cadastru și Publicitate Imobiliară SUCEAVA  
Biroul de Cadastru și Publicitate Imobiliară Radauti

**A. Partea I. Descrierea imobilului**

TEREN Intravilan

Nr. topografic:1624/1

Adresa: Loc. Solca, Jud. Suceava

Nr. Crt	Nr cadastral Nr. topografic	Suprafața* (mp)	Observații / Referințe
A1		1.650	Sector cadastral:17 Teren neimprejmuit;

**B. Partea II. Proprietari și acte**

Inscrieri privitoare la dreptul de proprietate și alte drepturi reale		Referințe
<b>1973 / 19/04/2024</b>		
Act Normativ nr. 7, din 13/03/1996 emis de PARLAMENTUL ROMANIEI;		
B1	Intabulare, drept de PROPRIETATE, dobandit prin Lege, cota actuala 1/1 1) NEIDENTIFICAT NEIDENTIFICAT	A1
Act Administrativ nr. 2035, din 19/04/2024 emis de PRIMARIA ORASULUI SOLCA;		
B2	se noteaza posesia factica in favoarea lui 1) FILIMON VASILE 2) FILIMON MARIANA DOINA	A1

**C. Partea III. SARCINI .**

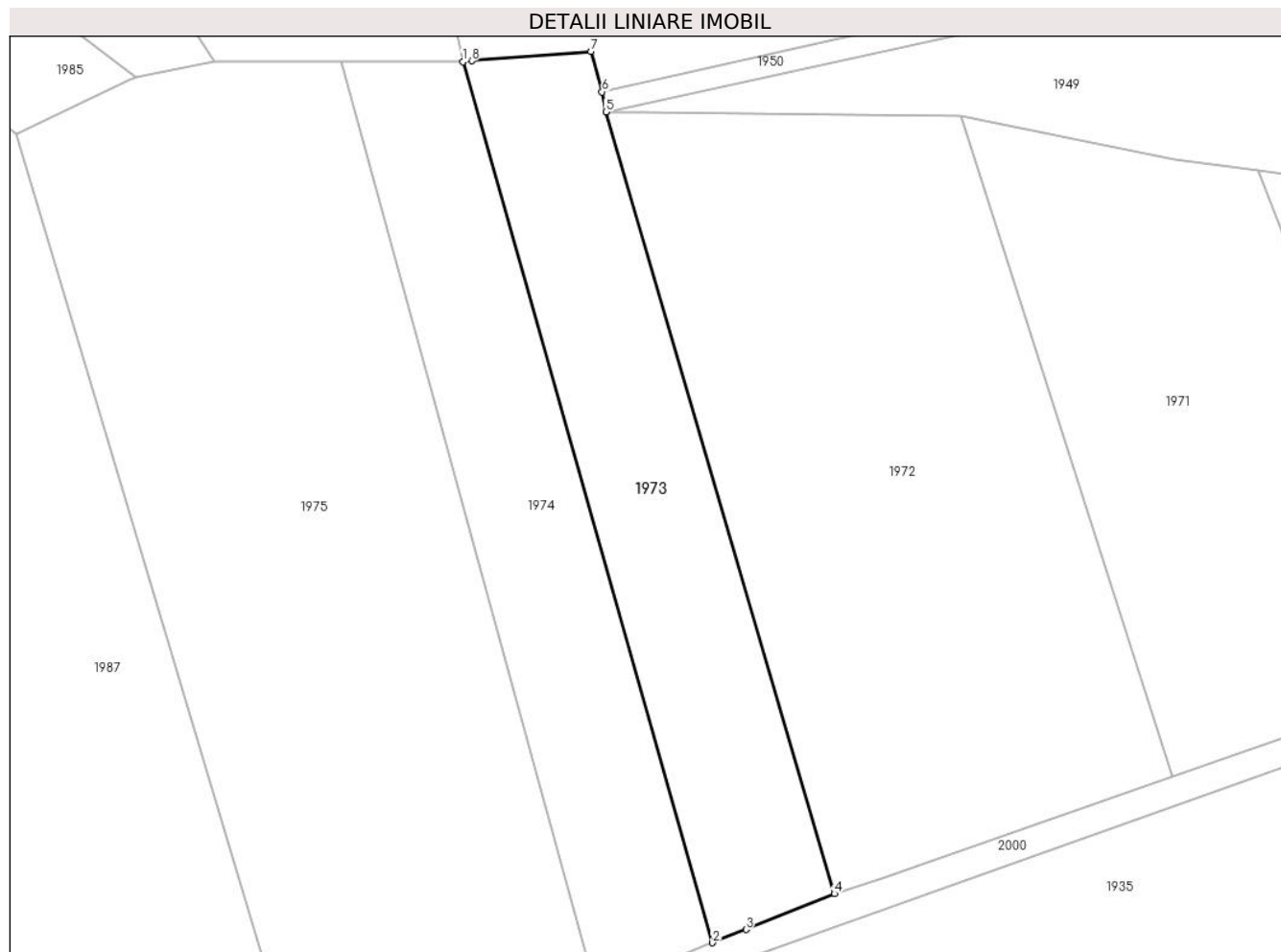
Inscrieri privind dezmembramintele dreptului de proprietate, drepturi reale de garanție și sarcini	Referințe
NU SUNT	

## Anexa Nr. 1 La Partea I

## Teren

Nr cadastral	Suprafața (mp)*	Observații / Referințe
	1.650	

\* Suprafața este determinată în planul de proiecție Stereo 70.



## Date referitoare la teren

Crt	Categorie folosință	Intravilan	Suprafața (mp)	Tarla	Parcelă	Nr. topo	Observații / Referințe
1	arabil	DA	1.650	-	-	1624/1	

## Lungime Segmente

1) Valorile lungimilor segmentelor sunt obținute din proiecție în plan.

Punct început	X / Y	Punct sfârșit	X / Y	Lungime segment (** (m)
1	564.353,66 690.625,604	2	564.383,708 690.519,634	110.148
2	564.383,708 690.519,634	3	564.387,737 690.521,235	4.335
3	564.387,737 690.521,235	4	564.398,388 690.525,537	11.487
4	564.398,388 690.525,537	5	564.370,865 690.619,564	97.972
5	564.370,865 690.619,564	6	564.370,422 690.621,986	2.462

Punct început	X / Y	Punct sfârșit	X / Y	Lungime segment (** (m)
6	564.370,422 690.621,986	7	564.369,066 690.626,852	5.051
7	564.369,066 690.626,852	8	564.354,734 690.625,712	14.377
8	564.354,734 690.625,712	1	564.353,66 690.625,604	1.079

\*\* Lungimile segmentelor sunt determinate în planul de proiecție Stereo 70 și sunt rotunjite la 1 milimetru.

\*\*\* Distanța dintre puncte este formată din segmente cumulate ce sunt mai mici decât valoarea 1 milimetru.





**DATE DESPRE IMOBILUL NR. 1974**

Oficiul de Cadastru și Publicitate Imobiliară SUCEAVA  
Biroul de Cadastru și Publicitate Imobiliară Radauti

**A. Partea I. Descrierea imobilului**

TEREN Intravilan

Nr. topografic:1624/1

Adresa: Loc. Solca, Jud. Suceava

Nr. Crt	Nr cadastral Nr. topografic	Suprafața* (mp)	Observații / Referințe
A1		1.650	Sector cadastral:17 Teren neimprejmuit;

**B. Partea II. Proprietari și acte**

Inscrieri privitoare la dreptul de proprietate și alte drepturi reale		Referințe
<b>1974 / 19/04/2024</b>		
Act Normativ nr. 7, din 13/03/1996 emis de PARLAMENTUL ROMANIEI;		
B1	Intabulare, drept de PROPRIETATE, dobandit prin Lege, cota actuala 1/1 1) NEIDENTIFICAT NEIDENTIFICAT	A1
Act Administrativ nr. 2036, din 19/04/2024 emis de PRIMARIA ORASULUI SOLCA;		
B2	se noteaza posesia factica in favoarea lui 1) BAHAN COSTICA	A1

**C. Partea III. SARCINI .**

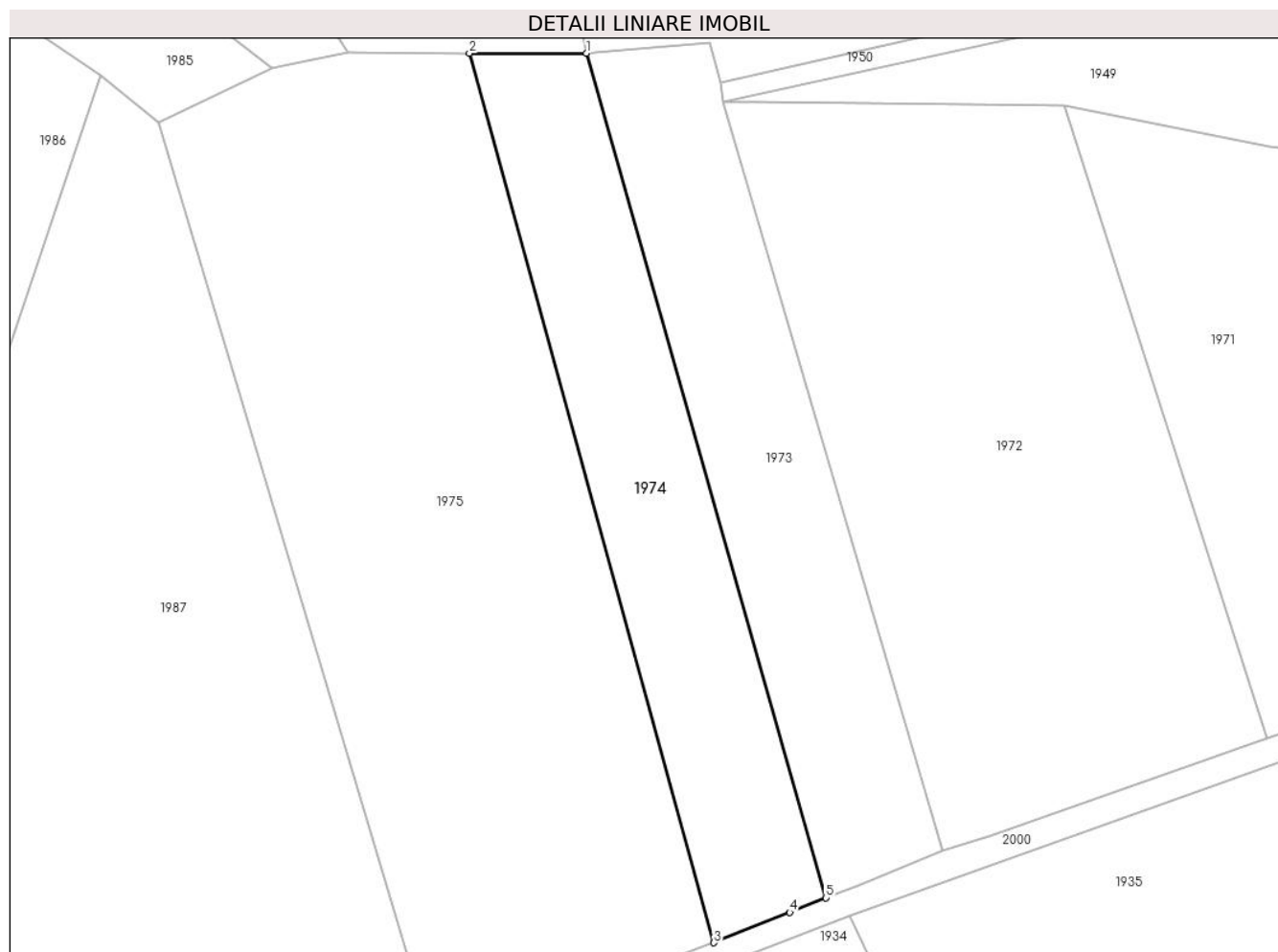
Inscrieri privind dezmembramintele dreptului de proprietate, drepturi reale de garanție și sarcini	Referințe
NU SUNT	

## Anexa Nr. 1 La Partea I

## Teren

Nr cadastral	Suprafața (mp)*	Observații / Referințe
	1.650	

\* Suprafața este determinată în planul de proiecție Stereo 70.



## Date referitoare la teren

Crt	Categorie folosință	Intravilan	Suprafața (mp)	Tarla	Parcelă	Nr. topo	Observații / Referințe
1	arabil	DA	1.650	-	-	1624/1	

## Lungime Segmente

1) Valorile lungimilor segmentelor sunt obținute din proiecție în plan.

Punct început	X / Y	Punct sfârșit	X / Y	Lungime segment (** (m)
1	564.353,66 690.625,604	2	564.338,949 690.625,586	14.711
2	564.338,949 690.625,586	3	564.369,653 690.513,999	115.734
3	564.369,653 690.513,999	4	564.379,171 690.517,818	10.256
4	564.379,171 690.517,818	5	564.383,708 690.519,634	4.887
5	564.383,708 690.519,634	1	564.353,66 690.625,604	110.148

**\*\* Lungimile segmentelor sunt determinate în planul de proiecție Stereo 70 și sunt rotunjite la 1 milimetru.**

**\*\*\* Distanța dintre puncte este formată din segmente cumulate ce sunt mai mici decât valoarea 1 milimetru.**



**DATE DESPRE IMOBILUL NR. 1975**

Oficiul de Cadastru și Publicitate Imobiliară SUCEAVA  
Biroul de Cadastru și Publicitate Imobiliară Radauti

**A. Partea I. Descrierea imobilului**

TEREN Intravilan

Nr. topografic:1624/1

Adresa: Loc. Solca, Jud. Suceava

Nr. Crt	Nr cadastral Nr. topografic	Suprafața* (mp)	Observații / Referințe
A1		4.680	Sector cadastral:17 Teren neimprejmuit;

**B. Partea II. Proprietari și acte**

Inscrieri privitoare la dreptul de proprietate și alte drepturi reale		Referințe
<b>1975 / 19/04/2024</b>		
Act Notarial nr. 256, din 09/04/1998 emis de BNP Buzduga Catalina;		
B1	Intabulare, drept de PROPRIETATE, dobandit prin Succesiune, cota actuala 1/1, cota initiala 1/1 1) <b>MARULA ELENA</b>	A1

**C. Partea III. SARCINI .**

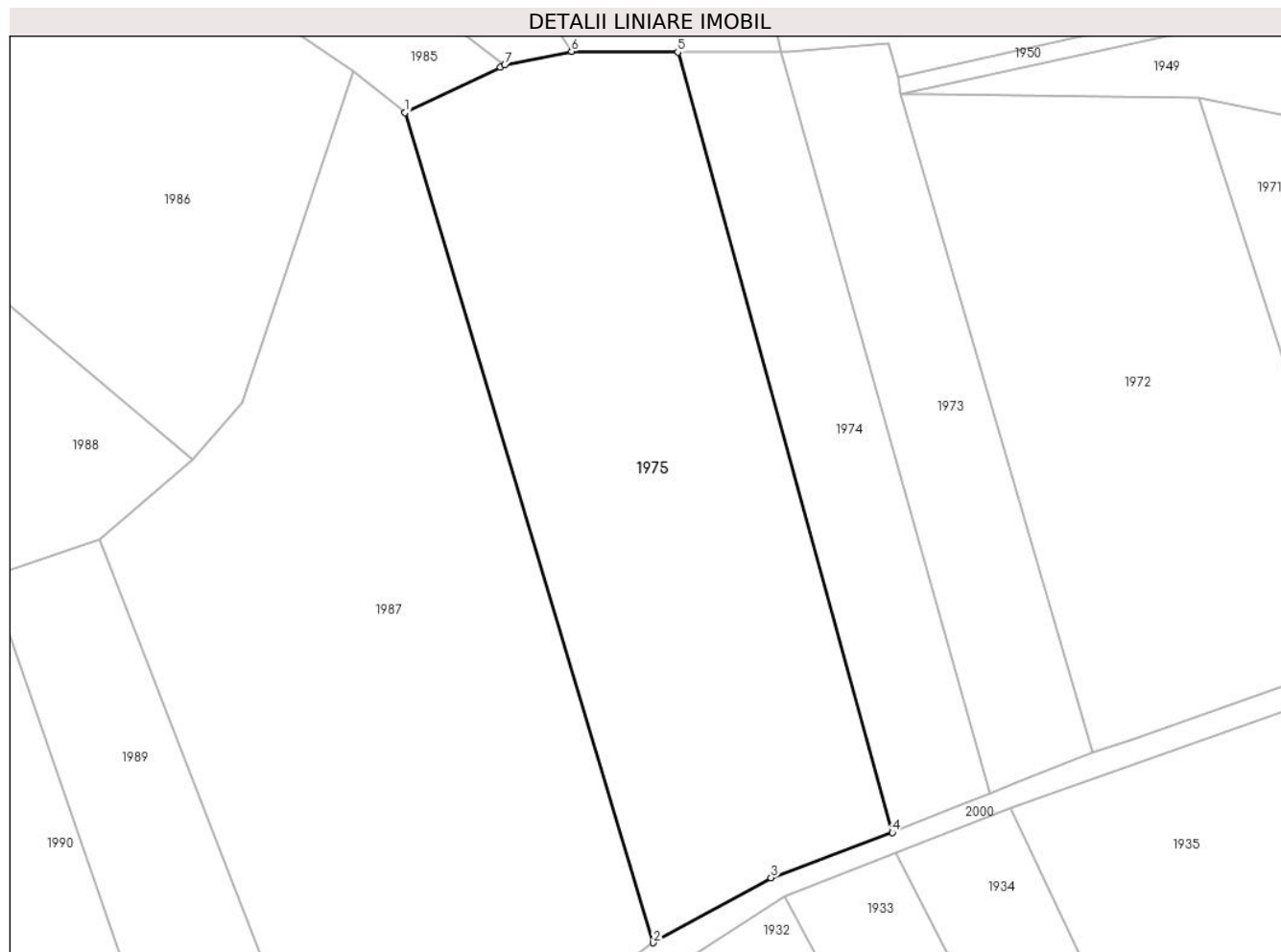
Inscrieri privind dezmembramintele dreptului de proprietate, drepturi reale de garanție și sarcini	Referințe
NU SUNT	

## Anexa Nr. 1 La Partea I

## Teren

Nr cadastral	Suprafața (mp)*	Observații / Referințe
	4.680	

\* Suprafața este determinată în planul de proiecție Stereo 70.



## Date referitoare la teren

Crt	Categorie folosință	Intravilan	Suprafața (mp)	Tarla	Parcelă	Nr. topo	Observații / Referințe
1	arabil	DA	4.680	-	-	1624/1	

## Lungime Segmente

1) Valorile lungimilor segmentelor sunt obținute din proiecție în plan.

Punct început	X / Y	Punct sfârșit	X / Y	Lungime segment (** (m)
1	564.299,926 690.616,936	2	564.335,465 690.498,238	123.904
2	564.335,465 690.498,238	3	564.352,314 690.507,518	19.236
3	564.352,314 690.507,518	4	564.369,653 690.513,999	18.511
4	564.369,653 690.513,999	5	564.338,949 690.625,586	115.734
5	564.338,949 690.625,586	6	564.323,753 690.625,702	15.196

Punct început	X / Y	Punct sfârșit	X / Y	Lungime segment (** (m)
6	564.323,753 690.625,702	7	564.314,205 690.623,757	9.744
7	564.314,205 690.623,757	8	564.313,541 690.623,461	0.727
8	564.313,541 690.623,461	1	564.299,926 690.616,936	15.098

\*\* Lungimile segmentelor sunt determinate în planul de proiecție Stereo 70 și sunt rotunjite la 1 milimetru.

\*\*\* Distanța dintre puncte este formată din segmente cumulate ce sunt mai mici decât valoarea 1 milimetru.





**DATE DESPRE IMOBILUL NR. 1976**

Oficiul de Cadastru și Publicitate Imobiliară SUCEAVA  
Biroul de Cadastru și Publicitate Imobiliară Radauti

**A. Partea I. Descrierea imobilului**

TEREN Intravilan

Nr. topografic:1706/1

Adresa: Loc. Solca, Jud. Suceava

Nr. Crt	Nr cadastral Nr. topografic	Suprafața* (mp)	Observații / Referințe
A1		4.200	Sector cadastral:17 Teren neimprejmuit;

**B. Partea II. Proprietari și acte**

Inscrieri privitoare la dreptul de proprietate și alte drepturi reale		Referințe
<b>1976 / 19/04/2024</b>		
Act Normativ nr. 7, din 13/03/1996 emis de PARLAMENTUL ROMANIEI;		
B1	Intabulare, drept de PROPRIETATE, dobandit prin Lege, cota actuala 1/1 1) <b>NEIDENTIFICAT NEIDENTIFICAT</b>	A1
Act Administrativ nr. 2058, din 19/04/2024 emis de PRIMARIA SOLCA;		
B1	se noteaza posesia factica in favoarea lui 1) <b>DANILET GHEORGHE FLORIN</b>	A1

**C. Partea III. SARCINI .**

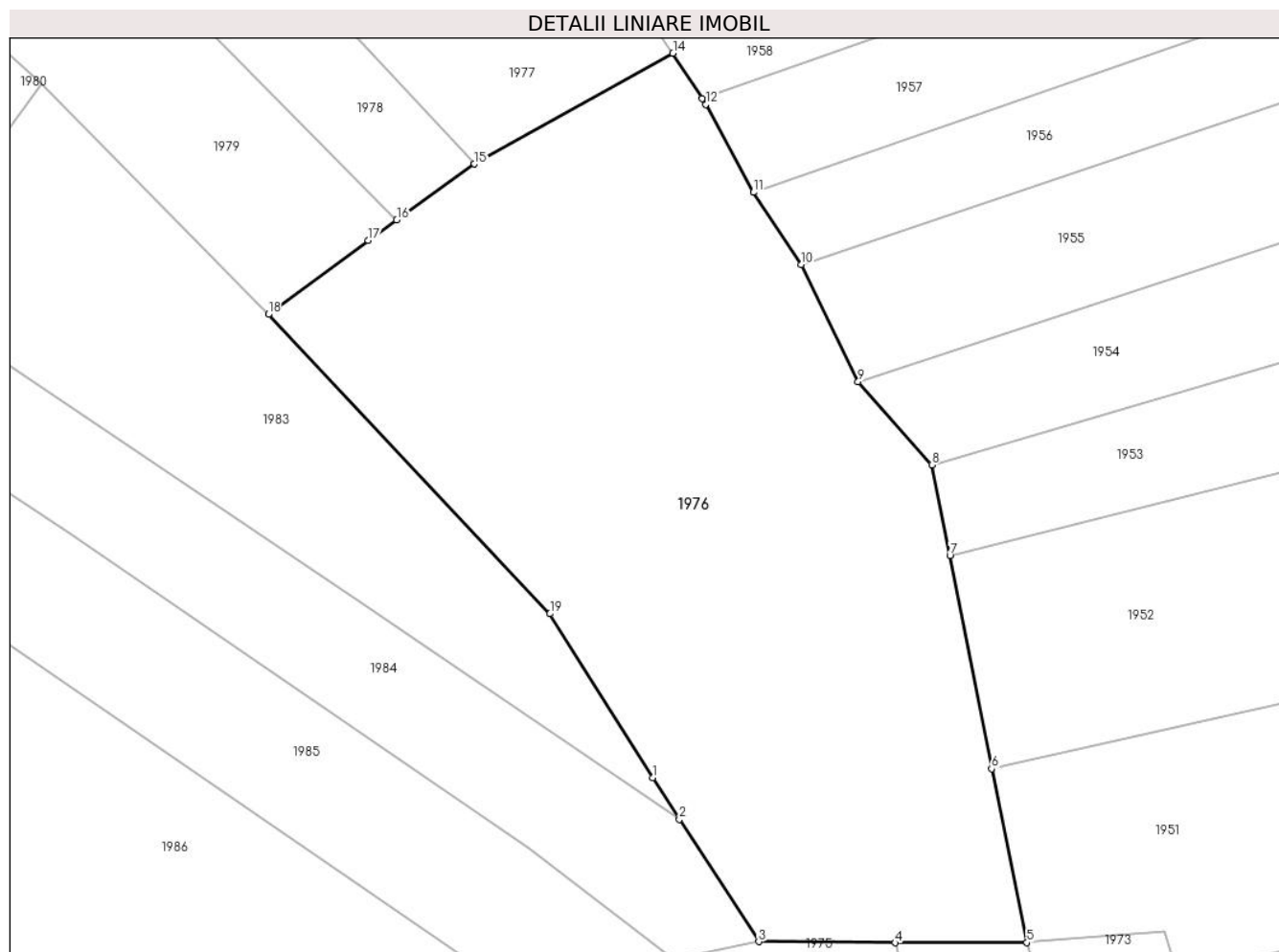
Inscrieri privind dezmembramintele dreptului de proprietate, drepturi reale de garanție și sarcini	Referințe
NU SUNT	

## Anexa Nr. 1 La Partea I

## Teren

Nr cadastral	Suprafața (mp)*	Observații / Referințe
	4.200	

\* Suprafața este determinată în planul de proiecție Stereo 70.



## Date referitoare la teren

Crt	Categorie folosință	Intravilan	Suprafața (mp)	Tarla	Parcelă	Nr. topo	Observații / Referințe
1	arabil	DA	4.200	-	-	1706/1	

## Lungime Segmente

1) Valorile lungimilor segmentelor sunt obținute din proiecție în plan.

Punct început	X / Y	Punct sfârșit	X / Y	Lungime segment (** (m)
1	564.311,916 690.643,967	2	564.314,907 690.639,351	5.5
2	564.314,907 690.639,351	3	564.323,753 690.625,702	16.265
3	564.323,753 690.625,702	4	564.338,949 690.625,586	15.196
4	564.338,949 690.625,586	5	564.353,66 690.625,604	14.711
5	564.353,66 690.625,604	6	564.349,721 690.644,967	19.76

Punct început	X / Y	Punct sfârșit	X / Y	Lungime segment (** (m)
6	564.349,721 690.644,967	7	564.345,082 690.668,736	24.217
7	564.345,082 690.668,736	8	564.343,046 690.678,831	10.298
8	564.343,046 690.678,831	9	564.334,842 690.688,084	12.366
9	564.334,842 690.688,084	10	564.328,504 690.701,134	14.508
10	564.328,504 690.701,134	11	564.323,171 690.709,188	9.66
11	564.323,171 690.709,188	12	564.317,837 690.718,98	11.151
12	564.317,837 690.718,98	13	564.317,448 690.719,651	0.776
13	564.317,448 690.719,651	14	564.314,188 690.724,688	6.0
14	564.314,188 690.724,688	15	564.292,071 690.712,342	25.33
15	564.292,071 690.712,342	16	564.283,401 690.706,101	10.683
16	564.283,401 690.706,101	17	564.280,232 690.703,82	3.905
17	564.280,232 690.703,82	18	564.269,094 690.695,605	13.84
18	564.269,094 690.695,605	19	564.300,47 690.662,239	45.801
19	564.300,47 690.662,239	1	564.311,916 690.643,967	21.561

\*\* Lungimile segmentelor sunt determinate în planul de proiecție Stereo 70 și sunt rotunjite la 1 milimetru.

\*\*\* Distanța dintre puncte este formată din segmente cumulate ce sunt mai mici decât valoarea 1 milimetru.



**DATE DESPRE IMOBILUL NR. 1977**

Oficiul de Cadastru și Publicitate Imobiliară SUCEAVA  
Biroul de Cadastru și Publicitate Imobiliară Radauti

**A. Partea I. Descrierea imobilului**

TEREN Intravilan

Nr. topografic:1707

Adresa: Loc. Solca, Jud. Suceava

Nr. Crt	Nr cadastral Nr. topografic	Suprafața* (mp)	Observații / Referințe
A1		2.400	Sector cadastral:17 Teren neimprejmuit;

**B. Partea II. Proprietari și acte**

Inscrieri privitoare la dreptul de proprietate și alte drepturi reale		Referințe
<b>1977 / 19/04/2024</b>		
Act Notarial nr. 85, din 24/05/2013 emis de BNP Buzduga Catalina;		
B1	Intabulare, drept de PROPRIETATE, dobandit prin Succesiune, cota actuala 1/1, cota initiala 1/1 1) PASA ION MIHAI	A1

**C. Partea III. SARCINI .**

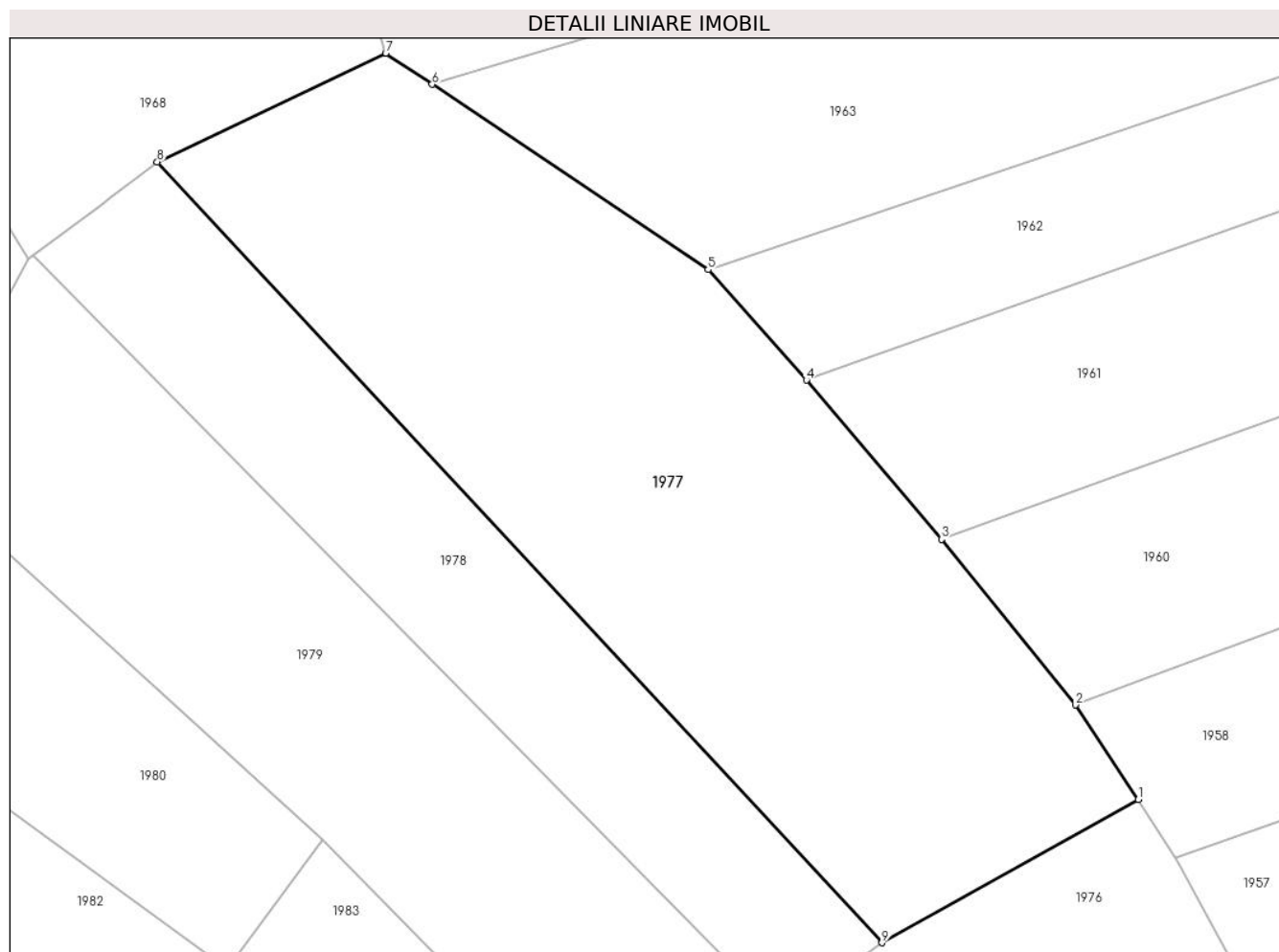
Inscrieri privind dezmembramintele dreptului de proprietate, drepturi reale de garanție și sarcini	Referințe
NU SUNT	

## Anexa Nr. 1 La Partea I

## Teren

Nr cadastral	Suprafața (mp)*	Observații / Referințe
	2.400	

\* Suprafața este determinată în planul de proiecție Stereo 70.



## Date referitoare la teren

Crt	Categorie folosință	Intra vilan	Suprafața (mp)	Tarla	Parcelă	Nr. topo	Observații / Referințe
1	arabil	DA	2.400	-	-	1707	

## Lungime Segmente

1) Valorile lungimilor segmentelor sunt obținute din proiecție în plan.

Punct început	X / Y	Punct sfârșit	X / Y	Lungime segment (** (m)
1	564.314,188 690.724,688	2	564.308,766 690.732,853	9.801
2	564.308,766 690.732,853	3	564.297,215 690.747,147	18.378
3	564.297,215 690.747,147	4	564.285,564 690.760,868	18.0
4	564.285,564 690.760,868	5	564.277,065 690.770,398	12.769
5	564.277,065 690.770,398	6	564.253,261 690.786,378	28.67

Punct început	X / Y	Punct sfârșit	X / Y	Lungime segment (** (m)
6	564.253,261 690.786,378	7	564.249,243 690.789,061	4.831
7	564.249,243 690.789,061	8	564.229,528 690.779,684	21.831
8	564.229,528 690.779,684	9	564.292,071 690.712,342	91.905
9	564.292,071 690.712,342	1	564.314,188 690.724,688	25.33

\*\* Lungimile segmentelor sunt determinate în planul de proiecție Stereo 70 și sunt rotunjite la 1 milimetru.

\*\*\* Distanța dintre puncte este formată din segmente cumulate ce sunt mai mici decât valoarea 1 milimetru.





**DATE DESPRE IMOBILUL NR. 1978**

Oficiul de Cadastru și Publicitate Imobiliară SUCEAVA  
Biroul de Cadastru și Publicitate Imobiliară Radauti

**A. Partea I. Descrierea imobilului**

TEREN Intravilan

Nr. topografic:1707

Adresa: Loc. Solca, Jud. Suceava

Nr. Crt	Nr cadastral Nr. topografic	Suprafața* (mp)	Observații / Referințe
A1		1.100	Sector cadastral:17 Teren neimprejmuit;

**B. Partea II. Proprietari și acte**

Inscrieri privitoare la dreptul de proprietate și alte drepturi reale		Referințe
<b>1978 / 19/04/2024</b>		
Act Normativ nr. 7, din 13/03/1996 emis de PARLAMENTUL ROMANIEI;		
B1	Intabulare, drept de PROPRIETATE, dobandit prin Lege, cota actuala 1/1 1) NEIDENTIFICAT NEIDENTIFICAT	A1
Act Administrativ nr. 2472, din 15/05/2024 emis de PRIMARIA ORASULUI SOLCA;		
B2	se noteaza posesia factica in favoarea lui 1) CIOBICA OLGUTA ELENA	A1

**C. Partea III. SARCINI .**

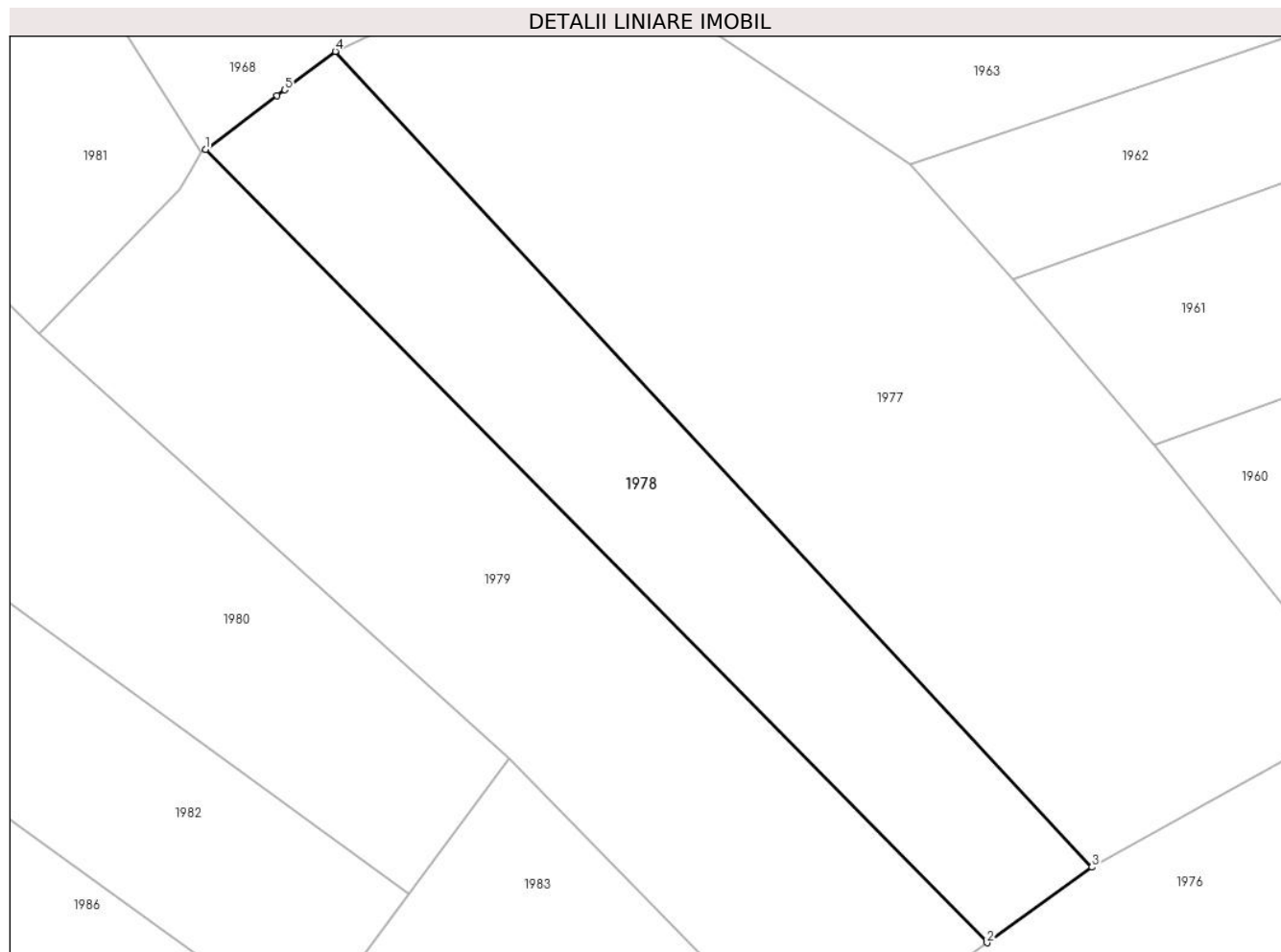
Inscrieri privind dezmembramintele dreptului de proprietate, drepturi reale de garanție și sarcini	Referințe
NU SUNT	

## Anexa Nr. 1 La Partea I

## Teren

Nr cadastral	Suprafața (mp)*	Observații / Referințe
	1.100	

\* Suprafața este determinată în planul de proiecție Stereo 70.



## Date referitoare la teren

Crt	Categorie folosință	Intra vilan	Suprafața (mp)	Tarla	Parcelă	Nr. topo	Observații / Referințe
1	arabil	DA	1.100	-	-	1707	

## Lungime Segmente

1) Valorile lungimilor segmentelor sunt obținute din proiecție în plan.

Punct început	X / Y	Punct sfârșit	X / Y	Lungime segment (** (m)
1	564.218,788 690.771,597	2	564.283,401 690.706,101	92.003
2	564.283,401 690.706,101	3	564.292,071 690.712,342	10.683
3	564.292,071 690.712,342	4	564.229,528 690.779,684	91.905
4	564.229,528 690.779,684	5	564.225,345 690.776,513	5.249
5	564.225,345 690.776,513	6	564.224,726 690.776,044	0.777

Punct început	X / Y	Punct sfârșit	X / Y	Lungime segment (** (m)
6	564.224,726 690.776,044	1	564.218,788 690.771,597	7.419

\*\* Lungimile segmentelor sunt determinate în planul de proiecție Stereo 70 și sunt rotunjite la 1 milimetru.

\*\*\* Distanța dintre puncte este formată din segmente cumulate ce sunt mai mici decât valoarea 1 milimetru.



**DATE DESPRE IMOBILUL NR. 1979**

Oficiul de Cadastru și Publicitate Imobiliară SUCEAVA  
Biroul de Cadastru și Publicitate Imobiliară Radauti

**A. Partea I. Descrierea imobilului**

TEREN Intravilan

Nr. topografic:1707

Adresa: Loc. Solca, Jud. Suceava

Nr. Crt	Nr cadastral Nr. topografic	Suprafața* (mp)	Observații / Referințe
A1		1.650	Sector cadastral:17 Teren neimprejmuit;

**B. Partea II. Proprietari și acte**

Inscrieri privitoare la dreptul de proprietate și alte drepturi reale		Referințe
<b>1979 / 19/04/2024</b>		
Act Normativ nr. 7, din 13/03/1996 emis de PARLAMENTUL ROMANIEI;		
B1	Intabulare, drept de PROPRIETATE, dobandit prin Lege, cota actuala 1/1 1) NEIDENTIFICAT NEIDENTIFICAT	A1
Act Administrativ nr. 2038, din 19/04/2024 emis de PRIMARIA ORASULUI SOLCA;		
B2	se noteaza posesia factica in favoarea lui 1) PETRIUC NICOLAE	A1

**C. Partea III. SARCINI .**

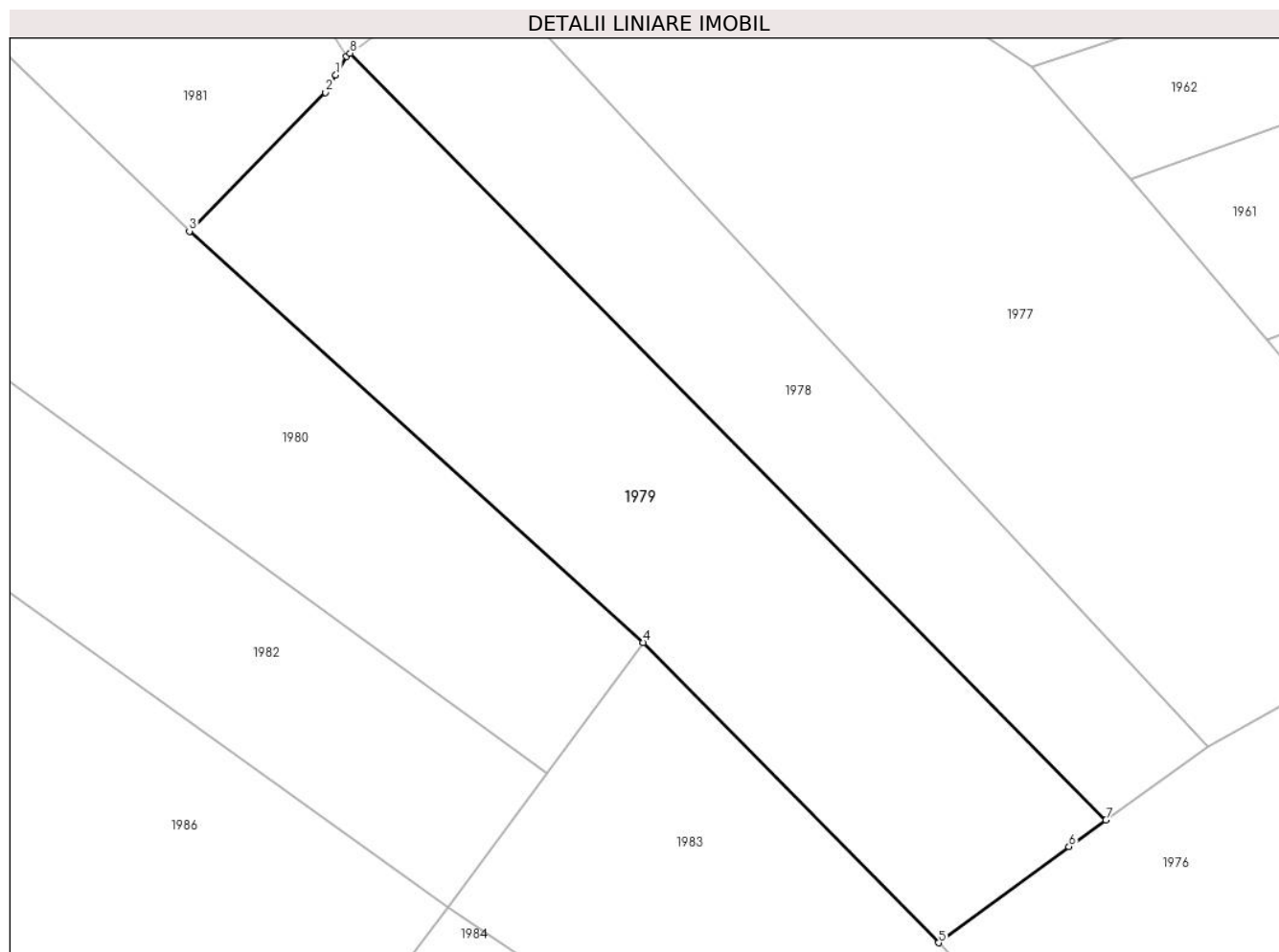
Inscrieri privind dezmembramintele dreptului de proprietate, drepturi reale de garanție și sarcini	Referințe
NU SUNT	

## Anexa Nr. 1 La Partea I

## Teren

Nr cadastral	Suprafața (mp)*	Observații / Referințe
	1.650	

\* Suprafața este determinată în planul de proiecție Stereo 70.



## Date referitoare la teren

Crt	Categorie folosință	Intravilan	Suprafața (mp)	Tarla	Parcelă	Nr. topo	Observații / Referințe
1	arabil	DA	1.650	-	-	1707	

## Lungime Segmente

1) Valorile lungimilor segmentelor sunt obținute din proiecție în plan.

Punct început	X / Y	Punct sfârșit	X / Y	Lungime segment (** (m)
1	564.217,553 690.769,753	2	564.216,688 690.768,232	1.75
2	564.216,688 690.768,232	3	564.205,043 690.756,393	16.606
3	564.205,043 690.756,393	4	564.243,849 690.721,27	52.341
4	564.243,849 690.721,27	5	564.269,094 690.695,605	36.0
5	564.269,094 690.695,605	6	564.280,232 690.703,82	13.84

Punct început	X / Y	Punct sfârșit	X / Y	Lungime segment (** (m)
6	564.280,232 690.703,82	7	564.283,401 690.706,101	3.905
7	564.283,401 690.706,101	8	564.218,788 690.771,597	92.003
8	564.218,788 690.771,597	9	564.218,449 690.771,343	0.424
9	564.218,449 690.771,343	1	564.217,553 690.769,753	1.825

\*\* Lungimile segmentelor sunt determinate în planul de proiecție Stereo 70 și sunt rotunjite la 1 milimetru.

\*\*\* Distanța dintre puncte este formată din segmente cumulate ce sunt mai mici decât valoarea 1 milimetru.





**DATE DESPRE IMOBILUL NR. 1980**

Oficiul de Cadastru și Publicitate Imobiliară SUCEAVA  
Biroul de Cadastru și Publicitate Imobiliară Radauti

**A. Partea I. Descrierea imobilului**

TEREN Intravilan

Nr. topografic:1706/3,1706/4

Adresa: Loc. Solca, Jud. Suceava

Nr. Crt	Nr cadastral Nr. topografic	Suprafața* (mp)	Observații / Referințe
A1		2.100	Sector cadastral:17 Teren neimprejmuit;

**B. Partea II. Proprietari și acte**

Inscrieri privitoare la dreptul de proprietate și alte drepturi reale		Referințe
<b>1980 / 19/04/2024</b>		
Act Normativ nr. 7, din 13/03/1996 emis de PARLAMENTUL ROMANIEI;		
B1	Intabulare, drept de PROPRIETATE, dobandit prin Lege, cota actuala 1/1 1) NEIDENTIFICAT NEIDENTIFICAT	A1
Act Administrativ nr. 2039, din 19/04/2024 emis de PRIMARIA ORASULUI SOLCA;		
B2	se noteaza posesia factica in favoarea lui 1) DUDICI DOMNICA	A1

**C. Partea III. SARCINI .**

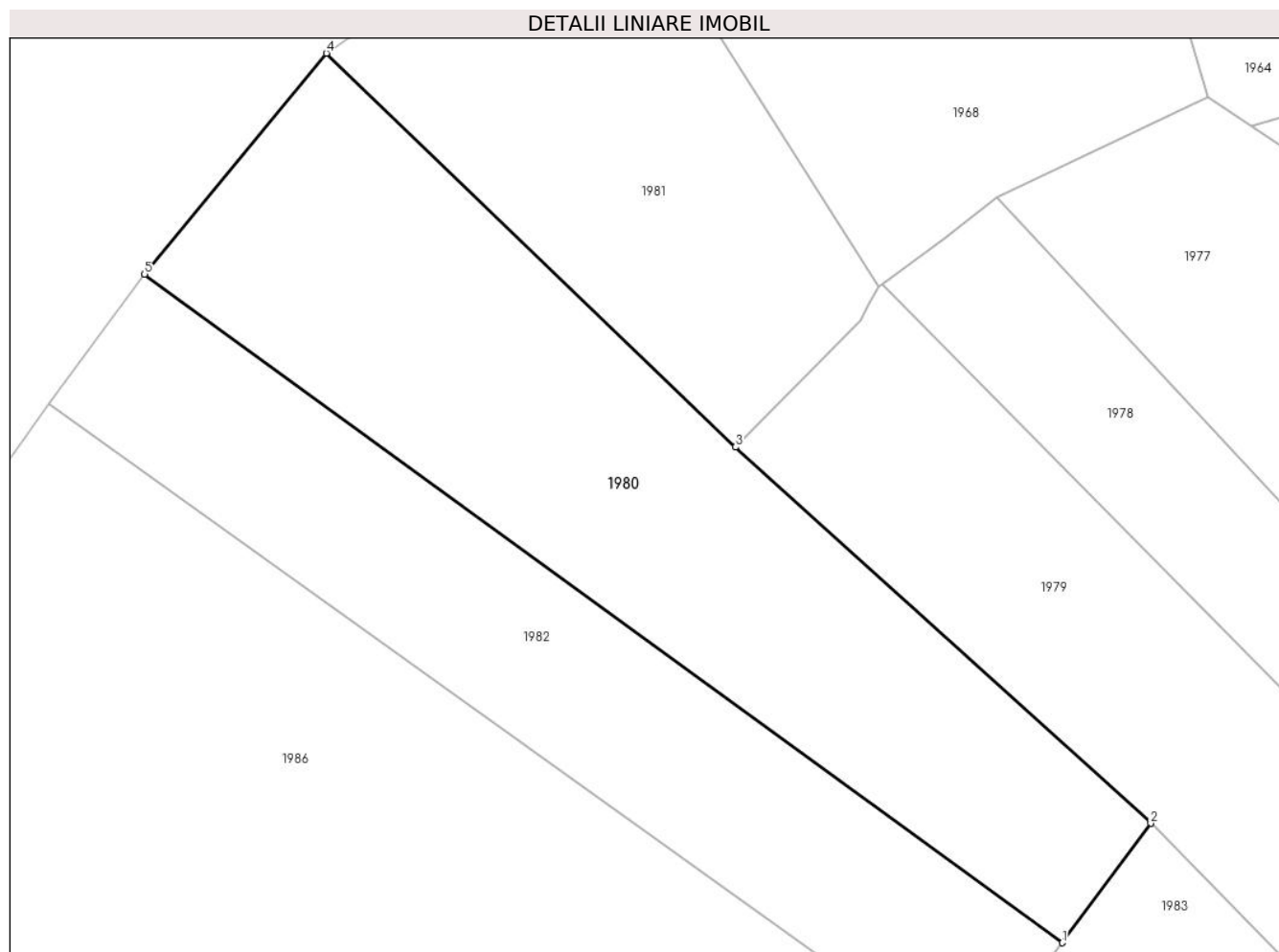
Inscrieri privind dezmembramintele dreptului de proprietate, drepturi reale de garanție și sarcini	Referințe
NU SUNT	

## Anexa Nr. 1 La Partea I

## Teren

Nr cadastral	Suprafața (mp)*	Observații / Referințe
	2.100	

\* Suprafața este determinată în planul de proiecție Stereo 70.



## Date referitoare la teren

Crt	Categorie folosință	Intravilan	Suprafața (mp)	Tarla	Parcelă	Nr. topo	Observații / Referințe
1	arabil	DA	2.100	-	-	1706/3, 1706/4	

## Lungime Segmente

1) Valorile lungimilor segmentelor sunt obținute din proiecție în plan.

Punct început	X / Y	Punct sfârșit	X / Y	Lungime segment (** (m)
1	564.235,562 690.710,11	2	564.243,849 690.721,27	13.9
2	564.243,849 690.721,27	3	564.205,043 690.756,393	52.341
3	564.205,043 690.756,393	4	564.166,808 690.793,186	53.063
4	564.166,808 690.793,186	5	564.149,825 690.772,554	26.723
5	564.149,825 690.772,554	1	564.235,562 690.710,11	106.066

**\*\* Lungimile segmentelor sunt determinate în planul de proiecție Stereo 70 și sunt rotunjite la 1 milimetru.**

**\*\*\* Distanța dintre puncte este formată din segmente cumulate ce sunt mai mici decât valoarea 1 milimetru.**



**DATE DESPRE IMOBILUL NR. 1981**

Oficiul de Cadastru și Publicitate Imobiliară SUCEAVA  
Biroul de Cadastru și Publicitate Imobiliară Radauti

**A. Partea I. Descrierea imobilului**

TEREN Intravilan

Adresa: Loc. Solca, Jud. Suceava

Nr. Crt	Nr cadastral Nr. topografic	Suprafața* (mp)	Observații / Referințe
A1		1.300	Sector cadastral:17 Teren neimpregmuit;

**B. Partea II. Proprietari și acte**

Inscrieri privitoare la dreptul de proprietate și alte drepturi reale		Referințe
<b>1981 / 19/04/2024</b>		
Act Normativ nr. 7, din 13/03/1996 emis de PARLAMENTUL ROMANIEI;		
B1	Inscrierea provizorie, drept de PROPRIETATE, dobandit prin Lege, cota actuala 1/1, cota initiala 1/1 1) ORASUL SOLCA, CIF:4441000	A1

**C. Partea III. SARCINI .**

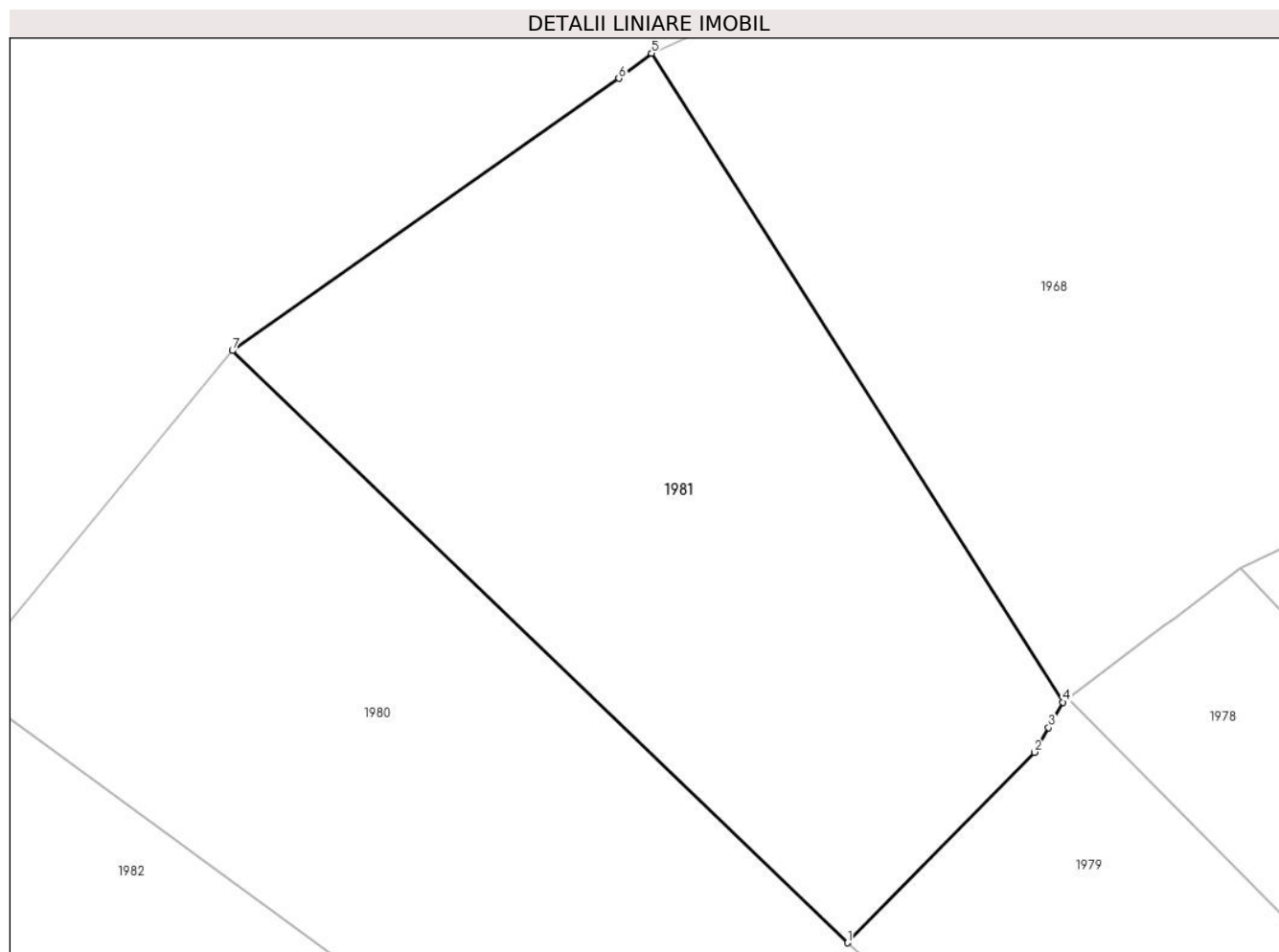
Inscrieri privind dezmembramintele dreptului de proprietate, drepturi reale de garanție și sarcini	Referințe
NU SUNT	

## Anexa Nr. 1 La Partea I

## Teren

Nr cadastral	Suprafața (mp)*	Observații / Referințe
	1.300	

\* Suprafața este determinată în planul de proiecție Stereo 70.



## Date referitoare la teren

Crt	Categorie folosință	Intravilan	Suprafața (mp)	Tarla	Parcelă	Nr. topo	Observații / Referințe
1	arabil	DA	1.300	-	-	1706/10	

## Lungime Segmente

1) Valorile lungimilor segmentelor sunt obținute din proiecție în plan.

Punct început	X / Y	Punct sfârșit	X / Y	Lungime segment (** (m)
1	564.205,043 690.756,393	2	564.216,688 690.768,232	16.606
2	564.216,688 690.768,232	3	564.217,553 690.769,753	1.75
3	564.217,553 690.769,753	4	564.218,449 690.771,343	1.825
4	564.218,449 690.771,343	5	564.192,873 690.811,666	47.75
5	564.192,873 690.811,666	6	564.190,835 690.810,106	2.567

Punct început	X / Y	Punct sfârșit	X / Y	Lungime segment (** (m)
6	564.190,835 690.810,106	7	564.166,808 690.793,186	29.387
7	564.166,808 690.793,186	1	564.205,043 690.756,393	53.063

\*\* Lungimile segmentelor sunt determinate în planul de proiecție Stereo 70 și sunt rotunjite la 1 milimetru.

\*\*\* Distanța dintre puncte este formată din segmente cumulate ce sunt mai mici decât valoarea 1 milimetru.





**DATE DESPRE IMOBILUL NR. 1982**

Oficiul de Cadastru și Publicitate Imobiliară SUCEAVA  
Biroul de Cadastru și Publicitate Imobiliară Radauti

**A. Partea I. Descrierea imobilului**

TEREN Intravilan

Nr. topografic:1706/5,1706/7

Adresa: Loc. Solca, Jud. Suceava

Nr. Crt	Nr cadastral Nr. topografic	Suprafața* (mp)	Observații / Referințe
A1		1.550	Sector cadastral:17 Teren neimprejmuit;

**B. Partea II. Proprietari și acte**

Inscrieri privitoare la dreptul de proprietate și alte drepturi reale		Referințe
<b>1982 / 19/04/2024</b>		
Act Normativ nr. 7, din 13/03/1996 emis de PARLAMENTUL ROMANIEI;		
B1	Intabulare, drept de PROPRIETATE, dobândit prin Lege, cota actuala 1/1 1) NEIDENTIFICAT NEIDENTIFICAT	A1
Act Administrativ nr. 2040, din 19/04/2024 emis de PRIMARIA ORASULUI SOLCA;		
B2	se noteaza posesia factica in favoarea lui 1) SANDU MIRABELA ANDREEA 2) SANDU MIHAI	A1

**C. Partea III. SARCINI .**

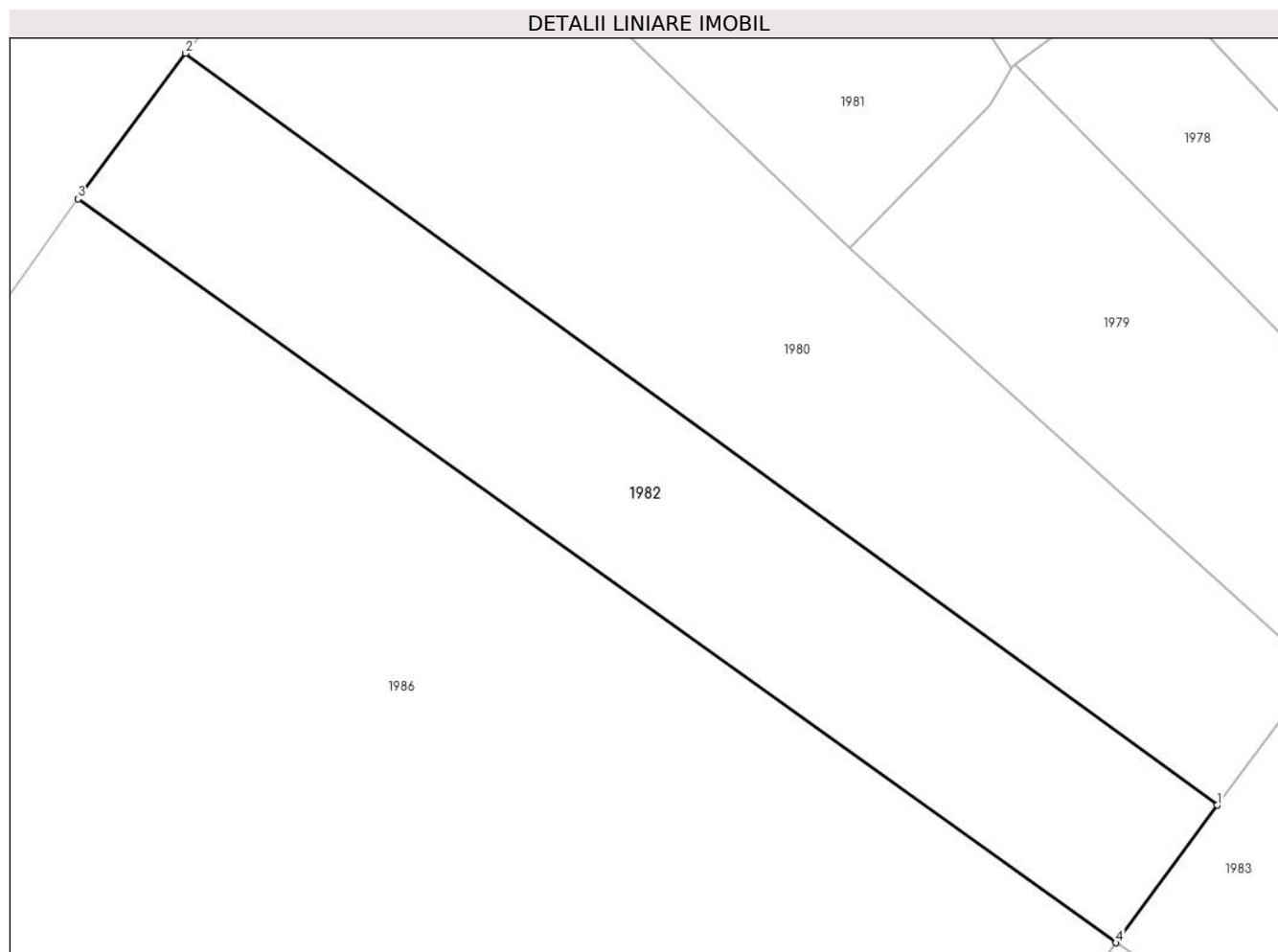
Inscrieri privind dezmembramintele dreptului de proprietate, drepturi reale de garanție și sarcini	Referințe
NU SUNT	

## Anexa Nr. 1 La Partea I

## Teren

Nr cadastral	Suprafața (mp)*	Observații / Referințe
	1.550	

\* Suprafața este determinată în planul de proiecție Stereo 70.



## Date referitoare la teren

Crt	Categorie folosință	Intravilan	Suprafața (mp)	Tarla	Parcelă	Nr. topo	Observații / Referințe
1	arabil	DA	1.550	-	-	1706/5, 1706/7	

## Lungime Segmente

1) Valorile lungimilor segmentelor sunt obținute din proiecție în plan.

Punct început	X / Y	Punct sfârșit	X / Y	Lungime segment (** (m)
1	564.235,562 690.710,11	2	564.149,825 690.772,554	106.066
2	564.149,825 690.772,554	3	564.140,881 690.760,459	15.043
3	564.140,881 690.760,459	4	564.227,16 690.698,679	106.117
4	564.227,16 690.698,679	1	564.235,562 690.710,11	14.187

**\*\* Lungimile segmentelor sunt determinate în planul de proiecție Stereo 70 și sunt rotunjite la 1 milimetru.**

**\*\*\* Distanța dintre puncte este formată din segmente cumulate ce sunt mai mici decât valoarea 1 milimetru.**



**DATE DESPRE IMOBILUL NR. 1983**

Oficiul de Cadastru și Publicitate Imobiliară SUCEAVA  
Biroul de Cadastru și Publicitate Imobiliară Radauti

**A. Partea I. Descrierea imobilului**

TEREN Intravilan

Nr. topografic:1706/2

Adresa: Loc. Solca, Jud. Suceava

Nr. Crt	Nr cadastral Nr. topografic	Suprafața* (mp)	Observații / Referințe
A1		1.720	Sector cadastral:17 Teren neimprejmuit;

**B. Partea II. Proprietari și acte**

Inscrieri privitoare la dreptul de proprietate și alte drepturi reale		Referințe
<b>1983 / 19/04/2024</b>		
Actiune In Instanta nr. 3559, din 22/11/2017 emis de JUDECATORIA RADAUTI;		
B1	Intabulare, drept de PROPRIETATE, dobandit prin Hotarare Judecatoreasca, cota actuala 1/1, cota initiala 1/1 1) BERNART VASILE 2) BERNART EVA	A1

**C. Partea III. SARCINI .**

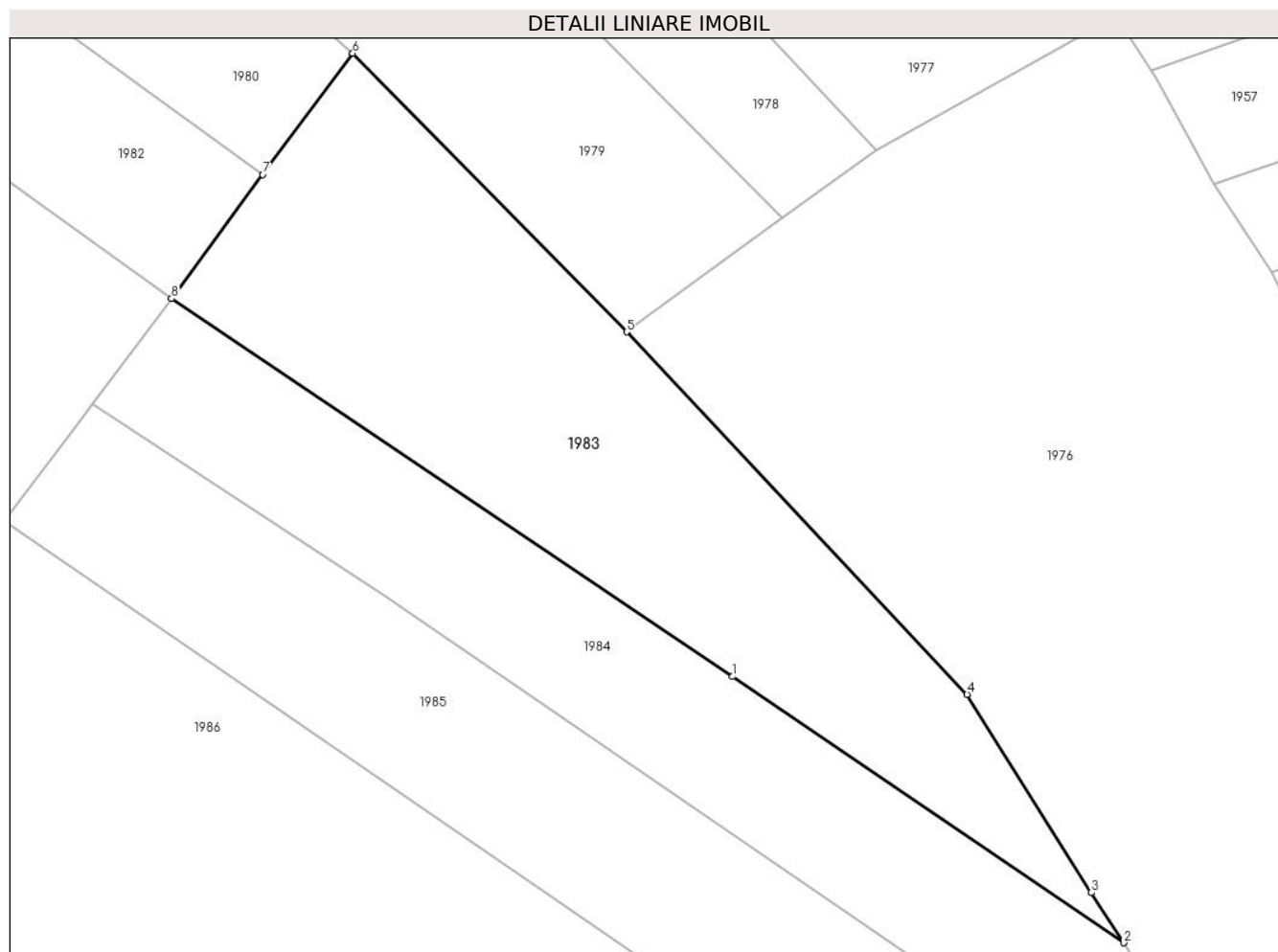
Inscrieri privind dezmembramintele dreptului de proprietate, drepturi reale de garanție și sarcini	Referințe
NU SUNT	

## Anexa Nr. 1 La Partea I

## Teren

Nr cadastral	Suprafața (mp)*	Observații / Referințe
	1.720	

\* Suprafața este determinată în planul de proiecție Stereo 70.



## Date referitoare la teren

Crt	Categorie folosință	Intravilan	Suprafața (mp)	Tarla	Parcelă	Nr. topo	Observații / Referințe
1	arabil	DA	1.720	-	-	1706/1	

## Lungime Segmente

1) Valorile lungimilor segmentelor sunt obținute din proiecție în plan.

Punct început	X / Y	Punct sfârșit	X / Y	Lungime segment (** (m)
1	564.278,858 690.663,86	2	564.314,907 690.639,351	43.592
2	564.314,907 690.639,351	3	564.311,916 690.643,967	5.5
3	564.311,916 690.643,967	4	564.300,47 690.662,239	21.561
4	564.300,47 690.662,239	5	564.269,094 690.695,605	45.801
5	564.269,094 690.695,605	6	564.243,849 690.721,27	36.0

Punct început	X / Y	Punct sfârșit	X / Y	Lungime segment (** (m)
6	564.243,849 690.721,27	7	564.235,562 690.710,11	13.9
7	564.235,562 690.710,11	8	564.227,16 690.698,679	14.187
8	564.227,16 690.698,679	1	564.278,858 690.663,86	62.33

\*\* Lungimile segmentelor sunt determinate în planul de proiecție Stereo 70 și sunt rotunjite la 1 milimetru.

\*\*\* Distanța dintre puncte este formată din segmente cumulate ce sunt mai mici decât valoarea 1 milimetru.





**DATE DESPRE IMOBILUL NR. 1984**

Oficiul de Cadastru și Publicitate Imobiliară SUCEAVA  
Biroul de Cadastru și Publicitate Imobiliară Radauti

**A. Partea I. Descrierea imobilului**

TEREN Intravilan

Nr. topografic:1706/11

Adresa: Loc. Solca, Jud. Suceava

Nr. Crt	Nr cadastral Nr. topografic	Suprafața* (mp)	Observații / Referințe
A1		1.400	Sector cadastral:17 Teren neimprejmuit;

**B. Partea II. Proprietari și acte**

Inscrieri privitoare la dreptul de proprietate și alte drepturi reale		Referințe
<b>1984 / 19/04/2024</b>		
Act Normativ nr. 7, din 13/03/1996 emis de PARLAMENTUL ROMANIEI;		
B1	Intabulare, drept de PROPRIETATE, dobandit prin Lege, cota actuala 1/1 1) NEIDENTIFICAT NEIDENTIFICAT	A1
Act Administrativ nr. 2041, din 19/04/2024 emis de PRIMARIA ORASULUI SOLCA;		
B2	se noteaza posesia factica in favoarea lui 1) VALASCIUC MELENTINA	A1

**C. Partea III. SARCINI .**

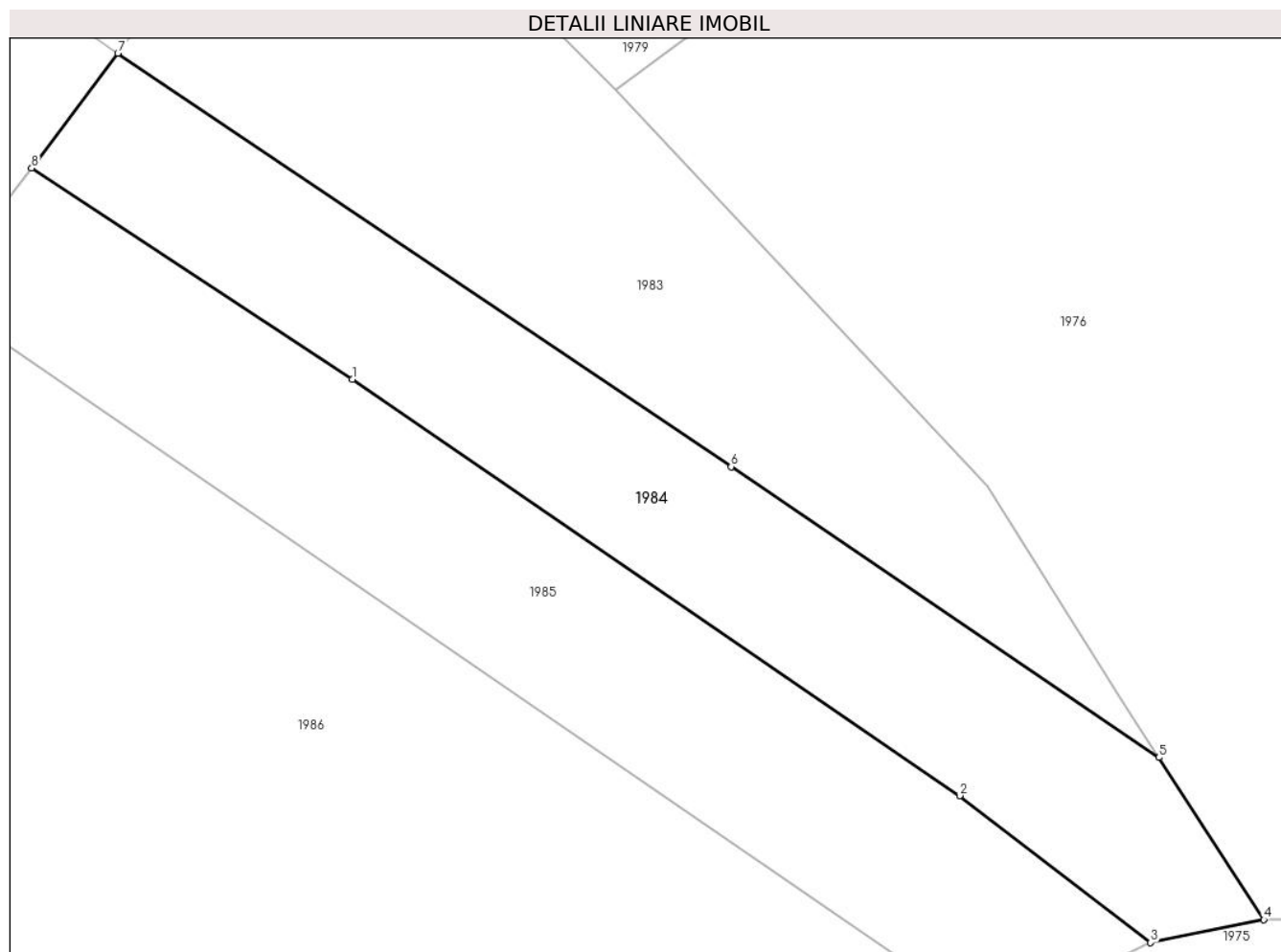
Inscrieri privind dezmembramintele dreptului de proprietate, drepturi reale de garanție și sarcini	Referințe
NU SUNT	

## Anexa Nr. 1 La Partea I

## Teren

Nr cadastral	Suprafața (mp)*	Observații / Referințe
	1.400	

\* Suprafața este determinată în planul de proiecție Stereo 70.



## Date referitoare la teren

Crt	Categorie folosință	Intravilan	Suprafața (mp)	Tarla	Parcelă	Nr. topo	Observații / Referințe
1	arabil	DA	1.400	-	-	1706/11	

## Lungime Segmente

1) Valorile lungimilor segmentelor sunt obținute din proiecție în plan.

Punct început	X / Y	Punct sfârșit	X / Y	Lungime segment (** (m)
1	564.246,926 690.671,214	2	564.298,109 690.636,142	62.046
2	564.298,109 690.636,142	3	564.314,205 690.623,757	20.309
3	564.314,205 690.623,757	4	564.323,753 690.625,702	9.744
4	564.323,753 690.625,702	5	564.314,907 690.639,351	16.265
5	564.314,907 690.639,351	6	564.278,858 690.663,86	43.592

Punct început	X / Y	Punct sfârșit	X / Y	Lungime segment (** (m)
6	564.278,858 690.663,86	7	564.227,16 690.698,679	62.33
7	564.227,16 690.698,679	8	564.219,891 690.689,009	12.097
8	564.219,891 690.689,009	1	564.246,926 690.671,214	32.366

\*\* Lungimile segmentelor sunt determinate în planul de proiecție Stereo 70 și sunt rotunjite la 1 milimetru.

\*\*\* Distanța dintre puncte este formată din segmente cumulate ce sunt mai mici decât valoarea 1 milimetru.



**DATE DESPRE IMOBILUL NR. 1985**

Oficiul de Cadastru și Publicitate Imobiliară SUCEAVA  
Biroul de Cadastru și Publicitate Imobiliară Radauti

**A. Partea I. Descrierea imobilului**

TEREN Intravilan

Nr. topografic:1706/12

Adresa: Loc. Solca, Jud. Suceava

Nr. Crt	Nr cadastral Nr. topografic	Suprafața* (mp)	Observații / Referințe
A1		1.555	Sector cadastral:17 Teren neimprejmuit;

**B. Partea II. Proprietari și acte**

Inscrieri privitoare la dreptul de proprietate și alte drepturi reale		Referințe
<b>1985 / 19/04/2024</b>		
Act Normativ nr. 7, din 13/03/1996 emis de PARLAMENTUL ROMANIEI;		
B1	Intabulare, drept de PROPRIETATE, dobandit prin Lege, cota actuala 1/1 1) NEIDENTIFICAT NEIDENTIFICAT	A1
Act Administrativ nr. 2042, din 19/04/2024 emis de PRIMARIA ORASULUI SOLCA;		
B2	se noteaza posesia factica in favoarea lui 1) POPESCU FANICA ADRIANA	A1

**C. Partea III. SARCINI .**

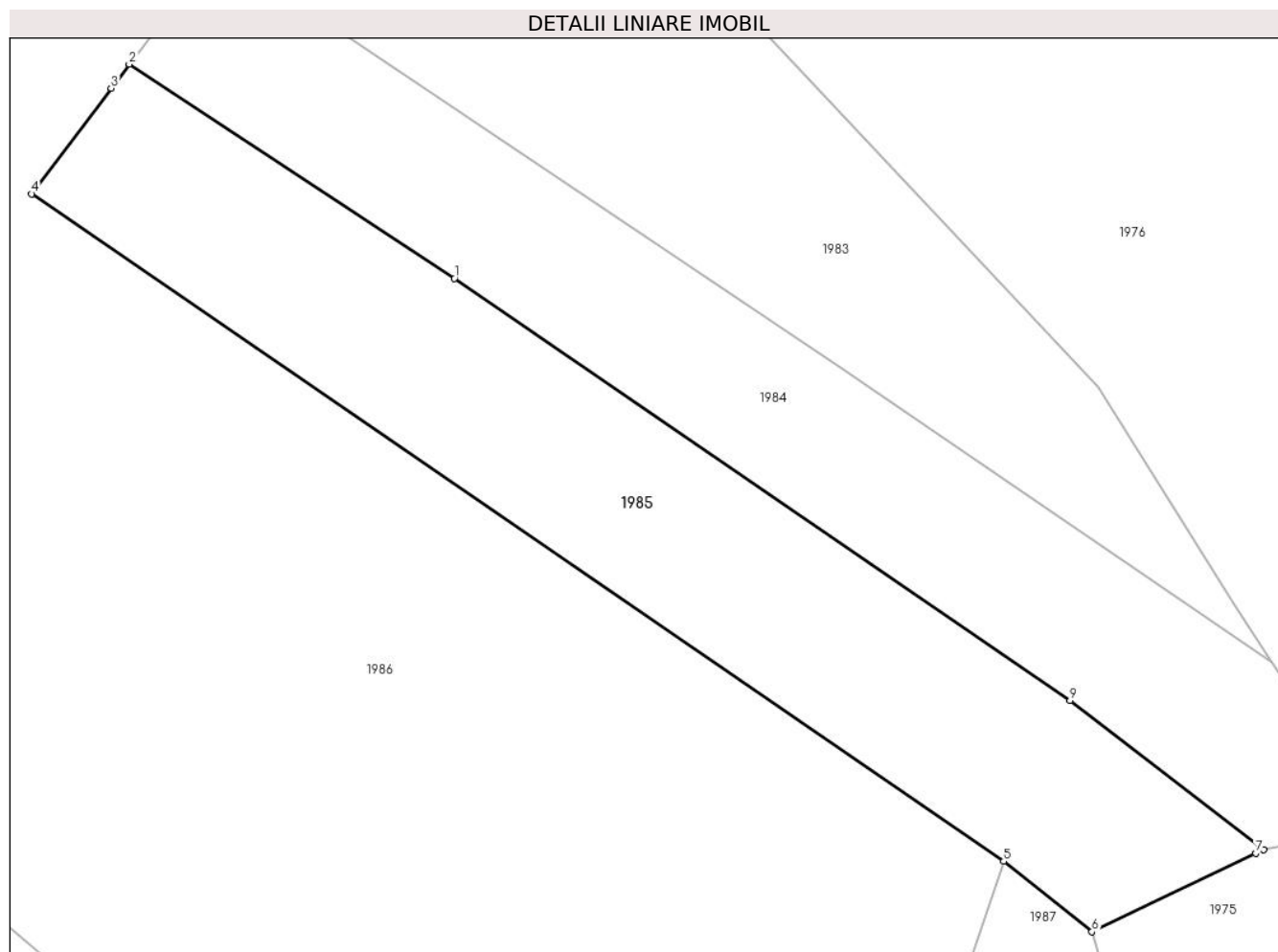
Inscrieri privind dezmembramintele dreptului de proprietate, drepturi reale de garanție și sarcini	Referințe
NU SUNT	

## Anexa Nr. 1 La Partea I

## Teren

Nr cadastral	Suprafața (mp)*	Observații / Referințe
	1.555	

\* Suprafața este determinată în planul de proiecție Stereo 70.



## Date referitoare la teren

Crt	Categorie folosință	Intravilan	Suprafața (mp)	Tarla	Parcelă	Nr. topo	Observații / Referințe
1	arabil	DA	1.555	-	-	1706/12	

## Lungime Segmente

1) Valorile lungimilor segmentelor sunt obținute din proiecție în plan.

Punct început	X / Y	Punct sfârșit	X / Y	Lungime segment (** (m)
1	564.246,926 690.671,214	2	564.219,891 690.689,009	32.366
2	564.219,891 690.689,009	3	564.218,396 690.687,02	2.488
3	564.218,396 690.687,02	4	564.211,778 690.678,234	11.0
4	564.211,778 690.678,234	5	564.292,583 690.622,793	97.996
5	564.292,583 690.622,793	6	564.299,926 690.616,936	9.393

Punct început	X / Y	Punct sfârșit	X / Y	Lungime segment (** (m)
6	564.299,926 690.616,936	7	564.313,541 690.623,461	15.098
7	564.313,541 690.623,461	8	564.314,205 690.623,757	0.727
8	564.314,205 690.623,757	9	564.298,109 690.636,142	20.309
9	564.298,109 690.636,142	1	564.246,926 690.671,214	62.046

\*\* Lungimile segmentelor sunt determinate în planul de proiecție Stereo 70 și sunt rotunjite la 1 milimetru.

\*\*\* Distanța dintre puncte este formată din segmente cumulate ce sunt mai mici decât valoarea 1 milimetru.





**DATE DESPRE IMOBILUL NR. 1986**

Oficiul de Cadastru și Publicitate Imobiliară SUCEAVA  
Biroul de Cadastru și Publicitate Imobiliară Radauti

**A. Partea I. Descrierea imobilului**

TEREN Intravilan

Nr. topografic:1706/12

Adresa: Loc. Solca, Jud. Suceava

Nr. Crt	Nr cadastral Nr. topografic	Suprafața* (mp)	Observații / Referințe
A1	31260	13.000	Sector cadastral:17 Teren neimprejmuit;

**B. Partea II. Proprietari și acte**

Inscrieri privitoare la dreptul de proprietate și alte drepturi reale		Referințe
<b>1986 / 19/04/2024</b>		
Hotarare Judecatoreasca nr. 99, din 17/01/1990 emis de Judecatoria Radauti;		
B1	Intabulare, drept de PROPRIETATE bun propriu cu titlu de partaj, dobandit prin Hotarare Judecatoreasca, cota actuala 1/1, cota initiala 1/1	A1
1) PAVLOVSCHI ELFRIDE		
OBSERVATII: adus B1		

**C. Partea III. SARCINI .**

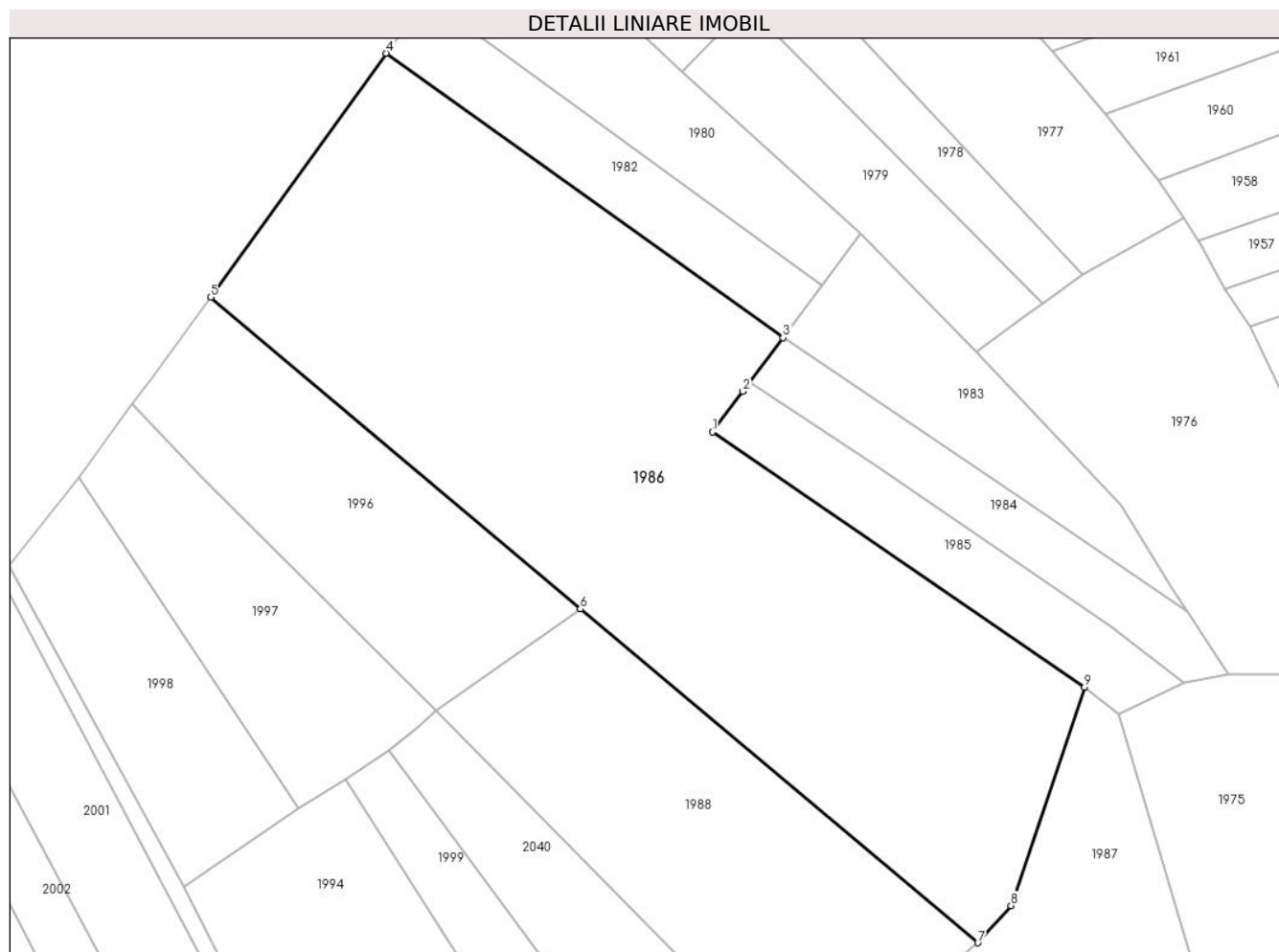
Inscrieri privind dezmembramintele dreptului de proprietate, drepturi reale de garanție și sarcini	Referințe
NU SUNT	

## Anexa Nr. 1 La Partea I

## Teren

Nr cadastral	Suprafața (mp)*	Observații / Referințe
31260	13.000	

\* Suprafața este determinată în planul de proiecție Stereo 70.



## Date referitoare la teren

Crt	Categorie folosință	Intravilan	Suprafața (mp)	Tarla	Parcelă	Nr. topo	Observații / Referințe
1	arabil	DA	13.000	-	1706/12	-	

## Lungime Segmente

1) Valorile lungimilor segmentelor sunt obținute din proiecție în plan.

Punct început	X / Y	Punct sfârșit	X / Y	Lungime segment (** (m)
1	564.211,778 690.678,234	2	564.218,396 690.687,02	11.0
2	564.218,396 690.687,02	3	564.227,16 690.698,679	14.586
3	564.227,16 690.698,679	4	564.140,881 690.760,459	106.117
4	564.140,881 690.760,459	5	564.102,814 690.707,461	65.252
5	564.102,814 690.707,461	6	564.183,074 690.639,827	104.957

Punct început	X / Y	Punct sfârșit	X / Y	Lungime segment (** (m)
6	564.183,074 690.639,827	7	564.269,437 690.567,344	112.749
7	564.269,437 690.567,344	8	564.276,65 690.575,399	10.813
8	564.276,65 690.575,399	9	564.292,583 690.622,793	50.001
9	564.292,583 690.622,793	1	564.211,778 690.678,234	97.996

\*\* Lungimile segmentelor sunt determinate în planul de proiecție Stereo 70 și sunt rotunjite la 1 milimetru.

\*\*\* Distanța dintre puncte este formată din segmente cumulate ce sunt mai mici decât valoarea 1 milimetru.



**DATE DESPRE IMOBILUL NR. 1987**

Oficiul de Cadastru și Publicitate Imobiliară SUCEAVA  
Biroul de Cadastru și Publicitate Imobiliară Radauti

**A. Partea I. Descrierea imobilului**

TEREN Intravilan

Nr. topografic:1624/1

Adresa: Loc. Solca, Jud. Suceava

Nr. Crt	Nr cadastral Nr. topografic	Suprafața* (mp)	Observații / Referințe
A1		6.200	Sector cadastral:17 Teren neimprejmuit;

**B. Partea II. Proprietari și acte**

Inscrieri privitoare la dreptul de proprietate și alte drepturi reale		Referințe
<b>1987 / 19/04/2024</b>		
Act Normativ nr. 7, din 13/03/1996 emis de PARLAMENTUL ROMANIEI;		
B1	Intabulare, drept de PROPRIETATE, dobandit prin Lege, cota actuala 1/1 1) NEIDENTIFICAT NEIDENTIFICAT	A1
Act Administrativ nr. 2043, din 19/04/2024 emis de PRIMARIA ORASULUI SOLCA;		
B2	se noteaza posesia factica in favoarea lui 1) BAHAN ALEXANDRU 2) BAHAN VERONICA	A1

**C. Partea III. SARCINI .**

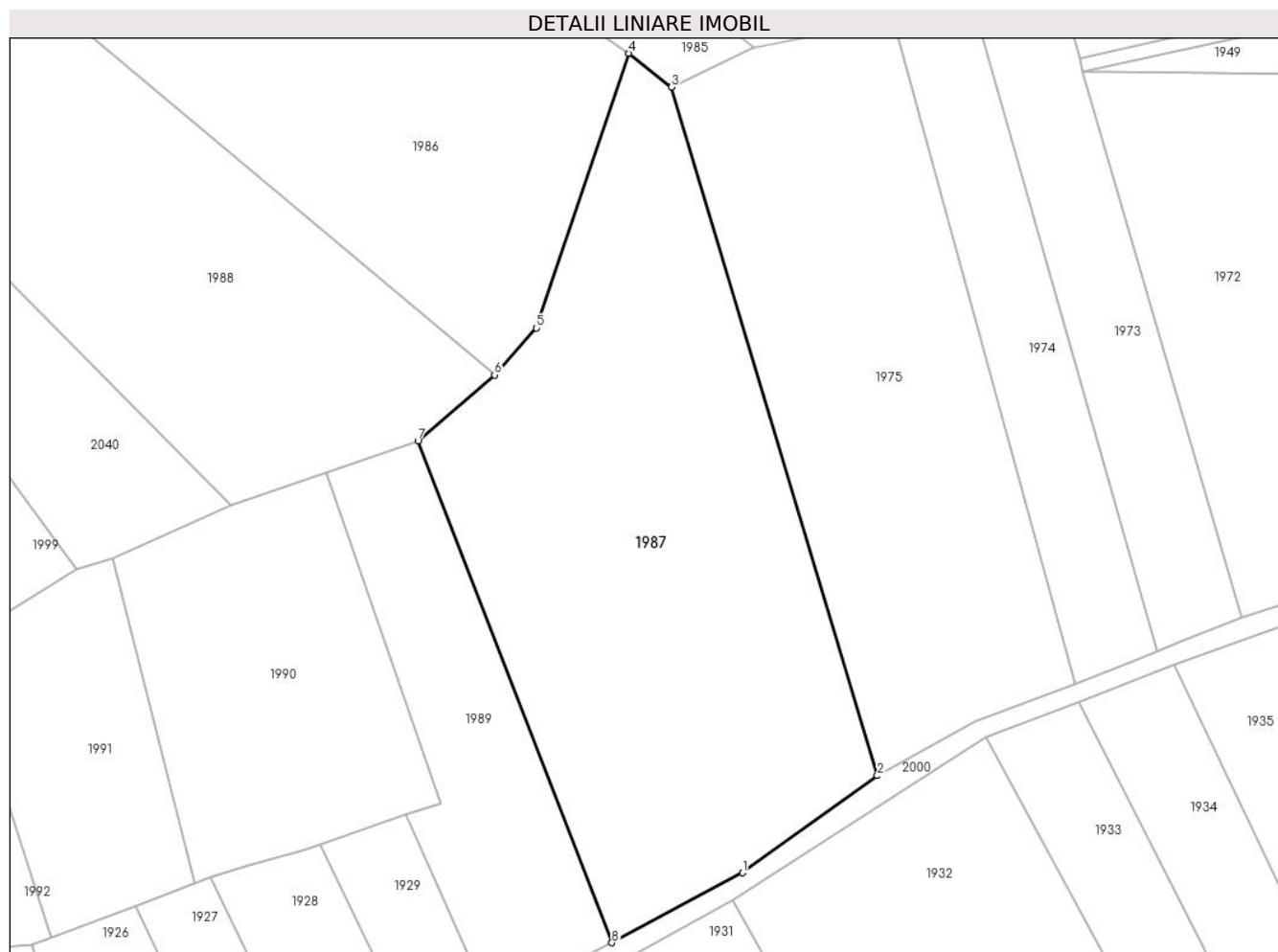
Inscrieri privind dezmembramintele dreptului de proprietate, drepturi reale de garanție și sarcini	Referințe
NU SUNT	

## Anexa Nr. 1 La Partea I

## Teren

Nr cadastral	Suprafața (mp)*	Observații / Referințe
	6.200	

\* Suprafața este determinată în planul de proiecție Stereo 70.



## Date referitoare la teren

Crt	Categorie folosință	Intravilan	Suprafața (mp)	Tarla	Parcelă	Nr. topo	Observații / Referințe
1	arabil	DA	6.200	-	-	1624/1	

## Lungime Segmente

1) Valorile lungimilor segmentelor sunt obținute din proiecție în plan.

Punct început	X / Y	Punct sfârșit	X / Y	Lungime segment (** (m)
1	564.312,184 690.481,493	2	564.335,465 690.498,238	28.678
2	564.335,465 690.498,238	3	564.299,926 690.616,936	123.904
3	564.299,926 690.616,936	4	564.292,583 690.622,793	9.393
4	564.292,583 690.622,793	5	564.276,65 690.575,399	50.001
5	564.276,65 690.575,399	6	564.269,437 690.567,344	10.813

Punct început	X / Y	Punct sfârșit	X / Y	Lungime segment (** (m)
6	564.269,437 690.567,344	7	564.256,196 690.555,959	17.463
7	564.256,196 690.555,959	8	564.289,667 690.469,431	92.776
8	564.289,667 690.469,431	1	564.312,184 690.481,493	25.544

\*\* Lungimile segmentelor sunt determinate în planul de proiecție Stereo 70 și sunt rotunjite la 1 milimetru.

\*\*\* Distanța dintre puncte este formată din segmente cumulate ce sunt mai mici decât valoarea 1 milimetru.





**DATE DESPRE IMOBILUL NR. 1988**

Oficiul de Cadastru și Publicitate Imobiliară SUCEAVA  
Biroul de Cadastru și Publicitate Imobiliară Radauti

**A. Partea I. Descrierea imobilului**

TEREN Intravilan

Nr. topografic:1701

Adresa: Loc. Solca, Jud. Suceava

Nr. Crt	Nr cadastral Nr. topografic	Suprafața* (mp)	Observații / Referințe
A1		4.680	Sector cadastral:17 Teren neimprejmuit;

**B. Partea II. Proprietari și acte**

Inscrieri privitoare la dreptul de proprietate și alte drepturi reale		Referințe
<b>1988 / 19/04/2024</b>		
Act Notarial nr. 158, din 10/03/1981 emis de NT Radauti;		
B1	Intabulare, drept de PROPRIETATE, dobandit prin Succesiune, cota actuala 3/24, cota initiala 1/1 1) DANILET DUMITRU	A1
Act Notarial nr. 158, din 10/03/1981 emis de NOTARIATUL DE STAT;		
B2	Intabulare, drept de PROPRIETATE, dobandit prin Succesiune, cota actuala 3/24 1) DANILET NECULAI DORINEL	A1
B3	Intabulare, drept de PROPRIETATE, dobandit prin Succesiune, cota actuala 3/24 1) DANILET ALEXANDRU DINU	A1
Act Notarial nr. 180, din 12/02/1992 emis de NOTARIATUL DE STAT;		
B4	Intabulare, drept de PROPRIETATE, dobandit prin Succesiune, cota actuala 5/24 1) DANILET DUMITRU	A1
B5	Intabulare, drept de PROPRIETATE, dobandit prin Succesiune, cota actuala 5/24 1) DANILET NECULAI DORINEL	A1
B6	Intabulare, drept de PROPRIETATE, dobandit prin Succesiune, cota actuala 5/24 1) DANILET ALEXANDRU DINU	A1

**C. Partea III. SARCINI .**

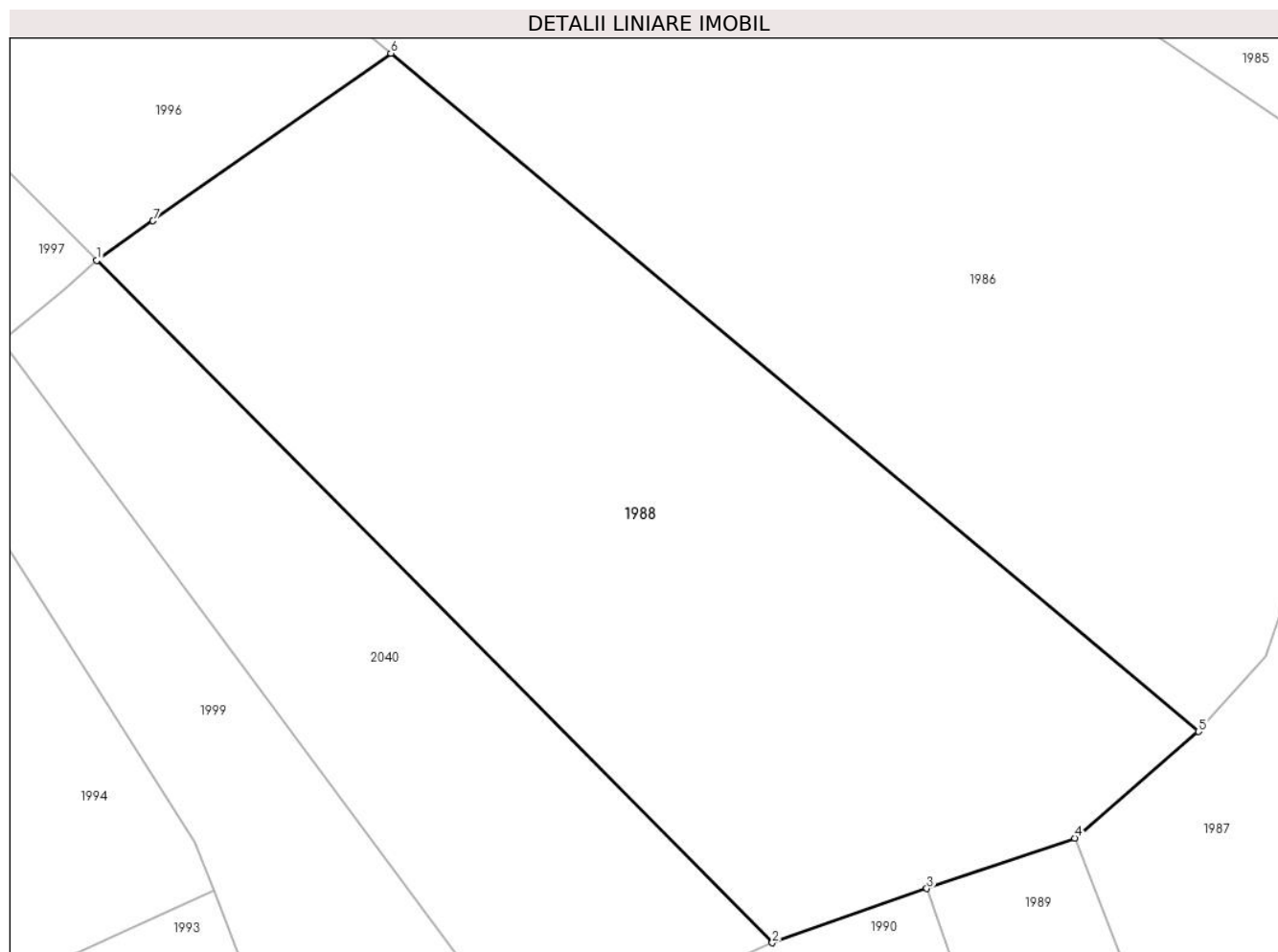
Inscrieri privind dezmembramintele dreptului de proprietate, drepturi reale de garanție și sarcini	Referințe
NU SUNT	

## Anexa Nr. 1 La Partea I

## Teren

Nr cadastral	Suprafața (mp)*	Observații / Referințe
	4.680	

\* Suprafața este determinată în planul de proiecție Stereo 70.



## Date referitoare la teren

Crt	Categorie folosință	Intravilan	Suprafața (mp)	Tarla	Parcelă	Nr. topo	Observații / Referințe
1	arabil	DA	4.680	-	-	1701	

## Lungime Segmente

1) Valorile lungimilor segmentelor sunt obținute din proiecție în plan.

Punct început	X / Y	Punct sfârșit	X / Y	Lungime segment (** (m)
1	564.151,631 690.617,686	2	564.223,874 690.544,776	102.64
2	564.223,874 690.544,776	3	564.240,387 690.550,577	17.502
3	564.240,387 690.550,577	4	564.256,196 690.555,959	16.7
4	564.256,196 690.555,959	5	564.269,437 690.567,344	17.463
5	564.269,437 690.567,344	6	564.183,074 690.639,827	112.749

Punct început	X / Y	Punct sfârșit	X / Y	Lungime segment (** (m)
6	564.183,074 690.639,827	7	564.157,637 690.621,915	31.111
7	564.157,637 690.621,915	1	564.151,631 690.617,686	7.346

\*\* Lungimile segmentelor sunt determinate în planul de proiecție Stereo 70 și sunt rotunjite la 1 milimetru.

\*\*\* Distanța dintre puncte este formată din segmente cumulate ce sunt mai mici decât valoarea 1 milimetru.



**DATE DESPRE IMOBILUL NR. 1989**

Oficiul de Cadastru și Publicitate Imobiliară SUCEAVA  
Biroul de Cadastru și Publicitate Imobiliară Radauti

**A. Partea I. Descrierea imobilului**

TEREN Intravilan

Nr. topografic:1624/1

Adresa: Loc. Solca, Jud. Suceava

Nr. Crt	Nr cadastral Nr. topografic	Suprafața* (mp)	Observații / Referințe
A1		Din acte: 5.100 Masurata: 1.900	Sector cadastral:17 Teren neimprejmuit;

**B. Partea II. Proprietari și acte**

Inscrieri privitoare la dreptul de proprietate și alte drepturi reale	Referințe
<b>1989 / 19/04/2024</b>	
Act Notarial nr. 3539, din 24/07/2001 emis de BNP Buzduga Catalina;	
B1	A1
Intabulare, drept de PROPRIETATE, dobandit prin lesire Din Indiviziune, cota actuala 1/1, cota initiala 1/1 1) VALASCIUC ELENA MARIA	

**C. Partea III. SARCINI .**

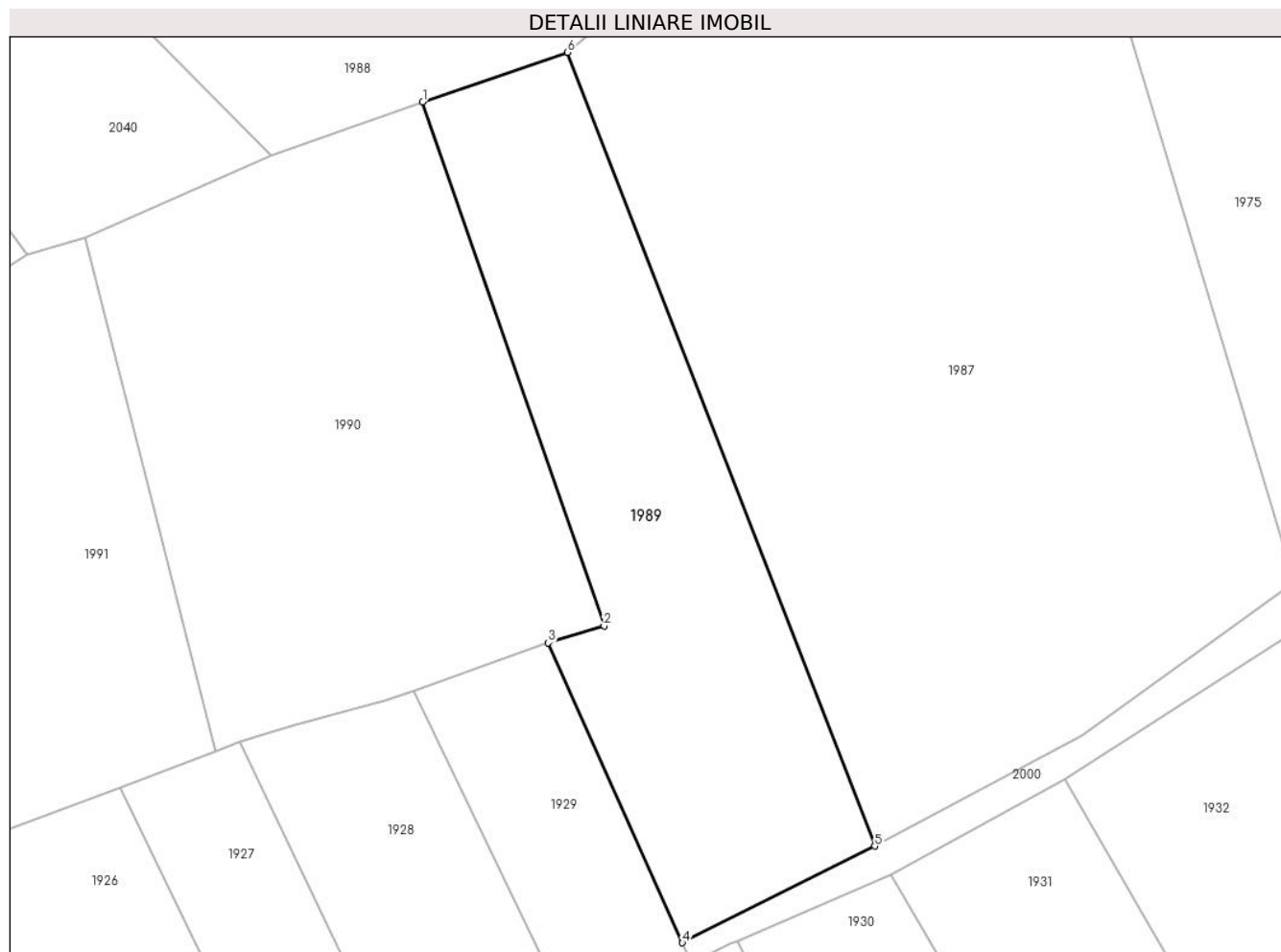
Inscrieri privind dezmembramintele dreptului de proprietate, drepturi reale de garanție și sarcini	Referințe
NU SUNT	

## Anexa Nr. 1 La Partea I

## Teren

Nr cadastral	Suprafața (mp)*	Observații / Referințe
	Din acte: 5.100 Masurata: 1.900	

\* Suprafața este determinată în planul de proiecție Stereo 70.



## Date referitoare la teren

Crt	Categorie folosință	Intra vilan	Suprafața (mp)	Tarla	Parcelă	Nr. topo	Observații / Referințe
1	arabil	DA	1.900	-	-	1624/1	DIFERENȚA NU SE REGĂSEȘTE ÎN SECTOR

## Lungime Segmente

1) Valorile lungimilor segmentelor sunt obținute din proiecție în plan.

Punct început	X / Y	Punct sfârșit	X / Y	Lungime segment (** (m)
1	564.240,387 690.550,577	2	564.260,154 690.493,42	60.479
2	564.260,154 690.493,42	3	564.254,067 690.491,595	6.355
3	564.254,067 690.491,595	4	564.268,692 690.458,897	35.82
4	564.268,692 690.458,897	5	564.289,667 690.469,431	23.472
5	564.289,667 690.469,431	6	564.256,196 690.555,959	92.776

Punct început	X / Y	Punct sfârșit	X / Y	Lungime segment (** (m)
6	564.256,196 690.555,959	1	564.240,387 690.550,577	16.7

\*\* Lungimile segmentelor sunt determinate în planul de proiecție Stereo 70 și sunt rotunjite la 1 milimetru.

\*\*\* Distanța dintre puncte este formată din segmente cumulate ce sunt mai mici decât valoarea 1 milimetru.





**DATE DESPRE IMOBILUL NR. 1990**

Oficiul de Cadastru și Publicitate Imobiliară SUCEAVA  
Biroul de Cadastru și Publicitate Imobiliară Radauti

**A. Partea I. Descrierea imobilului**

TEREN Intravilan

Nr. topografic:1624/1

Adresa: Loc. Solca, Jud. Suceava

Nr. Crt	Nr cadastral Nr. topografic	Suprafața* (mp)	Observații / Referințe
A1		2.500	Sector cadastral:17 Teren neimprejmuit;

**B. Partea II. Proprietari și acte**

Inscrieri privitoare la dreptul de proprietate și alte drepturi reale		Referințe
<b>1990 / 19/04/2024</b>		
Act Normativ nr. 7, din 13/03/1996 emis de PARLAMENTUL ROMANIEI;		
B1	Intabulare, drept de PROPRIETATE, dobândit prin Lege, cota actuala 1/1 1) NEIDENTIFICAT NEIDENTIFICAT	A1
Act Administrativ nr. 2044, din 19/04/2024 emis de PRIMARIA ORASULUI SOLCA;		
B2	se noteaza posesia factica in favoarea lui 1) COVALI ANA	A1

**C. Partea III. SARCINI .**

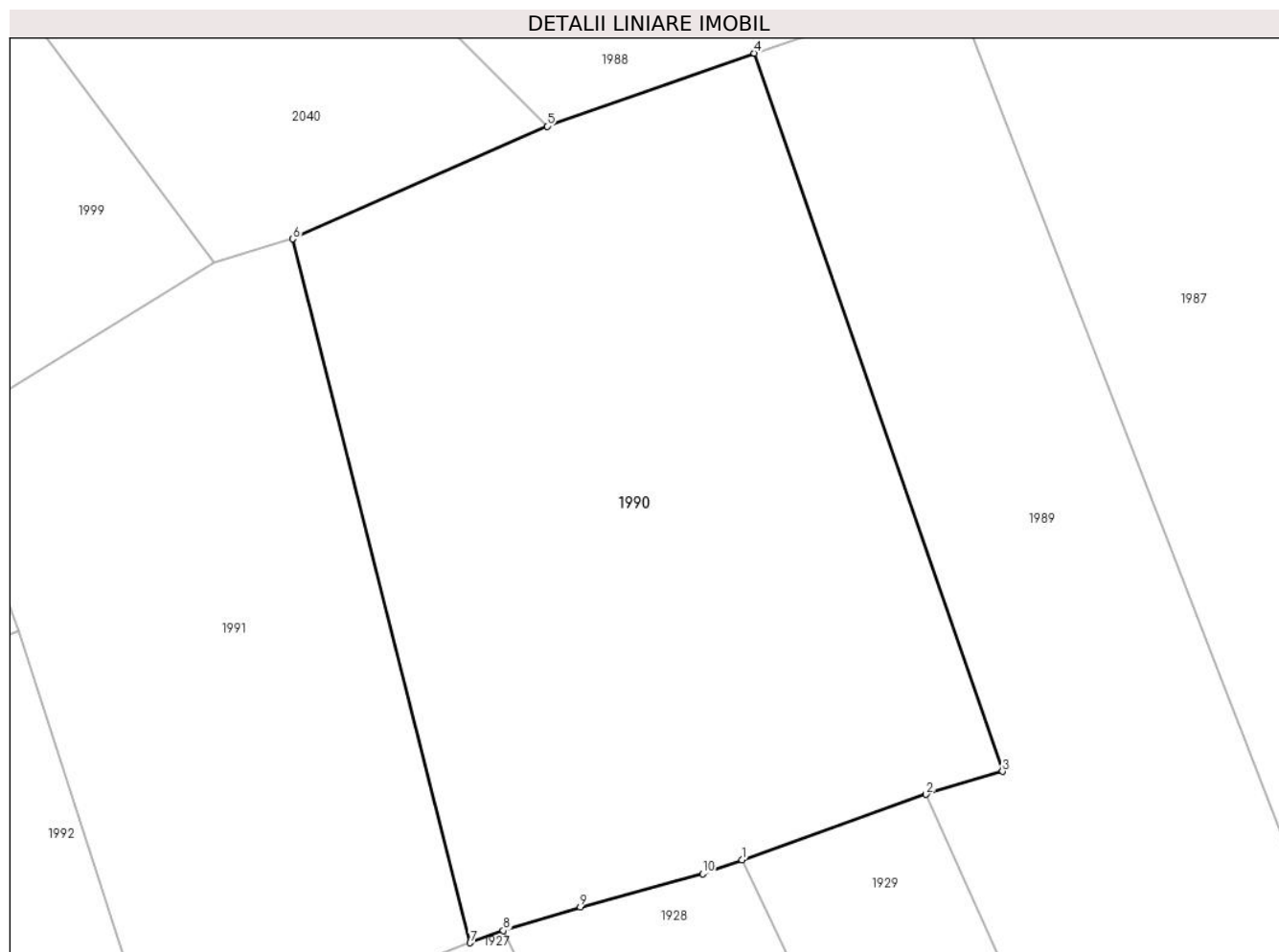
Inscrieri privind dezmembramintele dreptului de proprietate, drepturi reale de garanție și sarcini	Referințe
NU SUNT	

## Anexa Nr. 1 La Partea I

## Teren

Nr cadastral	Suprafața (mp)*	Observații / Referințe
	2.500	

\* Suprafața este determinată în planul de proiecție Stereo 70.



## Date referitoare la teren

Crt	Categorie folosință	Intravilan	Suprafața (mp)	Tarla	Parcelă	Nr. topo	Observații / Referințe
1	arabil	DA	2.500	-	-	1624/1	

## Lungime Segmente

1) Valorile lungimilor segmentelor sunt obținute din proiecție în plan.

Punct început	X / Y	Punct sfârșit	X / Y	Lungime segment (** (m)
1	564.239,392 690.486,384	2	564.254,067 690.491,595	15.573
2	564.254,067 690.491,595	3	564.260,154 690.493,42	6.355
3	564.260,154 690.493,42	4	564.240,387 690.550,577	60.479
4	564.240,387 690.550,577	5	564.223,874 690.544,776	17.502
5	564.223,874 690.544,776	6	564.203,617 690.535,806	22.154

Punct început	X / Y	Punct sfârșit	X / Y	Lungime segment (** (m)
6	564.203,617 690.535,806	7	564.217,758 690.479,781	57.782
7	564.217,758 690.479,781	8	564.220,392 690.480,756	2.809
8	564.220,392 690.480,756	9	564.226,507 690.482,634	6.397
9	564.226,507 690.482,634	10	564.236,264 690.485,274	10.108
10	564.236,264 690.485,274	1	564.239,392 690.486,384	3.319

\*\* Lungimile segmentelor sunt determinate în planul de proiecție Stereo 70 și sunt rotunjite la 1 milimetru.

\*\*\* Distanța dintre puncte este formată din segmente cumulate ce sunt mai mici decât valoarea 1 milimetru.



**DATE DESPRE IMOBILUL NR. 1991**

Oficiul de Cadastru și Publicitate Imobiliară SUCEAVA  
Biroul de Cadastru și Publicitate Imobiliară Radauti

**A. Partea I. Descrierea imobilului**

TEREN Intravilan

Nr. topografic:1624/1

Adresa: Loc. Solca, Jud. Suceava

Nr. Crt	Nr cadastral Nr. topografic	Suprafața* (mp)	Observații / Referințe
A1		1.600	Sector cadastral:17 Teren neimprejmuit;

**B. Partea II. Proprietari și acte**

Inscrieri privitoare la dreptul de proprietate și alte drepturi reale		Referințe
<b>1991 / 19/04/2024</b>		
Act Normativ nr. 7, din 13/03/1996 emis de PARLAMENTUL ROMANIEI;		
B1	Intabulare, drept de PROPRIETATE, dobandit prin Lege, cota actuala 1/1 1) NEIDENTIFICAT NEIDENTIFICAT	A1
Act Administrativ nr. 2045, din 19/04/2024 emis de PRIMARIA ORASULUI SOLCA;		
B2	se noteaza posesia factica in favoarea lui 1) COLTUNEAC LILIANA MARIA	A1

**C. Partea III. SARCINI .**

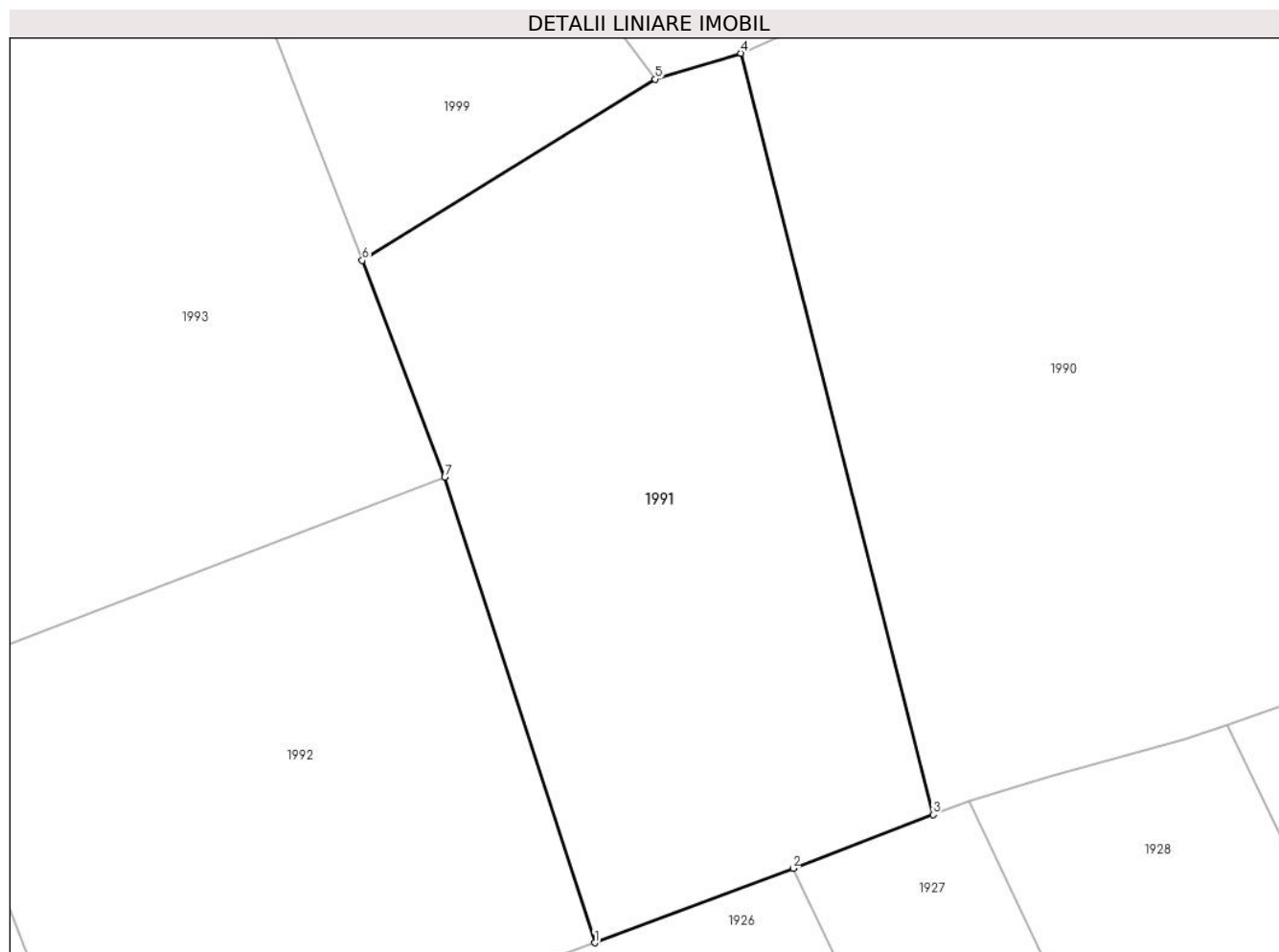
Inscrieri privind dezmembramintele dreptului de proprietate, drepturi reale de garanție și sarcini	Referințe
NU SUNT	

## Anexa Nr. 1 La Partea I

## Teren

Nr cadastral	Suprafața (mp)*	Observații / Referințe
	1.600	

\* Suprafața este determinată în planul de proiecție Stereo 70.



## Date referitoare la teren

Crt	Categorie folosință	Intra vilan	Suprafața (mp)	Tarla	Parcelă	Nr. topo	Observații / Referințe
1	arabil	DA	1.600	-	-	1624/1	

## Lungime Segmente

1) Valorile lungimilor segmentelor sunt obținute din proiecție în plan.

Punct început	X / Y	Punct sfârșit	X / Y	Lungime segment (** (m)
1	564.192,85 690.470,363	2	564.207,468 690.475,845	15.612
2	564.207,468 690.475,845	3	564.217,758 690.479,781	11.017
3	564.217,758 690.479,781	4	564.203,617 690.535,806	57.782
4	564.203,617 690.535,806	5	564.197,312 690.533,898	6.587
5	564.197,312 690.533,898	6	564.175,754 690.520,572	25.344

Punct început	X / Y	Punct sfârșit	X / Y	Lungime segment (** (m)
6	564.175,754 690.520,572	7	564.181,811 690.504,629	17.055
7	564.181,811 690.504,629	1	564.192,85 690.470,363	36.0

\*\* Lungimile segmentelor sunt determinate în planul de proiecție Stereo 70 și sunt rotunjite la 1 milimetru.

\*\*\* Distanța dintre puncte este formată din segmente cumulate ce sunt mai mici decât valoarea 1 milimetru.





**DATE DESPRE IMOBILUL NR. 1992**

Oficiul de Cadastru și Publicitate Imobiliară SUCEAVA  
Biroul de Cadastru și Publicitate Imobiliară Radauti

**A. Partea I. Descrierea imobilului**

TEREN Intravilan

Nr. topografic:1702/1

Adresa: Loc. Solca, Jud. Suceava

Nr. Crt	Nr cadastral Nr. topografic	Suprafața* (mp)	Observații / Referințe
A1		1.300	Sector cadastral:17 Teren neimprejmuit;

**B. Partea II. Proprietari și acte**

Inscrieri privitoare la dreptul de proprietate și alte drepturi reale		Referințe
<b>1992 / 19/04/2024</b>		
Act Normativ nr. 7, din 13/03/1996 emis de PARLAMENTUL ROMANIEI;		
B1	Intabulare, drept de PROPRIETATE, dobândit prin Lege, cota actuala 1/1 1) NEIDENTIFICAT NEIDENTIFICAT	A1
Act Administrativ nr. 2046, din 19/04/2024 emis de PRIMARIA ORASULUI SOLCA;		
B2	se noteaza posesia factica in favoarea lui 1) COLTUNEAC CONSTANTIN	A1

**C. Partea III. SARCINI .**

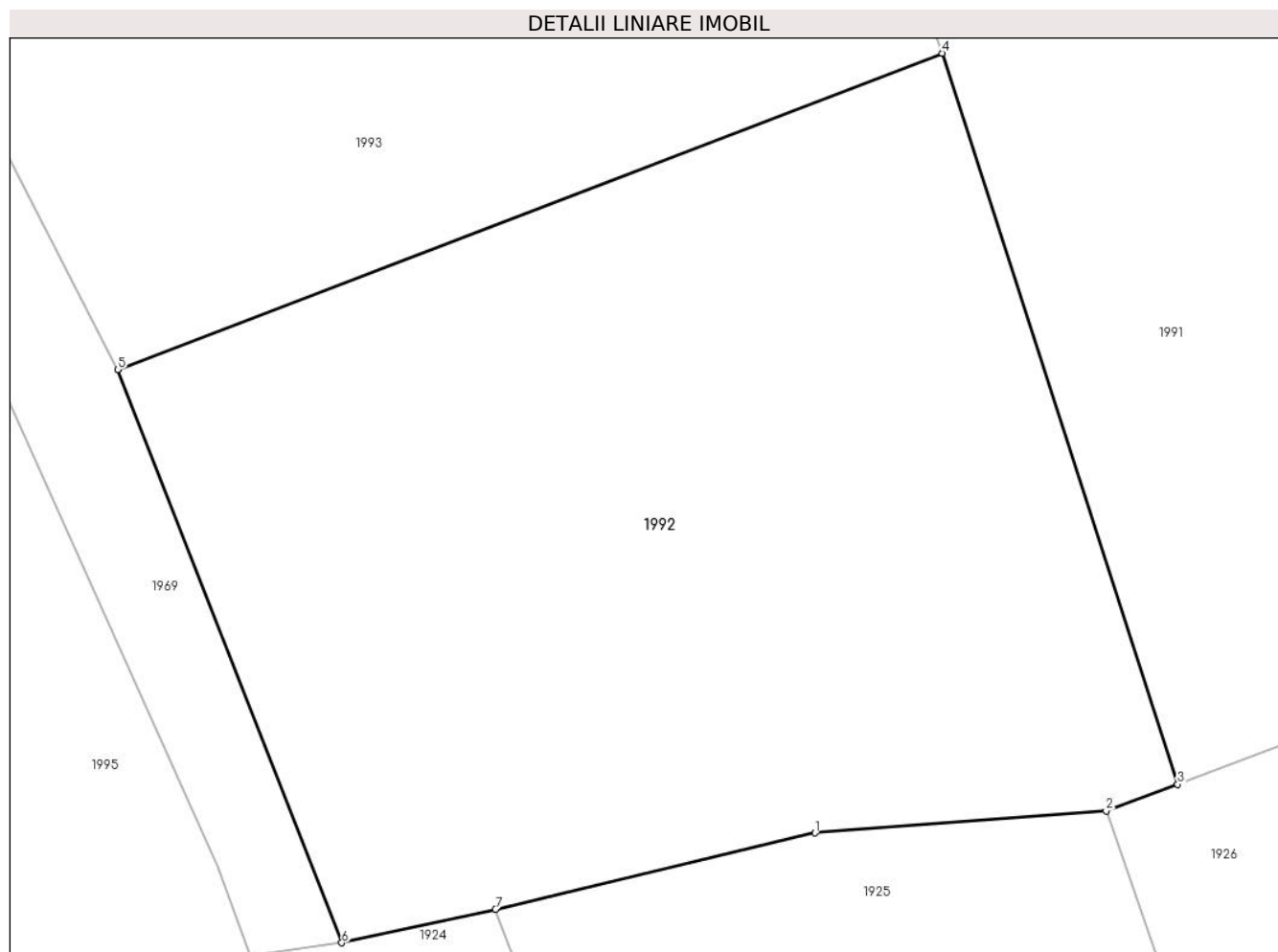
Inscrieri privind dezmembramintele dreptului de proprietate, drepturi reale de garanție și sarcini	Referințe
NU SUNT	

## Anexa Nr. 1 La Partea I

## Teren

Nr cadastral	Suprafața (mp)*	Observații / Referințe
	1.300	

\* Suprafața este determinată în planul de proiecție Stereo 70.



## Date referitoare la teren

Crt	Categorie folosință	Intravilan	Suprafața (mp)	Tarla	Parcelă	Nr. topo	Observații / Referințe
1	arabil	DA	1.300	-	-	1702/1	

## Lungime Segmente

1) Valorile lungimilor segmentelor sunt obținute din proiecție în plan.

Punct început	X / Y	Punct sfârșit	X / Y	Lungime segment (** (m)
1	564.175,845 690.468,073	2	564.189,502 690.469,108	13.696
2	564.189,502 690.469,108	3	564.192,85 690.470,363	3.575
3	564.192,85 690.470,363	4	564.181,811 690.504,629	36.0
4	564.181,811 690.504,629	5	564.143,134 690.489,791	41.426
5	564.143,134 690.489,791	6	564.153,643 690.462,93	28.844

Punct început	X / Y	Punct sfârșit	X / Y	Lungime segment (** (m)
6	564.153,643 690.462,93	7	564.160,85 690.464,501	7.376
7	564.160,85 690.464,501	1	564.175,845 690.468,073	15.415

\*\* Lungimile segmentelor sunt determinate în planul de proiecție Stereo 70 și sunt rotunjite la 1 milimetru.

\*\*\* Distanța dintre puncte este formată din segmente cumulate ce sunt mai mici decât valoarea 1 milimetru.



**DATE DESPRE IMOBILUL NR. 1993**

Oficiul de Cadastru și Publicitate Imobiliară SUCEAVA  
Biroul de Cadastru și Publicitate Imobiliară Radauti

**A. Partea I. Descrierea imobilului**

TEREN Intravilan

Nr. topografic:1702/1

Adresa: Loc. Solca, Jud. Suceava

Nr. Crt	Nr cadastral Nr. topografic	Suprafața* (mp)	Observații / Referințe
A1		2.100	Sector cadastral:17 Teren neimprejmuit;

**B. Partea II. Proprietari și acte**

Inscrieri privitoare la dreptul de proprietate și alte drepturi reale		Referințe
<b>1993 / 19/04/2024</b>		
Act Normativ nr. 7, din 13/03/1996 emis de PARLAMENTUL ROMANIEI;		
B1	Inscrierea provizorie, drept de PROPRIETATE, dobandit prin Lege, cota actuala 1/1, cota initiala 1/1 1) ORASUL SOLCA, CIF:4441000	A1

**C. Partea III. SARCINI .**

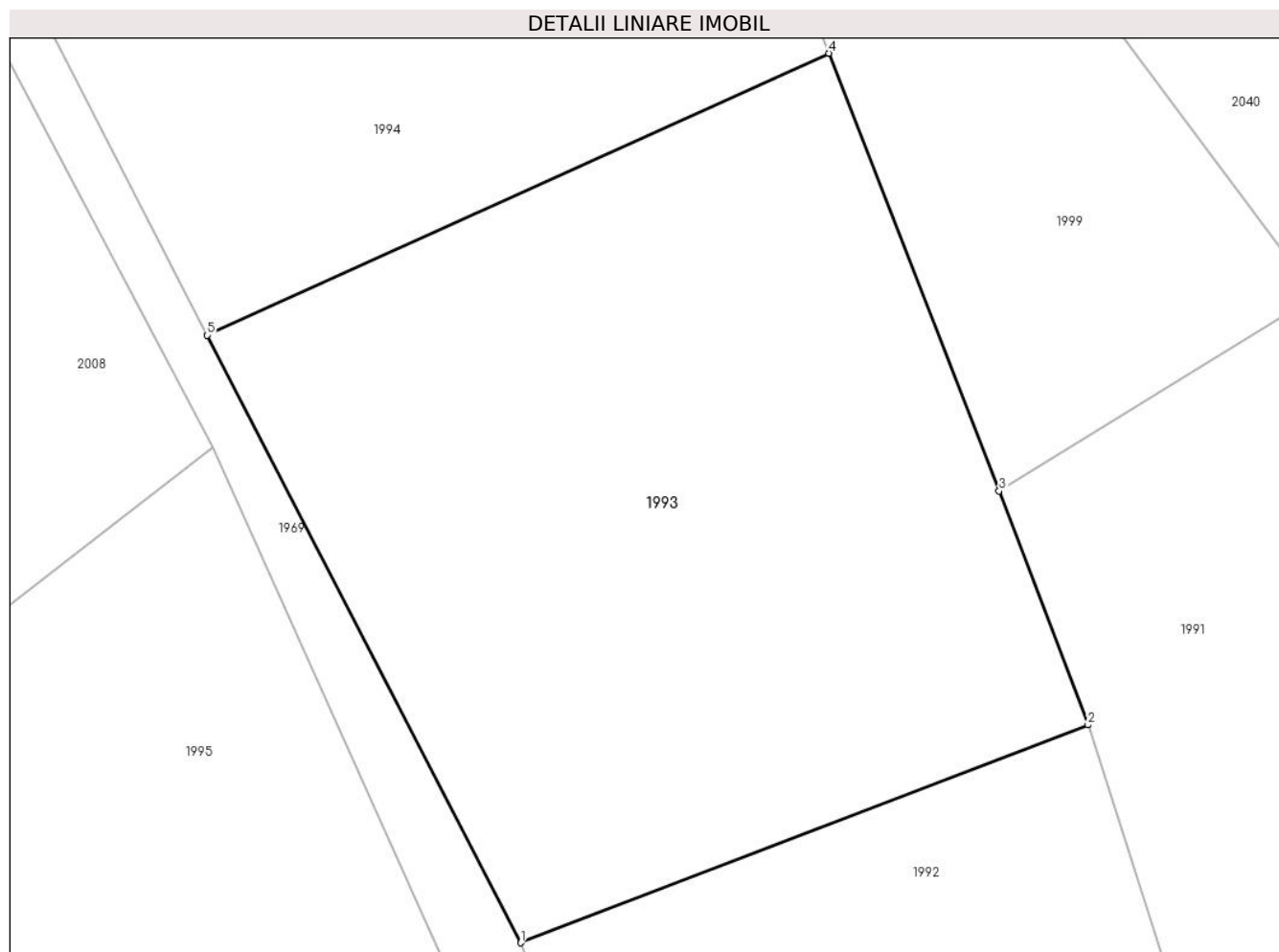
Inscrieri privind dezmembramintele dreptului de proprietate, drepturi reale de garanție și sarcini	Referințe
NU SUNT	

## Anexa Nr. 1 La Partea I

## Teren

Nr cadastral	Suprafața (mp)*	Observații / Referințe
	2.100	

\* Suprafața este determinată în planul de proiecție Stereo 70.



## Date referitoare la teren

Crt	Categorie folosință	Intra vilan	Suprafața (mp)	Tarla	Parcelă	Nr. topo	Observații / Referințe
1	arabil	DA	2.100	-	-	1702/1	

## Lungime Segmente

1) Valorile lungimilor segmentelor sunt obținute din proiecție în plan.

Punct început	X / Y	Punct sfârșit	X / Y	Lungime segment (** (m)
1	564.143,134 690.489,791	2	564.181,811 690.504,629	41.426
2	564.181,811 690.504,629	3	564.175,754 690.520,572	17.055
3	564.175,754 690.520,572	4	564.164,145 690.550,392	32.0
4	564.164,145 690.550,392	5	564.121,771 690.531,178	46.527
5	564.121,771 690.531,178	1	564.143,134 690.489,791	46.575

**\*\* Lungimile segmentelor sunt determinate în planul de proiecție Stereo 70 și sunt rotunjite la 1 milimetru.**

**\*\*\* Distanța dintre puncte este formată din segmente cumulate ce sunt mai mici decât valoarea 1 milimetru.**





**DATE DESPRE IMOBILUL NR. 1994**

Oficiul de Cadastru și Publicitate Imobiliară SUCEAVA  
Biroul de Cadastru și Publicitate Imobiliară Radauti

**A. Partea I. Descrierea imobilului**

TEREN Intravilan

Nr. topografic:1702

Adresa: Loc. Solca, Jud. Suceava

Nr. Crt	Nr cadastral Nr. topografic	Suprafața* (mp)	Observații / Referințe
A1		2.600	Sector cadastral:17 Teren neimprejmuit;

**B. Partea II. Proprietari și acte**

Inscrieri privitoare la dreptul de proprietate și alte drepturi reale		Referințe
<b>1994 / 19/04/2024</b>		
Act Normativ nr. 7, din 13/03/1996 emis de PARLAMENTUL ROMANIEI;		
B1	Intabulare, drept de PROPRIETATE, dobandit prin Lege, cota actuala 1/1 1) NEIDENTIFICAT NEIDENTIFICAT	A1
Act Administrativ nr. 2047, din 19/04/2024 emis de PRIMARIA ORASULUI SOLCA;		
B2	se noteaza posesia factica in favoarea lui 1) COTURBAS IONEL AMBROSIE	A1

**C. Partea III. SARCINI .**

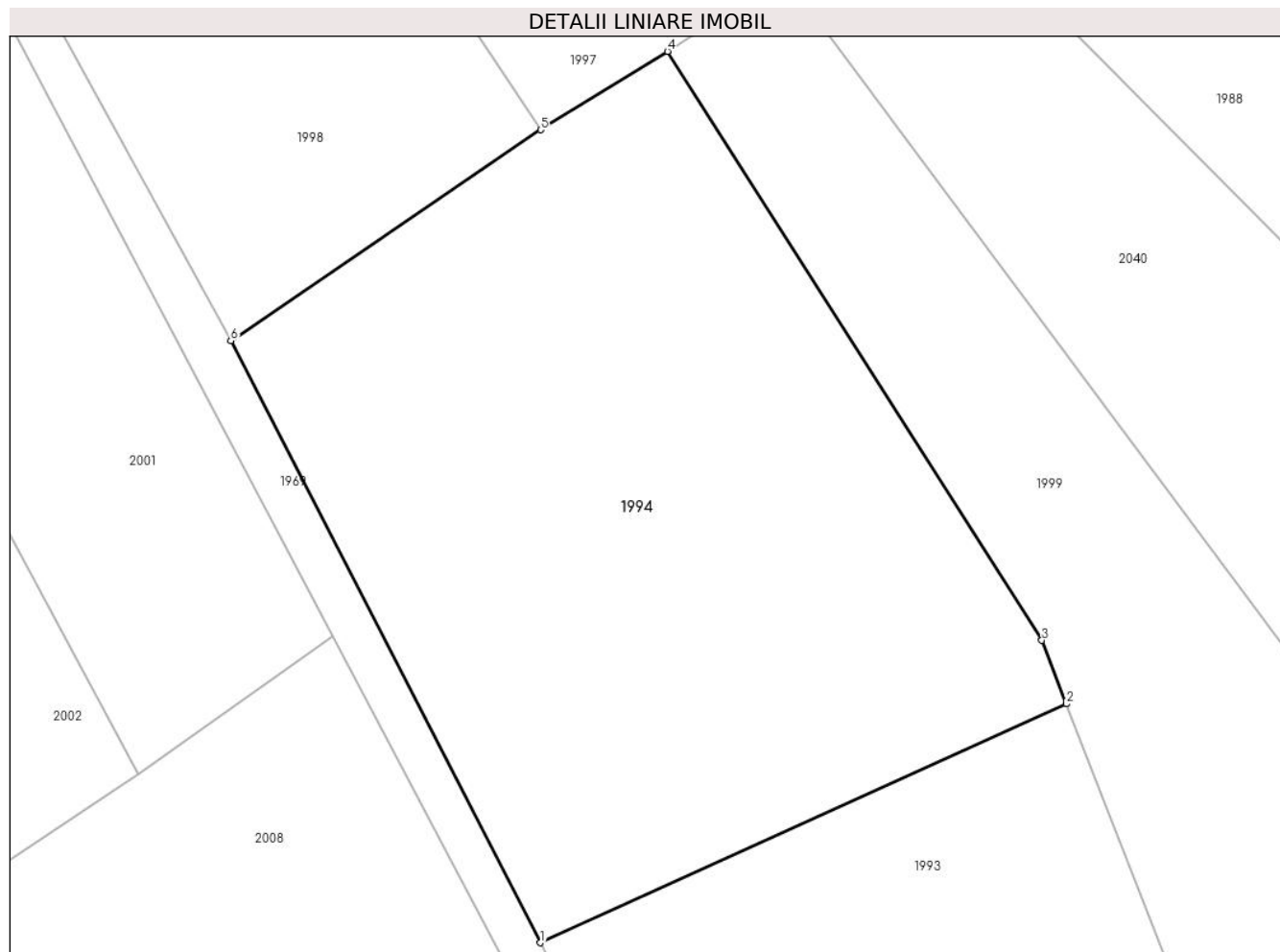
Inscrieri privind dezmembramintele dreptului de proprietate, drepturi reale de garanție și sarcini	Referințe
NU SUNT	

## Anexa Nr. 1 La Partea I

## Teren

Nr cadastral	Suprafața (mp)*	Observații / Referințe
	2.600	

\* Suprafața este determinată în planul de proiecție Stereo 70.



## Date referitoare la teren

Crt	Categorie folosință	Intra vilan	Suprafața (mp)	Tarla	Parcelă	Nr. topo	Observații / Referințe
1	arabil	DA	2.600	-	-	1702/1	

## Lungime Segmente

1) Valorile lungimilor segmentelor sunt obținute din proiecție în plan.

Punct început	X / Y	Punct sfârșit	X / Y	Lungime segment (** (m)
1	564.121,771 690.531,178	2	564.164,145 690.550,392	46.527
2	564.164,145 690.550,392	3	564.162,164 690.555,501	5.48
3	564.162,164 690.555,501	4	564.132,007 690.602,881	56.163
4	564.132,007 690.602,881	5	564.121,797 690.596,576	12.0
5	564.121,797 690.596,576	6	564.096,844 690.579,605	30.177

Punct început	X / Y	Punct sfârşit	X / Y	Lungime segment (** (m)
6	564.096,844 690.579,605	1	564.121,771 690.531,178	54.466

\*\* Lungimile segmentelor sunt determinate în planul de proiecţie Stereo 70 şi sunt rotunjite la 1 milimetru.

\*\*\* Distanţa dintre puncte este formată din segmente cumulate ce sunt mai mici decât valoarea 1 milimetru.



**DATE DESPRE IMOBILUL NR. 1995**

Oficiul de Cadastru și Publicitate Imobiliară SUCEAVA  
Biroul de Cadastru și Publicitate Imobiliară Radauti

**A. Partea I. Descrierea imobilului**

TEREN Intravilan

Nr. topografic:1703/3

Adresa: Loc. Solca, Jud. Suceava

Nr. Crt	Nr cadastral Nr. topografic	Suprafața* (mp)	Observații / Referințe
A1		2.700	Sector cadastral:17 Teren neimprejmuit;

**B. Partea II. Proprietari și acte**

Inscrieri privitoare la dreptul de proprietate și alte drepturi reale		Referințe
<b>1995 / 19/04/2024</b>		
Act Normativ nr. 7, din 13/03/1996 emis de PARLAMENTUL ROMANIEI;		
B1	Inscrierea provizorie, drept de PROPRIETATE, dobandit prin Lege, cota actuala 1/1, cota initiala 1/1 1) ORASUL SOLCA, CIF:4441000	A1

**C. Partea III. SARCINI .**

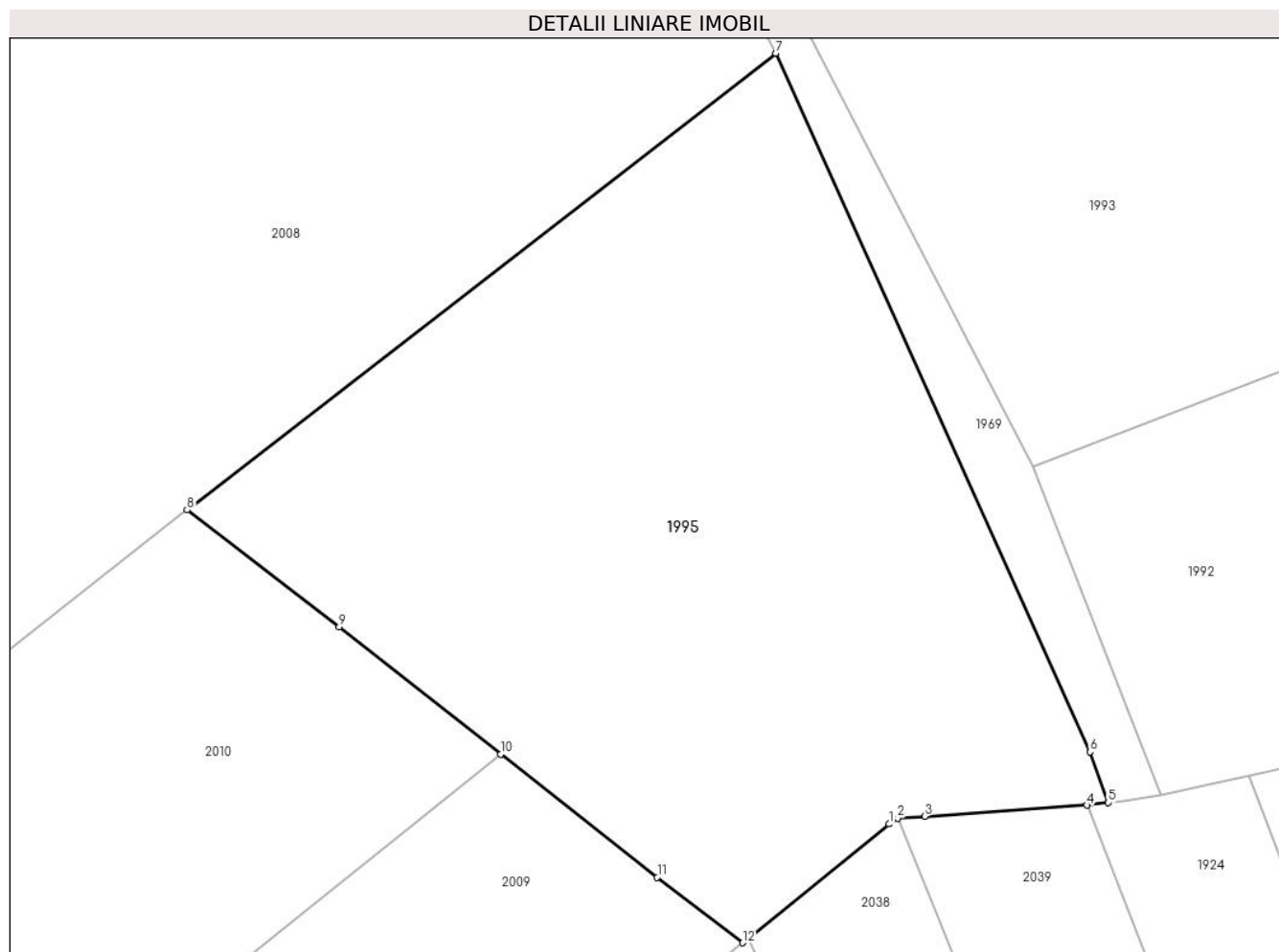
Inscrieri privind dezmembramintele dreptului de proprietate, drepturi reale de garanție și sarcini	Referințe
NU SUNT	

## Anexa Nr. 1 La Partea I

## Teren

Nr cadastral	Suprafața (mp)*	Observații / Referințe
	2.700	

\* Suprafața este determinată în planul de proiecție Stereo 70.



## Date referitoare la teren

Crt	Categorie folosință	Intravilan	Suprafața (mp)	Tarla	Parcelă	Nr. topo	Observații / Referințe
1	arabil	DA	2.700	-	-	1703/3	

## Lungime Segmente

1) Valorile lungimilor segmentelor sunt obținute din proiecție în plan.

Punct început	X / Y	Punct sfârșit	X / Y	Lungime segment (** (m)
1	564.131,394 690.460,605	2	564.132,085 690.461,084	0.841
2	564.132,085 690.461,084	3	564.134,293 690.461,243	2.214
3	564.134,293 690.461,243	4	564.147,576 690.462,137	13.313
4	564.147,576 690.462,137	5	564.149,322 690.462,354	1.759
5	564.149,322 690.462,354	6	564.147,813 690.466,5	4.412

Punct început	X / Y	Punct sfârșit	X / Y	Lungime segment (** (m)
6	564.147,813 690.466,5	7	564.122,119 690.523,584	62.6
7	564.122,119 690.523,584	8	564.073,981 690.486,265	60.91
8	564.073,981 690.486,265	9	564.086,429 690.476,707	15.694
9	564.086,429 690.476,707	10	564.099,645 690.466,316	16.812
10	564.099,645 690.466,316	11	564.112,433 690.456,249	16.275
11	564.112,433 690.456,249	12	564.119,424 690.450,9	8.803
12	564.119,424 690.450,9	13	564.119,892 690.451,276	0.6
13	564.119,892 690.451,276	1	564.131,394 690.460,605	14.81

\*\* Lungimile segmentelor sunt determinate în planul de proiecție Stereo 70 și sunt rotunjite la 1 milimetru.

\*\*\* Distanța dintre puncte este formată din segmente cumulate ce sunt mai mici decât valoarea 1 milimetru.





**DATE DESPRE IMOBILUL NR. 1996**

Oficiul de Cadastru și Publicitate Imobiliară SUCEAVA  
Biroul de Cadastru și Publicitate Imobiliară Radauti

**A. Partea I. Descrierea imobilului**

TEREN Intravilan

Nr. topografic:1701

Adresa: Loc. Solca, Jud. Suceava

Nr. Crt	Nr cadastral Nr. topografic	Suprafața* (mp)	Observații / Referințe
A1		3.300	Sector cadastral:17 Teren neimprejmuit;

**B. Partea II. Proprietari și acte**

Inscrieri privitoare la dreptul de proprietate și alte drepturi reale		Referințe
<b>1996 / 19/04/2024</b>		
Act Normativ nr. 7, din 13/03/1996 emis de PARLAMENTUL ROMANIEI;		
B1	Intabulare, drept de PROPRIETATE, dobândit prin Lege, cota actuala 1/1 1) NEIDENTIFICAT NEIDENTIFICAT	A1
Act Administrativ nr. 2049, din 19/04/2024 emis de PRIMARIA ORASULUI SOLCA;		
B2	se noteaza posesia factica in favoarea lui 1) ABABII MARIA	A1

**C. Partea III. SARCINI .**

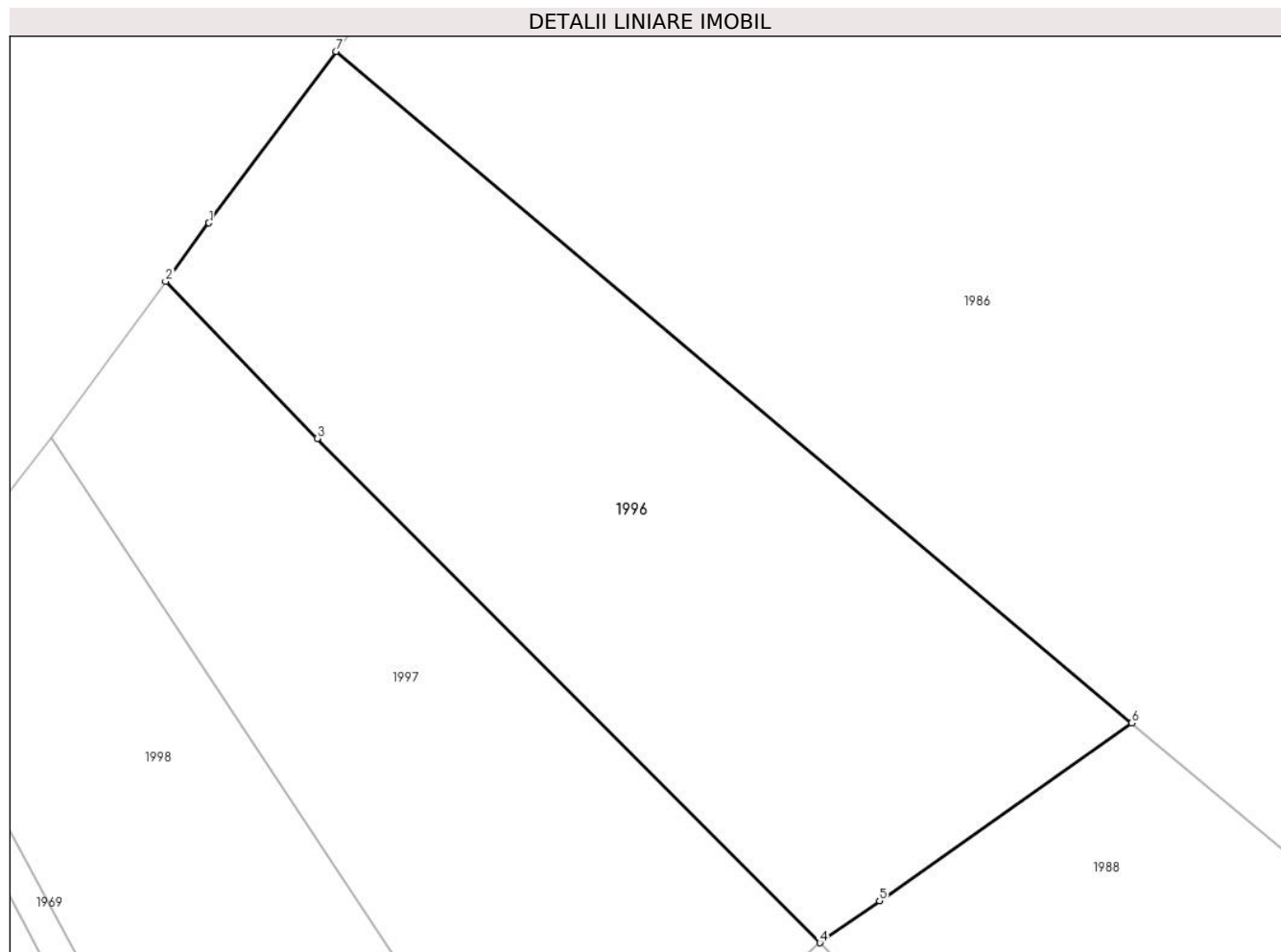
Inscrieri privind dezmembramintele dreptului de proprietate, drepturi reale de garanție și sarcini	Referințe
NU SUNT	

## Anexa Nr. 1 La Partea I

## Teren

Nr cadastral	Suprafața (mp)*	Observații / Referințe
	3.300	

\* Suprafața este determinată în planul de proiecție Stereo 70.



## Date referitoare la teren

Crt	Categorie folosință	Intra vilan	Suprafața (mp)	Tarla	Parcelă	Nr. topo	Observații / Referințe
1	arabil	DA	3.300	-	-	1701	

## Lungime Segmente

1) Valorile lungimilor segmentelor sunt obținute din proiecție în plan.

Punct început	X / Y	Punct sfârșit	X / Y	Lungime segment (** (m)
1	564.090,016 690.690,184	2	564.085,653 690.684,295	7.329
2	564.085,653 690.684,295	3	564.100,933 690.668,483	21.989
3	564.100,933 690.668,483	4	564.151,631 690.617,686	71.768
4	564.151,631 690.617,686	5	564.157,637 690.621,915	7.346
5	564.157,637 690.621,915	6	564.183,074 690.639,827	31.111

Punct început	X / Y	Punct sfârșit	X / Y	Lungime segment (** (m)
6	564.183,074 690.639,827	7	564.102,814 690.707,461	104.957
7	564.102,814 690.707,461	1	564.090,016 690.690,184	21.501

\*\* Lungimile segmentelor sunt determinate în planul de proiecție Stereo 70 și sunt rotunjite la 1 milimetru.

\*\*\* Distanța dintre puncte este formată din segmente cumulate ce sunt mai mici decât valoarea 1 milimetru.



**DATE DESPRE IMOBILUL NR. 1997**

Oficiul de Cadastru și Publicitate Imobiliară SUCEAVA  
Biroul de Cadastru și Publicitate Imobiliară Radauti

**A. Partea I. Descrierea imobilului**

TEREN Intravilan

Nr. topografic:1701

Adresa: Loc. Solca, Jud. Suceava

Nr. Crt	Nr cadastral Nr. topografic	Suprafața* (mp)	Observații / Referințe
A1		2.493	Sector cadastral:17 Teren neimprejmuit;

**B. Partea II. Proprietari și acte**

Inscrieri privitoare la dreptul de proprietate și alte drepturi reale		Referințe
<b>1997 / 19/04/2024</b>		
Act Notarial nr. 471, din 09/11/2004 emis de BNP Buzduga Dana Alina;		
B1	Intabulare, drept de PROPRIETATE, dobandit prin Succesiune, cota actuala 1/1, cota initiala 1/1 1) CATARGIU CEZAR MIHAI	A1

**C. Partea III. SARCINI .**

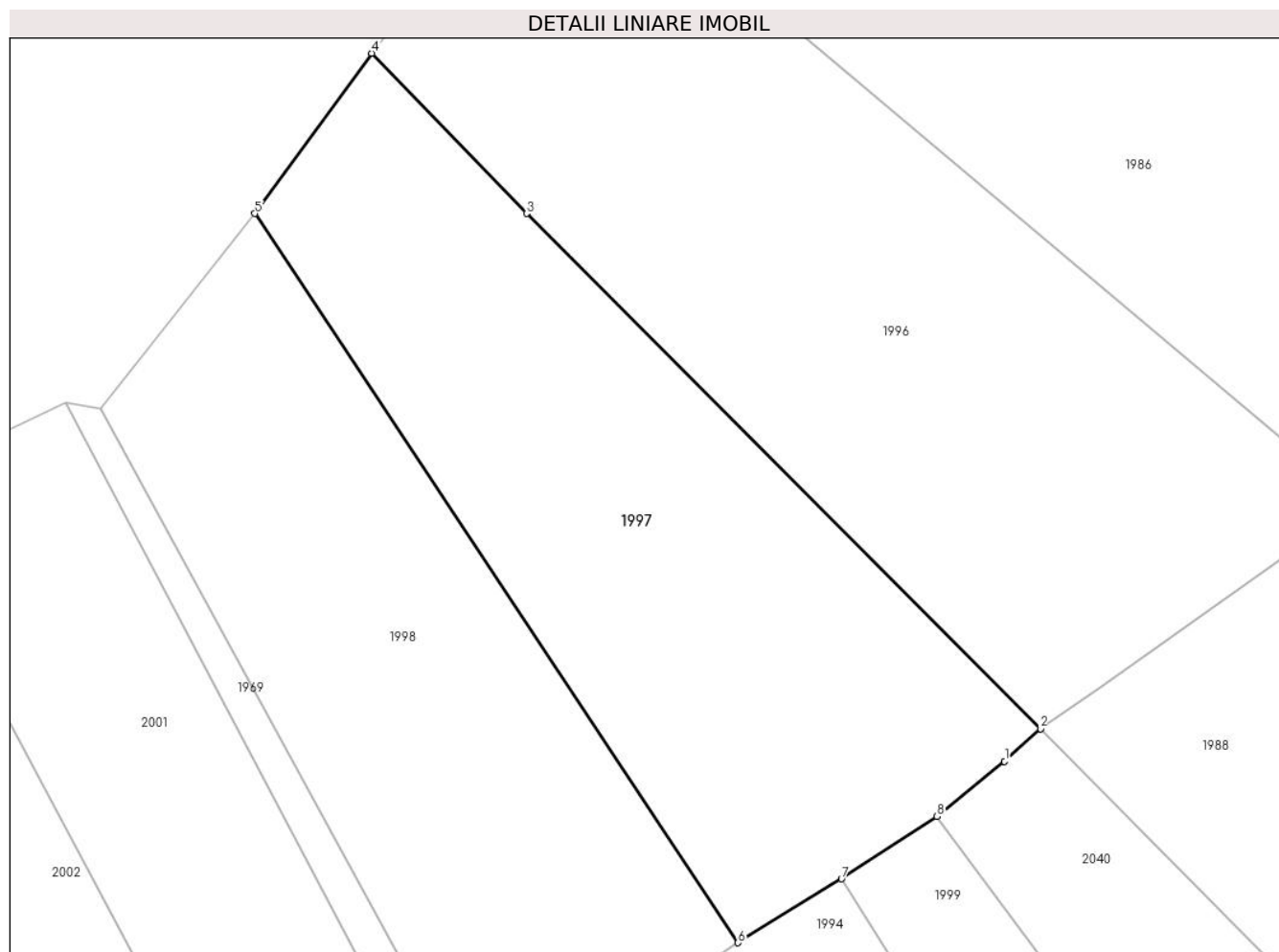
Inscrieri privind dezmembramintele dreptului de proprietate, drepturi reale de garanție și sarcini	Referințe
NU SUNT	

## Anexa Nr. 1 La Partea I

## Teren

Nr cadastral	Suprafața (mp)*	Observații / Referințe
	2.493	

\* Suprafața este determinată în planul de proiecție Stereo 70.



## Date referitoare la teren

Crt	Categorie folosință	Intravilan	Suprafața (mp)	Tarla	Parcelă	Nr. topo	Observații / Referințe
1	arabil	DA	2.493	-	-	1701	

## Lungime Segmente

1) Valorile lungimilor segmentelor sunt obținute din proiecție în plan.

Punct început	X / Y	Punct sfârșit	X / Y	Lungime segment (** (m)
1	564.148,101 690.614,451	2	564.151,631 690.617,686	4.788
2	564.151,631 690.617,686	3	564.100,933 690.668,483	71.768
3	564.100,933 690.668,483	4	564.085,653 690.684,295	21.989
4	564.085,653 690.684,295	5	564.074,125 690.668,487	19.565
5	564.074,125 690.668,487	6	564.121,797 690.596,576	86.278

Punct început	X / Y	Punct sfârșit	X / Y	Lungime segment (** (m)
6	564.121,797 690.596,576	7	564.132,007 690.602,881	12.0
7	564.132,007 690.602,881	8	564.141,429 690.609,028	11.25
8	564.141,429 690.609,028	1	564.148,101 690.614,451	8.598

\*\* Lungimile segmentelor sunt determinate în planul de proiecție Stereo 70 și sunt rotunjite la 1 milimetru.

\*\*\* Distanța dintre puncte este formată din segmente cumulate ce sunt mai mici decât valoarea 1 milimetru.





**DATE DESPRE IMOBILUL NR. 1998**

Oficiul de Cadastru și Publicitate Imobiliară SUCEAVA  
Biroul de Cadastru și Publicitate Imobiliară Radauti

**A. Partea I. Descrierea imobilului**

TEREN Intravilan

Nr. topografic:1701

Adresa: Loc. Solca, Jud. Suceava

Nr. Crt	Nr cadastral Nr. topografic	Suprafața* (mp)	Observații / Referințe
A1		2.200	Sector cadastral:17 Teren neimprejmuit;

**B. Partea II. Proprietari și acte**

Inscrieri privitoare la dreptul de proprietate și alte drepturi reale		Referințe
<b>1998 / 19/04/2024</b>		
Act Normativ nr. 7, din 13/03/1996 emis de PARLAMENTUL ROMANIEI;		
B1	Intabulare, drept de PROPRIETATE, dobandit prin Lege, cota actuala 1/1 1) NEIDENTIFICAT NEIDENTIFICAT	A1
Act Administrativ nr. 2050, din 19/04/2024 emis de PRIMARIA ORASULUI SOLCA;		
B2	se noteaza posesia factica in favoarea lui 1) STRATON SERGIU TOADER	A1

**C. Partea III. SARCINI .**

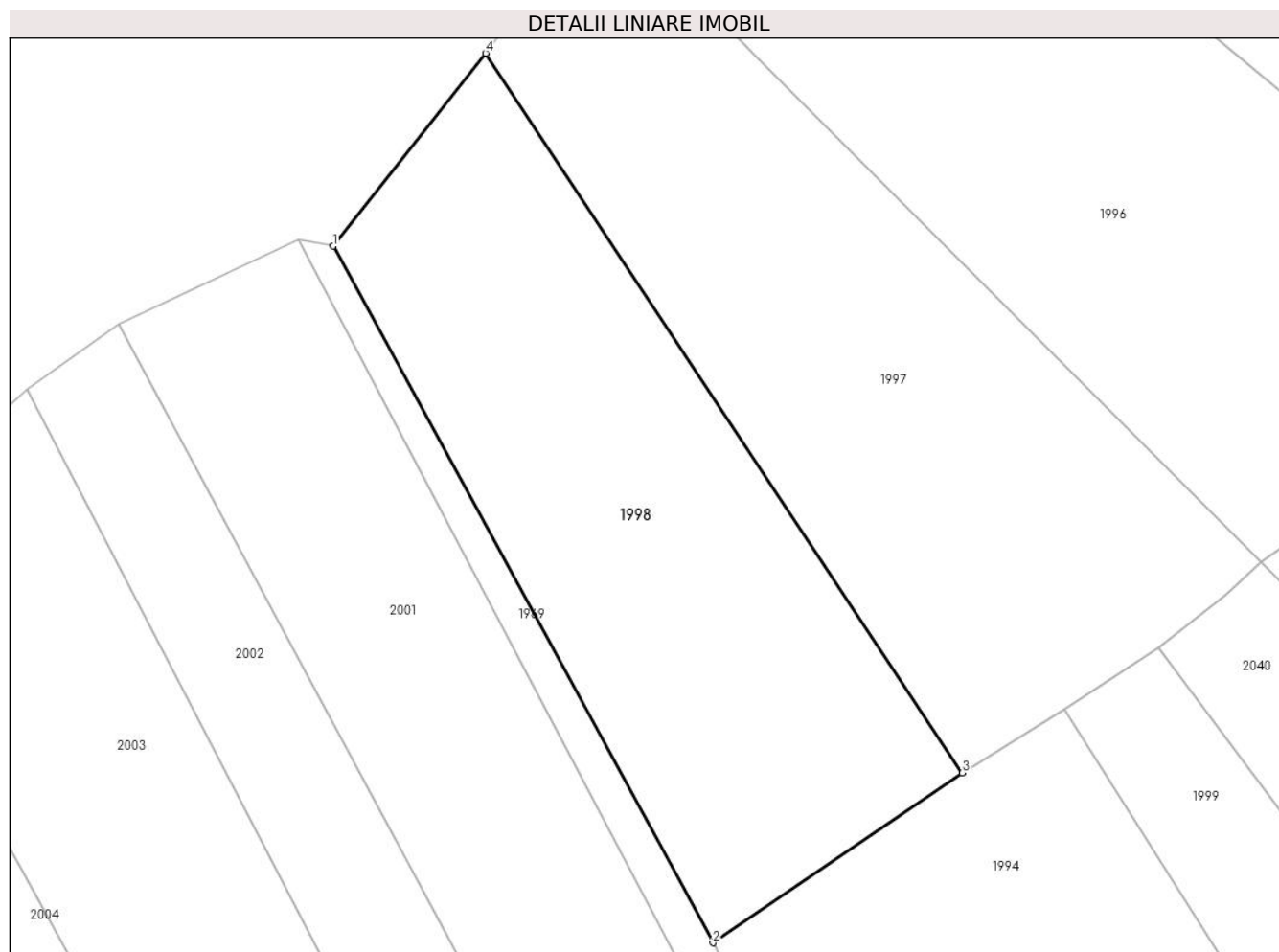
Inscrieri privind dezmembramintele dreptului de proprietate, drepturi reale de garanție și sarcini	Referințe
NU SUNT	

## Anexa Nr. 1 La Partea I

## Teren

Nr cadastral	Suprafața (mp)*	Observații / Referințe
	2.200	

\* Suprafața este determinată în planul de proiecție Stereo 70.



## Date referitoare la teren

Crt	Categorie folosință	Intravilan	Suprafața (mp)	Tarla	Parcelă	Nr. topo	Observații / Referințe
1	arabil	DA	2.200	-	-	1701	

## Lungime Segmente

1) Valorile lungimilor segmentelor sunt obținute din proiecție în plan.

Punct început	X / Y	Punct sfârșit	X / Y	Lungime segment (** (m)
1	564.058,849 690.649,202	2	564.096,844 690.579,605	79.293
2	564.096,844 690.579,605	3	564.121,797 690.596,576	30.177
3	564.121,797 690.596,576	4	564.074,125 690.668,487	86.278
4	564.074,125 690.668,487	1	564.058,849 690.649,202	24.602

\*\* Lungimile segmentelor sunt determinate în planul de proiecție Stereo 70 și sunt rotunjite la 1 milimetru.

**\*\*\* Distanţa dintre puncte este formată din segmente cumulate ce sunt mai mici decât valoarea 1 milimetru.**



**DATE DESPRE IMOBILUL NR. 1999**

Oficiul de Cadastru și Publicitate Imobiliară SUCEAVA  
Biroul de Cadastru și Publicitate Imobiliară Radauti

**A. Partea I. Descrierea imobilului**

TEREN Intravilan

Nr. topografic:1701

Adresa: Loc. Solca, Jud. Suceava

Nr. Crt	Nr cadastral Nr. topografic	Suprafața* (mp)	Observații / Referințe
A1		1.500	Sector cadastral:17 Teren neimprejmuit;

**B. Partea II. Proprietari și acte**

Inscrieri privitoare la dreptul de proprietate și alte drepturi reale		Referințe
<b>1999 / 19/04/2024</b>		
Act Normativ nr. 7, din 13/03/1996 emis de PARLAMENTUL ROMANIEI;		
B1	Inscrierea provizorie, drept de PROPRIETATE, dobandit prin Lege, cota actuala 1/1, cota initiala 1/1 1) ORASUL SOLCA, CIF:4441000	A1

**C. Partea III. SARCINI .**

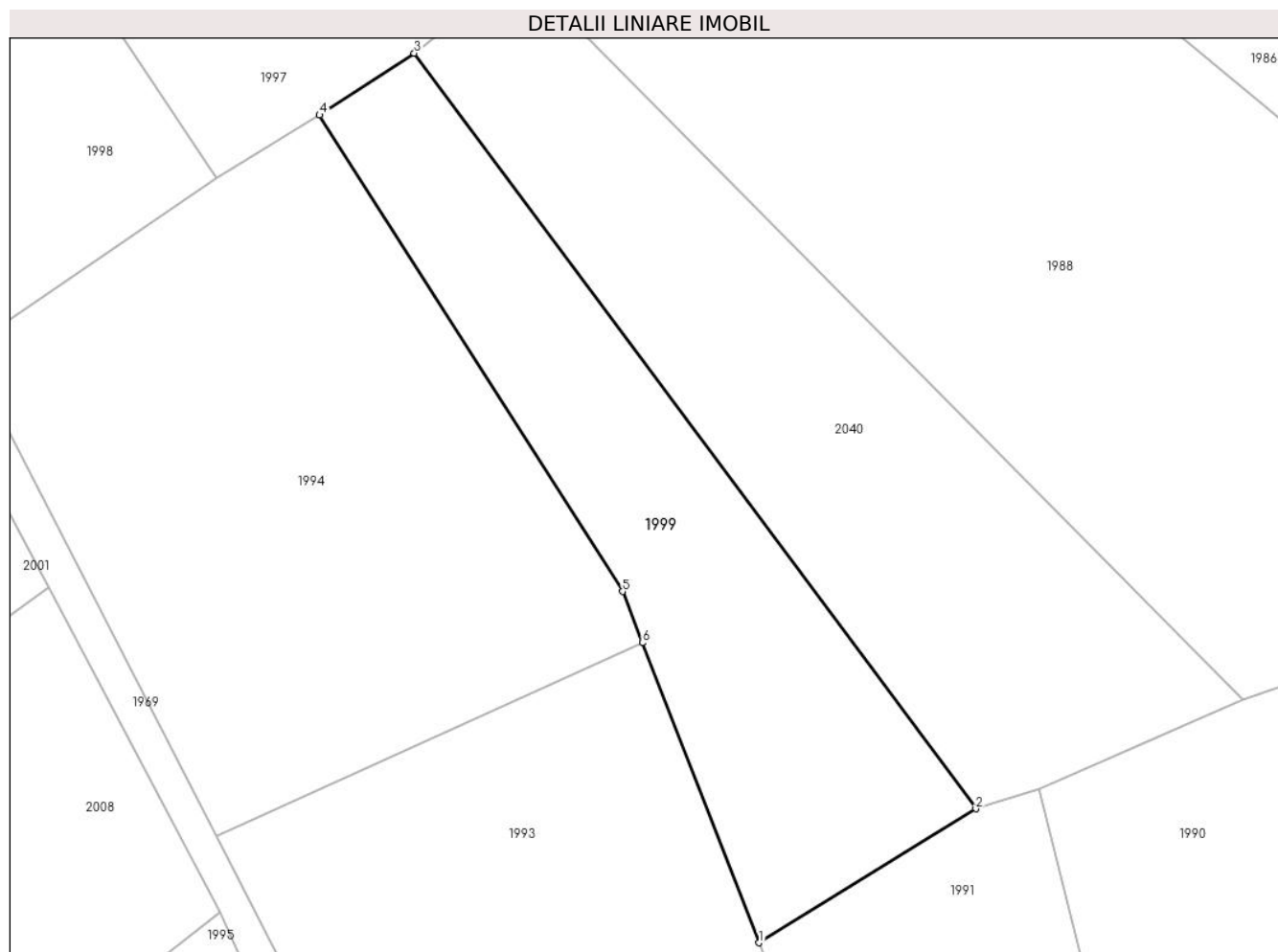
Inscrieri privind dezmembramintele dreptului de proprietate, drepturi reale de garanție și sarcini	Referințe
NU SUNT	

## Anexa Nr. 1 La Partea I

## Teren

Nr cadastral	Suprafața (mp)*	Observații / Referințe
	1.500	

\* Suprafața este determinată în planul de proiecție Stereo 70.



## Date referitoare la teren

Crt	Categorie folosință	Intra vilan	Suprafața (mp)	Tarla	Parcelă	Nr. topo	Observații / Referințe
1	arabil	DA	1.500	-	-	1701	

## Lungime Segmente

1) Valorile lungimilor segmentelor sunt obținute din proiecție în plan.

Punct început	X / Y	Punct sfârșit	X / Y	Lungime segment (** (m)
1	564.175,754 690.520,572	2	564.197,312 690.533,898	25.344
2	564.197,312 690.533,898	3	564.141,429 690.609,028	93.635
3	564.141,429 690.609,028	4	564.132,007 690.602,881	11.25
4	564.132,007 690.602,881	5	564.162,164 690.555,501	56.163
5	564.162,164 690.555,501	6	564.164,145 690.550,392	5.48

Punct început	X / Y	Punct sfârșit	X / Y	Lungime segment (** (m)
6	564.164,145 690.550,392	1	564.175,754 690.520,572	32.0

\*\* Lungimile segmentelor sunt determinate în planul de proiecție Stereo 70 și sunt rotunjite la 1 milimetru.

\*\*\* Distanța dintre puncte este formată din segmente cumulate ce sunt mai mici decât valoarea 1 milimetru.





**DATE DESPRE IMOBILUL NR. 2000**

Oficiul de Cadastru și Publicitate Imobiliară SUCEAVA  
Biroul de Cadastru și Publicitate Imobiliară Radauti

**A. Partea I. Descrierea imobilului**

TEREN Necunoscut

Nr. topografic:1701

Adresa: Loc. Solca, Jud. Suceava

Nr. Crt	Nr cadastral Nr. topografic	Suprafața* (mp)	Observații / Referințe
A1		1.799	Sector cadastral:17 Teren neimprejmuit;

**B. Partea II. Proprietari și acte**

Inscrieri privitoare la dreptul de proprietate și alte drepturi reale		Referințe
<b>2000 / 19/04/2024</b>		
Act Normativ nr. 7, din 13/03/1996 emis de PARLAMENTUL ROMANIEI;		
B1	Inscrierea provizorie, drept de PROPRIETATE, dobandit prin Lege, cota actuala 1/1, cota initiala 1/1 1) ORASUL SOLCA, CIF:4441000	A1

**C. Partea III. SARCINI .**

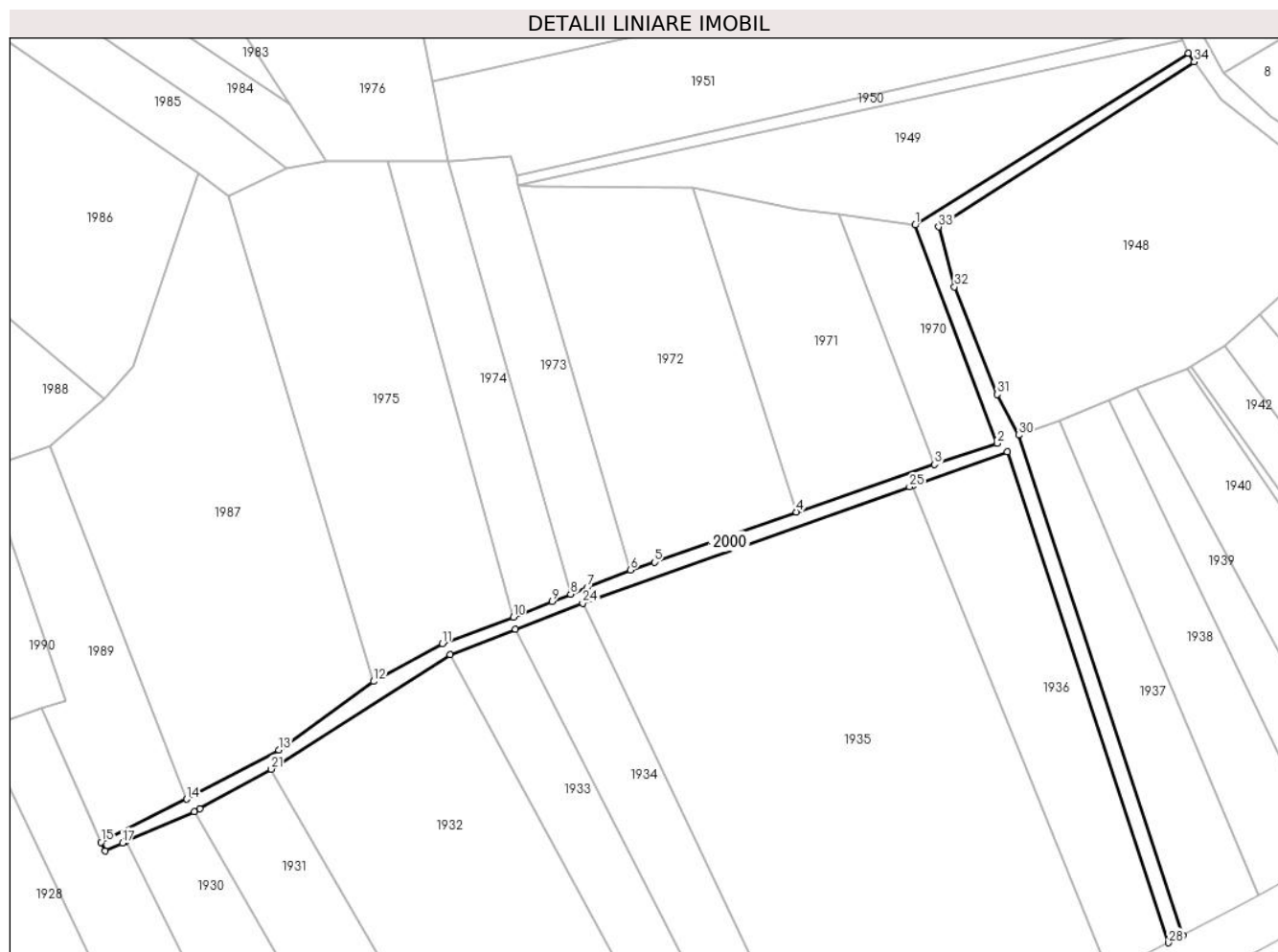
Inscrieri privind dezmembramintele dreptului de proprietate, drepturi reale de garanție și sarcini	Referințe
NU SUNT	

## Anexa Nr. 1 La Partea I

## Teren

Nr cadastral	Suprafața (mp)*	Observații / Referințe
	1.799	

\* Suprafața este determinată în planul de proiecție Stereo 70.



## Date referitoare la teren

Crt	Categorie folosință	Intravilan	Suprafața (mp)	Tarla	Parcelă	Nr. topo	Observații / Referințe
1	drum	DA	986	-	-	1578/3	
2	drum	NU	812	-	-	1578/3	

## Lungime Segmente

1) Valorile lungimilor segmentelor sunt obținute din proiecție în plan.

Punct început	X / Y	Punct sfârșit	X / Y	Lungime segment (** (m)
1	564.468,119 690.609,948	2	564.488,137 690.556,522	57.053
3	564.472,87 690.551,353	4	564.439,043 690.539,687	35.782
5	564.404,213 690.527,438	6	564.398,388 690.525,537	6.127
7	564.387,737 690.521,235	8	564.383,708 690.519,634	4.335

Punct început	X / Y	Punct sfârșit	X / Y	Lungime segment (** (m)
2	564.488,137 690.556,522	3	564.472,87 690.551,353	16.118
4	564.439,043 690.539,687	5	564.404,213 690.527,438	36.921
6	564.398,388 690.525,537	7	564.387,737 690.521,235	11.487
8	564.383,708 690.519,634	9	564.379,171 690.517,818	4.887

Punct început	X / Y	Punct sfârșit	X / Y	Lungime segment (** (m)
9	564.379,171 690.517,818	10	564.369,653 690.513,999	10.256
11	564.352,314 690.507,518	12	564.335,465 690.498,238	19.236
13	564.312,184 690.481,493	14	564.289,667 690.469,431	25.544
15	564.268,692 690.458,897	16	564.269,682 690.456,713	2.398
17	564.273,969 690.458,753	18	564.274,704 690.459,072	0.801
19	564.291,494 690.466,355	20	564.292,879 690.467,046	1.548
21	564.310,399 690.476,786	22	564.354,201 690.504,799	51.994
23	564.370,213 690.511,025	24	564.386,662 690.517,42	17.648
25	564.466,729 690.545,902	26	564.467,584 690.546,2	0.905
27	564.490,668 690.554,407	28	564.530,172 690.434,271	126.464
29	564.533,709 690.436,139	30	564.493,476 690.558,529	128.833
31	564.488,212 690.568,461	32	564.477,755 690.594,831	28.368
33	564.473,835 690.609,529	34	564.536,481 690.649,918	74.537
35	564.534,978 690.652,01	1	564.468,119 690.609,948	78.989

Punct început	X / Y	Punct sfârșit	X / Y	Lungime segment (** (m)
10	564.369,653 690.513,999	11	564.352,314 690.507,518	18.511
12	564.335,465 690.498,238	13	564.312,184 690.481,493	28.678
14	564.289,667 690.469,431	15	564.268,692 690.458,897	23.472
16	564.269,682 690.456,713	17	564.273,969 690.458,753	4.748
18	564.274,704 690.459,072	19	564.291,494 690.466,355	18.302
20	564.292,879 690.467,046	21	564.310,399 690.476,786	20.045
22	564.354,201 690.504,799	23	564.370,213 690.511,025	17.18
24	564.386,662 690.517,42	25	564.466,729 690.545,902	84.982
26	564.467,584 690.546,2	27	564.490,668 690.554,407	24.5
28	564.530,172 690.434,271	29	564.533,709 690.436,139	4.0
30	564.493,476 690.558,529	31	564.488,212 690.568,461	11.241
32	564.477,755 690.594,831	33	564.473,835 690.609,529	15.212
34	564.536,481 690.649,918	35	564.534,978 690.652,01	2.576

\*\* Lungimile segmentelor sunt determinate în planul de proiecție Stereo 70 și sunt rotunjite la 1 milimetru.

\*\*\* Distanța dintre puncte este formată din segmente cumulate ce sunt mai mici decât valoarea 1 milimetru.



**DATE DESPRE IMOBILUL NR. 2001**

Oficiul de Cadastru și Publicitate Imobiliară SUCEAVA  
Biroul de Cadastru și Publicitate Imobiliară Radauti

**A. Partea I. Descrierea imobilului**

TEREN Intravilan

Nr. topografic:1701

Adresa: Loc. Solca, Jud. Suceava

Nr. Crt	Nr cadastral Nr. topografic	Suprafața* (mp)	Observații / Referințe
A1		2.100	Sector cadastral:17 Teren neimprejmuit;

**B. Partea II. Proprietari și acte**

Inscrieri privitoare la dreptul de proprietate și alte drepturi reale		Referințe
<b>2001 / 19/04/2024</b>		
Act Normativ nr. 7, din 13/03/1996 emis de PARLAMENTUL ROMANIEI;		
B1	Intabulare, drept de PROPRIETATE, dobandit prin Lege, cota actuala 1/1 1) NEIDENTIFICAT NEIDENTIFICAT	A1
Act Administrativ nr. 2051, din 19/04/2024 emis de PRIMARIA ORASULUI SOLCA;		
B2	se noteaza posesia factica in favoarea lui 1) REPCIUC ILIE 2) REPCIUC CAMELIA ISABELA	A1

**C. Partea III. SARCINI .**

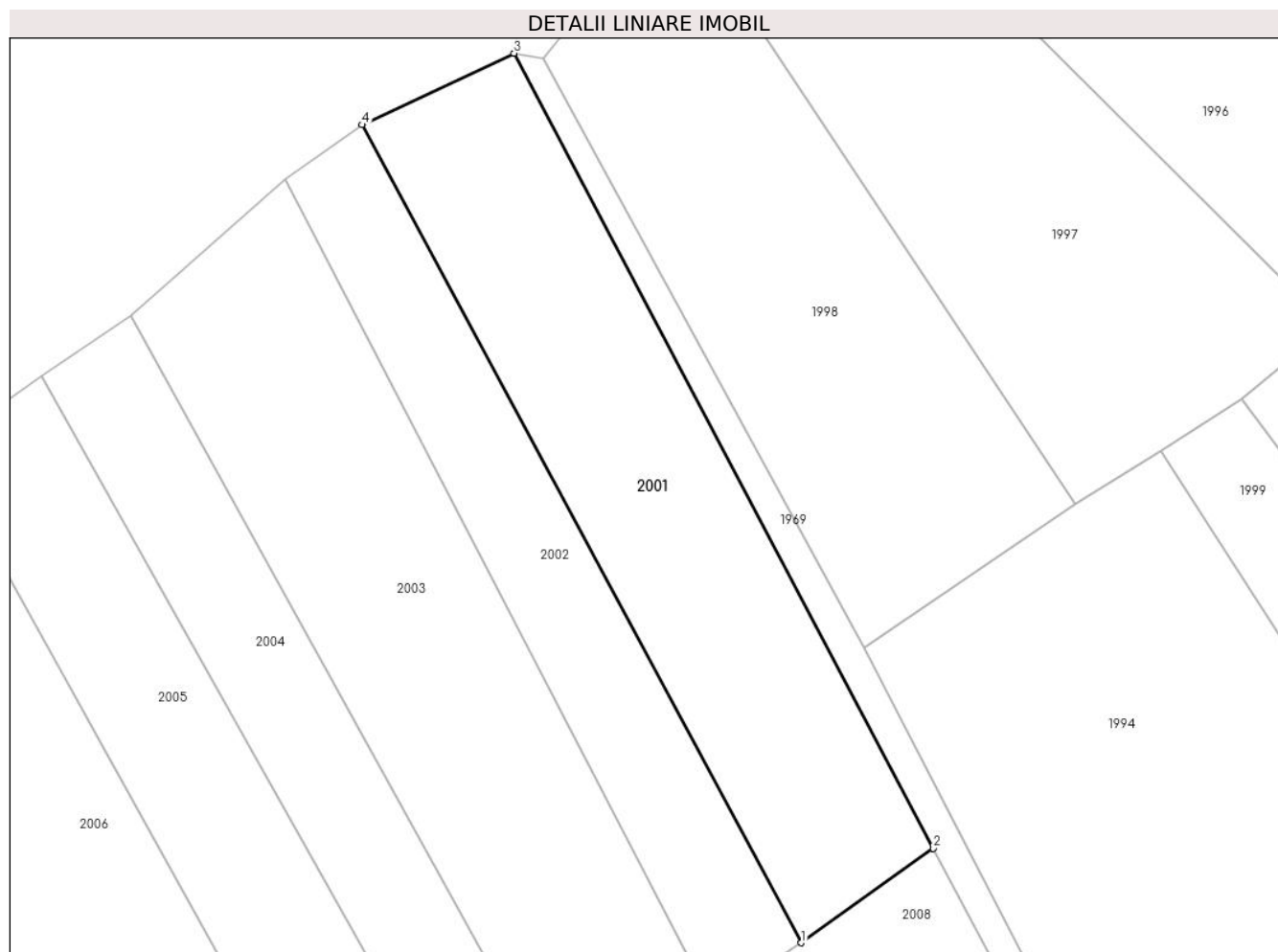
Inscrieri privind dezmembramintele dreptului de proprietate, drepturi reale de garanție și sarcini	Referințe
NU SUNT	

## Anexa Nr. 1 La Partea I

## Teren

Nr cadastral	Suprafața (mp)*	Observații / Referințe
	2.100	

\* Suprafața este determinată în planul de proiecție Stereo 70.



## Date referitoare la teren

Crt	Categorie folosință	Intravilan	Suprafața (mp)	Tarla	Parcelă	Nr. topo	Observații / Referințe
1	arabil	DA	2.100	-	-	1698/3	

## Lungime Segmente

1) Valorile lungimilor segmentelor sunt obținute din proiecție în plan.

Punct început	X / Y	Punct sfârșit	X / Y	Lungime segment (** (m)
1	564.089,413 690.544,697	2	564.105,018 690.555,869	19.192
2	564.105,018 690.555,869	3	564.055,433 690.649,84	106.251
3	564.055,433 690.649,84	4	564.037,441 690.641,391	19.877
4	564.037,441 690.641,391	1	564.089,413 690.544,697	109.776

\*\* Lungimile segmentelor sunt determinate în planul de proiecție Stereo 70 și sunt rotunjite la 1 milimetru.

**\*\*\* Distanţa dintre puncte este formată din segmente cumulate ce sunt mai mici decât valoarea 1 milimetru.**





**DATE DESPRE IMOBILUL NR. 2002**

Oficiul de Cadastru și Publicitate Imobiliară SUCEAVA  
Biroul de Cadastru și Publicitate Imobiliară Radauti

**A. Partea I. Descrierea imobilului**

TEREN Intravilan

Nr. topografic:1698/1

Adresa: Loc. Solca, Jud. Suceava

Nr. Crt	Nr cadastral Nr. topografic	Suprafața* (mp)	Observații / Referințe
A1		1.300	Sector cadastral:17 Teren neimprejmuit;

**B. Partea II. Proprietari și acte**

Inscrieri privitoare la dreptul de proprietate și alte drepturi reale		Referințe
<b>2002 / 19/04/2024</b>		
Act Normativ nr. 7, din 13/03/1996 emis de PARLAMENTUL ROMANIEI;		
B1	Intabulare, drept de PROPRIETATE, dobândit prin Lege, cota actuala 1/1 1) NEIDENTIFICAT NEIDENTIFICAT	A1
Act Administrativ nr. 2052, din 19/04/2024 emis de PRIMARIA ORASULUI SOLCA;		
B2	se noteaza posesia factica in favoarea lui 1) TABREAN ANA MARIA	A1

**C. Partea III. SARCINI .**

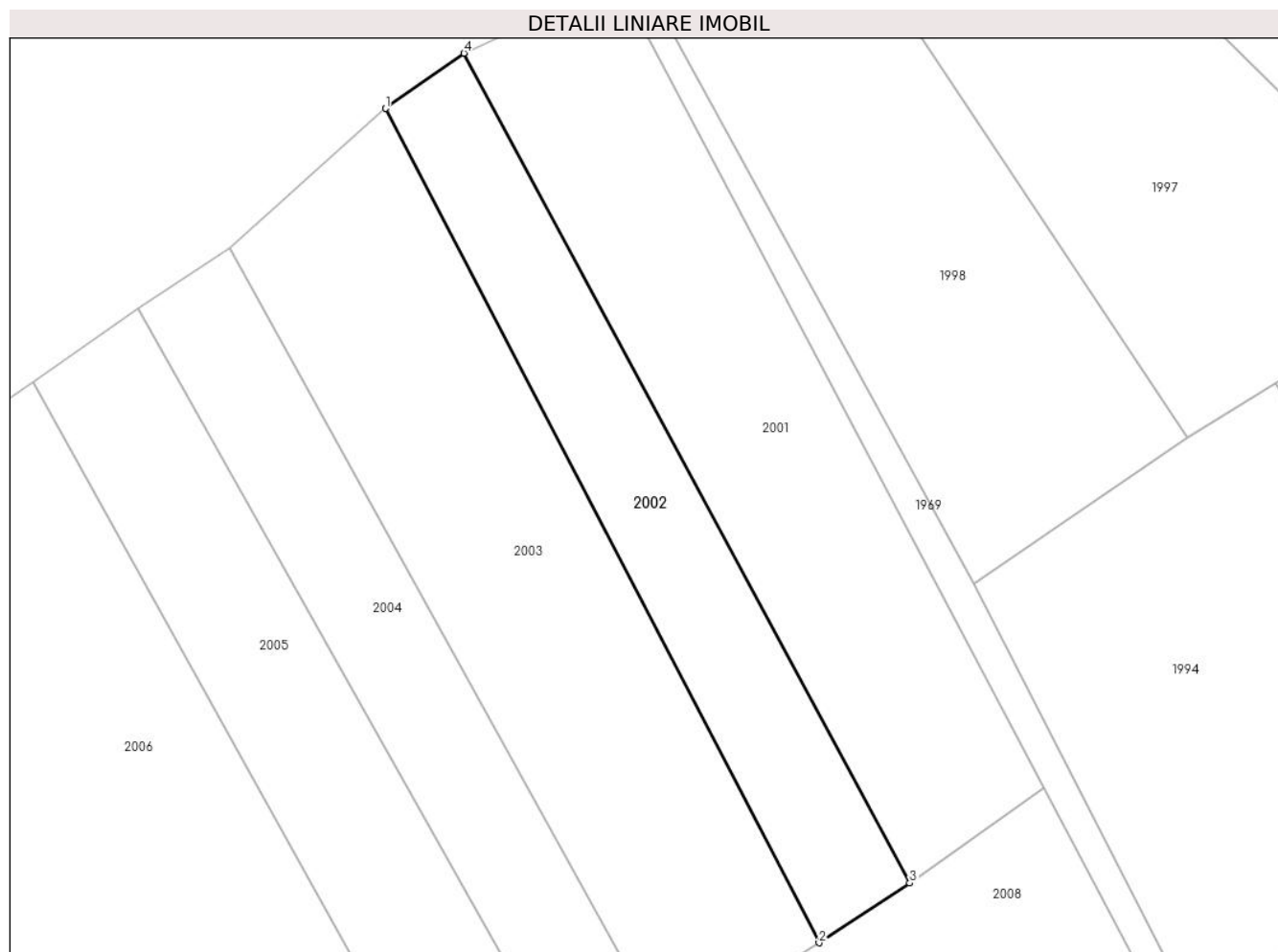
Inscrieri privind dezmembramintele dreptului de proprietate, drepturi reale de garanție și sarcini	Referințe
NU SUNT	

## Anexa Nr. 1 La Partea I

## Teren

Nr cadastral	Suprafața (mp)*	Observații / Referințe
	1.300	

\* Suprafața este determinată în planul de proiecție Stereo 70.



## Date referitoare la teren

Crt	Categorie folosință	Intravilan	Suprafața (mp)	Tarla	Parcelă	Nr. topo	Observații / Referințe
1	arabil	DA	1.300	-	-	1698/1	

## Lungime Segmente

1) Valorile lungimilor segmentelor sunt obținute din proiecție în plan.

Punct început	X / Y	Punct sfârșit	X / Y	Lungime segment (** (m)
1	564.028,291 690.634,945	2	564.078,836 690.537,741	109.56
2	564.078,836 690.537,741	3	564.089,413 690.544,697	12.659
3	564.089,413 690.544,697	4	564.037,441 690.641,391	109.776
4	564.037,441 690.641,391	1	564.028,291 690.634,945	11.193

\*\* Lungimile segmentelor sunt determinate în planul de proiecție Stereo 70 și sunt rotunjite la 1 milimetru.

**\*\*\* Distanţa dintre puncte este formată din segmente cumulate ce sunt mai mici decât valoarea 1 milimetru.**



**DATE DESPRE IMOBILUL NR. 2003**

Oficiul de Cadastru și Publicitate Imobiliară SUCEAVA  
Biroul de Cadastru și Publicitate Imobiliară Radauti

**A. Partea I. Descrierea imobilului**

TEREN Intravilan

Nr. topografic:1698/1

Adresa: Loc. Solca, Jud. Suceava

Nr. Crt	Nr cadastral Nr. topografic	Suprafața* (mp)	Observații / Referințe
A1		2.400	Sector cadastral:17 Teren neimprejmuit;

**B. Partea II. Proprietari și acte**

Inscrieri privitoare la dreptul de proprietate și alte drepturi reale		Referințe
<b>2003 / 19/04/2024</b>		
Act Normativ nr. 7, din 13/03/1996 emis de PARLAMENTUL ROMANIEI;		
B1	Intabulare, drept de PROPRIETATE, dobandit prin Lege, cota actuala 1/1 1) NEIDENTIFICAT NEIDENTIFICAT	A1
Act Administrativ nr. 2053, din 19/04/2024 emis de PRIMARIA ORASULUI SOLCA;		
B2	se noteaza posesia factica in favoarea lui 1) ONOFREI VIOREL 2) ONOFREI STELA	A1

**C. Partea III. SARCINI .**

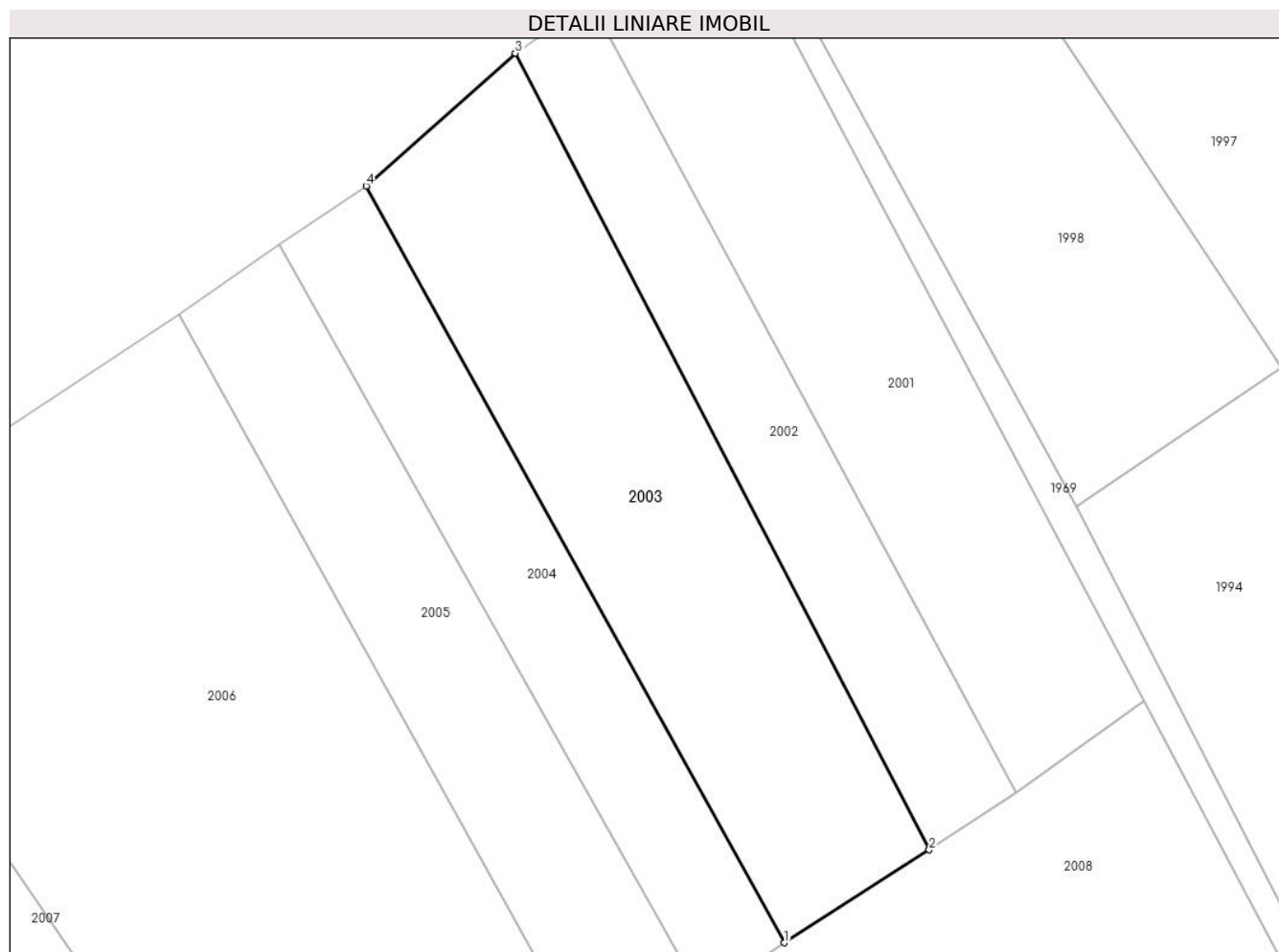
Inscrieri privind dezmembramintele dreptului de proprietate, drepturi reale de garanție și sarcini	Referințe
NU SUNT	

## Anexa Nr. 1 La Partea I

## Teren

Nr cadastral	Suprafața (mp)*	Observații / Referințe
	2.400	

\* Suprafața este determinată în planul de proiecție Stereo 70.



## Date referitoare la teren

Crt	Categorie folosință	Intravilan	Suprafața (mp)	Tarla	Parcelă	Nr. topo	Observații / Referințe
1	arabil	DA	2.400	-	-	1698/1	

## Lungime Segmente

1) Valorile lungimilor segmentelor sunt obținute din proiecție în plan.

Punct început	X / Y	Punct sfârșit	X / Y	Lungime segment (** (m)
1	564.061,159 690.526,405	2	564.078,836 690.537,741	21.0
2	564.078,836 690.537,741	3	564.028,291 690.634,945	109.56
3	564.028,291 690.634,945	4	564.010,08 690.618,755	24.367
4	564.010,08 690.618,755	1	564.061,159 690.526,405	105.535

\*\* Lungimile segmentelor sunt determinate în planul de proiecție Stereo 70 și sunt rotunjite la 1 milimetru.

**\*\*\* Distanţa dintre puncte este formată din segmente cumulate ce sunt mai mici decât valoarea 1 milimetru.**





**DATE DESPRE IMOBILUL NR. 2004**

Oficiul de Cadastru și Publicitate Imobiliară SUCEAVA  
Biroul de Cadastru și Publicitate Imobiliară Radauti

**A. Partea I. Descrierea imobilului**

TEREN Intravilan

Nr. CF vechi:1255  
Nr. topografic:1698/8

Adresa: Loc. Solca, Jud. Suceava

Nr. Crt	Nr cadastral Nr. topografic	Suprafața* (mp)	Observații / Referințe
A1	35318	Din acte: 1.321 Masurata: 1.302	Sector cadastral:17 Teren neimprejmuit;

**B. Partea II. Proprietari și acte**

Inscrieri privitoare la dreptul de proprietate și alte drepturi reale	Referințe
<b>2004 / 19/04/2024</b>	
Act Notarial nr. 3775, din 24/08/2009 emis de BNP Fomin Simion Rădăuți;	
B1	A1
Intabulare, drept de PROPRIETATE bun propriu cu titlu de partaj, dobandit prin lesire Din Indiviziune, cota actuala 1/1, cota initiala 1/1 1) FILIMON ILIE	

**C. Partea III. SARCINI .**

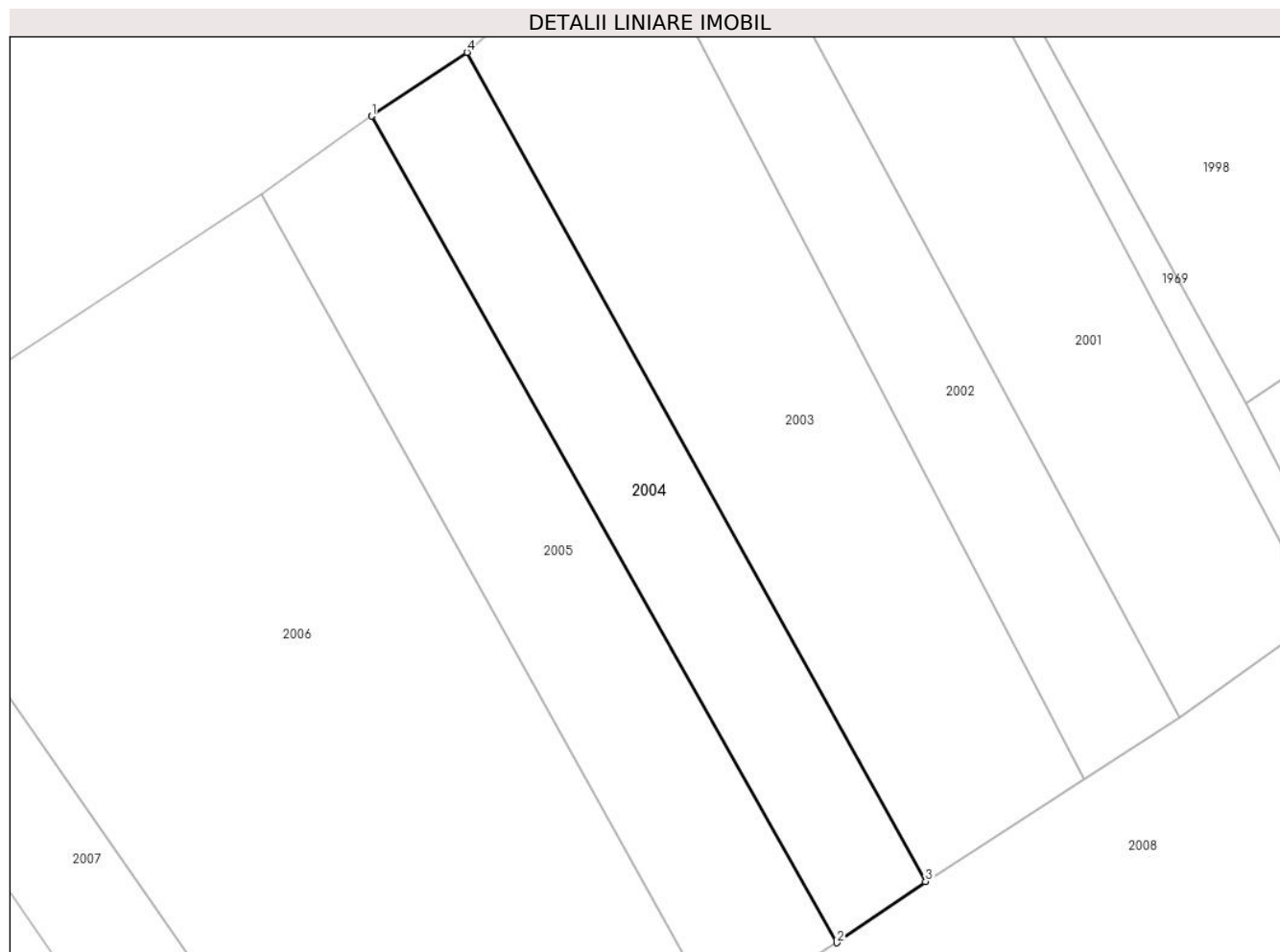
Inscrieri privind dezmembramintele dreptului de proprietate, drepturi reale de garanție și sarcini	Referințe
NU SUNT	

## Anexa Nr. 1 La Partea I

## Teren

Nr cadastral	Suprafața (mp)*	Observații / Referințe
35318	Din acte: 1.321 Masurata: 1.302	

\* Suprafața este determinată în planul de proiecție Stereo 70.



## Date referitoare la teren

Crt	Categorie folosință	Intra vilan	Suprafața (mp)	Tarla	Parcelă	Nr. topo	Observații / Referințe
1	arabil	DA	1.302	-	-	1698/8	

## Lungime Segmente

1) Valorile lungimilor segmentelor sunt obținute din proiecție în plan.

Punct început	X / Y	Punct sfârșit	X / Y	Lungime segment (** (m)
1	563.999,485 690.611,643	2	564.051,284 690.519,587	105.629
2	564.051,284 690.519,587	3	564.061,159 690.526,405	12.0
3	564.061,159 690.526,405	4	564.010,08 690.618,755	105.535
4	564.010,08 690.618,755	1	563.999,485 690.611,643	12.761

**\*\* Lungimile segmentelor sunt determinate în planul de proiecție Stereo 70 și sunt rotunjite la 1 milimetru.**

**\*\*\* Distanța dintre puncte este formată din segmente cumulate ce sunt mai mici decât valoarea 1 milimetru.**



**DATE DESPRE IMOBILUL NR. 2005**

Oficiul de Cadastru și Publicitate Imobiliară SUCEAVA  
Biroul de Cadastru și Publicitate Imobiliară Radauti

**A. Partea I. Descrierea imobilului**

TEREN Intravilan

Nr. topografic:1698/1

Adresa: Loc. Solca, Jud. Suceava

Nr. Crt	Nr cadastral Nr. topografic	Suprafața* (mp)	Observații / Referințe
A1		1.600	Sector cadastral:17 Teren neimprejmuit;

**B. Partea II. Proprietari și acte**

Inscrieri privitoare la dreptul de proprietate și alte drepturi reale		Referințe
<b>2005 / 19/04/2024</b>		
Act Normativ nr. 7, din 13/03/1996 emis de PARLAMENTUL ROMANIEI;		
B1	Intabulare, drept de PROPRIETATE, dobandit prin Lege, cota actuala 1/1 1) NEIDENTIFICAT NEIDENTIFICAT	A1
Act Administrativ nr. 2054, din 19/04/2024 emis de PRIMARIA ORASULUI SOLCA;		
B2	se noteaza posesia factica in favoarea lui 1) TIMINGER MARIAN ILIE	A1

**C. Partea III. SARCINI .**

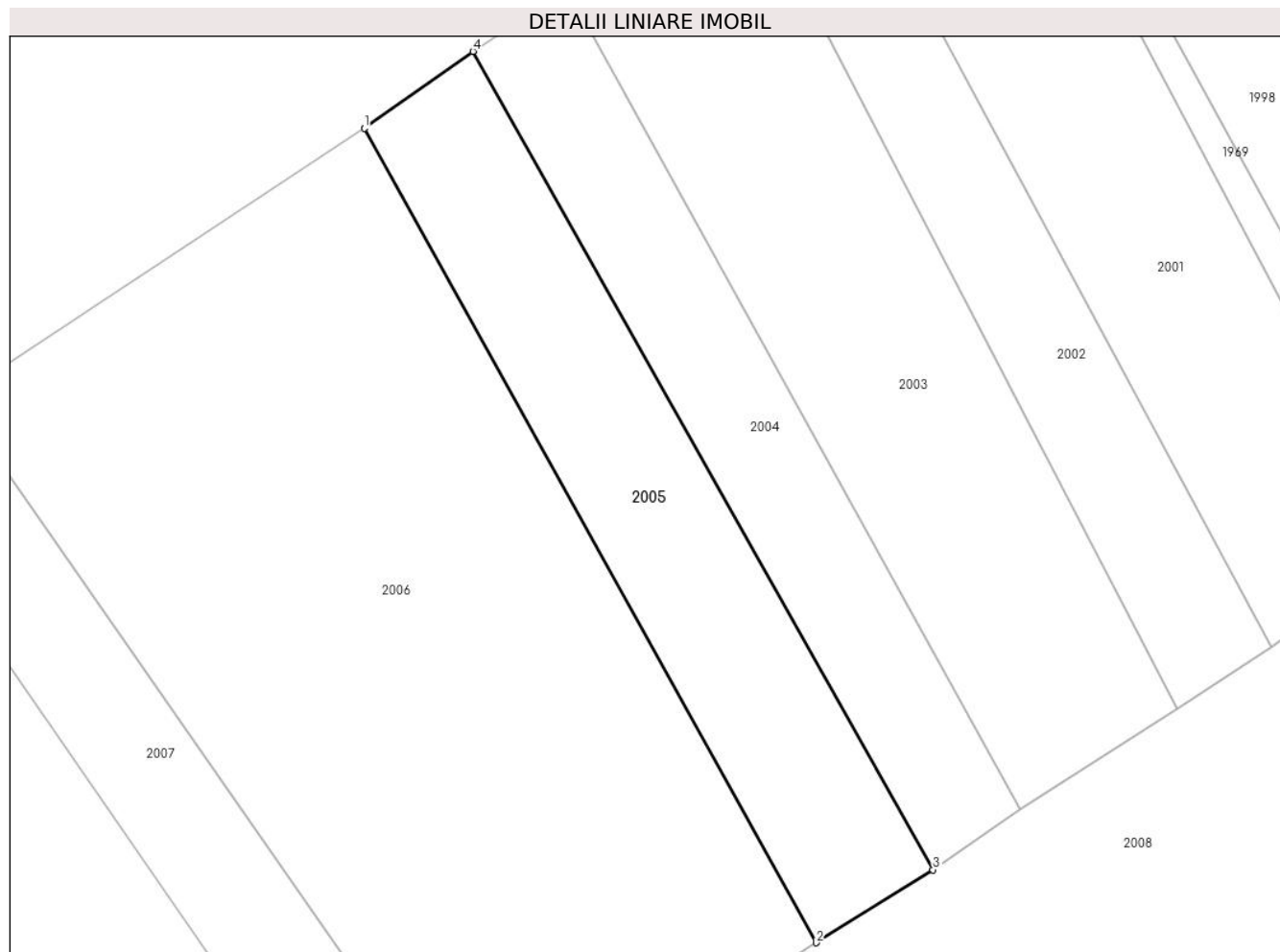
Inscrieri privind dezmembramintele dreptului de proprietate, drepturi reale de garanție și sarcini	Referințe
NU SUNT	

## Anexa Nr. 1 La Partea I

## Teren

Nr cadastral	Suprafața (mp)*	Observații / Referințe
	1.600	

\* Suprafața este determinată în planul de proiecție Stereo 70.



## Date referitoare la teren

Crt	Categorie folosință	Intravilan	Suprafața (mp)	Tarla	Parcelă	Nr. topo	Observații / Referințe
1	arabil	DA	1.600	-	-	1698/7	

## Lungime Segmente

1) Valorile lungimilor segmentelor sunt obținute din proiecție în plan.

Punct început	X / Y	Punct sfârșit	X / Y	Lungime segment (** (m)
1	563.987,228 690.603,003	2	564.038,121 690.511,375	104.813
2	564.038,121 690.511,375	3	564.051,284 690.519,587	15.515
3	564.051,284 690.519,587	4	563.999,485 690.611,643	105.629
4	563.999,485 690.611,643	1	563.987,228 690.603,003	14.996

\*\* Lungimile segmentelor sunt determinate în planul de proiecție Stereo 70 și sunt rotunjite la 1 milimetru.

**\*\*\* Distanţa dintre puncte este formată din segmente cumulate ce sunt mai mici decât valoarea 1 milimetru.**





**DATE DESPRE IMOBILUL NR. 2006**

Oficiul de Cadastru și Publicitate Imobiliară SUCEAVA  
Biroul de Cadastru și Publicitate Imobiliară Radauti

**A. Partea I. Descrierea imobilului**

TEREN Intravilan

Nr. topografic:1698/5,1698/6

Adresa: Loc. Solca, Jud. Suceava

Nr. Crt	Nr cadastral Nr. topografic	Suprafața* (mp)	Observații / Referințe
A1		5.200	Sector cadastral:17 Teren neimprejmuit;

**B. Partea II. Proprietari și acte**

Inscrieri privitoare la dreptul de proprietate și alte drepturi reale		Referințe
<b>2006 / 19/04/2024</b>		
Act Notarial nr. 872, din 12/03/2003 emis de BNP SEHLANEC ANA;		
B1	Intabulare, drept de PROPRIETATE, dobandit prin lesire Din Indiviziune, cota actuala 1/1, cota initiala 1/1 1) DUMA SANDA IOZEFINA, SV 151864	A1

**C. Partea III. SARCINI .**

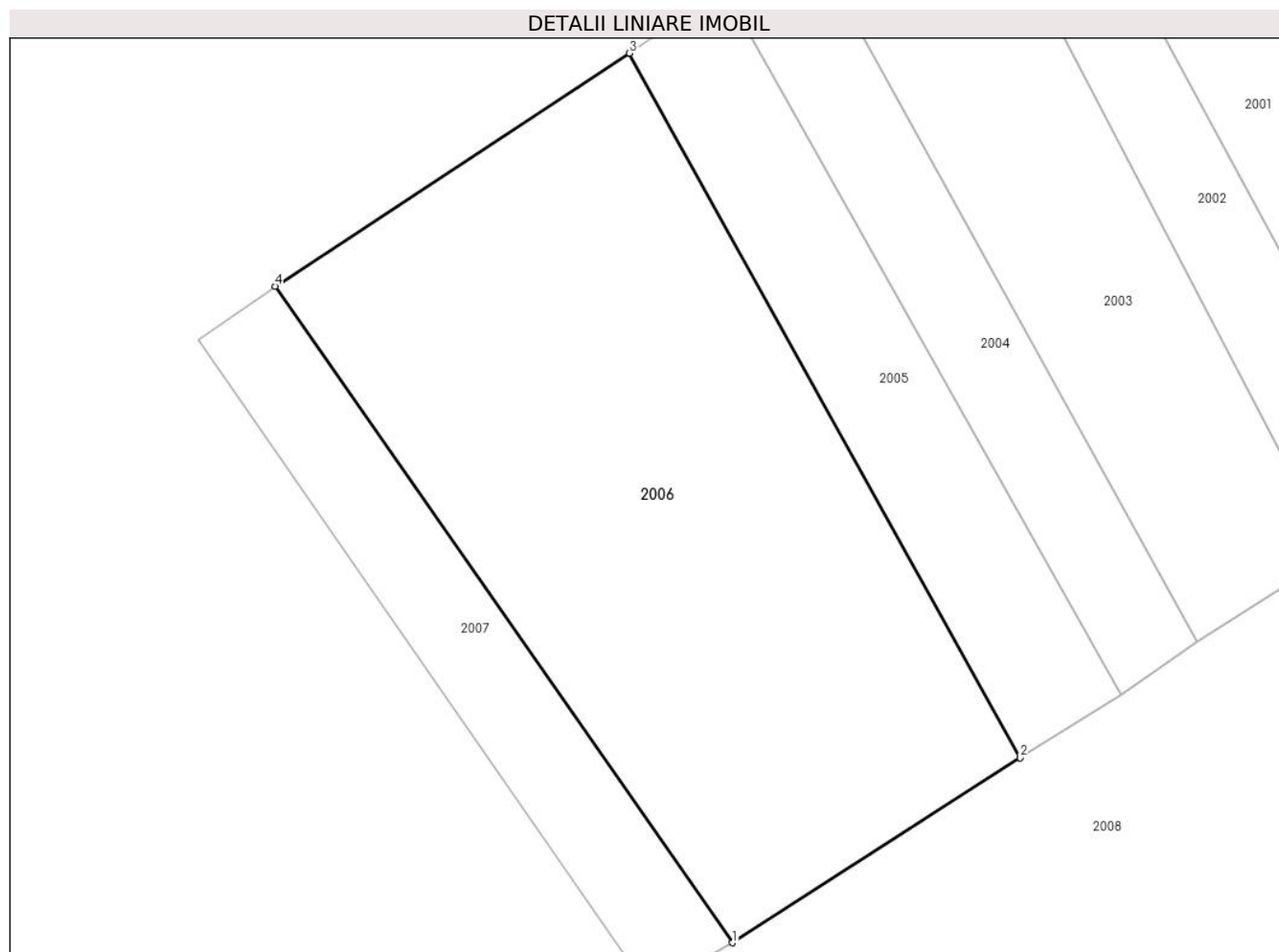
Inscrieri privind dezmembramintele dreptului de proprietate, drepturi reale de garanție și sarcini	Referințe
NU SUNT	

## Anexa Nr. 1 La Partea I

## Teren

Nr cadastral	Suprafața (mp)*	Observații / Referințe
	5.200	

\* Suprafața este determinată în planul de proiecție Stereo 70.



## Date referitoare la teren

Crt	Categorie folosință	Intra vilan	Suprafața (mp)	Tarla	Parcelă	Nr. topo	Observații / Referințe
1	arabil	DA	5.200	-	-	1698/5, 1698/6	

## Lungime Segmente

1) Valorile lungimilor segmentelor sunt obținute din proiecție în plan.

Punct început	X / Y	Punct sfârșit	X / Y	Lungime segment (** (m)
1	564.000,652 690.487,302	2	564.038,121 690.511,375	44.536
2	564.038,121 690.511,375	3	563.987,228 690.603,003	104.813
3	563.987,228 690.603,003	4	563.941,12 690.572,69	55.18
4	563.941,12 690.572,69	1	564.000,652 690.487,302	104.092

**\*\* Lungimile segmentelor sunt determinate în planul de proiecție Stereo 70 și sunt rotunjite la 1 milimetru.**

**\*\*\* Distanța dintre puncte este formată din segmente cumulate ce sunt mai mici decât valoarea 1 milimetru.**



**DATE DESPRE IMOBILUL NR. 2007**

Oficiul de Cadastru și Publicitate Imobiliară SUCEAVA  
Biroul de Cadastru și Publicitate Imobiliară Radauti

**A. Partea I. Descrierea imobilului**

TEREN Intravilan

Nr. topografic:1698/7

Adresa: Loc. Solca, Jud. Suceava

Nr. Crt	Nr cadastral Nr. topografic	Suprafața* (mp)	Observații / Referințe
A1		Din acte: 3.900 Masurata: 1.278	Sector cadastral:17 Teren neimprejmit;

**B. Partea II. Proprietari și acte**

Inscrieri privitoare la dreptul de proprietate și alte drepturi reale	Referințe
<b>2007 / 19/04/2024</b>	
Act Notarial nr. 20, din 15/01/2008 emis de BNP BUZDUGA CATALINA;	
B1	A1
Intabulare, drept de PROPRIETATE, dobandit prin Succesiune, cota actuala 1/1 1) CIOBACA BOGDAN ORESTE	

**C. Partea III. SARCINI .**

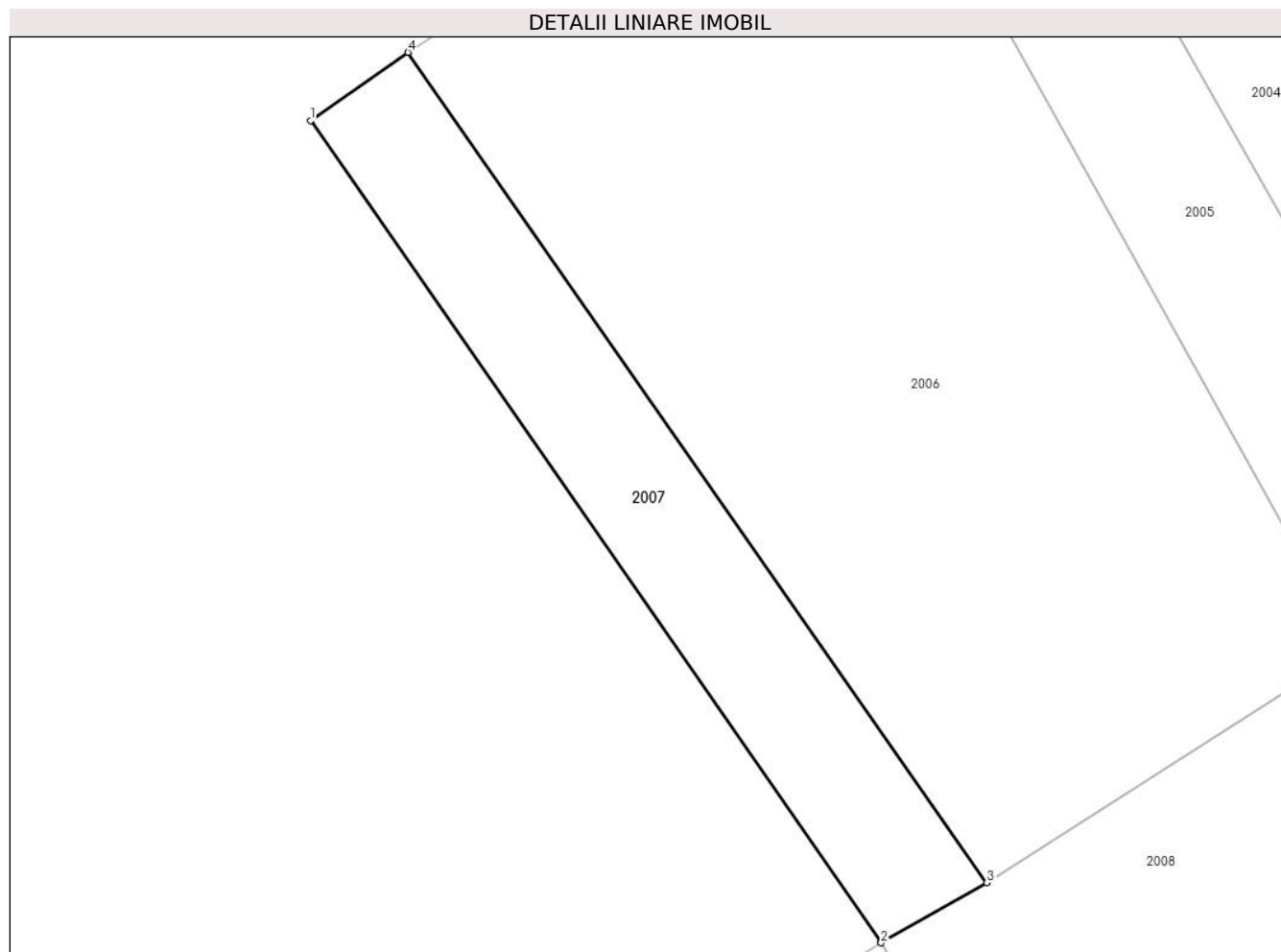
Inscrieri privind dezmembramintele dreptului de proprietate, drepturi reale de garanție și sarcini	Referințe
NU SUNT	

## Anexa Nr. 1 La Partea I

## Teren

Nr cadastral	Suprafața (mp)*	Observații / Referințe
	Din acte: 3.900 Masurata: 1.278	

\* Suprafața este determinată în planul de proiecție Stereo 70.



## Date referitoare la teren

Crt	Categorie folosință	Intra vilan	Suprafața (mp)	Tarla	Parcelă	Nr. topo	Observații / Referințe
1	arabil	DA	1.278	-	-	1698/7	Diferenta de suprafata se regareste la ID 2014

## Lungime Segmente

1) Valorile lungimilor segmentelor sunt obținute din proiecție în plan.

Punct început	X / Y	Punct sfârșit	X / Y	Lungime segment (** (m)
1	563.931,085 690.565,677	2	563.989,777 690.481,138	102.915
2	563.989,777 690.481,138	3	564.000,652 690.487,302	12.5
3	564.000,652 690.487,302	4	563.941,12 690.572,69	104.092
4	563.941,12 690.572,69	1	563.931,085 690.565,677	12.243

**\*\* Lungimile segmentelor sunt determinate în planul de proiecție Stereo 70 și sunt rotunjite la 1 milimetru.**

**\*\*\* Distanța dintre puncte este formată din segmente cumulate ce sunt mai mici decât valoarea 1 milimetru.**





**DATE DESPRE IMOBILUL NR. 2008**

Oficiul de Cadastru și Publicitate Imobiliară SUCEAVA  
Biroul de Cadastru și Publicitate Imobiliară Radauti

**A. Partea I. Descrierea imobilului**

TEREN Intravilan

Nr. topografic:1703/1,1703/2

Adresa: Loc. Solca, Jud. Suceava

Nr. Crt	Nr cadastral Nr. topografic	Suprafața* (mp)	Observații / Referințe
A1		5.650	Sector cadastral:17 Teren neimprejmuit;

**B. Partea II. Proprietari și acte**

Inscrieri privitoare la dreptul de proprietate și alte drepturi reale		Referințe
<b>2008 / 19/04/2024</b>		
Act Normativ nr. 7, din 13/03/1996 emis de PARLAMENTUL ROMANIEI;		
B1	Inscrierea provizorie, drept de PROPRIETATE, dobandit prin Lege, cota actuala 1/1, cota initiala 1/1 1) ORASUL SOLCA, CIF:4441000	A1

**C. Partea III. SARCINI .**

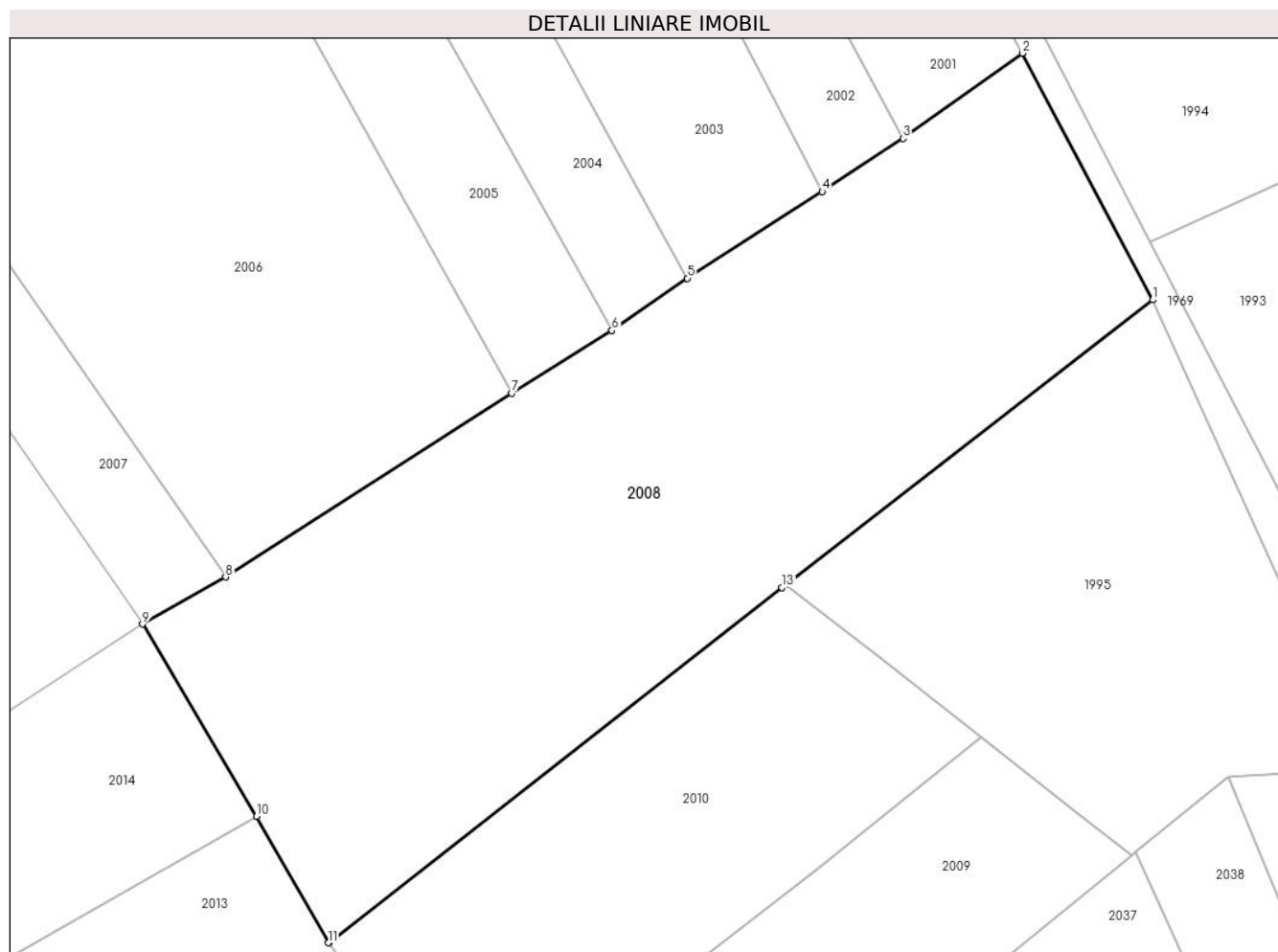
Inscrieri privind dezmembramintele dreptului de proprietate, drepturi reale de garanție și sarcini	Referințe
NU SUNT	

## Anexa Nr. 1 La Partea I

## Teren

Nr cadastral	Suprafața (mp)*	Observații / Referințe
	5.650	

\* Suprafața este determinată în planul de proiecție Stereo 70.



## Date referitoare la teren

Crt	Categorie folosință	Intravilan	Suprafața (mp)	Tarla	Parcelă	Nr. topo	Observații / Referințe
1	arabil	DA	5.650	-	-	1703/1, 1703/2	

## Lungime Segmente

1) Valorile lungimilor segmentelor sunt obținute din proiecție în plan.

Punct început	X / Y	Punct sfârșit	X / Y	Lungime segment (** (m)
1	564.122,119 690.523,584	2	564.105,018 690.555,869	36.534
2	564.105,018 690.555,869	3	564.089,413 690.544,697	19.192
3	564.089,413 690.544,697	4	564.078,836 690.537,741	12.659
4	564.078,836 690.537,741	5	564.061,159 690.526,405	21.0
5	564.061,159 690.526,405	6	564.051,284 690.519,587	12.0

Punct început	X / Y	Punct sfârșit	X / Y	Lungime segment (** (m)
6	564.051,284 690.519,587	7	564.038,121 690.511,375	15.515
7	564.038,121 690.511,375	8	564.000,652 690.487,302	44.536
8	564.000,652 690.487,302	9	563.989,777 690.481,138	12.5
9	563.989,777 690.481,138	10	564.004,716 690.455,943	29.291
10	564.004,716 690.455,943	11	564.014,092 690.439,417	19.0
11	564.014,092 690.439,417	12	564.014,262 690.439,545	0.213
12	564.014,262 690.439,545	13	564.073,556 690.485,935	75.285
13	564.073,556 690.485,935	14	564.073,981 690.486,265	0.538
14	564.073,981 690.486,265	1	564.122,119 690.523,584	60.91

\*\* Lungimile segmentelor sunt determinate în planul de proiecție Stereo 70 și sunt rotunjite la 1 milimetru.

\*\*\* Distanța dintre puncte este formată din segmente cumulate ce sunt mai mici decât valoarea 1 milimetru.



**DATE DESPRE IMOBILUL NR. 2009**

Oficiul de Cadastru și Publicitate Imobiliară SUCEAVA  
Biroul de Cadastru și Publicitate Imobiliară Radauti

**A. Partea I. Descrierea imobilului**

TEREN Intravilan

Nr. topografic:1703/3

Adresa: Loc. Solca, Jud. Suceava

Nr. Crt	Nr cadastral Nr. topografic	Suprafața* (mp)	Observații / Referințe
A1		2.200	Sector cadastral:17 Teren neimprejmuit;

**B. Partea II. Proprietari și acte**

Inscrieri privitoare la dreptul de proprietate și alte drepturi reale		Referințe
<b>2009 / 19/04/2024</b>		
Act Normativ nr. 7, din 13/03/1996 emis de PARLAMENTUL ROMANIEI;		
B1	Intabulare, drept de PROPRIETATE, dobândit prin Lege, cota actuala 1/1 1) <b>NEIDENTIFICAT NEIDENTIFICAT</b>	A1
Act Administrativ nr. 2055, din 19/04/2024 emis de PRIMARIA ORASULUI SOLCA;		
B2	se noteaza posesia factica in favoarea lui 1) <b>ZAMFIRESCU MARIA IONELA</b>	A1

**C. Partea III. SARCINI .**

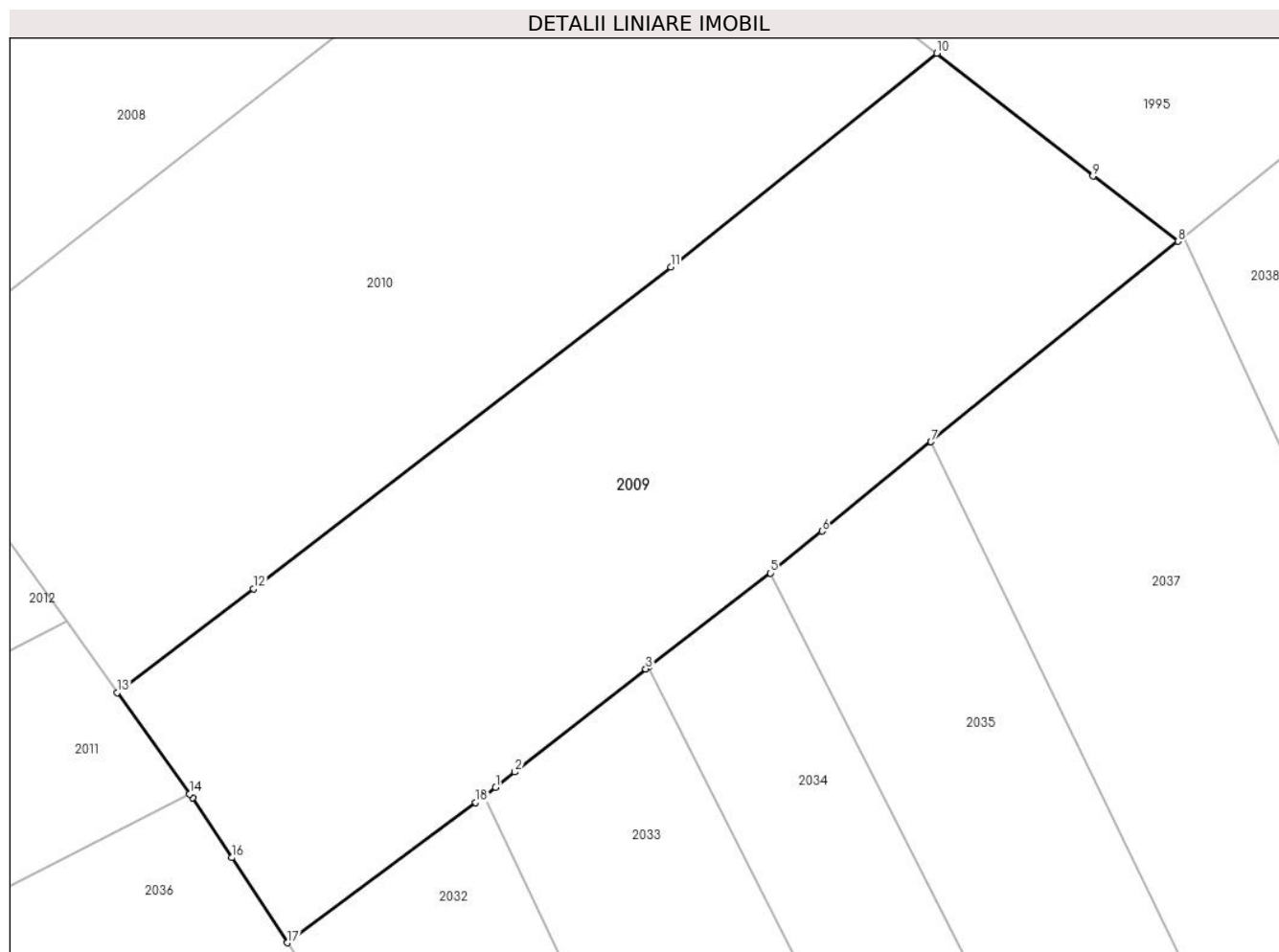
Inscrieri privind dezmembramintele dreptului de proprietate, drepturi reale de garanție și sarcini	Referințe
NU SUNT	

## Anexa Nr. 1 La Partea I

## Teren

Nr cadastral	Suprafața (mp)*	Observații / Referințe
	2.200	

\* Suprafața este determinată în planul de proiecție Stereo 70.



## Date referitoare la teren

Crt	Categorie folosință	Intravilan	Suprafața (mp)	Tarla	Parcelă	Nr. topo	Observații / Referințe
1	arabil	DA	2.200	-	-	1703/3	

## Lungime Segmente

1) Valorile lungimilor segmentelor sunt obținute din proiecție în plan.

Punct început	X / Y	Punct sfârșit	X / Y	Lungime segment (** (m)
1	564.063,461 690.406,178	2	564.065,041 690.407,423	2.012
2	564.065,041 690.407,423	3	564.075,765 690.415,874	13.654
3	564.075,765 690.415,874	4	564.075,98 690.416,039	0.271
4	564.075,98 690.416,039	5	564.086,015 690.423,711	12.632
5	564.086,015 690.423,711	6	564.090,222 690.427,159	5.439

Punct început	X / Y	Punct sfârșit	X / Y	Lungime segment (** (m)
6	564.090,222 690.427,159	7	564.099,162 690.434,485	11.558
7	564.099,162 690.434,485	8	564.119,424 690.450,9	26.077
8	564.119,424 690.450,9	9	564.112,433 690.456,249	8.803
9	564.112,433 690.456,249	10	564.099,645 690.466,316	16.275
10	564.099,645 690.466,316	11	564.077,82 690.448,808	27.98
11	564.077,82 690.448,808	12	564.043,603 690.422,446	43.194
12	564.043,603 690.422,446	13	564.032,431 690.413,926	14.05
13	564.032,431 690.413,926	14	564.038,383 690.405,628	10.212
14	564.038,383 690.405,628	15	564.038,621 690.405,298	0.407
15	564.038,621 690.405,298	16	564.041,825 690.400,403	5.85
16	564.041,825 690.400,403	17	564.046,389 690.393,431	8.333
17	564.046,389 690.393,431	18	564.061,818 690.404,915	19.234
18	564.061,818 690.404,915	19	564.062,539 690.405,451	0.898
19	564.062,539 690.405,451	1	564.063,461 690.406,178	1.174

\*\* Lungimile segmentelor sunt determinate în planul de proiecție Stereo 70 și sunt rotunjite la 1 milimetru.

\*\*\* Distanța dintre puncte este formată din segmente cumulate ce sunt mai mici decât valoarea 1 milimetru.





**DATE DESPRE IMOBILUL NR. 2010**

Oficiul de Cadastru și Publicitate Imobiliară SUCEAVA  
Biroul de Cadastru și Publicitate Imobiliară Radauti

**A. Partea I. Descrierea imobilului**

TEREN Intravilan

Nr. topografic:1703/3

Adresa: Loc. Solca, Jud. Suceava

Nr. Crt	Nr cadastral Nr. topografic	Suprafața* (mp)	Observații / Referințe
A1	38090	2.555	Sector cadastral:17 Teren neimprejmuit;

**B. Partea II. Proprietari și acte**

Inscrieri privitoare la dreptul de proprietate și alte drepturi reale		Referințe
<b>2010 / 19/04/2024</b>		
Act Administrativ nr. 2450, din 19/04/2023 emis de Primaria Solca (adeverinta nr.2450 ; act notarial nr 705 din 21.04.2023, emis de BNP Suraki Elena);		
B1	Intabulare, drept de PROPRIETATE, dobandit prin Construire, cota actuala 1/1 1) LUCAN STEFAN 2) LUCAN MARIA	A1

**C. Partea III. SARCINI .**

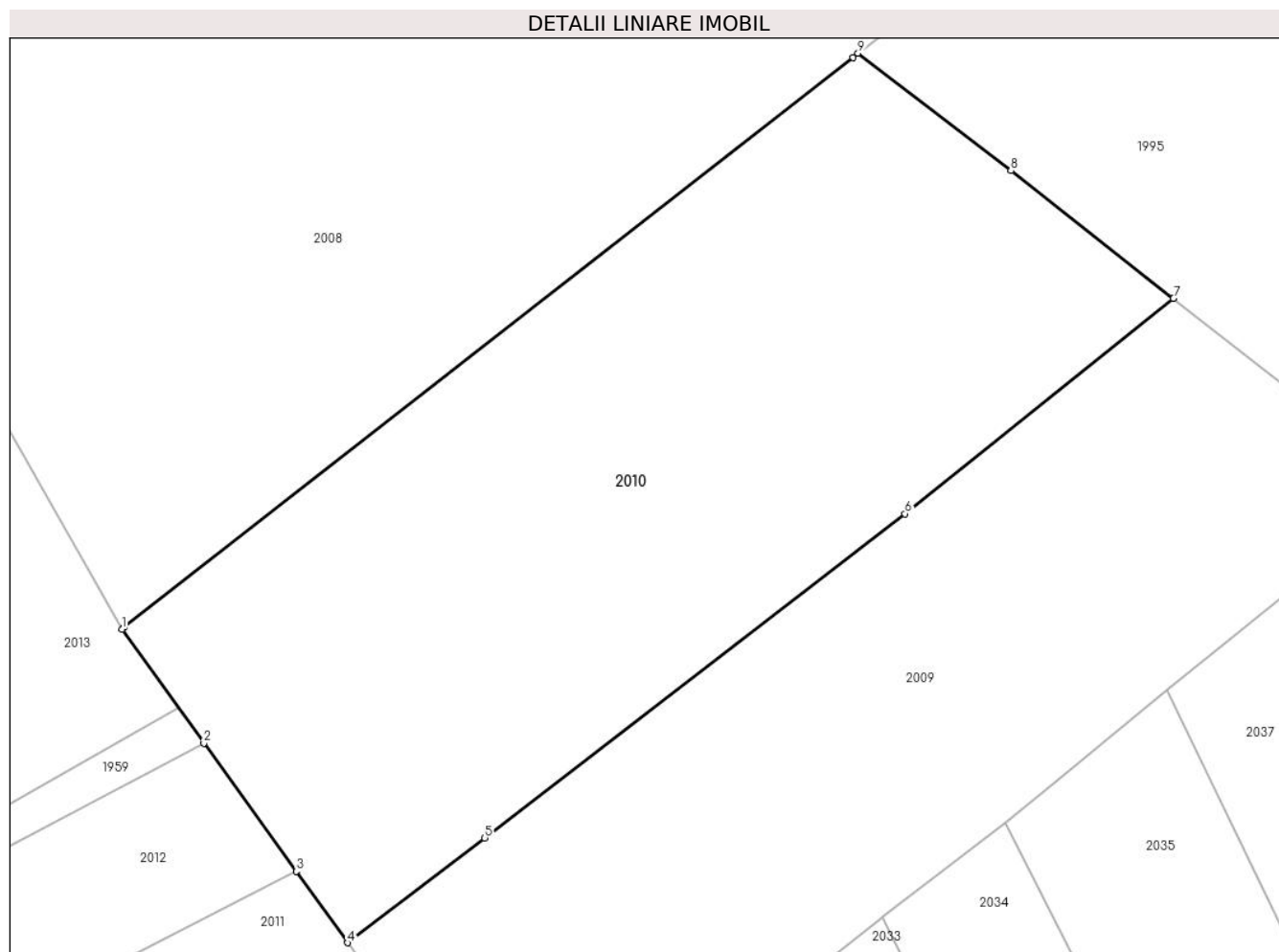
Inscrieri privind dezmembramintele dreptului de proprietate, drepturi reale de garanție și sarcini	Referințe
NU SUNT	

## Anexa Nr. 1 La Partea I

## Teren

Nr cadastral	Suprafața (mp)*	Observații / Referințe
38090	2.555	

\* Suprafața este determinată în planul de proiecție Stereo 70.



## Date referitoare la teren

Crt	Categorie folosință	Intravilan	Suprafața (mp)	Tarla	Parcelă	Nr. topo	Observații / Referințe
1	arabil	DA	2.555	-	-	1703/3	

## Lungime Segmente

1) Valorile lungimilor segmentelor sunt obținute din proiecție în plan.

Punct început	X / Y	Punct sfârșit	X / Y	Lungime segment (** (m)
1	564.014,092 690.439,417	2	564.020,758 690.430,161	11.407
2	564.020,758 690.430,161	3	564.028,269 690.419,734	12.851
3	564.028,269 690.419,734	4	564.032,431 690.413,926	7.145
4	564.032,431 690.413,926	5	564.043,603 690.422,446	14.05
5	564.043,603 690.422,446	6	564.077,82 690.448,808	43.194

Punct început	X / Y	Punct sfârșit	X / Y	Lungime segment (** (m)
6	564.077,82 690.448,808	7	564.099,645 690.466,316	27.98
7	564.099,645 690.466,316	8	564.086,429 690.476,707	16.812
8	564.086,429 690.476,707	9	564.073,981 690.486,265	15.694
9	564.073,981 690.486,265	10	564.073,556 690.485,935	0.538
10	564.073,556 690.485,935	11	564.014,262 690.439,545	75.285
11	564.014,262 690.439,545	1	564.014,092 690.439,417	0.213

\*\* Lungimile segmentelor sunt determinate în planul de proiecție Stereo 70 și sunt rotunjite la 1 milimetru.

\*\*\* Distanța dintre puncte este formată din segmente cumulate ce sunt mai mici decât valoarea 1 milimetru.



**DATE DESPRE IMOBILUL NR. 2011**

Oficiul de Cadastru și Publicitate Imobiliară SUCEAVA  
Biroul de Cadastru și Publicitate Imobiliară Radauti

**A. Partea I. Descrierea imobilului**

TEREN Intravilan

Nr. topografic:1686/3

Adresa: Loc. Solca, Jud. Suceava

Nr. Crt	Nr cadastral Nr. topografic	Suprafața* (mp)	Observații / Referințe
A1	37940	1.655	Sector cadastral:17 Teren neimprejmuit;

**B. Partea II. Proprietari și acte**

Inscrieri privitoare la dreptul de proprietate și alte drepturi reale		Referințe
<b>2011 / 19/04/2024</b>		
Act Notarial nr. 683, din 27/05/2021 emis de SPN OLAREAN SI SURAKI (Declaratie notariala ; act administrativ nr 3842 din 26.05.2021, emis de Primaria Orasului Solca);		
B1	Intabulare, drept de PROPRIETATE, dobandit prin Conventie, cota actuala 1/1 1) COVALIU GHEORGHE 2) COVALIU LIVIA SIMONA	A1

**C. Partea III. SARCINI .**

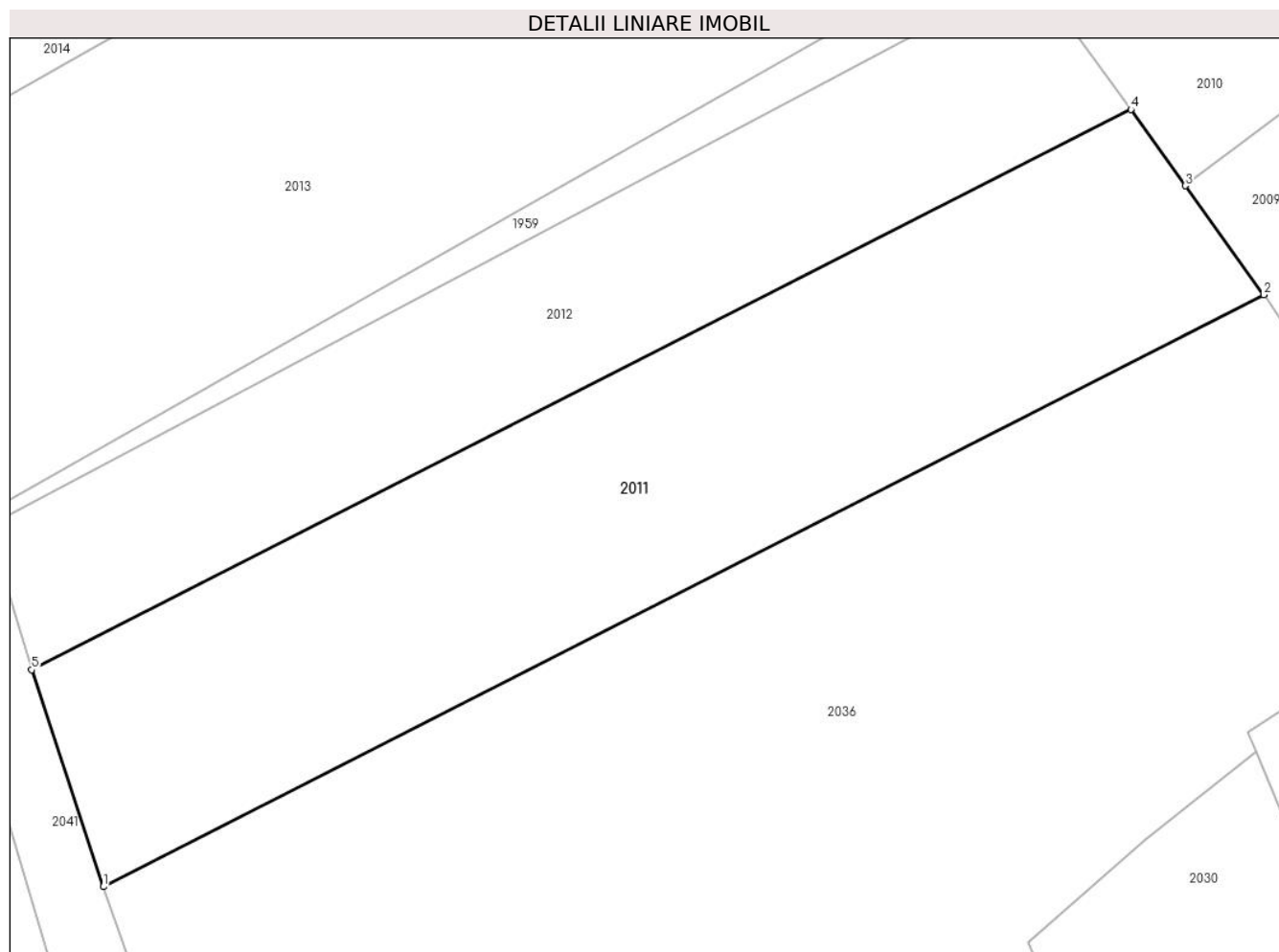
Inscrieri privind dezmembramintele dreptului de proprietate, drepturi reale de garanție și sarcini	Referințe
NU SUNT	

## Anexa Nr. 1 La Partea I

## Teren

Nr cadastral	Suprafața (mp)*	Observații / Referințe
37940	1.655	

\* Suprafața este determinată în planul de proiecție Stereo 70.



## Date referitoare la teren

Crt	Categorie folosință	Intra vilan	Suprafața (mp)	Tarla	Parcelă	Nr. topo	Observații / Referințe
1	arabil	DA	1.655	-	-	1686/3	

## Lungime Segmente

1) Valorile lungimilor segmentelor sunt obținute din proiecție în plan.

Punct început	X / Y	Punct sfârșit	X / Y	Lungime segment (** (m)
1	563.950,128 690.360,654	2	564.038,383 690.405,628	99.054
2	564.038,383 690.405,628	3	564.032,431 690.413,926	10.212
3	564.032,431 690.413,926	4	564.028,269 690.419,734	7.145
4	564.028,269 690.419,734	5	563.944,667 690.377,131	93.831
5	563.944,667 690.377,131	1	563.950,128 690.360,654	17.358

**\*\* Lungimile segmentelor sunt determinate în planul de proiecție Stereo 70 și sunt rotunjite la 1 milimetru.**

**\*\*\* Distanța dintre puncte este formată din segmente cumulate ce sunt mai mici decât valoarea 1 milimetru.**





**DATE DESPRE IMOBILUL NR. 2012**

Oficiul de Cadastru și Publicitate Imobiliară SUCEAVA  
Biroul de Cadastru și Publicitate Imobiliară Radauti

**A. Partea I. Descrierea imobilului**

TEREN Intravilan

Nr. topografic:1686/3

Adresa: Loc. Solca, Jud. Suceava

Nr. Crt	Nr cadastral Nr. topografic	Suprafața* (mp)	Observații / Referințe
A1		1.100	Sector cadastral:17 Teren neimprejmuit;

**B. Partea II. Proprietari și acte**

Inscrieri privitoare la dreptul de proprietate și alte drepturi reale		Referințe
<b>2012 / 19/04/2024</b>		
Act Normativ nr. 7, din 13/03/1996 emis de PARLAMENTUL ROMANIEI;		
B1	Inscrierea provizorie, drept de PROPRIETATE, dobandit prin Lege, cota actuala 1/1, cota initiala 1/1 1) ORASUL SOLCA, CIF:4441000	A1

**C. Partea III. SARCINI .**

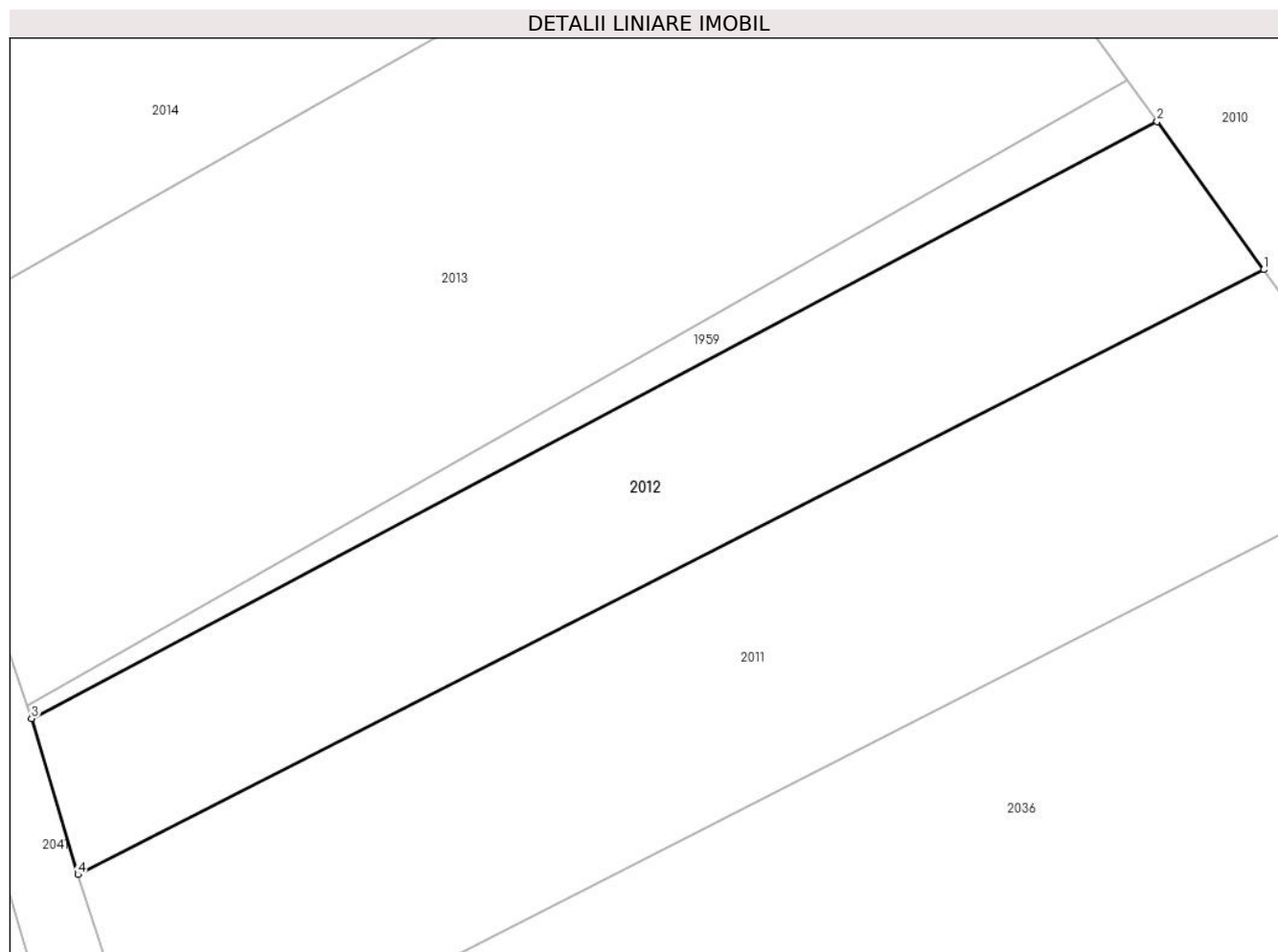
Inscrieri privind dezmembramintele dreptului de proprietate, drepturi reale de garanție și sarcini	Referințe
NU SUNT	

## Anexa Nr. 1 La Partea I

## Teren

Nr cadastral	Suprafața (mp)*	Observații / Referințe
	1.100	

\* Suprafața este determinată în planul de proiecție Stereo 70.



## Date referitoare la teren

Crt	Categorie folosință	Intra vilan	Suprafața (mp)	Tarla	Parcelă	Nr. topo	Observații / Referințe
1	arabil	DA	1.100	-	-	1686/3	

## Lungime Segmente

1) Valorile lungimilor segmentelor sunt obținute din proiecție în plan.

Punct început	X / Y	Punct sfârșit	X / Y	Lungime segment (** (m)
1	564.028,269 690.419,734	2	564.020,758 690.430,161	12.851
2	564.020,758 690.430,161	3	563.941,414 690.388,107	89.8
3	563.941,414 690.388,107	4	563.944,667 690.377,131	11.448
4	563.944,667 690.377,131	1	564.028,269 690.419,734	93.831

\*\* Lungimile segmentelor sunt determinate în planul de proiecție Stereo 70 și sunt rotunjite la 1 milimetru.

**\*\*\* Distanţa dintre puncte este formată din segmente cumulate ce sunt mai mici decât valoarea 1 milimetru.**



**DATE DESPRE IMOBILUL NR. 2013**

Oficiul de Cadastru și Publicitate Imobiliară SUCEAVA  
Biroul de Cadastru și Publicitate Imobiliară Radauti

**A. Partea I. Descrierea imobilului**

TEREN Intravilan

Nr. topografic:1683/3

Adresa: Loc. Solca, Jud. Suceava

Nr. Crt	Nr cadastral Nr. topografic	Suprafața* (mp)	Observații / Referințe
A1		2.300	Sector cadastral:17 Teren neimprejmuit;

**B. Partea II. Proprietari și acte**

Inscrieri privitoare la dreptul de proprietate și alte drepturi reale		Referințe
<b>2013 / 19/04/2024</b>		
Act Notarial nr. 227, din 12/03/1986 emis de NT Radauti;		
B1	Intabulare, drept de PROPRIETATE, dobandit prin Succesiune, cota actuala 1/1 1) BIDA ALMA ELA 2) BIDA MIHAELA 3) BIDA ROMAN MIHAI	A1

**C. Partea III. SARCINI .**

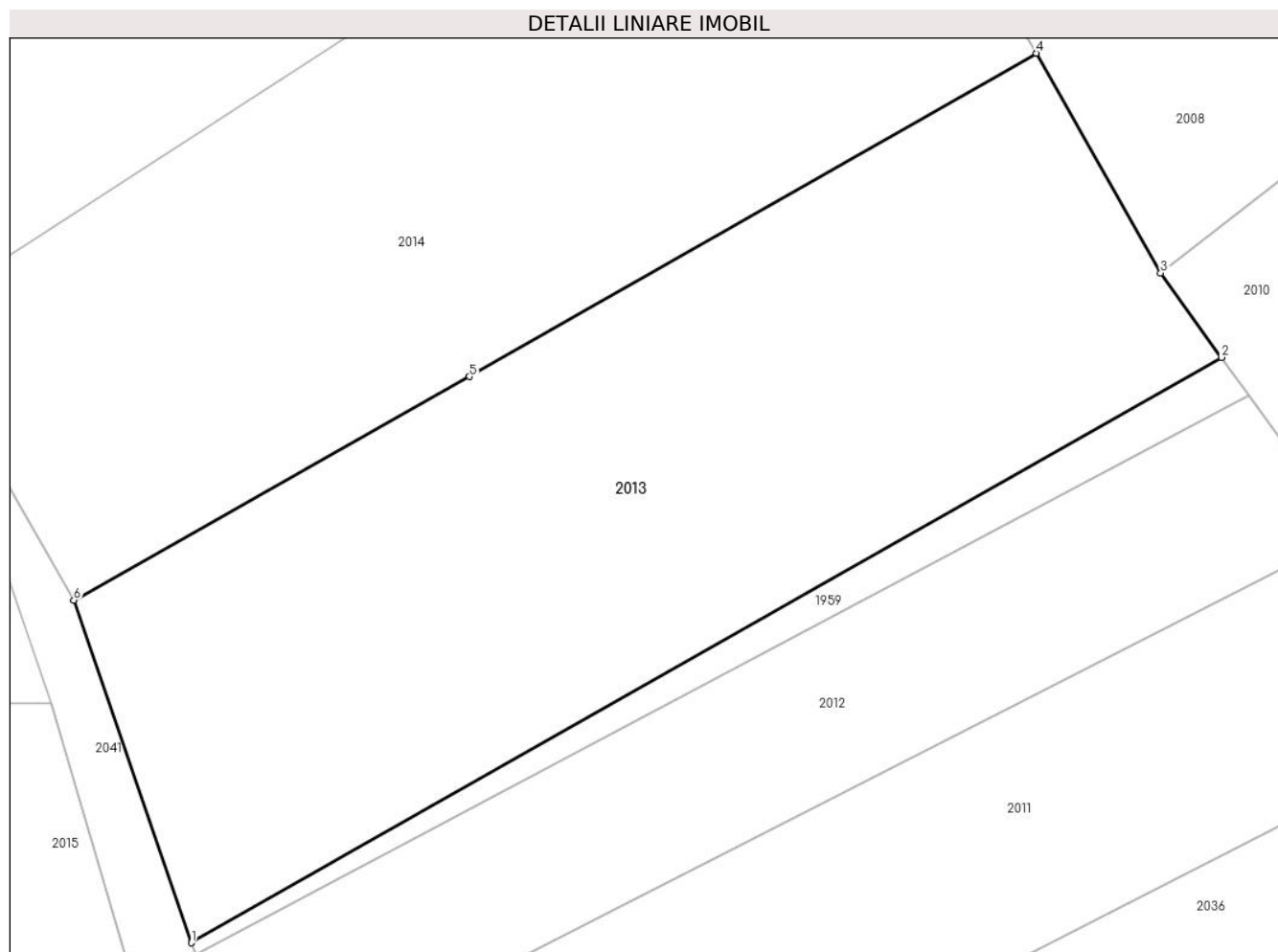
Inscrieri privind dezmembramintele dreptului de proprietate, drepturi reale de garanție și sarcini	Referințe
NU SUNT	

## Anexa Nr. 1 La Partea I

## Teren

Nr cadastral	Suprafața (mp)*	Observații / Referințe
	2.300	

\* Suprafața este determinată în planul de proiecție Stereo 70.



## Date referitoare la teren

Crt	Categorie folosință	Intravilan	Suprafața (mp)	Tarla	Parcelă	Nr. topo	Observații / Referințe
1	arabil	DA	2.300	-	-	1683/3	

## Lungime Segmente

1) Valorile lungimilor segmentelor sunt obținute din proiecție în plan.

Punct început	X / Y	Punct sfârșit	X / Y	Lungime segment (** (m)
1	563.941,105 690.389,005	2	564.018,674 690.433,055	89.204
2	564.018,674 690.433,055	3	564.014,092 690.439,417	7.84
3	564.014,092 690.439,417	4	564.004,716 690.455,943	19.0
4	564.004,716 690.455,943	5	563.962,045 690.431,608	49.122
5	563.962,045 690.431,608	6	563.932,241 690.414,785	34.224

Punct început	X / Y	Punct sfârşit	X / Y	Lungime segment (** (m)
6	563.932,241 690.414,785	1	563.941,105 690.389,005	27.261

\*\* Lungimile segmentelor sunt determinate în planul de proiecţie Stereo 70 şi sunt rotunjite la 1 milimetru.

\*\*\* Distanţa dintre puncte este formată din segmente cumulate ce sunt mai mici decât valoarea 1 milimetru.





**DATE DESPRE IMOBILUL NR. 2014**

Oficiul de Cadastru și Publicitate Imobiliară SUCEAVA  
Biroul de Cadastru și Publicitate Imobiliară Radauti

**A. Partea I. Descrierea imobilului**

TEREN Intravilan

Nr. topografic:1686/3

Adresa: Loc. Solca, Jud. Suceava

Nr. Crt	Nr cadastral Nr. topografic	Suprafața* (mp)	Observații / Referințe
A1		Din acte: 3.900 Masurata: 2.240	Sector cadastral:17 Teren neimprejmut;

**B. Partea II. Proprietari și acte**

Inscrieri privitoare la dreptul de proprietate și alte drepturi reale	Referințe
<b>2014 / 19/04/2024</b>	
Act Notarial nr. 20, din 15/01/2024 emis de BNP;	
B1	A1
Intabulare, drept de PROPRIETATE, dobandit prin Succesiune, cota actuala 1/1 1) CIOBICA BOGDAN OREST	

**C. Partea III. SARCINI .**

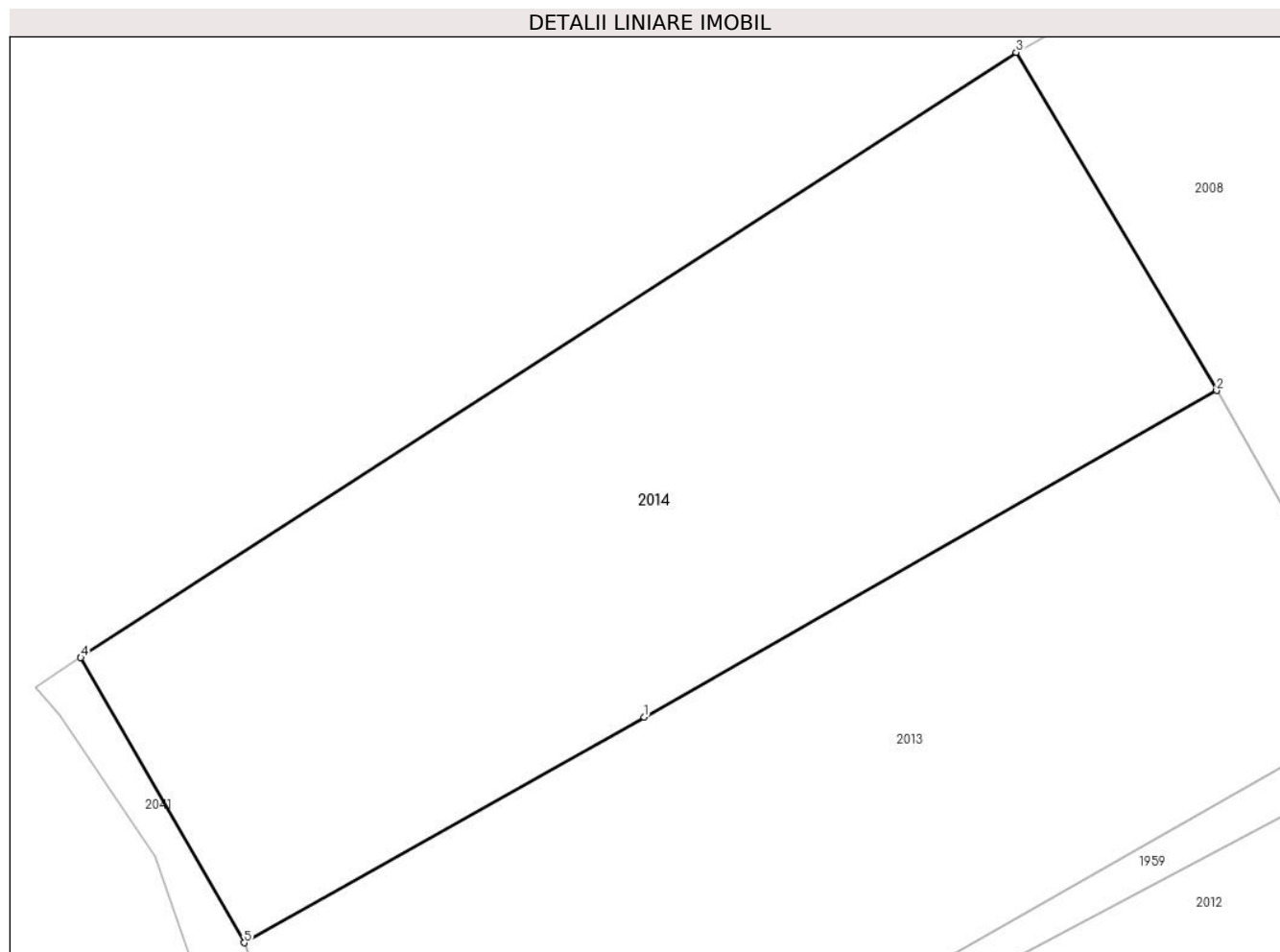
Inscrieri privind dezmembramintele dreptului de proprietate, drepturi reale de garanție și sarcini	Referințe
NU SUNT	

## Anexa Nr. 1 La Partea I

## Teren

Nr cadastral	Suprafața (mp)*	Observații / Referințe
	Din acte: 3.900 Masurata: 2.240	

\* Suprafața este determinată în planul de proiecție Stereo 70.



## Date referitoare la teren

Crt	Categorie folosință	Intra vilan	Suprafața (mp)	Tarla	Parcelă	Nr. topo	Observații / Referințe
1	arabil	DA	2.240	-	-	1686/3	DIFERENTA SE REFASESTE LA id 2007

## Lungime Segmente

1) Valorile lungimilor segmentelor sunt obținute din proiecție în plan.

Punct început	X / Y	Punct sfârșit	X / Y	Lungime segment (** (m)
1	563.962,045 690.431,608	2	564.004,716 690.455,943	49.122
2	564.004,716 690.455,943	3	563.989,777 690.481,138	29.291
3	563.989,777 690.481,138	4	563.920,057 690.436,037	83.036
4	563.920,057 690.436,037	5	563.932,241 690.414,785	24.497
5	563.932,241 690.414,785	1	563.962,045 690.431,608	34.224

**\*\* Lungimile segmentelor sunt determinate în planul de proiecție Stereo 70 și sunt rotunjite la 1 milimetru.**

**\*\*\* Distanța dintre puncte este formată din segmente cumulate ce sunt mai mici decât valoarea 1 milimetru.**



**DATE DESPRE IMOBILUL NR. 2015**

Oficiul de Cadastru și Publicitate Imobiliară SUCEAVA  
Biroul de Cadastru și Publicitate Imobiliară Radauti

**A. Partea I. Descrierea imobilului**

TEREN Intravilan

Nr. topografic:1689/1

Adresa: Loc. Solca, Jud. Suceava

Nr. Crt	Nr cadastral Nr. topografic	Suprafața* (mp)	Observații / Referințe
A1		1.800	Sector cadastral:17 Teren neimprejmuit;

**B. Partea II. Proprietari și acte**

Inscrieri privitoare la dreptul de proprietate și alte drepturi reale		Referințe
<b>2015 / 19/04/2024</b>		
Act Notarial nr. 1916, din 27/05/2011 emis de BNP Covariuc Ioan;		
B1	Intabulare, drept de PROPRIETATE, dobandit prin lesire Din Indiviziune, cota actuala 1/1, cota initiala 1/1 1) DUDICI DOINA	A1

**C. Partea III. SARCINI**

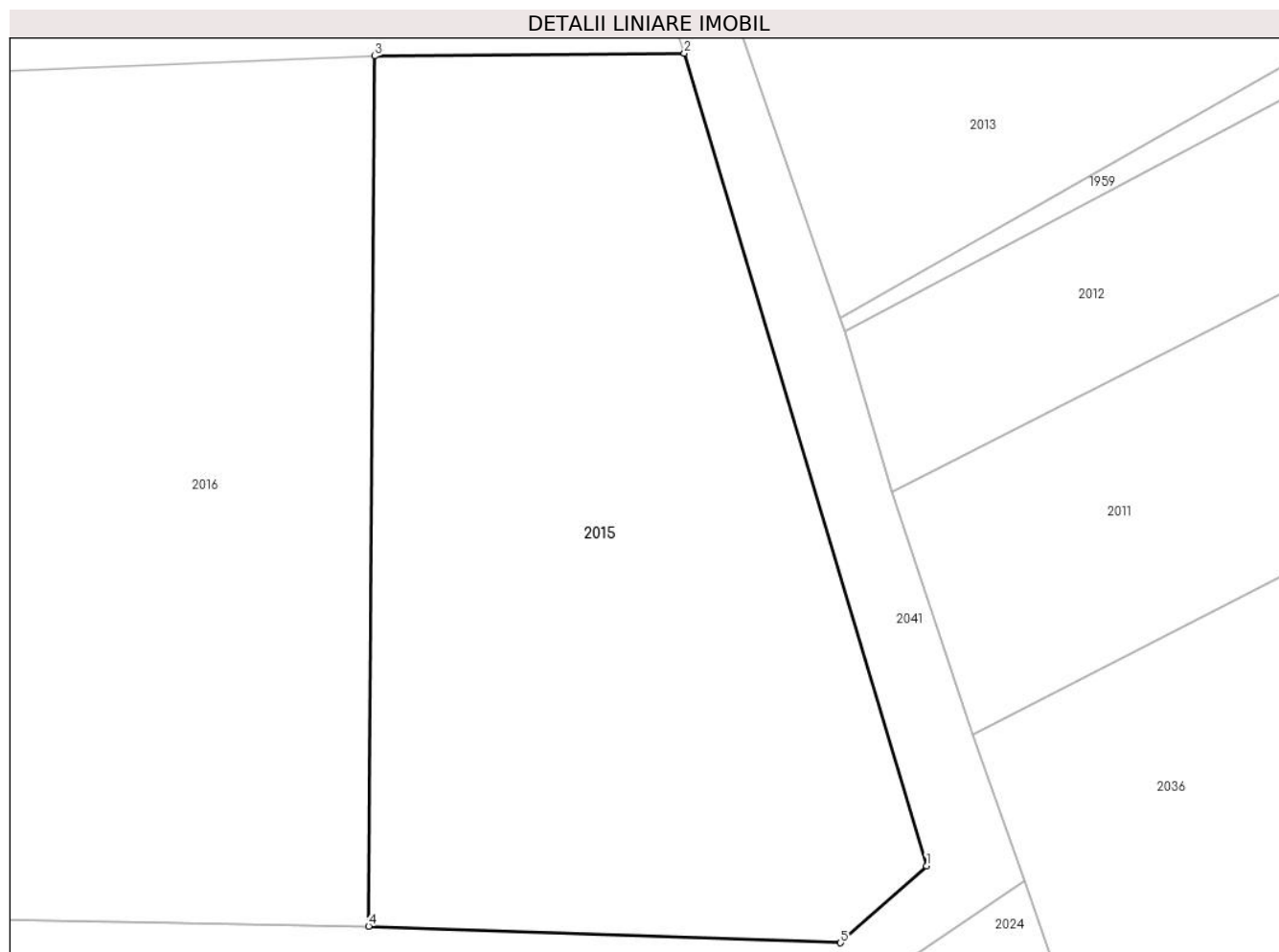
Inscrieri privind dezmembramintele dreptului de proprietate, drepturi reale de garanție și sarcini		Referințe
<b>2015 / 19/04/2024</b>		
Act Notarial nr. 1916, din 27/05/2011 emis de BNP Covariuc Ioan;		
C1	Intabulare, drept de UZUFRACT VIAGER, dobandit prin lesire Din Indiviziune, cota actuala 1/1 1) DUDICI VALERIA	A1

## Anexa Nr. 1 La Partea I

## Teren

Nr cadastral	Suprafața (mp)*	Observații / Referințe
	1.800	

\* Suprafața este determinată în planul de proiecție Stereo 70.



## Date referitoare la teren

Crt	Categorie folosință	Intra vilan	Suprafața (mp)	Tarla	Parcelă	Nr. topo	Observații / Referințe
1	arabil	DA	1.800	-	-	1689/1	

## Lungime Segmente

1) Valorile lungimilor segmentelor sunt obținute din proiecție în plan.

Punct început	X / Y	Punct sfârșit	X / Y	Lungime segment (** (m)
1	563.947,026 690.351,676	2	563.930,503 690.407,035	57.772
2	563.930,503 690.407,035	3	563.909,388 690.406,843	21.116
3	563.909,388 690.406,843	4	563.908,989 690.347,56	59.284
4	563.908,989 690.347,56	5	563.941,155 690.346,438	32.186
5	563.941,155 690.346,438	1	563.947,026 690.351,676	7.868

**\*\* Lungimile segmentelor sunt determinate în planul de proiecție Stereo 70 și sunt rotunjite la 1 milimetru.**

**\*\*\* Distanța dintre puncte este formată din segmente cumulate ce sunt mai mici decât valoarea 1 milimetru.**





**DATE DESPRE IMOBILUL NR. 2016**

Oficiul de Cadastru și Publicitate Imobiliară SUCEAVA  
Biroul de Cadastru și Publicitate Imobiliară Radauti

**A. Partea I. Descrierea imobilului**

TEREN Intravilan

Nr. topografic:1689/1

Adresa: Loc. Solca, Jud. Suceava

Nr. Crt	Nr cadastral Nr. topografic	Suprafața* (mp)	Observații / Referințe
A1	37897	1.800	Sector cadastral:17 Teren neimprejmuit;

**B. Partea II. Proprietari și acte**

Inscrieri privitoare la dreptul de proprietate și alte drepturi reale		Referințe
<b>2016 / 19/04/2024</b>		
Act Notarial nr. 147, din 26/01/2024 emis de Bratiloveanu Silvia BIN;		
B1	Intabulare, drept de PROPRIETATE bun comun in devalmasie cu titlu de cumparare, dobandit prin Conventie, cota actuala 1/2, cota initiala 1/2 1) DUDICI NICOLAE 2) DUDICI DANIELA-ELENA	A1
B2	Intabulare, drept de PROPRIETATE bun propriu, dobandit prin Conventie, cota actuala 1/2, cota initiala 1/2 1) DUDICI GHEORGHE	A1

**C. Partea III. SARCINI .**

Inscrieri privind dezmembramintele dreptului de proprietate, drepturi reale de garanție și sarcini	Referințe
NU SUNT	

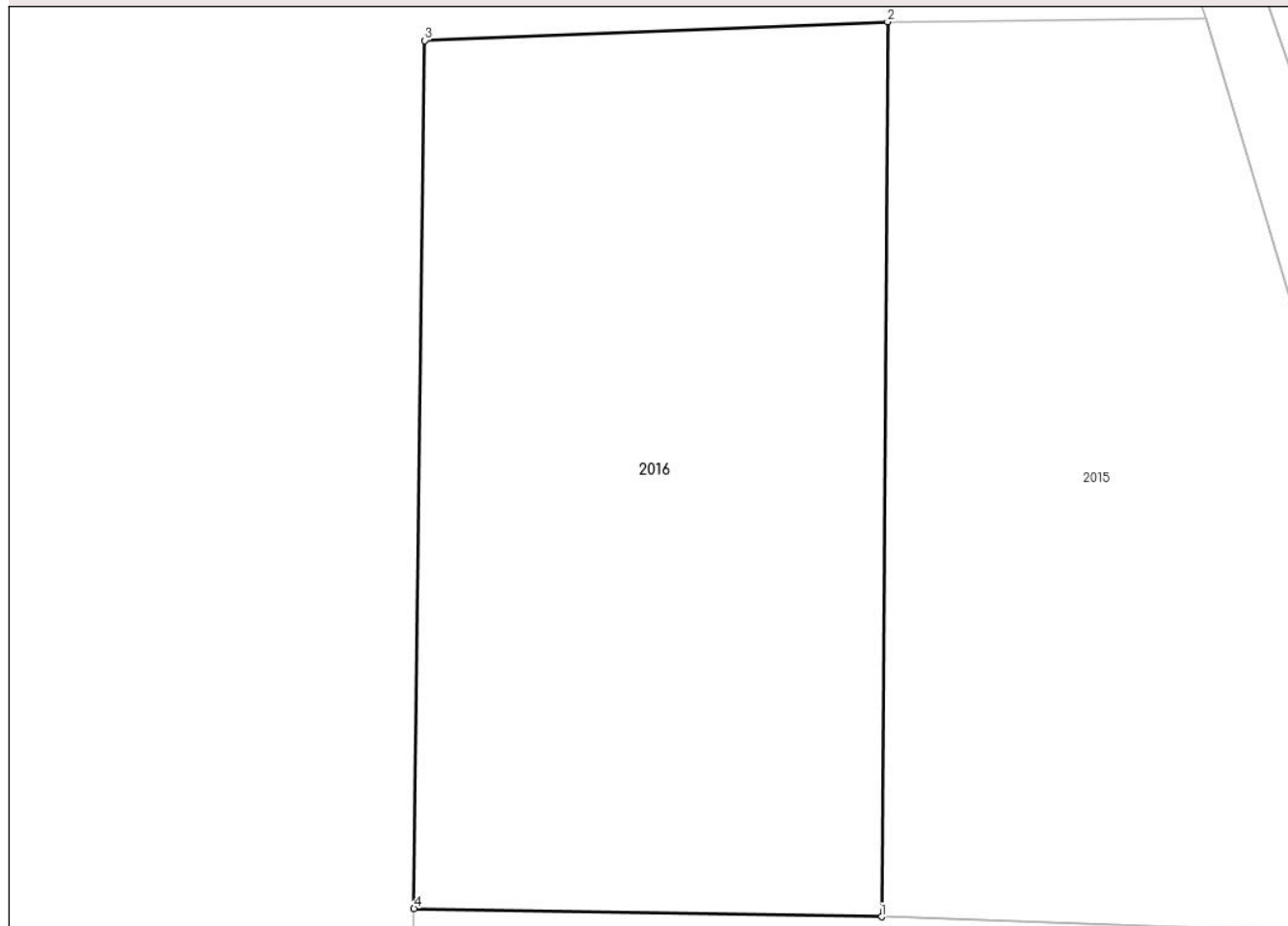
## Anexa Nr. 1 La Partea I

## Teren

Nr cadastral	Suprafața (mp)*	Observații / Referințe
37897	1.800	

\* Suprafața este determinată în planul de proiecție Stereo 70.

## DETALII LINIARE IMOBIL



## Date referitoare la teren

Crt	Categorie folosință	Intravilan	Suprafața (mp)	Tarla	Parcelă	Nr. topo	Observații / Referințe
1	arabil	DA	1.800	-	-	-	

## Lungime Segmente

1) Valorile lungimilor segmentelor sunt obținute din proiecție în plan.

Punct început	X / Y	Punct sfârșit	X / Y	Lungime segment (** (m)
1	563.908,989 690.347,56	2	563.909,388 690.406,843	59.284
2	563.909,388 690.406,843	3	563.878,713 690.405,602	30.7
3	563.878,713 690.405,602	4	563.877,994 690.348,107	57.499
4	563.877,994 690.348,107	1	563.908,989 690.347,56	31.0

\*\* Lungimile segmentelor sunt determinate în planul de proiecție Stereo 70 și sunt rotunjite la 1 milimetru.

**\*\*\* Distanţa dintre puncte este formată din segmente cumulate ce sunt mai mici decât valoarea 1 milimetru.**



**DATE DESPRE IMOBILUL NR. 2017**

Oficiul de Cadastru și Publicitate Imobiliară SUCEAVA  
Biroul de Cadastru și Publicitate Imobiliară Radauti

**A. Partea I. Descrierea imobilului**

TEREN Intravilan

Adresa: Loc. Solca, Jud. Suceava

Nr. Crt	Nr cadastral Nr. topografic	Suprafața* (mp)	Observații / Referințe
A1		500	Sector cadastral:17 Teren neimprejmuit;

**B. Partea II. Proprietari și acte**

Inscrieri privitoare la dreptul de proprietate și alte drepturi reale		Referințe
<b>2017 / 19/04/2024</b>		
Act Normativ nr. 7, din 13/03/1996 emis de PARLAMENTUL ROMANIEI;		
B1	Inscrierea provizorie, drept de PROPRIETATE, dobandit prin Lege, cota actuala 1/1, cota initiala 1/1 1) ORASUL SOLCA, CIF:4441000	A1

**C. Partea III. SARCINI .**

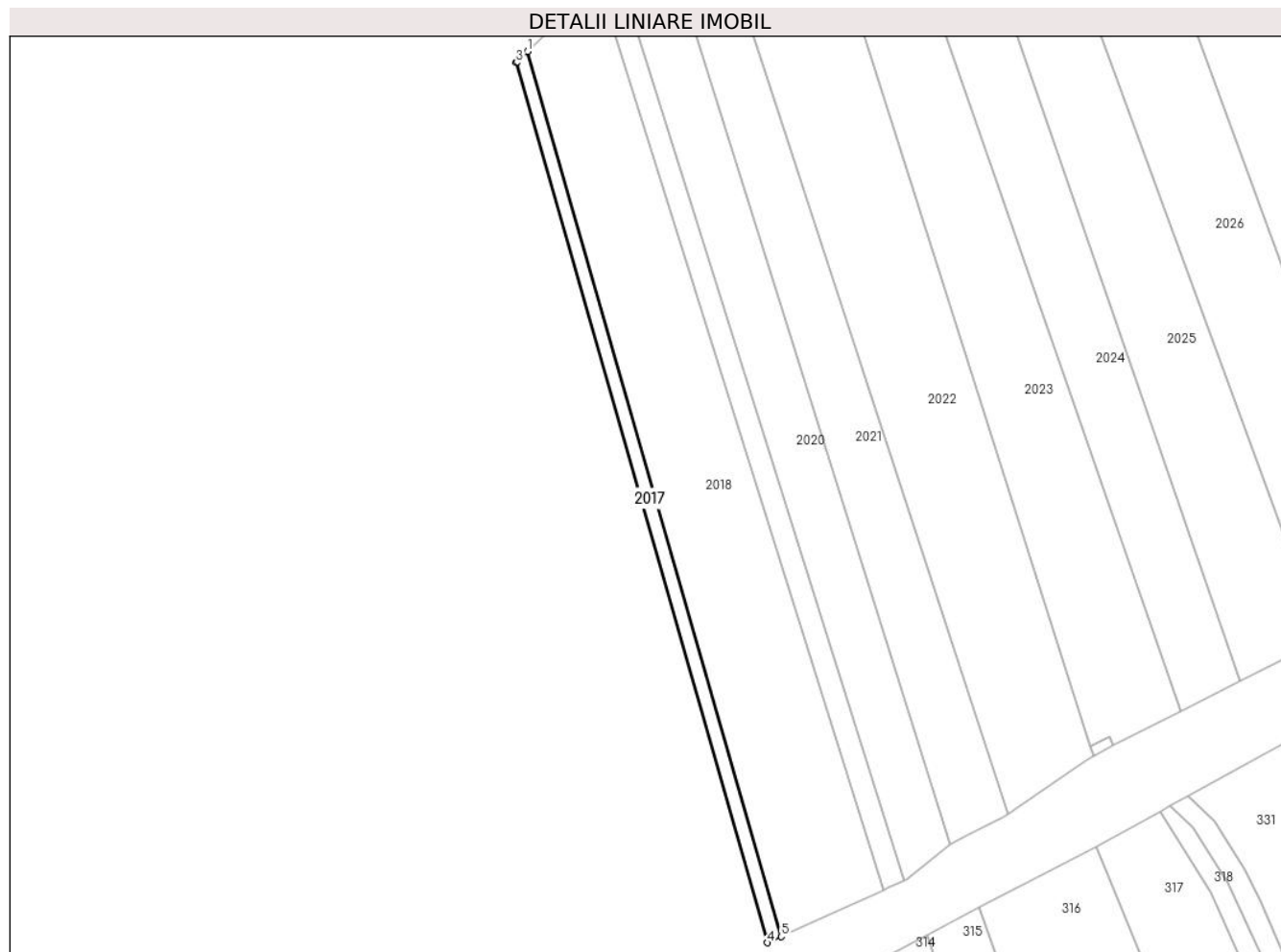
Inscrieri privind dezmembramintele dreptului de proprietate, drepturi reale de garanție și sarcini	Referințe
NU SUNT	

## Anexa Nr. 1 La Partea I

## Teren

Nr cadastral	Suprafața (mp)*	Observații / Referințe
	500	

\* Suprafața este determinată în planul de proiecție Stereo 70.



## Date referitoare la teren

Crt	Categorie folosință	Intravilan	Suprafața (mp)	Tarla	Parcelă	Nr. topo	Observații / Referințe
1	arabil	DA	500	-	-	1674/1	

## Lungime Segmente

1) Valorile lungimilor segmentelor sunt obținute din proiecție în plan.

Punct început	X / Y	Punct sfârșit	X / Y	Lungime segment (** (m)
1	563.880,94 690.282,767	2	563.878,898 690.280,764	2.86
2	563.878,898 690.280,764	3	563.878,704 690.280,612	0.246
3	563.878,704 690.280,612	4	563.927,658 690.109,414	178.06
4	563.927,658 690.109,414	5	563.930,294 690.110,602	2.891
5	563.930,294 690.110,602	1	563.880,94 690.282,767	179.099

**\*\* Lungimile segmentelor sunt determinate în planul de proiecție Stereo 70 și sunt rotunjite la 1 milimetru.**

**\*\*\* Distanța dintre puncte este formată din segmente cumulate ce sunt mai mici decât valoarea 1 milimetru.**





**DATE DESPRE IMOBILUL NR. 2018**

Oficiul de Cadastru și Publicitate Imobiliară SUCEAVA  
Biroul de Cadastru și Publicitate Imobiliară Radauti

**A. Partea I. Descrierea imobilului**

TEREN Intravilan

Adresa: Loc. Solca, Jud. Suceava

Nr. Crt	Nr cadastral Nr. topografic	Suprafața* (mp)	Observații / Referințe
A1		3.550	Sector cadastral:17 Teren neimprejmuit;

**B. Partea II. Proprietari și acte**

Inscrieri privitoare la dreptul de proprietate și alte drepturi reale		Referințe
<b>2018 / 19/04/2024</b>		
Act Normativ nr. 7, din 13/03/1996 emis de PARLAMENTUL ROMANIEI;		
B1	Inscrierea provizorie, drept de PROPRIETATE, dobandit prin Lege, cota actuala 1/1, cota initiala 1/1 1) ORASUL SOLCA, CIF:4441000	A1

**C. Partea III. SARCINI .**

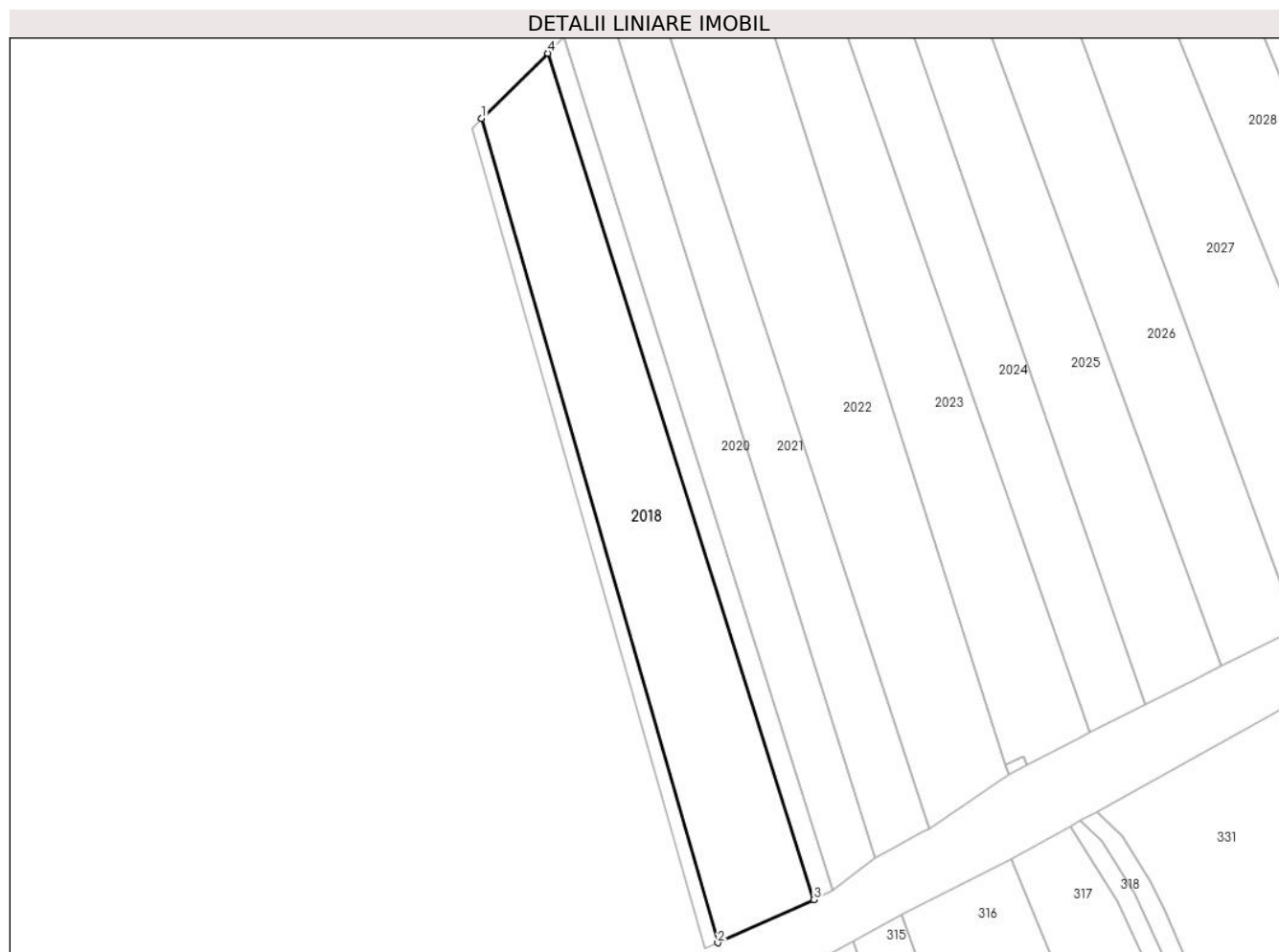
Inscrieri privind dezmembramintele dreptului de proprietate, drepturi reale de garanție și sarcini	Referințe
NU SUNT	

## Anexa Nr. 1 La Partea I

## Teren

Nr cadastral	Suprafața (mp)*	Observații / Referințe
	3.550	

\* Suprafața este determinată în planul de proiecție Stereo 70.



## Date referitoare la teren

Crt	Categorie folosință	Intravilan	Suprafața (mp)	Tarla	Parcelă	Nr. topo	Observații / Referințe
1	arabil	DA	3.550	-	-	1674/1	

## Lungime Segmente

1) Valorile lungimilor segmentelor sunt obținute din proiecție în plan.

Punct început	X / Y	Punct sfârșit	X / Y	Lungime segment (** (m)
1	563.880,94 690.282,767	2	563.930,294 690.110,602	179.099
2	563.930,294 690.110,602	3	563.950,338 690.119,612	21.976
3	563.950,338 690.119,612	4	563.894,796 690.296,359	185.268
4	563.894,796 690.296,359	1	563.880,94 690.282,767	19.41

\*\* Lungimile segmentelor sunt determinate în planul de proiecție Stereo 70 și sunt rotunjite la 1 milimetru.

**\*\*\* Distanţa dintre puncte este formată din segmente cumulate ce sunt mai mici decât valoarea 1 milimetru.**



**DATE DESPRE IMOBILUL NR. 2019**

Oficiul de Cadastru și Publicitate Imobiliară SUCEAVA  
Biroul de Cadastru și Publicitate Imobiliară Radauti

**A. Partea I. Descrierea imobilului**

TEREN Intravilan

Adresa: Loc. Solca, Jud. Suceava

Nr. Crt	Nr cadastral Nr. topografic	Suprafața* (mp)	Observații / Referințe
A1		800	Sector cadastral:17 Teren neimprejmuit;

**B. Partea II. Proprietari și acte**

Inscrieri privitoare la dreptul de proprietate și alte drepturi reale		Referințe
<b>2019 / 19/04/2024</b>		
Act Normativ nr. 7, din 13/03/1996 emis de PARLAMENTUL ROMANIEI;		
B1	Inscrierea provizorie, drept de PROPRIETATE, dobandit prin Lege, cota actuala 1/1, cota initiala 1/1 1) ORASUL SOLCA, CIF:4441000	A1

**C. Partea III. SARCINI .**

Inscrieri privind dezmembramintele dreptului de proprietate, drepturi reale de garanție și sarcini	Referințe
NU SUNT	

## Anexa Nr. 1 La Partea I

## Teren

Nr cadastral	Suprafața (mp)*	Observații / Referințe
	800	

\* Suprafața este determinată în planul de proiecție Stereo 70.



## Date referitoare la teren

Crt	Categorie folosință	Intravilan	Suprafața (mp)	Tarla	Parcelă	Nr. topo	Observații / Referințe
1	arabil	DA	800	-	-	1674/2	

## Lungime Segmente

1) Valorile lungimilor segmentelor sunt obținute din proiecție în plan.

Punct început	X / Y	Punct sfârșit	X / Y	Lungime segment (** (m)
1	563.894,796 690.296,359	2	563.950,338 690.119,612	185.268
2	563.950,338 690.119,612	3	563.951,074 690.119,97	0.818
3	563.951,074 690.119,97	4	563.954,305 690.121,54	3.592
4	563.954,305 690.121,54	5	563.898,194 690.299,692	186.779
5	563.898,194 690.299,692	1	563.894,796 690.296,359	4.76

**\*\* Lungimile segmentelor sunt determinate în planul de proiecție Stereo 70 și sunt rotunjite la 1 milimetru.**

**\*\*\* Distanța dintre puncte este formată din segmente cumulate ce sunt mai mici decât valoarea 1 milimetru.**





**DATE DESPRE IMOBILUL NR. 2020**

Oficiul de Cadastru și Publicitate Imobiliară SUCEAVA  
Biroul de Cadastru și Publicitate Imobiliară Radauti

**A. Partea I. Descrierea imobilului**

TEREN Intravilan

Adresa: Loc. Solca, Jud. Suceava

Nr. Crt	Nr cadastral Nr. topografic	Suprafața* (mp)	Observații / Referințe
A1		2.000	Sector cadastral:17 Teren neimprejmut;

**B. Partea II. Proprietari și acte**

Inscrieri privitoare la dreptul de proprietate și alte drepturi reale		Referințe
<b>2020 / 19/04/2024</b>		
Act Normativ nr. 7, din 13/03/1996 emis de PARLAMENTUL ROMANIEI;		
B1	Intabulare, drept de PROPRIETATE, dobandit prin Lege, cota actuala 1/1 1) <b>NEIDENTIFICAT NEIDENTIFICAT</b>	A1
Act Administrativ nr. 1997, din 19/04/2024 emis de PRIMARIA ORASULUI SOLCA;		
B2	se noteaza posesia factica in favoarea lui 1) <b>BODNARESCU DUMITRU</b> 2) <b>BODNARESCU NICOLETA</b>	A1

**C. Partea III. SARCINI .**

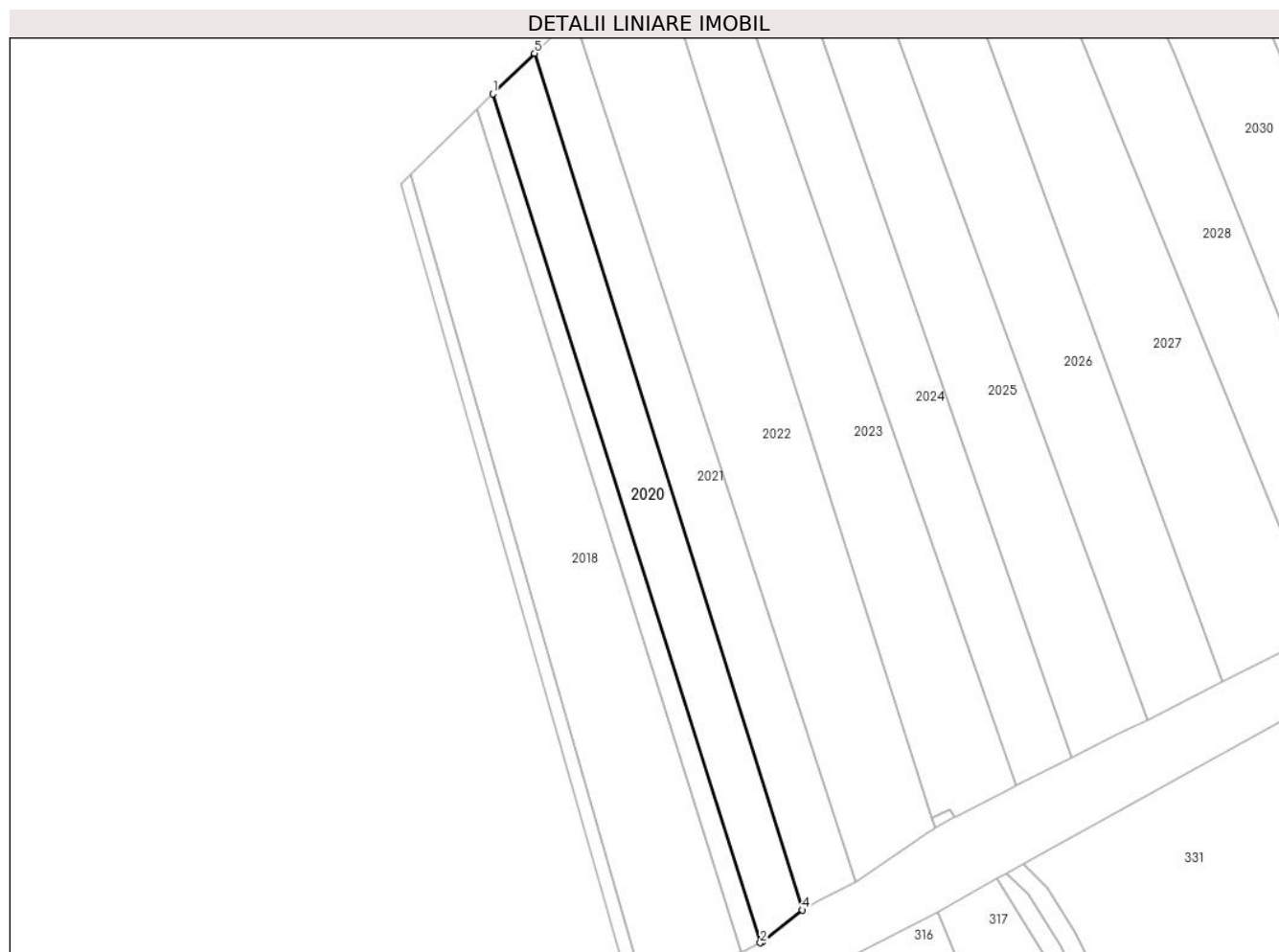
Inscrieri privind dezmembramintele dreptului de proprietate, drepturi reale de garanție și sarcini	Referințe
NU SUNT	

## Anexa Nr. 1 La Partea I

## Teren

Nr cadastral	Suprafața (mp)*	Observații / Referințe
	2.000	

\* Suprafața este determinată în planul de proiecție Stereo 70.



## Date referitoare la teren

Crt	Categorie folosință	Intravilan	Suprafața (mp)	Tarla	Parcelă	Nr. topo	Observații / Referințe
1	arabil	DA	2.000	-	-	1674/2	

## Lungime Segmente

1) Valorile lungimilor segmentelor sunt obținute din proiecție în plan.

Punct început	X / Y	Punct sfârșit	X / Y	Lungime segment (** (m)
1	563.898,194 690.299,692	2	563.954,305 690.121,54	186.779
2	563.954,305 690.121,54	3	563.954,649 690.121,707	0.382
3	563.954,649 690.121,707	4	563.963,122 690.128,438	10.821
4	563.963,122 690.128,438	5	563.906,882 690.308,215	188.369
5	563.906,882 690.308,215	1	563.898,194 690.299,692	12.171

**\*\* Lungimile segmentelor sunt determinate în planul de proiecție Stereo 70 și sunt rotunjite la 1 milimetru.**

**\*\*\* Distanța dintre puncte este formată din segmente cumulate ce sunt mai mici decât valoarea 1 milimetru.**



**DATE DESPRE IMOBILUL NR. 2021**

Oficiul de Cadastru și Publicitate Imobiliară SUCEAVA  
Biroul de Cadastru și Publicitate Imobiliară Radauti

**A. Partea I. Descrierea imobilului**

TEREN Intravilan

Nr. topografic:1674/2

Adresa: Loc. Solca, Jud. Suceava

Nr. Crt	Nr cadastral Nr. topografic	Suprafața* (mp)	Observații / Referințe
A1	32751	2.159	Sector cadastral:17 Teren neimprejmuit;

**B. Partea II. Proprietari și acte**

Inscrieri privitoare la dreptul de proprietate și alte drepturi reale		Referințe
<b>2021 / 19/04/2024</b>		
Act Notarial nr. 3963, din 30/08/2017 emis de Fomin Simion;		
B11	Intabulare, drept de PROPRIETATE bun comun in dev. cu titlu de cumparare, dobandit prin Conventie, cota actuala 1/1, cota initiala 1/1 1) SERDENCIOU DANIEL 2) SERDENCIOU LINA	A1

**C. Partea III. SARCINI .**

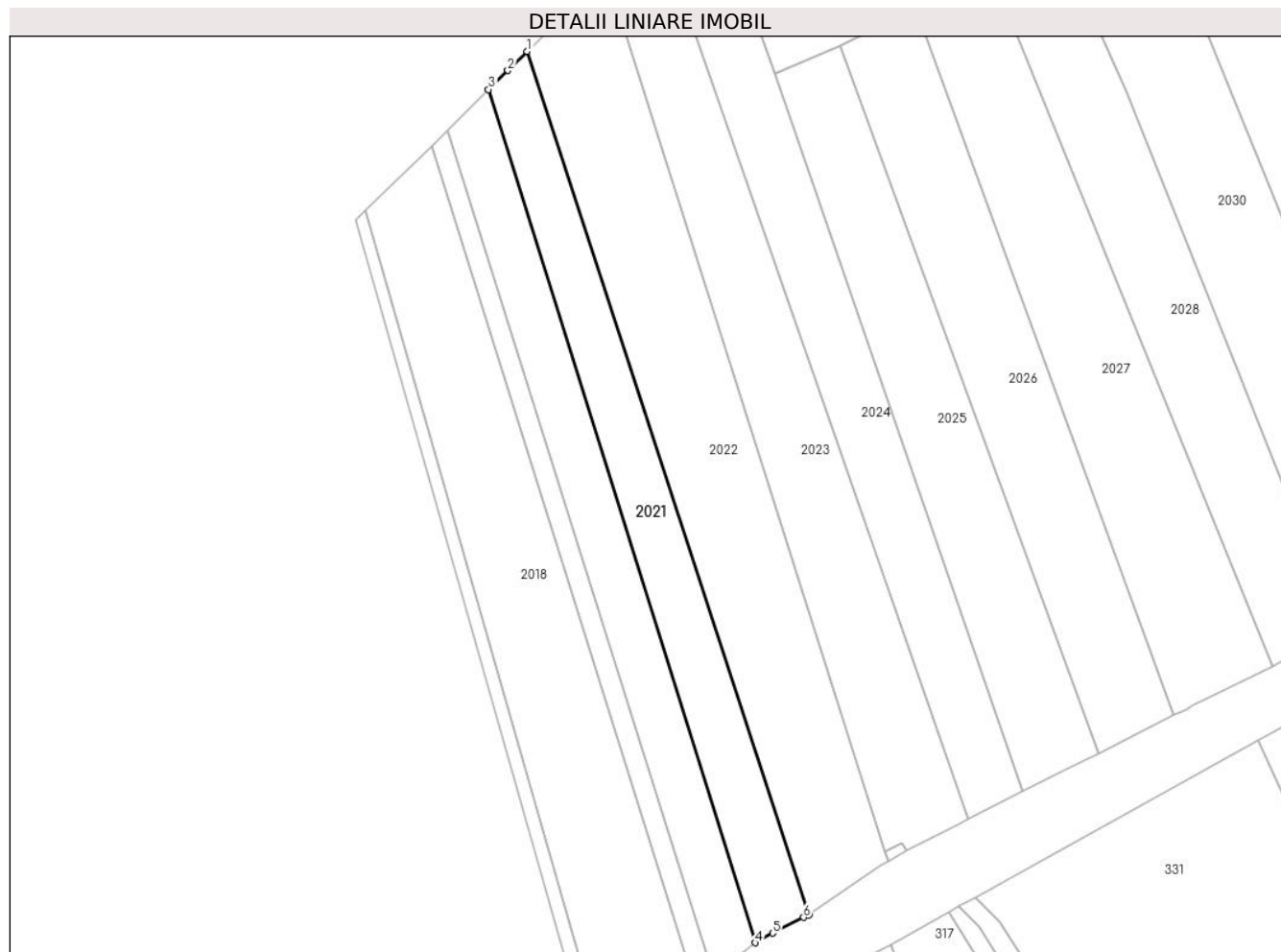
Inscrieri privind dezmembramintele dreptului de proprietate, drepturi reale de garanție și sarcini	Referințe
NU SUNT	

## Anexa Nr. 1 La Partea I

## Teren

Nr cadastral	Suprafața (mp)*	Observații / Referințe
32751	2.159	

\* Suprafața este determinată în planul de proiecție Stereo 70.



## Date referitoare la teren

Crt	Categorie folosință	Intravilan	Suprafața (mp)	Tarla	Parcelă	Nr. topo	Observații / Referințe
1	arabil	DA	2.159	-	-	1674/2	

## Lungime Segmente

1) Valorile lungimilor segmentelor sunt obținute din proiecție în plan.

Punct început	X / Y	Punct sfârșit	X / Y	Lungime segment (** (m)
1	563.915,012 690.316,226	2	563.910,961 690.312,216	5.7
2	563.910,961 690.312,216	3	563.906,882 690.308,215	5.714
3	563.906,882 690.308,215	4	563.963,122 690.128,438	188.369
4	563.963,122 690.128,438	5	563.966,822 690.130,469	4.221
5	563.966,822 690.130,469	6	563.973,359 690.133,781	7.328

Punct început	X / Y	Punct sfârșit	X / Y	Lungime segment (** (m)
6	563.973,359 690.133,781	7	563.974,43 690.134,324	1.201
7	563.974,43 690.134,324	1	563.915,012 690.316,226	191.36

\*\* Lungimile segmentelor sunt determinate în planul de proiecție Stereo 70 și sunt rotunjite la 1 milimetru.

\*\*\* Distanța dintre puncte este formată din segmente cumulate ce sunt mai mici decât valoarea 1 milimetru.





**DATE DESPRE IMOBILUL NR. 2022**

Oficiul de Cadastru și Publicitate Imobiliară SUCEAVA  
Biroul de Cadastru și Publicitate Imobiliară Radauti

**A. Partea I. Descrierea imobilului**

TEREN Intravilan

Nr. topografic:1674/3

Adresa: Loc. Solca, Jud. Suceava

Nr. Crt	Nr cadastral Nr. topografic	Suprafața* (mp)	Observații / Referințe
A1		3.900	Sector cadastral:17 Teren neimprejmuit;

**B. Partea II. Proprietari și acte**

Inscrieri privitoare la dreptul de proprietate și alte drepturi reale		Referințe
<b>2022 / 19/04/2024</b>		
Act Notarial nr. 51, din 08/02/1994 emis de BIN RADAUTI;		
B1	Intabulare, drept de PROPRIETATE, dobandit prin Succesiune, cota actuala 1/1, cota initiala 1/1 1) DRANCA DAN	A1

**C. Partea III. SARCINI .**

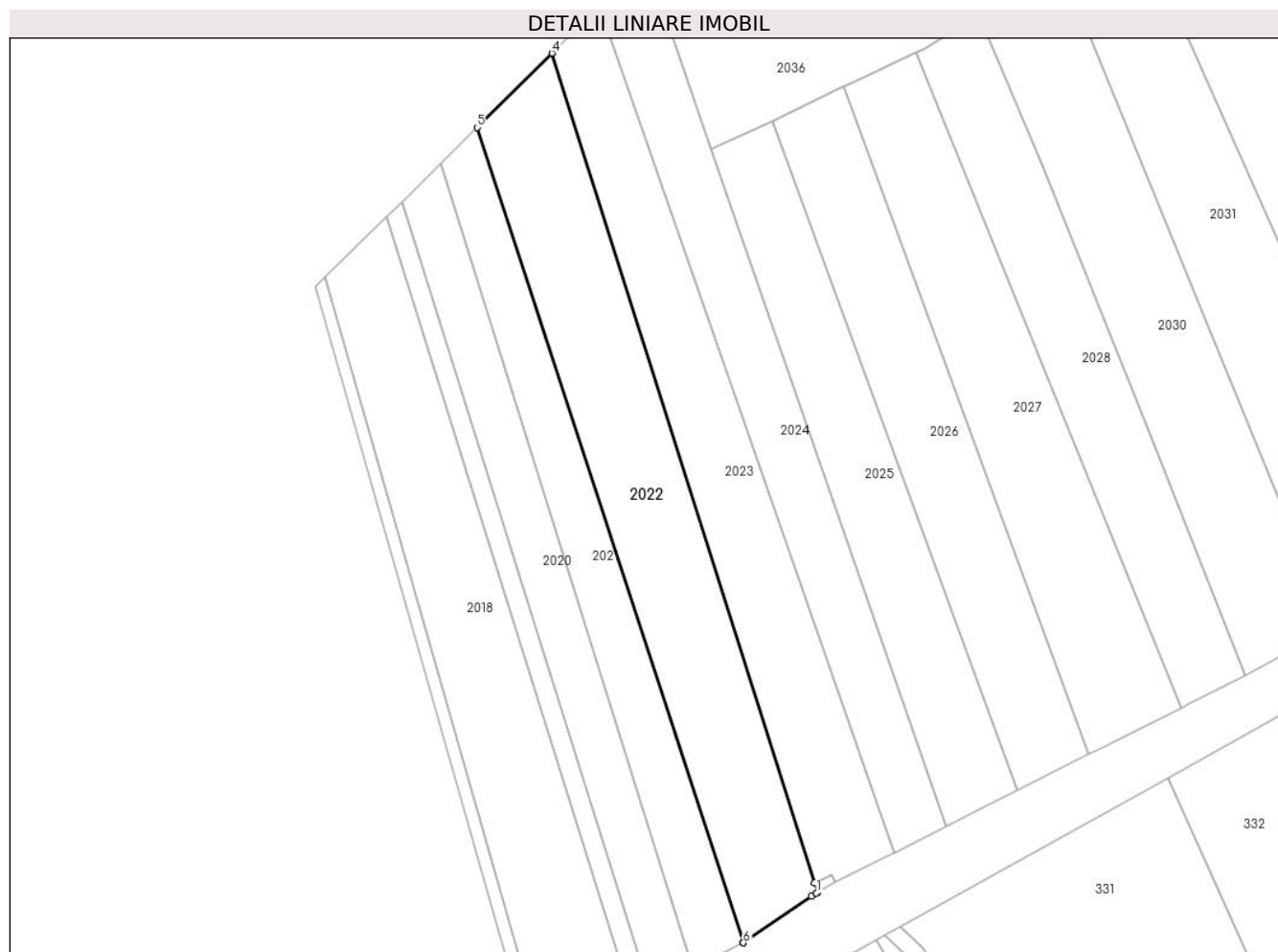
Inscrieri privind dezmembramintele dreptului de proprietate, drepturi reale de garanție și sarcini	Referințe
NU SUNT	

## Anexa Nr. 1 La Partea I

## Teren

Nr cadastral	Suprafața (mp)*	Observații / Referințe
	3.900	

\* Suprafața este determinată în planul de proiecție Stereo 70.



## Date referitoare la teren

Crt	Categorie folosință	Intra vilan	Suprafața (mp)	Tarla	Parcelă	Nr. topo	Observații / Referințe
1	arabil	DA	3.900	-	-	1674/3	

## Lungime Segmente

1) Valorile lungimilor segmentelor sunt obținute din proiecție în plan.

Punct început	X / Y	Punct sfârșit	X / Y	Lungime segment (** (m)
1	563.990,794 690.145,441	2	563.991,178 690.145,66	0.442
2	563.991,178 690.145,66	3	563.990,359 690.147,68	2.18
3	563.990,359 690.147,68	4	563.931,751 690.332,792	194.168
4	563.931,751 690.332,792	5	563.915,012 690.316,226	23.551
5	563.915,012 690.316,226	6	563.974,43 690.134,324	191.36

Punct început	X / Y	Punct sfârșit	X / Y	Lungime segment (** (m)
6	563.974,43 690.134,324	7	563.974,442 690.134,332	0.014
7	563.974,442 690.134,332	8	563.989,587 690.144,752	18.383
8	563.989,587 690.144,752	1	563.990,794 690.145,441	1.39

\*\* Lungimile segmentelor sunt determinate în planul de proiecție Stereo 70 și sunt rotunjite la 1 milimetru.

\*\*\* Distanța dintre puncte este formată din segmente cumulate ce sunt mai mici decât valoarea 1 milimetru.



**DATE DESPRE IMOBILUL NR. 2023**

Oficiul de Cadastru și Publicitate Imobiliară SUCEAVA  
Biroul de Cadastru și Publicitate Imobiliară Radauti

**A. Partea I. Descrierea imobilului**

TEREN Intravilan

Nr. CF vechi:2488-SOLCA

Nr. topografic:1675/2

Adresa: Loc. Solca, Jud. Suceava

Nr. Crt	Nr cadastral Nr. topografic	Suprafața* (mp)	Observații / Referințe
A1	34738	Din acte: 5.800 Masurata: 3.200	Sector cadastral:17 Teren neimprejmuit;

**B. Partea II. Proprietari și acte**

Inscrieri privitoare la dreptul de proprietate și alte drepturi reale	Referințe
<b>2023 / 19/04/2024</b>	
Act Notarial nr. 558, din 12/07/1991 emis de BNP Radauti;	
B1	A1
Intabulare, drept de PROPRIETATE, dobandit prin Succesiune, cota actuala 1/1, cota initiala 1/1 1) DRAGOMIR ELENA	

**C. Partea III. SARCINI .**

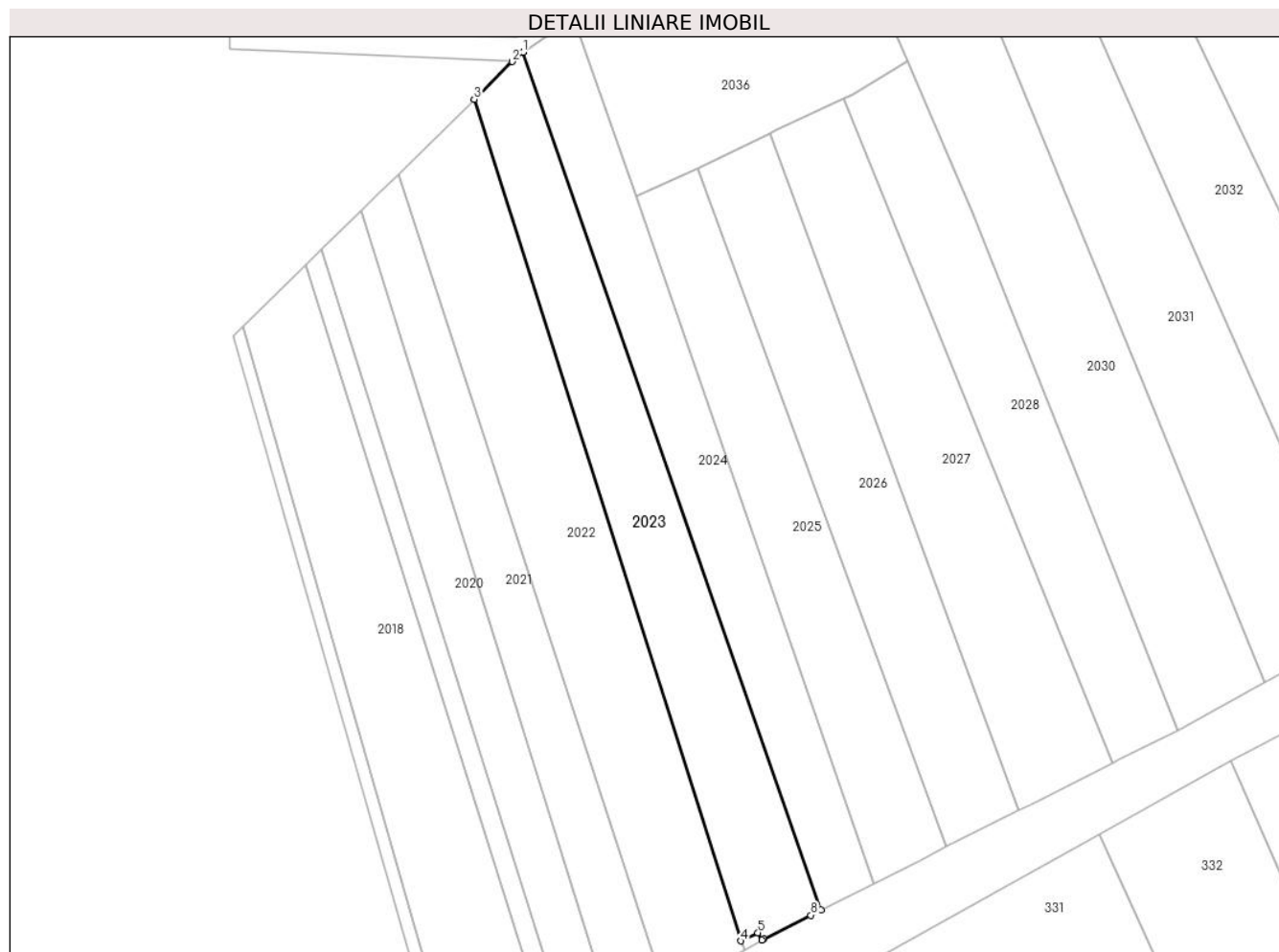
Inscrieri privind dezmembramintele dreptului de proprietate, drepturi reale de garanție și sarcini	Referințe
NU SUNT	

## Anexa Nr. 1 La Partea I

## Teren

Nr cadastral	Suprafața (mp)*	Observații / Referințe
34738	Din acte: 5.800 Masurata: 3.200	

\* Suprafața este determinată în planul de proiecție Stereo 70.



## Date referitoare la teren

Crt	Categorie folosință	Intra vilan	Suprafața (mp)	Tarla	Parcelă	Nr. topo	Observații / Referințe
1	arabil	DA	3.200	-	-	1675/2	diferenta de suprafata se regasese la ID 1918

## Lungime Segmente

1) Valorile lungimilor segmentelor sunt obținute din proiecție în plan.

Punct început	X / Y	Punct sfârșit	X / Y	Lungime segment (** (m)
1	563.942,492 690.343,121	2	563.940,115 690.341,07	3.14
2	563.940,115 690.341,07	3	563.931,751 690.332,792	11.768
3	563.931,751 690.332,792	4	563.990,359 690.147,68	194.168
4	563.990,359 690.147,68	5	563.994,165 690.149,468	4.205
5	563.994,165 690.149,468	6	563.995,022 690.147,855	1.827

Punct început	X / Y	Punct sfârșit	X / Y	Lungime segment (** (m)
6	563.995,022 690.147,855	7	563.995,444 690.148,097	0.486
7	563.995,444 690.148,097	8	564.005,773 690.153,318	11.574
8	564.005,773 690.153,318	9	564.008,052 690.154,47	2.554
9	564.008,052 690.154,47	1	563.942,492 690.343,121	199.718

\*\* Lungimile segmentelor sunt determinate în planul de proiecție Stereo 70 și sunt rotunjite la 1 milimetru.

\*\*\* Distanța dintre puncte este formată din segmente cumulate ce sunt mai mici decât valoarea 1 milimetru.





**DATE DESPRE IMOBILUL NR. 2024**

Oficiul de Cadastru și Publicitate Imobiliară SUCEAVA  
Biroul de Cadastru și Publicitate Imobiliară Radauti

**A. Partea I. Descrierea imobilului**

TEREN Intravilan

Nr. topografic:1675/1

Adresa: Loc. Solca, Jud. Suceava

Nr. Crt	Nr cadastral Nr. topografic	Suprafața* (mp)	Observații / Referințe
A1		2.600	Sector cadastral:17 Teren neimprejmuit;

**B. Partea II. Proprietari și acte**

Inscrieri privitoare la dreptul de proprietate și alte drepturi reale		Referințe
<b>2024 / 19/04/2024</b>		
Act Normativ nr. 7, din 13/03/1996 emis de PARLAMENTUL ROMANIEI;		
B1	Intabulare, drept de PROPRIETATE, dobandit prin Lege, cota actuala 1/1 1) NEIDENTIFICAT NEIDENTIFICAT	A1
Act Administrativ nr. 1998, din 19/04/2024 emis de PRIMARIA ORASULUI SOLCA;		
B2	se noteaza posesia factica in favoarea lui 1) SINDILARIU IULIANA ALINA 2) SINDILARIU NICOLAE	A1

**C. Partea III. SARCINI .**

Inscrieri privind dezmembramintele dreptului de proprietate, drepturi reale de garanție și sarcini	Referințe
NU SUNT	

## Anexa Nr. 1 La Partea I

## Teren

Nr cadastral	Suprafața (mp)*	Observații / Referințe
	2.600	

\* Suprafața este determinată în planul de proiecție Stereo 70.



## Date referitoare la teren

Crt	Categorie folosință	Intravilan	Suprafața (mp)	Tarla	Parcelă	Nr. topo	Observații / Referințe
1	arabil	DA	2.600	-	-	1675/1	

## Lungime Segmente

1) Valorile lungimilor segmentelor sunt obținute din proiecție în plan.

Punct început	X / Y	Punct sfârșit	X / Y	Lungime segment (** (m)
1	563.967,283 690.311,458	2	563.953,711 690.350,669	41.493
2	563.953,711 690.350,669	3	563.942,492 690.343,121	13.522
3	563.942,492 690.343,121	4	564.008,052 690.154,47	199.718
4	564.008,052 690.154,47	5	564.019,632 690.160,325	12.976
5	564.019,632 690.160,325	1	563.967,283 690.311,458	159.942

**\*\* Lungimile segmentelor sunt determinate în planul de proiecție Stereo 70 și sunt rotunjite la 1 milimetru.**

**\*\*\* Distanța dintre puncte este formată din segmente cumulate ce sunt mai mici decât valoarea 1 milimetru.**



**DATE DESPRE IMOBILUL NR. 2025**

Oficiul de Cadastru și Publicitate Imobiliară SUCEAVA  
Biroul de Cadastru și Publicitate Imobiliară Radauti

**A. Partea I. Descrierea imobilului**

TEREN Intravilan

Nr. topografic:1675/1

Adresa: Loc. Solca, Jud. Suceava

Nr. Crt	Nr cadastral Nr. topografic	Suprafața* (mp)	Observații / Referințe
A1		2.600	Sector cadastral:17 Teren neimprejmuit;

**B. Partea II. Proprietari și acte**

Inscrieri privitoare la dreptul de proprietate și alte drepturi reale		Referințe
<b>2025 / 19/04/2024</b>		
Act Notarial nr. 51, din 08/02/1994 emis de BIN RADAUTI;		
B1	Intabulare, drept de PROPRIETATE, dobandit prin Succesiune, cota actuala 1/1, cota initiala 1/1 1) DRANCA DAN	A1

**C. Partea III. SARCINI .**

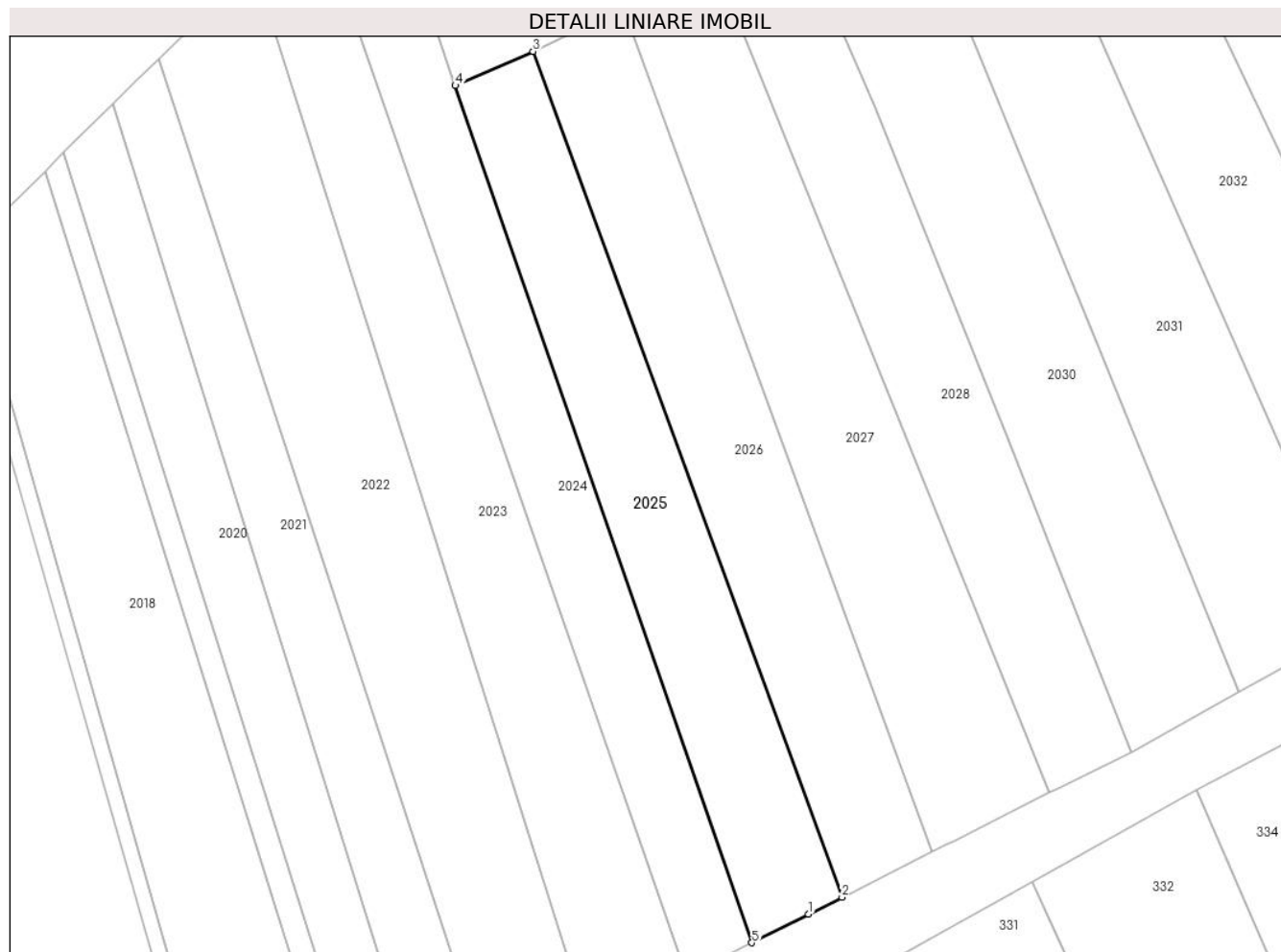
Inscrieri privind dezmembramintele dreptului de proprietate, drepturi reale de garanție și sarcini	Referințe
NU SUNT	

## Anexa Nr. 1 La Partea I

## Teren

Nr cadastral	Suprafața (mp)*	Observații / Referințe
	2.600	

\* Suprafața este determinată în planul de proiecție Stereo 70.



## Date referitoare la teren

Crt	Categorie folosință	Intravilan	Suprafața (mp)	Tarla	Parcelă	Nr. topo	Observații / Referințe
1	arabil	DA	2.600	-	-	1675/1	

## Lungime Segmente

1) Valorile lungimilor segmentelor sunt obținute din proiecție în plan.

Punct început	X / Y	Punct sfârșit	X / Y	Lungime segment (** (m)
1	564.029,617 690.165,372	2	564.035,537 690.168,349	6.626
2	564.035,537 690.168,349	3	563.981,008 690.317,484	158.791
3	563.981,008 690.317,484	4	563.967,283 690.311,458	14.99
4	563.967,283 690.311,458	5	564.019,632 690.160,325	159.942
5	564.019,632 690.160,325	1	564.029,617 690.165,372	11.188

**\*\* Lungimile segmentelor sunt determinate în planul de proiecție Stereo 70 și sunt rotunjite la 1 milimetru.**

**\*\*\* Distanța dintre puncte este formată din segmente cumulate ce sunt mai mici decât valoarea 1 milimetru.**





**DATE DESPRE IMOBILUL NR. 2026**

Oficiul de Cadastru și Publicitate Imobiliară SUCEAVA  
Biroul de Cadastru și Publicitate Imobiliară Radauti

**A. Partea I. Descrierea imobilului**

TEREN Intravilan

Nr. topografic:1675/1

Adresa: Loc. Solca, Jud. Suceava

Nr. Crt	Nr cadastral Nr. topografic	Suprafața* (mp)	Observații / Referințe
A1		2.800	Sector cadastral:17 Teren neimprejmuit;

**B. Partea II. Proprietari și acte**

Inscrieri privitoare la dreptul de proprietate și alte drepturi reale		Referințe
<b>2026 / 19/04/2024</b>		
Act Normativ nr. 7, din 13/03/1996 emis de PARLAMENTUL ROMANIEI;		
B1	Intabulare, drept de PROPRIETATE, dobandit prin Lege, cota actuala 1/1 1) NEIDENTIFICAT NEIDENTIFICAT	A1
Act Administrativ nr. 1999, din 19/04/2024 emis de PRIMARIA ORASULUI SOLCA;		
B2	se noteaza posesia factica in favoarea lui 1) COLTUN DUMITRU	A1

**C. Partea III. SARCINI .**

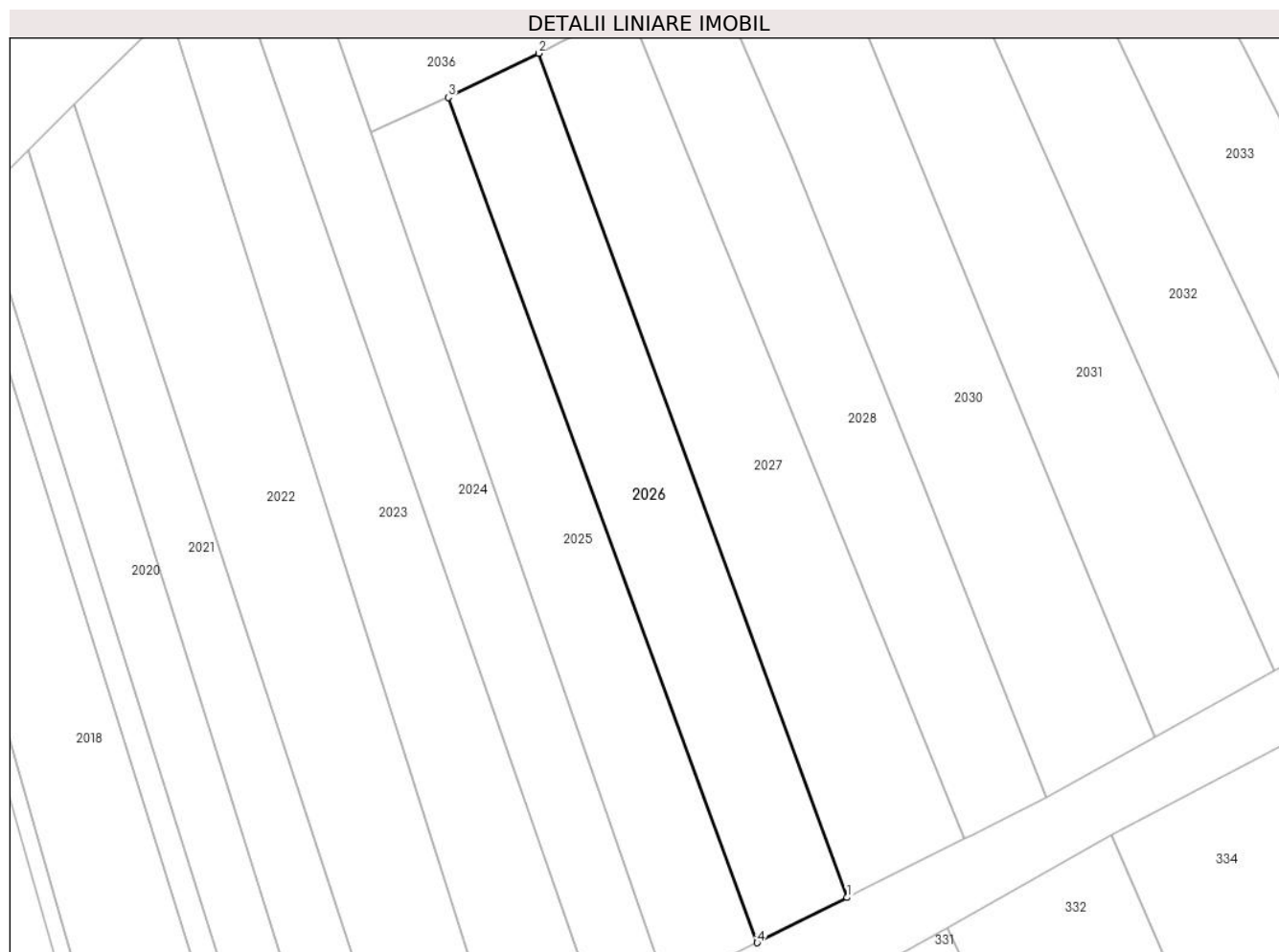
Inscrieri privind dezmembramintele dreptului de proprietate, drepturi reale de garanție și sarcini	Referințe
NU SUNT	

## Anexa Nr. 1 La Partea I

## Teren

Nr cadastral	Suprafața (mp)*	Observații / Referințe
	2.800	

\* Suprafața este determinată în planul de proiecție Stereo 70.



## Date referitoare la teren

Crt	Categorie folosință	Intravilan	Suprafața (mp)	Tarla	Parcelă	Nr. topo	Observații / Referințe
1	arabil	DA	2.800	-	-	1675/1	

## Lungime Segmente

1) Valorile lungimilor segmentelor sunt obținute din proiecție în plan.

Punct început	X / Y	Punct sfârșit	X / Y	Lungime segment (** (m)
1	564.051,406 690.176,325	2	563.996,936 690.325,299	158.62
2	563.996,936 690.325,299	3	563.981,008 690.317,484	17.742
3	563.981,008 690.317,484	4	564.035,537 690.168,349	158.791
4	564.035,537 690.168,349	1	564.051,406 690.176,325	17.761

\*\* Lungimile segmentelor sunt determinate în planul de proiecție Stereo 70 și sunt rotunjite la 1 milimetru.

**\*\*\* Distanţa dintre puncte este formată din segmente cumulate ce sunt mai mici decât valoarea 1 milimetru.**



**DATE DESPRE IMOBILUL NR. 2027**

Oficiul de Cadastru și Publicitate Imobiliară SUCEAVA  
Biroul de Cadastru și Publicitate Imobiliară Radauti

**A. Partea I. Descrierea imobilului**

TEREN Intravilan

Nr. topografic:1675/3

Adresa: Loc. Solca, Jud. Suceava

Nr. Crt	Nr cadastral Nr. topografic	Suprafața* (mp)	Observații / Referințe
A1		3.238	Sector cadastral:17 Teren neimprejmuit;

**B. Partea II. Proprietari și acte**

Inscrieri privitoare la dreptul de proprietate și alte drepturi reale		Referințe
<b>2027 / 19/04/2024</b>		
Act Normativ nr. 7, din 13/03/1996 emis de PARLAMENTUL ROMANIEI;		
B1	Intabulare, drept de PROPRIETATE, dobandit prin Lege, cota actuala 1/1 1) NEIDENTIFICAT NEIDENTIFICAT	A1
Act Administrativ nr. 2048, din 19/04/2024 emis de PRIMARIA ORASULUI SOLCA;		
B2	se noteaza posesia factica in favoarea lui 1) BAHAN NICOLAI EUGEN	A1

**C. Partea III. SARCINI .**

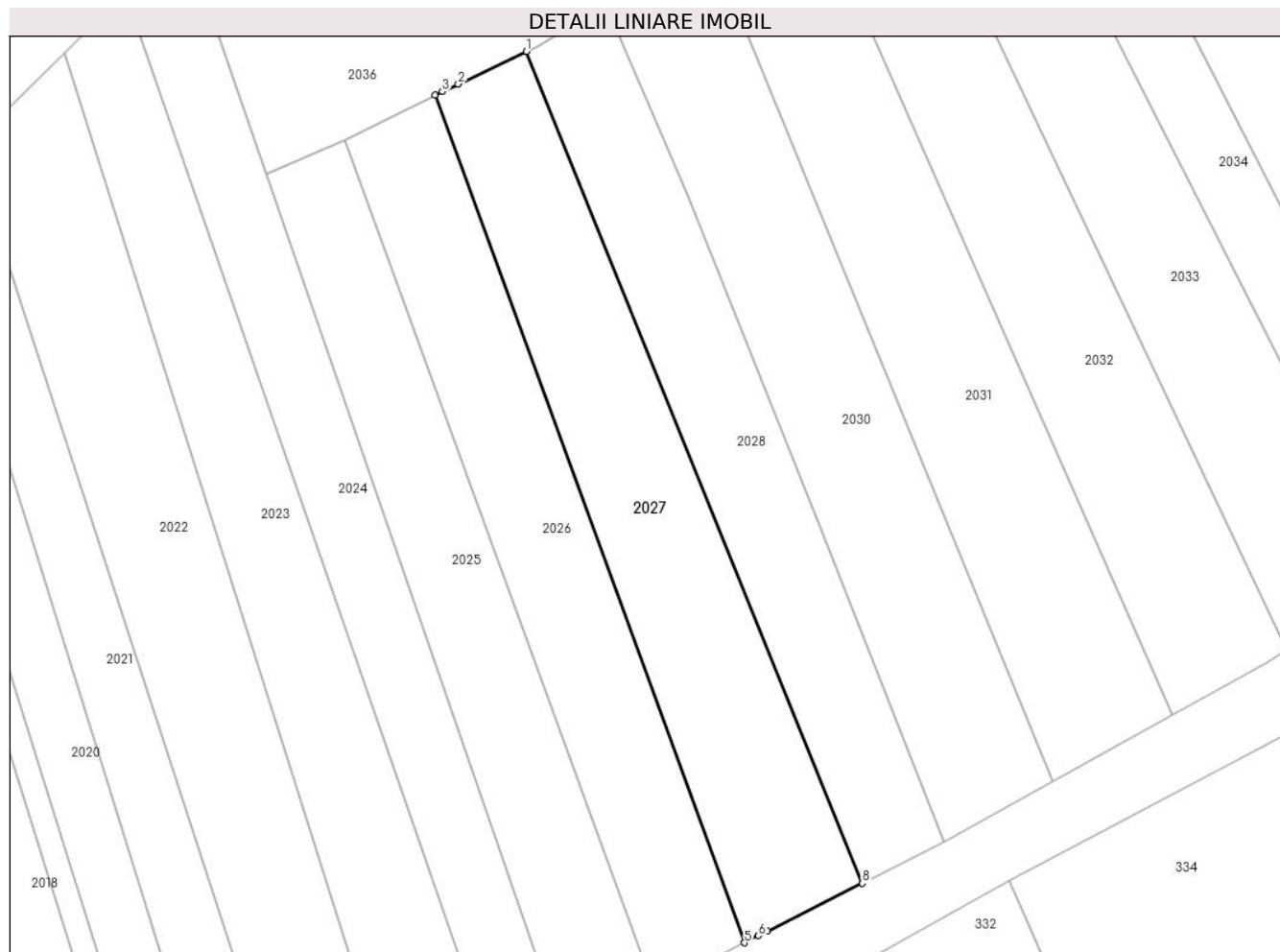
Inscrieri privind dezmembramintele dreptului de proprietate, drepturi reale de garanție și sarcini	Referințe
NU SUNT	

## Anexa Nr. 1 La Partea I

## Teren

Nr cadastral	Suprafața (mp)*	Observații / Referințe
	3.238	

\* Suprafața este determinată în planul de proiecție Stereo 70.



## Date referitoare la teren

Crt	Categorie folosință	Intravilan	Suprafața (mp)	Tarla	Parcelă	Nr. topo	Observații / Referințe
1	arabil	DA	3.238	-	-	1675/1	

## Lungime Segmente

1) Valorile lungimilor segmentelor sunt obținute din proiecție în plan.

Punct început	X / Y	Punct sfârșit	X / Y	Lungime segment (** (m)
1	564.013,057 690.333,001	2	564.001,047 690.327,277	13.304
2	564.001,047 690.327,277	3	563.998,255 690.325,947	3.093
3	563.998,255 690.325,947	4	563.996,936 690.325,299	1.47
4	563.996,936 690.325,299	5	564.051,406 690.176,325	158.62
5	564.051,406 690.176,325	6	564.053,899 690.177,578	2.79

Punct început	X / Y	Punct sfârșit	X / Y	Lungime segment (** (m)
6	564.053,899 690.177,578	7	564.055,49 690.178,378	1.781
7	564.055,49 690.178,378	8	564.072,181 690.186,768	18.681
8	564.072,181 690.186,768	1	564.013,057 690.333,001	157.733

\*\* Lungimile segmentelor sunt determinate în planul de proiecție Stereo 70 și sunt rotunjite la 1 milimetru.

\*\*\* Distanța dintre puncte este formată din segmente cumulate ce sunt mai mici decât valoarea 1 milimetru.





**DATE DESPRE IMOBILUL NR. 2028**

Oficiul de Cadastru și Publicitate Imobiliară SUCEAVA  
Biroul de Cadastru și Publicitate Imobiliară Radauti

**A. Partea I. Descrierea imobilului**

TEREN Intravilan

Nr. topografic:1675/3

Adresa: Loc. Solca, Jud. Suceava

Nr. Crt	Nr cadastral Nr. topografic	Suprafața* (mp)	Observații / Referințe
A1		2.600	Sector cadastral:17 Teren neimprejmuit;

**B. Partea II. Proprietari și acte**

Inscrieri privitoare la dreptul de proprietate și alte drepturi reale		Referințe
<b>2028 / 19/04/2024</b>		
Act Normativ nr. 7, din 13/03/1996 emis de PARLAMENTUL ROMANIEI;		
B1	Intabulare, drept de PROPRIETATE, dobandit prin Lege, cota actuala 1/1 1) NEIDENTIFICAT NEIDENTIFICAT	A1
Act Administrativ nr. 2000, din 19/04/2024 emis de PRIMARIA ORASULUI SOLCA;		
B2	se noteaza posesia factica in favoarea lui 1) COTURBAS RADU GHEORGHE	A1

**C. Partea III. SARCINI .**

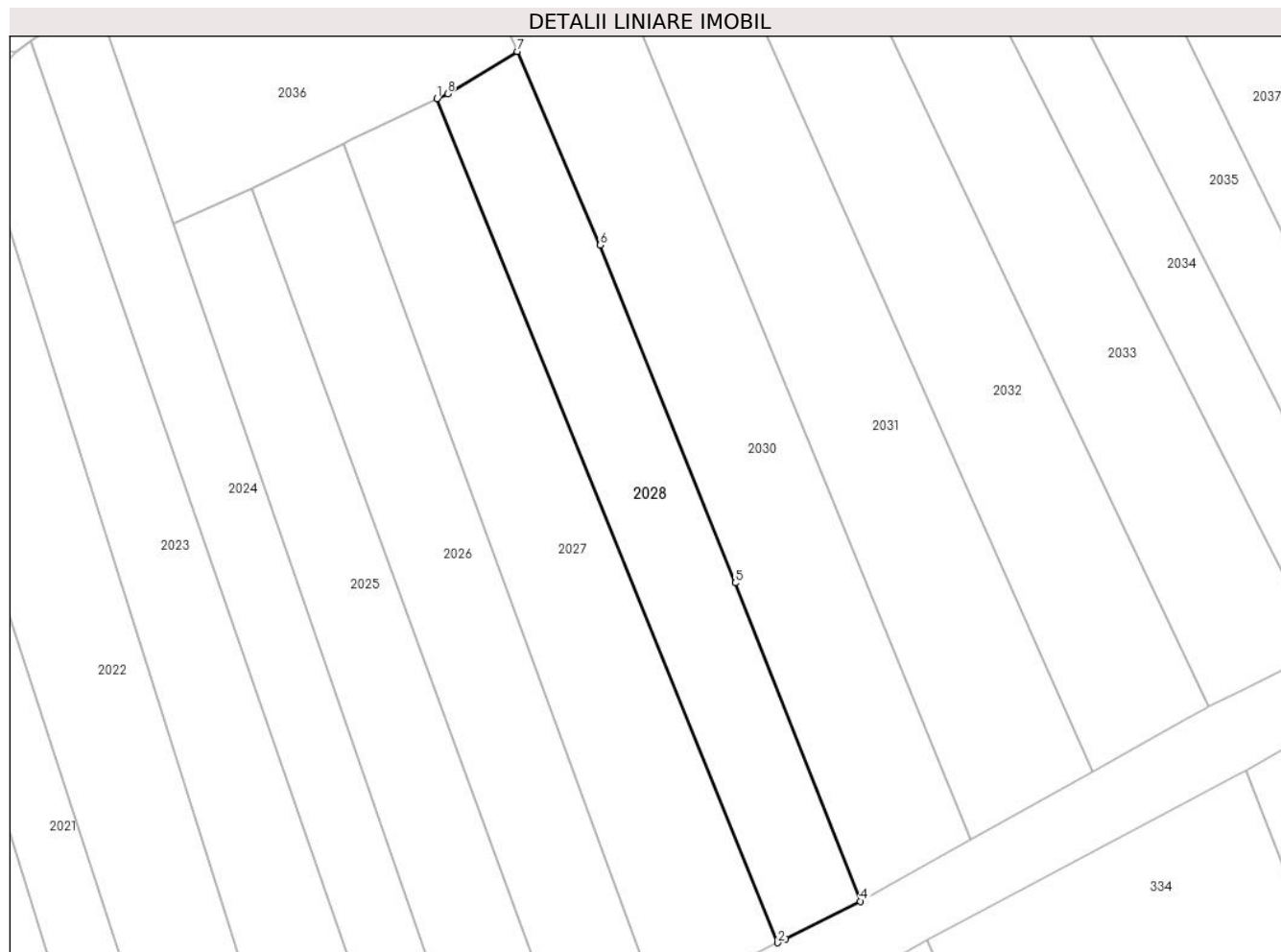
Inscrieri privind dezmembramintele dreptului de proprietate, drepturi reale de garanție și sarcini	Referințe
NU SUNT	

## Anexa Nr. 1 La Partea I

## Teren

Nr cadastral	Suprafața (mp)*	Observații / Referințe
	2.600	

\* Suprafața este determinată în planul de proiecție Stereo 70.



## Date referitoare la teren

Crt	Categorie folosință	Intravilan	Suprafața (mp)	Tarla	Parcelă	Nr. topo	Observații / Referințe
1	arabil	DA	2.600	-	-	1675/1	

## Lungime Segmente

1) Valorile lungimilor segmentelor sunt obținute din proiecție în plan.

Punct început	X / Y	Punct sfârșit	X / Y	Lungime segment (** (m)
1	564.013,057 690.333,001	2	564.072,181 690.186,768	157.733
2	564.072,181 690.186,768	3	564.073,562 690.187,462	1.546
3	564.073,562 690.187,462	4	564.086,499 690.193,965	14.479
4	564.086,499 690.193,965	5	564.064,814 690.249,117	59.262
5	564.064,814 690.249,117	6	564.041,381 690.307,631	63.032

Punct început	X / Y	Punct sfârșit	X / Y	Lungime segment (** (m)
6	564.041,381 690.307,631	7	564.026,967 690.341,209	36.541
7	564.026,967 690.341,209	8	564.014,894 690.333,876	14.126
8	564.014,894 690.333,876	1	564.013,057 690.333,001	2.035

\*\* Lungimile segmentelor sunt determinate în planul de proiecție Stereo 70 și sunt rotunjite la 1 milimetru.

\*\*\* Distanța dintre puncte este formată din segmente cumulate ce sunt mai mici decât valoarea 1 milimetru.



**DATE DESPRE IMOBILUL NR. 2029**

Oficiul de Cadastru și Publicitate Imobiliară SUCEAVA  
Biroul de Cadastru și Publicitate Imobiliară Radauti

**A. Partea I. Descrierea imobilului**

TEREN Intravilan

Adresa: Loc. Solca, Jud. Suceava

Nr. Crt	Nr cadastral Nr. topografic	Suprafața* (mp)	Observații / Referințe
A1		9	Sector cadastral:17 Teren neimprejmuit;

**B. Partea II. Proprietari și acte**

Inscrieri privitoare la dreptul de proprietate și alte drepturi reale		Referințe
<b>2029 / 19/04/2024</b>		
Act Normativ nr. 7, din 13/03/1996 emis de PARLAMENTUL ROMANIEI;		
B1	Inscrierea provizorie, drept de PROPRIETATE, dobandit prin Lege, cota actuala 1/1, cota initiala 1/1 1) ORASUL SOLCA, CIF:4441000	A1

**C. Partea III. SARCINI .**

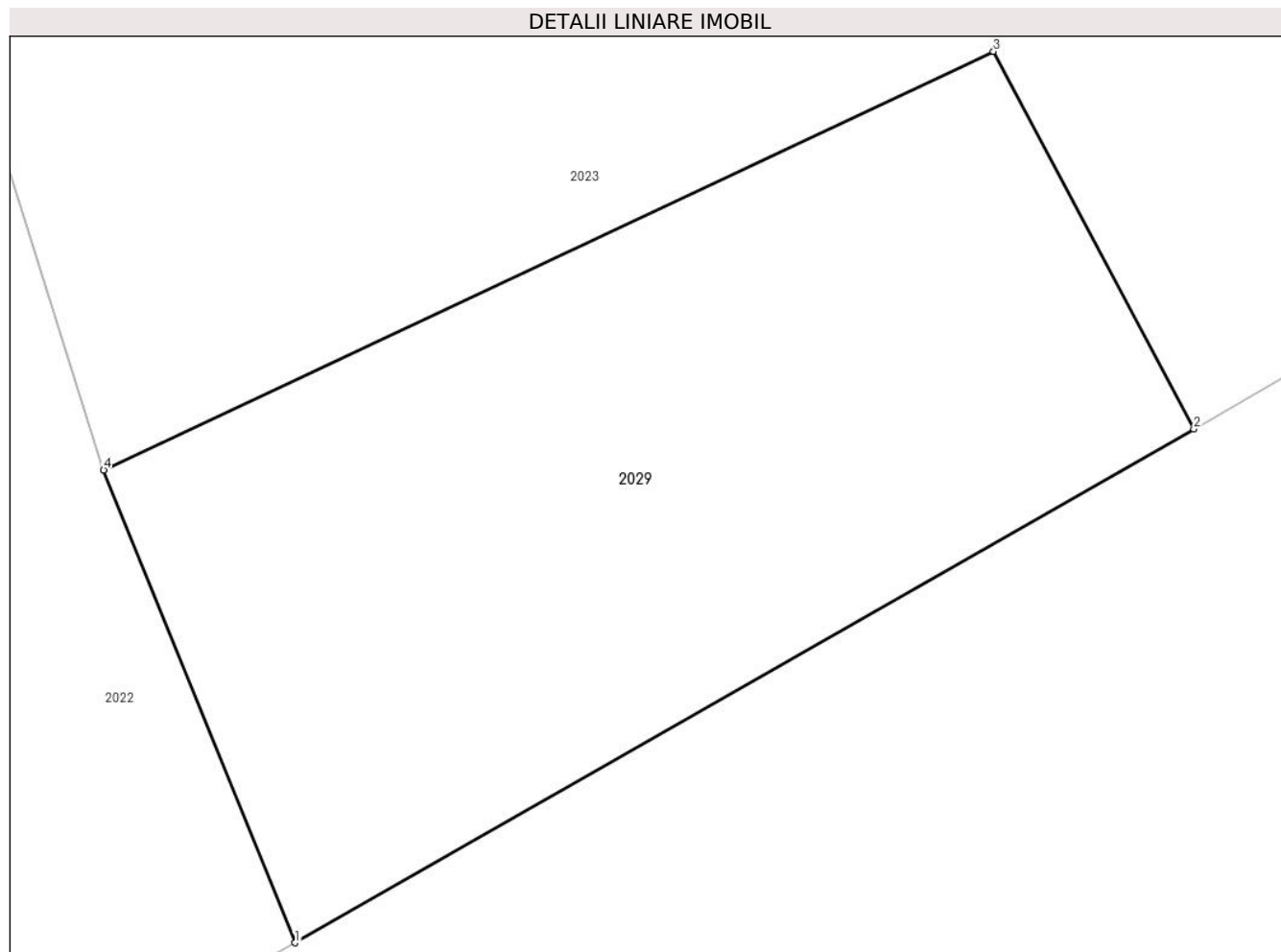
Inscrieri privind dezmembramintele dreptului de proprietate, drepturi reale de garanție și sarcini	Referințe
NU SUNT	

## Anexa Nr. 1 La Partea I

## Teren

Nr cadastral	Suprafața (mp)*	Observații / Referințe
	9	

\* Suprafața este determinată în planul de proiecție Stereo 70.



## Date referitoare la teren

Crt	Categorie folosință	Intravilan	Suprafața (mp)	Tarla	Parcelă	Nr. topo	Observații / Referințe
1	arabil	DA	9	-	-	1675/1	

## Lungime Segmente

1) Valorile lungimilor segmentelor sunt obținute din proiecție în plan.

Punct început	X / Y	Punct sfârșit	X / Y	Lungime segment (** (m)
1	563.991,178 690.145,66	2	563.995,022 690.147,855	4.427
2	563.995,022 690.147,855	3	563.994,165 690.149,468	1.827
3	563.994,165 690.149,468	4	563.990,359 690.147,68	4.205
4	563.990,359 690.147,68	1	563.991,178 690.145,66	2.18

\*\* Lungimile segmentelor sunt determinate în planul de proiecție Stereo 70 și sunt rotunjite la 1 milimetru.

**\*\*\* Distanţa dintre puncte este formată din segmente cumulate ce sunt mai mici decât valoarea 1 milimetru.**





**DATE DESPRE IMOBILUL NR. 2030**

Oficiul de Cadastru și Publicitate Imobiliară SUCEAVA  
Biroul de Cadastru și Publicitate Imobiliară Radauti

**A. Partea I. Descrierea imobilului**

TEREN Intravilan

Adresa: Loc. Solca, Jud. Suceava

Nr. Crt	Nr cadastral Nr. topografic	Suprafața* (mp)	Observații / Referințe
A1	30527	3.746	Sector cadastral:17 Teren neimprejmuit;

**B. Partea II. Proprietari și acte**

Inscrieri privitoare la dreptul de proprietate și alte drepturi reale		Referințe
<b>2030 / 19/04/2024</b>		
Act Notarial nr. 2214, din 12/06/2017 emis de Fomin Simion;		
B1	Intabulare, drept de PROPRIETATE bun comun in dev., cu titlu de cumparare, dobandit prin Conventie, cota actuala 1/1, cota initiala 1/1 1) BOCA FLOAREA 2) BOCA VASILE	A1

**C. Partea III. SARCINI .**

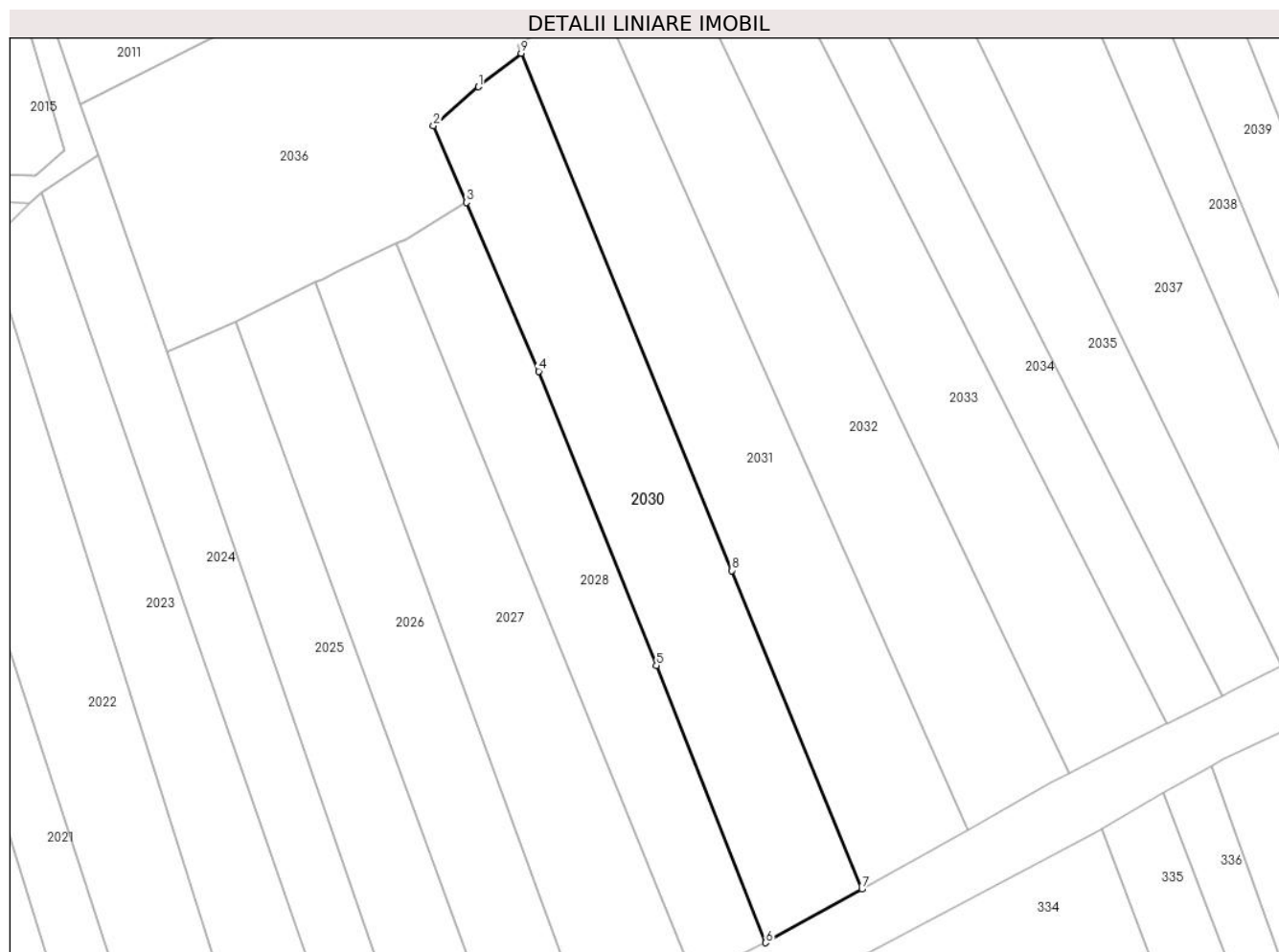
Inscrieri privind dezmembramintele dreptului de proprietate, drepturi reale de garanție și sarcini	Referințe
NU SUNT	

## Anexa Nr. 1 La Partea I

## Teren

Nr cadastral	Suprafața (mp)*	Observații / Referințe
30527	3.746	

\* Suprafața este determinată în planul de proiecție Stereo 70.



## Date referitoare la teren

Crt	Categorie folosință	Intravilan	Suprafața (mp)	Tarla	Parcelă	Nr. topo	Observații / Referințe
1	arabil	DA	3.746	-	-	-	

## Lungime Segmente

1) Valorile lungimilor segmentelor sunt obținute din proiecție în plan.

Punct început	X / Y	Punct sfârșit	X / Y	Lungime segment (** (m)
1	564.029,328 690.364,221	2	564.020,432 690.356,431	11.825
2	564.020,432 690.356,431	3	564.026,967 690.341,209	16.565
3	564.026,967 690.341,209	4	564.041,381 690.307,631	36.541
4	564.041,381 690.307,631	5	564.064,814 690.249,117	63.032
5	564.064,814 690.249,117	6	564.086,499 690.193,965	59.262

Punct început	X / Y	Punct sfârșit	X / Y	Lungime segment (** (m)
6	564.086,499 690.193,965	7	564.105,675 690.204,638	21.946
7	564.105,675 690.204,638	8	564.079,785 690.267,99	68.438
8	564.079,785 690.267,99	9	564.037,848 690.370,876	111.105
9	564.037,848 690.370,876	1	564.029,328 690.364,221	10.811

\*\* Lungimile segmentelor sunt determinate în planul de proiecție Stereo 70 și sunt rotunjite la 1 milimetru.

\*\*\* Distanța dintre puncte este formată din segmente cumulate ce sunt mai mici decât valoarea 1 milimetru.



**DATE DESPRE IMOBILUL NR. 2031**

Oficiul de Cadastru și Publicitate Imobiliară SUCEAVA  
Biroul de Cadastru și Publicitate Imobiliară Radauti

**A. Partea I. Descrierea imobilului**

TEREN Intravilan

Nr. CF vechi:2997

Adresa: Loc. Solca, Jud. Suceava

Nr. Crt	Nr cadastral Nr. topografic	Suprafața* (mp)	Observații / Referințe
A1	33227	3.888	Sector cadastral:17 Teren neimprejmuit;

**B. Partea II. Proprietari și acte**

Inscrieri privitoare la dreptul de proprietate și alte drepturi reale		Referințe
<b>2031 / 19/04/2024</b>		
Hotarare Judecatoreasca nr. 1055, din 11/04/2019 emis de JUDECATORIA RADAUTI;		
B1	Intabulare, drept de PROPRIETATE bun propriu cu titlu de partaj, dobandit prin Hotarare Judecatoreasca, cota actuala 1/1, cota initiala 1/1 1) CONDESCU VIOLETA	A1

**C. Partea III. SARCINI .**

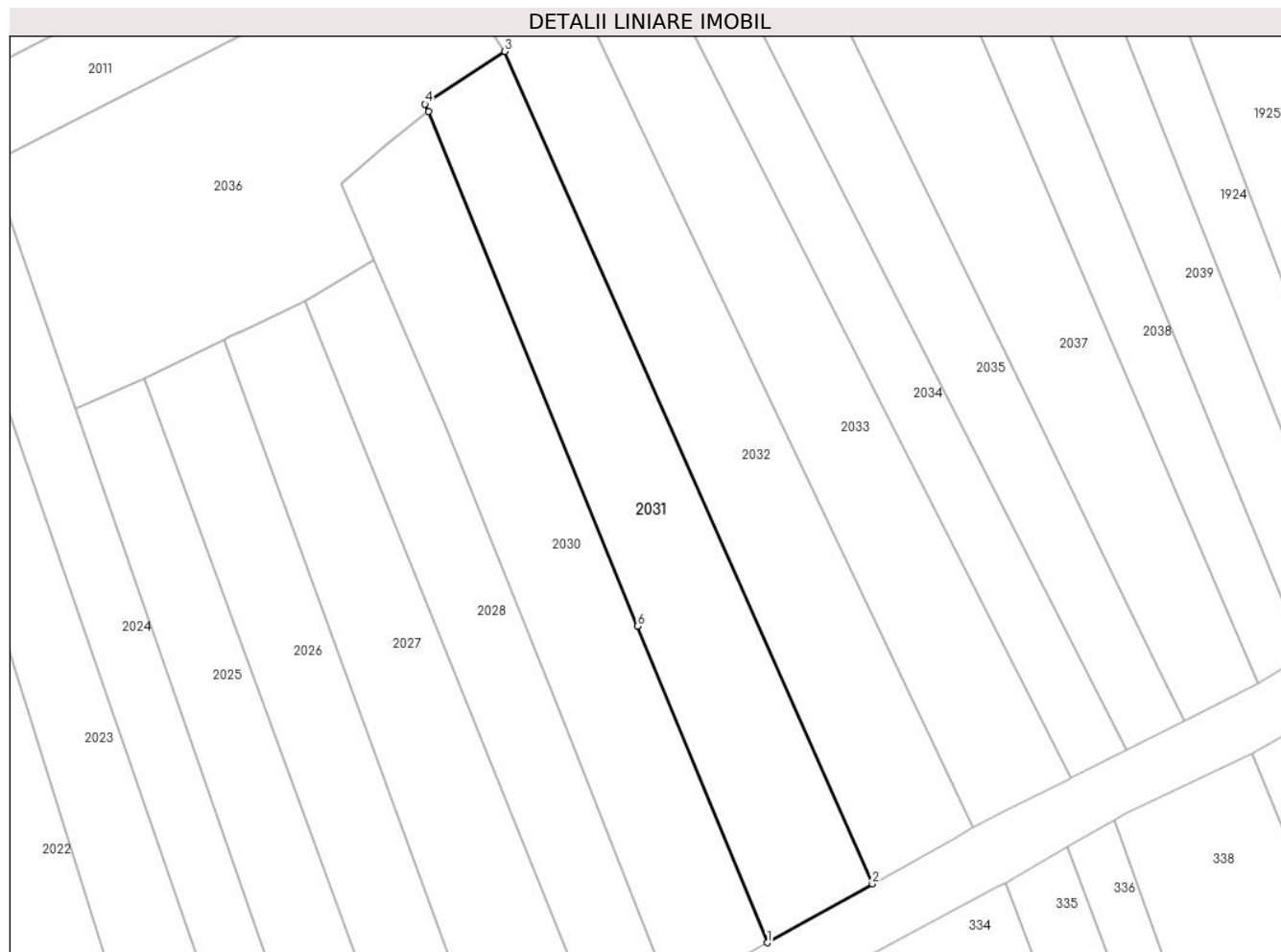
Inscrieri privind dezmembramintele dreptului de proprietate, drepturi reale de garanție și sarcini	Referințe
NU SUNT	

## Anexa Nr. 1 La Partea I

## Teren

Nr cadastral	Suprafața (mp)*	Observații / Referințe
33227	3.888	

\* Suprafața este determinată în planul de proiecție Stereo 70.



## Date referitoare la teren

Crt	Categorie folosință	Intravilan	Suprafața (mp)	Tarla	Parcelă	Nr. topo	Observații / Referințe
1	arabil	DA	3.888	-	-	1629/3	

## Lungime Segmente

1) Valorile lungimilor segmentelor sunt obținute din proiecție în plan.

Punct început	X / Y	Punct sfârșit	X / Y	Lungime segment (** (m)
1	564.105,675 690.204,638	2	564.126,746 690.216,421	24.142
2	564.126,746 690.216,421	3	564.053,161 690.382,928	182.042
3	564.053,161 690.382,928	4	564.037,183 690.372,372	19.15
4	564.037,183 690.372,372	5	564.037,848 690.370,876	1.637
5	564.037,848 690.370,876	6	564.079,785 690.267,99	111.105

Punct început	X / Y	Punct sfârșit	X / Y	Lungime segment (** (m)
6	564.079,785 690.267,99	1	564.105,675 690.204,638	68.438

\*\* Lungimile segmentelor sunt determinate în planul de proiecție Stereo 70 și sunt rotunjite la 1 milimetru.

\*\*\* Distanța dintre puncte este formată din segmente cumulate ce sunt mai mici decât valoarea 1 milimetru.





**DATE DESPRE IMOBILUL NR. 2032**

Oficiul de Cadastru și Publicitate Imobiliară SUCEAVA  
Biroul de Cadastru și Publicitate Imobiliară Radauti

**A. Partea I. Descrierea imobilului**

TEREN Intravilan

Nr. topografic:1629/1

Adresa: Loc. Solca, Jud. Suceava

Nr. Crt	Nr cadastral Nr. topografic	Suprafața* (mp)	Observații / Referințe
A1	32271	4.000	Sector cadastral:17 Teren neimprejmuit;

**B. Partea II. Proprietari și acte**

Inscrieri privitoare la dreptul de proprietate și alte drepturi reale		Referințe
<b>2032 / 19/04/2024</b>		
Act Normativ nr. 7, din 13/03/1996 emis de PARLAMENTUL ROMANIEI;		
B1	Intabulare, drept de PROPRIETATE, dobandit prin Lege, cota actuala 1/1 1) <b>NEIDENTIFICAT NEIDENTIFICAT</b>	A1
Act Administrativ nr. 2001, din 19/04/2024 emis de PRIMARIA ORASULUI SOLCA;		
B2	se noteaza posesia factica in favoarea lui 1) <b>BAHAN ILIE VIOREL</b> 2) <b>BAHAN ELENA</b>	A1

**C. Partea III. SARCINI .**

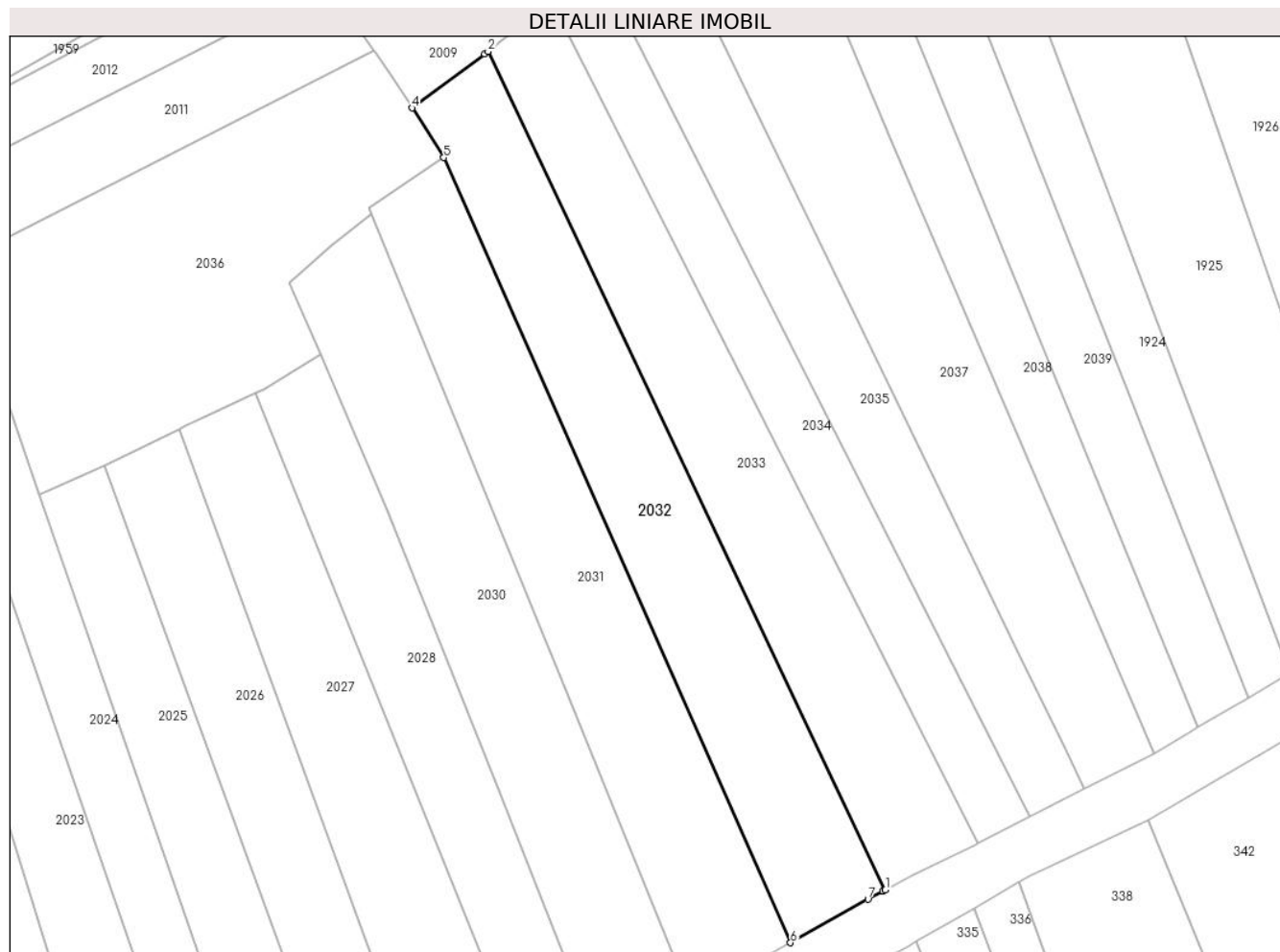
Inscrieri privind dezmembramintele dreptului de proprietate, drepturi reale de garanție și sarcini	Referințe
NU SUNT	

## Anexa Nr. 1 La Partea I

## Teren

Nr cadastral	Suprafața (mp)*	Observații / Referințe
32271	4.000	

\* Suprafața este determinată în planul de proiecție Stereo 70.



## Date referitoare la teren

Crt	Categorie folosință	Intravilan	Suprafața (mp)	Tarla	Parcelă	Nr. topo	Observații / Referințe
1	arabil	DA	4.000	-	-	1629/1	

## Lungime Segmente

1) Valorile lungimilor segmentelor sunt obținute din proiecție în plan.

Punct început	X / Y	Punct sfârșit	X / Y	Lungime segment (** (m)
1	564.146,896 690.227,659	2	564.062,539 690.405,451	196.789
2	564.062,539 690.405,451	3	564.061,818 690.404,915	0.898
3	564.061,818 690.404,915	4	564.046,389 690.393,431	19.234
4	564.046,389 690.393,431	5	564.053,161 690.382,928	12.497
5	564.053,161 690.382,928	6	564.126,746 690.216,421	182.042

Punct început	X / Y	Punct sfârșit	X / Y	Lungime segment (** (m)
6	564.126,746 690.216,421	7	564.143,209 690.225,627	18.862
7	564.143,209 690.225,627	8	564.146,36 690.227,389	3.61
8	564.146,36 690.227,389	1	564.146,896 690.227,659	0.6

\*\* Lungimile segmentelor sunt determinate în planul de proiecție Stereo 70 și sunt rotunjite la 1 milimetru.

\*\*\* Distanța dintre puncte este formată din segmente cumulate ce sunt mai mici decât valoarea 1 milimetru.



**DATE DESPRE IMOBILUL NR. 2033**

Oficiul de Cadastru și Publicitate Imobiliară SUCEAVA  
Biroul de Cadastru și Publicitate Imobiliară Radauti

**A. Partea I. Descrierea imobilului**

TEREN Intravilan

Adresa: Loc. Solca, Jud. Suceava

Nr. Crt	Nr cadastral Nr. topografic	Suprafața* (mp)	Observații / Referințe
A1		3.834	Sector cadastral:17 Teren neimprejmuit;

**B. Partea II. Proprietari și acte**

Inscrieri privitoare la dreptul de proprietate și alte drepturi reale		Referințe
<b>2033 / 19/04/2024</b>		
Act Normativ nr. 7, din 13/03/1996 emis de PARLAMENTUL ROMANIEI;		
B1	Inscrierea provizorie, drept de PROPRIETATE, dobandit prin Lege, cota actuala 1/1, cota initiala 1/1 1) ORASUL SOLCA, CIF:4441000	A1

**C. Partea III. SARCINI .**

Inscrieri privind dezmembramintele dreptului de proprietate, drepturi reale de garanție și sarcini	Referințe
NU SUNT	

## Anexa Nr. 1 La Partea I

## Teren

Nr cadastral	Suprafața (mp)*	Observații / Referințe
	3.834	

\* Suprafața este determinată în planul de proiecție Stereo 70.



## Date referitoare la teren

Crt	Categorie folosință	Intravilan	Suprafața (mp)	Tarla	Parcelă	Nr. topo	Observații / Referințe
1	arabil	DA	3.834	-	-	1628/1, 1630/1	

## Lungime Segmente

1) Valorile lungimilor segmentelor sunt obținute din proiecție în plan.

Punct început	X / Y	Punct sfârșit	X / Y	Lungime segment (** (m)
1	564.146,896 690.227,659	2	564.152,531 690.230,502	6.312
2	564.152,531 690.230,502	3	564.166,244 690.237,42	15.359
3	564.166,244 690.237,42	4	564.166,461 690.237,529	0.243
4	564.166,461 690.237,529	5	564.075,98 690.416,039	200.132
5	564.075,98 690.416,039	6	564.075,765 690.415,874	0.271

Punct început	X / Y	Punct sfârșit	X / Y	Lungime segment (** (m)
6	564.075,765 690.415,874	7	564.065,041 690.407,423	13.654
7	564.065,041 690.407,423	8	564.063,461 690.406,178	2.012
8	564.063,461 690.406,178	9	564.062,539 690.405,451	1.174
9	564.062,539 690.405,451	1	564.146,896 690.227,659	196.789

\*\* Lungimile segmentelor sunt determinate în planul de proiecție Stereo 70 și sunt rotunjite la 1 milimetru.

\*\*\* Distanța dintre puncte este formată din segmente cumulate ce sunt mai mici decât valoarea 1 milimetru.





**DATE DESPRE IMOBILUL NR. 2034**

Oficiul de Cadastru și Publicitate Imobiliară SUCEAVA  
Biroul de Cadastru și Publicitate Imobiliară Radauti

**A. Partea I. Descrierea imobilului**

TEREN Intravilan

Nr. topografic:1675/3

Adresa: Loc. Solca, Jud. Suceava

Nr. Crt	Nr cadastral Nr. topografic	Suprafața* (mp)	Observații / Referințe
A1		Din acte: 5.800 Masurata: 2.500	Sector cadastral:17 Teren neimprejmuț;

**B. Partea II. Proprietari și acte**

Inscrieri privitoare la dreptul de proprietate și alte drepturi reale	Referințe
<b>2034 / 19/04/2024</b>	
Act Notarial nr. 558, din 12/06/1991 emis de NT RADAUTI;	
B1	A1
Intabulare, drept de PROPRIETATE, dobandit prin Succesiune, cota actuala 1/1, cota initiala 1/1 1) DRAGOMIR ELENA	

**C. Partea III. SARCINI .**

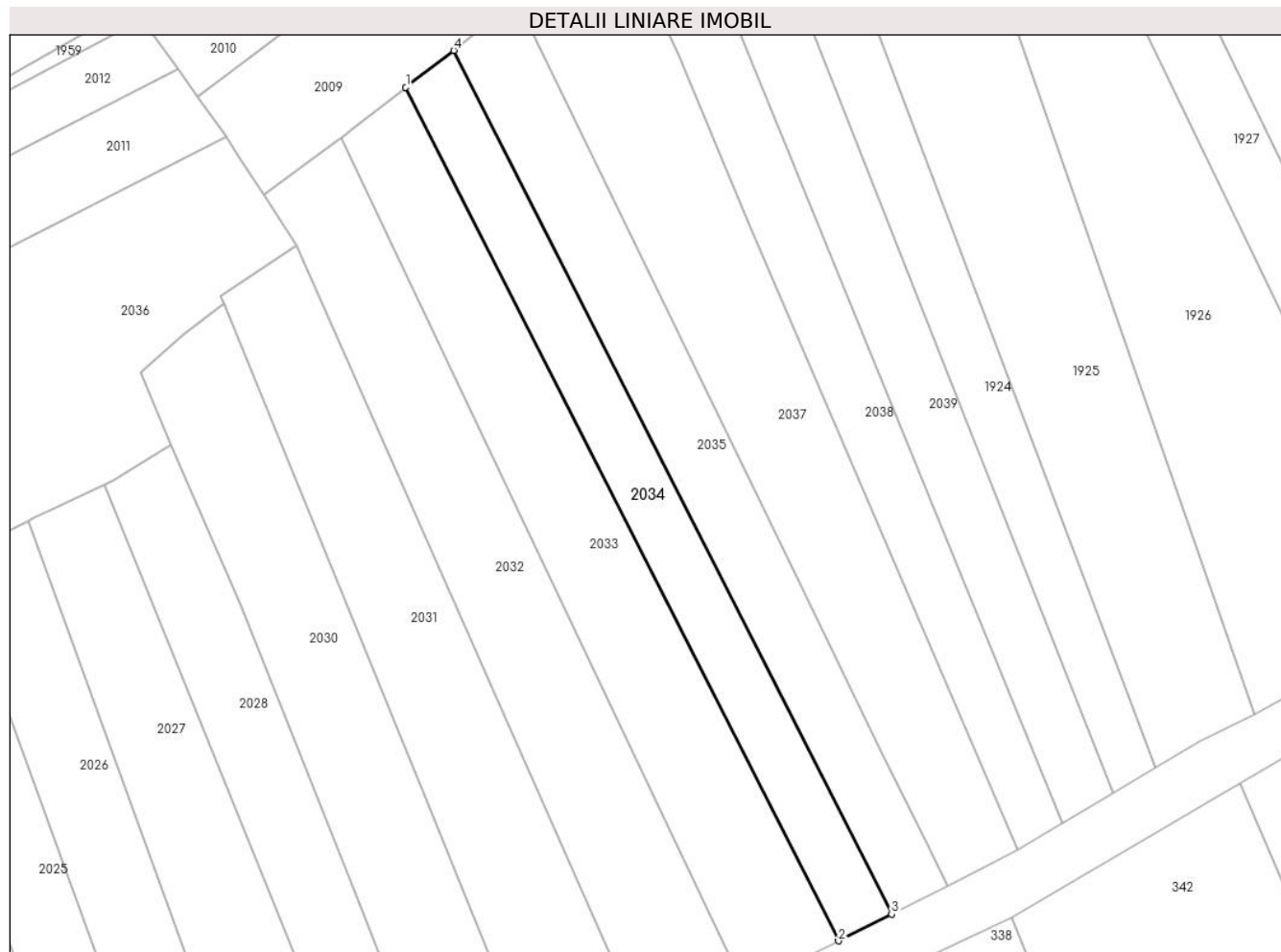
Inscrieri privind dezmembramintele dreptului de proprietate, drepturi reale de garanție și sarcini	Referințe
NU SUNT	

## Anexa Nr. 1 La Partea I

## Teren

Nr cadastral	Suprafața (mp)*	Observații / Referințe
	Din acte: 5.800 Masurata: 2.500	

\* Suprafața este determinată în planul de proiecție Stereo 70.



## Date referitoare la teren

Crt	Categorie folosință	Intra vilan	Suprafața (mp)	Tarla	Parcelă	Nr. topo	Observații / Referințe
1	arabil	DA	2.500	-	-	1675/3	diferenta de suprafata se regaseste la ID 2023 (100mp lipsa)

## Lungime Segmente

1) Valorile lungimilor segmentelor sunt obținute din proiecție în plan.

Punct început	X / Y	Punct sfârșit	X / Y	Lungime segment (** (m)
1	564.075,98 690.416,039	2	564.166,461 690.237,529	200.132
2	564.166,461 690.237,529	3	564.177,549 690.243,122	12.419
3	564.177,549 690.243,122	4	564.086,015 690.423,711	202.462
4	564.086,015 690.423,711	1	564.075,98 690.416,039	12.632

**\*\* Lungimile segmentelor sunt determinate în planul de proiecție Stereo 70 și sunt rotunjite la 1 milimetru.**

**\*\*\* Distanța dintre puncte este formată din segmente cumulate ce sunt mai mici decât valoarea 1 milimetru.**



**DATE DESPRE IMOBILUL NR. 2035**

Oficiul de Cadastru și Publicitate Imobiliară SUCEAVA  
Biroul de Cadastru și Publicitate Imobiliară Radauti

**A. Partea I. Descrierea imobilului**

TEREN Intravilan

Nr. topografic:1628/1,1630/1

Adresa: Loc. Solca, Jud. Suceava

Nr. Crt	Nr cadastral Nr. topografic	Suprafața* (mp)	Observații / Referințe
A1		3.019	Sector cadastral:17 Teren neimprejmuit;

**B. Partea II. Proprietari și acte**

Inscrieri privitoare la dreptul de proprietate și alte drepturi reale		Referințe
<b>2035 / 19/04/2024</b>		
Act Normativ nr. 7, din 13/03/1996 emis de PARLAMENTUL ROMANIEI;		
B1	Intabulare, drept de PROPRIETATE, dobandit prin Lege, cota actuala 1/1 1) NEIDENTIFICAT NEIDENTIFICAT	A1
Act Administrativ nr. 2002, din 19/04/2024 emis de PRIMARIA ORASULUI SOLCA;		
B2	se noteaza posesia factica in favoarea lui 1) COLTUN COSMIN CONSTANTIN	A1

**C. Partea III. SARCINI .**

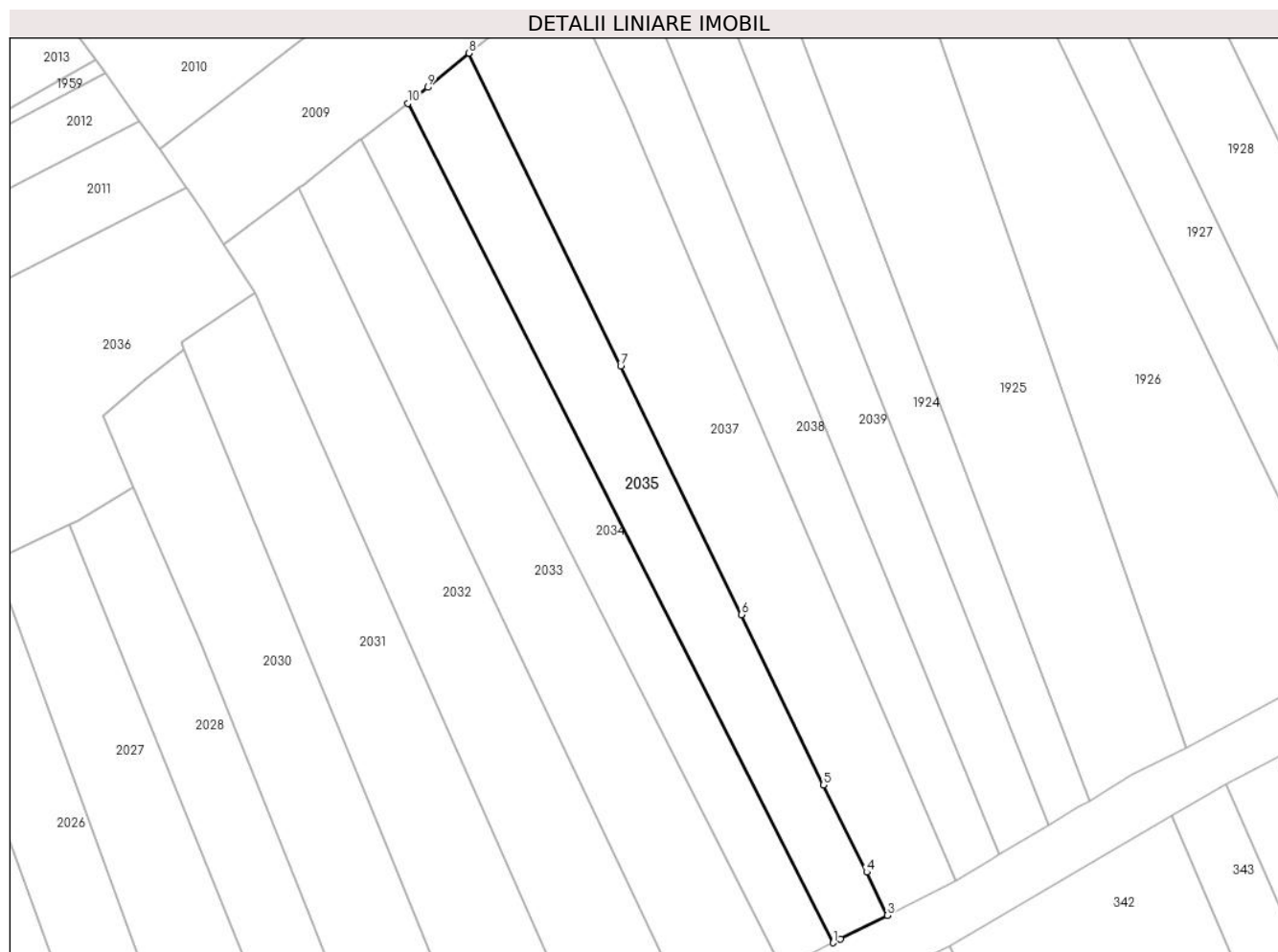
Inscrieri privind dezmembramintele dreptului de proprietate, drepturi reale de garanție și sarcini	Referințe
NU SUNT	

## Anexa Nr. 1 La Partea I

## Teren

Nr cadastral	Suprafața (mp)*	Observații / Referințe
	3.019	

\* Suprafața este determinată în planul de proiecție Stereo 70.



## Date referitoare la teren

Crt	Categorie folosință	Intravilan	Suprafața (mp)	Tarla	Parcelă	Nr. topo	Observații / Referințe
1	arabil	DA	3.019	-	-	1628/1, 1630/1	

## Lungime Segmente

1) Valorile lungimilor segmentelor sunt obținute din proiecție în plan.

Punct început	X / Y	Punct sfârșit	X / Y	Lungime segment (** (m)
1	564.177,549 690.243,122	2	564.179,139 690.243,924	1.781
2	564.179,139 690.243,924	3	564.189,177 690.248,988	11.243
3	564.189,177 690.248,988	4	564.184,733 690.258,319	10.335
4	564.184,733 690.258,319	5	564.175,449 690.277,079	20.932
5	564.175,449 690.277,079	6	564.157,764 690.313,716	40.682

Punct început	X / Y	Punct sfârșit	X / Y	Lungime segment (** (m)
6	564.157,764 690.313,716	7	564.131,796 690.367,163	59.422
7	564.131,796 690.367,163	8	564.099,162 690.434,485	74.815
8	564.099,162 690.434,485	9	564.090,222 690.427,159	11.558
9	564.090,222 690.427,159	10	564.086,015 690.423,711	5.439
10	564.086,015 690.423,711	1	564.177,549 690.243,122	202.462

\*\* Lungimile segmentelor sunt determinate în planul de proiecție Stereo 70 și sunt rotunjite la 1 milimetru.

\*\*\* Distanța dintre puncte este formată din segmente cumulate ce sunt mai mici decât valoarea 1 milimetru.





**DATE DESPRE IMOBILUL NR. 2036**

Oficiul de Cadastru și Publicitate Imobiliară SUCEAVA  
Biroul de Cadastru și Publicitate Imobiliară Radauti

**A. Partea I. Descrierea imobilului**

TEREN Intravilan

Nr. topografic:1686/1

Adresa: Loc. Solca, Jud. Suceava

Nr. Crt	Nr cadastral Nr. topografic	Suprafața* (mp)	Observații / Referințe
A1		4.600	Sector cadastral:17 Teren neimprejmuit;

**B. Partea II. Proprietari și acte**

Inscrieri privitoare la dreptul de proprietate și alte drepturi reale		Referințe
<b>2036 / 19/04/2024</b>		
Act Normativ nr. 7, din 13/03/1996 emis de PARLAMENTUL ROMANIEI;		
B1	Intabulare, drept de PROPRIETATE, dobândit prin Lege, cota actuala 1/1 1) NEIDENTIFICAT NEIDENTIFICAT	A1
Act Administrativ nr. 2003, din 19/04/2024 emis de PRIMARIA ORASULUI SOLCA;		
B2	se noteaza posesia factica in favoarea lui 1) BOCA IONEL 2) BOCA PAULINA	A1

**C. Partea III. SARCINI .**

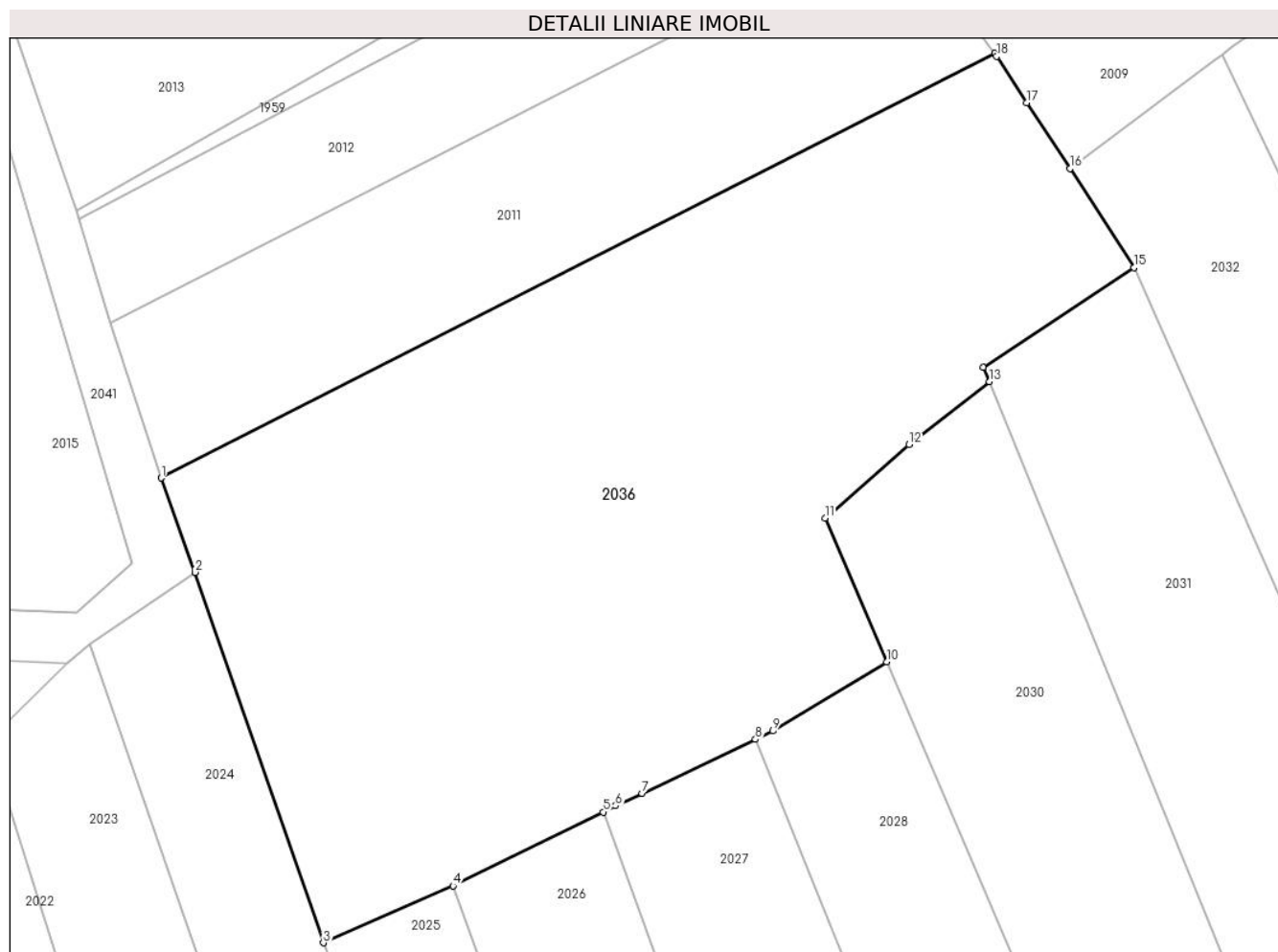
Inscrieri privind dezmembramintele dreptului de proprietate, drepturi reale de garanție și sarcini	Referințe
NU SUNT	

## Anexa Nr. 1 La Partea I

## Teren

Nr cadastral	Suprafața (mp)*	Observații / Referințe
	4.600	

\* Suprafața este determinată în planul de proiecție Stereo 70.



## Date referitoare la teren

Crt	Categorie folosință	Intravilan	Suprafața (mp)	Tarla	Parcelă	Nr. topo	Observații / Referințe
1	arabil	DA	4.600	-	-	1686/1	

## Lungime Segmente

1) Valorile lungimilor segmentelor sunt obținute din proiecție în plan.

Punct început	X / Y	Punct sfârșit	X / Y	Lungime segment (** (m)
1	563.950,128 690.360,654	2	563.953,711 690.350,669	10.608
2	563.953,711 690.350,669	3	563.967,283 690.311,458	41.493
3	563.967,283 690.311,458	4	563.981,008 690.317,484	14.99
4	563.981,008 690.317,484	5	563.996,936 690.325,299	17.742
5	563.996,936 690.325,299	6	563.998,255 690.325,947	1.47

Punct început	X / Y	Punct sfârșit	X / Y	Lungime segment (** (m)
6	563.998,255 690.325,947	7	564.001,047 690.327,277	3.093
7	564.001,047 690.327,277	8	564.013,057 690.333,001	13.304
8	564.013,057 690.333,001	9	564.014,894 690.333,876	2.035
9	564.014,894 690.333,876	10	564.026,967 690.341,209	14.126
10	564.026,967 690.341,209	11	564.020,432 690.356,431	16.565
11	564.020,432 690.356,431	12	564.029,328 690.364,221	11.825
12	564.029,328 690.364,221	13	564.037,848 690.370,876	10.811
13	564.037,848 690.370,876	14	564.037,183 690.372,372	1.637
14	564.037,183 690.372,372	15	564.053,161 690.382,928	19.15
15	564.053,161 690.382,928	16	564.046,389 690.393,431	12.497
16	564.046,389 690.393,431	17	564.041,825 690.400,403	8.333
17	564.041,825 690.400,403	18	564.038,621 690.405,298	5.85
18	564.038,621 690.405,298	19	564.038,383 690.405,628	0.407
19	564.038,383 690.405,628	1	563.950,128 690.360,654	99.054

\*\* Lungimile segmentelor sunt determinate în planul de proiecție Stereo 70 și sunt rotunjite la 1 milimetru.

\*\*\* Distanța dintre puncte este formată din segmente cumulate ce sunt mai mici decât valoarea 1 milimetru.



**DATE DESPRE IMOBILUL NR. 2037**

Oficiul de Cadastru și Publicitate Imobiliară SUCEAVA  
Biroul de Cadastru și Publicitate Imobiliară Radauti

**A. Partea I. Descrierea imobilului**

TEREN Intravilan

Adresa: Loc. Solca, Str Avram Iancu, Jud. Suceava

Nr. Crt	Nr cadastral Nr. topografic	Suprafața* (mp)	Observații / Referințe
A1	37957	4.500	Sector cadastral:17 Teren neimprejmit;

**B. Partea II. Proprietari și acte**

Inscrieri privitoare la dreptul de proprietate și alte drepturi reale		Referințe
<b>2037 / 19/04/2024</b>		
Act Administrativ nr. 5638, din 25/08/2021 emis de Primaria Solca (Adeverinta ; act notarial nr 364 din 25.08.2021, emis de BIN BUZDUGA DANA ALINA;act administrativ nr 6277 din 28.09.2021, emis de Primaria Orasului Solca);		
B1	Intabulare, drept de PROPRIETATE, dobandit prin Accesiune, cota actuala 1/1 1) REPCIUC IOANA-ANDREEA 2) REPCIUC PETRU-GABRIEL	A1

**C. Partea III. SARCINI .**

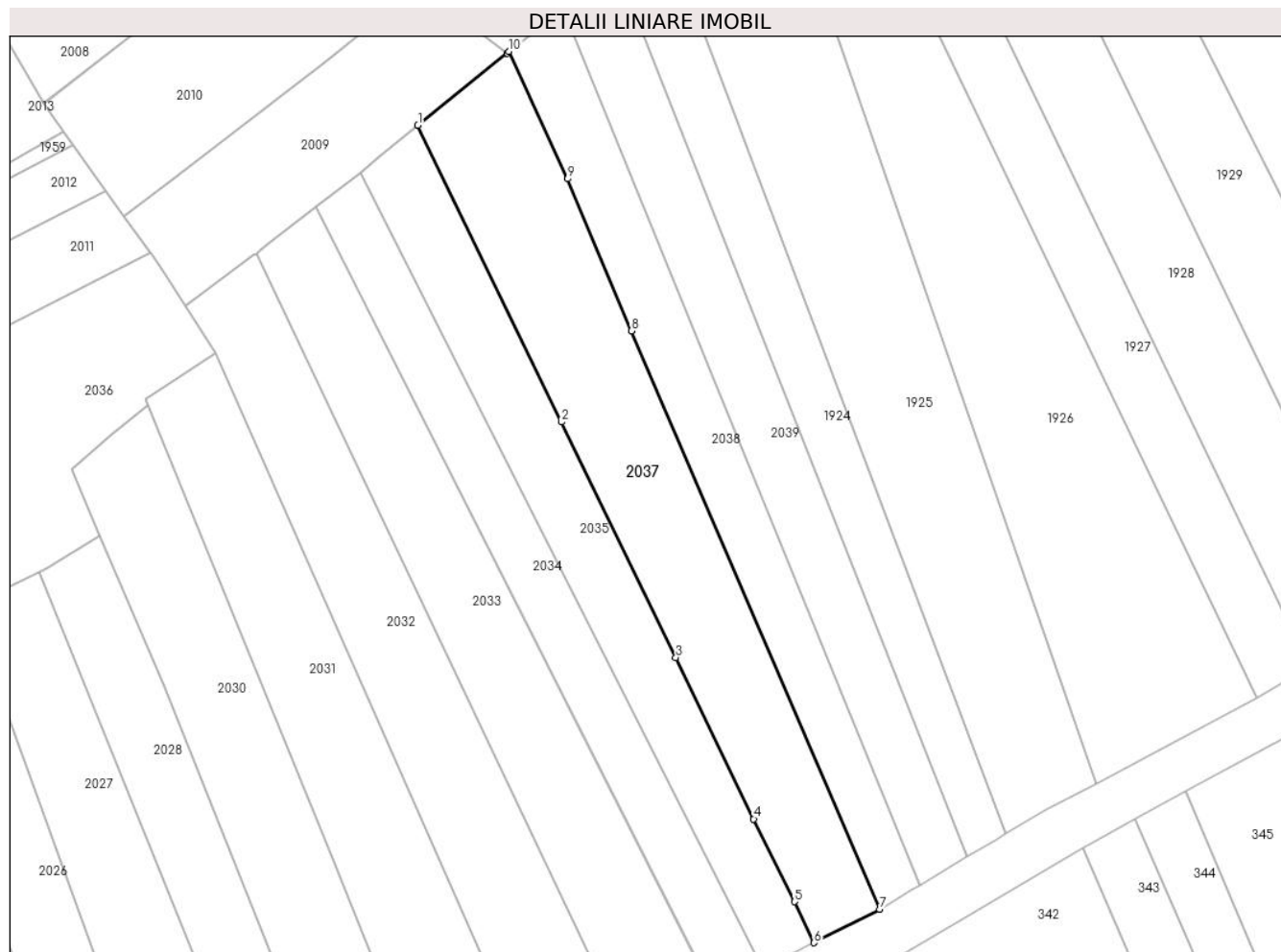
Inscrieri privind dezmembramintele dreptului de proprietate, drepturi reale de garanție și sarcini	Referințe
NU SUNT	

## Anexa Nr. 1 La Partea I

## Teren

Nr cadastral	Suprafața (mp)*	Observații / Referințe
37957	4.500	

\* Suprafața este determinată în planul de proiecție Stereo 70.



## Date referitoare la teren

Crt	Categorie folosință	Intravilan	Suprafața (mp)	Tarla	Parcelă	Nr. topo	Observații / Referințe
1	arabil	DA	4.500	-	-	1628/2	

## Lungime Segmente

1) Valorile lungimilor segmentelor sunt obținute din proiecție în plan.

Punct început	X / Y	Punct sfârșit	X / Y	Lungime segment (** (m)
1	564.099,162 690.434,485	2	564.131,796 690.367,163	74.815
2	564.131,796 690.367,163	3	564.157,764 690.313,716	59.422
3	564.157,764 690.313,716	4	564.175,449 690.277,079	40.682
4	564.175,449 690.277,079	5	564.184,733 690.258,319	20.932
5	564.184,733 690.258,319	6	564.189,177 690.248,988	10.335

Punct început	X / Y	Punct sfârșit	X / Y	Lungime segment (** (m)
6	564.189,177 690.248,988	7	564.204,033 690.256,541	16.666
7	564.204,033 690.256,541	8	564.147,661 690.387,822	142.872
8	564.147,661 690.387,822	9	564.133,162 690.422,354	37.452
9	564.133,162 690.422,354	10	564.119,892 690.451,276	31.821
10	564.119,892 690.451,276	11	564.119,424 690.450,9	0.6
11	564.119,424 690.450,9	1	564.099,162 690.434,485	26.077

\*\* Lungimile segmentelor sunt determinate în planul de proiecție Stereo 70 și sunt rotunjite la 1 milimetru.

\*\*\* Distanța dintre puncte este formată din segmente cumulate ce sunt mai mici decât valoarea 1 milimetru.





**DATE DESPRE IMOBILUL NR. 2038**

Oficiul de Cadastru și Publicitate Imobiliară SUCEAVA  
Biroul de Cadastru și Publicitate Imobiliară Radauti

**A. Partea I. Descrierea imobilului**

TEREN Intravilan

Nr. topografic:1628/2

Adresa: Loc. Solca, Jud. Suceava

Nr. Crt	Nr cadastral Nr. topografic	Suprafața* (mp)	Observații / Referințe
A1		2.700	Sector cadastral:17 Teren neimprejmuit;

**B. Partea II. Proprietari și acte**

Inscrieri privitoare la dreptul de proprietate și alte drepturi reale		Referințe
<b>2038 / 19/04/2024</b>		
Act Normativ nr. 7, din 13/03/1996 emis de PARLAMENTUL ROMANIEI;		
B1	Intabulare, drept de PROPRIETATE, dobandit prin Lege, cota actuala 1/1 1) NEIDENTIFICAT NEIDENTIFICAT	A1
Act Administrativ nr. 2004, din 19/04/2024 emis de PRIMARIA ORASULUI SOLCA;		
B2	se noteaza posesia factica in favoarea lui 1) SULSCHI ILIE 2) SULSCHI FLORITA	A1

**C. Partea III. SARCINI .**

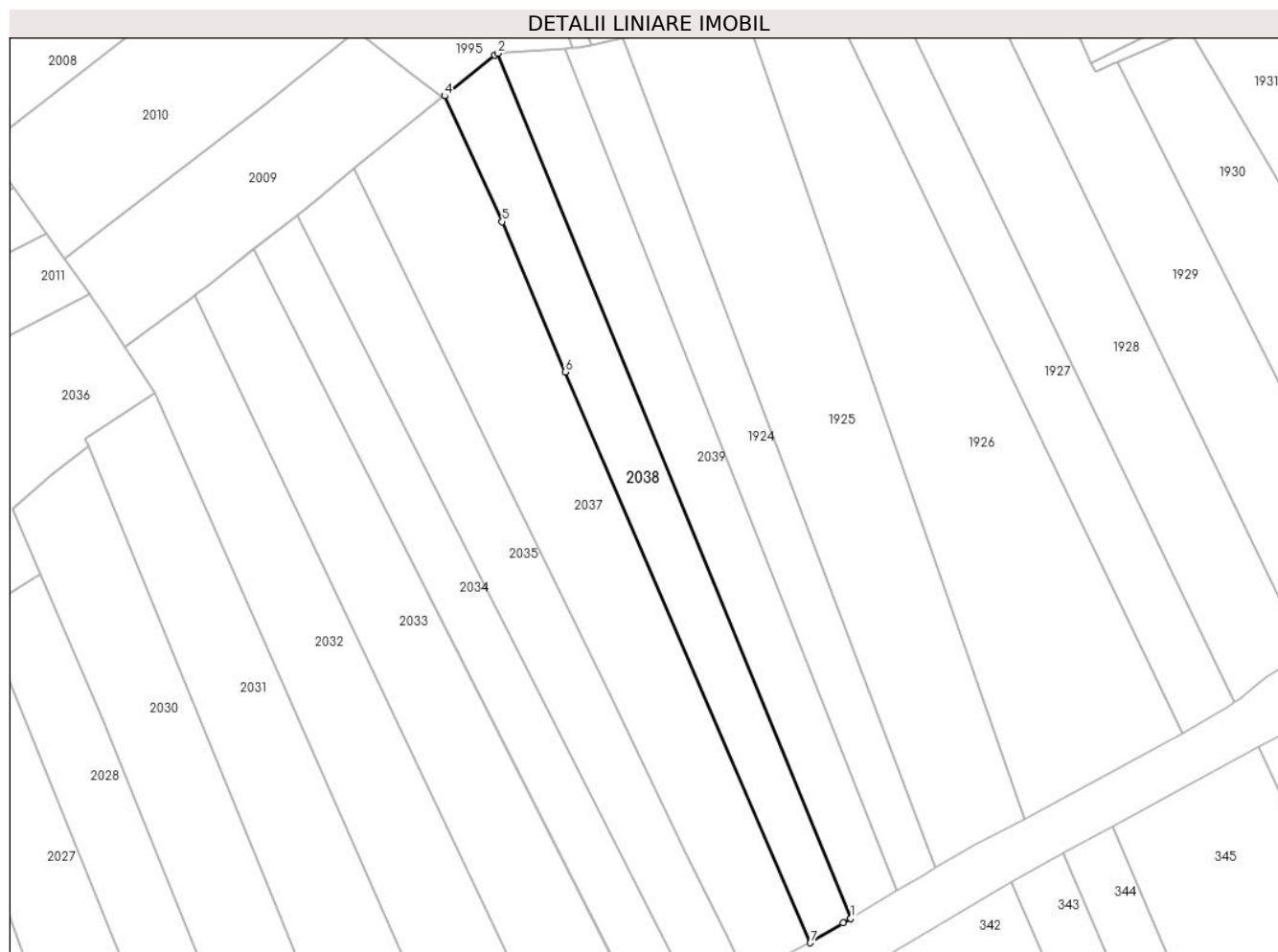
Inscrieri privind dezmembramintele dreptului de proprietate, drepturi reale de garanție și sarcini	Referințe
NU SUNT	

## Anexa Nr. 1 La Partea I

## Teren

Nr cadastral	Suprafața (mp)*	Observații / Referințe
	2.700	

\* Suprafața este determinată în planul de proiecție Stereo 70.



## Date referitoare la teren

Crt	Categorie folosință	Intravilan	Suprafața (mp)	Tarla	Parcelă	Nr. topo	Observații / Referințe
1	arabil	DA	2.700	-	-	1628/2	

## Lungime Segmente

1) Valorile lungimilor segmentelor sunt obținute din proiecție în plan.

Punct început	X / Y	Punct sfârșit	X / Y	Lungime segment (** (m)
1	564.213,351 690.262,122	2	564.132,085 690.461,084	214.919
2	564.132,085 690.461,084	3	564.131,394 690.460,605	0.841
3	564.131,394 690.460,605	4	564.119,892 690.451,276	14.81
4	564.119,892 690.451,276	5	564.133,162 690.422,354	31.821
5	564.133,162 690.422,354	6	564.147,661 690.387,822	37.452

Punct început	X / Y	Punct sfârșit	X / Y	Lungime segment (** (m)
6	564.147,661 690.387,822	7	564.204,033 690.256,541	142.872
7	564.204,033 690.256,541	8	564.211,636 690.261,093	8.862
8	564.211,636 690.261,093	1	564.213,351 690.262,122	2.0

\*\* Lungimile segmentelor sunt determinate în planul de proiecție Stereo 70 și sunt rotunjite la 1 milimetru.

\*\*\* Distanța dintre puncte este formată din segmente cumulate ce sunt mai mici decât valoarea 1 milimetru.



**DATE DESPRE IMOBILUL NR. 2039**

Oficiul de Cadastru și Publicitate Imobiliară SUCEAVA  
Biroul de Cadastru și Publicitate Imobiliară Radauti

**A. Partea I. Descrierea imobilului**

TEREN Intravilan

Nr. topografic:1624/2

Adresa: Loc. Solca, Jud. Suceava

Nr. Crt	Nr cadastral Nr. topografic	Suprafața* (mp)	Observații / Referințe
A1		2.850	Sector cadastral:17 Teren neimprejmuit;

**B. Partea II. Proprietari și acte**

Inscrieri privitoare la dreptul de proprietate și alte drepturi reale		Referințe
<b>2039 / 19/04/2024</b>		
Act Normativ nr. 7, din 13/03/1996 emis de PARLAMENTUL ROMANIEI;		
B1	Intabulare, drept de PROPRIETATE, dobândit prin Lege, cota actuala 1/1 1) NEIDENTIFICAT NEIDENTIFICAT	A1
Act Administrativ nr. 2005, din 19/04/2024 emis de PRIMARIA ORASULUI SOLCA;		
B2	se noteaza posesia factica in favoarea lui 1) REPCIUC MIHAI NICUSOR 2) REPCIUC ANGELICA	A1

**C. Partea III. SARCINI .**

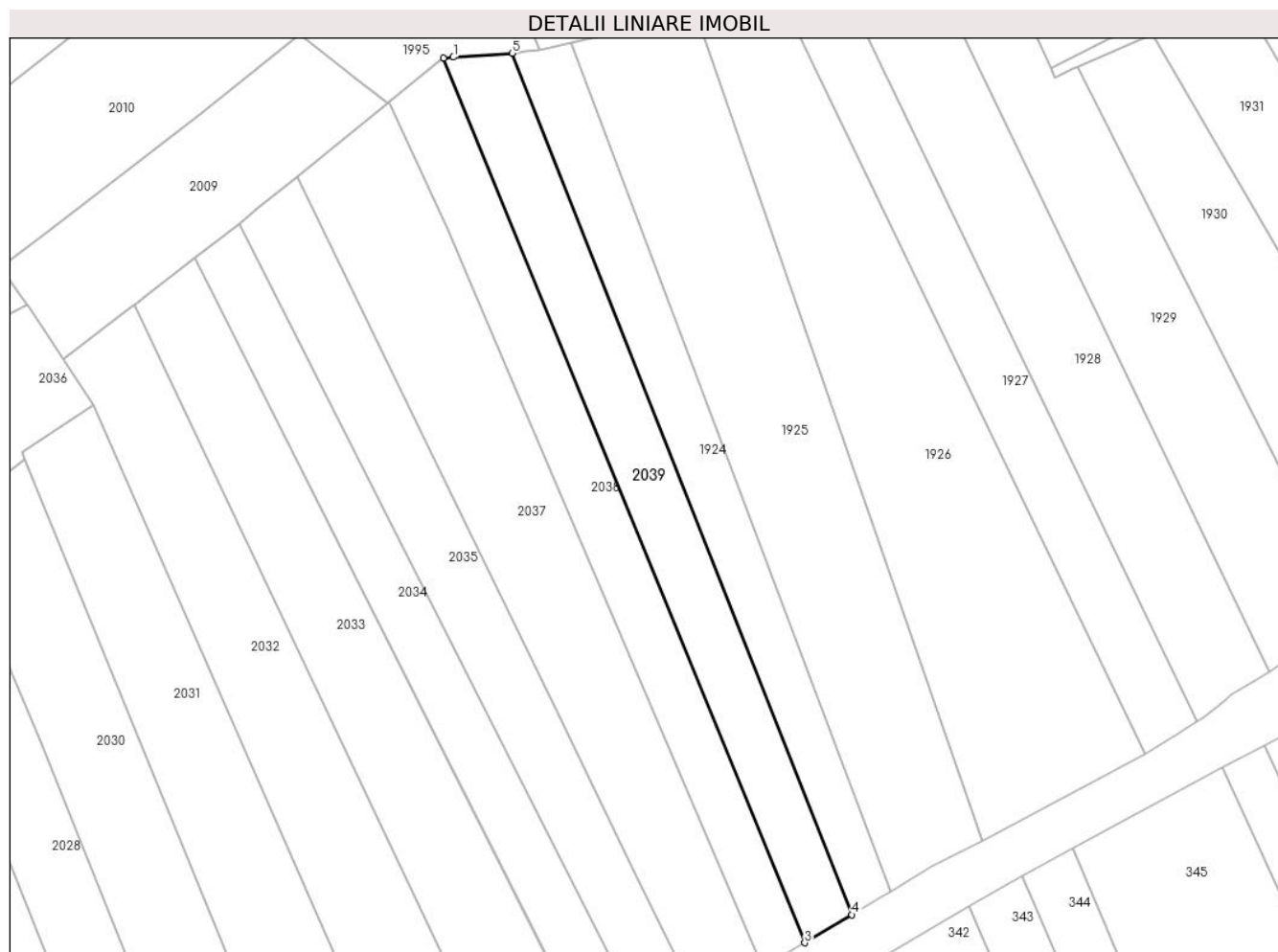
Inscrieri privind dezmembramintele dreptului de proprietate, drepturi reale de garanție și sarcini	Referințe
NU SUNT	

## Anexa Nr. 1 La Partea I

## Teren

Nr cadastral	Suprafața (mp)*	Observații / Referințe
	2.850	

\* Suprafața este determinată în planul de proiecție Stereo 70.



## Date referitoare la teren

Crt	Categorie folosință	Intravilan	Suprafața (mp)	Tarla	Parcelă	Nr. topo	Observații / Referințe
1	arabil	DA	2.850	-	-	1624/2	

## Lungime Segmente

1) Valorile lungimilor segmentelor sunt obținute din proiecție în plan.

Punct început	X / Y	Punct sfârșit	X / Y	Lungime segment (** (m)
1	564.134,293 690.461,243	2	564.132,085 690.461,084	2.214
2	564.132,085 690.461,084	3	564.213,351 690.262,122	214.919
3	564.213,351 690.262,122	4	564.223,931 690.268,459	12.333
4	564.223,931 690.268,459	5	564.147,576 690.462,137	208.186
5	564.147,576 690.462,137	1	564.134,293 690.461,243	13.313

**\*\* Lungimile segmentelor sunt determinate în planul de proiecție Stereo 70 și sunt rotunjite la 1 milimetru.**

**\*\*\* Distanța dintre puncte este formată din segmente cumulate ce sunt mai mici decât valoarea 1 milimetru.**





**DATE DESPRE IMOBILUL NR. 2040**

Oficiul de Cadastru și Publicitate Imobiliară SUCEAVA  
Biroul de Cadastru și Publicitate Imobiliară Radauti

**A. Partea I. Descrierea imobilului**

TEREN Intravilan

Adresa: Loc. Solca, Jud. Suceava

Nr. Crt	Nr cadastral Nr. topografic	Suprafața* (mp)	Observații / Referințe
A1		1.994	Sector cadastral:17 Teren neimprejmuit;

**B. Partea II. Proprietari și acte**

Inscrieri privitoare la dreptul de proprietate și alte drepturi reale		Referințe
<b>2040 / 19/04/2024</b>		
Act Normativ nr. 7, din 13/03/1996 emis de PARLAMENTUL ROMANIEI;		
B1	Inscrierea provizorie, drept de PROPRIETATE, dobandit prin Lege, cota actuala 1/1, cota initiala 1/1 1) ORASUL SOLCA, CIF:4441000	A1

**C. Partea III. SARCINI .**

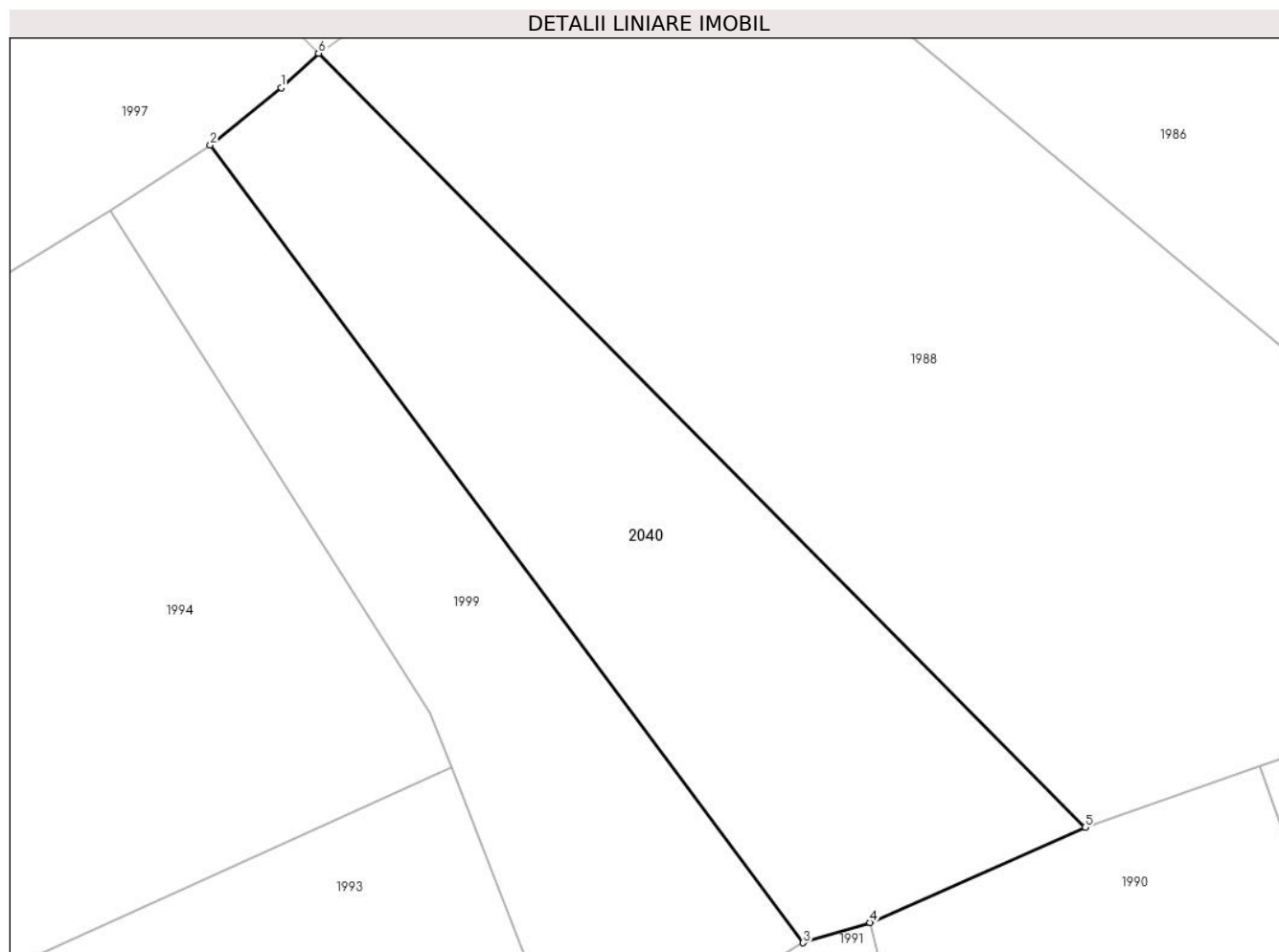
Inscrieri privind dezmembramintele dreptului de proprietate, drepturi reale de garanție și sarcini	Referințe
NU SUNT	

## Anexa Nr. 1 La Partea I

## Teren

Nr cadastral	Suprafața (mp)*	Observații / Referințe
	1.994	

\* Suprafața este determinată în planul de proiecție Stereo 70.



## Date referitoare la teren

Crt	Categorie folosință	Intravilan	Suprafața (mp)	Tarla	Parcelă	Nr. topo	Observații / Referințe
1	arabil	DA	1.994	-	-	1701	

## Lungime Segmente

1) Valorile lungimilor segmentelor sunt obținute din proiecție în plan.

Punct început	X / Y	Punct sfârșit	X / Y	Lungime segment (** (m)
1	564.148,101 690.614,451	2	564.141,429 690.609,028	8.598
2	564.141,429 690.609,028	3	564.197,312 690.533,898	93.635
3	564.197,312 690.533,898	4	564.203,617 690.535,806	6.587
4	564.203,617 690.535,806	5	564.223,874 690.544,776	22.154
5	564.223,874 690.544,776	6	564.151,631 690.617,686	102.64

Punct început	X / Y	Punct sfârșit	X / Y	Lungime segment (** (m)
6	564.151,631 690.617,686	1	564.148,101 690.614,451	4.788

\*\* Lungimile segmentelor sunt determinate în planul de proiecție Stereo 70 și sunt rotunjite la 1 milimetru.

\*\*\* Distanța dintre puncte este formată din segmente cumulate ce sunt mai mici decât valoarea 1 milimetru.



**DATE DESPRE IMOBILUL NR. 2041**

Oficiul de Cadastru și Publicitate Imobiliară SUCEAVA  
Biroul de Cadastru și Publicitate Imobiliară Radauti

**A. Partea I. Descrierea imobilului**

TEREN Intravilan

Adresa: Loc. Solca, Jud. Suceava

Nr. Crt	Nr cadastral Nr. topografic	Suprafața* (mp)	Observații / Referințe
A1		763	Sector cadastral:17 Teren neimprejmuit;

**B. Partea II. Proprietari și acte**

Inscrieri privitoare la dreptul de proprietate și alte drepturi reale		Referințe
<b>2041 / 19/04/2024</b>		
Act Normativ nr. 7, din 13/03/1996 emis de PARLAMENTUL ROMANIEI;		
B1	Inscrierea provizorie, drept de PROPRIETATE, dobandit prin Lege, cota actuala 1/1, cota initiala 1/1 1) ORASUL SOLCA, CIF:4441000	A1

**C. Partea III. SARCINI .**

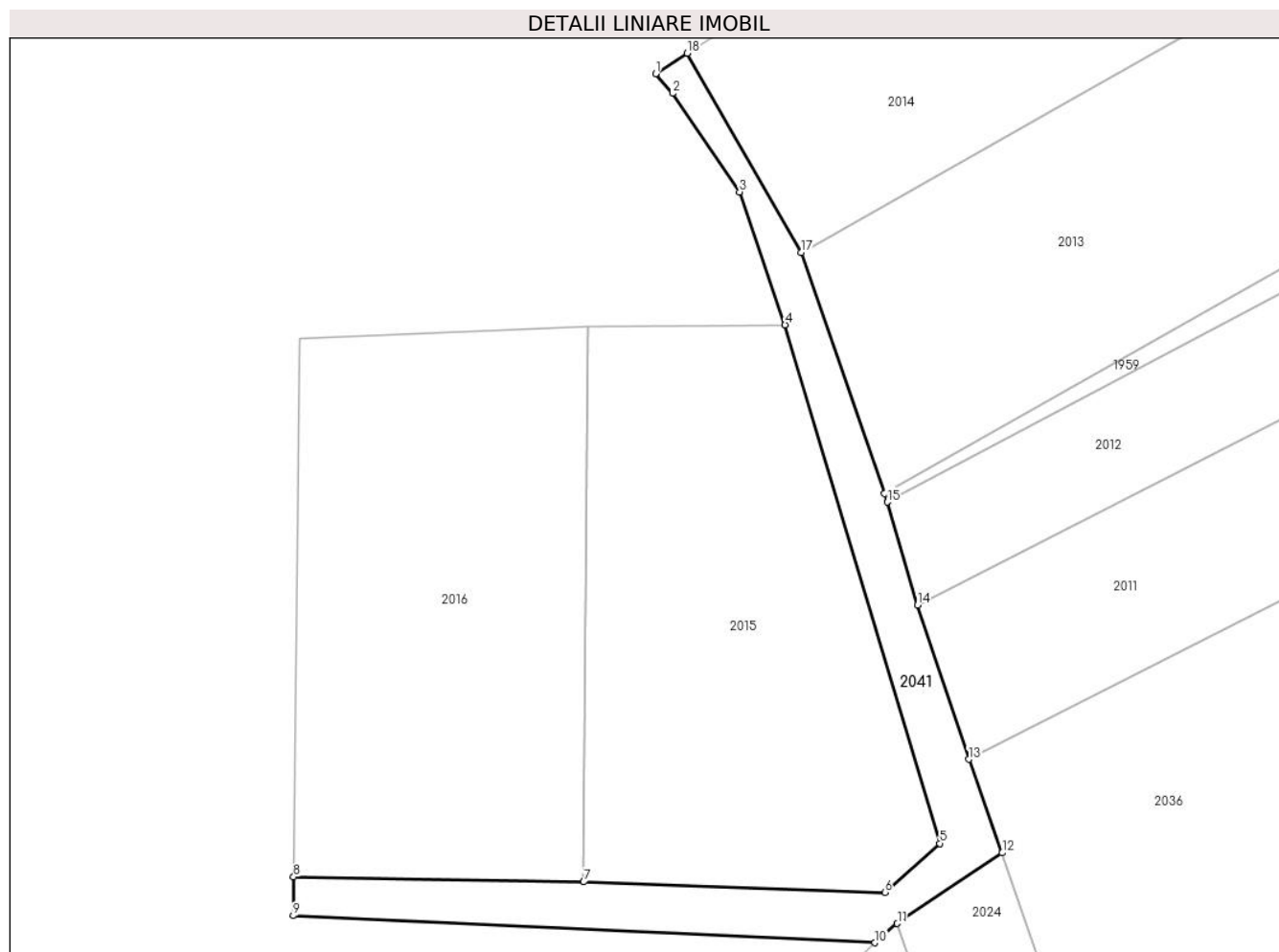
Inscrieri privind dezmembramintele dreptului de proprietate, drepturi reale de garanție și sarcini	Referințe
NU SUNT	

## Anexa Nr. 1 La Partea I

## Teren

Nr cadastral	Suprafața (mp)*	Observații / Referințe
	763	

\* Suprafața este determinată în planul de proiecție Stereo 70.



## Date referitoare la teren

Crt	Categorie folosință	Intravilan	Suprafața (mp)	Tarla	Parcelă	Nr. topo	Observații / Referințe
1	drum	DA	763	-	-	1689/1	

## Lungime Segmente

1) Valorile lungimilor segmentelor sunt obținute din proiecție în plan.

Punct început	X / Y	Punct sfârșit	X / Y	Lungime segment (** (m)
1	563.916,695 690.433,862	2	563.918,473 690.431,743	2.766
2	563.918,473 690.431,743	3	563.925,646 690.421,231	12.726
3	563.925,646 690.421,231	4	563.930,503 690.407,035	15.004
4	563.930,503 690.407,035	5	563.947,026 690.351,676	57.772
5	563.947,026 690.351,676	6	563.941,155 690.346,438	7.868

Punct început	X / Y	Punct sfârșit	X / Y	Lungime segment (** (m)
6	563.941,155 690.346,438	7	563.908,989 690.347,56	32.186
7	563.908,989 690.347,56	8	563.877,994 690.348,107	31.0
8	563.877,994 690.348,107	9	563.877,942 690.343,957	4.15
9	563.877,942 690.343,957	10	563.940,115 690.341,07	62.24
10	563.940,115 690.341,07	11	563.942,492 690.343,121	3.14
11	563.942,492 690.343,121	12	563.953,711 690.350,669	13.522
12	563.953,711 690.350,669	13	563.950,128 690.360,654	10.608
13	563.950,128 690.360,654	14	563.944,667 690.377,131	17.358
14	563.944,667 690.377,131	15	563.941,414 690.388,107	11.448
15	563.941,414 690.388,107	16	563.941,105 690.389,005	0.95
16	563.941,105 690.389,005	17	563.932,241 690.414,785	27.261
17	563.932,241 690.414,785	18	563.920,057 690.436,037	24.497
18	563.920,057 690.436,037	1	563.916,695 690.433,862	4.004

\*\* Lungimile segmentelor sunt determinate în planul de proiecție Stereo 70 și sunt rotunjite la 1 milimetru.

\*\*\* Distanța dintre puncte este formată din segmente cumulate ce sunt mai mici decât valoarea 1 milimetru.





**DATE DESPRE IMOBILUL NR. 2042**

Oficiul de Cadastru și Publicitate Imobiliară SUCEAVA  
Biroul de Cadastru și Publicitate Imobiliară Radauti

**A. Partea I. Descrierea imobilului**

TEREN Necunoscut

Nr. topografic:1701

Adresa: Loc. Solca, Jud. Suceava

Nr. Crt	Nr cadastral Nr. topografic	Suprafața* (mp)	Observații / Referințe
A1		2.525	Sector cadastral:17 Teren neimprejmuit;

**B. Partea II. Proprietari și acte**

Inscrieri privitoare la dreptul de proprietate și alte drepturi reale		Referințe
<b>2042 / 19/04/2024</b>		
Act Normativ nr. 7, din 13/03/1996 emis de PARLAMENTUL ROMANIEI;		
B1	Inscrierea provizorie, drept de PROPRIETATE, dobandit prin Lege, cota actuala 1/1, cota initiala 1/1 1) ORASUL SOLCA, CIF:4441000	A1

**C. Partea III. SARCINI .**

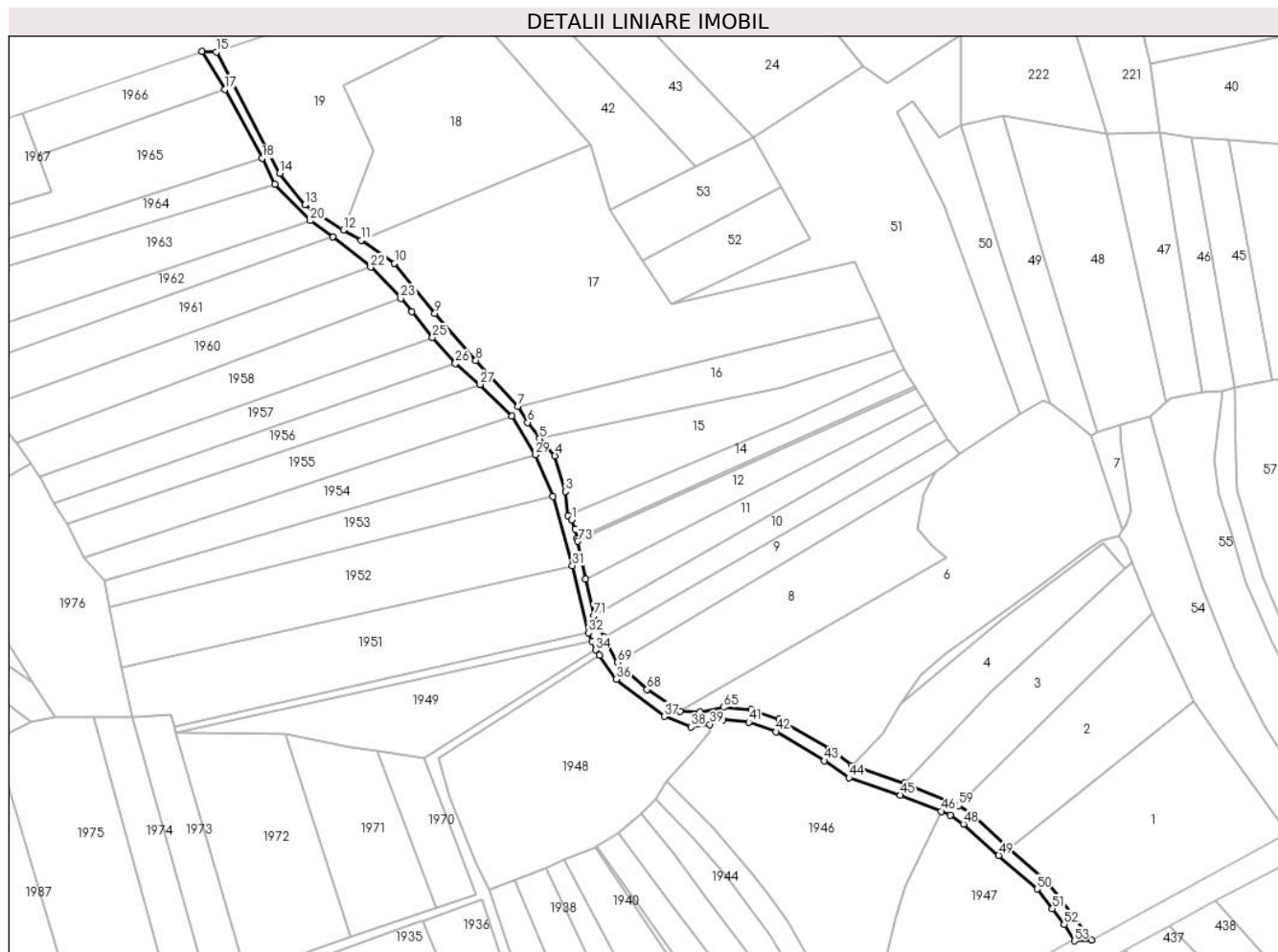
Inscrieri privind dezmembramintele dreptului de proprietate, drepturi reale de garanție și sarcini	Referințe
NU SUNT	

## Anexa Nr. 1 La Partea I

## Teren

Nr cadastral	Suprafața (mp)*	Observații / Referințe
	2.525	

\* Suprafața este determinată în planul de proiecție Stereo 70.



## Date referitoare la teren

Crt	Categorie folosință	Intravilan	Suprafața (mp)	Tarla	Parcelă	Nr. topo	Observații / Referințe
1	drum	DA	715	-	-	1578/3	
2	drum	NU	1.810	-	-	1578/3	

## Lungime Segmente

1) Valorile lungimilor segmentelor sunt obținute din proiecție în plan.

Punct început	X / Y	Punct sfârșit	X / Y	Lungime segment	Punct început	X / Y	Punct sfârșit	X / Y	Lungime segment	Punct început	X / Y	Punct sfârșit	X / Y	Lungime segment
1	564.525,606 690.702,745	2	564.524,103 690.704,496	2.308	2	564.524,103 690.704,496	3	564.523,202 690.713,887	9.434	3	564.523,202 690.713,887	4	564.519,094 690.727,791	14.498
4	564.519,094 690.727,791	5	564.513,068 690.734,495	9.014	5	564.513,068 690.734,495	6	564.508,382 690.740,841	7.889	6	564.508,382 690.740,841	7	564.504,732 690.747,08	7.228
7	564.504,732 690.747,08	8	564.488,238 690.765,112	24.438	8	564.488,238 690.765,112	9	564.472,155 690.783,525	24.448	9	564.472,155 690.783,525	10	564.456,368 690.802,949	25.038
10	564.456,368 690.802,949	11	564.443,35 690.812,015	15.864	11	564.443,35 690.812,015	12	564.436,394 690.816,067	8.05	12	564.436,394 690.816,067	13	564.421,313 690.825,799	17.948
13	564.421,313 690.825,799	14	564.411,556 690.838,191	15.772	14	564.411,556 690.838,191	15	564.386,67 690.885,483	53.44	15	564.386,67 690.885,483	16	564.381,21 690.885,802	5.469

Punct început	X / Y	Punct sfârșit	X / Y	Lungime segment	Punct început	X / Y	Punct sfârșit	X / Y	Lungime segment	Punct început	X / Y	Punct sfârșit	X / Y	Lungime segment
16	564.381,21 690.885,802	17	564.390,106 690.870,927	17.33 2	17	564.390,106 690.870,927	18	564.404,617 690.844,08	30.51 8	18	564.404,617 690.844,08	19	564.409,638 690.833,9	11.35 1
19	564.409,638 690.833,9	20	564.423,42 690.819,613	19.85 1	20	564.423,42 690.819,613	21	564.432,16 690.813,272	10.79 8	21	564.432,16 690.813,272	22	564.447,037 690.801,453	19.0
22	564.447,037 690.801,453	23	564.458,8 690.789,268	16.93 6	23	564.458,8 690.789,268	24	564.463,238 690.784,215	6.725	24	564.463,238 690.784,215	25	564.471,207 690.773,976	12.97 5
25	564.471,207 690.773,976	26	564.480,153 690.763,837	13.52 1	26	564.480,153 690.763,837	27	564.489,835 690.755,674	12.66 4	27	564.489,835 690.755,674	28	564.502,173 690.743,316	17.46 3
28	564.502,173 690.743,316	29	564.511,358 690.728,189	17.69 7	29	564.511,358 690.728,189	30	564.518,325 690.712,037	17.59 1	30	564.518,325 690.712,037	31	564.525,933 690.684,93	28.15 4
31	564.525,933 690.684,93	32	564.532,284 690.658,624	27.06 2	32	564.532,284 690.658,624	33	564.533,641 690.655,287	3.602	33	564.533,641 690.655,287	34	564.534,978 690.652,01	3.539
34	564.534,978 690.652,01	35	564.536,481 690.649,918	2.576	35	564.536,481 690.649,918	36	564.543,127 690.640,598	11.44 7	36	564.543,127 690.640,598	37	564.561,913 690.626,034	23.77
37	564.561,913 690.626,034	38	564.572,213 690.621,928	11.08 8	38	564.572,213 690.621,928	39	564.579,631 690.622,904	7.482	39	564.579,631 690.622,904	40	564.584,665 690.624,583	5.307
40	564.584,665 690.624,583	41	564.594,821 690.623,776	10.18 8	41	564.594,821 690.623,776	42	564.605,558 690.620,046	11.36 6	42	564.605,558 690.620,046	43	564.624,46 690.608,687	22.05 2
43	564.624,46 690.608,687	44	564.633,998 690.602,119	11.58 1	44	564.633,998 690.602,119	45	564.654,101 690.595,238	21.24 8	45	564.654,101 690.595,238	46	564.670,021 690.588,943	17.11 9
46	564.670,021 690.588,943	47	564.673,628 690.587,536	3.872	47	564.673,628 690.587,536	48	564.678,751 690.583,949	6.254	48	564.678,751 690.583,949	49	564.692,568 690.571,711	18.45 7
49	564.692,568 690.571,711	50	564.707,515 690.558,549	19.91 6	50	564.707,515 690.558,549	51	564.713,599 690.550,879	9.79	51	564.713,599 690.550,879	52	564.718,125 690.544,724	7.64
52	564.718,125 690.544,724	53	564.722,228 690.538,34	7.589	53	564.722,228 690.538,34	54	564.728,704 690.538,605	6.481	54	564.728,704 690.538,605	55	564.716,951 690.554,589	19.84
55	564.716,951 690.554,589	56	564.711,317 690.561,797	9.149	56	564.711,317 690.561,797	57	564.696,686 690.574,547	19.40 7	57	564.696,686 690.574,547	58	564.682,32 690.587,451	19.31
58	564.682,32 690.587,451	59	564.676,993 690.591,234	6.534	59	564.676,993 690.591,234	60	564.655,756 690.599,956	22.95 8	60	564.655,756 690.599,956	61	564.635,278 690.606,771	21.58 2
61	564.635,278 690.606,771	62	564.626,209 690.613,371	11.21 6	62	564.626,209 690.613,371	63	564.606,81 690.624,887	22.56	63	564.606,81 690.624,887	64	564.595,93 690.628,652	11.51 3
64	564.595,93 690.628,652	65	564.585,003 690.629,572	10.96 6	65	564.585,003 690.629,572	66	564.575,875 690.627,804	9.298	66	564.575,875 690.627,804	67	564.568,055 690.627,958	7.822
67	564.568,055 690.627,958	68	564.555,111 690.636,523	15.52 1	68	564.555,111 690.636,523	69	564.543,595 690.647,122	15.65 1	69	564.543,595 690.647,122	70	564.538,319 690.657,075	11.26 5
70	564.538,319 690.657,075	71	564.534,366 690.665,351	9.172	71	564.534,366 690.665,351	72	564.531,001 690.679,681	14.72	72	564.531,001 690.679,681	73	564.528,035 690.694,388	15.00 3
73	564.528,035 690.694,388	74	564.527,764 690.695,479	1.124	74	564.527,764 690.695,479	75	564.526,996 690.699,221	3.82	75	564.526,996 690.699,221	1	564.525,606 690.702,745	3.788

\*\* Lungimile segmentelor sunt determinate în planul de proiecție Stereo 70 și sunt rotunjite la 1 milimetru.

\*\*\* Distanța dintre puncte este formată din segmente cumulate ce sunt mai mici decât valoarea 1 milimetru.

