

**DATE DESPRE IMOBILUL NR. 2331**

Oficiul de Cadastru și Publicitate Imobiliară SUCEAVA
Biroul de Cadastru și Publicitate Imobiliară Radauti

A. Partea I. Descrierea imobilului

TEREN Intravilan

Adresa: Loc. Solca, Jud. Suceava

Nr. Crt	Nr cadastral Nr. topografic	Suprafața* (mp)	Observații / Referințe
A1		2.200	Sector cadastral:10 Teren neimprejmuit;

B. Partea II. Proprietari și acte

Inscrieri privitoare la dreptul de proprietate și alte drepturi reale		Referințe
2331 / 26/11/2024		
Act Normativ nr. 7, din 13/03/1996 emis de PARLAMENTUL ROMANIEI;		
B1	Intabulare, drept de PROPRIETATE, dobândit prin Lege, cota actuala 1/1 1) NEIDENTIFICAT NEIDENTIFICAT	A1
Act Administrativ nr. 6824, din 26/11/2024 emis de Primaria Orasului Solca;		
B2	se noteaza posesia factica in favoarea lui 1) GHINGHILOSCI ANGELICA 2) GHINGHILOSCI GHEORGHE	A1

C. Partea III. SARCINI .

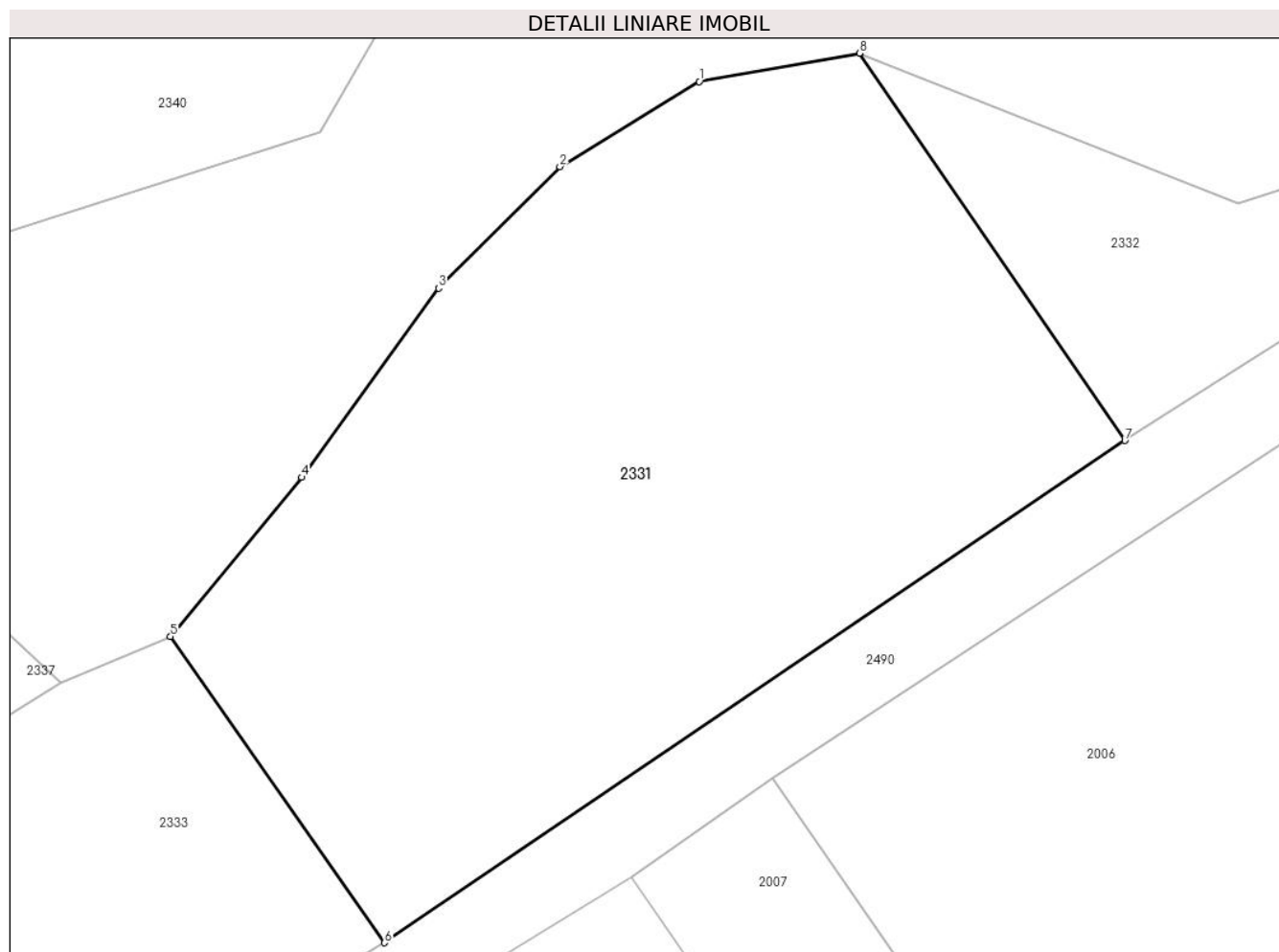
Inscrieri privind dezmembramintele dreptului de proprietate, drepturi reale de garanție și sarcini	Referințe
NU SUNT	

Anexa Nr. 1 La Partea I

Teren

Nr cadastral	Suprafața (mp)*	Observații / Referințe
	2.200	

* Suprafața este determinată în planul de proiecție Stereo 70.



Date referitoare la teren

Crt	Categorie folosință	Intra vilan	Suprafața (mp)	Tarla	Parcelă	Nr. topo	Observații / Referințe
1	arabil	DA	1.870	-	-	1697	
2	neproductiv	DA	330	-	-	1697	

Lungime Segmente

1) Valorile lungimilor segmentelor sunt obținute din proiecție în plan.

Punct început	X / Y	Punct sfârșit	X / Y	Lungime segment (** (m)
1	563.935,886 690.622,258	2	563.925,98 690.616,209	11.607
2	563.925,98 690.616,209	3	563.917,338 690.607,567	12.222
3	563.917,338 690.607,567	4	563.907,594 690.594,111	16.614
4	563.907,594 690.594,111	5	563.898,256 690.582,786	14.678

Punct început	X / Y	Punct sfârșit	X / Y	Lungime segment (** (m)
5	563.898,256 690.582,786	6	563.913,503 690.561,004	26.588
6	563.913,503 690.561,004	7	563.966,198 690.596,722	63.66
7	563.966,198 690.596,722	8	563.947,309 690.624,279	33.409
8	563.947,309 690.624,279	1	563.935,886 690.622,258	11.6

** Lungimile segmentelor sunt determinate în planul de proiecție Stereo 70 și sunt rotunjite la 1 milimetru.

*** Distanța dintre puncte este formată din segmente cumulate ce sunt mai mici decât valoarea 1 milimetru.

**DATE DESPRE IMOBILUL NR. 2332**

Oficiul de Cadastru și Publicitate Imobiliară SUCEAVA
Biroul de Cadastru și Publicitate Imobiliară Radauti

A. Partea I. Descrierea imobilului

TEREN Intravilan

Adresa: Loc. Solca, Jud. Suceava

Nr. Crt	Nr cadastral Nr. topografic	Suprafața* (mp)	Observații / Referințe
A1		1.100	Sector cadastral:10 Teren neimprejmuit;

B. Partea II. Proprietari și acte

Inscrieri privitoare la dreptul de proprietate și alte drepturi reale		Referințe
2332 / 26/11/2024		
Act Administrativ nr. 7000, din 29/11/2024 emis de Primaria Orasului Solca;		
B1	Intabulare, drept de PROPRIETATE, dobandit prin Lege, cota actuala 1/1 1) NEIDENTIFICAT NEIDENTIFICAT	A1
Act Administrativ nr. 7, din 13/03/1996 emis de Parlamentul Romaniei;		
B2	se noteaza mentiunea de proprietar neidentificat	A1

C. Partea III. SARCINI .

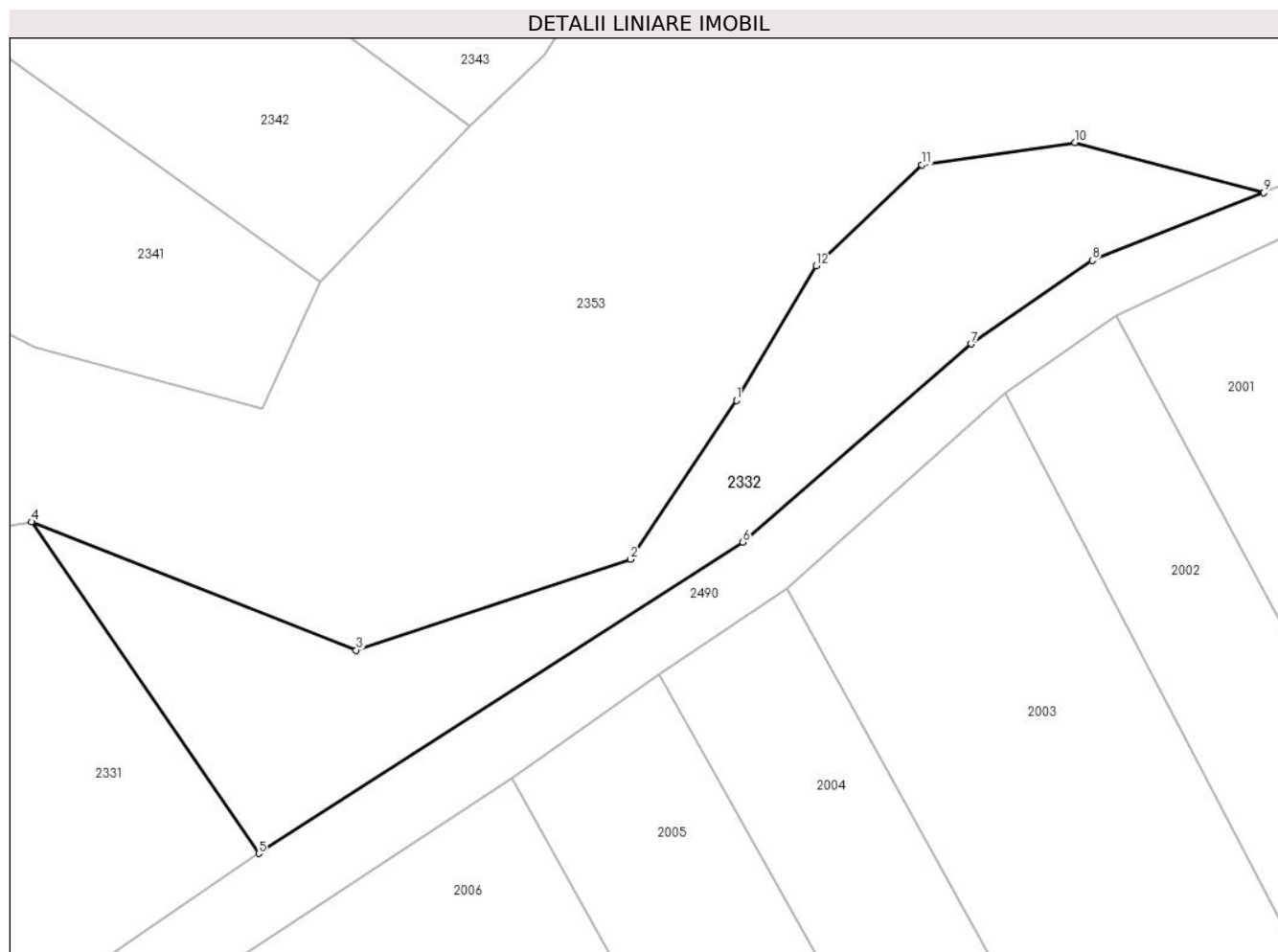
Inscrieri privind dezmembramintele dreptului de proprietate, drepturi reale de garanție și sarcini	Referințe
NU SUNT	

Anexa Nr. 1 La Partea I

Teren

Nr cadastral	Suprafața (mp)*	Observații / Referințe
	1.100	

* Suprafața este determinată în planul de proiecție Stereo 70.



Date referitoare la teren

Crt	Categorie folosință	Intravilan	Suprafața (mp)	Tarla	Parcelă	Nr. topo	Observații / Referințe
1	neproductiv	DA	1.100	-	-	1697	

Lungime Segmente

1) Valorile lungimilor segmentelor sunt obținute din proiecție în plan.

Punct început	X / Y	Punct sfârșit	X / Y	Lungime segment (** (m)
1	564.005,9 690.634,379	2	563.997,093 690.621,182	15.866
2	563.997,093 690.621,182	3	563.974,291 690.613,615	24.025
3	563.974,291 690.613,615	4	563.947,309 690.624,279	29.013
4	563.947,309 690.624,279	5	563.966,198 690.596,722	33.409
5	563.966,198 690.596,722	6	564.006,428 690.622,598	47.833

Punct început	X / Y	Punct sfârșit	X / Y	Lungime segment (** (m)
6	564.006,428 690.622,598	7	564.025,444 690.639,055	25.148
7	564.025,444 690.639,055	8	564.035,492 690.645,995	12.212
8	564.035,492 690.645,995	9	564.049,749 690.651,627	15.329
9	564.049,749 690.651,627	10	564.034,062 690.655,803	16.233
10	564.034,062 690.655,803	11	564.021,326 690.653,946	12.871
11	564.021,326 690.653,946	12	564.012,533 690.645,55	12.158
12	564.012,533 690.645,55	1	564.005,9 690.634,379	12.992

** Lungimile segmentelor sunt determinate în planul de proiecție Stereo 70 și sunt rotunjite la 1 milimetru.

*** Distanța dintre puncte este formată din segmente cumulate ce sunt mai mici decât valoarea 1 milimetru.

**DATE DESPRE IMOBILUL NR. 2333**

Oficiul de Cadastru și Publicitate Imobiliară SUCEAVA
Biroul de Cadastru și Publicitate Imobiliară Radauti

A. Partea I. Descrierea imobilului

TEREN Intravilan

Nr. CF vechi:2968

Adresa: Loc. Solca, Jud. Suceava

Nr. Crt	Nr cadastral Nr. topografic	Suprafața* (mp)	Observații / Referințe
A1	33185	1.200	Sector cadastral:10 Teren imprejmuit;

B. Partea II. Proprietari și acte

Inscrieri privitoare la dreptul de proprietate și alte drepturi reale		Referințe
2333 / 26/11/2024		
Act Notarial nr. 1150, din 17/03/2005 emis de Notar Public în Rădăuți;		
B1	Intabulare, drept de PROPRIETATE, dobandit prin Conventie, cota actuala 1/1, cota initiala 1/1 1) PIPIRIGEANU RACHILA	A1

C. Partea III. SARCINI

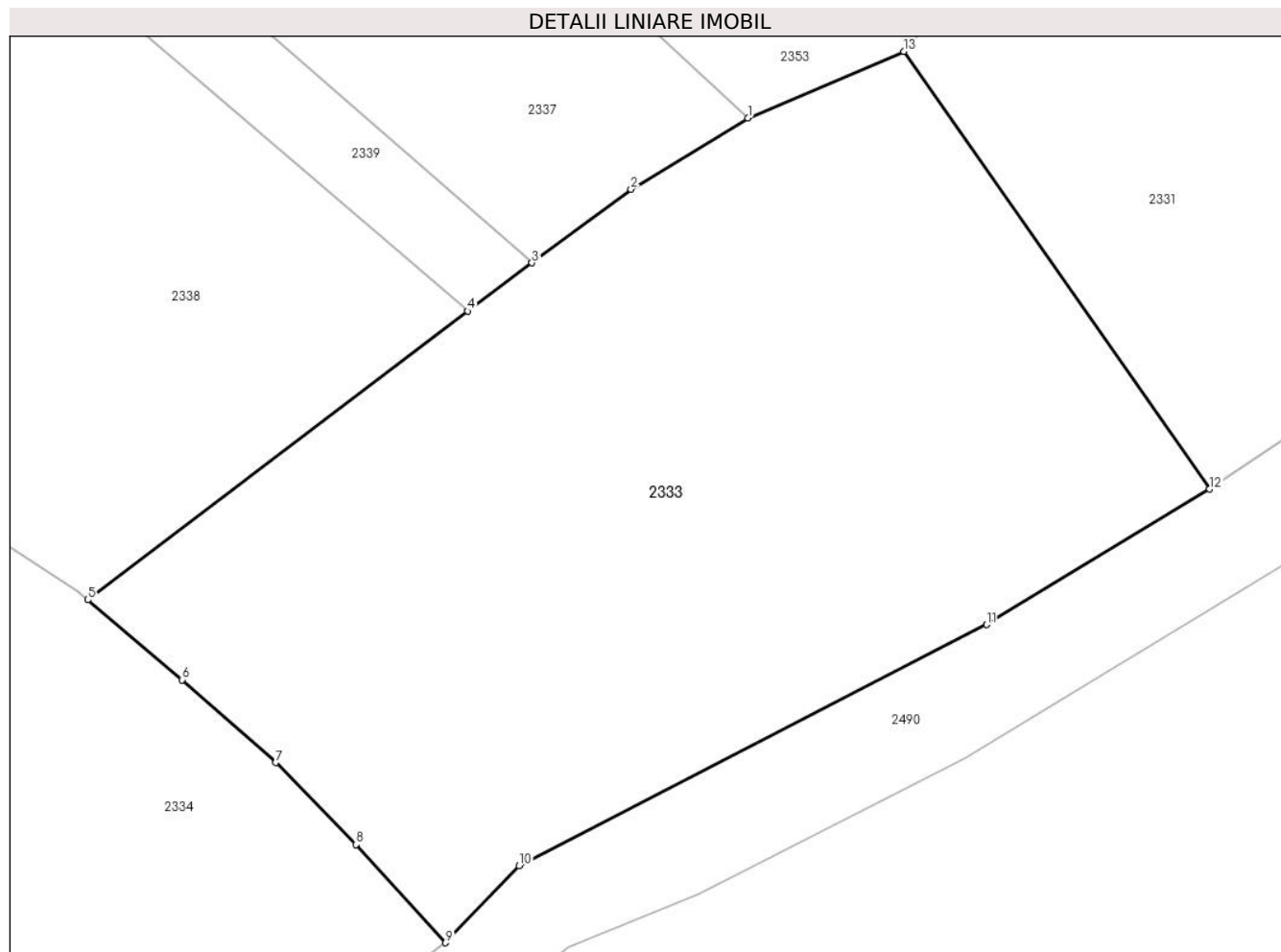
Inscrieri privind dezmembramintele dreptului de proprietate, drepturi reale de garanție și sarcini		Referințe
2333 / 26/11/2024		
Act Notarial nr. 1150, din 17/03/2005 emis de Notar Public în Rădăuți;		
C1	Intabulare, drept de UZUFRACT VIAGER, dobandit prin Conventie, cota actuala 1/1, cota initiala 1/1 1) DUDICI RACHILA 2) DUDICI GEORGE	A1

Anexa Nr. 1 La Partea I

Teren

Nr cadastral	Suprafața (mp)*	Observații / Referințe
33185	1.200	

* Suprafața este determinată în planul de proiecție Stereo 70.



Date referitoare la teren

Crt	Categorie folosință	Intravilan	Suprafața (mp)	Tarla	Parcelă	Nr. topo	Observații / Referințe
1	arabil	DA	1.200	-	-	1697/11	

Lungime Segmente

1) Valorile lungimilor segmentelor sunt obținute din proiecție în plan.

Punct început	X / Y	Punct sfârșit	X / Y	Lungime segment (** (m)
1	563.890,494 690.579,483	2	563.884,678 690.575,932	6.814
2	563.884,678 690.575,932	3	563.879,742 690.572,267	6.148
3	563.879,742 690.572,267	4	563.876,538 690.569,866	4.004
4	563.876,538 690.569,866	5	563.857,61 690.555,497	23.764
5	563.857,61 690.555,497	6	563.862,299 690.551,511	6.154

Punct început	X / Y	Punct sfârșit	X / Y	Lungime segment (** (m)
6	563.862,299 690.551,511	7	563.866,987 690.547,4	6.235
7	563.866,987 690.547,4	8	563.870,976 690.543,321	5.705
8	563.870,976 690.543,321	9	563.875,443 690.538,434	6.621
9	563.875,443 690.538,434	10	563.879,106 690.542,261	5.297
10	563.879,106 690.542,261	11	563.902,4 690.554,268	26.206
11	563.902,4 690.554,268	12	563.913,503 690.561,004	12.987
12	563.913,503 690.561,004	13	563.898,256 690.582,786	26.588
13	563.898,256 690.582,786	1	563.890,494 690.579,483	8.436

** Lungimile segmentelor sunt determinate în planul de proiecție Stereo 70 și sunt rotunjite la 1 milimetru.

*** Distanța dintre puncte este formată din segmente cumulate ce sunt mai mici decât valoarea 1 milimetru.

**DATE DESPRE IMOBILUL NR. 2334**

Oficiul de Cadastru și Publicitate Imobiliară SUCEAVA
Biroul de Cadastru și Publicitate Imobiliară Radauti

A. Partea I. Descrierea imobilului

TEREN Intravilan

Adresa: Loc. Solca, Zona 0, Jud. Suceava

Nr. Crt	Nr cadastral Nr. topografic	Suprafața* (mp)	Observații / Referințe
A1	37980	1.150	Sector cadastral:10 Teren neimprejmuit;

B. Partea II. Proprietari și acte

Inscrieri privitoare la dreptul de proprietate și alte drepturi reale		Referințe
2334 / 26/11/2024		
Act Normativ nr. 7, din 13/03/1996 emis de PARLAMENTUL ROMANIEI;		
B1	Intabulare, drept de PROPRIETATE, dobândit prin Lege, cota actuala 1/1 1) NEIDENTIFICAT NEIDENTIFICAT	A1
Act Notarial nr. 929, din 06/09/2023 emis de BIN SEHLANEC ANA;		
B2	se noteaza posesia factica in favoarea numitorilor 1) CRETU MARIANA 2) CRETU IONUT CATALIN	A1

C. Partea III. SARCINI .

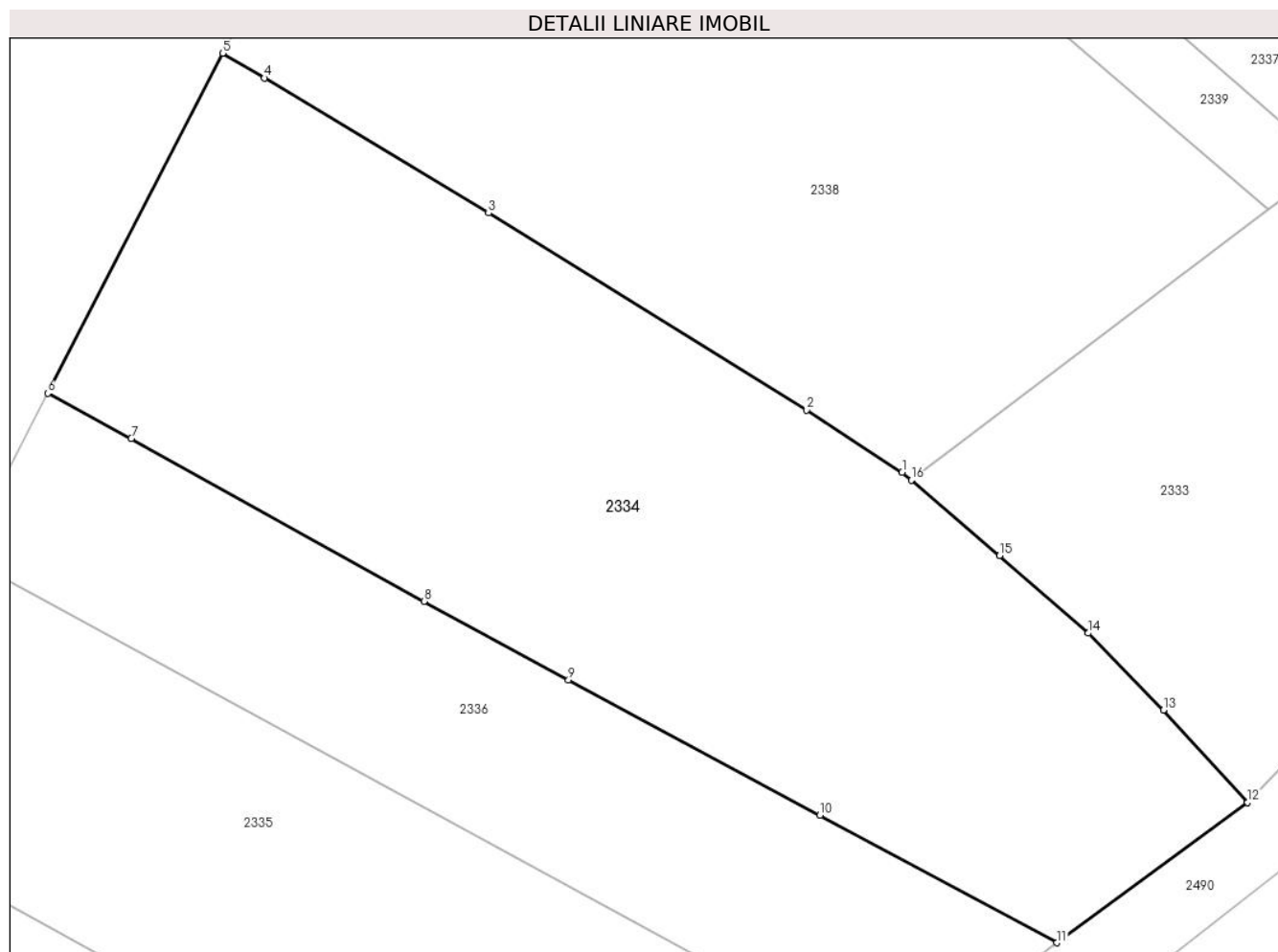
Inscrieri privind dezmembramintele dreptului de proprietate, drepturi reale de garanție și sarcini	Referințe
NU SUNT	

Anexa Nr. 1 La Partea I

Teren

Nr cadastral	Suprafața (mp)*	Observații / Referințe
37980	1.150	

* Suprafața este determinată în planul de proiecție Stereo 70.



Date referitoare la teren

Crt	Categorie folosință	Intravilan	Suprafața (mp)	Tarla	Parcelă	Nr. topo	Observații / Referințe
1	arabil	DA	1.150	-	-	1693/1	

Lungime Segmente

1) Valorile lungimilor segmentelor sunt obținute din proiecție în plan.

Punct început	X / Y	Punct sfârșit	X / Y	Lungime segment (** (m)
1	563.857,123 690.555,911	2	563.852,065 690.559,218	6.043
2	563.852,065 690.559,218	3	563.835,203 690.569,652	19.829
3	563.835,203 690.569,652	4	563.823,324 690.576,804	13.866
4	563.823,324 690.576,804	5	563.821,109 690.578,116	2.574
5	563.821,109 690.578,116	6	563.811,831 690.560,102	20.263

Punct început	X / Y	Punct sfârșit	X / Y	Lungime segment (** (m)
6	563.811,831 690.560,102	7	563.816,264 690.557,712	5.036
7	563.816,264 690.557,712	8	563.831,78 690.549,084	17.754
8	563.831,78 690.549,084	9	563.839,439 690.544,909	8.723
9	563.839,439 690.544,909	10	563.852,769 690.537,757	15.127
10	563.852,769 690.537,757	11	563.865,331 690.530,996	14.266
11	563.865,331 690.530,996	12	563.875,443 690.538,434	12.553
12	563.875,443 690.538,434	13	563.870,976 690.543,321	6.621
13	563.870,976 690.543,321	14	563.866,987 690.547,4	5.705
14	563.866,987 690.547,4	15	563.862,299 690.551,511	6.235
15	563.862,299 690.551,511	16	563.857,61 690.555,497	6.154
16	563.857,61 690.555,497	1	563.857,123 690.555,911	0.639

** Lungimile segmentelor sunt determinate în planul de proiecție Stereo 70 și sunt rotunjite la 1 milimetru.

*** Distanța dintre puncte este formată din segmente cumulate ce sunt mai mici decât valoarea 1 milimetru.

**DATE DESPRE IMOBILUL NR. 2335**

Oficiul de Cadastru și Publicitate Imobiliară SUCEAVA
Biroul de Cadastru și Publicitate Imobiliară Radauti

A. Partea I. Descrierea imobilului

TEREN Intravilan

Nr. CF vechi:3063/BIS

Adresa: Loc. Solca, Jud. Suceava

Nr. Crt	Nr cadastral Nr. topografic	Suprafața* (mp)	Observații / Referințe
A1	30256	718	Sector cadastral:10 Teren neimprejmuit;

B. Partea II. Proprietari și acte

Inscrieri privitoare la dreptul de proprietate și alte drepturi reale		Referințe
2335 / 26/11/2023		
Act Notarial nr. 754, din 02/08/2019 emis de Sehanec Ana;		
B1	Intabulare, drept de PROPRIETATE bun comun in dev. cu titlu de cumparare, dobandit prin Conventie, cota actuala 1/1, cota initiala 1/1 1) GALEȘ VASILE 2) GALEȘ IULIA	A1

C. Partea III. SARCINI .

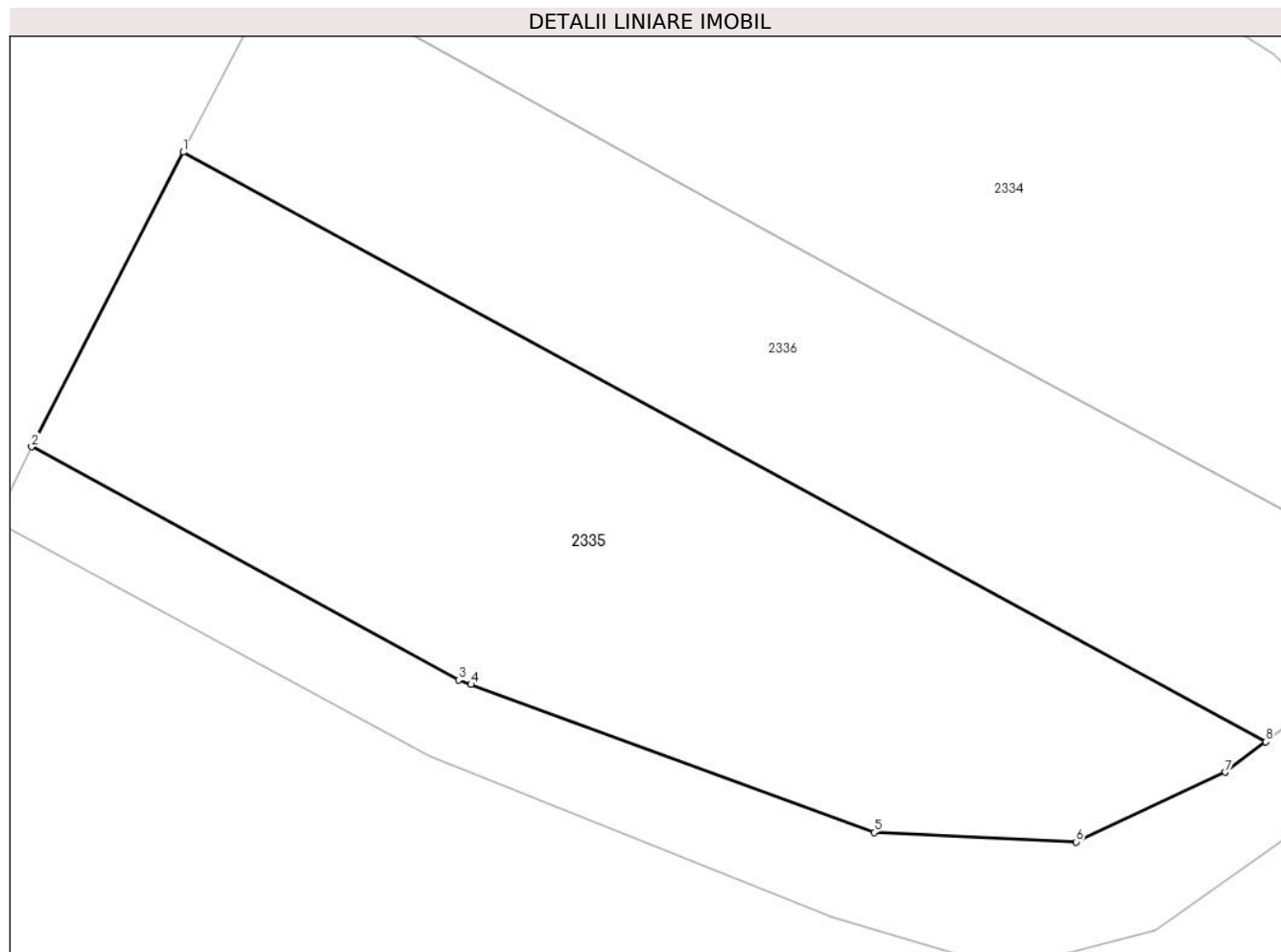
Inscrieri privind dezmembramintele dreptului de proprietate, drepturi reale de garanție și sarcini	Referințe
NU SUNT	

Anexa Nr. 1 La Partea I

Teren

Nr cadastral	Suprafața (mp)*	Observații / Referințe
30256	718	

* Suprafața este determinată în planul de proiecție Stereo 70.



Date referitoare la teren

Crt	Categorie folosință	Intravilan	Suprafața (mp)	Tarla	Parcelă	Nr. topo	Observații / Referințe
1	arabil	DA	718	-	-	1693/13	

Lungime Segmente

1) Valorile lungimilor segmentelor sunt obținute din proiecție în plan.

Punct început	X / Y	Punct sfârșit	X / Y	Lungime segment (** (m)
1	563.807,386 690.551,47	2	563.800,474 690.538,05	15.095
2	563.800,474 690.538,05	3	563.819,954 690.527,423	22.19
3	563.819,954 690.527,423	4	563.820,517 690.527,216	0.6
4	563.820,517 690.527,216	5	563.838,901 690.520,479	19.58
5	563.838,901 690.520,479	6	563.848,126 690.520,039	9.235

Punct început	X / Y	Punct sfârșit	X / Y	Lungime segment (** (m)
6	563.848,126 690.520,039	7	563.854,917 690.523,218	7.498
7	563.854,917 690.523,218	8	563.856,771 690.524,603	2.314
8	563.856,771 690.524,603	1	563.807,386 690.551,47	56.22

** Lungimile segmentelor sunt determinate în planul de proiecție Stereo 70 și sunt rotunjite la 1 milimetru.

*** Distanța dintre puncte este formată din segmente cumulate ce sunt mai mici decât valoarea 1 milimetru.

**DATE DESPRE IMOBILUL NR. 2336**

Oficiul de Cadastru și Publicitate Imobiliară SUCEAVA
Biroul de Cadastru și Publicitate Imobiliară Radauti

A. Partea I. Descrierea imobilului

TEREN Intravilan

Adresa: Loc. Solca, Jud. Suceava

Nr. Crt	Nr cadastral Nr. topografic	Suprafața* (mp)	Observații / Referințe
A1		564	Sector cadastral:10 Teren neimprejmut;

B. Partea II. Proprietari și acte

Inscrieri privitoare la dreptul de proprietate și alte drepturi reale		Referințe
2336 / 26/11/2024		
Act Normativ nr. 7, din 13/03/1996 emis de PARLAMENTUL ROMANIEI;		
B1	Intabulare, drept de PROPRIETATE, dobandit prin Lege, cota actuala 1/1 1) NEIDENTIFICAT NEIDENTIFICAT	A1
Act Administrativ nr. 6861, din 26/11/2024 emis de Primaria Orasului Solca;		
B2	se noteaza posesia factica in favoarea lui 1) CRETU IONUT CATALIN 2) CRETU MARIANA	A1

C. Partea III. SARCINI .

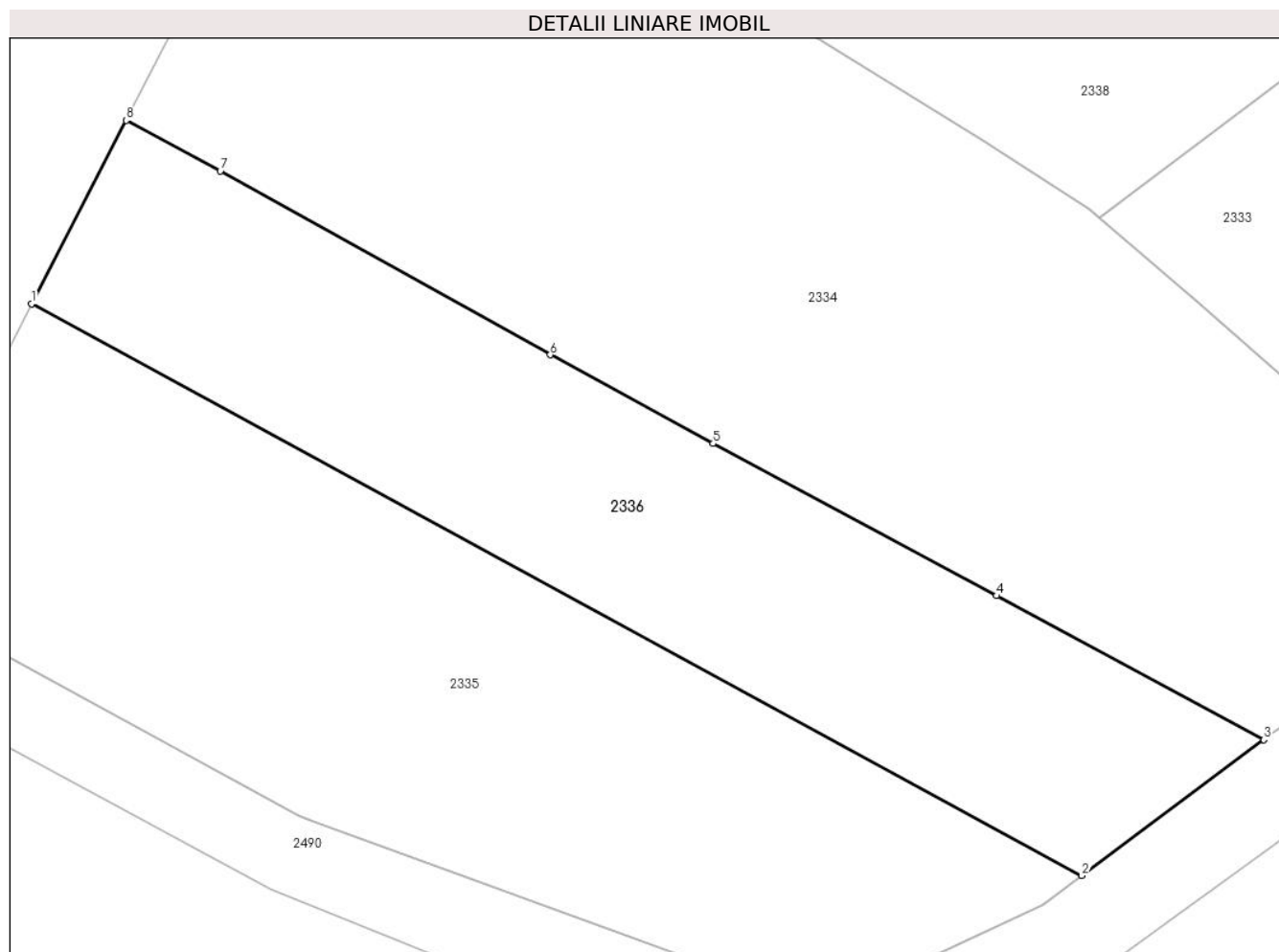
Inscrieri privind dezmembramintele dreptului de proprietate, drepturi reale de garanție și sarcini	Referințe
NU SUNT	

Anexa Nr. 1 La Partea I

Teren

Nr cadastral	Suprafața (mp)*	Observații / Referințe
	564	

* Suprafața este determinată în planul de proiecție Stereo 70.



Date referitoare la teren

Crt	Categorie folosință	Intra vilan	Suprafața (mp)	Tarla	Parcelă	Nr. topo	Observații / Referințe
1	arabil	DA	564	-	-	1694/2	

Lungime Segmente

1) Valorile lungimilor segmentelor sunt obținute din proiecție în plan.

Punct început	X / Y	Punct sfârșit	X / Y	Lungime segment (** (m)
1	563.807,386 690.551,47	2	563.856,771 690.524,603	56.22
2	563.856,771 690.524,603	3	563.865,331 690.530,996	10.684
3	563.865,331 690.530,996	4	563.852,769 690.537,757	14.266
4	563.852,769 690.537,757	5	563.839,439 690.544,909	15.127
5	563.839,439 690.544,909	6	563.831,78 690.549,084	8.723

Punct început	X / Y	Punct sfârșit	X / Y	Lungime segment (** (m)
6	563.831,78 690.549,084	7	563.816,264 690.557,712	17.754
7	563.816,264 690.557,712	8	563.811,831 690.560,102	5.036
8	563.811,831 690.560,102	1	563.807,386 690.551,47	9.709

** Lungimile segmentelor sunt determinate în planul de proiecție Stereo 70 și sunt rotunjite la 1 milimetru.

*** Distanța dintre puncte este formată din segmente cumulate ce sunt mai mici decât valoarea 1 milimetru.

**DATE DESPRE IMOBILUL NR. 2337**

Oficiul de Cadastru și Publicitate Imobiliară SUCEAVA
Biroul de Cadastru și Publicitate Imobiliară Radauti

A. Partea I. Descrierea imobilului

TEREN Intravilan

Adresa: Loc. Solca, Jud. Suceava

Nr. Crt	Nr cadastral Nr. topografic	Suprafața* (mp)	Observații / Referințe
A1		800	Sector cadastral:10 Teren neimprejmut;

B. Partea II. Proprietari și acte

Inscrieri privitoare la dreptul de proprietate și alte drepturi reale	Referințe
2337 / 26/11/2024	
Act Normativ nr. 7, din 13/03/1996 emis de PARLAMENTUL ROMANIEI;	
B1	A1
Intabulare, drept de PROPRIETATE, dobândit prin Lege, cota actuala 1/1	
1) NEIDENTIFICAT NEIDENTIFICAT	
Act Administrativ nr. 6825, din 26/11/2024 emis de Primaria Orasului Solca;	
B2	A1
se noteaza posesia factica in favoarea lui	
1) FLOREA MIRCEA	

C. Partea III. SARCINI .

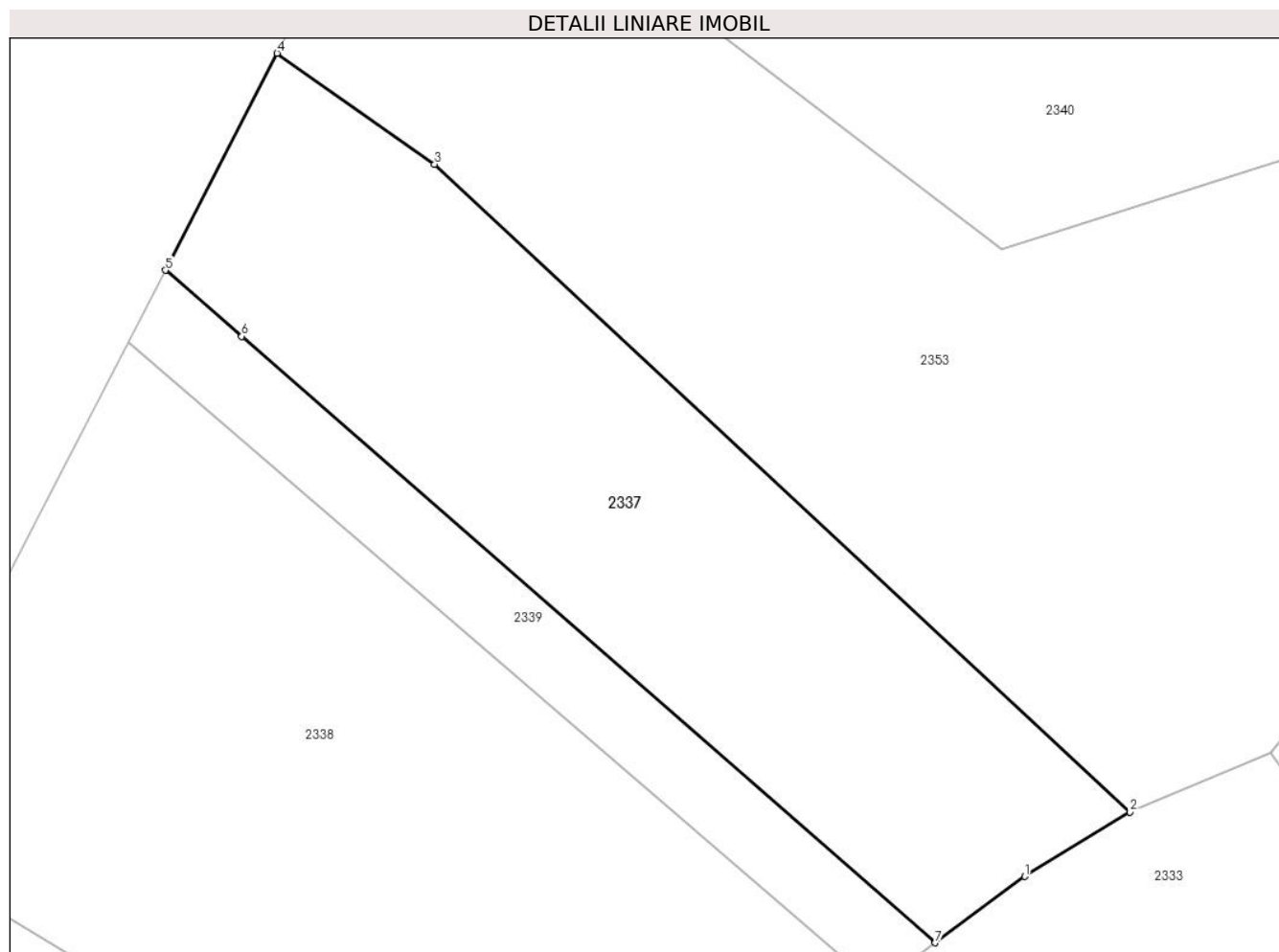
Inscrieri privind dezmembramintele dreptului de proprietate, drepturi reale de garanție și sarcini	Referințe
NU SUNT	

Anexa Nr. 1 La Partea I

Teren

Nr cadastral	Suprafața (mp)*	Observații / Referințe
	800	

* Suprafața este determinată în planul de proiecție Stereo 70.



Date referitoare la teren

Crt	Categorie folosință	Intravilan	Suprafața (mp)	Tarla	Parcelă	Nr. topo	Observații / Referințe
1	arabil	DA	800	-	-	1694/2	

Lungime Segmente

1) Valorile lungimilor segmentelor sunt obținute din proiecție în plan.

Punct început	X / Y	Punct sfârșit	X / Y	Lungime segment (** (m)
1	563.884,678 690.575,932	2	563.890,494 690.579,483	6.814
2	563.890,494 690.579,483	3	563.852,088 690.615,242	52.476
3	563.852,088 690.615,242	4	563.843,384 690.621,366	10.643
4	563.843,384 690.621,366	5	563.837,212 690.609,382	13.48
5	563.837,212 690.609,382	6	563.841,432 690.605,741	5.574

Punct început	X / Y	Punct sfârșit	X / Y	Lungime segment (** (m)
6	563.841,432 690.605,741	7	563.879,742 690.572,267	50.874
7	563.879,742 690.572,267	1	563.884,678 690.575,932	6.148

** Lungimile segmentelor sunt determinate în planul de proiecție Stereo 70 și sunt rotunjite la 1 milimetru.

*** Distanța dintre puncte este formată din segmente cumulate ce sunt mai mici decât valoarea 1 milimetru.

**DATE DESPRE IMOBILUL NR. 2338**

Oficiul de Cadastru și Publicitate Imobiliară SUCEAVA
Biroul de Cadastru și Publicitate Imobiliară Radauti

A. Partea I. Descrierea imobilului

TEREN Intravilan

Nr. CF vechi:3063/BIS

Adresa: Loc. Solca, Jud. Suceava

Nr. Crt	Nr cadastral Nr. topografic	Suprafața* (mp)	Observații / Referințe
A1	30257	1.282	Sector cadastral:10 Teren neimprejmuit;

B. Partea II. Proprietari și acte

Inscrieri privitoare la dreptul de proprietate și alte drepturi reale		Referințe
2338 / 26/11/2024		
Act Notarial nr. 754, din 02/08/2019 emis de Sehanec Ana;		
B1	Intabulare, drept de PROPRIETATE bun comun in dev. cu titlu de cumparare, dobandit prin Conventie, cota actuala 1/1, cota initiala 1/1 1) GALEȘ VASILE 2) GALEȘ IULIA	A1

C. Partea III. SARCINI .

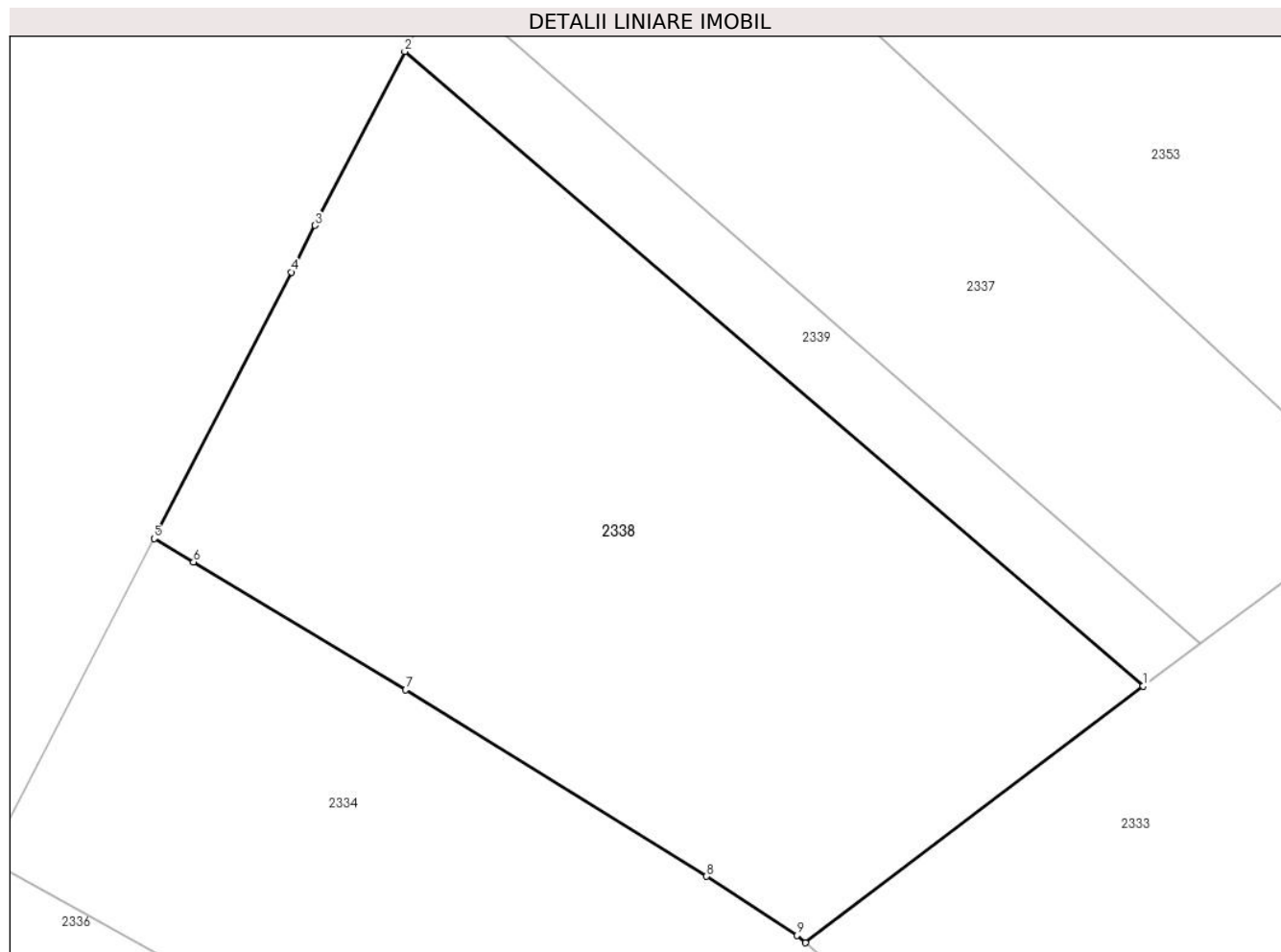
Inscrieri privind dezmembramintele dreptului de proprietate, drepturi reale de garanție și sarcini	Referințe
NU SUNT	

Anexa Nr. 1 La Partea I

Teren

Nr cadastral	Suprafața (mp)*	Observații / Referințe
30257	1.282	

* Suprafața este determinată în planul de proiecție Stereo 70.



Date referitoare la teren

Crt	Categorie folosință	Intra vilan	Suprafața (mp)	Tarla	Parcelă	Nr. topo	Observații / Referințe
1	arabil	DA	1.282	-	-	1694/3	

Lungime Segmente

1) Valorile lungimilor segmentelor sunt obținute din proiecție în plan.

Punct început	X / Y	Punct sfârșit	X / Y	Lungime segment (** (m)
1	563.876,538 690.569,866	2	563.835,151 690.605,381	54.536
2	563.835,151 690.605,381	3	563.830,136 690.595,643	10.953
3	563.830,136 690.595,643	4	563.828,79 690.593,031	2.938
4	563.828,79 690.593,031	5	563.821,109 690.578,116	16.777
5	563.821,109 690.578,116	6	563.823,324 690.576,804	2.574

Punct început	X / Y	Punct sfârșit	X / Y	Lungime segment (** (m)
6	563.823,324 690.576,804	7	563.835,203 690.569,652	13.866
7	563.835,203 690.569,652	8	563.852,065 690.559,218	19.829
8	563.852,065 690.559,218	9	563.857,123 690.555,911	6.043
9	563.857,123 690.555,911	10	563.857,61 690.555,497	0.639
10	563.857,61 690.555,497	1	563.876,538 690.569,866	23.764

** Lungimile segmentelor sunt determinate în planul de proiecție Stereo 70 și sunt rotunjite la 1 milimetru.

*** Distanța dintre puncte este formată din segmente cumulate ce sunt mai mici decât valoarea 1 milimetru.

**DATE DESPRE IMOBILUL NR. 2339**

Oficiul de Cadastru și Publicitate Imobiliară SUCEAVA
Biroul de Cadastru și Publicitate Imobiliară Radauti

A. Partea I. Descrierea imobilului

TEREN Intravilan

Adresa: Loc. Solca, Jud. Suceava

Nr. Crt	Nr cadastral Nr. topografic	Suprafața* (mp)	Observații / Referințe
A1		231	Sector cadastral:10 Teren neimprejmut;

B. Partea II. Proprietari și acte

Inscrieri privitoare la dreptul de proprietate și alte drepturi reale		Referințe
2339 / 26/11/2024		
Act Administrativ nr. 7000, din 29/11/2024 emis de Primaria Orasului Solca;		
B1	Intabulare, drept de PROPRIETATE, dobandit prin Lege, cota actuala 1/1 1) NEIDENTIFICAT NEIDENTIFICAT	A1
Act Administrativ nr. 6895, din 26/11/2024 emis de Primaria Orasului Solca;		
B2	se noteaza posesia factica in favoarea acestuia 1) GALES IULIA 2) GALES VASILE	A1

C. Partea III. SARCINI .

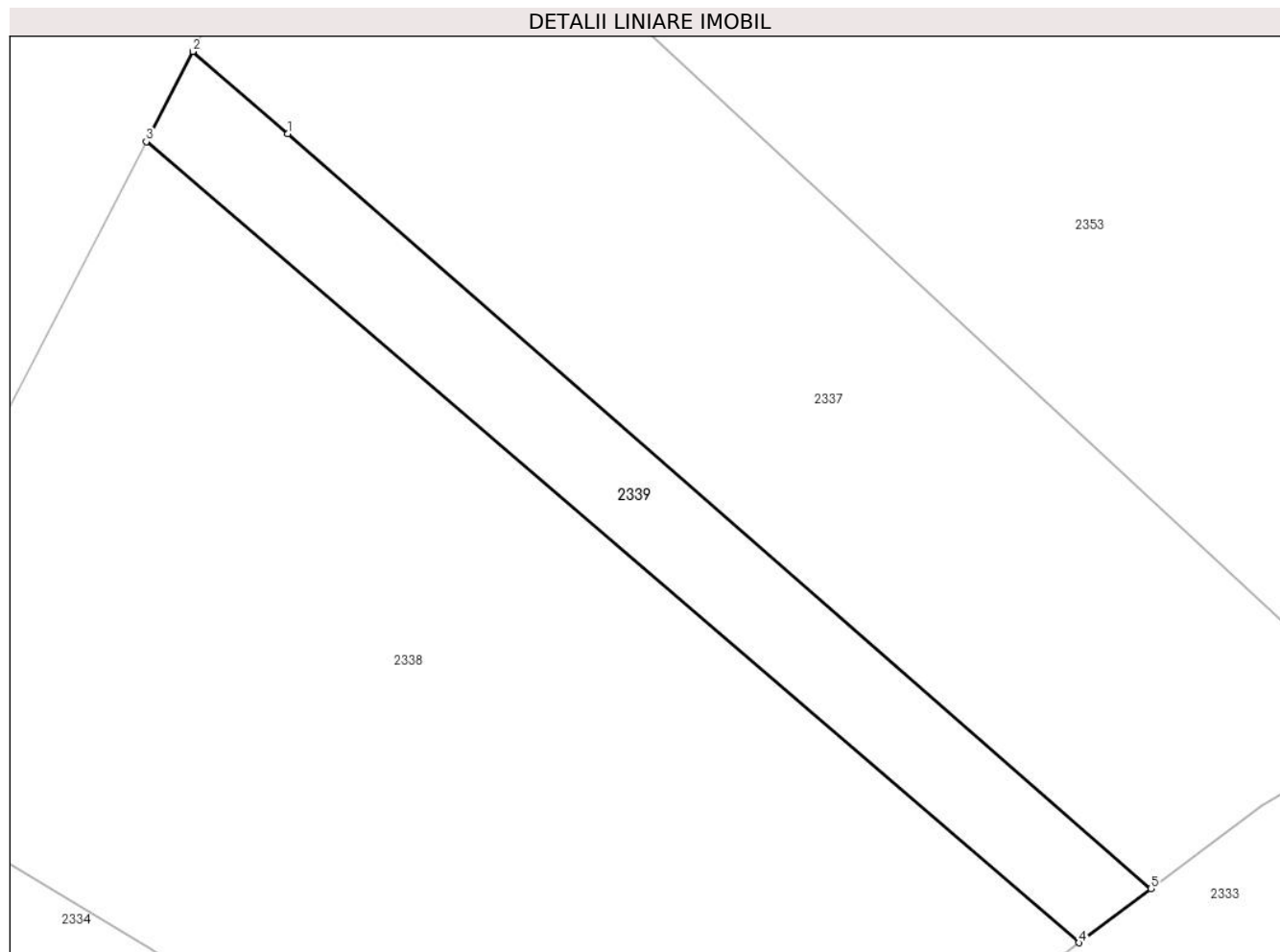
Inscrieri privind dezmembramintele dreptului de proprietate, drepturi reale de garanție și sarcini	Referințe
NU SUNT	

Anexa Nr. 1 La Partea I

Teren

Nr cadastral	Suprafața (mp)*	Observații / Referințe
	231	

* Suprafața este determinată în planul de proiecție Stereo 70.



Date referitoare la teren

Crt	Categorie folosință	Intravilan	Suprafața (mp)	Tarla	Parcelă	Nr. topo	Observații / Referințe
1	arabil	DA	231	-	-	1693/3	

Lungime Segmente

1) Valorile lungimilor segmentelor sunt obținute din proiecție în plan.

Punct început	X / Y	Punct sfârșit	X / Y	Lungime segment (** (m)
1	563.841,432 690.605,741	2	563.837,212 690.609,382	5.574
2	563.837,212 690.609,382	3	563.835,151 690.605,381	4.501
3	563.835,151 690.605,381	4	563.876,538 690.569,866	54.536
4	563.876,538 690.569,866	5	563.879,742 690.572,267	4.004
5	563.879,742 690.572,267	1	563.841,432 690.605,741	50.874

**** Lungimile segmentelor sunt determinate în planul de proiecție Stereo 70 și sunt rotunjite la 1 milimetru.**

***** Distanța dintre puncte este formată din segmente cumulate ce sunt mai mici decât valoarea 1 milimetru.**

**DATE DESPRE IMOBILUL NR. 2340**

Oficiul de Cadastru și Publicitate Imobiliară SUCEAVA
Biroul de Cadastru și Publicitate Imobiliară Radauti

A. Partea I. Descrierea imobilului

TEREN Intravilan

Adresa: Loc. Solca, Jud. Suceava

Nr. Crt	Nr cadastral Nr. topografic	Suprafața* (mp)	Observații / Referințe
A1		3.000	Sector cadastral:10 Teren neimprejmuit;

B. Partea II. Proprietari și acte

Inscrieri privitoare la dreptul de proprietate și alte drepturi reale		Referințe
2340 / 26/11/2024		
Act Normativ nr. 7, din 13/03/1996 emis de PARLAMENTUL ROMANIEI;		
B1	Intabulare, drept de PROPRIETATE, dobandit prin Lege, cota actuala 1/1 1) NEIDENTIFICAT NEIDENTIFICAT	A1
Act Administrativ nr. 6826, din 26/11/2024 emis de Primaria Orasului Solca;		
B2	se noteaza posesia factica in favoarea lui 1) DUDICI NICOLAE	A1

C. Partea III. SARCINI .

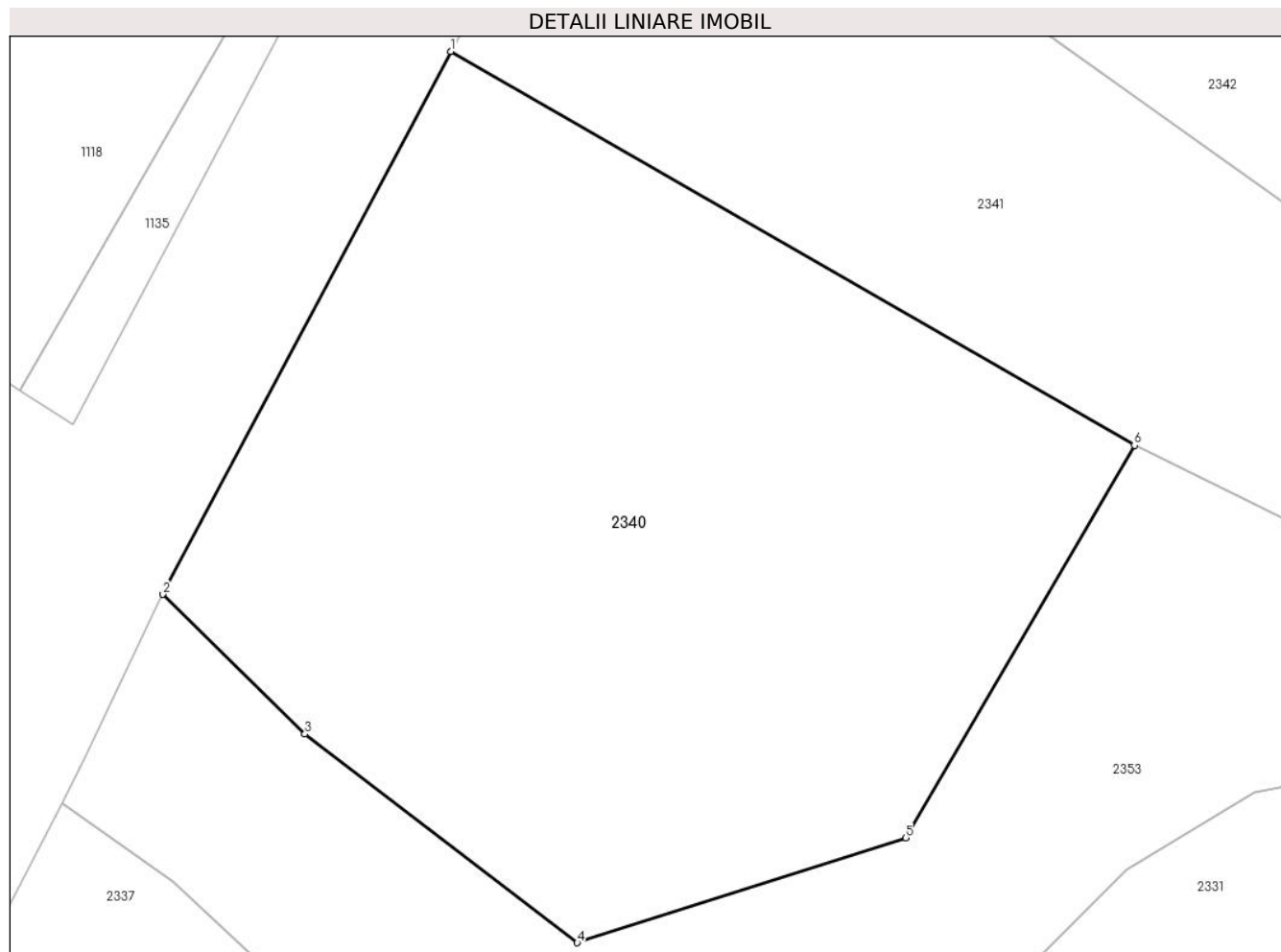
Inscrieri privind dezmembramintele dreptului de proprietate, drepturi reale de garanție și sarcini	Referințe
NU SUNT	

Anexa Nr. 1 La Partea I

Teren

Nr cadastral	Suprafața (mp)*	Observații / Referințe
	3.000	

* Suprafața este determinată în planul de proiecție Stereo 70.



Date referitoare la teren

Crt	Categorie folosință	Intra vilan	Suprafața (mp)	Tarla	Parcelă	Nr. topo	Observații / Referințe
1	arabil	DA	3.000	-	-	1725/3	

Lungime Segmente

1) Valorile lungimilor segmentelor sunt obținute din proiecție în plan.

Punct început	X / Y	Punct sfârșit	X / Y	Lungime segment (** (m)
1	563.873,563 690.679,628	2	563.851,255 690.637,554	47.622
2	563.851,255 690.637,554	3	563.862,254 690.626,732	15.43
3	563.862,254 690.626,732	4	563.883,383 690.610,561	26.607
4	563.883,383 690.610,561	5	563.908,879 690.618,676	26.756
5	563.908,879 690.618,676	6	563.926,606 690.649,102	35.213

Punct început	X / Y	Punct sfârșit	X / Y	Lungime segment (** (m)
6	563.926,606 690.649,102	1	563.873,563 690.679,628	61.2

** Lungimile segmentelor sunt determinate în planul de proiecție Stereo 70 și sunt rotunjite la 1 milimetru.

*** Distanța dintre puncte este formată din segmente cumulate ce sunt mai mici decât valoarea 1 milimetru.

**DATE DESPRE IMOBILUL NR. 2341**

Oficiul de Cadastru și Publicitate Imobiliară SUCEAVA
Biroul de Cadastru și Publicitate Imobiliară Radauti

A. Partea I. Descrierea imobilului

TEREN Intravilan

Adresa: Loc. Solca, Jud. Suceava

Nr. Crt	Nr cadastral Nr. topografic	Suprafața* (mp)	Observații / Referințe
A1		2.300	Sector cadastral:10 Teren neimprejmuit;

B. Partea II. Proprietari și acte

Inscrieri privitoare la dreptul de proprietate și alte drepturi reale		Referințe
2341 / 26/11/2024		
Act Administrativ nr. 7000, din 29/11/2024 emis de Primaria Orasului Solca;		
B1	Intabulare, drept de PROPRIETATE, dobandit prin Lege, cota actuala 1/1 1) NEIDENTIFICAT NEIDENTIFICAT	A1
Act Administrativ nr. 7, din 13/03/1996 emis de Parlamentul Romaniei;		
B2	se noteaza mentiunea de proprietar neidentificat	A1

C. Partea III. SARCINI .

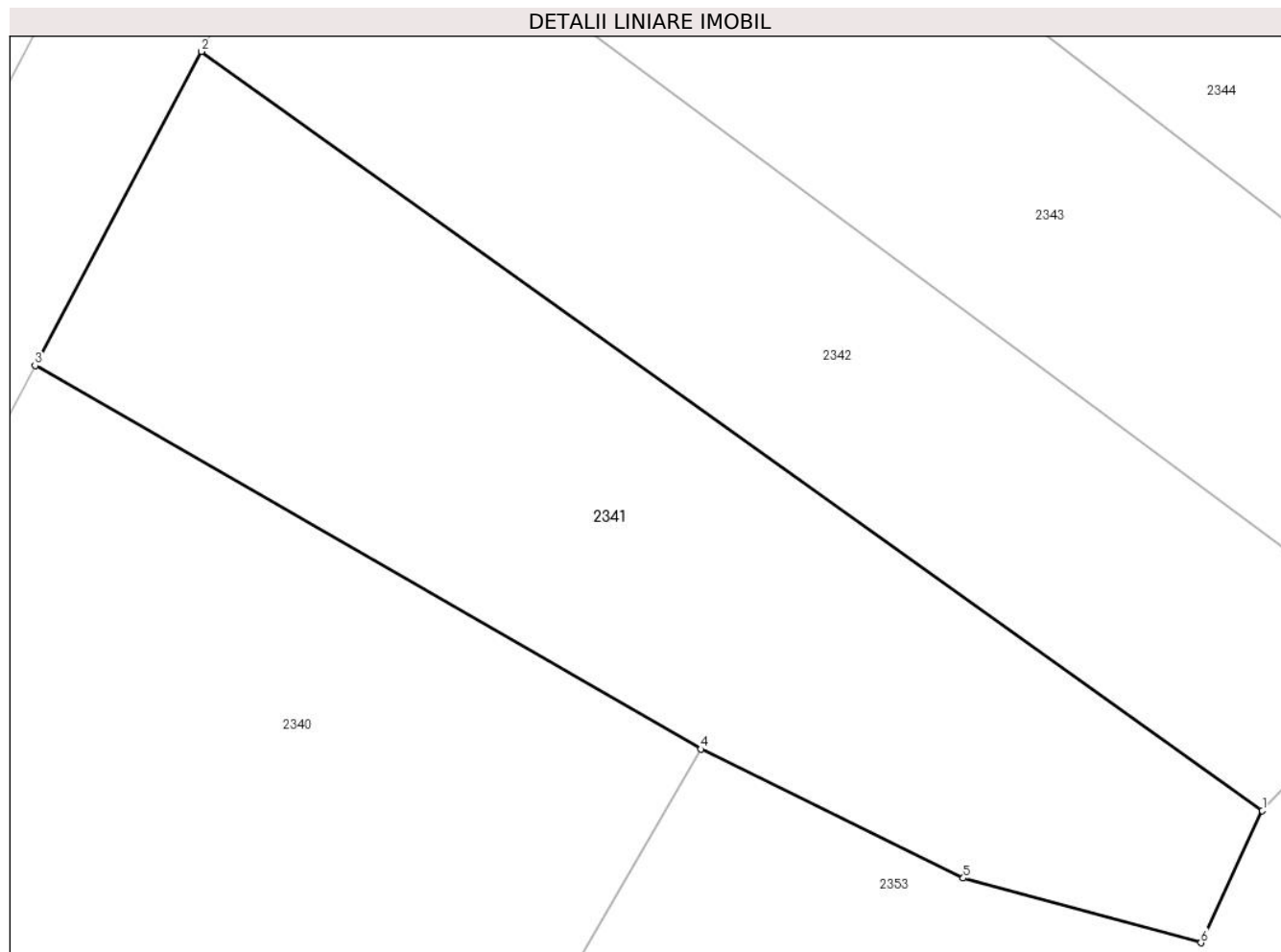
Inscrieri privind dezmembramintele dreptului de proprietate, drepturi reale de garanție și sarcini	Referințe
NU SUNT	

Anexa Nr. 1 La Partea I

Teren

Nr cadastral	Suprafața (mp)*	Observații / Referințe
	2.300	

* Suprafața este determinată în planul de proiecție Stereo 70.



Date referitoare la teren

Crt	Categorie folosință	Intravilan	Suprafața (mp)	Tarla	Parcelă	Nr. topo	Observații / Referințe
1	arabil	DA	2.300	-	-	1725/3	

Lungime Segmente

1) Valorile lungimilor segmentelor sunt obținute din proiecție în plan.

Punct început	X / Y	Punct sfârșit	X / Y	Lungime segment (** (m)
1	563.971,334 690.644,216	2	563.886,826 690.704,62	103.876
2	563.886,826 690.704,62	3	563.873,563 690.679,628	28.293
3	563.873,563 690.679,628	4	563.926,606 690.649,102	61.2
4	563.926,606 690.649,102	5	563.947,519 690.638,837	23.296
5	563.947,519 690.638,837	6	563.966,441 690.633,688	19.61

Punct început	X / Y	Punct sfârșit	X / Y	Lungime segment (** (m)
6	563.966,441 690.633,688	1	563.971,334 690.644,216	11.609

** Lungimile segmentelor sunt determinate în planul de proiecție Stereo 70 și sunt rotunjite la 1 milimetru.

*** Distanța dintre puncte este formată din segmente cumulate ce sunt mai mici decât valoarea 1 milimetru.

**DATE DESPRE IMOBILUL NR. 2342**

Oficiul de Cadastru și Publicitate Imobiliară SUCEAVA
Biroul de Cadastru și Publicitate Imobiliară Radauti

A. Partea I. Descrierea imobilului

TEREN Intravilan

Adresa: Loc. Solca, Jud. Suceava

Nr. Crt	Nr cadastral Nr. topografic	Suprafața* (mp)	Observații / Referințe
A1		2.000	Sector cadastral:10 Teren neimprejmuit;

B. Partea II. Proprietari și acte

Inscrieri privitoare la dreptul de proprietate și alte drepturi reale		Referințe
2342 / 26/11/2024		
Act Normativ nr. 7, din 13/03/1996 emis de PARLAMENTUL ROMANIEI;		
B1	Intabulare, drept de PROPRIETATE, dobândit prin Lege, cota actuala 1/1 1) NEIDENTIFICAT NEIDENTIFICAT	A1
Act Administrativ nr. 6827, din 26/11/2024 emis de Primaria Orasului Solca;		
B2	se noteaza posesia factica in favoarea lui 1) BIRGAUAN GEORGE IONUT	A1

C. Partea III. SARCINI .

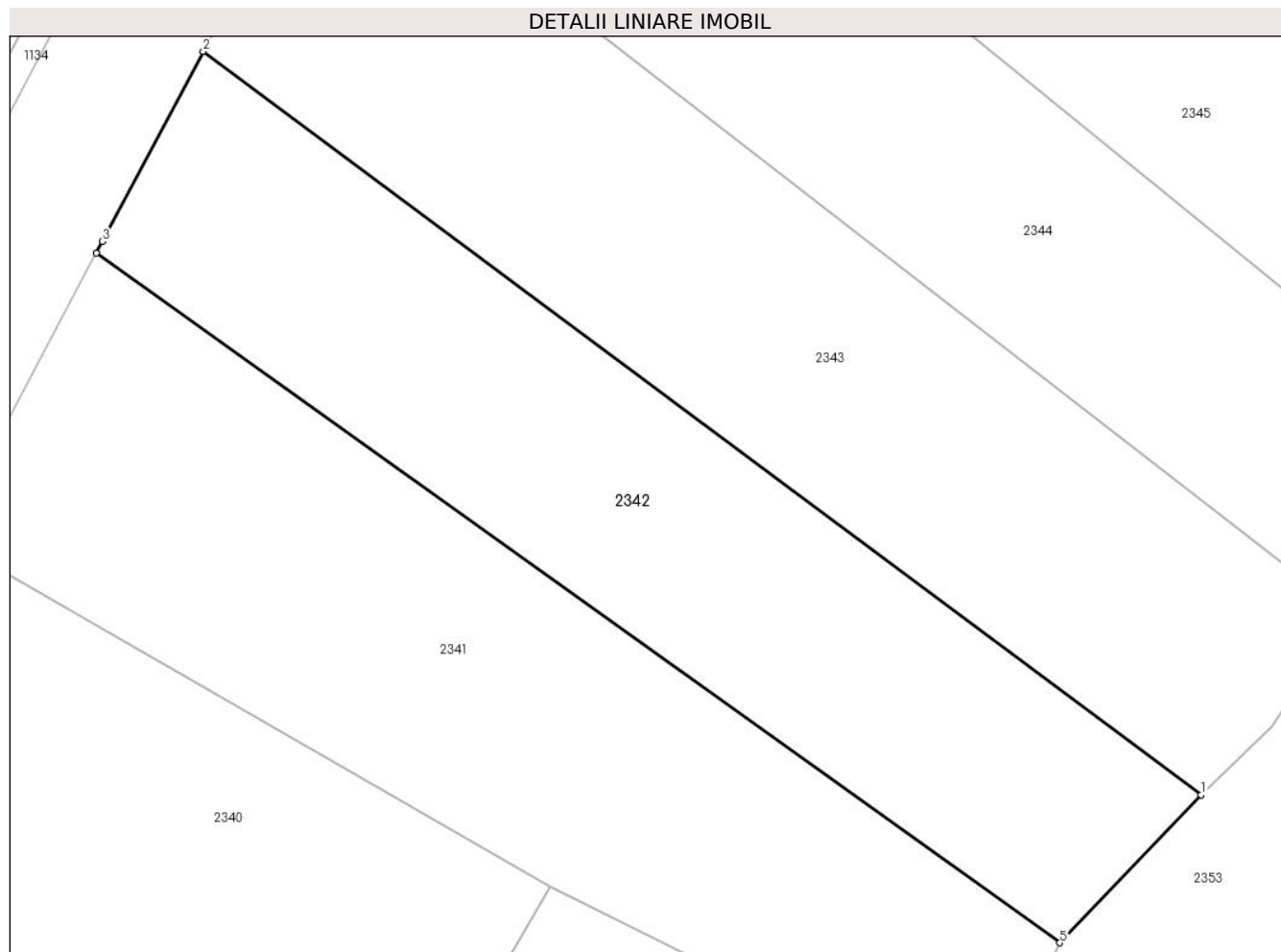
Inscrieri privind dezmembramintele dreptului de proprietate, drepturi reale de garanție și sarcini	Referințe
NU SUNT	

Anexa Nr. 1 La Partea I

Teren

Nr cadastral	Suprafața (mp)*	Observații / Referințe
	2.000	

* Suprafața este determinată în planul de proiecție Stereo 70.



Date referitoare la teren

Crt	Categorie folosință	Intravilan	Suprafața (mp)	Tarla	Parcelă	Nr. topo	Observații / Referințe
1	arabil	DA	2.000	-	-	1725/3	

Lungime Segmente

1) Valorile lungimilor segmentelor sunt obținute din proiecție în plan.

Punct început	X / Y	Punct sfârșit	X / Y	Lungime segment (** (m)
1	563.983,711 690.657,181	2	563.896,202 690.722,286	109.071
2	563.896,202 690.722,286	3	563.887,368 690.705,64	18.845
3	563.887,368 690.705,64	4	563.886,826 690.704,62	1.155
4	563.886,826 690.704,62	5	563.971,334 690.644,216	103.876
5	563.971,334 690.644,216	1	563.983,711 690.657,181	17.924

**** Lungimile segmentelor sunt determinate în planul de proiecție Stereo 70 și sunt rotunjite la 1 milimetru.**

***** Distanța dintre puncte este formată din segmente cumulate ce sunt mai mici decât valoarea 1 milimetru.**

**DATE DESPRE IMOBILUL NR. 2343**

Oficiul de Cadastru și Publicitate Imobiliară SUCEAVA
Biroul de Cadastru și Publicitate Imobiliară Radauti

A. Partea I. Descrierea imobilului

TEREN Intravilan

Nr. CF vechi:764-SOLCA

Adresa: Loc. Solca, Jud. Suceava

Nr. Crt	Nr cadastral Nr. topografic	Suprafața* (mp)	Observații / Referințe
A1	36487	2.400	Sector cadastral:10 Teren neimprejmuit;

B. Partea II. Proprietari și acte

Inscrieri privitoare la dreptul de proprietate și alte drepturi reale	Referințe
2343 / 26/11/2024	
Act Notarial nr. 2108, din 18/03/1993 emis de Notariatul Radauti;	
B1	A1
Intabulare, drept de PROPRIETATE, dobândit prin Conventie, cota actuala 1/1, cota initiala 1/1	
1) FILIMON IOAN	
2) FILIMON MARIA , bun comun in devalmasie	

C. Partea III. SARCINI .

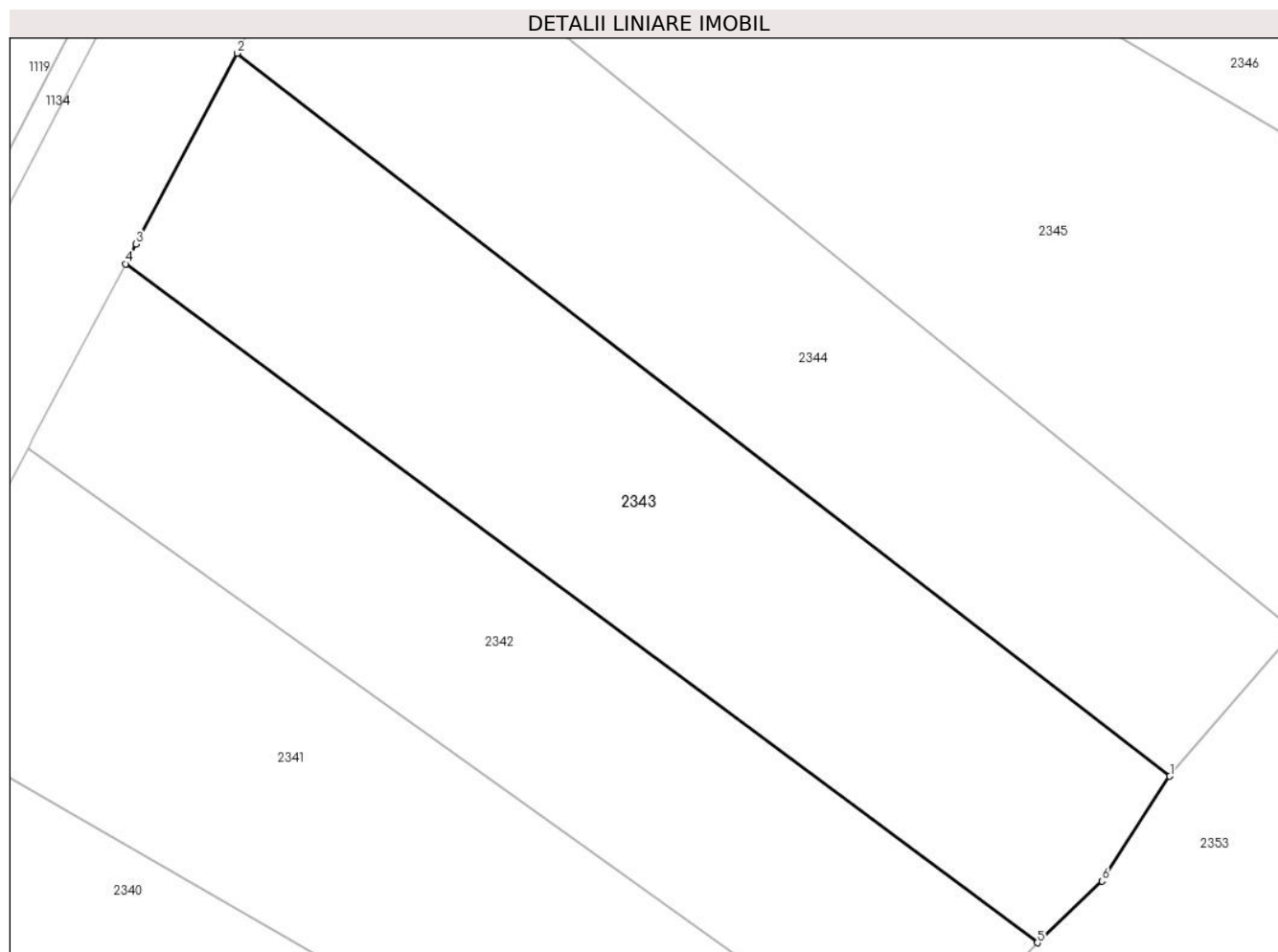
Inscrieri privind dezmembramintele dreptului de proprietate, drepturi reale de garanție și sarcini	Referințe
NU SUNT	

Anexa Nr. 1 La Partea I

Teren

Nr cadastral	Suprafața (mp)*	Observații / Referințe
36487	2.400	

* Suprafața este determinată în planul de proiecție Stereo 70.



Date referitoare la teren

Crt	Categorie folosință	Intravilan	Suprafața (mp)	Tarla	Parcelă	Nr. topo	Observații / Referințe
1	arabil	DA	2.400	-	-	1725/4	

Lungime Segmente

1) Valorile lungimilor segmentelor sunt obținute din proiecție în plan.

Punct început	X / Y	Punct sfârșit	X / Y	Lungime segment (** (m)
1	563.996,434 690.673,149	2	563.906,92 690.742,482	113.225
2	563.906,92 690.742,482	3	563.897,212 690.724,189	20.709
3	563.897,212 690.724,189	4	563.896,202 690.722,286	2.154
4	563.896,202 690.722,286	5	563.983,711 690.657,181	109.071
5	563.983,711 690.657,181	6	563.989,93 690.663,101	8.586

Punct început	X / Y	Punct sfârșit	X / Y	Lungime segment (** (m)
6	563.989,93 690.663,101	1	563.996,434 690.673,149	11.969

** Lungimile segmentelor sunt determinate în planul de proiecție Stereo 70 și sunt rotunjite la 1 milimetru.

*** Distanța dintre puncte este formată din segmente cumulate ce sunt mai mici decât valoarea 1 milimetru.

**DATE DESPRE IMOBILUL NR. 2344**

Oficiul de Cadastru și Publicitate Imobiliară SUCEAVA
Biroul de Cadastru și Publicitate Imobiliară Radauti

A. Partea I. Descrierea imobilului

TEREN Intravilan

Adresa: Loc. Solca, Jud. Suceava

Nr. Crt	Nr cadastral Nr. topografic	Suprafața* (mp)	Observații / Referințe
A1	30734	2.300	Sector cadastral:10 Teren neimprejmuit;

B. Partea II. Proprietari și acte

Inscrieri privitoare la dreptul de proprietate și alte drepturi reale		Referințe
2344 / 26/11/2024		
Act Notarial nr. 247, din 28/01/2014 emis de Pelepco Lacramioara Gabriela;		
B1	Intabulare, drept de PROPRIETATE bun comun in dev. cu titlu de cumparare, dobandit prin Conventie, cota actuala 1/1, cota initiala 1/1	A1
	1) FLUTUR SIMION 2) FLUTUR ALINA ANA	
	OBSERVATII: adus b5	

C. Partea III. SARCINI .

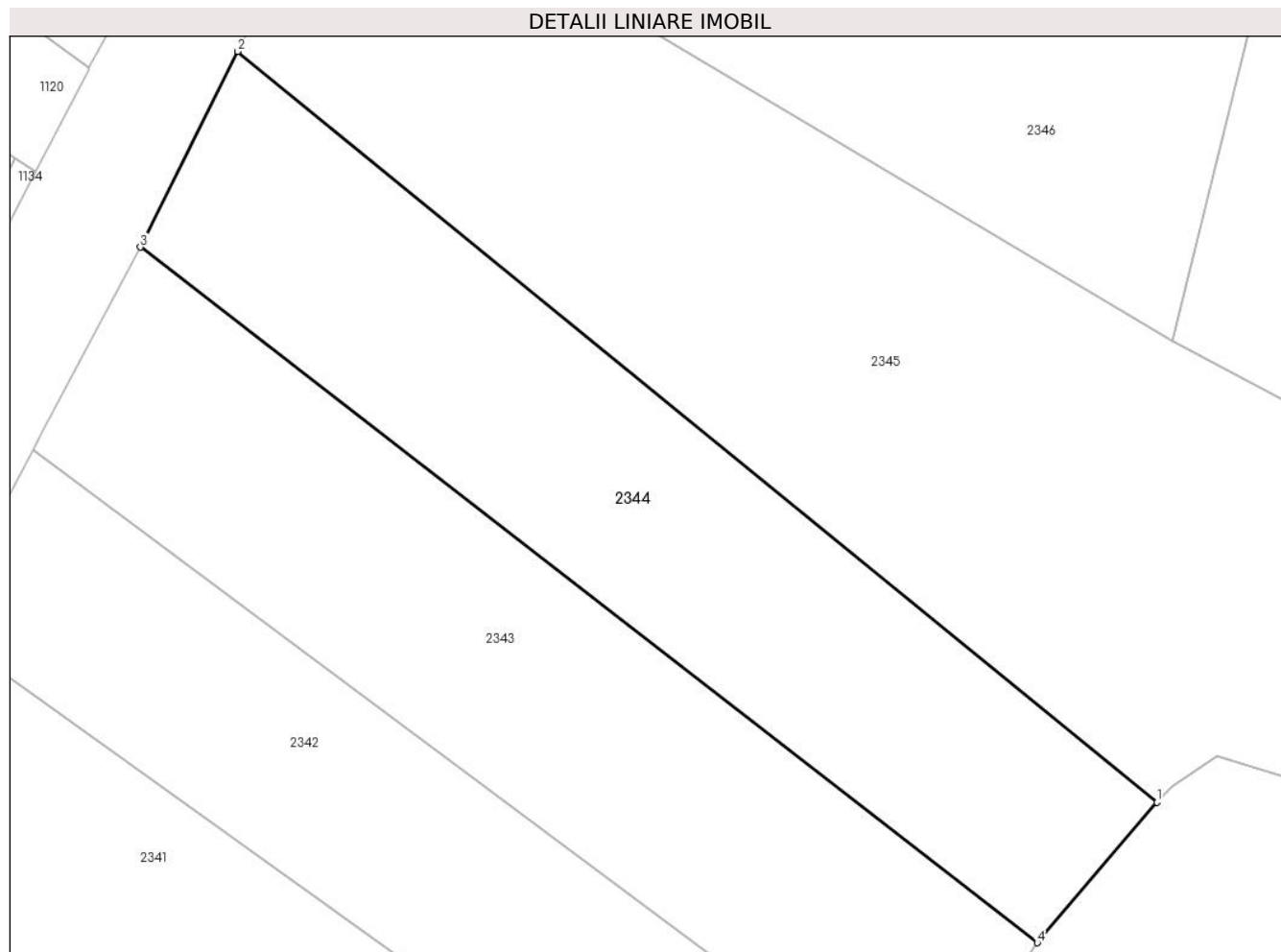
Inscrieri privind dezmembramintele dreptului de proprietate, drepturi reale de garanție și sarcini	Referințe
NU SUNT	

Anexa Nr. 1 La Partea I

Teren

Nr cadastral	Suprafața (mp)*	Observații / Referințe
30734	2.300	

* Suprafața este determinată în planul de proiecție Stereo 70.



Date referitoare la teren

Crt	Categorie folosință	Intravilan	Suprafața (mp)	Tarla	Parcelă	Nr. topo	Observații / Referințe
1	arabil	DA	2.300	-	-	1724	

Lungime Segmente

1) Valorile lungimilor segmentelor sunt obținute din proiecție în plan.

Punct început	X / Y	Punct sfârșit	X / Y	Lungime segment (** (m)
1	564.008,389 690.687,151	2	563.916,643 690.761,999	118.404
2	563.916,643 690.761,999	3	563.906,92 690.742,482	21.805
3	563.906,92 690.742,482	4	563.996,434 690.673,149	113.225
4	563.996,434 690.673,149	1	564.008,389 690.687,151	18.411

** Lungimile segmentelor sunt determinate în planul de proiecție Stereo 70 și sunt rotunjite la 1 milimetru.

***** Distanţa dintre puncte este formată din segmente cumulate ce sunt mai mici decât valoarea 1 milimetru.**

**DATE DESPRE IMOBILUL NR. 2345**

Oficiul de Cadastru și Publicitate Imobiliară SUCEAVA
Biroul de Cadastru și Publicitate Imobiliară Radauti

A. Partea I. Descrierea imobilului

TEREN Intravilan

Adresa: Loc. Solca, Jud. Suceava

Nr. Crt	Nr cadastral Nr. topografic	Suprafața* (mp)	Observații / Referințe
A1		4.500	Sector cadastral:10 Teren neimpregmuit;

B. Partea II. Proprietari și acte

Inscrieri privitoare la dreptul de proprietate și alte drepturi reale		Referințe
2345 / 26/11/2024		
Act Normativ nr. 7, din 13/03/1996 emis de PARLAMENTUL ROMANIEI;		
B1	Intabulare, drept de PROPRIETATE, dobandit prin Lege, cota actuala 1/1 1) NEIDENTIFICAT NEIDENTIFICAT	A1
Act Administrativ nr. 6828, din 26/11/2024 emis de Primaria Orasului Solca;		
B2	se noteaza posesia factica in favoarea lui 1) VALASCIUC IOAN 2) VALASCIUC OLTITA	A1

C. Partea III. SARCINI .

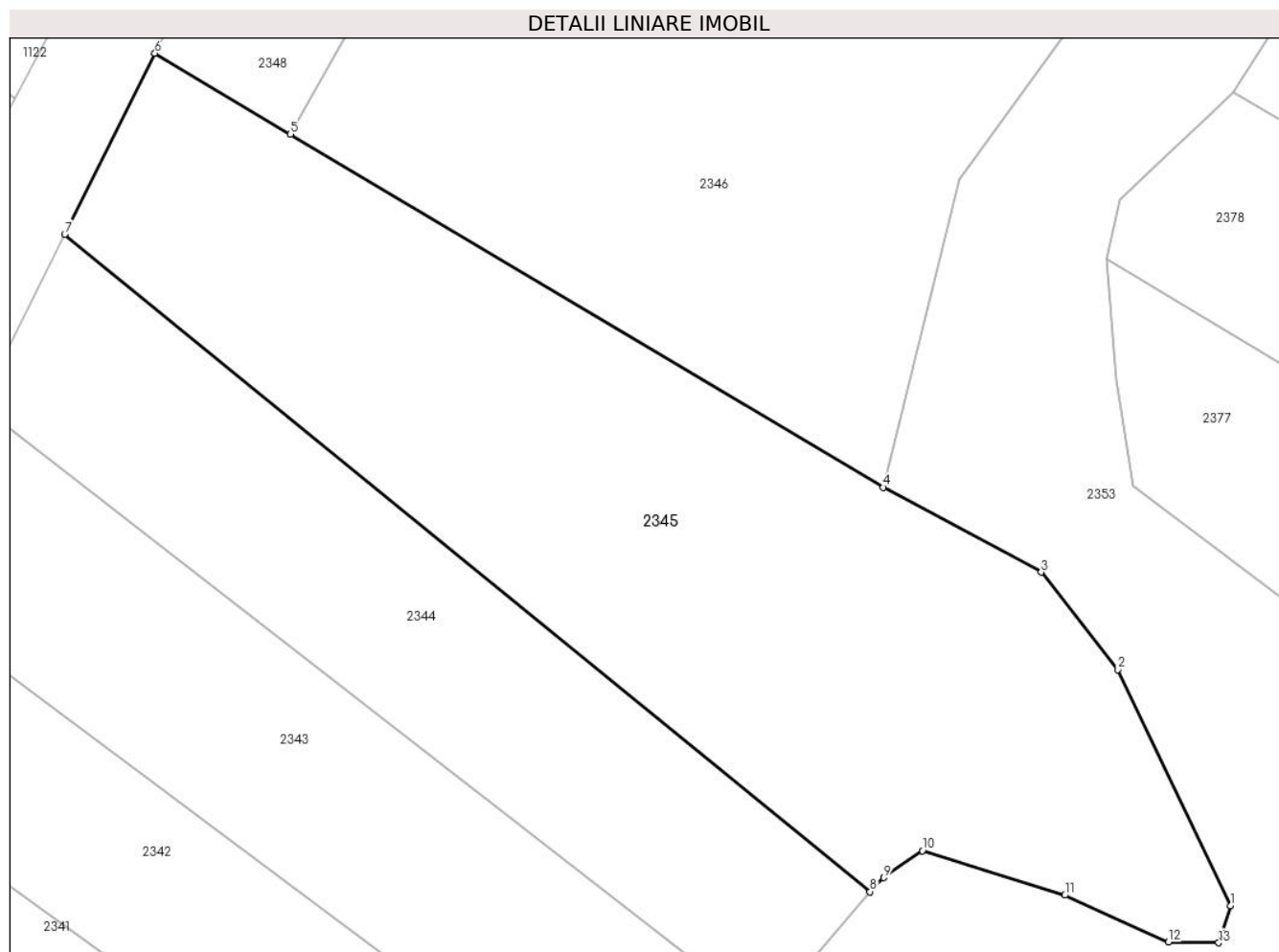
Inscrieri privind dezmembramintele dreptului de proprietate, drepturi reale de garanție și sarcini	Referințe
NU SUNT	

Anexa Nr. 1 La Partea I

Teren

Nr cadastral	Suprafața (mp)*	Observații / Referințe
	4.500	

* Suprafața este determinată în planul de proiecție Stereo 70.



Date referitoare la teren

Crt	Categorie folosință	Intravilan	Suprafața (mp)	Tarla	Parcelă	Nr. topo	Observații / Referințe
1	arabil	DA	4.500	-	-	1725/1	

Lungime Segmente

1) Valorile lungimilor segmentelor sunt obținute din proiecție în plan.

Punct început	X / Y	Punct sfârșit	X / Y	Lungime segment (** (m)
1	564.049,48 690.685,547	2	564.036,652 690.712,449	29.804
2	564.036,652 690.712,449	3	564.027,896 690.723,542	14.132
3	564.027,896 690.723,542	4	564.009,905 690.733,19	20.415
4	564.009,905 690.733,19	5	563.942,369 690.773,389	78.594
5	563.942,369 690.773,389	6	563.926,914 690.782,617	18.0

Punct început	X / Y	Punct sfârșit	X / Y	Lungime segment (** (m)
6	563.926,914 690.782,617	7	563.916,643 690.761,999	23.035
7	563.916,643 690.761,999	8	564.008,389 690.687,151	118.404
8	564.008,389 690.687,151	9	564.009,95 690.688,764	2.245
9	564.009,95 690.688,764	10	564.014,362 690.691,814	5.364
10	564.014,362 690.691,814	11	564.030,585 690.686,752	16.994
11	564.030,585 690.686,752	12	564.042,391 690.681,429	12.951
12	564.042,391 690.681,429	13	564.048,115 690.681,341	5.725
13	564.048,115 690.681,341	1	564.049,48 690.685,547	4.422

** Lungimile segmentelor sunt determinate în planul de proiecție Stereo 70 și sunt rotunjite la 1 milimetru.

*** Distanța dintre puncte este formată din segmente cumulate ce sunt mai mici decât valoarea 1 milimetru.

**DATE DESPRE IMOBILUL NR. 2346**

Oficiul de Cadastru și Publicitate Imobiliară SUCEAVA
Biroul de Cadastru și Publicitate Imobiliară Radauti

A. Partea I. Descrierea imobilului

TEREN Necunoscut

Nr. CF vechi:54

Adresa: Loc. Solca, Jud. Suceava

Nr. Crt	Nr cadastral Nr. topografic	Suprafața* (mp)	Observații / Referințe
A1	30984	5.886	Sector cadastral:10 Teren neimprejmuit;

B. Partea II. Proprietari și acte

Inscrieri privitoare la dreptul de proprietate și alte drepturi reale	Referințe
2346 / 26/11/2024	
Act Notarial nr. 1709, din 25/05/2005 emis de BNP;	
B1	A1
Intabulare, drept de PROPRIETATE, dobandit prin Conventie, cota actuala 1/1, cota initiala 1/1	
1) MAIEREAN ELVIRA	
<i>OBSERVATII: (provenita din conversia CF 54)</i>	

C. Partea III. SARCINI .

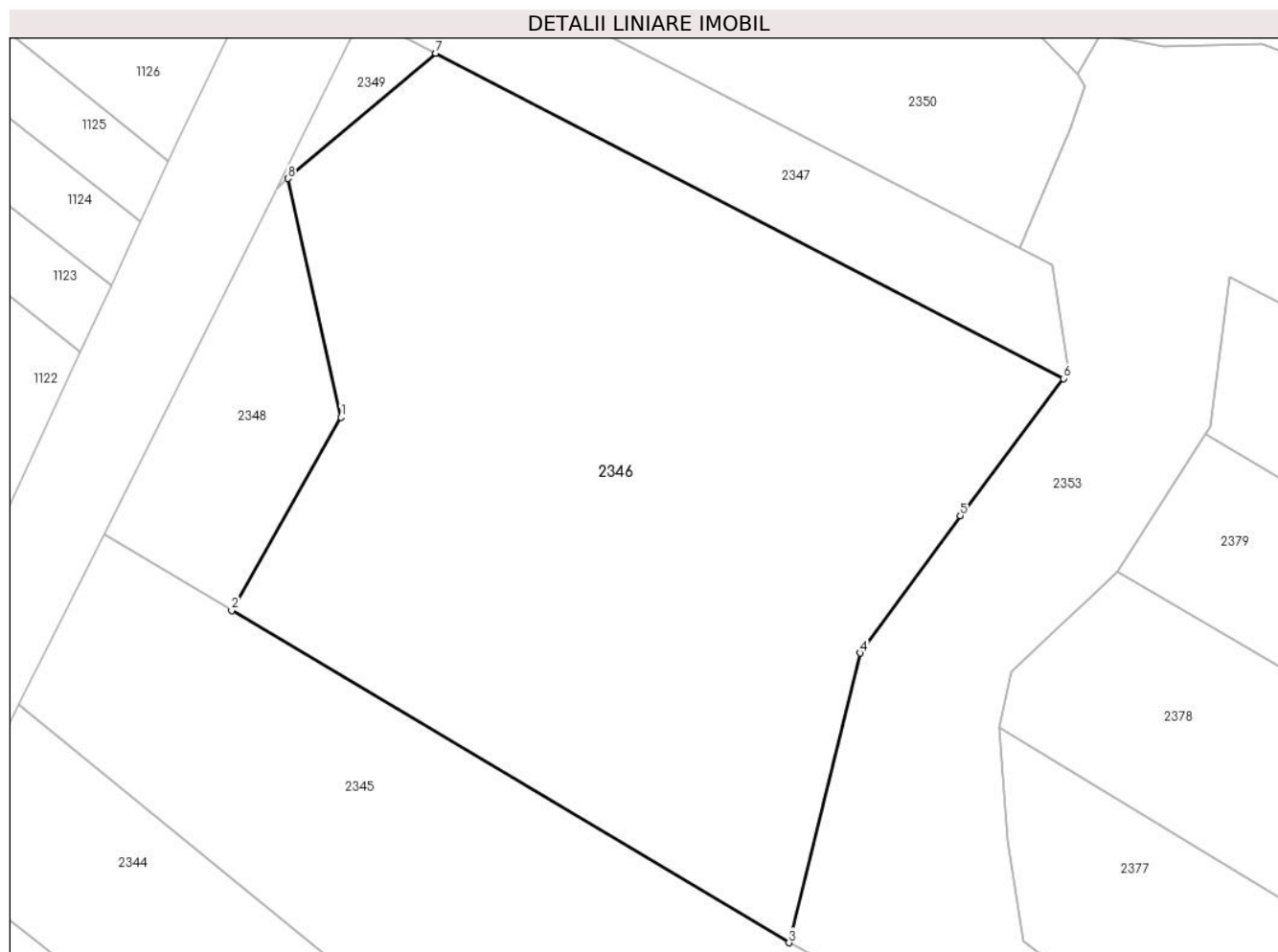
Inscrieri privind dezmembramintele dreptului de proprietate, drepturi reale de garanție și sarcini	Referințe
NU SUNT	

Anexa Nr. 1 La Partea I

Teren

Nr cadastral	Suprafața (mp)*	Observații / Referințe
30984	5.886	

* Suprafața este determinată în planul de proiecție Stereo 70.



Date referitoare la teren

Crt	Categorie folosință	Intravilan	Suprafața (mp)	Tarla	Parcelă	Nr. topo	Observații / Referințe
1	neproductiv	DA	5.625	-	-	1720/2	
2	neproductiv	NU	261	-	-	1720/2	

Lungime Segmente

1) Valorile lungimilor segmentelor sunt obținute din proiecție în plan.

Punct început	X / Y	Punct sfârșit	X / Y	Lungime segment (** (m))
1	563.955,603 690.796,821	2	563.942,369 690.773,389	26.911
2	563.942,369 690.773,389	3	564.009,905 690.733,19	78.594
3	564.009,905 690.733,19	4	564.018,522 690.768,248	36.101
4	564.018,522 690.768,248	5	564.030,657 690.784,887	20.594

Punct început	X / Y	Punct sfârșit	X / Y	Lungime segment (** (m)
5	564.030,657 690.784,887	6	564.043,182 690.801,482	20.791
6	564.043,182 690.801,482	7	563.967,089 690.840,87	85.683
7	563.967,089 690.840,87	8	563.949,203 690.825,695	23.456
8	563.949,203 690.825,695	1	563.955,603 690.796,821	29.575

** Lungimile segmentelor sunt determinate în planul de proiecție Stereo 70 și sunt rotunjite la 1 milimetru.

*** Distanța dintre puncte este formată din segmente cumulate ce sunt mai mici decât valoarea 1 milimetru.

**DATE DESPRE IMOBILUL NR. 2347**

Oficiul de Cadastru și Publicitate Imobiliară SUCEAVA
Biroul de Cadastru și Publicitate Imobiliară Radauti

A. Partea I. Descrierea imobilului

TEREN Necunoscut

Nr. CF vechi:54

Adresa: Loc. Solca, Jud. Suceava

Nr. Crt	Nr cadastral Nr. topografic	Suprafața* (mp)	Observații / Referințe
A1	30987	1.069	Sector cadastral:10 Teren neimprejmuit;

B. Partea II. Proprietari și acte

Inscrieri privitoare la dreptul de proprietate și alte drepturi reale	Referințe
2347 / 26/11/2024	
Act Notarial nr. 1709, din 25/05/2005 emis de BNP;	
B1	A1
Intabulare, drept de PROPRIETATE, dobandit prin Conventie, cota actuala 1/1, cota initiala 1/1	
1) MAIEREAN ELVIRA	
<i>OBSERVATII: (provenita din conversia CF 54)</i>	

C. Partea III. SARCINI .

Inscrieri privind dezmembramintele dreptului de proprietate, drepturi reale de garanție și sarcini	Referințe
NU SUNT	

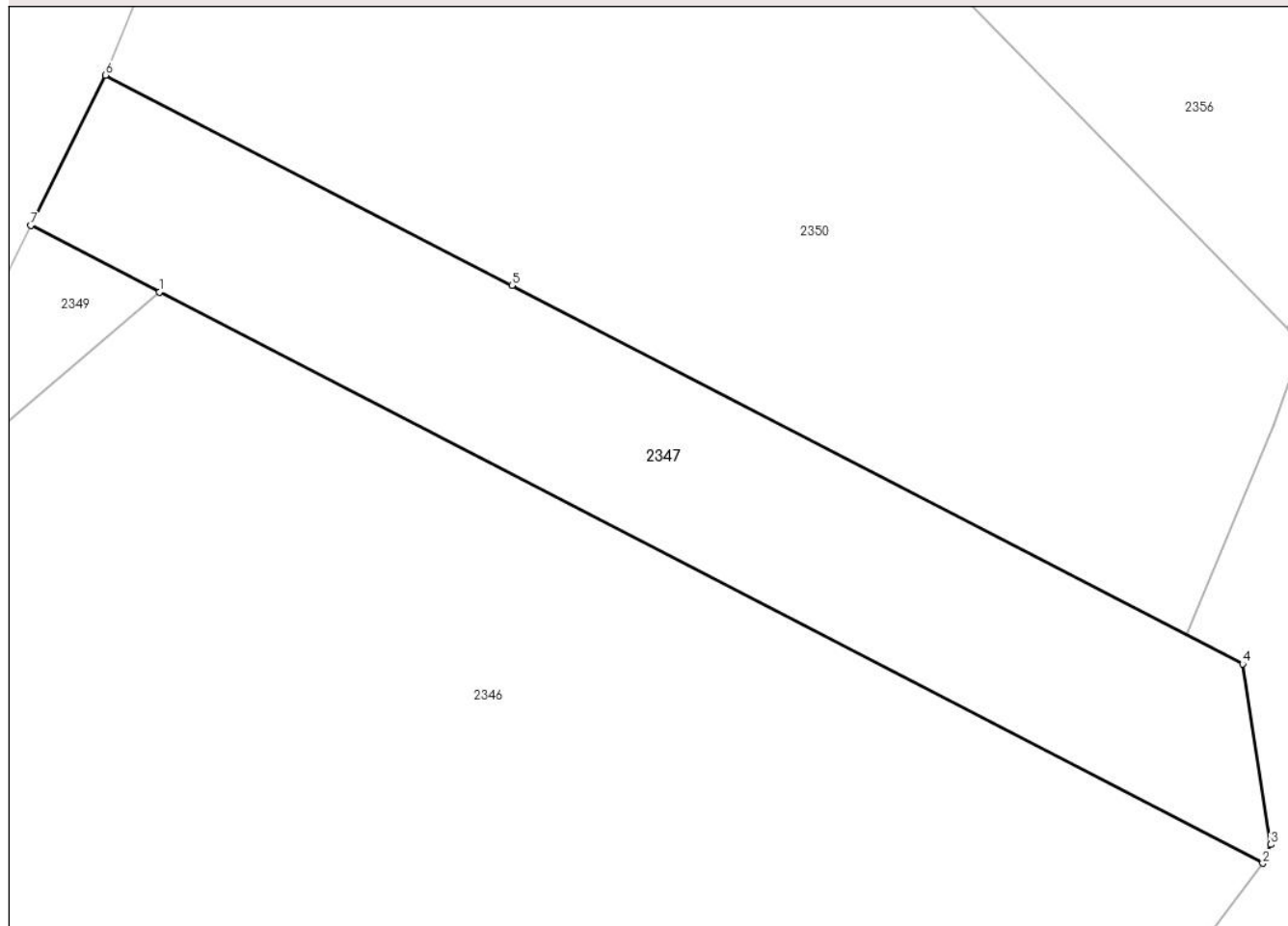
Anexa Nr. 1 La Partea I

Teren

Nr cadastral	Suprafața (mp)*	Observații / Referințe
30987	1.069	

* Suprafața este determinată în planul de proiecție Stereo 70.

DETALII LINIARE IMOBIL



Date referitoare la teren

Crt	Categorie folosință	Intra vilan	Suprafața (mp)	Tarla	Parcelă	Nr. topo	Observații / Referințe
1	neproductiv	DA	976	-	-	1720/1	
2	neproductiv	NU	93	-	-	1720/1	

Lungime Segmente

1) Valorile lungimilor segmentelor sunt obținute din proiecție în plan.

Punct început	X / Y	Punct sfârșit	X / Y	Lungime segment (** (m)
1	563.967,089 690.840,87	2	564.043,182 690.801,482	85.683
2	564.043,182 690.801,482	3	564.043,731 690.802,786	1.415
3	564.043,731 690.802,786	4	564.041,796 690.815,226	12.59
4	564.041,796 690.815,226	5	563.991,384 690.841,32	56.765

Punct început	X / Y	Punct sfârșit	X / Y	Lungime segment (** (m)
5	563.991,384 690.841,32	6	563.963,359 690.855,827	31.557
6	563.963,359 690.855,827	7	563.958,208 690.845,467	11.57
7	563.958,208 690.845,467	1	563.967,089 690.840,87	10.0

** Lungimile segmentelor sunt determinate în planul de proiecție Stereo 70 și sunt rotunjite la 1 milimetru.

*** Distanța dintre puncte este formată din segmente cumulate ce sunt mai mici decât valoarea 1 milimetru.

**DATE DESPRE IMOBILUL NR. 2348**

Oficiul de Cadastru și Publicitate Imobiliară SUCEAVA
Biroul de Cadastru și Publicitate Imobiliară Radauti

A. Partea I. Descrierea imobilului

TEREN Intravilan

Nr. CF vechi:54

Adresa: Loc. Solca, Jud. Suceava

Nr. Crt	Nr cadastral Nr. topografic	Suprafața* (mp)	Observații / Referințe
A1	30986	Din acte: 0 Masurata: 719	Sector cadastral:10 Teren neimprejmuit;

B. Partea II. Proprietari și acte

Inscrieri privitoare la dreptul de proprietate și alte drepturi reale		Referințe
2348 / 26/11/2024		
Act Notarial nr. 1709, din 25/05/2005 emis de BNP;		
B1	Intabulare, drept de PROPRIETATE, dobandit prin Conventie, cota actuala 1/1, cota initiala 1/1 1) MAIEREAN ELVIRA <i>OBSERVATIIL: (provenita din conversia CF 54)</i>	A1

C. Partea III. SARCINI .

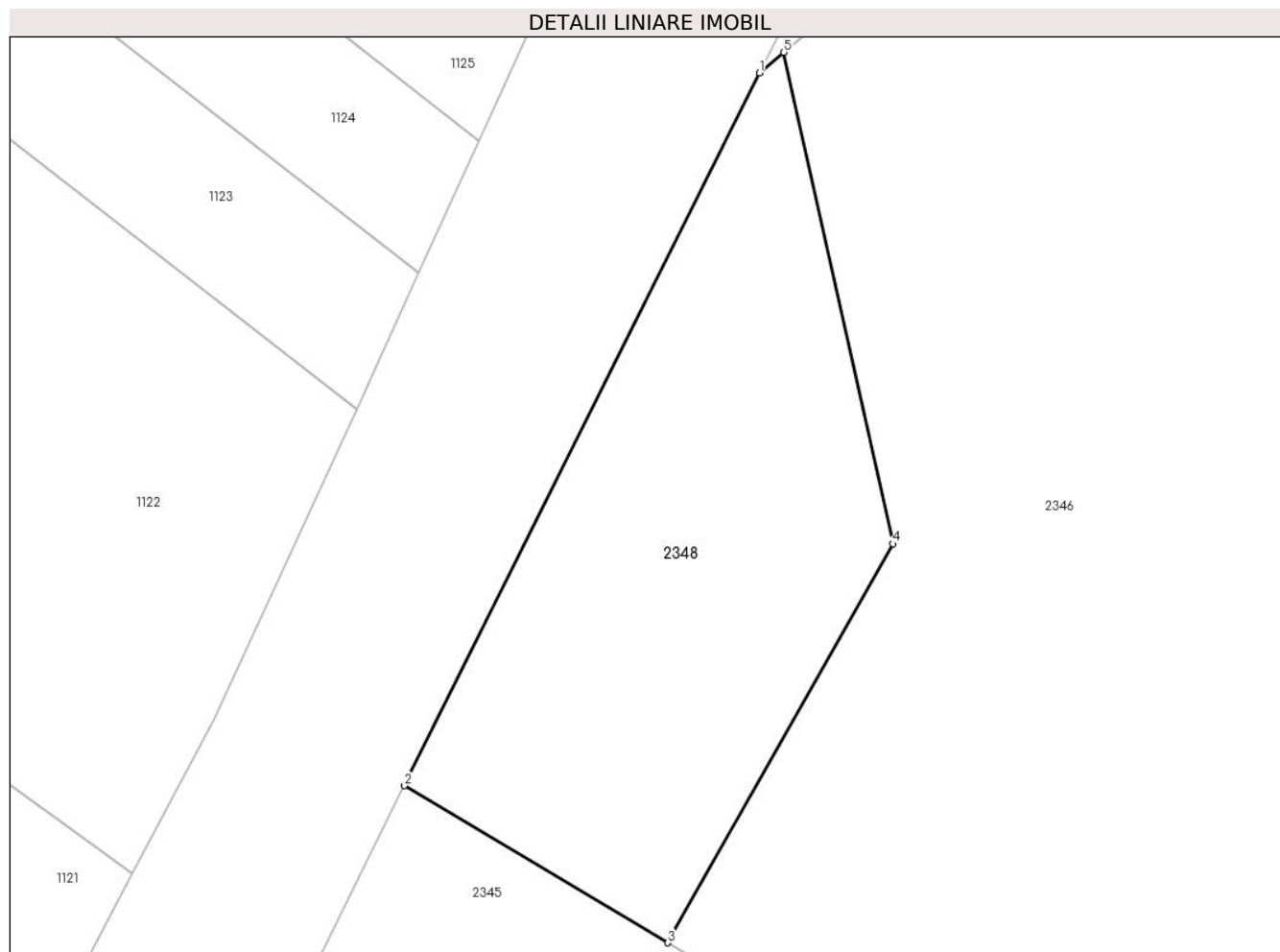
Inscrieri privind dezmembramintele dreptului de proprietate, drepturi reale de garanție și sarcini	Referințe
NU SUNT	

Anexa Nr. 1 La Partea I

Teren

Nr cadastral	Suprafața (mp)*	Observații / Referințe
30986	Din acte: 0 Masurata: 719	

* Suprafața este determinată în planul de proiecție Stereo 70.



Date referitoare la teren

Crt	Categorie folosință	Intravilan	Suprafața (mp)	Tarla	Parcelă	Nr. topo	Observații / Referințe
1	neproductiv	DA	719	-	-	1722	

Lungime Segmente

1) Valorile lungimilor segmentelor sunt obținute din proiecție în plan.

Punct început	X / Y	Punct sfârșit	X / Y	Lungime segment (** (m)
1	563.947,774 690.824,489	2	563.926,914 690.782,617	46.78
2	563.926,914 690.782,617	3	563.942,369 690.773,389	18.0
3	563.942,369 690.773,389	4	563.955,603 690.796,821	26.911
4	563.955,603 690.796,821	5	563.949,203 690.825,695	29.575
5	563.949,203 690.825,695	1	563.947,774 690.824,489	1.87

**** Lungimile segmentelor sunt determinate în planul de proiecție Stereo 70 și sunt rotunjite la 1 milimetru.**

***** Distanța dintre puncte este formată din segmente cumulate ce sunt mai mici decât valoarea 1 milimetru.**

**DATE DESPRE IMOBILUL NR. 2349**

Oficiul de Cadastru și Publicitate Imobiliară SUCEAVA
Biroul de Cadastru și Publicitate Imobiliară Radauti

A. Partea I. Descrierea imobilului

TEREN Intravilan

Nr. CF vechi:54

Adresa: Loc. Solca, Jud. Suceava

Nr. Crt	Nr cadastral Nr. topografic	Suprafața* (mp)	Observații / Referințe
A1	30985	117	Sector cadastral:10 Teren neimprejmuit;

B. Partea II. Proprietari și acte

Inscrieri privitoare la dreptul de proprietate și alte drepturi reale	Referințe
2349 / 26/11/2024	
Act Notarial nr. 1709, din 25/05/2005 emis de BNP;	
B1	A1
Intabulare, drept de PROPRIETATE, dobandit prin Conventie, cota actuala 1/1, cota initiala 1/1	
1) MAIEREAN ELVIRA	
<i>OBSERVATII: (provenita din conversia CF 54)</i>	

C. Partea III. SARCINI .

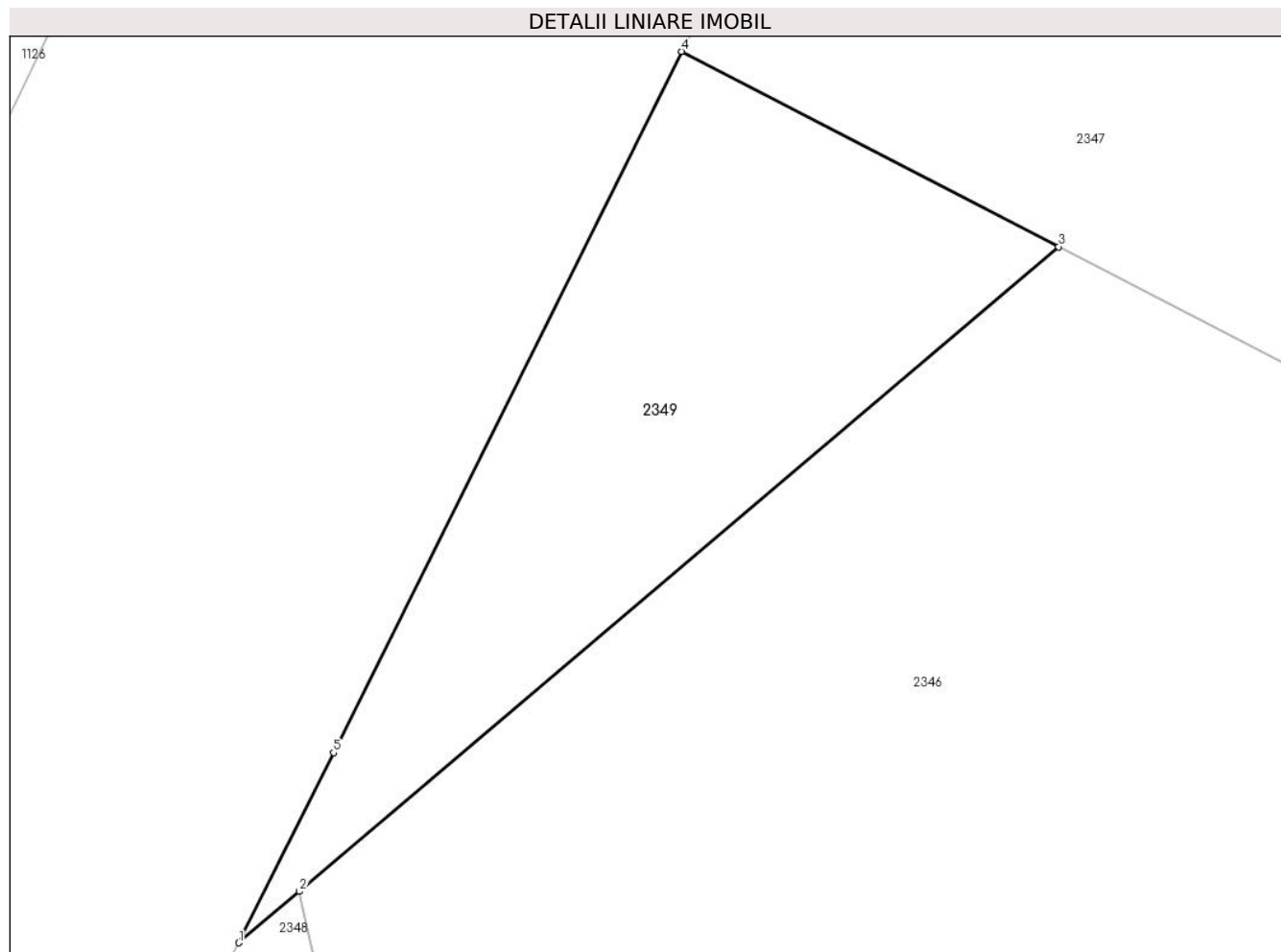
Inscrieri privind dezmembramintele dreptului de proprietate, drepturi reale de garanție și sarcini	Referințe
NU SUNT	

Anexa Nr. 1 La Partea I

Teren

Nr cadastral	Suprafața (mp)*	Observații / Referințe
30985	117	

* Suprafața este determinată în planul de proiecție Stereo 70.



Date referitoare la teren

Crt	Categorie folosință	Intravilan	Suprafața (mp)	Tarla	Parcelă	Nr. topo	Observații / Referințe
1	neproductiv	DA	117	-	-	1721	

Lungime Segmente

1) Valorile lungimilor segmentelor sunt obținute din proiecție în plan.

Punct început	X / Y	Punct sfârșit	X / Y	Lungime segment (** (m)
1	563.947,774 690.824,489	2	563.949,203 690.825,695	1.87
2	563.949,203 690.825,695	3	563.967,089 690.840,87	23.456
3	563.967,089 690.840,87	4	563.958,208 690.845,467	10.0
4	563.958,208 690.845,467	5	563.950,004 690.828,964	18.43
5	563.950,004 690.828,964	1	563.947,774 690.824,489	5.0

**** Lungimile segmentelor sunt determinate în planul de proiecție Stereo 70 și sunt rotunjite la 1 milimetru.**

***** Distanța dintre puncte este formată din segmente cumulate ce sunt mai mici decât valoarea 1 milimetru.**

**DATE DESPRE IMOBILUL NR. 2350**

Oficiul de Cadastru și Publicitate Imobiliară SUCEAVA
Biroul de Cadastru și Publicitate Imobiliară Radauti

A. Partea I. Descrierea imobilului

TEREN Intravilan

Adresa: Loc. Solca, Jud. Suceava

Nr. Crt	Nr cadastral Nr. topografic	Suprafața* (mp)	Observații / Referințe
A1		2.970	Sector cadastral:10 Teren neimprejmuț;

B. Partea II. Proprietari și acte

Inscrieri privitoare la dreptul de proprietate și alte drepturi reale		Referințe
2350 / 26/11/2024		
Act Administrativ nr. 7000, din 29/11/2024 emis de Primaria Orasului Solca;		
B1	Intabulare, drept de PROPRIETATE, dobandit prin Lege, cota actuala 1/1 1) NEIDENTIFICAT NEIDENTIFICAT	A1
Act Administrativ nr. 7, din 13/03/1996 emis de Parlamentul Romaniei;		
B2	se noteaza mentiunea de proprietar neidentificat	A1

C. Partea III. SARCINI .

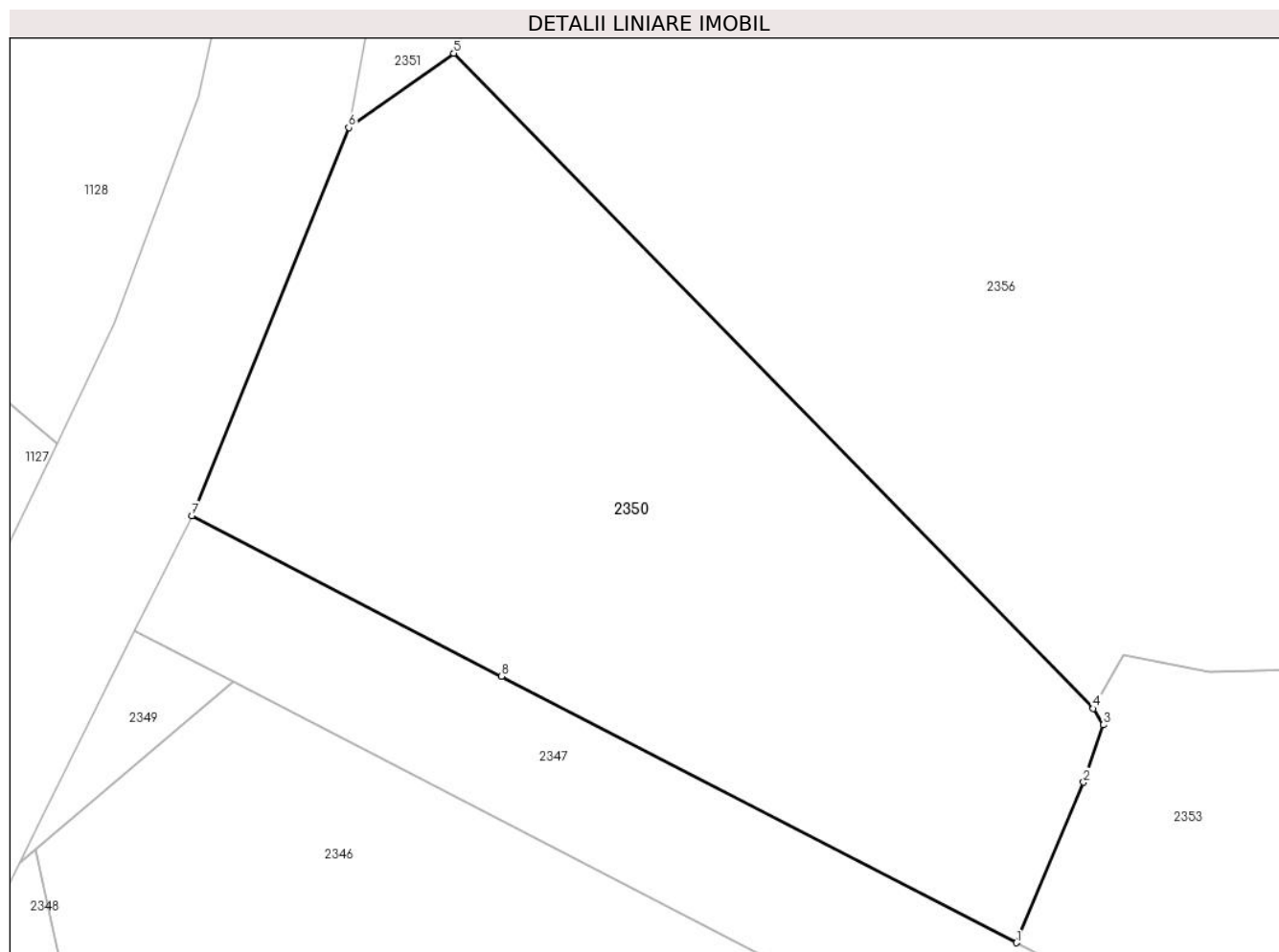
Inscrieri privind dezmembramintele dreptului de proprietate, drepturi reale de garanție și sarcini	Referințe
NU SUNT	

Anexa Nr. 1 La Partea I

Teren

Nr cadastral	Suprafața (mp)*	Observații / Referințe
	2.970	

* Suprafața este determinată în planul de proiecție Stereo 70.



Date referitoare la teren

Crt	Categorie folosință	Intravilan	Suprafața (mp)	Tarla	Parcelă	Nr. topo	Observații / Referințe
1	neproductiv	DA	2.970	-	-	1760/2	

Lungime Segmente

1) Valorile lungimilor segmentelor sunt obținute din proiecție în plan.

Punct început	X / Y	Punct sfârșit	X / Y	Lungime segment (** (m)
1	564.037,92 690.817,232	2	564.043,989 690.831,729	15.716
2	564.043,989 690.831,729	3	564.045,805 690.836,922	5.501
3	564.045,805 690.836,922	4	564.044,877 690.838,405	1.749
4	564.044,877 690.838,405	5	563.987,05 690.897,607	82.758
5	563.987,05 690.897,607	6	563.977,539 690.890,894	11.641

Punct început	X / Y	Punct sfârșit	X / Y	Lungime segment (** (m)
6	563.977,539 690.890,894	7	563.963,359 690.855,827	37.825
7	563.963,359 690.855,827	8	563.991,384 690.841,32	31.557
8	563.991,384 690.841,32	1	564.037,92 690.817,232	52.401

** Lungimile segmentelor sunt determinate în planul de proiecție Stereo 70 și sunt rotunjite la 1 milimetru.

*** Distanța dintre puncte este formată din segmente cumulate ce sunt mai mici decât valoarea 1 milimetru.

**DATE DESPRE IMOBILUL NR. 2351**

Oficiul de Cadastru și Publicitate Imobiliară SUCEAVA
Biroul de Cadastru și Publicitate Imobiliară Radauti

A. Partea I. Descrierea imobilului

TEREN Intravilan

Adresa: Loc. Solca, Jud. Suceava

Nr. Crt	Nr cadastral Nr. topografic	Suprafața* (mp)	Observații / Referințe
A1		1.400	Sector cadastral:10 Teren neimprejmuit;

B. Partea II. Proprietari și acte

Inscrieri privitoare la dreptul de proprietate și alte drepturi reale	Referințe
2351 / 26/11/2024	
Act Administrativ nr. 7000, din 29/11/2024 emis de Primaria Orasului Solca;	
B1	A1
Intabulare, drept de PROPRIETATE, dobandit prin Lege, cota actuala 1/1	
1) NEIDENTIFICAT NEIDENTIFICAT	
Act Administrativ nr. 7, din 13/03/1996 emis de Parlamentul Romaniei;	
B2	A1
se noteaza mentiunea de proprietar neidentificat	

C. Partea III. SARCINI .

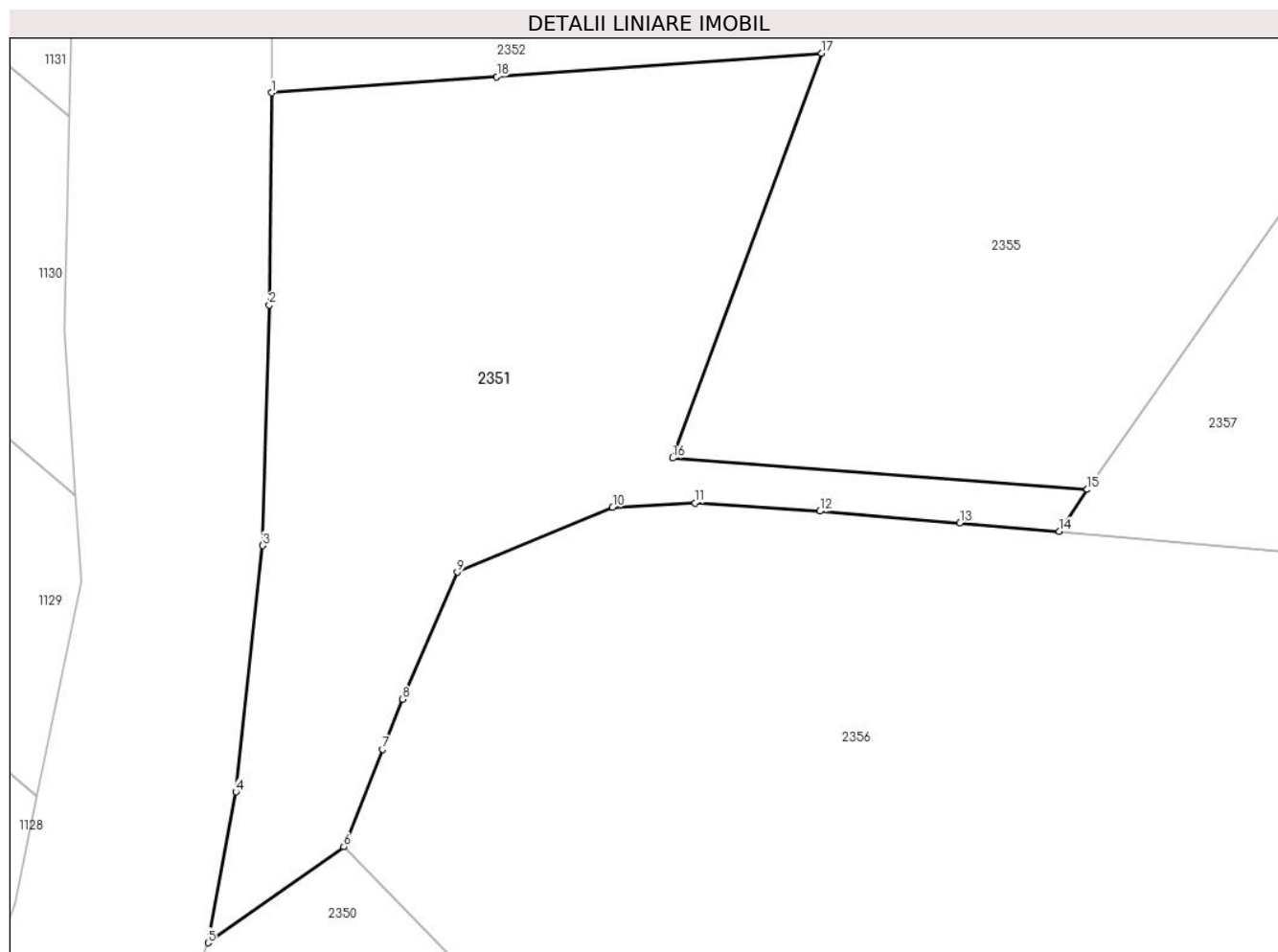
Inscrieri privind dezmembramintele dreptului de proprietate, drepturi reale de garanție și sarcini	Referințe
NU SUNT	

Anexa Nr. 1 La Partea I

Teren

Nr cadastral	Suprafața (mp)*	Observații / Referințe
	1.400	

* Suprafața este determinată în planul de proiecție Stereo 70.



Date referitoare la teren

Crt	Categorie folosință	Intra vilan	Suprafața (mp)	Tarla	Parcelă	Nr. topo	Observații / Referințe
1	arabil	DA	1.400	-	-	1760/3	

Lungime Segmente

1) Valorile lungimilor segmentelor sunt obținute din proiecție în plan.

Punct început	X / Y	Punct sfârșit	X / Y	Lungime segment (** (m)
1	563.981,988 690.950,361	2	563.981,83 690.935,517	14.845
2	563.981,83 690.935,517	3	563.981,363 690.918,688	16.835
3	563.981,363 690.918,688	4	563.979,498 690.901,453	17.336
4	563.979,498 690.901,453	5	563.977,539 690.890,894	10.739
5	563.977,539 690.890,894	6	563.987,05 690.897,607	11.641

Punct început	X / Y	Punct sfârșit	X / Y	Lungime segment (** (m)
6	563.987,05 690.897,607	7	563.989,765 690.904,436	7.349
7	563.989,765 690.904,436	8	563.991,152 690.907,925	3.755
8	563.991,152 690.907,925	9	563.995,003 690.916,819	9.692
9	563.995,003 690.916,819	10	564.005,87 690.921,358	11.777
10	564.005,87 690.921,358	11	564.011,631 690.921,668	5.769
11	564.011,631 690.921,668	12	564.020,375 690.921,087	8.763
12	564.020,375 690.921,087	13	564.030,19 690.920,278	9.848
13	564.030,19 690.920,278	14	564.037,15 690.919,664	6.987
14	564.037,15 690.919,664	15	564.039,106 690.922,61	3.536
15	564.039,106 690.922,61	16	564.010,078 690.924,808	29.111
16	564.010,078 690.924,808	17	564.020,495 690.953,136	30.183
17	564.020,495 690.953,136	18	563.997,76 690.951,498	22.794
18	563.997,76 690.951,498	1	563.981,988 690.950,361	15.813

** Lungimile segmentelor sunt determinate în planul de proiecție Stereo 70 și sunt rotunjite la 1 milimetru.

*** Distanța dintre puncte este formată din segmente cumulate ce sunt mai mici decât valoarea 1 milimetru.

**DATE DESPRE IMOBILUL NR. 2352**

Oficiul de Cadastru și Publicitate Imobiliară SUCEAVA
Biroul de Cadastru și Publicitate Imobiliară Radauti

A. Partea I. Descrierea imobilului

TEREN Intravilan

Adresa: Loc. Solca, Jud. Suceava

Nr. Crt	Nr cadastral Nr. topografic	Suprafața* (mp)	Observații / Referințe
A1		3.130	Sector cadastral:10 Teren neimprejmut;

B. Partea II. Proprietari și acte

Inscrieri privitoare la dreptul de proprietate și alte drepturi reale		Referințe
2352 / 26/11/2024		
Act Normativ nr. 7, din 13/03/1996 emis de PARLAMENTUL ROMANIEI;		
B1	Intabulare, drept de PROPRIETATE, dobandit prin Lege, cota actuala 1/1 1) NEIDENTIFICAT NEIDENTIFICAT	A1
Act Administrativ nr. 6829, din 26/11/2024 emis de Primaria Orasului Solca;		
B2	se noteaza posesia factica in favoarea lui 1) TEHANIUC MARGARETA	A1

C. Partea III. SARCINI .

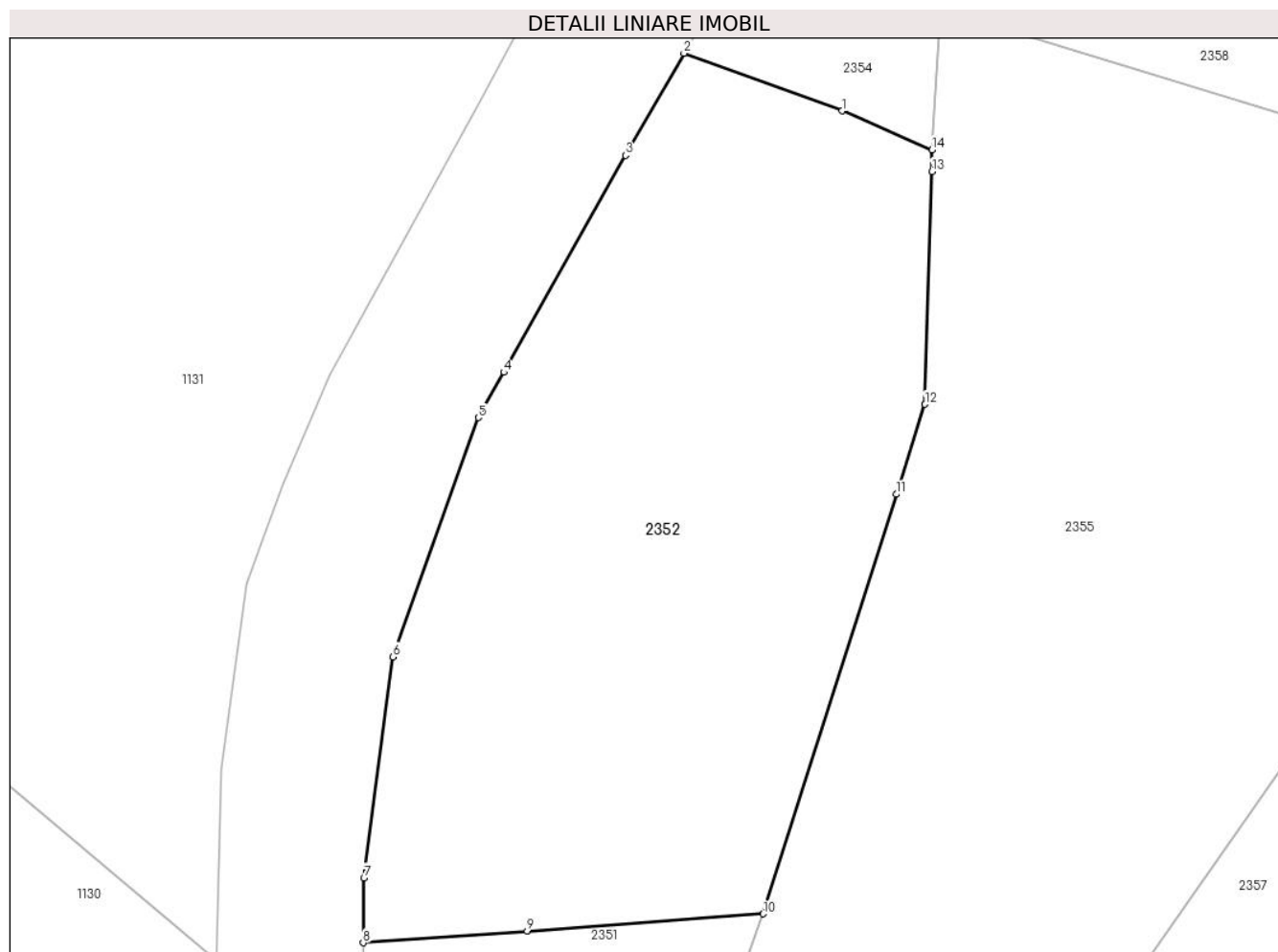
Inscrieri privind dezmembramintele dreptului de proprietate, drepturi reale de garanție și sarcini	Referințe
NU SUNT	

Anexa Nr. 1 La Partea I

Teren

Nr cadastral	Suprafața (mp)*	Observații / Referințe
	3.130	

* Suprafața este determinată în planul de proiecție Stereo 70.



Date referitoare la teren

Crt	Categorie folosință	Intravilan	Suprafața (mp)	Tarla	Parcelă	Nr. topo	Observații / Referințe
1	arabil	DA	3.130	-	-	1760	

Lungime Segmente

1) Valorile lungimilor segmentelor sunt obținute din proiecție în plan.

Punct început	X / Y	Punct sfârșit	X / Y	Lungime segment (** (m)
1	564.028,06 691.030,369	2	564.012,869 691.035,911	16.17
2	564.012,869 691.035,911	3	564.007,24 691.026,089	11.321
3	564.007,24 691.026,089	4	563.995,524 691.005,223	23.93
4	563.995,524 691.005,223	5	563.993,076 691.000,863	5.0
5	563.993,076 691.000,863	6	563.984,855 690.977,854	24.434

Punct început	X / Y	Punct sfârșit	X / Y	Lungime segment (** (m)
6	563.984,855 690.977,854	7	563.982,054 690.956,603	21.435
7	563.982,054 690.956,603	8	563.981,988 690.950,361	6.242
8	563.981,988 690.950,361	9	563.997,76 690.951,498	15.813
9	563.997,76 690.951,498	10	564.020,495 690.953,136	22.794
10	564.020,495 690.953,136	11	564.033,282 690.993,495	42.336
11	564.033,282 690.993,495	12	564.036,064 691.002,141	9.083
12	564.036,064 691.002,141	13	564.036,719 691.024,535	22.404
13	564.036,719 691.024,535	14	564.036,744 691.026,627	2.092
14	564.036,744 691.026,627	1	564.028,06 691.030,369	9.456

** Lungimile segmentelor sunt determinate în planul de proiecție Stereo 70 și sunt rotunjite la 1 milimetru.

*** Distanța dintre puncte este formată din segmente cumulate ce sunt mai mici decât valoarea 1 milimetru.

**DATE DESPRE IMOBILUL NR. 2353**

Oficiul de Cadastru și Publicitate Imobiliară SUCEAVA
Biroul de Cadastru și Publicitate Imobiliară Radauti

A. Partea I. Descrierea imobilului

TEREN Necunoscut

Adresa: Loc. Solca, Jud. Suceava

Nr. Crt	Nr cadastral Nr. topografic	Suprafața* (mp)	Observații / Referințe
A1		20.004	Sector cadastral:10 Teren neimprejmuit;

B. Partea II. Proprietari și acte

Inscrieri privitoare la dreptul de proprietate și alte drepturi reale		Referințe
2353 / 26/11/2024		
Act Administrativ nr. 7000, din 29/11/2024 emis de Primaria Orasului Solca;		
B1	Intabulare, drept de PROPRIETATE, dobandit prin Lege, cota actuala 1/1 1) NEIDENTIFICAT NEIDENTIFICAT	A1
Act Administrativ nr. 7, din 13/03/1996 emis de Parlamentul Romaniei;		
B1	se noteaza mentiunea de proprietar neidentificat	A1

C. Partea III. SARCINI .

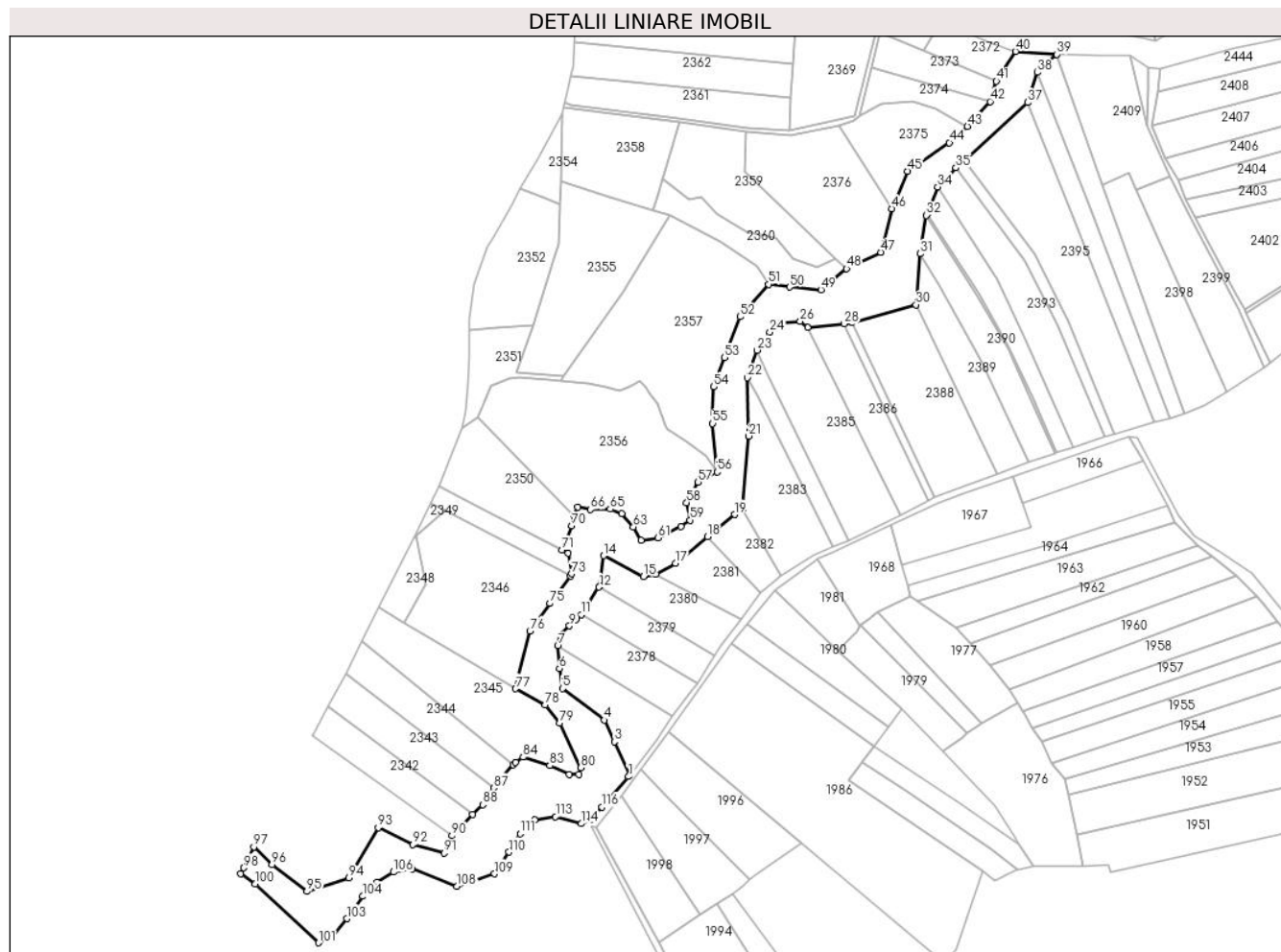
Inscrieri privind dezmembramintele dreptului de proprietate, drepturi reale de garanție și sarcini	Referințe
NU SUNT	

Anexa Nr. 1 La Partea I

Teren

Nr cadastral	Suprafața (mp)*	Observații / Referințe
	20.004	

* Suprafața este determinată în planul de proiecție Stereo 70.



Date referitoare la teren

Crt	Categorie folosință	Intravilan	Suprafața (mp)	Tarla	Parcelă	Nr. topo	Observații / Referințe
1	ape curgătoare	DA	6.569	-	-	-	
2	ape curgătoare	NU	13.435	-	-	-	

Lungime Segmente

1) Valorile lungimilor segmentelor sunt obținute din proiecție în plan.

Punct început	X / Y	Punct sfârșit	X / Y	Lungime segment
1	564.078,255 690.680,097	2	564.078,906 690.680,837	0.986
4	564.063,683 690.714,28	5	564.038,318 690.733,403	31.766
7	564.035,415 690.759,204	8	564.036,895 690.765,939	6.896
10	564.046,428 690.775,031	11	564.049,759 690.778,163	4.572
2	564.069,721 690.701,205	3	564.069,721 690.701,205	22.343
5	564.038,318 690.733,403	6	564.036,439 690.745,492	12.234
8	564.036,895 690.765,939	9	564.042,453 690.771,293	7.717
11	564.049,759 690.778,163	12	564.060,423 690.794,74	19.711
3	564.069,721 690.701,205	4	564.063,683 690.714,28	14.402
6	564.036,439 690.745,492	7	564.035,415 690.759,204	13.75
9	564.042,453 690.771,293	10	564.046,428 690.775,031	5.456
12	564.060,423 690.794,74	13	564.060,974 690.795,597	1.019

Punct început	X / Y	Punct sfârșit	X / Y	Lungime segment	Punct început	X / Y	Punct sfârșit	X / Y	Lungime segment	Punct început	X / Y	Punct sfârșit	X / Y	Lungime segment
13	564.060,974 690.795,597	14	564.063,25 690.813,762	18.307	14	564.063,25 690.813,762	15	564.087,367 690.801,259	27.165	15	564.087,367 690.801,259	16	564.094,589 690.802,552	7.337
16	564.094,589 690.802,552	17	564.106,826 690.809,127	13.892	17	564.106,826 690.809,127	18	564.126,092 690.825,376	25.203	18	564.126,092 690.825,376	19	564.142,568 690.838,634	21.148
19	564.142,568 690.838,634	20	564.147,323 690.842,117	5.894	20	564.147,323 690.842,117	21	564.151,191 690.886,21	44.262	21	564.151,191 690.886,21	22	564.150,202 690.921,515	35.319
22	564.150,202 690.921,515	23	564.156,094 690.938,205	17.699	23	564.156,094 690.938,205	24	564.164,03 690.949,003	13.401	24	564.164,03 690.949,003	25	564.171,312 690.954,828	9.325
25	564.171,312 690.954,828	26	564.182,375 690.955,587	11.089	26	564.182,375 690.955,587	27	564.186,79 690.951,787	5.825	27	564.186,79 690.951,787	28	564.209,01 690.954,103	22.34
28	564.209,01 690.954,103	29	564.213,827 690.954,862	4.876	29	564.213,827 690.954,862	30	564.252,423 690.965,676	40.082	30	564.252,423 690.965,676	31	564.254,986 690.996,528	30.958
31	564.254,986 690.996,528	32	564.258,769 691.019,832	23.609	32	564.258,769 691.019,832	33	564.259,385 691.020,843	1.184	33	564.259,385 691.020,843	34	564.265,704 691.036,972	17.323
34	564.265,704 691.036,972	35	564.276,642 691.048,545	15.924	35	564.276,642 691.048,545	36	564.281,715 691.052,909	6.692	36	564.281,715 691.052,909	37	564.320,069 691.088,121	52.066
37	564.320,069 691.088,121	38	564.326,062 691.106,362	19.2	38	564.326,062 691.106,362	39	564.337,609 691.117,249	15.87	39	564.337,609 691.117,249	40	564.312,871 691.119,021	24.801
40	564.312,871 691.119,021	41	564.301,282 691.100,956	21.463	41	564.301,282 691.100,956	42	564.297,366 691.088,707	12.86	42	564.297,366 691.088,707	43	564.283,67 691.073,659	20.348
43	564.283,67 691.073,659	44	564.272,706 691.063,776	14.761	44	564.272,706 691.063,776	45	564.247,47 691.046,627	30.511	45	564.247,47 691.046,627	46	564.237,707 691.023,811	24.817
46	564.237,707 691.023,811	47	564.231,135 690.997,405	27.212	47	564.231,135 690.997,405	48	564.210,418 690.987,505	22.961	48	564.210,418 690.987,505	49	564.194,884 690.974,821	20.055
49	564.194,884 690.974,821	50	564.175,914 690.976,335	19.03	50	564.175,914 690.976,335	51	564.163,122 690.978,031	12.904	51	564.163,122 690.978,031	52	564.145,792 690.958,404	26.183
52	564.145,792 690.958,404	53	564.136,504 690.933,687	26.404	53	564.136,504 690.933,687	54	564.130,027 690.915,934	18.898	54	564.130,027 690.915,934	55	564.129,27 690.893,807	22.14
55	564.129,27 690.893,807	56	564.132,07 690.864,459	29.481	56	564.132,07 690.864,459	57	564.120,493 690.858,215	13.153	57	564.120,493 690.858,215	58	564.113,506 690.845,924	14.138
58	564.113,506 690.845,924	59	564.115,605 690.835,336	10.794	59	564.115,605 690.835,336	60	564.109,989 690.831,489	6.807	60	564.109,989 690.831,489	61	564.096,079 690.824,631	15.509
61	564.096,079 690.824,631	62	564.085,81 690.823,165	10.373	62	564.085,81 690.823,165	63	564.081,186 690.831,252	9.316	63	564.081,186 690.831,252	64	564.074,073 690.839,301	10.742
64	564.074,073 690.839,301	65	564.067,204 690.842,017	7.386	65	564.067,204 690.842,017	66	564.055,304 690.841,697	11.904	66	564.055,304 690.841,697	67	564.047,636 690.843,215	7.817
67	564.047,636 690.843,215	68	564.044,877 690.838,405	5.545	68	564.044,877 690.838,405	69	564.045,805 690.836,922	1.749	69	564.045,805 690.836,922	70	564.043,989 690.831,729	5.501
70	564.043,989 690.831,729	71	564.037,92 690.817,232	15.716	71	564.037,92 690.817,232	72	564.041,796 690.815,226	4.364	72	564.041,796 690.815,226	73	564.043,731 690.802,786	12.59
73	564.043,731 690.802,786	74	564.043,182 690.801,482	1.415	74	564.043,182 690.801,482	75	564.030,657 690.784,887	20.791	75	564.030,657 690.784,887	76	564.018,522 690.768,248	20.594
76	564.018,522 690.768,248	77	564.009,905 690.733,19	36.101	77	564.009,905 690.733,19	78	564.027,896 690.723,542	20.415	78	564.027,896 690.723,542	79	564.036,652 690.712,449	14.132
79	564.036,652 690.712,449	80	564.049,48 690.685,547	29.804	80	564.049,48 690.685,547	81	564.048,115 690.681,341	4.422	81	564.048,115 690.681,341	82	564.042,391 690.681,429	5.725
82	564.042,391 690.681,429	83	564.030,585 690.686,752	12.951	83	564.030,585 690.686,752	84	564.014,362 690.691,814	16.994	84	564.014,362 690.691,814	85	564.009,95 690.688,764	5.364
85	564.009,95 690.688,764	86	564.008,389 690.687,151	2.245	86	564.008,389 690.687,151	87	563.996,434 690.673,149	18.411	87	563.996,434 690.673,149	88	563.989,93 690.663,101	11.969
88	563.989,93 690.663,101	89	563.983,711 690.657,181	8.586	89	563.983,711 690.657,181	90	563.971,334 690.644,216	17.924	90	563.971,334 690.644,216	91	563.966,441 690.633,688	11.609
91	563.966,441 690.633,688	92	563.947,519 690.638,837	19.61	92	563.947,519 690.638,837	93	563.926,606 690.649,102	23.296	93	563.926,606 690.649,102	94	563.908,879 690.618,676	35.213
94	563.908,879 690.618,676	95	563.883,383 690.610,561	26.756	95	563.883,383 690.610,561	96	563.862,254 690.626,732	26.607	96	563.862,254 690.626,732	97	563.851,255 690.637,554	15.43
97	563.851,255 690.637,554	98	563.845,2 690.624,892	14.035	98	563.845,2 690.624,892	99	563.843,384 690.621,366	3.966	99	563.843,384 690.621,366	100	563.852,088 690.615,242	10.643
100	563.852,088 690.615,242	101	563.890,494 690.579,483	52.476	101	563.890,494 690.579,483	102	563.898,256 690.582,786	8.436	102	563.898,256 690.582,786	103	563.907,594 690.594,111	14.678
103	563.907,594 690.594,111	104	563.917,338 690.607,567	16.614	104	563.917,338 690.607,567	105	563.925,98 690.616,209	12.222	105	563.925,98 690.616,209	106	563.935,886 690.622,258	11.607
106	563.935,886 690.622,258	107	563.947,309 690.624,279	11.6	107	563.947,309 690.624,279	108	563.974,291 690.613,615	29.013	108	563.974,291 690.613,615	109	563.997,093 690.621,182	24.025
109	563.997,093 690.621,182	110	564.005,9 690.634,379	15.866	110	564.005,9 690.634,379	111	564.012,533 690.645,55	12.992	111	564.012,533 690.645,55	112	564.021,326 690.653,946	12.158

Punct început	X / Y	Punct sfârșit	X / Y	Lungime segment	Punct început	X / Y	Punct sfârșit	X / Y	Lungime segment	Punct început	X / Y	Punct sfârșit	X / Y	Lungime segment
112	564.021,326 690.653,946	113	564.034,062 690.655,803	12.87 1	113	564.034,062 690.655,803	114	564.049,749 690.651,627	16.23 3	114	564.049,749 690.651,627	115	564.055,195 690.653,843	5.88
115	564.055,195 690.653,843	116	564.062,031 690.661,626	10.35 9	116	564.062,031 690.661,626	1	564.078,255 690.680,097	24.58 4					

** Lungimile segmentelor sunt determinate în planul de proiecție Stereo 70 și sunt rotunjite la 1 milimetru.

*** Distanța dintre puncte este formată din segmente cumulate ce sunt mai mici decât valoarea 1 milimetru.

**DATE DESPRE IMOBILUL NR. 2354**

Oficiul de Cadastru și Publicitate Imobiliară SUCEAVA
Biroul de Cadastru și Publicitate Imobiliară Radauti

A. Partea I. Descrierea imobilului

TEREN Necunoscut

Adresa: Loc. Solca, Jud. Suceava

Nr. Crt	Nr cadastral Nr. topografic	Suprafața* (mp)	Observații / Referințe
A1		660	Sector cadastral:10 Teren neimprejmuit;

B. Partea II. Proprietari și acte

Inscrieri privitoare la dreptul de proprietate și alte drepturi reale		Referințe
2354 / 26/11/2024		
Act Administrativ nr. 7000, din 29/11/2024 emis de Primaria Orasului Solca;		
B1	Intabulare, drept de PROPRIETATE, dobandit prin Lege, cota actuala 1/1 1) NEIDENTIFICAT NEIDENTIFICAT	A1
Act Administrativ nr. 7, din 13/03/1996 emis de Parlamentul Romaniei;		
B2	se noteaza mentiunea de proprietar neidentificat	A1

C. Partea III. SARCINI .

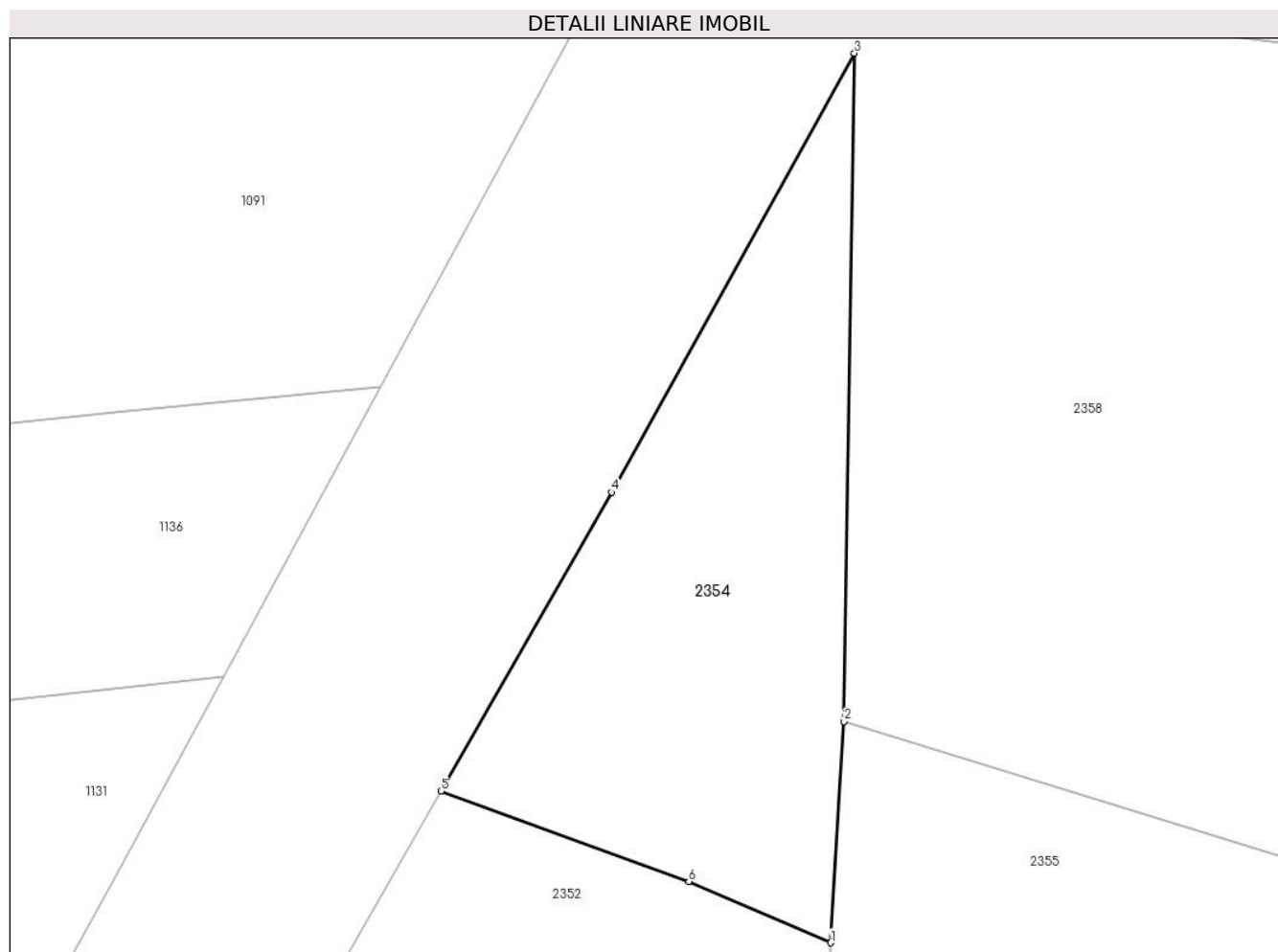
Inscrieri privind dezmembramintele dreptului de proprietate, drepturi reale de garanție și sarcini	Referințe
NU SUNT	

Anexa Nr. 1 La Partea I

Teren

Nr cadastral	Suprafața (mp)*	Observații / Referințe
	660	

* Suprafața este determinată în planul de proiecție Stereo 70.



Date referitoare la teren

Crt	Categorie folosință	Intravilan	Suprafața (mp)	Tarla	Parcelă	Nr. topo	Observații / Referințe
1	arabil	DA	657	-	-	1760/3	
2	arabil	NU	3	-	-	1760/3	

Lungime Segmente

1) Valorile lungimilor segmentelor sunt obținute din proiecție în plan.

Punct început	X / Y	Punct sfârșit	X / Y	Lungime segment (** (m))
1	564.036,744 691.026,627	2	564.037,572 691.040,18	13.578
2	564.037,572 691.040,18	3	564.038,208 691.081,089	40.914
3	564.038,208 691.081,089	4	564.023,355 691.054,209	30.711
4	564.023,355 691.054,209	5	564.012,869 691.035,911	21.09

Punct început	X / Y	Punct sfârșit	X / Y	Lungime segment (** (m)
5	564.012,869 691.035,911	6	564.028,06 691.030,369	16.17
6	564.028,06 691.030,369	1	564.036,744 691.026,627	9.456

** Lungimile segmentelor sunt determinate în planul de proiecție Stereo 70 și sunt rotunjite la 1 milimetru.

*** Distanța dintre puncte este formată din segmente cumulate ce sunt mai mici decât valoarea 1 milimetru.

**DATE DESPRE IMOBILUL NR. 2355**

Oficiul de Cadastru și Publicitate Imobiliară SUCEAVA
Biroul de Cadastru și Publicitate Imobiliară Radauti

A. Partea I. Descrierea imobilului

TEREN Necunoscut

Adresa: Loc. Solca, Jud. Suceava

Nr. Crt	Nr cadastral Nr. topografic	Suprafața* (mp)	Observații / Referințe
A1	30323	5.200	Sector cadastral:10 Teren neimprejmuit;

B. Partea II. Proprietari și acte

Inscrieri privitoare la dreptul de proprietate și alte drepturi reale	Referințe
2355 / 26/11/2024	
Act Notarial nr. 334, din 07/06/2012 emis de DUMITRU MIHAELA;	
B1	A1
Intabulare, drept de PROPRIETATEcu titlu de cumparare, dobandit prin Conventie, cota actuala 1/1, cota initiala 1/1	
1) SC PANAP SRL SOLCA , CIF:6728047	
<i>OBSERVATII: adus B1</i>	

C. Partea III. SARCINI .

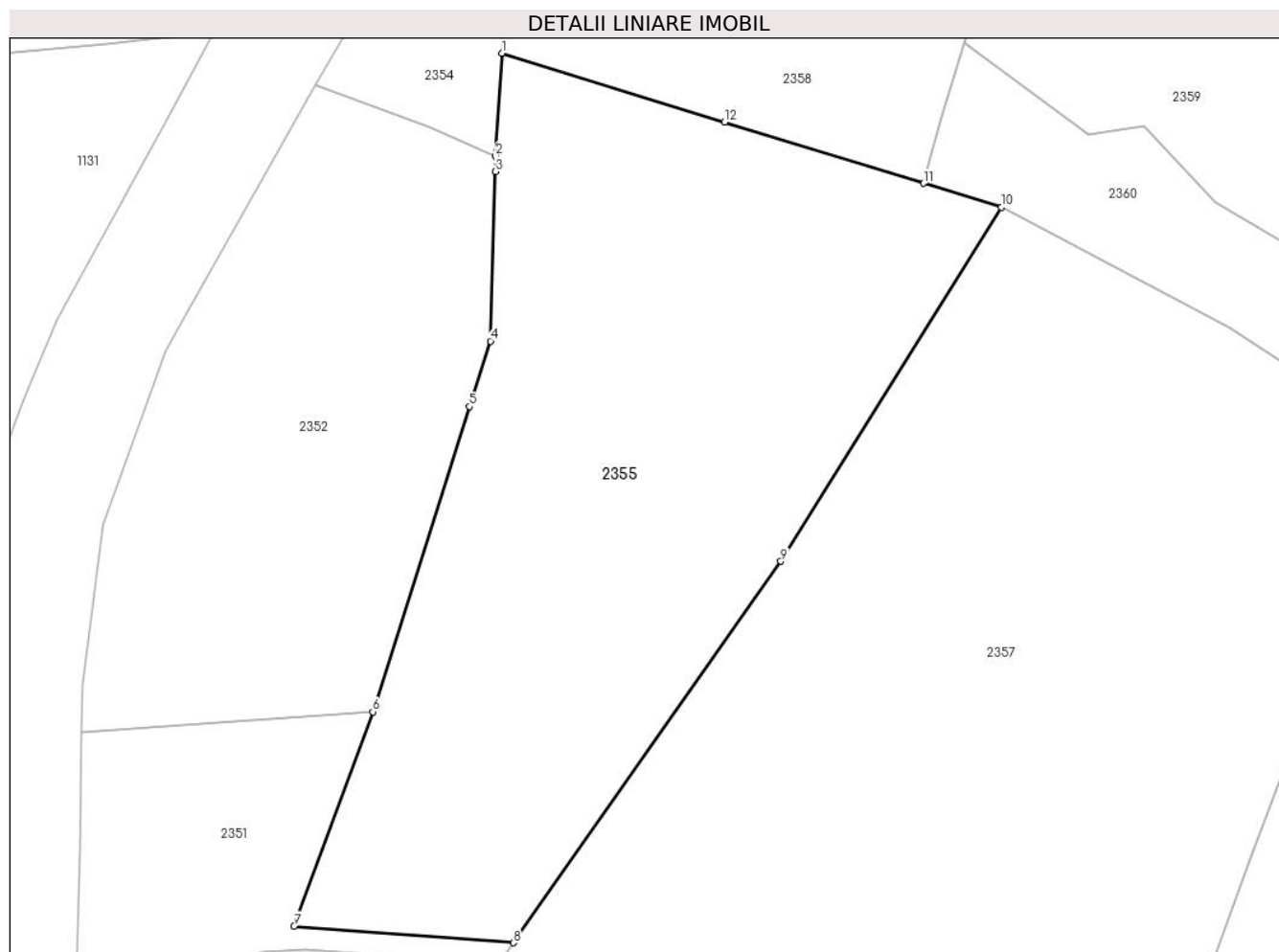
Inscrieri privind dezmembramintele dreptului de proprietate, drepturi reale de garanție și sarcini	Referințe
NU SUNT	

Anexa Nr. 1 La Partea I

Teren

Nr cadastral	Suprafața (mp)*	Observații / Referințe
30323	5.200	

* Suprafața este determinată în planul de proiecție Stereo 70.



Date referitoare la teren

Crt	Categorie folosință	Intravilan	Suprafața (mp)	Tarla	Parcelă	Nr. topo	Observații / Referințe
1	arabil	DA	5.008	-	-	1762	
2	arabil	NU	192	-	-	1762	

Lungime Segmente

1) Valorile lungimilor segmentelor sunt obținute din proiecție în plan.

Punct început	X / Y	Punct sfârșit	X / Y	Lungime segment (** (m)
1	564.037,572 691.040,18	2	564.036,744 691.026,627	13.578
2	564.036,744 691.026,627	3	564.036,719 691.024,535	2.092
3	564.036,719 691.024,535	4	564.036,064 691.002,141	22.404
4	564.036,064 691.002,141	5	564.033,282 690.993,495	9.083

Punct început	X / Y	Punct sfârșit	X / Y	Lungime segment (** (m)
5	564.033,282 690.993,495	6	564.020,495 690.953,136	42.336
6	564.020,495 690.953,136	7	564.010,078 690.924,808	30.183
7	564.010,078 690.924,808	8	564.039,106 690.922,61	29.111
8	564.039,106 690.922,61	9	564.074,474 690.973,026	61.585
9	564.074,474 690.973,026	10	564.103,632 691.019,832	55.145
10	564.103,632 691.019,832	11	564.093,356 691.022,985	10.749
11	564.093,356 691.022,985	12	564.067,035 691.031,084	27.539
12	564.067,035 691.031,084	1	564.037,572 691.040,18	30.835

** Lungimile segmentelor sunt determinate în planul de proiecție Stereo 70 și sunt rotunjite la 1 milimetru.

*** Distanța dintre puncte este formată din segmente cumulate ce sunt mai mici decât valoarea 1 milimetru.

**DATE DESPRE IMOBILUL NR. 2356**

Oficiul de Cadastru și Publicitate Imobiliară SUCEAVA
Biroul de Cadastru și Publicitate Imobiliară Radauti

A. Partea I. Descrierea imobilului

TEREN Necunoscut

Adresa: Loc. Solca, Jud. Suceava

Nr. Crt	Nr cadastral Nr. topografic	Suprafața* (mp)	Observații / Referințe
A1	37959	8.410	Sector cadastral:10 Teren neimprejmuit;

B. Partea II. Proprietari și acte

Inscrieri privitoare la dreptul de proprietate și alte drepturi reale		Referințe
2356 / 07/07/2024		
Act Normativ nr. 7, din 13/03/1996 emis de PARLAMENTUL ROMANIEI;		
B1	Intabulare, drept de PROPRIETATE, dobandit prin Lege, cota actuala 1/1 1) NEIDENTIFICAT NEIDENTIFICAT	A1
2356 / 26/11/2024		
Act Notarial nr. 4079, din 15/10/2021 emis de Covariuc Ioan;		
B2	se noteaza posesia factica in favoarea numtilor 1) IOANEI IOAN 2) IOANEI LENUȚA-VIORICA	A1

C. Partea III. SARCINI .

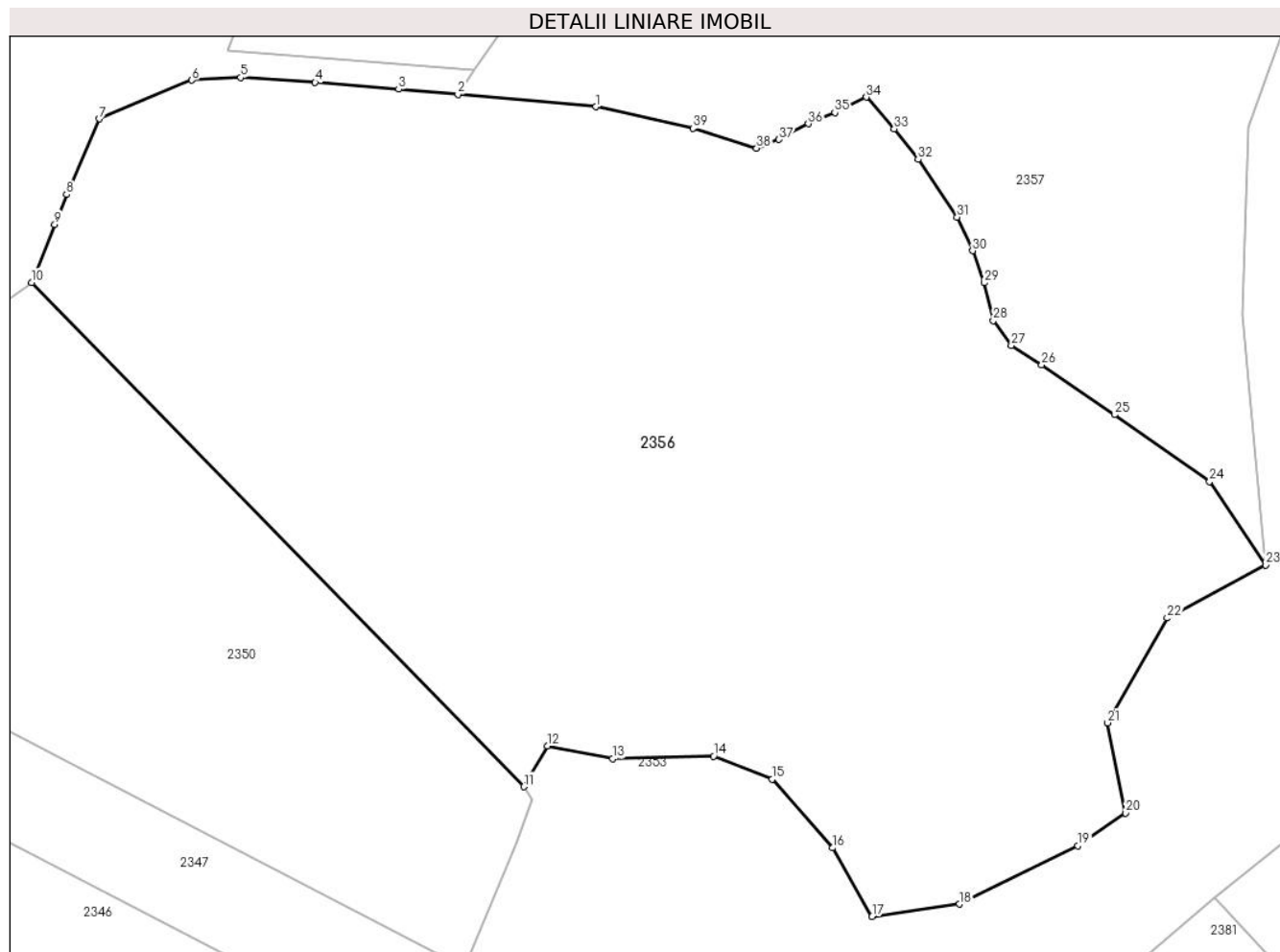
Inscrieri privind dezmembramintele dreptului de proprietate, drepturi reale de garanție și sarcini	Referințe
NU SUNT	

Anexa Nr. 1 La Partea I

Teren

Nr cadastral	Suprafața (mp)*	Observații / Referințe
37959	8.410	

* Suprafața este determinată în planul de proiecție Stereo 70.



Date referitoare la teren

Crt	Categorie folosință	Intravilan	Suprafața (mp)	Tarla	Parcelă	Nr. topo	Observații / Referințe
1	arabil	DA	2.702	-	-	1769	
2	neproductiv	DA	4.763	-	-	1769	
3	neproductiv	NU	945	-	-	1769	

Lungime Segmente

1) Valorile lungimilor segmentelor sunt obținute din proiecție în plan.

Punct început	X / Y	Punct sfârșit	X / Y	Lungime segment (** (m)
1	564.053,343 690.918,235	2	564.037,15 690.919,664	16.256
3	564.030,19 690.920,278	4	564.020,375 690.921,087	9.848
5	564.011,631 690.921,668	6	564.005,87 690.921,358	5.769
7	563.995,003 690.916,819	8	563.991,152 690.907,925	9.692

Punct început	X / Y	Punct sfârșit	X / Y	Lungime segment (** (m)
2	564.037,15 690.919,664	3	564.030,19 690.920,278	6.987
4	564.020,375 690.921,087	5	564.011,631 690.921,668	8.763
6	564.005,87 690.921,358	7	563.995,003 690.916,819	11.777
8	563.991,152 690.907,925	9	563.989,765 690.904,436	3.755

Punct început	X / Y	Punct sfârșit	X / Y	Lungime segment (** (m)
9	563.989,765 690.904,436	10	563.987,05 690.897,607	7.349
11	564.044,877 690.838,405	12	564.047,636 690.843,215	5.545
13	564.055,304 690.841,697	14	564.067,204 690.842,017	11.904
15	564.074,073 690.839,301	16	564.081,186 690.831,252	10.742
17	564.085,81 690.823,165	18	564.096,079 690.824,631	10.373
19	564.109,989 690.831,489	20	564.115,605 690.835,336	6.807
21	564.113,506 690.845,924	22	564.120,493 690.858,215	14.138
23	564.132,07 690.864,459	24	564.125,491 690.874,26	11.804
25	564.114,296 690.882,081	26	564.105,746 690.887,947	10.369
27	564.102,181 690.890,209	28	564.100,058 690.893,124	3.606
29	564.099,015 690.897,571	30	564.097,625 690.901,33	4.008
31	564.095,815 690.905,287	32	564.091,224 690.912,055	8.178
33	564.088,398 690.915,649	34	564.085,136 690.919,371	4.949
35	564.081,44 690.917,558	36	564.078,316 690.916,243	3.389
37	564.074,863 690.914,397	38	564.072,255 690.913,38	2.799
39	564.064,774 690.915,692	1	564.053,343 690.918,235	11.71

Punct început	X / Y	Punct sfârșit	X / Y	Lungime segment (** (m)
10	563.987,05 690.897,607	11	564.044,877 690.838,405	82.758
12	564.047,636 690.843,215	13	564.055,304 690.841,697	7.817
14	564.067,204 690.842,017	15	564.074,073 690.839,301	7.386
16	564.081,186 690.831,252	17	564.085,81 690.823,165	9.316
18	564.096,079 690.824,631	19	564.109,989 690.831,489	15.509
20	564.115,605 690.835,336	21	564.113,506 690.845,924	10.794
22	564.120,493 690.858,215	23	564.132,07 690.864,459	13.153
24	564.125,491 690.874,26	25	564.114,296 690.882,081	13.656
26	564.105,746 690.887,947	27	564.102,181 690.890,209	4.222
28	564.100,058 690.893,124	29	564.099,015 690.897,571	4.568
30	564.097,625 690.901,33	31	564.095,815 690.905,287	4.351
32	564.091,224 690.912,055	33	564.088,398 690.915,649	4.572
34	564.085,136 690.919,371	35	564.081,44 690.917,558	4.117
36	564.078,316 690.916,243	37	564.074,863 690.914,397	3.915
38	564.072,255 690.913,38	39	564.064,774 690.915,692	7.83

** Lungimile segmentelor sunt determinate în planul de proiecție Stereo 70 și sunt rotunjite la 1 milimetru.

*** Distanța dintre puncte este formată din segmente cumulate ce sunt mai mici decât valoarea 1 milimetru.

**DATE DESPRE IMOBILUL NR. 2357**

Oficiul de Cadastru și Publicitate Imobiliară SUCEAVA
Biroul de Cadastru și Publicitate Imobiliară Radauti

A. Partea I. Descrierea imobilului

TEREN Necunoscut

Adresa: Loc. Solca, Jud. Suceava

Nr. Crt	Nr cadastral Nr. topografic	Suprafața* (mp)	Observații / Referințe
A1		8.500	Sector cadastral:10 Teren neimprejmuit;

B. Partea II. Proprietari și acte

Inscrieri privitoare la dreptul de proprietate și alte drepturi reale		Referințe
2357 / 26/11/2024		
Act Normativ nr. 7, din 13/03/1996 emis de PARLAMENTUL ROMANIEI;		
B1	Intabulare, drept de PROPRIETATE, dobandit prin Lege, cota actuala 1/1 1) NEIDENTIFICAT NEIDENTIFICAT	A1
Act Administrativ nr. 6831, din 26/11/2024 emis de Primaria Orasului Solca;		
B2	se noteaza posesia factica in favoarea lui 1) SC PANAP SRL, CIF:6728047	A1

C. Partea III. SARCINI .

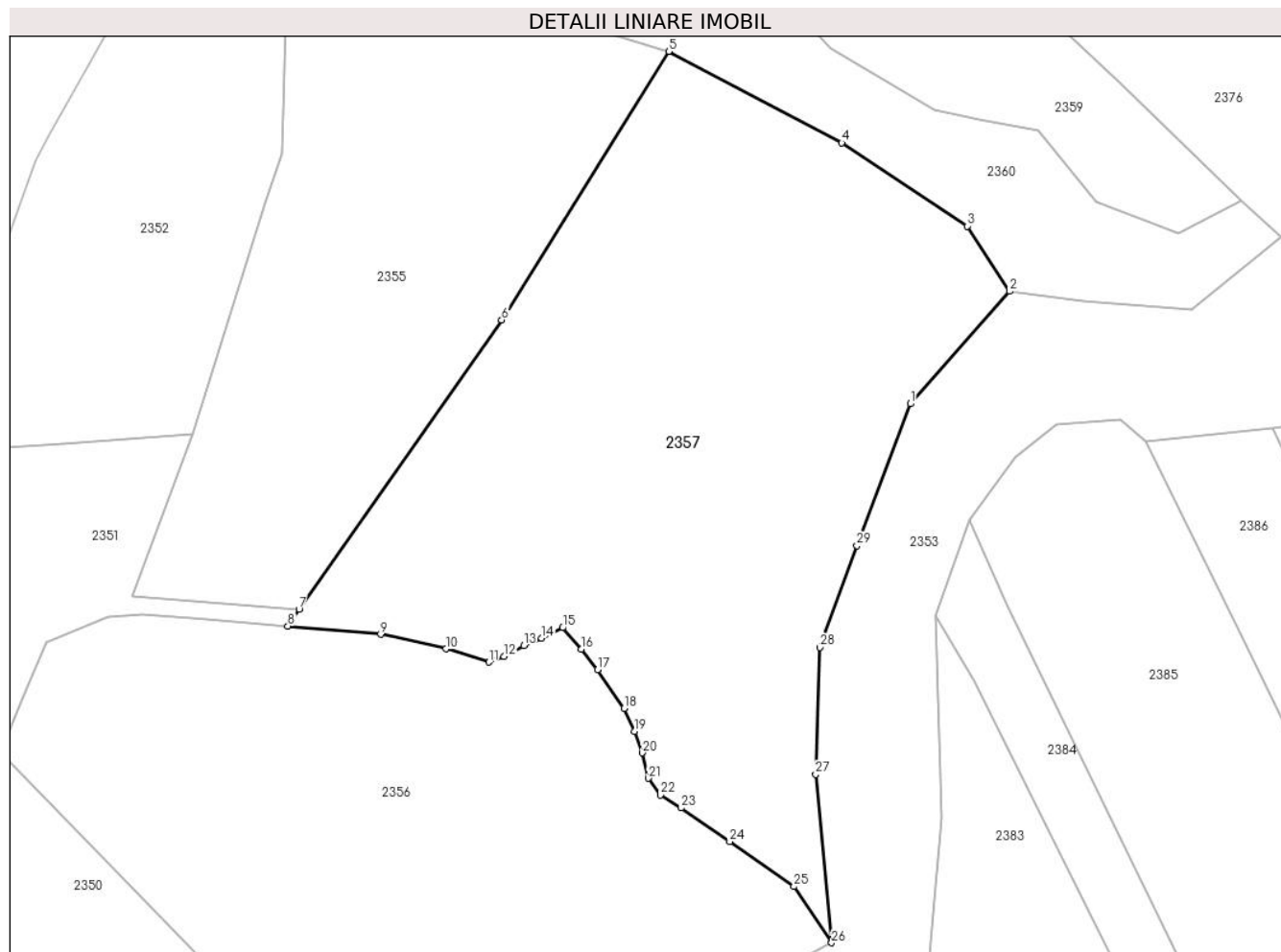
Inscrieri privind dezmembramintele dreptului de proprietate, drepturi reale de garanție și sarcini	Referințe
NU SUNT	

Anexa Nr. 1 La Partea I

Teren

Nr cadastral	Suprafața (mp)*	Observații / Referințe
	8.500	

* Suprafața este determinată în planul de proiecție Stereo 70.



Date referitoare la teren

Crt	Categorie folosință	Intravilan	Suprafața (mp)	Tarla	Parcelă	Nr. topo	Observații / Referințe
1	arabil	DA	6.383	-	-	1762	
2	arabil	NU	2.117	-	-	1762	

Lungime Segmente

1) Valorile lungimilor segmentelor sunt obținute din proiecție în plan.

Punct început	X / Y	Punct sfârșit	X / Y	Lungime segment (** (m))
1	564.145,792 690.958,404	2	564.163,122 690.978,031	26.183
3	564.155,746 690.989,378	4	564.133,838 691.003,899	26.283
5	564.103,632 691.019,832	6	564.074,474 690.973,026	55.145
7	564.039,106 690.922,61	8	564.037,15 690.919,664	3.536

Punct început	X / Y	Punct sfârșit	X / Y	Lungime segment (** (m))
2	564.163,122 690.978,031	3	564.155,746 690.989,378	13.534
4	564.133,838 691.003,899	5	564.103,632 691.019,832	34.151
6	564.074,474 690.973,026	7	564.039,106 690.922,61	61.585
8	564.037,15 690.919,664	9	564.053,343 690.918,235	16.256

Punct început	X / Y	Punct sfârșit	X / Y	Lungime segment (** (m)
9	564.053,343 690.918,235	10	564.064,774 690.915,692	11.71
11	564.072,255 690.913,38	12	564.074,863 690.914,397	2.799
13	564.078,316 690.916,243	14	564.081,44 690.917,558	3.389
15	564.085,136 690.919,371	16	564.088,398 690.915,649	4.949
17	564.091,224 690.912,055	18	564.095,815 690.905,287	8.178
19	564.097,625 690.901,33	20	564.099,015 690.897,571	4.008
21	564.100,058 690.893,124	22	564.102,181 690.890,209	3.606
23	564.105,746 690.887,947	24	564.114,296 690.882,081	10.369
25	564.125,491 690.874,26	26	564.132,07 690.864,459	11.804
27	564.129,27 690.893,807	28	564.130,027 690.915,934	22.14
29	564.136,504 690.933,687	1	564.145,792 690.958,404	26.404

Punct început	X / Y	Punct sfârșit	X / Y	Lungime segment (** (m)
10	564.064,774 690.915,692	11	564.072,255 690.913,38	7.83
12	564.074,863 690.914,397	13	564.078,316 690.916,243	3.915
14	564.081,44 690.917,558	15	564.085,136 690.919,371	4.117
16	564.088,398 690.915,649	17	564.091,224 690.912,055	4.572
18	564.095,815 690.905,287	19	564.097,625 690.901,33	4.351
20	564.099,015 690.897,571	21	564.100,058 690.893,124	4.568
22	564.102,181 690.890,209	23	564.105,746 690.887,947	4.222
24	564.114,296 690.882,081	25	564.125,491 690.874,26	13.656
26	564.132,07 690.864,459	27	564.129,27 690.893,807	29.481
28	564.130,027 690.915,934	29	564.136,504 690.933,687	18.898

** Lungimile segmentelor sunt determinate în planul de proiecție Stereo 70 și sunt rotunjite la 1 milimetru.

*** Distanța dintre puncte este formată din segmente cumulate ce sunt mai mici decât valoarea 1 milimetru.

**DATE DESPRE IMOBILUL NR. 2358**

Oficiul de Cadastru și Publicitate Imobiliară SUCEAVA
Biroul de Cadastru și Publicitate Imobiliară Radauti

A. Partea I. Descrierea imobilului

TEREN Necunoscut

Adresa: Loc. Solca, Jud. Suceava

Nr. Crt	Nr cadastral Nr. topografic	Suprafața* (mp)	Observații / Referințe
A1		3.200	Sector cadastral:10 Teren neimprejmuit;

B. Partea II. Proprietari și acte

Inscrieri privitoare la dreptul de proprietate și alte drepturi reale		Referințe
2358 / 26/11/2024		
Act Normativ nr. 7, din 13/03/1996 emis de PARLAMENTUL ROMANIEI;		
B1	Intabulare, drept de PROPRIETATE, dobândit prin Lege, cota actuala 1/1 1) NEIDENTIFICAT NEIDENTIFICAT	A1
Act Administrativ nr. 6832, din 26/11/2024 emis de Primaria Orasului Solca;		
B2	se noteaza posesia factica in favoarea lui 1) FLOREA MIRCEA	A1

C. Partea III. SARCINI .

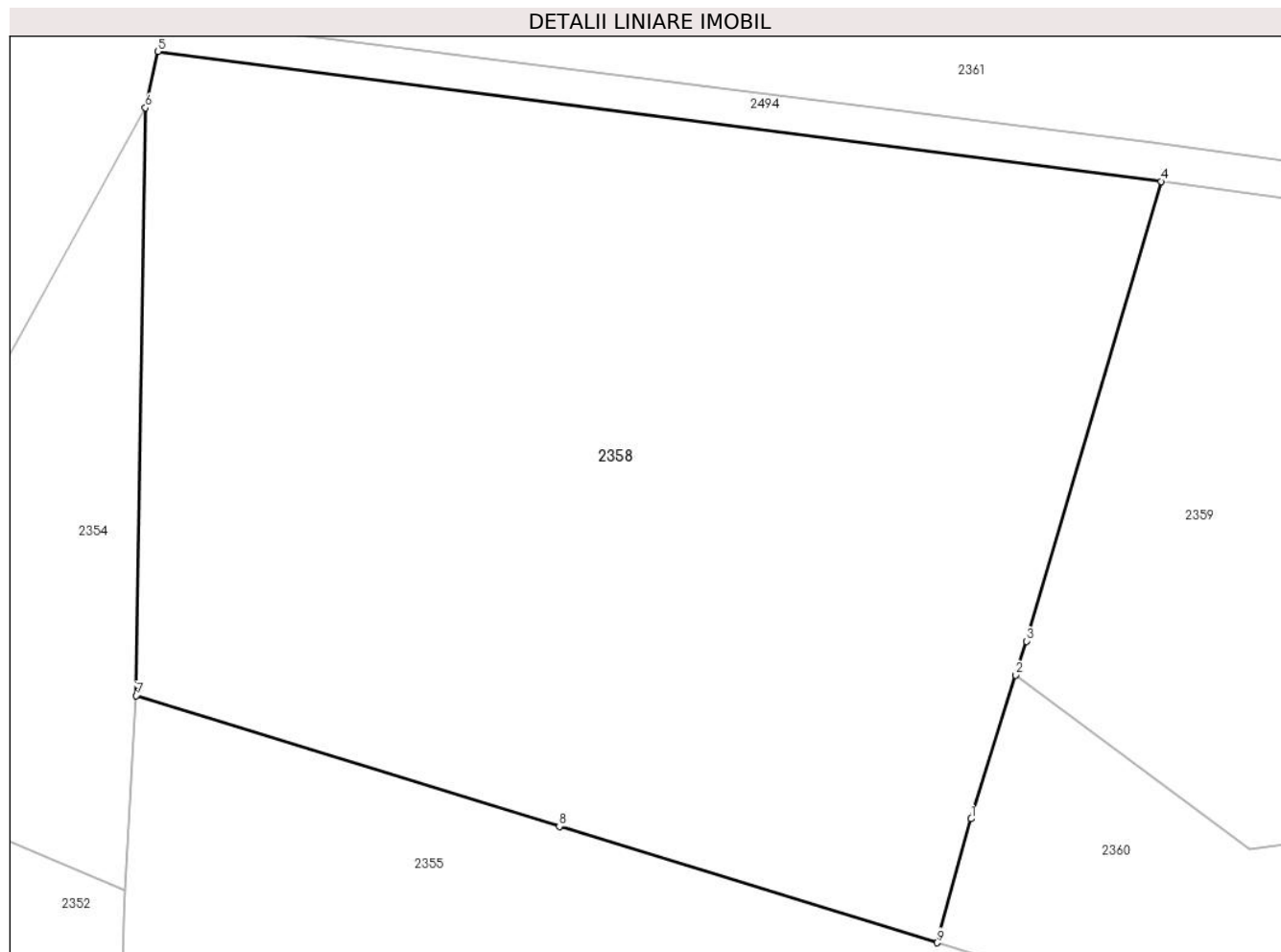
Inscrieri privind dezmembramintele dreptului de proprietate, drepturi reale de garanție și sarcini	Referințe
NU SUNT	

Anexa Nr. 1 La Partea I

Teren

Nr cadastral	Suprafața (mp)*	Observații / Referințe
	3.200	

* Suprafața este determinată în planul de proiecție Stereo 70.



Date referitoare la teren

Crt	Categorie folosință	Intravilan	Suprafața (mp)	Tarla	Parcelă	Nr. topo	Observații / Referințe
1	arabil	DA	753	-	-	1765/3	
2	arabil	NU	1.847	-	-	1765/3	
3	neproductiv	NU	600	-	-	-	

Lungime Segmente

1) Valorile lungimilor segmentelor sunt obținute din proiecție în plan.

Punct început	X / Y	Punct sfârșit	X / Y	Lungime segment (** (m)
1	564.095,73 691.031,61	2	564.098,804 691.041,616	10.468
2	564.098,804 691.041,616	3	564.099,572 691.043,969	2.475
3	564.099,572 691.043,969	4	564.108,952 691.075,966	33.344
4	564.108,952 691.075,966	5	564.039,064 691.085,003	70.47

Punct început	X / Y	Punct sfârșit	X / Y	Lungime segment (** (m)
5	564.039,064 691.085,003	6	564.038,208 691.081,089	4.007
6	564.038,208 691.081,089	7	564.037,572 691.040,18	40.914
7	564.037,572 691.040,18	8	564.067,035 691.031,084	30.835
8	564.067,035 691.031,084	9	564.093,356 691.022,985	27.539
9	564.093,356 691.022,985	1	564.095,73 691.031,61	8.946

** Lungimile segmentelor sunt determinate în planul de proiecție Stereo 70 și sunt rotunjite la 1 milimetru.

*** Distanța dintre puncte este formată din segmente cumulate ce sunt mai mici decât valoarea 1 milimetru.

**DATE DESPRE IMOBILUL NR. 2359**

Oficiul de Cadastru și Publicitate Imobiliară SUCEAVA
Biroul de Cadastru și Publicitate Imobiliară Radauti

A. Partea I. Descrierea imobilului

TEREN Extravilan

Adresa: Jud. Suceava

Nr. Crt	Nr cadastral Nr. topografic	Suprafața* (mp)	Observații / Referințe
A1		3.400	Sector cadastral:10 Teren neimprejmut;

B. Partea II. Proprietari și acte

Inscrieri privitoare la dreptul de proprietate și alte drepturi reale		Referințe
2359 / 26/11/2024		
Act Normativ nr. 7, din 13/03/1996 emis de PARLAMENTUL ROMANIEI;		
B1	Intabulare, drept de PROPRIETATE, dobandit prin Lege, cota actuala 1/1 1) NEIDENTIFICAT NEIDENTIFICAT	A1
Act Administrativ nr. 6833, din 26/11/2024 emis de Primaria Orasului Solca;		
B2	se noteaza posesia factica in favoarea lui 1) TIMINGER ELENA	A1

C. Partea III. SARCINI .

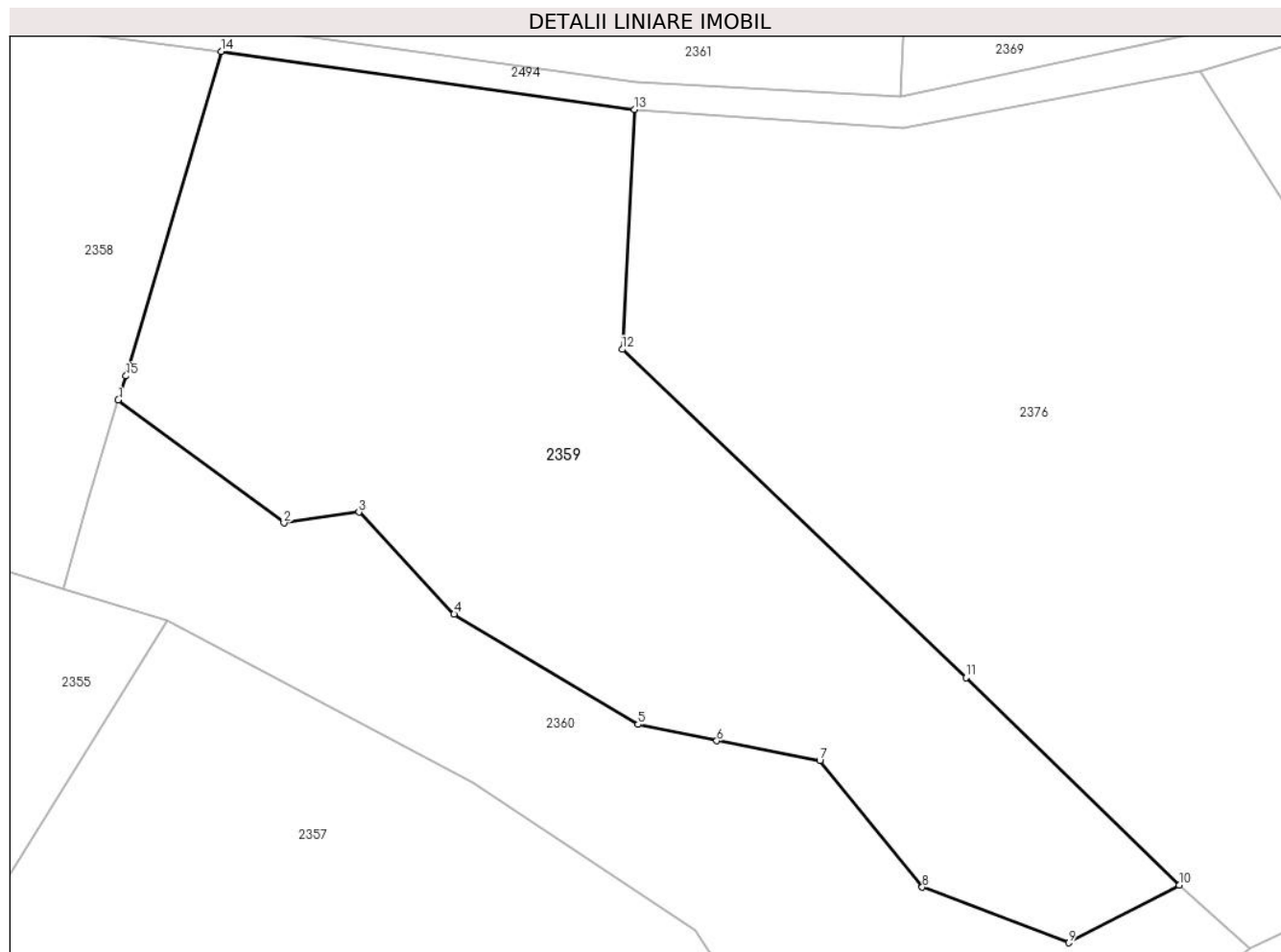
Inscrieri privind dezmembramintele dreptului de proprietate, drepturi reale de garanție și sarcini	Referințe
NU SUNT	

Anexa Nr. 1 La Partea I

Teren

Nr cadastral	Suprafața (mp)*	Observații / Referințe
	3.400	

* Suprafața este determinată în planul de proiecție Stereo 70.



Date referitoare la teren

Crt	Categorie folosință	Intravilan	Suprafața (mp)	Tarla	Parcelă	Nr. topo	Observații / Referințe
1	arabil	NU	3.400	-	-	1763/2	

Lungime Segmente

1) Valorile lungimilor segmentelor sunt obținute din proiecție în plan.

Punct început	X / Y	Punct sfârșit	X / Y	Lungime segment (** (m)
1	564.098,804 691.041,616	2	564.115,167 691.029,472	20.377
2	564.115,167 691.029,472	3	564.122,563 691.030,557	7.475
3	564.122,563 691.030,557	4	564.131,945 691.020,485	13.765
4	564.131,945 691.020,485	5	564.150,103 691.009,626	21.157
5	564.150,103 691.009,626	6	564.157,88 691.008,005	7.944

Punct început	X / Y	Punct sfârșit	X / Y	Lungime segment (** (m)
6	564.157,88 691.008,005	7	564.168,035 691.006,032	10.345
7	564.168,035 691.006,032	8	564.178,16 690.993,575	16.053
8	564.178,16 690.993,575	9	564.192,611 690.988,1	15.453
9	564.192,611 690.988,1	10	564.203,51 690.993,77	12.286
10	564.203,51 690.993,77	11	564.182,463 691.014,222	29.347
11	564.182,463 691.014,222	12	564.148,536 691.046,6	46.898
12	564.148,536 691.046,6	13	564.149,747 691.070,244	23.675
13	564.149,747 691.070,244	14	564.108,952 691.075,966	41.194
14	564.108,952 691.075,966	15	564.099,572 691.043,969	33.344
15	564.099,572 691.043,969	1	564.098,804 691.041,616	2.475

** Lungimile segmentelor sunt determinate în planul de proiecție Stereo 70 și sunt rotunjite la 1 milimetru.

*** Distanța dintre puncte este formată din segmente cumulate ce sunt mai mici decât valoarea 1 milimetru.

**DATE DESPRE IMOBILUL NR. 2360**

Oficiul de Cadastru și Publicitate Imobiliară SUCEAVA
Biroul de Cadastru și Publicitate Imobiliară Radauti

A. Partea I. Descrierea imobilului

TEREN Extravilan

Adresa: Jud. Suceava

Nr. Crt	Nr cadastral Nr. topografic	Suprafața* (mp)	Observații / Referințe
A1		1.999	Sector cadastral:10 Teren neimprejmuit;

B. Partea II. Proprietari și acte

Inscrieri privitoare la dreptul de proprietate și alte drepturi reale		Referințe
2360 / 26/11/2024		
Act Administrativ nr. 7000, din 29/11/2024 emis de PRIMARIA ORASULUI SOLCA;		
B1	Intabulare, drept de PROPRIETATE, dobandit prin Lege, cota actuala 1/1 1) NEIDENTIFICAT NEIDENTIFICAT	A1
Act Normativ nr. 7, din 13/03/1996 emis de PARLAMENTUL ROMANIEI;		
B2	se noteaza mentiunea de proprietar neidentificat	A1

C. Partea III. SARCINI .

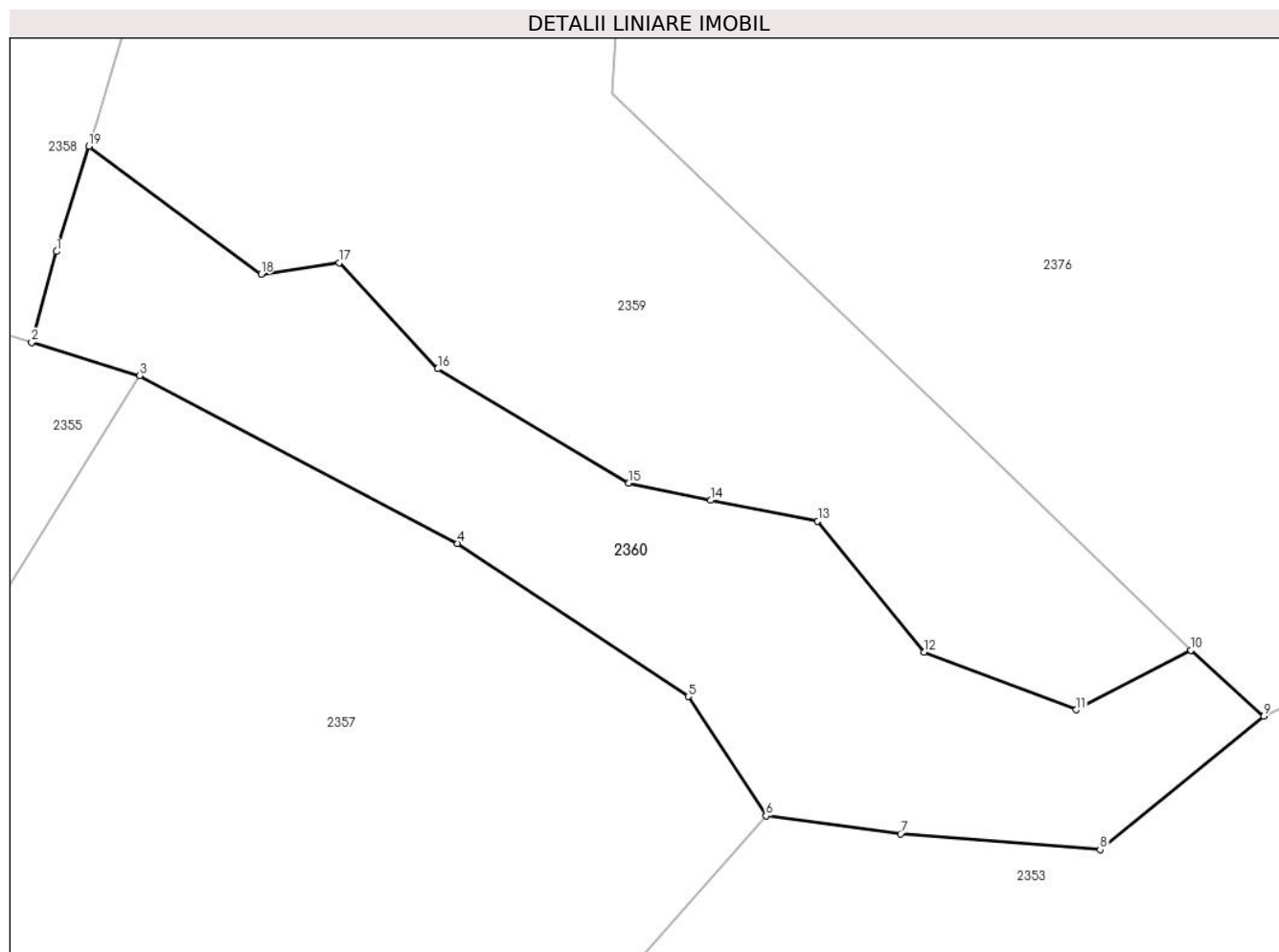
Inscrieri privind dezmembramintele dreptului de proprietate, drepturi reale de garanție și sarcini	Referințe
NU SUNT	

Anexa Nr. 1 La Partea I

Teren

Nr cadastral	Suprafața (mp)*	Observații / Referințe
	1.999	

* Suprafața este determinată în planul de proiecție Stereo 70.



Date referitoare la teren

Crt	Categorie folosință	Intravilan	Suprafața (mp)	Tarla	Parcelă	Nr. topo	Observații / Referințe
1	neproductiv	NU	1.999	-	-	1536	

Lungime Segmente

1) Valorile lungimilor segmentelor sunt obținute din proiecție în plan.

Punct început	X / Y	Punct sfârșit	X / Y	Lungime segment (** (m)
1	564.095,73 691.031,61	2	564.093,356 691.022,985	8.946
2	564.093,356 691.022,985	3	564.103,632 691.019,832	10.749
3	564.103,632 691.019,832	4	564.133,838 691.003,899	34.151
4	564.133,838 691.003,899	5	564.155,746 690.989,378	26.283
5	564.155,746 690.989,378	6	564.163,122 690.978,031	13.534

Punct început	X / Y	Punct sfârșit	X / Y	Lungime segment (** (m)
6	564.163,122 690.978,031	7	564.175,914 690.976,335	12.904
7	564.175,914 690.976,335	8	564.194,884 690.974,821	19.03
8	564.194,884 690.974,821	9	564.210,418 690.987,505	20.055
9	564.210,418 690.987,505	10	564.203,51 690.993,77	9.326
10	564.203,51 690.993,77	11	564.192,611 690.988,1	12.286
11	564.192,611 690.988,1	12	564.178,16 690.993,575	15.453
12	564.178,16 690.993,575	13	564.168,035 691.006,032	16.053
13	564.168,035 691.006,032	14	564.157,88 691.008,005	10.345
14	564.157,88 691.008,005	15	564.150,103 691.009,626	7.944
15	564.150,103 691.009,626	16	564.131,945 691.020,485	21.157
16	564.131,945 691.020,485	17	564.122,563 691.030,557	13.765
17	564.122,563 691.030,557	18	564.115,167 691.029,472	7.475
18	564.115,167 691.029,472	19	564.098,804 691.041,616	20.377
19	564.098,804 691.041,616	1	564.095,73 691.031,61	10.468

** Lungimile segmentelor sunt determinate în planul de proiecție Stereo 70 și sunt rotunjite la 1 milimetru.

*** Distanța dintre puncte este formată din segmente cumulate ce sunt mai mici decât valoarea 1 milimetru.

**DATE DESPRE IMOBILUL NR. 2361**

Oficiul de Cadastru și Publicitate Imobiliară SUCEAVA
Biroul de Cadastru și Publicitate Imobiliară Radauti

A. Partea I. Descrierea imobilului

TEREN Extravilan

Adresa: Jud. Suceava

Nr. Crt	Nr cadastral Nr. topografic	Suprafața* (mp)	Observații / Referințe
A1		2.600	Sector cadastral:10 Teren neimprejmuit;

B. Partea II. Proprietari și acte

Inscrieri privitoare la dreptul de proprietate și alte drepturi reale		Referințe
2361 / 26/11/2024		
Act Administrativ nr. 7000, din 29/11/2024 emis de Primaria Orasului Solca;		
B1	Intabulare, drept de PROPRIETATE, dobandit prin Lege, cota actuala 1/1 1) NEIDENTIFICAT NEIDENTIFICAT	A1
Act Administrativ nr. 7, din 13/03/1996 emis de Parlamentul Romaniei;		
B2	se noteaza mentiunea de proprietar neidentificat	A1

C. Partea III. SARCINI .

Inscrieri privind dezmembramintele dreptului de proprietate, drepturi reale de garanție și sarcini	Referințe
NU SUNT	

Anexa Nr. 1 La Partea I

Teren

Nr cadastral	Suprafața (mp)*	Observații / Referințe
	2.600	

* Suprafața este determinată în planul de proiecție Stereo 70.

DETALII LINIARE IMOBIL



Date referitoare la teren

Crt	Categorie folosință	Intravilan	Suprafața (mp)	Tarla	Parcelă	Nr. topo	Observații / Referințe
1	arabil	NU	2.600	-	-	1765/1	

Lungime Segmente

1) Valorile lungimilor segmentelor sunt obținute din proiecție în plan.

Punct început	X / Y	Punct sfârșit	X / Y	Lungime segment (** (m)
1	564.176,83 691.091,194	2	564.043,319 691.104,278	134.151
2	564.043,319 691.104,278	3	564.041,764 691.097,355	7.095
3	564.041,764 691.097,355	4	564.039,708 691.087,948	9.629
4	564.039,708 691.087,948	5	564.043,443 691.086,812	3.904
5	564.043,443 691.086,812	6	564.108,435 691.078,637	65.504

Punct început	X / Y	Punct sfârșit	X / Y	Lungime segment (** (m)
6	564.108,435 691.078,637	7	564.149,922 691.072,894	41.883
7	564.149,922 691.072,894	8	564.175,985 691.071,474	26.102
8	564.175,985 691.071,474	1	564.176,83 691.091,194	19.738

** Lungimile segmentelor sunt determinate în planul de proiecție Stereo 70 și sunt rotunjite la 1 milimetru.

*** Distanța dintre puncte este formată din segmente cumulate ce sunt mai mici decât valoarea 1 milimetru.

**DATE DESPRE IMOBILUL NR. 2362**

Oficiul de Cadastru și Publicitate Imobiliară SUCEAVA
Biroul de Cadastru și Publicitate Imobiliară Radauti

A. Partea I. Descrierea imobilului

TEREN Extravilan

Adresa: Jud. Suceava

Nr. Crt	Nr cadastral Nr. topografic	Suprafața* (mp)	Observații / Referințe
A1		2.700	Sector cadastral:10 Teren neimprejmuit;

B. Partea II. Proprietari și acte

Inscrieri privitoare la dreptul de proprietate și alte drepturi reale		Referințe
2362 / 26/11/2024		
Act Administrativ nr. 7000, din 29/11/2024 emis de Primaria Orasului Solca;		
B1	Intabulare, drept de PROPRIETATE, dobandit prin Lege, cota actuala 1/1 1) NEIDENTIFICAT NEIDENTIFICAT	A1
Act Administrativ nr. 7, din 13/03/1996 emis de Parlamentul Romaniei;		
B2	se noteaza mentiunea de proprietar neidentificat	A1

C. Partea III. SARCINI .

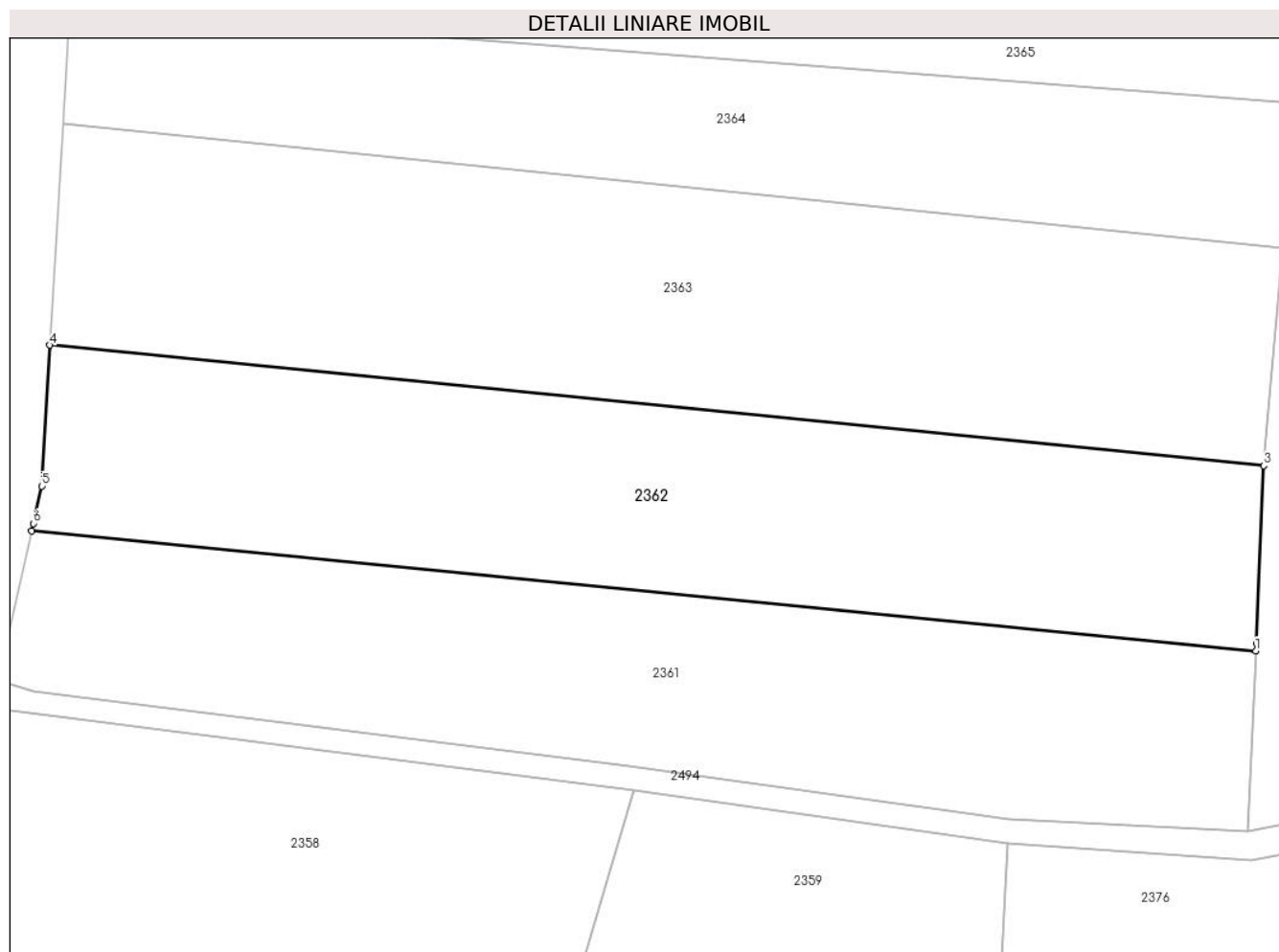
Inscrieri privind dezmembramintele dreptului de proprietate, drepturi reale de garanție și sarcini	Referințe
NU SUNT	

Anexa Nr. 1 La Partea I

Teren

Nr cadastral	Suprafața (mp)*	Observații / Referințe
	2.700	

* Suprafața este determinată în planul de proiecție Stereo 70.



Date referitoare la teren

Crt	Categorie folosință	Intra vilan	Suprafața (mp)	Tarla	Parcelă	Nr. topo	Observații / Referințe
1	arabil	NU	2.700	-	-	1765/3	

Lungime Segmente

1) Valorile lungimilor segmentelor sunt obținute din proiecție în plan.

Punct început	X / Y	Punct sfârșit	X / Y	Lungime segment (** (m)
1	564.176,83 691.091,194	2	564.176,865 691.092,02	0.827
2	564.176,865 691.092,02	3	564.177,683 691.111,383	19.38
3	564.177,683 691.111,383	4	564.045,325 691.124,518	133.008
4	564.045,325 691.124,518	5	564.044,413 691.109,153	15.392
5	564.044,413 691.109,153	6	564.043,501 691.105,09	4.164

Punct început	X / Y	Punct sfârșit	X / Y	Lungime segment (** (m)
6	564.043,501 691.105,09	7	564.043,319 691.104,278	0.832
7	564.043,319 691.104,278	1	564.176,83 691.091,194	134.151

** Lungimile segmentelor sunt determinate în planul de proiecție Stereo 70 și sunt rotunjite la 1 milimetru.

*** Distanța dintre puncte este formată din segmente cumulate ce sunt mai mici decât valoarea 1 milimetru.

**DATE DESPRE IMOBILUL NR. 2363**

Oficiul de Cadastru și Publicitate Imobiliară SUCEAVA
Biroul de Cadastru și Publicitate Imobiliară Radauti

A. Partea I. Descrierea imobilului

TEREN Extravilan

Adresa: Jud. Suceava

Nr. Crt	Nr cadastral Nr. topografic	Suprafața* (mp)	Observații / Referințe
A1		3.200	Sector cadastral:10 Teren neimprejmuit;

B. Partea II. Proprietari și acte

Inscrieri privitoare la dreptul de proprietate și alte drepturi reale		Referințe
2363 / 26/11/2024		
Act Normativ nr. 7, din 13/03/1996 emis de PARLAMENTUL ROMANIEI;		
B1	Intabulare, drept de PROPRIETATE, dobândit prin Lege, cota actuala 1/1 1) NEIDENTIFICAT NEIDENTIFICAT	A1
Act Administrativ nr. 6834, din 26/11/2024 emis de Primaria Orasului Solca;		
B2	se noteaza posesia factica in favoarea lui 1) TEHANCIUC MIHAI	A1

C. Partea III. SARCINI .

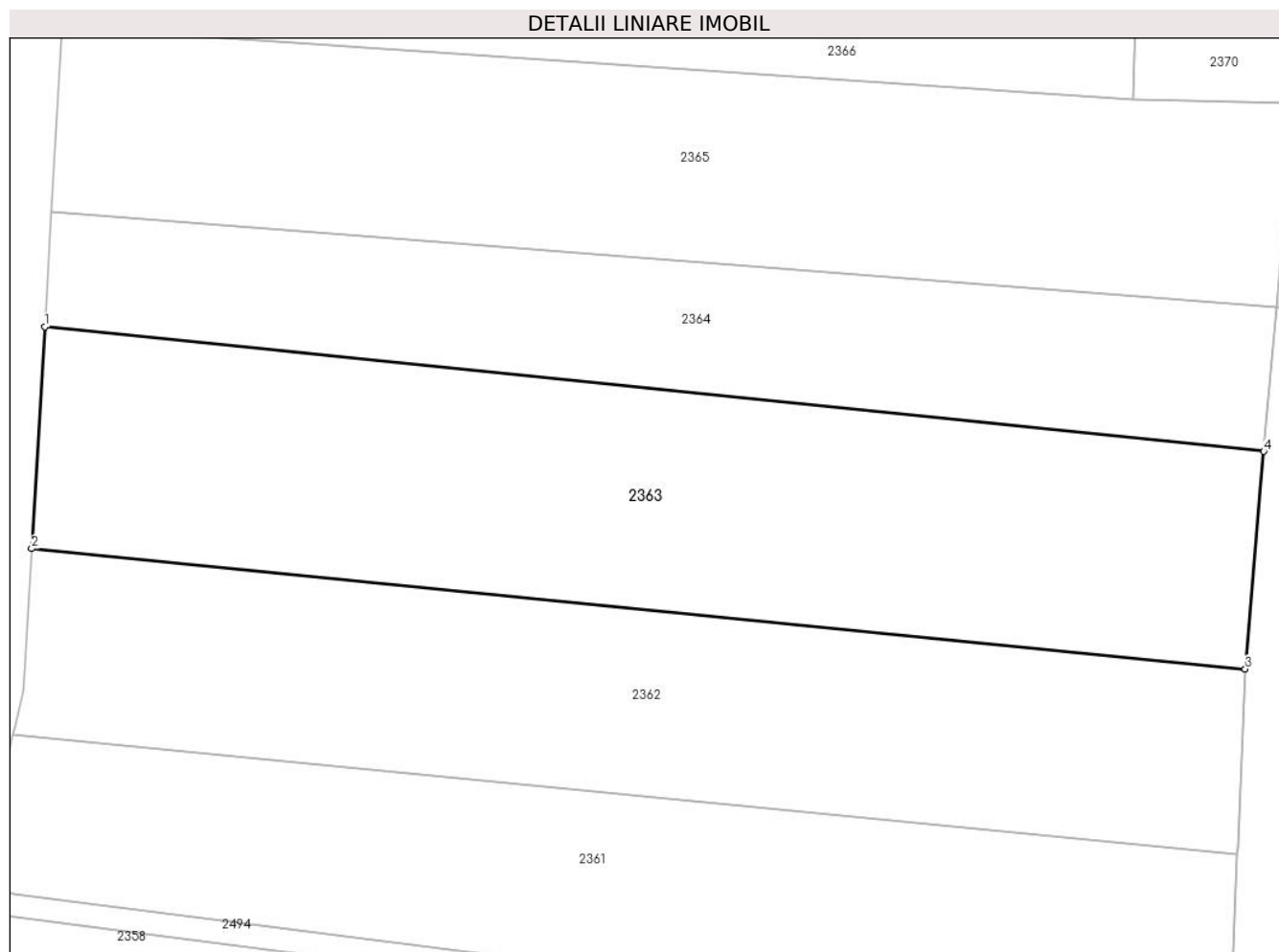
Inscrieri privind dezmembramintele dreptului de proprietate, drepturi reale de garanție și sarcini	Referințe
NU SUNT	

Anexa Nr. 1 La Partea I

Teren

Nr cadastral	Suprafața (mp)*	Observații / Referințe
	3.200	

* Suprafața este determinată în planul de proiecție Stereo 70.



Date referitoare la teren

Crt	Categorie folosință	Intravilan	Suprafața (mp)	Tarla	Parcelă	Nr. topo	Observații / Referințe
1	arabil	NU	3.200	-	-	1765/2	

Lungime Segmente

1) Valorile lungimilor segmentelor sunt obținute din proiecție în plan.

Punct început	X / Y	Punct sfârșit	X / Y	Lungime segment (** (m)
1	564.046,759 691.148,68	2	564.045,325 691.124,518	24.205
2	564.045,325 691.124,518	3	564.177,683 691.111,383	133.008
3	564.177,683 691.111,383	4	564.179,7 691.135,118	23.821
4	564.179,7 691.135,118	1	564.046,759 691.148,68	133.631

** Lungimile segmentelor sunt determinate în planul de proiecție Stereo 70 și sunt rotunjite la 1 milimetru.

***** Distanţa dintre puncte este formată din segmente cumulate ce sunt mai mici decât valoarea 1 milimetru.**

**DATE DESPRE IMOBILUL NR. 2364**

Oficiul de Cadastru și Publicitate Imobiliară SUCEAVA
Biroul de Cadastru și Publicitate Imobiliară Radauti

A. Partea I. Descrierea imobilului

TEREN Extravilan

Adresa: Jud. Suceava

Nr. Crt	Nr cadastral Nr. topografic	Suprafața* (mp)	Observații / Referințe
A1		1.900	Sector cadastral:10 Teren neimprejmuț;

B. Partea II. Proprietari și acte

Inscrieri privitoare la dreptul de proprietate și alte drepturi reale	Referințe
2364 / 26/11/2024	
Act Normativ nr. 7, din 13/03/1996 emis de PARLAMENTUL ROMANIEI;	
B1	A1
Intabulare, drept de PROPRIETATE, dobândit prin Lege, cota actuala 1/1 1) NEIDENTIFICAT NEIDENTIFICAT	
Act Administrativ nr. 6835, din 26/11/2024 emis de Primaria Orasului Solca;	
B2	A1
se noteaza posesia factica in favoarea lui 1) DANILET LILI MARIA 2) DANILET DUMITRU	

C. Partea III. SARCINI .

Inscrieri privind dezmembramintele dreptului de proprietate, drepturi reale de garanție și sarcini	Referințe
NU SUNT	

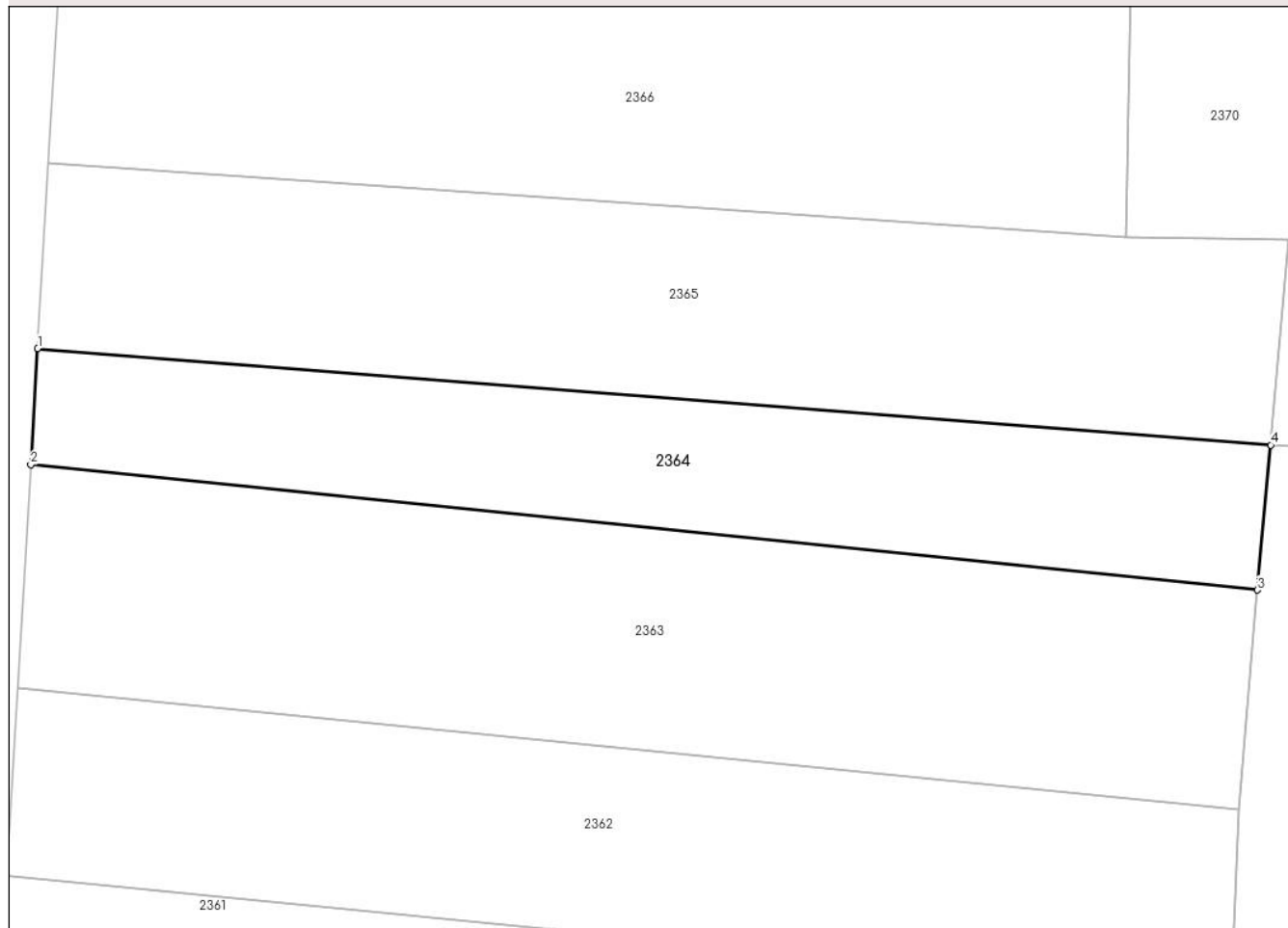
Anexa Nr. 1 La Partea I

Teren

Nr cadastral	Suprafața (mp)*	Observații / Referințe
	1.900	

* Suprafața este determinată în planul de proiecție Stereo 70.

DETALII LINIARE IMOBIL



Date referitoare la teren

Crt	Categorie folosință	Intravilan	Suprafața (mp)	Tarla	Parcelă	Nr. topo	Observații / Referințe
1	arabil	NU	1.900	-	-	1765/4	

Lungime Segmente

1) Valorile lungimilor segmentelor sunt obținute din proiecție în plan.

Punct început	X / Y	Punct sfârșit	X / Y	Lungime segment (** (m)
1	564.047,506 691.161,275	2	564.046,759 691.148,68	12.617
2	564.046,759 691.148,68	3	564.179,7 691.135,118	133.631
3	564.179,7 691.135,118	4	564.181,157 691.150,827	15.776
4	564.181,157 691.150,827	1	564.047,506 691.161,275	134.059

** Lungimile segmentelor sunt determinate în planul de proiecție Stereo 70 și sunt rotunjite la 1 milimetru.

***** Distanţa dintre puncte este formată din segmente cumulate ce sunt mai mici decât valoarea 1 milimetru.**

**DATE DESPRE IMOBILUL NR. 2365**

Oficiul de Cadastru și Publicitate Imobiliară SUCEAVA
Biroul de Cadastru și Publicitate Imobiliară Radauti

A. Partea I. Descrierea imobilului

TEREN Extravilan

Adresa: Jud. Suceava

Nr. Crt	Nr cadastral Nr. topografic	Suprafața* (mp)	Observații / Referințe
A1		2.800	Sector cadastral:10 Teren neimprejmuit;

B. Partea II. Proprietari și acte

Inscrieri privitoare la dreptul de proprietate și alte drepturi reale	Referințe
2365 / 26/11/2024	
Act Normativ nr. 7, din 13/03/1996 emis de PARLAMENTUL ROMANIEI;	
B1	A1
Intabulare, drept de PROPRIETATE, dobandit prin Lege, cota actuala 1/1	
1) NEIDENTIFICAT NEIDENTIFICAT	
Act Administrativ nr. 6836, din 26/11/2024 emis de Primaria Orasului Solca;	
B2	A1
se noteaza posesia factica in favoarea lui	
1) BELEI ADRIANA	

C. Partea III. SARCINI .

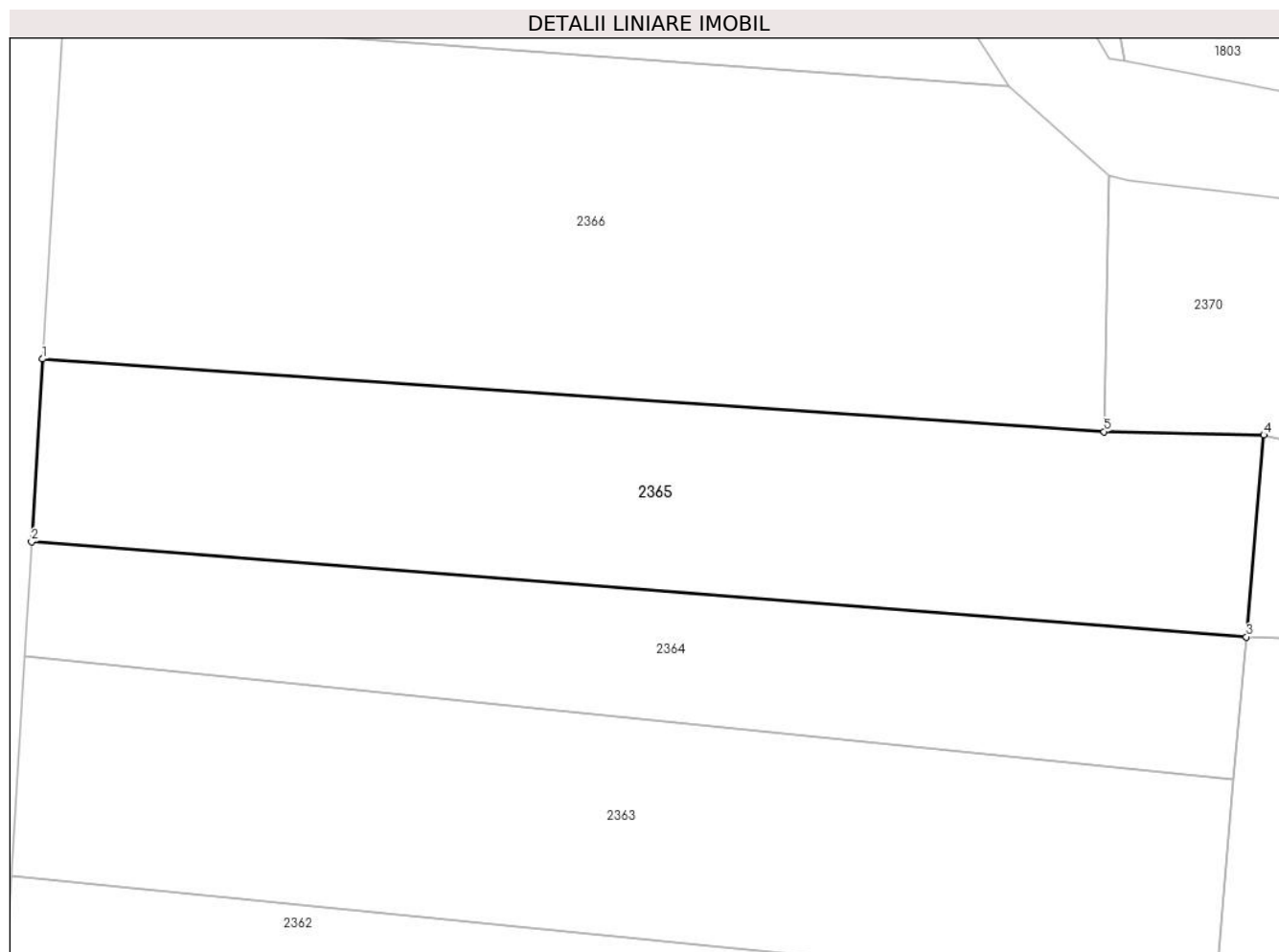
Inscrieri privind dezmembramintele dreptului de proprietate, drepturi reale de garanție și sarcini	Referințe
NU SUNT	

Anexa Nr. 1 La Partea I

Teren

Nr cadastral	Suprafața (mp)*	Observații / Referințe
	2.800	

* Suprafața este determinată în planul de proiecție Stereo 70.



Date referitoare la teren

Crt	Categorie folosință	Intra vilan	Suprafața (mp)	Tarla	Parcelă	Nr. topo	Observații / Referințe
1	arabil	NU	2.300	-	-	1722/6	
2	neproductiv	NU	500	-	-	1722/6	

Lungime Segmente

1) Valorile lungimilor segmentelor sunt obținute din proiecție în plan.

Punct început	X / Y	Punct sfârșit	X / Y	Lungime segment (** (m))
1	564.048,699 691.181,37	2	564.047,506 691.161,275	20.13
2	564.047,506 691.161,275	3	564.181,157 691.150,827	134.059
3	564.181,157 691.150,827	4	564.183,058 691.173,032	22.286
4	564.183,058 691.173,032	5	564.165,493 691.173,399	17.569

Punct început	X / Y	Punct sfârșit	X / Y	Lungime segment (** (m)
5	564.165,493 691.173,399	1	564.048,699 691.181,37	117.066

** Lungimile segmentelor sunt determinate în planul de proiecție Stereo 70 și sunt rotunjite la 1 milimetru.

*** Distanța dintre puncte este formată din segmente cumulate ce sunt mai mici decât valoarea 1 milimetru.

**DATE DESPRE IMOBILUL NR. 2366**

Oficiul de Cadastru și Publicitate Imobiliară SUCEAVA
Biroul de Cadastru și Publicitate Imobiliară Radauti

A. Partea I. Descrierea imobilului

TEREN Extravilan

Adresa: Jud. Suceava

Nr. Crt	Nr cadastral Nr. topografic	Suprafața* (mp)	Observații / Referințe
A1		4.300	Sector cadastral:10 Teren neimprejmuit;

B. Partea II. Proprietari și acte

Inscrieri privitoare la dreptul de proprietate și alte drepturi reale		Referințe
2366 / 26/11/2024		
Act Notarial nr. 104, din 18/10/2019 emis de BIN Buzduga Dana Alina;		
B1	Intabulare, drept de PROPRIETATE, dobandit prin Succesiune, cota actuala 1/1, cota initiala 1/1 1) TEHANIUC MARGARETA	A1

C. Partea III. SARCINI .

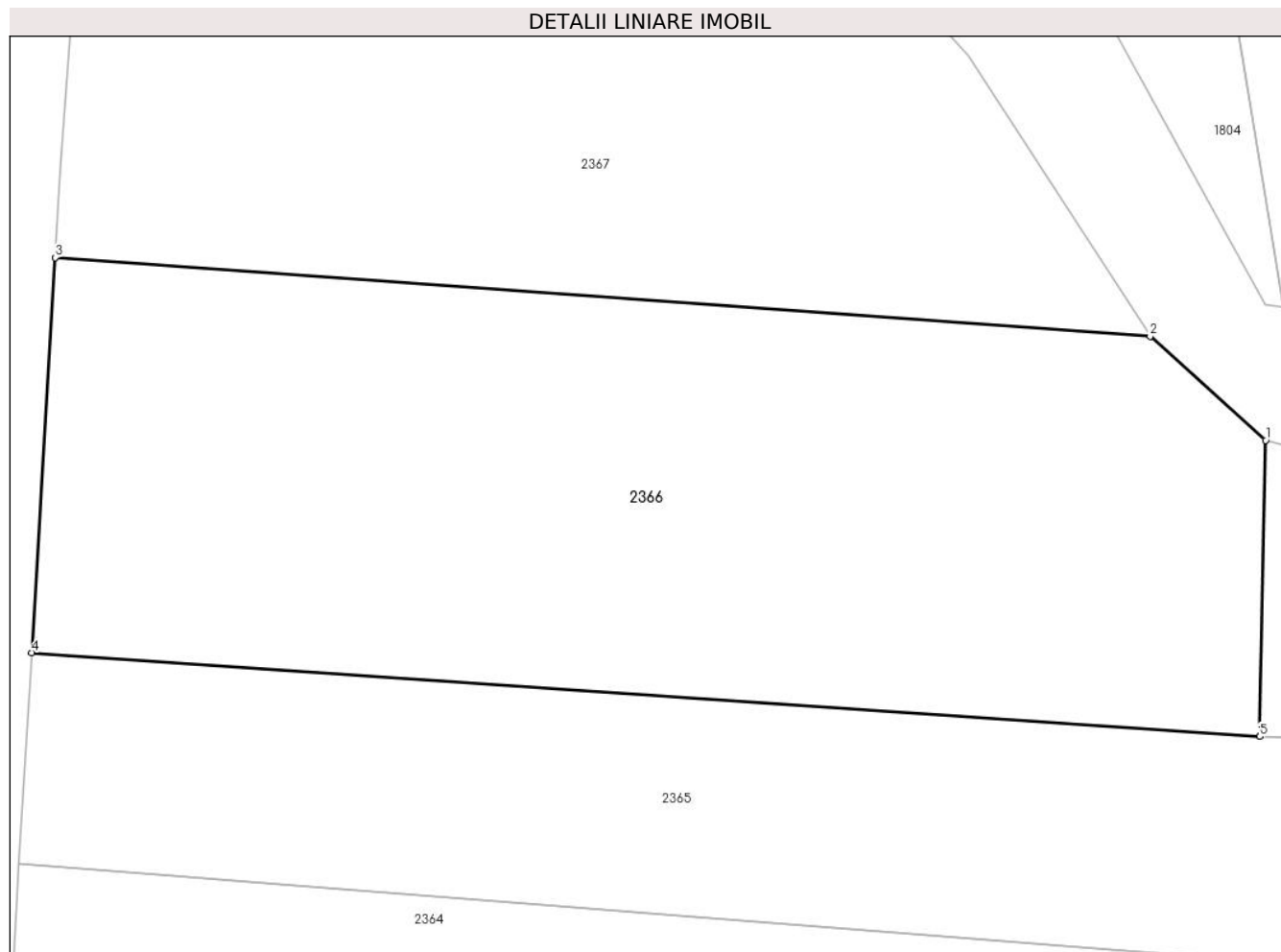
Inscrieri privind dezmembramintele dreptului de proprietate, drepturi reale de garanție și sarcini	Referințe
NU SUNT	

Anexa Nr. 1 La Partea I

Teren

Nr cadastral	Suprafața (mp)*	Observații / Referințe
	4.300	

* Suprafața este determinată în planul de proiecție Stereo 70.



Date referitoare la teren

Crt	Categorie folosință	Intravilan	Suprafața (mp)	Tarla	Parcelă	Nr. topo	Observații / Referințe
1	livada	NU	4.300	-	-	1772/5	

Lungime Segmente

1) Valorile lungimilor segmentelor sunt obținute din proiecție în plan.

Punct început	X / Y	Punct sfârșit	X / Y	Lungime segment (** (m)
1	564.166,059 691.201,541	2	564.155,078 691.211,43	14.778
2	564.155,078 691.211,43	3	564.050,926 691.218,902	104.42
3	564.050,926 691.218,902	4	564.048,699 691.181,37	37.598
4	564.048,699 691.181,37	5	564.165,493 691.173,399	117.066
5	564.165,493 691.173,399	1	564.166,059 691.201,541	28.148

**** Lungimile segmentelor sunt determinate în planul de proiecție Stereo 70 și sunt rotunjite la 1 milimetru.**

***** Distanța dintre puncte este formată din segmente cumulate ce sunt mai mici decât valoarea 1 milimetru.**

**DATE DESPRE IMOBILUL NR. 2367**

Oficiul de Cadastru și Publicitate Imobiliară SUCEAVA
Biroul de Cadastru și Publicitate Imobiliară Radauti

A. Partea I. Descrierea imobilului

TEREN Extravilan

Adresa: Jud. Suceava

Nr. Crt	Nr cadastral Nr. topografic	Suprafața* (mp)	Observații / Referințe
A1		4.200	Sector cadastral:10 Teren neimprejmut;

B. Partea II. Proprietari și acte

Inscrieri privitoare la dreptul de proprietate și alte drepturi reale		Referințe
2367 / 26/11/2024		
Act Normativ nr. 7, din 13/03/1996 emis de PARLAMENTUL ROMANIEI;		
B1	Intabulare, drept de PROPRIETATE, dobandit prin Lege, cota actuala 1/1 1) NEIDENTIFICAT NEIDENTIFICAT	A1
Act Administrativ nr. 6837, din 26/11/2024 emis de Primaria Orasului Solca;		
B2	se noteaza posesia factica in favoarea lui 1) ANGHEL IOAN	A1

C. Partea III. SARCINI .

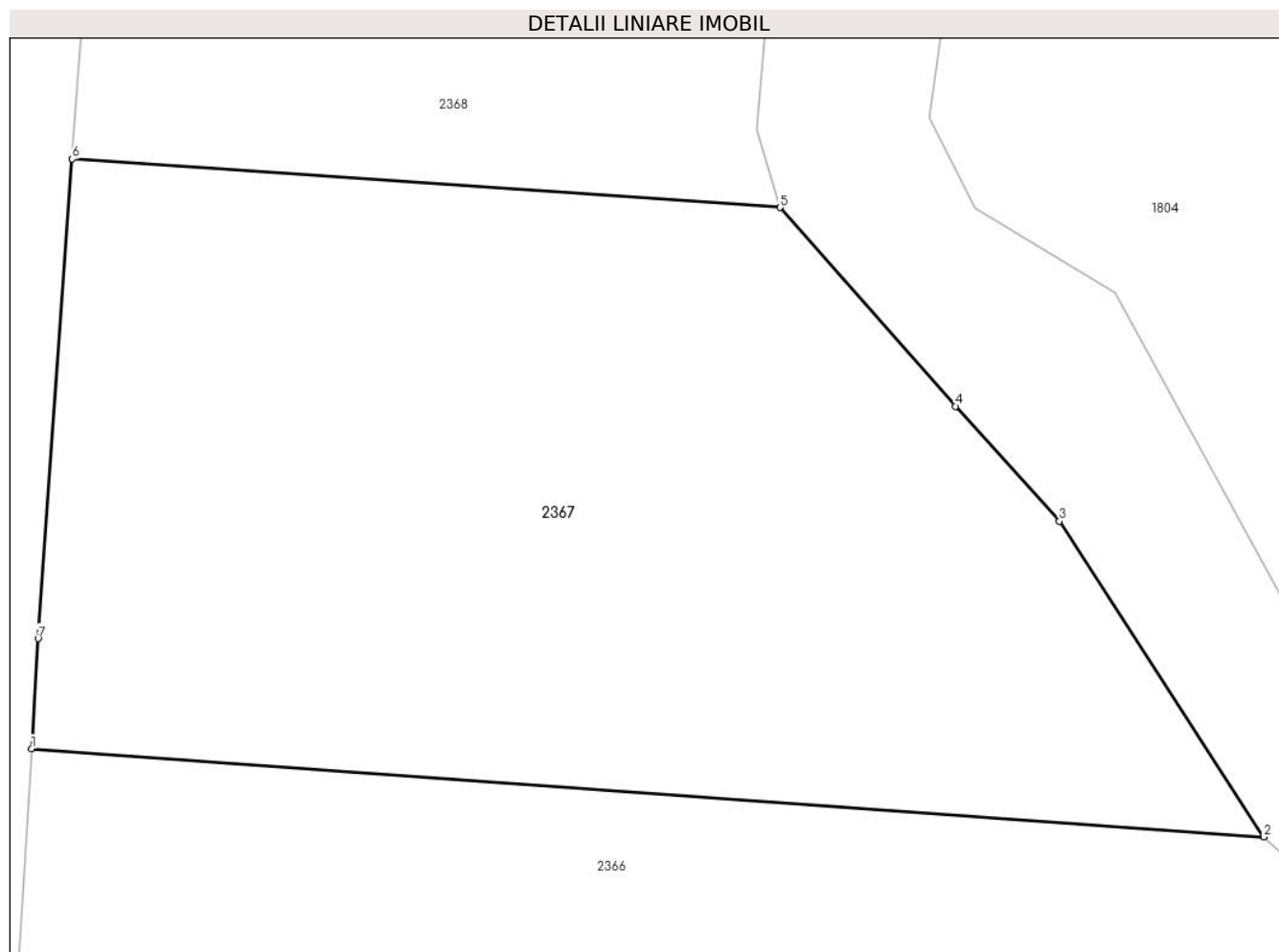
Inscrieri privind dezmembramintele dreptului de proprietate, drepturi reale de garanție și sarcini	Referințe
NU SUNT	

Anexa Nr. 1 La Partea I

Teren

Nr cadastral	Suprafața (mp)*	Observații / Referințe
	4.200	

* Suprafața este determinată în planul de proiecție Stereo 70.



Date referitoare la teren

Crt	Categorie folosință	Intravilan	Suprafața (mp)	Tarla	Parcelă	Nr. topo	Observații / Referințe
1	arabil	NU	4.200	-	-	1772	

Lungime Segmente

1) Valorile lungimilor segmentelor sunt obținute din proiecție în plan.

Punct început	X / Y	Punct sfârșit	X / Y	Lungime segment (** (m)
1	564.050,926 691.218,902	2	564.155,078 691.211,43	104.42
2	564.155,078 691.211,43	3	564.137,811 691.238,105	31.776
3	564.137,811 691.238,105	4	564.129,028 691.247,812	13.091
4	564.129,028 691.247,812	5	564.114,214 691.264,608	22.396
5	564.114,214 691.264,608	6	564.054,365 691.268,702	59.989

Punct început	X / Y	Punct sfârșit	X / Y	Lungime segment (** (m)
6	564.054,365 691.268,702	7	564.051,477 691.228,193	40.612
7	564.051,477 691.228,193	1	564.050,926 691.218,902	9.307

** Lungimile segmentelor sunt determinate în planul de proiecție Stereo 70 și sunt rotunjite la 1 milimetru.

*** Distanța dintre puncte este formată din segmente cumulate ce sunt mai mici decât valoarea 1 milimetru.

**DATE DESPRE IMOBILUL NR. 2368**

Oficiul de Cadastru și Publicitate Imobiliară SUCEAVA
Biroul de Cadastru și Publicitate Imobiliară Radauti

A. Partea I. Descrierea imobilului

TEREN Extravilan

Adresa: Jud. Suceava

Nr. Crt	Nr cadastral Nr. topografic	Suprafața* (mp)	Observații / Referințe
A1		2.600	Sector cadastral:10 Teren neimprejmuit;

B. Partea II. Proprietari și acte

Inscrieri privitoare la dreptul de proprietate și alte drepturi reale	Referințe
2368 / 26/11/2024	
Act Notarial nr. 5665, din 21/12/2016 emis de BIN Covariuc Ioan;	
B1	A1
Intabulare, drept de PROPRIETATE, dobandit prin lesire Din Indiviziune, cota actuala 1/1, cota initiala 1/1 1) DRAPATOF ADRIANA ECATERINA	

C. Partea III. SARCINI .

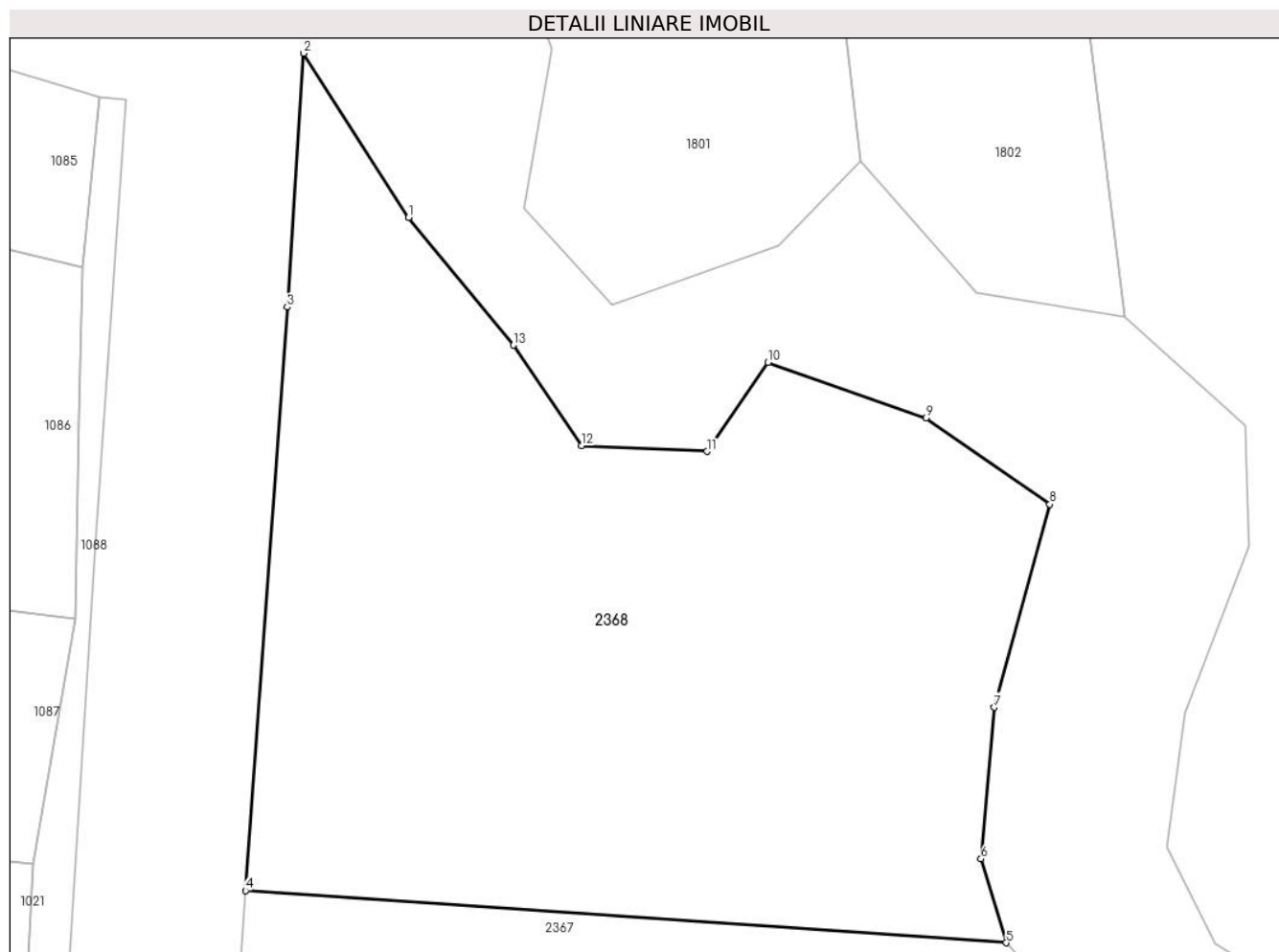
Inscrieri privind dezmembramintele dreptului de proprietate, drepturi reale de garanție și sarcini	Referințe
NU SUNT	

Anexa Nr. 1 La Partea I

Teren

Nr cadastral	Suprafața (mp)*	Observații / Referințe
	2.600	

* Suprafața este determinată în planul de proiecție Stereo 70.



Date referitoare la teren

Crt	Categorie folosință	Intravilan	Suprafața (mp)	Tarla	Parcelă	Nr. topo	Observații / Referințe
1	arabil	NU	2.600	-	-	1771	

Lungime Segmente

1) Valorile lungimilor segmentelor sunt obținute din proiecție în plan.

Punct început	X / Y	Punct sfârșit	X / Y	Lungime segment (** (m)
1	564.067,199 691.321,619	2	564.058,949 691.334,543	15.333
2	564.058,949 691.334,543	3	564.057,636 691.314,586	20.0
3	564.057,636 691.314,586	4	564.054,365 691.268,702	46.0
4	564.054,365 691.268,702	5	564.114,214 691.264,608	59.989
5	564.114,214 691.264,608	6	564.112,222 691.271,208	6.894

Punct început	X / Y	Punct sfârșit	X / Y	Lungime segment (** (m)
6	564.112,222 691.271,208	7	564.113,285 691.283,12	11.959
7	564.113,285 691.283,12	8	564.117,649 691.299,072	16.538
8	564.117,649 691.299,072	9	564.107,9 691.305,855	11.877
9	564.107,9 691.305,855	10	564.095,485 691.310,228	13.163
10	564.095,485 691.310,228	11	564.090,664 691.303,231	8.497
11	564.090,664 691.303,231	12	564.080,809 691.303,679	9.865
12	564.080,809 691.303,679	13	564.075,455 691.311,593	9.555
13	564.075,455 691.311,593	1	564.067,199 691.321,619	12.988

** Lungimile segmentelor sunt determinate în planul de proiecție Stereo 70 și sunt rotunjite la 1 milimetru.

*** Distanța dintre puncte este formată din segmente cumulate ce sunt mai mici decât valoarea 1 milimetru.

**DATE DESPRE IMOBILUL NR. 2369**

Oficiul de Cadastru și Publicitate Imobiliară SUCEAVA
Biroul de Cadastru și Publicitate Imobiliară Radauti

A. Partea I. Descrierea imobilului

TEREN Extravilan

Adresa: Jud. Suceava

Nr. Crt	Nr cadastral Nr. topografic	Suprafața* (mp)	Observații / Referințe
A1		3.200	Sector cadastral:10 Teren neimprejmuit;

B. Partea II. Proprietari și acte

Inscrieri privitoare la dreptul de proprietate și alte drepturi reale		Referințe
2369 / 26/11/2024		
Act Normativ nr. 7, din 13/03/1996 emis de PARLAMENTUL ROMANIEI;		
B1	Intabulare, drept de PROPRIETATE, dobândit prin Lege, cota actuala 1/1 1) NEIDENTIFICAT NEIDENTIFICAT	A1
Act Administrativ nr. 6838, din 26/11/2024 emis de Primaria Orasului Solca;		
B2	se noteaza posesia factica in favoarea lui 1) COVALIU GHEORGHE 2) COVALIU LIVIA SIMONA	A1

C. Partea III. SARCINI .

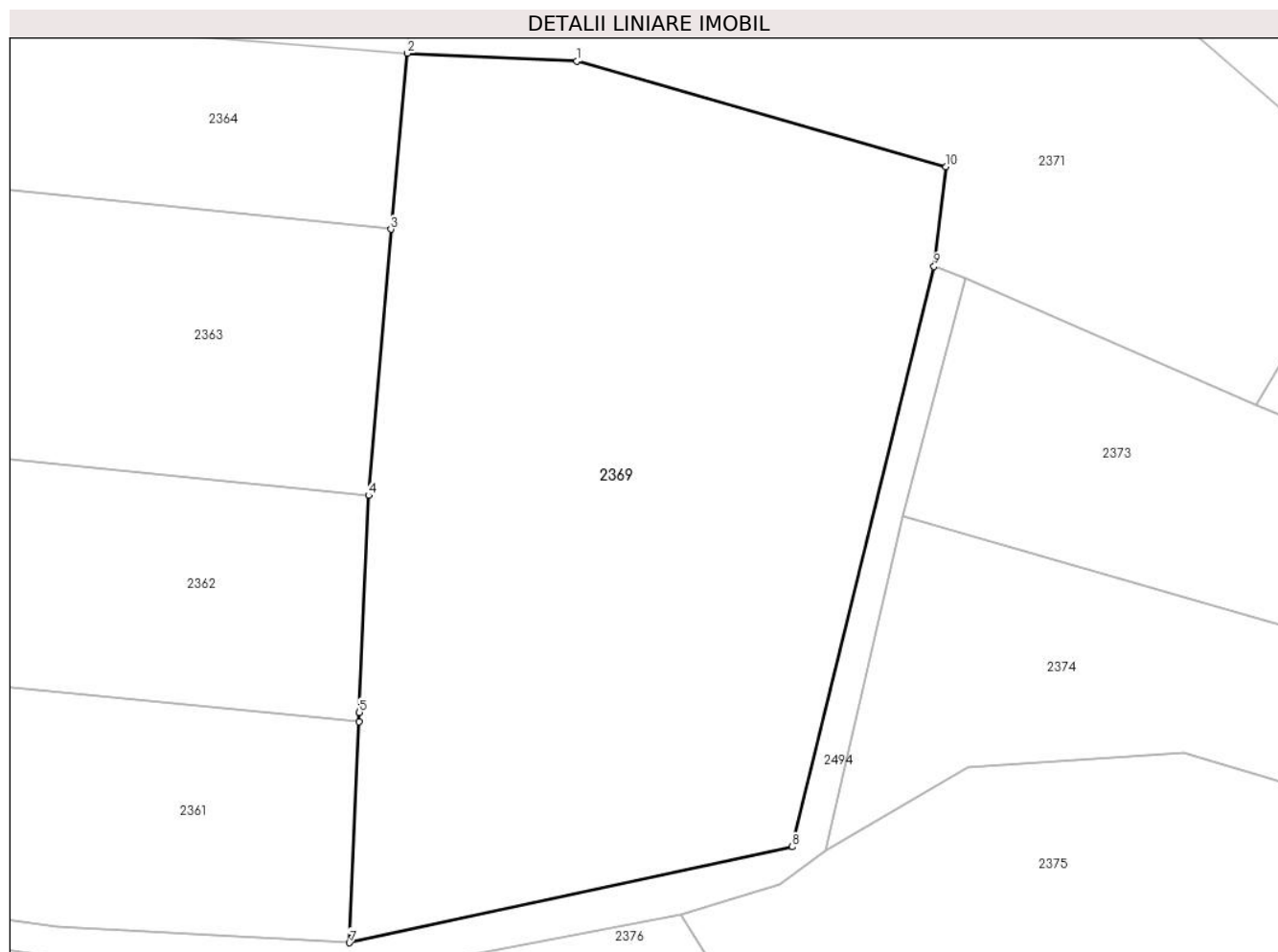
Inscrieri privind dezmembramintele dreptului de proprietate, drepturi reale de garanție și sarcini	Referințe
NU SUNT	

Anexa Nr. 1 La Partea I

Teren

Nr cadastral	Suprafața (mp)*	Observații / Referințe
	3.200	

* Suprafața este determinată în planul de proiecție Stereo 70.



Date referitoare la teren

Crt	Categorie folosință	Intra vilan	Suprafața (mp)	Tarla	Parcelă	Nr. topo	Observații / Referințe
1	arabil	NU	3.000	-	-	1774/1	
2	neproductiv	NU	200	-	-	1774/1	

Lungime Segmente

1) Valorile lungimilor segmentelor sunt obținute din proiecție în plan.

Punct început	X / Y	Punct sfârșit	X / Y	Lungime segment (** (m)
1	564.196,284 691.150,111	2	564.181,157 691.150,827	15.144
2	564.181,157 691.150,827	3	564.179,7 691.135,118	15.776
3	564.179,7 691.135,118	4	564.177,683 691.111,383	23.821
4	564.177,683 691.111,383	5	564.176,865 691.092,02	19.38

Punct început	X / Y	Punct sfârșit	X / Y	Lungime segment (** (m)
5	564.176,865 691.092,02	6	564.176,83 691.091,194	0.827
6	564.176,83 691.091,194	7	564.175,985 691.071,474	19.738
7	564.175,985 691.071,474	8	564.215,514 691.080,034	40.445
8	564.215,514 691.080,034	9	564.228,18 691.131,797	53.29
9	564.228,18 691.131,797	10	564.229,23 691.140,7	8.965
10	564.229,23 691.140,7	1	564.196,284 691.150,111	34.264

** Lungimile segmentelor sunt determinate în planul de proiecție Stereo 70 și sunt rotunjite la 1 milimetru.

*** Distanța dintre puncte este formată din segmente cumulate ce sunt mai mici decât valoarea 1 milimetru.

**DATE DESPRE IMOBILUL NR. 2370**

Oficiul de Cadastru și Publicitate Imobiliară SUCEAVA
Biroul de Cadastru și Publicitate Imobiliară Radauti

A. Partea I. Descrierea imobilului

TEREN Extravilan

Adresa: Jud. Suceava

Nr. Crt	Nr cadastral Nr. topografic	Suprafața* (mp)	Observații / Referințe
A1		2.000	Sector cadastral:10 Teren neimpregmuit;

B. Partea II. Proprietari și acte

Inscrieri privitoare la dreptul de proprietate și alte drepturi reale		Referințe
2370 / 26/11/2024		
Act Normativ nr. 7, din 13/03/1996 emis de PARLAMENTUL ROMANIEI;		
B1	Intabulare, drept de PROPRIETATE, dobandit prin Lege, cota actuala 1/1 1) NEIDENTIFICAT NEIDENTIFICAT	A1
Act Administrativ nr. 6839, din 26/11/2024 emis de Primaria Orasului Solca;		
B2	se noteaza posesia factica in favoarea lui 1) VALASCIUC IOAN 2) VALASCIUC OLTITA	A1

C. Partea III. SARCINI .

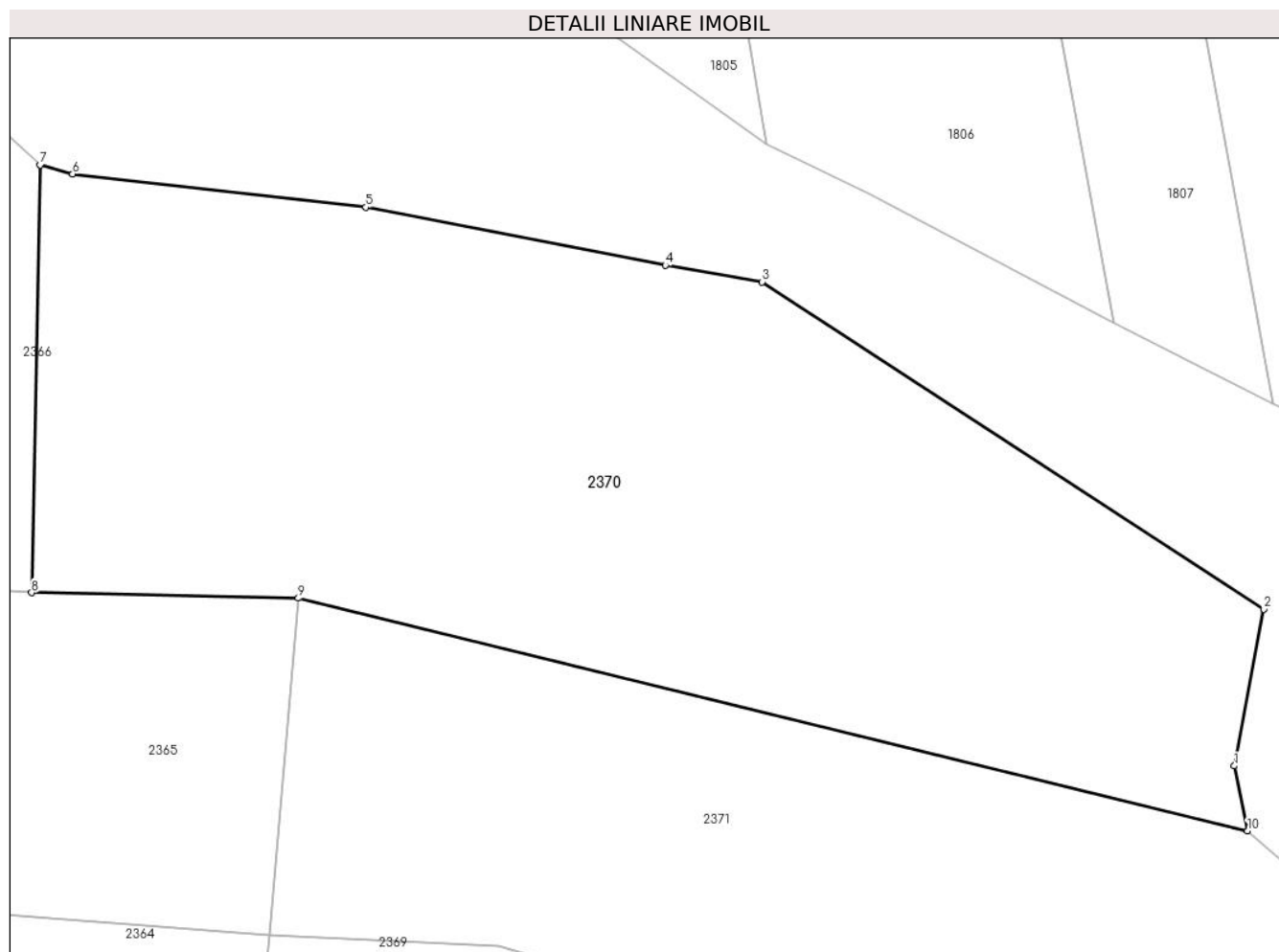
Inscrieri privind dezmembramintele dreptului de proprietate, drepturi reale de garanție și sarcini	Referințe
NU SUNT	

Anexa Nr. 1 La Partea I

Teren

Nr cadastral	Suprafața (mp)*	Observații / Referințe
	2.000	

* Suprafața este determinată în planul de proiecție Stereo 70.



Date referitoare la teren

Crt	Categorie folosință	Intravilan	Suprafața (mp)	Tarla	Parcelă	Nr. topo	Observații / Referințe
1	arabil	NU	2.000	-	-	1767/4	

Lungime Segmente

1) Valorile lungimilor segmentelor sunt obținute din proiecție în plan.

Punct început	X / Y	Punct sfârșit	X / Y	Lungime segment (** (m)
1	564.244,712 691.161,988	2	564.246,655 691.172,311	10.504
2	564.246,655 691.172,311	3	564.213,609 691.193,852	39.447
3	564.213,609 691.193,852	4	564.207,24 691.194,942	6.462
4	564.207,24 691.194,942	5	564.187,507 691.198,762	20.099
5	564.187,507 691.198,762	6	564.168,197 691.200,954	19.434

Punct început	X / Y	Punct sfârșit	X / Y	Lungime segment (** (m)
6	564.168,197 691.200,954	7	564.166,059 691.201,541	2.217
7	564.166,059 691.201,541	8	564.165,493 691.173,399	28.148
8	564.165,493 691.173,399	9	564.183,058 691.173,032	17.569
9	564.183,058 691.173,032	10	564.245,588 691.157,713	64.379
10	564.245,588 691.157,713	1	564.244,712 691.161,988	4.364

** Lungimile segmentelor sunt determinate în planul de proiecție Stereo 70 și sunt rotunjite la 1 milimetru.

*** Distanța dintre puncte este formată din segmente cumulate ce sunt mai mici decât valoarea 1 milimetru.

**DATE DESPRE IMOBILUL NR. 2371**

Oficiul de Cadastru și Publicitate Imobiliară SUCEAVA
Biroul de Cadastru și Publicitate Imobiliară Radauti

A. Partea I. Descrierea imobilului

TEREN Extravilan

Adresa: Jud. Suceava

Nr. Crt	Nr cadastral Nr. topografic	Suprafața* (mp)	Observații / Referințe
A1		2.000	Sector cadastral:10 Teren neimprejmuit;

B. Partea II. Proprietari și acte

Inscrieri privitoare la dreptul de proprietate și alte drepturi reale		Referințe
2371 / 26/11/2024		
Act Normativ nr. 7, din 13/03/1996 emis de PARLAMENTUL ROMANIEI;		
B1	Intabulare, drept de PROPRIETATE, dobandit prin Lege, cota actuala 1/1 1) NEIDENTIFICAT NEIDENTIFICAT	A1
Act Administrativ nr. 6840, din 26/11/2024 emis de Primaria Orasului Solca;		
B2	se noteaza posesia factica in favoarea lui 1) SINDILARIU NICOLAE 2) SINDILARIU IULIANA ALINA	A1

C. Partea III. SARCINI .

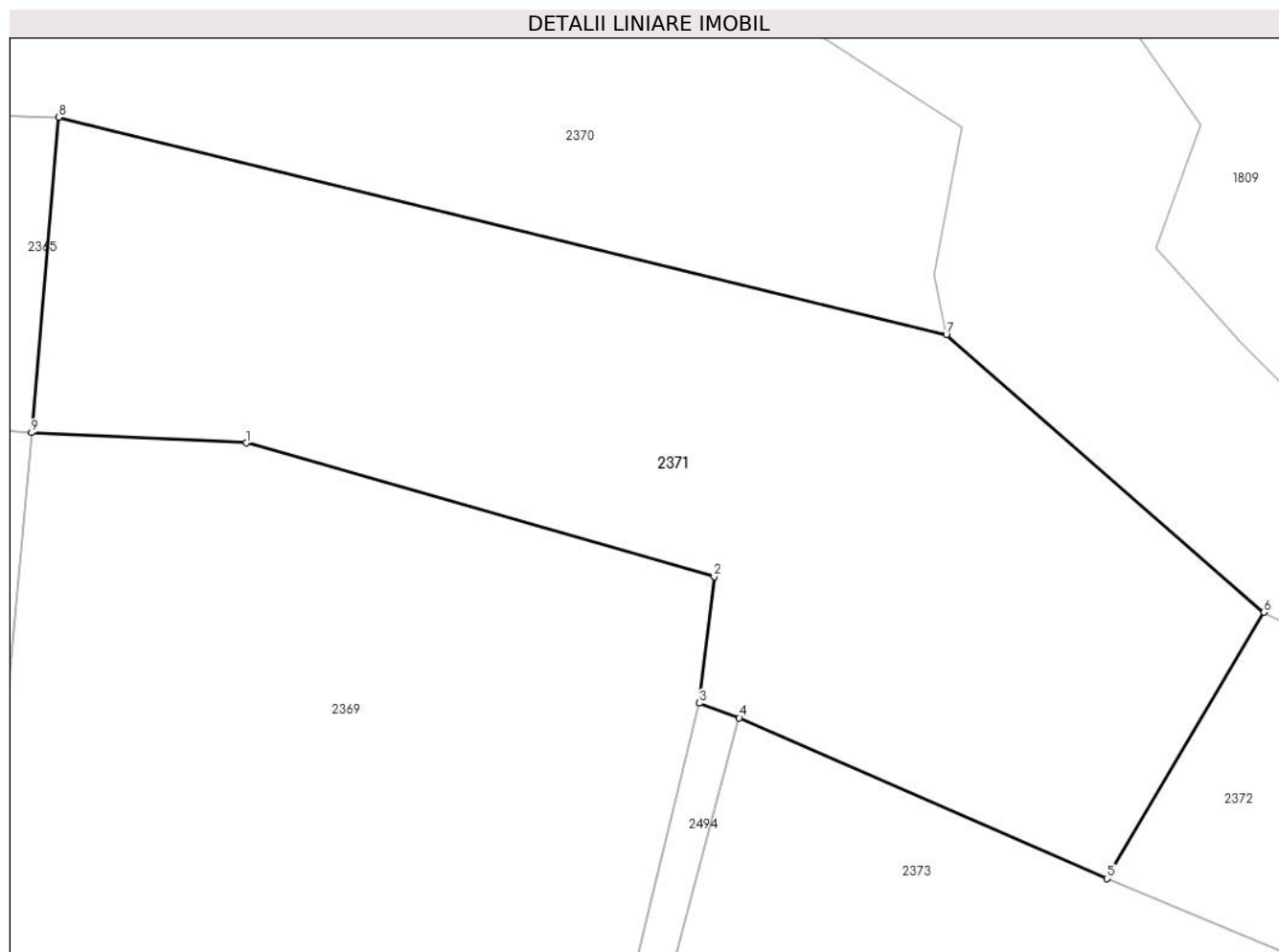
Inscrieri privind dezmembramintele dreptului de proprietate, drepturi reale de garanție și sarcini	Referințe
NU SUNT	

Anexa Nr. 1 La Partea I

Teren

Nr cadastral	Suprafața (mp)*	Observații / Referințe
	2.000	

* Suprafața este determinată în planul de proiecție Stereo 70.



Date referitoare la teren

Crt	Categorie folosință	Intra vilan	Suprafața (mp)	Tarla	Parcelă	Nr. topo	Observații / Referințe
1	arabil	NU	1.800	-	-	1767/4	
2	neproductiv	NU	200	-	-	1767/4	

Lungime Segmente

1) Valorile lungimilor segmentelor sunt obținute din proiecție în plan.

Punct început	X / Y	Punct sfârșit	X / Y	Lungime segment (** (m)
1	564.196,284 691.150,111	2	564.229,23 691.140,7	34.264
2	564.229,23 691.140,7	3	564.228,18 691.131,797	8.965
3	564.228,18 691.131,797	4	564.231,003 691.130,756	3.009
4	564.231,003 691.130,756	5	564.256,915 691.119,437	28.276

Punct început	X / Y	Punct sfârșit	X / Y	Lungime segment (** (m)
5	564.256,915 691.119,437	6	564.267,941 691.138,175	21.741
6	564.267,941 691.138,175	7	564.245,588 691.157,713	29.688
7	564.245,588 691.157,713	8	564.183,058 691.173,032	64.379
8	564.183,058 691.173,032	9	564.181,157 691.150,827	22.286
9	564.181,157 691.150,827	1	564.196,284 691.150,111	15.144

** Lungimile segmentelor sunt determinate în planul de proiecție Stereo 70 și sunt rotunjite la 1 milimetru.

*** Distanța dintre puncte este formată din segmente cumulate ce sunt mai mici decât valoarea 1 milimetru.

**DATE DESPRE IMOBILUL NR. 2372**

Oficiul de Cadastru și Publicitate Imobiliară SUCEAVA
Biroul de Cadastru și Publicitate Imobiliară Radauti

A. Partea I. Descrierea imobilului

TEREN Extravilan

Adresa: Jud. Suceava

Nr. Crt	Nr cadastral Nr. topografic	Suprafața* (mp)	Observații / Referințe
A1		1.000	Sector cadastral:10 Teren neimprejmuit;

B. Partea II. Proprietari și acte

Inscrieri privitoare la dreptul de proprietate și alte drepturi reale	Referințe
2372 / 26/11/2024	
Act Normativ nr. 7, din 13/03/1996 emis de PARLAMENTUL ROMANIEI;	
B1	A1
Intabulare, drept de PROPRIETATE, dobandit prin Lege, cota actuala 1/1	
1) NEIDENTIFICAT NEIDENTIFICAT	
Act Administrativ nr. 6841, din 26/11/2024 emis de Primaria Orasului Solca;	
B2	A1
se noteaza posesia factica in favoarea lui	
1) MANDIUC DOINA VIORICA	

C. Partea III. SARCINI .

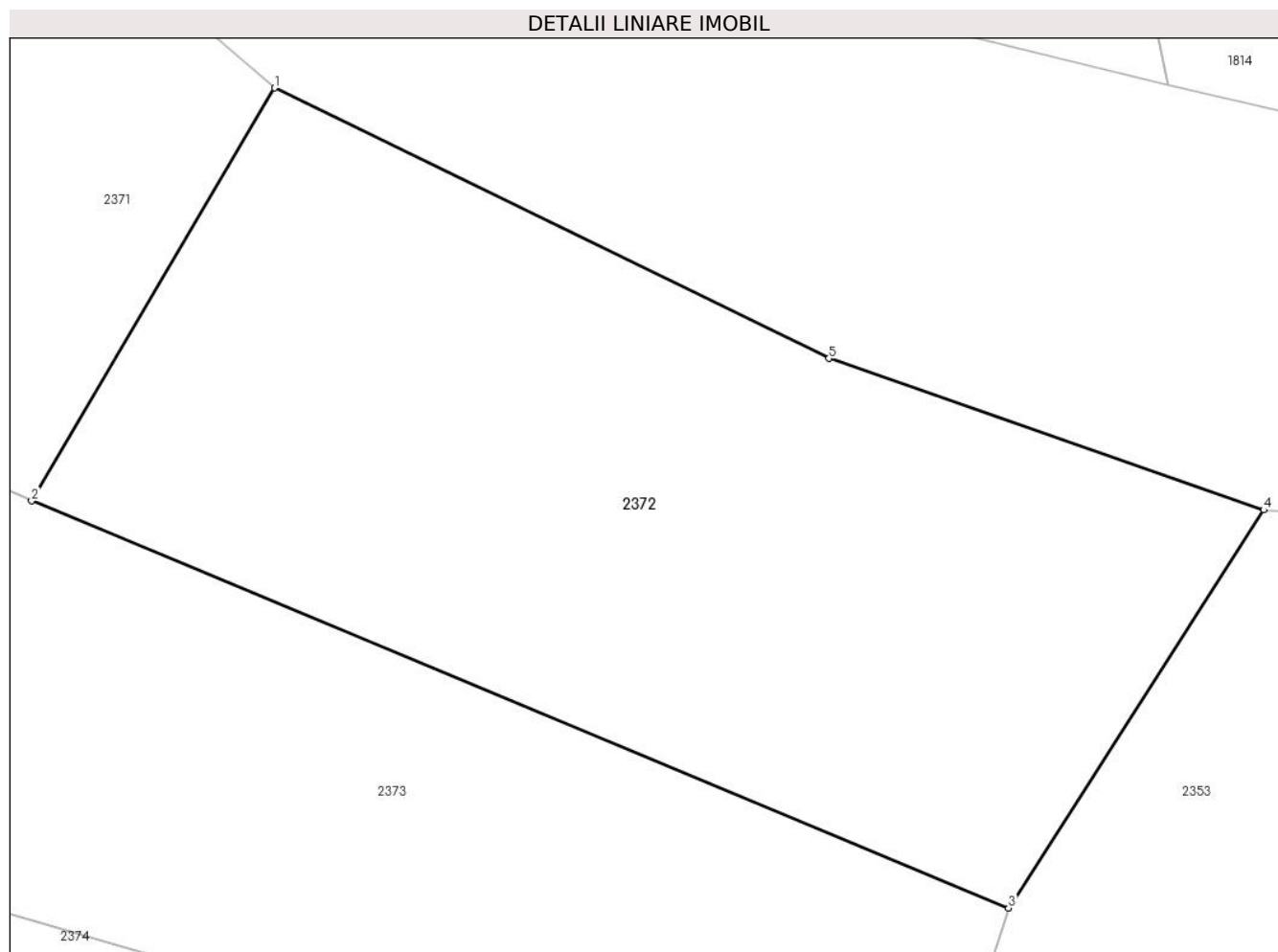
Inscrieri privind dezmembramintele dreptului de proprietate, drepturi reale de garanție și sarcini	Referințe
NU SUNT	

Anexa Nr. 1 La Partea I

Teren

Nr cadastral	Suprafața (mp)*	Observații / Referințe
	1.000	

* Suprafața este determinată în planul de proiecție Stereo 70.



Date referitoare la teren

Crt	Categorie folosință	Intra vilan	Suprafața (mp)	Tarla	Parcelă	Nr. topo	Observații / Referințe
1	arabil	NU	600	-	-	1762/6	
2	neproductiv	NU	400	-	-	1762/6	

Lungime Segmente

1) Valorile lungimilor segmentelor sunt obținute din proiecție în plan.

Punct început	X / Y	Punct sfârșit	X / Y	Lungime segment (** (m))
1	564.267,941 691.138,175	2	564.256,915 691.119,437	21.741
2	564.256,915 691.119,437	3	564.301,282 691.100,956	48.062
3	564.301,282 691.100,956	4	564.312,871 691.119,021	21.463
4	564.312,871 691.119,021	5	564.293,122 691.125,897	20.912

Punct început	X / Y	Punct sfârșit	X / Y	Lungime segment (** (m)
5	564.293,122 691.125,897	1	564.267,941 691.138,175	28.015

** Lungimile segmentelor sunt determinate în planul de proiecție Stereo 70 și sunt rotunjite la 1 milimetru.

*** Distanța dintre puncte este formată din segmente cumulate ce sunt mai mici decât valoarea 1 milimetru.

**DATE DESPRE IMOBILUL NR. 2373**

Oficiul de Cadastru și Publicitate Imobiliară SUCEAVA
Biroul de Cadastru și Publicitate Imobiliară Radauti

A. Partea I. Descrierea imobilului

TEREN Extravilan

Adresa: Jud. Suceava

Nr. Crt	Nr cadastral Nr. topografic	Suprafața* (mp)	Observații / Referințe
A1		1.300	Sector cadastral:10 Teren neimprejmuit;

B. Partea II. Proprietari și acte

Inscrieri privitoare la dreptul de proprietate și alte drepturi reale		Referințe
2373 / 26/11/2024		
Act Normativ nr. 7, din 13/03/1996 emis de PARLAMENTUL ROMANIEI;		
B1	Intabulare, drept de PROPRIETATE, dobandit prin Lege, cota actuala 1/1 1) NEIDENTIFICAT NEIDENTIFICAT	A1
Act Administrativ nr. 6842, din 26/11/2024 emis de Primaria Orasului Solca;		
B2	se noteaza posesia factica in favoarea lui 1) SC PANAP SRL, CIF:6728047	A1

C. Partea III. SARCINI .

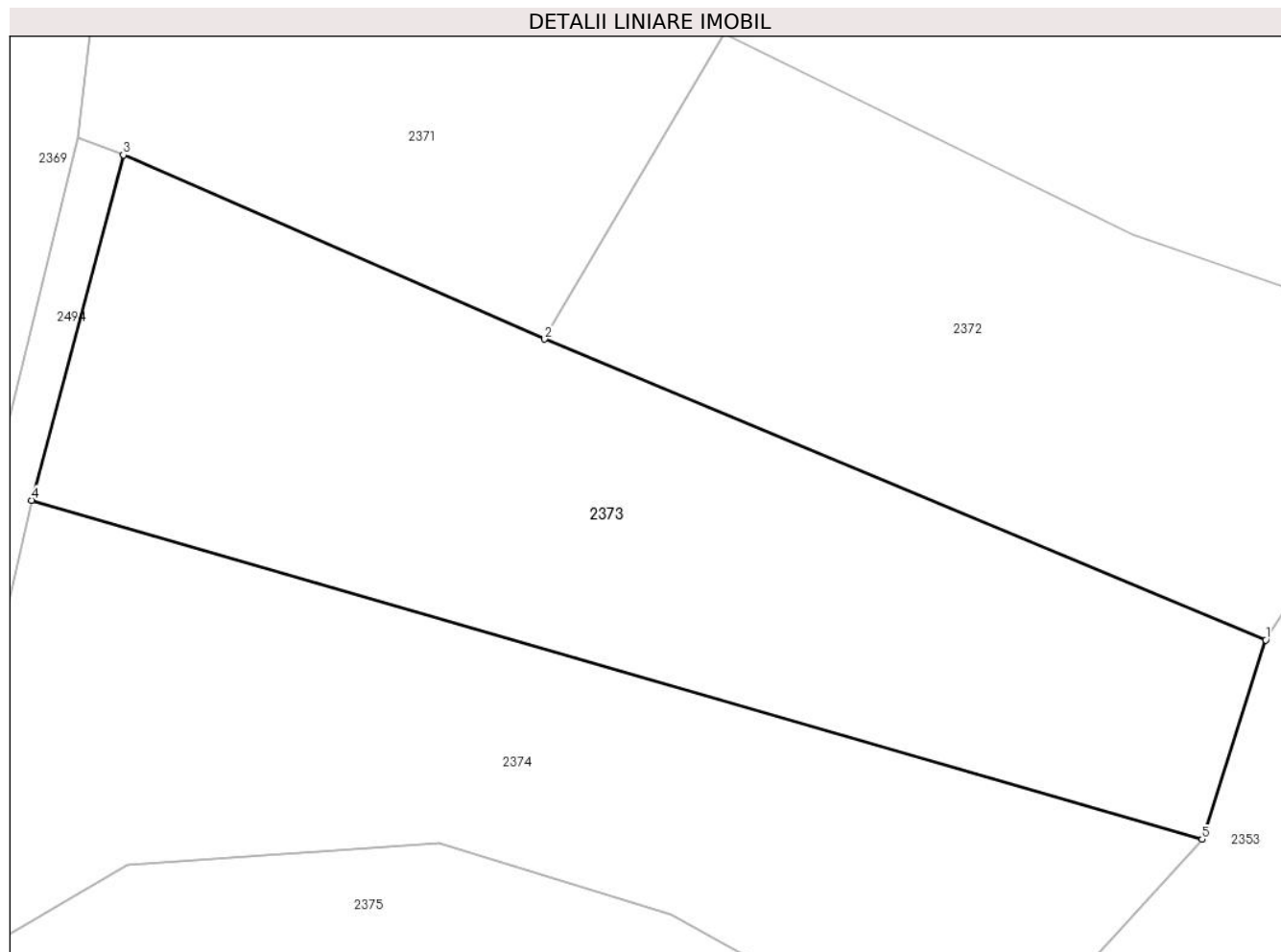
Inscrieri privind dezmembramintele dreptului de proprietate, drepturi reale de garanție și sarcini	Referințe
NU SUNT	

Anexa Nr. 1 La Partea I

Teren

Nr cadastral	Suprafața (mp)*	Observații / Referințe
	1.300	

* Suprafața este determinată în planul de proiecție Stereo 70.



Date referitoare la teren

Crt	Categorie folosință	Intravilan	Suprafața (mp)	Tarla	Parcelă	Nr. topo	Observații / Referințe
1	arabil	NU	1.300	-	-	1762/1	

Lungime Segmente

1) Valorile lungimilor segmentelor sunt obținute din proiecție în plan.

Punct început	X / Y	Punct sfârșit	X / Y	Lungime segment (** (m)
1	564.301,282 691.100,956	2	564.256,915 691.119,437	48.062
2	564.256,915 691.119,437	3	564.231,003 691.130,756	28.276
3	564.231,003 691.130,756	4	564.225,359 691.109,542	21.952
4	564.225,359 691.109,542	5	564.297,366 691.088,707	74.961
5	564.297,366 691.088,707	1	564.301,282 691.100,956	12.86

**** Lungimile segmentelor sunt determinate în planul de proiecție Stereo 70 și sunt rotunjite la 1 milimetru.**

***** Distanța dintre puncte este formată din segmente cumulate ce sunt mai mici decât valoarea 1 milimetru.**

**DATE DESPRE IMOBILUL NR. 2374**

Oficiul de Cadastru și Publicitate Imobiliară SUCEAVA
Biroul de Cadastru și Publicitate Imobiliară Radauti

A. Partea I. Descrierea imobilului

TEREN Extravilan

Adresa: Jud. Suceava

Nr. Crt	Nr cadastral Nr. topografic	Suprafața* (mp)	Observații / Referințe
A1		1.200	Sector cadastral:10 Teren neimprejmuit;

B. Partea II. Proprietari și acte

Inscrieri privitoare la dreptul de proprietate și alte drepturi reale		Referințe
2374 / 26/11/2024		
Act Normativ nr. 7, din 13/03/1996 emis de PARLAMENTUL ROMANIEI;		
B1	Intabulare, drept de PROPRIETATE, dobandit prin Lege, cota actuala 1/1 1) NEIDENTIFICAT NEIDENTIFICAT	A1
Act Administrativ nr. 6843, din 26/11/2024 emis de Primaria Orasului Solca;		
B2	se noteaza posesia factica in favoarea lui 1) MANDIUC DOINA VIORICA	A1

C. Partea III. SARCINI .

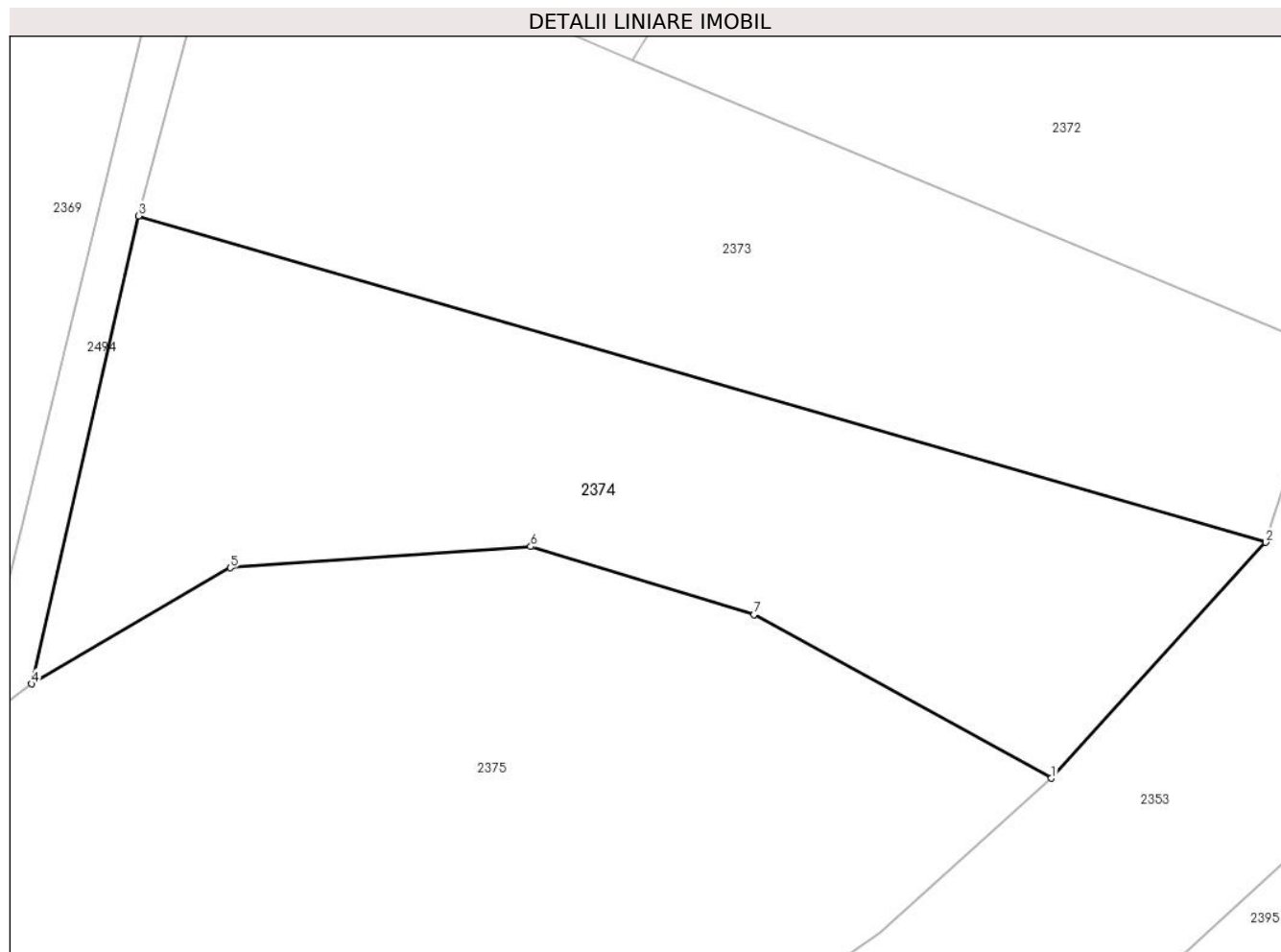
Inscrieri privind dezmembramintele dreptului de proprietate, drepturi reale de garanție și sarcini	Referințe
NU SUNT	

Anexa Nr. 1 La Partea I

Teren

Nr cadastral	Suprafața (mp)*	Observații / Referințe
	1.200	

* Suprafața este determinată în planul de proiecție Stereo 70.



Date referitoare la teren

Crt	Categorie folosință	Intravilan	Suprafața (mp)	Tarla	Parcelă	Nr. topo	Observații / Referințe
1	arabil	NU	1.200	-	-	1764	

Lungime Segmente

1) Valorile lungimilor segmentelor sunt obținute din proiecție în plan.

Punct început	X / Y	Punct sfârșit	X / Y	Lungime segment (** (m)
1	564.283,67 691.073,659	2	564.297,366 691.088,707	20.348
2	564.297,366 691.088,707	3	564.225,359 691.109,542	74.961
3	564.225,359 691.109,542	4	564.218,538 691.079,686	30.625
4	564.218,538 691.079,686	5	564.231,227 691.087,093	14.693
5	564.231,227 691.087,093	6	564.250,417 691.088,445	19.238

Punct început	X / Y	Punct sfârșit	X / Y	Lungime segment (** (m)
6	564.250,417 691.088,445	7	564.264,67 691.084,107	14.899
7	564.264,67 691.084,107	1	564.283,67 691.073,659	21.683

** Lungimile segmentelor sunt determinate în planul de proiecție Stereo 70 și sunt rotunjite la 1 milimetru.

*** Distanța dintre puncte este formată din segmente cumulate ce sunt mai mici decât valoarea 1 milimetru.

**DATE DESPRE IMOBILUL NR. 2375**

Oficiul de Cadastru și Publicitate Imobiliară SUCEAVA
Biroul de Cadastru și Publicitate Imobiliară Radauti

A. Partea I. Descrierea imobilului

TEREN Extravilan

Adresa: Jud. Suceava

Nr. Crt	Nr cadastral Nr. topografic	Suprafața* (mp)	Observații / Referințe
A1		2.400	Sector cadastral:10 Teren neimprejmuit;

B. Partea II. Proprietari și acte

Inscrieri privitoare la dreptul de proprietate și alte drepturi reale		Referințe
2375 / 26/11/2024		
Act Normativ nr. 7, din 13/03/1996 emis de PARLAMENTUL ROMANIEI;		
B1	Intabulare, drept de PROPRIETATE, dobandit prin Lege, cota actuala 1/1 1) NEIDENTIFICAT NEIDENTIFICAT	A1
Act Administrativ nr. 6844, din 26/11/2024 emis de Primaria Orasului Solca;		
B2	se noteaza posesia factica in favoarea lui 1) JUCAN MOLDOVANU MARIA	A1

C. Partea III. SARCINI .

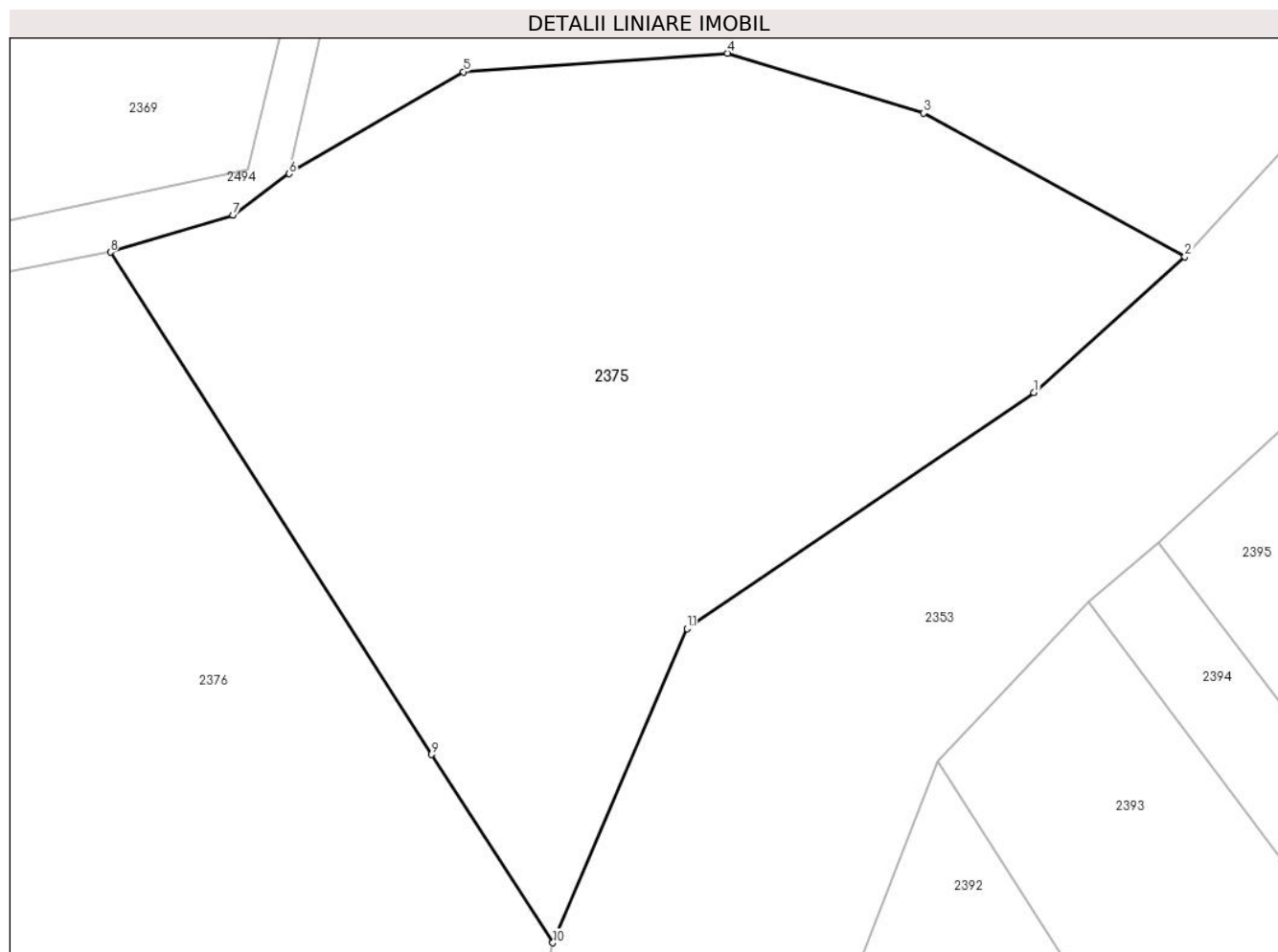
Inscrieri privind dezmembramintele dreptului de proprietate, drepturi reale de garanție și sarcini	Referințe
NU SUNT	

Anexa Nr. 1 La Partea I

Teren

Nr cadastral	Suprafața (mp)*	Observații / Referințe
	2.400	

* Suprafața este determinată în planul de proiecție Stereo 70.



Date referitoare la teren

Crt	Categorie folosință	Intra vilan	Suprafața (mp)	Tarla	Parcelă	Nr. topo	Observații / Referințe
1	arabil	NU	2.200	-	-	1764	
2	neproductiv	NU	200	-	-	1764	

Lungime Segmente

1) Valorile lungimilor segmentelor sunt obținute din proiecție în plan.

Punct început	X / Y	Punct sfârșit	X / Y	Lungime segment (** (m)
1	564.272,706 691.063,776	2	564.283,67 691.073,659	14.761
2	564.283,67 691.073,659	3	564.264,67 691.084,107	21.683
3	564.264,67 691.084,107	4	564.250,417 691.088,445	14.899
4	564.250,417 691.088,445	5	564.231,227 691.087,093	19.238

Punct început	X / Y	Punct sfârșit	X / Y	Lungime segment (** (m)
5	564.231,227 691.087,093	6	564.218,538 691.079,686	14.693
6	564.218,538 691.079,686	7	564.214,446 691.076,69	5.072
7	564.214,446 691.076,69	8	564.205,535 691.073,984	9.313
8	564.205,535 691.073,984	9	564.228,897 691.037,486	43.335
9	564.228,897 691.037,486	10	564.237,707 691.023,811	16.267
10	564.237,707 691.023,811	11	564.247,47 691.046,627	24.817
11	564.247,47 691.046,627	1	564.272,706 691.063,776	30.511

** Lungimile segmentelor sunt determinate în planul de proiecție Stereo 70 și sunt rotunjite la 1 milimetru.

*** Distanța dintre puncte este formată din segmente cumulate ce sunt mai mici decât valoarea 1 milimetru.

**DATE DESPRE IMOBILUL NR. 2376**

Oficiul de Cadastru și Publicitate Imobiliară SUCEAVA
Biroul de Cadastru și Publicitate Imobiliară Radauti

A. Partea I. Descrierea imobilului

TEREN Extravilan

Adresa: Jud. Suceava

Nr. Crt	Nr cadastral Nr. topografic	Suprafața* (mp)	Observații / Referințe
A1		4.600	Sector cadastral:10 Teren neimprejmuit;

B. Partea II. Proprietari și acte

Inscrieri privitoare la dreptul de proprietate și alte drepturi reale		Referințe
2376 / 26/11/2024		
Act Normativ nr. 7, din 13/03/1996 emis de PARLAMENTUL ROMANIEI;		
B1	Intabulare, drept de PROPRIETATE, dobândit prin Lege, cota actuala 1/1 1) NEIDENTIFICAT NEIDENTIFICAT	A1
Act Administrativ nr. 6845, din 26/11/2024 emis de Primaria Orasului Solca;		
B2	se noteaza posesia factica in favoarea lui 1) DUDICI NICOLAE	A1

C. Partea III. SARCINI .

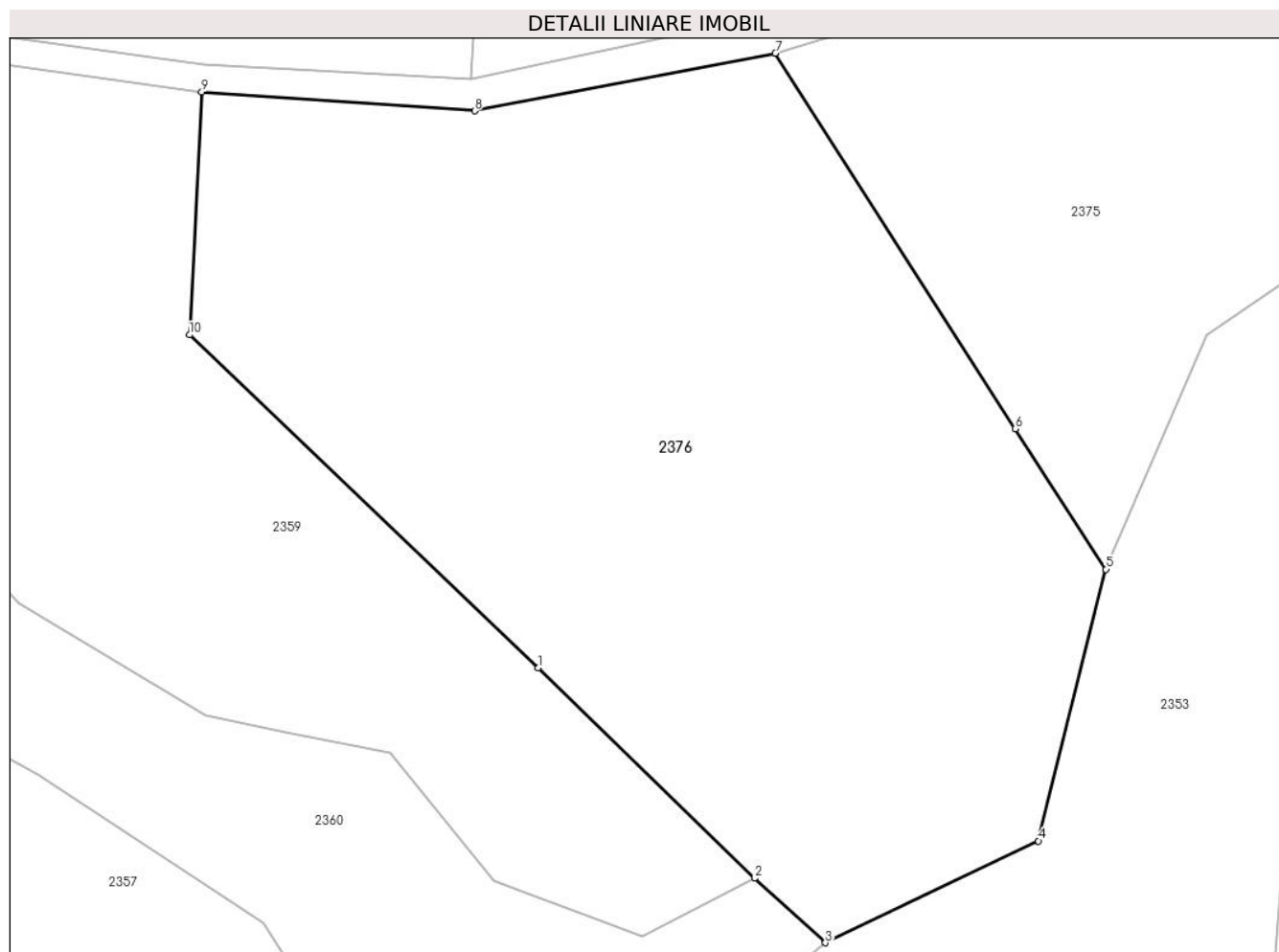
Inscrieri privind dezmembramintele dreptului de proprietate, drepturi reale de garanție și sarcini	Referințe
NU SUNT	

Anexa Nr. 1 La Partea I

Teren

Nr cadastral	Suprafața (mp)*	Observații / Referințe
	4.600	

* Suprafața este determinată în planul de proiecție Stereo 70.



Date referitoare la teren

Crt	Categorie folosință	Intravilan	Suprafața (mp)	Tarla	Parcelă	Nr. topo	Observații / Referințe
1	arabil	NU	4.600	-	-	1764	

Lungime Segmente

1) Valorile lungimilor segmentelor sunt obținute din proiecție în plan.

Punct început	X / Y	Punct sfârșit	X / Y	Lungime segment (** (m)
1	564.182,463 691.014,222	2	564.203,51 690.993,77	29.347
2	564.203,51 690.993,77	3	564.210,418 690.987,505	9.326
3	564.210,418 690.987,505	4	564.231,135 690.997,405	22.961
4	564.231,135 690.997,405	5	564.237,707 691.023,811	27.212
5	564.237,707 691.023,811	6	564.228,897 691.037,486	16.267

Punct început	X / Y	Punct sfârșit	X / Y	Lungime segment (** (m)
6	564.228,897 691.037,486	7	564.205,535 691.073,984	43.335
7	564.205,535 691.073,984	8	564.176,296 691.068,384	29.77
8	564.176,296 691.068,384	9	564.149,747 691.070,244	26.614
9	564.149,747 691.070,244	10	564.148,536 691.046,6	23.675
10	564.148,536 691.046,6	1	564.182,463 691.014,222	46.898

** Lungimile segmentelor sunt determinate în planul de proiecție Stereo 70 și sunt rotunjite la 1 milimetru.

*** Distanța dintre puncte este formată din segmente cumulate ce sunt mai mici decât valoarea 1 milimetru.

**DATE DESPRE IMOBILUL NR. 2377**

Oficiul de Cadastru și Publicitate Imobiliară SUCEAVA
Biroul de Cadastru și Publicitate Imobiliară Radauti

A. Partea I. Descrierea imobilului

TEREN Necunoscut

Adresa: Loc. Solca, Jud. Suceava

Nr. Crt	Nr cadastral Nr. topografic	Suprafața* (mp)	Observații / Referințe
A1		2.000	Sector cadastral:10 Teren neimprejmuit;

B. Partea II. Proprietari și acte

Inscrieri privitoare la dreptul de proprietate și alte drepturi reale		Referințe
2377 / 26/11/2024		
Act Normativ nr. 7, din 13/03/1996 emis de PARLAMENTUL ROMANIEI;		
B1	Intabulare, drept de PROPRIETATE, dobandit prin Lege, cota actuala 1/1 1) NEIDENTIFICAT NEIDENTIFICAT	A1
Act Administrativ nr. 6846, din 26/11/2024 emis de Primaria Orasului Solca;		
B2	se noteaza posesia factica in favoarea lui 1) IURIUSCIUC TOADER 2) IURIUSCIUC PARASCHIVA	A1

C. Partea III. SARCINI .

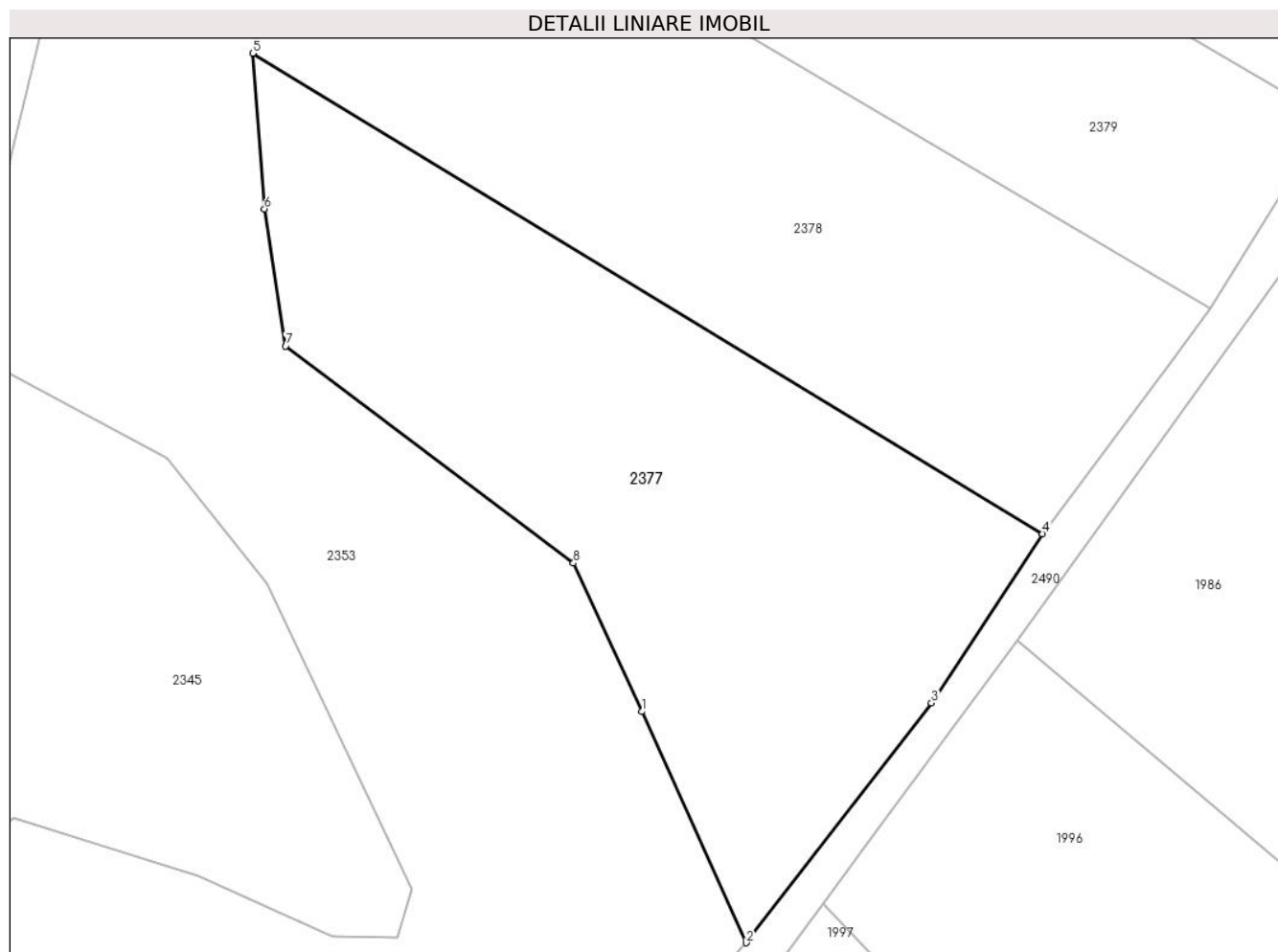
Inscrieri privind dezmembramintele dreptului de proprietate, drepturi reale de garanție și sarcini	Referințe
NU SUNT	

Anexa Nr. 1 La Partea I

Teren

Nr cadastral	Suprafața (mp)*	Observații / Referințe
	2.000	

* Suprafața este determinată în planul de proiecție Stereo 70.



Date referitoare la teren

Crt	Categorie folosință	Intravilan	Suprafața (mp)	Tarla	Parcelă	Nr. topo	Observații / Referințe
1	arabil	DA	62	-	-	1706	
2	arabil	NU	1.638	-	-	1706	
3	neproductiv	NU	300	-	-	1706	

Lungime Segmente

1) Valorile lungimilor segmentelor sunt obținute din proiecție în plan.

Punct început	X / Y	Punct sfârșit	X / Y	Lungime segment (** (m)
1	564.069,721 690.701,205	2	564.078,906 690.680,837	22.343
2	564.078,906 690.680,837	3	564.095,25 690.701,962	26.709
3	564.095,25 690.701,962	4	564.105,042 690.716,867	17.834
4	564.105,042 690.716,867	5	564.035,415 690.759,204	81.488

Punct început	X / Y	Punct sfârșit	X / Y	Lungime segment (** (m)
5	564.035,415 690.759,204	6	564.036,439 690.745,492	13.75
6	564.036,439 690.745,492	7	564.038,318 690.733,403	12.234
7	564.038,318 690.733,403	8	564.063,683 690.714,28	31.766
8	564.063,683 690.714,28	1	564.069,721 690.701,205	14.402

** Lungimile segmentelor sunt determinate în planul de proiecție Stereo 70 și sunt rotunjite la 1 milimetru.

*** Distanța dintre puncte este formată din segmente cumulate ce sunt mai mici decât valoarea 1 milimetru.

**DATE DESPRE IMOBILUL NR. 2378**

Oficiul de Cadastru și Publicitate Imobiliară SUCEAVA
Biroul de Cadastru și Publicitate Imobiliară Radauti

A. Partea I. Descrierea imobilului

TEREN Necunoscut

Adresa: Loc. Solca, Jud. Suceava

Nr. Crt	Nr cadastral Nr. topografic	Suprafața* (mp)	Observații / Referințe
A1		2.000	Sector cadastral:10 Teren neimprejmuit;

B. Partea II. Proprietari și acte

Inscrieri privitoare la dreptul de proprietate și alte drepturi reale	Referințe
2378 / 26/11/2024	
Act Normativ nr. 7, din 13/03/1996 emis de PARLAMENTUL ROMANIEI;	
B1	A1
Intabulare, drept de PROPRIETATE, dobandit prin Lege, cota actuala 1/1	
1) NEIDENTIFICAT NEIDENTIFICAT	
Act Administrativ nr. 6847, din 26/11/2024 emis de Primaria Orasului Solca;	
B2	A1
se noteaza posesia factica in favoarea lui	
1) MIHALSCHI ILIE	
2) MIHALSCHI EUGENIA	

C. Partea III. SARCINI .

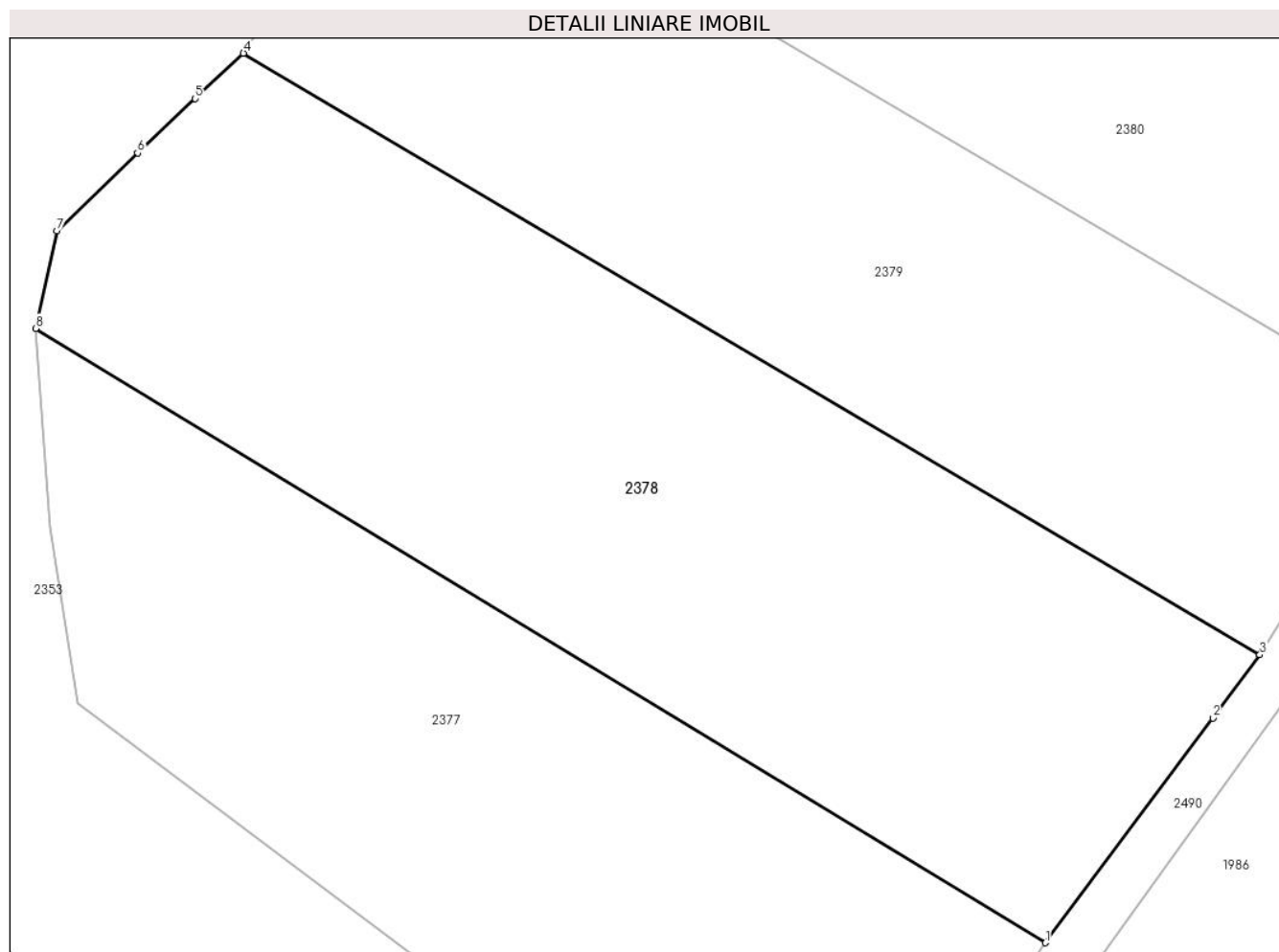
Inscrieri privind dezmembramintele dreptului de proprietate, drepturi reale de garanție și sarcini	Referințe
NU SUNT	

Anexa Nr. 1 La Partea I

Teren

Nr cadastral	Suprafața (mp)*	Observații / Referințe
	2.000	

* Suprafața este determinată în planul de proiecție Stereo 70.



Date referitoare la teren

Crt	Categorie folosință	Intravilan	Suprafața (mp)	Tarla	Parcelă	Nr. topo	Observații / Referințe
1	arabil	DA	61	-	-	1706	
2	arabil	NU	1.939	-	-	1708	

Lungime Segmente

1) Valorile lungimilor segmentelor sunt obținute din proiecție în plan.

Punct început	X / Y	Punct sfârșit	X / Y	Lungime segment (** (m)
1	564.105,042 690.716,867	2	564.116,596 690.732,365	19.331
2	564.116,596 690.732,365	3	564.119,836 690.736,711	5.421
3	564.119,836 690.736,711	4	564.049,759 690.778,163	81.419
4	564.049,759 690.778,163	5	564.046,428 690.775,031	4.572

Punct început	X / Y	Punct sfârșit	X / Y	Lungime segment (** (m)
5	564.046,428 690.775,031	6	564.042,453 690.771,293	5.456
6	564.042,453 690.771,293	7	564.036,895 690.765,939	7.717
7	564.036,895 690.765,939	8	564.035,415 690.759,204	6.896
8	564.035,415 690.759,204	1	564.105,042 690.716,867	81.488

** Lungimile segmentelor sunt determinate în planul de proiecție Stereo 70 și sunt rotunjite la 1 milimetru.

*** Distanța dintre puncte este formată din segmente cumulate ce sunt mai mici decât valoarea 1 milimetru.

**DATE DESPRE IMOBILUL NR. 2379**

Oficiul de Cadastru și Publicitate Imobiliară SUCEAVA
Biroul de Cadastru și Publicitate Imobiliară Radauti

A. Partea I. Descrierea imobilului

TEREN Necunoscut

Adresa: Loc. Solca, Jud. Suceava

Nr. Crt	Nr cadastral Nr. topografic	Suprafața* (mp)	Observații / Referințe
A1		1.600	Sector cadastral:10 Teren neimprejmuit;

B. Partea II. Proprietari și acte

Inscrieri privitoare la dreptul de proprietate și alte drepturi reale	Referințe
2379 / 26/11/2024	
Act Notarial nr. 56, din 06/11/2008 emis de NP Humeniuc Anca;	
B1	A1
Intabulare, drept de PROPRIETATE, dobandit prin Succesiune, cota actuala 1/1, cota initiala 1/1 1) DUDICI MIHAIL	

C. Partea III. SARCINI .

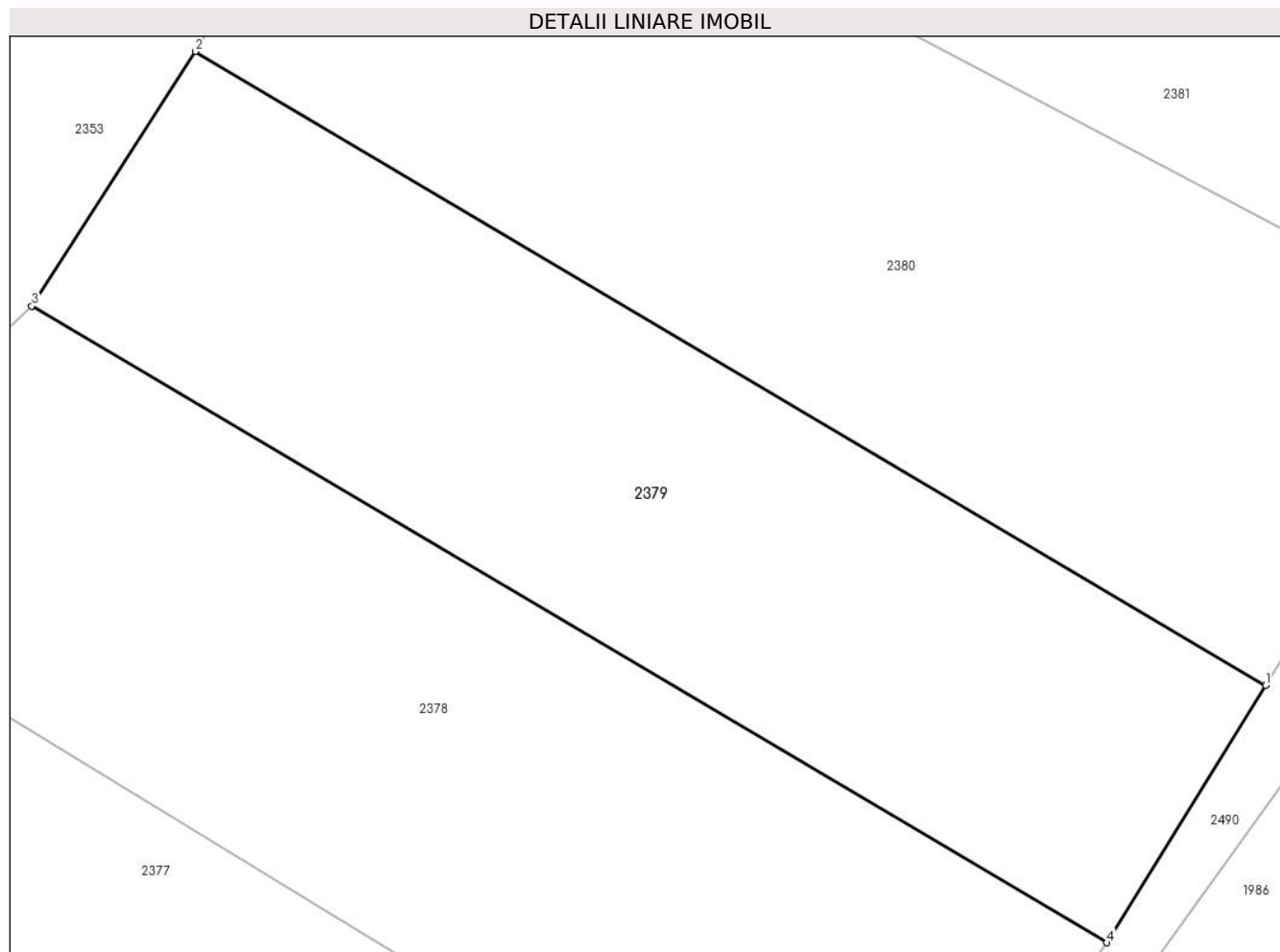
Inscrieri privind dezmembramintele dreptului de proprietate, drepturi reale de garanție și sarcini	Referințe
NU SUNT	

Anexa Nr. 1 La Partea I

Teren

Nr cadastral	Suprafața (mp)*	Observații / Referințe
	1.600	

* Suprafața este determinată în planul de proiecție Stereo 70.



Date referitoare la teren

Crt	Categorie folosință	Intravilan	Suprafața (mp)	Tarla	Parcelă	Nr. topo	Observații / Referințe
1	arabil	NU	1.552	-	-	1708	
2	arabil	DA	48	-	-	1708	

Lungime Segmente

1) Valorile lungimilor segmentelor sunt obținute din proiecție în plan.

Punct început	X / Y	Punct sfârșit	X / Y	Lungime segment (** (m))
1	564.130,182 690.753,475	2	564.060,423 690.794,74	81.05
2	564.060,423 690.794,74	3	564.049,759 690.778,163	19.711
3	564.049,759 690.778,163	4	564.119,836 690.736,711	81.419
4	564.119,836 690.736,711	1	564.130,182 690.753,475	19.7

**** Lungimile segmentelor sunt determinate în planul de proiecție Stereo 70 și sunt rotunjite la 1 milimetru.**

***** Distanța dintre puncte este formată din segmente cumulate ce sunt mai mici decât valoarea 1 milimetru.**

**DATE DESPRE IMOBILUL NR. 2380**

Oficiul de Cadastru și Publicitate Imobiliară SUCEAVA
Biroul de Cadastru și Publicitate Imobiliară Radauti

A. Partea I. Descrierea imobilului

TEREN Necunoscut

Adresa: Loc. Solca, Jud. Suceava

Nr. Crt	Nr cadastral Nr. topografic	Suprafața* (mp)	Observații / Referințe
A1		2.000	Sector cadastral:10 Teren neimprejmuit;

B. Partea II. Proprietari și acte

Inscrieri privitoare la dreptul de proprietate și alte drepturi reale		Referințe
2380 / 26/11/2024		
Act Administrativ nr. 7000, din 29/11/2024 emis de Primaria Orasului Solca;		
B1	Intabulare, drept de PROPRIETATE, dobandit prin Lege, cota actuala 1/1 1) NEIDENTIFICAT NEIDENTIFICAT	A1
Act Administrativ nr. 7, din 13/03/1996 emis de Parlamentul Romaniei;		
B1	se noteaza mentiunea de proprietar neidentificat	A1

C. Partea III. SARCINI .

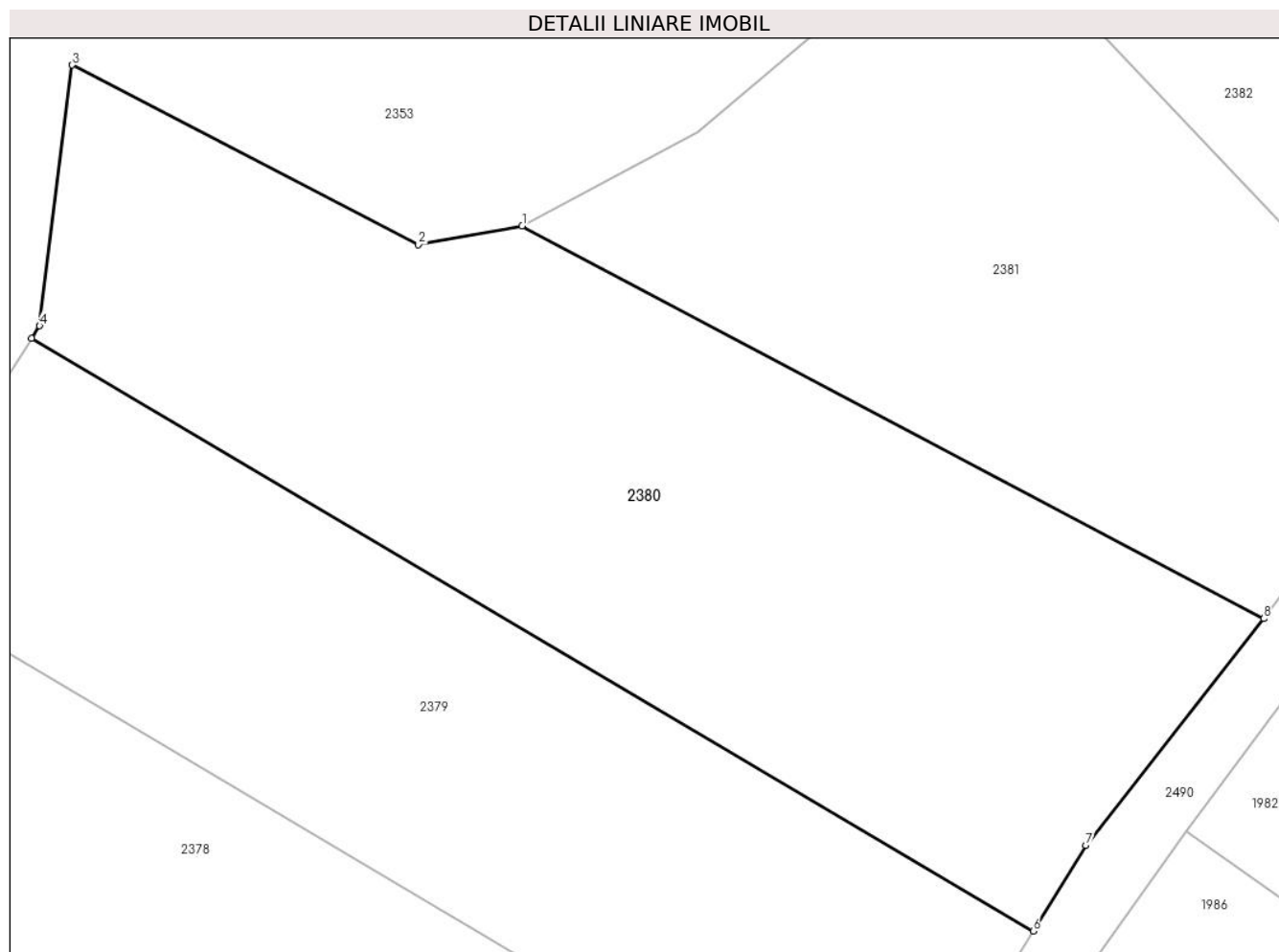
Inscrieri privind dezmembramintele dreptului de proprietate, drepturi reale de garanție și sarcini	Referințe
NU SUNT	

Anexa Nr. 1 La Partea I

Teren

Nr cadastral	Suprafața (mp)*	Observații / Referințe
	2.000	

* Suprafața este determinată în planul de proiecție Stereo 70.



Date referitoare la teren

Crt	Categorie folosință	Intravilan	Suprafața (mp)	Tarla	Parcelă	Nr. topo	Observații / Referințe
1	arabil	DA	50	-	-	1708/4	
2	arabil	NU	1.950	-	-	1708/4	

Lungime Segmente

1) Valorile lungimilor segmentelor sunt obținute din proiecție în plan.

Punct început	X / Y	Punct sfârșit	X / Y	Lungime segment (** (m)
1	564.094,589 690.802,552	2	564.087,367 690.801,259	7.337
2	564.087,367 690.801,259	3	564.063,25 690.813,762	27.165
3	564.063,25 690.813,762	4	564.060,974 690.795,597	18.307
4	564.060,974 690.795,597	5	564.060,423 690.794,74	1.019

Punct început	X / Y	Punct sfârșit	X / Y	Lungime segment (** (m)
5	564.060,423 690.794,74	6	564.130,182 690.753,475	81.05
6	564.130,182 690.753,475	7	564.133,865 690.759,442	7.012
7	564.133,865 690.759,442	8	564.146,25 690.775,225	20.062
8	564.146,25 690.775,225	1	564.094,589 690.802,552	58.443

** Lungimile segmentelor sunt determinate în planul de proiecție Stereo 70 și sunt rotunjite la 1 milimetru.

*** Distanța dintre puncte este formată din segmente cumulate ce sunt mai mici decât valoarea 1 milimetru.

**DATE DESPRE IMOBILUL NR. 2381**

Oficiul de Cadastru și Publicitate Imobiliară SUCEAVA
Biroul de Cadastru și Publicitate Imobiliară Radauti

A. Partea I. Descrierea imobilului

TEREN Necunoscut

Nr. CF vechi:3090

Adresa: Loc. Solca, Jud. Suceava

Nr. Crt	Nr cadastral Nr. topografic	Suprafața* (mp)	Observații / Referințe
A1	32815	1.446	Sector cadastral:10 Teren neimprejmuit;

B. Partea II. Proprietari și acte

Inscrieri privitoare la dreptul de proprietate și alte drepturi reale	Referințe
2381 / 26/11/2024	
Act Notarial nr. 460, din 04/11/2004 emis de BNP;	
B1	A1
Intabulare, drept de PROPRIETATE, dobandit prin Succesiune, cota actuala 1/1, cota initiala 1/1	
1) VALASCIUC ALEXANDRU	
<i>OBSERVATII: (provenita din conversia CF 3090)</i>	

C. Partea III. SARCINI .

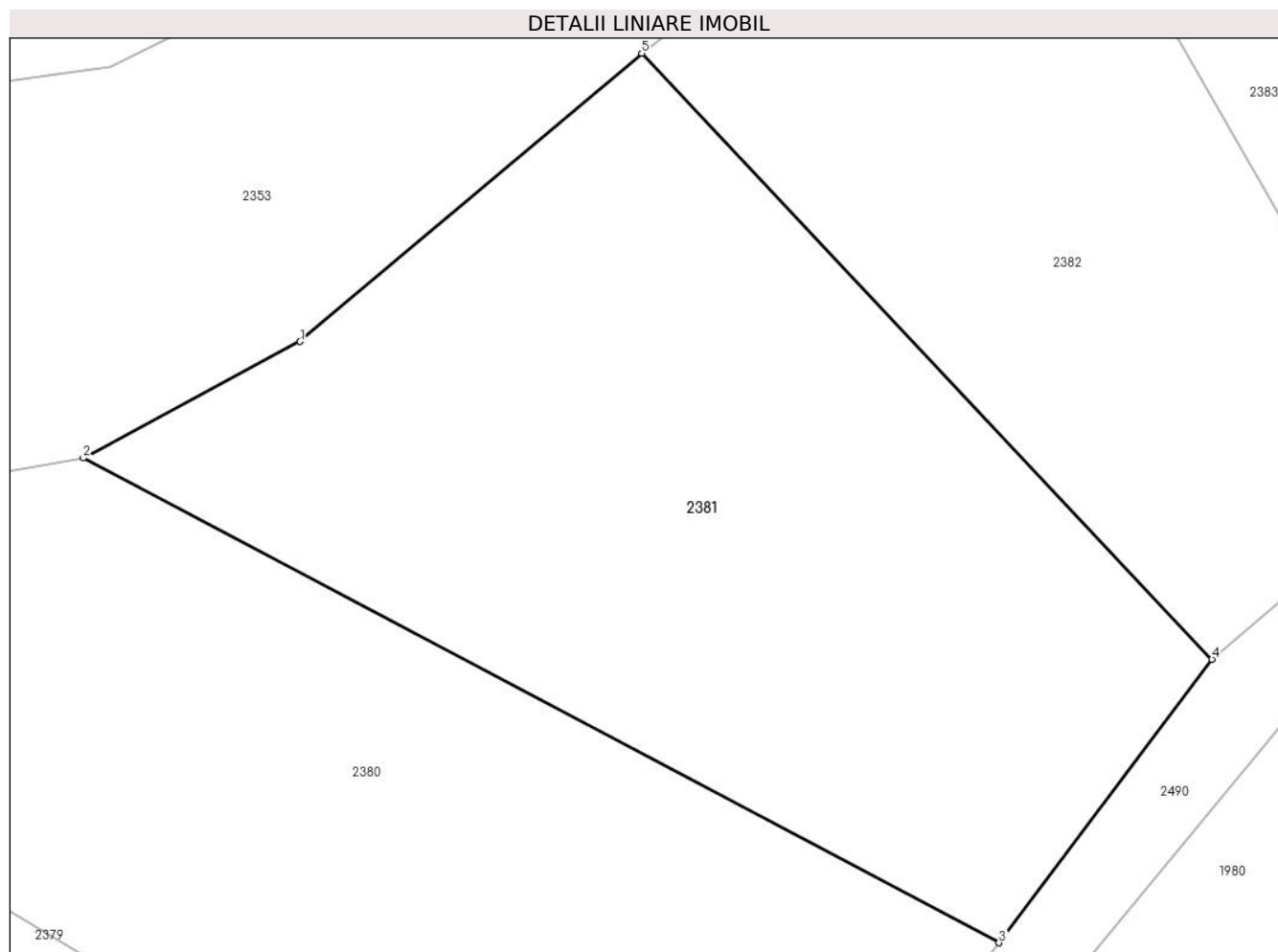
Inscrieri privind dezmembramintele dreptului de proprietate, drepturi reale de garanție și sarcini	Referințe
NU SUNT	

Anexa Nr. 1 La Partea I

Teren

Nr cadastral	Suprafața (mp)*	Observații / Referințe
32815	1.446	

* Suprafața este determinată în planul de proiecție Stereo 70.



Date referitoare la teren

Crt	Categorie folosință	Intra vilan	Suprafața (mp)	Tarla	Parcelă	Nr. topo	Observații / Referințe
1	arabil	NU	1.389	-	-	1708/2	
2	arabil	DA	57	-	-	1708/2	

Lungime Segmente

1) Valorile lungimilor segmentelor sunt obținute din proiecție în plan.

Punct început	X / Y	Punct sfârșit	X / Y	Lungime segment (** (m))
1	564.106,826 690.809,127	2	564.094,589 690.802,552	13.892
2	564.094,589 690.802,552	3	564.146,25 690.775,225	58.443
3	564.146,25 690.775,225	4	564.158,265 690.791,207	19.995
4	564.158,265 690.791,207	5	564.126,092 690.825,376	46.932

Punct început	X / Y	Punct sfârșit	X / Y	Lungime segment (** (m)
5	564.126,092 690.825,376	1	564.106,826 690.809,127	25.203

** Lungimile segmentelor sunt determinate în planul de proiecție Stereo 70 și sunt rotunjite la 1 milimetru.

*** Distanța dintre puncte este formată din segmente cumulate ce sunt mai mici decât valoarea 1 milimetru.

**DATE DESPRE IMOBILUL NR. 2382**

Oficiul de Cadastru și Publicitate Imobiliară SUCEAVA
Biroul de Cadastru și Publicitate Imobiliară Radauti

A. Partea I. Descrierea imobilului

TEREN Necunoscut

Adresa: Loc. Solca, Jud. Suceava

Nr. Crt	Nr cadastral Nr. topografic	Suprafața* (mp)	Observații / Referințe
A1		1.000	Sector cadastral:10 Teren neimprejmuit;

B. Partea II. Proprietari și acte

Inscrieri privitoare la dreptul de proprietate și alte drepturi reale	Referințe
2382 / 26/11/2024	
Act Notarial nr. 133, din 25/08/2009 emis de NP Fomin SImion;	
B1	A1
Intabulare, drept de PROPRIETATE, dobandit prin Succesiune, cota actuala 1/1 1) CATARGIU MINA	

C. Partea III. SARCINI .

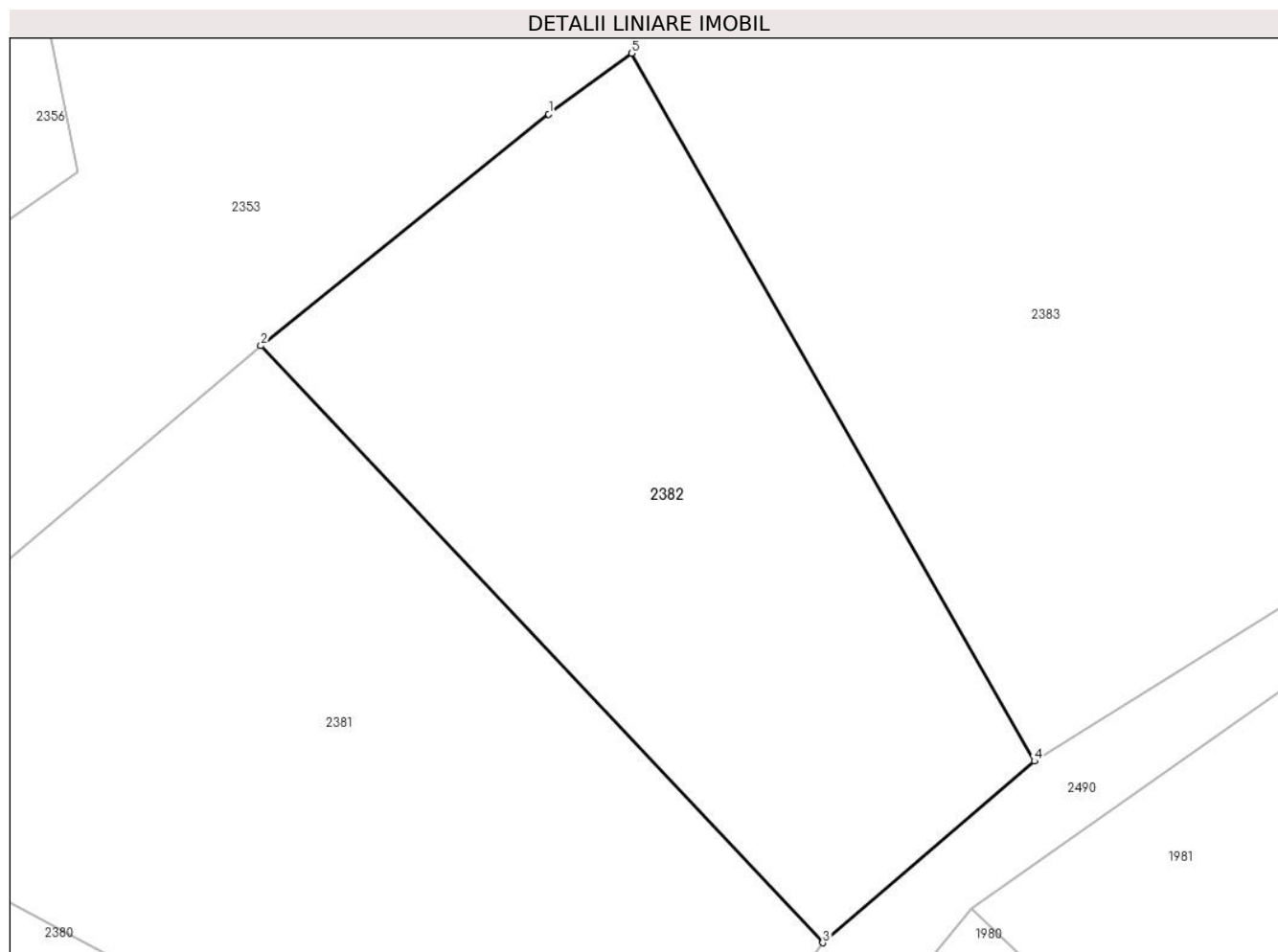
Inscrieri privind dezmembramintele dreptului de proprietate, drepturi reale de garanție și sarcini	Referințe
NU SUNT	

Anexa Nr. 1 La Partea I

Teren

Nr cadastral	Suprafața (mp)*	Observații / Referințe
	1.000	

* Suprafața este determinată în planul de proiecție Stereo 70.



Date referitoare la teren

Crt	Categorie folosință	Intravilan	Suprafața (mp)	Tarla	Parcelă	Nr. topo	Observații / Referințe
1	arabil	DA	57	-	-	1708	
2	arabil	NU	943	-	-	1708	

Lungime Segmente

1) Valorile lungimilor segmentelor sunt obținute din proiecție în plan.

Punct început	X / Y	Punct sfârșit	X / Y	Lungime segment (** (m))
1	564.142,568 690.838,634	2	564.126,092 690.825,376	21.148
2	564.126,092 690.825,376	3	564.158,265 690.791,207	46.932
3	564.158,265 690.791,207	4	564.170,378 690.801,604	15.963
4	564.170,378 690.801,604	5	564.147,323 690.842,117	46.614

Punct început	X / Y	Punct sfârșit	X / Y	Lungime segment (** (m)
5	564.147,323 690.842,117	1	564.142,568 690.838,634	5.894

** Lungimile segmentelor sunt determinate în planul de proiecție Stereo 70 și sunt rotunjite la 1 milimetru.

*** Distanța dintre puncte este formată din segmente cumulate ce sunt mai mici decât valoarea 1 milimetru.

**DATE DESPRE IMOBILUL NR. 2383**

Oficiul de Cadastru și Publicitate Imobiliară SUCEAVA
Biroul de Cadastru și Publicitate Imobiliară Radauti

A. Partea I. Descrierea imobilului

TEREN Necunoscut

Adresa: Loc. Solca, Jud. Suceava

Nr. Crt	Nr cadastral Nr. topografic	Suprafața* (mp)	Observații / Referințe
A1		Din acte: 3.200 Masurata: 3.000	Sector cadastral:10 Teren neimprejmuit;

B. Partea II. Proprietari și acte

Inscrieri privitoare la dreptul de proprietate și alte drepturi reale		Referințe
2383 / 26/11/2024		
Act Notarial nr. 07, din 18/01/2010 emis de BNP Fomin Simion;		
B1	Intabulare, drept de PROPRIETATE, dobandit prin Succesiune, cota actuala 1/1 1) FILIMON DANUT	A1

C. Partea III. SARCINI .

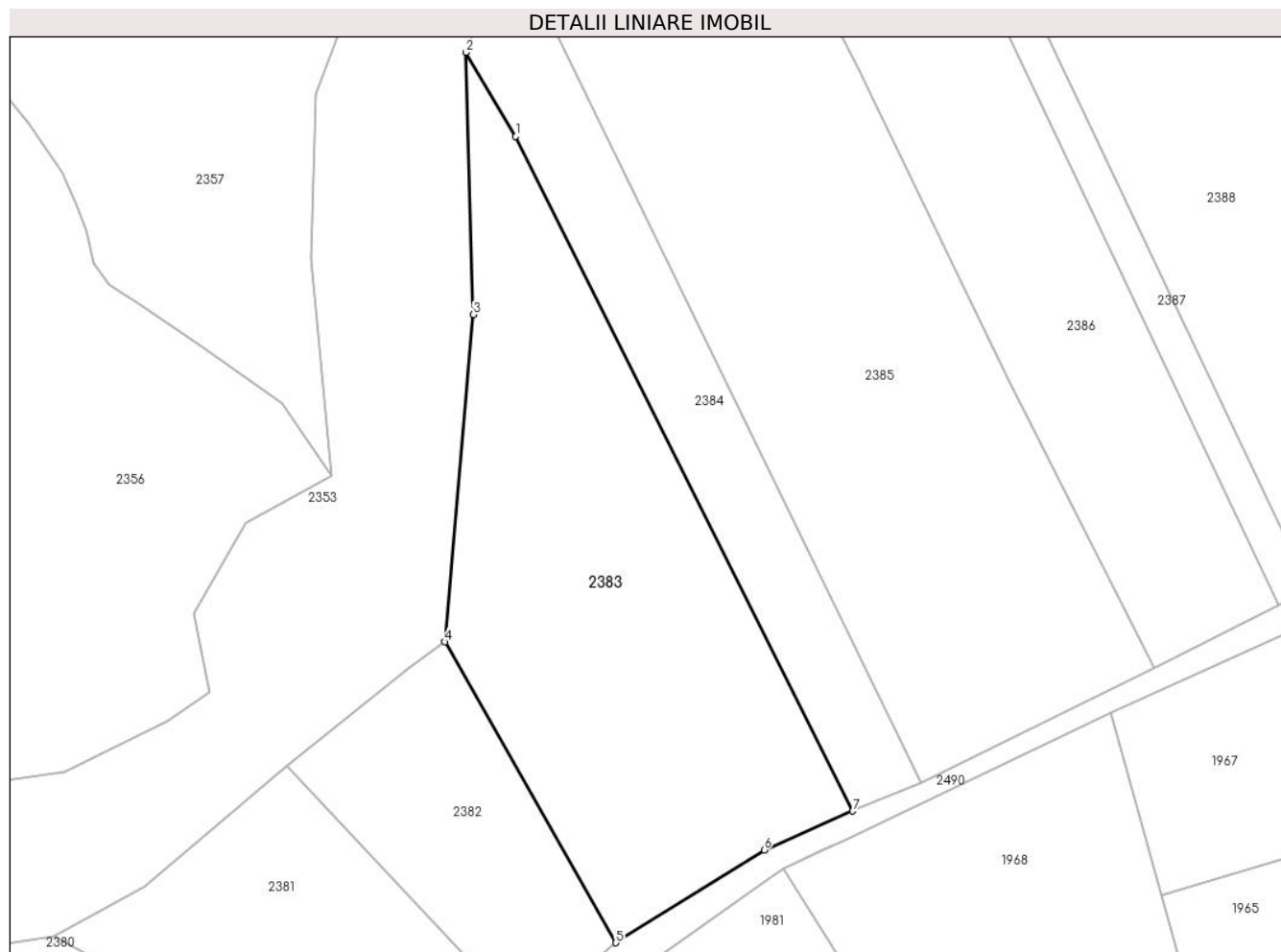
Inscrieri privind dezmembramintele dreptului de proprietate, drepturi reale de garanție și sarcini	Referințe
NU SUNT	

Anexa Nr. 1 La Partea I

Teren

Nr cadastral	Suprafața (mp)*	Observații / Referințe
	Din acte: 3.200 Masurata: 3.000	

* Suprafața este determinată în planul de proiecție Stereo 70.



Date referitoare la teren

Crt	Categorie folosință	Intravilan	Suprafața (mp)	Tarla	Parcelă	Nr. topo	Observații / Referințe
1	arabil	DA	6	-	-	1708	diferenta de suprafata nu se regaseste in teren
2	arabil	NU	2.694	-	-	1708	diferenta de suprafata nu se regaseste in teren
3	neproductiv	NU	300	-	-	1708	diferenta de suprafata nu se regaseste in teren

Lungime Segmente

1) Valorile lungimilor segmentelor sunt obținute din proiecție în plan.

Punct început	X / Y	Punct sfârșit	X / Y	Lungime segment (** (m)
1	564.156,899 690.910,186	2	564.150,202 690.921,515	13.16
2	564.150,202 690.921,515	3	564.151,191 690.886,21	35.319
3	564.151,191 690.886,21	4	564.147,323 690.842,117	44.262

Punct început	X / Y	Punct sfârșit	X / Y	Lungime segment (** (m)
4	564.147,323 690.842,117	5	564.170,378 690.801,604	46.614
5	564.170,378 690.801,604	6	564.190,338 690.814,079	23.538
6	564.190,338 690.814,079	7	564.202,274 690.819,343	13.045
7	564.202,274 690.819,343	1	564.156,899 690.910,186	101.545

** Lungimile segmentelor sunt determinate în planul de proiecție Stereo 70 și sunt rotunjite la 1 milimetru.

*** Distanța dintre puncte este formată din segmente cumulate ce sunt mai mici decât valoarea 1 milimetru.

**DATE DESPRE IMOBILUL NR. 2384**

Oficiul de Cadastru și Publicitate Imobiliară SUCEAVA
Biroul de Cadastru și Publicitate Imobiliară Radauti

A. Partea I. Descrierea imobilului

TEREN Extravilan

Adresa: Jud. Suceava

Nr. Crt	Nr cadastral Nr. topografic	Suprafața* (mp)	Observații / Referințe
A1		1.294	Sector cadastral:10 Teren neimprejmuit;

B. Partea II. Proprietari și acte

Inscrieri privitoare la dreptul de proprietate și alte drepturi reale	Referințe
2384 / 26/11/2024	
Act Normativ nr. 7, din 13/03/1996 emis de PARLAMENTUL ROMANIEI;	
B1	A1
Intabulare, drept de PROPRIETATE, dobandit prin Lege, cota actuala 1/1	
1) NEIDENTIFICAT NEIDENTIFICAT	
Act Administrativ nr. 6830, din 26/11/2024 emis de Primaria Orasului Solca;	
B2	A1
se noteaza posesia factica in favoarea lui	
1) ANGHEL CONSTANTIN	

C. Partea III. SARCINI .

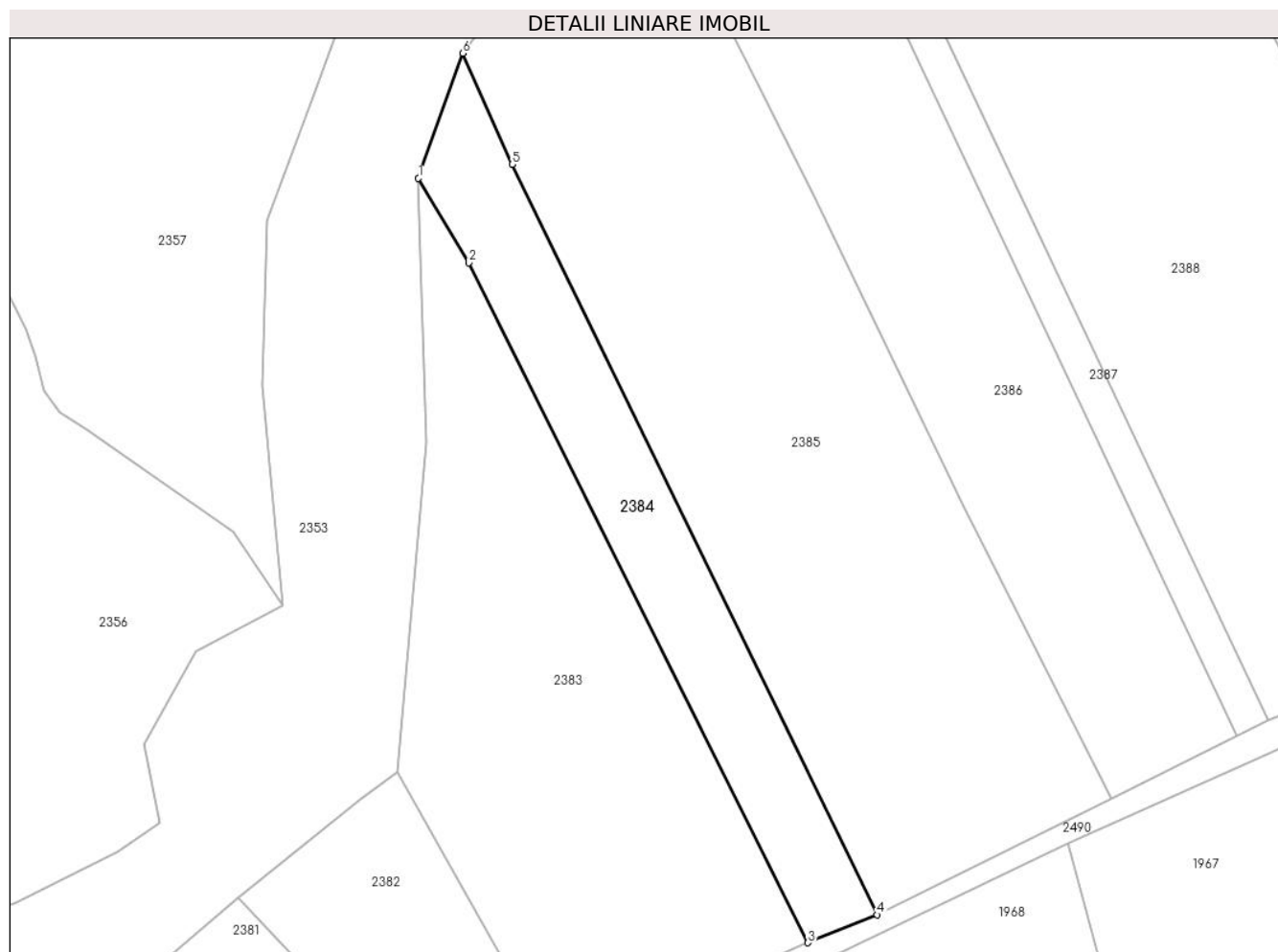
Inscrieri privind dezmembramintele dreptului de proprietate, drepturi reale de garanție și sarcini	Referințe
NU SUNT	

Anexa Nr. 1 La Partea I

Teren

Nr cadastral	Suprafața (mp)*	Observații / Referințe
	1.294	

* Suprafața este determinată în planul de proiecție Stereo 70.



Date referitoare la teren

Crt	Categorie folosință	Intravilan	Suprafața (mp)	Tarla	Parcelă	Nr. topo	Observații / Referințe
1	arabil	NU	1.094	-	-	1709	
2	neproductiv	NU	200	-	-	1709	

Lungime Segmente

1) Valorile lungimilor segmentelor sunt obținute din proiecție în plan.

Punct început	X / Y	Punct sfârșit	X / Y	Lungime segment (** (m)
1	564.150,202 690.921,515	2	564.156,899 690.910,186	13.16
2	564.156,899 690.910,186	3	564.202,274 690.819,343	101.545
3	564.202,274 690.819,343	4	564.211,497 690.823,08	9.951
4	564.211,497 690.823,08	5	564.162,742 690.923,347	111.492

Punct început	X / Y	Punct sfârșit	X / Y	Lungime segment (** (m)
5	564.162,742 690.923,347	6	564.156,094 690.938,205	16.277
6	564.156,094 690.938,205	1	564.150,202 690.921,515	17.699

** Lungimile segmentelor sunt determinate în planul de proiecție Stereo 70 și sunt rotunjite la 1 milimetru.

*** Distanța dintre puncte este formată din segmente cumulate ce sunt mai mici decât valoarea 1 milimetru.

**DATE DESPRE IMOBILUL NR. 2385**

Oficiul de Cadastru și Publicitate Imobiliară SUCEAVA
Biroul de Cadastru și Publicitate Imobiliară Radauti

A. Partea I. Descrierea imobilului

TEREN Extravilan

Adresa: Jud. Suceava

Nr. Crt	Nr cadastral Nr. topografic	Suprafața* (mp)	Observații / Referințe
A1		4.558	Sector cadastral:10 Teren neimprejmut;

B. Partea II. Proprietari și acte

Inscrieri privitoare la dreptul de proprietate și alte drepturi reale		Referințe
2385 / 26/11/2024		
Act Normativ nr. 7, din 13/03/1996 emis de PARLAMENTUL ROMANIEI;		
B1	Intabulare, drept de PROPRIETATE, dobândit prin Lege, cota actuala 1/1 1) NEIDENTIFICAT NEIDENTIFICAT	A1
Act Administrativ nr. 6848, din 26/11/2024 emis de Primaria Orasului Solca;		
B2	se noteaza posesia factica in favoarea lui 1) BERNAT IUSTIN VASILE 2) BERNAT ILIE	A1

C. Partea III. SARCINI .

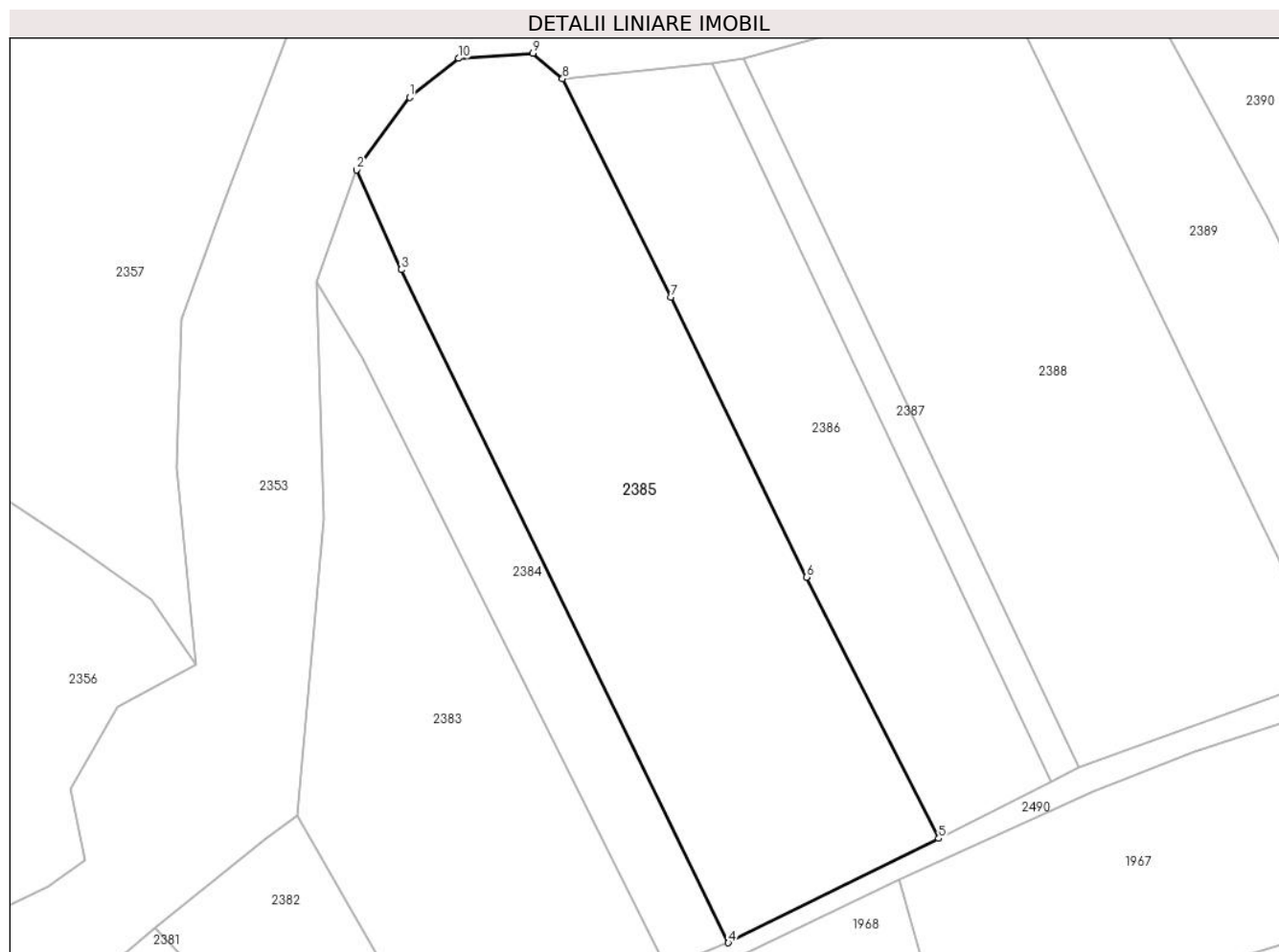
Inscrieri privind dezmembramintele dreptului de proprietate, drepturi reale de garanție și sarcini	Referințe
NU SUNT	

Anexa Nr. 1 La Partea I

Teren

Nr cadastral	Suprafața (mp)*	Observații / Referințe
	4.558	

* Suprafața este determinată în planul de proiecție Stereo 70.



Date referitoare la teren

Crt	Categorie folosință	Intravilan	Suprafața (mp)	Tarla	Parcelă	Nr. topo	Observații / Referințe
1	arabil	NU	4.358	-	-	1709	
2	neproductiv	NU	200	-	-	1709	

Lungime Segmente

1) Valorile lungimilor segmentelor sunt obținute din proiecție în plan.

Punct început	X / Y	Punct sfârșit	X / Y	Lungime segment (** (m)
1	564.164,03 690.949,003	2	564.156,094 690.938,205	13.401
2	564.156,094 690.938,205	3	564.162,742 690.923,347	16.277
3	564.162,742 690.923,347	4	564.211,497 690.823,08	111.492
4	564.211,497 690.823,08	5	564.242,855 690.838,621	34.998

Punct început	X / Y	Punct sfârșit	X / Y	Lungime segment (** (m)
5	564.242,855 690.838,621	6	564.223,131 690.877,547	43.638
6	564.223,131 690.877,547	7	564.202,978 690.919,264	46.33
7	564.202,978 690.919,264	8	564.186,79 690.951,787	36.329
8	564.186,79 690.951,787	9	564.182,375 690.955,587	5.825
9	564.182,375 690.955,587	10	564.171,312 690.954,828	11.089
10	564.171,312 690.954,828	1	564.164,03 690.949,003	9.325

** Lungimile segmentelor sunt determinate în planul de proiecție Stereo 70 și sunt rotunjite la 1 milimetru.

*** Distanța dintre puncte este formată din segmente cumulate ce sunt mai mici decât valoarea 1 milimetru.

**DATE DESPRE IMOBILUL NR. 2386**

Oficiul de Cadastru și Publicitate Imobiliară SUCEAVA
Biroul de Cadastru și Publicitate Imobiliară Radauti

A. Partea I. Descrierea imobilului

TEREN Extravilan

Nr. CF vechi:2965

Adresa: Jud. Suceava

Nr. Crt	Nr cadastral Nr. topografic	Suprafața* (mp)	Observații / Referințe
A1	30686	2.450	Sector cadastral:10 Teren neimprejmuit;

B. Partea II. Proprietari și acte

Inscrieri privitoare la dreptul de proprietate și alte drepturi reale		Referințe
2386 / 26/11/2024		
Act Notarial nr. 936, din 25/05/2012 emis de BUZDUGA DANA ALINA Radauti;		
B1	Intabulare, drept de PROPRIETATE bun propriu cu titlu de cumparare, dobandit prin Conventie, cota actuala 1/1, cota initiala 1/1 1) REPCIUC ILIE CONSTANTIN <i>OBSERVATII: adus B1</i>	A1

C. Partea III. SARCINI

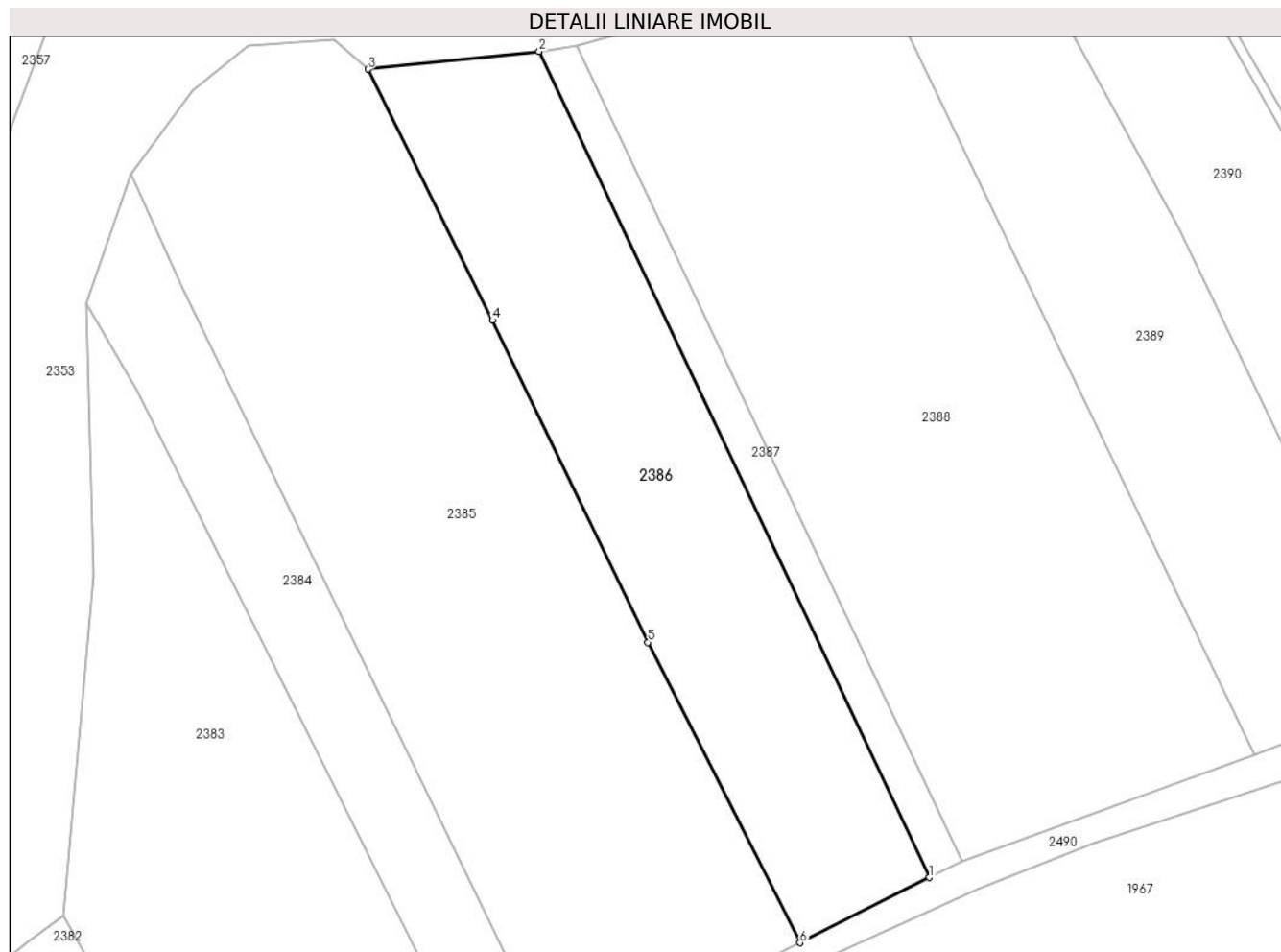
Inscrieri privind dezmembramintele dreptului de proprietate, drepturi reale de garanție și sarcini		Referințe
2386 / 26/11/2024		
Act Notarial nr. 936, din 25/05/2012 emis de BUZDUGA DANA ALINA Radauti;		
C1	Intabulare, drept de IPOTECA, Valoare:0 ROL legala corespunzatoare intretinerii neexecutate, dobandit prin Conventie, cota actuala 1/1 1) REPCIUC ANA	A1

Anexa Nr. 1 La Partea I

Teren

Nr cadastral	Suprafața (mp)*	Observații / Referințe
30686	2.450	

* Suprafața este determinată în planul de proiecție Stereo 70.



Date referitoare la teren

Crt	Categorie folosință	Intravilan	Suprafața (mp)	Tarla	Parcelă	Nr. topo	Observații / Referințe
1	arabil	NU	2.450	-	-	1542	

Lungime Segmente

1) Valorile lungimilor segmentelor sunt obținute din proiecție în plan.

Punct început	X / Y	Punct sfârșit	X / Y	Lungime segment (** (m)
1	564.259,655 690.847,066	2	564.209,01 690.954,103	118.414
2	564.209,01 690.954,103	3	564.186,79 690.951,787	22.34
3	564.186,79 690.951,787	4	564.202,978 690.919,264	36.329
4	564.202,978 690.919,264	5	564.223,131 690.877,547	46.33
5	564.223,131 690.877,547	6	564.242,855 690.838,621	43.638

Punct început	X / Y	Punct sfârșit	X / Y	Lungime segment (** (m)
6	564.242,855 690.838,621	1	564.259,655 690.847,066	18.803

** Lungimile segmentelor sunt determinate în planul de proiecție Stereo 70 și sunt rotunjite la 1 milimetru.

*** Distanța dintre puncte este formată din segmente cumulate ce sunt mai mici decât valoarea 1 milimetru.

**DATE DESPRE IMOBILUL NR. 2387**

Oficiul de Cadastru și Publicitate Imobiliară SUCEAVA
Biroul de Cadastru și Publicitate Imobiliară Radauti

A. Partea I. Descrierea imobilului

TEREN Extravilan

Adresa: Jud. Suceava

Nr. Crt	Nr cadastral Nr. topografic	Suprafața* (mp)	Observații / Referințe
A1		550	Sector cadastral:10 Teren neimprejmut;

B. Partea II. Proprietari și acte

Inscrieri privitoare la dreptul de proprietate și alte drepturi reale		Referințe
2387 / 26/11/2024		
Act Normativ nr. 7, din 13/03/1996 emis de PARLAMENTUL ROMANIEI;		
B1	Intabulare, drept de PROPRIETATE, dobandit prin Lege, cota actuala 1/1 1) NEIDENTIFICAT NEIDENTIFICAT	A1
Act Administrativ nr. 6849, din 26/11/2024 emis de Primaria Orasului Solca;		
B2	se noteaza posesia factica in favoarea lui 1) REPCIUC ILIE CONSTANTIN	A1

C. Partea III. SARCINI .

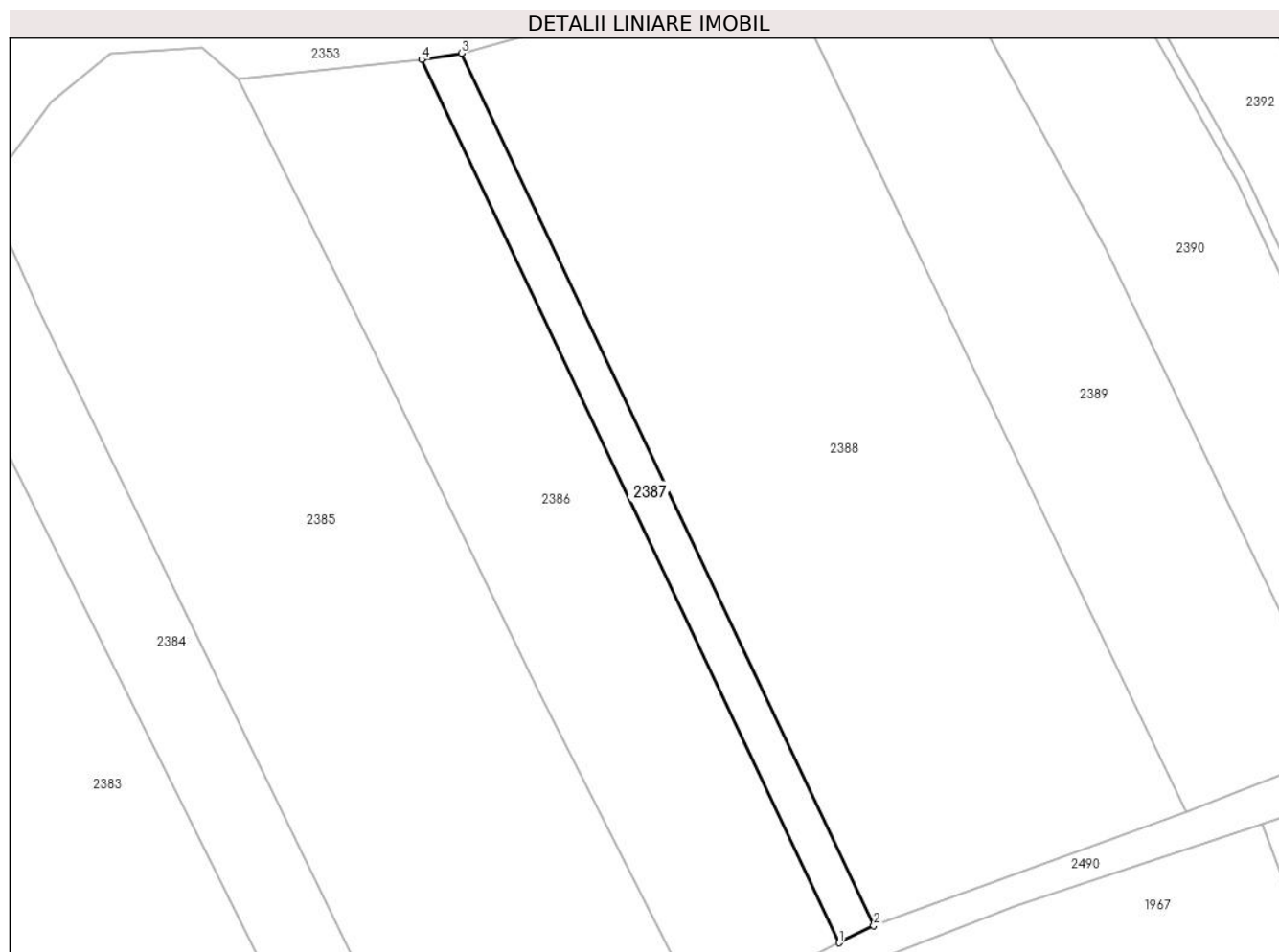
Inscrieri privind dezmembramintele dreptului de proprietate, drepturi reale de garanție și sarcini	Referințe
NU SUNT	

Anexa Nr. 1 La Partea I

Teren

Nr cadastral	Suprafața (mp)*	Observații / Referințe
	550	

* Suprafața este determinată în planul de proiecție Stereo 70.



Date referitoare la teren

Crt	Categorie folosință	Intra vilan	Suprafața (mp)	Tarla	Parcelă	Nr. topo	Observații / Referințe
1	arabil	NU	550	-	-	1542	

Lungime Segmente

1) Valorile lungimilor segmentelor sunt obținute din proiecție în plan.

Punct început	X / Y	Punct sfârșit	X / Y	Lungime segment (** (m)
1	564.259,655 690.847,066	2	564.263,829 690.849,165	4.672
2	564.263,829 690.849,165	3	564.213,827 690.954,862	116.928
3	564.213,827 690.954,862	4	564.209,01 690.954,103	4.876
4	564.209,01 690.954,103	1	564.259,655 690.847,066	118.414

** Lungimile segmentelor sunt determinate în planul de proiecție Stereo 70 și sunt rotunjite la 1 milimetru.

***** Distanţa dintre puncte este formată din segmente cumulate ce sunt mai mici decât valoarea 1 milimetru.**

**DATE DESPRE IMOBILUL NR. 2388**

Oficiul de Cadastru și Publicitate Imobiliară SUCEAVA
Biroul de Cadastru și Publicitate Imobiliară Radauti

A. Partea I. Descrierea imobilului

TEREN Extravilan

Adresa: Jud. Suceava

Nr. Crt	Nr cadastral Nr. topografic	Suprafața* (mp)	Observații / Referințe
A1		4.600	Sector cadastral:10 Teren neimprejmuit;

B. Partea II. Proprietari și acte

Inscrieri privitoare la dreptul de proprietate și alte drepturi reale		Referințe
2388 / 26/11/2024		
Act Normativ nr. 7, din 13/03/1996 emis de PARLAMENTUL ROMANIEI;		
B1	Intabulare, drept de PROPRIETATE, dobandit prin Lege, cota actuala 1/1 1) NEIDENTIFICAT NEIDENTIFICAT	A1
Act Administrativ nr. 6850, din 26/11/2024 emis de Primaria Orasului Solca;		
B2	se noteaza posesia factica in favoarea lui 1) MIREUTA IOAN 2) MIREUTA LENUTA	A1

C. Partea III. SARCINI .

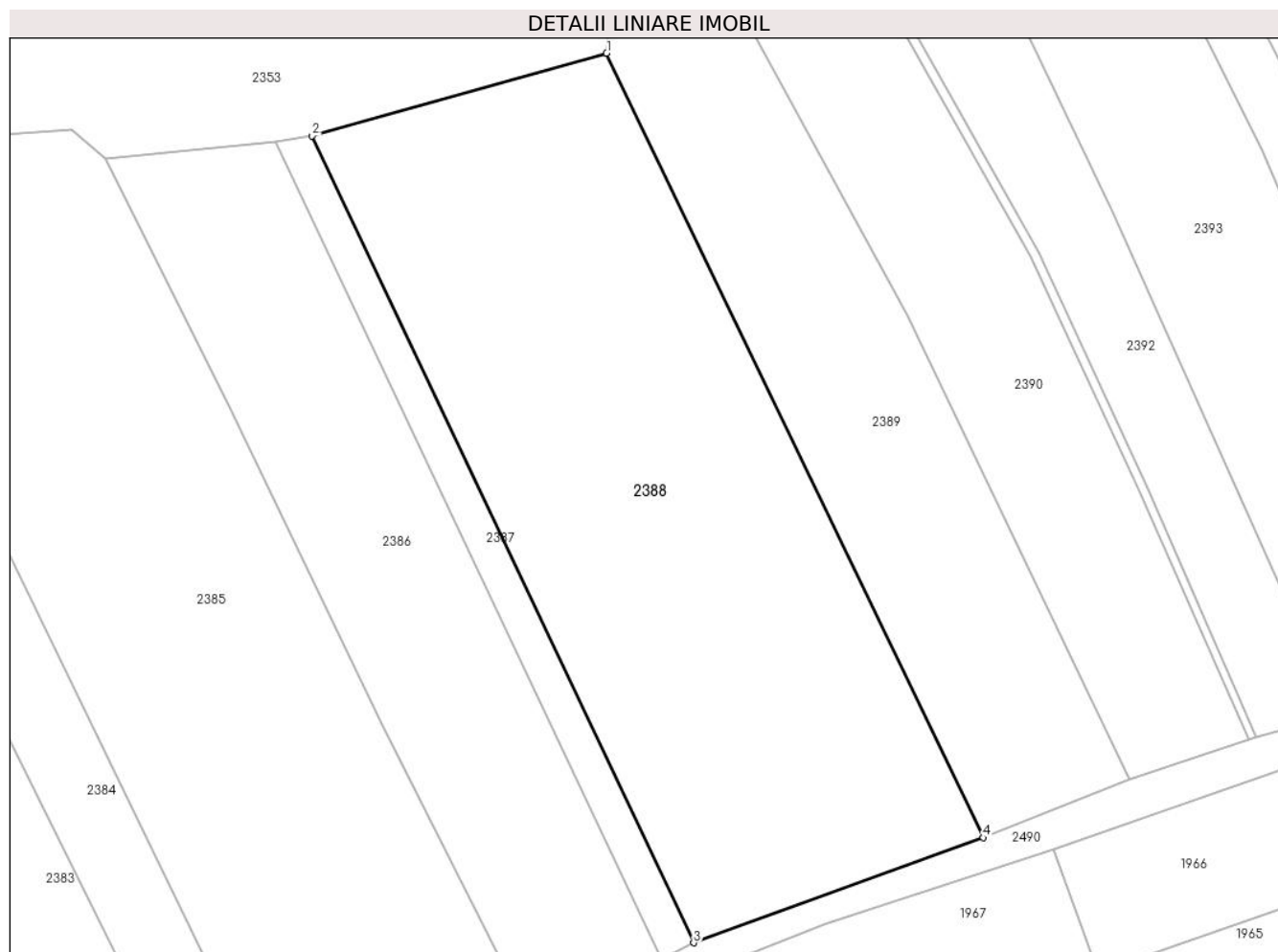
Inscrieri privind dezmembramintele dreptului de proprietate, drepturi reale de garanție și sarcini	Referințe
NU SUNT	

Anexa Nr. 1 La Partea I

Teren

Nr cadastral	Suprafața (mp)*	Observații / Referințe
	4.600	

* Suprafața este determinată în planul de proiecție Stereo 70.



Date referitoare la teren

Crt	Categorie folosință	Intravilan	Suprafața (mp)	Tarla	Parcelă	Nr. topo	Observații / Referințe
1	arabil	NU	4.600	-	-	1542,1543/4	

Lungime Segmente

1) Valorile lungimilor segmentelor sunt obținute din proiecție în plan.

Punct început	X / Y	Punct sfârșit	X / Y	Lungime segment (** (m)
1	564.252,423 690.965,676	2	564.213,827 690.954,862	40.082
2	564.213,827 690.954,862	3	564.263,829 690.849,165	116.928
3	564.263,829 690.849,165	4	564.301,784 690.862,93	40.374
4	564.301,784 690.862,93	1	564.252,423 690.965,676	113.988

** Lungimile segmentelor sunt determinate în planul de proiecție Stereo 70 și sunt rotunjite la 1 milimetru.

***** Distanţa dintre puncte este formată din segmente cumulate ce sunt mai mici decât valoarea 1 milimetru.**

**DATE DESPRE IMOBILUL NR. 2389**

Oficiul de Cadastru și Publicitate Imobiliară SUCEAVA
Biroul de Cadastru și Publicitate Imobiliară Radauti

A. Partea I. Descrierea imobilului

TEREN Extravilan

Adresa: Jud. Suceava

Nr. Crt	Nr cadastral Nr. topografic	Suprafața* (mp)	Observații / Referințe
A1		2.560	Sector cadastral:10 Teren neimprejmuit;

B. Partea II. Proprietari și acte

Inscrieri privitoare la dreptul de proprietate și alte drepturi reale		Referințe
2389 / 26/11/2024		
Act Normativ nr. 7, din 13/03/1996 emis de PARLAMENTUL ROMANIEI;		
B1	Intabulare, drept de PROPRIETATE, dobandit prin Lege, cota actuala 1/1 1) NEIDENTIFICAT NEIDENTIFICAT	A1
Act Administrativ nr. 6851, din 26/11/2024 emis de Primaria Orasului Solca;		
B2	se noteaza posesia factica in favoarea lui 1) COVALIU GHEORGHE 2) COVALIU LIVIA SIMONA	A1

C. Partea III. SARCINI .

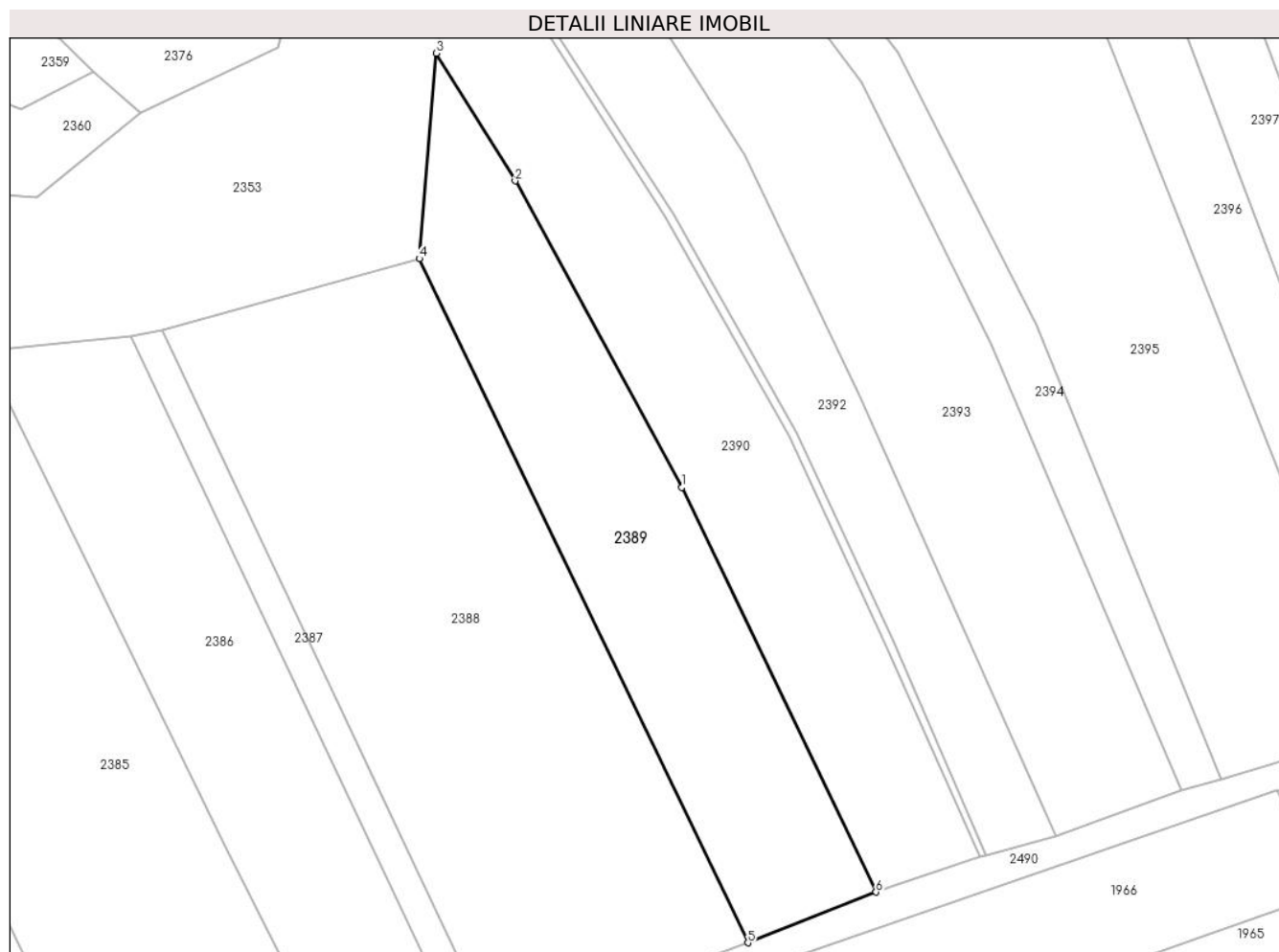
Inscrieri privind dezmembramintele dreptului de proprietate, drepturi reale de garanție și sarcini	Referințe
NU SUNT	

Anexa Nr. 1 La Partea I

Teren

Nr cadastral	Suprafața (mp)*	Observații / Referințe
	2.560	

* Suprafața este determinată în planul de proiecție Stereo 70.



Date referitoare la teren

Crt	Categorie folosință	Intravilan	Suprafața (mp)	Tarla	Parcelă	Nr. topo	Observații / Referințe
1	arabil	NU	2.400	-	-	1543/3	
2	neproductiv	NU	160	-	-	1543/3	

Lungime Segmente

1) Valorile lungimilor segmentelor sunt obținute din proiecție în plan.

Punct început	X / Y	Punct sfârșit	X / Y	Lungime segment (** (m)
1	564.291,887 690.931,319	2	564.266,808 690.977,338	52.409
2	564.266,808 690.977,338	3	564.254,986 690.996,528	22.539
3	564.254,986 690.996,528	4	564.252,423 690.965,676	30.958
4	564.252,423 690.965,676	5	564.301,784 690.862,93	113.988

Punct început	X / Y	Punct sfârșit	X / Y	Lungime segment (** (m)
5	564.301,784 690.862,93	6	564.321,043 690.870,52	20.701
6	564.321,043 690.870,52	1	564.291,887 690.931,319	67.428

** Lungimile segmentelor sunt determinate în planul de proiecție Stereo 70 și sunt rotunjite la 1 milimetru.

*** Distanța dintre puncte este formată din segmente cumulate ce sunt mai mici decât valoarea 1 milimetru.

**DATE DESPRE IMOBILUL NR. 2390**

Oficiul de Cadastru și Publicitate Imobiliară SUCEAVA
Biroul de Cadastru și Publicitate Imobiliară Radauti

A. Partea I. Descrierea imobilului

TEREN Extravilan

Adresa: Jud. Suceava

Nr. Crt	Nr cadastral Nr. topografic	Suprafața* (mp)	Observații / Referințe
A1		2.600	Sector cadastral:10 Teren neimprejmuit;

B. Partea II. Proprietari și acte

Inscrieri privitoare la dreptul de proprietate și alte drepturi reale		Referințe
2390 / 26/11/2024		
Act Notarial nr. 166, din 13/11/2003 emis de BNP Ion Lostun;		
B1	Intabulare, drept de PROPRIETATE, dobandit prin Succesiune, cota actuala 2/8 1) VALASCIUC VICTORIA	A1
B2	Intabulare, drept de PROPRIETATE, dobandit prin Succesiune, cota actuala 3/8 1) VALASCIUC ANCA IOANA	A1
B3	Intabulare, drept de PROPRIETATE, dobandit prin Succesiune, cota actuala 3/8 1) VALASCIUC ANDREI VASILE	A1

C. Partea III. SARCINI .

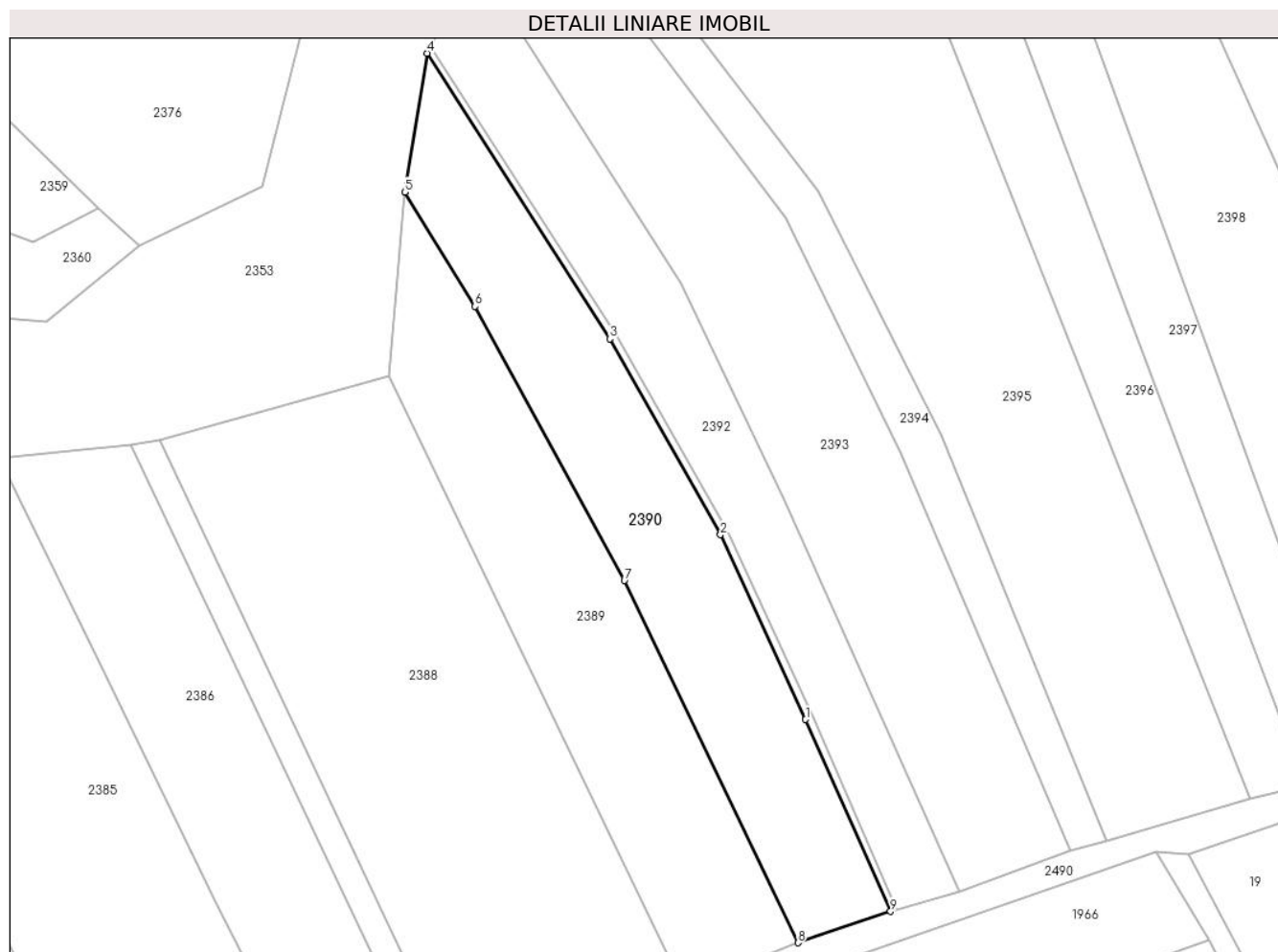
Inscrieri privind dezmembramintele dreptului de proprietate, drepturi reale de garanție și sarcini	Referințe
NU SUNT	

Anexa Nr. 1 La Partea I

Teren

Nr cadastral	Suprafața (mp)*	Observații / Referințe
	2.600	

* Suprafața este determinată în planul de proiecție Stereo 70.



Date referitoare la teren

Crt	Categorie folosință	Intravilan	Suprafața (mp)	Tarla	Parcelă	Nr. topo	Observații / Referințe
1	arabil	NU	2.600	-	-	1543/3	

Lungime Segmente

1) Valorile lungimilor segmentelor sunt obținute din proiecție în plan.

Punct început	X / Y	Punct sfârșit	X / Y	Lungime segment (** (m)
1	564.322,316 690.907,991	2	564.308,032 690.939,02	34.159
2	564.308,032 690.939,02	3	564.289,416 690.971,898	37.783
3	564.289,416 690.971,898	4	564.258,769 691.019,832	56.894
4	564.258,769 691.019,832	5	564.254,986 690.996,528	23.609
5	564.254,986 690.996,528	6	564.266,808 690.977,338	22.539

Punct început	X / Y	Punct sfârșit	X / Y	Lungime segment (** (m)
6	564.266,808 690.977,338	7	564.291,887 690.931,319	52.409
7	564.291,887 690.931,319	8	564.321,043 690.870,52	67.428
8	564.321,043 690.870,52	9	564.336,598 690.875,784	16.422
9	564.336,598 690.875,784	1	564.322,316 690.907,991	35.232

** Lungimile segmentelor sunt determinate în planul de proiecție Stereo 70 și sunt rotunjite la 1 milimetru.

*** Distanța dintre puncte este formată din segmente cumulate ce sunt mai mici decât valoarea 1 milimetru.

**DATE DESPRE IMOBILUL NR. 2391**

Oficiul de Cadastru și Publicitate Imobiliară SUCEAVA
Biroul de Cadastru și Publicitate Imobiliară Radauti

A. Partea I. Descrierea imobilului

TEREN Extravilan

Adresa: Jud. Suceava

Nr. Crt	Nr cadastral Nr. topografic	Suprafața* (mp)	Observații / Referințe
A1		200	Sector cadastral:10 Teren neimprejmuit;

B. Partea II. Proprietari și acte

Inscrieri privitoare la dreptul de proprietate și alte drepturi reale		Referințe
2391 / 26/11/2024		
Act Normativ nr. 7, din 13/03/1996 emis de PARLAMENTUL ROMANIEI;		
B1	Intabulare, drept de PROPRIETATE, dobândit prin Lege, cota actuala 1/1 1) NEIDENTIFICAT NEIDENTIFICAT	A1
Act Administrativ nr. 6852, din 26/11/2024 emis de Primaria Orasului Solca;		
B2	se noteaza posesia factica in favoarea lui 1) VALASCIUC VICTORIA 2) VALASCIUC ANDREI VASILE 3) VALASCIUC ANCA IOANA	A1

C. Partea III. SARCINI .

Inscrieri privind dezmembramintele dreptului de proprietate, drepturi reale de garanție și sarcini	Referințe
NU SUNT	

Anexa Nr. 1 La Partea I

Teren

Nr cadastral	Suprafața (mp)*	Observații / Referințe
	200	

* Suprafața este determinată în planul de proiecție Stereo 70.



Date referitoare la teren

Crt	Categorie folosință	Intravilan	Suprafața (mp)	Tarla	Parcelă	Nr. topo	Observații / Referințe
1	arabil	NU	200	-	-	1543/3	

Lungime Segmente

1) Valorile lungimilor segmentelor sunt obținute din proiecție în plan.

Punct început	X / Y	Punct sfârșit	X / Y	Lungime segment (** (m)
1	564.322,316 690.907,991	2	564.336,598 690.875,784	35.232
2	564.336,598 690.875,784	3	564.337,603 690.876,045	1.038
3	564.337,603 690.876,045	4	564.323,557 690.908,328	35.206
4	564.323,557 690.908,328	5	564.309,181 690.939,568	34.389
5	564.309,181 690.939,568	6	564.290,648 690.972,383	37.687

Punct început	X / Y	Punct sfârșit	X / Y	Lungime segment (** (m)
6	564.290,648 690.972,383	7	564.259,385 691.020,843	57.669
7	564.259,385 691.020,843	8	564.258,769 691.019,832	1.184
8	564.258,769 691.019,832	9	564.289,416 690.971,898	56.894
9	564.289,416 690.971,898	10	564.308,032 690.939,02	37.783
10	564.308,032 690.939,02	1	564.322,316 690.907,991	34.159

** Lungimile segmentelor sunt determinate în planul de proiecție Stereo 70 și sunt rotunjite la 1 milimetru.

*** Distanța dintre puncte este formată din segmente cumulate ce sunt mai mici decât valoarea 1 milimetru.

**DATE DESPRE IMOBILUL NR. 2392**

Oficiul de Cadastru și Publicitate Imobiliară SUCEAVA
Biroul de Cadastru și Publicitate Imobiliară Radauti

A. Partea I. Descrierea imobilului

TEREN Extravilan

Adresa: Jud. Suceava

Nr. Crt	Nr cadastral Nr. topografic	Suprafața* (mp)	Observații / Referințe
A1		2.100	Sector cadastral:10 Teren neimprejmut;

B. Partea II. Proprietari și acte

Inscrieri privitoare la dreptul de proprietate și alte drepturi reale	Referințe
2392 / 26/11/2024	
Act Normativ nr. 7, din 13/03/1996 emis de PARLAMENTUL ROMANIEI;	
B1	A1
Intabulare, drept de PROPRIETATE, dobândit prin Lege, cota actuala 1/1	
1) NEIDENTIFICAT NEIDENTIFICAT	
Act Administrativ nr. 6853, din 26/11/2024 emis de Primaria Orasului Solca;	
B2	A1
se noteaza posesia factica in favoarea lui	
1) BIRGAUAN GEORGE IONUT	
2) BIRGAUAN BIANCA	

C. Partea III. SARCINI .

Inscrieri privind dezmembramintele dreptului de proprietate, drepturi reale de garanție și sarcini	Referințe
NU SUNT	

Anexa Nr. 1 La Partea I

Teren

Nr cadastral	Suprafața (mp)*	Observații / Referințe
	2.100	

* Suprafața este determinată în planul de proiecție Stereo 70.



Date referitoare la teren

Crt	Categorie folosință	Intravilan	Suprafața (mp)	Tarla	Parcelă	Nr. topo	Observații / Referințe
1	arabil	NU	2.100	-	-	1543/5	

Lungime Segmente

1) Valorile lungimilor segmentelor sunt obținute din proiecție în plan.

Punct început	X / Y	Punct sfârșit	X / Y	Lungime segment (** (m)
1	564.259,385 691.020,843	2	564.290,648 690.972,383	57.669
2	564.290,648 690.972,383	3	564.309,181 690.939,568	37.687
3	564.309,181 690.939,568	4	564.323,557 690.908,328	34.389
4	564.323,557 690.908,328	5	564.337,603 690.876,045	35.206
5	564.337,603 690.876,045	6	564.348,149 690.879,022	10.958

Punct început	X / Y	Punct sfârșit	X / Y	Lungime segment (** (m)
6	564.348,149 690.879,022	7	564.318,77 690.944,842	72.079
7	564.318,77 690.944,842	8	564.301,372 690.981,307	40.403
8	564.301,372 690.981,307	9	564.265,704 691.036,972	66.112
9	564.265,704 691.036,972	1	564.259,385 691.020,843	17.323

** Lungimile segmentelor sunt determinate în planul de proiecție Stereo 70 și sunt rotunjite la 1 milimetru.

*** Distanța dintre puncte este formată din segmente cumulate ce sunt mai mici decât valoarea 1 milimetru.

**DATE DESPRE IMOBILUL NR. 2393**

Oficiul de Cadastru și Publicitate Imobiliară SUCEAVA
Biroul de Cadastru și Publicitate Imobiliară Radauti

A. Partea I. Descrierea imobilului

TEREN Extravilan

Adresa: Jud. Suceava

Nr. Crt	Nr cadastral Nr. topografic	Suprafața* (mp)	Observații / Referințe
A1		3.600	Sector cadastral:10 Teren neimprejmuit;

B. Partea II. Proprietari și acte

Inscrieri privitoare la dreptul de proprietate și alte drepturi reale		Referințe
2393 / 26/11/2024		
Act Notarial nr. 108, din 12/10/2020 emis de SPN Mandici;		
B1	Intabulare, drept de PROPRIETATE, dobandit prin Succesiune, cota actuala 1/1 1) COVALIU MINA	A1

C. Partea III. SARCINI .

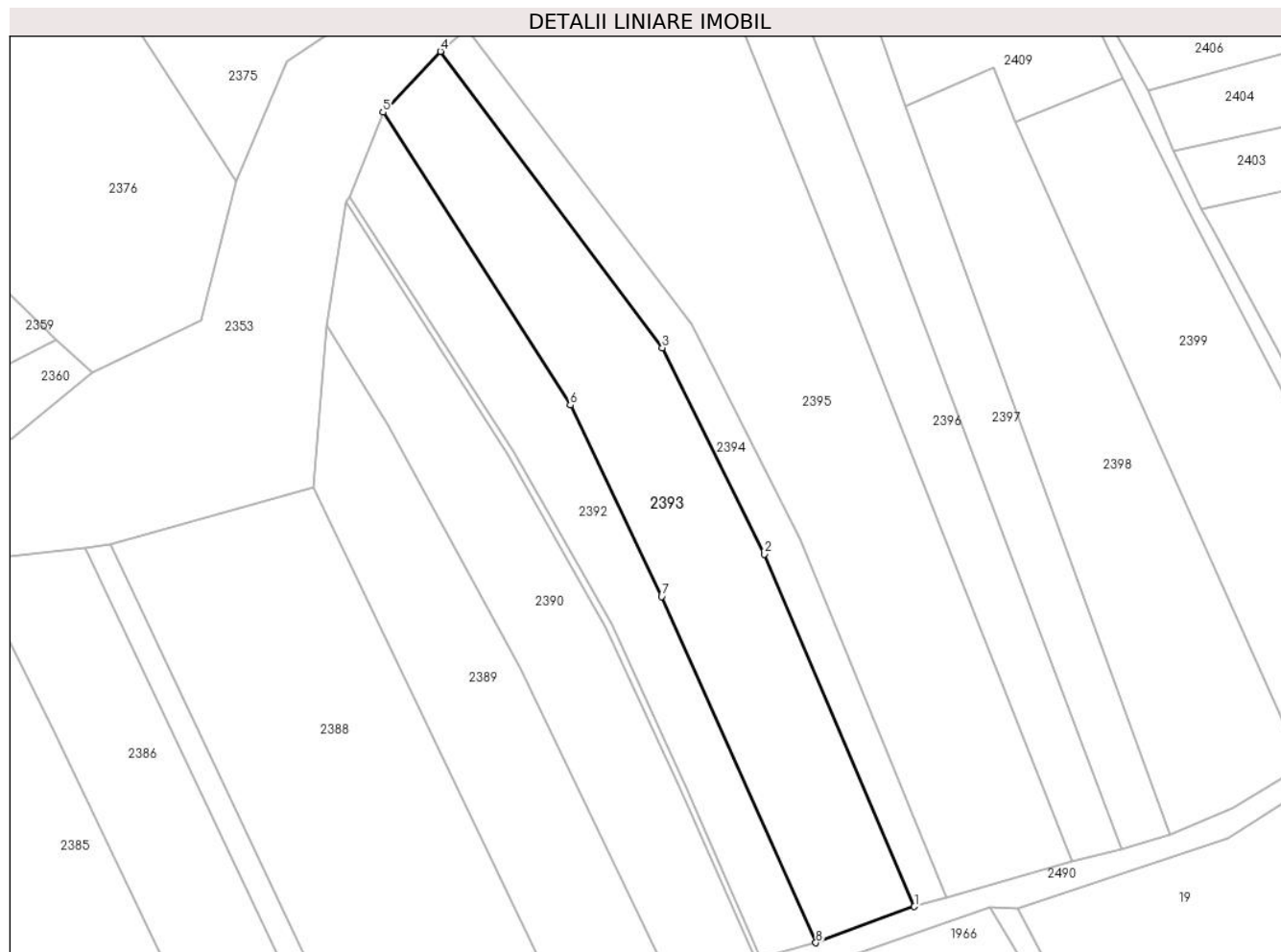
Inscrieri privind dezmembramintele dreptului de proprietate, drepturi reale de garanție și sarcini	Referințe
NU SUNT	

Anexa Nr. 1 La Partea I

Teren

Nr cadastral	Suprafața (mp)*	Observații / Referințe
	3.600	

* Suprafața este determinată în planul de proiecție Stereo 70.



Date referitoare la teren

Crt	Categorie folosință	Intravilan	Suprafața (mp)	Tarla	Parcelă	Nr. topo	Observații / Referințe
1	arabil	NU	3.600	-	-	1543/3	

Lungime Segmente

1) Valorile lungimilor segmentelor sunt obținute din proiecție în plan.

Punct început	X / Y	Punct sfârșit	X / Y	Lungime segment (** (m)
1	564.366,886 690.885,904	2	564.338,334 690.952,94	72.863
2	564.338,334 690.952,94	3	564.318,902 690.992,179	43.787
3	564.318,902 690.992,179	4	564.276,642 691.048,545	70.449
4	564.276,642 691.048,545	5	564.265,704 691.036,972	15.924
5	564.265,704 691.036,972	6	564.301,372 690.981,307	66.112

Punct început	X / Y	Punct sfârșit	X / Y	Lungime segment (** (m)
6	564.301,372 690.981,307	7	564.318,77 690.944,842	40.403
7	564.318,77 690.944,842	8	564.348,149 690.879,022	72.079
8	564.348,149 690.879,022	1	564.366,886 690.885,904	19.961

** Lungimile segmentelor sunt determinate în planul de proiecție Stereo 70 și sunt rotunjite la 1 milimetru.

*** Distanța dintre puncte este formată din segmente cumulate ce sunt mai mici decât valoarea 1 milimetru.

**DATE DESPRE IMOBILUL NR. 2394**

Oficiul de Cadastru și Publicitate Imobiliară SUCEAVA
Biroul de Cadastru și Publicitate Imobiliară Radauti

A. Partea I. Descrierea imobilului

TEREN Extravilan

Adresa: Jud. Suceava

Nr. Crt	Nr cadastral Nr. topografic	Suprafața* (mp)	Observații / Referințe
A1		1.300	Sector cadastral:10 Teren neimprejmut;

B. Partea II. Proprietari și acte

Inscrieri privitoare la dreptul de proprietate și alte drepturi reale	Referințe
2394 / 26/11/2024	
Act Normativ nr. 7, din 13/03/1996 emis de PARLAMENTUL ROMANIEI;	
B1	A1
Intabulare, drept de PROPRIETATE, dobândit prin Lege, cota actuala 1/1 1) NEIDENTIFICAT NEIDENTIFICAT	
Act Administrativ nr. 6854, din 26/11/2024 emis de Primaria Orasului Solca;	
B2	A1
se noteaza posesia factica in favoarea lui 1) COVALI ANA	

C. Partea III. SARCINI .

Inscrieri privind dezmembramintele dreptului de proprietate, drepturi reale de garanție și sarcini	Referințe
NU SUNT	

Anexa Nr. 1 La Partea I

Teren

Nr cadastral	Suprafața (mp)*	Observații / Referințe
	1.300	

* Suprafața este determinată în planul de proiecție Stereo 70.



Date referitoare la teren

Crt	Categorie folosință	Intravilan	Suprafața (mp)	Tarla	Parcelă	Nr. topo	Observații / Referințe
1	arabil	NU	1.300	-	-	1538	

Lungime Segmente

1) Valorile lungimilor segmentelor sunt obținute din proiecție în plan.

Punct început	X / Y	Punct sfârșit	X / Y	Lungime segment (** (m)
1	564.281,715 691.052,909	2	564.276,642 691.048,545	6.692
2	564.276,642 691.048,545	3	564.318,902 690.992,179	70.449
3	564.318,902 690.992,179	4	564.338,334 690.952,94	43.787
4	564.338,334 690.952,94	5	564.366,886 690.885,904	72.863
5	564.366,886 690.885,904	6	564.372,956 690.887,531	6.284

Punct început	X / Y	Punct sfârșit	X / Y	Lungime segment (** (m)
6	564.372,956 690.887,531	7	564.345,159 690.955,655	73.577
7	564.345,159 690.955,655	8	564.324,392 690.996,621	45.929
8	564.324,392 690.996,621	1	564.281,715 691.052,909	70.638

** Lungimile segmentelor sunt determinate în planul de proiecție Stereo 70 și sunt rotunjite la 1 milimetru.

*** Distanța dintre puncte este formată din segmente cumulate ce sunt mai mici decât valoarea 1 milimetru.

**DATE DESPRE IMOBILUL NR. 2395**

Oficiul de Cadastru și Publicitate Imobiliară SUCEAVA
Biroul de Cadastru și Publicitate Imobiliară Radauti

A. Partea I. Descrierea imobilului

TEREN Extravilan

Adresa: Jud. Suceava

Nr. Crt	Nr cadastral Nr. topografic	Suprafața* (mp)	Observații / Referințe
A1		6.300	Sector cadastral:10 Teren neimpregmuit;

B. Partea II. Proprietari și acte

Inscrieri privitoare la dreptul de proprietate și alte drepturi reale		Referințe
2395 / 26/11/2024		
Act Normativ nr. 7, din 13/03/1996 emis de PARLAMENTUL ROMANIEI;		
B1	Intabulare, drept de PROPRIETATE, dobândit prin Lege, cota actuala 1/1 1) NEIDENTIFICAT NEIDENTIFICAT	A1
Act Administrativ nr. 6855, din 26/11/2024 emis de Primaria Orasului Solca;		
B2	se noteaza posesia factica in favoarea lui 1) BIRGAUAN GHEORGHE 2) BIRGAUAN ECATERINA	A1

C. Partea III. SARCINI .

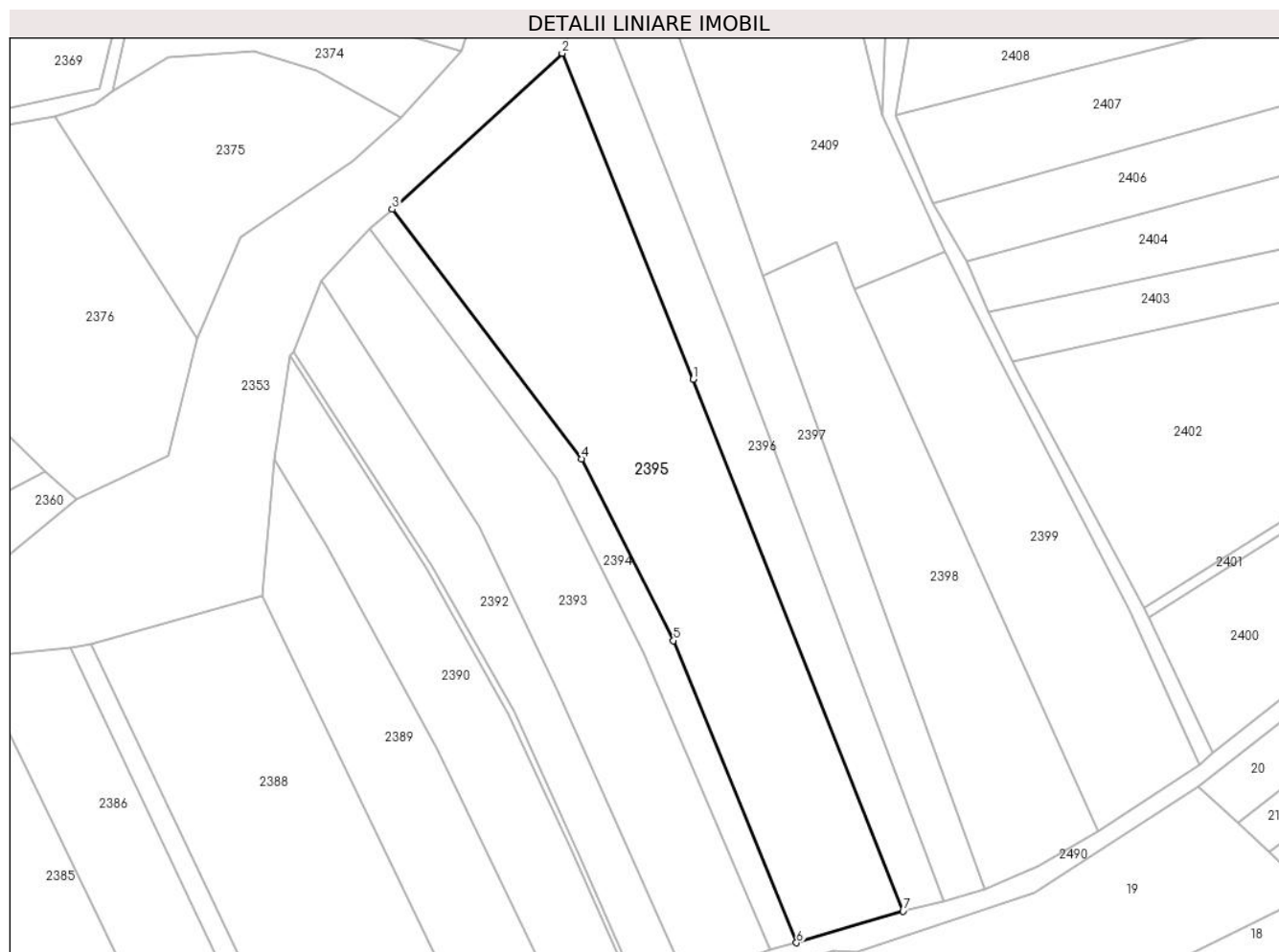
Inscrieri privind dezmembramintele dreptului de proprietate, drepturi reale de garanție și sarcini	Referințe
NU SUNT	

Anexa Nr. 1 La Partea I

Teren

Nr cadastral	Suprafața (mp)*	Observații / Referințe
	6.300	

* Suprafața este determinată în planul de proiecție Stereo 70.



Date referitoare la teren

Crt	Categorie folosință	Intravilan	Suprafața (mp)	Tarla	Parcelă	Nr. topo	Observații / Referințe
1	arabil	NU	6.300	-	-	1538	

Lungime Segmente

1) Valorile lungimilor segmentelor sunt obținute din proiecție în plan.

Punct început	X / Y	Punct sfârșit	X / Y	Lungime segment (** (m)
1	564.349,556 691.014,564	2	564.320,069 691.088,121	79.247
2	564.320,069 691.088,121	3	564.281,715 691.052,909	52.066
3	564.281,715 691.052,909	4	564.324,392 690.996,621	70.638
4	564.324,392 690.996,621	5	564.345,159 690.955,655	45.929
5	564.345,159 690.955,655	6	564.372,956 690.887,531	73.577

Punct început	X / Y	Punct sfârșit	X / Y	Lungime segment (** (m)
6	564.372,956 690.887,531	7	564.396,979 690.894,617	25.046
7	564.396,979 690.894,617	1	564.349,556 691.014,564	128.981

** Lungimile segmentelor sunt determinate în planul de proiecție Stereo 70 și sunt rotunjite la 1 milimetru.

*** Distanța dintre puncte este formată din segmente cumulate ce sunt mai mici decât valoarea 1 milimetru.

**DATE DESPRE IMOBILUL NR. 2396**

Oficiul de Cadastru și Publicitate Imobiliară SUCEAVA
Biroul de Cadastru și Publicitate Imobiliară Radauti

A. Partea I. Descrierea imobilului

TEREN Extravilan

Adresa: Jud. Suceava

Nr. Crt	Nr cadastral Nr. topografic	Suprafața* (mp)	Observații / Referințe
A1		2.400	Sector cadastral:10 Teren neimprijmit;

B. Partea II. Proprietari și acte

Inscrieri privitoare la dreptul de proprietate și alte drepturi reale		Referințe
2396 / 26/11/2024		
Act Notarial nr. 120, din 07/08/2009 emis de BNP Buzduga Dana Alina (legatul de la pct II);		
B1	Intabulare, drept de PROPRIETATE, dobandit prin Succesiune, cota actuala 1/1 1) DARADICI CARMEN MARIA	A1

C. Partea III. SARCINI .

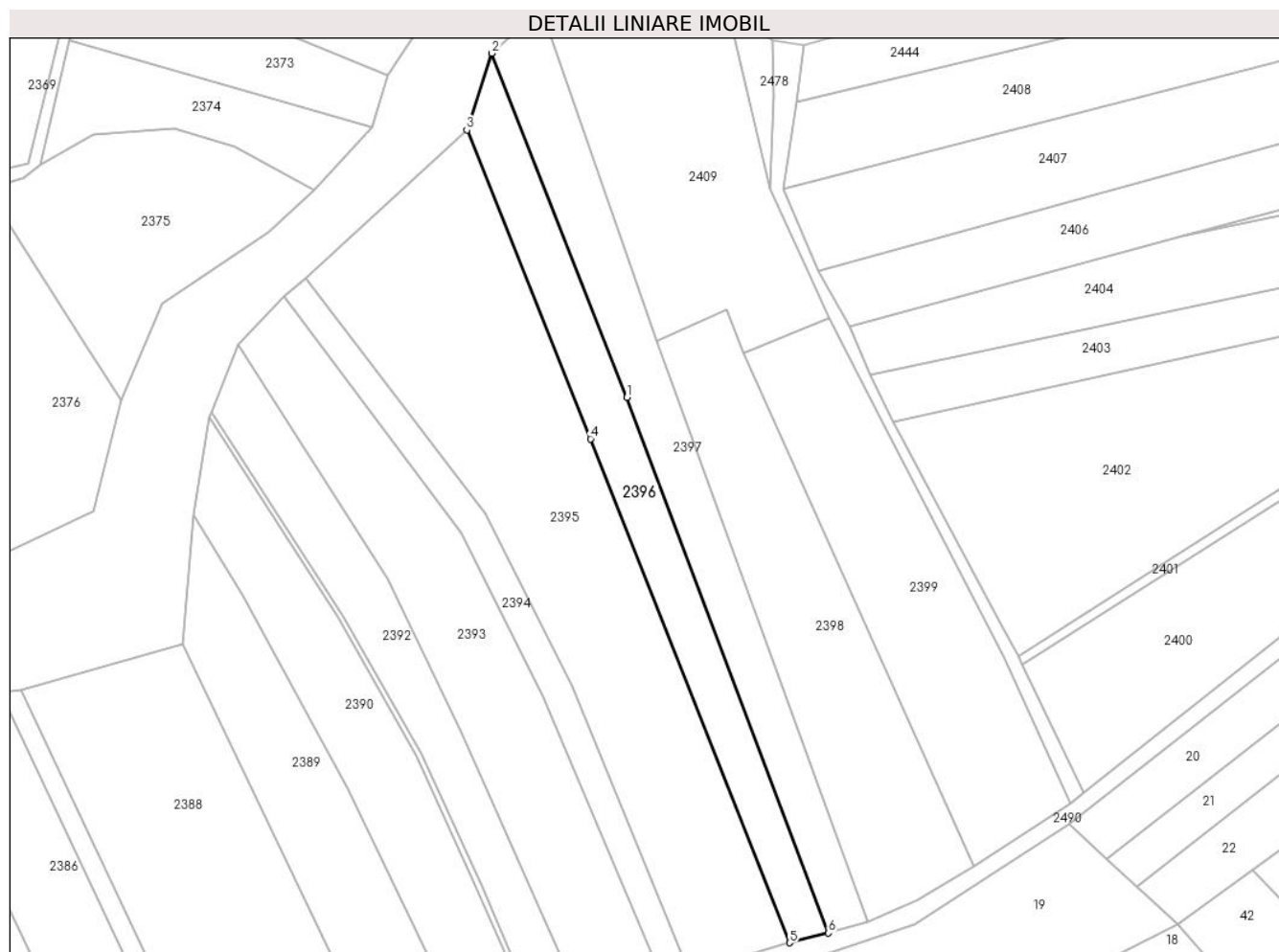
Inscrieri privind dezmembramintele dreptului de proprietate, drepturi reale de garanție și sarcini	Referințe
NU SUNT	

Anexa Nr. 1 La Partea I

Teren

Nr cadastral	Suprafața (mp)*	Observații / Referințe
	2.400	

* Suprafața este determinată în planul de proiecție Stereo 70.



Date referitoare la teren

Crt	Categorie folosință	Intravilan	Suprafața (mp)	Tarla	Parcelă	Nr. topo	Observații / Referințe
1	arabil	NU	2.400	-	-	1535	

Lungime Segmente

1) Valorile lungimilor segmentelor sunt obținute din proiecție în plan.

Punct început	X / Y	Punct sfârșit	X / Y	Lungime segment (** (m)
1	564.358,204 691.024,415	2	564.326,062 691.106,362	88.025
2	564.326,062 691.106,362	3	564.320,069 691.088,121	19.2
3	564.320,069 691.088,121	4	564.349,556 691.014,564	79.247
4	564.349,556 691.014,564	5	564.396,979 690.894,617	128.981
5	564.396,979 690.894,617	6	564.406,241 690.896,931	9.547

Punct început	X / Y	Punct sfârșit	X / Y	Lungime segment (** (m)
6	564.406,241 690.896,931	1	564.358,204 691.024,415	136.234

** Lungimile segmentelor sunt determinate în planul de proiecție Stereo 70 și sunt rotunjite la 1 milimetru.

*** Distanța dintre puncte este formată din segmente cumulate ce sunt mai mici decât valoarea 1 milimetru.

**DATE DESPRE IMOBILUL NR. 2397**

Oficiul de Cadastru și Publicitate Imobiliară SUCEAVA
 Biroul de Cadastru și Publicitate Imobiliară Radauti

A. Partea I. Descrierea imobilului

TEREN Extravilan

Adresa: Jud. Suceava

Nr. Crt	Nr cadastral Nr. topografic	Suprafața* (mp)	Observații / Referințe
A1		Din acte: 2.400 Masurata: 2.600	Sector cadastral:10 Teren neimprejmuit;

B. Partea II. Proprietari și acte

Inscrieri privitoare la dreptul de proprietate și alte drepturi reale		Referințe
2397 / 26/11/2024		
Act Notarial nr. 95, din 27/09/2019 emis de BNP Buzduga Dana Alina;		
B1	Intabulare, drept de PROPRIETATE, dobandit prin Succesiune, cota actuala 1/1 1) POPESCU GEORGETA TEODORA	A1

C. Partea III. SARCINI .

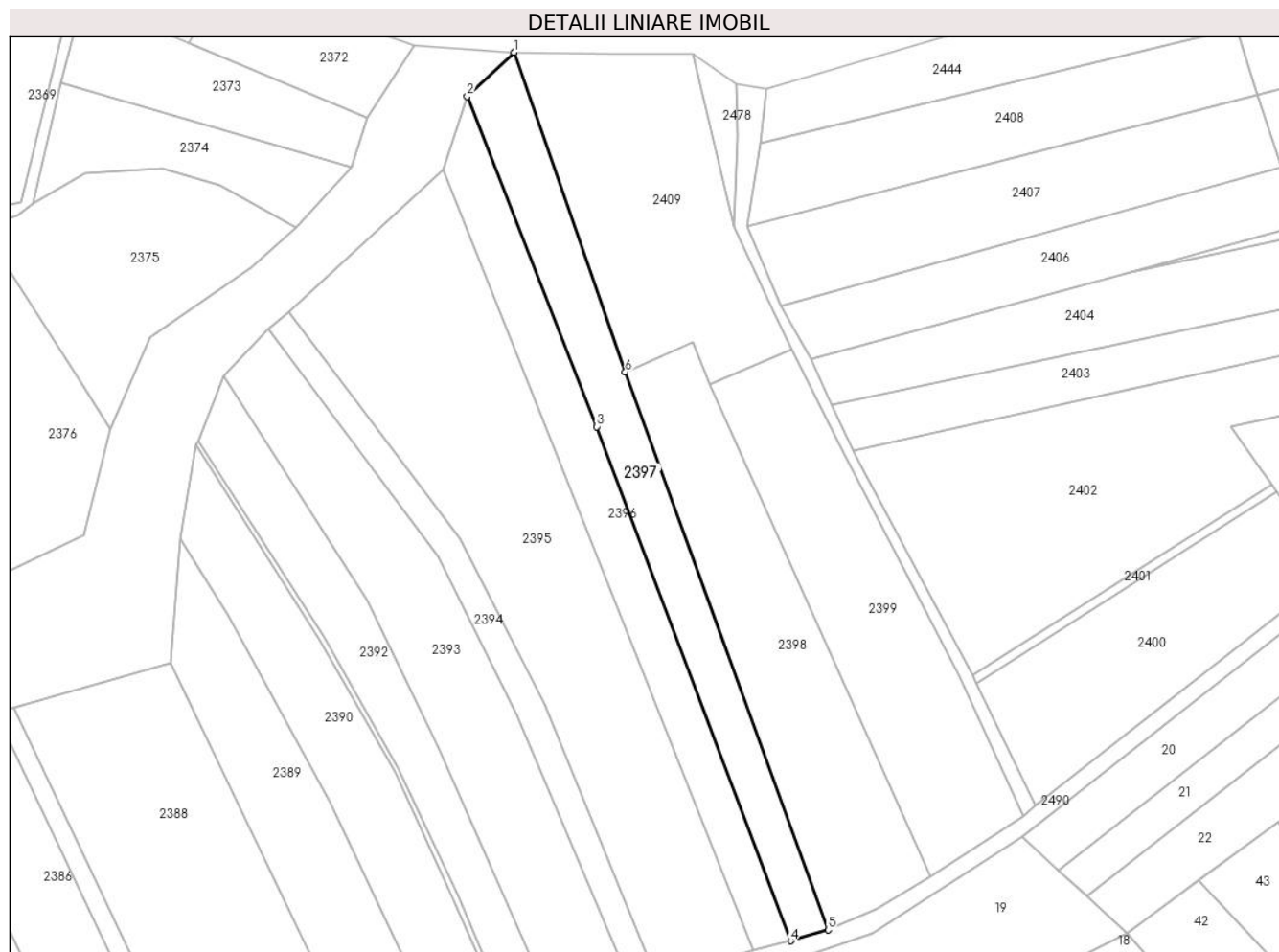
Inscrieri privind dezmembramintele dreptului de proprietate, drepturi reale de garanție și sarcini	Referințe
NU SUNT	

Anexa Nr. 1 La Partea I

Teren

Nr cadastral	Suprafața (mp)*	Observații / Referințe
	Din acte: 2.400 Masurata: 2.600	

* Suprafața este determinată în planul de proiecție Stereo 70.



Date referitoare la teren

Crt	Categorie folosință	Intra vilan	Suprafața (mp)	Tarla	Parcelă	Nr. topo	Observații / Referințe
1	arabil	NU	2.600	-	-	1535	

Lungime Segmente

1) Valorile lungimilor segmentelor sunt obținute din proiecție în plan.

Punct început	X / Y	Punct sfârșit	X / Y	Lungime segment (** (m)
1	564.337,609 691.117,249	2	564.326,062 691.106,362	15.87
2	564.326,062 691.106,362	3	564.358,204 691.024,415	88.025
3	564.358,204 691.024,415	4	564.406,241 690.896,931	136.234
4	564.406,241 690.896,931	5	564.415,512 690.899,647	9.661
5	564.415,512 690.899,647	6	564.365,253 691.037,998	147.197

Punct început	X / Y	Punct sfârșit	X / Y	Lungime segment (** (m)
6	564.365,253 691.037,998	1	564.337,609 691.117,249	83.934

** Lungimile segmentelor sunt determinate în planul de proiecție Stereo 70 și sunt rotunjite la 1 milimetru.

*** Distanța dintre puncte este formată din segmente cumulate ce sunt mai mici decât valoarea 1 milimetru.

**DATE DESPRE IMOBILUL NR. 2398**

Oficiul de Cadastru și Publicitate Imobiliară SUCEAVA
Biroul de Cadastru și Publicitate Imobiliară Radauti

A. Partea I. Descrierea imobilului

TEREN Extravilan

Adresa: Jud. Suceava

Nr. Crt	Nr cadastral Nr. topografic	Suprafața* (mp)	Observații / Referințe
A1		3.400	Sector cadastral:10 Teren neimprejmit;

B. Partea II. Proprietari și acte

Inscrieri privitoare la dreptul de proprietate și alte drepturi reale		Referințe
2398 / 26/11/2024		
Act Notarial nr. 213, din 29/08/2003 emis de BNPA Ana Sehlaneț;		
B1	Intabulare, drept de PROPRIETATE, dobândit prin Succesiune, cota actuala 1/1 1) RUSU TEODOR	A1

C. Partea III. SARCINI .

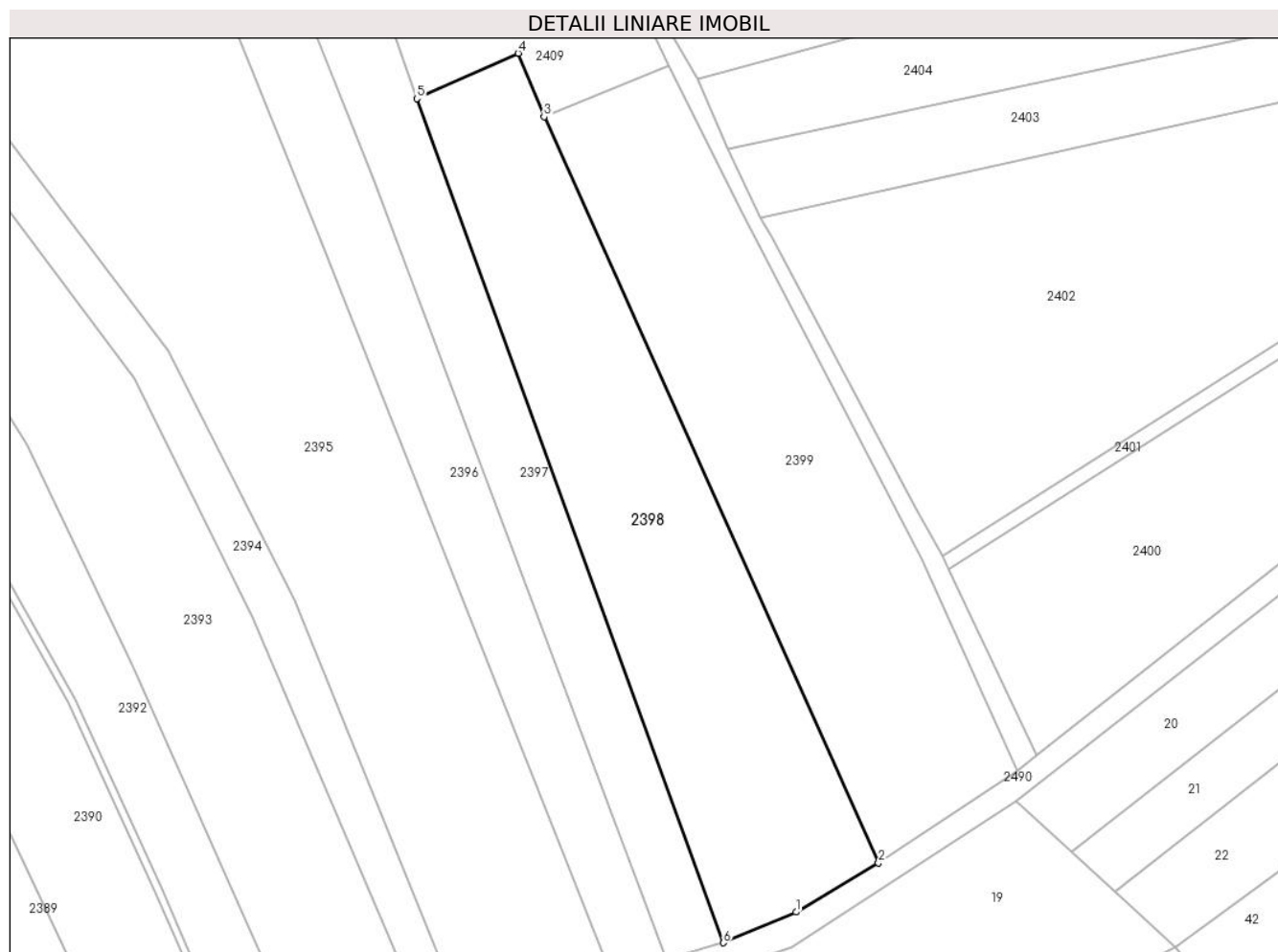
Inscrieri privind dezmembramintele dreptului de proprietate, drepturi reale de garanție și sarcini	Referințe
NU SUNT	

Anexa Nr. 1 La Partea I

Teren

Nr cadastral	Suprafața (mp)*	Observații / Referințe
	3.400	

* Suprafața este determinată în planul de proiecție Stereo 70.



Date referitoare la teren

Crt	Categorie folosință	Intravilan	Suprafața (mp)	Tarla	Parcelă	Nr. topo	Observații / Referințe
1	arabil	NU	3.400	-	-	1535	

Lungime Segmente

1) Valorile lungimilor segmentelor sunt obținute din proiecție în plan.

Punct început	X / Y	Punct sfârșit	X / Y	Lungime segment (** (m)
1	564.427,467 690.904,688	2	564.440,959 690.912,749	15.717
2	564.440,959 690.912,749	3	564.386,12 691.035,014	134.0
3	564.386,12 691.035,014	4	564.381,857 691.045,425	11.25
4	564.381,857 691.045,425	5	564.365,253 691.037,998	18.189
5	564.365,253 691.037,998	6	564.415,512 690.899,647	147.197

Punct început	X / Y	Punct sfârșit	X / Y	Lungime segment (** (m)
6	564.415,512 690.899,647	1	564.427,467 690.904,688	12.974

** Lungimile segmentelor sunt determinate în planul de proiecție Stereo 70 și sunt rotunjite la 1 milimetru.

*** Distanța dintre puncte este formată din segmente cumulate ce sunt mai mici decât valoarea 1 milimetru.

**DATE DESPRE IMOBILUL NR. 2399**

Oficiul de Cadastru și Publicitate Imobiliară SUCEAVA
Biroul de Cadastru și Publicitate Imobiliară Radauti

A. Partea I. Descrierea imobilului

TEREN Extravilan

Adresa: Jud. Suceava

Nr. Crt	Nr cadastral Nr. topografic	Suprafața* (mp)	Observații / Referințe
A1		3.300	Sector cadastral:10 Teren neimprejmut;

B. Partea II. Proprietari și acte

Inscrieri privitoare la dreptul de proprietate și alte drepturi reale		Referințe
2399 / 26/11/2024		
Act Normativ nr. 7, din 13/03/1996 emis de PARLAMENTUL ROMANIEI;		
B1	Intabulare, drept de PROPRIETATE, dobandit prin Lege, cota actuala 1/1 1) NEIDENTIFICAT NEIDENTIFICAT	A1
Act Administrativ nr. 6856, din 26/11/2024 emis de Primaria Orasului Solca;		
B2	se noteaza posesia factica in favoarea lui 1) TIPERCIUC MARIUS GHEORGHE	A1

C. Partea III. SARCINI .

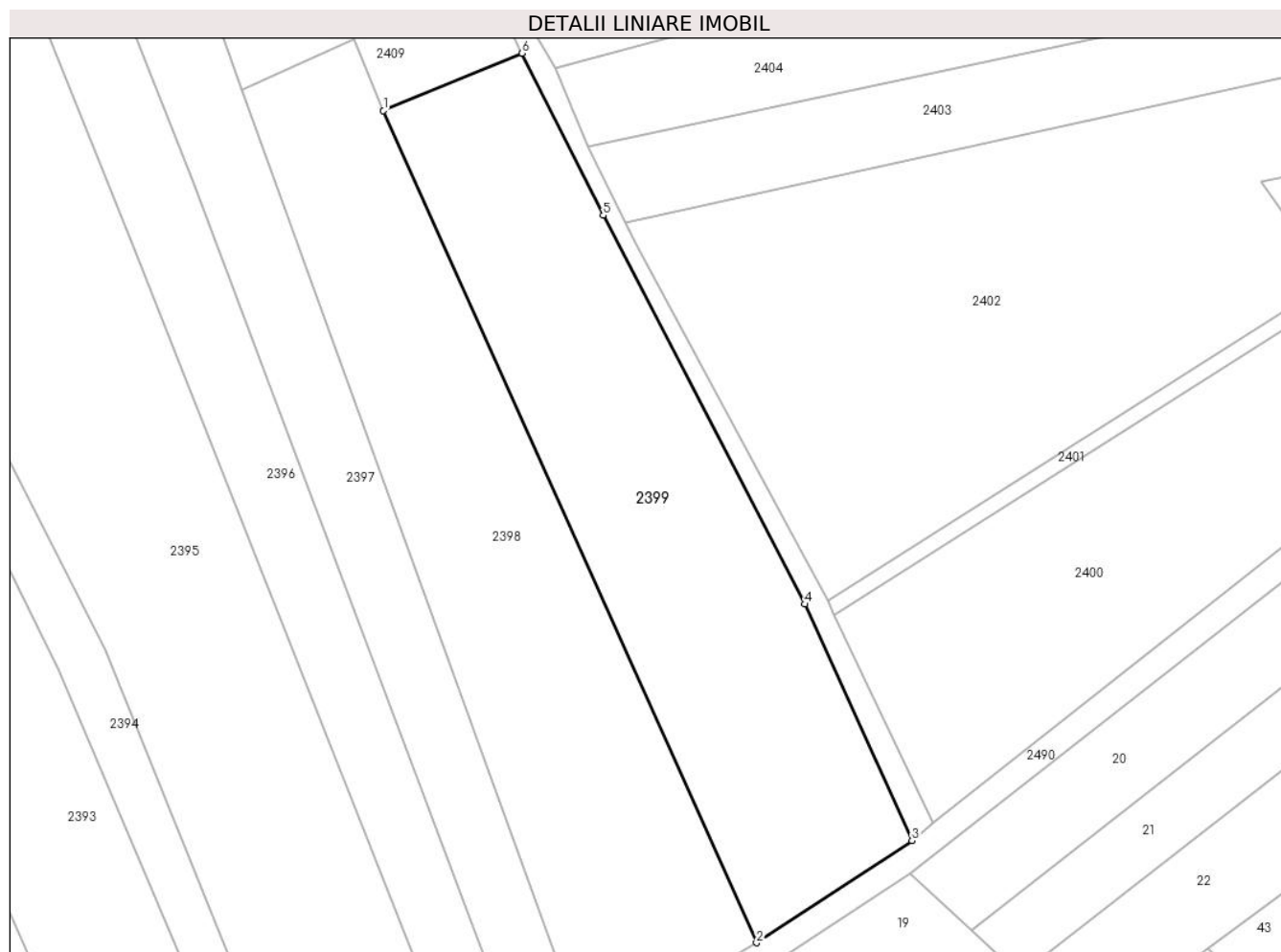
Inscrieri privind dezmembramintele dreptului de proprietate, drepturi reale de garanție și sarcini	Referințe
NU SUNT	

Anexa Nr. 1 La Partea I

Teren

Nr cadastral	Suprafața (mp)*	Observații / Referințe
	3.300	

* Suprafața este determinată în planul de proiecție Stereo 70.



Date referitoare la teren

Crt	Categorie folosință	Intravilan	Suprafața (mp)	Tarla	Parcelă	Nr. topo	Observații / Referințe
1	arabil	NU	3.300	-	-	1532,1533	

Lungime Segmente

1) Valorile lungimilor segmentelor sunt obținute din proiecție în plan.

Punct început	X / Y	Punct sfârșit	X / Y	Lungime segment (** (m)
1	564.386,12 691.035,014	2	564.440,959 690.912,749	134.0
2	564.440,959 690.912,749	3	564.463,791 690.927,752	27.32
3	564.463,791 690.927,752	4	564.448,075 690.962,495	38.132
4	564.448,075 690.962,495	5	564.418,414 691.019,606	64.354
5	564.418,414 691.019,606	6	564.406,479 691.043,43	26.646

Punct început	X / Y	Punct sfârșit	X / Y	Lungime segment (** (m)
6	564.406,479 691.043,43	1	564.386,12 691.035,014	22.03

** Lungimile segmentelor sunt determinate în planul de proiecție Stereo 70 și sunt rotunjite la 1 milimetru.

*** Distanța dintre puncte este formată din segmente cumulate ce sunt mai mici decât valoarea 1 milimetru.

**DATE DESPRE IMOBILUL NR. 2400**

Oficiul de Cadastru și Publicitate Imobiliară SUCEAVA
Biroul de Cadastru și Publicitate Imobiliară Radauti

A. Partea I. Descrierea imobilului

TEREN Extravilan

Adresa: Jud. Suceava

Nr. Crt	Nr cadastral Nr. topografic	Suprafața* (mp)	Observații / Referințe
A1		2.600	Sector cadastral:10 Teren neimprejmuit;

B. Partea II. Proprietari și acte

Inscrieri privitoare la dreptul de proprietate și alte drepturi reale	Referințe
2400 / 26/11/2024	
Act Normativ nr. 7, din 13/03/1996 emis de PARLAMENTUL ROMANIEI;	
B1	A1
Intabulare, drept de PROPRIETATE, dobandit prin Lege, cota actuala 1/1 1) NEIDENTIFICAT NEIDENTIFICAT	
Act Administrativ nr. 6857, din 26/11/2024 emis de Primaria Orasului Solca;	
B2	A1
se noteaza posesia factica in favoarea lui 1) BABI STEFAN	

C. Partea III. SARCINI .

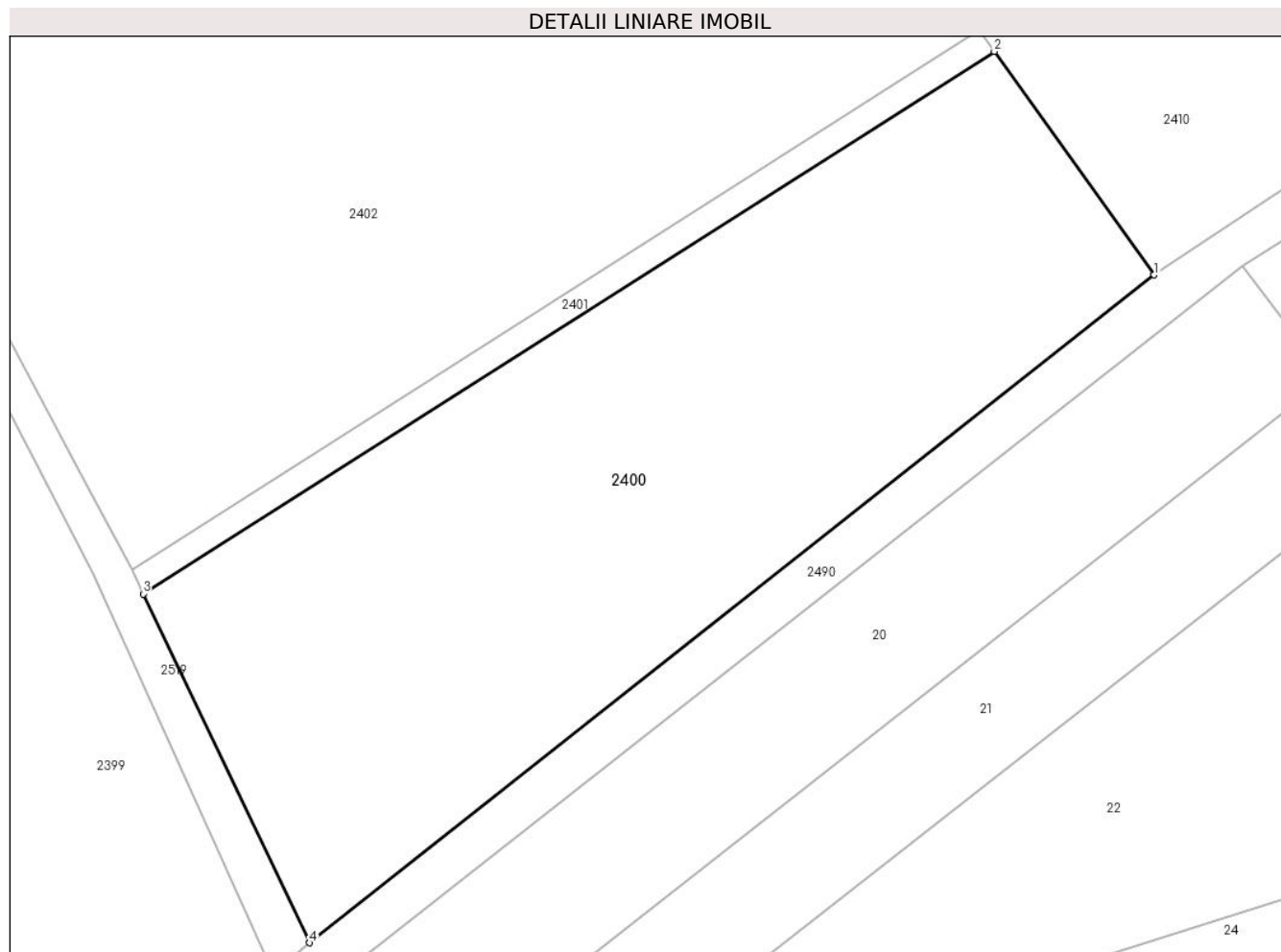
Inscrieri privind dezmembramintele dreptului de proprietate, drepturi reale de garanție și sarcini	Referințe
NU SUNT	

Anexa Nr. 1 La Partea I

Teren

Nr cadastral	Suprafața (mp)*	Observații / Referințe
	2.600	

* Suprafața este determinată în planul de proiecție Stereo 70.



Date referitoare la teren

Crt	Categorie folosință	Intravilan	Suprafața (mp)	Tarla	Parcelă	Nr. topo	Observații / Referințe
1	arabil	NU	2.600	-	-	1550/2	

Lungime Segmente

1) Valorile lungimilor segmentelor sunt obținute din proiecție în plan.

Punct început	X / Y	Punct sfârșit	X / Y	Lungime segment (** (m)
1	564.540,664 690.988,667	2	564.526,698 691.008,165	23.984
2	564.526,698 691.008,165	3	564.452,386 690.960,847	88.098
3	564.452,386 690.960,847	4	564.466,903 690.930,422	33.711
4	564.466,903 690.930,422	1	564.540,664 690.988,667	93.985

** Lungimile segmentelor sunt determinate în planul de proiecție Stereo 70 și sunt rotunjite la 1 milimetru.

***** Distanţa dintre puncte este formată din segmente cumulate ce sunt mai mici decât valoarea 1 milimetru.**

**DATE DESPRE IMOBILUL NR. 2401**

Oficiul de Cadastru și Publicitate Imobiliară SUCEAVA
Biroul de Cadastru și Publicitate Imobiliară Radauti

A. Partea I. Descrierea imobilului

TEREN Extravilan

Adresa: Jud. Suceava

Nr. Crt	Nr cadastral Nr. topografic	Suprafața* (mp)	Observații / Referințe
A1		200	Sector cadastral:10 Teren neimprejmut;

B. Partea II. Proprietari și acte

Inscrieri privitoare la dreptul de proprietate și alte drepturi reale		Referințe
2401 / 26/11/2024		
Act Normativ nr. 7, din 13/03/1996 emis de PARLAMENTUL ROMANIEI;		
B1	Intabulare, drept de PROPRIETATE, dobandit prin Lege, cota actuala 1/1 1) NEIDENTIFICAT NEIDENTIFICAT	A1
Act Administrativ nr. 6858, din 26/11/2024 emis de Primaria Orasului Solca;		
B2	se noteaza posesia factica in favoarea lui 1) BABI STEFAN	A1

C. Partea III. SARCINI .

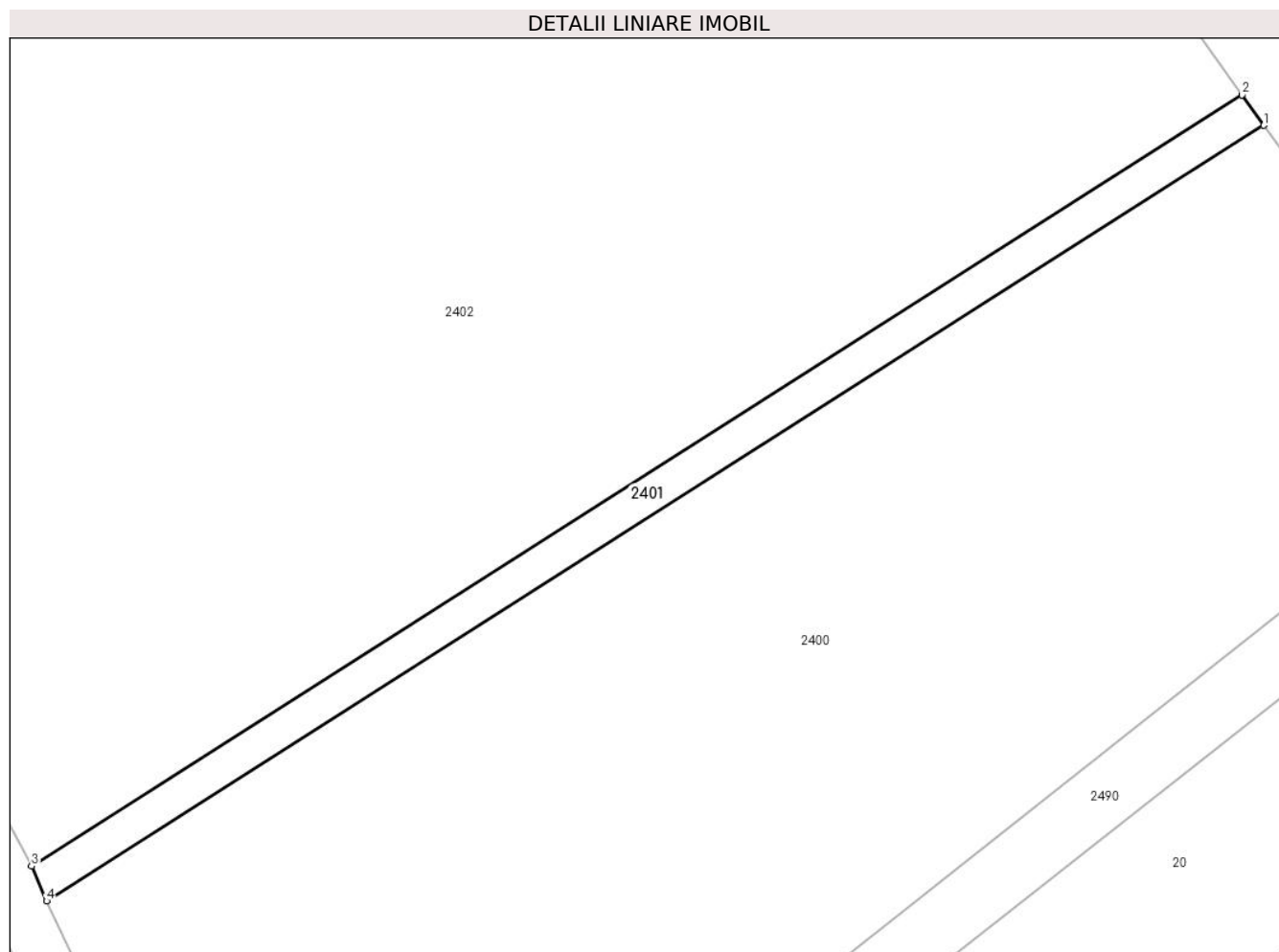
Inscrieri privind dezmembramintele dreptului de proprietate, drepturi reale de garanție și sarcini	Referințe
NU SUNT	

Anexa Nr. 1 La Partea I

Teren

Nr cadastral	Suprafața (mp)*	Observații / Referințe
	200	

* Suprafața este determinată în planul de proiecție Stereo 70.



Date referitoare la teren

Crt	Categorie folosință	Intra vilan	Suprafața (mp)	Tarla	Parcelă	Nr. topo	Observații / Referințe
1	arabil	NU	200	-	-	1550/2	

Lungime Segmente

1) Valorile lungimilor segmentelor sunt obținute din proiecție în plan.

Punct început	X / Y	Punct sfârșit	X / Y	Lungime segment (** (m)
1	564.526,698 691.008,165	2	564.525,368 691.010,023	2.285
2	564.525,368 691.010,023	3	564.451,472 690.962,969	87.605
3	564.451,472 690.962,969	4	564.452,386 690.960,847	2.31
4	564.452,386 690.960,847	1	564.526,698 691.008,165	88.098

** Lungimile segmentelor sunt determinate în planul de proiecție Stereo 70 și sunt rotunjite la 1 milimetru.

***** Distanţa dintre puncte este formată din segmente cumulate ce sunt mai mici decât valoarea 1 milimetru.**

**DATE DESPRE IMOBILUL NR. 2402**

Oficiul de Cadastru și Publicitate Imobiliară SUCEAVA
Biroul de Cadastru și Publicitate Imobiliară Radauti

A. Partea I. Descrierea imobilului

TEREN Extravilan

Adresa: Jud. Suceava

Nr. Crt	Nr cadastral Nr. topografic	Suprafața* (mp)	Observații / Referințe
A1		5.900	Sector cadastral:10 Teren neimprejmut;

B. Partea II. Proprietari și acte

Inscrieri privitoare la dreptul de proprietate și alte drepturi reale		Referințe
2402 / 26/11/2024		
Act Normativ nr. 7, din 13/03/1996 emis de PARLAMENTUL ROMANIEI;		
B1	Intabulare, drept de PROPRIETATE, dobandit prin Lege, cota actuala 1/1 1) NEIDENTIFICAT NEIDENTIFICAT	A1
Act Administrativ nr. 6859, din 26/11/2024 emis de Primaria Orasului Solca;		
B2	se noteaza posesia factica in favoarea lui 1) FLOREA MIRCEA	A1

C. Partea III. SARCINI .

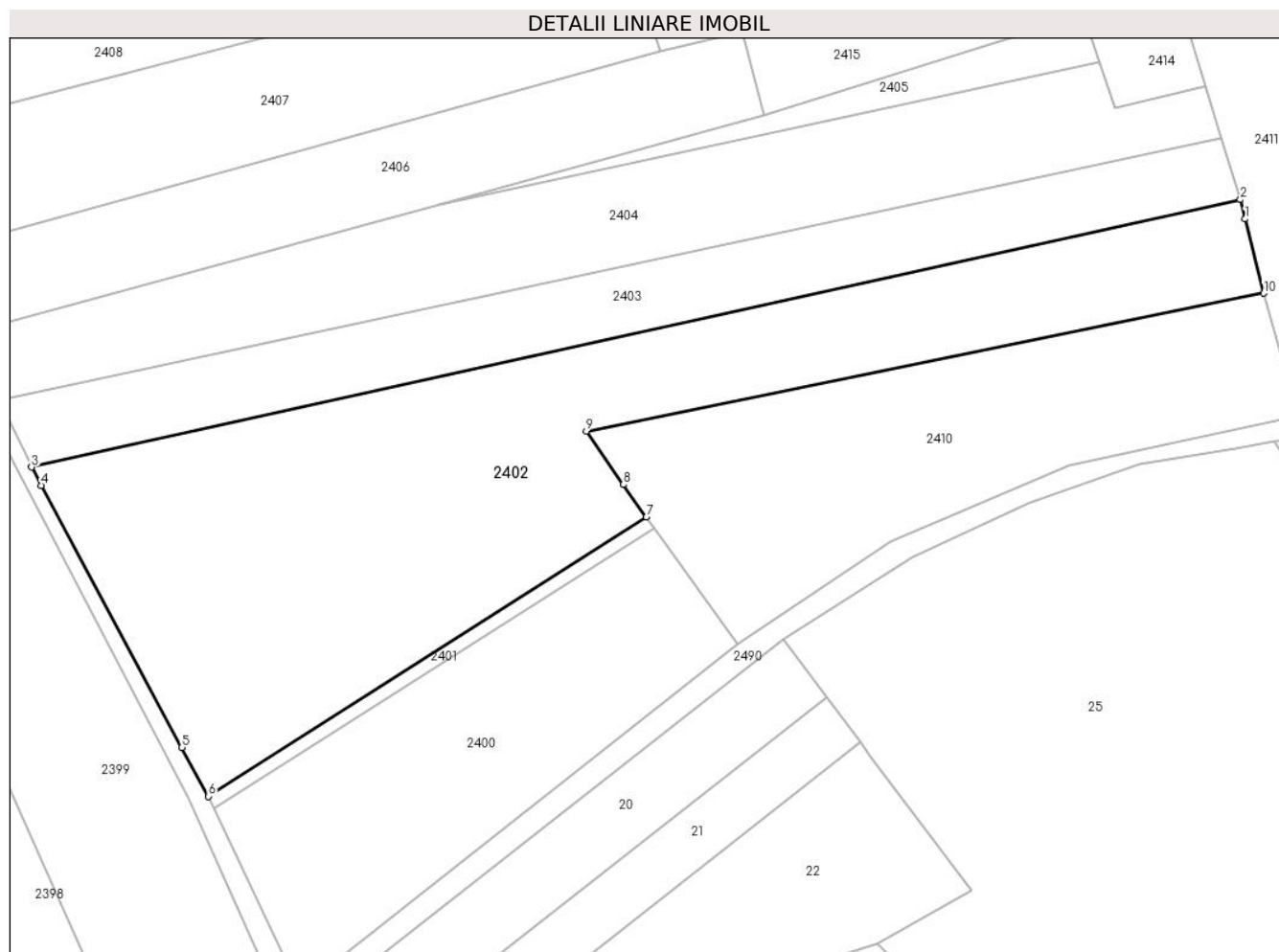
Inscrieri privind dezmembramintele dreptului de proprietate, drepturi reale de garanție și sarcini	Referințe
NU SUNT	

Anexa Nr. 1 La Partea I

Teren

Nr cadastral	Suprafața (mp)*	Observații / Referințe
	5.900	

* Suprafața este determinată în planul de proiecție Stereo 70.



Date referitoare la teren

Crt	Categorie folosință	Intravilan	Suprafața (mp)	Tarla	Parcelă	Nr. topo	Observații / Referințe
1	arabil	NU	5.900	-	-	1528/1, 1525/4	

Lungime Segmente

1) Valorile lungimilor segmentelor sunt obținute din proiecție în plan.

Punct început	X / Y	Punct sfârșit	X / Y	Lungime segment (** (m)
1	564.626,392 691.060,302	2	564.625,577 691.063,561	3.359
2	564.625,577 691.063,561	3	564.421,647 691.018,468	208.856
3	564.421,647 691.018,468	4	564.423,298 691.015,394	3.489
4	564.423,298 691.015,394	5	564.447,02 690.971,217	50.143
5	564.447,02 690.971,217	6	564.451,472 690.962,969	9.373

Punct început	X / Y	Punct sfârșit	X / Y	Lungime segment (** (m)
6	564.451,472 690.962,969	7	564.525,368 691.010,023	87.605
7	564.525,368 691.010,023	8	564.521,513 691.015,527	6.72
8	564.521,513 691.015,527	9	564.515,21 691.024,534	10.993
9	564.515,21 691.024,534	10	564.629,519 691.047,795	116.652
10	564.629,519 691.047,795	1	564.626,392 691.060,302	12.892

** Lungimile segmentelor sunt determinate în planul de proiecție Stereo 70 și sunt rotunjite la 1 milimetru.

*** Distanța dintre puncte este formată din segmente cumulate ce sunt mai mici decât valoarea 1 milimetru.

**DATE DESPRE IMOBILUL NR. 2403**

Oficiul de Cadastru și Publicitate Imobiliară SUCEAVA
Biroul de Cadastru și Publicitate Imobiliară Radauti

A. Partea I. Descrierea imobilului

TEREN Extravilan

Adresa: Jud. Suceava

Nr. Crt	Nr cadastral Nr. topografic	Suprafața* (mp)	Observații / Referințe
A1		2.400	Sector cadastral:10 Teren neimprejmut;

B. Partea II. Proprietari și acte

Inscrieri privitoare la dreptul de proprietate și alte drepturi reale	Referințe
2403 / 26/11/2024	
Act Normativ nr. 7, din 13/03/1996 emis de PARLAMENTUL ROMANIEI;	
B1	A1
Intabulare, drept de PROPRIETATE, dobandit prin Lege, cota actuala 1/1 1) NEIDENTIFICAT NEIDENTIFICAT	
Act Administrativ nr. 6860, din 26/11/2024 emis de Primaria Orasului Solca;	
B2	A1
se noteaza posesia factica in favoarea lui 1) SULSCHI ILIE 2) SULSCHI FLORITA	

C. Partea III. SARCINI .

Inscrieri privind dezmembramintele dreptului de proprietate, drepturi reale de garanție și sarcini	Referințe
NU SUNT	

Anexa Nr. 1 La Partea I

Teren

Nr cadastral	Suprafața (mp)*	Observații / Referințe
	2.400	

* Suprafața este determinată în planul de proiecție Stereo 70.



Date referitoare la teren

Crt	Categorie folosință	Intravilan	Suprafața (mp)	Tarla	Parcelă	Nr. topo	Observații / Referințe
1	arabil	NU	2.400	-	-	1525/4	

Lungime Segmente

1) Valorile lungimilor segmentelor sunt obținute din proiecție în plan.

Punct început	X / Y	Punct sfârșit	X / Y	Lungime segment (** (m)
1	564.416,263 691.029,674	2	564.421,647 691.018,468	12.432
2	564.421,647 691.018,468	3	564.625,577 691.063,561	208.856
3	564.625,577 691.063,561	4	564.622,421 691.073,901	10.811
4	564.622,421 691.073,901	1	564.416,263 691.029,674	210.849

** Lungimile segmentelor sunt determinate în planul de proiecție Stereo 70 și sunt rotunjite la 1 milimetru.

***** Distanţa dintre puncte este formată din segmente cumulate ce sunt mai mici decât valoarea 1 milimetru.**

**DATE DESPRE IMOBILUL NR. 2404**

Oficiul de Cadastru și Publicitate Imobiliară SUCEAVA
Biroul de Cadastru și Publicitate Imobiliară Radauti

A. Partea I. Descrierea imobilului

TEREN Extravilan

Nr. CF vechi:2866

Adresa: Jud. Suceava

Nr. Crt	Nr cadastral Nr. topografic	Suprafața* (mp)	Observații / Referințe
A1	32853	3.250	Sector cadastral:10 Teren neimpregmuit;

B. Partea II. Proprietari și acte

Inscrieri privitoare la dreptul de proprietate și alte drepturi reale		Referințe
2404 / 26/11/2024		
Act Notarial nr. 47, din 04/01/2017 emis de Bratiloveanu Silvia;		
B1	Intabulare, drept de PROPRIETATE bun propriu cu titlu de donatie, dobandit prin Conventie, cota actuala 1/1, cota initiala 1/1 1) FLOREA MIRCEA	A1

C. Partea III. SARCINI

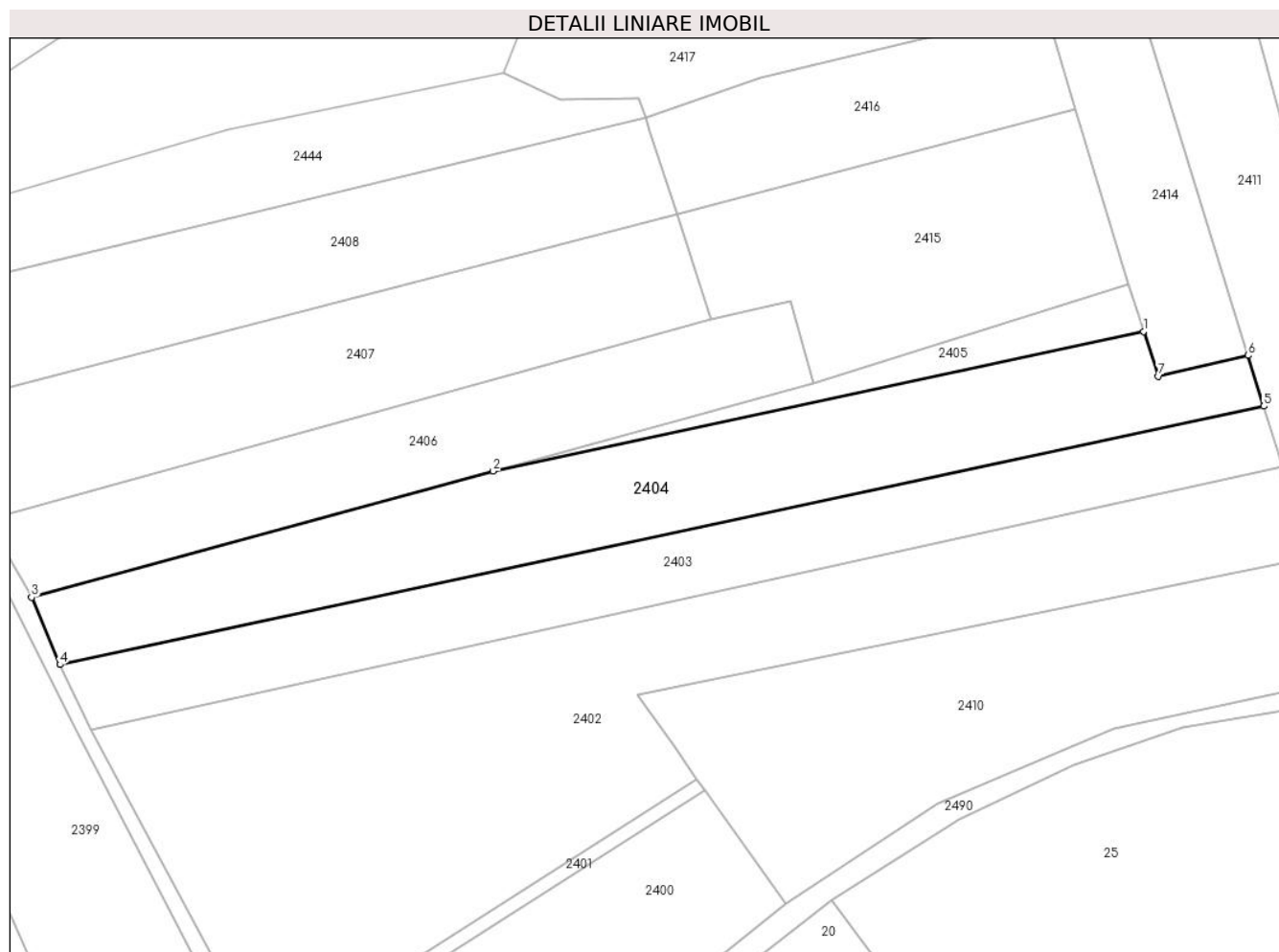
Inscrieri privind dezmembramintele dreptului de proprietate, drepturi reale de garanție și sarcini		Referințe
2404 / 26/11/2024		
Act Notarial nr. 47, din 04/01/2017 emis de Bratiloveanu Silvia;		
C1	Intabulare, drept de UZUFRACT VIAGER, cota actuala 1/1, cota initiala 1/1 1) FLOREA VIOREL	A1
C2	Intabulare, drept de UZUFRACT VIAGER, cota actuala 1/1, cota initiala 1/1 1) FLOREA LĂCRĂMIOARA-BRÎNDUȘA	A1
C3	Intabulare, drept de IPOTECA, Valoare:0 ROLipoteca legala corespunzatoare intretinerii neexecutate (art.2386 alin.4 NCC) 1) FLOREA VIOREL	A1
C4	Intabulare, drept de IPOTECA, Valoare:0 ROLipoteca legala corespunzatoare intretinerii neexecutate (art.2386 alin.4 NCC) 1) FLOREA LĂCRĂMIOARA-BRÎNDUȘA	A1

Anexa Nr. 1 La Partea I

Teren

Nr cadastral	Suprafața (mp)*	Observații / Referințe
32853	3.250	

* Suprafața este determinată în planul de proiecție Stereo 70.



Date referitoare la teren

Crt	Categorie folosință	Intravilan	Suprafața (mp)	Tarla	Parcelă	Nr. topo	Observații / Referințe
1	arabil	NU	3.250	-	-	1523/11	

Lungime Segmente

1) Valorile lungimilor segmentelor sunt obținute din proiecție în plan.

Punct început	X / Y	Punct sfârșit	X / Y	Lungime segment (** (m)
1	564.601,829 691.086,698	2	564.490,463 691.062,807	113.9
2	564.490,463 691.062,807	3	564.411,402 691.041,2	81.96
3	564.411,402 691.041,2	4	564.416,263 691.029,674	12.509
4	564.416,263 691.029,674	5	564.622,421 691.073,901	210.849
5	564.622,421 691.073,901	6	564.619,762 691.082,594	9.091

Punct început	X / Y	Punct sfârșit	X / Y	Lungime segment (** (m)
6	564.619,762 691.082,594	7	564.604,381 691.079,023	15.79
7	564.604,381 691.079,023	1	564.601,829 691.086,698	8.088

** Lungimile segmentelor sunt determinate în planul de proiecție Stereo 70 și sunt rotunjite la 1 milimetru.

*** Distanța dintre puncte este formată din segmente cumulate ce sunt mai mici decât valoarea 1 milimetru.

**DATE DESPRE IMOBILUL NR. 2405**

Oficiul de Cadastru și Publicitate Imobiliară SUCEAVA
Biroul de Cadastru și Publicitate Imobiliară Radauti

A. Partea I. Descrierea imobilului

TEREN Extravilan

Adresa: Jud. Suceava

Nr. Crt	Nr cadastral Nr. topografic	Suprafața* (mp)	Observații / Referințe
A1		420	Sector cadastral:10 Teren neimprejmuit;

B. Partea II. Proprietari și acte

Inscrieri privitoare la dreptul de proprietate și alte drepturi reale	Referințe
2405 / 26/11/2024	
Act Normativ nr. 7, din 13/03/1996 emis de PARLAMENTUL ROMANIEI;	
B1	A1
Intabulare, drept de PROPRIETATE, dobandit prin Lege, cota actuala 1/1	
1) NEIDENTIFICAT NEIDENTIFICAT	
Act Administrativ nr. 628, din 29/01/2025 emis de Primaria ORasului Solca;	
B2	A1
se noteaza posesia factica in favoarea acestuia	
1) FLOREA MIRCEA	

C. Partea III. SARCINI .

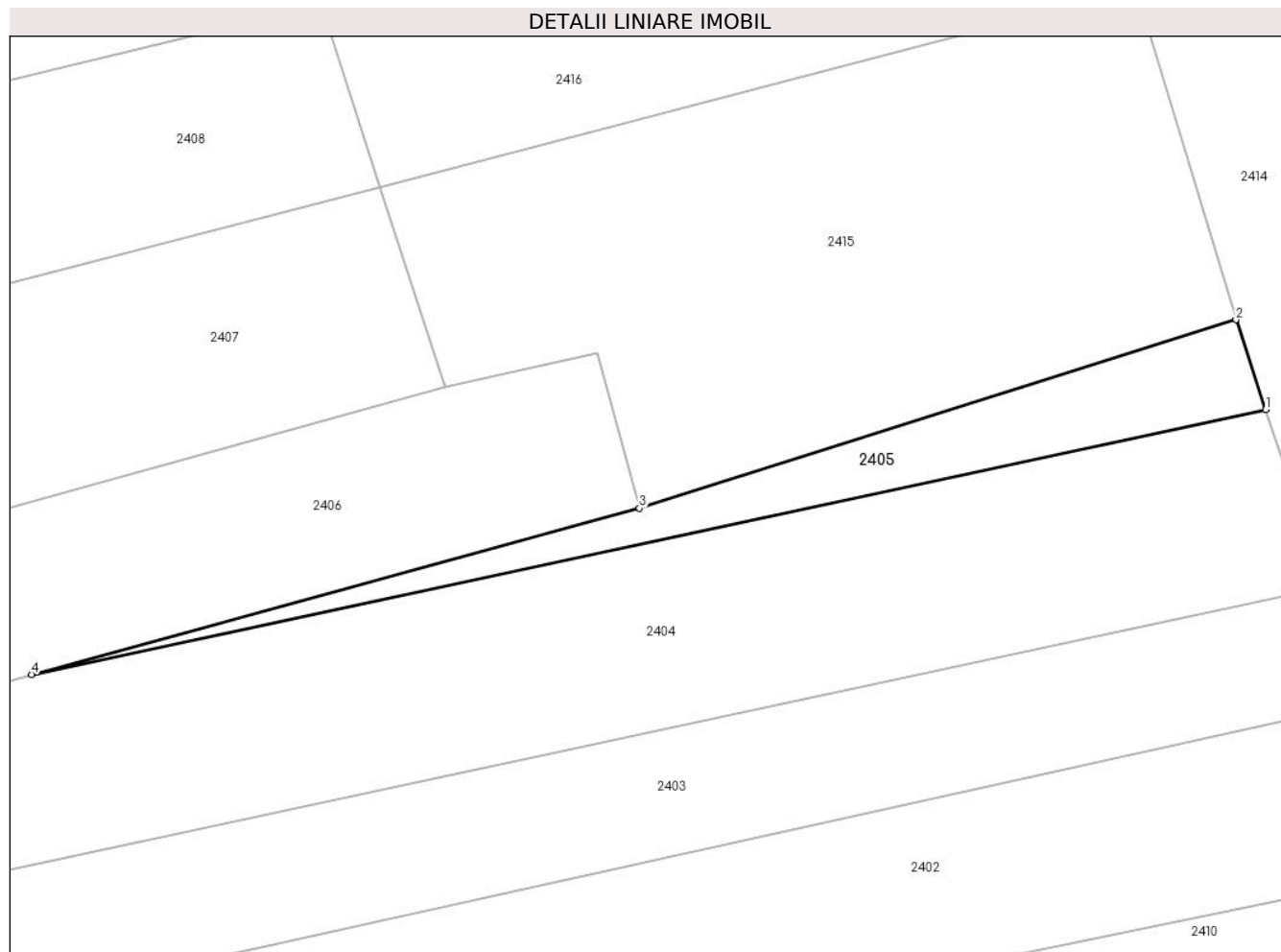
Inscrieri privind dezmembramintele dreptului de proprietate, drepturi reale de garanție și sarcini	Referințe
NU SUNT	

Anexa Nr. 1 La Partea I

Teren

Nr cadastral	Suprafața (mp)*	Observații / Referințe
	420	

* Suprafața este determinată în planul de proiecție Stereo 70.



Date referitoare la teren

Crt	Categorie folosință	Intra vilan	Suprafața (mp)	Tarla	Parcelă	Nr. topo	Observații / Referințe
1	arabil	NU	420	-	-	1523/11	

Lungime Segmente

1) Valorile lungimilor segmentelor sunt obținute din proiecție în plan.

Punct început	X / Y	Punct sfârșit	X / Y	Lungime segment (** (m)
1	564.601,829 691.086,698	2	564.599,139 691.094,788	8.526
2	564.599,139 691.094,788	3	564.545,308 691.077,796	56.449
3	564.545,308 691.077,796	4	564.490,463 691.062,807	56.856
4	564.490,463 691.062,807	1	564.601,829 691.086,698	113.9

** Lungimile segmentelor sunt determinate în planul de proiecție Stereo 70 și sunt rotunjite la 1 milimetru.

***** Distanţa dintre puncte este formată din segmente cumulate ce sunt mai mici decât valoarea 1 milimetru.**

**DATE DESPRE IMOBILUL NR. 2406**

Oficiul de Cadastru și Publicitate Imobiliară SUCEAVA
Biroul de Cadastru și Publicitate Imobiliară Radauti

A. Partea I. Descrierea imobilului

TEREN Extravilan

Adresa: Jud. Suceava

Nr. Crt	Nr cadastral Nr. topografic	Suprafața* (mp)	Observații / Referințe
A1		2.100	Sector cadastral:10 Teren neimprejmuit;

B. Partea II. Proprietari și acte

Inscrieri privitoare la dreptul de proprietate și alte drepturi reale	Referințe
2406 / 26/11/2024	
Act Normativ nr. 7, din 13/03/1996 emis de PARLAMENTUL ROMANIEI;	
B1	A1
Intabulare, drept de PROPRIETATE, dobandit prin Lege, cota actuala 1/1	
1) NEIDENTIFICAT NEIDENTIFICAT	
Act Administrativ nr. 6862, din 26/11/2024 emis de Primaria Orasului Solca;	
B2	A1
se noteaza posesia factica in favoarea lui	
1) GHINGHILOSCHI FRANTZ	
2) GHINGHILOSCHI PETRU	

C. Partea III. SARCINI .

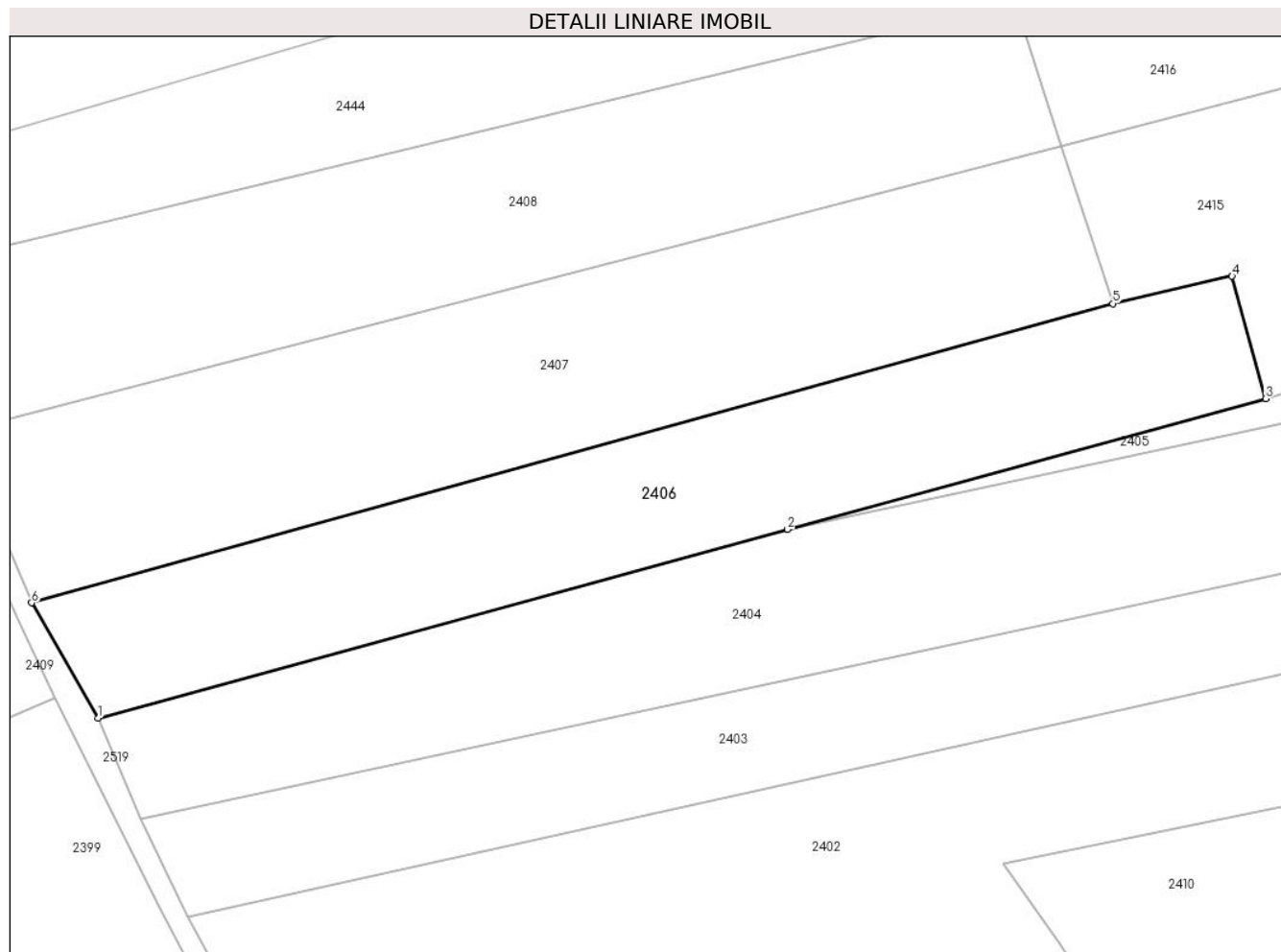
Inscrieri privind dezmembramintele dreptului de proprietate, drepturi reale de garanție și sarcini	Referințe
NU SUNT	

Anexa Nr. 1 La Partea I

Teren

Nr cadastral	Suprafața (mp)*	Observații / Referințe
	2.100	

* Suprafața este determinată în planul de proiecție Stereo 70.



Date referitoare la teren

Crt	Categorie folosință	Intravilan	Suprafața (mp)	Tarla	Parcelă	Nr. topo	Observații / Referințe
1	arabil	NU	2.100	-	-	1528	

Lungime Segmente

1) Valorile lungimilor segmentelor sunt obținute din proiecție în plan.

Punct început	X / Y	Punct sfârșit	X / Y	Lungime segment (** (m)
1	564.411,402 691.041,2	2	564.490,463 691.062,807	81.96
2	564.490,463 691.062,807	3	564.545,308 691.077,796	56.856
3	564.545,308 691.077,796	4	564.541,461 691.091,802	14.525
4	564.541,461 691.091,802	5	564.527,753 691.088,67	14.061
5	564.527,753 691.088,67	6	564.403,762 691.054,389	128.643

Punct început	X / Y	Punct sfârșit	X / Y	Lungime segment (** (m)
6	564.403,762 691.054,389	1	564.411,402 691.041,2	15.242

** Lungimile segmentelor sunt determinate în planul de proiecție Stereo 70 și sunt rotunjite la 1 milimetru.

*** Distanța dintre puncte este formată din segmente cumulate ce sunt mai mici decât valoarea 1 milimetru.

**DATE DESPRE IMOBILUL NR. 2407**

Oficiul de Cadastru și Publicitate Imobiliară SUCEAVA
Biroul de Cadastru și Publicitate Imobiliară Radauti

A. Partea I. Descrierea imobilului

TEREN Extravilan

Adresa: Jud. Suceava

Nr. Crt	Nr cadastral Nr. topografic	Suprafața* (mp)	Observații / Referințe
A1		2.600	Sector cadastral:10 Teren neimprejmuit;

B. Partea II. Proprietari și acte

Inscrieri privitoare la dreptul de proprietate și alte drepturi reale		Referințe
2407 / 26/11/2024		
Act Notarial nr. 2801, din 19/07/2023 emis de BIN Covariuc Ioan;		
B1	Intabulare, drept de PROPRIETATE, dobandit prin Conventie, cota actuala 1/1, cota initiala 1/1 1) POPA ANCUTA DANIELA	A1

C. Partea III. SARCINI .

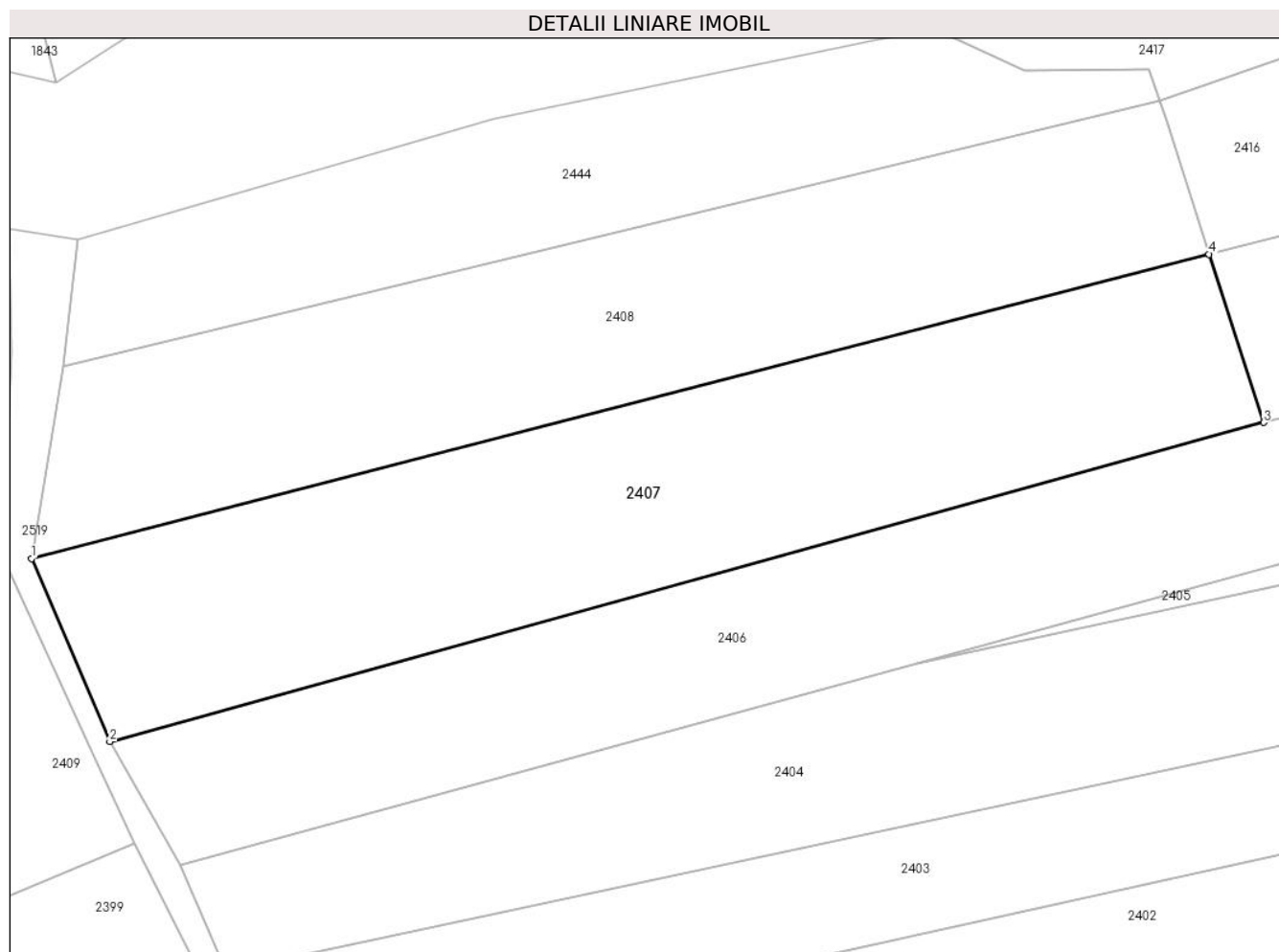
Inscrieri privind dezmembramintele dreptului de proprietate, drepturi reale de garanție și sarcini	Referințe
NU SUNT	

Anexa Nr. 1 La Partea I

Teren

Nr cadastral	Suprafața (mp)*	Observații / Referințe
	2.600	

* Suprafața este determinată în planul de proiecție Stereo 70.



Date referitoare la teren

Crt	Categorie folosință	Intravilan	Suprafața (mp)	Tarla	Parcelă	Nr. topo	Observații / Referințe
1	arabil	NU	2.600	-	-	1528	

Lungime Segmente

1) Valorile lungimilor segmentelor sunt obținute din proiecție în plan.

Punct început	X / Y	Punct sfârșit	X / Y	Lungime segment (** (m)
1	564.395,367 691.074,047	2	564.403,762 691.054,389	21.376
2	564.403,762 691.054,389	3	564.527,753 691.088,67	128.643
3	564.527,753 691.088,67	4	564.521,884 691.106,71	18.971
4	564.521,884 691.106,71	1	564.395,367 691.074,047	130.665

** Lungimile segmentelor sunt determinate în planul de proiecție Stereo 70 și sunt rotunjite la 1 milimetru.

***** Distanţa dintre puncte este formată din segmente cumulate ce sunt mai mici decât valoarea 1 milimetru.**

**DATE DESPRE IMOBILUL NR. 2408**

Oficiul de Cadastru și Publicitate Imobiliară SUCEAVA
Biroul de Cadastru și Publicitate Imobiliară Radauti

A. Partea I. Descrierea imobilului

TEREN Extravilan

Adresa: Jud. Suceava

Nr. Crt	Nr cadastral Nr. topografic	Suprafața* (mp)	Observații / Referințe
A1		2.300	Sector cadastral:10 Teren neimprejmut;

B. Partea II. Proprietari și acte

Inscrieri privitoare la dreptul de proprietate și alte drepturi reale		Referințe
2408 / 26/11/2024		
Act Normativ nr. 7, din 13/03/1996 emis de PARLAMENTUL ROMANIEI;		
B1	Intabulare, drept de PROPRIETATE, dobândit prin Lege, cota actuala 1/1 1) NEIDENTIFICAT NEIDENTIFICAT	A1
Act Administrativ nr. 6863, din 26/11/2024 emis de Primaria Orasului Solca;		
B2	se noteaza posesia factica in favoarea lui 1) COVALIU GHEORGHE 2) COVALIU LIVIA SIMONA	A1

C. Partea III. SARCINI .

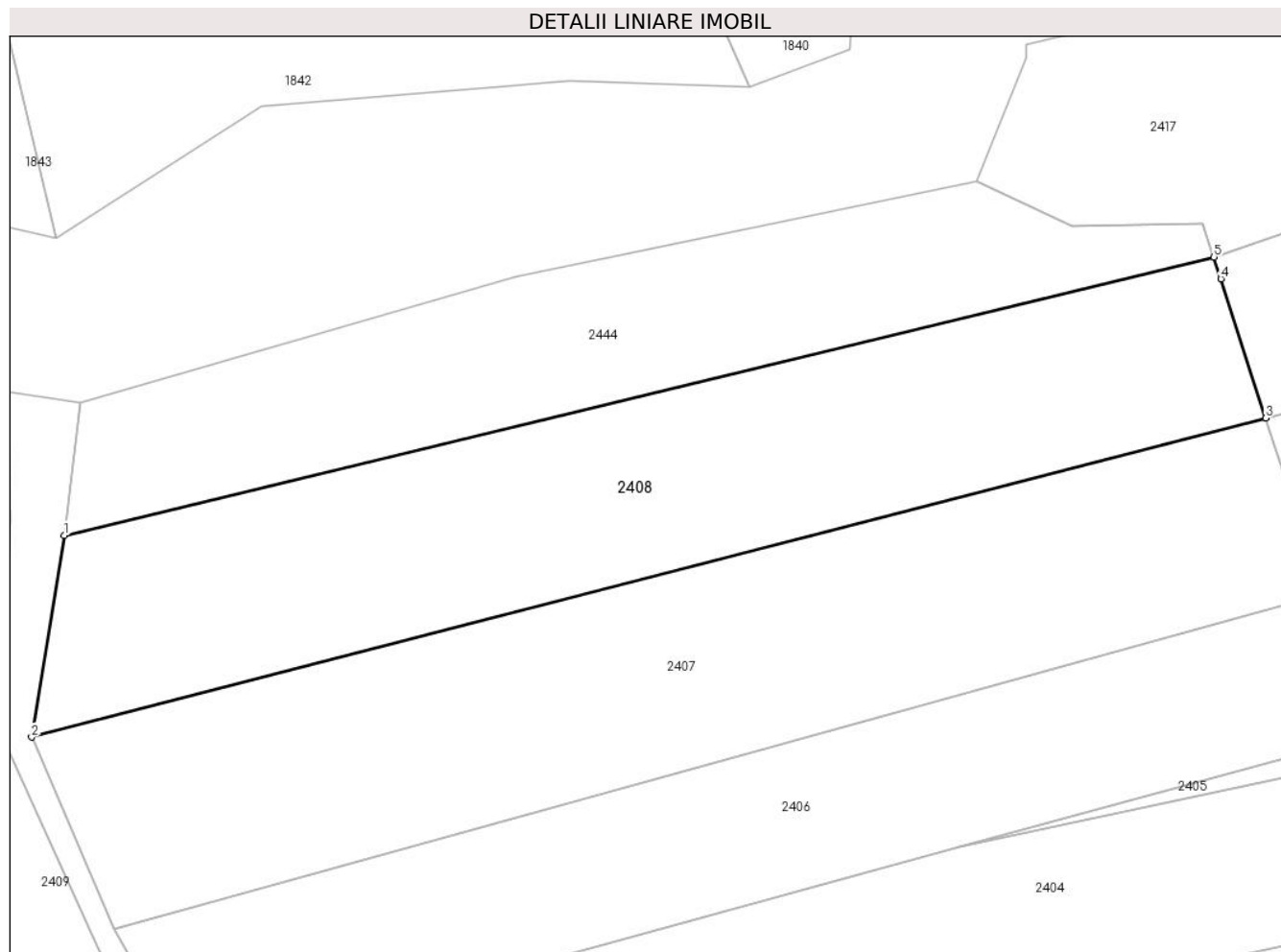
Inscrieri privind dezmembramintele dreptului de proprietate, drepturi reale de garanție și sarcini	Referințe
NU SUNT	

Anexa Nr. 1 La Partea I

Teren

Nr cadastral	Suprafața (mp)*	Observații / Referințe
	2.300	

* Suprafața este determinată în planul de proiecție Stereo 70.



Date referitoare la teren

Crt	Categorie folosință	Intra vilan	Suprafața (mp)	Tarla	Parcelă	Nr. topo	Observații / Referințe
1	arabil	NU	2.300	-	-	1525	

Lungime Segmente

1) Valorile lungimilor segmentelor sunt obținute din proiecție în plan.

Punct început	X / Y	Punct sfârșit	X / Y	Lungime segment (** (m)
1	564.398,721 691.094,71	2	564.395,367 691.074,047	20.933
2	564.395,367 691.074,047	3	564.521,884 691.106,71	130.665
3	564.521,884 691.106,71	4	564.517,289 691.120,985	14.996
4	564.517,289 691.120,985	5	564.516,586 691.123,214	2.337
5	564.516,586 691.123,214	1	564.398,721 691.094,71	121.263

**** Lungimile segmentelor sunt determinate în planul de proiecție Stereo 70 și sunt rotunjite la 1 milimetru.**

***** Distanța dintre puncte este formată din segmente cumulate ce sunt mai mici decât valoarea 1 milimetru.**

**DATE DESPRE IMOBILUL NR. 2409**

Oficiul de Cadastru și Publicitate Imobiliară SUCEAVA
Biroul de Cadastru și Publicitate Imobiliară Radauti

A. Partea I. Descrierea imobilului

TEREN Extravilan

Adresa: Jud. Suceava

Nr. Crt	Nr cadastral Nr. topografic	Suprafața* (mp)	Observații / Referințe
A1		3.200	Sector cadastral:10 Teren neimprejmuit;

B. Partea II. Proprietari și acte

Inscrieri privitoare la dreptul de proprietate și alte drepturi reale		Referințe
2409 / 26/11/2024		
Act Notarial nr. 104, din 18/10/2019 emis de BIN Buzduga Dana Alina;		
B1	Intabulare, drept de PROPRIETATE, dobandit prin Succesiune, cota actuala 1/1, cota initiala 1/1 1) TEHANIUC MARGARETA	A1

C. Partea III. SARCINI .

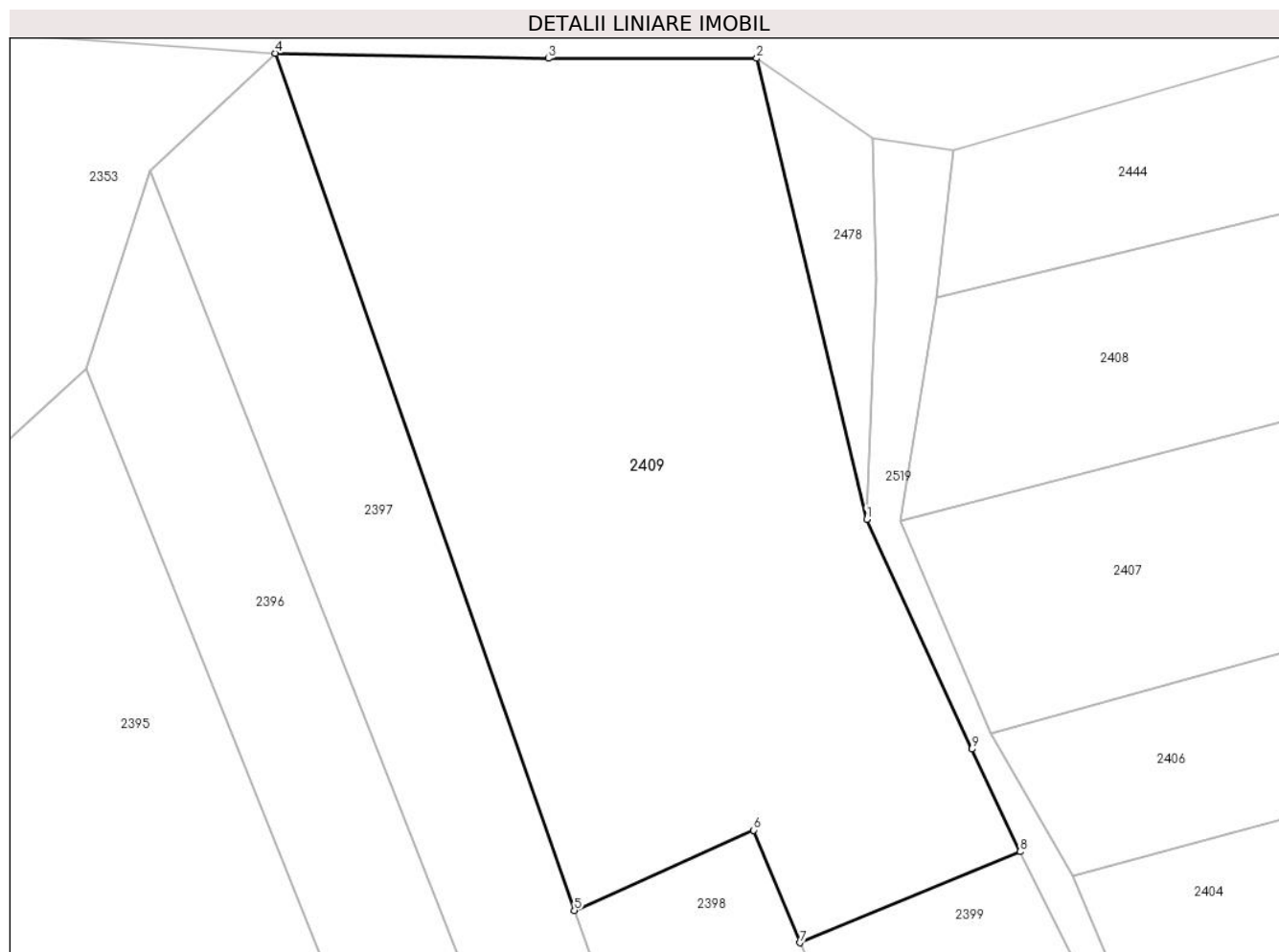
Inscrieri privind dezmembramintele dreptului de proprietate, drepturi reale de garanție și sarcini	Referințe
NU SUNT	

Anexa Nr. 1 La Partea I

Teren

Nr cadastral	Suprafața (mp)*	Observații / Referințe
	3.200	

* Suprafața este determinată în planul de proiecție Stereo 70.



Date referitoare la teren

Crt	Categorie folosință	Intra vilan	Suprafața (mp)	Tarla	Parcelă	Nr. topo	Observații / Referințe
1	arabil	NU	3.200	-	-	1530	

Lungime Segmente

1) Valorile lungimilor segmentelor sunt obținute din proiecție în plan.

Punct început	X / Y	Punct sfârșit	X / Y	Lungime segment (** (m)
1	564.392,298 691.074,163	2	564.382,137 691.116,773	43.805
2	564.382,137 691.116,773	3	564.362,851 691.116,766	19.286
3	564.362,851 691.116,766	4	564.337,609 691.117,249	25.247
4	564.337,609 691.117,249	5	564.365,253 691.037,998	83.934
5	564.365,253 691.037,998	6	564.381,857 691.045,425	18.189

Punct început	X / Y	Punct sfârșit	X / Y	Lungime segment (** (m)
6	564.381,857 691.045,425	7	564.386,12 691.035,014	11.25
7	564.386,12 691.035,014	8	564.406,479 691.043,43	22.03
8	564.406,479 691.043,43	9	564.402,019 691.052,916	10.482
9	564.402,019 691.052,916	1	564.392,298 691.074,163	23.365

** Lungimile segmentelor sunt determinate în planul de proiecție Stereo 70 și sunt rotunjite la 1 milimetru.

*** Distanța dintre puncte este formată din segmente cumulate ce sunt mai mici decât valoarea 1 milimetru.

**DATE DESPRE IMOBILUL NR. 2410**

Oficiul de Cadastru și Publicitate Imobiliară SUCEAVA
Biroul de Cadastru și Publicitate Imobiliară Radauti

A. Partea I. Descrierea imobilului

TEREN Extravilan

Adresa: Jud. Suceava

Nr. Crt	Nr cadastral Nr. topografic	Suprafața* (mp)	Observații / Referințe
A1		3.000	Sector cadastral:10 Teren neimprejmuit;

B. Partea II. Proprietari și acte

Inscrieri privitoare la dreptul de proprietate și alte drepturi reale		Referințe
2410 / 26/11/2024		
Act Normativ nr. 7, din 13/03/1996 emis de PARLAMENTUL ROMANIEI;		
B1	Intabulare, drept de PROPRIETATE, dobandit prin Lege, cota actuala 1/1 1) NEIDENTIFICAT NEIDENTIFICAT	A1
Act Administrativ nr. 6872, din 26/11/2024 emis de Primaria Orasului Solca;		
B2	se noteaza posesia factica in favoarea lui 1) BABI MIHAIL 2) BABI MARIA	A1

C. Partea III. SARCINI .

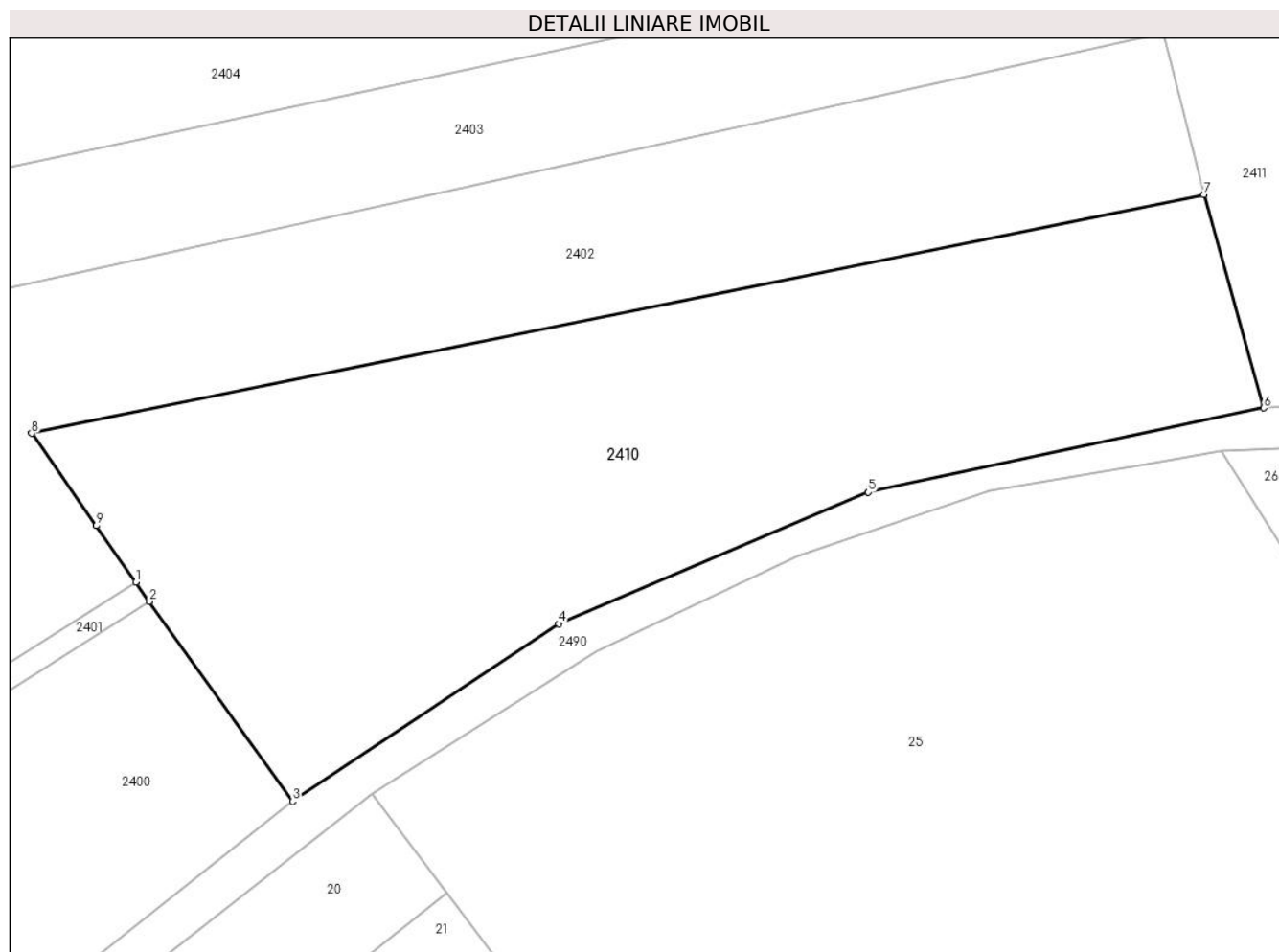
Inscrieri privind dezmembramintele dreptului de proprietate, drepturi reale de garanție și sarcini	Referințe
NU SUNT	

Anexa Nr. 1 La Partea I

Teren

Nr cadastral	Suprafața (mp)*	Observații / Referințe
	3.000	

* Suprafața este determinată în planul de proiecție Stereo 70.



Date referitoare la teren

Crt	Categorie folosință	Intravilan	Suprafața (mp)	Tarla	Parcelă	Nr. topo	Observații / Referințe
1	arabil	NU	3.000	-	-	1525/4	

Lungime Segmente

1) Valorile lungimilor segmentelor sunt obținute din proiecție în plan.

Punct început	X / Y	Punct sfârșit	X / Y	Lungime segment (** (m)
1	564.525,368 691.010,023	2	564.526,698 691.008,165	2.285
2	564.526,698 691.008,165	3	564.540,664 690.988,667	23.984
3	564.540,664 690.988,667	4	564.566,601 691.005,969	31.178
4	564.566,601 691.005,969	5	564.596,797 691.018,782	32.802
5	564.596,797 691.018,782	6	564.635,364 691.027,01	39.435

Punct început	X / Y	Punct sfârșit	X / Y	Lungime segment (** (m)
6	564.635,364 691.027,01	7	564.629,519 691.047,795	21.591
7	564.629,519 691.047,795	8	564.515,21 691.024,534	116.652
8	564.515,21 691.024,534	9	564.521,513 691.015,527	10.993
9	564.521,513 691.015,527	1	564.525,368 691.010,023	6.72

** Lungimile segmentelor sunt determinate în planul de proiecție Stereo 70 și sunt rotunjite la 1 milimetru.

*** Distanța dintre puncte este formată din segmente cumulate ce sunt mai mici decât valoarea 1 milimetru.

**DATE DESPRE IMOBILUL NR. 2411**

Oficiul de Cadastru și Publicitate Imobiliară SUCEAVA
Biroul de Cadastru și Publicitate Imobiliară Radauti

A. Partea I. Descrierea imobilului

TEREN Extravilan

Adresa: Jud. Suceava

Nr. Crt	Nr cadastral Nr. topografic	Suprafața* (mp)	Observații / Referințe
A1		2.000	Sector cadastral:10 Teren neimprejmuit;

B. Partea II. Proprietari și acte

Inscrieri privitoare la dreptul de proprietate și alte drepturi reale		Referințe
2411 / 26/11/2024		
Act Normativ nr. 7, din 13/03/1996 emis de PARLAMENTUL ROMANIEI;		
B1	Intabulare, drept de PROPRIETATE, dobandit prin Lege, cota actuala 1/1 1) NEIDENTIFICAT NEIDENTIFICAT	A1
Act Administrativ nr. 7312, din 16/12/2024 emis de Primaria Orasului Solca;		
B2	se noteaza posesia factica in favoarea lui 1) TODERAS ANCA ALINA 2) TODERAS VIOREL	A1

C. Partea III. SARCINI .

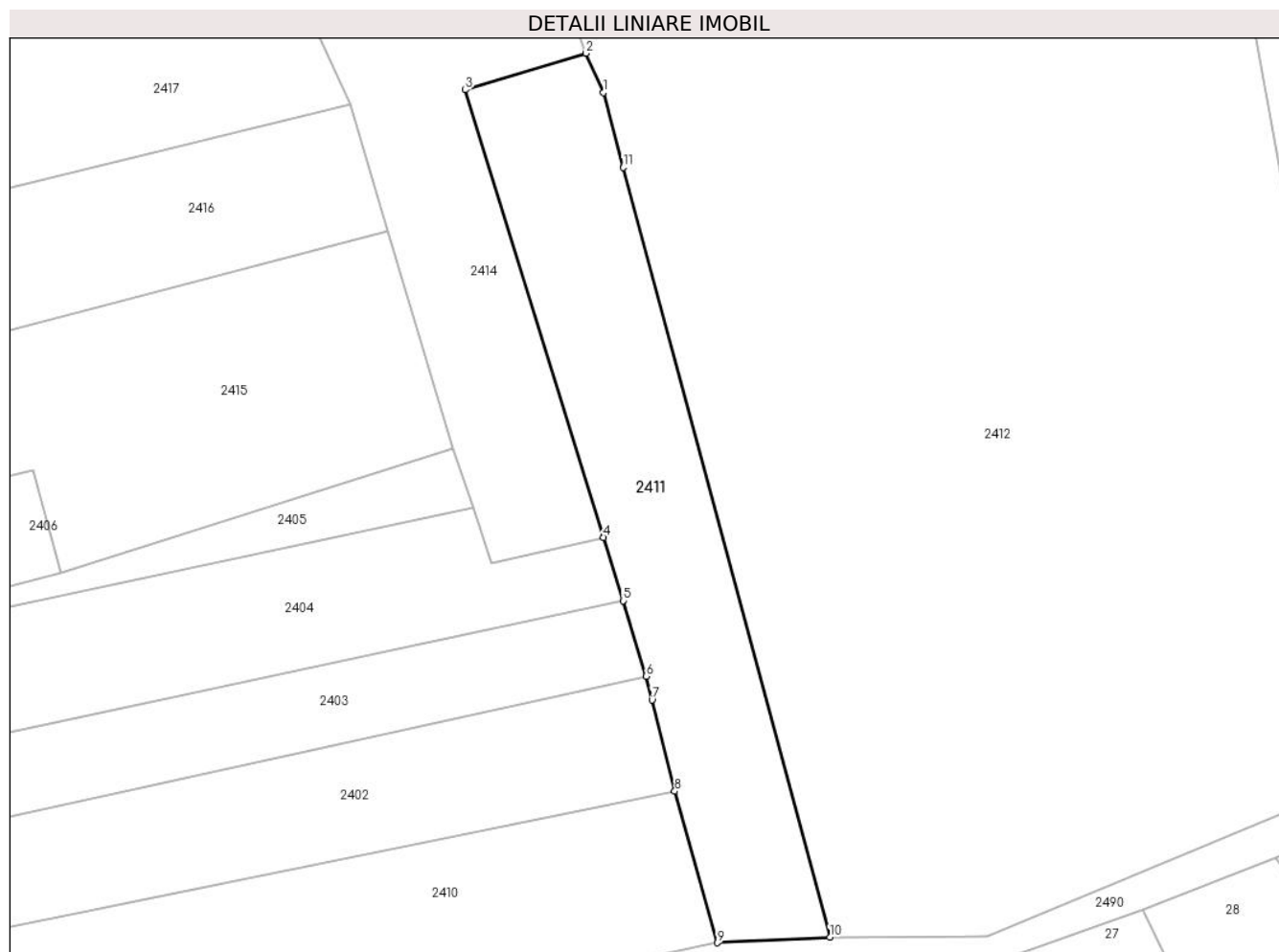
Inscrieri privind dezmembramintele dreptului de proprietate, drepturi reale de garanție și sarcini	Referințe
NU SUNT	

Anexa Nr. 1 La Partea I

Teren

Nr cadastral	Suprafața (mp)*	Observații / Referințe
	2.000	

* Suprafața este determinată în planul de proiecție Stereo 70.



Date referitoare la teren

Crt	Categorie folosință	Intravilan	Suprafața (mp)	Tarla	Parcelă	Nr. topo	Observații / Referințe
1	arabil	NU	2.000	-	-	1525/4	

Lungime Segmente

1) Valorile lungimilor segmentelor sunt obținute din proiecție în plan.

Punct început	X / Y	Punct sfârșit	X / Y	Lungime segment (** (m)
1	564.619,715 691.143,568	2	564.617,362 691.148,979	5.9
2	564.617,362 691.148,979	3	564.600,797 691.143,966	17.307
3	564.600,797 691.143,966	4	564.619,762 691.082,594	64.235
4	564.619,762 691.082,594	5	564.622,421 691.073,901	9.091
5	564.622,421 691.073,901	6	564.625,577 691.063,561	10.811

Punct început	X / Y	Punct sfârșit	X / Y	Lungime segment (** (m)
6	564.625,577 691.063,561	7	564.626,392 691.060,302	3.359
7	564.626,392 691.060,302	8	564.629,519 691.047,795	12.892
8	564.629,519 691.047,795	9	564.635,364 691.027,01	21.591
9	564.635,364 691.027,01	10	564.650,813 691.027,758	15.467
10	564.650,813 691.027,758	11	564.622,474 691.133,305	109.285
11	564.622,474 691.133,305	1	564.619,715 691.143,568	10.627

** Lungimile segmentelor sunt determinate în planul de proiecție Stereo 70 și sunt rotunjite la 1 milimetru.

*** Distanța dintre puncte este formată din segmente cumulate ce sunt mai mici decât valoarea 1 milimetru.

**DATE DESPRE IMOBILUL NR. 2412**

Oficiul de Cadastru și Publicitate Imobiliară SUCEAVA
Biroul de Cadastru și Publicitate Imobiliară Radauti

A. Partea I. Descrierea imobilului

TEREN Extravilan

Adresa: Jud. Suceava

Nr. Crt	Nr cadastral Nr. topografic	Suprafața* (mp)	Observații / Referințe
A1	30319	13.573	Sector cadastral:10 Teren neimpregmuit;

B. Partea II. Proprietari și acte

Inscrieri privitoare la dreptul de proprietate și alte drepturi reale		Referințe
2412 / 26/11/2024		
Hotarare Judecatoreasca nr. 3930, din 25/11/2009 emis de JUDECATORIA RADAUTI;		
B1	Intabulare, drept de PROPRIETATE bun comun, in dev., cu titlu de cumparare, dobandit prin Hotarare Judecatoreasca, cota actuala 1/1, cota initiala 1/1 1) BIRGAUAN ECATERINA 2) BIRGAUAN GHEORGHE <i>OBSERVATII: adus B2,3</i>	A1

C. Partea III. SARCINI

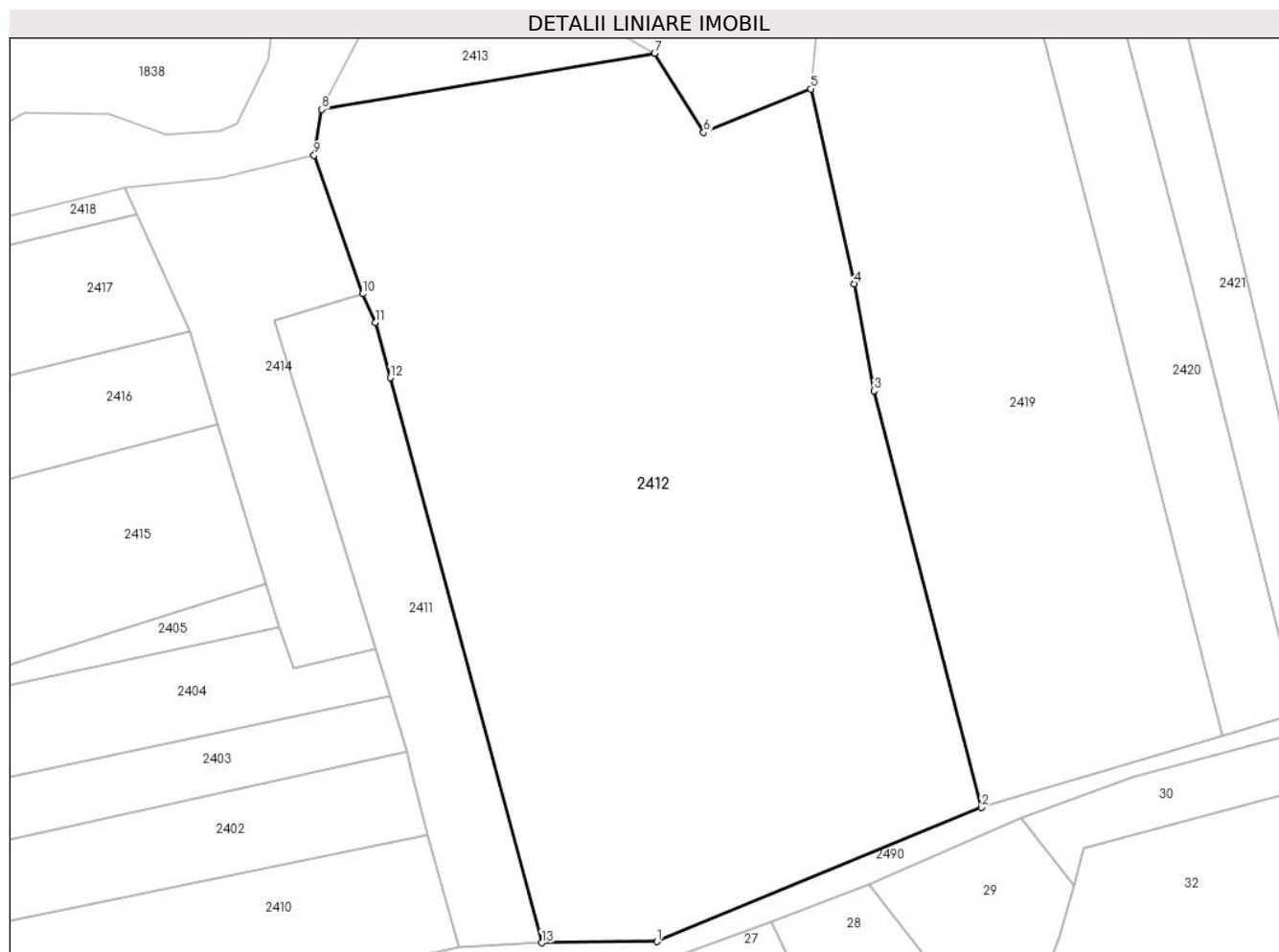
Inscrieri privind dezmembramintele dreptului de proprietate, drepturi reale de garanție și sarcini		Referințe
2412 / 26/11/2024		
Act Notarial nr. convenție de revocare nr. 2022, din 25/06/2018 emis de SPN "Curcă" (BNPA Curcă Mihai și Curcă Gabriela Iuliana - Notar Public Curcă Mihai);		
C1	se notează convenția de revocare, a contractului de constituirea unui drept de suprafață în vederea edificării unei construcții autentificat sub nr. 132/21.03.2013 de BNP Mihai Curcă	A1
Act Notarial nr. contract de constituire a unui drept de suprafață în vederea edificării unor construcții nr. 2023, din 25/06/2018 emis de SPN "Curcă" (BNPA Curcă Mihai și Curcă Gabriela Iuliana - Notar Public Curcă Mihai);		
C2	Intabulare, drept de SUPERFICIE pe o perioadă de 49 de ani 1) ANGUS BEEF FARM SRL, CIF:39428780	A1

Anexa Nr. 1 La Partea I

Teren

Nr cadastral	Suprafața (mp)*	Observații / Referințe
30319	13.573	

* Suprafața este determinată în planul de proiecție Stereo 70.



Date referitoare la teren

Crt	Categorie folosință	Intra vilan	Suprafața (mp)	Tarla	Parcelă	Nr. topo	Observații / Referințe
1	arabil	NU	13.573	-	-	1515/1	

Lungime Segmente

1) Valorile lungimilor segmentelor sunt obținute din proiecție în plan.

Punct început	X / Y	Punct sfârșit	X / Y	Lungime segment (** (m)
1	564.672,355 691.027,973	2	564.732,944 691.053,036	65.568
2	564.732,944 691.053,036	3	564.712,945 691.130,857	80.35
3	564.712,945 691.130,857	4	564.709,257 691.150,839	20.319
4	564.709,257 691.150,839	5	564.701,11 691.187,247	37.308
5	564.701,11 691.187,247	6	564.681,077 691.179,118	21.619

Punct început	X / Y	Punct sfârșit	X / Y	Lungime segment (** (m)
6	564.681,077 691.179,118	7	564.671,901 691.193,902	17.4
7	564.671,901 691.193,902	8	564.609,709 691.183,418	63.069
8	564.609,709 691.183,418	9	564.608,265 691.174,808	8.73
9	564.608,265 691.174,808	10	564.617,362 691.148,979	27.384
10	564.617,362 691.148,979	11	564.619,715 691.143,568	5.9
11	564.619,715 691.143,568	12	564.622,474 691.133,305	10.627
12	564.622,474 691.133,305	13	564.650,813 691.027,758	109.285
13	564.650,813 691.027,758	1	564.672,355 691.027,973	21.543

** Lungimile segmentelor sunt determinate în planul de proiecție Stereo 70 și sunt rotunjite la 1 milimetru.

*** Distanța dintre puncte este formată din segmente cumulate ce sunt mai mici decât valoarea 1 milimetru.

**DATE DESPRE IMOBILUL NR. 2413**

Oficiul de Cadastru și Publicitate Imobiliară SUCEAVA
Biroul de Cadastru și Publicitate Imobiliară Radauti

A. Partea I. Descrierea imobilului

TEREN Extravilan

Adresa: Jud. Suceava

Nr. Crt	Nr cadastral Nr. topografic	Suprafața* (mp)	Observații / Referințe
A1		800	Sector cadastral:10 Teren neimprejmut;

B. Partea II. Proprietari și acte

Inscrieri privitoare la dreptul de proprietate și alte drepturi reale		Referințe
2413 / 26/11/2024		
Act Normativ nr. 7, din 13/03/1996 emis de PARLAMENTUL ROMANIEI;		
B1	Intabulare, drept de PROPRIETATE, dobândit prin Lege, cota actuala 1/1 1) NEIDENTIFICAT NEIDENTIFICAT	A1
Act Administrativ nr. 6864, din 26/11/2024 emis de Primaria Orasului Solca;		
B2	se noteaza posesia factica in favoarea lui 1) BIRGAUAN GHEORGHE 2) BIRGAUAN ECATERINA	A1

C. Partea III. SARCINI .

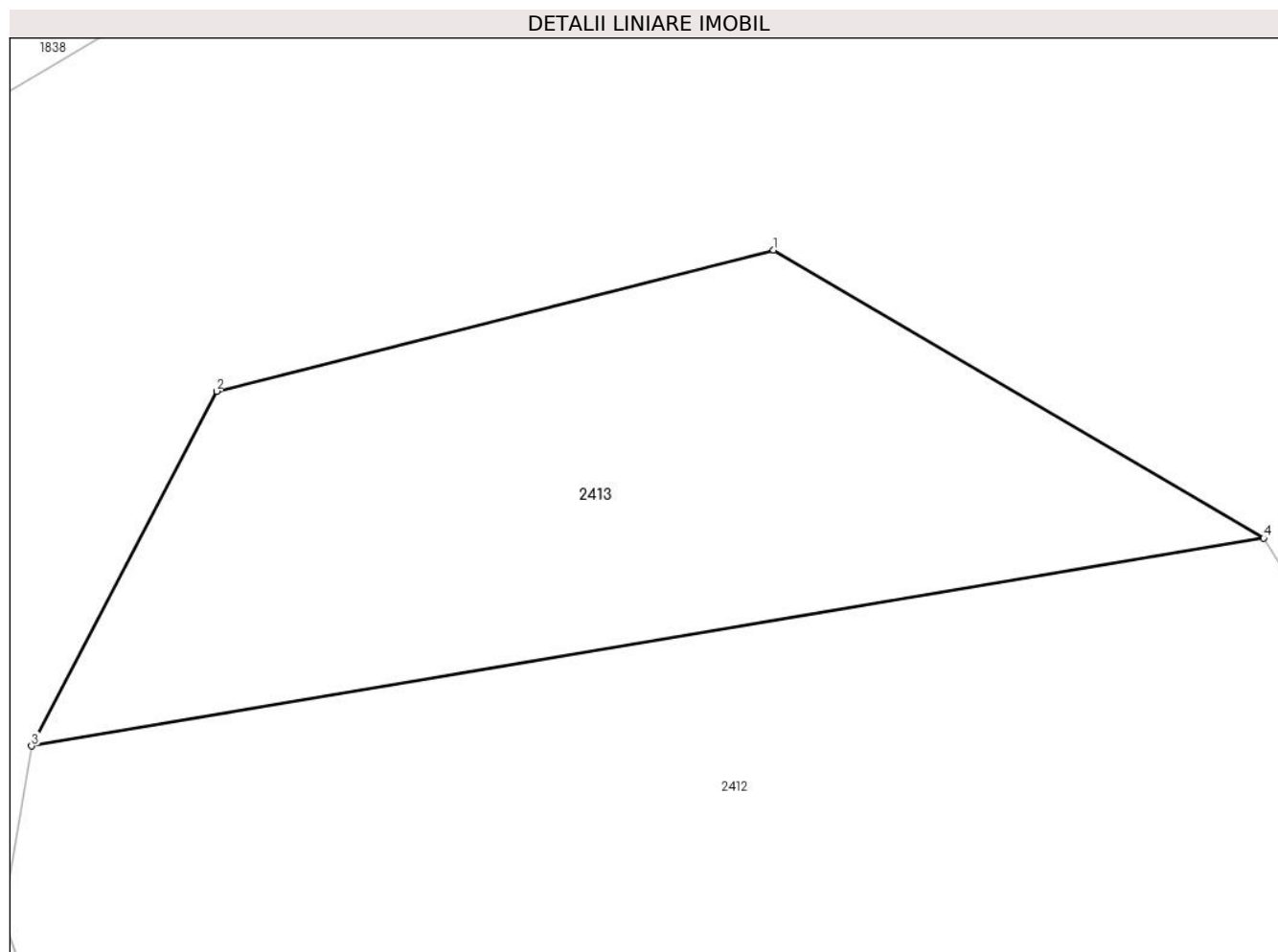
Inscrieri privind dezmembramintele dreptului de proprietate, drepturi reale de garanție și sarcini	Referințe
NU SUNT	

Anexa Nr. 1 La Partea I

Teren

Nr cadastral	Suprafața (mp)*	Observații / Referințe
	800	

* Suprafața este determinată în planul de proiecție Stereo 70.



Date referitoare la teren

Crt	Categorie folosință	Intra vilan	Suprafața (mp)	Tarla	Parcelă	Nr. topo	Observații / Referințe
1	arabil	NU	500	-	-	1525/1	
2	neproductiv	NU	300	-	-	1525/1	

Lungime Segmente

1) Valorile lungimilor segmentelor sunt obținute din proiecție în plan.

Punct început	X / Y	Punct sfârșit	X / Y	Lungime segment (** (m)
1	564.647,153 691.208,436	2	564.619,042 691.201,313	28.999
2	564.619,042 691.201,313	3	564.609,709 691.183,418	20.183
3	564.609,709 691.183,418	4	564.671,901 691.193,902	63.069
4	564.671,901 691.193,902	1	564.647,153 691.208,436	28.7

**** Lungimile segmentelor sunt determinate în planul de proiecție Stereo 70 și sunt rotunjite la 1 milimetru.**

***** Distanța dintre puncte este formată din segmente cumulate ce sunt mai mici decât valoarea 1 milimetru.**

**DATE DESPRE IMOBILUL NR. 2414**

Oficiul de Cadastru și Publicitate Imobiliară SUCEAVA
Biroul de Cadastru și Publicitate Imobiliară Radauti

A. Partea I. Descrierea imobilului

TEREN Extravilan

Adresa: Jud. Suceava

Nr. Crt	Nr cadastral Nr. topografic	Suprafața* (mp)	Observații / Referințe
A1		2.000	Sector cadastral:10 Teren neimprejmuit;

B. Partea II. Proprietari și acte

Inscrieri privitoare la dreptul de proprietate și alte drepturi reale		Referințe
2414 / 26/11/2024		
Act Normativ nr. 7, din 13/03/1996 emis de PARLAMENTUL ROMANIEI;		
B1	Intabulare, drept de PROPRIETATE, dobandit prin Lege, cota actuala 1/1 1) NEIDENTIFICAT NEIDENTIFICAT	A1
Act Administrativ nr. 6865, din 26/11/2024 emis de Primaria Orasului Solca;		
B2	se noteaza posesia factica in favoarea lui 1) FILIMON VASILE	A1

C. Partea III. SARCINI .

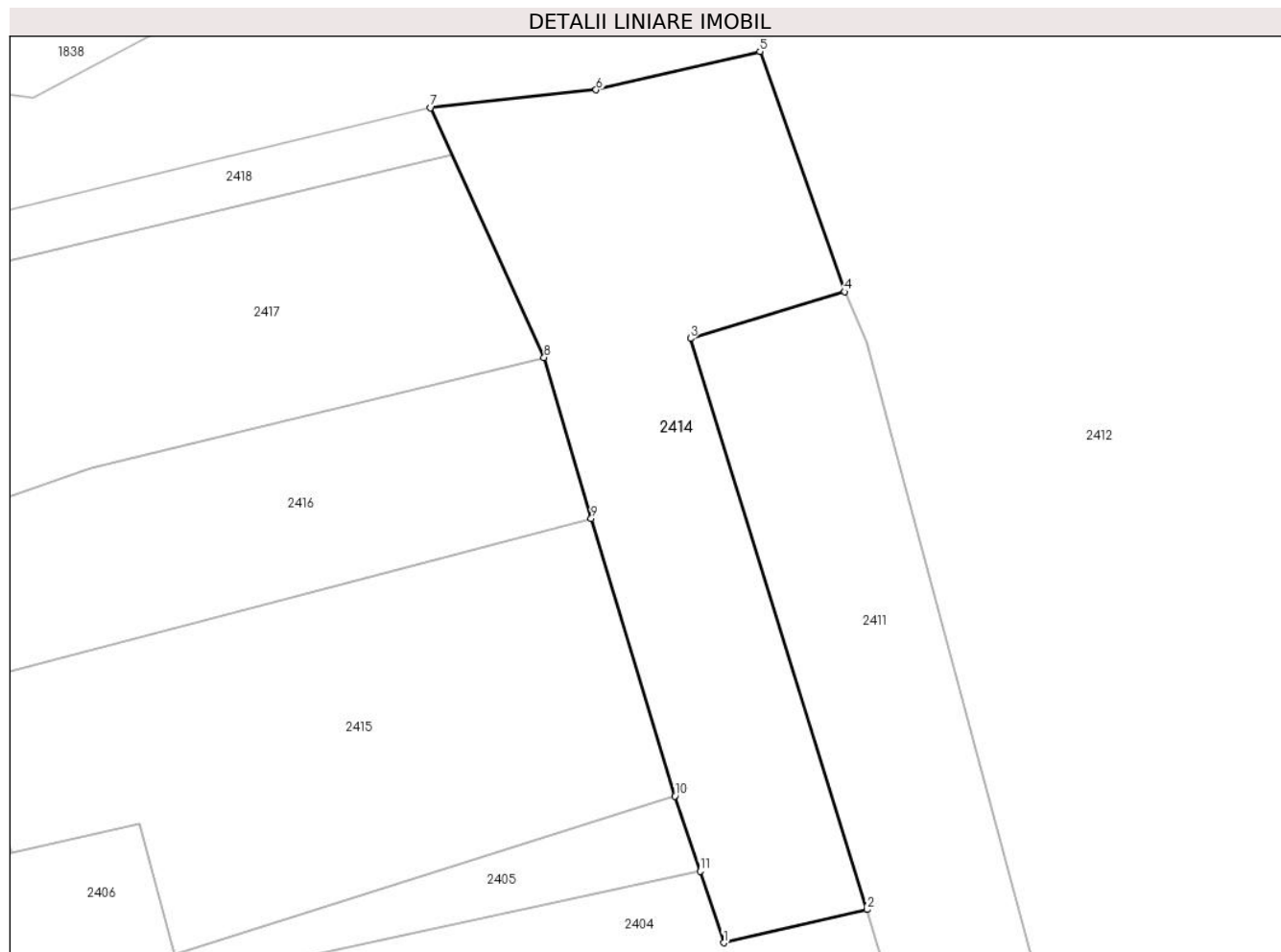
Inscrieri privind dezmembramintele dreptului de proprietate, drepturi reale de garanție și sarcini	Referințe
NU SUNT	

Anexa Nr. 1 La Partea I

Teren

Nr cadastral	Suprafața (mp)*	Observații / Referințe
	2.000	

* Suprafața este determinată în planul de proiecție Stereo 70.



Date referitoare la teren

Crt	Categorie folosință	Intravilan	Suprafața (mp)	Tarla	Parcelă	Nr. topo	Observații / Referințe
1	arabil	NU	1.000	-	-	1521/2	
2	neproductiv	NU	1.000	-	-	1521/2	

Lungime Segmente

1) Valorile lungimilor segmentelor sunt obținute din proiecție în plan.

Punct început	X / Y	Punct sfârșit	X / Y	Lungime segment (** (m)
1	564.604,381 691.079,023	2	564.619,762 691.082,594	15.79
2	564.619,762 691.082,594	3	564.600,797 691.143,966	64.235
3	564.600,797 691.143,966	4	564.617,362 691.148,979	17.307
4	564.617,362 691.148,979	5	564.608,265 691.174,808	27.384

Punct început	X / Y	Punct sfârșit	X / Y	Lungime segment (** (m)
5	564.608,265 691.174,808	6	564.590,646 691.170,669	18.099
6	564.590,646 691.170,669	7	564.572,838 691.168,768	17.909
7	564.572,838 691.168,768	8	564.585,053 691.141,919	29.497
8	564.585,053 691.141,919	9	564.590,122 691.124,624	18.023
9	564.590,122 691.124,624	10	564.599,139 691.094,788	31.169
10	564.599,139 691.094,788	11	564.601,829 691.086,698	8.526
11	564.601,829 691.086,698	1	564.604,381 691.079,023	8.088

** Lungimile segmentelor sunt determinate în planul de proiecție Stereo 70 și sunt rotunjite la 1 milimetru.

*** Distanța dintre puncte este formată din segmente cumulate ce sunt mai mici decât valoarea 1 milimetru.

**DATE DESPRE IMOBILUL NR. 2415**

Oficiul de Cadastru și Publicitate Imobiliară SUCEAVA
Biroul de Cadastru și Publicitate Imobiliară Radauti

A. Partea I. Descrierea imobilului

TEREN Extravilan

Adresa: Jud. Suceava

Nr. Crt	Nr cadastral Nr. topografic	Suprafața* (mp)	Observații / Referințe
A1		2.100	Sector cadastral:10 Teren neimprejmut;

B. Partea II. Proprietari și acte

Inscrieri privitoare la dreptul de proprietate și alte drepturi reale		Referințe
2415 / 26/11/2024		
Act Administrativ nr. 7000, din 29/11/2024 emis de Primaria Orasului Solca;		
B1	Intabulare, drept de PROPRIETATE, dobandit prin Lege, cota actuala 1/1 1) NEIDENTIFICAT NEIDENTIFICAT	A1
Act Administrativ nr. 7, din 13/03/1996 emis de Parlamentul Romaniei;		
B1	se noteaza mentiunea de proprietar neidentificat	A1

C. Partea III. SARCINI .

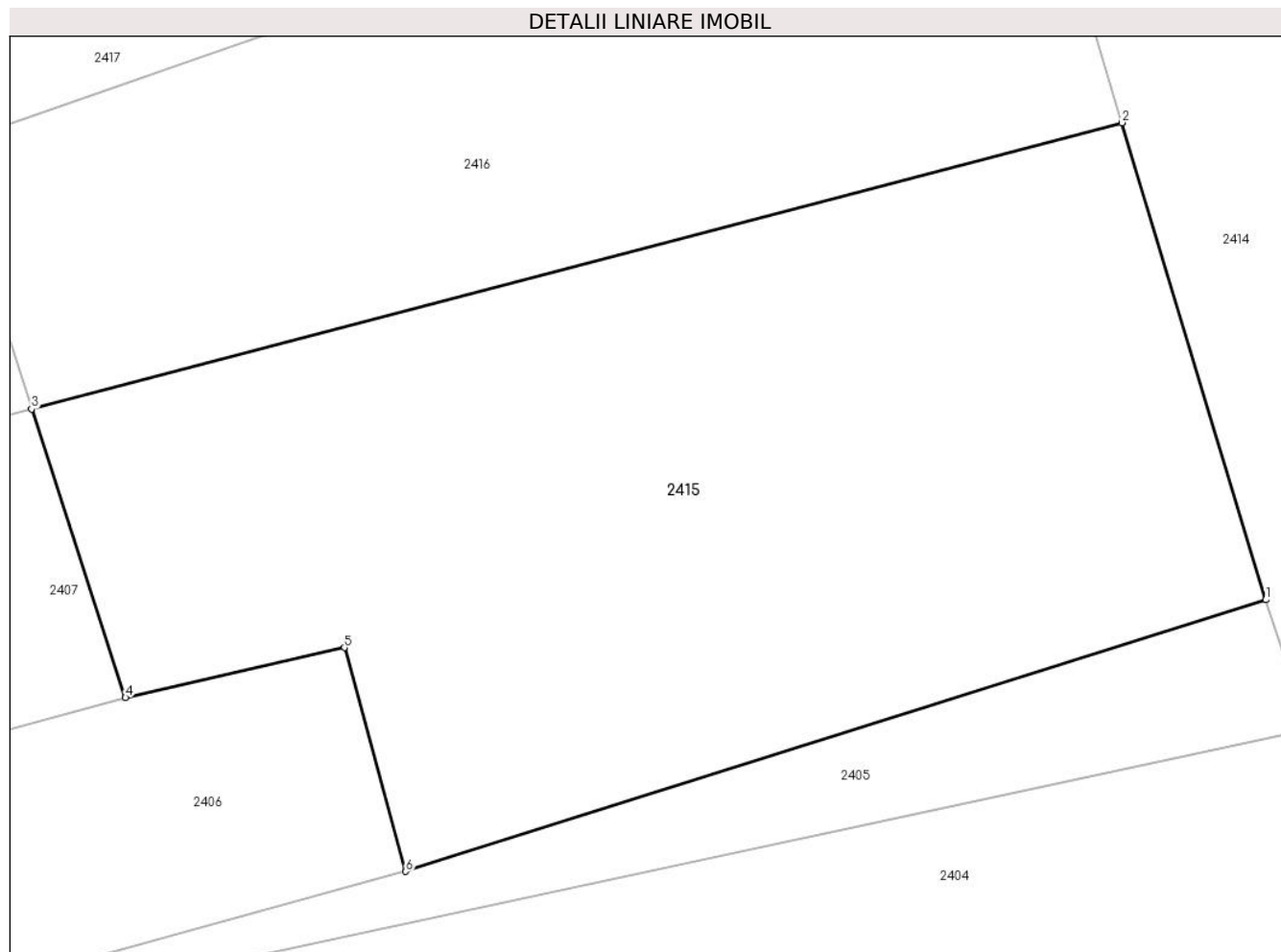
Inscrieri privind dezmembramintele dreptului de proprietate, drepturi reale de garanție și sarcini	Referințe
NU SUNT	

Anexa Nr. 1 La Partea I

Teren

Nr cadastral	Suprafața (mp)*	Observații / Referințe
	2.100	

* Suprafața este determinată în planul de proiecție Stereo 70.



Date referitoare la teren

Crt	Categorie folosință	Intravilan	Suprafața (mp)	Tarla	Parcelă	Nr. topo	Observații / Referințe
1	arabil	NU	2.100	-	-	1524	

Lungime Segmente

1) Valorile lungimilor segmentelor sunt obținute din proiecție în plan.

Punct început	X / Y	Punct sfârșit	X / Y	Lungime segment (** (m)
1	564.599,139 691.094,788	2	564.590,122 691.124,624	31.169
2	564.590,122 691.124,624	3	564.521,884 691.106,71	70.55
3	564.521,884 691.106,71	4	564.527,753 691.088,67	18.971
4	564.527,753 691.088,67	5	564.541,461 691.091,802	14.061
5	564.541,461 691.091,802	6	564.545,308 691.077,796	14.525

Punct început	X / Y	Punct sfârșit	X / Y	Lungime segment (** (m)
6	564.545,308 691.077,796	1	564.599,139 691.094,788	56.449

** Lungimile segmentelor sunt determinate în planul de proiecție Stereo 70 și sunt rotunjite la 1 milimetru.

*** Distanța dintre puncte este formată din segmente cumulate ce sunt mai mici decât valoarea 1 milimetru.

**DATE DESPRE IMOBILUL NR. 2416**

Oficiul de Cadastru și Publicitate Imobiliară SUCEAVA
Biroul de Cadastru și Publicitate Imobiliară Radauti

A. Partea I. Descrierea imobilului

TEREN Extravilan

Adresa: Jud. Suceava

Nr. Crt	Nr cadastral Nr. topografic	Suprafața* (mp)	Observații / Referințe
A1		1.300	Sector cadastral:10 Teren neimprejmuit;

B. Partea II. Proprietari și acte

Inscrieri privitoare la dreptul de proprietate și alte drepturi reale		Referințe
2416 / 26/11/2024		
Act Administrativ nr. 7000, din 29/11/2024 emis de Primaria Orasului Solca;		
B1	Intabulare, drept de PROPRIETATE, dobandit prin Lege, cota actuala 1/1 1) NEIDENTIFICAT NEIDENTIFICAT	A1
Act Administrativ nr. 7, din 13/03/1996 emis de Parlamentul Romaniei;		
B1	se noteaza mentiunea de proprietar neidentificat	A1

C. Partea III. SARCINI .

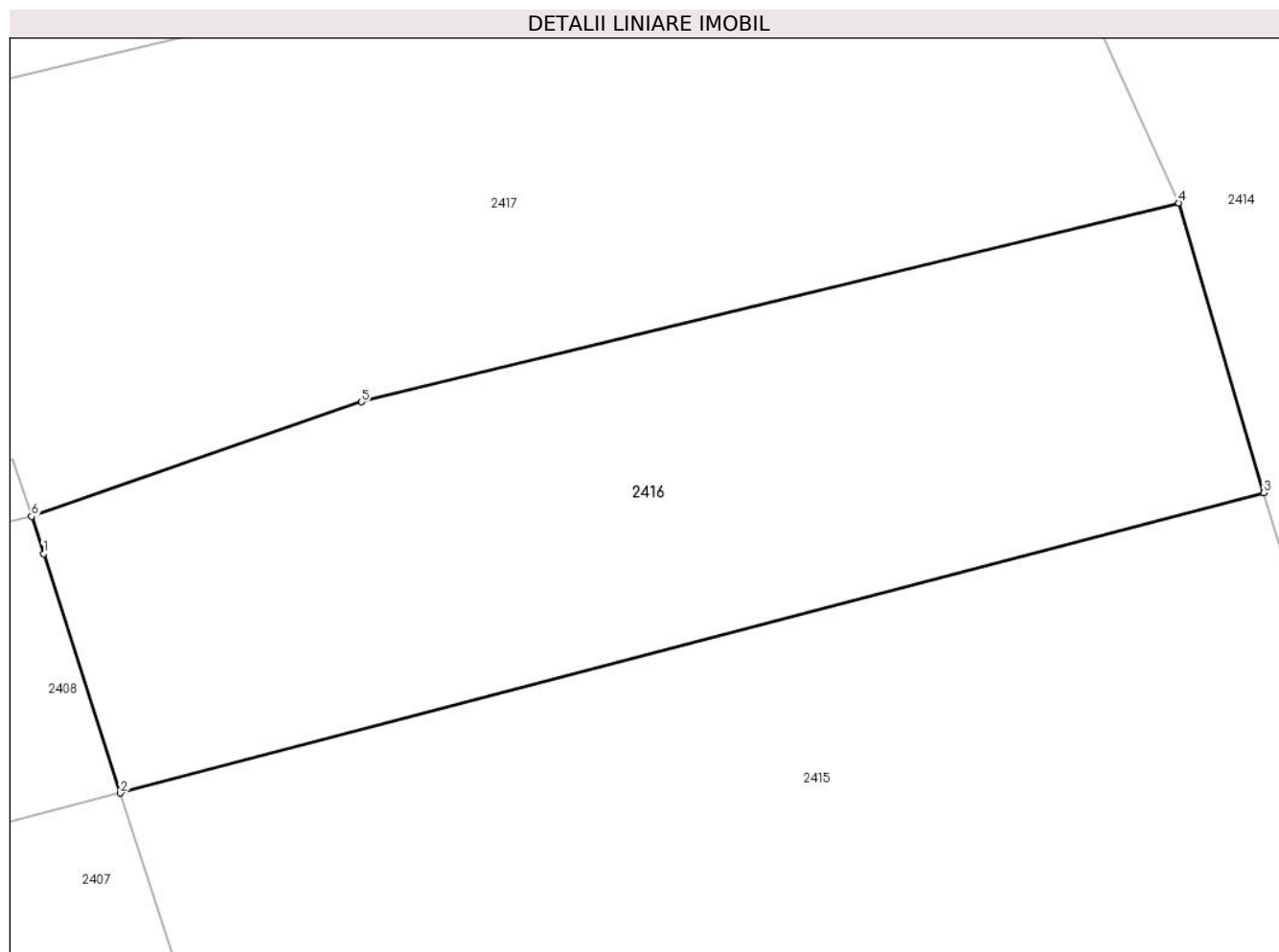
Inscrieri privind dezmembramintele dreptului de proprietate, drepturi reale de garanție și sarcini	Referințe
NU SUNT	

Anexa Nr. 1 La Partea I

Teren

Nr cadastral	Suprafața (mp)*	Observații / Referințe
	1.300	

* Suprafața este determinată în planul de proiecție Stereo 70.



Date referitoare la teren

Crt	Categorie folosință	Intra vilan	Suprafața (mp)	Tarla	Parcelă	Nr. topo	Observații / Referințe
1	arabil	NU	1.300	-	-	1524	

Lungime Segmente

1) Valorile lungimilor segmentelor sunt obținute din proiecție în plan.

Punct început	X / Y	Punct sfârșit	X / Y	Lungime segment (** (m)
1	564.517,289 691.120,985	2	564.521,884 691.106,71	14.996
2	564.521,884 691.106,71	3	564.590,122 691.124,624	70.55
3	564.590,122 691.124,624	4	564.585,053 691.141,919	18.023
4	564.585,053 691.141,919	5	564.536,282 691.130,051	50.194
5	564.536,282 691.130,051	6	564.516,586 691.123,214	20.849

Punct început	X / Y	Punct sfârșit	X / Y	Lungime segment (** (m)
6	564.516,586 691.123,214	1	564.517,289 691.120,985	2.337

** Lungimile segmentelor sunt determinate în planul de proiecție Stereo 70 și sunt rotunjite la 1 milimetru.

*** Distanța dintre puncte este formată din segmente cumulate ce sunt mai mici decât valoarea 1 milimetru.

**DATE DESPRE IMOBILUL NR. 2417**

Oficiul de Cadastru și Publicitate Imobiliară SUCEAVA
 Biroul de Cadastru și Publicitate Imobiliară Radauti

A. Partea I. Descrierea imobilului

TEREN Extravilan

Nr. CF vechi:1255-SOLCA

Nr. topografic:1519/2

Adresa: Jud. Suceava

Nr. Crt	Nr cadastral Nr. topografic	Suprafața* (mp)	Observații / Referințe
A1	35321	Din acte: 2.540 Masurata: 2.000	Sector cadastral:10 Teren neimprejmuit;

B. Partea II. Proprietari și acte

Inscrieri privitoare la dreptul de proprietate și alte drepturi reale	Referințe
2417 / 26/11/2024	
Act Notarial nr. 3775, din 24/08/2009 emis de BNP Fomin Simion;	
B2 Intabulare, drept de PROPRIETATE, dobandit prin lesire Din Indiviziune, cota actuala 1/1 1) FILIMON ILIE	A1

C. Partea III. SARCINI .

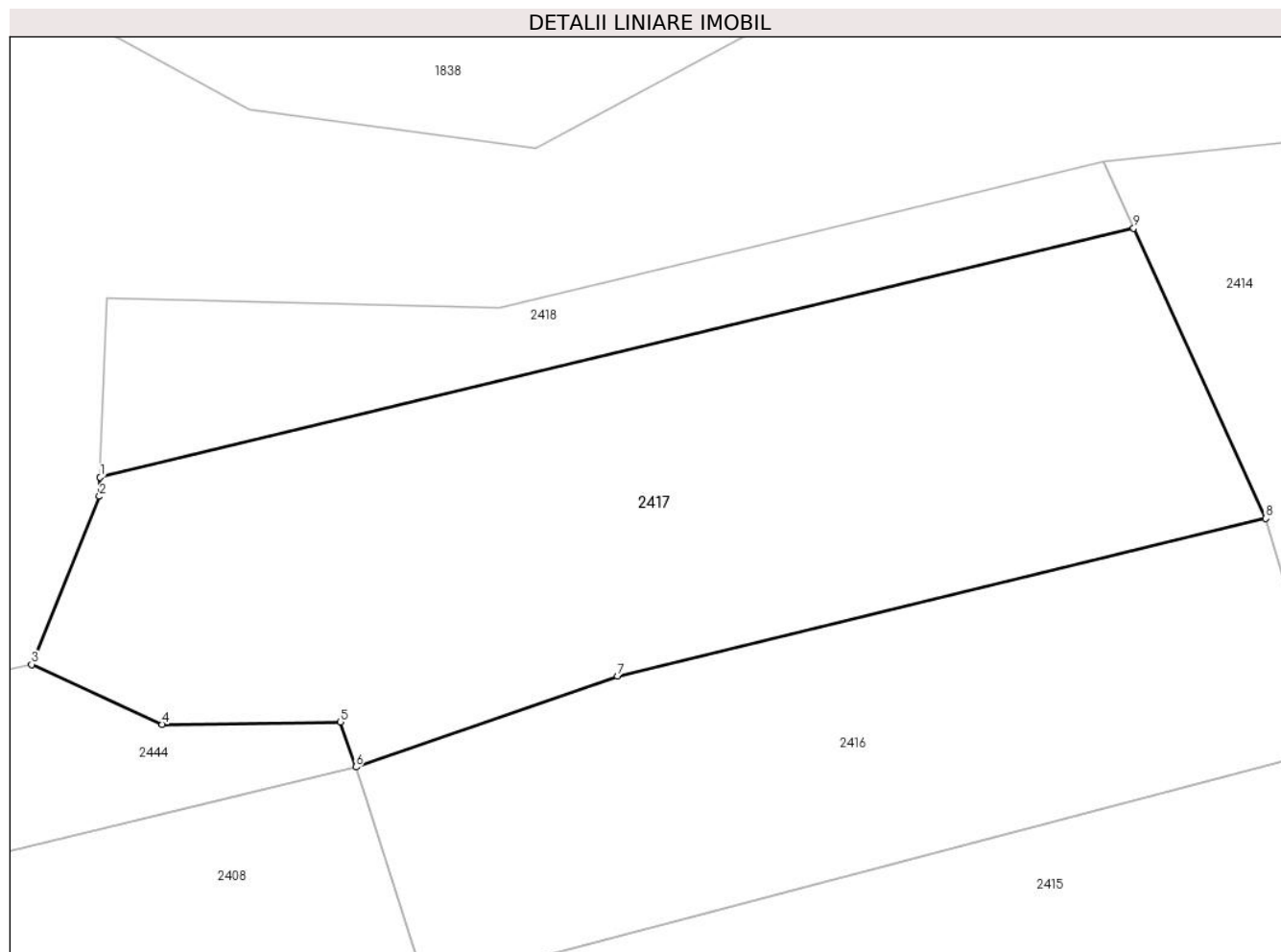
Inscrieri privind dezmembramintele dreptului de proprietate, drepturi reale de garanție și sarcini	Referințe
NU SUNT	

Anexa Nr. 1 La Partea I

Teren

Nr cadastral	Suprafața (mp)*	Observații / Referințe
35321	Din acte: 2.540 Masurata: 2.000	

* Suprafața este determinată în planul de proiecție Stereo 70.



Date referitoare la teren

Crt	Categorie folosință	Intra vilan	Suprafața (mp)	Tarla	Parcelă	Nr. topo	Observații / Referințe
1	arabil	NU	2.000	-	-	1519/2	diferenta de suprafata se regasese la ID

Lungime Segmente

1) Valorile lungimilor segmentelor sunt obținute din proiecție în plan.

Punct început	X / Y	Punct sfârșit	X / Y	Lungime segment (** (m)
1	564.497,355 691.145,004	2	564.497,299 691.143,576	1.429
2	564.497,299 691.143,576	3	564.492,197 691.130,931	13.635
3	564.492,197 691.130,931	4	564.502,024 691.126,416	10.815
4	564.502,024 691.126,416	5	564.515,436 691.126,601	13.413
5	564.515,436 691.126,601	6	564.516,586 691.123,214	3.577

Punct început	X / Y	Punct sfârșit	X / Y	Lungime segment (** (m)
6	564.516,586 691.123,214	7	564.536,282 691.130,051	20.849
7	564.536,282 691.130,051	8	564.585,053 691.141,919	50.194
8	564.585,053 691.141,919	9	564.575,121 691.163,749	23.983
9	564.575,121 691.163,749	1	564.497,355 691.145,004	79.993

** Lungimile segmentelor sunt determinate în planul de proiecție Stereo 70 și sunt rotunjite la 1 milimetru.

*** Distanța dintre puncte este formată din segmente cumulate ce sunt mai mici decât valoarea 1 milimetru.

**DATE DESPRE IMOBILUL NR. 2418**

Oficiul de Cadastru și Publicitate Imobiliară SUCEAVA
Biroul de Cadastru și Publicitate Imobiliară Radauti

A. Partea I. Descrierea imobilului

TEREN Extravilan

Nr. CF vechi:1255-SOLCA

Adresa: Jud. Suceava

Nr. Crt	Nr cadastral Nr. topografic	Suprafața* (mp)	Observații / Referințe
A1	35322	540	Sector cadastral:10 Teren neimprejmuit;

B. Partea II. Proprietari și acte

Inscrieri privitoare la dreptul de proprietate și alte drepturi reale		Referințe
2418 / 26/11/2024		
Act Notarial nr. 3775, din 24/08/2009 emis de BNP Fomin Simion;		
B1	Intabulare, drept de PROPRIETATE, dobandit prin lesire Din Indiviziune, cota actuala 1/1 1) FILIMON ILIE	A1

C. Partea III. SARCINI .

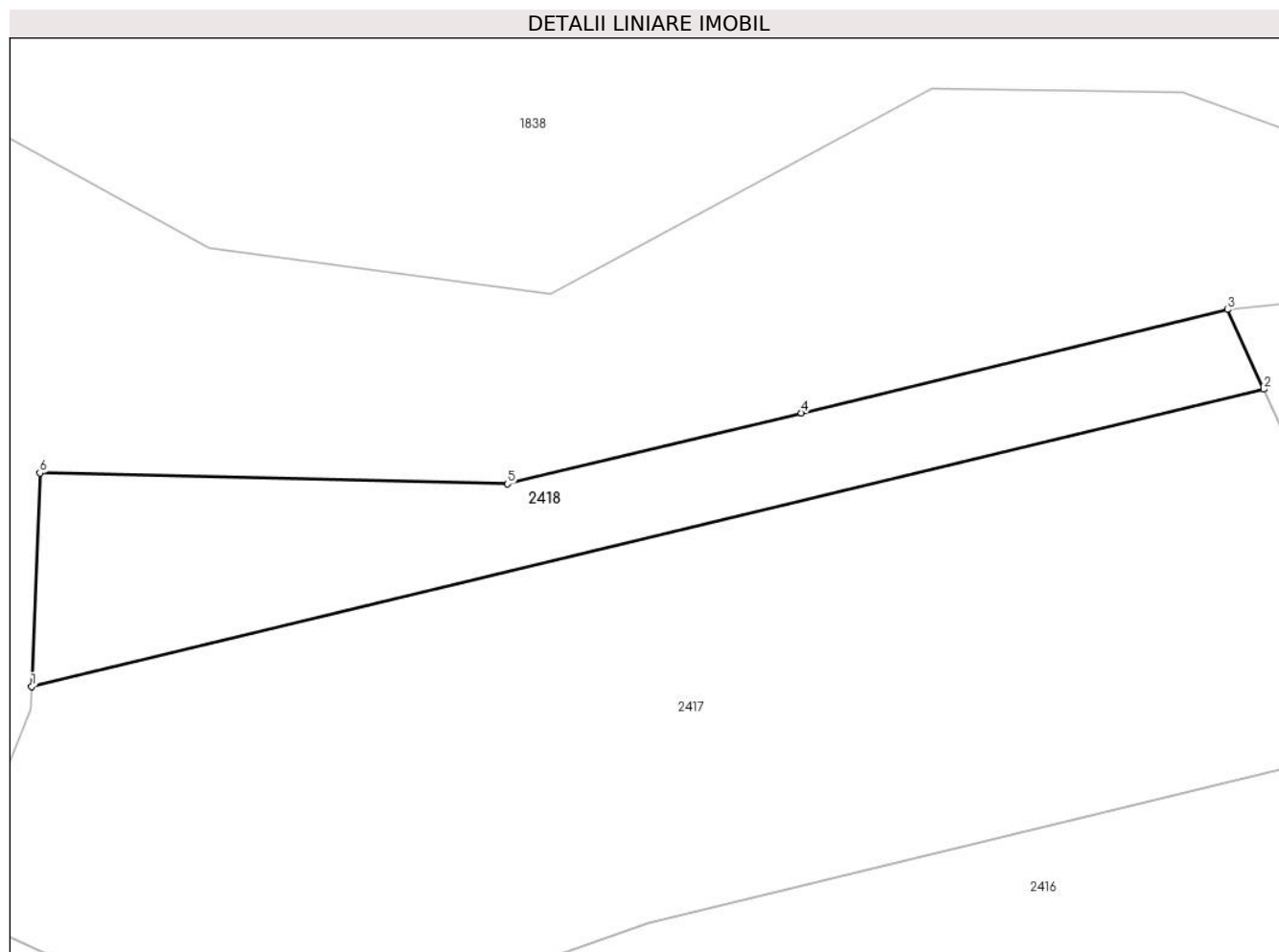
Inscrieri privind dezmembramintele dreptului de proprietate, drepturi reale de garanție și sarcini	Referințe
NU SUNT	

Anexa Nr. 1 La Partea I

Teren

Nr cadastral	Suprafața (mp)*	Observații / Referințe
35322	540	

* Suprafața este determinată în planul de proiecție Stereo 70.



Date referitoare la teren

Crt	Categorie folosință	Intra vilan	Suprafața (mp)	Tarla	Parcelă	Nr. topo	Observații / Referințe
1	faneata	NU	540	-	-	1520/2	

Lungime Segmente

1) Valorile lungimilor segmentelor sunt obținute din proiecție în plan.

Punct început	X / Y	Punct sfârșit	X / Y	Lungime segment (** (m)
1	564.497,355 691.145,004	2	564.575,121 691.163,749	79.993
2	564.575,121 691.163,749	3	564.572,838 691.168,768	5.514
3	564.572,838 691.168,768	4	564.545,943 691.162,247	27.674
4	564.545,943 691.162,247	5	564.527,392 691.157,775	19.082
5	564.527,392 691.157,775	6	564.497,882 691.158,46	29.518

Punct început	X / Y	Punct sfârșit	X / Y	Lungime segment (** (m)
6	564.497,882 691.158,46	1	564.497,355 691.145,004	13.466

** Lungimile segmentelor sunt determinate în planul de proiecție Stereo 70 și sunt rotunjite la 1 milimetru.

*** Distanța dintre puncte este formată din segmente cumulate ce sunt mai mici decât valoarea 1 milimetru.

**DATE DESPRE IMOBILUL NR. 2419**

Oficiul de Cadastru și Publicitate Imobiliară SUCEAVA
Biroul de Cadastru și Publicitate Imobiliară Radauti

A. Partea I. Descrierea imobilului

TEREN Extravilan

Nr. CF vechi:509

Adresa: Jud. Suceava

Nr. Crt	Nr cadastral Nr. topografic	Suprafața* (mp)	Observații / Referințe
A1	32062	7.166	Sector cadastral:10 Teren neimpregmuit;

B. Partea II. Proprietari și acte

Inscrieri privitoare la dreptul de proprietate și alte drepturi reale	Referințe
2419 / 26/11/2024	
Act Notarial nr. 5570, din 22/11/2005 emis de BNP;	
B1	A1
Intabulare, drept de PROPRIETATE bun comun in dev.,, dobandit prin Conventie, cota actuala 1/1, cota initiala 1/1	
1) PITU ZAHARIA	
2) PITU PARASCHIVA	
OBSERVATII: (provenita din conversia CF 509)	

C. Partea III. SARCINI .

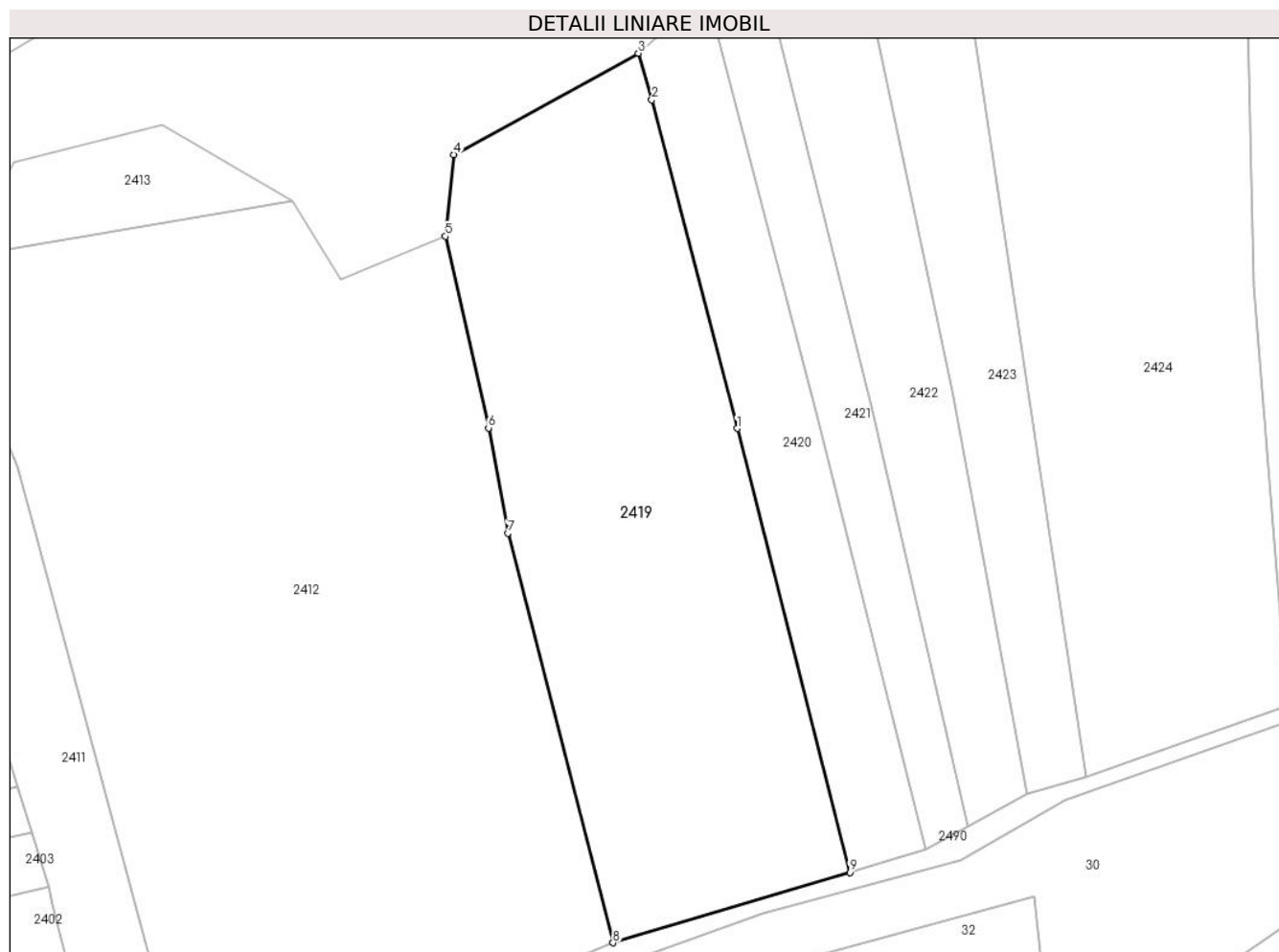
Inscrieri privind dezmembramintele dreptului de proprietate, drepturi reale de garanție și sarcini	Referințe
NU SUNT	

Anexa Nr. 1 La Partea I

Teren

Nr cadastral	Suprafața (mp)*	Observații / Referințe
32062	7.166	

* Suprafața este determinată în planul de proiecție Stereo 70.



Date referitoare la teren

Crt	Categorie folosință	Intravilan	Suprafața (mp)	Tarla	Parcelă	Nr. topo	Observații / Referințe
1	arabil	NU	7.166	-	-	1518	

Lungime Segmente

1) Valorile lungimilor segmentelor sunt obținute din proiecție în plan.

Punct început	X / Y	Punct sfârșit	X / Y	Lungime segment (** (m)
1	564.756,517 691.150,742	2	564.740,321 691.213,184	64.508
2	564.740,321 691.213,184	3	564.737,764 691.222,038	9.216
3	564.737,764 691.222,038	4	564.702,608 691.202,757	40.096
4	564.702,608 691.202,757	5	564.701,11 691.187,247	15.582
5	564.701,11 691.187,247	6	564.709,257 691.150,839	37.308

Punct început	X / Y	Punct sfârșit	X / Y	Lungime segment (** (m)
6	564.709,257 691.150,839	7	564.712,945 691.130,857	20.319
7	564.712,945 691.130,857	8	564.732,944 691.053,036	80.35
8	564.732,944 691.053,036	9	564.777,946 691.066,395	46.943
9	564.777,946 691.066,395	1	564.756,517 691.150,742	87.027

** Lungimile segmentelor sunt determinate în planul de proiecție Stereo 70 și sunt rotunjite la 1 milimetru.

*** Distanța dintre puncte este formată din segmente cumulate ce sunt mai mici decât valoarea 1 milimetru.

**DATE DESPRE IMOBILUL NR. 2420**

Oficiul de Cadastru și Publicitate Imobiliară SUCEAVA
Biroul de Cadastru și Publicitate Imobiliară Radauti

A. Partea I. Descrierea imobilului

TEREN Extravilan

Adresa: Jud. Suceava

Nr. Crt	Nr cadastral Nr. topografic	Suprafața* (mp)	Observații / Referințe
A1		2.500	Sector cadastral:10 Teren neimprejmuit;

B. Partea II. Proprietari și acte

Inscrieri privitoare la dreptul de proprietate și alte drepturi reale		Referințe
2420 / 26/11/2024		
Act Administrativ nr. 7000, din 29/11/2024 emis de Primaria Orasului Solca;		
B1	Intabulare, drept de PROPRIETATE, dobandit prin Lege, cota actuala 1/1 1) NEIDENTIFICAT NEIDENTIFICAT	A1
Act Administrativ nr. 7, din 13/03/1996 emis de Parlamentul Romaniei;		
B1	se noteaza mentiunea de proprietar neidentificat	A1

C. Partea III. SARCINI .

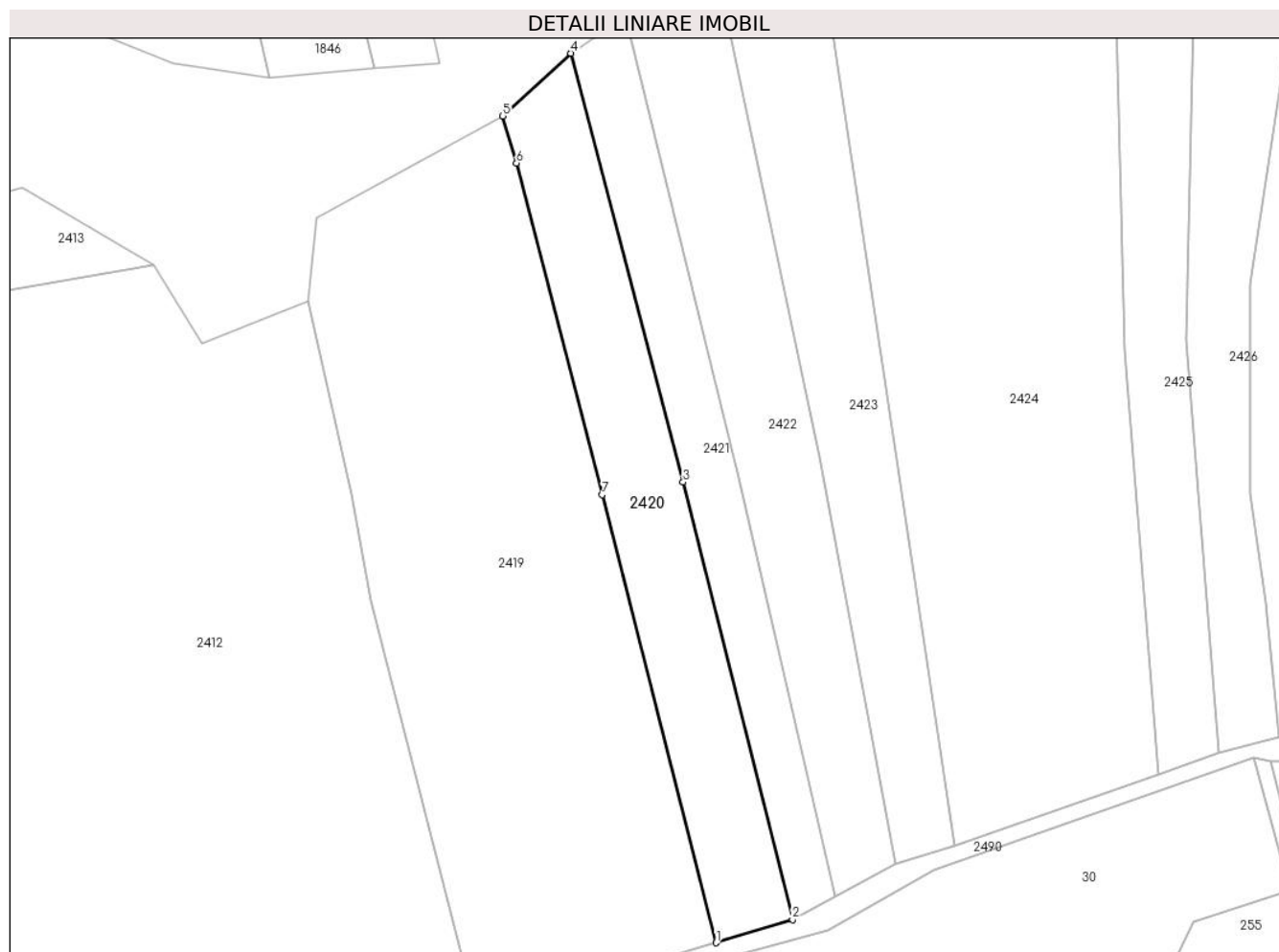
Inscrieri privind dezmembramintele dreptului de proprietate, drepturi reale de garanție și sarcini	Referințe
NU SUNT	

Anexa Nr. 1 La Partea I

Teren

Nr cadastral	Suprafața (mp)*	Observații / Referințe
	2.500	

* Suprafața este determinată în planul de proiecție Stereo 70.



Date referitoare la teren

Crt	Categorie folosință	Intravilan	Suprafața (mp)	Tarla	Parcelă	Nr. topo	Observații / Referințe
1	arabil	NU	2.500	-	-	1518	

Lungime Segmente

1) Valorile lungimilor segmentelor sunt obținute din proiecție în plan.

Punct început	X / Y	Punct sfârșit	X / Y	Lungime segment (** (m)
1	564.777,946 691.066,395	2	564.792,316 691.070,753	15.016
2	564.792,316 691.070,753	3	564.771,712 691.153,102	84.887
3	564.771,712 691.153,102	4	564.750,568 691.233,851	83.471
4	564.750,568 691.233,851	5	564.737,764 691.222,038	17.421
5	564.737,764 691.222,038	6	564.740,321 691.213,184	9.216

Punct început	X / Y	Punct sfârșit	X / Y	Lungime segment (** (m)
6	564.740,321 691.213,184	7	564.756,517 691.150,742	64.508
7	564.756,517 691.150,742	1	564.777,946 691.066,395	87.027

** Lungimile segmentelor sunt determinate în planul de proiecție Stereo 70 și sunt rotunjite la 1 milimetru.

*** Distanța dintre puncte este formată din segmente cumulate ce sunt mai mici decât valoarea 1 milimetru.

**DATE DESPRE IMOBILUL NR. 2421**

Oficiul de Cadastru și Publicitate Imobiliară SUCEAVA
Biroul de Cadastru și Publicitate Imobiliară Radauti

A. Partea I. Descrierea imobilului

TEREN Extravilan

Adresa: Jud. Suceava

Nr. Crt	Nr cadastral Nr. topografic	Suprafața* (mp)	Observații / Referințe
A1		1.750	Sector cadastral:10 Teren neimprejmut;

B. Partea II. Proprietari și acte

Inscrieri privitoare la dreptul de proprietate și alte drepturi reale		Referințe
2421 / 26/11/2024		
Act Normativ nr. 7, din 13/03/1996 emis de PARLAMENTUL ROMANIEI;		
B1	Intabulare, drept de PROPRIETATE, dobandit prin Lege, cota actuala 1/1 1) NEIDENTIFICAT NEIDENTIFICAT	A1
Act Administrativ nr. 6866, din 26/11/2024 emis de Primaria Orasului Solca;		
B2	se noteaza posesia factica in favoarea lui 1) TIPERCIUC MARIUS GHEORGHE	A1

C. Partea III. SARCINI .

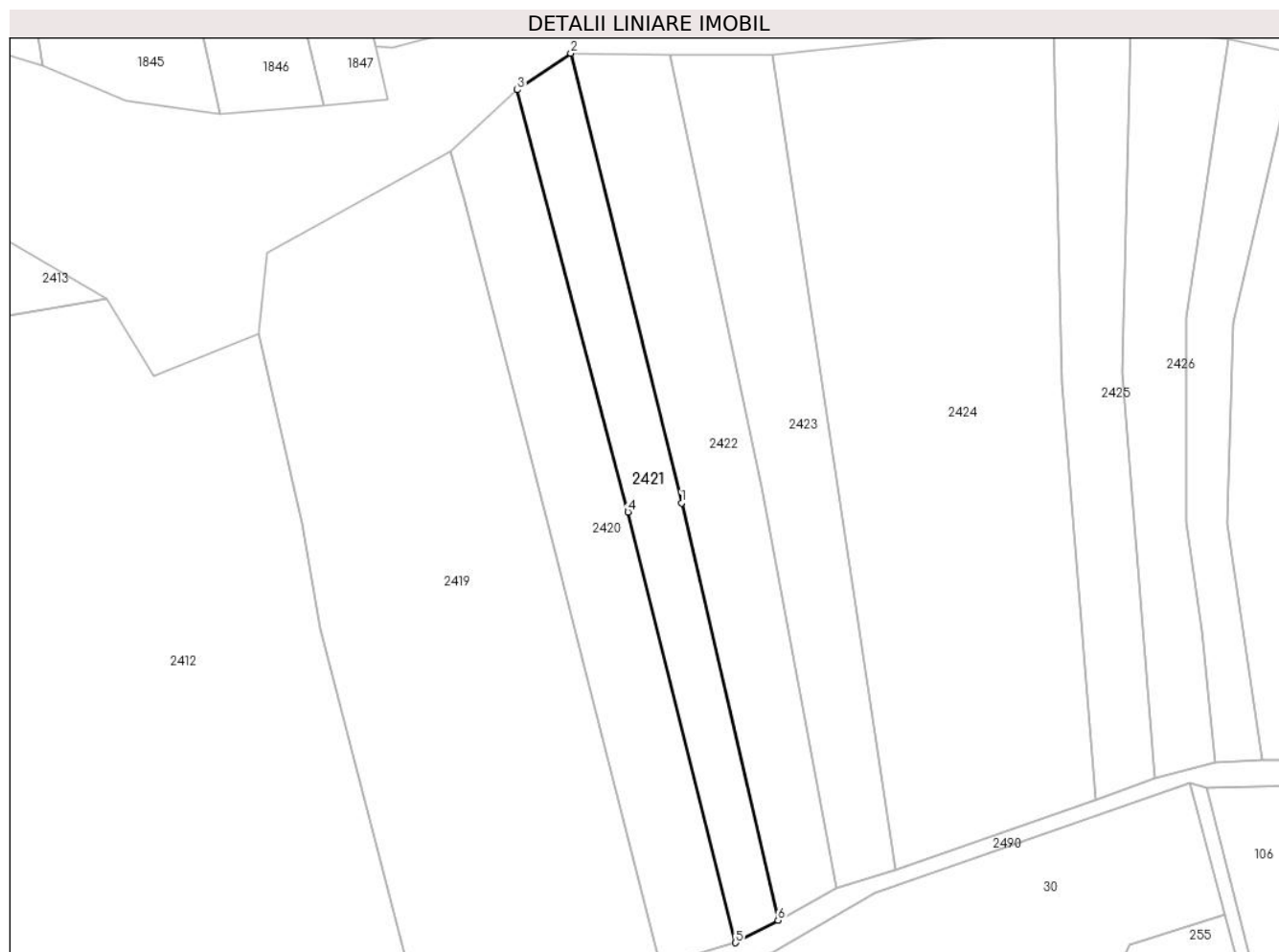
Inscrieri privind dezmembramintele dreptului de proprietate, drepturi reale de garanție și sarcini	Referințe
NU SUNT	

Anexa Nr. 1 La Partea I

Teren

Nr cadastral	Suprafața (mp)*	Observații / Referințe
	1.750	

* Suprafața este determinată în planul de proiecție Stereo 70.



Date referitoare la teren

Crt	Categorie folosință	Intravilan	Suprafața (mp)	Tarla	Parcelă	Nr. topo	Observații / Referințe
1	arabil	NU	1.750	-	-	1518	

Lungime Segmente

1) Valorile lungimilor segmentelor sunt obținute din proiecție în plan.

Punct început	X / Y	Punct sfârșit	X / Y	Lungime segment (** (m)
1	564.781,972 691.154,873	2	564.760,783 691.240,845	88.545
2	564.760,783 691.240,845	3	564.750,568 691.233,851	12.38
3	564.750,568 691.233,851	4	564.771,712 691.153,102	83.471
4	564.771,712 691.153,102	5	564.792,316 691.070,753	84.887
5	564.792,316 691.070,753	6	564.800,422 691.075,04	9.17

Punct început	X / Y	Punct sfârșit	X / Y	Lungime segment (** (m)
6	564.800,422 691.075,04	1	564.781,972 691.154,873	81.937

** Lungimile segmentelor sunt determinate în planul de proiecție Stereo 70 și sunt rotunjite la 1 milimetru.

*** Distanța dintre puncte este formată din segmente cumulate ce sunt mai mici decât valoarea 1 milimetru.

**DATE DESPRE IMOBILUL NR. 2422**

Oficiul de Cadastru și Publicitate Imobiliară SUCEAVA
Biroul de Cadastru și Publicitate Imobiliară Radauti

A. Partea I. Descrierea imobilului

TEREN Extravilan

Adresa: Jud. Suceava

Nr. Crt	Nr cadastral Nr. topografic	Suprafața* (mp)	Observații / Referințe
A1		2.600	Sector cadastral:10 Teren neimprejmuit;

B. Partea II. Proprietari și acte

Inscrieri privitoare la dreptul de proprietate și alte drepturi reale		Referințe
2422 / 26/11/2024		
Act Normativ nr. 7, din 13/03/1996 emis de PARLAMENTUL ROMANIEI;		
B1	Intabulare, drept de PROPRIETATE, dobandit prin Lege, cota actuala 1/1 1) NEIDENTIFICAT NEIDENTIFICAT	A1
Act Administrativ nr. 6867, din 26/11/2024 emis de Primaria Orasului Solca;		
B2	se noteaza posesia factica in favoarea lui 1) FILIMON VASILE 2) FILIMON MARIANA DOINA	A1

C. Partea III. SARCINI .

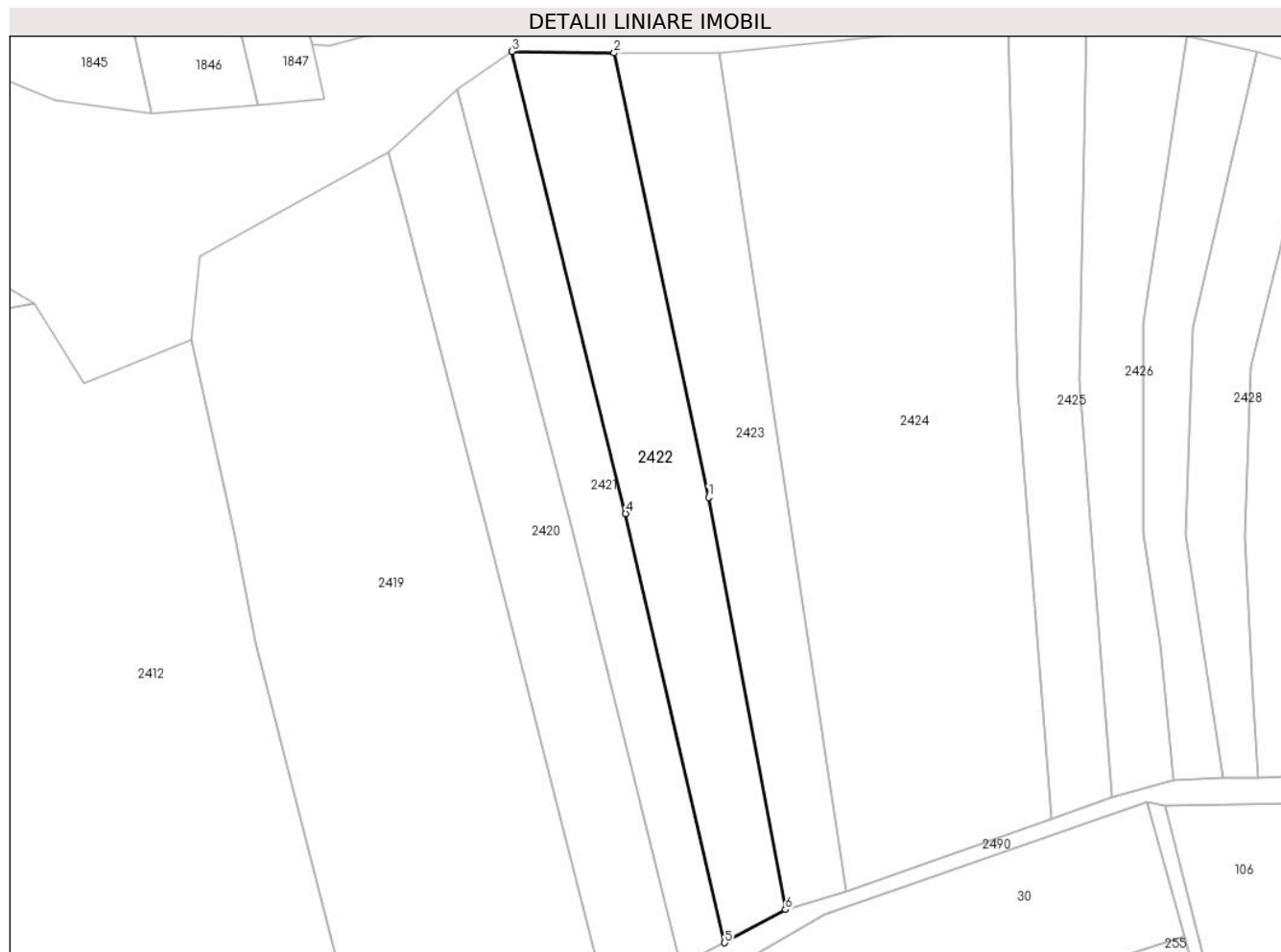
Inscrieri privind dezmembramintele dreptului de proprietate, drepturi reale de garanție și sarcini	Referințe
NU SUNT	

Anexa Nr. 1 La Partea I

Teren

Nr cadastral	Suprafața (mp)*	Observații / Referințe
	2.600	

* Suprafața este determinată în planul de proiecție Stereo 70.



Date referitoare la teren

Crt	Categorie folosință	Intravilan	Suprafața (mp)	Tarla	Parcelă	Nr. topo	Observații / Referințe
1	arabil	NU	2.600	-	-	1516/2	

Lungime Segmente

1) Valorile lungimilor segmentelor sunt obținute din proiecție în plan.

Punct început	X / Y	Punct sfârșit	X / Y	Lungime segment (** (m)
1	564.797,395 691.157,903	2	564.779,82 691.240,555	84.5
2	564.779,82 691.240,555	3	564.760,783 691.240,845	19.039
3	564.760,783 691.240,845	4	564.781,972 691.154,873	88.545
4	564.781,972 691.154,873	5	564.800,422 691.075,04	81.937
5	564.800,422 691.075,04	6	564.811,719 691.081,229	12.881

Punct început	X / Y	Punct sfârșit	X / Y	Lungime segment (** (m)
6	564.811,719 691.081,229	1	564.797,395 691.157,903	78.001

** Lungimile segmentelor sunt determinate în planul de proiecție Stereo 70 și sunt rotunjite la 1 milimetru.

*** Distanța dintre puncte este formată din segmente cumulate ce sunt mai mici decât valoarea 1 milimetru.

**DATE DESPRE IMOBILUL NR. 2423**

Oficiul de Cadastru și Publicitate Imobiliară SUCEAVA
Biroul de Cadastru și Publicitate Imobiliară Radauti

A. Partea I. Descrierea imobilului

TEREN Extravilan

Adresa: Jud. Suceava

Nr. Crt	Nr cadastral Nr. topografic	Suprafața* (mp)	Observații / Referințe
A1		2.400	Sector cadastral:10 Teren neimprejmut;

B. Partea II. Proprietari și acte

Inscrieri privitoare la dreptul de proprietate și alte drepturi reale		Referințe
2423 / 26/11/2024		
Act Notarial nr. 120, din 07/08/2009 emis de BIN Buzduga Dana Alina (legatul de la pct I);		
B1	Intabulare, drept de PROPRIETATE, dobandit prin Succesiune, cota actuala 1/2, cota initiala 1/1 1) STRUGARU VALENTIN	A1
B2	Intabulare, drept de PROPRIETATE, dobandit prin Succesiune, cota actuala 1/2 1) PETRIUC MIHAELA MINA	A1

C. Partea III. SARCINI .

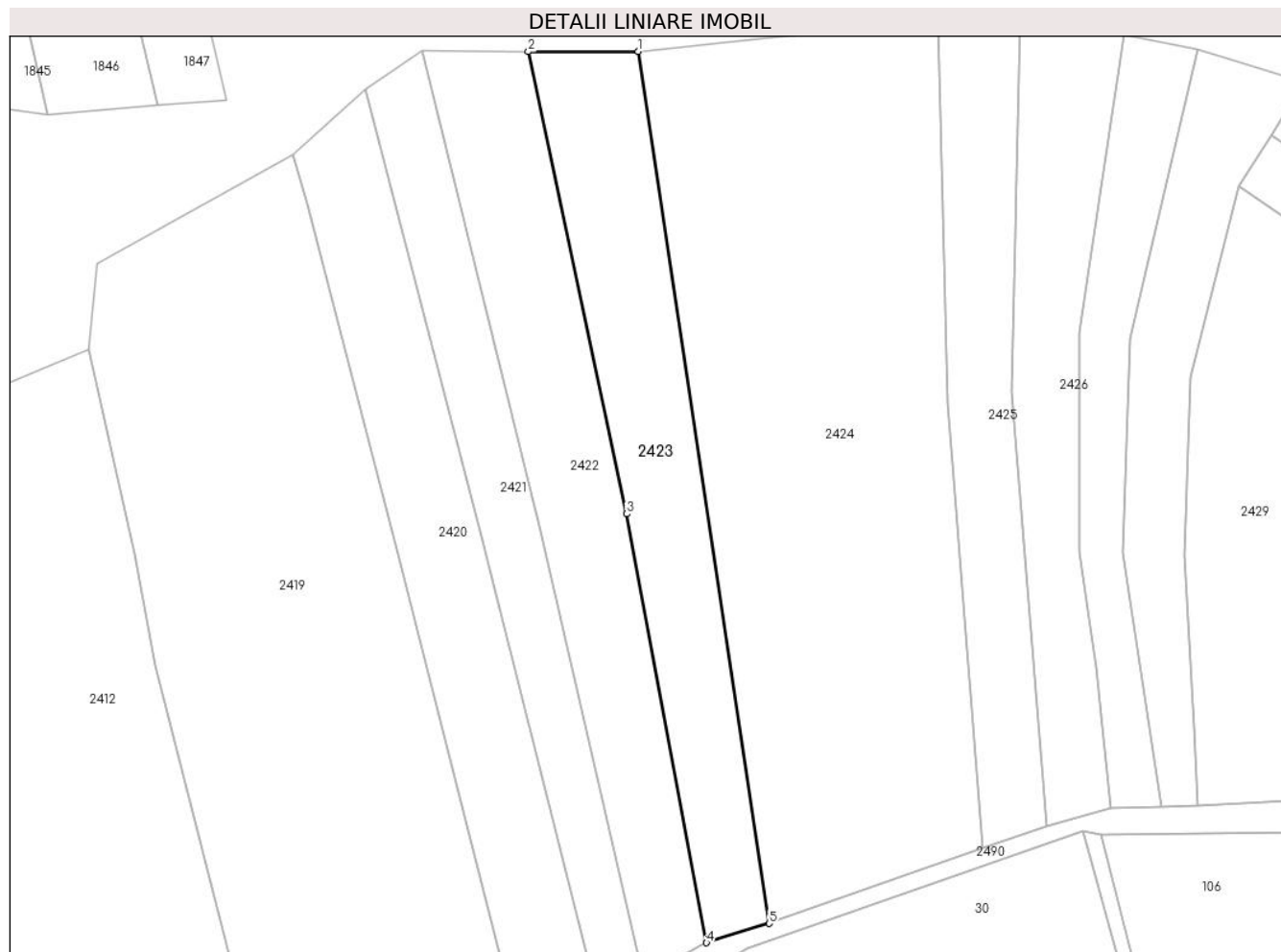
Inscrieri privind dezmembramintele dreptului de proprietate, drepturi reale de garanție și sarcini	Referințe
NU SUNT	

Anexa Nr. 1 La Partea I

Teren

Nr cadastral	Suprafața (mp)*	Observații / Referințe
	2.400	

* Suprafața este determinată în planul de proiecție Stereo 70.



Date referitoare la teren

Crt	Categorie folosință	Intravilan	Suprafața (mp)	Tarla	Parcelă	Nr. topo	Observații / Referințe
1	arabil	NU	2.400	-	-	1516/3	

Lungime Segmente

1) Valorile lungimilor segmentelor sunt obținute din proiecție în plan.

Punct început	X / Y	Punct sfârșit	X / Y	Lungime segment (** (m)
1	564.799,491 691.240,605	2	564.779,82 691.240,555	19.671
2	564.779,82 691.240,555	3	564.797,395 691.157,903	84.5
3	564.797,395 691.157,903	4	564.811,719 691.081,229	78.001
4	564.811,719 691.081,229	5	564.822,928 691.084,658	11.722
5	564.822,928 691.084,658	1	564.799,491 691.240,605	157.698

**** Lungimile segmentelor sunt determinate în planul de proiecție Stereo 70 și sunt rotunjite la 1 milimetru.**

***** Distanța dintre puncte este formată din segmente cumulate ce sunt mai mici decât valoarea 1 milimetru.**

**DATE DESPRE IMOBILUL NR. 2424**

Oficiul de Cadastru și Publicitate Imobiliară SUCEAVA
Biroul de Cadastru și Publicitate Imobiliară Radauti

A. Partea I. Descrierea imobilului

TEREN Extravilan

Adresa: Jud. Suceava

Nr. Crt	Nr cadastral Nr. topografic	Suprafața* (mp)	Observații / Referințe
A1		7.000	Sector cadastral:10 Teren neimprejmit;

B. Partea II. Proprietari și acte

Inscrieri privitoare la dreptul de proprietate și alte drepturi reale		Referințe
2424 / 26/11/2024		
Act Normativ nr. 7, din 13/03/1996 emis de PARLAMENTUL ROMANIEI;		
B1	Intabulare, drept de PROPRIETATE, dobandit prin Lege, cota actuala 1/1 1) NEIDENTIFICAT NEIDENTIFICAT	A1
Act Administrativ nr. 776, din 03/02/2025 emis de PRIMARIA ORASULUI SOLCA;		
B2	se noteaza posesia factica in favoarea lui 1) FLOREA MIRCEA	A1

C. Partea III. SARCINI .

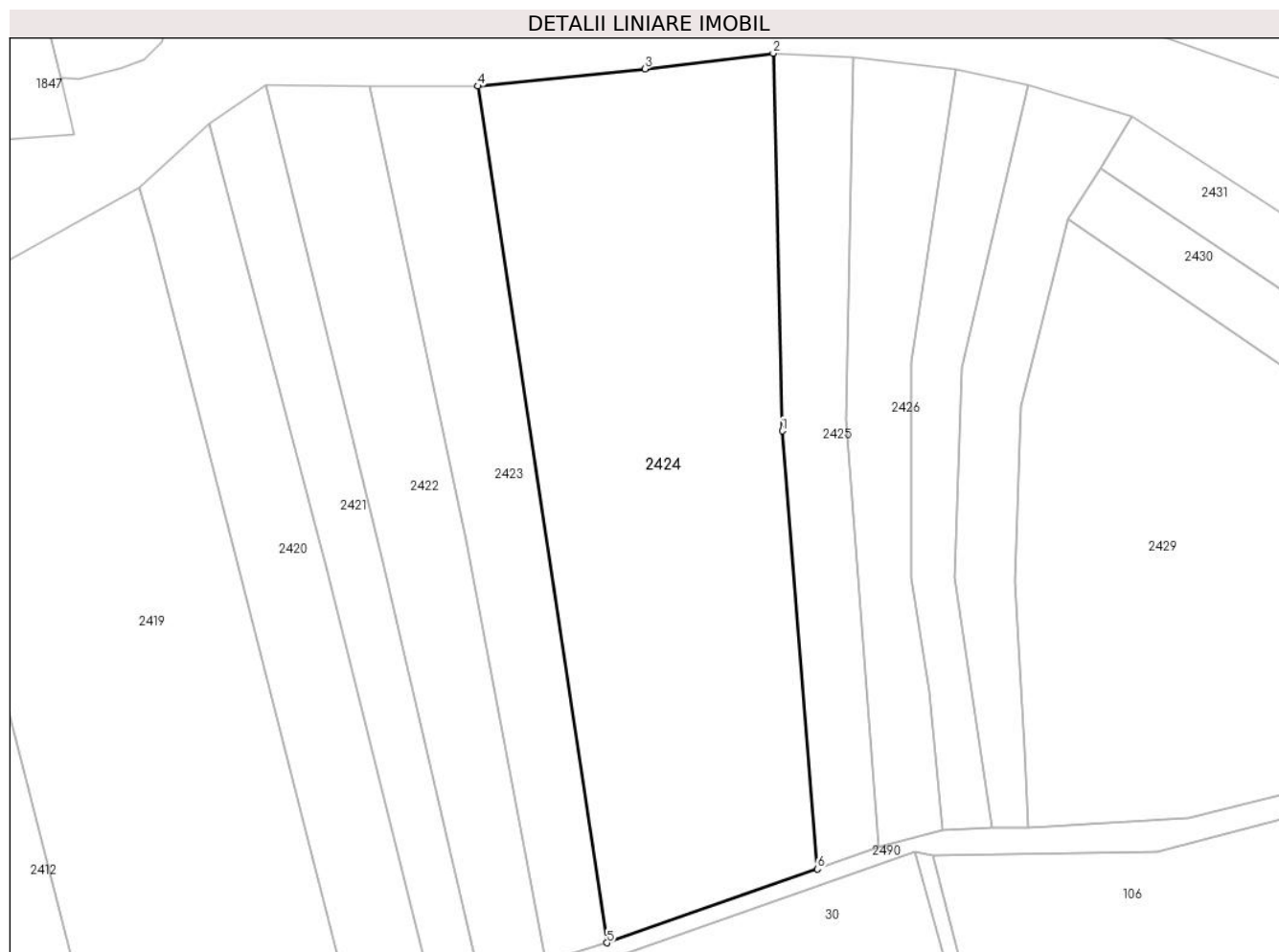
Inscrieri privind dezmembramintele dreptului de proprietate, drepturi reale de garanție și sarcini	Referințe
NU SUNT	

Anexa Nr. 1 La Partea I

Teren

Nr cadastral	Suprafața (mp)*	Observații / Referințe
	7.000	

* Suprafața este determinată în planul de proiecție Stereo 70.



Date referitoare la teren

Crt	Categorie folosință	Intravilan	Suprafața (mp)	Tarla	Parcelă	Nr. topo	Observații / Referințe
1	arabil	NU	7.000	-	-	-	

Lungime Segmente

1) Valorile lungimilor segmentelor sunt obținute din proiecție în plan.

Punct început	X / Y	Punct sfârșit	X / Y	Lungime segment (** (m)
1	564.854,876 691.177,843	2	564.853,242 691.246,593	68.769
2	564.853,242 691.246,593	3	564.829,883 691.243,741	23.532
3	564.829,883 691.243,741	4	564.799,491 691.240,605	30.553
4	564.799,491 691.240,605	5	564.822,928 691.084,658	157.698
5	564.822,928 691.084,658	6	564.861,254 691.098,094	40.613

Punct început	X / Y	Punct sfârșit	X / Y	Lungime segment (** (m)
6	564.861,254 691.098,094	1	564.854,876 691.177,843	80.004

** Lungimile segmentelor sunt determinate în planul de proiecție Stereo 70 și sunt rotunjite la 1 milimetru.

*** Distanța dintre puncte este formată din segmente cumulate ce sunt mai mici decât valoarea 1 milimetru.

**DATE DESPRE IMOBILUL NR. 2425**

Oficiul de Cadastru și Publicitate Imobiliară SUCEAVA
Biroul de Cadastru și Publicitate Imobiliară Radauti

A. Partea I. Descrierea imobilului

TEREN Extravilan

Adresa: Jud. Suceava

Nr. Crt	Nr cadastral Nr. topografic	Suprafața* (mp)	Observații / Referințe
A1		1.800	Sector cadastral:10 Teren neimprejmuit;

B. Partea II. Proprietari și acte

Inscrieri privitoare la dreptul de proprietate și alte drepturi reale		Referințe
2425 / 26/11/2024		
Act Normativ nr. 7, din 13/03/1996 emis de PARLAMENTUL ROMANIEI;		
B1	Intabulare, drept de PROPRIETATE, dobandit prin Lege, cota actuala 1/1 1) NEIDENTIFICAT NEIDENTIFICAT	A1
Act Administrativ nr. 6908, din 29/11/2024 emis de Primaria Orasului Solca;		
B2	se noteaza posesia factica in favoarea lui 1) SC PANAP SRL, CIF:6728047	A1

C. Partea III. SARCINI .

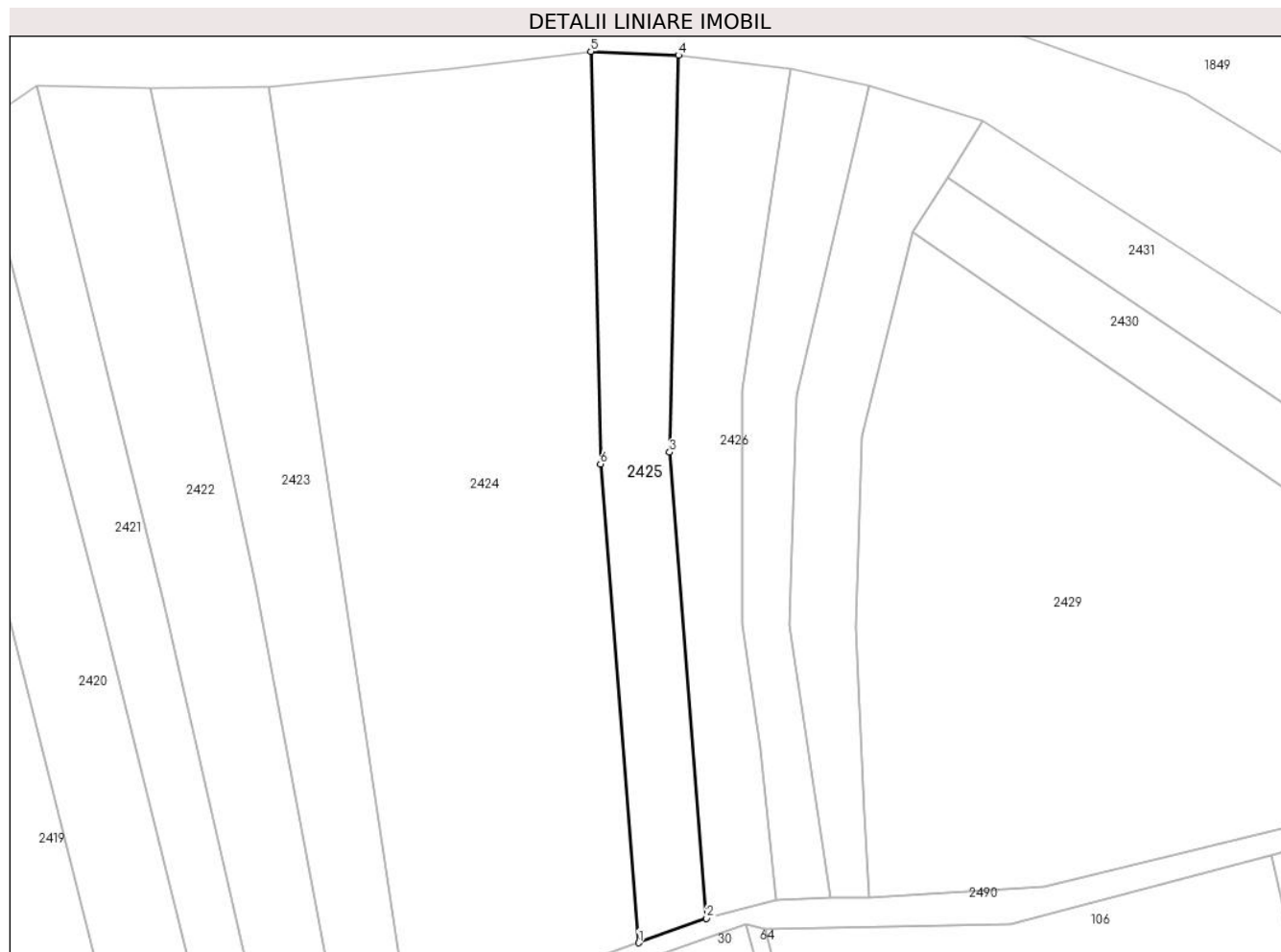
Inscrieri privind dezmembramintele dreptului de proprietate, drepturi reale de garanție și sarcini	Referințe
NU SUNT	

Anexa Nr. 1 La Partea I

Teren

Nr cadastral	Suprafața (mp)*	Observații / Referințe
	1.800	

* Suprafața este determinată în planul de proiecție Stereo 70.



Date referitoare la teren

Crt	Categorie folosință	Intravilan	Suprafața (mp)	Tarla	Parcelă	Nr. topo	Observații / Referințe
1	arabil	NU	1.800	-	-	1517	

Lungime Segmente

1) Valorile lungimilor segmentelor sunt obținute din proiecție în plan.

Punct început	X / Y	Punct sfârșit	X / Y	Lungime segment (** (m)
1	564.861,254 691.098,094	2	564.872,549 691.102,163	12.006
2	564.872,549 691.102,163	3	564.866,418 691.179,804	77.883
3	564.866,418 691.179,804	4	564.867,873 691.245,956	66.168
4	564.867,873 691.245,956	5	564.853,242 691.246,593	14.645
5	564.853,242 691.246,593	6	564.854,876 691.177,843	68.769

Punct început	X / Y	Punct sfârșit	X / Y	Lungime segment (** (m)
6	564.854,876 691.177,843	1	564.861,254 691.098,094	80.004

** Lungimile segmentelor sunt determinate în planul de proiecție Stereo 70 și sunt rotunjite la 1 milimetru.

*** Distanța dintre puncte este formată din segmente cumulate ce sunt mai mici decât valoarea 1 milimetru.

**DATE DESPRE IMOBILUL NR. 2426**

Oficiul de Cadastru și Publicitate Imobiliară SUCEAVA
 Biroul de Cadastru și Publicitate Imobiliară Radauti

A. Partea I. Descrierea imobilului

TEREN Extravilan

Adresa: Jud. Suceava

Nr. Crt	Nr cadastral Nr. topografic	Suprafața* (mp)	Observații / Referințe
A1		Din acte: 2.600 Masurata: 1.800	Sector cadastral:10 Teren neimprejmuit;

B. Partea II. Proprietari și acte

Inscrieri privitoare la dreptul de proprietate și alte drepturi reale		Referințe
2426 / 26/11/2024		
Act Notarial nr. 3, din 05/02/2019 emis de BIN Carmen Vasilica Frunza;		
B1	Intabulare, drept de PROPRIETATE, dobandit prin Succesiune, cota actuala 1/1 1) COTURBAS RADU GHEORGHE	A1

C. Partea III. SARCINI .

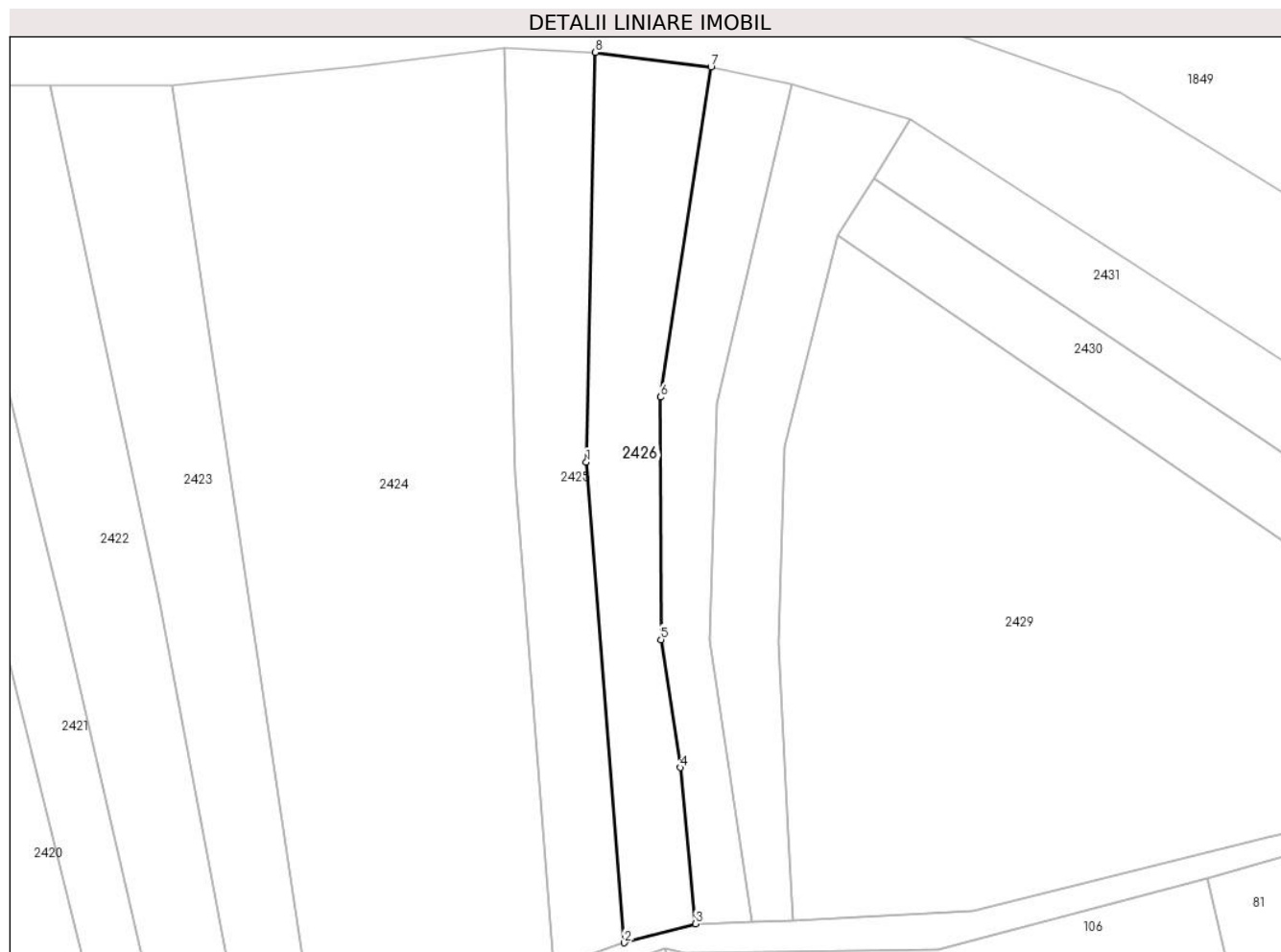
Inscrieri privind dezmembramintele dreptului de proprietate, drepturi reale de garanție și sarcini	Referințe
NU SUNT	

Anexa Nr. 1 La Partea I

Teren

Nr cadastral	Suprafața (mp)*	Observații / Referințe
	Din acte: 2.600 Masurata: 1.800	

* Suprafața este determinată în planul de proiecție Stereo 70.



Date referitoare la teren

Crt	Categorie folosință	Intra vilan	Suprafața (mp)	Tarla	Parcelă	Nr. topo	Observații / Referințe
1	arabil	NU	1.800	-	-	1517	diferenta de suprafata nu se regaseste in teren

Lungime Segmente

1) Valorile lungimilor segmentelor sunt obținute din proiecție în plan.

Punct început	X / Y	Punct sfârșit	X / Y	Lungime segment (** (m)
1	564.866,418 691.179,804	2	564.872,549 691.102,163	77.883
2	564.872,549 691.102,163	3	564.884,061 691.105,215	11.91
3	564.884,061 691.105,215	4	564.881,586 691.130,458	25.364
4	564.881,586 691.130,458	5	564.878,482 691.151,123	20.897
5	564.878,482 691.151,123	6	564.878,435 691.190,27	39.147

Punct început	X / Y	Punct sfârșit	X / Y	Lungime segment (** (m)
6	564.878,435 691.190,27	7	564.886,557 691.243,606	53.951
7	564.886,557 691.243,606	8	564.867,873 691.245,956	18.831
8	564.867,873 691.245,956	1	564.866,418 691.179,804	66.168

** Lungimile segmentelor sunt determinate în planul de proiecție Stereo 70 și sunt rotunjite la 1 milimetru.

*** Distanța dintre puncte este formată din segmente cumulate ce sunt mai mici decât valoarea 1 milimetru.

**DATE DESPRE IMOBILUL NR. 2427**

Oficiul de Cadastru și Publicitate Imobiliară SUCEAVA
Biroul de Cadastru și Publicitate Imobiliară Radauti

A. Partea I. Descrierea imobilului

TEREN Extravilan

Adresa: Jud. Suceava

Nr. Crt	Nr cadastral Nr. topografic	Suprafața* (mp)	Observații / Referințe
A1		1.300	Sector cadastral:10 Teren neimprejmut;

B. Partea II. Proprietari și acte

Inscrieri privitoare la dreptul de proprietate și alte drepturi reale	Referințe
2427 / 26/11/2024	
Act Normativ nr. 7, din 13/03/1996 emis de PARLAMENTUL ROMANIEI;	
B1	A1
Intabulare, drept de PROPRIETATE, dobandit prin Lege, cota actuala 1/1	
1) NEIDENTIFICAT NEIDENTIFICAT	
Act Administrativ nr. 6868, din 26/11/2024 emis de Primaria Orasului Solca;	
B2	A1
se noteaza posesia factica in favoarea lui	
1) BAHAN NICOLAI EUGEN	

C. Partea III. SARCINI .

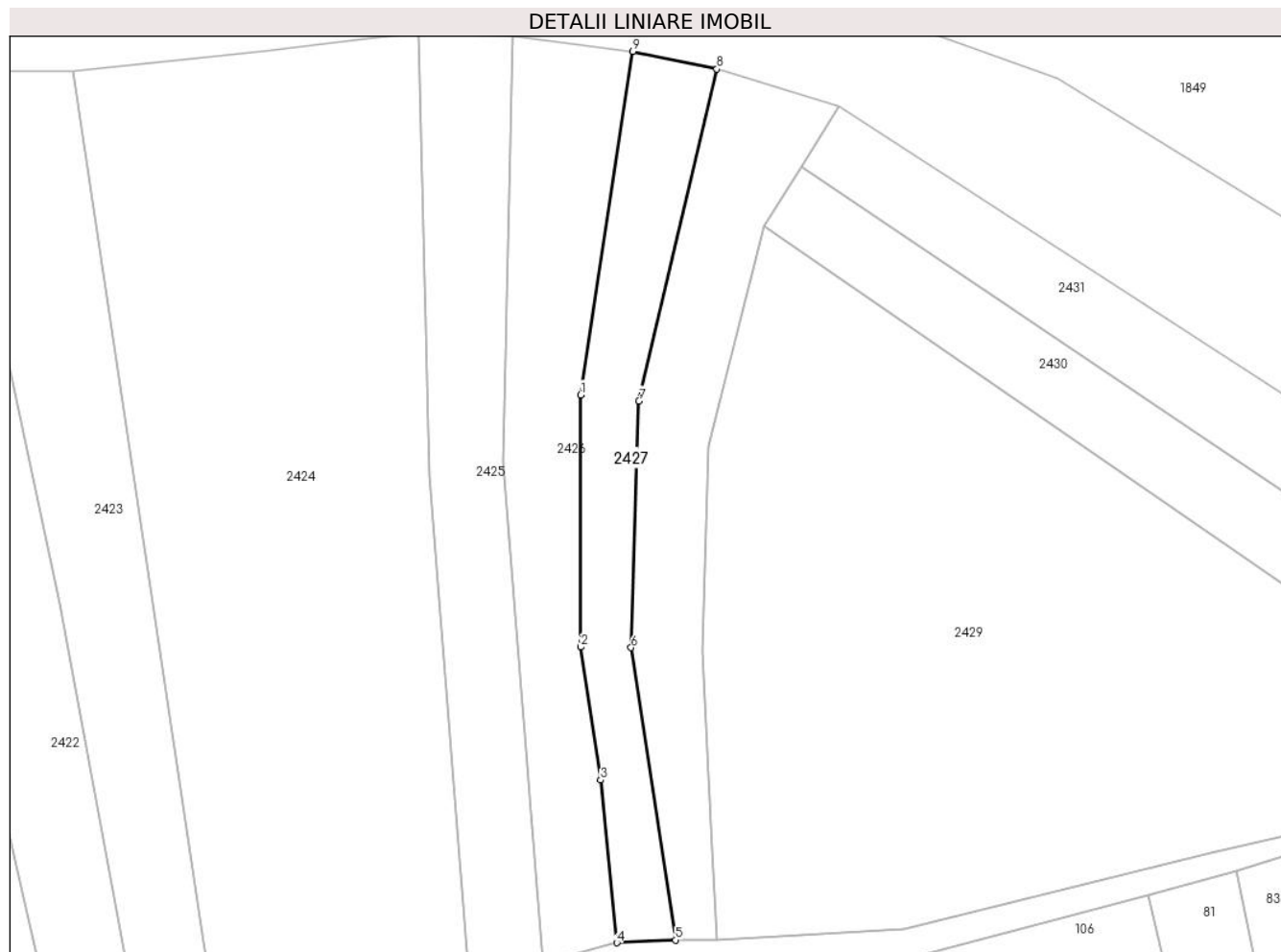
Inscrieri privind dezmembramintele dreptului de proprietate, drepturi reale de garanție și sarcini	Referințe
NU SUNT	

Anexa Nr. 1 La Partea I

Teren

Nr cadastral	Suprafața (mp)*	Observații / Referințe
	1.300	

* Suprafața este determinată în planul de proiecție Stereo 70.



Date referitoare la teren

Crt	Categorie folosință	Intra vilan	Suprafața (mp)	Tarla	Parcelă	Nr. topo	Observații / Referințe
1	arabil	NU	1.300	-	-	1517/2	

Lungime Segmente

1) Valorile lungimilor segmentelor sunt obținute din proiecție în plan.

Punct început	X / Y	Punct sfârșit	X / Y	Lungime segment (** (m)
1	564.878,435 691.190,27	2	564.878,482 691.151,123	39.147
2	564.878,482 691.151,123	3	564.881,586 691.130,458	20.897
3	564.881,586 691.130,458	4	564.884,061 691.105,215	25.364
4	564.884,061 691.105,215	5	564.893,181 691.105,629	9.129
5	564.893,181 691.105,629	6	564.886,288 691.151,029	45.92

Punct început	X / Y	Punct sfârșit	X / Y	Lungime segment (** (m)
6	564.886,288 691.151,029	7	564.887,519 691.189,341	38.332
7	564.887,519 691.189,341	8	564.899,614 691.240,867	52.927
8	564.899,614 691.240,867	9	564.886,557 691.243,606	13.341
9	564.886,557 691.243,606	1	564.878,435 691.190,27	53.951

** Lungimile segmentelor sunt determinate în planul de proiecție Stereo 70 și sunt rotunjite la 1 milimetru.

*** Distanța dintre puncte este formată din segmente cumulate ce sunt mai mici decât valoarea 1 milimetru.

**DATE DESPRE IMOBILUL NR. 2428**

Oficiul de Cadastru și Publicitate Imobiliară SUCEAVA
Biroul de Cadastru și Publicitate Imobiliară Radauti

A. Partea I. Descrierea imobilului

TEREN Extravilan

Adresa: Jud. Suceava

Nr. Crt	Nr cadastral Nr. topografic	Suprafața* (mp)	Observații / Referințe
A1		1.550	Sector cadastral:10 Teren neimprejmuit;

B. Partea II. Proprietari și acte

Inscrieri privitoare la dreptul de proprietate și alte drepturi reale		Referințe
2428 / 26/11/2024		
Act Administrativ nr. 7000, din 29/11/2024 emis de Primaria Orasului Solca;		
B1	Intabulare, drept de PROPRIETATE, dobandit prin Lege, cota actuala 1/1 1) NEIDENTIFICAT NEIDENTIFICAT	A1
Act Administrativ nr. 7, din 13/03/1996 emis de Parlamentul Romaniei;		
B1	se noteaza mentiunea de proprietar neidentificat	A1

C. Partea III. SARCINI .

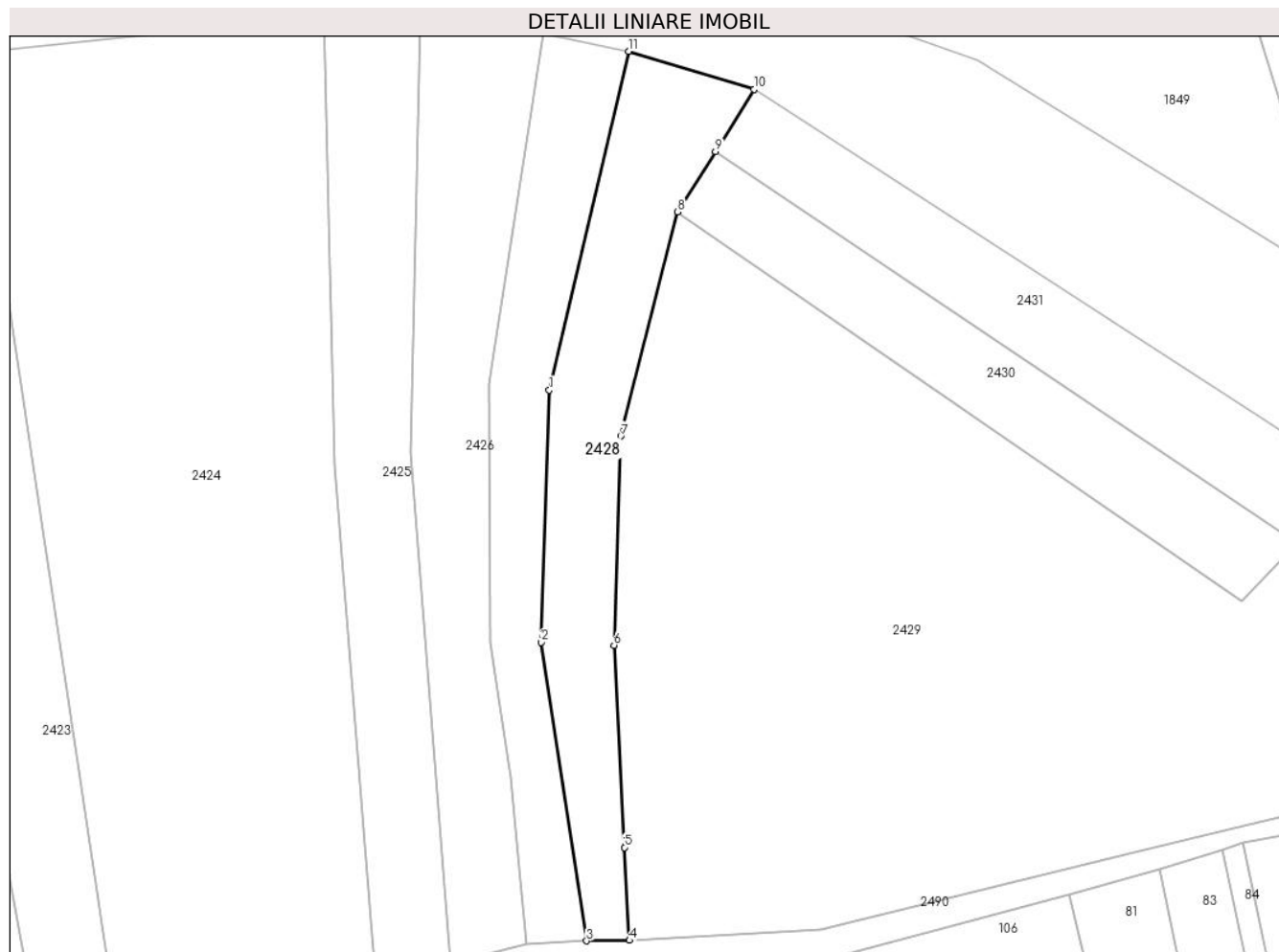
Inscrieri privind dezmembramintele dreptului de proprietate, drepturi reale de garanție și sarcini	Referințe
NU SUNT	

Anexa Nr. 1 La Partea I

Teren

Nr cadastral	Suprafața (mp)*	Observații / Referințe
	1.550	

* Suprafața este determinată în planul de proiecție Stereo 70.



Date referitoare la teren

Crt	Categorie folosință	Intravilan	Suprafața (mp)	Tarla	Parcelă	Nr. topo	Observații / Referințe
1	arabil	NU	1.550	-	-	1399/3	

Lungime Segmente

1) Valorile lungimilor segmentelor sunt obținute din proiecție în plan.

Punct început	X / Y	Punct sfârșit	X / Y	Lungime segment (** (m)
1	564.887,519 691.189,341	2	564.886,288 691.151,029	38.332
2	564.886,288 691.151,029	3	564.893,181 691.105,629	45.92
3	564.893,181 691.105,629	4	564.899,715 691.105,694	6.534
4	564.899,715 691.105,694	5	564.898,941 691.119,819	14.146
5	564.898,941 691.119,819	6	564.897,369 691.150,568	30.789

Punct început	X / Y	Punct sfârșit	X / Y	Lungime segment (** (m)
6	564.897,369 691.150,568	7	564.898,387 691.182,353	31.801
7	564.898,387 691.182,353	8	564.907,019 691.216,479	35.201
8	564.907,019 691.216,479	9	564.912,804 691.225,622	10.819
9	564.912,804 691.225,622	10	564.918,667 691.235,09	11.136
10	564.918,667 691.235,09	11	564.899,614 691.240,867	19.91
11	564.899,614 691.240,867	1	564.887,519 691.189,341	52.927

** Lungimile segmentelor sunt determinate în planul de proiecție Stereo 70 și sunt rotunjite la 1 milimetru.

*** Distanța dintre puncte este formată din segmente cumulate ce sunt mai mici decât valoarea 1 milimetru.

**DATE DESPRE IMOBILUL NR. 2429**

Oficiul de Cadastru și Publicitate Imobiliară SUCEAVA
Biroul de Cadastru și Publicitate Imobiliară Radauti

A. Partea I. Descrierea imobilului

TEREN Extravilan

Nr. CF vechi:2808

Adresa: Jud. Suceava

Nr. Crt	Nr cadastral Nr. topografic	Suprafața* (mp)	Observații / Referințe
A1	33481	Din acte: 0 Masurata: 7.600	Sector cadastral:10 Teren neimprejmut;

B. Partea II. Proprietari și acte

Inscrieri privitoare la dreptul de proprietate și alte drepturi reale		Referințe
2429 / 26/11/2024		
Act Notarial nr. 8374, din 23/11/1993 emis de Notariatul de Stat Judetean Suceava;		
B1	Intabulare, drept de PROPRIETATE, dobandit prin Conventie, cota actuala 1/1, cota initiala 1/1 1) NEIDENTIFICAT NEIDENTIFICAT	A1
Act Administrativ nr. 630, din 29/01/2025 emis de Primaria Orasului Solca;		
B2	se noteaza posesia factica in favoarea acestuia 1) GHINGHILOSCHI MARIA 2) GHINGHILOSCHI GHEORGHE	A1

C. Partea III. SARCINI .

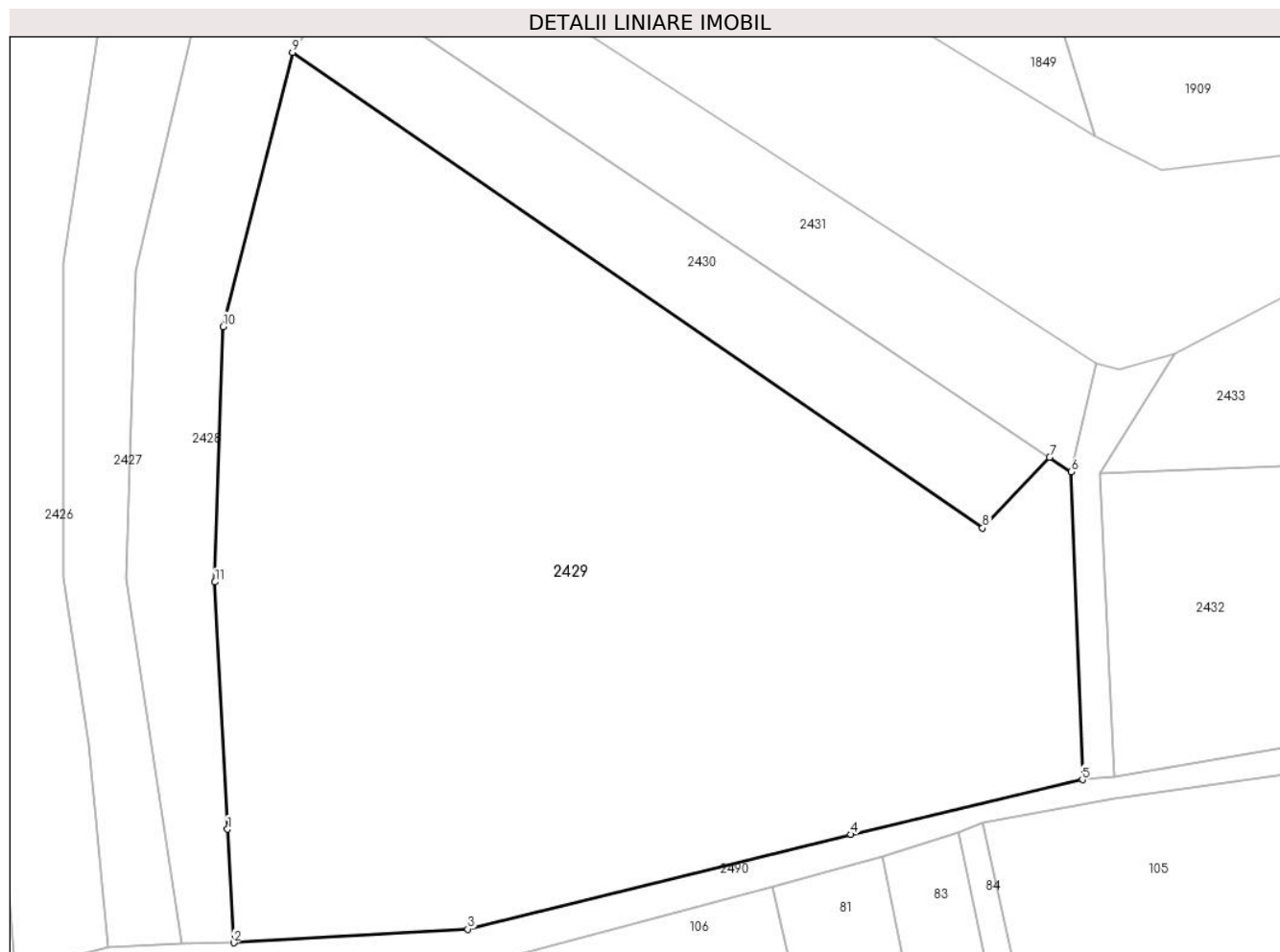
Inscrieri privind dezmembramintele dreptului de proprietate, drepturi reale de garanție și sarcini	Referințe
NU SUNT	

Anexa Nr. 1 La Partea I

Teren

Nr cadastral	Suprafața (mp)*	Observații / Referințe
33481	Din acte: 0 Masurata: 7.600	

* Suprafața este determinată în planul de proiecție Stereo 70.



Date referitoare la teren

Crt	Categorie folosință	Intra vilan	Suprafața (mp)	Tarla	Parcelă	Nr. topo	Observații / Referințe
1	arabil	NU	7.600	-	-	1398/1	diferenta de suprafata nu se regaseste in teren (intabulare foarte veche)

Lungime Segmente

1) Valorile lungimilor segmentelor sunt obținute din proiecție în plan.

Punct început	X / Y	Punct sfârșit	X / Y	Lungime segment (** (m)
1	564.898,941 691.119,819	2	564.899,715 691.105,694	14.146
2	564.899,715 691.105,694	3	564.928,819 691.107,398	29.154
3	564.928,819 691.107,398	4	564.976,513 691.119,165	49.124
4	564.976,513 691.119,165	5	565.005,307 691.125,994	29.593

Punct început	X / Y	Punct sfârșit	X / Y	Lungime segment (** (m)
5	565.005,307 691.125,994	6	565.003,907 691.164,278	38.31
6	565.003,907 691.164,278	7	565.001,214 691.166,093	3.248
7	565.001,214 691.166,093	8	564.992,886 691.157,305	12.107
8	564.992,886 691.157,305	9	564.907,019 691.216,479	104.282
9	564.907,019 691.216,479	10	564.898,387 691.182,353	35.201
10	564.898,387 691.182,353	11	564.897,369 691.150,568	31.801
11	564.897,369 691.150,568	1	564.898,941 691.119,819	30.789

** Lungimile segmentelor sunt determinate în planul de proiecție Stereo 70 și sunt rotunjite la 1 milimetru.

*** Distanța dintre puncte este formată din segmente cumulate ce sunt mai mici decât valoarea 1 milimetru.

**DATE DESPRE IMOBILUL NR. 2430**

Oficiul de Cadastru și Publicitate Imobiliară SUCEAVA
Biroul de Cadastru și Publicitate Imobiliară Radauti

A. Partea I. Descrierea imobilului

TEREN Extravilan

Adresa: Jud. Suceava

Nr. Crt	Nr cadastral Nr. topografic	Suprafața* (mp)	Observații / Referințe
A1		1.200	Sector cadastral:10 Teren neimprejmuit;

B. Partea II. Proprietari și acte

Inscrieri privitoare la dreptul de proprietate și alte drepturi reale		Referințe
2430 / 26/11/2024		
Act Notarial nr. 3291, din 14/08/2003 emis de BNP Buzduga Catalina;		
B1	Intabulare, drept de PROPRIETATE, dobandit prin lesire Din Indiviziune, cota actuala 1/1, cota initiala 1/1 1) DUDICI MIHAI	A1

C. Partea III. SARCINI

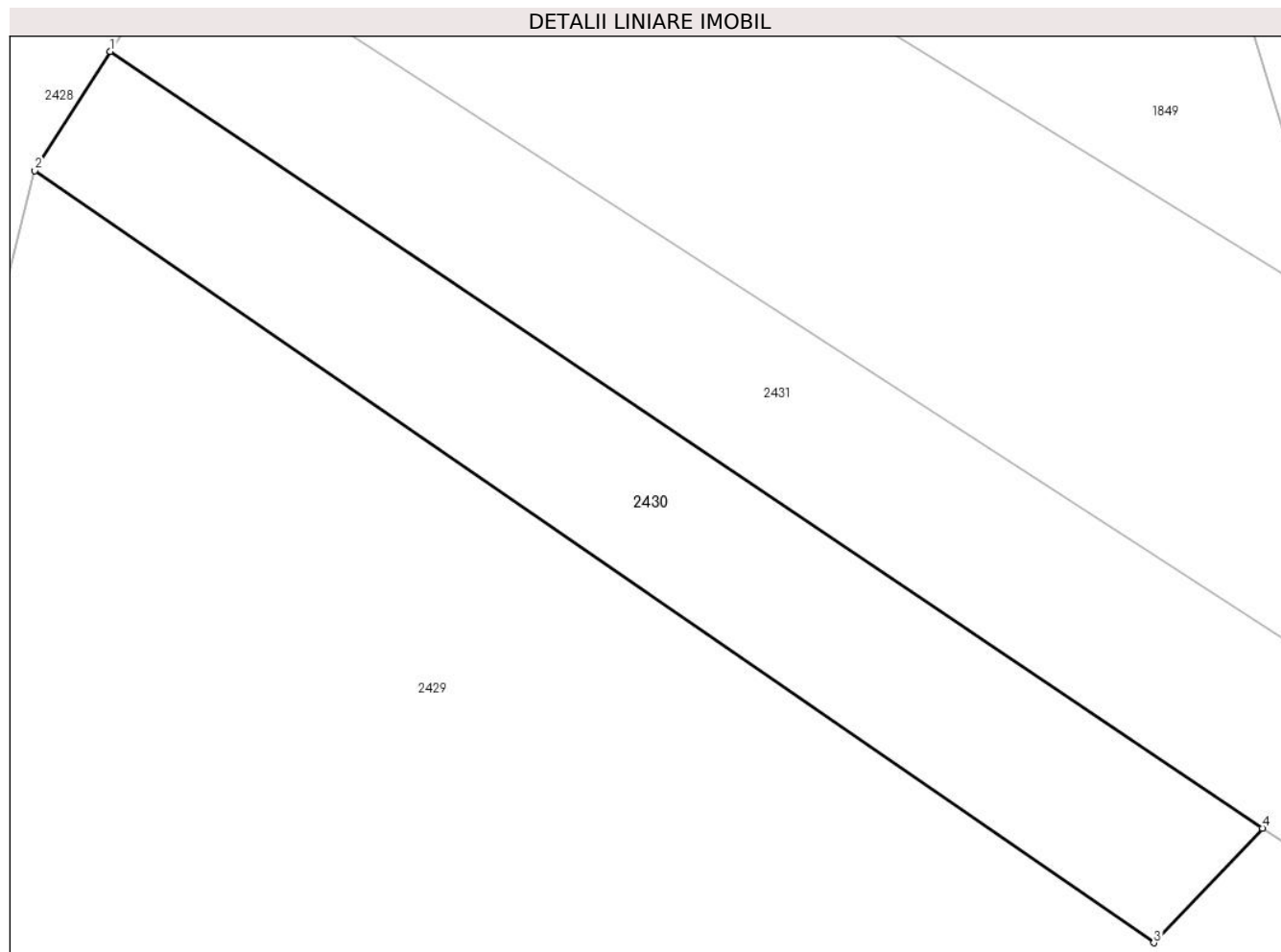
Inscrieri privind dezmembramintele dreptului de proprietate, drepturi reale de garanție și sarcini		Referințe
2430 / 26/11/2024		
Act Notarial nr. 3291, din 14/08/2003 emis de BNP BUZDUGA CATALINA;		
C1	Intabulare, drept de UZUFRACT VIAGERSi obligatia de intretinere, dobandit prin lesire Din Indiviziune, cota actuala 1/1 1) DUDICI MARIA	A1

Anexa Nr. 1 La Partea I

Teren

Nr cadastral	Suprafața (mp)*	Observații / Referințe
	1.200	

* Suprafața este determinată în planul de proiecție Stereo 70.



Date referitoare la teren

Crt	Categorie folosință	Intravilan	Suprafața (mp)	Tarla	Parcelă	Nr. topo	Observații / Referințe
1	arabil	NU	1.200	-	-	1398/1	

Lungime Segmente

1) Valorile lungimilor segmentelor sunt obținute din proiecție în plan.

Punct început	X / Y	Punct sfârșit	X / Y	Lungime segment (** (m)
1	564.912,804 691.225,622	2	564.907,019 691.216,479	10.819
2	564.907,019 691.216,479	3	564.992,886 691.157,305	104.282
3	564.992,886 691.157,305	4	565.001,214 691.166,093	12.107
4	565.001,214 691.166,093	1	564.912,804 691.225,622	106.583

** Lungimile segmentelor sunt determinate în planul de proiecție Stereo 70 și sunt rotunjite la 1 milimetru.

***** Distanţa dintre puncte este formată din segmente cumulate ce sunt mai mici decât valoarea 1 milimetru.**

**DATE DESPRE IMOBILUL NR. 2431**

Oficiul de Cadastru și Publicitate Imobiliară SUCEAVA
Biroul de Cadastru și Publicitate Imobiliară Radauti

A. Partea I. Descrierea imobilului

TEREN Extravilan

Adresa: Jud. Suceava

Nr. Crt	Nr cadastral Nr. topografic	Suprafața* (mp)	Observații / Referințe
A1		1.300	Sector cadastral:10 Teren neimprejmut;

B. Partea II. Proprietari și acte

Inscrieri privitoare la dreptul de proprietate și alte drepturi reale	Referințe
2431 / 26/11/2024	
Act Normativ nr. 7, din 13/03/1996 emis de PARLAMENTUL ROMANIEI;	
B1	A1
Intabulare, drept de PROPRIETATE, dobandit prin Lege, cota actuala 1/1 1) NEIDENTIFICAT NEIDENTIFICAT	
Act Administrativ nr. 6869, din 26/11/2024 emis de Primaria Orasului Solca;	
B2	A1
se noteaza posesia factica in favoarea lui 1) COLTUNEAC ANELIA	

C. Partea III. SARCINI .

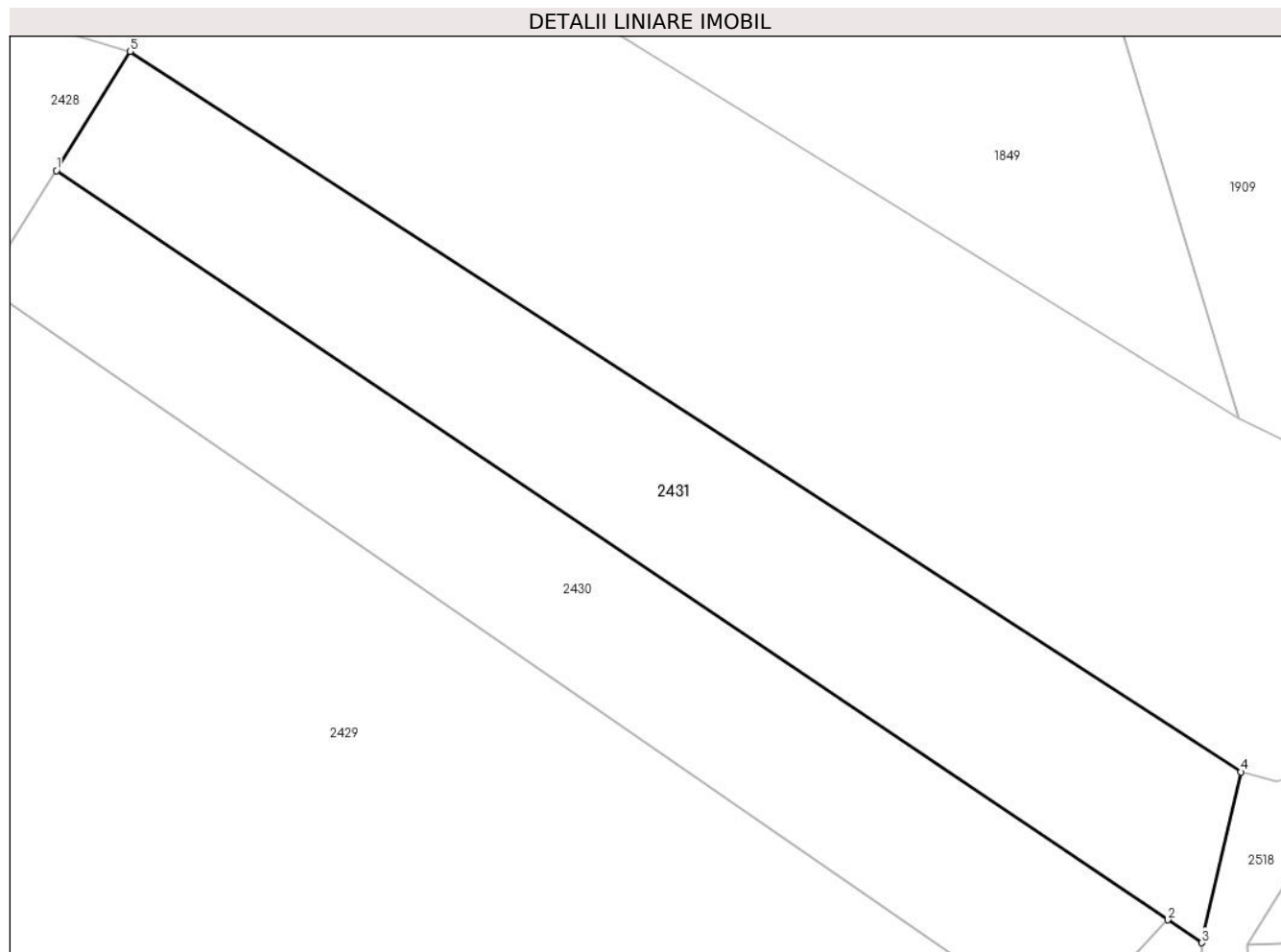
Inscrieri privind dezmembramintele dreptului de proprietate, drepturi reale de garanție și sarcini	Referințe
NU SUNT	

Anexa Nr. 1 La Partea I

Teren

Nr cadastral	Suprafața (mp)*	Observații / Referințe
	1.300	

* Suprafața este determinată în planul de proiecție Stereo 70.



Date referitoare la teren

Crt	Categorie folosință	Intra vilan	Suprafața (mp)	Tarla	Parcelă	Nr. topo	Observații / Referințe
1	arabil	NU	1.300	-	-	1518	

Lungime Segmente

1) Valorile lungimilor segmentelor sunt obținute din proiecție în plan.

Punct început	X / Y	Punct sfârșit	X / Y	Lungime segment (** (m)
1	564.912,804 691.225,622	2	565.001,214 691.166,093	106.583
2	565.001,214 691.166,093	3	565.003,907 691.164,278	3.248
3	565.003,907 691.164,278	4	565.007,024 691.177,852	13.927
4	565.007,024 691.177,852	5	564.918,667 691.235,09	105.277
5	564.918,667 691.235,09	1	564.912,804 691.225,622	11.136

**** Lungimile segmentelor sunt determinate în planul de proiecție Stereo 70 și sunt rotunjite la 1 milimetru.**

***** Distanța dintre puncte este formată din segmente cumulate ce sunt mai mici decât valoarea 1 milimetru.**

**DATE DESPRE IMOBILUL NR. 2432**

Oficiul de Cadastru și Publicitate Imobiliară SUCEAVA
Biroul de Cadastru și Publicitate Imobiliară Radauti

A. Partea I. Descrierea imobilului

TEREN Extravilan

Adresa: Jud. Suceava

Nr. Crt	Nr cadastral Nr. topografic	Suprafața* (mp)	Observații / Referințe
A1		3.600	Sector cadastral:10 Teren neimprejmuit;

B. Partea II. Proprietari și acte

Inscrieri privitoare la dreptul de proprietate și alte drepturi reale	Referințe
2432 / 26/11/2024	
Act Notarial nr. 336, din 15/03/2021 emis de NP Suraki Elena;	
B1	A1
Intabulare, drept de PROPRIETATE, dobandit prin Iesire Din Indiviziune, cota actuala 1/1, cota initiala 1/1 1) CIOBOTARU ADRIANA	

C. Partea III. SARCINI .

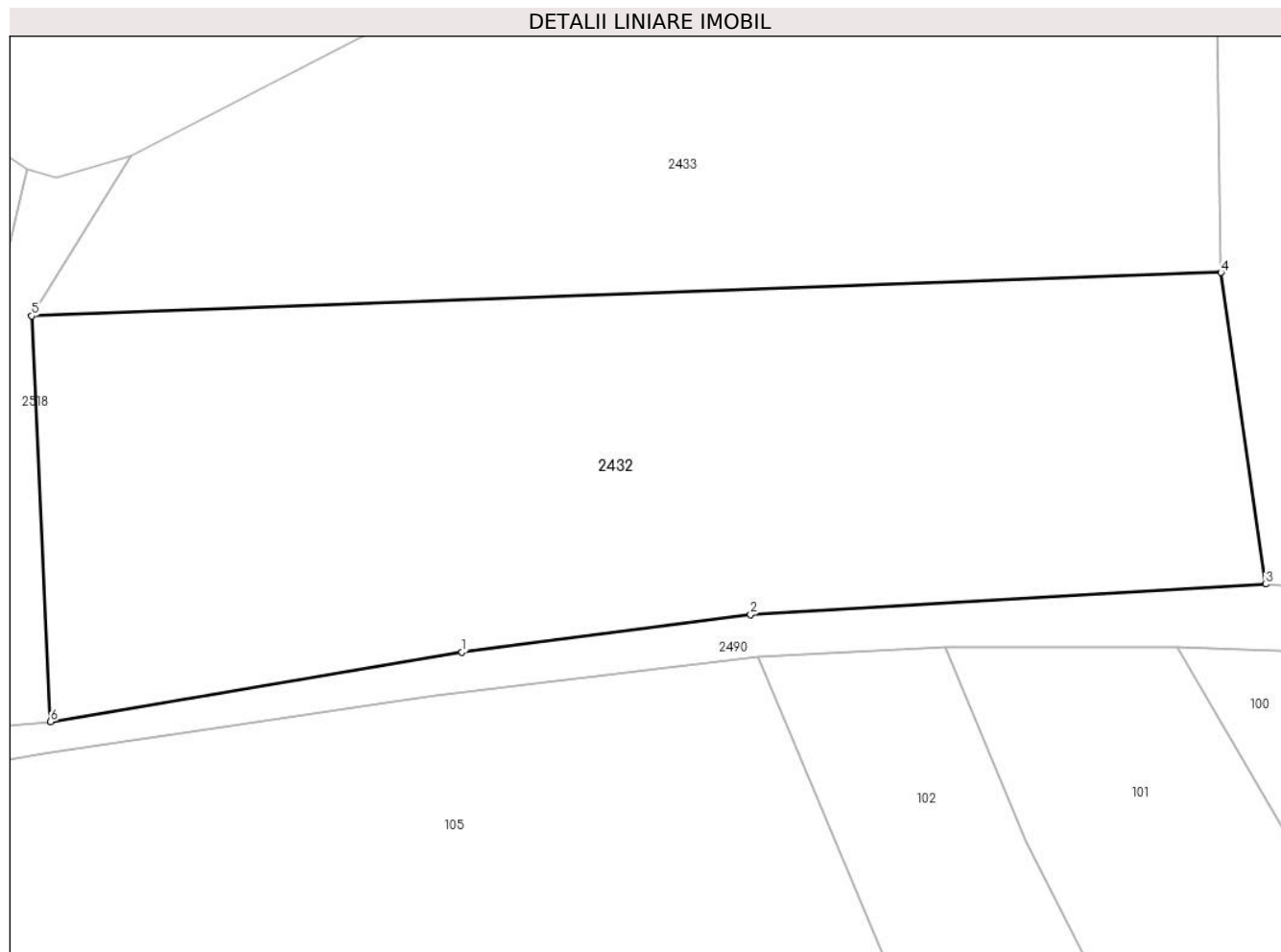
Inscrieri privind dezmembramintele dreptului de proprietate, drepturi reale de garanție și sarcini	Referințe
NU SUNT	

Anexa Nr. 1 La Partea I

Teren

Nr cadastral	Suprafața (mp)*	Observații / Referințe
	3.600	

* Suprafața este determinată în planul de proiecție Stereo 70.



Date referitoare la teren

Crt	Categorie folosință	Intravilan	Suprafața (mp)	Tarla	Parcelă	Nr. topo	Observații / Referințe
1	arabil	NU	3.600	-	-	1386	

Lungime Segmente

1) Valorile lungimilor segmentelor sunt obținute din proiecție în plan.

Punct început	X / Y	Punct sfârșit	X / Y	Lungime segment (** (m)
1	565.047,611 691.132,847	2	565.074,516 691.136,341	27.131
2	565.074,516 691.136,341	3	565.122,519 691.139,171	48.086
3	565.122,519 691.139,171	4	565.118,348 691.168,189	29.316
4	565.118,348 691.168,189	5	565.007,499 691.164,14	110.923
5	565.007,499 691.164,14	6	565.009,258 691.126,369	37.812

Punct început	X / Y	Punct sfârșit	X / Y	Lungime segment (** (m)
6	565.009,258 691.126,369	1	565.047,611 691.132,847	38.896

** Lungimile segmentelor sunt determinate în planul de proiecție Stereo 70 și sunt rotunjite la 1 milimetru.

*** Distanța dintre puncte este formată din segmente cumulate ce sunt mai mici decât valoarea 1 milimetru.

**DATE DESPRE IMOBILUL NR. 2433**

Oficiul de Cadastru și Publicitate Imobiliară SUCEAVA
Biroul de Cadastru și Publicitate Imobiliară Radauti

A. Partea I. Descrierea imobilului

TEREN Extravilan

Adresa: Jud. Suceava

Nr. Crt	Nr cadastral Nr. topografic	Suprafața* (mp)	Observații / Referințe
A1		3.600	Sector cadastral:10 Teren neimprejmut;

B. Partea II. Proprietari și acte

Inscrieri privitoare la dreptul de proprietate și alte drepturi reale		Referințe
2433 / 26/11/2024		
Act Normativ nr. 7, din 13/03/1996 emis de PARLAMENTUL ROMANIEI;		
B1	Intabulare, drept de PROPRIETATE, dobandit prin Lege, cota actuala 1/1 1) NEIDENTIFICAT NEIDENTIFICAT	A1
Act Administrativ nr. 6907, din 26/11/2024 emis de Primaria Orasului Solca;		
B2	se noteaza posesia factica in favoarea lui 1) FILIMON VASILE 2) FILIMON MARIANA DOINA	A1

C. Partea III. SARCINI .

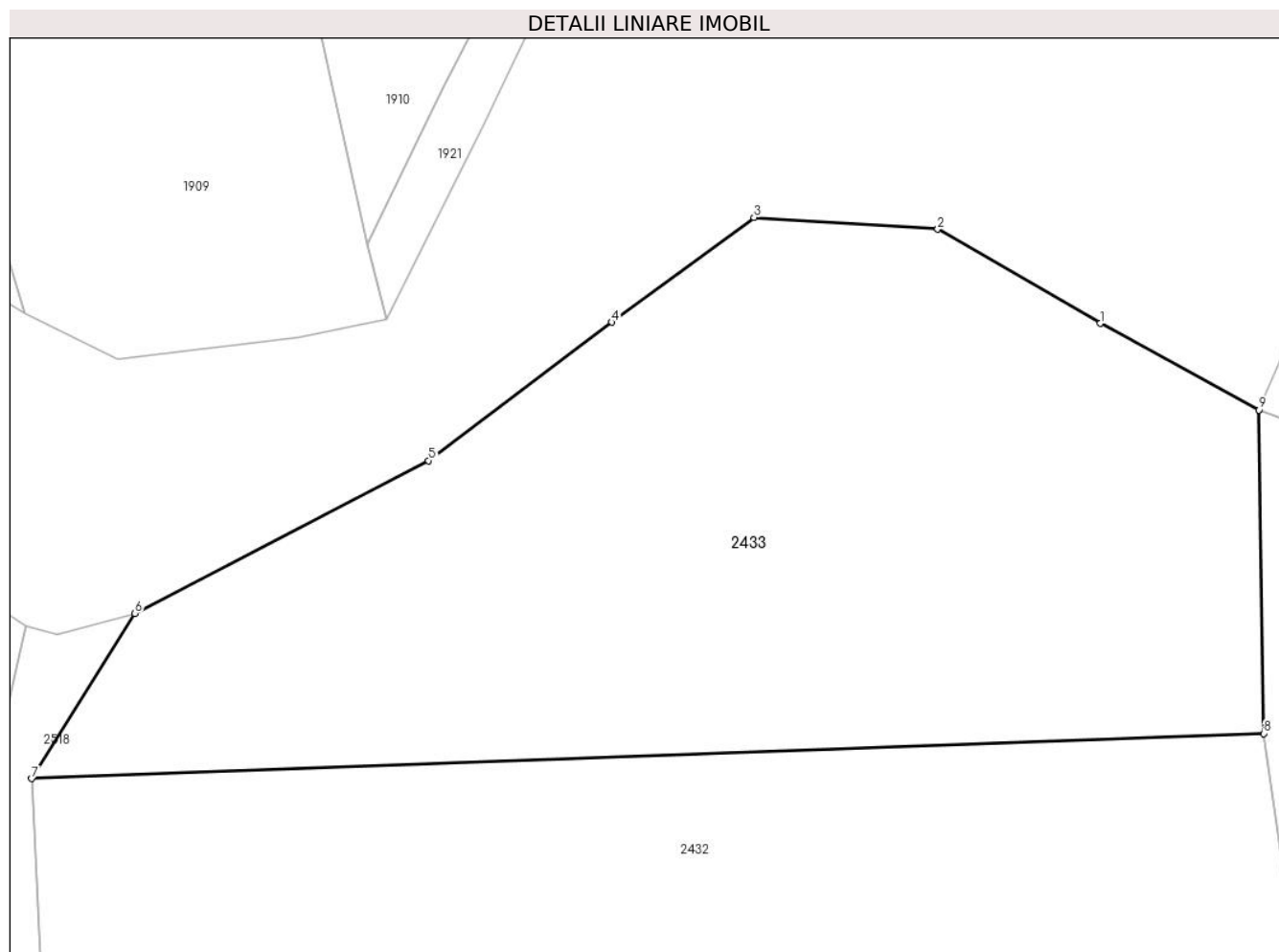
Inscrieri privind dezmembramintele dreptului de proprietate, drepturi reale de garanție și sarcini	Referințe
NU SUNT	

Anexa Nr. 1 La Partea I

Teren

Nr cadastral	Suprafața (mp)*	Observații / Referințe
	3.600	

* Suprafața este determinată în planul de proiecție Stereo 70.



Date referitoare la teren

Crt	Categorie folosință	Intravilan	Suprafața (mp)	Tarla	Parcelă	Nr. topo	Observații / Referințe
1	arabil	NU	3.600	-	-	1586/1	

Lungime Segmente

1) Valorile lungimilor segmentelor sunt obținute din proiecție în plan.

Punct început	X / Y	Punct sfârșit	X / Y	Lungime segment (** (m)
1	565.103,633 691.205,06	2	565.089,019 691.213,531	16.892
2	565.089,019 691.213,531	3	565.072,485 691.214,595	16.568
3	565.072,485 691.214,595	4	565.059,704 691.205,168	15.882
4	565.059,704 691.205,168	5	565.043,207 691.192,727	20.662
5	565.043,207 691.192,727	6	565.016,789 691.178,995	29.774

Punct început	X / Y	Punct sfârșit	X / Y	Lungime segment (** (m)
6	565.016,789 691.178,995	7	565.007,499 691.164,14	17.521
7	565.007,499 691.164,14	8	565.118,348 691.168,189	110.923
8	565.118,348 691.168,189	9	565.117,938 691.197,275	29.089
9	565.117,938 691.197,275	1	565.103,633 691.205,06	16.286

** Lungimile segmentelor sunt determinate în planul de proiecție Stereo 70 și sunt rotunjite la 1 milimetru.

*** Distanța dintre puncte este formată din segmente cumulate ce sunt mai mici decât valoarea 1 milimetru.

**DATE DESPRE IMOBILUL NR. 2434**

Oficiul de Cadastru și Publicitate Imobiliară SUCEAVA
Biroul de Cadastru și Publicitate Imobiliară Radauti

A. Partea I. Descrierea imobilului

TEREN Extravilan

Adresa: Jud. Suceava

Nr. Crt	Nr cadastral Nr. topografic	Suprafața* (mp)	Observații / Referințe
A1		1.300	Sector cadastral:10 Teren neimprejmut;

B. Partea II. Proprietari și acte

Inscrieri privitoare la dreptul de proprietate și alte drepturi reale		Referințe
2434 / 26/11/2024		
Act Normativ nr. 7, din 13/03/1996 emis de PARLAMENTUL ROMANIEI;		
B1	Intabulare, drept de PROPRIETATE, dobandit prin Lege, cota actuala 1/1 1) NEIDENTIFICAT NEIDENTIFICAT	A1
Act Administrativ nr. 6870, din 26/11/2024 emis de Primaria Orasului Solca;		
B2	se noteaza posesia factica in favoarea lui 1) GALES MINA 2) GALES GHEORGHE	A1

C. Partea III. SARCINI .

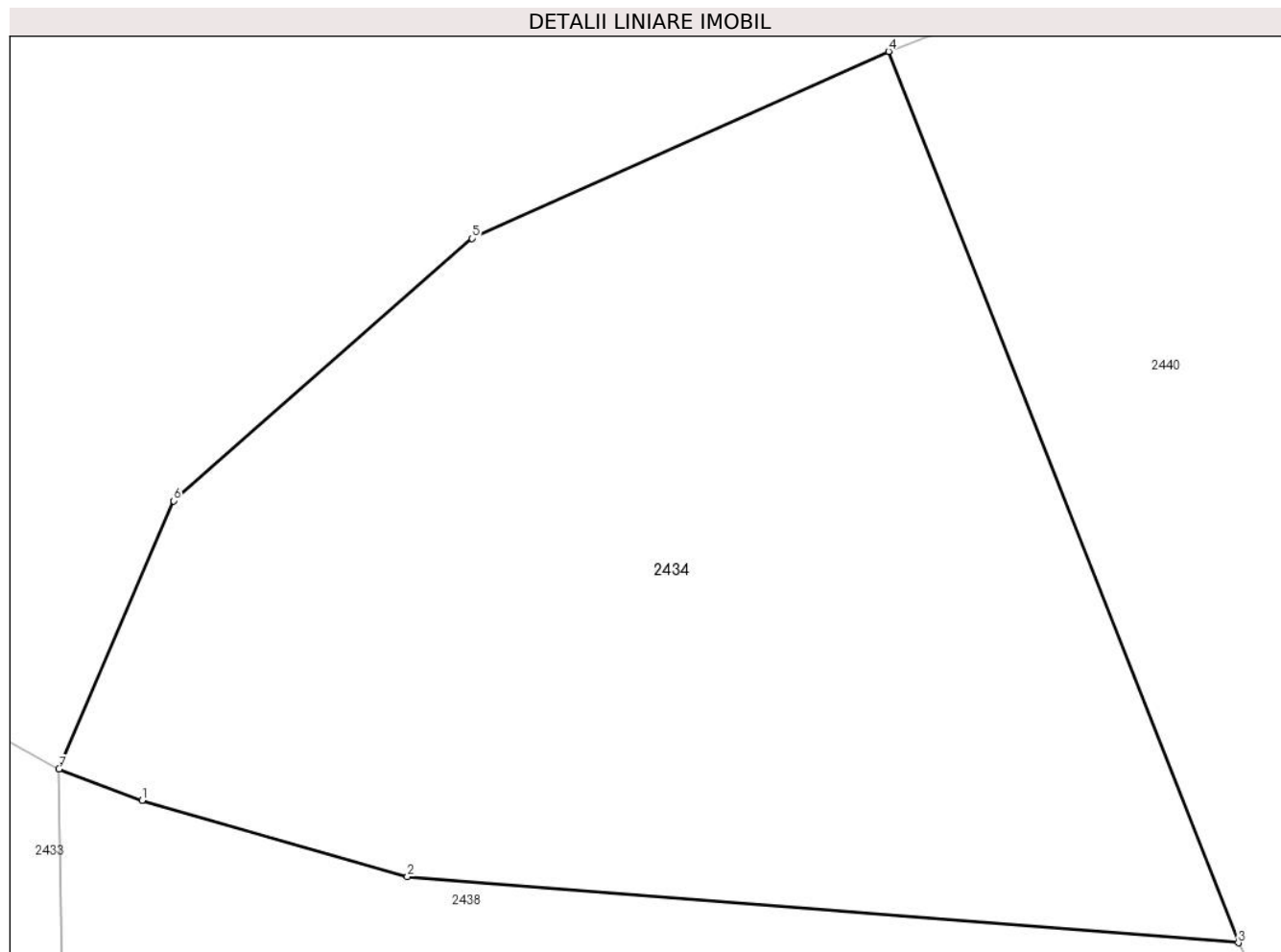
Inscrieri privind dezmembramintele dreptului de proprietate, drepturi reale de garanție și sarcini	Referințe
NU SUNT	

Anexa Nr. 1 La Partea I

Teren

Nr cadastral	Suprafața (mp)*	Observații / Referințe
	1.300	

* Suprafața este determinată în planul de proiecție Stereo 70.



Date referitoare la teren

Crt	Categorie folosință	Intravilan	Suprafața (mp)	Tarla	Parcelă	Nr. topo	Observații / Referințe
1	arabil	NU	1.300	-	-	1865	

Lungime Segmente

1) Valorile lungimilor segmentelor sunt obținute din proiecție în plan.

Punct început	X / Y	Punct sfârșit	X / Y	Lungime segment (** (m)
1	565.121,728 691.195,852	2	565.133,817 691.192,372	12.58
2	565.133,817 691.192,372	3	565.171,697 691.189,361	37.999
3	565.171,697 691.189,361	4	565.155,751 691.229,944	43.603
4	565.155,751 691.229,944	5	565.136,773 691.221,431	20.8
5	565.136,773 691.221,431	6	565.123,168 691.209,481	18.108

Punct început	X / Y	Punct sfârșit	X / Y	Lungime segment (** (m)
6	565.123,168 691.209,481	7	565.117,938 691.197,275	13.279
7	565.117,938 691.197,275	1	565.121,728 691.195,852	4.048

** Lungimile segmentelor sunt determinate în planul de proiecție Stereo 70 și sunt rotunjite la 1 milimetru.

*** Distanța dintre puncte este formată din segmente cumulate ce sunt mai mici decât valoarea 1 milimetru.

**DATE DESPRE IMOBILUL NR. 2435**

Oficiul de Cadastru și Publicitate Imobiliară SUCEAVA
 Biroul de Cadastru și Publicitate Imobiliară Radauti

A. Partea I. Descrierea imobilului

TEREN Extravilan

Nr. CF vechi:2950

Adresa: Jud. Suceava

Nr. Crt	Nr cadastral Nr. topografic	Suprafața* (mp)	Observații / Referințe
A1	33151	2.054	Sector cadastral:10 Teren neimprejmuit;

B. Partea II. Proprietari și acte

Inscrieri privitoare la dreptul de proprietate și alte drepturi reale		Referințe
2435 / 26/11/2024		
Act Notarial nr. 404, din 12/08/2020 emis de Buzduga Dana Alina;		
B1	Intabulare, drept de PROPRIETATE bun comun in ndev. cu titlu de donatie, dobandit prin Conventie, cota actuala 1/1, cota initiala 1/1 1) LUCAN STEFAN 2) LUCAN MARIA	A1

C. Partea III. SARCINI .

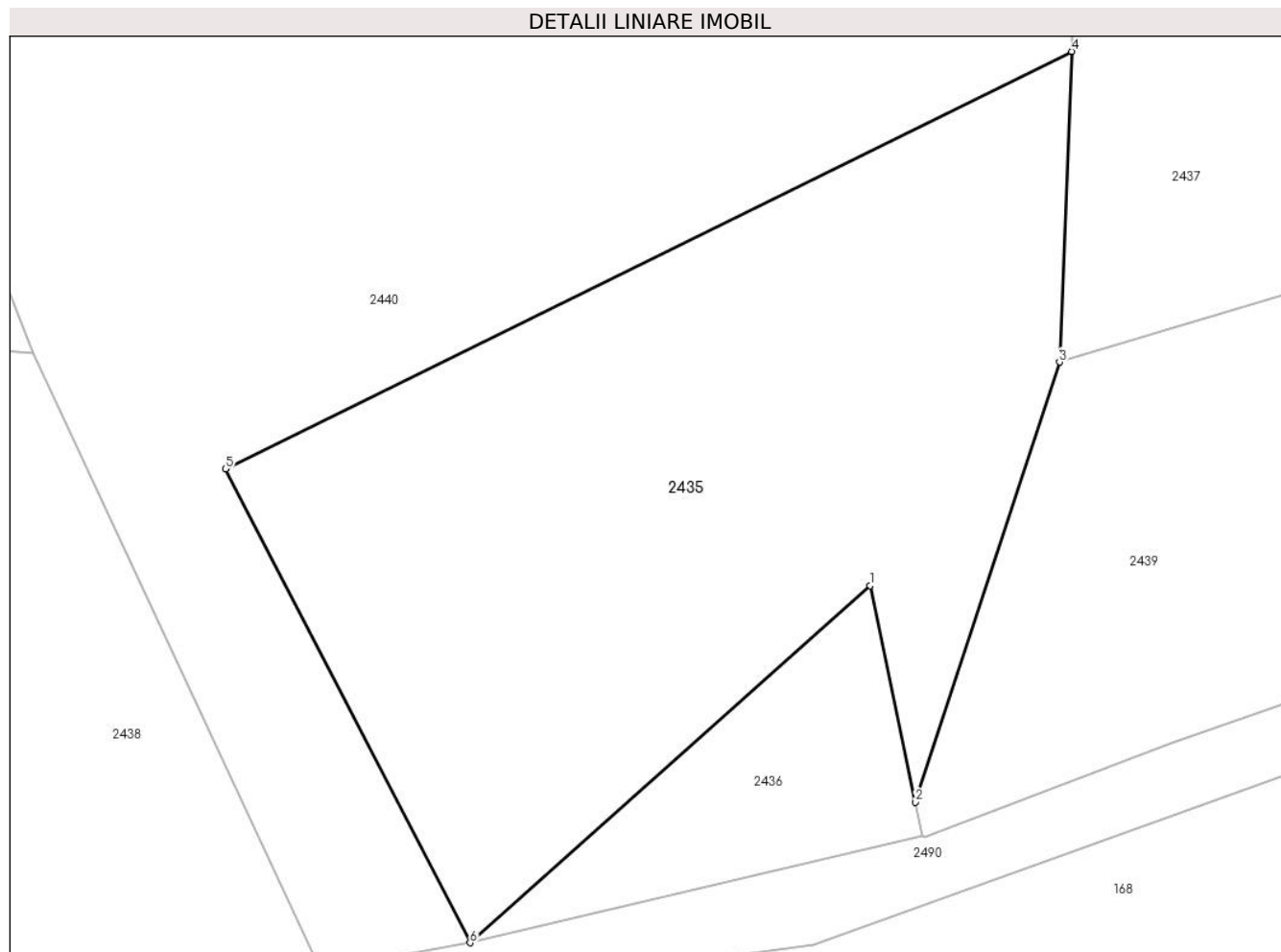
Inscrieri privind dezmembramintele dreptului de proprietate, drepturi reale de garanție și sarcini	Referințe
NU SUNT	

Anexa Nr. 1 La Partea I

Teren

Nr cadastral	Suprafața (mp)*	Observații / Referințe
33151	2.054	

* Suprafața este determinată în planul de proiecție Stereo 70.



Date referitoare la teren

Crt	Categorie folosință	Intravilan	Suprafața (mp)	Tarla	Parcelă	Nr. topo	Observații / Referințe
1	arabil	NU	2.054	-	-	1386/3	

Lungime Segmente

1) Valorile lungimilor segmentelor sunt obținute din proiecție în plan.

Punct început	X / Y	Punct sfârșit	X / Y	Lungime segment (** (m)
1	565.233,623 691.172,174	2	565.236,976 691.156,201	16.321
2	565.236,976 691.156,201	3	565.247,634 691.188,694	34.196
3	565.247,634 691.188,694	4	565.248,546 691.211,641	22.965
4	565.248,546 691.211,641	5	565.185,96 691.180,81	69.768
5	565.185,96 691.180,81	6	565.204,045 691.145,807	39.399

Punct început	X / Y	Punct sfârșit	X / Y	Lungime segment (** (m)
6	565.204,045 691.145,807	1	565.233,623 691.172,174	39.624

** Lungimile segmentelor sunt determinate în planul de proiecție Stereo 70 și sunt rotunjite la 1 milimetru.

*** Distanța dintre puncte este formată din segmente cumulate ce sunt mai mici decât valoarea 1 milimetru.

**DATE DESPRE IMOBILUL NR. 2436**

Oficiul de Cadastru și Publicitate Imobiliară SUCEAVA
Biroul de Cadastru și Publicitate Imobiliară Radauti

A. Partea I. Descrierea imobilului

TEREN Extravilan

Nr. CF vechi:2950

Adresa: Jud. Suceava

Nr. Crt	Nr cadastral Nr. topografic	Suprafața* (mp)	Observații / Referințe
A1	33152	324	Sector cadastral:10 Teren neimprejmit;

B. Partea II. Proprietari și acte

Inscrieri privitoare la dreptul de proprietate și alte drepturi reale		Referințe
2436 / 26/11/2024		
Act Notarial nr. 404(act don.), din 12/08/2020 emis de Buzduga Dana Alina;		
B1	Intabulare, drept de PROPRIETATE bun comun in dev. cu titlu de donatie, dobandit prin Conventie, cota actuala 1/1, cota initiala 1/1 1) LUCAN STEFAN 2) LUCAN MARIA	A1

C. Partea III. SARCINI .

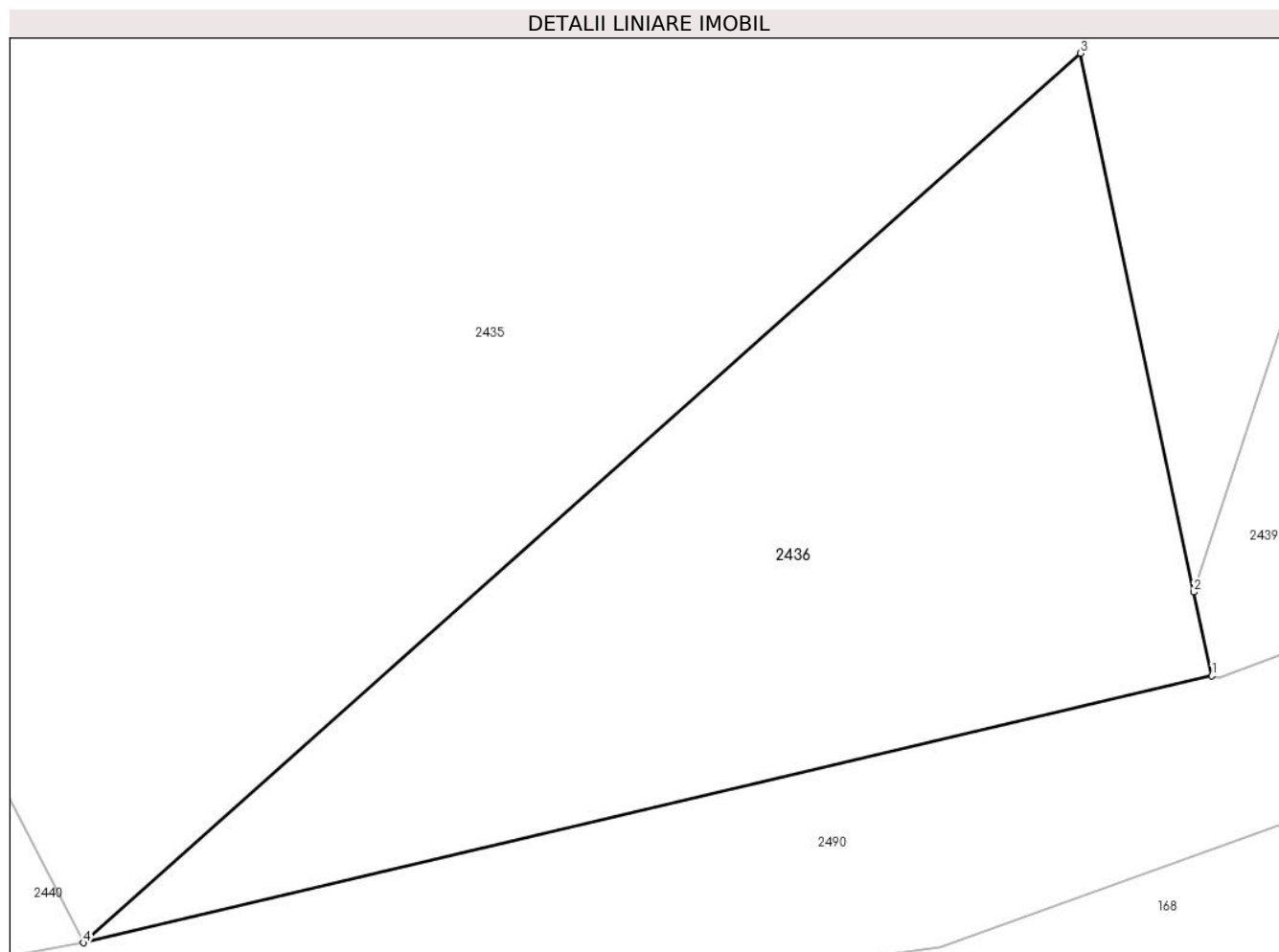
Inscrieri privind dezmembramintele dreptului de proprietate, drepturi reale de garanție și sarcini	Referințe
NU SUNT	

Anexa Nr. 1 La Partea I

Teren

Nr cadastral	Suprafața (mp)*	Observații / Referințe
33152	324	

* Suprafața este determinată în planul de proiecție Stereo 70.



Date referitoare la teren

Crt	Categorie folosință	Intra vilan	Suprafața (mp)	Tarla	Parcelă	Nr. topo	Observații / Referințe
1	arabil	NU	324	-	-	1389	

Lungime Segmente

1) Valorile lungimilor segmentelor sunt obținute din proiecție în plan.

Punct început	X / Y	Punct sfârșit	X / Y	Lungime segment (** (m)
1	565.237,515 691.153,719	2	565.236,976 691.156,201	2.54
2	565.236,976 691.156,201	3	565.233,623 691.172,174	16.321
3	565.233,623 691.172,174	4	565.204,045 691.145,807	39.624
4	565.204,045 691.145,807	1	565.237,515 691.153,719	34.392

** Lungimile segmentelor sunt determinate în planul de proiecție Stereo 70 și sunt rotunjite la 1 milimetru.

***** Distanţa dintre puncte este formată din segmente cumulate ce sunt mai mici decât valoarea 1 milimetru.**

**DATE DESPRE IMOBILUL NR. 2437**

Oficiul de Cadastru și Publicitate Imobiliară SUCEAVA
Biroul de Cadastru și Publicitate Imobiliară Radauti

A. Partea I. Descrierea imobilului

TEREN Extravilan

Nr. CF vechi:2792

Adresa: Jud. Suceava

Nr. Crt	Nr cadastral Nr. topografic	Suprafața* (mp)	Observații / Referințe
A1	30294	2.600	Sector cadastral:10 Teren neimprejmuit;

B. Partea II. Proprietari și acte

Inscrieri privitoare la dreptul de proprietate și alte drepturi reale		Referințe
2437 / 26/11/2024		
Act Notarial nr. 63, din 02/06/2010 emis de BNP BORCUTEAN LILIANA BRAILA;		
B1	Intabulare, drept de PROPRIETATE bun propriu, dobandit prin Succesiune, cota actuala 1/1, cota initiala 1/1	A1
	1) BASTURESCU LEONARD EUGEN	
	<i>OBSERVATII: adus B1</i>	

C. Partea III. SARCINI .

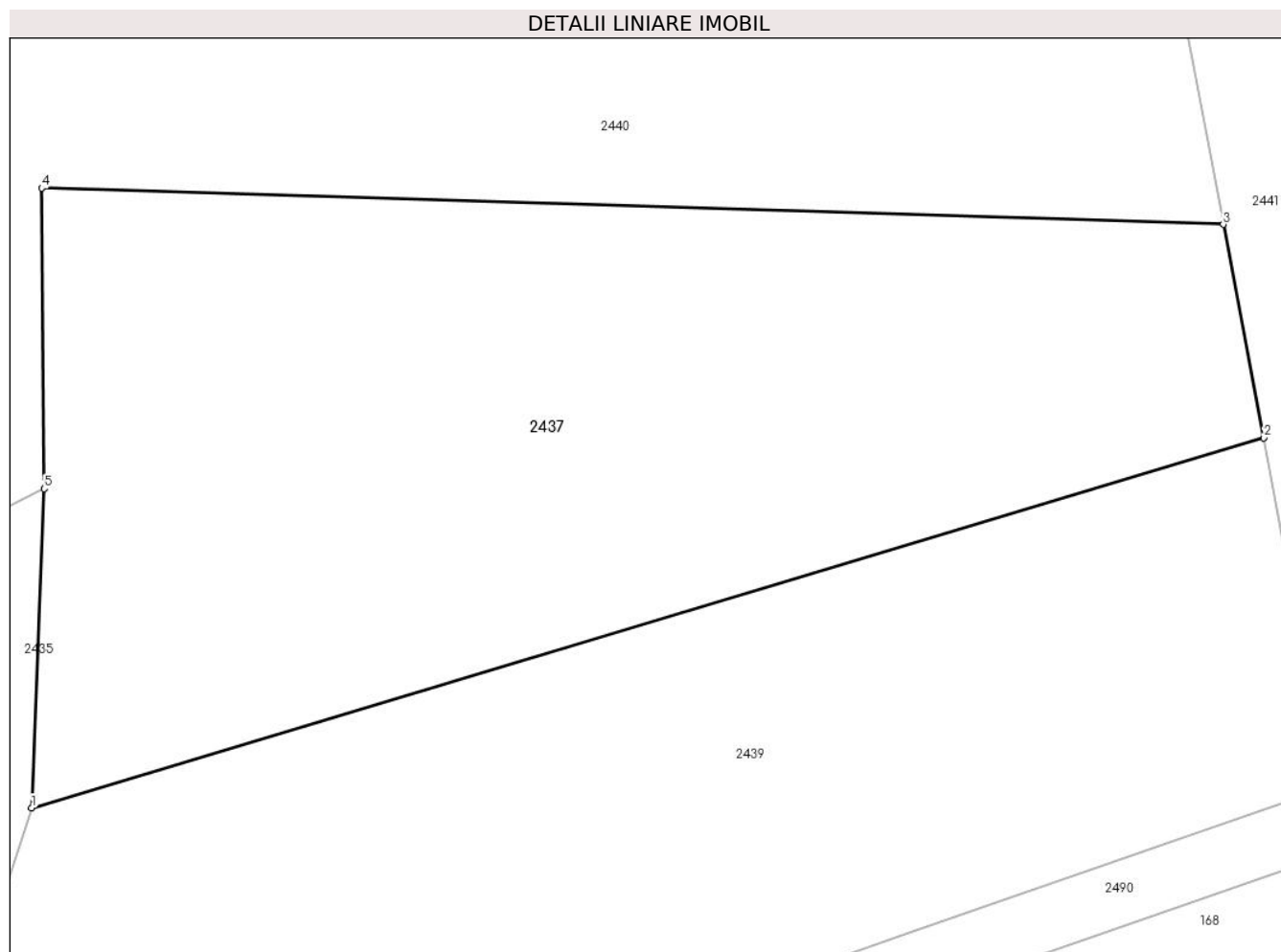
Inscrieri privind dezmembramintele dreptului de proprietate, drepturi reale de garanție și sarcini	Referințe
NU SUNT	

Anexa Nr. 1 La Partea I

Teren

Nr cadastral	Suprafața (mp)*	Observații / Referințe
30294	2.600	

* Suprafața este determinată în planul de proiecție Stereo 70.



Date referitoare la teren

Crt	Categorie folosință	Intra vilan	Suprafața (mp)	Tarla	Parcelă	Nr. topo	Observații / Referințe
1	arabil	NU	2.600	-	-	1386/1	

Lungime Segmente

1) Valorile lungimilor segmentelor sunt obținute din proiecție în plan.

Punct început	X / Y	Punct sfârșit	X / Y	Lungime segment (** (m)
1	565.247,634 691.188,694	2	565.336,258 691.215,307	92.534
2	565.336,258 691.215,307	3	565.333,332 691.230,632	15.602
3	565.333,332 691.230,632	4	565.248,351 691.233,25	85.021
4	565.248,351 691.233,25	5	565.248,546 691.211,641	21.61
5	565.248,546 691.211,641	1	565.247,634 691.188,694	22.965

**** Lungimile segmentelor sunt determinate în planul de proiecție Stereo 70 și sunt rotunjite la 1 milimetru.**

***** Distanța dintre puncte este formată din segmente cumulate ce sunt mai mici decât valoarea 1 milimetru.**

**DATE DESPRE IMOBILUL NR. 2438**

Oficiul de Cadastru și Publicitate Imobiliară SUCEAVA
Biroul de Cadastru și Publicitate Imobiliară Radauti

A. Partea I. Descrierea imobilului

TEREN Extravilan

Adresa: Jud. Suceava

Nr. Crt	Nr cadastral Nr. topografic	Suprafața* (mp)	Observații / Referințe
A1		3.300	Sector cadastral:10 Teren neimprejmut;

B. Partea II. Proprietari și acte

Inscrieri privitoare la dreptul de proprietate și alte drepturi reale		Referințe
2438 / 26/11/2024		
Act Normativ nr. 7, din 13/03/1996 emis de PARLAMENTUL ROMANIEI;		
B1	Intabulare, drept de PROPRIETATE, dobandit prin Lege, cota actuala 1/1 1) NEIDENTIFICAT NEIDENTIFICAT	A1
Act Administrativ nr. 7314, din 16/12/2024 emis de Primaria Orasului Solca;		
B2	se noteaza posesia factica in favoarea lui 1) LUCAN STEFAN 2) LUCAN MARIA	A1

C. Partea III. SARCINI .

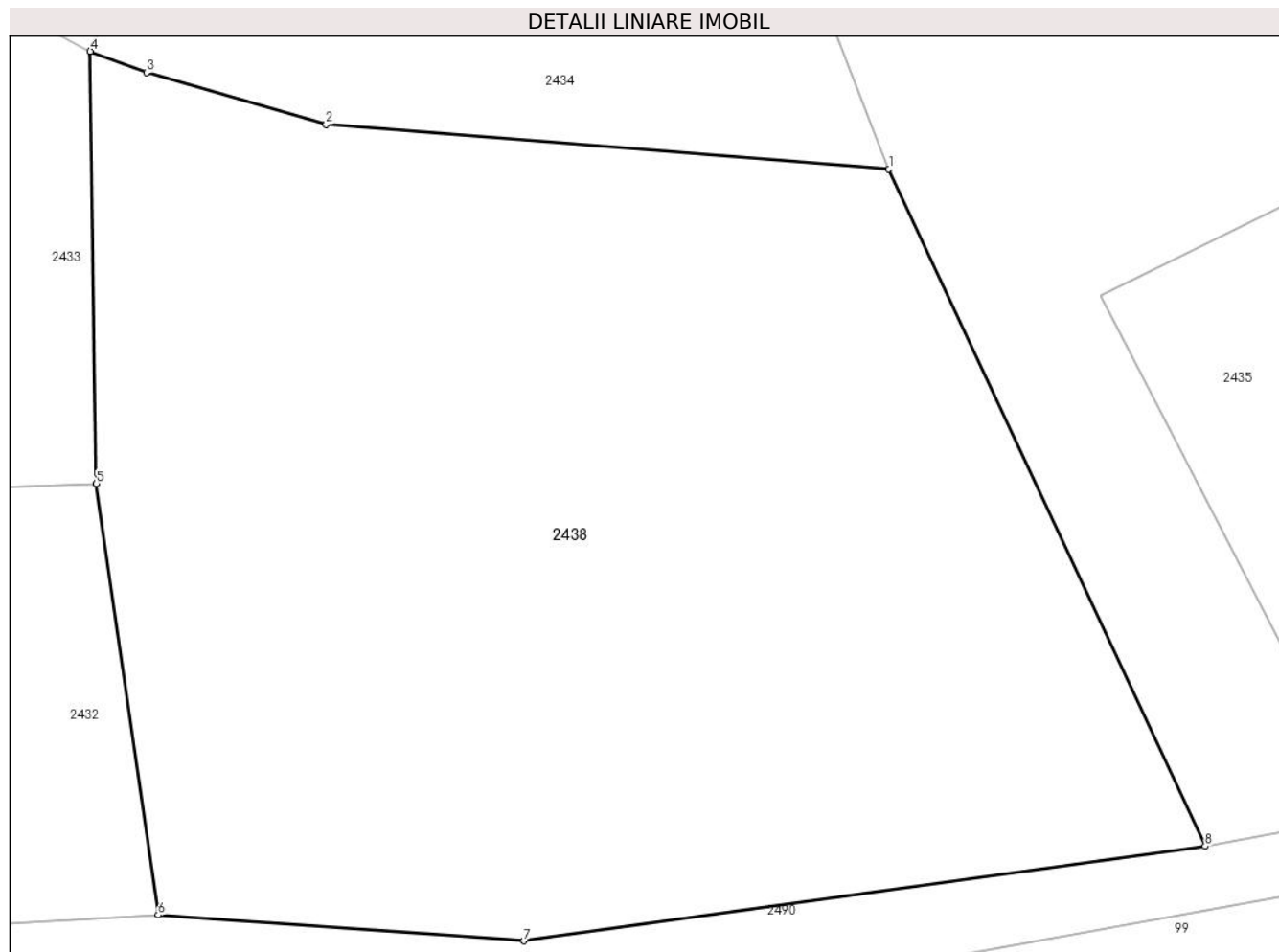
Inscrieri privind dezmembramintele dreptului de proprietate, drepturi reale de garanție și sarcini	Referințe
NU SUNT	

Anexa Nr. 1 La Partea I

Teren

Nr cadastral	Suprafața (mp)*	Observații / Referințe
	3.300	

* Suprafața este determinată în planul de proiecție Stereo 70.



Date referitoare la teren

Crt	Categorie folosință	Intravilan	Suprafața (mp)	Tarla	Parcelă	Nr. topo	Observații / Referințe
1	arabil	NU	3.300	-	-	1389	

Lungime Segmente

1) Valorile lungimilor segmentelor sunt obținute din proiecție în plan.

Punct început	X / Y	Punct sfârșit	X / Y	Lungime segment (** (m)
1	565.171,697 691.189,361	2	565.133,817 691.192,372	37.999
2	565.133,817 691.192,372	3	565.121,728 691.195,852	12.58
3	565.121,728 691.195,852	4	565.117,938 691.197,275	4.048
4	565.117,938 691.197,275	5	565.118,348 691.168,189	29.089
5	565.118,348 691.168,189	6	565.122,519 691.139,171	29.316

Punct început	X / Y	Punct sfârșit	X / Y	Lungime segment (** (m)
6	565.122,519 691.139,171	7	565.147,135 691.137,437	24.677
7	565.147,135 691.137,437	8	565.192,978 691.143,804	46.283
8	565.192,978 691.143,804	1	565.171,697 691.189,361	50.282

** Lungimile segmentelor sunt determinate în planul de proiecție Stereo 70 și sunt rotunjite la 1 milimetru.

*** Distanța dintre puncte este formată din segmente cumulate ce sunt mai mici decât valoarea 1 milimetru.

**DATE DESPRE IMOBILUL NR. 2439**

Oficiul de Cadastru și Publicitate Imobiliară SUCEAVA
Biroul de Cadastru și Publicitate Imobiliară Radauti

A. Partea I. Descrierea imobilului

TEREN Extravilan

Adresa: Jud. Suceava

Nr. Crt	Nr cadastral Nr. topografic	Suprafața* (mp)	Observații / Referințe
A1		2.800	Sector cadastral:10 Teren neimprejmuit;

B. Partea II. Proprietari și acte

Inscrieri privitoare la dreptul de proprietate și alte drepturi reale		Referințe
2439 / 26/11/2024		
Act Normativ nr. 7, din 13/03/1996 emis de PARLAMENTUL ROMANIEI;		
B1	Intabulare, drept de PROPRIETATE, dobândit prin Lege, cota actuala 1/1 1) NEIDENTIFICAT NEIDENTIFICAT	A1
Act Administrativ nr. 7315, din 16/12/2024 emis de Primaria Orasului Solca;		
B2	se noteaza posesia factica in favoarea lui 1) LUCAN STEFAN 2) LUCAN MARIA	A1

C. Partea III. SARCINI .

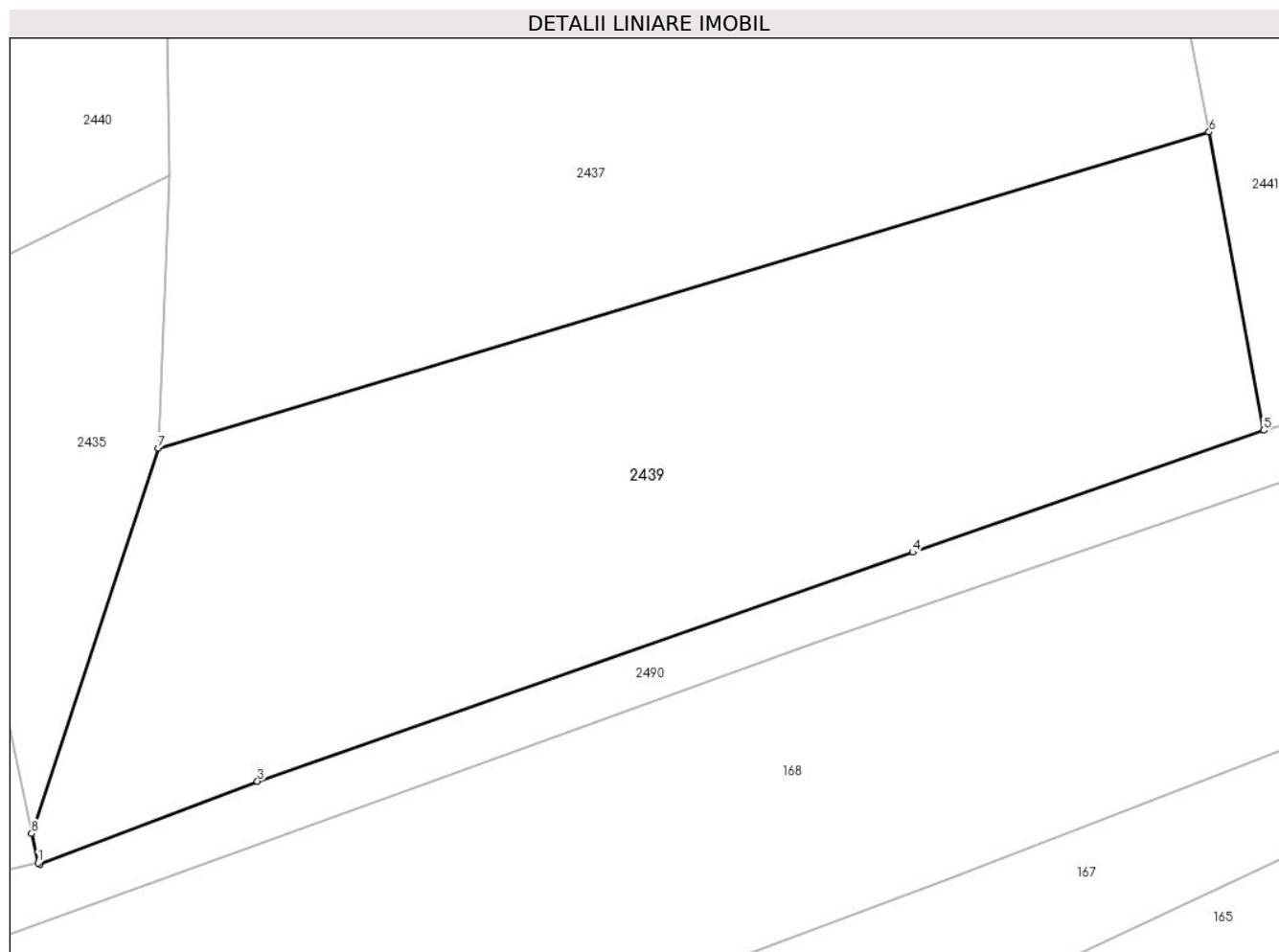
Inscrieri privind dezmembramintele dreptului de proprietate, drepturi reale de garanție și sarcini	Referințe
NU SUNT	

Anexa Nr. 1 La Partea I

Teren

Nr cadastral	Suprafața (mp)*	Observații / Referințe
	2.800	

* Suprafața este determinată în planul de proiecție Stereo 70.



Date referitoare la teren

Crt	Categorie folosință	Intra vilan	Suprafața (mp)	Tarla	Parcelă	Nr. topo	Observații / Referințe
1	arabil	NU	2.800	-	-	1865	

Lungime Segmente

1) Valorile lungimilor segmentelor sunt obținute din proiecție în plan.

Punct început	X / Y	Punct sfârșit	X / Y	Lungime segment (** (m)
1	565.237,515 691.153,719	2	565.237,706 691.153,644	0.205
2	565.237,706 691.153,644	3	565.256,02 691.160,616	19.596
3	565.256,02 691.160,616	4	565.311,269 691.179,911	58.521
4	565.311,269 691.179,911	5	565.340,871 691.190,183	31.334
5	565.340,871 691.190,183	6	565.336,258 691.215,307	25.544

Punct început	X / Y	Punct sfârșit	X / Y	Lungime segment (** (m)
6	565.336,258 691.215,307	7	565.247,634 691.188,694	92.534
7	565.247,634 691.188,694	8	565.236,976 691.156,201	34.196
8	565.236,976 691.156,201	1	565.237,515 691.153,719	2.54

** Lungimile segmentelor sunt determinate în planul de proiecție Stereo 70 și sunt rotunjite la 1 milimetru.

*** Distanța dintre puncte este formată din segmente cumulate ce sunt mai mici decât valoarea 1 milimetru.

**DATE DESPRE IMOBILUL NR. 2440**

Oficiul de Cadastru și Publicitate Imobiliară SUCEAVA
Biroul de Cadastru și Publicitate Imobiliară Radauti

A. Partea I. Descrierea imobilului

TEREN Extravilan

Adresa: Jud. Suceava

Nr. Crt	Nr cadastral Nr. topografic	Suprafața* (mp)	Observații / Referințe
A1		9.100	Sector cadastral:10 Teren neimprejmit;

B. Partea II. Proprietari și acte

Inscrieri privitoare la dreptul de proprietate și alte drepturi reale		Referințe
2440 / 26/11/2024		
Act Normativ nr. 7, din 13/03/1996 emis de PARLAMENTUL ROMANIEI;		
B1	Intabulare, drept de PROPRIETATE, dobândit prin Lege, cota actuala 1/1 1) NEIDENTIFICAT NEIDENTIFICAT	A1
Act Administrativ nr. 7316, din 16/12/2024 emis de Primaria Orasului Solca;		
B2	se noteaza posesia factica in favoarea lui 1) LUCAN STEFAN 2) LUCAN MARIA	A1

C. Partea III. SARCINI .

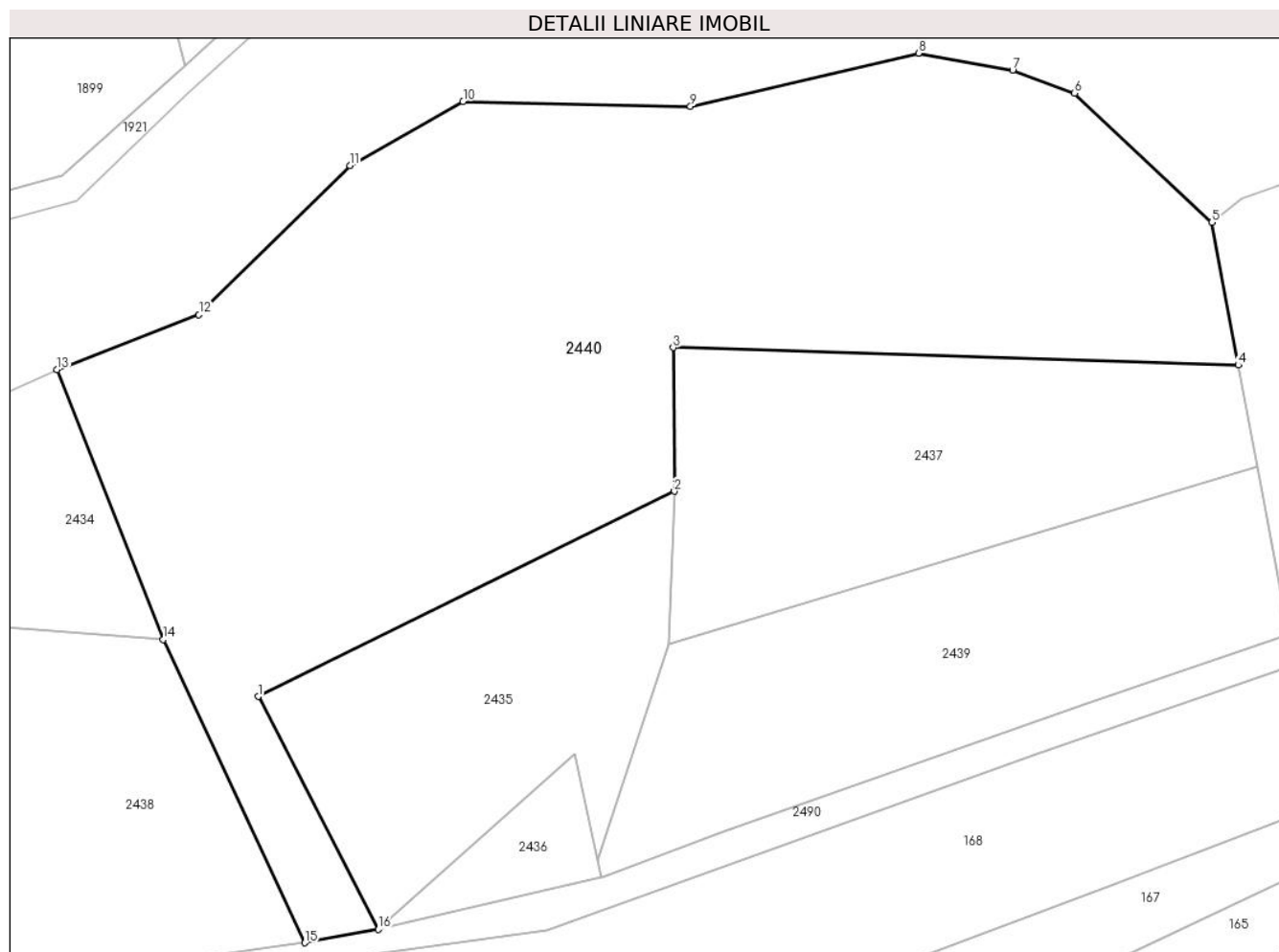
Inscrieri privind dezmembramintele dreptului de proprietate, drepturi reale de garanție și sarcini	Referințe
NU SUNT	

Anexa Nr. 1 La Partea I

Teren

Nr cadastral	Suprafața (mp)*	Observații / Referințe
	9.100	

* Suprafața este determinată în planul de proiecție Stereo 70.



Date referitoare la teren

Crt	Categorie folosință	Intra vilan	Suprafața (mp)	Tarla	Parcelă	Nr. topo	Observații / Referințe
1	arabil	NU	9.100	-	-	1865	

Lungime Segmente

1) Valorile lungimilor segmentelor sunt obținute din proiecție în plan.

Punct început	X / Y	Punct sfârșit	X / Y	Lungime segment (** (m)
1	565.185,96 691.180,81	2	565.248,546 691.211,641	69.768
2	565.248,546 691.211,641	3	565.248,351 691.233,25	21.61
3	565.248,351 691.233,25	4	565.333,332 691.230,632	85.021
4	565.333,332 691.230,632	5	565.329,375 691.252,063	21.793
5	565.329,375 691.252,063	6	565.308,741 691.271,472	28.328

Punct început	X / Y	Punct sfârșit	X / Y	Lungime segment (** (m)
6	565.308,741 691.271,472	7	565.299,435 691.274,96	9.938
7	565.299,435 691.274,96	8	565.285,264 691.277,477	14.393
8	565.285,264 691.277,477	9	565.250,973 691.269,505	35.205
9	565.250,973 691.269,505	10	565.216,777 691.270,241	34.204
10	565.216,777 691.270,241	11	565.199,765 691.260,59	19.559
11	565.199,765 691.260,59	12	565.177,059 691.238,19	31.895
12	565.177,059 691.238,19	13	565.155,751 691.229,944	22.848
13	565.155,751 691.229,944	14	565.171,697 691.189,361	43.603
14	565.171,697 691.189,361	15	565.192,978 691.143,804	50.282
15	565.192,978 691.143,804	16	565.204,045 691.145,807	11.247
16	565.204,045 691.145,807	1	565.185,96 691.180,81	39.399

** Lungimile segmentelor sunt determinate în planul de proiecție Stereo 70 și sunt rotunjite la 1 milimetru.

*** Distanța dintre puncte este formată din segmente cumulate ce sunt mai mici decât valoarea 1 milimetru.

**DATE DESPRE IMOBILUL NR. 2441**

Oficiul de Cadastru și Publicitate Imobiliară SUCEAVA
Biroul de Cadastru și Publicitate Imobiliară Radauti

A. Partea I. Descrierea imobilului

TEREN Extravilan

Adresa: Jud. Suceava

Nr. Crt	Nr cadastral Nr. topografic	Suprafața* (mp)	Observații / Referințe
A1		3.700	Sector cadastral:10 Teren neimprejmut;

B. Partea II. Proprietari și acte

Inscrieri privitoare la dreptul de proprietate și alte drepturi reale		Referințe
2441 / 26/11/2024		
Act Normativ nr. 7, din 13/03/1996 emis de PARLAMENTUL ROMANIEI;		
B1	Intabulare, drept de PROPRIETATE, dobandit prin Lege, cota actuala 1/1 1) NEIDENTIFICAT NEIDENTIFICAT	A1
Act Administrativ nr. 6871, din 26/11/2024 emis de Primaria Orasului Solca;		
B2	se noteaza posesia factica in favoarea lui 1) COVALIU NECULAI 2) COVALIU RODICA	A1

C. Partea III. SARCINI .

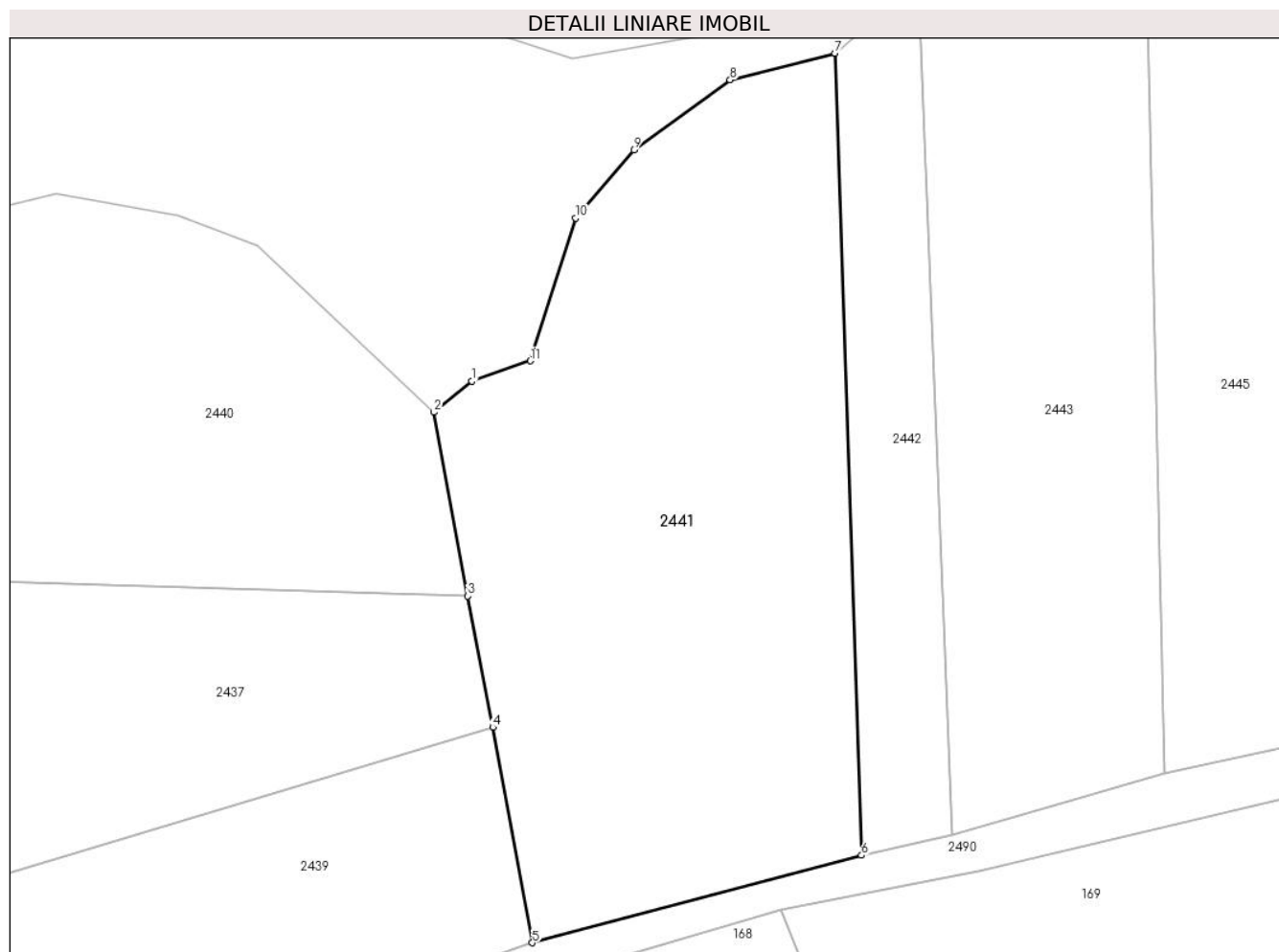
Inscrieri privind dezmembramintele dreptului de proprietate, drepturi reale de garanție și sarcini	Referințe
NU SUNT	

Anexa Nr. 1 La Partea I

Teren

Nr cadastral	Suprafața (mp)*	Observații / Referințe
	3.700	

* Suprafața este determinată în planul de proiecție Stereo 70.



Date referitoare la teren

Crt	Categorie folosință	Intravilan	Suprafața (mp)	Tarla	Parcelă	Nr. topo	Observații / Referințe
1	arabil	NU	3.700	-	-	1384/2	

Lungime Segmente

1) Valorile lungimilor segmentelor sunt obținute din proiecție în plan.

Punct început	X / Y	Punct sfârșit	X / Y	Lungime segment (** (m)
1	565.333,804 691.255,673	2	565.329,375 691.252,063	5.714
2	565.329,375 691.252,063	3	565.333,332 691.230,632	21.793
3	565.333,332 691.230,632	4	565.336,258 691.215,307	15.602
4	565.336,258 691.215,307	5	565.340,871 691.190,183	25.544
5	565.340,871 691.190,183	6	565.379,273 691.200,375	39.731

Punct început	X / Y	Punct sfârșit	X / Y	Lungime segment (** (m)
6	565.379,273 691.200,375	7	565.376,185 691.293,922	93.598
7	565.376,185 691.293,922	8	565.363,951 691.290,807	12.624
8	565.363,951 691.290,807	9	565.352,709 691.282,635	13.898
9	565.352,709 691.282,635	10	565.345,893 691.274,696	10.464
10	565.345,893 691.274,696	11	565.340,639 691.258,042	17.463
11	565.340,639 691.258,042	1	565.333,804 691.255,673	7.234

** Lungimile segmentelor sunt determinate în planul de proiecție Stereo 70 și sunt rotunjite la 1 milimetru.

*** Distanța dintre puncte este formată din segmente cumulate ce sunt mai mici decât valoarea 1 milimetru.

**DATE DESPRE IMOBILUL NR. 2442**

Oficiul de Cadastru și Publicitate Imobiliară SUCEAVA
Biroul de Cadastru și Publicitate Imobiliară Radauti

A. Partea I. Descrierea imobilului

TEREN Extravilan

Adresa: Jud. Suceava

Nr. Crt	Nr cadastral Nr. topografic	Suprafața* (mp)	Observații / Referințe
A1		1.000	Sector cadastral:10 Teren neimprejmuit;

B. Partea II. Proprietari și acte

Inscrieri privitoare la dreptul de proprietate și alte drepturi reale		Referințe
2442 / 26/11/2024		
Act Administrativ nr. 7000, din 29/11/2024 emis de Primaria Orasului Solca;		
B1	Intabulare, drept de PROPRIETATE, dobandit prin Lege, cota actuala 1/1 1) NEIDENTIFICAT NEIDENTIFICAT	A1
Act Administrativ nr. 7, din 13/03/1996 emis de Parlamentul Romaniei;		
B1	se noteaza mentiunea de proprietar neidentificat	A1

C. Partea III. SARCINI .

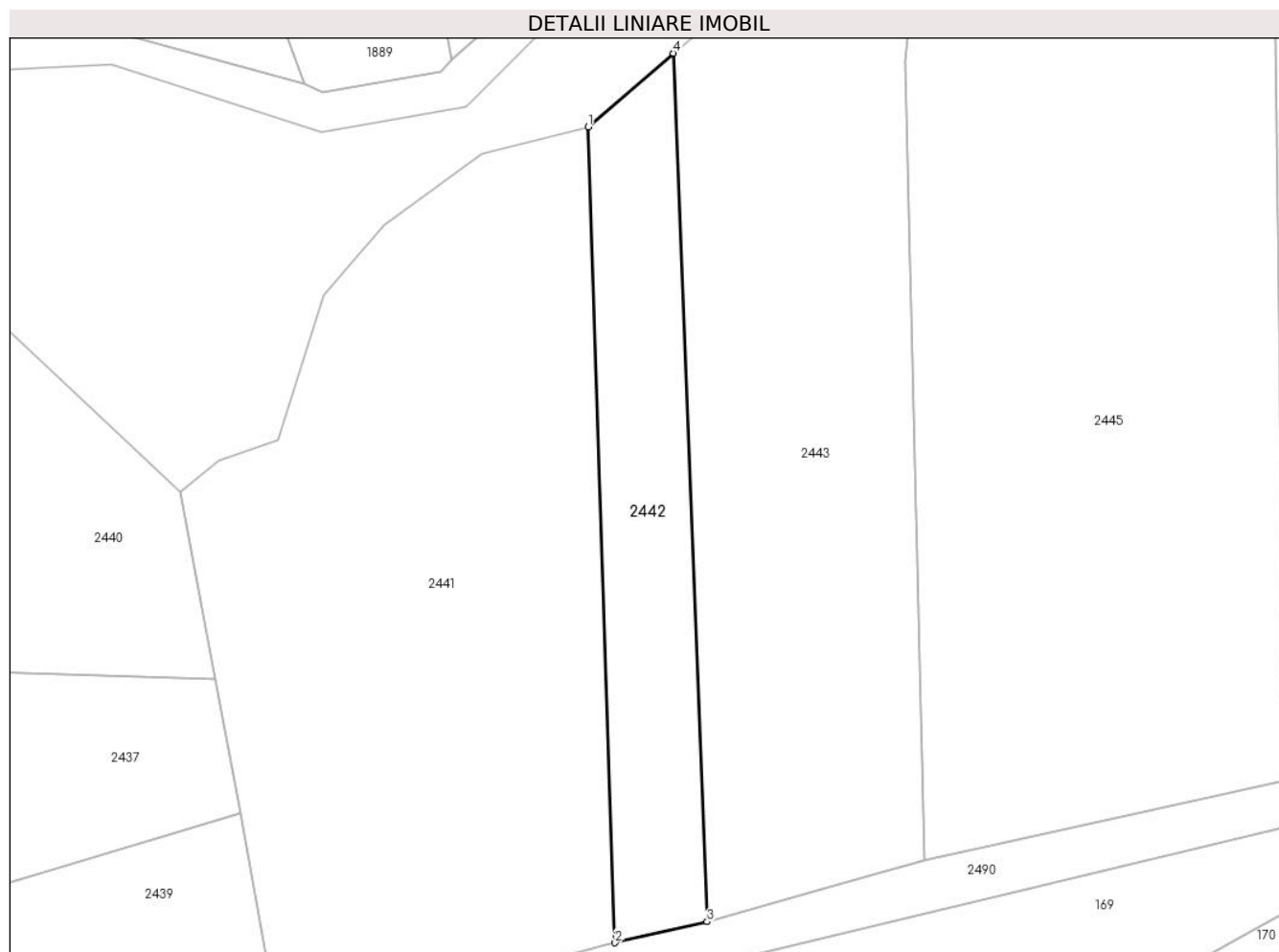
Inscrieri privind dezmembramintele dreptului de proprietate, drepturi reale de garanție și sarcini	Referințe
NU SUNT	

Anexa Nr. 1 La Partea I

Teren

Nr cadastral	Suprafața (mp)*	Observații / Referințe
	1.000	

* Suprafața este determinată în planul de proiecție Stereo 70.



Date referitoare la teren

Crt	Categorie folosință	Intra vilan	Suprafața (mp)	Tarla	Parcelă	Nr. topo	Observații / Referințe
1	arabil	NU	1.000	-	-	1383/1	

Lungime Segmente

1) Valorile lungimilor segmentelor sunt obținute din proiecție în plan.

Punct început	X / Y	Punct sfârșit	X / Y	Lungime segment (** (m)
1	565.376,185 691.293,922	2	565.379,273 691.200,375	93.598
2	565.379,273 691.200,375	3	565.389,837 691.202,793	10.837
3	565.389,837 691.202,793	4	565.385,945 691.302,377	99.66
4	565.385,945 691.302,377	1	565.376,185 691.293,922	12.913

** Lungimile segmentelor sunt determinate în planul de proiecție Stereo 70 și sunt rotunjite la 1 milimetru.

***** Distanţa dintre puncte este formată din segmente cumulate ce sunt mai mici decât valoarea 1 milimetru.**

**DATE DESPRE IMOBILUL NR. 2443**

Oficiul de Cadastru și Publicitate Imobiliară SUCEAVA
Biroul de Cadastru și Publicitate Imobiliară Radauti

A. Partea I. Descrierea imobilului

TEREN Extravilan

Adresa: Jud. Suceava

Nr. Crt	Nr cadastral Nr. topografic	Suprafața* (mp)	Observații / Referințe
A1		2.600	Sector cadastral:10 Teren neimprejmuit;

B. Partea II. Proprietari și acte

Inscrieri privitoare la dreptul de proprietate și alte drepturi reale		Referințe
2443 / 26/11/2024		
Act Notarial nr. 2081, din 06/12/2011 emis de BNP Carmen Vasilica Frunza;		
B1	Intabulare, drept de PROPRIETATE, dobandit prin lesire Din Indiviziune, cota actuala 1/2, cota initiala 1/1 1) COVALIU RARES	A1
Act Notarial nr. 2081, din 06/12/2011 emis de BNP CARMEN VASILICA FRUNZA;		
B2	Intabulare, drept de PROPRIETATE, dobandit prin lesire Din Indiviziune, cota actuala 1/2 1) COVALIU DANA	A1

C. Partea III. SARCINI .

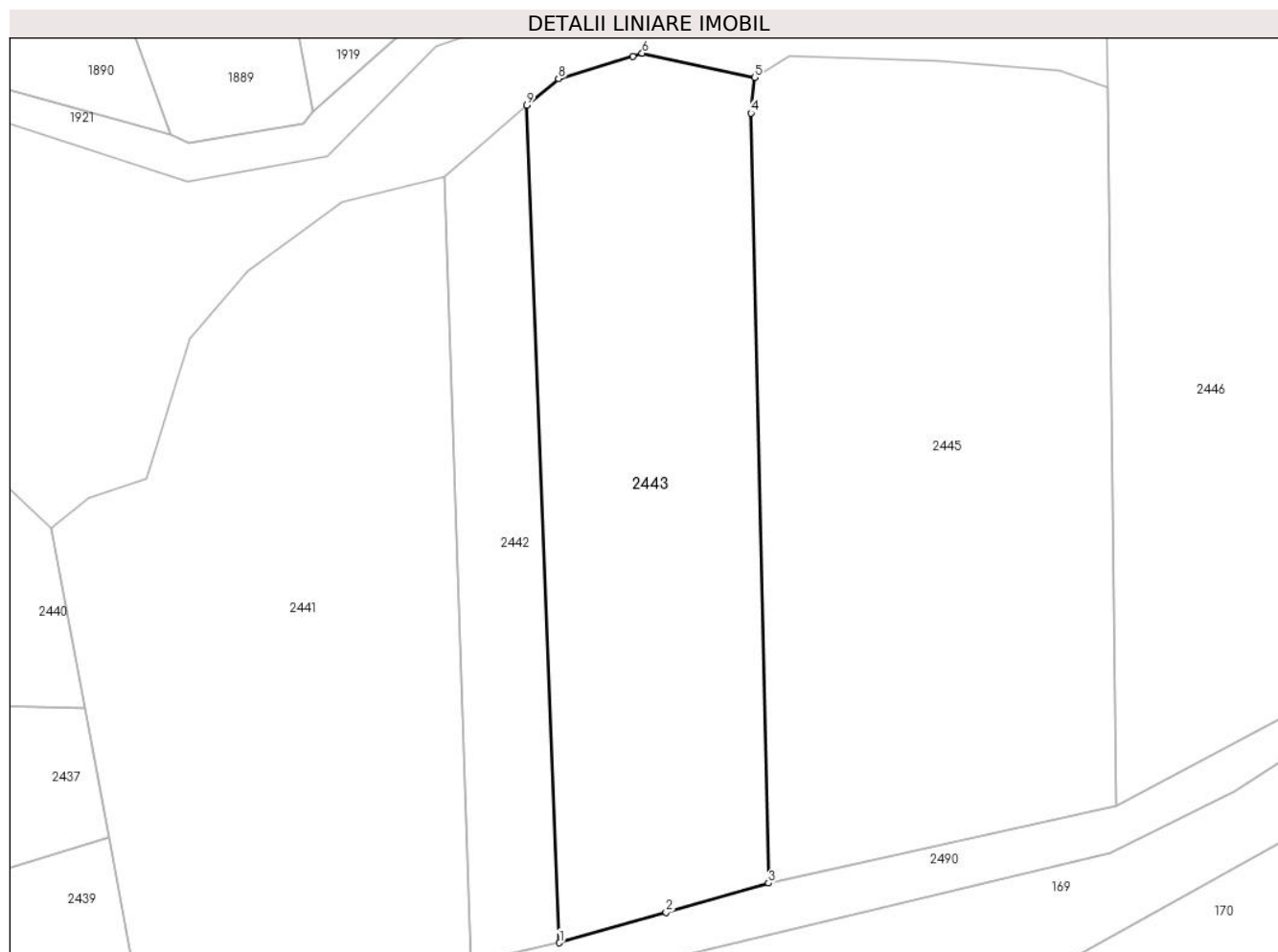
Inscrieri privind dezmembramintele dreptului de proprietate, drepturi reale de garanție și sarcini	Referințe
NU SUNT	

Anexa Nr. 1 La Partea I

Teren

Nr cadastral	Suprafața (mp)*	Observații / Referințe
	2.600	

* Suprafața este determinată în planul de proiecție Stereo 70.



Date referitoare la teren

Crt	Categorie folosință	Intravilan	Suprafața (mp)	Tarla	Parcelă	Nr. topo	Observații / Referințe
1	arabil	NU	2.600	-	-	1383/1	

Lungime Segmente

1) Valorile lungimilor segmentelor sunt obținute din proiecție în plan.

Punct început	X / Y	Punct sfârșit	X / Y	Lungime segment (** (m)
1	565.389,837 691.202,793	2	565.402,517 691.206,416	13.187
2	565.402,517 691.206,416	3	565.414,709 691.209,899	12.68
3	565.414,709 691.209,899	4	565.412,614 691.301,451	91.576
4	565.412,614 691.301,451	5	565.413,04 691.305,709	4.279
5	565.413,04 691.305,709	6	565.399,68 691.308,58	13.665

Punct început	X / Y	Punct sfârșit	X / Y	Lungime segment (** (m)
6	565.399,68 691.308,58	7	565.398,537 691.308,232	1.195
7	565.398,537 691.308,232	8	565.389,727 691.305,547	9.21
8	565.389,727 691.305,547	9	565.385,945 691.302,377	4.935
9	565.385,945 691.302,377	1	565.389,837 691.202,793	99.66

** Lungimile segmentelor sunt determinate în planul de proiecție Stereo 70 și sunt rotunjite la 1 milimetru.

*** Distanța dintre puncte este formată din segmente cumulate ce sunt mai mici decât valoarea 1 milimetru.

**DATE DESPRE IMOBILUL NR. 2444**

Oficiul de Cadastru și Publicitate Imobiliară SUCEAVA
Biroul de Cadastru și Publicitate Imobiliară Radauti

A. Partea I. Descrierea imobilului

TEREN Extravilan

Adresa: Jud. Suceava

Nr. Crt	Nr cadastral Nr. topografic	Suprafața* (mp)	Observații / Referințe
A1		1.500	Sector cadastral:10 Teren neimprejmuit;

B. Partea II. Proprietari și acte

Inscrieri privitoare la dreptul de proprietate și alte drepturi reale	Referințe
2444 / 26/11/2024	
Act Normativ nr. 7, din 13/03/1996 emis de PARLAMENTUL ROMANIEI;	
B1	A1
Intabulare, drept de PROPRIETATE, dobândit prin Lege, cota actuala 1/1	
1) NEIDENTIFICAT NEIDENTIFICAT	
Act Administrativ nr. 6895, din 26/11/2024 emis de Primaria Orasului Solca;	
B2	A1
se noteaza posesia factica in favoarea lui	
1) TODERAS ANCA ALINA	
2) TODERAS VIOREL	

C. Partea III. SARCINI .

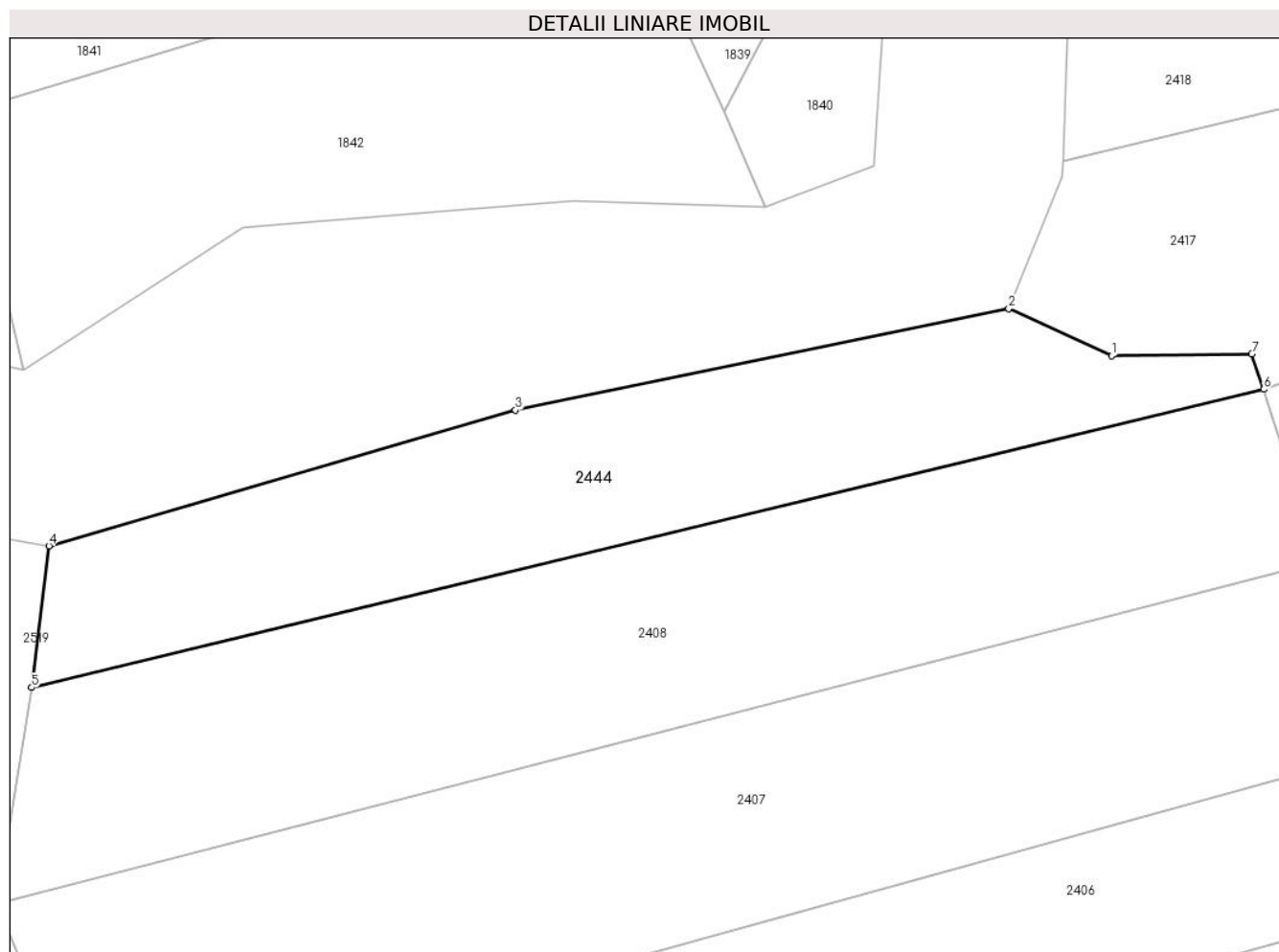
Inscrieri privind dezmembramintele dreptului de proprietate, drepturi reale de garanție și sarcini	Referințe
NU SUNT	

Anexa Nr. 1 La Partea I

Teren

Nr cadastral	Suprafața (mp)*	Observații / Referințe
	1.500	

* Suprafața este determinată în planul de proiecție Stereo 70.



Date referitoare la teren

Crt	Categorie folosință	Intra vilan	Suprafața (mp)	Tarla	Parcelă	Nr. topo	Observații / Referințe
1	arabil	NU	1.500	-	-	1525/4	

Lungime Segmente

1) Valorile lungimilor segmentelor sunt obținute din proiecție în plan.

Punct început	X / Y	Punct sfârșit	X / Y	Lungime segment (** (m)
1	564.502,024 691.126,416	2	564.492,197 691.130,931	10.815
2	564.492,197 691.130,931	3	564.444,999 691.121,211	48.188
3	564.444,999 691.121,211	4	564.400,372 691.108,244	46.473
4	564.400,372 691.108,244	5	564.398,721 691.094,71	13.634
5	564.398,721 691.094,71	6	564.516,586 691.123,214	121.263

Punct început	X / Y	Punct sfârșit	X / Y	Lungime segment (** (m)
6	564.516,586 691.123,214	7	564.515,436 691.126,601	3.577
7	564.515,436 691.126,601	1	564.502,024 691.126,416	13.413

** Lungimile segmentelor sunt determinate în planul de proiecție Stereo 70 și sunt rotunjite la 1 milimetru.

*** Distanța dintre puncte este formată din segmente cumulate ce sunt mai mici decât valoarea 1 milimetru.

**DATE DESPRE IMOBILUL NR. 2445**

Oficiul de Cadastru și Publicitate Imobiliară SUCEAVA
Biroul de Cadastru și Publicitate Imobiliară Radauti

A. Partea I. Descrierea imobilului

TEREN Extravilan

Adresa: Jud. Suceava

Nr. Crt	Nr cadastral Nr. topografic	Suprafața* (mp)	Observații / Referințe
A1		3.900	Sector cadastral:10 Teren neimprejmuit;

B. Partea II. Proprietari și acte

Inscrieri privitoare la dreptul de proprietate și alte drepturi reale		Referințe
2445 / 26/11/2024		
Act Notarial nr. 872, din 12/03/2003 emis de BNP Sehlanec ANa;		
B1	Intabulare, drept de PROPRIETATE, dobandit prin lesire Din Indiviziune, cota actuala 1/1, cota initiala 1/1 1) CHELS ALEXANDRU FLORIN 2) CHELS EDWUARD	A1

C. Partea III. SARCINI .

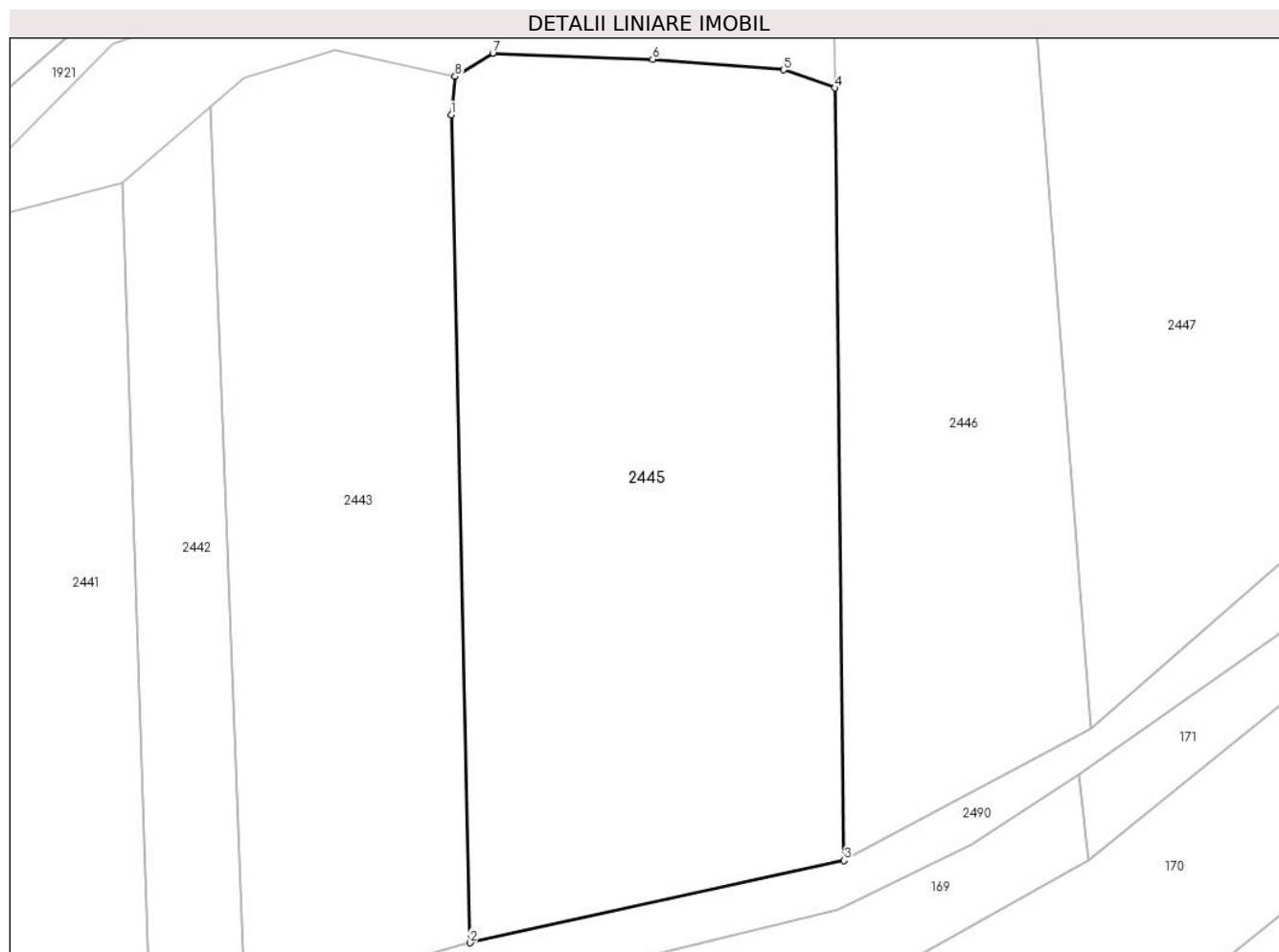
Inscrieri privind dezmembramintele dreptului de proprietate, drepturi reale de garanție și sarcini	Referințe
NU SUNT	

Anexa Nr. 1 La Partea I

Teren

Nr cadastral	Suprafața (mp)*	Observații / Referințe
	3.900	

* Suprafața este determinată în planul de proiecție Stereo 70.



Date referitoare la teren

Crt	Categorie folosință	Intravilan	Suprafața (mp)	Tarla	Parcelă	Nr. topo	Observații / Referințe
1	arabil	NU	3.900	-	-	1383/2, 1377/1	

Lungime Segmente

1) Valorile lungimilor segmentelor sunt obținute din proiecție în plan.

Punct început	X / Y	Punct sfârșit	X / Y	Lungime segment (** (m)
1	565.412,614 691.301,451	2	565.414,709 691.209,899	91.576
2	565.414,709 691.209,899	3	565.456,115 691.219,012	42.397
3	565.456,115 691.219,012	4	565.455,099 691.304,449	85.443
4	565.455,099 691.304,449	5	565.449,398 691.306,449	6.042
5	565.449,398 691.306,449	6	565.434,92 691.307,611	14.525

Punct început	X / Y	Punct sfârșit	X / Y	Lungime segment (** (m)
6	565.434,92 691.307,611	7	565.417,229 691.308,283	17.704
7	565.417,229 691.308,283	8	565.413,04 691.305,709	4.917
8	565.413,04 691.305,709	1	565.412,614 691.301,451	4.279

** Lungimile segmentelor sunt determinate în planul de proiecție Stereo 70 și sunt rotunjite la 1 milimetru.

*** Distanța dintre puncte este formată din segmente cumulate ce sunt mai mici decât valoarea 1 milimetru.

**DATE DESPRE IMOBILUL NR. 2446**

Oficiul de Cadastru și Publicitate Imobiliară SUCEAVA
Biroul de Cadastru și Publicitate Imobiliară Radauti

A. Partea I. Descrierea imobilului

TEREN Extravilan

Adresa: Jud. Suceava

Nr. Crt	Nr cadastral Nr. topografic	Suprafața* (mp)	Observații / Referințe
A1		2.355	Sector cadastral:10 Teren neimprejmuit;

B. Partea II. Proprietari și acte

Inscrieri privitoare la dreptul de proprietate și alte drepturi reale		Referințe
2446 / 26/11/2024		
Act Administrativ nr. 7000, din 29/11/2024 emis de Primaria Orasului Solca;		
B1	Intabulare, drept de PROPRIETATE, dobandit prin Lege, cota actuala 1/1 1) NEIDENTIFICAT NEIDENTIFICAT	A1
Act Administrativ nr. 7, din 13/03/1996 emis de Parlamentul Romaniei;		
B1	se moteaza mntiune de proprietar neidentificat	A1

C. Partea III. SARCINI .

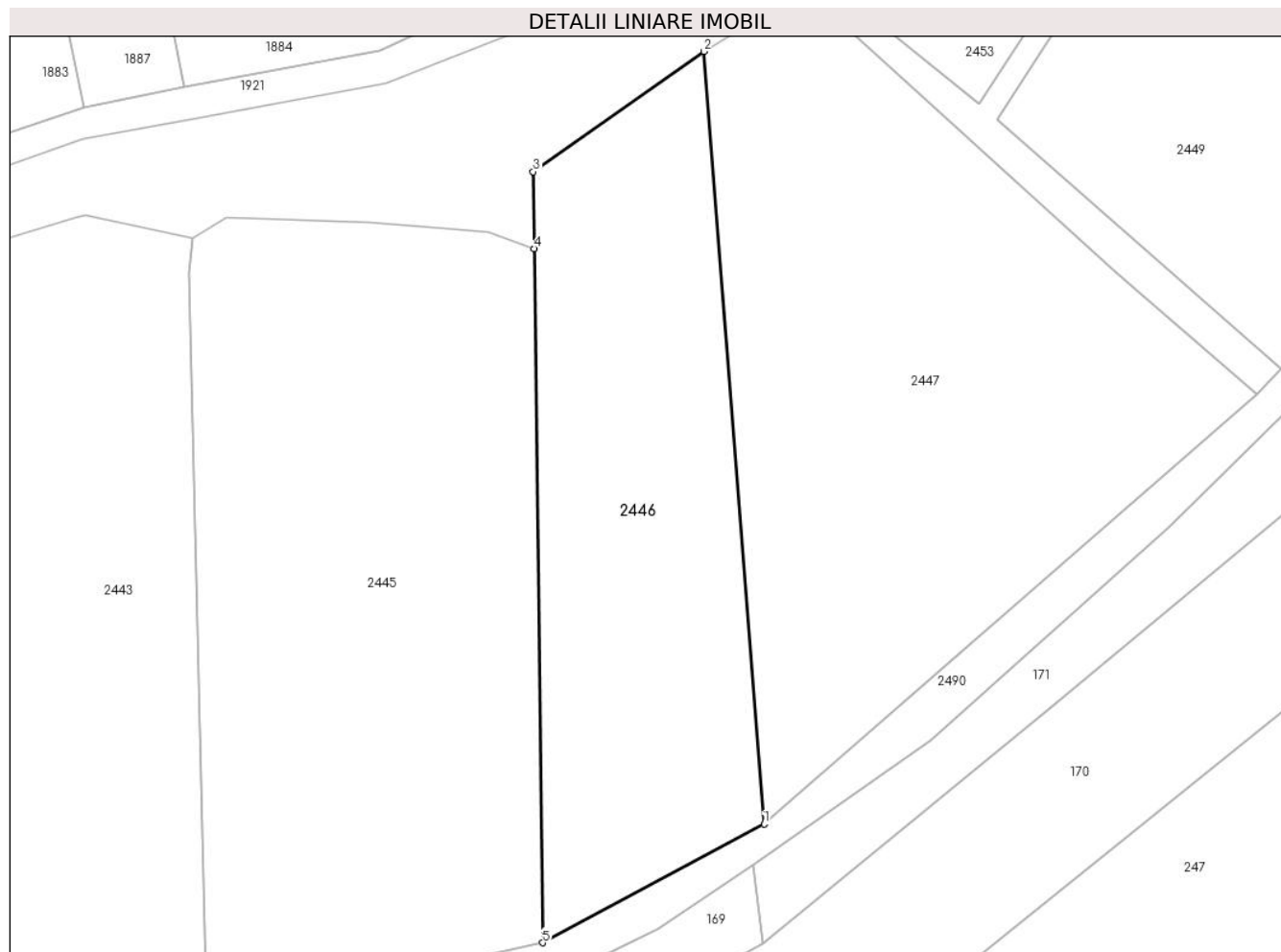
Inscrieri privind dezmembramintele dreptului de proprietate, drepturi reale de garanție și sarcini	Referințe
NU SUNT	

Anexa Nr. 1 La Partea I

Teren

Nr cadastral	Suprafața (mp)*	Observații / Referințe
	2.355	

* Suprafața este determinată în planul de proiecție Stereo 70.



Date referitoare la teren

Crt	Categorie folosință	Intravilan	Suprafața (mp)	Tarla	Parcelă	Nr. topo	Observații / Referințe
1	arabil	NU	2.355	-	-	1377/2	

Lungime Segmente

1) Valorile lungimilor segmentelor sunt obținute din proiecție în plan.

Punct început	X / Y	Punct sfârșit	X / Y	Lungime segment (** (m)
1	565.483,397 691.233,626	2	565.475,965 691.328,695	95.359
2	565.475,965 691.328,695	3	565.454,957 691.313,902	25.694
3	565.454,957 691.313,902	4	565.455,099 691.304,449	9.454
4	565.455,099 691.304,449	5	565.456,115 691.219,012	85.443
5	565.456,115 691.219,012	1	565.483,397 691.233,626	30.95

**** Lungimile segmentelor sunt determinate în planul de proiecție Stereo 70 și sunt rotunjite la 1 milimetru.**

***** Distanța dintre puncte este formată din segmente cumulate ce sunt mai mici decât valoarea 1 milimetru.**

**DATE DESPRE IMOBILUL NR. 2447**

Oficiul de Cadastru și Publicitate Imobiliară SUCEAVA
Biroul de Cadastru și Publicitate Imobiliară Radauti

A. Partea I. Descrierea imobilului

TEREN Extravilan

Adresa: Jud. Suceava

Nr. Crt	Nr cadastral Nr. topografic	Suprafața* (mp)	Observații / Referințe
A1	38065	3.590	Sector cadastral:10 Teren neimpregmuit;

B. Partea II. Proprietari și acte

Inscrieri privitoare la dreptul de proprietate și alte drepturi reale		Referințe
2447 / 26/11/2024		
Act Normativ nr. 7, din 13/03/1996 emis de PARLAMENTUL ROMANIEI;		
B1	Intabulare, drept de PROPRIETATE, dobandit prin Lege, cota actuala 1/4 1) NEIDENTIFICAT NEIDENTIFICAT	A1
Act Notarial nr. 2048, din 30/12/2021 emis de BNP SURAKI ELENA (Declaratie nr.2048 ; in scris sub semnatura privata nr proces verbal de vecinătate din 07.12.2021, emis de PFA Marza Ioan; act administrativ nr adeverință nr. 7834 din 27.12.2021, emis de Primaria orașului Solca);		
B2	se noteaza posesia factica in favoarea lui 1) BALOS MARIORA <i>OBSERVATII: 1/4</i>	A1
Act Normativ nr. 7, din 13/03/1996 emis de PARLAMENTUL ROMANIEI;		
B3	Intabulare, drept de PROPRIETATE, dobandit prin Lege, cota actuala 3/8 1) NEIDENTIFICAT NEIDENTIFICAT	A1
Act Notarial nr. 2048, din 30/12/2021 emis de BNP Suflaki Elena (Declaratie nr.2048 ; in scris sub semnatura privata nr proces verbal de vecinătate din 07.12.2021, emis de PFA Marza Ioan; act administrativ nr adeverință nr. 7834 din 27.12.2021, emis de Primaria orașului Solca);		
B4	se noteaza posesia factica in favoarea lui 1) BALOS MIHAIL <i>OBSERVATII: 3/8</i>	A1
Act Normativ nr. 7, din 13/03/1996 emis de PARLAMENTUL ROMANIEI;		
B5	Intabulare, drept de PROPRIETATE, dobandit prin Lege, cota actuala 3/8 1) NEIDENTIFICAT NEIDENTIFICAT	A1
Act Notarial nr. 2048, din 30/12/2021 emis de BNP Suflaki Elena (Declaratie nr.2048 ; in scris sub semnatura privata nr proces verbal de vecinătate din 07.12.2021, emis de PFA Marza Ioan; act administrativ nr adeverință nr. 7834 din 27.12.2021, emis de Primaria orașului Solca);		
B6	se noteaza posesia factica in favoarea lui 1) COTLET MIHAELA <i>OBSERVATII: 3/8</i>	A1

C. Partea III. SARCINI .

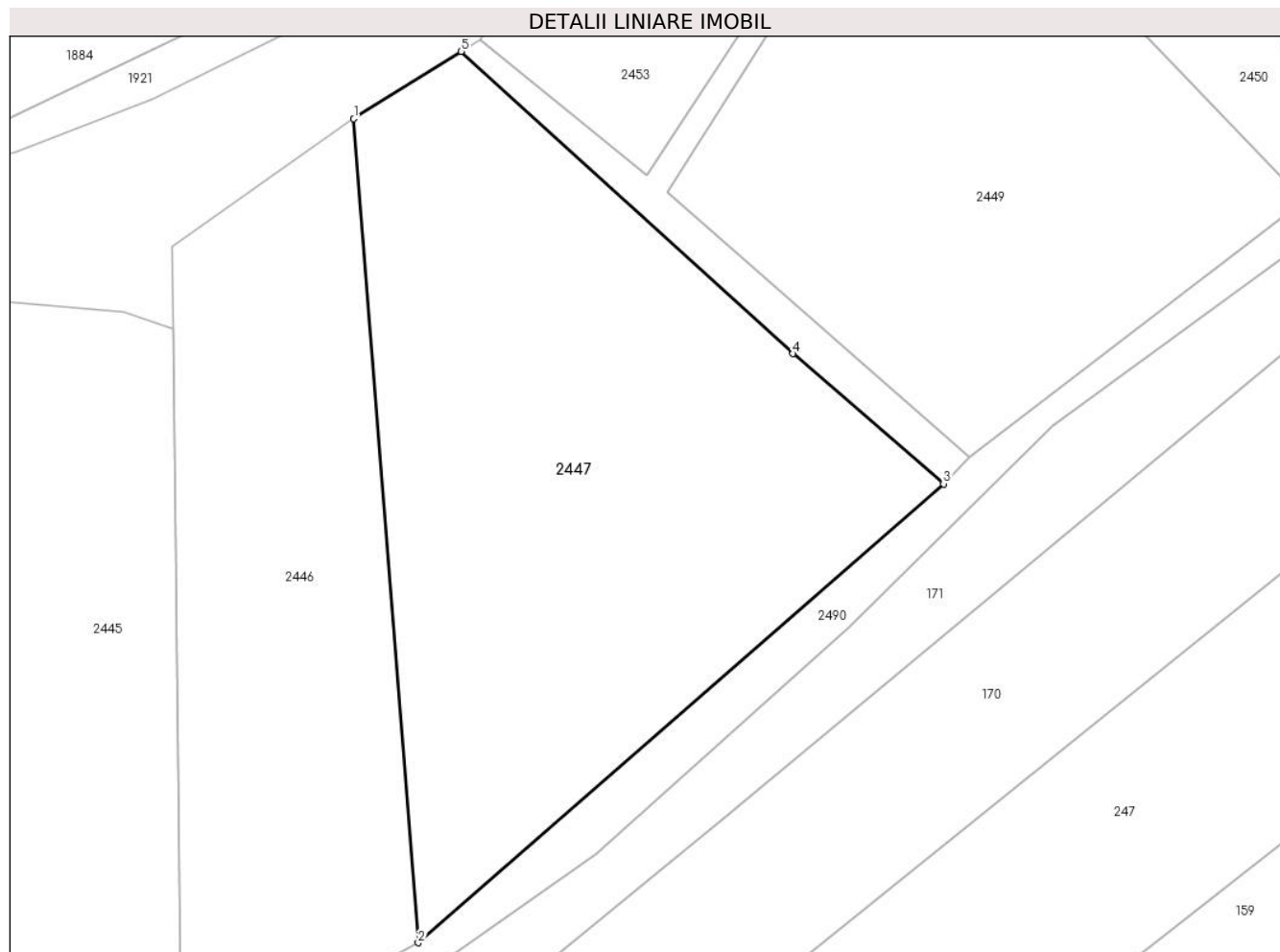
Inscrieri privind dezmembramintele dreptului de proprietate, drepturi reale de garanție și sarcini	Referințe
NU SUNT	

Anexa Nr. 1 La Partea I

Teren

Nr cadastral	Suprafața (mp)*	Observații / Referințe
38065	3.590	

* Suprafața este determinată în planul de proiecție Stereo 70.



Date referitoare la teren

Crt	Categorie folosință	Intravilan	Suprafața (mp)	Tarla	Parcelă	Nr. topo	Observații / Referințe
1	arabil	NU	3.590	-	-	1378	

Lungime Segmente

1) Valorile lungimilor segmentelor sunt obținute din proiecție în plan.

Punct început	X / Y	Punct sfârșit	X / Y	Lungime segment (** (m)
1	565.475,965 691.328,695	2	565.483,397 691.233,626	95.359
2	565.483,397 691.233,626	3	565.544,066 691.286,567	80.52
3	565.544,066 691.286,567	4	565.526,667 691.301,586	22.985
4	565.526,667 691.301,586	5	565.488,364 691.336,454	51.797
5	565.488,364 691.336,454	1	565.475,965 691.328,695	14.627

**** Lungimile segmentelor sunt determinate în planul de proiecție Stereo 70 și sunt rotunjite la 1 milimetru.**

***** Distanța dintre puncte este formată din segmente cumulate ce sunt mai mici decât valoarea 1 milimetru.**

**DATE DESPRE IMOBILUL NR. 2448**

Oficiul de Cadastru și Publicitate Imobiliară SUCEAVA
Biroul de Cadastru și Publicitate Imobiliară Radauti

A. Partea I. Descrierea imobilului

TEREN Extravilan

Adresa: Jud. Suceava

Nr. Crt	Nr cadastral Nr. topografic	Suprafața* (mp)	Observații / Referințe
A1		1.466	Sector cadastral:10 Teren neimprejmut;

B. Partea II. Proprietari și acte

Inscrieri privitoare la dreptul de proprietate și alte drepturi reale		Referințe
2448 / 26/11/2024		
Act Administrativ nr. 7000, din 29/11/2024 emis de Primaria Orasului Solca;		
B1	Intabulare, drept de PROPRIETATE, dobandit prin Lege, cota actuala 1/1 1) NEIDENTIFICAT NEIDENTIFICAT	A1
Act Administrativ nr. 7, din 13/03/1996 emis de Parlamentul Romaniei;		
B1	se noteaza mentiunea de proprietar neidentificat	A1

C. Partea III. SARCINI .

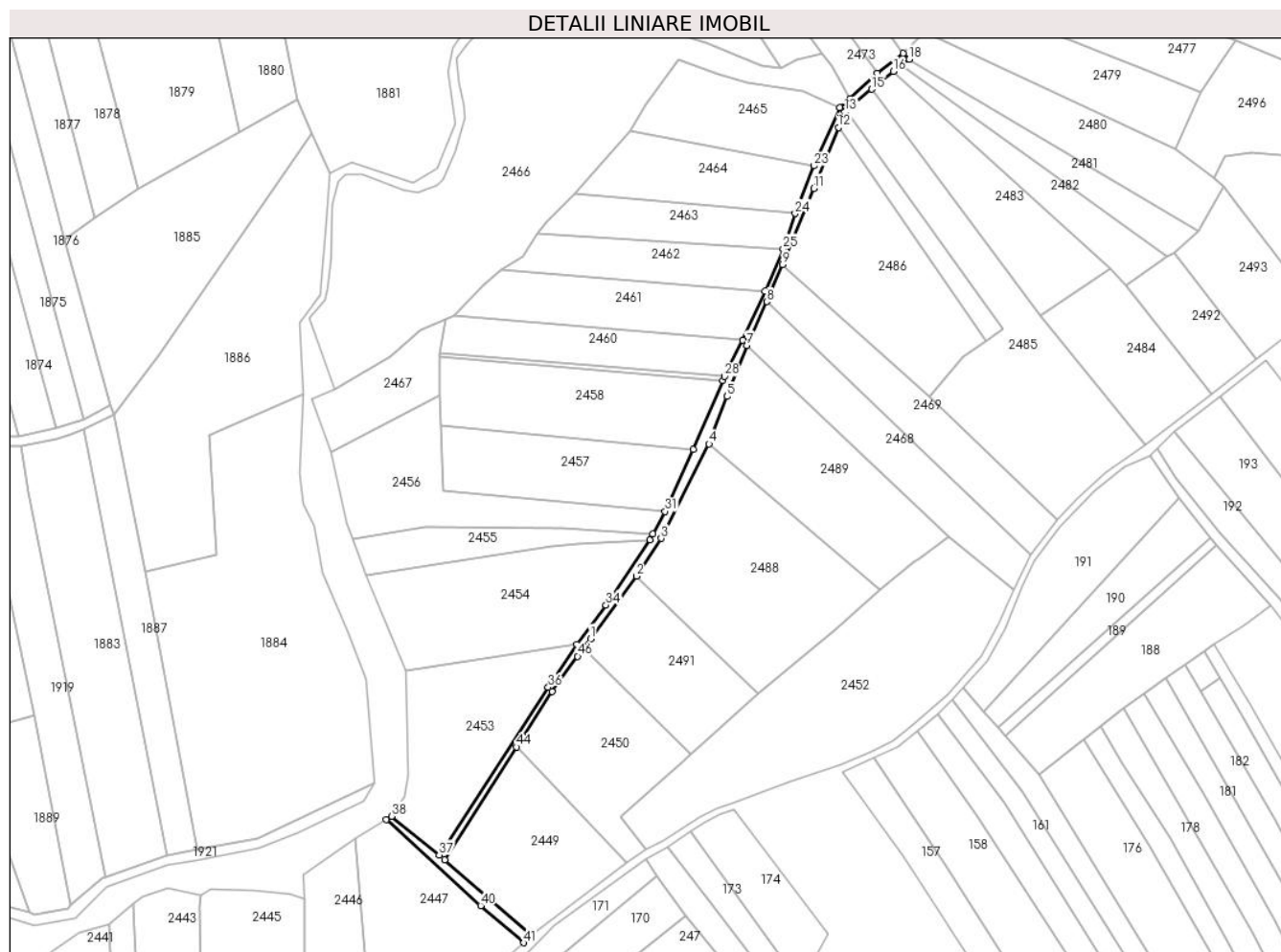
Inscrieri privind dezmembramintele dreptului de proprietate, drepturi reale de garanție și sarcini	Referințe
NU SUNT	

Anexa Nr. 1 La Partea I

Teren

Nr cadastral	Suprafața (mp)*	Observații / Referințe
	1.466	

* Suprafața este determinată în planul de proiecție Stereo 70.



Date referitoare la teren

Crt	Categorie folosință	Intravilan	Suprafața (mp)	Tarla	Parcelă	Nr. topo	Observații / Referințe
1	drum	NU	1.466	-	-	-	

Lungime Segmente

1) Valorile lungimilor segmentelor sunt obținute din proiecție în plan.

Punct început	X / Y	Punct sfârșit	X / Y	Lungime segment
1	565.571,189 691.409,767	2	565.589,768 691.435,114	31.427
4	565.619,248 691.488,714	5	565.626,589 691.507,956	20.595
7	565.634,518 691.528,63	8	565.642,733 691.546,323	19.507
10	565.650,453 691.564,647	11	565.661,658 691.592,276	29.815
13	565.674,256 691.623,186	14	565.674,85 691.623,662	0.761
16	565.694,019 691.639,706	17	565.696,936 691.642,202	3.839
2	565.589,768 691.435,114	3	565.599,857 691.450,42	18.332
5	565.626,589 691.507,956	6	565.627,082 691.509,24	1.375
8	565.642,733 691.546,323	9	565.649,146 691.561,439	16.42
11	565.661,658 691.592,276	12	565.671,735 691.616,956	26.658
14	565.674,85 691.623,662	15	565.685,288 691.632,453	13.647
17	565.696,936 691.642,202	18	565.700,443 691.644,603	4.25
3	565.599,857 691.450,42	4	565.619,248 691.488,714	42.924
6	565.627,082 691.509,24	7	565.634,518 691.528,63	20.767
9	565.649,146 691.561,439	10	565.650,453 691.564,647	3.464
12	565.671,735 691.616,956	13	565.674,256 691.623,186	6.721
15	565.685,288 691.632,453	16	565.694,019 691.639,706	11.351
18	565.700,443 691.644,603	19	565.698,03 691.646,998	3.4

Punct început	X / Y	Punct sfârșit	X / Y	Lungime segment	Punct început	X / Y	Punct sfârșit	X / Y	Lungime segment	Punct început	X / Y	Punct sfârșit	X / Y	Lungime segment
19	565.698,03 691.646,998	20	565.687,493 691.638,882	13.3	20	565.687,493 691.638,882	21	565.676,377 691.628,64	15.115	21	565.676,377 691.628,64	22	565.672,367 691.624,976	5.432
22	565.672,367 691.624,976	23	565.661,891 691.601,336	25.857	23	565.661,891 691.601,336	24	565.654,184 691.582,012	20.804	24	565.654,184 691.582,012	25	565.649,273 691.567,807	15.03
25	565.649,273 691.567,807	26	565.641,974 691.550,561	18.727	26	565.641,974 691.550,561	27	565.632,818 691.530,79	21.788	27	565.632,818 691.530,79	28	565.625,604 691.516,075	16.388
28	565.625,604 691.516,075	29	565.624,881 691.514,399	1.825	29	565.624,881 691.514,399	30	565.612,802 691.486,414	30.481	30	565.612,802 691.486,414	31	565.601,382 691.461,364	27.53
31	565.601,382 691.461,364	32	565.596,498 691.452,227	10.36	32	565.596,498 691.452,227	33	565.595,301 691.449,891	2.625	33	565.595,301 691.449,891	34	565.577,496 691.423,45	31.877
34	565.577,496 691.423,45	35	565.565,712 691.407,403	19.909	35	565.565,712 691.407,403	36	565.554,048 691.390,101	20.866	36	565.554,048 691.390,101	37	565.509,838 691.322,169	81.051
37	565.509,838 691.322,169	38	565.490,609 691.337,86	24.819	38	565.490,609 691.337,86	39	565.488,364 691.336,454	2.649	39	565.488,364 691.336,454	40	565.526,667 691.301,586	51.797
40	565.526,667 691.301,586	41	565.544,066 691.286,567	22.985	41	565.544,066 691.286,567	42	565.547,029 691.289,679	4.297	42	565.547,029 691.289,679	43	565.512,161 691.320,233	46.361
43	565.512,161 691.320,233	44	565.541,154 691.365,918	54.108	44	565.541,154 691.365,918	45	565.555,607 691.388,394	26.722	45	565.555,607 691.388,394	46	565.565,943 691.402,651	17.61
46	565.565,943 691.402,651	47	565.568,43 691.406,024	4.191	47	565.568,43 691.406,024	1	565.571,189 691.409,767	4.65					

** Lungimile segmentelor sunt determinate în planul de proiecție Stereo 70 și sunt rotunjite la 1 milimetru.

*** Distanța dintre puncte este formată din segmente cumulate ce sunt mai mici decât valoarea 1 milimetru.

**DATE DESPRE IMOBILUL NR. 2449**

Oficiul de Cadastru și Publicitate Imobiliară SUCEAVA
Biroul de Cadastru și Publicitate Imobiliară Radauti

A. Partea I. Descrierea imobilului

TEREN Extravilan

Adresa: Jud. Suceava

Nr. Crt	Nr cadastral Nr. topografic	Suprafața* (mp)	Observații / Referințe
A1		2.800	Sector cadastral:10 Teren neimprejmuit;

B. Partea II. Proprietari și acte

Inscrieri privitoare la dreptul de proprietate și alte drepturi reale	Referințe
2449 / 26/11/2024	
Act Normativ nr. 7, din 13/03/1996 emis de PARLAMENTUL ROMANIEI;	
B1	A1
Intabulare, drept de PROPRIETATE, dobandit prin Lege, cota actuala 1/1	
1) NEIDENTIFICAT NEIDENTIFICAT	
Act Administrativ nr. 6873, din 26/11/2024 emis de Primaria Orasului Solca;	
B2	A1
se noteaza posesia factica in favoarea lui	
1) TIMINGERIU ANDREI	

C. Partea III. SARCINI .

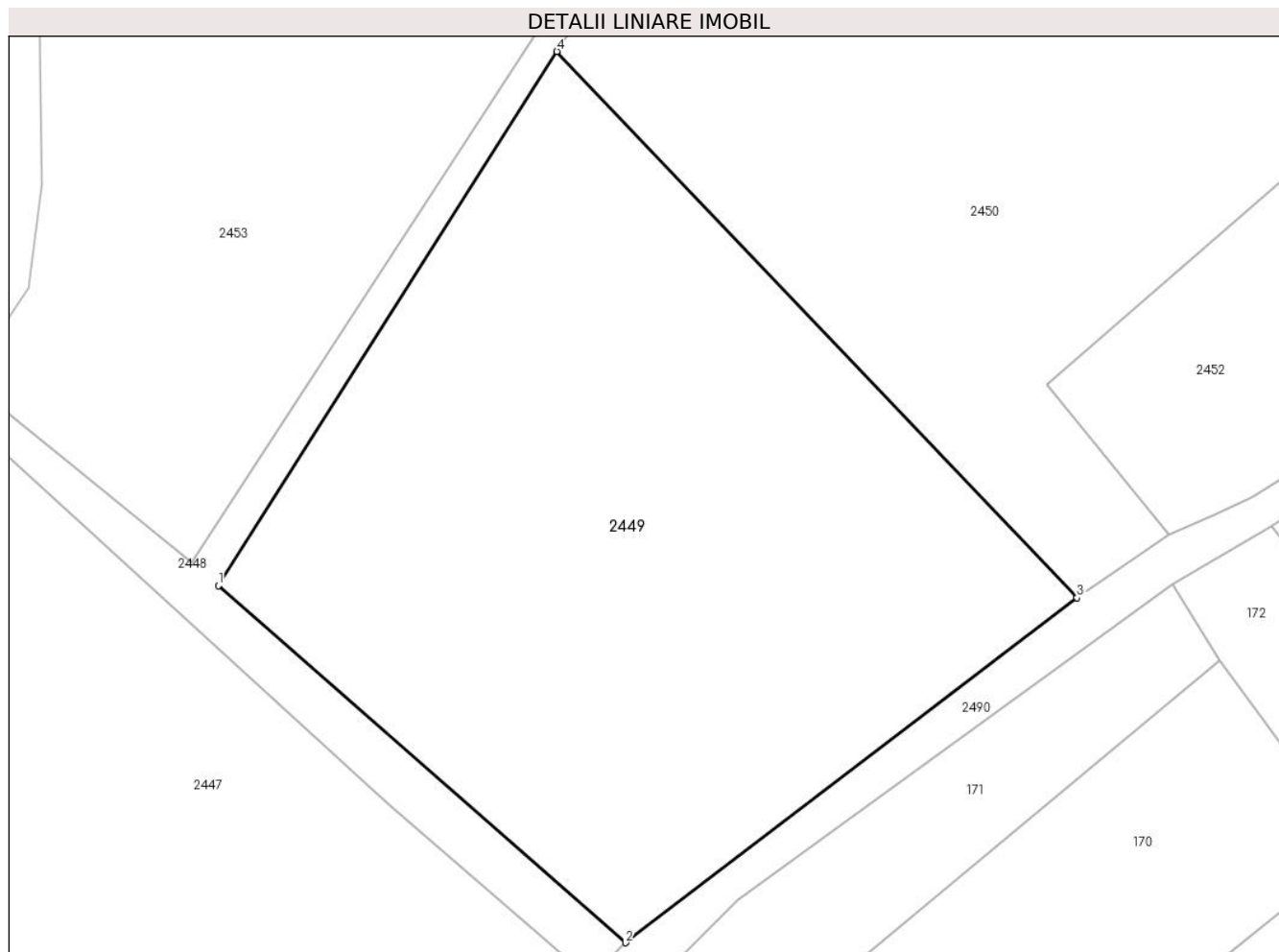
Inscrieri privind dezmembramintele dreptului de proprietate, drepturi reale de garanție și sarcini	Referințe
NU SUNT	

Anexa Nr. 1 La Partea I

Teren

Nr cadastral	Suprafața (mp)*	Observații / Referințe
	2.800	

* Suprafața este determinată în planul de proiecție Stereo 70.



Date referitoare la teren

Crt	Categorie folosință	Intra vilan	Suprafața (mp)	Tarla	Parcelă	Nr. topo	Observații / Referințe
1	arabil	NU	2.800	-	-	1327/3	

Lungime Segmente

1) Valorile lungimilor segmentelor sunt obținute din proiecție în plan.

Punct început	X / Y	Punct sfârșit	X / Y	Lungime segment (** (m)
1	565.512,161 691.320,233	2	565.547,029 691.289,679	46.361
2	565.547,029 691.289,679	3	565.585,705 691.319,183	48.645
3	565.585,705 691.319,183	4	565.541,154 691.365,918	64.567
4	565.541,154 691.365,918	1	565.512,161 691.320,233	54.108

** Lungimile segmentelor sunt determinate în planul de proiecție Stereo 70 și sunt rotunjite la 1 milimetru.

***** Distanţa dintre puncte este formată din segmente cumulate ce sunt mai mici decât valoarea 1 milimetru.**

**DATE DESPRE IMOBILUL NR. 2450**

Oficiul de Cadastru și Publicitate Imobiliară SUCEAVA
Biroul de Cadastru și Publicitate Imobiliară Radauti

A. Partea I. Descrierea imobilului

TEREN Extravilan

Adresa: Jud. Suceava

Nr. Crt	Nr cadastral Nr. topografic	Suprafața* (mp)	Observații / Referințe
A1		2.853	Sector cadastral:10 Teren neimprejmut;

B. Partea II. Proprietari și acte

Inscrieri privitoare la dreptul de proprietate și alte drepturi reale		Referințe
2450 / 26/11/2024		
Act Normativ nr. 7, din 13/03/1996 emis de PARLAMENTUL ROMANIEI;		
B1	Intabulare, drept de PROPRIETATE, dobandit prin Lege, cota actuala 1/1 1) NEIDENTIFICAT NEIDENTIFICAT	A1
Act Administrativ nr. 6874, din 26/11/2024 emis de Primaria Orasului Solca;		
B2	se noteaza posesia factica in favoarea lui 1) WENZEL ANA MARIA 2) VRACI IONELA	A1

C. Partea III. SARCINI .

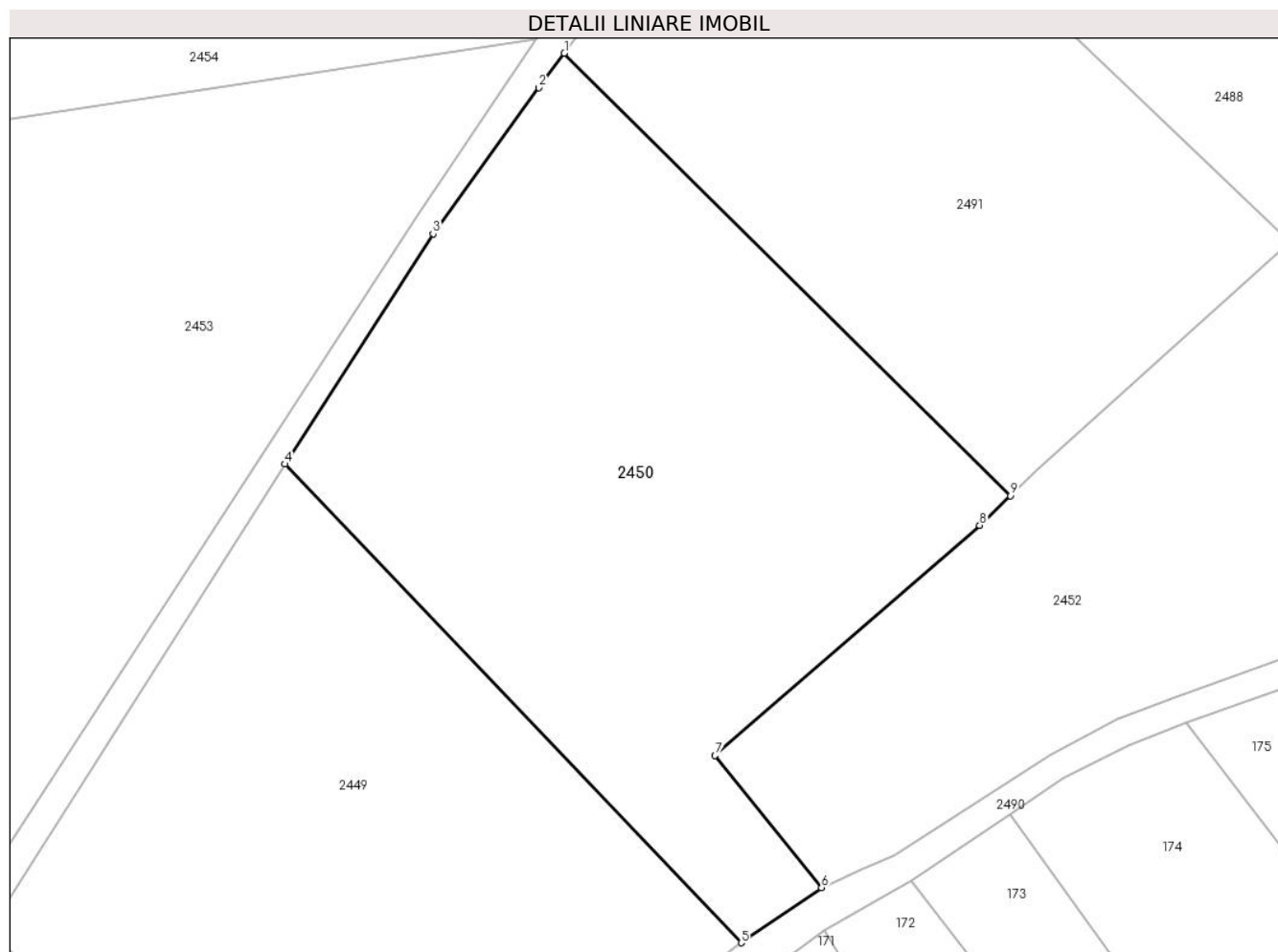
Inscrieri privind dezmembramintele dreptului de proprietate, drepturi reale de garanție și sarcini	Referințe
NU SUNT	

Anexa Nr. 1 La Partea I

Teren

Nr cadastral	Suprafața (mp)*	Observații / Referințe
	2.853	

* Suprafața este determinată în planul de proiecție Stereo 70.



Date referitoare la teren

Crt	Categorie folosință	Intra vilan	Suprafața (mp)	Tarla	Parcelă	Nr. topo	Observații / Referințe
1	arabil	NU	2.853	-	-	1327/2	

Lungime Segmente

1) Valorile lungimilor segmentelor sunt obținute din proiecție în plan.

Punct început	X / Y	Punct sfârșit	X / Y	Lungime segment (** (m)
1	565.568,43 691.406,024	2	565.565,943 691.402,651	4.191
2	565.565,943 691.402,651	3	565.555,607 691.388,394	17.61
3	565.555,607 691.388,394	4	565.541,154 691.365,918	26.722
4	565.541,154 691.365,918	5	565.585,705 691.319,183	64.567
5	565.585,705 691.319,183	6	565.593,559 691.324,57	9.524

Punct început	X / Y	Punct sfârșit	X / Y	Lungime segment (** (m)
6	565.593,559 691.324,57	7	565.583,17 691.337,462	16.557
7	565.583,17 691.337,462	8	565.609,013 691.359,939	34.25
8	565.609,013 691.359,939	9	565.611,991 691.362,825	4.147
9	565.611,991 691.362,825	1	565.568,43 691.406,024	61.349

** Lungimile segmentelor sunt determinate în planul de proiecție Stereo 70 și sunt rotunjite la 1 milimetru.

*** Distanța dintre puncte este formată din segmente cumulate ce sunt mai mici decât valoarea 1 milimetru.

**DATE DESPRE IMOBILUL NR. 2451**

Oficiul de Cadastru și Publicitate Imobiliară SUCEAVA
Biroul de Cadastru și Publicitate Imobiliară Radauti

A. Partea I. Descrierea imobilului

TEREN Extravilan

Adresa: Jud. Suceava

Nr. Crt	Nr cadastral Nr. topografic	Suprafața* (mp)	Observații / Referințe
A1		592	Sector cadastral:10 Teren neimprejmuit;

B. Partea II. Proprietari și acte

Inscrieri privitoare la dreptul de proprietate și alte drepturi reale		Referințe
2451 / 26/11/2024		
Act Administrativ nr. 7000, din 29/11/2024 emis de Primaria Orasului Solca;		
B1	Intabulare, drept de PROPRIETATE, dobandit prin Lege, cota actuala 1/1 1) NEIDENTIFICAT NEIDENTIFICAT	A1
Act Administrativ nr. 7, din 13/03/1996 emis de Parlamentul Romaniei;		
B1	se noteaza mentinea de proprietar neidentificat	A1

C. Partea III. SARCINI .

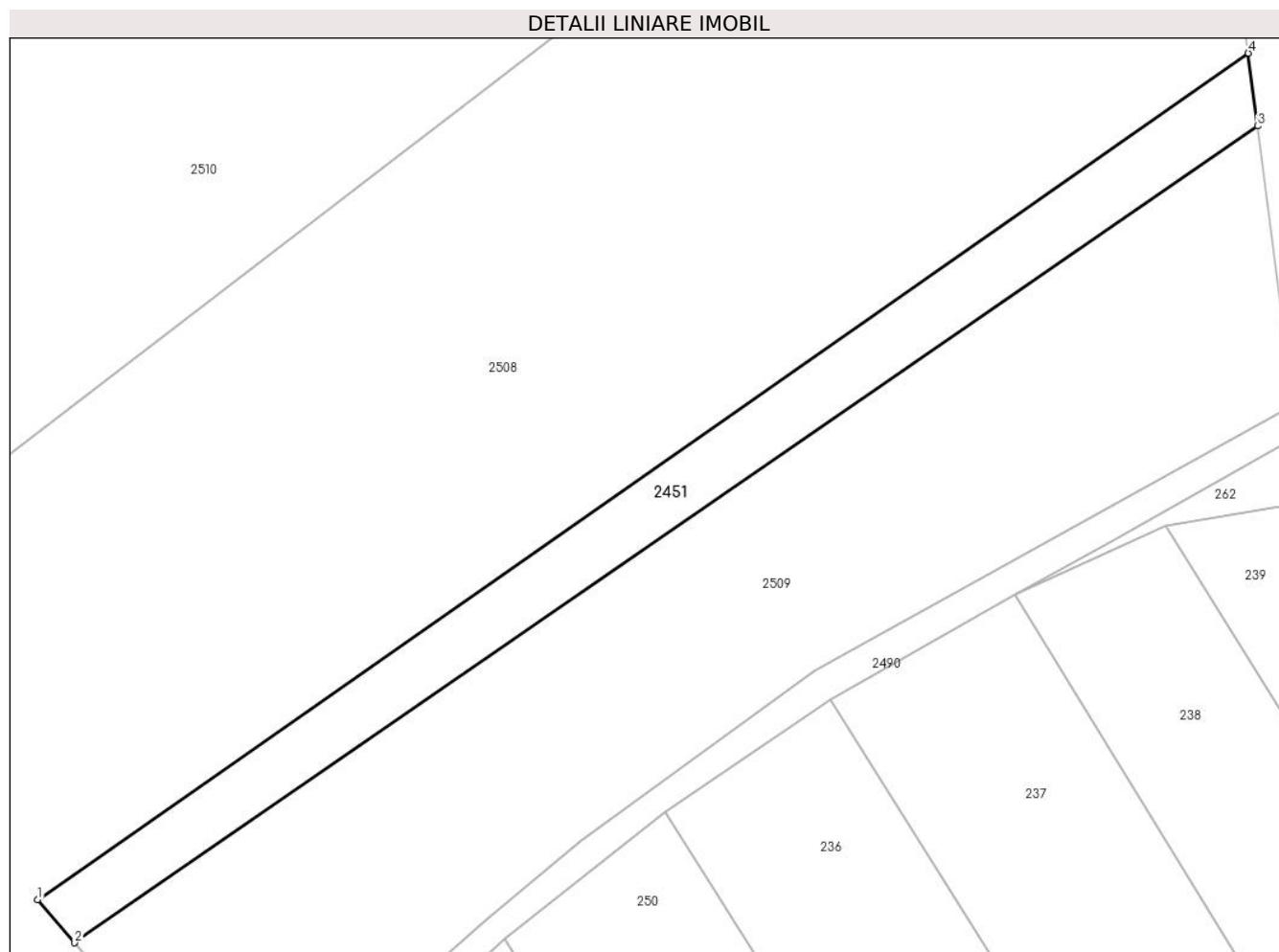
Inscrieri privind dezmembramintele dreptului de proprietate, drepturi reale de garanție și sarcini	Referințe
NU SUNT	

Anexa Nr. 1 La Partea I

Teren

Nr cadastral	Suprafața (mp)*	Observații / Referințe
	592	

* Suprafața este determinată în planul de proiecție Stereo 70.



Date referitoare la teren

Crt	Categorie folosință	Intra vilan	Suprafața (mp)	Tarla	Parcelă	Nr. topo	Observații / Referințe
1	arabil	NU	592	-	-	-	

Lungime Segmente

1) Valorile lungimilor segmentelor sunt obținute din proiecție în plan.

Punct început	X / Y	Punct sfârșit	X / Y	Lungime segment (** (m)
1	566.000,914 691.672,225	2	566.003,944 691.668,714	4.638
2	566.003,944 691.668,714	3	566.100,647 691.735,426	117.482
3	566.100,647 691.735,426	4	566.099,882 691.741,377	6.0
4	566.099,882 691.741,377	1	566.000,914 691.672,225	120.734

** Lungimile segmentelor sunt determinate în planul de proiecție Stereo 70 și sunt rotunjite la 1 milimetru.

***** Distanţa dintre puncte este formată din segmente cumulate ce sunt mai mici decât valoarea 1 milimetru.**

**DATE DESPRE IMOBILUL NR. 2452**

Oficiul de Cadastru și Publicitate Imobiliară SUCEAVA
Biroul de Cadastru și Publicitate Imobiliară Radauti

A. Partea I. Descrierea imobilului

TEREN Extravilan

Adresa: Jud. Suceava

Nr. Crt	Nr cadastral Nr. topografic	Suprafața* (mp)	Observații / Referințe
A1		6.800	Sector cadastral:10 Teren neimprejmuit;

B. Partea II. Proprietari și acte

Inscrieri privitoare la dreptul de proprietate și alte drepturi reale	Referințe
2452 / 26/11/2024	
Act Notarial nr. 61, din 19/01/2022 emis de BNP Sehlanc ANa;	
B1	A1
Intabulare, drept de PROPRIETATE, dobandit prin lesire Din Indiviziune, cota actuala 1/1, cota initiala 1/1	
1) GHINGHILOSCI VERONICA	

C. Partea III. SARCINI .

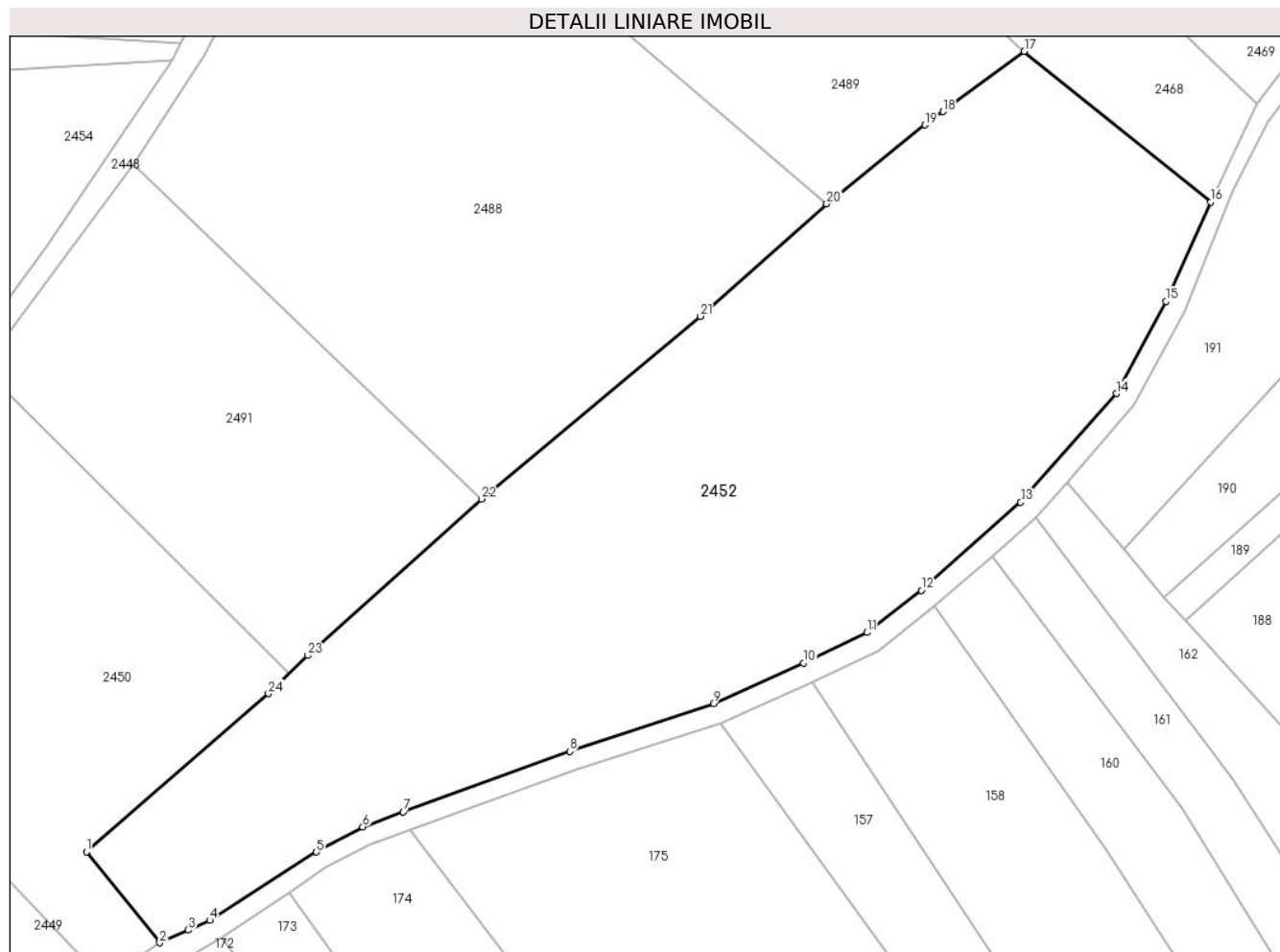
Inscrieri privind dezmembramintele dreptului de proprietate, drepturi reale de garanție și sarcini	Referințe
NU SUNT	

Anexa Nr. 1 La Partea I

Teren

Nr cadastral	Suprafața (mp)*	Observații / Referințe
	6.800	

* Suprafața este determinată în planul de proiecție Stereo 70.



Date referitoare la teren

Crt	Categorie folosință	Intramilan	Suprafața (mp)	Tarla	Parcelă	Nr. topo	Observații / Referințe
1	arabil	NU	6.800	-	-	1333/1,1334	

Lungime Segmente

1) Valorile lungimilor segmentelor sunt obținute din proiecție în plan.

Punct început	X / Y	Punct sfârșit	X / Y	Lungime segment (** (m)
1	565.583,17 691.337,462	2	565.593,559 691.324,57	16.557
3	565.597,616 691.326,369	4	565.600,682 691.327,749	3.362
5	565.615,836 691.337,451	6	565.622,421 691.341,028	7.494
7	565.628,17 691.343,169	8	565.651,841 691.351,741	25.175
9	565.672,249 691.358,517	10	565.685,041 691.364,27	14.026

Punct început	X / Y	Punct sfârșit	X / Y	Lungime segment (** (m)
2	565.593,559 691.324,57	3	565.597,616 691.326,369	4.438
4	565.600,682 691.327,749	5	565.615,836 691.337,451	17.994
6	565.622,421 691.341,028	7	565.628,17 691.343,169	6.135
8	565.651,841 691.351,741	9	565.672,249 691.358,517	21.504
10	565.685,041 691.364,27	11	565.694,092 691.368,604	10.035

Punct început	X / Y	Punct sfârșit	X / Y	Lungime segment (** (m)
11	565.694,092 691.368,604	12	565.701,786 691.374,603	9.756
13	565.715,922 691.387,086	14	565.729,53 691.402,533	20.586
15	565.736,581 691.415,596	16	565.742,934 691.429,733	15.499
17	565.716,424 691.451,089	18	565.704,878 691.442,531	14.372
19	565.702,328 691.440,64	20	565.688,351 691.429,459	17.899
21	565.670,4 691.413,495	22	565.639,28 691.387,562	40.509
23	565.614,578 691.365,333	24	565.609,013 691.359,939	7.75

Punct început	X / Y	Punct sfârșit	X / Y	Lungime segment (** (m)
12	565.701,786 691.374,603	13	565.715,922 691.387,086	18.859
14	565.729,53 691.402,533	15	565.736,581 691.415,596	14.844
16	565.742,934 691.429,733	17	565.716,424 691.451,089	34.042
18	565.704,878 691.442,531	19	565.702,328 691.440,64	3.175
20	565.688,351 691.429,459	21	565.670,4 691.413,495	24.023
22	565.639,28 691.387,562	23	565.614,578 691.365,333	33.231
24	565.609,013 691.359,939	1	565.583,17 691.337,462	34.25

** Lungimile segmentelor sunt determinate în planul de proiecție Stereo 70 și sunt rotunjite la 1 milimetru.

*** Distanța dintre puncte este formată din segmente cumulate ce sunt mai mici decât valoarea 1 milimetru.

**DATE DESPRE IMOBILUL NR. 2453**

Oficiul de Cadastru și Publicitate Imobiliară SUCEAVA
Biroul de Cadastru și Publicitate Imobiliară Radauti

A. Partea I. Descrierea imobilului

TEREN Extravilan

Adresa: Jud. Suceava

Nr. Crt	Nr cadastral Nr. topografic	Suprafața* (mp)	Observații / Referințe
A1		3.100	Sector cadastral:10 Teren neimpregmuit;

B. Partea II. Proprietari și acte

Inscrieri privitoare la dreptul de proprietate și alte drepturi reale		Referințe
2453 / 26/11/2024		
Act Notarial nr. 2801, din 19/07/2023 emis de BIN Covariuc Ioan (oferta de donatie);		
B1	Intabulare, drept de PROPRIETATE, dobandit prin Conventie, cota actuala 1/1, cota initiala 1/1 1) POPA ANCUTA-DANIELA	A1

C. Partea III. SARCINI .

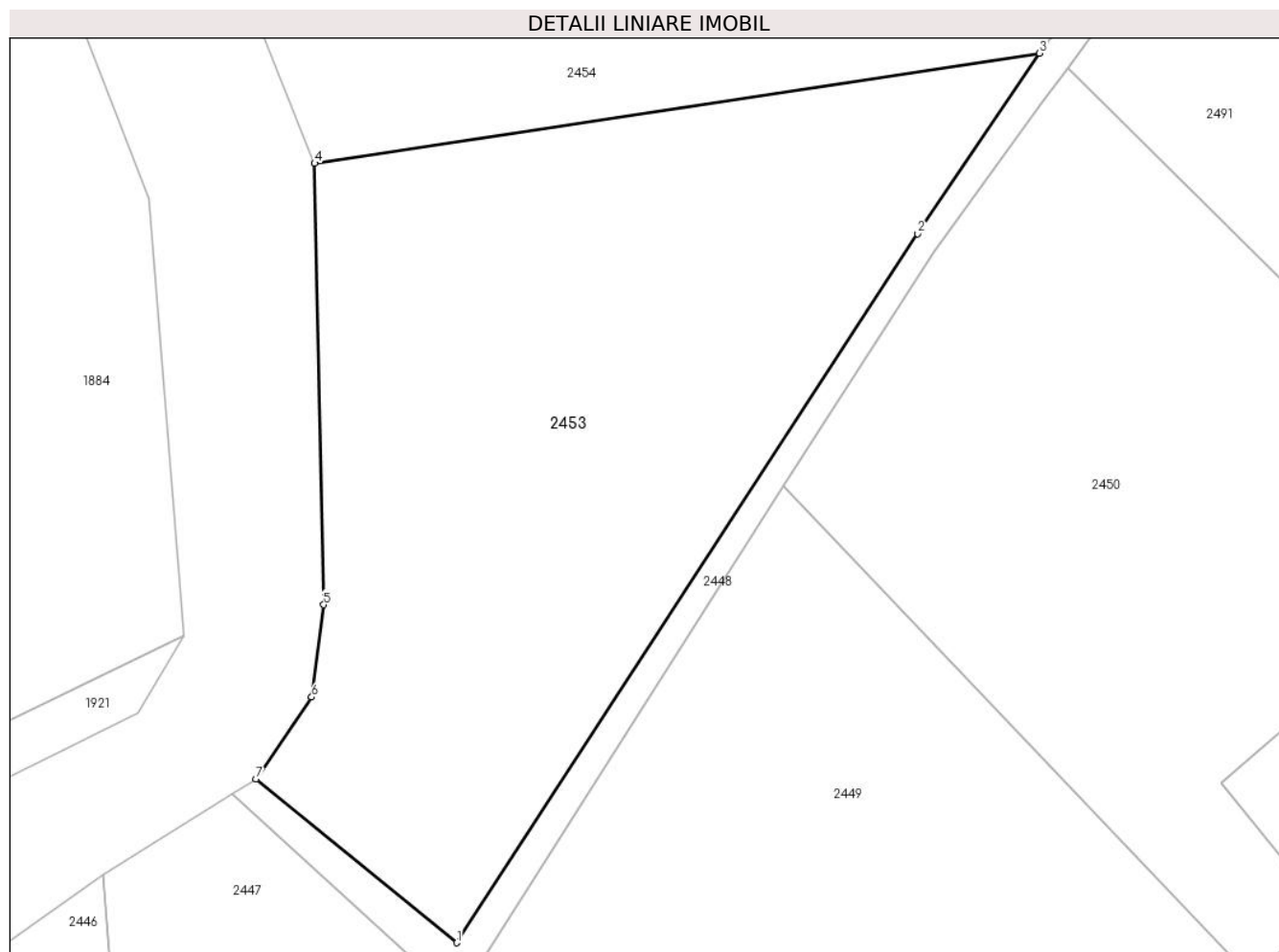
Inscrieri privind dezmembramintele dreptului de proprietate, drepturi reale de garanție și sarcini	Referințe
NU SUNT	

Anexa Nr. 1 La Partea I

Teren

Nr cadastral	Suprafața (mp)*	Observații / Referințe
	3.100	

* Suprafața este determinată în planul de proiecție Stereo 70.



Date referitoare la teren

Crt	Categorie folosință	Intravilan	Suprafața (mp)	Tarla	Parcelă	Nr. topo	Observații / Referințe
1	arabil	NU	3.100	-	-	1325,1326/2	

Lungime Segmente

1) Valorile lungimilor segmentelor sunt obținute din proiecție în plan.

Punct început	X / Y	Punct sfârșit	X / Y	Lungime segment (** (m)
1	565.509,838 691.322,169	2	565.554,048 691.390,101	81.051
2	565.554,048 691.390,101	3	565.565,712 691.407,403	20.866
3	565.565,712 691.407,403	4	565.496,237 691.396,854	70.271
4	565.496,237 691.396,854	5	565.497,097 691.354,547	42.316
5	565.497,097 691.354,547	6	565.495,949 691.345,72	8.901

Punct început	X / Y	Punct sfârșit	X / Y	Lungime segment (** (m)
6	565.495,949 691.345,72	7	565.490,609 691.337,86	9.502
7	565.490,609 691.337,86	1	565.509,838 691.322,169	24.819

** Lungimile segmentelor sunt determinate în planul de proiecție Stereo 70 și sunt rotunjite la 1 milimetru.

*** Distanța dintre puncte este formată din segmente cumulate ce sunt mai mici decât valoarea 1 milimetru.

**DATE DESPRE IMOBILUL NR. 2454**

Oficiul de Cadastru și Publicitate Imobiliară SUCEAVA
Biroul de Cadastru și Publicitate Imobiliară Radauti

A. Partea I. Descrierea imobilului

TEREN Extravilan

Adresa: Jud. Suceava

Nr. Crt	Nr cadastral Nr. topografic	Suprafața* (mp)	Observații / Referințe
A1		3.800	Sector cadastral:10 Teren neimprejmut;

B. Partea II. Proprietari și acte

Inscrieri privitoare la dreptul de proprietate și alte drepturi reale		Referințe
2454 / 26/11/2024		
Act Normativ nr. 7, din 13/03/1996 emis de PARLAMENTUL ROMANIEI;		
B1	Intabulare, drept de PROPRIETATE, dobandit prin Lege, cota actuala 1/1 1) NEIDENTIFICAT NEIDENTIFICAT	A1
Act Administrativ nr. 7000, din 26/11/2024 emis de Primaria Orasului Solca;		
B2	se noteaza mentiunea de proprietar neidentificat 1) NEIDENTIFICAT NEIDENTIFICAT <i>OBSERVATII: fisa nesemnata</i>	A1

C. Partea III. SARCINI .

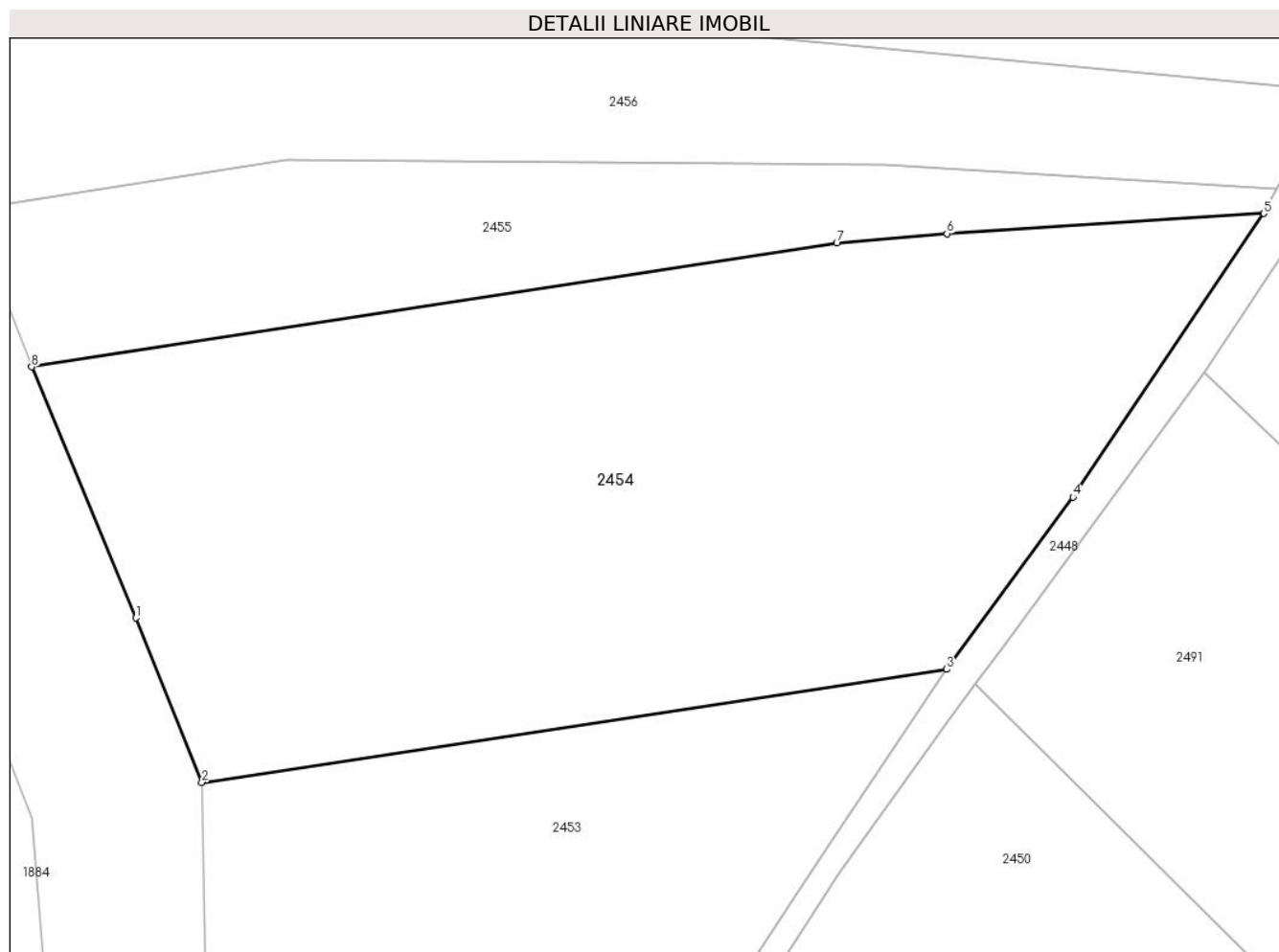
Inscrieri privind dezmembramintele dreptului de proprietate, drepturi reale de garanție și sarcini	Referințe
NU SUNT	

Anexa Nr. 1 La Partea I

Teren

Nr cadastral	Suprafața (mp)*	Observații / Referințe
	3.800	

* Suprafața este determinată în planul de proiecție Stereo 70.



Date referitoare la teren

Crt	Categorie folosință	Intravilan	Suprafața (mp)	Tarla	Parcelă	Nr. topo	Observații / Referințe
1	arabil	NU	3.800	-	-	1324/1	

Lungime Segmente

1) Valorile lungimilor segmentelor sunt obținute din proiecție în plan.

Punct început	X / Y	Punct sfârșit	X / Y	Lungime segment (** (m)
1	565.490,065 691.412,187	2	565.496,237 691.396,854	16.529
2	565.496,237 691.396,854	3	565.565,712 691.407,403	70.271
3	565.565,712 691.407,403	4	565.577,496 691.423,45	19.909
4	565.577,496 691.423,45	5	565.595,301 691.449,891	31.877
5	565.595,301 691.449,891	6	565.565,754 691.448,021	29.606

Punct început	X / Y	Punct sfârșit	X / Y	Lungime segment (** (m)
6	565.565,754 691.448,021	7	565.555,464 691.447,13	10.329
7	565.555,464 691.447,13	8	565.480,351 691.435,595	75.994
8	565.480,351 691.435,595	1	565.490,065 691.412,187	25.344

** Lungimile segmentelor sunt determinate în planul de proiecție Stereo 70 și sunt rotunjite la 1 milimetru.

*** Distanța dintre puncte este formată din segmente cumulate ce sunt mai mici decât valoarea 1 milimetru.

**DATE DESPRE IMOBILUL NR. 2455**

Oficiul de Cadastru și Publicitate Imobiliară SUCEAVA
Biroul de Cadastru și Publicitate Imobiliară Radauti

A. Partea I. Descrierea imobilului

TEREN Extravilan

Adresa: Jud. Suceava

Nr. Crt	Nr cadastral Nr. topografic	Suprafața* (mp)	Observații / Referințe
A1		1.200	Sector cadastral:10 Teren neimpregmuit;

B. Partea II. Proprietari și acte

Inscrieri privitoare la dreptul de proprietate și alte drepturi reale		Referințe
2455 / 26/11/2024		
Act Notarial nr. 103, din 31/10/2006 emis de BNP Maria Anca;		
B1	Intabulare, drept de PROPRIETATE, dobandit prin Succesiune, cota actuala 1/1, cota initiala 1/1 1) ANDREI MARLENA CARMEN	A1

C. Partea III. SARCINI .

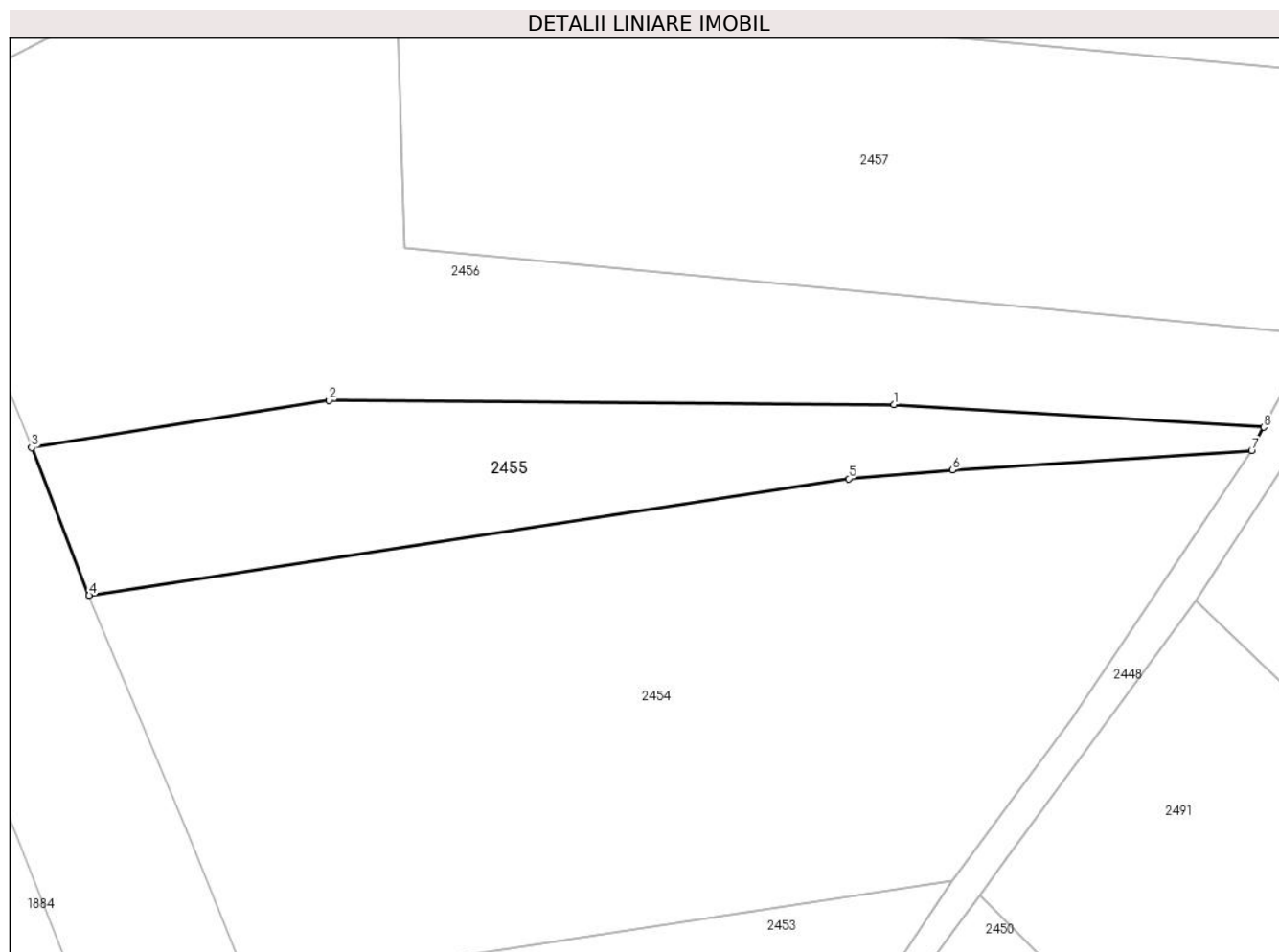
Inscrieri privind dezmembramintele dreptului de proprietate, drepturi reale de garanție și sarcini	Referințe
NU SUNT	

Anexa Nr. 1 La Partea I

Teren

Nr cadastral	Suprafața (mp)*	Observații / Referințe
	1.200	

* Suprafața este determinată în planul de proiecție Stereo 70.



Date referitoare la teren

Crt	Categorie folosință	Intravilan	Suprafața (mp)	Tarla	Parcelă	Nr. topo	Observații / Referințe
1	arabil	NU	1.200	-	-	1324/2	

Lungime Segmente

1) Valorile lungimilor segmentelor sunt obținute din proiecție în plan.

Punct început	X / Y	Punct sfârșit	X / Y	Lungime segment (** (m)
1	565.559,948 691.454,45	2	565.504,091 691.454,862	55.859
2	565.504,091 691.454,862	3	565.474,661 691.450,214	29.795
3	565.474,661 691.450,214	4	565.480,351 691.435,595	15.687
4	565.480,351 691.435,595	5	565.555,464 691.447,13	75.994
5	565.555,464 691.447,13	6	565.565,754 691.448,021	10.329

Punct început	X / Y	Punct sfârșit	X / Y	Lungime segment (** (m)
6	565.565,754 691.448,021	7	565.595,301 691.449,891	29.606
7	565.595,301 691.449,891	8	565.596,498 691.452,227	2.625
8	565.596,498 691.452,227	1	565.559,948 691.454,45	36.618

** Lungimile segmentelor sunt determinate în planul de proiecție Stereo 70 și sunt rotunjite la 1 milimetru.

*** Distanța dintre puncte este formată din segmente cumulate ce sunt mai mici decât valoarea 1 milimetru.

**DATE DESPRE IMOBILUL NR. 2456**

Oficiul de Cadastru și Publicitate Imobiliară SUCEAVA
Biroul de Cadastru și Publicitate Imobiliară Radauti

A. Partea I. Descrierea imobilului

TEREN Extravilan

Adresa: Jud. Suceava

Nr. Crt	Nr cadastral Nr. topografic	Suprafața* (mp)	Observații / Referințe
A1		2.900	Sector cadastral:10 Teren neimprejmuț;

B. Partea II. Proprietari și acte

Inscrieri privitoare la dreptul de proprietate și alte drepturi reale		Referințe
2456 / 26/11/2024		
Act Administrativ nr. 7000, din 29/11/2024 emis de Primaria Orasului Solca;		
B1	Intabulare, drept de PROPRIETATE, dobandit prin Lege, cota actuala 1/1 1) NEIDENTIFICAT NEIDENTIFICAT	A1
Act Administrativ nr. 7, din 13/03/1996 emis de Parlamentul Romaniei;		
B1	se notreaza mentinea de proprietar neidentificat	A1

C. Partea III. SARCINI .

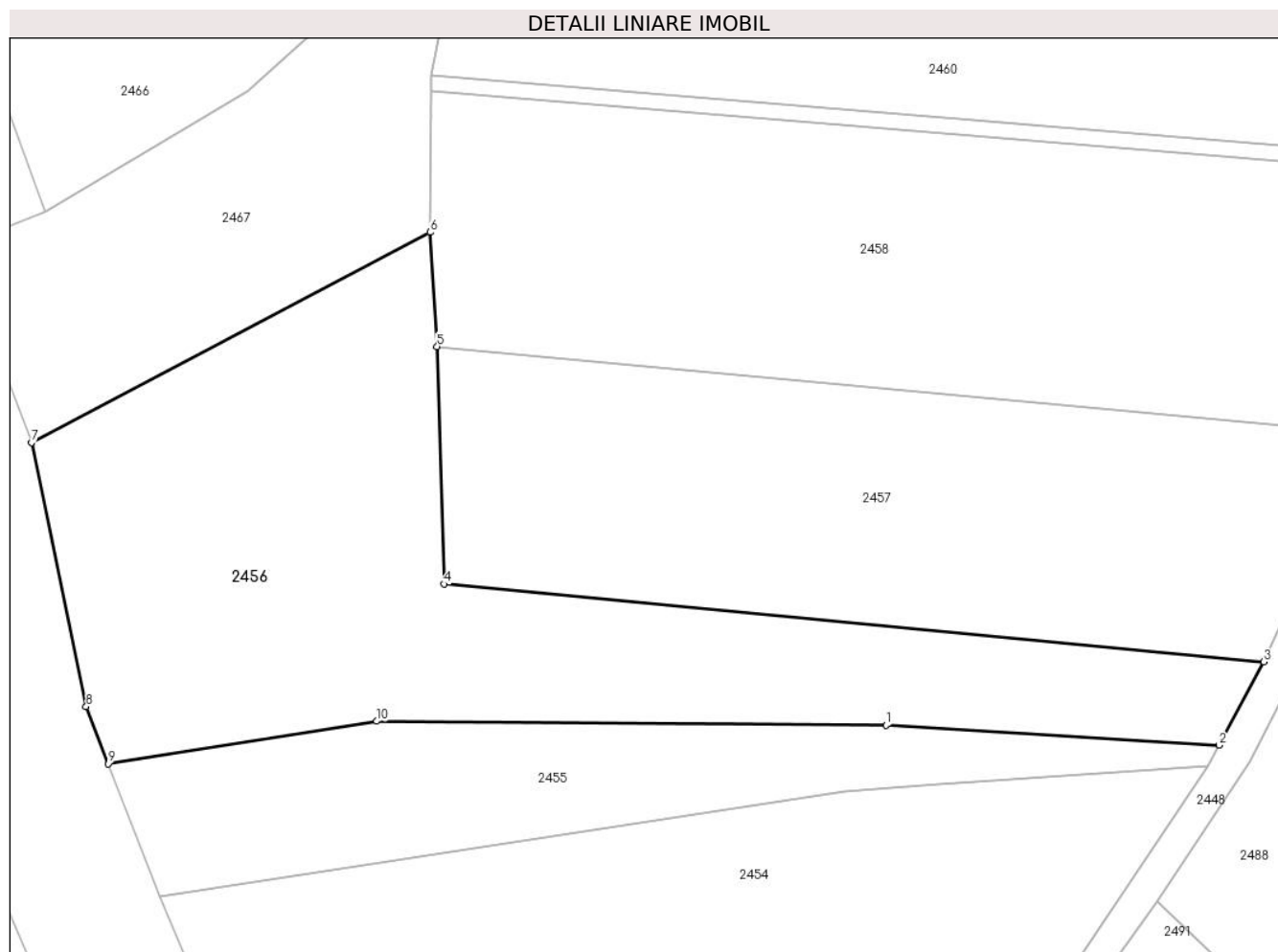
Inscrieri privind dezmembramintele dreptului de proprietate, drepturi reale de garanție și sarcini	Referințe
NU SUNT	

Anexa Nr. 1 La Partea I

Teren

Nr cadastral	Suprafața (mp)*	Observații / Referințe
	2.900	

* Suprafața este determinată în planul de proiecție Stereo 70.



Date referitoare la teren

Crt	Categorie folosință	Intravilan	Suprafața (mp)	Tarla	Parcelă	Nr. topo	Observații / Referințe
1	arabil	NU	2.900	-	-	1324/3	

Lungime Segmente

1) Valorile lungimilor segmentelor sunt obținute din proiecție în plan.

Punct început	X / Y	Punct sfârșit	X / Y	Lungime segment (** (m)
1	565.559,948 691.454,45	2	565.596,498 691.452,227	36.618
2	565.596,498 691.452,227	3	565.601,382 691.461,364	10.36
3	565.601,382 691.461,364	4	565.511,5 691.469,906	90.287
4	565.511,5 691.469,906	5	565.510,705 691.495,937	26.043
5	565.510,705 691.495,937	6	565.509,926 691.508,457	12.544

Punct început	X / Y	Punct sfârșit	X / Y	Lungime segment (** (m)
6	565.509,926 691.508,457	7	565.466,23 691.485,423	49.395
7	565.466,23 691.485,423	8	565.472,209 691.456,476	29.558
8	565.472,209 691.456,476	9	565.474,661 691.450,214	6.725
9	565.474,661 691.450,214	10	565.504,091 691.454,862	29.795
10	565.504,091 691.454,862	1	565.559,948 691.454,45	55.859

** Lungimile segmentelor sunt determinate în planul de proiecție Stereo 70 și sunt rotunjite la 1 milimetru.

*** Distanța dintre puncte este formată din segmente cumulate ce sunt mai mici decât valoarea 1 milimetru.

**DATE DESPRE IMOBILUL NR. 2457**

Oficiul de Cadastru și Publicitate Imobiliară SUCEAVA
Biroul de Cadastru și Publicitate Imobiliară Radauti

A. Partea I. Descrierea imobilului

TEREN Extravilan

Adresa: Jud. Suceava

Nr. Crt	Nr cadastral Nr. topografic	Suprafața* (mp)	Observații / Referințe
A1		2.500	Sector cadastral:10 Teren neimprejmuit;

B. Partea II. Proprietari și acte

Inscrieri privitoare la dreptul de proprietate și alte drepturi reale		Referințe
2457 / 26/11/2024		
Act Normativ nr. 7, din 13/03/1996 emis de PARLAMENTUL ROMANIEI;		
B1	Intabulare, drept de PROPRIETATE, dobandit prin Lege, cota actuala 1/1 1) NEIDENTIFICAT NEIDENTIFICAT	A1
Act Administrativ nr. 6876, din 26/11/2024 emis de Primaria Orasului Solca;		
B2	se noteaza posesia factica in favoarea lui 1) ANGHEL CONSTANTIN	A1

C. Partea III. SARCINI .

Inscrieri privind dezmembramintele dreptului de proprietate, drepturi reale de garanție și sarcini	Referințe
NU SUNT	

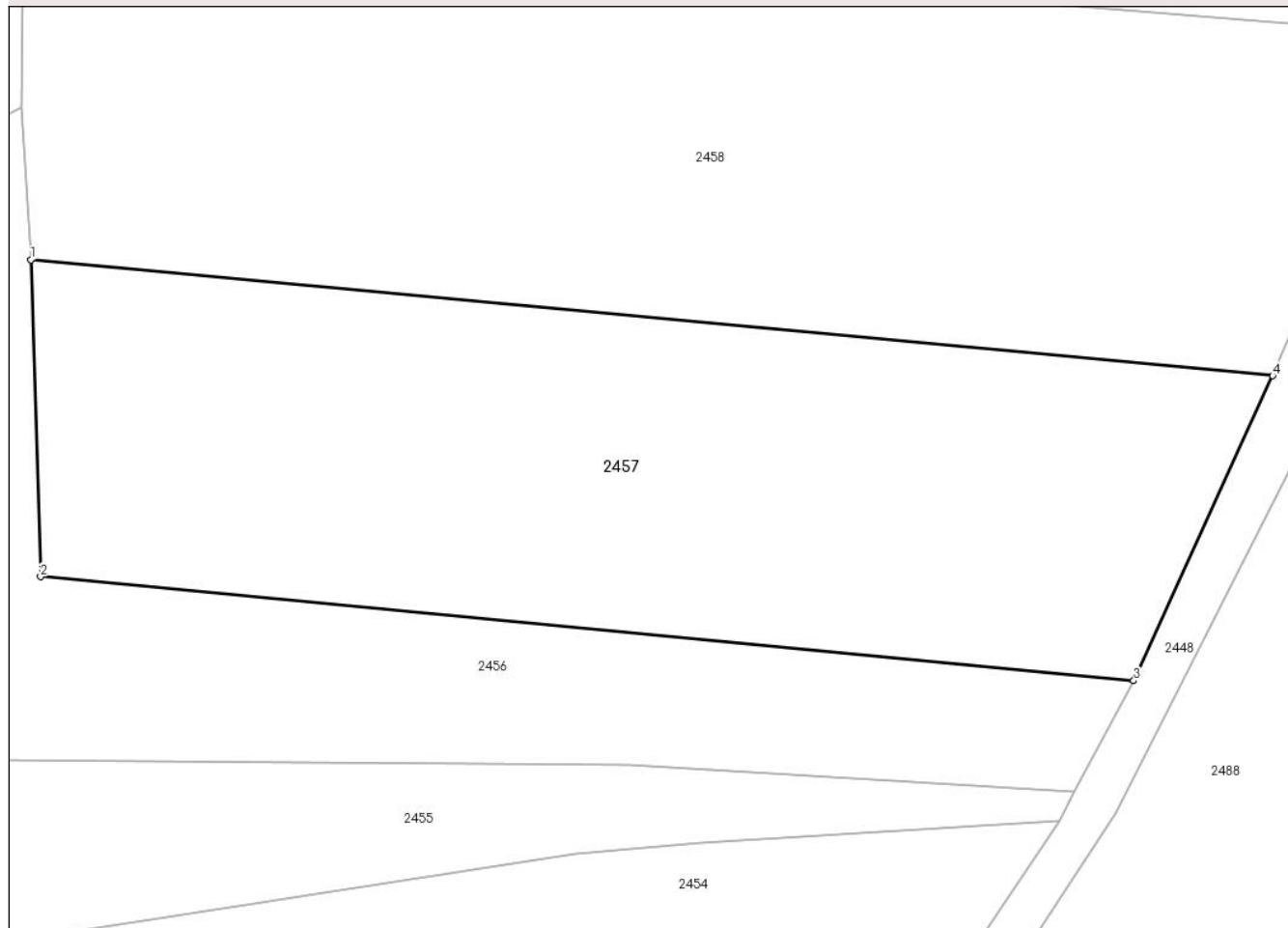
Anexa Nr. 1 La Partea I

Teren

Nr cadastral	Suprafața (mp)*	Observații / Referințe
	2.500	

* Suprafața este determinată în planul de proiecție Stereo 70.

DETALII LINIARE IMOBIL



Date referitoare la teren

Crt	Categorie folosință	Intravilan	Suprafața (mp)	Tarla	Parcelă	Nr. topo	Observații / Referințe
1	arabil	NU	2.500	-	-	1330	

Lungime Segmente

1) Valorile lungimilor segmentelor sunt obținute din proiecție în plan.

Punct început	X / Y	Punct sfârșit	X / Y	Lungime segment (** (m)
1	565.510,705 691.495,937	2	565.511,5 691.469,906	26.043
2	565.511,5 691.469,906	3	565.601,382 691.461,364	90.287
3	565.601,382 691.461,364	4	565.612,802 691.486,414	27.53
4	565.612,802 691.486,414	1	565.510,705 691.495,937	102.54

** Lungimile segmentelor sunt determinate în planul de proiecție Stereo 70 și sunt rotunjite la 1 milimetru.

***** Distanţa dintre puncte este formată din segmente cumulate ce sunt mai mici decât valoarea 1 milimetru.**

**DATE DESPRE IMOBILUL NR. 2458**

Oficiul de Cadastru și Publicitate Imobiliară SUCEAVA
Biroul de Cadastru și Publicitate Imobiliară Radauti

A. Partea I. Descrierea imobilului

TEREN Extravilan

Adresa: Jud. Suceava

Nr. Crt	Nr cadastral Nr. topografic	Suprafața* (mp)	Observații / Referințe
A1		3.100	Sector cadastral:10 Teren neimpregmuit;

B. Partea II. Proprietari și acte

Inscrieri privitoare la dreptul de proprietate și alte drepturi reale		Referințe
2458 / 26/11/2024		
Act Notarial nr. 119, din 05/06/2019 emis de SPN Fomin;		
B1	Intabulare, drept de PROPRIETATE, dobandit prin Succesiune, cota actuala 1/1, cota initiala 1/1 1) COLTUNEAC VASELENA	A1

C. Partea III. SARCINI .

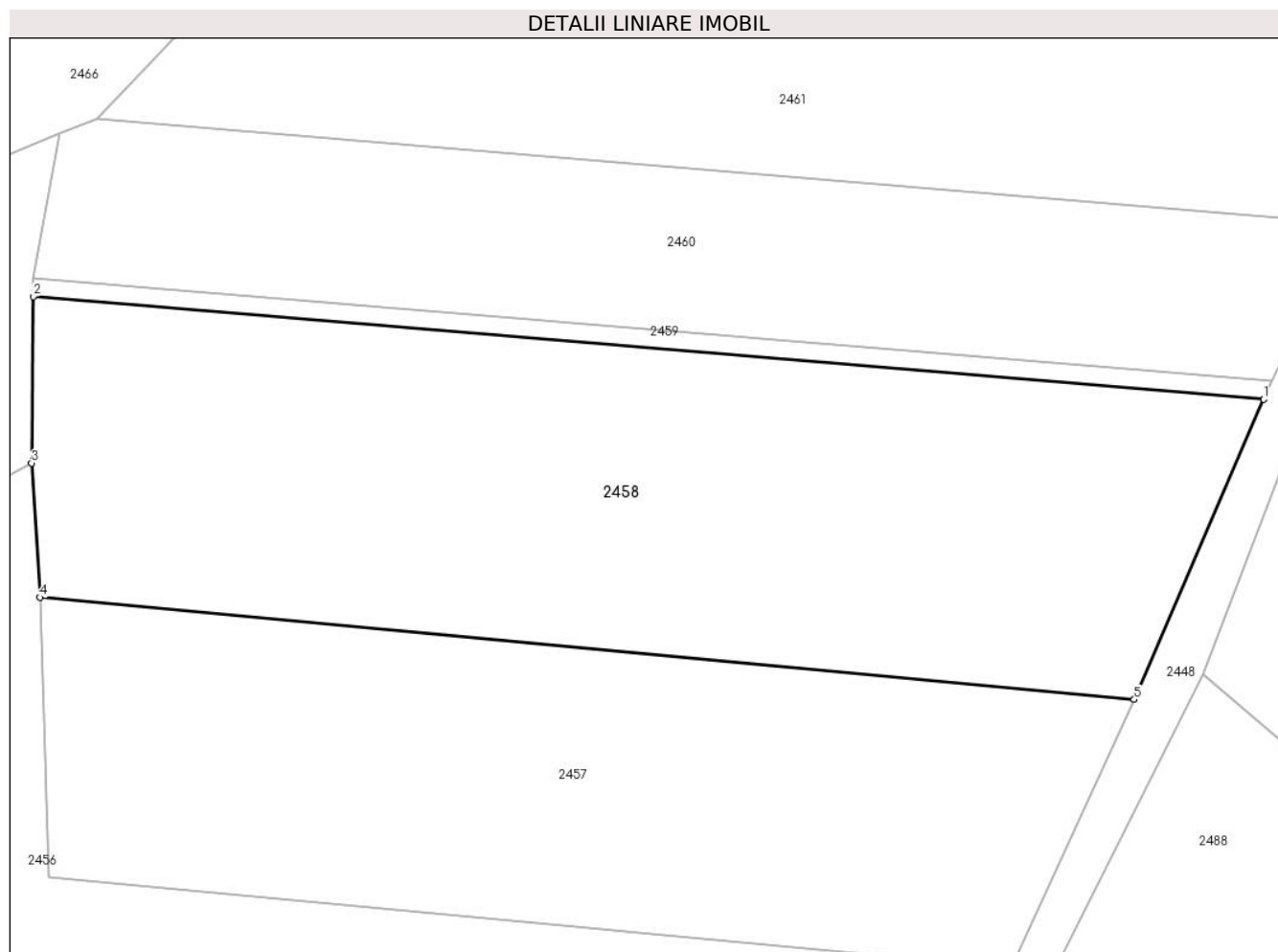
Inscrieri privind dezmembramintele dreptului de proprietate, drepturi reale de garanție și sarcini	Referințe
NU SUNT	

Anexa Nr. 1 La Partea I

Teren

Nr cadastral	Suprafața (mp)*	Observații / Referințe
	3.100	

* Suprafața este determinată în planul de proiecție Stereo 70.



Date referitoare la teren

Crt	Categorie folosință	Intravilan	Suprafața (mp)	Tarla	Parcelă	Nr. topo	Observații / Referințe
1	arabil	NU	3.100	-	-	1331	

Lungime Segmente

1) Valorile lungimilor segmentelor sunt obținute din proiecție în plan.

Punct început	X / Y	Punct sfârșit	X / Y	Lungime segment (** (m)
1	565.624,881 691.514,399	2	565.510,076 691.523,984	115.204
2	565.510,076 691.523,984	3	565.509,926 691.508,457	15.528
3	565.509,926 691.508,457	4	565.510,705 691.495,937	12.544
4	565.510,705 691.495,937	5	565.612,802 691.486,414	102.54
5	565.612,802 691.486,414	1	565.624,881 691.514,399	30.481

**** Lungimile segmentelor sunt determinate în planul de proiecție Stereo 70 și sunt rotunjite la 1 milimetru.**

***** Distanța dintre puncte este formată din segmente cumulate ce sunt mai mici decât valoarea 1 milimetru.**

**DATE DESPRE IMOBILUL NR. 2459**

Oficiul de Cadastru și Publicitate Imobiliară SUCEAVA
Biroul de Cadastru și Publicitate Imobiliară Radauti

A. Partea I. Descrierea imobilului

TEREN Extravilan

Adresa: Jud. Suceava

Nr. Crt	Nr cadastral Nr. topografic	Suprafața* (mp)	Observații / Referințe
A1		200	Sector cadastral:10 Teren neimprejmut;

B. Partea II. Proprietari și acte

Inscrieri privitoare la dreptul de proprietate și alte drepturi reale		Referințe
2459 / 26/11/2024		
Act Normativ nr. 7, din 13/03/1996 emis de PARLAMENTUL ROMANIEI;		
B1	Intabulare, drept de PROPRIETATE, dobandit prin Lege, cota actuala 1/1 1) NEIDENTIFICAT NEIDENTIFICAT	A1
Act Administrativ nr. 6877, din 26/11/2024 emis de Primaria Orasului Solca;		
B2	se noteaza posesia factica in favoarea lui 1) COLTUNEAC VASELENA	A1

C. Partea III. SARCINI .

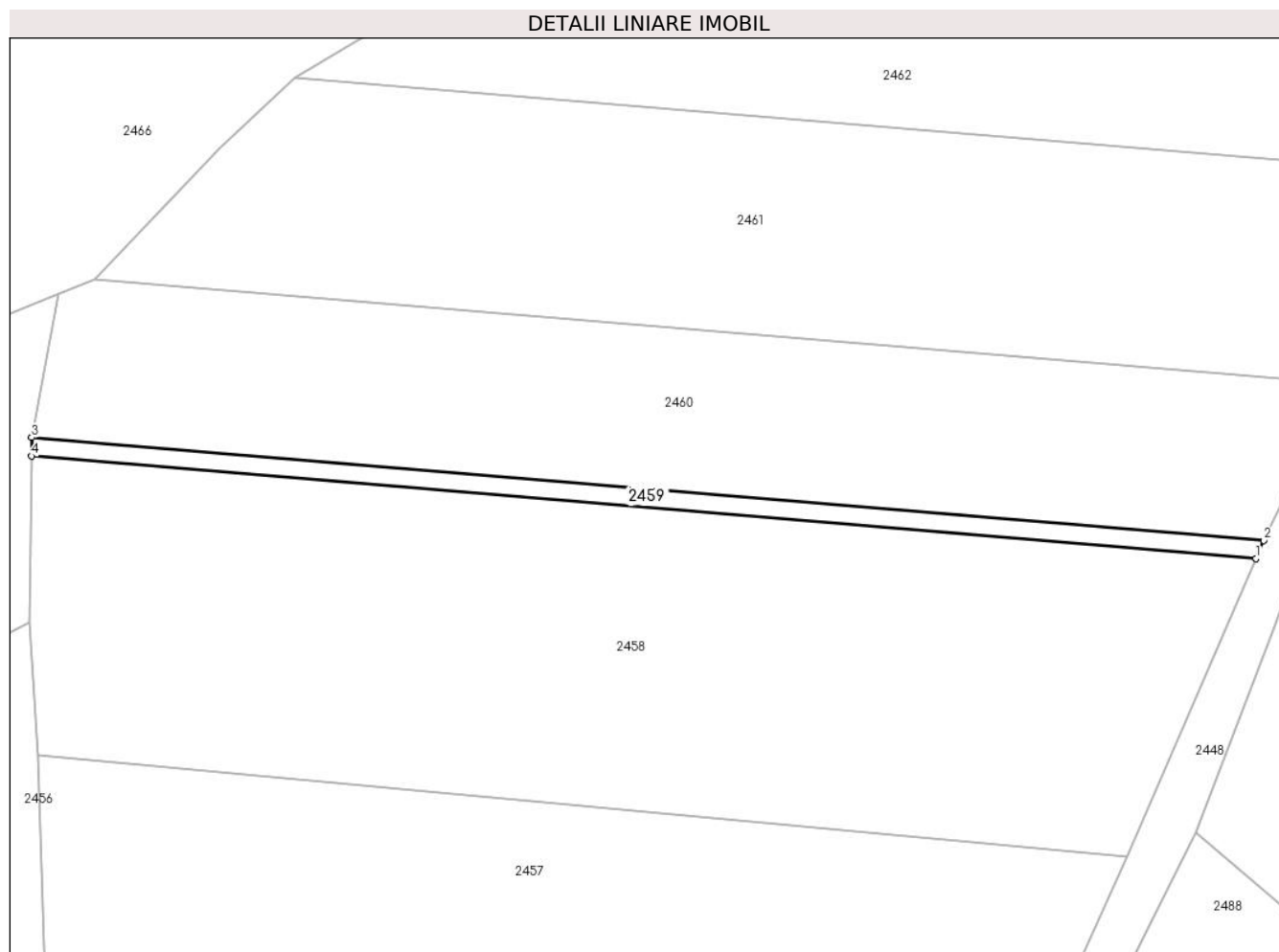
Inscrieri privind dezmembramintele dreptului de proprietate, drepturi reale de garanție și sarcini	Referințe
NU SUNT	

Anexa Nr. 1 La Partea I

Teren

Nr cadastral	Suprafața (mp)*	Observații / Referințe
	200	

* Suprafața este determinată în planul de proiecție Stereo 70.



Date referitoare la teren

Crt	Categorie folosință	Intra vilan	Suprafața (mp)	Tarla	Parcelă	Nr. topo	Observații / Referințe
1	arabil	NU	200	-	-	1331	

Lungime Segmente

1) Valorile lungimilor segmentelor sunt obținute din proiecție în plan.

Punct început	X / Y	Punct sfârșit	X / Y	Lungime segment (** (m)
1	565.624,881 691.514,399	2	565.625,604 691.516,075	1.825
2	565.625,604 691.516,075	3	565.510,093 691.525,719	115.913
3	565.510,093 691.525,719	4	565.510,076 691.523,984	1.735
4	565.510,076 691.523,984	1	565.624,881 691.514,399	115.204

** Lungimile segmentelor sunt determinate în planul de proiecție Stereo 70 și sunt rotunjite la 1 milimetru.

***** Distanţa dintre puncte este formată din segmente cumulate ce sunt mai mici decât valoarea 1 milimetru.**

**DATE DESPRE IMOBILUL NR. 2460**

Oficiul de Cadastru și Publicitate Imobiliară SUCEAVA
Biroul de Cadastru și Publicitate Imobiliară Radauti

A. Partea I. Descrierea imobilului

TEREN Extravilan

Adresa: Jud. Suceava

Nr. Crt	Nr cadastral Nr. topografic	Suprafața* (mp)	Observații / Referințe
A1		1.800	Sector cadastral:10 Teren neimprejmuit;

B. Partea II. Proprietari și acte

Inscrieri privitoare la dreptul de proprietate și alte drepturi reale	Referințe
2460 / 26/11/2024	
Act Normativ nr. 7, din 13/03/1996 emis de PARLAMENTUL ROMANIEI;	
B1	A1
Intabulare, drept de PROPRIETATE, dobandit prin Lege, cota actuala 1/1	
1) NEIDENTIFICAT NEIDENTIFICAT	
Act Administrativ nr. 990, din 13/02/2025 emis de Primaria Orasului Solca;	
B2	A1
se noteaza mentiunea de prorietar neidentificat	
1) TIMINGER DOINA IONELA	

C. Partea III. SARCINI .

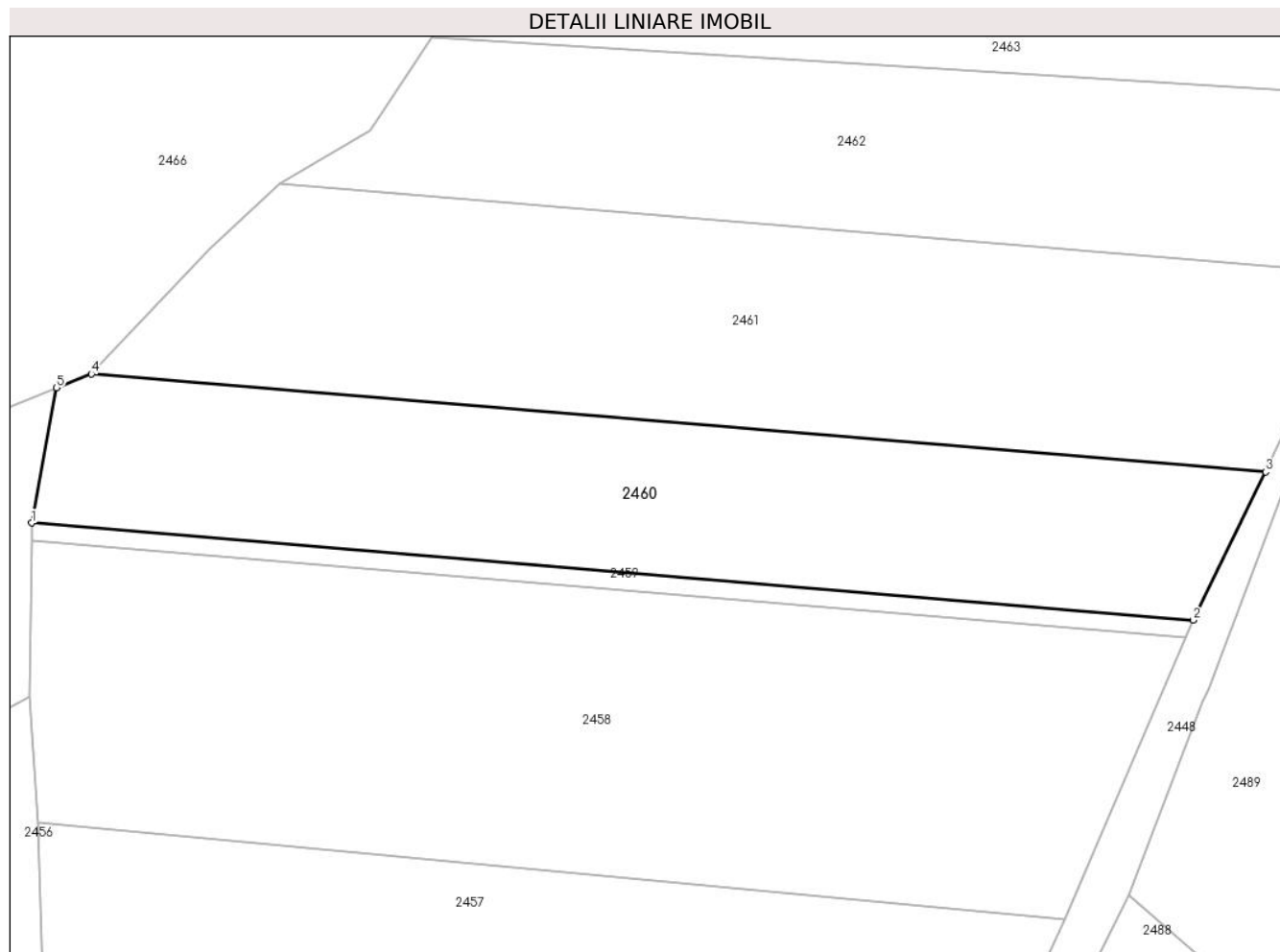
Inscrieri privind dezmembramintele dreptului de proprietate, drepturi reale de garanție și sarcini	Referințe
NU SUNT	

Anexa Nr. 1 La Partea I

Teren

Nr cadastral	Suprafața (mp)*	Observații / Referințe
	1.800	

* Suprafața este determinată în planul de proiecție Stereo 70.



Date referitoare la teren

Crt	Categorie folosință	Intra vilan	Suprafața (mp)	Tarla	Parcelă	Nr. topo	Observații / Referințe
1	arabil	NU	1.800	-	-	1332	

Lungime Segmente

1) Valorile lungimilor segmentelor sunt obținute din proiecție în plan.

Punct început	X / Y	Punct sfârșit	X / Y	Lungime segment (** (m)
1	565.510,093 691.525,719	2	565.625,604 691.516,075	115.913
2	565.625,604 691.516,075	3	565.632,818 691.530,79	16.388
3	565.632,818 691.530,79	4	565.516,021 691.540,527	117.202
4	565.516,021 691.540,527	5	565.512,575 691.539,157	3.708
5	565.512,575 691.539,157	1	565.510,093 691.525,719	13.665

**** Lungimile segmentelor sunt determinate în planul de proiecție Stereo 70 și sunt rotunjite la 1 milimetru.**

***** Distanța dintre puncte este formată din segmente cumulate ce sunt mai mici decât valoarea 1 milimetru.**

**DATE DESPRE IMOBILUL NR. 2461**

Oficiul de Cadastru și Publicitate Imobiliară SUCEAVA
Biroul de Cadastru și Publicitate Imobiliară Radauti

A. Partea I. Descrierea imobilului

TEREN Extravilan

Adresa: Jud. Suceava

Nr. Crt	Nr cadastral Nr. topografic	Suprafața* (mp)	Observații / Referințe
A1		2.300	Sector cadastral:10 Teren neimpregmuit;

B. Partea II. Proprietari și acte

Inscrieri privitoare la dreptul de proprietate și alte drepturi reale		Referințe
2461 / 26/11/2024		
Act Normativ nr. 7, din 13/03/1996 emis de PARLAMENTUL ROMANIEI;		
B1	Intabulare, drept de PROPRIETATE, dobandit prin Lege, cota actuala 1/1 1) NEIDENTIFICAT NEIDENTIFICAT	A1
Act Administrativ nr. 6878, din 26/11/2024 emis de Primaria Orasului Solca;		
B2	se noteaza posesia factica in favoarea lui 1) BAHAN IOAN 2) BAHAN AURORA	A1

C. Partea III. SARCINI .

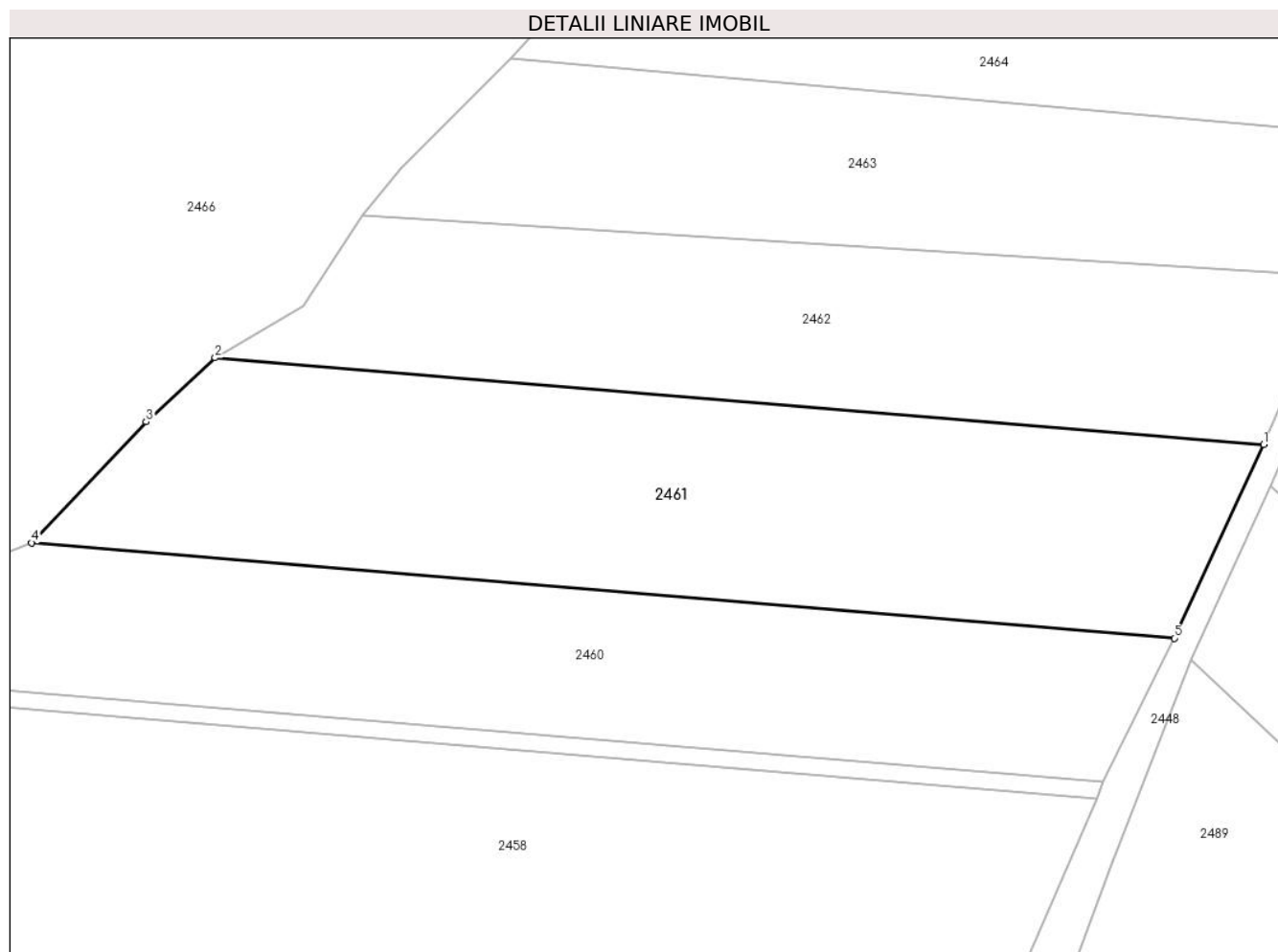
Inscrieri privind dezmembramintele dreptului de proprietate, drepturi reale de garanție și sarcini	Referințe
NU SUNT	

Anexa Nr. 1 La Partea I

Teren

Nr cadastral	Suprafața (mp)*	Observații / Referințe
	2.300	

* Suprafața este determinată în planul de proiecție Stereo 70.



Date referitoare la teren

Crt	Categorie folosință	Intravilan	Suprafața (mp)	Tarla	Parcelă	Nr. topo	Observații / Referințe
1	arabil	NU	2.300	-	-	1341	

Lungime Segmente

1) Valorile lungimilor segmentelor sunt obținute din proiecție în plan.

Punct început	X / Y	Punct sfârșit	X / Y	Lungime segment (** (m)
1	565.641,974 691.550,561	2	565.534,792 691.559,42	107.547
2	565.534,792 691.559,42	3	565.527,727 691.552,894	9.618
3	565.527,727 691.552,894	4	565.516,021 691.540,527	17.029
4	565.516,021 691.540,527	5	565.632,818 691.530,79	117.202
5	565.632,818 691.530,79	1	565.641,974 691.550,561	21.788

**** Lungimile segmentelor sunt determinate în planul de proiecție Stereo 70 și sunt rotunjite la 1 milimetru.**

***** Distanța dintre puncte este formată din segmente cumulate ce sunt mai mici decât valoarea 1 milimetru.**

**DATE DESPRE IMOBILUL NR. 2462**

Oficiul de Cadastru și Publicitate Imobiliară SUCEAVA
Biroul de Cadastru și Publicitate Imobiliară Radauti

A. Partea I. Descrierea imobilului

TEREN Extravilan

Adresa: Jud. Suceava

Nr. Crt	Nr cadastral Nr. topografic	Suprafața* (mp)	Observații / Referințe
A1		1.700	Sector cadastral:10 Teren neimprejmuit;

B. Partea II. Proprietari și acte

Inscrieri privitoare la dreptul de proprietate și alte drepturi reale		Referințe
2462 / 26/11/2024		
Act Administrativ nr. 7000, din 29/11/2024 emis de Primaria Orasului Solca;		
B1	Intabulare, drept de PROPRIETATE, dobandit prin Lege, cota actuala 1/1 1) NEIDENTIFICAT NEIDENTIFICAT	A1
Act Administrativ nr. 7, din 13/03/1996 emis de Parlamentul Romaniei;		
B2	se noteaza mentiunea de proprietar neidentificat	A1

C. Partea III. SARCINI .

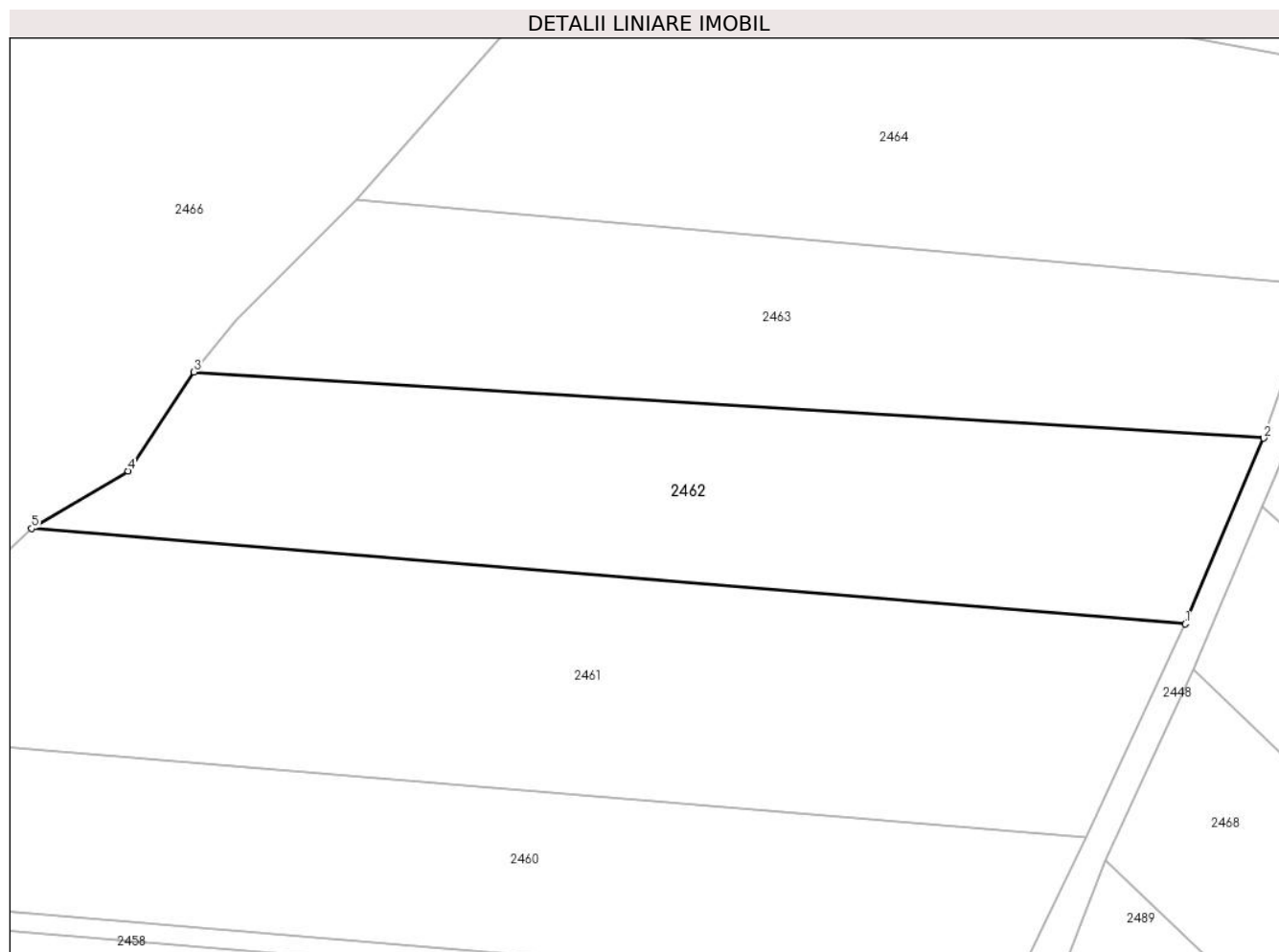
Inscrieri privind dezmembramintele dreptului de proprietate, drepturi reale de garanție și sarcini	Referințe
NU SUNT	

Anexa Nr. 1 La Partea I

Teren

Nr cadastral	Suprafața (mp)*	Observații / Referințe
	1.700	

* Suprafața este determinată în planul de proiecție Stereo 70.



Date referitoare la teren

Crt	Categorie folosință	Intravilan	Suprafața (mp)	Tarla	Parcelă	Nr. topo	Observații / Referințe
1	arabil	NU	1.700	-	-	1342	

Lungime Segmente

1) Valorile lungimilor segmentelor sunt obținute din proiecție în plan.

Punct început	X / Y	Punct sfârșit	X / Y	Lungime segment (** (m)
1	565.641,974 691.550,561	2	565.649,273 691.567,807	18.727
2	565.649,273 691.567,807	3	565.549,864 691.573,946	99.598
3	565.549,864 691.573,946	4	565.543,742 691.564,775	11.027
4	565.543,742 691.564,775	5	565.534,792 691.559,42	10.43
5	565.534,792 691.559,42	1	565.641,974 691.550,561	107.547

**** Lungimile segmentelor sunt determinate în planul de proiecție Stereo 70 și sunt rotunjite la 1 milimetru.**

***** Distanța dintre puncte este formată din segmente cumulate ce sunt mai mici decât valoarea 1 milimetru.**

**DATE DESPRE IMOBILUL NR. 2463**

Oficiul de Cadastru și Publicitate Imobiliară SUCEAVA
Biroul de Cadastru și Publicitate Imobiliară Radauti

A. Partea I. Descrierea imobilului

TEREN Extravilan

Adresa: Jud. Suceava

Nr. Crt	Nr cadastral Nr. topografic	Suprafața* (mp)	Observații / Referințe
A1		1.500	Sector cadastral:10 Teren neimprejmut;

B. Partea II. Proprietari și acte

Inscrieri privitoare la dreptul de proprietate și alte drepturi reale		Referințe
2463 / 26/11/2024		
Act Normativ nr. 7, din 13/03/1996 emis de PARLAMENTUL ROMANIEI;		
B1	Intabulare, drept de PROPRIETATE, dobândit prin Lege, cota actuala 1/1 1) NEIDENTIFICAT NEIDENTIFICAT	A1
Act Administrativ nr. 6879, din 26/11/2024 emis de Primaria Orasului Solca;		
B2	se noteaza posesia factica in favoarea lui 1) BOCA IONEL 2) BOCA PAULINA	A1

C. Partea III. SARCINI .

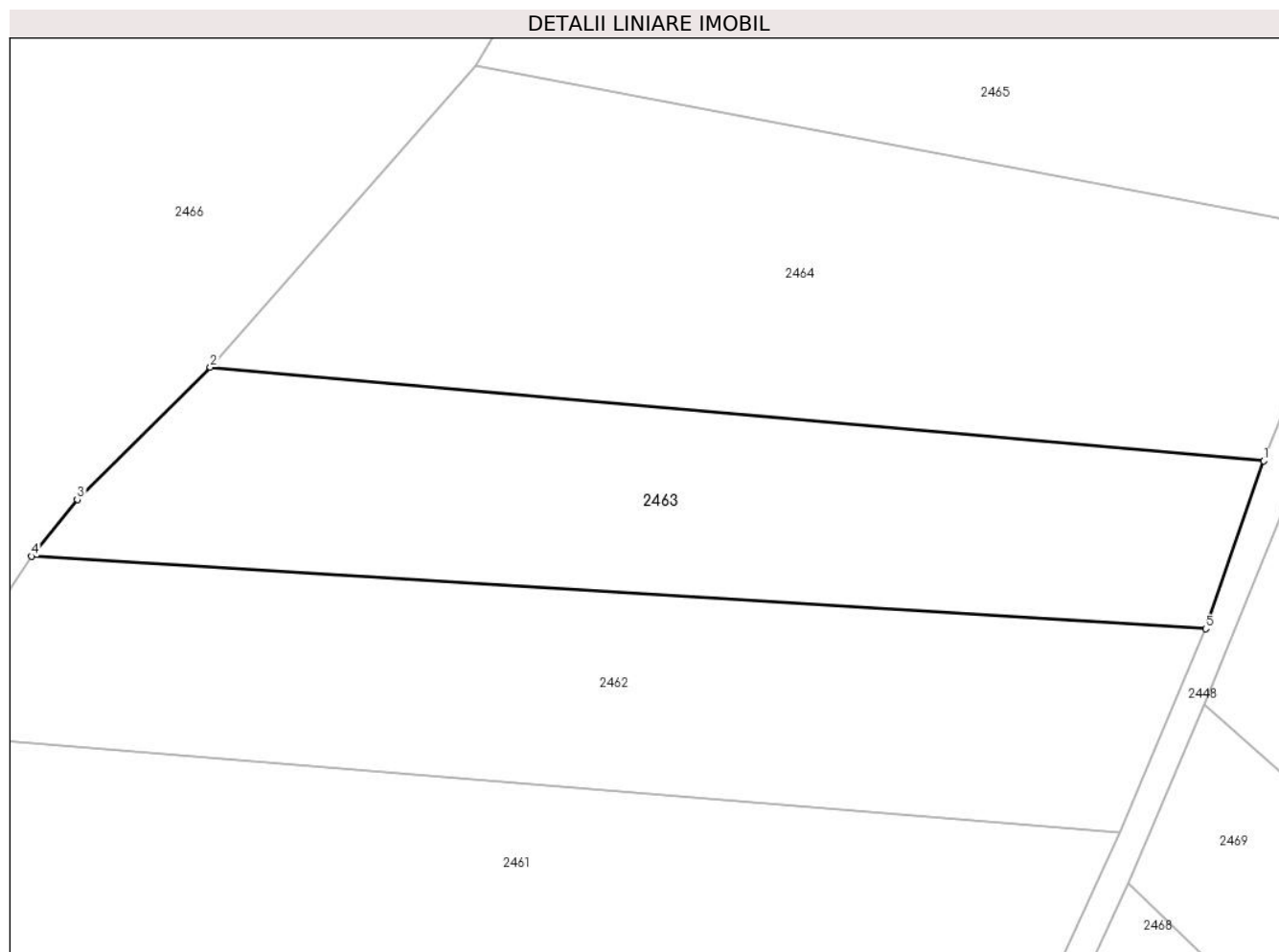
Inscrieri privind dezmembramintele dreptului de proprietate, drepturi reale de garanție și sarcini	Referințe
NU SUNT	

Anexa Nr. 1 La Partea I

Teren

Nr cadastral	Suprafața (mp)*	Observații / Referințe
	1.500	

* Suprafața este determinată în planul de proiecție Stereo 70.



Date referitoare la teren

Crt	Categorie folosință	Intravilan	Suprafața (mp)	Tarla	Parcelă	Nr. topo	Observații / Referințe
1	arabil	NU	1.500	-	-	1342	

Lungime Segmente

1) Valorile lungimilor segmentelor sunt obținute din proiecție în plan.

Punct început	X / Y	Punct sfârșit	X / Y	Lungime segment (** (m)
1	565.654,184 691.582,012	2	565.565,003 691.589,942	89.533
2	565.565,003 691.589,942	3	565.553,722 691.578,759	15.885
3	565.553,722 691.578,759	4	565.549,864 691.573,946	6.168
4	565.549,864 691.573,946	5	565.649,273 691.567,807	99.598
5	565.649,273 691.567,807	1	565.654,184 691.582,012	15.03

**** Lungimile segmentelor sunt determinate în planul de proiecție Stereo 70 și sunt rotunjite la 1 milimetru.**

***** Distanța dintre puncte este formată din segmente cumulate ce sunt mai mici decât valoarea 1 milimetru.**

**DATE DESPRE IMOBILUL NR. 2464**

Oficiul de Cadastru și Publicitate Imobiliară SUCEAVA
Biroul de Cadastru și Publicitate Imobiliară Radauti

A. Partea I. Descrierea imobilului

TEREN Extravilan

Adresa: Jud. Suceava

Nr. Crt	Nr cadastral Nr. topografic	Suprafața* (mp)	Observații / Referințe
A1		2.000	Sector cadastral:10 Teren neimprejmuit;

B. Partea II. Proprietari și acte

Inscrieri privitoare la dreptul de proprietate și alte drepturi reale		Referințe
2464 / 26/11/2024		
Act Normativ nr. 7, din 13/03/1996 emis de PARLAMENTUL ROMANIEI;		
B1	Intabulare, drept de PROPRIETATE, dobandit prin Lege, cota actuala 1/1 1) NEIDENTIFICAT NEIDENTIFICAT	A1
Act Administrativ nr. 6880, din 26/11/2024 emis de Primaria Orasului Solca;		
B2	se noteaza posesia factica in favoarea lui 1) SC PANAP SRL, CIF:6728047	A1

C. Partea III. SARCINI .

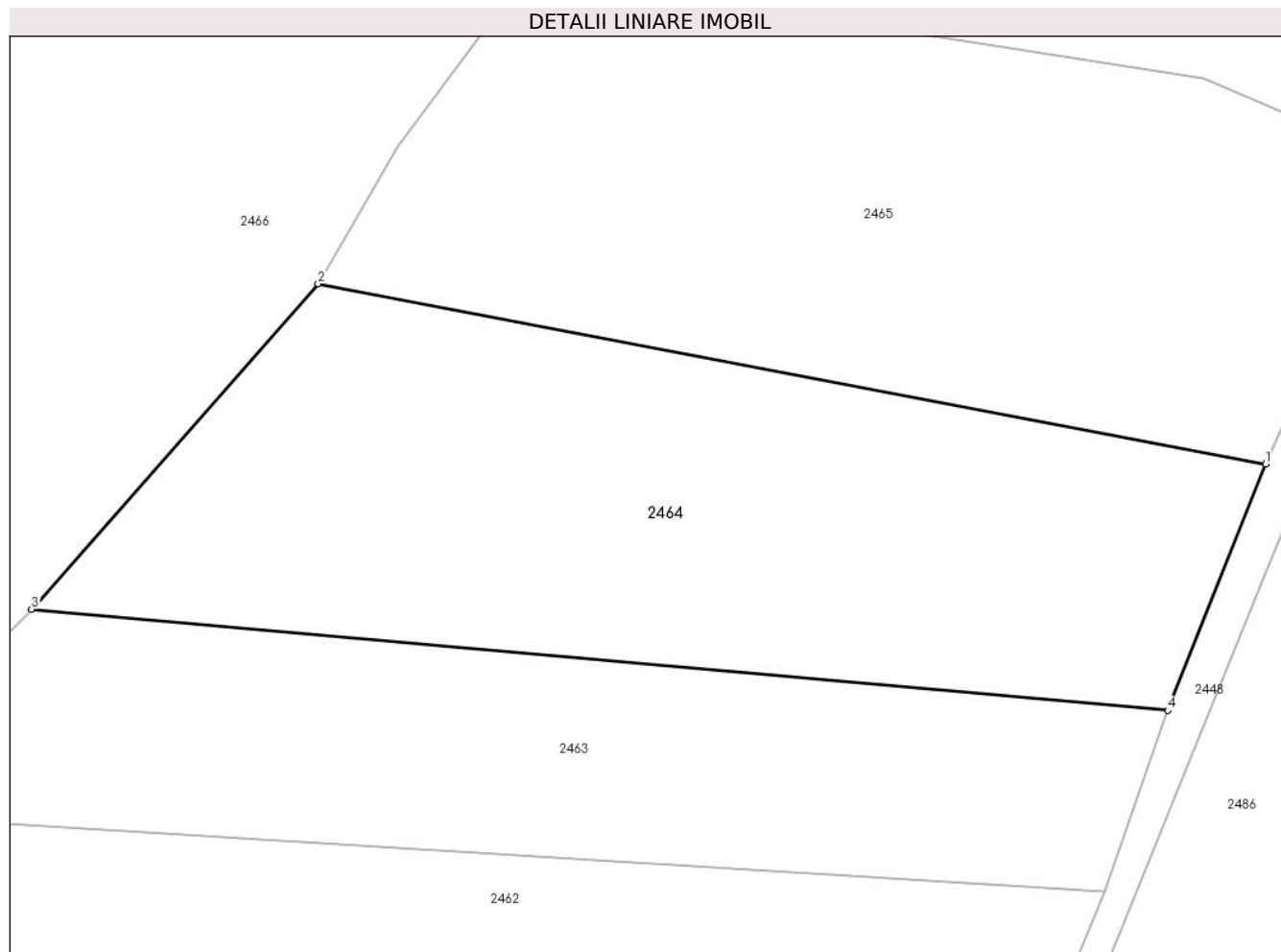
Inscrieri privind dezmembramintele dreptului de proprietate, drepturi reale de garanție și sarcini	Referințe
NU SUNT	

Anexa Nr. 1 La Partea I

Teren

Nr cadastral	Suprafața (mp)*	Observații / Referințe
	2.000	

* Suprafața este determinată în planul de proiecție Stereo 70.



Date referitoare la teren

Crt	Categorie folosință	Intravilan	Suprafața (mp)	Tarla	Parcelă	Nr. topo	Observații / Referințe
1	arabil	NU	2.000	-	-	1342	

Lungime Segmente

1) Valorile lungimilor segmentelor sunt obținute din proiecție în plan.

Punct început	X / Y	Punct sfârșit	X / Y	Lungime segment (** (m)
1	565.661,891 691.601,336	2	565.587,497 691.615,456	75.722
2	565.587,497 691.615,456	3	565.565,003 691.589,942	34.014
3	565.565,003 691.589,942	4	565.654,184 691.582,012	89.533
4	565.654,184 691.582,012	1	565.661,891 691.601,336	20.804

** Lungimile segmentelor sunt determinate în planul de proiecție Stereo 70 și sunt rotunjite la 1 milimetru.

***** Distanţa dintre puncte este formată din segmente cumulate ce sunt mai mici decât valoarea 1 milimetru.**

**DATE DESPRE IMOBILUL NR. 2465**

Oficiul de Cadastru și Publicitate Imobiliară SUCEAVA
Biroul de Cadastru și Publicitate Imobiliară Radauti

A. Partea I. Descrierea imobilului

TEREN Extravilan

Adresa: Jud. Suceava

Nr. Crt	Nr cadastral Nr. topografic	Suprafața* (mp)	Observații / Referințe
A1		2.100	Sector cadastral:10 Teren neimprejmut;

B. Partea II. Proprietari și acte

Inscrieri privitoare la dreptul de proprietate și alte drepturi reale		Referințe
2465 / 26/11/2024		
Act Normativ nr. 7, din 13/03/1996 emis de PARLAMENTUL ROMANIEI;		
B1	Intabulare, drept de PROPRIETATE, dobandit prin Lege, cota actuala 1/1 1) NEIDENTIFICAT NEIDENTIFICAT	A1
Act Administrativ nr. 6881, din 26/11/2024 emis de Primaria Orasului Solca;		
B2	se noteaza posesia factica in favoarea lui 1) BOCA IONEL 2) BOCA PAULINA	A1

C. Partea III. SARCINI .

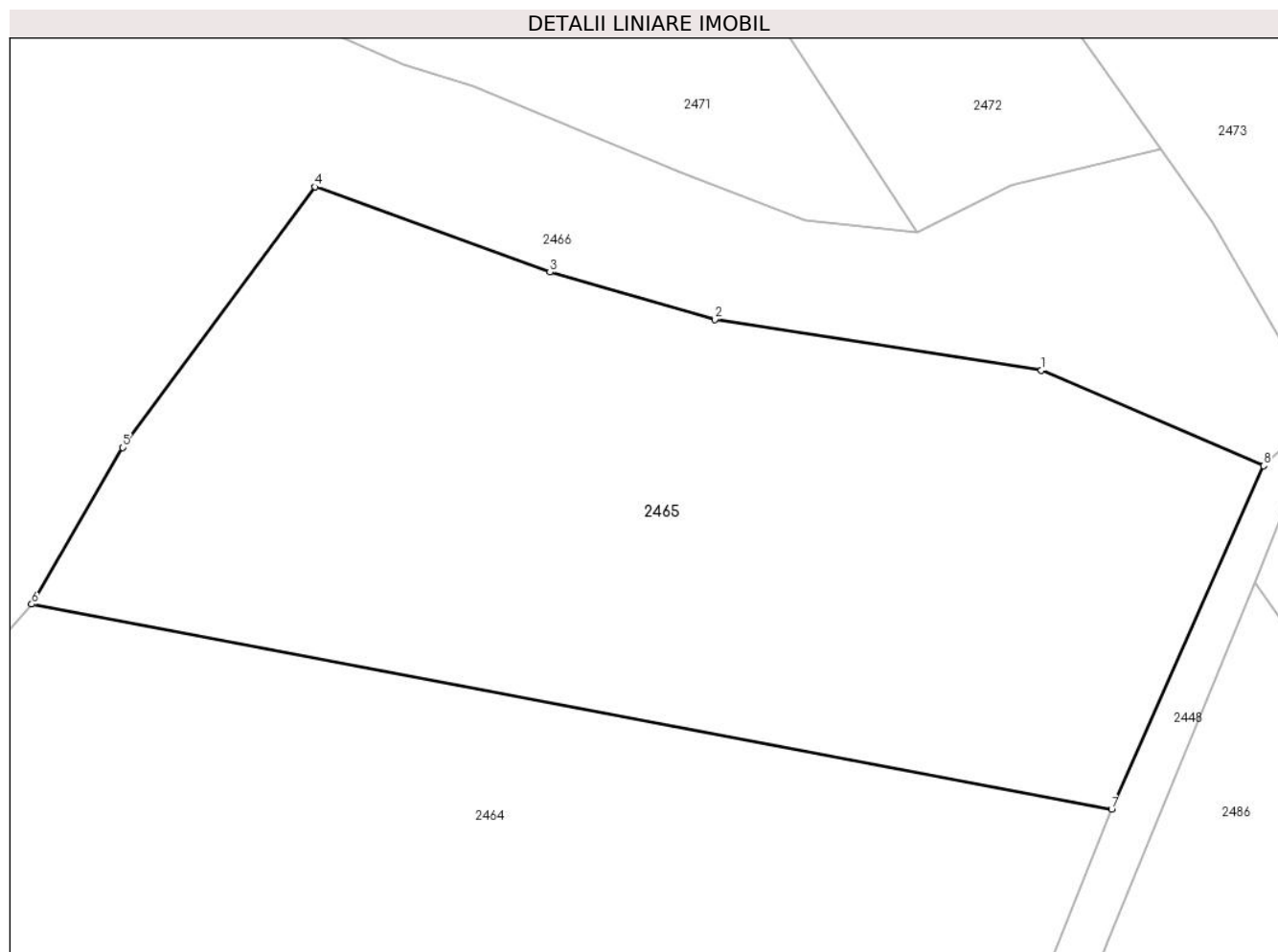
Inscrieri privind dezmembramintele dreptului de proprietate, drepturi reale de garanție și sarcini	Referințe
NU SUNT	

Anexa Nr. 1 La Partea I

Teren

Nr cadastral	Suprafața (mp)*	Observații / Referințe
	2.100	

* Suprafața este determinată în planul de proiecție Stereo 70.



Date referitoare la teren

Crt	Categorie folosință	Intravilan	Suprafața (mp)	Tarla	Parcelă	Nr. topo	Observații / Referințe
1	arabil	NU	2.100	-	-	1343	

Lungime Segmente

1) Valorile lungimilor segmentelor sunt obținute din proiecție în plan.

Punct început	X / Y	Punct sfârșit	X / Y	Lungime segment (** (m)
1	565.657,054 691.631,547	2	565.634,557 691.635,048	22.768
2	565.634,557 691.635,048	3	565.623,21 691.638,302	11.804
3	565.623,21 691.638,302	4	565.607,002 691.644,181	17.241
4	565.607,002 691.644,181	5	565.593,786 691.626,225	22.295
5	565.593,786 691.626,225	6	565.587,497 691.615,456	12.471

Punct început	X / Y	Punct sfârșit	X / Y	Lungime segment (** (m)
6	565.587,497 691.615,456	7	565.661,891 691.601,336	75.722
7	565.661,891 691.601,336	8	565.672,367 691.624,976	25.857
8	565.672,367 691.624,976	1	565.657,054 691.631,547	16.663

** Lungimile segmentelor sunt determinate în planul de proiecție Stereo 70 și sunt rotunjite la 1 milimetru.

*** Distanța dintre puncte este formată din segmente cumulate ce sunt mai mici decât valoarea 1 milimetru.

**DATE DESPRE IMOBILUL NR. 2466**

Oficiul de Cadastru și Publicitate Imobiliară SUCEAVA
Biroul de Cadastru și Publicitate Imobiliară Radauti

A. Partea I. Descrierea imobilului

TEREN Extravilan

Adresa: Jud. Suceava

Nr. Crt	Nr cadastral Nr. topografic	Suprafața* (mp)	Observații / Referințe
A1	37956	13.419	Sector cadastral:10 Teren neimpregmuit;

B. Partea II. Proprietari și acte

Inscrieri privitoare la dreptul de proprietate și alte drepturi reale		Referințe
2466 / 26/11/2024		
Act Normativ nr. 7, din 13/03/1996 emis de PARLAMENTUL ROMANIEI;		
B1	Intabulare, drept de PROPRIETATE, dobandit prin Lege, cota actuala 1/1 1) NEIDENTIFICAT NEIDENTIFICAT	A1
Act Notarial nr. 4079, din 15/10/2021 emis de BNP Covariuc IOAN;		
B2	se noteaza posesia factica in favoarea lui 1) IOANEI LENUTA VIORICA 2) IOANEI IOAN	A1

C. Partea III. SARCINI .

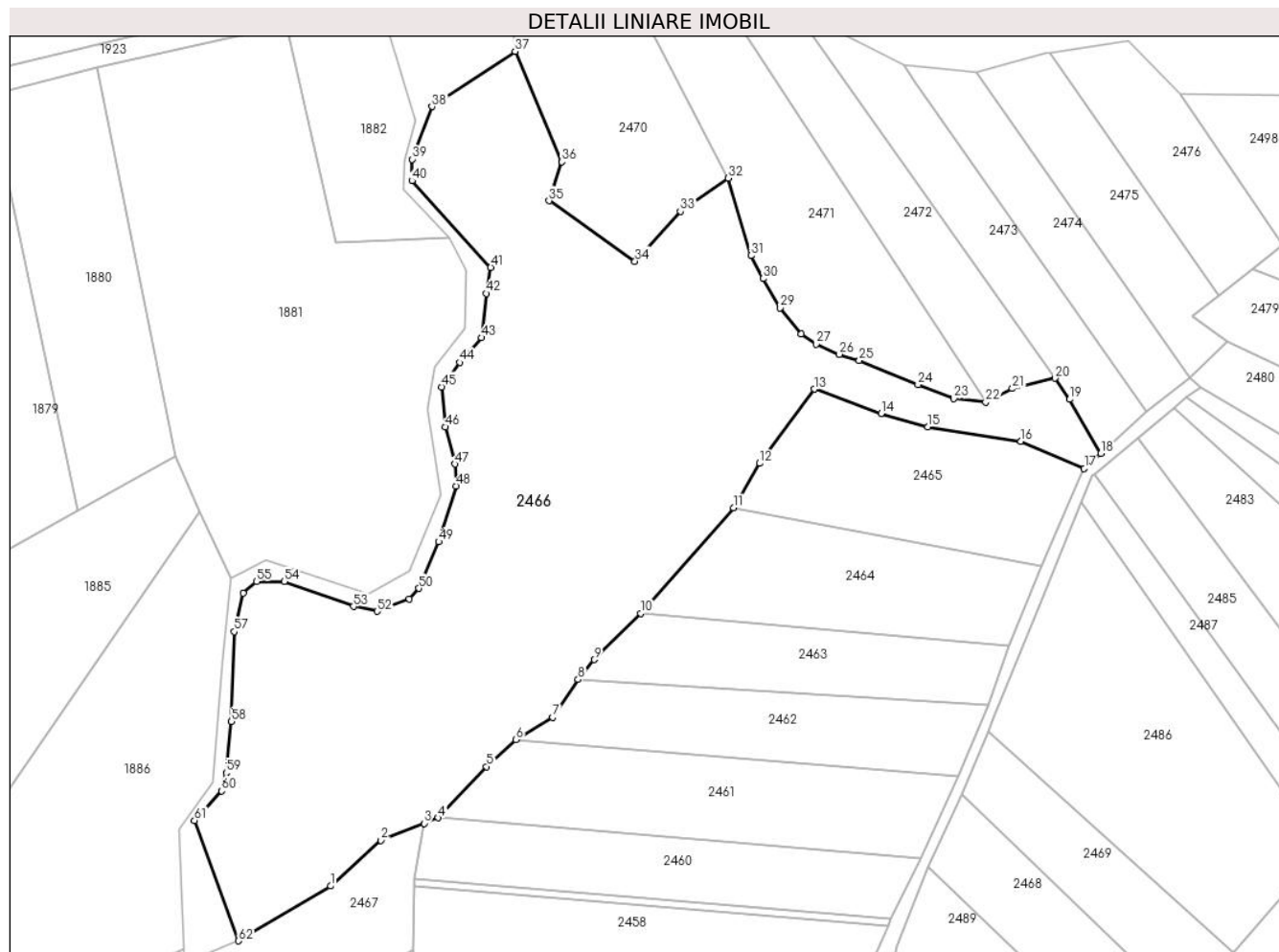
Inscrieri privind dezmembramintele dreptului de proprietate, drepturi reale de garanție și sarcini	Referințe
NU SUNT	

Anexa Nr. 1 La Partea I

Teren

Nr cadastral	Suprafața (mp)*	Observații / Referințe
37956	13.419	

* Suprafața este determinată în planul de proiecție Stereo 70.



Date referitoare la teren

Crt	Categorie folosință	Intravilan	Suprafața (mp)	Tarla	Parcelă	Nr. topo	Observații / Referințe
1	arabil	NU	13.419	-	-	1316/1	

Lungime Segmente

1) Valorile lungimilor segmentelor sunt obținute din proiecție în plan.

Punct început	X / Y	Punct sfârșit	X / Y	Lungime segment	Punct început	X / Y	Punct sfârșit	X / Y	Lungime segment	Punct început	X / Y	Punct sfârșit	X / Y	Lungime segment
1	565.489,985 691.524,001	2	565.502,184 691.535,024	16.44 1	2	565.502,184 691.535,024	3	565.512,575 691.539,157	11.18 3	3	565.512,575 691.539,157	4	565.516,021 691.540,527	3.708
4	565.516,021 691.540,527	5	565.527,727 691.552,894	17.02 9	5	565.527,727 691.552,894	6	565.534,792 691.559,42	9.618	6	565.534,792 691.559,42	7	565.543,742 691.564,775	10.43
7	565.543,742 691.564,775	8	565.549,864 691.573,946	11.02 7	8	565.549,864 691.573,946	9	565.553,722 691.578,759	6.168	9	565.553,722 691.578,759	10	565.565,003 691.589,942	15.88 5
10	565.565,003 691.589,942	11	565.587,497 691.615,456	34.01 4	11	565.587,497 691.615,456	12	565.593,786 691.626,225	12.47 1	12	565.593,786 691.626,225	13	565.607,002 691.644,181	22.29 5
13	565.607,002 691.644,181	14	565.623,21 691.638,302	17.24 1	14	565.623,21 691.638,302	15	565.634,557 691.635,048	11.80 4	15	565.634,557 691.635,048	16	565.657,054 691.631,547	22.76 8
16	565.657,054 691.631,547	17	565.672,367 691.624,976	16.66 3	17	565.672,367 691.624,976	18	565.676,377 691.628,64	5.432	18	565.676,377 691.628,64	19	565.668,844 691.641,697	15.07 4

Punct început	X / Y	Punct sfârșit	X / Y	Lungime segment	Punct început	X / Y	Punct sfârșit	X / Y	Lungime segment	Punct început	X / Y	Punct sfârșit	X / Y	Lungime segment
19	565.668,844 691.641,697	20	565.665,247 691.646,813	6.254	20	565.665,247 691.646,813	21	565.654,962 691.644,311	10.585	21	565.654,962 691.644,311	22	565.648,513 691.641,06	7.222
22	565.648,513 691.641,06	23	565.640,812 691.641,879	7.744	23	565.640,812 691.641,879	24	565.632,142 691.645,23	9.295	24	565.632,142 691.645,23	25	565.617,919 691.651,105	15.389
25	565.617,919 691.651,105	26	565.613,101 691.652,6	5.045	26	565.613,101 691.652,6	27	565.607,467 691.655,098	6.163	27	565.607,467 691.655,098	28	565.603,888 691.657,546	4.336
28	565.603,888 691.657,546	29	565.598,775 691.663,855	8.121	29	565.598,775 691.663,855	30	565.594,653 691.670,913	8.174	30	565.594,653 691.670,913	31	565.591,697 691.676,483	6.306
31	565.591,697 691.676,483	32	565.586,224 691.695,181	19.483	32	565.586,224 691.695,181	33	565.574,62 691.687,159	14.107	33	565.574,62 691.687,159	34	565.563,637 691.675,109	16.304
34	565.563,637 691.675,109	35	565.542,845 691.689,72	25.412	35	565.542,845 691.689,72	36	565.545,925 691.699,17	9.939	36	565.545,925 691.699,17	37	565.534,601 691.725,88	29.011
37	565.534,601 691.725,88	38	565.514,482 691.712,519	24.151	38	565.514,482 691.712,519	39	565.509,66 691.699,772	13.629	39	565.509,66 691.699,772	40	565.509,637 691.694,55	5.222
40	565.509,637 691.694,55	41	565.528,721 691.673,617	28.326	41	565.528,721 691.673,617	42	565.527,591 691.667,313	6.404	42	565.527,591 691.667,313	43	565.526,455 691.656,633	10.74
43	565.526,455 691.656,633	44	565.521,194 691.650,649	7.968	44	565.521,194 691.650,649	45	565.516,893 691.644,705	7.337	45	565.516,893 691.644,705	46	565.517,802 691.635,027	9.721
46	565.517,802 691.635,027	47	565.520,061 691.626,081	9.227	47	565.520,061 691.626,081	48	565.520,36 691.620,735	5.354	48	565.520,36 691.620,735	49	565.516,152 691.607,259	14.118
49	565.516,152 691.607,259	50	565.511,373 691.596,009	12.223	50	565.511,373 691.596,009	51	565.509,037 691.593,422	3.486	51	565.509,037 691.593,422	52	565.501,257 691.590,466	8.323
52	565.501,257 691.590,466	53	565.495,5 691.591,634	5.874	53	565.495,5 691.591,634	54	565.478,729 691.597,662	17.821	54	565.478,729 691.597,662	55	565.472,055 691.597,662	6.674
55	565.472,055 691.597,662	56	565.468,801 691.594,825	4.317	56	565.468,801 691.594,825	57	565.466,608 691.585,552	9.529	57	565.466,608 691.585,552	58	565.465,981 691.563,81	21.751
58	565.465,981 691.563,81	59	565.464,677 691.551,376	12.502	59	565.464,677 691.551,376	60	565.463,652 691.546,976	4.518	60	565.463,652 691.546,976	61	565.457,031 691.539,884	9.702
61	565.457,031 691.539,884	62	565.467,682 691.510,744	31.026	62	565.467,682 691.510,744	1	565.489,985 691.524,001	25.946					

** Lungimile segmentelor sunt determinate în planul de proiecție Stereo 70 și sunt rotunjite la 1 milimetru.

*** Distanța dintre puncte este formată din segmente cumulate ce sunt mai mici decât valoarea 1 milimetru.

**DATE DESPRE IMOBILUL NR. 2467**

Oficiul de Cadastru și Publicitate Imobiliară SUCEAVA
Biroul de Cadastru și Publicitate Imobiliară Radauti

A. Partea I. Descrierea imobilului

TEREN Extravilan

Adresa: Jud. Suceava

Nr. Crt	Nr cadastral Nr. topografic	Suprafața* (mp)	Observații / Referințe
A1		1.300	Sector cadastral:10 Teren neimprejmut;

B. Partea II. Proprietari și acte

Inscrieri privitoare la dreptul de proprietate și alte drepturi reale		Referințe
2467 / 26/11/2024		
Act Normativ nr. 7, din 13/03/1996 emis de PARLAMENTUL ROMANIEI;		
B1	Intabulare, drept de PROPRIETATE, dobandit prin Lege, cota actuala 1/1 1) NEIDENTIFICAT NEIDENTIFICAT	A1
Act Administrativ nr. 6882, din 26/11/2024 emis de Primaria Orasului Solca;		
B2	se noteaza posesia factica in favoarea lui 1) TODERAS ANCA ALINA 2) TODERAS VIOREL	A1

C. Partea III. SARCINI .

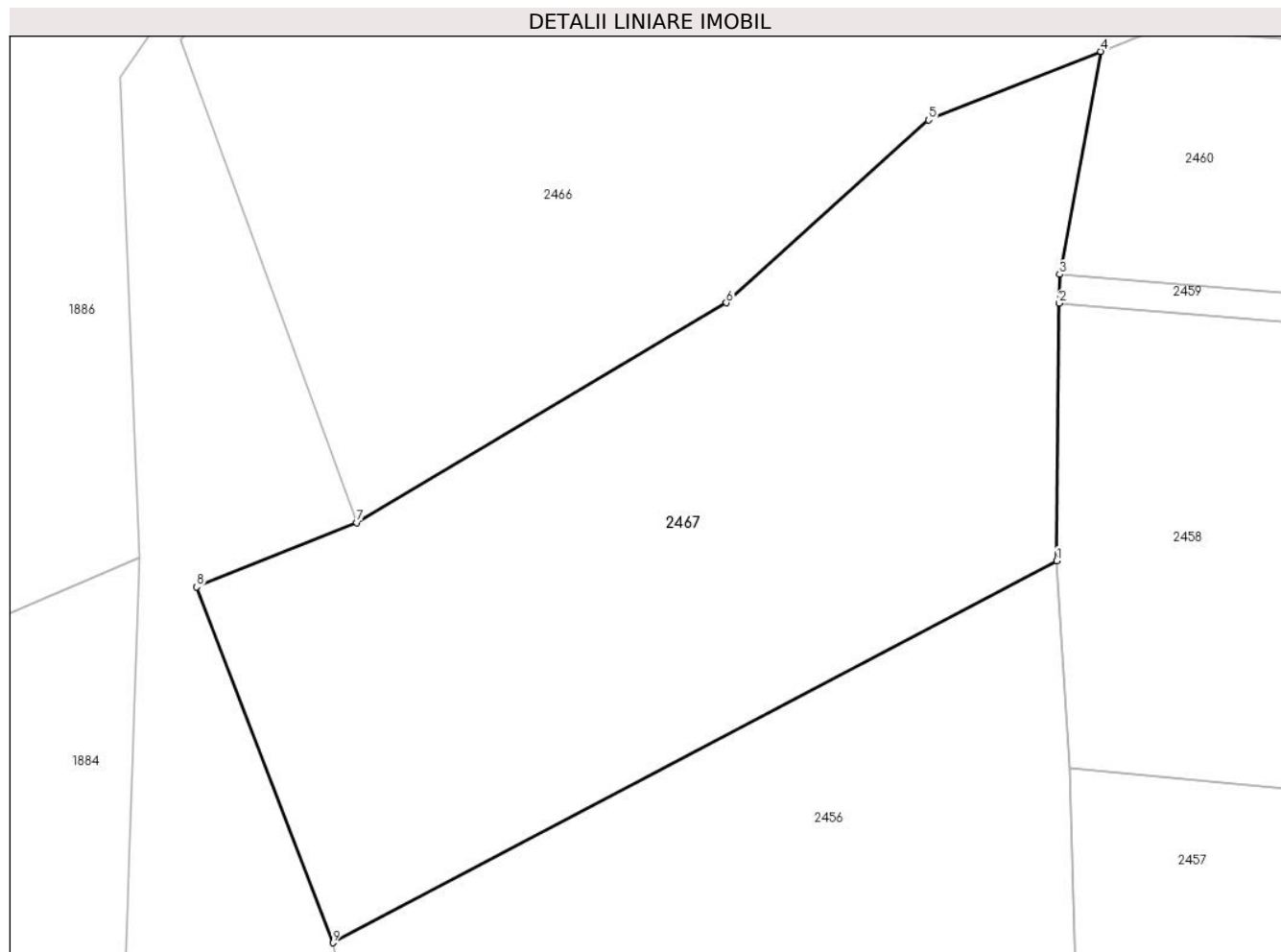
Inscrieri privind dezmembramintele dreptului de proprietate, drepturi reale de garanție și sarcini	Referințe
NU SUNT	

Anexa Nr. 1 La Partea I

Teren

Nr cadastral	Suprafața (mp)*	Observații / Referințe
	1.300	

* Suprafața este determinată în planul de proiecție Stereo 70.



Date referitoare la teren

Crt	Categorie folosință	Intravilan	Suprafața (mp)	Tarla	Parcelă	Nr. topo	Observații / Referințe
1	arabil	NU	1.300	-	-	1316/1	

Lungime Segmente

1) Valorile lungimilor segmentelor sunt obținute din proiecție în plan.

Punct început	X / Y	Punct sfârșit	X / Y	Lungime segment (** (m)
1	565.509,926 691.508,457	2	565.510,076 691.523,984	15.528
2	565.510,076 691.523,984	3	565.510,093 691.525,719	1.735
3	565.510,093 691.525,719	4	565.512,575 691.539,157	13.665
4	565.512,575 691.539,157	5	565.502,184 691.535,024	11.183
5	565.502,184 691.535,024	6	565.489,985 691.524,001	16.441

Punct început	X / Y	Punct sfârșit	X / Y	Lungime segment (** (m)
6	565.489,985 691.524,001	7	565.467,682 691.510,744	25.946
7	565.467,682 691.510,744	8	565.458,012 691.506,87	10.417
8	565.458,012 691.506,87	9	565.466,23 691.485,423	22.968
9	565.466,23 691.485,423	1	565.509,926 691.508,457	49.395

** Lungimile segmentelor sunt determinate în planul de proiecție Stereo 70 și sunt rotunjite la 1 milimetru.

*** Distanța dintre puncte este formată din segmente cumulate ce sunt mai mici decât valoarea 1 milimetru.

**DATE DESPRE IMOBILUL NR. 2468**

Oficiul de Cadastru și Publicitate Imobiliară SUCEAVA
Biroul de Cadastru și Publicitate Imobiliară Radauti

A. Partea I. Descrierea imobilului

TEREN Extravilan

Nr. CF vechi:2994

Adresa: Jud. Suceava

Nr. Crt	Nr cadastral Nr. topografic	Suprafața* (mp)	Observații / Referințe
A1	33218	2.600	Sector cadastral:10 Teren neimprejmuit;

B. Partea II. Proprietari și acte

Inscrieri privitoare la dreptul de proprietate și alte drepturi reale		Referințe
2468 / 26/11/2024		
Act Notarial nr. 3996, din 01/11/2024 emis de Covariuc Ioan;		
B1	Intabulare, drept de PROPRIETATEca bun comun in dev., dobandit prin Conventie, cota actuala 1/1, cota initiala 1/1 1) COLȚUNEAC PETRU-ROMICĂ 2) COLȚUNEAC VIOLETA	A1

C. Partea III. SARCINI .

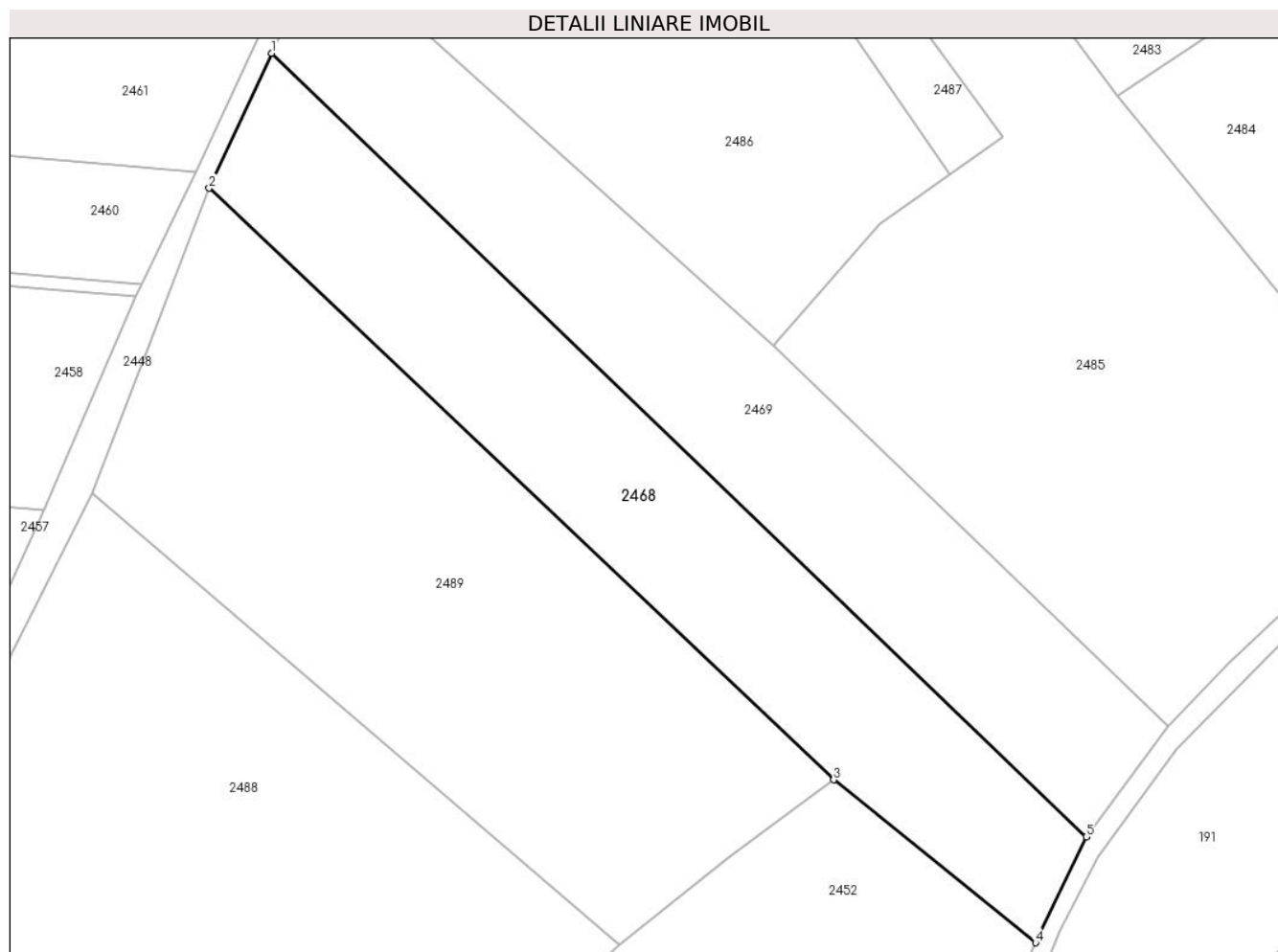
Inscrieri privind dezmembramintele dreptului de proprietate, drepturi reale de garanție și sarcini	Referințe
NU SUNT	

Anexa Nr. 1 La Partea I

Teren

Nr cadastral	Suprafața (mp)*	Observații / Referințe
33218	2.600	

* Suprafața este determinată în planul de proiecție Stereo 70.



Date referitoare la teren

Crt	Categorie folosință	Intra vilan	Suprafața (mp)	Tarla	Parcelă	Nr. topo	Observații / Referințe
1	arabil	NU	2.600	-	-	1337/1	

Lungime Segmente

1) Valorile lungimilor segmentelor sunt obținute din proiecție în plan.

Punct început	X / Y	Punct sfârșit	X / Y	Lungime segment (** (m)
1	565.642,733 691.546,323	2	565.634,518 691.528,63	19.507
2	565.634,518 691.528,63	3	565.716,424 691.451,089	112.788
3	565.716,424 691.451,089	4	565.742,934 691.429,733	34.042
4	565.742,934 691.429,733	5	565.749,548 691.443,63	15.391
5	565.749,548 691.443,63	1	565.642,733 691.546,323	148.173

**** Lungimile segmentelor sunt determinate în planul de proiecție Stereo 70 și sunt rotunjite la 1 milimetru.**

***** Distanța dintre puncte este formată din segmente cumulate ce sunt mai mici decât valoarea 1 milimetru.**

**DATE DESPRE IMOBILUL NR. 2469**

Oficiul de Cadastru și Publicitate Imobiliară SUCEAVA
Biroul de Cadastru și Publicitate Imobiliară Radauti

A. Partea I. Descrierea imobilului

TEREN Extravilan

Adresa: Jud. Suceava

Nr. Crt	Nr cadastral Nr. topografic	Suprafața* (mp)	Observații / Referințe
A1		2.600	Sector cadastral:10 Teren neimprejmut;

B. Partea II. Proprietari și acte

Inscrieri privitoare la dreptul de proprietate și alte drepturi reale	Referințe
2469 / 26/11/2024	
Act Normativ nr. 7, din 13/03/1996 emis de PARLAMENTUL ROMANIEI;	
B1	A1
Intabulare, drept de PROPRIETATE, dobandit prin Lege, cota actuala 1/1	
1) NEIDENTIFICAT NEIDENTIFICAT	
Act Administrativ nr. 6883, din 26/11/2024 emis de Primaria Orasului Solca;	
B2	A1
se noteaza posesia factica in favoarea lui	
1) COLTUNEAC PETRU ROMICA	

C. Partea III. SARCINI .

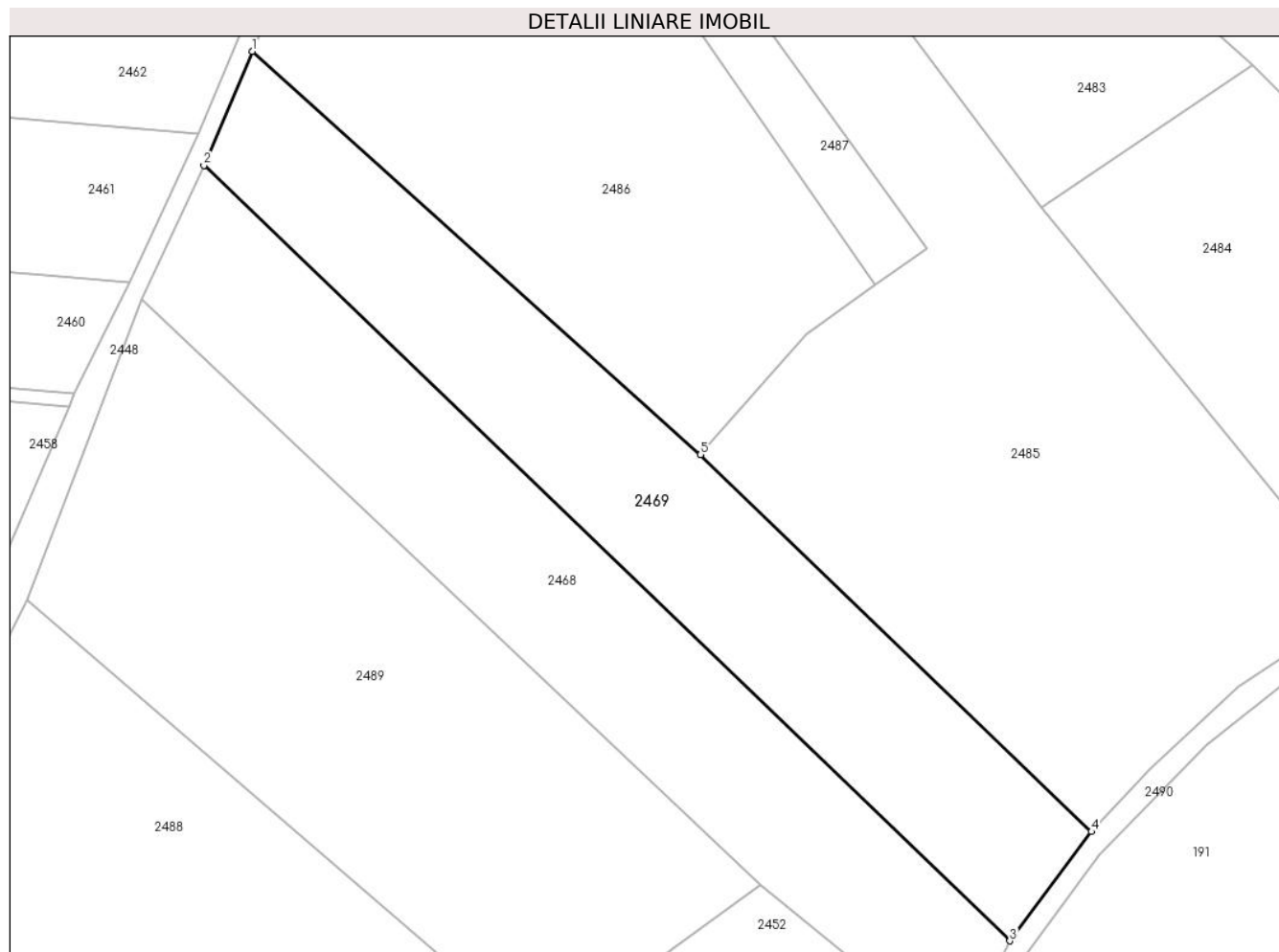
Inscrieri privind dezmembramintele dreptului de proprietate, drepturi reale de garanție și sarcini	Referințe
NU SUNT	

Anexa Nr. 1 La Partea I

Teren

Nr cadastral	Suprafața (mp)*	Observații / Referințe
	2.600	

* Suprafața este determinată în planul de proiecție Stereo 70.



Date referitoare la teren

Crt	Categorie folosință	Intra vilan	Suprafața (mp)	Tarla	Parcelă	Nr. topo	Observații / Referințe
1	arabil	NU	2.600	-	-	1337/1	

Lungime Segmente

1) Valorile lungimilor segmentelor sunt obținute din proiecție în plan.

Punct început	X / Y	Punct sfârșit	X / Y	Lungime segment (** (m)
1	565.649,146 691.561,439	2	565.642,733 691.546,323	16.42
2	565.642,733 691.546,323	3	565.749,548 691.443,63	148.173
3	565.749,548 691.443,63	4	565.760,373 691.458,083	18.057
4	565.760,373 691.458,083	5	565.708,561 691.508,025	71.963
5	565.708,561 691.508,025	1	565.649,146 691.561,439	79.895

**** Lungimile segmentelor sunt determinate în planul de proiecție Stereo 70 și sunt rotunjite la 1 milimetru.**

***** Distanța dintre puncte este formată din segmente cumulate ce sunt mai mici decât valoarea 1 milimetru.**

**DATE DESPRE IMOBILUL NR. 2470**

Oficiul de Cadastru și Publicitate Imobiliară SUCEAVA
Biroul de Cadastru și Publicitate Imobiliară Radauti

A. Partea I. Descrierea imobilului

TEREN Extravilan

Adresa: Jud. Suceava

Nr. Crt	Nr cadastral Nr. topografic	Suprafața* (mp)	Observații / Referințe
A1		1.900	Sector cadastral:10 Teren neimprejmuit;

B. Partea II. Proprietari și acte

Inscrieri privitoare la dreptul de proprietate și alte drepturi reale		Referințe
2470 / 26/11/2024		
Act Normativ nr. 7, din 13/03/1996 emis de PARLAMENTUL ROMANIEI;		
B1	Intabulare, drept de PROPRIETATE, dobândit prin Lege, cota actuala 1/1 1) NEIDENTIFICAT NEIDENTIFICAT	A1
Act Administrativ nr. 6884, din 26/11/2024 emis de Primaria Orasului Solca;		
B2	se noteaza posesia factica in favoarea lui 1) COLTUNEAC LILIANA MARIA	A1

C. Partea III. SARCINI .

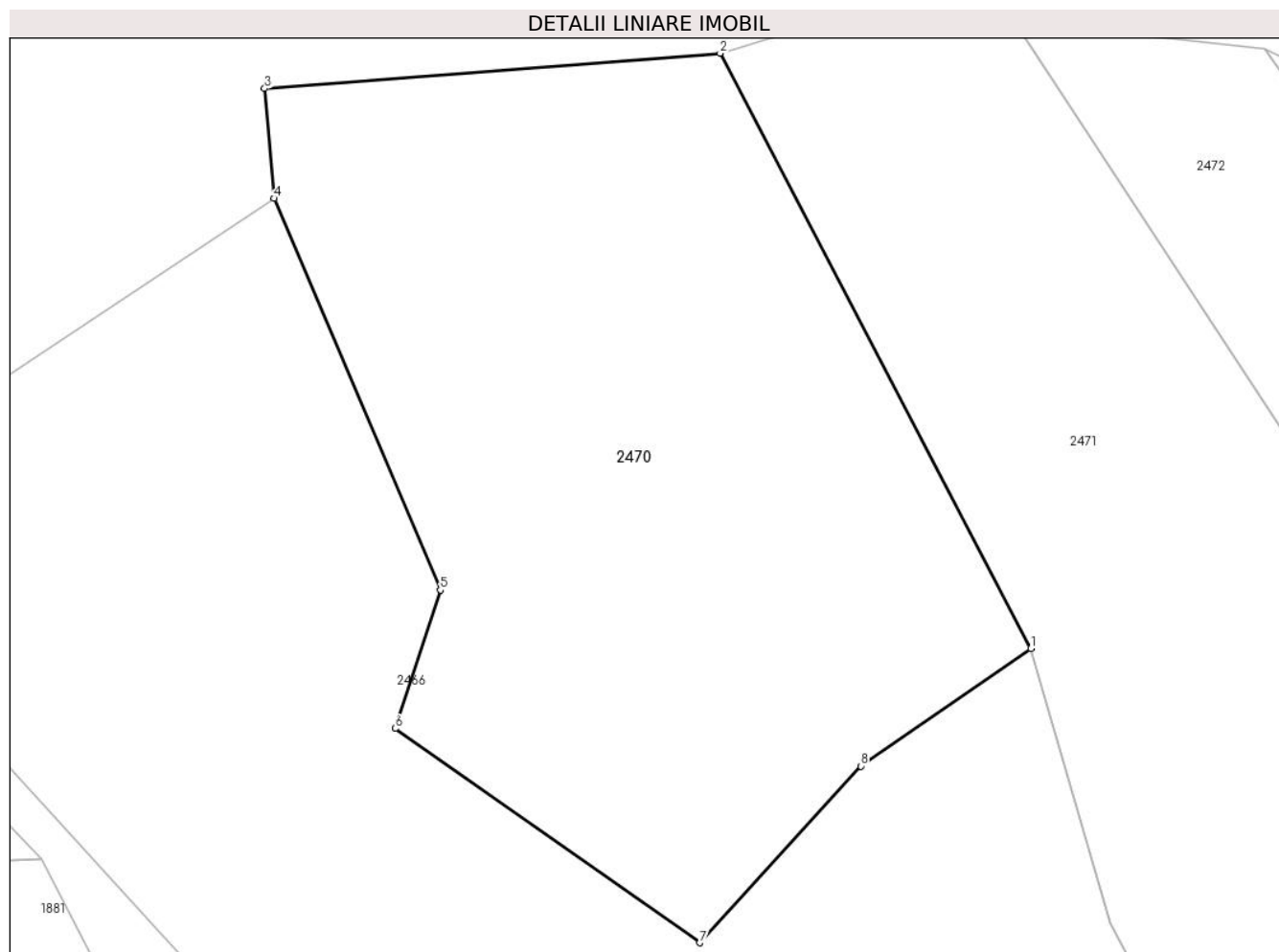
Inscrieri privind dezmembramintele dreptului de proprietate, drepturi reale de garanție și sarcini	Referințe
NU SUNT	

Anexa Nr. 1 La Partea I

Teren

Nr cadastral	Suprafața (mp)*	Observații / Referințe
	1.900	

* Suprafața este determinată în planul de proiecție Stereo 70.



Date referitoare la teren

Crt	Categorie folosință	Intra vilan	Suprafața (mp)	Tarla	Parcelă	Nr. topo	Observații / Referințe
1	arabil	NU	1.900	-	-	1314/2, 1315/2	

Lungime Segmente

1) Valorile lungimilor segmentelor sunt obținute din proiecție în plan.

Punct început	X / Y	Punct sfârșit	X / Y	Lungime segment (** (m)
1	565.586,224 691.695,181	2	565.565,027 691.735,784	45.803
2	565.565,027 691.735,784	3	565.533,942 691.733,37	31.179
3	565.533,942 691.733,37	4	565.534,601 691.725,88	7.519
4	565.534,601 691.725,88	5	565.545,925 691.699,17	29.011
5	565.545,925 691.699,17	6	565.542,845 691.689,72	9.939

Punct început	X / Y	Punct sfârșit	X / Y	Lungime segment (** (m)
6	565.542,845 691.689,72	7	565.563,637 691.675,109	25.412
7	565.563,637 691.675,109	8	565.574,62 691.687,159	16.304
8	565.574,62 691.687,159	1	565.586,224 691.695,181	14.107

** Lungimile segmentelor sunt determinate în planul de proiecție Stereo 70 și sunt rotunjite la 1 milimetru.

*** Distanța dintre puncte este formată din segmente cumulate ce sunt mai mici decât valoarea 1 milimetru.

**DATE DESPRE IMOBILUL NR. 2471**

Oficiul de Cadastru și Publicitate Imobiliară SUCEAVA
Biroul de Cadastru și Publicitate Imobiliară Radauti

A. Partea I. Descrierea imobilului

TEREN Extravilan

Adresa: Jud. Suceava

Nr. Crt	Nr cadastral Nr. topografic	Suprafața* (mp)	Observații / Referințe
A1		2.600	Sector cadastral:10 Teren neimprejmut;

B. Partea II. Proprietari și acte

Inscrieri privitoare la dreptul de proprietate și alte drepturi reale		Referințe
2471 / 26/11/2024		
Act Normativ nr. 7, din 13/03/1996 emis de PARLAMENTUL ROMANIEI;		
B1	Intabulare, drept de PROPRIETATE, dobandit prin Lege, cota actuala 1/1 1) NEIDENTIFICAT NEIDENTIFICAT	A1
Act Administrativ nr. 6897, din 26/11/2024 emis de Primaria Orasului Solca;		
B2	se noteaza posesia factica in favoarea lui 1) BULIGA ELIZA FLAVIA	A1

C. Partea III. SARCINI .

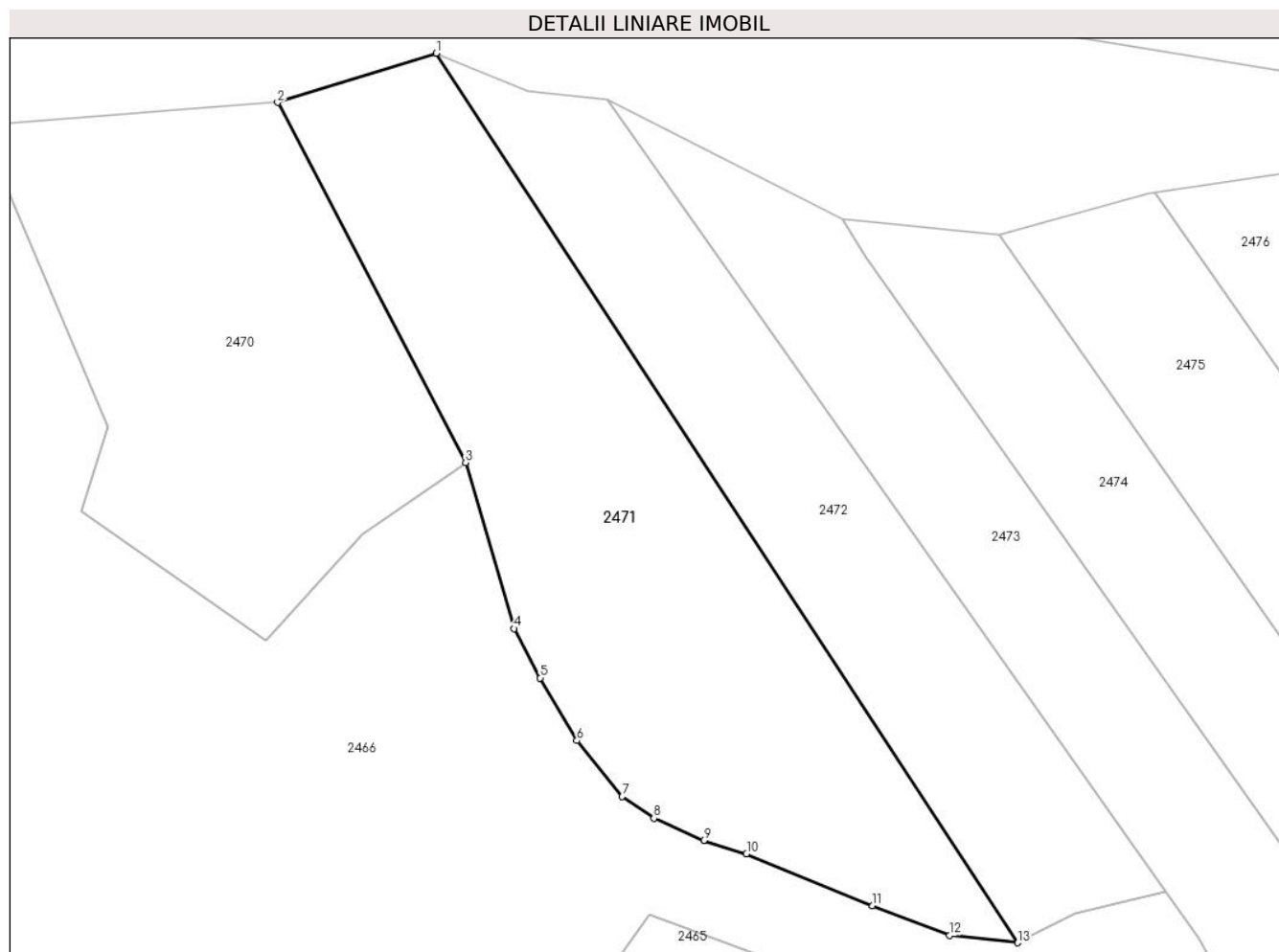
Inscrieri privind dezmembramintele dreptului de proprietate, drepturi reale de garanție și sarcini	Referințe
NU SUNT	

Anexa Nr. 1 La Partea I

Teren

Nr cadastral	Suprafața (mp)*	Observații / Referințe
	2.600	

* Suprafața este determinată în planul de proiecție Stereo 70.



Date referitoare la teren

Crt	Categorie folosință	Intravilan	Suprafața (mp)	Tarla	Parcelă	Nr. topo	Observații / Referințe
1	arabil	NU	2.600	-	-	1314/2	

Lungime Segmente

1) Valorile lungimilor segmentelor sunt obținute din proiecție în plan.

Punct început	X / Y	Punct sfârșit	X / Y	Lungime segment (** (m)
1	565.582,909 691.741,338	2	565.565,027 691.735,784	18.725
2	565.565,027 691.735,784	3	565.586,224 691.695,181	45.803
3	565.586,224 691.695,181	4	565.591,697 691.676,483	19.483
4	565.591,697 691.676,483	5	565.594,653 691.670,913	6.306
5	565.594,653 691.670,913	6	565.598,775 691.663,855	8.174

Punct început	X / Y	Punct sfârșit	X / Y	Lungime segment (** (m)
6	565.598,775 691.663,855	7	565.603,888 691.657,546	8.121
7	565.603,888 691.657,546	8	565.607,467 691.655,098	4.336
8	565.607,467 691.655,098	9	565.613,101 691.652,6	6.163
9	565.613,101 691.652,6	10	565.617,919 691.651,105	5.045
10	565.617,919 691.651,105	11	565.632,142 691.645,23	15.389
11	565.632,142 691.645,23	12	565.640,812 691.641,879	9.295
12	565.640,812 691.641,879	13	565.648,513 691.641,06	7.744
13	565.648,513 691.641,06	1	565.582,909 691.741,338	119.831

** Lungimile segmentelor sunt determinate în planul de proiecție Stereo 70 și sunt rotunjite la 1 milimetru.

*** Distanța dintre puncte este formată din segmente cumulate ce sunt mai mici decât valoarea 1 milimetru.

**DATE DESPRE IMOBILUL NR. 2472**

Oficiul de Cadastru și Publicitate Imobiliară SUCEAVA
Biroul de Cadastru și Publicitate Imobiliară Radauti

A. Partea I. Descrierea imobilului

TEREN Extravilan

Adresa: Jud. Suceava

Nr. Crt	Nr cadastral Nr. topografic	Suprafața* (mp)	Observații / Referințe
A1		1.700	Sector cadastral:10 Teren neimprejmut;

B. Partea II. Proprietari și acte

Inscrieri privitoare la dreptul de proprietate și alte drepturi reale		Referințe
2472 / 26/11/2024		
Act Normativ nr. 7, din 13/03/1996 emis de PARLAMENTUL ROMANIEI;		
B1	Intabulare, drept de PROPRIETATE, dobândit prin Lege, cota actuala 1/1 1) NEIDENTIFICAT NEIDENTIFICAT	A1
Act Administrativ nr. 6885, din 26/11/2024 emis de Primaria Orasului Solca;		
B2	se noteaza posesia factica in favoarea lui 1) BOCA IONEL 2) BOCA PAULINA	A1

C. Partea III. SARCINI .

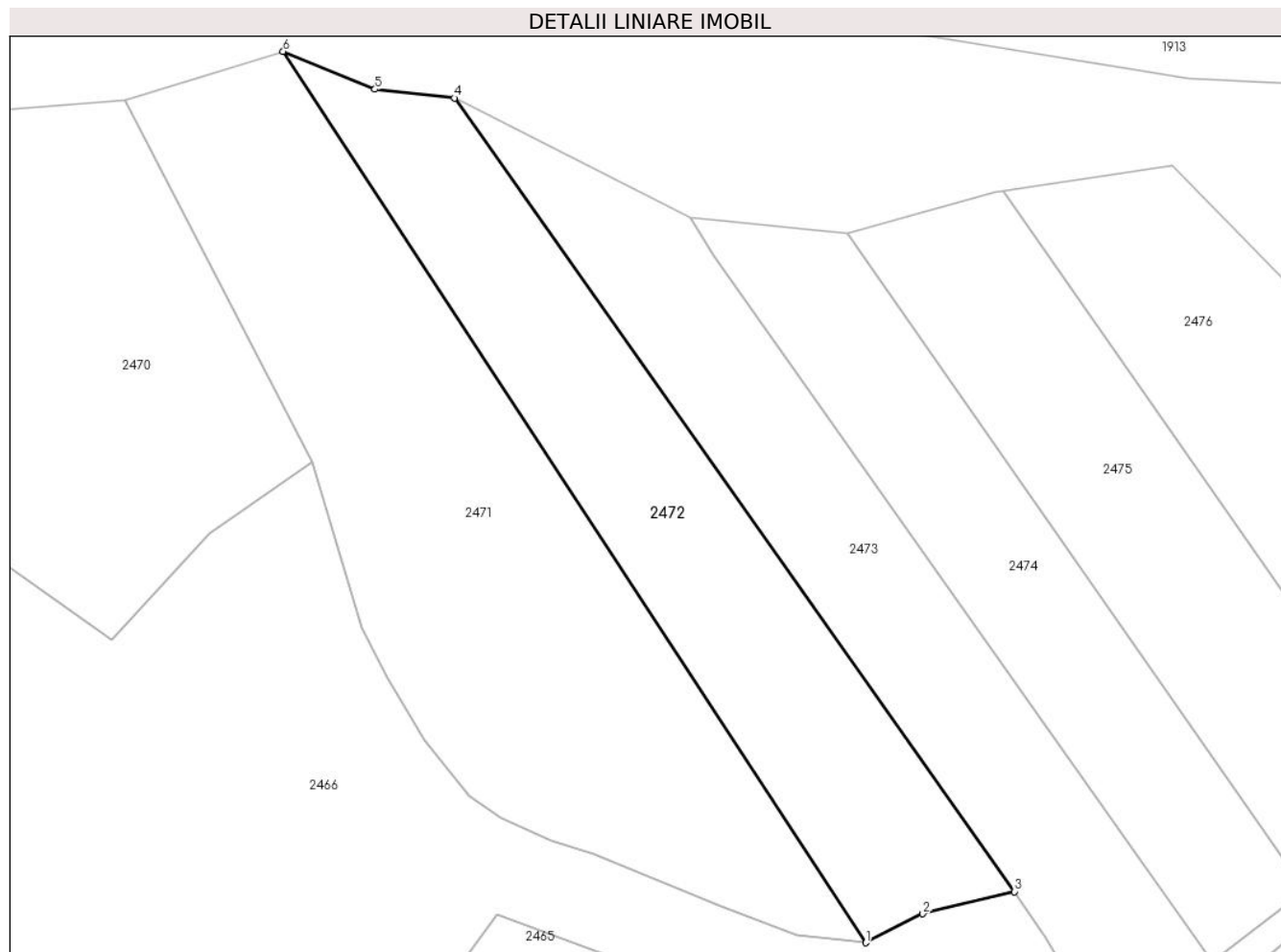
Inscrieri privind dezmembramintele dreptului de proprietate, drepturi reale de garanție și sarcini	Referințe
NU SUNT	

Anexa Nr. 1 La Partea I

Teren

Nr cadastral	Suprafața (mp)*	Observații / Referințe
	1.700	

* Suprafața este determinată în planul de proiecție Stereo 70.



Date referitoare la teren

Crt	Categorie folosință	Intravilan	Suprafața (mp)	Tarla	Parcelă	Nr. topo	Observații / Referințe
1	arabil	NU	1.700	-	-	1314/4	

Lungime Segmente

1) Valorile lungimilor segmentelor sunt obținute din proiecție în plan.

Punct început	X / Y	Punct sfârșit	X / Y	Lungime segment (** (m)
1	565.648,513 691.641,06	2	565.654,962 691.644,311	7.222
2	565.654,962 691.644,311	3	565.665,247 691.646,813	10.585
3	565.665,247 691.646,813	4	565.602,186 691.736,091	109.303
4	565.602,186 691.736,091	5	565.593,241 691.737,084	9.0
5	565.593,241 691.737,084	6	565.582,909 691.741,338	11.173

Punct început	X / Y	Punct sfârșit	X / Y	Lungime segment (** (m)
6	565.582,909 691.741,338	1	565.648,513 691.641,06	119.831

** Lungimile segmentelor sunt determinate în planul de proiecție Stereo 70 și sunt rotunjite la 1 milimetru.

*** Distanța dintre puncte este formată din segmente cumulate ce sunt mai mici decât valoarea 1 milimetru.

**DATE DESPRE IMOBILUL NR. 2473**

Oficiul de Cadastru și Publicitate Imobiliară SUCEAVA
Biroul de Cadastru și Publicitate Imobiliară Radauti

A. Partea I. Descrierea imobilului

TEREN Extravilan

Adresa: Jud. Suceava

Nr. Crt	Nr cadastral Nr. topografic	Suprafața* (mp)	Observații / Referințe
A1		1.600	Sector cadastral:10 Teren neimprejmuit;

B. Partea II. Proprietari și acte

Inscrieri privitoare la dreptul de proprietate și alte drepturi reale		Referințe
2473 / 26/11/2024		
Act Normativ nr. 7, din 13/03/1996 emis de PARLAMENTUL ROMANIEI;		
B1	Intabulare, drept de PROPRIETATE, dobandit prin Lege, cota actuala 1/1 1) NEIDENTIFICAT NEIDENTIFICAT	A1
Act Administrativ nr. 6886, din 26/11/2024 emis de Primaria Orasului Solca;		
B2	se noteaza posesia factica in favoarea lui 1) BOCA IONEL 2) BOCA PAULINA	A1

C. Partea III. SARCINI .

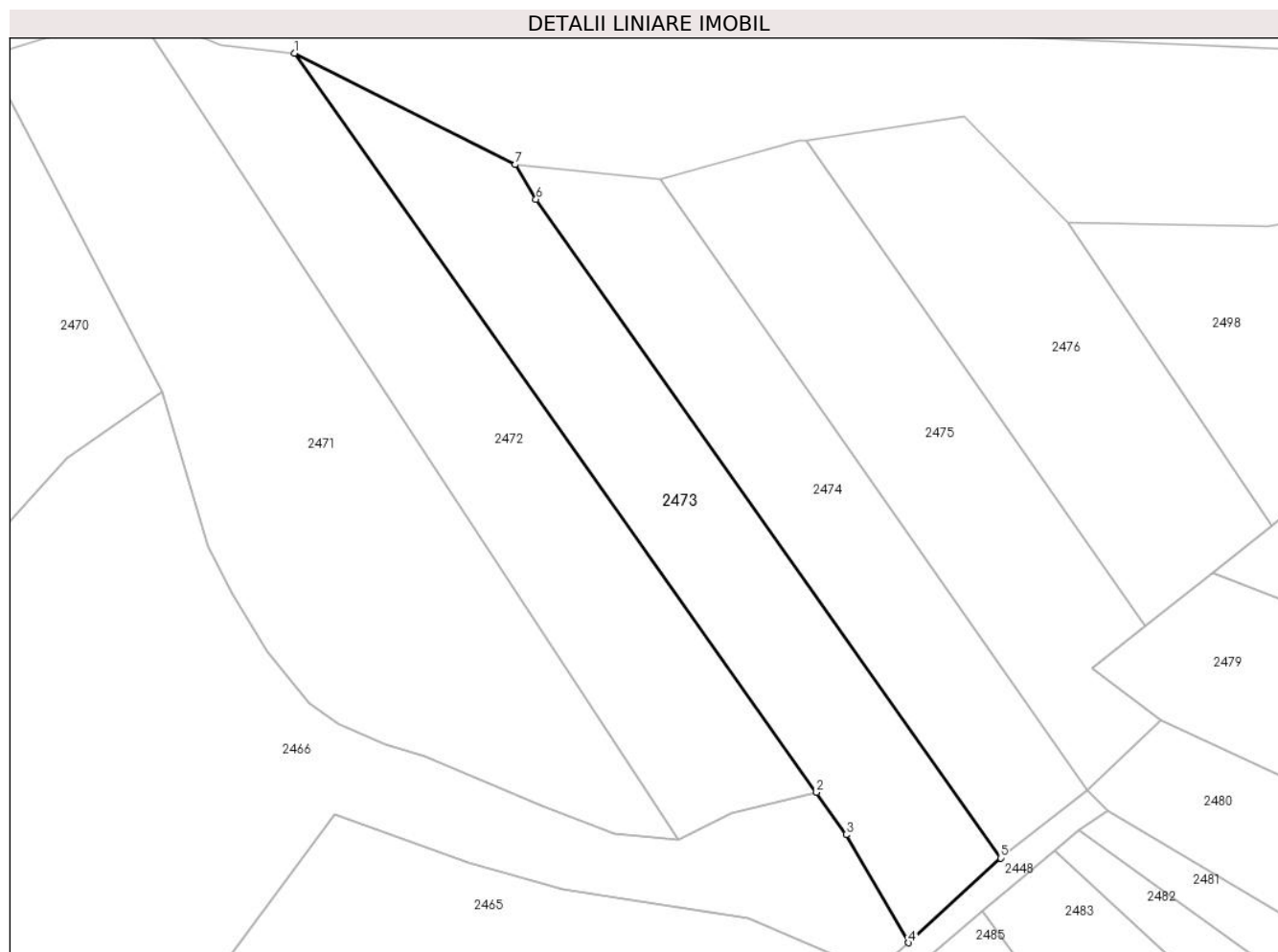
Inscrieri privind dezmembramintele dreptului de proprietate, drepturi reale de garanție și sarcini	Referințe
NU SUNT	

Anexa Nr. 1 La Partea I

Teren

Nr cadastral	Suprafața (mp)*	Observații / Referințe
	1.600	

* Suprafața este determinată în planul de proiecție Stereo 70.



Date referitoare la teren

Crt	Categorie folosință	Intra vilan	Suprafața (mp)	Tarla	Parcelă	Nr. topo	Observații / Referințe
1	arabil	NU	1.600	-	-	1314/5	

Lungime Segmente

1) Valorile lungimilor segmentelor sunt obținute din proiecție în plan.

Punct început	X / Y	Punct sfârșit	X / Y	Lungime segment (** (m)
1	565.602,186 691.736,091	2	565.665,247 691.646,813	109.303
2	565.665,247 691.646,813	3	565.668,844 691.641,697	6.254
3	565.668,844 691.641,697	4	565.676,377 691.628,64	15.074
4	565.676,377 691.628,64	5	565.687,493 691.638,882	15.115
5	565.687,493 691.638,882	6	565.631,349 691.718,449	97.381

Punct început	X / Y	Punct sfârșit	X / Y	Lungime segment (** (m)
6	565.631,349 691.718,449	7	565.628,802 691.722,623	4.89
7	565.628,802 691.722,623	1	565.602,186 691.736,091	29.829

** Lungimile segmentelor sunt determinate în planul de proiecție Stereo 70 și sunt rotunjite la 1 milimetru.

*** Distanța dintre puncte este formată din segmente cumulate ce sunt mai mici decât valoarea 1 milimetru.

**DATE DESPRE IMOBILUL NR. 2474**

Oficiul de Cadastru și Publicitate Imobiliară SUCEAVA
Biroul de Cadastru și Publicitate Imobiliară Radauti

A. Partea I. Descrierea imobilului

TEREN Extravilan

Adresa: Jud. Suceava

Nr. Crt	Nr cadastral Nr. topografic	Suprafața* (mp)	Observații / Referințe
A1		1.300	Sector cadastral:10 Teren neimprejmut;

B. Partea II. Proprietari și acte

Inscrieri privitoare la dreptul de proprietate și alte drepturi reale		Referințe
2474 / 26/11/2024		
Act Notarial nr. 368, din 06/12/2010 emis de BNP Sehlanec Ana;		
B1	Intabulare, drept de PROPRIETATE, dobandit prin Succesiune, cota actuala 1/4, cota initiala 1/1 1) PETROAIE MARIANA	A1
Act Notarial nr. 368, din 06/12/2010 emis de BNP Sehlanec Mandici;		
B2	Intabulare, drept de PROPRIETATE, dobandit prin Succesiune, cota actuala 1/4 1) BABI MIHAIL	A1
B3	Intabulare, drept de PROPRIETATE, dobandit prin Succesiune, cota actuala 1/4 1) BABI OLGA	A1
B4	Intabulare, drept de PROPRIETATE, dobandit prin Succesiune, cota actuala 1/4 1) BABI MINA	A1

C. Partea III. SARCINI .

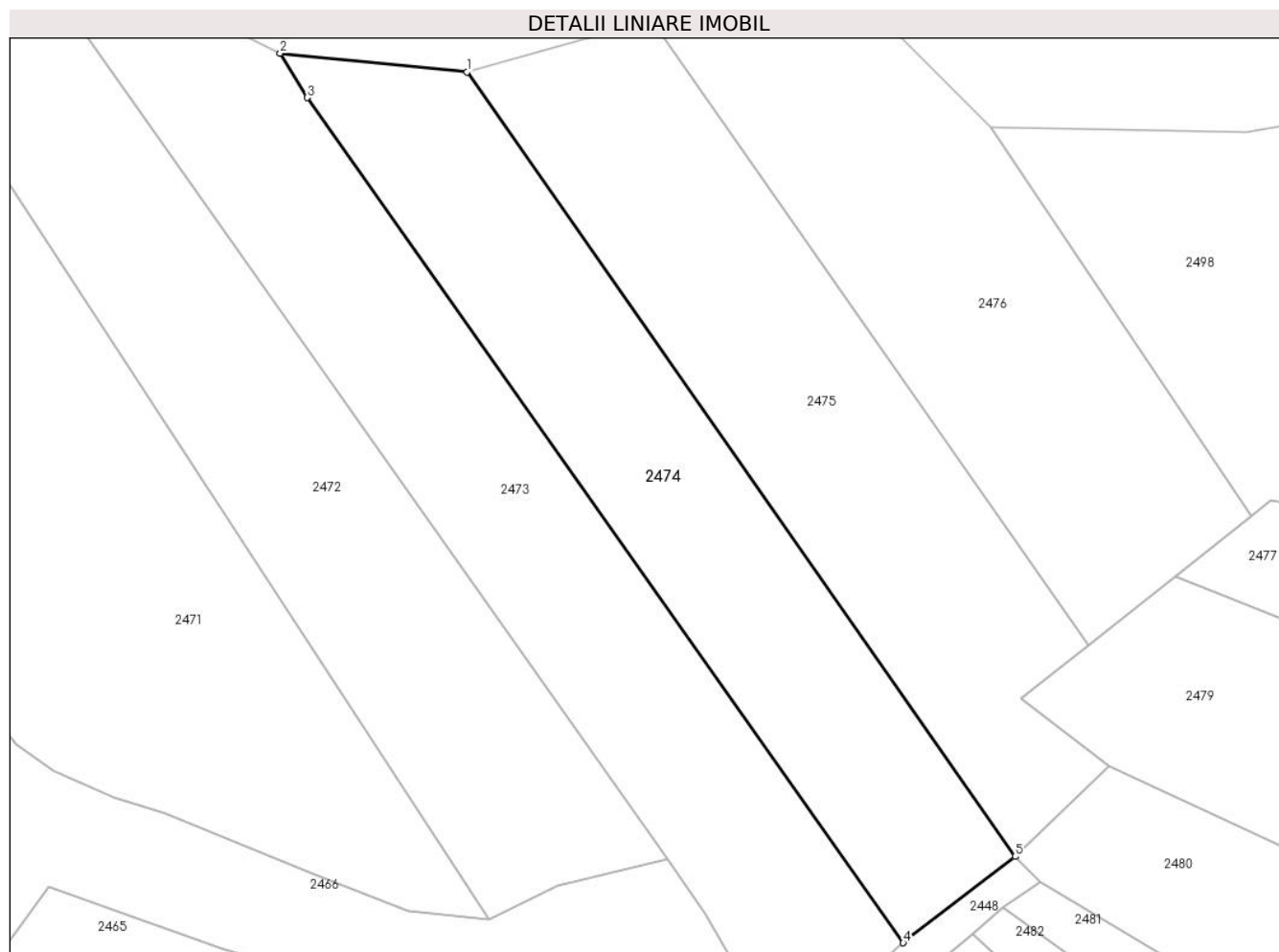
Inscrieri privind dezmembramintele dreptului de proprietate, drepturi reale de garanție și sarcini	Referințe
NU SUNT	

Anexa Nr. 1 La Partea I

Teren

Nr cadastral	Suprafața (mp)*	Observații / Referințe
	1.300	

* Suprafața este determinată în planul de proiecție Stereo 70.



Date referitoare la teren

Crt	Categorie folosință	Intra vilan	Suprafața (mp)	Tarla	Parcelă	Nr. topo	Observații / Referințe
1	arabil	NU	1.300	-	-	1314/2	

Lungime Segmente

1) Valorile lungimilor segmentelor sunt obținute din proiecție în plan.

Punct început	X / Y	Punct sfârșit	X / Y	Lungime segment (** (m)
1	565.646,397 691.720,87	2	565.628,802 691.722,623	17.682
2	565.628,802 691.722,623	3	565.631,349 691.718,449	4.89
3	565.631,349 691.718,449	4	565.687,493 691.638,882	97.381
4	565.687,493 691.638,882	5	565.698,03 691.646,998	13.3
5	565.698,03 691.646,998	1	565.646,397 691.720,87	90.128

**** Lungimile segmentelor sunt determinate în planul de proiecție Stereo 70 și sunt rotunjite la 1 milimetru.**

***** Distanța dintre puncte este formată din segmente cumulate ce sunt mai mici decât valoarea 1 milimetru.**

**DATE DESPRE IMOBILUL NR. 2475**

Oficiul de Cadastru și Publicitate Imobiliară SUCEAVA
Biroul de Cadastru și Publicitate Imobiliară Radauti

A. Partea I. Descrierea imobilului

TEREN Extravilan

Adresa: Jud. Suceava

Nr. Crt	Nr cadastral Nr. topografic	Suprafața* (mp)	Observații / Referințe
A1		1.400	Sector cadastral:10 Teren neimprejmuit;

B. Partea II. Proprietari și acte

Inscrieri privitoare la dreptul de proprietate și alte drepturi reale		Referințe
2475 / 26/11/2024		
Act Notarial nr. 3274, din 09/07/1998 emis de BNP Buzduga Catalina;		
B1	Intabulare, drept de PROPRIETATE, dobandit prin lesire Din Indiviziune, cota actuala 1/1, cota initiala 1/1 1) COVALIU MINA	A1

C. Partea III. SARCINI .

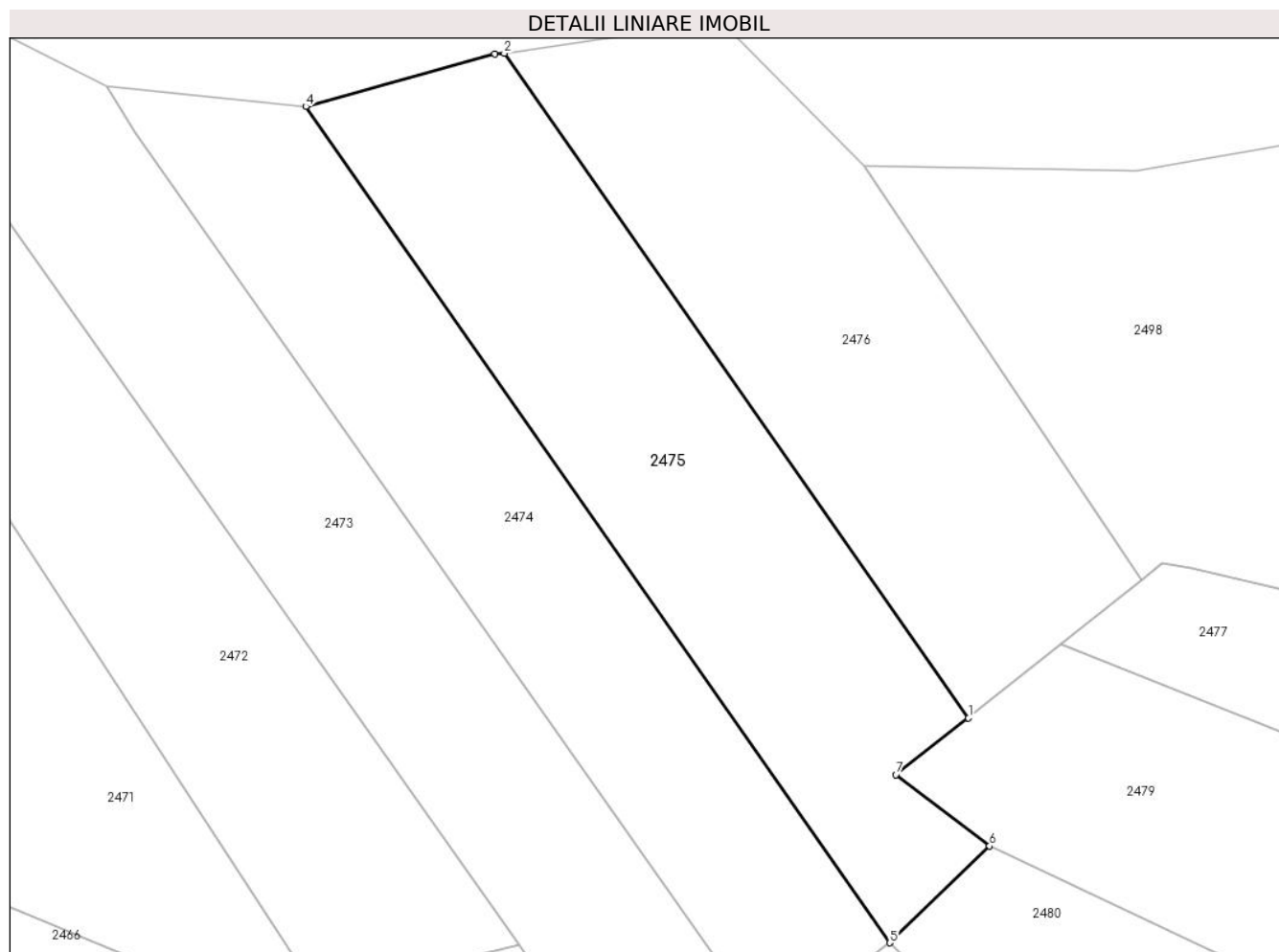
Inscrieri privind dezmembramintele dreptului de proprietate, drepturi reale de garanție și sarcini	Referințe
NU SUNT	

Anexa Nr. 1 La Partea I

Teren

Nr cadastral	Suprafața (mp)*	Observații / Referințe
	1.400	

* Suprafața este determinată în planul de proiecție Stereo 70.



Date referitoare la teren

Crt	Categorie folosință	Intravilan	Suprafața (mp)	Tarla	Parcelă	Nr. topo	Observații / Referințe
1	arabil	NU	1.400	-	-	1314/2	

Lungime Segmente

1) Valorile lungimilor segmentelor sunt obținute din proiecție în plan.

Punct început	X / Y	Punct sfârșit	X / Y	Lungime segment (** (m)
1	565.704,987 691.666,868	2	565.663,951 691.725,579	71.631
2	565.663,951 691.725,579	3	565.663,118 691.725,497	0.837
3	565.663,118 691.725,497	4	565.646,397 691.720,87	17.349
4	565.646,397 691.720,87	5	565.698,03 691.646,998	90.128
5	565.698,03 691.646,998	6	565.706,854 691.655,552	12.29

Punct început	X / Y	Punct sfârșit	X / Y	Lungime segment (** (m)
6	565.706,854 691.655,552	7	565.698,563 691.661,847	10.41
7	565.698,563 691.661,847	1	565.704,987 691.666,868	8.153

** Lungimile segmentelor sunt determinate în planul de proiecție Stereo 70 și sunt rotunjite la 1 milimetru.

*** Distanța dintre puncte este formată din segmente cumulate ce sunt mai mici decât valoarea 1 milimetru.

**DATE DESPRE IMOBILUL NR. 2476**

Oficiul de Cadastru și Publicitate Imobiliară SUCEAVA
Biroul de Cadastru și Publicitate Imobiliară Radauti

A. Partea I. Descrierea imobilului

TEREN Extravilan

Adresa: Jud. Suceava

Nr. Crt	Nr cadastral Nr. topografic	Suprafața* (mp)	Observații / Referințe
A1		1.300	Sector cadastral:10 Teren neimprejmuit;

B. Partea II. Proprietari și acte

Inscrieri privitoare la dreptul de proprietate și alte drepturi reale		Referințe
2476 / 26/11/2024		
Act Notarial nr. 3274, din 09/07/1998 emis de BNP Buzduga Catalina;		
B1	Intabulare, drept de PROPRIETATE, dobandit prin lesire Din Indiviziune, cota actuala 1/1, cota initiala 1/1 1) DUDICI ANA	A1

C. Partea III. SARCINI .

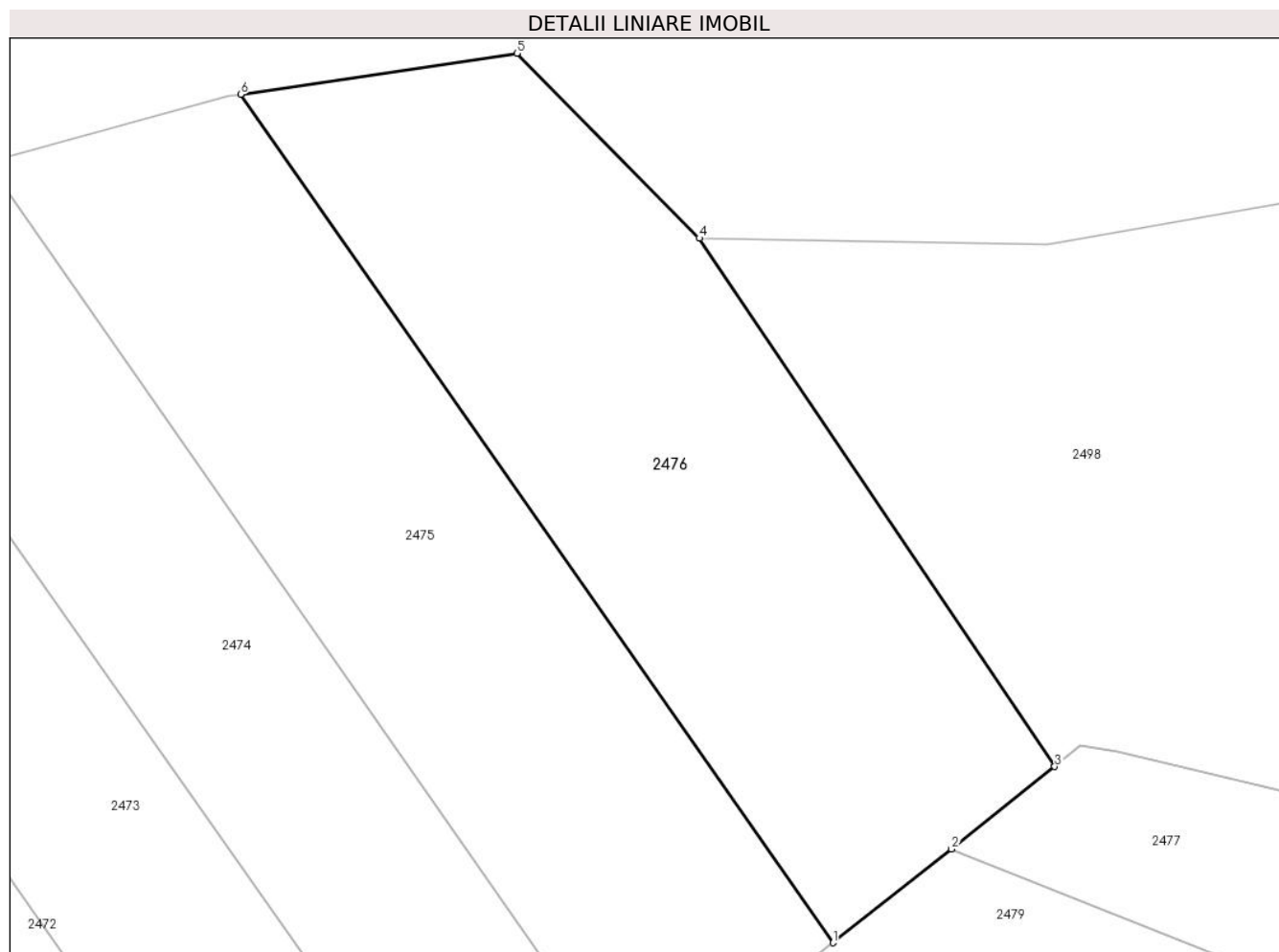
Inscrieri privind dezmembramintele dreptului de proprietate, drepturi reale de garanție și sarcini	Referințe
NU SUNT	

Anexa Nr. 1 La Partea I

Teren

Nr cadastral	Suprafața (mp)*	Observații / Referințe
	1.300	

* Suprafața este determinată în planul de proiecție Stereo 70.



Date referitoare la teren

Crt	Categorie folosință	Intravilan	Suprafața (mp)	Tarla	Parcelă	Nr. topo	Observații / Referințe
1	arabil	NU	1.300	-	-	1314/2	

Lungime Segmente

1) Valorile lungimilor segmentelor sunt obținute din proiecție în plan.

Punct început	X / Y	Punct sfârșit	X / Y	Lungime segment (** (m)
1	565.704,987 691.666,868	2	565.713,185 691.673,353	10.453
2	565.713,185 691.673,353	3	565.720,338 691.679,067	9.155
3	565.720,338 691.679,067	4	565.695,723 691.715,627	44.074
4	565.695,723 691.715,627	5	565.683,086 691.728,435	17.993
5	565.683,086 691.728,435	6	565.663,951 691.725,579	19.347

Punct început	X / Y	Punct sfârșit	X / Y	Lungime segment (** (m)
6	565.663,951 691.725,579	1	565.704,987 691.666,868	71.631

** Lungimile segmentelor sunt determinate în planul de proiecție Stereo 70 și sunt rotunjite la 1 milimetru.

*** Distanța dintre puncte este formată din segmente cumulate ce sunt mai mici decât valoarea 1 milimetru.

**DATE DESPRE IMOBILUL NR. 2477**

Oficiul de Cadastru și Publicitate Imobiliară SUCEAVA
Biroul de Cadastru și Publicitate Imobiliară Radauti

A. Partea I. Descrierea imobilului

TEREN Extravilan

Adresa: Jud. Suceava

Nr. Crt	Nr cadastral Nr. topografic	Suprafața* (mp)	Observații / Referințe
A1		2.110	Sector cadastral:10 Teren neimprejmut;

B. Partea II. Proprietari și acte

Inscrieri privitoare la dreptul de proprietate și alte drepturi reale	Referințe
2477 / 26/11/2024	
Act Normativ nr. 7, din 13/03/1996 emis de PARLAMENTUL ROMANIEI;	
B1	A1
Intabulare, drept de PROPRIETATE, dobandit prin Lege, cota actuala 1/1	
1) NEIDENTIFICAT NEIDENTIFICAT	
Act Administrativ nr. 6887, din 26/11/2024 emis de Primaria Orasului Solca;	
B2	A1
se noteaza posesia factica in favoarea lui	
1) HODENIUC GEORGETA	

C. Partea III. SARCINI .

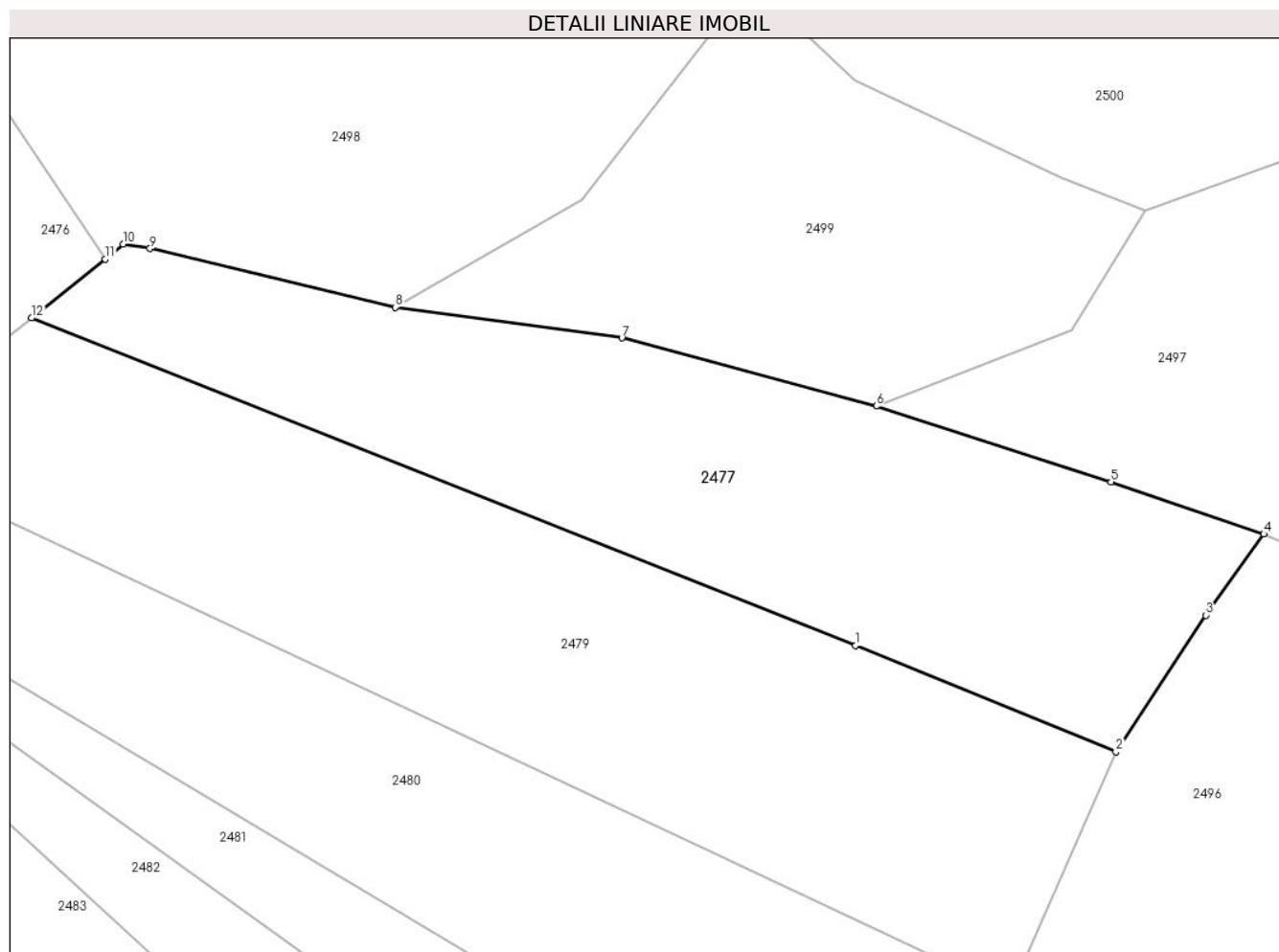
Inscrieri privind dezmembramintele dreptului de proprietate, drepturi reale de garanție și sarcini	Referințe
NU SUNT	

Anexa Nr. 1 La Partea I

Teren

Nr cadastral	Suprafața (mp)*	Observații / Referințe
	2.110	

* Suprafața este determinată în planul de proiecție Stereo 70.



Date referitoare la teren

Crt	Categorie folosință	Intra vilan	Suprafața (mp)	Tarla	Parcelă	Nr. topo	Observații / Referințe
1	arabil	NU	2.110	-	-	1314/5	

Lungime Segmente

1) Valorile lungimilor segmentelor sunt obținute din proiecție în plan.

Punct început	X / Y	Punct sfârșit	X / Y	Lungime segment (** (m)
1	565.793,251 691.641,527	2	565.818,551 691.631,219	27.319
2	565.818,551 691.631,219	3	565.827,303 691.644,487	15.895
3	565.827,303 691.644,487	4	565.832,912 691.652,372	9.676
4	565.832,912 691.652,372	5	565.818,062 691.657,438	15.69
5	565.818,062 691.657,438	6	565.795,266 691.664,798	23.955

Punct început	X / Y	Punct sfârșit	X / Y	Lungime segment (** (m)
6	565.795,266 691.664,798	7	565.770,541 691.671,415	25.595
7	565.770,541 691.671,415	8	565.748,527 691.674,385	22.213
8	565.748,527 691.674,385	9	565.724,691 691.680,091	24.509
9	565.724,691 691.680,091	10	565.722,072 691.680,518	2.654
10	565.722,072 691.680,518	11	565.720,338 691.679,067	2.261
11	565.720,338 691.679,067	12	565.713,185 691.673,353	9.155
12	565.713,185 691.673,353	1	565.793,251 691.641,527	86.159

** Lungimile segmentelor sunt determinate în planul de proiecție Stereo 70 și sunt rotunjite la 1 milimetru.

*** Distanța dintre puncte este formată din segmente cumulate ce sunt mai mici decât valoarea 1 milimetru.

**DATE DESPRE IMOBILUL NR. 2478**

Oficiul de Cadastru și Publicitate Imobiliară SUCEAVA
Biroul de Cadastru și Publicitate Imobiliară Radauti

A. Partea I. Descrierea imobilului

TEREN Extravilan

Adresa: Jud. Suceava

Nr. Crt	Nr cadastral Nr. topografic	Suprafața* (mp)	Observații / Referințe
A1		200	Sector cadastral:10 Teren neimprejmut;

B. Partea II. Proprietari și acte

Inscrieri privitoare la dreptul de proprietate și alte drepturi reale		Referințe
2478 / 26/11/2024		
Act Normativ nr. 7, din 13/03/1996 emis de PARLAMENTUL ROMANIEI;		
B1	Intabulare, drept de PROPRIETATE, dobandit prin Lege, cota actuala 1/1 1) NEIDENTIFICAT NEIDENTIFICAT	A1
Act Administrativ nr. 6906, din 26/11/2024 emis de Primaria Orasului Solca;		
B2	se noteaza posesia factica in favoarea lui 1) TEHANIUC MARGARETA	A1

C. Partea III. SARCINI .

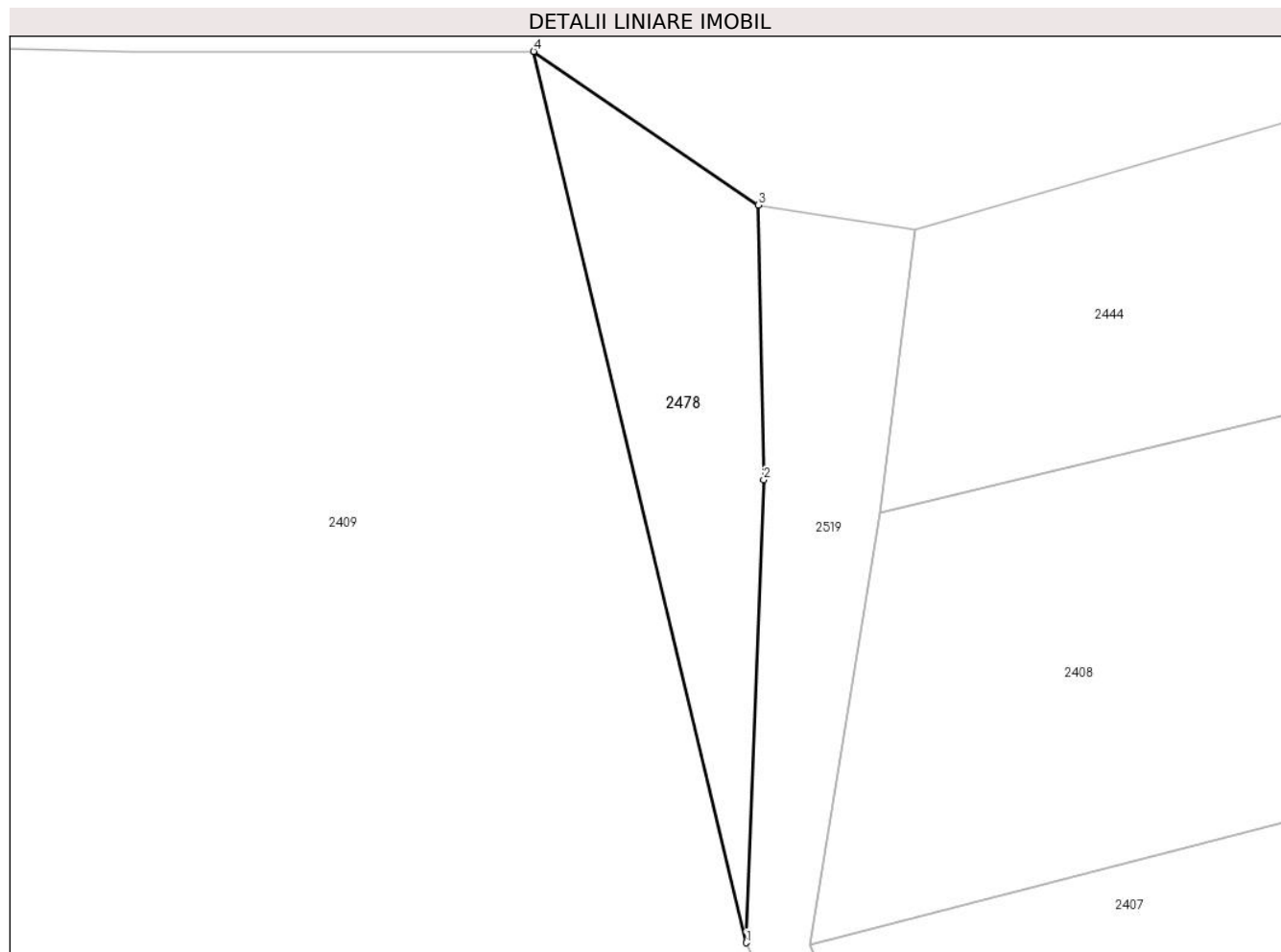
Inscrieri privind dezmembramintele dreptului de proprietate, drepturi reale de garanție și sarcini	Referințe
NU SUNT	

Anexa Nr. 1 La Partea I

Teren

Nr cadastral	Suprafața (mp)*	Observații / Referințe
	200	

* Suprafața este determinată în planul de proiecție Stereo 70.



Date referitoare la teren

Crt	Categorie folosință	Intravilan	Suprafața (mp)	Tarla	Parcelă	Nr. topo	Observații / Referințe
1	arabil	NU	200	-	-	1530	

Lungime Segmente

1) Valorile lungimilor segmentelor sunt obținute din proiecție în plan.

Punct început	X / Y	Punct sfârșit	X / Y	Lungime segment (** (m)
1	564.392,298 691.074,163	2	564.393,148 691.096,288	22.141
2	564.393,148 691.096,288	3	564.392,879 691.109,43	13.145
3	564.392,879 691.109,43	4	564.382,137 691.116,773	13.012
4	564.382,137 691.116,773	1	564.392,298 691.074,163	43.805

** Lungimile segmentelor sunt determinate în planul de proiecție Stereo 70 și sunt rotunjite la 1 milimetru.

***** Distanţa dintre puncte este formată din segmente cumulate ce sunt mai mici decât valoarea 1 milimetru.**

**DATE DESPRE IMOBILUL NR. 2479**

Oficiul de Cadastru și Publicitate Imobiliară SUCEAVA
Biroul de Cadastru și Publicitate Imobiliară Radauti

A. Partea I. Descrierea imobilului

TEREN Extravilan

Adresa: Jud. Suceava

Nr. Crt	Nr cadastral Nr. topografic	Suprafața* (mp)	Observații / Referințe
A1		2.600	Sector cadastral:10 Teren neimprejmuit;

B. Partea II. Proprietari și acte

Inscrieri privitoare la dreptul de proprietate și alte drepturi reale	Referințe
2479 / 26/11/2024	
Act Notarial nr. 912, din 23/02/2007 emis de BNP Buzduga Catalina;	
B1	A1
Intabulare, drept de PROPRIETATE, dobandit prin Iesire Din Indiviziune, cota actuala 1/1, cota initiala 1/1 1) COLTUN DUMITRU	

C. Partea III. SARCINI .

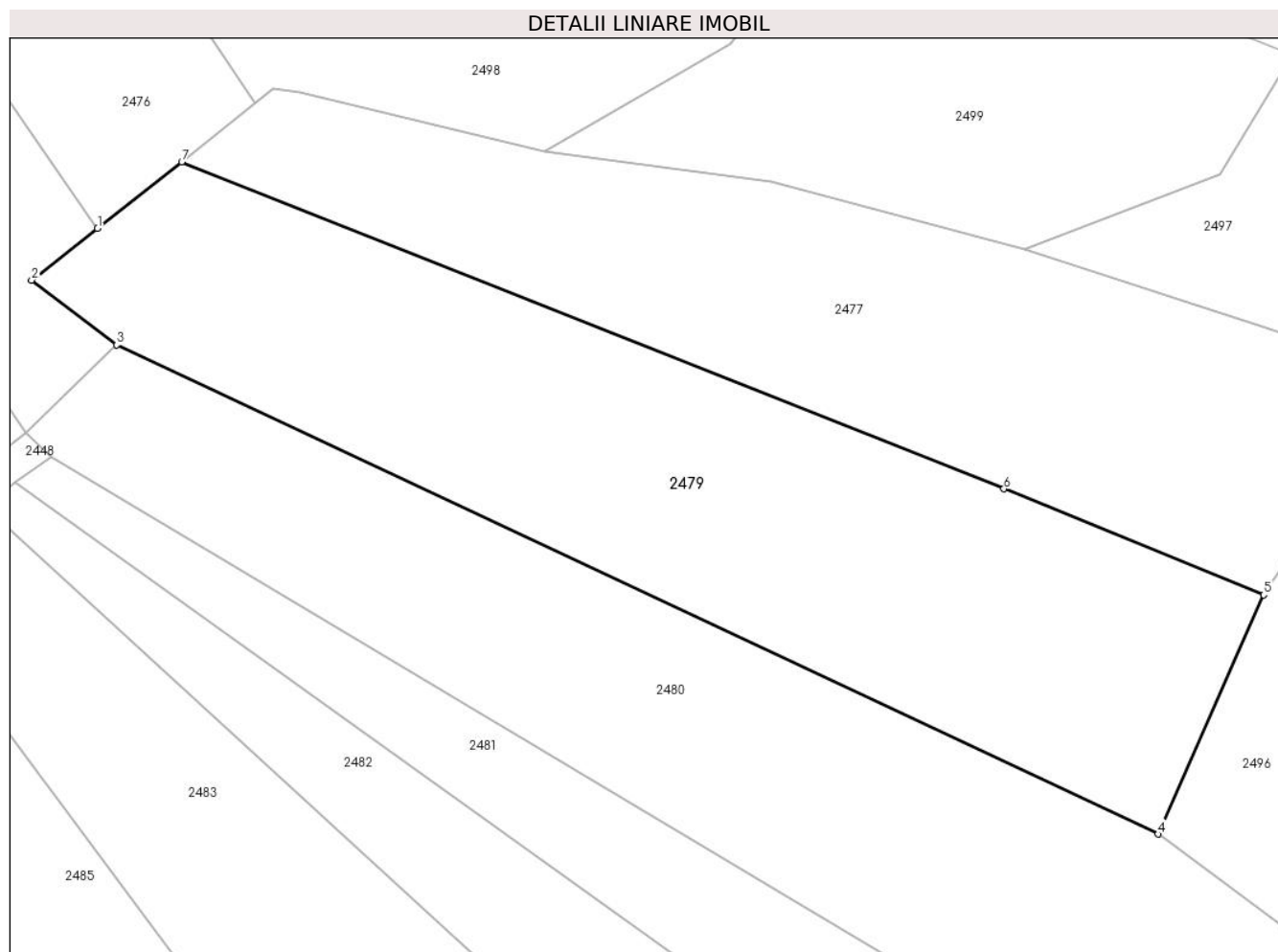
Inscrieri privind dezmembramintele dreptului de proprietate, drepturi reale de garanție și sarcini	Referințe
NU SUNT	

Anexa Nr. 1 La Partea I

Teren

Nr cadastral	Suprafața (mp)*	Observații / Referințe
	2.600	

* Suprafața este determinată în planul de proiecție Stereo 70.



Date referitoare la teren

Crt	Categorie folosință	Intravilan	Suprafața (mp)	Tarla	Parcelă	Nr. topo	Observații / Referințe
1	arabil	NU	2.600	-	-	1344/4	

Lungime Segmente

1) Valorile lungimilor segmentelor sunt obținute din proiecție în plan.

Punct început	X / Y	Punct sfârșit	X / Y	Lungime segment (** (m)
1	565.704,987 691.666,868	2	565.698,563 691.661,847	8.153
2	565.698,563 691.661,847	3	565.706,854 691.655,552	10.41
3	565.706,854 691.655,552	4	565.808,262 691.607,938	112.03
4	565.808,262 691.607,938	5	565.818,551 691.631,219	25.453
5	565.818,551 691.631,219	6	565.793,251 691.641,527	27.319

Punct început	X / Y	Punct sfârșit	X / Y	Lungime segment (** (m)
6	565.793,251 691.641,527	7	565.713,185 691.673,353	86.159
7	565.713,185 691.673,353	1	565.704,987 691.666,868	10.453

** Lungimile segmentelor sunt determinate în planul de proiecție Stereo 70 și sunt rotunjite la 1 milimetru.

*** Distanța dintre puncte este formată din segmente cumulate ce sunt mai mici decât valoarea 1 milimetru.

**DATE DESPRE IMOBILUL NR. 2480**

Oficiul de Cadastru și Publicitate Imobiliară SUCEAVA
Biroul de Cadastru și Publicitate Imobiliară Radauti

A. Partea I. Descrierea imobilului

TEREN Extravilan

Adresa: Jud. Suceava

Nr. Crt	Nr cadastral Nr. topografic	Suprafața* (mp)	Observații / Referințe
A1		2.600	Sector cadastral:10 Teren neimpregmuit;

B. Partea II. Proprietari și acte

Inscrieri privitoare la dreptul de proprietate și alte drepturi reale		Referințe
2480 / 26/11/2024		
Act Notarial nr. 64, din 10/10/2012 emis de BNP Humeniuc Anca;		
B1	Intabulare, drept de PROPRIETATE, dobandit prin lesire Din Indiviziune, cota actuala 1/4, cota initiala 1/1 1) CIOBICA LUCIA	A1
Act Notarial nr. 63, din 10/10/2012 emis de BNP HUMENIUC ANCA;		
B2	Intabulare, drept de PROPRIETATE, dobandit prin Succesiune, cota actuala 3/4 1) CIOBICA LUCIA	A1

C. Partea III. SARCINI .

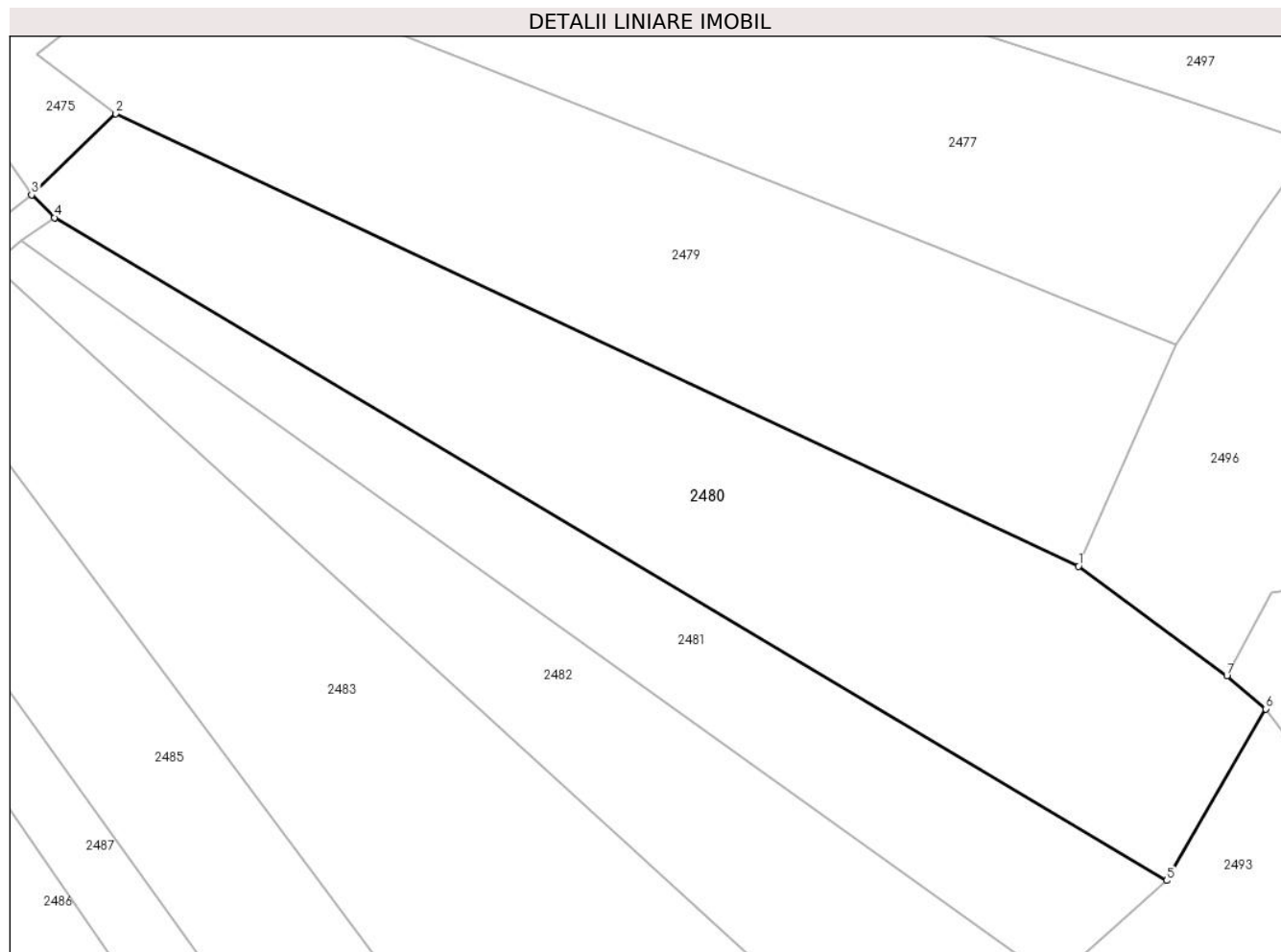
Inscrieri privind dezmembramintele dreptului de proprietate, drepturi reale de garanție și sarcini	Referințe
NU SUNT	

Anexa Nr. 1 La Partea I

Teren

Nr cadastral	Suprafața (mp)*	Observații / Referințe
	2.600	

* Suprafața este determinată în planul de proiecție Stereo 70.



Date referitoare la teren

Crt	Categorie folosință	Intra vilan	Suprafața (mp)	Tarla	Parcelă	Nr. topo	Observații / Referințe
1	arabil	NU	2.600	-	-	1344/4/6	

Lungime Segmente

1) Valorile lungimilor segmentelor sunt obținute din proiecție în plan.

Punct început	X / Y	Punct sfârșit	X / Y	Lungime segment (** (m)
1	565.808,262 691.607,938	2	565.706,854 691.655,552	112.03
2	565.706,854 691.655,552	3	565.698,03 691.646,998	12.29
3	565.698,03 691.646,998	4	565.700,443 691.644,603	3.4
4	565.700,443 691.644,603	5	565.817,526 691.574,888	136.267
5	565.817,526 691.574,888	6	565.827,967 691.592,934	20.849

Punct început	X / Y	Punct sfârșit	X / Y	Lungime segment (** (m)
6	565.827,967 691.592,934	7	565.823,868 691.596,391	5.362
7	565.823,868 691.596,391	1	565.808,262 691.607,938	19.413

** Lungimile segmentelor sunt determinate în planul de proiecție Stereo 70 și sunt rotunjite la 1 milimetru.

*** Distanța dintre puncte este formată din segmente cumulate ce sunt mai mici decât valoarea 1 milimetru.

**DATE DESPRE IMOBILUL NR. 2481**

Oficiul de Cadastru și Publicitate Imobiliară SUCEAVA
Biroul de Cadastru și Publicitate Imobiliară Radauti

A. Partea I. Descrierea imobilului

TEREN Extravilan

Adresa: Jud. Suceava

Nr. Crt	Nr cadastral Nr. topografic	Suprafața* (mp)	Observații / Referințe
A1		1.300	Sector cadastral:10 Teren neimprejmut;

B. Partea II. Proprietari și acte

Inscrieri privitoare la dreptul de proprietate și alte drepturi reale		Referințe
2481 / 26/11/2024		
Act Normativ nr. 7, din 13/03/1996 emis de PARLAMENTUL ROMANIEI;		
B1	Intabulare, drept de PROPRIETATE, dobandit prin Lege, cota actuala 1/1 1) NEIDENTIFICAT NEIDENTIFICAT	A1
Act Administrativ nr. 6888, din 26/11/2024 emis de Primaria Orasului Solca;		
B2	se noteaza posesia factica in favoarea lui 1) REPCIUC LACRAMIOARA	A1

C. Partea III. SARCINI .

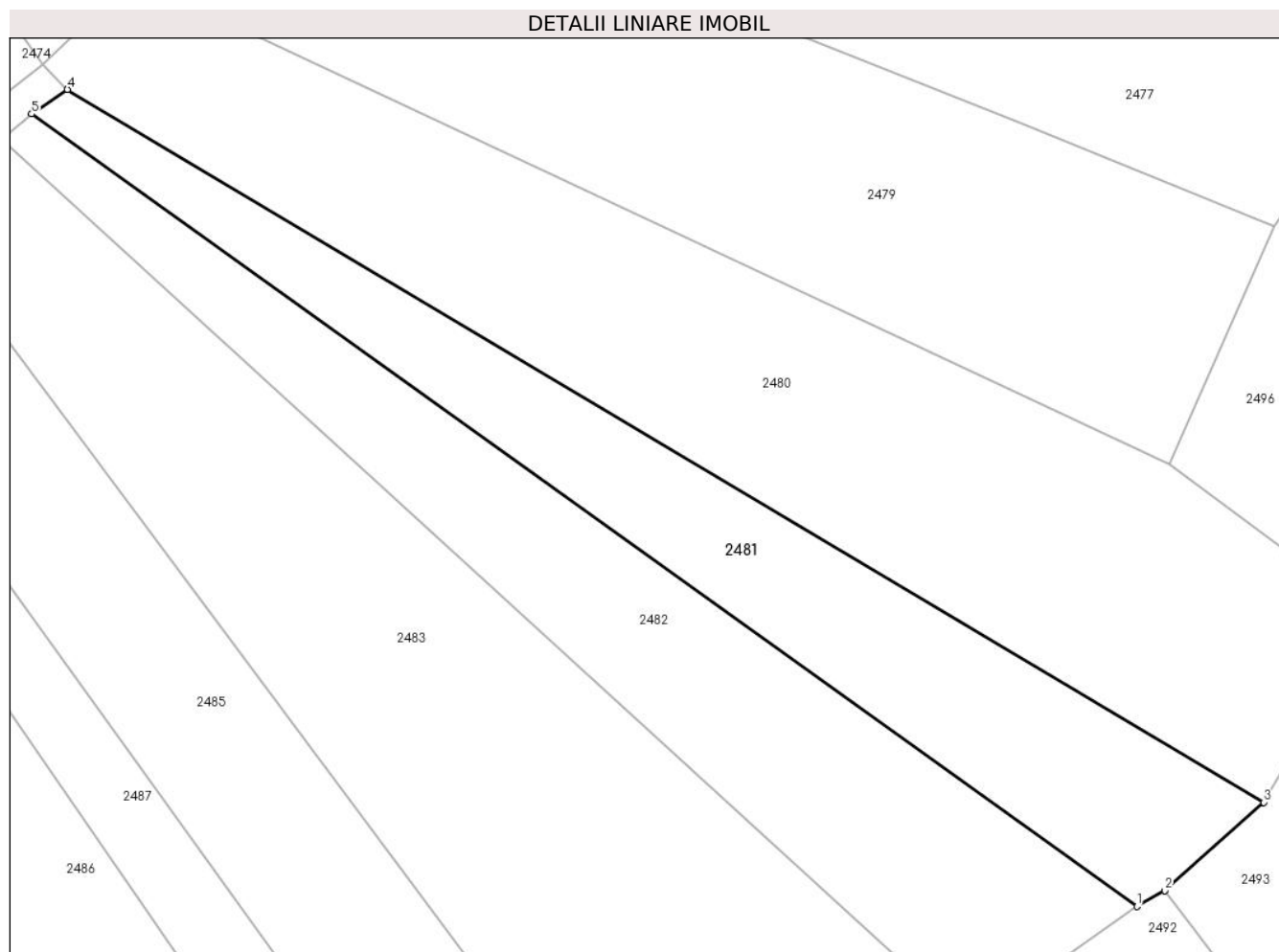
Inscrieri privind dezmembramintele dreptului de proprietate, drepturi reale de garanție și sarcini	Referințe
NU SUNT	

Anexa Nr. 1 La Partea I

Teren

Nr cadastral	Suprafața (mp)*	Observații / Referințe
	1.300	

* Suprafața este determinată în planul de proiecție Stereo 70.



Date referitoare la teren

Crt	Categorie folosință	Intravilan	Suprafața (mp)	Tarla	Parcelă	Nr. topo	Observații / Referințe
1	arabil	NU	1.300	-	-	1344/4	

Lungime Segmente

1) Valorile lungimilor segmentelor sunt obținute din proiecție în plan.

Punct început	X / Y	Punct sfârșit	X / Y	Lungime segment (** (m)
1	565.805,109 691.564,693	2	565.807,844 691.566,23	3.137
2	565.807,844 691.566,23	3	565.817,526 691.574,888	12.989
3	565.817,526 691.574,888	4	565.700,443 691.644,603	136.267
4	565.700,443 691.644,603	5	565.696,936 691.642,202	4.25
5	565.696,936 691.642,202	1	565.805,109 691.564,693	133.075

**** Lungimile segmentelor sunt determinate în planul de proiecție Stereo 70 și sunt rotunjite la 1 milimetru.**

***** Distanța dintre puncte este formată din segmente cumulate ce sunt mai mici decât valoarea 1 milimetru.**

**DATE DESPRE IMOBILUL NR. 2482**

Oficiul de Cadastru și Publicitate Imobiliară SUCEAVA
Biroul de Cadastru și Publicitate Imobiliară Radauti

A. Partea I. Descrierea imobilului

TEREN Extravilan

Adresa: Jud. Suceava

Nr. Crt	Nr cadastral Nr. topografic	Suprafața* (mp)	Observații / Referințe
A1		1.500	Sector cadastral:10 Teren neimprejmut;

B. Partea II. Proprietari și acte

Inscrieri privitoare la dreptul de proprietate și alte drepturi reale		Referințe
2482 / 26/11/2024		
Act Normativ nr. 7, din 13/03/1996 emis de PARLAMENTUL ROMANIEI;		
B1	Intabulare, drept de PROPRIETATE, dobandit prin Lege, cota actuala 1/1 1) NEIDENTIFICAT NEIDENTIFICAT	A1
Act Administrativ nr. 6889, din 26/11/2024 emis de Primaria Orasului Solca;		
B2	se noteaza posesia factica in favoarea lui 1) ROMANIUC FLORIN DANIEL	A1

C. Partea III. SARCINI .

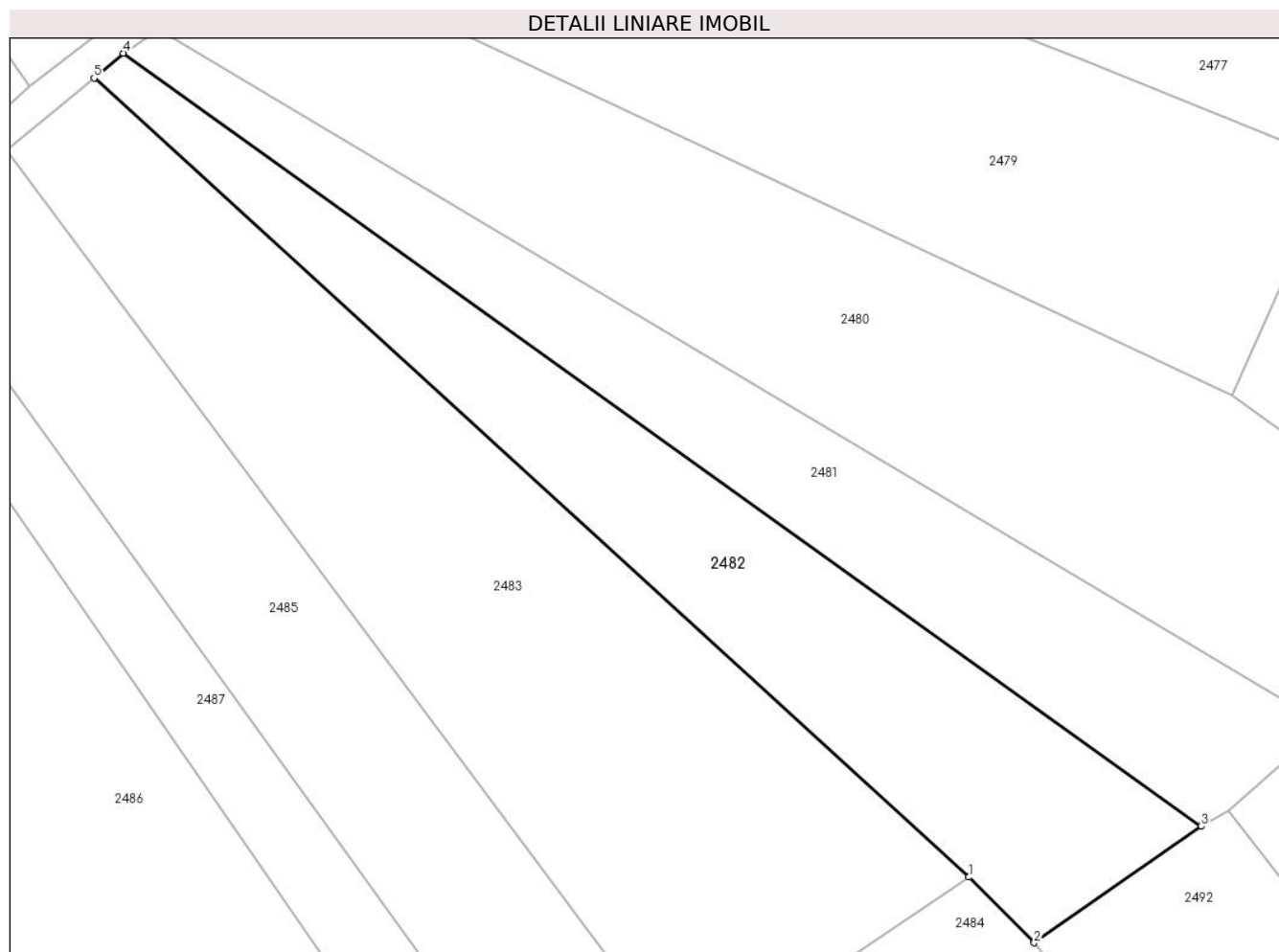
Inscrieri privind dezmembramintele dreptului de proprietate, drepturi reale de garanție și sarcini	Referințe
NU SUNT	

Anexa Nr. 1 La Partea I

Teren

Nr cadastral	Suprafața (mp)*	Observații / Referințe
	1.500	

* Suprafața este determinată în planul de proiecție Stereo 70.



Date referitoare la teren

Crt	Categorie folosință	Intra vilan	Suprafața (mp)	Tarla	Parcelă	Nr. topo	Observații / Referințe
1	arabil	NU	1.500	-	-	1344/4	

Lungime Segmente

1) Valorile lungimilor segmentelor sunt obținute din proiecție în plan.

Punct început	X / Y	Punct sfârșit	X / Y	Lungime segment (** (m)
1	565.781,787 691.559,588	2	565.788,352 691.553,004	9.298
2	565.788,352 691.553,004	3	565.805,109 691.564,693	20.431
3	565.805,109 691.564,693	4	565.696,936 691.642,202	133.075
4	565.696,936 691.642,202	5	565.694,019 691.639,706	3.839
5	565.694,019 691.639,706	1	565.781,787 691.559,588	118.837

**** Lungimile segmentelor sunt determinate în planul de proiecție Stereo 70 și sunt rotunjite la 1 milimetru.**

***** Distanța dintre puncte este formată din segmente cumulate ce sunt mai mici decât valoarea 1 milimetru.**

**DATE DESPRE IMOBILUL NR. 2483**

Oficiul de Cadastru și Publicitate Imobiliară SUCEAVA
Biroul de Cadastru și Publicitate Imobiliară Radauti

A. Partea I. Descrierea imobilului

TEREN Extravilan

Adresa: Jud. Suceava

Nr. Crt	Nr cadastral Nr. topografic	Suprafața* (mp)	Observații / Referințe
A1		2.600	Sector cadastral:10 Teren neimprejmuit;

B. Partea II. Proprietari și acte

Inscrieri privitoare la dreptul de proprietate și alte drepturi reale		Referințe
2483 / 26/11/2024		
Act Normativ nr. 7, din 13/03/1996 emis de PARLAMENTUL ROMANIEI;		
B1	Intabulare, drept de PROPRIETATE, dobândit prin Lege, cota actuala 1/1 1) NEIDENTIFICAT NEIDENTIFICAT	A1
Act Administrativ nr. 6890, din 26/11/2024 emis de Primaria Orasului Solca;		
B2	se noteaza posesia factica in favoarea lui 1) COVALIU GHEORGHE 2) COVALIU LIVIA SIMONA	A1

C. Partea III. SARCINI .

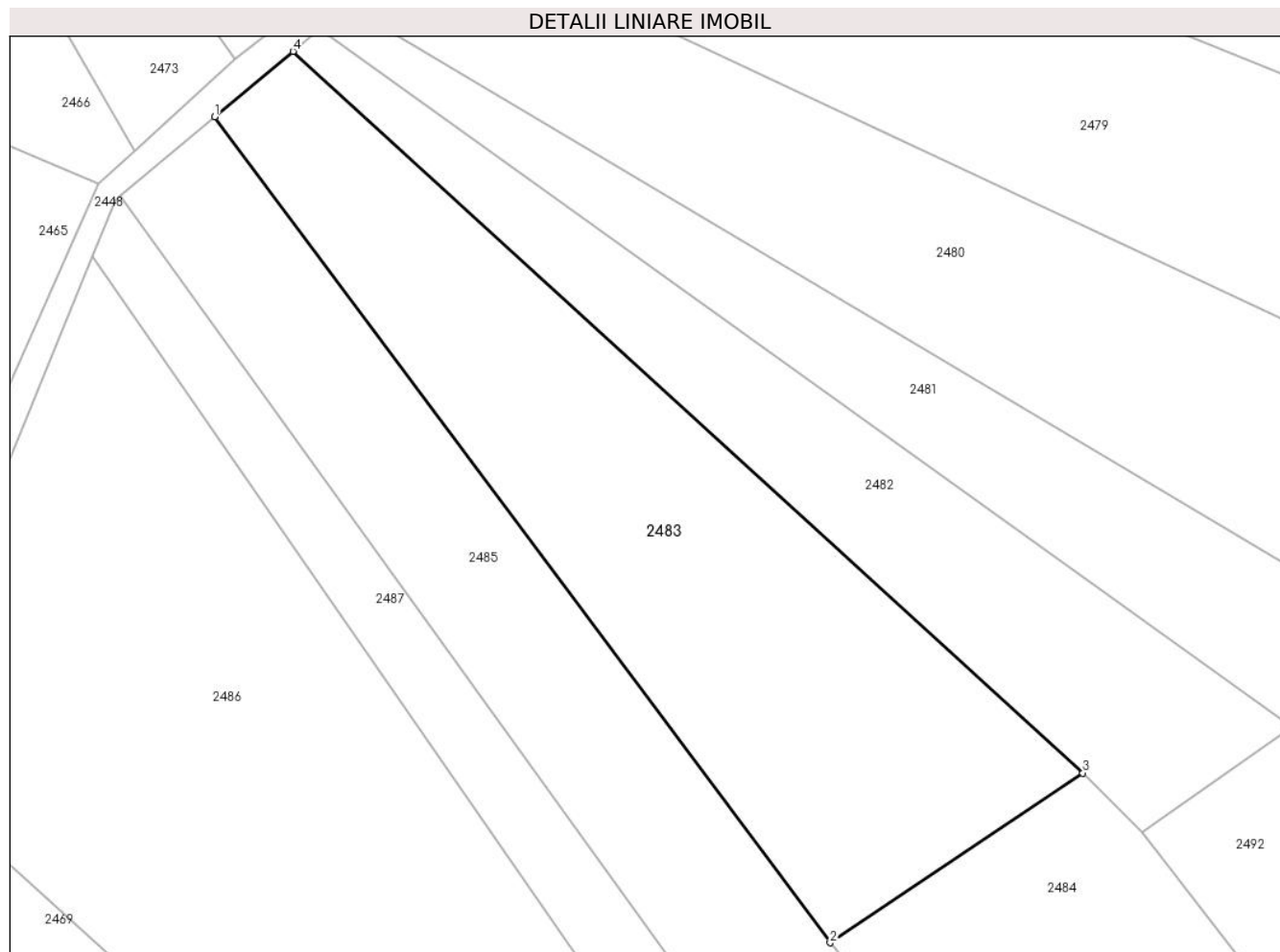
Inscrieri privind dezmembramintele dreptului de proprietate, drepturi reale de garanție și sarcini	Referințe
NU SUNT	

Anexa Nr. 1 La Partea I

Teren

Nr cadastral	Suprafața (mp)*	Observații / Referințe
	2.600	

* Suprafața este determinată în planul de proiecție Stereo 70.



Date referitoare la teren

Crt	Categorie folosință	Intra vilan	Suprafața (mp)	Tarla	Parcelă	Nr. topo	Observații / Referințe
1	arabil	NU	2.600	-	-	1344/3	

Lungime Segmente

1) Valorile lungimilor segmentelor sunt obținute din proiecție în plan.

Punct început	X / Y	Punct sfârșit	X / Y	Lungime segment (** (m)
1	565.685,288 691.632,453	2	565.753,706 691.540,744	114.418
2	565.753,706 691.540,744	3	565.781,787 691.559,588	33.818
3	565.781,787 691.559,588	4	565.694,019 691.639,706	118.837
4	565.694,019 691.639,706	1	565.685,288 691.632,453	11.351

** Lungimile segmentelor sunt determinate în planul de proiecție Stereo 70 și sunt rotunjite la 1 milimetru.

***** Distanţa dintre puncte este formată din segmente cumulate ce sunt mai mici decât valoarea 1 milimetru.**

**DATE DESPRE IMOBILUL NR. 2484**

Oficiul de Cadastru și Publicitate Imobiliară SUCEAVA
Biroul de Cadastru și Publicitate Imobiliară Radauti

A. Partea I. Descrierea imobilului

TEREN Extravilan

Nr. CF vechi:3094

Adresa: Jud. Suceava

Nr. Crt	Nr cadastral Nr. topografic	Suprafața* (mp)	Observații / Referințe
A1	32799	Din acte: 2.283 Masurata: 2.267	Sector cadastral:10 Teren neimprejmit;

B. Partea II. Proprietari și acte

Inscrieri privitoare la dreptul de proprietate și alte drepturi reale		Referințe
2484 / 26/11/2024		
Act Notarial nr. 17, din 13/07/2016 emis de Cioplea Alexandru Valentin (act notarial nr. 737/13-07-2016 emis de Cioplea Alexandru Valentin;);		
B1	Intabulare, drept de PROPRIETATE bun propriu, dobandit prin Succesiune, cota actuala 1/4, cota initiala 1/4 1) VALASCIUC ELENA <i>OBSERVATII: adus b1</i>	A1
B2	Intabulare, drept de PROPRIETATE bun propriu, dobandit prin Succesiune, cota actuala 3/4, cota initiala 3/4 1) VISAN CLEMENTINA <i>OBSERVATII: adus b1</i>	A1

C. Partea III. SARCINI .

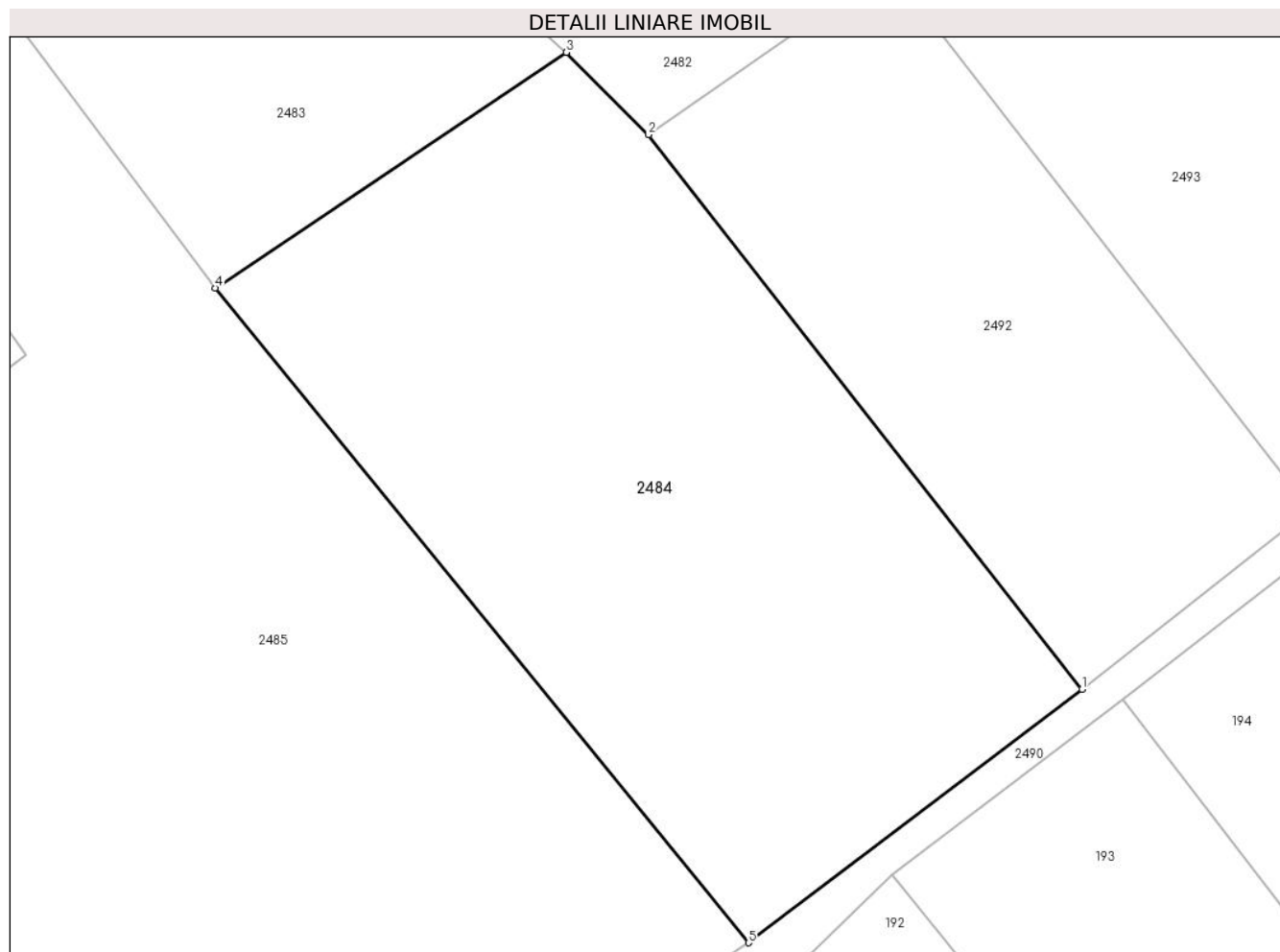
Inscrieri privind dezmembramintele dreptului de proprietate, drepturi reale de garanție și sarcini	Referințe
NU SUNT	

Anexa Nr. 1 La Partea I

Teren

Nr cadastral	Suprafața (mp)*	Observații / Referințe
32799	Din acte: 2.283 Masurata: 2.267	

* Suprafața este determinată în planul de proiecție Stereo 70.



Date referitoare la teren

Crt	Categorie folosință	Intra vilan	Suprafața (mp)	Tarla	Parcelă	Nr. topo	Observații / Referințe
1	arabil	NU	2.267	-	-	1346	diferenta nu se regaseste in teren

Lungime Segmente

1) Valorile lungimilor segmentelor sunt obținute din proiecție în plan.

Punct început	X / Y	Punct sfârșit	X / Y	Lungime segment (** (m)
1	565.823,031 691.508,636	2	565.788,352 691.553,004	56.313
2	565.788,352 691.553,004	3	565.781,787 691.559,588	9.298
3	565.781,787 691.559,588	4	565.753,706 691.540,744	33.818
4	565.753,706 691.540,744	5	565.796,35 691.488,351	67.554
5	565.796,35 691.488,351	1	565.823,031 691.508,636	33.517

**** Lungimile segmentelor sunt determinate în planul de proiecție Stereo 70 și sunt rotunjite la 1 milimetru.**

***** Distanța dintre puncte este formată din segmente cumulate ce sunt mai mici decât valoarea 1 milimetru.**

**DATE DESPRE IMOBILUL NR. 2485**

Oficiul de Cadastru și Publicitate Imobiliară SUCEAVA
Biroul de Cadastru și Publicitate Imobiliară Radauti

A. Partea I. Descrierea imobilului

TEREN Extravilan

Adresa: Jud. Suceava

Nr. Crt	Nr cadastral Nr. topografic	Suprafața* (mp)	Observații / Referințe
A1		5.300	Sector cadastral:10 Teren neimprejmuit;

B. Partea II. Proprietari și acte

Inscrieri privitoare la dreptul de proprietate și alte drepturi reale		Referințe
2485 / 26/11/2024		
Act Normativ nr. 7, din 13/03/1996 emis de PARLAMENTUL ROMANIEI;		
B1	Intabulare, drept de PROPRIETATE, dobandit prin Lege, cota actuala 1/1 1) NEIDENTIFICAT NEIDENTIFICAT	A1
Act Administrativ nr. 6891, din 26/11/2024 emis de Primaria Orasului Solca;		
B2	se noteaza posesia factica in favoarea lui 1) BOLOCAN CARMEN MARIA	A1

C. Partea III. SARCINI .

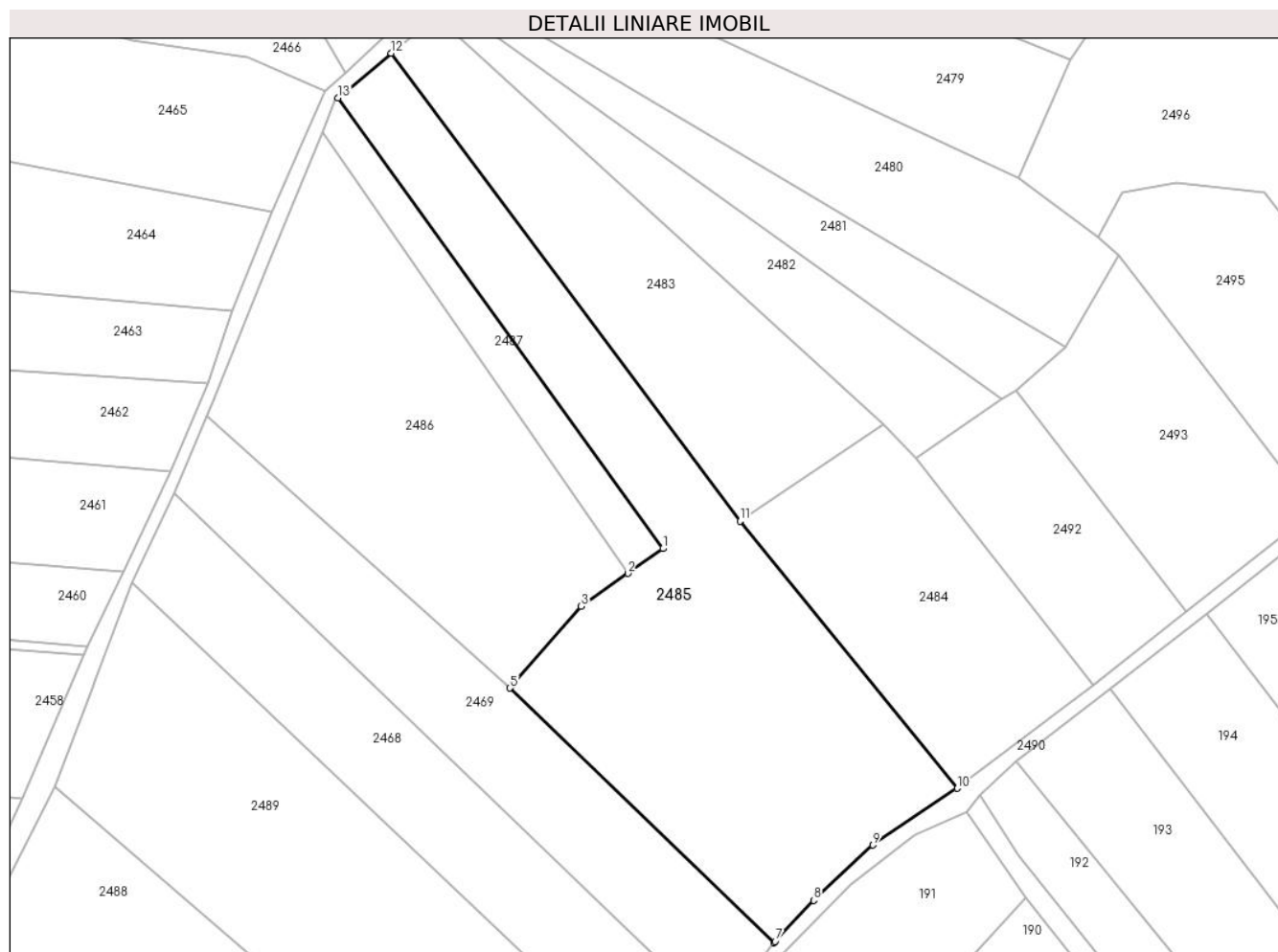
Inscrieri privind dezmembramintele dreptului de proprietate, drepturi reale de garanție și sarcini	Referințe
NU SUNT	

Anexa Nr. 1 La Partea I

Teren

Nr cadastral	Suprafața (mp)*	Observații / Referințe
	5.300	

* Suprafața este determinată în planul de proiecție Stereo 70.



Date referitoare la teren

Crt	Categorie folosință	Intra vilan	Suprafața (mp)	Tarla	Parcelă	Nr. topo	Observații / Referințe
1	arabil	NU	5.300	-	-	1338,1344/2	

Lungime Segmente

1) Valorile lungimilor segmentelor sunt obținute din proiecție în plan.

Punct început	X / Y	Punct sfârșit	X / Y	Lungime segment (** (m)
1	565.738,565 691.535,347	2	565.731,705 691.530,498	8.401
2	565.731,705 691.530,498	3	565.722,538 691.524,017	11.227
3	565.722,538 691.524,017	4	565.709,047 691.508,584	20.498
4	565.709,047 691.508,584	5	565.708,561 691.508,025	0.741
5	565.708,561 691.508,025	6	565.760,373 691.458,083	71.963

Punct început	X / Y	Punct sfârșit	X / Y	Lungime segment (** (m)
6	565.760,373 691.458,083	7	565.760,622 691.458,397	0.401
7	565.760,622 691.458,397	8	565.768,143 691.466,391	10.976
8	565.768,143 691.466,391	9	565.779,771 691.477,237	15.901
9	565.779,771 691.477,237	10	565.796,35 691.488,351	19.96
10	565.796,35 691.488,351	11	565.753,706 691.540,744	67.554
11	565.753,706 691.540,744	12	565.685,288 691.632,453	114.418
12	565.685,288 691.632,453	13	565.674,85 691.623,662	13.647
13	565.674,85 691.623,662	1	565.738,565 691.535,347	108.9

** Lungimile segmentelor sunt determinate în planul de proiecție Stereo 70 și sunt rotunjite la 1 milimetru.

*** Distanța dintre puncte este formată din segmente cumulate ce sunt mai mici decât valoarea 1 milimetru.

**DATE DESPRE IMOBILUL NR. 2486**

Oficiul de Cadastru și Publicitate Imobiliară SUCEAVA
Biroul de Cadastru și Publicitate Imobiliară Radauti

A. Partea I. Descrierea imobilului

TEREN Extravilan

Adresa: Jud. Suceava

Nr. Crt	Nr cadastral Nr. topografic	Suprafața* (mp)	Observații / Referințe
A1		3.900	Sector cadastral:10 Teren neimprejmit;

B. Partea II. Proprietari și acte

Inscrieri privitoare la dreptul de proprietate și alte drepturi reale		Referințe
2486 / 26/11/2024		
Act Notarial nr. 368, din 06/12/2010 emis de BNP Sehlanec Ana;		
B1	Intabulare, drept de PROPRIETATE, dobandit prin Succesiune, cota actuala 1/4, cota initiala 1/1 1) PETROAIE MARIANA	A1
Act Notarial nr. 368, din 06/12/2010 emis de BNP Sehlanec Mandici;		
B2	Intabulare, drept de PROPRIETATE, dobandit prin Succesiune, cota actuala 1/4 1) BABI MIHAIL	A1
B3	Intabulare, drept de PROPRIETATE, dobandit prin Succesiune, cota actuala 1/4 1) BABI OLGA	A1
B4	Intabulare, drept de PROPRIETATE, dobandit prin Succesiune, cota actuala 1/4 1) BABI MINA	A1

C. Partea III. SARCINI .

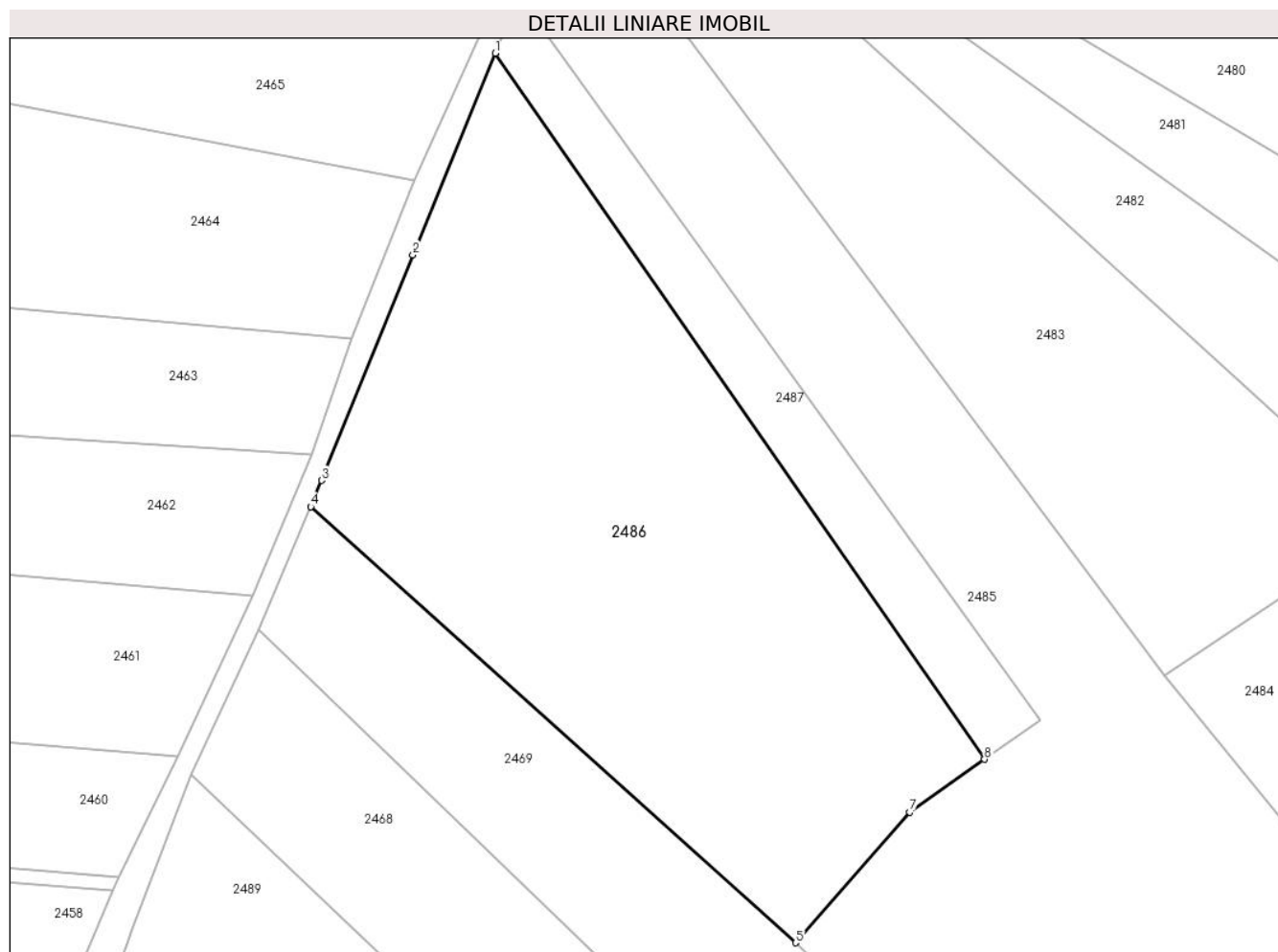
Inscrieri privind dezmembramintele dreptului de proprietate, drepturi reale de garanție și sarcini	Referințe
NU SUNT	

Anexa Nr. 1 La Partea I

Teren

Nr cadastral	Suprafața (mp)*	Observații / Referințe
	3.900	

* Suprafața este determinată în planul de proiecție Stereo 70.



Date referitoare la teren

Crt	Categorie folosință	Intravilan	Suprafața (mp)	Tarla	Parcelă	Nr. topo	Observații / Referințe
1	arabil	NU	3.900	-	-	1340	

Lungime Segmente

1) Valorile lungimilor segmentelor sunt obținute din proiecție în plan.

Punct început	X / Y	Punct sfârșit	X / Y	Lungime segment (** (m)
1	565.671,735 691.616,956	2	565.661,658 691.592,276	26.658
2	565.661,658 691.592,276	3	565.650,453 691.564,647	29.815
3	565.650,453 691.564,647	4	565.649,146 691.561,439	3.464
4	565.649,146 691.561,439	5	565.708,561 691.508,025	79.895
5	565.708,561 691.508,025	6	565.709,047 691.508,584	0.741

Punct început	X / Y	Punct sfârșit	X / Y	Lungime segment (** (m)
6	565.709,047 691.508,584	7	565.722,538 691.524,017	20.498
7	565.722,538 691.524,017	8	565.731,705 691.530,498	11.227
8	565.731,705 691.530,498	1	565.671,735 691.616,956	105.221

** Lungimile segmentelor sunt determinate în planul de proiecție Stereo 70 și sunt rotunjite la 1 milimetru.

*** Distanța dintre puncte este formată din segmente cumulate ce sunt mai mici decât valoarea 1 milimetru.

**DATE DESPRE IMOBILUL NR. 2487**

Oficiul de Cadastru și Publicitate Imobiliară SUCEAVA
Biroul de Cadastru și Publicitate Imobiliară Radauti

A. Partea I. Descrierea imobilului

TEREN Extravilan

Adresa: Jud. Suceava

Nr. Crt	Nr cadastral Nr. topografic	Suprafața* (mp)	Observații / Referințe
A1		Din acte: 795 Masurata: 794	Sector cadastral:10 Teren neimprejmut;

B. Partea II. Proprietari și acte

Inscrieri privitoare la dreptul de proprietate și alte drepturi reale		Referințe
2487 / 26/11/2024		
Act Normativ nr. 7, din 13/03/1996 emis de PARLAMENTUL ROMANIEI;		
B1	Intabulare, drept de PROPRIETATE, dobandit prin Lege, cota actuala 1/1 1) NEIDENTIFICAT NEIDENTIFICAT	A1
Act Administrativ nr. 6892, din 26/11/2024 emis de Primaria Orasului Solca;		
B2	se noteaza posesia factica in favoarea lui 1) PETROAIE MARIANA 2) BABI MIHAIL 3) BABI OLGA 4) BABI MINA	A1

C. Partea III. SARCINI .

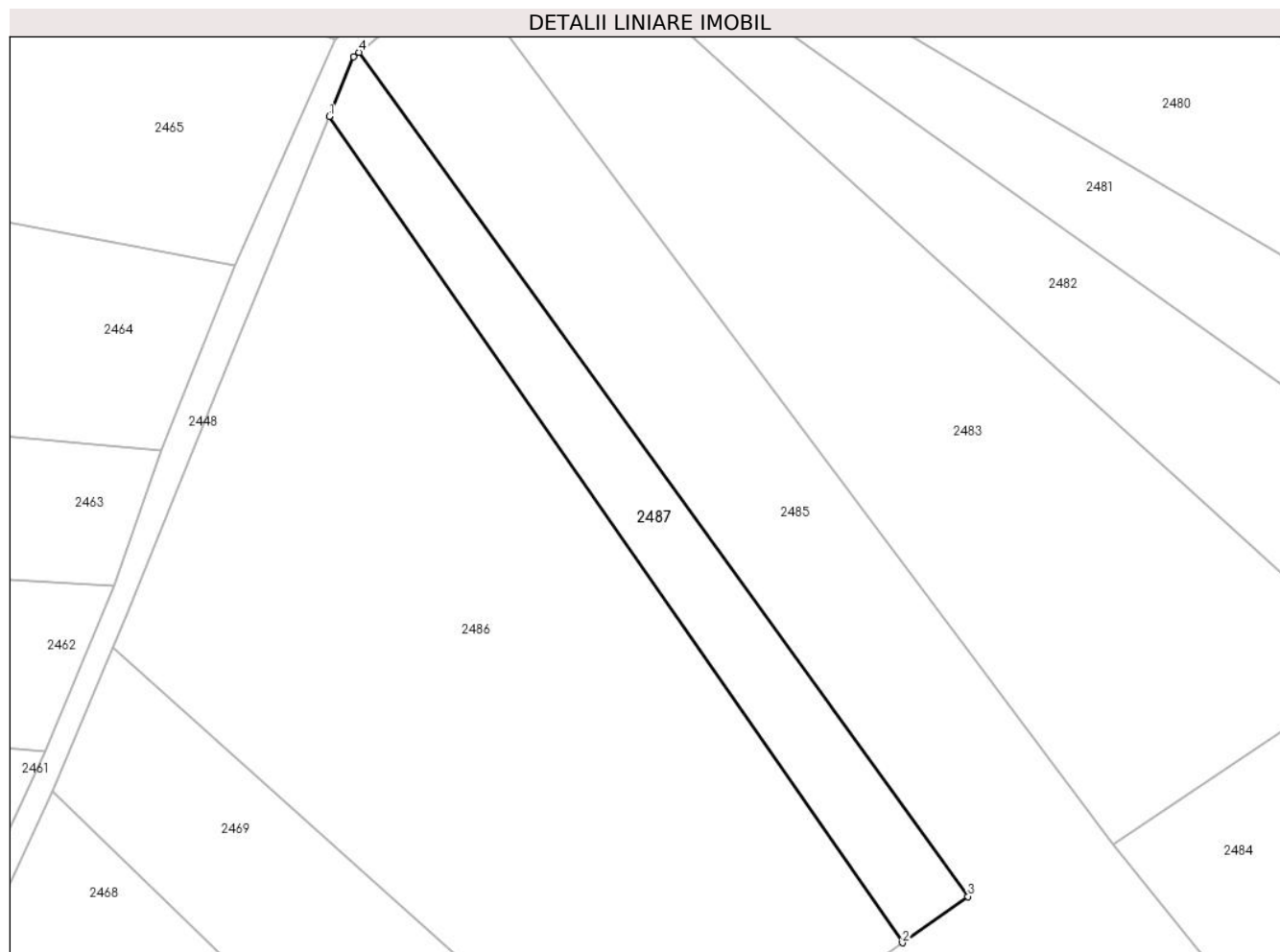
Inscrieri privind dezmembramintele dreptului de proprietate, drepturi reale de garanție și sarcini	Referințe
NU SUNT	

Anexa Nr. 1 La Partea I

Teren

Nr cadastral	Suprafața (mp)*	Observații / Referințe
	Din acte: 795 Masurata: 794	

* Suprafața este determinată în planul de proiecție Stereo 70.



Date referitoare la teren

Crt	Categorie folosință	Intra vilan	Suprafața (mp)	Tarla	Parcelă	Nr. topo	Observații / Referințe
1	arabil	NU	794	-	-	1340	

Lungime Segmente

1) Valorile lungimilor segmentelor sunt obținute din proiecție în plan.

Punct început	X / Y	Punct sfârșit	X / Y	Lungime segment (** (m)
1	565.671,735 691.616,956	2	565.731,705 691.530,498	105.221
2	565.731,705 691.530,498	3	565.738,565 691.535,347	8.401
3	565.738,565 691.535,347	4	565.674,85 691.623,662	108.9
4	565.674,85 691.623,662	5	565.674,256 691.623,186	0.761
5	565.674,256 691.623,186	1	565.671,735 691.616,956	6.721

**** Lungimile segmentelor sunt determinate în planul de proiecție Stereo 70 și sunt rotunjite la 1 milimetru.**

***** Distanța dintre puncte este formată din segmente cumulate ce sunt mai mici decât valoarea 1 milimetru.**

**DATE DESPRE IMOBILUL NR. 2488**

Oficiul de Cadastru și Publicitate Imobiliară SUCEAVA
Biroul de Cadastru și Publicitate Imobiliară Radauti

A. Partea I. Descrierea imobilului

TEREN Extravilan

Adresa: Jud. Suceava

Nr. Crt	Nr cadastral Nr. topografic	Suprafața* (mp)	Observații / Referințe
A1		4.900	Sector cadastral:10 Teren neimprejmuit;

B. Partea II. Proprietari și acte

Inscrieri privitoare la dreptul de proprietate și alte drepturi reale		Referințe
2488 / 26/11/2024		
Act Normativ nr. 7, din 13/03/1996 emis de PARLAMENTUL ROMANIEI;		
B1	Intabulare, drept de PROPRIETATE, dobandit prin Lege, cota actuala 1/1 1) NEIDENTIFICAT NEIDENTIFICAT	A1
Act Administrativ nr. 6893, din 26/11/2024 emis de Primaria Orasului Solca;		
B2	se noteaza posesia factica in favoarea lui 1) VALASCIUC LUCIA MARGARETA	A1

C. Partea III. SARCINI .

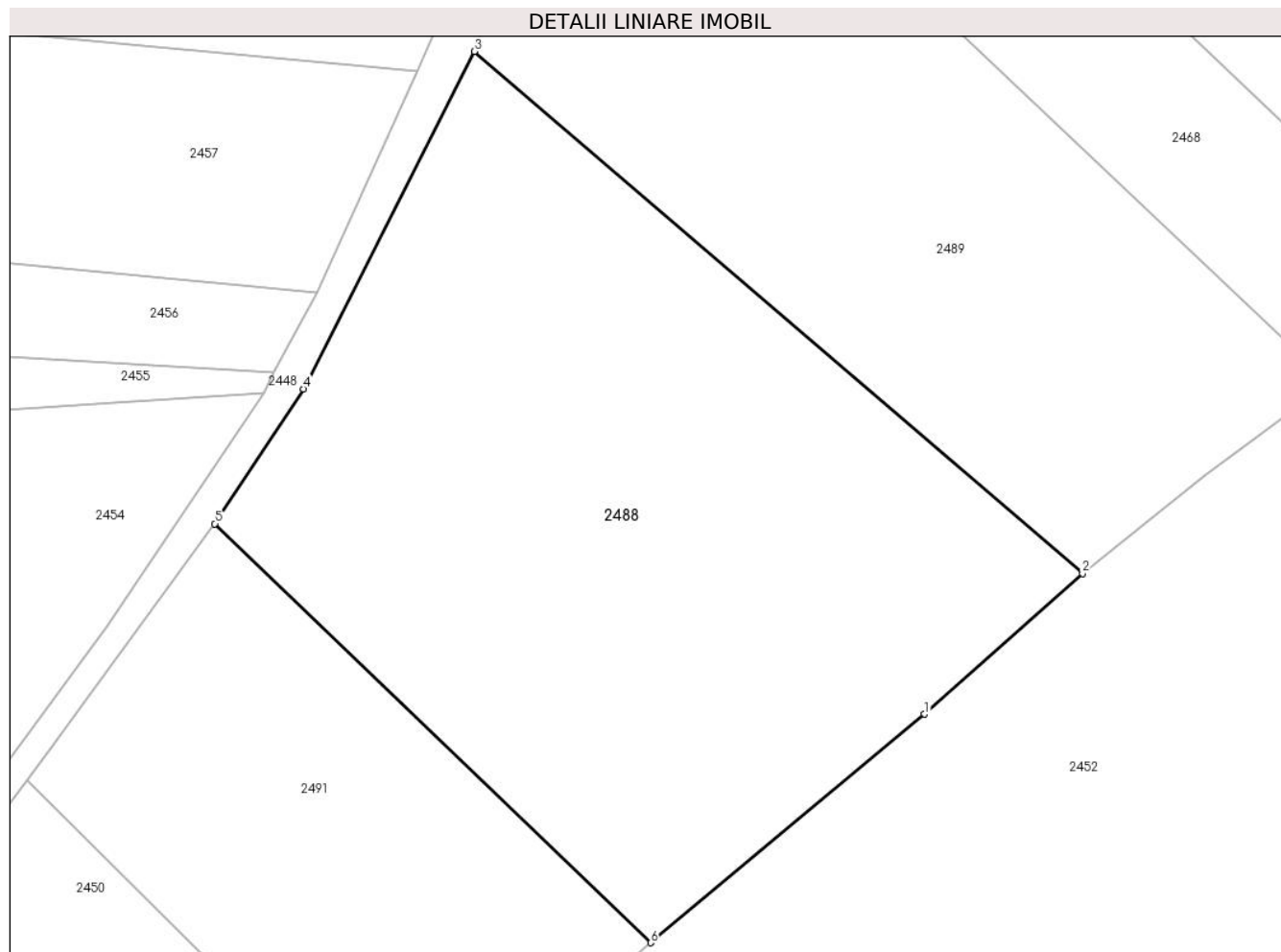
Inscrieri privind dezmembramintele dreptului de proprietate, drepturi reale de garanție și sarcini	Referințe
NU SUNT	

Anexa Nr. 1 La Partea I

Teren

Nr cadastral	Suprafața (mp)*	Observații / Referințe
	4.900	

* Suprafața este determinată în planul de proiecție Stereo 70.



Date referitoare la teren

Crt	Categorie folosință	Intravilan	Suprafața (mp)	Tarla	Parcelă	Nr. topo	Observații / Referințe
1	arabil	NU	4.900	-	-	1333/2	

Lungime Segmente

1) Valorile lungimilor segmentelor sunt obținute din proiecție în plan.

Punct început	X / Y	Punct sfârșit	X / Y	Lungime segment (** (m)
1	565.670,4 691.413,495	2	565.688,351 691.429,459	24.023
2	565.688,351 691.429,459	3	565.619,248 691.488,714	91.03
3	565.619,248 691.488,714	4	565.599,857 691.450,42	42.924
4	565.599,857 691.450,42	5	565.589,768 691.435,114	18.332
5	565.589,768 691.435,114	6	565.639,28 691.387,562	68.649

Punct început	X / Y	Punct sfârșit	X / Y	Lungime segment (** (m)
6	565.639,28 691.387,562	1	565.670,4 691.413,495	40.509

** Lungimile segmentelor sunt determinate în planul de proiecție Stereo 70 și sunt rotunjite la 1 milimetru.

*** Distanța dintre puncte este formată din segmente cumulate ce sunt mai mici decât valoarea 1 milimetru.

**DATE DESPRE IMOBILUL NR. 2489**

Oficiul de Cadastru și Publicitate Imobiliară SUCEAVA
Biroul de Cadastru și Publicitate Imobiliară Radauti

A. Partea I. Descrierea imobilului

TEREN Extravilan

Adresa: Jud. Suceava

Nr. Crt	Nr cadastral Nr. topografic	Suprafața* (mp)	Observații / Referințe
A1		3.800	Sector cadastral:10 Teren neimprejmuit;

B. Partea II. Proprietari și acte

Inscrieri privitoare la dreptul de proprietate și alte drepturi reale	Referințe
2489 / 26/11/2024	
Act Normativ nr. 7, din 13/03/1996 emis de PARLAMENTUL ROMANIEI;	
B1	A1
Intabulare, drept de PROPRIETATE, dobandit prin Lege, cota actuala 1/1	
1) NEIDENTIFICAT NEIDENTIFICAT	
Act Administrativ nr. 7317, din 16/12/2024 emis de Primaria Orasului Solca;	
B2	A1
se noteaza posesia factica in favoarea lui	
1) BECICA NICOLETA	

C. Partea III. SARCINI .

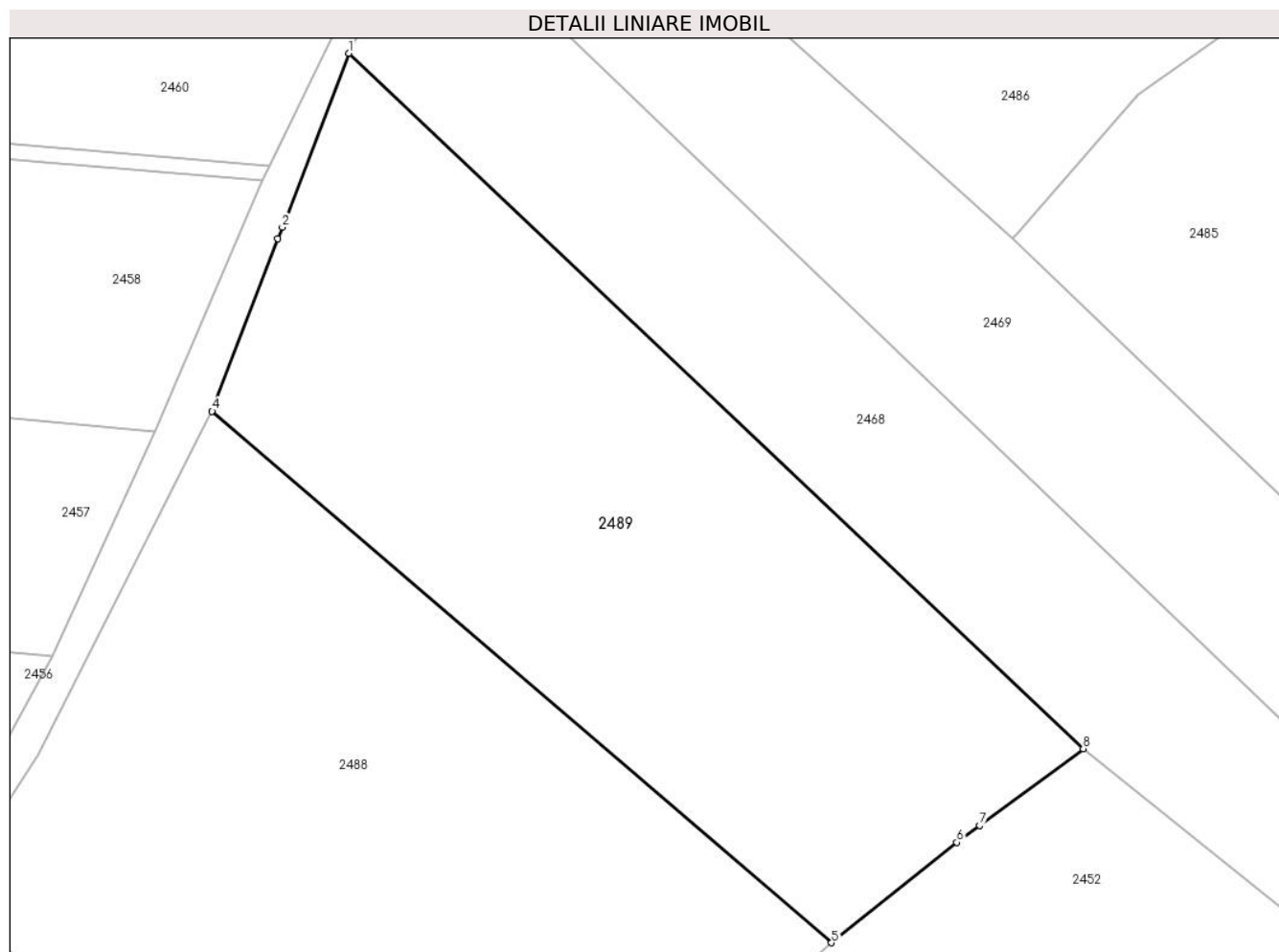
Inscrieri privind dezmembramintele dreptului de proprietate, drepturi reale de garanție și sarcini	Referințe
NU SUNT	

Anexa Nr. 1 La Partea I

Teren

Nr cadastral	Suprafața (mp)*	Observații / Referințe
	3.800	

* Suprafața este determinată în planul de proiecție Stereo 70.



Date referitoare la teren

Crt	Categorie folosință	Intravilan	Suprafața (mp)	Tarla	Parcelă	Nr. topo	Observații / Referințe
1	arabil	NU	3.800	-	-	1333/1	

Lungime Segmente

1) Valorile lungimilor segmentelor sunt obținute din proiecție în plan.

Punct început	X / Y	Punct sfârșit	X / Y	Lungime segment (** (m)
1	565.634,518 691.528,63	2	565.627,082 691.509,24	20.767
2	565.627,082 691.509,24	3	565.626,589 691.507,956	1.375
3	565.626,589 691.507,956	4	565.619,248 691.488,714	20.595
4	565.619,248 691.488,714	5	565.688,351 691.429,459	91.03
5	565.688,351 691.429,459	6	565.702,328 691.440,64	17.899

Punct început	X / Y	Punct sfârșit	X / Y	Lungime segment (** (m)
6	565.702,328 691.440,64	7	565.704,878 691.442,531	3.175
7	565.704,878 691.442,531	8	565.716,424 691.451,089	14.372
8	565.716,424 691.451,089	1	565.634,518 691.528,63	112.788

** Lungimile segmentelor sunt determinate în planul de proiecție Stereo 70 și sunt rotunjite la 1 milimetru.

*** Distanța dintre puncte este formată din segmente cumulate ce sunt mai mici decât valoarea 1 milimetru.

**DATE DESPRE IMOBILUL NR. 2490**

Oficiul de Cadastru și Publicitate Imobiliară SUCEAVA
Biroul de Cadastru și Publicitate Imobiliară Radauti

A. Partea I. Descrierea imobilului

TEREN Necunoscut

Adresa: Loc. Solca, Jud. Suceava

Nr. Crt	Nr cadastral Nr. topografic	Suprafața* (mp)	Observații / Referințe
A1		10.677	Sector cadastral:10 Teren neimprejmuit;

B. Partea II. Proprietari și acte

Inscrieri privitoare la dreptul de proprietate și alte drepturi reale		Referințe
2490 / 26/11/2024		
Act Administrativ nr. 7000, din 29/11/2024 emis de Primaria Orasului Solca;		
B1	Intabulare, drept de PROPRIETATE, dobandit prin Lege, cota actuala 1/1 1) NEIDENTIFICAT NEIDENTIFICAT	A1
Act Administrativ nr. 7, din 13/03/1996 emis de Parlamentul Romaniei;		
B1	se noteaza mentiunea de proprietar neidentificat	A1

C. Partea III. SARCINI .

Inscrieri privind dezmembramintele dreptului de proprietate, drepturi reale de garanție și sarcini	Referințe
NU SUNT	

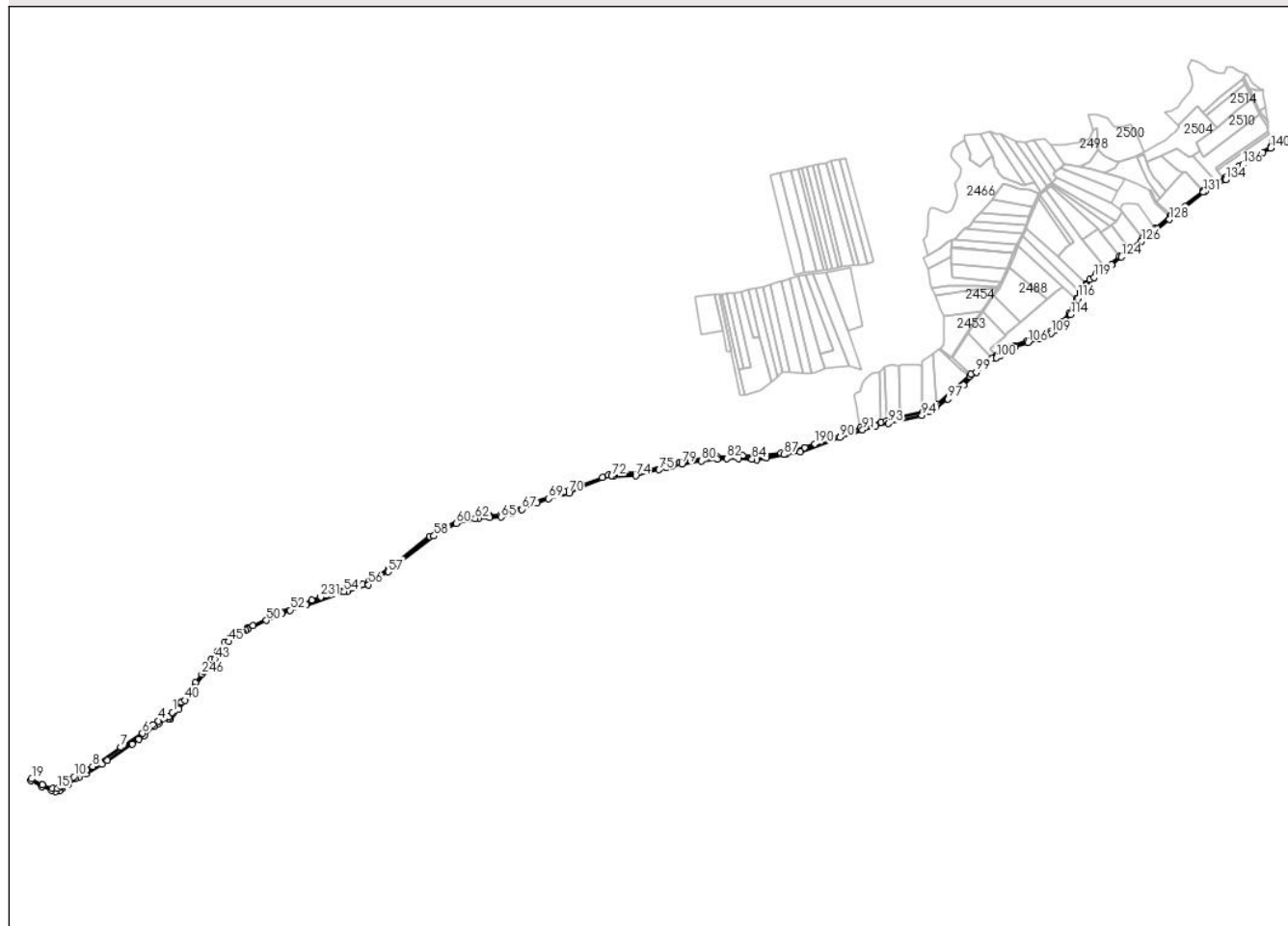
Anexa Nr. 1 La Partea I

Teren

Nr cadastral	Suprafața (mp)*	Observații / Referințe
	10.677	

* Suprafața este determinată în planul de proiecție Stereo 70.

DETALII LINIARE IMOBIL



Date referitoare la teren

Crt	Categorie folosință	Intravilan	Suprafața (mp)	Tarla	Parcelă	Nr. topo	Observații / Referințe
1	arabil	DA	2.340	-	-	2178	
2	drum	NU	8.337	-	-	2178	

Lungime Segmente

1) Valorile lungimilor segmentelor sunt obținute din proiecție în plan.

Punct început	X / Y	Punct sfârșit	X / Y	Lungime segment	Punct început	X / Y	Punct sfârșit	X / Y	Lungime segment	Punct început	X / Y	Punct sfârșit	X / Y	Lungime segment
1	564.062,031 690.661,626	2	564.055,195 690.653,843	10.359	2	564.055,195 690.653,843	3	564.049,749 690.651,627	5.88	3	564.049,749 690.651,627	4	564.035,492 690.645,995	15.329
4	564.035,492 690.645,995	5	564.025,444 690.639,055	12.212	5	564.025,444 690.639,055	6	564.006,428 690.622,598	25.148	6	564.006,428 690.622,598	7	563.966,198 690.596,722	47.833
7	563.966,198 690.596,722	8	563.913,503 690.561,004	63.66	8	563.913,503 690.561,004	9	563.902,4 690.554,268	12.987	9	563.902,4 690.554,268	10	563.879,106 690.542,261	26.206
10	563.879,106 690.542,261	11	563.875,443 690.538,434	5.297	11	563.875,443 690.538,434	12	563.865,331 690.530,996	12.553	12	563.865,331 690.530,996	13	563.856,771 690.524,603	10.684
13	563.856,771 690.524,603	14	563.854,917 690.523,218	2.314	14	563.854,917 690.523,218	15	563.848,126 690.520,039	7.498	15	563.848,126 690.520,039	16	563.838,901 690.520,479	9.235

Punct început	X / Y	Punct sfârșit	X / Y	Lungime segment	Punct început	X / Y	Punct sfârșit	X / Y	Lungime segment	Punct început	X / Y	Punct sfârșit	X / Y	Lungime segment
16	563.838,901 690.520,479	17	563.820,517 690.527,216	19.58	17	563.820,517 690.527,216	18	563.819,954 690.527,423	0.6	18	563.819,954 690.527,423	19	563.800,474 690.538,05	22.19
19	563.800,474 690.538,05	20	563.798,813 690.534,655	3.78	20	563.798,813 690.534,655	21	563.818,633 690.523,982	22.51 1	21	563.818,633 690.523,982	22	563.836,952 690.516,6	19.75
22	563.836,952 690.516,6	23	563.844,972 690.514,23	8.363	23	563.844,972 690.514,23	24	563.851,731 690.516,021	6.992	24	563.851,731 690.516,021	25	563.857,769 690.520,236	7.364
25	563.857,769 690.520,236	26	563.867,225 690.527,072	11.66 8	26	563.867,225 690.527,072	27	563.881,579 690.538,236	18.18 4	27	563.881,579 690.538,236	28	563.888,073 690.540,856	7.003
28	563.888,073 690.540,856	29	563.901,288 690.547,578	14.82 6	29	563.901,288 690.547,578	30	563.931,085 690.565,677	34.86 3	30	563.931,085 690.565,677	31	563.941,12 690.572,69	12.24 3
31	563.941,12 690.572,69	32	563.987,228 690.603,003	55.18	32	563.987,228 690.603,003	33	563.999,485 690.611,643	14.99 6	33	563.999,485 690.611,643	34	564.010,08 690.618,755	12.76 1
34	564.010,08 690.618,755	35	564.028,291 690.634,945	24.36 7	35	564.028,291 690.634,945	36	564.037,441 690.641,391	11.19 3	36	564.037,441 690.641,391	37	564.055,433 690.649,84	19.87 7
37	564.055,433 690.649,84	38	564.058,849 690.649,202	3.475	38	564.058,849 690.649,202	39	564.074,125 690.668,487	24.60 2	39	564.074,125 690.668,487	40	564.085,653 690.684,295	19.56 5
40	564.085,653 690.684,295	41	564.090,016 690.690,184	7.329	41	564.090,016 690.690,184	42	564.102,814 690.707,461	21.50 1	42	564.102,814 690.707,461	43	564.140,881 690.760,459	65.25 2
43	564.140,881 690.760,459	44	564.149,825 690.772,554	15.04 3	44	564.149,825 690.772,554	45	564.166,808 690.793,186	26.72 3	45	564.166,808 690.793,186	46	564.190,835 690.810,106	29.38 7
46	564.190,835 690.810,106	47	564.192,873 690.811,666	2.567	47	564.192,873 690.811,666	48	564.198,272 690.814,123	5.932	48	564.198,272 690.814,123	49	564.201,387 690.815,54	3.422
49	564.201,387 690.815,54	50	564.237,024 690.832,578	39.5	50	564.237,024 690.832,578	51	564.265,863 690.845,603	31.64 4	51	564.265,863 690.845,603	52	564.280,957 690.851,524	16.21 4
52	564.280,957 690.851,524	53	564.310,927 690.861,463	31.57 5	53	564.310,927 690.861,463	54	564.381,21 690.885,802	74.37 8	54	564.381,21 690.885,802	55	564.386,67 690.885,483	5.469
55	564.386,67 690.885,483	56	564.426,655 690.898,895	42.17 4	56	564.426,655 690.898,895	57	564.463,516 690.922,874	43.97 4	57	564.463,516 690.922,874	58	564.548,414 690.989,449	107.8 88
58	564.548,414 690.989,449	59	564.570,256 691.003,279	25.85 2	59	564.570,256 691.003,279	60	564.589,892 691.012,544	21.71 2	60	564.589,892 691.012,544	61	564.608,579 691.018,887	19.73 4
61	564.608,579 691.018,887	62	564.624,688 691.021,67	16.34 8	62	564.624,688 691.021,67	63	564.631,24 691.022,802	6.649	63	564.631,24 691.022,802	64	564.651,748 691.023,712	20.52 8
64	564.651,748 691.023,712	65	564.673,269 691.024,326	21.53	65	564.673,269 691.024,326	66	564.693,687 691.031,577	21.66 7	66	564.693,687 691.031,577	67	564.711,991 691.038,696	19.64
67	564.711,991 691.038,696	68	564.740,358 691.051,136	30.97 5	68	564.740,358 691.051,136	69	564.761,382 691.058,644	22.32 4	69	564.761,382 691.058,644	70	564.799,107 691.068,772	39.06 1
70	564.799,107 691.068,772	71	564.819,076 691.080,186	23.00 1	71	564.819,076 691.080,186	72	564.879,139 691.101,272	63.65 7	72	564.879,139 691.101,272	73	564.882,369 691.100,474	3.327
73	564.882,369 691.100,474	74	564.923,265 691.101,114	40.90 1	74	564.923,265 691.101,114	75	564.966,697 691.112,62	44.93	75	564.966,697 691.112,62	76	564.980,368 691.116,441	14.19 5
76	564.980,368 691.116,441	77	564.989,938 691.119,382	10.01 2	77	564.989,938 691.119,382	78	564.992,967 691.120,615	3.27	78	564.992,967 691.120,615	79	565.009,316 691.123,567	16.61 3
79	565.009,316 691.123,567	80	565.045,146 691.128,847	36.21 7	80	565.045,146 691.128,847	81	565.075,143 691.132,361	30.20 2	81	565.075,143 691.132,361	82	565.092,666 691.133,34	17.55
82	565.092,666 691.133,34	83	565.114,326 691.133,349	21.66	83	565.114,326 691.133,349	84	565.139,507 691.132,419	25.19 8	84	565.139,507 691.132,419	85	565.148,137 691.131,233	8.711
85	565.148,137 691.131,233	86	565.166,532 691.134,723	18.72 3	86	565.166,532 691.134,723	87	565.199,381 691.140,646	33.37 9	87	565.199,381 691.140,646	88	565.203,093 691.142,136	4.0
88	565.203,093 691.142,136	89	565.229,469 691.145,665	26.61 1	89	565.229,469 691.145,665	90	565.303,037 691.172,226	78.21 6	90	565.303,037 691.172,226	91	565.344,9 691.186,731	44.30 5
91	565.344,9 691.186,731	92	565.369,914 691.194,09	26.07 4	92	565.369,914 691.194,09	93	565.393,009 691.198,483	23.50 9	93	565.393,009 691.198,483	94	565.455,38 691.213,5	64.15 3
94	565.455,38 691.213,5	95	565.470,219 691.220,749	16.51 5	95	565.470,219 691.220,749	96	565.482,028 691.228,557	14.15 7	96	565.482,028 691.228,557	97	565.503,943 691.243,908	26.75 7
97	565.503,943 691.243,908	98	565.533,29 691.270,145	39.36 5	98	565.533,29 691.270,145	99	565.556,675 691.293,342	32.93 9	99	565.556,675 691.293,342	100	565.593,878 691.320,362	45.98
100	565.593,878 691.320,362	101	565.602,363 691.325,264	9.799	101	565.602,363 691.325,264	102	565.611,968 691.331,707	11.56 6	102	565.611,968 691.331,707	103	565.617,122 691.335,249	6.254
103	565.617,122 691.335,249	104	565.623,476 691.338,469	7.123	104	565.623,476 691.338,469	105	565.629,13 691.340,622	6.05	105	565.629,13 691.340,622	106	565.652,785 691.349,127	25.13 8
106	565.652,785 691.349,127	107	565.673,326 691.355,712	21.57 1	107	565.673,326 691.355,712	108	565.686,304 691.361,549	14.23	108	565.686,304 691.361,549	109	565.695,681 691.366,038	10.39 6
109	565.695,681 691.366,038	110	565.703,703 691.372,294	10.17 3	110	565.703,703 691.372,294	111	565.711,906 691.379,402	10.85 4	111	565.711,906 691.379,402	112	565.718,049 691.384,962	8.286
112	565.718,049 691.384,962	113	565.722,456 691.389,897	6.616	113	565.722,456 691.389,897	114	565.732,007 691.400,807	14.5	114	565.732,007 691.400,807	115	565.739,221 691.414,171	15.18 7

Punct început	X / Y	Punct sfârșit	X / Y	Lungime segment	Punct început	X / Y	Punct sfârșit	X / Y	Lungime segment	Punct început	X / Y	Punct sfârșit	X / Y	Lungime segment
115	565.739,221 691.414,171	116	565.746,067 691.431,229	18.381	116	565.746,067 691.431,229	117	565.751,122 691.441,097	11.087	117	565.751,122 691.441,097	118	565.761,347 691.455,076	17.319
118	565.761,347 691.455,076	119	565.775,578 691.469,538	20.29	119	565.775,578 691.469,538	120	565.787,929 691.479,313	15.751	120	565.787,929 691.479,313	121	565.798,144 691.483,811	11.161
121	565.798,144 691.483,811	122	565.800,857 691.487,022	4.204	122	565.800,857 691.487,022	123	565.807,843 691.493,756	9.703	123	565.807,843 691.493,756	124	565.826,284 691.507,866	23.22
124	565.826,284 691.507,866	125	565.845,217 691.522,517	23.94	125	565.845,217 691.522,517	126	565.863,528 691.537,003	23.348	126	565.863,528 691.537,003	127	565.891,221 691.559,101	35.429
127	565.891,221 691.559,101	128	565.915,463 691.577,345	30.34	128	565.915,463 691.577,345	129	565.941,349 691.597,732	32.95	129	565.941,349 691.597,732	130	565.944,838 691.601,759	5.328
130	565.944,838 691.601,759	131	565.978,893 691.628,261	43.152	131	565.978,893 691.628,261	132	565.981,875 691.629,806	3.358	132	565.981,875 691.629,806	133	565.996,616 691.637,44	16.6
133	565.996,616 691.637,44	134	566.020,029 691.651,582	27.353	134	566.020,029 691.651,582	135	566.039,103 691.669,067	25.876	135	566.039,103 691.669,067	136	566.052,256 691.679,447	16.755
136	566.052,256 691.679,447	137	566.065,741 691.688,603	16.3	137	566.065,741 691.688,603	138	566.080,776 691.697,143	17.291	138	566.080,776 691.697,143	139	566.088,727 691.701,474	9.054
139	566.088,727 691.701,474	140	566.103,902 691.710,122	17.466	140	566.103,902 691.710,122	141	566.103,58 691.712,622	2.521	141	566.103,58 691.712,622	142	566.064,418 691.690,99	44.739
142	566.064,418 691.690,99	143	566.045,353 691.677,041	23.623	143	566.045,353 691.677,041	144	566.037,603 691.670,665	10.036	144	566.037,603 691.670,665	145	566.021,28 691.656,336	21.72
145	566.021,28 691.656,336	146	566.017,667 691.653,423	4.641	146	566.017,667 691.653,423	147	566.004,692 691.645,068	15.432	147	566.004,692 691.645,068	148	565.995,204 691.639,389	11.058
148	565.995,204 691.639,389	149	565.979,154 691.631,158	18.038	149	565.979,154 691.631,158	150	565.977,408 691.630,143	2.02	150	565.977,408 691.630,143	151	565.924,024 691.588,908	67.455
151	565.924,024 691.588,908	152	565.920,069 691.585,89	4.975	152	565.920,069 691.585,89	153	565.917,085 691.583,59	3.768	153	565.917,085 691.583,59	154	565.889,798 691.561,271	35.252
154	565.889,798 691.561,271	155	565.866,184 691.542,791	29.986	155	565.866,184 691.542,791	156	565.841,32 691.522,976	31.794	156	565.841,32 691.522,976	157	565.823,031 691.508,636	23.241
157	565.823,031 691.508,636	158	565.796,35 691.488,351	33.517	158	565.796,35 691.488,351	159	565.779,771 691.477,237	19.96	159	565.779,771 691.477,237	160	565.768,143 691.466,391	15.901
160	565.768,143 691.466,391	161	565.760,622 691.458,397	10.976	161	565.760,622 691.458,397	162	565.760,373 691.458,083	0.401	162	565.760,373 691.458,083	163	565.749,548 691.443,63	18.057
163	565.749,548 691.443,63	164	565.742,934 691.429,733	15.391	164	565.742,934 691.429,733	165	565.736,581 691.415,596	15.499	165	565.736,581 691.415,596	166	565.729,53 691.402,533	14.844
166	565.729,53 691.402,533	167	565.715,922 691.387,086	20.586	167	565.715,922 691.387,086	168	565.701,786 691.374,603	18.859	168	565.701,786 691.374,603	169	565.694,092 691.368,604	9.756
169	565.694,092 691.368,604	170	565.685,041 691.364,27	10.035	170	565.685,041 691.364,27	171	565.672,249 691.358,517	14.026	171	565.672,249 691.358,517	172	565.651,841 691.351,741	21.504
172	565.651,841 691.351,741	173	565.628,17 691.343,169	25.175	173	565.628,17 691.343,169	174	565.622,421 691.341,028	6.135	174	565.622,421 691.341,028	175	565.615,836 691.337,451	7.494
175	565.615,836 691.337,451	176	565.600,682 691.327,749	17.994	176	565.600,682 691.327,749	177	565.597,616 691.326,369	3.362	177	565.597,616 691.326,369	178	565.593,559 691.324,57	4.438
178	565.593,559 691.324,57	179	565.585,705 691.319,183	9.524	179	565.585,705 691.319,183	180	565.547,029 691.289,679	48.645	180	565.547,029 691.289,679	181	565.544,066 691.286,567	4.297
181	565.544,066 691.286,567	182	565.483,397 691.233,626	80.52	182	565.483,397 691.233,626	183	565.456,115 691.219,012	30.95	183	565.456,115 691.219,012	184	565.414,709 691.209,899	42.397
184	565.414,709 691.209,899	185	565.402,517 691.206,416	12.68	185	565.402,517 691.206,416	186	565.389,837 691.202,793	13.187	186	565.389,837 691.202,793	187	565.379,273 691.200,375	10.837
187	565.379,273 691.200,375	188	565.340,871 691.190,183	39.731	188	565.340,871 691.190,183	189	565.311,269 691.179,911	31.334	189	565.311,269 691.179,911	190	565.256,02 691.160,616	58.521
190	565.256,02 691.160,616	191	565.237,706 691.153,644	19.596	191	565.237,706 691.153,644	192	565.237,515 691.153,719	0.205	192	565.237,515 691.153,719	193	565.204,045 691.145,807	34.392
193	565.204,045 691.145,807	194	565.192,978 691.143,804	11.247	194	565.192,978 691.143,804	195	565.147,135 691.137,437	46.283	195	565.147,135 691.137,437	196	565.122,519 691.139,171	24.677
196	565.122,519 691.139,171	197	565.074,516 691.136,341	48.086	197	565.074,516 691.136,341	198	565.047,611 691.132,847	27.131	198	565.047,611 691.132,847	199	565.009,258 691.126,369	38.896
199	565.009,258 691.126,369	200	565.005,307 691.125,994	3.969	200	565.005,307 691.125,994	201	564.976,513 691.119,165	29.593	201	564.976,513 691.119,165	202	564.928,819 691.107,398	49.124
202	564.928,819 691.107,398	203	564.899,715 691.105,694	29.154	203	564.899,715 691.105,694	204	564.893,181 691.105,629	6.534	204	564.893,181 691.105,629	205	564.884,061 691.105,215	9.129
205	564.884,061 691.105,215	206	564.872,549 691.102,163	11.91	206	564.872,549 691.102,163	207	564.861,254 691.098,094	12.006	207	564.861,254 691.098,094	208	564.822,928 691.084,658	40.613
208	564.822,928 691.084,658	209	564.811,719 691.081,229	11.722	209	564.811,719 691.081,229	210	564.800,422 691.075,04	12.881	210	564.800,422 691.075,04	211	564.792,316 691.070,753	9.17
211	564.792,316 691.070,753	212	564.777,946 691.066,395	15.016	212	564.777,946 691.066,395	213	564.732,944 691.053,036	46.943	213	564.732,944 691.053,036	214	564.672,355 691.027,973	65.568

Punct început	X / Y	Punct sfârșit	X / Y	Lungime segment	Punct început	X / Y	Punct sfârșit	X / Y	Lungime segment	Punct început	X / Y	Punct sfârșit	X / Y	Lungime segment
214	564.672,355 691.027,973	215	564.650,813 691.027,758	21.54 3	215	564.650,813 691.027,758	216	564.635,364 691.027,01	15.46 7	216	564.635,364 691.027,01	217	564.596,797 691.018,782	39.43 5
217	564.596,797 691.018,782	218	564.566,601 691.005,969	32.80 2	218	564.566,601 691.005,969	219	564.540,664 690.988,667	31.17 8	219	564.540,664 690.988,667	220	564.466,903 690.930,422	93.98 5
220	564.466,903 690.930,422	221	564.463,791 690.927,752	4.1	221	564.463,791 690.927,752	222	564.440,959 690.912,749	27.32	222	564.440,959 690.912,749	223	564.427,467 690.904,688	15.71 7
223	564.427,467 690.904,688	224	564.415,512 690.899,647	12.97 4	224	564.415,512 690.899,647	225	564.406,241 690.896,931	9.661	225	564.406,241 690.896,931	226	564.396,979 690.894,617	9.547
226	564.396,979 690.894,617	227	564.372,956 690.887,531	25.04 6	227	564.372,956 690.887,531	228	564.366,886 690.885,904	6.284	228	564.366,886 690.885,904	229	564.348,149 690.879,022	19.96 1
229	564.348,149 690.879,022	230	564.337,603 690.876,045	10.95 8	230	564.337,603 690.876,045	231	564.336,598 690.875,784	1.038	231	564.336,598 690.875,784	232	564.321,043 690.870,52	16.42 2
232	564.321,043 690.870,52	233	564.301,784 690.862,93	20.70 1	233	564.301,784 690.862,93	234	564.263,829 690.849,165	40.37 4	234	564.263,829 690.849,165	235	564.259,655 690.847,066	4.672
235	564.259,655 690.847,066	236	564.242,855 690.838,621	18.80 3	236	564.242,855 690.838,621	237	564.211,497 690.823,08	34.99 8	237	564.211,497 690.823,08	238	564.202,274 690.819,343	9.951
238	564.202,274 690.819,343	239	564.190,338 690.814,079	13.04 5	239	564.190,338 690.814,079	240	564.170,378 690.801,604	23.53 8	240	564.170,378 690.801,604	241	564.158,265 690.791,207	15.96 3
241	564.158,265 690.791,207	242	564.146,25 690.775,225	19.99 5	242	564.146,25 690.775,225	243	564.133,865 690.759,442	20.06 2	243	564.133,865 690.759,442	244	564.130,182 690.753,475	7.012
244	564.130,182 690.753,475	245	564.119,836 690.736,711	19.7	245	564.119,836 690.736,711	246	564.116,596 690.732,365	5.421	246	564.116,596 690.732,365	247	564.105,042 690.716,867	19.33 1
247	564.105,042 690.716,867	248	564.095,25 690.701,962	17.83 4	248	564.095,25 690.701,962	249	564.078,906 690.680,837	26.70 9	249	564.078,906 690.680,837	250	564.078,255 690.680,097	0.986
250	564.078,255 690.680,097	1	564.062,031 690.661,626	24.58 4										

** Lungimile segmentelor sunt determinate în planul de proiecție Stereo 70 și sunt rotunjite la 1 milimetru.

*** Distanța dintre puncte este formată din segmente cumulate ce sunt mai mici decât valoarea 1 milimetru.

**DATE DESPRE IMOBILUL NR. 2491**

Oficiul de Cadastru și Publicitate Imobiliară SUCEAVA
Biroul de Cadastru și Publicitate Imobiliară Radauti

A. Partea I. Descrierea imobilului

TEREN Extravilan

Adresa: Jud. Suceava

Nr. Crt	Nr cadastral Nr. topografic	Suprafața* (mp)	Observații / Referințe
A1		2.353	Sector cadastral:10 Teren neimprejmuit;

B. Partea II. Proprietari și acte

Inscrieri privitoare la dreptul de proprietate și alte drepturi reale		Referințe
2491 / 26/11/2024		
Act Administrativ nr. 7000, din 29/11/2024 emis de Primaria Orasului Solca;		
B1	Intabulare, drept de PROPRIETATE, dobandit prin Lege, cota actuala 1/1 1) NEIDENTIFICAT NEIDENTIFICAT	A1
Act Administrativ nr. 7, din 13/03/1996 emis de Parlamentul Romaniei;		
B1	se noteaza mentiunea de proprietar neidentificat	A1

C. Partea III. SARCINI .

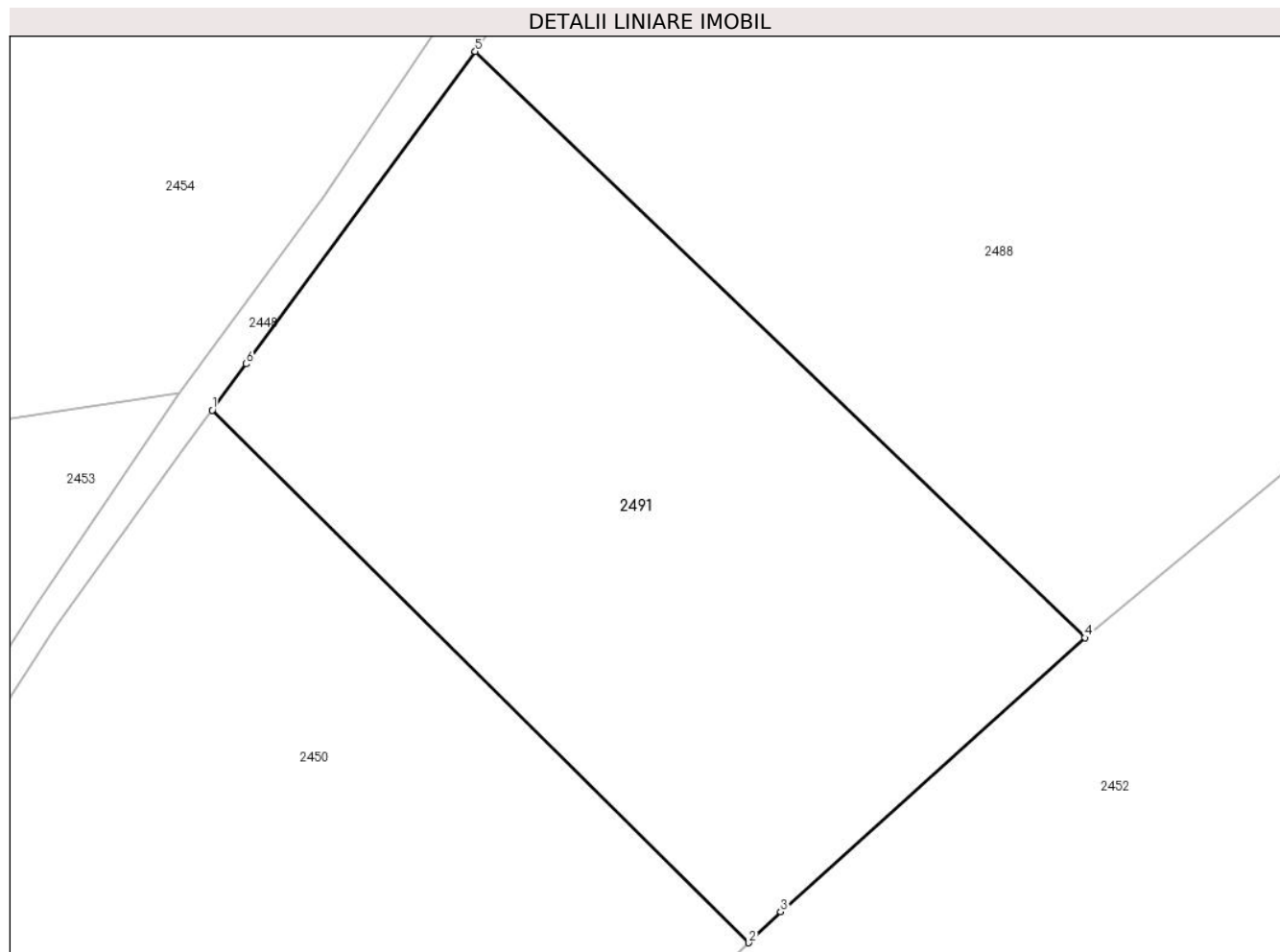
Inscrieri privind dezmembramintele dreptului de proprietate, drepturi reale de garanție și sarcini	Referințe
NU SUNT	

Anexa Nr. 1 La Partea I

Teren

Nr cadastral	Suprafața (mp)*	Observații / Referințe
	2.353	

* Suprafața este determinată în planul de proiecție Stereo 70.



Date referitoare la teren

Crt	Categorie folosință	Intra vilan	Suprafața (mp)	Tarla	Parcelă	Nr. topo	Observații / Referințe
1	arabil	NU	2.353	-	-	1333/2	

Lungime Segmente

1) Valorile lungimilor segmentelor sunt obținute din proiecție în plan.

Punct început	X / Y	Punct sfârșit	X / Y	Lungime segment (** (m)
1	565.568,43 691.406,024	2	565.611,991 691.362,825	61.349
2	565.611,991 691.362,825	3	565.614,578 691.365,333	3.603
3	565.614,578 691.365,333	4	565.639,28 691.387,562	33.231
4	565.639,28 691.387,562	5	565.589,768 691.435,114	68.649
5	565.589,768 691.435,114	6	565.571,189 691.409,767	31.427

Punct început	X / Y	Punct sfârșit	X / Y	Lungime segment (** (m)
6	565.571,189 691.409,767	1	565.568,43 691.406,024	4.65

** Lungimile segmentelor sunt determinate în planul de proiecție Stereo 70 și sunt rotunjite la 1 milimetru.

*** Distanța dintre puncte este formată din segmente cumulate ce sunt mai mici decât valoarea 1 milimetru.

**DATE DESPRE IMOBILUL NR. 2492**

Oficiul de Cadastru și Publicitate Imobiliară SUCEAVA
Biroul de Cadastru și Publicitate Imobiliară Radauti

A. Partea I. Descrierea imobilului

TEREN Extravilan

Adresa: Jud. Suceava

Nr. Crt	Nr cadastral Nr. topografic	Suprafața* (mp)	Observații / Referințe
A1		1.300	Sector cadastral:10 Teren neimprejmuit;

B. Partea II. Proprietari și acte

Inscrieri privitoare la dreptul de proprietate și alte drepturi reale	Referințe
2492 / 26/11/2024	
Act Normativ nr. 7, din 13/03/1996 emis de PARLAMENTUL ROMANIEI;	
B1	A1
Intabulare, drept de PROPRIETATE, dobandit prin Lege, cota actuala 1/1	
1) NEIDENTIFICAT NEIDENTIFICAT	
Act Administrativ nr. 7318, din 16/12/2024 emis de Primaria Orasului Solca;	
B2	A1
se noteaza posesia factica in favoarea lui	
1) BECICA NICOLETA	

C. Partea III. SARCINI .

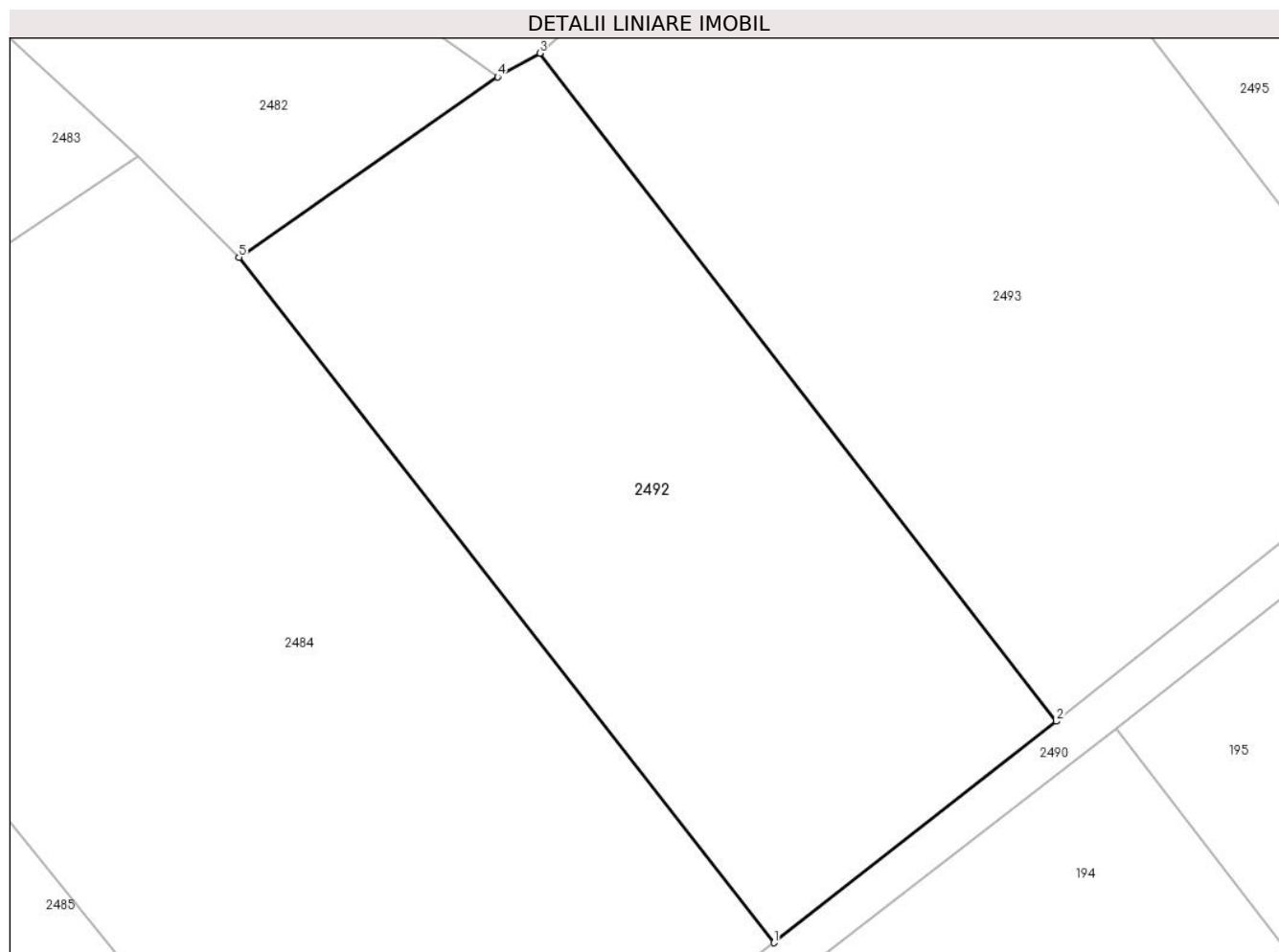
Inscrieri privind dezmembramintele dreptului de proprietate, drepturi reale de garanție și sarcini	Referințe
NU SUNT	

Anexa Nr. 1 La Partea I

Teren

Nr cadastral	Suprafața (mp)*	Observații / Referințe
	1.300	

* Suprafața este determinată în planul de proiecție Stereo 70.



Date referitoare la teren

Crt	Categorie folosință	Intra vilan	Suprafața (mp)	Tarla	Parcelă	Nr. topo	Observații / Referințe
1	arabil	NU	1.300	-	-	1333/1	

Lungime Segmente

1) Valorile lungimilor segmentelor sunt obținute din proiecție în plan.

Punct început	X / Y	Punct sfârșit	X / Y	Lungime segment (** (m)
1	565.823,031 691.508,636	2	565.841,32 691.522,976	23.241
2	565.841,32 691.522,976	3	565.807,844 691.566,23	54.695
3	565.807,844 691.566,23	4	565.805,109 691.564,693	3.137
4	565.805,109 691.564,693	5	565.788,352 691.553,004	20.431
5	565.788,352 691.553,004	1	565.823,031 691.508,636	56.313

**** Lungimile segmentelor sunt determinate în planul de proiecție Stereo 70 și sunt rotunjite la 1 milimetru.**

***** Distanța dintre puncte este formată din segmente cumulate ce sunt mai mici decât valoarea 1 milimetru.**

**DATE DESPRE IMOBILUL NR. 2493**

Oficiul de Cadastru și Publicitate Imobiliară SUCEAVA
Biroul de Cadastru și Publicitate Imobiliară Radauti

A. Partea I. Descrierea imobilului

TEREN Extravilan

Adresa: Jud. Suceava

Nr. Crt	Nr cadastral Nr. topografic	Suprafața* (mp)	Observații / Referințe
A1		1.840	Sector cadastral:10 Teren neimprejmuit;

B. Partea II. Proprietari și acte

Inscrieri privitoare la dreptul de proprietate și alte drepturi reale		Referințe
2493 / 26/11/2024		
Act Normativ nr. 7, din 13/03/1996 emis de PARLAMENTUL ROMANIEI;		
B1	Intabulare, drept de PROPRIETATE, dobandit prin Lege, cota actuala 1/1 1) NEIDENTIFICAT NEIDENTIFICAT	A1
Act Administrativ nr. 6894, din 26/11/2024 emis de Primaria Orasului Solca;		
B2	se noteaza posesia factica in favoarea lui 1) REPCIUC ILIE 2) REPCIUC CAMELIA ISABELA	A1

C. Partea III. SARCINI .

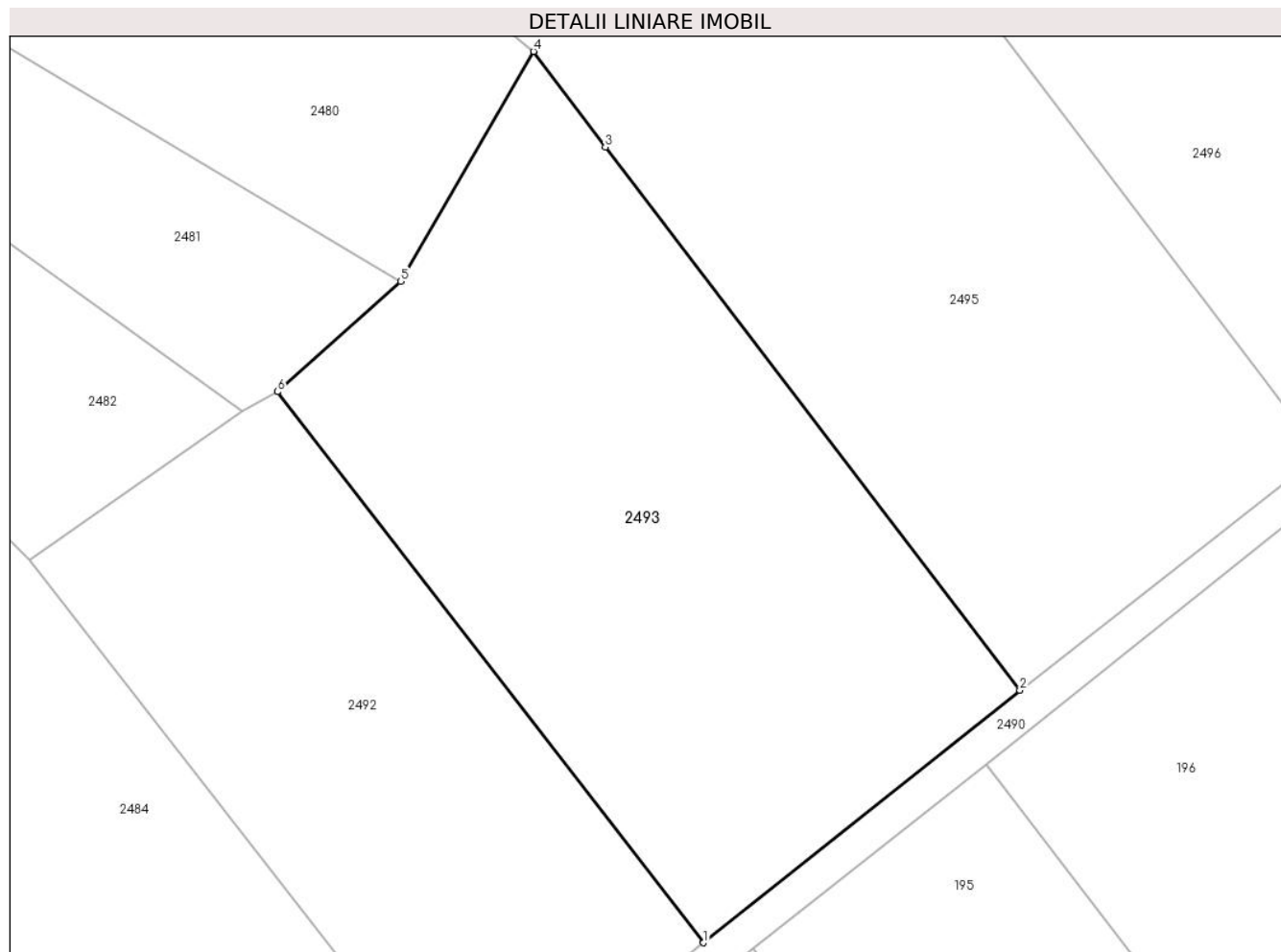
Inscrieri privind dezmembramintele dreptului de proprietate, drepturi reale de garanție și sarcini	Referințe
NU SUNT	

Anexa Nr. 1 La Partea I

Teren

Nr cadastral	Suprafața (mp)*	Observații / Referințe
	1.840	

* Suprafața este determinată în planul de proiecție Stereo 70.



Date referitoare la teren

Crt	Categorie folosință	Intra vilan	Suprafața (mp)	Tarla	Parcelă	Nr. topo	Observații / Referințe
1	arabil	NU	1.840	-	-	1333/2	

Lungime Segmente

1) Valorile lungimilor segmentelor sunt obținute din proiecție în plan.

Punct început	X / Y	Punct sfârșit	X / Y	Lungime segment (** (m)
1	565.841,32 691.522,976	2	565.866,184 691.542,791	31.794
2	565.866,184 691.542,791	3	565.833,603 691.585,423	53.656
3	565.833,603 691.585,423	4	565.827,967 691.592,934	9.39
4	565.827,967 691.592,934	5	565.817,526 691.574,888	20.849
5	565.817,526 691.574,888	6	565.807,844 691.566,23	12.989

Punct început	X / Y	Punct sfârșit	X / Y	Lungime segment (** (m)
6	565.807,844 691.566,23	1	565.841,32 691.522,976	54.695

** Lungimile segmentelor sunt determinate în planul de proiecție Stereo 70 și sunt rotunjite la 1 milimetru.

*** Distanța dintre puncte este formată din segmente cumulate ce sunt mai mici decât valoarea 1 milimetru.

**DATE DESPRE IMOBILUL NR. 2494**

Oficiul de Cadastru și Publicitate Imobiliară SUCEAVA
Biroul de Cadastru și Publicitate Imobiliară Radauti

A. Partea I. Descrierea imobilului

TEREN Extravilan

Adresa: Jud. Suceava

Nr. Crt	Nr cadastral Nr. topografic	Suprafața* (mp)	Observații / Referințe
A1		646	Sector cadastral:10 Teren neimprejmuit;

B. Partea II. Proprietari și acte

Inscrieri privitoare la dreptul de proprietate și alte drepturi reale	Referințe
2494 / 26/11/2024	
Act Administrativ nr. 7000, din 29/11/2024 emis de Primaria Orasului Solca;	
B1	A1
Intabulare, drept de PROPRIETATE, dobandit prin Lege, cota actuala 1/1	
1) NEIDENTIFICAT NEIDENTIFICAT	
Act Administrativ nr. 7, din 13/03/1996 emis de Parlamentul Romaniei;	
B1	A1
se noteaza mentiunea de proprietar neidentificat	

C. Partea III. SARCINI .

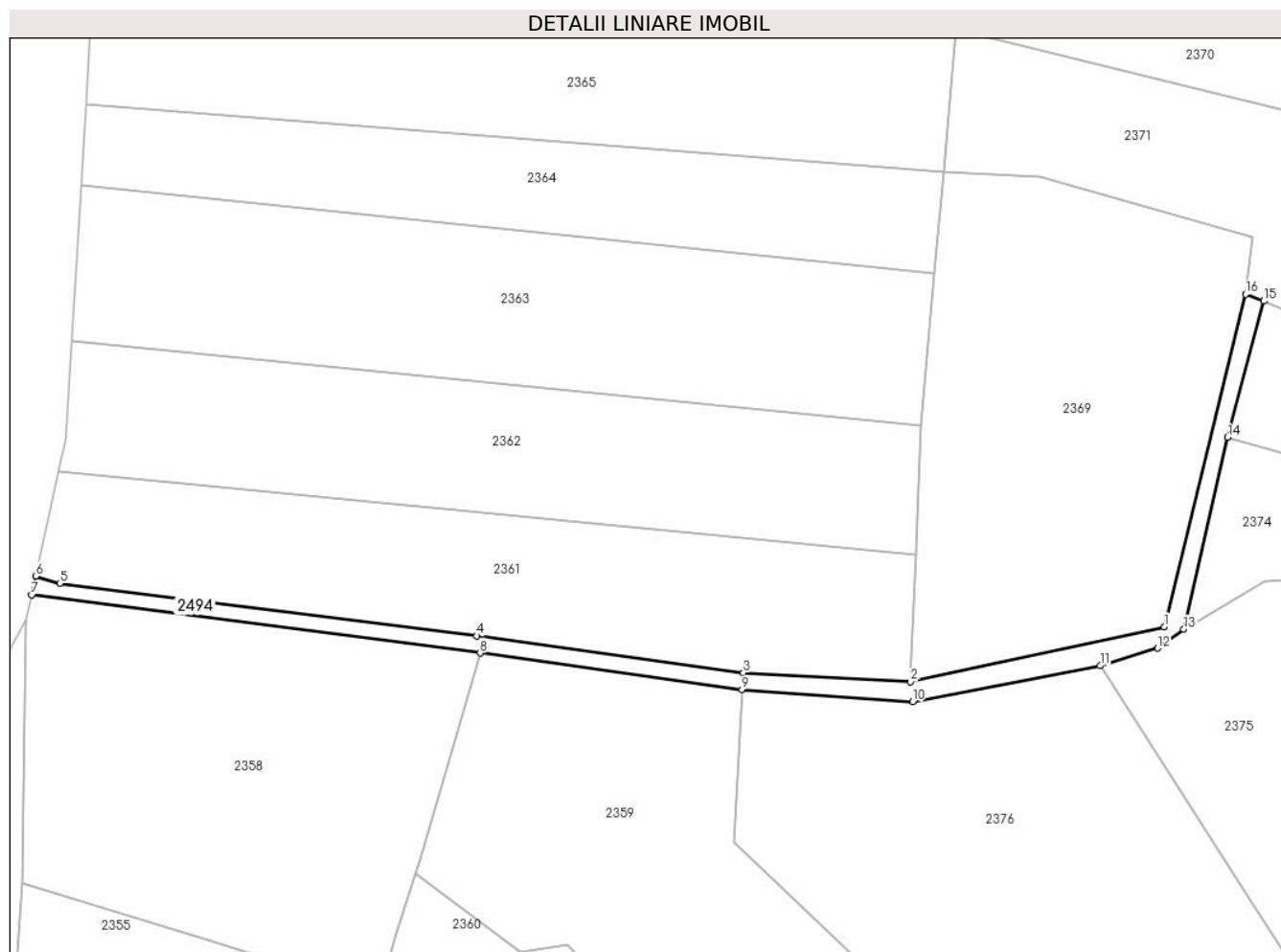
Inscrieri privind dezmembramintele dreptului de proprietate, drepturi reale de garanție și sarcini	Referințe
NU SUNT	

Anexa Nr. 1 La Partea I

Teren

Nr cadastral	Suprafața (mp)*	Observații / Referințe
	646	

* Suprafața este determinată în planul de proiecție Stereo 70.



Date referitoare la teren

Crt	Categorie folosință	Intravilan	Suprafața (mp)	Tarla	Parcelă	Nr. topo	Observații / Referințe
1	arabil	NU	646	-	-	1765/1	

Lungime Segmente

1) Valorile lungimilor segmentelor sunt obținute din proiecție în plan.

Punct început	X / Y	Punct sfârșit	X / Y	Lungime segment (** (m)
1	564.215,514 691.080,034	2	564.175,985 691.071,474	40.445
2	564.175,985 691.071,474	3	564.149,922 691.072,894	26.102
3	564.149,922 691.072,894	4	564.108,435 691.078,637	41.883
4	564.108,435 691.078,637	5	564.043,443 691.086,812	65.504
5	564.043,443 691.086,812	6	564.039,708 691.087,948	3.904

Punct început	X / Y	Punct sfârșit	X / Y	Lungime segment (** (m)
6	564.039,708 691.087,948	7	564.039,064 691.085,003	3.015
7	564.039,064 691.085,003	8	564.108,952 691.075,966	70.47
8	564.108,952 691.075,966	9	564.149,747 691.070,244	41.194
9	564.149,747 691.070,244	10	564.176,296 691.068,384	26.614
10	564.176,296 691.068,384	11	564.205,535 691.073,984	29.77
11	564.205,535 691.073,984	12	564.214,446 691.076,69	9.313
12	564.214,446 691.076,69	13	564.218,538 691.079,686	5.072
13	564.218,538 691.079,686	14	564.225,359 691.109,542	30.625
14	564.225,359 691.109,542	15	564.231,003 691.130,756	21.952
15	564.231,003 691.130,756	16	564.228,18 691.131,797	3.009
16	564.228,18 691.131,797	1	564.215,514 691.080,034	53.29

** Lungimile segmentelor sunt determinate în planul de proiecție Stereo 70 și sunt rotunjite la 1 milimetru.

*** Distanța dintre puncte este formată din segmente cumulate ce sunt mai mici decât valoarea 1 milimetru.

**DATE DESPRE IMOBILUL NR. 2495**

Oficiul de Cadastru și Publicitate Imobiliară SUCEAVA
Biroul de Cadastru și Publicitate Imobiliară Radauti

A. Partea I. Descrierea imobilului

TEREN Extravilan

Adresa: Jud. Suceava

Nr. Crt	Nr cadastral Nr. topografic	Suprafața* (mp)	Observații / Referințe
A1		2.000	Sector cadastral:10 Teren neimprejmuit;

B. Partea II. Proprietari și acte

Inscrieri privitoare la dreptul de proprietate și alte drepturi reale		Referințe
2495 / 26/11/2024		
Act Notarial nr. 103, din 31/10/2006 emis de BNP Maria Anca;		
B1	Intabulare, drept de PROPRIETATE, dobandit prin Succesiune, cota actuala 1/1, cota initiala 1/1 1) ANDREI MARLENA CARMEN	A1

C. Partea III. SARCINI .

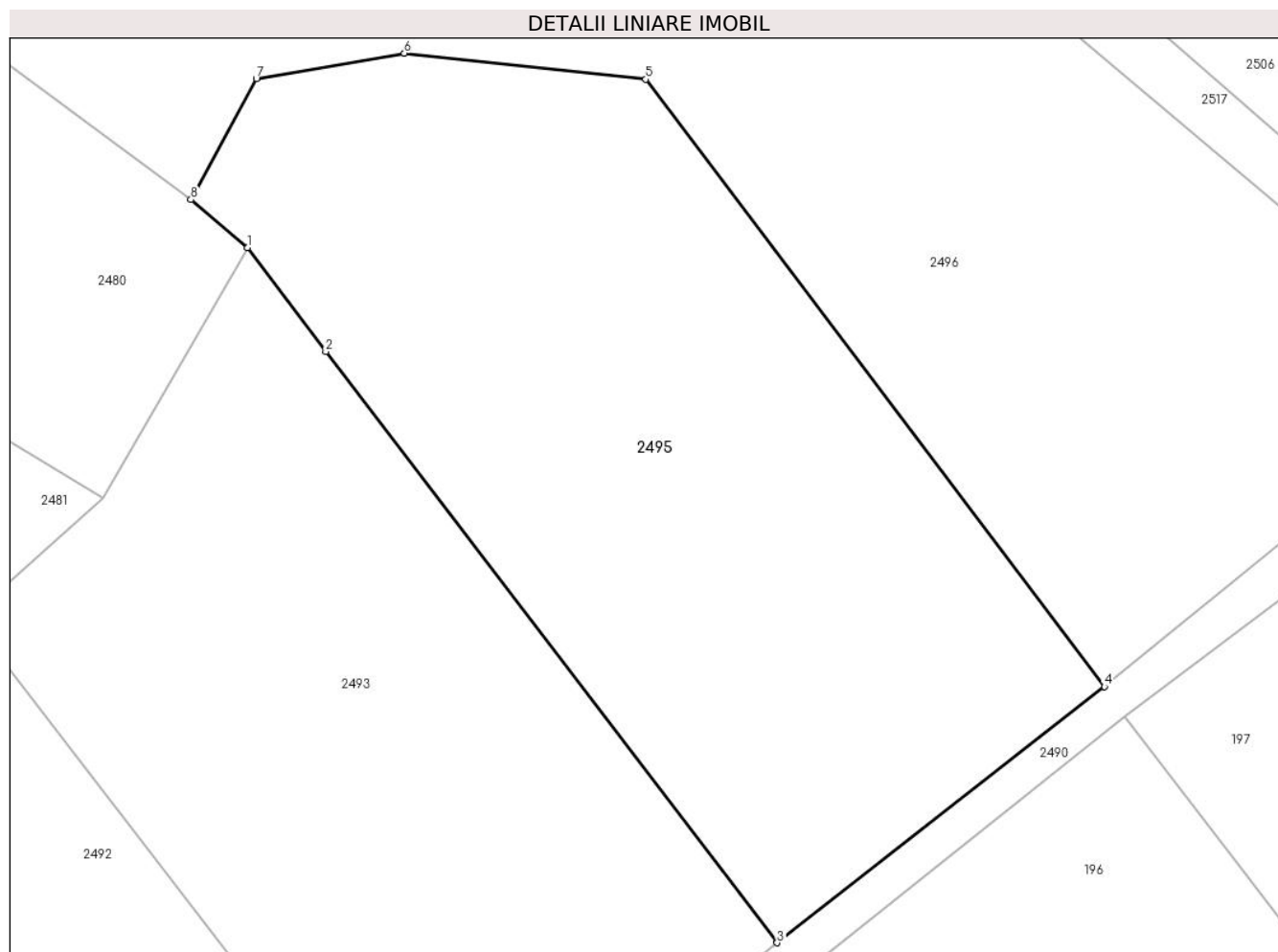
Inscrieri privind dezmembramintele dreptului de proprietate, drepturi reale de garanție și sarcini	Referințe
NU SUNT	

Anexa Nr. 1 La Partea I

Teren

Nr cadastral	Suprafața (mp)*	Observații / Referințe
	2.000	

* Suprafața este determinată în planul de proiecție Stereo 70.



Date referitoare la teren

Crt	Categorie folosință	Intravilan	Suprafața (mp)	Tarla	Parcelă	Nr. topo	Observații / Referințe
1	arabil	NU	2.000	-	-	1348	

Lungime Segmente

1) Valorile lungimilor segmentelor sunt obținute din proiecție în plan.

Punct început	X / Y	Punct sfârșit	X / Y	Lungime segment (** (m)
1	565.827,967 691.592,934	2	565.833,603 691.585,423	9.39
2	565.833,603 691.585,423	3	565.866,184 691.542,791	53.656
3	565.866,184 691.542,791	4	565.889,798 691.561,271	29.986
4	565.889,798 691.561,271	5	565.856,701 691.605,057	54.887
5	565.856,701 691.605,057	6	565.839,267 691.606,942	17.536

Punct început	X / Y	Punct sfârșit	X / Y	Lungime segment (** (m)
6	565.839,267 691.606,942	7	565.828,59 691.605,116	10.832
7	565.828,59 691.605,116	8	565.823,868 691.596,391	9.921
8	565.823,868 691.596,391	1	565.827,967 691.592,934	5.362

** Lungimile segmentelor sunt determinate în planul de proiecție Stereo 70 și sunt rotunjite la 1 milimetru.

*** Distanța dintre puncte este formată din segmente cumulate ce sunt mai mici decât valoarea 1 milimetru.

**DATE DESPRE IMOBILUL NR. 2496**

Oficiul de Cadastru și Publicitate Imobiliară SUCEAVA
Biroul de Cadastru și Publicitate Imobiliară Radauti

A. Partea I. Descrierea imobilului

TEREN Extravilan

Adresa: Jud. Suceava

Nr. Crt	Nr cadastral Nr. topografic	Suprafața* (mp)	Observații / Referințe
A1		3.900	Sector cadastral:10 Teren neimprejmuit;

B. Partea II. Proprietari și acte

Inscrieri privitoare la dreptul de proprietate și alte drepturi reale	Referințe
2496 / 26/11/2024	
Act Notarial nr. 1157, din 04/12/2019 emis de BNP Buzduga Dana Alina;	
B1	A1
Intabulare, drept de PROPRIETATE, dobandit prin lesire Din Indiviziune, cota actuala 1/1, cota initiala 1/1	
1) CIUC ALEXANDRU LIVIU	

C. Partea III. SARCINI .

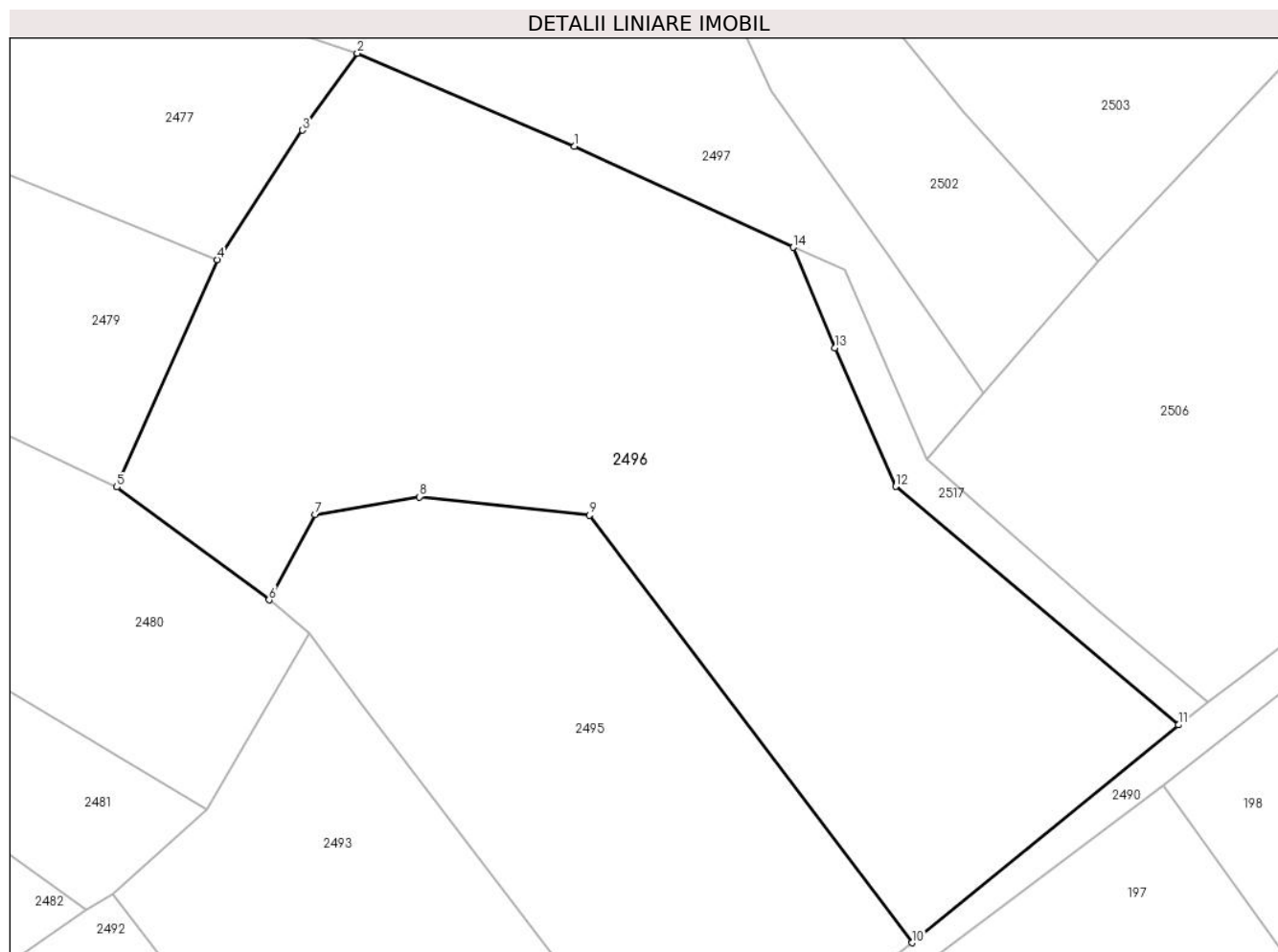
Inscrieri privind dezmembramintele dreptului de proprietate, drepturi reale de garanție și sarcini	Referințe
NU SUNT	

Anexa Nr. 1 La Partea I

Teren

Nr cadastral	Suprafața (mp)*	Observații / Referințe
	3.900	

* Suprafața este determinată în planul de proiecție Stereo 70.



Date referitoare la teren

Crt	Categorie folosință	Intravilan	Suprafața (mp)	Tarla	Parcelă	Nr. topo	Observații / Referințe
1	arabil	NU	3.900	-	-	1348	

Lungime Segmente

1) Valorile lungimilor segmentelor sunt obținute din proiecție în plan.

Punct început	X / Y	Punct sfârșit	X / Y	Lungime segment (** (m)
1	565.855,193 691.642,837	2	565.832,912 691.652,372	24.235
2	565.832,912 691.652,372	3	565.827,303 691.644,487	9.676
3	565.827,303 691.644,487	4	565.818,551 691.631,219	15.895
4	565.818,551 691.631,219	5	565.808,262 691.607,938	25.453
5	565.808,262 691.607,938	6	565.823,868 691.596,391	19.413

Punct început	X / Y	Punct sfârșit	X / Y	Lungime segment (** (m)
6	565.823,868 691.596,391	7	565.828,59 691.605,116	9.921
7	565.828,59 691.605,116	8	565.839,267 691.606,942	10.832
8	565.839,267 691.606,942	9	565.856,701 691.605,057	17.536
9	565.856,701 691.605,057	10	565.889,798 691.561,271	54.887
10	565.889,798 691.561,271	11	565.917,085 691.583,59	35.252
11	565.917,085 691.583,59	12	565.888,084 691.607,997	37.905
12	565.888,084 691.607,997	13	565.881,866 691.622,183	15.489
13	565.881,866 691.622,183	14	565.877,583 691.632,487	11.159
14	565.877,583 691.632,487	1	565.855,193 691.642,837	24.666

** Lungimile segmentelor sunt determinate în planul de proiecție Stereo 70 și sunt rotunjite la 1 milimetru.

*** Distanța dintre puncte este formată din segmente cumulate ce sunt mai mici decât valoarea 1 milimetru.

**DATE DESPRE IMOBILUL NR. 2497**

Oficiul de Cadastru și Publicitate Imobiliară SUCEAVA
 Biroul de Cadastru și Publicitate Imobiliară Radauti

A. Partea I. Descrierea imobilului

TEREN Extravilan

Adresa: Jud. Suceava

Nr. Crt	Nr cadastral Nr. topografic	Suprafața* (mp)	Observații / Referințe
A1		2.500	Sector cadastral:10 Teren neimprejmuit;

B. Partea II. Proprietari și acte

Inscrieri privitoare la dreptul de proprietate și alte drepturi reale		Referințe
2497 / 26/11/2024		
Act Notarial nr. 104, din 18/10/2019 emis de BIN Buzduga Dana Alina;		
B1	Intabulare, drept de PROPRIETATE, dobandit prin Succesiune, cota actuala 1/1, cota initiala 1/1 1) TEHANIUC MARGARETA	A1

C. Partea III. SARCINI .

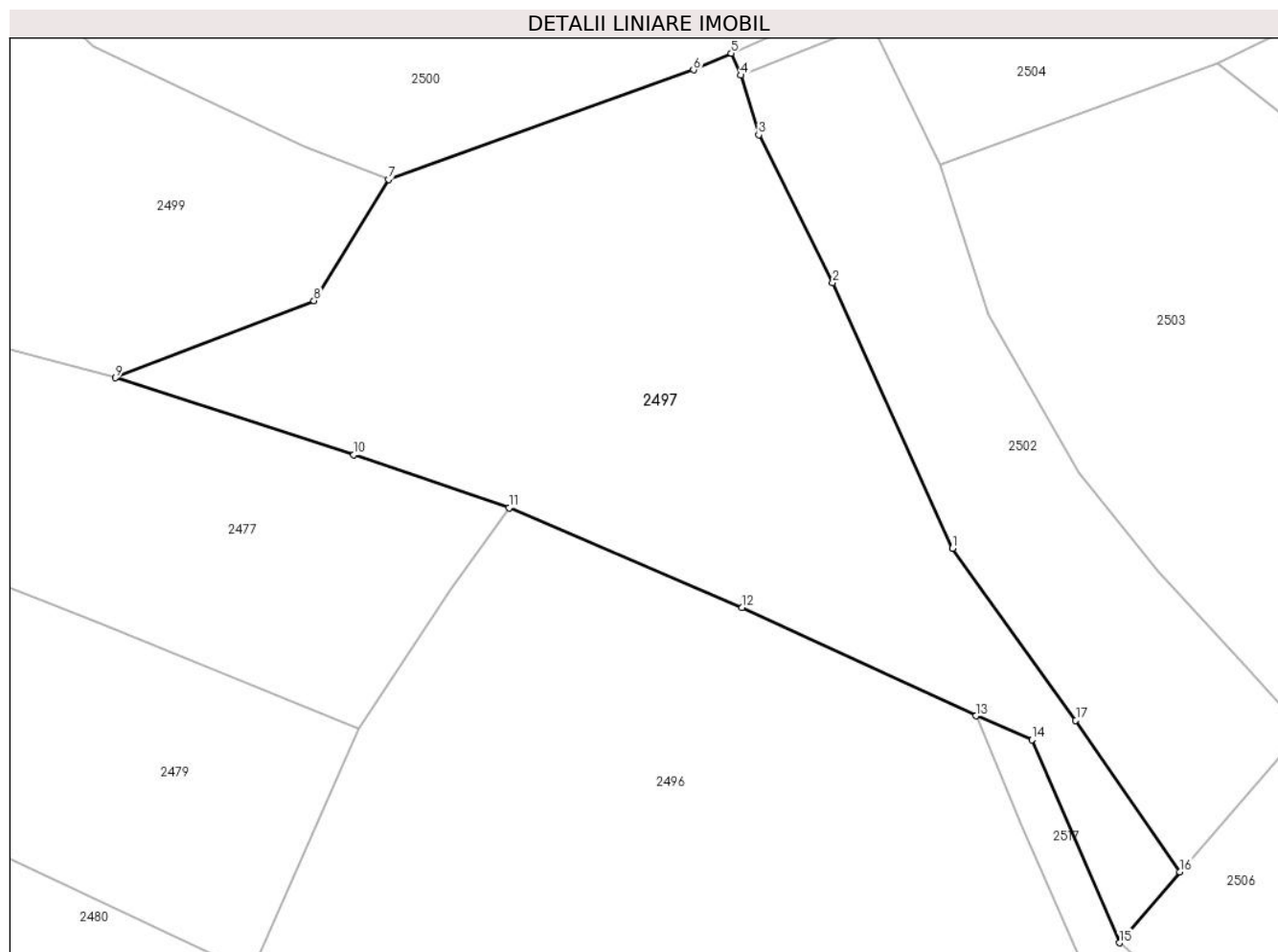
Inscrieri privind dezmembramintele dreptului de proprietate, drepturi reale de garanție și sarcini	Referințe
NU SUNT	

Anexa Nr. 1 La Partea I

Teren

Nr cadastral	Suprafața (mp)*	Observații / Referințe
	2.500	

* Suprafața este determinată în planul de proiecție Stereo 70.



Date referitoare la teren

Crt	Categorie folosință	Intravilan	Suprafața (mp)	Tarla	Parcelă	Nr. topo	Observații / Referințe
1	arabil	NU	2.000	-	-	1530	
2	neproductiv	NU	500	-	-	1530	

Lungime Segmente

1) Valorile lungimilor segmentelor sunt obținute din proiecție în plan.

Punct început	X / Y	Punct sfârșit	X / Y	Lungime segment (** (m)
1	565.875,321 691.648,482	2	565.863,878 691.673,875	27.852
2	565.863,878 691.673,875	3	565.856,796 691.688,018	15.817
3	565.856,796 691.688,018	4	565.855,085 691.693,727	5.96
4	565.855,085 691.693,727	5	565.854,155 691.695,826	2.296

Punct început	X / Y	Punct sfârșit	X / Y	Lungime segment (** (m)
5	565.854,155 691.695,826	6	565.850,554 691.694,233	3.938
6	565.850,554 691.694,233	7	565.821,375 691.683,766	31.0
7	565.821,375 691.683,766	8	565.814,242 691.672,179	13.607
8	565.814,242 691.672,179	9	565.795,266 691.664,798	20.361
9	565.795,266 691.664,798	10	565.818,062 691.657,438	23.955
10	565.818,062 691.657,438	11	565.832,912 691.652,372	15.69
11	565.832,912 691.652,372	12	565.855,193 691.642,837	24.235
12	565.855,193 691.642,837	13	565.877,583 691.632,487	24.666
13	565.877,583 691.632,487	14	565.882,934 691.630,192	5.822
14	565.882,934 691.630,192	15	565.891,301 691.610,791	21.128
15	565.891,301 691.610,791	16	565.897,067 691.617,58	8.907
16	565.897,067 691.617,58	17	565.887,121 691.632,05	17.559
17	565.887,121 691.632,05	1	565.875,321 691.648,482	20.23

** Lungimile segmentelor sunt determinate în planul de proiecție Stereo 70 și sunt rotunjite la 1 milimetru.

*** Distanța dintre puncte este formată din segmente cumulate ce sunt mai mici decât valoarea 1 milimetru.

**DATE DESPRE IMOBILUL NR. 2498**

Oficiul de Cadastru și Publicitate Imobiliară SUCEAVA
Biroul de Cadastru și Publicitate Imobiliară Radauti

A. Partea I. Descrierea imobilului

TEREN Extravilan

Adresa: Jud. Suceava

Nr. Crt	Nr cadastral Nr. topografic	Suprafața* (mp)	Observații / Referințe
A1		3.100	Sector cadastral:10 Teren neimprejmuit;

B. Partea II. Proprietari și acte

Inscrieri privitoare la dreptul de proprietate și alte drepturi reale	Referințe
2498 / 26/11/2024	
Act Notarial nr. 2688, din 19/06/2019 emis de BIN Covariuc Ioan;	
B1	A1
Intabulare, drept de PROPRIETATE, dobandit prin lesire Din Indiviziune, cota actuala 1/1, cota initiala 1/1	
1) PAHOMI GHEORGHE	

C. Partea III. SARCINI .

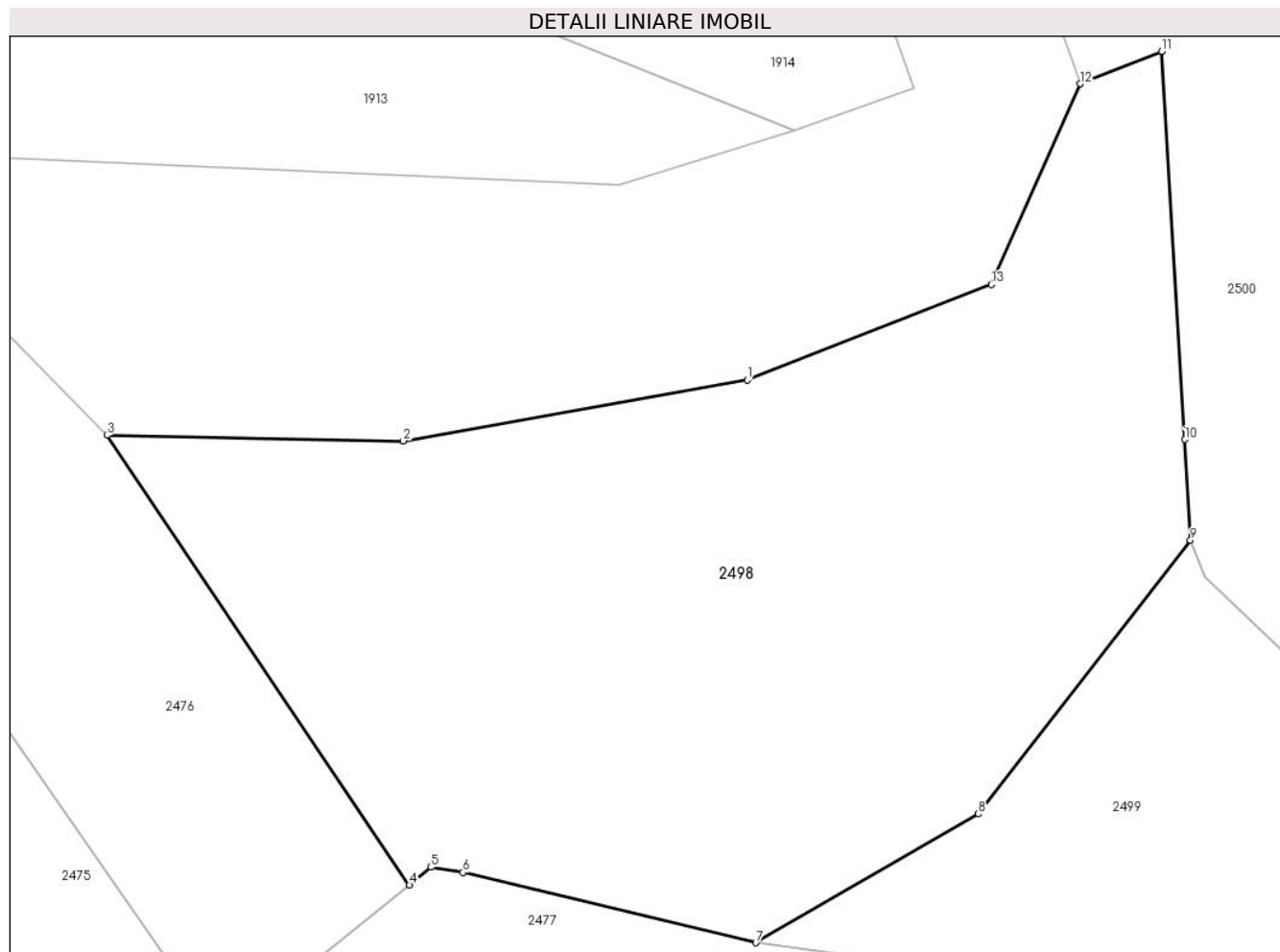
Inscrieri privind dezmembramintele dreptului de proprietate, drepturi reale de garanție și sarcini	Referințe
NU SUNT	

Anexa Nr. 1 La Partea I

Teren

Nr cadastral	Suprafața (mp)*	Observații / Referințe
	3.100	

* Suprafața este determinată în planul de proiecție Stereo 70.



Date referitoare la teren

Crt	Categorie folosință	Intra vilan	Suprafața (mp)	Tarla	Parcelă	Nr. topo	Observații / Referințe
1	arabil	NU	3.100	-	-	-	

Lungime Segmente

1) Valorile lungimilor segmentelor sunt obținute din proiecție în plan.

Punct început	X / Y	Punct sfârșit	X / Y	Lungime segment (** (m)
1	565.747,821 691.720,107	2	565.719,817 691.715,163	28.437
2	565.719,817 691.715,163	3	565.695,723 691.715,627	24.098
3	565.695,723 691.715,627	4	565.720,338 691.679,067	44.074
4	565.720,338 691.679,067	5	565.722,072 691.680,518	2.261
5	565.722,072 691.680,518	6	565.724,691 691.680,091	2.654

Punct început	X / Y	Punct sfârșit	X / Y	Lungime segment (** (m)
6	565.724,691 691.680,091	7	565.748,527 691.674,385	24.509
7	565.748,527 691.674,385	8	565.766,618 691.684,846	20.898
8	565.766,618 691.684,846	9	565.783,883 691.707,096	28.163
9	565.783,883 691.707,096	10	565.783,441 691.715,28	8.196
10	565.783,441 691.715,28	11	565.781,552 691.746,818	31.595
11	565.781,552 691.746,818	12	565.774,904 691.744,186	7.15
12	565.774,904 691.744,186	13	565.767,692 691.727,873	17.836
13	565.767,692 691.727,873	1	565.747,821 691.720,107	21.335

** Lungimile segmentelor sunt determinate în planul de proiecție Stereo 70 și sunt rotunjite la 1 milimetru.

*** Distanța dintre puncte este formată din segmente cumulate ce sunt mai mici decât valoarea 1 milimetru.

**DATE DESPRE IMOBILUL NR. 2499**

Oficiul de Cadastru și Publicitate Imobiliară SUCEAVA
Biroul de Cadastru și Publicitate Imobiliară Radauti

A. Partea I. Descrierea imobilului

TEREN Extravilan

Adresa: Jud. Suceava

Nr. Crt	Nr cadastral Nr. topografic	Suprafața* (mp)	Observații / Referințe
A1		1.426	Sector cadastral:10 Teren neimprejmuit;

B. Partea II. Proprietari și acte

Inscrieri privitoare la dreptul de proprietate și alte drepturi reale		Referințe
2499 / 26/11/2024		
Act Normativ nr. 7, din 13/03/1996 emis de PARLAMENTUL ROMANIEI;		
B1	Intabulare, drept de PROPRIETATE, dobandit prin Lege, cota actuala 1/1 1) NEIDENTIFICAT NEIDENTIFICAT	A1
Act Administrativ nr. 7369, din 17/12/2024 emis de Primaria Orasului Solca;		
B2	se noteaza posesia factica in favoarea lui 1) TEHANIUC MARGARETA	A1

C. Partea III. SARCINI .

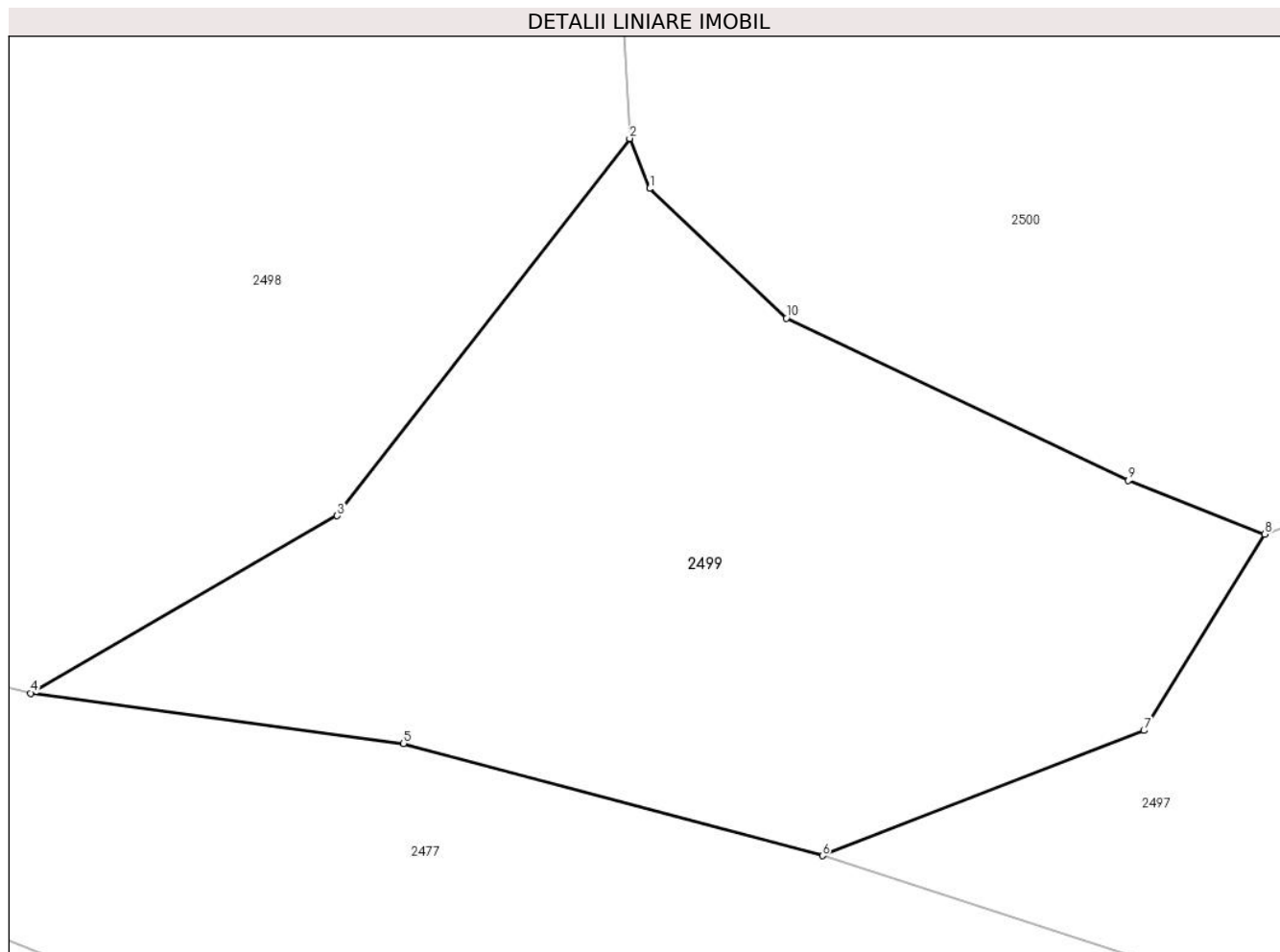
Inscrieri privind dezmembramintele dreptului de proprietate, drepturi reale de garanție și sarcini	Referințe
NU SUNT	

Anexa Nr. 1 La Partea I

Teren

Nr cadastral	Suprafața (mp)*	Observații / Referințe
	1.426	

* Suprafața este determinată în planul de proiecție Stereo 70.



Date referitoare la teren

Crt	Categorie folosință	Intravilan	Suprafața (mp)	Tarla	Parcelă	Nr. topo	Observații / Referințe
1	neproductiv	NU	1.426	-	-	-	

Lungime Segmente

1) Valorile lungimilor segmentelor sunt obținute din proiecție în plan.

Punct început	X / Y	Punct sfârșit	X / Y	Lungime segment (** (m)
1	565.785,058 691.704,141	2	565.783,883 691.707,096	3.18
2	565.783,883 691.707,096	3	565.766,618 691.684,846	28.163
3	565.766,618 691.684,846	4	565.748,527 691.674,385	20.898
4	565.748,527 691.674,385	5	565.770,541 691.671,415	22.213
5	565.770,541 691.671,415	6	565.795,266 691.664,798	25.595

Punct început	X / Y	Punct sfârșit	X / Y	Lungime segment (** (m)
6	565.795,266 691.664,798	7	565.814,242 691.672,179	20.361
7	565.814,242 691.672,179	8	565.821,375 691.683,766	13.607
8	565.821,375 691.683,766	9	565.813,321 691.686,927	8.652
9	565.813,321 691.686,927	10	565.793,141 691.696,489	22.331
10	565.793,141 691.696,489	1	565.785,058 691.704,141	11.13

** Lungimile segmentelor sunt determinate în planul de proiecție Stereo 70 și sunt rotunjite la 1 milimetru.

*** Distanța dintre puncte este formată din segmente cumulate ce sunt mai mici decât valoarea 1 milimetru.

**DATE DESPRE IMOBILUL NR. 2500**

Oficiul de Cadastru și Publicitate Imobiliară SUCEAVA
Biroul de Cadastru și Publicitate Imobiliară Radauti

A. Partea I. Descrierea imobilului

TEREN Extravilan

Adresa: Jud. Suceava

Nr. Crt	Nr cadastral Nr. topografic	Suprafața* (mp)	Observații / Referințe
A1		5.200	Sector cadastral:10 Teren neimpregmuit;

B. Partea II. Proprietari și acte

Inscrieri privitoare la dreptul de proprietate și alte drepturi reale	Referințe
2500 / 26/11/2024	
Act Normativ nr. 7, din 13/03/1996 emis de PARLAMENTUL ROMANIEI;	
B1	A1
Intabulare, drept de PROPRIETATE, dobandit prin Lege, cota actuala 1/1	
1) NEIDENTIFICAT NEIDENTIFICAT	
Act Administrativ nr. 6896, din 26/11/2024 emis de Primaria Orasului Solca;	
B2	A1
se noteaza posesia factica in favoarea lui	
1) BETCU MIHAI	

C. Partea III. SARCINI .

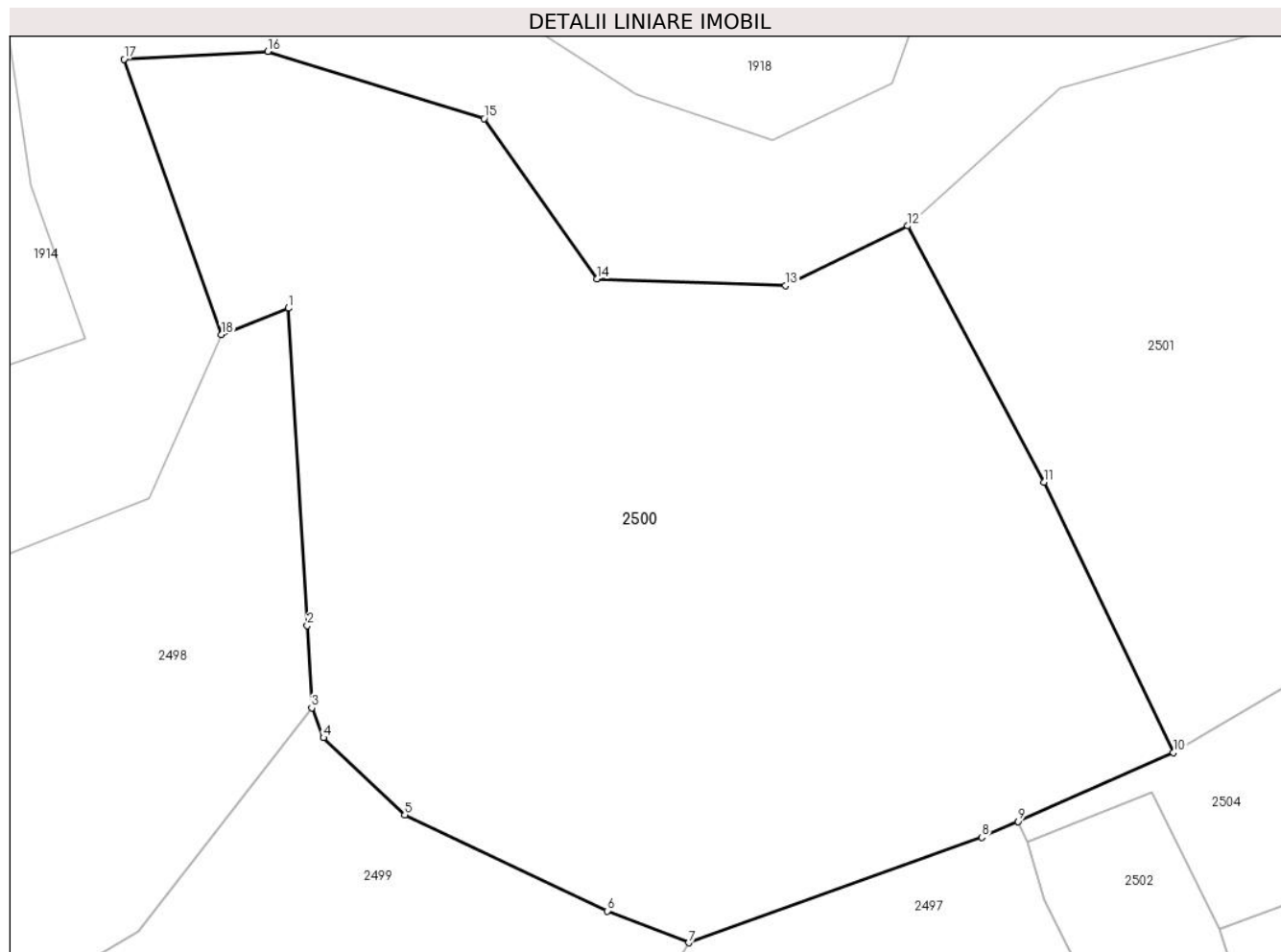
Inscrieri privind dezmembramintele dreptului de proprietate, drepturi reale de garanție și sarcini	Referințe
NU SUNT	

Anexa Nr. 1 La Partea I

Teren

Nr cadastral	Suprafața (mp)*	Observații / Referințe
	5.200	

* Suprafața este determinată în planul de proiecție Stereo 70.



Date referitoare la teren

Crt	Categorie folosință	Intra vilan	Suprafața (mp)	Tarla	Parcelă	Nr. topo	Observații / Referințe
1	arabil	NU	5.200	-	-	-	

Lungime Segmente

1) Valorile lungimilor segmentelor sunt obținute din proiecție în plan.

Punct început	X / Y	Punct sfârșit	X / Y	Lungime segment (** (m)
1	565.781,552 691.746,818	2	565.783,441 691.715,28	31.595
2	565.783,441 691.715,28	3	565.783,883 691.707,096	8.196
3	565.783,883 691.707,096	4	565.785,058 691.704,141	3.18
4	565.785,058 691.704,141	5	565.793,141 691.696,489	11.13
5	565.793,141 691.696,489	6	565.813,321 691.686,927	22.331

Punct început	X / Y	Punct sfârșit	X / Y	Lungime segment (** (m)
6	565.813,321 691.686,927	7	565.821,375 691.683,766	8.652
7	565.821,375 691.683,766	8	565.850,554 691.694,233	31.0
8	565.850,554 691.694,233	9	565.854,155 691.695,826	3.938
9	565.854,155 691.695,826	10	565.869,607 691.702,66	16.896
10	565.869,607 691.702,66	11	565.856,706 691.729,529	29.806
11	565.856,706 691.729,529	12	565.843,181 691.754,983	28.824
12	565.843,181 691.754,983	13	565.831,038 691.749,07	13.506
13	565.831,038 691.749,07	14	565.812,257 691.749,726	18.792
14	565.812,257 691.749,726	15	565.801,027 691.765,663	19.496
15	565.801,027 691.765,663	16	565.779,511 691.772,329	22.525
16	565.779,511 691.772,329	17	565.765,207 691.771,559	14.325
17	565.765,207 691.771,559	18	565.774,904 691.744,186	29.04
18	565.774,904 691.744,186	1	565.781,552 691.746,818	7.15

** Lungimile segmentelor sunt determinate în planul de proiecție Stereo 70 și sunt rotunjite la 1 milimetru.

*** Distanța dintre puncte este formată din segmente cumulate ce sunt mai mici decât valoarea 1 milimetru.

**DATE DESPRE IMOBILUL NR. 2501**

Oficiul de Cadastru și Publicitate Imobiliară SUCEAVA
Biroul de Cadastru și Publicitate Imobiliară Radauti

A. Partea I. Descrierea imobilului

TEREN Extravilan

Adresa: Jud. Suceava

Nr. Crt	Nr cadastral Nr. topografic	Suprafața* (mp)	Observații / Referințe
A1		Din acte: 5.200 Masurata: 4.000	Sector cadastral:10 Teren neimprejmuit;

B. Partea II. Proprietari și acte

Inscrieri privitoare la dreptul de proprietate și alte drepturi reale		Referințe
2501 / 26/11/2024		
Act Notarial nr. 30, din 15/02/2019 emis de BNP Fomin Simion;		
B1	Intabulare, drept de PROPRIETATE, dobandit prin Succesiune, cota actuala 1/1 1) BETCU DOINA	A1

C. Partea III. SARCINI .

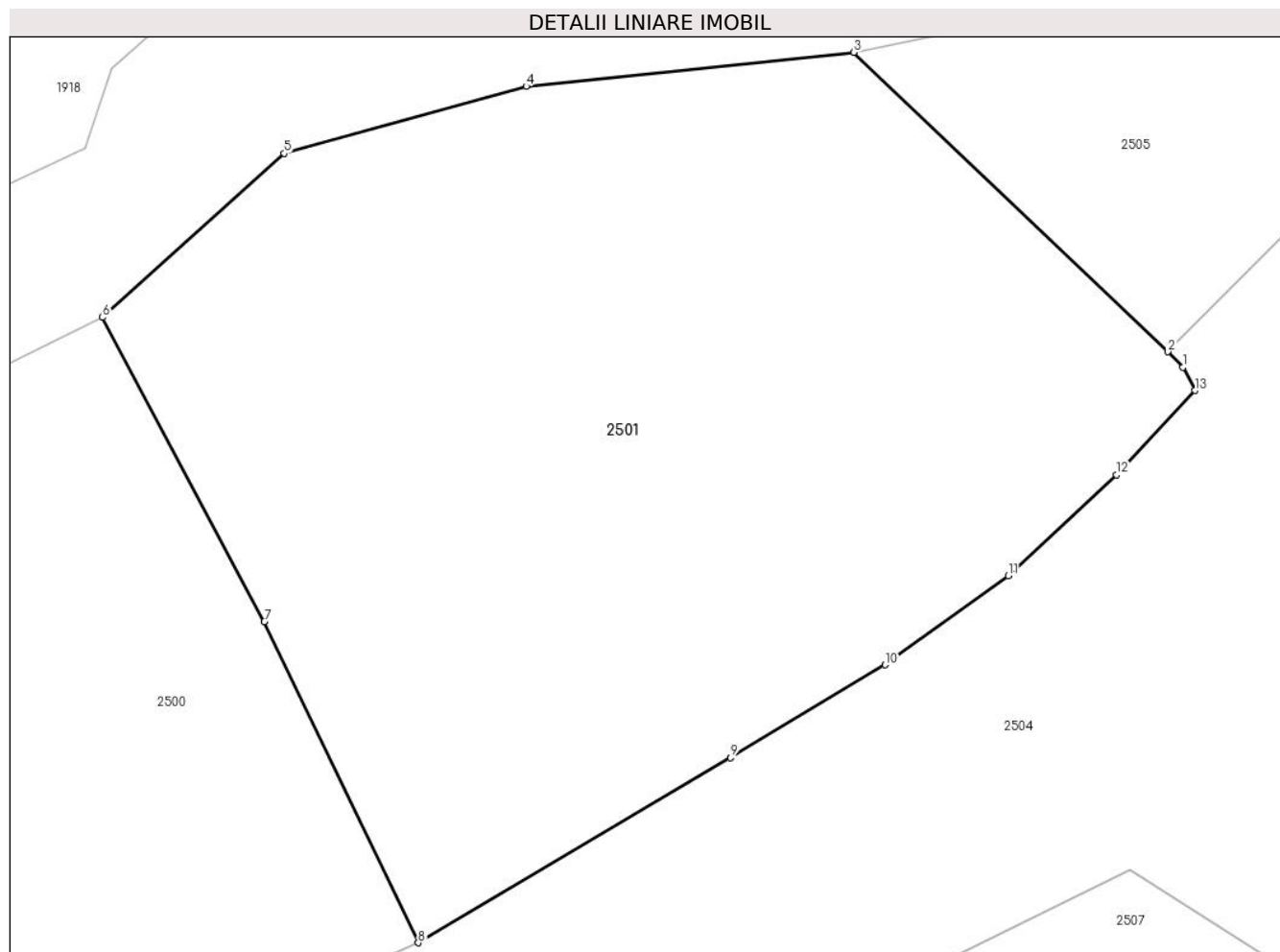
Inscrieri privind dezmembramintele dreptului de proprietate, drepturi reale de garanție și sarcini	Referințe
NU SUNT	

Anexa Nr. 1 La Partea I

Teren

Nr cadastral	Suprafața (mp)*	Observații / Referințe
	Din acte: 5.200 Masurata: 4.000	

* Suprafața este determinată în planul de proiecție Stereo 70.



Date referitoare la teren

Crt	Categorie folosință	Intra vilan	Suprafața (mp)	Tarla	Parcelă	Nr. topo	Observații / Referințe
1	arabil	NU	4.000	-	-	1301	diferenta de suprafata se afla la id 2502 (1200mp)

Lungime Segmente

1) Valorile lungimilor segmentelor sunt obținute din proiecție în plan.

Punct început	X / Y	Punct sfârșit	X / Y	Lungime segment (** (m)
1	565.933,58 691.750,804	2	565.932,35 691.752,107	1.792
2	565.932,35 691.752,107	3	565.906,056 691.777,165	36.322
3	565.906,056 691.777,165	4	565.878,625 691.774,323	27.578
4	565.878,625 691.774,323	5	565.858,359 691.768,714	21.028
5	565.858,359 691.768,714	6	565.843,181 691.754,983	20.467

Punct început	X / Y	Punct sfârșit	X / Y	Lungime segment (** (m)
6	565.843,181 691.754,983	7	565.856,706 691.729,529	28.824
7	565.856,706 691.729,529	8	565.869,607 691.702,66	29.806
8	565.869,607 691.702,66	9	565.895,709 691.718,136	30.345
9	565.895,709 691.718,136	10	565.908,675 691.725,91	15.118
10	565.908,675 691.725,91	11	565.918,989 691.733,361	12.724
11	565.918,989 691.733,361	12	565.928,026 691.741,808	12.37
12	565.928,026 691.741,808	13	565.934,577 691.748,873	9.635
13	565.934,577 691.748,873	1	565.933,58 691.750,804	2.173

** Lungimile segmentelor sunt determinate în planul de proiecție Stereo 70 și sunt rotunjite la 1 milimetru.

*** Distanța dintre puncte este formată din segmente cumulate ce sunt mai mici decât valoarea 1 milimetru.

**DATE DESPRE IMOBILUL NR. 2502**

Oficiul de Cadastru și Publicitate Imobiliară SUCEAVA
Biroul de Cadastru și Publicitate Imobiliară Radauti

A. Partea I. Descrierea imobilului

TEREN Extravilan

Adresa: Jud. Suceava

Nr. Crt	Nr cadastral Nr. topografic	Suprafața* (mp)	Observații / Referințe
A1		Din acte: 5.200 Masurata: 1.200	Sector cadastral:10 Teren neimprejmuit;

B. Partea II. Proprietari și acte

Inscrieri privitoare la dreptul de proprietate și alte drepturi reale		Referințe
2502 / 26/11/2024		
Act Notarial nr. 30, din 15/02/2019 emis de BNP Fomin Simion;		
B1	Intabulare, drept de PROPRIETATE, dobandit prin Succesiune, cota actuala 1/1 1) BETCU DOINA	A1

C. Partea III. SARCINI .

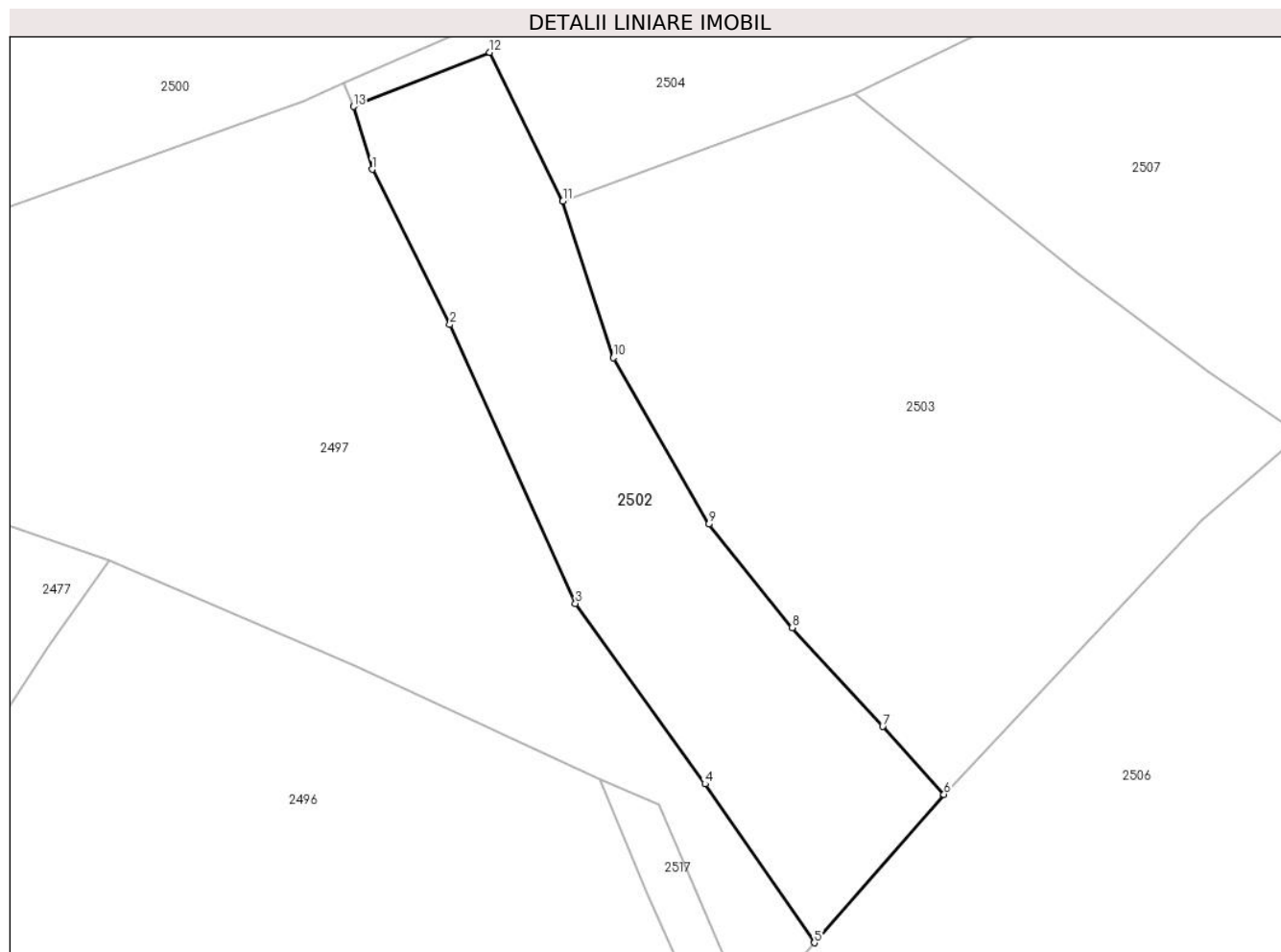
Inscrieri privind dezmembramintele dreptului de proprietate, drepturi reale de garanție și sarcini	Referințe
NU SUNT	

Anexa Nr. 1 La Partea I

Teren

Nr cadastral	Suprafața (mp)*	Observații / Referințe
	Din acte: 5.200 Masurata: 1.200	

* Suprafața este determinată în planul de proiecție Stereo 70.



Date referitoare la teren

Crt	Categorie folosință	Intra vilan	Suprafața (mp)	Tarla	Parcelă	Nr. topo	Observații / Referințe
1	arabil	NU	1.200	-	-	1348	diferenta de suprafata se afla la id 2501 (4000mp)

Lungime Segmente

1) Valorile lungimilor segmentelor sunt obținute din proiecție în plan.

Punct început	X / Y	Punct sfârșit	X / Y	Lungime segment (** (m)
1	565.856,796 691.688,018	2	565.863,878 691.673,875	15.817
2	565.863,878 691.673,875	3	565.875,321 691.648,482	27.852
3	565.875,321 691.648,482	4	565.887,121 691.632,05	20.23
4	565.887,121 691.632,05	5	565.897,067 691.617,58	17.559
5	565.897,067 691.617,58	6	565.908,883 691.631,097	17.953

Punct început	X / Y	Punct sfârșit	X / Y	Lungime segment (** (m)
6	565.908,883 691.631,097	7	565.903,3 691.637,269	8.322
7	565.903,3 691.637,269	8	565.895,068 691.646,282	12.207
8	565.895,068 691.646,282	9	565.887,466 691.655,704	12.106
9	565.887,466 691.655,704	10	565.878,774 691.670,851	17.464
10	565.878,774 691.670,851	11	565.874,166 691.685,115	14.99
11	565.874,166 691.685,115	12	565.867,516 691.698,659	15.088
12	565.867,516 691.698,659	13	565.855,085 691.693,727	13.374
13	565.855,085 691.693,727	1	565.856,796 691.688,018	5.96

** Lungimile segmentelor sunt determinate în planul de proiecție Stereo 70 și sunt rotunjite la 1 milimetru.

*** Distanța dintre puncte este formată din segmente cumulate ce sunt mai mici decât valoarea 1 milimetru.

**DATE DESPRE IMOBILUL NR. 2503**

Oficiul de Cadastru și Publicitate Imobiliară SUCEAVA
Biroul de Cadastru și Publicitate Imobiliară Radauti

A. Partea I. Descrierea imobilului

TEREN Extravilan

Adresa: Jud. Suceava

Nr. Crt	Nr cadastral Nr. topografic	Suprafața* (mp)	Observații / Referințe
A1		2.200	Sector cadastral:10 Teren neimprejmuit;

B. Partea II. Proprietari și acte

Inscrieri privitoare la dreptul de proprietate și alte drepturi reale		Referințe
2503 / 26/11/2024		
Act Normativ nr. 7, din 13/03/1996 emis de PARLAMENTUL ROMANIEI;		
B1	Intabulare, drept de PROPRIETATE, dobandit prin Lege, cota actuala 1/1 1) NEIDENTIFICAT NEIDENTIFICAT	A1
Act Administrativ nr. 6898, din 26/11/2024 emis de Primaria Orasului Solca;		
B2	se noteaza posesia factica in favoarea lui 1) SC PANAP SRL, CIF:6728047	A1

C. Partea III. SARCINI .

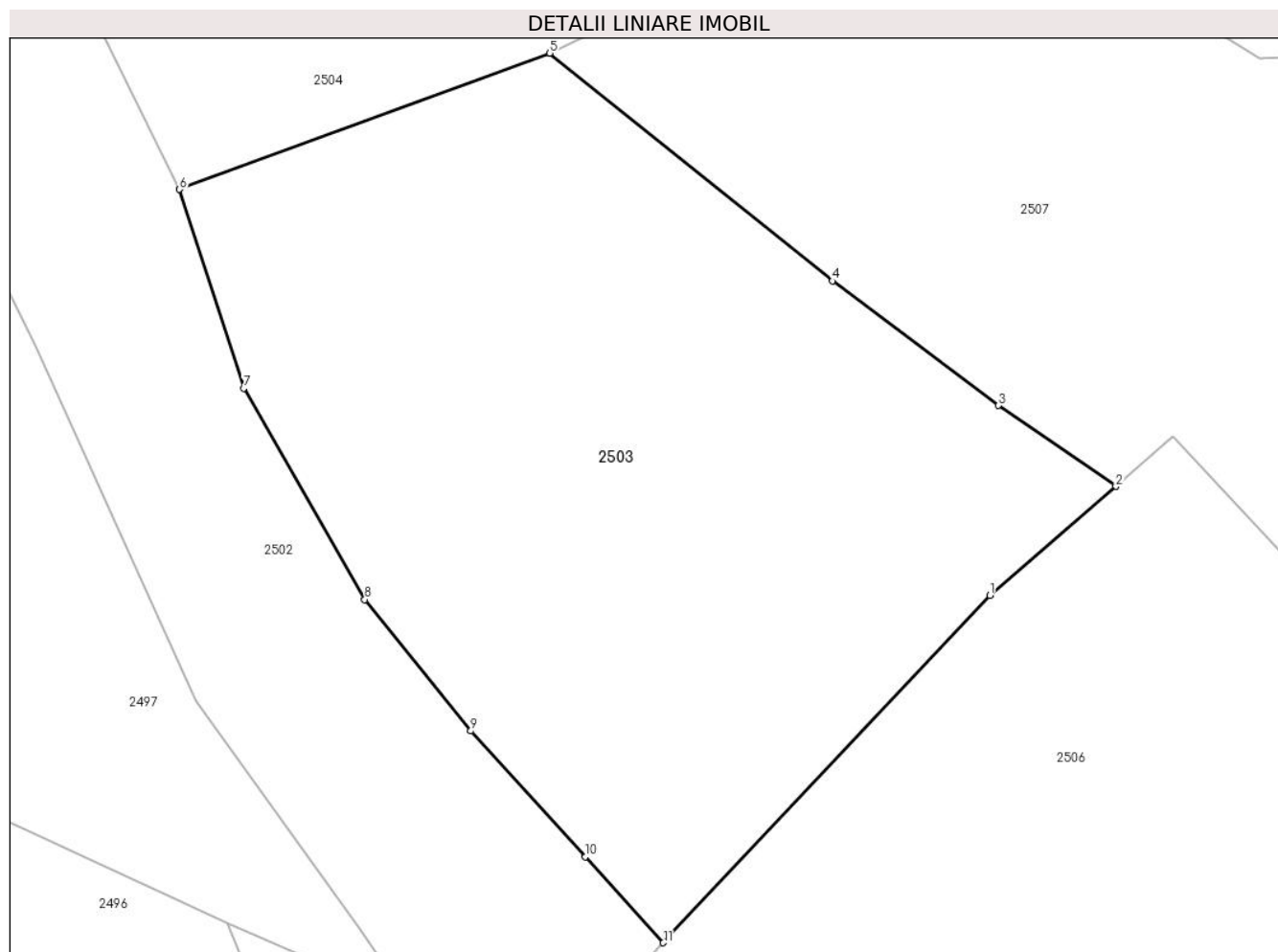
Inscrieri privind dezmembramintele dreptului de proprietate, drepturi reale de garanție și sarcini	Referințe
NU SUNT	

Anexa Nr. 1 La Partea I

Teren

Nr cadastral	Suprafața (mp)*	Observații / Referințe
	2.200	

* Suprafața este determinată în planul de proiecție Stereo 70.



Date referitoare la teren

Crt	Categorie folosință	Intravilan	Suprafața (mp)	Tarla	Parcelă	Nr. topo	Observații / Referințe
1	arabil	NU	2.200	-	-	1342	

Lungime Segmente

1) Valorile lungimilor segmentelor sunt obținute din proiecție în plan.

Punct început	X / Y	Punct sfârșit	X / Y	Lungime segment (** (m)
1	565.932,318 691.655,997	2	565.941,353 691.663,814	11.947
2	565.941,353 691.663,814	3	565.932,924 691.669,612	10.231
3	565.932,924 691.669,612	4	565.921,005 691.678,541	14.893
4	565.921,005 691.678,541	5	565.900,743 691.694,87	26.023
5	565.900,743 691.694,87	6	565.874,166 691.685,115	28.311

Punct început	X / Y	Punct sfârșit	X / Y	Lungime segment (** (m)
6	565.874,166 691.685,115	7	565.878,774 691.670,851	14.99
7	565.878,774 691.670,851	8	565.887,466 691.655,704	17.464
8	565.887,466 691.655,704	9	565.895,068 691.646,282	12.106
9	565.895,068 691.646,282	10	565.903,3 691.637,269	12.207
10	565.903,3 691.637,269	11	565.908,883 691.631,097	8.322
11	565.908,883 691.631,097	1	565.932,318 691.655,997	34.194

** Lungimile segmentelor sunt determinate în planul de proiecție Stereo 70 și sunt rotunjite la 1 milimetru.

*** Distanța dintre puncte este formată din segmente cumulate ce sunt mai mici decât valoarea 1 milimetru.

**DATE DESPRE IMOBILUL NR. 2504**

Oficiul de Cadastru și Publicitate Imobiliară SUCEAVA
Biroul de Cadastru și Publicitate Imobiliară Radauti

A. Partea I. Descrierea imobilului

TEREN Extravilan

Adresa: Jud. Suceava

Nr. Crt	Nr cadastral Nr. topografic	Suprafața* (mp)	Observații / Referințe
A1		5.400	Sector cadastral:10 Teren neimprejmuit;

B. Partea II. Proprietari și acte

Inscrieri privitoare la dreptul de proprietate și alte drepturi reale		Referințe
2504 / 26/11/2024		
Act Normativ nr. 7, din 13/03/1996 emis de PARLAMENTUL ROMANIEI;		
B1	Intabulare, drept de PROPRIETATE, dobândit prin Lege, cota actuala 1/1 1) NEIDENTIFICAT NEIDENTIFICAT	A1
Act Administrativ nr. 6899, din 26/11/2024 emis de Primaria Orasului Solca;		
B2	se noteaza posesia factica in favoarea lui 1) GHINGHILOSCHI IONEL	A1

C. Partea III. SARCINI .

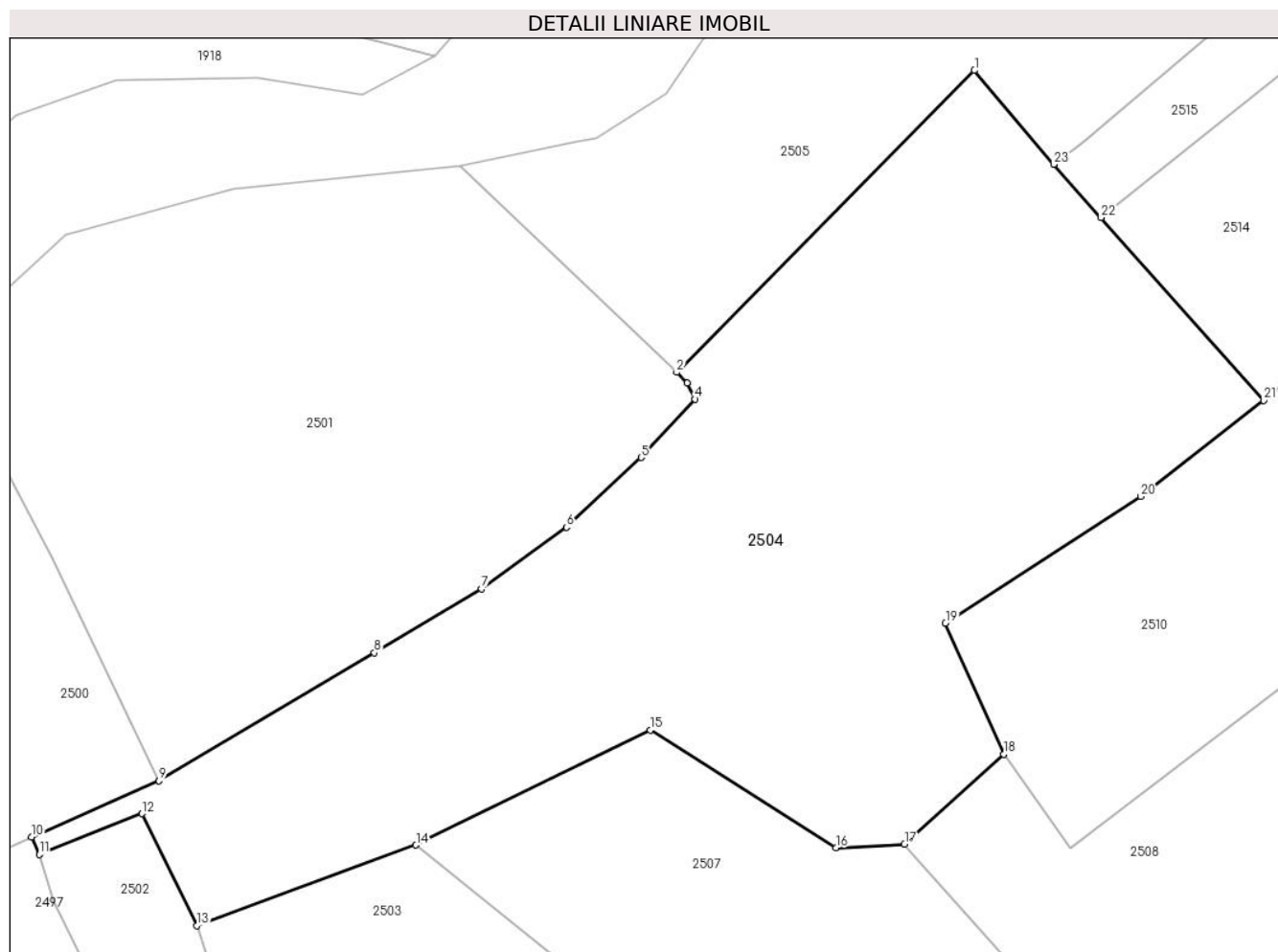
Inscrieri privind dezmembramintele dreptului de proprietate, drepturi reale de garanție și sarcini	Referințe
NU SUNT	

Anexa Nr. 1 La Partea I

Teren

Nr cadastral	Suprafața (mp)*	Observații / Referințe
	5.400	

* Suprafața este determinată în planul de proiecție Stereo 70.



Date referitoare la teren

Crt	Categorie folosință	Intravilan	Suprafața (mp)	Tarla	Parcelă	Nr. topo	Observații / Referințe
1	arabil	NU	5.400	-	-	-	

Lungime Segmente

1) Valorile lungimilor segmentelor sunt obținute din proiecție în plan.

Punct început	X / Y	Punct sfârșit	X / Y	Lungime segment (** (m)
1	565.968,43 691.788,678	2	565.932,35 691.752,107	51.373
3	565.933,58 691.750,804	4	565.934,577 691.748,873	2.173
5	565.928,026 691.741,808	6	565.918,989 691.733,361	12.37
7	565.908,675 691.725,91	8	565.895,709 691.718,136	15.118
9	565.869,607 691.702,66	10	565.854,155 691.695,826	16.896

Punct început	X / Y	Punct sfârșit	X / Y	Lungime segment (** (m)
2	565.932,35 691.752,107	3	565.933,58 691.750,804	1.792
4	565.934,577 691.748,873	5	565.928,026 691.741,808	9.635
6	565.918,989 691.733,361	7	565.908,675 691.725,91	12.724
8	565.895,709 691.718,136	9	565.869,607 691.702,66	30.345
10	565.854,155 691.695,826	11	565.855,085 691.693,727	2.296

Punct început	X / Y	Punct sfârșit	X / Y	Lungime segment (** (m)
11	565.855,085 691.693,727	12	565.867,516 691.698,659	13.374
13	565.874,166 691.685,115	14	565.900,743 691.694,87	28.311
15	565.929,139 691.708,776	16	565.951,643 691.694,514	26.643
17	565.959,954 691.694,953	18	565.971,988 691.705,86	16.241
19	565.964,93 691.721,741	20	565.988,576 691.737,076	28.183
21	566.003,496 691.748,714	22	565.983,786 691.770,856	29.644
23	565.978,043 691.777,308	1	565.968,43 691.788,678	14.889

Punct început	X / Y	Punct sfârșit	X / Y	Lungime segment (** (m)
12	565.867,516 691.698,659	13	565.874,166 691.685,115	15.088
14	565.900,743 691.694,87	15	565.929,139 691.708,776	31.618
16	565.951,643 691.694,514	17	565.959,954 691.694,953	8.323
18	565.971,988 691.705,86	19	565.964,93 691.721,741	17.379
20	565.988,576 691.737,076	21	566.003,496 691.748,714	18.922
22	565.983,786 691.770,856	23	565.978,043 691.777,308	8.638

** Lungimile segmentelor sunt determinate în planul de proiecție Stereo 70 și sunt rotunjite la 1 milimetru.

*** Distanța dintre puncte este formată din segmente cumulate ce sunt mai mici decât valoarea 1 milimetru.

**DATE DESPRE IMOBILUL NR. 2505**

Oficiul de Cadastru și Publicitate Imobiliară SUCEAVA
Biroul de Cadastru și Publicitate Imobiliară Radauti

A. Partea I. Descrierea imobilului

TEREN Extravilan

Adresa: Jud. Suceava

Nr. Crt	Nr cadastral Nr. topografic	Suprafața* (mp)	Observații / Referințe
A1	38007	6.820	Sector cadastral:10 Teren neimprejmuit;

B. Partea II. Proprietari și acte

Inscrieri privitoare la dreptul de proprietate și alte drepturi reale		Referințe
2505 / 26/11/2024		
Act Notarial nr. 44, din 22/12/2021 emis de BIN Covariuc Ioan, i (ncheiere de rectificare nr. 44/22.12.2021 emisa Covariuc Ioan, proces verbal de vecinatate.act administrativ nr adeverinta nr. 1495 din 08.03.2021, emis de Primaria Solca;act administrativ nr adeverinta nr. 7758 din 07.12.2021, emis de Primaria Solca);		
B1	Intabulare, drept de PROPRIETATE, dobandit prin Conventie, cota actuala 1/1 1) MANOILĂ GHEORGHE 2) MANOILĂ MAGDALINA	A1

C. Partea III. SARCINI .

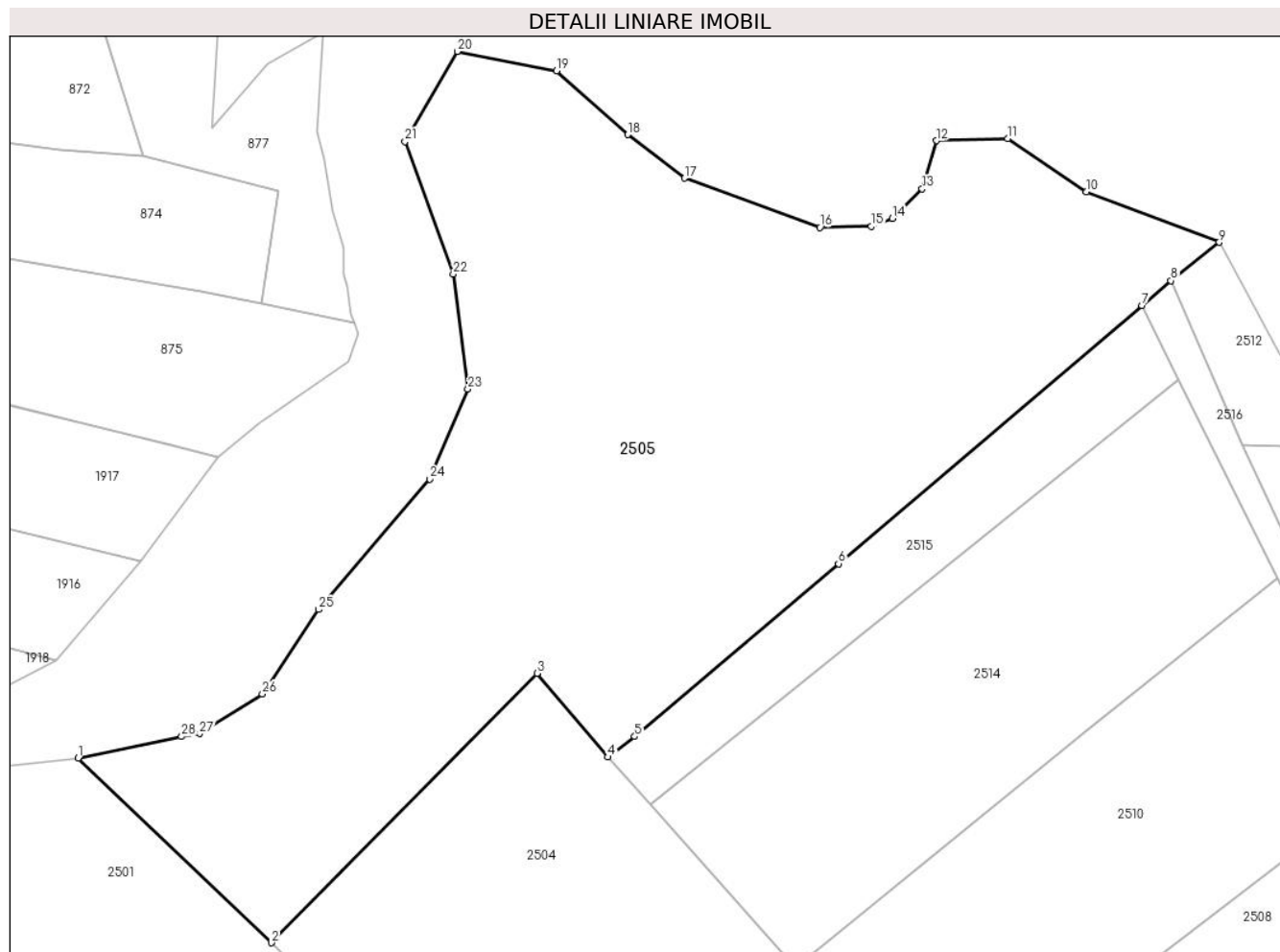
Inscrieri privind dezmembramintele dreptului de proprietate, drepturi reale de garanție și sarcini	Referințe
NU SUNT	

Anexa Nr. 1 La Partea I

Teren

Nr cadastral	Suprafața (mp)*	Observații / Referințe
38007	6.820	

* Suprafața este determinată în planul de proiecție Stereo 70.



Date referitoare la teren

Crt	Categorie folosință	Intravilan	Suprafața (mp)	Tarla	Parcelă	Nr. topo	Observații / Referințe
1	arabil	NU	4.572	-	-	1	
2	neproductiv	NU	2.248	-	-	-	

Lungime Segmente

1) Valorile lungimilor segmentelor sunt obținute din proiecție în plan.

Punct început	X / Y	Punct sfârșit	X / Y	Lungime segment (** (m))
1	565.906,056 691.777,165	2	565.932,35 691.752,107	36.322
3	565.968,43 691.788,678	4	565.978,043 691.777,308	14.889
5	565.981,69 691.780,095	6	566.009,397 691.803,558	36.307
7	566.050,655 691.838,589	8	566.054,578 691.841,966	5.176

Punct început	X / Y	Punct sfârșit	X / Y	Lungime segment (** (m))
2	565.932,35 691.752,107	3	565.968,43 691.788,678	51.373
4	565.978,043 691.777,308	5	565.981,69 691.780,095	4.59
6	566.009,397 691.803,558	7	566.050,655 691.838,589	54.124
8	566.054,578 691.841,966	9	566.061,141 691.847,172	8.377

Punct început	X / Y	Punct sfârșit	X / Y	Lungime segment (** (m)
9	566.061,141 691.847,172	10	566.043,091 691.854,02	19.305
11	566.032,407 691.861,262	12	566.022,73 691.860,972	9.681
13	566.020,773 691.854,425	14	566.016,74 691.850,441	5.669
15	566.013,852 691.849,341	16	566.006,859 691.849,215	6.994
17	565.988,462 691.855,893	18	565.980,742 691.861,787	9.713
19	565.971,097 691.870,442	20	565.957,581 691.873,091	13.773
21	565.950,492 691.860,876	22	565.957,047 691.842,893	19.14
23	565.959,038 691.827,285	24	565.953,864 691.815,025	13.307
25	565.938,714 691.797,336	26	565.931,099 691.785,858	13.774
27	565.922,601 691.780,505	28	565.920,121 691.780,091	2.514

Punct început	X / Y	Punct sfârșit	X / Y	Lungime segment (** (m)
10	566.043,091 691.854,02	11	566.032,407 691.861,262	12.907
12	566.022,73 691.860,972	13	566.020,773 691.854,425	6.833
14	566.016,74 691.850,441	15	566.013,852 691.849,341	3.09
16	566.006,859 691.849,215	17	565.988,462 691.855,893	19.572
18	565.980,742 691.861,787	19	565.971,097 691.870,442	12.959
20	565.957,581 691.873,091	21	565.950,492 691.860,876	14.123
22	565.957,047 691.842,893	23	565.959,038 691.827,285	15.734
24	565.953,864 691.815,025	25	565.938,714 691.797,336	23.29
26	565.931,099 691.785,858	27	565.922,601 691.780,505	10.043
28	565.920,121 691.780,091	1	565.906,056 691.777,165	14.366

** Lungimile segmentelor sunt determinate în planul de proiecție Stereo 70 și sunt rotunjite la 1 milimetru.

*** Distanța dintre puncte este formată din segmente cumulate ce sunt mai mici decât valoarea 1 milimetru.

**DATE DESPRE IMOBILUL NR. 2506**

Oficiul de Cadastru și Publicitate Imobiliară SUCEAVA
Biroul de Cadastru și Publicitate Imobiliară Radauti

A. Partea I. Descrierea imobilului

TEREN Extravilan

Adresa: Jud. Suceava

Nr. Crt	Nr cadastral Nr. topografic	Suprafața* (mp)	Observații / Referințe
A1		Din acte: 3.500 Masurata: 3.400	Sector cadastral:10 Teren neimprejmuit;

B. Partea II. Proprietari și acte

Inscrieri privitoare la dreptul de proprietate și alte drepturi reale		Referințe
2506 / 26/11/2024		
Act Notarial nr. 888, din 30/08/2023 emis de BIN Covariuc Ioan;		
B1	Intabulare, drept de PROPRIETATE, dobandit prin lesire Din Indiviziune, cota actuala 1/1, cota initiala 1/1 1) BULIGA VASILE MIHAI	A1

C. Partea III. SARCINI .

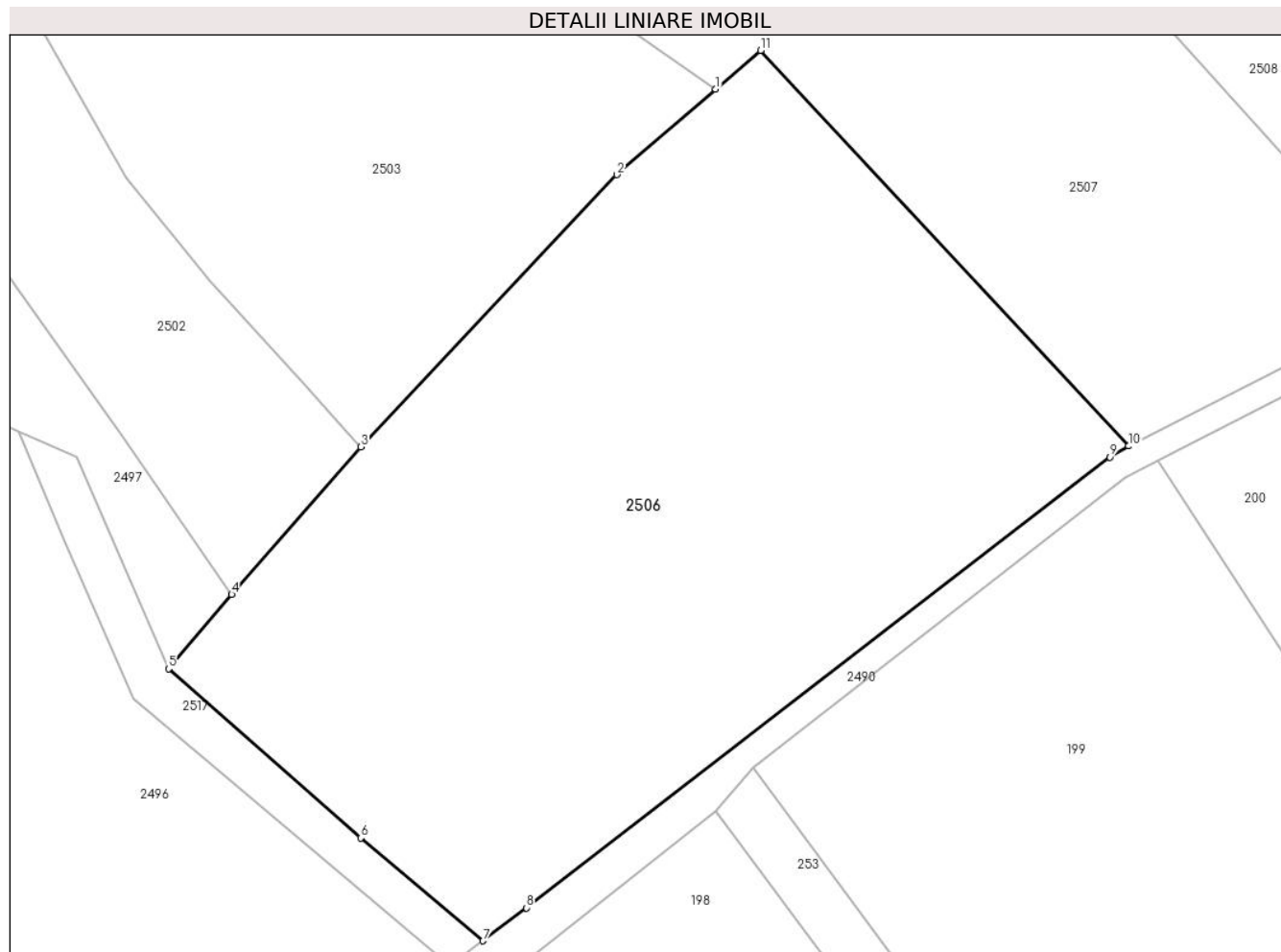
Inscrieri privind dezmembramintele dreptului de proprietate, drepturi reale de garanție și sarcini	Referințe
NU SUNT	

Anexa Nr. 1 La Partea I

Teren

Nr cadastral	Suprafața (mp)*	Observații / Referințe
	Din acte: 3.500 Masurata: 3.400	

* Suprafața este determinată în planul de proiecție Stereo 70.



Date referitoare la teren

Crt	Categorie folosință	Intra vilan	Suprafața (mp)	Tarla	Parcelă	Nr. topo	Observații / Referințe
1	arabil	NU	3.400	-	-	-	diferenta de suprafata nu se regaseste in teren

Lungime Segmente

1) Valorile lungimilor segmentelor sunt obținute din proiecție în plan.

Punct început	X / Y	Punct sfârșit	X / Y	Lungime segment (** (m)
1	565.941,353 691.663,814	2	565.932,318 691.655,997	11.947
2	565.932,318 691.655,997	3	565.908,883 691.631,097	34.194
3	565.908,883 691.631,097	4	565.897,067 691.617,58	17.953
4	565.897,067 691.617,58	5	565.891,301 691.610,791	8.907
5	565.891,301 691.610,791	6	565.908,868 691.595,307	23.417

Punct început	X / Y	Punct sfârșit	X / Y	Lungime segment (** (m)
6	565.908,868 691.595,307	7	565.920,069 691.585,89	14.634
7	565.920,069 691.585,89	8	565.924,024 691.588,908	4.975
8	565.924,024 691.588,908	9	565.977,408 691.630,143	67.455
9	565.977,408 691.630,143	10	565.979,154 691.631,158	2.02
10	565.979,154 691.631,158	11	565.945,474 691.667,357	49.444
11	565.945,474 691.667,357	1	565.941,353 691.663,814	5.435

** Lungimile segmentelor sunt determinate în planul de proiecție Stereo 70 și sunt rotunjite la 1 milimetru.

*** Distanța dintre puncte este formată din segmente cumulate ce sunt mai mici decât valoarea 1 milimetru.

**DATE DESPRE IMOBILUL NR. 2507**

Oficiul de Cadastru și Publicitate Imobiliară SUCEAVA
Biroul de Cadastru și Publicitate Imobiliară Radauti

A. Partea I. Descrierea imobilului

TEREN Extravilan

Adresa: Jud. Suceava

Nr. Crt	Nr cadastral Nr. topografic	Suprafața* (mp)	Observații / Referințe
A1		3.000	Sector cadastral:10 Teren neimprejmuit;

B. Partea II. Proprietari și acte

Inscrieri privitoare la dreptul de proprietate și alte drepturi reale	Referințe
2507 / 26/11/2024	
Act Normativ nr. 7, din 13/03/1996 emis de PARLAMENTUL ROMANIEI;	
B1	A1
Intabulare, drept de PROPRIETATE, dobandit prin Lege, cota actuala 1/1	
1) NEIDENTIFICAT NEIDENTIFICAT	
Act Administrativ nr. 6900, din 26/11/2024 emis de Primaria Orasului Solca;	
B2	A1
se noteaza posesia factica in favoarea lui	
1) POMOHACI FLOAREA	

C. Partea III. SARCINI .

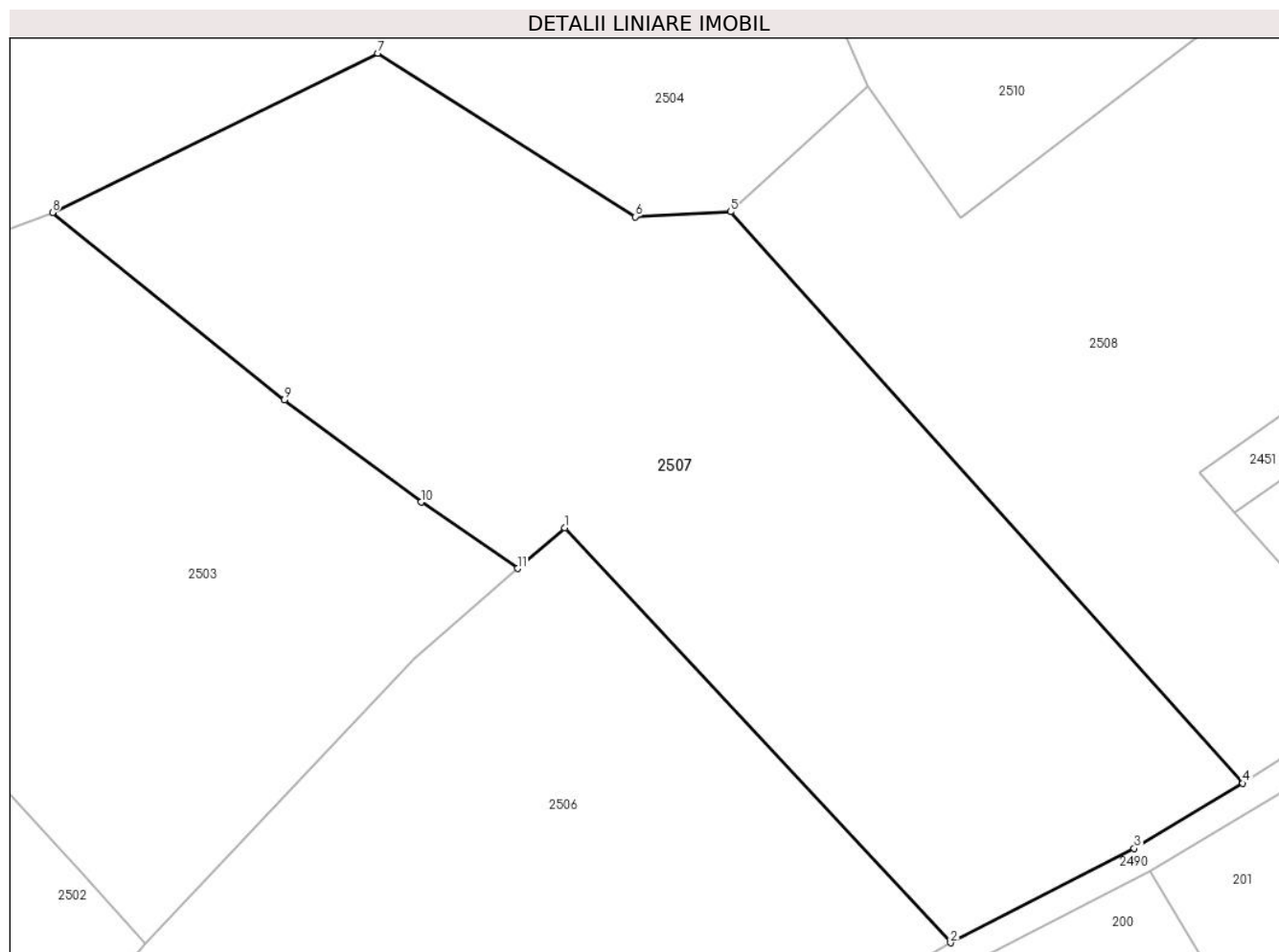
Inscrieri privind dezmembramintele dreptului de proprietate, drepturi reale de garanție și sarcini	Referințe
NU SUNT	

Anexa Nr. 1 La Partea I

Teren

Nr cadastral	Suprafața (mp)*	Observații / Referințe
	3.000	

* Suprafața este determinată în planul de proiecție Stereo 70.



Date referitoare la teren

Crt	Categorie folosință	Intravilan	Suprafața (mp)	Tarla	Parcelă	Nr. topo	Observații / Referințe
1	arabil	NU	3.000	-	-	1530	

Lungime Segmente

1) Valorile lungimilor segmentelor sunt obținute din proiecție în plan.

Punct început	X / Y	Punct sfârșit	X / Y	Lungime segment (** (m)
1	565.945,474 691.667,357	2	565.979,154 691.631,158	49.444
2	565.979,154 691.631,158	3	565.995,204 691.639,389	18.038
3	565.995,204 691.639,389	4	566.004,692 691.645,068	11.058
4	566.004,692 691.645,068	5	565.959,954 691.694,953	67.007
5	565.959,954 691.694,953	6	565.951,643 691.694,514	8.323

Punct început	X / Y	Punct sfârșit	X / Y	Lungime segment (** (m)
6	565.951,643 691.694,514	7	565.929,139 691.708,776	26.643
7	565.929,139 691.708,776	8	565.900,743 691.694,87	31.618
8	565.900,743 691.694,87	9	565.921,005 691.678,541	26.023
9	565.921,005 691.678,541	10	565.932,924 691.669,612	14.893
10	565.932,924 691.669,612	11	565.941,353 691.663,814	10.231
11	565.941,353 691.663,814	1	565.945,474 691.667,357	5.435

** Lungimile segmentelor sunt determinate în planul de proiecție Stereo 70 și sunt rotunjite la 1 milimetru.

*** Distanța dintre puncte este formată din segmente cumulate ce sunt mai mici decât valoarea 1 milimetru.

**DATE DESPRE IMOBILUL NR. 2508**

Oficiul de Cadastru și Publicitate Imobiliară SUCEAVA
Biroul de Cadastru și Publicitate Imobiliară Radauti

A. Partea I. Descrierea imobilului

TEREN Extravilan

Adresa: Jud. Suceava

Nr. Crt	Nr cadastral Nr. topografic	Suprafața* (mp)	Observații / Referințe
A1		5.200	Sector cadastral:10 Teren neimprejmuit;

B. Partea II. Proprietari și acte

Inscrieri privitoare la dreptul de proprietate și alte drepturi reale		Referințe
2508 / 26/11/2024		
Act Normativ nr. 7, din 13/03/1996 emis de PARLAMENTUL ROMANIEI;		
B1	Intabulare, drept de PROPRIETATE, dobandit prin Lege, cota actuala 1/1 1) NEIDENTIFICAT NEIDENTIFICAT	A1
Act Administrativ nr. 6901, din 26/11/2024 emis de Primaria Orasului Solca;		
B2	se noteaza posesia factica in favoarea lui 1) BULIGA IOAN	A1

C. Partea III. SARCINI .

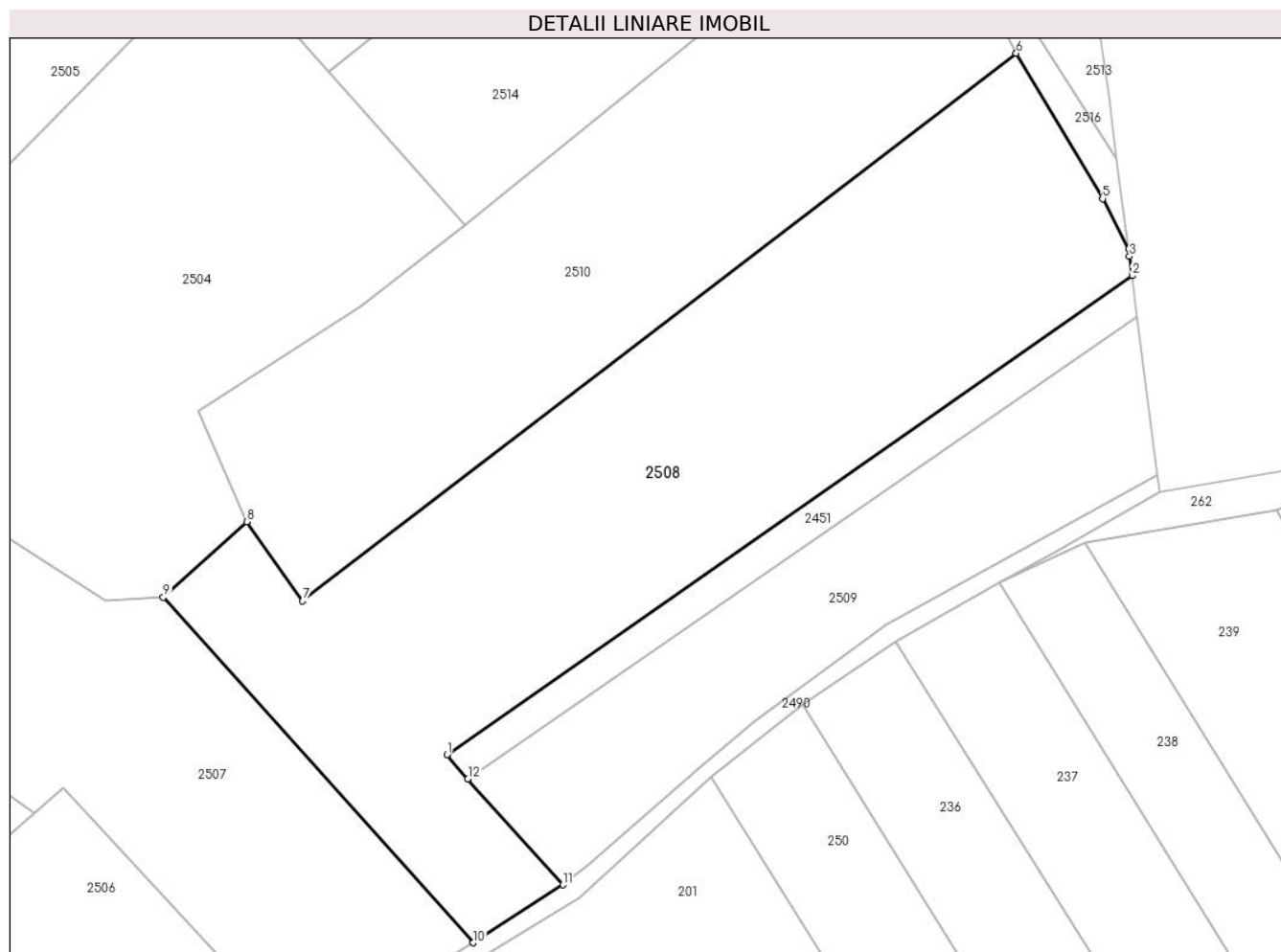
Inscrieri privind dezmembramintele dreptului de proprietate, drepturi reale de garanție și sarcini	Referințe
NU SUNT	

Anexa Nr. 1 La Partea I

Teren

Nr cadastral	Suprafața (mp)*	Observații / Referințe
	5.200	

* Suprafața este determinată în planul de proiecție Stereo 70.



Date referitoare la teren

Crt	Categorie folosință	Intra vilan	Suprafața (mp)	Tarla	Parcelă	Nr. topo	Observații / Referințe
1	arabil	NU	5.200	-	-	-	

Lungime Segmente

1) Valorile lungimilor segmentelor sunt obținute din proiecție în plan.

Punct început	X / Y	Punct sfârșit	X / Y	Lungime segment (** (m)
1	566.000,914 691.672,225	2	566.099,882 691.741,377	120.734
2	566.099,882 691.741,377	3	566.099,526 691.744,143	2.789
3	566.099,526 691.744,143	4	566.099,389 691.745,209	1.075
4	566.099,389 691.745,209	5	566.095,62 691.752,478	8.188
5	566.095,62 691.752,478	6	566.083,148 691.773,484	24.43

Punct început	X / Y	Punct sfârșit	X / Y	Lungime segment (** (m)
6	566.083,148 691.773,484	7	565.980,061 691.694,418	129.917
7	565.980,061 691.694,418	8	565.971,988 691.705,86	14.003
8	565.971,988 691.705,86	9	565.959,954 691.694,953	16.241
9	565.959,954 691.694,953	10	566.004,692 691.645,068	67.007
10	566.004,692 691.645,068	11	566.017,667 691.653,423	15.432
11	566.017,667 691.653,423	12	566.003,944 691.668,714	20.546
12	566.003,944 691.668,714	1	566.000,914 691.672,225	4.638

** Lungimile segmentelor sunt determinate în planul de proiecție Stereo 70 și sunt rotunjite la 1 milimetru.

*** Distanța dintre puncte este formată din segmente cumulate ce sunt mai mici decât valoarea 1 milimetru.

**DATE DESPRE IMOBILUL NR. 2509**

Oficiul de Cadastru și Publicitate Imobiliară SUCEAVA
Biroul de Cadastru și Publicitate Imobiliară Radauti

A. Partea I. Descrierea imobilului

TEREN Extravilan

Adresa: Jud. Suceava

Nr. Crt	Nr cadastral Nr. topografic	Suprafața* (mp)	Observații / Referințe
A1		2.000	Sector cadastral:10 Teren neimprejmuit;

B. Partea II. Proprietari și acte

Inscrieri privitoare la dreptul de proprietate și alte drepturi reale		Referințe
2509 / 26/11/2024		
Act Normativ nr. 7, din 13/03/1996 emis de PARLAMENTUL ROMANIEI;		
B1	Intabulare, drept de PROPRIETATE, dobandit prin Lege, cota actuala 1/1 1) NEIDENTIFICAT NEIDENTIFICAT	A1
Act Administrativ nr. 6902, din 26/11/2024 emis de Primaria Orasului Solca;		
B2	se noteaza posesia factica in favoarea lui 1) TOMUT VASILE 2) TOMUT FLORITA	A1

C. Partea III. SARCINI .

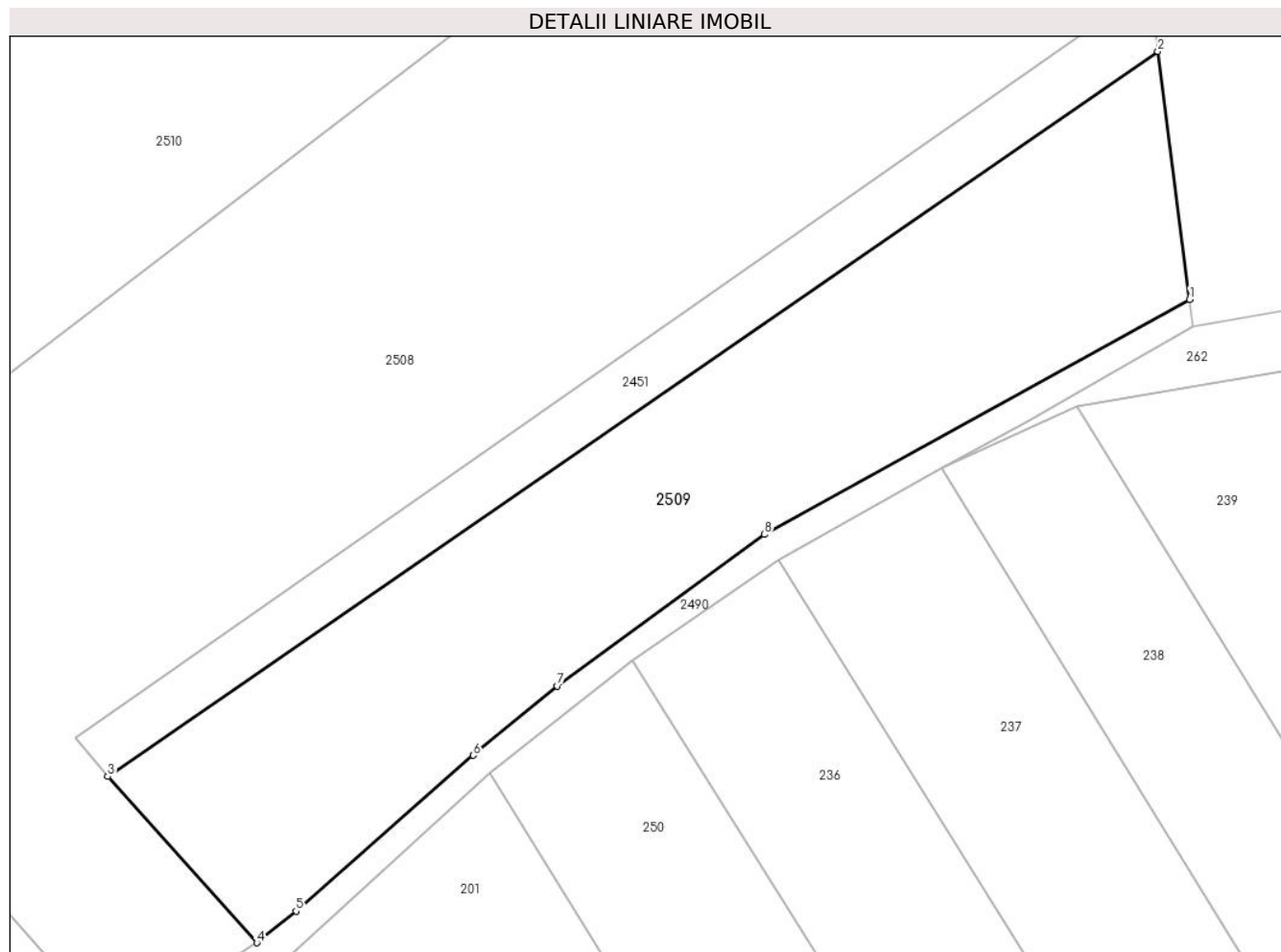
Inscrieri privind dezmembramintele dreptului de proprietate, drepturi reale de garanție și sarcini	Referințe
NU SUNT	

Anexa Nr. 1 La Partea I

Teren

Nr cadastral	Suprafața (mp)*	Observații / Referințe
	2.000	

* Suprafața este determinată în planul de proiecție Stereo 70.



Date referitoare la teren

Crt	Categorie folosință	Intravilan	Suprafața (mp)	Tarla	Parcelă	Nr. topo	Observații / Referințe
1	arabil	NU	2.000	-	-	1292/1	

Lungime Segmente

1) Valorile lungimilor segmentelor sunt obținute din proiecție în plan.

Punct început	X / Y	Punct sfârșit	X / Y	Lungime segment (** (m)
1	566.103,58 691.712,622	2	566.100,647 691.735,426	22.992
2	566.100,647 691.735,426	3	566.003,944 691.668,714	117.482
3	566.003,944 691.668,714	4	566.017,667 691.653,423	20.546
4	566.017,667 691.653,423	5	566.021,28 691.656,336	4.641
5	566.021,28 691.656,336	6	566.037,603 691.670,665	21.72

Punct început	X / Y	Punct sfârșit	X / Y	Lungime segment (** (m)
6	566.037,603 691.670,665	7	566.045,353 691.677,041	10.036
7	566.045,353 691.677,041	8	566.064,418 691.690,99	23.623
8	566.064,418 691.690,99	1	566.103,58 691.712,622	44.739

** Lungimile segmentelor sunt determinate în planul de proiecție Stereo 70 și sunt rotunjite la 1 milimetru.

*** Distanța dintre puncte este formată din segmente cumulate ce sunt mai mici decât valoarea 1 milimetru.

**DATE DESPRE IMOBILUL NR. 2510**

Oficiul de Cadastru și Publicitate Imobiliară SUCEAVA
Biroul de Cadastru și Publicitate Imobiliară Radauti

A. Partea I. Descrierea imobilului

TEREN Extravilan

Adresa: Jud. Suceava

Nr. Crt	Nr cadastral Nr. topografic	Suprafața* (mp)	Observații / Referințe
A1		3.900	Sector cadastral:10 Teren neimprejmuit;

B. Partea II. Proprietari și acte

Inscrieri privitoare la dreptul de proprietate și alte drepturi reale		Referințe
2510 / 26/11/2024		
Act Normativ nr. 7, din 13/03/1996 emis de PARLAMENTUL ROMANIEI;		
B1	Intabulare, drept de PROPRIETATE, dobandit prin Lege, cota actuala 1/1 1) NEIDENTIFICAT NEIDENTIFICAT	A1
Act Administrativ nr. 6903, din 26/11/2024 emis de Primaria Orasului Solca;		
B2	se noteaza posesia factica in favoarea lui 1) MACOVEI FLORIN	A1

C. Partea III. SARCINI .

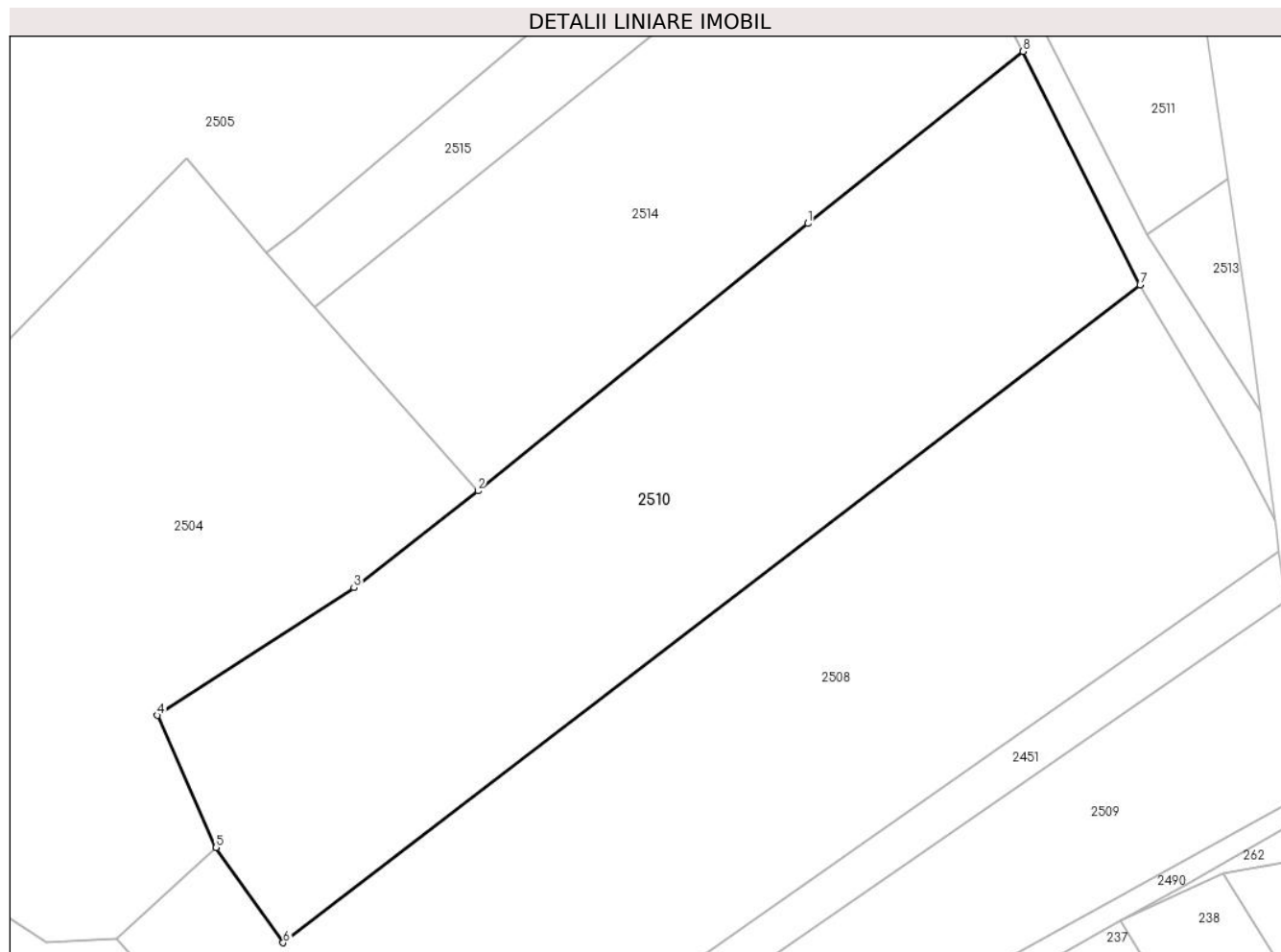
Inscrieri privind dezmembramintele dreptului de proprietate, drepturi reale de garanție și sarcini	Referințe
NU SUNT	

Anexa Nr. 1 La Partea I

Teren

Nr cadastral	Suprafața (mp)*	Observații / Referințe
	3.900	

* Suprafața este determinată în planul de proiecție Stereo 70.



Date referitoare la teren

Crt	Categorie folosință	Intra vilan	Suprafața (mp)	Tarla	Parcelă	Nr. topo	Observații / Referințe
1	arabil	NU	3.900	-	-	1292/1	

Lungime Segmente

1) Valorile lungimilor segmentelor sunt obținute din proiecție în plan.

Punct început	X / Y	Punct sfârșit	X / Y	Lungime segment (** (m)
1	566.043,17 691.780,841	2	566.003,496 691.748,714	51.051
2	566.003,496 691.748,714	3	565.988,576 691.737,076	18.922
3	565.988,576 691.737,076	4	565.964,93 691.721,741	28.183
4	565.964,93 691.721,741	5	565.971,988 691.705,86	17.379
5	565.971,988 691.705,86	6	565.980,061 691.694,418	14.003

Punct început	X / Y	Punct sfârșit	X / Y	Lungime segment (** (m)
6	565.980,061 691.694,418	7	566.083,148 691.773,484	129.917
7	566.083,148 691.773,484	8	566.069,056 691.801,527	31.385
8	566.069,056 691.801,527	1	566.043,17 691.780,841	33.136

** Lungimile segmentelor sunt determinate în planul de proiecție Stereo 70 și sunt rotunjite la 1 milimetru.

*** Distanța dintre puncte este formată din segmente cumulate ce sunt mai mici decât valoarea 1 milimetru.

**DATE DESPRE IMOBILUL NR. 2511**

Oficiul de Cadastru și Publicitate Imobiliară SUCEAVA
Biroul de Cadastru și Publicitate Imobiliară Radauti

A. Partea I. Descrierea imobilului

TEREN Extravilan

Adresa: Jud. Suceava

Nr. Crt	Nr cadastral Nr. topografic	Suprafața* (mp)	Observații / Referințe
A1	36296	Din acte: 2.900 Masurata: 645	Sector cadastral:10 Teren neimprejmuit;

B. Partea II. Proprietari și acte

Inscrieri privitoare la dreptul de proprietate și alte drepturi reale		Referințe
2511 / 26/11/2024		
Act Administrativ nr. 1453, din 19/04/1999 emis de Comisia Judeteana Suceava (-titlu de proprietate);		
B1	Intabulare, drept de PROPRIETATE, dobandit prin Reconstituire, cota actuala 1/1, cota initiala 1/1 1) PAHOMI VASILIE DEFUNCT:Da	A1

C. Partea III. SARCINI .

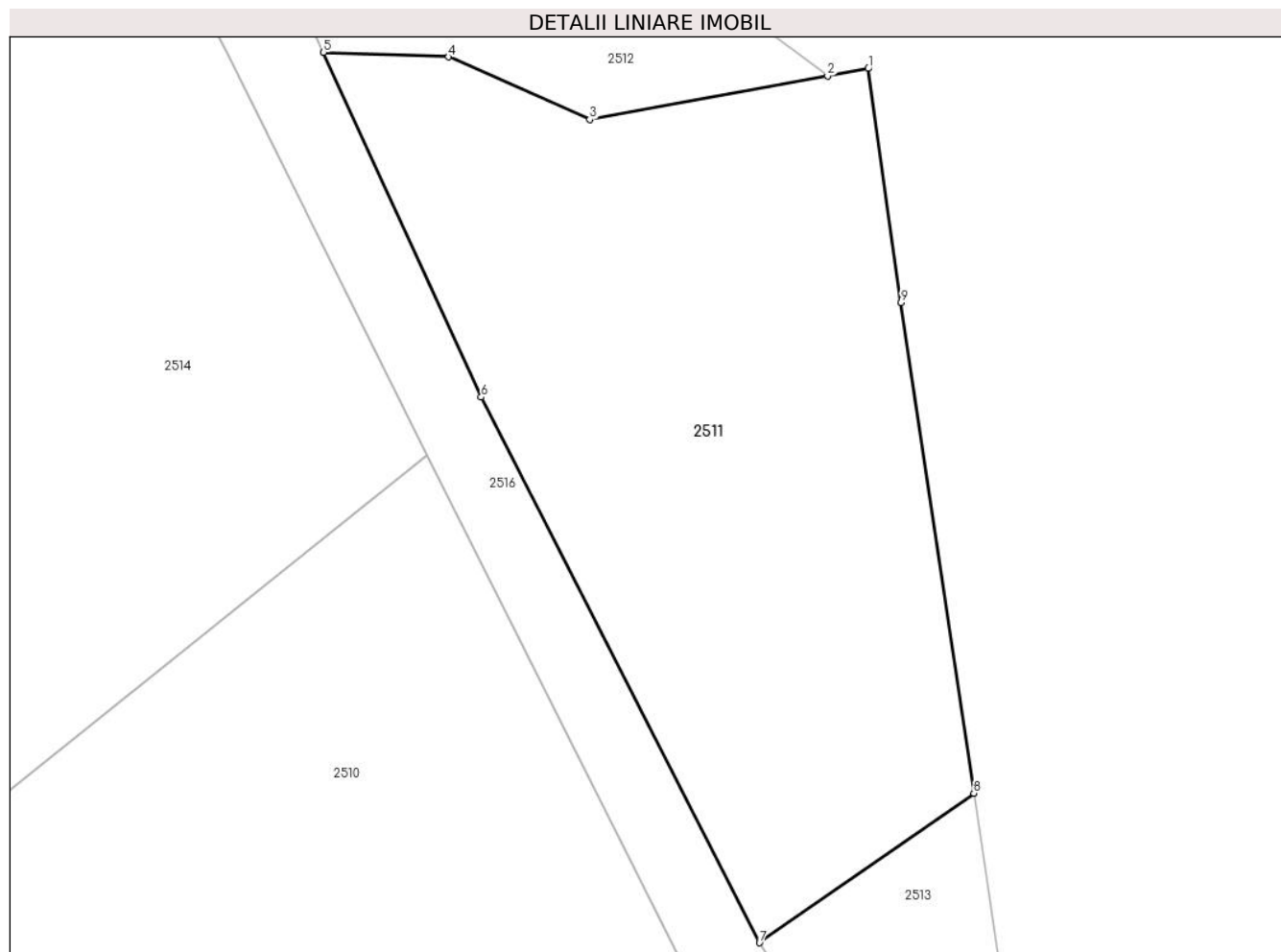
Inscrieri privind dezmembramintele dreptului de proprietate, drepturi reale de garanție și sarcini	Referințe
NU SUNT	

Anexa Nr. 1 La Partea I

Teren

Nr cadastral	Suprafața (mp)*	Observații / Referințe
36296	Din acte: 2.900 Masurata: 645	

* Suprafața este determinată în planul de proiecție Stereo 70.



Date referitoare la teren

Crt	Categorie folosință	Intra vilan	Suprafața (mp)	Tarla	Parcelă	Nr. topo	Observații / Referințe
1	arabil	NU	645	-	-	1292/1	diferenta de suprafata nu se regaseste in aces sector

Lungime Segmente

1) Valorile lungimilor segmentelor sunt obținute din proiecție în plan.

Punct început	X / Y	Punct sfârșit	X / Y	Lungime segment (** (m)
1	566.088,97 691.819,003	2	566.087,129 691.818,666	1.872
2	566.087,129 691.818,666	3	566.076,386 691.816,701	10.921
3	566.076,386 691.816,701	4	566.070,009 691.819,524	6.974
4	566.070,009 691.819,524	5	566.064,365 691.819,731	5.648
5	566.064,365 691.819,731	6	566.071,488 691.804,167	17.117

Punct început	X / Y	Punct sfârșit	X / Y	Lungime segment (** (m)
6	566.071,488 691.804,167	7	566.084,05 691.779,53	27.655
7	566.084,05 691.779,53	8	566.093,733 691.786,281	11.804
8	566.093,733 691.786,281	9	566.090,449 691.808,438	22.399
9	566.090,449 691.808,438	1	566.088,97 691.819,003	10.668

** Lungimile segmentelor sunt determinate în planul de proiecție Stereo 70 și sunt rotunjite la 1 milimetru.

*** Distanța dintre puncte este formată din segmente cumulate ce sunt mai mici decât valoarea 1 milimetru.

**DATE DESPRE IMOBILUL NR. 2512**

Oficiul de Cadastru și Publicitate Imobiliară SUCEAVA
Biroul de Cadastru și Publicitate Imobiliară Radauti

A. Partea I. Descrierea imobilului

TEREN Extravilan

Adresa: Jud. Suceava

Nr. Crt	Nr cadastral Nr. topografic	Suprafața* (mp)	Observații / Referințe
A1		350	Sector cadastral:10 Teren neimprejmut;

B. Partea II. Proprietari și acte

Inscrieri privitoare la dreptul de proprietate și alte drepturi reale	Referințe
2512 / 26/11/2024	
Act Normativ nr. 7, din 13/03/1996 emis de PARLAMENTUL ROMANIEI;	
B1	A1
Intabulare, drept de PROPRIETATE, dobandit prin Lege, cota actuala 1/1	
1) NEIDENTIFICAT NEIDENTIFICAT	
Act Administrativ nr. 6904, din 26/11/2024 emis de Primaria Orasului Solca;	
B2	A1
se noteaza posesia factica in favoarea lui	
1) MAFTEI MARICICA	

C. Partea III. SARCINI .

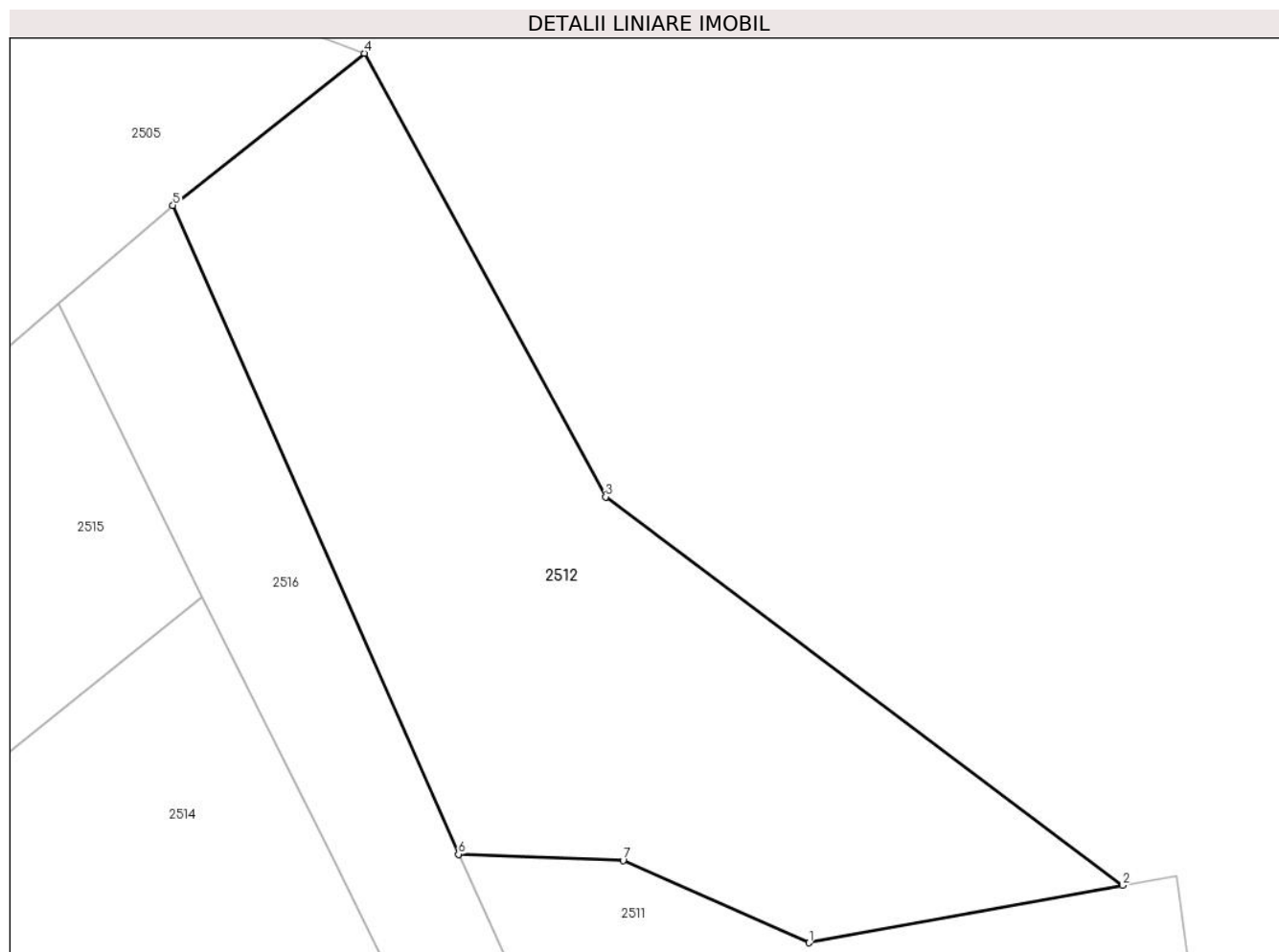
Inscrieri privind dezmembramintele dreptului de proprietate, drepturi reale de garanție și sarcini	Referințe
NU SUNT	

Anexa Nr. 1 La Partea I

Teren

Nr cadastral	Suprafața (mp)*	Observații / Referințe
	350	

* Suprafața este determinată în planul de proiecție Stereo 70.



Date referitoare la teren

Crt	Categorie folosință	Intra vilan	Suprafața (mp)	Tarla	Parcelă	Nr. topo	Observații / Referințe
1	arabil	NU	350	-	-	1290/4	

Lungime Segmente

1) Valorile lungimilor segmentelor sunt obținute din proiecție în plan.

Punct început	X / Y	Punct sfârșit	X / Y	Lungime segment (** (m)
1	566.076,386 691.816,701	2	566.087,129 691.818,666	10.921
2	566.087,129 691.818,666	3	566.069,412 691.831,977	22.16
3	566.069,412 691.831,977	4	566.061,141 691.847,172	17.3
4	566.061,141 691.847,172	5	566.054,578 691.841,966	8.377
5	566.054,578 691.841,966	6	566.064,365 691.819,731	24.294

Punct început	X / Y	Punct sfârșit	X / Y	Lungime segment (** (m)
6	566.064,365 691.819,731	7	566.070,009 691.819,524	5.648
7	566.070,009 691.819,524	1	566.076,386 691.816,701	6.974

** Lungimile segmentelor sunt determinate în planul de proiecție Stereo 70 și sunt rotunjite la 1 milimetru.

*** Distanța dintre puncte este formată din segmente cumulate ce sunt mai mici decât valoarea 1 milimetru.

**DATE DESPRE IMOBILUL NR. 2513**

Oficiul de Cadastru și Publicitate Imobiliară SUCEAVA
Biroul de Cadastru și Publicitate Imobiliară Radauti

A. Partea I. Descrierea imobilului

TEREN Extravilan

Adresa: Jud. Suceava

Nr. Crt	Nr cadastral Nr. topografic	Suprafața* (mp)	Observații / Referințe
A1		150	Sector cadastral:10 Teren neimpregmuit;

B. Partea II. Proprietari și acte

Inscrieri privitoare la dreptul de proprietate și alte drepturi reale	Referințe
2513 / 26/11/2024	
Act Normativ nr. 7, din 13/03/1996 emis de PARLAMENTUL ROMANIEI;	
B1	A1
Intabulare, drept de PROPRIETATE, dobandit prin Lege, cota actuala 1/1 1) NEIDENTIFICAT NEIDENTIFICAT	
Act Administrativ nr. 6905, din 26/11/2024 emis de Primaria Orasului Solca;	
B2	A1
se noteaza posesia factica in favoarea lui 1) LUCAN STEFAN 2) LUCAN MARIA	

C. Partea III. SARCINI .

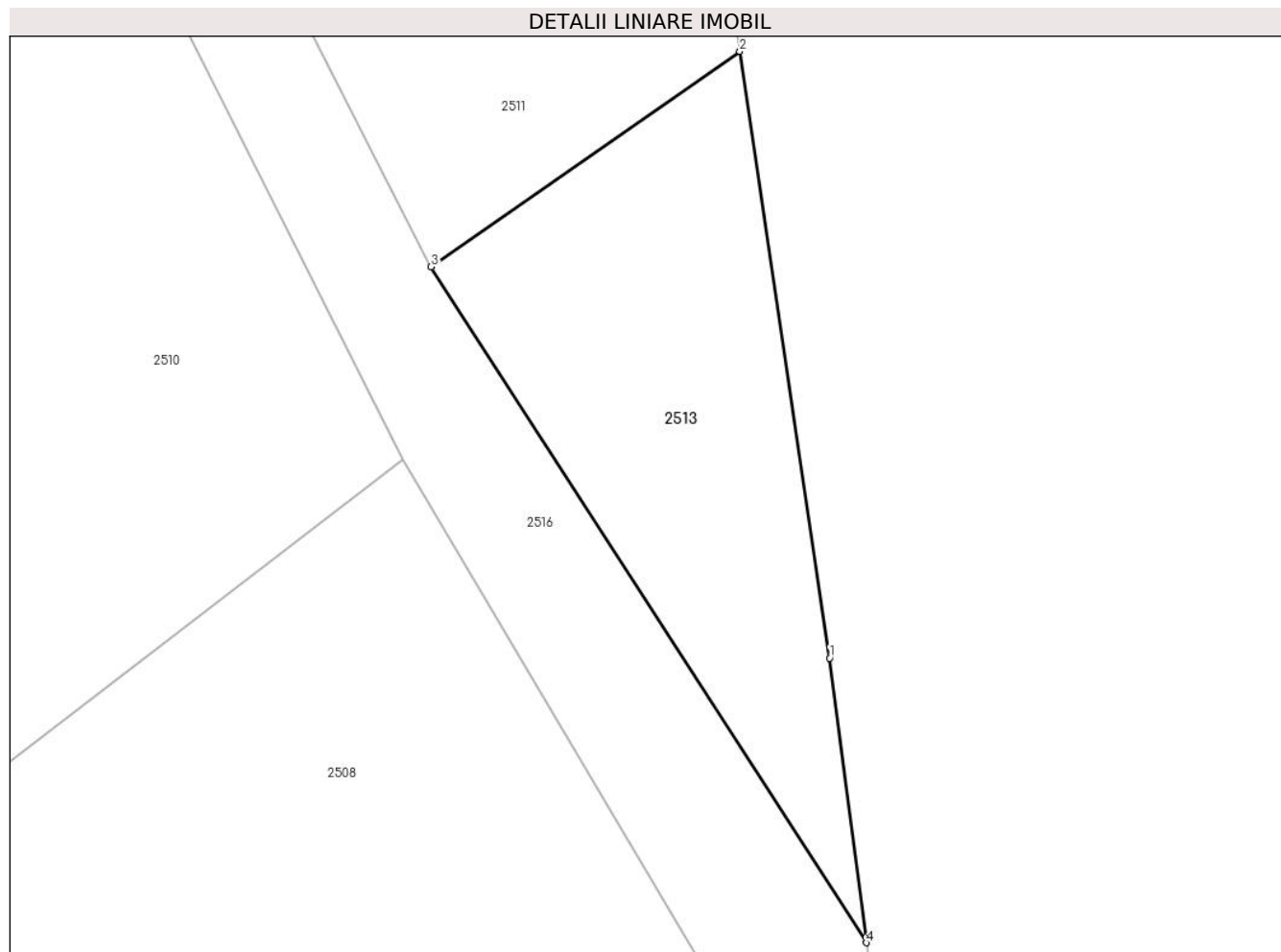
Inscrieri privind dezmembramintele dreptului de proprietate, drepturi reale de garanție și sarcini	Referințe
NU SUNT	

Anexa Nr. 1 La Partea I

Teren

Nr cadastral	Suprafața (mp)*	Observații / Referințe
	150	

* Suprafața este determinată în planul de proiecție Stereo 70.



Date referitoare la teren

Crt	Categorie folosință	Intra vilan	Suprafața (mp)	Tarla	Parcelă	Nr. topo	Observații / Referințe
1	arabil	NU	150	-	-	1290/4	

Lungime Segmente

1) Valorile lungimilor segmentelor sunt obținute din proiecție în plan.

Punct început	X / Y	Punct sfârșit	X / Y	Lungime segment (** (m)
1	566.096,552 691.767,266	2	566.093,733 691.786,281	19.223
2	566.093,733 691.786,281	3	566.084,05 691.779,53	11.804
3	566.084,05 691.779,53	4	566.097,7 691.758,34	25.206
4	566.097,7 691.758,34	1	566.096,552 691.767,266	9.0

** Lungimile segmentelor sunt determinate în planul de proiecție Stereo 70 și sunt rotunjite la 1 milimetru.

***** Distanţa dintre puncte este formată din segmente cumulate ce sunt mai mici decât valoarea 1 milimetru.**

**DATE DESPRE IMOBILUL NR. 2514**

Oficiul de Cadastru și Publicitate Imobiliară SUCEAVA
Biroul de Cadastru și Publicitate Imobiliară Radauti

A. Partea I. Descrierea imobilului

TEREN Extravilan

Adresa: Jud. Suceava

Nr. Crt	Nr cadastral Nr. topografic	Suprafața* (mp)	Observații / Referințe
A1		2.600	Sector cadastral:10 Teren neimprejmuit;

B. Partea II. Proprietari și acte

Inscrieri privitoare la dreptul de proprietate și alte drepturi reale	Referințe
2514 / 26/11/2024	
Act Notarial nr. 2013, din 21/05/2007 emis de BNP Fomin Simion;	
B1	A1
Intabulare, drept de PROPRIETATE, dobandit prin lesire Din Indiviziune, cota actuala 1/1, cota initiala 1/1	
1) PAHOMI VERONICA	

C. Partea III. SARCINI .

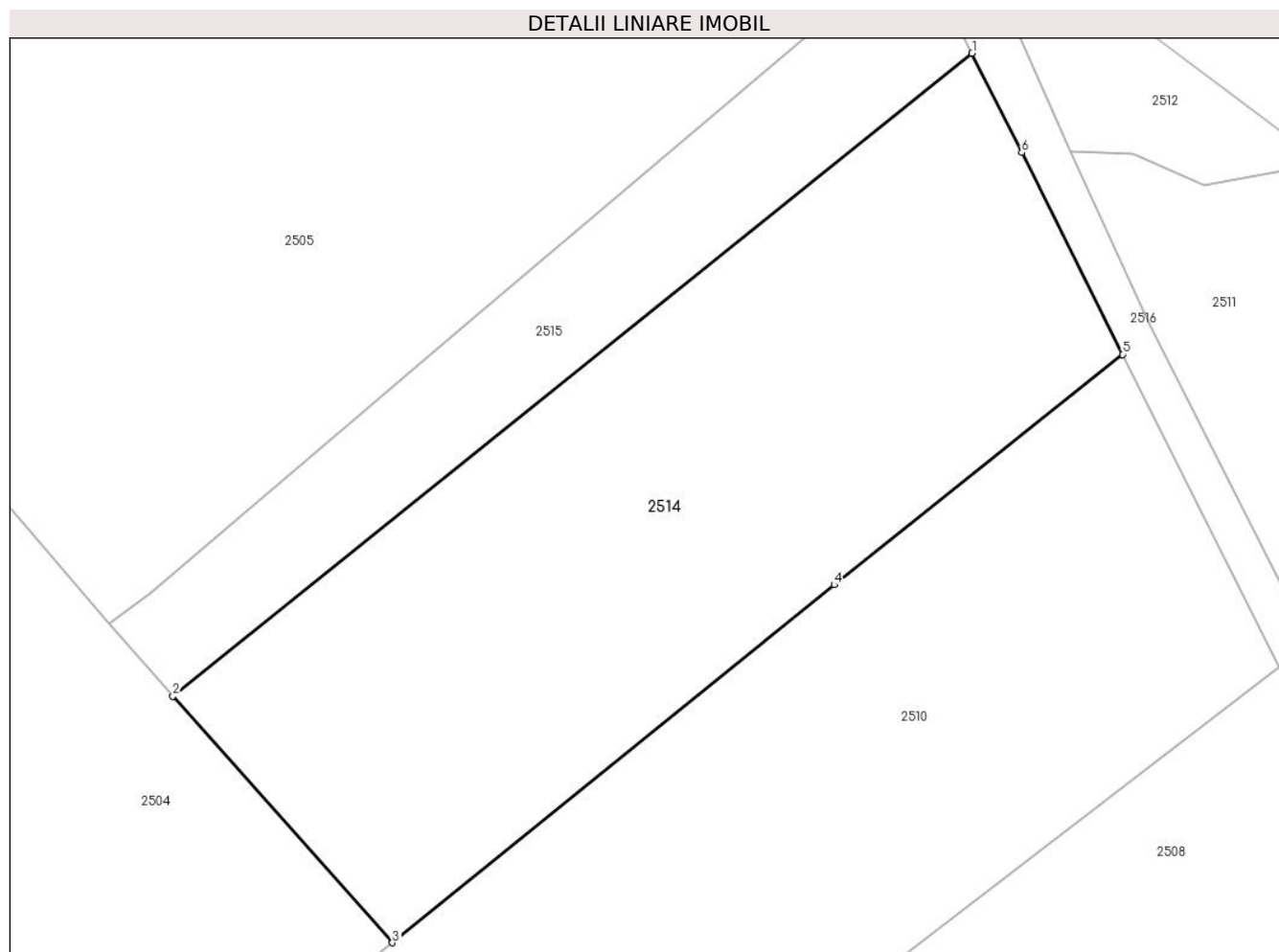
Inscrieri privind dezmembramintele dreptului de proprietate, drepturi reale de garanție și sarcini	Referințe
NU SUNT	

Anexa Nr. 1 La Partea I

Teren

Nr cadastral	Suprafața (mp)*	Observații / Referințe
	2.600	

* Suprafața este determinată în planul de proiecție Stereo 70.



Date referitoare la teren

Crt	Categorie folosință	Intra vilan	Suprafața (mp)	Tarla	Parcelă	Nr. topo	Observații / Referințe
1	arabil	NU	2.600	-	-	1530	

Lungime Segmente

1) Valorile lungimilor segmentelor sunt obținute din proiecție în plan.

Punct început	X / Y	Punct sfârșit	X / Y	Lungime segment (** (m)
1	566.055,558 691.828,55	2	565.983,786 691.770,856	92.086
2	565.983,786 691.770,856	3	566.003,496 691.748,714	29.644
3	566.003,496 691.748,714	4	566.043,17 691.780,841	51.051
4	566.043,17 691.780,841	5	566.069,056 691.801,527	33.136
5	566.069,056 691.801,527	6	566.060,022 691.819,638	20.239

Punct început	X / Y	Punct sfârșit	X / Y	Lungime segment (** (m)
6	566.060,022 691.819,638	1	566.055,558 691.828,55	9.967

** Lungimile segmentelor sunt determinate în planul de proiecție Stereo 70 și sunt rotunjite la 1 milimetru.

*** Distanța dintre puncte este formată din segmente cumulate ce sunt mai mici decât valoarea 1 milimetru.

**DATE DESPRE IMOBILUL NR. 2515**

Oficiul de Cadastru și Publicitate Imobiliară SUCEAVA
Biroul de Cadastru și Publicitate Imobiliară Radauti

A. Partea I. Descrierea imobilului

TEREN Extravilan

Adresa: Jud. Suceava

Nr. Crt	Nr cadastral Nr. topografic	Suprafața* (mp)	Observații / Referințe
A1		900	Sector cadastral:10 Teren neimprejmuit;

B. Partea II. Proprietari și acte

Inscrieri privitoare la dreptul de proprietate și alte drepturi reale		Referințe
2515 / 26/11/2024		
Act Administrativ nr. 7000, din 29/11/2024 emis de Primaria Orasului Solca;		
B1	Intabulare, drept de PROPRIETATE, dobandit prin Lege, cota actuala 1/1 1) NEIDENTIFICAT NEIDENTIFICAT	A1
Act Administrativ nr. 7, din 13/03/1996 emis de Parlamentul Romaniei;		
B1	se noteaza mentiunea de proprietar neidentificat	A1

C. Partea III. SARCINI .

Inscrieri privind dezmembramintele dreptului de proprietate, drepturi reale de garanție și sarcini	Referințe
NU SUNT	

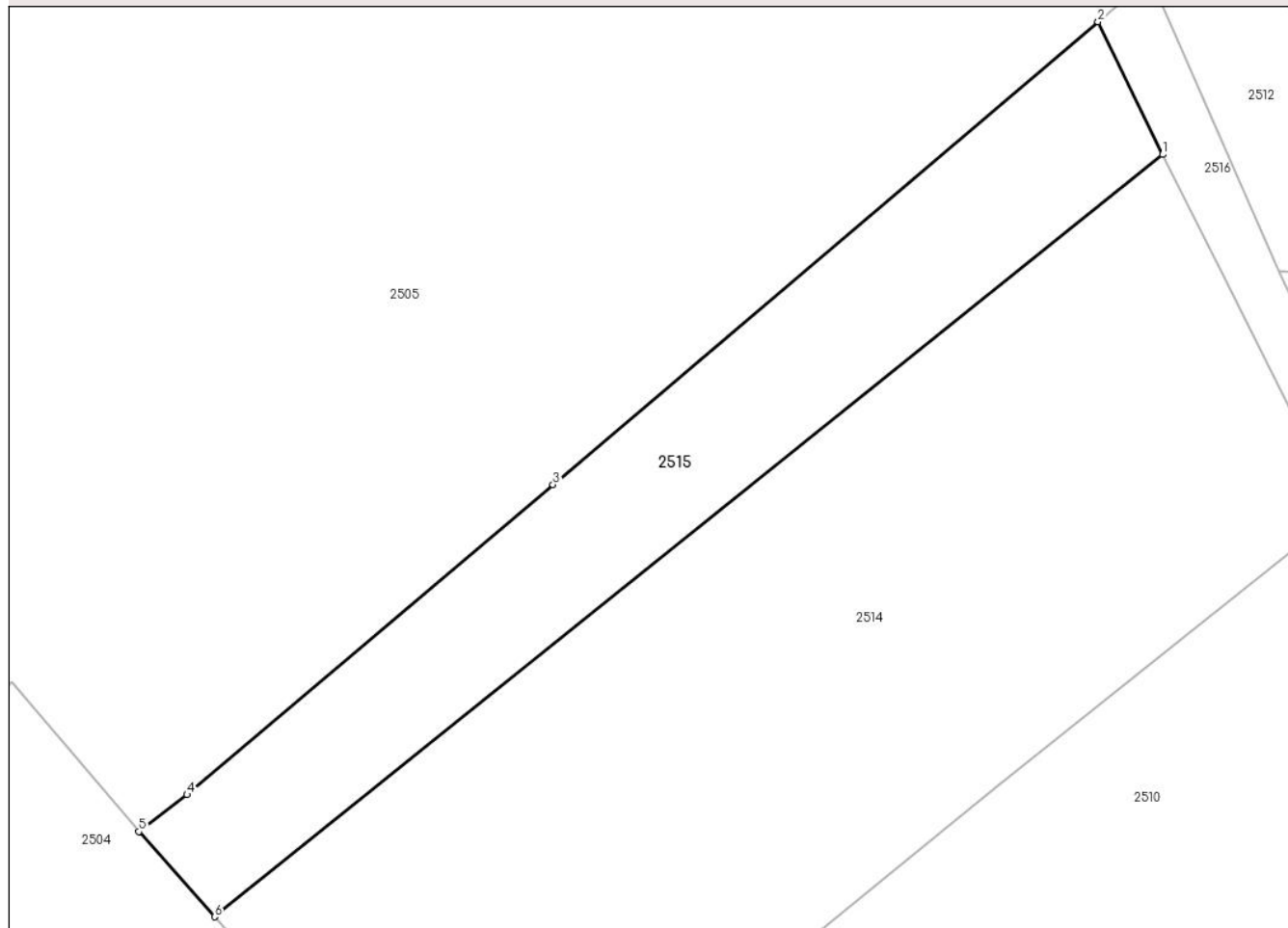
Anexa Nr. 1 La Partea I

Teren

Nr cadastral	Suprafața (mp)*	Observații / Referințe
	900	

* Suprafața este determinată în planul de proiecție Stereo 70.

DETALII LINIARE IMOBIL



Date referitoare la teren

Crt	Categorie folosință	Intravilan	Suprafața (mp)	Tarla	Parcelă	Nr. topo	Observații / Referințe
1	arabil	NU	900	-	-	-	

Lungime Segmente

1) Valorile lungimilor segmentelor sunt obținute din proiecție în plan.

Punct început	X / Y	Punct sfârșit	X / Y	Lungime segment (** (m)
1	566.055,558 691.828,55	2	566.050,655 691.838,589	11.172
2	566.050,655 691.838,589	3	566.009,397 691.803,558	54.124
3	566.009,397 691.803,558	4	565.981,69 691.780,095	36.307
4	565.981,69 691.780,095	5	565.978,043 691.777,308	4.59
5	565.978,043 691.777,308	6	565.983,786 691.770,856	8.638

Punct început	X / Y	Punct sfârșit	X / Y	Lungime segment (** (m)
6	565.983,786 691.770,856	1	566.055,558 691.828,55	92.086

** Lungimile segmentelor sunt determinate în planul de proiecție Stereo 70 și sunt rotunjite la 1 milimetru.

*** Distanța dintre puncte este formată din segmente cumulate ce sunt mai mici decât valoarea 1 milimetru.

**DATE DESPRE IMOBILUL NR. 2516**

Oficiul de Cadastru și Publicitate Imobiliară SUCEAVA
Biroul de Cadastru și Publicitate Imobiliară Radauti

A. Partea I. Descrierea imobilului

TEREN Extravilan

Adresa: Jud. Suceava

Nr. Crt	Nr cadastral Nr. topografic	Suprafața* (mp)	Observații / Referințe
A1		400	Sector cadastral:10 Teren neimprejmuit;

B. Partea II. Proprietari și acte

Inscrieri privitoare la dreptul de proprietate și alte drepturi reale		Referințe
2516 / 26/11/2024		
Act Administrativ nr. 7000, din 29/11/2024 emis de Primaria Orasului Solca;		
B1	Intabulare, drept de PROPRIETATE, dobandit prin Lege, cota actuala 1/1 1) NEIDENTIFICAT NEIDENTIFICAT	A1
Act Administrativ nr. 7, din 13/03/1996 emis de Parlamentul Romaniei;		
B1	se noteaza mentiune de proprietar neidentificat	A1

C. Partea III. SARCINI .

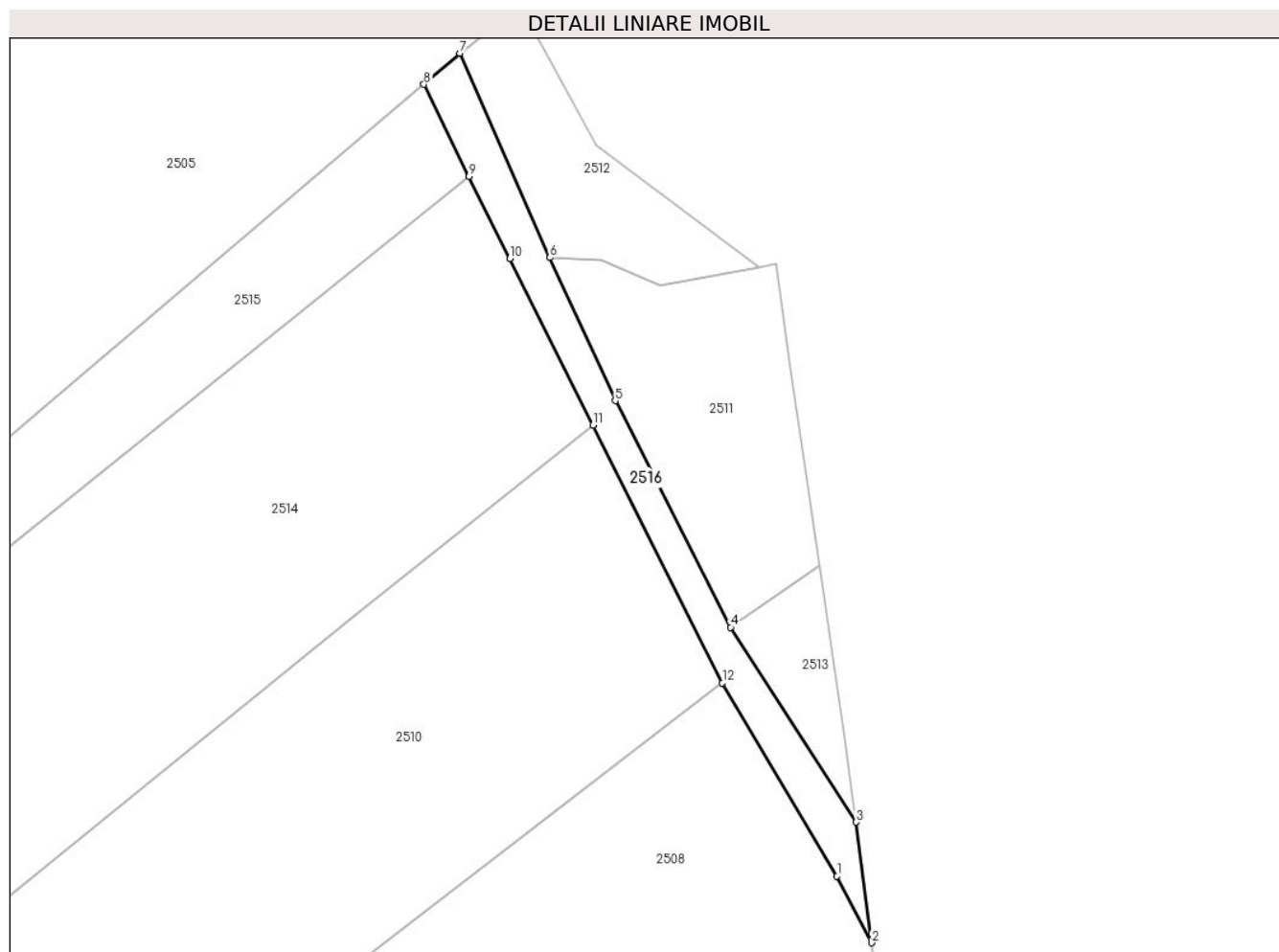
Inscrieri privind dezmembramintele dreptului de proprietate, drepturi reale de garanție și sarcini	Referințe
NU SUNT	

Anexa Nr. 1 La Partea I

Teren

Nr cadastral	Suprafața (mp)*	Observații / Referințe
	400	

* Suprafața este determinată în planul de proiecție Stereo 70.



Date referitoare la teren

Crt	Categorie folosință	Intra vilan	Suprafața (mp)	Tarla	Parcelă	Nr. topo	Observații / Referințe
1	drum	NU	400	-	-	-	

Lungime Segmente

1) Valorile lungimilor segmentelor sunt obținute din proiecție în plan.

Punct început	X / Y	Punct sfârșit	X / Y	Lungime segment (** (m)
1	566.095,62 691.752,478	2	566.099,389 691.745,209	8.188
2	566.099,389 691.745,209	3	566.097,7 691.758,34	13.239
3	566.097,7 691.758,34	4	566.084,05 691.779,53	25.206
4	566.084,05 691.779,53	5	566.071,488 691.804,167	27.655
5	566.071,488 691.804,167	6	566.064,365 691.819,731	17.117

Punct început	X / Y	Punct sfârșit	X / Y	Lungime segment (** (m)
6	566.064,365 691.819,731	7	566.054,578 691.841,966	24.294
7	566.054,578 691.841,966	8	566.050,655 691.838,589	5.176
8	566.050,655 691.838,589	9	566.055,558 691.828,55	11.172
9	566.055,558 691.828,55	10	566.060,022 691.819,638	9.967
10	566.060,022 691.819,638	11	566.069,056 691.801,527	20.239
11	566.069,056 691.801,527	12	566.083,148 691.773,484	31.385
12	566.083,148 691.773,484	1	566.095,62 691.752,478	24.43

** Lungimile segmentelor sunt determinate în planul de proiecție Stereo 70 și sunt rotunjite la 1 milimetru.

*** Distanța dintre puncte este formată din segmente cumulate ce sunt mai mici decât valoarea 1 milimetru.

**DATE DESPRE IMOBILUL NR. 2517**

Oficiul de Cadastru și Publicitate Imobiliară SUCEAVA
Biroul de Cadastru și Publicitate Imobiliară Radauti

A. Partea I. Descrierea imobilului

TEREN Extravilan

Adresa: Jud. Suceava

Nr. Crt	Nr cadastral Nr. topografic	Suprafața* (mp)	Observații / Referințe
A1		244	Sector cadastral:10 Teren neimprejmut;

B. Partea II. Proprietari și acte

Inscrieri privitoare la dreptul de proprietate și alte drepturi reale	Referințe
2517 / 26/11/2024	
Act Administrativ nr. 7000, din 29/11/2024 emis de Primaria Orasului Solca;	
B1	A1
Intabulare, drept de PROPRIETATE, dobandit prin Lege, cota actuala 1/1	
1) NEIDENTIFICAT NEIDENTIFICAT	
Act Administrativ nr. 7, din 13/03/1996 emis de Parlamentul Romaniei;	
B1	A1
se noteaza mentiunea de proprietar neidentificat	

C. Partea III. SARCINI .

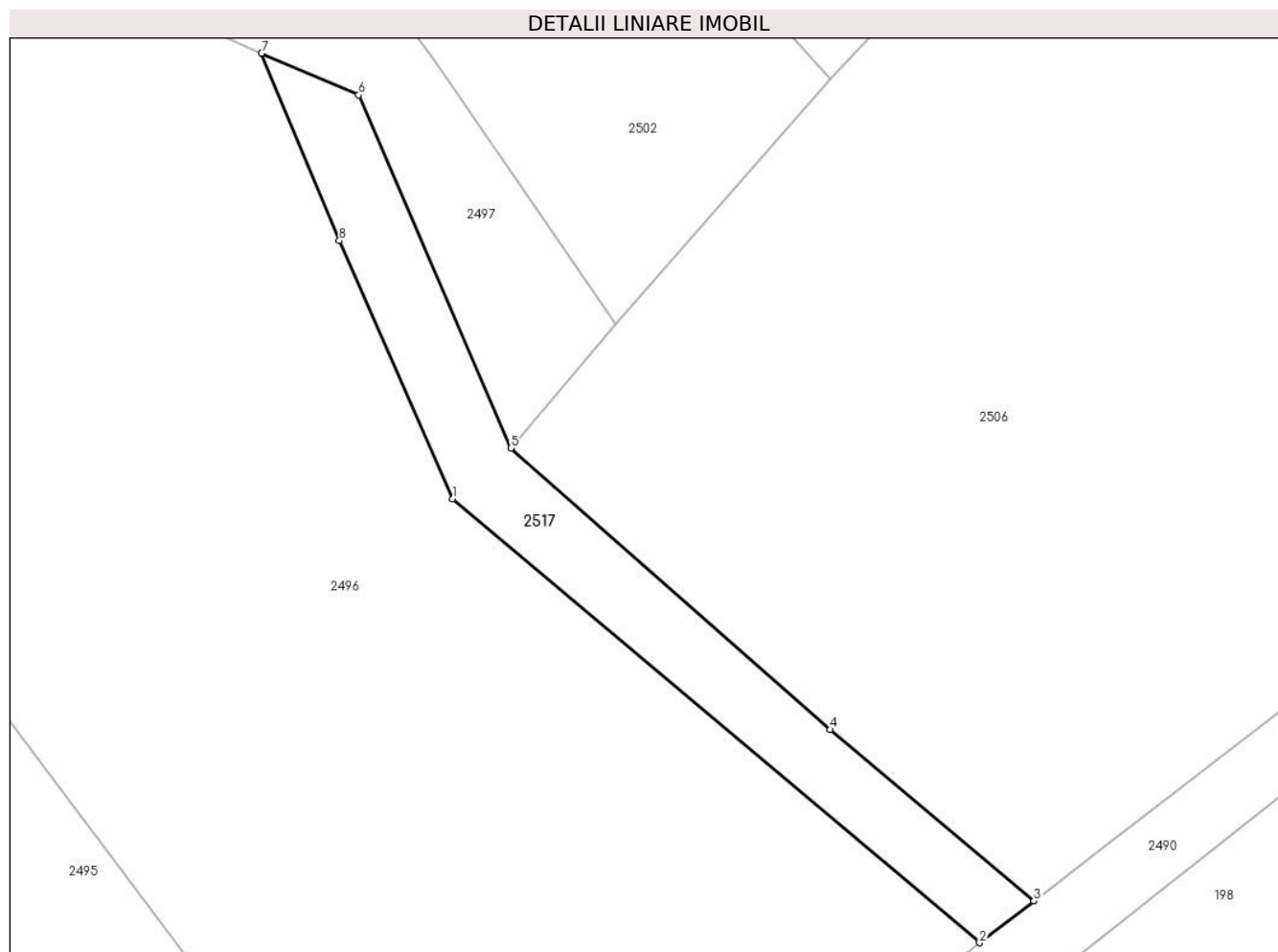
Inscrieri privind dezmembramintele dreptului de proprietate, drepturi reale de garanție și sarcini	Referințe
NU SUNT	

Anexa Nr. 1 La Partea I

Teren

Nr cadastral	Suprafața (mp)*	Observații / Referințe
	244	

* Suprafața este determinată în planul de proiecție Stereo 70.



Date referitoare la teren

Crt	Categorie folosință	Intra vilan	Suprafața (mp)	Tarla	Parcelă	Nr. topo	Observații / Referințe
1	drum	NU	244	-	-	-	

Lungime Segmente

1) Valorile lungimilor segmentelor sunt obținute din proiecție în plan.

Punct început	X / Y	Punct sfârșit	X / Y	Lungime segment (** (m)
1	565.888,084 691.607,997	2	565.917,085 691.583,59	37.905
2	565.917,085 691.583,59	3	565.920,069 691.585,89	3.768
3	565.920,069 691.585,89	4	565.908,868 691.595,307	14.634
4	565.908,868 691.595,307	5	565.891,301 691.610,791	23.417
5	565.891,301 691.610,791	6	565.882,934 691.630,192	21.128

Punct început	X / Y	Punct sfârșit	X / Y	Lungime segment (** (m)
6	565.882,934 691.630,192	7	565.877,583 691.632,487	5.822
7	565.877,583 691.632,487	8	565.881,866 691.622,183	11.159
8	565.881,866 691.622,183	1	565.888,084 691.607,997	15.489

** Lungimile segmentelor sunt determinate în planul de proiecție Stereo 70 și sunt rotunjite la 1 milimetru.

*** Distanța dintre puncte este formată din segmente cumulate ce sunt mai mici decât valoarea 1 milimetru.

**DATE DESPRE IMOBILUL NR. 2518**

Oficiul de Cadastru și Publicitate Imobiliară SUCEAVA
Biroul de Cadastru și Publicitate Imobiliară Radauti

A. Partea I. Descrierea imobilului

TEREN Extravilan

Adresa: Jud. Suceava

Nr. Crt	Nr cadastral Nr. topografic	Suprafața* (mp)	Observații / Referințe
A1		230	Sector cadastral:10 Teren neimprejmuit;

B. Partea II. Proprietari și acte

Inscrieri privitoare la dreptul de proprietate și alte drepturi reale		Referințe
2518 / 26/11/2024		
Act Administrativ nr. 7000, din 29/11/2024 emis de Primaria Orasului Solca;		
B1	Intabulare, drept de PROPRIETATE, dobandit prin Lege, cota actuala 1/1 1) NEIDENTIFICAT NEIDENTIFICAT	A1
Act Administrativ nr. 7, din 13/03/1996 emis de Parlamentul Romaniei;		
B1	se noteaza mentiunea de proprietar neidentificat	A1

C. Partea III. SARCINI .

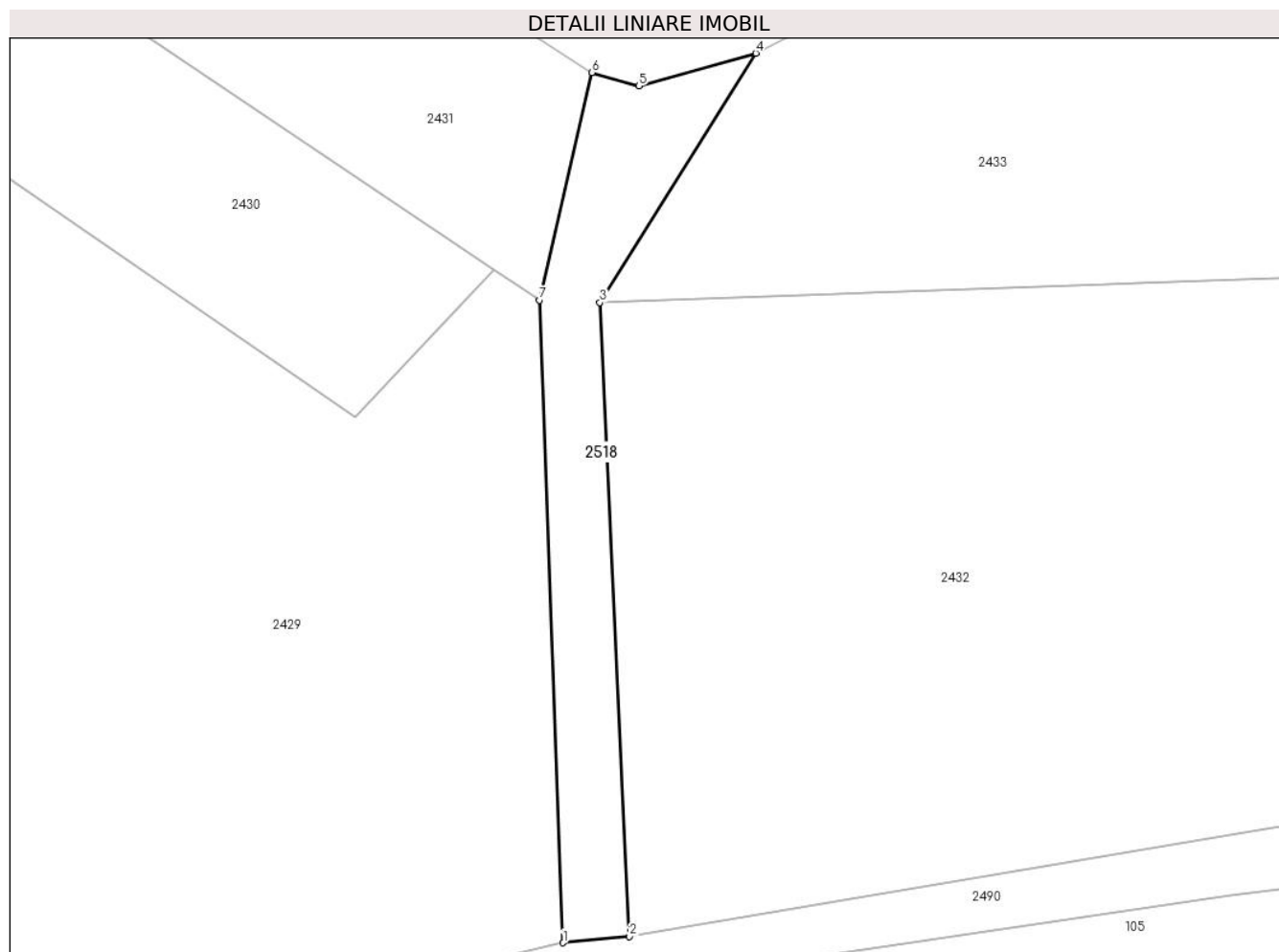
Inscrieri privind dezmembramintele dreptului de proprietate, drepturi reale de garanție și sarcini	Referințe
NU SUNT	

Anexa Nr. 1 La Partea I

Teren

Nr cadastral	Suprafața (mp)*	Observații / Referințe
	230	

* Suprafața este determinată în planul de proiecție Stereo 70.



Date referitoare la teren

Crt	Categorie folosință	Intravilan	Suprafața (mp)	Tarla	Parcelă	Nr. topo	Observații / Referințe
1	drum	NU	230	-	-	-	

Lungime Segmente

1) Valorile lungimilor segmentelor sunt obținute din proiecție în plan.

Punct început	X / Y	Punct sfârșit	X / Y	Lungime segment (** (m)
1	565.005,307 691.125,994	2	565.009,258 691.126,369	3.969
2	565.009,258 691.126,369	3	565.007,499 691.164,14	37.812
3	565.007,499 691.164,14	4	565.016,789 691.178,995	17.521
4	565.016,789 691.178,995	5	565.009,826 691.177,05	7.23
5	565.009,826 691.177,05	6	565.007,024 691.177,852	2.915

Punct început	X / Y	Punct sfârșit	X / Y	Lungime segment (** (m)
6	565.007,024 691.177,852	7	565.003,907 691.164,278	13.927
7	565.003,907 691.164,278	1	565.005,307 691.125,994	38.31

** Lungimile segmentelor sunt determinate în planul de proiecție Stereo 70 și sunt rotunjite la 1 milimetru.

*** Distanța dintre puncte este formată din segmente cumulate ce sunt mai mici decât valoarea 1 milimetru.

**DATE DESPRE IMOBILUL NR. 2519**

Oficiul de Cadastru și Publicitate Imobiliară SUCEAVA
Biroul de Cadastru și Publicitate Imobiliară Radauti

A. Partea I. Descrierea imobilului

TEREN Extravilan

Adresa: Jud. Suceava

Nr. Crt	Nr cadastral Nr. topografic	Suprafața* (mp)	Observații / Referințe
A1		654	Sector cadastral:10 Teren neimprejmut;

B. Partea II. Proprietari și acte

Inscrieri privitoare la dreptul de proprietate și alte drepturi reale		Referințe
2519 / 26/11/2024		
Act Administrativ nr. 7000, din 29/11/2024 emis de Primaria Orasului Solca;		
B1	Intabulare, drept de PROPRIETATE, dobandit prin Lege, cota actuala 1/1 1) NEIDENTIFICAT NEIDENTIFICAT	A1
Act Administrativ nr. 7, din 13/03/1996 emis de Parlamentul Romaniei;		
B1	se noteaza mentiunea de proprietar neidentificat	A1

C. Partea III. SARCINI .

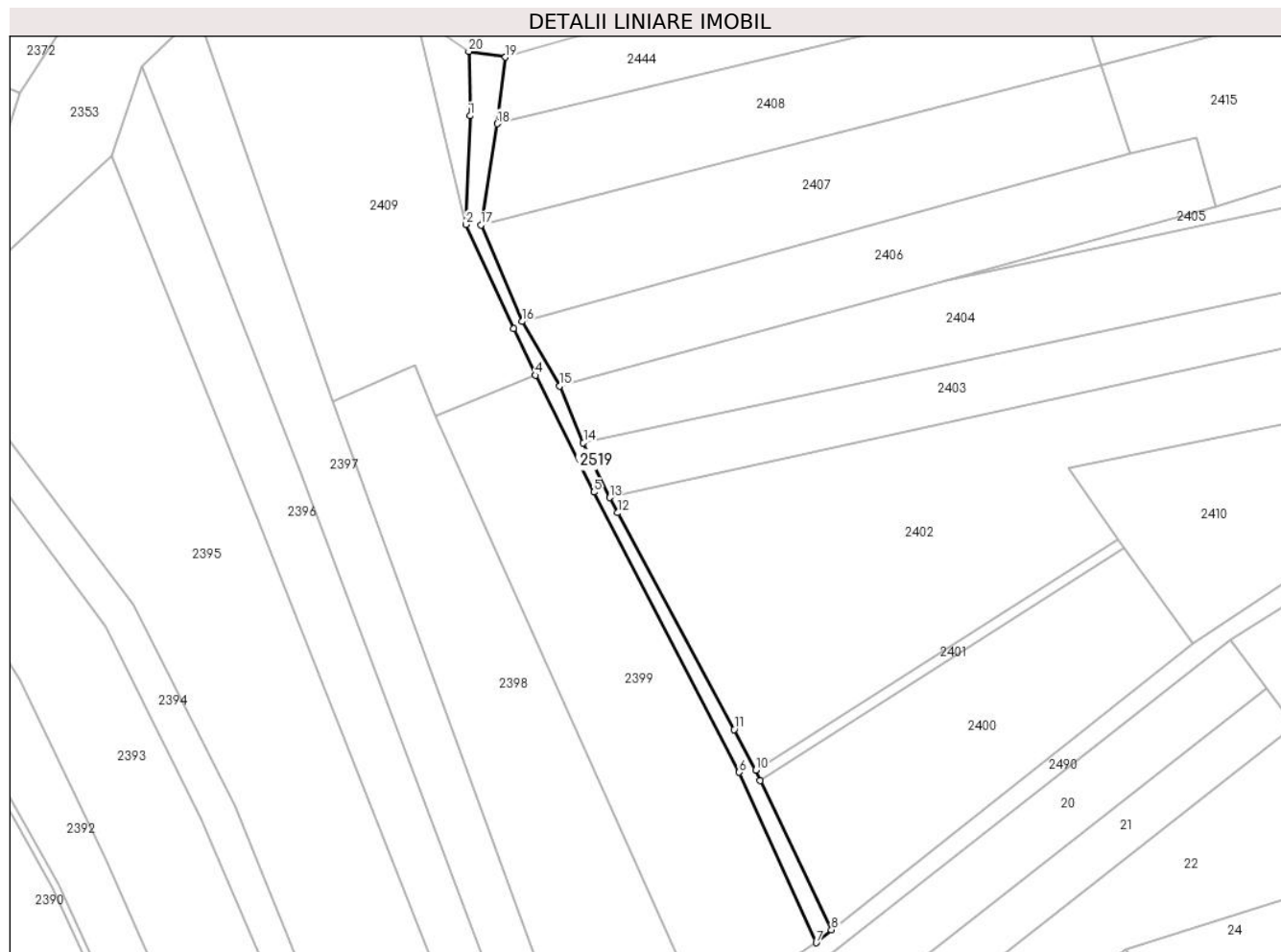
Inscrieri privind dezmembramintele dreptului de proprietate, drepturi reale de garanție și sarcini	Referințe
NU SUNT	

Anexa Nr. 1 La Partea I

Teren

Nr cadastral	Suprafața (mp)*	Observații / Referințe
	654	

* Suprafața este determinată în planul de proiecție Stereo 70.



Date referitoare la teren

Crt	Categorie folosință	Intra vilan	Suprafața (mp)	Tarla	Parcelă	Nr. topo	Observații / Referințe
1	drum	NU	654	-	-	-	

Lungime Segmente

1) Valorile lungimilor segmentelor sunt obținute din proiecție în plan.

Punct început	X / Y	Punct sfârșit	X / Y	Lungime segment (** (m)
1	564.393,148 691.096,288	2	564.392,298 691.074,163	22.141
2	564.392,298 691.074,163	3	564.402,019 691.052,916	23.365
3	564.402,019 691.052,916	4	564.406,479 691.043,43	10.482
4	564.406,479 691.043,43	5	564.418,414 691.019,606	26.646
5	564.418,414 691.019,606	6	564.448,075 690.962,495	64.354

Punct început	X / Y	Punct sfârșit	X / Y	Lungime segment (** (m)
6	564.448,075 690.962,495	7	564.463,791 690.927,752	38.132
7	564.463,791 690.927,752	8	564.466,903 690.930,422	4.1
8	564.466,903 690.930,422	9	564.452,386 690.960,847	33.711
9	564.452,386 690.960,847	10	564.451,472 690.962,969	2.31
10	564.451,472 690.962,969	11	564.447,02 690.971,217	9.373
11	564.447,02 690.971,217	12	564.423,298 691.015,394	50.143
12	564.423,298 691.015,394	13	564.421,647 691.018,468	3.489
13	564.421,647 691.018,468	14	564.416,263 691.029,674	12.432
14	564.416,263 691.029,674	15	564.411,402 691.041,2	12.509
15	564.411,402 691.041,2	16	564.403,762 691.054,389	15.242
16	564.403,762 691.054,389	17	564.395,367 691.074,047	21.376
17	564.395,367 691.074,047	18	564.398,721 691.094,71	20.933
18	564.398,721 691.094,71	19	564.400,372 691.108,244	13.634
19	564.400,372 691.108,244	20	564.392,879 691.109,43	7.586
20	564.392,879 691.109,43	1	564.393,148 691.096,288	13.145

** Lungimile segmentelor sunt determinate în planul de proiecție Stereo 70 și sunt rotunjite la 1 milimetru.

*** Distanța dintre puncte este formată din segmente cumulate ce sunt mai mici decât valoarea 1 milimetru.

