

**DATE DESPRE IMOBILUL NR. 6620**

Oficiul de Cadastru și Publicitate Imobiliară SUCEAVA
Biroul de Cadastru și Publicitate Imobiliară Suceava

A. Partea I. Descrierea imobilului

TEREN Necunoscut

Adresa: Loc. Siminicea, Jud. Suceava

Nr. Crt	Nr cadastral Nr. topografic	Suprafața* (mp)	Observații / Referințe
A1		4.700	Sector cadastral:19 Teren neimprejmuit;

B. Partea II. Proprietari și acte

Inscrieri privitoare la dreptul de proprietate și alte drepturi reale		Referințe
/		
Act Normativ nr. Legea 7, din 13/03/1996 emis de PARLAMENTUL ROMANIEI;		
B1	Inscrierea provizorie, drept de PROPRIETATE, dobandit prin Lege, cota actuala 1/1 1) COMUNA SIMINICEA , CIF:4327499, PROPRIETAR NEIDENTIFICAT.	A1

C. Partea III. SARCINI .

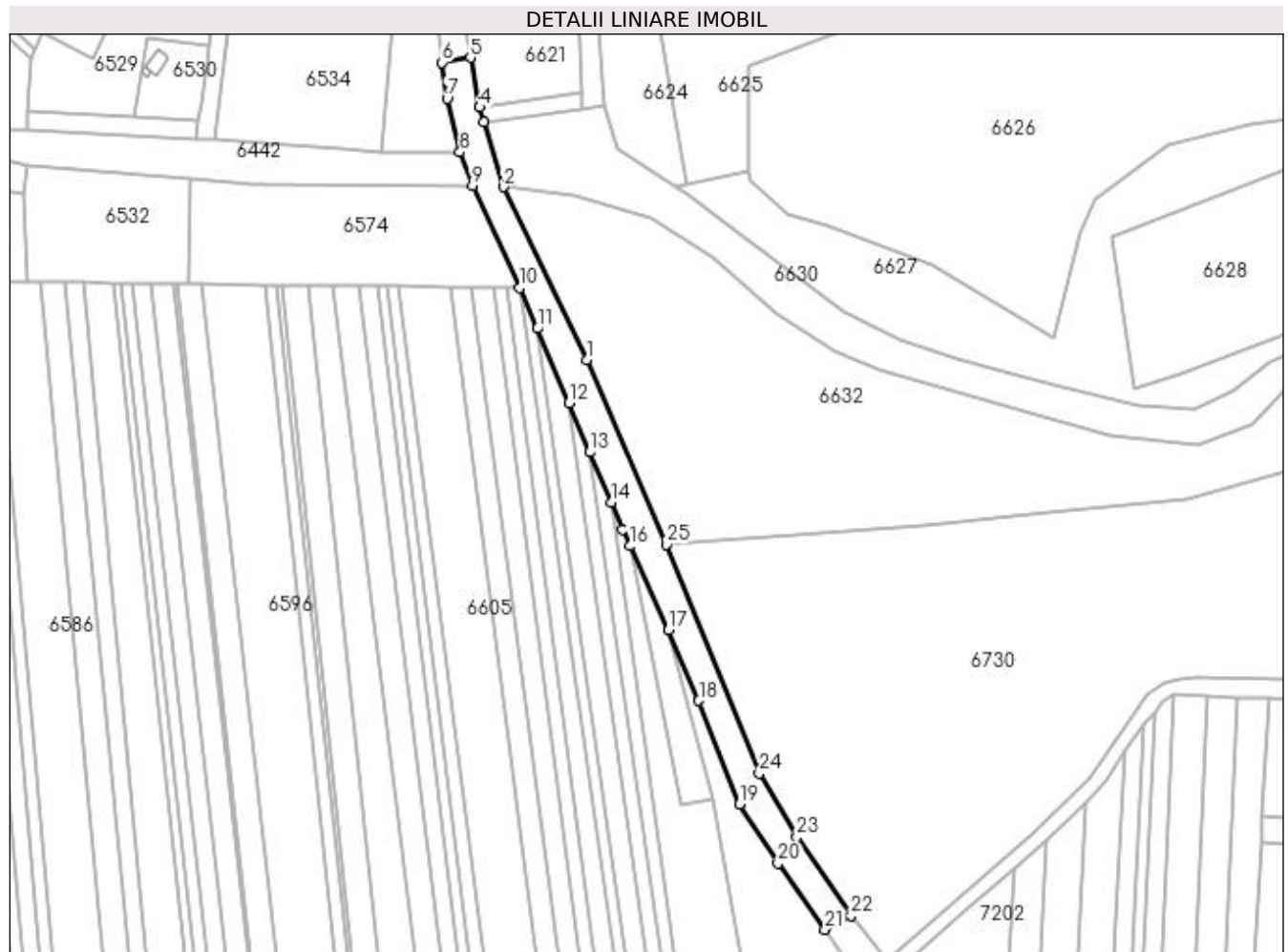
Inscrieri privind dezmembramintele dreptului de proprietate, drepturi reale de garanție și sarcini	Referințe
NU SUNT	

Anexa Nr. 1 La Partea I

Teren

Nr cadastral	Suprafața (mp)*	Observații / Referințe
	4.700	

* Suprafața este determinată în planul de proiecție Stereo 70.



Date referitoare la teren

Crt	Categorie folosință	Intravilan	Suprafața (mp)	Tarla	Parcelă	Nr. topo	Observații / Referințe
1	drum	DA	135	-	-	-	
2	drum	NU	4.565	-	-	-	

Lungime Segmente

1) Valorile lungimilor segmentelor sunt obținute din proiecție în plan.

Punct început	X / Y	Punct sfârșit	X / Y	Lungime segment (** (m)
1	604.478,609 691.510,664	2	604.445,248 691.579,908	76.861
3	604.437,271 691.605,854	4	604.435,725 691.611,884	6.225
5	604.432,055 691.631,833	6	604.420,573 691.629,872	11.648
7	604.422,614 691.615,381	8	604.427,784 691.593,823	22.169

Punct început	X / Y	Punct sfârșit	X / Y	Lungime segment (** (m)
2	604.445,248 691.579,908	3	604.437,271 691.605,854	27.145
4	604.435,725 691.611,884	5	604.432,055 691.631,833	20.284
6	604.420,573 691.629,872	7	604.422,614 691.615,381	14.634
8	604.427,784 691.593,823	9	604.432,847 691.580,521	14.233

Punct început	X / Y	Punct sfârșit	X / Y	Lungime segment (** (m)
9	604.432,847 691.580,521	10	604.451,87 691.539,595	45.131
11	604.458,884 691.523,128	12	604.471,595 691.493,286	32.436
13	604.480,008 691.473,535	14	604.488,569 691.453,435	21.847
15	604.493,165 691.442,644	16	604.496,035 691.435,906	7.324
17	604.511,585 691.402,204	18	604.523,682 691.373,843	30.833
19	604.540,144 691.332,425	20	604.555,482 691.308,598	28.337
21	604.574,33 691.282,039	22	604.584,752 691.287,639	11.831
23	604.563,03 691.319,169	24	604.547,987 691.344,699	29.632
25	604.510,716 691.436,632	1	604.478,609 691.510,664	80.694

Punct început	X / Y	Punct sfârșit	X / Y	Lungime segment (** (m)
10	604.451,87 691.539,595	11	604.458,884 691.523,128	17.899
12	604.471,595 691.493,286	13	604.480,008 691.473,535	21.468
14	604.488,569 691.453,435	15	604.493,165 691.442,644	11.729
16	604.496,035 691.435,906	17	604.511,585 691.402,204	37.116
18	604.523,682 691.373,843	19	604.540,144 691.332,425	44.57
20	604.555,482 691.308,598	21	604.574,33 691.282,039	32.567
22	604.584,752 691.287,639	23	604.563,03 691.319,169	38.288
24	604.547,987 691.344,699	25	604.510,716 691.436,632	99.201

** Lungimile segmentelor sunt determinate în planul de proiecție Stereo 70 și sunt rotunjite la 1 milimetru.

*** Distanța dintre puncte este formată din segmente cumulate ce sunt mai mici decât valoarea 1 milimetru.

**DATE DESPRE IMOBILUL NR. 6631**

Oficiul de Cadastru și Publicitate Imobiliară SUCEAVA
Biroul de Cadastru și Publicitate Imobiliară Suceava

A. Partea I. Descrierea imobilului

Nr. CF vechi:300
Nr. cadastral vechi:588
Nr. topografic:588

TEREN Extravilan

Adresa: Jud. Suceava

Nr. Crt	Nr cadastral Nr. topografic	Suprafața* (mp)	Observații / Referințe
A1	30764	3.200	Sector cadastral:19 Teren neimprejmuit;

B. Partea II. Proprietari și acte

Inscrieri privitoare la dreptul de proprietate și alte drepturi reale		Referințe
2232 / 25/01/2008		
Act Administrativ nr. 969, din 15/08/1996 emis de CJSDPAT SUCEAVA;		
B1	Intabulare, drept de PROPRIETATE, dobândit prin Reconstituire, cota actuala 1/1 1) PAMPARĂU MIRCEA, Lipsă CNP proprietar.	A1

C. Partea III. SARCINI .

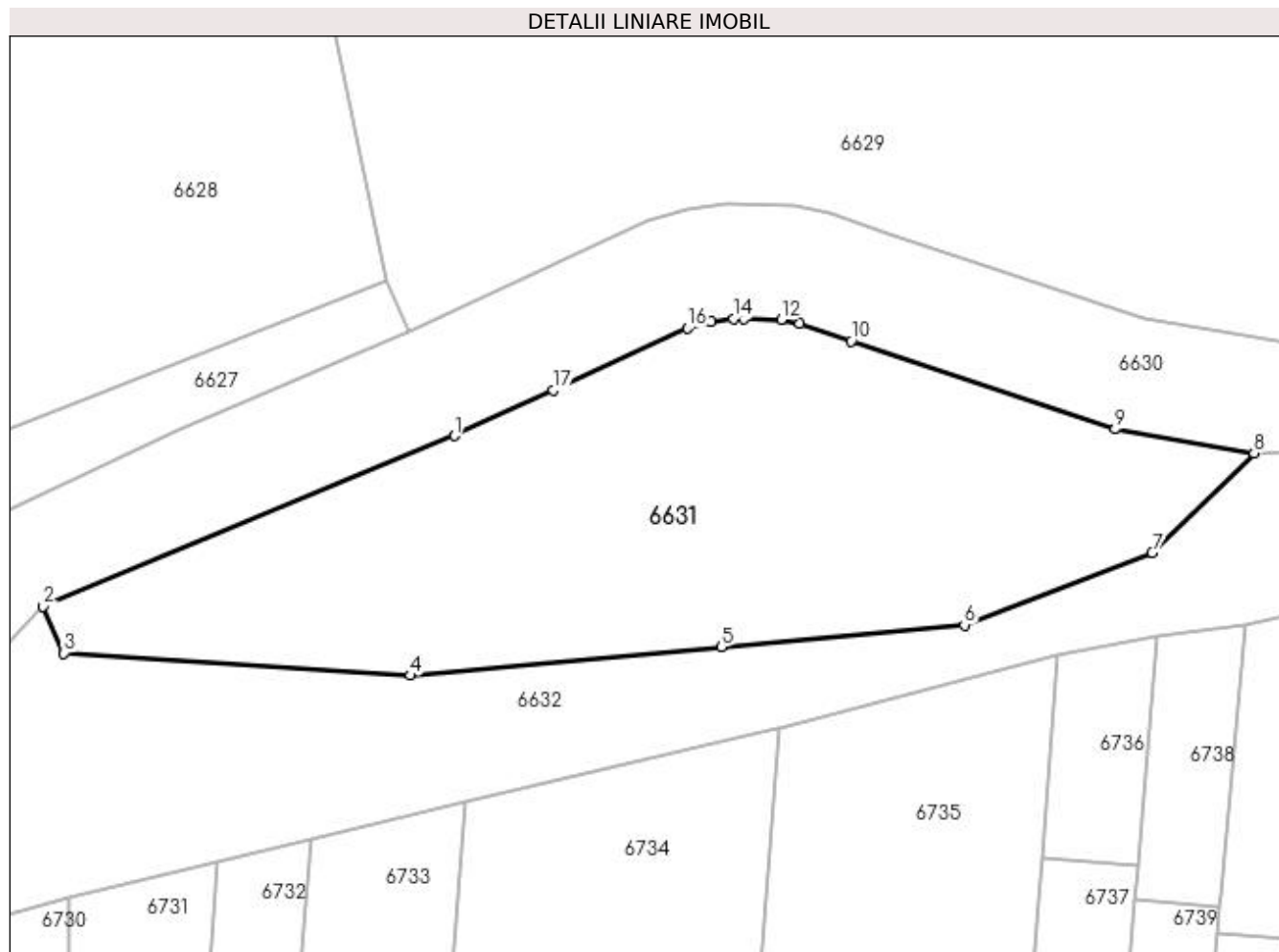
Inscrieri privind dezmembramintele dreptului de proprietate, drepturi reale de garanție și sarcini	Referințe
NU SUNT	

Anexa Nr. 1 La Partea I

Teren

Nr cadastral	Suprafața (mp)*	Observații / Referințe
30764	3.200	

* Suprafața este determinată în planul de proiecție Stereo 70.



Date referitoare la teren

Crt	Categorie folosință	Intravilan	Suprafața (mp)	Tarla	Parcelă	Nr. topo	Observații / Referințe
1	neproductiv	NU	3.200	-	-	588	

Lungime Segmente

1) Valorile lungimilor segmentelor sunt obținute din proiecție în plan.

Punct început	X / Y	Punct sfârșit	X / Y	Lungime segment (** (m)
1	604.806,694 691.519,132	2	604.759,797 691.499,667	50.776
2	604.759,797 691.499,667	3	604.762,178 691.494,329	5.845
3	604.762,178 691.494,329	4	604.801,716 691.491,793	39.619
4	604.801,716 691.491,793	5	604.837,159 691.495,019	35.59
5	604.837,159 691.495,019	6	604.864,909 691.497,545	27.865

Punct început	X / Y	Punct sfârşit	X / Y	Lungime segment (** (m)
6	604.864,909 691.497,545	7	604.886,31 691.505,785	22.933
7	604.886,31 691.505,785	8	604.897,949 691.517,158	16.273
8	604.897,949 691.517,158	9	604.882,109 691.519,894	16.075
9	604.882,109 691.519,894	10	604.851,964 691.529,913	31.766
10	604.851,964 691.529,913	11	604.846,125 691.531,961	6.188
11	604.846,125 691.531,961	12	604.844,002 691.532,394	2.167
12	604.844,002 691.532,394	13	604.839,782 691.532,47	4.221
13	604.839,782 691.532,47	14	604.838,526 691.532,492	1.256
14	604.838,526 691.532,492	15	604.836,038 691.532,178	2.508
15	604.836,038 691.532,178	16	604.833,326 691.531,379	2.827
16	604.833,326 691.531,379	17	604.817,97 691.524,317	16.902
17	604.817,97 691.524,317	1	604.806,694 691.519,132	12.411

** Lungimile segmentelor sunt determinate în planul de proiecție Stereo 70 și sunt rotunjite la 1 milimetru.

*** Distanța dintre puncte este formată din segmente cumulate ce sunt mai mici decât valoarea 1 milimetru.

**DATE DESPRE IMOBILUL NR. 6632**

Oficiul de Cadastru și Publicitate Imobiliară SUCEAVA
Biroul de Cadastru și Publicitate Imobiliară Suceava

A. Partea I. Descrierea imobilului

TEREN Necunoscut

Adresa: Loc. Siminicea, Jud. Suceava

Nr. Crt	Nr cadastral Nr. topografic	Suprafața* (mp)	Observații / Referințe
A1		20.866	Sector cadastral:19 Teren neimprejmuit;

B. Partea II. Proprietari și acte

Inscrieri privitoare la dreptul de proprietate și alte drepturi reale		Referințe
/		
Act Normativ nr. Legea 7, din 13/03/1996 emis de PARLAMENTUL ROMANIEI;		
B1	Inscrierea provizorie, drept de PROPRIETATE, dobandit prin Lege, cota actuala 1/1 1) COMUNA SIMINICEA , CIF:4327499, PROPRIETAR NEIDENTIFICAT.	A1

C. Partea III. SARCINI .

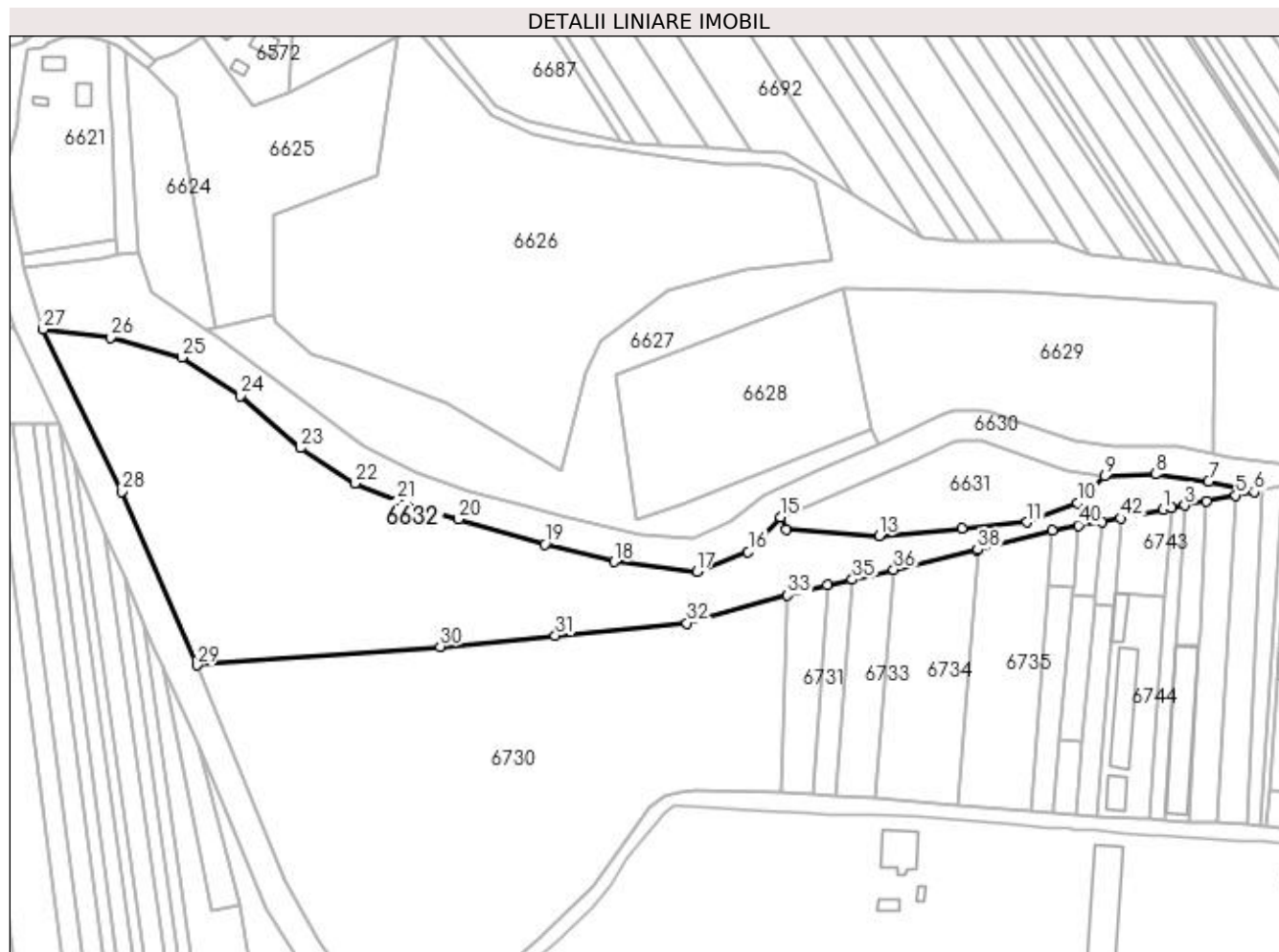
Inscrieri privind dezmembramintele dreptului de proprietate, drepturi reale de garanție și sarcini	Referințe
NU SUNT	

Anexa Nr. 1 La Partea I

Teren

Nr cadastral	Suprafața (mp)*	Observații / Referințe
	20.866	

* Suprafața este determinată în planul de proiecție Stereo 70.



Date referitoare la teren

Crt	Categorie folosință	Intra vilan	Suprafața (mp)	Tarla	Parcelă	Nr. topo	Observații / Referințe
1	arabil	DA	3.936	-	-	-	
2	arabil	NU	16.930	-	-	-	

Lungime Segmente

1) Valorile lungimilor segmentelor sunt obținute din proiecție în plan.

Punct început	X / Y	Punct sfârșit	X / Y	Lungime segment	Punct început	X / Y	Punct sfârșit	X / Y	Lungime segment	Punct început	X / Y	Punct sfârșit	X / Y	Lungime segment
1	604.922,999 691.502,926	2	604.926,523 691.503,641	3.596	2	604.926,523 691.503,641	3	604.932,076 691.504,768	5.666	3	604.932,076 691.504,768	4	604.941,467 691.506,54	9.557
4	604.941,467 691.506,54	5	604.953,874 691.509,001	12.649	5	604.953,874 691.509,001	6	604.961,69 691.510,551	7.968	6	604.961,69 691.510,551	7	604.942,325 691.514,826	19.831
7	604.942,325 691.514,826	8	604.919,635 691.517,914	22.899	8	604.919,635 691.517,914	9	604.897,949 691.517,158	21.699	9	604.897,949 691.517,158	10	604.886,31 691.505,785	16.273
10	604.886,31 691.505,785	11	604.864,909 691.497,545	22.933	11	604.864,909 691.497,545	12	604.837,159 691.495,019	27.865	12	604.837,159 691.495,019	13	604.801,716 691.491,793	35.59
13	604.801,716 691.491,793	14	604.762,178 691.494,329	39.619	14	604.762,178 691.494,329	15	604.759,797 691.499,667	5.845	15	604.759,797 691.499,667	16	604.745,898 691.484,91	20.272

Punct început	X / Y	Punct sfârșit	X / Y	Lungime segment	Punct început	X / Y	Punct sfârșit	X / Y	Lungime segment	Punct început	X / Y	Punct sfârșit	X / Y	Lungime segment
16	604.745,898 691.484,91	17	604.723,924 691.476,389	23.568	17	604.723,924 691.476,389	18	604.688,653 691.480,608	35.522	18	604.688,653 691.480,608	19	604.659,232 691.488,152	30.373
19	604.659,232 691.488,152	20	604.622,391 691.498,935	38.387	20	604.622,391 691.498,935	21	604.596,213 691.506,805	27.335	21	604.596,213 691.506,805	22	604.578,274 691.514,093	19.363
22	604.578,274 691.514,093	23	604.554,859 691.529,144	27.835	23	604.554,859 691.529,144	24	604.529,476 691.551,357	33.73	24	604.529,476 691.551,357	25	604.504,362 691.567,838	30.039
25	604.504,362 691.567,838	26	604.473,884 691.576,407	31.66	26	604.473,884 691.576,407	27	604.445,248 691.579,908	28.849	27	604.445,248 691.579,908	28	604.478,609 691.510,664	76.861
28	604.478,609 691.510,664	29	604.510,716 691.436,632	80.694	29	604.510,716 691.436,632	30	604.614,549 691.444,515	104.132	30	604.614,549 691.444,515	31	604.663,733 691.449,179	49.405
31	604.663,733 691.449,179	32	604.719,708 691.454,543	56.231	32	604.719,708 691.454,543	33	604.762,695 691.466,37	44.584	33	604.762,695 691.466,37	34	604.779,629 691.470,585	17.451
34	604.779,629 691.470,585	35	604.790,354 691.473,134	11.024	35	604.790,354 691.473,134	36	604.807,964 691.477,32	18.101	36	604.807,964 691.477,32	37	604.843,456 691.485,757	36.481
37	604.843,456 691.485,757	38	604.843,793 691.485,844	0.348	38	604.843,793 691.485,844	39	604.875,574 691.494,108	32.838	39	604.875,574 691.494,108	40	604.886,791 691.496,224	11.415
40	604.886,791 691.496,224	41	604.896,888 691.497,625	10.194	41	604.896,888 691.497,625	42	604.904,745 691.499,22	8.017	42	604.904,745 691.499,22	1	604.922,999 691.502,926	18.626

** Lungimile segmentelor sunt determinate în planul de proiecție Stereo 70 și sunt rotunjite la 1 milimetru.

*** Distanța dintre puncte este formată din segmente cumulate ce sunt mai mici decât valoarea 1 milimetru.

**DATE DESPRE IMOBILUL NR. 6730**

Oficiul de Cadastru și Publicitate Imobiliară SUCEAVA
Biroul de Cadastru și Publicitate Imobiliară Suceava

A. Partea I. Descrierea imobilului

TEREN Necunoscut

Adresa: Loc. Siminicea, Jud. Suceava

Nr. Crt	Nr cadastral Nr. topografic	Suprafața* (mp)	Observații / Referințe
A1		26.800	Sector cadastral:19 Teren neimprejmuit;

B. Partea II. Proprietari și acte

Inscrieri privitoare la dreptul de proprietate și alte drepturi reale		Referințe
/		
Act Normativ nr. Legea 7, din 13/03/1996 emis de PARLAMENTUL ROMANIEI;		
B1	Intabulare, drept de PROPRIETATE, dobândit prin Lege, cota actuala 1/1 1) NEIDENTIFICAT NEIDENTIFICAT	A1
Act Administrativ nr. 2130, din 15/06/2023 emis de PRIMARIA SIMINICEA;		
B2	Se notează posesia faptică. 1) PAROHIA GRIGOREȘTI, CIF:6475475	A1

C. Partea III. SARCINI .

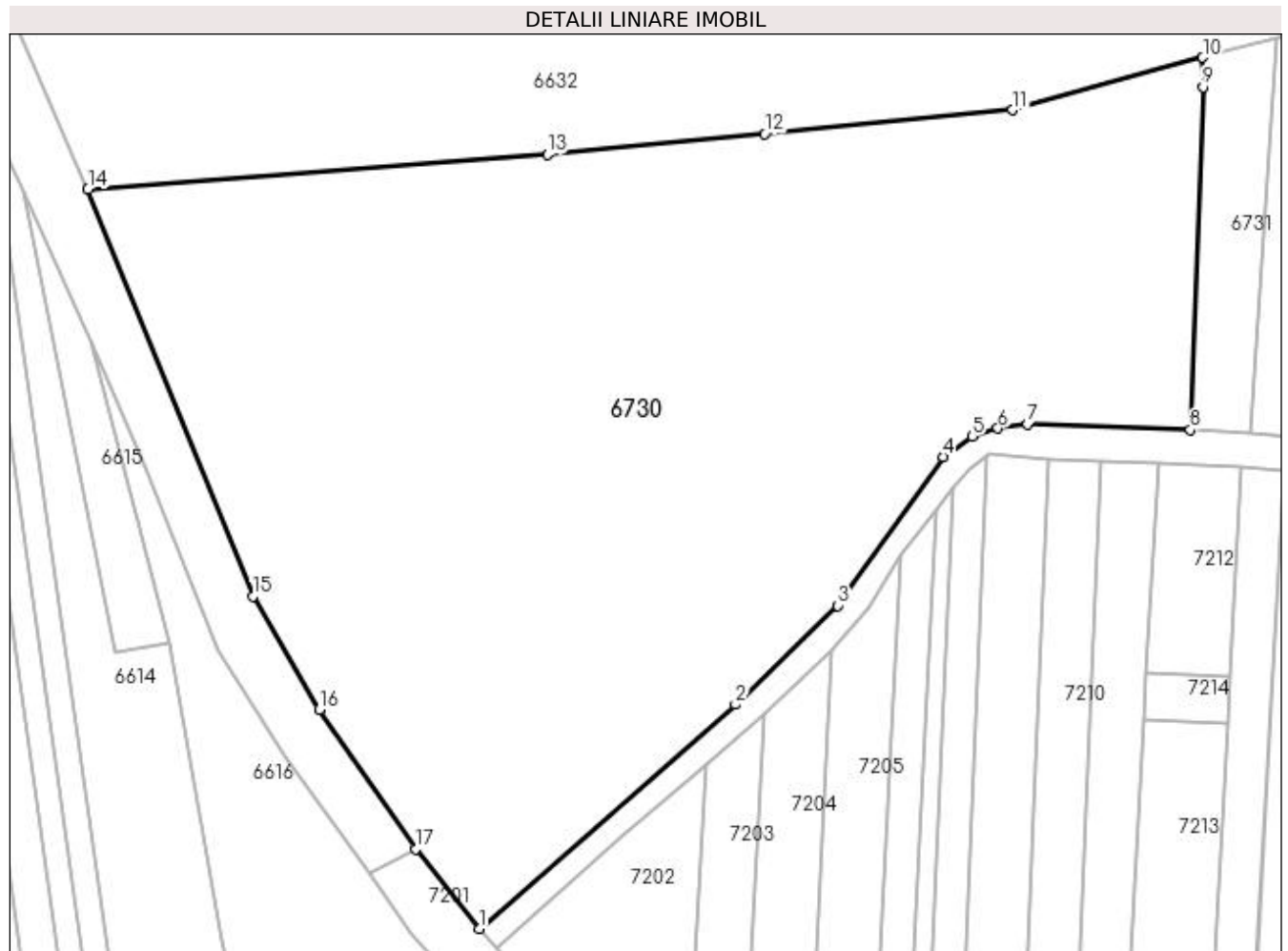
Inscrieri privind dezmembramintele dreptului de proprietate, drepturi reale de garanție și sarcini	Referințe
NU SUNT	

Anexa Nr. 1 La Partea I

Teren

Nr cadastral	Suprafața (mp)*	Observații / Referințe
	26.800	

* Suprafața este determinată în planul de proiecție Stereo 70.



Date referitoare la teren

Crt	Categorie folosință	Intra vilan	Suprafața (mp)	Tarla	Parcelă	Nr. topo	Observații / Referințe
1	arabil	DA	25.356	-	-	-	
2	arabil	NU	1.444	-	-	-	

Lungime Segmente

1) Valorile lungimilor segmentelor sunt obținute din proiecție în plan.

Punct început	X / Y	Punct sfârșit	X / Y	Lungime segment (** (m)
1	604.599,155 691.269,677	2	604.657,076 691.320,302	76.927
2	604.657,076 691.320,302	3	604.680,192 691.342,617	32.13
3	604.680,192 691.342,617	4	604.703,997 691.376,249	41.204
4	604.703,997 691.376,249	5	604.710,532 691.380,849	7.992

Punct început	X / Y	Punct sfârşit	X / Y	Lungime segment (** (m)
5	604.710,532 691.380,849	6	604.716,392 691.382,667	6.136
6	604.716,392 691.382,667	7	604.723,134 691.383,531	6.797
7	604.723,134 691.383,531	8	604.759,857 691.382,326	36.743
8	604.759,857 691.382,326	9	604.762,761 691.459,692	77.42
9	604.762,761 691.459,692	10	604.762,695 691.466,37	6.678
10	604.762,695 691.466,37	11	604.719,708 691.454,543	44.584
11	604.719,708 691.454,543	12	604.663,733 691.449,179	56.231
12	604.663,733 691.449,179	13	604.614,549 691.444,515	49.405
13	604.614,549 691.444,515	14	604.510,716 691.436,632	104.132
14	604.510,716 691.436,632	15	604.547,987 691.344,699	99.201
15	604.547,987 691.344,699	16	604.563,03 691.319,169	29.632
16	604.563,03 691.319,169	17	604.584,752 691.287,639	38.288
17	604.584,752 691.287,639	1	604.599,155 691.269,677	23.023

** Lungimile segmentelor sunt determinate în planul de proiecţie Stereo 70 şi sunt rotunjite la 1 milimetru.

*** Distanţa dintre puncte este formată din segmente cumulate ce sunt mai mici decât valoarea 1 milimetru.

**DATE DESPRE IMOBILUL NR. 6731**

Oficiul de Cadastru și Publicitate Imobiliară SUCEAVA
Biroul de Cadastru și Publicitate Imobiliară Suceava

A. Partea I. Descrierea imobilului

TEREN Intravilan

Adresa: Loc. Siminicea, Jud. Suceava

Nr. Crt	Nr cadastral Nr. topografic	Suprafața* (mp)	Observații / Referințe
A1		1.307	Sector cadastral:19 Teren neimprejmuit;

B. Partea II. Proprietari și acte

Inscrieri privitoare la dreptul de proprietate și alte drepturi reale		Referințe
/		
Act Normativ nr. Legea 7, din 13/03/1996 emis de PARLAMENTUL ROMANIEI;		
B1	Inscrierea provizorie, drept de PROPRIETATE, dobandit prin Lege, cota actuala 1/1 1) COMUNA SIMINICEA , CIF:4327499, PROPRIETAR NEIDENTIFICAT.	A1

C. Partea III. SARCINI .

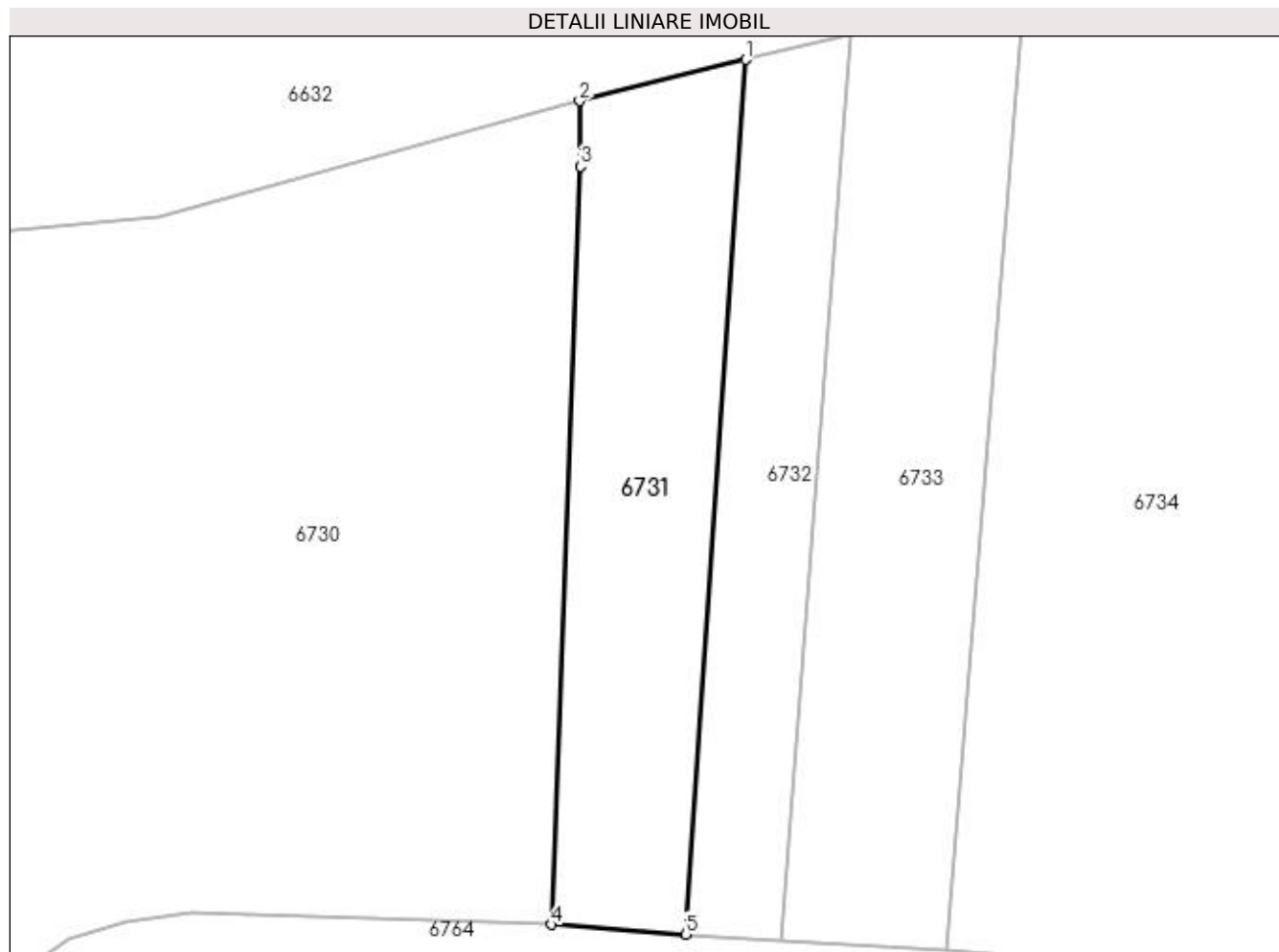
Inscrieri privind dezmembramintele dreptului de proprietate, drepturi reale de garanție și sarcini	Referințe
NU SUNT	

Anexa Nr. 1 La Partea I

Teren

Nr cadastral	Suprafața (mp)*	Observații / Referințe
	1.307	

* Suprafața este determinată în planul de proiecție Stereo 70.



Date referitoare la teren

Crt	Categorie folosință	Intravilan	Suprafața (mp)	Tarla	Parcelă	Nr. topo	Observații / Referințe
1	arabil	DA	1.307	-	-	-	

Lungime Segmente

1) Valorile lungimilor segmentelor sunt obținute din proiecție în plan.

Punct început	X / Y	Punct sfârșit	X / Y	Lungime segment (** (m)
1	604.779,629 691.470,585	2	604.762,695 691.466,37	17.451
2	604.762,695 691.466,37	3	604.762,761 691.459,692	6.678
3	604.762,761 691.459,692	4	604.759,857 691.382,326	77.42
4	604.759,857 691.382,326	5	604.773,537 691.381,349	13.715
5	604.773,537 691.381,349	1	604.779,629 691.470,585	89.444

**** Lungimile segmentelor sunt determinate în planul de proiecție Stereo 70 și sunt rotunjite la 1 milimetru.**

***** Distanța dintre puncte este formată din segmente cumulate ce sunt mai mici decât valoarea 1 milimetru.**

**DATE DESPRE IMOBILUL NR. 6732**

Oficiul de Cadastru și Publicitate Imobiliară SUCEAVA
Biroul de Cadastru și Publicitate Imobiliară Suceava

A. Partea I. Descrierea imobilului

TEREN Intravilan

Adresa: Loc. Siminicea, Jud. Suceava

Nr. Crt	Nr cadastral Nr. topografic	Suprafața* (mp)	Observații / Referințe
A1		918	Sector cadastral:19 Teren neimprejmut;

B. Partea II. Proprietari și acte

Inscrieri privitoare la dreptul de proprietate și alte drepturi reale		Referințe
/		
Act Normativ nr. Legea 7, din 13/03/1996 emis de PARLAMENTUL ROMANIEI;		
B1	Intabulare, drept de PROPRIETATE, dobândit prin Lege, cota actuala 1/1 1) NEIDENTIFICAT NEIDENTIFICAT	A1
Act Administrativ nr. 3124, din 15/06/2023 emis de PRIMARIA SIMINICEA;		
B2	Se notează posesia faptică. 1) GUȘEL MIHAI 2) GUȘEL LILIANA	A1

C. Partea III. SARCINI .

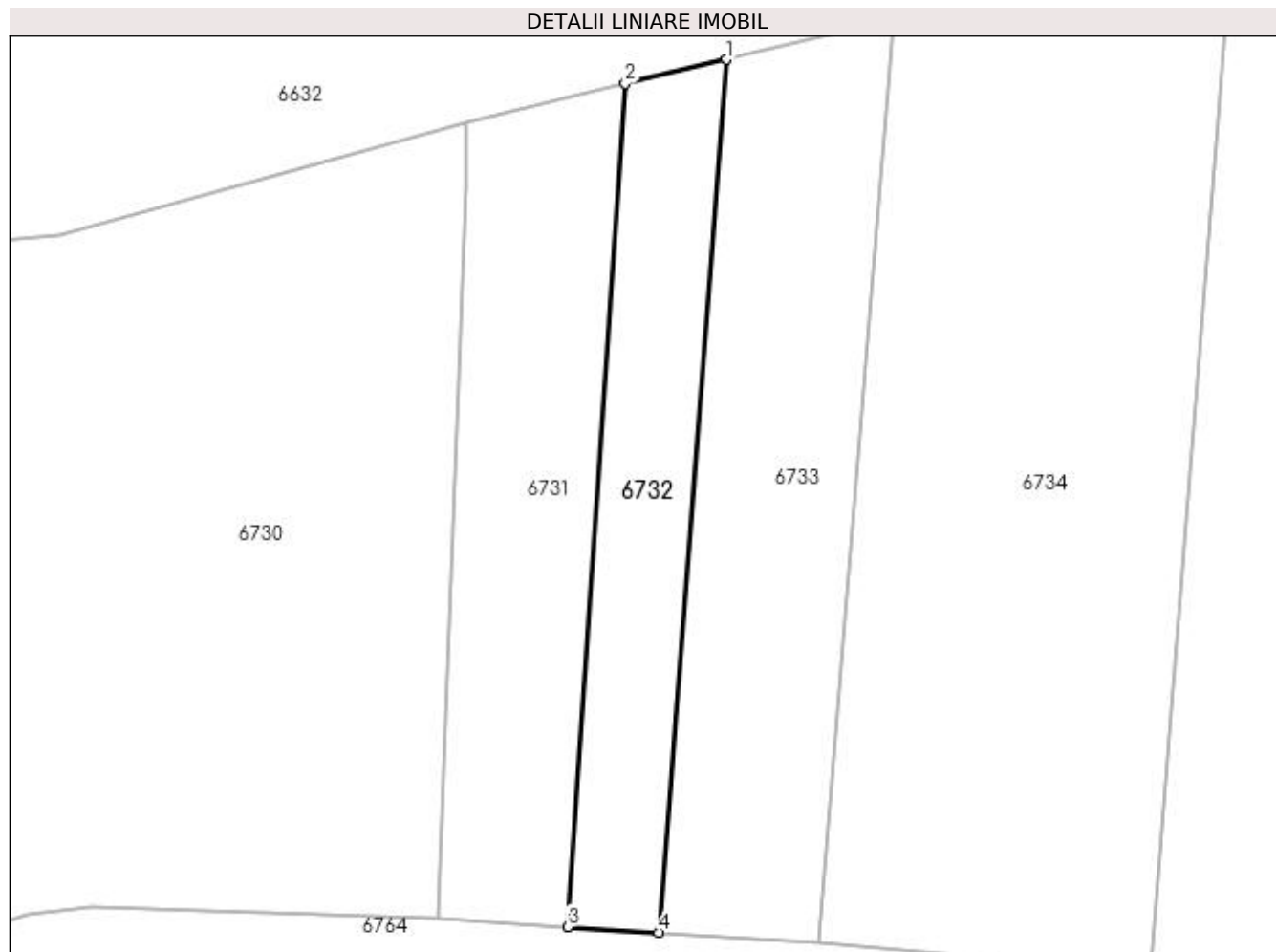
Inscrieri privind dezmembramintele dreptului de proprietate, drepturi reale de garanție și sarcini	Referințe
NU SUNT	

Anexa Nr. 1 La Partea I

Teren

Nr cadastral	Suprafața (mp)*	Observații / Referințe
	918	

* Suprafața este determinată în planul de proiecție Stereo 70.



Date referitoare la teren

Crt	Categorie folosință	Intra vilan	Suprafața (mp)	Tarla	Parcelă	Nr. topo	Observații / Referințe
1	arabil	DA	918	-	-	-	

Lungime Segmente

1) Valorile lungimilor segmentelor sunt obținute din proiecție în plan.

Punct început	X / Y	Punct sfârșit	X / Y	Lungime segment (** (m)
1	604.790,354 691.473,134	2	604.779,629 691.470,585	11.024
2	604.779,629 691.470,585	3	604.773,537 691.381,349	89.444
3	604.773,537 691.381,349	4	604.783,169 691.380,769	9.649
4	604.783,169 691.380,769	1	604.790,354 691.473,134	92.644

**** Lungimile segmentelor sunt determinate în planul de proiecție Stereo 70 și sunt rotunjite la 1 milimetru.**

***** Distanța dintre puncte este formată din segmente cumulate ce sunt mai mici decât valoarea 1 milimetru.**

**DATE DESPRE IMOBILUL NR. 6733**

Oficiul de Cadastru și Publicitate Imobiliară SUCEAVA
Biroul de Cadastru și Publicitate Imobiliară Suceava

A. Partea I. Descrierea imobilului

TEREN Intravilan

Adresa: Loc. Siminicea, Jud. Suceava

Nr. Crt	Nr cadastral Nr. topografic	Suprafața* (mp)	Observații / Referințe
A1		1.628	Sector cadastral:19 Teren neimprejmuit;

B. Partea II. Proprietari și acte

Inscrieri privitoare la dreptul de proprietate și alte drepturi reale		Referințe
/		
Act Normativ nr. Legea 7, din 13/03/1996 emis de PARLAMENTUL ROMANIEI;		
B1	Inscrierea provizorie, drept de PROPRIETATE, dobandit prin Lege, cota actuala 1/1 1) COMUNA SIMINICEA , CIF:4327499, PROPRIETAR NEIDENTIFICAT.	A1

C. Partea III. SARCINI .

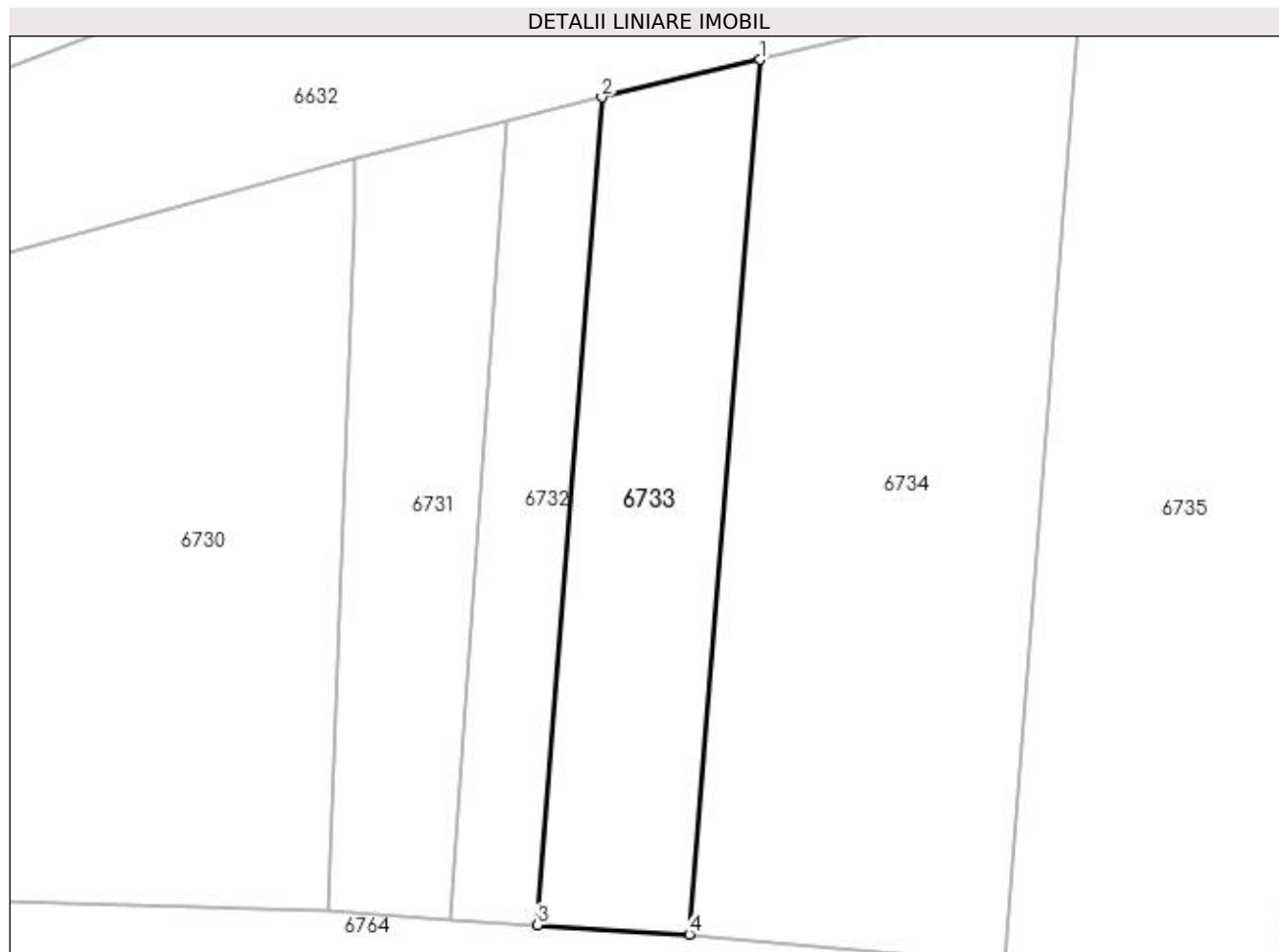
Inscrieri privind dezmembramintele dreptului de proprietate, drepturi reale de garanție și sarcini	Referințe
NU SUNT	

Anexa Nr. 1 La Partea I

Teren

Nr cadastral	Suprafața (mp)*	Observații / Referințe
	1.628	

* Suprafața este determinată în planul de proiecție Stereo 70.



Date referitoare la teren

Crt	Categorie folosință	Intra vilan	Suprafața (mp)	Tarla	Parcelă	Nr. topo	Observații / Referințe
1	arabil	DA	1.628	-	-	-	

Lungime Segmente

1) Valorile lungimilor segmentelor sunt obținute din proiecție în plan.

Punct început	X / Y	Punct sfârșit	X / Y	Lungime segment (** (m)
1	604.807,964 691.477,32	2	604.790,354 691.473,134	18.101
2	604.790,354 691.473,134	3	604.783,169 691.380,769	92.644
3	604.783,169 691.380,769	4	604.800,091 691.379,75	16.953
4	604.800,091 691.379,75	1	604.807,964 691.477,32	97.887

**** Lungimile segmentelor sunt determinate în planul de proiecție Stereo 70 și sunt rotunjite la 1 milimetru.**

***** Distanța dintre puncte este formată din segmente cumulate ce sunt mai mici decât valoarea 1 milimetru.**

**DATE DESPRE IMOBILUL NR. 6734**

Oficiul de Cadastru și Publicitate Imobiliară SUCEAVA
Biroul de Cadastru și Publicitate Imobiliară Suceava

A. Partea I. Descrierea imobilului

TEREN Necunoscut

Adresa: Loc. Siminicea, Jud. Suceava

Nr. Crt	Nr cadastral Nr. topografic	Suprafața* (mp)	Observații / Referințe
A1		3.652	Sector cadastral:19 Teren neimprejmit;

B. Partea II. Proprietari și acte

Inscrieri privitoare la dreptul de proprietate și alte drepturi reale		Referințe
/		
Act Normativ nr. Legea 7, din 13/03/1996 emis de PARLAMENTUL ROMANIEI;		
B1	Intabulare, drept de PROPRIETATE, dobandit prin Lege, cota actuala 1/1 1) NEIDENTIFICAT NEIDENTIFICAT	A1
Act Administrativ nr. 3125, din 15/06/2023 emis de PRIMARIA SIMINICEA;		
B2	Se notează posesia faptică. 1) GUȘEL MIHAI 2) GUȘEL LILIANA	A1

C. Partea III. SARCINI .

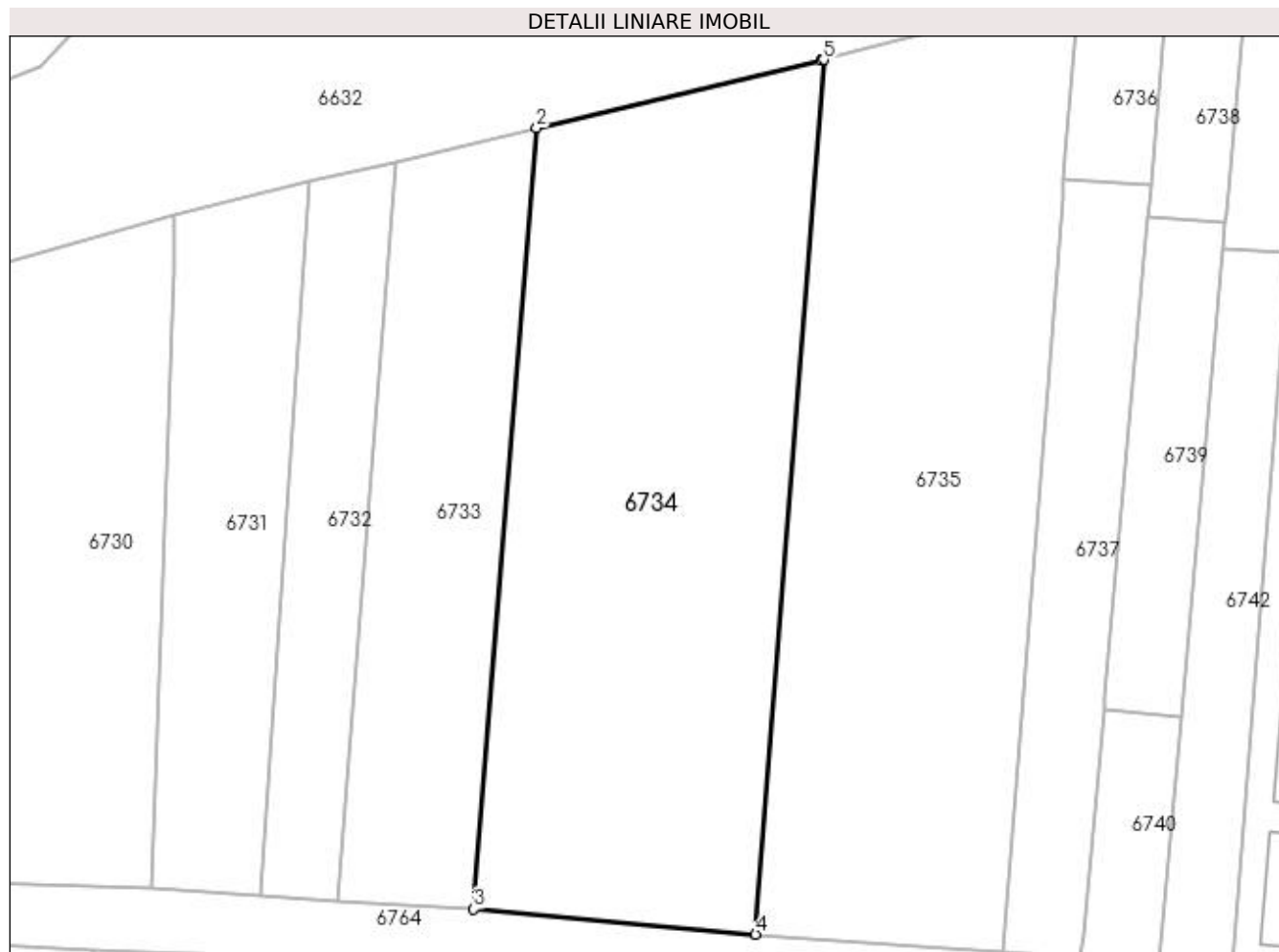
Inscrieri privind dezmembramintele dreptului de proprietate, drepturi reale de garanție și sarcini	Referințe
NU SUNT	

Anexa Nr. 1 La Partea I

Teren

Nr cadastral	Suprafața (mp)*	Observații / Referințe
	3.652	

* Suprafața este determinată în planul de proiecție Stereo 70.



Date referitoare la teren

Crt	Categorie folosință	Intravilan	Suprafața (mp)	Tarla	Parcelă	Nr. topo	Observații / Referințe
1	arabil	DA	3.608	-	-	-	
2	arabil	NU	44	-	-	-	

Lungime Segmente

1) Valorile lungimilor segmentelor sunt obținute din proiecție în plan.

Punct început	X / Y	Punct sfârșit	X / Y	Lungime segment (** (m)
1	604.843,456 691.485,757	2	604.807,964 691.477,32	36.481
2	604.807,964 691.477,32	3	604.800,091 691.379,75	97.887
3	604.800,091 691.379,75	4	604.835,319 691.376,592	35.369
4	604.835,319 691.376,592	5	604.843,793 691.485,844	109.58

Punct început	X / Y	Punct sfârşit	X / Y	Lungime segment (** (m)
5	604.843,793 691.485,844	1	604.843,456 691.485,757	0.348

** Lungimile segmentelor sunt determinate în planul de proiecţie Stereo 70 şi sunt rotunjite la 1 milimetru.

*** Distanţa dintre puncte este formată din segmente cumulate ce sunt mai mici decât valoarea 1 milimetru.

**DATE DESPRE IMOBILUL NR. 6735**

Oficiul de Cadastru și Publicitate Imobiliară SUCEAVA
Biroul de Cadastru și Publicitate Imobiliară Suceava

A. Partea I. Descrierea imobilului

TEREN Necunoscut

Adresa: Loc. Siminicea, Jud. Suceava

Nr. Crt	Nr cadastral Nr. topografic	Suprafața* (mp)	Observații / Referințe
A1		Din acte: 7.200 Masurata: 3.564	Sector cadastral:19 Teren neimprejmuit; Diferența de suprafață de 3636 mp se regăsește la ID 7221.

B. Partea II. Proprietari și acte

Inscrieri privitoare la dreptul de proprietate și alte drepturi reale		Referințe
/		
Act Administrativ nr. 1164, din 18/02/1999 emis de CJSDPAT SUCEAVA;		
B1	Intabulare, drept de PROPRIETATE, dobândit prin Reconstituire, cota actuala 1/1 1) BOICU ILIE GHEORGHE , Lipsă CNP proprietar. DEFUNCT:Da	A1

C. Partea III. SARCINI .

Inscrieri privind dezmembramintele dreptului de proprietate, drepturi reale de garanție și sarcini	Referințe
NU SUNT	

Anexa Nr. 1 La Partea I

Teren

Nr cadastral	Suprafața (mp)*	Observații / Referințe
	Din acte: 7.200 Masurata: 3.564	Diferența de suprafață de 3636 mp se regăsește la ID 7221.

* Suprafața este determinată în planul de proiecție Stereo 70.



Date referitoare la teren

Crt	Categorie folosință	Intra vilan	Suprafața (mp)	Tarla	Parcelă	Nr. topo	Observații / Referințe
1	arabil	DA	3.238	-	-	-	
2	arabil	NU	326	-	-	-	

Lungime Segmente

1) Valorile lungimilor segmentelor sunt obținute din proiecție în plan.

Punct început	X / Y	Punct sfârșit	X / Y	Lungime segment (** (m)
1	604.875,574 691.494,108	2	604.843,793 691.485,844	32.838
2	604.843,793 691.485,844	3	604.835,319 691.376,592	109.58
3	604.835,319 691.376,592	4	604.866,296 691.374,476	31.049
4	604.866,296 691.374,476	5	604.873,602 691.468,638	94.445

Punct început	X / Y	Punct sfârșit	X / Y	Lungime segment (** (m)
5	604.873,602 691.468,638	6	604.873,781 691.470,945	2.314
6	604.873,781 691.470,945	1	604.875,574 691.494,108	23.232

** Lungimile segmentelor sunt determinate în planul de proiecție Stereo 70 și sunt rotunjite la 1 milimetru.

*** Distanța dintre puncte este formată din segmente cumulate ce sunt mai mici decât valoarea 1 milimetru.

**DATE DESPRE IMOBILUL NR. 6736**

Oficiul de Cadastru și Publicitate Imobiliară SUCEAVA
Biroul de Cadastru și Publicitate Imobiliară Suceava

A. Partea I. Descrierea imobilului

TEREN Necunoscut

Adresa: Loc. Siminicea, Jud. Suceava

Nr. Crt	Nr cadastral Nr. topografic	Suprafața* (mp)	Observații / Referințe
A1		271	Sector cadastral:19 Teren neimprejmuit;

B. Partea II. Proprietari și acte

Inscrieri privitoare la dreptul de proprietate și alte drepturi reale		Referințe
/		
Act Normativ nr. Legea 7, din 13/03/1996 emis de PARLAMENTUL ROMANIEI;		
B1	Inscrierea provizorie, drept de PROPRIETATE, dobandit prin Lege, cota actuala 1/1 1) COMUNA SIMINICEA , CIF:4327499, PROPRIETAR NEIDENTIFICAT.	A1

C. Partea III. SARCINI .

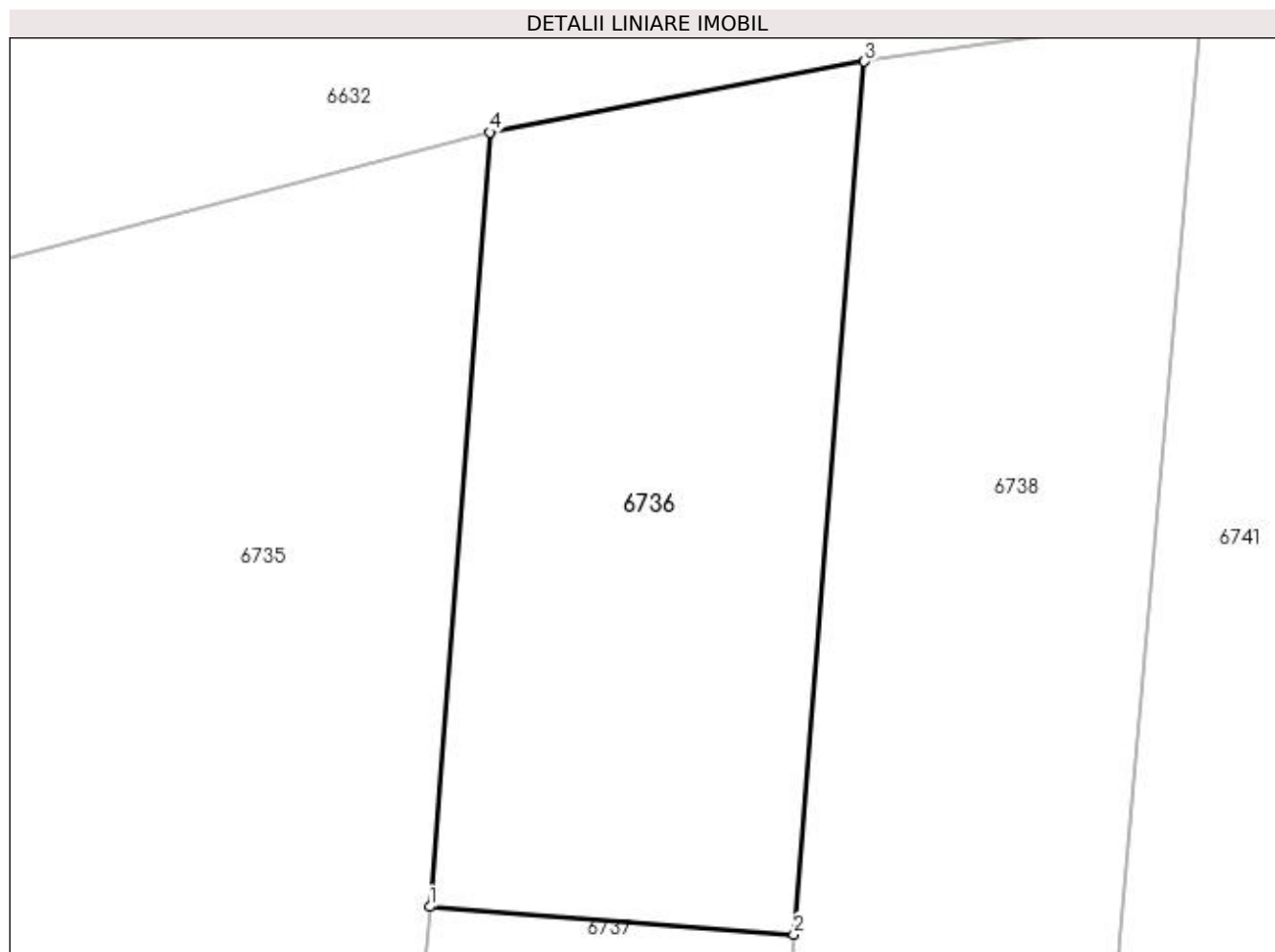
Inscrieri privind dezmembramintele dreptului de proprietate, drepturi reale de garanție și sarcini	Referințe
NU SUNT	

Anexa Nr. 1 La Partea I

Teren

Nr cadastral	Suprafața (mp)*	Observații / Referințe
	271	

* Suprafața este determinată în planul de proiecție Stereo 70.



Date referitoare la teren

Crt	Categorie folosință	Intravilan	Suprafața (mp)	Tarla	Parcelă	Nr. topo	Observații / Referințe
1	arabil	DA	82	-	-	-	
2	arabil	NU	189	-	-	-	

Lungime Segmente

1) Valorile lungimilor segmentelor sunt obținute din proiecție în plan.

Punct început	X / Y	Punct sfârșit	X / Y	Lungime segment (** (m)
1	604.873,781 691.470,945	2	604.884,677 691.470,121	10.927
2	604.884,677 691.470,121	3	604.886,791 691.496,224	26.188
3	604.886,791 691.496,224	4	604.875,574 691.494,108	11.415
4	604.875,574 691.494,108	1	604.873,781 691.470,945	23.232

**** Lungimile segmentelor sunt determinate în planul de proiecție Stereo 70 și sunt rotunjite la 1 milimetru.**

***** Distanța dintre puncte este formată din segmente cumulate ce sunt mai mici decât valoarea 1 milimetru.**

**DATE DESPRE IMOBILUL NR. 6737**

Oficiul de Cadastru și Publicitate Imobiliară SUCEAVA
Biroul de Cadastru și Publicitate Imobiliară Suceava

A. Partea I. Descrierea imobilului

TEREN Intravilan

Adresa: Loc. Siminicea, Jud. Suceava

Nr. Crt	Nr cadastral Nr. topografic	Suprafața* (mp)	Observații / Referințe
A1	36741	1.000	Sector cadastral:19 Teren imprejmuit;

B. Partea II. Proprietari și acte

Inscrieri privitoare la dreptul de proprietate și alte drepturi reale	Referințe
60861 / 26/08/2021	
Act Notarial nr. 2402 CVC, din 18/08/2021 emis de BIN NEGURA ADINA LOREDANA;	
B7	A1
Intabulare, drept de PROPRIETATE, dobandit prin Conventie, cota actuala 1/1 1) HLUȘCĂ PROFIRA, bun propriu	

C. Partea III. SARCINI .

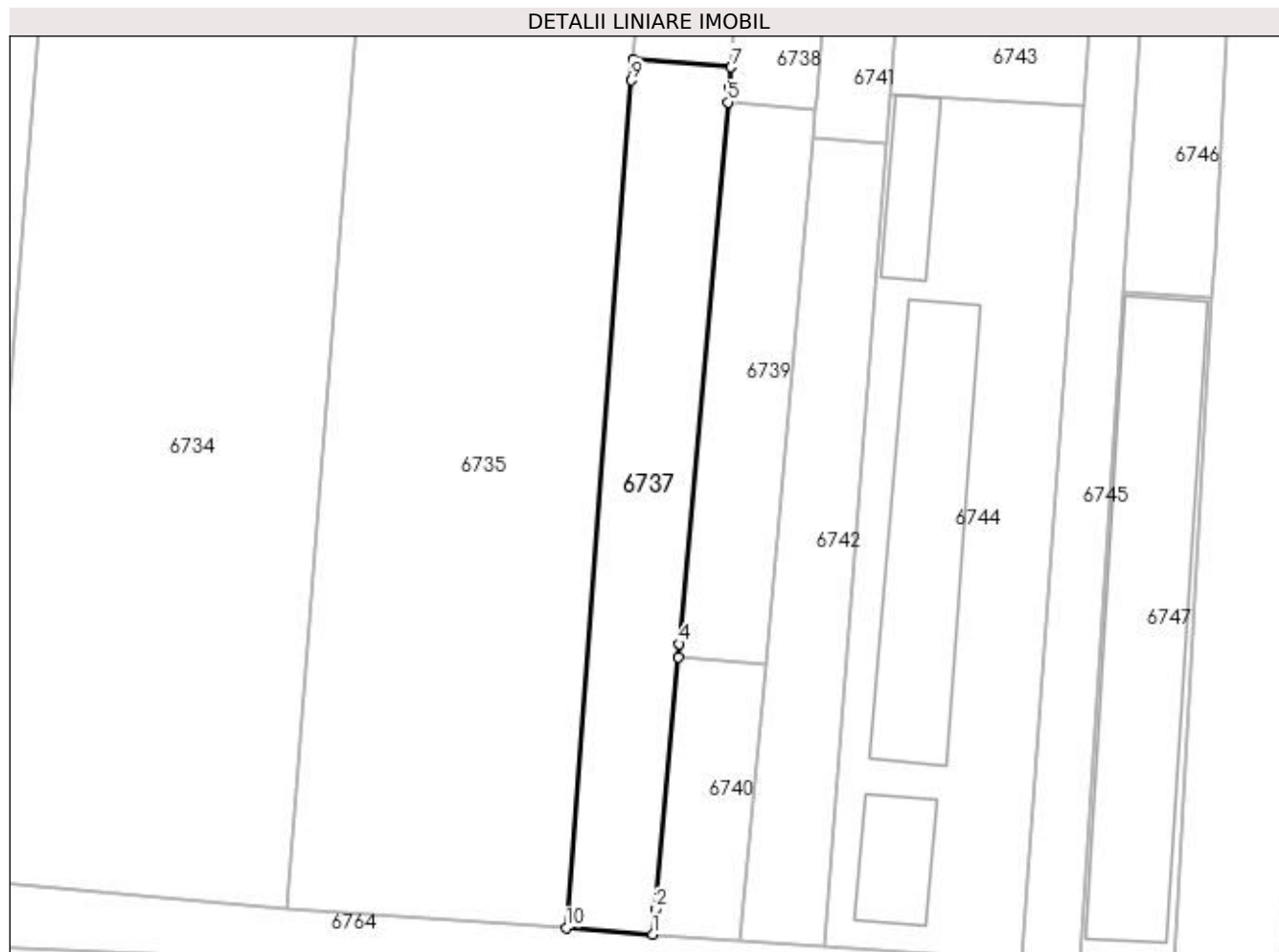
Inscrieri privind dezmembramintele dreptului de proprietate, drepturi reale de garanție și sarcini	Referințe
NU SUNT	

Anexa Nr. 1 La Partea I

Teren

Nr cadastral	Suprafața (mp)*	Observații / Referințe
36741	1.000	

* Suprafața este determinată în planul de proiecție Stereo 70.



Date referitoare la teren

Crt	Categorie folosință	Intravilan	Suprafața (mp)	Tarla	Parcelă	Nr. topo	Observații / Referințe
1	arabil	DA	1.000	-	-	-	

Lungime Segmente

1) Valorile lungimilor segmentelor sunt obținute din proiecție în plan.

Punct început	X / Y	Punct sfârșit	X / Y	Lungime segment (** (m)
1	604.875,93 691.373,747	2	604.876,247 691.376,57	2.841
2	604.876,247 691.376,57	3	604.878,777 691.404,568	28.112
3	604.878,777 691.404,568	4	604.878,908 691.406,017	1.455
4	604.878,908 691.406,017	5	604.884,344 691.466,2	60.428
5	604.884,344 691.466,2	6	604.884,496 691.467,877	1.684

Punct început	X / Y	Punct sfârșit	X / Y	Lungime segment (** (m)
6	604.884,496 691.467,877	7	604.884,677 691.470,121	2.251
7	604.884,677 691.470,121	8	604.873,781 691.470,945	10.927
8	604.873,781 691.470,945	9	604.873,602 691.468,638	2.314
9	604.873,602 691.468,638	10	604.866,296 691.374,476	94.445
10	604.866,296 691.374,476	1	604.875,93 691.373,747	9.662

** Lungimile segmentelor sunt determinate în planul de proiecție Stereo 70 și sunt rotunjite la 1 milimetru.

*** Distanța dintre puncte este formată din segmente cumulate ce sunt mai mici decât valoarea 1 milimetru.

**DATE DESPRE IMOBILUL NR. 6738**

Oficiul de Cadastru și Publicitate Imobiliară SUCEAVA
Biroul de Cadastru și Publicitate Imobiliară Suceava

A. Partea I. Descrierea imobilului

TEREN Necunoscut

Adresa: Loc. Siminicea, Jud. Suceava

Nr. Crt	Nr cadastral Nr. topografic	Suprafața* (mp)	Observații / Referințe
A1		306	Sector cadastral:19 Teren neimprejmuit;

B. Partea II. Proprietari și acte

Inscrieri privitoare la dreptul de proprietate și alte drepturi reale		Referințe
/		
Act Normativ nr. Legea 7, din 13/03/1996 emis de PARLAMENTUL ROMANIEI;		
B1	Inscrierea provizorie, drept de PROPRIETATE, dobandit prin Lege, cota actuala 1/1 1) COMUNA SIMINICEA , CIF:4327499, PROPRIETAR NEIDENTIFICAT.	A1

C. Partea III. SARCINI .

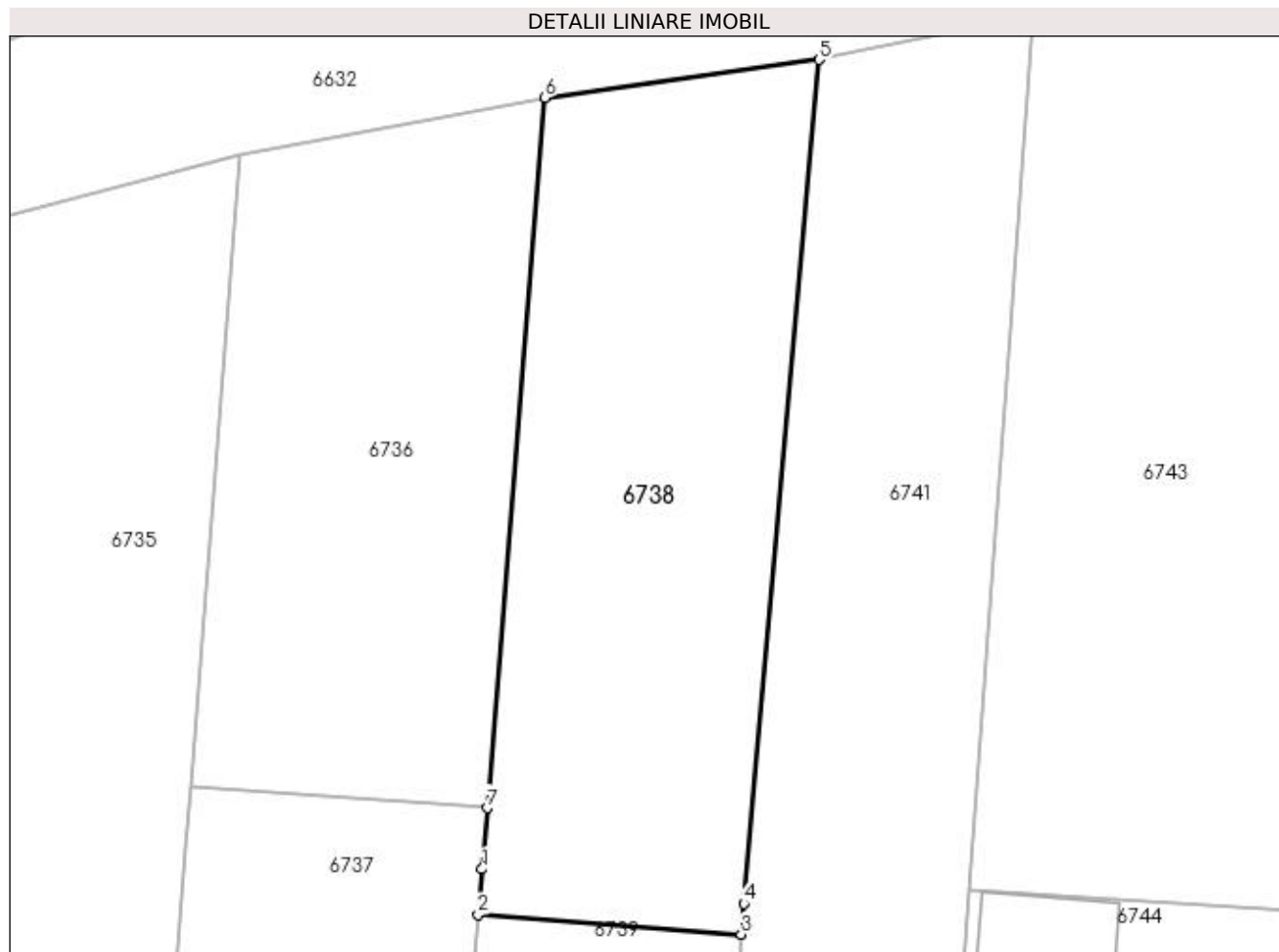
Inscrieri privind dezmembramintele dreptului de proprietate, drepturi reale de garanție și sarcini	Referințe
NU SUNT	

Anexa Nr. 1 La Partea I

Teren

Nr cadastral	Suprafața (mp)*	Observații / Referințe
	306	

* Suprafața este determinată în planul de proiecție Stereo 70.



Date referitoare la teren

Crt	Categorie folosință	Intra vilan	Suprafața (mp)	Tarla	Parcelă	Nr. topo	Observații / Referințe
1	arabil	DA	112	-	-	-	
2	arabil	NU	194	-	-	-	

Lungime Segmente

1) Valorile lungimilor segmentelor sunt obținute din proiecție în plan.

Punct început	X / Y	Punct sfârșit	X / Y	Lungime segment (** (m)
1	604.884,496 691.467,877	2	604.884,344 691.466,2	1.684
2	604.884,344 691.466,2	3	604.894,018 691.465,482	9.701
3	604.894,018 691.465,482	4	604.894,12 691.466,606	1.129
4	604.894,12 691.466,606	5	604.896,888 691.497,625	31.142

Punct început	X / Y	Punct sfârșit	X / Y	Lungime segment (** (m)
5	604.896,888 691.497,625	6	604.886,791 691.496,224	10.194
6	604.886,791 691.496,224	7	604.884,677 691.470,121	26.188
7	604.884,677 691.470,121	1	604.884,496 691.467,877	2.251

** Lungimile segmentelor sunt determinate în planul de proiecție Stereo 70 și sunt rotunjite la 1 milimetru.

*** Distanța dintre puncte este formată din segmente cumulate ce sunt mai mici decât valoarea 1 milimetru.

**DATE DESPRE IMOBILUL NR. 6739**

Oficiul de Cadastru și Publicitate Imobiliară SUCEAVA
Biroul de Cadastru și Publicitate Imobiliară Suceava

A. Partea I. Descrierea imobilului

TEREN Intravilan

Adresa: Loc. Siminicea, Jud. Suceava

Nr. Crt	Nr cadastral Nr. topografic	Suprafața* (mp)	Observații / Referințe
A1		600	Sector cadastral:19 Teren neimprejmuit;

B. Partea II. Proprietari și acte

Inscrieri privitoare la dreptul de proprietate și alte drepturi reale	Referințe
/	
Act Administrativ nr. 1382, din 03/06/2004 emis de CJSDPAT SUCEAVA;	
B1	A1
Intabulare, drept de PROPRIETATE, dobandit prin Reconstituire, cota actuala 1/1	
1) HLUȘCĂ VASILE, Lipsă CNP proprietar.	
2) RADEȘ DUMITRU, Lipsă CNP proprietar.	

C. Partea III. SARCINI .

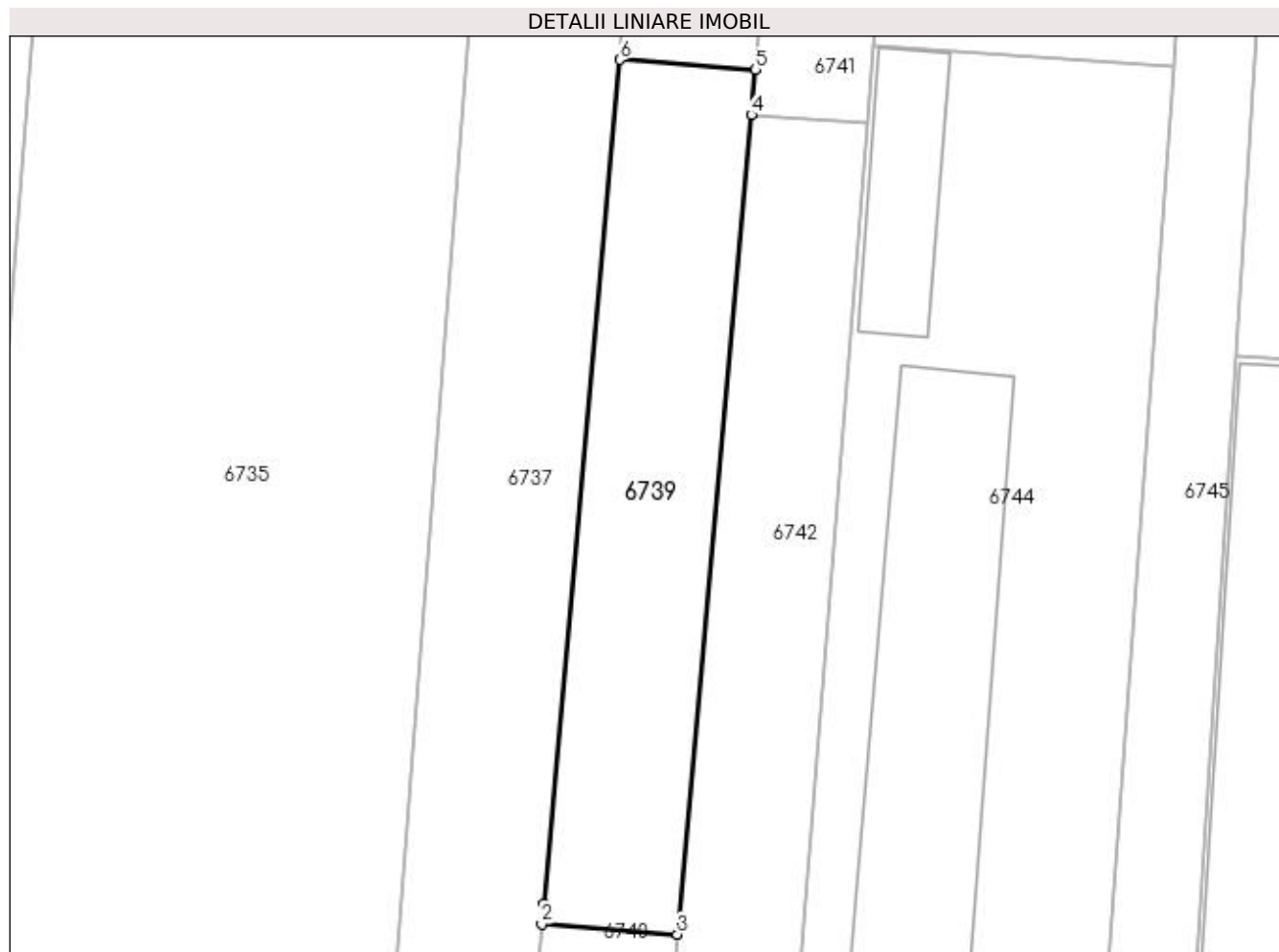
Inscrieri privind dezmembramintele dreptului de proprietate, drepturi reale de garanție și sarcini	Referințe
NU SUNT	

Anexa Nr. 1 La Partea I

Teren

Nr cadastral	Suprafața (mp)*	Observații / Referințe
	600	

* Suprafața este determinată în planul de proiecție Stereo 70.



Date referitoare la teren

Crt	Categorie folosință	Intra vilan	Suprafața (mp)	Tarla	Parcelă	Nr. topo	Observații / Referințe
1	arabil	DA	600	-	-	-	

Lungime Segmente

1) Valorile lungimilor segmentelor sunt obținute din proiecție în plan.

Punct început	X / Y	Punct sfârșit	X / Y	Lungime segment (** (m)
1	604.878,908 691.406,017	2	604.878,777 691.404,568	1.455
2	604.878,777 691.404,568	3	604.888,443 691.403,85	9.693
3	604.888,443 691.403,85	4	604.893,728 691.462,272	58.661
4	604.893,728 691.462,272	5	604.894,018 691.465,482	3.223
5	604.894,018 691.465,482	6	604.884,344 691.466,2	9.701

Punct început	X / Y	Punct sfârșit	X / Y	Lungime segment (** (m)
6	604.884,344 691.466,2	1	604.878,908 691.406,017	60.428

** Lungimile segmentelor sunt determinate în planul de proiecție Stereo 70 și sunt rotunjite la 1 milimetru.

*** Distanța dintre puncte este formată din segmente cumulate ce sunt mai mici decât valoarea 1 milimetru.

**DATE DESPRE IMOBILUL NR. 6740**

Oficiul de Cadastru și Publicitate Imobiliară SUCEAVA
Biroul de Cadastru și Publicitate Imobiliară Suceava

A. Partea I. Descrierea imobilului

TEREN Intravilan

Adresa: Loc. Siminicea, Jud. Suceava

Nr. Crt	Nr cadastral Nr. topografic	Suprafața* (mp)	Observații / Referințe
A1		Din acte: 2.100 Masurata: 300	Sector cadastral:19 Teren neimprejmuit; Diferența de suprafață de 1800 mp se regăsește la ID 7225.

B. Partea II. Proprietari și acte

Inscrieri privitoare la dreptul de proprietate și alte drepturi reale		Referințe
/		
Act Notarial nr. 468, din 14/02/2020 emis de BIN NEGURĂ ADINA LOREDANA;		
B1	Intabulare, drept de PROPRIETATE, dobandit prin PARTAJ, cota actuala 1/1 1) HLUȘCĂ PROFIRA	A1

C. Partea III. SARCINI .

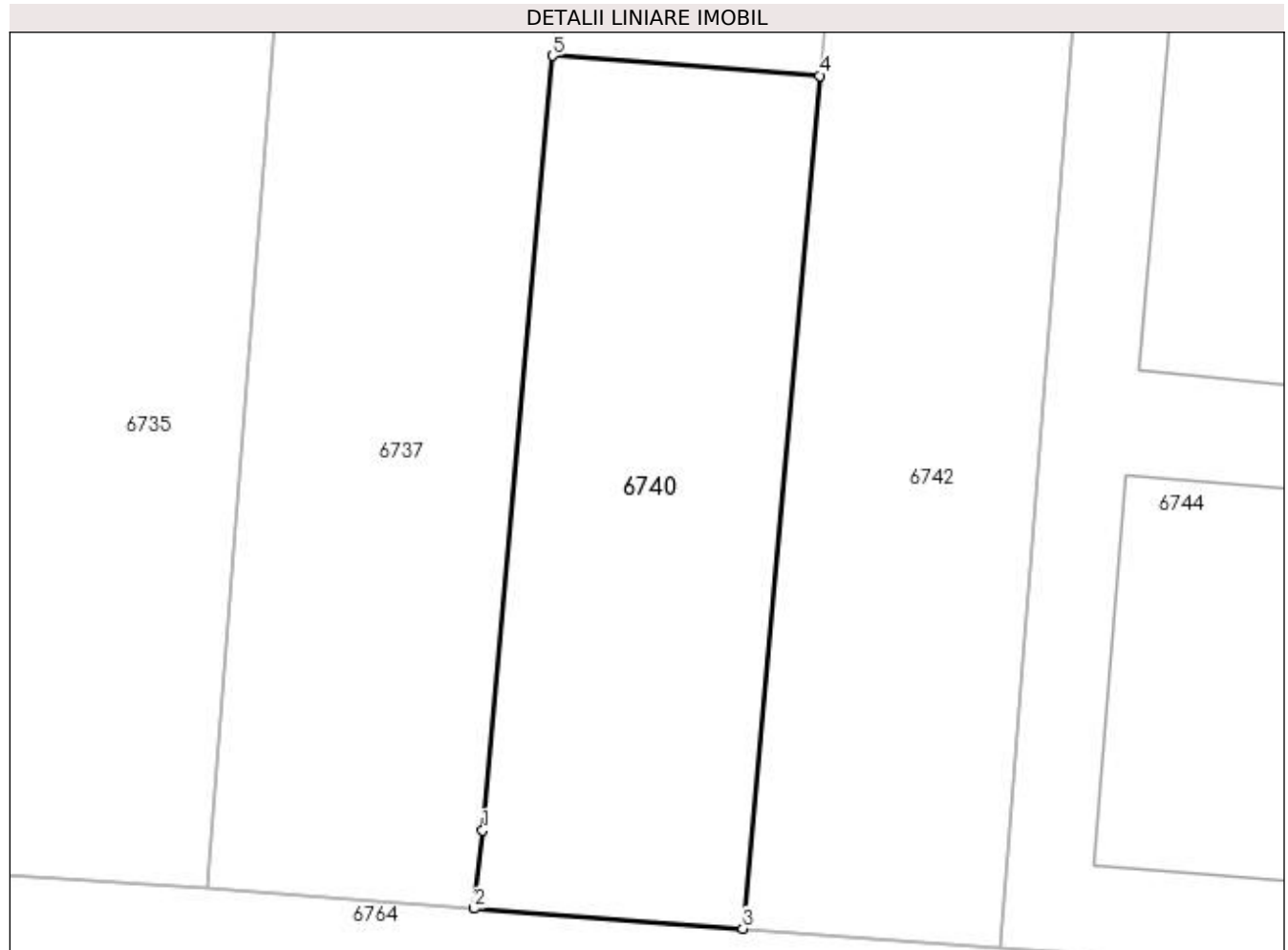
Inscrieri privind dezmembramintele dreptului de proprietate, drepturi reale de garanție și sarcini	Referințe
NU SUNT	

Anexa Nr. 1 La Partea I

Teren

Nr cadastral	Suprafața (mp)*	Observații / Referințe
	Din acte: 2.100 Masurata: 300	Diferența de suprafață de 1800 mp se regăsește la ID 7225.

* Suprafața este determinată în planul de proiecție Stereo 70.



Date referitoare la teren

Crt	Categorie folosință	Intra vilan	Suprafața (mp)	Tarla	Parcelă	Nr. topo	Observații / Referințe
1	arabil	DA	300	-	-	-	

Lungime Segmente

1) Valorile lungimilor segmentelor sunt obținute din proiecție în plan.

Punct început	X / Y	Punct sfârșit	X / Y	Lungime segment (** (m)
1	604.876,247 691.376,57	2	604.875,93 691.373,747	2.841
2	604.875,93 691.373,747	3	604.885,655 691.373,026	9.752
3	604.885,655 691.373,026	4	604.888,443 691.403,85	30.95
4	604.888,443 691.403,85	5	604.878,777 691.404,568	9.693
5	604.878,777 691.404,568	1	604.876,247 691.376,57	28.112

**** Lungimile segmentelor sunt determinate în planul de proiecție Stereo 70 și sunt rotunjite la 1 milimetru.**

***** Distanța dintre puncte este formată din segmente cumulate ce sunt mai mici decât valoarea 1 milimetru.**

**DATE DESPRE IMOBILUL NR. 6741**

Oficiul de Cadastru și Publicitate Imobiliară SUCEAVA
Biroul de Cadastru și Publicitate Imobiliară Suceava

A. Partea I. Descrierea imobilului

TEREN Necunoscut

Adresa: Loc. Siminicea, Jud. Suceava

Nr. Crt	Nr cadastral Nr. topografic	Suprafața* (mp)	Observații / Referințe
A1		292	Sector cadastral:19 Teren neimprejmuit;

B. Partea II. Proprietari și acte

Inscrieri privitoare la dreptul de proprietate și alte drepturi reale		Referințe
/		
Act Normativ nr. Legea 7, din 13/03/1996 emis de PARLAMENTUL ROMANIEI;		
B1	Inscrierea provizorie, drept de PROPRIETATE, dobandit prin Lege, cota actuala 1/1 1) COMUNA SIMINICEA , CIF:4327499, PROPRIETAR NEIDENTIFICAT.	A1

C. Partea III. SARCINI .

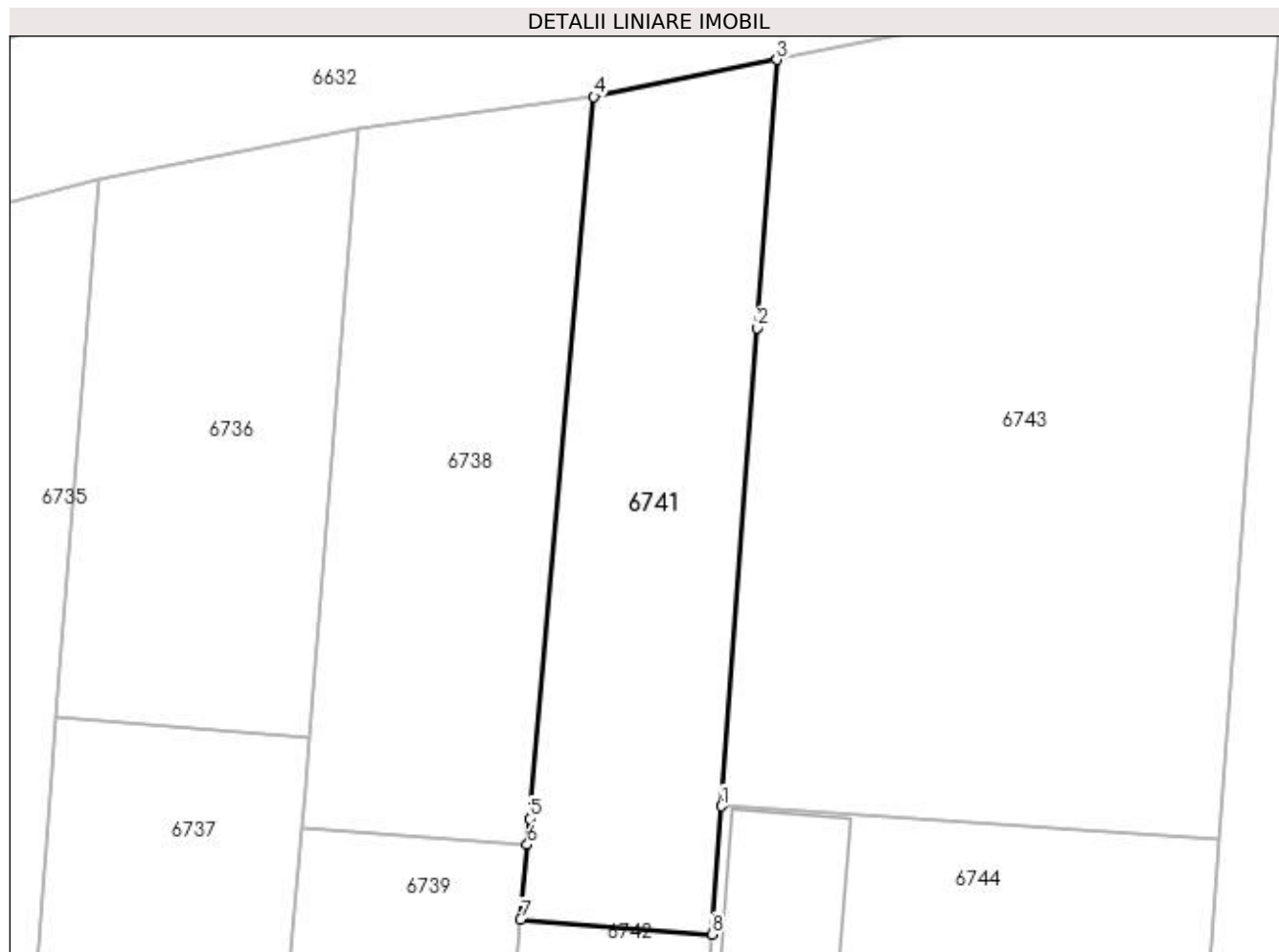
Inscrieri privind dezmembramintele dreptului de proprietate, drepturi reale de garanție și sarcini	Referințe
NU SUNT	

Anexa Nr. 1 La Partea I

Teren

Nr cadastral	Suprafața (mp)*	Observații / Referințe
	292	

* Suprafața este determinată în planul de proiecție Stereo 70.



Date referitoare la teren

Crt	Categorie folosință	Intravilan	Suprafața (mp)	Tarla	Parcelă	Nr. topo	Observații / Referințe
1	arabil	DA	120	-	-	-	
2	arabil	NU	172	-	-	-	

Lungime Segmente

1) Valorile lungimilor segmentelor sunt obținute din proiecție în plan.

Punct început	X / Y	Punct sfârșit	X / Y	Lungime segment (** (m)
1	604.902,375 691.467,135	2	604.903,894 691.487,696	20.617
2	604.903,894 691.487,696	3	604.904,745 691.499,22	11.555
3	604.904,745 691.499,22	4	604.896,888 691.497,625	8.017
4	604.896,888 691.497,625	5	604.894,12 691.466,606	31.142

Punct început	X / Y	Punct sfârşit	X / Y	Lungime segment (** (m)
5	604.894,12 691.466,606	6	604.894,018 691.465,482	1.129
6	604.894,018 691.465,482	7	604.893,728 691.462,272	3.223
7	604.893,728 691.462,272	8	604.901,969 691.461,634	8.266
8	604.901,969 691.461,634	1	604.902,375 691.467,135	5.516

** Lungimile segmentelor sunt determinate în planul de proiecție Stereo 70 și sunt rotunjite la 1 milimetru.

*** Distanța dintre puncte este formată din segmente cumulate ce sunt mai mici decât valoarea 1 milimetru.

**DATE DESPRE IMOBILUL NR. 6742**

Oficiul de Cadastru și Publicitate Imobiliară SUCEAVA
 Biroul de Cadastru și Publicitate Imobiliară Suceava

A. Partea I. Descrierea imobilului

TEREN Intravilan

Adresa: Loc. Siminicea, Jud. Suceava

Nr. Crt	Nr cadastral Nr. topografic	Suprafața* (mp)	Observații / Referințe
A1	30280	788	Sector cadastral:19 Teren neimprejmuit;

B. Partea II. Proprietari și acte

Inscrieri privitoare la dreptul de proprietate și alte drepturi reale	Referințe
45970 / 19/12/2011	
Act Notarial nr. contract de vanzare nr. 7151, din 16/12/2011 emis de BNP ILIE VALERIANA;	
B2	A1
Intabulare, drept de PROPRIETATE, dobandit prin Conventie, cota actuala 1/1	
1) BOICU ANGELICA	
2) BOICU DAN, Lipsă CNP proprietar; bun comun	

C. Partea III. SARCINI .

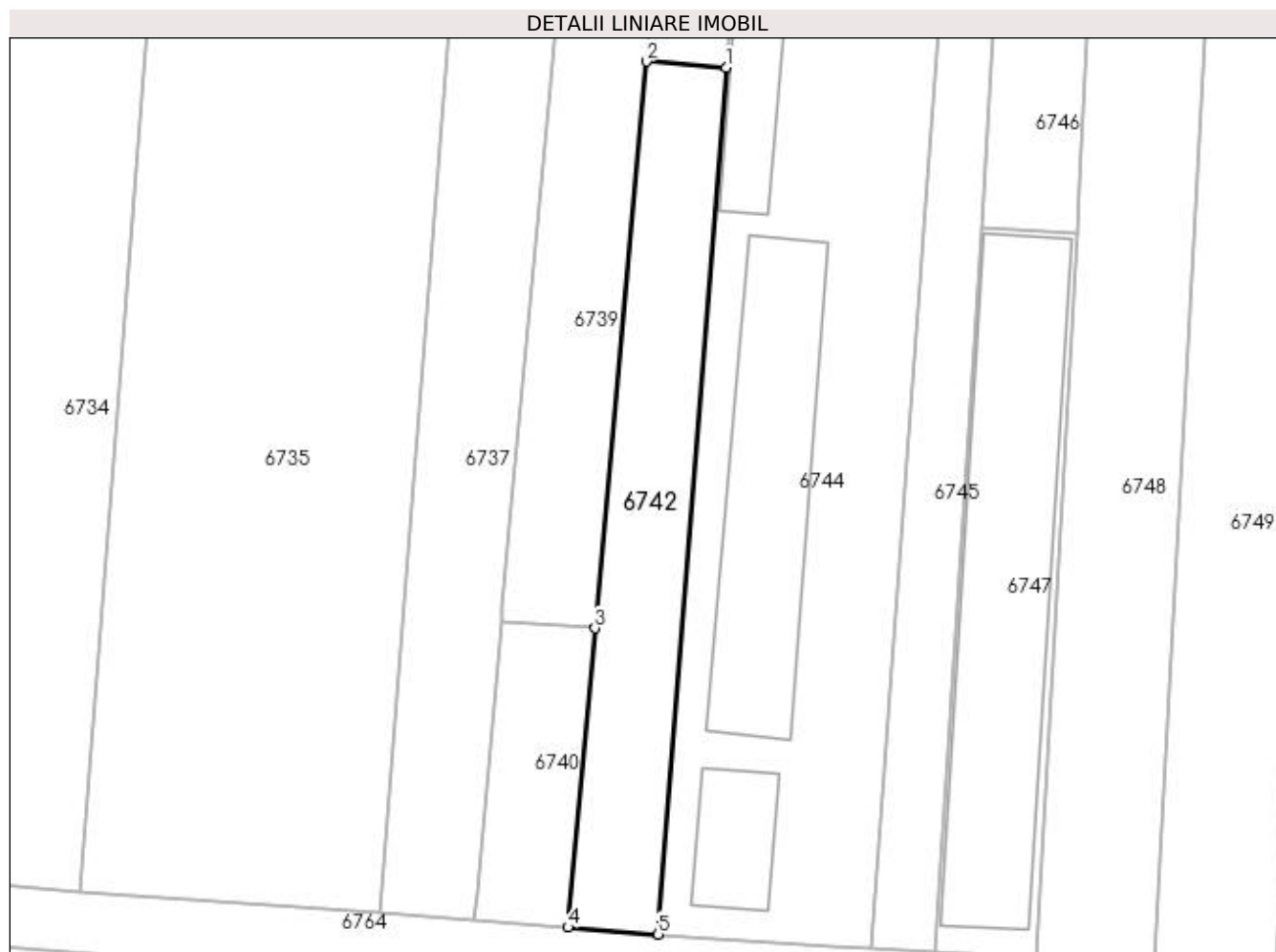
Inscrieri privind dezmembramintele dreptului de proprietate, drepturi reale de garanție și sarcini	Referințe
NU SUNT	

Anexa Nr. 1 La Partea I

Teren

Nr cadastral	Suprafața (mp)*	Observații / Referințe
30280	788	

* Suprafața este determinată în planul de proiecție Stereo 70.



Date referitoare la teren

Crt	Categorie folosință	Intra vilan	Suprafața (mp)	Tarla	Parcelă	Nr. topo	Observații / Referințe
1	arabil	DA	788	-	-	-	

Lungime Segmente

1) Valorile lungimilor segmentelor sunt obținute din proiecție în plan.

Punct început	X / Y	Punct sfârșit	X / Y	Lungime segment (** (m)
1	604.901,969 691.461,634	2	604.893,728 691.462,272	8.266
2	604.893,728 691.462,272	3	604.888,443 691.403,85	58.661
3	604.888,443 691.403,85	4	604.885,655 691.373,026	30.95
4	604.885,655 691.373,026	5	604.894,95 691.372,305	9.323
5	604.894,95 691.372,305	1	604.901,969 691.461,634	89.604

**** Lungimile segmentelor sunt determinate în planul de proiecție Stereo 70 și sunt rotunjite la 1 milimetru.**

***** Distanța dintre puncte este formată din segmente cumulate ce sunt mai mici decât valoarea 1 milimetru.**

**DATE DESPRE IMOBILUL NR. 6743**

Oficiul de Cadastru și Publicitate Imobiliară SUCEAVA
Biroul de Cadastru și Publicitate Imobiliară Suceava

A. Partea I. Descrierea imobilului

TEREN Necunoscut

Adresa: Loc. Siminicea, Jud. Suceava

Nr. Crt	Nr cadastral Nr. topografic	Suprafața* (mp)	Observații / Referințe
A1		752	Sector cadastral:19 Teren neimprejmuit;

B. Partea II. Proprietari și acte

Inscrieri privitoare la dreptul de proprietate și alte drepturi reale		Referințe
/		
Act Normativ nr. Legea 7, din 13/03/1996 emis de PARLAMENTUL ROMANIEI;		
B1	Inscrierea provizorie, drept de PROPRIETATE, dobandit prin Lege, cota actuala 1/1 1) COMUNA SIMINICEA , CIF:4327499, PROPRIETAR NEIDENTIFICAT.	A1

C. Partea III. SARCINI .

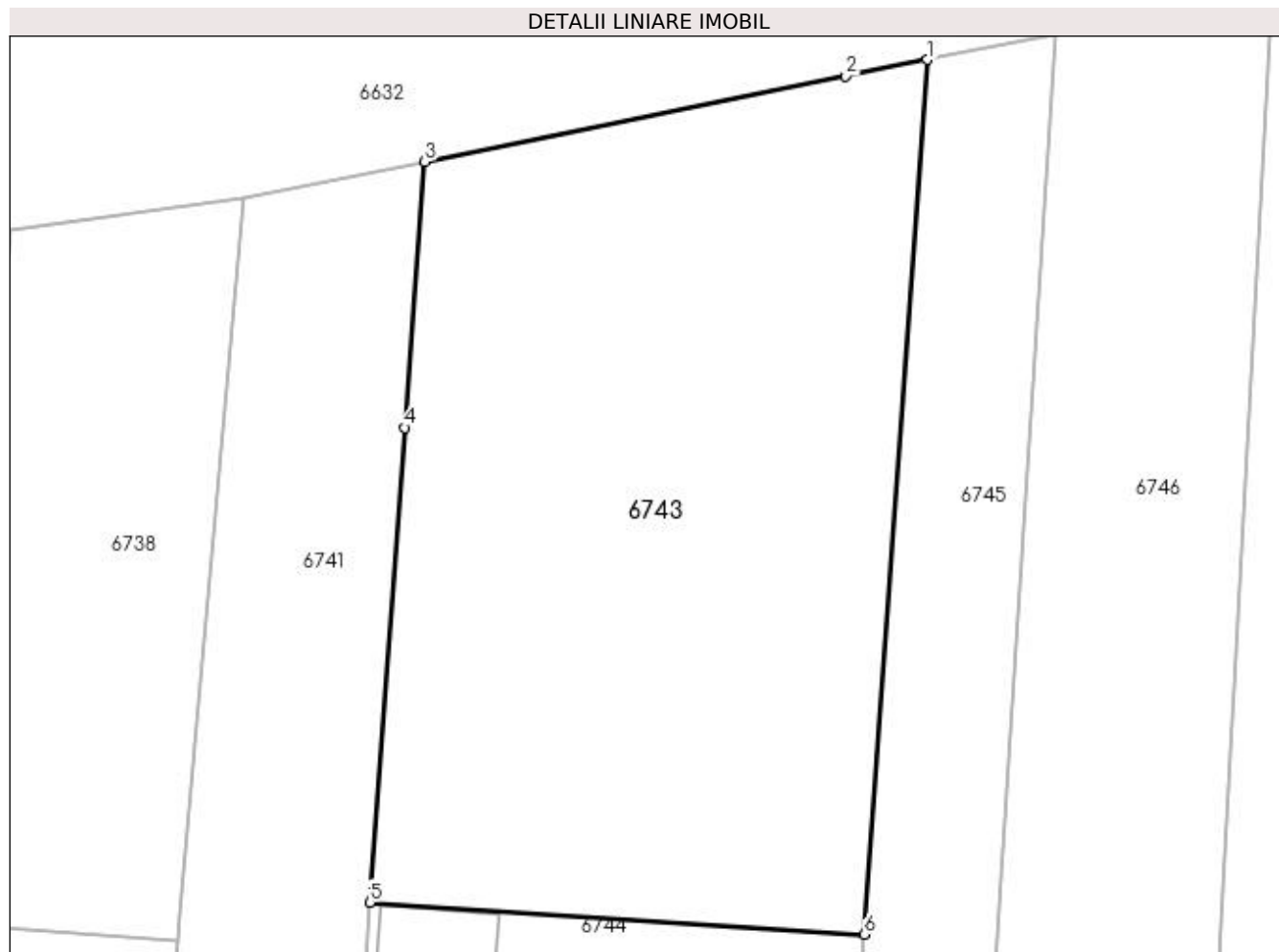
Inscrieri privind dezmembramintele dreptului de proprietate, drepturi reale de garanție și sarcini	Referințe
NU SUNT	

Anexa Nr. 1 La Partea I

Teren

Nr cadastral	Suprafața (mp)*	Observații / Referințe
	752	

* Suprafața este determinată în planul de proiecție Stereo 70.



Date referitoare la teren

Crt	Categorie folosință	Intravilan	Suprafața (mp)	Tarla	Parcelă	Nr. topo	Observații / Referințe
1	arabil	DA	198	-	-	-	
2	arabil	NU	554	-	-	-	

Lungime Segmente

1) Valorile lungimilor segmentelor sunt obținute din proiecție în plan.

Punct început	X / Y	Punct sfârșit	X / Y	Lungime segment (** (m)
1	604.926,523 691.503,641	2	604.922,999 691.502,926	3.596
2	604.922,999 691.502,926	3	604.904,745 691.499,22	18.626
3	604.904,745 691.499,22	4	604.903,894 691.487,696	11.555
4	604.903,894 691.487,696	5	604.902,375 691.467,135	20.617

Punct început	X / Y	Punct sfârșit	X / Y	Lungime segment (** (m)
5	604.902,375 691.467,135	6	604.923,792 691.465,753	21.462
6	604.923,792 691.465,753	1	604.926,523 691.503,641	37.986

** Lungimile segmentelor sunt determinate în planul de proiecție Stereo 70 și sunt rotunjite la 1 milimetru.

*** Distanța dintre puncte este formată din segmente cumulate ce sunt mai mici decât valoarea 1 milimetru.

**DATE DESPRE IMOBILUL NR. 6744**

Oficiul de Cadastru și Publicitate Imobiliară SUCEAVA
Biroul de Cadastru și Publicitate Imobiliară Suceava

A. Partea I. Descrierea imobilului

TEREN Intravilan

Nr. CF vechi:85

Nr. cadastral vechi:189

Adresa: Loc. Siminicea, Jud. Suceava

Nr. Crt	Nr cadastral Nr. topografic	Suprafața* (mp)	Observații / Referințe
A1	30348	Din acte: 4.168 Masurata: 2.068	Sector cadastral:19 Teren neimprejmuit; Diferența de suprafață de 2100 mp se regăsește la ID 7228.

Construcții

Crt	Nr cadastral Nr. topografic	Adresa	Observații / Referințe
A1.1		Loc. Siminicea, Jud. Suceava	Nr. niveluri:1; S. construita la sol:113 mp; Anexă.
A1.2		Loc. Siminicea, Jud. Suceava	Nr. niveluri:1; S. construita la sol:429 mp; Hală pentru cereale.
A1.3		Loc. Siminicea, Jud. Suceava	Nr. niveluri:1; S. construita la sol:102 mp; Hală pentru cereale.

B. Partea II. Proprietari și acte

Inscrieri privitoare la dreptul de proprietate și alte drepturi reale		Referințe
25988 / 03/08/2012		
Act Notarial nr. contract de vanzare cumparare 888, din 03/08/2012 emis de BNP BOBRIC MIRCEA EUGEN;		
B3	Intabulare, drept de PROPRIETATE, dobandit prin Conventie, cota actuala 1/1 1) ZELENSCHI NATALIA 2) ZELENSCHI GHEORGHE, bun comun	A1
/		
Act Administrativ nr. 2274, din 28/04/2023 emis de PRIMĂRIA SIMINICEA;		
B4	Intabulare, drept de PROPRIETATE, dobandit prin Lege, cota actuala 1/1 1) ZELENSCHI NATALIA 2) ZELENSCHI GHEORGHE, bun comun	A1.1, A1.2, A1.3

C. Partea III. SARCINI .

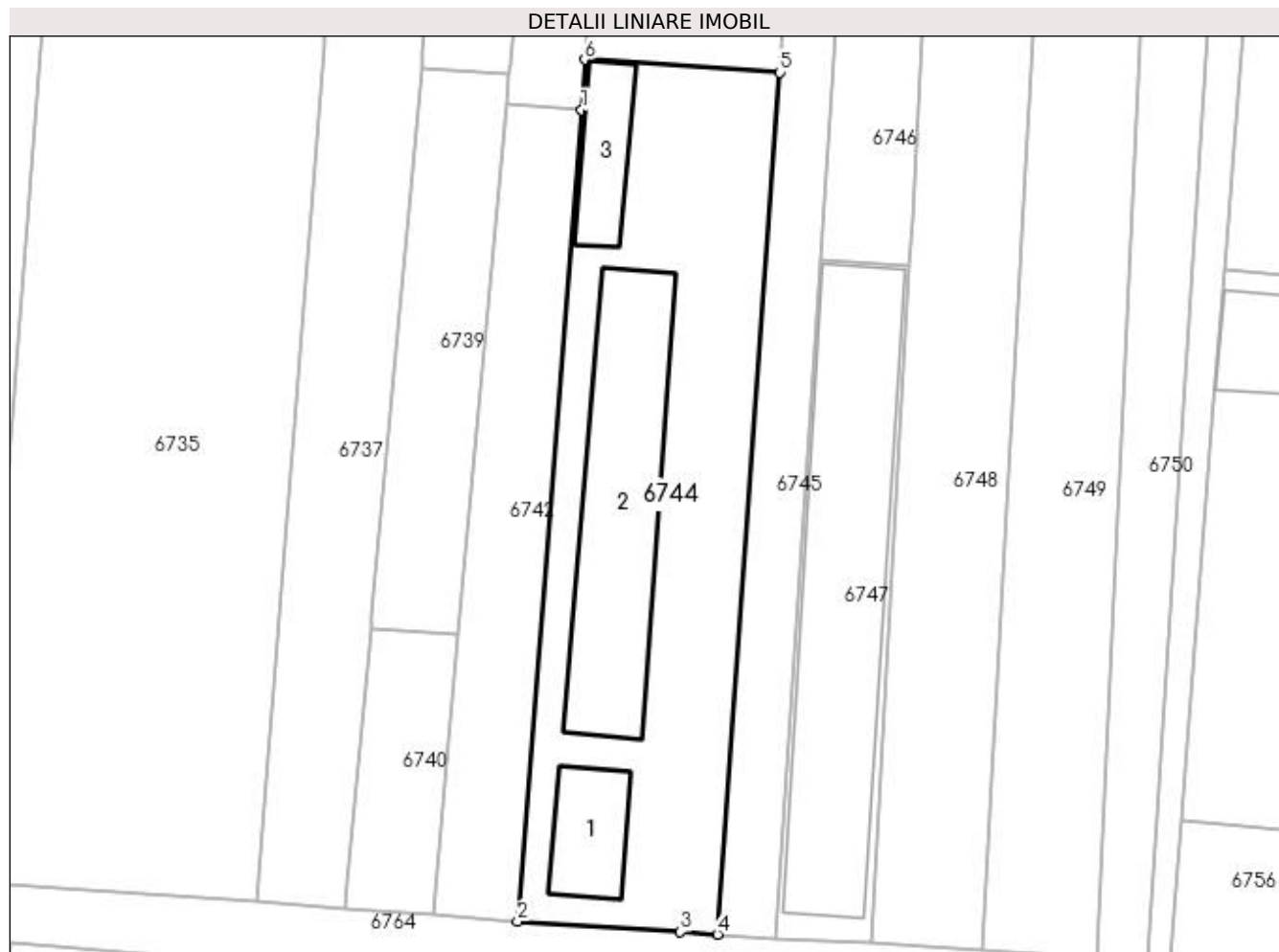
Inscrieri privind dezmembramentele dreptului de proprietate, drepturi reale de garanție și sarcini	Referințe
NU SUNT	

Anexa Nr. 1 La Partea I

Teren

Nr cadastral	Suprafața (mp)*	Observații / Referințe
30348	Din acte: 4.168 Masurata: 2.068	Diferența de suprafață de 2100 mp se regăsește la ID 7228.

* Suprafața este determinată în planul de proiecție Stereo 70.



Date referitoare la teren

Crt	Categorie folosință	Intra vilan	Suprafața (mp)	Tarla	Parcelă	Nr. topo	Observații / Referințe
1	curți constructii	DA	2.068	-	-	-	

Date referitoare la construcții

Crt	Număr	Destinație construcție	Supraf. (mp)	Situație juridică	Observații / Referințe
A1.1		constructii anexa	113	Cu acte	Nr. niveluri:1; S. construita la sol:113 mp; Anexă.
A1.2		constructii industriale si edilitare	429	Cu acte	Nr. niveluri:1; S. construita la sol:429 mp; Hală pentru cereale.
A1.3		constructii industriale si edilitare	102	Cu acte	Nr. niveluri:1; S. construita la sol:102 mp; Hală pentru cereale.

Lungime Segmente

1) Valorile lungimilor segmentelor sunt obținute din proiecție în plan.

Punct început	X / Y	Punct sfârșit	X / Y	Lungime segment (** (m))
1	604.901,969 691.461,634	2	604.894,95 691.372,305	89.604

Punct început	X / Y	Punct sfârșit	X / Y	Lungime segment (** (m)
2	604.894,95 691.372,305	3	604.912,864 691.371,149	17.951
3	604.912,864 691.371,149	4	604.916,953 691.370,885	4.098
4	604.916,953 691.370,885	5	604.923,792 691.465,753	95.114
5	604.923,792 691.465,753	6	604.902,375 691.467,135	21.462
6	604.902,375 691.467,135	1	604.901,969 691.461,634	5.516

** Lungimile segmentelor sunt determinate în planul de proiecție Stereo 70 și sunt rotunjite la 1 milimetru.

*** Distanța dintre puncte este formată din segmente cumulate ce sunt mai mici decât valoarea 1 milimetru.

**DATE DESPRE IMOBILUL NR. 6745**

Oficiul de Cadastru și Publicitate Imobiliară SUCEAVA
Biroul de Cadastru și Publicitate Imobiliară Suceava

A. Partea I. Descrierea imobilului

TEREN Necunoscut

Adresa: Loc. Siminicea, Jud. Suceava

Nr. Crt	Nr cadastral Nr. topografic	Suprafața* (mp)	Observații / Referințe
A1		800	Sector cadastral:19 Teren neimprejmut;

B. Partea II. Proprietari și acte

Inscrieri privitoare la dreptul de proprietate și alte drepturi reale		Referințe
/		
Act Normativ nr. Legea 7, din 13/03/1996 emis de PARLAMENTUL ROMANIEI;		
B1	Intabulare, drept de PROPRIETATE, dobândit prin Lege, cota actuala 1/1 1) NEIDENTIFICAT NEIDENTIFICAT	A1
Act Administrativ nr. 3203, din 20/06/2023 emis de PRIMARIA SIMINICEA;		
B2	Se notează posesia faptică. 1) DAVID ADRIAN	A1

C. Partea III. SARCINI .

Inscrieri privind dezmembramintele dreptului de proprietate, drepturi reale de garanție și sarcini	Referințe
NU SUNT	

Anexa Nr. 1 La Partea I

Teren

Nr cadastral	Suprafața (mp)*	Observații / Referințe
	800	

* Suprafața este determinată în planul de proiecție Stereo 70.



Date referitoare la teren

Crt	Categorie folosință	Intravilan	Suprafața (mp)	Tarla	Parcelă	Nr. topo	Observații / Referințe
1	arabil	DA	635	-	-	-	
2	arabil	NU	165	-	-	-	

Lungime Segmente

1) Valorile lungimilor segmentelor sunt obținute din proiecție în plan.

Punct început	X / Y	Punct sfârșit	X / Y	Lungime segment (** (m)
1	604.928,233 691.445,066	2	604.932,076 691.504,768	59.826
2	604.932,076 691.504,768	3	604.926,523 691.503,641	5.666
3	604.926,523 691.503,641	4	604.923,792 691.465,753	37.986
4	604.923,792 691.465,753	5	604.916,953 691.370,885	95.114

Punct început	X / Y	Punct sfârșit	X / Y	Lungime segment (** (m)
5	604.916,953 691.370,885	6	604.923,431 691.370,466	6.492
6	604.923,431 691.370,466	1	604.928,233 691.445,066	74.754

** Lungimile segmentelor sunt determinate în planul de proiecție Stereo 70 și sunt rotunjite la 1 milimetru.

*** Distanța dintre puncte este formată din segmente cumulate ce sunt mai mici decât valoarea 1 milimetru.

**DATE DESPRE IMOBILUL NR. 6746**

Oficiul de Cadastru și Publicitate Imobiliară SUCEAVA
Biroul de Cadastru și Publicitate Imobiliară Suceava

A. Partea I. Descrierea imobilului

TEREN Necunoscut

Adresa: Loc. Siminicea, Jud. Suceava

Nr. Crt	Nr cadastral Nr. topografic	Suprafața* (mp)	Observații / Referințe
A1		584	Sector cadastral:19 Teren neimprejmut;

B. Partea II. Proprietari și acte

Inscrieri privitoare la dreptul de proprietate și alte drepturi reale		Referințe
/		
Act Administrativ nr. 779, din 04/09/1995 emis de CJSDPAT SUCEAVA;		
B1	Intabulare, drept de PROPRIETATE, dobândit prin Reconstituire, cota actuala 1/1 1) PAȘNICIUC MIHAI 2) PAȘNICIUC DUMITRU 3) PAȘNICIUC ECATERINA 4) PAȘNICIUC IOAN 5) ANTONEAC IOAN 6) BALAN NATALIA 7) BALAN ELISABETA 8) ANDRICI MARIA	A1
Act Administrativ nr. 2947, din 15/06/2023 emis de PRIMARIA SIMINICEA;		
B2	Se notează posesia faptică. 1) DAVID ADRIAN	A1

C. Partea III. SARCINI .

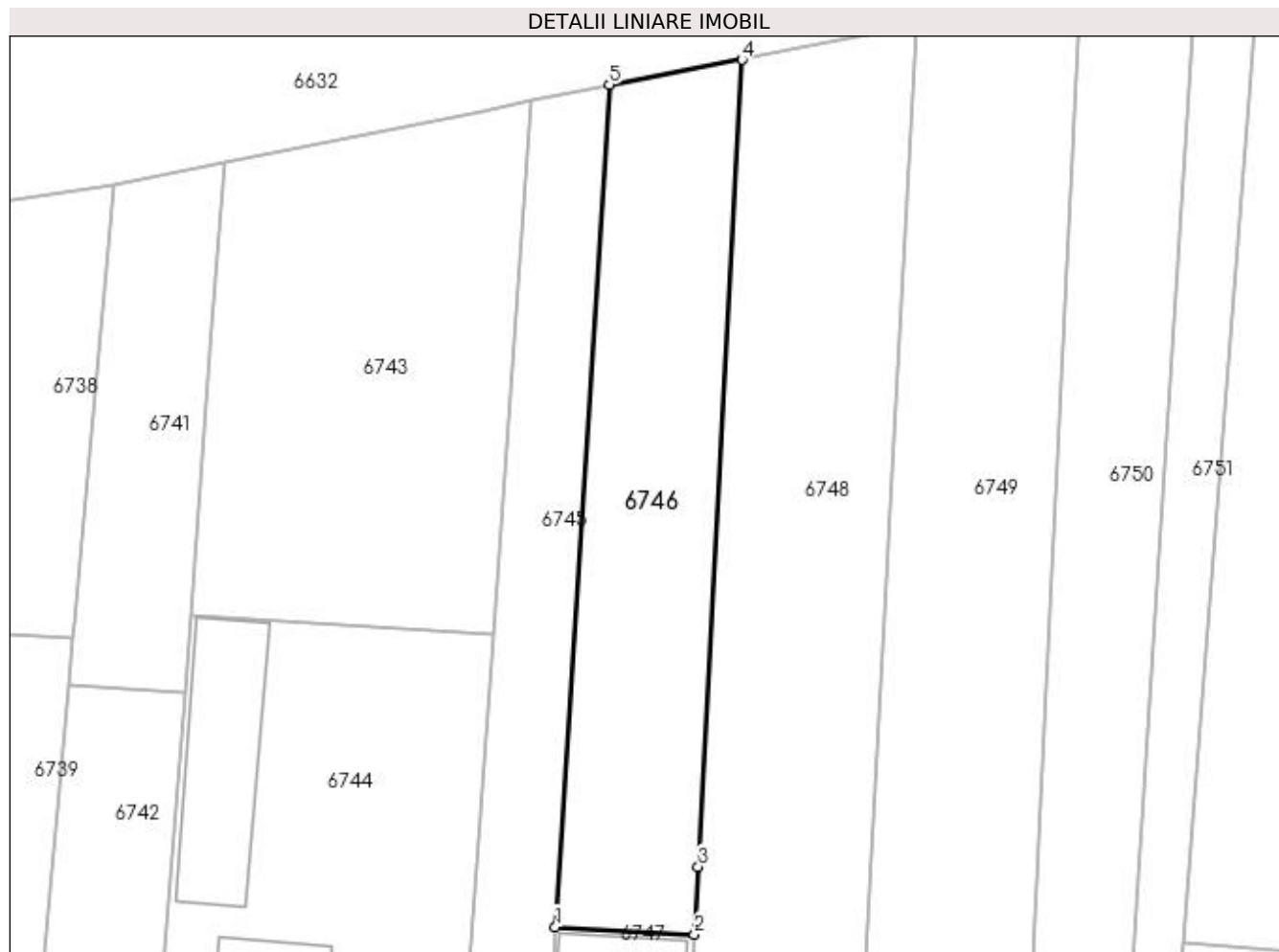
Inscrieri privind dezmembramintele dreptului de proprietate, drepturi reale de garanție și sarcini	Referințe
NU SUNT	

Anexa Nr. 1 La Partea I

Teren

Nr cadastral	Suprafața (mp)*	Observații / Referințe
	584	

* Suprafața este determinată în planul de proiecție Stereo 70.



Date referitoare la teren

Crt	Categorie folosință	Intra vilan	Suprafața (mp)	Tarla	Parcelă	Nr. topo	Observații / Referințe
1	arabil	DA	287	-	-	-	
2	arabil	NU	297	-	-	-	

Lungime Segmente

1) Valorile lungimilor segmentelor sunt obținute din proiecție în plan.

Punct început	X / Y	Punct sfârșit	X / Y	Lungime segment (** (m)
1	604.928,233 691.445,066	2	604.938,103 691.444,535	9.884
2	604.938,103 691.444,535	3	604.938,374 691.449,337	4.81
3	604.938,374 691.449,337	4	604.941,467 691.506,54	57.287
4	604.941,467 691.506,54	5	604.932,076 691.504,768	9.557

Punct început	X / Y	Punct sfârșit	X / Y	Lungime segment (** (m)
5	604.932,076 691.504,768	1	604.928,233 691.445,066	59.826

** Lungimile segmentelor sunt determinate în planul de proiecție Stereo 70 și sunt rotunjite la 1 milimetru.

*** Distanța dintre puncte este formată din segmente cumulate ce sunt mai mici decât valoarea 1 milimetru.

**DATE DESPRE IMOBILUL NR. 6747**

Oficiul de Cadastru și Publicitate Imobiliară SUCEAVA
Biroul de Cadastru și Publicitate Imobiliară Suceava

A. Partea I. Descrierea imobilului

TEREN Intravilan

Nr. CF vechi:147
Nr. cadastral vechi:357

Adresa: Loc. Siminicea, Jud. Suceava

Nr. Crt	Nr cadastral Nr. topografic	Suprafața* (mp)	Observații / Referințe
A1	30080	761	Sector cadastral:19 Teren neimprejmuit;

Construcții

Crt	Nr cadastral Nr. topografic	Adresa	Observații / Referințe
A1.1	30080-C1	Loc. Siminicea, Jud. Suceava	Nr. niveluri:1; S. construita la sol:649 mp; C1 - grajd

B. Partea II. Proprietari și acte

Inscrieri privitoare la dreptul de proprietate și alte drepturi reale		Referințe
11050 / 04/04/2013		
Act Notarial nr. act de partaj voluntar aut. nr. 1216, din 01/04/2013 emis de BNP ILIE VALERIANA;		
B6	Intabulare, drept de PROPRIETATE, dobândit prin Conventie, cota actuala 1/1 1) DAVID ADRIAN, bun propriu	A1, A1.1

C. Partea III. SARCINI .

Inscrieri privind dezmembramintele dreptului de proprietate, drepturi reale de garanție și sarcini	Referințe
NU SUNT	

Anexa Nr. 1 La Partea I

Teren

Nr cadastral	Suprafața (mp)*	Observații / Referințe
30080	761	

* Suprafața este determinată în planul de proiecție Stereo 70.



Date referitoare la teren

Crt	Categorie folosință	Intravilan	Suprafața (mp)	Tarla	Parcelă	Nr. topo	Observații / Referințe
1	curți constructii	DA	761	-	-	-	

Date referitoare la construcții

Crt	Număr	Destinație construcție	Supraf. (mp)	Situație juridică	Observații / Referințe
A1.1	30080-C1	constructii anexa	649	Cu acte	Nr. niveluri:1; S. construita la sol:649 mp; C1 - grajd

Lungime Segmente

1) Valorile lungimilor segmentelor sunt obținute din proiecție în plan.

Punct început	X / Y	Punct sfârșit	X / Y	Lungime segment (** (m)
1	604.923,431 691.370,466	2	604.933,892 691.369,903	10.476
2	604.933,892 691.369,903	3	604.938,103 691.444,535	74.751
3	604.938,103 691.444,535	4	604.928,233 691.445,066	9.884
4	604.928,233 691.445,066	1	604.923,431 691.370,466	74.754

**** Lungimile segmentelor sunt determinate în planul de proiecție Stereo 70 și sunt rotunjite la 1 milimetru.**

***** Distanța dintre puncte este formată din segmente cumulate ce sunt mai mici decât valoarea 1 milimetru.**

**DATE DESPRE IMOBILUL NR. 6748**

Oficiul de Cadastru și Publicitate Imobiliară SUCEAVA
Biroul de Cadastru și Publicitate Imobiliară Suceava

A. Partea I. Descrierea imobilului

TEREN Necunoscut

Nr. CF vechi:223
Nr. cadastral vechi:481

Adresa: Loc. Siminicea, Jud. Suceava

Nr. Crt	Nr cadastral Nr. topografic	Suprafața* (mp)	Observații / Referințe
A1	30694	Din acte: 2.891 Masurata: 1.691	Sector cadastral:19 Teren neimprejmuit; Diferența de suprafață de 1200 mp se regăsește la ID 7234.

B. Partea II. Proprietari și acte

Inscrieri privitoare la dreptul de proprietate și alte drepturi reale		Referințe
18806 / 30/10/2006		
Act Notarial nr. 3114, din 26/10/2006 emis de BNP ADELA IVASCU;		
B1	Intabulare, drept de PROPRIETATE, dobandit prin Conventie, cota actuala 1/1 1) DAVID ADRIAN 2) DAVID MIRELA-EUGENIA, bun comun	A1

C. Partea III. SARCINI .

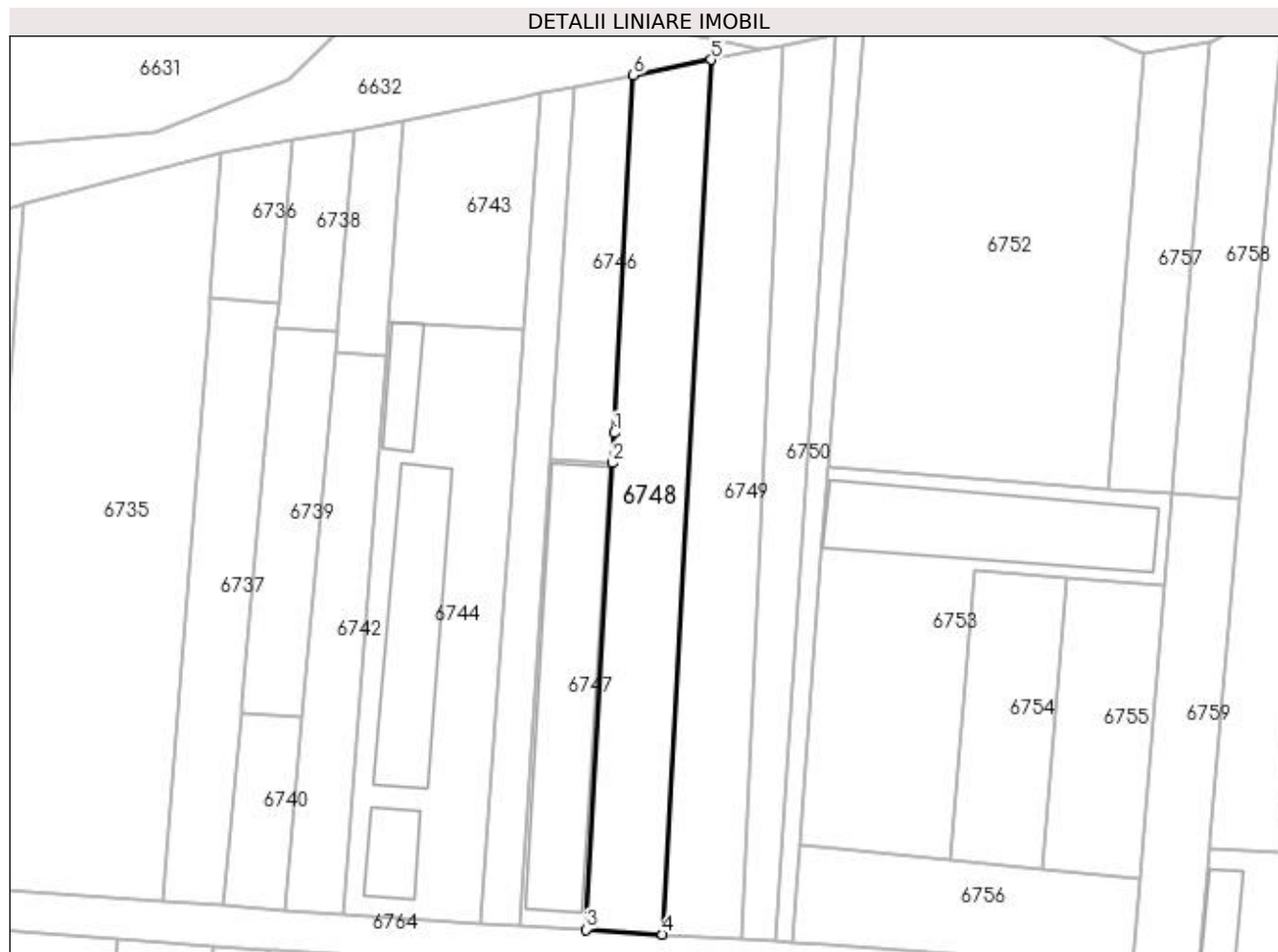
Inscrieri privind dezmembramintele dreptului de proprietate, drepturi reale de garanție și sarcini	Referințe
NU SUNT	

Anexa Nr. 1 La Partea I

Teren

Nr cadastral	Suprafața (mp)*	Observații / Referințe
30694	Din acte: 2.891 Masurata: 1.691	Diferența de suprafață de 1200 mp se regăsește la ID 7234.

* Suprafața este determinată în planul de proiecție Stereo 70.



Date referitoare la teren

Crt	Categorie folosință	Intra vilan	Suprafața (mp)	Tarla	Parcelă	Nr. topo	Observații / Referințe
1	arabil	DA	1.270	-	-	-	
2	arabil	NU	421	-	-	-	

Lungime Segmente

1) Valorile lungimilor segmentelor sunt obținute din proiecție în plan.

Punct început	X / Y	Punct sfârșit	X / Y	Lungime segment (** (m)
1	604.938,374 691.449,337	2	604.938,103 691.444,535	4.81
2	604.938,103 691.444,535	3	604.933,892 691.369,903	74.751
3	604.933,892 691.369,903	4	604.946,124 691.369,15	12.255
4	604.946,124 691.369,15	5	604.953,874 691.509,001	140.066

Punct început	X / Y	Punct sfârșit	X / Y	Lungime segment (** (m)
5	604.953,874 691.509,001	6	604.941,467 691.506,54	12.649
6	604.941,467 691.506,54	1	604.938,374 691.449,337	57.287

** Lungimile segmentelor sunt determinate în planul de proiecție Stereo 70 și sunt rotunjite la 1 milimetru.

*** Distanța dintre puncte este formată din segmente cumulate ce sunt mai mici decât valoarea 1 milimetru.

**DATE DESPRE IMOBILUL NR. 6749**

Oficiul de Cadastru și Publicitate Imobiliară SUCEAVA
Biroul de Cadastru și Publicitate Imobiliară Suceava

A. Partea I. Descrierea imobilului

TEREN Necunoscut

Adresa: Loc. Siminicea, Jud. Suceava

Nr. Crt	Nr cadastral Nr. topografic	Suprafața* (mp)	Observații / Referințe
A1		1.693	Sector cadastral:19 Teren neimprejmit;

B. Partea II. Proprietari și acte

Inscrieri privitoare la dreptul de proprietate și alte drepturi reale		Referințe
/		
Act Administrativ nr. 274, din 18/05/1994 emis de CJSDPAT SUCEAVA;		
B1	Intabulare, drept de PROPRIETATE, dobândit prin Reconstituire, cota actuala 1/1 1) PAVLIUC ECATERINA DEFUNCT:Da	A1
Act Administrativ nr. 2946, din 15/06/2023 emis de PRIMARIA SIMINICEA;		
B2	Se notează posesia faptică. 1) DAVID ADRIAN	A1

C. Partea III. SARCINI .

Inscrieri privind dezmembramintele dreptului de proprietate, drepturi reale de garanție și sarcini	Referințe
NU SUNT	

Anexa Nr. 1 La Partea I

Teren

Nr cadastral	Suprafața (mp)*	Observații / Referințe
	1.693	

* Suprafața este determinată în planul de proiecție Stereo 70.



Date referitoare la teren

Crt	Categorie folosință	Intra vilan	Suprafața (mp)	Tarla	Parcelă	Nr. topo	Observații / Referințe
1	arabil	DA	1.258	-	-	-	
2	arabil	NU	435	-	-	-	

Lungime Segmente

1) Valorile lungimilor segmentelor sunt obținute din proiecție în plan.

Punct început	X / Y	Punct sfârșit	X / Y	Lungime segment (** (m)
1	604.958,616 691.368,355	2	604.965,412 691.511,302	143.108
2	604.965,412 691.511,302	3	604.961,69 691.510,551	3.797
3	604.961,69 691.510,551	4	604.953,874 691.509,001	7.968
4	604.953,874 691.509,001	5	604.946,124 691.369,15	140.066

Punct început	X / Y	Punct sfârșit	X / Y	Lungime segment (** (m)
5	604.946,124 691.369,15	1	604.958,616 691.368,355	12.517

** Lungimile segmentelor sunt determinate în planul de proiecție Stereo 70 și sunt rotunjite la 1 milimetru.

*** Distanța dintre puncte este formată din segmente cumulate ce sunt mai mici decât valoarea 1 milimetru.

**DATE DESPRE IMOBILUL NR. 6750**

Oficiul de Cadastru și Publicitate Imobiliară SUCEAVA
Biroul de Cadastru și Publicitate Imobiliară Suceava

A. Partea I. Descrierea imobilului

Nr. CF vechi:224
Nr. cadastral vechi:483
Nr. topografic:483

TEREN Necunoscut

Adresa: Loc. Siminicea, Jud. Suceava

Nr. Crt	Nr cadastral Nr. topografic	Suprafața* (mp)	Observații / Referințe
A1	30695	Din acte: 1.800 Masurata: 1.000	Sector cadastral:19 Teren neimprejmuit; Diferența de suprafață de 800 mp se regăsește la ID 7236.

B. Partea II. Proprietari și acte

Inscrieri privitoare la dreptul de proprietate și alte drepturi reale		Referințe
18806 / 30/10/2006		
Act Notarial nr. 3114, din 26/10/2006 emis de BNP ADELA IVASCU;		
B1	Intabulare, drept de PROPRIETATE, dobandit prin Conventie, cota actuala 1/1 1) DAVID ADRIAN 2) DAVID MIRELA-EUGENIA, bun comun	A1

C. Partea III. SARCINI .

Inscrieri privind dezmembramintele dreptului de proprietate, drepturi reale de garanție și sarcini	Referințe
NU SUNT	

Anexa Nr. 1 La Partea I

Teren

Nr cadastral	Suprafața (mp)*	Observații / Referințe
30695	Din acte: 1.800 Masurata: 1.000	Diferența de suprafață de 800 mp se regăsește la ID 7236.

* Suprafața este determinată în planul de proiecție Stereo 70.



Date referitoare la teren

Crt	Categorie folosință	Intra vilan	Suprafața (mp)	Tarla	Parcelă	Nr. topo	Observații / Referințe
1	arabil	DA	685	-	-	483	
2	arabil	NU	315	-	-	483	

Lungime Segmente

1) Valorile lungimilor segmentelor sunt obținute din proiecție în plan.

Punct început	X / Y	Punct sfârșit	X / Y	Lungime segment (** (m)
1	604.964,309 691.367,993	2	604.973,686 691.512,97	145.28
2	604.973,686 691.512,97	3	604.965,412 691.511,302	8.44
3	604.965,412 691.511,302	4	604.958,616 691.368,355	143.108
4	604.958,616 691.368,355	1	604.964,309 691.367,993	5.704

**** Lungimile segmentelor sunt determinate în planul de proiecție Stereo 70 și sunt rotunjite la 1 milimetru.**

***** Distanța dintre puncte este formată din segmente cumulate ce sunt mai mici decât valoarea 1 milimetru.**

**DATE DESPRE IMOBILUL NR. 6751**

Oficiul de Cadastru și Publicitate Imobiliară SUCEAVA
Biroul de Cadastru și Publicitate Imobiliară Suceava

A. Partea I. Descrierea imobilului

Nr. CF vechi:222
Nr. cadastral vechi:482
Nr. topografic:482

TEREN Necunoscut

Adresa: Loc. Siminicea, Jud. Suceava

Nr. Crt	Nr cadastral Nr. topografic	Suprafața* (mp)	Observații / Referințe
A1	30693	Din acte: 837 Masurata: 500	Sector cadastral:19 Teren neimprejmuit; Diferența de suprafață de 337 mp se regăsește la ID 7237.

B. Partea II. Proprietari și acte

Inscrieri privitoare la dreptul de proprietate și alte drepturi reale		Referințe
20781 / 23/11/2006		
Act Notarial nr. 3394, din 22/11/2006 emis de BNP ADELA IVASCU;		
B1	Intabulare, drept de PROPRIETATE, dobandit prin Conventie, cota actuala 1/1 1) DAVID ADRIAN 2) DAVID MIRELA-EUGENIA, bun comun	A1

C. Partea III. SARCINI .

Inscrieri privind dezmembramintele dreptului de proprietate, drepturi reale de garanție și sarcini	Referințe
NU SUNT	

Anexa Nr. 1 La Partea I

Teren

Nr cadastral	Suprafaţa (mp)*	Observaţii / Referinţe
30693	Din acte: 837 Masurata: 500	Diferenţa de suprafaţă de 337 mp se regăseşte la ID 7237.

* Suprafaţa este determinată în planul de proiecţie Stereo 70.



Date referitoare la teren

Crt	Categorie folosinţă	Intra vilan	Suprafaţa (mp)	Tarla	Parcelă	Nr. topo	Observaţii / Referinţe
1	arabil	DA	326	-	-	482	
2	arabil	NU	174	-	-	482	

Lungime Segmente

1) Valorile lungimilor segmentelor sunt obţinute din proiecţie în plan.

Punct început	X / Y	Punct sfârşit	X / Y	Lungime segment (** (m)
1	604.972,738 691.444,006	2	604.978,177 691.513,876	70.081
2	604.978,177 691.513,876	3	604.973,686 691.512,97	4.581
3	604.973,686 691.512,97	4	604.964,309 691.367,993	145.28
4	604.964,309 691.367,993	5	604.966,866 691.367,823	2.563

Punct început	X / Y	Punct sfârșit	X / Y	Lungime segment (** (m)
5	604.966,866 691.367,823	6	604.968,023 691.383,44	15.66
6	604.968,023 691.383,44	7	604.971,436 691.429,468	46.154
7	604.971,436 691.429,468	1	604.972,738 691.444,006	14.596

** Lungimile segmentelor sunt determinate în planul de proiecție Stereo 70 și sunt rotunjite la 1 milimetru.

*** Distanța dintre puncte este formată din segmente cumulate ce sunt mai mici decât valoarea 1 milimetru.

**DATE DESPRE IMOBILUL NR. 6752**

Oficiul de Cadastru și Publicitate Imobiliară SUCEAVA
Biroul de Cadastru și Publicitate Imobiliară Suceava

A. Partea I. Descrierea imobilului

TEREN Necunoscut

Adresa: Loc. Siminicea, Jud. Suceava

Nr. Crt	Nr cadastral Nr. topografic	Suprafața* (mp)	Observații / Referințe
A1		3.282	Sector cadastral:19 Teren neimprejmit;

B. Partea II. Proprietari și acte

Inscrieri privitoare la dreptul de proprietate și alte drepturi reale	Referințe
/	
Act Administrativ nr. 779, din 04/09/1995 emis de CJSDPAT SUCEAVA;	
B1	A1
Intabulare, drept de PROPRIETATE, dobândit prin Reconstituire, cota actuala 1/1	
1) PAȘNICIUC MIHAI DEFUNCT:Da 2) PAȘNICIUC DUMITRU DEFUNCT:Da 3) PASNICIUC ECATERINA, Lipsă CNP proprietar. 4) PASNICIUC IOAN, Lipsă CNP proprietar. 5) ANTONEAC IOAN 6) BALAN NATALIA, Lipsă CNP proprietar. 7) BALAN ELISABETA, Lipsă CNP proprietar. 8) ANDRICI MARIA, Lipsă CNP proprietar.	
Act Administrativ nr. 2945, din 15/06/2023 emis de PRIMARIA SIMINICEA;	
B2	A1
Se notează posesia faptică.	
1) DAVID ADRIAN	

C. Partea III. SARCINI .

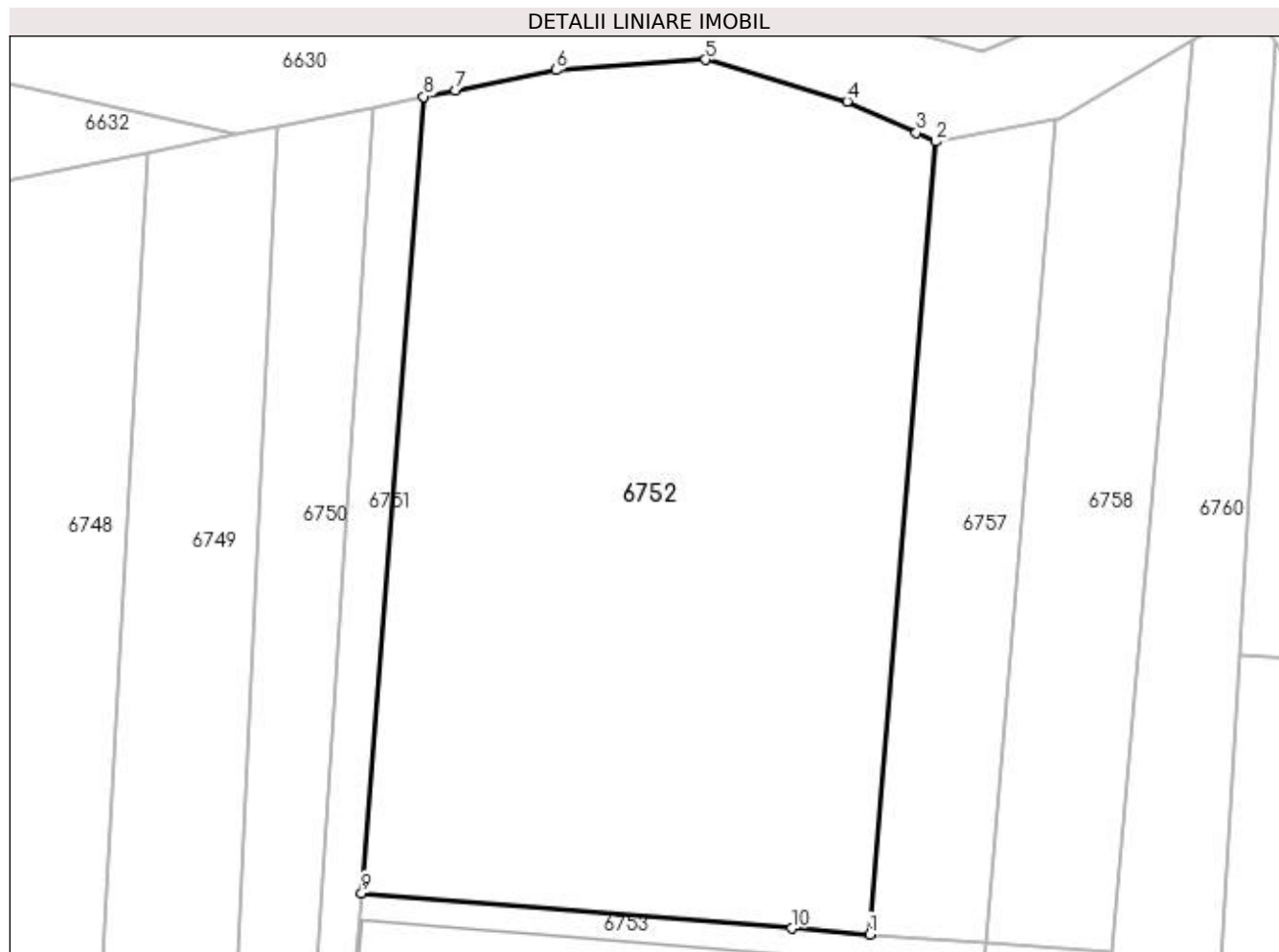
Inscrieri privind dezmembramintele dreptului de proprietate, drepturi reale de garanție și sarcini	Referințe
NU SUNT	

Anexa Nr. 1 La Partea I

Teren

Nr cadastral	Suprafața (mp)*	Observații / Referințe
	3.282	

* Suprafața este determinată în planul de proiecție Stereo 70.



Date referitoare la teren

Crt	Categorie folosință	Intra vilan	Suprafața (mp)	Tarla	Parcelă	Nr. topo	Observații / Referințe
1	arabil	DA	1.412	-	-	-	
2	arabil	NU	1.870	-	-	-	

Lungime Segmente

1) Valorile lungimilor segmentelor sunt obținute din proiecție în plan.

Punct început	X / Y	Punct sfârșit	X / Y	Lungime segment (** (m)
1	605.017,317 691.440,365	2	605.023,103 691.509,952	69.827
2	605.023,103 691.509,952	3	605.021,411 691.510,72	1.858
3	605.021,411 691.510,72	4	605.015,344 691.513,472	6.662
4	605.015,344 691.513,472	5	605.002,919 691.517,122	12.95

Punct început	X / Y	Punct sfârșit	X / Y	Lungime segment (** (m)
5	605.002,919 691.517,122	6	604.989,802 691.516,22	13.148
6	604.989,802 691.516,22	7	604.980,975 691.514,44	9.005
7	604.980,975 691.514,44	8	604.978,177 691.513,876	2.854
8	604.978,177 691.513,876	9	604.972,738 691.444,006	70.081
9	604.972,738 691.444,006	10	605.010,489 691.440,888	37.88
10	605.010,489 691.440,888	1	605.017,317 691.440,365	6.848

** Lungimile segmentelor sunt determinate în planul de proiecție Stereo 70 și sunt rotunjite la 1 milimetru.

*** Distanța dintre puncte este formată din segmente cumulate ce sunt mai mici decât valoarea 1 milimetru.

**DATE DESPRE IMOBILUL NR. 6753**

Oficiul de Cadastru și Publicitate Imobiliară SUCEAVA
Biroul de Cadastru și Publicitate Imobiliară Suceava

A. Partea I. Descrierea imobilului

TEREN Intravilan

Adresa: Loc. Siminicea, Jud. Suceava

Nr. Crt	Nr cadastral Nr. topografic	Suprafața* (mp)	Observații / Referințe
A1		1.938	Sector cadastral:19 Teren neimprejmuț;

Construcții

Crt	Nr cadastral Nr. topografic	Adresa	Observații / Referințe
A1.1		Loc. Siminicea, Jud. Suceava	Nr. niveluri:1; S. construita la sol:562 mp; Locuință.

B. Partea II. Proprietari și acte

Inscrieri privitoare la dreptul de proprietate și alte drepturi reale		Referințe
/		
Act Normativ nr. Legea 7, din 13/03/1996 emis de PARLAMENTUL ROMANIEI;		
B1	Intabulare, drept de PROPRIETATE, dobandit prin Lege, cota actuala 1/1 1) NEIDENTIFICAT NEIDENTIFICAT	A1
Act Administrativ nr. 2944, din 15/06/2023 emis de PRIMARIA SIMINICEA;		
B2	Se notează posesia faptică. 1) DAVID ADRIAN	A1
Act Administrativ nr. 2274, din 28/04/2023 emis de PRIMĂRIA SIMINICEA;		
B3	Intabulare, drept de PROPRIETATE, dobandit prin Lege, cota actuala 1/1 1) DAVID ADRIAN	A1.1

C. Partea III. SARCINI .

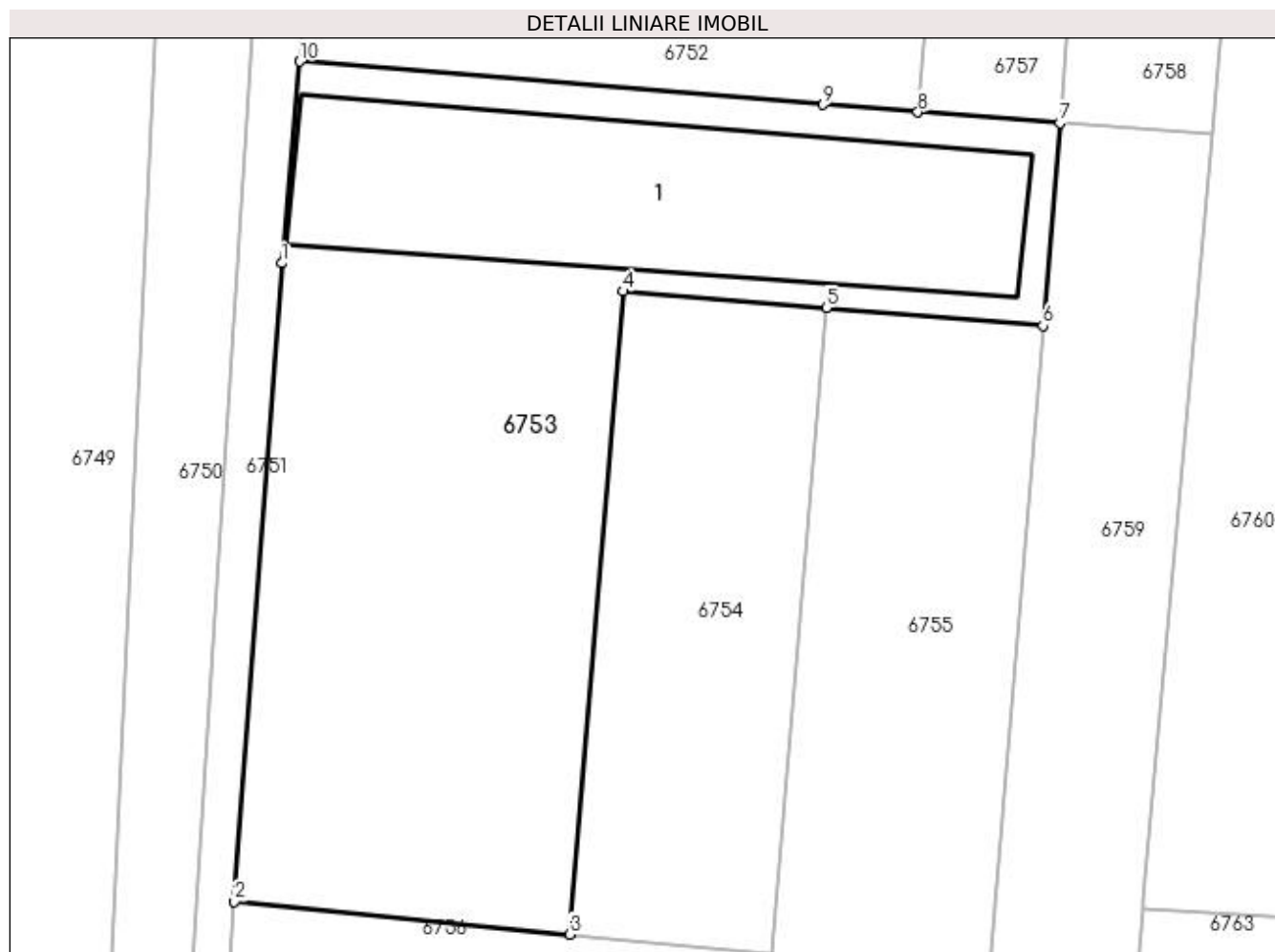
Inscrieri privind dezmembramintele dreptului de proprietate, drepturi reale de garanție și sarcini	Referințe
NU SUNT	

Anexa Nr. 1 La Partea I

Teren

Nr cadastral	Suprafața (mp)*	Observații / Referințe
	1.938	

* Suprafața este determinată în planul de proiecție Stereo 70.



Date referitoare la teren

Crt	Categorie folosință	Intra vilan	Suprafața (mp)	Tarla	Parcelă	Nr. topo	Observații / Referințe
1	curți constructii	DA	804	-	-	-	
2	arabil	DA	1.134	-	-	-	

Date referitoare la construcții

Crt	Număr	Destinație construcție	Supraf. (mp)	Situație juridică	Observații / Referințe
A1.1		construcții de locuințe	562	Cu acte	Nr. niveluri:1; S. construita la sol:562 mp; Locuință.

Lungime Segmente

1) Valorile lungimilor segmentelor sunt obținute din proiecție în plan.

Punct început	X / Y	Punct sfârșit	X / Y	Lungime segment (** (m)
1	604.971,436 691.429,468	2	604.968,023 691.383,44	46.154
2	604.968,023 691.383,44	3	604.992,186 691.381,093	24.277
3	604.992,186 691.381,093	4	604.996,04 691.427,445	46.512

Punct început	X / Y	Punct sfârșit	X / Y	Lungime segment (** (m)
4	604.996,04 691.427,445	5	605.010,705 691.426,24	14.714
5	605.010,705 691.426,24	6	605.026,342 691.424,954	15.69
6	605.026,342 691.424,954	7	605.027,558 691.439,581	14.677
7	605.027,558 691.439,581	8	605.017,317 691.440,365	10.271
8	605.017,317 691.440,365	9	605.010,489 691.440,888	6.848
9	605.010,489 691.440,888	10	604.972,738 691.444,006	37.88
10	604.972,738 691.444,006	1	604.971,436 691.429,468	14.596

** Lungimile segmentelor sunt determinate în planul de proiecție Stereo 70 și sunt rotunjite la 1 milimetru.

*** Distanța dintre puncte este formată din segmente cumulate ce sunt mai mici decât valoarea 1 milimetru.

**DATE DESPRE IMOBILUL NR. 6754**

Oficiul de Cadastru și Publicitate Imobiliară SUCEAVA
Biroul de Cadastru și Publicitate Imobiliară Suceava

A. Partea I. Descrierea imobilului

TEREN Intravilan

Adresa: Loc. Siminicea, Jud. Suceava

Nr. Crt	Nr cadastral Nr. topografic	Suprafața* (mp)	Observații / Referințe
A1	31199	686	Sector cadastral:19 Teren neimprejmuit;

B. Partea II. Proprietari și acte

Inscrieri privitoare la dreptul de proprietate și alte drepturi reale	Referințe
31557 / 01/07/2016	
Act Notarial nr. contract de vanzare 1186, din 01/07/2016 emis de BIN ILIE DELIA;	
B3	A1
Intabulare, drept de PROPRIETATE, dobandit prin Conventie, cota actuala 1/1	
1) DAVID ADRIAN	
2) DAVID MIRELA-EUGENIA, bun comun	

C. Partea III. SARCINI .

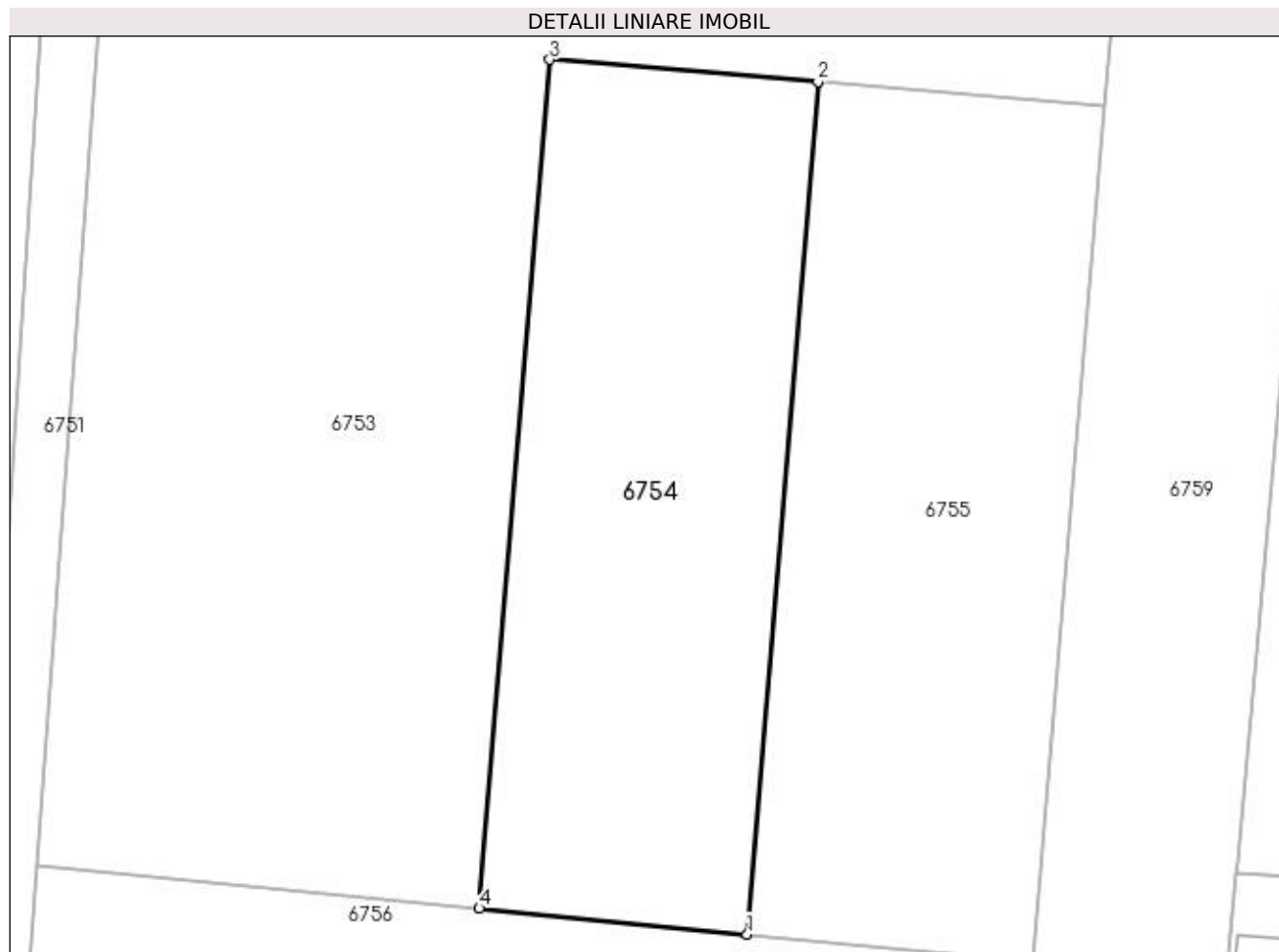
Inscrieri privind dezmembramintele dreptului de proprietate, drepturi reale de garanție și sarcini	Referințe
NU SUNT	

Anexa Nr. 1 La Partea I

Teren

Nr cadastral	Suprafața (mp)*	Observații / Referințe
31199	686	

* Suprafața este determinată în planul de proiecție Stereo 70.



Date referitoare la teren

Crt	Categorie folosință	Intra vilan	Suprafața (mp)	Tarla	Parcelă	Nr. topo	Observații / Referințe
1	arabil	DA	686	-	-	-	

Lungime Segmente

1) Valorile lungimilor segmentelor sunt obținute din proiecție în plan.

Punct început	X / Y	Punct sfârșit	X / Y	Lungime segment (** (m)
1	605.006,833 691.379,67	2	605.010,705 691.426,24	46.731
2	605.010,705 691.426,24	3	604.996,04 691.427,445	14.714
3	604.996,04 691.427,445	4	604.992,186 691.381,093	46.512
4	604.992,186 691.381,093	1	605.006,833 691.379,67	14.716

**** Lungimile segmentelor sunt determinate în planul de proiecție Stereo 70 și sunt rotunjite la 1 milimetru.**

***** Distanța dintre puncte este formată din segmente cumulate ce sunt mai mici decât valoarea 1 milimetru.**

**DATE DESPRE IMOBILUL NR. 6755**

Oficiul de Cadastru și Publicitate Imobiliară SUCEAVA
Biroul de Cadastru și Publicitate Imobiliară Suceava

A. Partea I. Descrierea imobilului

TEREN Intravilan

Adresa: Loc. Siminicea, Jud. Suceava

Nr. Crt	Nr cadastral Nr. topografic	Suprafața* (mp)	Observații / Referințe
A1	30911	735	Sector cadastral:19 Teren neimprejmuit;

B. Partea II. Proprietari și acte

Inscrieri privitoare la dreptul de proprietate și alte drepturi reale	Referințe
21764 / 26/05/2014	
Act Notarial nr. contract de vânzare-cumpărare aut. nr. 1872, din 23/05/2014 emis de B.I.N. IVASCU ADELA;	
B4	A1
Intabulare, drept de PROPRIETATE, dobândit prin Conventie, cota actuala 1/1	
1) DAVID ADRIAN	
2) DAVID MIRELA-EUGENIA, soți, bun comun	

C. Partea III. SARCINI .

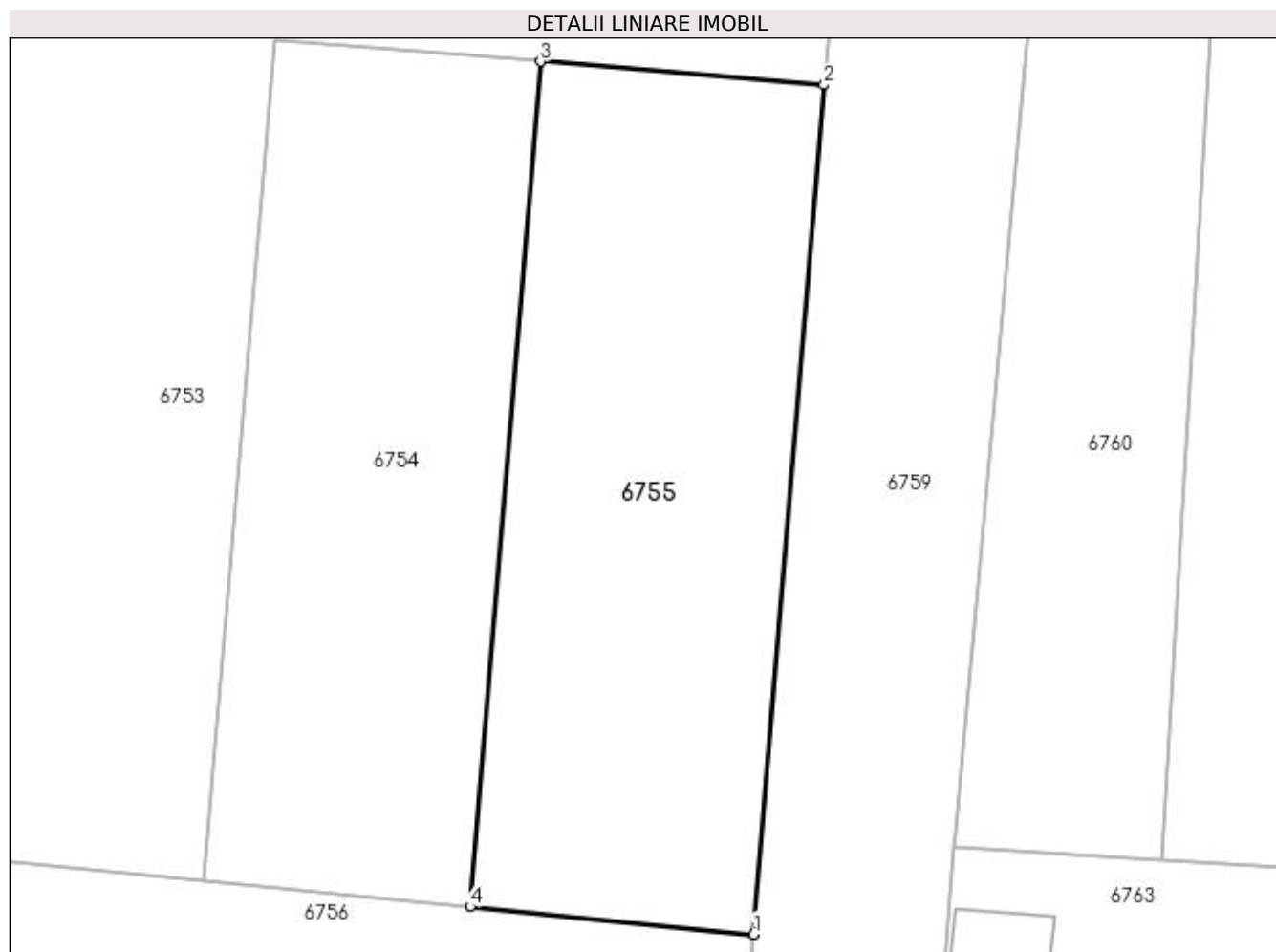
Inscrieri privind dezmembramintele dreptului de proprietate, drepturi reale de garanție și sarcini	Referințe
NU SUNT	

Anexa Nr. 1 La Partea I

Teren

Nr cadastral	Suprafața (mp)*	Observații / Referințe
30911	735	

* Suprafața este determinată în planul de proiecție Stereo 70.



Date referitoare la teren

Crt	Categorie folosință	Intravilan	Suprafața (mp)	Tarla	Parcelă	Nr. topo	Observații / Referințe
1	arabil	DA	735	-	-	-	

Lungime Segmente

1) Valorile lungimilor segmentelor sunt obținute din proiecție în plan.

Punct început	X / Y	Punct sfârșit	X / Y	Lungime segment (** (m)
1	605.022,45 691.378,153	2	605.026,342 691.424,954	46.963
2	605.026,342 691.424,954	3	605.010,705 691.426,24	15.69
3	605.010,705 691.426,24	4	605.006,833 691.379,67	46.731
4	605.006,833 691.379,67	1	605.022,45 691.378,153	15.691

**** Lungimile segmentelor sunt determinate în planul de proiecție Stereo 70 și sunt rotunjite la 1 milimetru.**

***** Distanța dintre puncte este formată din segmente cumulate ce sunt mai mici decât valoarea 1 milimetru.**

**DATE DESPRE IMOBILUL NR. 6756**

Oficiul de Cadastru și Publicitate Imobiliară SUCEAVA
Biroul de Cadastru și Publicitate Imobiliară Suceava

A. Partea I. Descrierea imobilului

TEREN Intravilan

Adresa: Loc. Siminicea, Jud. Suceava

Nr. Crt	Nr cadastral Nr. topografic	Suprafața* (mp)	Observații / Referințe
A1		818	Sector cadastral:19 Teren neimprejmuit;

B. Partea II. Proprietari și acte

Inscrieri privitoare la dreptul de proprietate și alte drepturi reale		Referințe
/		
Act Normativ nr. Legea 7, din 13/03/1996 emis de PARLAMENTUL ROMANIEI;		
B1	Inscrierea provizorie, drept de PROPRIETATE, dobandit prin Lege, cota actuala 1/1 1) COMUNA SIMINICEA , CIF:4327499, PROPRIETAR NEIDENTIFICAT.	A1

C. Partea III. SARCINI .

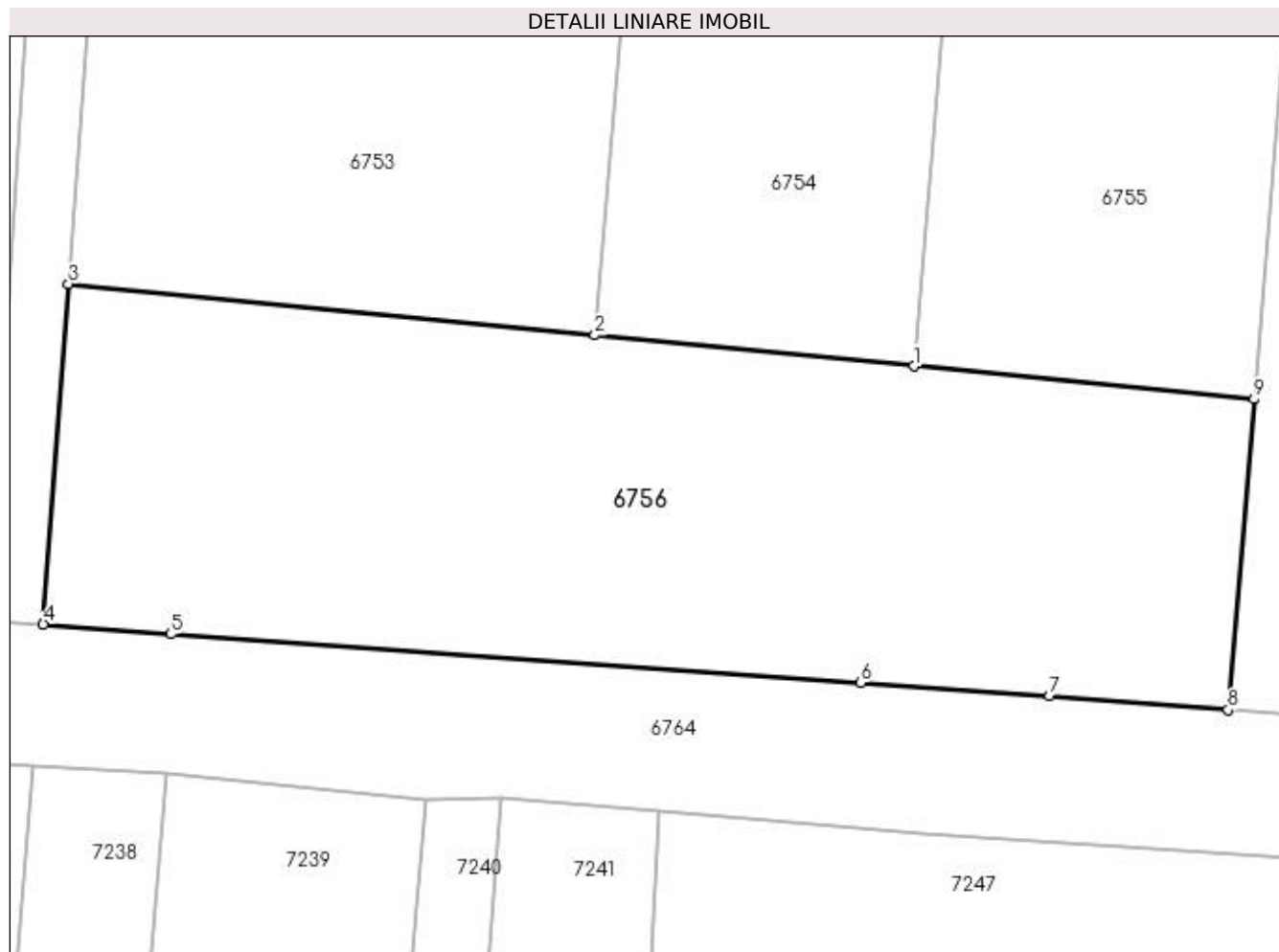
Inscrieri privind dezmembramintele dreptului de proprietate, drepturi reale de garanție și sarcini	Referințe
NU SUNT	

Anexa Nr. 1 La Partea I

Teren

Nr cadastral	Suprafața (mp)*	Observații / Referințe
	818	

* Suprafața este determinată în planul de proiecție Stereo 70.



Date referitoare la teren

Crt	Categorie folosință	Intra vilan	Suprafața (mp)	Tarla	Parcelă	Nr. topo	Observații / Referințe
1	arabil	DA	818	-	-	-	

Lungime Segmente

1) Valorile lungimilor segmentelor sunt obținute din proiecție în plan.

Punct început	X / Y	Punct sfârșit	X / Y	Lungime segment (** (m)
1	605.006,833 691.379,67	2	604.992,186 691.381,093	14.716
2	604.992,186 691.381,093	3	604.968,023 691.383,44	24.277
3	604.968,023 691.383,44	4	604.966,866 691.367,823	15.66
4	604.966,866 691.367,823	5	604.972,725 691.367,37	5.876
5	604.972,725 691.367,37	6	605.004,384 691.365,134	31.738

Punct început	X / Y	Punct sfârșit	X / Y	Lungime segment (** (m)
6	605.004,384 691.365,134	7	605.013,076 691.364,52	8.714
7	605.013,076 691.364,52	8	605.021,264 691.363,885	8.213
8	605.021,264 691.363,885	9	605.022,45 691.378,153	14.317
9	605.022,45 691.378,153	1	605.006,833 691.379,67	15.691

** Lungimile segmentelor sunt determinate în planul de proiecție Stereo 70 și sunt rotunjite la 1 milimetru.

*** Distanța dintre puncte este formată din segmente cumulate ce sunt mai mici decât valoarea 1 milimetru.

**DATE DESPRE IMOBILUL NR. 6757**

Oficiul de Cadastru și Publicitate Imobiliară SUCEAVA
Biroul de Cadastru și Publicitate Imobiliară Suceava

A. Partea I. Descrierea imobilului

TEREN Necunoscut

Adresa: Loc. Siminicea, Jud. Suceava

Nr. Crt	Nr cadastral Nr. topografic	Suprafața* (mp)	Observații / Referințe
A1	30912	731	Sector cadastral:19 Teren neimprejmuit;

B. Partea II. Proprietari și acte

Inscrieri privitoare la dreptul de proprietate și alte drepturi reale	Referințe
21760 / 26/05/2014	
Act Notarial nr. contract de vanzare-cumparare nr. 1872, din 23/05/2014 emis de BIN IVASCU ADELA;	
B5	A1
Intabulare, drept de PROPRIETATE, dobandit prin Conventie, cota actuala 1/1	
1) DAVID ADRIAN	
2) DAVID MIRELA-EUGENIA, bun comun	

C. Partea III. SARCINI .

Inscrieri privind dezmembramintele dreptului de proprietate, drepturi reale de garanție și sarcini	Referințe
NU SUNT	

Anexa Nr. 1 La Partea I

Teren

Nr cadastral	Suprafața (mp)*	Observații / Referințe
30912	731	

* Suprafața este determinată în planul de proiecție Stereo 70.



Date referitoare la teren

Crt	Categorie folosință	Intra vilan	Suprafața (mp)	Tarla	Parcelă	Nr. topo	Observații / Referințe
1	arabil	DA	521	-	-	-	
2	arabil	NU	210	-	-	-	

Lungime Segmente

1) Valorile lungimilor segmentelor sunt obținute din proiecție în plan.

Punct început	X / Y	Punct sfârșit	X / Y	Lungime segment (** (m)
1	605.028,197 691.447,264	2	605.033,57 691.511,893	64.852
2	605.033,57 691.511,893	3	605.023,162 691.509,926	10.592
3	605.023,162 691.509,926	4	605.023,103 691.509,952	0.064
4	605.023,103 691.509,952	5	605.017,317 691.440,365	69.827

Punct început	X / Y	Punct sfârșit	X / Y	Lungime segment (** (m)
5	605.017,317 691.440,365	6	605.027,558 691.439,581	10.271
6	605.027,558 691.439,581	1	605.028,197 691.447,264	7.71

** Lungimile segmentelor sunt determinate în planul de proiecție Stereo 70 și sunt rotunjite la 1 milimetru.

*** Distanța dintre puncte este formată din segmente cumulate ce sunt mai mici decât valoarea 1 milimetru.

**DATE DESPRE IMOBILUL NR. 6758**

Oficiul de Cadastru și Publicitate Imobiliară SUCEAVA
Biroul de Cadastru și Publicitate Imobiliară Suceava

A. Partea I. Descrierea imobilului

TEREN Necunoscut

Adresa: Loc. Siminicea, Jud. Suceava

Nr. Crt	Nr cadastral Nr. topografic	Suprafața* (mp)	Observații / Referințe
A1	30909	860	Sector cadastral:19 Teren neimprejmuit;

B. Partea II. Proprietari și acte

Inscrieri privitoare la dreptul de proprietate și alte drepturi reale		Referințe
11014 / 18/03/2014		
Act Notarial nr. certificat de moștenitor nr. 17, din 20/02/2008 emis de BNP DUMITRU NECHITA (adeverința nr. 1571 din 09-04-2014 emis de Primaria comunei Siminicea;);		
B3	Intabulare, drept de PROPRIETATE, dobandit prin Succesiune, cota actuala 1/1 1) LUNCARU MARIA	A1

C. Partea III. SARCINI .

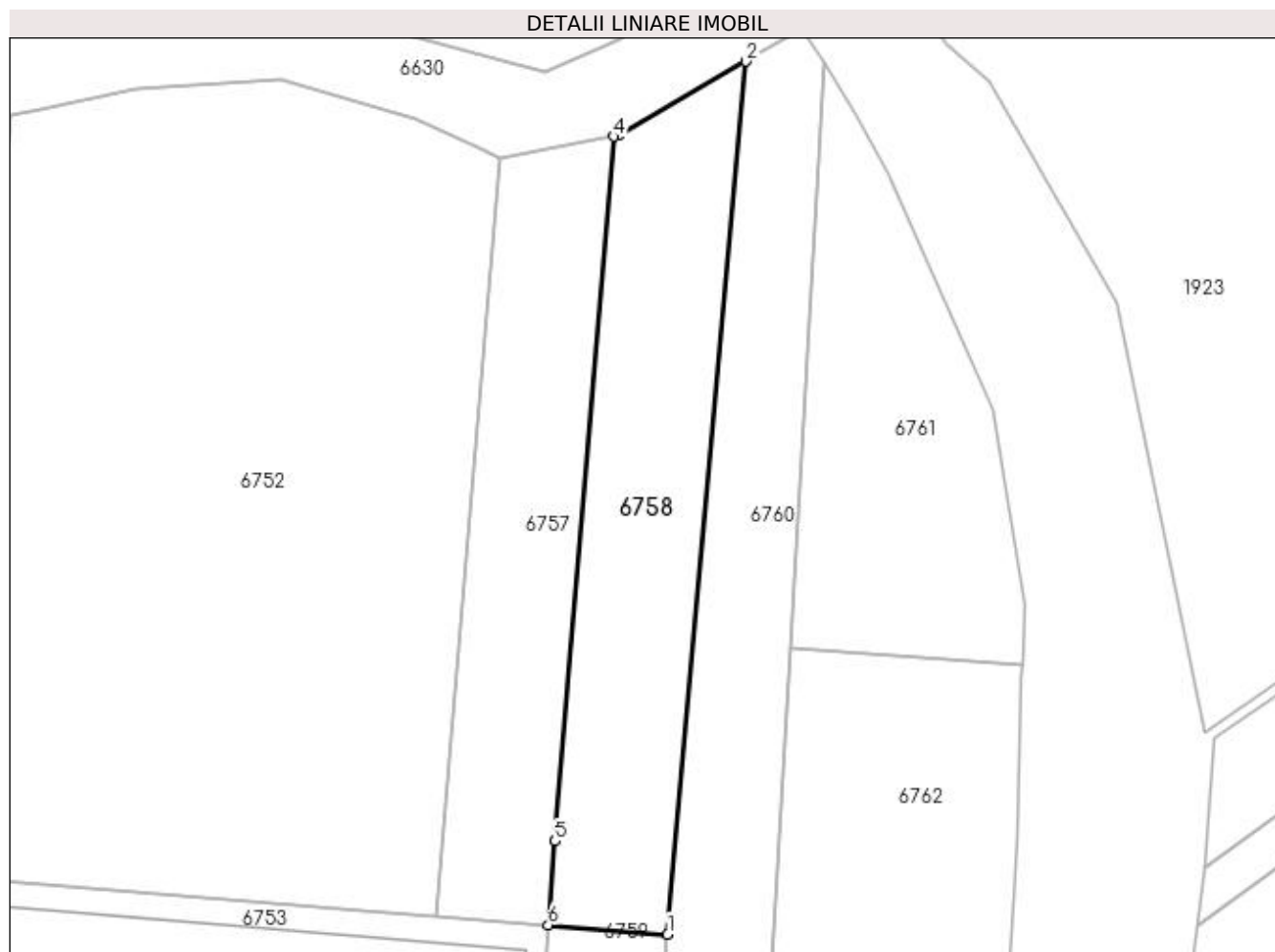
Inscrieri privind dezmembramintele dreptului de proprietate, drepturi reale de garanție și sarcini	Referințe
NU SUNT	

Anexa Nr. 1 La Partea I

Teren

Nr cadastral	Suprafața (mp)*	Observații / Referințe
30909	860	

* Suprafața este determinată în planul de proiecție Stereo 70.



Date referitoare la teren

Crt	Categorie folosință	Intravilan	Suprafața (mp)	Tarla	Parcelă	Nr. topo	Observații / Referințe
1	arabil	DA	683	-	-	-	Neimprejmuit
2	arabil	NU	177	-	-	-	

Lungime Segmente

1) Valorile lungimilor segmentelor sunt obținute din proiecție în plan.

Punct început	X / Y	Punct sfârșit	X / Y	Lungime segment (** (m)
1	605.038,532 691.438,731	2	605.045,722 691.518,787	80.378
2	605.045,722 691.518,787	3	605.034,011 691.511,976	13.548
3	605.034,011 691.511,976	4	605.033,57 691.511,893	0.449
4	605.033,57 691.511,893	5	605.028,197 691.447,264	64.852

Punct început	X / Y	Punct sfârșit	X / Y	Lungime segment (** (m)
5	605.028,197 691.447,264	6	605.027,558 691.439,581	7.71
6	605.027,558 691.439,581	1	605.038,532 691.438,731	11.007

** Lungimile segmentelor sunt determinate în planul de proiecție Stereo 70 și sunt rotunjite la 1 milimetru.

*** Distanța dintre puncte este formată din segmente cumulate ce sunt mai mici decât valoarea 1 milimetru.

**DATE DESPRE IMOBILUL NR. 6759**

Oficiul de Cadastru și Publicitate Imobiliară SUCEAVA
Biroul de Cadastru și Publicitate Imobiliară Suceava

A. Partea I. Descrierea imobilului

TEREN Intravilan

Adresa: Loc. Siminicea, Jud. Suceava

Nr. Crt	Nr cadastral Nr. topografic	Suprafața* (mp)	Observații / Referințe
A1	30908	818	Sector cadastral:19 Teren neimprejmuit;

B. Partea II. Proprietari și acte

Inscrieri privitoare la dreptul de proprietate și alte drepturi reale		Referințe
11014 / 18/03/2014		
Act Notarial nr. certificat de moștenitor nr. 17, din 20/02/2008 emis de BNP DUMITRU NECHITA (adeverința nr. 1571 din 09-04-2014 emis de Primaria comunei Siminicea;);		
B3	Intabulare, drept de PROPRIETATE, dobandit prin Succesiune, cota actuala 1/1 1) LUNCARU MARIA	A1

C. Partea III. SARCINI .

Inscrieri privind dezmembramintele dreptului de proprietate, drepturi reale de garanție și sarcini	Referințe
NU SUNT	

Anexa Nr. 1 La Partea I

Teren

Nr cadastral	Suprafața (mp)*	Observații / Referințe
30908	818	

* Suprafața este determinată în planul de proiecție Stereo 70.



Date referitoare la teren

Crt	Categorie folosință	Intravilan	Suprafața (mp)	Tarla	Parcelă	Nr. topo	Observații / Referințe
1	arabil	DA	818	-	-	-	

Lungime Segmente

1) Valorile lungimilor segmentelor sunt obținute din proiecție în plan.

Punct început	X / Y	Punct sfârșit	X / Y	Lungime segment (** (m)
1	605.038,532 691.438,731	2	605.027,558 691.439,581	11.007
2	605.027,558 691.439,581	3	605.026,342 691.424,954	14.677
3	605.026,342 691.424,954	4	605.022,45 691.378,153	46.963
4	605.022,45 691.378,153	5	605.021,264 691.363,885	14.317
5	605.021,264 691.363,885	6	605.031,833 691.363,066	10.601

Punct început	X / Y	Punct sfârșit	X / Y	Lungime segment (** (m)
6	605.031,833 691.363,066	7	605.033,529 691.382,987	19.993
7	605.033,529 691.382,987	8	605.033,587 691.383,665	0.68
8	605.033,587 691.383,665	1	605.038,532 691.438,731	55.288

** Lungimile segmentelor sunt determinate în planul de proiecție Stereo 70 și sunt rotunjite la 1 milimetru.

*** Distanța dintre puncte este formată din segmente cumulate ce sunt mai mici decât valoarea 1 milimetru.

**DATE DESPRE IMOBILUL NR. 6760**

Oficiul de Cadastru și Publicitate Imobiliară SUCEAVA
Biroul de Cadastru și Publicitate Imobiliară Suceava

A. Partea I. Descrierea imobilului

TEREN Necunoscut

Adresa: Loc. Siminicea, Jud. Suceava

Nr. Crt	Nr cadastral Nr. topografic	Suprafața* (mp)	Observații / Referințe
A1		1.287	Sector cadastral:19 Teren neimprejmit;

B. Partea II. Proprietari și acte

Inscrieri privitoare la dreptul de proprietate și alte drepturi reale		Referințe
/		
Act Normativ nr. Legea 7, din 13/03/1996 emis de PARLAMENTUL ROMANIEI;		
B1	Intabulare, drept de PROPRIETATE, dobândit prin Lege, cota actuala 1/1 1) NEIDENTIFICAT NEIDENTIFICAT	A1
Act Administrativ nr. 2936, din 15/06/2023 emis de PRIMARIA SIMINICEA;		
B2	Se notează posesia faptică. 1) ANTONEAC LILIANA 2) ANTONEAC IOAN	A1

C. Partea III. SARCINI .

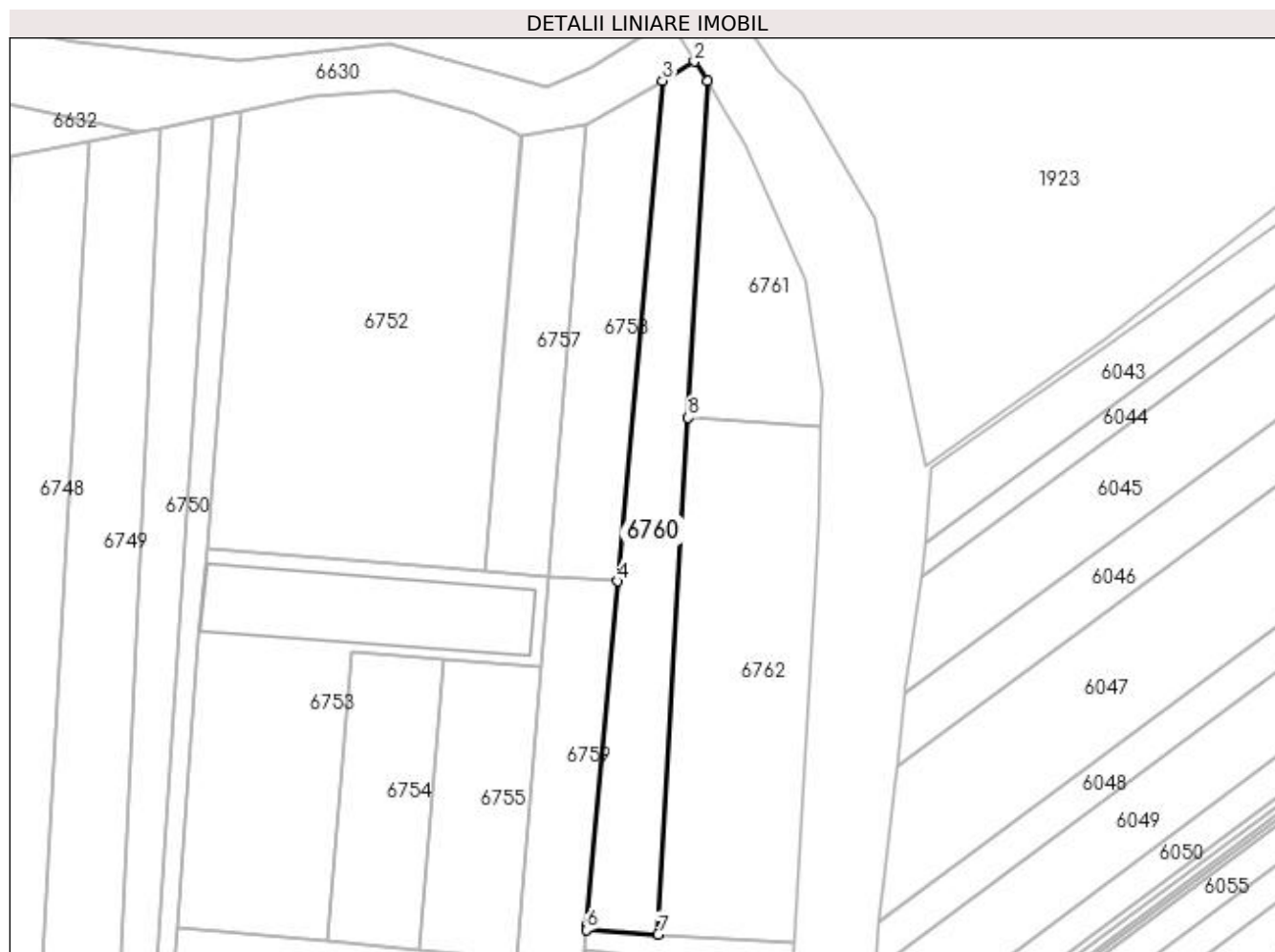
Inscrieri privind dezmembramintele dreptului de proprietate, drepturi reale de garanție și sarcini	Referințe
NU SUNT	

Anexa Nr. 1 La Partea I

Teren

Nr cadastral	Suprafața (mp)*	Observații / Referințe
	1.287	

* Suprafața este determinată în planul de proiecție Stereo 70.



Date referitoare la teren

Crt	Categorie folosință	Intra vilan	Suprafața (mp)	Tarla	Parcelă	Nr. topo	Observații / Referințe
1	arabil	DA	1.197	-	-	-	
2	arabil	NU	90	-	-	-	

Lungime Segmente

1) Valorile lungimilor segmentelor sunt obținute din proiecție în plan.

Punct început	X / Y	Punct sfârșit	X / Y	Lungime segment (** (m)
1	605.052,929 691.518,664	2	605.050,796 691.521,832	3.819
2	605.050,796 691.521,832	3	605.045,722 691.518,787	5.918
3	605.045,722 691.518,787	4	605.038,532 691.438,731	80.378
4	605.038,532 691.438,731	5	605.033,587 691.383,665	55.288

Punct început	X / Y	Punct sfârșit	X / Y	Lungime segment (** (m)
5	605.033,587 691.383,665	6	605.033,529 691.382,987	0.68
6	605.033,529 691.382,987	7	605.045,003 691.382,259	11.497
7	605.045,003 691.382,259	8	605.049,805 691.464,907	82.787
8	605.049,805 691.464,907	1	605.052,929 691.518,664	53.848

** Lungimile segmentelor sunt determinate în planul de proiecție Stereo 70 și sunt rotunjite la 1 milimetru.

*** Distanța dintre puncte este formată din segmente cumulate ce sunt mai mici decât valoarea 1 milimetru.

**DATE DESPRE IMOBILUL NR. 6761**

Oficiul de Cadastru și Publicitate Imobiliară SUCEAVA
Biroul de Cadastru și Publicitate Imobiliară Suceava

A. Partea I. Descrierea imobilului

TEREN Necunoscut

Adresa: Loc. Siminicea, Jud. Suceava

Nr. Crt	Nr cadastral Nr. topografic	Suprafața* (mp)	Observații / Referințe
A1		737	Sector cadastral:19 Teren neimprejmuit;

B. Partea II. Proprietari și acte

Inscrieri privitoare la dreptul de proprietate și alte drepturi reale		Referințe
/		
Act Normativ nr. Legea 7, din 13/03/1996 emis de PARLAMENTUL ROMANIEI;		
B1	Inscrierea provizorie, drept de PROPRIETATE, dobandit prin Lege, cota actuala 1/1 1) COMUNA SIMINICEA , CIF:4327499, PROPRIETAR NEIDENTIFICAT.	A1

C. Partea III. SARCINI .

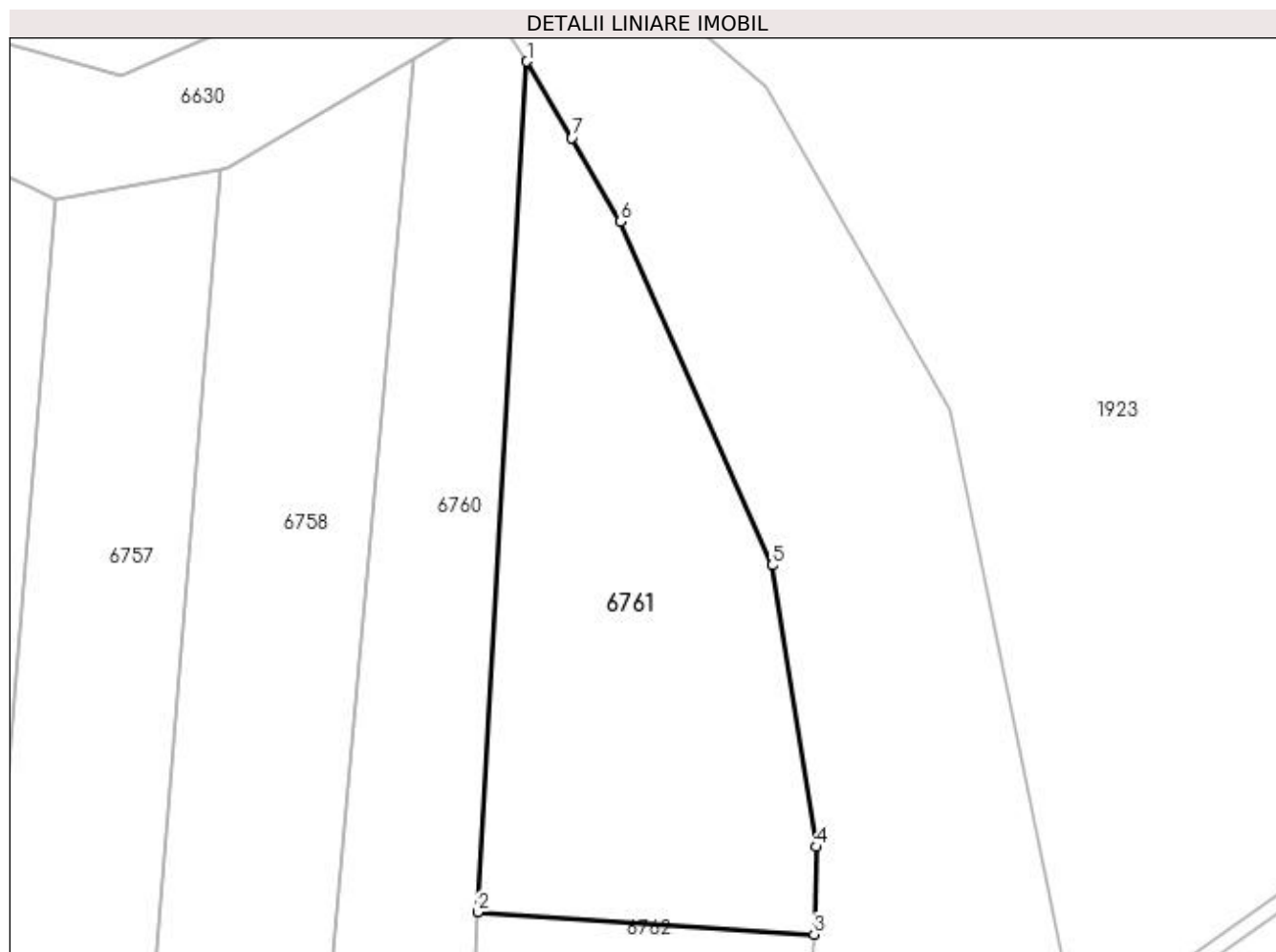
Inscrieri privind dezmembramintele dreptului de proprietate, drepturi reale de garanție și sarcini	Referințe
NU SUNT	

Anexa Nr. 1 La Partea I

Teren

Nr cadastral	Suprafața (mp)*	Observații / Referințe
	737	

* Suprafața este determinată în planul de proiecție Stereo 70.



Date referitoare la teren

Crt	Categorie folosință	Intravilan	Suprafața (mp)	Tarla	Parcelă	Nr. topo	Observații / Referințe
1	arabil	DA	726	-	-	-	
2	arabil	NU	11	-	-	-	

Lungime Segmente

1) Valorile lungimilor segmentelor sunt obținute din proiecție în plan.

Punct început	X / Y	Punct sfârșit	X / Y	Lungime segment (** (m)
1	605.052,929 691.518,664	2	605.049,805 691.464,907	53.848
2	605.049,805 691.464,907	3	605.071,075 691.463,506	21.316
3	605.071,075 691.463,506	4	605.071,229 691.469,034	5.53
4	605.071,229 691.469,034	5	605.068,435 691.486,829	18.013

Punct început	X / Y	Punct sfârșit	X / Y	Lungime segment (** (m)
5	605.068,435 691.486,829	6	605.058,831 691.508,542	23.742
6	605.058,831 691.508,542	7	605.055,751 691.513,825	6.115
7	605.055,751 691.513,825	1	605.052,929 691.518,664	5.602

** Lungimile segmentelor sunt determinate în planul de proiecție Stereo 70 și sunt rotunjite la 1 milimetru.

*** Distanța dintre puncte este formată din segmente cumulate ce sunt mai mici decât valoarea 1 milimetru.

**DATE DESPRE IMOBILUL NR. 6762**

Oficiul de Cadastru și Publicitate Imobiliară SUCEAVA
Biroul de Cadastru și Publicitate Imobiliară Suceava

A. Partea I. Descrierea imobilului

TEREN Intravilan

Adresa: Loc. Siminicea, Jud. Suceava

Nr. Crt	Nr cadastral Nr. topografic	Suprafața* (mp)	Observații / Referințe
A1		1.800	Sector cadastral:19 Teren neimpregmuit;

B. Partea II. Proprietari și acte

Inscrieri privitoare la dreptul de proprietate și alte drepturi reale	Referințe
/	
Act Administrativ nr. 572, din 12/02/1995 emis de CJSDPAT SUCEAVA;	
B1	A1
Intabulare, drept de PROPRIETATE, dobandit prin Reconstituire, cota actuala 1/1 1) SALTÎN VASILE, Lipsă CNP proprietar. DEFUNCT:Da	

C. Partea III. SARCINI .

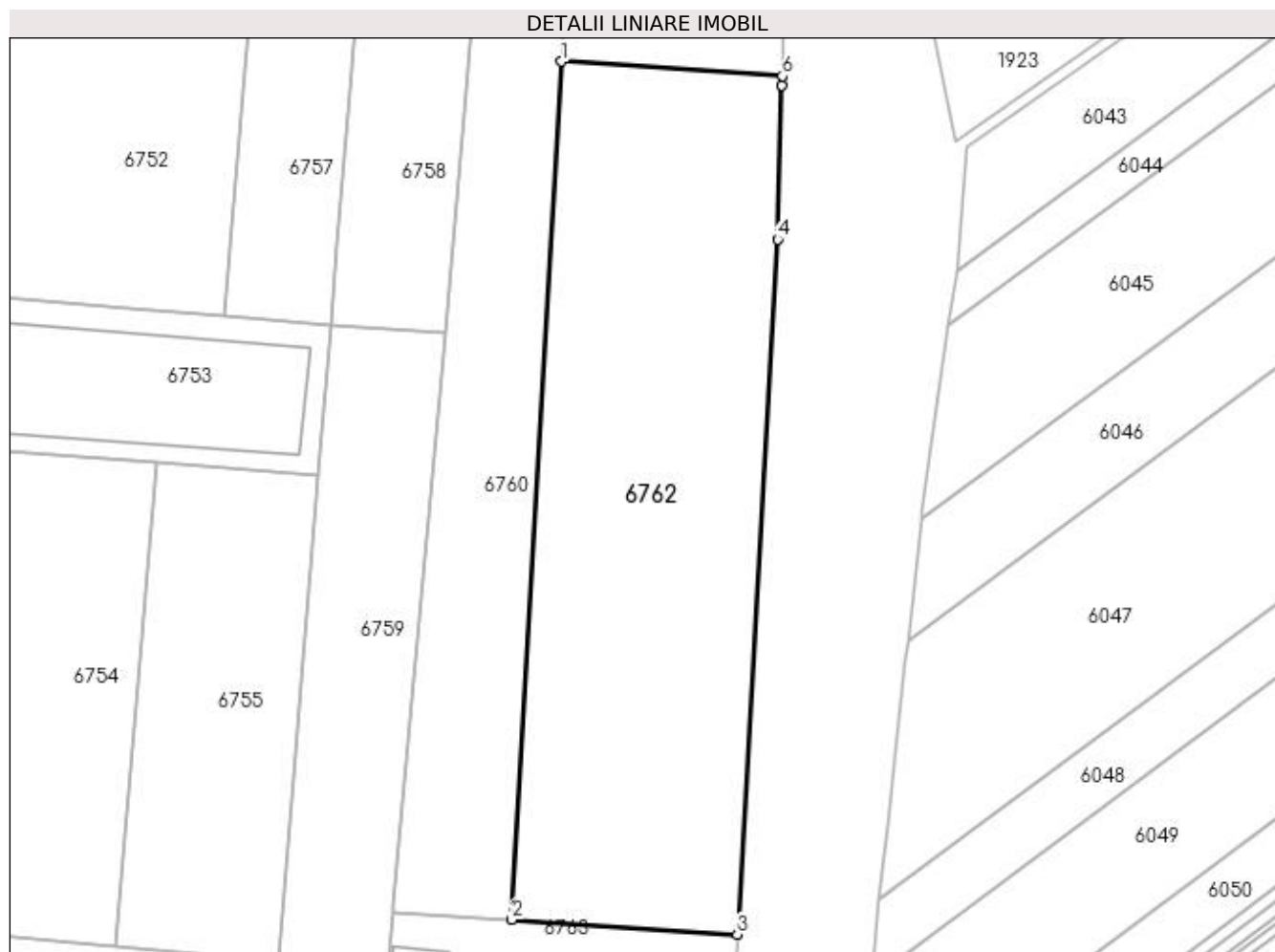
Inscrieri privind dezmembramintele dreptului de proprietate, drepturi reale de garanție și sarcini	Referințe
NU SUNT	

Anexa Nr. 1 La Partea I

Teren

Nr cadastral	Suprafața (mp)*	Observații / Referințe
	1.800	

* Suprafața este determinată în planul de proiecție Stereo 70.



Date referitoare la teren

Crt	Categorie folosință	Intravilan	Suprafața (mp)	Tarla	Parcelă	Nr. topo	Observații / Referințe
1	arabil	DA	1.800	-	-	-	

Lungime Segmente

1) Valorile lungimilor segmentelor sunt obținute din proiecție în plan.

Punct început	X / Y	Punct sfârșit	X / Y	Lungime segment (** (m)
1	605.049,805 691.464,907	2	605.045,003 691.382,259	82.787
2	605.045,003 691.382,259	3	605.066,743 691.380,828	21.787
3	605.066,743 691.380,828	4	605.070,635 691.447,768	67.053
4	605.070,635 691.447,768	5	605.071,05 691.462,625	14.863
5	605.071,05 691.462,625	6	605.071,075 691.463,506	0.881

Punct început	X / Y	Punct sfârșit	X / Y	Lungime segment (** (m)
6	605.071,075 691.463,506	1	605.049,805 691.464,907	21.316

** Lungimile segmentelor sunt determinate în planul de proiecție Stereo 70 și sunt rotunjite la 1 milimetru.

*** Distanța dintre puncte este formată din segmente cumulate ce sunt mai mici decât valoarea 1 milimetru.

**DATE DESPRE IMOBILUL NR. 6763**

Oficiul de Cadastru și Publicitate Imobiliară SUCEAVA
 Biroul de Cadastru și Publicitate Imobiliară Suceava

A. Partea I. Descrierea imobilului

TEREN Intravilan

Adresa: Loc. Siminicea, Jud. Suceava

Nr. Crt	Nr cadastral Nr. topografic	Suprafața* (mp)	Observații / Referințe
A1		664	Sector cadastral:19 Teren neimprejmuit;

B. Partea II. Proprietari și acte

Inscrieri privitoare la dreptul de proprietate și alte drepturi reale		Referințe
/		
Act Normativ nr. Legea 7, din 13/03/1996 emis de PARLAMENTUL ROMANIEI;		
B1	Inscrierea provizorie, drept de PROPRIETATE, dobandit prin Lege, cota actuala 1/1 1) COMUNA SIMINICEA , CIF:4327499, PROPRIETAR NEIDENTIFICAT.	A1

C. Partea III. SARCINI .

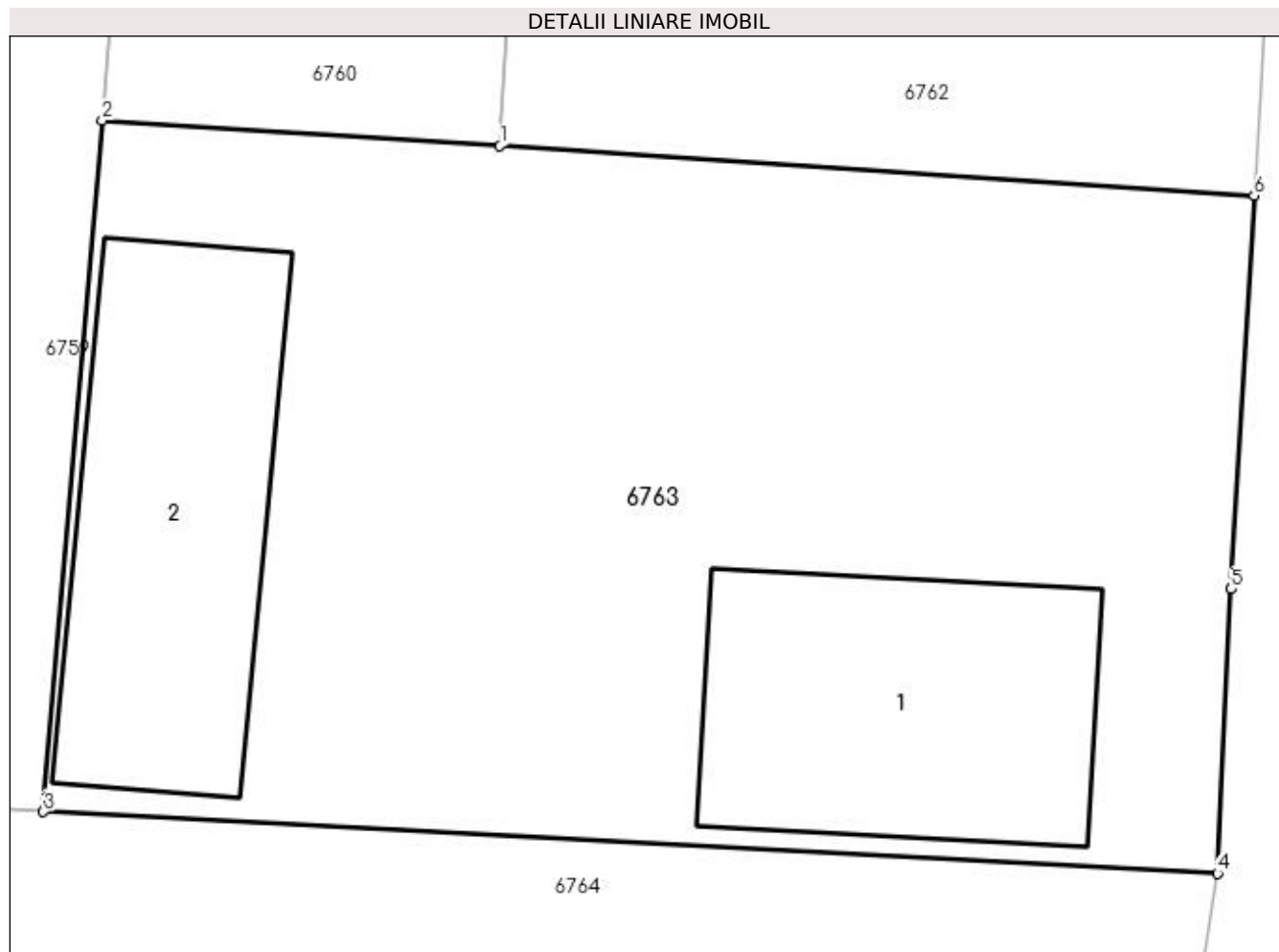
Inscrieri privind dezmembramintele dreptului de proprietate, drepturi reale de garanție și sarcini	Referințe
NU SUNT	

Anexa Nr. 1 La Partea I

Teren

Nr cadastral	Suprafața (mp)*	Observații / Referințe
	664	

* Suprafața este determinată în planul de proiecție Stereo 70.



Date referitoare la teren

Crt	Categorie folosință	Intra vilan	Suprafața (mp)	Tarla	Parcelă	Nr. topo	Observații / Referințe
1	curți constructii	DA	664	-	-	-	

Date referitoare la construcții

Crt	Număr	Destinație construcție	Supraf. (mp)	Situație juridică	Observații / Referințe
A1.1		construcții de locuințe	84	Fara acte	Nr. niveluri:1; S. construita la sol:84 mp; Locuință.
A1.2		construcții anexa	86	Fara acte	Nr. niveluri:1; S. construita la sol:86 mp; Anexă.

Lungime Segmente

1) Valorile lungimilor segmentelor sunt obținute din proiecție în plan.

Punct început	X / Y	Punct sfârșit	X / Y	Lungime segment (** (m)
1	605.045,003 691.382,259	2	605.033,529 691.382,987	11.497
2	605.033,529 691.382,987	3	605.031,833 691.363,066	19.993
3	605.031,833 691.363,066	4	605.065,693 691.361,288	33.907

Punct început	X / Y	Punct sfârșit	X / Y	Lungime segment (** (m)
4	605.065,693 691.361,288	5	605.066,087 691.369,482	8.203
5	605.066,087 691.369,482	6	605.066,743 691.380,828	11.365
6	605.066,743 691.380,828	1	605.045,003 691.382,259	21.787

** Lungimile segmentelor sunt determinate în planul de proiecție Stereo 70 și sunt rotunjite la 1 milimetru.

*** Distanța dintre puncte este formată din segmente cumulate ce sunt mai mici decât valoarea 1 milimetru.

**DATE DESPRE IMOBILUL NR. 6764**

Oficiul de Cadastru și Publicitate Imobiliară SUCEAVA
Biroul de Cadastru și Publicitate Imobiliară Suceava

A. Partea I. Descrierea imobilului

TEREN Necunoscut

Adresa: Loc. Siminicea, Jud. Suceava

Nr. Crt	Nr cadastral Nr. topografic	Suprafața* (mp)	Observații / Referințe
A1		3.303	Sector cadastral:19 Teren neimprejmuit;

B. Partea II. Proprietari și acte

Inscrieri privitoare la dreptul de proprietate și alte drepturi reale		Referințe
/		
Act Normativ nr. Legea 7, din 13/03/1996 emis de PARLAMENTUL ROMANIEI;		
B1	Inscrierea provizorie, drept de PROPRIETATE, dobandit prin Lege, cota actuala 1/1 1) COMUNA SIMINICEA , CIF:4327499, PROPRIETAR NEIDENTIFICAT.	A1

C. Partea III. SARCINI .

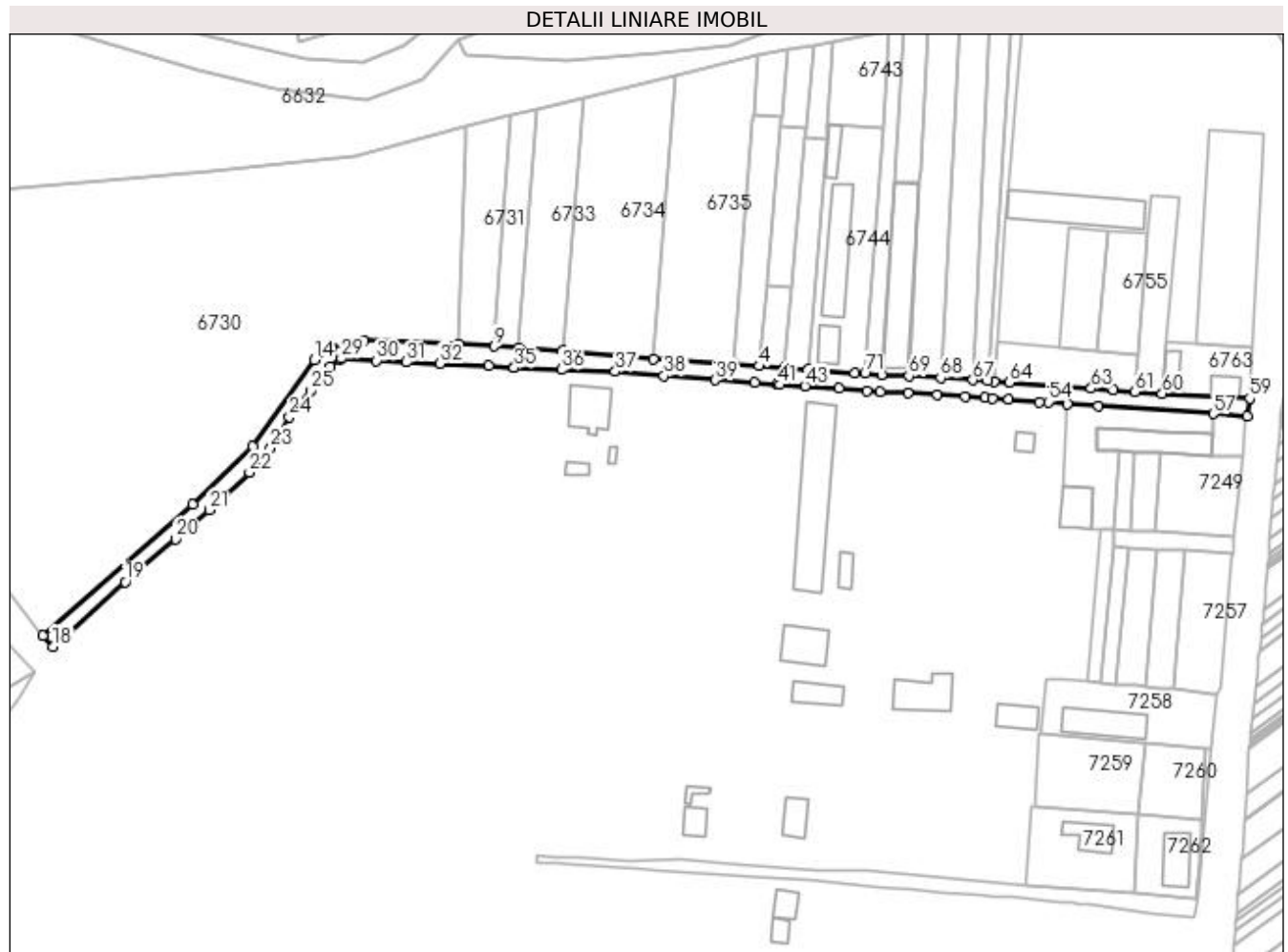
Inscrieri privind dezmembramintele dreptului de proprietate, drepturi reale de garanție și sarcini	Referințe
NU SUNT	

Anexa Nr. 1 La Partea I

Teren

Nr cadastral	Suprafața (mp)*	Observații / Referințe
	3.303	

* Suprafața este determinată în planul de proiecție Stereo 70.



Date referitoare la teren

Crt	Categorie folosință	Intravilan	Suprafața (mp)	Tarla	Parcelă	Nr. topo	Observații / Referințe
1	drum	DA	3.299	-	-	-	
2	drum	NU	4	-	-	-	

Lungime Segmente

1) Valorile lungimilor segmentelor sunt obținute din proiecție în plan.

Punct început	X / Y	Punct sfârșit	X / Y	Lungime segment	Punct început	X / Y	Punct sfârșit	X / Y	Lungime segment	Punct început	X / Y	Punct sfârșit	X / Y	Lungime segment
1	604.912,864 691.371,149	2	604.894,95 691.372,305	17.95 1	2	604.894,95 691.372,305	3	604.885,655 691.373,026	9.323	3	604.885,655 691.373,026	4	604.875,93 691.373,747	9.752
4	604.875,93 691.373,747	5	604.866,296 691.374,476	9.662	5	604.866,296 691.374,476	6	604.835,319 691.376,592	31.04 9	6	604.835,319 691.376,592	7	604.800,091 691.379,75	35.36 9
7	604.800,091 691.379,75	8	604.783,169 691.380,769	16.95 3	8	604.783,169 691.380,769	9	604.773,537 691.381,349	9.649	9	604.773,537 691.381,349	10	604.759,857 691.382,326	13.71 5
10	604.759,857 691.382,326	11	604.723,134 691.383,531	36.74 3	11	604.723,134 691.383,531	12	604.716,392 691.382,667	6.797	12	604.716,392 691.382,667	13	604.710,532 691.380,849	6.136
13	604.710,532 691.380,849	14	604.703,997 691.376,249	7.992	14	604.703,997 691.376,249	15	604.680,192 691.342,617	41.20 4	15	604.680,192 691.342,617	16	604.657,076 691.320,302	32.13

Punct început	X / Y	Punct sfârșit	X / Y	Lungime segment	Punct început	X / Y	Punct sfârșit	X / Y	Lungime segment	Punct început	X / Y	Punct sfârșit	X / Y	Lungime segment
16	604.657,076 691.320,302	17	604.599,155 691.269,677	76.927	17	604.599,155 691.269,677	18	604.603,019 691.265,418	5.751	18	604.603,019 691.265,418	19	604.630,949 691.290,311	37.413
19	604.630,949 691.290,311	20	604.650,326 691.306,898	25.507	20	604.650,326 691.306,898	21	604.663,47 691.318,149	17.302	21	604.663,47 691.318,149	22	604.678,979 691.332,701	21.267
22	604.678,979 691.332,701	23	604.687,106 691.342,11	12.433	23	604.687,106 691.342,11	24	604.694,408 691.354,158	14.088	24	604.694,408 691.354,158	25	604.702,522 691.364,247	12.947
25	604.702,522 691.364,247	26	604.706,447 691.369,129	6.264	26	604.706,447 691.369,129	27	604.710,039 691.373,595	5.731	27	604.710,039 691.373,595	28	604.714,065 691.376,443	4.932
28	604.714,065 691.376,443	29	604.714,458 691.376,722	0.482	29	604.714,458 691.376,722	30	604.728,002 691.375,838	13.573	30	604.728,002 691.375,838	31	604.739,618 691.375,299	11.628
31	604.739,618 691.375,299	32	604.752,635 691.374,695	13.031	32	604.752,635 691.374,695	33	604.771,583 691.373,816	18.968	33	604.771,583 691.373,816	34	604.781,03 691.373,083	9.475
34	604.781,03 691.373,083	35	604.781,271 691.373,064	0.242	35	604.781,271 691.373,064	36	604.799,676 691.372,369	18.418	36	604.799,676 691.372,369	37	604.820,405 691.371,668	20.741
37	604.820,405 691.371,668	38	604.839,192 691.370,013	18.86	38	604.839,192 691.370,013	39	604.858,886 691.368,379	19.762	39	604.858,886 691.368,379	40	604.874,204 691.367,341	15.353
40	604.874,204 691.367,341	41	604.883,105 691.366,754	8.92	41	604.883,105 691.366,754	42	604.884,1 691.366,689	0.997	42	604.884,1 691.366,689	43	604.893,746 691.365,997	9.671
43	604.893,746 691.365,997	44	604.906,922 691.365,053	13.21	44	604.906,922 691.365,053	45	604.917,612 691.364,126	10.73	45	604.917,612 691.364,126	46	604.922,918 691.363,886	5.311
46	604.922,918 691.363,886	47	604.933,517 691.363,265	10.617	47	604.933,517 691.363,265	48	604.944,908 691.362,562	11.413	48	604.944,908 691.362,562	49	604.955,638 691.361,899	10.75
49	604.955,638 691.361,899	50	604.963,202 691.361,488	7.575	50	604.963,202 691.361,488	51	604.966,383 691.361,315	3.186	51	604.966,383 691.361,315	52	604.972,543 691.361,019	6.167
52	604.972,543 691.361,019	53	604.984,448 691.359,779	11.969	53	604.984,448 691.359,779	54	604.987,851 691.359,891	3.405	54	604.987,851 691.359,891	55	604.995,148 691.359,24	7.326
55	604.995,148 691.359,24	56	605.007,211 691.358,202	12.108	56	605.007,211 691.358,202	57	605.051,569 691.355,31	44.452	57	605.051,569 691.355,31	58	605.064,626 691.354,459	13.085
58	605.064,626 691.354,459	59	605.065,693 691.361,288	6.912	59	605.065,693 691.361,288	60	605.031,833 691.363,066	33.907	60	605.031,833 691.363,066	61	605.021,264 691.363,885	10.601
61	605.021,264 691.363,885	62	605.013,076 691.364,52	8.213	62	605.013,076 691.364,52	63	605.004,384 691.365,134	8.714	63	605.004,384 691.365,134	64	604.972,725 691.367,37	31.738
64	604.972,725 691.367,37	65	604.966,866 691.367,823	5.876	65	604.966,866 691.367,823	66	604.964,309 691.367,993	2.563	66	604.964,309 691.367,993	67	604.958,616 691.368,355	5.704
67	604.958,616 691.368,355	68	604.946,124 691.369,15	12.517	68	604.946,124 691.369,15	69	604.933,892 691.369,903	12.255	69	604.933,892 691.369,903	70	604.923,431 691.370,466	10.476
70	604.923,431 691.370,466	71	604.916,953 691.370,885	6.492	71	604.916,953 691.370,885	1	604.912,864 691.371,149	4.098					

** Lungimile segmentelor sunt determinate în planul de proiecție Stereo 70 și sunt rotunjite la 1 milimetru.

*** Distanța dintre puncte este formată din segmente cumulate ce sunt mai mici decât valoarea 1 milimetru.

**DATE DESPRE IMOBILUL NR. 7082**

Oficiul de Cadastru și Publicitate Imobiliară SUCEAVA
Biroul de Cadastru și Publicitate Imobiliară Suceava

A. Partea I. Descrierea imobilului

TEREN Extravilan

Adresa: Jud. Suceava, TARLA BALTA

Nr. Crt	Nr cadastral Nr. topografic	Suprafața* (mp)	Observații / Referințe
A1	31231	4.394	Sector cadastral:19 Teren neimprejmuit;

B. Partea II. Proprietari și acte

Inscrieri privitoare la dreptul de proprietate și alte drepturi reale	Referințe
44183 / 04/09/2018	
Act Administrativ nr. titlu de proprietate nr. 1487, din 15/07/2018 emis de CJSDPAT SUCEAVA;	
B1	A1
Intabulare, drept de PROPRIETATE, dobândit prin Reconstituire, cota actuala 1/1 1) PAROHIA SIMINICEA II, CIF:6873381	

C. Partea III. SARCINI .

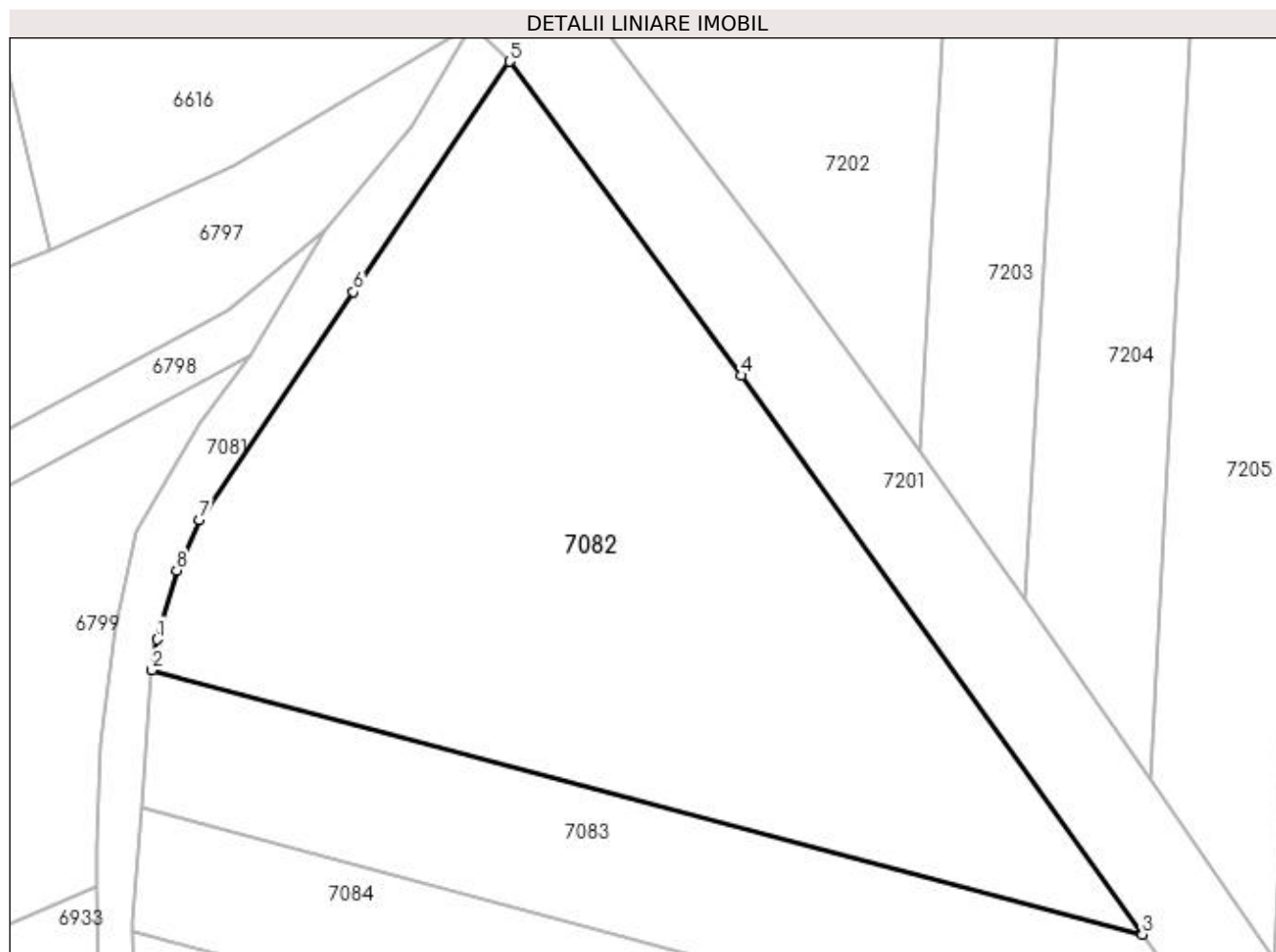
Inscrieri privind dezmembramintele dreptului de proprietate, drepturi reale de garanție și sarcini	Referințe
NU SUNT	

Anexa Nr. 1 La Partea I

Teren

Nr cadastral	Suprafața (mp)*	Observații / Referințe
31231	4.394	

* Suprafața este determinată în planul de proiecție Stereo 70.



Date referitoare la teren

Crt	Categorie folosință	Intravilan	Suprafața (mp)	Tarla	Parcelă	Nr. topo	Observații / Referințe
1	pasune	NU	4.394	16	279	-	

Lungime Segmente

1) Valorile lungimilor segmentelor sunt obținute din proiecție în plan.

Punct început	X / Y	Punct sfârșit	X / Y	Lungime segment (** (m)
1	604.561,207 691.188,421	2	604.560,665 691.185,05	3.414
2	604.560,665 691.185,05	3	604.669,582 691.155,999	112.725
3	604.669,582 691.155,999	4	604.625,486 691.217,412	75.604
4	604.625,486 691.217,412	5	604.599,988 691.251,937	42.92
5	604.599,988 691.251,937	6	604.582,844 691.226,625	30.571

Punct început	X / Y	Punct sfârșit	X / Y	Lungime segment (** (m)
6	604.582,844 691.226,625	7	604.565,862 691.201,575	30.264
7	604.565,862 691.201,575	8	604.563,383 691.196,003	6.099
8	604.563,383 691.196,003	1	604.561,207 691.188,421	7.888

** Lungimile segmentelor sunt determinate în planul de proiecție Stereo 70 și sunt rotunjite la 1 milimetru.

*** Distanța dintre puncte este formată din segmente cumulate ce sunt mai mici decât valoarea 1 milimetru.

**DATE DESPRE IMOBILUL NR. 7083**

Oficiul de Cadastru și Publicitate Imobiliară SUCEAVA
Biroul de Cadastru și Publicitate Imobiliară Suceava

A. Partea I. Descrierea imobilului

TEREN Necunoscut

Adresa: Loc. Siminicea, Jud. Suceava

Nr. Crt	Nr cadastral Nr. topografic	Suprafața* (mp)	Observații / Referințe
A1		1.800	Sector cadastral:19 Teren neimprejmuit;

B. Partea II. Proprietari și acte

Inscrieri privitoare la dreptul de proprietate și alte drepturi reale	Referințe
/	
Act Administrativ nr. 299, din 19/07/1994 emis de CJSDPAT SUCEAVA;	
B1	A1
Intabulare, drept de PROPRIETATE, dobândit prin Reconstituire, cota actuala 1/1 1) RADEȘ GHEORGHE DEFUNCT:Da	

C. Partea III. SARCINI .

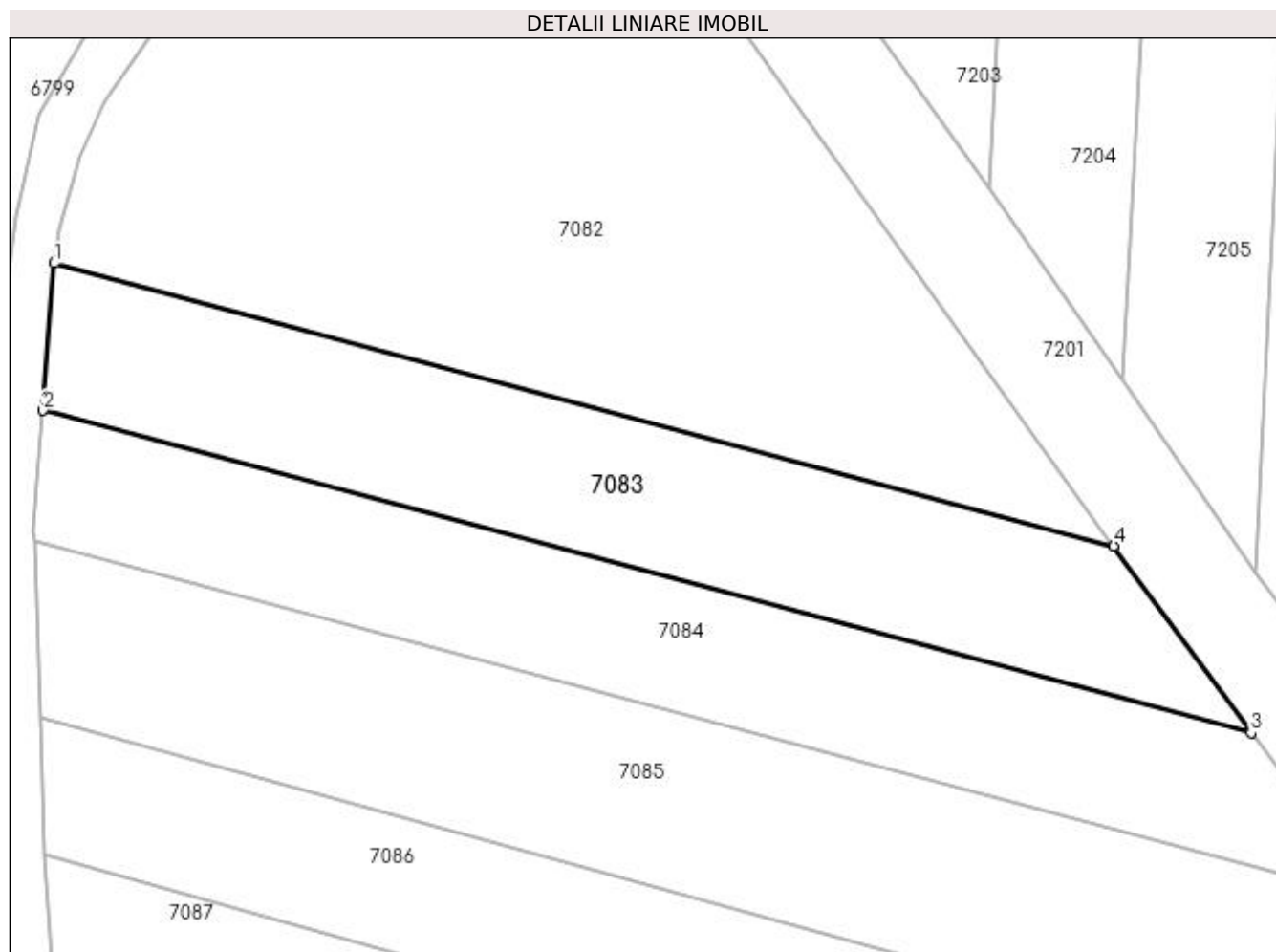
Inscrieri privind dezmembramintele dreptului de proprietate, drepturi reale de garanție și sarcini	Referințe
NU SUNT	

Anexa Nr. 1 La Partea I

Teren

Nr cadastral	Suprafața (mp)*	Observații / Referințe
	1.800	

* Suprafața este determinată în planul de proiecție Stereo 70.



Date referitoare la teren

Crt	Categorie folosință	Intravilan	Suprafața (mp)	Tarla	Parcelă	Nr. topo	Observații / Referințe
1	arabil	DA	121	-	-	-	
2	arabil	NU	1.679	16	279	-	

Lungime Segmente

1) Valorile lungimilor segmentelor sunt obținute din proiecție în plan.

Punct început	X / Y	Punct sfârșit	X / Y	Lungime segment (** (m)
1	604.560,665 691.185,05	2	604.559,517 691.169,912	15.181
2	604.559,517 691.169,912	3	604.683,693 691.136,791	128.517
3	604.683,693 691.136,791	4	604.669,582 691.155,999	23.834
4	604.669,582 691.155,999	1	604.560,665 691.185,05	112.725

**** Lungimile segmentelor sunt determinate în planul de proiecție Stereo 70 și sunt rotunjite la 1 milimetru.**

***** Distanța dintre puncte este formată din segmente cumulate ce sunt mai mici decât valoarea 1 milimetru.**

**DATE DESPRE IMOBILUL NR. 7084**

Oficiul de Cadastru și Publicitate Imobiliară SUCEAVA
Biroul de Cadastru și Publicitate Imobiliară Suceava

A. Partea I. Descrierea imobilului

TEREN Necunoscut

Adresa: Loc. Siminicea, Jud. Suceava

Nr. Crt	Nr cadastral Nr. topografic	Suprafața* (mp)	Observații / Referințe
A1		1.800	Sector cadastral:19 Teren neimprejmuit;

B. Partea II. Proprietari și acte

Inscrieri privitoare la dreptul de proprietate și alte drepturi reale		Referințe
/		
Act Notarial nr. 41, din 21/02/2006 emis de BNP PETRU ATĂNĂSOAEI;		
B1	Intabulare, drept de PROPRIETATE, dobandit prin Succesiune, cota actuala 1/2 1) LUNCARU MARIA	A1
B2	Intabulare, drept de PROPRIETATE, dobandit prin Succesiune, cota actuala 1/2 1) BAZIUC SAVETA	A1

C. Partea III. SARCINI .

Inscrieri privind dezmembramintele dreptului de proprietate, drepturi reale de garanție și sarcini	Referințe
NU SUNT	

Anexa Nr. 1 La Partea I**Teren**

Nr cadastral	Suprafața (mp)*	Observații / Referințe
	1.800	

* Suprafața este determinată în planul de proiecție Stereo 70.

DETALII LINIARE IMOBIL**Date referitoare la teren**

Crt	Categorie folosință	Intravilan	Suprafața (mp)	Tarla	Parcelă	Nr. topo	Observații / Referințe
1	arabil	DA	400	-	-	-	
2	arabil	NU	1.400	16	279	-	

Lungime Segmente

1) Valorile lungimilor segmentelor sunt obținute din proiecție în plan.

Punct început	X / Y	Punct sfârșit	X / Y	Lungime segment (** (m)
1	604.558,569 691.157,396	2	604.558,6 691.156,412	0.984
2	604.558,6 691.156,412	3	604.696,251 691.119,697	142.463
3	604.696,251 691.119,697	4	604.683,693 691.136,791	21.211
4	604.683,693 691.136,791	5	604.559,517 691.169,912	128.517

Punct început	X / Y	Punct sfârșit	X / Y	Lungime segment (** (m)
5	604.559,517 691.169,912	1	604.558,569 691.157,396	12.552

** Lungimile segmentelor sunt determinate în planul de proiecție Stereo 70 și sunt rotunjite la 1 milimetru.

*** Distanța dintre puncte este formată din segmente cumulate ce sunt mai mici decât valoarea 1 milimetru.

**DATE DESPRE IMOBILUL NR. 7085**

Oficiul de Cadastru și Publicitate Imobiliară SUCEAVA
Biroul de Cadastru și Publicitate Imobiliară Suceava

A. Partea I. Descrierea imobilului

TEREN Necunoscut

Adresa: Loc. Siminicea, Jud. Suceava

Nr. Crt	Nr cadastral Nr. topografic	Suprafața* (mp)	Observații / Referințe
A1		2.700	Sector cadastral:19 Teren neimprejmuit;

B. Partea II. Proprietari și acte

Inscrieri privitoare la dreptul de proprietate și alte drepturi reale		Referințe
/		
Hotarare Judecatoreasca nr. 669, din 08/02/2008 emis de JUDECĂTORIA SUCEAVA;		
B1	Intabulare, drept de PROPRIETATE, dobandit prin Hotarare Judecatoreasca, cota actuala 1/1 1) CUCU VIRGINIEA	A1

C. Partea III. SARCINI .

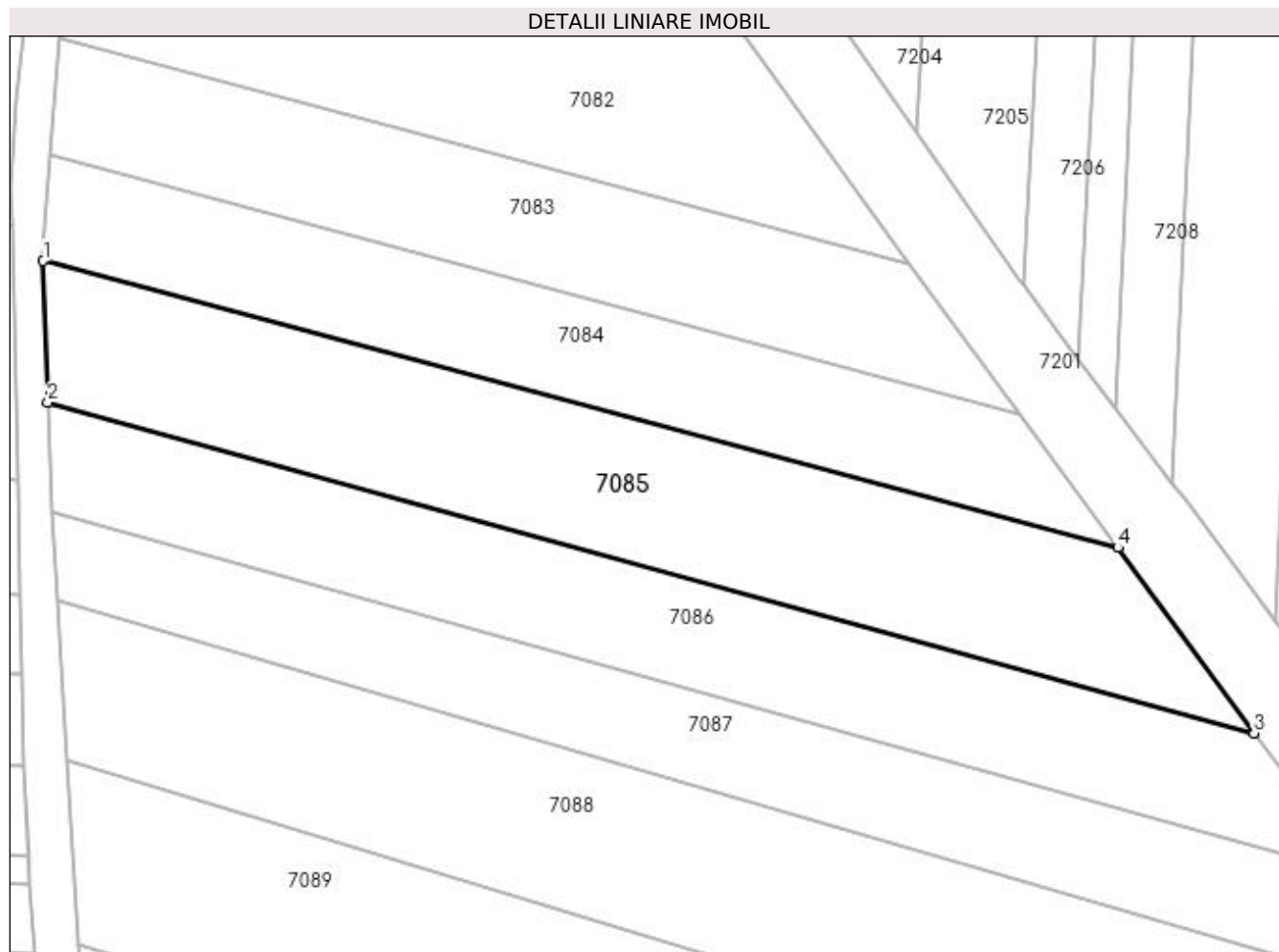
Inscrieri privind dezmembramintele dreptului de proprietate, drepturi reale de garanție și sarcini	Referințe
NU SUNT	

Anexa Nr. 1 La Partea I

Teren

Nr cadastral	Suprafața (mp)*	Observații / Referințe
	2.700	

* Suprafața este determinată în planul de proiecție Stereo 70.



Date referitoare la teren

Crt	Categorie folosință	Intra vilan	Suprafața (mp)	Tarla	Parcelă	Nr. topo	Observații / Referințe
1	arabil	DA	1.106	-	-	-	
2	arabil	NU	1.594	16	279	-	

Lungime Segmente

1) Valorile lungimilor segmentelor sunt obținute din proiecție în plan.

Punct început	X / Y	Punct sfârșit	X / Y	Lungime segment (** (m)
1	604.558,6 691.156,412	2	604.559,183 691.138,306	18.115
2	604.559,183 691.138,306	3	604.713,689 691.095,96	160.204
3	604.713,689 691.095,96	4	604.696,251 691.119,697	29.454
4	604.696,251 691.119,697	1	604.558,6 691.156,412	142.463

**** Lungimile segmentelor sunt determinate în planul de proiecție Stereo 70 și sunt rotunjite la 1 milimetru.**

***** Distanța dintre puncte este formată din segmente cumulate ce sunt mai mici decât valoarea 1 milimetru.**

**DATE DESPRE IMOBILUL NR. 7086**

Oficiul de Cadastru și Publicitate Imobiliară SUCEAVA
Biroul de Cadastru și Publicitate Imobiliară Suceava

A. Partea I. Descrierea imobilului

TEREN Necunoscut

Adresa: Loc. Siminicea, Jud. Suceava

Nr. Crt	Nr cadastral Nr. topografic	Suprafața* (mp)	Observații / Referințe
A1		2.300	Sector cadastral:19 Teren neimprejmuit;

B. Partea II. Proprietari și acte

Inscrieri privitoare la dreptul de proprietate și alte drepturi reale		Referințe
/		
Act Normativ nr. Legea 7, din 13/03/1996 emis de PARLAMENTUL ROMANIEI;		
B1	Inscrierea provizorie, drept de PROPRIETATE, dobandit prin Lege, cota actuala 1/1 1) COMUNA SIMINICEA , CIF:4327499, PROPRIETAR NEIDENTIFICAT.	A1

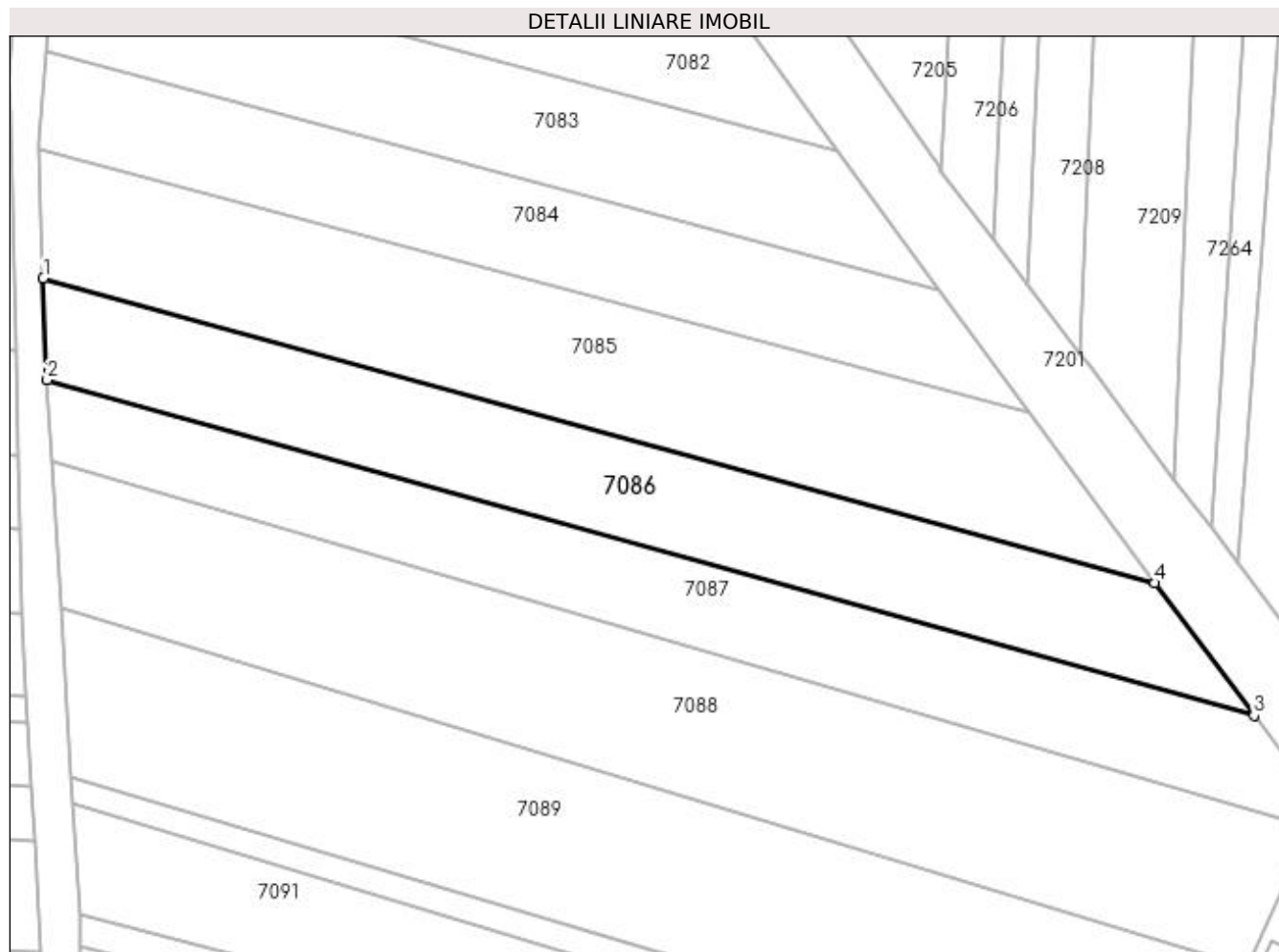
C. Partea III. SARCINI .

Inscrieri privind dezmembramintele dreptului de proprietate, drepturi reale de garanție și sarcini	Referințe
NU SUNT	

Anexa Nr. 1 La Partea I**Teren**

Nr cadastral	Suprafața (mp)*	Observații / Referințe
	2.300	

* Suprafața este determinată în planul de proiecție Stereo 70.

**Date referitoare la teren**

Crt	Categorie folosință	Intra vilan	Suprafața (mp)	Tarla	Parcelă	Nr. topo	Observații / Referințe
1	arabil	DA	1.288	-	-	-	
2	arabil	NU	1.012	16	279	-	

Lungime Segmente

1) Valorile lungimilor segmentelor sunt obținute din proiecție în plan.

Punct început	X / Y	Punct sfârșit	X / Y	Lungime segment (** (m)
1	604.559,183 691.138,306	2	604.559,714 691.124,193	14.123
2	604.559,714 691.124,193	3	604.727,538 691.077,561	174.182
3	604.727,538 691.077,561	4	604.713,689 691.095,96	23.029
4	604.713,689 691.095,96	1	604.559,183 691.138,306	160.204

**** Lungimile segmentelor sunt determinate în planul de proiecție Stereo 70 și sunt rotunjite la 1 milimetru.**

***** Distanța dintre puncte este formată din segmente cumulate ce sunt mai mici decât valoarea 1 milimetru.**

**DATE DESPRE IMOBILUL NR. 7087**

Oficiul de Cadastru și Publicitate Imobiliară SUCEAVA
Biroul de Cadastru și Publicitate Imobiliară Suceava

A. Partea I. Descrierea imobilului

TEREN Necunoscut

Adresa: Loc. Siminicea, Jud. Suceava

Nr. Crt	Nr cadastral Nr. topografic	Suprafața* (mp)	Observații / Referințe
A1		2.100	Sector cadastral:19 Teren neimprejmuit;

B. Partea II. Proprietari și acte

Inscrieri privitoare la dreptul de proprietate și alte drepturi reale	Referințe
/	
Act Administrativ nr. 302, din 19/07/1994 emis de CJSDPAT SUCEAVA;	
B1	A1
Intabulare, drept de PROPRIETATE, dobandit prin Reconstituire, cota actuala 1/1	
1) RADIȘ ANIȘOARA , Lipsă CNP proprietar.	
2) RAȚĂ MARIA	

C. Partea III. SARCINI .

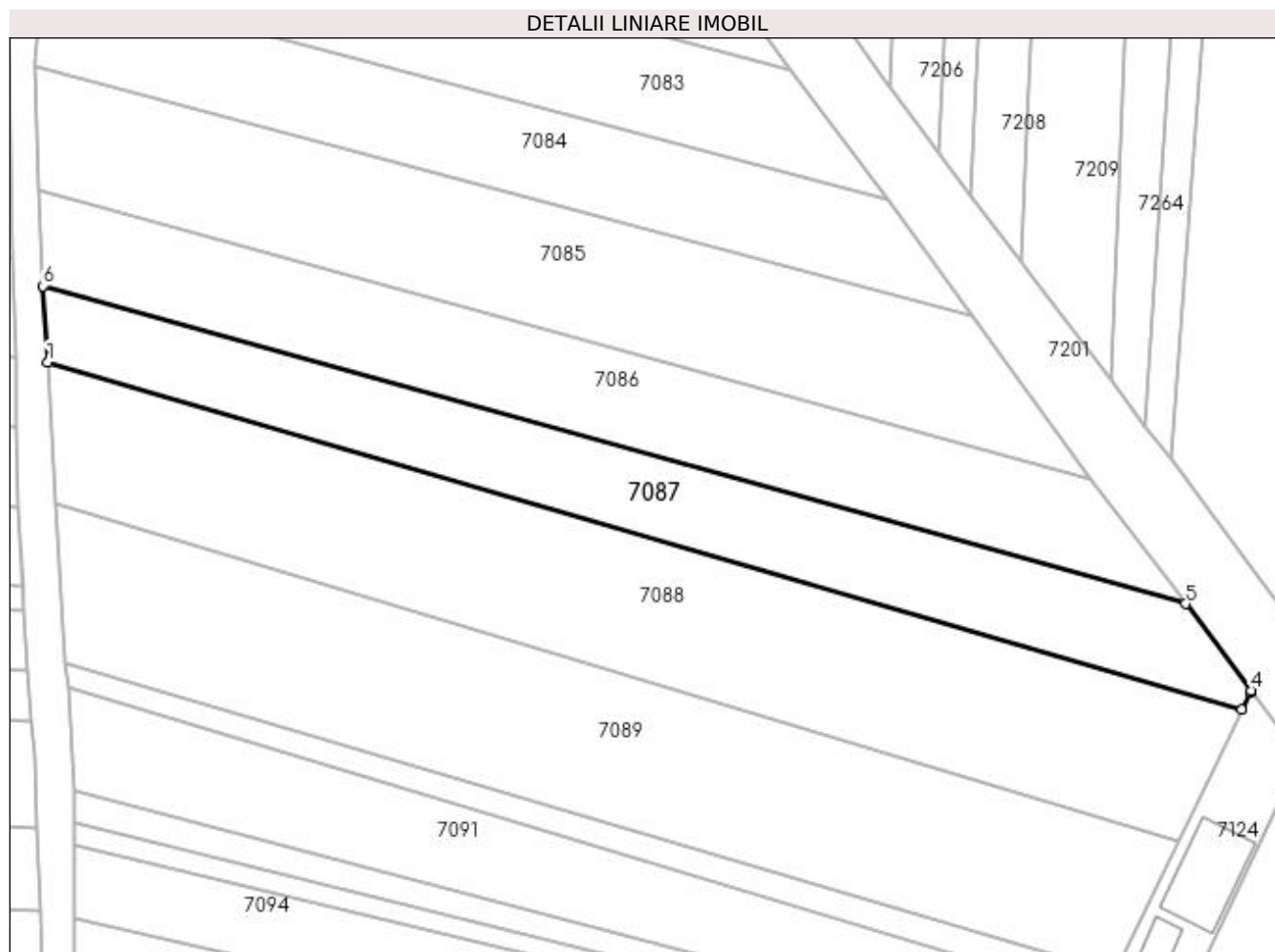
Inscrieri privind dezmembramintele dreptului de proprietate, drepturi reale de garanție și sarcini	Referințe
NU SUNT	

Anexa Nr. 1 La Partea I

Teren

Nr cadastral	Suprafața (mp)*	Observații / Referințe
	2.100	

* Suprafața este determinată în planul de proiecție Stereo 70.



Date referitoare la teren

Crt	Categorie folosință	Intra vilan	Suprafața (mp)	Tarla	Parcelă	Nr. topo	Observații / Referințe
1	arabil	DA	1.424	-	-	-	
2	arabil	NU	676	16	279	-	

Lungime Segmente

1) Valorile lungimilor segmentelor sunt obținute din proiecție în plan.

Punct început	X / Y	Punct sfârșit	X / Y	Lungime segment (** (m)
1	604.560,37 691.113,029	2	604.735,775 691.061,98	182.683
2	604.735,775 691.061,98	3	604.736,989 691.064,504	2.801
3	604.736,989 691.064,504	4	604.737,136 691.064,809	0.339
4	604.737,136 691.064,809	5	604.727,538 691.077,561	15.96

Punct început	X / Y	Punct sfârșit	X / Y	Lungime segment (** (m)
5	604.727,538 691.077,561	6	604.559,714 691.124,193	174.182
6	604.559,714 691.124,193	1	604.560,37 691.113,029	11.183

** Lungimile segmentelor sunt determinate în planul de proiecție Stereo 70 și sunt rotunjite la 1 milimetru.

*** Distanța dintre puncte este formată din segmente cumulate ce sunt mai mici decât valoarea 1 milimetru.

**DATE DESPRE IMOBILUL NR. 7088**

Oficiul de Cadastru și Publicitate Imobiliară SUCEAVA
Biroul de Cadastru și Publicitate Imobiliară Suceava

A. Partea I. Descrierea imobilului

TEREN Necunoscut

Adresa: Loc. Siminicea, Jud. Suceava

Nr. Crt	Nr cadastral Nr. topografic	Suprafața* (mp)	Observații / Referințe
A1		3.600	Sector cadastral:19 Teren neimprejmuit;

B. Partea II. Proprietari și acte

Inscrieri privitoare la dreptul de proprietate și alte drepturi reale		Referințe
/		
Act Notarial nr. 101, din 20/09/2013 emis de B.I.N. IVASCU ADELA;		
B1	Intabulare, drept de PROPRIETATE, dobandit prin Succesiune, cota actuala 2/8 1) SOLOMEI NATALIA	A1
B2	Intabulare, drept de PROPRIETATE, dobandit prin Succesiune, cota actuala 3/8 1) MACOVEI ALINA-ELENA	A1
B3	Intabulare, drept de PROPRIETATE, dobandit prin Succesiune, cota actuala 3/8 1) SOLOMEI VIOREL	A1

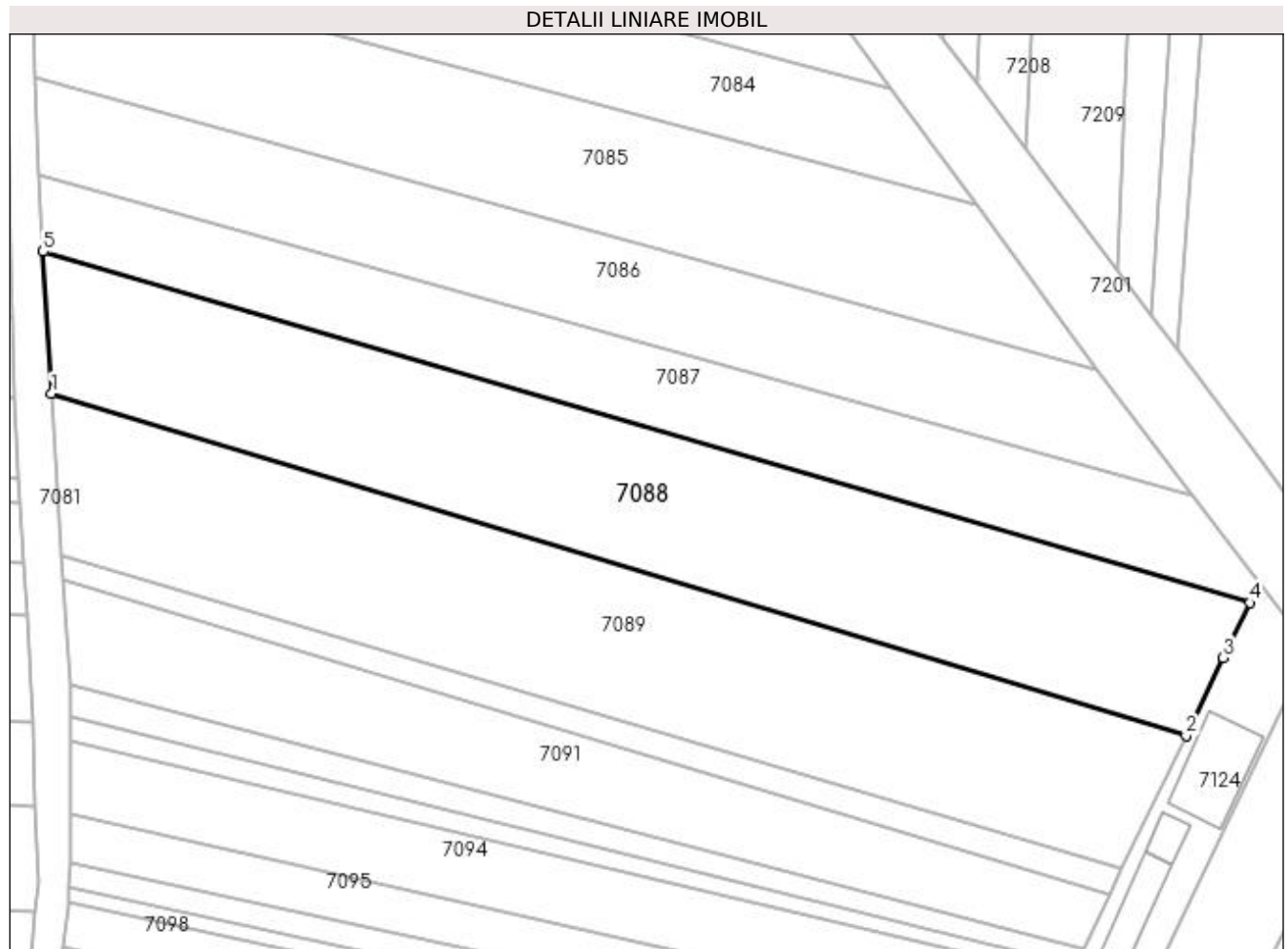
C. Partea III. SARCINI .

Inscrieri privind dezmembramintele dreptului de proprietate, drepturi reale de garanție și sarcini	Referințe
NU SUNT	

Anexa Nr. 1 La Partea I**Teren**

Nr cadastral	Suprafața (mp)*	Observații / Referințe
	3.600	

* Suprafața este determinată în planul de proiecție Stereo 70.

**Date referitoare la teren**

Crt	Categorie folosință	Intra vilan	Suprafața (mp)	Tarla	Parcelă	Nr. topo	Observații / Referințe
1	arabil	DA	2.698	-	-	-	
2	arabil	NU	902	16	279	-	

Lungime Segmente

1) Valorile lungimilor segmentelor sunt obținute din proiecție în plan.

Punct început	X / Y	Punct sfârșit	X / Y	Lungime segment (** (m)
1	604.561,582 691.092,393	2	604.726,497 691.042,691	172.242
2	604.726,497 691.042,691	3	604.731,934 691.053,994	12.543
3	604.731,934 691.053,994	4	604.735,775 691.061,98	8.862
4	604.735,775 691.061,98	5	604.560,37 691.113,029	182.683

Punct început	X / Y	Punct sfârșit	X / Y	Lungime segment (** (m)
5	604.560,37 691.113,029	1	604.561,582 691.092,393	20.672

** Lungimile segmentelor sunt determinate în planul de proiecție Stereo 70 și sunt rotunjite la 1 milimetru.

*** Distanța dintre puncte este formată din segmente cumulate ce sunt mai mici decât valoarea 1 milimetru.

**DATE DESPRE IMOBILUL NR. 7089**

Oficiul de Cadastru și Publicitate Imobiliară SUCEAVA
Biroul de Cadastru și Publicitate Imobiliară Suceava

A. Partea I. Descrierea imobilului

TEREN Necunoscut

Adresa: Loc. Siminicea, Jud. Suceava

Nr. Crt	Nr cadastral Nr. topografic	Suprafața* (mp)	Observații / Referințe
A1		3.600	Sector cadastral:19 Teren neimprejmit;

B. Partea II. Proprietari și acte

Inscrieri privitoare la dreptul de proprietate și alte drepturi reale	Referințe
/	
Act Administrativ nr. 512, din 20/12/1994 emis de CJSDPAT SUCEAVA;	
B1	A1
Intabulare, drept de PROPRIETATE, dobândit prin Reconstituire, cota actuala 1/1	
1) SALTĂN COSTACHE DEFUNCT:Da	
2) CONSTANTIN FLORICA, Lipsă CNP proprietar.	
3) SALTĂN GHEORGHE DEFUNCT:Da	

C. Partea III. SARCINI .

Inscrieri privind dezmembramintele dreptului de proprietate, drepturi reale de garanție și sarcini	Referințe
NU SUNT	

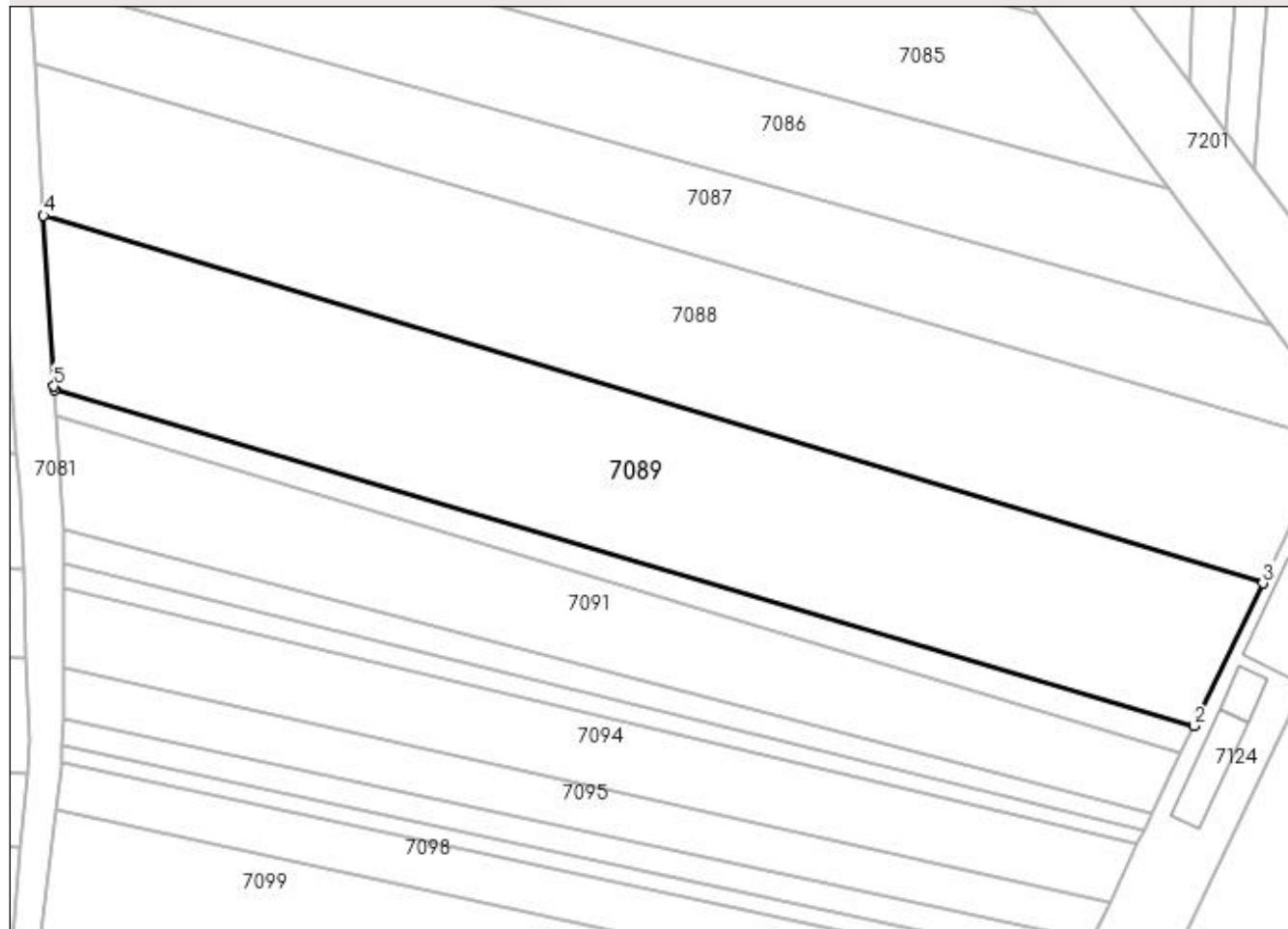
Anexa Nr. 1 La Partea I

Teren

Nr cadastral	Suprafața (mp)*	Observații / Referințe
	3.600	

* Suprafața este determinată în planul de proiecție Stereo 70.

DETALII LINIARE IMOBIL



Date referitoare la teren

Crt	Categorie folosință	Intravilan	Suprafața (mp)	Tarla	Parcelă	Nr. topo	Observații / Referințe
1	arabil	DA	2.978	-	-	-	
2	arabil	NU	622	16	279	-	

Lungime Segmente

1) Valorile lungimilor segmentelor sunt obținute din proiecție în plan.

Punct început	X / Y	Punct sfârșit	X / Y	Lungime segment (** (m)
1	604.563,042 691.068,862	2	604.717,23 691.023,425	160.743
2	604.717,23 691.023,425	3	604.726,497 691.042,691	21.379
3	604.726,497 691.042,691	4	604.561,582 691.092,393	172.242
4	604.561,582 691.092,393	5	604.563,001 691.069,331	23.106

Punct început	X / Y	Punct sfârșit	X / Y	Lungime segment (** (m)
5	604.563,001 691.069,331	1	604.563,042 691.068,862	0.471

** Lungimile segmentelor sunt determinate în planul de proiecție Stereo 70 și sunt rotunjite la 1 milimetru.

*** Distanța dintre puncte este formată din segmente cumulate ce sunt mai mici decât valoarea 1 milimetru.

**DATE DESPRE IMOBILUL NR. 7090**

Oficiul de Cadastru și Publicitate Imobiliară SUCEAVA
Biroul de Cadastru și Publicitate Imobiliară Suceava

A. Partea I. Descrierea imobilului

TEREN Necunoscut

Adresa: Loc. Siminicea, Jud. Suceava

Nr. Crt	Nr cadastral Nr. topografic	Suprafața* (mp)	Observații / Referințe
A1		600	Sector cadastral:19 Teren neimprejmuit;

B. Partea II. Proprietari și acte

Inscrieri privitoare la dreptul de proprietate și alte drepturi reale		Referințe
/		
Act Normativ nr. Legea 7, din 13/03/1996 emis de PARLAMENTUL ROMANIEI;		
B1	Inscrierea provizorie, drept de PROPRIETATE, dobandit prin Lege, cota actuala 1/1 1) COMUNA SIMINICEA , CIF:4327499, PROPRIETAR NEIDENTIFICAT.	A1

C. Partea III. SARCINI .

Inscrieri privind dezmembramintele dreptului de proprietate, drepturi reale de garanție și sarcini	Referințe
NU SUNT	

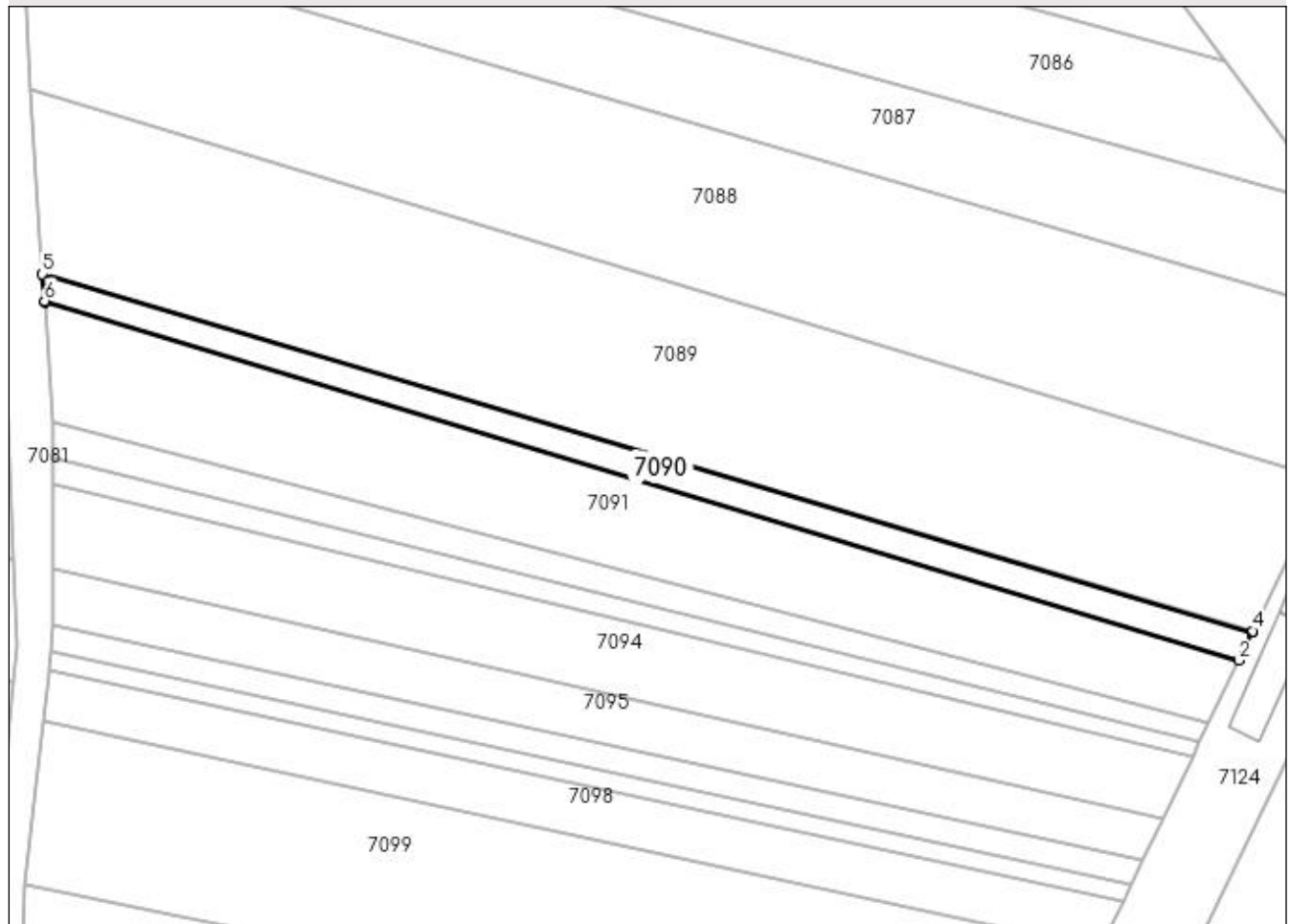
Anexa Nr. 1 La Partea I

Teren

Nr cadastral	Suprafaţa (mp)*	Observaţii / Referinţe
	600	

* Suprafaţa este determinată în planul de proiecţie Stereo 70.

DETALII LINIARE IMOBIL



Date referitoare la teren

Crt	Categorie folosinţă	Intravilan	Suprafaţa (mp)	Tarla	Parcelă	Nr. topo	Observaţii / Referinţe
1	arabil	DA	484	-	-	-	
2	arabil	NU	116	16	279	-	

Lungime Segmente

1) Valorile lungimilor segmentelor sunt obţinute din proiecţie în plan.

Punct început	X / Y	Punct sfârşit	X / Y	Lungime segment (** (m)
1	604.563,361 691.065,229	2	604.715,421 691.019,664	158.74
2	604.715,421 691.019,664	3	604.717,15 691.023,259	3.989
3	604.717,15 691.023,259	4	604.717,23 691.023,425	0.184
4	604.717,23 691.023,425	5	604.563,042 691.068,862	160.743

Punct început	X / Y	Punct sfârșit	X / Y	Lungime segment (** (m)
5	604.563,042 691.068,862	6	604.563,343 691.065,444	3.431
6	604.563,343 691.065,444	1	604.563,361 691.065,229	0.216

** Lungimile segmentelor sunt determinate în planul de proiecție Stereo 70 și sunt rotunjite la 1 milimetru.

*** Distanța dintre puncte este formată din segmente cumulate ce sunt mai mici decât valoarea 1 milimetru.

**DATE DESPRE IMOBILUL NR. 7091**

Oficiul de Cadastru și Publicitate Imobiliară SUCEAVA
Biroul de Cadastru și Publicitate Imobiliară Suceava

A. Partea I. Descrierea imobilului

TEREN Necunoscut

Adresa: Loc. Siminicea, Jud. Suceava

Nr. Crt	Nr cadastral Nr. topografic	Suprafața* (mp)	Observații / Referințe
A1		1.800	Sector cadastral:19 Teren neimprejmuit;

B. Partea II. Proprietari și acte

Inscrieri privitoare la dreptul de proprietate și alte drepturi reale		Referințe
/		
Act Notarial nr. 130, din 06/10/2003 emis de BNP ADELA IVAȘCU;		
B1	Intabulare, drept de PROPRIETATE, dobandit prin Succesiune, cota actuala 1/1 1) ROTARU NATALIA	A1

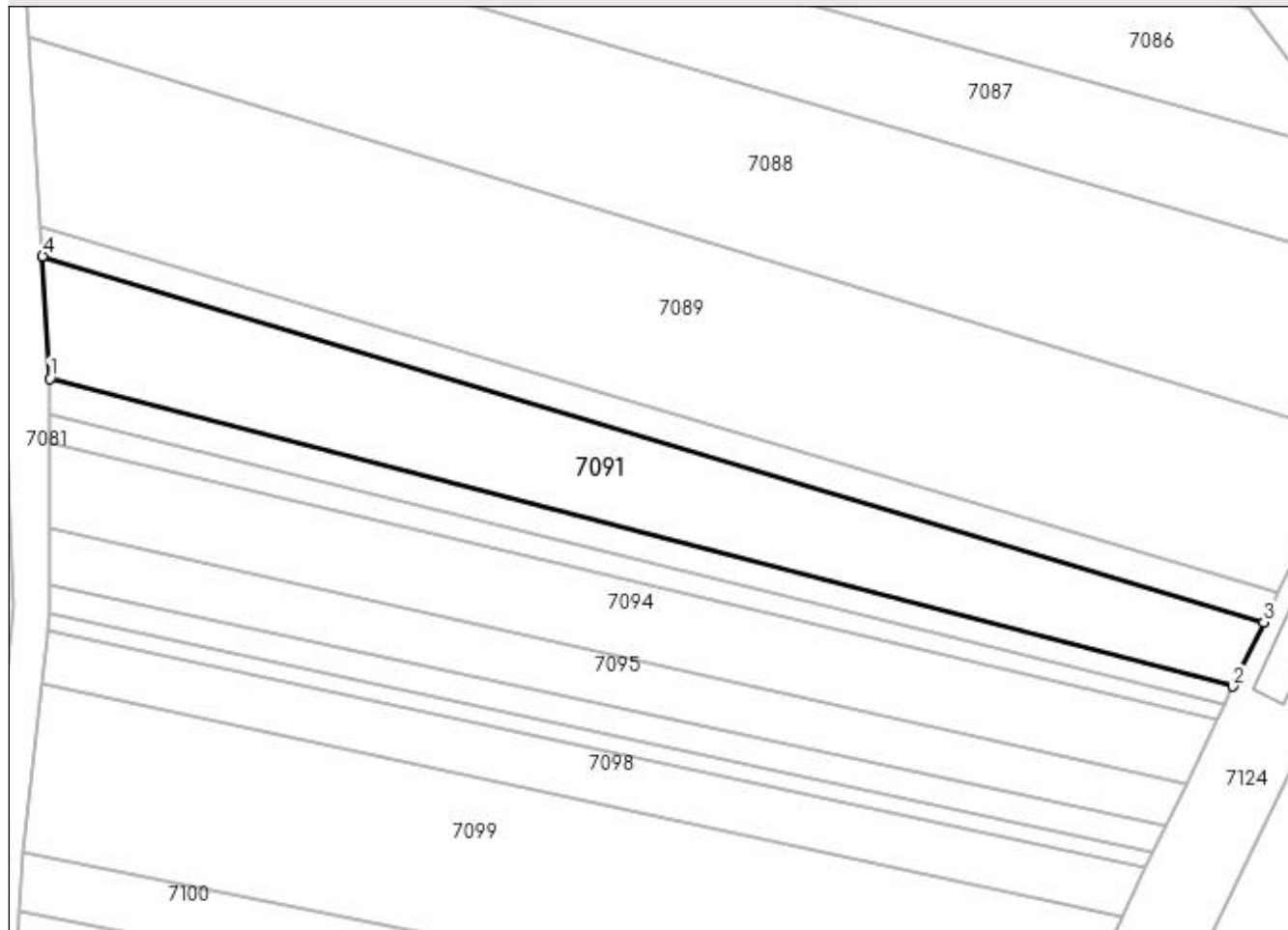
C. Partea III. SARCINI .

Inscrieri privind dezmembramintele dreptului de proprietate, drepturi reale de garanție și sarcini	Referințe
NU SUNT	

Anexa Nr. 1 La Partea I**Teren**

Nr cadastral	Suprafața (mp)*	Observații / Referințe
	1.800	

* Suprafața este determinată în planul de proiecție Stereo 70.

DETALII LINIARE IMOBIL**Date referitoare la teren**

Crt	Categorie folosință	Intravilan	Suprafața (mp)	Tarla	Parcelă	Nr. topo	Observații / Referințe
1	arabil	DA	1.231	-	-	-	
2	arabil	NU	569	16	279	-	

Lungime Segmente

1) Valorile lungimilor segmentelor sunt obținute din proiecție în plan.

Punct început	X / Y	Punct sfârșit	X / Y	Lungime segment (** (m)
1	604.564,284 691.050,009	2	604.711,567 691.011,652	152.196
2	604.711,567 691.011,652	3	604.715,421 691.019,664	8.891
3	604.715,421 691.019,664	4	604.563,361 691.065,229	158.74
4	604.563,361 691.065,229	1	604.564,284 691.050,009	15.248

**** Lungimile segmentelor sunt determinate în planul de proiecție Stereo 70 și sunt rotunjite la 1 milimetru.**

***** Distanța dintre puncte este formată din segmente cumulate ce sunt mai mici decât valoarea 1 milimetru.**

**DATE DESPRE IMOBILUL NR. 7092**

Oficiul de Cadastru și Publicitate Imobiliară SUCEAVA
Biroul de Cadastru și Publicitate Imobiliară Suceava

A. Partea I. Descrierea imobilului

TEREN Necunoscut

Adresa: Loc. Siminicea, Jud. Suceava

Nr. Crt	Nr cadastral Nr. topografic	Suprafața* (mp)	Observații / Referințe
A1		524	Sector cadastral:19 Teren neimprejmuit;

B. Partea II. Proprietari și acte

Inscrieri privitoare la dreptul de proprietate și alte drepturi reale		Referințe
/		
Act Normativ nr. Legea 7, din 13/03/1996 emis de PARLAMENTUL ROMANIEI;		
B1	Inscrierea provizorie, drept de PROPRIETATE, dobandit prin Lege, cota actuala 1/1 1) COMUNA SIMINICEA , CIF:4327499, PROPRIETAR NEIDENTIFICAT.	A1

C. Partea III. SARCINI .

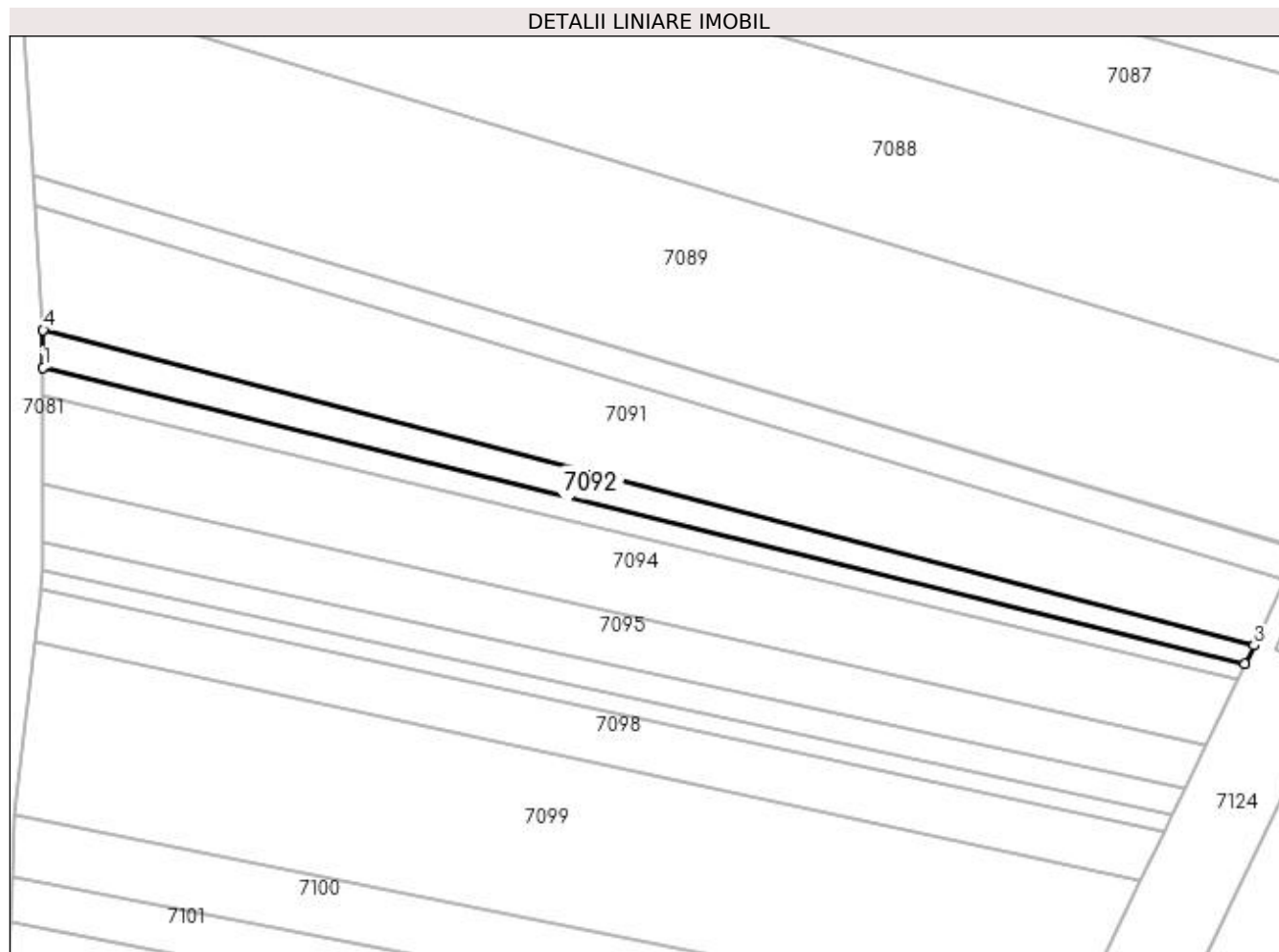
Inscrieri privind dezmembramintele dreptului de proprietate, drepturi reale de garanție și sarcini	Referințe
NU SUNT	

Anexa Nr. 1 La Partea I

Teren

Nr cadastral	Suprafața (mp)*	Observații / Referințe
	524	

* Suprafața este determinată în planul de proiecție Stereo 70.



Date referitoare la teren

Crt	Categorie folosință	Intravilan	Suprafața (mp)	Tarla	Parcelă	Nr. topo	Observații / Referințe
1	arabil	DA	319	-	-	-	
2	arabil	NU	205	16	279	-	

Lungime Segmente

1) Valorile lungimilor segmentelor sunt obținute din proiecție în plan.

Punct început	X / Y	Punct sfârșit	X / Y	Lungime segment (** (m)
1	604.564,284 691.045,434	2	604.710,467 691.009,365	150.567
2	604.710,467 691.009,365	3	604.711,567 691.011,652	2.538
3	604.711,567 691.011,652	4	604.564,284 691.050,009	152.196
4	604.564,284 691.050,009	1	604.564,284 691.045,434	4.575

**** Lungimile segmentelor sunt determinate în planul de proiecție Stereo 70 și sunt rotunjite la 1 milimetru.**

***** Distanța dintre puncte este formată din segmente cumulate ce sunt mai mici decât valoarea 1 milimetru.**

**DATE DESPRE IMOBILUL NR. 7093**

Oficiul de Cadastru și Publicitate Imobiliară SUCEAVA
Biroul de Cadastru și Publicitate Imobiliară Suceava

A. Partea I. Descrierea imobilului

TEREN Necunoscut

Adresa: Loc. Siminicea, Jud. Suceava

Nr. Crt	Nr cadastral Nr. topografic	Suprafața* (mp)	Observații / Referințe
A1		400	Sector cadastral:19 Teren neimprejmuț;

B. Partea II. Proprietari și acte

Inscrieri privitoare la dreptul de proprietate și alte drepturi reale		Referințe
/		
Act Notarial nr. 71, din 08/07/2019 emis de BIN LOSTUN ION;		
B1	Intabulare, drept de PROPRIETATE, dobândit prin Succesiune, cota actuala 1/4 1) ANDRICI VASILE	A1
Act Notarial nr. 70, din 08/07/2019 emis de BIN LOSTUN ION;		
B2	Intabulare, drept de PROPRIETATE, dobândit prin Succesiune, cota actuala 3/4 1) ANDRICI VASILE	A1

C. Partea III. SARCINI .

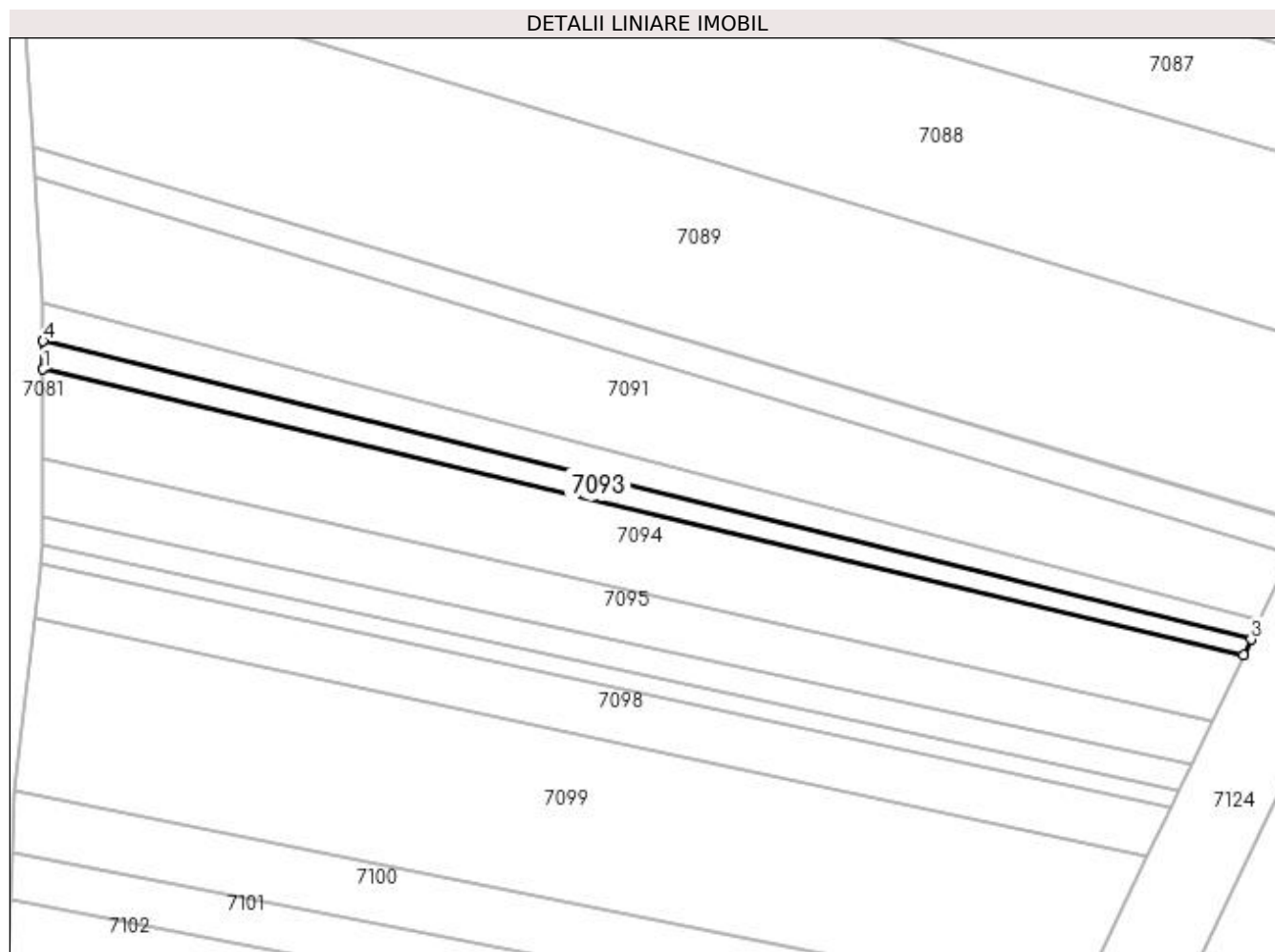
Inscrieri privind dezmembramintele dreptului de proprietate, drepturi reale de garanție și sarcini	Referințe
NU SUNT	

Anexa Nr. 1 La Partea I

Teren

Nr cadastral	Suprafața (mp)*	Observații / Referințe
	400	

* Suprafața este determinată în planul de proiecție Stereo 70.



Date referitoare la teren

Crt	Categorie folosință	Intravilan	Suprafața (mp)	Tarla	Parcelă	Nr. topo	Observații / Referințe
1	arabil	DA	237	-	-	-	
2	arabil	NU	163	16	279	-	

Lungime Segmente

1) Valorile lungimilor segmentelor sunt obținute din proiecție în plan.

Punct început	X / Y	Punct sfârșit	X / Y	Lungime segment (** (m)
1	604.564,285 691.042,027	2	604.709,57 691.007,5	149.331
2	604.709,57 691.007,5	3	604.710,467 691.009,365	2.07
3	604.710,467 691.009,365	4	604.564,284 691.045,434	150.567
4	604.564,284 691.045,434	1	604.564,285 691.042,027	3.407

**** Lungimile segmentelor sunt determinate în planul de proiecție Stereo 70 și sunt rotunjite la 1 milimetru.**

***** Distanța dintre puncte este formată din segmente cumulate ce sunt mai mici decât valoarea 1 milimetru.**

**DATE DESPRE IMOBILUL NR. 7094**

Oficiul de Cadastru și Publicitate Imobiliară SUCEAVA
Biroul de Cadastru și Publicitate Imobiliară Suceava

A. Partea I. Descrierea imobilului

TEREN Necunoscut

Adresa: Loc. Siminicea, Jud. Suceava

Nr. Crt	Nr cadastral Nr. topografic	Suprafața* (mp)	Observații / Referințe
A1		1.400	Sector cadastral:19 Teren neimprejmuit;

B. Partea II. Proprietari și acte

Inscrieri privitoare la dreptul de proprietate și alte drepturi reale		Referințe
/		
Act Notarial nr. 71, din 08/07/2019 emis de BIN LOSTUN ION;		
B1	Intabulare, drept de PROPRIETATE, dobandit prin Succesiune, cota actuala 1/4 1) ANDRICI VASILE	A1
Act Notarial nr. 70, din 08/07/2019 emis de BIN LOSTUN ION;		
B2	Intabulare, drept de PROPRIETATE, dobandit prin Succesiune, cota actuala 3/4 1) ANDRICI VASILE	A1

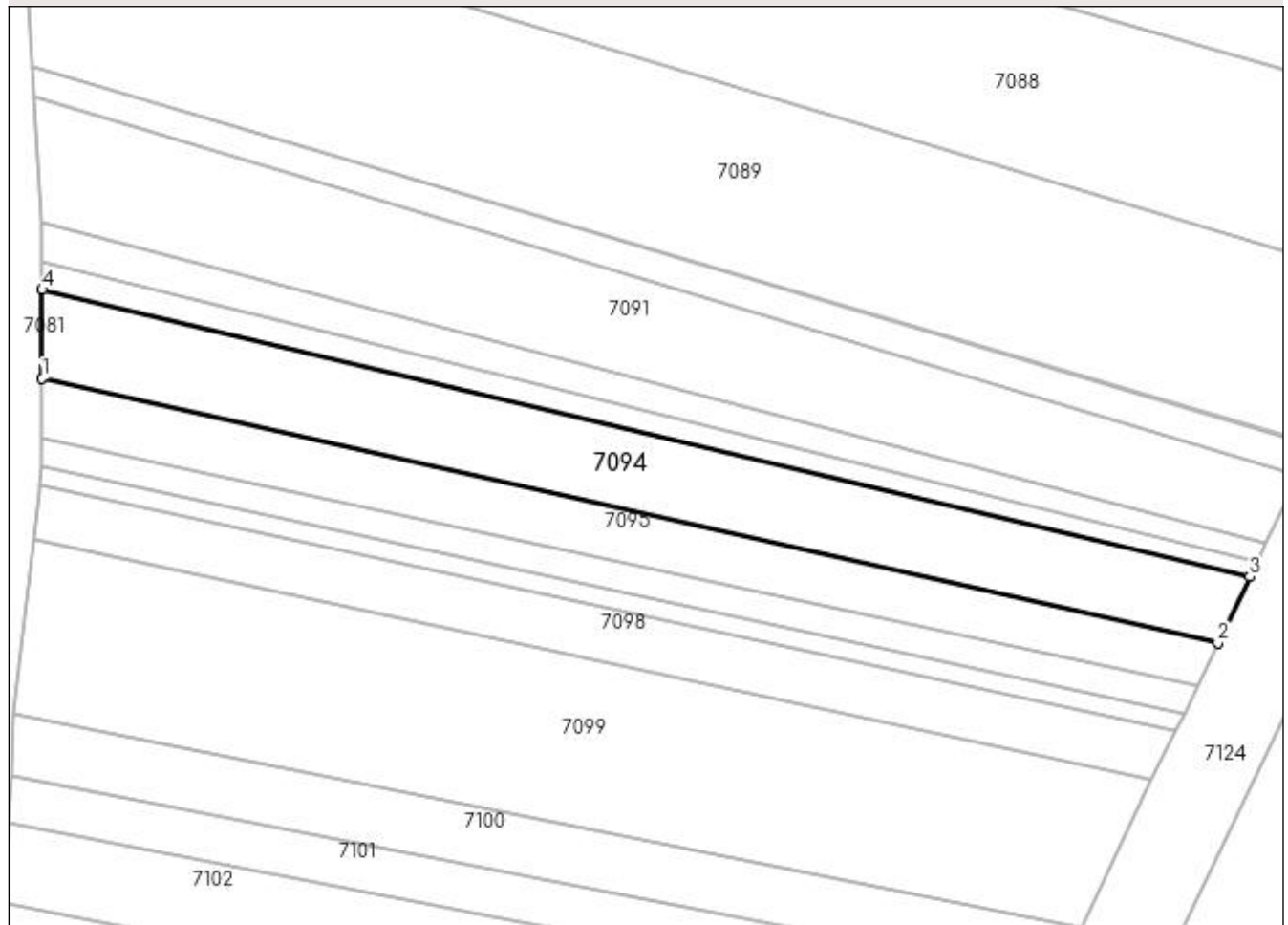
C. Partea III. SARCINI .

Inscrieri privind dezmembramintele dreptului de proprietate, drepturi reale de garanție și sarcini	Referințe
NU SUNT	

Anexa Nr. 1 La Partea I**Teren**

Nr cadastral	Suprafața (mp)*	Observații / Referințe
	1.400	

* Suprafața este determinată în planul de proiecție Stereo 70.

DETALII LINIARE IMOBIL**Date referitoare la teren**

Crt	Categorie folosință	Intravilan	Suprafața (mp)	Tarla	Parcelă	Nr. topo	Observații / Referințe
1	arabil	DA	805	-	-	-	
2	arabil	NU	595	16	279	-	

Lungime Segmente

1) Valorile lungimilor segmentelor sunt obținute din proiecție în plan.

Punct început	X / Y	Punct sfârșit	X / Y	Lungime segment (** (m)
1	604.564,286 691.031,32	2	604.705,75 690.999,56	144.985
2	604.705,75 690.999,56	3	604.709,57 691.007,5	8.811
3	604.709,57 691.007,5	4	604.564,285 691.042,027	149.331
4	604.564,285 691.042,027	1	604.564,286 691.031,32	10.707

**** Lungimile segmentelor sunt determinate în planul de proiecție Stereo 70 și sunt rotunjite la 1 milimetru.**

***** Distanța dintre puncte este formată din segmente cumulate ce sunt mai mici decât valoarea 1 milimetru.**

**DATE DESPRE IMOBILUL NR. 7095**

Oficiul de Cadastru și Publicitate Imobiliară SUCEAVA
Biroul de Cadastru și Publicitate Imobiliară Suceava

A. Partea I. Descrierea imobilului

TEREN Necunoscut

Adresa: Loc. Siminicea, Jud. Suceava

Nr. Crt	Nr cadastral Nr. topografic	Suprafața* (mp)	Observații / Referințe
A1		900	Sector cadastral:19 Teren neimprejmuit;

B. Partea II. Proprietari și acte

Inscrieri privitoare la dreptul de proprietate și alte drepturi reale	Referințe
/	
Act Administrativ nr. 708, din 16/05/1995 emis de CJSDPAT SUCEAVA;	
B1	A1
Intabulare, drept de PROPRIETATE, dobândit prin Reconstituire, cota actuala 1/1 1) AVASILOAIE ALEXANDRU, Lipsă CNP proprietar. DEFUNCT:Da	

C. Partea III. SARCINI .

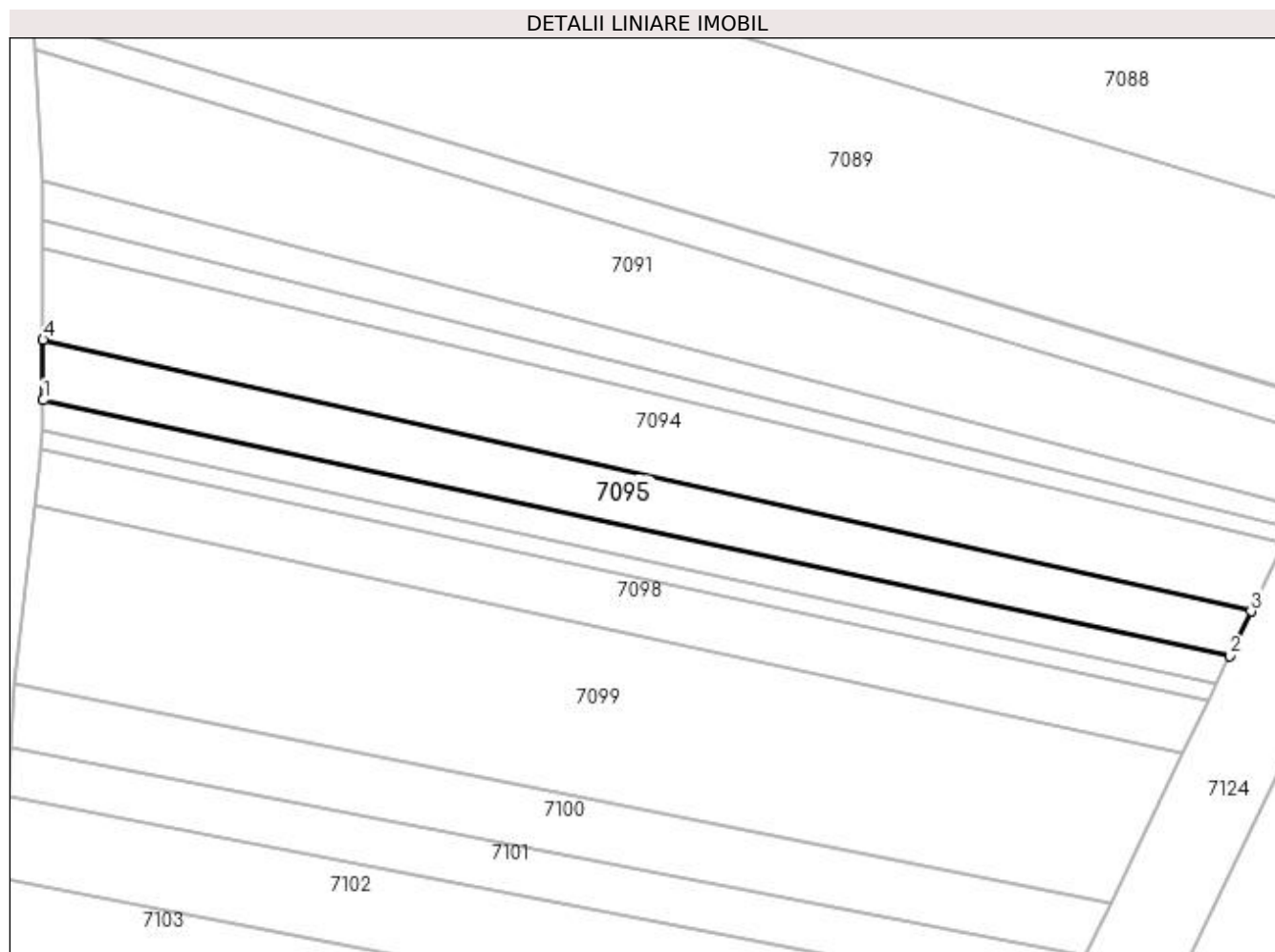
Inscrieri privind dezmembramintele dreptului de proprietate, drepturi reale de garanție și sarcini	Referințe
NU SUNT	

Anexa Nr. 1 La Partea I

Teren

Nr cadastral	Suprafața (mp)*	Observații / Referințe
	900	

* Suprafața este determinată în planul de proiecție Stereo 70.



Date referitoare la teren

Crt	Categorie folosință	Intravilan	Suprafața (mp)	Tarla	Parcelă	Nr. topo	Observații / Referințe
1	arabil	DA	458	-	-	-	
2	arabil	NU	442	16	279	-	

Lungime Segmente

1) Valorile lungimilor segmentelor sunt obținute din proiecție în plan.

Punct început	X / Y	Punct sfârșit	X / Y	Lungime segment (** (m)
1	604.564,287 691.024,261	2	604.703,236 690.994,333	142.136
2	604.703,236 690.994,333	3	604.705,75 690.999,56	5.8
3	604.705,75 690.999,56	4	604.564,286 691.031,32	144.985
4	604.564,286 691.031,32	1	604.564,287 691.024,261	7.059

**** Lungimile segmentelor sunt determinate în planul de proiecție Stereo 70 și sunt rotunjite la 1 milimetru.**

***** Distanța dintre puncte este formată din segmente cumulate ce sunt mai mici decât valoarea 1 milimetru.**

**DATE DESPRE IMOBILUL NR. 7096**

Oficiul de Cadastru și Publicitate Imobiliară SUCEAVA
Biroul de Cadastru și Publicitate Imobiliară Suceava

A. Partea I. Descrierea imobilului

TEREN Necunoscut

Adresa: Loc. Siminicea, Jud. Suceava

Nr. Crt	Nr cadastral Nr. topografic	Suprafața* (mp)	Observații / Referințe
A1		500	Sector cadastral:19 Teren neimprejmit;

B. Partea II. Proprietari și acte

Inscrieri privitoare la dreptul de proprietate și alte drepturi reale		Referințe
/		
Act Administrativ nr. 1006, din 06/02/1997 emis de CJSDPAT SUCEAVA;		
B1	Intabulare, drept de PROPRIETATE, dobândit prin Reconstituire, cota actuala 1/1 1) DĂNILĂ MIHAI	A1
Act Administrativ nr. 2968, din 15/06/2023 emis de PRIMARIA SIMINICEA;		
B2	Se notează posesia faptică. 1) PĂDURARIU VIRGINIA	A1

C. Partea III. SARCINI .

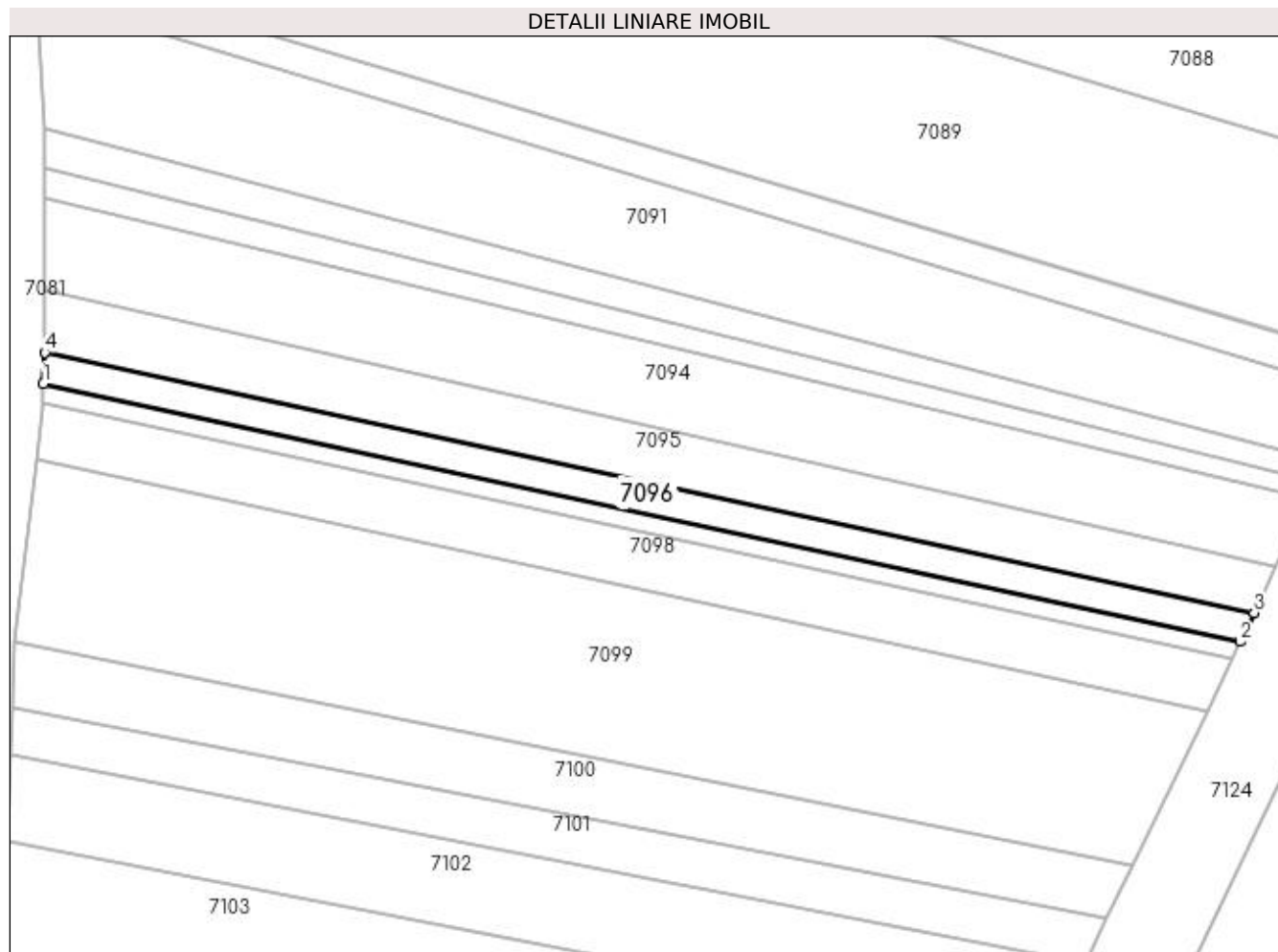
Inscrieri privind dezmembramintele dreptului de proprietate, drepturi reale de garanție și sarcini	Referințe
NU SUNT	

Anexa Nr. 1 La Partea I

Teren

Nr cadastral	Suprafața (mp)*	Observații / Referințe
	500	

* Suprafața este determinată în planul de proiecție Stereo 70.



Date referitoare la teren

Crt	Categorie folosință	Intra vilan	Suprafața (mp)	Tarla	Parcelă	Nr. topo	Observații / Referințe
1	arabil	DA	246	-	-	-	
2	arabil	NU	254	16	279	-	

Lungime Segmente

1) Valorile lungimilor segmentelor sunt obținute din proiecție în plan.

Punct început	X / Y	Punct sfârșit	X / Y	Lungime segment (** (m)
1	604.564,104 691.020,684	2	604.701,66 690.991,056	140.711
2	604.701,66 690.991,056	3	604.703,236 690.994,333	3.636
3	604.703,236 690.994,333	4	604.564,287 691.024,261	142.136
4	604.564,287 691.024,261	1	604.564,104 691.020,684	3.582

**** Lungimile segmentelor sunt determinate în planul de proiecție Stereo 70 și sunt rotunjite la 1 milimetru.**

***** Distanța dintre puncte este formată din segmente cumulate ce sunt mai mici decât valoarea 1 milimetru.**

**DATE DESPRE IMOBILUL NR. 7097**

Oficiul de Cadastru și Publicitate Imobiliară SUCEAVA
Biroul de Cadastru și Publicitate Imobiliară Suceava

A. Partea I. Descrierea imobilului

TEREN Necunoscut

Adresa: Loc. Siminicea, Jud. Suceava

Nr. Crt	Nr cadastral Nr. topografic	Suprafața* (mp)	Observații / Referințe
A1		300	Sector cadastral:19 Teren neimprejmuit;

B. Partea II. Proprietari și acte

Inscrieri privitoare la dreptul de proprietate și alte drepturi reale	Referințe
/	
Act Administrativ nr. 1006, din 06/02/1997 emis de CJSDPAT SUCEAVA;	
B1	A1
Intabulare, drept de PROPRIETATE, dobandit prin Reconstituire, cota actuala 1/1 1) DĂNILĂ MIHAI , Lipsă CNP proprietar. DEFUNCT:Da	

C. Partea III. SARCINI .

Inscrieri privind dezmembramintele dreptului de proprietate, drepturi reale de garanție și sarcini	Referințe
NU SUNT	

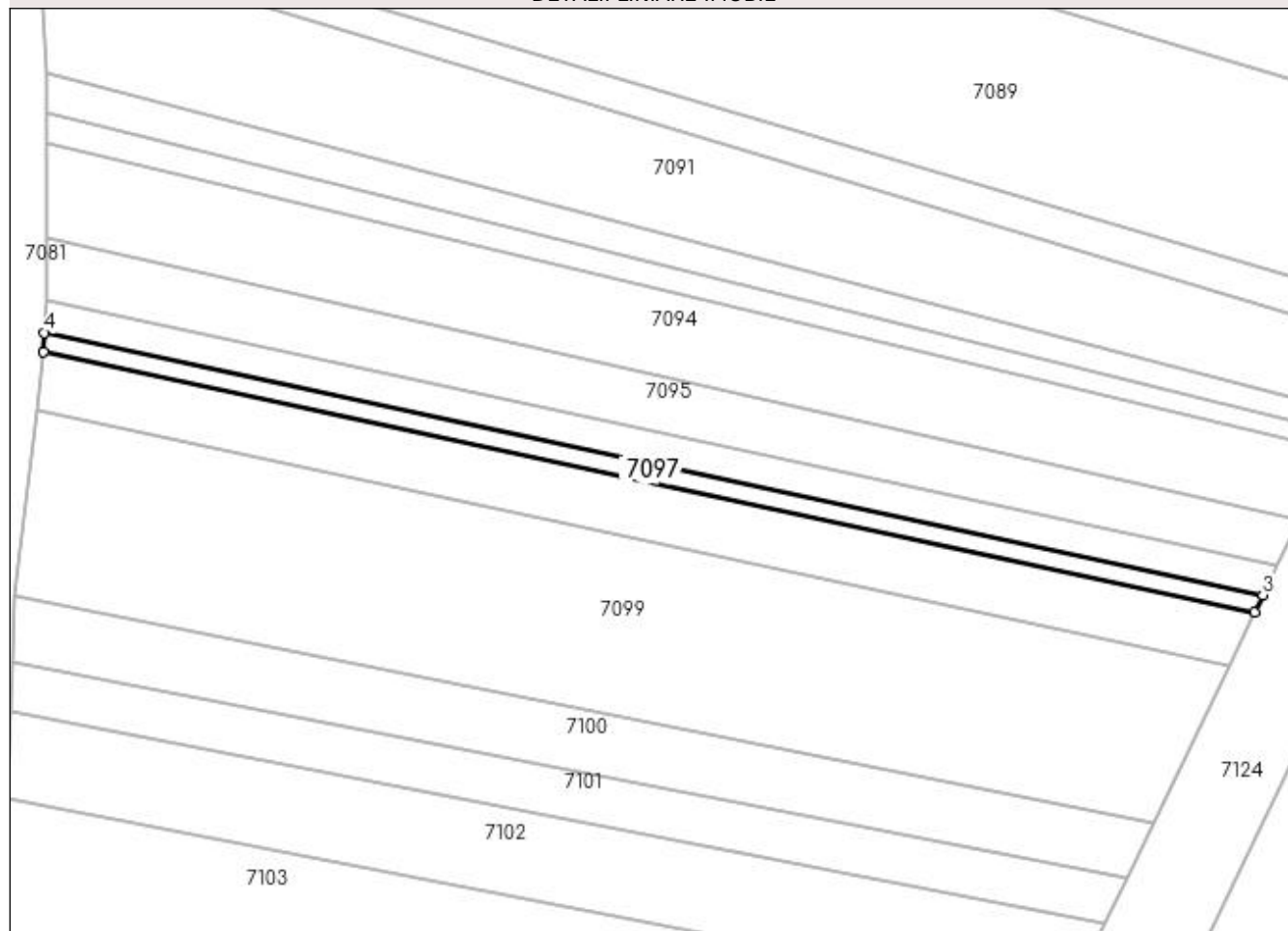
Anexa Nr. 1 La Partea I

Teren

Nr cadastral	Suprafața (mp)*	Observații / Referințe
	300	

* Suprafața este determinată în planul de proiecție Stereo 70.

DETALII LINIARE IMOBIL



Date referitoare la teren

Crt	Categorie folosință	Intra vilan	Suprafața (mp)	Tarla	Parcelă	Nr. topo	Observații / Referințe
1	arabil	DA	140	-	-	-	
2	arabil	NU	160	16	279	-	

Lungime Segmente

1) Valorile lungimilor segmentelor sunt obținute din proiecție în plan.

Punct început	X / Y	Punct sfârșit	X / Y	Lungime segment (** (m)
1	604.563,993 691.018,52	2	604.700,707 690.989,074	139.849
2	604.700,707 690.989,074	3	604.701,66 690.991,056	2.199
3	604.701,66 690.991,056	4	604.564,104 691.020,684	140.711
4	604.564,104 691.020,684	1	604.563,993 691.018,52	2.167

**** Lungimile segmentelor sunt determinate în planul de proiecție Stereo 70 și sunt rotunjite la 1 milimetru.**

***** Distanța dintre puncte este formată din segmente cumulate ce sunt mai mici decât valoarea 1 milimetru.**

**DATE DESPRE IMOBILUL NR. 7098**

Oficiul de Cadastru și Publicitate Imobiliară SUCEAVA
Biroul de Cadastru și Publicitate Imobiliară Suceava

A. Partea I. Descrierea imobilului

TEREN Necunoscut

Adresa: Loc. Siminicea, Jud. Suceava

Nr. Crt	Nr cadastral Nr. topografic	Suprafața* (mp)	Observații / Referințe
A1		900	Sector cadastral:19 Teren neimprejmuit;

B. Partea II. Proprietari și acte

Inscrieri privitoare la dreptul de proprietate și alte drepturi reale	Referințe
/	
Act Administrativ nr. 126, din 04/12/1993 emis de CJSDPAT SUCEAVA;	
B1	A1
Intabulare, drept de PROPRIETATE, dobândit prin Reconstituire, cota actuala 1/1	
1) BIDALACH PROFIRA DEFUNCT:Da	
2) LEIZERIUC DUMITRU, Lipsă CNP proprietar.	

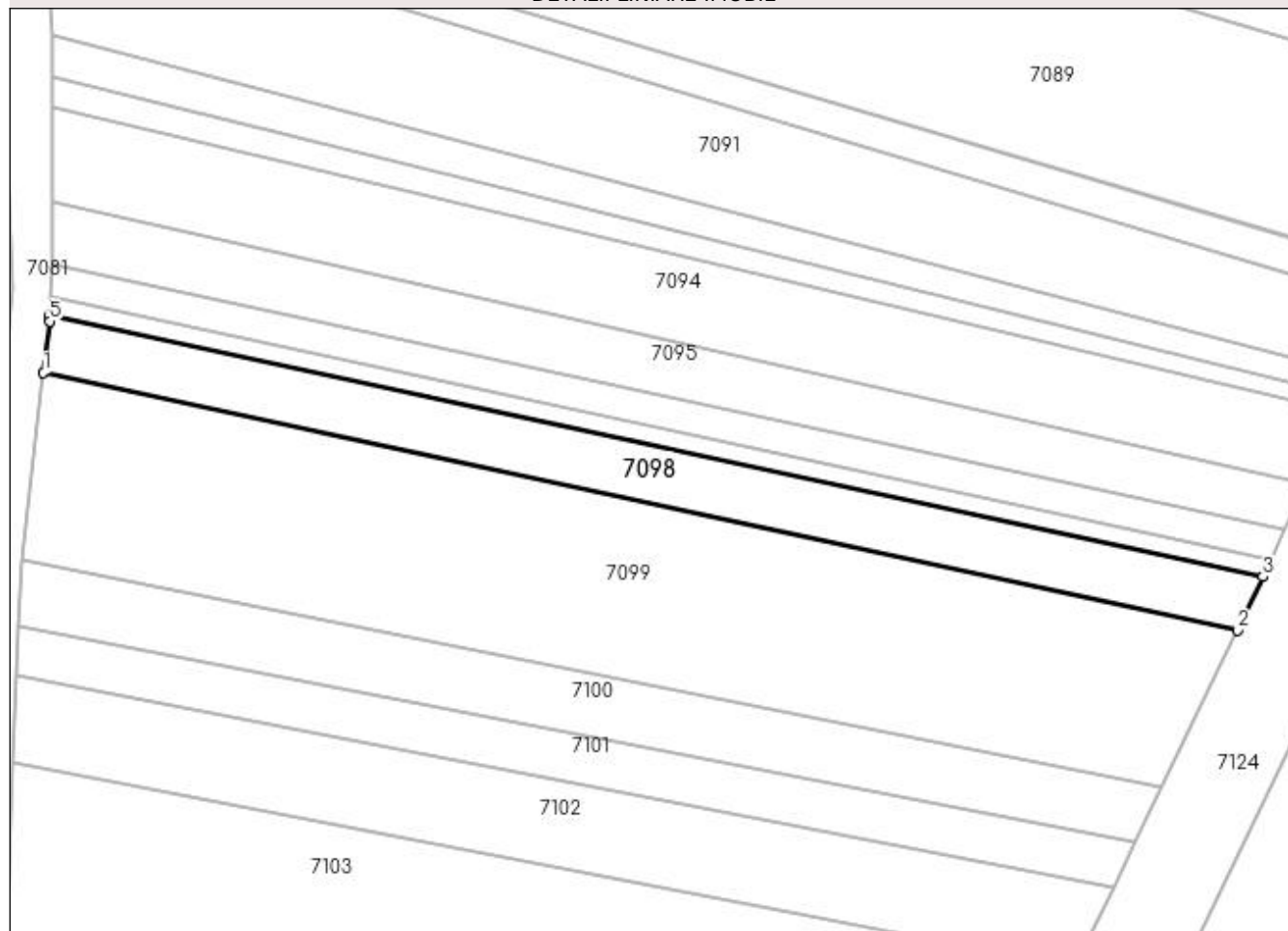
C. Partea III. SARCINI .

Inscrieri privind dezmembramintele dreptului de proprietate, drepturi reale de garanție și sarcini	Referințe
NU SUNT	

Anexa Nr. 1 La Partea I**Teren**

Nr cadastral	Suprafața (mp)*	Observații / Referințe
	900	

* Suprafața este determinată în planul de proiecție Stereo 70.

DETALII LINIARE IMOBIL**Date referitoare la teren**

Crt	Categorie folosință	Intravilan	Suprafața (mp)	Tarla	Parcelă	Nr. topo	Observații / Referințe
1	arabil	DA	385	-	-	-	
2	arabil	NU	515	16	279	-	

Lungime Segmente

1) Valorile lungimilor segmentelor sunt obținute din proiecție în plan.

Punct început	X / Y	Punct sfârșit	X / Y	Lungime segment (** (m)
1	604.563,276 691.012,038	2	604.697,814 690.983,06	137.623
2	604.697,814 690.983,06	3	604.700,707 690.989,074	6.674
3	604.700,707 690.989,074	4	604.563,993 691.018,52	139.849
4	604.563,993 691.018,52	5	604.563,959 691.017,855	0.666

Punct început	X / Y	Punct sfârșit	X / Y	Lungime segment (** (m)
5	604.563,959 691.017,855	1	604.563,276 691.012,038	5.857

** Lungimile segmentelor sunt determinate în planul de proiecție Stereo 70 și sunt rotunjite la 1 milimetru.

*** Distanța dintre puncte este formată din segmente cumulate ce sunt mai mici decât valoarea 1 milimetru.

**DATE DESPRE IMOBILUL NR. 7099**

Oficiul de Cadastru și Publicitate Imobiliară SUCEAVA
Biroul de Cadastru și Publicitate Imobiliară Suceava

A. Partea I. Descrierea imobilului

TEREN Necunoscut

Adresa: Loc. Siminicea, Jud. Suceava

Nr. Crt	Nr cadastral Nr. topografic	Suprafața* (mp)	Observații / Referințe
A1		2.700	Sector cadastral:19 Teren neimprejmuit;

B. Partea II. Proprietari și acte

Inscrieri privitoare la dreptul de proprietate și alte drepturi reale	Referințe
/	
Act Administrativ nr. 1062, din 18/08/1997 emis de CJSDPAT SUCEAVA;	
B1	A1
Intabulare, drept de PROPRIETATE, dobândit prin Reconstituire, cota actuala 1/1	
1) PENCIUC NECULAI DEFUNCT:Da	
2) PENCIUC IOAN, Lipsă CNP proprietar. DEFUNCT:Da	
3) PENCIUC MIHAI, Lipsă CNP proprietar. DEFUNCT:Da	
4) PENCIUC ILIE	
5) PENCIUC PROFIRA DEFUNCT:Da	

C. Partea III. SARCINI .

Inscrieri privind dezmembramintele dreptului de proprietate, drepturi reale de garanție și sarcini	Referințe
NU SUNT	

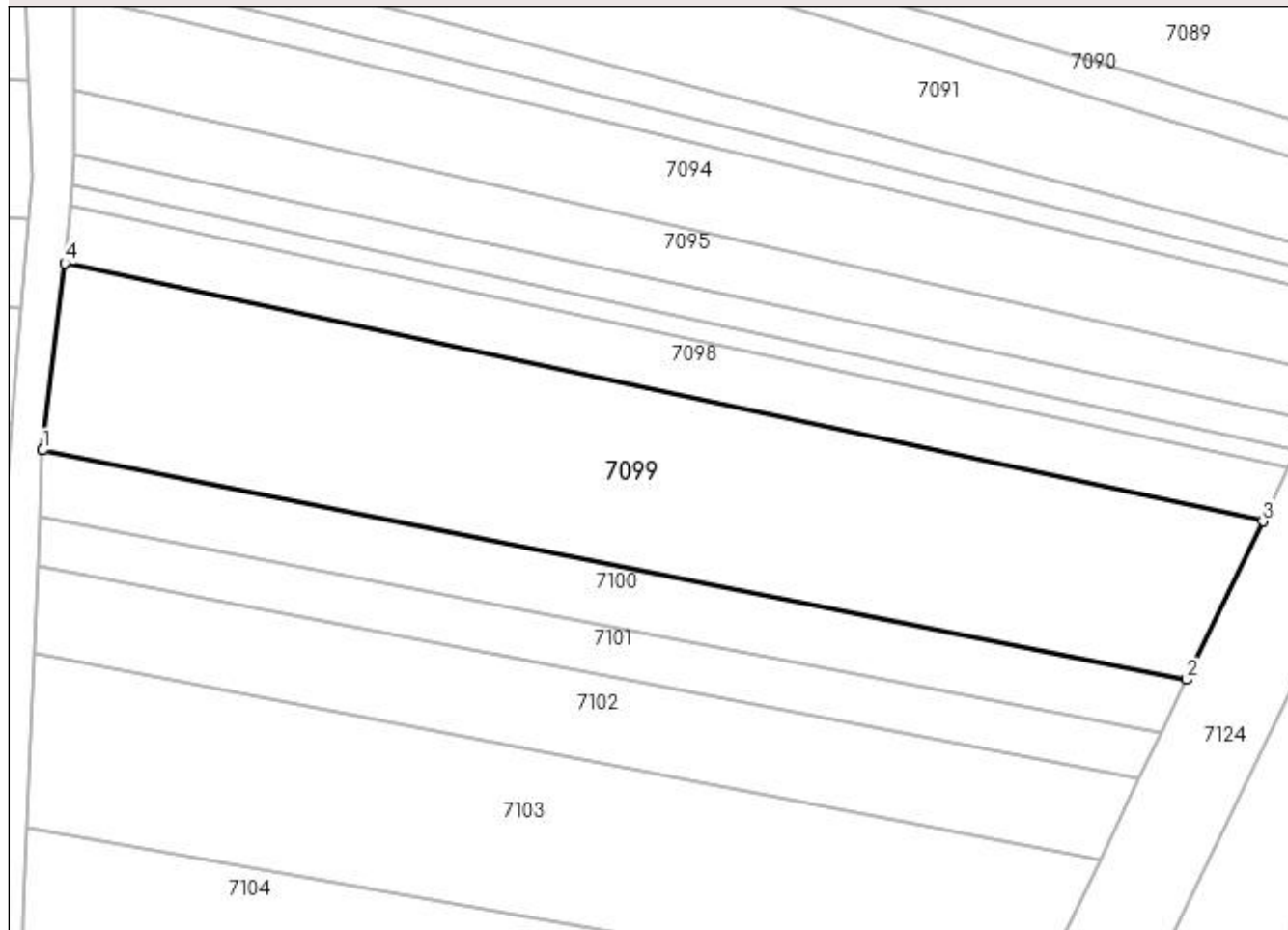
Anexa Nr. 1 La Partea I

Teren

Nr cadastral	Suprafața (mp)*	Observații / Referințe
	2.700	

* Suprafața este determinată în planul de proiecție Stereo 70.

DETALII LINIARE IMOBIL



Date referitoare la teren

Crt	Categorie folosință	Intravilan	Suprafața (mp)	Tarla	Parcelă	Nr. topo	Observații / Referințe
1	arabil	DA	791	-	-	-	
2	arabil	NU	1.909	16	279	-	

Lungime Segmente

1) Valorile lungimilor segmentelor sunt obținute din proiecție în plan.

Punct început	X / Y	Punct sfârșit	X / Y	Lungime segment (** (m)
1	604.560,807 690.991,026	2	604.689,269 690.965,299	131.013
2	604.689,269 690.965,299	3	604.697,814 690.983,06	19.71
3	604.697,814 690.983,06	4	604.563,276 691.012,038	137.623
4	604.563,276 691.012,038	1	604.560,807 690.991,026	21.157

**** Lungimile segmentelor sunt determinate în planul de proiecție Stereo 70 și sunt rotunjite la 1 milimetru.**

***** Distanța dintre puncte este formată din segmente cumulate ce sunt mai mici decât valoarea 1 milimetru.**

**DATE DESPRE IMOBILUL NR. 7100**

Oficiul de Cadastru și Publicitate Imobiliară SUCEAVA
Biroul de Cadastru și Publicitate Imobiliară Suceava

A. Partea I. Descrierea imobilului

TEREN Necunoscut

Adresa: Loc. Siminicea, Jud. Suceava

Nr. Crt	Nr cadastral Nr. topografic	Suprafața* (mp)	Observații / Referințe
A1		900	Sector cadastral:19 Teren neimprejmuit;

B. Partea II. Proprietari și acte

Inscrieri privitoare la dreptul de proprietate și alte drepturi reale	Referințe
/	
Act Administrativ nr. 694, din 10/05/1995 emis de CJSDPAT SUCEAVA;	
B1	A1
Intabulare, drept de PROPRIETATE, dobândit prin Reconstituire, cota actuala 1/1 1) ANDRICIOAEI PETRU DEFUNCT:Da	

C. Partea III. SARCINI .

Inscrieri privind dezmembramintele dreptului de proprietate, drepturi reale de garanție și sarcini	Referințe
NU SUNT	

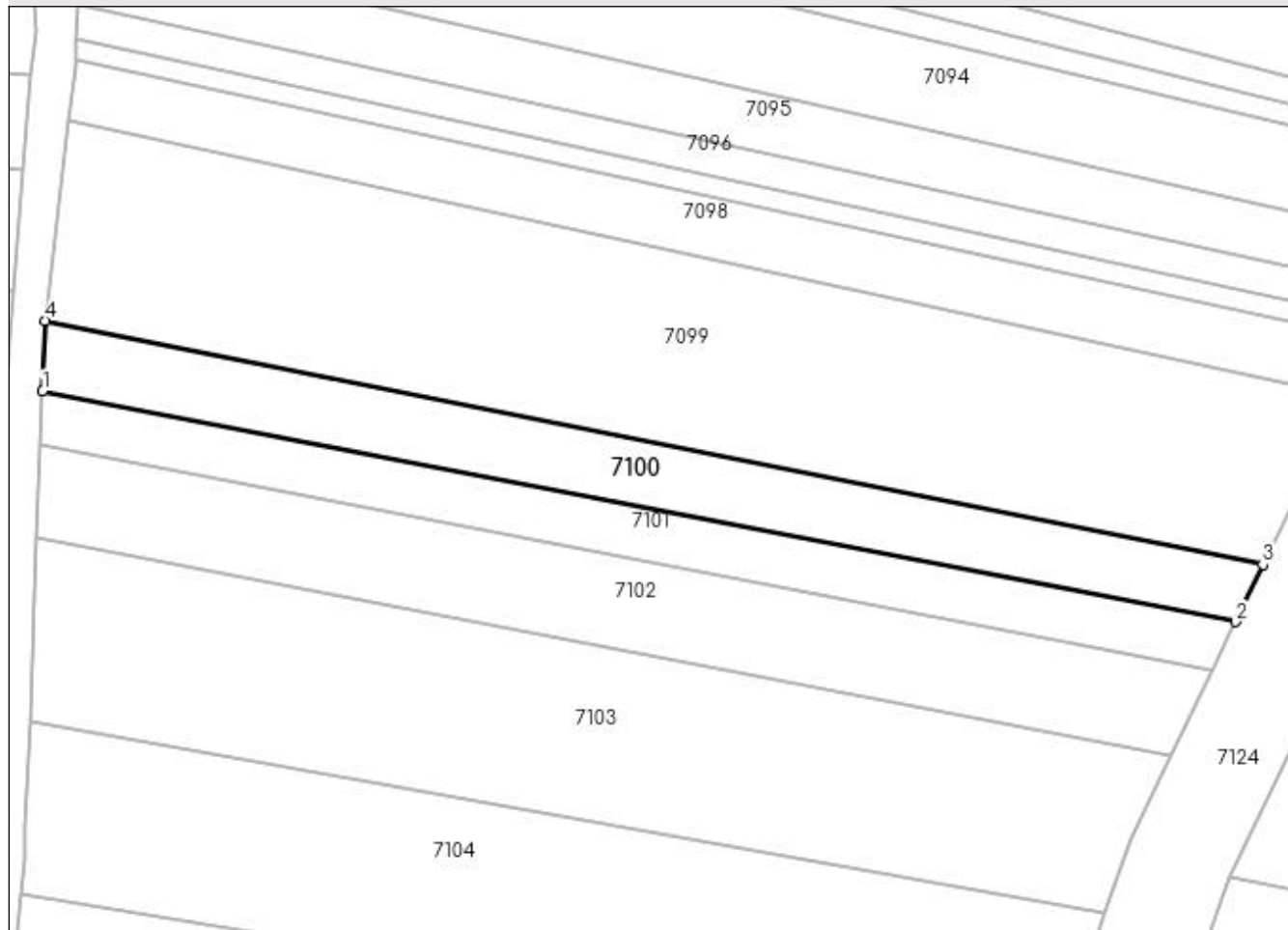
Anexa Nr. 1 La Partea I

Teren

Nr cadastral	Suprafața (mp)*	Observații / Referințe
	900	

* Suprafața este determinată în planul de proiecție Stereo 70.

DETALII LINIARE IMOBIL



Date referitoare la teren

Crt	Categorie folosință	Intra vilan	Suprafața (mp)	Tarla	Parcelă	Nr. topo	Observații / Referințe
1	arabil	DA	145	-	-	-	
2	arabil	NU	755	16	279	-	

Lungime Segmente

1) Valorile lungimilor segmentelor sunt obținute din proiecție în plan.

Punct început	X / Y	Punct sfârșit	X / Y	Lungime segment (** (m)
1	604.560,487 690.983,565	2	604.686,355 690.959,241	128.197
2	604.686,355 690.959,241	3	604.689,269 690.965,299	6.722
3	604.689,269 690.965,299	4	604.560,807 690.991,026	131.013
4	604.560,807 690.991,026	1	604.560,487 690.983,565	7.468

**** Lungimile segmentelor sunt determinate în planul de proiecție Stereo 70 și sunt rotunjite la 1 milimetru.**

***** Distanța dintre puncte este formată din segmente cumulate ce sunt mai mici decât valoarea 1 milimetru.**

**DATE DESPRE IMOBILUL NR. 7101**

Oficiul de Cadastru și Publicitate Imobiliară SUCEAVA
Biroul de Cadastru și Publicitate Imobiliară Suceava

A. Partea I. Descrierea imobilului

TEREN Necunoscut

Adresa: Loc. Siminicea, Jud. Suceava

Nr. Crt	Nr cadastral Nr. topografic	Suprafața* (mp)	Observații / Referințe
A1		700	Sector cadastral:19 Teren neimprejmuit;

B. Partea II. Proprietari și acte

Inscrieri privitoare la dreptul de proprietate și alte drepturi reale		Referințe
/		
Act Normativ nr. Legea 7, din 13/03/1996 emis de PARLAMENTUL ROMANIEI;		
B1	Intabulare, drept de PROPRIETATE, dobândit prin Lege, cota actuala 1/1 1) NEIDENTIFICAT NEIDENTIFICAT	A1
Act Administrativ nr. 3023, din 15/06/2023 emis de PRIMARIA SIMINICEA;		
B2	Se notează posesia faptică. 1) DĂNILĂ LUMINIȚA	A1

C. Partea III. SARCINI .

Inscrieri privind dezmembramintele dreptului de proprietate, drepturi reale de garanție și sarcini	Referințe
NU SUNT	

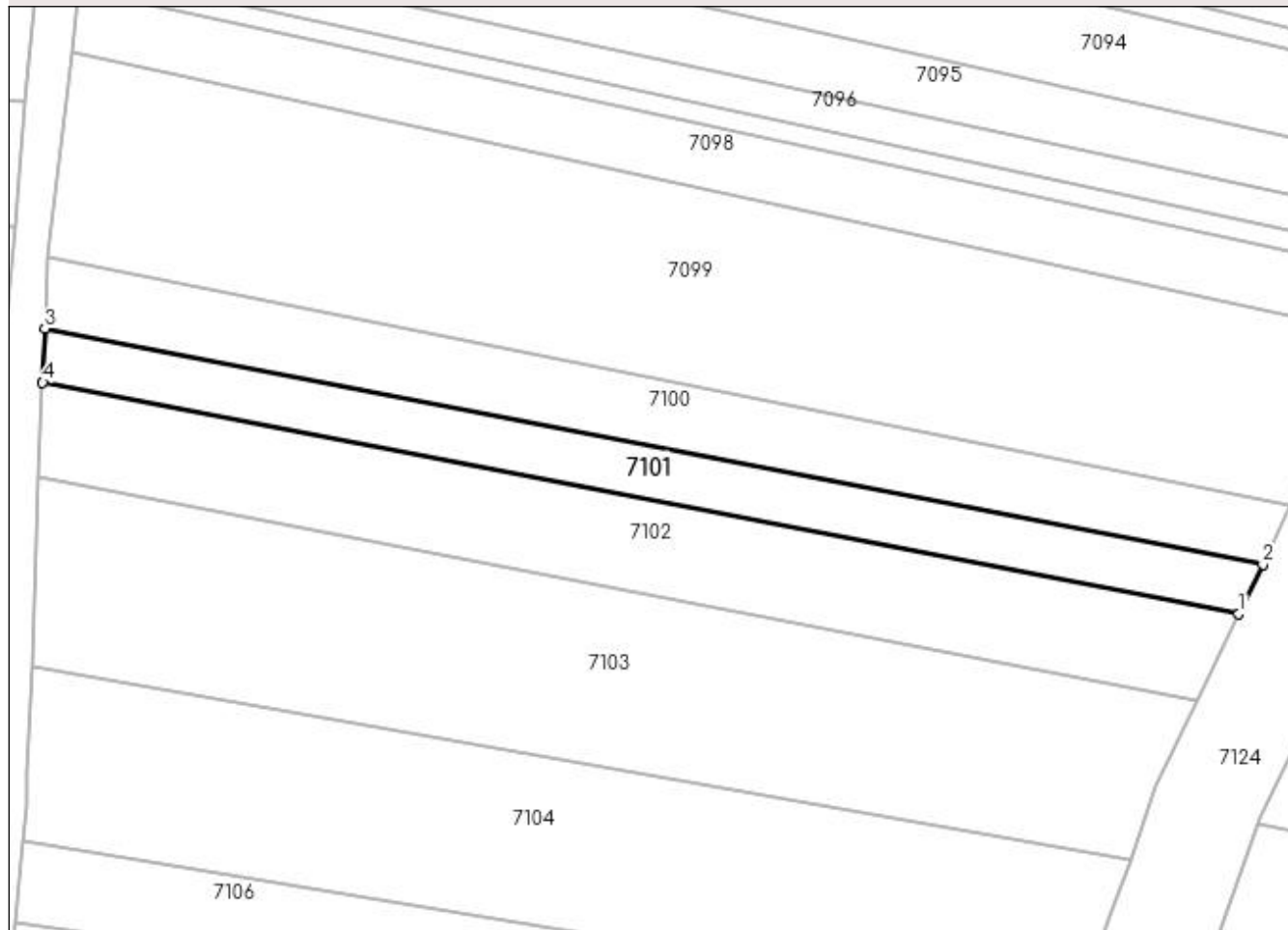
Anexa Nr. 1 La Partea I

Teren

Nr cadastral	Suprafaţa (mp)*	Observații / Referințe
	700	

* Suprafața este determinată în planul de proiecție Stereo 70.

DETALII LINIARE IMOBIL



Date referitoare la teren

Crt	Categorie folosință	Intravilan	Suprafața (mp)	Tarla	Parcelă	Nr. topo	Observații / Referințe
1	arabil	DA	66	-	-	-	
2	arabil	NU	634	16	279	-	

Lungime Segmente

1) Valorile lungimilor segmentelor sunt obținute din proiecție în plan.

Punct început	X / Y	Punct sfârșit	X / Y	Lungime segment (** (m)
1	604.683,885 690.954,107	2	604.686,355 690.959,241	5.697
2	604.686,355 690.959,241	3	604.560,487 690.983,565	128.197
3	604.560,487 690.983,565	4	604.560,248 690.978,0	5.57
4	604.560,248 690.978,0	1	604.683,885 690.954,107	125.925

**** Lungimile segmentelor sunt determinate în planul de proiecție Stereo 70 și sunt rotunjite la 1 milimetru.**

***** Distanța dintre puncte este formată din segmente cumulate ce sunt mai mici decât valoarea 1 milimetru.**

**DATE DESPRE IMOBILUL NR. 7102**

Oficiul de Cadastru și Publicitate Imobiliară SUCEAVA
Biroul de Cadastru și Publicitate Imobiliară Suceava

A. Partea I. Descrierea imobilului

TEREN Necunoscut

Adresa: Loc. Siminicea, Jud. Suceava

Nr. Crt	Nr cadastral Nr. topografic	Suprafața* (mp)	Observații / Referințe
A1		1.200	Sector cadastral:19 Teren neimprejmuit;

B. Partea II. Proprietari și acte

Inscrieri privitoare la dreptul de proprietate și alte drepturi reale	Referințe
/	
Act Administrativ nr. 273, din 18/05/1994 emis de CJSDPAT SUCEAVA;	
B1	A1
Intabulare, drept de PROPRIETATE, dobandit prin Reconstituire, cota actuala 1/1 1) RADEȘ DUMITRU , Lipsă CNP proprietar. DEFUNCT:Da	

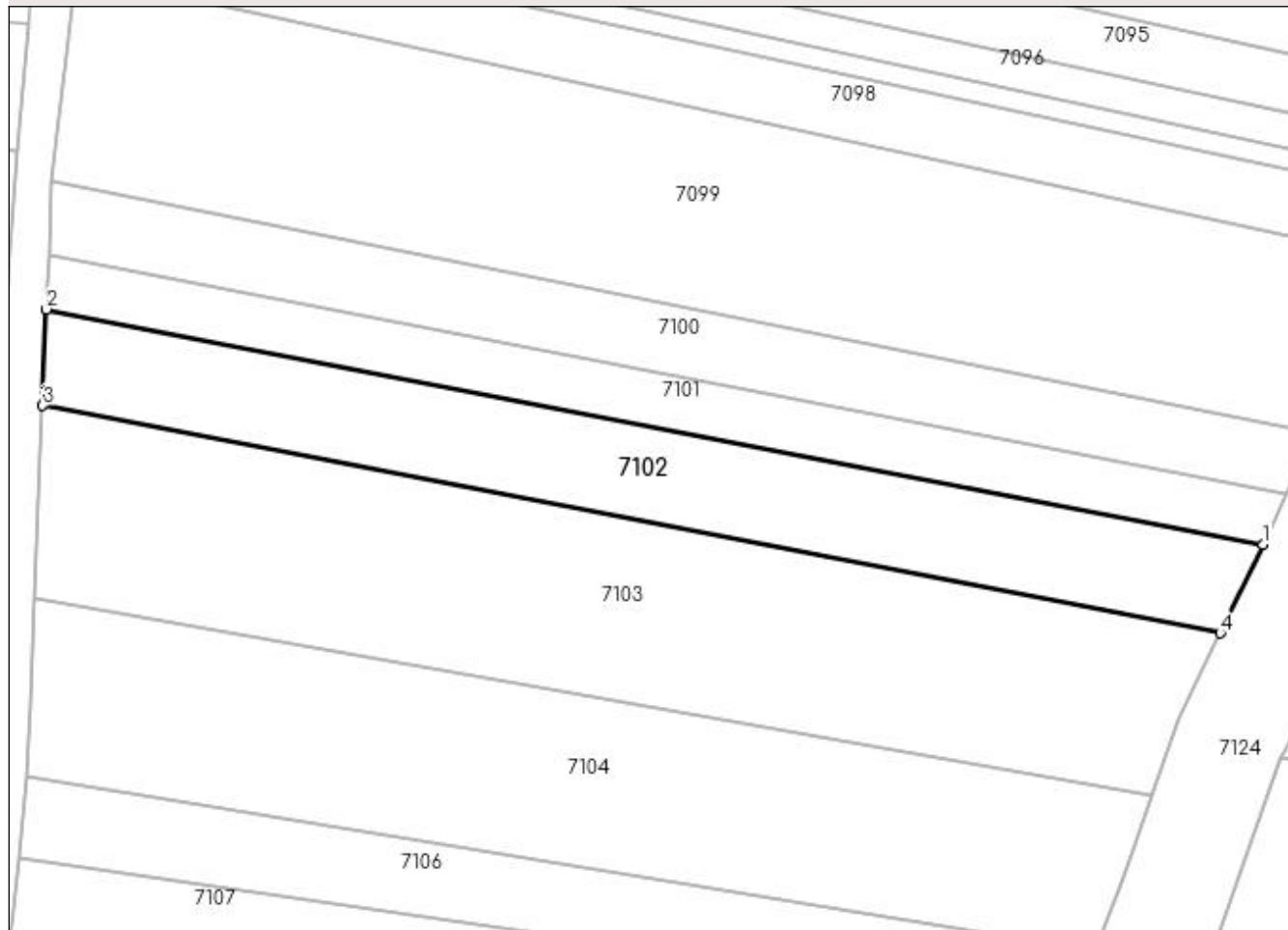
C. Partea III. SARCINI .

Inscrieri privind dezmembramintele dreptului de proprietate, drepturi reale de garanție și sarcini	Referințe
NU SUNT	

Anexa Nr. 1 La Partea I**Teren**

Nr cadastral	Suprafaţa (mp)*	Observații / Referințe
	1.200	

* Suprafața este determinată în planul de proiecție Stereo 70.

DETALII LINIARE IMOBIL**Date referitoare la teren**

Crt	Categorie folosință	Intra vilan	Suprafața (mp)	Tarla	Parcelă	Nr. topo	Observații / Referințe
1	arabil	DA	11	-	-	-	
2	arabil	NU	1.189	16	279	-	

Lungime Segmente

1) Valorile lungimilor segmentelor sunt obținute din proiecție în plan.

Punct început	X / Y	Punct sfârșit	X / Y	Lungime segment (** (m)
1	604.683,885 690.954,107	2	604.560,248 690.978,0	125.925
2	604.560,248 690.978,0	3	604.559,869 690.968,21	9.797
3	604.559,869 690.968,21	4	604.679,543 690.945,083	121.888
4	604.679,543 690.945,083	1	604.683,885 690.954,107	10.014

**** Lungimile segmentelor sunt determinate în planul de proiecție Stereo 70 și sunt rotunjite la 1 milimetru.**

***** Distanța dintre puncte este formată din segmente cumulate ce sunt mai mici decât valoarea 1 milimetru.**

**DATE DESPRE IMOBILUL NR. 7103**

Oficiul de Cadastru și Publicitate Imobiliară SUCEAVA
Biroul de Cadastru și Publicitate Imobiliară Suceava

A. Partea I. Descrierea imobilului

TEREN Extravilan

Adresa: Jud. Suceava

Nr. Crt	Nr cadastral Nr. topografic	Suprafața* (mp)	Observații / Referințe
A1		2.177	Sector cadastral:19 Teren neimprejmuit;

B. Partea II. Proprietari și acte

Inscrieri privitoare la dreptul de proprietate și alte drepturi reale		Referințe
/		
Act Normativ nr. Legea 7, din 13/03/1996 emis de PARLAMENTUL ROMANIEI;		
B1	Inscrierea provizorie, drept de PROPRIETATE, dobandit prin Lege, cota actuala 1/1 1) COMUNA SIMINICEA, CIF:4327499, PROPRIETAR NEIDENTIFICAT.	A1

C. Partea III. SARCINI .

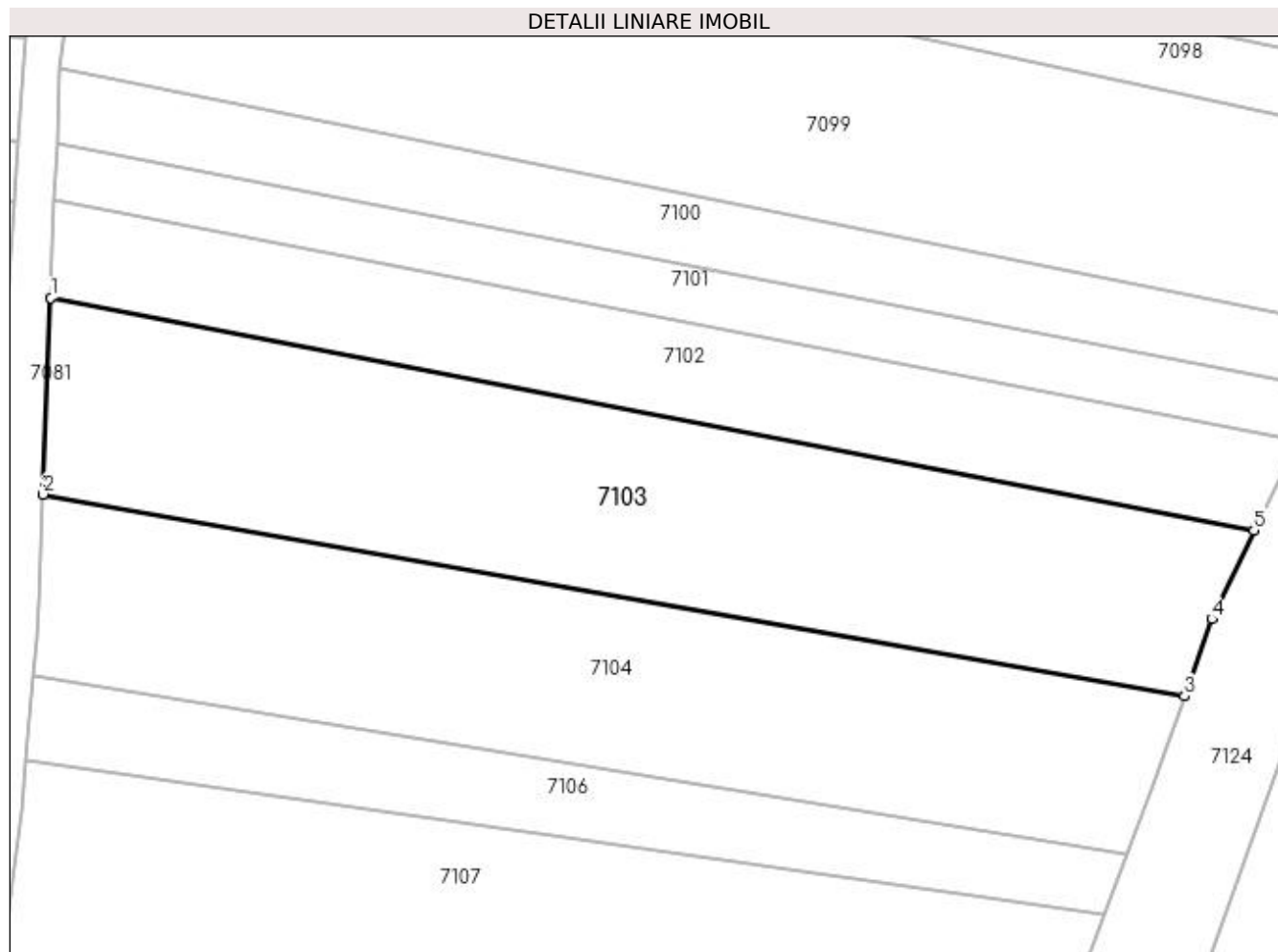
Inscrieri privind dezmembramintele dreptului de proprietate, drepturi reale de garanție și sarcini	Referințe
NU SUNT	

Anexa Nr. 1 La Partea I

Teren

Nr cadastral	Suprafaţa (mp)*	Observații / Referințe
	2.177	

* Suprafața este determinată în planul de proiecție Stereo 70.



Date referitoare la teren

Crt	Categorie folosință	Intra vilan	Suprafața (mp)	Tarla	Parcelă	Nr. topo	Observații / Referințe
1	arabil	NU	2.177	16	279	-	

Lungime Segmente

1) Valorile lungimilor segmentelor sunt obținute din proiecție în plan.

Punct început	X / Y	Punct sfârșit	X / Y	Lungime segment (** (m)
1	604.559,869 690.968,21	2	604.559,112 690.948,684	19.541
2	604.559,112 690.948,684	3	604.672,638 690.928,609	115.287
3	604.672,638 690.928,609	4	604.675,318 690.936,3	8.145
4	604.675,318 690.936,3	5	604.679,543 690.945,083	9.746
5	604.679,543 690.945,083	1	604.559,869 690.968,21	121.888

**** Lungimile segmentelor sunt determinate în planul de proiecție Stereo 70 și sunt rotunjite la 1 milimetru.**

***** Distanța dintre puncte este formată din segmente cumulate ce sunt mai mici decât valoarea 1 milimetru.**

**DATE DESPRE IMOBILUL NR. 7104**

Oficiul de Cadastru și Publicitate Imobiliară SUCEAVA
Biroul de Cadastru și Publicitate Imobiliară Suceava

A. Partea I. Descrierea imobilului

TEREN Extravilan

Adresa: Jud. Suceava

Nr. Crt	Nr cadastral Nr. topografic	Suprafața* (mp)	Observații / Referințe
A1		1.941	Sector cadastral:19 Teren neimprejmuit;

B. Partea II. Proprietari și acte

Inscrieri privitoare la dreptul de proprietate și alte drepturi reale		Referințe
/		
Act Normativ nr. Legea 7, din 13/03/1996 emis de PARLAMENTUL ROMANIEI;		
B1	Inscrierea provizorie, drept de PROPRIETATE, dobandit prin Lege, cota actuala 1/1 1) COMUNA SIMINICEA , CIF:4327499, PROPRIETAR NEIDENTIFICAT.	A1

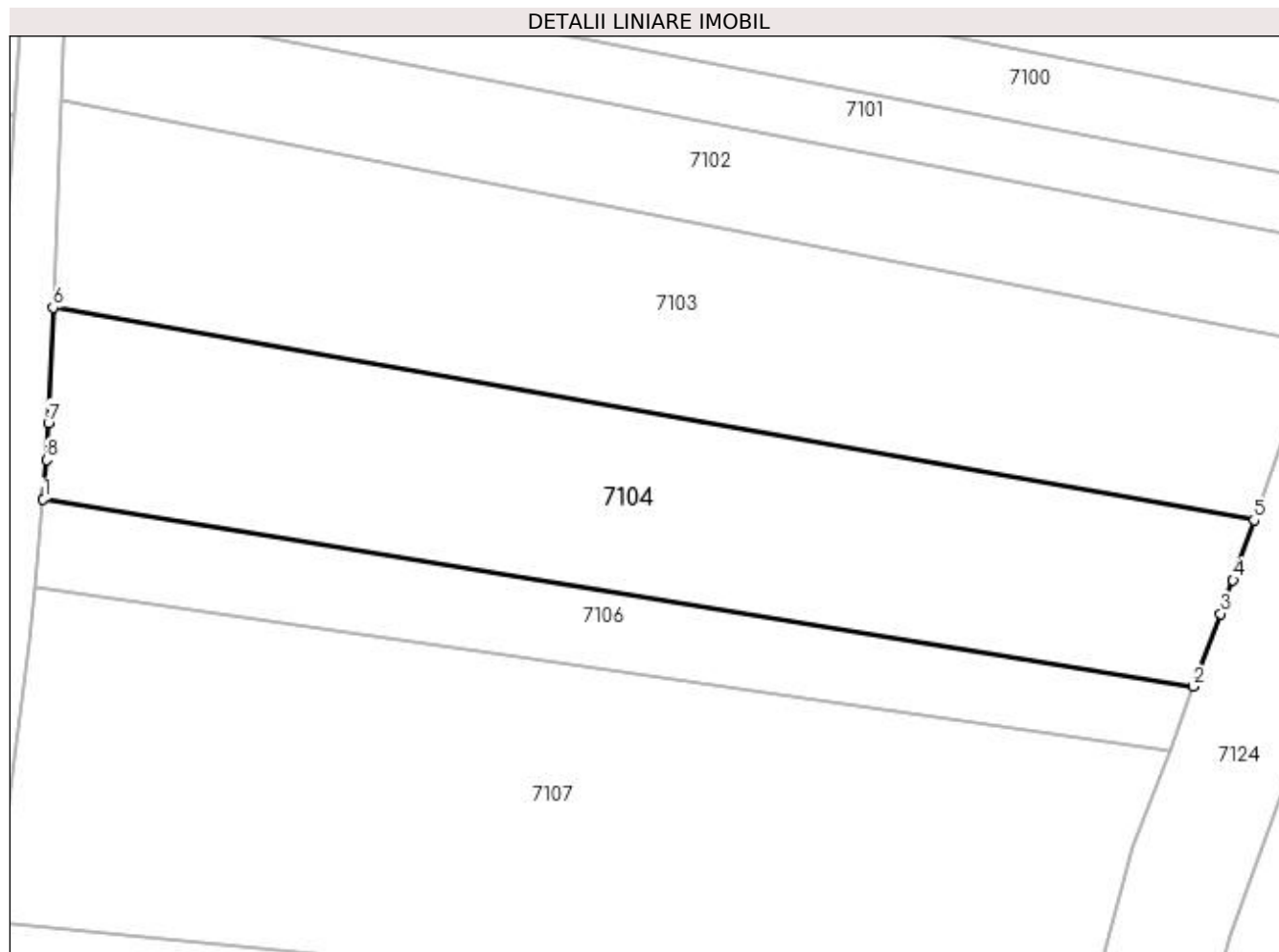
C. Partea III. SARCINI .

Inscrieri privind dezmembramintele dreptului de proprietate, drepturi reale de garanție și sarcini	Referințe
NU SUNT	

Anexa Nr. 1 La Partea I**Teren**

Nr cadastral	Suprafaţa (mp)*	Observații / Referințe
	1.941	

* Suprafața este determinată în planul de proiecție Stereo 70.

**Date referitoare la teren**

Crt	Categorie folosință	Intra vilan	Suprafața (mp)	Tarla	Parcelă	Nr. topo	Observații / Referințe
1	arabil	NU	1.941	16	279	-	

Lungime Segmente

1) Valorile lungimilor segmentelor sunt obținute din proiecție în plan.

Punct început	X / Y	Punct sfârșit	X / Y	Lungime segment (** (m)
1	604.558,187 690.930,587	2	604.666,898 690.912,89	110.142
2	604.666,898 690.912,89	3	604.669,472 690.919,763	7.339
3	604.669,472 690.919,763	4	604.670,662 690.922,94	3.393
4	604.670,662 690.922,94	5	604.672,638 690.928,609	6.004
5	604.672,638 690.928,609	6	604.559,112 690.948,684	115.287

Punct început	X / Y	Punct sfârșit	X / Y	Lungime segment (** (m)
6	604.559,112 690.948,684	7	604.558,678 690.937,8	10.893
7	604.558,678 690.937,8	8	604.558,528 690.934,305	3.498
8	604.558,528 690.934,305	1	604.558,187 690.930,587	3.734

** Lungimile segmentelor sunt determinate în planul de proiecție Stereo 70 și sunt rotunjite la 1 milimetru.

*** Distanța dintre puncte este formată din segmente cumulate ce sunt mai mici decât valoarea 1 milimetru.

**DATE DESPRE IMOBILUL NR. 7106**

Oficiul de Cadastru și Publicitate Imobiliară SUCEAVA
Biroul de Cadastru și Publicitate Imobiliară Suceava

A. Partea I. Descrierea imobilului

TEREN Extravilan

Adresa: Jud. Suceava

Nr. Crt	Nr cadastral Nr. topografic	Suprafața* (mp)	Observații / Referințe
A1		800	Sector cadastral:19 Teren neimprejmuit;

B. Partea II. Proprietari și acte

Inscrieri privitoare la dreptul de proprietate și alte drepturi reale		Referințe
/		
Act Normativ nr. Legea 7, din 13/03/1996 emis de PARLAMENTUL ROMANIEI;		
B1	Inscrierea provizorie, drept de PROPRIETATE, dobandit prin Lege, cota actuala 1/1 1) COMUNA SIMINICEA , CIF:4327499, PROPRIETAR NEIDENTIFICAT.	A1

C. Partea III. SARCINI .

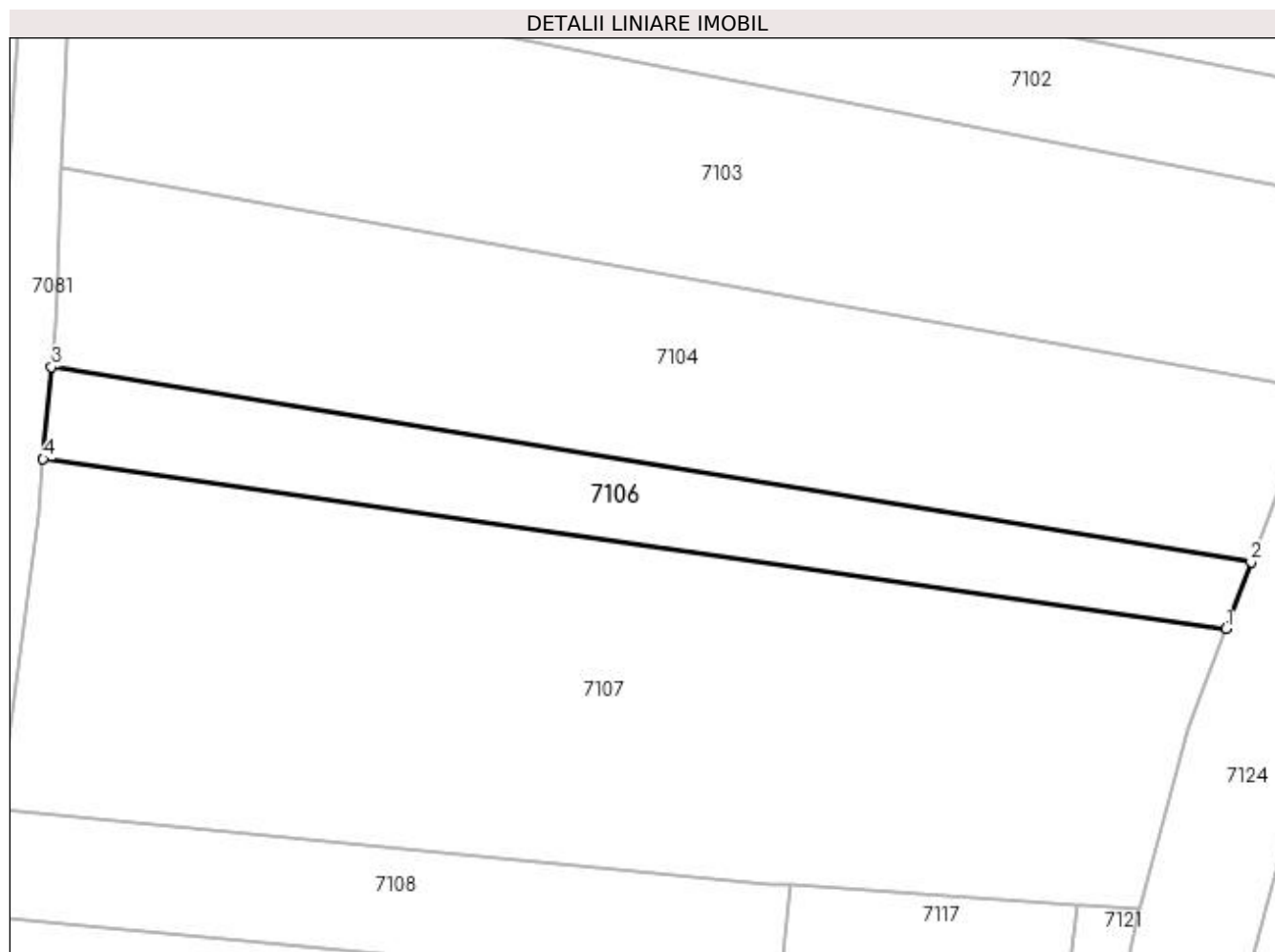
Inscrieri privind dezmembramintele dreptului de proprietate, drepturi reale de garanție și sarcini	Referințe
NU SUNT	

Anexa Nr. 1 La Partea I

Teren

Nr cadastral	Suprafața (mp)*	Observații / Referințe
	800	

* Suprafața este determinată în planul de proiecție Stereo 70.



Date referitoare la teren

Crt	Categorie folosință	Intra vilan	Suprafața (mp)	Tarla	Parcelă	Nr. topo	Observații / Referințe
1	arabil	NU	800	16	279	-	

Lungime Segmente

1) Valorile lungimilor segmentelor sunt obținute din proiecție în plan.

Punct început	X / Y	Punct sfârșit	X / Y	Lungime segment (** (m)
1	604.664,641 690.906,865	2	604.666,898 690.912,89	6.434
2	604.666,898 690.912,89	3	604.558,187 690.930,587	110.142
3	604.558,187 690.930,587	4	604.557,424 690.922,256	8.366
4	604.557,424 690.922,256	1	604.664,641 690.906,865	108.316

**** Lungimile segmentelor sunt determinate în planul de proiecție Stereo 70 și sunt rotunjite la 1 milimetru.**

***** Distanța dintre puncte este formată din segmente cumulate ce sunt mai mici decât valoarea 1 milimetru.**

**DATE DESPRE IMOBILUL NR. 7107**

Oficiul de Cadastru și Publicitate Imobiliară SUCEAVA
Biroul de Cadastru și Publicitate Imobiliară Suceava

A. Partea I. Descrierea imobilului

TEREN Extravilan

Adresa: Jud. Suceava

Nr. Crt	Nr cadastral Nr. topografic	Suprafața* (mp)	Observații / Referințe
A1		3.100	Sector cadastral:19 Teren neimprejmit;

B. Partea II. Proprietari și acte

Inscrieri privitoare la dreptul de proprietate și alte drepturi reale		Referințe
/		
Act Notarial nr. 95, din 27/07/2010 emis de BNPA ION LOSTUN & RĂZVAN LAURIAN LOSTUN;		
B1	Intabulare, drept de PROPRIETATE, dobandit prin Succesiune, cota actuala 1/4 1) ZELENSCHI MARIA	A1
B2	Intabulare, drept de PROPRIETATE, dobandit prin Succesiune, cota actuala 3/4 1) PĂDURE VIORICA	A1

C. Partea III. SARCINI .

Inscrieri privind dezmembramintele dreptului de proprietate, drepturi reale de garanție și sarcini	Referințe
NU SUNT	

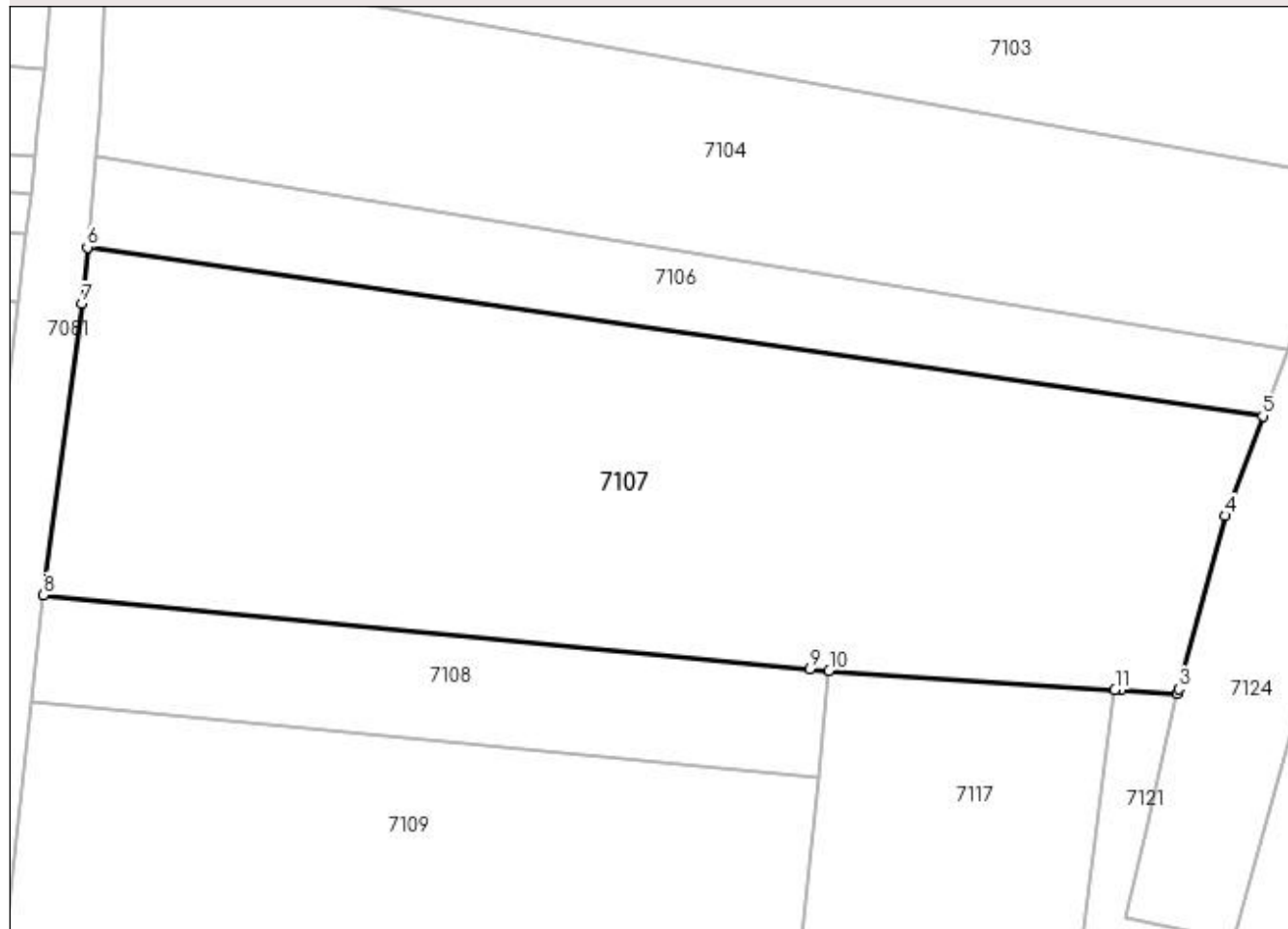
Anexa Nr. 1 La Partea I

Teren

Nr cadastral	Suprafaţa (mp)*	Observații / Referințe
	3.100	

* Suprafața este determinată în planul de proiecție Stereo 70.

DETALII LINIARE IMOBIL



Date referitoare la teren

Crt	Categorie folosință	Intravilan	Suprafața (mp)	Tarla	Parcelă	Nr. topo	Observații / Referințe
1	arabil	NU	3.100	16	279	-	

Lungime Segmente

1) Valorile lungimilor segmentelor sunt obținute din proiecție în plan.

Punct început	X / Y	Punct sfârșit	X / Y	Lungime segment (** (m)
1	604.651,702 690.881,864	2	604.656,851 690.881,515	5.161
2	604.656,851 690.881,515	3	604.656,965 690.882,009	0.507
3	604.656,965 690.882,009	4	604.661,239 690.897,783	16.343
4	604.661,239 690.897,783	5	604.664,641 690.906,865	9.698
5	604.664,641 690.906,865	6	604.557,424 690.922,256	108.316

Punct început	X / Y	Punct sfârșit	X / Y	Lungime segment (** (m)
6	604.557,424 690.922,256	7	604.556,954 690.917,122	5.155
7	604.556,954 690.917,122	8	604.553,43 690.890,549	26.806
8	604.553,43 690.890,549	9	604.623,301 690.883,784	70.198
9	604.623,301 690.883,784	10	604.625,077 690.883,664	1.78
10	604.625,077 690.883,664	11	604.651,142 690.881,901	26.125
11	604.651,142 690.881,901	1	604.651,702 690.881,864	0.561

** Lungimile segmentelor sunt determinate în planul de proiecție Stereo 70 și sunt rotunjite la 1 milimetru.

*** Distanța dintre puncte este formată din segmente cumulate ce sunt mai mici decât valoarea 1 milimetru.

**DATE DESPRE IMOBILUL NR. 7108**

Oficiul de Cadastru și Publicitate Imobiliară SUCEAVA
Biroul de Cadastru și Publicitate Imobiliară Suceava

A. Partea I. Descrierea imobilului

TEREN Extravilan

Adresa: Jud. Suceava

Nr. Crt	Nr cadastral Nr. topografic	Suprafața* (mp)	Observații / Referințe
A1		700	Sector cadastral:19 Teren neimprejmuit;

B. Partea II. Proprietari și acte

Inscrieri privitoare la dreptul de proprietate și alte drepturi reale	Referințe
/	
Act Administrativ nr. 695, din 11/05/1995 emis de CJSDPAT SUCEAVA;	
B1	A1
Intabulare, drept de PROPRIETATE, dobandit prin Reconstituire, cota actuala 1/1 1) ȘTEFIUC ILIE, Lipsă CNP proprietar. DEFUNCT:Da	

C. Partea III. SARCINI .

Inscrieri privind dezmembramintele dreptului de proprietate, drepturi reale de garanție și sarcini	Referințe
NU SUNT	

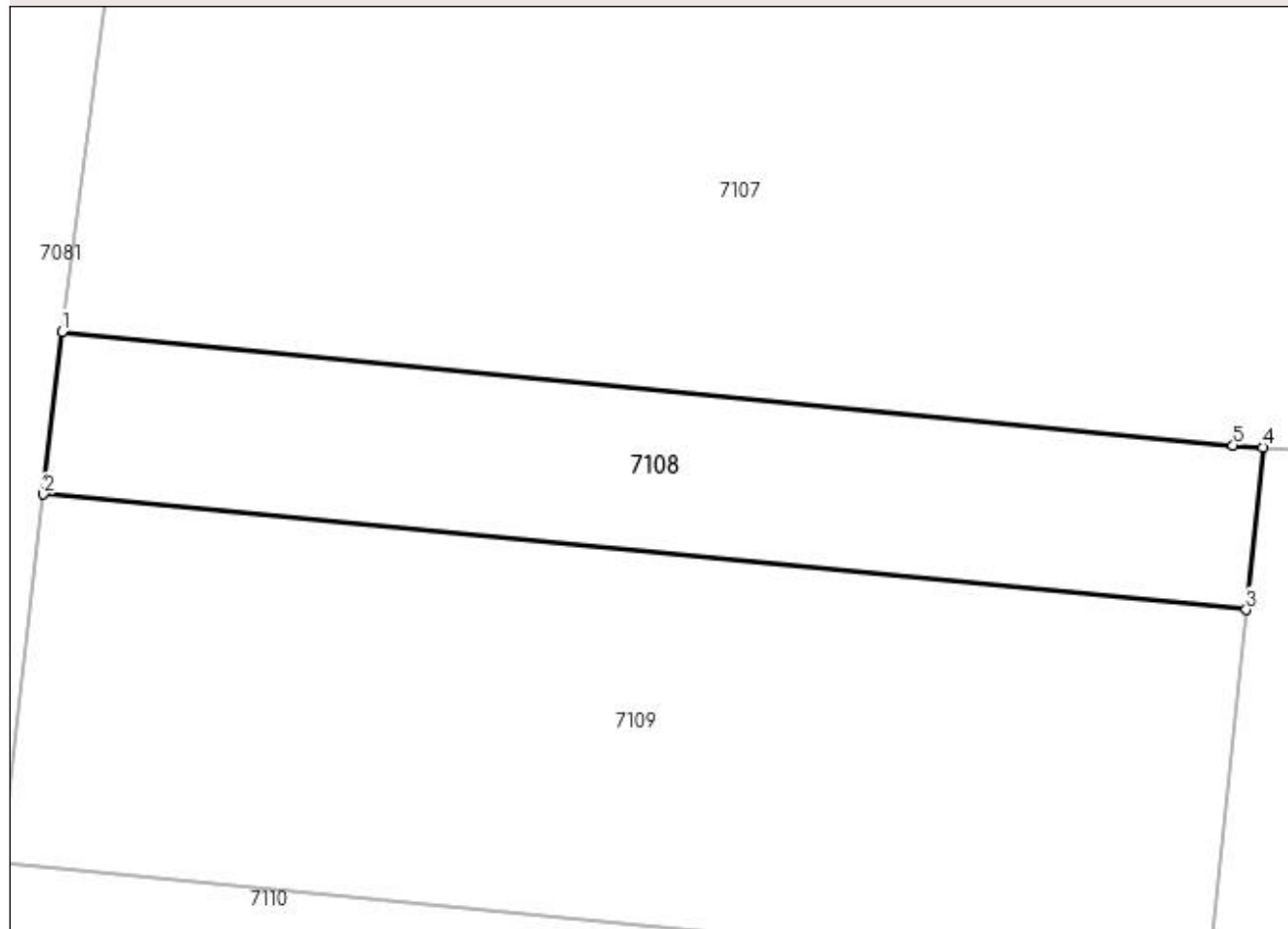
Anexa Nr. 1 La Partea I

Teren

Nr cadastral	Suprafaţa (mp)*	Observații / Referințe
	700	

* Suprafața este determinată în planul de proiecție Stereo 70.

DETALII LINIARE IMOBIL



Date referitoare la teren

Crt	Categorie folosință	Intra vilan	Suprafața (mp)	Tarla	Parcelă	Nr. topo	Observații / Referințe
1	arabil	NU	700	16	279	-	

Lungime Segmente

1) Valorile lungimilor segmentelor sunt obținute din proiecție în plan.

Punct început	X / Y	Punct sfârșit	X / Y	Lungime segment (** (m)
1	604.553,43 690.890,549	2	604.552,34 690.880,865	9.745
2	604.552,34 690.880,865	3	604.624,081 690.873,971	72.071
3	604.624,081 690.873,971	4	604.625,077 690.883,664	9.744
4	604.625,077 690.883,664	5	604.623,301 690.883,784	1.78
5	604.623,301 690.883,784	1	604.553,43 690.890,549	70.198

**** Lungimile segmentelor sunt determinate în planul de proiecție Stereo 70 și sunt rotunjite la 1 milimetru.**

***** Distanța dintre puncte este formată din segmente cumulate ce sunt mai mici decât valoarea 1 milimetru.**

**DATE DESPRE IMOBILUL NR. 7109**

Oficiul de Cadastru și Publicitate Imobiliară SUCEAVA
Biroul de Cadastru și Publicitate Imobiliară Suceava

A. Partea I. Descrierea imobilului

TEREN Extravilan

Adresa: Jud. Suceava

Nr. Crt	Nr cadastral Nr. topografic	Suprafața* (mp)	Observații / Referințe
A1		1.600	Sector cadastral:19 Teren neimprejmuit;

B. Partea II. Proprietari și acte

Inscrieri privitoare la dreptul de proprietate și alte drepturi reale		Referințe
/		
Act Notarial nr. 222, din 03/10/2019 emis de B.I.N. ILIE VALERIANA;		
B1	Intabulare, drept de PROPRIETATE, dobandit prin Succesiune, cota actuala 1/1 1) PRIMAC CAMELIA-IONELA	A1

C. Partea III. SARCINI .

Inscrieri privind dezmembramintele dreptului de proprietate, drepturi reale de garanție și sarcini	Referințe
NU SUNT	

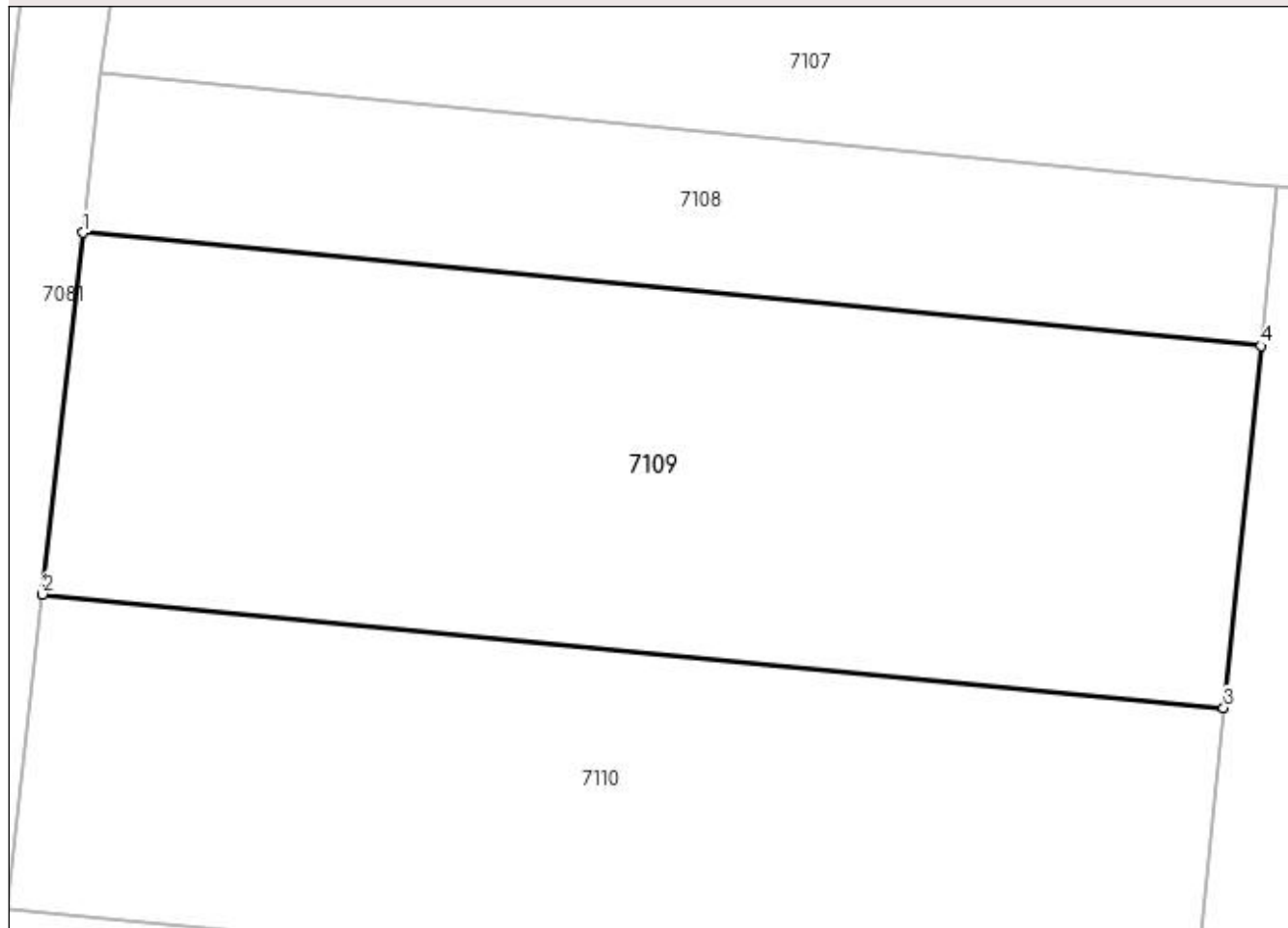
Anexa Nr. 1 La Partea I

Teren

Nr cadastral	Suprafața (mp)*	Observații / Referințe
	1.600	

* Suprafața este determinată în planul de proiecție Stereo 70.

DETALII LINIARE IMOBIL



Date referitoare la teren

Crt	Categorie folosință	Intra vilan	Suprafața (mp)	Tarla	Parcelă	Nr. topo	Observații / Referințe
1	arabil	NU	1.600	16	279	-	

Lungime Segmente

1) Valorile lungimilor segmentelor sunt obținute din proiecție în plan.

Punct început	X / Y	Punct sfârșit	X / Y	Lungime segment (** (m)
1	604.552,34 690.880,865	2	604.549,859 690.858,834	22.17
2	604.549,859 690.858,834	3	604.621,815 690.851,919	72.288
3	604.621,815 690.851,919	4	604.624,081 690.873,971	22.168
4	604.624,081 690.873,971	1	604.552,34 690.880,865	72.071

**** Lungimile segmentelor sunt determinate în planul de proiecție Stereo 70 și sunt rotunjite la 1 milimetru.**

***** Distanța dintre puncte este formată din segmente cumulate ce sunt mai mici decât valoarea 1 milimetru.**

**DATE DESPRE IMOBILUL NR. 7110**

Oficiul de Cadastru și Publicitate Imobiliară SUCEAVA
Biroul de Cadastru și Publicitate Imobiliară Suceava

A. Partea I. Descrierea imobilului

TEREN Extravilan

Adresa: Jud. Suceava

Nr. Crt	Nr cadastral Nr. topografic	Suprafața* (mp)	Observații / Referințe
A1		1.400	Sector cadastral:19 Teren neimprijmit;

B. Partea II. Proprietari și acte

Inscrieri privitoare la dreptul de proprietate și alte drepturi reale	Referințe
/	
Act Administrativ nr. 744, din 17/07/1995 emis de CJSDPAT SUCEAVA;	
B1	A1
Intabulare, drept de PROPRIETATE, dobândit prin Reconstituire, cota actuala 1/1 1) AFILIPOAIE PETRU DEFUNCT:Da	

C. Partea III. SARCINI .

Inscrieri privind dezmembramintele dreptului de proprietate, drepturi reale de garanție și sarcini	Referințe
NU SUNT	

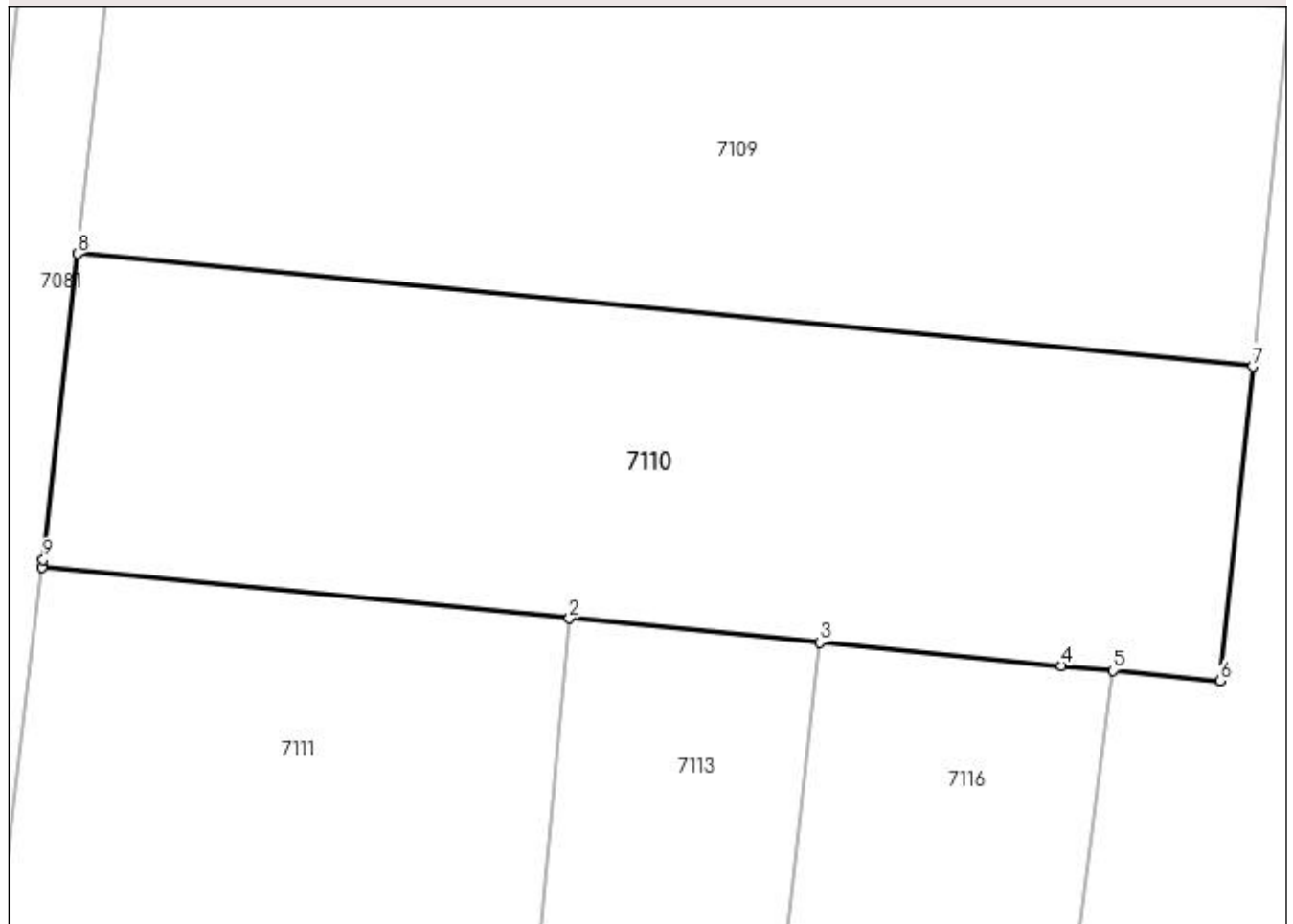
Anexa Nr. 1 La Partea I

Teren

Nr cadastral	Suprafața (mp)*	Observații / Referințe
	1.400	

* Suprafața este determinată în planul de proiecție Stereo 70.

DETALII LINIARE IMOBIL



Date referitoare la teren

Crt	Categorie folosință	Intra vilan	Suprafața (mp)	Tarla	Parcelă	Nr. topo	Observații / Referințe
1	arabil	NU	1.400	16	279	-	

Lungime Segmente

1) Valorile lungimilor segmentelor sunt obținute din proiecție în plan.

Punct început	X / Y	Punct sfârșit	X / Y	Lungime segment (** (m)
1	604.547,692 690.839,611	2	604.579,972 690.836,509	32.429
2	604.579,972 690.836,509	3	604.595,291 690.835,037	15.39
3	604.595,291 690.835,037	4	604.610,098 690.833,614	14.875
4	604.610,098 690.833,614	5	604.613,256 690.833,311	3.173
5	604.613,256 690.833,311	6	604.619,838 690.832,678	6.612

Punct început	X / Y	Punct sfârșit	X / Y	Lungime segment (** (m)
6	604.619,838 690.832,678	7	604.621,815 690.851,919	19.342
7	604.621,815 690.851,919	8	604.549,859 690.858,834	72.288
8	604.549,859 690.858,834	9	604.547,751 690.840,101	18.851
9	604.547,751 690.840,101	1	604.547,692 690.839,611	0.494

** Lungimile segmentelor sunt determinate în planul de proiecție Stereo 70 și sunt rotunjite la 1 milimetru.

*** Distanța dintre puncte este formată din segmente cumulate ce sunt mai mici decât valoarea 1 milimetru.

**DATE DESPRE IMOBILUL NR. 7111**

Oficiul de Cadastru și Publicitate Imobiliară SUCEAVA
Biroul de Cadastru și Publicitate Imobiliară Suceava

A. Partea I. Descrierea imobilului

TEREN Extravilan

Adresa: Jud. Suceava

Nr. Crt	Nr cadastral Nr. topografic	Suprafața* (mp)	Observații / Referințe
A1		1.500	Sector cadastral:19 Teren neimprejmit;

B. Partea II. Proprietari și acte

Inscrieri privitoare la dreptul de proprietate și alte drepturi reale		Referințe
/		
Act Notarial nr. 315, din 22/11/2001 emis de BNP PETRU ATĂNĂSOAEI;		
B1	Intabulare, drept de PROPRIETATE, dobandit prin Succesiune, cota actuala 1/3 1) ILIUC ELISABETA DEFUNCT:Da	A1
B2	Intabulare, drept de PROPRIETATE, dobandit prin Succesiune, cota actuala 1/3 1) ILIUC MIHAI DEFUNCT:Da	A1
B3	Intabulare, drept de PROPRIETATE, dobandit prin Succesiune, cota actuala 1/3 1) HALIȚĂ LUCIA DEFUNCT:Da	A1

C. Partea III. SARCINI .

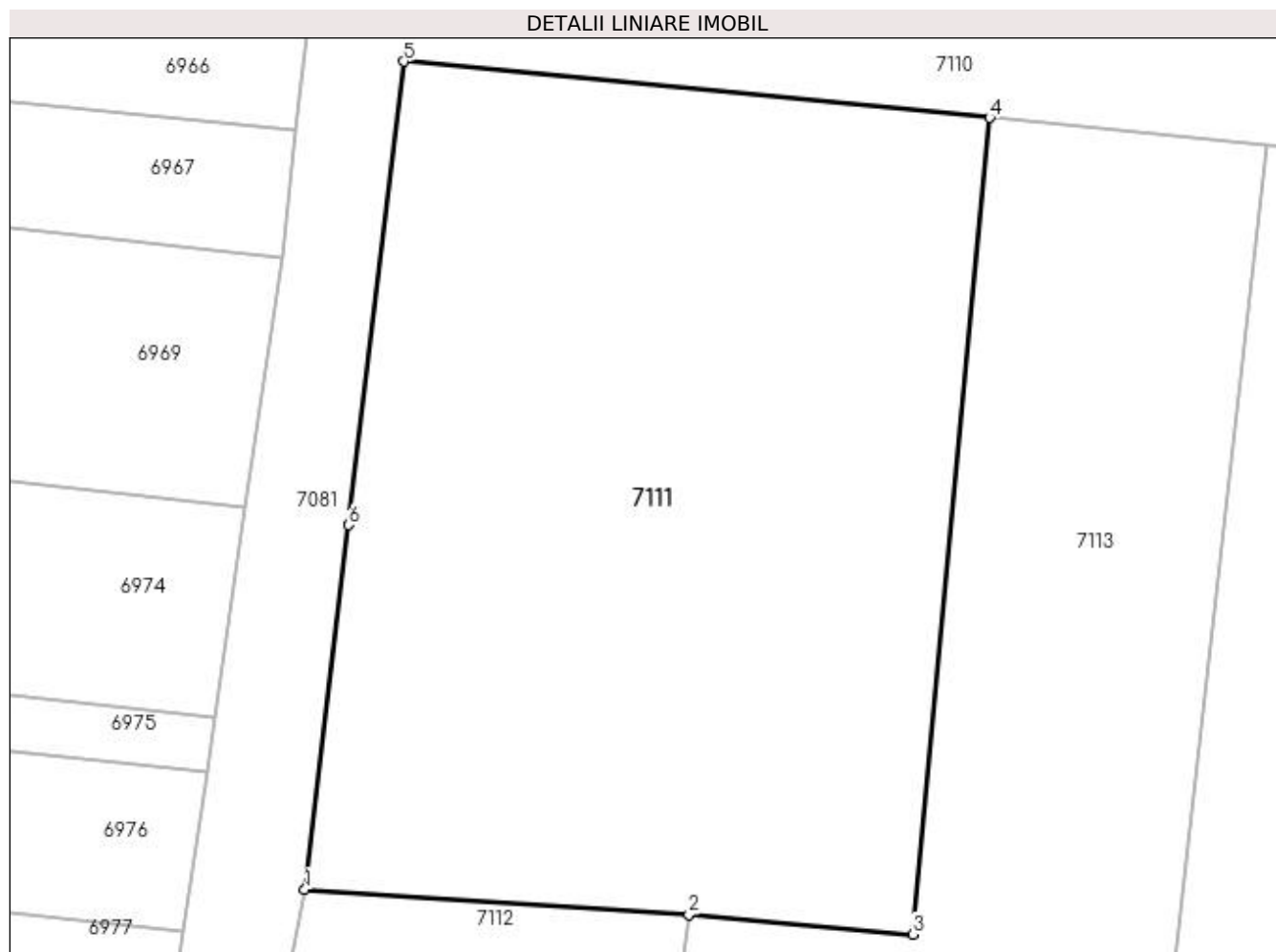
Inscrieri privind dezmembramintele dreptului de proprietate, drepturi reale de garanție și sarcini	Referințe
NU SUNT	

Anexa Nr. 1 La Partea I

Teren

Nr cadastral	Suprafața (mp)*	Observații / Referințe
	1.500	

* Suprafața este determinată în planul de proiecție Stereo 70.



Date referitoare la teren

Crt	Categorie folosință	Intra vilan	Suprafața (mp)	Tarla	Parcelă	Nr. topo	Observații / Referințe
1	arabil	NU	1.500	16	279	-	

Lungime Segmente

1) Valorile lungimilor segmentelor sunt obținute din proiecție în plan.

Punct început	X / Y	Punct sfârșit	X / Y	Lungime segment (** (m)
1	604.542,235 690.793,986	2	604.563,398 690.792,61	21.208
2	604.563,398 690.792,61	3	604.575,733 690.791,52	12.383
3	604.575,733 690.791,52	4	604.579,972 690.836,509	45.188
4	604.579,972 690.836,509	5	604.547,692 690.839,611	32.429
5	604.547,692 690.839,611	6	604.544,658 690.814,069	25.722

Punct început	X / Y	Punct sfârşit	X / Y	Lungime segment (** (m)
6	604.544,658 690.814,069	1	604.542,235 690.793,986	20.229

** Lungimile segmentelor sunt determinate în planul de proiecţie Stereo 70 şi sunt rotunjite la 1 milimetru.

*** Distanţa dintre puncte este formată din segmente cumulate ce sunt mai mici decât valoarea 1 milimetru.

**DATE DESPRE IMOBILUL NR. 7112**

Oficiul de Cadastru și Publicitate Imobiliară SUCEAVA
Biroul de Cadastru și Publicitate Imobiliară Suceava

A. Partea I. Descrierea imobilului

TEREN Necunoscut

Adresa: Loc. Siminicea, Jud. Suceava

Nr. Crt	Nr cadastral Nr. topografic	Suprafața* (mp)	Observații / Referințe
A1		2.080	Sector cadastral:19 Teren neimprejmut;

B. Partea II. Proprietari și acte

Inscrieri privitoare la dreptul de proprietate și alte drepturi reale		Referințe
/		
Act Administrativ nr. 1105, din 27/04/1998 emis de CJSDPAT SUCEAVA;		
B1	Intabulare, drept de PROPRIETATE, dobândit prin Reconstituire, cota actuala 1/1 1) PAVELIUC DUMITRU	A1
Act Administrativ nr. 3151, din 15/06/2023 emis de PRIMARIA SIMINICEA;		
B2	Se notează posesia faptică. 1) HLUȘCĂ ANDREI	A1

C. Partea III. SARCINI .

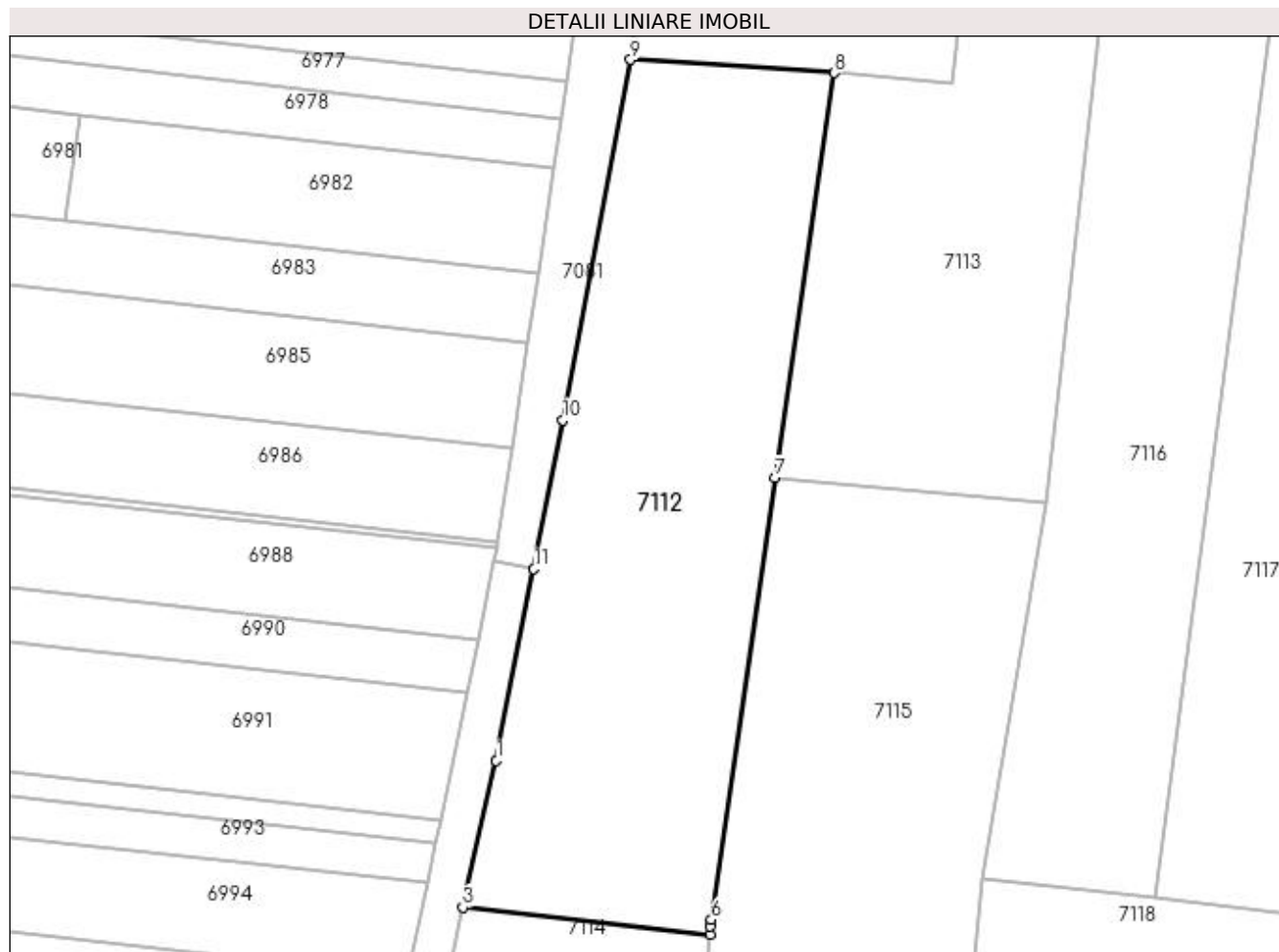
Inscrieri privind dezmembramintele dreptului de proprietate, drepturi reale de garanție și sarcini	Referințe
NU SUNT	

Anexa Nr. 1 La Partea I

Teren

Nr cadastral	Suprafața (mp)*	Observații / Referințe
	2.080	

* Suprafața este determinată în planul de proiecție Stereo 70.



Date referitoare la teren

Crt	Categorie folosință	Intra vilan	Suprafața (mp)	Tarla	Parcelă	Nr. topo	Observații / Referințe
1	arabil	DA	390	-	-	-	
2	arabil	NU	1.690	16	279	-	

Lungime Segmente

1) Valorile lungimilor segmentelor sunt obținute din proiecție în plan.

Punct început	X / Y	Punct sfârșit	X / Y	Lungime segment (** (m)
1	604.528,291 690.721,206	2	604.525,1 690.707,377	14.192
2	604.525,1 690.707,377	3	604.524,827 690.705,98	1.423
3	604.524,827 690.705,98	4	604.550,459 690.703,171	25.785
4	604.550,459 690.703,171	5	604.550,541 690.703,988	0.821

Punct început	X / Y	Punct sfârșit	X / Y	Lungime segment (** (m)
5	604.550,541 690.703,988	6	604.550,612 690.704,69	0.706
6	604.550,612 690.704,69	7	604.557,285 690.750,575	46.368
7	604.557,285 690.750,575	8	604.563,398 690.792,61	42.477
8	604.563,398 690.792,61	9	604.542,235 690.793,986	21.208
9	604.542,235 690.793,986	10	604.535,204 690.756,558	38.083
10	604.535,204 690.756,558	11	604.532,183 690.741,106	15.745
11	604.532,183 690.741,106	1	604.528,291 690.721,206	20.277

** Lungimile segmentelor sunt determinate în planul de proiecție Stereo 70 și sunt rotunjite la 1 milimetru.

*** Distanța dintre puncte este formată din segmente cumulate ce sunt mai mici decât valoarea 1 milimetru.

**DATE DESPRE IMOBILUL NR. 7113**

Oficiul de Cadastru și Publicitate Imobiliară SUCEAVA
Biroul de Cadastru și Publicitate Imobiliară Suceava

A. Partea I. Descrierea imobilului

TEREN Extravilan

Adresa: Jud. Suceava

Nr. Crt	Nr cadastral Nr. topografic	Suprafața* (mp)	Observații / Referințe
A1		1.846	Sector cadastral:19 Teren neimprejmuit;

B. Partea II. Proprietari și acte

Inscrieri privitoare la dreptul de proprietate și alte drepturi reale		Referințe
/		
Act Normativ nr. Legea 7, din 13/03/1996 emis de PARLAMENTUL ROMANIEI;		
B1	Inscrierea provizorie, drept de PROPRIETATE, dobandit prin Lege, cota actuala 1/1 1) COMUNA SIMINICEA, CIF:4327499, PROPRIETAR NEIDENTIFICAT.	A1

C. Partea III. SARCINI .

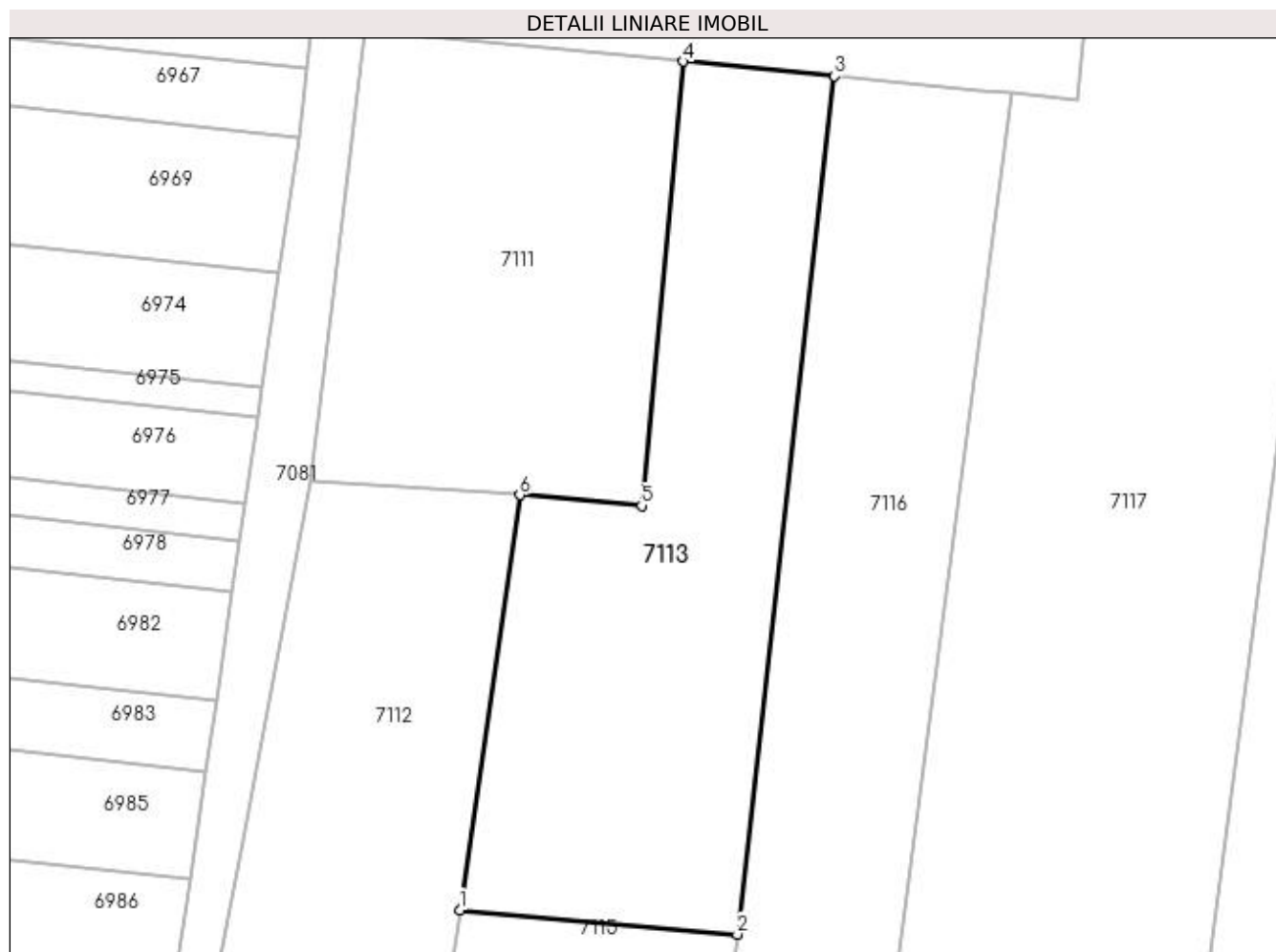
Inscrieri privind dezmembramintele dreptului de proprietate, drepturi reale de garanție și sarcini	Referințe
NU SUNT	

Anexa Nr. 1 La Partea I

Teren

Nr cadastral	Suprafața (mp)*	Observații / Referințe
	1.846	

* Suprafața este determinată în planul de proiecție Stereo 70.



Date referitoare la teren

Crt	Categorie folosință	Intra vilan	Suprafața (mp)	Tarla	Parcelă	Nr. topo	Observații / Referințe
1	arabil	NU	1.846	16	279	-	

Lungime Segmente

1) Valorile lungimilor segmentelor sunt obținute din proiecție în plan.

Punct început	X / Y	Punct sfârșit	X / Y	Lungime segment (** (m)
1	604.557,285 690.750,575	2	604.585,441 690.748,089	28.266
2	604.585,441 690.748,089	3	604.595,291 690.835,037	87.504
3	604.595,291 690.835,037	4	604.579,972 690.836,509	15.39
4	604.579,972 690.836,509	5	604.575,733 690.791,52	45.188
5	604.575,733 690.791,52	6	604.563,398 690.792,61	12.383

Punct început	X / Y	Punct sfârșit	X / Y	Lungime segment (** (m)
6	604.563,398 690.792,61	1	604.557,285 690.750,575	42.477

** Lungimile segmentelor sunt determinate în planul de proiecție Stereo 70 și sunt rotunjite la 1 milimetru.

*** Distanța dintre puncte este formată din segmente cumulate ce sunt mai mici decât valoarea 1 milimetru.

**DATE DESPRE IMOBILUL NR. 7114**

Oficiul de Cadastru și Publicitate Imobiliară SUCEAVA
Biroul de Cadastru și Publicitate Imobiliară Suceava

A. Partea I. Descrierea imobilului

TEREN Intravilan

Adresa: Loc. Siminicea, Jud. Suceava

Nr. Crt	Nr cadastral Nr. topografic	Suprafața* (mp)	Observații / Referințe
A1	30825	1.799	Sector cadastral:19 Teren neimpregmuit;

Construcții

Crt	Nr cadastral Nr. topografic	Adresa	Observații / Referințe
A1.1	30825-C1	Loc. Siminicea, Jud. Suceava	Nr. niveluri:1; S. construita la sol:64 mp; C1 - casă de locuit
A1.2	30825-C2	Loc. Siminicea, Jud. Suceava	Nr. niveluri:1; S. construita la sol:54 mp; C2 - grajd
A1.3	30825-C3	Loc. Siminicea, Jud. Suceava	Nr. niveluri:1; S. construita la sol:34 mp; C3 - anexă

B. Partea II. Proprietari și acte

Inscrieri privitoare la dreptul de proprietate și alte drepturi reale		Referințe
29070 / 22/08/2013		
Act Notarial nr. contract de vnzare 3417, din 19/08/2013 emis de BNP ILIE VALERIANA;		
B3	Intabulare, drept de PROPRIETATE, dobandit prin Conventie, cota actuala 1/1 1) SEREDIUC MARIA 2) SEREDIUC IOAN, sotii	A1
B4	Intabulare, drept de PROPRIETATE, dobandit prin Conventie, cota actuala 1/1 1) SEREDIUC MARIA 2) SEREDIUC IOAN, sotii	A1.1, A1.2, A1.3

C. Partea III. SARCINI

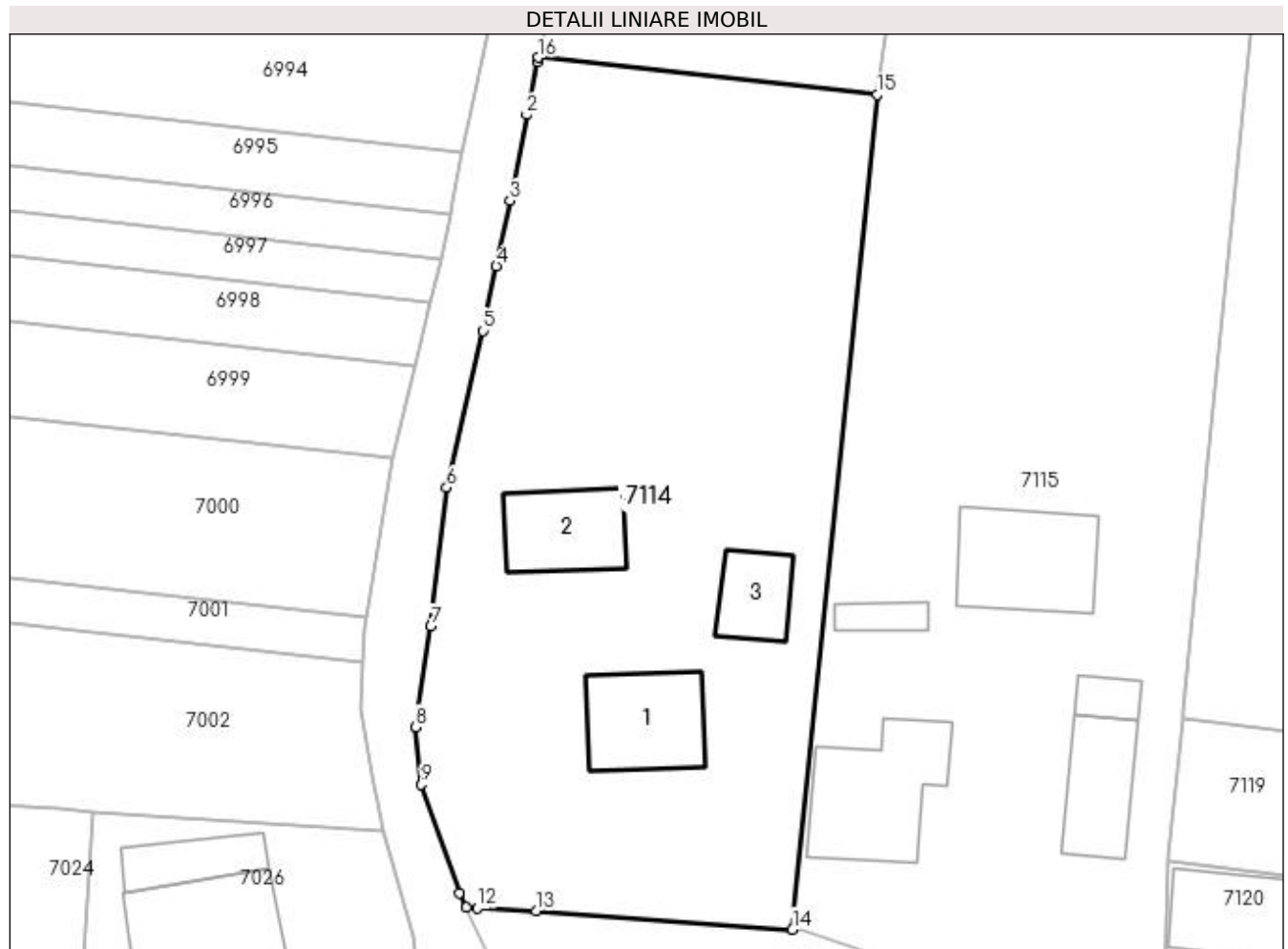
Inscrieri privind dezmembramintele dreptului de proprietate, drepturi reale de garanție și sarcini		Referințe
29070 / 22/08/2013		
Act Notarial nr. contract de vnzare 3417, din 19/08/2013 emis de BNP ILIE VALERIANA;		
C1	Intabulare, drept de UZUFRUCT VIAGER, cota actuala 1/1 1) HLUȘCĂ ANDREI 2) HLUȘCĂ NATALIA	A1, A1.1, A1.2, A1.3

Anexa Nr. 1 La Partea I

Teren

Nr cadastral	Suprafața (mp)*	Observații / Referințe
30825	1.799	

* Suprafața este determinată în planul de proiecție Stereo 70.



Date referitoare la teren

Crt	Categorie folosință	Intra vilan	Suprafața (mp)	Tarla	Parcelă	Nr. topo	Observații / Referințe
1	curți constructii	DA	868	-	-	-	
2	arabil	DA	931	-	-	-	

Date referitoare la construcții

Crt	Număr	Destinație construcție	Supraf. (mp)	Situație juridică	Observații / Referințe
A1.1	30825-C1	construcții de locuințe	64	Cu acte	Nr. niveluri:1; S. construită la sol:64 mp; C1 - casă de locuit
A1.2	30825-C2	construcții anexa	54	Cu acte	Nr. niveluri:1; S. construită la sol:54 mp; C2 - grajd
A1.3	30825-C3	construcții anexa	34	Cu acte	Nr. niveluri:1; S. construită la sol:34 mp; C3 - anexă

Lungime Segmente

1) Valorile lungimilor segmentelor sunt obținute din proiecție în plan.

Punct început	X / Y	Punct sfârșit	X / Y	Lungime segment (** (m)
1	604.524,765 690.705,664	2	604.523,982 690.701,652	4.088

Punct început	X / Y	Punct sfârşit	X / Y	Lungime segment (** (m)
2	604.523,982 690.701,652	3	604.522,715 690.695,161	6.613
3	604.522,715 690.695,161	4	604.521,671 690.690,208	5.062
4	604.521,671 690.690,208	5	604.520,643 690.685,336	4.979
5	604.520,643 690.685,336	6	604.517,904 690.673,475	12.173
6	604.517,904 690.673,475	7	604.516,725 690.662,97	10.571
7	604.516,725 690.662,97	8	604.515,594 690.655,371	7.683
8	604.515,594 690.655,371	9	604.515,998 690.651,01	4.38
9	604.515,998 690.651,01	10	604.518,863 690.642,821	8.676
10	604.518,863 690.642,821	11	604.519,391 690.641,699	1.24
11	604.519,391 690.641,699	12	604.520,243 690.641,659	0.853
12	604.520,243 690.641,659	13	604.524,667 690.641,447	4.429
13	604.524,667 690.641,447	14	604.544,074 690.640,058	19.457
14	604.544,074 690.640,058	15	604.550,459 690.703,171	63.435
15	604.550,459 690.703,171	16	604.524,827 690.705,98	25.785
16	604.524,827 690.705,98	1	604.524,765 690.705,664	0.322

** Lungimile segmentelor sunt determinate în planul de proiecție Stereo 70 și sunt rotunjite la 1 milimetru.

*** Distanța dintre puncte este formată din segmente cumulate ce sunt mai mici decât valoarea 1 milimetru.

**DATE DESPRE IMOBILUL NR. 7115**

Oficiul de Cadastru și Publicitate Imobiliară SUCEAVA
Biroul de Cadastru și Publicitate Imobiliară Suceava

A. Partea I. Descrierea imobilului

TEREN Necunoscut

Adresa: Loc. Siminicea, Jud. Suceava

Nr. Crt	Nr cadastral Nr. topografic	Suprafața* (mp)	Observații / Referințe
A1	31335	3.200	Sector cadastral:19 Teren neimprijmit;

Construcții

Crt	Nr cadastral Nr. topografic	Adresa	Observații / Referințe
A1.1	31335-C1	Loc. Siminicea, Jud. Suceava	Nr. niveluri:1; S. construita la sol:87 mp; S. construita desfasurata:87 mp; Locuinta (an construire 1967)
A1.2	31335-C2	Loc. Siminicea, Jud. Suceava	Nr. niveluri:1; S. construita la sol:51 mp; S. construita desfasurata:51 mp; Bucatarie de vara (an construire 1967)
A1.3	31335-C3	Loc. Siminicea, Jud. Suceava	Nr. niveluri:1; S. construita la sol:77 mp; S. construita desfasurata:77 mp; Sura+grajd (an construire 1950)
A1.4	31335-C4	Loc. Siminicea, Jud. Suceava	Nr. niveluri:1; S. construita la sol:14 mp; S. construita desfasurata:14 mp; Anexa (an construire 1967)
A1.5	31335-C5	Loc. Siminicea, Jud. Suceava	Nr. niveluri:1; S. construita la sol:14 mp; S. construita desfasurata:14 mp; Anexa (an construire 1967)

B. Partea II. Proprietari și acte

Inscrieri privitoare la dreptul de proprietate și alte drepturi reale	Referințe
20905 / 07/05/2018	
Act Notarial nr. contract de vânzare-cumpărare aut. nr. 845, din 04/05/2018 emis de BIN CIRLIGEANU VIRGINIA LAURA;	
B8 Intabulare, drept de PROPRIETATE, dobandit prin Conventie, cota actuala 1/1 1) MARENIUC AUREL 2) MARENIUC AURICA, bun comun, în devălmășie	A1, A1.1, A1.2, A1.3, A1.4, A1.5

C. Partea III. SARCINI .

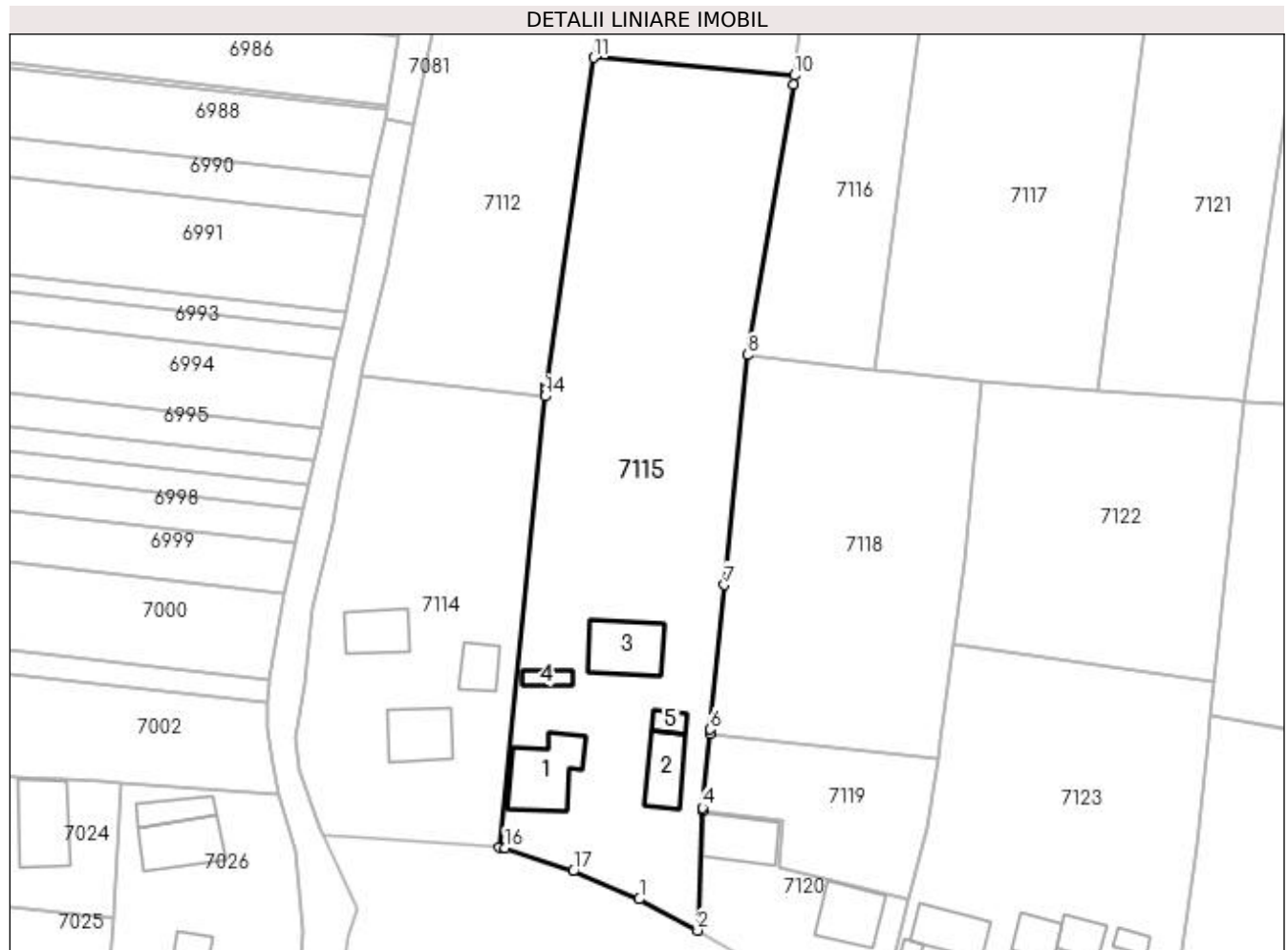
Inscrieri privind dezmembramintele dreptului de proprietate, drepturi reale de garanție și sarcini	Referințe
NU SUNT	

Anexa Nr. 1 La Partea I

Teren

Nr cadastral	Suprafața (mp)*	Observații / Referințe
31335	3.200	

* Suprafața este determinată în planul de proiecție Stereo 70.



Date referitoare la teren

Crt	Categorie folosință	Intra vilan	Suprafața (mp)	Tarla	Parcelă	Nr. topo	Observații / Referințe
1	curți construcții	DA	1.000	-	-	-	
2	arabil	DA	1.001	-	-	-	
3	arabil	NU	1.199	-	-	-	

Date referitoare la construcții

Crt	Număr	Destinație construcție	Supraf. (mp)	Situație juridică	Observații / Referințe
A1.1	31335-C1	construcții de locuințe	87	Cu acte	Nr. niveluri:1; S. construita la sol:87 mp; S. construita desfasurata:87 mp; Locuinta (an construire 1967)
A1.2	31335-C2	construcții anexa	51	Cu acte	Nr. niveluri:1; S. construita la sol:51 mp; S. construita desfasurata:51 mp; Bucatarie de vara (an construire 1967)
A1.3	31335-C3	construcții anexa	77	Cu acte	Nr. niveluri:1; S. construita la sol:77 mp; S. construita desfasurata:77 mp; Sura+grajd (an construire 1950)
A1.4	31335-C4	construcții anexa	14	Cu acte	Nr. niveluri:1; S. construita la sol:14 mp; S. construita desfasurata:14 mp; Anexa (an construire 1967)
A1.5	31335-C5	construcții anexa	14	Cu acte	Nr. niveluri:1; S. construita la sol:14 mp; S. construita desfasurata:14 mp; Anexa (an construire 1967)

Lungime Segmente

1) Valorile lungimilor segmentelor sunt obținute din proiecție în plan.

Punct început	X / Y	Punct sfârșit	X / Y	Lungime segment (** (m)
1	604.563,699 690.632,774	2	604.571,865 690.628,402	9.263
2	604.571,865 690.628,402	3	604.572,528 690.645,228	16.839
3	604.572,528 690.645,228	4	604.572,541 690.645,567	0.339
4	604.572,541 690.645,567	5	604.573,572 690.655,962	10.446
5	604.573,572 690.655,962	6	604.573,631 690.656,548	0.589
6	604.573,631 690.656,548	7	604.575,637 690.676,771	20.322
7	604.575,637 690.676,771	8	604.578,832 690.708,971	32.358
8	604.578,832 690.708,971	9	604.585,289 690.746,749	38.326
9	604.585,289 690.746,749	10	604.585,441 690.748,089	1.349
10	604.585,441 690.748,089	11	604.557,285 690.750,575	28.266
11	604.557,285 690.750,575	12	604.550,612 690.704,69	46.368
12	604.550,612 690.704,69	13	604.550,541 690.703,988	0.706
13	604.550,541 690.703,988	14	604.550,459 690.703,171	0.821
14	604.550,459 690.703,171	15	604.544,074 690.640,058	63.435
15	604.544,074 690.640,058	16	604.544,919 690.639,979	0.849
16	604.544,919 690.639,979	17	604.554,467 690.636,699	10.096
17	604.554,467 690.636,699	1	604.563,699 690.632,774	10.032

** Lungimile segmentelor sunt determinate în planul de proiecție Stereo 70 și sunt rotunjite la 1 milimetru.

*** Distanța dintre puncte este formată din segmente cumulate ce sunt mai mici decât valoarea 1 milimetru.

**DATE DESPRE IMOBILUL NR. 7116**

Oficiul de Cadastru și Publicitate Imobiliară SUCEAVA
Biroul de Cadastru și Publicitate Imobiliară Suceava

A. Partea I. Descrierea imobilului

TEREN Extravilan

Adresa: Jud. Suceava

Nr. Crt	Nr cadastral Nr. topografic	Suprafața* (mp)	Observații / Referințe
A1		2.200	Sector cadastral:19 Teren neimprejmuț;

B. Partea II. Proprietari și acte

Inscrieri privitoare la dreptul de proprietate și alte drepturi reale	Referințe
/	
Act Administrativ nr. 779, din 04/09/1995 emis de CJSDPAT SUCEAVA;	
B1	A1
Intabulare, drept de PROPRIETATE, dobândit prin Reconstituire, cota actuala 1/1	
1) PAȘNICIUC MIHAI DEFUNCT:Da 2) PAȘNICIUC DUMITRU DEFUNCT:Da 3) PASNICIUC ECATERINA, Lipsă CNP proprietar. 4) PASNICIUC IOAN, Lipsă CNP proprietar. 5) ANTONEAC IOAN 6) BALAN NATALIA, Lipsă CNP proprietar. 7) BALAN ELISABETA, Lipsă CNP proprietar. 8) ANDRICI MARIA, Lipsă CNP proprietar.	

C. Partea III. SARCINI .

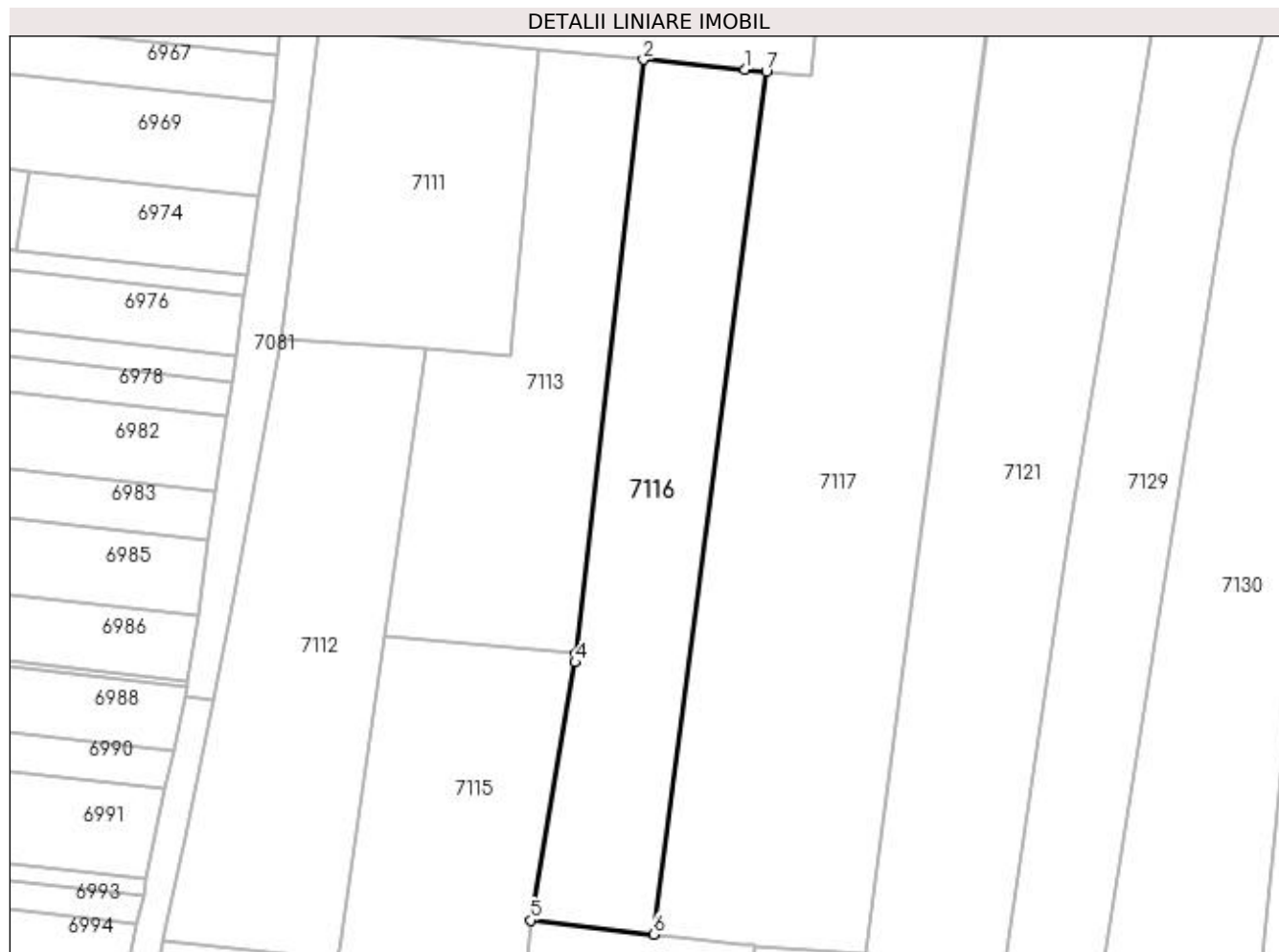
Inscrieri privind dezmembramintele dreptului de proprietate, drepturi reale de garanție și sarcini	Referințe
NU SUNT	

Anexa Nr. 1 La Partea I

Teren

Nr cadastral	Suprafața (mp)*	Observații / Referințe
	2.200	

* Suprafața este determinată în planul de proiecție Stereo 70.



Date referitoare la teren

Crt	Categorie folosință	Intra vilan	Suprafața (mp)	Tarla	Parcelă	Nr. topo	Observații / Referințe
1	arabil	NU	2.200	16	279	-	

Lungime Segmente

1) Valorile lungimilor segmentelor sunt obținute din proiecție în plan.

Punct început	X / Y	Punct sfârșit	X / Y	Lungime segment (** (m)
1	604.610,098 690.833,614	2	604.595,291 690.835,037	14.875
2	604.595,291 690.835,037	3	604.585,441 690.748,089	87.504
3	604.585,441 690.748,089	4	604.585,289 690.746,749	1.349
4	604.585,289 690.746,749	5	604.578,832 690.708,971	38.326
5	604.578,832 690.708,971	6	604.596,755 690.706,923	18.04

Punct început	X / Y	Punct sfârșit	X / Y	Lungime segment (** (m)
6	604.596,755 690.706,923	7	604.613,256 690.833,311	127.461
7	604.613,256 690.833,311	1	604.610,098 690.833,614	3.173

** Lungimile segmentelor sunt determinate în planul de proiecție Stereo 70 și sunt rotunjite la 1 milimetru.

*** Distanța dintre puncte este formată din segmente cumulate ce sunt mai mici decât valoarea 1 milimetru.

**DATE DESPRE IMOBILUL NR. 7117**

Oficiul de Cadastru și Publicitate Imobiliară SUCEAVA
Biroul de Cadastru și Publicitate Imobiliară Suceava

A. Partea I. Descrierea imobilului

TEREN Extravilan

Adresa: Jud. Suceava

Nr. Crt	Nr cadastral Nr. topografic	Suprafața* (mp)	Observații / Referințe
A1		5.300	Sector cadastral:19 Teren neimprejmuit;

B. Partea II. Proprietari și acte

Inscrieri privitoare la dreptul de proprietate și alte drepturi reale	Referințe
/	
Act Administrativ nr. 1191, din 03/08/1999 emis de CJSDPAT SUCEAVA;	
B1	A1
Intabulare, drept de PROPRIETATE, dobândit prin Reconstituire, cota actuala 1/1	
1) ANDRICIOAEI DUMITRU DEFUNCT:Da	
2) PAȘNICIUC VIRGINIA, Lipsă CNP proprietar. DEFUNCT:Da	
3) ANDRICIOAIE C. DUMITRU, Lipsă CNP proprietar.	

C. Partea III. SARCINI .

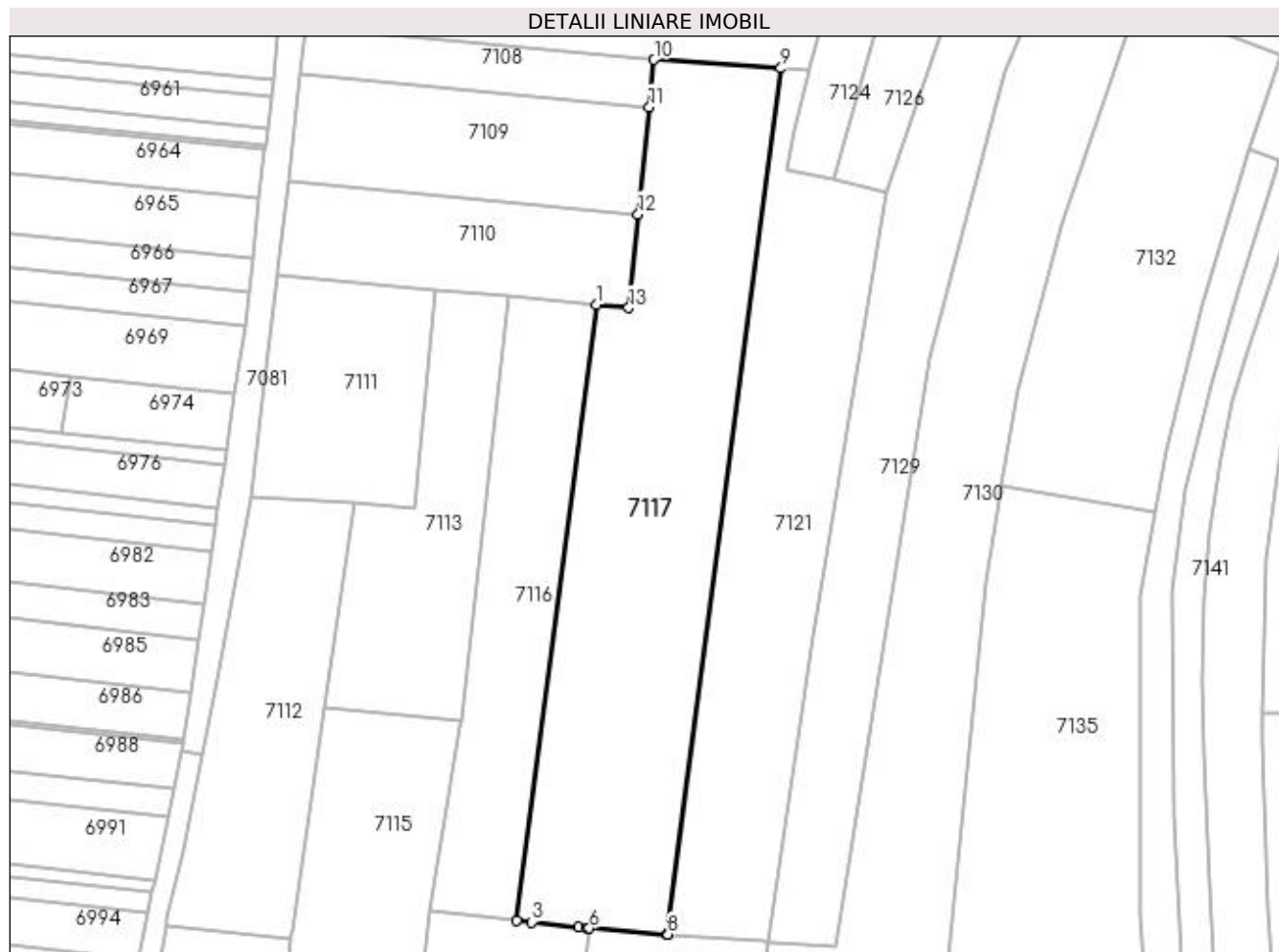
Inscrieri privind dezmembramintele dreptului de proprietate, drepturi reale de garanție și sarcini	Referințe
NU SUNT	

Anexa Nr. 1 La Partea I

Teren

Nr cadastral	Suprafața (mp)*	Observații / Referințe
	5.300	

* Suprafața este determinată în planul de proiecție Stereo 70.



Date referitoare la teren

Crt	Categorie folosință	Intra vilan	Suprafața (mp)	Tarla	Parcelă	Nr. topo	Observații / Referințe
1	arabil	NU	5.300	16	279	-	

Lungime Segmente

1) Valorile lungimilor segmentelor sunt obținute din proiecție în plan.

Punct început	X / Y	Punct sfârșit	X / Y	Lungime segment (** (m)
1	604.613,256 690.833,311	2	604.596,755 690.706,923	127.461
2	604.596,755 690.706,923	3	604.599,907 690.706,562	3.173
3	604.599,907 690.706,562	4	604.609,633 690.705,451	9.789
4	604.609,633 690.705,451	5	604.611,348 690.705,319	1.72
5	604.611,348 690.705,319	6	604.611,736 690.705,289	0.389

Punct început	X / Y	Punct sfârşit	X / Y	Lungime segment (** (m)
6	604.611,736 690.705,289	7	604.627,791 690.704,051	16.103
7	604.627,791 690.704,051	8	604.627,921 690.704,041	0.13
8	604.627,921 690.704,041	9	604.651,142 690.881,901	179.369
9	604.651,142 690.881,901	10	604.625,077 690.883,664	26.125
10	604.625,077 690.883,664	11	604.624,081 690.873,971	9.744
11	604.624,081 690.873,971	12	604.621,815 690.851,919	22.168
12	604.621,815 690.851,919	13	604.619,838 690.832,678	19.342
13	604.619,838 690.832,678	1	604.613,256 690.833,311	6.612

** Lungimile segmentelor sunt determinate în planul de proiecție Stereo 70 și sunt rotunjite la 1 milimetru.

*** Distanța dintre puncte este formată din segmente cumulate ce sunt mai mici decât valoarea 1 milimetru.

**DATE DESPRE IMOBILUL NR. 7118**

Oficiul de Cadastru și Publicitate Imobiliară SUCEAVA
Biroul de Cadastru și Publicitate Imobiliară Suceava

A. Partea I. Descrierea imobilului

TEREN Necunoscut

Adresa: Loc. Siminicea, Jud. Suceava

Nr. Crt	Nr cadastral Nr. topografic	Suprafața* (mp)	Observații / Referințe
A1		1.750	Sector cadastral:19 Teren neimprejmuit;

B. Partea II. Proprietari și acte

Inscrieri privitoare la dreptul de proprietate și alte drepturi reale		Referințe
/		
Act Normativ nr. Legea 7, din 13/03/1996 emis de PARLAMENTUL ROMANIEI;		
B1	Inscrierea provizorie, drept de PROPRIETATE, dobandit prin Lege, cota actuala 1/1 1) COMUNA SIMINICEA , CIF:4327499, PROPRIETAR NEIDENTIFICAT.	A1

C. Partea III. SARCINI .

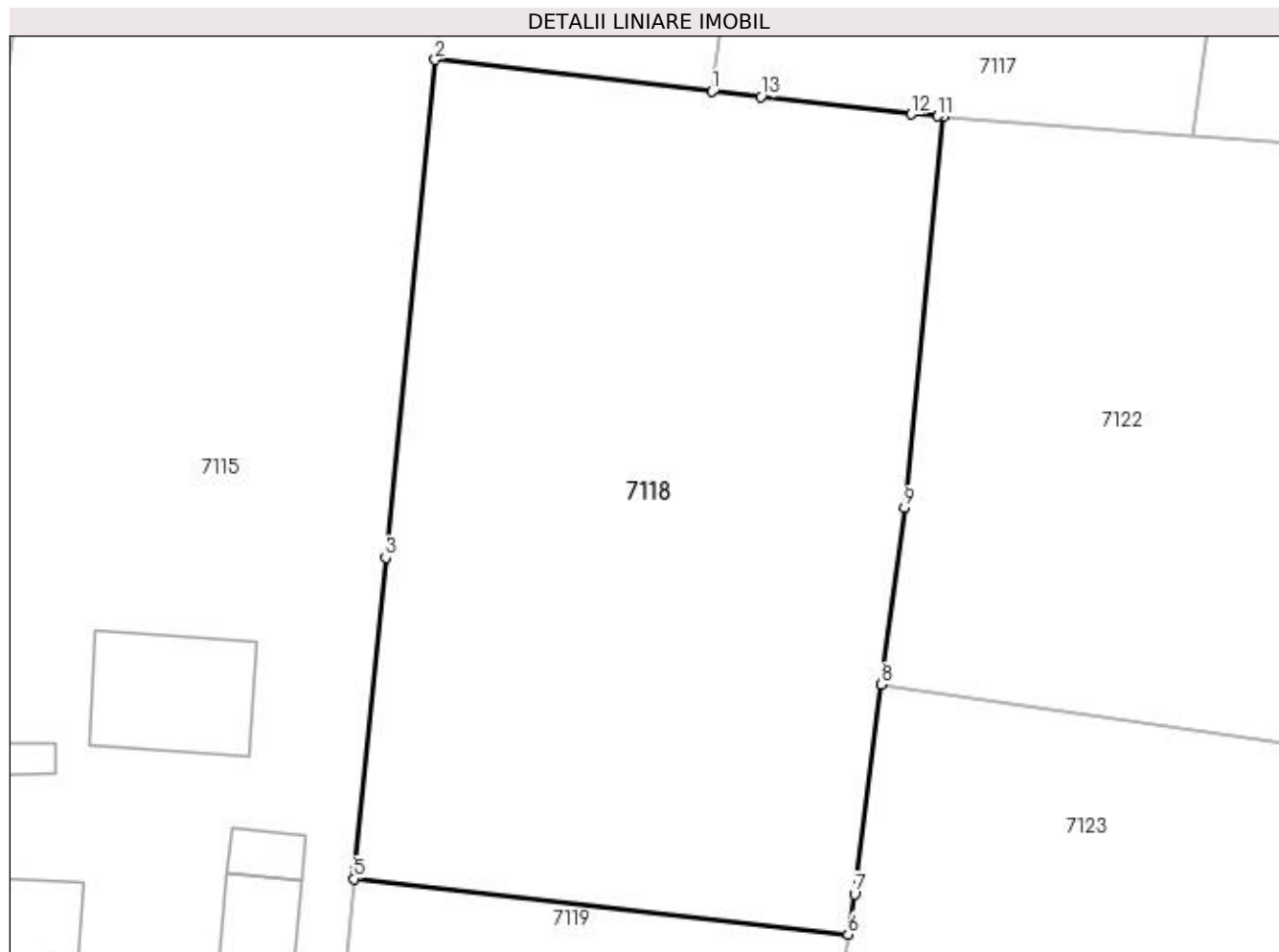
Inscrieri privind dezmembramintele dreptului de proprietate, drepturi reale de garanție și sarcini	Referințe
NU SUNT	

Anexa Nr. 1 La Partea I

Teren

Nr cadastral	Suprafața (mp)*	Observații / Referințe
	1.750	

* Suprafața este determinată în planul de proiecție Stereo 70.



Date referitoare la teren

Crt	Categorie folosință	Intravilan	Suprafața (mp)	Tarla	Parcelă	Nr. topo	Observații / Referințe
1	arabil	DA	1.039	-	-	-	
2	arabil	NU	711	16	279	-	

Lungime Segmente

1) Valorile lungimilor segmentelor sunt obținute din proiecție în plan.

Punct început	X / Y	Punct sfârșit	X / Y	Lungime segment (** (m)
1	604.596,755 690.706,923	2	604.578,832 690.708,971	18.04
2	604.578,832 690.708,971	3	604.575,637 690.676,771	32.358
3	604.575,637 690.676,771	4	604.573,631 690.656,548	20.322
4	604.573,631 690.656,548	5	604.573,572 690.655,962	0.589

Punct început	X / Y	Punct sfârșit	X / Y	Lungime segment (** (m)
5	604.573,572 690.655,962	6	604.605,567 690.652,382	32.195
6	604.605,567 690.652,382	7	604.605,975 690.654,991	2.641
7	604.605,975 690.654,991	8	604.607,729 690.668,542	13.664
8	604.607,729 690.668,542	9	604.609,21 690.679,984	11.537
9	604.609,21 690.679,984	10	604.611,736 690.705,289	25.431
10	604.611,736 690.705,289	11	604.611,348 690.705,319	0.389
11	604.611,348 690.705,319	12	604.609,633 690.705,451	1.72
12	604.609,633 690.705,451	13	604.599,907 690.706,562	9.789
13	604.599,907 690.706,562	1	604.596,755 690.706,923	3.173

** Lungimile segmentelor sunt determinate în planul de proiecție Stereo 70 și sunt rotunjite la 1 milimetru.

*** Distanța dintre puncte este formată din segmente cumulate ce sunt mai mici decât valoarea 1 milimetru.

**DATE DESPRE IMOBILUL NR. 7119**

Oficiul de Cadastru și Publicitate Imobiliară SUCEAVA
Biroul de Cadastru și Publicitate Imobiliară Suceava

A. Partea I. Descrierea imobilului

TEREN Intravilan

Adresa: Loc. Siminicea, Jud. Suceava

Nr. Crt	Nr cadastral Nr. topografic	Suprafața* (mp)	Observații / Referințe
A1		500	Sector cadastral:19 Teren neimprejmut;

B. Partea II. Proprietari și acte

Inscrieri privitoare la dreptul de proprietate și alte drepturi reale	Referințe
/	
Act Administrativ nr. 1191, din 03/08/1999 emis de CJSDPAT SUCEAVA;	
B1	A1
Intabulare, drept de PROPRIETATE, dobândit prin Reconstituire, cota actuala 1/1	
1) ANDRICIOAEI DUMITRU DEFUNCT:Da	
2) PAȘNICIUC VIRGINIA, Lipsă CNP proprietar. DEFUNCT:Da	
3) ANDRICIOAIE C. DUMITRU, Lipsă CNP proprietar.	

C. Partea III. SARCINI .

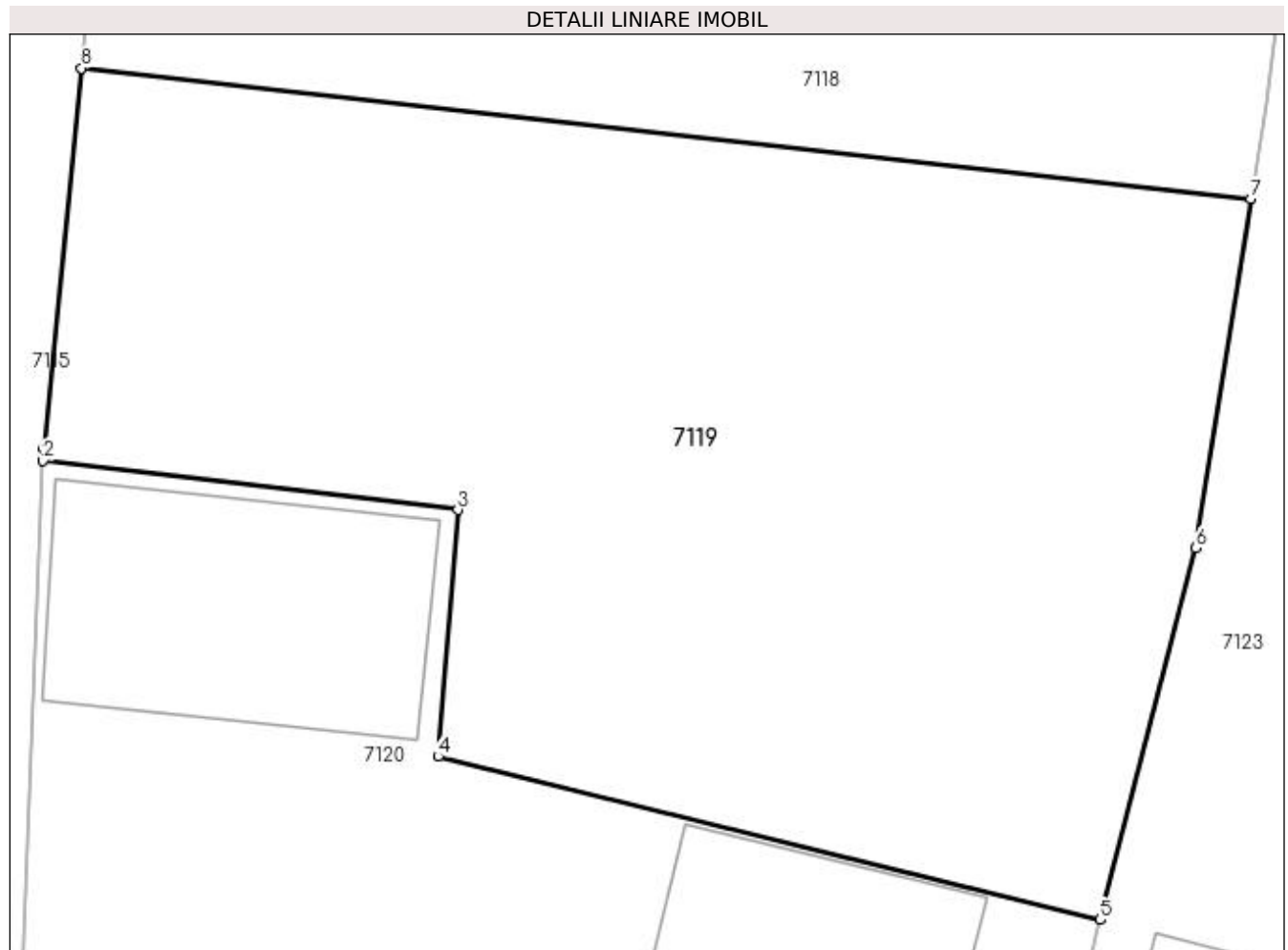
Inscrieri privind dezmembramintele dreptului de proprietate, drepturi reale de garanție și sarcini	Referințe
NU SUNT	

Anexa Nr. 1 La Partea I

Teren

Nr cadastral	Suprafața (mp)*	Observații / Referințe
	500	

* Suprafața este determinată în planul de proiecție Stereo 70.



Date referitoare la teren

Crt	Categorie folosință	Intravilan	Suprafața (mp)	Tarla	Parcelă	Nr. topo	Observații / Referințe
1	arabil	DA	500	-	-	-	

Lungime Segmente

1) Valorile lungimilor segmentelor sunt obținute din proiecție în plan.

Punct început	X / Y	Punct sfârșit	X / Y	Lungime segment (** (m)
1	604.572,541 690.645,567	2	604.572,528 690.645,228	0.339
2	604.572,528 690.645,228	3	604.583,872 690.643,883	11.423
3	604.583,872 690.643,883	4	604.583,334 690.637,139	6.765
4	604.583,334 690.637,139	5	604.601,451 690.632,674	18.659
5	604.601,451 690.632,674	6	604.604,074 690.642,839	10.498

Punct început	X / Y	Punct sfârșit	X / Y	Lungime segment (** (m)
6	604.604,074 690.642,839	7	604.605,567 690.652,382	9.659
7	604.605,567 690.652,382	8	604.573,572 690.655,962	32.195
8	604.573,572 690.655,962	1	604.572,541 690.645,567	10.446

** Lungimile segmentelor sunt determinate în planul de proiecție Stereo 70 și sunt rotunjite la 1 milimetru.

*** Distanța dintre puncte este formată din segmente cumulate ce sunt mai mici decât valoarea 1 milimetru.

**DATE DESPRE IMOBILUL NR. 7120**

Oficiul de Cadastru și Publicitate Imobiliară SUCEAVA
Biroul de Cadastru și Publicitate Imobiliară Suceava

A. Partea I. Descrierea imobilului

TEREN Intravilan

Adresa: Loc. Siminicea, Jud. Suceava

Nr. Crt	Nr cadastral Nr. topografic	Suprafața* (mp)	Observații / Referințe
A1	36634	500	Sector cadastral:19 Teren neimprijmit;

Construcții

Crt	Nr cadastral Nr. topografic	Adresa	Observații / Referințe
A1.1	36634-C1	Loc. Siminicea, Jud. Suceava	Nr. niveluri:1; S. construita la sol:65 mp; S. construita desfasurata:65 mp; LOCUINTA P (an construire 1960)
A1.2	36634-C2	Loc. Siminicea, Jud. Suceava	Nr. niveluri:1; S. construita la sol:63 mp; S. construita desfasurata:63 mp; ANEXA (an construire 1970)

B. Partea II. Proprietari și acte

Inscrieri privitoare la dreptul de proprietate și alte drepturi reale		Referințe
45484 / 08/07/2022		
Act Notarial nr. 1370-contract de vânzare, din 08/07/2022 emis de LOSTUN RAZVAN LAURIAN;		
B7	Intabulare, drept de PROPRIETATE, dobândit prin Conventie, cota actuala 1/1 1) BAZIUC MARIAN-IONUȚ, bun propriu	A1, A1.1, A1.2

C. Partea III. SARCINI .

Inscrieri privind dezmembramintele dreptului de proprietate, drepturi reale de garanție și sarcini	Referințe
NU SUNT	

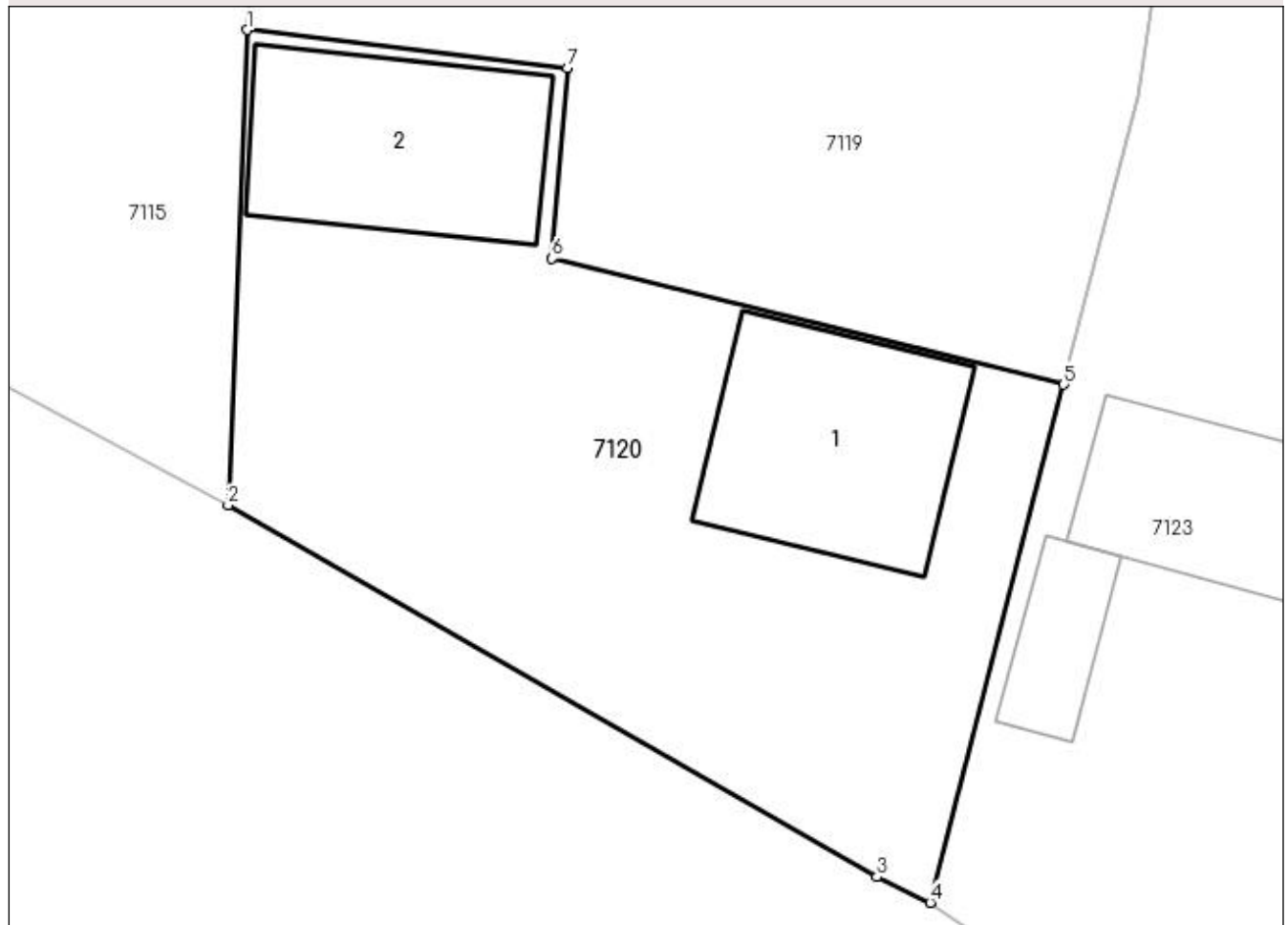
Anexa Nr. 1 La Partea I

Teren

Nr cadastral	Suprafața (mp)*	Observații / Referințe
36634	500	

* Suprafața este determinată în planul de proiecție Stereo 70.

DETALII LINIARE IMOBIL



Date referitoare la teren

Crt	Categorie folosință	Intravilan	Suprafața (mp)	Tarla	Parcelă	Nr. topo	Observații / Referințe
1	curți construcții	DA	500	-	-	-	limite naturale

Date referitoare la construcții

Crt	Număr	Destinație construcție	Supraf. (mp)	Situație juridică	Observații / Referințe
A1.1	36634-C1	construcții de locuințe	65	Cu acte	Nr. niveluri:1; S. construită la sol:65 mp; S. construită desfasurată:65 mp; LOCUINTA P (an construire 1960)
A1.2	36634-C2	construcții anexa	63	Cu acte	Nr. niveluri:1; S. construită la sol:63 mp; S. construită desfasurată:63 mp; ANEXA (an construire 1970)

Lungime Segmente

1) Valorile lungimilor segmentelor sunt obținute din proiecție în plan.

Punct început	X / Y	Punct sfârșit	X / Y	Lungime segment (** (m)
1	604.572,528 690.645,228	2	604.571,865 690.628,402	16.839
2	604.571,865 690.628,402	3	604.594,841 690.615,244	26.477

Punct început	X / Y	Punct sfârșit	X / Y	Lungime segment (** (m)
3	604.594,841 690.615,244	4	604.596,72 690.614,342	2.084
4	604.596,72 690.614,342	5	604.601,451 690.632,674	18.933
5	604.601,451 690.632,674	6	604.583,334 690.637,139	18.659
6	604.583,334 690.637,139	7	604.583,872 690.643,883	6.765
7	604.583,872 690.643,883	1	604.572,528 690.645,228	11.423

** Lungimile segmentelor sunt determinate în planul de proiecție Stereo 70 și sunt rotunjite la 1 milimetru.

*** Distanța dintre puncte este formată din segmente cumulate ce sunt mai mici decât valoarea 1 milimetru.

**DATE DESPRE IMOBILUL NR. 7121**

Oficiul de Cadastru și Publicitate Imobiliară SUCEAVA
Biroul de Cadastru și Publicitate Imobiliară Suceava

A. Partea I. Descrierea imobilului

TEREN Extravilan

Adresa: Jud. Suceava

Nr. Crt	Nr cadastral Nr. topografic	Suprafața* (mp)	Observații / Referințe
A1		3.600	Sector cadastral:19 Teren neimprejmut;

B. Partea II. Proprietari și acte

Inscrieri privitoare la dreptul de proprietate și alte drepturi reale	Referințe
/	
Act Administrativ nr. 1191, din 03/08/1999 emis de CJSDPAT SUCEAVA;	
B1	A1
Intabulare, drept de PROPRIETATE, dobândit prin Reconstituire, cota actuala 1/1	
1) ANDRICIOAEI DUMITRU DEFUNCT:Da	
2) PAȘNICIUC VIRGINIA, Lipsă CNP proprietar. DEFUNCT:Da	
3) ANDRICIOAIE C. DUMITRU, Lipsă CNP proprietar.	

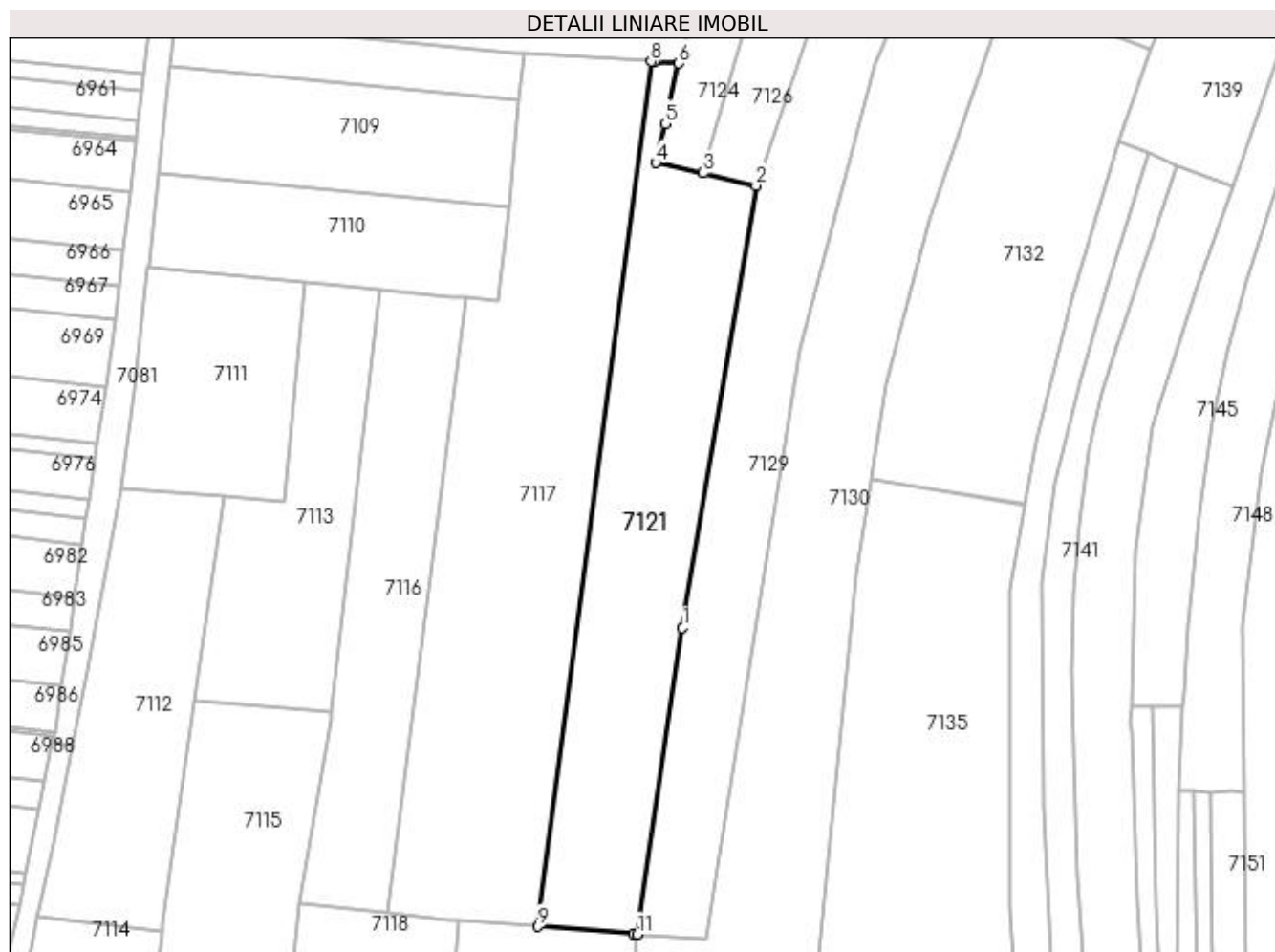
C. Partea III. SARCINI .

Inscrieri privind dezmembramintele dreptului de proprietate, drepturi reale de garanție și sarcini	Referințe
NU SUNT	

Anexa Nr. 1 La Partea I**Teren**

Nr cadastral	Suprafața (mp)*	Observații / Referințe
	3.600	

* Suprafața este determinată în planul de proiecție Stereo 70.

**Date referitoare la teren**

Crt	Categorie folosință	Intra vilan	Suprafața (mp)	Tarla	Parcelă	Nr. topo	Observații / Referințe
1	arabil	NU	3.600	16	279	-	

Lungime Segmente

1) Valorile lungimilor segmentelor sunt obținute din proiecție în plan.

Punct început	X / Y	Punct sfârșit	X / Y	Lungime segment (** (m)
1	604.657,61 690.765,435	2	604.672,728 690.856,385	92.198
2	604.672,728 690.856,385	3	604.661,864 690.858,986	11.171
3	604.661,864 690.858,986	4	604.652,141 690.861,076	9.945
4	604.652,141 690.861,076	5	604.653,998 690.869,133	8.268
5	604.653,998 690.869,133	6	604.656,851 690.881,515	12.706

Punct început	X / Y	Punct sfârșit	X / Y	Lungime segment (** (m)
6	604.656,851 690.881,515	7	604.651,702 690.881,864	5.161
7	604.651,702 690.881,864	8	604.651,142 690.881,901	0.561
8	604.651,142 690.881,901	9	604.627,921 690.704,041	179.369
9	604.627,921 690.704,041	10	604.647,499 690.702,532	19.636
10	604.647,499 690.702,532	11	604.648,327 690.702,454	0.832
11	604.648,327 690.702,454	1	604.657,61 690.765,435	63.661

** Lungimile segmentelor sunt determinate în planul de proiecție Stereo 70 și sunt rotunjite la 1 milimetru.

*** Distanța dintre puncte este formată din segmente cumulate ce sunt mai mici decât valoarea 1 milimetru.

**DATE DESPRE IMOBILUL NR. 7122**

Oficiul de Cadastru și Publicitate Imobiliară SUCEAVA
Biroul de Cadastru și Publicitate Imobiliară Suceava

A. Partea I. Descrierea imobilului

TEREN Necunoscut

Adresa: Loc. Siminicea, Jud. Suceava

Nr. Crt	Nr cadastral Nr. topografic	Suprafața* (mp)	Observații / Referințe
A1	31382	1.400	Sector cadastral:19 Teren neimprijmit;

B. Partea II. Proprietari și acte

Inscrieri privitoare la dreptul de proprietate și alte drepturi reale	Referințe
/	
Act Administrativ nr. 878, din 20/01/1996 emis de CJSDPAT SUCEAVA;	
B1	A1
Intabulare, drept de PROPRIETATE, dobândit prin Reconstituire, cota actuala 1/1 1) ANDRICIOAEI MARIA, Lipsă CNP proprietar. DEFUNCT:Da	

C. Partea III. SARCINI .

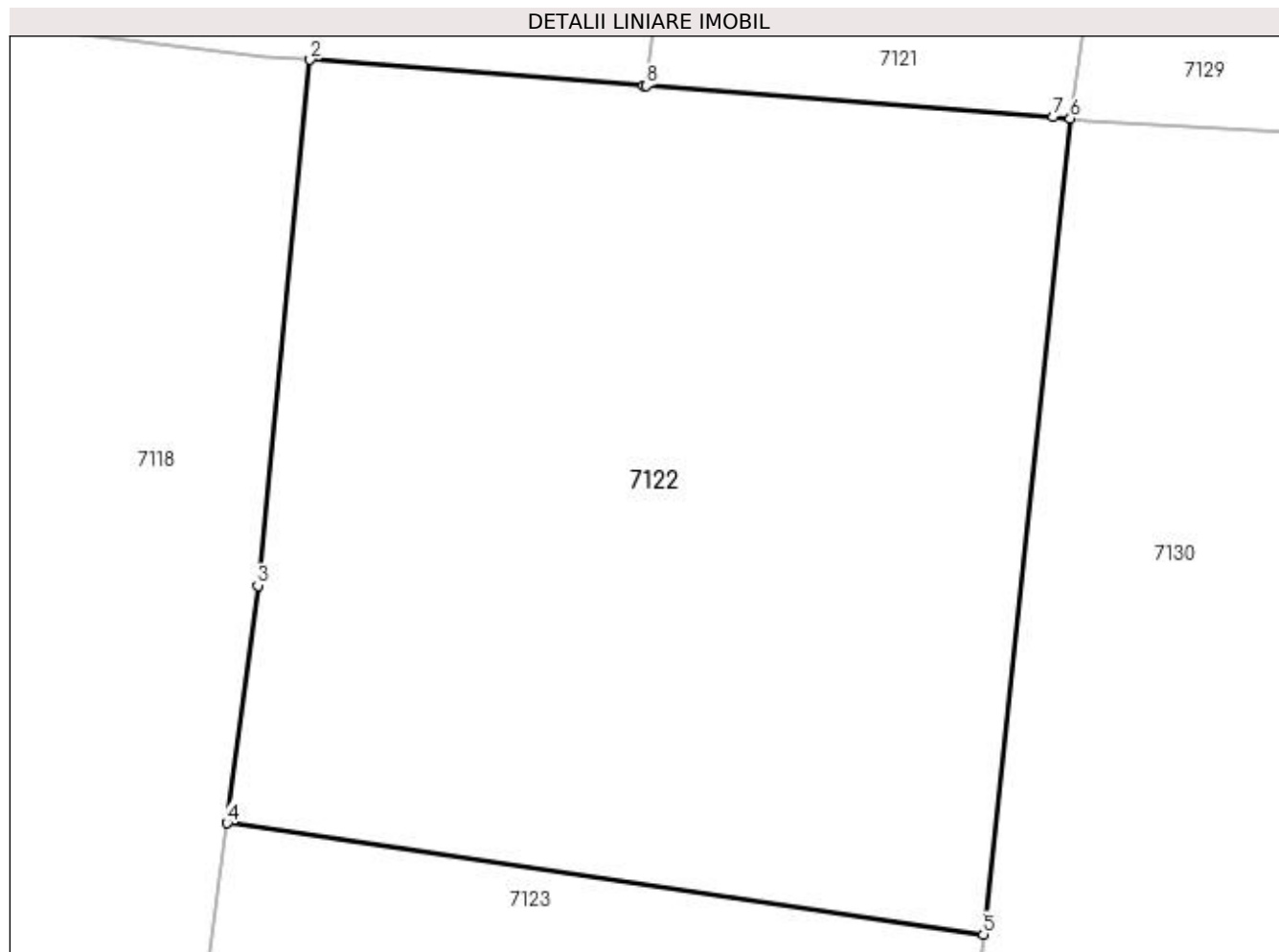
Inscrieri privind dezmembramintele dreptului de proprietate, drepturi reale de garanție și sarcini	Referințe
NU SUNT	

Anexa Nr. 1 La Partea I

Teren

Nr cadastral	Suprafața (mp)*	Observații / Referințe
31382	1.400	

* Suprafața este determinată în planul de proiecție Stereo 70.



Date referitoare la teren

Crt	Categorie folosință	Intra vilan	Suprafața (mp)	Tarla	Parcelă	Nr. topo	Observații / Referințe
1	arabil	DA	32	-	-	-	
2	arabil	NU	1.368	-	-	-	

Lungime Segmente

1) Valorile lungimilor segmentelor sunt obținute din proiecție în plan.

Punct început	X / Y	Punct sfârșit	X / Y	Lungime segment (** (m)
1	604.627,791 690.704,051	2	604.611,736 690.705,289	16.103
2	604.611,736 690.705,289	3	604.609,21 690.679,984	25.431
3	604.609,21 690.679,984	4	604.607,729 690.668,542	11.537
4	604.607,729 690.668,542	5	604.644,141 690.663,188	36.804

Punct început	X / Y	Punct sfârşit	X / Y	Lungime segment (** (m)
5	604.644,141 690.663,188	6	604.648,327 690.702,454	39.488
6	604.648,327 690.702,454	7	604.647,499 690.702,532	0.832
7	604.647,499 690.702,532	8	604.627,921 690.704,041	19.636
8	604.627,921 690.704,041	1	604.627,791 690.704,051	0.13

** Lungimile segmentelor sunt determinate în planul de proiecție Stereo 70 și sunt rotunjite la 1 milimetru.

*** Distanța dintre puncte este formată din segmente cumulate ce sunt mai mici decât valoarea 1 milimetru.

**DATE DESPRE IMOBILUL NR. 7123**

Oficiul de Cadastru și Publicitate Imobiliară SUCEAVA
Biroul de Cadastru și Publicitate Imobiliară Suceava

A. Partea I. Descrierea imobilului

TEREN Necunoscut

Adresa: Loc. Siminicea, Nr. 833, Jud. Suceava

Nr. Crt	Nr cadastral Nr. topografic	Suprafața* (mp)	Observații / Referințe
A1	31381	2.400	Sector cadastral:19 Teren neimprijmit;

Construcții

Crt	Nr cadastral Nr. topografic	Adresa	Observații / Referințe
A1.1	31381-C1	Loc. Siminicea, Nr. 833, Jud. Suceava	Nr. niveluri:1; S. construita la sol:84 mp; S. construita desfasurata:84 mp; Casa de locuit construita in 1972 din lemn si chirpici.
A1.2	31381-C2	Loc. Siminicea, Nr. 833, Jud. Suceava	Nr. niveluri:1; S. construita la sol:32 mp; S. construita desfasurata:32 mp; Bucatarie de vara construita in 1972 din lemn si chirpici.
A1.3	31381-C3	Loc. Siminicea, Nr. 833, Jud. Suceava	Nr. niveluri:1; S. construita la sol:29 mp; S. construita desfasurata:29 mp; Bucatarie de vara construita in 1972 din lemn.
A1.4	31381-C4	Loc. Siminicea, Nr. 833, Jud. Suceava	Nr. niveluri:1; S. construita la sol:13 mp; S. construita desfasurata:13 mp; Magazie din lemn construita in 1998. SD=13 mp
A1.5	31381-C5	Loc. Siminicea, Nr. 833, Jud. Suceava	Nr. niveluri:1; S. construita la sol:19 mp; S. construita desfasurata:19 mp; Magazie din lemn construita in 1979.
A1.6	31381-C6	Loc. Siminicea, Nr. 833, Jud. Suceava	Nr. niveluri:1; S. construita la sol:57 mp; S. construita desfasurata:57 mp; Sura cu grajd construita in 1979 din lemn.

B. Partea II. Proprietari și acte

Inscrieri privitoare la dreptul de proprietate și alte drepturi reale		Referințe
46472 / 29/06/2023		
Act Notarial nr. contract de vanzare nr. 1157, din 28/06/2023 emis de BIN CIRLIGEANU VIRGINIA LAURA;		
B26	Intabulare, drept de PROPRIETATE bun comun, in devalmasie, dobandit prin Conventie, cota actuala 1/1 1) CIORNEI ALINA 2) CIORNEI FLORIN-PETRU	A1, A1.1, A1.2, A1.3, A1.4, A1.5, A1.6

C. Partea III. SARCINI .

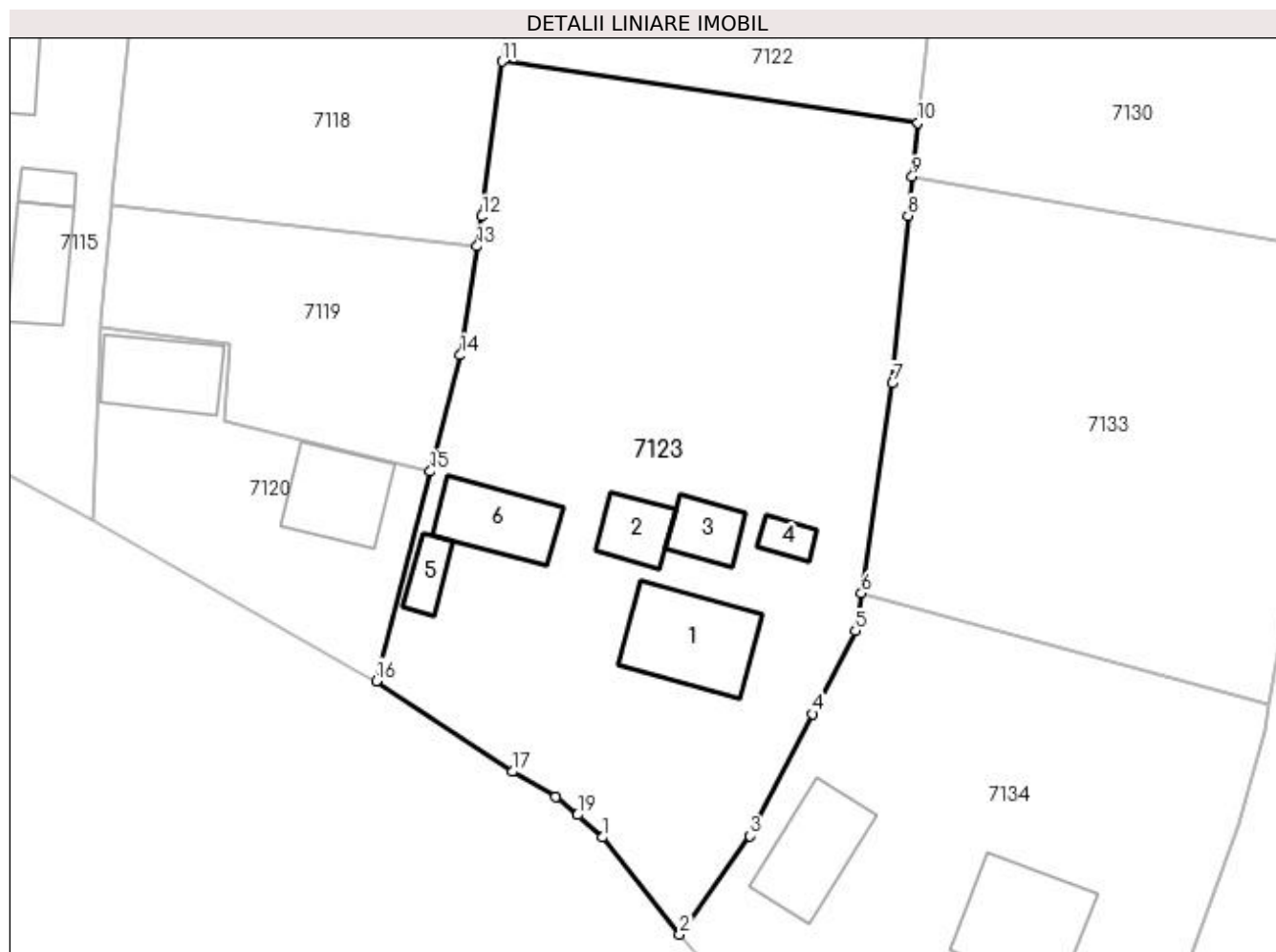
Inscrieri privind dezmembramintele dreptului de proprietate, drepturi reale de garanție și sarcini	Referințe
NU SUNT	

Anexa Nr. 1 La Partea I

Teren

Nr cadastral	Suprafaţa (mp)*	Observaţii / Referinţe
31381	2.400	

* Suprafaţa este determinată în planul de proiecţie Stereo 70.



Date referitoare la teren

Crt	Categorie folosinţă	Intra vilan	Suprafaţa (mp)	Tarla	Parcelă	Nr. topo	Observaţii / Referinţe
1	curţi construcţii	DA	1.183	13 Gradina	-	-	
2	arabil	NU	184	13 Gradina	-	-	
3	arabil	DA	1.033	13 Gradina	-	-	

Date referitoare la construcţii

Crt	Număr	Destinaţie construcţie	Supraf. (mp)	Situaţie juridică	Observaţii / Referinţe
A1.1	31381-C1	construcţii de locuinţe	84	Cu acte	Nr. niveluri:1; S. construita la sol:84 mp; S. construita desfasurata:84 mp; Casa de locuit construita in 1972 din lemn si chirpici.
A1.2	31381-C2	construcţii anexa	32	Cu acte	Nr. niveluri:1; S. construita la sol:32 mp; S. construita desfasurata:32 mp; Bucatarie de vara construita in 1972 din lemn si chirpici.
A1.3	31381-C3	construcţii anexa	29	Cu acte	Nr. niveluri:1; S. construita la sol:29 mp; S. construita desfasurata:29 mp; Bucatarie de vara construita in 1972 din lemn.
A1.4	31381-C4	construcţii anexa	13	Cu acte	Nr. niveluri:1; S. construita la sol:13 mp; S. construita desfasurata:13 mp; Magazie din lemn construita in 1998. SD=13 mp
A1.5	31381-C5	construcţii anexa	19	Cu acte	Nr. niveluri:1; S. construita la sol:19 mp; S. construita desfasurata:19 mp; Magazie din lemn construita in 1979.
A1.6	31381-C6	construcţii anexa	57	Cu acte	Nr. niveluri:1; S. construita la sol:57 mp; S. construita desfasurata:57 mp; Sura cu grajd construita in 1979 din lemn.

Lungime Segmente

1) Valorile lungimilor segmentelor sunt obținute din proiecție în plan.

Punct început	X / Y	Punct sfârșit	X / Y	Lungime segment (** (m))
1	604.616,512 690.600,663	2	604.623,298 690.592,17	10.871
2	604.623,298 690.592,17	3	604.629,436 690.600,778	10.572
3	604.629,436 690.600,778	4	604.634,918 690.611,449	11.997
4	604.634,918 690.611,449	5	604.638,659 690.618,73	8.186
5	604.638,659 690.618,73	6	604.639,197 690.622,013	3.327
6	604.639,197 690.622,013	7	604.641,908 690.640,388	18.574
7	604.641,908 690.640,388	8	604.643,273 690.655,051	14.726
8	604.643,273 690.655,051	9	604.643,638 690.658,474	3.442
9	604.643,638 690.658,474	10	604.644,141 690.663,188	4.741
10	604.644,141 690.663,188	11	604.607,729 690.668,542	36.804
11	604.607,729 690.668,542	12	604.605,975 690.654,991	13.664
12	604.605,975 690.654,991	13	604.605,567 690.652,382	2.641
13	604.605,567 690.652,382	14	604.604,074 690.642,839	9.659
14	604.604,074 690.642,839	15	604.601,451 690.632,674	10.498
15	604.601,451 690.632,674	16	604.596,72 690.614,342	18.933
16	604.596,72 690.614,342	17	604.608,649 690.606,393	14.335
17	604.608,649 690.606,393	18	604.612,407 690.604,177	4.363
18	604.612,407 690.604,177	19	604.614,357 690.602,631	2.488
19	604.614,357 690.602,631	1	604.616,512 690.600,663	2.918

** Lungimile segmentelor sunt determinate în planul de proiecție Stereo 70 și sunt rotunjite la 1 milimetru.

*** Distanța dintre puncte este formată din segmente cumulate ce sunt mai mici decât valoarea 1 milimetru.

**DATE DESPRE IMOBILUL NR. 7124**

Oficiul de Cadastru și Publicitate Imobiliară SUCEAVA
Biroul de Cadastru și Publicitate Imobiliară Suceava

A. Partea I. Descrierea imobilului

TEREN Necunoscut

Nr. CF vechi:359
Nr. cadastral vechi:650

Adresa: Loc. Siminicea, Jud. Suceava

Nr. Crt	Nr cadastral Nr. topografic	Suprafața* (mp)	Observații / Referințe
A1	30132	2.385	Sector cadastral:19 Teren neimprejmuit;

Construcții

Crt	Nr cadastral Nr. topografic	Adresa	Observații / Referințe
A1.1		Loc. Siminicea, Jud. Suceava	Nr. niveluri:1; S. construita la sol:125 mp; Locuință.
A1.2		Loc. Siminicea, Jud. Suceava	Nr. niveluri:1; S. construita la sol:28 mp; Anexă.
A1.3		Loc. Siminicea, Jud. Suceava	Nr. niveluri:1; S. construita la sol:67 mp; Anexă.

B. Partea II. Proprietari și acte

Inscrieri privitoare la dreptul de proprietate și alte drepturi reale		Referințe
12555 / 22/04/2010		
Act Notarial nr. 1084, din 21/04/2010 emis de BNP ATANASOAEI PETRU;		
B2	Intabulare, drept de PROPRIETATE, dobandit prin Conventie, cota actuala 1/1 1) COLODIUC ANGELA 2) COLODIUC DUMITRU, Lipsă CNP proprietar.	A1
/		
Act Administrativ nr. 2274, din 28/04/2023 emis de PRIMARIA SIMINICEA;		
B3	Intabulare, drept de PROPRIETATE, dobandit prin Lege, cota actuala 1/1 1) COLODIUC ANGELA 2) COLODIUC DUMITRU, Lipsă CNP proprietar.	A1.1, A1.2, A1.3

C. Partea III. SARCINI .

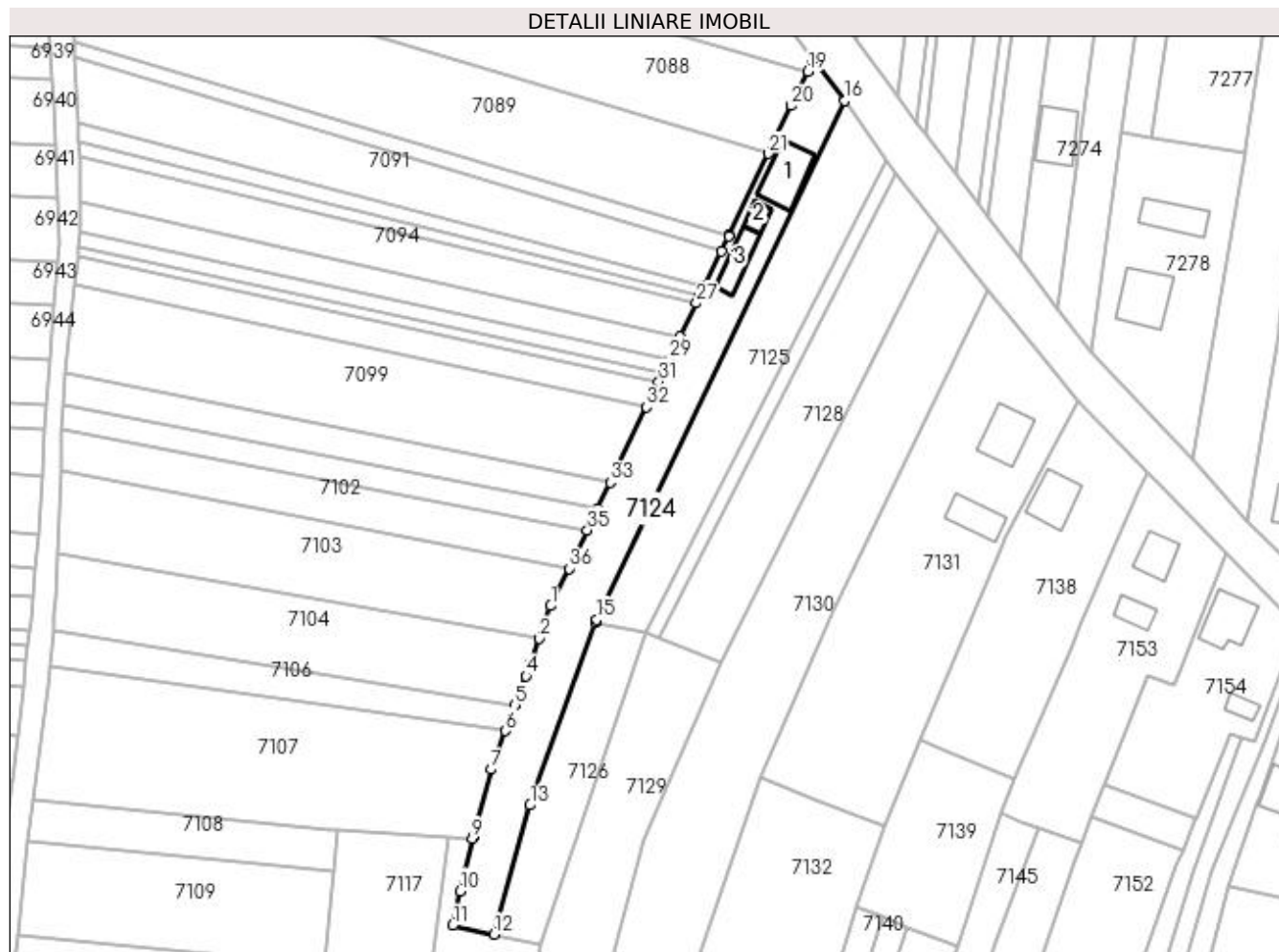
Inscrieri privind dezmembramintele dreptului de proprietate, drepturi reale de garanție și sarcini	Referințe
NU SUNT	

Anexa Nr. 1 La Partea I

Teren

Nr cadastral	Suprafața (mp)*	Observații / Referințe
30132	2.385	

* Suprafața este determinată în planul de proiecție Stereo 70.



Date referitoare la teren

Crt	Categorie folosință	Intra vilan	Suprafața (mp)	Tarla	Parcelă	Nr. topo	Observații / Referințe
1	curți construcții	DA	1.131	-	-	-	
2	arabil	NU	1.254	16	279	-	

Date referitoare la construcții

Crt	Număr	Destinație construcție	Supraf. (mp)	Situație juridică	Observații / Referințe
A1.1		construcții de locuințe	125	Cu acte	Nr. niveluri:1; S. construită la sol:125 mp; Locuință.
A1.2		construcții anexa	28	Cu acte	Nr. niveluri:1; S. construită la sol:28 mp; Anexă.
A1.3		construcții anexa	67	Cu acte	Nr. niveluri:1; S. construită la sol:67 mp; Anexă.

Lungime Segmente

1) Valorile lungimilor segmentelor sunt obținute din proiecție în plan.

Punct început	X / Y	Punct sfârșit	X / Y	Lungime segment (** (m)
1	604.675,318 690.936,3	2	604.672,638 690.928,609	8.145

Punct început	X / Y	Punct sfârșit	X / Y	Lungime segment (** (m)
2	604.672,638 690.928,609	3	604.670,662 690.922,94	6.004

Punct început	X / Y	Punct sfârșit	X / Y	Lungime segment (** (m)
3	604.670,662 690.922,94	4	604.669,472 690.919,763	3.393
5	604.666,898 690.912,89	6	604.664,641 690.906,865	6.434
7	604.661,239 690.897,783	8	604.656,965 690.882,009	16.343
9	604.656,851 690.881,515	10	604.653,998 690.869,133	12.706
11	604.652,141 690.861,076	12	604.661,864 690.858,986	9.945
13	604.670,441 690.889,379	14	604.685,763 690.932,399	45.667
15	604.686,082 690.933,066	16	604.744,511 691.055,151	135.347
17	604.737,136 691.064,809	18	604.736,989 691.064,504	0.339
19	604.735,775 691.061,98	20	604.731,934 691.053,994	8.862
21	604.726,497 691.042,691	22	604.717,23 691.023,425	21.379
23	604.717,15 691.023,259	24	604.715,421 691.019,664	3.989
25	604.711,567 691.011,652	26	604.710,467 691.009,365	2.538
27	604.709,57 691.007,5	28	604.705,75 690.999,56	8.811
29	604.703,236 690.994,333	30	604.701,66 690.991,056	3.636
31	604.700,707 690.989,074	32	604.697,814 690.983,06	6.674
33	604.689,269 690.965,299	34	604.686,355 690.959,241	6.722
35	604.683,885 690.954,107	36	604.679,543 690.945,083	10.014

Punct început	X / Y	Punct sfârșit	X / Y	Lungime segment (** (m)
4	604.669,472 690.919,763	5	604.666,898 690.912,89	7.339
6	604.664,641 690.906,865	7	604.661,239 690.897,783	9.698
8	604.656,965 690.882,009	9	604.656,851 690.881,515	0.507
10	604.653,998 690.869,133	11	604.652,141 690.861,076	8.268
12	604.661,864 690.858,986	13	604.670,441 690.889,379	31.58
14	604.685,763 690.932,399	15	604.686,082 690.933,066	0.739
16	604.744,511 691.055,151	17	604.737,136 691.064,809	12.152
18	604.736,989 691.064,504	19	604.735,775 691.061,98	2.801
20	604.731,934 691.053,994	21	604.726,497 691.042,691	12.543
22	604.717,23 691.023,425	23	604.717,15 691.023,259	0.184
24	604.715,421 691.019,664	25	604.711,567 691.011,652	8.891
26	604.710,467 691.009,365	27	604.709,57 691.007,5	2.07
28	604.705,75 690.999,56	29	604.703,236 690.994,333	5.8
30	604.701,66 690.991,056	31	604.700,707 690.989,074	2.199
32	604.697,814 690.983,06	33	604.689,269 690.965,299	19.71
34	604.686,355 690.959,241	35	604.683,885 690.954,107	5.697
36	604.679,543 690.945,083	1	604.675,318 690.936,3	9.746

** Lungimile segmentelor sunt determinate în planul de proiecție Stereo 70 și sunt rotunjite la 1 milimetru.

*** Distanța dintre puncte este formată din segmente cumulate ce sunt mai mici decât valoarea 1 milimetru.

**DATE DESPRE IMOBILUL NR. 7125**

Oficiul de Cadastru și Publicitate Imobiliară SUCEAVA
Biroul de Cadastru și Publicitate Imobiliară Suceava

A. Partea I. Descrierea imobilului

TEREN Necunoscut

Adresa: Loc. Siminicea, Jud. Suceava

Nr. Crt	Nr cadastral Nr. topografic	Suprafața* (mp)	Observații / Referințe
A1	30974	1.750	Sector cadastral:19 Teren neimprejmuit;

B. Partea II. Proprietari și acte

Inscrieri privitoare la dreptul de proprietate și alte drepturi reale		Referințe
50905 / 03/11/2014		
Act Notarial nr. contract de vânzare-cumpărare aut. nr. 2368, din 31/10/2014 emis de BIN CIRLIGEANU VIRGINIA LAURA;		
B7	Intabulare, drept de PROPRIETATE, dobandit prin Conventie, cota actuala 1/1 1) VERINGU DORU-CIPRIAN 2) VERINGU CAMELIA, soți, bun comun	A1

C. Partea III. SARCINI .

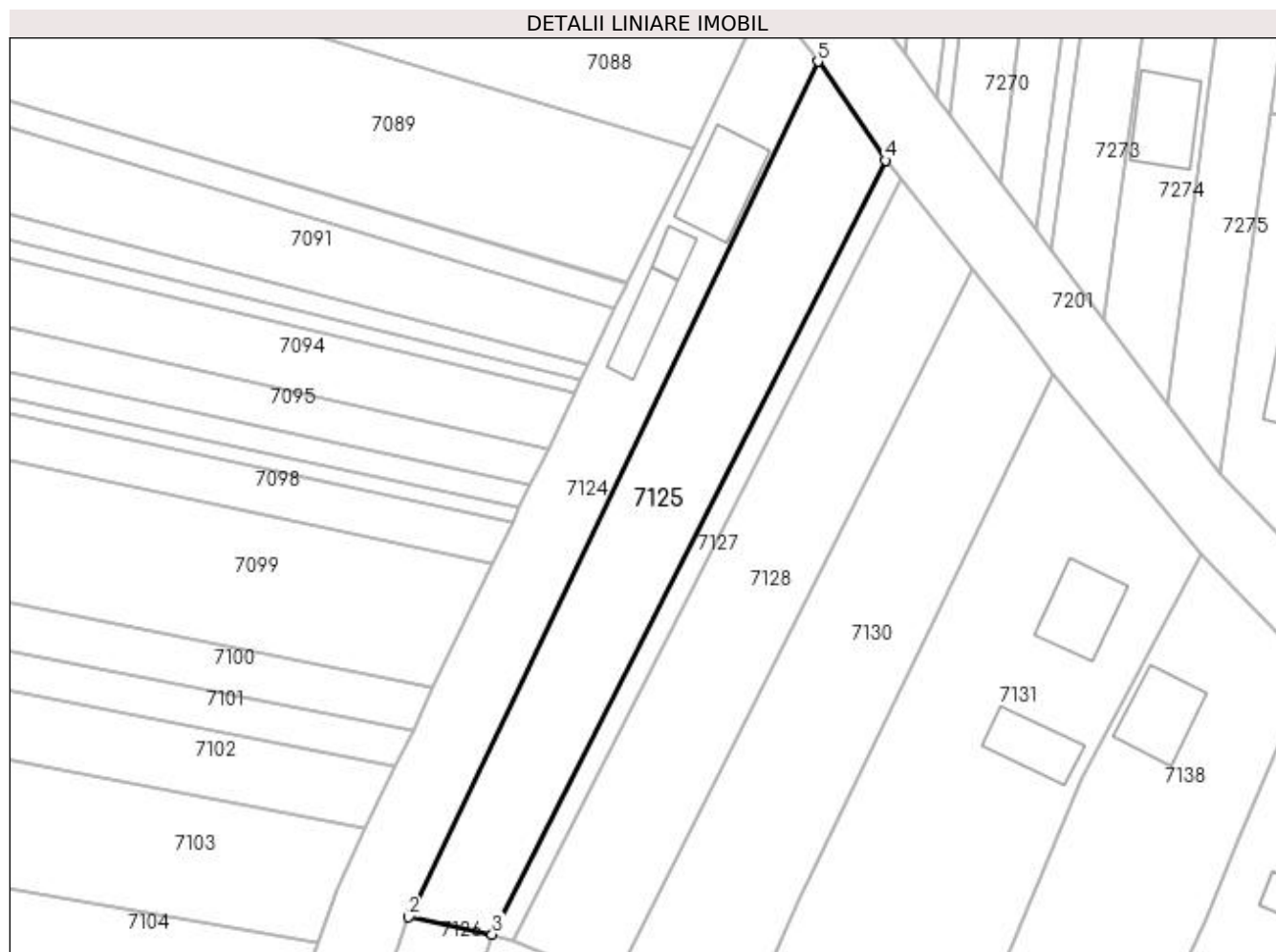
Inscrieri privind dezmembramintele dreptului de proprietate, drepturi reale de garanție și sarcini	Referințe
NU SUNT	

Anexa Nr. 1 La Partea I

Teren

Nr cadastral	Suprafața (mp)*	Observații / Referințe
30974	1.750	

* Suprafața este determinată în planul de proiecție Stereo 70.



Date referitoare la teren

Crt	Categorie folosință	Intravilan	Suprafața (mp)	Tarla	Parcelă	Nr. topo	Observații / Referințe
1	arabil	DA	1.107	-	-	-	
2	arabil	NU	643	16	279	-	

Lungime Segmente

1) Valorile lungimilor segmentelor sunt obținute din proiecție în plan.

Punct început	X / Y	Punct sfârșit	X / Y	Lungime segment (** (m)
1	604.686,082 690.933,066	2	604.685,763 690.932,399	0.739
2	604.685,763 690.932,399	3	604.697,75 690.929,906	12.243
3	604.697,75 690.929,906	4	604.754,236 691.040,965	124.598
4	604.754,236 691.040,965	5	604.744,511 691.055,151	17.199

Punct început	X / Y	Punct sfârşit	X / Y	Lungime segment (** (m)
5	604.744,511 691.055,151	1	604.686,082 690.933,066	135.347

** Lungimile segmentelor sunt determinate în planul de proiecţie Stereo 70 şi sunt rotunjite la 1 milimetru.

*** Distanţa dintre puncte este formată din segmente cumulate ce sunt mai mici decât valoarea 1 milimetru.

**DATE DESPRE IMOBILUL NR. 7126**

Oficiul de Cadastru și Publicitate Imobiliară SUCEAVA
Biroul de Cadastru și Publicitate Imobiliară Suceava

A. Partea I. Descrierea imobilului

TEREN Extravilan

Adresa: Jud. Suceava

Nr. Crt	Nr cadastral Nr. topografic	Suprafața* (mp)	Observații / Referințe
A1	30975	950	Sector cadastral:19 Teren neimprejmuit;

B. Partea II. Proprietari și acte

Inscrieri privitoare la dreptul de proprietate și alte drepturi reale		Referințe
50911 / 03/11/2014		
Act Notarial nr. 2368-contract de vânzare-cumparare, din 31/10/2014 emis de BIN CIRLIGEANU VIRGINIA LAURA;		
B8	Intabulare, drept de PROPRIETATE, dobandit prin Conventie, cota actuala 1/1 1) VERINGU DORU-CIPRIAN 2) VERINGU CAMELIA, bun comun	A1

C. Partea III. SARCINI .

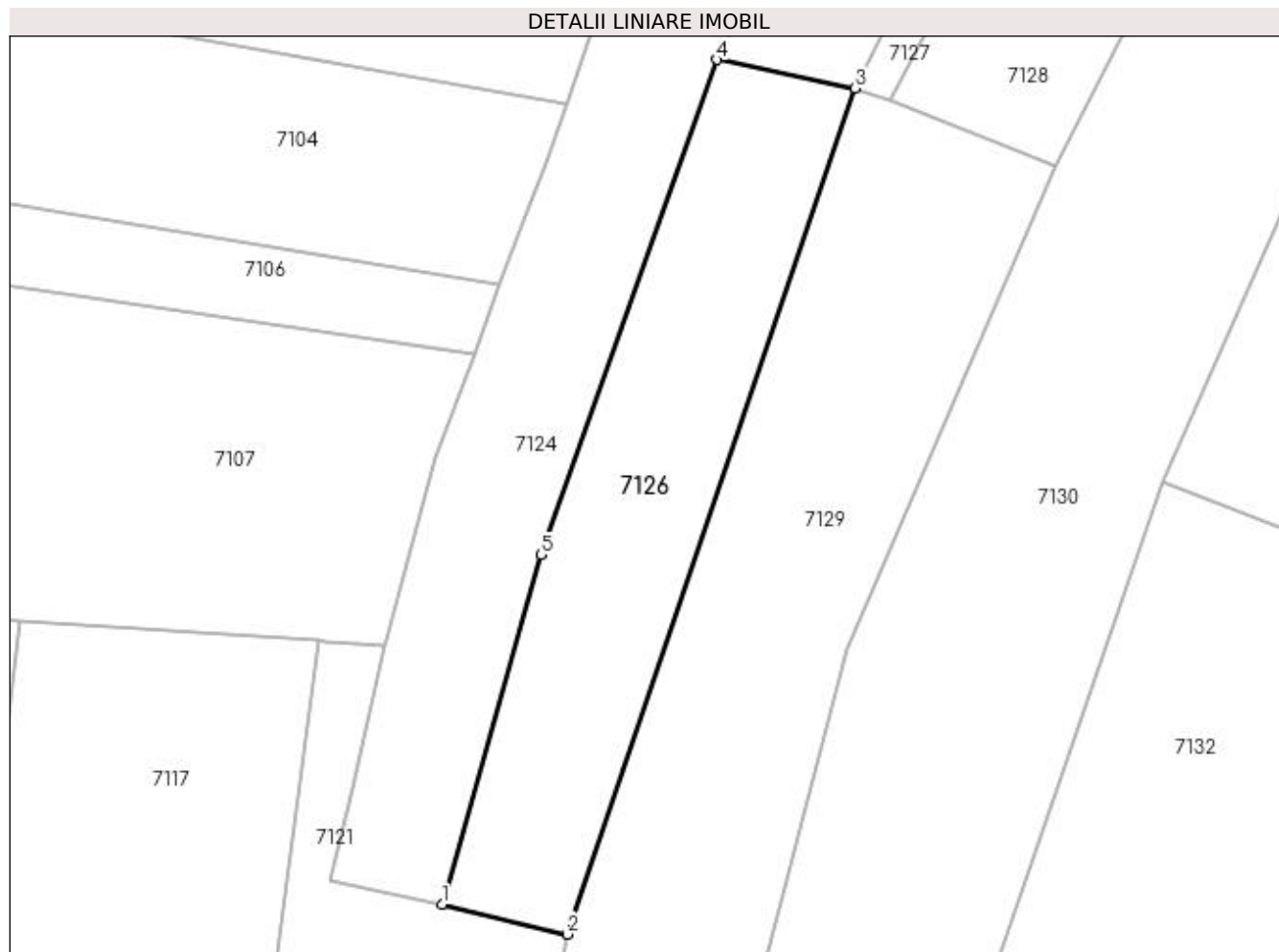
Inscrieri privind dezmembramintele dreptului de proprietate, drepturi reale de garanție și sarcini	Referințe
NU SUNT	

Anexa Nr. 1 La Partea I

Teren

Nr cadastral	Suprafața (mp)*	Observații / Referințe
30975	950	

* Suprafața este determinată în planul de proiecție Stereo 70.



Date referitoare la teren

Crt	Categorie folosință	Intra vilan	Suprafața (mp)	Tarla	Parcelă	Nr. topo	Observații / Referințe
1	arabil	NU	950	16	279	-	

Lungime Segmente

1) Valorile lungimilor segmentelor sunt obținute din proiecție în plan.

Punct început	X / Y	Punct sfârșit	X / Y	Lungime segment (** (m)
1	604.661,864 690.858,986	2	604.672,728 690.856,385	11.171
2	604.672,728 690.856,385	3	604.697,75 690.929,906	77.662
3	604.697,75 690.929,906	4	604.685,763 690.932,399	12.243
4	604.685,763 690.932,399	5	604.670,441 690.889,379	45.667
5	604.670,441 690.889,379	1	604.661,864 690.858,986	31.58

**** Lungimile segmentelor sunt determinate în planul de proiecție Stereo 70 și sunt rotunjite la 1 milimetru.**

***** Distanța dintre puncte este formată din segmente cumulate ce sunt mai mici decât valoarea 1 milimetru.**

**DATE DESPRE IMOBILUL NR. 7127**

Oficiul de Cadastru și Publicitate Imobiliară SUCEAVA
Biroul de Cadastru și Publicitate Imobiliară Suceava

A. Partea I. Descrierea imobilului

TEREN Necunoscut

Adresa: Loc. Siminicea, Jud. Suceava

Nr. Crt	Nr cadastral Nr. topografic	Suprafața* (mp)	Observații / Referințe
A1		400	Sector cadastral:19 Teren neimprejmuit;

B. Partea II. Proprietari și acte

Inscrieri privitoare la dreptul de proprietate și alte drepturi reale	Referințe
/	
Act Administrativ nr. 1094, din 08/04/1998 emis de CJSDPAT SUCEAVA;	
B1	A1
Intabulare, drept de PROPRIETATE, dobandit prin Reconstituire, cota actuala 1/1 1) GHIȚUN SAVEL, Lipsă CNP proprietar. DEFUNCT:Da	

C. Partea III. SARCINI .

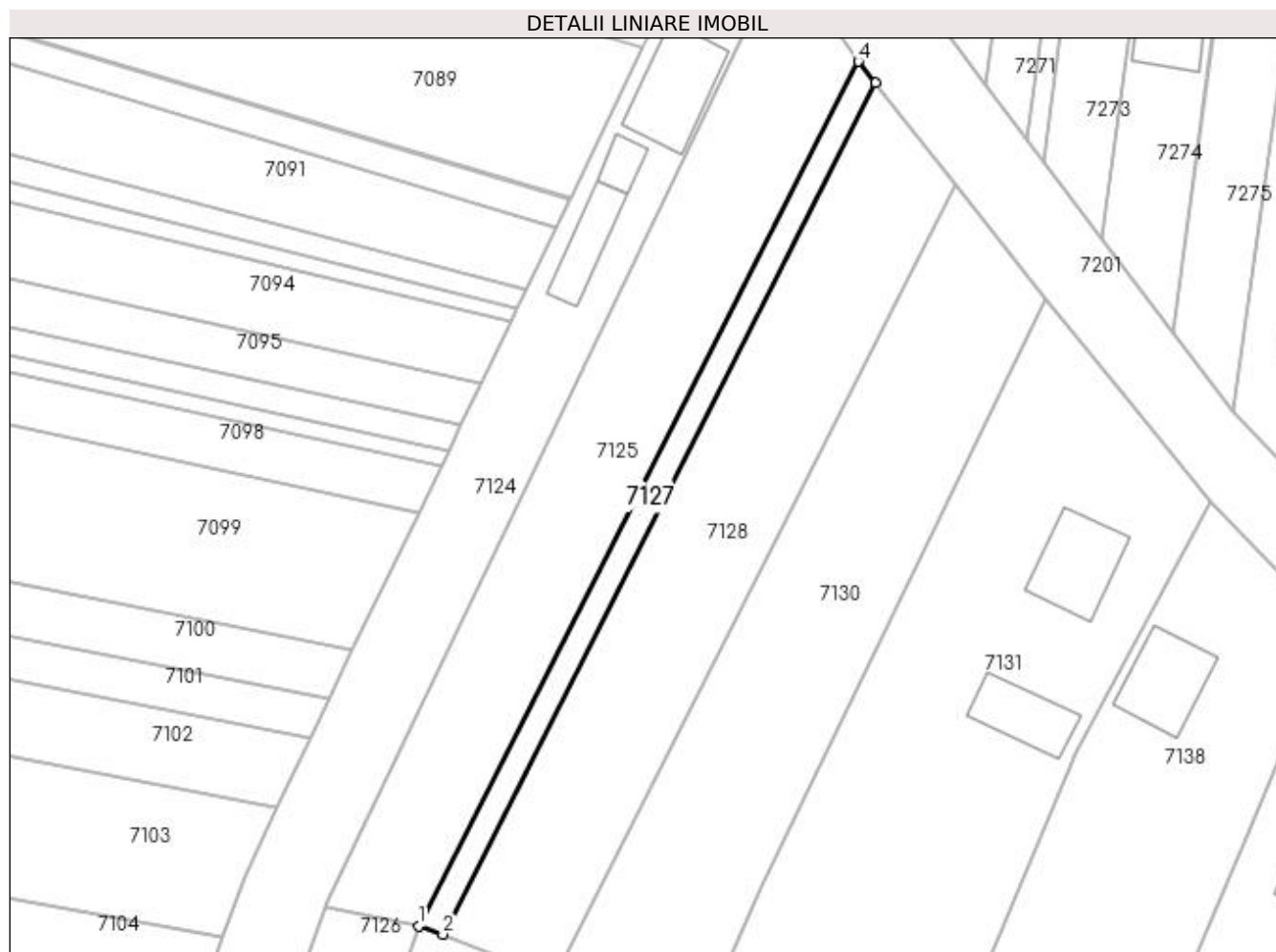
Inscrieri privind dezmembramintele dreptului de proprietate, drepturi reale de garanție și sarcini	Referințe
NU SUNT	

Anexa Nr. 1 La Partea I

Teren

Nr cadastral	Suprafața (mp)*	Observații / Referințe
	400	

* Suprafața este determinată în planul de proiecție Stereo 70.



Date referitoare la teren

Crt	Categorie folosință	Intravilan	Suprafața (mp)	Tarla	Parcelă	Nr. topo	Observații / Referințe
1	arabil	DA	244	-	-	-	
2	arabil	NU	156	16	279	-	

Lungime Segmente

1) Valorile lungimilor segmentelor sunt obținute din proiecție în plan.

Punct început	X / Y	Punct sfârșit	X / Y	Lungime segment (** (m)
1	604.697,75 690.929,906	2	604.700,847 690.928,857	3.27
2	604.700,847 690.928,857	3	604.756,45 691.038,181	122.652
3	604.756,45 691.038,181	4	604.754,236 691.040,965	3.557
4	604.754,236 691.040,965	1	604.697,75 690.929,906	124.598

**** Lungimile segmentelor sunt determinate în planul de proiecție Stereo 70 și sunt rotunjite la 1 milimetru.**

***** Distanța dintre puncte este formată din segmente cumulate ce sunt mai mici decât valoarea 1 milimetru.**

**DATE DESPRE IMOBILUL NR. 7128**

Oficiul de Cadastru și Publicitate Imobiliară SUCEAVA
Biroul de Cadastru și Publicitate Imobiliară Suceava

A. Partea I. Descrierea imobilului

TEREN Necunoscut

Adresa: Loc. Siminicea, Jud. Suceava

Nr. Crt	Nr cadastral Nr. topografic	Suprafața* (mp)	Observații / Referințe
A1		1.800	Sector cadastral:19 Teren neimprejmuit;

B. Partea II. Proprietari și acte

Inscrieri privitoare la dreptul de proprietate și alte drepturi reale	Referințe
/	
Act Administrativ nr. 560, din 12/02/1995 emis de CJSDPAT SUCEAVA;	
B1	A1
Intabulare, drept de PROPRIETATE, dobândit prin Reconstituire, cota actuala 1/1 1) ANDRICI IOAN DEFUNCT:Da	

C. Partea III. SARCINI .

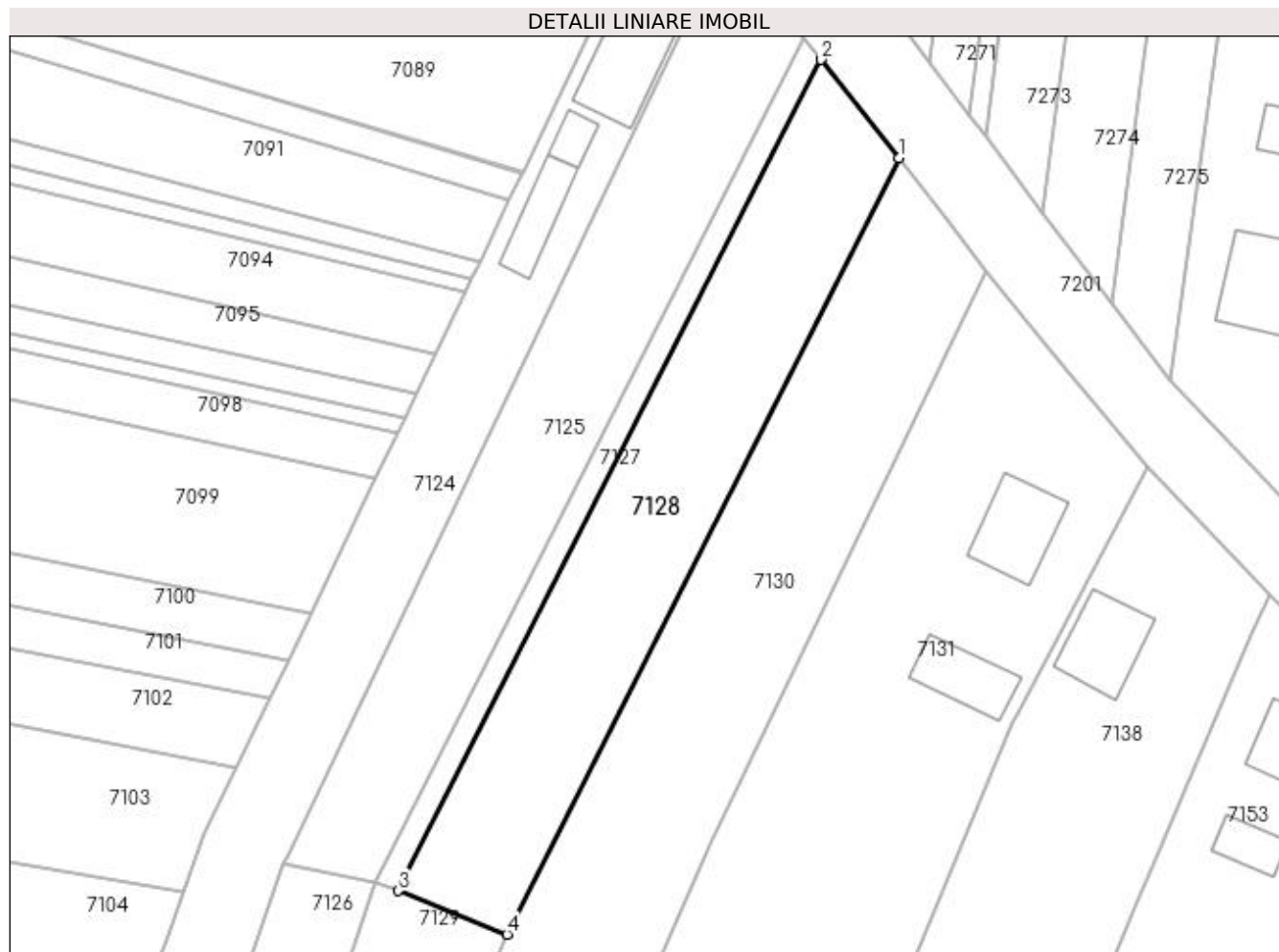
Inscrieri privind dezmembramintele dreptului de proprietate, drepturi reale de garanție și sarcini	Referințe
NU SUNT	

Anexa Nr. 1 La Partea I

Teren

Nr cadastral	Suprafața (mp)*	Observații / Referințe
	1.800	

* Suprafața este determinată în planul de proiecție Stereo 70.



Date referitoare la teren

Crt	Categorie folosință	Intra vilan	Suprafața (mp)	Tarla	Parcelă	Nr. topo	Observații / Referințe
1	arabil	DA	1.138	-	-	-	
2	arabil	NU	662	16	279	-	

Lungime Segmente

1) Valorile lungimilor segmentelor sunt obținute din proiecție în plan.

Punct început	X / Y	Punct sfârșit	X / Y	Lungime segment (** (m)
1	604.766,719 691.025,265	2	604.756,45 691.038,181	16.501
2	604.756,45 691.038,181	3	604.700,847 690.928,857	122.652
3	604.700,847 690.928,857	4	604.715,169 690.923,114	15.431
4	604.715,169 690.923,114	1	604.766,719 691.025,265	114.421

**** Lungimile segmentelor sunt determinate în planul de proiecție Stereo 70 și sunt rotunjite la 1 milimetru.**

***** Distanța dintre puncte este formată din segmente cumulate ce sunt mai mici decât valoarea 1 milimetru.**

**DATE DESPRE IMOBILUL NR. 7129**

Oficiul de Cadastru și Publicitate Imobiliară SUCEAVA
Biroul de Cadastru și Publicitate Imobiliară Suceava

A. Partea I. Descrierea imobilului

TEREN Extravilan

Adresa: Jud. Suceava

Nr. Crt	Nr cadastral Nr. topografic	Suprafața* (mp)	Observații / Referințe
A1		3.557	Sector cadastral:19 Teren neimprejmuit;

B. Partea II. Proprietari și acte

Inscrieri privitoare la dreptul de proprietate și alte drepturi reale		Referințe
/		
Act Normativ nr. Legea 7, din 13/03/1996 emis de PARLAMENTUL ROMANIEI;		
B1	Inscrierea provizorie, drept de PROPRIETATE, dobandit prin Lege, cota actuala 1/1 1) COMUNA SIMINICEA, CIF:4327499, PROPRIETAR NEIDENTIFICAT.	A1

C. Partea III. SARCINI .

Inscrieri privind dezmembramintele dreptului de proprietate, drepturi reale de garanție și sarcini	Referințe
NU SUNT	

Anexa Nr. 1 La Partea I

Teren

Nr cadastral	Suprafața (mp)*	Observații / Referințe
	3.557	

* Suprafața este determinată în planul de proiecție Stereo 70.



Date referitoare la teren

Crt	Categorie folosință	Intravilan	Suprafața (mp)	Tarla	Parcelă	Nr. topo	Observații / Referințe
1	arabil	NU	3.557	16	279	-	

Lungime Segmente

1) Valorile lungimilor segmentelor sunt obținute din proiecție în plan.

Punct început	X / Y	Punct sfârșit	X / Y	Lungime segment (** (m)
1	604.700,847 690.928,857	2	604.697,75 690.929,906	3.27
2	604.697,75 690.929,906	3	604.672,728 690.856,385	77.662
3	604.672,728 690.856,385	4	604.657,61 690.765,435	92.198
4	604.657,61 690.765,435	5	604.648,327 690.702,454	63.661
5	604.648,327 690.702,454	6	604.649,154 690.702,376	0.831

Punct început	X / Y	Punct sfârșit	X / Y	Lungime segment (** (m)
6	604.649,154 690.702,376	7	604.662,509 690.701,553	13.38
7	604.662,509 690.701,553	8	604.681,702 690.822,523	122.483
8	604.681,702 690.822,523	9	604.697,01 690.881,208	60.649
9	604.697,01 690.881,208	10	604.715,169 690.923,114	45.671
10	604.715,169 690.923,114	1	604.700,847 690.928,857	15.431

** Lungimile segmentelor sunt determinate în planul de proiecție Stereo 70 și sunt rotunjite la 1 milimetru.

*** Distanța dintre puncte este formată din segmente cumulate ce sunt mai mici decât valoarea 1 milimetru.

**DATE DESPRE IMOBILUL NR. 7130**

Oficiul de Cadastru și Publicitate Imobiliară SUCEAVA
Biroul de Cadastru și Publicitate Imobiliară Suceava

A. Partea I. Descrierea imobilului

TEREN Necunoscut

Adresa: Loc. Siminicea, Jud. Suceava

Nr. Crt	Nr cadastral Nr. topografic	Suprafața* (mp)	Observații / Referințe
A1		8.200	Sector cadastral:19 Teren neimprejmuit;

B. Partea II. Proprietari și acte

Inscrieri privitoare la dreptul de proprietate și alte drepturi reale	Referințe
/	
Act Administrativ nr. 1079, din 23/09/1997 emis de CJSDPAT SUCEAVA;	
B1	A1
Intabulare, drept de PROPRIETATE, dobândit prin Reconstituire, cota actuala 1/1 1) CHIRIAC LUCREȚIA DEFUNCT:Da	

C. Partea III. SARCINI .

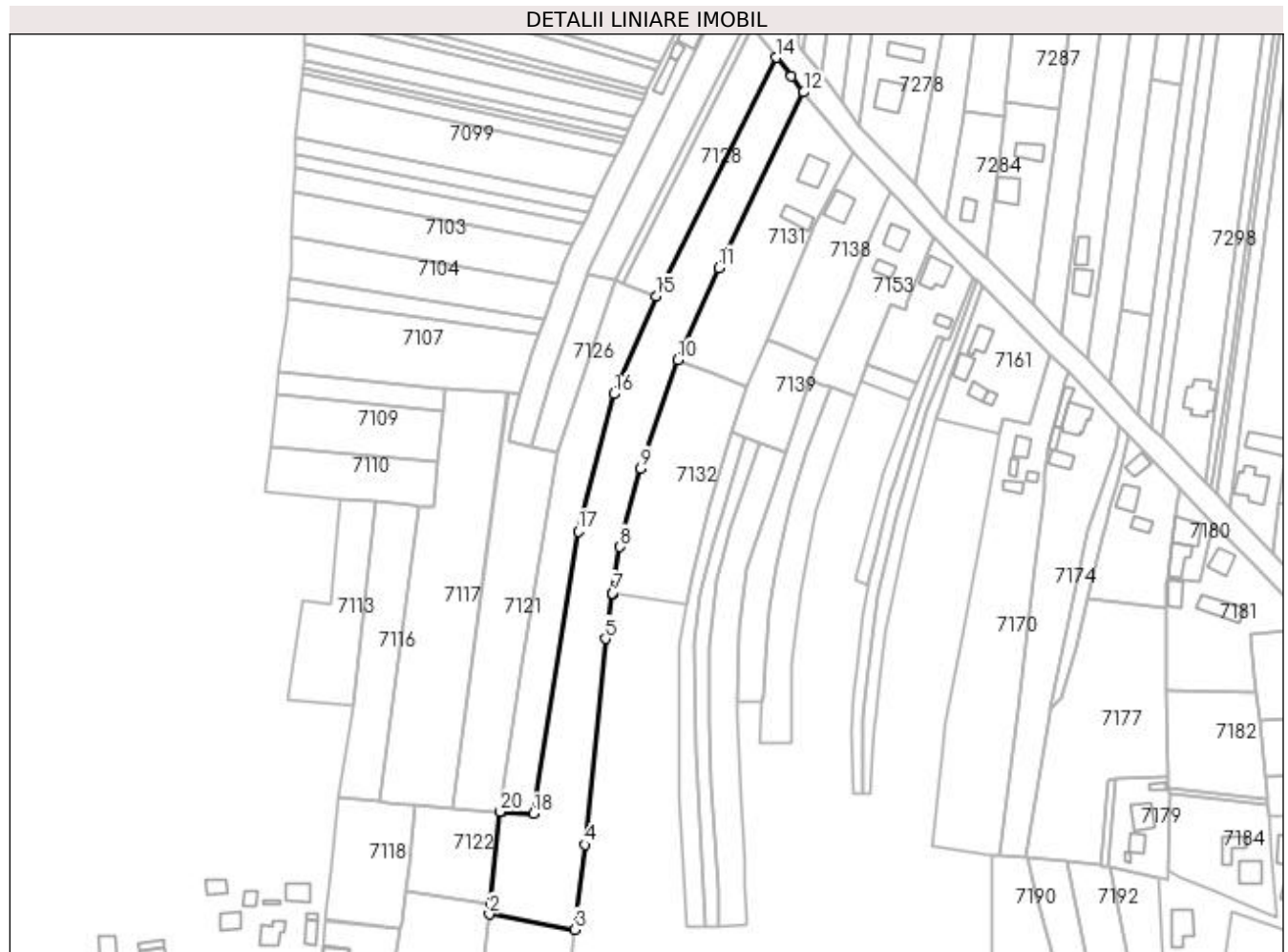
Inscrieri privind dezmembramintele dreptului de proprietate, drepturi reale de garanție și sarcini	Referințe
NU SUNT	

Anexa Nr. 1 La Partea I

Teren

Nr cadastral	Suprafața (mp)*	Observații / Referințe
	8.200	

* Suprafața este determinată în planul de proiecție Stereo 70.



Date referitoare la teren

Crt	Categorie folosință	Intra vilan	Suprafața (mp)	Tarla	Parcelă	Nr. topo	Observații / Referințe
1	arabil	DA	1.321	-	-	-	
2	arabil	NU	6.879	16	279	-	

Lungime Segmente

1) Valorile lungimilor segmentelor sunt obținute din proiecție în plan.

Punct început	X / Y	Punct sfârșit	X / Y	Lungime segment (** (m)
1	604.644,141 690.663,188	2	604.643,638 690.658,474	4.741
2	604.643,638 690.658,474	3	604.680,254 690.651,975	37.188
3	604.680,254 690.651,975	4	604.684,503 690.688,294	36.567
4	604.684,503 690.688,294	5	604.693,34 690.776,525	88.672

Punct început	X / Y	Punct sfârşit	X / Y	Lungime segment (** (m)
5	604.693,34 690.776,525	6	604.696,383 690.795,527	19.245
6	604.696,383 690.795,527	7	604.696,46 690.796,008	0.487
7	604.696,46 690.796,008	8	604.699,638 690.815,766	20.012
8	604.699,638 690.815,766	9	604.708,537 690.849,442	34.832
9	604.708,537 690.849,442	10	604.724,486 690.895,781	49.007
10	604.724,486 690.895,781	11	604.741,993 690.935,307	43.23
11	604.741,993 690.935,307	12	604.778,295 691.010,41	83.416
12	604.778,295 691.010,41	13	604.773,085 691.017,259	8.605
13	604.773,085 691.017,259	14	604.766,719 691.025,265	10.228
14	604.766,719 691.025,265	15	604.715,169 690.923,114	114.421
15	604.715,169 690.923,114	16	604.697,01 690.881,208	45.671
16	604.697,01 690.881,208	17	604.681,702 690.822,523	60.649
17	604.681,702 690.822,523	18	604.662,509 690.701,553	122.483
18	604.662,509 690.701,553	19	604.649,154 690.702,376	13.38
19	604.649,154 690.702,376	20	604.648,327 690.702,454	0.831
20	604.648,327 690.702,454	1	604.644,141 690.663,188	39.488

** Lungimile segmentelor sunt determinate în planul de proiecţie Stereo 70 şi sunt rotunjite la 1 milimetru.

*** Distanţa dintre puncte este formată din segmente cumulate ce sunt mai mici decât valoarea 1 milimetru.

**DATE DESPRE IMOBILUL NR. 7131**

Oficiul de Cadastru și Publicitate Imobiliară SUCEAVA
Biroul de Cadastru și Publicitate Imobiliară Suceava

A. Partea I. Descrierea imobilului

TEREN Necunoscut

Adresa: Loc. Siminicea, Jud. Suceava

Nr. Crt	Nr cadastral Nr. topografic	Suprafața* (mp)	Observații / Referințe
A1	36651	3.574	Sector cadastral:19 Teren neimprijmit;

Construcții

Crt	Nr cadastral Nr. topografic	Adresa	Observații / Referințe
A1.1	36651-C1	Loc. Siminicea, Jud. Suceava	Nr. niveluri:2; S. construita la sol:110 mp; S. construita desfasurata:200 mp; Locuinta (P+M) construita in anul 2018.
A1.3		Loc. Siminicea, Jud. Suceava	Nr. niveluri:1; S. construita la sol:82 mp; Anexă.

B. Partea II. Proprietari și acte

Inscrieri privitoare la dreptul de proprietate și alte drepturi reale		Referințe
165 / 04/01/2021		
Act Notarial nr. contract de vanzare nr. 5436, din 29/09/2017 emis de BIN LOSTUN ION;		
B2	Intabulare, drept de PROPRIETATE, dobandit prin Conventie, cota actuala 1/1 1) TACU MIHAI-OVIDIU 2) TACU LAURA-CRISTINA, bun comun	A1
Act Administrativ nr. 2277, din 25/06/2020 emis de PRIMARIA SIMINICEA;		
B4	Intabulare, drept de PROPRIETATE, dobandit prin Construire, cota actuala 1/1 1) TACU MIHAI-OVIDIU 2) TACU LAURA-CRISTINA, bun comun	A1.1
/		
Act Administrativ nr. 2274, din 28/04/2023 emis de PRIMARIA SIMINICEA;		
B5	Intabulare, drept de PROPRIETATE, dobandit prin Lege, cota actuala 1/1 1) TACU MIHAI-OVIDIU 2) TACU LAURA-CRISTINA, bun comun	A1.3

C. Partea III. SARCINI .

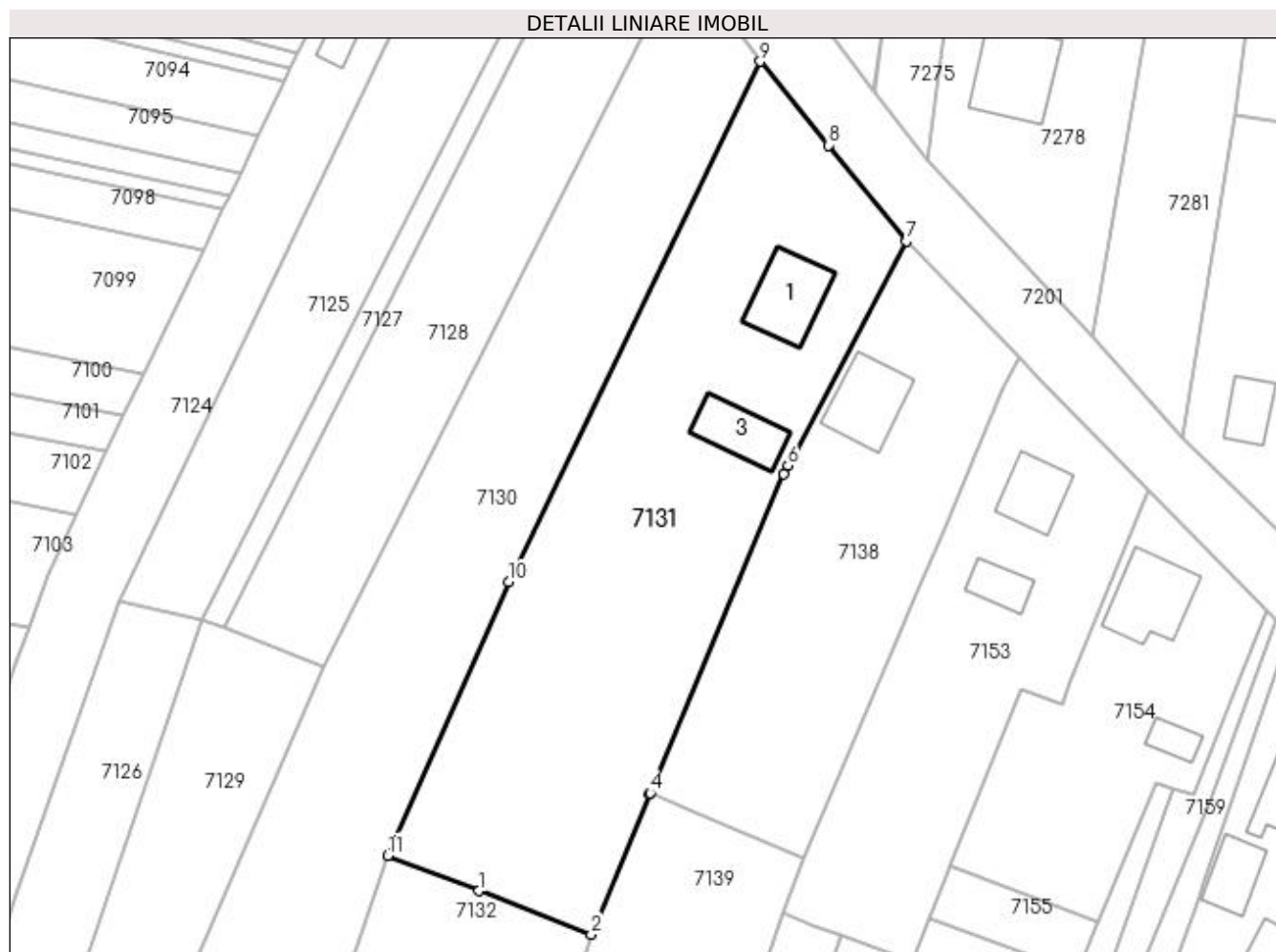
Inscrieri privind dezmembramintele dreptului de proprietate, drepturi reale de garanție și sarcini	Referințe
NU SUNT	

Anexa Nr. 1 La Partea I

Teren

Nr cadastral	Suprafața (mp)*	Observații / Referințe
36651	3.574	

* Suprafața este determinată în planul de proiecție Stereo 70.



Date referitoare la teren

Crt	Categorie folosință	Intra vilan	Suprafața (mp)	Tarla	Parcelă	Nr. topo	Observații / Referințe
1	curți constructii	DA	600	-	-	-	
2	arabil	DA	1.624	-	-	-	
3	arabil	NU	1.350	16	279	-	

Date referitoare la construcții

Crt	Număr	Destinație construcție	Supraf. (mp)	Situație juridică	Observații / Referințe
A1.1	36651-C1	construcții de locuințe	Din acte: 100 Masurata: 110	Cu acte	Nr. niveluri:2; S. construita la sol:110 mp; S. construita desfasurata:200 mp; Locuinta (P+M) construita in anul 2018.
A1.3		construcții de locuințe	82	Cu acte	Nr. niveluri:1; S. construita la sol:82 mp; Anexă.

Lungime Segmente

1) Valorile lungimilor segmentelor sunt obținute din proiecție în plan.

Punct început	X / Y	Punct sfârșit	X / Y	Lungime segment (** (m)
1	604.737,638 690.890,69	2	604.753,906 690.884,416	17.436

Punct început	X / Y	Punct sfârșit	X / Y	Lungime segment (** (m)
2	604.753,906 690.884,416	3	604.762,342 690.904,63	21.904
3	604.762,342 690.904,63	4	604.762,423 690.904,825	0.211
4	604.762,423 690.904,825	5	604.781,661 690.950,921	49.949
5	604.781,661 690.950,921	6	604.782,273 690.952,078	1.309
6	604.782,273 690.952,078	7	604.799,415 690.984,517	36.69
7	604.799,415 690.984,517	8	604.788,158 690.998,317	17.809
8	604.788,158 690.998,317	9	604.778,295 691.010,41	15.605
9	604.778,295 691.010,41	10	604.741,993 690.935,307	83.416
10	604.741,993 690.935,307	11	604.724,486 690.895,781	43.23
11	604.724,486 690.895,781	1	604.737,638 690.890,69	14.103

** Lungimile segmentelor sunt determinate în planul de proiecție Stereo 70 și sunt rotunjite la 1 milimetru.

*** Distanța dintre puncte este formată din segmente cumulate ce sunt mai mici decât valoarea 1 milimetru.

**DATE DESPRE IMOBILUL NR. 7132**

Oficiul de Cadastru și Publicitate Imobiliară SUCEAVA
Biroul de Cadastru și Publicitate Imobiliară Suceava

A. Partea I. Descrierea imobilului

TEREN Extravilan

Adresa: Jud. Suceava

Nr. Crt	Nr cadastral Nr. topografic	Suprafața* (mp)	Observații / Referințe
A1		3.224	Sector cadastral:19 Teren neimprejmut;

B. Partea II. Proprietari și acte

Inscrieri privitoare la dreptul de proprietate și alte drepturi reale		Referințe
/		
Act Administrativ nr. 346, din 30/08/1994 emis de CJSDPAT SUCEAVA;		
B1	Intabulare, drept de PROPRIETATE, dobândit prin Reconstituire, cota actuala 1/1 1) RUSU GRIGORE	A1
Act Administrativ nr. 2136, din 15/06/2023 emis de PRIMARIA SIMINICEA;		
B2	Se notează posesia faptică. 1) ELEFTERESCU CORNELIA	A1

C. Partea III. SARCINI .

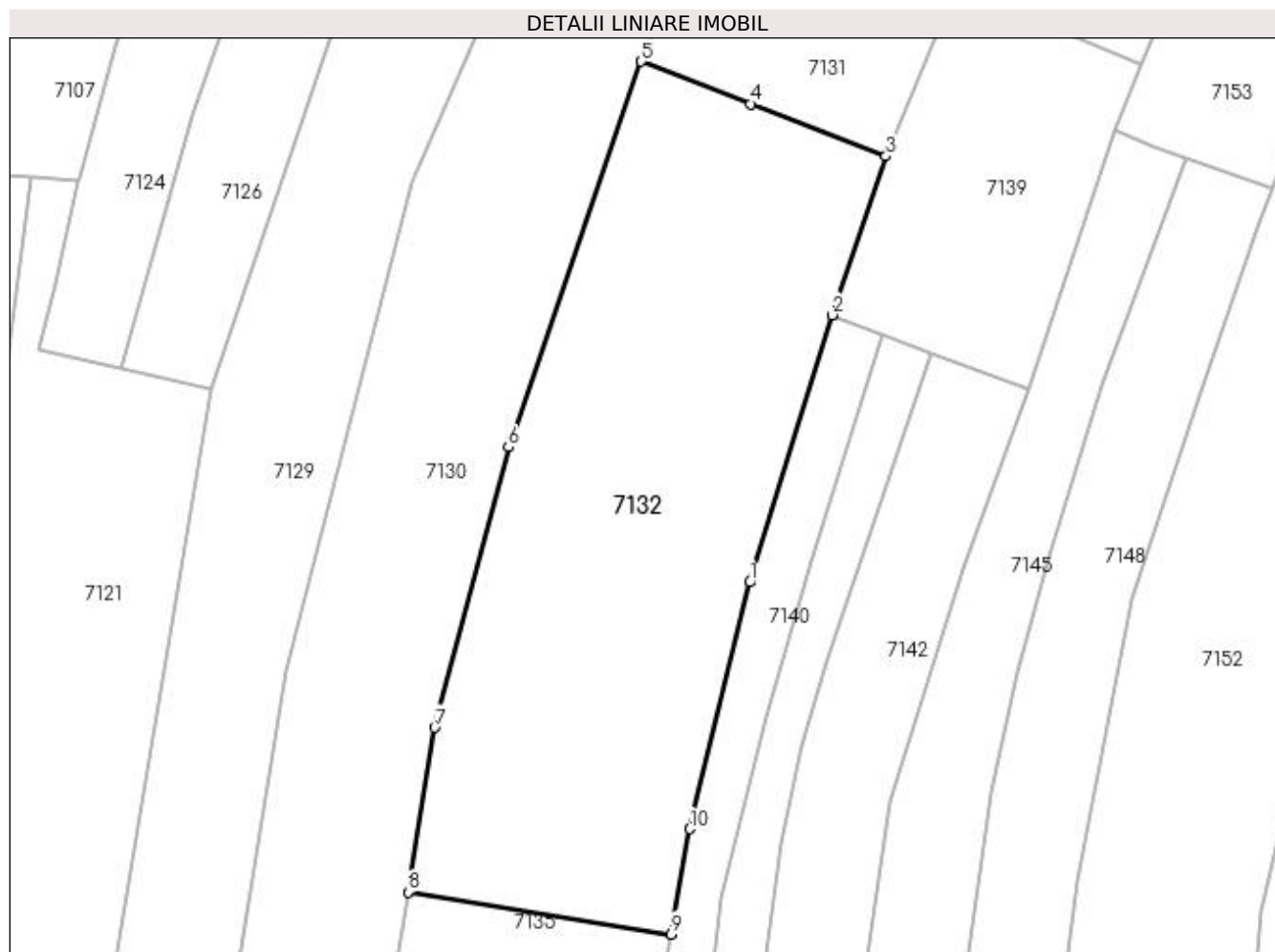
Inscrieri privind dezmembramintele dreptului de proprietate, drepturi reale de garanție și sarcini	Referințe
NU SUNT	

Anexa Nr. 1 La Partea I

Teren

Nr cadastral	Suprafața (mp)*	Observații / Referințe
	3.224	

* Suprafața este determinată în planul de proiecție Stereo 70.



Date referitoare la teren

Crt	Categorie folosință	Intra vilan	Suprafața (mp)	Tarla	Parcelă	Nr. topo	Observații / Referințe
1	arabil	NU	3.224	16	279	-	

Lungime Segmente

1) Valorile lungimilor segmentelor sunt obținute din proiecție în plan.

Punct început	X / Y	Punct sfârșit	X / Y	Lungime segment (** (m)
1	604.737,521 690.833,218	2	604.747,396 690.865,317	33.584
2	604.747,396 690.865,317	3	604.753,906 690.884,416	20.178
3	604.753,906 690.884,416	4	604.737,638 690.890,69	17.436
4	604.737,638 690.890,69	5	604.724,486 690.895,781	14.103
5	604.724,486 690.895,781	6	604.708,537 690.849,442	49.007

Punct început	X / Y	Punct sfârșit	X / Y	Lungime segment (** (m)
6	604.708,537 690.849,442	7	604.699,638 690.815,766	34.832
7	604.699,638 690.815,766	8	604.696,46 690.796,008	20.012
8	604.696,46 690.796,008	9	604.728,06 690.790,927	32.006
9	604.728,06 690.790,927	10	604.730,329 690.803,581	12.856
10	604.730,329 690.803,581	1	604.737,521 690.833,218	30.497

** Lungimile segmentelor sunt determinate în planul de proiecție Stereo 70 și sunt rotunjite la 1 milimetru.

*** Distanța dintre puncte este formată din segmente cumulate ce sunt mai mici decât valoarea 1 milimetru.

**DATE DESPRE IMOBILUL NR. 7133**

Oficiul de Cadastru și Publicitate Imobiliară SUCEAVA
Biroul de Cadastru și Publicitate Imobiliară Suceava

A. Partea I. Descrierea imobilului

TEREN Necunoscut

Adresa: Loc. Siminicea, Jud. Suceava

Nr. Crt	Nr cadastral Nr. topografic	Suprafața* (mp)	Observații / Referințe
A1		1.418	Sector cadastral:19 Teren neimprejmut;

B. Partea II. Proprietari și acte

Inscrieri privitoare la dreptul de proprietate și alte drepturi reale		Referințe
/		
Act Normativ nr. Legea 7, din 13/03/1996 emis de PARLAMENTUL ROMANIEI;		
B1	Intabulare, drept de PROPRIETATE, dobândit prin Lege, cota actuala 1/1 1) NEIDENTIFICAT NEIDENTIFICAT	A1
Act Administrativ nr. 3137, din 15/06/2023 emis de PRIMARIA SIMINICEA;		
B2	Se notează posesia faptică. 1) CHIRIEAC TRAIAN	A1

C. Partea III. SARCINI .

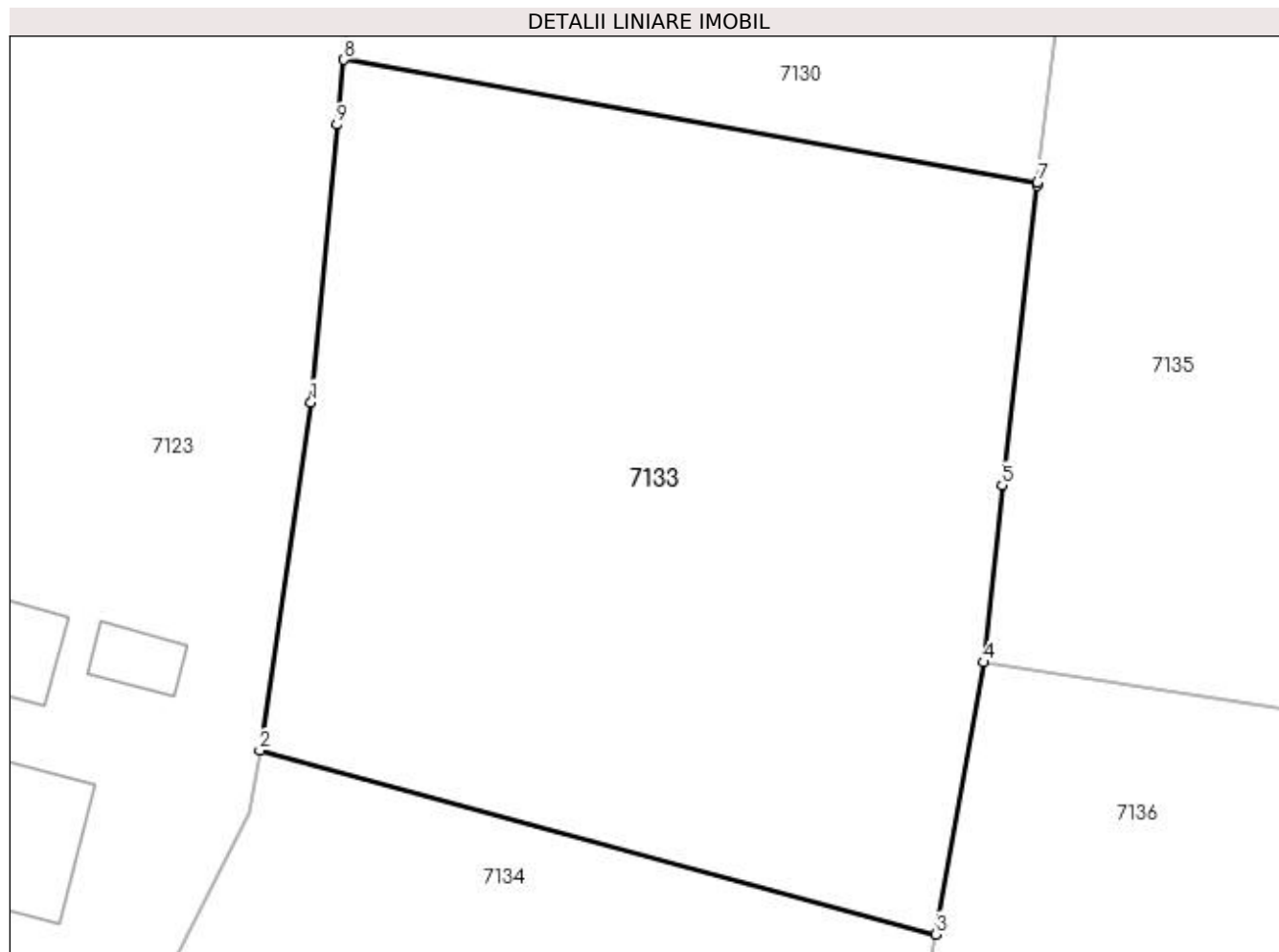
Inscrieri privind dezmembramintele dreptului de proprietate, drepturi reale de garanție și sarcini	Referințe
NU SUNT	

Anexa Nr. 1 La Partea I

Teren

Nr cadastral	Suprafața (mp)*	Observații / Referințe
	1.418	

* Suprafața este determinată în planul de proiecție Stereo 70.



Date referitoare la teren

Crt	Categorie folosință	Intra vilan	Suprafața (mp)	Tarla	Parcelă	Nr. topo	Observații / Referințe
1	arabil	DA	766	-	-	-	
2	arabil	NU	652	16	279	-	

Lungime Segmente

1) Valorile lungimilor segmentelor sunt obținute din proiecție în plan.

Punct început	X / Y	Punct sfârșit	X / Y	Lungime segment (** (m)
1	604.641,908 690.640,388	2	604.639,197 690.622,013	18.574
2	604.639,197 690.622,013	3	604.674,902 690.612,297	37.003
3	604.674,902 690.612,297	4	604.677,4 690.626,663	14.582
4	604.677,4 690.626,663	5	604.678,387 690.636,016	9.405

Punct început	X / Y	Punct sfârșit	X / Y	Lungime segment (** (m)
5	604.678,387 690.636,016	6	604.680,237 690.651,831	15.923
6	604.680,237 690.651,831	7	604.680,254 690.651,975	0.145
7	604.680,254 690.651,975	8	604.643,638 690.658,474	37.188
8	604.643,638 690.658,474	9	604.643,273 690.655,051	3.442
9	604.643,273 690.655,051	1	604.641,908 690.640,388	14.726

** Lungimile segmentelor sunt determinate în planul de proiecție Stereo 70 și sunt rotunjite la 1 milimetru.

*** Distanța dintre puncte este formată din segmente cumulate ce sunt mai mici decât valoarea 1 milimetru.

**DATE DESPRE IMOBILUL NR. 7134**

Oficiul de Cadastru și Publicitate Imobiliară SUCEAVA
Biroul de Cadastru și Publicitate Imobiliară Suceava

A. Partea I. Descrierea imobilului

Nr. CF vechi:112
Nr. cadastral vechi:253
Nr. topografic:253

TEREN Intravilan

Adresa: Loc. Siminicea, Jud. Suceava

Nr. Crt	Nr cadastral Nr. topografic	Suprafața* (mp)	Observații / Referințe
A1	30584	1.800	Sector cadastral:19 Teren neimprejmuit;

Construcții

Crt	Nr cadastral Nr. topografic	Adresa	Observații / Referințe
A1.1	30584-C1	Loc. Siminicea, Jud. Suceava	Nr. niveluri:1; S. construita la sol:87 mp; casa
A1.2	30584-C2	Loc. Siminicea, Jud. Suceava	Nr. niveluri:1; S. construita la sol:94 mp; casa
A1.3	30584-C3	Loc. Siminicea, Jud. Suceava	Nr. niveluri:1; S. construita la sol:69 mp; cotet

B. Partea II. Proprietari și acte

Inscrieri privitoare la dreptul de proprietate și alte drepturi reale		Referințe
48 / 13/01/2004		
Act Notarial nr. 1121/978, din 03/09/1978 emis de NOTARIATUL DE STAT SUCEAVA (CM 331/984 din 22.03.1984 emis de Notariatul de Stat Judetean Suceava);		
B1	Intabulare, drept de PROPRIETATE, dobandit prin Succesiune, cota actuala 3/16 1) ANDRICIOAEI VALENTIN , Lipsă CNP proprietar.	A1.1, A1.2, A1.3
Act Notarial nr. 2036, din 27/08/2003 emis de BNP ADELA IVASCU;		
B2	Intabulare, drept de PROPRIETATE, dobandit prin Conventie, cota actuala 1/1 1) CHIRIEAC TRAIAN , Lipsă CNP proprietar. 2) CHIRIEAC ELENA , Lipsă CNP proprietar; bun comun	A1
B3	Intabulare, drept de PROPRIETATE, dobandit prin Conventie, cota actuala 13/16 1) CHIRIEAC TRAIAN , Lipsă CNP proprietar. 2) CHIRIEAC ELENA , Lipsă CNP proprietar; bun comun	A1.1, A1.2, A1.3

C. Partea III. SARCINI .

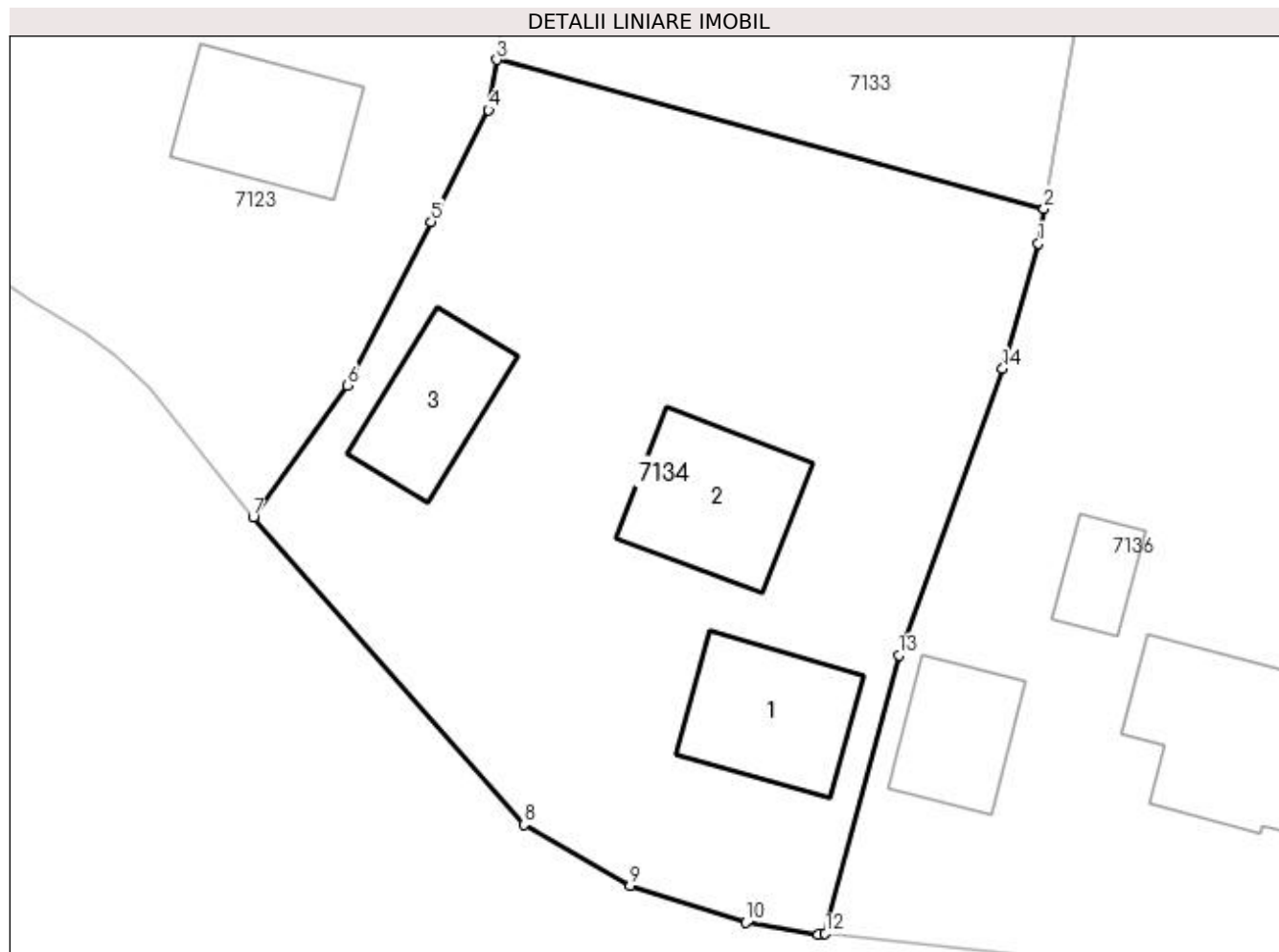
Inscrieri privind dezmembramintele dreptului de proprietate, drepturi reale de garanție și sarcini	Referințe
NU SUNT	

Anexa Nr. 1 La Partea I

Teren

Nr cadastral	Suprafața (mp)*	Observații / Referințe
30584	1.800	

* Suprafața este determinată în planul de proiecție Stereo 70.



Date referitoare la teren

Crt	Categorie folosință	Intra vilan	Suprafața (mp)	Tarla	Parcelă	Nr. topo	Observații / Referințe
1	curți constructii	DA	1.800	-	-	253	

Date referitoare la construcții

Crt	Număr	Destinație construcție	Supraf. (mp)	Situație juridică	Observații / Referințe
A1.1	30584-C1	construcții de locuințe	87	Cu acte	Nr. niveluri:1; S. construita la sol:87 mp; casa
A1.2	30584-C2	construcții de locuințe	94	Cu acte	Nr. niveluri:1; S. construita la sol:94 mp; casa
A1.3	30584-C3	construcții anexa	69	Cu acte	Nr. niveluri:1; S. construita la sol:69 mp; cotet

Lungime Segmente

1) Valorile lungimilor segmentelor sunt obținute din proiecție în plan.

Punct început	X / Y	Punct sfârșit	X / Y	Lungime segment (** (m)
1	604.674,51 690.610,042	2	604.674,902 690.612,297	2.289
2	604.674,902 690.612,297	3	604.639,197 690.622,013	37.003

Punct început	X / Y	Punct sfârşit	X / Y	Lungime segment (** (m)
3	604.639,197 690.622,013	4	604.638,659 690.618,73	3.327
4	604.638,659 690.618,73	5	604.634,918 690.611,449	8.186
5	604.634,918 690.611,449	6	604.629,436 690.600,778	11.997
6	604.629,436 690.600,778	7	604.623,298 690.592,17	10.572
7	604.623,298 690.592,17	8	604.640,972 690.572,118	26.729
8	604.640,972 690.572,118	9	604.647,902 690.568,155	7.983
9	604.647,902 690.568,155	10	604.655,451 690.565,742	7.925
10	604.655,451 690.565,742	11	604.660,148 690.564,966	4.761
11	604.660,148 690.564,966	12	604.660,614 690.565,027	0.47
12	604.660,614 690.565,027	13	604.665,411 690.583,172	18.768
13	604.665,411 690.583,172	14	604.672,211 690.601,85	19.877
14	604.672,211 690.601,85	1	604.674,51 690.610,042	8.508

** Lungimile segmentelor sunt determinate în planul de proiecție Stereo 70 și sunt rotunjite la 1 milimetru.

*** Distanța dintre puncte este formată din segmente cumulate ce sunt mai mici decât valoarea 1 milimetru.

**DATE DESPRE IMOBILUL NR. 7135**

Oficiul de Cadastru și Publicitate Imobiliară SUCEAVA
Biroul de Cadastru și Publicitate Imobiliară Suceava

A. Partea I. Descrierea imobilului

TEREN Necunoscut

Adresa: Loc. Siminicea, Jud. Suceava

Nr. Crt	Nr cadastral Nr. topografic	Suprafața* (mp)	Observații / Referințe
A1		6.900	Sector cadastral:19 Teren neimprejmut;

B. Partea II. Proprietari și acte

Inscrieri privitoare la dreptul de proprietate și alte drepturi reale	Referințe
/	
Act Administrativ nr. 350, din 30/08/1994 emis de CJSDPAT SUCEAVA;	
B1	A1
Intabulare, drept de PROPRIETATE, dobandit prin Reconstituire, cota actuala 1/1	
1) ZELENSCHI DUMITRU, Lipsă CNP proprietar.	
2) RUSU NATALIA, Lipsă CNP proprietar.	
3) ZELENSCHI NECULAI, Lipsă CNP proprietar.	
4) ZELENSCHI MIHAI, Lipsă CNP proprietar.	

C. Partea III. SARCINI .

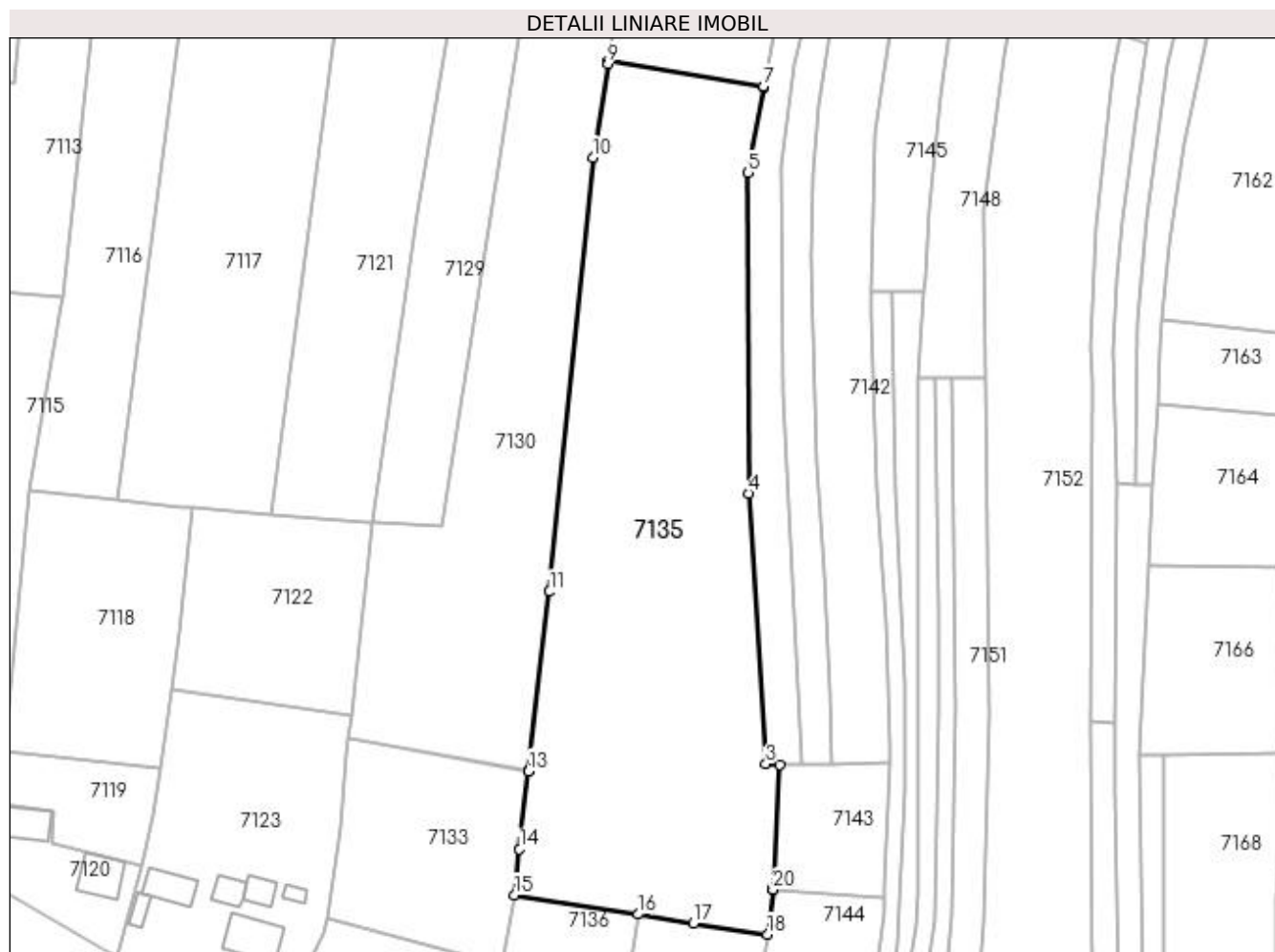
Inscrieri privind dezmembramintele dreptului de proprietate, drepturi reale de garanție și sarcini	Referințe
NU SUNT	

Anexa Nr. 1 La Partea I

Teren

Nr cadastral	Suprafața (mp)*	Observații / Referințe
	6.900	

* Suprafața este determinată în planul de proiecție Stereo 70.



Date referitoare la teren

Crt	Categorie folosință	Intravilan	Suprafața (mp)	Tarla	Parcelă	Nr. topo	Observații / Referințe
1	arabil	DA	5	-	-	-	
2	arabil	NU	6.895	16	279	-	

Lungime Segmente

1) Valorile lungimilor segmentelor sunt obținute din proiecție în plan.

Punct început	X / Y	Punct sfârșit	X / Y	Lungime segment (** (m)
1	604.729,951 690.628,14	2	604.731,279 690.653,209	25.104
2	604.731,279 690.653,209	3	604.728,509 690.653,312	2.772
3	604.728,509 690.653,312	4	604.725,001 690.708,235	55.035
4	604.725,001 690.708,235	5	604.724,909 690.773,361	65.126

Punct început	X / Y	Punct sfârşit	X / Y	Lungime segment (** (m)
5	604.724,909 690.773,361	6	604.728,026 690.790,742	17.658
6	604.728,026 690.790,742	7	604.728,06 690.790,927	0.188
7	604.728,06 690.790,927	8	604.696,46 690.796,008	32.006
8	604.696,46 690.796,008	9	604.696,383 690.795,527	0.487
9	604.696,383 690.795,527	10	604.693,34 690.776,525	19.245
10	604.693,34 690.776,525	11	604.684,503 690.688,294	88.672
11	604.684,503 690.688,294	12	604.680,254 690.651,975	36.567
12	604.680,254 690.651,975	13	604.680,237 690.651,831	0.145
13	604.680,237 690.651,831	14	604.678,387 690.636,016	15.923
14	604.678,387 690.636,016	15	604.677,4 690.626,663	9.405
15	604.677,4 690.626,663	16	604.702,505 690.622,775	25.404
16	604.702,505 690.622,775	17	604.713,742 690.620,971	11.38
17	604.713,742 690.620,971	18	604.728,847 690.618,695	15.276
18	604.728,847 690.618,695	19	604.729,93 690.627,782	9.151
19	604.729,93 690.627,782	20	604.729,934 690.627,809	0.027
20	604.729,934 690.627,809	1	604.729,951 690.628,14	0.331

** Lungimile segmentelor sunt determinate în planul de proiecţie Stereo 70 şi sunt rotunjite la 1 milimetru.

*** Distanţa dintre puncte este formată din segmente cumulate ce sunt mai mici decât valoarea 1 milimetru.

**DATE DESPRE IMOBILUL NR. 7136**

Oficiul de Cadastru și Publicitate Imobiliară SUCEAVA
Biroul de Cadastru și Publicitate Imobiliară Suceava

A. Partea I. Descrierea imobilului

TEREN Necunoscut

Adresa: Loc. Siminicea, Jud. Suceava

Nr. Crt	Nr cadastral Nr. topografic	Suprafața* (mp)	Observații / Referințe
A1	32151	1.800	Sector cadastral:19 Teren neimprijmit;

Construcții

Crt	Nr cadastral Nr. topografic	Adresa	Observații / Referințe
A1.1	32151-C1	Loc. Siminicea, Jud. Suceava	Nr. niveluri:2; S. construita la sol:134 mp; S. construita desfasurata:249 mp; casă zidarie, P+M, izolata, 2003
A1.2	32151-C2	Loc. Siminicea, Jud. Suceava	Nr. niveluri:1; S. construita la sol:31 mp; S. construita desfasurata:31 mp; Garaj zidarie, 2002
A1.3	32151-C3	Loc. Siminicea, Jud. Suceava	Nr. niveluri:1; S. construita la sol:62 mp; S. construita desfasurata:62 mp; bucătărie de vară, zidarie, 2002

B. Partea II. Proprietari și acte

Inscrieri privitoare la dreptul de proprietate și alte drepturi reale		Referințe
11519 / 07/03/2019		
Act Notarial nr. 2350, din 29/07/1996 emis de BNP PETRU ATANASOAEI;		
B1	Intabulare, drept de PROPRIETATE, dobandit prin Conventie, cota actuala 1/1 1) ANDRICI FELICIA 2) ANDRICI IOAN , bun comun, in devalmasie	A1
Act Administrativ nr. 811, din 01/03/2019 emis de PRIMARIA COMUNEI SIMINICEA;		
B2	Intabulare, drept de PROPRIETATE, dobandit prin Construire, cota actuala 1/1 1) ANDRICI IOAN 2) ANDRICI FELICIA , bun comun, in devalmasie	A1.1, A1.2, A1.3

C. Partea III. SARCINI .

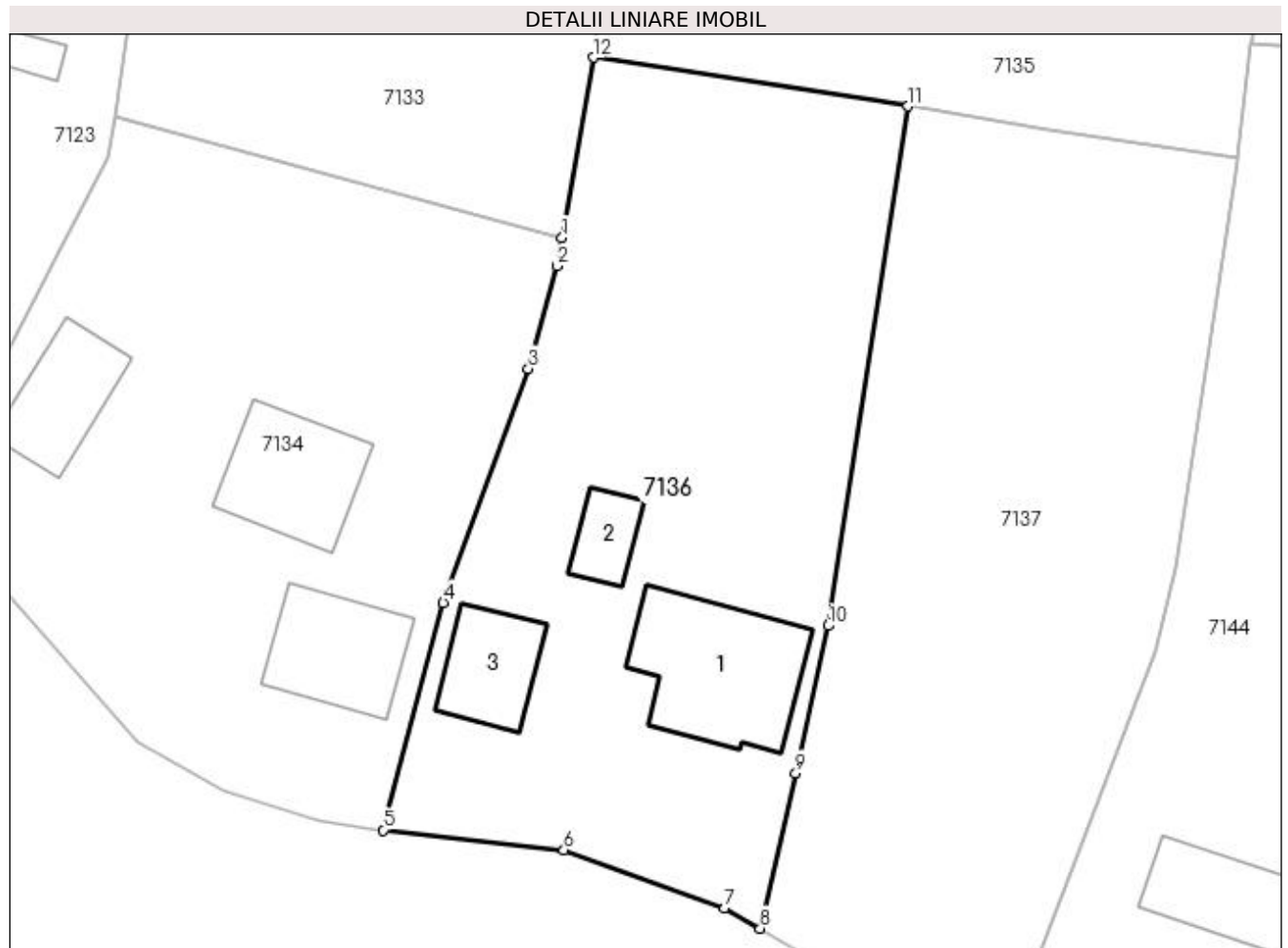
Inscrieri privind dezmembramintele dreptului de proprietate, drepturi reale de garanție și sarcini	Referințe
NU SUNT	

Anexa Nr. 1 La Partea I

Teren

Nr cadastral	Suprafața (mp)*	Observații / Referințe
32151	1.800	

* Suprafața este determinată în planul de proiecție Stereo 70.



Date referitoare la teren

Crt	Categorie folosință	Intravilan	Suprafața (mp)	Tarla	Parcelă	Nr. topo	Observații / Referințe
1	curți construcții	DA	777	-	-	-	
2	arabil	DA	965	-	-	-	
3	arabil	NU	58	-	-	-	

Date referitoare la construcții

Crt	Număr	Destinație construcție	Supraf. (mp)	Situație juridică	Observații / Referințe
A1.1	32151-C1	construcții de locuințe	134	Cu acte	Nr. niveluri:2; S. construită la sol:134 mp; S. construită desfasurata:249 mp; casă zidarie, P+M, izolată, 2003
A1.2	32151-C2	construcții anexa	31	Cu acte	Nr. niveluri:1; S. construită la sol:31 mp; S. construită desfasurata:31 mp; Garaj zidarie, 2002
A1.3	32151-C3	construcții anexa	62	Cu acte	Nr. niveluri:1; S. construită la sol:62 mp; S. construită desfasurata:62 mp; bucătărie de vară, zidarie, 2002

Lungime Segmente

1) Valorile lungimilor segmentelor sunt obținute din proiecție în plan.

Punct început	X / Y	Punct sfârșit	X / Y	Lungime segment (** (m)
1	604.674,902 690.612,297	2	604.674,51 690.610,042	2.289
2	604.674,51 690.610,042	3	604.672,211 690.601,85	8.508
3	604.672,211 690.601,85	4	604.665,411 690.583,172	19.877
4	604.665,411 690.583,172	5	604.660,614 690.565,027	18.768
5	604.660,614 690.565,027	6	604.675,047 690.563,437	14.52
6	604.675,047 690.563,437	7	604.687,896 690.558,812	13.656
7	604.687,896 690.558,812	8	604.690,717 690.557,185	3.257
8	604.690,717 690.557,185	9	604.693,556 690.569,573	12.709
9	604.693,556 690.569,573	10	604.696,12 690.581,336	12.039
10	604.696,12 690.581,336	11	604.702,505 690.622,775	41.928
11	604.702,505 690.622,775	12	604.677,4 690.626,663	25.404
12	604.677,4 690.626,663	1	604.674,902 690.612,297	14.582

** Lungimile segmentelor sunt determinate în planul de proiecție Stereo 70 și sunt rotunjite la 1 milimetru.

*** Distanța dintre puncte este formată din segmente cumulate ce sunt mai mici decât valoarea 1 milimetru.

**DATE DESPRE IMOBILUL NR. 7137**

Oficiul de Cadastru și Publicitate Imobiliară SUCEAVA
Biroul de Cadastru și Publicitate Imobiliară Suceava

A. Partea I. Descrierea imobilului

TEREN Necunoscut

Adresa: Loc. Siminicea, Jud. Suceava

Nr. Crt	Nr cadastral Nr. topografic	Suprafața* (mp)	Observații / Referințe
A1	32139	1.790	Sector cadastral:19 Teren neimprejmuit;

B. Partea II. Proprietari și acte

Inscrieri privitoare la dreptul de proprietate și alte drepturi reale	Referințe
11520 / 07/03/2019	
Act Notarial nr. 2345, din 29/07/1996 emis de BNP PETRU ATANASOAEI;	
B1	A1
Intabulare, drept de PROPRIETATE, dobândit prin Conventie, cota actuala 1/1	
1) ANDRICI IOAN	
2) ANDRICI FELICIA, bun comun în devălmășie	

C. Partea III. SARCINI .

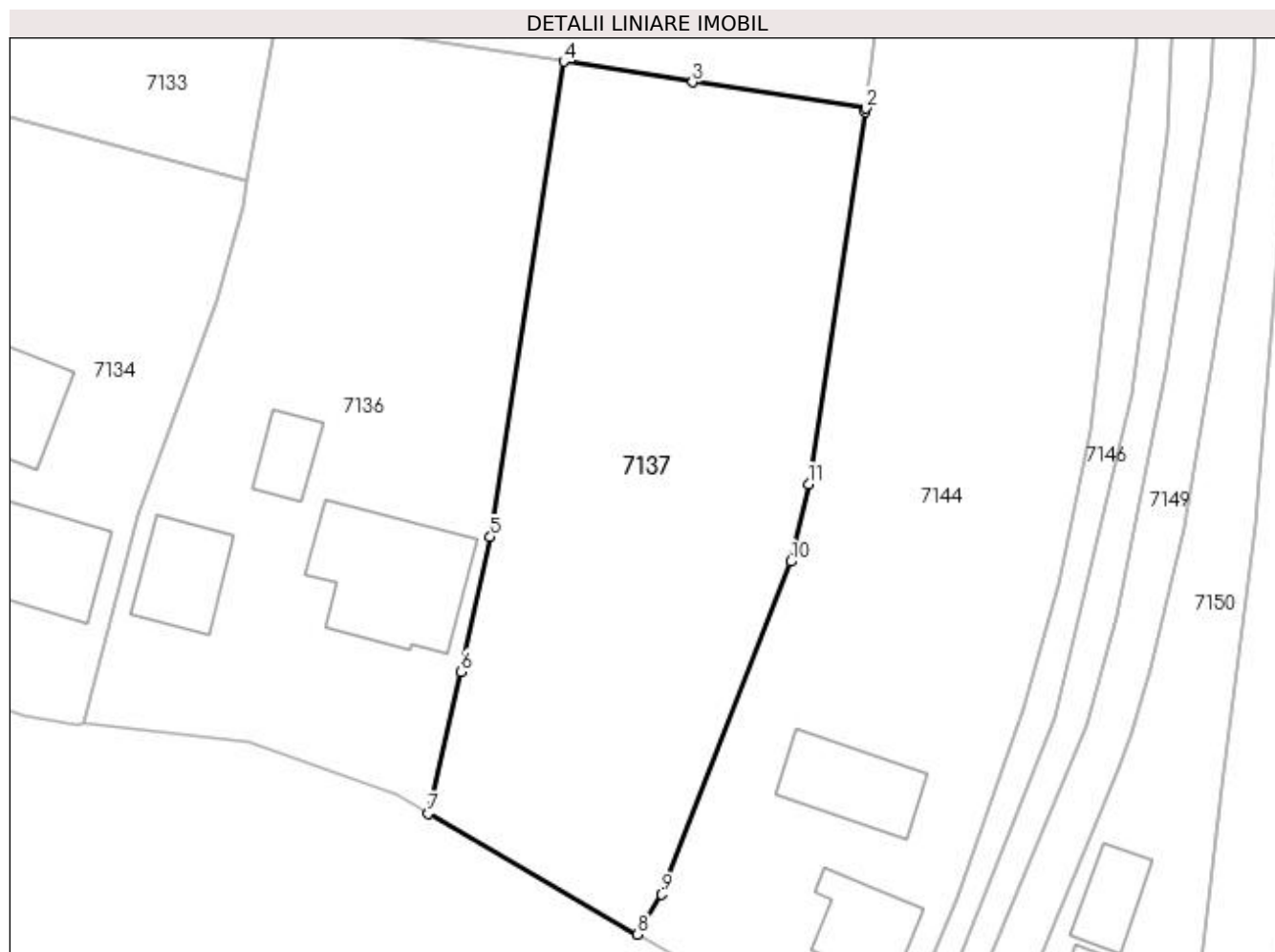
Inscrieri privind dezmembramintele dreptului de proprietate, drepturi reale de garanție și sarcini	Referințe
NU SUNT	

Anexa Nr. 1 La Partea I

Teren

Nr cadastral	Suprafața (mp)*	Observații / Referințe
32139	1.790	

* Suprafața este determinată în planul de proiecție Stereo 70.



Date referitoare la teren

Crt	Categorie folosință	Intra vilan	Suprafața (mp)	Tarla	Parcelă	Nr. topo	Observații / Referințe
1	arabil	DA	1.525	-	-	-	
2	arabil	NU	265	-	-	-	

Lungime Segmente

1) Valorile lungimilor segmentelor sunt obținute din proiecție în plan.

Punct început	X / Y	Punct sfârșit	X / Y	Lungime segment (** (m)
1	604.728,811 690.618,398	2	604.728,847 690.618,695	0.299
2	604.728,847 690.618,695	3	604.713,742 690.620,971	15.276
3	604.713,742 690.620,971	4	604.702,505 690.622,775	11.38
4	604.702,505 690.622,775	5	604.696,12 690.581,336	41.928

Punct început	X / Y	Punct sfârșit	X / Y	Lungime segment (** (m)
5	604.696,12 690.581,336	6	604.693,556 690.569,573	12.039
6	604.693,556 690.569,573	7	604.690,717 690.557,185	12.709
7	604.690,717 690.557,185	8	604.708,958 690.546,666	21.056
8	604.708,958 690.546,666	9	604.711,048 690.550,156	4.068
9	604.711,048 690.550,156	10	604.722,304 690.579,183	31.133
10	604.722,304 690.579,183	11	604.723,877 690.585,922	6.92
11	604.723,877 690.585,922	1	604.728,811 690.618,398	32.849

** Lungimile segmentelor sunt determinate în planul de proiecție Stereo 70 și sunt rotunjite la 1 milimetru.

*** Distanța dintre puncte este formată din segmente cumulate ce sunt mai mici decât valoarea 1 milimetru.

**DATE DESPRE IMOBILUL NR. 7138**

Oficiul de Cadastru și Publicitate Imobiliară SUCEAVA
Biroul de Cadastru și Publicitate Imobiliară Suceava

A. Partea I. Descrierea imobilului

TEREN Necunoscut

Adresa: Loc. Siminicea, Jud. Suceava

Nr. Crt	Nr cadastral Nr. topografic	Suprafața* (mp)	Observații / Referințe
A1	31276	Din acte: 1.800 Masurata: 1.980	Sector cadastral:19 Teren neimprejmuit;

Construcții

Crt	Nr cadastral Nr. topografic	Adresa	Observații / Referințe
A1.1	31276-C1	Loc. Siminicea, Jud. Suceava	Nr. niveluri:1; S. construita la sol:106 mp; Construita in anul 1956,fara etaj, nu are certificat energetic.

B. Partea II. Proprietari și acte

Inscrieri privitoare la dreptul de proprietate și alte drepturi reale	Referințe
33757 / 21/07/2017	
Act Notarial nr. contract de vanzare 2900, din 20/07/2017 emis de BIN ILIE VALERIANA;	
B10	A1, A1.1
Intabulare, drept de PROPRIETATE, dobandit prin Conventie, cota actuala 1/1 1) GHIȚUN DANIEL-IONUȚ, necasatorit	

C. Partea III. SARCINI .

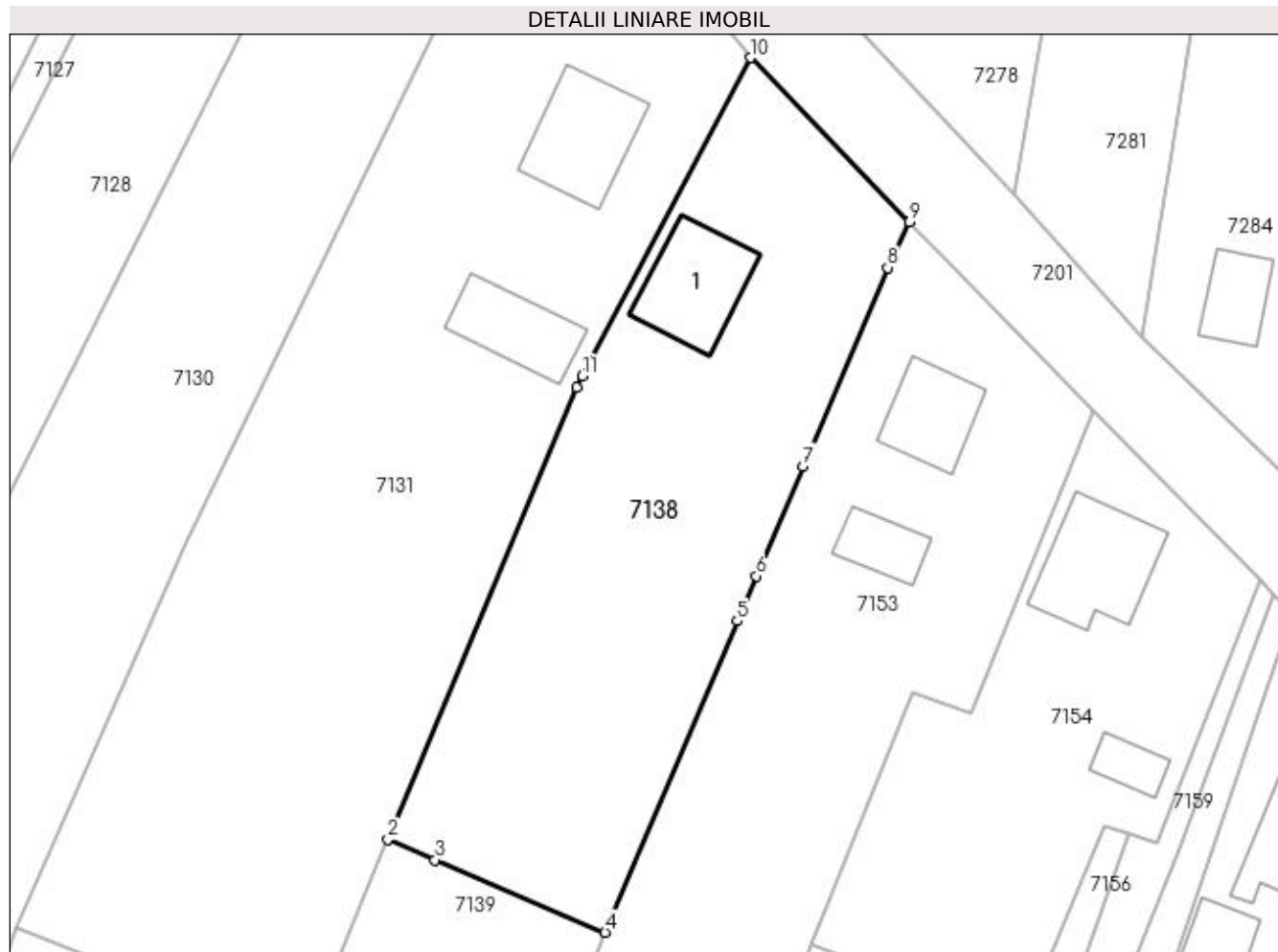
Inscrieri privind dezmembramintele dreptului de proprietate, drepturi reale de garanție și sarcini	Referințe
NU SUNT	

Anexa Nr. 1 La Partea I

Teren

Nr cadastral	Suprafața (mp)*	Observații / Referințe
31276	Din acte: 1.800 Masurata: 1.980	

* Suprafața este determinată în planul de proiecție Stereo 70.



Date referitoare la teren

Crt	Categorie folosință	Intra vilan	Suprafața (mp)	Tarla	Parcelă	Nr. topo	Observații / Referințe
1	curți constructii	DA	730	-	-	-	
2	arabil	DA	1.083	-	-	-	
3	arabil	NU	167	-	-	-	

Date referitoare la construcții

Crt	Număr	Destinație construcție	Supraf. (mp)	Situație juridică	Observații / Referințe
A1.1	31276-C1	construcții de locuinte	Din acte: 59 Masurata: 106	Cu acte	Nr. niveluri:1; S. construita la sol:106 mp; Construita in anul 1956,fara etaj, nu are certificat energetic.

Lungime Segmente

1) Valorile lungimilor segmentelor sunt obținute din proiecție în plan.

Punct început	X / Y	Punct sfârșit	X / Y	Lungime segment (** (m)
1	604.781,661 690.950,921	2	604.762,423 690.904,825	49.949

Punct început	X / Y	Punct sfârșit	X / Y	Lungime segment (** (m)
2	604.762,423 690.904,825	3	604.767,23 690.902,738	5.24
3	604.767,23 690.902,738	4	604.784,565 690.895,356	18.841
4	604.784,565 690.895,356	5	604.798,047 690.927,102	34.49
5	604.798,047 690.927,102	6	604.799,994 690.931,687	4.981
6	604.799,994 690.931,687	7	604.804,751 690.942,888	12.169
7	604.804,751 690.942,888	8	604.813,36 690.963,123	21.99
8	604.813,36 690.963,123	9	604.815,594 690.967,774	5.16
9	604.815,594 690.967,774	10	604.799,415 690.984,517	23.283
10	604.799,415 690.984,517	11	604.782,273 690.952,078	36.69
11	604.782,273 690.952,078	1	604.781,661 690.950,921	1.309

** Lungimile segmentelor sunt determinate în planul de proiecție Stereo 70 și sunt rotunjite la 1 milimetru.

*** Distanța dintre puncte este formată din segmente cumulate ce sunt mai mici decât valoarea 1 milimetru.

**DATE DESPRE IMOBILUL NR. 7139**

Oficiul de Cadastru și Publicitate Imobiliară SUCEAVA
Biroul de Cadastru și Publicitate Imobiliară Suceava

A. Partea I. Descrierea imobilului

TEREN Extravilan

Adresa: Jud. Suceava

Nr. Crt	Nr cadastral Nr. topografic	Suprafața* (mp)	Observații / Referințe
A1		1.039	Sector cadastral:19 Teren neimprejmuit;

B. Partea II. Proprietari și acte

Inscrieri privitoare la dreptul de proprietate și alte drepturi reale		Referințe
/		
Act Normativ nr. Legea 7, din 13/03/1996 emis de PARLAMENTUL ROMANIEI;		
B1	Inscrierea provizorie, drept de PROPRIETATE, dobandit prin Lege, cota actuala 1/1 1) COMUNA SIMINICEA , CIF:4327499, PROPRIETAR NEIDENTIFICAT.	A1

C. Partea III. SARCINI .

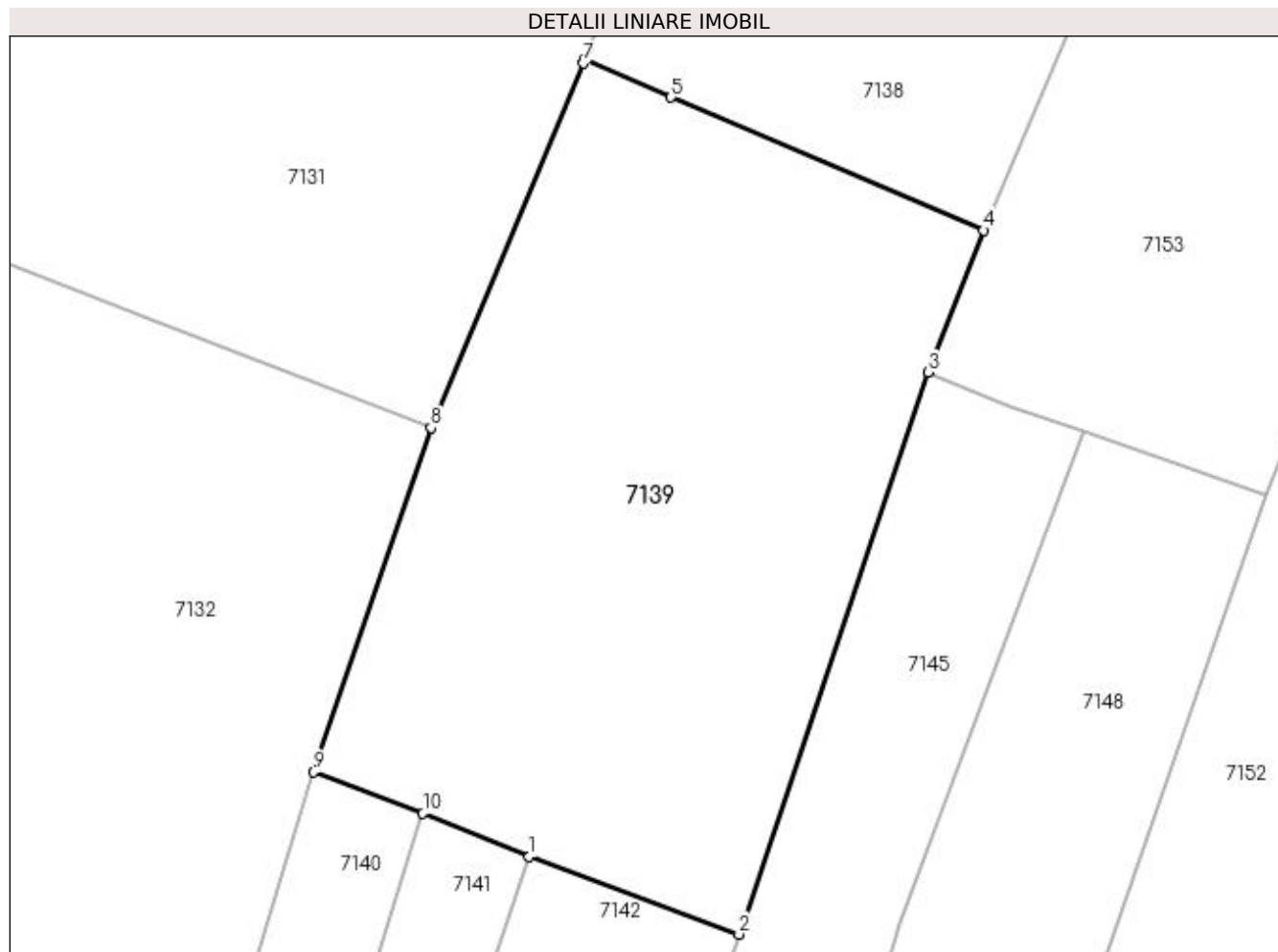
Inscrieri privind dezmembramintele dreptului de proprietate, drepturi reale de garanție și sarcini	Referințe
NU SUNT	

Anexa Nr. 1 La Partea I

Teren

Nr cadastral	Suprafața (mp)*	Observații / Referințe
	1.039	

* Suprafața este determinată în planul de proiecție Stereo 70.



Date referitoare la teren

Crt	Categorie folosință	Intra vilan	Suprafața (mp)	Tarla	Parcelă	Nr. topo	Observații / Referințe
1	arabil	NU	1.039	16	279	-	

Lungime Segmente

1) Valorile lungimilor segmentelor sunt obținute din proiecție în plan.

Punct început	X / Y	Punct sfârșit	X / Y	Lungime segment (** (m)
1	604.759,357 690.860,619	2	604.770,998 690.856,316	12.411
2	604.770,998 690.856,316	3	604.781,48 690.887,49	32.889
3	604.781,48 690.887,49	4	604.784,565 690.895,356	8.449
4	604.784,565 690.895,356	5	604.767,23 690.902,738	18.841
5	604.767,23 690.902,738	6	604.762,423 690.904,825	5.24

Punct început	X / Y	Punct sfârșit	X / Y	Lungime segment (** (m)
6	604.762,423 690.904,825	7	604.762,342 690.904,63	0.211
7	604.762,342 690.904,63	8	604.753,906 690.884,416	21.904
8	604.753,906 690.884,416	9	604.747,396 690.865,317	20.178
9	604.747,396 690.865,317	10	604.753,467 690.863,025	6.489
10	604.753,467 690.863,025	1	604.759,357 690.860,619	6.362

** Lungimile segmentelor sunt determinate în planul de proiecție Stereo 70 și sunt rotunjite la 1 milimetru.

*** Distanța dintre puncte este formată din segmente cumulate ce sunt mai mici decât valoarea 1 milimetru.

**DATE DESPRE IMOBILUL NR. 7140**

Oficiul de Cadastru și Publicitate Imobiliară SUCEAVA
Biroul de Cadastru și Publicitate Imobiliară Suceava

A. Partea I. Descrierea imobilului

TEREN Extravilan

Adresa: Jud. Suceava

Nr. Crt	Nr cadastral Nr. topografic	Suprafața* (mp)	Observații / Referințe
A1		1.439	Sector cadastral:19 Teren neimprejmuit;

B. Partea II. Proprietari și acte

Inscrieri privitoare la dreptul de proprietate și alte drepturi reale		Referințe
/		
Act Administrativ nr. 989, din 30/08/1996 emis de CJSDPAT SUCEAVA;		
B1	Intabulare, drept de PROPRIETATE, dobândit prin Reconstituire, cota actuala 1/1 1) GHIȚUN NATALIA 2) GHIȚUN VIORICA 3) GHIȚUN VIOREL	A1
Act Administrativ nr. 2969, din 15/06/2023 emis de PRIMARIA SIMINICEA;		
B2	Se notează posesia faptică. 1) GHIȚUN VIORICA	A1

C. Partea III. SARCINI .

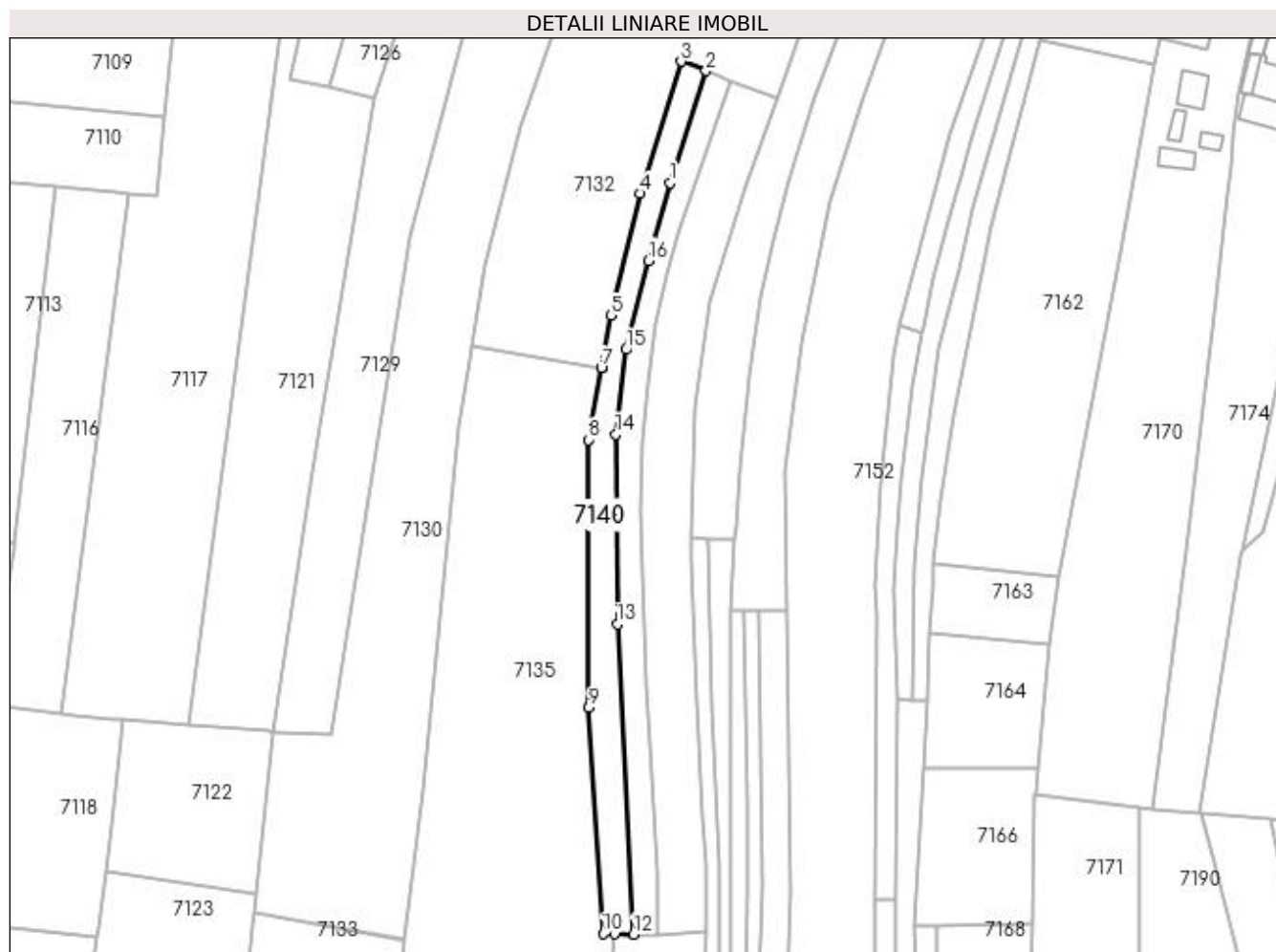
Inscrieri privind dezmembramintele dreptului de proprietate, drepturi reale de garanție și sarcini	Referințe
NU SUNT	

Anexa Nr. 1 La Partea I

Teren

Nr cadastral	Suprafața (mp)*	Observații / Referințe
	1.439	

* Suprafața este determinată în planul de proiecție Stereo 70.



Date referitoare la teren

Crt	Categorie folosință	Intra vilan	Suprafața (mp)	Tarla	Parcelă	Nr. topo	Observații / Referințe
1	arabil	NU	1.439	-	-	-	

Lungime Segmente

1) Valorile lungimilor segmentelor sunt obținute din proiecție în plan.

Punct început	X / Y	Punct sfârșit	X / Y	Lungime segment (** (m)
1	604.744,872 690.835,78	2	604.753,467 690.863,025	28.569
2	604.753,467 690.863,025	3	604.747,396 690.865,317	6.489
3	604.747,396 690.865,317	4	604.737,521 690.833,218	33.584
4	604.737,521 690.833,218	5	604.730,329 690.803,581	30.497
5	604.730,329 690.803,581	6	604.728,06 690.790,927	12.856

Punct început	X / Y	Punct sfârşit	X / Y	Lungime segment (** (m)
6	604.728,06 690.790,927	7	604.728,026 690.790,742	0.188
7	604.728,026 690.790,742	8	604.724,909 690.773,361	17.658
8	604.724,909 690.773,361	9	604.725,001 690.708,235	65.126
9	604.725,001 690.708,235	10	604.728,509 690.653,312	55.035
10	604.728,509 690.653,312	11	604.731,279 690.653,209	2.772
11	604.731,279 690.653,209	12	604.735,863 690.653,165	4.584
12	604.735,863 690.653,165	13	604.731,938 690.728,529	75.466
13	604.731,938 690.728,529	14	604.731,544 690.774,725	46.198
14	604.731,544 690.774,725	15	604.734,082 690.795,287	20.718
15	604.734,082 690.795,287	16	604.739,422 690.816,924	22.286
16	604.739,422 690.816,924	1	604.744,872 690.835,78	19.628

** Lungimile segmentelor sunt determinate în planul de proiecție Stereo 70 și sunt rotunjite la 1 milimetru.

*** Distanța dintre puncte este formată din segmente cumulate ce sunt mai mici decât valoarea 1 milimetru.

**DATE DESPRE IMOBILUL NR. 7141**

Oficiul de Cadastru și Publicitate Imobiliară SUCEAVA
Biroul de Cadastru și Publicitate Imobiliară Suceava

A. Partea I. Descrierea imobilului

TEREN Extravilan

Adresa: Jud. Suceava

Nr. Crt	Nr cadastral Nr. topografic	Suprafața* (mp)	Observații / Referințe
A1		1.297	Sector cadastral:19 Teren neimprejmuit;

B. Partea II. Proprietari și acte

Inscrieri privitoare la dreptul de proprietate și alte drepturi reale		Referințe
/		
Act Normativ nr. Legea 7, din 13/03/1996 emis de PARLAMENTUL ROMANIEI;		
B1	Inscrierea provizorie, drept de PROPRIETATE, dobandit prin Lege, cota actuala 1/1 1) COMUNA SIMINICEA, CIF:4327499, PROPRIETAR NEIDENTIFICAT.	A1

C. Partea III. SARCINI .

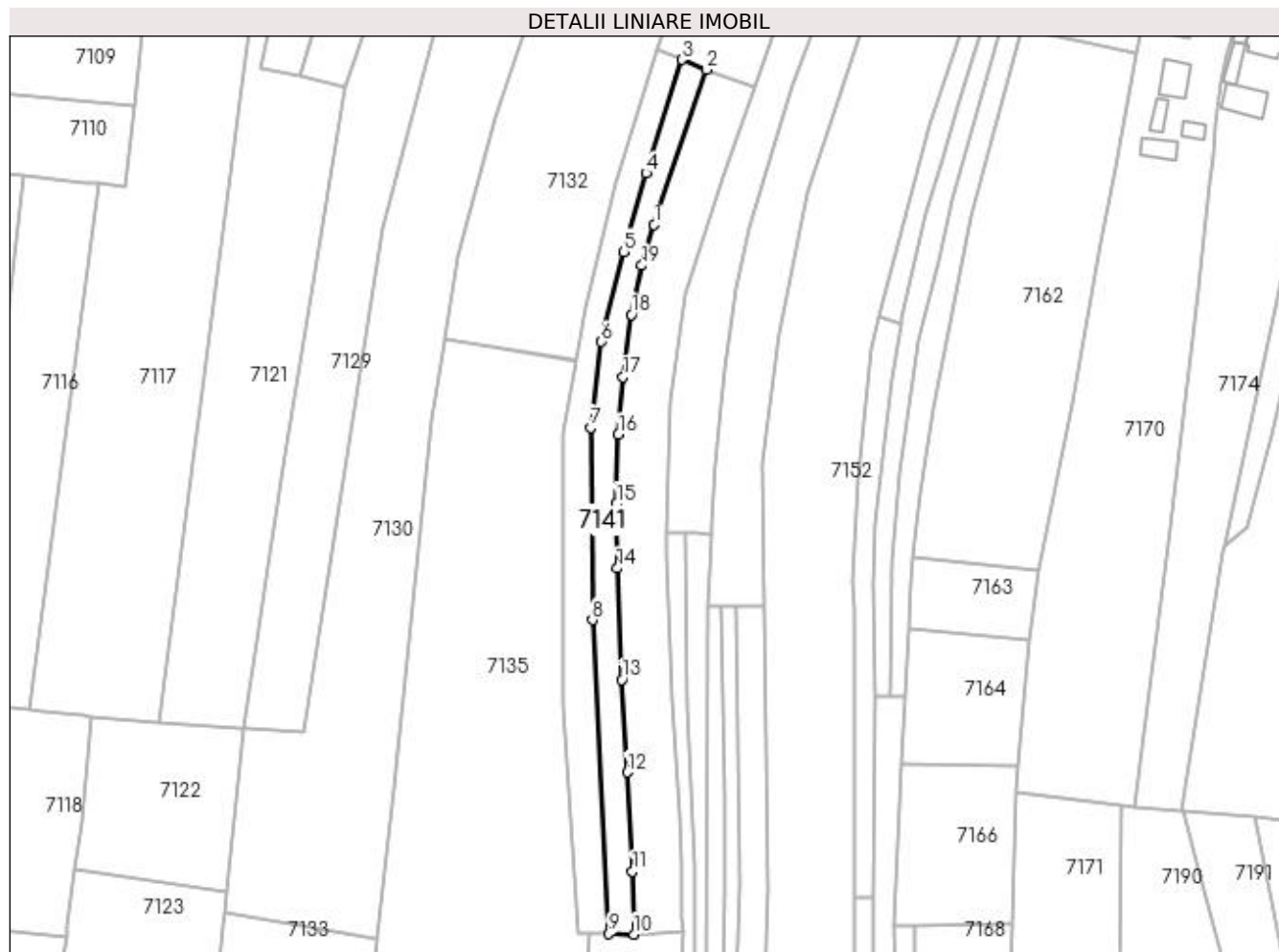
Inscrieri privind dezmembramintele dreptului de proprietate, drepturi reale de garanție și sarcini	Referințe
NU SUNT	

Anexa Nr. 1 La Partea I

Teren

Nr cadastral	Suprafața (mp)*	Observații / Referințe
	1.297	

* Suprafața este determinată în planul de proiecție Stereo 70.



Date referitoare la teren

Crt	Categorie folosință	Intravilan	Suprafața (mp)	Tarla	Parcelă	Nr. topo	Observații / Referințe
1	arabil	NU	1.297	16	279	-	

Lungime Segmente

1) Valorile lungimilor segmentelor sunt obținute din proiecție în plan.

Punct început	X / Y	Punct sfârșit	X / Y	Lungime segment (** (m)
1	604.746,774 690.823,418	2	604.759,357 690.860,619	39.271
2	604.759,357 690.860,619	3	604.753,467 690.863,025	6.362
3	604.753,467 690.863,025	4	604.744,872 690.835,78	28.569
4	604.744,872 690.835,78	5	604.739,422 690.816,924	19.628
5	604.739,422 690.816,924	6	604.734,082 690.795,287	22.286

Punct început	X / Y	Punct sfârşit	X / Y	Lungime segment (** (m)
6	604.734,082 690.795,287	7	604.731,544 690.774,725	20.718
7	604.731,544 690.774,725	8	604.731,938 690.728,529	46.198
8	604.731,938 690.728,529	9	604.735,863 690.653,165	75.466
9	604.735,863 690.653,165	10	604.741,882 690.653,052	6.02
10	604.741,882 690.653,052	11	604.741,579 690.668,197	15.148
11	604.741,579 690.668,197	12	604.740,316 690.691,968	23.805
12	604.740,316 690.691,968	13	604.739,009 690.714,154	22.224
13	604.739,009 690.714,154	14	604.737,924 690.740,941	26.809
14	604.737,924 690.740,941	15	604.737,76 690.756,513	15.573
15	604.737,76 690.756,513	16	604.738,18 690.773,038	16.53
16	604.738,18 690.773,038	17	604.739,253 690.786,864	13.868
17	604.739,253 690.786,864	18	604.741,331 690.801,802	15.082
18	604.741,331 690.801,802	19	604.743,866 690.813,598	12.065
19	604.743,866 690.813,598	1	604.746,774 690.823,418	10.242

** Lungimile segmentelor sunt determinate în planul de proiecție Stereo 70 și sunt rotunjite la 1 milimetru.

*** Distanța dintre puncte este formată din segmente cumulate ce sunt mai mici decât valoarea 1 milimetru.

**DATE DESPRE IMOBILUL NR. 7142**

Oficiul de Cadastru și Publicitate Imobiliară SUCEAVA
Biroul de Cadastru și Publicitate Imobiliară Suceava

A. Partea I. Descrierea imobilului

TEREN Extravilan

Adresa: Jud. Suceava

Nr. Crt	Nr cadastral Nr. topografic	Suprafața* (mp)	Observații / Referințe
A1	31133	2.500	Sector cadastral:19 Teren neimprejmuit;

B. Partea II. Proprietari și acte

Inscrieri privitoare la dreptul de proprietate și alte drepturi reale	Referințe
35069 / 22/07/2015	
Act Notarial nr. 3817, din 05/07/2000 emis de BNP ION LOSTUN;	
B2	A1
Intabulare, drept de PROPRIETATE, dobandit prin lesire Din Indiviziune, cota actuala 1/1 1) BOICU MARIA	

C. Partea III. SARCINI .

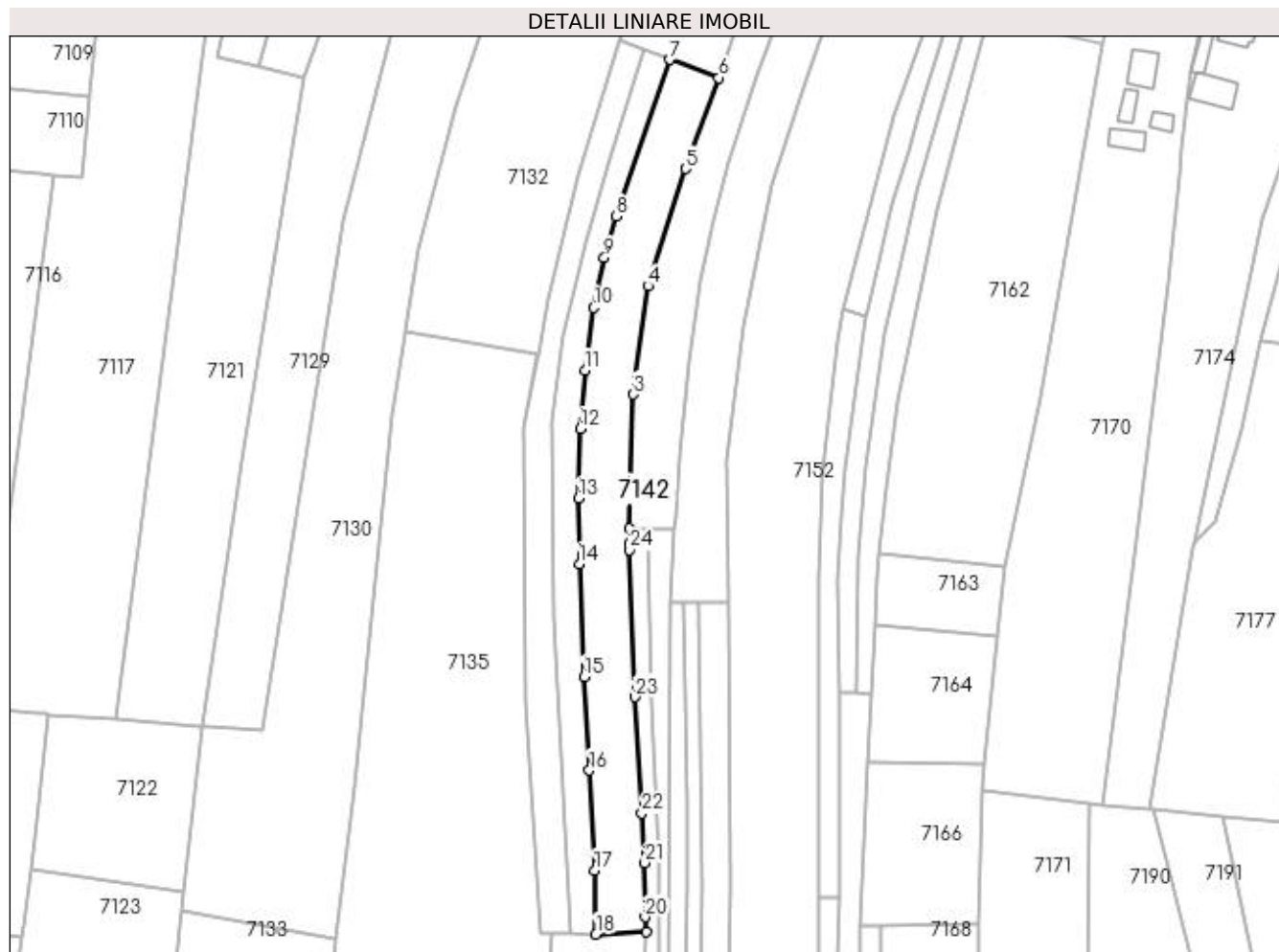
Inscrieri privind dezmembramintele dreptului de proprietate, drepturi reale de garanție și sarcini	Referințe
NU SUNT	

Anexa Nr. 1 La Partea I

Teren

Nr cadastral	Suprafața (mp)*	Observații / Referințe
31133	2.500	

* Suprafața este determinată în planul de proiecție Stereo 70.



Date referitoare la teren

Crt	Categorie folosință	Intravilan	Suprafața (mp)	Tarla	Parcelă	Nr. topo	Observații / Referințe
1	arabil	NU	2.500	-	-	-	

Lungime Segmente

1) Valorile lungimilor segmentelor sunt obținute din proiecție în plan.

Punct început	X / Y	Punct sfârșit	X / Y	Lungime segment (** (m)
1	604.749,823 690.745,855	2	604.749,904 690.749,455	3.601
3	604.750,622 690.781,188	4	604.754,264 690.806,917	25.985
5	604.763,148 690.834,746	6	604.770,998 690.856,316	22.954
7	604.759,357 690.860,619	8	604.746,774 690.823,418	39.271
9	604.743,866 690.813,598	10	604.741,331 690.801,802	12.065

Punct început	X / Y	Punct sfârșit	X / Y	Lungime segment (** (m)
2	604.749,904 690.749,455	3	604.750,622 690.781,188	31.741
4	604.754,264 690.806,917	5	604.763,148 690.834,746	29.213
6	604.770,998 690.856,316	7	604.759,357 690.860,619	12.411
8	604.746,774 690.823,418	9	604.743,866 690.813,598	10.242
10	604.741,331 690.801,802	11	604.739,253 690.786,864	15.082

Punct început	X / Y	Punct sfârșit	X / Y	Lungime segment (** (m)
11	604.739,253 690.786,864	12	604.738,18 690.773,038	13.868
13	604.737,76 690.756,513	14	604.737,924 690.740,941	15.573
15	604.739,009 690.714,154	16	604.740,316 690.691,968	22.224
17	604.741,579 690.668,197	18	604.741,882 690.653,052	15.148
19	604.753,734 690.653,702	20	604.753,543 690.657,108	3.411
21	604.753,484 690.670,0	22	604.752,805 690.681,799	11.819
23	604.751,175 690.709,341	24	604.749,884 690.744,215	34.898

Punct început	X / Y	Punct sfârșit	X / Y	Lungime segment (** (m)
12	604.738,18 690.773,038	13	604.737,76 690.756,513	16.53
14	604.737,924 690.740,941	15	604.739,009 690.714,154	26.809
16	604.740,316 690.691,968	17	604.741,579 690.668,197	23.805
18	604.741,882 690.653,052	19	604.753,734 690.653,702	11.87
20	604.753,543 690.657,108	21	604.753,484 690.670,0	12.892
22	604.752,805 690.681,799	23	604.751,175 690.709,341	27.59
24	604.749,884 690.744,215	1	604.749,823 690.745,855	1.641

** Lungimile segmentelor sunt determinate în planul de proiecție Stereo 70 și sunt rotunjite la 1 milimetru.

*** Distanța dintre puncte este formată din segmente cumulate ce sunt mai mici decât valoarea 1 milimetru.

**DATE DESPRE IMOBILUL NR. 7143**

Oficiul de Cadastru și Publicitate Imobiliară SUCEAVA
Biroul de Cadastru și Publicitate Imobiliară Suceava

A. Partea I. Descrierea imobilului

TEREN Extravilan

Adresa: Jud. Suceava

Nr. Crt	Nr cadastral Nr. topografic	Suprafața* (mp)	Observații / Referințe
A1		595	Sector cadastral:19 Teren neimprejmuit;

B. Partea II. Proprietari și acte

Inscrieri privitoare la dreptul de proprietate și alte drepturi reale		Referințe
/		
Act Normativ nr. Legea 7, din 13/03/1996 emis de PARLAMENTUL ROMANIEI;		
B1	Inscrierea provizorie, drept de PROPRIETATE, dobandit prin Lege, cota actuala 1/1 1) COMUNA SIMINICEA, CIF:4327499, PROPRIETAR NEIDENTIFICAT.	A1

C. Partea III. SARCINI .

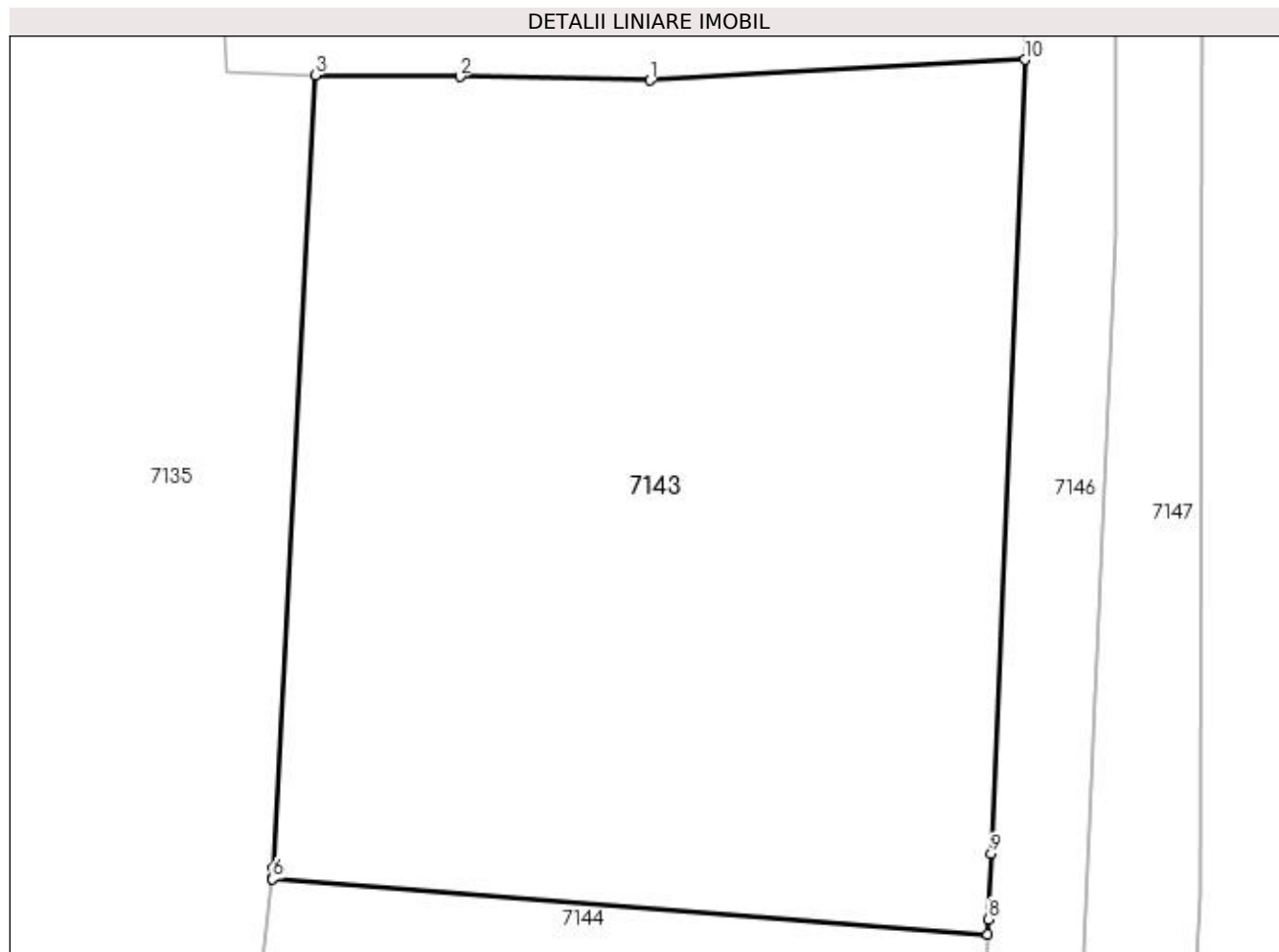
Inscrieri privind dezmembramintele dreptului de proprietate, drepturi reale de garanție și sarcini	Referințe
NU SUNT	

Anexa Nr. 1 La Partea I

Teren

Nr cadastral	Suprafața (mp)*	Observații / Referințe
	595	

* Suprafața este determinată în planul de proiecție Stereo 70.



Date referitoare la teren

Crt	Categorie folosință	Intra vilan	Suprafața (mp)	Tarla	Parcelă	Nr. topo	Observații / Referințe
1	arabil	NU	595	-	-	-	

Lungime Segmente

1) Valorile lungimilor segmentelor sunt obținute din proiecție în plan.

Punct început	X / Y	Punct sfârșit	X / Y	Lungime segment (** (m)
1	604.741,882 690.653,052	2	604.735,863 690.653,165	6.02
2	604.735,863 690.653,165	3	604.731,279 690.653,209	4.584
3	604.731,279 690.653,209	4	604.729,951 690.628,14	25.104
4	604.729,951 690.628,14	5	604.729,934 690.627,809	0.331
5	604.729,934 690.627,809	6	604.729,93 690.627,782	0.027

Punct început	X / Y	Punct sfârșit	X / Y	Lungime segment (** (m)
6	604.729,93 690.627,782	7	604.752,562 690.626,038	22.699
7	604.752,562 690.626,038	8	604.752,582 690.626,518	0.48
8	604.752,582 690.626,518	9	604.752,67 690.628,581	2.065
9	604.752,67 690.628,581	10	604.753,734 690.653,702	25.144
10	604.753,734 690.653,702	1	604.741,882 690.653,052	11.87

** Lungimile segmentelor sunt determinate în planul de proiecție Stereo 70 și sunt rotunjite la 1 milimetru.

*** Distanța dintre puncte este formată din segmente cumulate ce sunt mai mici decât valoarea 1 milimetru.

**DATE DESPRE IMOBILUL NR. 7144**

Oficiul de Cadastru și Publicitate Imobiliară SUCEAVA
Biroul de Cadastru și Publicitate Imobiliară Suceava

A. Partea I. Descrierea imobilului

Nr. CF vechi:366- SIMINICEA
Nr. cadastral vechi:657

TEREN Necunoscut

Adresa: Loc. Siminicea, Jud. Suceava

Nr. Crt	Nr cadastral Nr. topografic	Suprafața* (mp)	Observații / Referințe
A1	30030	2.100	Sector cadastral:19 Teren neimprejmuit;

Construcții

Crt	Nr cadastral Nr. topografic	Adresa	Observații / Referințe
A1.1	30030-C1	Loc. Siminicea, Jud. Suceava	Nr. niveluri:1; S. construita la sol:58 mp; C1-locuinta
A1.2	30030-C2	Loc. Siminicea, Jud. Suceava	Nr. niveluri:1; S. construita la sol:73 mp; C2- sura +grajd

B. Partea II. Proprietari și acte

Inscrieri privitoare la dreptul de proprietate și alte drepturi reale		Referințe
8257 / 03/04/2009		
Act Notarial nr. contract de vânzare cumparare 1004, din 02/04/2009 emis de BNP IVASCU ADELA;		
B4	Intabulare, drept de PROPRIETATE, dobandit prin Conventie, cota actuala 1/1 1) CLIM VIOREL MARIAN, Lipsă CNP proprietar. 2) CLIM NICOLETA, Lipsă CNP proprietar; SOTI	A1, A1.1, A1.2

C. Partea III. SARCINI .

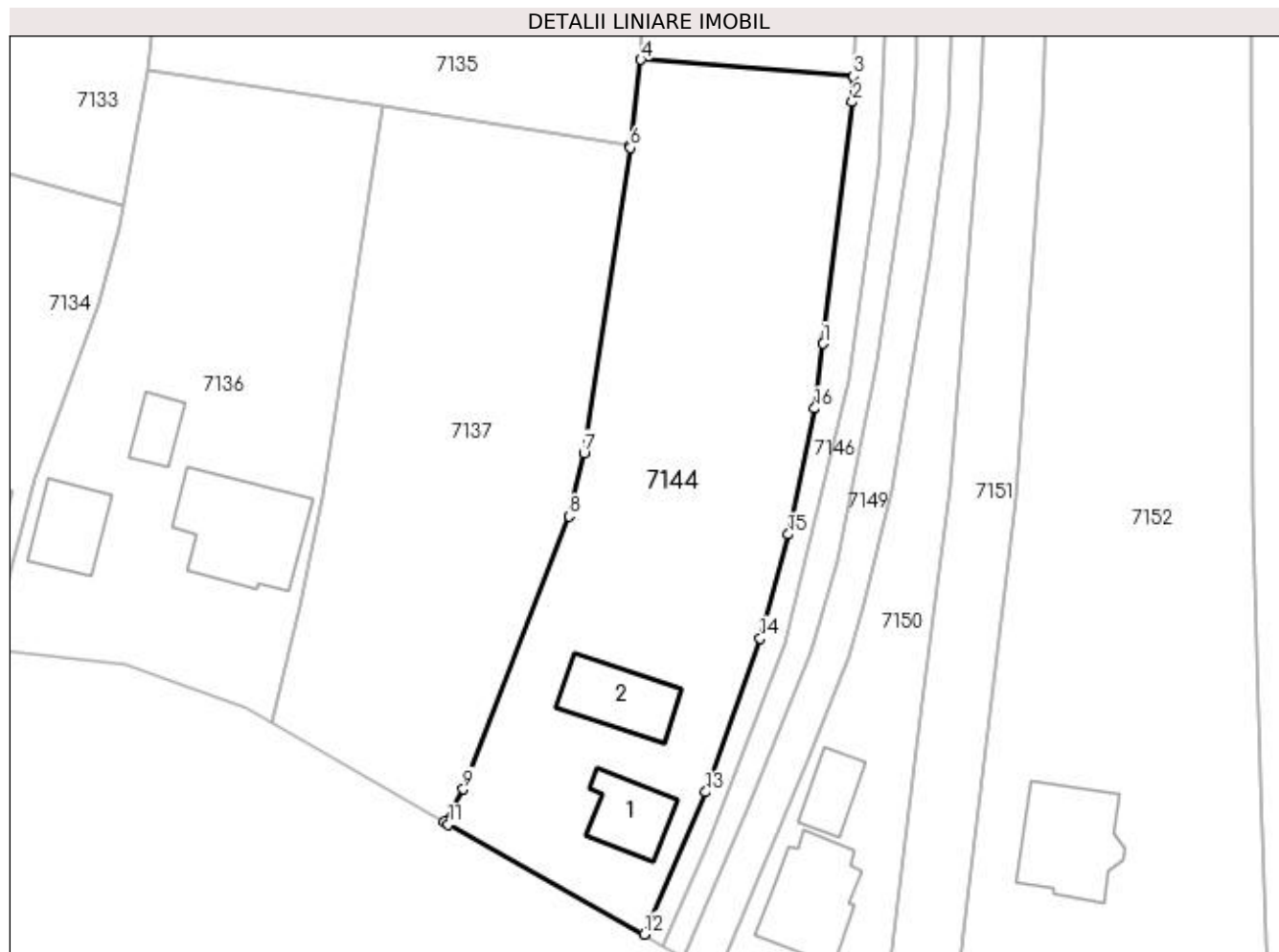
Inscrieri privind dezmembramintele dreptului de proprietate, drepturi reale de garanție și sarcini	Referințe
NU SUNT	

Anexa Nr. 1 La Partea I

Teren

Nr cadastral	Suprafaţa (mp)*	Observaţii / Referinţe
30030	2.100	

* Suprafaţa este determinată în planul de proiecţie Stereo 70.



Date referitoare la teren

Crt	Categorie folosinţă	Intravilan	Suprafaţa (mp)	Tarla	Parcelă	Nr. topo	Observaţii / Referinţe
1	curţi construcţii	DA	1.000	-	-	-	
2	arabil	DA	570	-	-	-	
3	arabil	NU	530	-	-	-	

Date referitoare la construcţii

Crt	Număr	Destinaţie construcţie	Supraf. (mp)	Situaţie juridică	Observaţii / Referinţe
A1.1	30030-C1	construcţii de locuinţe	58	Cu acte	Nr. niveluri:1; S. construita la sol:58 mp; C1-locuinta
A1.2	30030-C2	construcţii anexa	73	Cu acte	Nr. niveluri:1; S. construita la sol:73 mp; C2-sura +grajd

Lungime Segmente

1) Valorile lungimilor segmentelor sunt obţinute din proiecţie în plan.

Punct început	X / Y	Punct sfârşit	X / Y	Lungime segment (** (m)
1	604.749,348 690.597,574	2	604.752,445 690.623,278	25.89

Punct început	X / Y	Punct sfârşit	X / Y	Lungime segment (** (m)
2	604.752,445 690.623,278	3	604.752,562 690.626,038	2.763
3	604.752,562 690.626,038	4	604.729,93 690.627,782	22.699
4	604.729,93 690.627,782	5	604.728,847 690.618,695	9.151
5	604.728,847 690.618,695	6	604.728,811 690.618,398	0.299
6	604.728,811 690.618,398	7	604.723,877 690.585,922	32.849
7	604.723,877 690.585,922	8	604.722,304 690.579,183	6.92
8	604.722,304 690.579,183	9	604.711,048 690.550,156	31.133
9	604.711,048 690.550,156	10	604.708,958 690.546,666	4.068
10	604.708,958 690.546,666	11	604.709,445 690.546,385	0.562
11	604.709,445 690.546,385	12	604.730,27 690.534,707	23.876
12	604.730,27 690.534,707	13	604.736,857 690.549,844	16.508
13	604.736,857 690.549,844	14	604.742,66 690.566,182	17.338
14	604.742,66 690.566,182	15	604.745,619 690.577,263	11.469
15	604.745,619 690.577,263	16	604.748,447 690.590,679	13.711
16	604.748,447 690.590,679	1	604.749,348 690.597,574	6.954

** Lungimile segmentelor sunt determinate în planul de proiecție Stereo 70 și sunt rotunjite la 1 milimetru.

*** Distanța dintre puncte este formată din segmente cumulate ce sunt mai mici decât valoarea 1 milimetru.

**DATE DESPRE IMOBILUL NR. 7145**

Oficiul de Cadastru și Publicitate Imobiliară SUCEAVA
Biroul de Cadastru și Publicitate Imobiliară Suceava

A. Partea I. Descrierea imobilului

TEREN Extravilan

Adresa: Jud. Suceava

Nr. Crt	Nr cadastral Nr. topografic	Suprafața* (mp)	Observații / Referințe
A1		1.455	Sector cadastral:19 Teren neimprejmuit;

B. Partea II. Proprietari și acte

Inscrieri privitoare la dreptul de proprietate și alte drepturi reale		Referințe
/		
Act Normativ nr. Legea 7, din 13/03/1996 emis de PARLAMENTUL ROMANIEI;		
B1	Inscrierea provizorie, drept de PROPRIETATE, dobandit prin Lege, cota actuala 1/1 1) COMUNA SIMINICEA, CIF:4327499, PROPRIETAR NEIDENTIFICAT.	A1

C. Partea III. SARCINI .

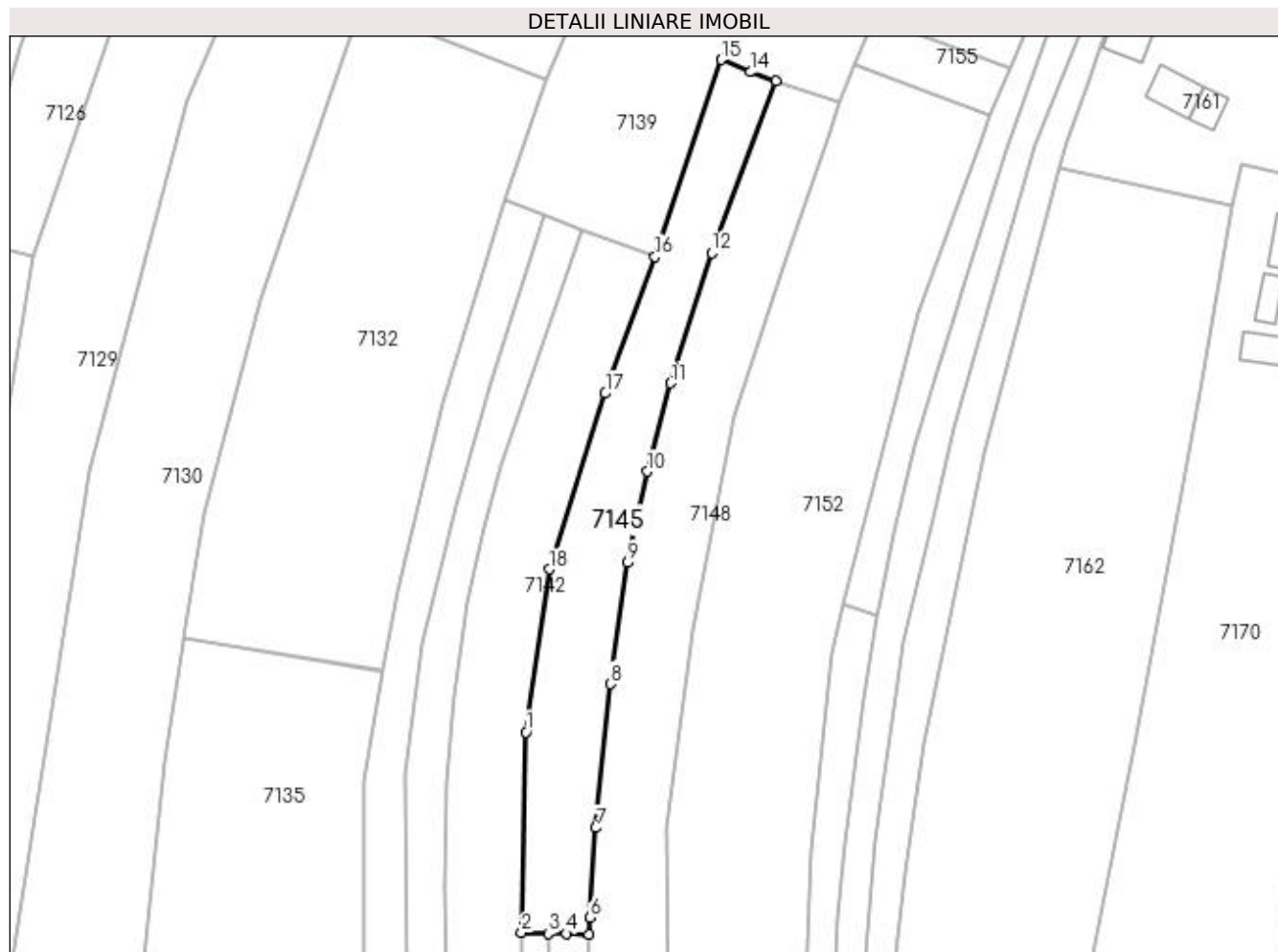
Inscrieri privind dezmembramintele dreptului de proprietate, drepturi reale de garanție și sarcini	Referințe
NU SUNT	

Anexa Nr. 1 La Partea I

Teren

Nr cadastral	Suprafața (mp)*	Observații / Referințe
	1.455	

* Suprafața este determinată în planul de proiecție Stereo 70.



Date referitoare la teren

Crt	Categorie folosință	Intra vilan	Suprafața (mp)	Tarla	Parcelă	Nr. topo	Observații / Referințe
1	arabil	NU	1.455	-	-	-	

Lungime Segmente

1) Valorile lungimilor segmentelor sunt obținute din proiecție în plan.

Punct început	X / Y	Punct sfârșit	X / Y	Lungime segment (** (m)
1	604.750,622 690.781,188	2	604.749,904 690.749,455	31.741
2	604.749,904 690.749,455	3	604.754,147 690.749,366	4.244
3	604.754,147 690.749,366	4	604.756,956 690.749,342	2.809
4	604.756,956 690.749,342	5	604.760,594 690.749,23	3.64
5	604.760,594 690.749,23	6	604.760,752 690.751,869	2.644

Punct început	X / Y	Punct sfârşit	X / Y	Lungime segment (** (m)
6	604.760,752 690.751,869	7	604.761,651 690.766,055	14.214
7	604.761,651 690.766,055	8	604.763,894 690.788,82	22.875
8	604.763,894 690.788,82	9	604.766,605 690.807,982	19.353
9	604.766,605 690.807,982	10	604.769,777 690.822,381	14.744
10	604.769,777 690.822,381	11	604.773,505 690.836,353	14.461
11	604.773,505 690.836,353	12	604.779,942 690.856,938	21.568
12	604.779,942 690.856,938	13	604.790,065 690.884,181	29.063
13	604.790,065 690.884,181	14	604.786,047 690.885,54	4.242
14	604.786,047 690.885,54	15	604.781,48 690.887,49	4.966
15	604.781,48 690.887,49	16	604.770,998 690.856,316	32.889
16	604.770,998 690.856,316	17	604.763,148 690.834,746	22.954
17	604.763,148 690.834,746	18	604.754,264 690.806,917	29.213
18	604.754,264 690.806,917	1	604.750,622 690.781,188	25.985

** Lungimile segmentelor sunt determinate în planul de proiecţie Stereo 70 şi sunt rotunjite la 1 milimetru.

*** Distanţa dintre puncte este formată din segmente cumulate ce sunt mai mici decât valoarea 1 milimetru.

**DATE DESPRE IMOBILUL NR. 7146**

Oficiul de Cadastru și Publicitate Imobiliară SUCEAVA
Biroul de Cadastru și Publicitate Imobiliară Suceava

A. Partea I. Descrierea imobilului

TEREN Necunoscut

Adresa: Loc. Siminicea, Jud. Suceava

Nr. Crt	Nr cadastral Nr. topografic	Suprafața* (mp)	Observații / Referințe
A1	31155	700	Sector cadastral:19 Teren neimprejmuit;

B. Partea II. Proprietari și acte

Inscrieri privitoare la dreptul de proprietate și alte drepturi reale	Referințe
51973 / 23/10/2015	
Act Administrativ nr. titlu de proprietate nr. 1067, din 20/08/1997 emis de COMISIA JUDETEANA SUCEAVA;	
B1	A1
Intabulare, drept de PROPRIETATE, dobandit prin Reconstituire, cota actuala 1/1	
1) FILIPESCU EUGENIA, Lipsă CNP proprietar.	
2) FILIPESCU PROFIRA, Lipsă CNP proprietar.	
3) ANTONEAC MARIA	

C. Partea III. SARCINI .

Inscrieri privind dezmembramintele dreptului de proprietate, drepturi reale de garanție și sarcini	Referințe
NU SUNT	

Anexa Nr. 1 La Partea I

Teren

Nr cadastral	Suprafața (mp)*	Observații / Referințe
31155	700	

* Suprafața este determinată în planul de proiecție Stereo 70.



Date referitoare la teren

Crt	Categorie folosință	Intra vilan	Suprafața (mp)	Tarla	Parcelă	Nr. topo	Observații / Referințe
1	arabil	DA	199	-	-	-	
2	arabil	NU	501	-	-	-	

Lungime Segmente

1) Valorile lungimilor segmentelor sunt obținute din proiecție în plan.

Punct început	X / Y	Punct sfârșit	X / Y	Lungime segment (** (m)
1	604.754,147 690.749,366	2	604.749,904 690.749,455	4.244
3	604.749,823 690.745,855	4	604.749,884 690.744,215	1.641
5	604.751,175 690.709,341	6	604.752,805 690.681,799	27.59
7	604.753,484 690.670,0	8	604.753,543 690.657,108	12.892

Punct început	X / Y	Punct sfârșit	X / Y	Lungime segment (** (m)
2	604.749,904 690.749,455	3	604.749,823 690.745,855	3.601
4	604.749,884 690.744,215	5	604.751,175 690.709,341	34.898
6	604.752,805 690.681,799	7	604.753,484 690.670,0	11.819
8	604.753,543 690.657,108	9	604.753,734 690.653,702	3.411

Punct început	X / Y	Punct sfârșit	X / Y	Lungime segment (** (m)
9	604.753,734 690.653,702	10	604.752,67 690.628,581	25.144
11	604.752,582 690.626,518	12	604.752,56 690.625,981	0.537
13	604.752,445 690.623,278	14	604.749,348 690.597,574	25.89
15	604.748,447 690.590,679	16	604.745,619 690.577,263	13.711
17	604.742,66 690.566,182	18	604.736,857 690.549,844	17.338
19	604.730,27 690.534,707	20	604.732,354 690.533,462	2.428
21	604.737,234 690.544,908	22	604.745,363 690.565,658	22.285
23	604.752,101 690.593,704	24	604.755,212 690.616,448	22.956
25	604.756,632 690.648,218	26	604.756,646 690.669,761	21.543
27	604.754,904 690.708,406	1	604.754,147 690.749,366	40.967

Punct început	X / Y	Punct sfârșit	X / Y	Lungime segment (** (m)
10	604.752,67 690.628,581	11	604.752,582 690.626,518	2.065
12	604.752,56 690.625,981	13	604.752,445 690.623,278	2.705
14	604.749,348 690.597,574	15	604.748,447 690.590,679	6.954
16	604.745,619 690.577,263	17	604.742,66 690.566,182	11.469
18	604.736,857 690.549,844	19	604.730,27 690.534,707	16.508
20	604.732,354 690.533,462	21	604.737,234 690.544,908	12.443
22	604.745,363 690.565,658	23	604.752,101 690.593,704	28.844
24	604.755,212 690.616,448	25	604.756,632 690.648,218	31.802
26	604.756,646 690.669,761	27	604.754,904 690.708,406	38.684

** Lungimile segmentelor sunt determinate în planul de proiecție Stereo 70 și sunt rotunjite la 1 milimetru.

*** Distanța dintre puncte este formată din segmente cumulate ce sunt mai mici decât valoarea 1 milimetru.

**DATE DESPRE IMOBILUL NR. 7147**

Oficiul de Cadastru și Publicitate Imobiliară SUCEAVA
Biroul de Cadastru și Publicitate Imobiliară Suceava

A. Partea I. Descrierea imobilului

TEREN Necunoscut

Adresa: Loc. Siminicea, Jud. Suceava

Nr. Crt	Nr cadastral Nr. topografic	Suprafața* (mp)	Observații / Referințe
A1		750	Sector cadastral:19 Teren neimprejmit;

B. Partea II. Proprietari și acte

Inscrieri privitoare la dreptul de proprietate și alte drepturi reale		Referințe
/		
Act Normativ nr. Legea 7, din 13/03/1996 emis de PARLAMENTUL ROMANIEI;		
B1	Intabulare, drept de PROPRIETATE, dobândit prin Lege, cota actuala 1/1 1) NEIDENTIFICAT NEIDENTIFICAT	A1
Act Administrativ nr. 3085, din 15/06/2023 emis de PRIMARIA SIMINICEA;		
B2	Se notează posesia faptică. 1) BOICU MARIA	A1

C. Partea III. SARCINI .

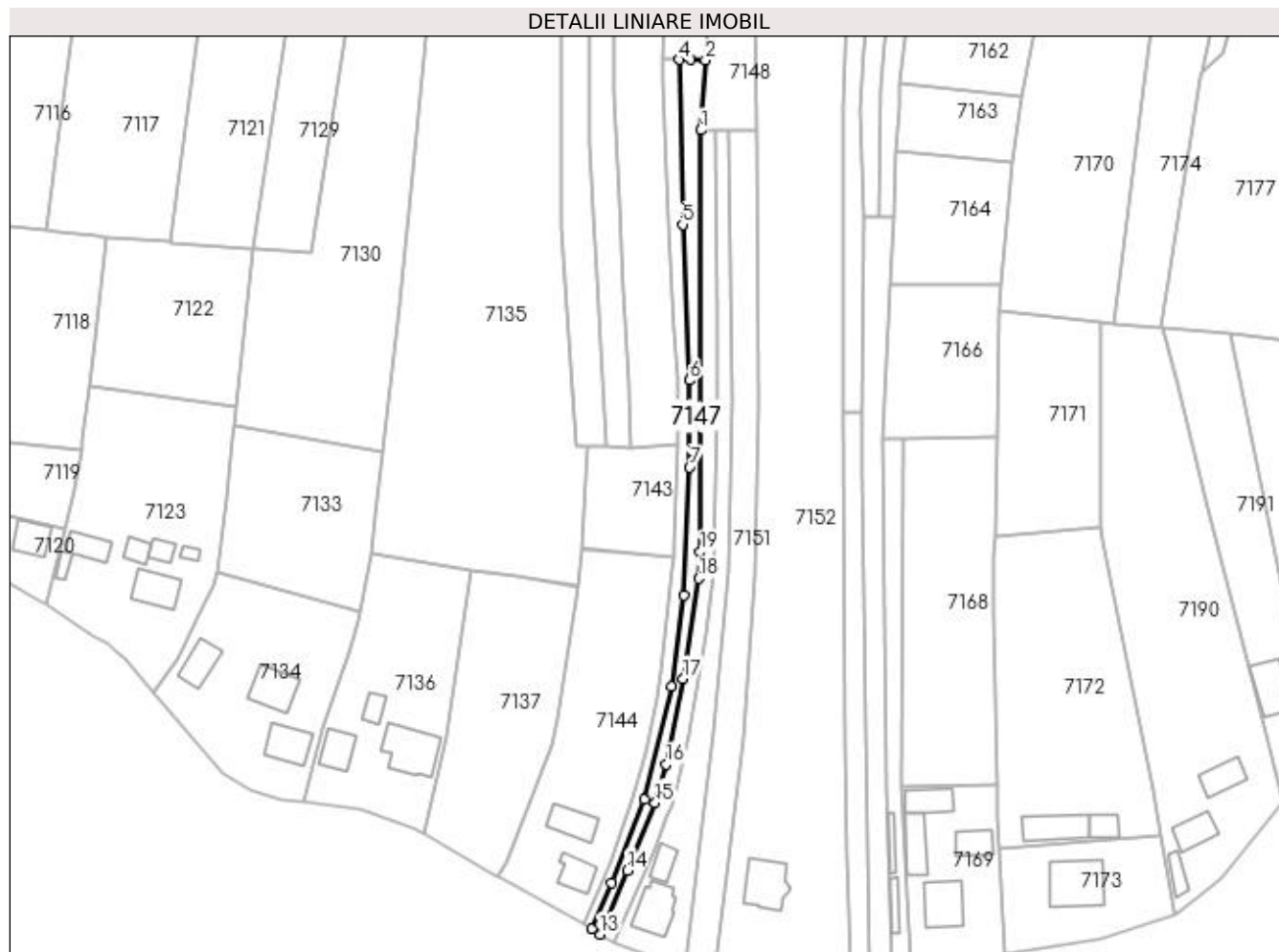
Inscrieri privind dezmembramintele dreptului de proprietate, drepturi reale de garanție și sarcini	Referințe
NU SUNT	

Anexa Nr. 1 La Partea I

Teren

Nr cadastral	Suprafața (mp)*	Observații / Referințe
	750	

* Suprafața este determinată în planul de proiecție Stereo 70.



Date referitoare la teren

Crt	Categorie folosință	Intravilan	Suprafața (mp)	Tarla	Parcelă	Nr. topo	Observații / Referințe
1	arabil	DA	209	-	-	-	
2	arabil	NU	541	-	-	-	

Lungime Segmente

1) Valorile lungimilor segmentelor sunt obținute din proiecție în plan.

Punct început	X / Y	Punct sfârșit	X / Y	Lungime segment (** (m)
1	604.759,485 690.731,863	2	604.760,594 690.749,23	17.402
2	604.760,594 690.749,23	3	604.756,956 690.749,342	3.64
3	604.756,956 690.749,342	4	604.754,147 690.749,366	2.809
4	604.754,147 690.749,366	5	604.754,904 690.708,406	40.967

Punct început	X / Y	Punct sfârșit	X / Y	Lungime segment (** (m)
5	604.754,904 690.708,406	6	604.756,646 690.669,761	38.684
6	604.756,646 690.669,761	7	604.756,632 690.648,218	21.543
7	604.756,632 690.648,218	8	604.755,212 690.616,448	31.802
8	604.755,212 690.616,448	9	604.752,101 690.593,704	22.956
9	604.752,101 690.593,704	10	604.745,363 690.565,658	28.844
10	604.745,363 690.565,658	11	604.737,234 690.544,908	22.285
11	604.737,234 690.544,908	12	604.732,354 690.533,462	12.443
12	604.732,354 690.533,462	13	604.734,439 690.532,218	2.428
13	604.734,439 690.532,218	14	604.741,182 690.548,08	17.236
14	604.741,182 690.548,08	15	604.748,069 690.564,921	18.195
15	604.748,069 690.564,921	16	604.750,805 690.574,384	9.851
16	604.750,805 690.574,384	17	604.755,013 690.595,688	21.716
17	604.755,013 690.595,688	18	604.758,888 690.620,568	25.18
18	604.758,888 690.620,568	19	604.759,256 690.627,241	6.683
19	604.759,256 690.627,241	1	604.759,485 690.731,863	104.622

** Lungimile segmentelor sunt determinate în planul de proiecție Stereo 70 și sunt rotunjite la 1 milimetru.

*** Distanța dintre puncte este formată din segmente cumulate ce sunt mai mici decât valoarea 1 milimetru.

**DATE DESPRE IMOBILUL NR. 7148**

Oficiul de Cadastru și Publicitate Imobiliară SUCEAVA
Biroul de Cadastru și Publicitate Imobiliară Suceava

A. Partea I. Descrierea imobilului

TEREN Necunoscut

Adresa: Loc. Siminicea, Jud. Suceava

Nr. Crt	Nr cadastral Nr. topografic	Suprafața* (mp)	Observații / Referințe
A1		1.800	Sector cadastral:19 Teren neimprejmuit;

B. Partea II. Proprietari și acte

Inscrieri privitoare la dreptul de proprietate și alte drepturi reale	Referințe
/	
Act Administrativ nr. 979, din 10/08/1996 emis de CJSDPAT SUCEAVA;	
B1	A1
Intabulare, drept de PROPRIETATE, dobândit prin Reconstituire, cota actuala 1/1	
1) MURARIU VIRGINIA DEFUNCT:Da	
2) STEFIUC VASILE	
3) CRĂCIUN NATALIA	

C. Partea III. SARCINI .

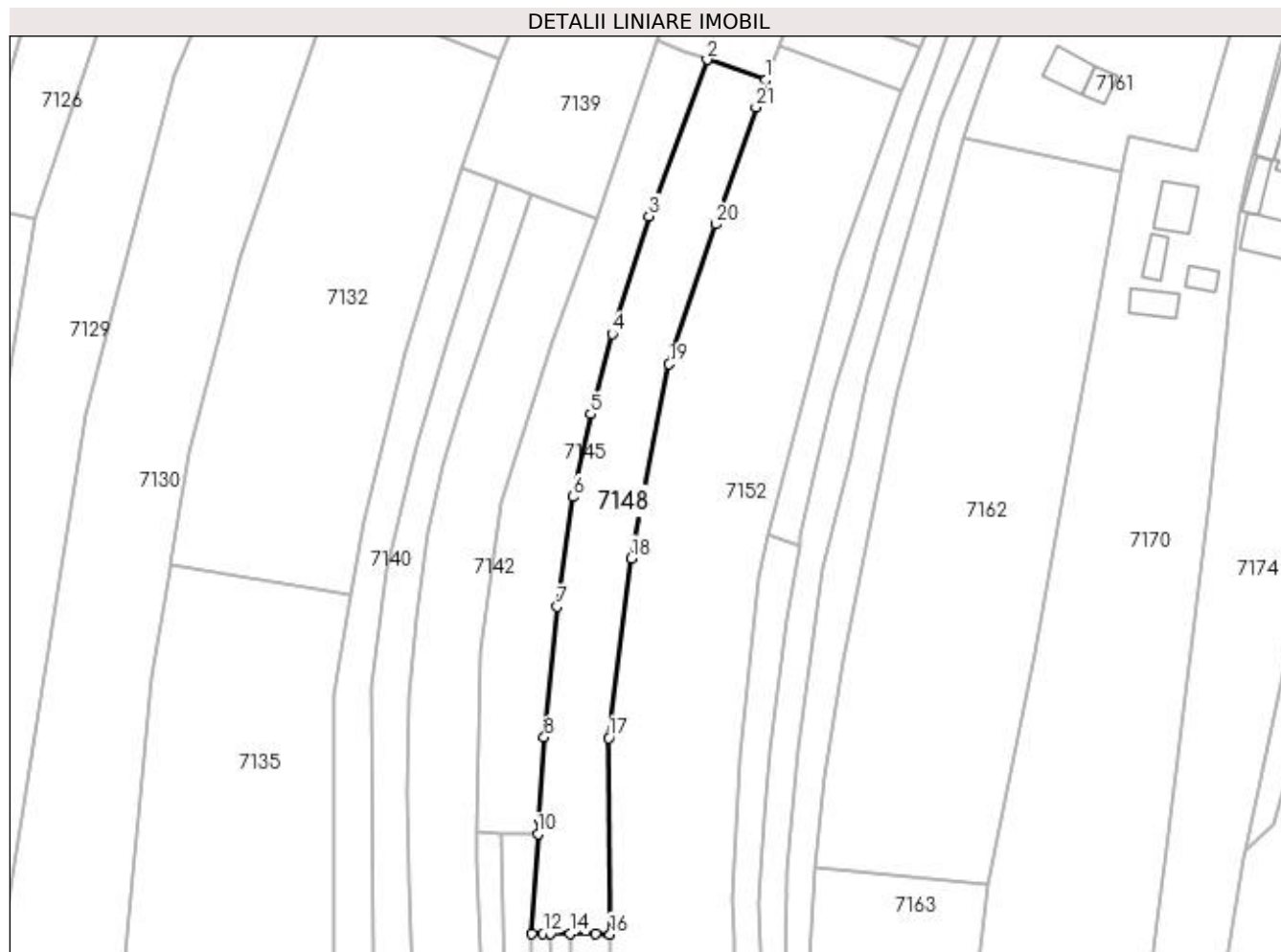
Inscrieri privind dezmembramintele dreptului de proprietate, drepturi reale de garanție și sarcini	Referințe
NU SUNT	

Anexa Nr. 1 La Partea I

Teren

Nr cadastral	Suprafața (mp)*	Observații / Referințe
	1.800	

* Suprafața este determinată în planul de proiecție Stereo 70.



Date referitoare la teren

Crt	Categorie folosință	Intra vilan	Suprafața (mp)	Tarla	Parcelă	Nr. topo	Observații / Referințe
1	arabil	DA	4	-	-	-	
2	arabil	NU	1.796	-	-	-	

Lungime Segmente

1) Valorile lungimilor segmentelor sunt obținute din proiecție în plan.

Punct început	X / Y	Punct sfârșit	X / Y	Lungime segment (** (m)
1	604.800,262 690.880,643	2	604.790,065 690.884,181	10.793
3	604.779,942 690.856,938	4	604.773,505 690.836,353	21.568
5	604.769,777 690.822,381	6	604.766,605 690.807,982	14.744
7	604.763,894 690.788,82	8	604.761,651 690.766,055	22.875

Punct început	X / Y	Punct sfârșit	X / Y	Lungime segment (** (m)
2	604.790,065 690.884,181	3	604.779,942 690.856,938	29.063
4	604.773,505 690.836,353	5	604.769,777 690.822,381	14.461
6	604.766,605 690.807,982	7	604.763,894 690.788,82	19.353
8	604.761,651 690.766,055	9	604.760,752 690.751,869	14.214

Punct început	X / Y	Punct sfârșit	X / Y	Lungime segment (** (m)
9	604.760,752 690.751,869	10	604.760,594 690.749,23	2.644
11	604.759,485 690.731,863	12	604.761,432 690.731,823	1.947
13	604.762,815 690.731,825	14	604.766,211 690.731,803	3.396
15	604.770,637 690.731,863	16	604.773,141 690.731,7	2.509
17	604.772,919 690.765,94	18	604.776,822 690.797,285	31.587
19	604.783,466 690.831,108	20	604.791,522 690.855,475	25.664
21	604.798,583 690.875,912	1	604.800,262 690.880,643	5.02

Punct început	X / Y	Punct sfârșit	X / Y	Lungime segment (** (m)
10	604.760,594 690.749,23	11	604.759,485 690.731,863	17.402
12	604.761,432 690.731,823	13	604.762,815 690.731,825	1.383
14	604.766,211 690.731,803	15	604.770,637 690.731,863	4.426
16	604.773,141 690.731,7	17	604.772,919 690.765,94	34.241
18	604.776,822 690.797,285	19	604.783,466 690.831,108	34.469
20	604.791,522 690.855,475	21	604.798,583 690.875,912	21.622

** Lungimile segmentelor sunt determinate în planul de proiecție Stereo 70 și sunt rotunjite la 1 milimetru.

*** Distanța dintre puncte este formată din segmente cumulate ce sunt mai mici decât valoarea 1 milimetru.

**DATE DESPRE IMOBILUL NR. 7149**

Oficiul de Cadastru și Publicitate Imobiliară SUCEAVA
Biroul de Cadastru și Publicitate Imobiliară Suceava

A. Partea I. Descrierea imobilului

TEREN Necunoscut

Adresa: Loc. Siminicea, Jud. Suceava

Nr. Crt	Nr cadastral Nr. topografic	Suprafața* (mp)	Observații / Referințe
A1	36961	803	Sector cadastral:19 Teren neimprejmuit; intravilan si xtravilan

B. Partea II. Proprietari și acte

Inscrieri privitoare la dreptul de proprietate și alte drepturi reale		Referințe
79135 / 11/11/2022		
Act Notarial nr. contract de partaj nr. 4130, din 28/08/1997 emis de BNP PETRU ATANASOAEI (TRANSCRIS CU NR. 2485 DIN 03.09.1997);		
B1	Intabulare, drept de PROPRIETATE, dobandit prin PARTAJ, cota actuala 1/1 1) DANILIUC GHEORGHE	A1

C. Partea III. SARCINI .

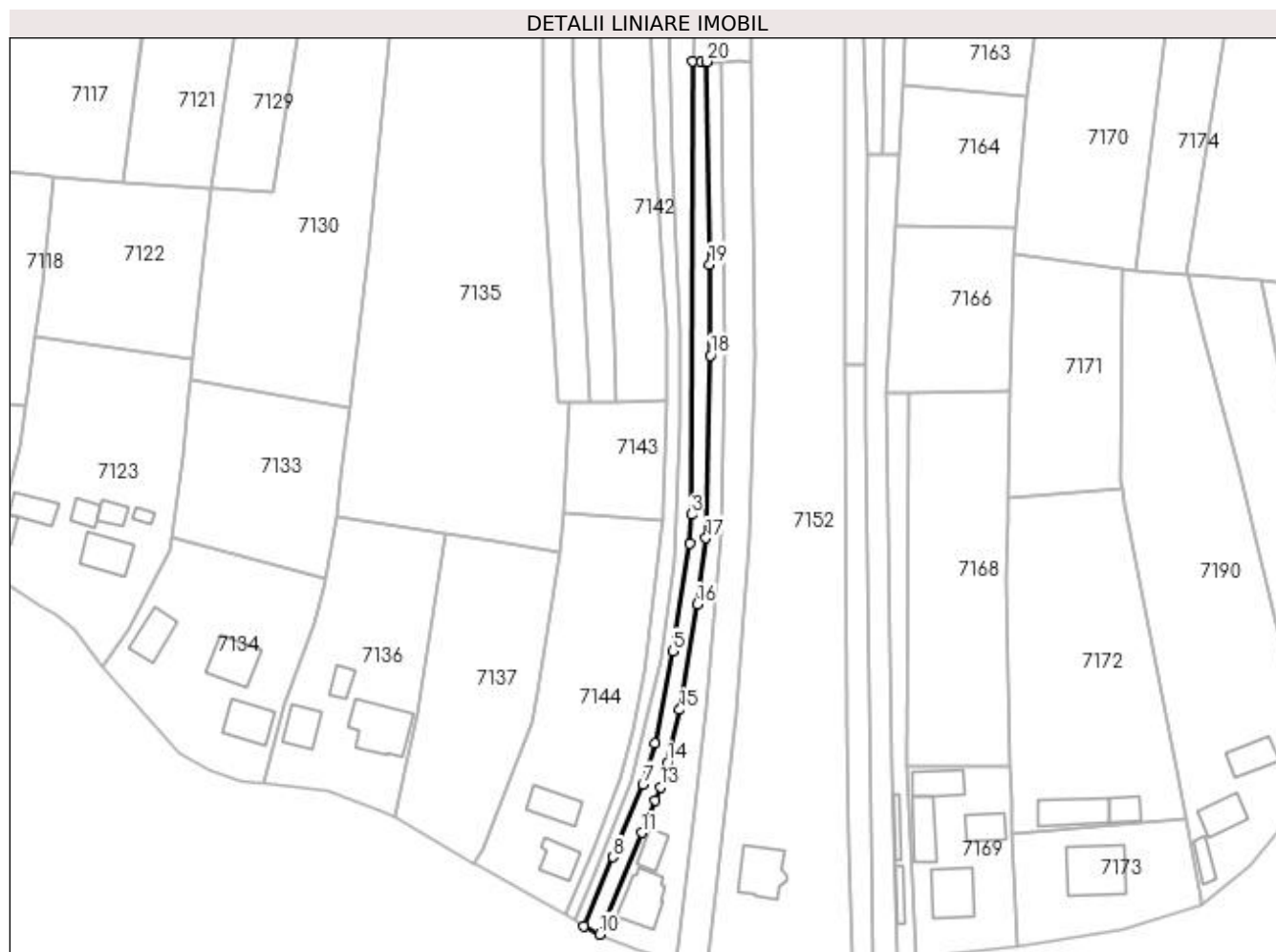
Inscrieri privind dezmembramintele dreptului de proprietate, drepturi reale de garanție și sarcini	Referințe
NU SUNT	

Anexa Nr. 1 La Partea I

Teren

Nr cadastral	Suprafața (mp)*	Observații / Referințe
36961	803	intravilan si xtravilan

* Suprafața este determinată în planul de proiecție Stereo 70.



Date referitoare la teren

Crt	Categorie folosință	Intravilan	Suprafața (mp)	Tarla	Parcelă	Nr. topo	Observații / Referințe
1	arabil	DA	319	-	-	-	
2	arabil	NU	484	-	-	-	

Lungime Segmente

1) Valorile lungimilor segmentelor sunt obținute din proiecție în plan.

Punct început	X / Y	Punct sfârșit	X / Y	Lungime segment (** (m)
1	604.761,432 690.731,823	2	604.759,485 690.731,863	1.947
2	604.759,485 690.731,863	3	604.759,256 690.627,241	104.622
3	604.759,256 690.627,241	4	604.758,888 690.620,568	6.683
4	604.758,888 690.620,568	5	604.755,013 690.595,688	25.18

Punct început	X / Y	Punct sfârșit	X / Y	Lungime segment (** (m)
5	604.755,013 690.595,688	6	604.750,805 690.574,384	21.716
6	604.750,805 690.574,384	7	604.748,069 690.564,921	9.851
7	604.748,069 690.564,921	8	604.741,182 690.548,08	18.195
8	604.741,182 690.548,08	9	604.734,439 690.532,218	17.236
9	604.734,439 690.532,218	10	604.738,062 690.530,242	4.127
10	604.738,062 690.530,242	11	604.747,886 690.553,69	25.423
11	604.747,886 690.553,69	12	604.750,926 690.561,236	8.135
12	604.750,926 690.561,236	13	604.752,135 690.564,238	3.236
13	604.752,135 690.564,238	14	604.753,675 690.569,876	5.845
14	604.753,675 690.569,876	15	604.756,585 690.582,095	12.561
15	604.756,585 690.582,095	16	604.760,706 690.606,553	24.803
16	604.760,706 690.606,553	17	604.762,676 690.621,765	15.339
17	604.762,676 690.621,765	18	604.763,688 690.663,967	42.214
18	604.763,688 690.663,967	19	604.763,505 690.684,954	20.988
19	604.763,505 690.684,954	20	604.762,815 690.731,825	46.876
20	604.762,815 690.731,825	1	604.761,432 690.731,823	1.383

** Lungimile segmentelor sunt determinate în planul de proiecție Stereo 70 și sunt rotunjite la 1 milimetru.

*** Distanța dintre puncte este formată din segmente cumulate ce sunt mai mici decât valoarea 1 milimetru.

**DATE DESPRE IMOBILUL NR. 7150**

Oficiul de Cadastru și Publicitate Imobiliară SUCEAVA
Biroul de Cadastru și Publicitate Imobiliară Suceava

A. Partea I. Descrierea imobilului

TEREN Necunoscut

Nr. CF vechi:48- SIMINICEA
Nr. cadastral vechi:93

Adresa: Loc. Siminicea, Jud. Suceava

Nr. Crt	Nr cadastral Nr. topografic	Suprafața* (mp)	Observații / Referințe
A1	30419	1.197	Sector cadastral:19 Teren neimprejmuit;

Construcții

Crt	Nr cadastral Nr. topografic	Adresa	Observații / Referințe
A1.1		Loc. Siminicea, Jud. Suceava	Nr. niveluri:2; S. construita la sol:100 mp; Locuință P+M.
A1.2		Loc. Siminicea, Jud. Suceava	Nr. niveluri:1; S. construita la sol:40 mp; Anexă.

B. Partea II. Proprietari și acte

Inscrieri privitoare la dreptul de proprietate și alte drepturi reale		Referințe
1478 / 14/08/2001		
Act Notarial nr. 4700, din 14/08/2001 emis de BNP ION LOSTUN;		
B1	Intabulare, drept de PROPRIETATE, dobandit prin Conventie, cota actuala 1/1 1) DANILIUC GH. GHEORGHE 2) DANILIUC I. MIHAELA, Lipsă CNP proprietar.	A1
/		
Act Administrativ nr. 2274, din 28/04/2023 emis de PRIMARIA SIMINICEA;		
B2	Intabulare, drept de PROPRIETATE, dobandit prin Lege, cota actuala 1/1 1) DANILIUC GH. GHEORGHE 2) DANILIUC I. MIHAELA, Lipsă CNP proprietar.	A1.1, A1.2

C. Partea III. SARCINI .

Inscrieri privind dezmembramintele dreptului de proprietate, drepturi reale de garanție și sarcini	Referințe
NU SUNT	

Anexa Nr. 1 La Partea I

Teren

Nr cadastral	Suprafața (mp)*	Observații / Referințe
30419	1.197	

* Suprafața este determinată în planul de proiecție Stereo 70.



Date referitoare la teren

Crt	Categorie folosință	Intra vilan	Suprafața (mp)	Tarla	Parcelă	Nr. topo	Observații / Referințe
1	curți construcții	DA	491	-	-	-	
2	arabil	DA	280	-	-	-	
3	arabil	NU	426	-	-	-	

Date referitoare la construcții

Crt	Număr	Destinație construcție	Supraf. (mp)	Situație juridică	Observații / Referințe
A1.1		construcții de locuințe	100	Cu acte	Nr. niveluri:2; S. construită la sol:100 mp; Locuință P+M.
A1.2		construcții anexa	40	Cu acte	Nr. niveluri:1; S. construită la sol:40 mp; Anexă.

Lungime Segmente

1) Valorile lungimilor segmentelor sunt obținute din proiecție în plan.

Punct început	X / Y	Punct sfârșit	X / Y	Lungime segment (** (m)
1	604.767,155 690.664,677	2	604.766,211 690.731,803	67.133

Punct început	X / Y	Punct sfârșit	X / Y	Lungime segment (** (m)
2	604.766,211 690.731,803	3	604.762,815 690.731,825	3.396
3	604.762,815 690.731,825	4	604.763,505 690.684,954	46.876
4	604.763,505 690.684,954	5	604.763,688 690.663,967	20.988
5	604.763,688 690.663,967	6	604.762,676 690.621,765	42.214
6	604.762,676 690.621,765	7	604.760,706 690.606,553	15.339
7	604.760,706 690.606,553	8	604.756,585 690.582,095	24.803
8	604.756,585 690.582,095	9	604.753,675 690.569,876	12.561
9	604.753,675 690.569,876	10	604.752,135 690.564,238	5.845
10	604.752,135 690.564,238	11	604.750,926 690.561,236	3.236
11	604.750,926 690.561,236	12	604.747,886 690.553,69	8.135
12	604.747,886 690.553,69	13	604.738,062 690.530,242	25.423
13	604.738,062 690.530,242	14	604.746,902 690.526,744	9.507
14	604.746,902 690.526,744	15	604.755,566 690.524,04	9.076
15	604.755,566 690.524,04	16	604.759,957 690.559,445	35.676
16	604.759,957 690.559,445	17	604.762,802 690.582,377	23.108
17	604.762,802 690.582,377	18	604.766,087 690.622,621	40.378
18	604.766,087 690.622,621	1	604.767,155 690.664,677	42.07

** Lungimile segmentelor sunt determinate în planul de proiecție Stereo 70 și sunt rotunjite la 1 milimetru.

*** Distanța dintre puncte este formată din segmente cumulate ce sunt mai mici decât valoarea 1 milimetru.

**DATE DESPRE IMOBILUL NR. 7151**

Oficiul de Cadastru și Publicitate Imobiliară SUCEAVA
Biroul de Cadastru și Publicitate Imobiliară Suceava

A. Partea I. Descrierea imobilului

TEREN Necunoscut

Nr. topografic: Gradina

Adresa: Loc. Siminicea, Jud. Suceava, INTRAVILAN/EXTRAVILAN

Nr. Crt	Nr cadastral Nr. topografic	Suprafața* (mp)	Observații / Referințe
A1	36705	Din acte: 1.600 Masurata: 1.456	Sector cadastral: 19 Teren imprejmuit;

B. Partea II. Proprietari și acte

Inscrieri privitoare la dreptul de proprietate și alte drepturi reale	Referințe
3686 / 20/01/2022	
Act Notarial nr. 233, din 19/01/2022 emis de ILIE VALERIANA;	
B6	Intabulare, drept de PROPRIETATE bun propriu cu titlu de donatie, dobandit prin Conventie, cota actuala 1/1 1) SAVIN CĂTĂLIN
	A1

C. Partea III. SARCINI .

Inscrieri privind dezmembramintele dreptului de proprietate, drepturi reale de garanție și sarcini	Referințe
NU SUNT	

Anexa Nr. 1 La Partea I

Teren

Nr cadastral	Suprafața (mp)*	Observații / Referințe
36705	Din acte: 1.600 Masurata: 1.456	

* Suprafața este determinată în planul de proiecție Stereo 70.



Date referitoare la teren

Crt	Categorie folosință	Intra vilan	Suprafața (mp)	Tarla	Parcelă	Nr. topo	Observații / Referințe
1	arabil	DA	614	-	-	Gradina	
2	arabil	NU	842	-	-	Gradina	

Lungime Segmente

1) Valorile lungimilor segmentelor sunt obținute din proiecție în plan.

Punct început	X / Y	Punct sfârșit	X / Y	Lungime segment (** (m)
1	604.762,949 690.524,299	2	604.769,855 690.581,17	57.289
2	604.769,855 690.581,17	3	604.772,77 690.621,337	40.273
3	604.772,77 690.621,337	4	604.773,973 690.663,501	42.181
4	604.773,973 690.663,501	5	604.773,141 690.731,7	68.204

Punct început	X / Y	Punct sfârșit	X / Y	Lungime segment (** (m)
5	604.773,141 690.731,7	6	604.770,637 690.731,863	2.509
6	604.770,637 690.731,863	7	604.766,211 690.731,803	4.426
7	604.766,211 690.731,803	8	604.767,155 690.664,677	67.133
8	604.767,155 690.664,677	9	604.766,087 690.622,621	42.07
9	604.766,087 690.622,621	10	604.762,802 690.582,377	40.378
10	604.762,802 690.582,377	11	604.759,957 690.559,445	23.108
11	604.759,957 690.559,445	12	604.755,566 690.524,04	35.676
12	604.755,566 690.524,04	13	604.762,742 690.522,593	7.32
13	604.762,742 690.522,593	1	604.762,949 690.524,299	1.719

** Lungimile segmentelor sunt determinate în planul de proiecție Stereo 70 și sunt rotunjite la 1 milimetru.

*** Distanța dintre puncte este formată din segmente cumulate ce sunt mai mici decât valoarea 1 milimetru.



DATE DESPRE IMOBILUL NR. 7152

Oficiul de Cadastru și Publicitate Imobiliară SUCEAVA
Biroul de Cadastru și Publicitate Imobiliară Suceava

A. Partea I. Descrierea imobilului

Nr. CF vechi:30- SIMINICEA
Nr. cadastral vechi:63

TEREN Necunoscut

Adresa: Loc. Siminicea, Jud. Suceava

Nr. Crt	Nr cadastral Nr. topografic	Suprafața* (mp)	Observații / Referințe
A1	30395	8.561	Sector cadastral:19 Teren neimprejmuit;

Construcții

Crt	Nr cadastral Nr. topografic	Adresa	Observații / Referințe
A1.1		Loc. Siminicea, Jud. Suceava	Nr. niveluri:2; S. construita la sol:111 mp; Locuință P+1.

B. Partea II. Proprietari și acte

Inscrieri privitoare la dreptul de proprietate și alte drepturi reale		Referințe
586 / 17/03/2004		
Act Notarial nr. 624, din 16/03/2004 emis de BNP ADELA IVASCU;		
B1	Intabulare, drept de PROPRIETATE, dobandit prin Conventie, cota actuala 1/1 1) SAVIN D. CATALIN, Lipsă CNP proprietar; necasatorit OBSERVATII: (provenita din conversia CF 30- SIMINICEA)	A1
/		
Act Administrativ nr. 2274, din 28/04/2023 emis de PRIMARIA SIMINICEA;		
B2	Intabulare, drept de PROPRIETATE, dobandit prin Lege, cota actuala 1/1 1) SAVIN D. CATALIN, Lipsă CNP proprietar; necasatorit	A1.1

C. Partea III. SARCINI .

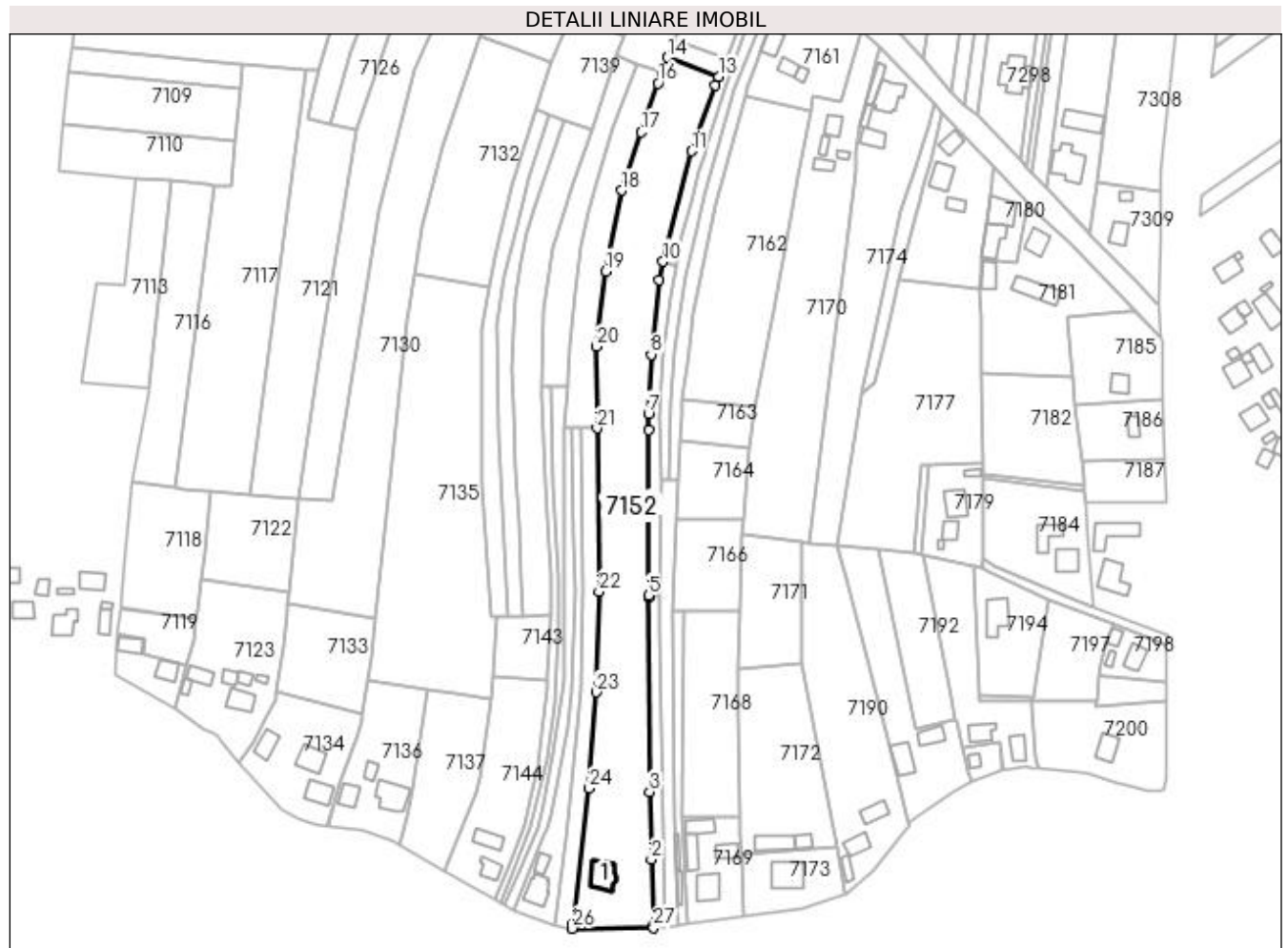
Inscrieri privind dezmembramintele dreptului de proprietate, drepturi reale de garanție și sarcini	Referințe
NU SUNT	

Anexa Nr. 1 La Partea I

Teren

Nr cadastral	Suprafața (mp)*	Observații / Referințe
30395	8.561	

* Suprafața este determinată în planul de proiecție Stereo 70.



Date referitoare la teren

Crt	Categorie folosință	Intra vilan	Suprafața (mp)	Tarla	Parcelă	Nr. topo	Observații / Referințe
1	curți constructii	DA	972	-	-	-	
2	arabil	DA	1.822	-	-	-	
3	arabil	NU	5.767	-	-	-	

Date referitoare la construcții

Crt	Număr	Destinație construcție	Supraf. (mp)	Situație juridică	Observații / Referințe
A1.1		construcții de locuințe	111	Cu acte	Nr. niveluri:2; S. construita la sol:111 mp; Locuință P+1.

Lungime Segmente

1) Valorile lungimilor segmentelor sunt obținute din proiecție în plan.

Punct început	X / Y	Punct sfârșit	X / Y	Lungime segment (** (m)	Punct început	X / Y	Punct sfârșit	X / Y	Lungime segment (** (m)
1	604.796,717 690.524,03	2	604.795,834 690.551,361	27.345	2	604.795,834 690.551,361	3	604.795,08 690.579,727	28.376
3	604.795,08 690.579,727	4	604.794,648 690.661,071	81.345	4	604.794,648 690.661,071	5	604.794,65 690.661,833	0.762

Punct început	X / Y	Punct sfârșit	X / Y	Lungime segment (** (m)
5	604.794,65 690.661,833	6	604.794,835 690.730,9	69.067
7	604.794,584 690.737,797	8	604.795,78 690.762,507	24.739
9	604.799,089 690.793,748	10	604.800,695 690.801,404	7.823
11	604.812,748 690.847,504	12	604.822,599 690.875,265	29.457
13	604.824,042 690.878,763	14	604.802,66 690.886,697	22.807
15	604.800,262 690.880,643	16	604.798,583 690.875,912	5.02
17	604.791,522 690.855,475	18	604.783,466 690.831,108	25.664
19	604.776,822 690.797,285	20	604.772,919 690.765,94	31.587
21	604.773,141 690.731,7	22	604.773,973 690.663,501	68.204
23	604.772,77 690.621,337	24	604.769,855 690.581,17	40.273
25	604.762,949 690.524,299	26	604.762,742 690.522,593	1.719
27	604.796,753 690.522,9	1	604.796,717 690.524,03	1.131

Punct început	X / Y	Punct sfârșit	X / Y	Lungime segment (** (m)
6	604.794,835 690.730,9	7	604.794,584 690.737,797	6.902
8	604.795,78 690.762,507	9	604.799,089 690.793,748	31.416
10	604.800,695 690.801,404	11	604.812,748 690.847,504	47.65
12	604.822,599 690.875,265	13	604.824,042 690.878,763	3.784
14	604.802,66 690.886,697	15	604.800,262 690.880,643	6.512
16	604.798,583 690.875,912	17	604.791,522 690.855,475	21.622
18	604.783,466 690.831,108	19	604.776,822 690.797,285	34.469
20	604.772,919 690.765,94	21	604.773,141 690.731,7	34.241
22	604.773,973 690.663,501	23	604.772,77 690.621,337	42.181
24	604.769,855 690.581,17	25	604.762,949 690.524,299	57.289
26	604.762,742 690.522,593	27	604.796,753 690.522,9	34.012

** Lungimile segmentelor sunt determinate în planul de proiecție Stereo 70 și sunt rotunjite la 1 milimetru.

*** Distanța dintre puncte este formată din segmente cumulate ce sunt mai mici decât valoarea 1 milimetru.

**DATE DESPRE IMOBILUL NR. 7153**

Oficiul de Cadastru și Publicitate Imobiliară SUCEAVA
Biroul de Cadastru și Publicitate Imobiliară Suceava

A. Partea I. Descrierea imobilului

TEREN Necunoscut

Adresa: Loc. Siminicea, Jud. Suceava

Nr. Crt	Nr cadastral Nr. topografic	Suprafața* (mp)	Observații / Referințe
A1		1.825	Sector cadastral:19 Teren neimprejmuit;

B. Partea II. Proprietari și acte

Inscrieri privitoare la dreptul de proprietate și alte drepturi reale		Referințe
/		
Act Normativ nr. Legea 7, din 13/03/1996 emis de PARLAMENTUL ROMANIEI;		
B1	Inscrierea provizorie, drept de PROPRIETATE, dobandit prin Lege, cota actuala 1/1 1) COMUNA SIMINICEA , CIF:4327499, PROPRIETAR NEIDENTIFICAT.	A1

C. Partea III. SARCINI .

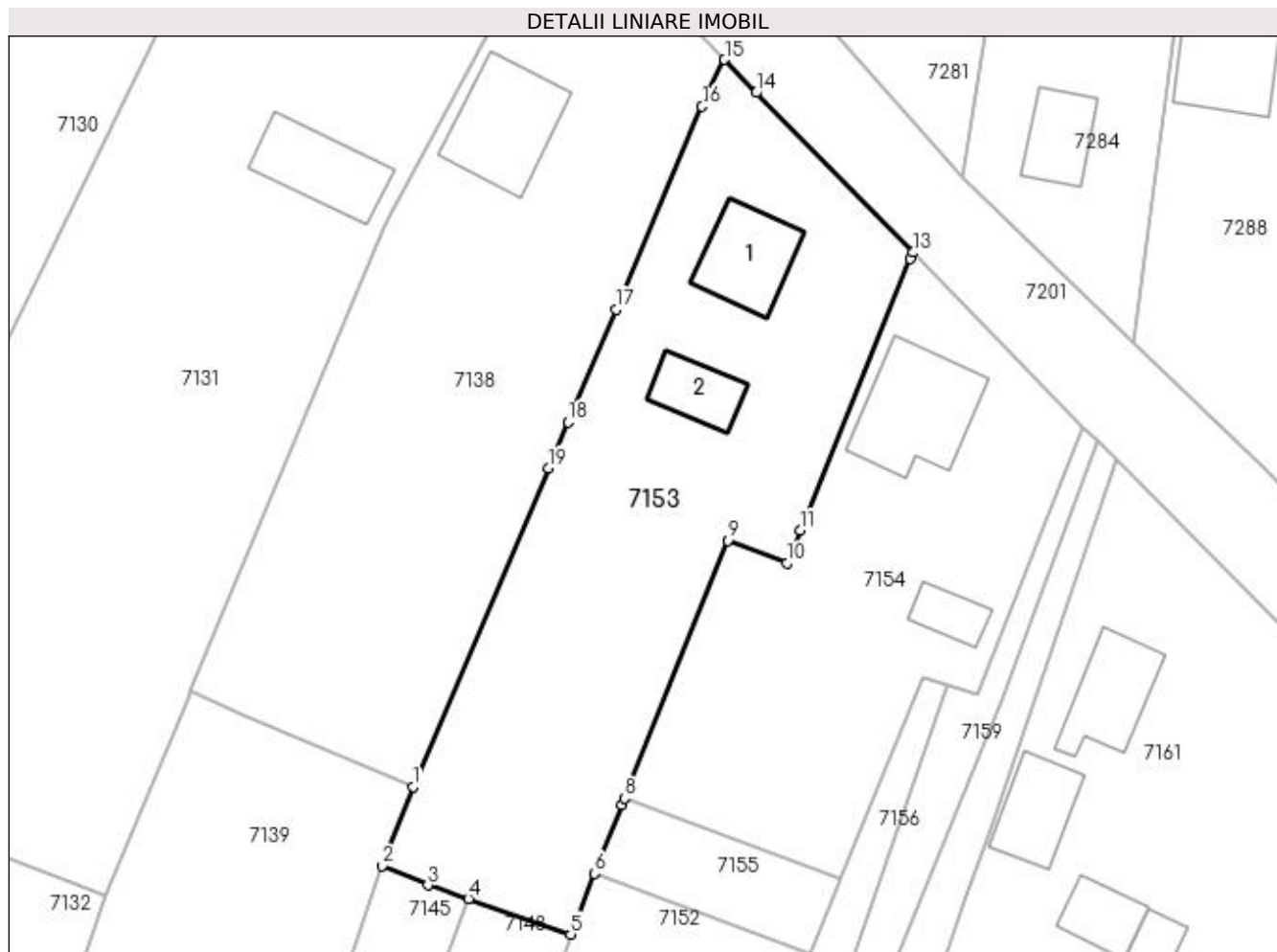
Inscrieri privind dezmembramintele dreptului de proprietate, drepturi reale de garanție și sarcini	Referințe
NU SUNT	

Anexa Nr. 1 La Partea I

Teren

Nr cadastral	Suprafața (mp)*	Observații / Referințe
	1.825	

* Suprafața este determinată în planul de proiecție Stereo 70.



Date referitoare la teren

Crt	Categorie folosință	Intravilan	Suprafața (mp)	Tarla	Parcelă	Nr. topo	Observații / Referințe
1	curți construcții	DA	874	16	-	-	
2	arabil	DA	873	16	-	-	
3	arabil	NU	78	16	-	-	

Date referitoare la construcții

Crt	Număr	Destinație construcție	Supraf. (mp)	Situație juridică	Observații / Referințe
A1.1		construcții de locuințe	78	Fara acte	Nr. niveluri:1; S. construita la sol:78 mp; Locuință.
A1.2		construcții anexa	46	Fara acte	Nr. niveluri:1; S. construita la sol:46 mp; Anexă.

Lungime Segmente

1) Valorile lungimilor segmentelor sunt obținute din proiecție în plan.

Punct început	X / Y	Punct sfârșit	X / Y	Lungime segment (** (m)
1	604.784,565 690.895,356	2	604.781,48 690.887,49	8.449

Punct început	X / Y	Punct sfârșit	X / Y	Lungime segment (** (m)
2	604.781,48 690.887,49	3	604.786,047 690.885,54	4.966
3	604.786,047 690.885,54	4	604.790,065 690.884,181	4.242
4	604.790,065 690.884,181	5	604.800,262 690.880,643	10.793
5	604.800,262 690.880,643	6	604.802,66 690.886,697	6.512
6	604.802,66 690.886,697	7	604.805,364 690.893,528	7.347
7	604.805,364 690.893,528	8	604.805,629 690.894,19	0.713
8	604.805,629 690.894,19	9	604.815,896 690.919,863	27.65
9	604.815,896 690.919,863	10	604.821,823 690.917,642	6.329
10	604.821,823 690.917,642	11	604.823,141 690.920,89	3.505
11	604.823,141 690.920,89	12	604.834,125 690.947,947	29.202
12	604.834,125 690.947,947	13	604.834,388 690.948,564	0.671
13	604.834,388 690.948,564	14	604.818,771 690.964,486	22.302
14	604.818,771 690.964,486	15	604.815,594 690.967,774	4.572
15	604.815,594 690.967,774	16	604.813,36 690.963,123	5.16
16	604.813,36 690.963,123	17	604.804,751 690.942,888	21.99
17	604.804,751 690.942,888	18	604.799,994 690.931,687	12.169
18	604.799,994 690.931,687	19	604.798,047 690.927,102	4.981
19	604.798,047 690.927,102	1	604.784,565 690.895,356	34.49

** Lungimile segmentelor sunt determinate în planul de proiecție Stereo 70 și sunt rotunjite la 1 milimetru.

*** Distanța dintre puncte este formată din segmente cumulate ce sunt mai mici decât valoarea 1 milimetru.

**DATE DESPRE IMOBILUL NR. 7154**

Oficiul de Cadastru și Publicitate Imobiliară SUCEAVA
Biroul de Cadastru și Publicitate Imobiliară Suceava

A. Partea I. Descrierea imobilului

TEREN Intravilan

Nr. CF vechi:325
Nr. cadastral vechi:611
Nr. topografic:611

Adresa: Loc. Siminicea, Jud. Suceava

Nr. Crt	Nr cadastral Nr. topografic	Suprafața* (mp)	Observații / Referințe
A1	30782	1.300	Sector cadastral:19 Teren neimpregmuit;

Construcții

Crt	Nr cadastral Nr. topografic	Adresa	Observații / Referințe
A1.1	30782-C1	Loc. Siminicea, Jud. Suceava	Nr. niveluri:2; S. construita la sol:119 mp; casa
A1.2	30782-C2	Loc. Siminicea, Jud. Suceava	Nr. niveluri:1; S. construita la sol:30 mp; anexa

B. Partea II. Proprietari și acte

Inscrieri privitoare la dreptul de proprietate și alte drepturi reale		Referințe
20054 / 26/06/2008		
Act Notarial nr. 1143, din 27/09/1993 emis de -;		
B1	Intabulare, drept de PROPRIETATE, dobandit prin Succesiune, cota actuala 1/4 1) ANTON FLORIN-CONSTANTIN, Lipsă CNP proprietar.	A1.1, A1.2
25898 / 14/08/2008		
Act Notarial nr. 1723, din 13/08/2008 emis de -;		
B2	Intabulare, drept de PROPRIETATE, dobandit prin Conventie, cota actuala 1/1 1) ANTON FLORIN-CONSTANTIN, Lipsă CNP proprietar. 2) ANTON PETRONELA, Lipsă CNP proprietar; bun comun	A1
B3	Intabulare, drept de PROPRIETATE, dobandit prin Conventie, cota actuala 3/4 1) ANTON FLORIN-CONSTANTIN, Lipsă CNP proprietar. 2) ANTON PETRONELA, Lipsă CNP proprietar; bun comun	A1.1, A1.2

C. Partea III. SARCINI

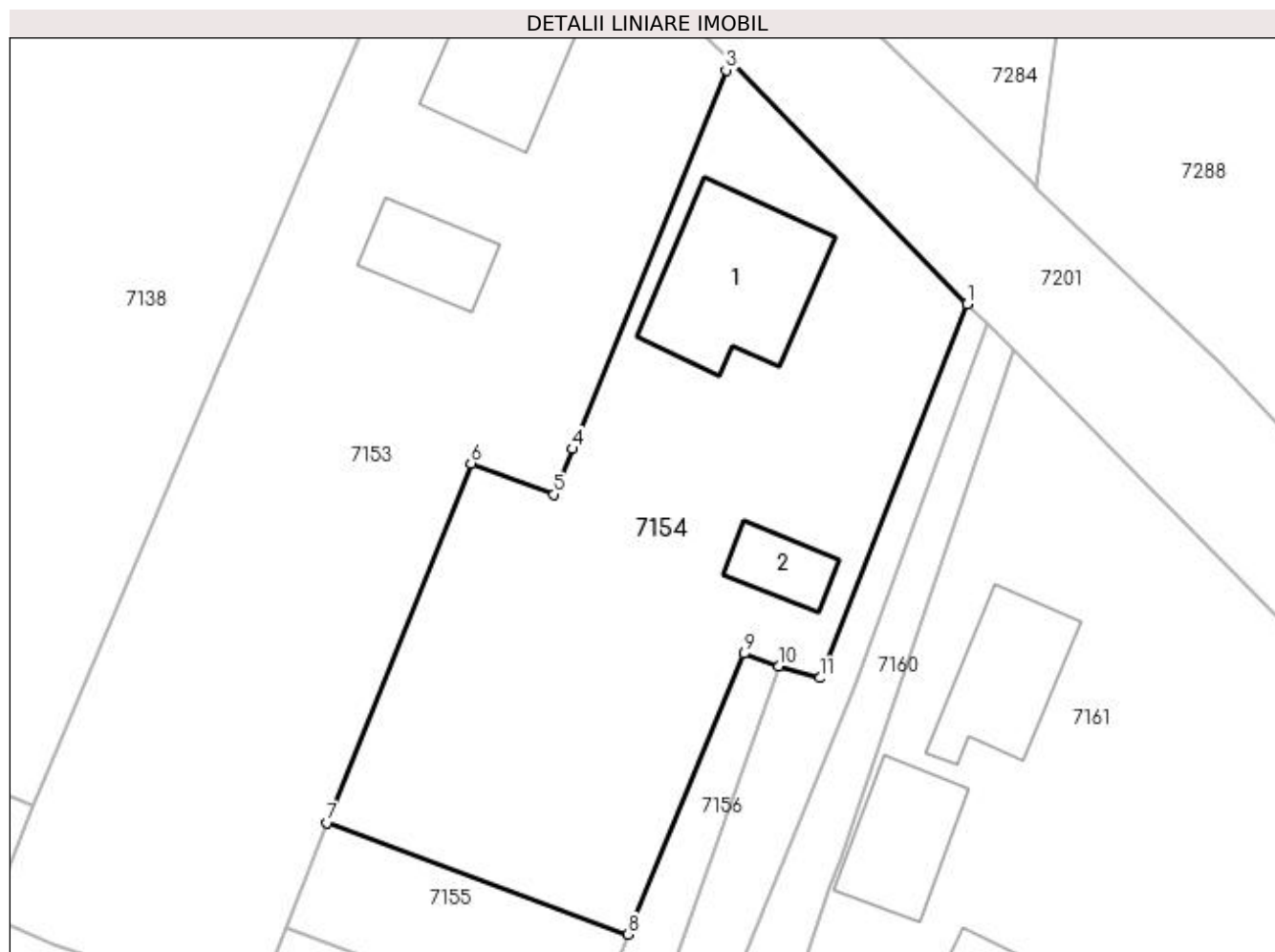
Inscrieri privind dezmembramintele dreptului de proprietate, drepturi reale de garanție și sarcini		Referințe
25898 / 14/08/2008		
Act Notarial nr. 1723, din 13/08/2008 emis de -;		
C1	Intabulare, drept de UZUFRACT VIAGER, cota actuala 1/1 1) BIDLACH NATALIA	A1, A1.1, A1.2
/		
Act Notarial nr. 1723, din 13/08/2008 emis de -;		
C2	se noteaza obligatiia de intretinere 1) BIDLACH NATALIA	A1, A1.1, A1.2

Anexa Nr. 1 La Partea I

Teren

Nr cadastral	Suprafața (mp)*	Observații / Referințe
30782	1.300	

* Suprafața este determinată în planul de proiecție Stereo 70.



Date referitoare la teren

Crt	Categorie folosință	Intra vilan	Suprafața (mp)	Tarla	Parcelă	Nr. topo	Observații / Referințe
1	curți constructii	DA	706	-	-	611	
2	arabil	DA	594	-	-	611	

Date referitoare la construcții

Crt	Număr	Destinație construcție	Supraf. (mp)	Situație juridică	Observații / Referințe
A1.1	30782-C1	construcții de locuințe	119	Cu acte	Nr. niveluri:2; S. construita la sol:119 mp; casa
A1.2	30782-C2	construcții anexa	30	Cu acte	Nr. niveluri:1; S. construita la sol:30 mp; anexa

Lungime Segmente

1) Valorile lungimilor segmentelor sunt obținute din proiecție în plan.

Punct început	X / Y	Punct sfârșit	X / Y	Lungime segment (** (m)
1	604.851,33 690.931,222	2	604.834,388 690.948,564	24.244
2	604.834,388 690.948,564	3	604.834,125 690.947,947	0.671

Punct început	X / Y	Punct sfârșit	X / Y	Lungime segment (** (m)
3	604.834,125 690.947,947	4	604.823,141 690.920,89	29.202
4	604.823,141 690.920,89	5	604.821,823 690.917,642	3.505
5	604.821,823 690.917,642	6	604.815,896 690.919,863	6.329
6	604.815,896 690.919,863	7	604.805,629 690.894,19	27.65
7	604.805,629 690.894,19	8	604.827,116 690.886,217	22.919
8	604.827,116 690.886,217	9	604.835,387 690.906,268	21.69
9	604.835,387 690.906,268	10	604.837,895 690.905,39	2.657
10	604.837,895 690.905,39	11	604.840,829 690.904,526	3.059
11	604.840,829 690.904,526	1	604.851,33 690.931,222	28.687

** Lungimile segmentelor sunt determinate în planul de proiecție Stereo 70 și sunt rotunjite la 1 milimetru.

*** Distanța dintre puncte este formată din segmente cumulate ce sunt mai mici decât valoarea 1 milimetru.

**DATE DESPRE IMOBILUL NR. 7155**

Oficiul de Cadastru și Publicitate Imobiliară SUCEAVA
Biroul de Cadastru și Publicitate Imobiliară Suceava

A. Partea I. Descrierea imobilului

TEREN Intravilan

Adresa: Loc. Siminicea, Jud. Suceava

Nr. Crt	Nr cadastral Nr. topografic	Suprafața* (mp)	Observații / Referințe
A1		184	Sector cadastral:19 Teren neimprejmit;

B. Partea II. Proprietari și acte

Inscrieri privitoare la dreptul de proprietate și alte drepturi reale		Referințe
/		
Act Normativ nr. Legea 7, din 13/03/1996 emis de PARLAMENTUL ROMANIEI;		
B1	Intabulare, drept de PROPRIETATE, dobândit prin Lege, cota actuala 1/1 1) NEIDENTIFICAT NEIDENTIFICAT	A1
Act Administrativ nr. 3073, din 15/06/2023 emis de PRIMARIA SIMINICEA;		
B2	Se notează posesia faptică. 1) ANTON FLORIN-CONSTANTIN 2) ANTON PETRONELA	A1

C. Partea III. SARCINI .

Inscrieri privind dezmembramintele dreptului de proprietate, drepturi reale de garanție și sarcini	Referințe
NU SUNT	

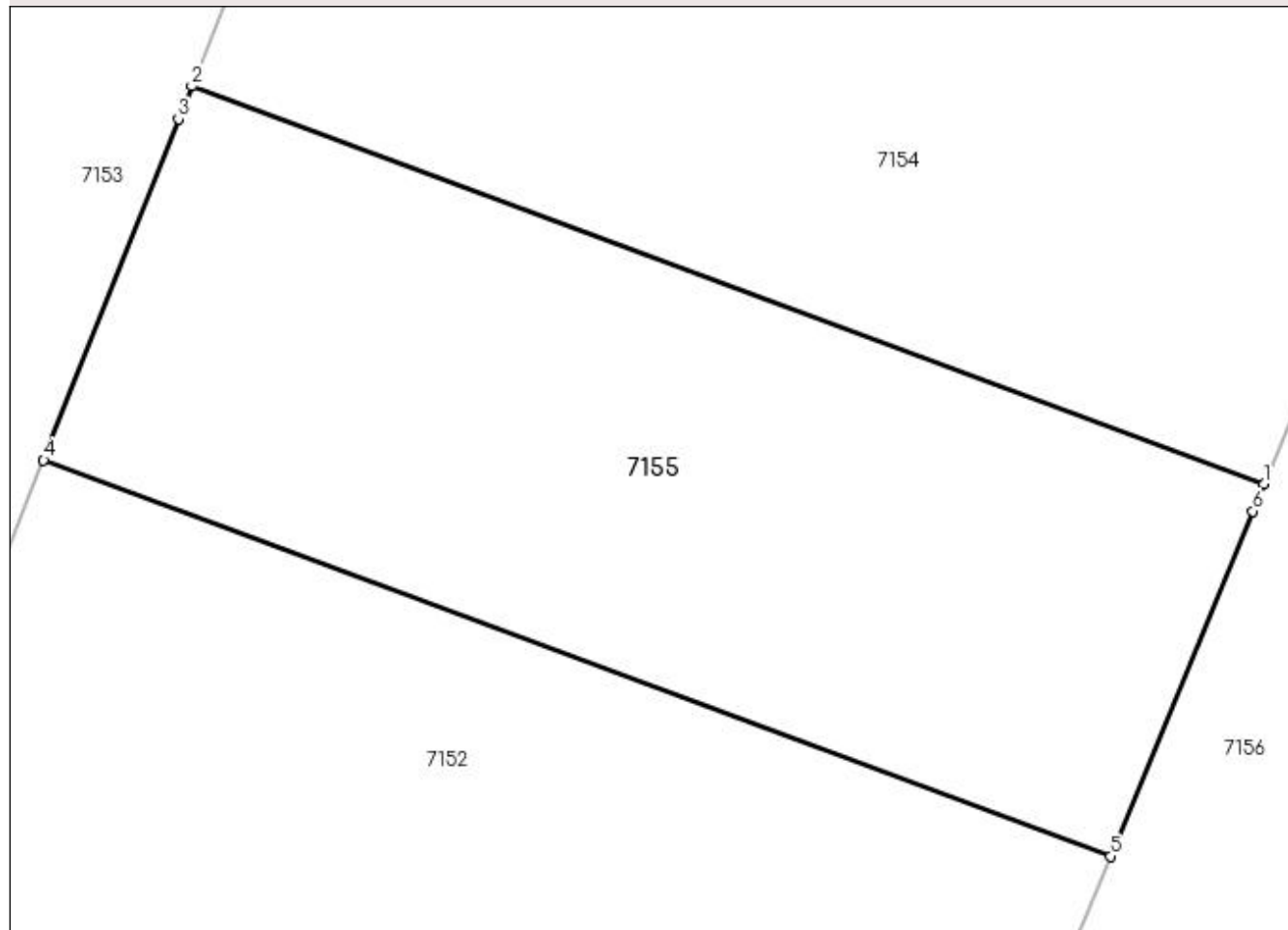
Anexa Nr. 1 La Partea I

Teren

Nr cadastral	Suprafața (mp)*	Observații / Referințe
	184	

* Suprafața este determinată în planul de proiecție Stereo 70.

DETALII LINIARE IMOBIL



Date referitoare la teren

Crt	Categorie folosință	Intra vilan	Suprafața (mp)	Tarla	Parcelă	Nr. topo	Observații / Referințe
1	arabil	DA	184	16	279	-	

Lungime Segmente

1) Valorile lungimilor segmentelor sunt obținute din proiecție în plan.

Punct început	X / Y	Punct sfârșit	X / Y	Lungime segment (** (m)
1	604.827,116 690.886,217	2	604.805,629 690.894,19	22.919
2	604.805,629 690.894,19	3	604.805,364 690.893,528	0.713
3	604.805,364 690.893,528	4	604.802,66 690.886,697	7.347
4	604.802,66 690.886,697	5	604.824,042 690.878,763	22.807
5	604.824,042 690.878,763	6	604.826,893 690.885,674	7.476

Punct început	X / Y	Punct sfârșit	X / Y	Lungime segment (** (m)
6	604.826,893 690.885,674	1	604.827,116 690.886,217	0.587

** Lungimile segmentelor sunt determinate în planul de proiecție Stereo 70 și sunt rotunjite la 1 milimetru.

*** Distanța dintre puncte este formată din segmente cumulate ce sunt mai mici decât valoarea 1 milimetru.

**DATE DESPRE IMOBILUL NR. 7156**

Oficiul de Cadastru și Publicitate Imobiliară SUCEAVA
Biroul de Cadastru și Publicitate Imobiliară Suceava

A. Partea I. Descrierea imobilului

TEREN Necunoscut

Adresa: Loc. Siminicea, Jud. Suceava

Nr. Crt	Nr cadastral Nr. topografic	Suprafața* (mp)	Observații / Referințe
A1		507	Sector cadastral:19 Teren neimprejmut;

B. Partea II. Proprietari și acte

Inscrieri privitoare la dreptul de proprietate și alte drepturi reale		Referințe
/		
Act Normativ nr. Legea 7, din 13/03/1996 emis de PARLAMENTUL ROMANIEI;		
B1	Intabulare, drept de PROPRIETATE, dobândit prin Lege, cota actuala 1/1 1) NEIDENTIFICAT NEIDENTIFICAT	A1
Act Administrativ nr. 3123, din 15/06/2023 emis de PRIMARIA SIMINICEA;		
B2	Se notează posesia faptică. 1) BĂLAN MARIA	A1

C. Partea III. SARCINI .

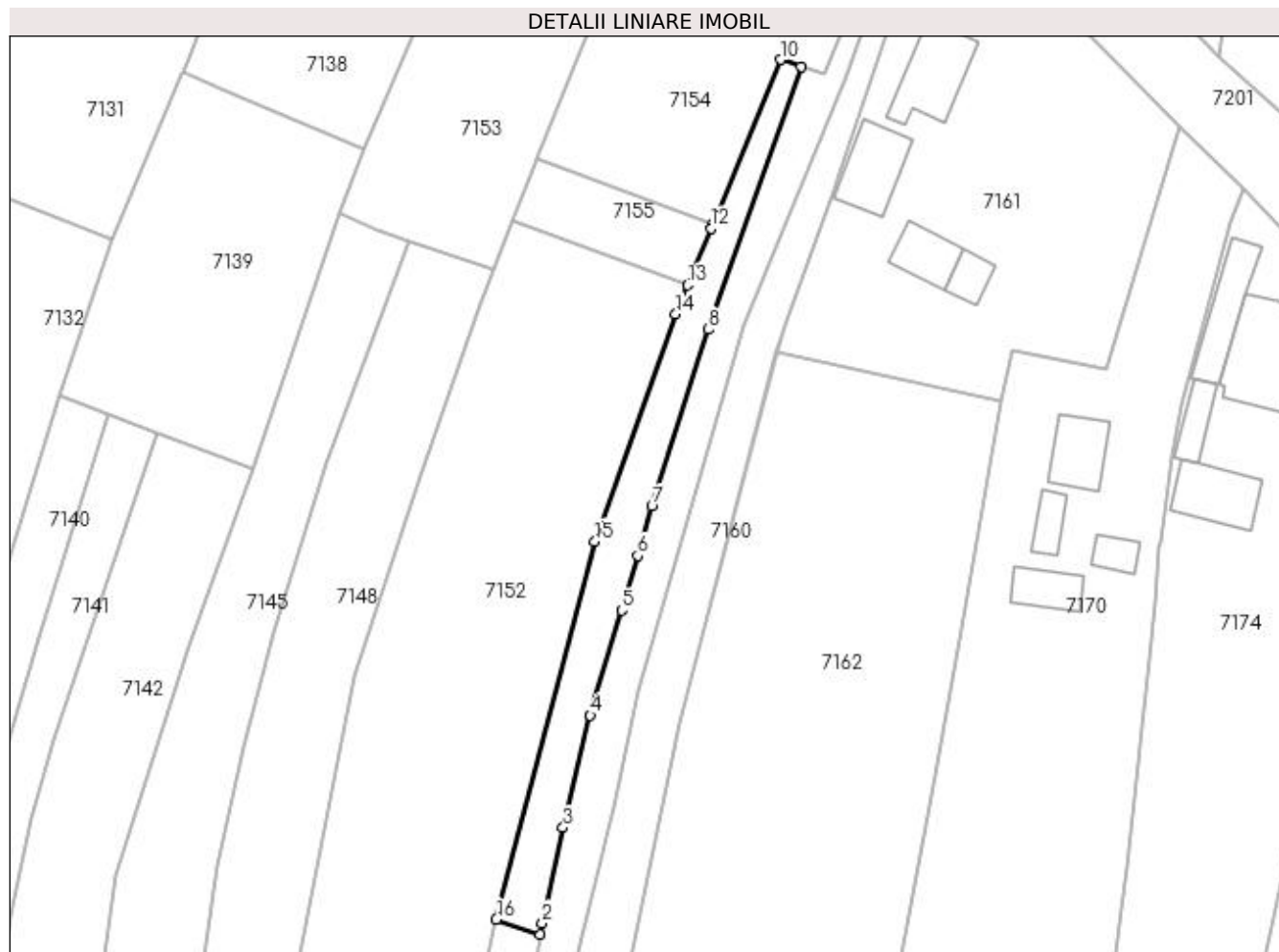
Inscrieri privind dezmembramintele dreptului de proprietate, drepturi reale de garanție și sarcini	Referințe
NU SUNT	

Anexa Nr. 1 La Partea I

Teren

Nr cadastral	Suprafața (mp)*	Observații / Referințe
	507	

* Suprafața este determinată în planul de proiecție Stereo 70.



Date referitoare la teren

Crt	Categorie folosință	Intravilan	Suprafața (mp)	Tarla	Parcelă	Nr. topo	Observații / Referințe
1	arabil	DA	210	-	-	-	
2	arabil	NU	297	-	-	-	

Lungime Segmente

1) Valorile lungimilor segmentelor sunt obținute din proiecție în plan.

Punct început	X / Y	Punct sfârșit	X / Y	Lungime segment (** (m)
1	604.806,092 690.799,571	2	604.806,32 690.800,934	1.382
2	604.806,32 690.800,934	3	604.808,858 690.812,576	11.915
3	604.808,858 690.812,576	4	604.812,178 690.826,273	14.094
4	604.812,178 690.826,273	5	604.816,021 690.839,106	13.396

Punct început	X / Y	Punct sfârșit	X / Y	Lungime segment (** (m)
5	604.816,021 690.839,106	6	604.817,965 690.845,775	6.947
6	604.817,965 690.845,775	7	604.819,692 690.851,786	6.254
7	604.819,692 690.851,786	8	604.826,586 690.873,376	22.664
8	604.826,586 690.873,376	9	604.837,895 690.905,39	33.953
9	604.837,895 690.905,39	10	604.835,387 690.906,268	2.657
10	604.835,387 690.906,268	11	604.827,116 690.886,217	21.69
11	604.827,116 690.886,217	12	604.826,893 690.885,674	0.587
12	604.826,893 690.885,674	13	604.824,042 690.878,763	7.476
13	604.824,042 690.878,763	14	604.822,599 690.875,265	3.784
14	604.822,599 690.875,265	15	604.812,748 690.847,504	29.457
15	604.812,748 690.847,504	16	604.800,695 690.801,404	47.65
16	604.800,695 690.801,404	1	604.806,092 690.799,571	5.7

** Lungimile segmentelor sunt determinate în planul de proiecție Stereo 70 și sunt rotunjite la 1 milimetru.

*** Distanța dintre puncte este formată din segmente cumulate ce sunt mai mici decât valoarea 1 milimetru.

**DATE DESPRE IMOBILUL NR. 7157**

Oficiul de Cadastru și Publicitate Imobiliară SUCEAVA
Biroul de Cadastru și Publicitate Imobiliară Suceava

A. Partea I. Descrierea imobilului

TEREN Extravilan

Adresa: Jud. Suceava

Nr. Crt	Nr cadastral Nr. topografic	Suprafața* (mp)	Observații / Referințe
A1		700	Sector cadastral:19 Teren neimprejmuit;

B. Partea II. Proprietari și acte

Inscrieri privitoare la dreptul de proprietate și alte drepturi reale	Referințe
/	
Act Administrativ nr. 962, din 15/08/1996 emis de CJSDPAT SUCEAVA;	
B1	A1
Intabulare, drept de PROPRIETATE, dobândit prin Reconstituire, cota actuala 1/1 1) BALAN MARIA	

C. Partea III. SARCINI .

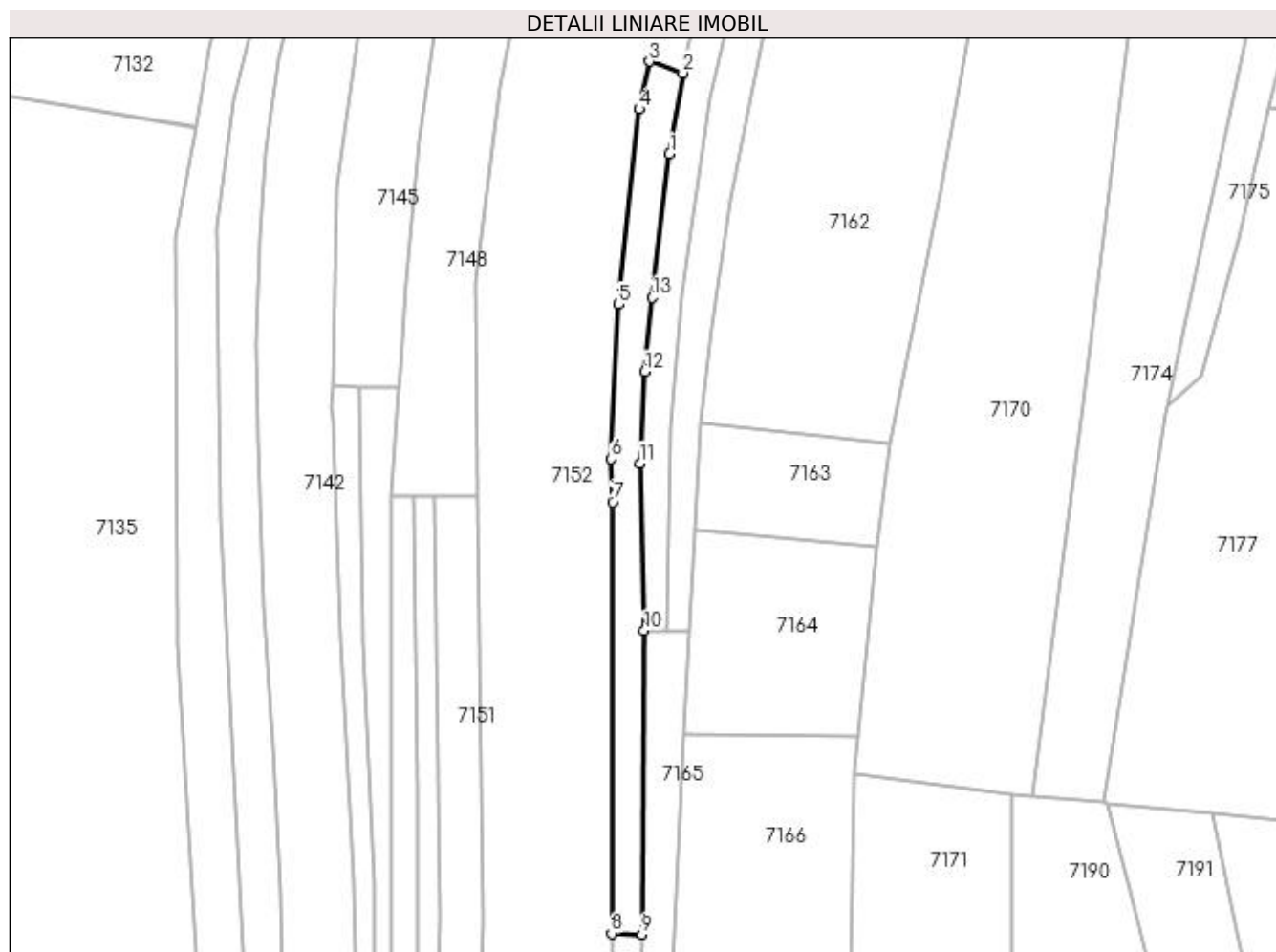
Inscrieri privind dezmembramintele dreptului de proprietate, drepturi reale de garanție și sarcini	Referințe
NU SUNT	

Anexa Nr. 1 La Partea I

Teren

Nr cadastral	Suprafața (mp)*	Observații / Referințe
	700	

* Suprafața este determinată în planul de proiecție Stereo 70.



Date referitoare la teren

Crt	Categorie folosință	Intravilan	Suprafața (mp)	Tarla	Parcelă	Nr. topo	Observații / Referințe
1	arabil	NU	700	-	-	-	

Lungime Segmente

1) Valorile lungimilor segmentelor sunt obținute din proiecție în plan.

Punct început	X / Y	Punct sfârșit	X / Y	Lungime segment (** (m)
1	604.803,918 690.786,569	2	604.806,092 690.799,571	13.182
2	604.806,092 690.799,571	3	604.800,695 690.801,404	5.7
3	604.800,695 690.801,404	4	604.799,089 690.793,748	7.823
4	604.799,089 690.793,748	5	604.795,78 690.762,507	31.416
5	604.795,78 690.762,507	6	604.794,584 690.737,797	24.739

Punct început	X / Y	Punct sfârşit	X / Y	Lungime segment (** (m)
6	604.794,584 690.737,797	7	604.794,835 690.730,9	6.902
7	604.794,835 690.730,9	8	604.794,65 690.661,833	69.067
8	604.794,65 690.661,833	9	604.799,488 690.661,668	4.841
9	604.799,488 690.661,668	10	604.799,841 690.710,258	48.591
10	604.799,841 690.710,258	11	604.799,191 690.737,08	26.83
11	604.799,191 690.737,08	12	604.799,964 690.751,742	14.682
12	604.799,964 690.751,742	13	604.801,105 690.763,587	11.9
13	604.801,105 690.763,587	1	604.803,918 690.786,569	23.154

** Lungimile segmentelor sunt determinate în planul de proiecție Stereo 70 și sunt rotunjite la 1 milimetru.

*** Distanța dintre puncte este formată din segmente cumulate ce sunt mai mici decât valoarea 1 milimetru.

**DATE DESPRE IMOBILUL NR. 7158**

Oficiul de Cadastru și Publicitate Imobiliară SUCEAVA
Biroul de Cadastru și Publicitate Imobiliară Suceava

A. Partea I. Descrierea imobilului

TEREN Necunoscut

Adresa: Loc. Siminicea, Jud. Suceava

Nr. Crt	Nr cadastral Nr. topografic	Suprafața* (mp)	Observații / Referințe
A1		700	Sector cadastral:19 Teren neimprejmuit;

B. Partea II. Proprietari și acte

Inscrieri privitoare la dreptul de proprietate și alte drepturi reale	Referințe
/	
Act Administrativ nr. 962, din 15/08/1996 emis de CJSDPAT SUCEAVA;	
B1	A1
Intabulare, drept de PROPRIETATE, dobândit prin Reconstituire, cota actuala 1/1 1) BALAN MARIA	

C. Partea III. SARCINI .

Inscrieri privind dezmembramintele dreptului de proprietate, drepturi reale de garanție și sarcini	Referințe
NU SUNT	

Anexa Nr. 1 La Partea I

Teren

Nr cadastral	Suprafața (mp)*	Observații / Referințe
	700	

* Suprafața este determinată în planul de proiecție Stereo 70.



Date referitoare la teren

Crt	Categorie folosință	Intra vilan	Suprafața (mp)	Tarla	Parcelă	Nr. topo	Observații / Referințe
1	arabil	DA	466	-	-	-	
2	arabil	NU	234	-	-	-	

Lungime Segmente

1) Valorile lungimilor segmentelor sunt obținute din proiecție în plan.

Punct început	X / Y	Punct sfârșit	X / Y	Lungime segment (** (m)
1	604.795,834 690.551,361	2	604.796,717 690.524,03	27.345
2	604.796,717 690.524,03	3	604.796,753 690.522,9	1.131
3	604.796,753 690.522,9	4	604.797,188 690.522,904	0.435
4	604.797,188 690.522,904	5	604.801,465 690.523,431	4.309

Punct început	X / Y	Punct sfârșit	X / Y	Lungime segment (** (m)
5	604.801,465 690.523,431	6	604.799,385 690.647,409	123.995
6	604.799,385 690.647,409	7	604.799,488 690.661,668	14.259
7	604.799,488 690.661,668	8	604.794,65 690.661,833	4.841
8	604.794,65 690.661,833	9	604.794,648 690.661,071	0.762
9	604.794,648 690.661,071	10	604.795,08 690.579,727	81.345
10	604.795,08 690.579,727	1	604.795,834 690.551,361	28.376

** Lungimile segmentelor sunt determinate în planul de proiecție Stereo 70 și sunt rotunjite la 1 milimetru.

*** Distanța dintre puncte este formată din segmente cumulate ce sunt mai mici decât valoarea 1 milimetru.

**DATE DESPRE IMOBILUL NR. 7159**

Oficiul de Cadastru și Publicitate Imobiliară SUCEAVA
Biroul de Cadastru și Publicitate Imobiliară Suceava

A. Partea I. Descrierea imobilului

TEREN Necunoscut

Adresa: Loc. Siminicea, Jud. Suceava

Nr. Crt	Nr cadastral Nr. topografic	Suprafața* (mp)	Observații / Referințe
A1		Din acte: 2.000 Masurata: 1.000	Sector cadastral:19 Teren neimprejmuit; Diferența de suprafață de 1000 mp nu se regăsește în teren.

B. Partea II. Proprietari și acte

Inscrieri privitoare la dreptul de proprietate și alte drepturi reale		Referințe
/		
Act Notarial nr. 4928, din 10/12/2018 emis de BIN NEGURĂ ADINA LOREDANA;		
B1	Intabulare, drept de PROPRIETATE, dobandit prin PARTAJ, cota actuala 1/1 1) HREBENCIUC VASILE	A1

C. Partea III. SARCINI .

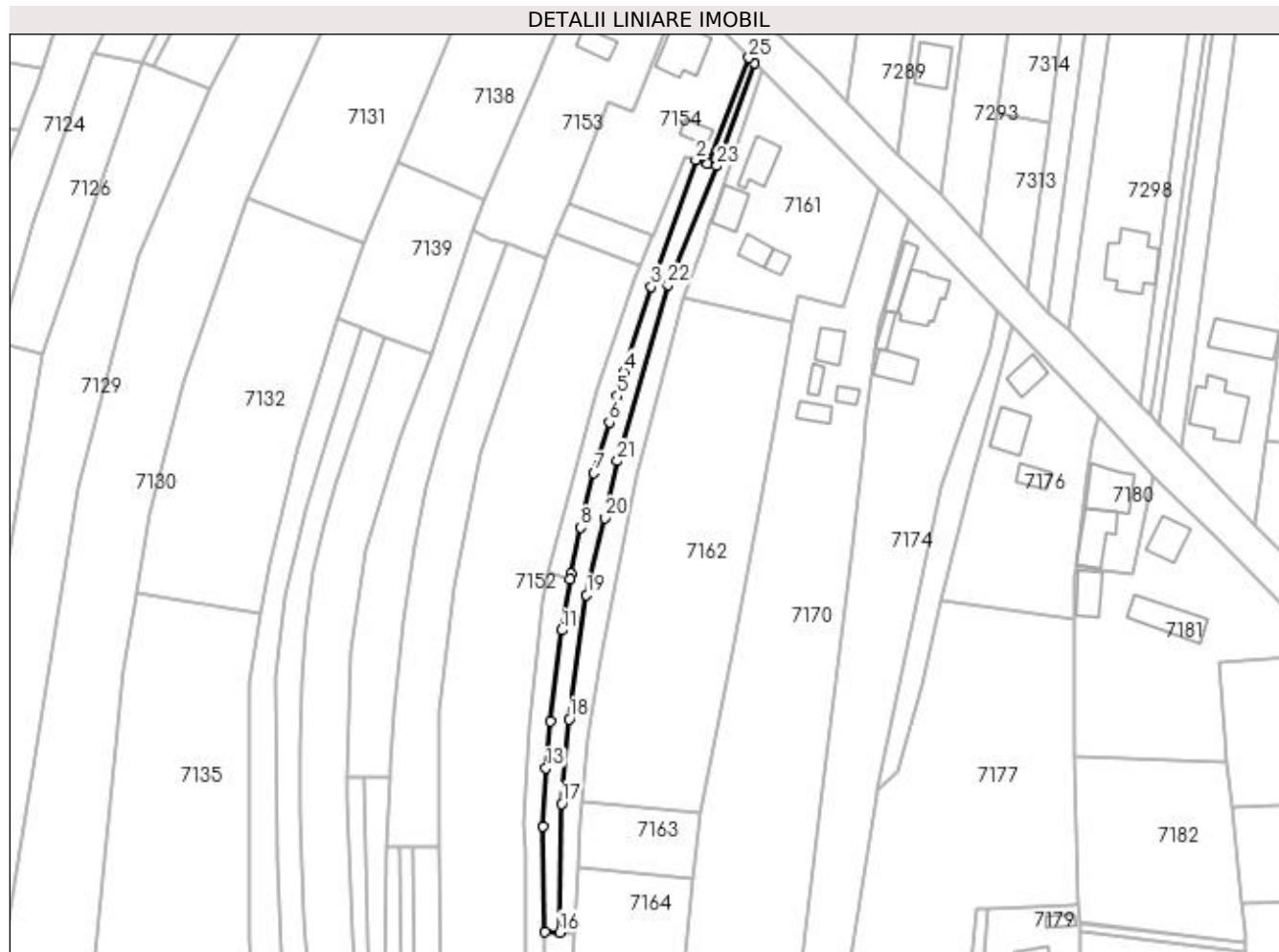
Inscrieri privind dezmembramintele dreptului de proprietate, drepturi reale de garanție și sarcini	Referințe
NU SUNT	

Anexa Nr. 1 La Partea I

Teren

Nr cadastral	Suprafața (mp)*	Observații / Referințe
	Din acte: 2.000 Masurata: 1.000	Diferența de suprafață de 1000 mp nu se regăsește în teren.

* Suprafața este determinată în planul de proiecție Stereo 70.



Date referitoare la teren

Crt	Categorie folosință	Intravilan	Suprafața (mp)	Tarla	Parcelă	Nr. topo	Observații / Referințe
1	arabil	DA	317	-	-	-	
2	arabil	NU	683	-	-	-	

Lungime Segmente

1) Valorile lungimilor segmentelor sunt obținute din proiecție în plan.

Punct început	X / Y	Punct sfârșit	X / Y	Lungime segment (** (m)	Punct început	X / Y	Punct sfârșit	X / Y	Lungime segment (** (m)
1	604.840,829 690.904,526	2	604.837,895 690.905,39	3.059	2	604.837,895 690.905,39	3	604.826,586 690.873,376	33.953
3	604.826,586 690.873,376	4	604.819,692 690.851,786	22.664	4	604.819,692 690.851,786	5	604.817,965 690.845,775	6.254
5	604.817,965 690.845,775	6	604.816,021 690.839,106	6.947	6	604.816,021 690.839,106	7	604.812,178 690.826,273	13.396
7	604.812,178 690.826,273	8	604.808,858 690.812,576	14.094	8	604.808,858 690.812,576	9	604.806,32 690.800,934	11.915

Punct început	X / Y	Punct sfârșit	X / Y	Lungime segment (** (m))
9	604.806,32 690.800,934	10	604.806,092 690.799,571	1.382
11	604.803,918 690.786,569	12	604.801,105 690.763,587	23.154
13	604.799,964 690.751,742	14	604.799,191 690.737,08	14.682
15	604.799,841 690.710,258	16	604.803,5 690.710,209	3.659
17	604.803,992 690.742,691	18	604.805,848 690.764,095	21.484
19	604.810,25 690.795,516	20	604.814,951 690.814,96	20.004
21	604.818,131 690.829,333	22	604.830,955 690.873,887	46.363
23	604.843,233 690.903,892	24	604.852,756 690.929,87	27.668
25	604.851,33 690.931,222	1	604.840,829 690.904,526	28.687

Punct început	X / Y	Punct sfârșit	X / Y	Lungime segment (** (m))
10	604.806,092 690.799,571	11	604.803,918 690.786,569	13.182
12	604.801,105 690.763,587	13	604.799,964 690.751,742	11.9
14	604.799,191 690.737,08	15	604.799,841 690.710,258	26.83
16	604.803,5 690.710,209	17	604.803,992 690.742,691	32.486
18	604.805,848 690.764,095	19	604.810,25 690.795,516	31.728
20	604.814,951 690.814,96	21	604.818,131 690.829,333	14.721
22	604.830,955 690.873,887	23	604.843,233 690.903,892	32.42
24	604.852,756 690.929,87	25	604.851,33 690.931,222	1.965

** Lungimile segmentelor sunt determinate în planul de proiecție Stereo 70 și sunt rotunjite la 1 milimetru.

*** Distanța dintre puncte este formată din segmente cumulate ce sunt mai mici decât valoarea 1 milimetru.

**DATE DESPRE IMOBILUL NR. 7160**

Oficiul de Cadastru și Publicitate Imobiliară SUCEAVA
Biroul de Cadastru și Publicitate Imobiliară Suceava

A. Partea I. Descrierea imobilului

TEREN Necunoscut

Adresa: Loc. Siminicea, Jud. Suceava

Nr. Crt	Nr cadastral Nr. topografic	Suprafața* (mp)	Observații / Referințe
A1		1.081	Sector cadastral:19 Teren neimprejmuit;

B. Partea II. Proprietari și acte

Inscrieri privitoare la dreptul de proprietate și alte drepturi reale	Referințe
/	
Act Notarial nr. 25465, din 20/12/1994 emis de NOTARIATUL DE STAT JUDEȚEAN SUCEAVA;	
B1	A1
Intabulare, drept de PROPRIETATE, dobândit prin Conventie, cota actuala 1/1 1) RUSU MIHAI DEFUNCT:Da	

C. Partea III. SARCINI .

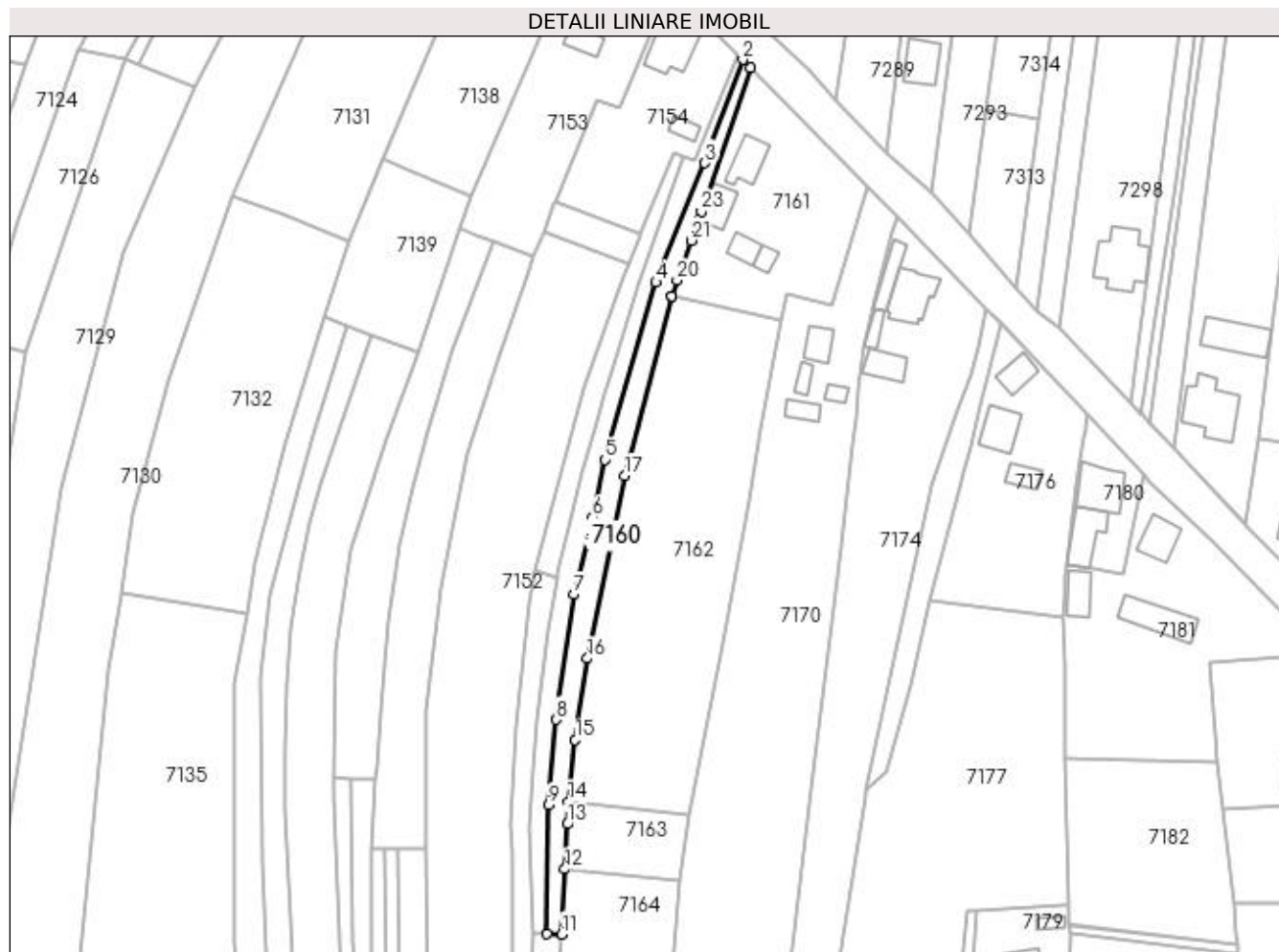
Inscrieri privind dezmembramintele dreptului de proprietate, drepturi reale de garanție și sarcini	Referințe
NU SUNT	

Anexa Nr. 1 La Partea I

Teren

Nr cadastral	Suprafața (mp)*	Observații / Referințe
	1.081	

* Suprafața este determinată în planul de proiecție Stereo 70.



Date referitoare la teren

Crt	Categorie folosință	Intravilan	Suprafața (mp)	Tarla	Parcelă	Nr. topo	Observații / Referințe
1	arabil	DA	338	-	-	-	
2	arabil	NU	743	-	-	-	

Lungime Segmente

1) Valorile lungimilor segmentelor sunt obținute din proiecție în plan.

Punct început	X / Y	Punct sfârșit	X / Y	Lungime segment (** (m)
1	604.854,646 690.927,931	2	604.852,756 690.929,87	2.708
3	604.843,233 690.903,892	4	604.830,955 690.873,887	32.42
5	604.818,131 690.829,333	6	604.814,951 690.814,96	14.721
7	604.810,25 690.795,516	8	604.805,848 690.764,095	31.728

Punct început	X / Y	Punct sfârșit	X / Y	Lungime segment (** (m)
2	604.852,756 690.929,87	3	604.843,233 690.903,892	27.668
4	604.830,955 690.873,887	5	604.818,131 690.829,333	46.363
6	604.814,951 690.814,96	7	604.810,25 690.795,516	20.004
8	604.805,848 690.764,095	9	604.803,992 690.742,691	21.484

Punct început	X / Y	Punct sfârșit	X / Y	Lungime segment (** (m)
9	604.803,992 690.742,691	10	604.803,5 690.710,209	32.486
11	604.807,159 690.710,16	12	604.808,01 690.726,523	16.385
13	604.808,598 690.737,829	14	604.808,892 690.743,482	5.661
15	604.810,653 690.758,996	16	604.813,638 690.779,447	20.668
17	604.823,071 690.825,326	18	604.834,887 690.870,479	46.673
19	604.834,901 690.870,521	20	604.836,173 690.874,457	4.136
21	604.839,757 690.884,484	22	604.841,598 690.889,635	5.47
23	604.842,334 690.891,692	1	604.854,646 690.927,931	38.273

Punct început	X / Y	Punct sfârșit	X / Y	Lungime segment (** (m)
10	604.803,5 690.710,209	11	604.807,159 690.710,16	3.659
12	604.808,01 690.726,523	13	604.808,598 690.737,829	11.321
14	604.808,892 690.743,482	15	604.810,653 690.758,996	15.614
16	604.813,638 690.779,447	17	604.823,071 690.825,326	46.839
18	604.834,887 690.870,479	19	604.834,901 690.870,521	0.044
20	604.836,173 690.874,457	21	604.839,757 690.884,484	10.648
22	604.841,598 690.889,635	23	604.842,334 690.891,692	2.185

** Lungimile segmentelor sunt determinate în planul de proiecție Stereo 70 și sunt rotunjite la 1 milimetru.

*** Distanța dintre puncte este formată din segmente cumulate ce sunt mai mici decât valoarea 1 milimetru.

**DATE DESPRE IMOBILUL NR. 7161**

Oficiul de Cadastru și Publicitate Imobiliară SUCEAVA
Biroul de Cadastru și Publicitate Imobiliară Suceava

A. Partea I. Descrierea imobilului

TEREN Intravilan

Adresa: Loc. Siminicea, Jud. Suceava

Nr. Crt	Nr cadastral Nr. topografic	Suprafața* (mp)	Observații / Referințe
A1	31275	1.800	Sector cadastral:19 Teren neimprijmit;

Construcții

Crt	Nr cadastral Nr. topografic	Adresa	Observații / Referințe
A1.1	31275-C1	Loc. Siminicea, Jud. Suceava	Nr. niveluri:1; S. construita la sol:77 mp; S. construita desfasurata:77 mp; Casa de locuit P din anul 1952
A1.2	31275-C2	Loc. Siminicea, Jud. Suceava	Nr. niveluri:1; S. construita la sol:43 mp; S. construita desfasurata:43 mp; Anexa P din anul 1957
A1.3	31275-C3	Loc. Siminicea, Jud. Suceava	Nr. niveluri:1; S. construita la sol:24 mp; S. construita desfasurata:24 mp; Anexa P din anul 1957
A1.4	31275-C4	Loc. Siminicea, Jud. Suceava	Nr. niveluri:1; S. construita la sol:66 mp; S. construita desfasurata:66 mp; Anexa P din anul 1957

B. Partea II. Proprietari și acte

Inscrieri privitoare la dreptul de proprietate și alte drepturi reale	Referințe
31258 / 07/07/2017	
Act Notarial nr. contract de vanzare cumparare 24849, din 13/12/1994 emis de NOTARIATUL DE STAT JUDETEAN SUCEAVA (transcris in Registrul de transcriptiuni si inscriptiuni sub nr.7399-7401 din 13.12.1994);	
B1	Intabulare, drept de PROPRIETATE, dobandit prin Conventie, cota actuala 1/1
	1) BOICU MARIA
	2) BOICU SERGIU, bun comun
	A1, A1.1, A1.2, A1.3, A1.4

C. Partea III. SARCINI .

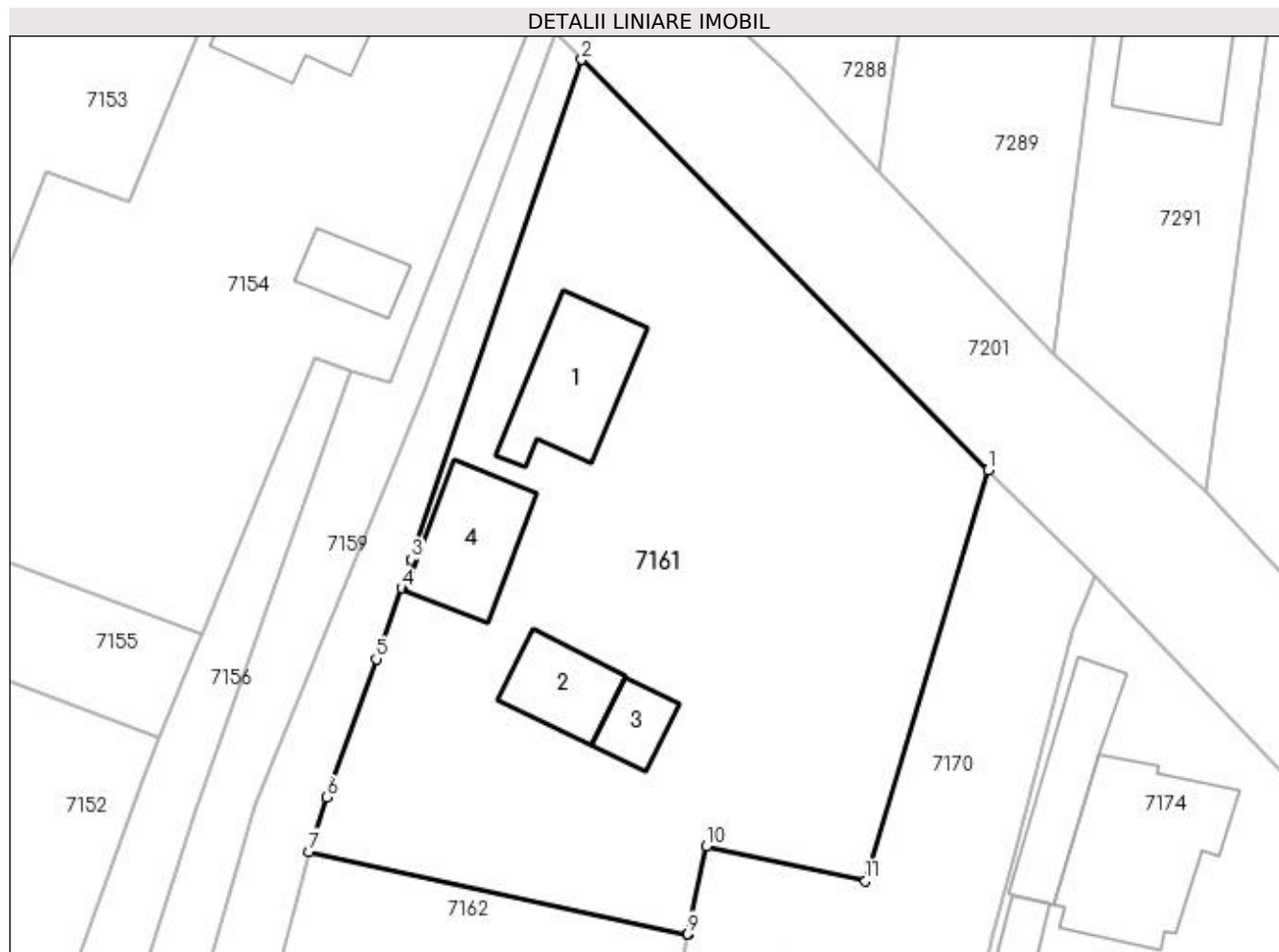
Inscrieri privind dezmembramintele dreptului de proprietate, drepturi reale de garanție și sarcini	Referințe
NU SUNT	

Anexa Nr. 1 La Partea I

Teren

Nr cadastral	Suprafața (mp)*	Observații / Referințe
31275	1.800	

* Suprafața este determinată în planul de proiecție Stereo 70.



Date referitoare la teren

Crt	Categorie folosință	Intravilan	Suprafața (mp)	Tarla	Parcelă	Nr. topo	Observații / Referințe
1	curți constructii	DA	857	-	-	-	
2	arabil	DA	943	-	-	-	

Date referitoare la construcții

Crt	Număr	Destinație construcție	Supraf. (mp)	Situație juridică	Observații / Referințe
A1.1	31275-C1	construcții de locuințe	77	Cu acte	Nr. niveluri:1; S. construita la sol:77 mp; S. construita desfasurata:77 mp; Casa de locuit P din anul 1952
A1.2	31275-C2	construcții anexa	43	Cu acte	Nr. niveluri:1; S. construita la sol:43 mp; S. construita desfasurata:43 mp; Anexa P din anul 1957
A1.3	31275-C3	construcții anexa	24	Cu acte	Nr. niveluri:1; S. construita la sol:24 mp; S. construita desfasurata:24 mp; Anexa P din anul 1957
A1.4	31275-C4	construcții anexa	Din acte: 15 Masurata: 66	Cu acte	Nr. niveluri:1; S. construita la sol:66 mp; S. construita desfasurata:66 mp; Anexa P din anul 1957

Lungime Segmente

1) Valorile lungimilor segmentelor sunt obținute din proiecție în plan.

Punct început	X / Y	Punct sfârșit	X / Y	Lungime segment (** (m)
1	604.884,123 690.898,165	2	604.854,646 690.927,931	41.892
2	604.854,646 690.927,931	3	604.842,334 690.891,692	38.273
3	604.842,334 690.891,692	4	604.841,598 690.889,635	2.185
4	604.841,598 690.889,635	5	604.839,757 690.884,484	5.47
5	604.839,757 690.884,484	6	604.836,173 690.874,457	10.648
6	604.836,173 690.874,457	7	604.834,901 690.870,521	4.136
7	604.834,901 690.870,521	8	604.862,339 690.864,52	28.087
8	604.862,339 690.864,52	9	604.862,342 690.864,538	0.018
9	604.862,342 690.864,538	10	604.863,694 690.870,906	6.51
10	604.863,694 690.870,906	11	604.875,248 690.868,406	11.821
11	604.875,248 690.868,406	1	604.884,123 690.898,165	31.054

** Lungimile segmentelor sunt determinate în planul de proiecție Stereo 70 și sunt rotunjite la 1 milimetru.

*** Distanța dintre puncte este formată din segmente cumulate ce sunt mai mici decât valoarea 1 milimetru.

**DATE DESPRE IMOBILUL NR. 7162**

Oficiul de Cadastru și Publicitate Imobiliară SUCEAVA
Biroul de Cadastru și Publicitate Imobiliară Suceava

A. Partea I. Descrierea imobilului

TEREN Necunoscut

Adresa: Loc. Siminicea, Jud. Suceava

Nr. Crt	Nr cadastral Nr. topografic	Suprafața* (mp)	Observații / Referințe
A1		4.000	Sector cadastral:19 Teren neimprejmuit;

B. Partea II. Proprietari și acte

Inscrieri privitoare la dreptul de proprietate și alte drepturi reale		Referințe
/		
Act Administrativ nr. 681, din 05/05/1995 emis de CJSDPAT SUCEAVA;		
B1	Intabulare, drept de PROPRIETATE, dobandit prin Reconstituire, cota actuala 1/1 1) CĂPUȘNEAC PROFIRA, Lipsă CNP proprietar. 2) PAȘNICIUC SOFIA, Lipsă CNP proprietar. 3) SAVIN NATALIA, Lipsă CNP proprietar. 4) ZELINSCHI EUGENIA, Lipsă CNP proprietar. 5) LEZERIUC MARIA, Lipsă CNP proprietar. 6) ZELINSCHI GHEORGHE, Lipsă CNP proprietar.	A1
Act Administrativ nr. 3030, din 15/06/2023 emis de PRIMARIA SIMINICEA;		
B2	Se notează posesia faptică. 1) BOICU MARIA 2) BOICU SERGIU	A1

C. Partea III. SARCINI .

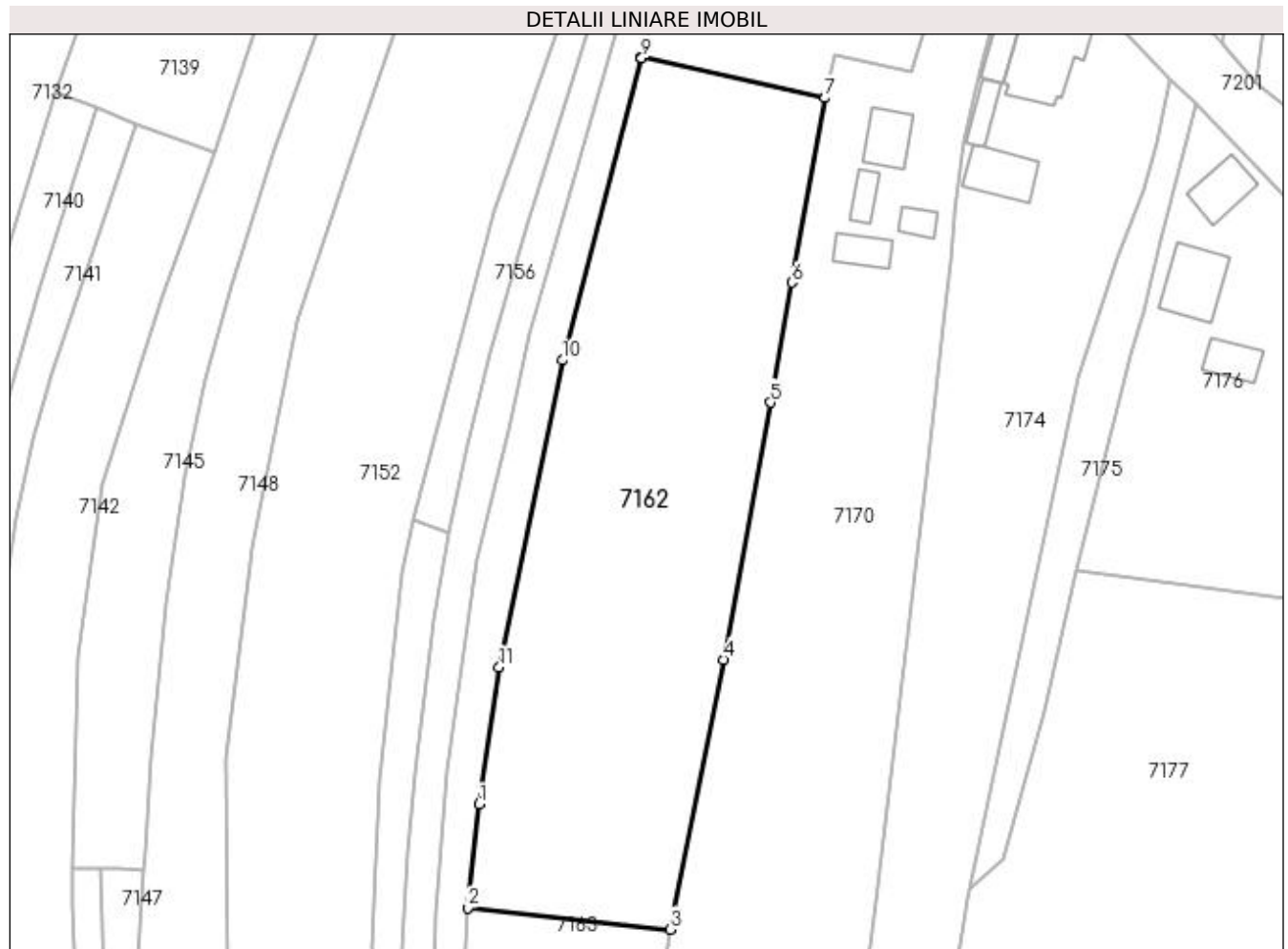
Inscrieri privind dezmembramintele dreptului de proprietate, drepturi reale de garanție și sarcini	Referințe
NU SUNT	

Anexa Nr. 1 La Partea I

Teren

Nr cadastral	Suprafața (mp)*	Observații / Referințe
	4.000	

* Suprafața este determinată în planul de proiecție Stereo 70.



Date referitoare la teren

Crt	Categorie folosință	Intra vilan	Suprafața (mp)	Tarla	Parcelă	Nr. topo	Observații / Referințe
1	arabil	DA	1.148	-	-	-	
2	arabil	NU	2.852	-	-	-	

Lungime Segmente

1) Valorile lungimilor segmentelor sunt obținute din proiecție în plan.

Punct început	X / Y	Punct sfârșit	X / Y	Lungime segment (** (m)
1	604.810,653 690.758,996	2	604.808,892 690.743,482	15.614
2	604.808,892 690.743,482	3	604.839,119 690.740,301	30.394
3	604.839,119 690.740,301	4	604.847,196 690.780,633	41.133
4	604.847,196 690.780,633	5	604.854,165 690.819,014	39.009

Punct început	X / Y	Punct sfârșit	X / Y	Lungime segment (** (m)
5	604.854,165 690.819,014	6	604.857,38 690.836,915	18.187
6	604.857,38 690.836,915	7	604.862,339 690.864,52	28.047
7	604.862,339 690.864,52	8	604.834,901 690.870,521	28.087
8	604.834,901 690.870,521	9	604.834,887 690.870,479	0.044
9	604.834,887 690.870,479	10	604.823,071 690.825,326	46.673
10	604.823,071 690.825,326	11	604.813,638 690.779,447	46.839
11	604.813,638 690.779,447	1	604.810,653 690.758,996	20.668

** Lungimile segmentelor sunt determinate în planul de proiecție Stereo 70 și sunt rotunjite la 1 milimetru.

*** Distanța dintre puncte este formată din segmente cumulate ce sunt mai mici decât valoarea 1 milimetru.

**DATE DESPRE IMOBILUL NR. 7163**

Oficiul de Cadastru și Publicitate Imobiliară SUCEAVA
Biroul de Cadastru și Publicitate Imobiliară Suceava

A. Partea I. Descrierea imobilului

TEREN Extravilan

Adresa: Jud. Suceava

Nr. Crt	Nr cadastral Nr. topografic	Suprafața* (mp)	Observații / Referințe
A1		502	Sector cadastral:19 Teren neimprejmuit;

B. Partea II. Proprietari și acte

Inscrieri privitoare la dreptul de proprietate și alte drepturi reale		Referințe
/		
Act Normativ nr. Legea 7, din 13/03/1996 emis de PARLAMENTUL ROMANIEI;		
B1	Inscrierea provizorie, drept de PROPRIETATE, dobandit prin Lege, cota actuala 1/1 1) COMUNA SIMINICEA, CIF:4327499, PROPRIETAR NEIDENTIFICAT.	A1

C. Partea III. SARCINI .

Inscrieri privind dezmembramintele dreptului de proprietate, drepturi reale de garanție și sarcini	Referințe
NU SUNT	

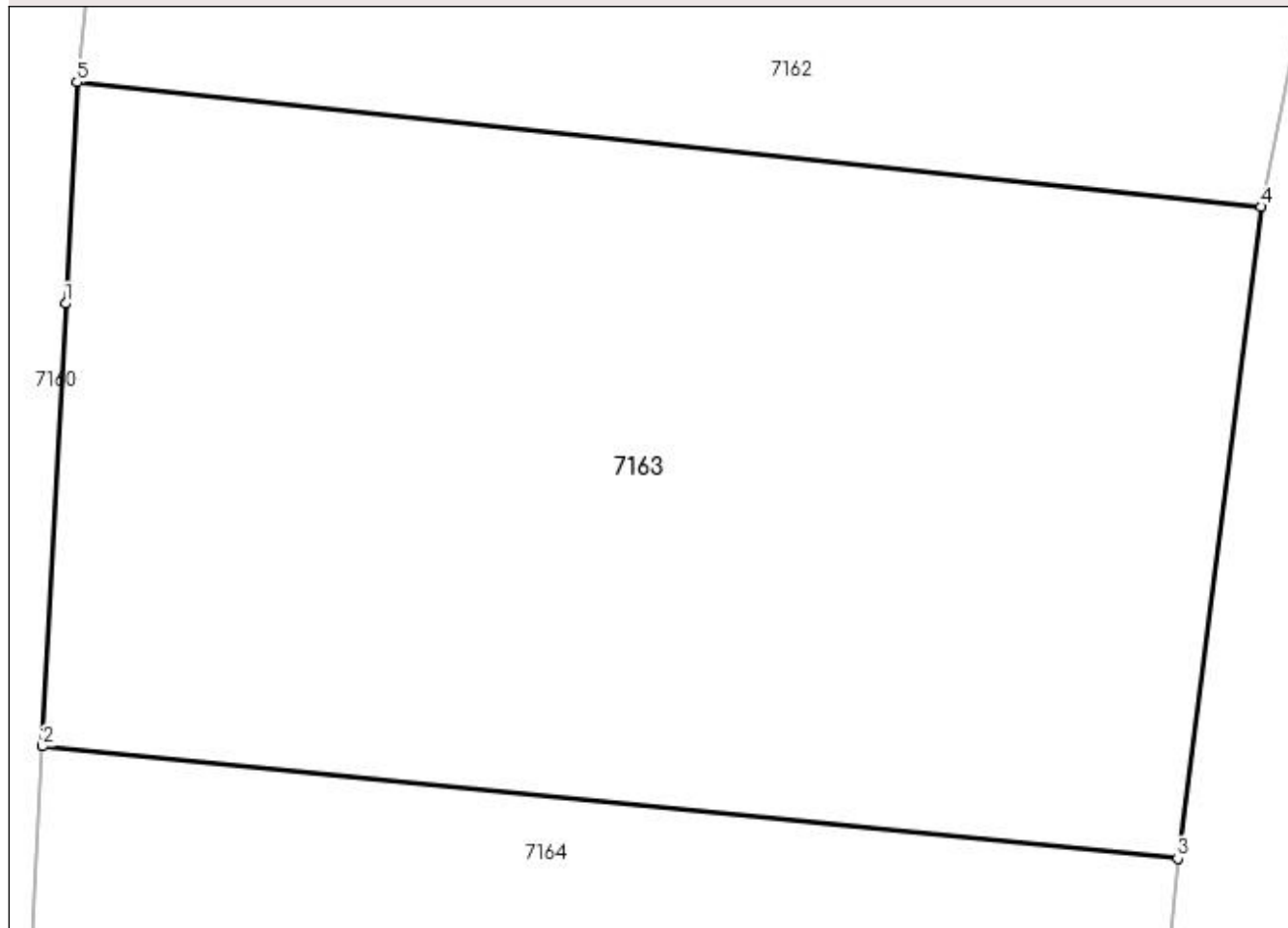
Anexa Nr. 1 La Partea I

Teren

Nr cadastral	Suprafața (mp)*	Observații / Referințe
	502	

* Suprafața este determinată în planul de proiecție Stereo 70.

DETALII LINIARE IMOBIL



Date referitoare la teren

Crt	Categorie folosință	Intra vilan	Suprafața (mp)	Tarla	Parcelă	Nr. topo	Observații / Referințe
1	arabil	NU	502	-	-	-	

Lungime Segmente

1) Valorile lungimilor segmentelor sunt obținute din proiecție în plan.

Punct început	X / Y	Punct sfârșit	X / Y	Lungime segment (** (m)
1	604.808,598 690.737,829	2	604.808,01 690.726,523	11.321
2	604.808,01 690.726,523	3	604.836,992 690.723,667	29.122
3	604.836,992 690.723,667	4	604.839,119 690.740,301	16.769
4	604.839,119 690.740,301	5	604.808,892 690.743,482	30.394
5	604.808,892 690.743,482	1	604.808,598 690.737,829	5.661

**** Lungimile segmentelor sunt determinate în planul de proiecție Stereo 70 și sunt rotunjite la 1 milimetru.**

***** Distanța dintre puncte este formată din segmente cumulate ce sunt mai mici decât valoarea 1 milimetru.**

**DATE DESPRE IMOBILUL NR. 7164**

Oficiul de Cadastru și Publicitate Imobiliară SUCEAVA
Biroul de Cadastru și Publicitate Imobiliară Suceava

A. Partea I. Descrierea imobilului

TEREN Extravilan

Adresa: Jud. Suceava

Nr. Crt	Nr cadastral Nr. topografic	Suprafața* (mp)	Observații / Referințe
A1		900	Sector cadastral:19 Teren neimprejmuit;

B. Partea II. Proprietari și acte

Inscrieri privitoare la dreptul de proprietate și alte drepturi reale		Referințe
/		
Act Normativ nr. Legea 7, din 13/03/1996 emis de PARLAMENTUL ROMANIEI;		
B1	Inscrierea provizorie, drept de PROPRIETATE, dobandit prin Lege, cota actuala 1/1 1) COMUNA SIMINICEA , CIF:4327499, PROPRIETAR NEIDENTIFICAT.	A1

C. Partea III. SARCINI .

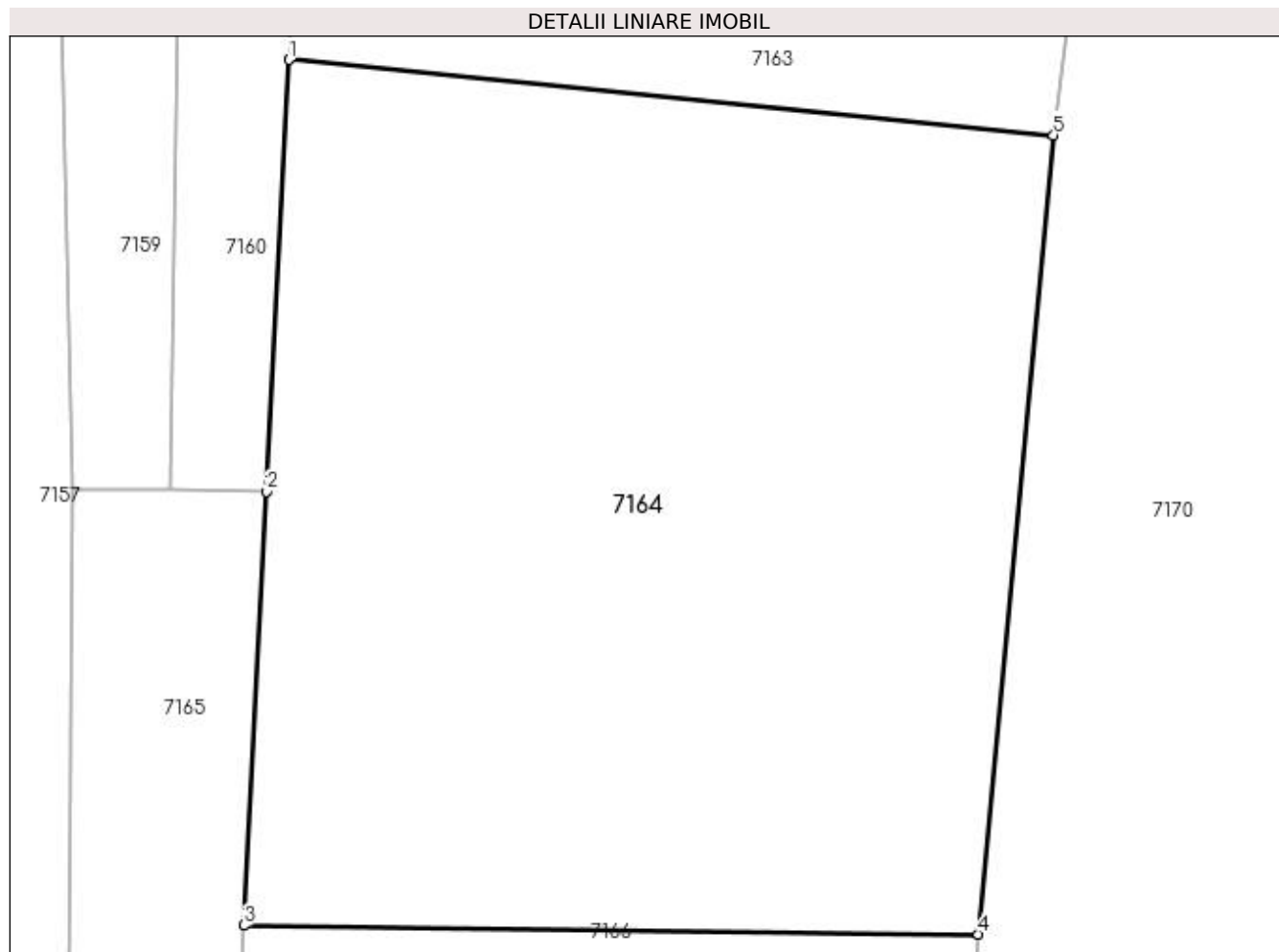
Inscrieri privind dezmembramintele dreptului de proprietate, drepturi reale de garanție și sarcini	Referințe
NU SUNT	

Anexa Nr. 1 La Partea I

Teren

Nr cadastral	Suprafața (mp)*	Observații / Referințe
	900	

* Suprafața este determinată în planul de proiecție Stereo 70.



Date referitoare la teren

Crt	Categorie folosință	Intravilan	Suprafața (mp)	Tarla	Parcelă	Nr. topo	Observații / Referințe
1	arabil	NU	900	-	-	-	

Lungime Segmente

1) Valorile lungimilor segmentelor sunt obținute din proiecție în plan.

Punct început	X / Y	Punct sfârșit	X / Y	Lungime segment (** (m)
1	604.808,01 690.726,523	2	604.807,159 690.710,16	16.385
2	604.807,159 690.710,16	3	604.806,304 690.693,719	16.463
3	604.806,304 690.693,719	4	604.834,15 690.693,378	27.848
4	604.834,15 690.693,378	5	604.836,992 690.723,667	30.422
5	604.836,992 690.723,667	1	604.808,01 690.726,523	29.122

**** Lungimile segmentelor sunt determinate în planul de proiecție Stereo 70 și sunt rotunjite la 1 milimetru.**

***** Distanța dintre puncte este formată din segmente cumulate ce sunt mai mici decât valoarea 1 milimetru.**

**DATE DESPRE IMOBILUL NR. 7165**

Oficiul de Cadastru și Publicitate Imobiliară SUCEAVA
Biroul de Cadastru și Publicitate Imobiliară Suceava

A. Partea I. Descrierea imobilului

TEREN Necunoscut

Adresa: Loc. Siminicea, Jud. Suceava

Nr. Crt	Nr cadastral Nr. topografic	Suprafața* (mp)	Observații / Referințe
A1		1.000	Sector cadastral:19 Teren neimprejmuit;

B. Partea II. Proprietari și acte

Inscrieri privitoare la dreptul de proprietate și alte drepturi reale	Referințe
/	
Act Administrativ nr. 1041, din 16/05/1997 emis de CJSDPAT SUCEAVA;	
B1	A1
Intabulare, drept de PROPRIETATE, dobandit prin Reconstituire, cota actuala 1/1 1) HREBENCIUC PROFIRA, Lipsă CNP proprietar.	

C. Partea III. SARCINI .

Inscrieri privind dezmembramintele dreptului de proprietate, drepturi reale de garanție și sarcini	Referințe
NU SUNT	

Anexa Nr. 1 La Partea I

Teren

Nr cadastral	Suprafața (mp)*	Observații / Referințe
	1.000	

* Suprafața este determinată în planul de proiecție Stereo 70.



Date referitoare la teren

Crt	Categorie folosință	Intravilan	Suprafața (mp)	Tarla	Parcelă	Nr. topo	Observații / Referințe
1	arabil	DA	456	-	-	-	
2	arabil	NU	544	-	-	-	

Lungime Segmente

1) Valorile lungimilor segmentelor sunt obținute din proiecție în plan.

Punct început	X / Y	Punct sfârșit	X / Y	Lungime segment (** (m)
1	604.807,159 690.710,16	2	604.803,5 690.710,209	3.659
2	604.803,5 690.710,209	3	604.799,841 690.710,258	3.659
3	604.799,841 690.710,258	4	604.799,488 690.661,668	48.591
4	604.799,488 690.661,668	5	604.799,385 690.647,409	14.259

Punct început	X / Y	Punct sfârșit	X / Y	Lungime segment (** (m)
5	604.799,385 690.647,409	6	604.801,465 690.523,431	123.995
6	604.801,465 690.523,431	7	604.806,792 690.524,088	5.367
7	604.806,792 690.524,088	8	604.806,848 690.524,095	0.056
8	604.806,848 690.524,095	9	604.807,07 690.524,122	0.224
9	604.807,07 690.524,122	10	604.805,502 690.568,915	44.82
10	604.805,502 690.568,915	11	604.804,391 690.655,114	86.206
11	604.804,391 690.655,114	12	604.806,304 690.693,719	38.652
12	604.806,304 690.693,719	1	604.807,159 690.710,16	16.463

** Lungimile segmentelor sunt determinate în planul de proiecție Stereo 70 și sunt rotunjite la 1 milimetru.

*** Distanța dintre puncte este formată din segmente cumulate ce sunt mai mici decât valoarea 1 milimetru.

**DATE DESPRE IMOBILUL NR. 7166**

Oficiul de Cadastru și Publicitate Imobiliară SUCEAVA
Biroul de Cadastru și Publicitate Imobiliară Suceava

A. Partea I. Descrierea imobilului

TEREN Extravilan

Adresa: Jud. Suceava

Nr. Crt	Nr cadastral Nr. topografic	Suprafața* (mp)	Observații / Referințe
A1		1.068	Sector cadastral:19 Teren neimprejmuit;

B. Partea II. Proprietari și acte

Inscrieri privitoare la dreptul de proprietate și alte drepturi reale		Referințe
/		
Act Normativ nr. Legea 7, din 13/03/1996 emis de PARLAMENTUL ROMANIEI;		
B1	Inscrierea provizorie, drept de PROPRIETATE, dobandit prin Lege, cota actuala 1/1 1) COMUNA SIMINICEA, CIF:4327499, PROPRIETAR NEIDENTIFICAT.	A1

C. Partea III. SARCINI .

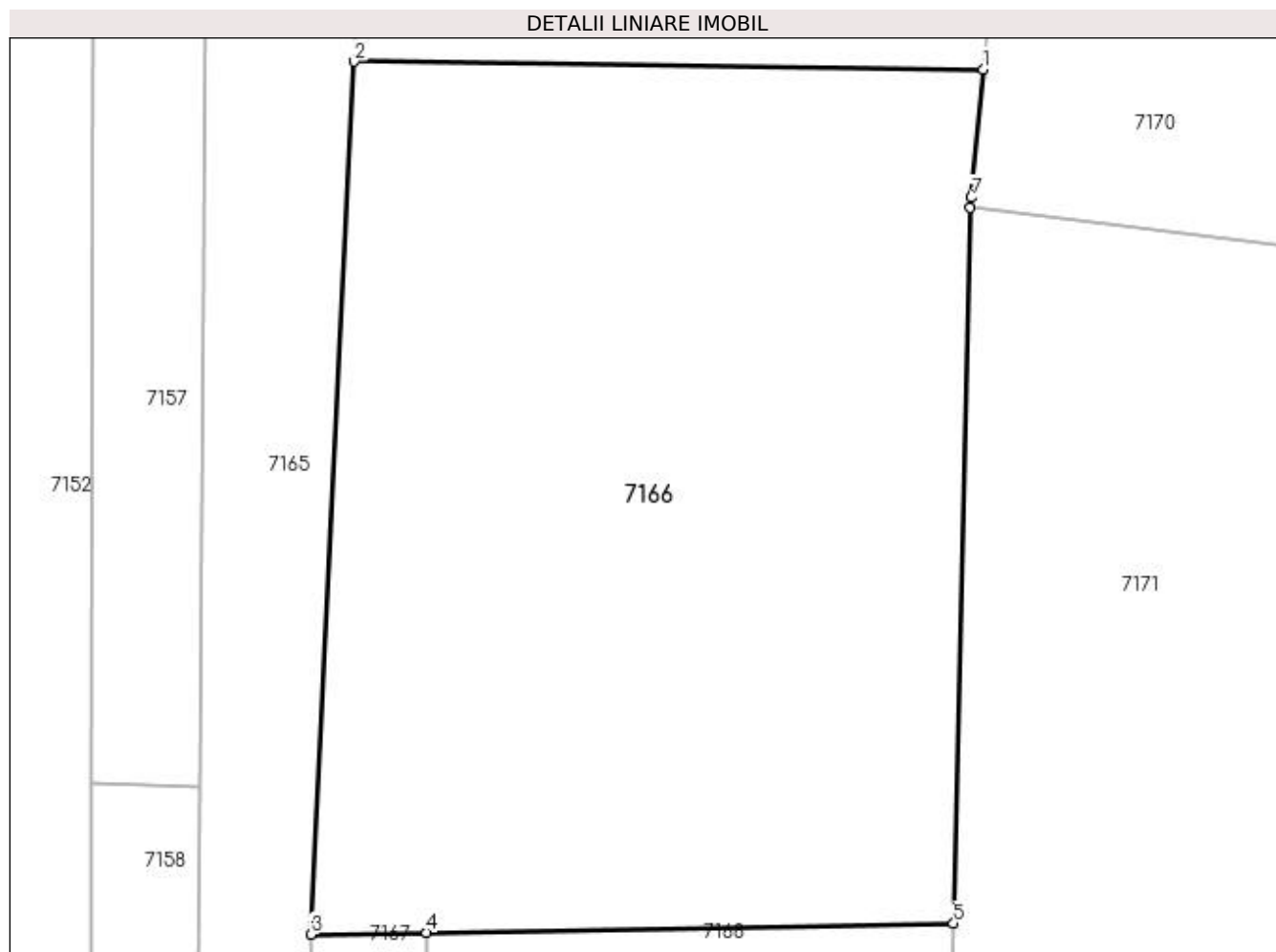
Inscrieri privind dezmembramintele dreptului de proprietate, drepturi reale de garanție și sarcini	Referințe
NU SUNT	

Anexa Nr. 1 La Partea I

Teren

Nr cadastral	Suprafața (mp)*	Observații / Referințe
	1.068	

* Suprafața este determinată în planul de proiecție Stereo 70.



Date referitoare la teren

Crt	Categorie folosință	Intravilan	Suprafața (mp)	Tarla	Parcelă	Nr. topo	Observații / Referințe
1	arabil	NU	1.068	-	-	-	

Lungime Segmente

1) Valorile lungimilor segmentelor sunt obținute din proiecție în plan.

Punct început	X / Y	Punct sfârșit	X / Y	Lungime segment (** (m)
1	604.834,15 690.693,378	2	604.806,304 690.693,719	27.848
2	604.806,304 690.693,719	3	604.804,391 690.655,114	38.652
3	604.804,391 690.655,114	4	604.809,51 690.655,201	5.12
4	604.809,51 690.655,201	5	604.832,83 690.655,597	23.323
5	604.832,83 690.655,597	6	604.833,574 690.687,239	31.651

Punct început	X / Y	Punct sfârșit	X / Y	Lungime segment (** (m)
6	604.833,574 690.687,239	7	604.833,617 690.687,696	0.459
7	604.833,617 690.687,696	1	604.834,15 690.693,378	5.707

** Lungimile segmentelor sunt determinate în planul de proiecție Stereo 70 și sunt rotunjite la 1 milimetru.

*** Distanța dintre puncte este formată din segmente cumulate ce sunt mai mici decât valoarea 1 milimetru.

**DATE DESPRE IMOBILUL NR. 7167**

Oficiul de Cadastru și Publicitate Imobiliară SUCEAVA
Biroul de Cadastru și Publicitate Imobiliară Suceava

A. Partea I. Descrierea imobilului

TEREN Necunoscut

Adresa: Loc. Siminicea, Jud. Suceava

Nr. Crt	Nr cadastral Nr. topografic	Suprafața* (mp)	Observații / Referințe
A1		548	Sector cadastral:19 Teren neimprejmuit;

B. Partea II. Proprietari și acte

Inscrieri privitoare la dreptul de proprietate și alte drepturi reale		Referințe
/		
Act Normativ nr. Legea 7, din 13/03/1996 emis de PARLAMENTUL ROMANIEI;		
B1	Inscrierea provizorie, drept de PROPRIETATE, dobandit prin Lege, cota actuala 1/1 1) COMUNA SIMINICEA , CIF:4327499, PROPRIETAR NEIDENTIFICAT.	A1

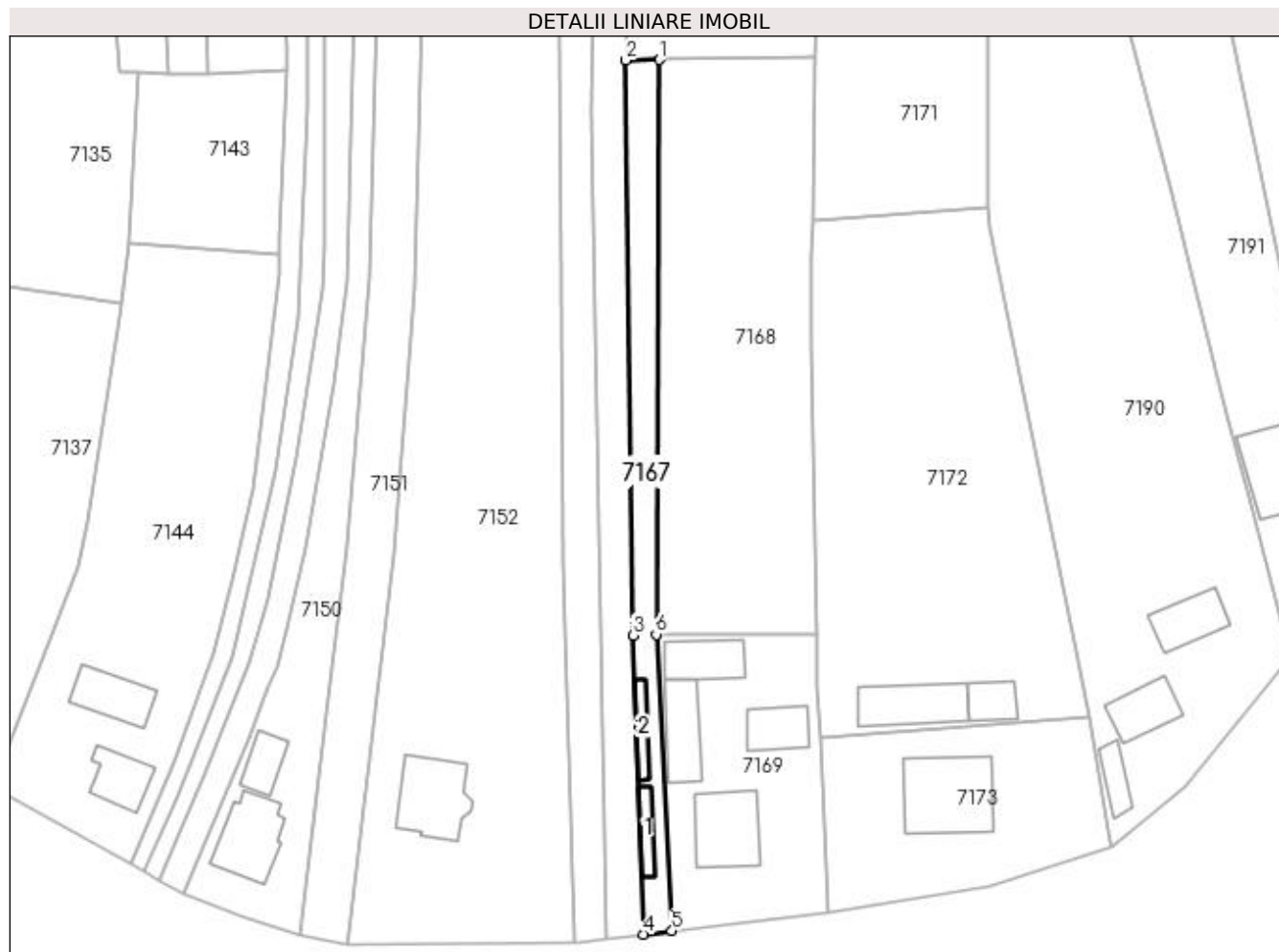
C. Partea III. SARCINI .

Inscrieri privind dezmembramintele dreptului de proprietate, drepturi reale de garanție și sarcini	Referințe
NU SUNT	

Anexa Nr. 1 La Partea I**Teren**

Nr cadastral	Suprafața (mp)*	Observații / Referințe
	548	

* Suprafața este determinată în planul de proiecție Stereo 70.

**Date referitoare la teren**

Crt	Categorie folosință	Intra vilan	Suprafața (mp)	Tarla	Parcelă	Nr. topo	Observații / Referințe
1	curți constructii	DA	357	-	-	-	
2	arabil	NU	191	-	-	-	

Date referitoare la construcții

Crt	Număr	Destinație construcție	Supraf. (mp)	Situație juridică	Observații / Referințe
A1.1		construcții anexa	26	Fara acte	Nr. niveluri:1; S. construita la sol:26 mp; Anexă.
A1.2		construcții anexa	24	Fara acte	Nr. niveluri:1; S. construita la sol:24 mp; Anexă.

Lungime Segmente

1) Valorile lungimilor segmentelor sunt obținute din proiecție în plan.

Punct început	X / Y	Punct sfârșit	X / Y	Lungime segment (** (m))
1	604.809,51 690.655,201	2	604.804,391 690.655,114	5.12
2	604.804,391 690.655,114	3	604.805,502 690.568,915	86.206

Punct început	X / Y	Punct sfârșit	X / Y	Lungime segment (** (m)
3	604.805,502 690.568,915	4	604.807,07 690.524,122	44.82
4	604.807,07 690.524,122	5	604.811,39 690.524,647	4.352
5	604.811,39 690.524,647	6	604.809,025 690.569,069	44.485
6	604.809,025 690.569,069	1	604.809,51 690.655,201	86.133

** Lungimile segmentelor sunt determinate în planul de proiecție Stereo 70 și sunt rotunjite la 1 milimetru.

*** Distanța dintre puncte este formată din segmente cumulate ce sunt mai mici decât valoarea 1 milimetru.

**DATE DESPRE IMOBILUL NR. 7168**

Oficiul de Cadastru și Publicitate Imobiliară SUCEAVA
Biroul de Cadastru și Publicitate Imobiliară Suceava

A. Partea I. Descrierea imobilului

TEREN Necunoscut

Adresa: Loc. Siminicea, Jud. Suceava

Nr. Crt	Nr cadastral Nr. topografic	Suprafața* (mp)	Observații / Referințe
A1		2.007	Sector cadastral:19 Teren neimprejmuit;

B. Partea II. Proprietari și acte

Inscrieri privitoare la dreptul de proprietate și alte drepturi reale		Referințe
/		
Act Normativ nr. Legea 7, din 13/03/1996 emis de PARLAMENTUL ROMANIEI;		
B1	Inscrierea provizorie, drept de PROPRIETATE, dobandit prin Lege, cota actuala 1/1 1) COMUNA SIMINICEA , CIF:4327499, PROPRIETAR NEIDENTIFICAT.	A1

C. Partea III. SARCINI .

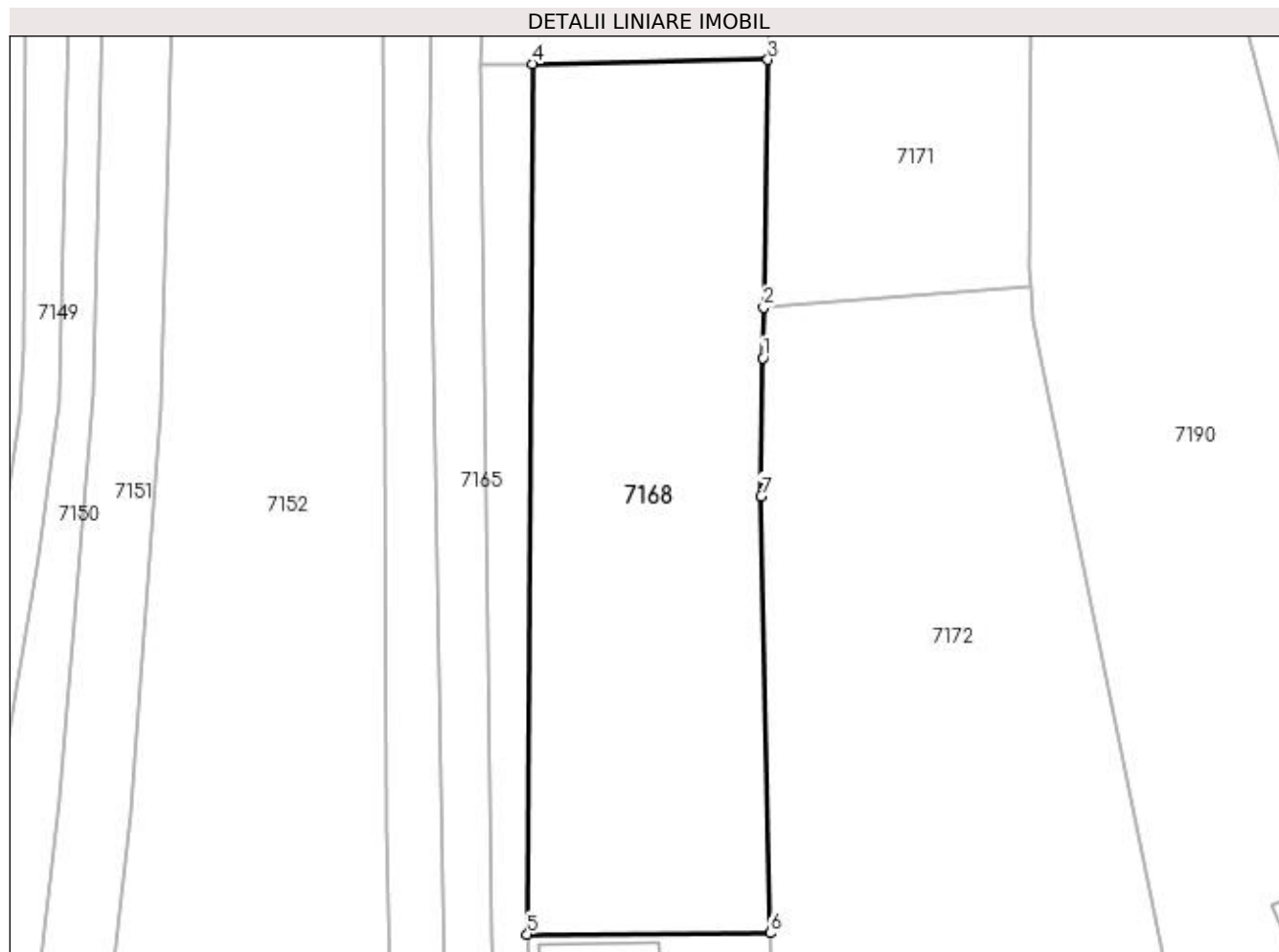
Inscrieri privind dezmembramintele dreptului de proprietate, drepturi reale de garanție și sarcini	Referințe
NU SUNT	

Anexa Nr. 1 La Partea I

Teren

Nr cadastral	Suprafața (mp)*	Observații / Referințe
	2.007	

* Suprafața este determinată în planul de proiecție Stereo 70.



Date referitoare la teren

Crt	Categorie folosință	Intravilan	Suprafața (mp)	Tarla	Parcelă	Nr. topo	Observații / Referințe
1	arabil	DA	1.335	-	-	-	
2	arabil	NU	672	-	-	-	

Lungime Segmente

1) Valorile lungimilor segmentelor sunt obținute din proiecție în plan.

Punct început	X / Y	Punct sfârșit	X / Y	Lungime segment (** (m)
1	604.832,325 690.626,098	2	604.832,41 690.631,067	4.97
2	604.832,41 690.631,067	3	604.832,83 690.655,597	24.534
3	604.832,83 690.655,597	4	604.809,51 690.655,201	23.323
4	604.809,51 690.655,201	5	604.809,025 690.569,069	86.133

Punct început	X / Y	Punct sfârșit	X / Y	Lungime segment (** (m)
5	604.809,025 690.569,069	6	604.833,025 690.569,188	24.0
6	604.833,025 690.569,188	7	604.832,148 690.612,425	43.246
7	604.832,148 690.612,425	1	604.832,325 690.626,098	13.674

** Lungimile segmentelor sunt determinate în planul de proiecție Stereo 70 și sunt rotunjite la 1 milimetru.

*** Distanța dintre puncte este formată din segmente cumulate ce sunt mai mici decât valoarea 1 milimetru.

**DATE DESPRE IMOBILUL NR. 7169**

Oficiul de Cadastru și Publicitate Imobiliară SUCEAVA
Biroul de Cadastru și Publicitate Imobiliară Suceava

A. Partea I. Descrierea imobilului

TEREN Intravilan

Adresa: Loc. Siminicea, Jud. Suceava

Nr. Crt	Nr cadastral Nr. topografic	Suprafața* (mp)	Observații / Referințe
A1		1.021	Sector cadastral:19 Teren neimprejmuit;

B. Partea II. Proprietari și acte

Inscrieri privitoare la dreptul de proprietate și alte drepturi reale		Referințe
/		
Act Normativ nr. Legea 7, din 13/03/1996 emis de PARLAMENTUL ROMANIEI;		
B1	Inscrierea provizorie, drept de PROPRIETATE, dobandit prin Lege, cota actuala 1/1 1) COMUNA SIMINICEA, CIF:999999999999	A1

C. Partea III. SARCINI .

Inscrieri privind dezmembramintele dreptului de proprietate, drepturi reale de garanție și sarcini	Referințe
NU SUNT	

Anexa Nr. 1 La Partea I

Teren

Nr cadastral	Suprafața (mp)*	Observații / Referințe
	1.021	

* Suprafața este determinată în planul de proiecție Stereo 70.



Date referitoare la teren

Crt	Categorie folosință	Intravilan	Suprafața (mp)	Tarla	Parcelă	Nr. topo	Observații / Referințe
1	curți constructii	DA	1.021	-	-	-	

Date referitoare la construcții

Crt	Număr	Destinație construcție	Supraf. (mp)	Situație juridică	Observații / Referințe
A1.1		construcții de locuințe	104	Fara acte	Nr. niveluri:2; S. construita la sol:104 mp; Locuință P+1.
A1.2		construcții anexa	76	Fara acte	Nr. niveluri:1; S. construita la sol:76 mp; Anexă.
A1.3		construcții anexa	68	Fara acte	Nr. niveluri:1; S. construita la sol:68 mp; Anexă.
A1.4		construcții anexa	57	Fara acte	Nr. niveluri:1; S. construita la sol:57 mp; Anexă.

Lungime Segmente

1) Valorile lungimilor segmentelor sunt obținute din proiecție în plan.

Punct început	X / Y	Punct sfârșit	X / Y	Lungime segment (** (m))
1	604.834,784 690.527,374	2	604.833,552 690.553,661	26.316

Punct început	X / Y	Punct sfârșit	X / Y	Lungime segment (** (m)
2	604.833,552 690.553,661	3	604.833,199 690.561,205	7.552
3	604.833,199 690.561,205	4	604.833,025 690.569,188	7.985
4	604.833,025 690.569,188	5	604.809,025 690.569,069	24.0
5	604.809,025 690.569,069	6	604.811,39 690.524,647	44.485
6	604.811,39 690.524,647	1	604.834,784 690.527,374	23.552

** Lungimile segmentelor sunt determinate în planul de proiecție Stereo 70 și sunt rotunjite la 1 milimetru.

*** Distanța dintre puncte este formată din segmente cumulate ce sunt mai mici decât valoarea 1 milimetru.

**DATE DESPRE IMOBILUL NR. 7170**

Oficiul de Cadastru și Publicitate Imobiliară SUCEAVA
Biroul de Cadastru și Publicitate Imobiliară Suceava

A. Partea I. Descrierea imobilului

TEREN Necunoscut

Adresa: Loc. Siminicea, Jud. Suceava

Nr. Crt	Nr cadastral Nr. topografic	Suprafața* (mp)	Observații / Referințe
A1		5.184	Sector cadastral:19 Teren neimprejmut;

Construcții

Crt	Nr cadastral Nr. topografic	Adresa	Observații / Referințe
A1.1		Loc. Siminicea, Jud. Suceava	Nr. niveluri:1; S. construita la sol:53 mp; Locuință.
A1.2		Loc. Siminicea, Jud. Suceava	Nr. niveluri:1; S. construita la sol:24 mp; Anexă.
A1.3		Loc. Siminicea, Jud. Suceava	Nr. niveluri:1; S. construita la sol:20 mp; Anexă.
A1.4		Loc. Siminicea, Jud. Suceava	Nr. niveluri:1; S. construita la sol:37 mp; Anexă.

B. Partea II. Proprietari și acte

Inscrieri privitoare la dreptul de proprietate și alte drepturi reale		Referințe
/		
Act Administrativ nr. 681, din 05/05/1995 emis de CJSDPAT SUCEAVA;		
B1	Intabulare, drept de PROPRIETATE, dobandit prin Reconstituire, cota actuala 1/1 1) PAȘNICIUC SOFIA, Lipsă CNP proprietar. 2) ZELINSCHI EUGENIA, Lipsă CNP proprietar. 3) LEZERIUC MARIA, Lipsă CNP proprietar. 4) ZELINSCHI GHEORGHE, Lipsă CNP proprietar. 5) CAPUSNEAC PROFIRA DEFUNCT:Da 6) SAVIN NATALIA, Lipsă CNP proprietar.	A1
Act Administrativ nr. 3033, din 15/06/2023 emis de PRIMARIA SIMINICEA;		
B2	Se notează posesia factică. 1) RAȚĂ MARIA	A1
Act Administrativ nr. 2274, din 28/04/2023 emis de PRIMĂRIA SIMINICEA;		
B3	Intabulare, drept de PROPRIETATE, dobandit prin Lege, cota actuala 1/1 1) RAȚĂ MARIA	A1.1, A1.2, A1.3, A1.4

C. Partea III. SARCINI .

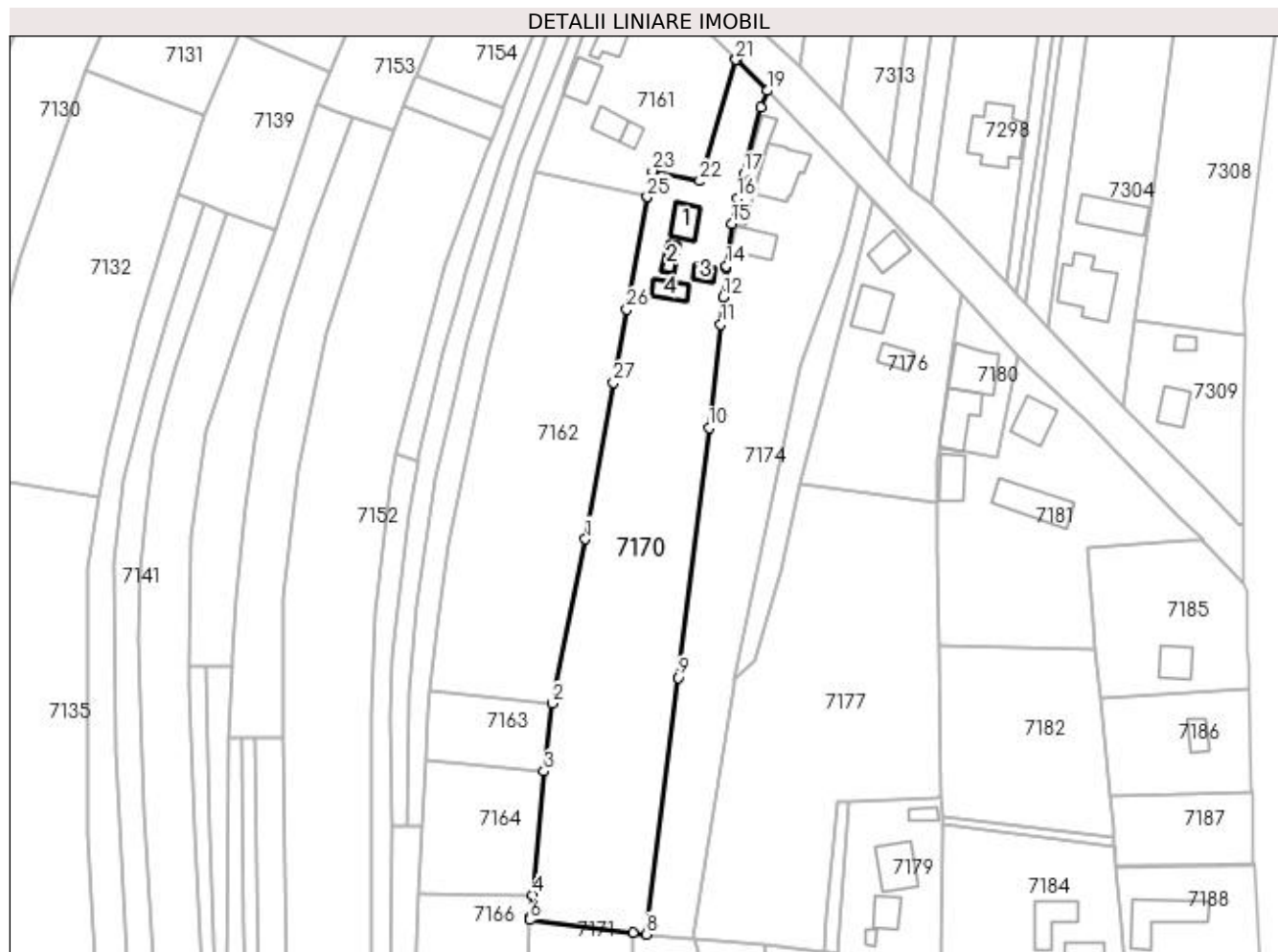
Inscrieri privind dezmembramintele dreptului de proprietate, drepturi reale de garanție și sarcini	Referințe
NU SUNT	

Anexa Nr. 1 La Partea I

Teren

Nr cadastral	Suprafața (mp)*	Observații / Referințe
	5.184	

* Suprafața este determinată în planul de proiecție Stereo 70.



Date referitoare la teren

Crt	Categorie folosință	Intra vilan	Suprafața (mp)	Tarla	Parcelă	Nr. topo	Observații / Referințe
1	curți construcții	DA	1.022	-	-	-	
2	arabil	DA	828	-	-	-	
3	arabil	NU	3.334	-	-	-	

Date referitoare la construcții

Crt	Număr	Destinație construcție	Supraf. (mp)	Situație juridică	Observații / Referințe
A1.1		construcții de locuințe	53	Cu acte	Nr. niveluri:1; S. construita la sol:53 mp; Locuință.
A1.2		construcții anexa	24	Cu acte	Nr. niveluri:1; S. construita la sol:24 mp; Anexă.
A1.3		construcții anexa	20	Cu acte	Nr. niveluri:1; S. construita la sol:20 mp; Anexă.
A1.4		construcții anexa	37	Cu acte	Nr. niveluri:1; S. construita la sol:37 mp; Anexă.

Lungime Segmente

1) Valorile lungimilor segmentelor sunt obținute din proiecție în plan.

Punct început	X / Y	Punct sfârșit	X / Y	Lungime segment (** (m)
1	604.847,196 690.780,633	2	604.839,119 690.740,301	41.133
3	604.836,992 690.723,667	4	604.834,15 690.693,378	30.422
5	604.833,617 690.687,696	6	604.833,574 690.687,239	0.459
7	604.858,898 690.684,119	8	604.862,131 690.683,705	3.259
9	604.870,066 690.746,637	10	604.877,547 690.807,839	61.658
11	604.880,322 690.833,216	12	604.881,065 690.840,012	6.836
13	604.881,67 690.846,996	14	604.881,714 690.847,509	0.515
15	604.883,081 690.857,907	16	604.884,369 690.864,124	6.349
17	604.885,979 690.870,166	18	604.890,258 690.886,49	16.876
19	604.891,818 690.890,566	20	604.884,153 690.898,135	10.772
21	604.884,123 690.898,165	22	604.875,248 690.868,406	31.054
23	604.863,694 690.870,906	24	604.862,342 690.864,538	6.51
25	604.862,339 690.864,52	26	604.857,38 690.836,915	28.047
27	604.854,165 690.819,014	1	604.847,196 690.780,633	39.009

Punct început	X / Y	Punct sfârșit	X / Y	Lungime segment (** (m)
2	604.839,119 690.740,301	3	604.836,992 690.723,667	16.769
4	604.834,15 690.693,378	5	604.833,617 690.687,696	5.707
6	604.833,574 690.687,239	7	604.858,898 690.684,119	25.515
8	604.862,131 690.683,705	9	604.870,066 690.746,637	63.43
10	604.877,547 690.807,839	11	604.880,322 690.833,216	25.528
12	604.881,065 690.840,012	13	604.881,67 690.846,996	7.01
14	604.881,714 690.847,509	15	604.883,081 690.857,907	10.487
16	604.884,369 690.864,124	17	604.885,979 690.870,166	6.253
18	604.890,258 690.886,49	19	604.891,818 690.890,566	4.364
20	604.884,153 690.898,135	21	604.884,123 690.898,165	0.042
22	604.875,248 690.868,406	23	604.863,694 690.870,906	11.821
24	604.862,342 690.864,538	25	604.862,339 690.864,52	0.018
26	604.857,38 690.836,915	27	604.854,165 690.819,014	18.187

** Lungimile segmentelor sunt determinate în planul de proiecție Stereo 70 și sunt rotunjite la 1 milimetru.

*** Distanța dintre puncte este formată din segmente cumulate ce sunt mai mici decât valoarea 1 milimetru.

**DATE DESPRE IMOBILUL NR. 7171**

Oficiul de Cadastru și Publicitate Imobiliară SUCEAVA
Biroul de Cadastru și Publicitate Imobiliară Suceava

A. Partea I. Descrierea imobilului

TEREN Necunoscut

Adresa: Loc. Siminicea, Jud. Suceava

Nr. Crt	Nr cadastral Nr. topografic	Suprafața* (mp)	Observații / Referințe
A1		1.385	Sector cadastral:19 Teren neimprejmuit;

B. Partea II. Proprietari și acte

Inscrieri privitoare la dreptul de proprietate și alte drepturi reale		Referințe
/		
Act Normativ nr. Legea 7, din 13/03/1996 emis de PARLAMENTUL ROMANIEI;		
B1	Inscrierea provizorie, drept de PROPRIETATE, dobandit prin Lege, cota actuala 1/1 1) COMUNA SIMINICEA , CIF:4327499, PROPRIETAR NEIDENTIFICAT.	A1

C. Partea III. SARCINI .

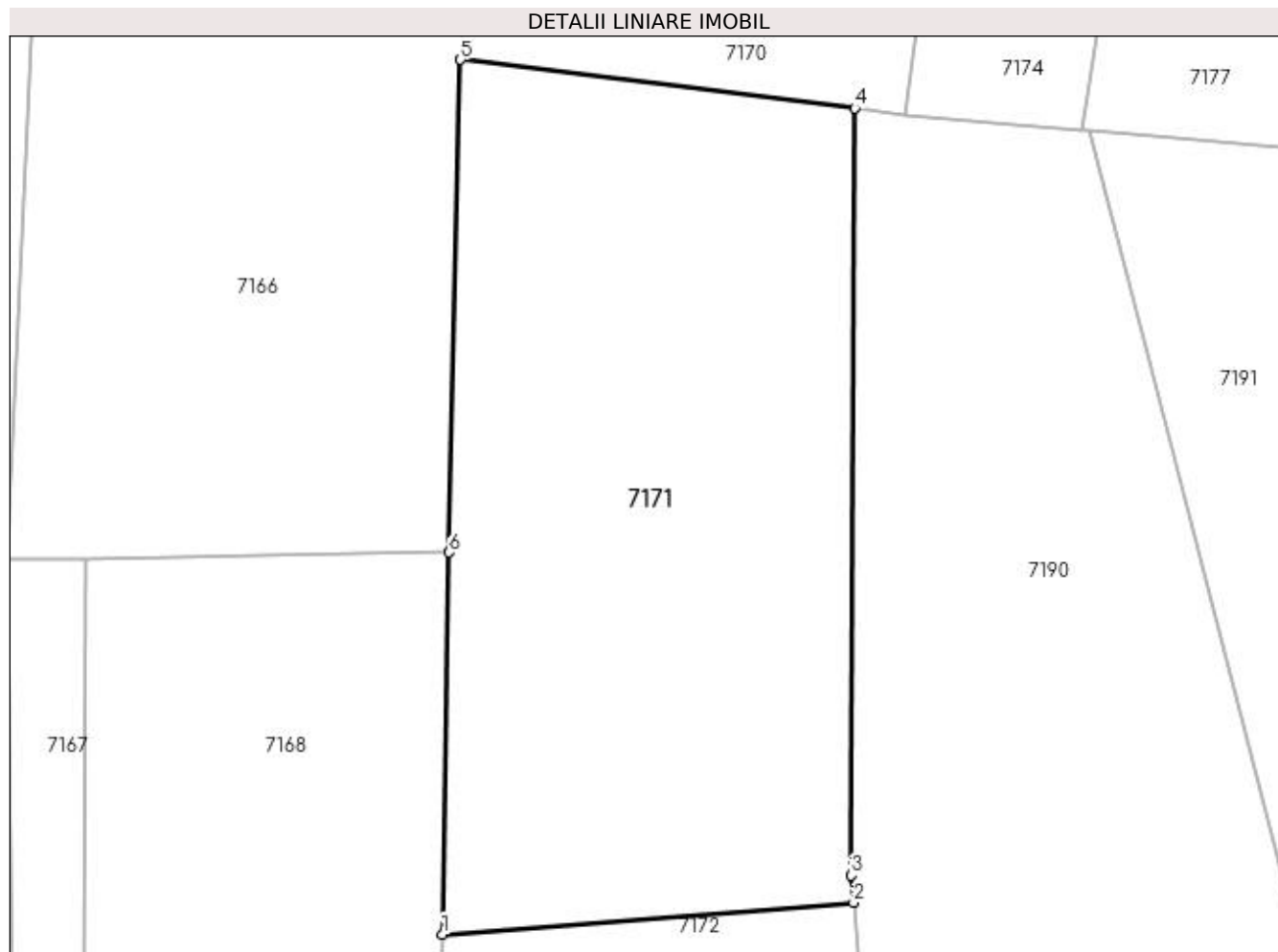
Inscrieri privind dezmembramintele dreptului de proprietate, drepturi reale de garanție și sarcini	Referințe
NU SUNT	

Anexa Nr. 1 La Partea I

Teren

Nr cadastral	Suprafața (mp)*	Observații / Referințe
	1.385	

* Suprafața este determinată în planul de proiecție Stereo 70.



Date referitoare la teren

Crt	Categorie folosință	Intravilan	Suprafața (mp)	Tarla	Parcelă	Nr. topo	Observații / Referințe
1	arabil	DA	634	-	-	-	
2	arabil	NU	751	-	-	-	

Lungime Segmente

1) Valorile lungimilor segmentelor sunt obținute din proiecție în plan.

Punct început	X / Y	Punct sfârșit	X / Y	Lungime segment (** (m)
1	604.832,41 690.631,067	2	604.858,833 690.633,104	26.501
2	604.858,833 690.633,104	3	604.858,671 690.634,854	1.757
3	604.858,671 690.634,854	4	604.858,898 690.684,119	49.266
4	604.858,898 690.684,119	5	604.833,574 690.687,239	25.515

Punct început	X / Y	Punct sfârșit	X / Y	Lungime segment (** (m)
5	604.833,574 690.687,239	6	604.832,83 690.655,597	31.651
6	604.832,83 690.655,597	1	604.832,41 690.631,067	24.534

** Lungimile segmentelor sunt determinate în planul de proiecție Stereo 70 și sunt rotunjite la 1 milimetru.

*** Distanța dintre puncte este formată din segmente cumulate ce sunt mai mici decât valoarea 1 milimetru.

**DATE DESPRE IMOBILUL NR. 7172**

Oficiul de Cadastru și Publicitate Imobiliară SUCEAVA
Biroul de Cadastru și Publicitate Imobiliară Suceava

A. Partea I. Descrierea imobilului

TEREN Intravilan

Adresa: Loc. Siminicea, Jud. Suceava

Nr. Crt	Nr cadastral Nr. topografic	Suprafața* (mp)	Observații / Referințe
A1		2.600	Sector cadastral:19 Teren neimprejmut;

Construcții

Crt	Nr cadastral Nr. topografic	Adresa	Observații / Referințe
A1.1		Loc. Siminicea, Jud. Suceava	Nr. niveluri:1; S. construita la sol:95 mp; Locuință.
A1.2		Loc. Siminicea, Jud. Suceava	Nr. niveluri:1; S. construita la sol:40 mp; Anexă.

B. Partea II. Proprietari și acte

Inscrieri privitoare la dreptul de proprietate și alte drepturi reale		Referințe
/		
Act Administrativ nr. 1035, din 02/04/1997 emis de CJSDPAT SUCEAVA;		
B1	Intabulare, drept de PROPRIETATE, dobandit prin Reconstituire, cota actuala 1/1 1) ZELENSCHI MARIA, Lipsă CNP proprietar. DEFUNCT:Da 2) ZELENSCHI GHEORGHE, Lipsă CNP proprietar. 3) SAVIN NATALIA	A1
Act Administrativ nr. 2274, din 28/04/2023 emis de PRIMĂRIA SIMINICEA;		
B2	Intabulare, drept de PROPRIETATE, dobandit prin Lege, cota actuala 1/1 1) ZELENSCHI MARIA, Lipsă CNP proprietar. DEFUNCT:Da 2) ZELENSCHI GHEORGHE, Lipsă CNP proprietar. 3) SAVIN NATALIA	A1.1, A1.2

C. Partea III. SARCINI .

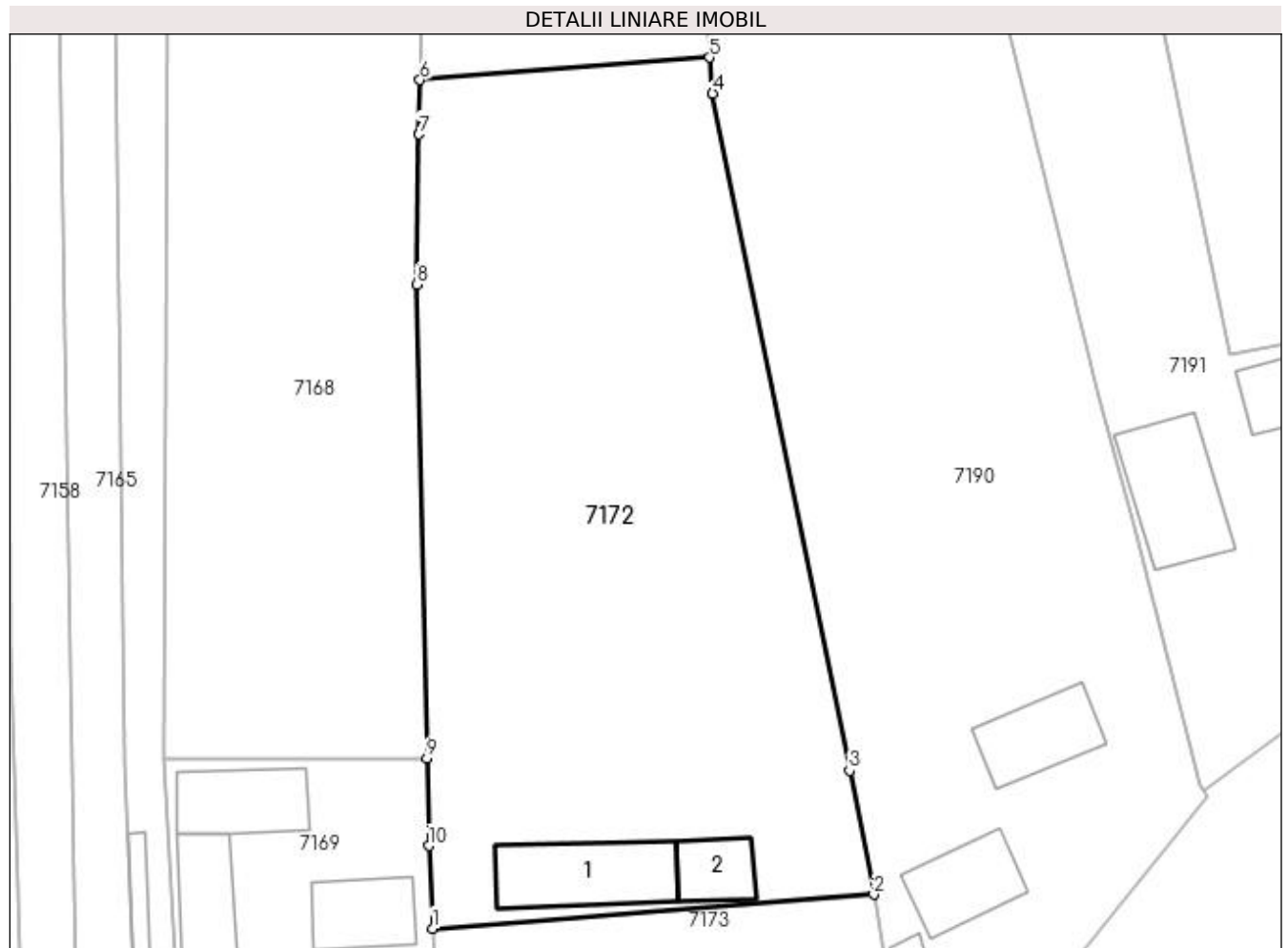
Inscrieri privind dezmembramintele dreptului de proprietate, drepturi reale de garanție și sarcini	Referințe
NU SUNT	

Anexa Nr. 1 La Partea I

Teren

Nr cadastral	Suprafața (mp)*	Observații / Referințe
	2.600	

* Suprafața este determinată în planul de proiecție Stereo 70.



Date referitoare la teren

Crt	Categorie folosință	Intravilan	Suprafața (mp)	Tarla	Parcelă	Nr. topo	Observații / Referințe
1	curți constructii	DA	531	-	-	-	
2	arabil	DA	2.069	-	-	-	

Date referitoare la construcții

Crt	Număr	Destinație construcție	Supraf. (mp)	Situație juridică	Observații / Referințe
A1.1		construcții de locuințe	95	Cu acte	Nr. niveluri:1; S. construita la sol:95 mp; Locuință.
A1.2		construcții anexa	40	Cu acte	Nr. niveluri:1; S. construita la sol:40 mp; Anexă.

Lungime Segmente

1) Valorile lungimilor segmentelor sunt obținute din proiecție în plan.

Punct început	X / Y	Punct sfârșit	X / Y	Lungime segment (** (m)
1	604.833,552 690.553,661	2	604.873,836 690.556,767	40.404
2	604.873,836 690.556,767	3	604.871,618 690.568,064	11.513

Punct început	X / Y	Punct sfârşit	X / Y	Lungime segment (** (m)
3	604.871,618 690.568,064	4	604.859,135 690.629,837	63.022
4	604.859,135 690.629,837	5	604.858,833 690.633,104	3.281
5	604.858,833 690.633,104	6	604.832,41 690.631,067	26.501
6	604.832,41 690.631,067	7	604.832,325 690.626,098	4.97
7	604.832,325 690.626,098	8	604.832,148 690.612,425	13.674
8	604.832,148 690.612,425	9	604.833,025 690.569,188	43.246
9	604.833,025 690.569,188	10	604.833,199 690.561,205	7.985
10	604.833,199 690.561,205	1	604.833,552 690.553,661	7.552

** Lungimile segmentelor sunt determinate în planul de proiecție Stereo 70 și sunt rotunjite la 1 milimetru.

*** Distanța dintre puncte este formată din segmente cumulate ce sunt mai mici decât valoarea 1 milimetru.

**DATE DESPRE IMOBILUL NR. 7173**

Oficiul de Cadastru și Publicitate Imobiliară SUCEAVA
Biroul de Cadastru și Publicitate Imobiliară Suceava

A. Partea I. Descrierea imobilului

TEREN Intravilan

Adresa: Loc. Siminicea, Jud. Suceava

Nr. Crt	Nr cadastral Nr. topografic	Suprafața* (mp)	Observații / Referințe
A1		1.000	Sector cadastral:19 Teren neimprejmuit;

Construcții

Crt	Nr cadastral Nr. topografic	Adresa	Observații / Referințe
A1.1		Loc. Siminicea, Jud. Suceava	Nr. niveluri:1; S. construita la sol:149 mp; Locuință.

B. Partea II. Proprietari și acte

Inscrieri privitoare la dreptul de proprietate și alte drepturi reale		Referințe
/		
Act Notarial nr. 160, din 06/01/1994 emis de NOTARIATUL DE STAT JUDEȚEAN SUCEAVA;		
B1	Intabulare, drept de PROPRIETATE cumpărare, dobandit prin Conventie, cota actuala 5/8 1) SAVIN DUMITRU DEFUNCT:Da 2) SAVIN NATALIA, Lipsă CNP proprietar.	A1, A1.1
B2	Intabulare, drept de PROPRIETATE, dobandit prin Conventie, cota actuala 3/8 1) ZELENSCHI MARIA, Lipsă CNP proprietar.	A1, A1.1

C. Partea III. SARCINI

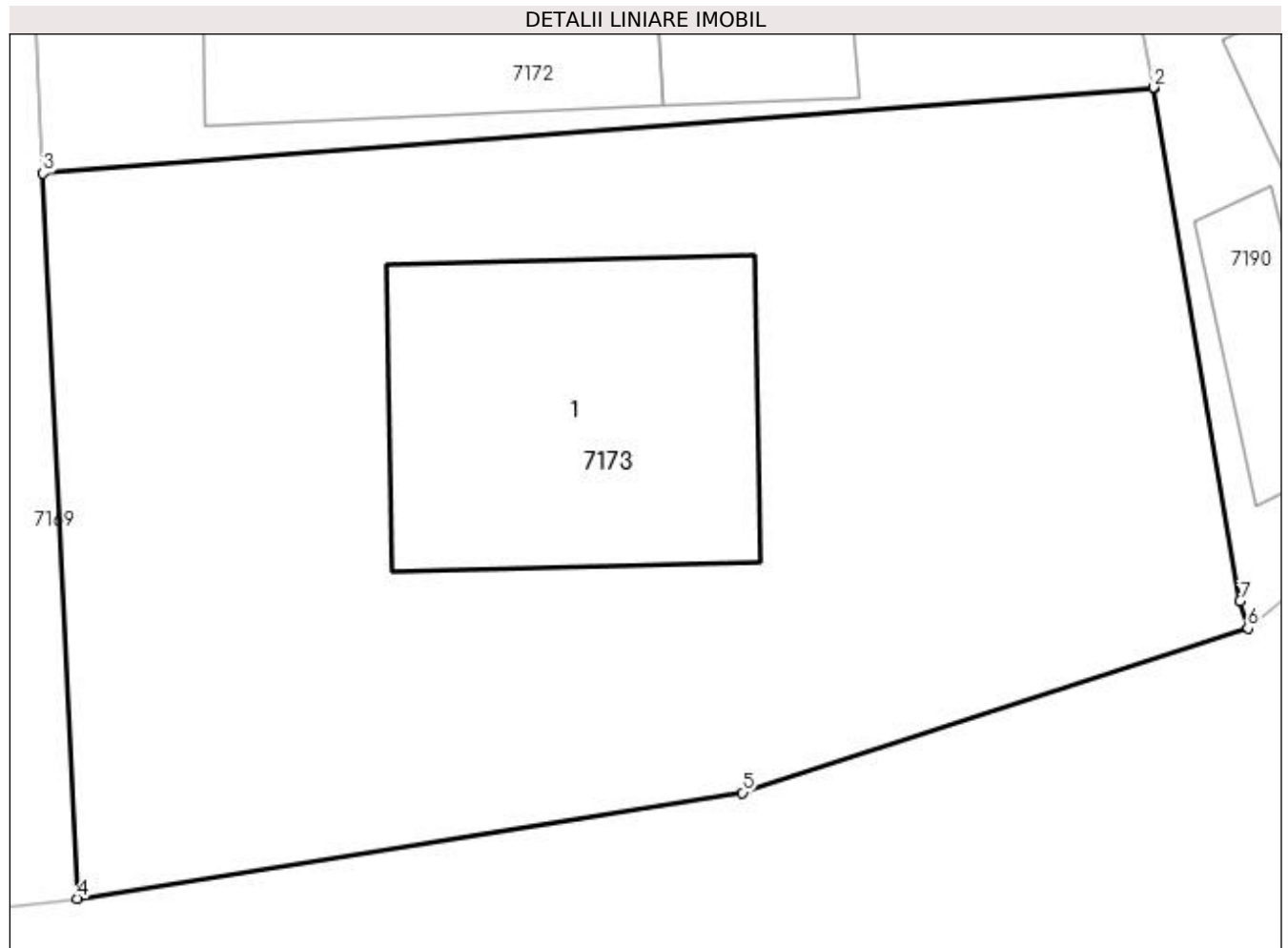
Inscrieri privind dezmembramintele dreptului de proprietate, drepturi reale de garanție și sarcini		Referințe
/		
Act Notarial nr. 160, din 06/01/1994 emis de NOTARIATUL DE STAT JUDEȚEAN SUCEAVA;		
C1	Intabulare, drept de UZUFRACT VIAGER, cota actuala 5/8 1) ZELENSCHI MARIA	A1, A1.1

Anexa Nr. 1 La Partea I

Teren

Nr cadastral	Suprafața (mp)*	Observații / Referințe
	1.000	

* Suprafața este determinată în planul de proiecție Stereo 70.



Date referitoare la teren

Crt	Categorie folosință	Intra vilan	Suprafața (mp)	Tarla	Parcelă	Nr. topo	Observații / Referințe
1	curți constructii	DA	1.000	-	-	-	

Date referitoare la construcții

Crt	Număr	Destinație construcție	Supraf. (mp)	Situație juridică	Observații / Referințe
A1.1		construcții de locuințe	149	Cu acte	Nr. niveluri:1; S. construita la sol:149 mp; Locuință.

Lungime Segmente

1) Valorile lungimilor segmentelor sunt obținute din proiecție în plan.

Punct început	X / Y	Punct sfârșit	X / Y	Lungime segment (** (m)
1	604.873,84 690.556,745	2	604.873,836 690.556,767	0.022
2	604.873,836 690.556,767	3	604.833,552 690.553,661	40.404
3	604.833,552 690.553,661	4	604.834,784 690.527,374	26.316
4	604.834,784 690.527,374	5	604.858,927 690.531,208	24.446

Punct început	X / Y	Punct sfârșit	X / Y	Lungime segment (** (m)
5	604.858,927 690.531,208	6	604.877,257 690.537,17	19.275
6	604.877,257 690.537,17	7	604.876,971 690.538,148	1.019
7	604.876,971 690.538,148	1	604.873,84 690.556,745	18.859

** Lungimile segmentelor sunt determinate în planul de proiecție Stereo 70 și sunt rotunjite la 1 milimetru.

*** Distanța dintre puncte este formată din segmente cumulate ce sunt mai mici decât valoarea 1 milimetru.

**DATE DESPRE IMOBILUL NR. 7174**

Oficiul de Cadastru și Publicitate Imobiliară SUCEAVA
Biroul de Cadastru și Publicitate Imobiliară Suceava

A. Partea I. Descrierea imobilului

TEREN Necunoscut

Adresa: Loc. Siminicea, Jud. Suceava

Nr. Crt	Nr cadastral Nr. topografic	Suprafața* (mp)	Observații / Referințe
A1	30038	3.600	Sector cadastral:19 Teren neimpregmuit;

Construcții

Crt	Nr cadastral Nr. topografic	Adresa	Observații / Referințe
A1.1	30038-C1	Loc. Siminicea, Jud. Suceava	Nr. niveluri:1; S. construita la sol:121 mp; locuinta
A1.2	30038-C2	Loc. Siminicea, Jud. Suceava	Nr. niveluri:1; S. construita la sol:62 mp; anexa
A1.3	30038-C3	Loc. Siminicea, Jud. Suceava	Nr. niveluri:1; S. construita la sol:29 mp; anexa
A1.4	30038-C4	Loc. Siminicea, Jud. Suceava	Nr. niveluri:1; S. construita la sol:65 mp; sura

B. Partea II. Proprietari și acte

Inscrieri privitoare la dreptul de proprietate și alte drepturi reale		Referințe
26285 / 20/07/2011		
Act Notarial nr. contract de vnzare cumparare 1856, din 19/07/2011 emis de BNP ATANASOAEI PETRU SUCEAVA;		
B9	Intabulare, drept de PROPRIETATE, dobandit prin Conventie, cota actuala 1/1 1) LEIZERIUC MIHAELA ALINA, necasatorita	A1
B10	Intabulare, drept de PROPRIETATE, dobandit prin Conventie, cota actuala 1/1 1) LEIZERIUC MIHAELA ALINA, necasatorita	A1.1, A1.2, A1.3, A1.4

C. Partea III. SARCINI

Inscrieri privind dezmembramintele dreptului de proprietate, drepturi reale de garanție și sarcini		Referințe
26285 / 20/07/2011		
Act Notarial nr. contract de vnzare cumparare 1856, din 19/07/2011 emis de BNP ATANASOAEI PETRU SUCEAVA;		
C1	Intabulare, drept de UZUFRACT VIAGER, cota actuala 1/1 1) LEIZERIUC GHEORGHE	A1, A1.1, A1.2, A1.3, A1.4

Anexa Nr. 1 La Partea I

Teren

Nr cadastral	Suprafaţa (mp)*	Observaţii / Referinţe
30038	3.600	

* Suprafaţa este determinată în planul de proiecţie Stereo 70.



Date referitoare la teren

Crt	Categorie folosinţă	Intravilan	Suprafaţa (mp)	Tarla	Parcelă	Nr. topo	Observaţii / Referinţe
1	curţi construcţii	DA	1.000	-	-	-	
2	arabil	DA	1.324	-	-	-	
3	arabil	NU	1.276	-	-	-	

Date referitoare la construcţii

Crt	Număr	Destinaţie construcţie	Supraf. (mp)	Situaţie juridică	Observaţii / Referinţe
A1.1	30038-C1	construcţii de locuinţe	121	Cu acte	Nr. niveluri:1; S. construita la sol:121 mp; locuinta
A1.2	30038-C2	construcţii anexa	62	Cu acte	Nr. niveluri:1; S. construita la sol:62 mp; anexa
A1.3	30038-C3	construcţii anexa	29	Cu acte	Nr. niveluri:1; S. construita la sol:29 mp; anexa
A1.4	30038-C4	construcţii anexa	65	Cu acte	Nr. niveluri:1; S. construita la sol:65 mp; sura

Lungime Segmente

1) Valorile lungimilor segmentelor sunt obţinute din proiecţie în plan.

Punct început	X / Y	Punct sfârşit	X / Y	Lungime segment (** (m)
---------------	-------	---------------	-------	-------------------------

Punct început	X / Y	Punct sfârşit	X / Y	Lungime segment (** (m)
1	604.862,131 690.683,705	2	604.873,449 690.682,729	11.36
2	604.873,449 690.682,729	3	604.883,5 690.744,962	63.039
3	604.883,5 690.744,962	4	604.883,779 690.746,335	1.401
4	604.883,779 690.746,335	5	604.900,029 690.822,75	78.124
5	604.900,029 690.822,75	6	604.906,144 690.840,653	18.919
6	604.906,144 690.840,653	7	604.909,938 690.850,677	10.718
7	604.909,938 690.850,677	8	604.911,998 690.857,861	7.474
8	604.911,998 690.857,861	9	604.913,912 690.867,258	9.59
9	604.913,912 690.867,258	10	604.891,818 690.890,566	32.116
10	604.891,818 690.890,566	11	604.890,258 690.886,49	4.364
11	604.890,258 690.886,49	12	604.885,979 690.870,166	16.876
12	604.885,979 690.870,166	13	604.884,369 690.864,124	6.253
13	604.884,369 690.864,124	14	604.883,081 690.857,907	6.349
14	604.883,081 690.857,907	15	604.881,714 690.847,509	10.487
15	604.881,714 690.847,509	16	604.881,67 690.846,996	0.515
16	604.881,67 690.846,996	17	604.881,065 690.840,012	7.01
17	604.881,065 690.840,012	18	604.880,322 690.833,216	6.836
18	604.880,322 690.833,216	19	604.877,547 690.807,839	25.528
19	604.877,547 690.807,839	20	604.870,066 690.746,637	61.658
20	604.870,066 690.746,637	1	604.862,131 690.683,705	63.43

** Lungimile segmentelor sunt determinate în planul de proiecție Stereo 70 și sunt rotunjite la 1 milimetru.

*** Distanța dintre puncte este formată din segmente cumulate ce sunt mai mici decât valoarea 1 milimetru.

**DATE DESPRE IMOBILUL NR. 7175**

Oficiul de Cadastru și Publicitate Imobiliară SUCEAVA
Biroul de Cadastru și Publicitate Imobiliară Suceava

A. Partea I. Descrierea imobilului

TEREN Necunoscut

Adresa: Loc. Siminicea, Jud. Suceava

Nr. Crt	Nr cadastral Nr. topografic	Suprafața* (mp)	Observații / Referințe
A1		658	Sector cadastral:19 Teren neimprejmuit;

B. Partea II. Proprietari și acte

Inscrieri privitoare la dreptul de proprietate și alte drepturi reale		Referințe
/		
Act Normativ nr. Legea 7, din 13/03/1996 emis de PARLAMENTUL ROMANIEI;		
B1	Intabulare, drept de PROPRIETATE, dobândit prin Lege, cota actuala 1/1 1) NEIDENTIFICAT NEIDENTIFICAT	A1
Act Administrativ nr. 2967, din 15/06/2023 emis de PRIMARIA SIMINICEA;		
B2	Se notează posesia faptică. 1) LEIZERIUC LUCIA	A1

C. Partea III. SARCINI .

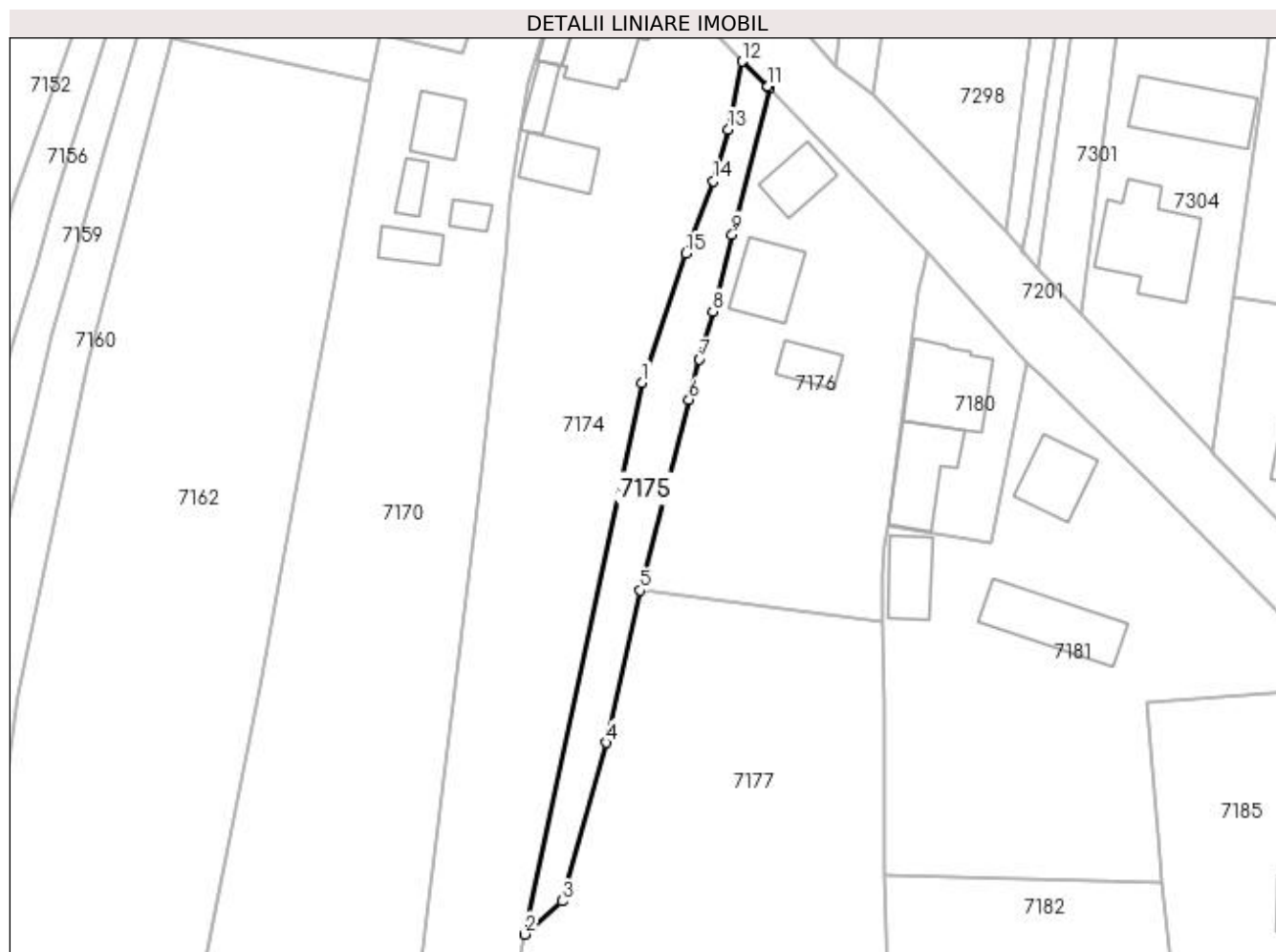
Inscrieri privind dezmembramintele dreptului de proprietate, drepturi reale de garanție și sarcini	Referințe
NU SUNT	

Anexa Nr. 1 La Partea I

Teren

Nr cadastral	Suprafața (mp)*	Observații / Referințe
	658	

* Suprafața este determinată în planul de proiecție Stereo 70.



Date referitoare la teren

Crt	Categorie folosință	Intra vilan	Suprafața (mp)	Tarla	Parcelă	Nr. topo	Observații / Referințe
1	arabil	DA	562	-	-	-	
2	arabil	NU	96	-	-	-	

Lungime Segmente

1) Valorile lungimilor segmentelor sunt obținute din proiecție în plan.

Punct început	X / Y	Punct sfârșit	X / Y	Lungime segment (** (m)
1	604.900,029 690.822,75	2	604.883,779 690.746,335	78.124
2	604.883,779 690.746,335	3	604.888,964 690.750,923	6.923
3	604.888,964 690.750,923	4	604.895,052 690.772,876	22.782
4	604.895,052 690.772,876	5	604.899,815 690.793,989	21.644

Punct început	X / Y	Punct sfârșit	X / Y	Lungime segment (** (m)
5	604.899,815 690.793,989	6	604.906,542 690.820,417	27.271
6	604.906,542 690.820,417	7	604.907,968 690.826,021	5.783
7	604.907,968 690.826,021	8	604.909,855 690.832,66	6.902
8	604.909,855 690.832,66	9	604.912,565 690.843,305	10.985
9	604.912,565 690.843,305	10	604.917,709 690.863,565	20.903
10	604.917,709 690.863,565	11	604.917,498 690.863,783	0.303
11	604.917,498 690.863,783	12	604.913,912 690.867,258	4.993
12	604.913,912 690.867,258	13	604.911,998 690.857,861	9.59
13	604.911,998 690.857,861	14	604.909,938 690.850,677	7.474
14	604.909,938 690.850,677	15	604.906,144 690.840,653	10.718
15	604.906,144 690.840,653	1	604.900,029 690.822,75	18.919

** Lungimile segmentelor sunt determinate în planul de proiecție Stereo 70 și sunt rotunjite la 1 milimetru.

*** Distanța dintre puncte este formată din segmente cumulate ce sunt mai mici decât valoarea 1 milimetru.

**DATE DESPRE IMOBILUL NR. 7176**

Oficiul de Cadastru și Publicitate Imobiliară SUCEAVA
Biroul de Cadastru și Publicitate Imobiliară Suceava

A. Partea I. Descrierea imobilului

TEREN Intravilan

Adresa: Loc. Siminicea, Jud. Suceava

Nr. Crt	Nr cadastral Nr. topografic	Suprafața* (mp)	Observații / Referințe
A1	31184	1.800	Sector cadastral:19 Teren imprejmuit;

Construcții

Crt	Nr cadastral Nr. topografic	Adresa	Observații / Referințe
A1.1	31184-C1	Loc. Siminicea, Jud. Suceava	Nr. niveluri:1; S. construita la sol:83 mp; S. construita desfasurata:83 mp; CASA construita in anul 1971.
A1.2	31184-C2	Loc. Siminicea, Jud. Suceava	Nr. niveluri:1; S. construita la sol:40 mp; S. construita desfasurata:40 mp; BUCATARIE construita in anul 1985.
A1.3	31184-C3	Loc. Siminicea, Jud. Suceava	Nr. niveluri:1; S. construita la sol:56 mp; S. construita desfasurata:56 mp; GRAJD construit in anul 1954.

B. Partea II. Proprietari și acte

Inscrieri privitoare la dreptul de proprietate și alte drepturi reale		Referințe
42508 / 05/09/2017		
Act Notarial nr. contract de vanzare nr. 2161, din 05/09/2017 emis de BIN BUSUIOC OVIDIU;		
B7	Intabulare, drept de PROPRIETATE, dobandit prin Conventie, cota actuala 1/2 1) BOZU CORNELIU	A1, A1.1, A1.2, A1.3
65623 / 15/09/2021		
Act Notarial nr. act de partaj voluntar aut. nr. 2272, din 10/09/2021 emis de N.P. ROTARU RAUL- GABRIEL;		
B8	Intabulare, drept de PROPRIETATE, dobandit prin Conventie, cota actuala 1/2 1) BOZU CORNELIU , bun propriu	A1, A1.1, A1.2, A1.3

C. Partea III. SARCINI .

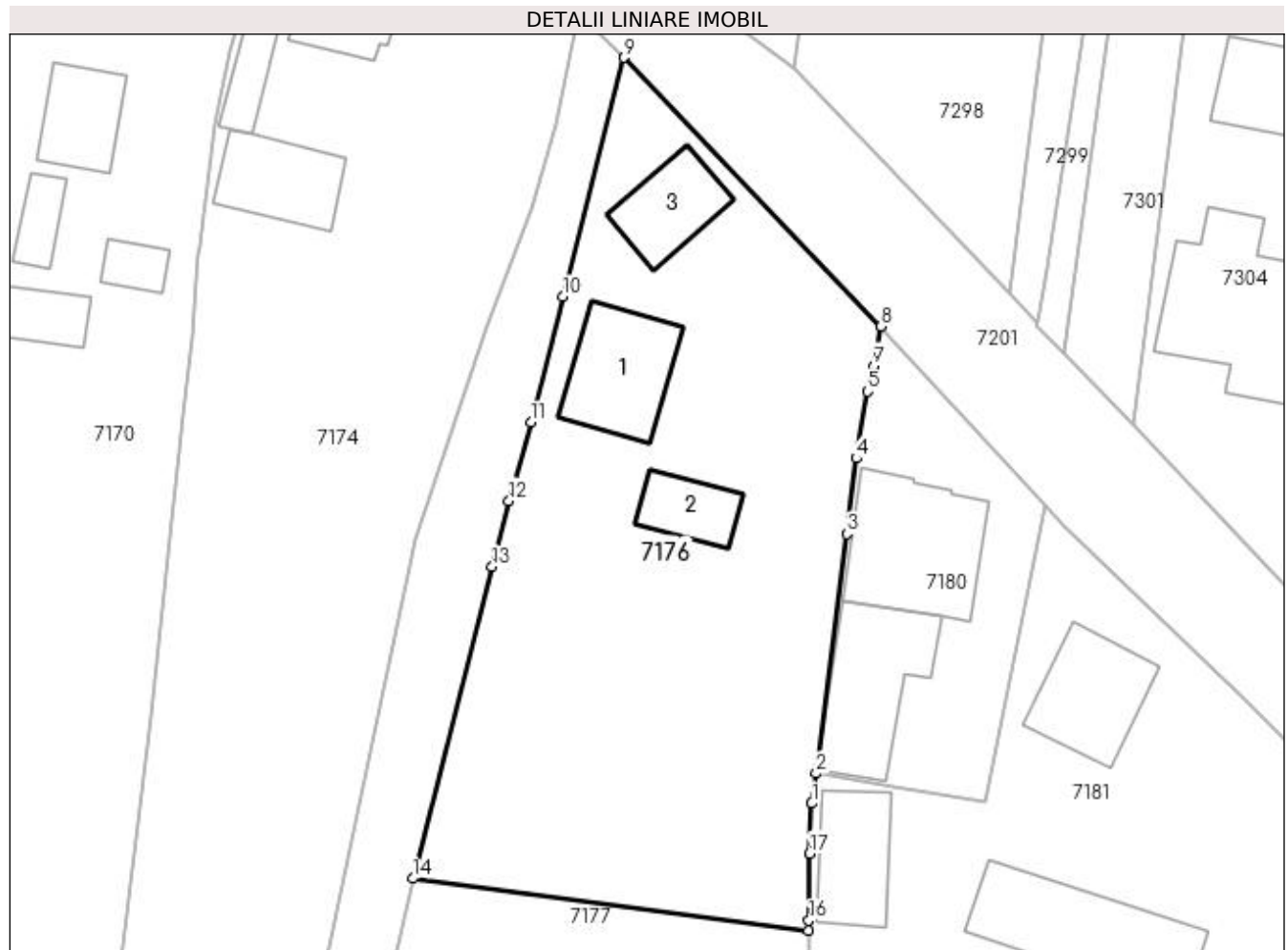
Inscrieri privind dezmembramintele dreptului de proprietate, drepturi reale de garanție și sarcini	Referințe
NU SUNT	

Anexa Nr. 1 La Partea I

Teren

Nr cadastral	Suprafața (mp)*	Observații / Referințe
31184	1.800	

* Suprafața este determinată în planul de proiecție Stereo 70.



Date referitoare la teren

Crt	Categorie folosință	Intra vilan	Suprafața (mp)	Tarla	Parcelă	Nr. topo	Observații / Referințe
1	curți constructii	DA	1.000	-	Vatra Sat	-	
2	arabil	DA	800	-	Vatra Sat	-	

Date referitoare la construcții

Crt	Număr	Destinație construcție	Supraf. (mp)	Situație juridică	Observații / Referințe
A1.1	31184-C1	construcții de locuințe	83	Cu acte	Nr. niveluri:1; S. construita la sol:83 mp; S. construita desfasurata:83 mp; CASA construita in anul 1971.
A1.2	31184-C2	construcții anexa	40	Cu acte	Nr. niveluri:1; S. construita la sol:40 mp; S. construita desfasurata:40 mp; BUCATARIE construita in anul 1985.
A1.3	31184-C3	construcții anexa	56	Cu acte	Nr. niveluri:1; S. construita la sol:56 mp; S. construita desfasurata:56 mp; GRAJD construit in anul 1954.

Lungime Segmente

1) Valorile lungimilor segmentelor sunt obținute din proiecție în plan.

Punct început	X / Y	Punct sfârșit	X / Y	Lungime segment (** (m)
---------------	-------	---------------	-------	-------------------------

Punct început	X / Y	Punct sfârşit	X / Y	Lungime segment (** (m)
1	604.933,67 690.800,358	2	604.934,019 690.802,903	2.569
2	604.934,019 690.802,903	3	604.936,628 690.823,199	20.463
3	604.936,628 690.823,199	4	604.937,451 690.829,603	6.457
4	604.937,451 690.829,603	5	604.938,387 690.835,273	5.747
5	604.938,387 690.835,273	6	604.938,684 690.836,547	1.308
6	604.938,684 690.836,547	7	604.938,927 690.837,459	0.944
7	604.938,927 690.837,459	8	604.939,544 690.840,788	3.386
8	604.939,544 690.840,788	9	604.917,709 690.863,565	31.552
9	604.917,709 690.863,565	10	604.912,565 690.843,305	20.903
10	604.912,565 690.843,305	11	604.909,855 690.832,66	10.985
11	604.909,855 690.832,66	12	604.907,968 690.826,021	6.902
12	604.907,968 690.826,021	13	604.906,542 690.820,417	5.783
13	604.906,542 690.820,417	14	604.899,815 690.793,989	27.271
14	604.899,815 690.793,989	15	604.933,39 690.789,591	33.862
15	604.933,39 690.789,591	16	604.933,41 690.790,429	0.838
16	604.933,41 690.790,429	17	604.933,474 690.796,108	5.679
17	604.933,474 690.796,108	1	604.933,67 690.800,358	4.255

** Lungimile segmentelor sunt determinate în planul de proiecție Stereo 70 și sunt rotunjite la 1 milimetru.

*** Distanța dintre puncte este formată din segmente cumulate ce sunt mai mici decât valoarea 1 milimetru.

**DATE DESPRE IMOBILUL NR. 7177**

Oficiul de Cadastru și Publicitate Imobiliară SUCEAVA
Biroul de Cadastru și Publicitate Imobiliară Suceava

A. Partea I. Descrierea imobilului

TEREN Necunoscut

Adresa: Loc. Siminicea, Jud. Suceava

Nr. Crt	Nr cadastral Nr. topografic	Suprafața* (mp)	Observații / Referințe
A1		4.494	Sector cadastral:19 Teren neimprejmit;

B. Partea II. Proprietari și acte

Inscrieri privitoare la dreptul de proprietate și alte drepturi reale		Referințe
/		
Act Administrativ nr. 350, din 30/08/1994 emis de CJSDPAT SUCEAVA;		
B1	Intabulare, drept de PROPRIETATE, dobândit prin Reconstituire, cota actuala 1/1 1) ZELENSCHI DUMITRU 2) RUSU NATALIA 3) ZELENSCHI NECULAI 4) ZELENSCHI MIHAI	A1
Act Administrativ nr. 2938, din 15/06/2023 emis de PRIMARIA SIMINICEA;		
B2	Se notează posesia faptică. 1) CĂPUȘNEAC MARIA	A1

C. Partea III. SARCINI .

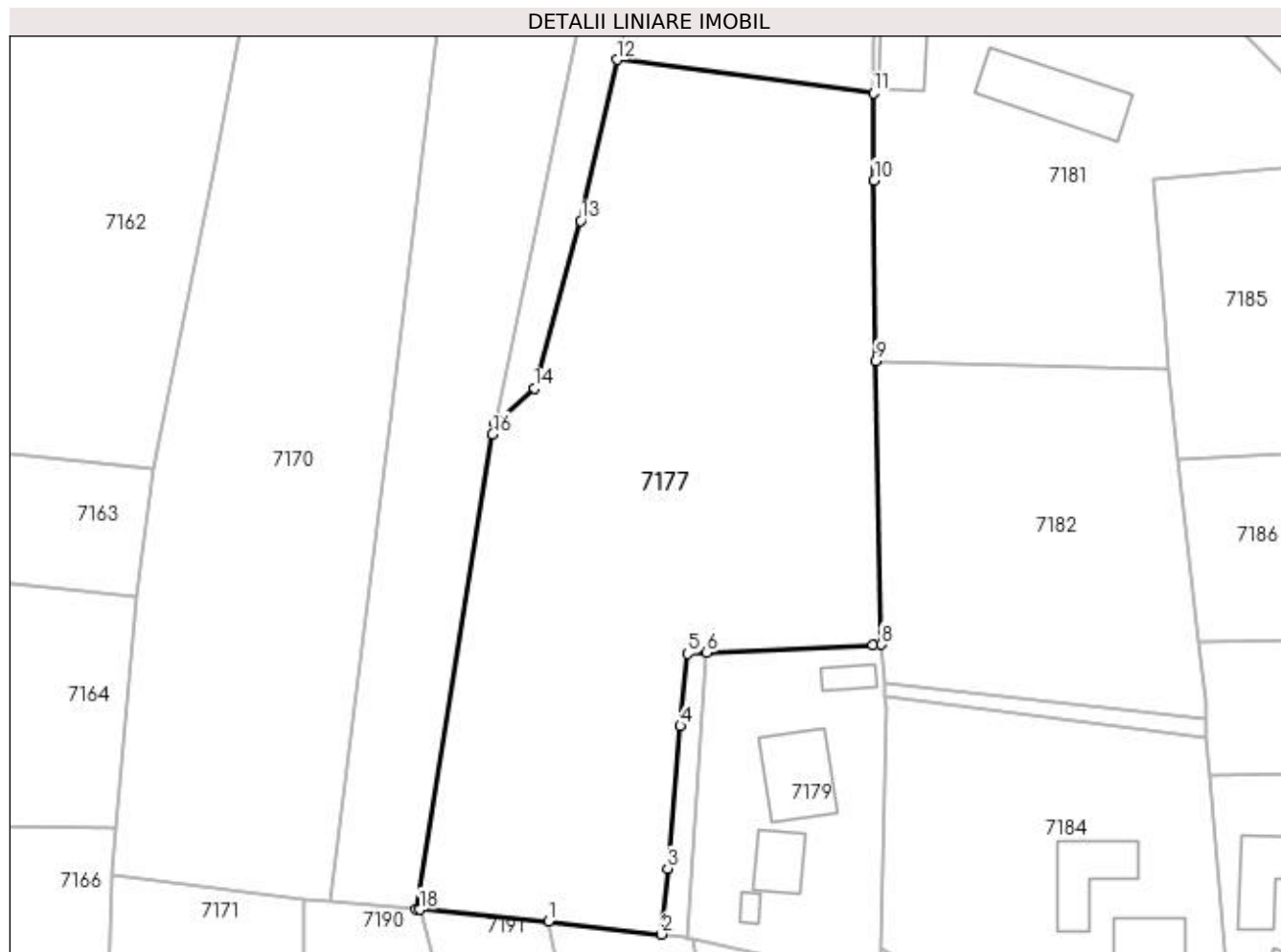
Inscrieri privind dezmembramintele dreptului de proprietate, drepturi reale de garanție și sarcini	Referințe
NU SUNT	

Anexa Nr. 1 La Partea I

Teren

Nr cadastral	Suprafața (mp)*	Observații / Referințe
	4.494	

* Suprafața este determinată în planul de proiecție Stereo 70.



Date referitoare la teren

Crt	Categorie folosință	Intra vilan	Suprafața (mp)	Tarla	Parcelă	Nr. topo	Observații / Referințe
1	arabil	DA	3.664	-	-	-	
2	arabil	NU	830	-	-	-	

Lungime Segmente

1) Valorile lungimilor segmentelor sunt obținute din proiecție în plan.

Punct început	X / Y	Punct sfârșit	X / Y	Lungime segment (** (m)
1	604.890,866 690.681,189	2	604.905,652 690.679,46	14.887
2	604.905,652 690.679,46	3	604.906,427 690.688,089	8.664
3	604.906,427 690.688,089	4	604.908,092 690.706,738	18.723
4	604.908,092 690.706,738	5	604.909,062 690.716,21	9.522

Punct început	X / Y	Punct sfârşit	X / Y	Lungime segment (** (m)
5	604.909,062 690.716,21	6	604.911,57 690.716,33	2.511
6	604.911,57 690.716,33	7	604.933,352 690.717,373	21.807
7	604.933,352 690.717,373	8	604.934,465 690.717,417	1.114
8	604.934,465 690.717,417	9	604.933,719 690.754,533	37.123
9	604.933,719 690.754,533	10	604.933,492 690.778,18	23.648
10	604.933,492 690.778,18	11	604.933,39 690.789,591	11.411
11	604.933,39 690.789,591	12	604.899,815 690.793,989	33.862
12	604.899,815 690.793,989	13	604.895,052 690.772,876	21.644
13	604.895,052 690.772,876	14	604.888,964 690.750,923	22.782
14	604.888,964 690.750,923	15	604.883,779 690.746,335	6.923
15	604.883,779 690.746,335	16	604.883,5 690.744,962	1.401
16	604.883,5 690.744,962	17	604.873,449 690.682,729	63.039
17	604.873,449 690.682,729	18	604.873,943 690.682,687	0.496
18	604.873,943 690.682,687	1	604.890,866 690.681,189	16.989

** Lungimile segmentelor sunt determinate în planul de proiecție Stereo 70 și sunt rotunjite la 1 milimetru.

*** Distanța dintre puncte este formată din segmente cumulate ce sunt mai mici decât valoarea 1 milimetru.

**DATE DESPRE IMOBILUL NR. 7178**

Oficiul de Cadastru și Publicitate Imobiliară SUCEAVA
Biroul de Cadastru și Publicitate Imobiliară Suceava

A. Partea I. Descrierea imobilului

TEREN Intravilan

Adresa: Loc. Siminicea, Jud. Suceava

Nr. Crt	Nr cadastral Nr. topografic	Suprafața* (mp)	Observații / Referințe
A1		111	Sector cadastral:19 Teren neimprejmuit;

B. Partea II. Proprietari și acte

Inscrieri privitoare la dreptul de proprietate și alte drepturi reale		Referințe
/		
Act Normativ nr. Legea 7, din 13/03/1996 emis de PARLAMENTUL ROMANIEI;		
B1	Inscrierea provizorie, drept de PROPRIETATE, dobandit prin Lege, cota actuala 1/1 1) COMUNA SIMINICEA , CIF:4327499, PROPRIETAR NEIDENTIFICAT.	A1

C. Partea III. SARCINI .

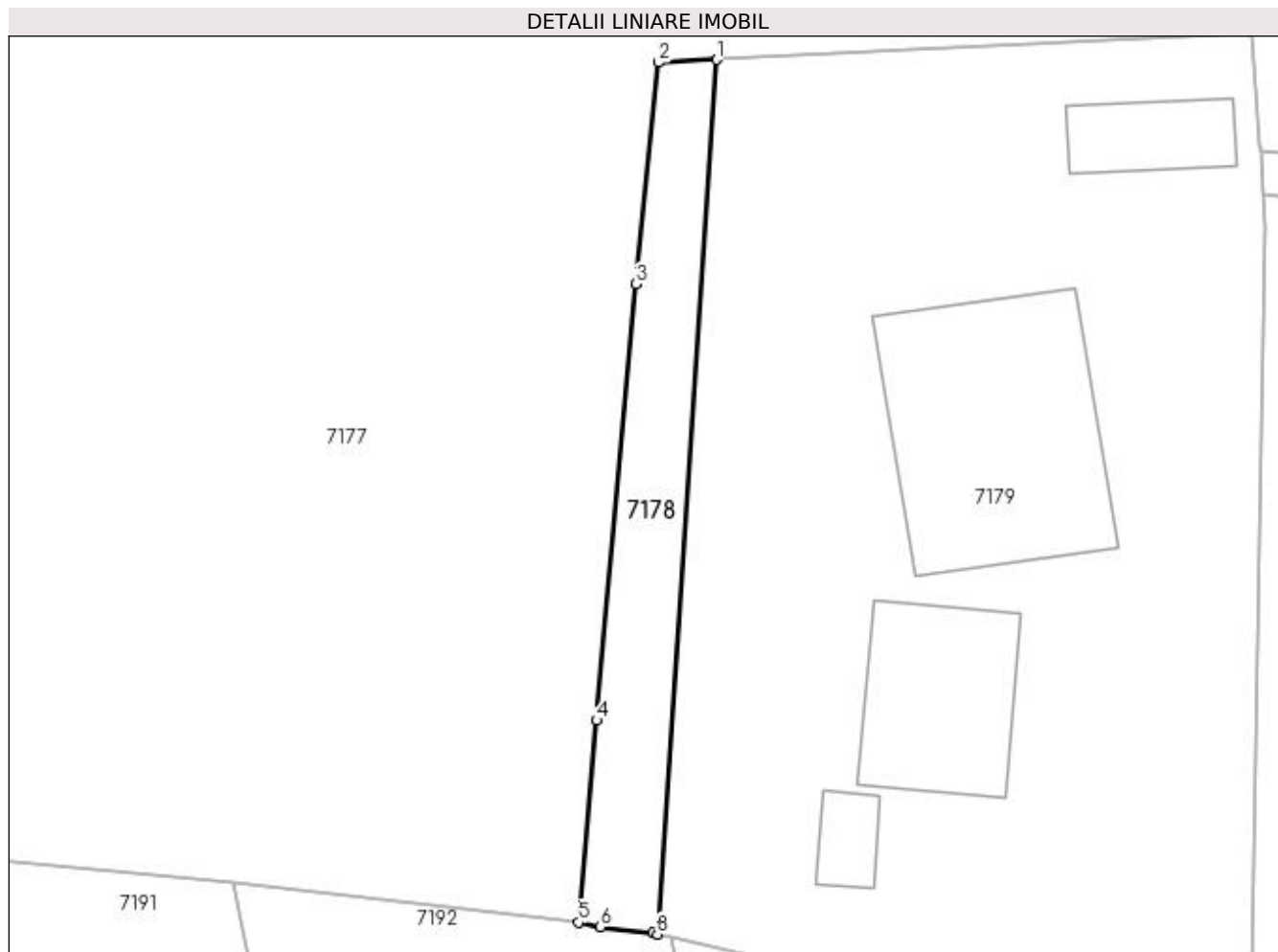
Inscrieri privind dezmembramintele dreptului de proprietate, drepturi reale de garanție și sarcini	Referințe
NU SUNT	

Anexa Nr. 1 La Partea I

Teren

Nr cadastral	Suprafața (mp)*	Observații / Referințe
	111	

* Suprafața este determinată în planul de proiecție Stereo 70.



Date referitoare la teren

Crt	Categorie folosință	Intra vilan	Suprafața (mp)	Tarla	Parcelă	Nr. topo	Observații / Referințe
1	arabil	DA	111	-	-	-	

Lungime Segmente

1) Valorile lungimilor segmentelor sunt obținute din proiecție în plan.

Punct început	X / Y	Punct sfârșit	X / Y	Lungime segment (** (m)
1	604.911,57 690.716,33	2	604.909,062 690.716,21	2.511
2	604.909,062 690.716,21	3	604.908,092 690.706,738	9.522
3	604.908,092 690.706,738	4	604.906,427 690.688,089	18.723
4	604.906,427 690.688,089	5	604.905,652 690.679,46	8.664
5	604.905,652 690.679,46	6	604.906,601 690.679,267	0.968

Punct început	X / Y	Punct sfârșit	X / Y	Lungime segment (** (m)
6	604.906,601 690.679,267	7	604.908,817 690.678,997	2.232
7	604.908,817 690.678,997	8	604.909,029 690.678,948	0.218
8	604.909,029 690.678,948	1	604.911,57 690.716,33	37.468

** Lungimile segmentelor sunt determinate în planul de proiecție Stereo 70 și sunt rotunjite la 1 milimetru.

*** Distanța dintre puncte este formată din segmente cumulate ce sunt mai mici decât valoarea 1 milimetru.

**DATE DESPRE IMOBILUL NR. 7179**

Oficiul de Cadastru și Publicitate Imobiliară SUCEAVA
Biroul de Cadastru și Publicitate Imobiliară Suceava

A. Partea I. Descrierea imobilului

TEREN Intravilan

Adresa: Loc. Siminicea, Jud. Suceava

Nr. Crt	Nr cadastral Nr. topografic	Suprafața* (mp)	Observații / Referințe
A1	30084	1.000	Sector cadastral:19 Teren neimprejmuit;

Construcții

Crt	Nr cadastral Nr. topografic	Adresa	Observații / Referințe
A1.1	30084-C1	Loc. Siminicea, Jud. Suceava	Nr. niveluri:1; S. construita la sol:50 mp; Locuință.
A1.2	30084-C2	Loc. Siminicea, Jud. Suceava	Nr. niveluri:1; S. construita la sol:10 mp; Anexă.
A1.3	30084-C3	Loc. Siminicea, Jud. Suceava	Nr. niveluri:1; S. construita la sol:98 mp; Anexă.
A1.4	30084-C4	Loc. Siminicea, Jud. Suceava	Nr. niveluri:1; S. construita la sol:21 mp; Anexă.

B. Partea II. Proprietari și acte

Inscrieri privitoare la dreptul de proprietate și alte drepturi reale	Referințe
14991 / 06/04/2017	
Act Notarial nr. act de partaj voluntar autentificat cu nr.1406, din 05/04/2017 emis de BIN ILIE VALERIANA;	
B15	A1, A1.1, A1.2, A1.3, A1.4
Intabulare, drept de PROPRIETATE, dobandit prin Conventie, cota actuala 1/1 1) CĂPUSNEAC MARIA	

C. Partea III. SARCINI

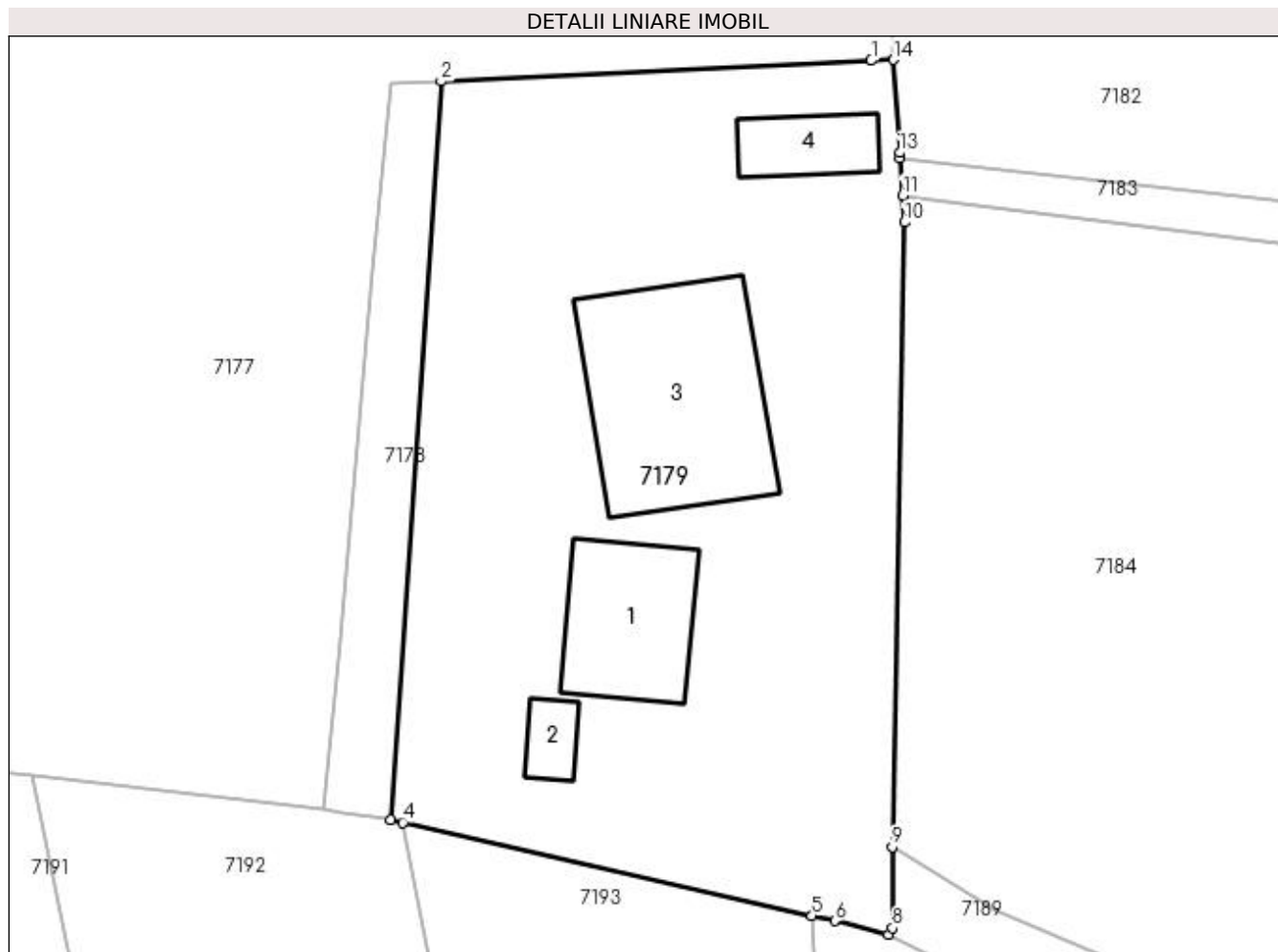
Inscrieri privind dezmembramintele dreptului de proprietate, drepturi reale de garanție și sarcini	Referințe
14991 / 06/04/2017	
Act Notarial nr. act de partaj voluntar autentificat cu nr.1406, din 05/04/2017 emis de BIN ILIE VALERIANA;	
C1	A1.1, A1.2, A1.3, A1.4
Intabulare, drept de HABITATIE, dobandit prin Succesiune, cota actuala 5/8 1) PRIMAC ELENA	

Anexa Nr. 1 La Partea I

Teren

Nr cadastral	Suprafața (mp)*	Observații / Referințe
30084	1.000	

* Suprafața este determinată în planul de proiecție Stereo 70.



Date referitoare la teren

Crt	Categorie folosință	Intra vilan	Suprafața (mp)	Tarla	Parcelă	Nr. topo	Observații / Referințe
1	curți constructii	DA	1.000	-	-	-	

Date referitoare la construcții

Crt	Număr	Destinație construcție	Supraf. (mp)	Situație juridică	Observații / Referințe
A1.1	30084-C1	construcții de locuințe	Din acte: 64 Masurata: 50	Cu acte	Nr. niveluri:1; S. construita la sol:50 mp; Locuință.
A1.2	30084-C2	construcții anexa	10	Cu acte	Nr. niveluri:1; S. construita la sol:10 mp; Anexă.
A1.3	30084-C3	construcții anexa	Din acte: 88 Masurata: 98	Cu acte	Nr. niveluri:1; S. construita la sol:98 mp; Anexă.
A1.4	30084-C4	construcții anexa	Din acte: 24 Masurata: 21	Cu acte	Nr. niveluri:1; S. construita la sol:21 mp; Anexă.

Lungime Segmente

1) Valorile lungimilor segmentelor sunt obținute din proiecție în plan.

Punct început	X / Y	Punct sfârșit	X / Y	Lungime segment (** (m)
1	604.933,352 690.717,373	2	604.911,57 690.716,33	21.807

Punct început	X / Y	Punct sfârșit	X / Y	Lungime segment (** (m)
2	604.911,57 690.716,33	3	604.909,029 690.678,948	37.468
3	604.909,029 690.678,948	4	604.909,633 690.678,811	0.619
4	604.909,633 690.678,811	5	604.930,344 690.674,09	21.242
5	604.930,344 690.674,09	6	604.931,502 690.673,826	1.188
6	604.931,502 690.673,826	7	604.934,21 690.673,147	2.792
7	604.934,21 690.673,147	8	604.934,431 690.673,457	0.381
8	604.934,431 690.673,457	9	604.934,417 690.677,579	4.122
9	604.934,417 690.677,579	10	604.935,03 690.709,19	31.617
10	604.935,03 690.709,19	11	604.934,937 690.710,544	1.357
11	604.934,937 690.710,544	12	604.934,806 690.712,454	1.914
12	604.934,806 690.712,454	13	604.934,789 690.712,705	0.252
13	604.934,789 690.712,705	14	604.934,465 690.717,417	4.723
14	604.934,465 690.717,417	1	604.933,352 690.717,373	1.114

** Lungimile segmentelor sunt determinate în planul de proiecție Stereo 70 și sunt rotunjite la 1 milimetru.

*** Distanța dintre puncte este formată din segmente cumulate ce sunt mai mici decât valoarea 1 milimetru.

**DATE DESPRE IMOBILUL NR. 7180**

Oficiul de Cadastru și Publicitate Imobiliară SUCEAVA
Biroul de Cadastru și Publicitate Imobiliară Suceava

A. Partea I. Descrierea imobilului

TEREN Intravilan

Adresa: Loc. Siminicea, Jud. Suceava

Nr. Crt	Nr cadastral Nr. topografic	Suprafața* (mp)	Observații / Referințe
A1	30230	500	Sector cadastral:19 Teren neimpregmuit;

Construcții

Crt	Nr cadastral Nr. topografic	Adresa	Observații / Referințe
A1.1	30230-C1	Loc. Siminicea, Jud. Suceava	Nr. niveluri:1; S. construita la sol:121 mp; S. construita desfasurata:121 mp; Locuinta din 1969.
A1.2	30230-C2	Loc. Siminicea, Jud. Suceava	Nr. niveluri:1; S. construita la sol:101 mp; S. construita desfasurata:101 mp; Anexa din 1995.

B. Partea II. Proprietari și acte

Inscrieri privitoare la dreptul de proprietate și alte drepturi reale		Referințe
82666 / 21/12/2020		
Act Notarial nr. certificat de mostenitor nr. 149, din 02/10/2020 emis de BIN NEGURA ADINA LOREDANA (CM 149);		
B2	Intabulare, drept de PROPRIETATE, dobandit prin Succesiune, cota actuala 1/2 1) DASCĂLU DORINA	A1
Act Notarial nr. act de partaj nr. 2559, din 02/10/2020 emis de BIN NEGURA ADINA LOREDANA (AP 2559);		
B4	Intabulare, drept de PROPRIETATE, dobandit prin PARTAJ, cota actuala 1/2 1) DASCĂLU DORINA, bun propriu	A1
3077 / 19/01/2021		
Act Notarial nr. act de partaj voluntar nr. 2559, din 02/10/2020 emis de BIN NEGURA ADINA LOREDANA;		
B10	Intabulare, drept de PROPRIETATE, dobandit prin PARTAJ, cota actuala 1/1 1) DASCĂLU DORINA	A1.1, A1.2

C. Partea III. SARCINI .

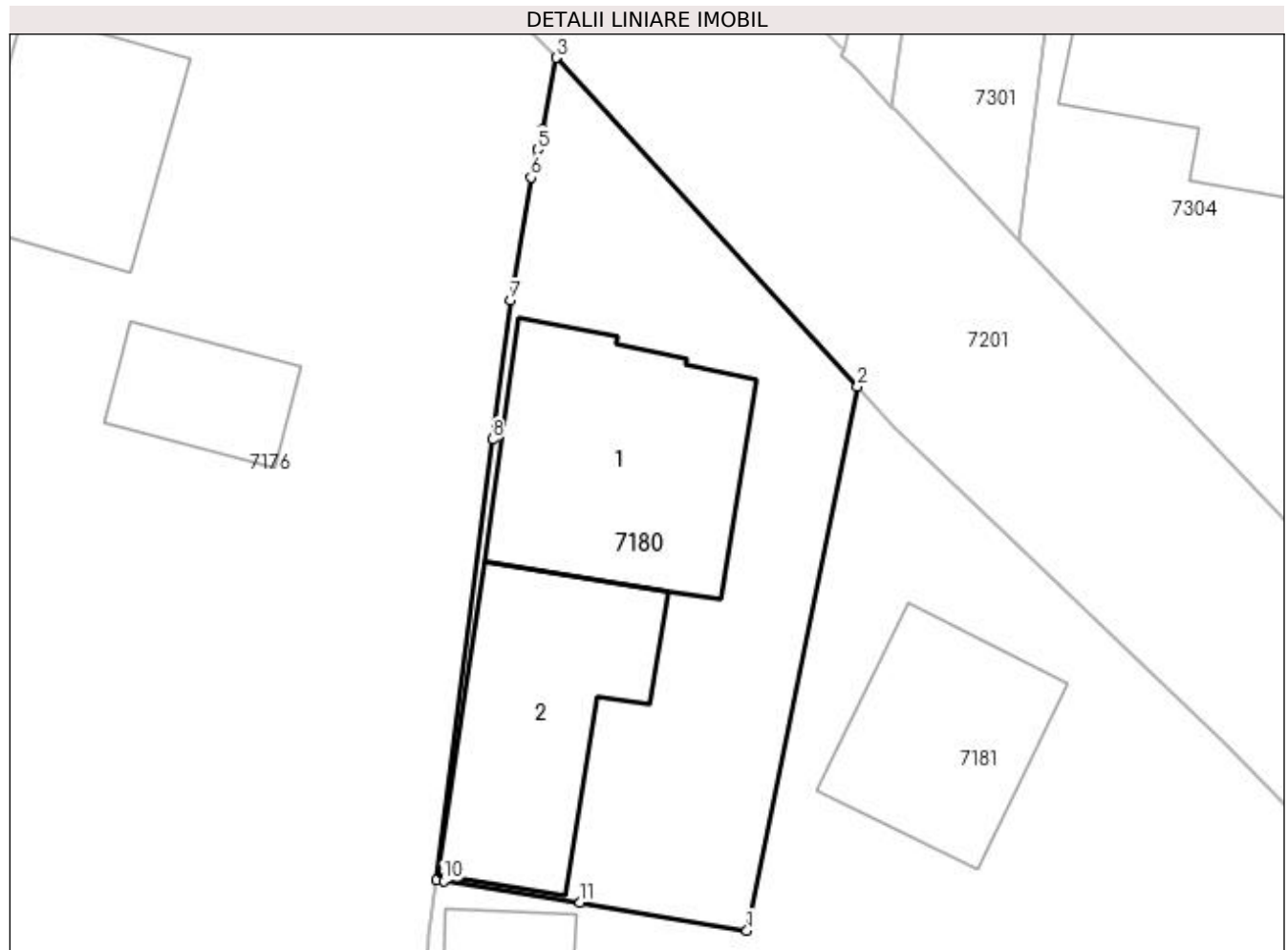
Inscrieri privind dezmembramintele dreptului de proprietate, drepturi reale de garanție și sarcini	Referințe
NU SUNT	

Anexa Nr. 1 La Partea I

Teren

Nr cadastral	Suprafața (mp)*	Observații / Referințe
30230	500	

* Suprafața este determinată în planul de proiecție Stereo 70.



Date referitoare la teren

Crt	Categorie folosință	Intravilan	Suprafața (mp)	Tarla	Parcelă	Nr. topo	Observații / Referințe
1	curți constructii	DA	500	-	-	-	

Date referitoare la construcții

Crt	Număr	Destinație construcție	Supraf. (mp)	Situație juridică	Observații / Referințe
A1.1	30230-C1	construcții de locuințe	Din acte: 72 Masurata: 121	Cu acte	Nr. niveluri:1; S. construita la sol:121 mp; S. construita desfasurata:121 mp; Locuinta din 1969.
A1.2	30230-C2	construcții anexa	Din acte: 102 Masurata: 101	Cu acte	Nr. niveluri:1; S. construita la sol:101 mp; S. construita desfasurata:101 mp; Anexa din 1995.

Lungime Segmente

1) Valorile lungimilor segmentelor sunt obținute din proiecție în plan.

Punct început	X / Y	Punct sfârșit	X / Y	Lungime segment (** (m))
1	604.948,354 690.800,564	2	604.953,45 690.825,63	25.579
2	604.953,45 690.825,63	3	604.939,544 690.840,788	20.57

Punct început	X / Y	Punct sfârșit	X / Y	Lungime segment (** (m)
3	604.939,544 690.840,788	4	604.938,927 690.837,459	3.386
4	604.938,927 690.837,459	5	604.938,684 690.836,547	0.944
5	604.938,684 690.836,547	6	604.938,387 690.835,273	1.308
6	604.938,387 690.835,273	7	604.937,451 690.829,603	5.747
7	604.937,451 690.829,603	8	604.936,628 690.823,199	6.457
8	604.936,628 690.823,199	9	604.934,019 690.802,903	20.463
9	604.934,019 690.802,903	10	604.934,36 690.802,848	0.345
10	604.934,36 690.802,848	11	604.940,649 690.801,84	6.369
11	604.940,649 690.801,84	1	604.948,354 690.800,564	7.81

** Lungimile segmentelor sunt determinate în planul de proiecție Stereo 70 și sunt rotunjite la 1 milimetru.

*** Distanța dintre puncte este formată din segmente cumulate ce sunt mai mici decât valoarea 1 milimetru.

**DATE DESPRE IMOBILUL NR. 7181**

Oficiul de Cadastru și Publicitate Imobiliară SUCEAVA
Biroul de Cadastru și Publicitate Imobiliară Suceava

A. Partea I. Descrierea imobilului

TEREN Intravilan

Adresa: Loc. Siminicea, Jud. Suceava

Nr. Crt	Nr cadastral Nr. topografic	Suprafața* (mp)	Observații / Referințe
A1	36625	2.527	Sector cadastral:19 Teren imprejmuit;

Construcții

Crt	Nr cadastral Nr. topografic	Adresa	Observații / Referințe
A1.1	36625-C1	Loc. Siminicea, Jud. Suceava	Nr. niveluri:1; S. construita la sol:79 mp; S. construita desfasurata:79 mp; Locuinta din 1969.
A1.2	36625-C2	Loc. Siminicea, Jud. Suceava	Nr. niveluri:1; S. construita la sol:125 mp; S. construita desfasurata:125 mp; Anexa din 1995.
A1.3	36625-C3	Loc. Siminicea, Jud. Suceava	Nr. niveluri:1; S. construita la sol:67 mp; S. construita desfasurata:67 mp; Anexa din 2002

B. Partea II. Proprietari și acte

Inscrieri privitoare la dreptul de proprietate și alte drepturi reale		Referințe
/		
Act Administrativ nr. adeverință nr. 4563, din 30/09/2020 emis de PRIMĂRIA COMUNEI SIMINICEA (act notarial nr declarație aut. nr. 2651 din 08.10.2020, emis de NP Negura Adina Loredana);		
B1	se notează posesia 1) DASCĂLU DORINA 2) DASCĂLU FLOREA , bun comun, în devălmășie	A1
Act Normativ nr. Legea 7, din 13/03/1996 emis de PARLAMENTUL ROMANIEI;		
B2	Intabulare, drept de PROPRIETATE, dobandit prin Lege, cota actuala 1/1 1) NEIDENTIFICAT NEIDENTIFICAT	A1
Act Administrativ nr. 2274, din 28/04/2023 emis de PRIMARIA SIMINICEA;		
B3	Intabulare, drept de PROPRIETATE, dobandit prin Lege, cota actuala 1/1 1) DASCĂLU DORINA 2) DASCĂLU FLOREA , bun comun, în devălmășie	A1.1, A1.2, A1.3

C. Partea III. SARCINI .

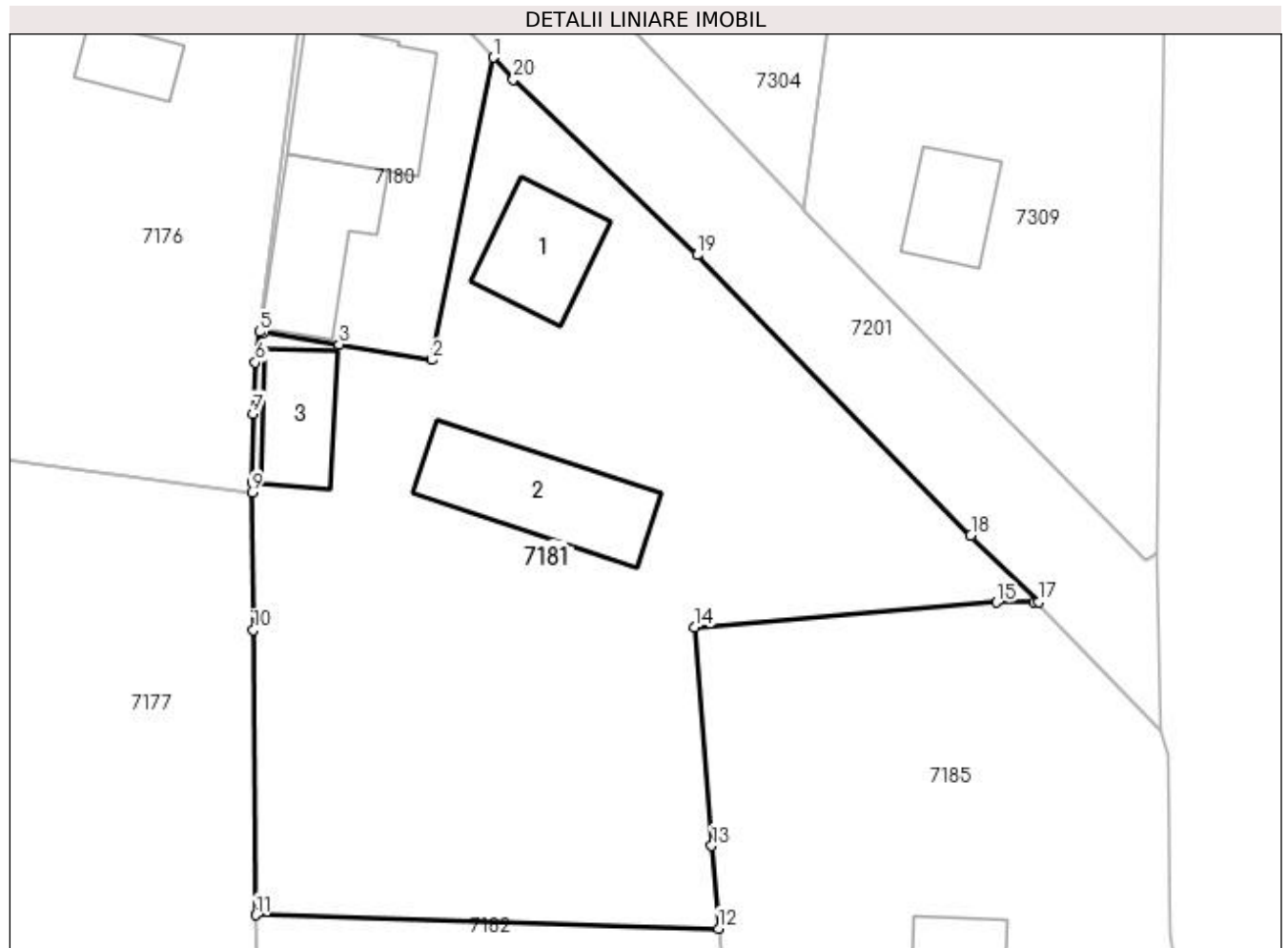
Inscrieri privind dezmembramintele dreptului de proprietate, drepturi reale de garanție și sarcini	Referințe
NU SUNT	

Anexa Nr. 1 La Partea I

Teren

Nr cadastral	Suprafața (mp)*	Observații / Referințe
36625	2.527	

* Suprafața este determinată în planul de proiecție Stereo 70.



Date referitoare la teren

Crt	Categorie folosință	Intra vilan	Suprafața (mp)	Tarla	Parcelă	Nr. topo	Observații / Referințe
1	curți constructii	DA	1.581	-	-	-	
2	arabil	DA	946	-	-	-	

Date referitoare la construcții

Crt	Număr	Destinație construcție	Supraf. (mp)	Situație juridică	Observații / Referințe
A1.1	36625-C1	construcții de locuințe	79	Cu acte	Nr. niveluri:1; S. construita la sol:79 mp; S. construita desfasurata:79 mp; Locuinta din 1969.
A1.2	36625-C2	construcții anexa	125	Cu acte	Nr. niveluri:1; S. construita la sol:125 mp; S. construita desfasurata:125 mp; Anexa din 1995.
A1.3	36625-C3	construcții anexa	Din acte: 75 Masurata: 67	Cu acte	Nr. niveluri:1; S. construita la sol:67 mp; S. construita desfasurata:67 mp; Anexa din 2002

Lungime Segmente

1) Valorile lungimilor segmentelor sunt obținute din proiecție în plan.

Punct început	X / Y	Punct sfârșit	X / Y	Lungime segment (** (m)
---------------	-------	---------------	-------	-------------------------

Punct început	X / Y	Punct sfârșit	X / Y	Lungime segment (** (m)
1	604.953,45 690.825,63	2	604.948,354 690.800,564	25.579
2	604.948,354 690.800,564	3	604.940,649 690.801,84	7.81
3	604.940,649 690.801,84	4	604.934,36 690.802,848	6.369
4	604.934,36 690.802,848	5	604.934,019 690.802,903	0.345
5	604.934,019 690.802,903	6	604.933,67 690.800,358	2.569
6	604.933,67 690.800,358	7	604.933,474 690.796,108	4.255
7	604.933,474 690.796,108	8	604.933,41 690.790,429	5.679
8	604.933,41 690.790,429	9	604.933,39 690.789,591	0.838
9	604.933,39 690.789,591	10	604.933,492 690.778,18	11.411
10	604.933,492 690.778,18	11	604.933,719 690.754,533	23.648
11	604.933,719 690.754,533	12	604.972,099 690.753,431	38.396
12	604.972,099 690.753,431	13	604.971,553 690.760,291	6.882
13	604.971,553 690.760,291	14	604.970,104 690.778,418	18.185
14	604.970,104 690.778,418	15	604.995,16 690.780,454	25.139
15	604.995,16 690.780,454	16	604.998,28 690.780,46	3.12
16	604.998,28 690.780,46	17	604.998,701 690.780,483	0.422
17	604.998,701 690.780,483	18	604.993,03 690.785,998	7.91
18	604.993,03 690.785,998	19	604.970,337 690.809,26	32.498
19	604.970,337 690.809,26	20	604.955,105 690.823,825	21.075
20	604.955,105 690.823,825	1	604.953,45 690.825,63	2.449

** Lungimile segmentelor sunt determinate în planul de proiecție Stereo 70 și sunt rotunjite la 1 milimetru.

*** Distanța dintre puncte este formată din segmente cumulate ce sunt mai mici decât valoarea 1 milimetru.

**DATE DESPRE IMOBILUL NR. 7182**

Oficiul de Cadastru și Publicitate Imobiliară SUCEAVA
Biroul de Cadastru și Publicitate Imobiliară Suceava

A. Partea I. Descrierea imobilului

TEREN Intravilan

Adresa: Loc. Siminicea, Jud. Suceava

Nr. Crt	Nr cadastral Nr. topografic	Suprafața* (mp)	Observații / Referințe
A1		1.766	Sector cadastral:19 Teren neimprejmut;

B. Partea II. Proprietari și acte

Inscrieri privitoare la dreptul de proprietate și alte drepturi reale		Referințe
/		
Act Administrativ nr. 878, din 20/01/1996 emis de CJSDPAT SUCEAVA;		
B1	Intabulare, drept de PROPRIETATE, dobândit prin Reconstituire, cota actuala 1/1 1) ANDRICIOAEI MARIA	A1
Act Administrativ nr. 3110, din 15/06/2023 emis de PRIMARIA SIMINICEA;		
B2	Se notează posesia faptică. 1) DASCĂLU DORINA	A1

C. Partea III. SARCINI .

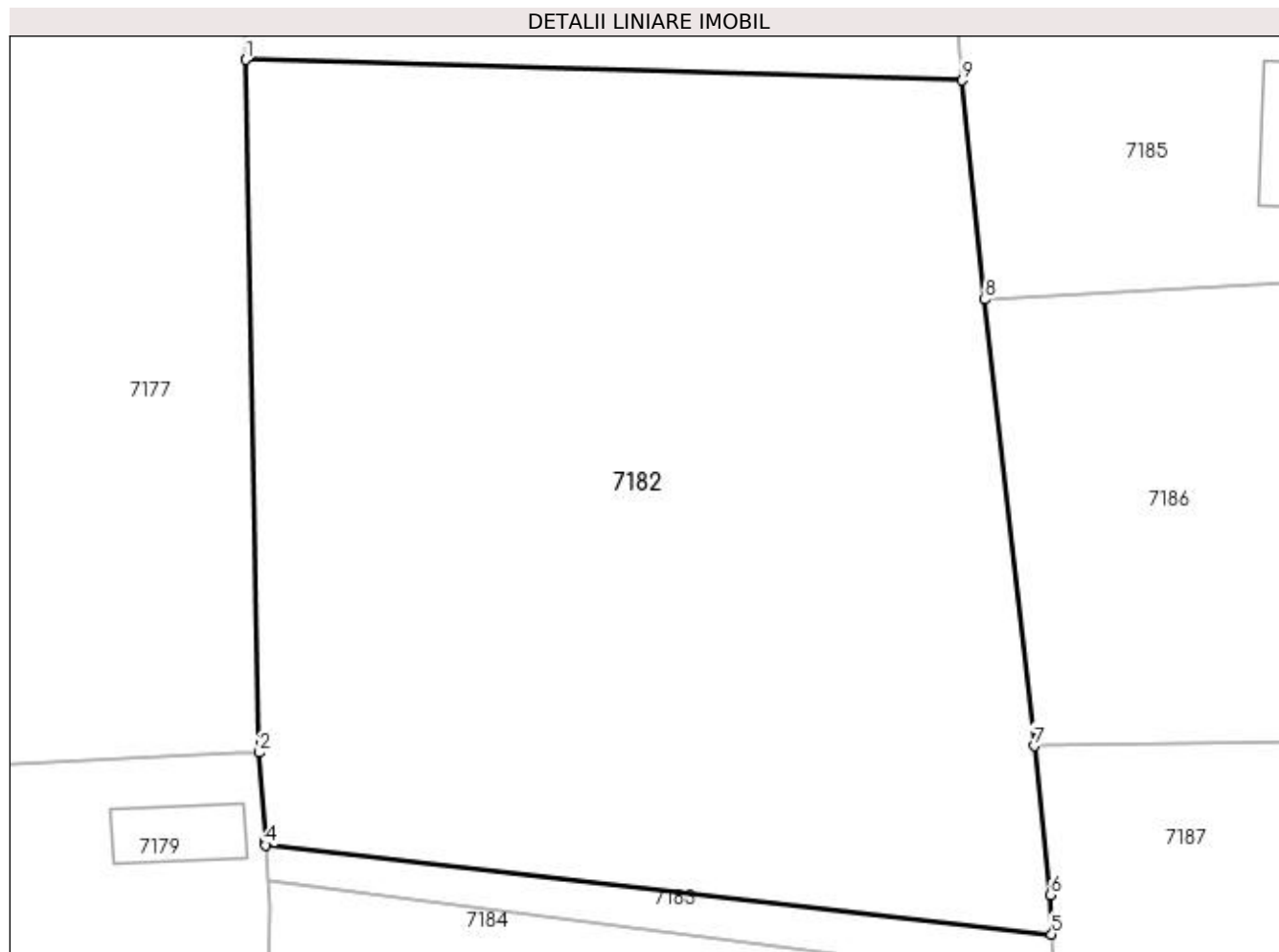
Inscrieri privind dezmembramintele dreptului de proprietate, drepturi reale de garanție și sarcini	Referințe
NU SUNT	

Anexa Nr. 1 La Partea I

Teren

Nr cadastral	Suprafața (mp)*	Observații / Referințe
	1.766	

* Suprafața este determinată în planul de proiecție Stereo 70.



Date referitoare la teren

Crt	Categorie folosință	Intra vilan	Suprafața (mp)	Tarla	Parcelă	Nr. topo	Observații / Referințe
1	arabil	DA	1.766	-	-	-	

Lungime Segmente

1) Valorile lungimilor segmentelor sunt obținute din proiecție în plan.

Punct început	X / Y	Punct sfârșit	X / Y	Lungime segment (** (m)
1	604.933,719 690.754,533	2	604.934,465 690.717,417	37.123
2	604.934,465 690.717,417	3	604.934,789 690.712,705	4.723
3	604.934,789 690.712,705	4	604.934,806 690.712,454	0.252
4	604.934,806 690.712,454	5	604.976,92 690.707,68	42.384
5	604.976,92 690.707,68	6	604.976,851 690.709,785	2.106

Punct început	X / Y	Punct sfârşit	X / Y	Lungime segment (** (m)
6	604.976,851 690.709,785	7	604.975,973 690.717,767	8.03
7	604.975,973 690.717,767	8	604.973,345 690.741,684	24.061
8	604.973,345 690.741,684	9	604.972,099 690.753,431	11.813
9	604.972,099 690.753,431	1	604.933,719 690.754,533	38.396

** Lungimile segmentelor sunt determinate în planul de proiecție Stereo 70 și sunt rotunjite la 1 milimetru.

*** Distanța dintre puncte este formată din segmente cumulate ce sunt mai mici decât valoarea 1 milimetru.

**DATE DESPRE IMOBILUL NR. 7183**

Oficiul de Cadastru și Publicitate Imobiliară SUCEAVA
Biroul de Cadastru și Publicitate Imobiliară Suceava

A. Partea I. Descrierea imobilului

TEREN Intravilan

Adresa: Loc. Siminicea, Jud. Suceava

Nr. Crt	Nr cadastral Nr. topografic	Suprafața* (mp)	Observații / Referințe
A1		93	Sector cadastral:19 Teren neimprejmuit;

B. Partea II. Proprietari și acte

Inscrieri privitoare la dreptul de proprietate și alte drepturi reale		Referințe
/		
Act Normativ nr. Legea 7, din 13/03/1996 emis de PARLAMENTUL ROMANIEI;		
B1	Inscrierea provizorie, drept de PROPRIETATE, dobandit prin Lege, cota actuala 1/1 1) COMUNA SIMINICEA , CIF:4327499, PROPRIETAR NEIDENTIFICAT.	A1

C. Partea III. SARCINI .

Inscrieri privind dezmembramintele dreptului de proprietate, drepturi reale de garanție și sarcini	Referințe
NU SUNT	

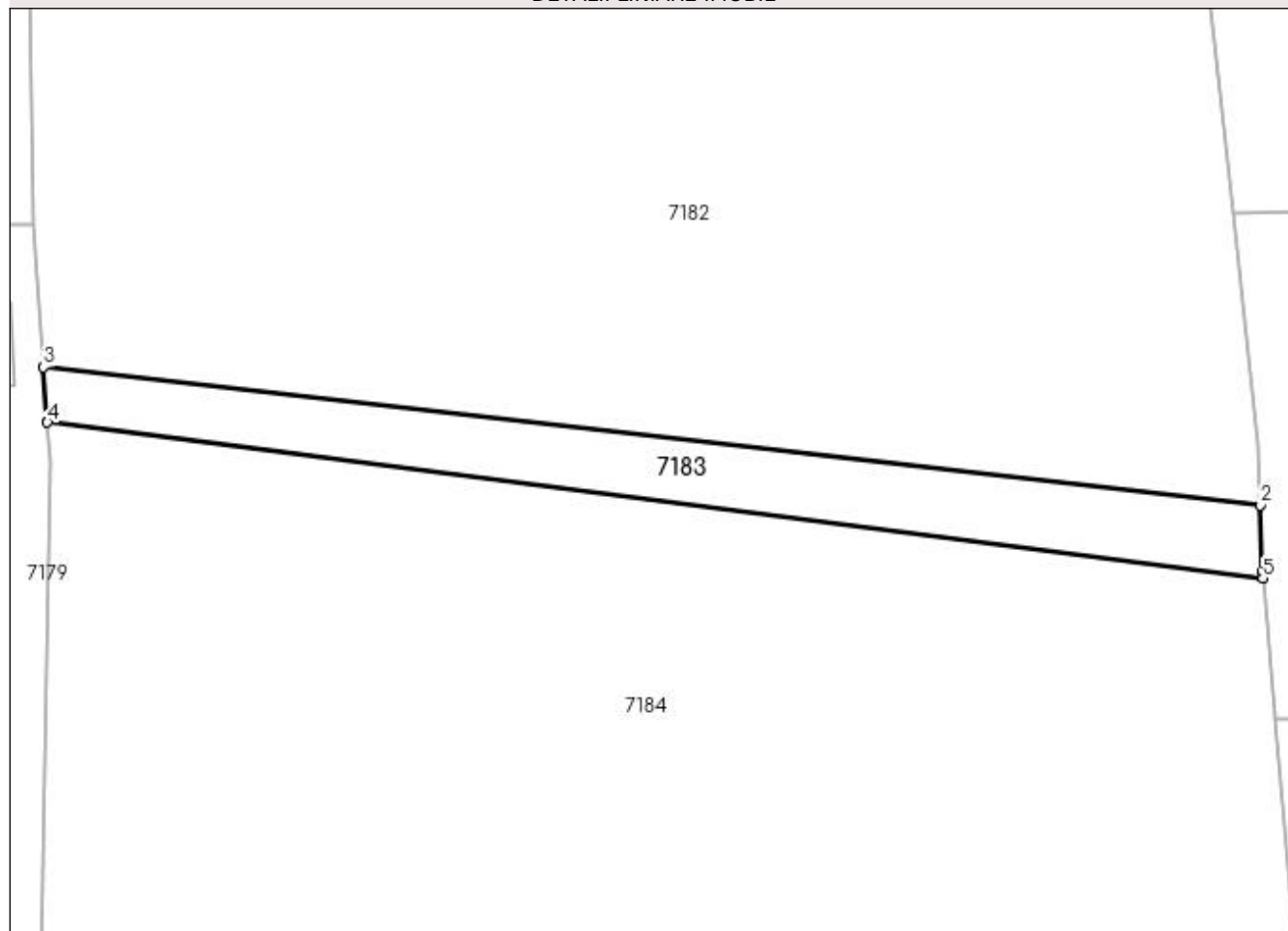
Anexa Nr. 1 La Partea I

Teren

Nr cadastral	Suprafața (mp)*	Observații / Referințe
	93	

* Suprafața este determinată în planul de proiecție Stereo 70.

DETALII LINIARE IMOBIL



Date referitoare la teren

Crt	Categorie folosință	Intra vilan	Suprafața (mp)	Tarla	Parcelă	Nr. topo	Observații / Referințe
1	arabil	DA	93	-	-	-	

Lungime Segmente

1) Valorile lungimilor segmentelor sunt obținute din proiecție în plan.

Punct început	X / Y	Punct sfârșit	X / Y	Lungime segment (** (m)
1	604.976,995 690.705,393	2	604.976,92 690.707,68	2.288
2	604.976,92 690.707,68	3	604.934,806 690.712,454	42.384
3	604.934,806 690.712,454	4	604.934,937 690.710,544	1.914
4	604.934,937 690.710,544	5	604.977,016 690.705,156	42.423
5	604.977,016 690.705,156	1	604.976,995 690.705,393	0.238

**** Lungimile segmentelor sunt determinate în planul de proiecție Stereo 70 și sunt rotunjite la 1 milimetru.**

***** Distanța dintre puncte este formată din segmente cumulate ce sunt mai mici decât valoarea 1 milimetru.**

**DATE DESPRE IMOBILUL NR. 7184**

Oficiul de Cadastru și Publicitate Imobiliară SUCEAVA
Biroul de Cadastru și Publicitate Imobiliară Suceava

A. Partea I. Descrierea imobilului

TEREN Intravilan

Adresa: Loc. Siminicea, Jud. Suceava

Nr. Crt	Nr cadastral Nr. topografic	Suprafața* (mp)	Observații / Referințe
A1	34993	1.800	Sector cadastral:19 Teren imprejmuit;

Construcții

Crt	Nr cadastral Nr. topografic	Adresa	Observații / Referințe
A1.1	34993-C1	Loc. Siminicea, Jud. Suceava	Nr. niveluri:1; S. construita la sol:94 mp; S. construita desfasurata:94 mp; Casa de locuit
A1.2	34993-C2	Loc. Siminicea, Jud. Suceava	Nr. niveluri:1; S. construita la sol:78 mp; S. construita desfasurata:78 mp; Anexa gospodareasca

B. Partea II. Proprietari și acte

Inscrieri privitoare la dreptul de proprietate și alte drepturi reale		Referințe
16170 / 11/03/2020		
Act Notarial nr. 677, din 22/03/2004 emis de BNP ADELA IVASCU;		
B3	Intabulare, drept de PROPRIETATE, dobandit prin Conventie, cota actuala 1/1 1) GRIGORAȘ ION-MIHAI 2) GRIGORAȘ MARIA-ALINA, bun comun	A1
Act Administrativ nr. autorizatie de construire nr. 12, din 06/06/2005 emis de PRIMARIA COMUNEI SIMINICEA (PROCES VERBAL DE RECEPTIE LA TERMINAREA LUCRARILOR NR. 2671/12.11.2008,act administrativ nr certificat nr. 255 din 22.01.2020, emis de Primaria Comunei Siminicea);		
B4	Intabulare, drept de PROPRIETATE, dobandit prin Construire, cota actuala 1/1 1) GRIGORAȘ ION-MIHAI 2) GRIGORAȘ MARIA-ALINA, bun comun	A1.1, A1.2

C. Partea III. SARCINI .

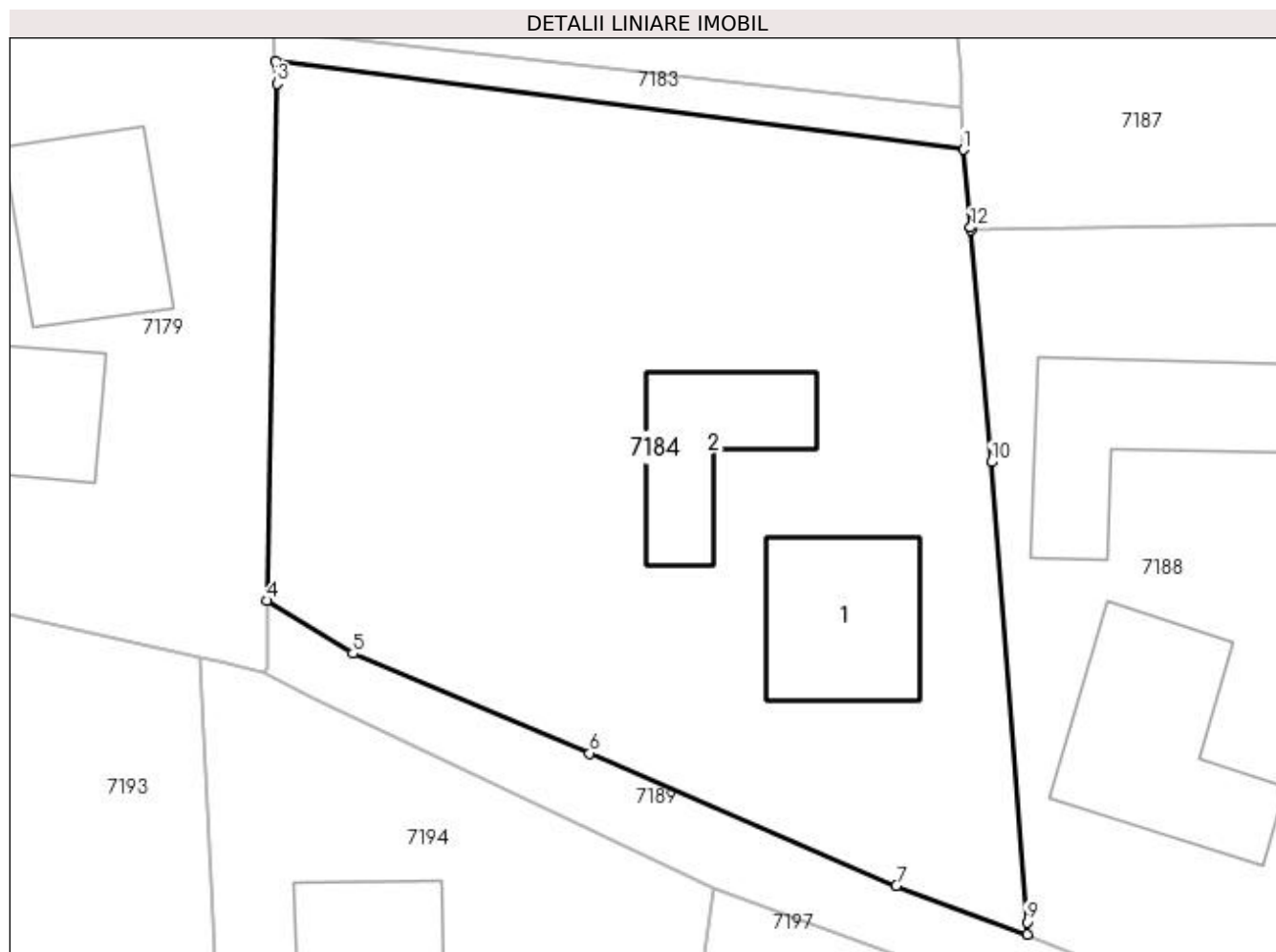
Inscrieri privind dezmembramintele dreptului de proprietate, drepturi reale de garanție și sarcini	Referințe
NU SUNT	

Anexa Nr. 1 La Partea I

Teren

Nr cadastral	Suprafața (mp)*	Observații / Referințe
34993	1.800	

* Suprafața este determinată în planul de proiecție Stereo 70.



Date referitoare la teren

Crt	Categorie folosință	Intra vilan	Suprafața (mp)	Tarla	Parcelă	Nr. topo	Observații / Referințe
1	curți construcții	DA	770	-	-	-	
2	arabil	DA	1.030	-	-	-	

Date referitoare la construcții

Crt	Număr	Destinație construcție	Supraf. (mp)	Situație juridică	Observații / Referințe
A1.1	34993-C1	construcții de locuințe	94	Cu acte	Nr. niveluri:1; S. construita la sol:94 mp; S. construita desfasurata:94 mp; Casa de locuit
A1.2	34993-C2	construcții anexa	78	Cu acte	Nr. niveluri:1; S. construita la sol:78 mp; S. construita desfasurata:78 mp; Anexa gospodareasca

Lungime Segmente

1) Valorile lungimilor segmentelor sunt obținute din proiecție în plan.

Punct început	X / Y	Punct sfârșit	X / Y	Lungime segment (** (m)
1	604.977,016 690.705,156	2	604.934,937 690.710,544	42.423
2	604.934,937 690.710,544	3	604.935,03 690.709,19	1.357

Punct început	X / Y	Punct sfârșit	X / Y	Lungime segment (** (m)
3	604.935,03 690.709,19	4	604.934,417 690.677,579	31.617
4	604.934,417 690.677,579	5	604.939,665 690.674,354	6.16
5	604.939,665 690.674,354	6	604.954,145 690.668,246	15.716
6	604.954,145 690.668,246	7	604.972,893 690.660,16	20.417
7	604.972,893 690.660,16	8	604.980,893 690.657,178	8.538
8	604.980,893 690.657,178	9	604.980,884 690.657,923	0.745
9	604.980,884 690.657,923	10	604.978,706 690.686,058	28.219
10	604.978,706 690.686,058	11	604.977,449 690.700,263	14.261
11	604.977,449 690.700,263	12	604.977,438 690.700,393	0.13
12	604.977,438 690.700,393	1	604.977,016 690.705,156	4.782

** Lungimile segmentelor sunt determinate în planul de proiecție Stereo 70 și sunt rotunjite la 1 milimetru.

*** Distanța dintre puncte este formată din segmente cumulate ce sunt mai mici decât valoarea 1 milimetru.

**DATE DESPRE IMOBILUL NR. 7185**

Oficiul de Cadastru și Publicitate Imobiliară SUCEAVA
Biroul de Cadastru și Publicitate Imobiliară Suceava

A. Partea I. Descrierea imobilului

TEREN Intravilan

Adresa: Loc. Siminicea, Jud. Suceava

Nr. Crt	Nr cadastral Nr. topografic	Suprafața* (mp)	Observații / Referințe
A1		1.350	Sector cadastral:19 Teren neimprejmuit;

B. Partea II. Proprietari și acte

Inscrieri privitoare la dreptul de proprietate și alte drepturi reale		Referințe
/		
Act Normativ nr. Legea 7, din 13/03/1996 emis de PARLAMENTUL ROMANIEI;		
B1	Inscrierea provizorie, drept de PROPRIETATE, dobandit prin Lege, cota actuala 1/1 1) COMUNA SIMINICEA , CIF:4327499, PROPRIETAR NEIDENTIFICAT.	A1

C. Partea III. SARCINI .

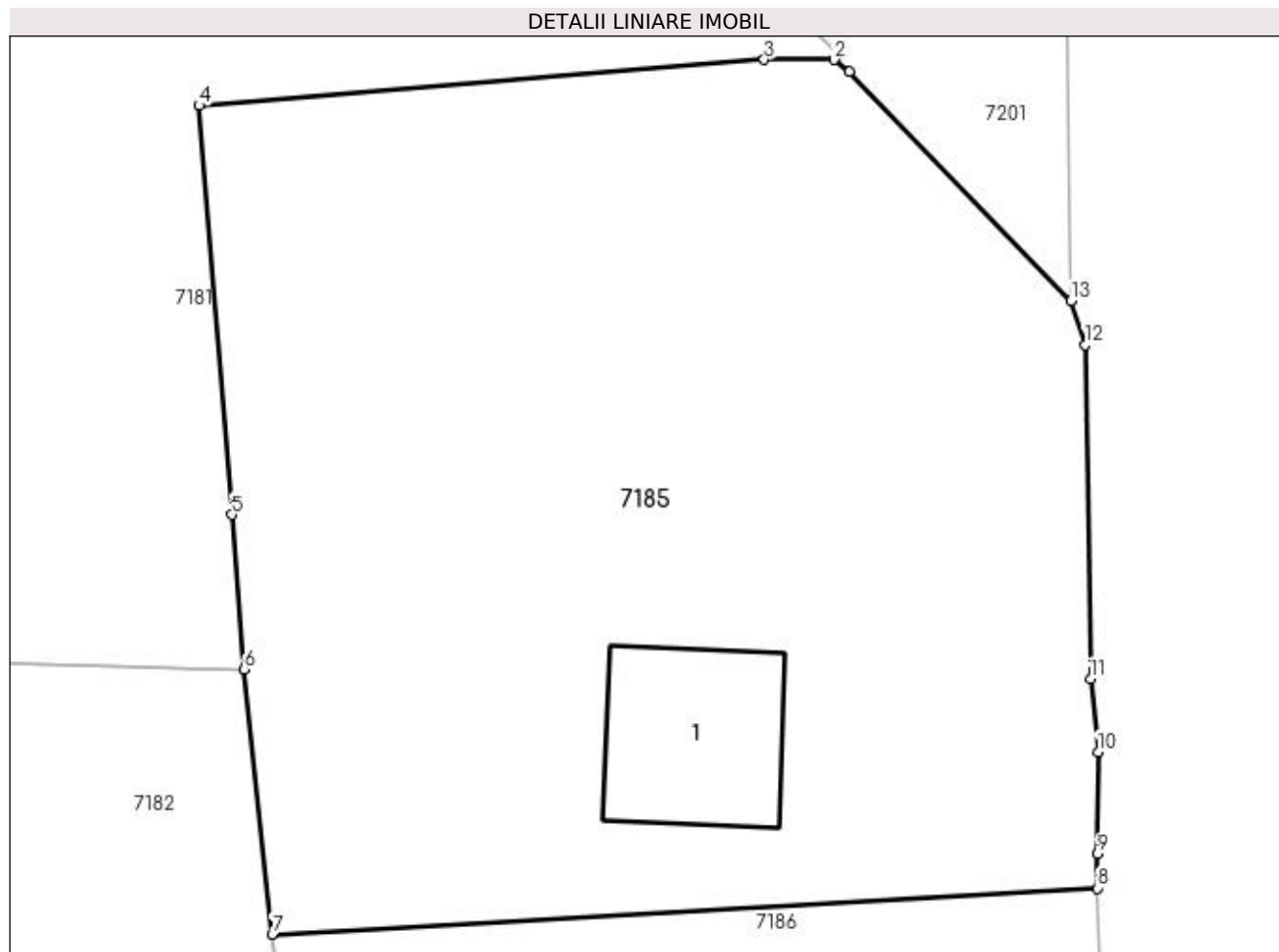
Inscrieri privind dezmembramintele dreptului de proprietate, drepturi reale de garanție și sarcini	Referințe
NU SUNT	

Anexa Nr. 1 La Partea I

Teren

Nr cadastral	Suprafața (mp)*	Observații / Referințe
	1.350	

* Suprafața este determinată în planul de proiecție Stereo 70.



Date referitoare la teren

Crt	Categorie folosință	Intra vilan	Suprafața (mp)	Tarla	Parcelă	Nr. topo	Observații / Referințe
1	curți constructii	DA	526	-	-	-	
2	arabil	DA	824	-	-	-	

Date referitoare la construcții

Crt	Număr	Destinație construcție	Supraf. (mp)	Situație juridică	Observații / Referințe
A1.1		construcții de locuințe	61	Fara acte	Nr. niveluri:1; S. construita la sol:61 mp; Locuință.

Lungime Segmente

1) Valorile lungimilor segmentelor sunt obținute din proiecție în plan.

Punct început	X / Y	Punct sfârșit	X / Y	Lungime segment (** (m)
1	604.998,953 690.779,939	2	604.998,28 690.780,46	0.851
2	604.998,28 690.780,46	3	604.995,16 690.780,454	3.12
3	604.995,16 690.780,454	4	604.970,104 690.778,418	25.139

Punct început	X / Y	Punct sfârșit	X / Y	Lungime segment (** (m)
4	604.970,104 690.778,418	5	604.971,553 690.760,291	18.185
5	604.971,553 690.760,291	6	604.972,099 690.753,431	6.882
6	604.972,099 690.753,431	7	604.973,345 690.741,684	11.813
7	604.973,345 690.741,684	8	605.009,944 690.743,728	36.656
8	605.009,944 690.743,728	9	605.009,951 690.745,255	1.527
9	605.009,951 690.745,255	10	605.009,971 690.749,771	4.516
10	605.009,971 690.749,771	11	605.009,633 690.753,005	3.252
11	605.009,633 690.753,005	12	605.009,398 690.767,823	14.82
12	605.009,398 690.767,823	13	605.008,758 690.769,773	2.052
13	605.008,758 690.769,773	1	604.998,953 690.779,939	14.124

** Lungimile segmentelor sunt determinate în planul de proiecție Stereo 70 și sunt rotunjite la 1 milimetru.

*** Distanța dintre puncte este formată din segmente cumulate ce sunt mai mici decât valoarea 1 milimetru.

**DATE DESPRE IMOBILUL NR. 7186**

Oficiul de Cadastru și Publicitate Imobiliară SUCEAVA
Biroul de Cadastru și Publicitate Imobiliară Suceava

A. Partea I. Descrierea imobilului

TEREN Intravilan

Adresa: Loc. Siminicea, Jud. Suceava

Nr. Crt	Nr cadastral Nr. topografic	Suprafața* (mp)	Observații / Referințe
A1		880	Sector cadastral:19 Teren neimprejmuit;

Construcții

Crt	Nr cadastral Nr. topografic	Adresa	Observații / Referințe
A1.1		Loc. Siminicea, Jud. Suceava	Nr. niveluri:1; S. construita la sol:40 mp; Locuință.

B. Partea II. Proprietari și acte

Inscrieri privitoare la dreptul de proprietate și alte drepturi reale		Referințe
/		
Act Normativ nr. Legea 7, din 13/03/1996 emis de PARLAMENTUL ROMANIEI;		
B1	Intabulare, drept de PROPRIETATE, dobandit prin Lege, cota actuala 1/1 1) NEIDENTIFICAT NEIDENTIFICAT	A1
Act Administrativ nr. 3108, din 15/06/2023 emis de PRIMARIA SIMINICEA;		
B2	Se notează posesia faptică. 1) PRICOPÎȚĂ VIRGINIA, Lipsă CNP proprietar.	A1
Act Administrativ nr. 2274, din 28/04/2023 emis de PRIMĂRIA SIMINICEA;		
B3	Intabulare, drept de PROPRIETATE, dobandit prin Lege, cota actuala 1/1 1) PRICOPÎȚĂ VIRGINIA, Lipsă CNP proprietar.	A1.1

C. Partea III. SARCINI .

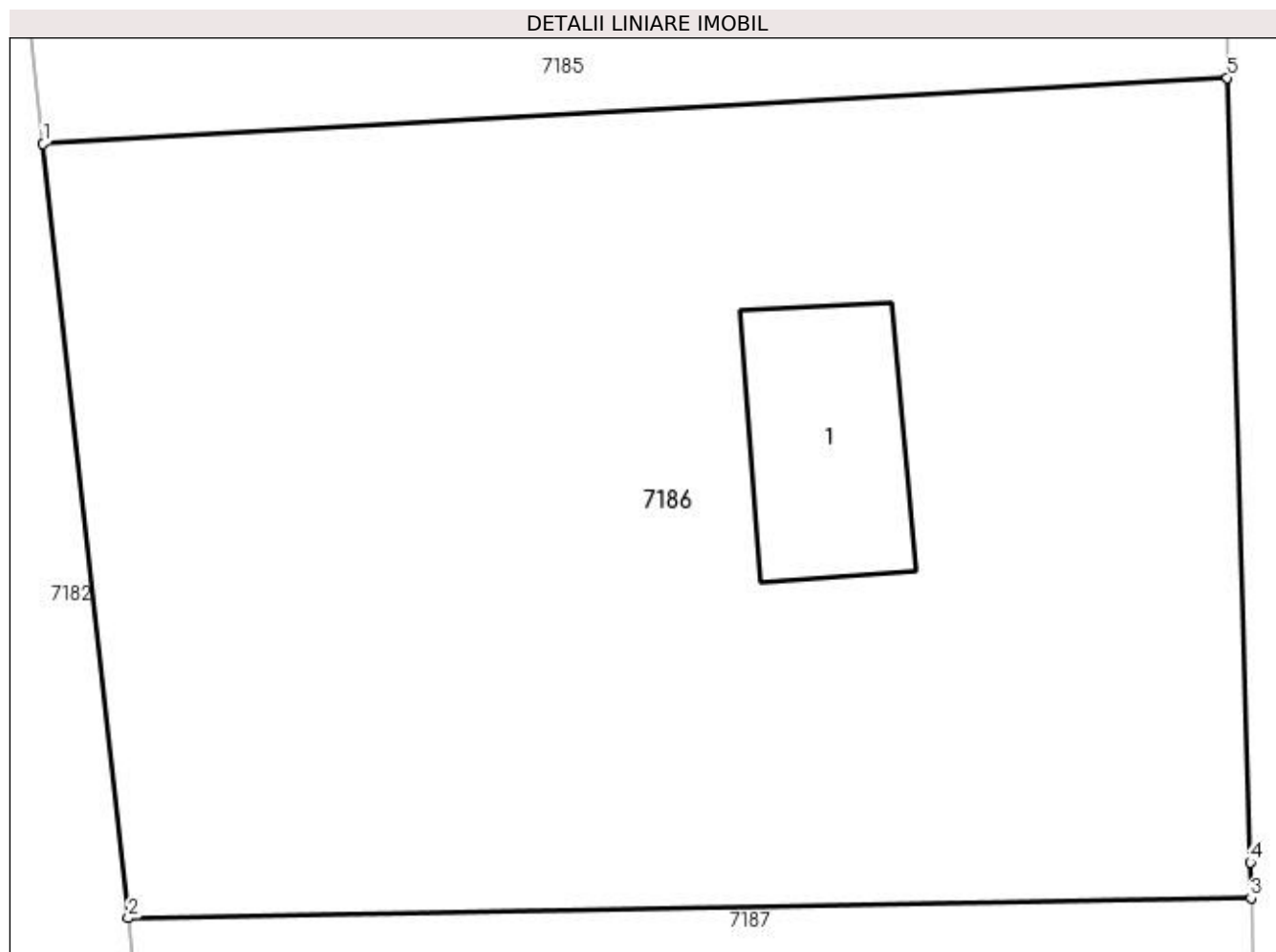
Inscrieri privind dezmembramintele dreptului de proprietate, drepturi reale de garanție și sarcini	Referințe
NU SUNT	

Anexa Nr. 1 La Partea I

Teren

Nr cadastral	Suprafața (mp)*	Observații / Referințe
	880	

* Suprafața este determinată în planul de proiecție Stereo 70.



Date referitoare la teren

Crt	Categorie folosință	Intravilan	Suprafața (mp)	Tarla	Parcelă	Nr. topo	Observații / Referințe
1	curți constructii	DA	329	-	-	-	
2	arabil	DA	551	-	-	-	

Date referitoare la construcții

Crt	Număr	Destinație construcție	Supraf. (mp)	Situație juridică	Observații / Referințe
A1.1		construcții de locuințe	40	Cu acte	Nr. niveluri:1; S. construita la sol:40 mp; Locuință.

Lungime Segmente

1) Valorile lungimilor segmentelor sunt obținute din proiecție în plan.

Punct început	X / Y	Punct sfârșit	X / Y	Lungime segment (** (m)
1	604.973,345 690.741,684	2	604.975,973 690.717,767	24.061
2	604.975,973 690.717,767	3	605.010,676 690.718,394	34.709
3	605.010,676 690.718,394	4	605.010,649 690.719,493	1.099

Punct început	X / Y	Punct sfârșit	X / Y	Lungime segment (** (m)
4	605.010,649 690.719,493	5	605.009,944 690.743,728	24.245
5	605.009,944 690.743,728	1	604.973,345 690.741,684	36.656

** Lungimile segmentelor sunt determinate în planul de proiecție Stereo 70 și sunt rotunjite la 1 milimetru.

*** Distanța dintre puncte este formată din segmente cumulate ce sunt mai mici decât valoarea 1 milimetru.

**DATE DESPRE IMOBILUL NR. 7187**

Oficiul de Cadastru și Publicitate Imobiliară SUCEAVA
Biroul de Cadastru și Publicitate Imobiliară Suceava

A. Partea I. Descrierea imobilului

TEREN Intravilan

Adresa: Loc. Siminicea, Jud. Suceava

Nr. Crt	Nr cadastral Nr. topografic	Suprafața* (mp)	Observații / Referințe
A1		598	Sector cadastral:19 Teren neimprejmut;

B. Partea II. Proprietari și acte

Inscrieri privitoare la dreptul de proprietate și alte drepturi reale		Referințe
/		
Act Normativ nr. Legea 7, din 13/03/1996 emis de PARLAMENTUL ROMANIEI;		
B1	Intabulare, drept de PROPRIETATE, dobandit prin Lege, cota actuala 1/1 1) NEIDENTIFICAT NEIDENTIFICAT	A1
Act Administrativ nr. 3107, din 15/06/2023 emis de PRIMARIA SIMINICEA;		
B2	Se notează posesia faptică. 1) BIDALACH ADRIAN	A1

C. Partea III. SARCINI .

Inscrieri privind dezmembramintele dreptului de proprietate, drepturi reale de garanție și sarcini	Referințe
NU SUNT	

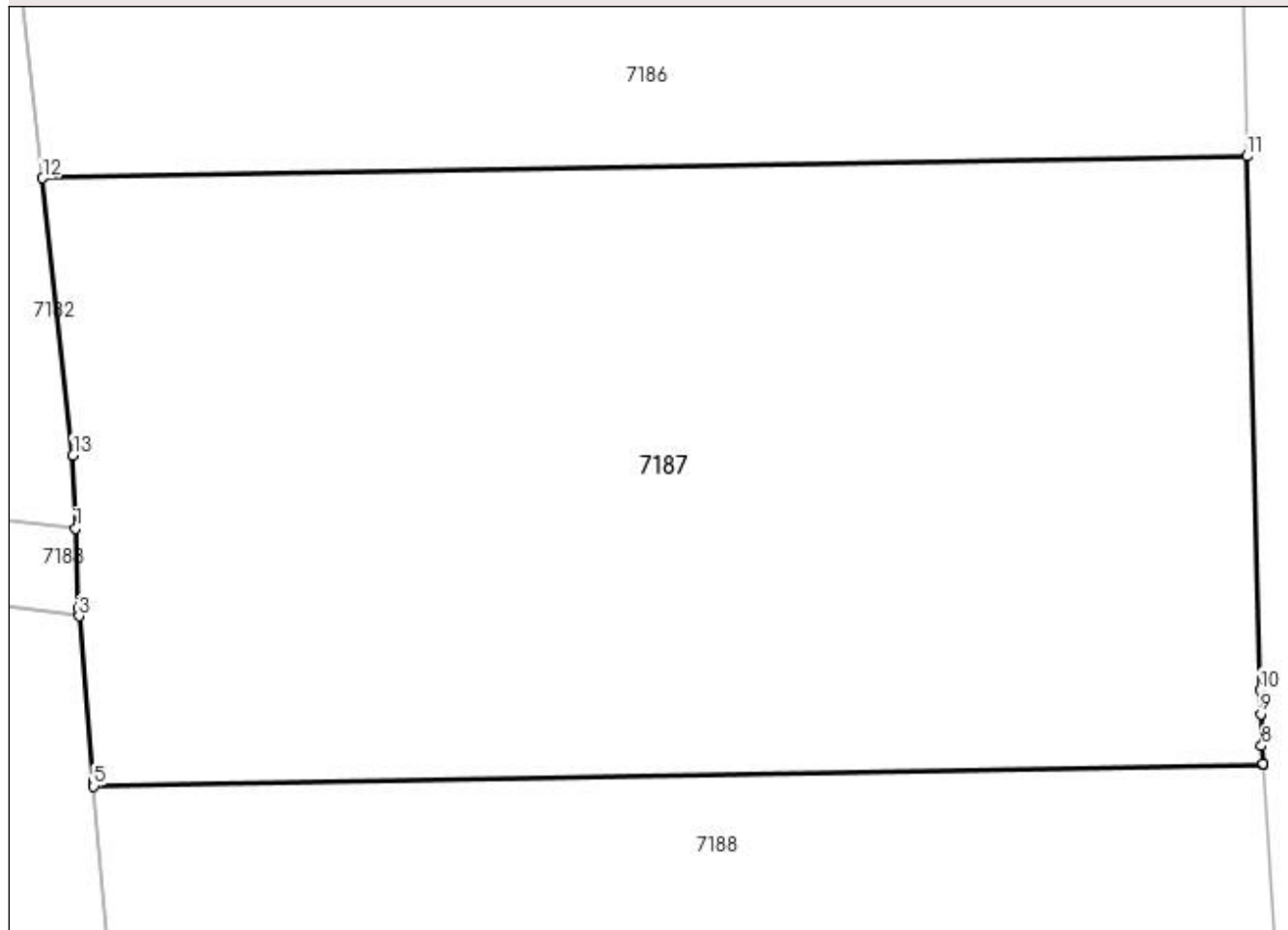
Anexa Nr. 1 La Partea I

Teren

Nr cadastral	Suprafața (mp)*	Observații / Referințe
	598	

* Suprafața este determinată în planul de proiecție Stereo 70.

DETALII LINIARE IMOBIL



Date referitoare la teren

Crt	Categorie folosință	Intravilan	Suprafața (mp)	Tarla	Parcelă	Nr. topo	Observații / Referințe
1	arabil	DA	598	-	-	-	

Lungime Segmente

1) Valorile lungimilor segmentelor sunt obținute din proiecție în plan.

Punct început	X / Y	Punct sfârșit	X / Y	Lungime segment (** (m)
1	604.976,92 690.707,68	2	604.976,995 690.705,393	2.288
2	604.976,995 690.705,393	3	604.977,016 690.705,156	0.238
3	604.977,016 690.705,156	4	604.977,438 690.700,393	4.782
4	604.977,438 690.700,393	5	604.977,449 690.700,263	0.13
5	604.977,449 690.700,263	6	605.011,129 690.700,871	33.685

Punct început	X / Y	Punct sfârșit	X / Y	Lungime segment (** (m)
6	605.011,129 690.700,871	7	605.011,126 690.700,918	0.047
7	605.011,126 690.700,918	8	605.011,094 690.701,415	0.498
8	605.011,094 690.701,415	9	605.011,071 690.702,333	0.918
9	605.011,071 690.702,333	10	605.011,054 690.703,024	0.691
10	605.011,054 690.703,024	11	605.010,676 690.718,394	15.375
11	605.010,676 690.718,394	12	604.975,973 690.717,767	34.709
12	604.975,973 690.717,767	13	604.976,851 690.709,785	8.03
13	604.976,851 690.709,785	1	604.976,92 690.707,68	2.106

** Lungimile segmentelor sunt determinate în planul de proiecție Stereo 70 și sunt rotunjite la 1 milimetru.

*** Distanța dintre puncte este formată din segmente cumulate ce sunt mai mici decât valoarea 1 milimetru.

**DATE DESPRE IMOBILUL NR. 7188**

Oficiul de Cadastru și Publicitate Imobiliară SUCEAVA
Biroul de Cadastru și Publicitate Imobiliară Suceava

A. Partea I. Descrierea imobilului

Nr. CF vechi:340
Nr. cadastral vechi:629
Nr. topografic:629

TEREN Intravilan

Adresa: Loc. Siminicea, Jud. Suceava

Nr. Crt	Nr cadastral Nr. topografic	Suprafața* (mp)	Observații / Referințe
A1	30790	1.636	Sector cadastral:19 Teren neimprejmuit;

Construcții

Crt	Nr cadastral Nr. topografic	Adresa	Observații / Referințe
A1.1	30790-C1	Loc. Siminicea, Jud. Suceava	Nr. niveluri:2; S. construita la sol:129 mp; casa
A1.2		Loc. Siminicea, Jud. Suceava	Nr. niveluri:1; S. construita la sol:134 mp; Anexă.

B. Partea II. Proprietari și acte

Inscrieri privitoare la dreptul de proprietate și alte drepturi reale		Referințe
26168 / 18/08/2008		
Act Notarial nr. 2123, din 14/08/2008 emis de BNP DUMITRU NECHITA;		
B1	Intabulare, drept de PROPRIETATE, dobandit prin Conventie, cota actuala 1/1 1) BIDALACH ADRIAN , Lipsă CNP proprietar; bun propriu	A1, A1.1
/		
Act Administrativ nr. 2274, din 28/04/2023 emis de PRIMARIA SIMINICEA;		
B2	Intabulare, drept de PROPRIETATE, dobandit prin Lege, cota actuala 1/1 1) BIDALACH ADRIAN , Lipsă CNP proprietar; bun propriu	A1.2

C. Partea III. SARCINI .

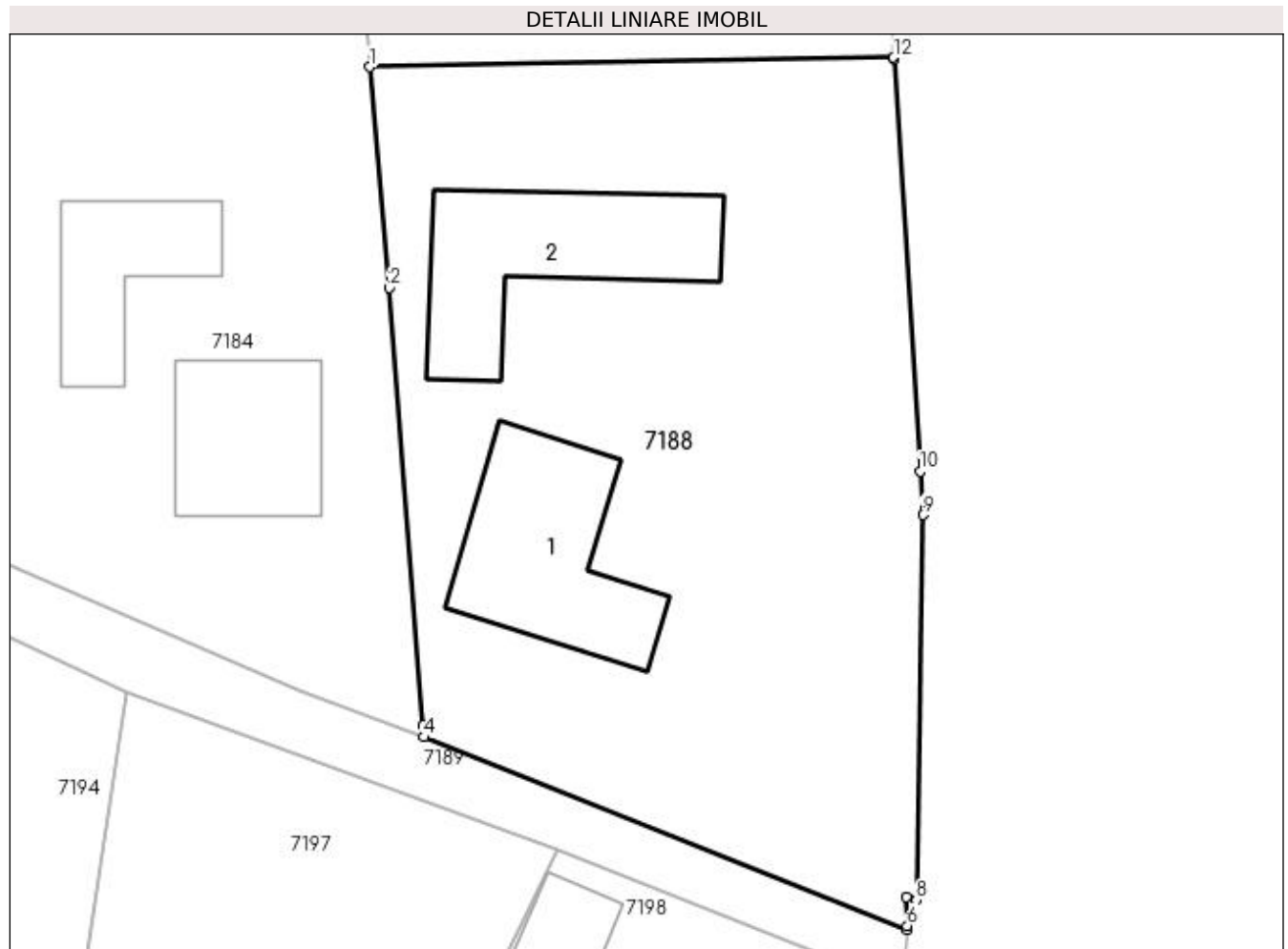
Inscrieri privind dezmembramintele dreptului de proprietate, drepturi reale de garanție și sarcini	Referințe
NU SUNT	

Anexa Nr. 1 La Partea I

Teren

Nr cadastral	Suprafața (mp)*	Observații / Referințe
30790	1.636	

* Suprafața este determinată în planul de proiecție Stereo 70.



Date referitoare la teren

Crt	Categorie folosință	Intra vilan	Suprafața (mp)	Tarla	Parcelă	Nr. topo	Observații / Referințe
1	curți constructii	DA	400	-	-	629	
2	arabil	DA	1.236	-	-	629	

Date referitoare la construcții

Crt	Număr	Destinație construcție	Supraf. (mp)	Situație juridică	Observații / Referințe
A1.1	30790-C1	construcții de locuințe	129	Cu acte	Nr. niveluri:2; S. construita la sol:129 mp; casa
A1.2		construcții anexa	134	Cu acte	Nr. niveluri:1; S. construita la sol:134 mp; Anexă.

Lungime Segmente

1) Valorile lungimilor segmentelor sunt obținute din proiecție în plan.

Punct început	X / Y	Punct sfârșit	X / Y	Lungime segment (** (m)
1	604.977,449 690.700,263	2	604.978,706 690.686,058	14.261
2	604.978,706 690.686,058	3	604.980,884 690.657,923	28.219

Punct început	X / Y	Punct sfârșit	X / Y	Lungime segment (** (m)
3	604.980,884 690.657,923	4	604.980,893 690.657,178	0.745
4	604.980,893 690.657,178	5	605.011,985 690.644,812	33.461
5	605.011,985 690.644,812	6	605.012,005 690.645,052	0.241
6	605.012,005 690.645,052	7	605.011,953 690.646,901	1.85
7	605.011,953 690.646,901	8	605.012,601 690.646,691	0.681
8	605.012,601 690.646,691	9	605.013,002 690.671,457	24.769
9	605.013,002 690.671,457	10	605.012,824 690.674,251	2.8
10	605.012,824 690.674,251	11	605.011,135 690.700,768	26.571
11	605.011,135 690.700,768	12	605.011,129 690.700,871	0.103
12	605.011,129 690.700,871	1	604.977,449 690.700,263	33.685

** Lungimile segmentelor sunt determinate în planul de proiecție Stereo 70 și sunt rotunjite la 1 milimetru.

*** Distanța dintre puncte este formată din segmente cumulate ce sunt mai mici decât valoarea 1 milimetru.

**DATE DESPRE IMOBILUL NR. 7189**

Oficiul de Cadastru și Publicitate Imobiliară SUCEAVA
Biroul de Cadastru și Publicitate Imobiliară Suceava

A. Partea I. Descrierea imobilului

TEREN Intravilan

Adresa: Loc. Siminicea, Jud. Suceava

Nr. Crt	Nr cadastral Nr. topografic	Suprafața* (mp)	Observații / Referințe
A1		324	Sector cadastral:19 Teren neimprejmuit;

B. Partea II. Proprietari și acte

Inscrieri privitoare la dreptul de proprietate și alte drepturi reale		Referințe
/		
Act Normativ nr. Legea 7, din 13/03/1996 emis de PARLAMENTUL ROMANIEI;		
B1	Inscrierea provizorie, drept de PROPRIETATE, dobandit prin Lege, cota actuala 1/1 1) COMUNA SIMINICEA , CIF:4327499, PROPRIETAR NEIDENTIFICAT.	A1

C. Partea III. SARCINI .

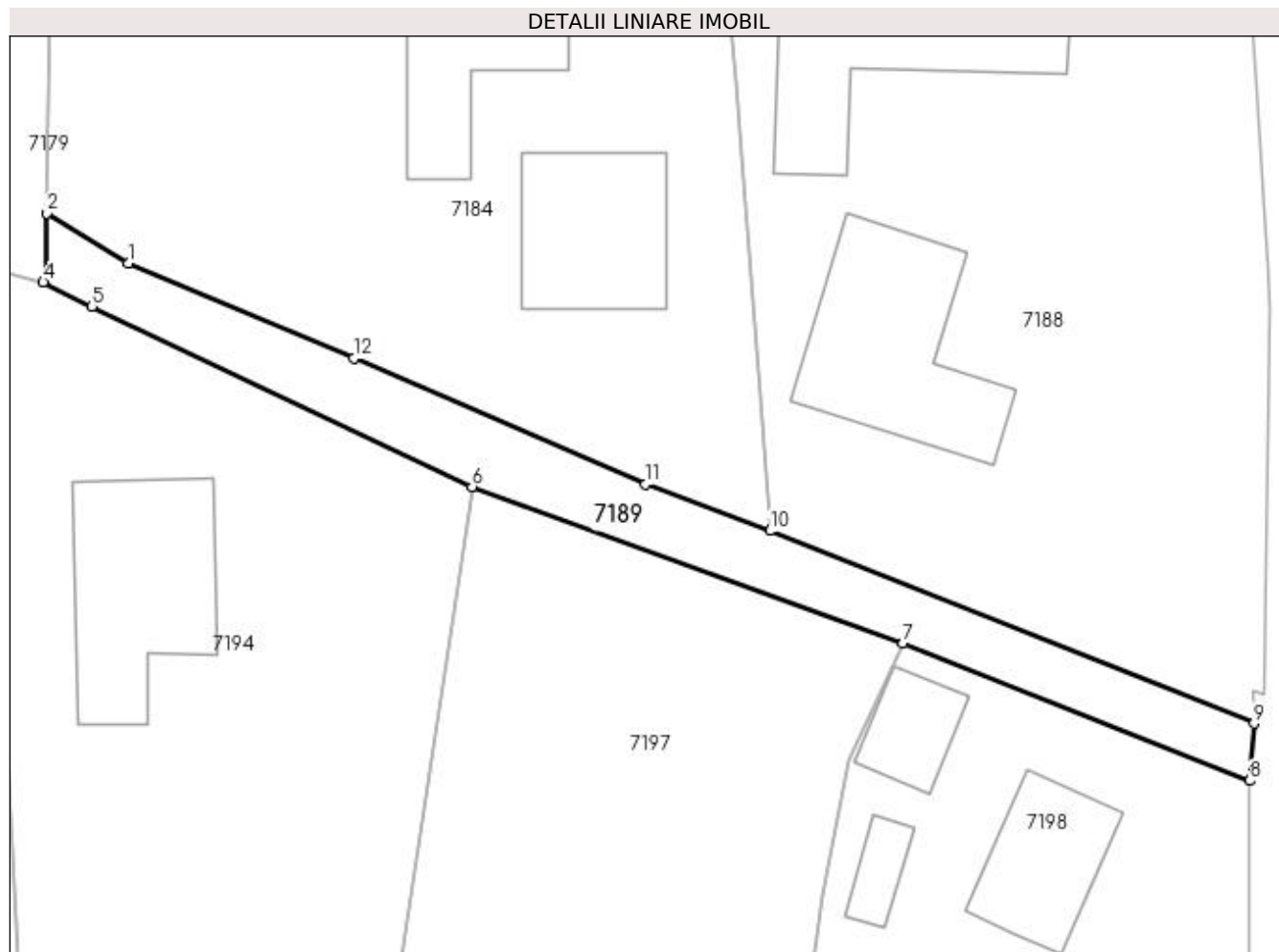
Inscrieri privind dezmembramintele dreptului de proprietate, drepturi reale de garanție și sarcini	Referințe
NU SUNT	

Anexa Nr. 1 La Partea I

Teren

Nr cadastral	Suprafața (mp)*	Observații / Referințe
	324	

* Suprafața este determinată în planul de proiecție Stereo 70.



Date referitoare la teren

Crt	Categorie folosință	Intravilan	Suprafața (mp)	Tarla	Parcelă	Nr. topo	Observații / Referințe
1	drum	DA	324	-	-	-	

Lungime Segmente

1) Valorile lungimilor segmentelor sunt obținute din proiecție în plan.

Punct început	X / Y	Punct sfârșit	X / Y	Lungime segment (** (m)
1	604.939,665 690.674,354	2	604.934,417 690.677,579	6.16
2	604.934,417 690.677,579	3	604.934,431 690.673,457	4.122
3	604.934,431 690.673,457	4	604.934,21 690.673,147	0.381
4	604.934,21 690.673,147	5	604.937,348 690.671,574	3.51
5	604.937,348 690.671,574	6	604.961,752 690.660,008	27.006

Punct început	X / Y	Punct sfârșit	X / Y	Lungime segment (** (m)
6	604.961,752 690.660,008	7	604.989,444 690.649,941	29.465
7	604.989,444 690.649,941	8	605.011,676 690.641,118	23.919
8	605.011,676 690.641,118	9	605.011,985 690.644,812	3.707
9	605.011,985 690.644,812	10	604.980,893 690.657,178	33.461
10	604.980,893 690.657,178	11	604.972,893 690.660,16	8.538
11	604.972,893 690.660,16	12	604.954,145 690.668,246	20.417
12	604.954,145 690.668,246	1	604.939,665 690.674,354	15.716

** Lungimile segmentelor sunt determinate în planul de proiecție Stereo 70 și sunt rotunjite la 1 milimetru.

*** Distanța dintre puncte este formată din segmente cumulate ce sunt mai mici decât valoarea 1 milimetru.

**DATE DESPRE IMOBILUL NR. 7190**

Oficiul de Cadastru și Publicitate Imobiliară SUCEAVA
Biroul de Cadastru și Publicitate Imobiliară Suceava

A. Partea I. Descrierea imobilului

TEREN Necunoscut

Adresa: Loc. Siminicea, Jud. Suceava

Nr. Crt	Nr cadastral Nr. topografic	Suprafața* (mp)	Observații / Referințe
A1	30051	3.600	Sector cadastral:19 Teren neimprejmit;

Construcții

Crt	Nr cadastral Nr. topografic	Adresa	Observații / Referințe
A1.1	30051-C1	Loc. Siminicea, Jud. Suceava	Nr. niveluri:1; S. construita la sol:63 mp; Locuință.
A1.2	30051-C2	Loc. Siminicea, Jud. Suceava	Nr. niveluri:1; S. construita la sol:33 mp; Anexă.
A1.3	30051-C3	Loc. Siminicea, Jud. Suceava	Nr. niveluri:1; S. construita la sol:66 mp; Anexă.

B. Partea II. Proprietari și acte

Inscrieri privitoare la dreptul de proprietate și alte drepturi reale	Referințe
949 / 09/01/2015	
Act Administrativ nr. 352, din 30/08/1994 emis de COMISIA JUDETEANA SUCEAVA (act notarial nr. 75/26-01-1982 emis de Notariatul de Stat Judetean Suceava; act notarial nr. 32/19-03-2002 emis de BNP Adela Ivascu; act notarial nr. 572/19-03-2002 emis de BNP Adela Ivascu; act administrativ nr. 1477/14-05-2009 emis de Primaria Comunei Siminicea, act administrativ nr. 1476/14-05-2009 emis de Primaria Comunei Siminicea);	
B6	A1, A1.1, A1.2, A1.3
Intabulare, drept de PROPRIETATE, dobandit prin Conventie, cota actuala 1/1	
1) PASNICIUC GHEORGHE	

C. Partea III. SARCINI .

Inscrieri privind dezmembramintele dreptului de proprietate, drepturi reale de garanție și sarcini	Referințe
NU SUNT	

Anexa Nr. 1 La Partea I

Teren

Nr cadastral	Suprafața (mp)*	Observații / Referințe
30051	3.600	

* Suprafața este determinată în planul de proiecție Stereo 70.



Date referitoare la teren

Crt	Categorie folosință	Intra vilan	Suprafața (mp)	Tarla	Parcelă	Nr. topo	Observații / Referințe
1	curți constructii	DA	1.000	GRADINA	-	-	
2	arabil	DA	2.548	GRADINA	-	-	
3	arabil	NU	52	GRADINA	-	-	

Date referitoare la construcții

Crt	Număr	Destinație construcție	Supraf. (mp)	Situație juridică	Observații / Referințe
A1.1	30051-C1	construcții de locuințe	63	Cu acte	Nr. niveluri:1; S. construita la sol:63 mp; Locuință.
A1.2	30051-C2	construcții anexa	33	Cu acte	Nr. niveluri:1; S. construita la sol:33 mp; Anexă.
A1.3	30051-C3	construcții anexa	66	Cu acte	Nr. niveluri:1; S. construita la sol:66 mp; Anexă.

Lungime Segmente

1) Valorile lungimilor segmentelor sunt obținute din proiecție în plan.

Punct început	X / Y	Punct sfârșit	X / Y	Lungime segment (** (m)
---------------	-------	---------------	-------	-------------------------

Punct început	X / Y	Punct sfârșit	X / Y	Lungime segment (** (m)
1	604.859,135 690.629,837	2	604.871,618 690.568,064	63.022
2	604.871,618 690.568,064	3	604.873,836 690.556,767	11.513
3	604.873,836 690.556,767	4	604.873,84 690.556,745	0.022
4	604.873,84 690.556,745	5	604.876,971 690.538,148	18.859
5	604.876,971 690.538,148	6	604.877,257 690.537,17	1.019
6	604.877,257 690.537,17	7	604.888,442 690.546,192	14.37
7	604.888,442 690.546,192	8	604.904,236 690.565,765	25.151
8	604.904,236 690.565,765	9	604.903,932 690.566,208	0.537
9	604.903,932 690.566,208	10	604.903,702 690.566,801	0.636
10	604.903,702 690.566,801	11	604.897,834 690.589,619	23.56
11	604.897,834 690.589,619	12	604.894,476 690.602,042	12.869
12	604.894,476 690.602,042	13	604.886,022 690.636,101	35.093
13	604.886,022 690.636,101	14	604.877,638 690.668,834	33.79
14	604.877,638 690.668,834	15	604.873,943 690.682,687	14.337
15	604.873,943 690.682,687	16	604.873,449 690.682,729	0.496
16	604.873,449 690.682,729	17	604.862,131 690.683,705	11.36
17	604.862,131 690.683,705	18	604.858,898 690.684,119	3.259
18	604.858,898 690.684,119	19	604.858,671 690.634,854	49.266
19	604.858,671 690.634,854	20	604.858,833 690.633,104	1.757
20	604.858,833 690.633,104	1	604.859,135 690.629,837	3.281

** Lungimile segmentelor sunt determinate în planul de proiecție Stereo 70 și sunt rotunjite la 1 milimetru.

*** Distanța dintre puncte este formată din segmente cumulate ce sunt mai mici decât valoarea 1 milimetru.

**DATE DESPRE IMOBILUL NR. 7191**

Oficiul de Cadastru și Publicitate Imobiliară SUCEAVA
Biroul de Cadastru și Publicitate Imobiliară Suceava

A. Partea I. Descrierea imobilului

TEREN Intravilan

Adresa: Loc. Siminicea, Jud. Suceava

Nr. Crt	Nr cadastral Nr. topografic	Suprafața* (mp)	Observații / Referințe
A1	30086	Din acte: 2.100 Masurata: 2.065	Sector cadastral:19 Teren neimprejmut;

Construcții

Crt	Nr cadastral Nr. topografic	Adresa	Observații / Referințe
A1.1	30086-C1	Loc. Siminicea, Jud. Suceava	Nr. niveluri:1; S. construita la sol:98 mp; Locuință.
A1.2	30086-C2	Loc. Siminicea, Jud. Suceava	Nr. niveluri:1; S. construita la sol:67 mp; Anexă.

B. Partea II. Proprietari și acte

Inscrieri privitoare la dreptul de proprietate și alte drepturi reale		Referințe
26996 / 19/04/2021		
Act Notarial nr. contract de vanzare 930, din 19/04/2021 emis de BIN ILIE DELIA;		
B12	Intabulare, drept de PROPRIETATE, dobandit prin Conventie, cota actuala 1/1 1) MOISIUC MIHAELA-CĂTĂLINA 2) MOISIUC FLORIN, bun comun	A1, A1.1, A1.2

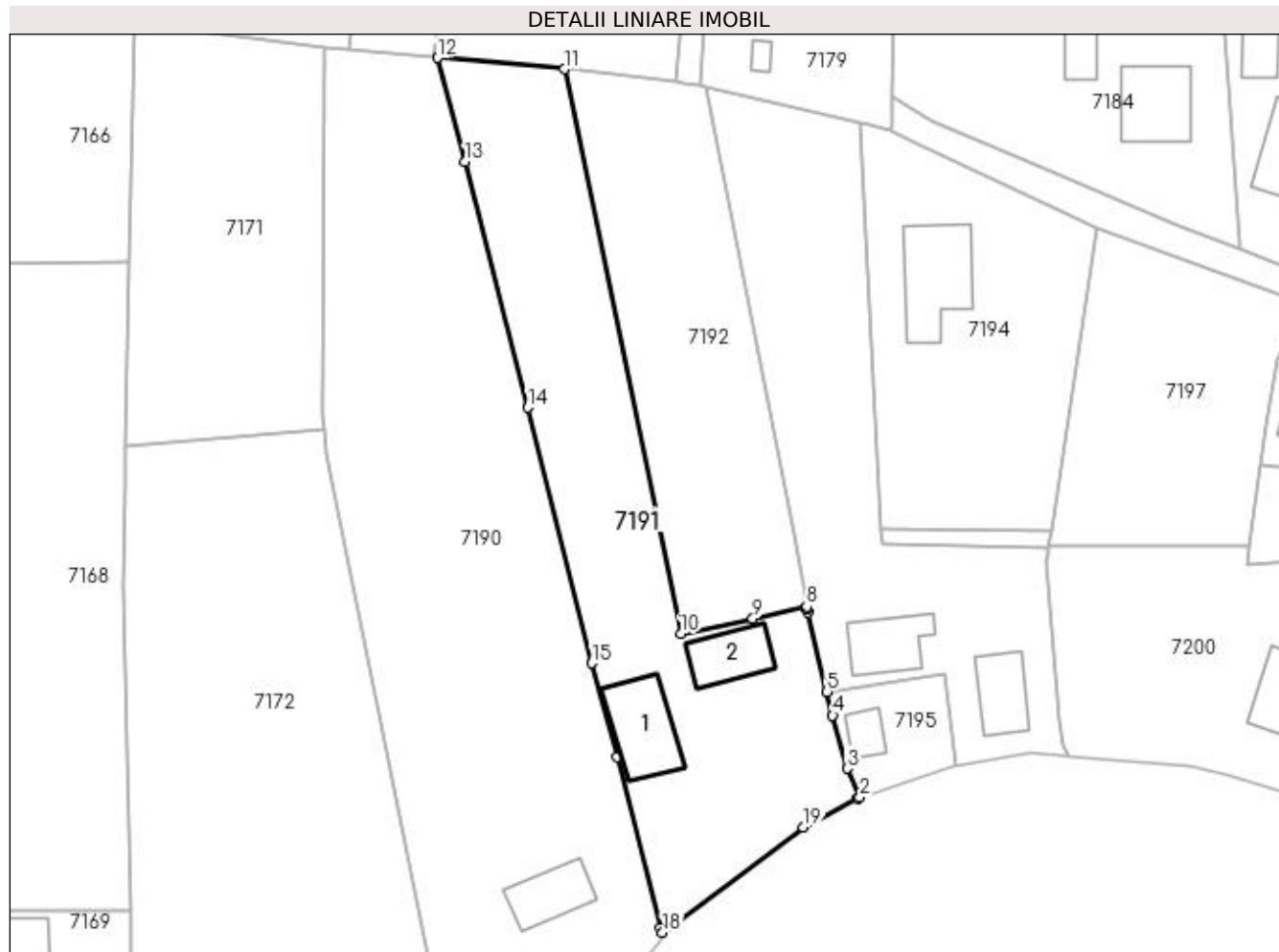
C. Partea III. SARCINI .

Inscrieri privind dezmembramintele dreptului de proprietate, drepturi reale de garanție și sarcini	Referințe
NU SUNT	

Anexa Nr. 1 La Partea I**Teren**

Nr cadastral	Suprafața (mp)*	Observații / Referințe
30086	Din acte: 2.100 Masurata: 2.065	

* Suprafața este determinată în planul de proiecție Stereo 70.

**Date referitoare la teren**

Crt	Categorie folosință	Intravilan	Suprafața (mp)	Tarla	Parcelă	Nr. topo	Observații / Referințe
1	curți constructii	DA	944	13	742	-	
2	arabil	DA	1.121	13	713	-	

Date referitoare la construcții

Crt	Număr	Destinație construcție	Supraf. (mp)	Situație juridică	Observații / Referințe
A1.1	30086-C1	construcții de locuințe	98	Cu acte	Nr. niveluri:1; S. construita la sol:98 mp; Locuință.
A1.2	30086-C2	construcții anexa	67	Cu acte	Nr. niveluri:1; S. construita la sol:67 mp; Anexă.

Lungime Segmente

1) Valorile lungimilor segmentelor sunt obținute din proiecție în plan.

Punct început	X / Y	Punct sfârșit	X / Y	Lungime segment (** (m)
1	604.929,92 690.584,092	2	604.930,218 690.584,194	0.315
2	604.930,218 690.584,194	3	604.928,531 690.588,045	4.204

Punct început	X / Y	Punct sfârşit	X / Y	Lungime segment (** (m)
3	604.928,531 690.588,045	4	604.926,611 690.595,101	7.313
4	604.926,611 690.595,101	5	604.925,852 690.598,259	3.248
5	604.925,852 690.598,259	6	604.923,318 690.608,798	10.839
6	604.923,318 690.608,798	7	604.923,229 690.609,282	0.492
7	604.923,229 690.609,282	8	604.923,166 690.609,623	0.347
8	604.923,166 690.609,623	9	604.915,967 690.607,987	7.383
9	604.915,967 690.607,987	10	604.906,341 690.605,964	9.836
10	604.906,341 690.605,964	11	604.890,866 690.681,189	76.8
11	604.890,866 690.681,189	12	604.873,943 690.682,687	16.989
12	604.873,943 690.682,687	13	604.877,638 690.668,834	14.337
13	604.877,638 690.668,834	14	604.886,022 690.636,101	33.79
14	604.886,022 690.636,101	15	604.894,476 690.602,042	35.093
15	604.894,476 690.602,042	16	604.897,834 690.589,619	12.869
16	604.897,834 690.589,619	17	604.903,702 690.566,801	23.56
17	604.903,702 690.566,801	18	604.903,932 690.566,208	0.636
18	604.903,932 690.566,208	19	604.922,71 690.580,175	23.403
19	604.922,71 690.580,175	1	604.929,92 690.584,092	8.205

** Lungimile segmentelor sunt determinate în planul de proiecție Stereo 70 și sunt rotunjite la 1 milimetru.

*** Distanța dintre puncte este formată din segmente cumulate ce sunt mai mici decât valoarea 1 milimetru.

**DATE DESPRE IMOBILUL NR. 7192**

Oficiul de Cadastru și Publicitate Imobiliară SUCEAVA
Biroul de Cadastru și Publicitate Imobiliară Suceava

A. Partea I. Descrierea imobilului

TEREN Intravilan

Adresa: Loc. Siminicea, Jud. Suceava

Nr. Crt	Nr cadastral Nr. topografic	Suprafața* (mp)	Observații / Referințe
A1	30085	1.300	Sector cadastral:19 Teren neimprejmuit;

B. Partea II. Proprietari și acte

Inscrieri privitoare la dreptul de proprietate și alte drepturi reale	Referințe
30712 / 07/05/2021	
Act Notarial nr. contract de vanzare nr. 1048, din 07/05/2021 emis de BIN ILIE DELIA;	
B7	A1
Intabulare, drept de PROPRIETATE, dobândit prin Conventie, cota actuala 1/1	
1) MOISIUC MIHAELA-CĂTĂLINA	
2) MOISIUC FLORIN, bun comun	

C. Partea III. SARCINI .

Inscrieri privind dezmembramintele dreptului de proprietate, drepturi reale de garanție și sarcini	Referințe
NU SUNT	

Anexa Nr. 1 La Partea I

Teren

Nr cadastral	Suprafața (mp)*	Observații / Referințe
30085	1.300	

* Suprafața este determinată în planul de proiecție Stereo 70.



Date referitoare la teren

Crt	Categorie folosință	Intra vilan	Suprafața (mp)	Tarla	Parcelă	Nr. topo	Observații / Referințe
1	arabil	DA	1.300	13	713	-	

Lungime Segmente

1) Valorile lungimilor segmentelor sunt obținute din proiecție în plan.

Punct început	X / Y	Punct sfârșit	X / Y	Lungime segment (** (m)
1	604.909,633 690.678,811	2	604.909,029 690.678,948	0.619
2	604.909,029 690.678,948	3	604.908,817 690.678,997	0.218
3	604.908,817 690.678,997	4	604.906,601 690.679,267	2.232
4	604.906,601 690.679,267	5	604.905,652 690.679,46	0.968
5	604.905,652 690.679,46	6	604.890,866 690.681,189	14.887

Punct început	X / Y	Punct sfârşit	X / Y	Lungime segment (** (m)
6	604.890,866 690.681,189	7	604.906,341 690.605,964	76.8
7	604.906,341 690.605,964	8	604.915,967 690.607,987	9.836
8	604.915,967 690.607,987	9	604.923,166 690.609,623	7.383
9	604.923,166 690.609,623	10	604.921,388 690.619,294	9.833
10	604.921,388 690.619,294	1	604.909,633 690.678,811	60.667

** Lungimile segmentelor sunt determinate în planul de proiecție Stereo 70 și sunt rotunjite la 1 milimetru.

*** Distanța dintre puncte este formată din segmente cumulate ce sunt mai mici decât valoarea 1 milimetru.

**DATE DESPRE IMOBILUL NR. 7193**

Oficiul de Cadastru și Publicitate Imobiliară SUCEAVA
Biroul de Cadastru și Publicitate Imobiliară Suceava

A. Partea I. Descrierea imobilului

TEREN Intravilan

Adresa: Loc. Siminicea, Jud. Suceava

Nr. Crt	Nr cadastral Nr. topografic	Suprafața* (mp)	Observații / Referințe
A1	31274	1.659	Sector cadastral:19 Teren neimprijmit;

Construcții

Crt	Nr cadastral Nr. topografic	Adresa	Observații / Referințe
A1.1	31274-C1	Loc. Siminicea, Jud. Suceava	Nr. niveluri:1; S. construita la sol:73 mp; S. construita desfasurata:73 mp; Locuință.
A1.2	31274-C2	Loc. Siminicea, Jud. Suceava	Nr. niveluri:1; S. construita la sol:65 mp; S. construita desfasurata:65 mp; Anexa.

B. Partea II. Proprietari și acte

Inscrieri privitoare la dreptul de proprietate și alte drepturi reale		Referințe
37395 / 09/08/2017		
Act Notarial nr. act de partaj nr. 5811, din 14/10/2010 emis de BNP ILIE VALERIANA SUCEAVA;		
B2	Intabulare, drept de PROPRIETATE, dobandit prin Conventie, cota actuala 1/1 1) NEMESNICIUC EUGENIA, Lipsă CNP proprietar; cu titlu de partaj	A1
B3	Intabulare, drept de PROPRIETATE, dobandit prin Conventie, cota actuala 1/1 1) NEMESNICIUC EUGENIA, Lipsă CNP proprietar; cu titlu de partaj	A1.1, A1.2

C. Partea III. SARCINI .

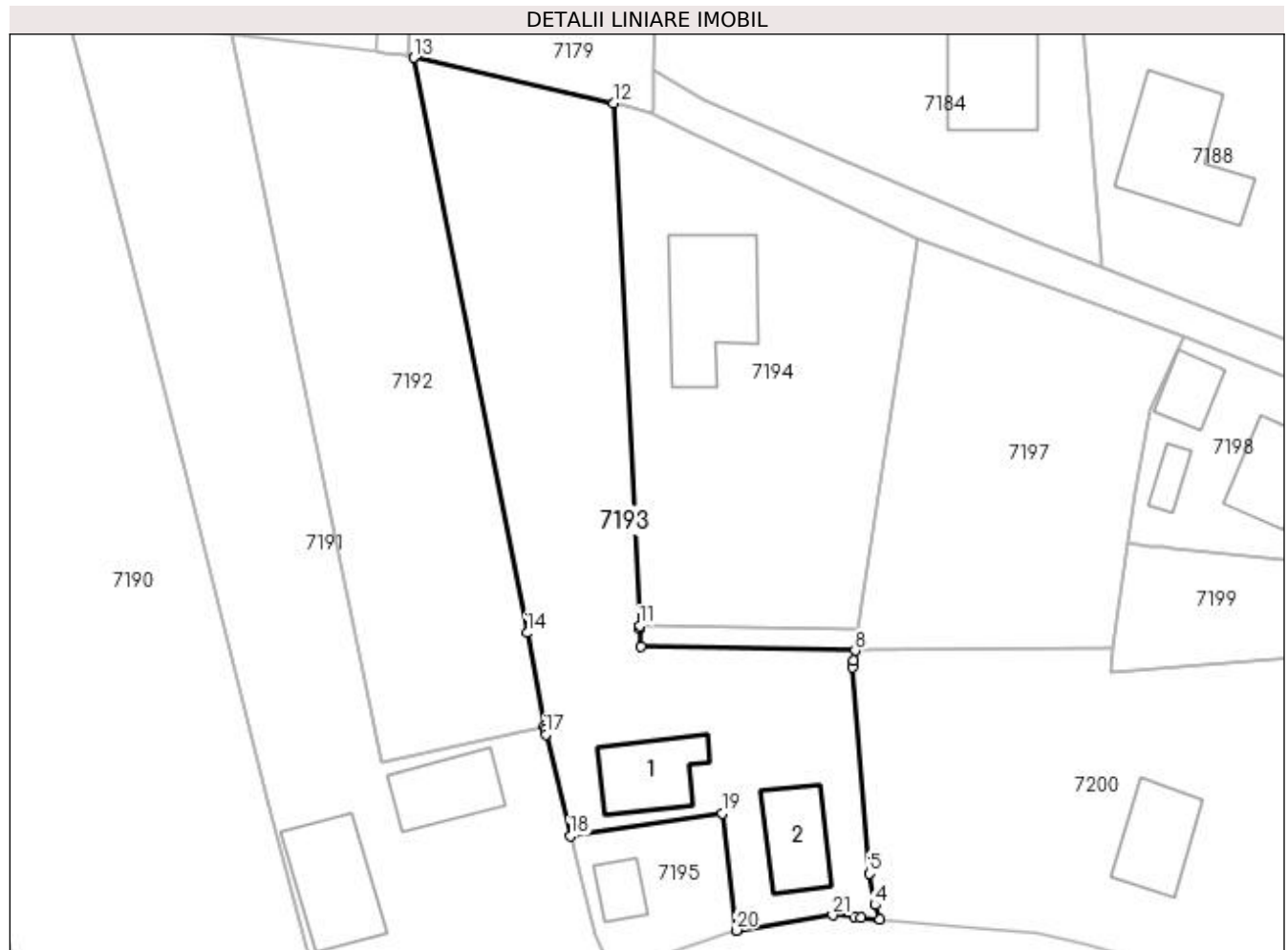
Inscrieri privind dezmembramintele dreptului de proprietate, drepturi reale de garanție și sarcini	Referințe
NU SUNT	

Anexa Nr. 1 La Partea I

Teren

Nr cadastral	Suprafața (mp)*	Observații / Referințe
31274	1.659	

* Suprafața este determinată în planul de proiecție Stereo 70.



Date referitoare la teren

Crt	Categorie folosință	Intra vilan	Suprafața (mp)	Tarla	Parcelă	Nr. topo	Observații / Referințe
1	curți construcții	DA	536	-	-	-	
2	arabil	DA	1.123	-	-	-	

Date referitoare la construcții

Crt	Număr	Destinație construcție	Supraf. (mp)	Situație juridică	Observații / Referințe
A1.1	31274-C1	construcții de locuințe	73	Cu acte	Nr. niveluri:1; S. construita la sol:73 mp; S. construita desfasurata:73 mp; Locuință.
A1.2	31274-C2	construcții anexa	65	Cu acte	Nr. niveluri:1; S. construita la sol:65 mp; S. construita desfasurata:65 mp; Anexa.

Lungime Segmente

1) Valorile lungimilor segmentelor sunt obținute din proiecție în plan.

Punct început	X / Y	Punct sfârșit	X / Y	Lungime segment (** (m)
1	604.955,234 690.589,897	2	604.955,919 690.589,839	0.687
3	604.957,927 690.589,67	4	604.957,399 690.591,143	1.565

Punct început	X / Y	Punct sfârșit	X / Y	Lungime segment (** (m)
2	604.955,919 690.589,839	3	604.957,927 690.589,67	2.015
4	604.957,399 690.591,143	5	604.956,809 690.594,401	3.311

Punct început	X / Y	Punct sfârșit	X / Y	Lungime segment (** (m)
5	604.956,809 690.594,401	6	604.955,079 690.615,703	21.372
7	604.955,18 690.616,394	8	604.955,336 690.617,46	1.077
9	604.933,138 690.617,85	10	604.933,035 690.619,731	1.884
11	604.933,021 690.620,023	12	604.930,344 690.674,09	54.133
13	604.909,633 690.678,811	14	604.921,388 690.619,294	60.667
15	604.923,166 690.609,623	16	604.923,229 690.609,282	0.347
17	604.923,318 690.608,798	18	604.925,852 690.598,259	10.839
19	604.941,56 690.600,639	20	604.943,032 690.588,503	12.225
21	604.953,02 690.590,084	1	604.955,234 690.589,897	2.222

Punct început	X / Y	Punct sfârșit	X / Y	Lungime segment (** (m)
6	604.955,079 690.615,703	7	604.955,18 690.616,394	0.698
8	604.955,336 690.617,46	9	604.933,138 690.617,85	22.201
10	604.933,035 690.619,731	11	604.933,021 690.620,023	0.292
12	604.930,344 690.674,09	13	604.909,633 690.678,811	21.242
14	604.921,388 690.619,294	15	604.923,166 690.609,623	9.833
16	604.923,229 690.609,282	17	604.923,318 690.608,798	0.492
18	604.925,852 690.598,259	19	604.941,56 690.600,639	15.887
20	604.943,032 690.588,503	21	604.953,02 690.590,084	10.112

** Lungimile segmentelor sunt determinate în planul de proiecție Stereo 70 și sunt rotunjite la 1 milimetru.

*** Distanța dintre puncte este formată din segmente cumulate ce sunt mai mici decât valoarea 1 milimetru.

**DATE DESPRE IMOBILUL NR. 7194**

Oficiul de Cadastru și Publicitate Imobiliară SUCEAVA
Biroul de Cadastru și Publicitate Imobiliară Suceava

A. Partea I. Descrierea imobilului

TEREN Intravilan

Adresa: Loc. Siminicea, Jud. Suceava

Nr. Crt	Nr cadastral Nr. topografic	Suprafața* (mp)	Observații / Referințe
A1	30194	1.300	Sector cadastral:19 Teren neimprijmit;

Construcții

Crt	Nr cadastral Nr. topografic	Adresa	Observații / Referințe
A1.1	30194-C1	Loc. Siminicea, Jud. Suceava	Nr. niveluri:1; S. construita la sol:122 mp; Locuință.

B. Partea II. Proprietari și acte

Inscrieri privitoare la dreptul de proprietate și alte drepturi reale	Referințe
27303 / 24/08/2010	
Act Notarial nr. contract de vanzare-cumparare nr. 689, din 03/04/2002 emis de BNP ADELA IVASCU;	
B4	A1, A1.1
Intabulare, drept de PROPRIETATE, dobandit prin Conventie, cota actuala 1/2 1) PLEȘA DANIELA-ȘTEFANIA	
37039 / 04/08/2016	
Act Notarial nr. act de partaj voluntar 3036, din 03/08/2016 emis de BIN ILIE VALERIANA;	
B5	A1, A1.1
Intabulare, drept de PROPRIETATE, dobandit prin Conventie, cota actuala 1/2 1) PLEȘA DANIELA-ȘTEFANIA, fosta Miron , bun propriu	

C. Partea III. SARCINI .

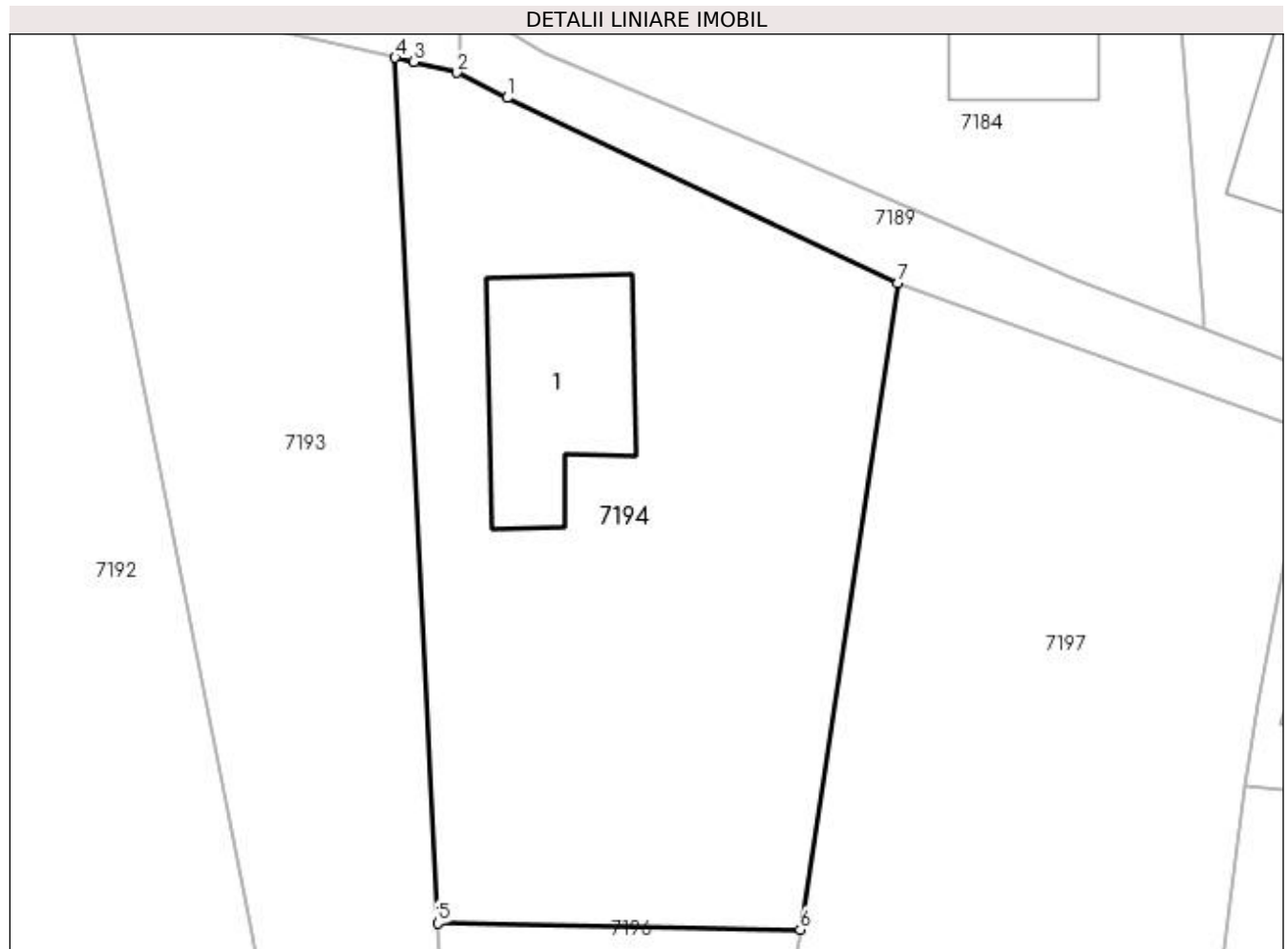
Inscrieri privind dezmembramintele dreptului de proprietate, drepturi reale de garanție și sarcini	Referințe
NU SUNT	

Anexa Nr. 1 La Partea I

Teren

Nr cadastral	Suprafața (mp)*	Observații / Referințe
30194	1.300	

* Suprafața este determinată în planul de proiecție Stereo 70.



Date referitoare la teren

Crt	Categorie folosință	Intravilan	Suprafața (mp)	Tarla	Parcelă	Nr. topo	Observații / Referințe
1	curți construcții	DA	934	-	-	-	
2	arabil	DA	366	-	-	-	

Date referitoare la construcții

Crt	Număr	Destinație construcție	Supraf. (mp)	Situație juridică	Observații / Referințe
A1.1	30194-C1	construcții de locuințe	122	Cu acte	Nr. niveluri:1; S. construita la sol:122 mp; Locuință.

Lungime Segmente

1) Valorile lungimilor segmentelor sunt obținute din proiecție în plan.

Punct început	X / Y	Punct sfârșit	X / Y	Lungime segment (** (m)
1	604.937,348 690.671,574	2	604.934,21 690.673,147	3.51
2	604.934,21 690.673,147	3	604.931,502 690.673,826	2.792
3	604.931,502 690.673,826	4	604.930,344 690.674,09	1.188

Punct început	X / Y	Punct sfârşit	X / Y	Lungime segment (** (m)
4	604.930,344 690.674,09	5	604.933,021 690.620,023	54.133
5	604.933,021 690.620,023	6	604.955,662 690.619,626	22.644
6	604.955,662 690.619,626	7	604.961,752 690.660,008	40.839
7	604.961,752 690.660,008	1	604.937,348 690.671,574	27.006

** Lungimile segmentelor sunt determinate în planul de proiecție Stereo 70 și sunt rotunjite la 1 milimetru.

*** Distanța dintre puncte este formată din segmente cumulate ce sunt mai mici decât valoarea 1 milimetru.

**DATE DESPRE IMOBILUL NR. 7195**

Oficiul de Cadastru și Publicitate Imobiliară SUCEAVA
Biroul de Cadastru și Publicitate Imobiliară Suceava

A. Partea I. Descrierea imobilului

TEREN Intravilan

Adresa: Loc. Siminicea, Jud. Suceava

Nr. Crt	Nr cadastral Nr. topografic	Suprafața* (mp)	Observații / Referințe
A1	31273	200	Sector cadastral:19 Teren neimprejmit;

Construcții

Crt	Nr cadastral Nr. topografic	Adresa	Observații / Referințe
A1.1	31273-C1	Loc. Siminicea, Jud. Suceava	Nr. niveluri:1; S. construita la sol:27 mp; S. construita desfasurata:27 mp; Construita in anul 2010.

B. Partea II. Proprietari și acte

Inscrieri privitoare la dreptul de proprietate și alte drepturi reale		Referințe
37398 / 09/08/2017		
Act Notarial nr. contract de vanzare nr. 3105, din 09/08/2017 emis de BIN ILIE VALERIANA;		
B4	Intabulare, drept de PROPRIETATE, dobandit prin Conventie, cota actuala 1/1 1) VLAJÎNCĂ VIORICA, necasatorita	A1, A1.1

C. Partea III. SARCINI .

Inscrieri privind dezmembramintele dreptului de proprietate, drepturi reale de garanție și sarcini	Referințe
NU SUNT	

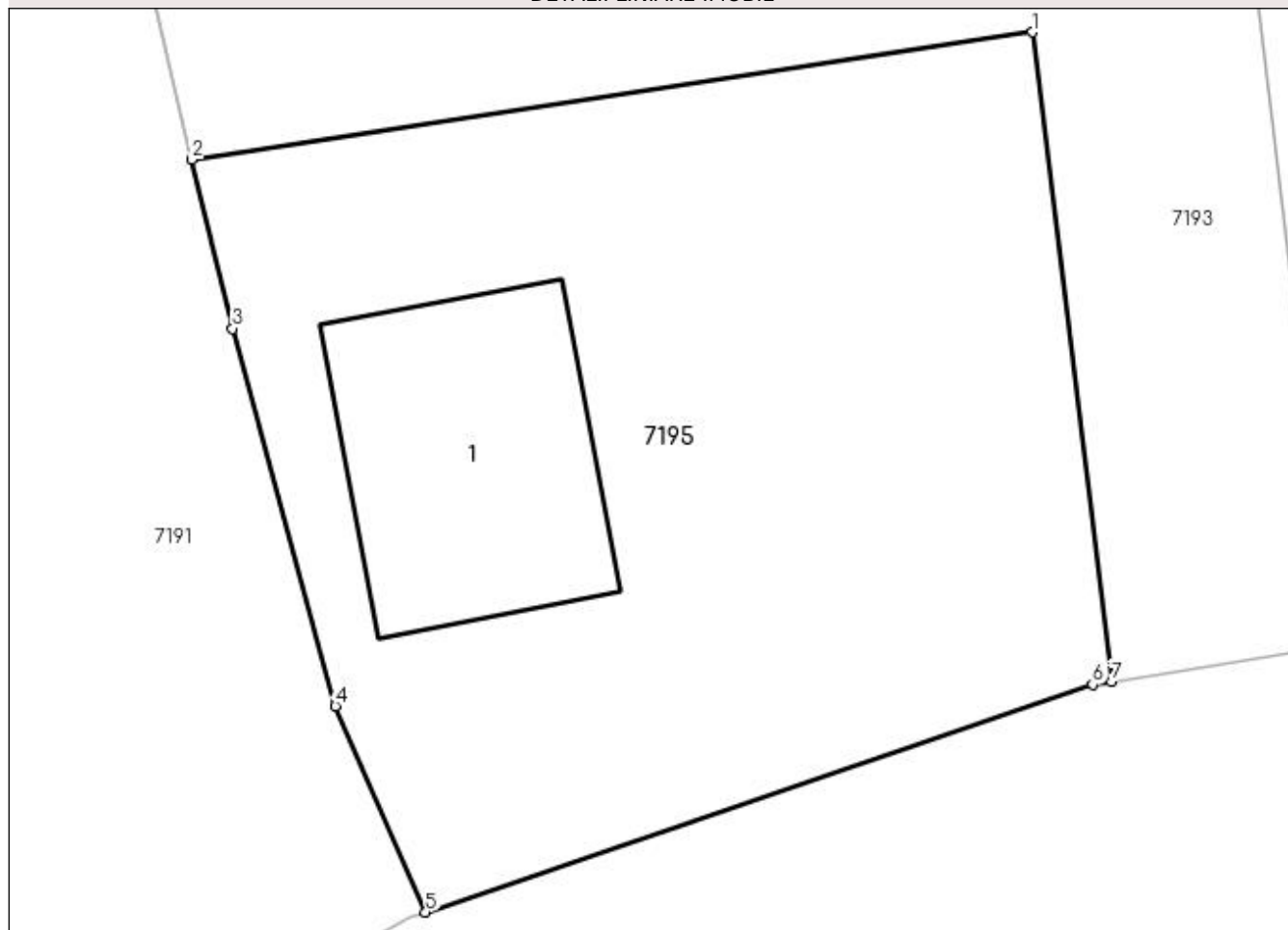
Anexa Nr. 1 La Partea I

Teren

Nr cadastral	Suprafaţa (mp)*	Observații / Referințe
31273	200	

* Suprafața este determinată în planul de proiecție Stereo 70.

DETALII LINIARE IMOBIL



Date referitoare la teren

Crt	Categorie folosință	Intra vilan	Suprafața (mp)	Tarla	Parcelă	Nr. topo	Observații / Referințe
1	curți constructii	DA	200	-	-	-	

Date referitoare la construcții

Crt	Număr	Destinație construcție	Supraf. (mp)	Situație juridică	Observații / Referințe
A1.1	31273-C1	constructii anexa	27	Cu acte	Nr. niveluri:1; S. construita la sol:27 mp; S. construita desfasurata:27 mp; Construita in anul 2010.

Lungime Segmente

1) Valorile lungimilor segmentelor sunt obținute din proiecție în plan.

Punct început	X / Y	Punct sfârșit	X / Y	Lungime segment (** (m)
1	604.941,56 690.600,639	2	604.925,852 690.598,259	15.887
2	604.925,852 690.598,259	3	604.926,611 690.595,101	3.248
3	604.926,611 690.595,101	4	604.928,531 690.588,045	7.313

Punct început	X / Y	Punct sfârşit	X / Y	Lungime segment (** (m)
4	604.928,531 690.588,045	5	604.930,218 690.584,194	4.204
5	604.930,218 690.584,194	6	604.942,683 690.588,448	13.171
6	604.942,683 690.588,448	7	604.943,032 690.588,503	0.353
7	604.943,032 690.588,503	1	604.941,56 690.600,639	12.225

** Lungimile segmentelor sunt determinate în planul de proiecție Stereo 70 și sunt rotunjite la 1 milimetru.

*** Distanța dintre puncte este formată din segmente cumulate ce sunt mai mici decât valoarea 1 milimetru.

**DATE DESPRE IMOBILUL NR. 7196**

Oficiul de Cadastru și Publicitate Imobiliară SUCEAVA
Biroul de Cadastru și Publicitate Imobiliară Suceava

A. Partea I. Descrierea imobilului

TEREN Intravilan

Adresa: Loc. Siminicea, Jud. Suceava

Nr. Crt	Nr cadastral Nr. topografic	Suprafața* (mp)	Observații / Referințe
A1		49	Sector cadastral:19 Teren neimprejmuit;

B. Partea II. Proprietari și acte

Inscrieri privitoare la dreptul de proprietate și alte drepturi reale		Referințe
/		
Act Normativ nr. Legea 7, din 13/03/1996 emis de PARLAMENTUL ROMANIEI;		
B1	Inscrierea provizorie, drept de PROPRIETATE, dobandit prin Lege, cota actuala 1/1 1) COMUNA SIMINICEA, CIF:4327499, PROPRIETAR NEIDENTIFICAT.	A1

C. Partea III. SARCINI .

Inscrieri privind dezmembramintele dreptului de proprietate, drepturi reale de garanție și sarcini	Referințe
NU SUNT	

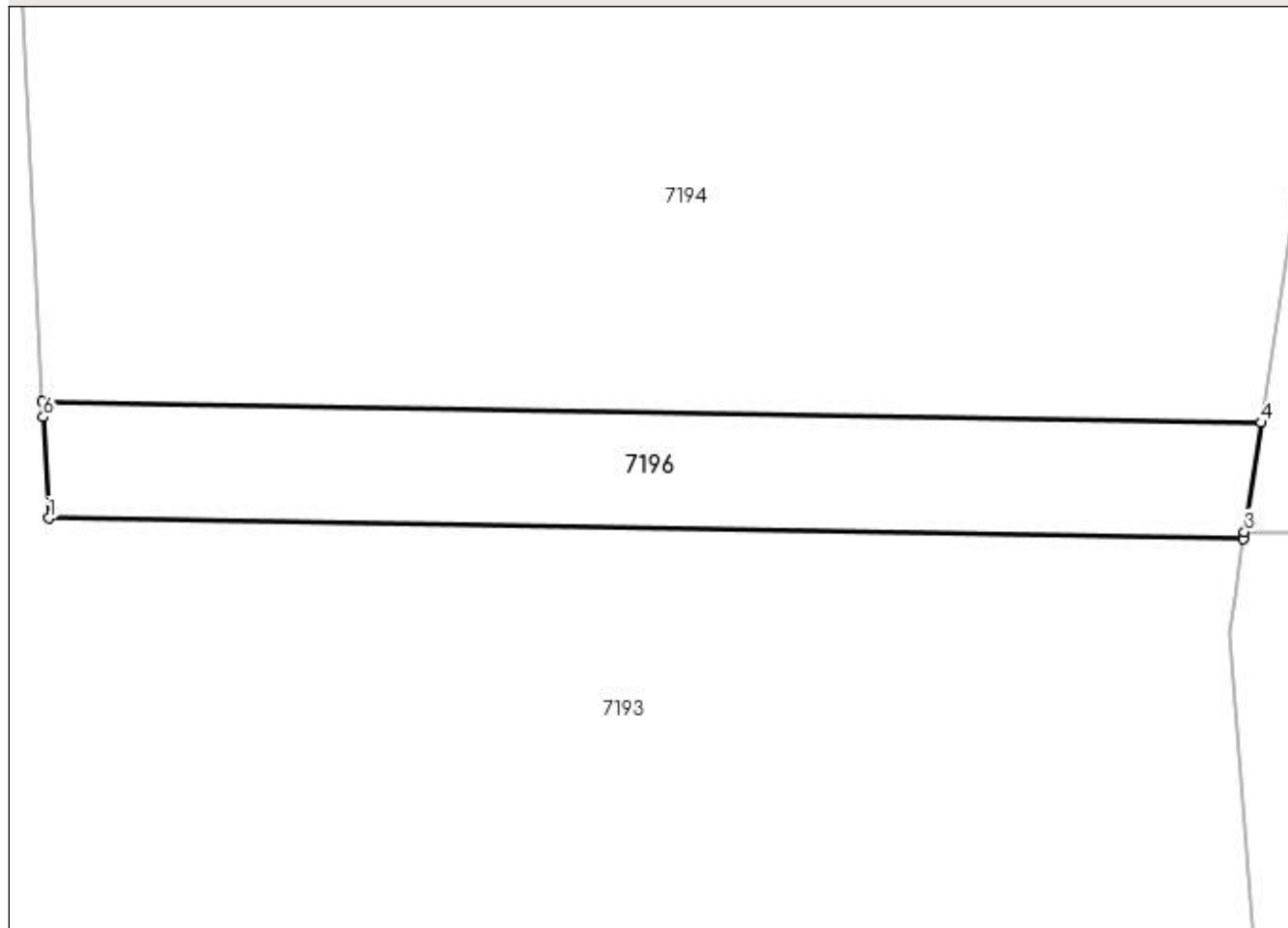
Anexa Nr. 1 La Partea I

Teren

Nr cadastral	Suprafața (mp)*	Observații / Referințe
	49	

* Suprafața este determinată în planul de proiecție Stereo 70.

DETALII LINIARE IMOBIL



Date referitoare la teren

Crt	Categorie folosință	Intravilan	Suprafața (mp)	Tarla	Parcelă	Nr. topo	Observații / Referințe
1	arabil	DA	49	-	-	-	

Lungime Segmente

1) Valorile lungimilor segmentelor sunt obținute din proiecție în plan.

Punct început	X / Y	Punct sfârșit	X / Y	Lungime segment (** (m)
1	604.933,138 690.617,85	2	604.955,336 690.617,46	22.201
2	604.955,336 690.617,46	3	604.955,355 690.617,594	0.135
3	604.955,355 690.617,594	4	604.955,662 690.619,626	2.055
4	604.955,662 690.619,626	5	604.933,021 690.620,023	22.644
5	604.933,021 690.620,023	6	604.933,035 690.619,731	0.292

Punct început	X / Y	Punct sfârșit	X / Y	Lungime segment (** (m)
6	604.933,035 690.619,731	1	604.933,138 690.617,85	1.884

** Lungimile segmentelor sunt determinate în planul de proiecție Stereo 70 și sunt rotunjite la 1 milimetru.

*** Distanța dintre puncte este formată din segmente cumulate ce sunt mai mici decât valoarea 1 milimetru.

**DATE DESPRE IMOBILUL NR. 7197**

Oficiul de Cadastru și Publicitate Imobiliară SUCEAVA
Biroul de Cadastru și Publicitate Imobiliară Suceava

A. Partea I. Descrierea imobilului

TEREN Intravilan

Adresa: Loc. Siminicea, Jud. Suceava

Nr. Crt	Nr cadastral Nr. topografic	Suprafața* (mp)	Observații / Referințe
A1		1.017	Sector cadastral:19 Teren neimprejmuit;

B. Partea II. Proprietari și acte

Inscrieri privitoare la dreptul de proprietate și alte drepturi reale		Referințe
/		
Act Administrativ nr. 787, din 05/09/1995 emis de CJSDPAT SUCEAVA;		
B1	Intabulare, drept de PROPRIETATE, dobândit prin Reconstituire, cota actuala 1/1 1) NEMESNICIUC MARIA 2) PRIMAC DUMITRU	A1
Act Administrativ nr. 3134, din 15/06/2023 emis de PRIMARIA SIMINICEA;		
B2	Se notează posesia faptică. 1) NEMESNICIUC OLTICA	A1

C. Partea III. SARCINI .

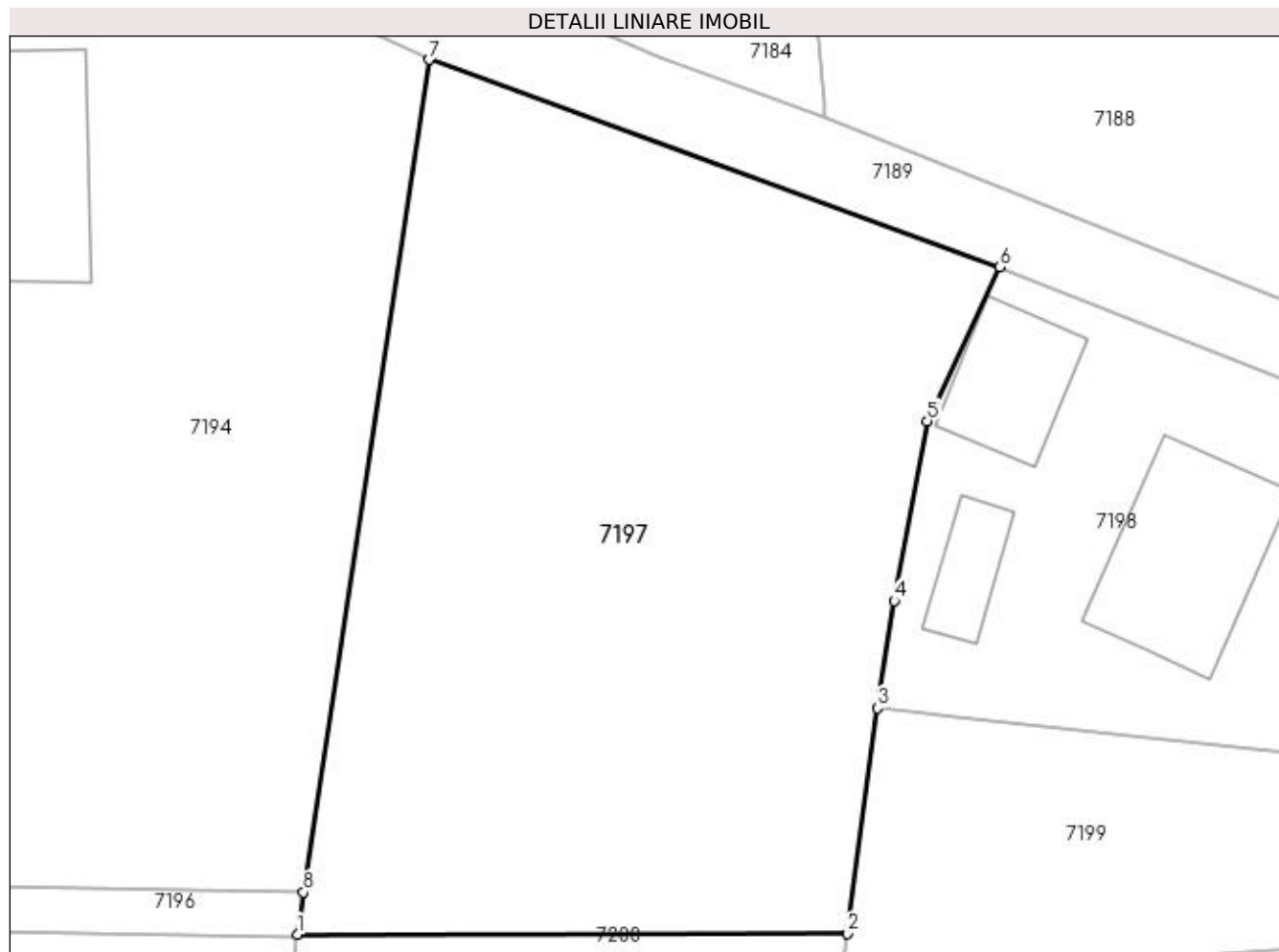
Inscrieri privind dezmembramintele dreptului de proprietate, drepturi reale de garanție și sarcini	Referințe
NU SUNT	

Anexa Nr. 1 La Partea I

Teren

Nr cadastral	Suprafața (mp)*	Observații / Referințe
	1.017	

* Suprafața este determinată în planul de proiecție Stereo 70.



Date referitoare la teren

Crt	Categorie folosință	Intra vilan	Suprafața (mp)	Tarla	Parcelă	Nr. topo	Observații / Referințe
1	arabil	DA	1.017	-	-	-	

Lungime Segmente

1) Valorile lungimilor segmentelor sunt obținute din proiecție în plan.

Punct început	X / Y	Punct sfârșit	X / Y	Lungime segment (** (m)
1	604.955,355 690.617,594	2	604.982,059 690.617,641	26.704
2	604.982,059 690.617,641	3	604.983,501 690.628,566	11.02
3	604.983,501 690.628,566	4	604.984,303 690.633,766	5.261
4	604.984,303 690.633,766	5	604.985,918 690.642,484	8.866
5	604.985,918 690.642,484	6	604.989,444 690.649,941	8.249

Punct început	X / Y	Punct sfârșit	X / Y	Lungime segment (** (m)
6	604.989,444 690.649,941	7	604.961,752 690.660,008	29.465
7	604.961,752 690.660,008	8	604.955,662 690.619,626	40.839
8	604.955,662 690.619,626	1	604.955,355 690.617,594	2.055

** Lungimile segmentelor sunt determinate în planul de proiecție Stereo 70 și sunt rotunjite la 1 milimetru.

*** Distanța dintre puncte este formată din segmente cumulate ce sunt mai mici decât valoarea 1 milimetru.

**DATE DESPRE IMOBILUL NR. 7198**

Oficiul de Cadastru și Publicitate Imobiliară SUCEAVA
Biroul de Cadastru și Publicitate Imobiliară Suceava

A. Partea I. Descrierea imobilului

TEREN Intravilan

Adresa: Loc. Siminicea, Jud. Suceava

Nr. Crt	Nr cadastral Nr. topografic	Suprafața* (mp)	Observații / Referințe
A1		500	Sector cadastral:19 Teren neimprejmuit;

Construcții

Crt	Nr cadastral Nr. topografic	Adresa	Observații / Referințe
A1.1		Loc. Siminicea, Jud. Suceava	Nr. niveluri:1; S. construita la sol:67 mp; Locuință.
A1.2		Loc. Siminicea, Jud. Suceava	Nr. niveluri:1; S. construita la sol:18 mp; Anexă.
A1.3		Loc. Siminicea, Jud. Suceava	Nr. niveluri:1; S. construita la sol:36 mp; Anexă.

B. Partea II. Proprietari și acte

Inscrieri privitoare la dreptul de proprietate și alte drepturi reale		Referințe
/		
Act Notarial nr. 124, din 29/09/2011 emis de BNP OVIDIU BUSUIOC;		
B1	Intabulare, drept de PROPRIETATE, dobandit prin Succesiune, cota actuala 1/1 1) NEMESNICIUC OLTICA	A1, A1.1, A1.2, A1.3

C. Partea III. SARCINI .

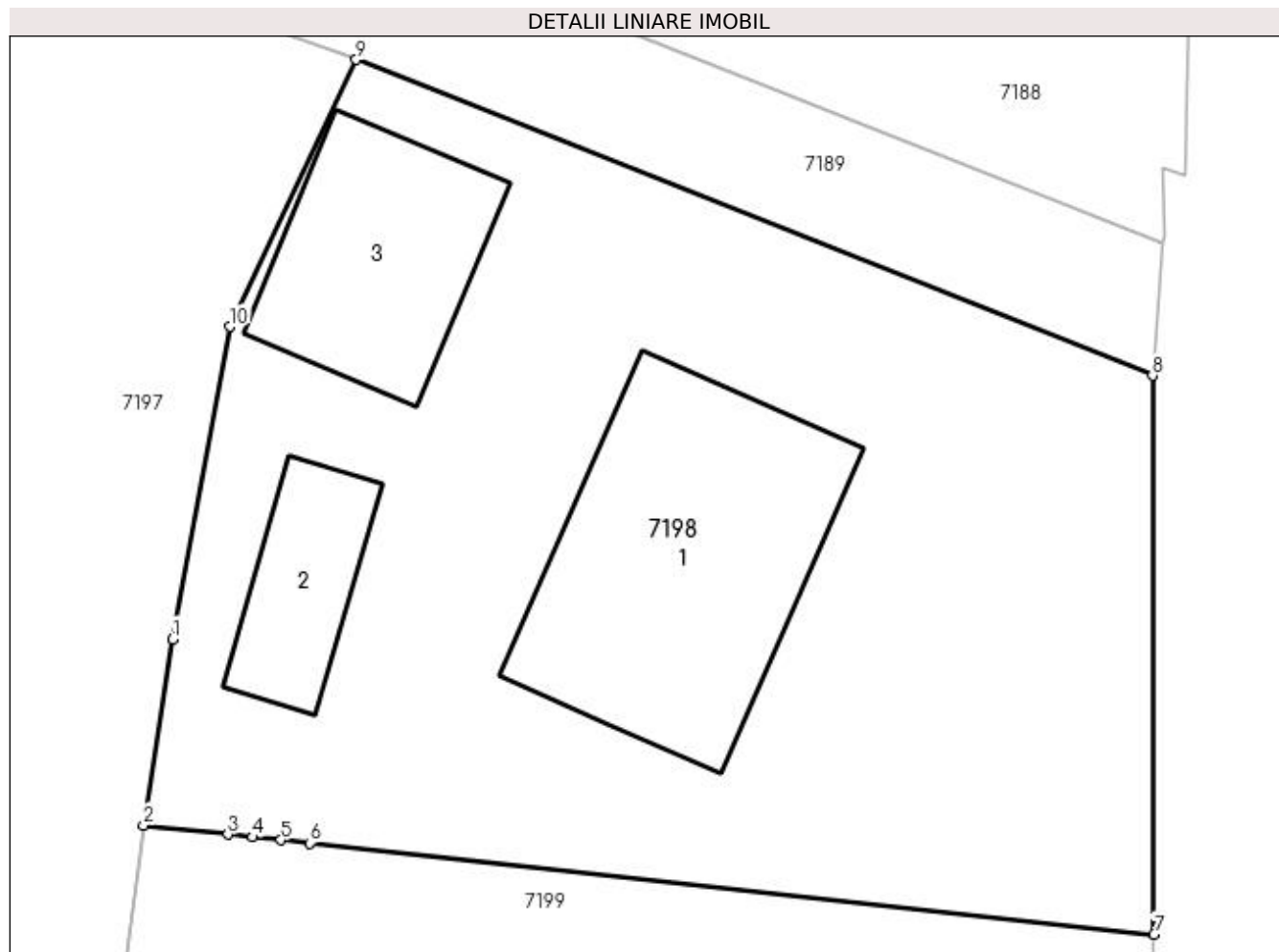
Inscrieri privind dezmembramintele dreptului de proprietate, drepturi reale de garanție și sarcini	Referințe
NU SUNT	

Anexa Nr. 1 La Partea I

Teren

Nr cadastral	Suprafața (mp)*	Observații / Referințe
	500	

* Suprafața este determinată în planul de proiecție Stereo 70.



Date referitoare la teren

Crt	Categorie folosință	Intra vilan	Suprafața (mp)	Tarla	Parcelă	Nr. topo	Observații / Referințe
1	curți constructii	DA	500	-	-	-	

Date referitoare la construcții

Crt	Număr	Destinație construcție	Supraf. (mp)	Situație juridică	Observații / Referințe
A1.1		construcții de locuințe	67	Cu acte	Nr. niveluri:1; S. construita la sol:67 mp; Locuință.
A1.2		construcții anexa	18	Cu acte	Nr. niveluri:1; S. construita la sol:18 mp; Anexă.
A1.3		construcții anexa	36	Cu acte	Nr. niveluri:1; S. construita la sol:36 mp; Anexă.

Lungime Segmente

1) Valorile lungimilor segmentelor sunt obținute din proiecție în plan.

Punct început	X / Y	Punct sfârșit	X / Y	Lungime segment (** (m)
1	604.984,303 690.633,766	2	604.983,501 690.628,566	5.261
2	604.983,501 690.628,566	3	604.985,859 690.628,312	2.372

Punct început	X / Y	Punct sfârşit	X / Y	Lungime segment (** (m)
3	604.985,859 690.628,312	4	604.986,553 690.628,237	0.698
4	604.986,553 690.628,237	5	604.987,342 690.628,152	0.794
5	604.987,342 690.628,152	6	604.988,148 690.628,065	0.811
6	604.988,148 690.628,065	7	605.011,713 690.625,522	23.702
7	605.011,713 690.625,522	8	605.011,676 690.641,118	15.596
8	605.011,676 690.641,118	9	604.989,444 690.649,941	23.919
9	604.989,444 690.649,941	10	604.985,918 690.642,484	8.249
10	604.985,918 690.642,484	1	604.984,303 690.633,766	8.866

** Lungimile segmentelor sunt determinate în planul de proiecție Stereo 70 și sunt rotunjite la 1 milimetru.

*** Distanța dintre puncte este formată din segmente cumulate ce sunt mai mici decât valoarea 1 milimetru.

**DATE DESPRE IMOBILUL NR. 7199**

Oficiul de Cadastru și Publicitate Imobiliară SUCEAVA
Biroul de Cadastru și Publicitate Imobiliară Suceava

A. Partea I. Descrierea imobilului

TEREN Intravilan

Adresa: Loc. Siminicea, Jud. Suceava

Nr. Crt	Nr cadastral Nr. topografic	Suprafața* (mp)	Observații / Referințe
A1		309	Sector cadastral:19 Teren neimprejmuit;

B. Partea II. Proprietari și acte

Inscrieri privitoare la dreptul de proprietate și alte drepturi reale		Referințe
/		
Act Administrativ nr. 787, din 05/09/1995 emis de CJSDPAT SUCEAVA;		
B1	Intabulare, drept de PROPRIETATE, dobândit prin Reconstituire, cota actuala 1/1 1) NEMESNICIUC MARIA 2) PRIMAC DUMITRU	A1
Act Administrativ nr. 3133, din 15/06/2023 emis de PRIMARIA SIMINICEA;		
B2	Se notează posesia faptică. 1) NEMESNICIUC OLTICA	A1

C. Partea III. SARCINI .

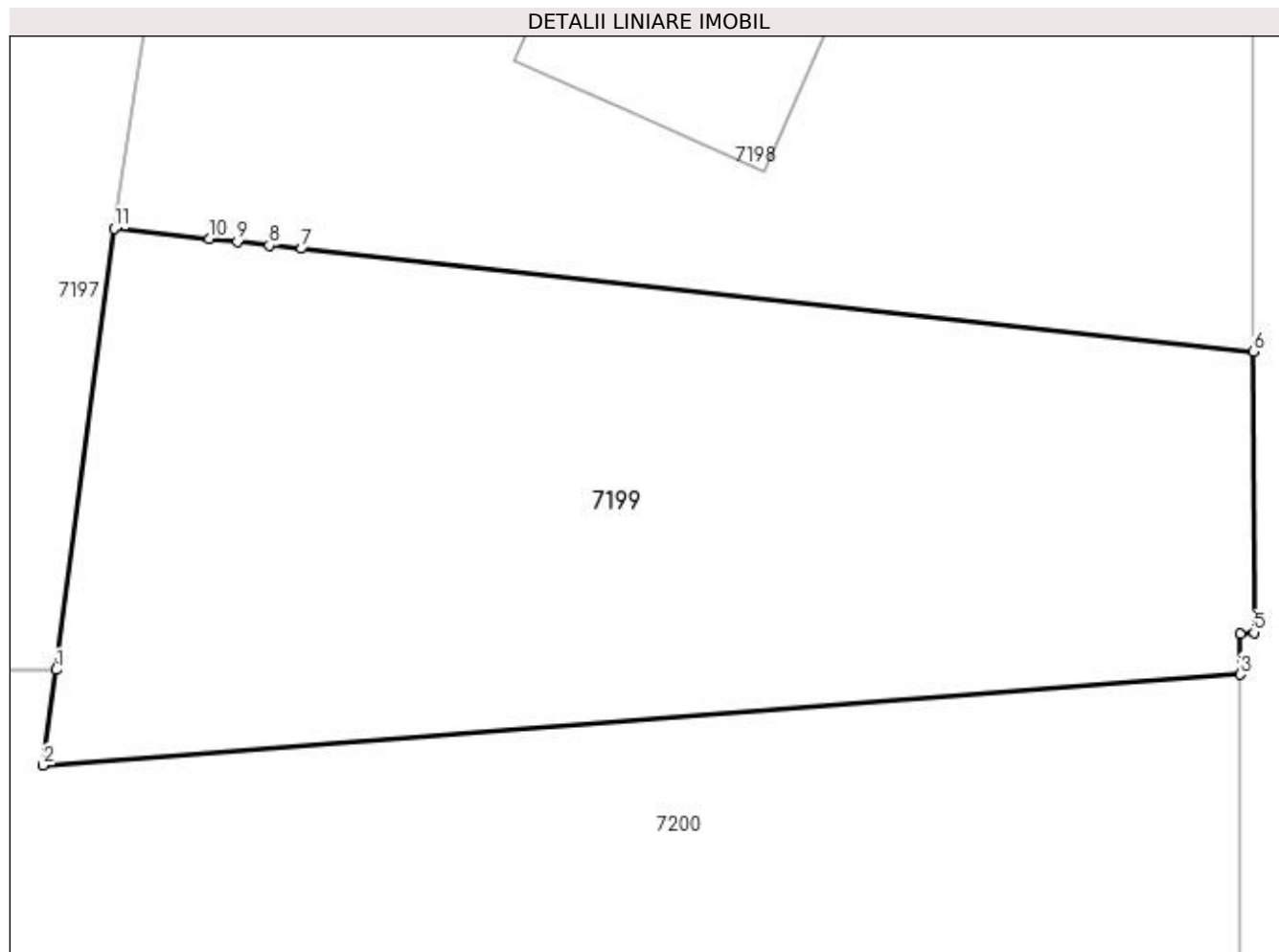
Inscrieri privind dezmembramintele dreptului de proprietate, drepturi reale de garanție și sarcini	Referințe
NU SUNT	

Anexa Nr. 1 La Partea I

Teren

Nr cadastral	Suprafața (mp)*	Observații / Referințe
	309	

* Suprafața este determinată în planul de proiecție Stereo 70.



Date referitoare la teren

Crt	Categorie folosință	Intra vilan	Suprafața (mp)	Tarla	Parcelă	Nr. topo	Observații / Referințe
1	arabil	DA	309	-	-	-	

Lungime Segmente

1) Valorile lungimilor segmentelor sunt obținute din proiecție în plan.

Punct început	X / Y	Punct sfârșit	X / Y	Lungime segment (** (m)
1	604.982,059 690.617,641	2	604.981,746 690.615,273	2.389
2	604.981,746 690.615,273	3	605.011,391 690.617,527	29.731
3	605.011,391 690.617,527	4	605.011,395 690.618,531	1.004
4	605.011,395 690.618,531	5	605.011,73 690.618,56	0.336
5	605.011,73 690.618,56	6	605.011,713 690.625,522	6.962

Punct început	X / Y	Punct sfârșit	X / Y	Lungime segment (** (m)
6	605.011,713 690.625,522	7	604.988,148 690.628,065	23.702
7	604.988,148 690.628,065	8	604.987,342 690.628,152	0.811
8	604.987,342 690.628,152	9	604.986,553 690.628,237	0.794
9	604.986,553 690.628,237	10	604.985,859 690.628,312	0.698
10	604.985,859 690.628,312	11	604.983,501 690.628,566	2.372
11	604.983,501 690.628,566	1	604.982,059 690.617,641	11.02

** Lungimile segmentelor sunt determinate în planul de proiecție Stereo 70 și sunt rotunjite la 1 milimetru.

*** Distanța dintre puncte este formată din segmente cumulate ce sunt mai mici decât valoarea 1 milimetru.

**DATE DESPRE IMOBILUL NR. 7200**

Oficiul de Cadastru și Publicitate Imobiliară SUCEAVA
Biroul de Cadastru și Publicitate Imobiliară Suceava

A. Partea I. Descrierea imobilului

TEREN Intravilan

Adresa: Loc. Siminicea, Jud. Suceava

Nr. Crt	Nr cadastral Nr. topografic	Suprafața* (mp)	Observații / Referințe
A1	30190	1.744	Sector cadastral:19 Teren neimprijmit;

Construcții

Crt	Nr cadastral Nr. topografic	Adresa	Observații / Referințe
A1.1	30190-C3	Loc. Siminicea, Jud. Suceava	Nr. niveluri:1; S. construita la sol:74 mp; Locuință.

B. Partea II. Proprietari și acte

Inscrieri privitoare la dreptul de proprietate și alte drepturi reale	Referințe
41404 / 31/07/2020	
Act Notarial nr. contract de vanzare nr. 1771, din 31/07/2020 emis de BIN ILIE VALERIANA;	
B5	A1, A1.1
Intabulare, drept de PROPRIETATE, dobandit prin Conventie, cota actuala 1/1 1) VLAJINCĂ ADRIAN , bun propriu	

C. Partea III. SARCINI .

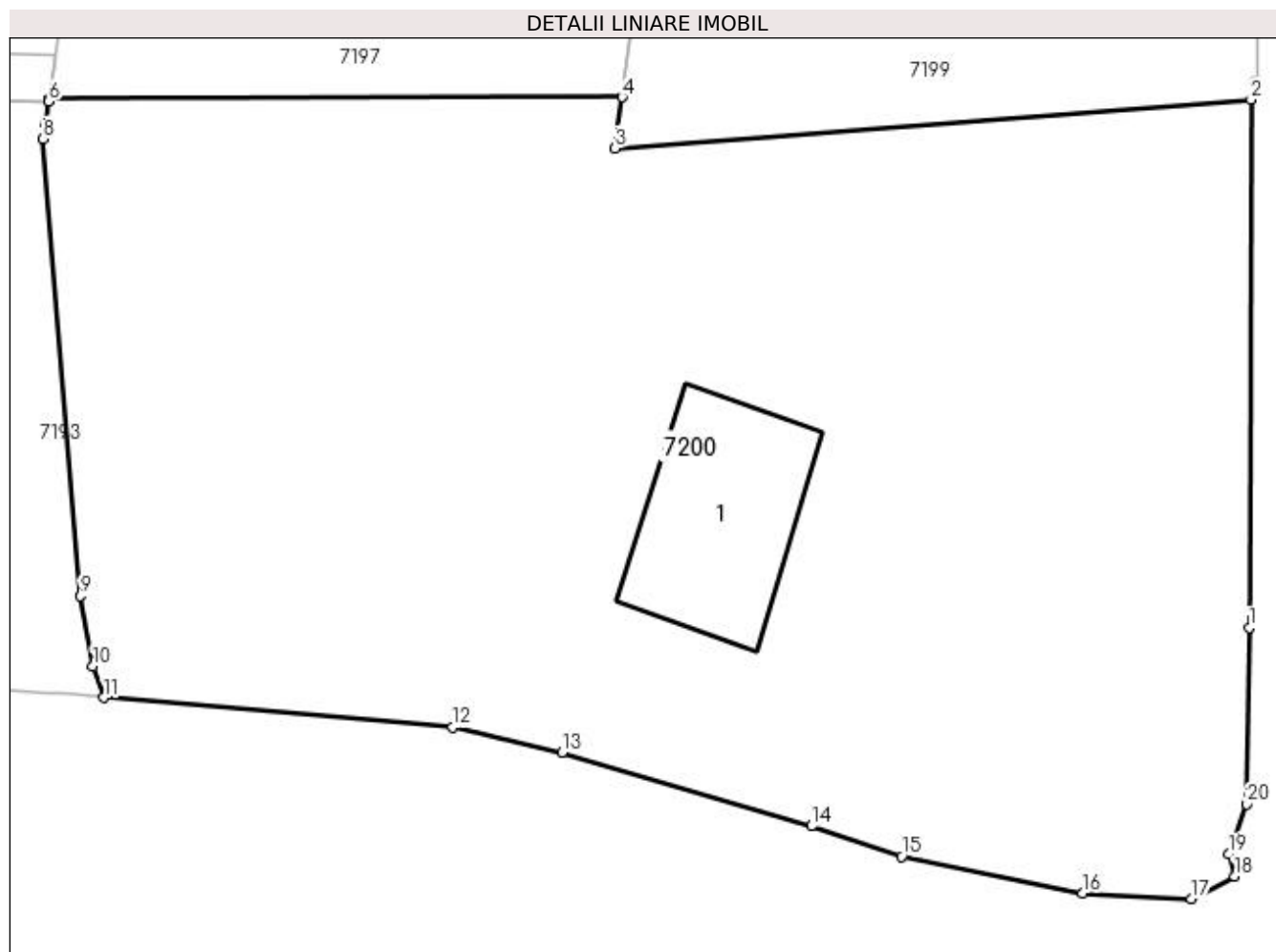
Inscrieri privind dezmembramintele dreptului de proprietate, drepturi reale de garanție și sarcini	Referințe
NU SUNT	

Anexa Nr. 1 La Partea I

Teren

Nr cadastral	Suprafața (mp)*	Observații / Referințe
30190	1.744	

* Suprafața este determinată în planul de proiecție Stereo 70.



Date referitoare la teren

Crt	Categorie folosință	Intra vilan	Suprafața (mp)	Tarla	Parcelă	Nr. topo	Observații / Referințe
1	curți constructii	DA	1.744	-	-	-	

Date referitoare la construcții

Crt	Număr	Destinație construcție	Supraf. (mp)	Situație juridică	Observații / Referințe
A1.1	30190-C3	construcții de locuințe	74	Cu acte	Nr. niveluri:1; S. construita la sol:74 mp; Locuință.

Lungime Segmente

1) Valorile lungimilor segmentelor sunt obținute din proiecție în plan.

Punct început	X / Y	Punct sfârșit	X / Y	Lungime segment (** (m)
1	605.011,305 690.592,921	2	605.011,391 690.617,527	24.606
2	605.011,391 690.617,527	3	604.981,746 690.615,273	29.731
3	604.981,746 690.615,273	4	604.982,059 690.617,641	2.389
4	604.982,059 690.617,641	5	604.955,355 690.617,594	26.704

Punct început	X / Y	Punct sfârşit	X / Y	Lungime segment (** (m)
5	604.955,355 690.617,594	6	604.955,336 690.617,46	0.135
6	604.955,336 690.617,46	7	604.955,18 690.616,394	1.077
7	604.955,18 690.616,394	8	604.955,079 690.615,703	0.698
8	604.955,079 690.615,703	9	604.956,809 690.594,401	21.372
9	604.956,809 690.594,401	10	604.957,399 690.591,143	3.311
10	604.957,399 690.591,143	11	604.957,927 690.589,67	1.565
11	604.957,927 690.589,67	12	604.974,175 690.588,298	16.306
12	604.974,175 690.588,298	13	604.979,268 690.587,124	5.227
13	604.979,268 690.587,124	14	604.990,896 690.583,684	12.126
14	604.990,896 690.583,684	15	604.995,093 690.582,261	4.432
15	604.995,093 690.582,261	16	605.003,542 690.580,558	8.619
16	605.003,542 690.580,558	17	605.008,612 690.580,307	5.076
17	605.008,612 690.580,307	18	605.010,623 690.581,35	2.265
18	605.010,623 690.581,35	19	605.010,344 690.582,392	1.079
19	605.010,344 690.582,392	20	605.011,198 690.584,71	2.47
20	605.011,198 690.584,71	1	605.011,305 690.592,921	8.212

** Lungimile segmentelor sunt determinate în planul de proiecţie Stereo 70 şi sunt rotunjite la 1 milimetru.

*** Distanţa dintre puncte este formată din segmente cumulate ce sunt mai mici decât valoarea 1 milimetru.

**DATE DESPRE IMOBILUL NR. 7201**

Oficiul de Cadastru și Publicitate Imobiliară SUCEAVA
Biroul de Cadastru și Publicitate Imobiliară Suceava

A. Partea I. Descrierea imobilului

TEREN Necunoscut

Adresa: Loc. Siminicea, Str S.M.A., Jud. Suceava

Nr. Crt	Nr cadastral Nr. topografic	Suprafața* (mp)	Observații / Referințe
A1	31053	6.822	Sector cadastral:19 Teren neimprejmuit;

B. Partea II. Proprietari și acte

Inscrieri privitoare la dreptul de proprietate și alte drepturi reale		Referințe
23388 / 13/05/2015		
Act Administrativ nr. HCL 19, din 23/08/1999 emis de CONSILIUL LOCAL AL COMUNEI SIMINICEA (privind însușirea Inventarului bunurilor care aparțin domeniului public al comunei Siminicea, HCL nr. 9/08.06.2000 , HCL nr. 33/15.11.2004 pentru modificarea inventarului bunurilor care aparțin domeniului public al comunei Siminicea, HCL nr. 9/22.04.2015 pentru aprobarea caracteristicilor drumurilor comunale);		
B1	Inscrierea provizorie, drept de PROPRIETATE, dobândit prin Lege, cota actuala 1/1 1) COMUNA SIMINICEA, CIF:4327499, domeniul public	A1
/		
Act Administrativ nr. hotărâre nr. 21, din 26/05/2016 emis de CONSILIUL LOCAL AL COMUNEI SIMINICEA (anexa - Inventarul bunurilor care aparțin domeniului public al comunei Siminicea);		
B2	Se notează existența hotărârii nr. 21, din 26.05.2016 emisă de Consiliul Local al comunei Siminicea, împreună cu anexa - Inventarul bunurilor care aparțin domeniului public al comunei Siminicea.	A1

C. Partea III. SARCINI .

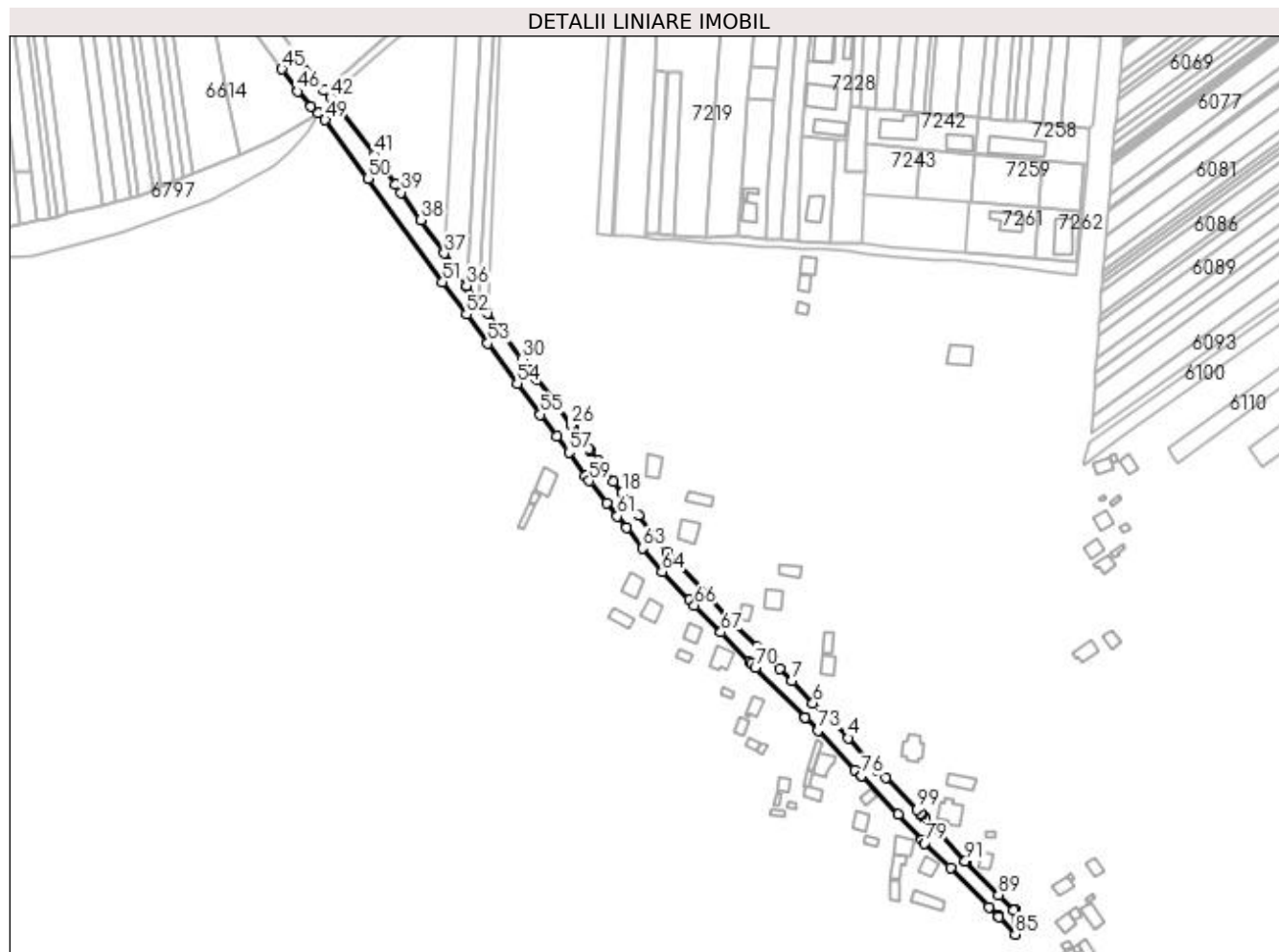
Inscrieri privind dezmembramintele dreptului de proprietate, drepturi reale de garanție și sarcini	Referințe
NU SUNT	

Anexa Nr. 1 La Partea I

Teren

Nr cadastral	Suprafața (mp)*	Observații / Referințe
31053	6.822	

* Suprafața este determinată în planul de proiecție Stereo 70.



Date referitoare la teren

Crt	Categorie folosință	Intra vilan	Suprafața (mp)	Tarla	Parcelă	Nr. topo	Observații / Referințe
1	drum	NU	1.704	-	-	-	Str. S.M.A.; Partial ingradit cu garduri proprietati private
2	drum	DA	5.118	-	-	-	

Lungime Segmente

1) Valorile lungimilor segmentelor sunt obținute din proiecție în plan.

Punct început	X / Y	Punct sfârșit	X / Y	Lungime segment
1	604.932,121 690.862,645	2	604.926,805 690.866,589	6.619
4	604.909,773 690.885,969	5	604.899,939 690.896,679	14.54
7	604.876,261 690.919,866	8	604.869,441 690.927,107	9.947
10	604.855,973 690.939,874	11	604.839,325 690.956,012	23.186
13	604.802,3 690.996,067	14	604.794,737 691.006,053	12.527
2	604.926,805 690.866,589	3	604.921,582 690.872,533	7.913
5	604.899,939 690.896,679	6	604.888,886 690.906,617	14.864
8	604.869,441 690.927,107	9	604.856,31 690.939,547	18.088
11	604.839,325 690.956,012	12	604.826,353 690.970,679	19.58
14	604.794,737 691.006,053	15	604.794,689 691.006,116	0.079
3	604.921,582 690.872,533	4	604.909,773 690.885,969	17.888
6	604.888,886 690.906,617	7	604.876,261 690.919,866	18.301
9	604.856,31 690.939,547	10	604.855,973 690.939,874	0.47
12	604.826,353 690.970,679	13	604.802,3 690.996,067	34.973
15	604.794,689 691.006,116	16	604.785,636 691.018,07	14.995

Punct început	X / Y	Punct sfârșit	X / Y	Lungime segment	Punct început	X / Y	Punct sfârșit	X / Y	Lungime segment	Punct început	X / Y	Punct sfârșit	X / Y	Lungime segment
16	604.785,636 691.018,07	17	604.778,097 691.028,025	12.488	17	604.778,097 691.028,025	18	604.775,857 691.030,981	3.709	18	604.775,857 691.030,981	19	604.770,663 691.037,84	8.604
19	604.770,663 691.037,84	20	604.764,98 691.045,343	9.412	20	604.764,98 691.045,343	21	604.763,501 691.047,344	2.488	21	604.763,501 691.047,344	22	604.761,579 691.049,945	3.234
22	604.761,579 691.049,945	23	604.756,949 691.056,21	7.79	23	604.756,949 691.056,21	24	604.756,112 691.057,342	1.408	24	604.756,112 691.057,342	25	604.747,258 691.069,323	14.898
25	604.747,258 691.069,323	26	604.745,719 691.071,405	2.589	26	604.745,719 691.071,405	27	604.737,014 691.083,184	14.647	27	604.737,014 691.083,184	28	604.725,277 691.098,734	19.482
28	604.725,277 691.098,734	29	604.721,538 691.103,689	6.207	29	604.721,538 691.103,689	30	604.716,519 691.110,339	8.331	30	604.716,519 691.110,339	31	604.704,815 691.125,845	19.427
31	604.704,815 691.125,845	32	604.703,309 691.127,84	2.5	32	604.703,309 691.127,84	33	604.696,068 691.137,434	12.02	33	604.696,068 691.137,434	34	604.691,22 691.143,858	8.048
34	604.691,22 691.143,858	35	604.684,107 691.153,282	11.807	35	604.684,107 691.153,282	36	604.683,704 691.153,816	0.669	36	604.683,704 691.153,816	37	604.670,445 691.172,988	23.31
37	604.670,445 691.172,988	38	604.656,77 691.192,763	24.043	38	604.656,77 691.192,763	39	604.645,097 691.209,039	20.029	39	604.645,097 691.209,039	40	604.641,792 691.213,648	5.671
40	604.641,792 691.213,648	41	604.629,053 691.231,266	21.741	41	604.629,053 691.231,266	42	604.603,019 691.265,418	42.943	42	604.603,019 691.265,418	43	604.599,155 691.269,677	5.751
43	604.599,155 691.269,677	44	604.584,752 691.287,639	23.023	44	604.584,752 691.287,639	45	604.574,33 691.282,039	11.831	45	604.574,33 691.282,039	46	604.583,715 691.268,815	16.216
46	604.583,715 691.268,815	47	604.591,67 691.259,796	12.026	47	604.591,67 691.259,796	48	604.595,855 691.255,843	5.757	48	604.595,855 691.255,843	49	604.599,988 691.251,937	5.687
49	604.599,988 691.251,937	50	604.625,486 691.217,412	42.92	50	604.625,486 691.217,412	51	604.669,582 691.155,999	75.604	51	604.669,582 691.155,999	52	604.683,693 691.136,791	23.834
52	604.683,693 691.136,791	53	604.696,251 691.119,697	21.211	53	604.696,251 691.119,697	54	604.713,689 691.095,96	29.454	54	604.713,689 691.095,96	55	604.727,538 691.077,561	23.029
55	604.727,538 691.077,561	56	604.737,136 691.064,809	15.96	56	604.737,136 691.064,809	57	604.744,511 691.055,151	12.152	57	604.744,511 691.055,151	58	604.754,236 691.040,965	17.199
58	604.754,236 691.040,965	59	604.756,45 691.038,181	3.557	59	604.756,45 691.038,181	60	604.766,719 691.025,265	16.501	60	604.766,719 691.025,265	61	604.773,085 691.017,259	10.228
61	604.773,085 691.017,259	62	604.778,295 691.010,41	8.605	62	604.778,295 691.010,41	63	604.788,158 690.998,317	15.605	63	604.788,158 690.998,317	64	604.799,415 690.984,517	17.809
64	604.799,415 690.984,517	65	604.815,594 690.967,774	23.283	65	604.815,594 690.967,774	66	604.818,771 690.964,486	4.572	66	604.818,771 690.964,486	67	604.834,388 690.948,564	22.302
67	604.834,388 690.948,564	68	604.851,33 690.931,222	24.244	68	604.851,33 690.931,222	69	604.852,756 690.929,87	1.965	69	604.852,756 690.929,87	70	604.854,646 690.927,931	2.708
70	604.854,646 690.927,931	71	604.884,123 690.898,165	41.892	71	604.884,123 690.898,165	72	604.884,153 690.898,135	0.042	72	604.884,153 690.898,135	73	604.891,818 690.890,566	10.772
73	604.891,818 690.890,566	74	604.913,912 690.867,258	32.116	74	604.913,912 690.867,258	75	604.917,498 690.863,783	4.993	75	604.917,498 690.863,783	76	604.917,709 690.863,565	0.303
76	604.917,709 690.863,565	77	604.939,544 690.840,788	31.552	77	604.939,544 690.840,788	78	604.953,45 690.825,63	20.57	78	604.953,45 690.825,63	79	604.955,105 690.823,825	2.449
79	604.955,105 690.823,825	80	604.970,337 690.809,26	21.075	80	604.970,337 690.809,26	81	604.993,03 690.785,998	32.498	81	604.993,03 690.785,998	82	604.998,701 690.780,483	7.91
82	604.998,701 690.780,483	83	604.998,28 690.780,46	0.422	83	604.998,28 690.780,46	84	604.998,953 690.779,939	0.851	84	604.998,953 690.779,939	85	605.008,758 690.769,773	14.124
85	605.008,758 690.769,773	86	605.008,536 690.783,848	14.077	86	605.008,536 690.783,848	87	605.008,542 690.784,489	0.641	87	605.008,542 690.784,489	88	605.007,615 690.783,966	1.064
88	605.007,615 690.783,966	89	604.998,735 690.793,022	12.683	89	604.998,735 690.793,022	90	604.979,218 690.813,014	27.939	90	604.979,218 690.813,014	91	604.979,004 690.813,233	0.306
91	604.979,004 690.813,233	92	604.960,865 690.832,383	26.377	92	604.960,865 690.832,383	93	604.955,193 690.838,37	8.247	93	604.955,193 690.838,37	94	604.955,049 690.838,523	0.21
94	604.955,049 690.838,523	95	604.953,359 690.840,307	2.457	95	604.953,359 690.840,307	96	604.952,664 690.840,941	0.941	96	604.952,664 690.840,941	97	604.952,817 690.841,13	0.243
97	604.952,817 690.841,13	98	604.952,681 690.841,243	0.177	98	604.952,681 690.841,243	99	604.950,398 690.843,62	3.296	99	604.950,398 690.843,62	1	604.932,121 690.862,645	26.382

** Lungimile segmentelor sunt determinate în planul de proiecție Stereo 70 și sunt rotunjite la 1 milimetru.

*** Distanța dintre puncte este formată din segmente cumulate ce sunt mai mici decât valoarea 1 milimetru.

**DATE DESPRE IMOBILUL NR. 7202**

Oficiul de Cadastru și Publicitate Imobiliară SUCEAVA
Biroul de Cadastru și Publicitate Imobiliară Suceava

A. Partea I. Descrierea imobilului

TEREN Necunoscut

Adresa: Loc. Siminicea, Jud. Suceava

Nr. Crt	Nr cadastral Nr. topografic	Suprafața* (mp)	Observații / Referințe
A1		2.200	Sector cadastral:19 Teren neimprejmuit;

B. Partea II. Proprietari și acte

Inscrieri privitoare la dreptul de proprietate și alte drepturi reale		Referințe
/		
Act Normativ nr. Legea 7, din 13/03/1996 emis de PARLAMENTUL ROMANIEI;		
B1	Inscrierea provizorie, drept de PROPRIETATE, dobandit prin Lege, cota actuala 1/1 1) COMUNA SIMINICEA , CIF:4327499, PROPRIETAR NEIDENTIFICAT.	A1

C. Partea III. SARCINI .

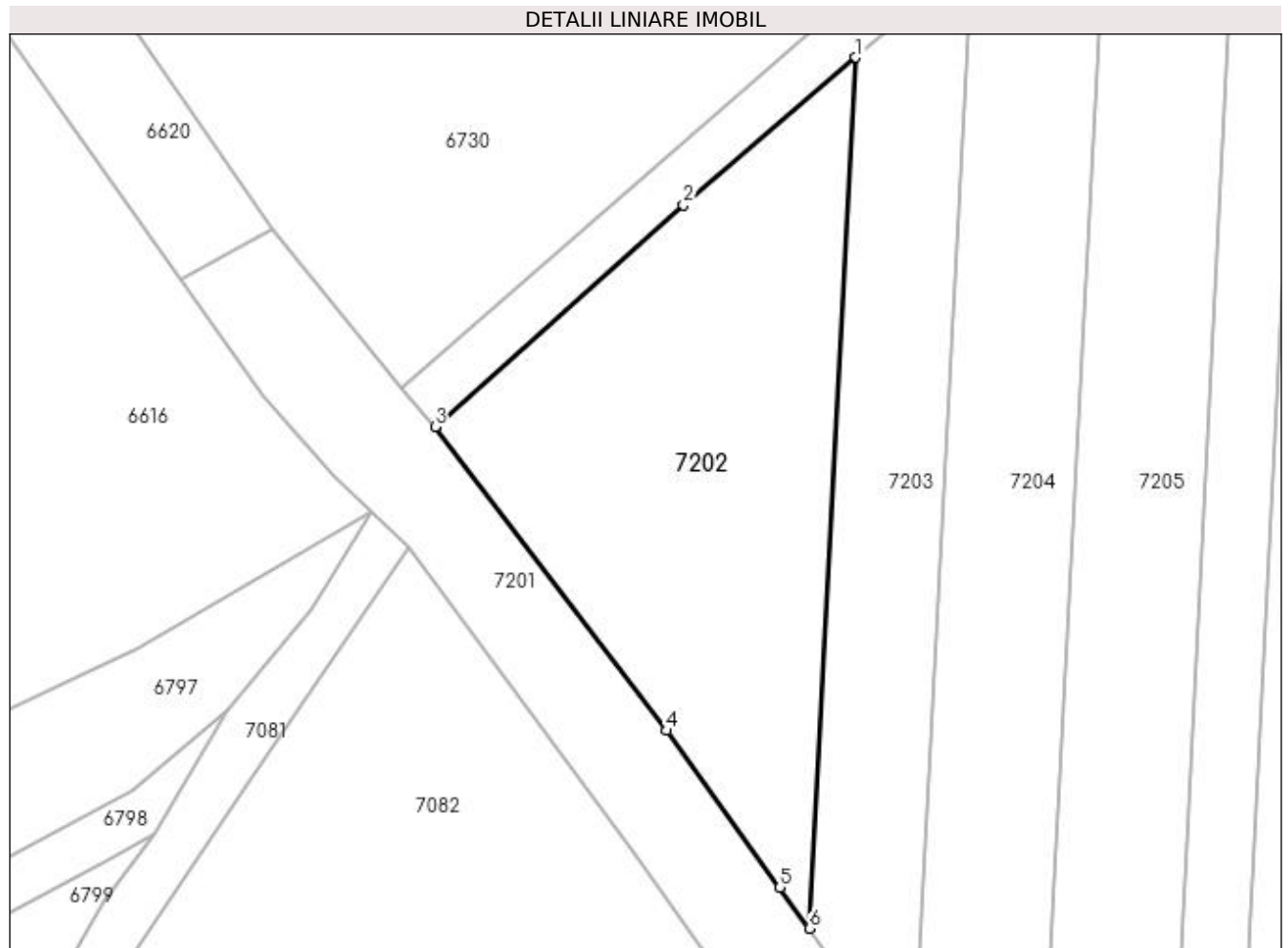
Inscrieri privind dezmembramintele dreptului de proprietate, drepturi reale de garanție și sarcini	Referințe
NU SUNT	

Anexa Nr. 1 La Partea I

Teren

Nr cadastral	Suprafața (mp)*	Observații / Referințe
	2.200	

* Suprafața este determinată în planul de proiecție Stereo 70.



Date referitoare la teren

Crt	Categorie folosință	Intra vilan	Suprafața (mp)	Tarla	Parcelă	Nr. topo	Observații / Referințe
1	arabil	DA	2.188	-	-	-	
2	arabil	NU	12	-	-	-	

Lungime Segmente

1) Valorile lungimilor segmentelor sunt obținute din proiecție în plan.

Punct început	X / Y	Punct sfârșit	X / Y	Lungime segment (** (m)
1	604.650,326 691.306,898	2	604.630,949 691.290,311	25.507
2	604.630,949 691.290,311	3	604.603,019 691.265,418	37.413
3	604.603,019 691.265,418	4	604.629,053 691.231,266	42.943
4	604.629,053 691.231,266	5	604.641,792 691.213,648	21.741

Punct început	X / Y	Punct sfârșit	X / Y	Lungime segment (** (m)
5	604.641,792 691.213,648	6	604.645,097 691.209,039	5.671
6	604.645,097 691.209,039	1	604.650,326 691.306,898	97.999

** Lungimile segmentelor sunt determinate în planul de proiecție Stereo 70 și sunt rotunjite la 1 milimetru.

*** Distanța dintre puncte este formată din segmente cumulate ce sunt mai mici decât valoarea 1 milimetru.

**DATE DESPRE IMOBILUL NR. 7203**

Oficiul de Cadastru și Publicitate Imobiliară SUCEAVA
Biroul de Cadastru și Publicitate Imobiliară Suceava

A. Partea I. Descrierea imobilului

TEREN Necunoscut

Adresa: Loc. Siminicea, Jud. Suceava

Nr. Crt	Nr cadastral Nr. topografic	Suprafața* (mp)	Observații / Referințe
A1		1.400	Sector cadastral:19 Teren neimprejmuit;

B. Partea II. Proprietari și acte

Inscrieri privitoare la dreptul de proprietate și alte drepturi reale	Referințe
/	
Act Administrativ nr. 1373, din 30/03/2004 emis de CJSDPAT SUCEAVA;	
B1	A1
Intabulare, drept de PROPRIETATE, dobandit prin Reconstituire, cota actuala 1/1	
1) PENCIUC IOAN , Lipsă CNP proprietar. 2) PENCIUC EMIL , Lipsă CNP proprietar. 3) PENCIUC VIRGINIA , Lipsă CNP proprietar. 4) PENCIUC IOAN , Lipsă CNP proprietar. 5) PENCIUC DORIN , Lipsă CNP proprietar. 6) PENCIUC VIRGIL , Lipsă CNP proprietar. 7) PENCIUC DUMITRU , Lipsă CNP proprietar. 8) PENCIUC VIOREL , Lipsă CNP proprietar.	

C. Partea III. SARCINI .

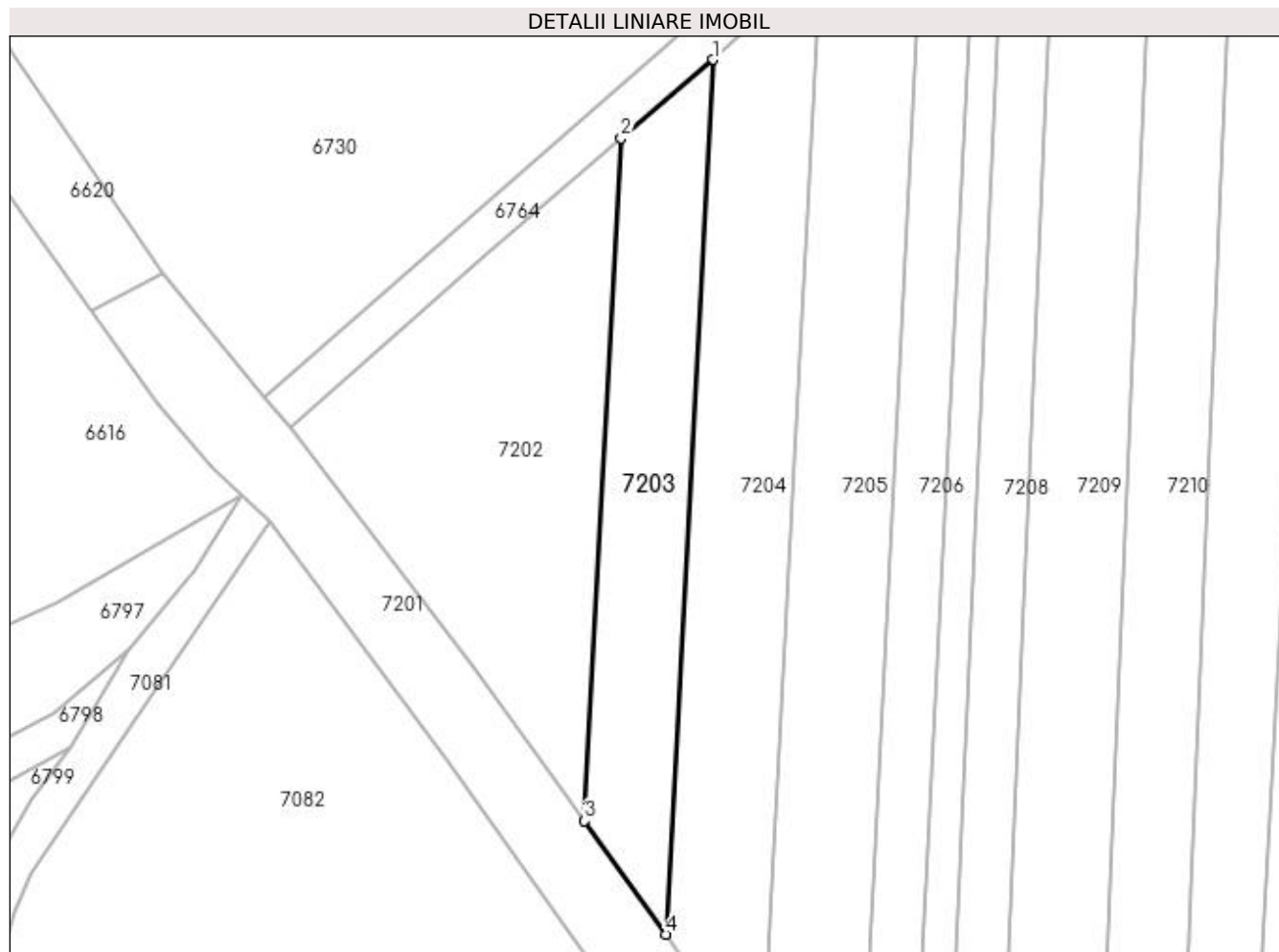
Inscrieri privind dezmembramintele dreptului de proprietate, drepturi reale de garanție și sarcini	Referințe
NU SUNT	

Anexa Nr. 1 La Partea I

Teren

Nr cadastral	Suprafața (mp)*	Observații / Referințe
	1.400	

* Suprafața este determinată în planul de proiecție Stereo 70.



Date referitoare la teren

Crt	Categorie folosință	Intra vilan	Suprafața (mp)	Tarla	Parcelă	Nr. topo	Observații / Referințe
1	arabil	DA	1.389	-	-	-	
2	arabil	NU	11	-	-	-	

Lungime Segmente

1) Valorile lungimilor segmentelor sunt obținute din proiecție în plan.

Punct început	X / Y	Punct sfârșit	X / Y	Lungime segment (** (m)
1	604.663,47 691.318,149	2	604.650,326 691.306,898	17.302
2	604.650,326 691.306,898	3	604.645,097 691.209,039	97.999
3	604.645,097 691.209,039	4	604.656,77 691.192,763	20.029
4	604.656,77 691.192,763	1	604.663,47 691.318,149	125.565

**** Lungimile segmentelor sunt determinate în planul de proiecție Stereo 70 și sunt rotunjite la 1 milimetru.**

***** Distanța dintre puncte este formată din segmente cumulate ce sunt mai mici decât valoarea 1 milimetru.**

**DATE DESPRE IMOBILUL NR. 7204**

Oficiul de Cadastru și Publicitate Imobiliară SUCEAVA
Biroul de Cadastru și Publicitate Imobiliară Suceava

A. Partea I. Descrierea imobilului

TEREN Necunoscut

Adresa: Loc. Siminicea, Jud. Suceava

Nr. Crt	Nr cadastral Nr. topografic	Suprafața* (mp)	Observații / Referințe
A1		2.100	Sector cadastral:19 Teren neimprejmit;

B. Partea II. Proprietari și acte

Inscrieri privitoare la dreptul de proprietate și alte drepturi reale		Referințe
/		
Act Normativ nr. Legea 7, din 13/03/1996 emis de PARLAMENTUL ROMANIEI;		
B1	Intabulare, drept de PROPRIETATE, dobândit prin Lege, cota actuala 1/1 1) NEIDENTIFICAT NEIDENTIFICAT	A1
Act Administrativ nr. 3022, din 15/06/2023 emis de PRIMARIA SIMINICEA;		
B2	Se notează posesia faptică. 1) VALINCIUC MARIA	A1

C. Partea III. SARCINI .

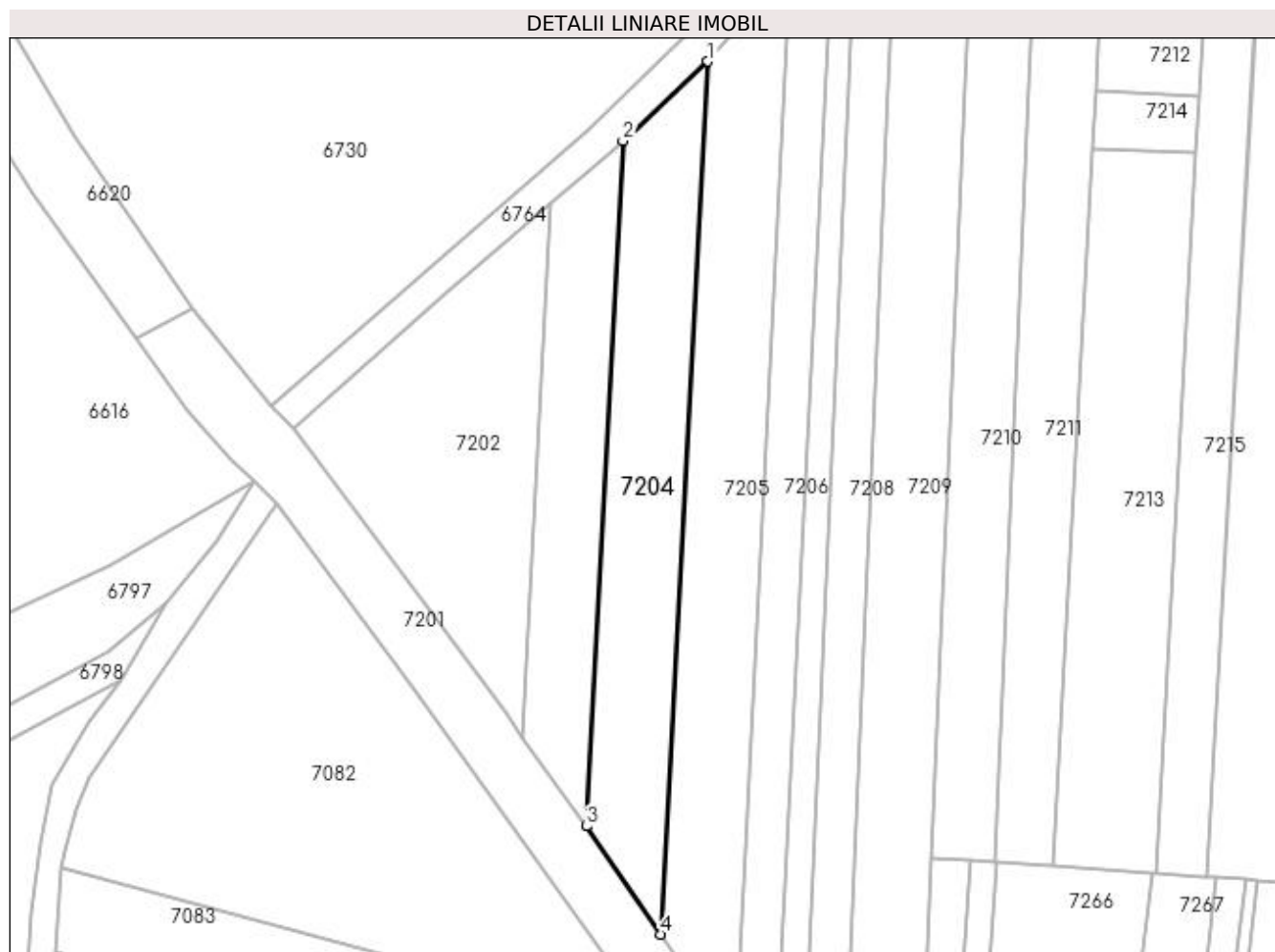
Inscrieri privind dezmembramintele dreptului de proprietate, drepturi reale de garanție și sarcini	Referințe
NU SUNT	

Anexa Nr. 1 La Partea I

Teren

Nr cadastral	Suprafața (mp)*	Observații / Referințe
	2.100	

* Suprafața este determinată în planul de proiecție Stereo 70.



Date referitoare la teren

Crt	Categorie folosință	Intra vilan	Suprafața (mp)	Tarla	Parcelă	Nr. topo	Observații / Referințe
1	arabil	DA	2.072	-	-	-	
2	arabil	NU	28	-	-	-	

Lungime Segmente

1) Valorile lungimilor segmentelor sunt obținute din proiecție în plan.

Punct început	X / Y	Punct sfârșit	X / Y	Lungime segment (** (m)
1	604.678,979 691.332,701	2	604.663,47 691.318,149	21.267
2	604.663,47 691.318,149	3	604.656,77 691.192,763	125.565
3	604.656,77 691.192,763	4	604.670,445 691.172,988	24.043
4	604.670,445 691.172,988	1	604.678,979 691.332,701	159.941

**** Lungimile segmentelor sunt determinate în planul de proiecție Stereo 70 și sunt rotunjite la 1 milimetru.**

***** Distanța dintre puncte este formată din segmente cumulate ce sunt mai mici decât valoarea 1 milimetru.**

**DATE DESPRE IMOBILUL NR. 7205**

Oficiul de Cadastru și Publicitate Imobiliară SUCEAVA
Biroul de Cadastru și Publicitate Imobiliară Suceava

A. Partea I. Descrierea imobilului

TEREN Necunoscut

Adresa: Loc. Siminicea, Jud. Suceava

Nr. Crt	Nr cadastral Nr. topografic	Suprafața* (mp)	Observații / Referințe
A1		2.600	Sector cadastral:19 Teren neimprejmuit;

B. Partea II. Proprietari și acte

Inscrieri privitoare la dreptul de proprietate și alte drepturi reale	Referințe
/	
Act Administrativ nr. 1325, din 07/08/2003 emis de CJSDPAT SUCEAVA;	
B1	A1
Intabulare, drept de PROPRIETATE, dobandit prin Reconstituire, cota actuala 1/1 1) FILIPESCU MARIA, Lipsă CNP proprietar. DEFUNCT:Da	

C. Partea III. SARCINI .

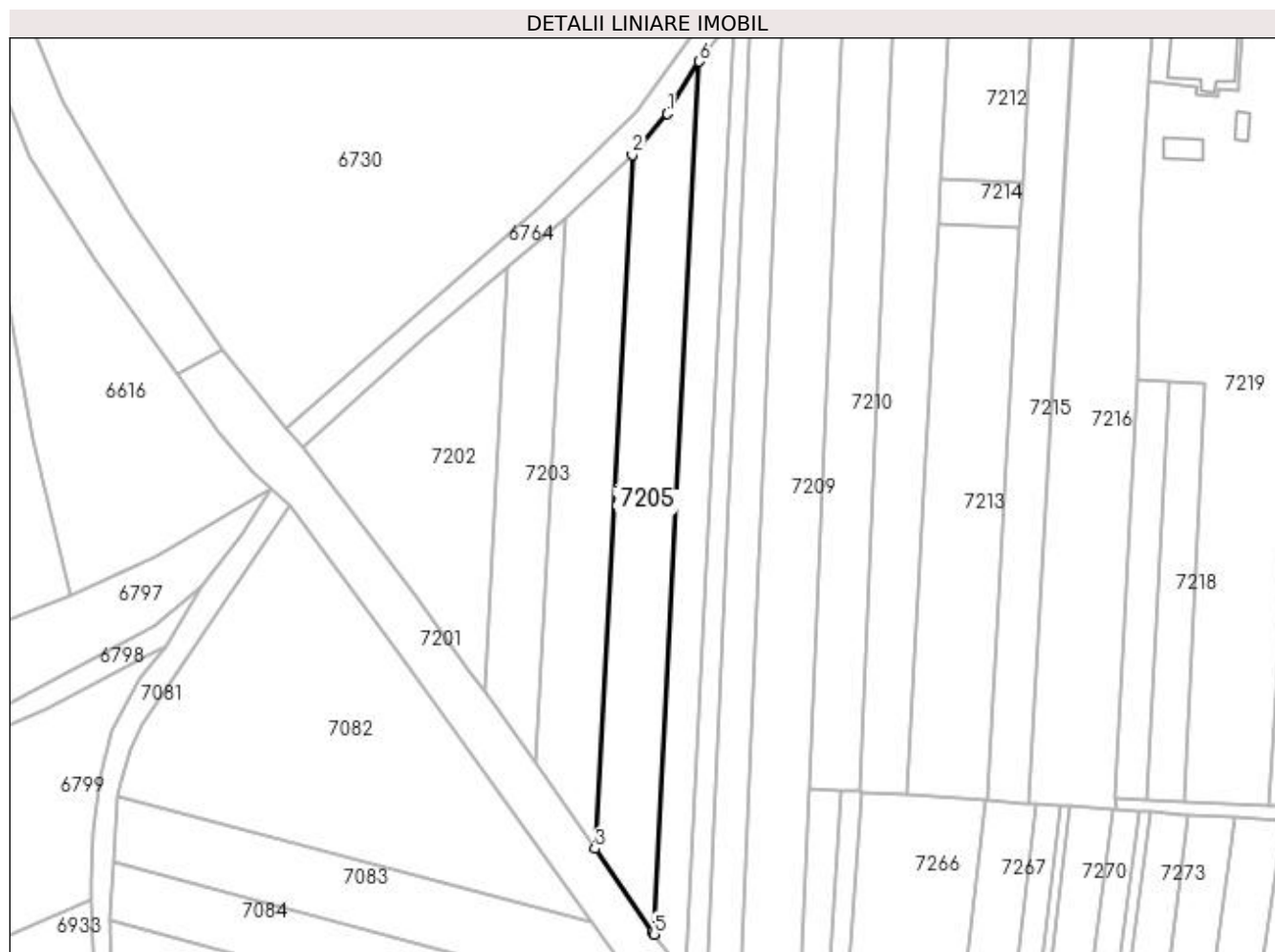
Inscrieri privind dezmembramintele dreptului de proprietate, drepturi reale de garanție și sarcini	Referințe
NU SUNT	

Anexa Nr. 1 La Partea I

Teren

Nr cadastral	Suprafața (mp)*	Observații / Referințe
	2.600	

* Suprafața este determinată în planul de proiecție Stereo 70.



Date referitoare la teren

Crt	Categorie folosință	Intravilan	Suprafața (mp)	Tarla	Parcelă	Nr. topo	Observații / Referințe
1	arabil	DA	2.595	-	-	-	
2	arabil	NU	5	-	-	-	

Lungime Segmente

1) Valorile lungimilor segmentelor sunt obținute din proiecție în plan.

Punct început	X / Y	Punct sfârșit	X / Y	Lungime segment (** (m)
1	604.687,106 691.342,11	2	604.678,979 691.332,701	12.433
2	604.678,979 691.332,701	3	604.670,445 691.172,988	159.941
3	604.670,445 691.172,988	4	604.683,704 691.153,816	23.31
4	604.683,704 691.153,816	5	604.684,107 691.153,282	0.669

Punct început	X / Y	Punct sfârșit	X / Y	Lungime segment (** (m)
5	604.684,107 691.153,282	6	604.694,408 691.354,158	201.14
6	604.694,408 691.354,158	1	604.687,106 691.342,11	14.088

** Lungimile segmentelor sunt determinate în planul de proiecție Stereo 70 și sunt rotunjite la 1 milimetru.

*** Distanța dintre puncte este formată din segmente cumulate ce sunt mai mici decât valoarea 1 milimetru.

**DATE DESPRE IMOBILUL NR. 7206**

Oficiul de Cadastru și Publicitate Imobiliară SUCEAVA
Biroul de Cadastru și Publicitate Imobiliară Suceava

A. Partea I. Descrierea imobilului

TEREN Intravilan

Adresa: Loc. Siminicea, Jud. Suceava

Nr. Crt	Nr cadastral Nr. topografic	Suprafața* (mp)	Observații / Referințe
A1		1.600	Sector cadastral:19 Teren neimpregmuit;

B. Partea II. Proprietari și acte

Inscrieri privitoare la dreptul de proprietate și alte drepturi reale	Referințe
/	
Act Administrativ nr. 576, din 15/02/1995 emis de CJSDPAT SUCEAVA;	
B1	A1
Intabulare, drept de PROPRIETATE, dobandit prin Reconstituire, cota actuala 1/1 1) PAȘNICIUC IOAN, Lipsă CNP proprietar.	

C. Partea III. SARCINI .

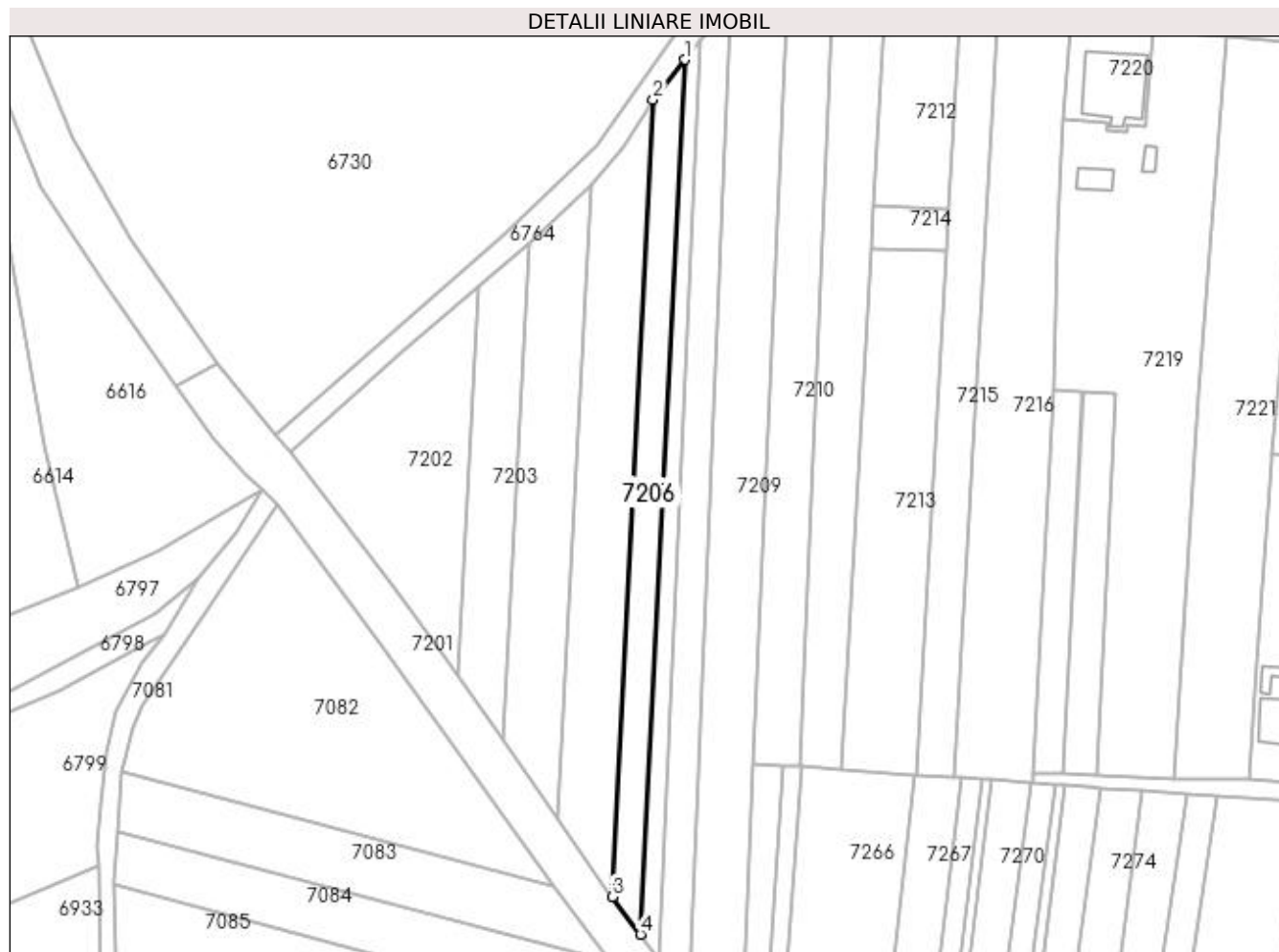
Inscrieri privind dezmembramintele dreptului de proprietate, drepturi reale de garanție și sarcini	Referințe
NU SUNT	

Anexa Nr. 1 La Partea I

Teren

Nr cadastral	Suprafața (mp)*	Observații / Referințe
	1.600	

* Suprafața este determinată în planul de proiecție Stereo 70.



Date referitoare la teren

Crt	Categorie folosință	Intra vilan	Suprafața (mp)	Tarla	Parcelă	Nr. topo	Observații / Referințe
1	arabil	DA	1.600	-	-	-	

Lungime Segmente

1) Valorile lungimilor segmentelor sunt obținute din proiecție în plan.

Punct început	X / Y	Punct sfârșit	X / Y	Lungime segment (** (m)
1	604.702,522 691.364,247	2	604.694,408 691.354,158	12.947
2	604.694,408 691.354,158	3	604.684,107 691.153,282	201.14
3	604.684,107 691.153,282	4	604.691,22 691.143,858	11.807
4	604.691,22 691.143,858	1	604.702,522 691.364,247	220.679

**** Lungimile segmentelor sunt determinate în planul de proiecție Stereo 70 și sunt rotunjite la 1 milimetru.**

***** Distanța dintre puncte este formată din segmente cumulate ce sunt mai mici decât valoarea 1 milimetru.**

**DATE DESPRE IMOBILUL NR. 7207**

Oficiul de Cadastru și Publicitate Imobiliară SUCEAVA
Biroul de Cadastru și Publicitate Imobiliară Suceava

A. Partea I. Descrierea imobilului

TEREN Intravilan

Adresa: Loc. Siminicea, Jud. Suceava

Nr. Crt	Nr cadastral Nr. topografic	Suprafața* (mp)	Observații / Referințe
A1		1.000	Sector cadastral:19 Teren neimprejmut;

B. Partea II. Proprietari și acte

Inscrieri privitoare la dreptul de proprietate și alte drepturi reale		Referințe
/		
Act Normativ nr. Legea 7, din 13/03/1996 emis de PARLAMENTUL ROMANIEI;		
B1	Intabulare, drept de PROPRIETATE, dobândit prin Lege, cota actuala 1/1 1) NEIDENTIFICAT NEIDENTIFICAT	A1
Act Administrativ nr. 3106, din 15/06/2023 emis de PRIMARIA SIMINICEA;		
B2	Se notează posesia faptică. 1) CONDRIUC VIRGINIA	A1

C. Partea III. SARCINI .

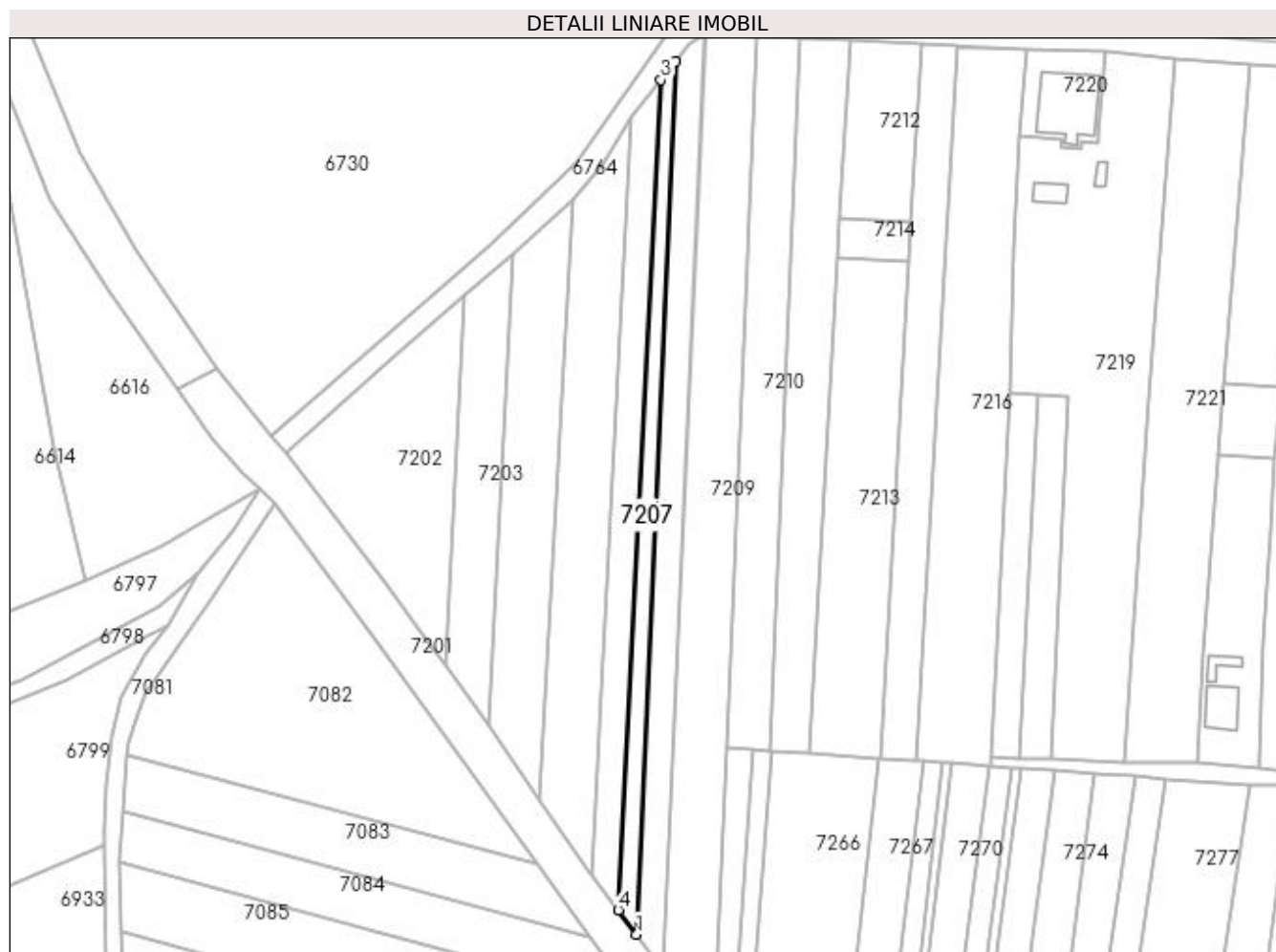
Inscrieri privind dezmembramintele dreptului de proprietate, drepturi reale de garanție și sarcini	Referințe
NU SUNT	

Anexa Nr. 1 La Partea I

Teren

Nr cadastral	Suprafața (mp)*	Observații / Referințe
	1.000	

* Suprafața este determinată în planul de proiecție Stereo 70.



Date referitoare la teren

Crt	Categorie folosință	Intra vilan	Suprafața (mp)	Tarla	Parcelă	Nr. topo	Observații / Referințe
1	arabil	DA	1.000	-	-	-	

Lungime Segmente

1) Valorile lungimilor segmentelor sunt obținute din proiecție în plan.

Punct început	X / Y	Punct sfârșit	X / Y	Lungime segment (** (m)
1	604.696,068 691.137,434	2	604.706,447 691.369,129	231.927
2	604.706,447 691.369,129	3	604.702,522 691.364,247	6.264
3	604.702,522 691.364,247	4	604.691,22 691.143,858	220.679
4	604.691,22 691.143,858	1	604.696,068 691.137,434	8.048

**** Lungimile segmentelor sunt determinate în planul de proiecție Stereo 70 și sunt rotunjite la 1 milimetru.**

***** Distanța dintre puncte este formată din segmente cumulate ce sunt mai mici decât valoarea 1 milimetru.**

**DATE DESPRE IMOBILUL NR. 7208**

Oficiul de Cadastru și Publicitate Imobiliară SUCEAVA
Biroul de Cadastru și Publicitate Imobiliară Suceava

A. Partea I. Descrierea imobilului

TEREN Intravilan

Adresa: Loc. Siminicea, Jud. Suceava

Nr. Crt	Nr cadastral Nr. topografic	Suprafața* (mp)	Observații / Referințe
A1		1.800	Sector cadastral:19 Teren neimprejmuit;

B. Partea II. Proprietari și acte

Inscrieri privitoare la dreptul de proprietate și alte drepturi reale	Referințe
/	
Act Administrativ nr. 1225, din 09/01/2001 emis de CJSDPAT SUCEAVA;	
B1	A1
Intabulare, drept de PROPRIETATE, dobândit prin Reconstituire, cota actuala 1/1 1) ZELINSCHI MIHAI DEFUNCT:Da	

C. Partea III. SARCINI .

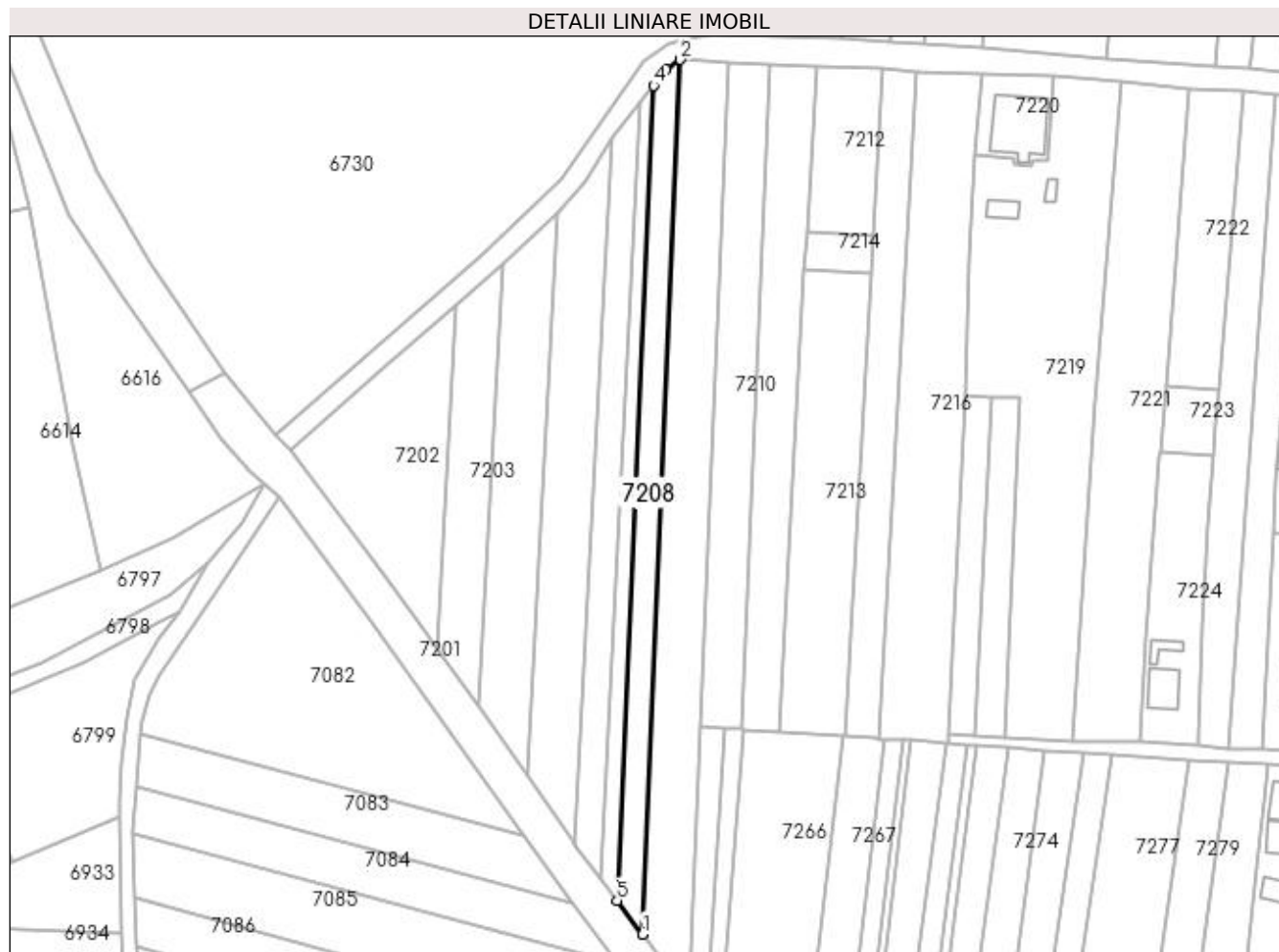
Inscrieri privind dezmembramintele dreptului de proprietate, drepturi reale de garanție și sarcini	Referințe
NU SUNT	

Anexa Nr. 1 La Partea I

Teren

Nr cadastral	Suprafața (mp)*	Observații / Referințe
	1.800	

* Suprafața este determinată în planul de proiecție Stereo 70.



Date referitoare la teren

Crt	Categorie folosință	Intra vilan	Suprafața (mp)	Tarla	Parcelă	Nr. topo	Observații / Referințe
1	arabil	DA	1.800	-	-	-	

Lungime Segmente

1) Valorile lungimilor segmentelor sunt obținute din proiecție în plan.

Punct început	X / Y	Punct sfârșit	X / Y	Lungime segment (** (m)
1	604.703,309 691.127,84	2	604.714,065 691.376,443	248.836
2	604.714,065 691.376,443	3	604.710,039 691.373,595	4.932
3	604.710,039 691.373,595	4	604.706,447 691.369,129	5.731
4	604.706,447 691.369,129	5	604.696,068 691.137,434	231.927
5	604.696,068 691.137,434	1	604.703,309 691.127,84	12.02

**** Lungimile segmentelor sunt determinate în planul de proiecție Stereo 70 și sunt rotunjite la 1 milimetru.**

***** Distanța dintre puncte este formată din segmente cumulate ce sunt mai mici decât valoarea 1 milimetru.**

**DATE DESPRE IMOBILUL NR. 7209**

Oficiul de Cadastru și Publicitate Imobiliară SUCEAVA
Biroul de Cadastru și Publicitate Imobiliară Suceava

A. Partea I. Descrierea imobilului

TEREN Intravilan

Adresa: Loc. Siminicea, Jud. Suceava

Nr. Crt	Nr cadastral Nr. topografic	Suprafața* (mp)	Observații / Referințe
A1		3.592	Sector cadastral:19 Teren neimprejmit;

B. Partea II. Proprietari și acte

Inscrieri privitoare la dreptul de proprietate și alte drepturi reale		Referințe
/		
Act Notarial nr. 698, din 20/03/2008 emis de BNP MIHAI CURCĂ;		
B1	Intabulare, drept de PROPRIETATE, dobândit prin PARTAJ, cota actuala 1/1 1) DRAGU STELA	A1
Act Administrativ nr. 3148, din 15/06/2023 emis de PRIMARIA SIMINICEA;		
B2	Se notează posesia faptică. 1) GUȘEL MIHAI 2) GUȘEL LILIANA	A1

C. Partea III. SARCINI .

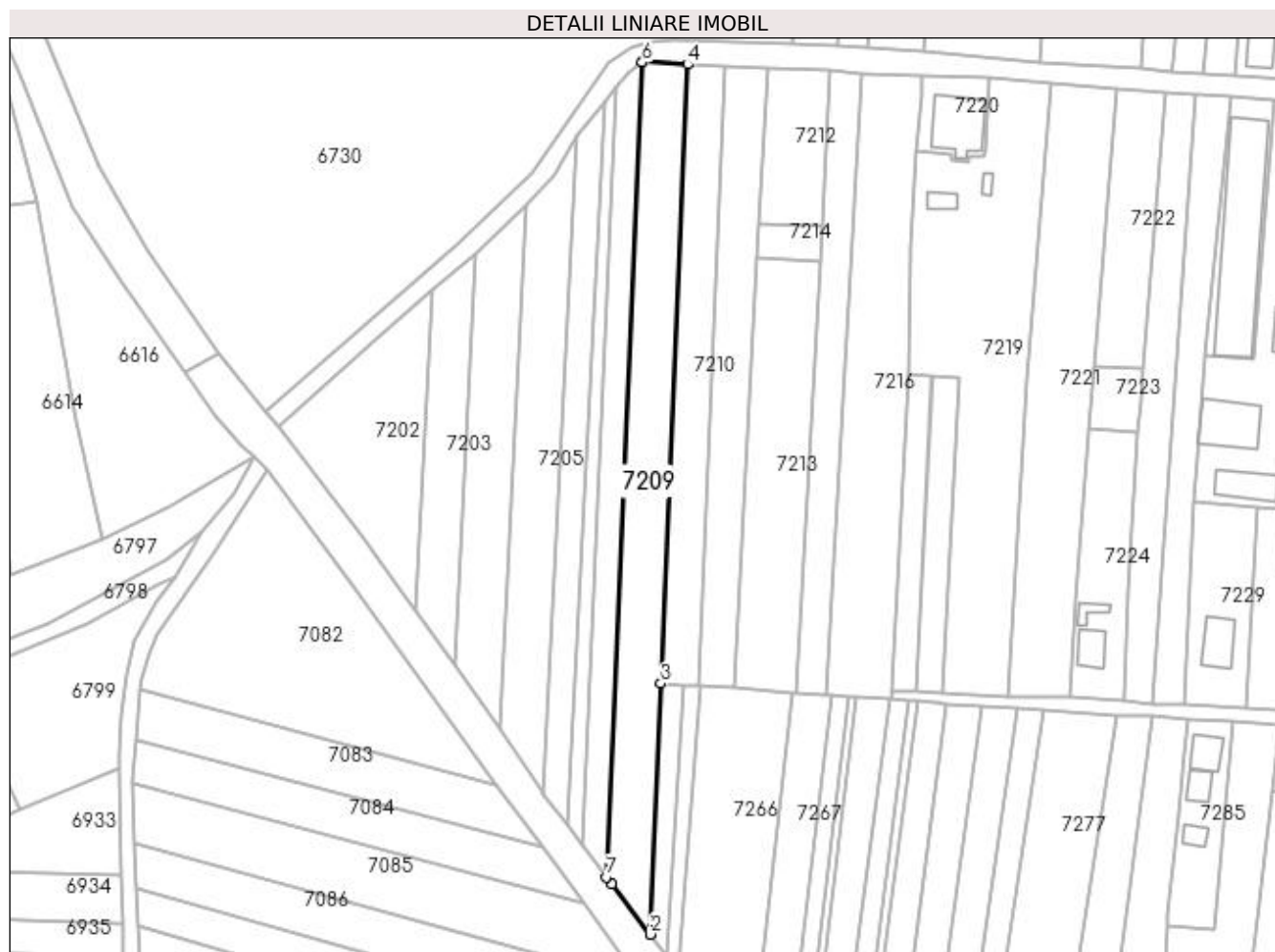
Inscrieri privind dezmembramintele dreptului de proprietate, drepturi reale de garanție și sarcini	Referințe
NU SUNT	

Anexa Nr. 1 La Partea I

Teren

Nr cadastral	Suprafața (mp)*	Observații / Referințe
	3.592	

* Suprafața este determinată în planul de proiecție Stereo 70.



Date referitoare la teren

Crt	Categorie folosință	Intra vilan	Suprafața (mp)	Tarla	Parcelă	Nr. topo	Observații / Referințe
1	arabil	DA	3.592	-	-	-	

Lungime Segmente

1) Valorile lungimilor segmentelor sunt obținute din proiecție în plan.

Punct început	X / Y	Punct sfârșit	X / Y	Lungime segment (** (m)
1	604.704,815 691.125,845	2	604.716,519 691.110,339	19.427
2	604.716,519 691.110,339	3	604.719,834 691.186,955	76.688
3	604.719,834 691.186,955	4	604.728,002 691.375,838	189.06
4	604.728,002 691.375,838	5	604.714,458 691.376,722	13.573
5	604.714,458 691.376,722	6	604.714,065 691.376,443	0.482

Punct început	X / Y	Punct sfârșit	X / Y	Lungime segment (** (m)
6	604.714,065 691.376,443	7	604.703,309 691.127,84	248.836
7	604.703,309 691.127,84	1	604.704,815 691.125,845	2.5

** Lungimile segmentelor sunt determinate în planul de proiecție Stereo 70 și sunt rotunjite la 1 milimetru.

*** Distanța dintre puncte este formată din segmente cumulate ce sunt mai mici decât valoarea 1 milimetru.

**DATE DESPRE IMOBILUL NR. 7210**

Oficiul de Cadastru și Publicitate Imobiliară SUCEAVA
Biroul de Cadastru și Publicitate Imobiliară Suceava

A. Partea I. Descrierea imobilului

TEREN Intravilan

Adresa: Loc. Siminicea, Jud. Suceava

Nr. Crt	Nr cadastral Nr. topografic	Suprafața* (mp)	Observații / Referințe
A1		2.200	Sector cadastral:19 Teren neimprejmut;

B. Partea II. Proprietari și acte

Inscrieri privitoare la dreptul de proprietate și alte drepturi reale		Referințe
/		
Act Normativ nr. Legea 7, din 13/03/1996 emis de PARLAMENTUL ROMANIEI;		
B1	Intabulare, drept de PROPRIETATE, dobândit prin Lege, cota actuala 1/1 1) NEIDENTIFICAT NEIDENTIFICAT	A1
Act Administrativ nr. 3105, din 15/06/2023 emis de PRIMARIA SIMINICEA;		
B2	Se notează posesia faptică. 1) PRIMAC LUCREȚIA	A1

C. Partea III. SARCINI .

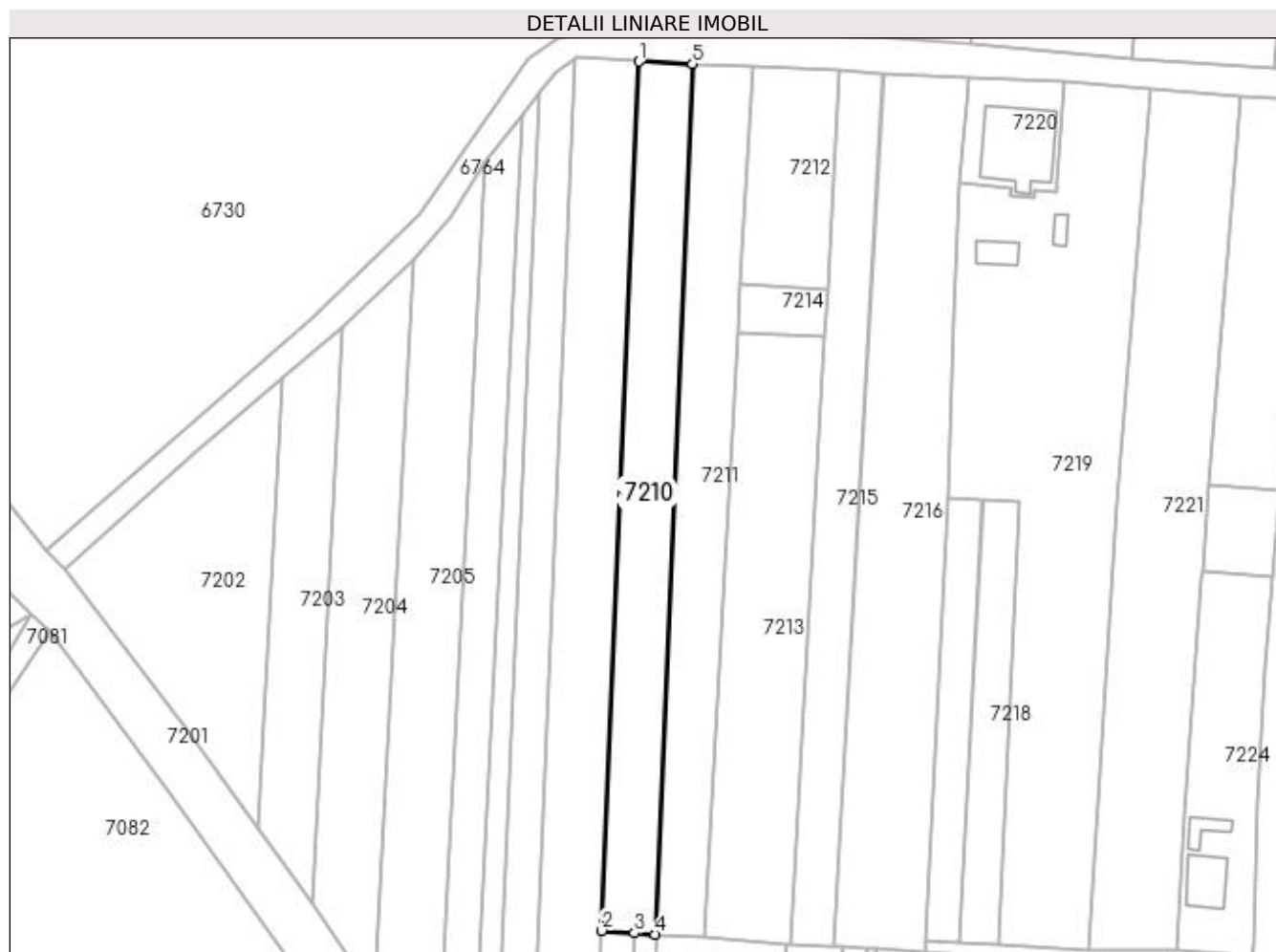
Inscrieri privind dezmembramintele dreptului de proprietate, drepturi reale de garanție și sarcini	Referințe
NU SUNT	

Anexa Nr. 1 La Partea I

Teren

Nr cadastral	Suprafața (mp)*	Observații / Referințe
	2.200	

* Suprafața este determinată în planul de proiecție Stereo 70.



Date referitoare la teren

Crt	Categorie folosință	Intra vilan	Suprafața (mp)	Tarla	Parcelă	Nr. topo	Observații / Referințe
1	arabil	DA	2.200	-	-	-	

Lungime Segmente

1) Valorile lungimilor segmentelor sunt obținute din proiecție în plan.

Punct început	X / Y	Punct sfârșit	X / Y	Lungime segment (** (m)
1	604.728,002 691.375,838	2	604.719,834 691.186,955	189.06
2	604.719,834 691.186,955	3	604.726,971 691.186,46	7.154
3	604.726,971 691.186,46	4	604.731,438 691.186,15	4.478
4	604.731,438 691.186,15	5	604.739,618 691.375,299	189.326
5	604.739,618 691.375,299	1	604.728,002 691.375,838	11.628

**** Lungimile segmentelor sunt determinate în planul de proiecție Stereo 70 și sunt rotunjite la 1 milimetru.**

***** Distanța dintre puncte este formată din segmente cumulate ce sunt mai mici decât valoarea 1 milimetru.**

**DATE DESPRE IMOBILUL NR. 7211**

Oficiul de Cadastru și Publicitate Imobiliară SUCEAVA
Biroul de Cadastru și Publicitate Imobiliară Suceava

A. Partea I. Descrierea imobilului

TEREN Intravilan

Adresa: Loc. Siminicea, Jud. Suceava

Nr. Crt	Nr cadastral Nr. topografic	Suprafața* (mp)	Observații / Referințe
A1		2.239	Sector cadastral:19 Teren neimprejmuit;

B. Partea II. Proprietari și acte

Inscrieri privitoare la dreptul de proprietate și alte drepturi reale		Referințe
/		
Act Normativ nr. Legea 7, din 13/03/1996 emis de PARLAMENTUL ROMANIEI;		
B1	Inscrierea provizorie, drept de PROPRIETATE, dobandit prin Lege, cota actuala 1/1 1) COMUNA SIMINICEA , CIF:4327499, PROPRIETAR NEIDENTIFICAT.	A1

C. Partea III. SARCINI .

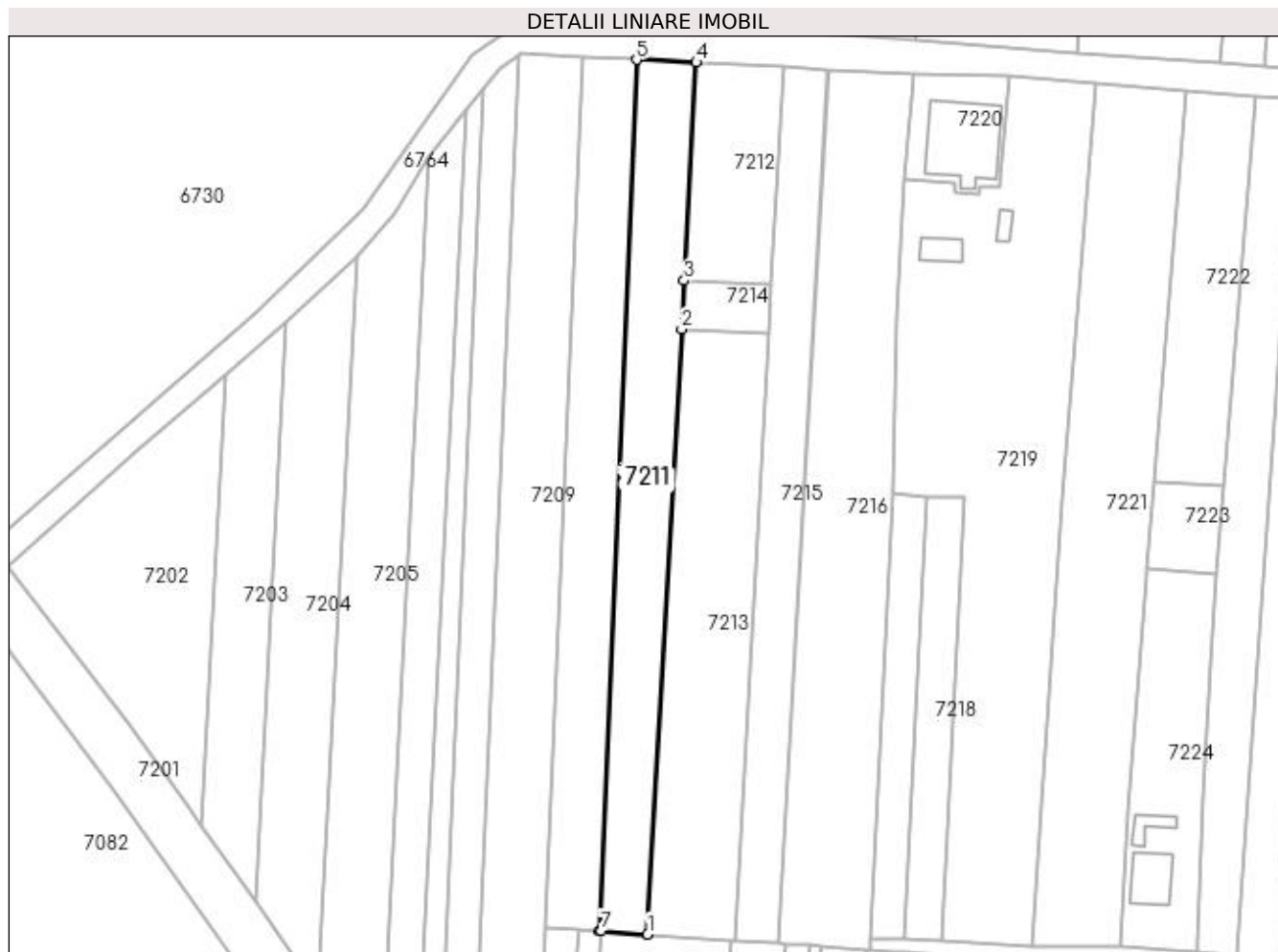
Inscrieri privind dezmembramintele dreptului de proprietate, drepturi reale de garanție și sarcini	Referințe
NU SUNT	

Anexa Nr. 1 La Partea I

Teren

Nr cadastral	Suprafața (mp)*	Observații / Referințe
	2.239	

* Suprafața este determinată în planul de proiecție Stereo 70.



Date referitoare la teren

Crt	Categorie folosință	Intra vilan	Suprafața (mp)	Tarla	Parcelă	Nr. topo	Observații / Referințe
1	arabil	DA	2.239	-	-	-	

Lungime Segmente

1) Valorile lungimilor segmentelor sunt obținute din proiecție în plan.

Punct început	X / Y	Punct sfârșit	X / Y	Lungime segment (** (m)
1	604.742,025 691.185,426	2	604.749,389 691.316,79	131.57
2	604.749,389 691.316,79	3	604.749,979 691.327,318	10.545
3	604.749,979 691.327,318	4	604.752,635 691.374,695	47.451
4	604.752,635 691.374,695	5	604.739,618 691.375,299	13.031
5	604.739,618 691.375,299	6	604.731,438 691.186,15	189.326

Punct început	X / Y	Punct sfârșit	X / Y	Lungime segment (** (m)
6	604.731,438 691.186,15	7	604.731,87 691.186,12	0.433
7	604.731,87 691.186,12	1	604.742,025 691.185,426	10.179

** Lungimile segmentelor sunt determinate în planul de proiecție Stereo 70 și sunt rotunjite la 1 milimetru.

*** Distanța dintre puncte este formată din segmente cumulate ce sunt mai mici decât valoarea 1 milimetru.

**DATE DESPRE IMOBILUL NR. 7212**

Oficiul de Cadastru și Publicitate Imobiliară SUCEAVA
Biroul de Cadastru și Publicitate Imobiliară Suceava

A. Partea I. Descrierea imobilului

TEREN Intravilan

Adresa: Loc. Siminicea, Jud. Suceava

Nr. Crt	Nr cadastral Nr. topografic	Suprafața* (mp)	Observații / Referințe
A1		900	Sector cadastral:19 Teren neimprejmuit;

B. Partea II. Proprietari și acte

Inscrieri privitoare la dreptul de proprietate și alte drepturi reale	Referințe
/	
Act Notarial nr. 3653, din 30/05/1996 emis de BNP ION LOSTUN;	
B1	A1
Intabulare, drept de PROPRIETATEcumpărare, dobandit prin Conventie, cota actuala 1/1 1) HAVRILIU IOAN 2) HAVRILIU CORNELIA, Lipsă CNP proprietar.	

C. Partea III. SARCINI .

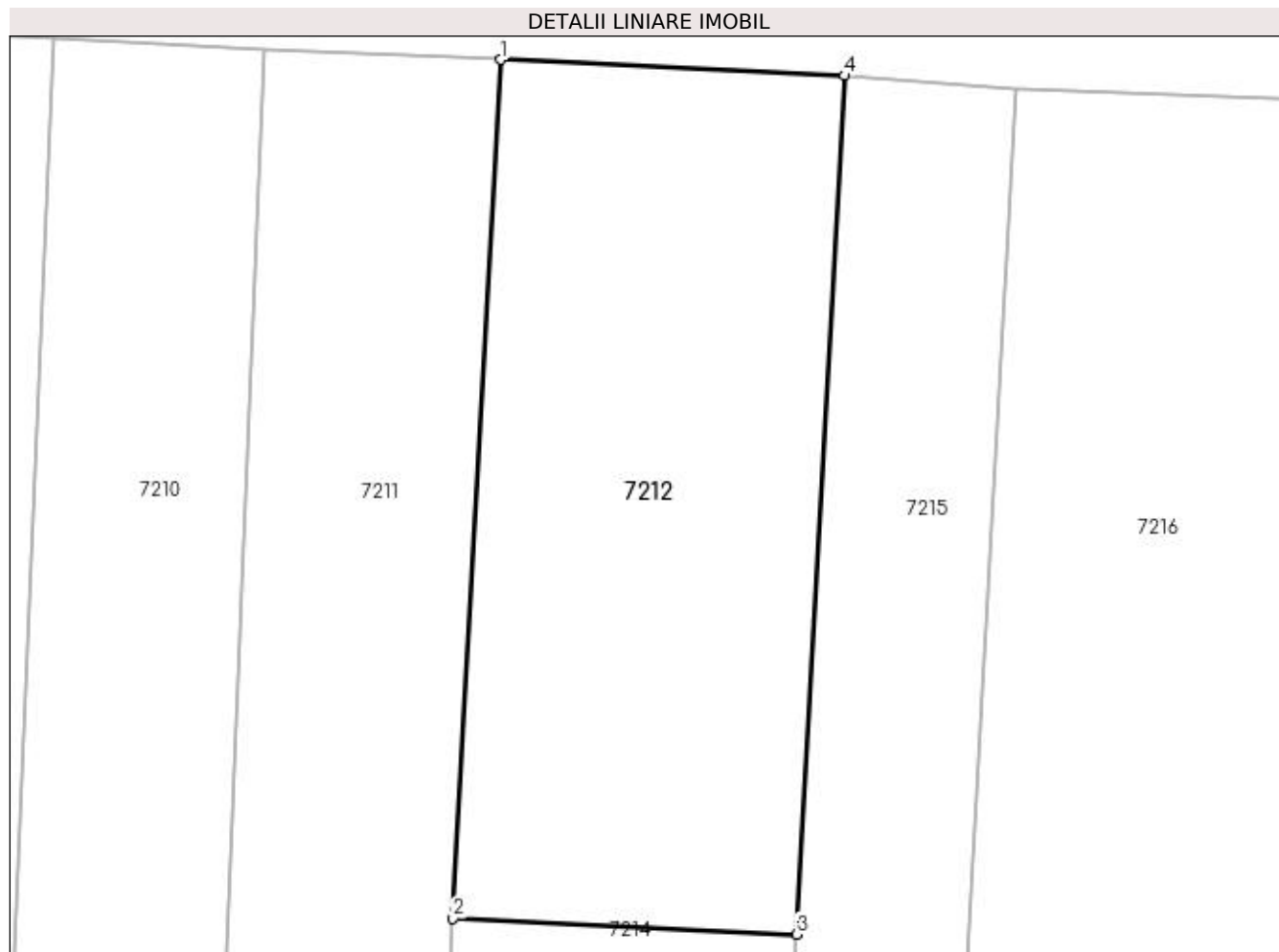
Inscrieri privind dezmembramintele dreptului de proprietate, drepturi reale de garanție și sarcini	Referințe
NU SUNT	

Anexa Nr. 1 La Partea I

Teren

Nr cadastral	Suprafața (mp)*	Observații / Referințe
	900	

* Suprafața este determinată în planul de proiecție Stereo 70.



Date referitoare la teren

Crt	Categorie folosință	Intravilan	Suprafața (mp)	Tarla	Parcelă	Nr. topo	Observații / Referințe
1	arabil	DA	900	-	-	-	

Lungime Segmente

1) Valorile lungimilor segmentelor sunt obținute din proiecție în plan.

Punct început	X / Y	Punct sfârșit	X / Y	Lungime segment (** (m)
1	604.752,635 691.374,695	2	604.749,979 691.327,318	47.451
2	604.749,979 691.327,318	3	604.768,927 691.326,439	18.968
3	604.768,927 691.326,439	4	604.771,583 691.373,816	47.451
4	604.771,583 691.373,816	1	604.752,635 691.374,695	18.968

**** Lungimile segmentelor sunt determinate în planul de proiecție Stereo 70 și sunt rotunjite la 1 milimetru.**

***** Distanța dintre puncte este formată din segmente cumulate ce sunt mai mici decât valoarea 1 milimetru.**

**DATE DESPRE IMOBILUL NR. 7213**

Oficiul de Cadastru și Publicitate Imobiliară SUCEAVA
Biroul de Cadastru și Publicitate Imobiliară Suceava

A. Partea I. Descrierea imobilului

TEREN Intravilan

Adresa: Loc. Siminicea, Jud. Suceava

Nr. Crt	Nr cadastral Nr. topografic	Suprafața* (mp)	Observații / Referințe
A1		2.500	Sector cadastral:19 Teren neimprejmuit;

B. Partea II. Proprietari și acte

Inscrieri privitoare la dreptul de proprietate și alte drepturi reale	Referințe
/	
Act Administrativ nr. 329, din 08/08/1994 emis de CJSDPAT SUCEAVA;	
B1	A1
Intabulare, drept de PROPRIETATE, dobândit prin Reconstituire, cota actuala 1/1 1) HREBENCIUC PROFIRA, Lipsă CNP proprietar. DEFUNCT:Da	

C. Partea III. SARCINI .

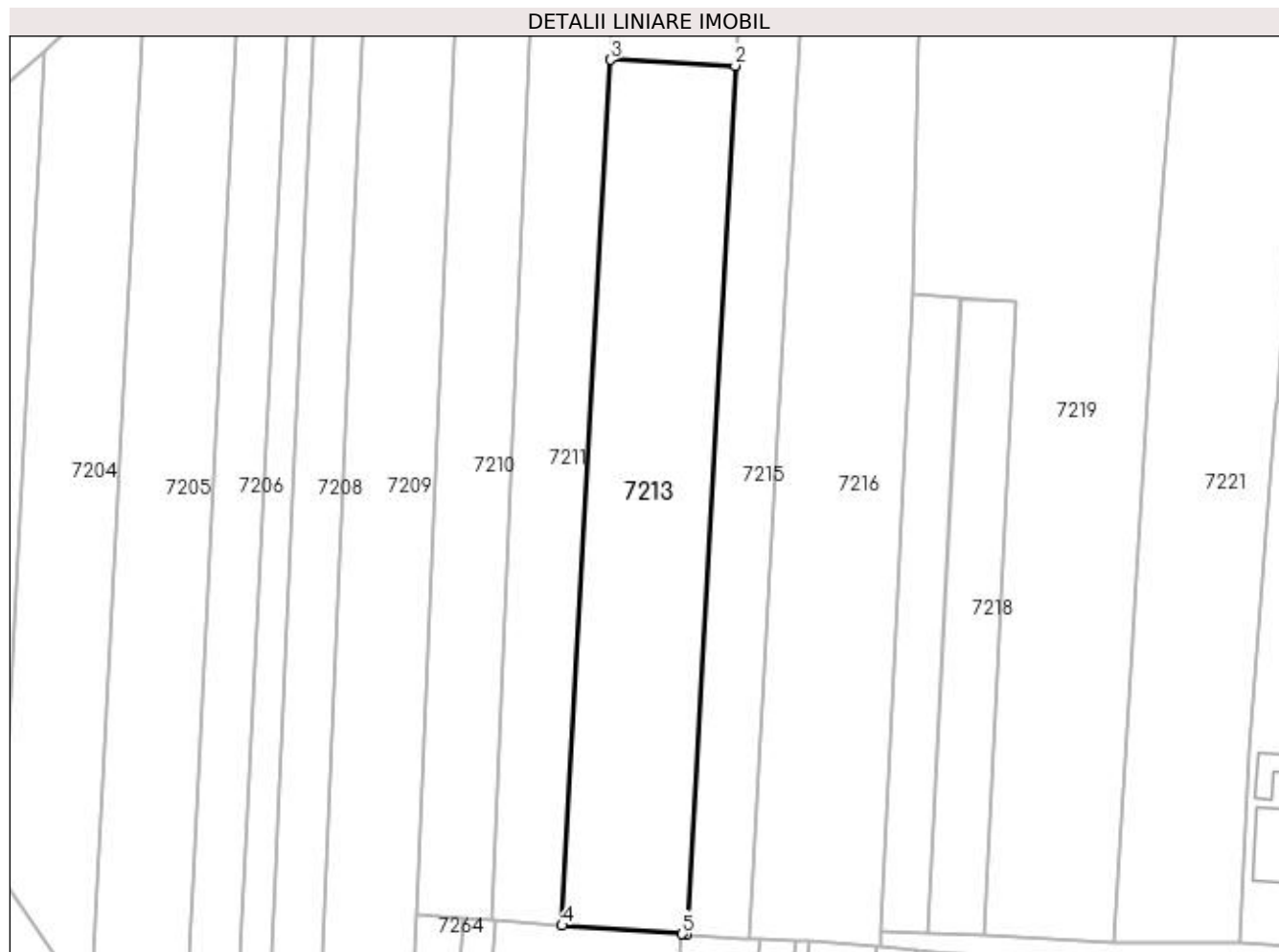
Inscrieri privind dezmembramintele dreptului de proprietate, drepturi reale de garanție și sarcini	Referințe
NU SUNT	

Anexa Nr. 1 La Partea I

Teren

Nr cadastral	Suprafața (mp)*	Observații / Referințe
	2.500	

* Suprafața este determinată în planul de proiecție Stereo 70.



Date referitoare la teren

Crt	Categorie folosință	Intra vilan	Suprafața (mp)	Tarla	Parcelă	Nr. topo	Observații / Referințe
1	arabil	DA	2.500	-	-	-	

Lungime Segmente

1) Valorile lungimilor segmentelor sunt obținute din proiecție în plan.

Punct început	X / Y	Punct sfârșit	X / Y	Lungime segment (** (m)
1	604.760,945 691.184,07	2	604.768,336 691.315,911	132.048
2	604.768,336 691.315,911	3	604.749,389 691.316,79	18.967
3	604.749,389 691.316,79	4	604.742,025 691.185,426	131.57
4	604.742,025 691.185,426	5	604.760,286 691.184,117	18.308
5	604.760,286 691.184,117	1	604.760,945 691.184,07	0.661

**** Lungimile segmentelor sunt determinate în planul de proiecție Stereo 70 și sunt rotunjite la 1 milimetru.**

***** Distanța dintre puncte este formată din segmente cumulate ce sunt mai mici decât valoarea 1 milimetru.**

**DATE DESPRE IMOBILUL NR. 7214**

Oficiul de Cadastru și Publicitate Imobiliară SUCEAVA
Biroul de Cadastru și Publicitate Imobiliară Suceava

A. Partea I. Descrierea imobilului

TEREN Intravilan

Adresa: Loc. Siminicea, Jud. Suceava

Nr. Crt	Nr cadastral Nr. topografic	Suprafața* (mp)	Observații / Referințe
A1		200	Sector cadastral:19 Teren neimprejmut;

B. Partea II. Proprietari și acte

Inscrieri privitoare la dreptul de proprietate și alte drepturi reale		Referințe
/		
Act Normativ nr. Legea 7, din 13/03/1996 emis de PARLAMENTUL ROMANIEI;		
B1	Intabulare, drept de PROPRIETATE, dobândit prin Lege, cota actuala 1/1 1) NEIDENTIFICAT NEIDENTIFICAT	A1
Act Administrativ nr. 3074, din 15/06/2023 emis de PRIMARIA SIMINICEA;		
B2	Se notează posesia faptică. 1) HAVRILIUC IOAN	A1

C. Partea III. SARCINI .

Inscrieri privind dezmembramintele dreptului de proprietate, drepturi reale de garanție și sarcini	Referințe
NU SUNT	

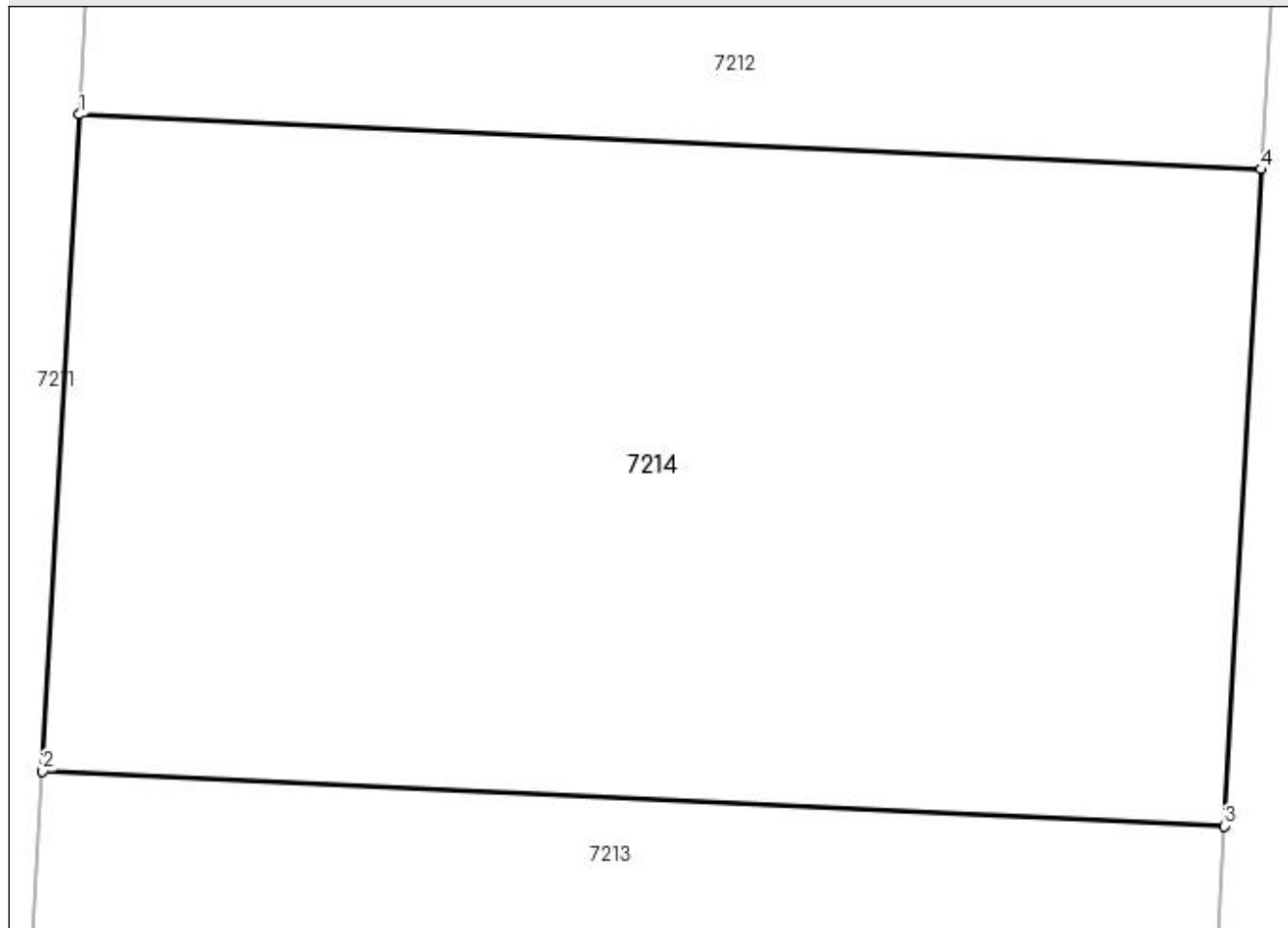
Anexa Nr. 1 La Partea I

Teren

Nr cadastral	Suprafața (mp)*	Observații / Referințe
	200	

* Suprafața este determinată în planul de proiecție Stereo 70.

DETALII LINIARE IMOBIL



Date referitoare la teren

Crt	Categorie folosință	Intra vilan	Suprafața (mp)	Tarla	Parcelă	Nr. topo	Observații / Referințe
1	arabil	DA	200	-	-	-	

Lungime Segmente

1) Valorile lungimilor segmentelor sunt obținute din proiecție în plan.

Punct început	X / Y	Punct sfârșit	X / Y	Lungime segment (** (m)
1	604.749,979 691.327,318	2	604.749,389 691.316,79	10.545
2	604.749,389 691.316,79	3	604.768,336 691.315,911	18.967
3	604.768,336 691.315,911	4	604.768,927 691.326,439	10.545
4	604.768,927 691.326,439	1	604.749,979 691.327,318	18.968

**** Lungimile segmentelor sunt determinate în planul de proiecție Stereo 70 și sunt rotunjite la 1 milimetru.**

***** Distanța dintre puncte este formată din segmente cumulate ce sunt mai mici decât valoarea 1 milimetru.**

**DATE DESPRE IMOBILUL NR. 7215**

Oficiul de Cadastru și Publicitate Imobiliară SUCEAVA
Biroul de Cadastru și Publicitate Imobiliară Suceava

A. Partea I. Descrierea imobilului

TEREN Intravilan

Adresa: Loc. Siminicea, Jud. Suceava

Nr. Crt	Nr cadastral Nr. topografic	Suprafața* (mp)	Observații / Referințe
A1		1.800	Sector cadastral:19 Teren neimprejmuit;

B. Partea II. Proprietari și acte

Inscrieri privitoare la dreptul de proprietate și alte drepturi reale	Referințe
/	
Act Administrativ nr. 970, din 15/08/1996 emis de CJSDPAT SUCEAVA;	
B1	A1
Intabulare, drept de PROPRIETATE, dobandit prin Reconstituire, cota actuala 1/1	
1) SOLOMEI MARIA, Lipsă CNP proprietar.	
2) SFETCU VIOREL, Lipsă CNP proprietar.	
3) SOLOMEI ECATERINA, Lipsă CNP proprietar.	
4) PENCIUC RODICA, Lipsă CNP proprietar.	

C. Partea III. SARCINI .

Inscrieri privind dezmembramintele dreptului de proprietate, drepturi reale de garanție și sarcini	Referințe
NU SUNT	

Anexa Nr. 1 La Partea I

Teren

Nr cadastral	Suprafața (mp)*	Observații / Referințe
	1.800	

* Suprafața este determinată în planul de proiecție Stereo 70.



Date referitoare la teren

Crt	Categorie folosință	Intra vilan	Suprafața (mp)	Tarla	Parcelă	Nr. topo	Observații / Referințe
1	arabil	DA	1.800	-	-	-	

Lungime Segmente

1) Valorile lungimilor segmentelor sunt obținute din proiecție în plan.

Punct început	X / Y	Punct sfârșit	X / Y	Lungime segment (** (m)
1	604.771,583 691.373,816	2	604.768,927 691.326,439	47.451
2	604.768,927 691.326,439	3	604.768,336 691.315,911	10.545
3	604.768,336 691.315,911	4	604.760,945 691.184,07	132.048
4	604.760,945 691.184,07	5	604.769,632 691.183,479	8.707
5	604.769,632 691.183,479	6	604.770,399 691.183,453	0.767

Punct început	X / Y	Punct sfârșit	X / Y	Lungime segment (** (m)
6	604.770,399 691.183,453	7	604.781,03 691.373,083	189.928
7	604.781,03 691.373,083	1	604.771,583 691.373,816	9.475

** Lungimile segmentelor sunt determinate în planul de proiecție Stereo 70 și sunt rotunjite la 1 milimetru.

*** Distanța dintre puncte este formată din segmente cumulate ce sunt mai mici decât valoarea 1 milimetru.

**DATE DESPRE IMOBILUL NR. 7216**

Oficiul de Cadastru și Publicitate Imobiliară SUCEAVA
Biroul de Cadastru și Publicitate Imobiliară Suceava

A. Partea I. Descrierea imobilului

TEREN Intravilan

Adresa: Loc. Siminicea, Jud. Suceava

Nr. Crt	Nr cadastral Nr. topografic	Suprafața* (mp)	Observații / Referințe
A1		3.626	Sector cadastral:19 Teren neimprejmuit;

B. Partea II. Proprietari și acte

Inscrieri privitoare la dreptul de proprietate și alte drepturi reale		Referințe
/		
Act Normativ nr. Legea 7, din 13/03/1996 emis de PARLAMENTUL ROMANIEI;		
B1	Inscrierea provizorie, drept de PROPRIETATE, dobandit prin Lege, cota actuala 1/1 1) COMUNA SIMINICEA , CIF:4327499, PROPRIETAR NEIDENTIFICAT.	A1

C. Partea III. SARCINI .

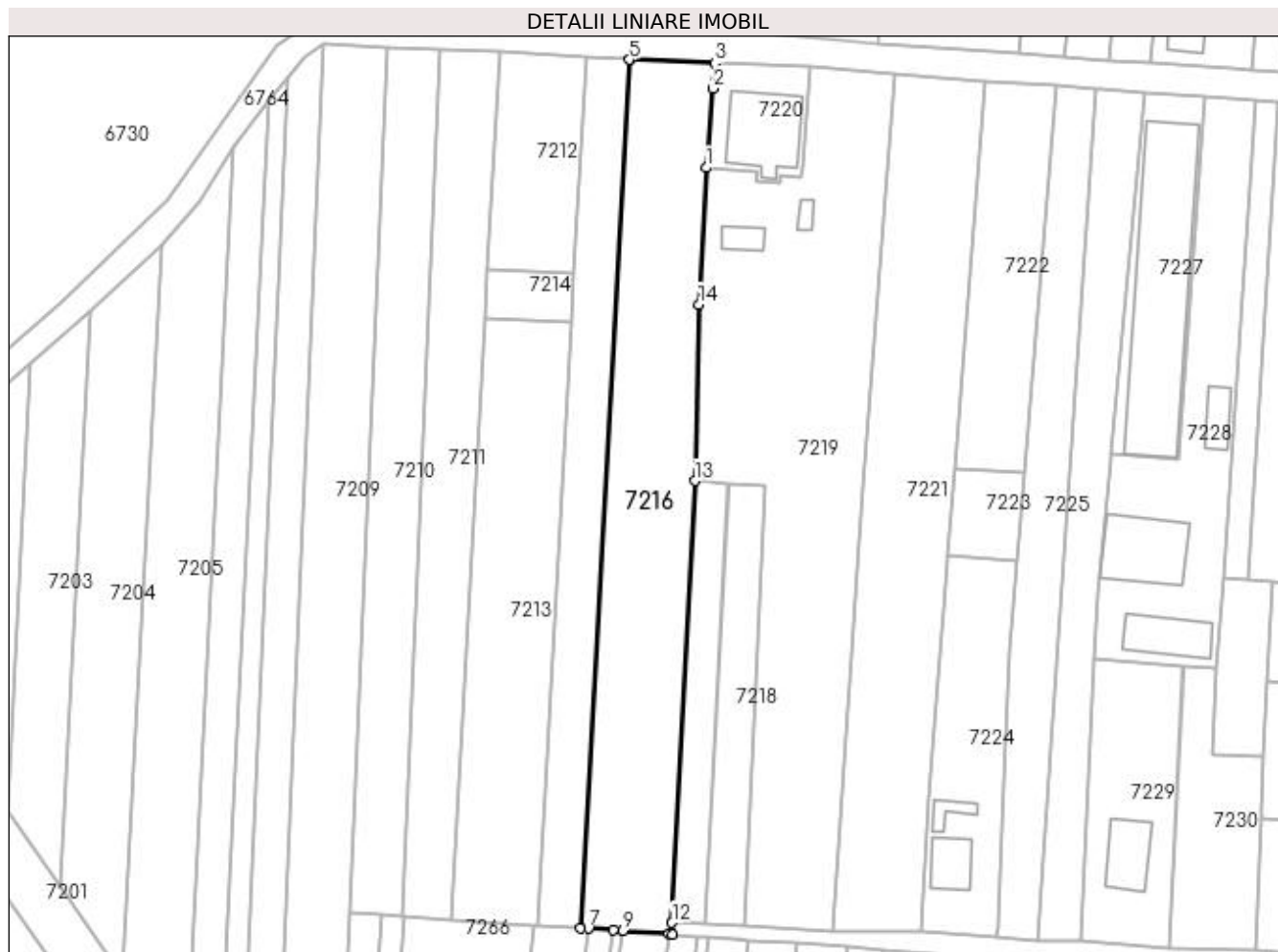
Inscrieri privind dezmembramintele dreptului de proprietate, drepturi reale de garanție și sarcini	Referințe
NU SUNT	

Anexa Nr. 1 La Partea I

Teren

Nr cadastral	Suprafaţa (mp)*	Observații / Referințe
	3.626	

* Suprafața este determinată în planul de proiecție Stereo 70.



Date referitoare la teren

Crt	Categorie folosință	Intra vilan	Suprafața (mp)	Tarla	Parcelă	Nr. topo	Observații / Referințe
1	arabil	DA	3.626	-	-	-	

Lungime Segmente

1) Valorile lungimilor segmentelor sunt obținute din proiecție în plan.

Punct început	X / Y	Punct sfârșit	X / Y	Lungime segment (** (m)
1	604.797,788 691.349,505	2	604.799,302 691.366,787	17.348
2	604.799,302 691.366,787	3	604.799,676 691.372,369	5.595
3	604.799,676 691.372,369	4	604.781,271 691.373,064	18.418
4	604.781,271 691.373,064	5	604.781,03 691.373,083	0.242
5	604.781,03 691.373,083	6	604.770,399 691.183,453	189.928

Punct început	X / Y	Punct sfârșit	X / Y	Lungime segment (** (m)
6	604.770,399 691.183,453	7	604.772,131 691.183,393	1.733
7	604.772,131 691.183,393	8	604.777,472 691.183,082	5.35
8	604.777,472 691.183,082	9	604.779,689 691.182,953	2.221
9	604.779,689 691.182,953	10	604.789,73 691.182,171	10.071
10	604.789,73 691.182,171	11	604.790,382 691.182,121	0.654
11	604.790,382 691.182,121	12	604.790,359 691.184,626	2.505
12	604.790,359 691.184,626	13	604.795,299 691.281,122	96.622
13	604.795,299 691.281,122	14	604.796,227 691.319,678	38.567
14	604.796,227 691.319,678	1	604.797,788 691.349,505	29.868

** Lungimile segmentelor sunt determinate în planul de proiecție Stereo 70 și sunt rotunjite la 1 milimetru.

*** Distanța dintre puncte este formată din segmente cumulate ce sunt mai mici decât valoarea 1 milimetru.

**DATE DESPRE IMOBILUL NR. 7217**

Oficiul de Cadastru și Publicitate Imobiliară SUCEAVA
Biroul de Cadastru și Publicitate Imobiliară Suceava

A. Partea I. Descrierea imobilului

TEREN Intravilan

Adresa: Loc. Siminicea, Jud. Suceava

Nr. Crt	Nr cadastral Nr. topografic	Suprafața* (mp)	Observații / Referințe
A1		700	Sector cadastral:19 Teren neimprejmuit;

B. Partea II. Proprietari și acte

Inscrieri privitoare la dreptul de proprietate și alte drepturi reale	Referințe
/	
Act Administrativ nr. 436, din 12/09/1994 emis de CJSDPAT SUCEAVA;	
B1	A1
Intabulare, drept de PROPRIETATE, dobândit prin Reconstituire, cota actuala 1/1 1) CHIFORIUC PROFIRA	

C. Partea III. SARCINI .


Inscrieri privind dezmembramintele dreptului de proprietate, drepturi reale de garanție și sarcini	Referințe
NU SUNT	

Anexa Nr. 1 La Partea I

Teren

Nr cadastral	Suprafața (mp)*	Observații / Referințe
	700	

* Suprafața este determinată în planul de proiecție Stereo 70.



Date referitoare la teren

Crt	Categorie folosință	Intra vilan	Suprafața (mp)	Tarla	Parcelă	Nr. topo	Observații / Referințe
1	arabil	DA	700	-	-	-	

Lungime Segmente

1) Valorile lungimilor segmentelor sunt obținute din proiecție în plan.

Punct început	X / Y	Punct sfârșit	X / Y	Lungime segment (** (m)
1	604.797,604 691.184,28	2	604.802,532 691.280,547	96.393
2	604.802,532 691.280,547	3	604.795,299 691.281,122	7.256
3	604.795,299 691.281,122	4	604.790,359 691.184,626	96.622
4	604.790,359 691.184,626	1	604.797,604 691.184,28	7.253

**** Lungimile segmentelor sunt determinate în planul de proiecție Stereo 70 și sunt rotunjite la 1 milimetru.**

***** Distanța dintre puncte este formată din segmente cumulate ce sunt mai mici decât valoarea 1 milimetru.**

**DATE DESPRE IMOBILUL NR. 7218**

Oficiul de Cadastru și Publicitate Imobiliară SUCEAVA
Biroul de Cadastru și Publicitate Imobiliară Suceava

A. Partea I. Descrierea imobilului

TEREN Intravilan

Adresa: Loc. Siminicea, Jud. Suceava

Nr. Crt	Nr cadastral Nr. topografic	Suprafața* (mp)	Observații / Referințe
A1		809	Sector cadastral:19 Teren neimprejmut;

B. Partea II. Proprietari și acte

Inscrieri privitoare la dreptul de proprietate și alte drepturi reale		Referințe
/		
Act Normativ nr. Legea 7, din 13/03/1996 emis de PARLAMENTUL ROMANIEI;		
B1	Intabulare, drept de PROPRIETATE, dobândit prin Lege, cota actuala 1/1 1) NEIDENTIFICAT NEIDENTIFICAT	A1
Act Administrativ nr. 3104, din 15/06/2023 emis de PRIMARIA SIMINICEA;		
B2	Se notează posesia faptică. 1) CHIFORIUC PROFIRA	A1

C. Partea III. SARCINI .

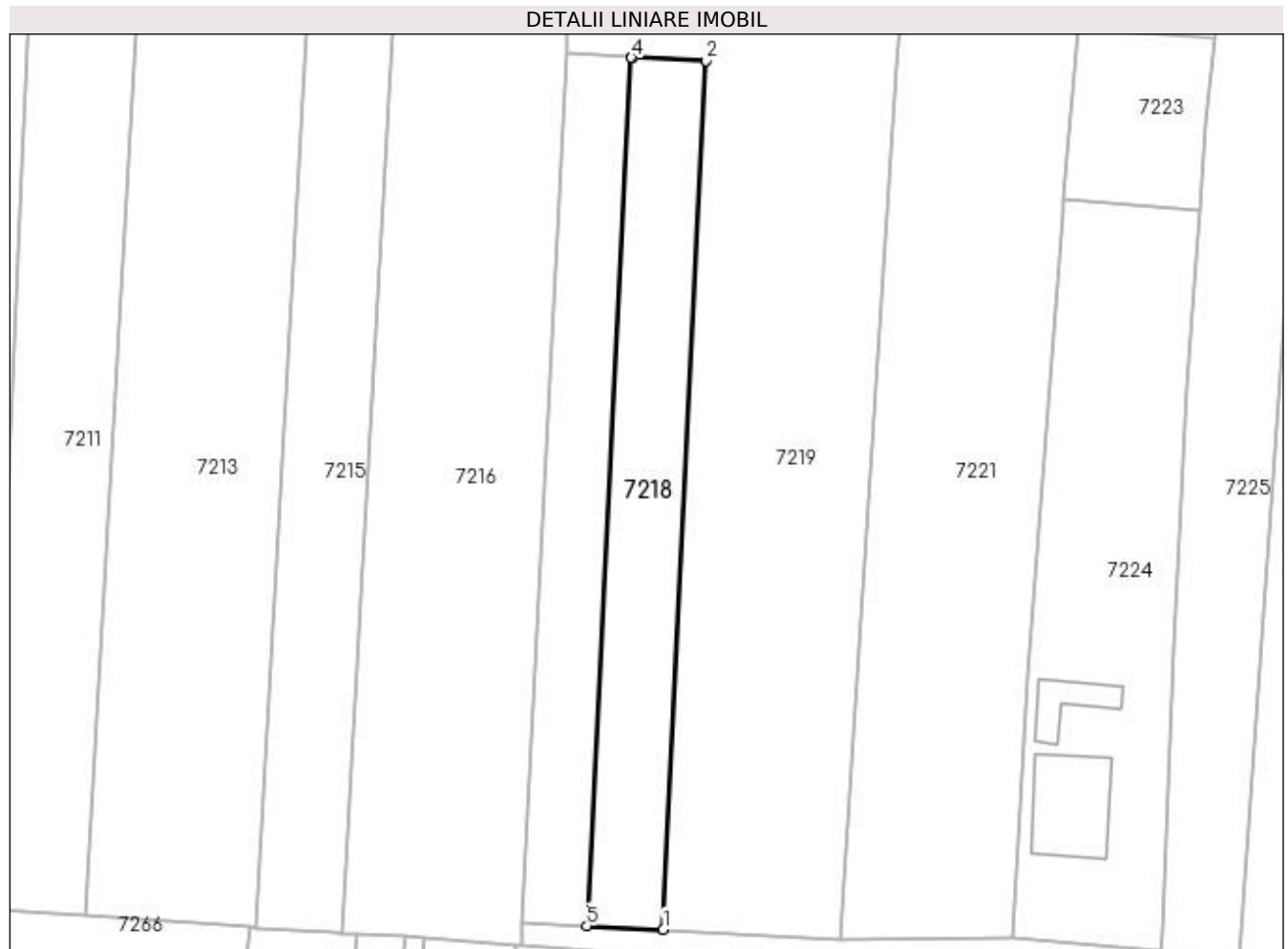
Inscrieri privind dezmembramintele dreptului de proprietate, drepturi reale de garanție și sarcini	Referințe
NU SUNT	

Anexa Nr. 1 La Partea I

Teren

Nr cadastral	Suprafața (mp)*	Observații / Referințe
	809	

* Suprafața este determinată în planul de proiecție Stereo 70.



Date referitoare la teren

Crt	Categorie folosință	Intra vilan	Suprafața (mp)	Tarla	Parcelă	Nr. topo	Observații / Referințe
1	arabil	DA	809	-	-	-	

Lungime Segmente

1) Valorile lungimilor segmentelor sunt obținute din proiecție în plan.

Punct început	X / Y	Punct sfârșit	X / Y	Lungime segment (** (m)
1	604.806,074 691.183,875	2	604.810,826 691.280,217	96.459
2	604.810,826 691.280,217	3	604.802,739 691.280,531	8.093
3	604.802,739 691.280,531	4	604.802,532 691.280,547	0.208
4	604.802,532 691.280,547	5	604.797,604 691.184,28	96.393
5	604.797,604 691.184,28	1	604.806,074 691.183,875	8.48

**** Lungimile segmentelor sunt determinate în planul de proiecție Stereo 70 și sunt rotunjite la 1 milimetru.**

***** Distanța dintre puncte este formată din segmente cumulate ce sunt mai mici decât valoarea 1 milimetru.**

**DATE DESPRE IMOBILUL NR. 7219**

Oficiul de Cadastru și Publicitate Imobiliară SUCEAVA
Biroul de Cadastru și Publicitate Imobiliară Suceava

A. Partea I. Descrierea imobilului

TEREN Intravilan

Adresa: Loc. Siminicea, Jud. Suceava

Nr. Crt	Nr cadastral Nr. topografic	Suprafața* (mp)	Observații / Referințe
A1		5.000	Sector cadastral:19 Teren neimpregmuit;

Construcții

Crt	Nr cadastral Nr. topografic	Adresa	Observații / Referințe
A1.1		Loc. Siminicea, Jud. Suceava	Nr. niveluri:1; S. construita la sol:44 mp; Locuință.
A1.2		Loc. Siminicea, Jud. Suceava	Nr. niveluri:1; S. construita la sol:20 mp; Anexă.

B. Partea II. Proprietari și acte

Inscrieri privitoare la dreptul de proprietate și alte drepturi reale		Referințe
/		
Act Administrativ nr. 878, din 20/01/1996 emis de CJSDPAT SUCEAVA;		
B1	Intabulare, drept de PROPRIETATE, dobandit prin Reconstituire, cota actuala 1/1 1) ANDRICIOAEI MARIA, Lipsă CNP proprietar. DEFUNCT:Da	A1
Act Administrativ nr. 2274, din 28/04/2023 emis de PRIMĂRIA SIMINICEA;		
B2	Intabulare, drept de PROPRIETATE, dobandit prin Lege, cota actuala 1/1 1) ANDRICIOAEI MARIA, Lipsă CNP proprietar. DEFUNCT:Da	A1.1, A1.2

C. Partea III. SARCINI .

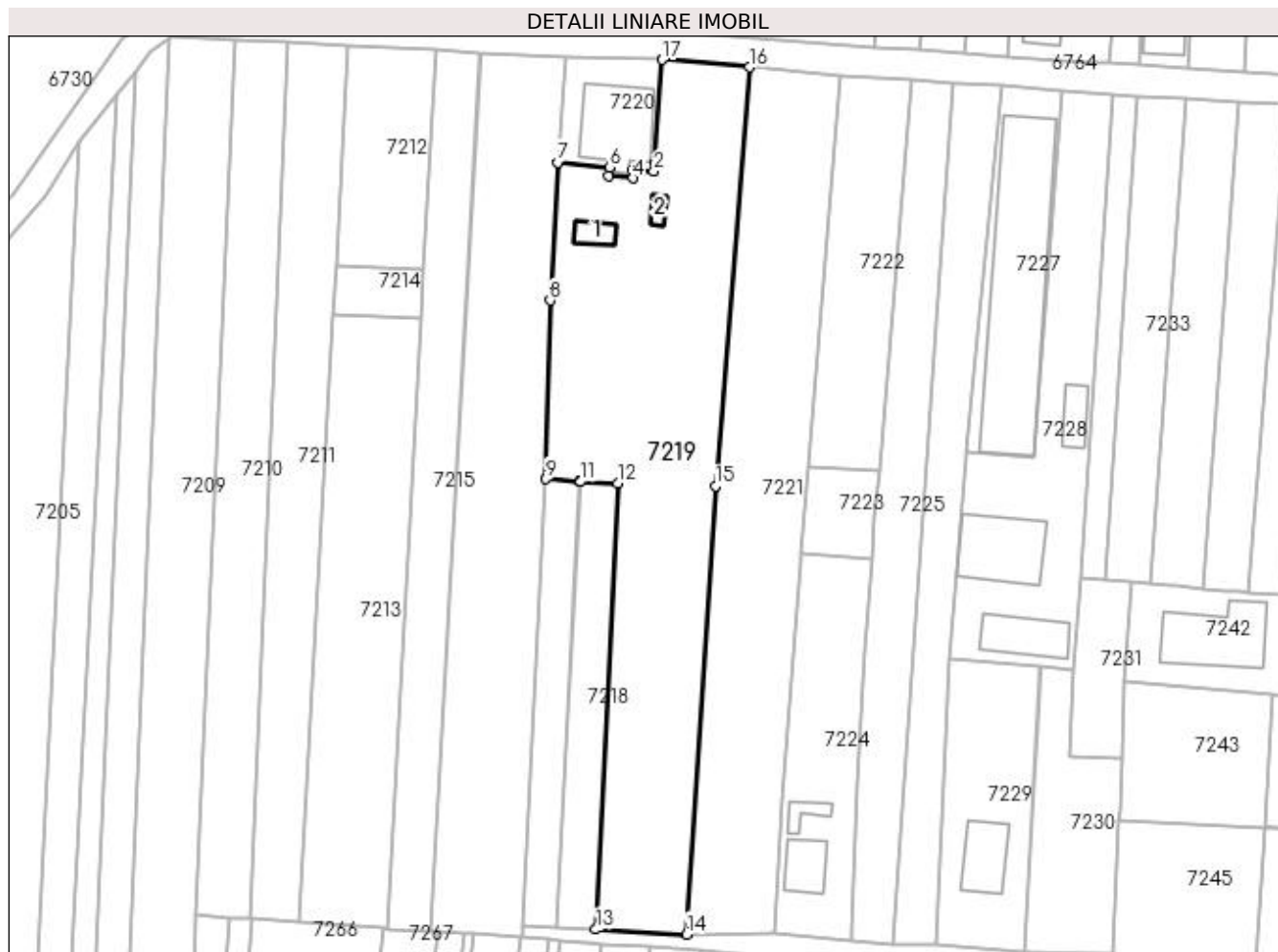
Inscrieri privind dezmembramintele dreptului de proprietate, drepturi reale de garanție și sarcini	Referințe
NU SUNT	

Anexa Nr. 1 La Partea I

Teren

Nr cadastral	Suprafața (mp)*	Observații / Referințe
	5.000	

* Suprafața este determinată în planul de proiecție Stereo 70.



Date referitoare la teren

Crt	Categorie folosință	Intravilan	Suprafața (mp)	Tarla	Parcelă	Nr. topo	Observații / Referințe
1	curți construcții	DA	821	-	-	-	
2	arabil	DA	4.179	-	-	-	

Date referitoare la construcții

Crt	Număr	Destinație construcție	Supraf. (mp)	Situație juridică	Observații / Referințe
A1.1		construcții de locuințe	44	Cu acte	Nr. niveluri:1; S. construita la sol:44 mp; Locuință.
A1.2		construcții anexa	20	Cu acte	Nr. niveluri:1; S. construita la sol:20 mp; Anexă.

Lungime Segmente

1) Valorile lungimilor segmentelor sunt obținute din proiecție în plan.

Punct început	X / Y	Punct sfârșit	X / Y	Lungime segment (** (m)
1	604.818,751 691.349,36	2	604.818,621 691.347,561	1.804
2	604.818,621 691.347,561	3	604.814,074 691.347,81	4.554

Punct început	X / Y	Punct sfârşit	X / Y	Lungime segment (** (m)
3	604.814,074 691.347,81	4	604.814,034 691.346,09	1.72
4	604.814,034 691.346,09	5	604.808,749 691.346,484	5.3
5	604.808,749 691.346,484	6	604.808,954 691.348,46	1.987
6	604.808,954 691.348,46	7	604.797,788 691.349,505	11.215
7	604.797,788 691.349,505	8	604.796,227 691.319,678	29.868
8	604.796,227 691.319,678	9	604.795,299 691.281,122	38.567
9	604.795,299 691.281,122	10	604.802,532 691.280,547	7.256
10	604.802,532 691.280,547	11	604.802,739 691.280,531	0.208
11	604.802,739 691.280,531	12	604.810,826 691.280,217	8.093
12	604.810,826 691.280,217	13	604.806,074 691.183,875	96.459
13	604.806,074 691.183,875	14	604.825,646 691.182,827	19.6
14	604.825,646 691.182,827	15	604.831,871 691.279,629	97.002
15	604.831,871 691.279,629	16	604.839,192 691.370,013	90.68
16	604.839,192 691.370,013	17	604.820,405 691.371,668	18.86
17	604.820,405 691.371,668	1	604.818,751 691.349,36	22.369

** Lungimile segmentelor sunt determinate în planul de proiecţie Stereo 70 şi sunt rotunjite la 1 milimetru.

*** Distanţa dintre puncte este formată din segmente cumulate ce sunt mai mici decât valoarea 1 milimetru.

**DATE DESPRE IMOBILUL NR. 7220**

Oficiul de Cadastru și Publicitate Imobiliară SUCEAVA
Biroul de Cadastru și Publicitate Imobiliară Suceava

A. Partea I. Descrierea imobilului

TEREN Intravilan

Adresa: Loc. Siminicea, Jud. Suceava

Nr. Crt	Nr cadastral Nr. topografic	Suprafața* (mp)	Observații / Referințe
A1	30185	500	Sector cadastral:19 Teren neimpregmuit;

Construcții

Crt	Nr cadastral Nr. topografic	Adresa	Observații / Referințe
A1.1	30185-C1	Loc. Siminicea, Jud. Suceava	Nr. niveluri:1; S. construita la sol:254 mp; casa

B. Partea II. Proprietari și acte

Inscrieri privitoare la dreptul de proprietate și alte drepturi reale		Referințe
24531 / 03/08/2010		
Act Administrativ nr. 1028, din 20/03/1997 emis de COMISIA JUDETEANA SUCEAVA (act de partaj aut.676 din 22.03.2004 BNP Adela Ivascu, adeverinta nr.2196 din 28.07.2010 eliberata de primaria com. Siminicea);		
B1	Intabulare, drept de PROPRIETATE, dobandit prin Lege, cota actuala 1/1 1) SFETCU IOAN	A1
Act Administrativ nr. adeverinta 2194, din 28/07/2010 emis de PRIMARIA COMUNEI SIMINICEA (factura nr.15 din 15.11.1991);		
B2	Intabulare, drept de PROPRIETATE, dobandit prin Conventie, cota actuala 1/1 1) GUSEL MIHAI 2) GUSEL LILIANA, soti, in devalmasie	A1.1

C. Partea III. SARCINI .

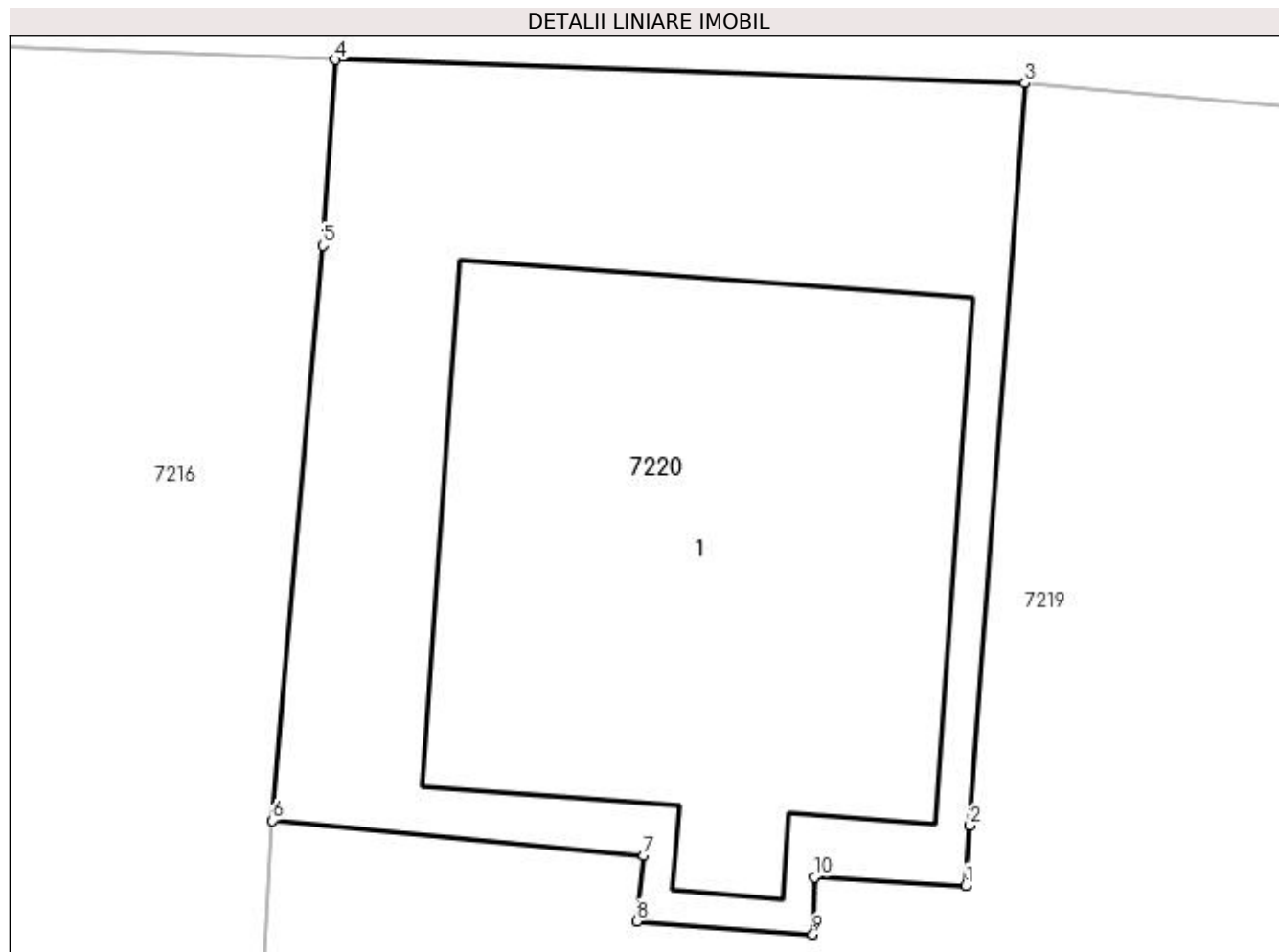
Inscrieri privind dezmembramintele dreptului de proprietate, drepturi reale de garanție și sarcini	Referințe
NU SUNT	

Anexa Nr. 1 La Partea I

Teren

Nr cadastral	Suprafaţa (mp)*	Observații / Referințe
30185	500	

* Suprafața este determinată în planul de proiecție Stereo 70.



Date referitoare la teren

Crt	Categorie folosință	Intra vilan	Suprafața (mp)	Tarla	Parcelă	Nr. topo	Observații / Referințe
1	curți constructii	DA	500	-	-	-	

Date referitoare la construcții

Crt	Număr	Destinație construcție	Supraf. (mp)	Situație juridică	Observații / Referințe
A1.1	30185-C1	construcții de locuințe	254	Cu acte	Nr. niveluri:1; S. construita la sol:254 mp; casa

Lungime Segmente

1) Valorile lungimilor segmentelor sunt obținute din proiecție în plan.

Punct început	X / Y	Punct sfârșit	X / Y	Lungime segment (** (m)
1	604.818,621 691.347,561	2	604.818,751 691.349,36	1.804
2	604.818,751 691.349,36	3	604.820,405 691.371,668	22.369
3	604.820,405 691.371,668	4	604.799,676 691.372,369	20.741
4	604.799,676 691.372,369	5	604.799,302 691.366,787	5.595

Punct început	X / Y	Punct sfârșit	X / Y	Lungime segment (** (m)
5	604.799,302 691.366,787	6	604.797,788 691.349,505	17.348
6	604.797,788 691.349,505	7	604.808,954 691.348,46	11.215
7	604.808,954 691.348,46	8	604.808,749 691.346,484	1.987
8	604.808,749 691.346,484	9	604.814,034 691.346,09	5.3
9	604.814,034 691.346,09	10	604.814,074 691.347,81	1.72
10	604.814,074 691.347,81	1	604.818,621 691.347,561	4.554

** Lungimile segmentelor sunt determinate în planul de proiecție Stereo 70 și sunt rotunjite la 1 milimetru.

*** Distanța dintre puncte este formată din segmente cumulate ce sunt mai mici decât valoarea 1 milimetru.

**DATE DESPRE IMOBILUL NR. 7221**

Oficiul de Cadastru și Publicitate Imobiliară SUCEAVA
Biroul de Cadastru și Publicitate Imobiliară Suceava

A. Partea I. Descrierea imobilului

TEREN Intravilan

Adresa: Loc. Siminicea, Jud. Suceava

Nr. Crt	Nr cadastral Nr. topografic	Suprafața* (mp)	Observații / Referințe
A1		Din acte: 7.200 Masurata: 3.636	Sector cadastral:19 Teren neimprejmuit; Diferența de suprafață de 3564 mp se regăsește la ID 6735.

B. Partea II. Proprietari și acte

Inscrieri privitoare la dreptul de proprietate și alte drepturi reale		Referințe
/		
Act Administrativ nr. 1164, din 18/02/1999 emis de CJSDPAT SUCEAVA;		
B1	Intabulare, drept de PROPRIETATE, dobândit prin Reconstituire, cota actuala 1/1 1) BOICU ILIE GHEORGHE , Lipsă CNP proprietar. DEFUNCT:Da	A1

C. Partea III. SARCINI .

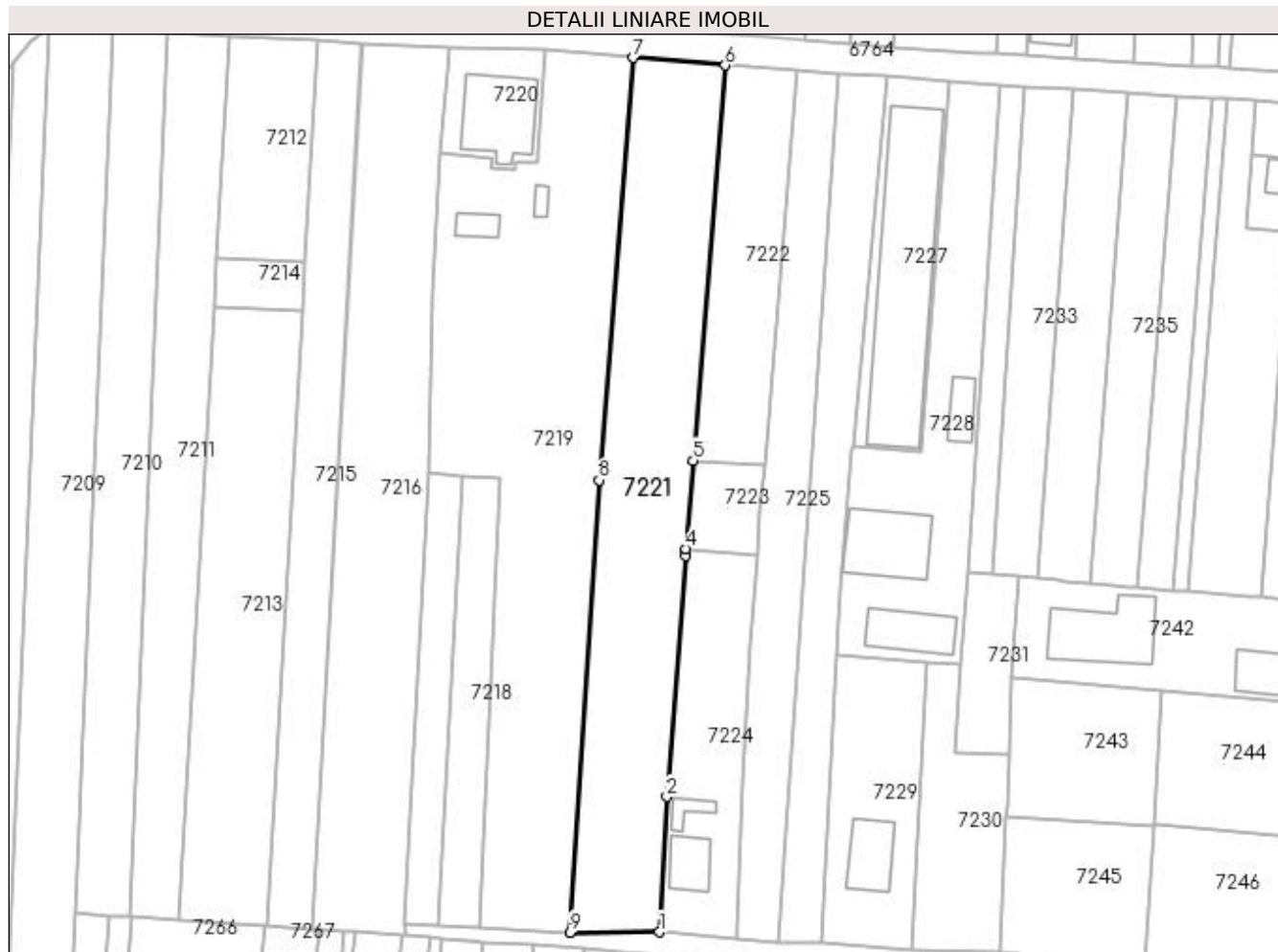
Inscrieri privind dezmembramintele dreptului de proprietate, drepturi reale de garanție și sarcini	Referințe
NU SUNT	

Anexa Nr. 1 La Partea I

Teren

Nr cadastral	Suprafața (mp)*	Observații / Referințe
	Din acte: 7.200 Masurata: 3.636	Diferența de suprafață de 3564 mp se regăsește la ID 6735.

* Suprafața este determinată în planul de proiecție Stereo 70.



Date referitoare la teren

Crt	Categorie folosință	Intra vilan	Suprafața (mp)	Tarla	Parcelă	Nr. topo	Observații / Referințe
1	arabil	DA	3.636	-	-	-	

Lungime Segmente

1) Valorile lungimilor segmentelor sunt obținute din proiecție în plan.

Punct început	X / Y	Punct sfârșit	X / Y	Lungime segment (** (m)
1	604.844,772 691.182,903	2	604.846,396 691.211,891	29.033
2	604.846,396 691.211,891	3	604.850,382 691.263,516	51.779
3	604.850,382 691.263,516	4	604.850,498 691.264,94	1.429
4	604.850,498 691.264,94	5	604.852,028 691.283,806	18.928
5	604.852,028 691.283,806	6	604.858,886 691.368,379	84.851

Punct început	X / Y	Punct sfârşit	X / Y	Lungime segment (** (m)
6	604.858,886 691.368,379	7	604.839,192 691.370,013	19.762
7	604.839,192 691.370,013	8	604.831,871 691.279,629	90.68
8	604.831,871 691.279,629	9	604.825,646 691.182,827	97.002
9	604.825,646 691.182,827	1	604.844,772 691.182,903	19.126

** Lungimile segmentelor sunt determinate în planul de proiecție Stereo 70 și sunt rotunjite la 1 milimetru.

*** Distanța dintre puncte este formată din segmente cumulate ce sunt mai mici decât valoarea 1 milimetru.

**DATE DESPRE IMOBILUL NR. 7222**

Oficiul de Cadastru și Publicitate Imobiliară SUCEAVA
Biroul de Cadastru și Publicitate Imobiliară Suceava

A. Partea I. Descrierea imobilului

TEREN Intravilan

Adresa: Loc. Siminicea, Jud. Suceava

Nr. Crt	Nr cadastral Nr. topografic	Suprafața* (mp)	Observații / Referințe
A1		1.300	Sector cadastral:19 Teren neimprejmuit;

B. Partea II. Proprietari și acte

Inscrieri privitoare la dreptul de proprietate și alte drepturi reale		Referințe
/		
Act Notarial nr. 957, din 07/03/2007 emis de BNP PETRU ATĂNĂSOAEI;		
B1	Intabulare, drept de PROPRIETATE, dobandit prin PARTAJ, cota actuala 1/1 1) SOLOMEI GHEORGHE	A1

C. Partea III. SARCINI .

Inscrieri privind dezmembramintele dreptului de proprietate, drepturi reale de garanție și sarcini	Referințe
NU SUNT	

Anexa Nr. 1 La Partea I

Teren

Nr cadastral	Suprafața (mp)*	Observații / Referințe
	1.300	

* Suprafața este determinată în planul de proiecție Stereo 70.



Date referitoare la teren

Crt	Categorie folosință	Intra vilan	Suprafața (mp)	Tarla	Parcelă	Nr. topo	Observații / Referințe
1	arabil	DA	1.300	-	-	-	

Lungime Segmente

1) Valorile lungimilor segmentelor sunt obținute din proiecție în plan.

Punct început	X / Y	Punct sfârșit	X / Y	Lungime segment (** (m)
1	604.858,886 691.368,379	2	604.852,028 691.283,806	84.851
2	604.852,028 691.283,806	3	604.867,285 691.282,772	15.292
3	604.867,285 691.282,772	4	604.874,204 691.367,341	84.852
4	604.874,204 691.367,341	1	604.858,886 691.368,379	15.353

**** Lungimile segmentelor sunt determinate în planul de proiecție Stereo 70 și sunt rotunjite la 1 milimetru.**

***** Distanța dintre puncte este formată din segmente cumulate ce sunt mai mici decât valoarea 1 milimetru.**

**DATE DESPRE IMOBILUL NR. 7223**

Oficiul de Cadastru și Publicitate Imobiliară SUCEAVA
Biroul de Cadastru și Publicitate Imobiliară Suceava

A. Partea I. Descrierea imobilului

TEREN Intravilan

Adresa: Loc. Siminicea, Jud. Suceava

Nr. Crt	Nr cadastral Nr. topografic	Suprafața* (mp)	Observații / Referințe
A1		289	Sector cadastral:19 Teren neimprejmuit;

B. Partea II. Proprietari și acte

Inscrieri privitoare la dreptul de proprietate și alte drepturi reale		Referințe
/		
Act Normativ nr. Legea 7, din 13/03/1996 emis de PARLAMENTUL ROMANIEI;		
B1	Inscrierea provizorie, drept de PROPRIETATE, dobandit prin Lege, cota actuala 1/1 1) COMUNA SIMINICEA , CIF:4327499, PROPRIETAR NEIDENTIFICAT.	A1

C. Partea III. SARCINI .

Inscrieri privind dezmembramintele dreptului de proprietate, drepturi reale de garanție și sarcini	Referințe
NU SUNT	

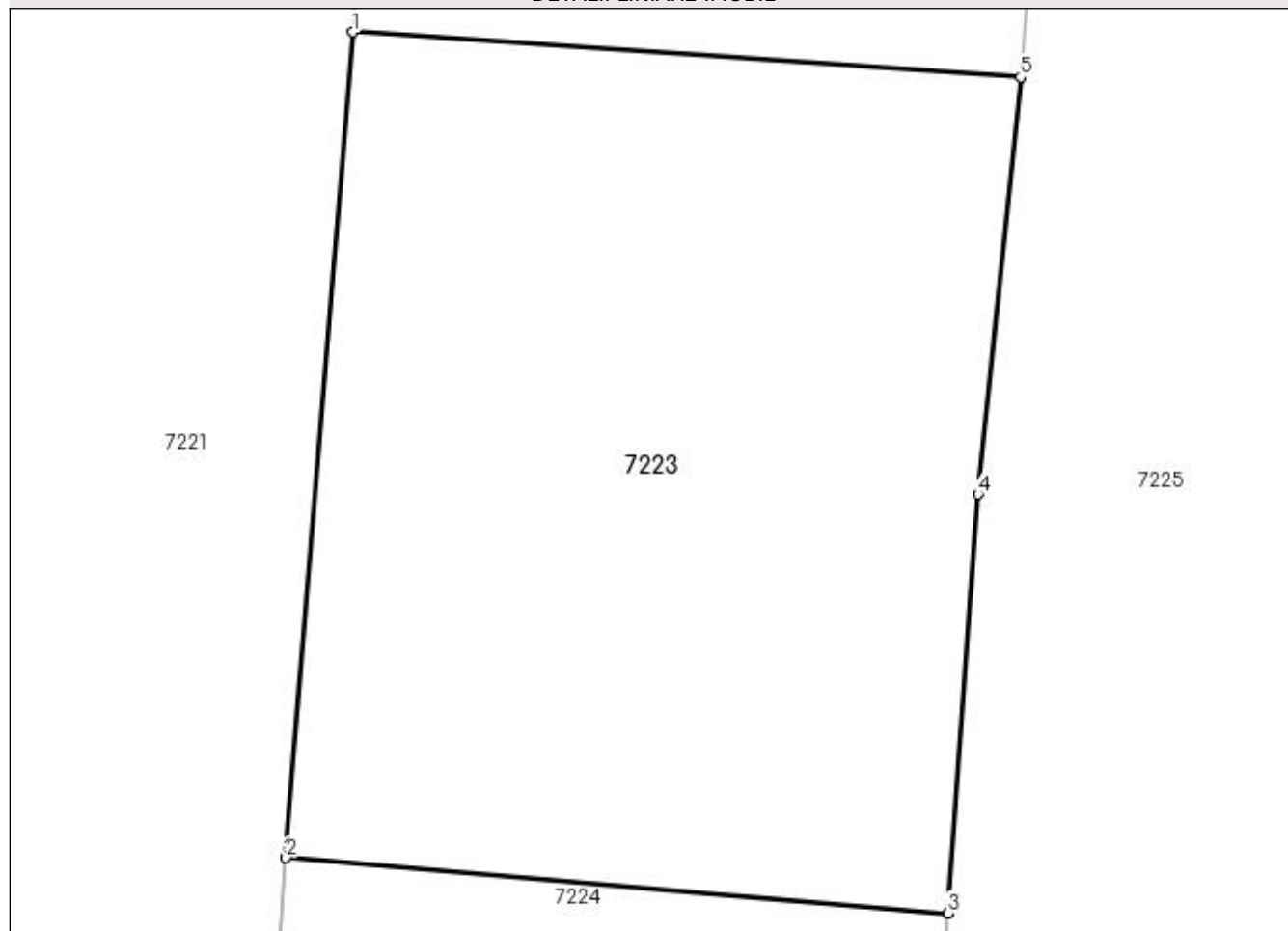
Anexa Nr. 1 La Partea I

Teren

Nr cadastral	Suprafața (mp)*	Observații / Referințe
	289	

* Suprafața este determinată în planul de proiecție Stereo 70.

DETALII LINIARE IMOBIL



Date referitoare la teren

Crt	Categorie folosință	Intravilan	Suprafața (mp)	Tarla	Parcelă	Nr. topo	Observații / Referințe
1	arabil	DA	289	-	-	-	

Lungime Segmente

1) Valorile lungimilor segmentelor sunt obținute din proiecție în plan.

Punct început	X / Y	Punct sfârșit	X / Y	Lungime segment (** (m)
1	604.852,028 691.283,806	2	604.850,498 691.264,94	18.928
2	604.850,498 691.264,94	3	604.865,62 691.263,678	15.175
3	604.865,62 691.263,678	4	604.866,319 691.273,247	9.594
4	604.866,319 691.273,247	5	604.867,285 691.282,772	9.574
5	604.867,285 691.282,772	1	604.852,028 691.283,806	15.292

**** Lungimile segmentelor sunt determinate în planul de proiecție Stereo 70 și sunt rotunjite la 1 milimetru.**

***** Distanța dintre puncte este formată din segmente cumulate ce sunt mai mici decât valoarea 1 milimetru.**

**DATE DESPRE IMOBILUL NR. 7224**

Oficiul de Cadastru și Publicitate Imobiliară SUCEAVA
Biroul de Cadastru și Publicitate Imobiliară Suceava

A. Partea I. Descrierea imobilului

Nr. CF vechi:266
Nr. cadastral vechi:533
Nr. topografic:533

TEREN Intravilan

Adresa: Loc. Siminicea, Jud. Suceava

Nr. Crt	Nr cadastral Nr. topografic	Suprafața* (mp)	Observații / Referințe
A1	30737	1.300	Sector cadastral:19 Teren neimprejmuit;

Construcții

Crt	Nr cadastral Nr. topografic	Adresa	Observații / Referințe
A1.1		Loc. Siminicea, Jud. Suceava	Nr. niveluri:2; S. construita la sol:95 mp; Locuință.
A1.2		Loc. Siminicea, Jud. Suceava	Nr. niveluri:1; S. construita la sol:35 mp; Anexă.

B. Partea II. Proprietari și acte

Inscrieri privitoare la dreptul de proprietate și alte drepturi reale		Referințe
22021 / 27/08/2007		
Act Notarial nr. 3008, din 20/07/2007 emis de BNP OVIDIU BUSUIOC;		
B1	Intabulare, drept de PROPRIETATE, dobandit prin Conventie, cota actuala 1/1 1) PUSCAS FLORIN, Lipsă CNP proprietar. 2) PUSCAS MARIANA, Lipsă CNP proprietar.	A1
/		
Act Administrativ nr. 2274, din 28/04/2023 emis de PRIMARIA SIMINICEA;		
B2	Intabulare, drept de PROPRIETATE, dobandit prin Lege, cota actuala 1/1 1) PUSCAS FLORIN, Lipsă CNP proprietar. 2) PUSCAS MARIANA, Lipsă CNP proprietar.	A1.1, A1.2

C. Partea III. SARCINI .

Inscrieri privind dezmembramintele dreptului de proprietate, drepturi reale de garanție și sarcini	Referințe
NU SUNT	

Anexa Nr. 1 La Partea I

Teren

Nr cadastral	Suprafața (mp)*	Observații / Referințe
30737	1.300	

* Suprafața este determinată în planul de proiecție Stereo 70.



Date referitoare la teren

Crt	Categorie folosință	Intra vilan	Suprafața (mp)	Tarla	Parcelă	Nr. topo	Observații / Referințe
1	curți constructii	DA	508	-	-	533	
2	arabil	DA	792	-	-	533	

Date referitoare la construcții

Crt	Număr	Destinație construcție	Supraf. (mp)	Situație juridică	Observații / Referințe
A1.1		construcții de locuințe	95	Cu acte	Nr. niveluri:2; S. construita la sol:95 mp; Locuință.
A1.2		construcții anexa	35	Cu acte	Nr. niveluri:1; S. construita la sol:35 mp; Anexă.

Lungime Segmente

1) Valorile lungimilor segmentelor sunt obținute din proiecție în plan.

Punct început	X / Y	Punct sfârșit	X / Y	Lungime segment (** (m)
1	604.846,396 691.211,891	2	604.844,772 691.182,903	29.033
2	604.844,772 691.182,903	3	604.861,224 691.181,53	16.509

Punct început	X / Y	Punct sfârșit	X / Y	Lungime segment (** (m)
3	604.861,224 691.181,53	4	604.861,46 691.183,527	2.011
4	604.861,46 691.183,527	5	604.862,618 691.215,011	31.505
5	604.862,618 691.215,011	6	604.864,189 691.244,085	29.116
6	604.864,189 691.244,085	7	604.865,62 691.263,678	19.645
7	604.865,62 691.263,678	8	604.850,498 691.264,94	15.175
8	604.850,498 691.264,94	9	604.850,382 691.263,516	1.429
9	604.850,382 691.263,516	1	604.846,396 691.211,891	51.779

** Lungimile segmentelor sunt determinate în planul de proiecție Stereo 70 și sunt rotunjite la 1 milimetru.

*** Distanța dintre puncte este formată din segmente cumulate ce sunt mai mici decât valoarea 1 milimetru.

**DATE DESPRE IMOBILUL NR. 7225**

Oficiul de Cadastru și Publicitate Imobiliară SUCEAVA
Biroul de Cadastru și Publicitate Imobiliară Suceava

A. Partea I. Descrierea imobilului

TEREN Intravilan

Adresa: Loc. Siminicea, Jud. Suceava

Nr. Crt	Nr cadastral Nr. topografic	Suprafața* (mp)	Observații / Referințe
A1		Din acte: 2.100 Masurata: 1.800	Sector cadastral:19 Teren neimprejmuit; Diferența de suprafață de 300 mp se regăsește la ID 6740.

B. Partea II. Proprietari și acte

Inscrieri privitoare la dreptul de proprietate și alte drepturi reale		Referințe
/		
Act Notarial nr. 468, din 14/02/2020 emis de BIN NEGURĂ ADINA LOREDANA;		
B1	Intabulare, drept de PROPRIETATE, dobandit prin PARTAJ, cota actuala 1/1 1) HLUȘCĂ PROFIRA	A1

C. Partea III. SARCINI .

Inscrieri privind dezmembramintele dreptului de proprietate, drepturi reale de garanție și sarcini	Referințe
NU SUNT	

Anexa Nr. 1 La Partea I

Teren

Nr cadastral	Suprafața (mp)*	Observații / Referințe
	Din acte: 2.100 Masurata: 1.800	Diferența de suprafață de 300 mp se regăsește la ID 6740.

* Suprafața este determinată în planul de proiecție Stereo 70.



Date referitoare la teren

Crt	Categorie folosință	Intra vilan	Suprafața (mp)	Tarla	Parcelă	Nr. topo	Observații / Referințe
1	arabil	DA	1.800	-	-	-	

Lungime Segmente

1) Valorile lungimilor segmentelor sunt obținute din proiecție în plan.

Punct început	X / Y	Punct sfârșit	X / Y	Lungime segment (** (m)
1	604.861,224 691.181,53	2	604.870,073 691.180,721	8.886
2	604.870,073 691.180,721	3	604.883,105 691.366,754	186.489
3	604.883,105 691.366,754	4	604.874,204 691.367,341	8.92
4	604.874,204 691.367,341	5	604.867,285 691.282,772	84.852
5	604.867,285 691.282,772	6	604.866,319 691.273,247	9.574

Punct început	X / Y	Punct sfârșit	X / Y	Lungime segment (** (m)
6	604.866,319 691.273,247	7	604.865,62 691.263,678	9.594
7	604.865,62 691.263,678	8	604.864,189 691.244,085	19.645
8	604.864,189 691.244,085	9	604.862,618 691.215,011	29.116
9	604.862,618 691.215,011	10	604.861,46 691.183,527	31.505
10	604.861,46 691.183,527	1	604.861,224 691.181,53	2.011

** Lungimile segmentelor sunt determinate în planul de proiecție Stereo 70 și sunt rotunjite la 1 milimetru.

*** Distanța dintre puncte este formată din segmente cumulate ce sunt mai mici decât valoarea 1 milimetru.

**DATE DESPRE IMOBILUL NR. 7226**

Oficiul de Cadastru și Publicitate Imobiliară SUCEAVA
 Biroul de Cadastru și Publicitate Imobiliară Suceava

A. Partea I. Descrierea imobilului

TEREN Intravilan

Adresa: Loc. Siminicea, Jud. Suceava

Nr. Crt	Nr cadastral Nr. topografic	Suprafața* (mp)	Observații / Referințe
A1	30279	1.681	Sector cadastral:19 Teren neimprejmuit;

B. Partea II. Proprietari și acte

Inscrieri privitoare la dreptul de proprietate și alte drepturi reale	Referințe
45971 / 19/12/2011	
Act Notarial nr. contract de vanzare nr. 7151, din 16/12/2011 emis de BNP ILIE VALERIANA SUCEAVA;	
B2	A1
Intabulare, drept de PROPRIETATE, dobandit prin Conventie, cota actuala 1/1	
1) BOICU ANGELICA	
2) BOICU DAN, Lipsă CNP proprietar; bun comun	

C. Partea III. SARCINI .

Inscrieri privind dezmembramintele dreptului de proprietate, drepturi reale de garanție și sarcini	Referințe
NU SUNT	

Anexa Nr. 1 La Partea I

Teren

Nr cadastral	Suprafața (mp)*	Observații / Referințe
30279	1.681	

* Suprafața este determinată în planul de proiecție Stereo 70.



Date referitoare la teren

Crt	Categorie folosință	Intra vilan	Suprafața (mp)	Tarla	Parcelă	Nr. topo	Observații / Referințe
1	arabil	DA	1.681	15	259	-	

Lungime Segmente

1) Valorile lungimilor segmentelor sunt obținute din proiecție în plan.

Punct început	X / Y	Punct sfârșit	X / Y	Lungime segment (** (m)
1	604.870,073 691.180,721	2	604.879,512 691.180,516	9.441
2	604.879,512 691.180,516	3	604.882,582 691.242,189	61.749
3	604.882,582 691.242,189	4	604.883,441 691.256,392	14.229
4	604.883,441 691.256,392	5	604.886,041 691.286,011	29.733
5	604.886,041 691.286,011	6	604.886,141 691.287,018	1.012

Punct început	X / Y	Punct sfârșit	X / Y	Lungime segment (** (m)
6	604.886,141 691.287,018	7	604.893,746 691.365,997	79.344
7	604.893,746 691.365,997	8	604.884,1 691.366,689	9.671
8	604.884,1 691.366,689	9	604.883,105 691.366,754	0.997
9	604.883,105 691.366,754	1	604.870,073 691.180,721	186.489

** Lungimile segmentelor sunt determinate în planul de proiecție Stereo 70 și sunt rotunjite la 1 milimetru.

*** Distanța dintre puncte este formată din segmente cumulate ce sunt mai mici decât valoarea 1 milimetru.

**DATE DESPRE IMOBILUL NR. 7227**

Oficiul de Cadastru și Publicitate Imobiliară SUCEAVA
Biroul de Cadastru și Publicitate Imobiliară Suceava

A. Partea I. Descrierea imobilului

TEREN Intravilan

Adresa: Loc. Siminicea, Jud. Suceava

Nr. Crt	Nr cadastral Nr. topografic	Suprafața* (mp)	Observații / Referințe
A1		1.110	Sector cadastral:19 Teren neimprejmuit;

Construcții

Crt	Nr cadastral Nr. topografic	Adresa	Observații / Referințe
A1.1		Loc. Siminicea, Jud. Suceava	Nr. niveluri:1; S. construita la sol:838 mp; Locuință.

B. Partea II. Proprietari și acte

Inscrieri privitoare la dreptul de proprietate și alte drepturi reale		Referințe
/		
Act Normativ nr. Legea 7, din 13/03/1996 emis de PARLAMENTUL ROMANIEI;		
B1	Intabulare, drept de PROPRIETATE, dobandit prin Lege, cota actuala 1/1 1) NEIDENTIFICAT NEIDENTIFICAT	A1
Act Administrativ nr. 3103, din 15/06/2023 emis de PRIMARIA SIMINICEA;		
B2	Se notează posesia faptică. 1) BOICU MIHAI 2) BOICU NATALIA	A1
Act Administrativ nr. 2274, din 28/04/2023 emis de PRIMĂRIA SIMINICEA;		
B3	Intabulare, drept de PROPRIETATE, dobandit prin Lege, cota actuala 1/1 1) BOICU MIHAI 2) BOICU NATALIA	A1.1

C. Partea III. SARCINI .

Inscrieri privind dezmembramintele dreptului de proprietate, drepturi reale de garanție și sarcini	Referințe
NU SUNT	

Anexa Nr. 1 La Partea I

Teren

Nr cadastral	Suprafața (mp)*	Observații / Referințe
	1.110	

* Suprafața este determinată în planul de proiecție Stereo 70.



Date referitoare la teren

Crt	Categorie folosință	Intra vilan	Suprafața (mp)	Tarla	Parcelă	Nr. topo	Observații / Referințe
1	curți constructii	DA	1.110	-	-	-	

Date referitoare la construcții

Crt	Număr	Destinație construcție	Supraf. (mp)	Situație juridică	Observații / Referințe
A1.1		construcții de locuințe	838	Cu acte	Nr. niveluri:1; S. construita la sol:838 mp; Locuință.

Lungime Segmente

1) Valorile lungimilor segmentelor sunt obținute din proiecție în plan.

Punct început	X / Y	Punct sfârșit	X / Y	Lungime segment (** (m)
1	604.886,141 691.287,018	2	604.900,833 691.285,743	14.747
2	604.900,833 691.285,743	3	604.906,922 691.365,053	79.543
3	604.906,922 691.365,053	4	604.893,746 691.365,997	13.21
4	604.893,746 691.365,997	1	604.886,141 691.287,018	79.344

**** Lungimile segmentelor sunt determinate în planul de proiecție Stereo 70 și sunt rotunjite la 1 milimetru.**

***** Distanța dintre puncte este formată din segmente cumulate ce sunt mai mici decât valoarea 1 milimetru.**

**DATE DESPRE IMOBILUL NR. 7228**

Oficiul de Cadastru și Publicitate Imobiliară SUCEAVA
Biroul de Cadastru și Publicitate Imobiliară Suceava

A. Partea I. Descrierea imobilului

TEREN Intravilan

Nr. CF vechi:85

Nr. cadastral vechi:189

Adresa: Loc. Siminicea, Jud. Suceava

Nr. Crt	Nr cadastral Nr. topografic	Suprafața* (mp)	Observații / Referințe
A1		Din acte: 4.168 Masurata: 2.100	Sector cadastral:19 Teren neimprejmuit; Diferența de suprafață de 2068 mp se regăsește la ID 6744.

Construcții

Crt	Nr cadastral Nr. topografic	Adresa	Observații / Referințe
A1.1		Loc. Siminicea, Jud. Suceava	Nr. niveluri:1; S. construita la sol:67 mp; Locuință.
A1.2		Loc. Siminicea, Jud. Suceava	Nr. niveluri:1; S. construita la sol:248 mp; Anexă.
A1.3		Loc. Siminicea, Jud. Suceava	Nr. niveluri:1; S. construita la sol:150 mp; Anexă.

B. Partea II. Proprietari și acte

Inscrieri privitoare la dreptul de proprietate și alte drepturi reale		Referințe
25988 / 03/08/2012		
Act Notarial nr. contract de vanzare cumparare 888, din 03/08/2012 emis de BNP BOBRIC MIRCEA EUGEN;		
B3	Intabulare, drept de PROPRIETATE, dobandit prin Conventie, cota actuala 1/1 1) ZELENSCHI NATALIA 2) ZELENSCHI GHEORGHE, bun comun	A1
/		
Act Administrativ nr. 2274, din 28/04/2023 emis de PRIMARIA SIMINICEA;		
B4	Intabulare, drept de PROPRIETATE, dobandit prin Lege, cota actuala 1/1 1) ZELENSCHI NATALIA 2) ZELENSCHI GHEORGHE, bun comun	A1.1, A1.2, A1.3

C. Partea III. SARCINI .

Inscrieri privind dezmembramintele dreptului de proprietate, drepturi reale de garanție și sarcini	Referințe
NU SUNT	

Anexa Nr. 1 La Partea I

Teren

Nr cadastral	Suprafața (mp)*	Observații / Referințe
	Din acte: 4.168 Masurata: 2.100	Diferența de suprafață de 2068 mp se regăsește la ID 6744.

* Suprafața este determinată în planul de proiecție Stereo 70.



Date referitoare la teren

Crt	Categorie folosință	Intra vilan	Suprafața (mp)	Tarla	Parcelă	Nr. topo	Observații / Referințe
1	curți constructii	DA	1.434	-	-	-	
2	arabil	DA	666	-	-	-	

Date referitoare la construcții

Crt	Număr	Destinație construcție	Supraf. (mp)	Situație juridică	Observații / Referințe
A1.1		construcții de locuințe	67	Cu acte	Nr. niveluri:1; S. construita la sol:67 mp; Locuință.
A1.2		construcții anexa	248	Cu acte	Nr. niveluri:1; S. construita la sol:248 mp; Anexă.
A1.3		construcții anexa	150	Cu acte	Nr. niveluri:1; S. construita la sol:150 mp; Anexă.

Lungime Segmente

1) Valorile lungimilor segmentelor sunt obținute din proiecție în plan.

Punct început	X / Y	Punct sfârșit	X / Y	Lungime segment (** (m)
1	604.902,079 691.240,61	2	604.909,313 691.240,095	7.252

Punct început	X / Y	Punct sfârşit	X / Y	Lungime segment (** (m)
2	604.909,313 691.240,095	3	604.910,924 691.259,756	19.727
3	604.910,924 691.259,756	4	604.917,612 691.364,126	104.584
4	604.917,612 691.364,126	5	604.906,922 691.365,053	10.73
5	604.906,922 691.365,053	6	604.900,833 691.285,743	79.543
6	604.900,833 691.285,743	7	604.886,141 691.287,018	14.747
7	604.886,141 691.287,018	8	604.886,041 691.286,011	1.012
8	604.886,041 691.286,011	9	604.883,441 691.256,392	29.733
9	604.883,441 691.256,392	10	604.882,582 691.242,189	14.229
10	604.882,582 691.242,189	11	604.901,843 691.240,629	19.324
11	604.901,843 691.240,629	1	604.902,079 691.240,61	0.237

** Lungimile segmentelor sunt determinate în planul de proiecție Stereo 70 și sunt rotunjite la 1 milimetru.

*** Distanța dintre puncte este formată din segmente cumulate ce sunt mai mici decât valoarea 1 milimetru.

**DATE DESPRE IMOBILUL NR. 7229**

Oficiul de Cadastru și Publicitate Imobiliară SUCEAVA
Biroul de Cadastru și Publicitate Imobiliară Suceava

A. Partea I. Descrierea imobilului

Nr. CF vechi:84- SIMINICEA
Nr. cadastral vechi:188

TEREN Intravilan

Adresa: Loc. Siminicea, Jud. Suceava

Nr. Crt	Nr cadastral Nr. topografic	Suprafața* (mp)	Observații / Referințe
A1	30463	1.191	Sector cadastral:19 Teren neimprejmuit;

Construcții

Crt	Nr cadastral Nr. topografic	Adresa	Observații / Referințe
A1.1		Loc. Siminicea, Jud. Suceava	Nr. niveluri:1; S. construita la sol:135 mp; Locuință.

B. Partea II. Proprietari și acte

Inscrieri privitoare la dreptul de proprietate și alte drepturi reale		Referințe
15 / 09/01/2003		
Act Notarial nr. 1979, din 08/11/2002 emis de BNP LAURA VIRGINIA CIRLIGEANU;		
B1	Intabulare, drept de PROPRIETATE, dobandit prin Conventie, cota actuala 1/1 1) LEIZERIUC GH. FLORIN-MARIAN, Lipsă CNP proprietar. 2) LEIZERIUC L. LENUȚA, Lipsă CNP proprietar; bun comun	A1
/		
Act Administrativ nr. 2274, din 28/04/2023 emis de PRIMARIA SIMINICEA;		
B2	Intabulare, drept de PROPRIETATE, dobandit prin Lege, cota actuala 1/1 1) LEIZERIUC GH. FLORIN-MARIAN, Lipsă CNP proprietar. 2) LEIZERIUC L. LENUȚA, Lipsă CNP proprietar; bun comun	A1.1

C. Partea III. SARCINI .

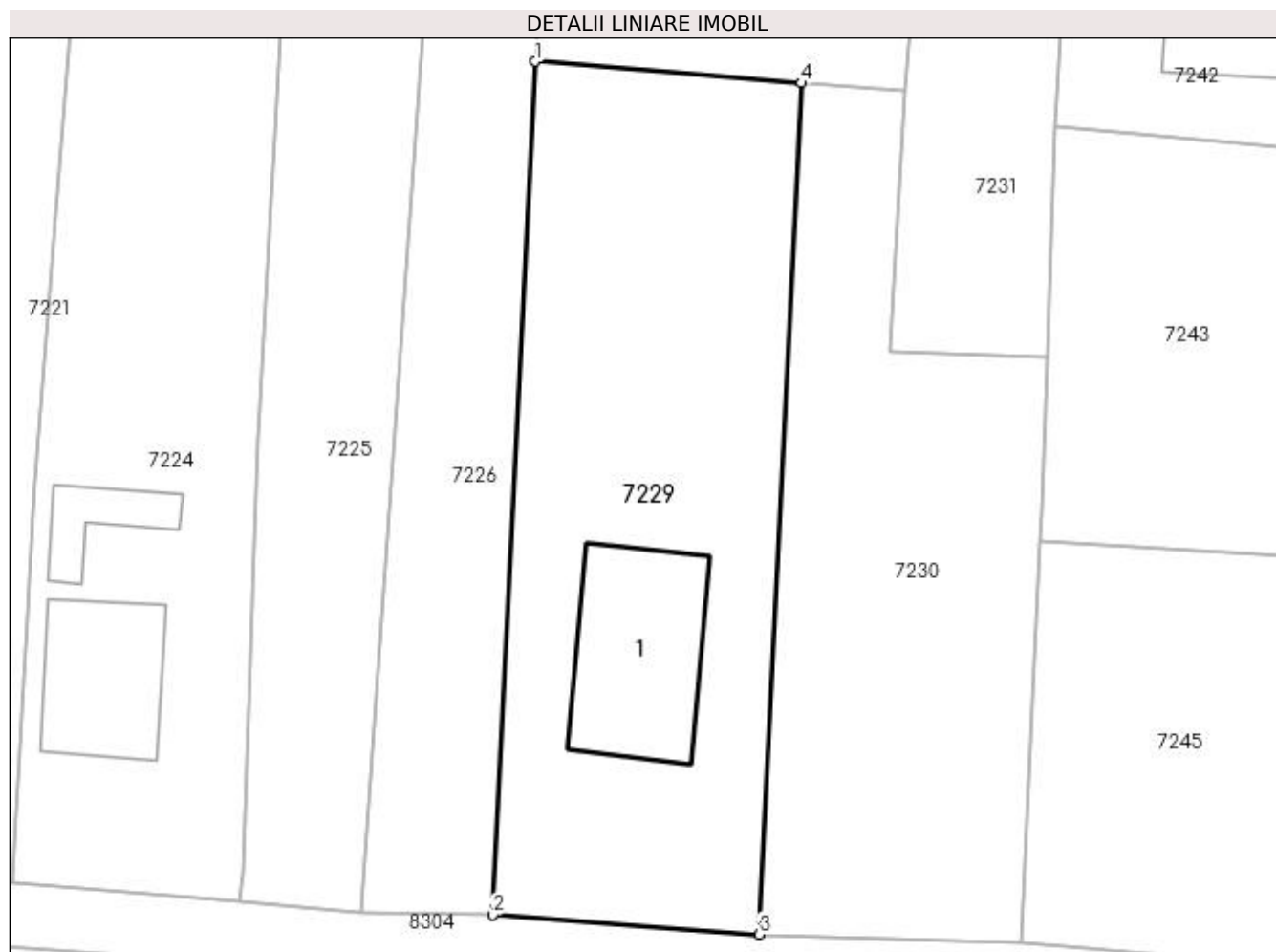
Inscrieri privind dezmembramintele dreptului de proprietate, drepturi reale de garanție și sarcini	Referințe
NU SUNT	

Anexa Nr. 1 La Partea I

Teren

Nr cadastral	Suprafața (mp)*	Observații / Referințe
30463	1.191	

* Suprafața este determinată în planul de proiecție Stereo 70.



Date referitoare la teren

Crt	Categorie folosință	Intra vilan	Suprafața (mp)	Tarla	Parcelă	Nr. topo	Observații / Referințe
1	curți constructii	DA	571	-	-	-	
2	arabil	DA	620	-	-	-	

Date referitoare la construcții

Crt	Număr	Destinație construcție	Supraf. (mp)	Situație juridică	Observații / Referințe
A1.1		construcții de locuințe	135	Cu acte	Nr. niveluri:1; S. construita la sol:135 mp; Locuință.

Lungime Segmente

1) Valorile lungimilor segmentelor sunt obținute din proiecție în plan.

Punct început	X / Y	Punct sfârșit	X / Y	Lungime segment (** (m)
1	604.882,582 691.242,189	2	604.879,512 691.180,516	61.749
2	604.879,512 691.180,516	3	604.898,781 691.179,126	19.319
3	604.898,781 691.179,126	4	604.901,843 691.240,629	61.579

Punct început	X / Y	Punct sfârșit	X / Y	Lungime segment (** (m)
4	604.901,843 691.240,629	1	604.882,582 691.242,189	19.324

** Lungimile segmentelor sunt determinate în planul de proiecție Stereo 70 și sunt rotunjite la 1 milimetru.

*** Distanța dintre puncte este formată din segmente cumulate ce sunt mai mici decât valoarea 1 milimetru.

**DATE DESPRE IMOBILUL NR. 7230**

Oficiul de Cadastru și Publicitate Imobiliară SUCEAVA
Biroul de Cadastru și Publicitate Imobiliară Suceava

A. Partea I. Descrierea imobilului

TEREN Intravilan

Adresa: Loc. Siminicea, Jud. Suceava

Nr. Crt	Nr cadastral Nr. topografic	Suprafața* (mp)	Observații / Referințe
A1		940	Sector cadastral:19 Teren neimprejmut;

B. Partea II. Proprietari și acte

Inscrieri privitoare la dreptul de proprietate și alte drepturi reale		Referințe
/		
Act Normativ nr. Legea 7, din 13/03/1996 emis de PARLAMENTUL ROMANIEI;		
B1	Intabulare, drept de PROPRIETATE, dobândit prin Lege, cota actuala 1/1 1) NEIDENTIFICAT NEIDENTIFICAT	A1
Act Administrativ nr. 2966, din 15/06/2023 emis de PRIMARIA SIMINICEA;		
B2	Se notează posesia faptică. 1) LEIZERIUC LENUȚA	A1

C. Partea III. SARCINI .

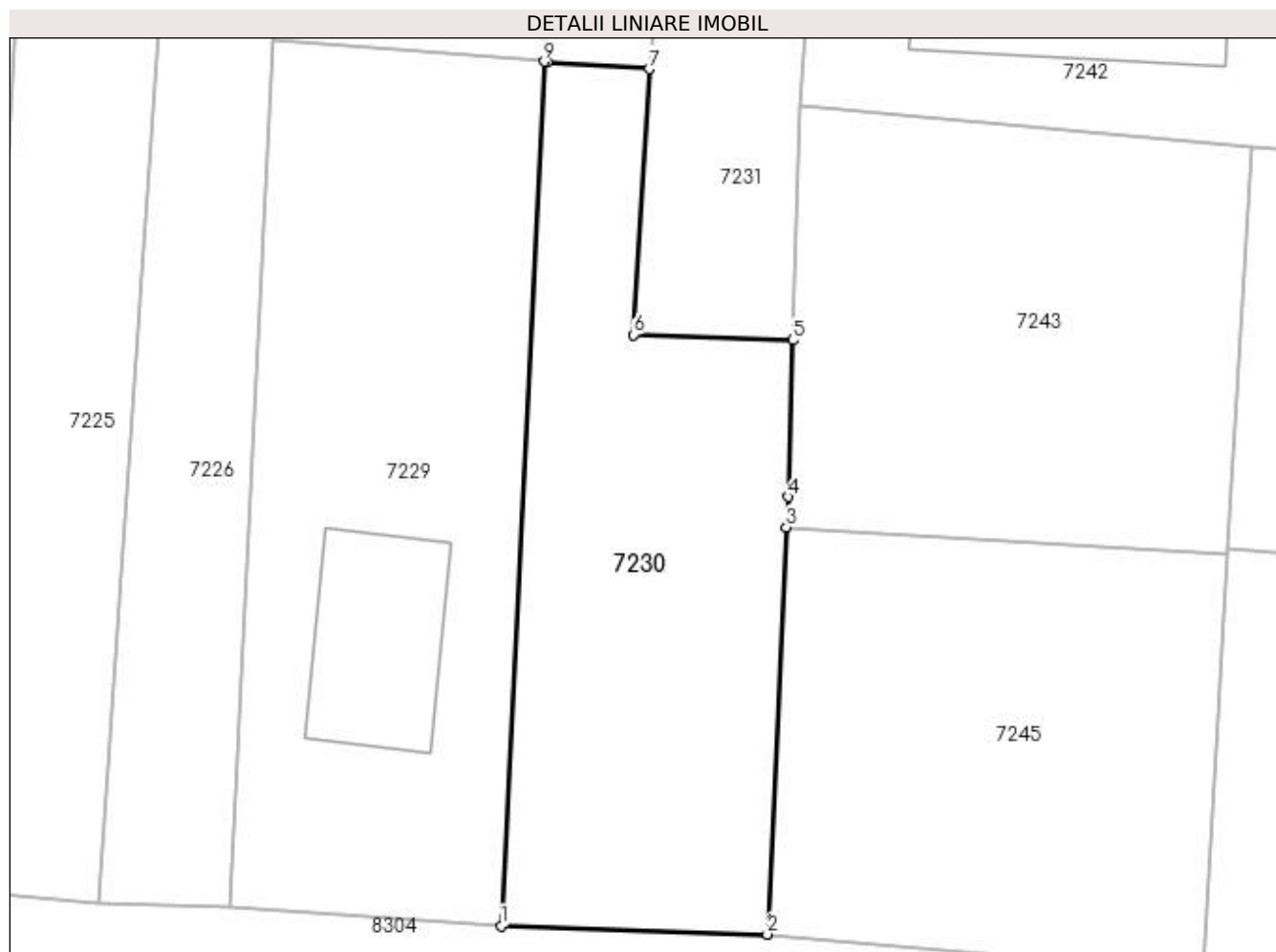
Inscrieri privind dezmembramintele dreptului de proprietate, drepturi reale de garanție și sarcini	Referințe
NU SUNT	

Anexa Nr. 1 La Partea I

Teren

Nr cadastral	Suprafața (mp)*	Observații / Referințe
	940	

* Suprafața este determinată în planul de proiecție Stereo 70.



Date referitoare la teren

Crt	Categorie folosință	Intravilan	Suprafața (mp)	Tarla	Parcelă	Nr. topo	Observații / Referințe
1	arabil	DA	940	-	-	-	

Lungime Segmente

1) Valorile lungimilor segmentelor sunt obținute din proiecție în plan.

Punct început	X / Y	Punct sfârșit	X / Y	Lungime segment (** (m)
1	604.898,781 691.179,126	2	604.917,714 691.178,516	18.943
2	604.917,714 691.178,516	3	604.919,084 691.207,499	29.015
3	604.919,084 691.207,499	4	604.919,185 691.209,645	2.148
4	604.919,185 691.209,645	5	604.919,555 691.220,8	11.161
5	604.919,555 691.220,8	6	604.908,214 691.221,188	11.348

Punct început	X / Y	Punct sfârşit	X / Y	Lungime segment (** (m)
6	604.908,214 691.221,188	7	604.909,313 691.240,095	18.939
7	604.909,313 691.240,095	8	604.902,079 691.240,61	7.252
8	604.902,079 691.240,61	9	604.901,843 691.240,629	0.237
9	604.901,843 691.240,629	1	604.898,781 691.179,126	61.579

** Lungimile segmentelor sunt determinate în planul de proiecție Stereo 70 și sunt rotunjite la 1 milimetru.

*** Distanța dintre puncte este formată din segmente cumulate ce sunt mai mici decât valoarea 1 milimetru.

**DATE DESPRE IMOBILUL NR. 7231**

Oficiul de Cadastru și Publicitate Imobiliară SUCEAVA
Biroul de Cadastru și Publicitate Imobiliară Suceava

A. Partea I. Descrierea imobilului

TEREN Intravilan

Adresa: Loc. Siminicea, Jud. Suceava

Nr. Crt	Nr cadastral Nr. topografic	Suprafața* (mp)	Observații / Referințe
A1		423	Sector cadastral:19 Teren neimprejmuit;

B. Partea II. Proprietari și acte

Inscrieri privitoare la dreptul de proprietate și alte drepturi reale		Referințe
/		
Act Normativ nr. Legea 7, din 13/03/1996 emis de PARLAMENTUL ROMANIEI;		
B1	Inscrierea provizorie, drept de PROPRIETATE, dobandit prin Lege, cota actuala 1/1 1) COMUNA SIMINICEA , CIF:4327499, PROPRIETAR NEIDENTIFICAT.	A1

C. Partea III. SARCINI .

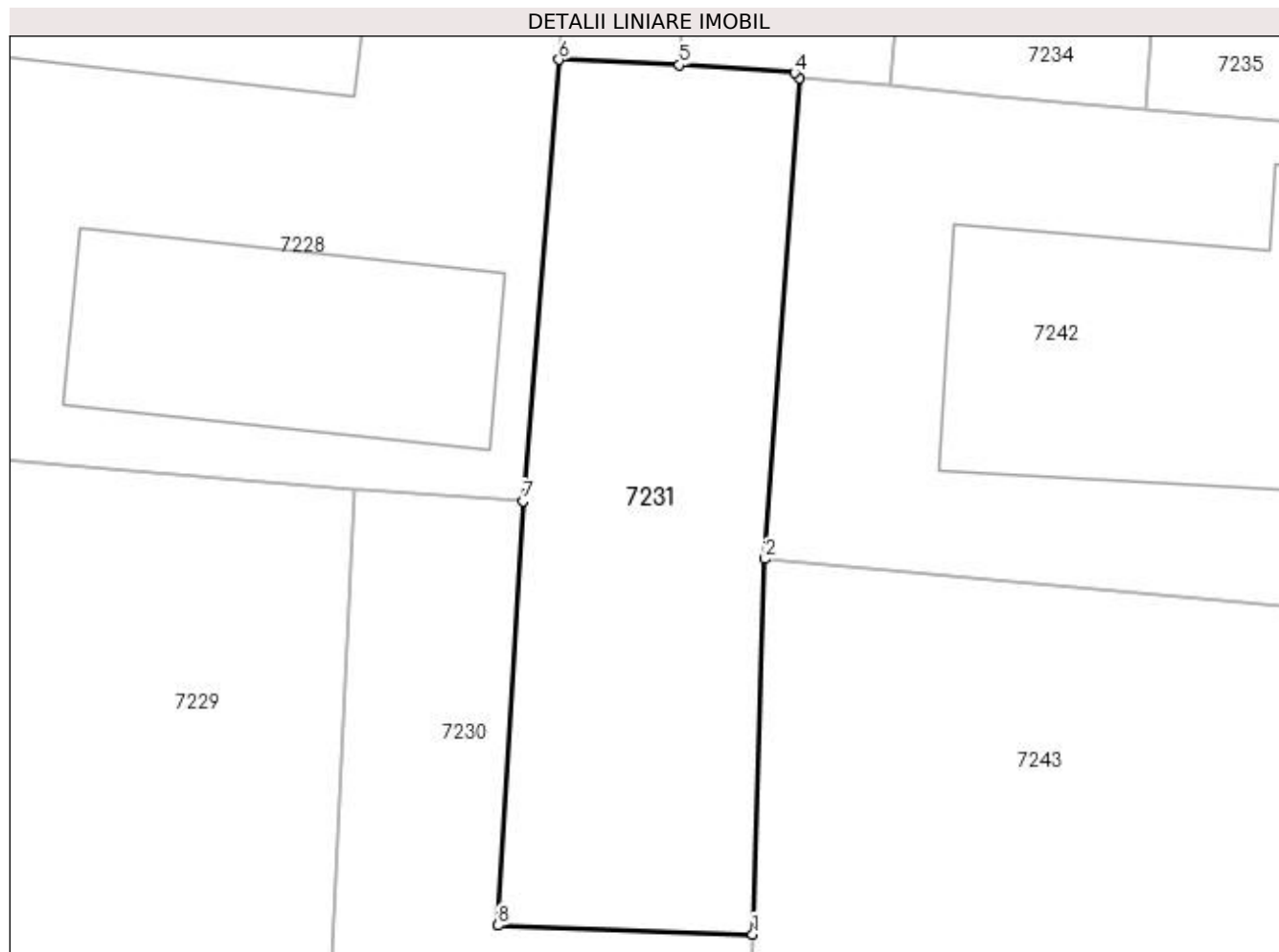
Inscrieri privind dezmembramintele dreptului de proprietate, drepturi reale de garanție și sarcini	Referințe
NU SUNT	

Anexa Nr. 1 La Partea I

Teren

Nr cadastral	Suprafața (mp)*	Observații / Referințe
	423	

* Suprafața este determinată în planul de proiecție Stereo 70.



Date referitoare la teren

Crt	Categorie folosință	Intra vilan	Suprafața (mp)	Tarla	Parcelă	Nr. topo	Observații / Referințe
1	arabil	DA	423	-	-	-	

Lungime Segmente

1) Valorile lungimilor segmentelor sunt obținute din proiecție în plan.

Punct început	X / Y	Punct sfârșit	X / Y	Lungime segment (** (m)
1	604.919,555 691.220,8	2	604.920,11 691.237,519	16.728
2	604.920,11 691.237,519	3	604.921,628 691.258,952	21.487
3	604.921,628 691.258,952	4	604.921,417 691.259,165	0.3
4	604.921,417 691.259,165	5	604.916,271 691.259,514	5.158
5	604.916,271 691.259,514	6	604.910,924 691.259,756	5.352

Punct început	X / Y	Punct sfârșit	X / Y	Lungime segment (** (m)
6	604.910,924 691.259,756	7	604.909,313 691.240,095	19.727
7	604.909,313 691.240,095	8	604.908,214 691.221,188	18.939
8	604.908,214 691.221,188	1	604.919,555 691.220,8	11.348

** Lungimile segmentelor sunt determinate în planul de proiecție Stereo 70 și sunt rotunjite la 1 milimetru.

*** Distanța dintre puncte este formată din segmente cumulate ce sunt mai mici decât valoarea 1 milimetru.

**DATE DESPRE IMOBILUL NR. 7232**

Oficiul de Cadastru și Publicitate Imobiliară SUCEAVA
Biroul de Cadastru și Publicitate Imobiliară Suceava

A. Partea I. Descrierea imobilului

TEREN Intravilan

Adresa: Loc. Siminicea, Jud. Suceava

Nr. Crt	Nr cadastral Nr. topografic	Suprafața* (mp)	Observații / Referințe
A1		558	Sector cadastral:19 Teren neimprejmut;

B. Partea II. Proprietari și acte

Inscrieri privitoare la dreptul de proprietate și alte drepturi reale		Referințe
/		
Act Administrativ nr. 1037, din 02/04/1997 emis de CJSDPAT SUCEAVA;		
B1	Intabulare, drept de PROPRIETATE, dobândit prin Reconstituire, cota actuala 1/1 1) PAȘNICIUC MIHAI	A1
Act Administrativ nr. 2956, din 15/06/2023 emis de PRIMARIA SIMINICEA;		
B2	Se notează posesia faptică. 1) DAVID ADRIAN	A1

C. Partea III. SARCINI .

Inscrieri privind dezmembramintele dreptului de proprietate, drepturi reale de garanție și sarcini	Referințe
NU SUNT	

Anexa Nr. 1 La Partea I

Teren

Nr cadastral	Suprafața (mp)*	Observații / Referințe
	558	

* Suprafața este determinată în planul de proiecție Stereo 70.



Date referitoare la teren

Crt	Categorie folosință	Intra vilan	Suprafața (mp)	Tarla	Parcelă	Nr. topo	Observații / Referințe
1	arabil	DA	558	-	-	-	

Lungime Segmente

1) Valorile lungimilor segmentelor sunt obținute din proiecție în plan.

Punct început	X / Y	Punct sfârșit	X / Y	Lungime segment (** (m)
1	604.917,612 691.364,126	2	604.910,924 691.259,756	104.584
2	604.910,924 691.259,756	3	604.916,271 691.259,514	5.352
3	604.916,271 691.259,514	4	604.922,918 691.363,886	104.583
4	604.922,918 691.363,886	1	604.917,612 691.364,126	5.311

**** Lungimile segmentelor sunt determinate în planul de proiecție Stereo 70 și sunt rotunjite la 1 milimetru.**

***** Distanța dintre puncte este formată din segmente cumulate ce sunt mai mici decât valoarea 1 milimetru.**

**DATE DESPRE IMOBILUL NR. 7233**

Oficiul de Cadastru și Publicitate Imobiliară SUCEAVA
Biroul de Cadastru și Publicitate Imobiliară Suceava

A. Partea I. Descrierea imobilului

TEREN Intravilan

Adresa: Loc. Siminicea, Jud. Suceava

Nr. Crt	Nr cadastral Nr. topografic	Suprafața* (mp)	Observații / Referințe
A1		1.052	Sector cadastral:19 Teren neimprejmut;

B. Partea II. Proprietari și acte

Inscrieri privitoare la dreptul de proprietate și alte drepturi reale		Referințe
/		
Act Normativ nr. Legea 7, din 13/03/1996 emis de PARLAMENTUL ROMANIEI;		
B1	Intabulare, drept de PROPRIETATE, dobandit prin Lege, cota actuala 1/1 1) NEIDENTIFICAT NEIDENTIFICAT	A1
Act Administrativ nr. 2952, din 15/06/2023 emis de PRIMARIA SIMINICEA;		
B2	Se notează posesia faptică. 1) DAVID ADRIAN	A1

C. Partea III. SARCINI .

Inscrieri privind dezmembramintele dreptului de proprietate, drepturi reale de garanție și sarcini	Referințe
NU SUNT	

Anexa Nr. 1 La Partea I

Teren

Nr cadastral	Suprafața (mp)*	Observații / Referințe
	1.052	

* Suprafața este determinată în planul de proiecție Stereo 70.



Date referitoare la teren

Crt	Categorie folosință	Intra vilan	Suprafața (mp)	Tarla	Parcelă	Nr. topo	Observații / Referințe
1	arabil	DA	1.052	-	-	-	

Lungime Segmente

1) Valorile lungimilor segmentelor sunt obținute din proiecție în plan.

Punct început	X / Y	Punct sfârșit	X / Y	Lungime segment (** (m)
1	604.921,417 691.259,165	2	604.921,628 691.258,952	0.3
2	604.921,628 691.258,952	3	604.925,701 691.258,604	4.088
3	604.925,701 691.258,604	4	604.933,517 691.363,265	104.952
4	604.933,517 691.363,265	5	604.922,918 691.363,886	10.617
5	604.922,918 691.363,886	6	604.916,271 691.259,514	104.583

Punct început	X / Y	Punct sfârșit	X / Y	Lungime segment (** (m)
6	604.916,271 691.259,514	1	604.921,417 691.259,165	5.158

** Lungimile segmentelor sunt determinate în planul de proiecție Stereo 70 și sunt rotunjite la 1 milimetru.

*** Distanța dintre puncte este formată din segmente cumulate ce sunt mai mici decât valoarea 1 milimetru.

**DATE DESPRE IMOBILUL NR. 7234**

Oficiul de Cadastru și Publicitate Imobiliară SUCEAVA
Biroul de Cadastru și Publicitate Imobiliară Suceava

A. Partea I. Descrierea imobilului

TEREN Intravilan

Nr. CF vechi:223
Nr. cadastral vechi:481

Adresa: Loc. Siminicea, Jud. Suceava

Nr. Crt	Nr cadastral Nr. topografic	Suprafața* (mp)	Observații / Referințe
A1		Din acte: 2.891 Masurata: 1.200	Sector cadastral:19 Teren neimprejmuit; Diferența de suprafață de 1691 mp se regăsește la ID 6748.

B. Partea II. Proprietari și acte

Inscrieri privitoare la dreptul de proprietate și alte drepturi reale		Referințe
18806 / 30/10/2006		
Act Notarial nr. 3114, din 26/10/2006 emis de BNP ADELA IVASCU;		
B1	Intabulare, drept de PROPRIETATE, dobandit prin Conventie, cota actuala 1/1 1) DAVID ADRIAN, Lipsă CNP proprietar. 2) DAVID MIRELA-EUGENIA, Lipsă CNP proprietar; bun comun	A1

C. Partea III. SARCINI .

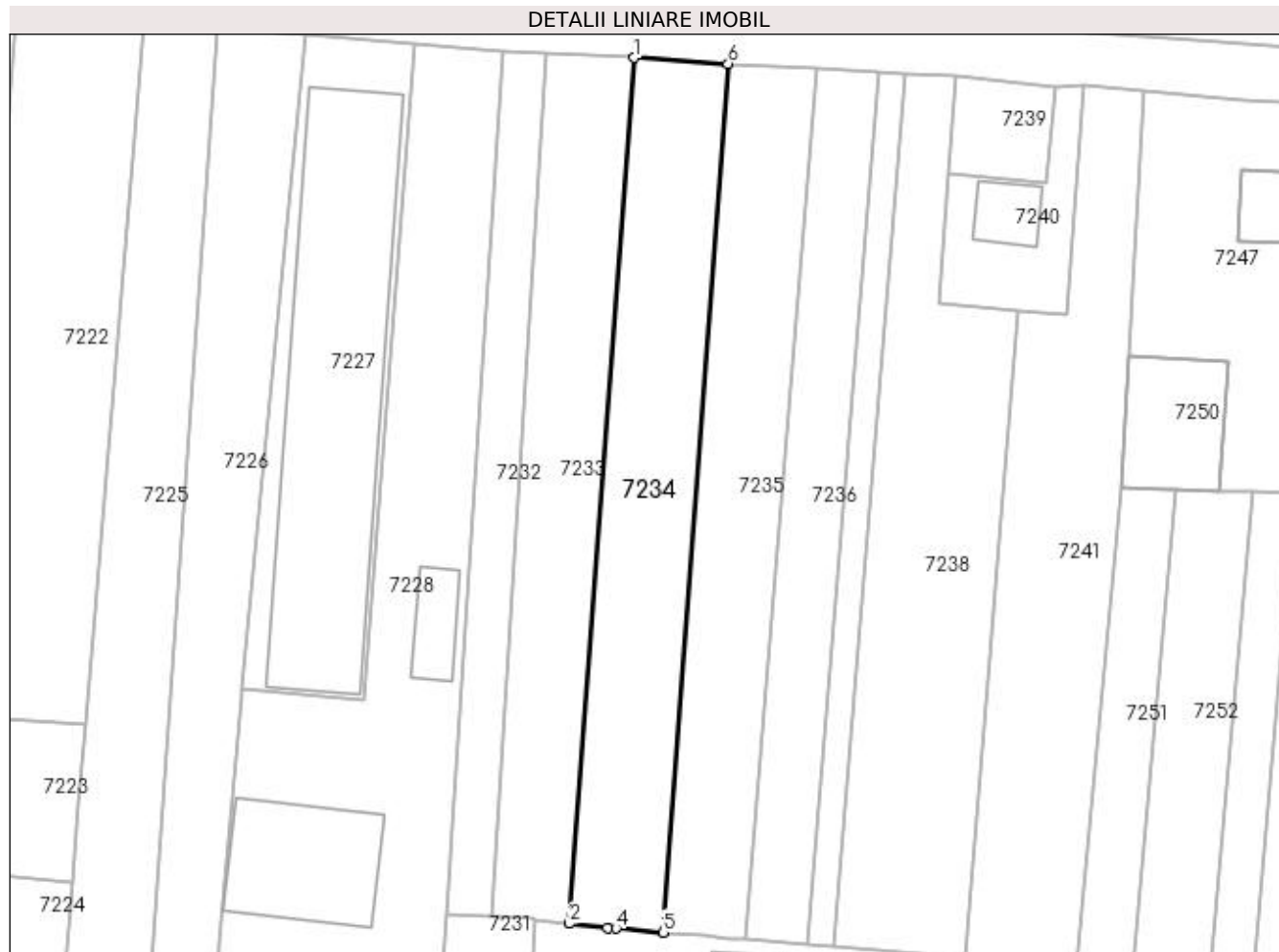
Inscrieri privind dezmembramintele dreptului de proprietate, drepturi reale de garanție și sarcini	Referințe
NU SUNT	

Anexa Nr. 1 La Partea I

Teren

Nr cadastral	Suprafața (mp)*	Observații / Referințe
	Din acte: 2.891 Masurata: 1.200	Diferența de suprafață de 1691 mp se regăsește la ID 6748.

* Suprafața este determinată în planul de proiecție Stereo 70.



Date referitoare la teren

Crt	Categorie folosință	Intra vilan	Suprafața (mp)	Tarla	Parcelă	Nr. topo	Observații / Referințe
1	arabil	DA	1.200	-	-	-	

Lungime Segmente

1) Valorile lungimilor segmentelor sunt obținute din proiecție în plan.

Punct început	X / Y	Punct sfârșit	X / Y	Lungime segment (** (m)
1	604.933,517 691.363,265	2	604.925,701 691.258,604	104.952
2	604.925,701 691.258,604	3	604.930,355 691.258,121	4.679
3	604.930,355 691.258,121	4	604.931,355 691.258,037	1.004
4	604.931,355 691.258,037	5	604.937,067 691.257,555	5.732
5	604.937,067 691.257,555	6	604.944,908 691.362,562	105.299

Punct început	X / Y	Punct sfârșit	X / Y	Lungime segment (** (m)
6	604.944,908 691.362,562	1	604.933,517 691.363,265	11.413

** Lungimile segmentelor sunt determinate în planul de proiecție Stereo 70 și sunt rotunjite la 1 milimetru.

*** Distanța dintre puncte este formată din segmente cumulate ce sunt mai mici decât valoarea 1 milimetru.

**DATE DESPRE IMOBILUL NR. 7235**

Oficiul de Cadastru și Publicitate Imobiliară SUCEAVA
Biroul de Cadastru și Publicitate Imobiliară Suceava

A. Partea I. Descrierea imobilului

TEREN Intravilan

Adresa: Loc. Siminicea, Jud. Suceava

Nr. Crt	Nr cadastral Nr. topografic	Suprafața* (mp)	Observații / Referințe
A1		1.094	Sector cadastral:19 Teren neimprejmut;

B. Partea II. Proprietari și acte

Inscrieri privitoare la dreptul de proprietate și alte drepturi reale		Referințe
/		
Act Normativ nr. Legea 7, din 13/03/1996 emis de PARLAMENTUL ROMANIEI;		
B1	Intabulare, drept de PROPRIETATE, dobândit prin Lege, cota actuala 1/1 1) NEIDENTIFICAT NEIDENTIFICAT	A1
Act Administrativ nr. 2951, din 15/06/2023 emis de PRIMARIA SIMINICEA;		
B2	Se notează posesia faptică. 1) DAVID ADRIAN	A1

C. Partea III. SARCINI .

Inscrieri privind dezmembramintele dreptului de proprietate, drepturi reale de garanție și sarcini	Referințe
NU SUNT	

Anexa Nr. 1 La Partea I

Teren

Nr cadastral	Suprafața (mp)*	Observații / Referințe
	1.094	

* Suprafața este determinată în planul de proiecție Stereo 70.



Date referitoare la teren

Crt	Categorie folosință	Intra vilan	Suprafața (mp)	Tarla	Parcelă	Nr. topo	Observații / Referințe
1	arabil	DA	1.094	-	-	-	

Lungime Segmente

1) Valorile lungimilor segmentelor sunt obținute din proiecție în plan.

Punct început	X / Y	Punct sfârșit	X / Y	Lungime segment (** (m)
1	604.944,908 691.362,562	2	604.937,067 691.257,555	105.299
2	604.937,067 691.257,555	3	604.941,97 691.257,142	4.92
3	604.941,97 691.257,142	4	604.945,047 691.256,883	3.088
4	604.945,047 691.256,883	5	604.947,036 691.256,715	1.996
5	604.947,036 691.256,715	6	604.955,638 691.361,899	105.535

Punct început	X / Y	Punct sfârșit	X / Y	Lungime segment (** (m)
6	604.955,638 691.361,899	1	604.944,908 691.362,562	10.75

** Lungimile segmentelor sunt determinate în planul de proiecție Stereo 70 și sunt rotunjite la 1 milimetru.

*** Distanța dintre puncte este formată din segmente cumulate ce sunt mai mici decât valoarea 1 milimetru.

**DATE DESPRE IMOBILUL NR. 7236**

Oficiul de Cadastru și Publicitate Imobiliară SUCEAVA
Biroul de Cadastru și Publicitate Imobiliară Suceava

A. Partea I. Descrierea imobilului

Nr. CF vechi:224
Nr. cadastral vechi:483
Nr. topografic:483

TEREN Intravilan

Adresa: Loc. Siminicea, Jud. Suceava

Nr. Crt	Nr cadastral Nr. topografic	Suprafața* (mp)	Observații / Referințe
A1		Din acte: 1.800 Masurata: 800	Sector cadastral:19 Teren neimprejmuit; Diferența de suprafață de 1000 mp se regăsește la ID 6750.

B. Partea II. Proprietari și acte

Inscrieri privitoare la dreptul de proprietate și alte drepturi reale		Referințe
18806 / 30/10/2006		
Act Notarial nr. 3114, din 26/10/2006 emis de BNP ADELA IVASCU;		
B1	Intabulare, drept de PROPRIETATE, dobandit prin Conventie, cota actuala 1/1 1) DAVID ADRIAN , Lipsă CNP proprietar. 2) DAVID MIRELA-EUGENIA , Lipsă CNP proprietar; bun comun	A1

C. Partea III. SARCINI .

Inscrieri privind dezmembramintele dreptului de proprietate, drepturi reale de garanție și sarcini	Referințe
NU SUNT	

Anexa Nr. 1 La Partea I

Teren

Nr cadastral	Suprafața (mp)*	Observații / Referințe
	Din acte: 1.800 Masurata: 800	Diferența de suprafață de 1000 mp se regăsește la ID 6750.

* Suprafața este determinată în planul de proiecție Stereo 70.



Date referitoare la teren

Crt	Categorie folosință	Intra vilan	Suprafața (mp)	Tarla	Parcelă	Nr. topo	Observații / Referințe
1	arabil	DA	800	-	-	483	

Lungime Segmente

1) Valorile lungimilor segmentelor sunt obținute din proiecție în plan.

Punct început	X / Y	Punct sfârșit	X / Y	Lungime segment (** (m)
1	604.955,638 691.361,899	2	604.947,036 691.256,715	105.535
2	604.947,036 691.256,715	3	604.954,582 691.256,079	7.573
3	604.954,582 691.256,079	4	604.963,202 691.361,488	105.761
4	604.963,202 691.361,488	1	604.955,638 691.361,899	7.575

**** Lungimile segmentelor sunt determinate în planul de proiecție Stereo 70 și sunt rotunjite la 1 milimetru.**

***** Distanța dintre puncte este formată din segmente cumulate ce sunt mai mici decât valoarea 1 milimetru.**

**DATE DESPRE IMOBILUL NR. 7237**

Oficiul de Cadastru și Publicitate Imobiliară SUCEAVA
 Biroul de Cadastru și Publicitate Imobiliară Suceava

A. Partea I. Descrierea imobilului

Nr. CF vechi:222
 Nr. cadastral vechi:482
 Nr. topografic:482

TEREN Intravilan

Adresa: Loc. Siminicea, Jud. Suceava

Nr. Crt	Nr cadastral Nr. topografic	Suprafața* (mp)	Observații / Referințe
A1		Din acte: 837 Masurata: 337	Sector cadastral:19 Teren neimprejmuit; Diferența de suprafață de 500 mp se regăsește la ID 6751.

B. Partea II. Proprietari și acte

Inscrieri privitoare la dreptul de proprietate și alte drepturi reale		Referințe
20781 / 23/11/2006		
Act Notarial nr. 3394, din 22/11/2006 emis de BNP ADELA IVASCU;		
B1	Intabulare, drept de PROPRIETATE, dobandit prin Conventie, cota actuala 1/1 1) DAVID ADRIAN, Lipsă CNP proprietar. 2) DAVID MIRELA-EUGENIA, Lipsă CNP proprietar; bun comun	A1

C. Partea III. SARCINI .

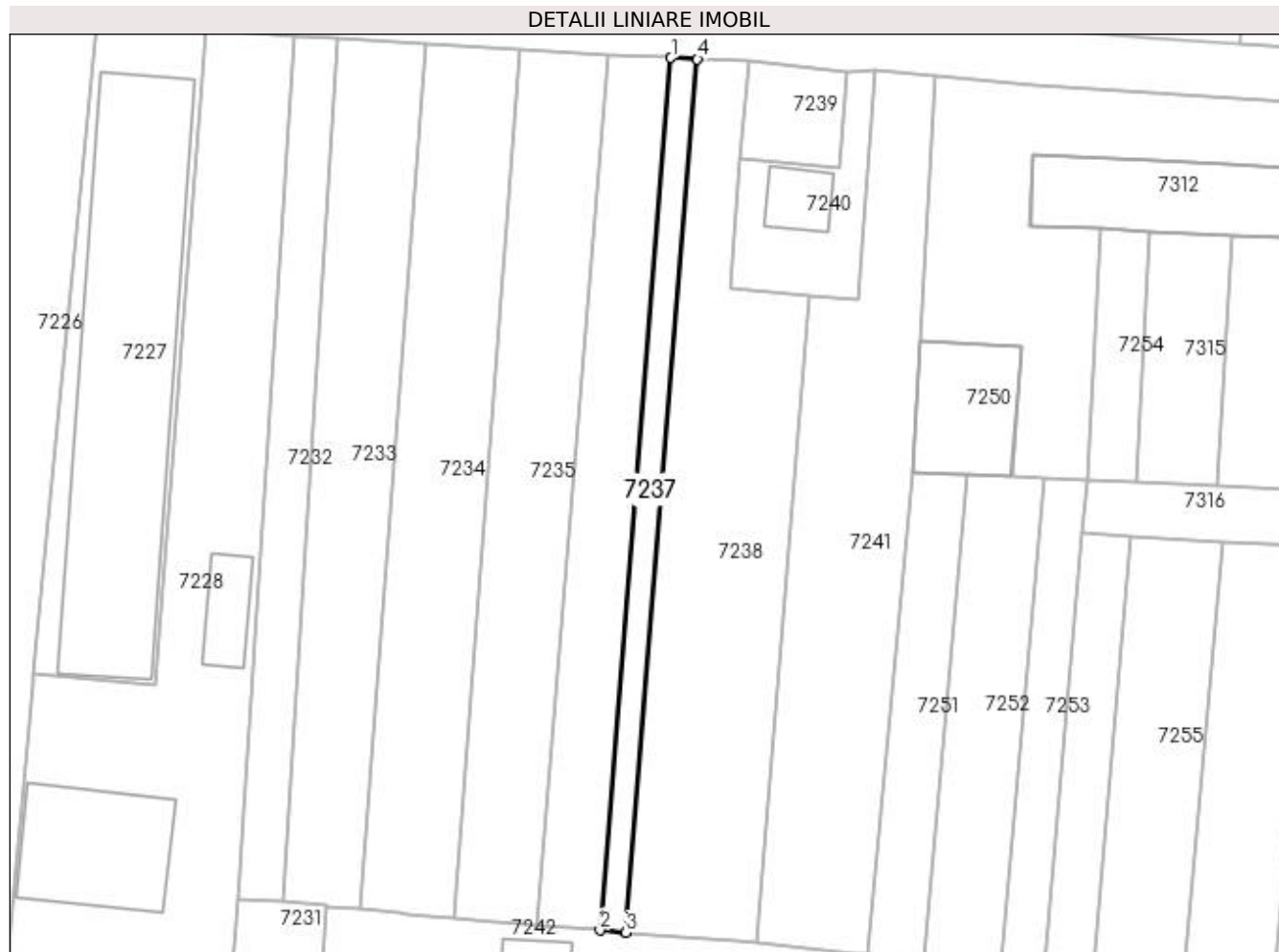
Inscrieri privind dezmembramintele dreptului de proprietate, drepturi reale de garanție și sarcini	Referințe
NU SUNT	

Anexa Nr. 1 La Partea I

Teren

Nr cadastral	Suprafața (mp)*	Observații / Referințe
	Din acte: 837 Masurata: 337	Diferența de suprafață de 500 mp se regăsește la ID 6751.

* Suprafața este determinată în planul de proiecție Stereo 70.



Date referitoare la teren

Crt	Categorie folosință	Intra vilan	Suprafața (mp)	Tarla	Parcelă	Nr. topo	Observații / Referințe
1	arabil	DA	337	-	-	482	

Lungime Segmente

1) Valorile lungimilor segmentelor sunt obținute din proiecție în plan.

Punct început	X / Y	Punct sfârșit	X / Y	Lungime segment (** (m)
1	604.963,202 691.361,488	2	604.954,582 691.256,079	105.761
2	604.954,582 691.256,079	3	604.957,756 691.255,811	3.185
3	604.957,756 691.255,811	4	604.966,383 691.361,315	105.856
4	604.966,383 691.361,315	1	604.963,202 691.361,488	3.186

**** Lungimile segmentelor sunt determinate în planul de proiecție Stereo 70 și sunt rotunjite la 1 milimetru.**

***** Distanța dintre puncte este formată din segmente cumulate ce sunt mai mici decât valoarea 1 milimetru.**

**DATE DESPRE IMOBILUL NR. 7238**

Oficiul de Cadastru și Publicitate Imobiliară SUCEAVA
Biroul de Cadastru și Publicitate Imobiliară Suceava

A. Partea I. Descrierea imobilului

TEREN Intravilan

Adresa: Loc. Siminicea, Jud. Suceava

Nr. Crt	Nr cadastral Nr. topografic	Suprafața* (mp)	Observații / Referințe
A1		1.411	Sector cadastral:19 Teren neimprejmut;

B. Partea II. Proprietari și acte

Inscrieri privitoare la dreptul de proprietate și alte drepturi reale		Referințe
/		
Act Administrativ nr. 1191, din 03/08/1999 emis de CJSDPAT SUCEAVA;		
B1	Intabulare, drept de PROPRIETATE, dobândit prin Reconstituire, cota actuala 1/1 1) ANDRICIOAEI DUMITRU DEFUNCT:Da 2) PAȘNICIUC VIRGINIA DEFUNCT:Da 3) ANDRICIOAIE C. DUMITRU	A1
Act Administrativ nr. 2948, din 15/06/2023 emis de PRIMARIA SIMINICEA;		
B2	Se notează posesia faptică. 1) DAVID ADRIAN	A1

C. Partea III. SARCINI .

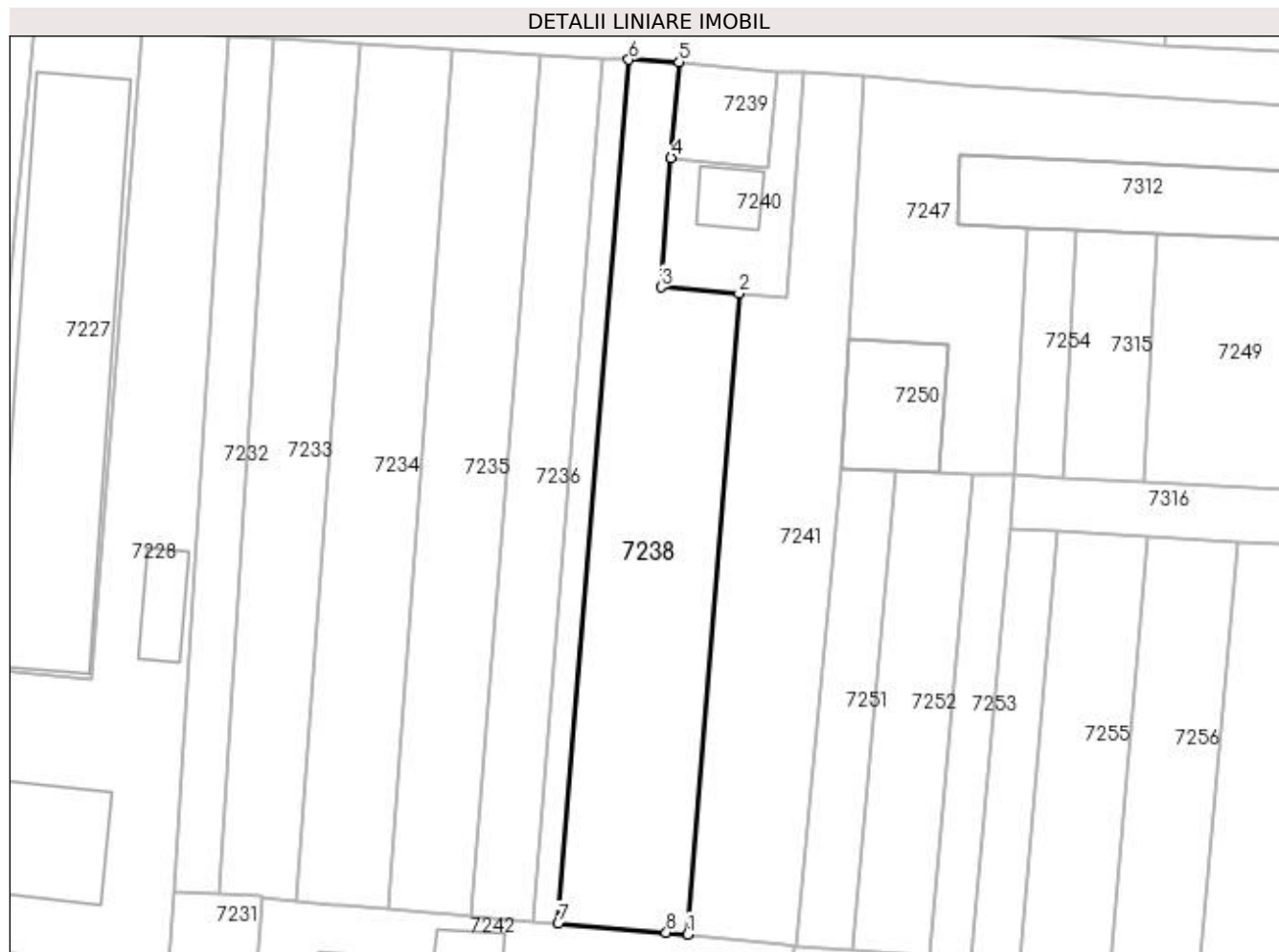
Inscrieri privind dezmembramintele dreptului de proprietate, drepturi reale de garanție și sarcini	Referințe
NU SUNT	

Anexa Nr. 1 La Partea I

Teren

Nr cadastral	Suprafața (mp)*	Observații / Referințe
	1.411	

* Suprafața este determinată în planul de proiecție Stereo 70.



Date referitoare la teren

Crt	Categorie folosință	Intra vilan	Suprafața (mp)	Tarla	Parcelă	Nr. topo	Observații / Referințe
1	arabil	DA	1.411	-	-	-	

Lungime Segmente

1) Valorile lungimilor segmentelor sunt obținute din proiecție în plan.

Punct început	X / Y	Punct sfârșit	X / Y	Lungime segment (** (m)
1	604.973,597 691.254,514	2	604.979,854 691.332,775	78.511
2	604.979,854 691.332,775	3	604.970,349 691.333,544	9.536
3	604.970,349 691.333,544	4	604.971,551 691.349,342	15.844
4	604.971,551 691.349,342	5	604.972,543 691.361,019	11.719
5	604.972,543 691.361,019	6	604.966,383 691.361,315	6.167

Punct început	X / Y	Punct sfârșit	X / Y	Lungime segment (** (m)
6	604.966,383 691.361,315	7	604.957,756 691.255,811	105.856
7	604.957,756 691.255,811	8	604.970,968 691.254,728	13.256
8	604.970,968 691.254,728	1	604.973,597 691.254,514	2.638

** Lungimile segmentelor sunt determinate în planul de proiecție Stereo 70 și sunt rotunjite la 1 milimetru.

*** Distanța dintre puncte este formată din segmente cumulate ce sunt mai mici decât valoarea 1 milimetru.

**DATE DESPRE IMOBILUL NR. 7239**

Oficiul de Cadastru și Publicitate Imobiliară SUCEAVA
Biroul de Cadastru și Publicitate Imobiliară Suceava

A. Partea I. Descrierea imobilului

TEREN Intravilan

Adresa: Loc. Siminicea, Jud. Suceava

Nr. Crt	Nr cadastral Nr. topografic	Suprafața* (mp)	Observații / Referințe
A1		140	Sector cadastral:19 Teren neimprejmuit;

B. Partea II. Proprietari și acte

Inscrieri privitoare la dreptul de proprietate și alte drepturi reale		Referințe
/		
Act Normativ nr. 20, din 23/08/1999 emis de CONSILIUL LOCAL AL COMUNEI SIMINICEA (poz. 14 în anexa);		
B1	Intabulare, drept de PROPRIETATE, dobandit prin Lege, cota actuala 1/1 1) COMUNA SIMINICEA, CIF:4327499, domeniu privat	A1

C. Partea III. SARCINI .

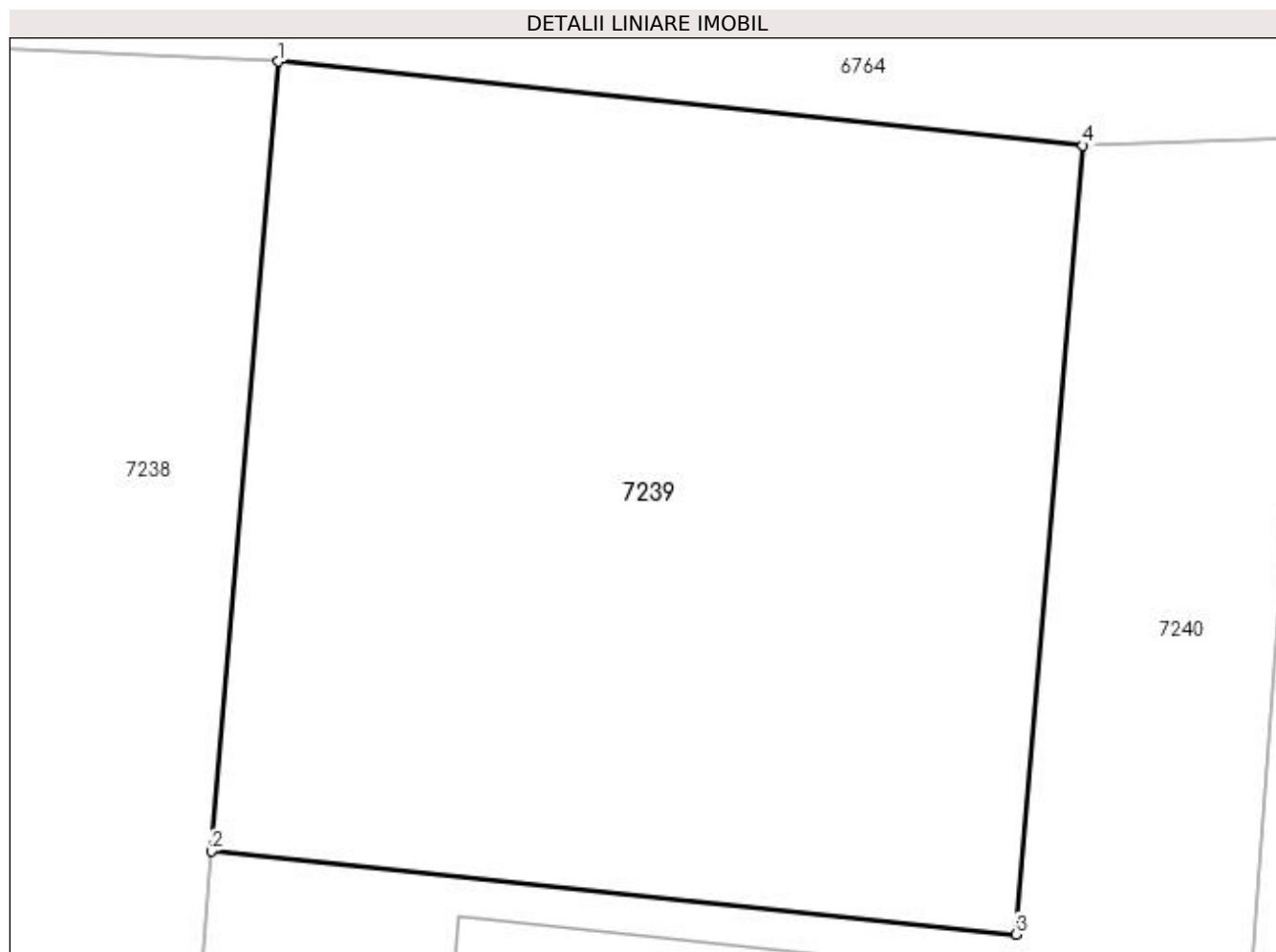
Inscrieri privind dezmembramintele dreptului de proprietate, drepturi reale de garanție și sarcini	Referințe
NU SUNT	

Anexa Nr. 1 La Partea I

Teren

Nr cadastral	Suprafața (mp)*	Observații / Referințe
	140	

* Suprafața este determinată în planul de proiecție Stereo 70.



Date referitoare la teren

Crt	Categorie folosință	Intra vilan	Suprafața (mp)	Tarla	Parcelă	Nr. topo	Observații / Referințe
1	curți constructii	DA	140	-	-	-	Cântar mașini.

Lungime Segmente

1) Valorile lungimilor segmentelor sunt obținute din proiecție în plan.

Punct început	X / Y	Punct sfârșit	X / Y	Lungime segment (** (m)
1	604.972,543 691.361,019	2	604.971,551 691.349,342	11.719
2	604.971,551 691.349,342	3	604.983,456 691.348,112	11.968
3	604.983,456 691.348,112	4	604.984,448 691.359,779	11.709
4	604.984,448 691.359,779	1	604.972,543 691.361,019	11.969

**** Lungimile segmentelor sunt determinate în planul de proiecție Stereo 70 și sunt rotunjite la 1 milimetru.**

***** Distanța dintre puncte este formată din segmente cumulate ce sunt mai mici decât valoarea 1 milimetru.**

**DATE DESPRE IMOBILUL NR. 7240**

Oficiul de Cadastru și Publicitate Imobiliară SUCEAVA
Biroul de Cadastru și Publicitate Imobiliară Suceava

A. Partea I. Descrierea imobilului

TEREN Intravilan

Adresa: Loc. Siminicea, Jud. Suceava

Nr. Crt	Nr cadastral Nr. topografic	Suprafața* (mp)	Observații / Referințe
A1		284	Sector cadastral:19 Teren neimpregmuit;

Construcții

Crt	Nr cadastral Nr. topografic	Adresa	Observații / Referințe
A1.1		Loc. Siminicea, Jud. Suceava	Nr. niveluri:1; S. construita la sol:55 mp; Locuință.

B. Partea II. Proprietari și acte

Inscrieri privitoare la dreptul de proprietate și alte drepturi reale		Referințe
/		
Act Normativ nr. Legea 7, din 13/03/1996 emis de PARLAMENTUL ROMANIEI;		
B1	Intabulare, drept de PROPRIETATE, dobandit prin Lege, cota actuala 1/1 1) NEIDENTIFICAT NEIDENTIFICAT	A1
Act Administrativ nr. 3131, din 15/06/2023 emis de PRIMARIA SIMINICEA;		
B2	Se notează posesia faptică. 1) BAZIUC FLORIN	A1
Act Administrativ nr. 2274, din 28/04/2023 emis de PRIMĂRIA SIMINICEA;		
B3	Intabulare, drept de PROPRIETATE, dobandit prin Lege, cota actuala 1/1 1) BAZIUC FLORIN	A1.1

C. Partea III. SARCINI .

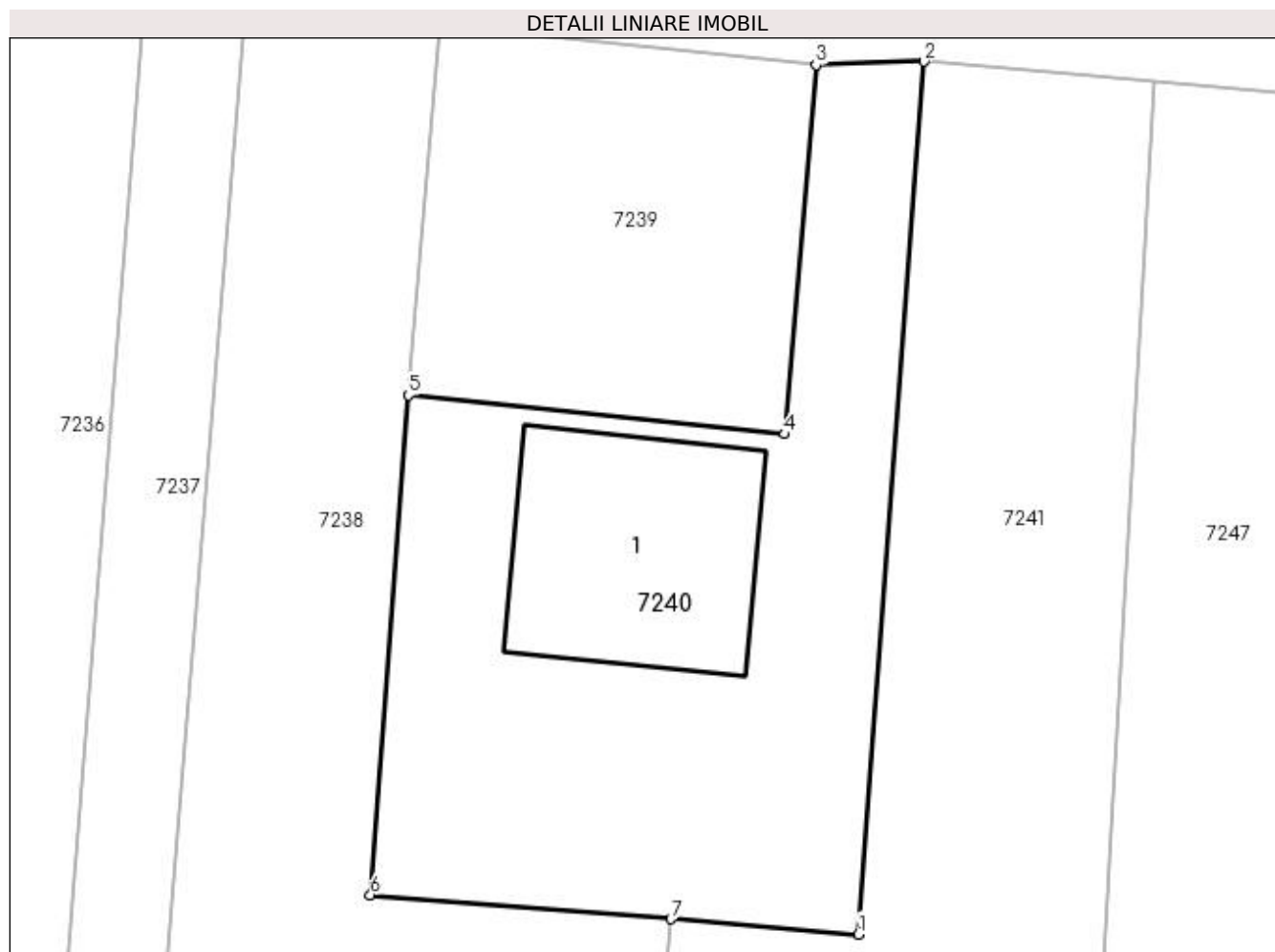
Inscrieri privind dezmembramintele dreptului de proprietate, drepturi reale de garanție și sarcini	Referințe
NU SUNT	

Anexa Nr. 1 La Partea I

Teren

Nr cadastral	Suprafața (mp)*	Observații / Referințe
	284	

* Suprafața este determinată în planul de proiecție Stereo 70.



Date referitoare la teren

Crt	Categorie folosință	Intra vilan	Suprafața (mp)	Tarla	Parcelă	Nr. topo	Observații / Referințe
1	curți constructii	DA	284	-	-	-	

Date referitoare la construcții

Crt	Număr	Destinație construcție	Supraf. (mp)	Situație juridică	Observații / Referințe
A1.1		construcții de locuințe	55	Cu acte	Nr. niveluri:1; S. construita la sol:55 mp; Locuință.

Lungime Segmente

1) Valorile lungimilor segmentelor sunt obținute din proiecție în plan.

Punct început	X / Y	Punct sfârșit	X / Y	Lungime segment (** (m)
1	604.985,79 691.332,295	2	604.987,851 691.359,891	27.673
2	604.987,851 691.359,891	3	604.984,448 691.359,779	3.405
3	604.984,448 691.359,779	4	604.983,456 691.348,112	11.709
4	604.983,456 691.348,112	5	604.971,551 691.349,342	11.968

Punct început	X / Y	Punct sfârșit	X / Y	Lungime segment (** (m)
5	604.971,551 691.349,342	6	604.970,349 691.333,544	15.844
6	604.970,349 691.333,544	7	604.979,854 691.332,775	9.536
7	604.979,854 691.332,775	1	604.985,79 691.332,295	5.955

** Lungimile segmentelor sunt determinate în planul de proiecție Stereo 70 și sunt rotunjite la 1 milimetru.

*** Distanța dintre puncte este formată din segmente cumulate ce sunt mai mici decât valoarea 1 milimetru.

**DATE DESPRE IMOBILUL NR. 7241**

Oficiul de Cadastru și Publicitate Imobiliară SUCEAVA
Biroul de Cadastru și Publicitate Imobiliară Suceava

A. Partea I. Descrierea imobilului

Nr. CF vechi:146
Nr. cadastral vechi:356
Nr. topografic:356

TEREN Intravilan

Adresa: Loc. Siminicea, Jud. Suceava

Nr. Crt	Nr cadastral Nr. topografic	Suprafața* (mp)	Observații / Referințe
A1	30618	1.301	Sector cadastral:19 Teren neimprejmuit;

B. Partea II. Proprietari și acte

Inscrieri privitoare la dreptul de proprietate și alte drepturi reale		Referințe
11047 / 04/04/2013		
Act Notarial nr. act de partaj voluntar nr. 1216, din 01/04/2013 emis de BNP ILIE VALERIANA;		
B5	Intabulare, drept de PROPRIETATE, dobandit prin Conventie, cota actuala 1/1 1) DAVID ADRIAN	A1

C. Partea III. SARCINI .

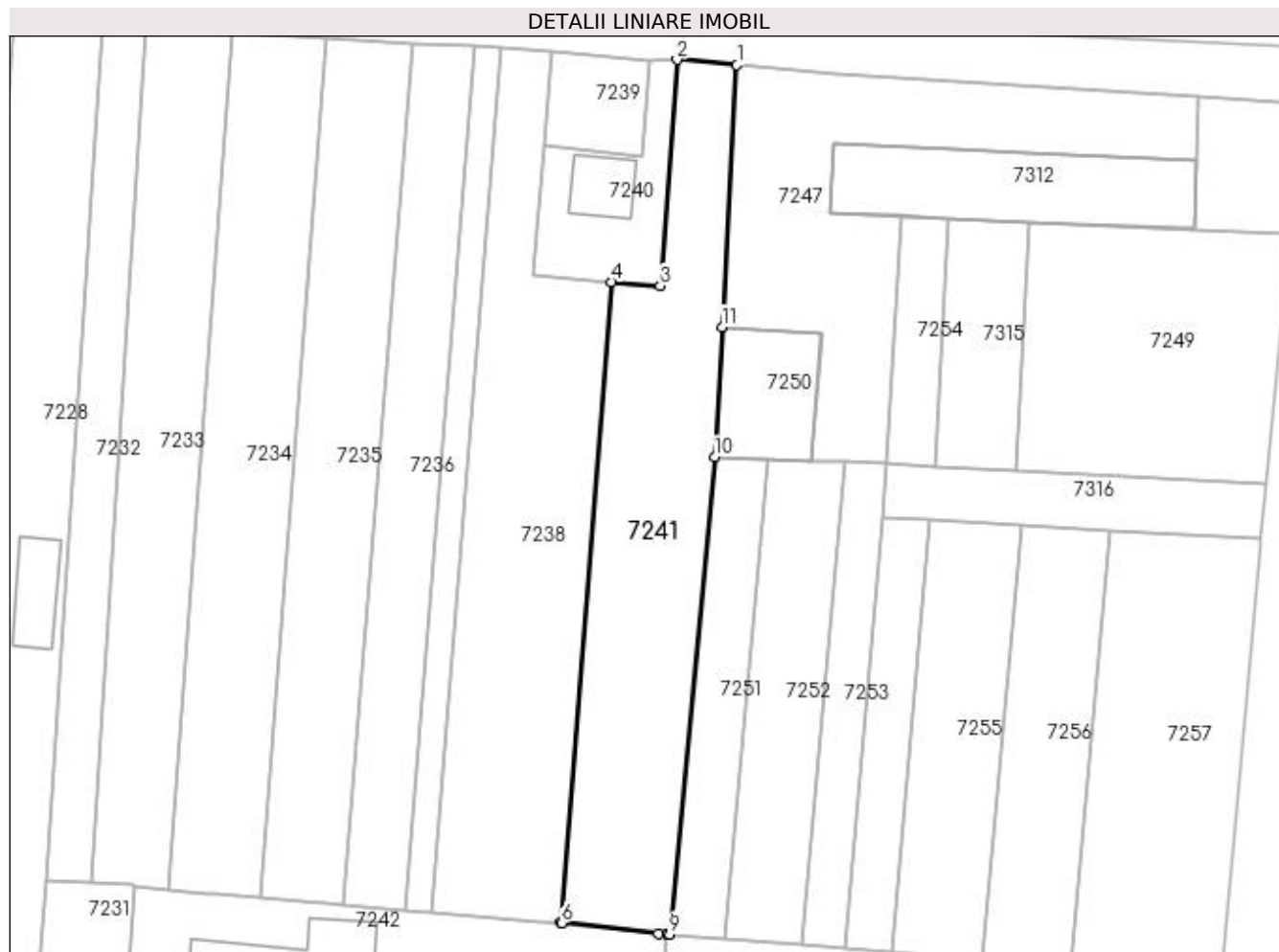
Inscrieri privind dezmembramintele dreptului de proprietate, drepturi reale de garanție și sarcini	Referințe
NU SUNT	

Anexa Nr. 1 La Partea I

Teren

Nr cadastral	Suprafața (mp)*	Observații / Referințe
30618	1.301	

* Suprafața este determinată în planul de proiecție Stereo 70.



Date referitoare la teren

Crt	Categorie folosință	Intravilan	Suprafața (mp)	Tarla	Parcelă	Nr. topo	Observații / Referințe
1	arabil	DA	1.301	-	-	356	

Lungime Segmente

1) Valorile lungimilor segmentelor sunt obținute din proiecție în plan.

Punct început	X / Y	Punct sfârșit	X / Y	Lungime segment (** (m)
1	604.995,148 691.359,24	2	604.987,851 691.359,891	7.326
2	604.987,851 691.359,891	3	604.985,79 691.332,295	27.673
3	604.985,79 691.332,295	4	604.979,854 691.332,775	5.955
4	604.979,854 691.332,775	5	604.973,597 691.254,514	78.511
5	604.973,597 691.254,514	6	604.973,764 691.254,501	0.168

Punct început	X / Y	Punct sfârşit	X / Y	Lungime segment (** (m)
6	604.973,764 691.254,501	7	604.985,535 691.253,209	11.842
7	604.985,535 691.253,209	8	604.986,664 691.253,127	1.132
8	604.986,664 691.253,127	9	604.986,933 691.253,107	0.27
9	604.986,933 691.253,107	10	604.992,431 691.311,369	58.521
10	604.992,431 691.311,369	11	604.993,334 691.327,273	15.93
11	604.993,334 691.327,273	1	604.995,148 691.359,24	32.018

** Lungimile segmentelor sunt determinate în planul de proiecție Stereo 70 și sunt rotunjite la 1 milimetru.

*** Distanța dintre puncte este formată din segmente cumulate ce sunt mai mici decât valoarea 1 milimetru.

**DATE DESPRE IMOBILUL NR. 7242**

Oficiul de Cadastru și Publicitate Imobiliară SUCEAVA
Biroul de Cadastru și Publicitate Imobiliară Suceava

A. Partea I. Descrierea imobilului

TEREN Intravilan

Nr. CF vechi:124
Nr. cadastral vechi:308

Adresa: Loc. Siminicea, Jud. Suceava

Nr. Crt	Nr cadastral Nr. topografic	Suprafața* (mp)	Observații / Referințe
A1	30123	1.409	Sector cadastral:19 Teren neimprejmuit;

B. Partea II. Proprietari și acte

Inscrieri privitoare la dreptul de proprietate și alte drepturi reale	Referințe
2011 / 02/09/2004	
Act Administrativ nr. seria MO 7 nr.1415, din 15/08/1996 emis de - (centralizator privind suprafețele de teren);	
B1	A1
Intabulare, drept de PROPRIETATE, dobandit prin Lege, cota actuala 1/2 1) SC AGROMECA VERESTI, CIF:99999999999999, Lipsă CUI proprietar.	
10089 / 01/04/2010	
Act Notarial nr. 593, din 31/03/2010 emis de BNP BOBRIC EUGEN;	
B2	A1
Intabulare, drept de PROPRIETATE, dobandit prin Conventie, cota actuala 1/2 1) ZELENSCHI DINU, necasatorit	

C. Partea III. SARCINI .

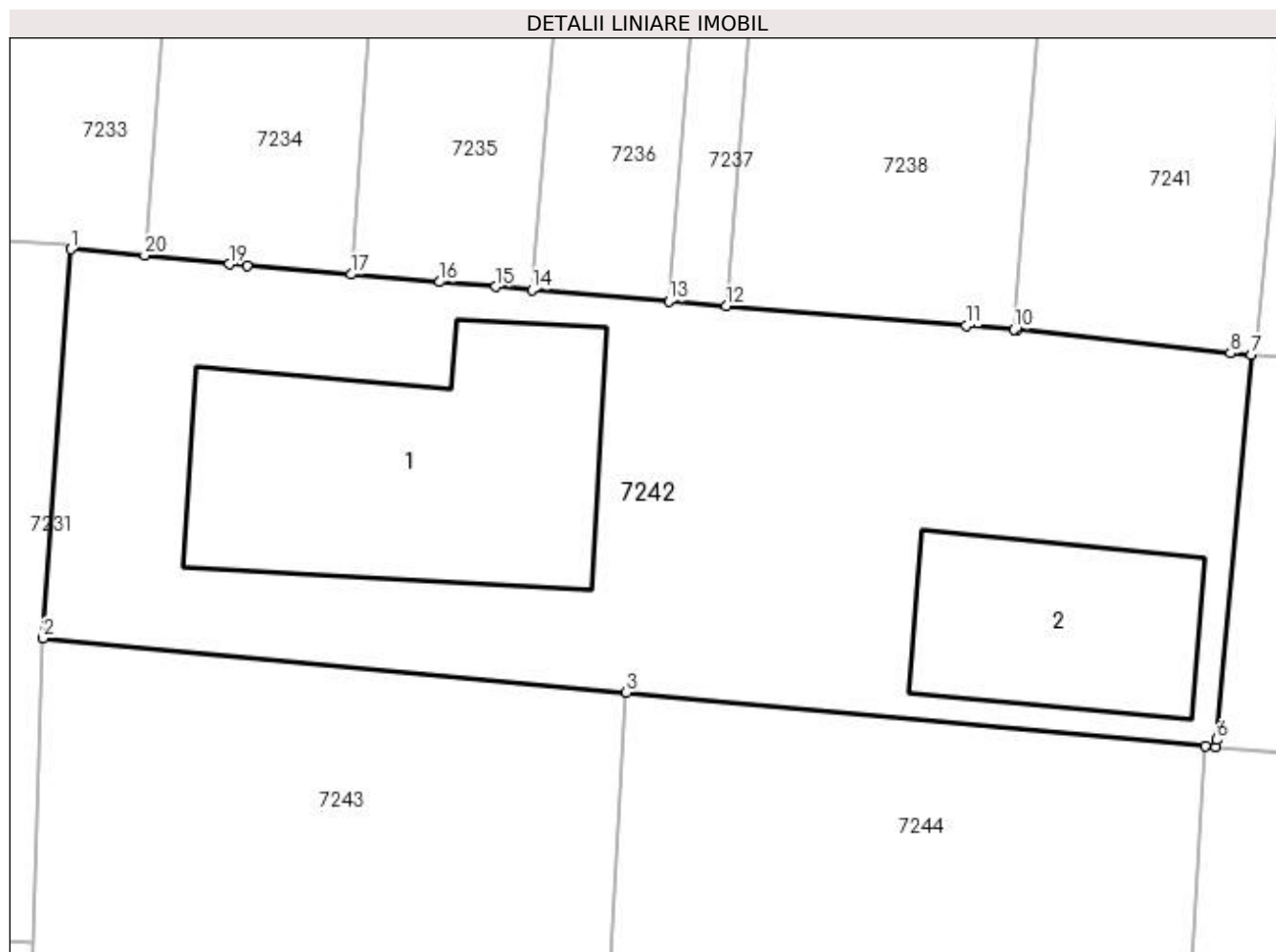
Inscrieri privind dezmembramintele dreptului de proprietate, drepturi reale de garanție și sarcini	Referințe
NU SUNT	

Anexa Nr. 1 La Partea I

Teren

Nr cadastral	Suprafața (mp)*	Observații / Referințe
30123	1.409	

* Suprafața este determinată în planul de proiecție Stereo 70.



Date referitoare la teren

Crt	Categorie folosință	Intra vilan	Suprafața (mp)	Tarla	Parcelă	Nr. topo	Observații / Referințe
1	curți constructii	DA	1.409	-	-	-	

Date referitoare la construcții

Crt	Număr	Destinație construcție	Supraf. (mp)	Situație juridică	Observații / Referințe
A1.1		constructii anexa	273	Fara acte	Nr. niveluri:1; S. construita la sol:273 mp; Anexă.
A1.2		constructii anexa	140	Fara acte	Nr. niveluri:1; S. construita la sol:140 mp; Anexă.

Lungime Segmente

1) Valorile lungimilor segmentelor sunt obținute din proiecție în plan.

Punct început	X / Y	Punct sfârșit	X / Y	Lungime segment (** (m)
1	604.921,628 691.258,952	2	604.920,11 691.237,519	21.487
2	604.920,11 691.237,519	3	604.952,249 691.234,544	32.276
3	604.952,249 691.234,544	4	604.984,13 691.231,594	32.017

Punct început	X / Y	Punct sfârşit	X / Y	Lungime segment (** (m)
4	604.984,13 691.231,594	5	604.984,734 691.231,538	0.607
5	604.984,734 691.231,538	6	604.984,769 691.231,929	0.393
6	604.984,769 691.231,929	7	604.986,664 691.253,127	21.283
7	604.986,664 691.253,127	8	604.985,535 691.253,209	1.132
8	604.985,535 691.253,209	9	604.973,764 691.254,501	11.842
9	604.973,764 691.254,501	10	604.973,597 691.254,514	0.168
10	604.973,597 691.254,514	11	604.970,968 691.254,728	2.638
11	604.970,968 691.254,728	12	604.957,756 691.255,811	13.256
12	604.957,756 691.255,811	13	604.954,582 691.256,079	3.185
13	604.954,582 691.256,079	14	604.947,036 691.256,715	7.573
14	604.947,036 691.256,715	15	604.945,047 691.256,883	1.996
15	604.945,047 691.256,883	16	604.941,97 691.257,142	3.088
16	604.941,97 691.257,142	17	604.937,067 691.257,555	4.92
17	604.937,067 691.257,555	18	604.931,355 691.258,037	5.732
18	604.931,355 691.258,037	19	604.930,355 691.258,121	1.004
19	604.930,355 691.258,121	20	604.925,701 691.258,604	4.679
20	604.925,701 691.258,604	1	604.921,628 691.258,952	4.088

** Lungimile segmentelor sunt determinate în planul de proiecţie Stereo 70 şi sunt rotunjite la 1 milimetru.

*** Distanţa dintre puncte este formată din segmente cumulate ce sunt mai mici decât valoarea 1 milimetru.

**DATE DESPRE IMOBILUL NR. 7243**

Oficiul de Cadastru și Publicitate Imobiliară SUCEAVA
Biroul de Cadastru și Publicitate Imobiliară Suceava

A. Partea I. Descrierea imobilului

TEREN Intravilan

Nr. CF vechi:124
Nr. cadastral vechi:310

Adresa: Loc. Siminicea, Jud. Suceava

Nr. Crt	Nr cadastral Nr. topografic	Suprafața* (mp)	Observații / Referințe
A1	30122	940	Sector cadastral:19 Teren neimprejmuit;

B. Partea II. Proprietari și acte

Inscrieri privitoare la dreptul de proprietate și alte drepturi reale		Referințe
10092 / 01/04/2010		
Act Normativ nr. 593, din 31/03/2010 emis de BNP BOBRIC EUGEN;		
B2	Intabulare, drept de PROPRIETATE, dobândit prin Conventie, cota actuala 1/1 1) ZELENSCHI DINU, necăsătorit	A1

C. Partea III. SARCINI .

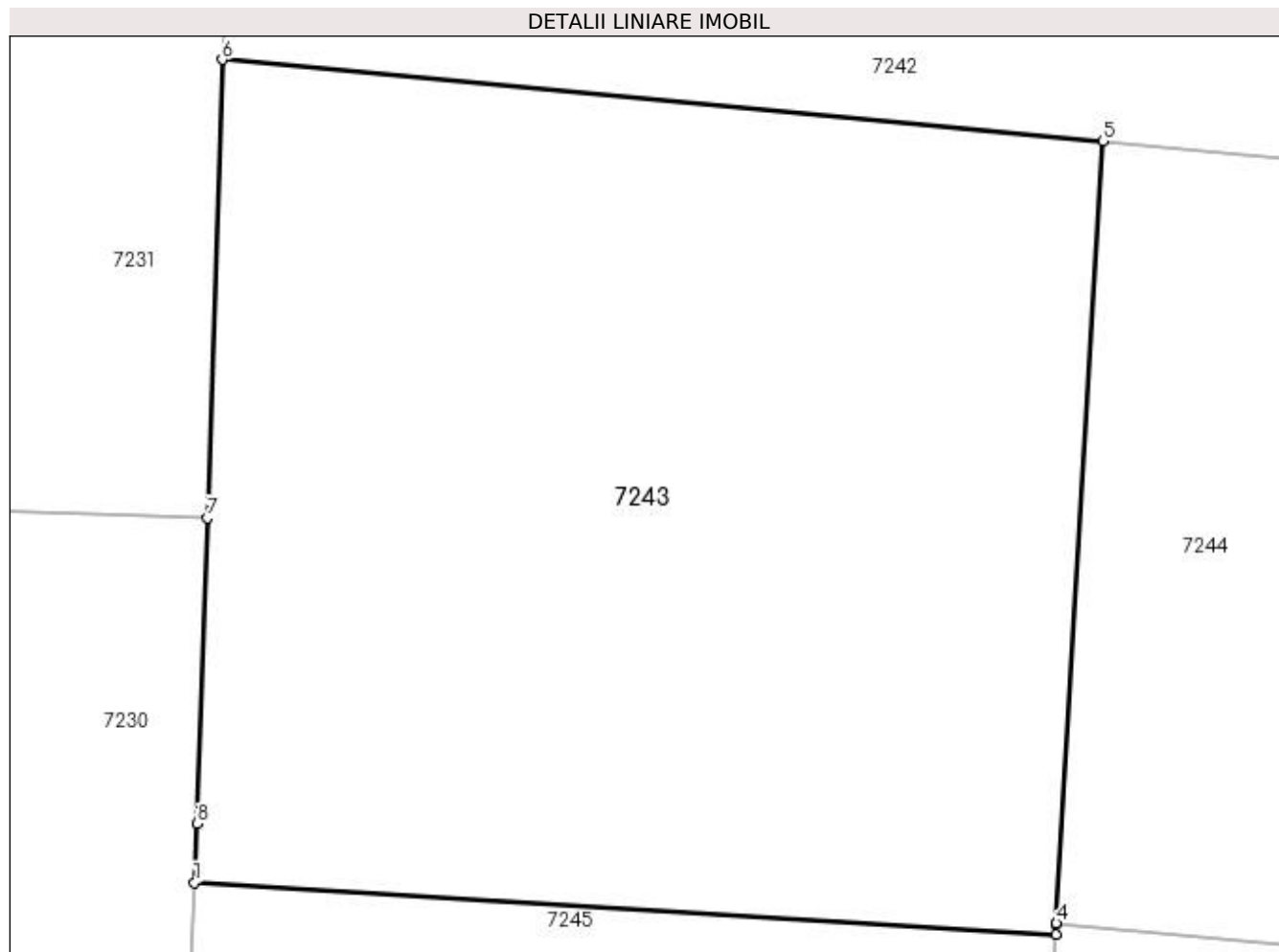
Inscrieri privind dezmembramintele dreptului de proprietate, drepturi reale de garanție și sarcini	Referințe
NU SUNT	

Anexa Nr. 1 La Partea I

Teren

Nr cadastral	Suprafaţa (mp)*	Observații / Referințe
30122	940	

* Suprafața este determinată în planul de proiecție Stereo 70.



Date referitoare la teren

Crt	Categorie folosință	Intravilan	Suprafața (mp)	Tarla	Parcelă	Nr. topo	Observații / Referințe
1	curți constructii	DA	940	-	-	-	

Lungime Segmente

1) Valorile lungimilor segmentelor sunt obținute din proiecție în plan.

Punct început	X / Y	Punct sfârșit	X / Y	Lungime segment (** (m)
1	604.919,084 691.207,499	2	604.950,524 691.205,609	31.497
2	604.950,524 691.205,609	3	604.950,545 691.205,965	0.357
3	604.950,545 691.205,965	4	604.950,547 691.206,007	0.042
4	604.950,547 691.206,007	5	604.952,249 691.234,544	28.588
5	604.952,249 691.234,544	6	604.920,11 691.237,519	32.276

Punct început	X / Y	Punct sfârșit	X / Y	Lungime segment (** (m)
6	604.920,11 691.237,519	7	604.919,555 691.220,8	16.728
7	604.919,555 691.220,8	8	604.919,185 691.209,645	11.161
8	604.919,185 691.209,645	1	604.919,084 691.207,499	2.148

** Lungimile segmentelor sunt determinate în planul de proiecție Stereo 70 și sunt rotunjite la 1 milimetru.

*** Distanța dintre puncte este formată din segmente cumulate ce sunt mai mici decât valoarea 1 milimetru.

**DATE DESPRE IMOBILUL NR. 7244**

Oficiul de Cadastru și Publicitate Imobiliară SUCEAVA
Biroul de Cadastru și Publicitate Imobiliară Suceava

A. Partea I. Descrierea imobilului

Nr. CF vechi:124
Nr. cadastral vechi:311
Nr. topografic:311

TEREN Intravilan

Adresa: Loc. Siminicea, Jud. Suceava

Nr. Crt	Nr cadastral Nr. topografic	Suprafața* (mp)	Observații / Referințe
A1	30598	914	Sector cadastral:19 Teren neimprejmuit;

B. Partea II. Proprietari și acte

Inscrieri privitoare la dreptul de proprietate și alte drepturi reale	Referințe
2011 / 02/09/2004	
Act Administrativ nr. 0415, din 15/08/1996 emis de - (Certificat atestare nr. SERIA MO7, NR.0415, din 15.08.1996, CENTRALIZATORUL PRIVIND SUPRAFETELE DE TEREN , AUTORIZATIILE NR. 69 DIN 04.03.1970 AL CONSILIULUI POPULAR AL JUDETULUK SUCEAVA , NR.197 DIN 04.10.1978, LISTA INVENTARIERII);	
B1	A1
Intabulare, drept de PROPRIETATE, dobandit prin Lege, cota actuala 1/1 1) SC "AGROMECC" VEREȘTI, CIF:9999999999999, Lipsă CUI proprietar.	

C. Partea III. SARCINI .

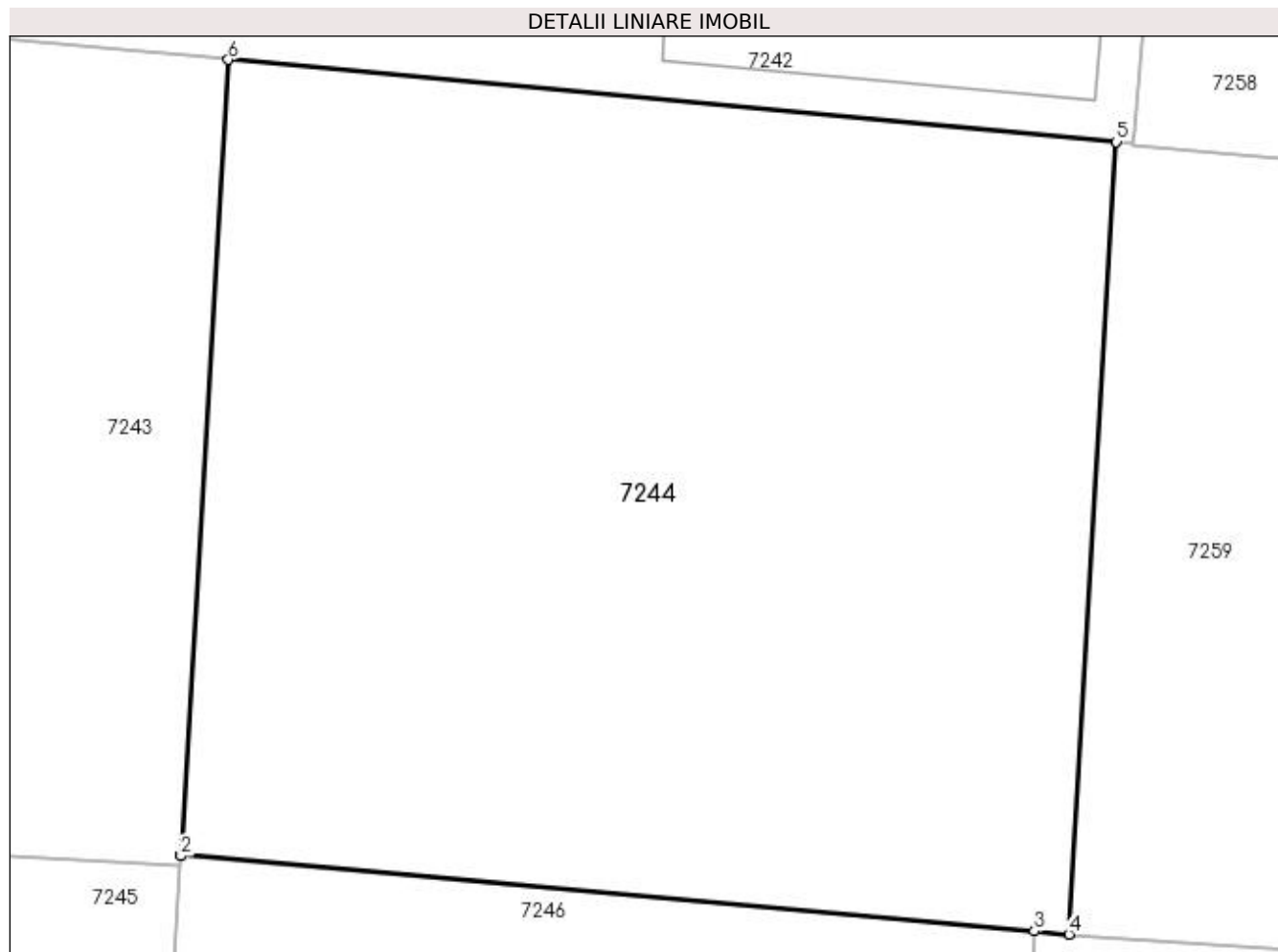
Inscrieri privind dezmembramintele dreptului de proprietate, drepturi reale de garanție și sarcini	Referințe
NU SUNT	

Anexa Nr. 1 La Partea I

Teren

Nr cadastral	Suprafața (mp)*	Observații / Referințe
30598	914	

* Suprafața este determinată în planul de proiecție Stereo 70.



Date referitoare la teren

Crt	Categorie folosință	Intra vilan	Suprafața (mp)	Tarla	Parcelă	Nr. topo	Observații / Referințe
1	curți constructii	DA	914	-	-	311	

Lungime Segmente

1) Valorile lungimilor segmentelor sunt obținute din proiecție în plan.

Punct început	X / Y	Punct sfârșit	X / Y	Lungime segment (** (m)
1	604.950,547 691.206,007	2	604.950,545 691.205,965	0.042
2	604.950,545 691.205,965	3	604.981,189 691.203,26	30.763
3	604.981,189 691.203,26	4	604.982,434 691.203,15	1.25
4	604.982,434 691.203,15	5	604.984,13 691.231,594	28.495
5	604.984,13 691.231,594	6	604.952,249 691.234,544	32.017

Punct început	X / Y	Punct sfârșit	X / Y	Lungime segment (** (m)
6	604.952,249 691.234,544	1	604.950,547 691.206,007	28.588

** Lungimile segmentelor sunt determinate în planul de proiecție Stereo 70 și sunt rotunjite la 1 milimetru.

*** Distanța dintre puncte este formată din segmente cumulate ce sunt mai mici decât valoarea 1 milimetru.

**DATE DESPRE IMOBILUL NR. 7245**

Oficiul de Cadastru și Publicitate Imobiliară SUCEAVA
Biroul de Cadastru și Publicitate Imobiliară Suceava

A. Partea I. Descrierea imobilului

TEREN Intravilan

Nr. CF vechi:124
Nr. cadastral vechi:314

Adresa: Loc. Siminicea, Jud. Suceava

Nr. Crt	Nr cadastral Nr. topografic	Suprafața* (mp)	Observații / Referințe
A1	30121	922	Sector cadastral:19 Teren neimprejmuit;

B. Partea II. Proprietari și acte

Inscrieri privitoare la dreptul de proprietate și alte drepturi reale		Referințe
10091 / 01/04/2010		
Act Notarial nr. 593, din 31/03/2010 emis de BNP BOBRIC EUGEN;		
B2	Intabulare, drept de PROPRIETATE, dobândit prin Conventie, cota actuala 1/1 1) ZELENSCHI DINU, necasatorit	A1

C. Partea III. SARCINI .

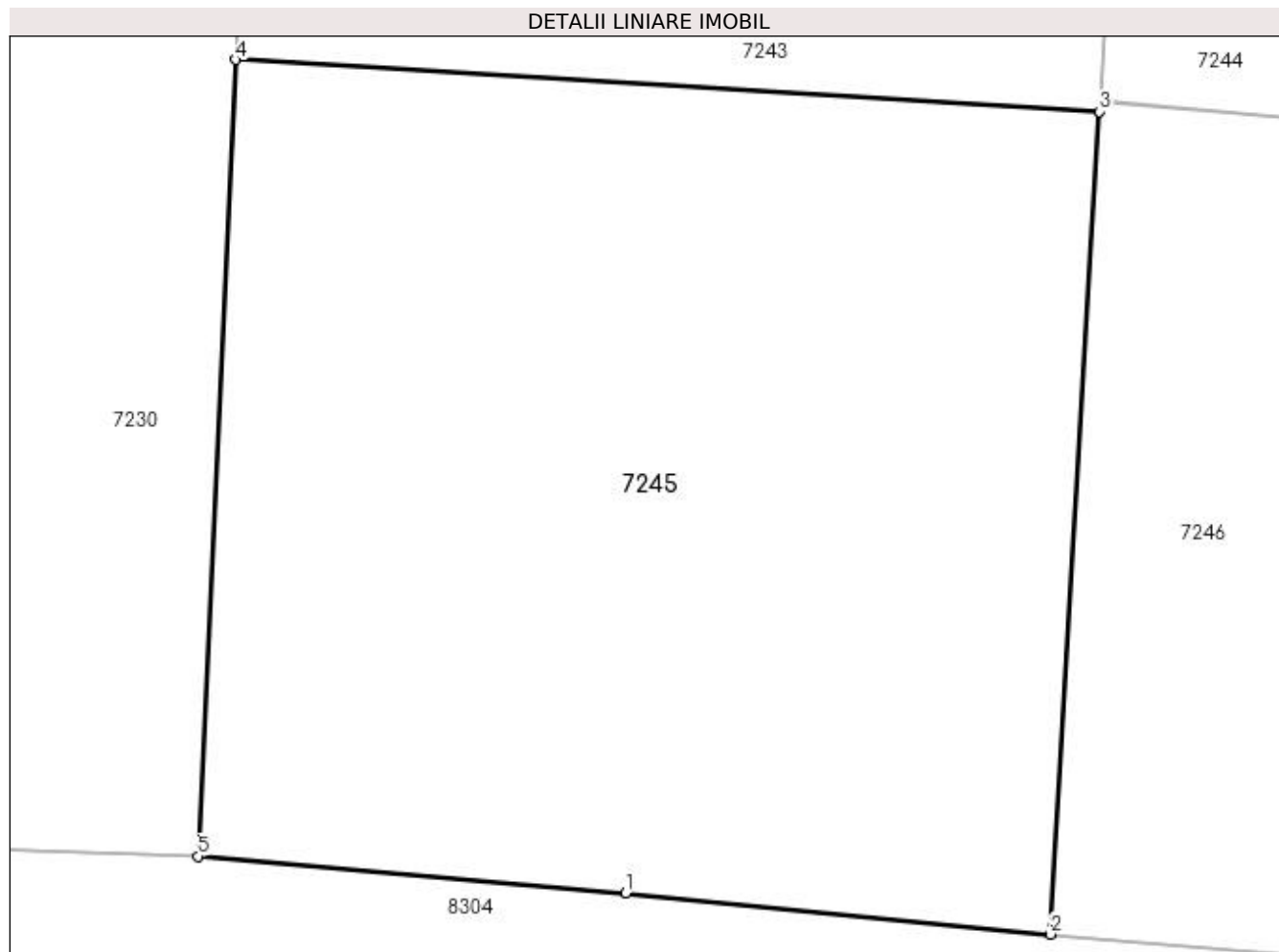
Inscrieri privind dezmembramintele dreptului de proprietate, drepturi reale de garanție și sarcini	Referințe
NU SUNT	

Anexa Nr. 1 La Partea I

Teren

Nr cadastral	Suprafaţa (mp)*	Observaţii / Referinţe
30121	922	

* Suprafaţa este determinată în planul de proiecţie Stereo 70.



Date referitoare la teren

Crt	Categorie folosinţă	Intravilan	Suprafaţa (mp)	Tarla	Parcelă	Nr. topo	Observaţii / Referinţe
1	curti constructii	DA	922	-	-	-	

Lungime Segmente

1) Valorile lungimilor segmentelor sunt obţinute din proiecţie în plan.

Punct început	X / Y	Punct sfârşit	X / Y	Lungime segment (** (m)
1	604.933,277 691.177,183	2	604.948,739 691.175,679	15.535
2	604.948,739 691.175,679	3	604.950,524 691.205,609	29.983
3	604.950,524 691.205,609	4	604.919,084 691.207,499	31.497
4	604.919,084 691.207,499	5	604.917,714 691.178,516	29.015
5	604.917,714 691.178,516	1	604.933,277 691.177,183	15.62

**** Lungimile segmentelor sunt determinate în planul de proiecție Stereo 70 și sunt rotunjite la 1 milimetru.**

***** Distanța dintre puncte este formată din segmente cumulate ce sunt mai mici decât valoarea 1 milimetru.**

**DATE DESPRE IMOBILUL NR. 7246**

Oficiul de Cadastru și Publicitate Imobiliară SUCEAVA
Biroul de Cadastru și Publicitate Imobiliară Suceava

A. Partea I. Descrierea imobilului

Nr. CF vechi:194
Nr. cadastral vechi:315
Nr. topografic:315

TEREN Intravilan

Adresa: Loc. Siminicea, Jud. Suceava

Nr. Crt	Nr cadastral Nr. topografic	Suprafața* (mp)	Observații / Referințe
A1	30666	933	Sector cadastral:19 Teren neimprejmuit;

B. Partea II. Proprietari și acte

Inscrieri privitoare la dreptul de proprietate și alte drepturi reale		Referințe
5259 / 07/04/2006		
Act Notarial nr. 2847, din 18/12/2005 emis de BNP MIRCEA BOBRIC;		
B1	Intabulare, drept de PROPRIETATE, dobândit prin Conventie, cota actuala 1/1 1) BALAN DAN , Lipsă CNP proprietar. 2) BALAN ȘTEFANIA , Lipsă CNP proprietar; bun comun	A1

C. Partea III. SARCINI .

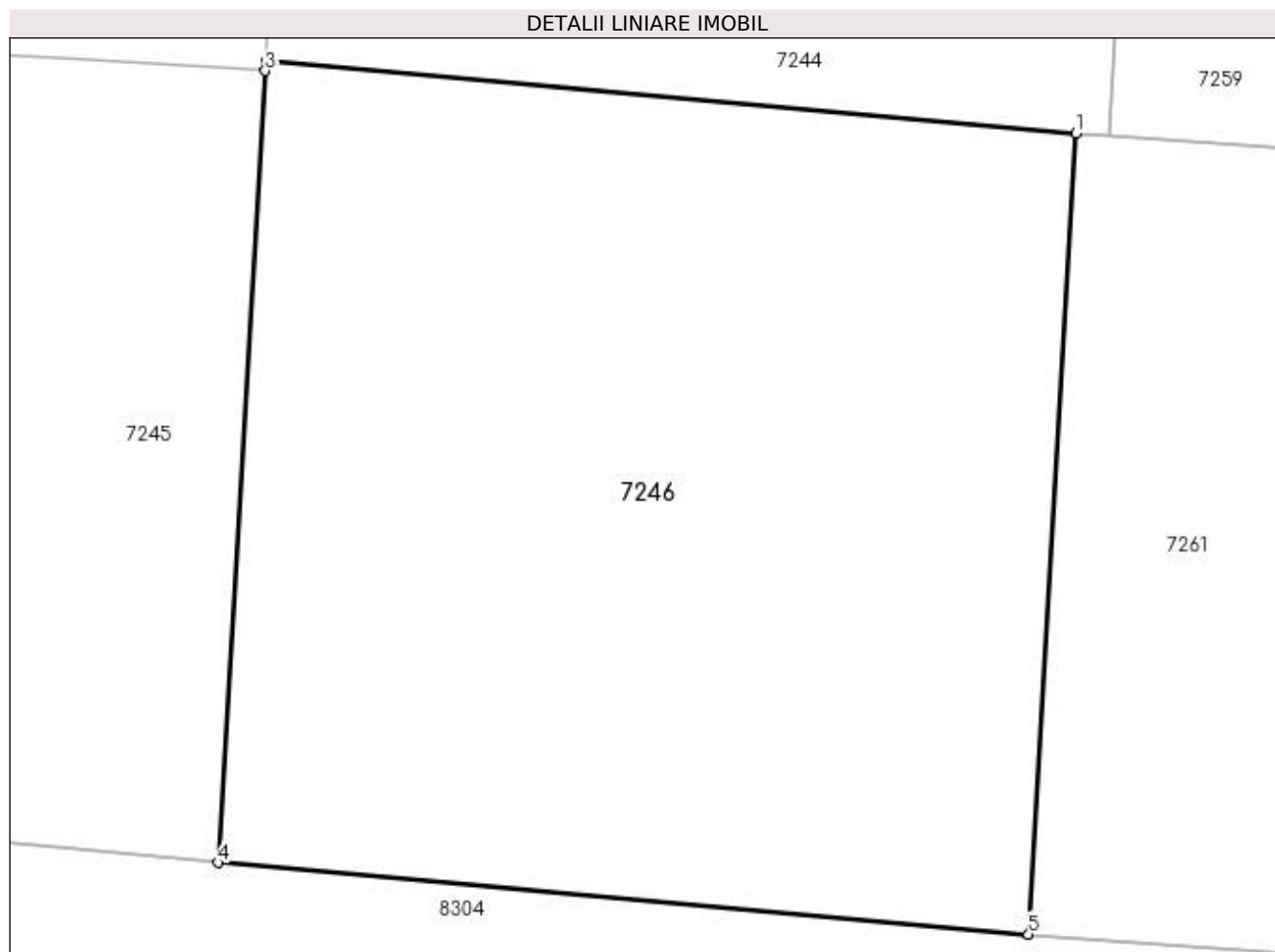
Inscrieri privind dezmembramintele dreptului de proprietate, drepturi reale de garanție și sarcini	Referințe
NU SUNT	

Anexa Nr. 1 La Partea I

Teren

Nr cadastral	Suprafața (mp)*	Observații / Referințe
30666	933	

* Suprafața este determinată în planul de proiecție Stereo 70.



Date referitoare la teren

Crt	Categorie folosință	Intravilan	Suprafața (mp)	Tarla	Parcelă	Nr. topo	Observații / Referințe
1	curți constructii	DA	933	-	-	315	

Lungime Segmente

1) Valorile lungimilor segmentelor sunt obținute din proiecție în plan.

Punct început	X / Y	Punct sfârșit	X / Y	Lungime segment (** (m)
1	604.981,189 691.203,26	2	604.950,545 691.205,965	30.763
2	604.950,545 691.205,965	3	604.950,524 691.205,609	0.357
3	604.950,524 691.205,609	4	604.948,739 691.175,679	29.983
4	604.948,739 691.175,679	5	604.979,384 691.172,973	30.764
5	604.979,384 691.172,973	1	604.981,189 691.203,26	30.341

**** Lungimile segmentelor sunt determinate în planul de proiecție Stereo 70 și sunt rotunjite la 1 milimetru.**

***** Distanța dintre puncte este formată din segmente cumulate ce sunt mai mici decât valoarea 1 milimetru.**

**DATE DESPRE IMOBILUL NR. 7247**

Oficiul de Cadastru și Publicitate Imobiliară SUCEAVA
Biroul de Cadastru și Publicitate Imobiliară Suceava

A. Partea I. Descrierea imobilului

TEREN Intravilan

Adresa: Loc. Siminicea, Jud. Suceava

Nr. Crt	Nr cadastral Nr. topografic	Suprafața* (mp)	Observații / Referințe
A1		1.022	Sector cadastral:19 Teren neimprejmut;

B. Partea II. Proprietari și acte

Inscrieri privitoare la dreptul de proprietate și alte drepturi reale	Referințe
/	
Act Administrativ nr. 1191, din 03/08/1999 emis de CJSDPAT SUCEAVA;	
B1	A1
Intabulare, drept de PROPRIETATE, dobândit prin Reconstituire, cota actuala 1/1	
1) ANDRICIOAEI DUMITRU DEFUNCT:Da	
2) PAȘNICIUC VIRGINIA DEFUNCT:Da	
3) ANDRICIOAIE C. DUMITRU	
Act Administrativ nr. 2958, din 15/06/2023 emis de PRIMARIA SIMINICEA;	
B2	A1
Se notează posesia faptică.	
1) DAVID ADRIAN	

C. Partea III. SARCINI .

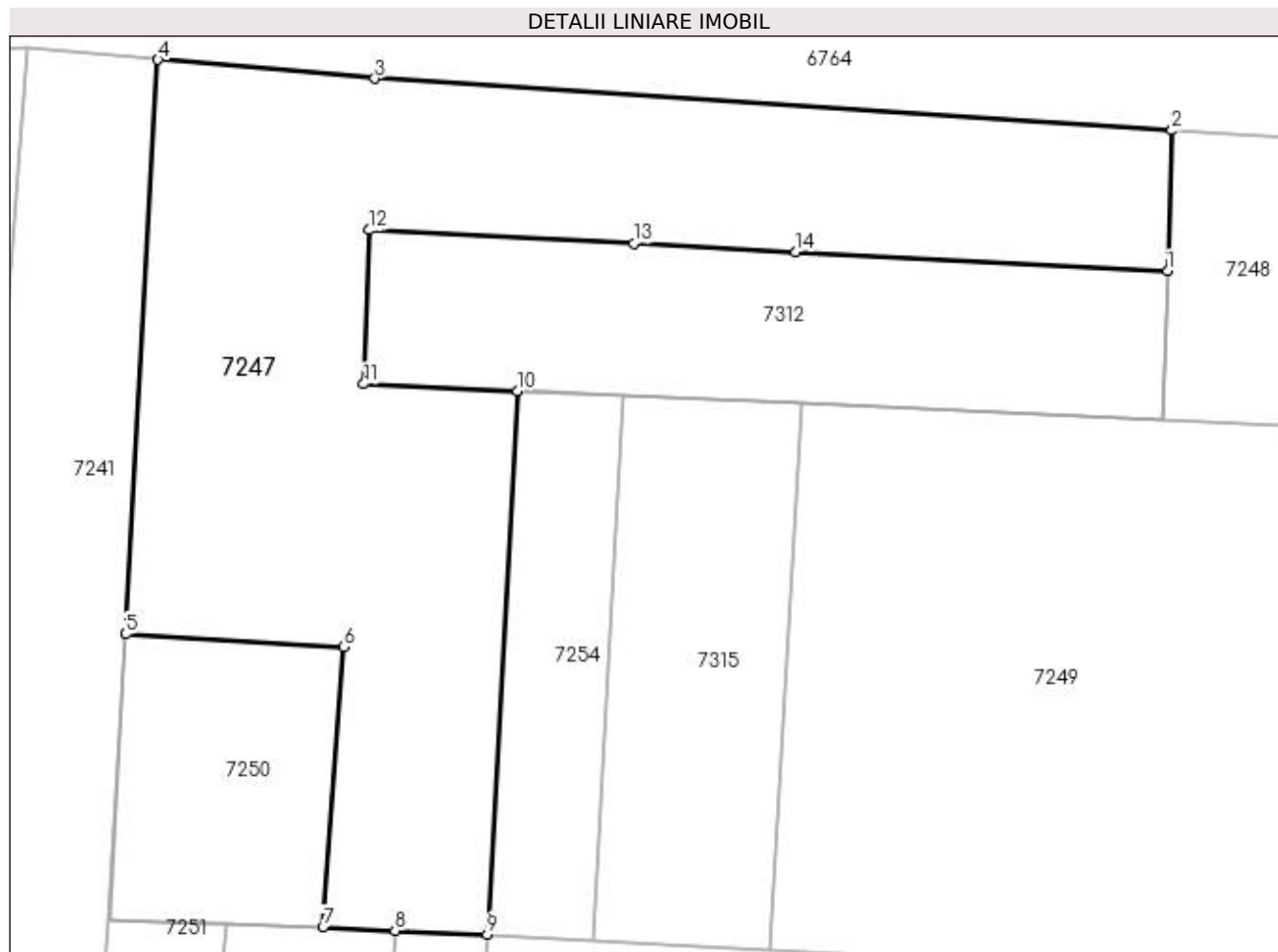
Inscrieri privind dezmembramintele dreptului de proprietate, drepturi reale de garanție și sarcini	Referințe
NU SUNT	

Anexa Nr. 1 La Partea I

Teren

Nr cadastral	Suprafața (mp)*	Observații / Referințe
	1.022	

* Suprafața este determinată în planul de proiecție Stereo 70.



Date referitoare la teren

Crt	Categorie folosință	Intra vilan	Suprafața (mp)	Tarla	Parcelă	Nr. topo	Observații / Referințe
1	arabil	DA	1.022	-	-	-	

Lungime Segmente

1) Valorile lungimilor segmentelor sunt obținute din proiecție în plan.

Punct început	X / Y	Punct sfârșit	X / Y	Lungime segment (** (m)
1	605.051,325 691.347,486	2	605.051,569 691.355,31	7.828
2	605.051,569 691.355,31	3	605.007,211 691.358,202	44.452
3	605.007,211 691.358,202	4	604.995,148 691.359,24	12.108
4	604.995,148 691.359,24	5	604.993,334 691.327,273	32.018
5	604.993,334 691.327,273	6	605.005,492 691.326,562	12.179

Punct început	X / Y	Punct sfârșit	X / Y	Lungime segment (** (m)
6	605.005,492 691.326,562	7	605.004,324 691.310,964	15.642
7	605.004,324 691.310,964	8	605.008,341 691.310,774	4.021
8	605.008,341 691.310,774	9	605.013,459 691.310,573	5.122
9	605.013,459 691.310,573	10	605.015,152 691.340,816	30.29
10	605.015,152 691.340,816	11	605.006,588 691.341,19	8.572
11	605.006,588 691.341,19	12	605.006,902 691.349,765	8.581
12	605.006,902 691.349,765	13	605.021,615 691.349,01	14.732
13	605.021,615 691.349,01	14	605.030,642 691.348,547	9.039
14	605.030,642 691.348,547	1	605.051,325 691.347,486	20.71

** Lungimile segmentelor sunt determinate în planul de proiecție Stereo 70 și sunt rotunjite la 1 milimetru.

*** Distanța dintre puncte este formată din segmente cumulate ce sunt mai mici decât valoarea 1 milimetru.

**DATE DESPRE IMOBILUL NR. 7248**

Oficiul de Cadastru și Publicitate Imobiliară SUCEAVA
Biroul de Cadastru și Publicitate Imobiliară Suceava

A. Partea I. Descrierea imobilului

TEREN Intravilan

Adresa: Loc. Siminicea, Jud. Suceava

Nr. Crt	Nr cadastral Nr. topografic	Suprafața* (mp)	Observații / Referințe
A1		198	Sector cadastral:19 Teren neimprejmuit;

B. Partea II. Proprietari și acte

Inscrieri privitoare la dreptul de proprietate și alte drepturi reale		Referințe
/		
Act Normativ nr. Legea 7, din 13/03/1996 emis de PARLAMENTUL ROMANIEI;		
B1	Intabulare, drept de PROPRIETATE, dobândit prin Lege, cota actuala 1/1 1) COMUNA SIMINICEA, CIF:4327499	A1

C. Partea III. SARCINI .

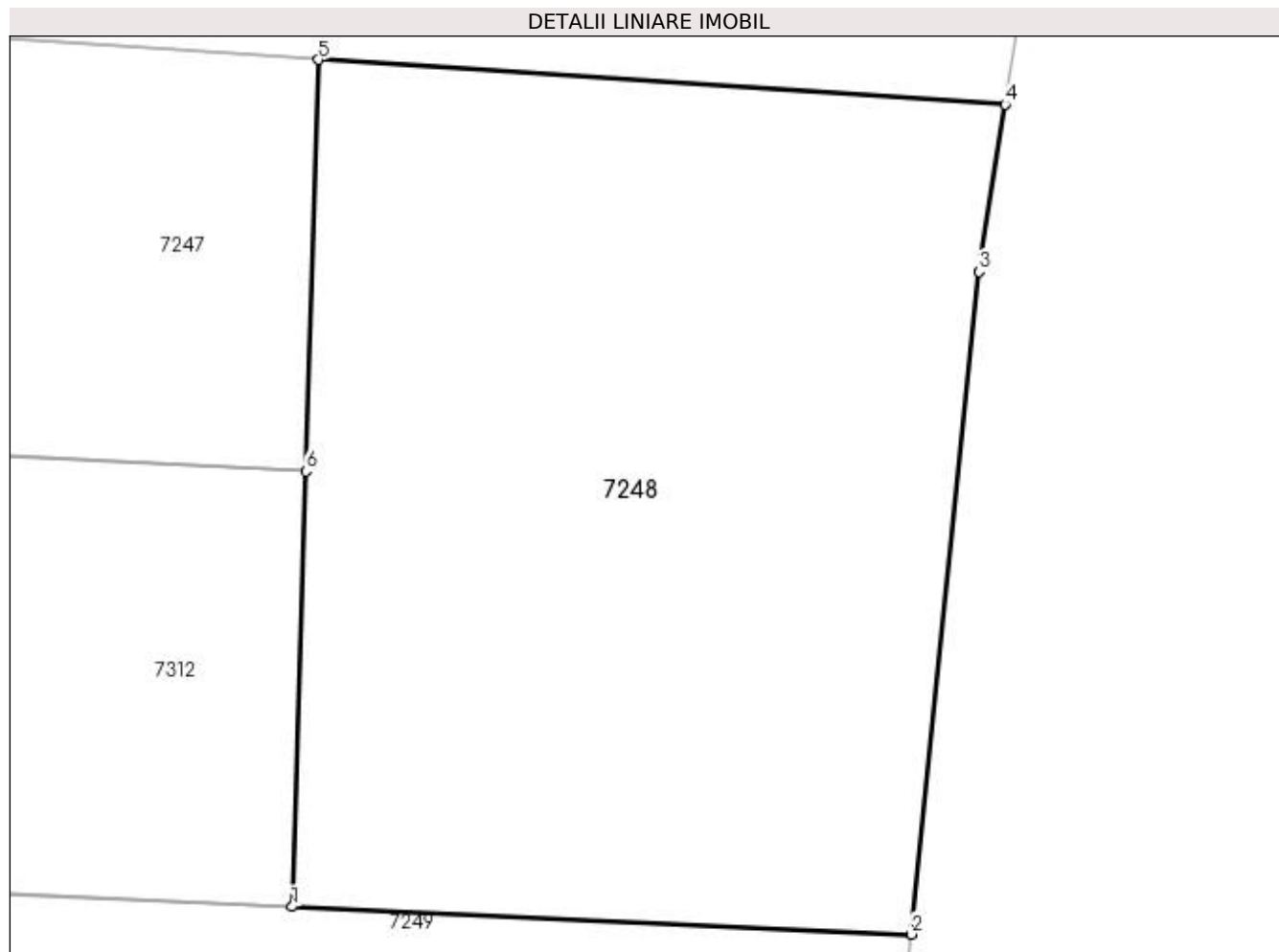
Inscrieri privind dezmembramintele dreptului de proprietate, drepturi reale de garanție și sarcini	Referințe
NU SUNT	

Anexa Nr. 1 La Partea I

Teren

Nr cadastral	Suprafața (mp)*	Observații / Referințe
	198	

* Suprafața este determinată în planul de proiecție Stereo 70.



Date referitoare la teren

Crt	Categorie folosință	Intra vilan	Suprafața (mp)	Tarla	Parcelă	Nr. topo	Observații / Referințe
1	arabil	DA	198	-	-	-	

Lungime Segmente

1) Valorile lungimilor segmentelor sunt obținute din proiecție în plan.

Punct început	X / Y	Punct sfârșit	X / Y	Lungime segment (** (m)
1	605.051,067 691.339,21	2	605.062,843 691.338,684	11.788
2	605.062,843 691.338,684	3	605.064,129 691.351,281	12.662
3	605.064,129 691.351,281	4	605.064,626 691.354,459	3.217
4	605.064,626 691.354,459	5	605.051,569 691.355,31	13.085
5	605.051,569 691.355,31	6	605.051,325 691.347,486	7.828

Punct început	X / Y	Punct sfârșit	X / Y	Lungime segment (** (m)
6	605.051,325 691.347,486	1	605.051,067 691.339,21	8.28

** Lungimile segmentelor sunt determinate în planul de proiecție Stereo 70 și sunt rotunjite la 1 milimetru.

*** Distanța dintre puncte este formată din segmente cumulate ce sunt mai mici decât valoarea 1 milimetru.

**DATE DESPRE IMOBILUL NR. 7249**

Oficiul de Cadastru și Publicitate Imobiliară SUCEAVA
Biroul de Cadastru și Publicitate Imobiliară Suceava

A. Partea I. Descrierea imobilului

TEREN Intravilan

Adresa: Loc. Siminicea, Jud. Suceava

Nr. Crt	Nr cadastral Nr. topografic	Suprafața* (mp)	Observații / Referințe
A1		955	Sector cadastral:19 Teren neimprejmut;

B. Partea II. Proprietari și acte

Inscrieri privitoare la dreptul de proprietate și alte drepturi reale		Referințe
/		
Act Administrativ nr. 1021, din 28/02/1997 emis de CJSDPAT SUCEAVA;		
B1	Intabulare, drept de PROPRIETATE, dobândit prin Reconstituire, cota actuala 1/1 1) HAVRILIUC MARIA	A1
Act Administrativ nr. 2957, din 15/06/2023 emis de PRIMARIA SIMINICEA;		
B2	Se notează posesia faptică. 1) DAVID ADRIAN	A1

C. Partea III. SARCINI .

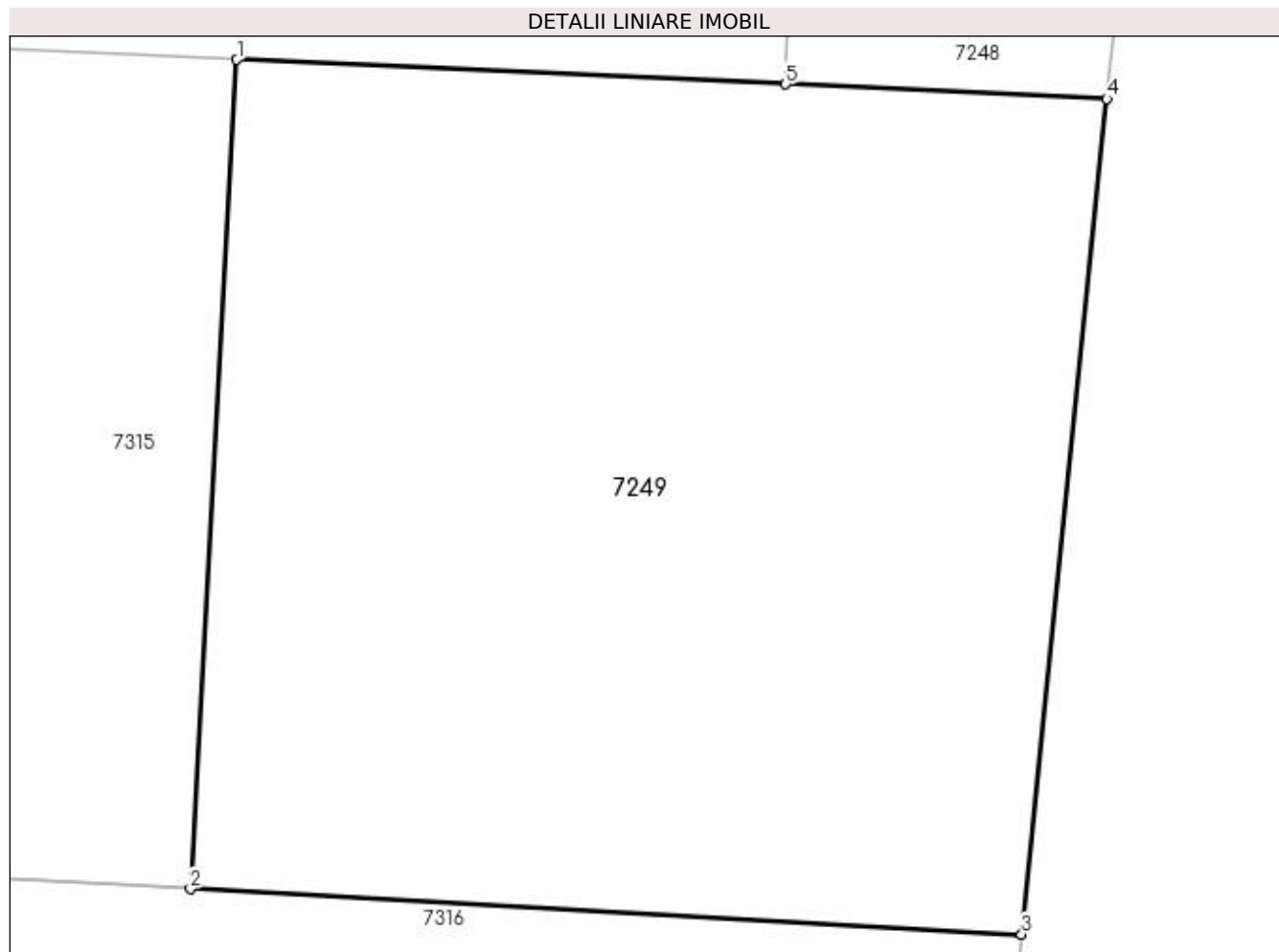
Inscrieri privind dezmembramintele dreptului de proprietate, drepturi reale de garanție și sarcini	Referințe
NU SUNT	

Anexa Nr. 1 La Partea I

Teren

Nr cadastral	Suprafața (mp)*	Observații / Referințe
	955	

* Suprafața este determinată în planul de proiecție Stereo 70.



Date referitoare la teren

Crt	Categorie folosință	Intravilan	Suprafața (mp)	Tarla	Parcelă	Nr. topo	Observații / Referințe
1	arabil	DA	955	-	-	-	

Lungime Segmente

1) Valorile lungimilor segmentelor sunt obținute din proiecție în plan.

Punct început	X / Y	Punct sfârșit	X / Y	Lungime segment (** (m)
1	605.030,944 691.340,11	2	605.029,242 691.309,712	30.446
2	605.029,242 691.309,712	3	605.059,718 691.308,05	30.521
3	605.059,718 691.308,05	4	605.062,843 691.338,684	30.793
4	605.062,843 691.338,684	5	605.051,067 691.339,21	11.788
5	605.051,067 691.339,21	1	605.030,944 691.340,11	20.143

**** Lungimile segmentelor sunt determinate în planul de proiecție Stereo 70 și sunt rotunjite la 1 milimetru.**

***** Distanța dintre puncte este formată din segmente cumulate ce sunt mai mici decât valoarea 1 milimetru.**

**DATE DESPRE IMOBILUL NR. 7250**

Oficiul de Cadastru și Publicitate Imobiliară SUCEAVA
Biroul de Cadastru și Publicitate Imobiliară Suceava

A. Partea I. Descrierea imobilului

TEREN Intravilan

Nr. CF vechi:147- SIMINICEA
Nr. cadastral vechi:358

Adresa: Loc. Siminicea, Jud. Suceava

Nr. Crt	Nr cadastral Nr. topografic	Suprafața* (mp)	Observații / Referințe
A1	30082	190	Sector cadastral:19 Teren neimprejmuit;

Construcții

Crt	Nr cadastral Nr. topografic	Adresa	Observații / Referințe
A1.1	30082-C1	Loc. Siminicea, Jud. Suceava	Nr. niveluri:1; S. construita la sol:190 mp; C1- LOCUINȚĂ

B. Partea II. Proprietari și acte

Inscrieri privitoare la dreptul de proprietate și alte drepturi reale		Referințe
11049 / 04/04/2013		
Act Notarial nr. act de partaj 1216, din 01/04/2013 emis de BNP ILIE VALERIANA;		
B6	Intabulare, drept de PROPRIETATE, dobandit prin lesire Din Indiviziune, cota actuala 1/1 1) DAVID ADRIAN	A1
B7	Intabulare, drept de PROPRIETATE, dobandit prin lesire Din Indiviziune, cota actuala 1/1 1) DAVID ADRIAN	A1.1

C. Partea III. SARCINI .

Inscrieri privind dezmembramintele dreptului de proprietate, drepturi reale de garanție și sarcini	Referințe
NU SUNT	

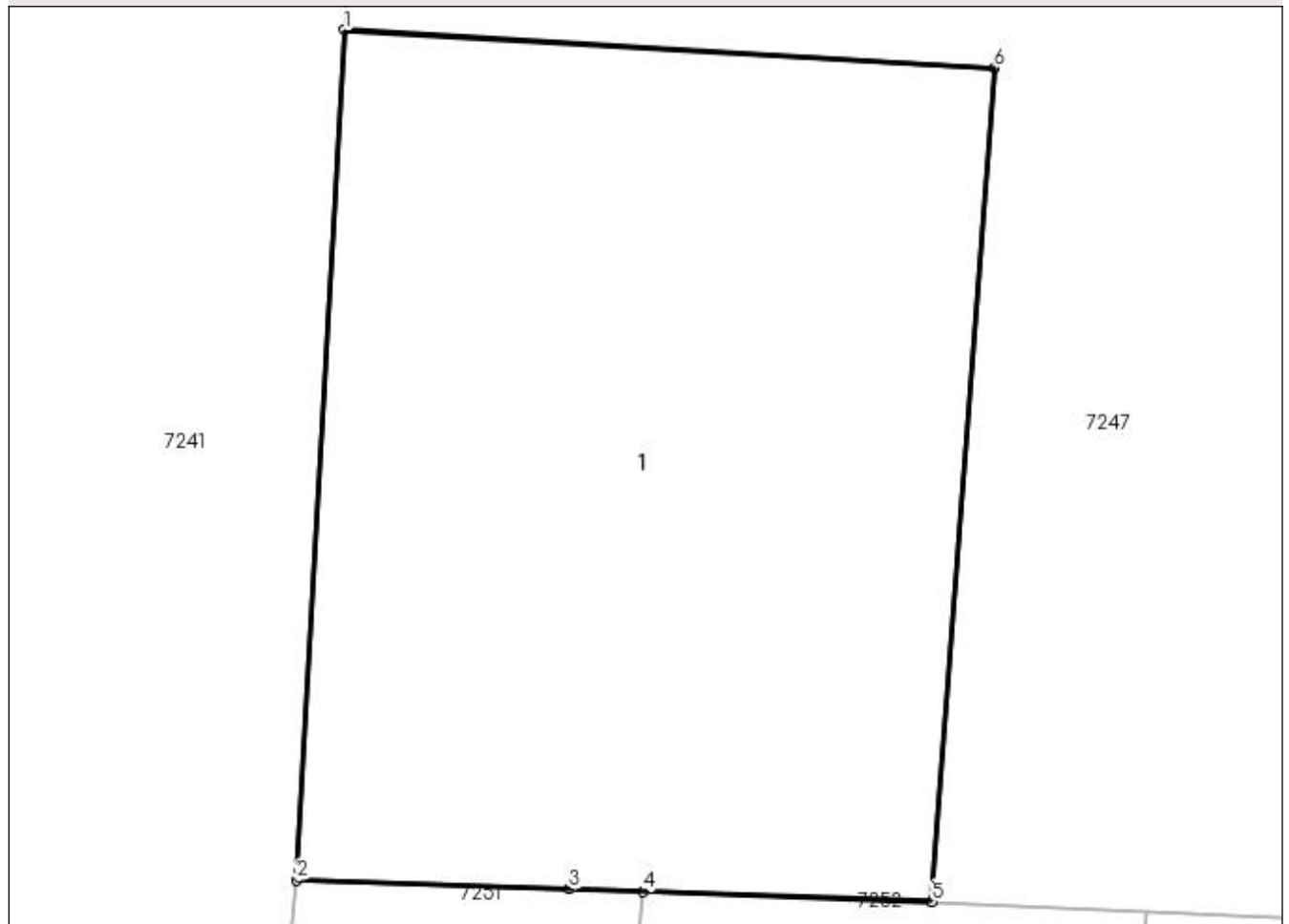
Anexa Nr. 1 La Partea I

Teren

Nr cadastral	Suprafața (mp)*	Observații / Referințe
30082	190	

* Suprafața este determinată în planul de proiecție Stereo 70.

DETALII LINIARE IMOBIL



Date referitoare la teren

Crt	Categorie folosință	Intravilan	Suprafața (mp)	Tarla	Parcelă	Nr. topo	Observații / Referințe
1	curți constructii	DA	190	-	-	-	

Date referitoare la construcții

Crt	Număr	Destinație construcție	Supraf. (mp)	Situație juridică	Observații / Referințe
A1.1	30082-C1	construcții de locuințe	190	Cu acte	Nr. niveluri:1; S. construita la sol:190 mp; C1-LOCUINȚĂ

Lungime Segmente

1) Valorile lungimilor segmentelor sunt obținute din proiecție în plan.

Punct început	X / Y	Punct sfârșit	X / Y	Lungime segment (** (m)
1	604.993,334 691.327,273	2	604.992,431 691.311,369	15.93
2	604.992,431 691.311,369	3	604.997,534 691.311,195	5.106
3	604.997,534 691.311,195	4	604.998,922 691.311,148	1.389
4	604.998,922 691.311,148	5	605.004,324 691.310,964	5.405

Punct început	X / Y	Punct sfârșit	X / Y	Lungime segment (** (m)
5	605.004,324 691.310,964	6	605.005,492 691.326,562	15.642
6	605.005,492 691.326,562	1	604.993,334 691.327,273	12.179

** Lungimile segmentelor sunt determinate în planul de proiecție Stereo 70 și sunt rotunjite la 1 milimetru.

*** Distanța dintre puncte este formată din segmente cumulate ce sunt mai mici decât valoarea 1 milimetru.

**DATE DESPRE IMOBILUL NR. 7251**

Oficiul de Cadastru și Publicitate Imobiliară SUCEAVA
Biroul de Cadastru și Publicitate Imobiliară Suceava

A. Partea I. Descrierea imobilului

TEREN Intravilan

Adresa: Loc. Siminicea, Jud. Suceava

Nr. Crt	Nr cadastral Nr. topografic	Suprafața* (mp)	Observații / Referințe
A1		391	Sector cadastral:19 Teren neimprejmut;

B. Partea II. Proprietari și acte

Inscrieri privitoare la dreptul de proprietate și alte drepturi reale		Referințe
/		
Act Normativ nr. Legea 7, din 13/03/1996 emis de PARLAMENTUL ROMANIEI;		
B1	Intabulare, drept de PROPRIETATE, dobândit prin Lege, cota actuala 1/1 1) NEIDENTIFICAT NEIDENTIFICAT	A1
Act Administrativ nr. 3102, din 15/06/2023 emis de PRIMARIA SIMINICEA;		
B2	Se notează posesia faptică. 1) FANDACHE MIHĂIȚĂ 2) FANDACHE ELENA-NICOLETA	A1

C. Partea III. SARCINI .

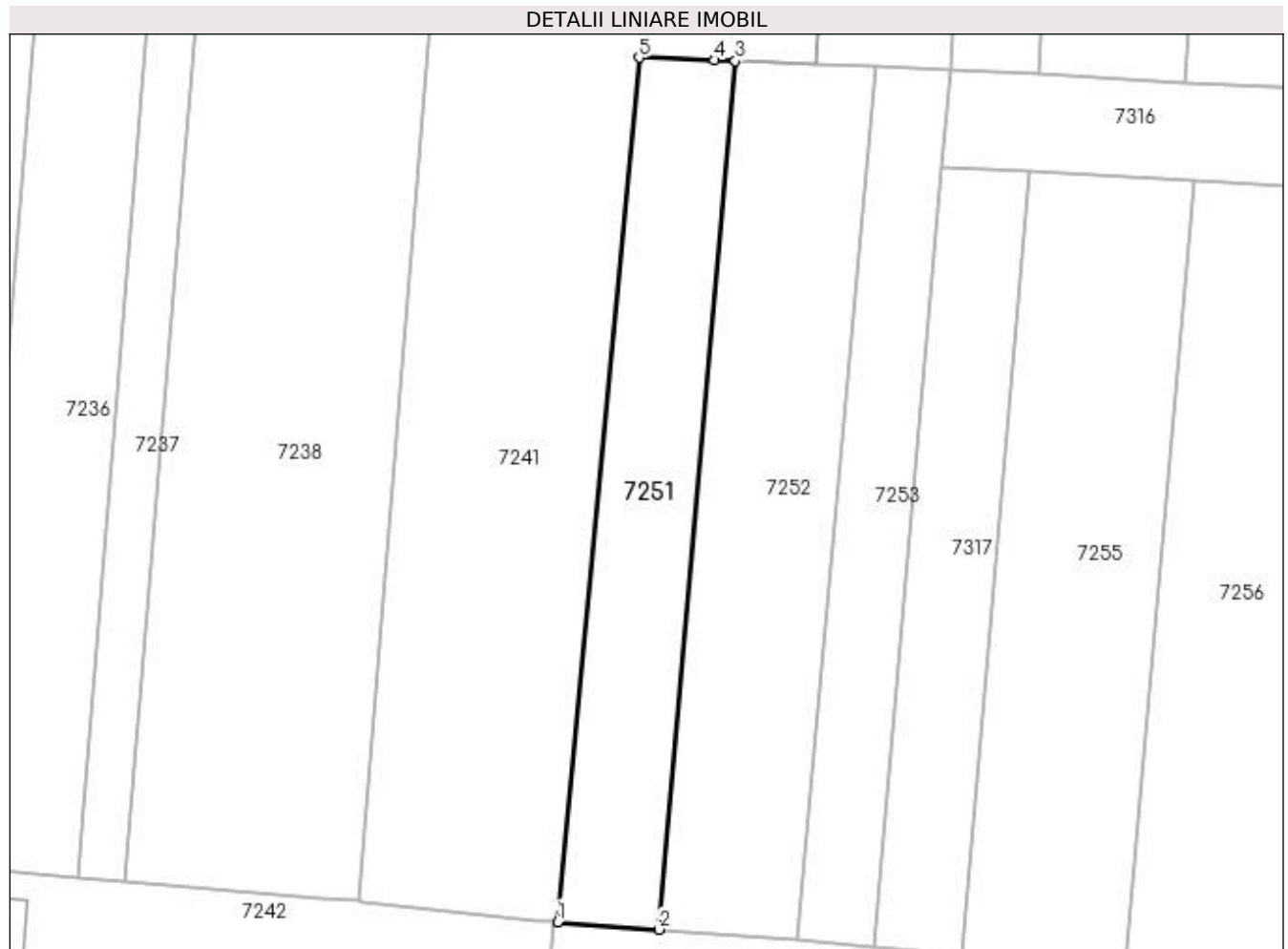
Inscrieri privind dezmembramintele dreptului de proprietate, drepturi reale de garanție și sarcini	Referințe
NU SUNT	

Anexa Nr. 1 La Partea I

Teren

Nr cadastral	Suprafața (mp)*	Observații / Referințe
	391	

* Suprafața este determinată în planul de proiecție Stereo 70.



Date referitoare la teren

Crt	Categorie folosință	Intra vilan	Suprafața (mp)	Tarla	Parcelă	Nr. topo	Observații / Referințe
1	arabil	DA	391	-	-	-	

Lungime Segmente

1) Valorile lungimilor segmentelor sunt obținute din proiecție în plan.

Punct început	X / Y	Punct sfârșit	X / Y	Lungime segment (** (m)
1	604.986,933 691.253,107	2	604.993,763 691.252,605	6.848
2	604.993,763 691.252,605	3	604.998,922 691.311,148	58.77
3	604.998,922 691.311,148	4	604.997,534 691.311,195	1.389
4	604.997,534 691.311,195	5	604.992,431 691.311,369	5.106
5	604.992,431 691.311,369	1	604.986,933 691.253,107	58.521

**** Lungimile segmentelor sunt determinate în planul de proiecție Stereo 70 și sunt rotunjite la 1 milimetru.**

***** Distanța dintre puncte este formată din segmente cumulate ce sunt mai mici decât valoarea 1 milimetru.**

**DATE DESPRE IMOBILUL NR. 7252**

Oficiul de Cadastru și Publicitate Imobiliară SUCEAVA
Biroul de Cadastru și Publicitate Imobiliară Suceava

A. Partea I. Descrierea imobilului

TEREN Intravilan

Adresa: Loc. Siminicea, Jud. Suceava

Nr. Crt	Nr cadastral Nr. topografic	Suprafața* (mp)	Observații / Referințe
A1		555	Sector cadastral:19 Teren neimprejmuit;

B. Partea II. Proprietari și acte

Inscrieri privitoare la dreptul de proprietate și alte drepturi reale	Referințe
/	
Act Notarial nr. 4085, din 17/05/1997 emis de BNP ION LOSTUN;	
B1	A1
Intabulare, drept de PROPRIETATEcumpărare, dobandit prin Conventie, cota actuala 1/1	
1) FANDACHE MIHĂIȚĂ	
2) FANDACHE ELENA-NICOLETA	

C. Partea III. SARCINI .

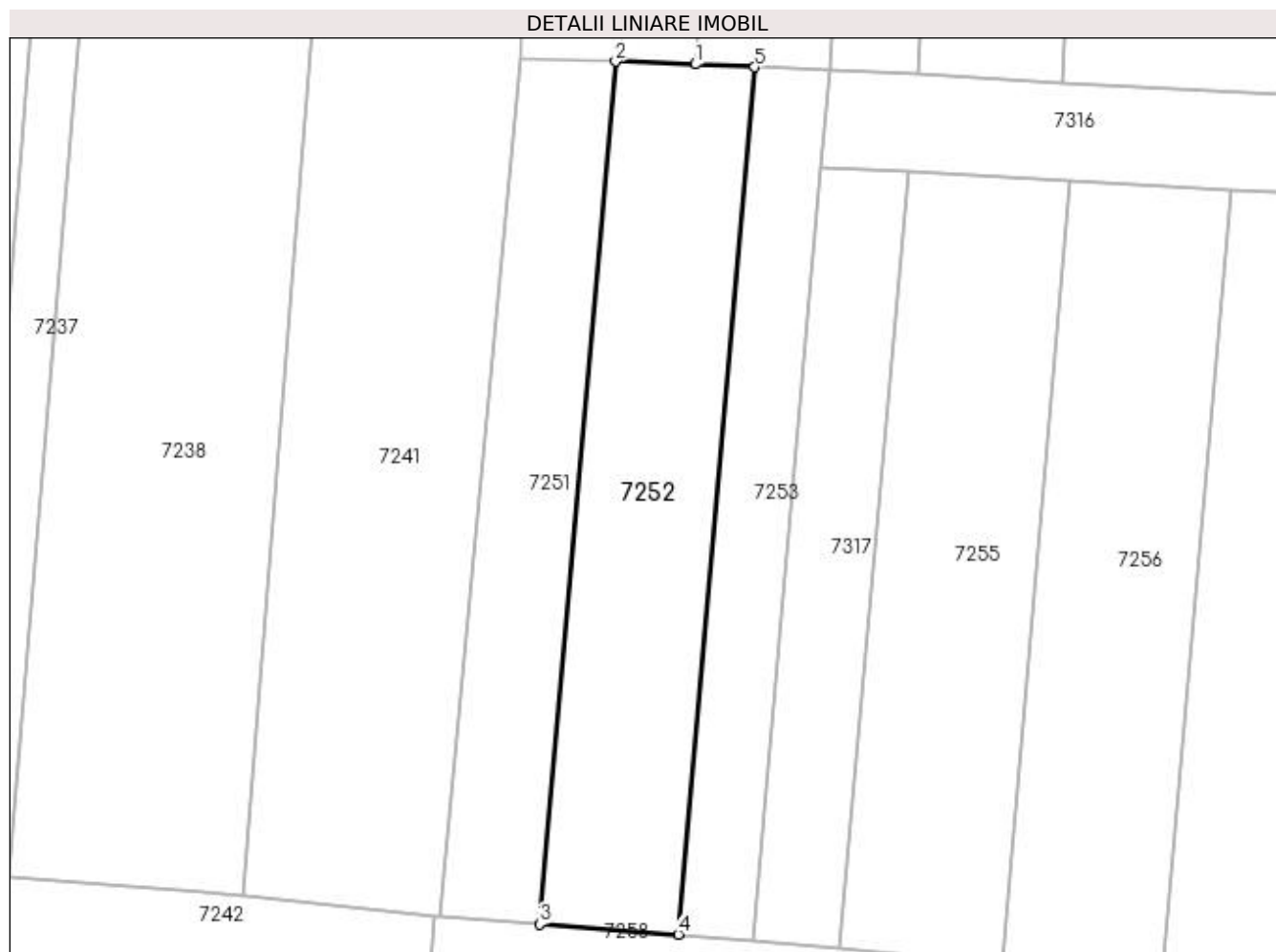
Inscrieri privind dezmembramintele dreptului de proprietate, drepturi reale de garanție și sarcini	Referințe
NU SUNT	

Anexa Nr. 1 La Partea I

Teren

Nr cadastral	Suprafața (mp)*	Observații / Referințe
	555	

* Suprafața este determinată în planul de proiecție Stereo 70.



Date referitoare la teren

Crt	Categorie folosință	Intravilan	Suprafața (mp)	Tarla	Parcelă	Nr. topo	Observații / Referințe
1	curți constructii	DA	555	-	-	-	

Lungime Segmente

1) Valorile lungimilor segmentelor sunt obținute din proiecție în plan.

Punct început	X / Y	Punct sfârșit	X / Y	Lungime segment (** (m)
1	605.004,324 691.310,964	2	604.998,922 691.311,148	5.405
2	604.998,922 691.311,148	3	604.993,763 691.252,605	58.77
3	604.993,763 691.252,605	4	605.003,155 691.251,916	9.417
4	605.003,155 691.251,916	5	605.008,341 691.310,774	59.086
5	605.008,341 691.310,774	1	605.004,324 691.310,964	4.021

**** Lungimile segmentelor sunt determinate în planul de proiecție Stereo 70 și sunt rotunjite la 1 milimetru.**

***** Distanța dintre puncte este formată din segmente cumulate ce sunt mai mici decât valoarea 1 milimetru.**

**DATE DESPRE IMOBILUL NR. 7253**

Oficiul de Cadastru și Publicitate Imobiliară SUCEAVA
Biroul de Cadastru și Publicitate Imobiliară Suceava

A. Partea I. Descrierea imobilului

TEREN Intravilan

Adresa: Loc. Siminicea, Jud. Suceava

Nr. Crt	Nr cadastral Nr. topografic	Suprafața* (mp)	Observații / Referințe
A1	31216	303	Sector cadastral:19 Teren neimprejmuit;

B. Partea II. Proprietari și acte

Inscrieri privitoare la dreptul de proprietate și alte drepturi reale		Referințe
/		
Act Notarial nr. act de dezlipire aut. nr. 3526, din 22/08/2017 emis de BIN NEGURA ADINA LOREDANA;		
B1	Se infiinteaza cartea funciara 31216 a imobilului cu numarul cadastral 31216/Siminicea, rezultat din dezmembrarea imobilului cu numarul cadastral 30895 inscris in cartea funciara 30895;	A1
39710 / 23/08/2017		
Act Notarial nr. contract de vanzare 3528, din 22/08/2017 emis de BIN NEGURA ADINA LOREDANA;		
B4	Intabulare, drept de PROPRIETATE, dobandit prin Conventie, cota actuala 1/1 1) FANDACHE ELENA-NICOLETA 2) FANDACHE MIHĂIȚĂ, bun comun	A1

C. Partea III. SARCINI .

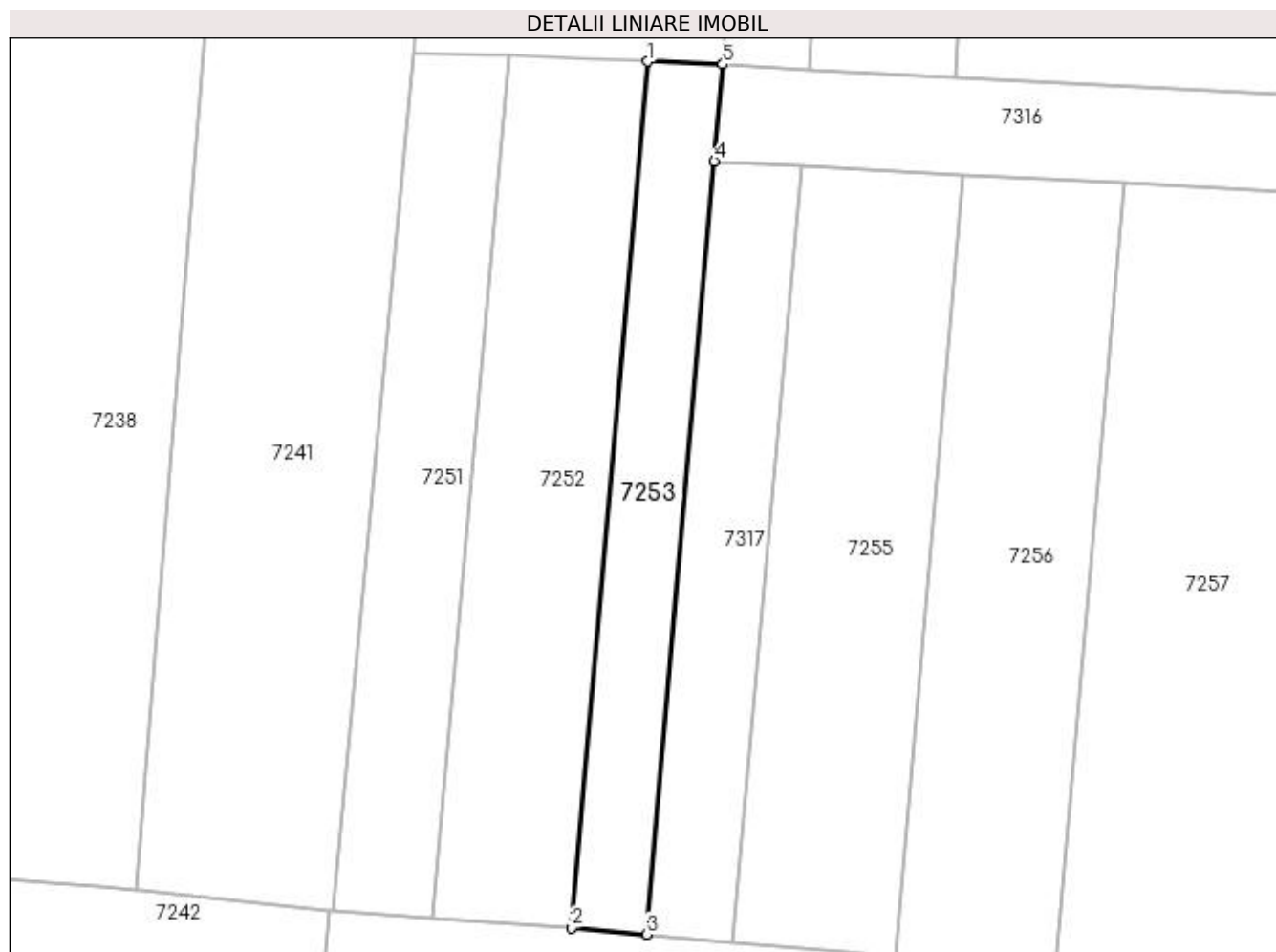
Inscrieri privind dezmembramintele dreptului de proprietate, drepturi reale de garanție și sarcini	Referințe
NU SUNT	

Anexa Nr. 1 La Partea I

Teren

Nr cadastral	Suprafața (mp)*	Observații / Referințe
31216	303	

* Suprafața este determinată în planul de proiecție Stereo 70.



Date referitoare la teren

Crt	Categorie folosință	Intra vilan	Suprafața (mp)	Tarla	Parcelă	Nr. topo	Observații / Referințe
1	arabil	DA	303	-	-	-	Partial gard de plasa

Lungime Segmente

1) Valorile lungimilor segmentelor sunt obținute din proiecție în plan.

Punct început	X / Y	Punct sfârșit	X / Y	Lungime segment (** (m)
1	605.008,341 691.310,774	2	605.003,155 691.251,916	59.086
2	605.003,155 691.251,916	3	605.008,259 691.251,467	5.124
3	605.008,259 691.251,467	4	605.012,881 691.304,004	52.74
4	605.012,881 691.304,004	5	605.013,459 691.310,573	6.594
5	605.013,459 691.310,573	1	605.008,341 691.310,774	5.122

**** Lungimile segmentelor sunt determinate în planul de proiecție Stereo 70 și sunt rotunjite la 1 milimetru.**

***** Distanța dintre puncte este formată din segmente cumulate ce sunt mai mici decât valoarea 1 milimetru.**

**DATE DESPRE IMOBILUL NR. 7254**

Oficiul de Cadastru și Publicitate Imobiliară SUCEAVA
Biroul de Cadastru și Publicitate Imobiliară Suceava

A. Partea I. Descrierea imobilului

TEREN Intravilan

Adresa: Loc. Siminicea, Jud. Suceava

Nr. Crt	Nr cadastral Nr. topografic	Suprafața* (mp)	Observații / Referințe
A1		Din acte: 493 Masurata: 180	Sector cadastral:19 Teren neimprejmuit; Diferența de suprafață de 313 mp se regăsește la ID 7317.

B. Partea II. Proprietari și acte

Inscrieri privitoare la dreptul de proprietate și alte drepturi reale		Referințe
39709 / 23/08/2017		
Act Notarial nr. contract de vânzare-cumpărare aut. nr. 1872, din 23/05/2014 emis de B.I.N. IVASCU ADELA;		
B2	Intabulare, drept de PROPRIETATE, dobandit prin Conventie, cota actuala 1/1 1) DAVID ADRIAN 2) DAVID MIRELA-EUGENIA, soți, bun comun	A1

C. Partea III. SARCINI .

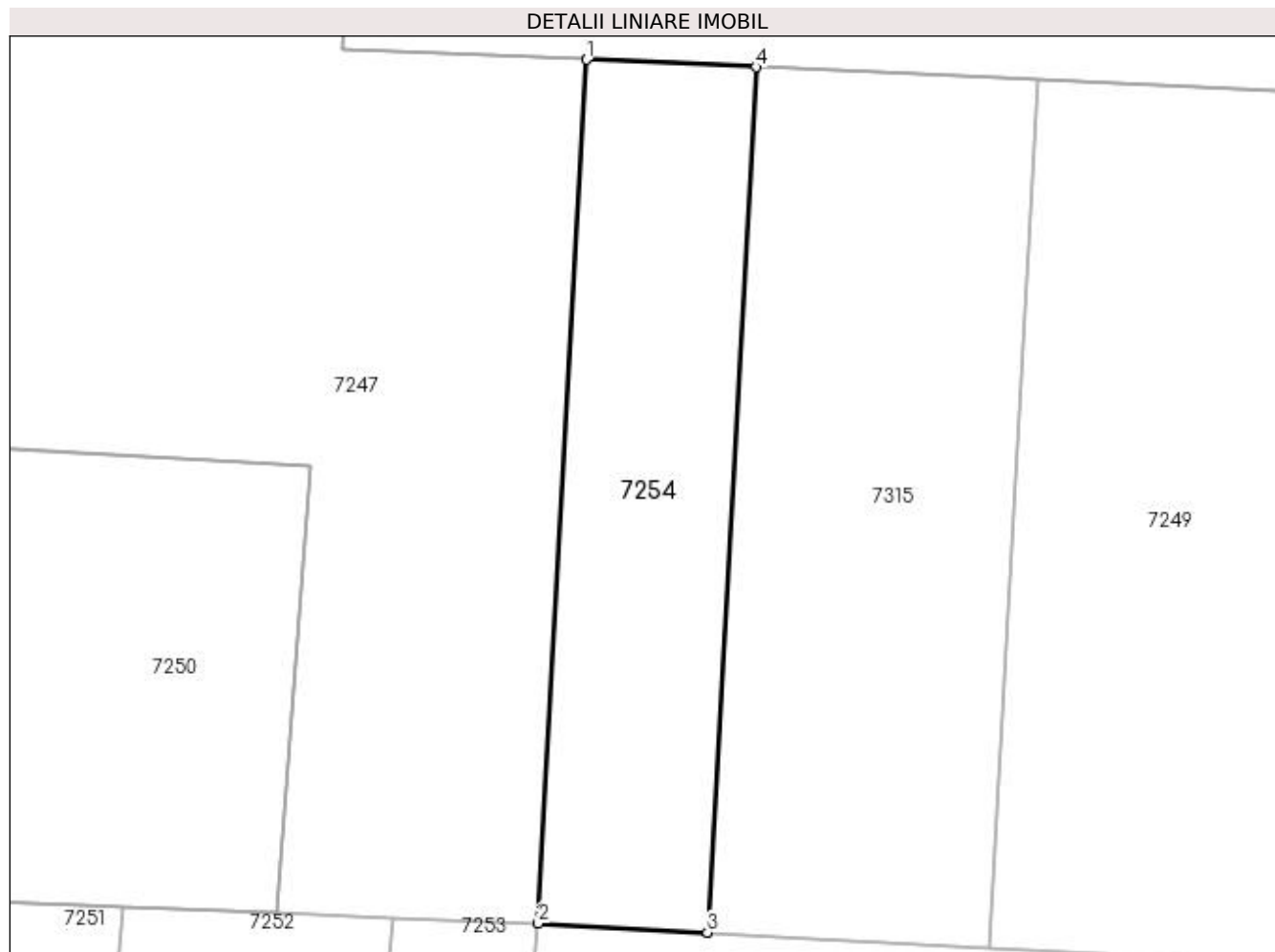
Inscrieri privind dezmembramintele dreptului de proprietate, drepturi reale de garanție și sarcini	Referințe
NU SUNT	

Anexa Nr. 1 La Partea I

Teren

Nr cadastral	Suprafața (mp)*	Observații / Referințe
	Din acte: 493 Masurata: 180	Diferența de suprafață de 313 mp se regăsește la ID 7317.

* Suprafața este determinată în planul de proiecție Stereo 70.



Date referitoare la teren

Crt	Categorie folosință	Intra vilan	Suprafața (mp)	Tarla	Parcelă	Nr. topo	Observații / Referințe
1	arabil	DA	180	-	-	-	

Lungime Segmente

1) Valorile lungimilor segmentelor sunt obținute din proiecție în plan.

Punct început	X / Y	Punct sfârșit	X / Y	Lungime segment (** (m)
1	605.015,152 691.340,816	2	605.013,459 691.310,573	30.29
2	605.013,459 691.310,573	3	605.019,387 691.310,25	5.937
3	605.019,387 691.310,25	4	605.021,084 691.340,55	30.347
4	605.021,084 691.340,55	1	605.015,152 691.340,816	5.938

**** Lungimile segmentelor sunt determinate în planul de proiecție Stereo 70 și sunt rotunjite la 1 milimetru.**

***** Distanța dintre puncte este formată din segmente cumulate ce sunt mai mici decât valoarea 1 milimetru.**

**DATE DESPRE IMOBILUL NR. 7255**

Oficiul de Cadastru și Publicitate Imobiliară SUCEAVA
Biroul de Cadastru și Publicitate Imobiliară Suceava

A. Partea I. Descrierea imobilului

TEREN Intravilan

Adresa: Loc. Siminicea, Jud. Suceava

Nr. Crt	Nr cadastral Nr. topografic	Suprafața* (mp)	Observații / Referințe
A1		Din acte: 886 Masurata: 586	Sector cadastral:19 Teren neimprejmuit; Diferența de suprafață de 300 mp se regăsește la ID 7315.

B. Partea II. Proprietari și acte

Inscrieri privitoare la dreptul de proprietate și alte drepturi reale		Referințe
11021 / 18/03/2014		
Act Notarial nr. certificat de moștenitor nr. 17, din 20/02/2008 emis de BNP DUMITRU NECHITA (adeverință nr. 822 din 14-03-2014 emis de Primăria comunei Siminicea;);		
B3	Intabulare, drept de PROPRIETATE, dobandit prin Succesiune, cota actuala 1/1 1) LUNCARU MARIA	A1

C. Partea III. SARCINI .

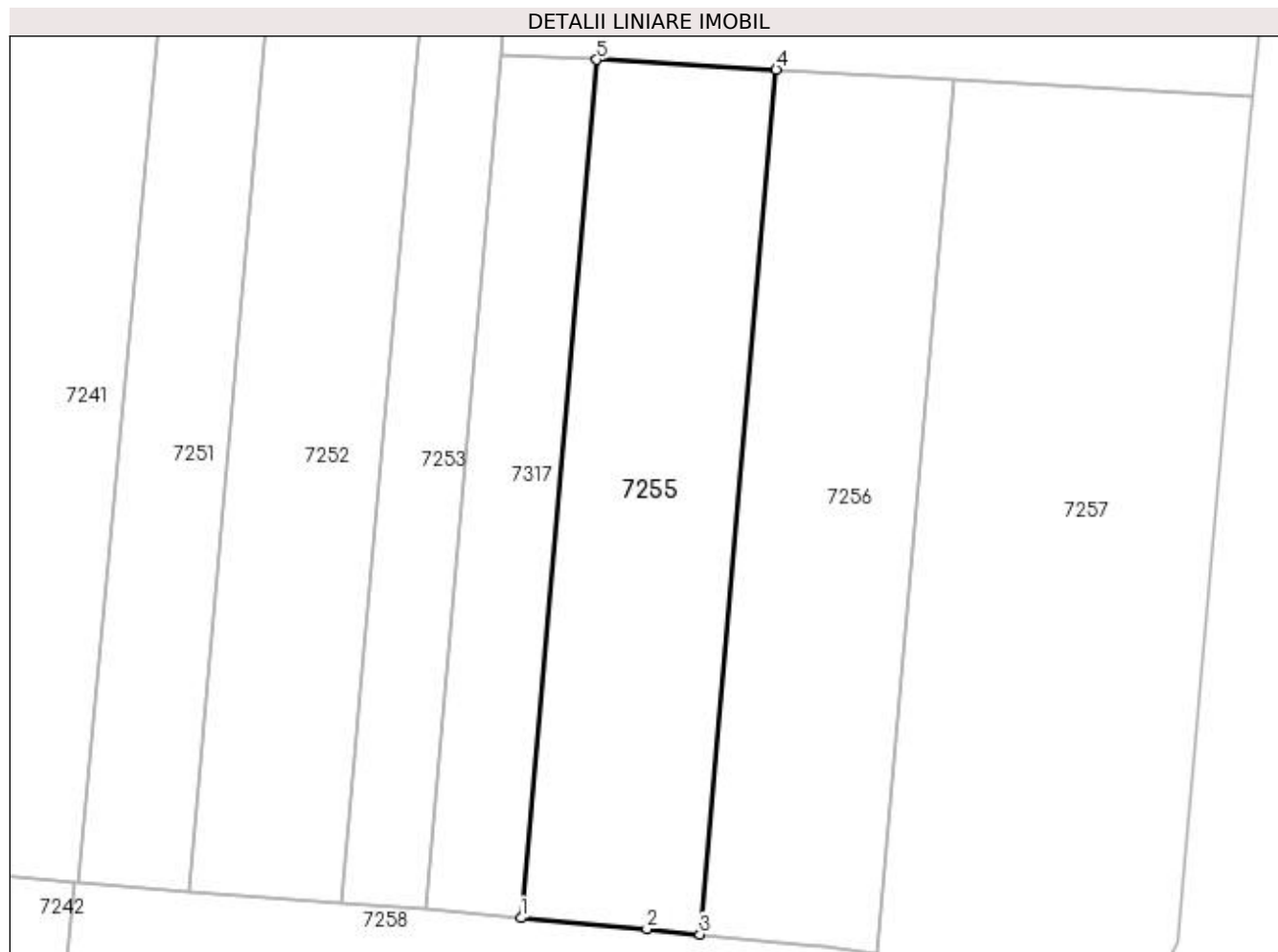
Inscrieri privind dezmembramintele dreptului de proprietate, drepturi reale de garanție și sarcini	Referințe
NU SUNT	

Anexa Nr. 1 La Partea I

Teren

Nr cadastral	Suprafața (mp)*	Observații / Referințe
	Din acte: 886 Masurata: 586	Diferența de suprafață de 300 mp se regăsește la ID 7315.

* Suprafața este determinată în planul de proiecție Stereo 70.



Date referitoare la teren

Crt	Categorie folosință	Intra vilan	Suprafața (mp)	Tarla	Parcelă	Nr. topo	Observații / Referințe
1	arabil	DA	586	-	-	-	

Lungime Segmente

1) Valorile lungimilor segmentelor sunt obținute din proiecție în plan.

Punct început	X / Y	Punct sfârșit	X / Y	Lungime segment (** (m)
1	605.014,16 691.250,949	2	605.021,895 691.250,269	7.765
2	605.021,895 691.250,269	3	605.025,146 691.249,947	3.267
3	605.025,146 691.249,947	4	605.029,82 691.303,075	53.333
4	605.029,82 691.303,075	5	605.018,799 691.303,68	11.038
5	605.018,799 691.303,68	1	605.014,16 691.250,949	52.935

**** Lungimile segmentelor sunt determinate în planul de proiecție Stereo 70 și sunt rotunjite la 1 milimetru.**

***** Distanța dintre puncte este formată din segmente cumulate ce sunt mai mici decât valoarea 1 milimetru.**

**DATE DESPRE IMOBILUL NR. 7256**

Oficiul de Cadastru și Publicitate Imobiliară SUCEAVA
Biroul de Cadastru și Publicitate Imobiliară Suceava

A. Partea I. Descrierea imobilului

TEREN Intravilan

Adresa: Loc. Siminicea, Jud. Suceava

Nr. Crt	Nr cadastral Nr. topografic	Suprafața* (mp)	Observații / Referințe
A1		585	Sector cadastral:19 Teren neimprejmut;

B. Partea II. Proprietari și acte

Inscrieri privitoare la dreptul de proprietate și alte drepturi reale		Referințe
/		
Act Normativ nr. Legea 7, din 13/03/1996 emis de PARLAMENTUL ROMANIEI;		
B1	Intabulare, drept de PROPRIETATE, dobândit prin Lege, cota actuala 1/1 1) NEIDENTIFICAT NEIDENTIFICAT	A1
Act Administrativ nr. 2960, din 15/06/2023 emis de PRIMARIA SIMINICEA;		
B2	Se notează posesia faptică. 1) ANTONEAC LILIANA 2) ANTONEAC IOAN	A1

C. Partea III. SARCINI .

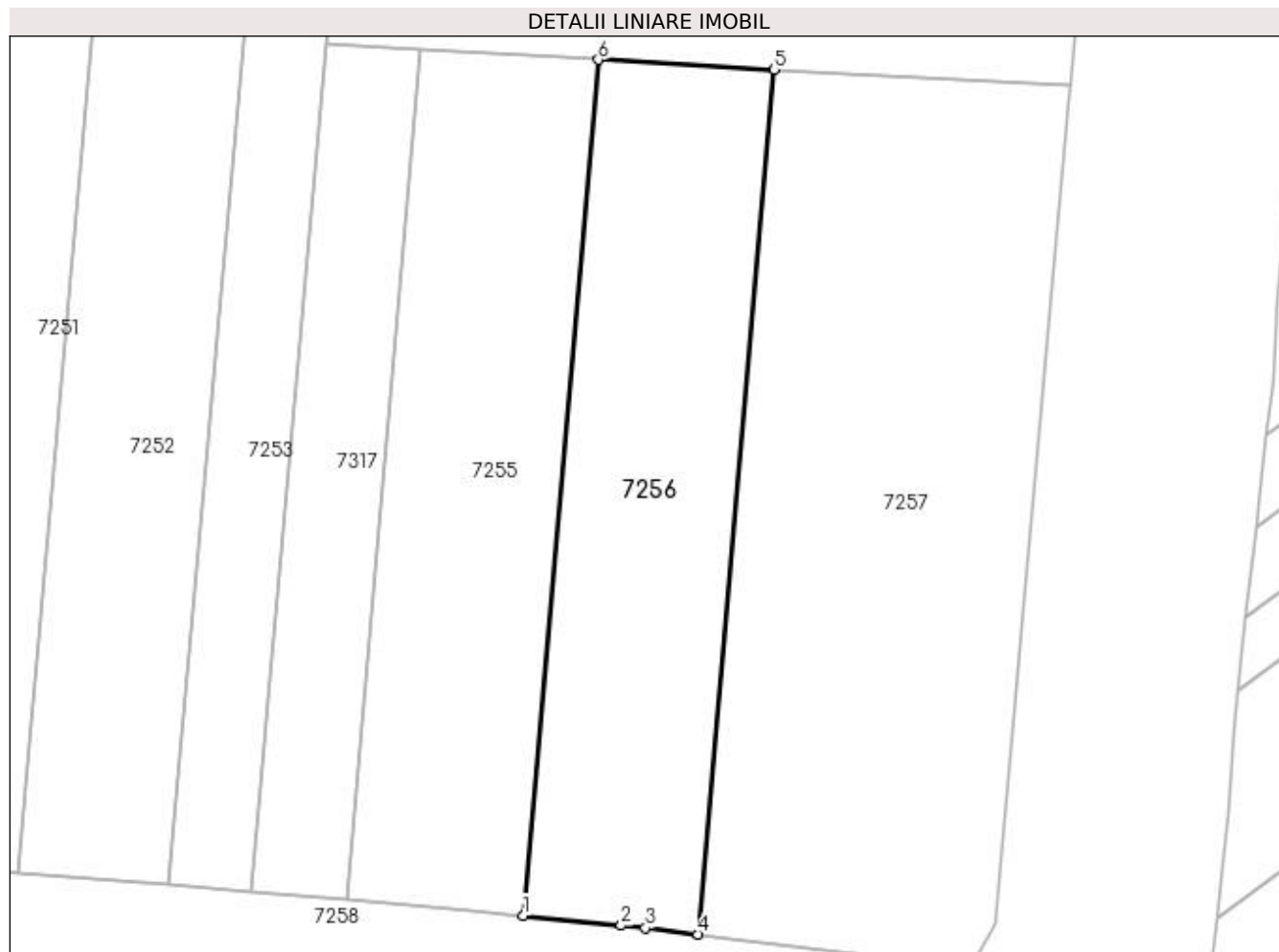
Inscrieri privind dezmembramintele dreptului de proprietate, drepturi reale de garanție și sarcini	Referințe
NU SUNT	

Anexa Nr. 1 La Partea I

Teren

Nr cadastral	Suprafața (mp)*	Observații / Referințe
	585	

* Suprafața este determinată în planul de proiecție Stereo 70.



Date referitoare la teren

Crt	Categorie folosință	Intravilan	Suprafața (mp)	Tarla	Parcelă	Nr. topo	Observații / Referințe
1	arabil	DA	585	-	-	-	

Lungime Segmente

1) Valorile lungimilor segmentelor sunt obținute din proiecție în plan.

Punct început	X / Y	Punct sfârșit	X / Y	Lungime segment (** (m)
1	605.025,146 691.249,947	2	605.031,238 691.249,345	6.122
2	605.031,238 691.249,345	3	605.032,754 691.249,195	1.523
3	605.032,754 691.249,195	4	605.036,004 691.248,795	3.275
4	605.036,004 691.248,795	5	605.040,727 691.302,477	53.889
5	605.040,727 691.302,477	6	605.029,82 691.303,075	10.923

Punct început	X / Y	Punct sfârșit	X / Y	Lungime segment (** (m)
6	605.029,82 691.303,075	1	605.025,146 691.249,947	53.333

** Lungimile segmentelor sunt determinate în planul de proiecție Stereo 70 și sunt rotunjite la 1 milimetru.

*** Distanța dintre puncte este formată din segmente cumulate ce sunt mai mici decât valoarea 1 milimetru.

**DATE DESPRE IMOBILUL NR. 7257**

Oficiul de Cadastru și Publicitate Imobiliară SUCEAVA
Biroul de Cadastru și Publicitate Imobiliară Suceava

A. Partea I. Descrierea imobilului

TEREN Intravilan

Adresa: Loc. Siminicea, Jud. Suceava

Nr. Crt	Nr cadastral Nr. topografic	Suprafața* (mp)	Observații / Referințe
A1		1.001	Sector cadastral:19 Teren neimprejmut;

B. Partea II. Proprietari și acte

Inscrieri privitoare la dreptul de proprietate și alte drepturi reale		Referințe
/		
Act Normativ nr. Legea 7, din 13/03/1996 emis de PARLAMENTUL ROMANIEI;		
B1	Intabulare, drept de PROPRIETATE, dobândit prin Lege, cota actuala 1/1 1) NEIDENTIFICAT NEIDENTIFICAT	A1
Act Administrativ nr. 2959, din 15/06/2023 emis de PRIMARIA SIMINICEA;		
B2	Se notează posesia faptică. 1) SALTĂN NATALIA 2) SALTĂN IOAN	A1

C. Partea III. SARCINI .

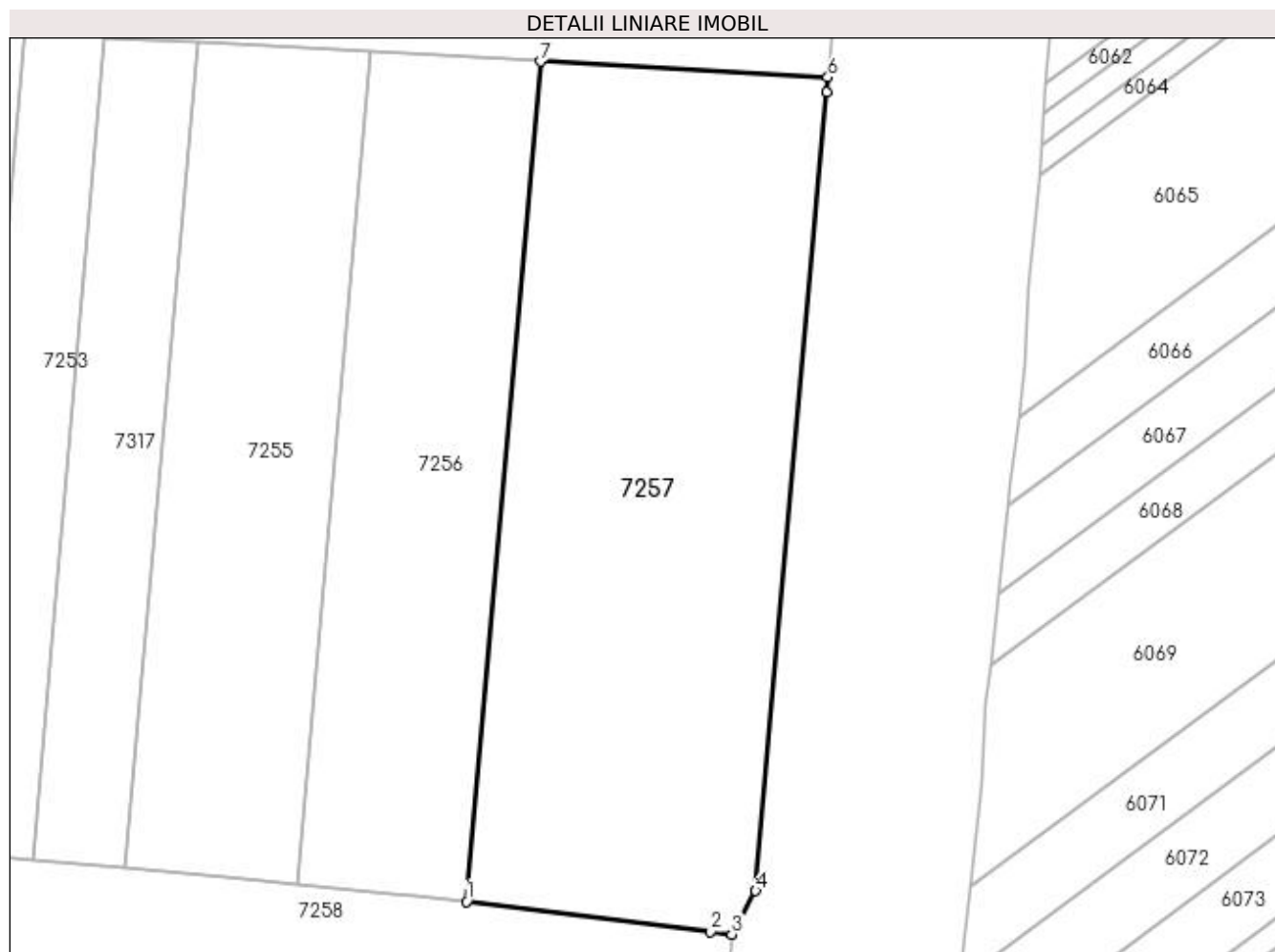
Inscrieri privind dezmembramintele dreptului de proprietate, drepturi reale de garanție și sarcini	Referințe
NU SUNT	

Anexa Nr. 1 La Partea I

Teren

Nr cadastral	Suprafața (mp)*	Observații / Referințe
	1.001	

* Suprafața este determinată în planul de proiecție Stereo 70.



Date referitoare la teren

Crt	Categorie folosință	Intravilan	Suprafața (mp)	Tarla	Parcelă	Nr. topo	Observații / Referințe
1	arabil	DA	1.001	-	-	-	

Lungime Segmente

1) Valorile lungimilor segmentelor sunt obținute din proiecție în plan.

Punct început	X / Y	Punct sfârșit	X / Y	Lungime segment (** (m)
1	605.036,004 691.248,795	2	605.051,609 691.246,876	15.723
2	605.051,609 691.246,876	3	605.052,969 691.246,709	1.37
3	605.052,969 691.246,709	4	605.054,501 691.249,491	3.176
4	605.054,501 691.249,491	5	605.059,047 691.300,522	51.233
5	605.059,047 691.300,522	6	605.059,11 691.301,468	0.948

Punct început	X / Y	Punct sfârșit	X / Y	Lungime segment (** (m)
6	605.059,11 691.301,468	7	605.040,727 691.302,477	18.411
7	605.040,727 691.302,477	1	605.036,004 691.248,795	53.889

** Lungimile segmentelor sunt determinate în planul de proiecție Stereo 70 și sunt rotunjite la 1 milimetru.

*** Distanța dintre puncte este formată din segmente cumulate ce sunt mai mici decât valoarea 1 milimetru.

**DATE DESPRE IMOBILUL NR. 7258**

Oficiul de Cadastru și Publicitate Imobiliară SUCEAVA
Biroul de Cadastru și Publicitate Imobiliară Suceava

A. Partea I. Descrierea imobilului

Nr. CF vechi:131
Nr. cadastral vechi:309
Nr. topografic:309

TEREN Intravilan

Adresa: Loc. Siminicea, Jud. Suceava

Nr. Crt	Nr cadastral Nr. topografic	Suprafața* (mp)	Observații / Referințe
A1	30606	1.440	Sector cadastral:19 Teren neimprejmuit;

Construcții

Crt	Nr cadastral Nr. topografic	Adresa	Observații / Referințe
A1.1	30606-C1	Loc. Siminicea, Jud. Suceava	Nr. niveluri:1; S. construita la sol:316 mp; copertina metalica

B. Partea II. Proprietari și acte

Inscrieri privitoare la dreptul de proprietate și alte drepturi reale		Referințe
2345 / 18/10/2004		
Act Notarial nr. 5469, din 08/10/2004 emis de -;		
B1	Intabulare, drept de PROPRIETATE, dobandit prin Conventie, cota actuala 1/3 1) RUSU CONSTANTIN, Lipsă CNP proprietar. 2) RUSU SAVETA, Lipsă CNP proprietar; bun comun	A1, A1.1
B2	Intabulare, drept de PROPRIETATE, dobandit prin Conventie, cota actuala 1/3 1) RUSU CRISTIAN, Lipsă CNP proprietar. 2) RUSU IULIANA-MARIA, Lipsă CNP proprietar; bun comun	A1, A1.1
B3	Intabulare, drept de PROPRIETATE, dobandit prin Conventie, cota actuala 1/3 1) RUSU ADRIAN, Lipsă CNP proprietar. 2) RUSU NICOLETA, Lipsă CNP proprietar; bun comun	A1, A1.1

C. Partea III. SARCINI .

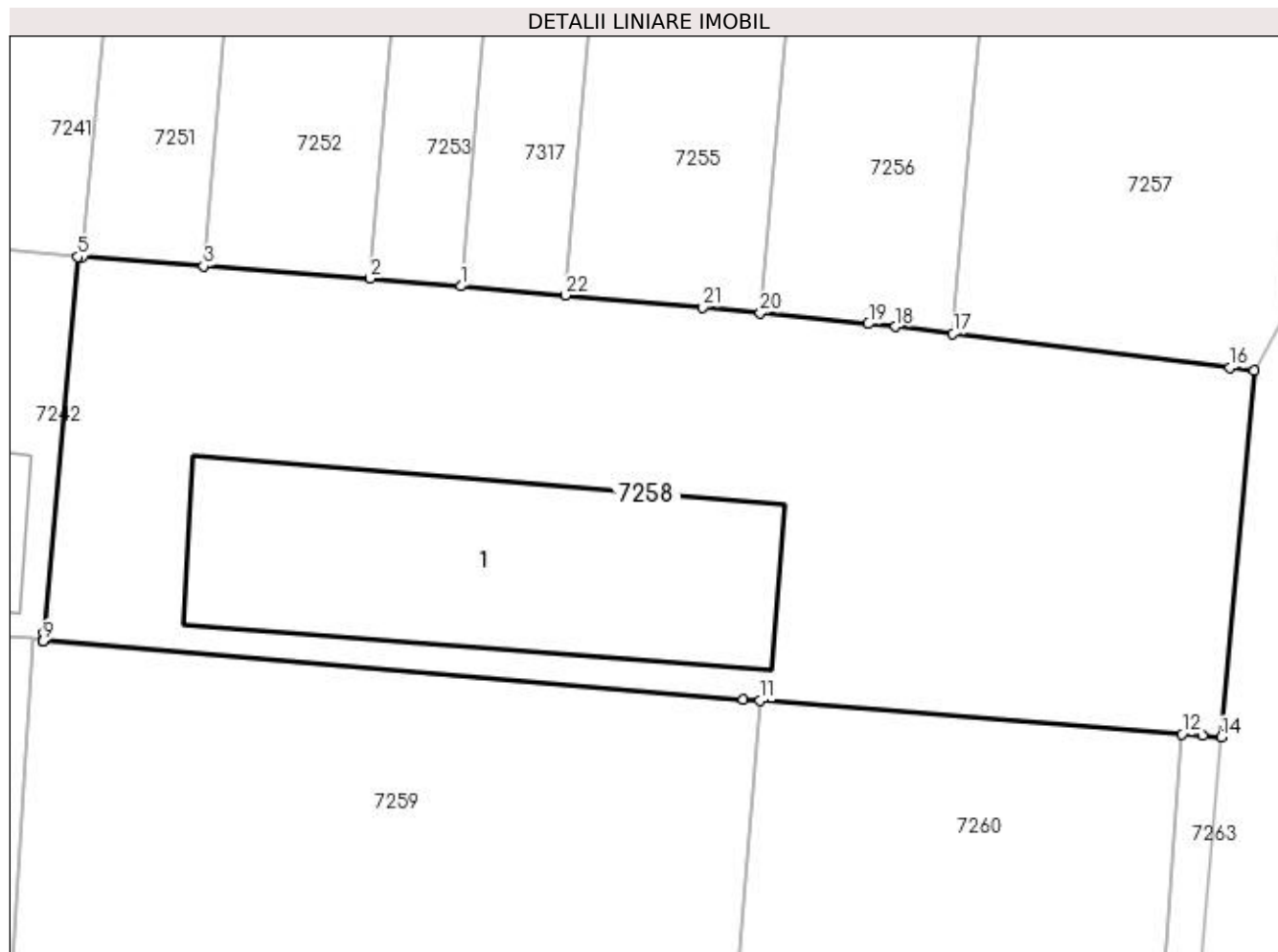
Inscrieri privind dezmembramintele dreptului de proprietate, drepturi reale de garanție și sarcini	Referințe
NU SUNT	

Anexa Nr. 1 La Partea I

Teren

Nr cadastral	Suprafața (mp)*	Observații / Referințe
30606	1.440	

* Suprafața este determinată în planul de proiecție Stereo 70.



Date referitoare la teren

Crt	Categorie folosință	Intra vilan	Suprafața (mp)	Tarla	Parcelă	Nr. topo	Observații / Referințe
1	curți constructii	DA	1.440	-	-	309	

Date referitoare la construcții

Crt	Număr	Destinație construcție	Supraf. (mp)	Situație juridică	Observații / Referințe
A1.1	30606-C1	constructii anexa	316	Cu acte	Nr. niveluri:1; S. construita la sol:316 mp; copertina metalica

Lungime Segmente

1) Valorile lungimilor segmentelor sunt obținute din proiecție în plan.

Punct început	X / Y	Punct sfârșit	X / Y	Lungime segment (** (m)
1	605.008,259 691.251,467	2	605.003,155 691.251,916	5.124
3	604.993,763 691.252,605	4	604.986,933 691.253,107	6.848
5	604.986,664 691.253,127	6	604.984,769 691.231,929	21.283
7	604.984,734 691.231,538	8	604.984,733 691.231,525	0.013

Punct început	X / Y	Punct sfârșit	X / Y	Lungime segment (** (m)
2	605.003,155 691.251,916	3	604.993,763 691.252,605	9.417
4	604.986,933 691.253,107	5	604.986,664 691.253,127	0.27
6	604.984,769 691.231,929	7	604.984,734 691.231,538	0.393
8	604.984,733 691.231,525	9	604.984,727 691.231,46	0.065

Punct început	X / Y	Punct sfârșit	X / Y	Lungime segment (** (m)
9	604.984,727 691.231,46	10	605.024,18 691.228,193	39.588
11	605.025,109 691.228,119	12	605.048,907 691.226,232	23.873
13	605.050,067 691.226,14	14	605.051,13 691.226,056	1.066
15	605.052,969 691.246,709	16	605.051,609 691.246,876	1.37
17	605.036,004 691.248,795	18	605.032,754 691.249,195	3.275
19	605.031,238 691.249,345	20	605.025,146 691.249,947	6.122
21	605.021,895 691.250,269	22	605.014,16 691.250,949	7.765

Punct început	X / Y	Punct sfârșit	X / Y	Lungime segment (** (m)
10	605.024,18 691.228,193	11	605.025,109 691.228,119	0.932
12	605.048,907 691.226,232	13	605.050,067 691.226,14	1.164
14	605.051,13 691.226,056	15	605.052,969 691.246,709	20.735
16	605.051,609 691.246,876	17	605.036,004 691.248,795	15.723
18	605.032,754 691.249,195	19	605.031,238 691.249,345	1.523
20	605.025,146 691.249,947	21	605.021,895 691.250,269	3.267
22	605.014,16 691.250,949	1	605.008,259 691.251,467	5.924

** Lungimile segmentelor sunt determinate în planul de proiecție Stereo 70 și sunt rotunjite la 1 milimetru.

*** Distanța dintre puncte este formată din segmente cumulate ce sunt mai mici decât valoarea 1 milimetru.

**DATE DESPRE IMOBILUL NR. 7259**

Oficiul de Cadastru și Publicitate Imobiliară SUCEAVA
Biroul de Cadastru și Publicitate Imobiliară Suceava

A. Partea I. Descrierea imobilului

Nr. CF vechi:124
Nr. cadastral vechi:312
Nr. topografic:312

TEREN Intravilan

Adresa: Loc. Siminicea, Jud. Suceava

Nr. Crt	Nr cadastral Nr. topografic	Suprafața* (mp)	Observații / Referințe
A1	30599	1.146	Sector cadastral:19 Teren neimprejmuit;

B. Partea II. Proprietari și acte

Inscrieri privitoare la dreptul de proprietate și alte drepturi reale	Referințe
2011 / 02/09/2004	
Act Administrativ nr. 0415, din 15/08/1996 emis de - (Certificat atestare nr. SERIA MO7, NR.0415, din 15.08.1996, CENTRALIZATORUL PRIVIND SUPRAFETELE DE TEREN , AUTORIZATIILE NR. 69 DIN 04.03.1970 AL CONSILIULUI POPULAR AL JUDETULUI SUCEAVA , NR.197 DIN 04.10.1978, LISTA INVENTARIERII);	
B1	A1
Intabulare, drept de PROPRIETATE, dobandit prin Lege, cota actuala 1/1 1) SC "AGROMEC" VERESTI, CIF:999999999999, Lipsă CUI proprietar.	

C. Partea III. SARCINI .

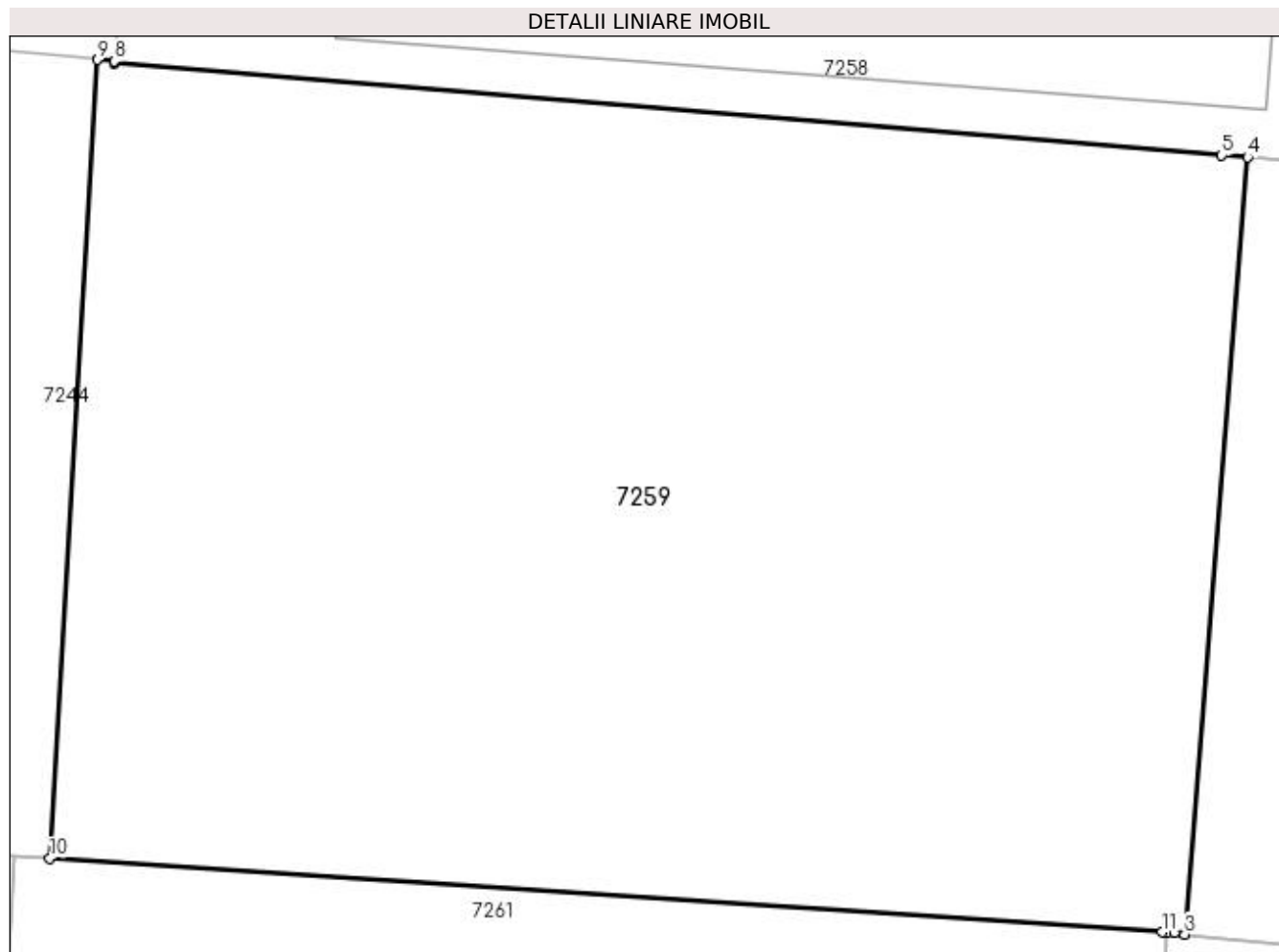
Inscrieri privind dezmembramintele dreptului de proprietate, drepturi reale de garanție și sarcini	Referințe
NU SUNT	

Anexa Nr. 1 La Partea I

Teren

Nr cadastral	Suprafaţa (mp)*	Observații / Referințe
30599	1.146	

* Suprafața este determinată în planul de proiecție Stereo 70.



Date referitoare la teren

Crt	Categorie folosință	Intravilan	Suprafața (mp)	Tarla	Parcelă	Nr. topo	Observații / Referințe
1	curți constructii	DA	1.146	-	-	312	

Lungime Segmente

1) Valorile lungimilor segmentelor sunt obținute din proiecție în plan.

Punct început	X / Y	Punct sfârșit	X / Y	Lungime segment (** (m)
1	605.022,243 691.200,51	2	605.022,486 691.200,494	0.244
2	605.022,486 691.200,494	3	605.022,864 691.200,446	0.381
3	605.022,864 691.200,446	4	605.025,109 691.228,119	27.764
4	605.025,109 691.228,119	5	605.024,18 691.228,193	0.932
5	605.024,18 691.228,193	6	604.984,727 691.231,46	39.588

Punct început	X / Y	Punct sfârșit	X / Y	Lungime segment (** (m)
6	604.984,727 691.231,46	7	604.984,733 691.231,525	0.065
7	604.984,733 691.231,525	8	604.984,734 691.231,538	0.013
8	604.984,734 691.231,538	9	604.984,13 691.231,594	0.607
9	604.984,13 691.231,594	10	604.982,434 691.203,15	28.495
10	604.982,434 691.203,15	11	605.022,067 691.200,521	39.72
11	605.022,067 691.200,521	1	605.022,243 691.200,51	0.176

** Lungimile segmentelor sunt determinate în planul de proiecție Stereo 70 și sunt rotunjite la 1 milimetru.

*** Distanța dintre puncte este formată din segmente cumulate ce sunt mai mici decât valoarea 1 milimetru.

**DATE DESPRE IMOBILUL NR. 7260**

Oficiul de Cadastru și Publicitate Imobiliară SUCEAVA
Biroul de Cadastru și Publicitate Imobiliară Suceava

A. Partea I. Descrierea imobilului

Nr. CF vechi:132
Nr. cadastral vechi:313
Nr. topografic:313

TEREN Intravilan

Adresa: Loc. Siminicea, Jud. Suceava

Nr. Crt	Nr cadastral Nr. topografic	Suprafața* (mp)	Observații / Referințe
A1	30607	670	Sector cadastral:19 Teren neimprejmuit;

B. Partea II. Proprietari și acte

Inscrieri privitoare la dreptul de proprietate și alte drepturi reale		Referințe
2346 / 18/10/2004		
Act Notarial nr. 5468, din 08/10/2004 emis de BNP OVIDIU BUSUIOC;		
B1	Intabulare, drept de PROPRIETATE, dobandit prin Conventie, cota actuala 1/2 1) RUSU CRISTIAN, Lipsă CNP proprietar. 2) RUSU IULIANA-MARIA, Lipsă CNP proprietar; bun comun	A1
B2	Intabulare, drept de PROPRIETATE, dobandit prin Conventie, cota actuala 1/2 1) RUSU ADRIAN, Lipsă CNP proprietar. 2) RUSU NICOLETA, Lipsă CNP proprietar; bun comun	A1

C. Partea III. SARCINI .

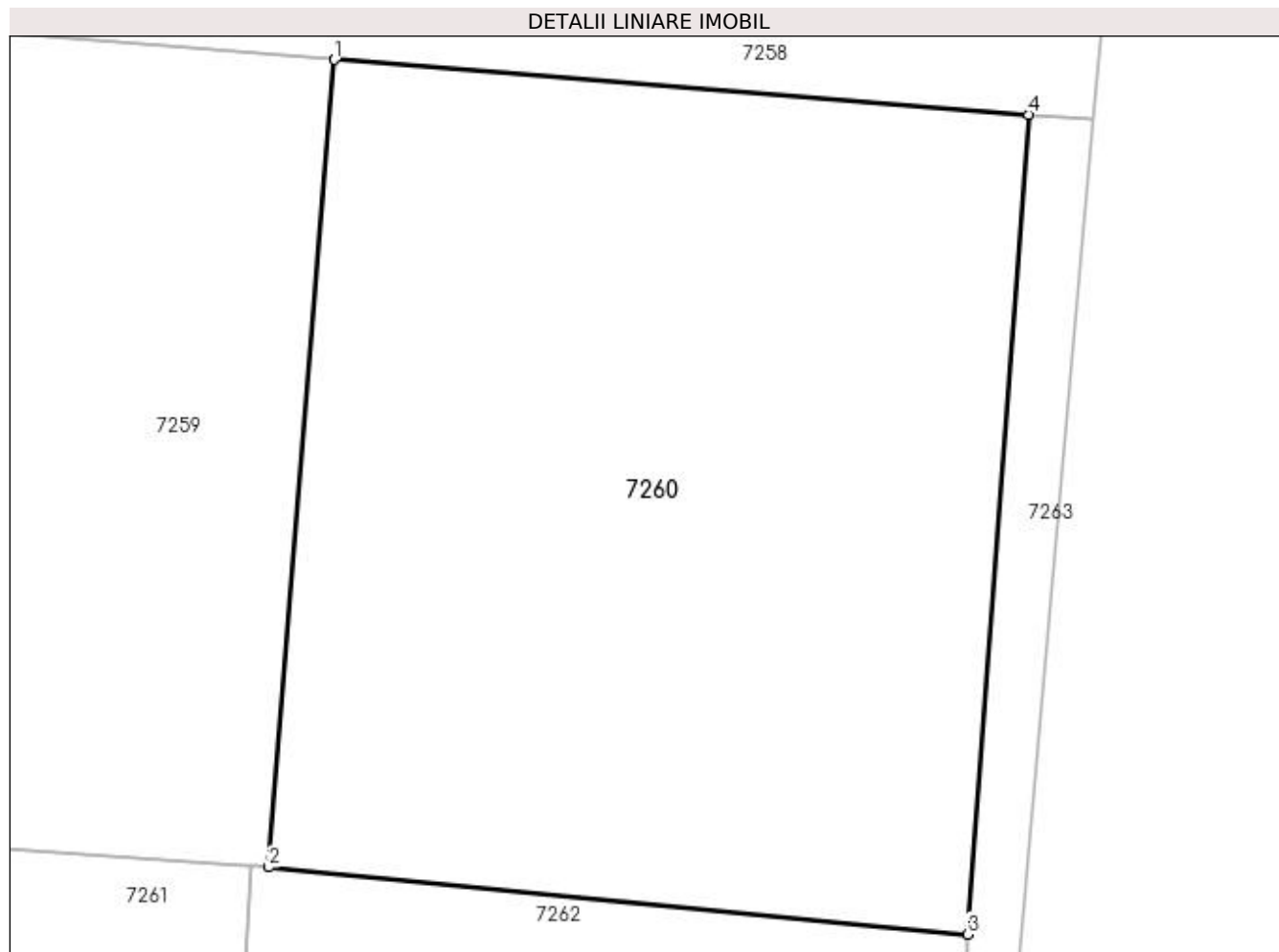
Inscrieri privind dezmembramintele dreptului de proprietate, drepturi reale de garanție și sarcini	Referințe
NU SUNT	

Anexa Nr. 1 La Partea I

Teren

Nr cadastral	Suprafața (mp)*	Observații / Referințe
30607	670	

* Suprafața este determinată în planul de proiecție Stereo 70.



Date referitoare la teren

Crt	Categorie folosință	Intravilan	Suprafața (mp)	Tarla	Parcelă	Nr. topo	Observații / Referințe
1	curți constructii	DA	670	-	-	313	

Lungime Segmente

1) Valorile lungimilor segmentelor sunt obținute din proiecție în plan.

Punct început	X / Y	Punct sfârșit	X / Y	Lungime segment (** (m)
1	605.025,109 691.228,119	2	605.022,864 691.200,446	27.764
2	605.022,864 691.200,446	3	605.046,81 691.198,148	24.056
3	605.046,81 691.198,148	4	605.048,907 691.226,232	28.162
4	605.048,907 691.226,232	1	605.025,109 691.228,119	23.873

**** Lungimile segmentelor sunt determinate în planul de proiecție Stereo 70 și sunt rotunjite la 1 milimetru.**

***** Distanța dintre puncte este formată din segmente cumulate ce sunt mai mici decât valoarea 1 milimetru.**

**DATE DESPRE IMOBILUL NR. 7261**

Oficiul de Cadastru și Publicitate Imobiliară SUCEAVA
Biroul de Cadastru și Publicitate Imobiliară Suceava

A. Partea I. Descrierea imobilului

Nr. CF vechi:194
Nr. cadastral vechi:316
Nr. topografic:316

TEREN Intravilan

Adresa: Loc. Siminicea, Jud. Suceava

Nr. Crt	Nr cadastral Nr. topografic	Suprafața* (mp)	Observații / Referințe
A1	30667	1.257	Sector cadastral:19 Teren neimprejmuit;

Construcții

Crt	Nr cadastral Nr. topografic	Adresa	Observații / Referințe
A1.1	30667-C1	Loc. Siminicea, Jud. Suceava	Nr. niveluri:1; S. construita la sol:163 mp; atelier mecanic

B. Partea II. Proprietari și acte

Inscrieri privitoare la dreptul de proprietate și alte drepturi reale		Referințe
5259 / 07/04/2006		
Act Notarial nr. 2847, din 18/11/2005 emis de BNP MIRCEA-EUGEN BOBRIC;		
B1	Intabulare, drept de PROPRIETATE, dobandit prin Conventie, cota actuala 1/1 1) BALAN DAN , Lipsă CNP proprietar. 2) BALAN ȘTEFANIA , Lipsă CNP proprietar; bun comun	A1, A1.1

C. Partea III. SARCINI .

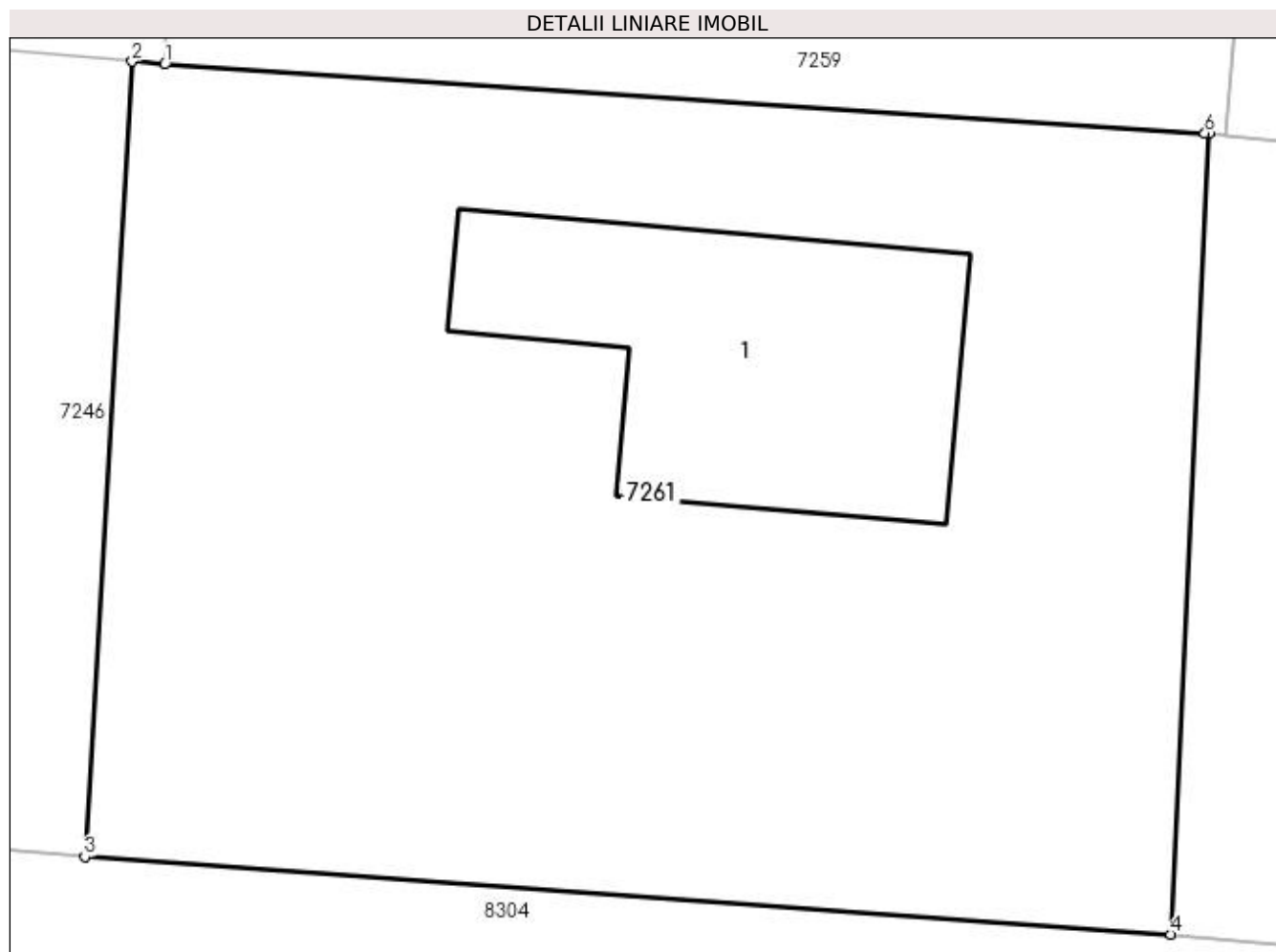
Inscrieri privind dezmembramintele dreptului de proprietate, drepturi reale de garanție și sarcini	Referințe
NU SUNT	

Anexa Nr. 1 La Partea I

Teren

Nr cadastral	Suprafaţa (mp)*	Observații / Referințe
30667	1.257	

* Suprafața este determinată în planul de proiecție Stereo 70.



Date referitoare la teren

Crt	Categorie folosință	Intra vilan	Suprafața (mp)	Tarla	Parcelă	Nr. topo	Observații / Referințe
1	curți constructii	DA	1.257	-	-	316	

Date referitoare la construcții

Crt	Număr	Destinație construcție	Supraf. (mp)	Situație juridică	Observații / Referințe
A1.1	30667-C1	construcții industriale și edilitare	163	Cu acte	Nr. niveluri:1; S. construita la sol:163 mp; atelier mecanic

Lungime Segmente

1) Valorile lungimilor segmentelor sunt obținute din proiecție în plan.

Punct început	X / Y	Punct sfârșit	X / Y	Lungime segment (** (m)
1	604.982,434 691.203,15	2	604.981,189 691.203,26	1.25
2	604.981,189 691.203,26	3	604.979,384 691.172,973	30.341
3	604.979,384 691.172,973	4	605.020,778 691.170,012	41.5

Punct început	X / Y	Punct sfârșit	X / Y	Lungime segment (** (m)
4	605.020,778 691.170,012	5	605.022,243 691.200,51	30.533
5	605.022,243 691.200,51	6	605.022,067 691.200,521	0.176
6	605.022,067 691.200,521	1	604.982,434 691.203,15	39.72

** Lungimile segmentelor sunt determinate în planul de proiecție Stereo 70 și sunt rotunjite la 1 milimetru.

*** Distanța dintre puncte este formată din segmente cumulate ce sunt mai mici decât valoarea 1 milimetru.

**DATE DESPRE IMOBILUL NR. 7262**

Oficiul de Cadastru și Publicitate Imobiliară SUCEAVA
Biroul de Cadastru și Publicitate Imobiliară Suceava

A. Partea I. Descrierea imobilului

Nr. CF vechi:132
Nr. cadastral vechi:317
Nr. topografic:317

TEREN Intravilan

Adresa: Loc. Siminicea, Jud. Suceava

Nr. Crt	Nr cadastral Nr. topografic	Suprafața* (mp)	Observații / Referințe
A1	30608	750	Sector cadastral:19 Teren neimprejmuit;

Construcții

Crt	Nr cadastral Nr. topografic	Adresa	Observații / Referințe
A1.1	30608-C1	Loc. Siminicea, Jud. Suceava	Nr. niveluri:1; S. construita la sol:212 mp; baraca metalica

B. Partea II. Proprietari și acte

Inscrieri privitoare la dreptul de proprietate și alte drepturi reale		Referințe
2346 / 18/10/2004		
Act Notarial nr. 5468, din 08/10/2004 emis de BNP OVIDIU BUSUIOC;		
B1	Intabulare, drept de PROPRIETATE, dobandit prin Conventie, cota actuala 1/2 1) RUSU CRISTIAN, Lipsă CNP proprietar. 2) RUSU IULIANA-MARIA, Lipsă CNP proprietar; bun comun	A1, A1.1
B2	Intabulare, drept de PROPRIETATE, dobandit prin Conventie, cota actuala 1/2 1) RUSU ADRIAN, Lipsă CNP proprietar. 2) RUSU NICOLETA, Lipsă CNP proprietar; bun comun	A1, A1.1

C. Partea III. SARCINI .

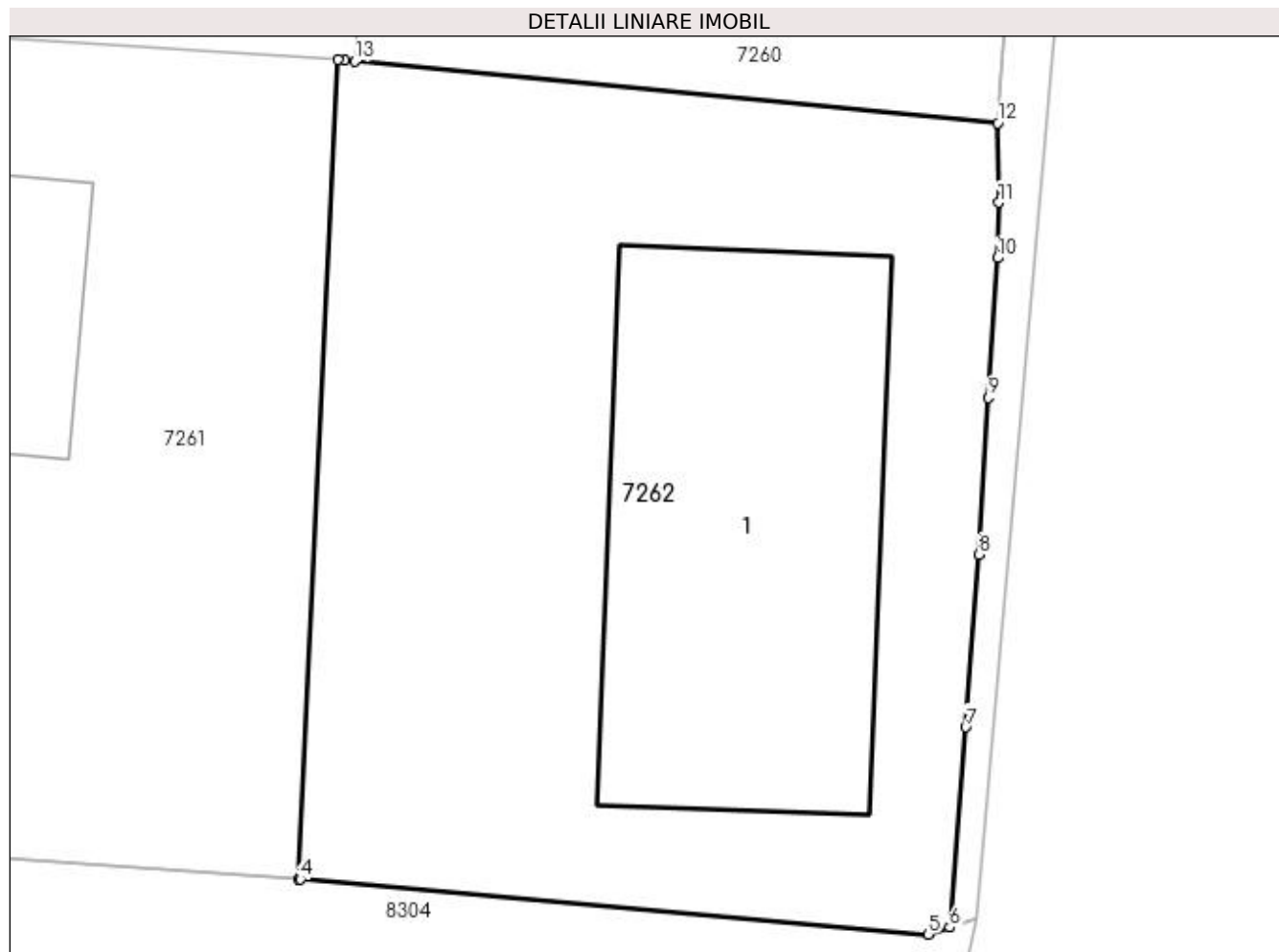
Inscrieri privind dezmembramintele dreptului de proprietate, drepturi reale de garanție și sarcini	Referințe
NU SUNT	

Anexa Nr. 1 La Partea I

Teren

Nr cadastral	Suprafața (mp)*	Observații / Referințe
30608	750	

* Suprafața este determinată în planul de proiecție Stereo 70.



Date referitoare la teren

Crt	Categorie folosință	Intravilan	Suprafața (mp)	Tarla	Parcelă	Nr. topo	Observații / Referințe
1	curți constructii	DA	750	-	-	317	

Date referitoare la construcții

Crt	Număr	Destinație construcție	Supraf. (mp)	Situație juridică	Observații / Referințe
A1.1	30608-C1	constructii anexa	212	Cu acte	Nr. niveluri:1; S. construita la sol:212 mp; baraca metalica

Lungime Segmente

1) Valorile lungimilor segmentelor sunt obținute din proiecție în plan.

Punct început	X / Y	Punct sfârșit	X / Y	Lungime segment (** (m)
1	605.022,486 691.200,494	2	605.022,243 691.200,51	0.244
2	605.022,243 691.200,51	3	605.020,778 691.170,012	30.533
3	605.020,778 691.170,012	4	605.020,844 691.170,007	0.066
4	605.020,844 691.170,007	5	605.044,217 691.167,954	23.463

Punct început	X / Y	Punct sfârşit	X / Y	Lungime segment (** (m)
5	605.044,217 691.167,954	6	605.045,029 691.168,205	0.85
6	605.045,029 691.168,205	7	605.045,617 691.175,669	7.487
7	605.045,617 691.175,669	8	605.046,108 691.182,089	6.439
8	605.046,108 691.182,089	9	605.046,46 691.187,933	5.855
9	605.046,46 691.187,933	10	605.046,795 691.193,124	5.202
10	605.046,795 691.193,124	11	605.046,847 691.195,187	2.064
11	605.046,847 691.195,187	12	605.046,81 691.198,148	2.961
12	605.046,81 691.198,148	13	605.022,864 691.200,446	24.056
13	605.022,864 691.200,446	1	605.022,486 691.200,494	0.381

** Lungimile segmentelor sunt determinate în planul de proiecție Stereo 70 și sunt rotunjite la 1 milimetru.

*** Distanța dintre puncte este formată din segmente cumulate ce sunt mai mici decât valoarea 1 milimetru.

**DATE DESPRE IMOBILUL NR. 7263**

Oficiul de Cadastru și Publicitate Imobiliară SUCEAVA
Biroul de Cadastru și Publicitate Imobiliară Suceava

A. Partea I. Descrierea imobilului

TEREN Intravilan

Adresa: Loc. Siminicea, Jud. Suceava

Nr. Crt	Nr cadastral Nr. topografic	Suprafața* (mp)	Observații / Referințe
A1		92	Sector cadastral:19 Teren neimprejmuit;

B. Partea II. Proprietari și acte

Inscrieri privitoare la dreptul de proprietate și alte drepturi reale		Referințe
/		
Act Normativ nr. Legea 7, din 13/03/1996 emis de PARLAMENTUL ROMANIEI;		
B1	Inscrierea provizorie, drept de PROPRIETATE, dobandit prin Lege, cota actuala 1/1 1) COMUNA SIMINICEA , CIF:4327499, PROPRIETAR NEIDENTIFICAT.	A1

C. Partea III. SARCINI .

Inscrieri privind dezmembramintele dreptului de proprietate, drepturi reale de garanție și sarcini	Referințe
NU SUNT	

Anexa Nr. 1 La Partea I

Teren

Nr cadastral	Suprafața (mp)*	Observații / Referințe
	92	

* Suprafața este determinată în planul de proiecție Stereo 70.



Date referitoare la teren

Crt	Categorie folosință	Intra vilan	Suprafața (mp)	Tarla	Parcelă	Nr. topo	Observații / Referințe
1	arabil	DA	92	-	-	-	

Lungime Segmente

1) Valorile lungimilor segmentelor sunt obținute din proiecție în plan.

Punct început	X / Y	Punct sfârșit	X / Y	Lungime segment (** (m)
1	605.050,067 691.226,14	2	605.048,907 691.226,232	1.164
2	605.048,907 691.226,232	3	605.046,81 691.198,148	28.162
3	605.046,81 691.198,148	4	605.046,847 691.195,187	2.961
4	605.046,847 691.195,187	5	605.046,795 691.193,124	2.064
5	605.046,795 691.193,124	6	605.046,46 691.187,933	5.202

Punct început	X / Y	Punct sfârșit	X / Y	Lungime segment (** (m)
6	605.046,46 691.187,933	7	605.046,108 691.182,089	5.855
7	605.046,108 691.182,089	8	605.045,617 691.175,669	6.439
8	605.045,617 691.175,669	9	605.045,029 691.168,205	7.487
9	605.045,029 691.168,205	10	605.045,988 691.168,587	1.032
10	605.045,988 691.168,587	11	605.051,13 691.226,056	57.699
11	605.051,13 691.226,056	1	605.050,067 691.226,14	1.066

** Lungimile segmentelor sunt determinate în planul de proiecție Stereo 70 și sunt rotunjite la 1 milimetru.

*** Distanța dintre puncte este formată din segmente cumulate ce sunt mai mici decât valoarea 1 milimetru.

**DATE DESPRE IMOBILUL NR. 7264**

Oficiul de Cadastru și Publicitate Imobiliară SUCEAVA
Biroul de Cadastru și Publicitate Imobiliară Suceava

A. Partea I. Descrierea imobilului

TEREN Intravilan

Adresa: Loc. Siminicea, Jud. Suceava

Nr. Crt	Nr cadastral Nr. topografic	Suprafața* (mp)	Observații / Referințe
A1		500	Sector cadastral:19 Teren neimprejmuit;

B. Partea II. Proprietari și acte

Inscrieri privitoare la dreptul de proprietate și alte drepturi reale	Referințe
/	
Act Administrativ nr. 329, din 08/08/1994 emis de CJSDPAT SUCEAVA;	
B1	A1
Intabulare, drept de PROPRIETATE, dobândit prin Reconstituire, cota actuala 1/1	
1) HREBENCIUC PROFIRA DEFUNCT:Da	

C. Partea III. SARCINI .

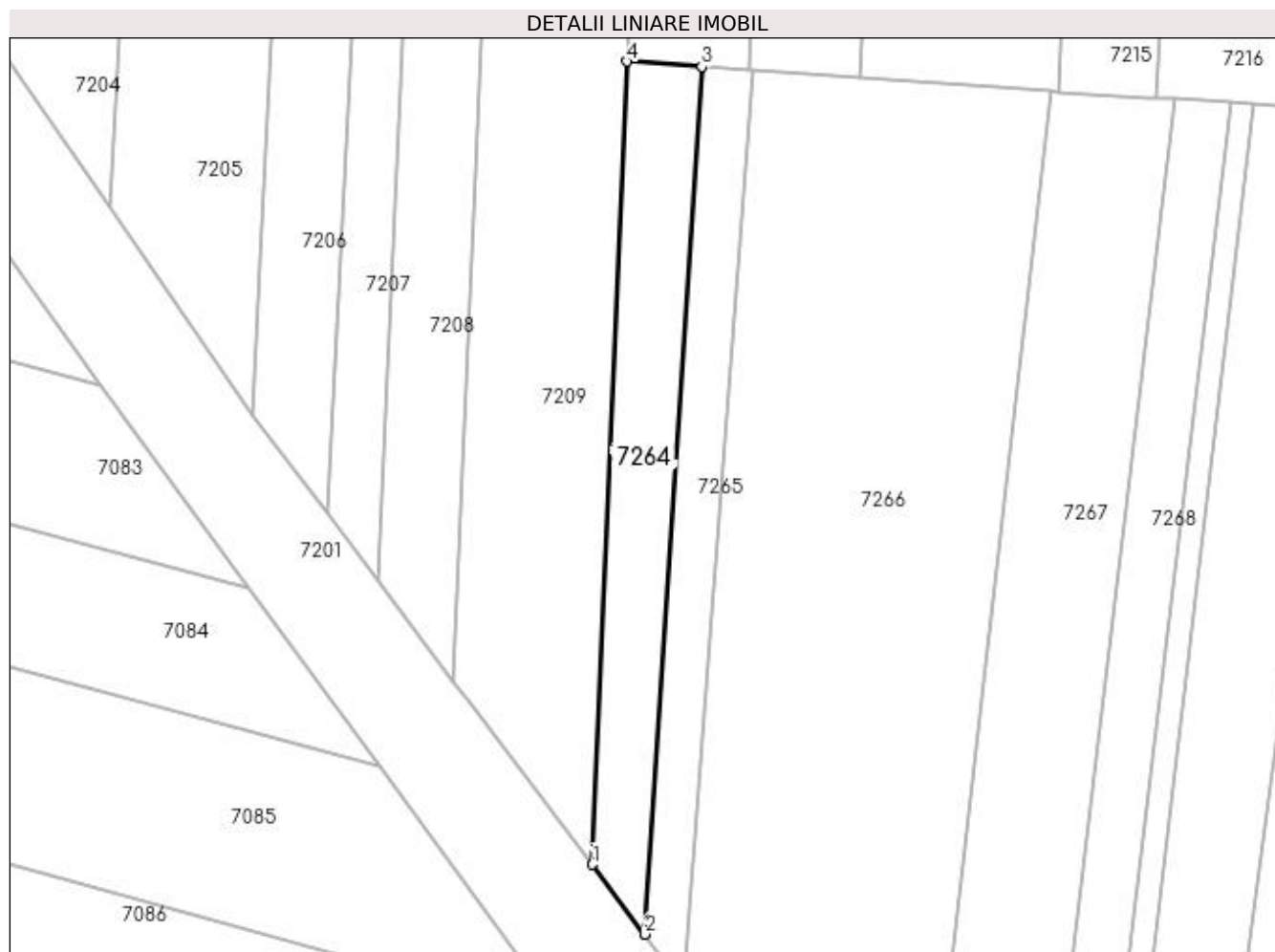
Inscrieri privind dezmembramintele dreptului de proprietate, drepturi reale de garanție și sarcini	Referințe
NU SUNT	

Anexa Nr. 1 La Partea I

Teren

Nr cadastral	Suprafața (mp)*	Observații / Referințe
	500	

* Suprafața este determinată în planul de proiecție Stereo 70.



Date referitoare la teren

Crt	Categorie folosință	Intravilan	Suprafața (mp)	Tarla	Parcelă	Nr. topo	Observații / Referințe
1	arabil	DA	500	-	-	-	

Lungime Segmente

1) Valorile lungimilor segmentelor sunt obținute din proiecție în plan.

Punct început	X / Y	Punct sfârșit	X / Y	Lungime segment (** (m)
1	604.716,519 691.110,339	2	604.721,538 691.103,689	8.331
2	604.721,538 691.103,689	3	604.726,971 691.186,46	82.949
3	604.726,971 691.186,46	4	604.719,834 691.186,955	7.154
4	604.719,834 691.186,955	1	604.716,519 691.110,339	76.688

**** Lungimile segmentelor sunt determinate în planul de proiecție Stereo 70 și sunt rotunjite la 1 milimetru.**

***** Distanța dintre puncte este formată din segmente cumulate ce sunt mai mici decât valoarea 1 milimetru.**

**DATE DESPRE IMOBILUL NR. 7265**

Oficiul de Cadastru și Publicitate Imobiliară SUCEAVA
Biroul de Cadastru și Publicitate Imobiliară Suceava

A. Partea I. Descrierea imobilului

TEREN Intravilan

Adresa: Loc. Siminicea, Jud. Suceava

Nr. Crt	Nr cadastral Nr. topografic	Suprafața* (mp)	Observații / Referințe
A1		383	Sector cadastral:19 Teren neimprejmuit;

B. Partea II. Proprietari și acte

Inscrieri privitoare la dreptul de proprietate și alte drepturi reale		Referințe
/		
Act Normativ nr. Legea 7, din 13/03/1996 emis de PARLAMENTUL ROMANIEI;		
B1	Inscrierea provizorie, drept de PROPRIETATE, dobandit prin Lege, cota actuala 1/1 1) COMUNA SIMINICEA , CIF:4327499, PROPRIETAR NEIDENTIFICAT.	A1

C. Partea III. SARCINI .

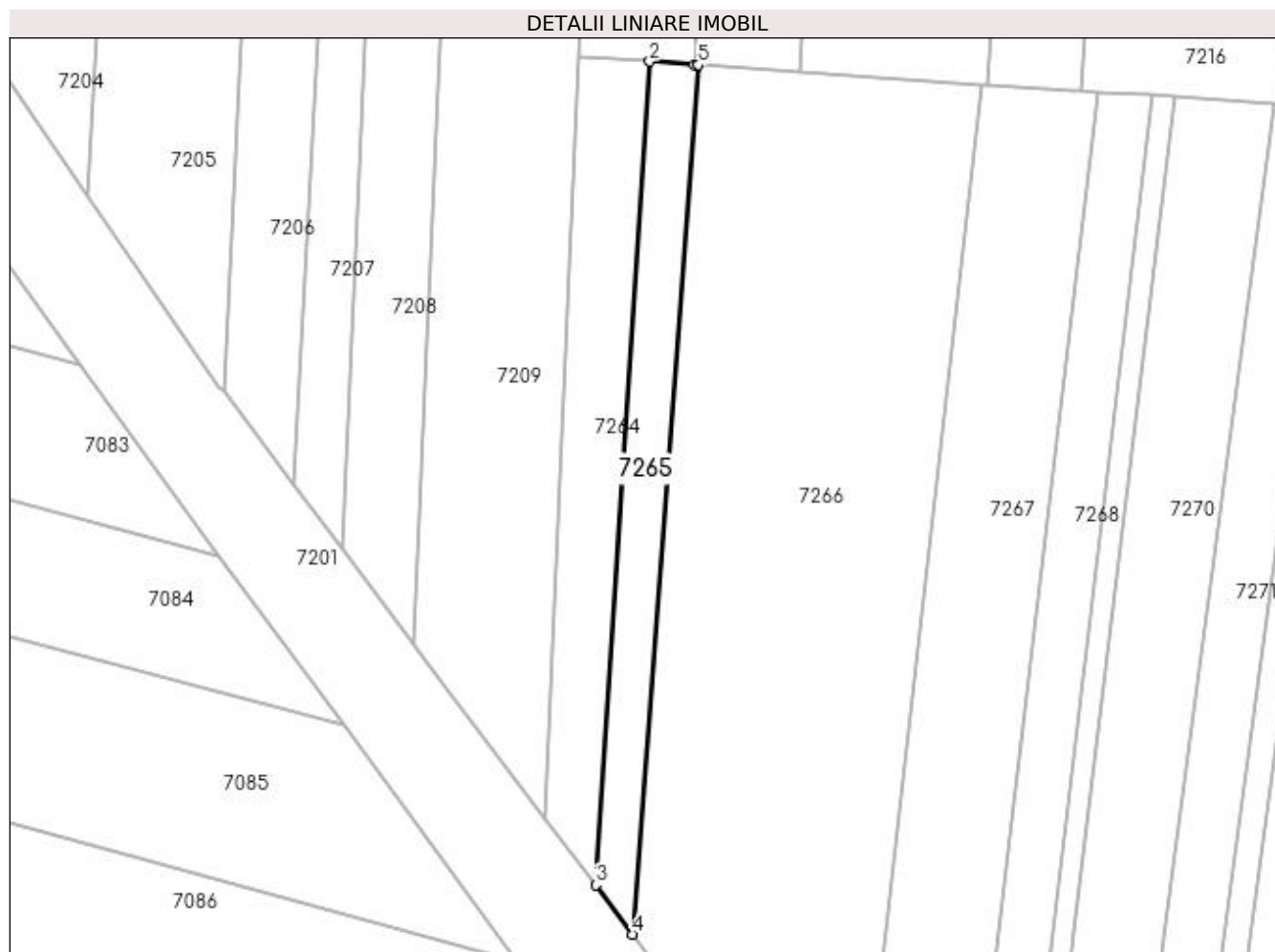
Inscrieri privind dezmembramintele dreptului de proprietate, drepturi reale de garanție și sarcini	Referințe
NU SUNT	

Anexa Nr. 1 La Partea I

Teren

Nr cadastral	Suprafața (mp)*	Observații / Referințe
	383	

* Suprafața este determinată în planul de proiecție Stereo 70.



Date referitoare la teren

Crt	Categorie folosință	Intravilan	Suprafața (mp)	Tarla	Parcelă	Nr. topo	Observații / Referințe
1	arabil	DA	383	-	-	-	

Lungime Segmente

1) Valorile lungimilor segmentelor sunt obținute din proiecție în plan.

Punct început	X / Y	Punct sfârșit	X / Y	Lungime segment (** (m)
1	604.731,438 691.186,15	2	604.726,971 691.186,46	4.478
2	604.726,971 691.186,46	3	604.721,538 691.103,689	82.949
3	604.721,538 691.103,689	4	604.725,277 691.098,734	6.207
4	604.725,277 691.098,734	5	604.731,87 691.186,12	87.634
5	604.731,87 691.186,12	1	604.731,438 691.186,15	0.433

**** Lungimile segmentelor sunt determinate în planul de proiecție Stereo 70 și sunt rotunjite la 1 milimetru.**

***** Distanța dintre puncte este formată din segmente cumulate ce sunt mai mici decât valoarea 1 milimetru.**

**DATE DESPRE IMOBILUL NR. 7266**

Oficiul de Cadastru și Publicitate Imobiliară SUCEAVA
Biroul de Cadastru și Publicitate Imobiliară Suceava

A. Partea I. Descrierea imobilului

TEREN Intravilan

Adresa: Loc. Siminicea, Jud. Suceava

Nr. Crt	Nr cadastral Nr. topografic	Suprafața* (mp)	Observații / Referințe
A1		2.700	Sector cadastral:19 Teren neimprejmuit;

B. Partea II. Proprietari și acte

Inscrieri privitoare la dreptul de proprietate și alte drepturi reale		Referințe
/		
Act Notarial nr. 293, din 17/06/1996 emis de BNP ION LOSTUN;		
B1	Intabulare, drept de PROPRIETATE, dobandit prin Succesiune, cota actuala 1/2 1) ZELENSCHI NATALIA	A1
B2	Intabulare, drept de PROPRIETATE, dobandit prin Succesiune, cota actuala 1/2 1) PANZARU ELISABETA	A1

C. Partea III. SARCINI .

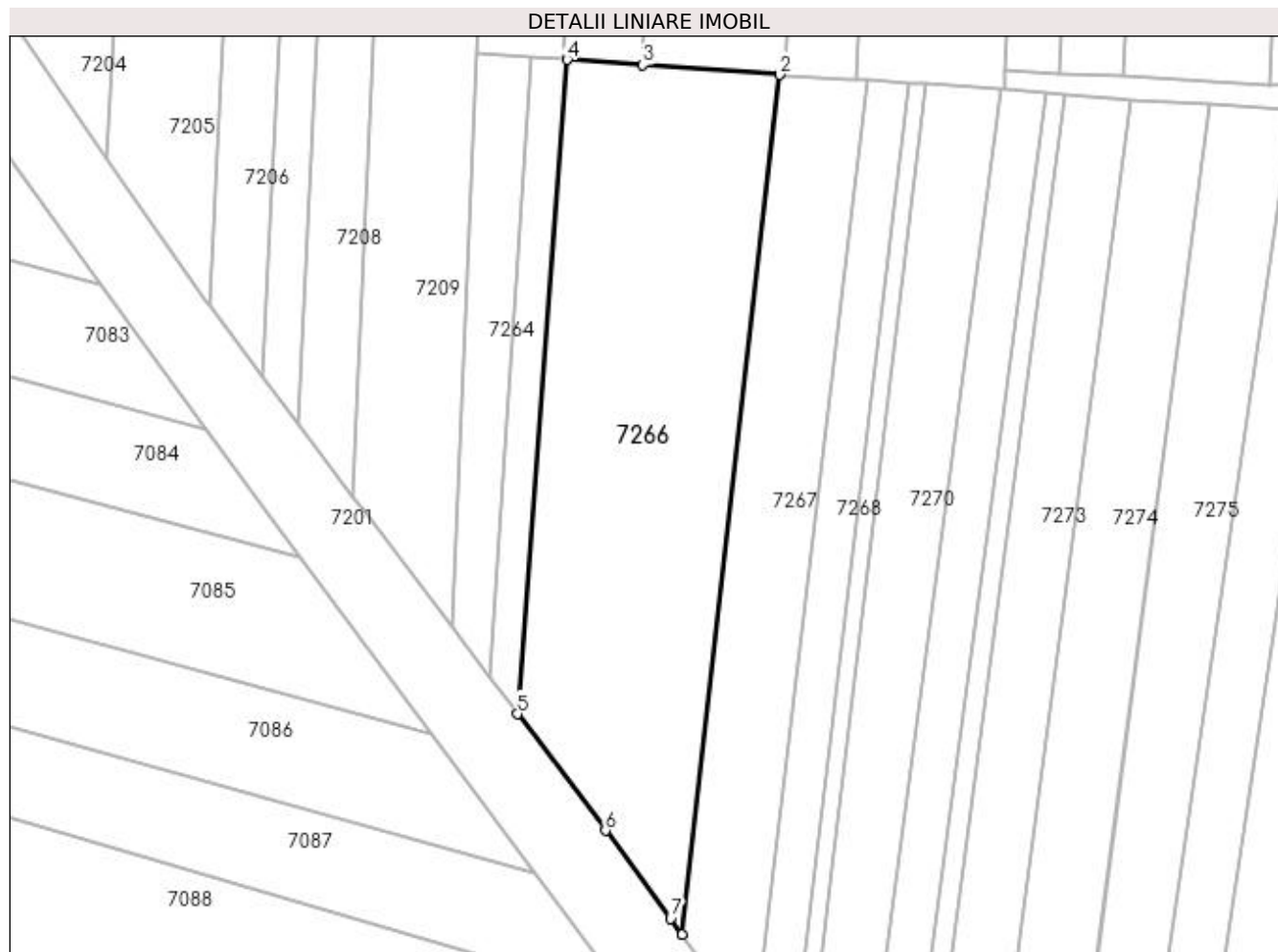
Inscrieri privind dezmembramintele dreptului de proprietate, drepturi reale de garanție și sarcini	Referințe
NU SUNT	

Anexa Nr. 1 La Partea I

Teren

Nr cadastral	Suprafața (mp)*	Observații / Referințe
	2.700	

* Suprafața este determinată în planul de proiecție Stereo 70.



Date referitoare la teren

Crt	Categorie folosință	Intra vilan	Suprafața (mp)	Tarla	Parcelă	Nr. topo	Observații / Referințe
1	arabil	DA	2.700	-	-	-	

Lungime Segmente

1) Valorile lungimilor segmentelor sunt obținute din proiecție în plan.

Punct început	X / Y	Punct sfârșit	X / Y	Lungime segment (** (m)
1	604.747,258 691.069,323	2	604.760,286 691.184,117	115.531
2	604.760,286 691.184,117	3	604.742,025 691.185,426	18.308
3	604.742,025 691.185,426	4	604.731,87 691.186,12	10.179
4	604.731,87 691.186,12	5	604.725,277 691.098,734	87.634
5	604.725,277 691.098,734	6	604.737,014 691.083,184	19.482

Punct început	X / Y	Punct sfârșit	X / Y	Lungime segment (** (m)
6	604.737,014 691.083,184	7	604.745,719 691.071,405	14.647
7	604.745,719 691.071,405	1	604.747,258 691.069,323	2.589

** Lungimile segmentelor sunt determinate în planul de proiecție Stereo 70 și sunt rotunjite la 1 milimetru.

*** Distanța dintre puncte este formată din segmente cumulate ce sunt mai mici decât valoarea 1 milimetru.

**DATE DESPRE IMOBILUL NR. 7267**

Oficiul de Cadastru și Publicitate Imobiliară SUCEAVA
Biroul de Cadastru și Publicitate Imobiliară Suceava

A. Partea I. Descrierea imobilului

TEREN Intravilan

Adresa: Loc. Siminicea, Jud. Suceava

Nr. Crt	Nr cadastral Nr. topografic	Suprafața* (mp)	Observații / Referințe
A1	36889	1.400	Sector cadastral:19 Teren neimprejmuit;

B. Partea II. Proprietari și acte

Inscrieri privitoare la dreptul de proprietate și alte drepturi reale	Referințe
28510 / 05/05/2022	
Act Notarial nr. certificat de mostenitor nr. 17, din 18/02/2022 emis de NP BOBRIC MIRCEA EUGEN (CM,CI);	
B2	A1
Intabulare, drept de PROPRIETATE, dobandit prin Succesiune, cota actuala 1/1 1) ANDRICI IONUȚ-ADRIAN	

C. Partea III. SARCINI .

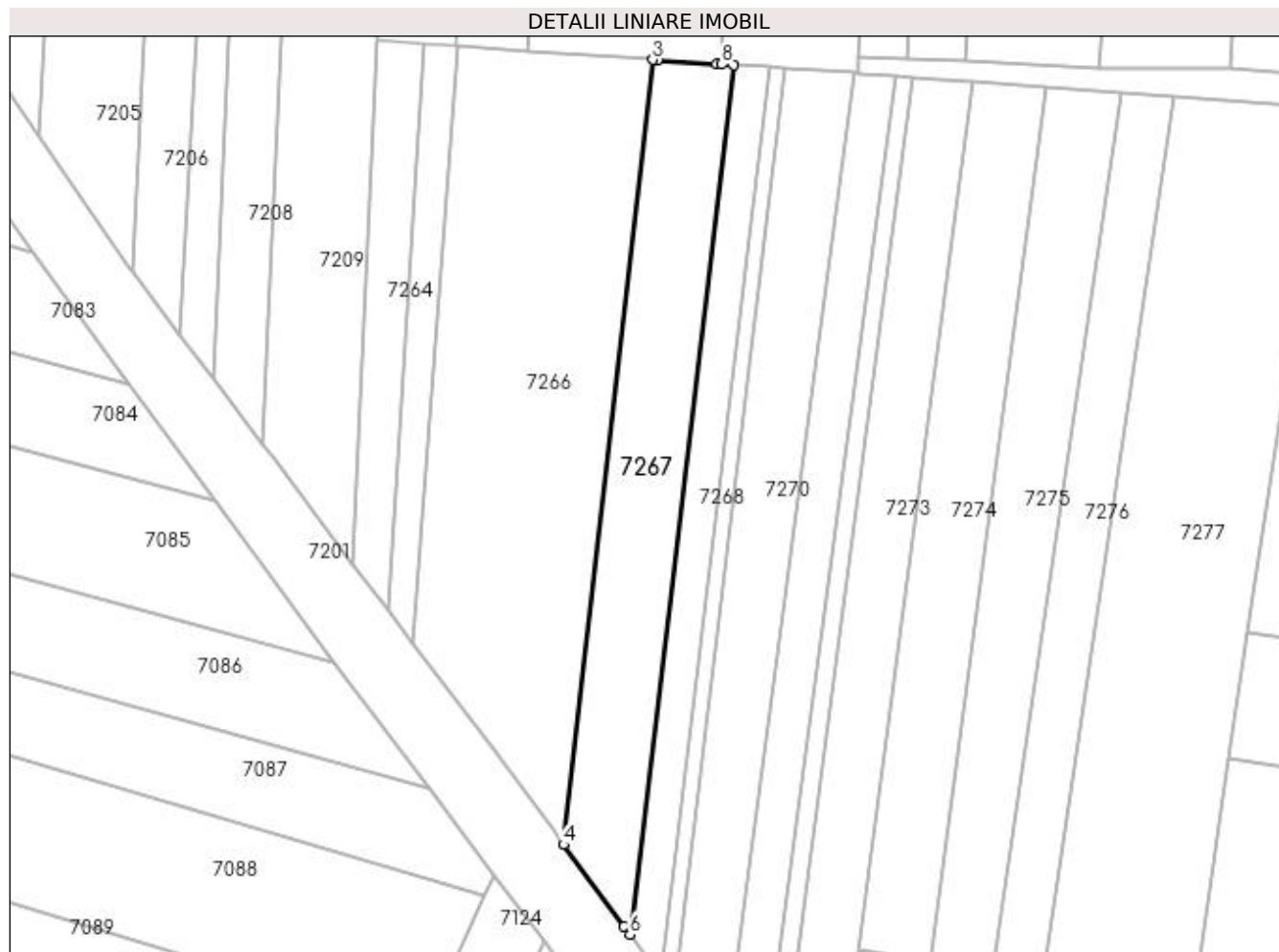
Inscrieri privind dezmembramintele dreptului de proprietate, drepturi reale de garanție și sarcini	Referințe
NU SUNT	

Anexa Nr. 1 La Partea I

Teren

Nr cadastral	Suprafața (mp)*	Observații / Referințe
36889	1.400	

* Suprafața este determinată în planul de proiecție Stereo 70.



Date referitoare la teren

Crt	Categorie folosință	Intravilan	Suprafața (mp)	Tarla	Parcelă	Nr. topo	Observații / Referințe
1	arabil	DA	1.400	-	-	-	

Lungime Segmente

1) Valorile lungimilor segmentelor sunt obținute din proiecție în plan.

Punct început	X / Y	Punct sfârșit	X / Y	Lungime segment (** (m)
1	604.769,632 691.183,479	2	604.760,945 691.184,07	8.707
2	604.760,945 691.184,07	3	604.760,286 691.184,117	0.661
3	604.760,286 691.184,117	4	604.747,258 691.069,323	115.531
4	604.747,258 691.069,323	5	604.756,112 691.057,342	14.898
5	604.756,112 691.057,342	6	604.756,949 691.056,21	1.408

Punct început	X / Y	Punct sfârșit	X / Y	Lungime segment (** (m)
6	604.756,949 691.056,21	7	604.772,131 691.183,393	128.086
7	604.772,131 691.183,393	8	604.770,399 691.183,453	1.733
8	604.770,399 691.183,453	1	604.769,632 691.183,479	0.767

** Lungimile segmentelor sunt determinate în planul de proiecție Stereo 70 și sunt rotunjite la 1 milimetru.

*** Distanța dintre puncte este formată din segmente cumulate ce sunt mai mici decât valoarea 1 milimetru.

**DATE DESPRE IMOBILUL NR. 7268**

Oficiul de Cadastru și Publicitate Imobiliară SUCEAVA
Biroul de Cadastru și Publicitate Imobiliară Suceava

A. Partea I. Descrierea imobilului

TEREN Intravilan

Adresa: Loc. Siminicea, Jud. Suceava

Nr. Crt	Nr cadastral Nr. topografic	Suprafața* (mp)	Observații / Referințe
A1		700	Sector cadastral:19 Teren neimprejmuit;

B. Partea II. Proprietari și acte

Inscrieri privitoare la dreptul de proprietate și alte drepturi reale		Referințe
/		
Act Notarial nr. 334, din 07/02/1996 emis de BNP PETRU ATĂNĂSOAEI;		
B1	Intabulare, drept de PROPRIETATE, dobândit prin Convenție, cota actuala 1/1 1) CRĂCIUN NATALIA 2) CRĂCIUN VASILE, Lipsă CNP proprietar.	A1

C. Partea III. SARCINI

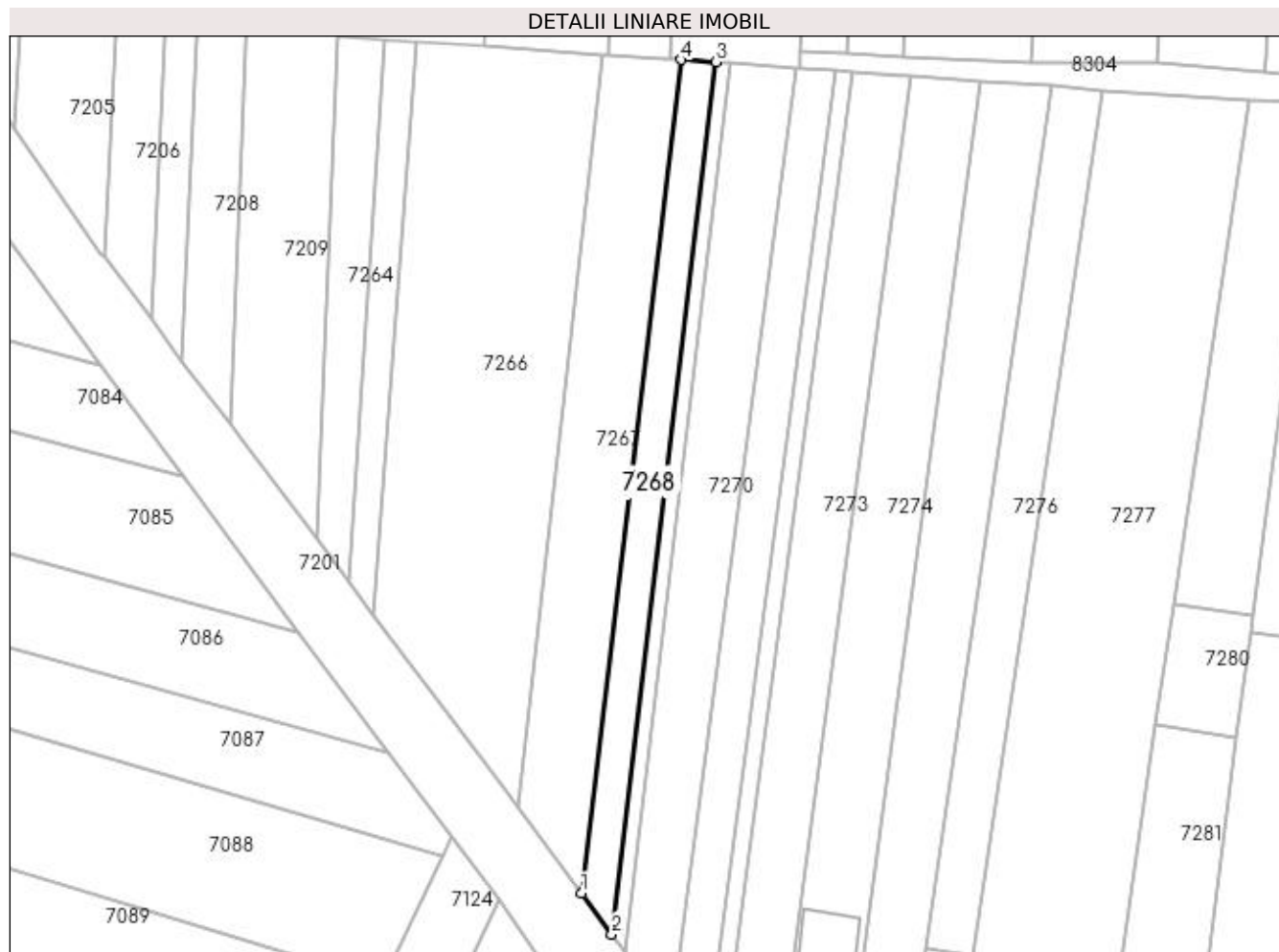
Inscrieri privind dezmembramintele dreptului de proprietate, drepturi reale de garanție și sarcini		Referințe
/		
Act Notarial nr. 334, din 07/02/1996 emis de BNP PETRU ATĂNĂSOAEI;		
C1	Intabulare, drept de IPOTECA LEGALA, Valoare:0 întgreținere, cota actuala 1/1 1) LEIZERIUC SOFIA	A1

Anexa Nr. 1 La Partea I

Teren

Nr cadastral	Suprafața (mp)*	Observații / Referințe
	700	

* Suprafața este determinată în planul de proiecție Stereo 70.



Date referitoare la teren

Crt	Categorie folosință	Intravilan	Suprafața (mp)	Tarla	Parcelă	Nr. topo	Observații / Referințe
1	arabil	DA	700	-	-	-	

Lungime Segmente

1) Valorile lungimilor segmentelor sunt obținute din proiecție în plan.

Punct început	X / Y	Punct sfârșit	X / Y	Lungime segment (** (m)
1	604.756,949 691.056,21	2	604.761,579 691.049,945	7.79
2	604.761,579 691.049,945	3	604.777,472 691.183,082	134.082
3	604.777,472 691.183,082	4	604.772,131 691.183,393	5.35
4	604.772,131 691.183,393	1	604.756,949 691.056,21	128.086

**** Lungimile segmentelor sunt determinate în planul de proiecție Stereo 70 și sunt rotunjite la 1 milimetru.**

***** Distanța dintre puncte este formată din segmente cumulate ce sunt mai mici decât valoarea 1 milimetru.**

**DATE DESPRE IMOBILUL NR. 7269**

Oficiul de Cadastru și Publicitate Imobiliară SUCEAVA
Biroul de Cadastru și Publicitate Imobiliară Suceava

A. Partea I. Descrierea imobilului

TEREN Intravilan

Adresa: Loc. Siminicea, Jud. Suceava

Nr. Crt	Nr cadastral Nr. topografic	Suprafața* (mp)	Observații / Referințe
A1		300	Sector cadastral:19 Teren neimprejmuit;

B. Partea II. Proprietari și acte

Inscrieri privitoare la dreptul de proprietate și alte drepturi reale		Referințe
/		
Act Normativ nr. Legea 7, din 13/03/1996 emis de PARLAMENTUL ROMANIEI;		
B1	Intabulare, drept de PROPRIETATE, dobândit prin Lege, cota actuala 1/1 1) NEIDENTIFICAT NEIDENTIFICAT	A1
Act Administrativ nr. 3100, din 15/06/2023 emis de PRIMARIA SIMINICEA;		
B2	Se notează posesia faptică. 1) CRĂCIUN NATALIA	A1

C. Partea III. SARCINI .

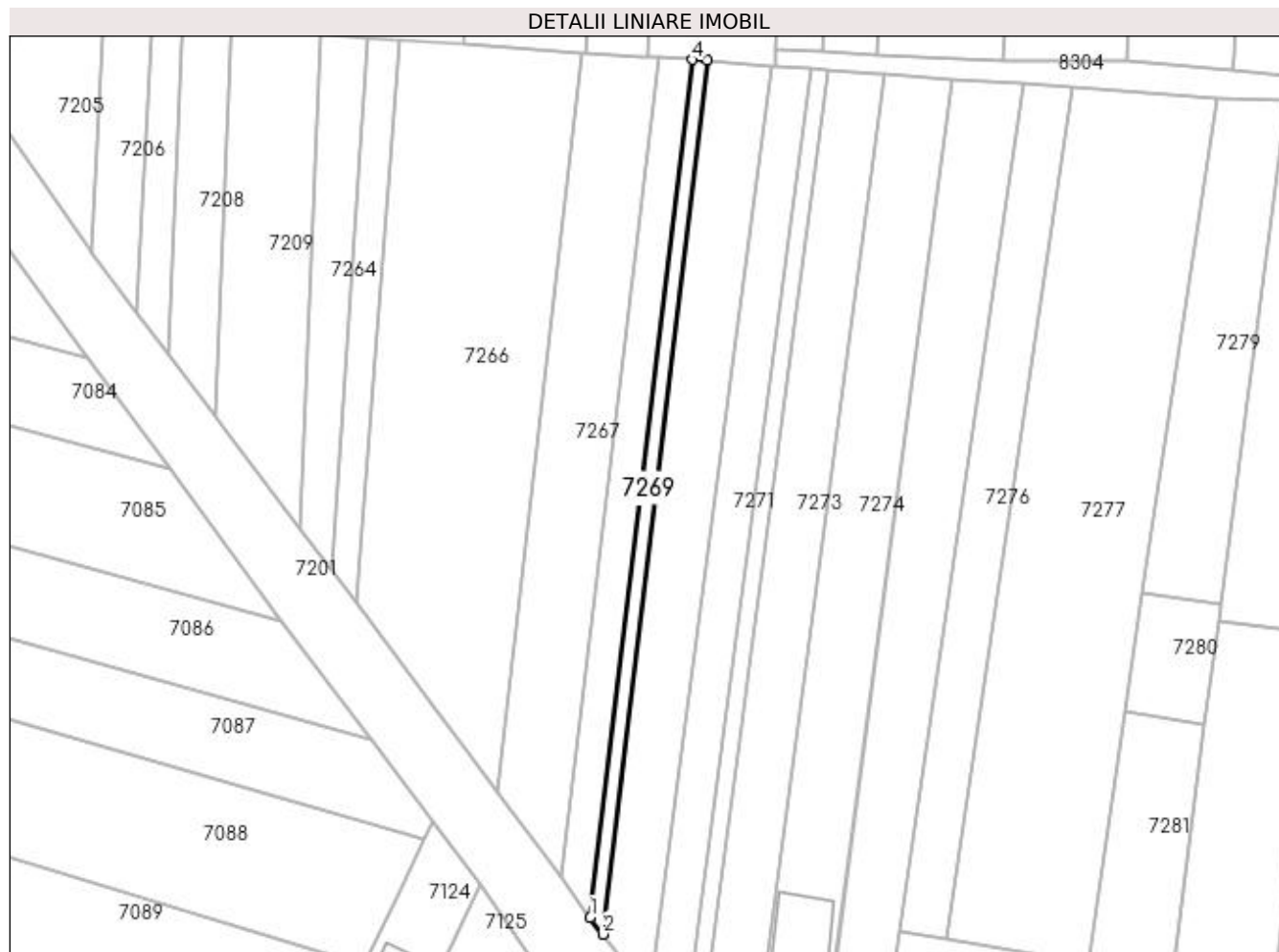
Inscrieri privind dezmembramintele dreptului de proprietate, drepturi reale de garanție și sarcini	Referințe
NU SUNT	

Anexa Nr. 1 La Partea I

Teren

Nr cadastral	Suprafața (mp)*	Observații / Referințe
	300	

* Suprafața este determinată în planul de proiecție Stereo 70.



Date referitoare la teren

Crt	Categorie folosință	Intra vilan	Suprafața (mp)	Tarla	Parcelă	Nr. topo	Observații / Referințe
1	arabil	DA	300	-	-	-	

Lungime Segmente

1) Valorile lungimilor segmentelor sunt obținute din proiecție în plan.

Punct început	X / Y	Punct sfârșit	X / Y	Lungime segment (** (m)
1	604.761,579 691.049,945	2	604.763,501 691.047,344	3.234
2	604.763,501 691.047,344	3	604.779,689 691.182,953	136.572
3	604.779,689 691.182,953	4	604.777,472 691.183,082	2.221
4	604.777,472 691.183,082	1	604.761,579 691.049,945	134.082

**** Lungimile segmentelor sunt determinate în planul de proiecție Stereo 70 și sunt rotunjite la 1 milimetru.**

***** Distanța dintre puncte este formată din segmente cumulate ce sunt mai mici decât valoarea 1 milimetru.**

**DATE DESPRE IMOBILUL NR. 7270**

Oficiul de Cadastru și Publicitate Imobiliară SUCEAVA
Biroul de Cadastru și Publicitate Imobiliară Suceava

A. Partea I. Descrierea imobilului

TEREN Intravilan

Adresa: Loc. Siminicea, Jud. Suceava

Nr. Crt	Nr cadastral Nr. topografic	Suprafața* (mp)	Observații / Referințe
A1		1.295	Sector cadastral:19 Teren neimprejmut;

B. Partea II. Proprietari și acte

Inscrieri privitoare la dreptul de proprietate și alte drepturi reale		Referințe
/		
Act Normativ nr. Legea 7, din 13/03/1996 emis de PARLAMENTUL ROMANIEI;		
B1	Intabulare, drept de PROPRIETATE, dobândit prin Lege, cota actuala 1/1 1) NEIDENTIFICAT NEIDENTIFICAT	A1
Act Administrativ nr. 3099, din 15/06/2023 emis de PRIMARIA SIMINICEA;		
B2	Se notează posesia faptică. 1) GHIȚUN DORIN	A1

C. Partea III. SARCINI .

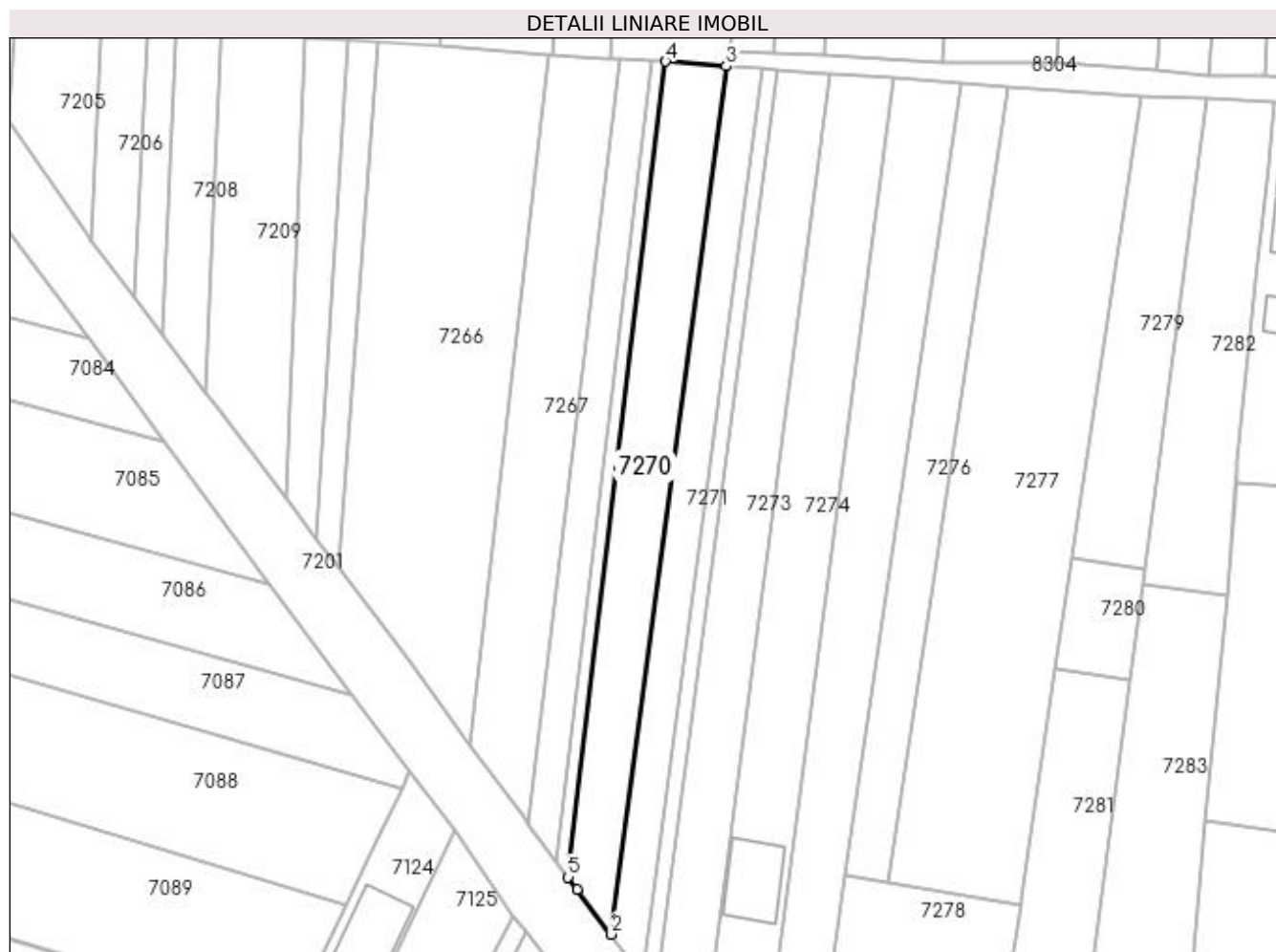
Inscrieri privind dezmembramintele dreptului de proprietate, drepturi reale de garanție și sarcini	Referințe
NU SUNT	

Anexa Nr. 1 La Partea I

Teren

Nr cadastral	Suprafața (mp)*	Observații / Referințe
	1.295	

* Suprafața este determinată în planul de proiecție Stereo 70.



Date referitoare la teren

Crt	Categorie folosință	Intravilan	Suprafața (mp)	Tarla	Parcelă	Nr. topo	Observații / Referințe
1	arabil	DA	1.295	-	-	-	

Lungime Segmente

1) Valorile lungimilor segmentelor sunt obținute din proiecție în plan.

Punct început	X / Y	Punct sfârșit	X / Y	Lungime segment (** (m)
1	604.764,98 691.045,343	2	604.770,663 691.037,84	9.412
2	604.770,663 691.037,84	3	604.789,73 691.182,171	145.585
3	604.789,73 691.182,171	4	604.779,689 691.182,953	10.071
4	604.779,689 691.182,953	5	604.763,501 691.047,344	136.572
5	604.763,501 691.047,344	1	604.764,98 691.045,343	2.488

**** Lungimile segmentelor sunt determinate în planul de proiecție Stereo 70 și sunt rotunjite la 1 milimetru.**

***** Distanța dintre puncte este formată din segmente cumulate ce sunt mai mici decât valoarea 1 milimetru.**

**DATE DESPRE IMOBILUL NR. 7271**

Oficiul de Cadastru și Publicitate Imobiliară SUCEAVA
Biroul de Cadastru și Publicitate Imobiliară Suceava

A. Partea I. Descrierea imobilului

TEREN Intravilan

Adresa: Loc. Siminicea, Jud. Suceava

Nr. Crt	Nr cadastral Nr. topografic	Suprafața* (mp)	Observații / Referințe
A1		900	Sector cadastral:19 Teren neimprejmuit;

B. Partea II. Proprietari și acte

Inscrieri privitoare la dreptul de proprietate și alte drepturi reale		Referințe
/		
Act Administrativ nr. 979, din 10/08/1996 emis de CJSDPAT SUCEAVA;		
B1	Intabulare, drept de PROPRIETATE, dobândit prin Reconstituire, cota actuala 1/1 1) MURARU VIRGINIA DEFUNCT:Da 2) CRACIUN NATALIA 3) ȘTEFIUC VASILE	A1

C. Partea III. SARCINI .

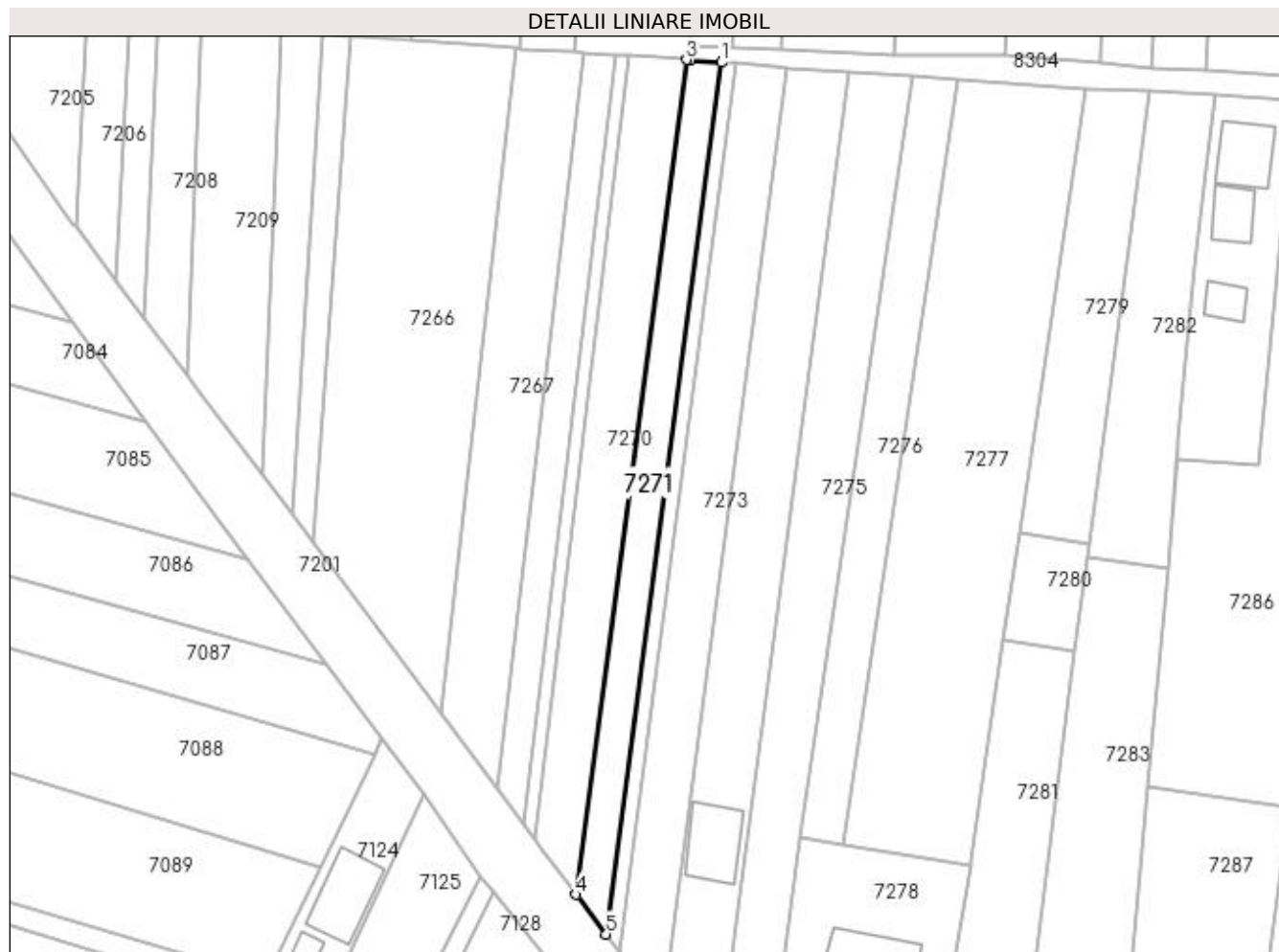
Inscrieri privind dezmembramintele dreptului de proprietate, drepturi reale de garanție și sarcini	Referințe
NU SUNT	

Anexa Nr. 1 La Partea I

Teren

Nr cadastral	Suprafața (mp)*	Observații / Referințe
	900	

* Suprafața este determinată în planul de proiecție Stereo 70.



Date referitoare la teren

Crt	Categorie folosință	Intra vilan	Suprafața (mp)	Tarla	Parcelă	Nr. topo	Observații / Referințe
1	arabil	DA	900	-	-	-	

Lungime Segmente

1) Valorile lungimilor segmentelor sunt obținute din proiecție în plan.

Punct început	X / Y	Punct sfârșit	X / Y	Lungime segment (** (m)
1	604.795,769 691.181,701	2	604.790,382 691.182,121	5.403
2	604.790,382 691.182,121	3	604.789,73 691.182,171	0.654
3	604.789,73 691.182,171	4	604.770,663 691.037,84	145.585
4	604.770,663 691.037,84	5	604.775,857 691.030,981	8.604
5	604.775,857 691.030,981	1	604.795,769 691.181,701	152.03

**** Lungimile segmentelor sunt determinate în planul de proiecție Stereo 70 și sunt rotunjite la 1 milimetru.**

***** Distanța dintre puncte este formată din segmente cumulate ce sunt mai mici decât valoarea 1 milimetru.**

**DATE DESPRE IMOBILUL NR. 7272**

Oficiul de Cadastru și Publicitate Imobiliară SUCEAVA
Biroul de Cadastru și Publicitate Imobiliară Suceava

A. Partea I. Descrierea imobilului

TEREN Intravilan

Adresa: Loc. Siminicea, Jud. Suceava

Nr. Crt	Nr cadastral Nr. topografic	Suprafața* (mp)	Observații / Referințe
A1		400	Sector cadastral:19 Teren neimprejmut;

B. Partea II. Proprietari și acte

Inscrieri privitoare la dreptul de proprietate și alte drepturi reale		Referințe
/		
Act Normativ nr. Legea 7, din 13/03/1996 emis de PARLAMENTUL ROMANIEI;		
B1	Intabulare, drept de PROPRIETATE, dobandit prin Lege, cota actuala 1/1 1) NEIDENTIFICAT NEIDENTIFICAT	A1
Act Administrativ nr. 3098, din 15/06/2023 emis de PRIMARIA SIMINICEA;		
B2	Se notează posesia faptică. 1) BOICU DANIELA	A1

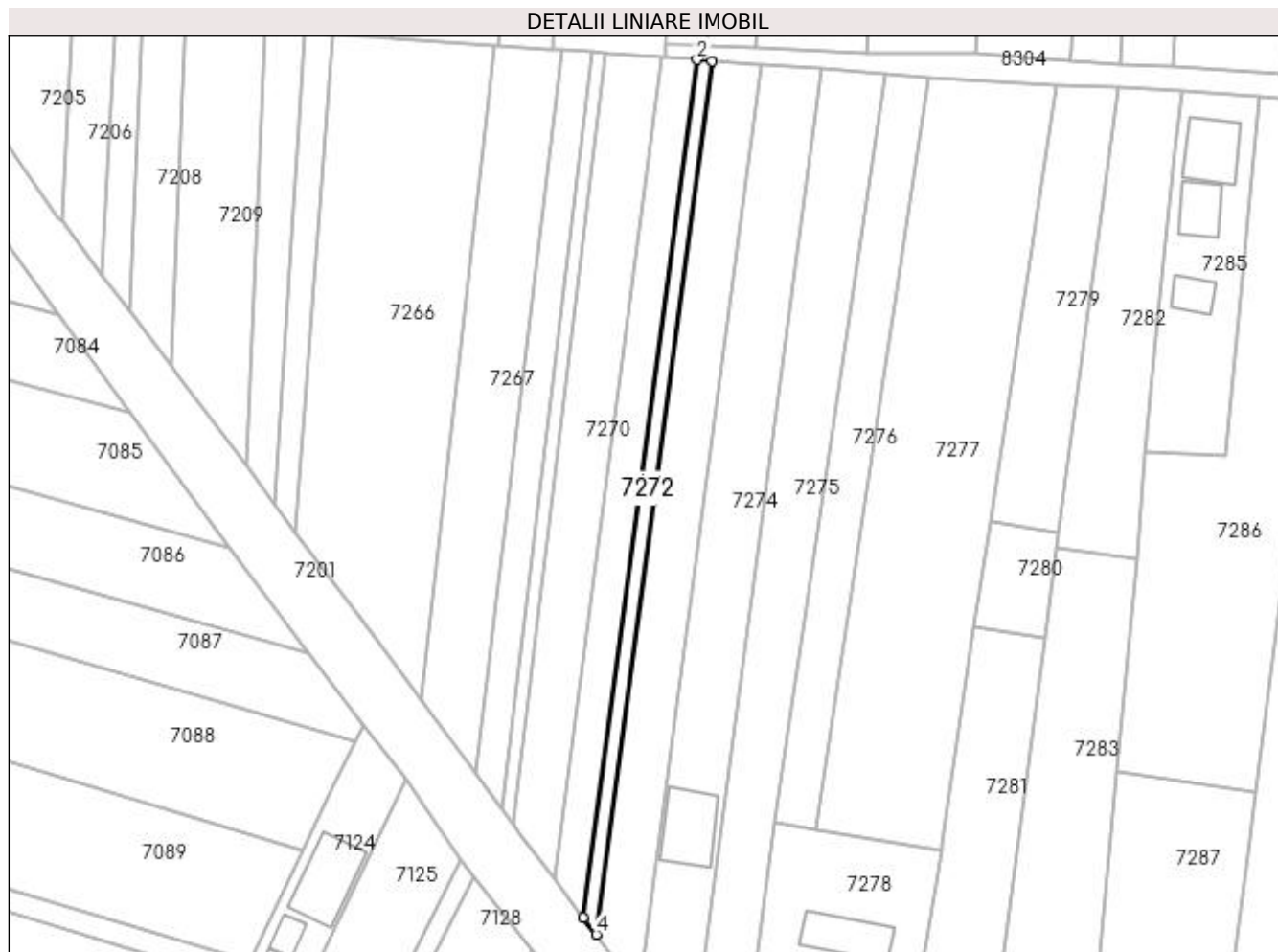
C. Partea III. SARCINI .

Inscrieri privind dezmembramintele dreptului de proprietate, drepturi reale de garanție și sarcini	Referințe
NU SUNT	

Anexa Nr. 1 La Partea I**Teren**

Nr cadastral	Suprafața (mp)*	Observații / Referințe
	400	

* Suprafața este determinată în planul de proiecție Stereo 70.

**Date referitoare la teren**

Crt	Categorie folosință	Intra vilan	Suprafața (mp)	Tarla	Parcelă	Nr. topo	Observații / Referințe
1	arabil	DA	400	-	-	-	

Lungime Segmente

1) Valorile lungimilor segmentelor sunt obținute din proiecție în plan.

Punct început	X / Y	Punct sfârșit	X / Y	Lungime segment (** (m)
1	604.798,372 691.181,499	2	604.795,769 691.181,701	2.611
2	604.795,769 691.181,701	3	604.775,857 691.030,981	152.03
3	604.775,857 691.030,981	4	604.778,097 691.028,025	3.709
4	604.778,097 691.028,025	1	604.798,372 691.181,499	154.807

**** Lungimile segmentelor sunt determinate în planul de proiecție Stereo 70 și sunt rotunjite la 1 milimetru.**

***** Distanța dintre puncte este formată din segmente cumulate ce sunt mai mici decât valoarea 1 milimetru.**

**DATE DESPRE IMOBILUL NR. 7273**

Oficiul de Cadastru și Publicitate Imobiliară SUCEAVA
Biroul de Cadastru și Publicitate Imobiliară Suceava

A. Partea I. Descrierea imobilului

TEREN Intravilan

Adresa: Loc. Siminicea, Jud. Suceava

Nr. Crt	Nr cadastral Nr. topografic	Suprafața* (mp)	Observații / Referințe
A1		1.400	Sector cadastral:19 Teren neimprejmit;

B. Partea II. Proprietari și acte

Inscrieri privitoare la dreptul de proprietate și alte drepturi reale	Referințe
/	
Act Administrativ nr. 136, din 04/12/1993 emis de CJSDPAT SUCEAVA;	
B1	A1
Intabulare, drept de PROPRIETATE, dobândit prin Reconstituire, cota actuala 1/1	
1) ANDRICI DUMITRU DEFUNCT:Da	
2) ANDRICI ILIE IOAN , Lipsă CNP proprietar.	
3) ANDRICI VASILE , Lipsă CNP proprietar.	

C. Partea III. SARCINI .

Inscrieri privind dezmembramintele dreptului de proprietate, drepturi reale de garanție și sarcini	Referințe
NU SUNT	

Anexa Nr. 1 La Partea I

Teren

Nr cadastral	Suprafața (mp)*	Observații / Referințe
	1.400	

* Suprafața este determinată în planul de proiecție Stereo 70.



Date referitoare la teren

Crt	Categorie folosință	Intra vilan	Suprafața (mp)	Tarla	Parcelă	Nr. topo	Observații / Referințe
1	arabil	DA	1.400	-	-	-	

Lungime Segmente

1) Valorile lungimilor segmentelor sunt obținute din proiecție în plan.

Punct început	X / Y	Punct sfârșit	X / Y	Lungime segment (** (m)
1	604.807,136 691.180,817	2	604.798,372 691.181,499	8.79
2	604.798,372 691.181,499	3	604.778,097 691.028,025	154.807
3	604.778,097 691.028,025	4	604.785,636 691.018,07	12.488
4	604.785,636 691.018,07	1	604.807,136 691.180,817	164.161

**** Lungimile segmentelor sunt determinate în planul de proiecție Stereo 70 și sunt rotunjite la 1 milimetru.**

***** Distanța dintre puncte este formată din segmente cumulate ce sunt mai mici decât valoarea 1 milimetru.**

**DATE DESPRE IMOBILUL NR. 7274**

Oficiul de Cadastru și Publicitate Imobiliară SUCEAVA
Biroul de Cadastru și Publicitate Imobiliară Suceava

A. Partea I. Descrierea imobilului

TEREN Intravilan

Adresa: Loc. Siminicea, Jud. Suceava

Nr. Crt	Nr cadastral Nr. topografic	Suprafața* (mp)	Observații / Referințe
A1	32128	1.800	Sector cadastral:19 Teren neimprejmuit;

Construcții

Crt	Nr cadastral Nr. topografic	Adresa	Observații / Referințe
A1.1		Loc. Siminicea, Jud. Suceava	Nr. niveluri:1; S. construita la sol:112 mp; Locuință.

B. Partea II. Proprietari și acte

Inscrieri privitoare la dreptul de proprietate și alte drepturi reale	Referințe
7815 / 11/02/2020	
Act Notarial nr. 432, din 11/02/2020 emis de ILIE DELIA;	
B2	Intabulare, drept de PROPRIETATE, dobandit prin Conventie, cota actuala 1/1 1) TUCALIUC BOGDAN-IULIAN, bun propriu
	A1
/	
Act Administrativ nr. 2274, din 28/04/2023 emis de PRIMARIA SIMINICEA;	
B3	Intabulare, drept de PROPRIETATE, dobandit prin Lege, cota actuala 1/1 1) TUCALIUC BOGDAN-IULIAN, bun propriu
	A1.1

C. Partea III. SARCINI .

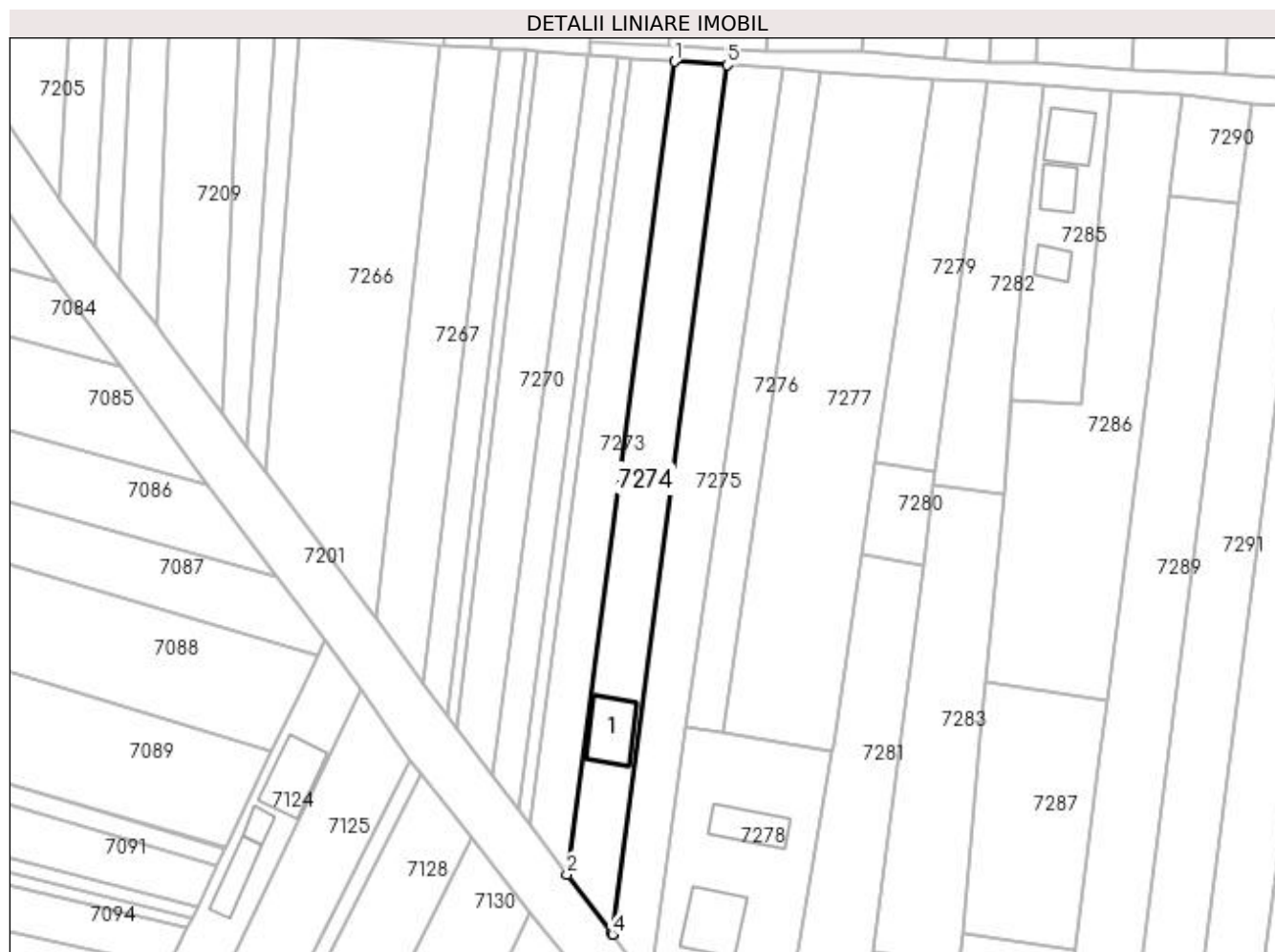
Inscrieri privind dezmembramintele dreptului de proprietate, drepturi reale de garanție și sarcini	Referințe
NU SUNT	

Anexa Nr. 1 La Partea I

Teren

Nr cadastral	Suprafața (mp)*	Observații / Referințe
32128	1.800	

* Suprafața este determinată în planul de proiecție Stereo 70.



Date referitoare la teren

Crt	Categorie folosință	Intra vilan	Suprafața (mp)	Tarla	Parcelă	Nr. topo	Observații / Referințe
1	curți constructii	DA	490	-	-	-	
2	arabil	DA	1.310	-	-	-	

Date referitoare la construcții

Crt	Număr	Destinație construcție	Supraf. (mp)	Situație juridică	Observații / Referințe
A1.1		construcții de locuințe	112	Cu acte	Nr. niveluri:1; S. construita la sol:112 mp; Locuință.

Lungime Segmente

1) Valorile lungimilor segmentelor sunt obținute din proiecție în plan.

Punct început	X / Y	Punct sfârșit	X / Y	Lungime segment (** (m)
1	604.807,136 691.180,817	2	604.785,636 691.018,07	164.161
2	604.785,636 691.018,07	3	604.794,689 691.006,116	14.995
3	604.794,689 691.006,116	4	604.794,737 691.006,053	0.079

Punct început	X / Y	Punct sfârșit	X / Y	Lungime segment (** (m)
4	604.794,737 691.006,053	5	604.817,734 691.180,13	175.589
5	604.817,734 691.180,13	1	604.807,136 691.180,817	10.62

** Lungimile segmentelor sunt determinate în planul de proiecție Stereo 70 și sunt rotunjite la 1 milimetru.

*** Distanța dintre puncte este formată din segmente cumulate ce sunt mai mici decât valoarea 1 milimetru.

**DATE DESPRE IMOBILUL NR. 7275**

Oficiul de Cadastru și Publicitate Imobiliară SUCEAVA
Biroul de Cadastru și Publicitate Imobiliară Suceava

A. Partea I. Descrierea imobilului

TEREN Intravilan

Nr. topografic: Vatra sat

Adresa: Loc. Siminicea, Jud. Suceava

Nr. Crt	Nr cadastral Nr. topografic	Suprafața* (mp)	Observații / Referințe
A1	36702	1.774	Sector cadastral: 19 Teren imprejmuit;

B. Partea II. Proprietari și acte

Inscrieri privitoare la dreptul de proprietate și alte drepturi reale		Referințe
26533 / 16/04/2021		
Act Notarial nr. 14257, din 29/09/1993 emis de NOTARIATUL DE STAT JUDETEAN SUCEAVA (act administrativ nr 1633 din 01.04.2021, emis de Primaria Comunei Siminicea);		
B2	Intabulare, drept de PROPRIETATE, dobandit prin Conventie, cota actuala 1/1	A1
	1) ZELENSCHI GHEORGHE 2) ZELENSCHI NATALIA, bun comun	

C. Partea III. SARCINI .

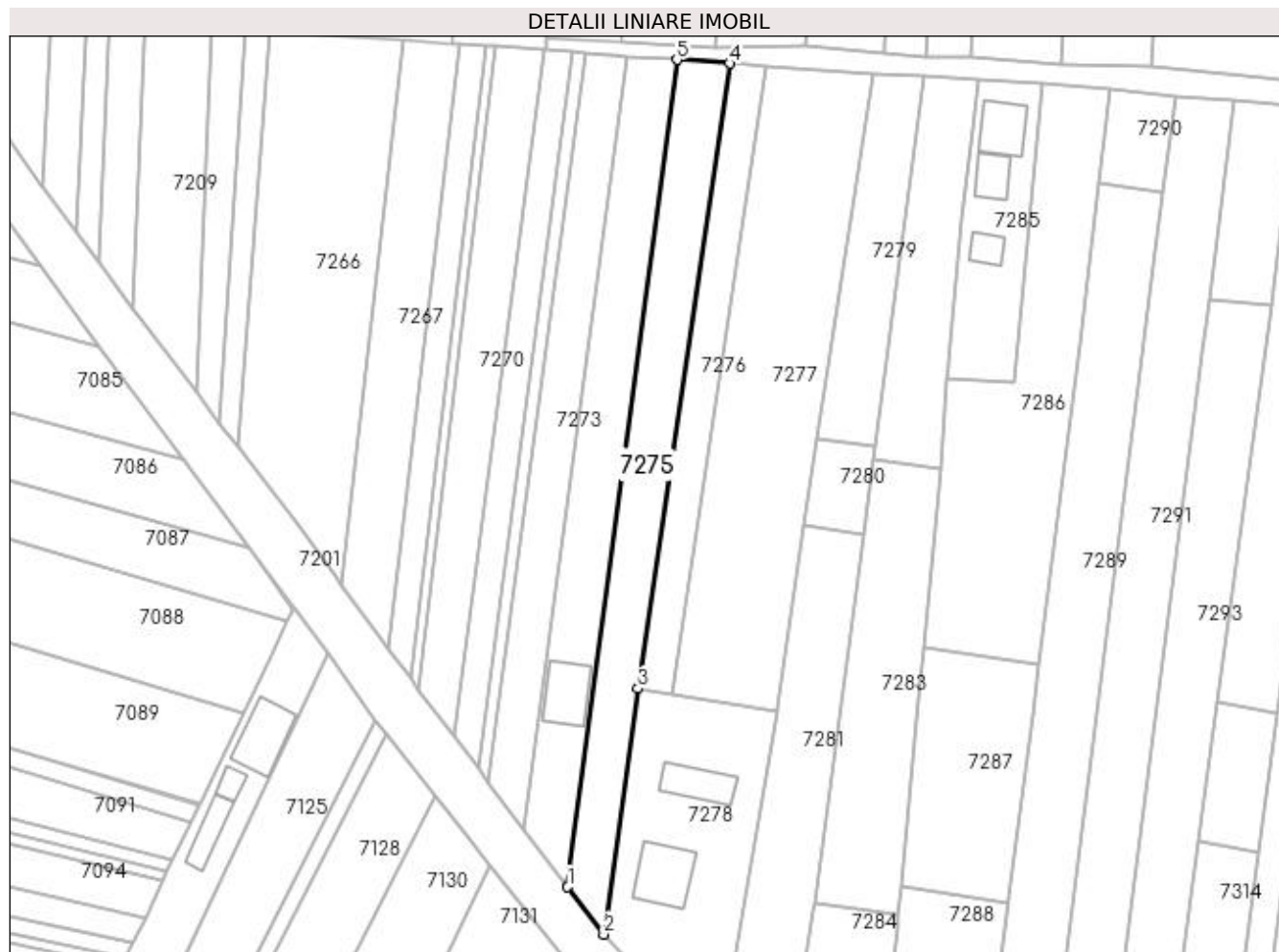
Inscrieri privind dezmembramintele dreptului de proprietate, drepturi reale de garanție și sarcini	Referințe
NU SUNT	

Anexa Nr. 1 La Partea I

Teren

Nr cadastral	Suprafața (mp)*	Observații / Referințe
36702	1.774	

* Suprafața este determinată în planul de proiecție Stereo 70.



Date referitoare la teren

Crt	Categorie folosință	Intra vilan	Suprafața (mp)	Tarla	Parcelă	Nr. topo	Observații / Referințe
1	arabil	DA	1.774	-	-	Vatra sat	

Lungime Segmente

1) Valorile lungimilor segmentelor sunt obținute din proiecție în plan.

Punct început	X / Y	Punct sfârșit	X / Y	Lungime segment (** (m)
1	604.794,737 691.006,053	2	604.802,3 690.996,067	12.527
2	604.802,3 690.996,067	3	604.809,513 691.047,756	52.19
3	604.809,513 691.047,756	4	604.828,805 691.179,356	133.007
4	604.828,805 691.179,356	5	604.817,734 691.180,13	11.098
5	604.817,734 691.180,13	1	604.794,737 691.006,053	175.589

**** Lungimile segmentelor sunt determinate în planul de proiecție Stereo 70 și sunt rotunjite la 1 milimetru.**

***** Distanța dintre puncte este formată din segmente cumulate ce sunt mai mici decât valoarea 1 milimetru.**

**DATE DESPRE IMOBILUL NR. 7276**

Oficiul de Cadastru și Publicitate Imobiliară SUCEAVA
Biroul de Cadastru și Publicitate Imobiliară Suceava

A. Partea I. Descrierea imobilului

TEREN Intravilan

Adresa: Loc. Siminicea, Jud. Suceava

Nr. Crt	Nr cadastral Nr. topografic	Suprafața* (mp)	Observații / Referințe
A1		1.009	Sector cadastral:19 Teren neimprejmuit;

B. Partea II. Proprietari și acte

Inscrieri privitoare la dreptul de proprietate și alte drepturi reale		Referințe
/		
Act Normativ nr. Legea 7, din 13/03/1996 emis de PARLAMENTUL ROMANIEI;		
B1	Inscrierea provizorie, drept de PROPRIETATE, dobandit prin Lege, cota actuala 1/1 1) COMUNA SIMINICEA , CIF:4327499, PROPRIETAR NEIDENTIFICAT.	A1

C. Partea III. SARCINI .

Inscrieri privind dezmembramintele dreptului de proprietate, drepturi reale de garanție și sarcini	Referințe
NU SUNT	

Anexa Nr. 1 La Partea I

Teren

Nr cadastral	Suprafața (mp)*	Observații / Referințe
	1.009	

* Suprafața este determinată în planul de proiecție Stereo 70.



Date referitoare la teren

Crt	Categorie folosință	Intra vilan	Suprafața (mp)	Tarla	Parcelă	Nr. topo	Observații / Referințe
1	arabil	DA	1.009	-	-	-	

Lungime Segmente

1) Valorile lungimilor segmentelor sunt obținute din proiecție în plan.

Punct început	X / Y	Punct sfârșit	X / Y	Lungime segment (** (m)
1	604.828,805 691.179,356	2	604.809,513 691.047,756	133.007
2	604.809,513 691.047,756	3	604.816,801 691.046,526	7.391
3	604.816,801 691.046,526	4	604.836,538 691.178,7	133.639
4	604.836,538 691.178,7	1	604.828,805 691.179,356	7.761

**** Lungimile segmentelor sunt determinate în planul de proiecție Stereo 70 și sunt rotunjite la 1 milimetru.**

***** Distanța dintre puncte este formată din segmente cumulate ce sunt mai mici decât valoarea 1 milimetru.**

**DATE DESPRE IMOBILUL NR. 7277**

Oficiul de Cadastru și Publicitate Imobiliară SUCEAVA
Biroul de Cadastru și Publicitate Imobiliară Suceava

A. Partea I. Descrierea imobilului

TEREN Intravilan

Adresa: Loc. Siminicea, Jud. Suceava

Nr. Crt	Nr cadastral Nr. topografic	Suprafața* (mp)	Observații / Referințe
A1		3.000	Sector cadastral:19 Teren neimprejmuit;

B. Partea II. Proprietari și acte

Inscrieri privitoare la dreptul de proprietate și alte drepturi reale	Referințe
/	
Act Administrativ nr. 1037, din 02/04/1997 emis de CJSDPAT SUCEAVA;	
B1	A1
Intabulare, drept de PROPRIETATE, dobândit prin Reconstituire, cota actuala 1/1 1) PAȘNICIUC MIHAI DEFUNCT:Da	

C. Partea III. SARCINI .

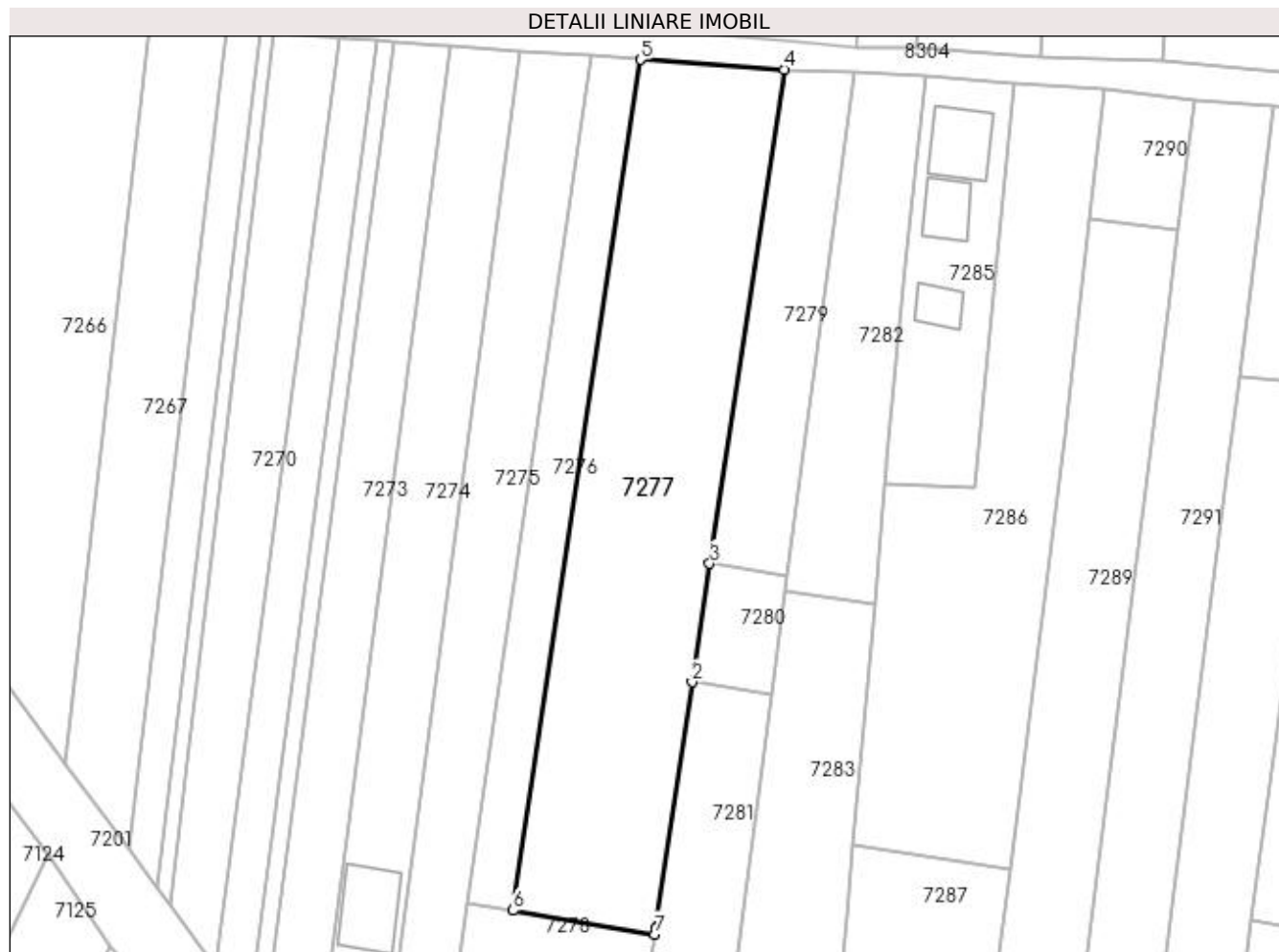
Inscrieri privind dezmembramintele dreptului de proprietate, drepturi reale de garanție și sarcini	Referințe
NU SUNT	

Anexa Nr. 1 La Partea I

Teren

Nr cadastral	Suprafața (mp)*	Observații / Referințe
	3.000	

* Suprafața este determinată în planul de proiecție Stereo 70.



Date referitoare la teren

Crt	Categorie folosință	Intra vilan	Suprafața (mp)	Tarla	Parcelă	Nr. topo	Observații / Referințe
1	arabil	DA	3.000	-	-	-	

Lungime Segmente

1) Valorile lungimilor segmentelor sunt obținute din proiecție în plan.

Punct început	X / Y	Punct sfârșit	X / Y	Lungime segment (** (m)
1	604.838,949 691.043,726	2	604.844,558 691.082,027	38.71
2	604.844,558 691.082,027	3	604.847,328 691.100,435	18.615
3	604.847,328 691.100,435	4	604.858,877 691.177,182	77.611
4	604.858,877 691.177,182	5	604.836,538 691.178,7	22.391
5	604.836,538 691.178,7	6	604.816,801 691.046,526	133.639

Punct început	X / Y	Punct sfârșit	X / Y	Lungime segment (** (m)
6	604.816,801 691.046,526	7	604.838,792 691.042,817	22.302
7	604.838,792 691.042,817	1	604.838,949 691.043,726	0.922

** Lungimile segmentelor sunt determinate în planul de proiecție Stereo 70 și sunt rotunjite la 1 milimetru.

*** Distanța dintre puncte este formată din segmente cumulate ce sunt mai mici decât valoarea 1 milimetru.

**DATE DESPRE IMOBILUL NR. 7278**

Oficiul de Cadastru și Publicitate Imobiliară SUCEAVA
Biroul de Cadastru și Publicitate Imobiliară Suceava

A. Partea I. Descrierea imobilului

TEREN Intravilan

Adresa: Loc. Siminicea, Jud. Suceava

Nr. Crt	Nr cadastral Nr. topografic	Suprafața* (mp)	Observații / Referințe
A1		1.800	Sector cadastral:19 Teren neimpregmuit;

Construcții

Crt	Nr cadastral Nr. topografic	Adresa	Observații / Referințe
A1.1		Loc. Siminicea, Jud. Suceava	Nr. niveluri:1; S. construita la sol:136 mp; Locuință.
A1.2		Loc. Siminicea, Jud. Suceava	Nr. niveluri:1; S. construita la sol:97 mp; Anexă.

B. Partea II. Proprietari și acte

Inscrieri privitoare la dreptul de proprietate și alte drepturi reale		Referințe
/		
Act Notarial nr. 6134, din 16/09/1998 emis de BNP PETRU ATĂNĂSOAEI;		
B1	Intabulare, drept de PROPRIETATEcumpărare, dobandit prin Conventie, cota actuala 1/1 1) PAȘNICIUC VIOREL	A1
Act Administrativ nr. 2274, din 28/04/2023 emis de PRIMARIA SIMINICEA;		
B2	Intabulare, drept de PROPRIETATE, dobandit prin Lege, cota actuala 1/1 1) PAȘNICIUC VIOREL	A1.1, A1.2

C. Partea III. SARCINI .

Inscrieri privind dezmembramintele dreptului de proprietate, drepturi reale de garanție și sarcini	Referințe
NU SUNT	

Anexa Nr. 1 La Partea I

Teren

Nr cadastral	Suprafața (mp)*	Observații / Referințe
	1.800	

* Suprafața este determinată în planul de proiecție Stereo 70.



Date referitoare la teren

Crt	Categorie folosință	Intra vilan	Suprafața (mp)	Tarla	Parcelă	Nr. topo	Observații / Referințe
1	curți constructii	DA	1.800	-	-	-	

Date referitoare la construcții

Crt	Număr	Destinație construcție	Supraf. (mp)	Situație juridică	Observații / Referințe
A1.1		construcții de locuințe	136	Cu acte	Nr. niveluri:1; S. construita la sol:136 mp; Locuință.
A1.2		construcții anexa	Din acte: 136 Masurata: 97	Cu acte	Nr. niveluri:1; S. construita la sol:97 mp; Anexă.

Lungime Segmente

1) Valorile lungimilor segmentelor sunt obținute din proiecție în plan.

Punct început	X / Y	Punct sfârșit	X / Y	Lungime segment (** (m)
1	604.802,3 690.996,067	2	604.826,353 690.970,679	34.973
2	604.826,353 690.970,679	3	604.838,792 691.042,817	73.203
3	604.838,792 691.042,817	4	604.816,801 691.046,526	22.302

Punct început	X / Y	Punct sfârșit	X / Y	Lungime segment (** (m)
4	604.816,801 691.046,526	5	604.809,513 691.047,756	7.391
5	604.809,513 691.047,756	1	604.802,3 690.996,067	52.19

** Lungimile segmentelor sunt determinate în planul de proiecție Stereo 70 și sunt rotunjite la 1 milimetru.

*** Distanța dintre puncte este formată din segmente cumulate ce sunt mai mici decât valoarea 1 milimetru.

**DATE DESPRE IMOBILUL NR. 7279**

Oficiul de Cadastru și Publicitate Imobiliară SUCEAVA
Biroul de Cadastru și Publicitate Imobiliară Suceava

A. Partea I. Descrierea imobilului

TEREN Intravilan

Adresa: Loc. Siminicea, Jud. Suceava

Nr. Crt	Nr cadastral Nr. topografic	Suprafața* (mp)	Observații / Referințe
A1		900	Sector cadastral:19 Teren neimprejmuit;

B. Partea II. Proprietari și acte

Inscrieri privitoare la dreptul de proprietate și alte drepturi reale	Referințe
/	
Hotarare Judecatoreasca nr. 3513, din 08/07/2011 emis de JUDECĂTORIA SUCEAVA;	
B1	Intabulare, drept de PROPRIETATE, dobandit prin Hotarare Judecatoreasca, cota actuala 1/1 1) URSU NATALIA
	A1

C. Partea III. SARCINI .

Inscrieri privind dezmembramintele dreptului de proprietate, drepturi reale de garanție și sarcini	Referințe
NU SUNT	

Anexa Nr. 1 La Partea I

Teren

Nr cadastral	Suprafața (mp)*	Observații / Referințe
	900	

* Suprafața este determinată în planul de proiecție Stereo 70.



Date referitoare la teren

Crt	Categorie folosință	Intra vilan	Suprafața (mp)	Tarla	Parcelă	Nr. topo	Observații / Referințe
1	arabil	DA	900	-	-	-	

Lungime Segmente

1) Valorile lungimilor segmentelor sunt obținute din proiecție în plan.

Punct început	X / Y	Punct sfârșit	X / Y	Lungime segment (** (m)
1	604.858,877 691.177,182	2	604.847,328 691.100,435	77.611
2	604.847,328 691.100,435	3	604.859,395 691.098,586	12.208
3	604.859,395 691.098,586	4	604.869,726 691.176,86	78.953
4	604.869,726 691.176,86	1	604.858,877 691.177,182	10.854

**** Lungimile segmentelor sunt determinate în planul de proiecție Stereo 70 și sunt rotunjite la 1 milimetru.**

***** Distanța dintre puncte este formată din segmente cumulate ce sunt mai mici decât valoarea 1 milimetru.**

**DATE DESPRE IMOBILUL NR. 7280**

Oficiul de Cadastru și Publicitate Imobiliară SUCEAVA
Biroul de Cadastru și Publicitate Imobiliară Suceava

A. Partea I. Descrierea imobilului

TEREN Intravilan

Adresa: Loc. Siminicea, Jud. Suceava

Nr. Crt	Nr cadastral Nr. topografic	Suprafața* (mp)	Observații / Referințe
A1		231	Sector cadastral:19 Teren neimprejmit;

B. Partea II. Proprietari și acte

Inscrieri privitoare la dreptul de proprietate și alte drepturi reale		Referințe
/		
Act Normativ nr. Legea 7, din 13/03/1996 emis de PARLAMENTUL ROMANIEI;		
B1	Intabulare, drept de PROPRIETATE, dobândit prin Lege, cota actuala 1/1 1) NEIDENTIFICAT NEIDENTIFICAT	A1
Act Administrativ nr. 3097, din 15/06/2023 emis de PRIMARIA SIMINICEA;		
B2	Se notează posesia faptică. 1) URSU NATALIA	A1

C. Partea III. SARCINI .

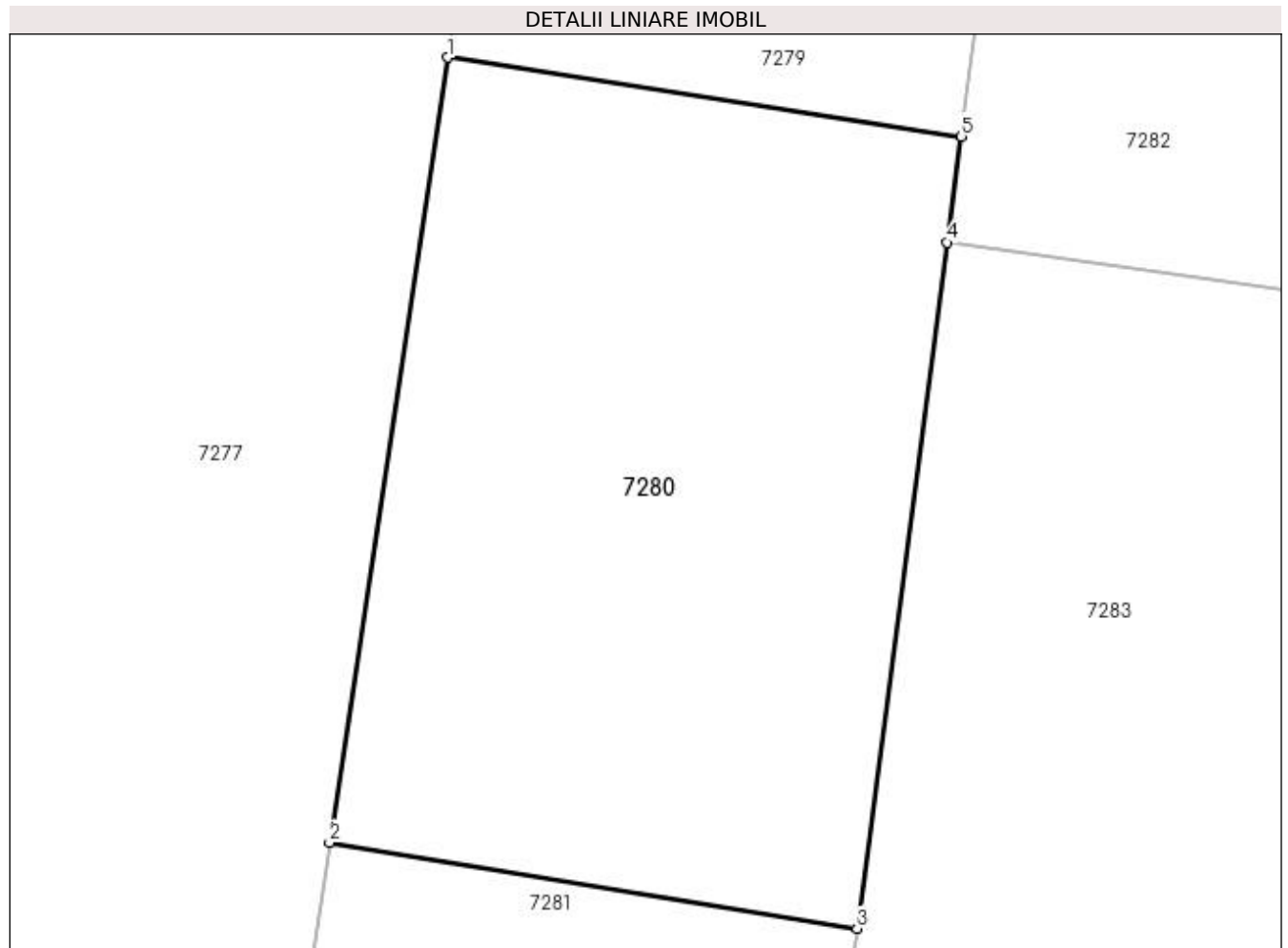
Inscrieri privind dezmembramintele dreptului de proprietate, drepturi reale de garanție și sarcini	Referințe
NU SUNT	

Anexa Nr. 1 La Partea I

Teren

Nr cadastral	Suprafața (mp)*	Observații / Referințe
	231	

* Suprafața este determinată în planul de proiecție Stereo 70.



Date referitoare la teren

Crt	Categorie folosință	Intravilan	Suprafața (mp)	Tarla	Parcelă	Nr. topo	Observații / Referințe
1	arabil	DA	231	-	-	-	

Lungime Segmente

1) Valorile lungimilor segmentelor sunt obținute din proiecție în plan.

Punct început	X / Y	Punct sfârșit	X / Y	Lungime segment (** (m)
1	604.847,328 691.100,435	2	604.844,558 691.082,027	18.615
2	604.844,558 691.082,027	3	604.856,943 691.080,01	12.548
3	604.856,943 691.080,01	4	604.859,066 691.096,094	16.224
4	604.859,066 691.096,094	5	604.859,395 691.098,586	2.514
5	604.859,395 691.098,586	1	604.847,328 691.100,435	12.208

**** Lungimile segmentelor sunt determinate în planul de proiecție Stereo 70 și sunt rotunjite la 1 milimetru.**

***** Distanța dintre puncte este formată din segmente cumulate ce sunt mai mici decât valoarea 1 milimetru.**

**DATE DESPRE IMOBILUL NR. 7281**

Oficiul de Cadastru și Publicitate Imobiliară SUCEAVA
Biroul de Cadastru și Publicitate Imobiliară Suceava

A. Partea I. Descrierea imobilului

TEREN Intravilan

Adresa: Loc. Siminicea, Jud. Suceava

Nr. Crt	Nr cadastral Nr. topografic	Suprafața* (mp)	Observații / Referințe
A1		1.661	Sector cadastral:19 Teren neimprejmuit;

B. Partea II. Proprietari și acte

Inscrieri privitoare la dreptul de proprietate și alte drepturi reale		Referințe
/		
Act Normativ nr. Legea 7, din 13/03/1996 emis de PARLAMENTUL ROMANIEI;		
B1	Inscrierea provizorie, drept de PROPRIETATE, dobandit prin Lege, cota actuala 1/1 1) COMUNA SIMINICEA , CIF:4327499, PROPRIETAR NEIDENTIFICAT.	A1

C. Partea III. SARCINI .

Inscrieri privind dezmembramintele dreptului de proprietate, drepturi reale de garanție și sarcini	Referințe
NU SUNT	

Anexa Nr. 1 La Partea I

Teren

Nr cadastral	Suprafața (mp)*	Observații / Referințe
	1.661	

* Suprafața este determinată în planul de proiecție Stereo 70.



Date referitoare la teren

Crt	Categorie folosință	Intravilan	Suprafața (mp)	Tarla	Parcelă	Nr. topo	Observații / Referințe
1	arabil	DA	1.661	-	-	-	

Lungime Segmente

1) Valorile lungimilor segmentelor sunt obținute din proiecție în plan.

Punct început	X / Y	Punct sfârșit	X / Y	Lungime segment (** (m)
1	604.846,846 691.002,64	2	604.856,943 691.080,01	78.026
2	604.856,943 691.080,01	3	604.844,558 691.082,027	12.548
3	604.844,558 691.082,027	4	604.838,949 691.043,726	38.71
4	604.838,949 691.043,726	5	604.838,792 691.042,817	0.922
5	604.838,792 691.042,817	6	604.826,353 690.970,679	73.203

Punct început	X / Y	Punct sfârșit	X / Y	Lungime segment (** (m)
6	604.826,353 690.970,679	7	604.839,325 690.956,012	19.58
7	604.839,325 690.956,012	8	604.846,578 691.000,937	45.507
8	604.846,578 691.000,937	1	604.846,846 691.002,64	1.724

** Lungimile segmentelor sunt determinate în planul de proiecție Stereo 70 și sunt rotunjite la 1 milimetru.

*** Distanța dintre puncte este formată din segmente cumulate ce sunt mai mici decât valoarea 1 milimetru.

**DATE DESPRE IMOBILUL NR. 7282**

Oficiul de Cadastru și Publicitate Imobiliară SUCEAVA
Biroul de Cadastru și Publicitate Imobiliară Suceava

A. Partea I. Descrierea imobilului

TEREN Intravilan

Adresa: Loc. Siminicea, Jud. Suceava

Nr. Crt	Nr cadastral Nr. topografic	Suprafața* (mp)	Observații / Referințe
A1		1.019	Sector cadastral:19 Teren neimprejmit;

B. Partea II. Proprietari și acte

Inscrieri privitoare la dreptul de proprietate și alte drepturi reale		Referințe
/		
Act Normativ nr. Legea 7, din 13/03/1996 emis de PARLAMENTUL ROMANIEI;		
B1	Intabulare, drept de PROPRIETATE, dobândit prin Lege, cota actuala 1/1 1) NEIDENTIFICAT NEIDENTIFICAT	A1
Act Administrativ nr. 3096, din 15/06/2023 emis de PRIMARIA SIMINICEA;		
B2	Se notează posesia faptică. 1) LEIZERIUC MARIA	A1

C. Partea III. SARCINI .

Inscrieri privind dezmembramintele dreptului de proprietate, drepturi reale de garanție și sarcini	Referințe
NU SUNT	

Anexa Nr. 1 La Partea I

Teren

Nr cadastral	Suprafața (mp)*	Observații / Referințe
	1.019	

* Suprafața este determinată în planul de proiecție Stereo 70.



Date referitoare la teren

Crt	Categorie folosință	Intra vilan	Suprafața (mp)	Tarla	Parcelă	Nr. topo	Observații / Referințe
1	arabil	DA	1.019	-	-	-	

Lungime Segmente

1) Valorile lungimilor segmentelor sunt obținute din proiecție în plan.

Punct început	X / Y	Punct sfârșit	X / Y	Lungime segment (** (m)
1	604.869,726 691.176,86	2	604.859,395 691.098,586	78.953
2	604.859,395 691.098,586	3	604.859,066 691.096,094	2.514
3	604.859,066 691.096,094	4	604.873,12 691.094,09	14.196
4	604.873,12 691.094,09	5	604.874,516 691.112,277	18.24
5	604.874,516 691.112,277	6	604.874,761 691.115,468	3.2

Punct început	X / Y	Punct sfârșit	X / Y	Lungime segment (** (m)
6	604.874,761 691.115,468	7	604.874,816 691.116,173	0.707
7	604.874,816 691.116,173	8	604.877,712 691.146,638	30.602
8	604.877,712 691.146,638	9	604.879,855 691.165,666	19.148
9	604.879,855 691.165,666	10	604.881,054 691.176,071	10.474
10	604.881,054 691.176,071	1	604.869,726 691.176,86	11.355

** Lungimile segmentelor sunt determinate în planul de proiecție Stereo 70 și sunt rotunjite la 1 milimetru.

*** Distanța dintre puncte este formată din segmente cumulate ce sunt mai mici decât valoarea 1 milimetru.

**DATE DESPRE IMOBILUL NR. 7283**

Oficiul de Cadastru și Publicitate Imobiliară SUCEAVA
Biroul de Cadastru și Publicitate Imobiliară Suceava

A. Partea I. Descrierea imobilului

Nr. CF vechi:166
Nr. cadastral vechi:403
Nr. topografic:403

TEREN Intravilan

Adresa: Loc. Siminicea, Jud. Suceava

Nr. Crt	Nr cadastral Nr. topografic	Suprafața* (mp)	Observații / Referințe
A1	30638	1.500	Sector cadastral:19 Teren neimprejmut;

B. Partea II. Proprietari și acte

Inscrieri privitoare la dreptul de proprietate și alte drepturi reale		Referințe
14483 / 25/10/2005		
Act Administrativ nr. 532, din 20/02/1995 emis de CJSDPAT SUCEAVA;		
B1	Intabulare, drept de PROPRIETATE, dobandit prin Succesiune, cota actuala 1/2 1) PAVLIUC MIHAI, Lipsă CNP proprietar.	A1
B2	Intabulare, drept de PROPRIETATE, dobandit prin Succesiune, cota actuala 1/2 1) LEIZERIUC MARIA, Lipsă CNP proprietar.	A1

C. Partea III. SARCINI .

Inscrieri privind dezmembramintele dreptului de proprietate, drepturi reale de garanție și sarcini	Referințe
NU SUNT	

Anexa Nr. 1 La Partea I

Teren

Nr cadastral	Suprafața (mp)*	Observații / Referințe
30638	1.500	

* Suprafața este determinată în planul de proiecție Stereo 70.



Date referitoare la teren

Crt	Categorie folosință	Intra vilan	Suprafața (mp)	Tarla	Parcelă	Nr. topo	Observații / Referințe
1	arabil	DA	1.500	-	-	403	

Lungime Segmente

1) Valorile lungimilor segmentelor sunt obținute din proiecție în plan.

Punct început	X / Y	Punct sfârșit	X / Y	Lungime segment (** (m)
1	604.873,12 691.094,09	2	604.859,066 691.096,094	14.196
2	604.859,066 691.096,094	3	604.856,943 691.080,01	16.224
3	604.856,943 691.080,01	4	604.846,846 691.002,64	78.026
4	604.846,846 691.002,64	5	604.864,361 691.000,142	17.692
5	604.864,361 691.000,142	6	604.864,911 691.006,141	6.024

Punct început	X / Y	Punct sfârșit	X / Y	Lungime segment (** (m)
6	604.864,911 691.006,141	7	604.868,505 691.045,288	39.312
7	604.868,505 691.045,288	8	604.869,552 691.056,535	11.295
8	604.869,552 691.056,535	1	604.873,12 691.094,09	37.724

** Lungimile segmentelor sunt determinate în planul de proiecție Stereo 70 și sunt rotunjite la 1 milimetru.

*** Distanța dintre puncte este formată din segmente cumulate ce sunt mai mici decât valoarea 1 milimetru.

**DATE DESPRE IMOBILUL NR. 7284**

Oficiul de Cadastru și Publicitate Imobiliară SUCEAVA
Biroul de Cadastru și Publicitate Imobiliară Suceava

A. Partea I. Descrierea imobilului

Nr. CF vechi:167
Nr. cadastral vechi:404
Nr. topografic:404

TEREN Intravilan

Adresa: Loc. Siminicea, Jud. Suceava

Nr. Crt	Nr cadastral Nr. topografic	Suprafața* (mp)	Observații / Referințe
A1	30639	1.000	Sector cadastral:19 Teren neimprejmuit;

Construcții

Crt	Nr cadastral Nr. topografic	Adresa	Observații / Referințe
A1.1	30639-C1	Loc. Siminicea, Jud. Suceava	Nr. niveluri:1; S. construita la sol:55 mp; casa de locuit

B. Partea II. Proprietari și acte

Inscrieri privitoare la dreptul de proprietate și alte drepturi reale		Referințe
14484 / 25/10/2005		
Act Notarial nr. 3003, din 10/11/2004 emis de BNP DUMITRU NECHITA;		
B1	Intabulare, drept de PROPRIETATE, dobandit prin Conventie, cota actuala 1/1 1) CIUBOTARIU IOAN, Lipsă CNP proprietar. 2) CIUBOTARIU MARIANA, Lipsă CNP proprietar; bun comun	A1, A1.1

C. Partea III. SARCINI .

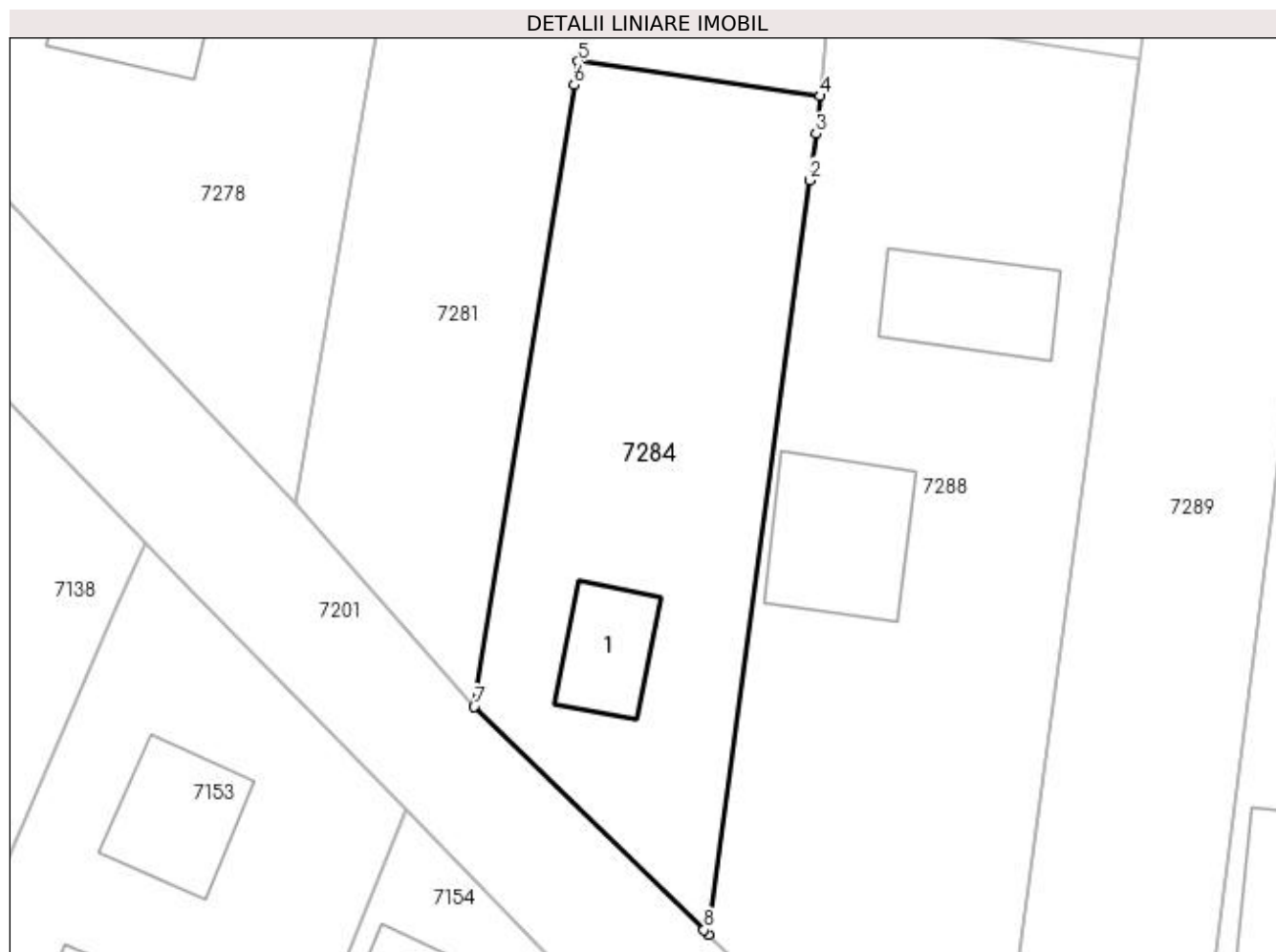
Inscrieri privind dezmembramintele dreptului de proprietate, drepturi reale de garanție și sarcini	Referințe
NU SUNT	

Anexa Nr. 1 La Partea I

Teren

Nr cadastral	Suprafața (mp)*	Observații / Referințe
30639	1.000	

* Suprafața este determinată în planul de proiecție Stereo 70.



Date referitoare la teren

Crt	Categorie folosință	Intra vilan	Suprafața (mp)	Tarla	Parcelă	Nr. topo	Observații / Referințe
1	curți constructii	DA	1.000	-	-	404	

Date referitoare la construcții

Crt	Număr	Destinație construcție	Supraf. (mp)	Situație juridică	Observații / Referințe
A1.1	30639-C1	construcții de locuințe	55	Cu acte	Nr. niveluri:1; S. construită la sol:55 mp; casa de locuit

Lungime Segmente

1) Valorile lungimilor segmentelor sunt obținute din proiecție în plan.

Punct început	X / Y	Punct sfârșit	X / Y	Lungime segment (** (m)
1	604.856,31 690.939,547	2	604.863,604 690.994,066	55.005
2	604.863,604 690.994,066	3	604.864,052 690.997,417	3.381
3	604.864,052 690.997,417	4	604.864,361 691.000,142	2.742
4	604.864,361 691.000,142	5	604.846,846 691.002,64	17.692

Punct început	X / Y	Punct sfârșit	X / Y	Lungime segment (** (m)
5	604.846,846 691.002,64	6	604.846,578 691.000,937	1.724
6	604.846,578 691.000,937	7	604.839,325 690.956,012	45.507
7	604.839,325 690.956,012	8	604.855,973 690.939,874	23.186
8	604.855,973 690.939,874	1	604.856,31 690.939,547	0.47

** Lungimile segmentelor sunt determinate în planul de proiecție Stereo 70 și sunt rotunjite la 1 milimetru.

*** Distanța dintre puncte este formată din segmente cumulate ce sunt mai mici decât valoarea 1 milimetru.

**DATE DESPRE IMOBILUL NR. 7285**

Oficiul de Cadastru și Publicitate Imobiliară SUCEAVA
Biroul de Cadastru și Publicitate Imobiliară Suceava

A. Partea I. Descrierea imobilului

TEREN Intravilan

Adresa: Loc. Siminicea, Jud. Suceava

Nr. Crt	Nr cadastral Nr. topografic	Suprafața* (mp)	Observații / Referințe
A1	30153	Din acte: 900 Masurata: 890	Sector cadastral:19 Teren imprejmuit;

Construcții

Crt	Nr cadastral Nr. topografic	Adresa	Observații / Referințe
A1.1	30153-C1	Loc. Siminicea, Jud. Suceava	Nr. niveluri:1; S. construita la sol:98 mp; Locuință.
A1.2	30153-C2	Loc. Siminicea, Jud. Suceava	Nr. niveluri:1; S. construita la sol:63 mp; Anexă.
A1.3	30153-C3	Loc. Siminicea, Jud. Suceava	Nr. niveluri:1; S. construita la sol:42 mp; Anexă.

B. Partea II. Proprietari și acte

Inscrieri privitoare la dreptul de proprietate și alte drepturi reale		Referințe
19560 / 21/06/2010		
Act Notarial nr. contract de vnzare cumparare 2007, din 18/06/2010 emis de BNP IVASCU ADELA;		
B3	Intabulare, drept de PROPRIETATE, dobandit prin Conventie, cota actuala 1/2 1) AGAVRILOAIE RALUCA-LILIANA	A1
B4	Intabulare, drept de PROPRIETATE, dobandit prin Conventie, cota actuala 1/2 1) AGAVRILOAIE RALUCA-LILIANA, in devalmasie	A1.1
70338 / 12/10/2022		
Act Notarial nr. certificat de mostenitor 159, din 07/10/2022 emis de BIN NEGURA ADINA LOREDANA;		
B5	Intabulare, drept de PROPRIETATE, dobandit prin Succesiune, cota actuala 1/8 1) AGAVRILOAIE RALUCA-LILIANA	A1, A1.1
B6	Intabulare, drept de PROPRIETATE, dobandit prin Succesiune, cota actuala 3/16 1) AGAVRILOAIE ROBERT-DANIEL	A1, A1.1
B7	Intabulare, drept de PROPRIETATE, dobandit prin Succesiune, cota actuala 3/16 1) AGAVRILOAIE DARIUS ANDREI	A1, A1.1
/		
Act Administrativ nr. 2274, din 28/04/2023 emis de PRIMARIA SIMINICEA;		
B8	Intabulare, drept de PROPRIETATE, dobandit prin Lege, cota actuala 1/1 1) AGAVRILOAIE RALUCA-LILIANA 2) AGAVRILOAIE DARIUS ANDREI 3) AGAVRILOAIE ROBERT-DANIEL	A1.2, A1.3

C. Partea III. SARCINI

Inscrieri privind dezmembramintele dreptului de proprietate, drepturi reale de garanție și sarcini		Referințe
19560 / 21/06/2010		
Act Notarial nr. contract de vnzare cumparare 2007, din 18/06/2010 emis de BNP IVASCU ADELA;		
C1	Intabulare, drept de UZUFRACT VIAGER, cota actuala 1/1 1) AGAVRILOAIE NATALIA	A1, A1.1
C2	se noteaza obligatia de intretinere in favoarea lui AGAVRILOAIE NATALIA	A1, A1.1

Anexa Nr. 1 La Partea I

Teren

Nr cadastral	Suprafața (mp)*	Observații / Referințe
30153	Din acte: 900 Masurata: 890	

* Suprafața este determinată în planul de proiecție Stereo 70.



Date referitoare la teren

Crt	Categorie folosință	Intra vilan	Suprafața (mp)	Tarla	Parcelă	Nr. topo	Observații / Referințe
1	curți constructii	DA	680	-	-	-	
2	arabil	DA	210	-	-	-	

Date referitoare la construcții

Crt	Număr	Destinație construcție	Supraf. (mp)	Situație juridică	Observații / Referințe
A1.1	30153-C1	construcții de locuințe	98	Cu acte	Nr. niveluri:1; S. construita la sol:98 mp; Locuință.
A1.2	30153-C2	construcții anexa	63	Cu acte	Nr. niveluri:1; S. construita la sol:63 mp; Anexă.
A1.3	30153-C3	construcții anexa	42	Cu acte	Nr. niveluri:1; S. construita la sol:42 mp; Anexă.

Lungime Segmente

1) Valorile lungimilor segmentelor sunt obținute din proiecție în plan.

Punct început	X / Y	Punct sfârșit	X / Y	Lungime segment (** (m)
1	604.881,054 691.176,071	2	604.879,855 691.165,666	10.474
2	604.879,855 691.165,666	3	604.877,712 691.146,638	19.148
3	604.877,712 691.146,638	4	604.874,816 691.116,173	30.602
4	604.874,816 691.116,173	5	604.874,761 691.115,468	0.707
5	604.874,761 691.115,468	6	604.874,567 691.112,943	2.533
6	604.874,567 691.112,943	7	604.888,578 691.112,073	14.038
7	604.888,578 691.112,073	8	604.894,734 691.175,141	63.367
8	604.894,734 691.175,141	1	604.881,054 691.176,071	13.712

** Lungimile segmentelor sunt determinate în planul de proiecție Stereo 70 și sunt rotunjite la 1 milimetru.

*** Distanța dintre puncte este formată din segmente cumulate ce sunt mai mici decât valoarea 1 milimetru.

**DATE DESPRE IMOBILUL NR. 7286**

Oficiul de Cadastru și Publicitate Imobiliară SUCEAVA
Biroul de Cadastru și Publicitate Imobiliară Suceava

A. Partea I. Descrierea imobilului

TEREN Intravilan

Adresa: Loc. Siminicea, Jud. Suceava

Nr. Crt	Nr cadastral Nr. topografic	Suprafața* (mp)	Observații / Referințe
A1		2.330	Sector cadastral:19 Teren neimprejmut;

B. Partea II. Proprietari și acte

Inscrieri privitoare la dreptul de proprietate și alte drepturi reale		Referințe
/		
Act Normativ nr. Legea 7, din 13/03/1996 emis de PARLAMENTUL ROMANIEI;		
B1	Intabulare, drept de PROPRIETATE, dobândit prin Lege, cota actuala 1/1 1) NEIDENTIFICAT NEIDENTIFICAT	A1
Act Administrativ nr. 2934, din 15/06/2023 emis de PRIMARIA SIMINICEA;		
B2	Se notează posesia faptică. 1) AGAVRILOAIE RALUCA-LILIANA	A1

C. Partea III. SARCINI .

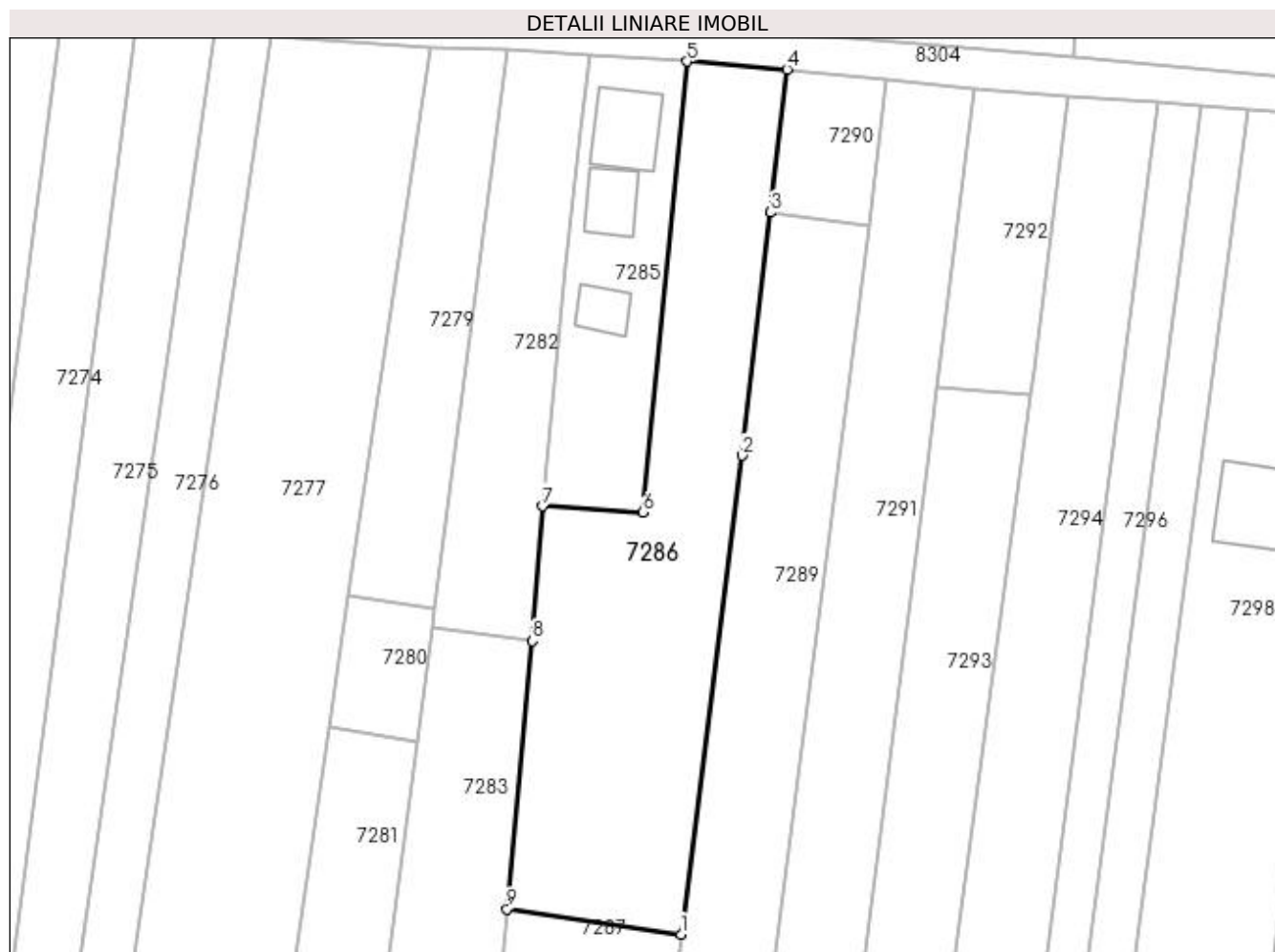
Inscrieri privind dezmembramintele dreptului de proprietate, drepturi reale de garanție și sarcini	Referințe
NU SUNT	

Anexa Nr. 1 La Partea I

Teren

Nr cadastral	Suprafața (mp)*	Observații / Referințe
	2.330	

* Suprafața este determinată în planul de proiecție Stereo 70.



Date referitoare la teren

Crt	Categorie folosință	Intra vilan	Suprafața (mp)	Tarla	Parcelă	Nr. topo	Observații / Referințe
1	arabil	DA	2.330	-	-	-	

Lungime Segmente

1) Valorile lungimilor segmentelor sunt obținute din proiecție în plan.

Punct început	X / Y	Punct sfârșit	X / Y	Lungime segment (** (m)
1	604.893,933 691.053,044	2	604.902,501 691.120,026	67.527
2	604.902,501 691.120,026	3	604.906,449 691.154,021	34.223
3	604.906,449 691.154,021	4	604.908,774 691.174,035	20.149
4	604.908,774 691.174,035	5	604.894,734 691.175,141	14.083
5	604.894,734 691.175,141	6	604.888,578 691.112,073	63.367

Punct început	X / Y	Punct sfârșit	X / Y	Lungime segment (** (m)
6	604.888,578 691.112,073	7	604.874,567 691.112,943	14.038
7	604.874,567 691.112,943	8	604.873,12 691.094,09	18.908
8	604.873,12 691.094,09	9	604.869,556 691.056,587	37.672
9	604.869,556 691.056,587	1	604.893,933 691.053,044	24.632

** Lungimile segmentelor sunt determinate în planul de proiecție Stereo 70 și sunt rotunjite la 1 milimetru.

*** Distanța dintre puncte este formată din segmente cumulate ce sunt mai mici decât valoarea 1 milimetru.

**DATE DESPRE IMOBILUL NR. 7287**

Oficiul de Cadastru și Publicitate Imobiliară SUCEAVA
Biroul de Cadastru și Publicitate Imobiliară Suceava

A. Partea I. Descrierea imobilului

TEREN Intravilan

Adresa: Loc. Siminicea, Jud. Suceava

Nr. Crt	Nr cadastral Nr. topografic	Suprafața* (mp)	Observații / Referințe
A1		1.200	Sector cadastral:19 Teren neimprejmit;

B. Partea II. Proprietari și acte

Inscrieri privitoare la dreptul de proprietate și alte drepturi reale		Referințe
/		
Act Normativ nr. Legea 7, din 13/03/1996 emis de PARLAMENTUL ROMANIEI;		
B1	Intabulare, drept de PROPRIETATE, dobândit prin Lege, cota actuala 1/1 1) NEIDENTIFICAT NEIDENTIFICAT	A1
Act Administrativ nr. 3095, din 15/06/2023 emis de PRIMARIA SIMINICEA;		
B2	Se notează posesia faptică. 1) ANTONEAC MIHAELA	A1

C. Partea III. SARCINI .

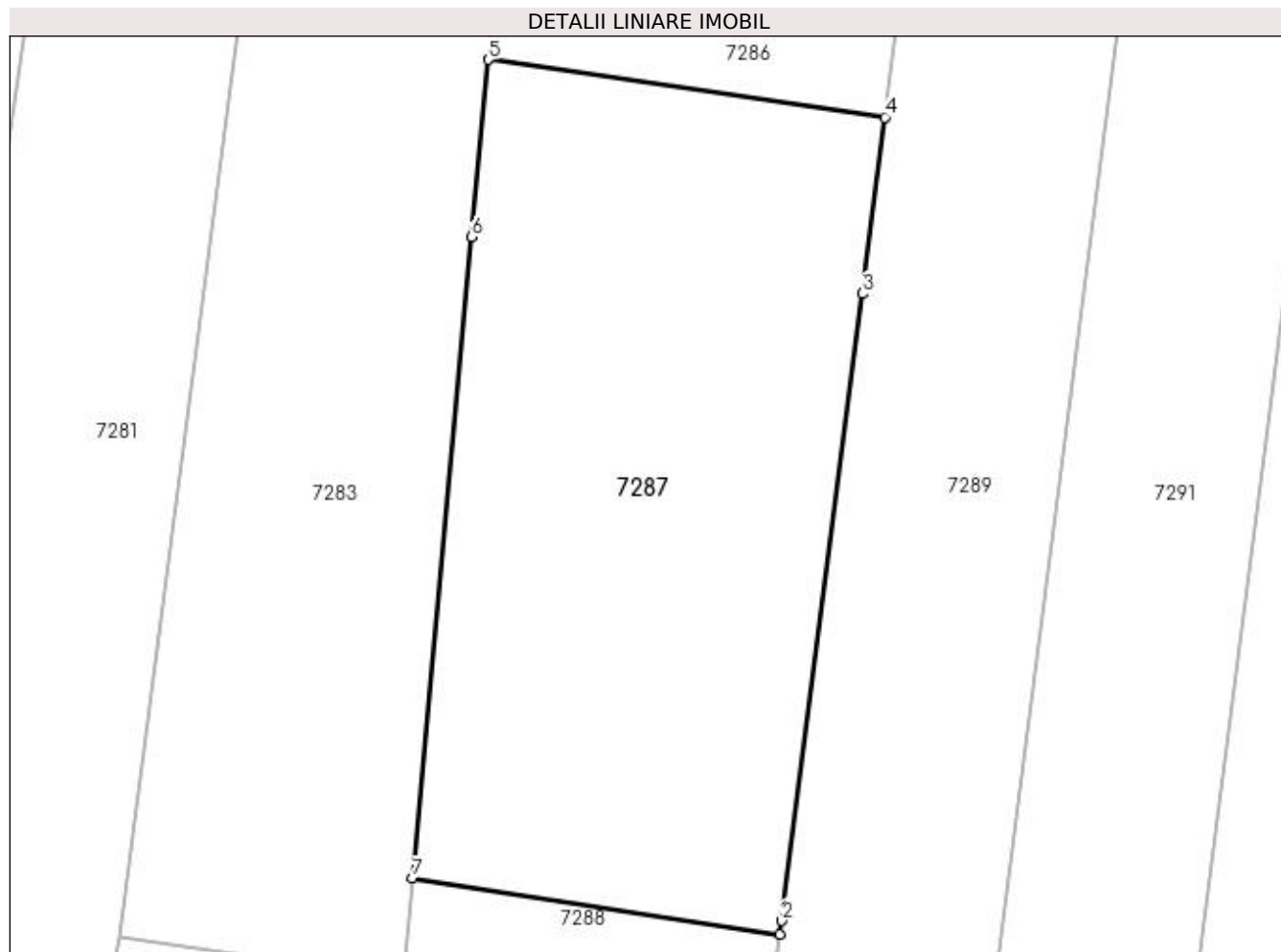
Inscrieri privind dezmembramintele dreptului de proprietate, drepturi reale de garanție și sarcini	Referințe
NU SUNT	

Anexa Nr. 1 La Partea I

Teren

Nr cadastral	Suprafața (mp)*	Observații / Referințe
	1.200	

* Suprafața este determinată în planul de proiecție Stereo 70.



Date referitoare la teren

Crt	Categorie folosință	Intravilan	Suprafața (mp)	Tarla	Parcelă	Nr. topo	Observații / Referințe
1	arabil	DA	1.200	-	-	-	

Lungime Segmente

1) Valorile lungimilor segmentelor sunt obținute din proiecție în plan.

Punct început	X / Y	Punct sfârșit	X / Y	Lungime segment (** (m)
1	604.887,502 691.002,818	2	604.887,614 691.003,645	0.835
2	604.887,614 691.003,645	3	604.892,547 691.042,207	38.876
3	604.892,547 691.042,207	4	604.893,933 691.053,044	10.926
4	604.893,933 691.053,044	5	604.869,556 691.056,587	24.632
5	604.869,556 691.056,587	6	604.868,543 691.045,695	10.939

Punct început	X / Y	Punct sfârșit	X / Y	Lungime segment (** (m)
6	604.868,543 691.045,695	7	604.864,924 691.006,272	39.589
7	604.864,924 691.006,272	1	604.887,502 691.002,818	22.841

** Lungimile segmentelor sunt determinate în planul de proiecție Stereo 70 și sunt rotunjite la 1 milimetru.

*** Distanța dintre puncte este formată din segmente cumulate ce sunt mai mici decât valoarea 1 milimetru.

**DATE DESPRE IMOBILUL NR. 7288**

Oficiul de Cadastru și Publicitate Imobiliară SUCEAVA
Biroul de Cadastru și Publicitate Imobiliară Suceava

A. Partea I. Descrierea imobilului

TEREN Intravilan

Adresa: Loc. Siminicea, Jud. Suceava

Nr. Crt	Nr cadastral Nr. topografic	Suprafața* (mp)	Observații / Referințe
A1	30414	1.692	Sector cadastral:19 Teren neimprejmuit;

Construcții

Crt	Nr cadastral Nr. topografic	Adresa	Observații / Referințe
A1.1		Loc. Siminicea, Jud. Suceava	Nr. niveluri:1; S. construita la sol:107 mp; Locuință.
A1.2		Loc. Siminicea, Jud. Suceava	Nr. niveluri:1; S. construita la sol:81 mp; Anexa.

B. Partea II. Proprietari și acte

Inscrieri privitoare la dreptul de proprietate și alte drepturi reale		Referințe
30201 / 05/09/2012		
Act Notarial nr. certificat de mostenitor 54, din 15/07/2010 emis de BNP HUMELNICU COCA;		
B6	Intabulare, drept de PROPRIETATE, dobandit prin Succesiune, cota actuala 4/16 1) HROMEI MARIA	A1
37045 / 02/11/2012		
Act Notarial nr. contract de vânzare-cumpărare aut. nr. 1322, din 01/11/2012 emis de BNP NECHITA DUMITRU;		
B7	Intabulare, drept de PROPRIETATE, dobandit prin Conventie, cota actuala 3/4 1) ANTONEAC MIHAELA 2) ANTONEAC IONUȚ, soti	A1
/		
Act Administrativ nr. 2274, din 28/04/2023 emis de PRIMARIA SIMINICEA;		
B8	Intabulare, drept de PROPRIETATE, dobandit prin Lege, cota actuala 1/1 1) HROMEI MARIA 2) ANTONEAC MIHAELA 3) ANTONEAC IONUȚ, soti	A1.1, A1.2

C. Partea III. SARCINI .

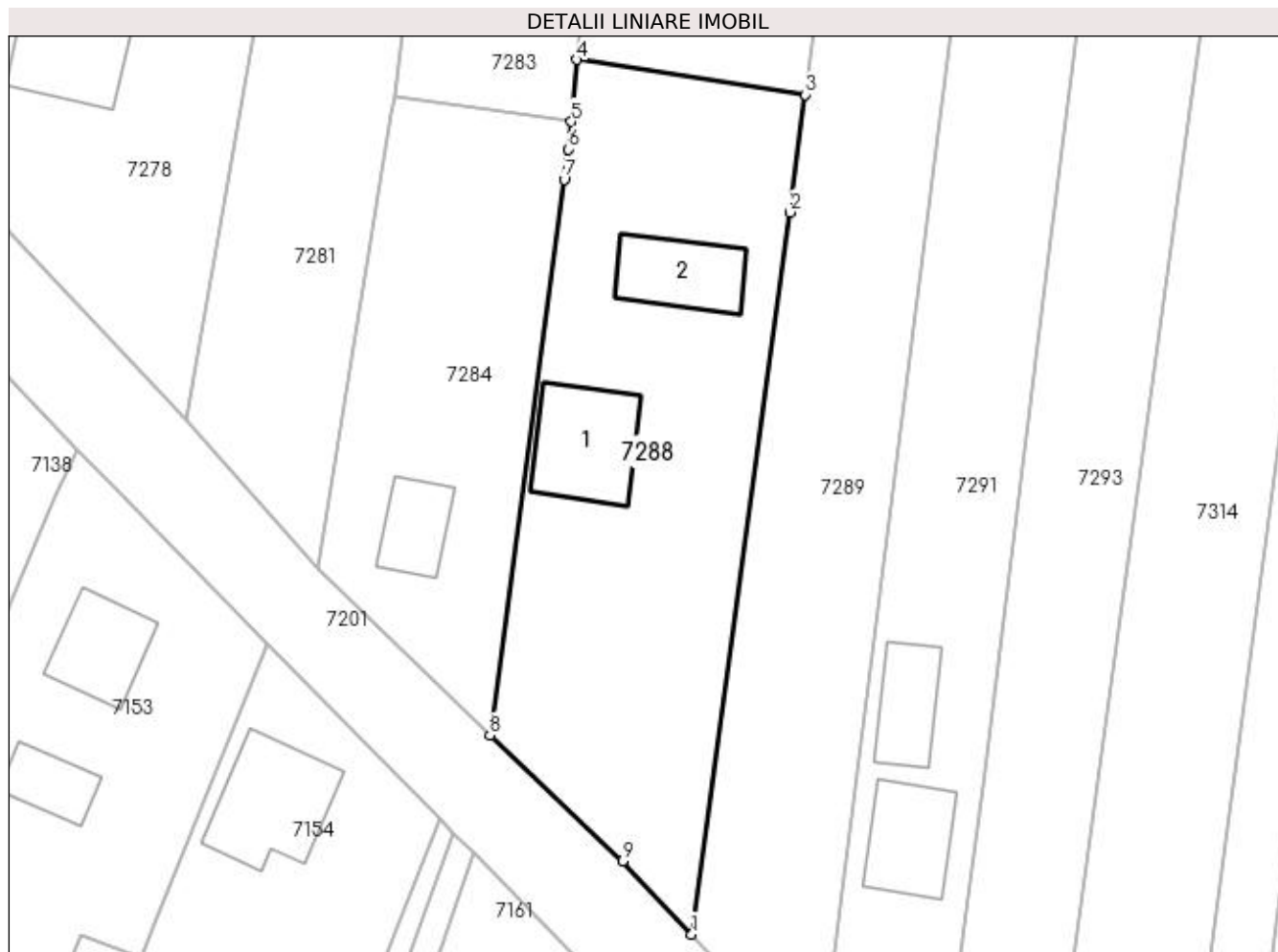
Inscrieri privind dezmembramentele dreptului de proprietate, drepturi reale de garanție și sarcini	Referințe
NU SUNT	

Anexa Nr. 1 La Partea I

Teren

Nr cadastral	Suprafața (mp)*	Observații / Referințe
30414	1.692	

* Suprafața este determinată în planul de proiecție Stereo 70.



Date referitoare la teren

Crt	Categorie folosință	Intra vilan	Suprafața (mp)	Tarla	Parcelă	Nr. topo	Observații / Referințe
1	curți constructii	DA	1.692	-	-	-	

Date referitoare la construcții

Crt	Număr	Destinație construcție	Supraf. (mp)	Situație juridică	Observații / Referințe
A1.1		construcții de locuințe	107	Cu acte	Nr. niveluri:1; S. construita la sol:107 mp; Locuință.
A1.2		construcții anexa	81	Cu acte	Nr. niveluri:1; S. construita la sol:81 mp; Anexa.

Lungime Segmente

1) Valorile lungimilor segmentelor sunt obținute din proiecție în plan.

Punct început	X / Y	Punct sfârșit	X / Y	Lungime segment (** (m))
1	604.876,261 690.919,866	2	604.885,931 690.991,204	71.991
2	604.885,931 690.991,204	3	604.887,502 691.002,818	11.719
3	604.887,502 691.002,818	4	604.864,924 691.006,272	22.841

Punct început	X / Y	Punct sfârșit	X / Y	Lungime segment (** (m)
4	604.864,924 691.006,272	5	604.864,361 691.000,142	6.156
5	604.864,361 691.000,142	6	604.864,052 690.997,417	2.742
6	604.864,052 690.997,417	7	604.863,654 690.994,442	3.002
7	604.863,654 690.994,442	8	604.856,31 690.939,547	55.384
8	604.856,31 690.939,547	9	604.869,441 690.927,107	18.088
9	604.869,441 690.927,107	1	604.876,261 690.919,866	9.947

** Lungimile segmentelor sunt determinate în planul de proiecție Stereo 70 și sunt rotunjite la 1 milimetru.

*** Distanța dintre puncte este formată din segmente cumulate ce sunt mai mici decât valoarea 1 milimetru.

**DATE DESPRE IMOBILUL NR. 7289**

Oficiul de Cadastru și Publicitate Imobiliară SUCEAVA
Biroul de Cadastru și Publicitate Imobiliară Suceava

A. Partea I. Descrierea imobilului

TEREN Intravilan

Adresa: Loc. Siminicea, Jud. Suceava

Nr. Crt	Nr cadastral Nr. topografic	Suprafața* (mp)	Observații / Referințe
A1		3.300	Sector cadastral:19 Teren neimprejmuit;

B. Partea II. Proprietari și acte

Inscrieri privitoare la dreptul de proprietate și alte drepturi reale		Referințe
/		
Act Notarial nr. 293, din 17/06/1996 emis de BNP ION LOSTUN;		
B1	Intabulare, drept de PROPRIETATE, dobandit prin Succesiune, cota actuala 1/2 1) ZELENSCHI NATALIA	A1
B2	Intabulare, drept de PROPRIETATE, dobandit prin Succesiune, cota actuala 1/2 1) PANZARU ELISABETA	A1

C. Partea III. SARCINI .

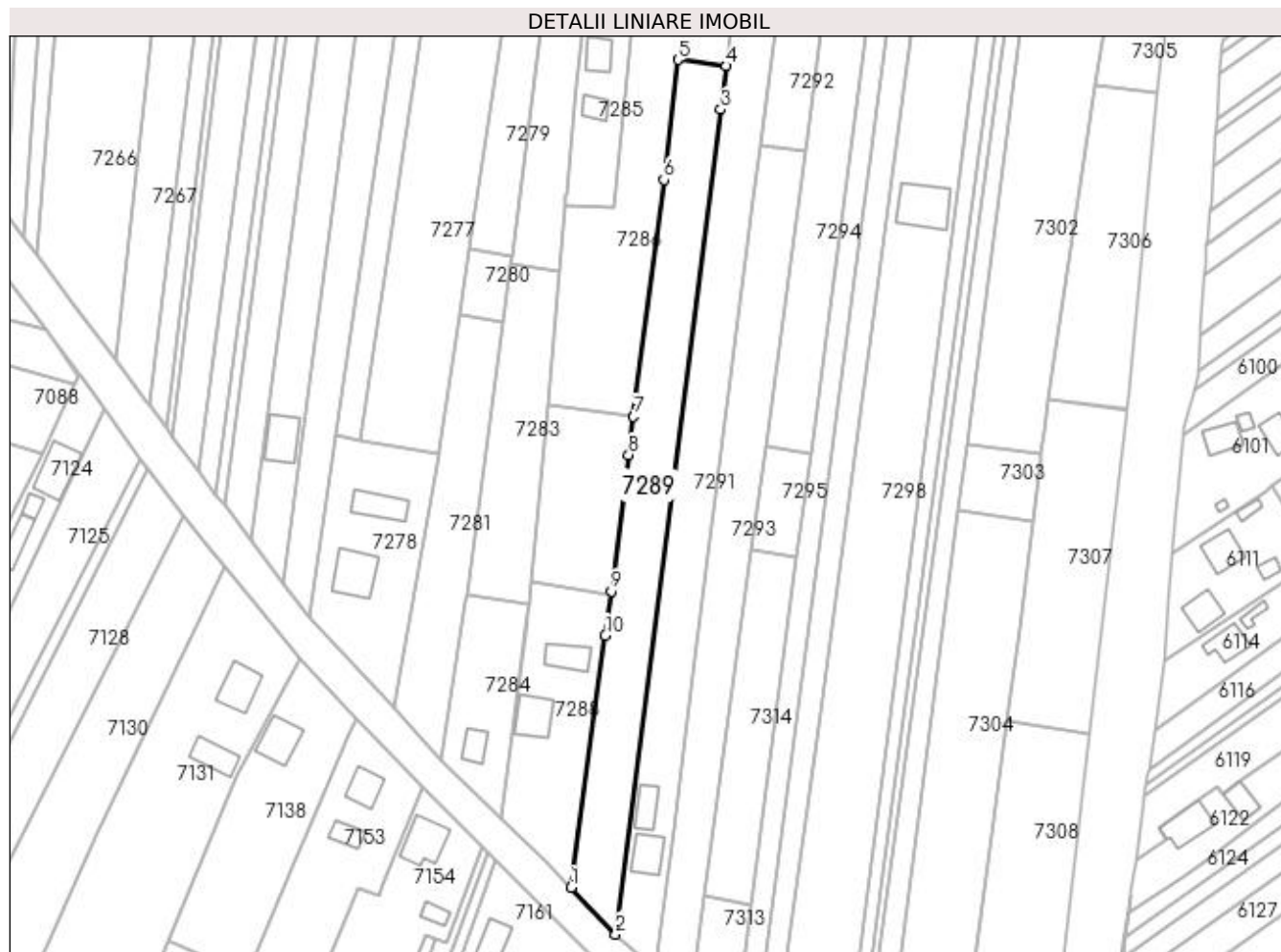
Inscrieri privind dezmembramintele dreptului de proprietate, drepturi reale de garanție și sarcini	Referințe
NU SUNT	

Anexa Nr. 1 La Partea I

Teren

Nr cadastral	Suprafața (mp)*	Observații / Referințe
	3.300	

* Suprafața este determinată în planul de proiecție Stereo 70.



Date referitoare la teren

Crt	Categorie folosință	Intra vilan	Suprafața (mp)	Tarla	Parcelă	Nr. topo	Observații / Referințe
1	arabil	DA	3.300	-	-	-	

Lungime Segmente

1) Valorile lungimilor segmentelor sunt obținute din proiecție în plan.

Punct început	X / Y	Punct sfârșit	X / Y	Lungime segment (** (m)
1	604.876,261 690.919,866	2	604.888,886 690.906,617	18.301
2	604.888,886 690.906,617	3	604.918,58 691.139,932	235.197
3	604.918,58 691.139,932	4	604.920,147 691.152,247	12.414
4	604.920,147 691.152,247	5	604.906,449 691.154,021	13.812
5	604.906,449 691.154,021	6	604.902,501 691.120,026	34.223

Punct început	X / Y	Punct sfârşit	X / Y	Lungime segment (** (m)
6	604.902,501 691.120,026	7	604.893,933 691.053,044	67.527
7	604.893,933 691.053,044	8	604.892,547 691.042,207	10.926
8	604.892,547 691.042,207	9	604.887,614 691.003,645	38.876
9	604.887,614 691.003,645	10	604.885,931 690.991,204	12.554
10	604.885,931 690.991,204	1	604.876,261 690.919,866	71.991

** Lungimile segmentelor sunt determinate în planul de proiecție Stereo 70 și sunt rotunjite la 1 milimetru.

*** Distanța dintre puncte este formată din segmente cumulate ce sunt mai mici decât valoarea 1 milimetru.

**DATE DESPRE IMOBILUL NR. 7290**

Oficiul de Cadastru și Publicitate Imobiliară SUCEAVA
Biroul de Cadastru și Publicitate Imobiliară Suceava

A. Partea I. Descrierea imobilului

TEREN Intravilan

Adresa: Loc. Siminicea, Jud. Suceava

Nr. Crt	Nr cadastral Nr. topografic	Suprafața* (mp)	Observații / Referințe
A1		282	Sector cadastral:19 Teren neimprejmit;

B. Partea II. Proprietari și acte

Inscrieri privitoare la dreptul de proprietate și alte drepturi reale		Referințe
/		
Act Normativ nr. Legea 7, din 13/03/1996 emis de PARLAMENTUL ROMANIEI;		
B1	Intabulare, drept de PROPRIETATE, dobândit prin Lege, cota actuala 1/1 1) NEIDENTIFICAT NEIDENTIFICAT	A1
Act Administrativ nr. 3146, din 15/06/2023 emis de PRIMARIA SIMINICEA;		
B2	Se notează posesia faptică. 1) ZELENSCHI NATALIA, 857096 2) PÂNZARU ELISABETA	A1

C. Partea III. SARCINI .

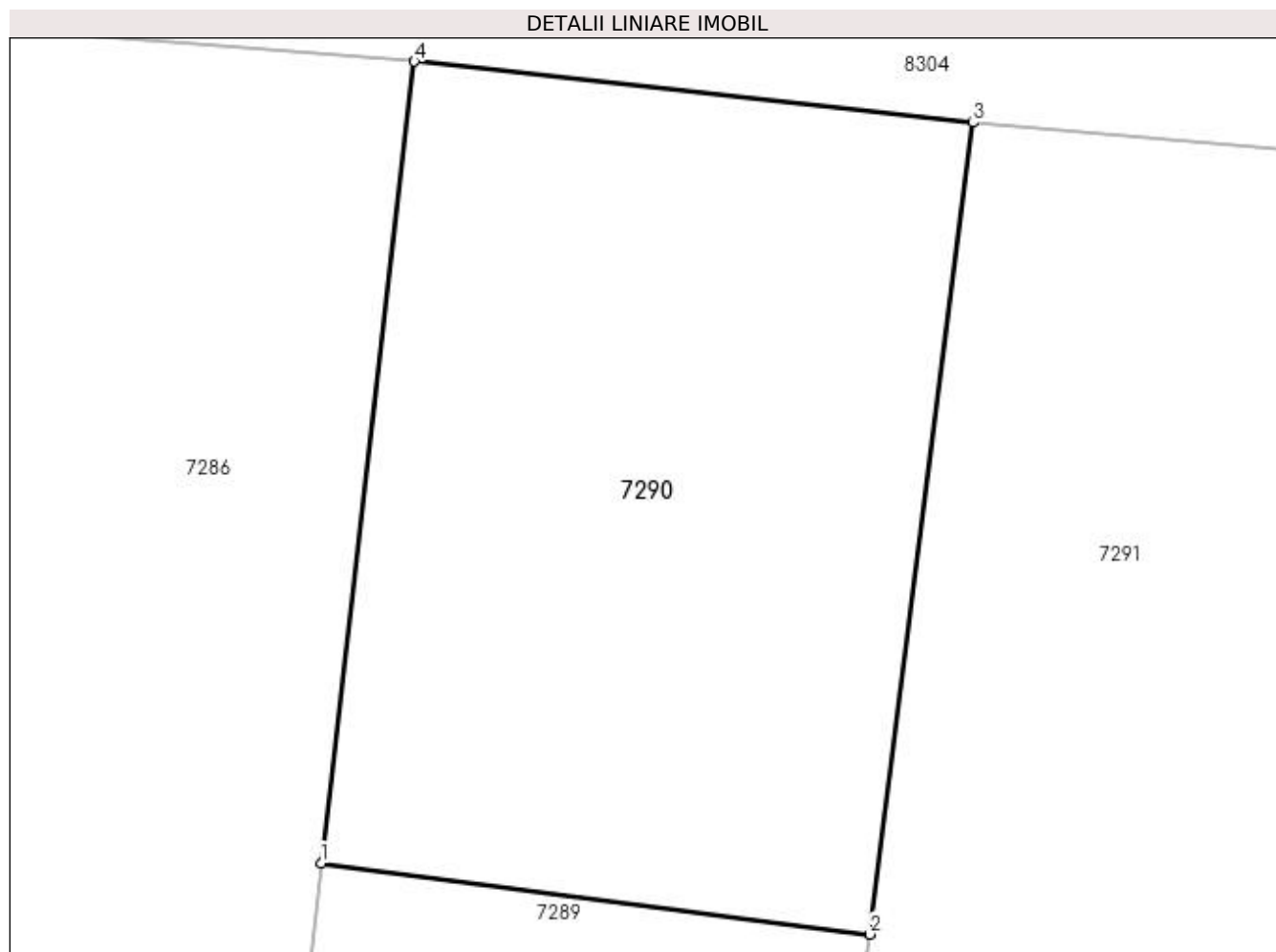
Inscrieri privind dezmembramintele dreptului de proprietate, drepturi reale de garanție și sarcini	Referințe
NU SUNT	

Anexa Nr. 1 La Partea I

Teren

Nr cadastral	Suprafața (mp)*	Observații / Referințe
	282	

* Suprafața este determinată în planul de proiecție Stereo 70.



Date referitoare la teren

Crt	Categorie folosință	Intra vilan	Suprafața (mp)	Tarla	Parcelă	Nr. topo	Observații / Referințe
1	arabil	DA	282	-	-	-	

Lungime Segmente

1) Valorile lungimilor segmentelor sunt obținute din proiecție în plan.

Punct început	X / Y	Punct sfârșit	X / Y	Lungime segment (** (m)
1	604.906,449 691.154,021	2	604.920,147 691.152,247	13.812
2	604.920,147 691.152,247	3	604.922,726 691.172,512	20.428
3	604.922,726 691.172,512	4	604.908,774 691.174,035	14.035
4	604.908,774 691.174,035	1	604.906,449 691.154,021	20.149

**** Lungimile segmentelor sunt determinate în planul de proiecție Stereo 70 și sunt rotunjite la 1 milimetru.**

***** Distanța dintre puncte este formată din segmente cumulate ce sunt mai mici decât valoarea 1 milimetru.**

**DATE DESPRE IMOBILUL NR. 7291**

Oficiul de Cadastru și Publicitate Imobiliară SUCEAVA
Biroul de Cadastru și Publicitate Imobiliară Suceava

A. Partea I. Descrierea imobilului

TEREN Intravilan

Adresa: Loc. Siminicea, Jud. Suceava

Nr. Crt	Nr cadastral Nr. topografic	Suprafața* (mp)	Observații / Referințe
A1	30073	Din acte: 3.600 Masurata: 3.365	Sector cadastral:19 Teren neimprejmut;

Construcții

Crt	Nr cadastral Nr. topografic	Adresa	Observații / Referințe
A1.1		Loc. Siminicea, Jud. Suceava	Nr. niveluri:1; S. construita la sol:86 mp; Locuință.
A1.2		Loc. Siminicea, Jud. Suceava	Nr. niveluri:1; S. construita la sol:64 mp; Anexă.

B. Partea II. Proprietari și acte

Inscrieri privitoare la dreptul de proprietate și alte drepturi reale		Referințe
23735 / 08/09/2009		
Act Notarial nr. 2861, din 08/09/2003 emis de BNP ATANASOAEI PETRU;		
B5	Intabulare, drept de PROPRIETATE, dobandit prin Conventie, cota actuala 1/1 1) FANDACHE CRISTIAN, Lipsă CNP proprietar. 2) FANDACHE ANA, Lipsă CNP proprietar; bun comun	A1
/		
Act Administrativ nr. 2274, din 28/04/2023 emis de PRIMARIA SIMINICEA;		
B6	Intabulare, drept de PROPRIETATE, dobandit prin Lege, cota actuala 1/1 1) FANDACHE CRISTIAN, Lipsă CNP proprietar. 2) FANDACHE ANA, Lipsă CNP proprietar; bun comun	A1.1, A1.2

C. Partea III. SARCINI .

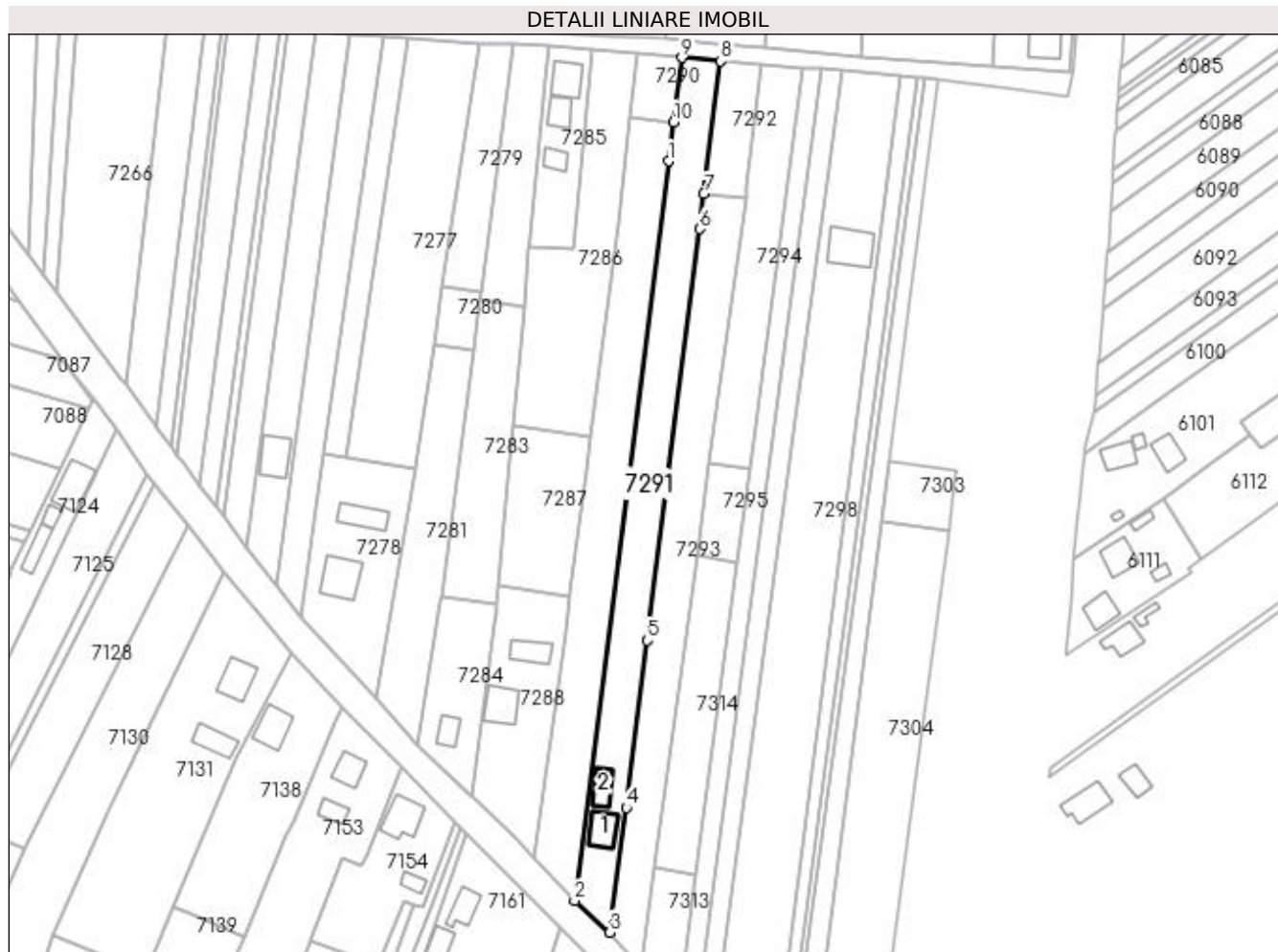
Inscrieri privind dezmembramintele dreptului de proprietate, drepturi reale de garanție și sarcini	Referințe
NU SUNT	

Anexa Nr. 1 La Partea I

Teren

Nr cadastral	Suprafața (mp)*	Observații / Referințe
30073	Din acte: 3.600 Masurata: 3.365	

* Suprafața este determinată în planul de proiecție Stereo 70.



Date referitoare la teren

Crt	Categorie folosință	Intra vilan	Suprafața (mp)	Tarla	Parcelă	Nr. topo	Observații / Referințe
1	curți constructii	DA	649	SUB SAT	-	-	
2	arabil	DA	2.716	SUB SAT	-	-	

Date referitoare la construcții

Crt	Număr	Destinație construcție	Supraf. (mp)	Situație juridică	Observații / Referințe
A1.1		construcții de locuințe	86	Cu acte	Nr. niveluri:1; S. construita la sol:86 mp; Locuință.
A1.2		construcții anexa	64	Cu acte	Nr. niveluri:1; S. construita la sol:64 mp; Anexă.

Lungime Segmente

1) Valorile lungimilor segmentelor sunt obținute din proiecție în plan.

Punct început	X / Y	Punct sfârșit	X / Y	Lungime segment (** (m)
1	604.918,58 691.139,932	2	604.888,886 690.906,617	235.197
2	604.888,886 690.906,617	3	604.899,939 690.896,679	14.864

Punct început	X / Y	Punct sfârșit	X / Y	Lungime segment (** (m)
3	604.899,939 690.896,679	4	604.905,226 690.935,975	39.65
4	604.905,226 690.935,975	5	604.911,723 690.988,775	53.198
5	604.911,723 690.988,775	6	604.928,314 691.118,543	130.824
6	604.928,314 691.118,543	7	604.929,72 691.129,59	11.136
7	604.929,72 691.129,59	8	604.935,046 691.171,438	42.186
8	604.935,046 691.171,438	9	604.922,726 691.172,512	12.367
9	604.922,726 691.172,512	10	604.920,147 691.152,247	20.428
10	604.920,147 691.152,247	1	604.918,58 691.139,932	12.414

** Lungimile segmentelor sunt determinate în planul de proiecție Stereo 70 și sunt rotunjite la 1 milimetru.

*** Distanța dintre puncte este formată din segmente cumulate ce sunt mai mici decât valoarea 1 milimetru.

**DATE DESPRE IMOBILUL NR. 7292**

Oficiul de Cadastru și Publicitate Imobiliară SUCEAVA
Biroul de Cadastru și Publicitate Imobiliară Suceava

A. Partea I. Descrierea imobilului

TEREN Intravilan

Adresa: Loc. Siminicea, Jud. Suceava

Nr. Crt	Nr cadastral Nr. topografic	Suprafața* (mp)	Observații / Referințe
A1		553	Sector cadastral:19 Teren neimprejmit;

B. Partea II. Proprietari și acte

Inscrieri privitoare la dreptul de proprietate și alte drepturi reale		Referințe
/		
Act Normativ nr. Legea 7, din 13/03/1996 emis de PARLAMENTUL ROMANIEI;		
B1	Intabulare, drept de PROPRIETATE, dobandit prin Lege, cota actuala 1/1 1) NEIDENTIFICAT NEIDENTIFICAT	A1
Act Administrativ nr. 3420, din 04/07/2023 emis de PRIMARIA SIMINICEA;		
B2	Se notează posesia faptică. 1) DASCĂLU SORIN-IULIAN	A1

C. Partea III. SARCINI .

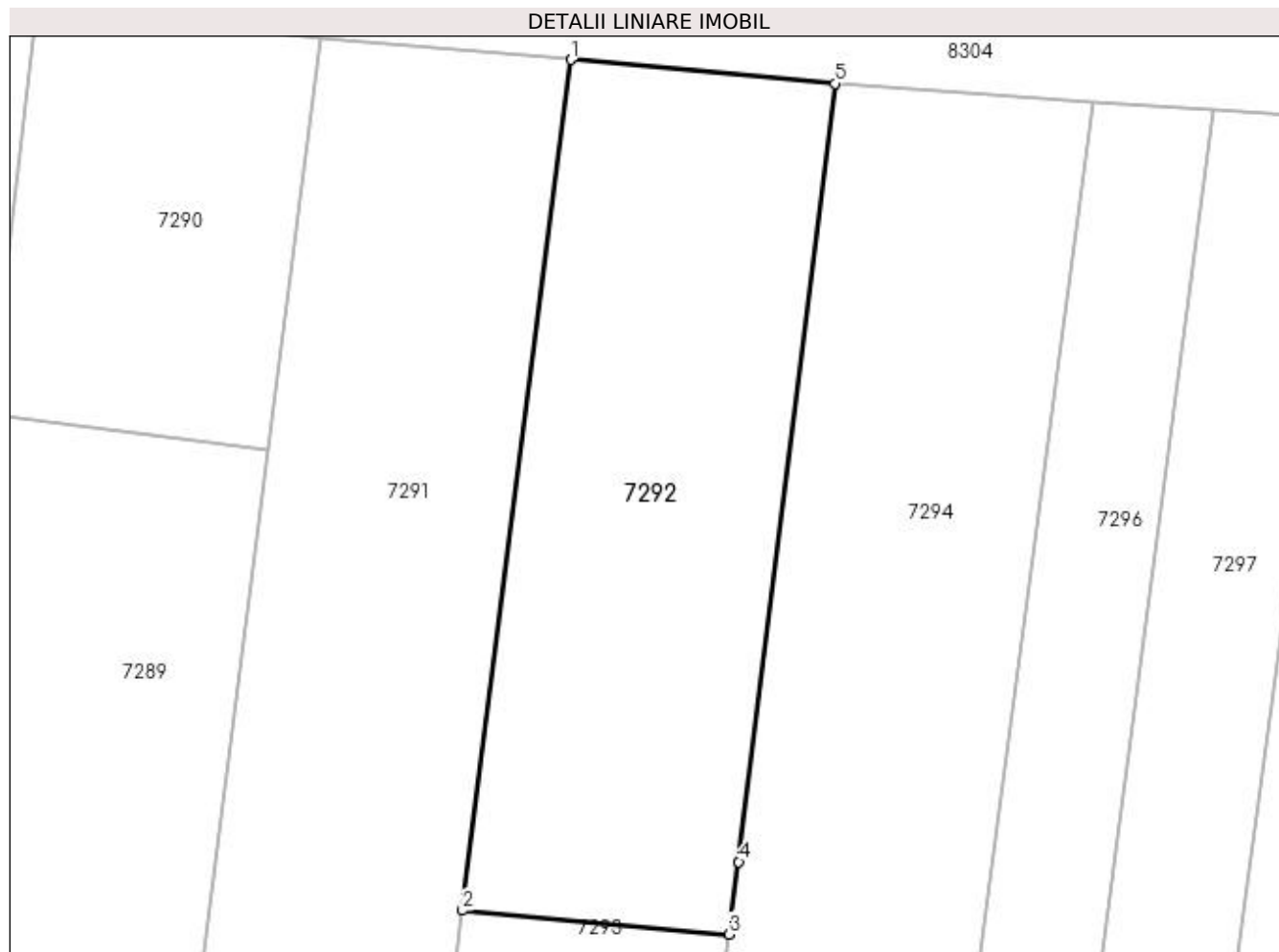
Inscrieri privind dezmembramintele dreptului de proprietate, drepturi reale de garanție și sarcini	Referințe
NU SUNT	

Anexa Nr. 1 La Partea I

Teren

Nr cadastral	Suprafața (mp)*	Observații / Referințe
	553	

* Suprafața este determinată în planul de proiecție Stereo 70.



Date referitoare la teren

Crt	Categorie folosință	Intravilan	Suprafața (mp)	Tarla	Parcelă	Nr. topo	Observații / Referințe
1	arabil	DA	553	-	-	-	

Lungime Segmente

1) Valorile lungimilor segmentelor sunt obținute din proiecție în plan.

Punct început	X / Y	Punct sfârșit	X / Y	Lungime segment (** (m)
1	604.935,046 691.171,438	2	604.929,72 691.129,59	42.186
2	604.929,72 691.129,59	3	604.942,829 691.128,412	13.162
3	604.942,829 691.128,412	4	604.943,315 691.131,977	3.598
4	604.943,315 691.131,977	5	604.948,045 691.170,27	38.584
5	604.948,045 691.170,27	1	604.935,046 691.171,438	13.051

**** Lungimile segmentelor sunt determinate în planul de proiecție Stereo 70 și sunt rotunjite la 1 milimetru.**

***** Distanța dintre puncte este formată din segmente cumulate ce sunt mai mici decât valoarea 1 milimetru.**

**DATE DESPRE IMOBILUL NR. 7293**

Oficiul de Cadastru și Publicitate Imobiliară SUCEAVA
Biroul de Cadastru și Publicitate Imobiliară Suceava

A. Partea I. Descrierea imobilului

TEREN Intravilan

Adresa: Loc. Siminicea, Jud. Suceava

Nr. Crt	Nr cadastral Nr. topografic	Suprafața* (mp)	Observații / Referințe
A1	32063	2.900	Sector cadastral:19 Teren neimprejmuit;

B. Partea II. Proprietari și acte

Inscrieri privitoare la dreptul de proprietate și alte drepturi reale	Referințe
58187 / 14/11/2018	
Act Notarial nr. contract de vânzare nr. 4506, din 13/11/2018 emis de BIN NEGURA ADINA LOREDANA (act notarial nr încheiere de rectificare nr. 77 din 14.11.2018, emis de BIN Negura Adina Loredana);	
B2	A1
Intabulare, drept de PROPRIETATE, dobândit prin Conventie, cota actuala 1/1	
1) DASCĂLU SORIN-IULIAN , bun propriu	

C. Partea III. SARCINI .

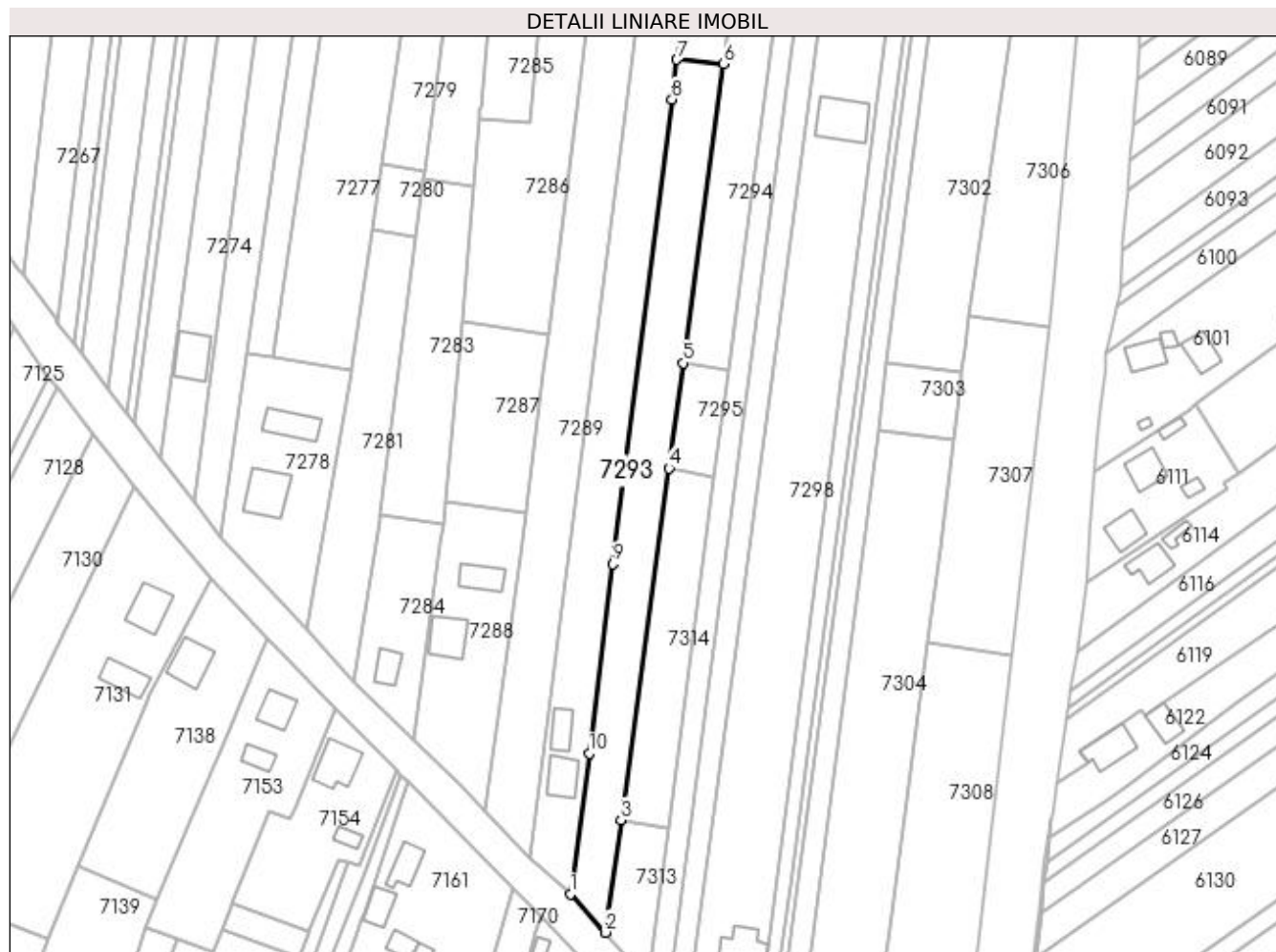
Inscrieri privind dezmembramentele dreptului de proprietate, drepturi reale de garanție și sarcini	Referințe
NU SUNT	

Anexa Nr. 1 La Partea I

Teren

Nr cadastral	Suprafaţa (mp)*	Observaţii / Referinţe
32063	2.900	

* Suprafaţa este determinată în planul de proiecţie Stereo 70.



Date referitoare la teren

Crt	Categorie folosinţă	Intra vilan	Suprafaţa (mp)	Tarla	Parcelă	Nr. topo	Observaţii / Referinţe
1	arabil	DA	2.900	-	-	-	

Lungime Segmente

1) Valorile lungimilor segmentelor sunt obţinute din proiecţie în plan.

Punct început	X / Y	Punct sfârşit	X / Y	Lungime segment (** (m)
1	604.899,939 690.896,679	2	604.909,773 690.885,969	14.54
2	604.909,773 690.885,969	3	604.914,059 690.917,402	31.724
3	604.914,059 690.917,402	4	604.927,445 691.015,578	99.084
4	604.927,445 691.015,578	5	604.931,444 691.044,91	29.603
5	604.931,444 691.044,91	6	604.942,829 691.128,412	84.275

Punct început	X / Y	Punct sfârșit	X / Y	Lungime segment (** (m)
6	604.942,829 691.128,412	7	604.929,72 691.129,59	13.162
7	604.929,72 691.129,59	8	604.928,314 691.118,543	11.136
8	604.928,314 691.118,543	9	604.911,723 690.988,775	130.824
9	604.911,723 690.988,775	10	604.905,226 690.935,975	53.198
10	604.905,226 690.935,975	1	604.899,939 690.896,679	39.65

** Lungimile segmentelor sunt determinate în planul de proiecție Stereo 70 și sunt rotunjite la 1 milimetru.

*** Distanța dintre puncte este formată din segmente cumulate ce sunt mai mici decât valoarea 1 milimetru.

**DATE DESPRE IMOBILUL NR. 7294**

Oficiul de Cadastru și Publicitate Imobiliară SUCEAVA
Biroul de Cadastru și Publicitate Imobiliară Suceava

A. Partea I. Descrierea imobilului

TEREN Intravilan

Adresa: Loc. Siminicea, Jud. Suceava

Nr. Crt	Nr cadastral Nr. topografic	Suprafața* (mp)	Observații / Referințe
A1		1.600	Sector cadastral:19 Teren neimprejmuit;

B. Partea II. Proprietari și acte

Inscrieri privitoare la dreptul de proprietate și alte drepturi reale	Referințe
/	
Act Administrativ nr. 1327, din 07/08/2003 emis de CJSDPAT SUCEAVA;	
B1	A1
Intabulare, drept de PROPRIETATE, dobândit prin Reconstituire, cota actuala 1/1	
1) ANDRICI NATALIA DEFUNCT:Da	
2) BIDALAH MARIA DEFUNCT:Da	
3) RADİŞ EUGENIA	

C. Partea III. SARCINI .

Inscrieri privind dezmembramintele dreptului de proprietate, drepturi reale de garanție și sarcini	Referințe
NU SUNT	

Anexa Nr. 1 La Partea I

Teren

Nr cadastral	Suprafața (mp)*	Observații / Referințe
	1.600	

* Suprafața este determinată în planul de proiecție Stereo 70.



Date referitoare la teren

Crt	Categorie folosință	Intra vilan	Suprafața (mp)	Tarla	Parcelă	Nr. topo	Observații / Referințe
1	arabil	DA	1.600	-	-	-	

Lungime Segmente

1) Valorile lungimilor segmentelor sunt obținute din proiecție în plan.

Punct început	X / Y	Punct sfârșit	X / Y	Lungime segment (** (m)
1	604.944,032 691.042,626	2	604.960,762 691.169,375	127.848
2	604.960,762 691.169,375	3	604.948,045 691.170,27	12.748
3	604.948,045 691.170,27	4	604.943,315 691.131,977	38.584
4	604.943,315 691.131,977	5	604.942,829 691.128,412	3.598
5	604.942,829 691.128,412	6	604.931,444 691.044,91	84.275

Punct început	X / Y	Punct sfârşit	X / Y	Lungime segment (** (m)
6	604.931,444 691.044,91	1	604.944,032 691.042,626	12.794

** Lungimile segmentelor sunt determinate în planul de proiecţie Stereo 70 şi sunt rotunjite la 1 milimetru.

*** Distanţa dintre puncte este formată din segmente cumulate ce sunt mai mici decât valoarea 1 milimetru.

**DATE DESPRE IMOBILUL NR. 7295**

Oficiul de Cadastru și Publicitate Imobiliară SUCEAVA
Biroul de Cadastru și Publicitate Imobiliară Suceava

A. Partea I. Descrierea imobilului

TEREN Intravilan

Adresa: Loc. Siminicea, Jud. Suceava

Nr. Crt	Nr cadastral Nr. topografic	Suprafața* (mp)	Observații / Referințe
A1		380	Sector cadastral:19 Teren neimprejmut;

B. Partea II. Proprietari și acte

Inscrieri privitoare la dreptul de proprietate și alte drepturi reale		Referințe
/		
Act Normativ nr. Legea 7, din 13/03/1996 emis de PARLAMENTUL ROMANIEI;		
B1	Intabulare, drept de PROPRIETATE, dobândit prin Lege, cota actuala 1/1 1) NEIDENTIFICAT NEIDENTIFICAT	A1
Act Administrativ nr. 3147, din 15/06/2023 emis de PRIMARIA SIMINICEA;		
B2	Se notează posesia faptică. 1) ANDRICI EMIL	A1

C. Partea III. SARCINI .

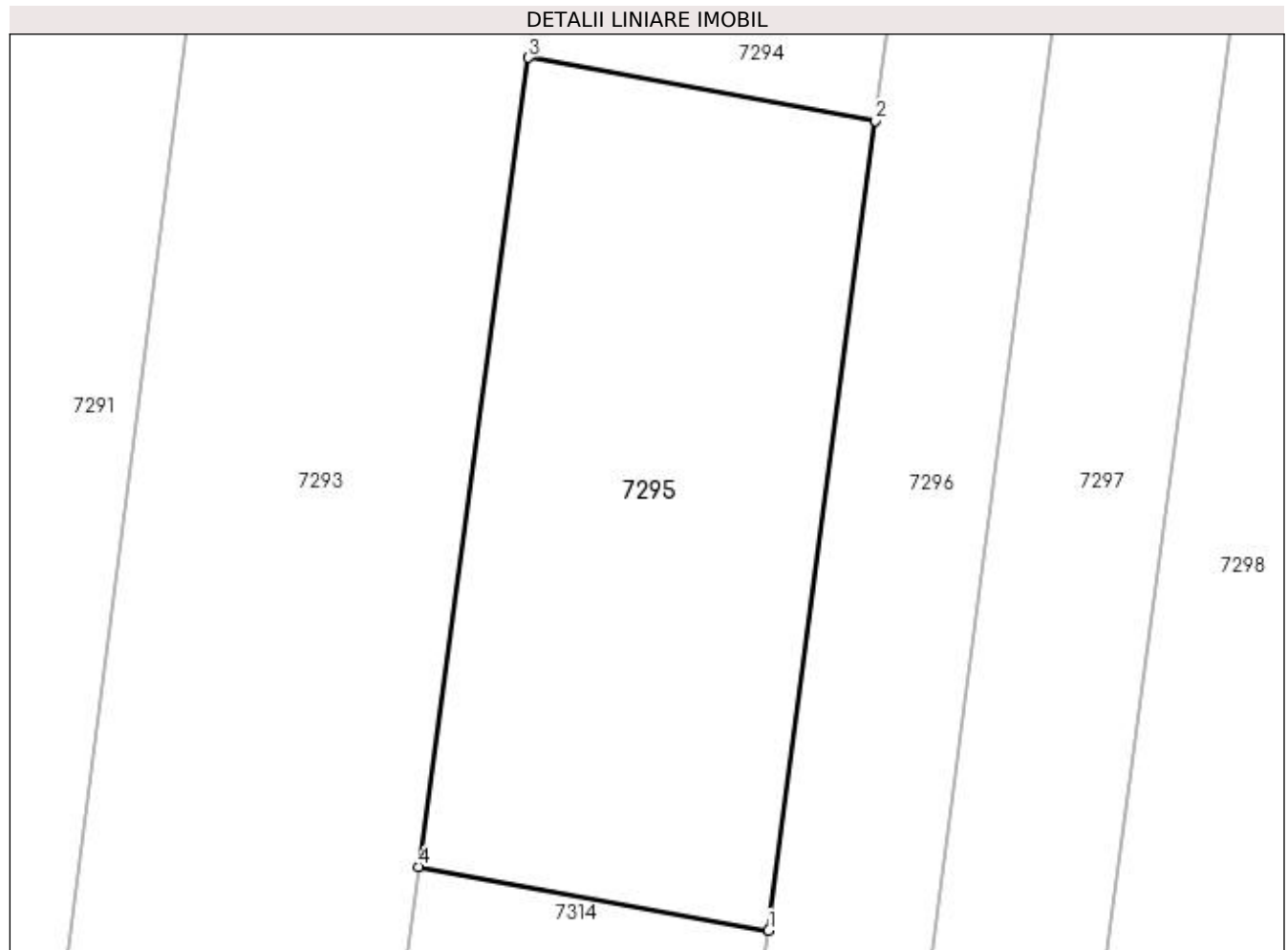
Inscrieri privind dezmembramintele dreptului de proprietate, drepturi reale de garanție și sarcini	Referințe
NU SUNT	

Anexa Nr. 1 La Partea I

Teren

Nr cadastral	Suprafaţa (mp)*	Observaţii / Referinţe
	380	

* Suprafaţa este determinată în planul de proiecţie Stereo 70.



Date referitoare la teren

Crt	Categorie folosinţă	Intra vilan	Suprafaţa (mp)	Tarla	Parcelă	Nr. topo	Observaţii / Referinţe
1	arabil	DA	380	-	-	-	

Lungime Segmente

1) Valorile lungimilor segmentelor sunt obţinute din proiecţie în plan.

Punct început	X / Y	Punct sfârşit	X / Y	Lungime segment (** (m)
1	604.940,158 691.013,271	2	604.944,032 691.042,626	29.61
2	604.944,032 691.042,626	3	604.931,444 691.044,91	12.794
3	604.931,444 691.044,91	4	604.927,445 691.015,578	29.603
4	604.927,445 691.015,578	1	604.940,158 691.013,271	12.921

**** Lungimile segmentelor sunt determinate în planul de proiecție Stereo 70 și sunt rotunjite la 1 milimetru.**

***** Distanța dintre puncte este formată din segmente cumulate ce sunt mai mici decât valoarea 1 milimetru.**

**DATE DESPRE IMOBILUL NR. 7296**

Oficiul de Cadastru și Publicitate Imobiliară SUCEAVA
Biroul de Cadastru și Publicitate Imobiliară Suceava

A. Partea I. Descrierea imobilului

TEREN Intravilan

Adresa: Loc. Siminicea, Jud. Suceava

Nr. Crt	Nr cadastral Nr. topografic	Suprafața* (mp)	Observații / Referințe
A1		1.800	Sector cadastral:19 Teren neimprejmuit;

B. Partea II. Proprietari și acte

Inscrieri privitoare la dreptul de proprietate și alte drepturi reale	Referințe
/	
Act Administrativ nr. 1107, din 23/04/1998 emis de CJSDPAT SUCEAVA;	
B1	A1
Intabulare, drept de PROPRIETATE, dobândit prin Reconstituire, cota actuala 1/1 1) CONDRIUC IOAN DEFUNCT:Da	

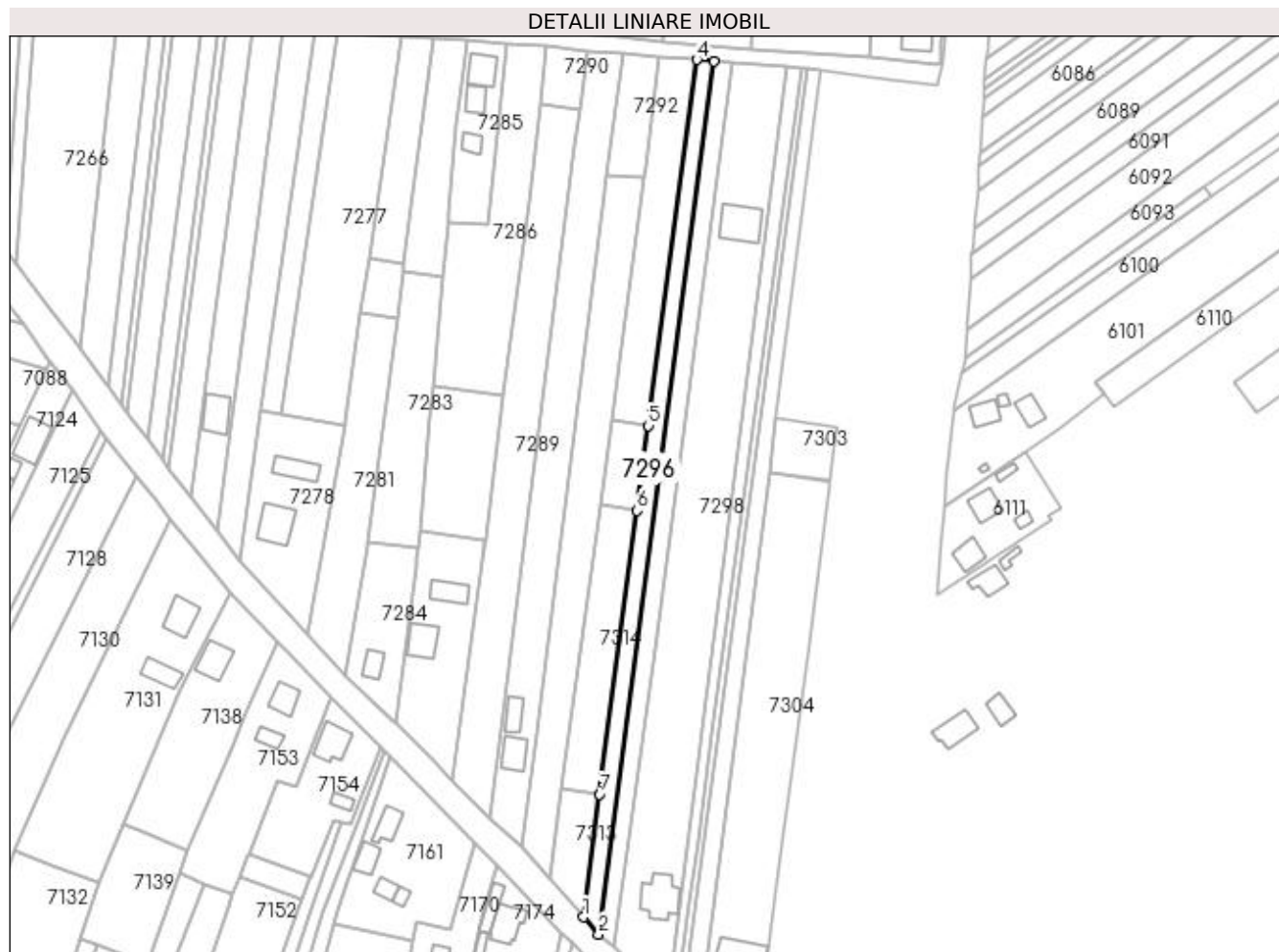
C. Partea III. SARCINI .

Inscrieri privind dezmembramintele dreptului de proprietate, drepturi reale de garanție și sarcini	Referințe
NU SUNT	

Anexa Nr. 1 La Partea I**Teren**

Nr cadastral	Suprafața (mp)*	Observații / Referințe
	1.800	

* Suprafața este determinată în planul de proiecție Stereo 70.

**Date referitoare la teren**

Crt	Categorie folosință	Intravilan	Suprafața (mp)	Tarla	Parcelă	Nr. topo	Observații / Referințe
1	arabil	DA	1.800	-	-	-	

Lungime Segmente

1) Valorile lungimilor segmentelor sunt obținute din proiecție în plan.

Punct început	X / Y	Punct sfârșit	X / Y	Lungime segment (** (m)
1	604.921,582 690.872,533	2	604.926,805 690.866,589	7.913
2	604.926,805 690.866,589	3	604.966,714 691.168,956	304.989
3	604.966,714 691.168,956	4	604.960,762 691.169,375	5.967
4	604.960,762 691.169,375	5	604.944,032 691.042,626	127.848
5	604.944,032 691.042,626	6	604.940,158 691.013,271	29.61

Punct început	X / Y	Punct sfârșit	X / Y	Lungime segment (** (m)
6	604.940,158 691.013,271	7	604.927,189 690.915,019	99.104
7	604.927,189 690.915,019	1	604.921,582 690.872,533	42.854

** Lungimile segmentelor sunt determinate în planul de proiecție Stereo 70 și sunt rotunjite la 1 milimetru.

*** Distanța dintre puncte este formată din segmente cumulate ce sunt mai mici decât valoarea 1 milimetru.

**DATE DESPRE IMOBILUL NR. 7297**

Oficiul de Cadastru și Publicitate Imobiliară SUCEAVA
Biroul de Cadastru și Publicitate Imobiliară Suceava

A. Partea I. Descrierea imobilului

TEREN Intravilan

Adresa: Loc. Siminicea, Jud. Suceava

Nr. Crt	Nr cadastral Nr. topografic	Suprafața* (mp)	Observații / Referințe
A1		1.926	Sector cadastral:19 Teren neimprejmuit;

B. Partea II. Proprietari și acte

Inscrieri privitoare la dreptul de proprietate și alte drepturi reale		Referințe
/		
Act Normativ nr. Legea 7, din 13/03/1996 emis de PARLAMENTUL ROMANIEI;		
B1	Intabulare, drept de PROPRIETATE, dobandit prin Lege, cota actuala 1/1 1) COMUNA SIMINICEA, CIF:4327499, PROPRIETAR NEIDENTIFICAT.	A1

C. Partea III. SARCINI .

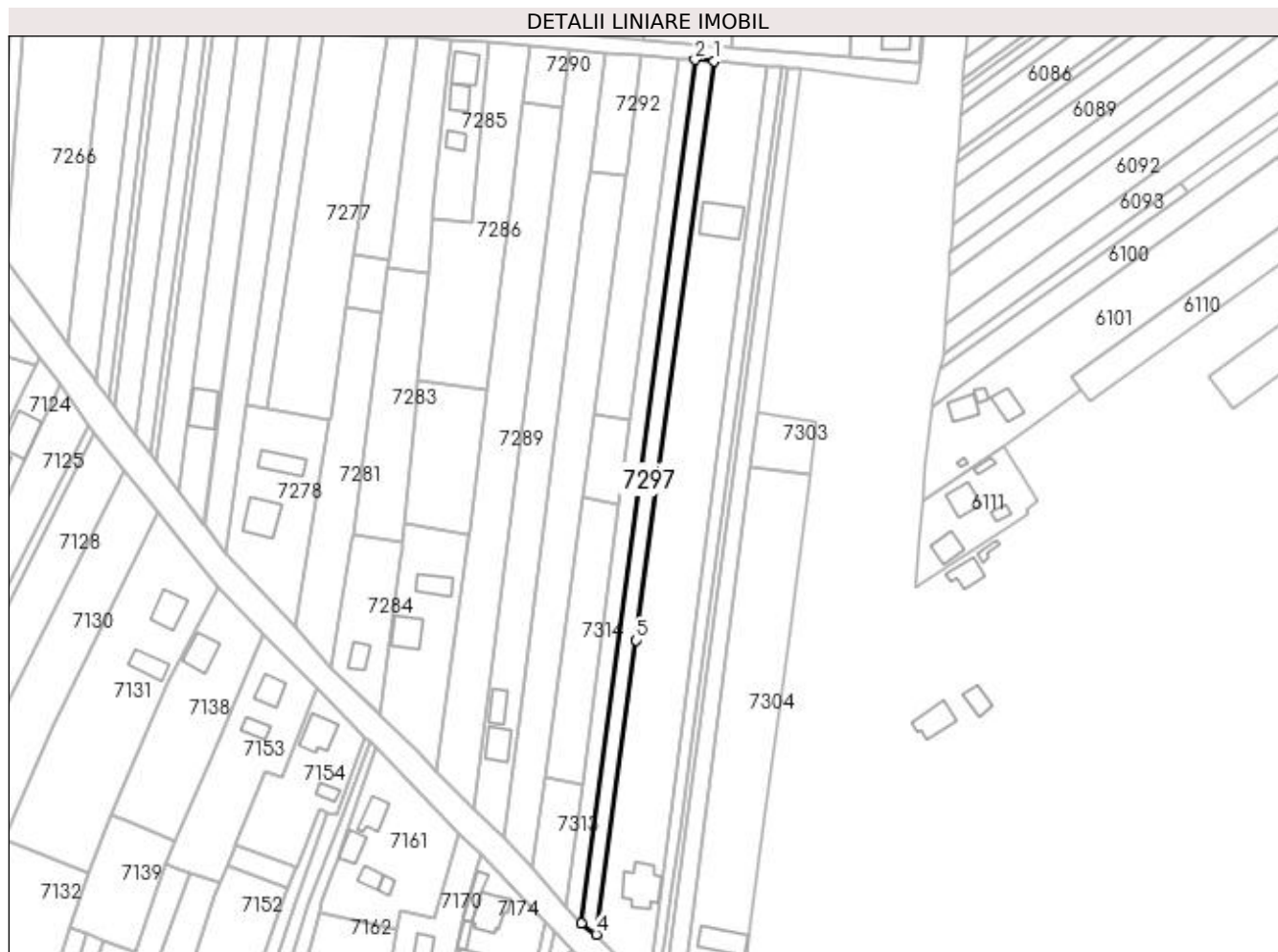
Inscrieri privind dezmembramintele dreptului de proprietate, drepturi reale de garanție și sarcini	Referințe
NU SUNT	

Anexa Nr. 1 La Partea I

Teren

Nr cadastral	Suprafața (mp)*	Observații / Referințe
	1.926	

* Suprafața este determinată în planul de proiecție Stereo 70.



Date referitoare la teren

Crt	Categorie folosință	Intra vilan	Suprafața (mp)	Tarla	Parcelă	Nr. topo	Observații / Referințe
1	arabil	DA	1.926	-	-	-	

Lungime Segmente

1) Valorile lungimilor segmentelor sunt obținute din proiecție în plan.

Punct început	X / Y	Punct sfârșit	X / Y	Lungime segment (** (m)
1	604.973,378 691.168,483	2	604.966,714 691.168,956	6.681
2	604.966,714 691.168,956	3	604.926,805 690.866,589	304.989
3	604.926,805 690.866,589	4	604.932,121 690.862,645	6.619
4	604.932,121 690.862,645	5	604.946,103 690.965,557	103.857
5	604.946,103 690.965,557	1	604.973,378 691.168,483	204.751

**** Lungimile segmentelor sunt determinate în planul de proiecție Stereo 70 și sunt rotunjite la 1 milimetru.**

***** Distanța dintre puncte este formată din segmente cumulate ce sunt mai mici decât valoarea 1 milimetru.**

**DATE DESPRE IMOBILUL NR. 7298**

Oficiul de Cadastru și Publicitate Imobiliară SUCEAVA
Biroul de Cadastru și Publicitate Imobiliară Suceava

A. Partea I. Descrierea imobilului

TEREN Intravilan

Nr. CF vechi:256
Nr. cadastral vechi:525

Adresa: Loc. Siminicea, Jud. Suceava

Nr. Crt	Nr cadastral Nr. topografic	Suprafața* (mp)	Observații / Referințe
A1	30069	6.200	Sector cadastral:19 Teren neimprejmuit;

Construcții

Crt	Nr cadastral Nr. topografic	Adresa	Observații / Referințe
A1.1		Loc. Siminicea, Jud. Suceava	Nr. niveluri:2; S. construita la sol:164 mp; Locuință P+M.
A1.2		Loc. Siminicea, Jud. Suceava	Nr. niveluri:2; S. construita la sol:158 mp; Locuință P+M.

B. Partea II. Proprietari și acte

Inscrieri privitoare la dreptul de proprietate și alte drepturi reale		Referințe
21975 / 25/08/2009		
Act Notarial nr. 1410, din 25/08/2009 emis de BNP CURCA MIHAI;		
B2	Intabulare, drept de PROPRIETATE, dobandit prin Conventie, cota actuala 1/1 1) LUMAICU EUGENIA, casatorita cu 2) LUMAICU DUMITRU	A1
/		
Act Administrativ nr. 2274, din 28/04/2023 emis de PRIMARIA SIMINICEA;		
B3	Intabulare, drept de PROPRIETATE, dobandit prin Lege, cota actuala 1/1 1) LUMAICU EUGENIA, casatorita cu 2) LUMAICU DUMITRU	A1.1, A1.2

C. Partea III. SARCINI .

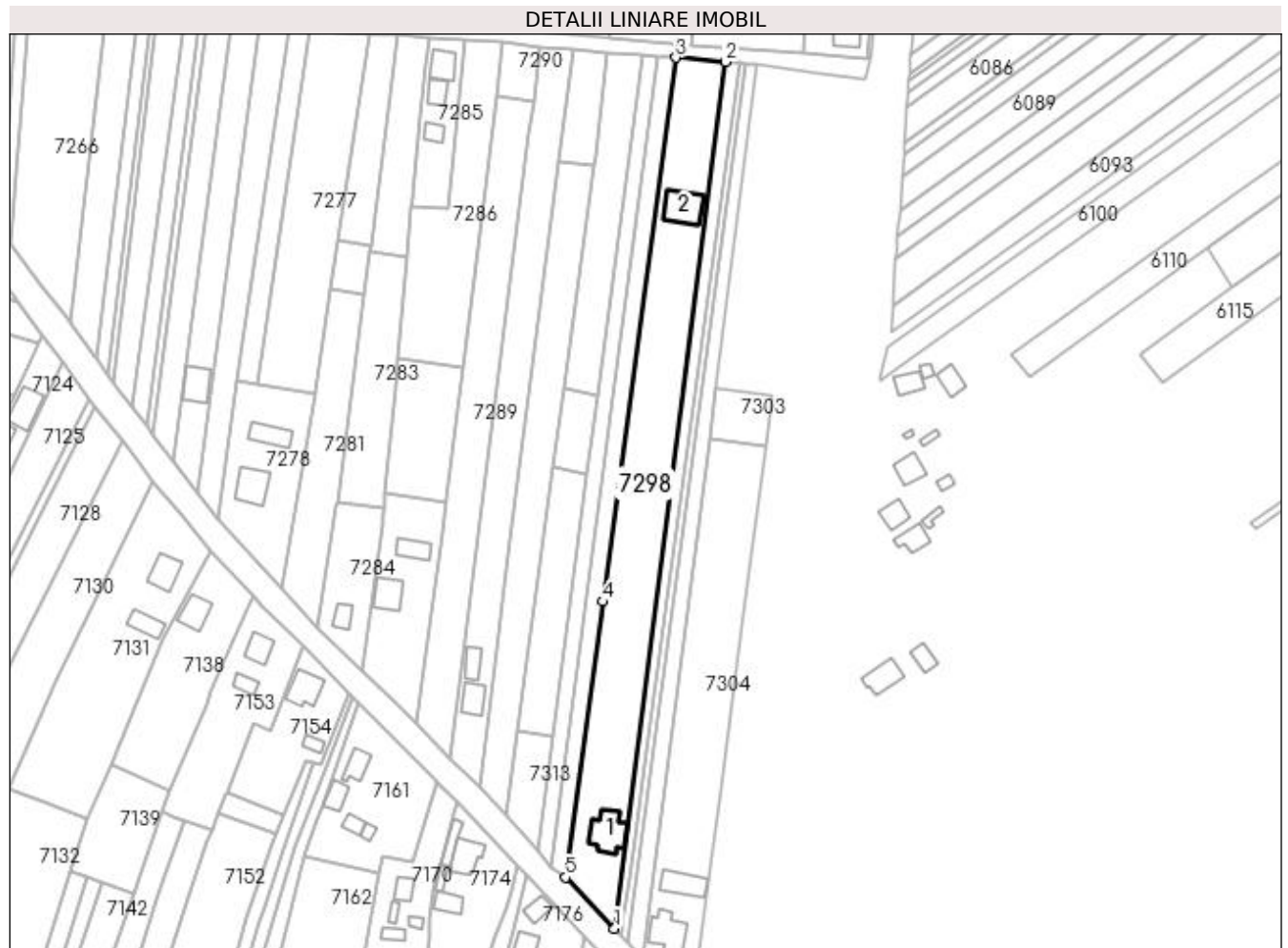
Inscrieri privind dezmembramintele dreptului de proprietate, drepturi reale de garanție și sarcini	Referințe
NU SUNT	

Anexa Nr. 1 La Partea I

Teren

Nr cadastral	Suprafața (mp)*	Observații / Referințe
30069	6.200	

* Suprafața este determinată în planul de proiecție Stereo 70.



Date referitoare la teren

Crt	Categorie folosință	Intravilan	Suprafața (mp)	Tarla	Parcelă	Nr. topo	Observații / Referințe
1	curți construcții	DA	850	-	-	-	
2	curți construcții	DA	1.336	-	-	-	
3	arabil	DA	4.014	-	-	-	

Date referitoare la construcții

Crt	Număr	Destinație construcție	Supraf. (mp)	Situație juridică	Observații / Referințe
A1.1		construcții de locuințe	164	Cu acte	Nr. niveluri:2; S. construită la sol:164 mp; Locuință P+M.
A1.2		construcții de locuințe	158	Cu acte	Nr. niveluri:2; S. construită la sol:158 mp; Locuință P+M.

Lungime Segmente

1) Valorile lungimilor segmentelor sunt obținute din proiecție în plan.

Punct început	X / Y	Punct sfârșit	X / Y	Lungime segment (** (m))
1	604.950,398 690.843,62	2	604.991,904 691.166,86	325.894

Punct început	X / Y	Punct sfârşit	X / Y	Lungime segment (** (m)
2	604.991,904 691.166,86	3	604.973,378 691.168,483	18.597
3	604.973,378 691.168,483	4	604.946,103 690.965,557	204.751
4	604.946,103 690.965,557	5	604.932,121 690.862,645	103.857
5	604.932,121 690.862,645	1	604.950,398 690.843,62	26.382

** Lungimile segmentelor sunt determinate în planul de proiecție Stereo 70 și sunt rotunjite la 1 milimetru.

*** Distanța dintre puncte este formată din segmente cumulate ce sunt mai mici decât valoarea 1 milimetru.

**DATE DESPRE IMOBILUL NR. 7299**

Oficiul de Cadastru și Publicitate Imobiliară SUCEAVA
Biroul de Cadastru și Publicitate Imobiliară Suceava

A. Partea I. Descrierea imobilului

TEREN Intravilan

Nr. CF vechi:257
Nr. cadastral vechi:526

Adresa: Loc. Siminicea, Jud. Suceava

Nr. Crt	Nr cadastral Nr. topografic	Suprafața* (mp)	Observații / Referințe
A1	30071	1.400	Sector cadastral:19 Teren neimprejmuit;

B. Partea II. Proprietari și acte

Inscrieri privitoare la dreptul de proprietate și alte drepturi reale		Referințe
21975 / 25/08/2009		
Act Notarial nr. 1410, din 25/08/2009 emis de BNP CURCA MIHAI;		
B2	Intabulare, drept de PROPRIETATE, dobândit prin Conventie, cota actuala 1/1 1) LUMAICU EUGENIA, casatorita cu 2) LUMAICU DUMITRU	A1

C. Partea III. SARCINI .

Inscrieri privind dezmembramintele dreptului de proprietate, drepturi reale de garanție și sarcini	Referințe
NU SUNT	

Punct început	X / Y	Punct sfârșit	X / Y	Lungime segment (** (m)
6	604.956,095 690.862,171	7	604.958,377 690.877,283	15.283
7	604.958,377 690.877,283	8	604.961,307 690.898,983	21.897
8	604.961,307 690.898,983	9	604.966,199 690.935,742	37.083
9	604.966,199 690.935,742	10	604.997,068 691.166,358	232.673
10	604.997,068 691.166,358	11	604.991,904 691.166,86	5.188
11	604.991,904 691.166,86	1	604.950,398 690.843,62	325.894

** Lungimile segmentelor sunt determinate în planul de proiecție Stereo 70 și sunt rotunjite la 1 milimetru.

*** Distanța dintre puncte este formată din segmente cumulate ce sunt mai mici decât valoarea 1 milimetru.

**DATE DESPRE IMOBILUL NR. 7300**

Oficiul de Cadastru și Publicitate Imobiliară SUCEAVA
Biroul de Cadastru și Publicitate Imobiliară Suceava

A. Partea I. Descrierea imobilului

TEREN Intravilan

Adresa: Loc. Siminicea, Jud. Suceava

Nr. Crt	Nr cadastral Nr. topografic	Suprafața* (mp)	Observații / Referințe
A1		707	Sector cadastral:19 Teren neimprejmuit;

B. Partea II. Proprietari și acte

Inscrieri privitoare la dreptul de proprietate și alte drepturi reale		Referințe
/		
Act Normativ nr. Legea 7, din 13/03/1996 emis de PARLAMENTUL ROMANIEI;		
B1	Inscrierea provizorie, drept de PROPRIETATE, dobandit prin Lege, cota actuala 1/1 1) COMUNA SIMINICEA , CIF:4327499, PROPRIETAR NEIDENTIFICAT.	A1

C. Partea III. SARCINI .

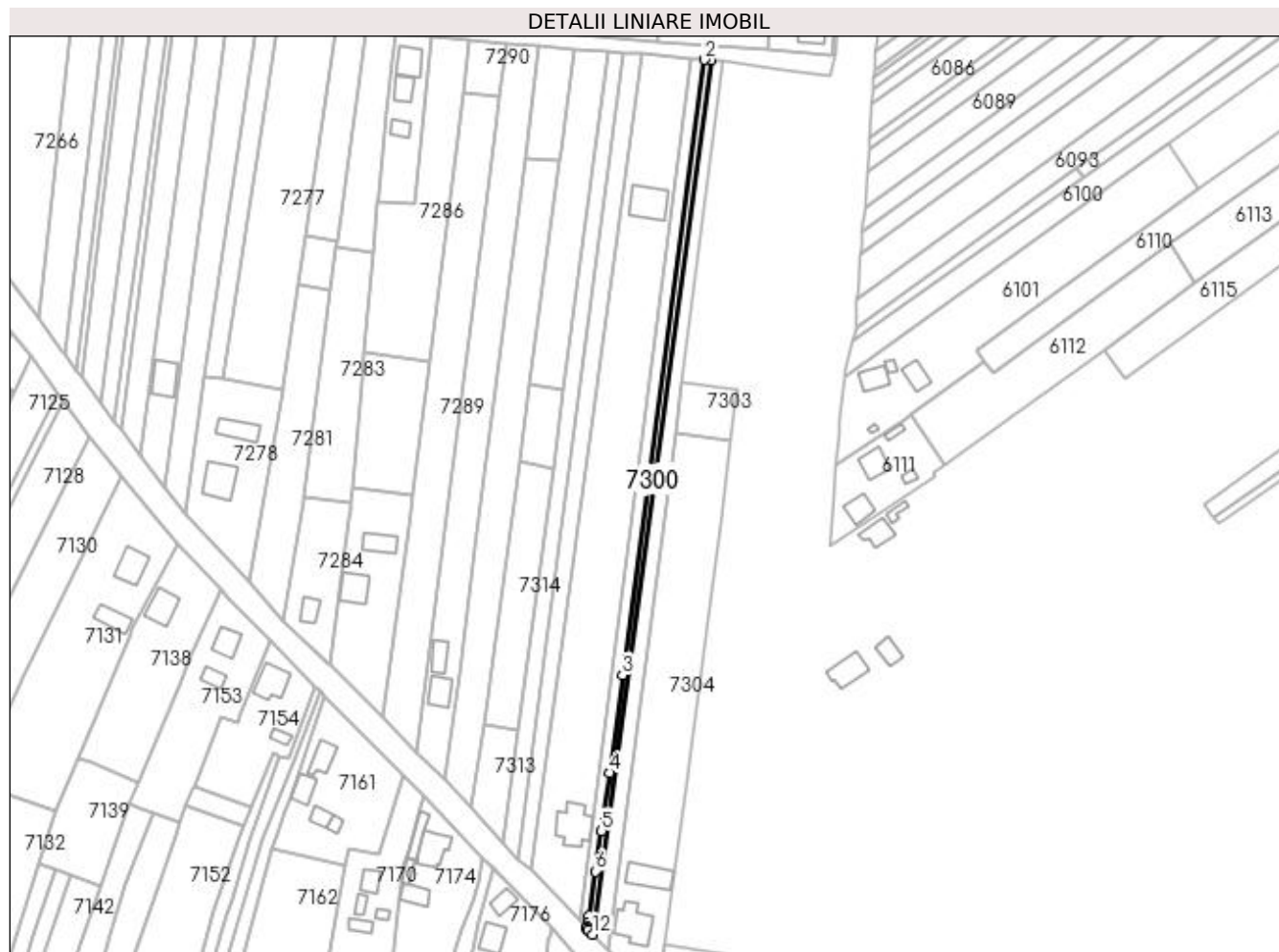
Inscrieri privind dezmembramintele dreptului de proprietate, drepturi reale de garanție și sarcini	Referințe
NU SUNT	

Anexa Nr. 1 La Partea I

Teren

Nr cadastral	Suprafața (mp)*	Observații / Referințe
	707	

* Suprafața este determinată în planul de proiecție Stereo 70.



Date referitoare la teren

Crt	Categorie folosință	Intravilan	Suprafața (mp)	Tarla	Parcelă	Nr. topo	Observații / Referințe
1	arabil	DA	707	-	-	-	

Lungime Segmente

1) Valorile lungimilor segmentelor sunt obținute din proiecție în plan.

Punct început	X / Y	Punct sfârșit	X / Y	Lungime segment (** (m)
1	604.999,435 691.166,128	2	604.997,068 691.166,358	2.378
2	604.997,068 691.166,358	3	604.966,199 690.935,742	232.673
3	604.966,199 690.935,742	4	604.961,307 690.898,983	37.083
4	604.961,307 690.898,983	5	604.958,377 690.877,283	21.897
5	604.958,377 690.877,283	6	604.956,095 690.862,171	15.283

Punct început	X / Y	Punct sfârșit	X / Y	Lungime segment (** (m)
6	604.956,095 690.862,171	7	604.953,613 690.845,619	16.737
7	604.953,613 690.845,619	8	604.953,174 690.842,936	2.719
8	604.953,174 690.842,936	9	604.952,817 690.841,13	1.841
9	604.952,817 690.841,13	10	604.952,664 690.840,941	0.243
10	604.952,664 690.840,941	11	604.953,359 690.840,307	0.941
11	604.953,359 690.840,307	12	604.955,049 690.838,523	2.457
12	604.955,049 690.838,523	1	604.999,435 691.166,128	330.598

** Lungimile segmentelor sunt determinate în planul de proiecție Stereo 70 și sunt rotunjite la 1 milimetru.

*** Distanța dintre puncte este formată din segmente cumulate ce sunt mai mici decât valoarea 1 milimetru.

**DATE DESPRE IMOBILUL NR. 7301**

Oficiul de Cadastru și Publicitate Imobiliară SUCEAVA
Biroul de Cadastru și Publicitate Imobiliară Suceava

A. Partea I. Descrierea imobilului

TEREN Intravilan

Adresa: Loc. Siminicea, Jud. Suceava

Nr. Crt	Nr cadastral Nr. topografic	Suprafața* (mp)	Observații / Referințe
A1	30184	Din acte: 1.800 Masurata: 1.828	Sector cadastral:19 Teren neimprejmuit;

B. Partea II. Proprietari și acte

Inscrieri privitoare la dreptul de proprietate și alte drepturi reale		Referințe
52626 / 07/09/2020		
Act Notarial nr. contract de vanzare nr.1134, din 07/09/2020 emis de SPN BOBRIC MIRCEA EUGEN;		
B4	Intabulare, drept de PROPRIETATE, dobandit prin Conventie, cota actuala 1/1 1) PAȘNICIUC EUGENIA-LUMINIȚA, bun comun 2) PAȘNICIUC LIVIU-VIOREL	A1

C. Partea III. SARCINI .

Inscrieri privind dezmembramintele dreptului de proprietate, drepturi reale de garanție și sarcini	Referințe
NU SUNT	

Punct început	X / Y	Punct sfârșit	X / Y	Lungime segment (** (m)
6	604.955,049 690.838,523	7	604.955,193 690.838,37	0.21
7	604.955,193 690.838,37	1	604.960,865 690.832,383	8.247

** Lungimile segmentelor sunt determinate în planul de proiecție Stereo 70 și sunt rotunjite la 1 milimetru.

*** Distanța dintre puncte este formată din segmente cumulate ce sunt mai mici decât valoarea 1 milimetru.

**DATE DESPRE IMOBILUL NR. 7302**

Oficiul de Cadastru și Publicitate Imobiliară SUCEAVA
Biroul de Cadastru și Publicitate Imobiliară Suceava

A. Partea I. Descrierea imobilului

TEREN Intravilan

Adresa: Loc. Siminicea, Jud. Suceava

Nr. Crt	Nr cadastral Nr. topografic	Suprafața* (mp)	Observații / Referințe
A1		2.700	Sector cadastral:19 Teren neimprejmuit;

B. Partea II. Proprietari și acte

Inscrieri privitoare la dreptul de proprietate și alte drepturi reale	Referințe
/	
Act Administrativ nr. 116, din 01/11/1993 emis de CJSDPAT SUCEAVA;	
B1	A1
Intabulare, drept de PROPRIETATE, dobandit prin Reconstituire, cota actuala 1/1 1) PAȘNICIUC ILIE, Lipsă CNP proprietar. DEFUNCT:Da	

C. Partea III. SARCINI .

Inscrieri privind dezmembramintele dreptului de proprietate, drepturi reale de garanție și sarcini	Referințe
NU SUNT	

Anexa Nr. 1 La Partea I

Teren

Nr cadastral	Suprafața (mp)*	Observații / Referințe
	2.700	

* Suprafața este determinată în planul de proiecție Stereo 70.



Date referitoare la teren

Crt	Categorie folosință	Intravilan	Suprafața (mp)	Tarla	Parcelă	Nr. topo	Observații / Referințe
1	arabil	DA	2.700	-	-	-	

Lungime Segmente

1) Valorile lungimilor segmentelor sunt obținute din proiecție în plan.

Punct început	X / Y	Punct sfârșit	X / Y	Lungime segment (** (m)
1	605.011,441 691.057,996	2	605.024,523 691.146,979	89.939
2	605.024,523 691.146,979	3	605.027,272 691.162,538	15.8
3	605.027,272 691.162,538	4	605.003,641 691.165,643	23.834
4	605.003,641 691.165,643	5	604.988,318 691.045,143	121.47
5	604.988,318 691.045,143	6	605.009,33 691.042,382	21.193

Punct început	X / Y	Punct sfârșit	X / Y	Lungime segment (** (m)
6	605.009,33 691.042,382	7	605.010,086 691.048,783	6.445
7	605.010,086 691.048,783	1	605.011,441 691.057,996	9.312

** Lungimile segmentelor sunt determinate în planul de proiecție Stereo 70 și sunt rotunjite la 1 milimetru.

*** Distanța dintre puncte este formată din segmente cumulate ce sunt mai mici decât valoarea 1 milimetru.

**DATE DESPRE IMOBILUL NR. 7303**

Oficiul de Cadastru și Publicitate Imobiliară SUCEAVA
Biroul de Cadastru și Publicitate Imobiliară Suceava

A. Partea I. Descrierea imobilului

TEREN Intravilan

Adresa: Loc. Siminicea, Jud. Suceava

Nr. Crt	Nr cadastral Nr. topografic	Suprafața* (mp)	Observații / Referințe
A1		403	Sector cadastral:19 Teren neimprejmuit;

B. Partea II. Proprietari și acte

Inscrieri privitoare la dreptul de proprietate și alte drepturi reale		Referințe
/		
Act Normativ nr. Legea 7, din 13/03/1996 emis de PARLAMENTUL ROMANIEI;		
B1	Inscrierea provizorie, drept de PROPRIETATE, dobandit prin Lege, cota actuala 1/1 1) COMUNA SIMINICEA , CIF:4327499, PROPRIETAR NEIDENTIFICAT.	A1

C. Partea III. SARCINI .

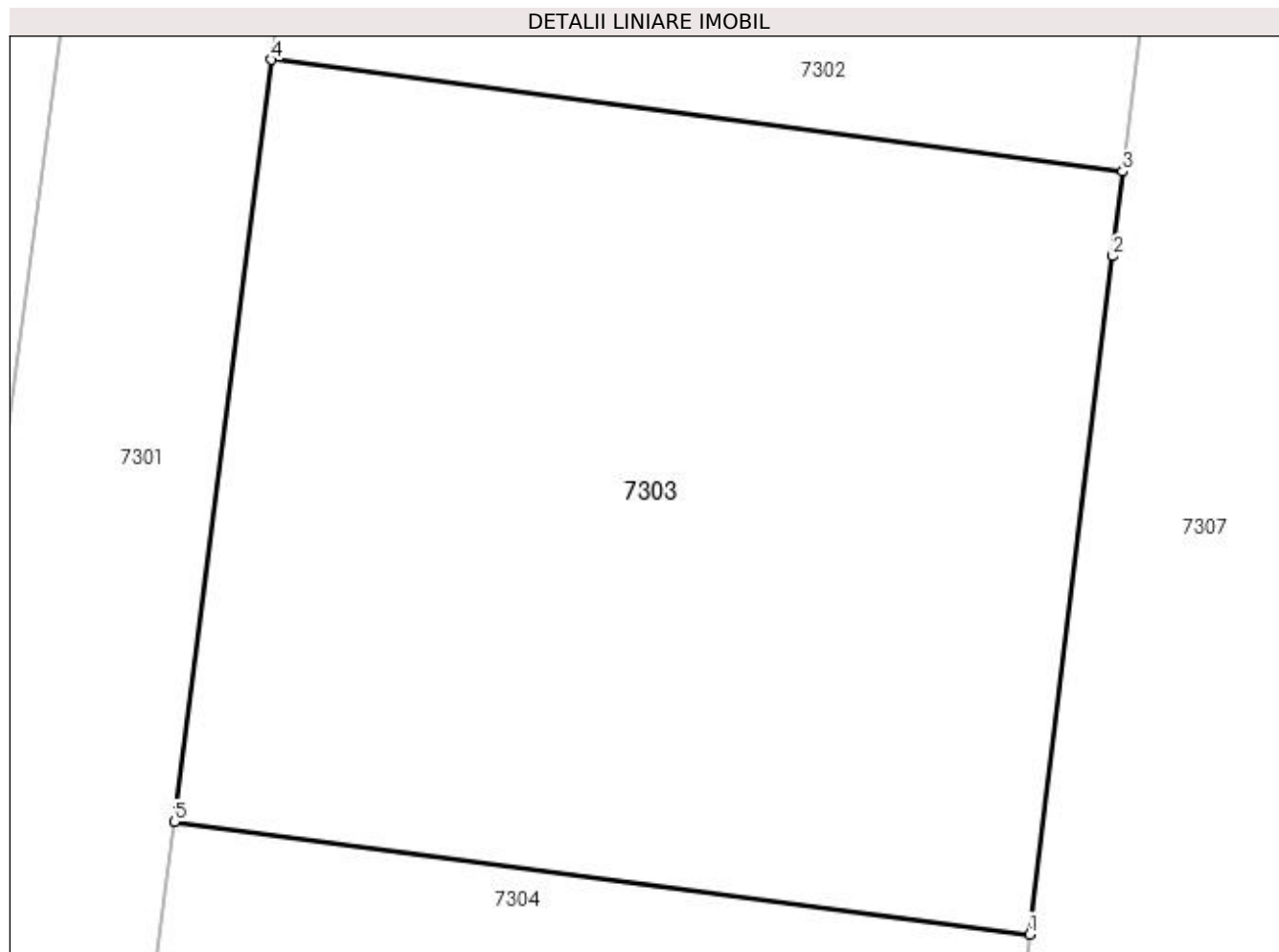
Inscrieri privind dezmembramintele dreptului de proprietate, drepturi reale de garanție și sarcini	Referințe
NU SUNT	

Anexa Nr. 1 La Partea I

Teren

Nr cadastral	Suprafața (mp)*	Observații / Referințe
	403	

* Suprafața este determinată în planul de proiecție Stereo 70.



Date referitoare la teren

Crt	Categorie folosință	Intra vilan	Suprafața (mp)	Tarla	Parcelă	Nr. topo	Observații / Referințe
1	arabil	DA	403	-	-	-	

Lungime Segmente

1) Valorile lungimilor segmentelor sunt obținute din proiecție în plan.

Punct început	X / Y	Punct sfârșit	X / Y	Lungime segment (** (m)
1	605.007,026 691.023,557	2	605.009,084 691.040,297	16.866
2	605.009,084 691.040,297	3	605.009,33 691.042,382	2.099
3	605.009,33 691.042,382	4	604.988,318 691.045,143	21.193
4	604.988,318 691.045,143	5	604.985,926 691.026,332	18.962
5	604.985,926 691.026,332	1	605.007,026 691.023,557	21.282

**** Lungimile segmentelor sunt determinate în planul de proiecție Stereo 70 și sunt rotunjite la 1 milimetru.**

***** Distanța dintre puncte este formată din segmente cumulate ce sunt mai mici decât valoarea 1 milimetru.**

**DATE DESPRE IMOBILUL NR. 7304**

Oficiul de Cadastru și Publicitate Imobiliară SUCEAVA
Biroul de Cadastru și Publicitate Imobiliară Suceava

A. Partea I. Descrierea imobilului

TEREN Intravilan

Adresa: Loc. Siminicea, Jud. Suceava

Nr. Crt	Nr cadastral Nr. topografic	Suprafața* (mp)	Observații / Referințe
A1	36725	4.300	Sector cadastral:19 Teren neimprijmit;

Construcții

Crt	Nr cadastral Nr. topografic	Adresa	Observații / Referințe
A1.1	36725-C1	Loc. Siminicea, Jud. Suceava	Nr. niveluri:2; S. construita la sol:159 mp; S. construita desfasurata:318 mp; Locuinta P+1 din 1996. S. construita desfasurata = 318 mp
A1.2	36725-C2	Loc. Siminicea, Jud. Suceava	Nr. niveluri:1; S. construita la sol:122 mp; S. construita desfasurata:122 mp; Anexa din 1996. S. construita desfasurata = 122 mp

B. Partea II. Proprietari și acte

Inscrieri privitoare la dreptul de proprietate și alte drepturi reale		Referințe
38899 / 02/06/2021		
Act Administrativ nr. autorizatie de construire nr. 30, din 22/07/1996 emis de PRIMARIA COMUNEI SIMINICEA (AC 30);		
B4	Intabulare, drept de PROPRIETATE, dobandit prin Construire, cota actuala 1/1 1) PAȘNICIUC LIVIU-VIOREL 2) PAȘNICIUC EUGENIA-LUMINIȚA, bun comun in devalmasie	A1.1, A1.2
Act Notarial nr. certificat de mostenitor nr. 25, din 02/09/2020 emis de BIN OLARU MIHAELA VIOLETA (CM 25);		
B9	Intabulare, drept de PROPRIETATE, dobandit prin Succesiune, cota actuala 3/16 1) PAȘNICIUC LIVIU-VIOREL	A1
Act Notarial nr. certificat de mostenitor suplimentar nr. 26, din 02/09/2020 emis de BIN OLARU MIHAELA VIOLETA (CM 26);		
B13	Intabulare, drept de PROPRIETATE, dobandit prin Succesiune, cota actuala 1/16 1) PAȘNICIUC LIVIU-VIOREL	A1
Act Notarial nr. act de partaj voluntar nr. 726, din 02/09/2020 emis de BIN OLARU MIHAELA VIOLETA (AP 726);		
B15	Intabulare, drept de PROPRIETATE, dobandit prin PARTAJ, cota actuala 3/4 1) PAȘNICIUC LIVIU-VIOREL, bun propriu	A1

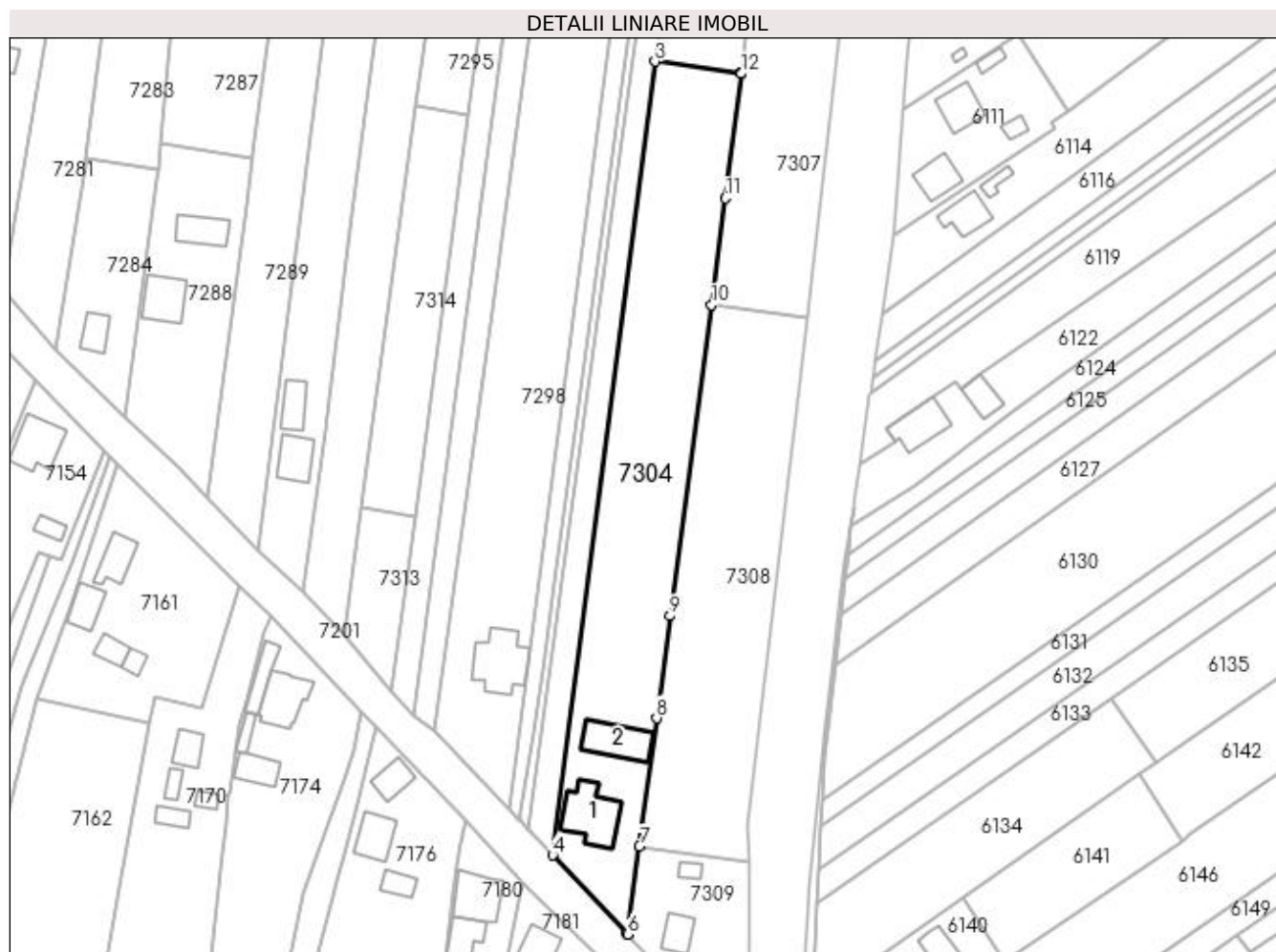
C. Partea III. SARCINI .

Inscrieri privind dezmembramintele dreptului de proprietate, drepturi reale de garanție și sarcini	Referințe
NU SUNT	

Anexa Nr. 1 La Partea I**Teren**

Nr cadastral	Suprafața (mp)*	Observații / Referințe
36725	4.300	

* Suprafața este determinată în planul de proiecție Stereo 70.

**Date referitoare la teren**

Crt	Categorie folosință	Intra vilan	Suprafața (mp)	Tarla	Parcelă	Nr. topo	Observații / Referințe
1	curți construcții	DA	937	-	-	-	
2	arabil	DA	3.363	-	-	-	

Date referitoare la construcții

Crt	Număr	Destinație construcție	Supraf. (mp)	Situație juridică	Observații / Referințe
A1.1	36725-C1	construcții de locuințe	159	Cu acte	Nr. niveluri:2; S. construita la sol:159 mp; S. construita desfasurata:318 mp; Locuinta P+1 din 1996. S. construita desfasurata = 318 mp
A1.2	36725-C2	construcții anexa	122	Cu acte	Nr. niveluri:1; S. construita la sol:122 mp; S. construita desfasurata:122 mp; Anexa din 1996. S. construita desfasurata = 122 mp

Lungime Segmente

1) Valorile lungimilor segmentelor sunt obținute din proiecție în plan.

Punct început	X / Y	Punct sfârșit	X / Y	Lungime segment (** (m)
1	605.007,013 691.023,457	2	605.007,026 691.023,557	0.101

Punct început	X / Y	Punct sfârșit	X / Y	Lungime segment (** (m)
2	605.007,026 691.023,557	3	604.985,926 691.026,332	21.282
3	604.985,926 691.026,332	4	604.960,865 690.832,383	195.561
4	604.960,865 690.832,383	5	604.979,004 690.813,233	26.377
5	604.979,004 690.813,233	6	604.979,218 690.813,014	0.306
6	604.979,218 690.813,014	7	604.982,078 690.834,485	21.661
7	604.982,078 690.834,485	8	604.986,257 690.865,846	31.638
8	604.986,257 690.865,846	9	604.989,583 690.890,81	25.185
9	604.989,583 690.890,81	10	604.999,662 690.966,819	76.674
10	604.999,662 690.966,819	11	605.003,12 690.992,898	26.307
11	605.003,12 690.992,898	12	605.007,0 691.023,355	30.703
12	605.007,0 691.023,355	1	605.007,013 691.023,457	0.103

** Lungimile segmentelor sunt determinate în planul de proiecție Stereo 70 și sunt rotunjite la 1 milimetru.

*** Distanța dintre puncte este formată din segmente cumulate ce sunt mai mici decât valoarea 1 milimetru.

**DATE DESPRE IMOBILUL NR. 7305**

Oficiul de Cadastru și Publicitate Imobiliară SUCEAVA
Biroul de Cadastru și Publicitate Imobiliară Suceava

A. Partea I. Descrierea imobilului

TEREN Intravilan

Adresa: Loc. Siminicea, Jud. Suceava

Nr. Crt	Nr cadastral Nr. topografic	Suprafața* (mp)	Observații / Referințe
A1		276	Sector cadastral:19 Teren neimprejmuit;

B. Partea II. Proprietari și acte

Inscrieri privitoare la dreptul de proprietate și alte drepturi reale		Referințe
/		
Act Normativ nr. Legea 7, din 13/03/1996 emis de PARLAMENTUL ROMANIEI;		
B1	Inscrierea provizorie, drept de PROPRIETATE, dobandit prin Lege, cota actuala 1/1 1) COMUNA SIMINICEA , CIF:4327499, PROPRIETAR NEIDENTIFICAT.	A1

C. Partea III. SARCINI .

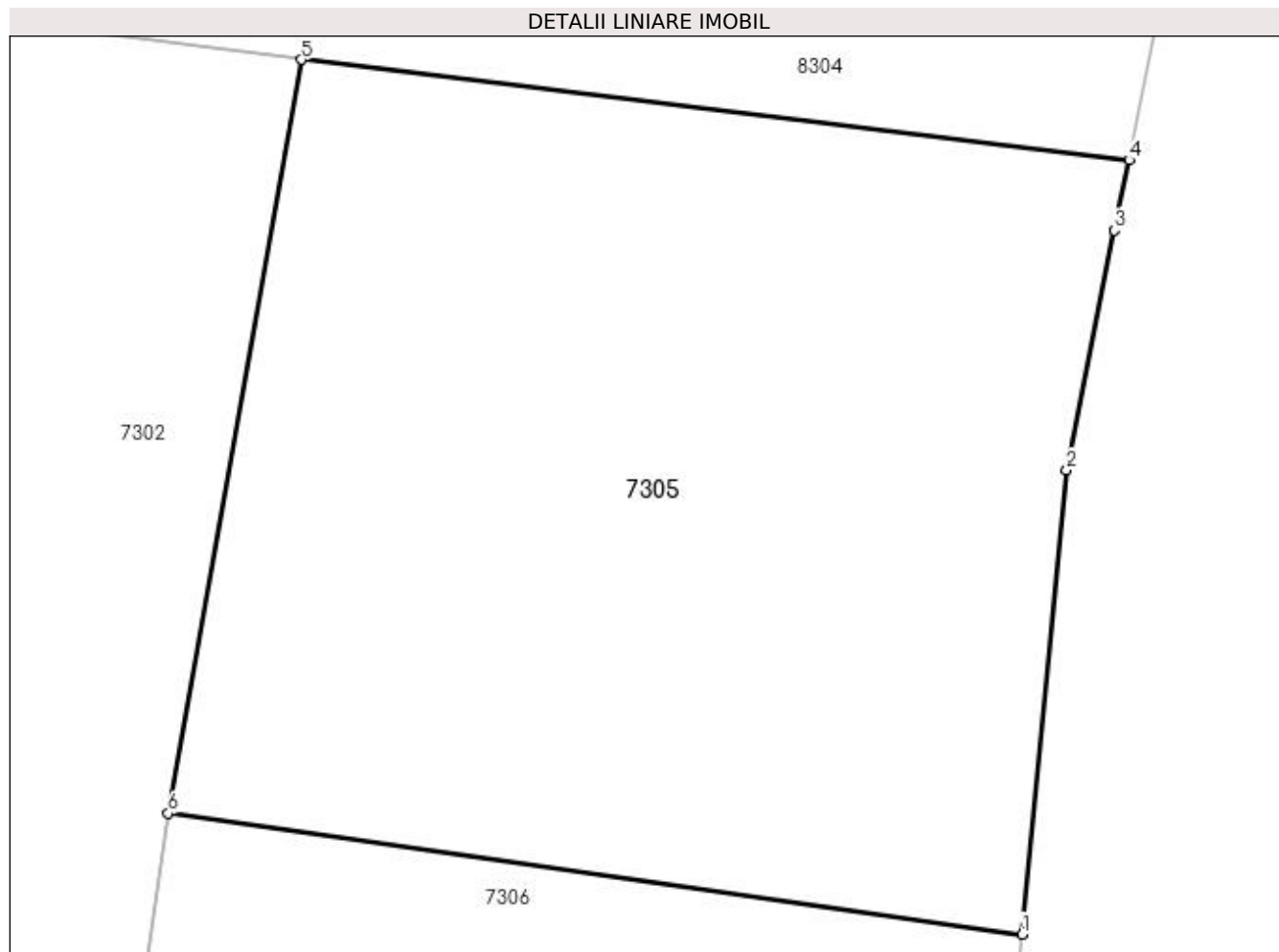
Inscrieri privind dezmembramintele dreptului de proprietate, drepturi reale de garanție și sarcini	Referințe
NU SUNT	

Anexa Nr. 1 La Partea I

Teren

Nr cadastral	Suprafața (mp)*	Observații / Referințe
	276	

* Suprafața este determinată în planul de proiecție Stereo 70.



Date referitoare la teren

Crt	Categorie folosință	Intra vilan	Suprafața (mp)	Tarla	Parcelă	Nr. topo	Observații / Referințe
1	arabil	DA	276	-	-	-	

Lungime Segmente

1) Valorile lungimilor segmentelor sunt obținute din proiecție în plan.

Punct început	X / Y	Punct sfârșit	X / Y	Lungime segment (** (m)
1	605.042,141 691.144,485	2	605.043,063 691.154,067	9.626
2	605.043,063 691.154,067	3	605.044,06 691.159,017	5.049
3	605.044,06 691.159,017	4	605.044,352 691.160,466	1.478
4	605.044,352 691.160,466	5	605.027,272 691.162,538	17.205
5	605.027,272 691.162,538	6	605.024,523 691.146,979	15.8

Punct început	X / Y	Punct sfârşit	X / Y	Lungime segment (** (m)
6	605.024,523 691.146,979	1	605.042,141 691.144,485	17.794

** Lungimile segmentelor sunt determinate în planul de proiecţie Stereo 70 şi sunt rotunjite la 1 milimetru.

*** Distanţa dintre puncte este formată din segmente cumulate ce sunt mai mici decât valoarea 1 milimetru.

**DATE DESPRE IMOBILUL NR. 7306**

Oficiul de Cadastru și Publicitate Imobiliară SUCEAVA
Biroul de Cadastru și Publicitate Imobiliară Suceava

A. Partea I. Descrierea imobilului

TEREN Intravilan

Adresa: Loc. Siminicea, Jud. Suceava

Nr. Crt	Nr cadastral Nr. topografic	Suprafața* (mp)	Observații / Referințe
A1		1.800	Sector cadastral:19 Teren neimprejmit;

B. Partea II. Proprietari și acte

Inscrieri privitoare la dreptul de proprietate și alte drepturi reale		Referințe
/		
Act Notarial nr. 2603, din 08/08/2022 emis de BIN NEGURĂ ADINA LOREDANA;		
B1	Intabulare, drept de PROPRIETATE, dobandit prin PARTAJ, cota actuala 1/2 1) OLĂRAȘU DUMITRU DEFUNCT:Da	A1
B2	Intabulare, drept de PROPRIETATE, dobandit prin PARTAJ, cota actuala 1/2 1) LEIZERIUC ELISABETA	A1

C. Partea III. SARCINI .

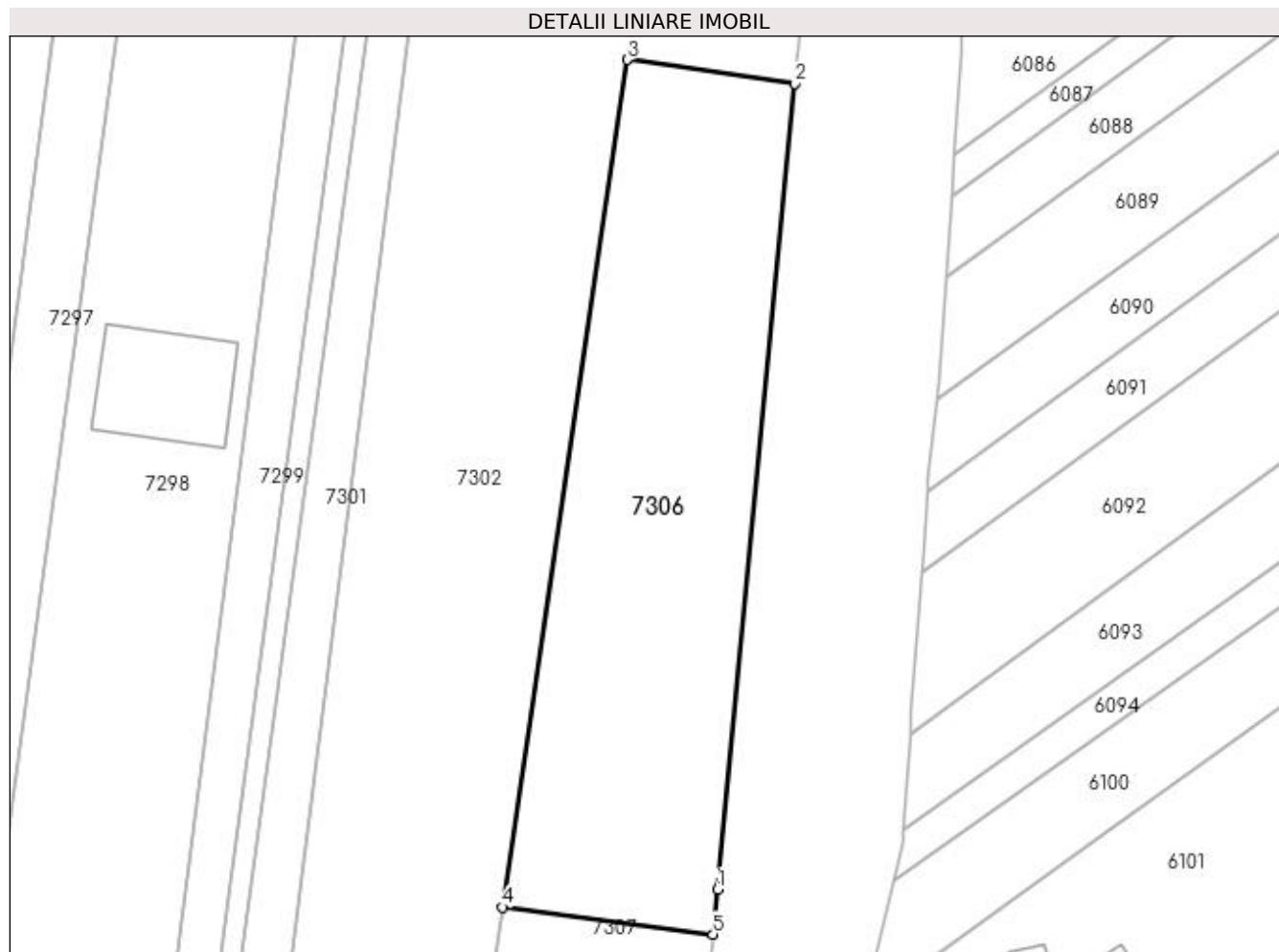
Inscrieri privind dezmembramintele dreptului de proprietate, drepturi reale de garanție și sarcini	Referințe
NU SUNT	

Anexa Nr. 1 La Partea I

Teren

Nr cadastral	Suprafața (mp)*	Observații / Referințe
	1.800	

* Suprafața este determinată în planul de proiecție Stereo 70.



Date referitoare la teren

Crt	Categorie folosință	Intra vilan	Suprafața (mp)	Tarla	Parcelă	Nr. topo	Observații / Referințe
1	arabil	DA	1.800	-	-	-	

Lungime Segmente

1) Valorile lungimilor segmentelor sunt obținute din proiecție în plan.

Punct început	X / Y	Punct sfârșit	X / Y	Lungime segment (** (m)
1	605.034,0 691.059,837	2	605.042,141 691.144,485	85.039
2	605.042,141 691.144,485	3	605.024,523 691.146,979	17.794
3	605.024,523 691.146,979	4	605.011,441 691.057,996	89.939
4	605.011,441 691.057,996	5	605.033,548 691.055,143	22.29
5	605.033,548 691.055,143	1	605.034,0 691.059,837	4.716

**** Lungimile segmentelor sunt determinate în planul de proiecție Stereo 70 și sunt rotunjite la 1 milimetru.**

***** Distanța dintre puncte este formată din segmente cumulate ce sunt mai mici decât valoarea 1 milimetru.**

**DATE DESPRE IMOBILUL NR. 7307**

Oficiul de Cadastru și Publicitate Imobiliară SUCEAVA
Biroul de Cadastru și Publicitate Imobiliară Suceava

A. Partea I. Descrierea imobilului

TEREN Intravilan

Adresa: Loc. Siminicea, Jud. Suceava

Nr. Crt	Nr cadastral Nr. topografic	Suprafața* (mp)	Observații / Referințe
A1		Din acte: 4.700 Masurata: 2.109	Sector cadastral:19 Teren neimprejmuit; Diferența de suprafață de 2591 mp se regăsește în alt amplasament.

B. Partea II. Proprietari și acte

Inscrieri privitoare la dreptul de proprietate și alte drepturi reale	Referințe
/	
Act Administrativ nr. 646, din 28/03/1995 emis de CJSDPAT SUCEAVA;	
B1	A1
Intabulare, drept de PROPRIETATE, dobândit prin Reconstituire, cota actuala 1/1	
1) ANDRICIOAIE EVDOCHIA, Lipsă CNP proprietar. 2) ANDRICIOAIE GHEORGHE, Lipsă CNP proprietar. 3) ANDRICIOAIE VASILE MIHAI, Lipsă CNP proprietar. 4) CERNELEAC EUFROSINA, Lipsă CNP proprietar. 5) ANDRICIOAIEI VIRGIL DEFUNCT:Da	

C. Partea III. SARCINI .

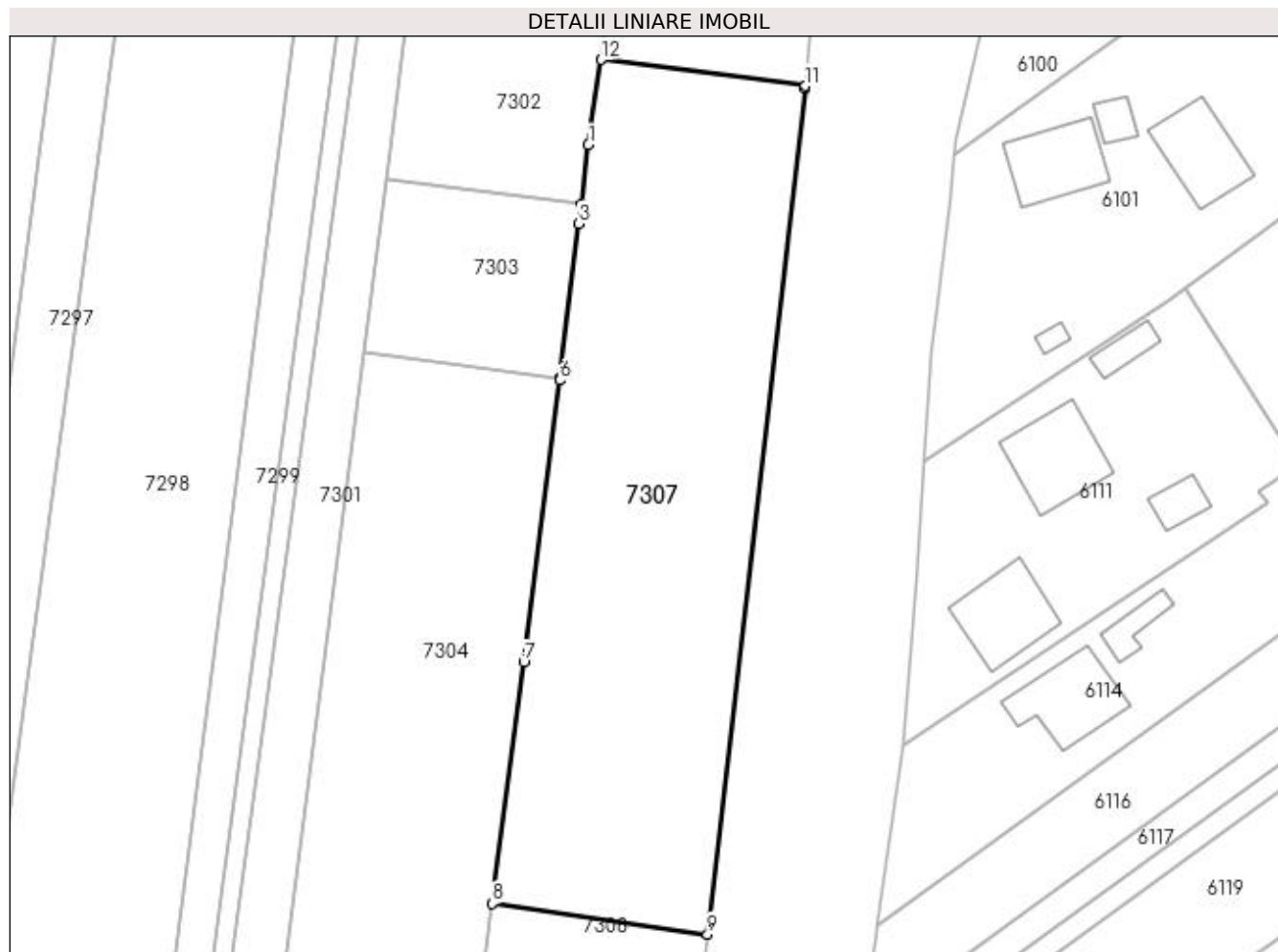
Inscrieri privind dezmembramintele dreptului de proprietate, drepturi reale de garanție și sarcini	Referințe
NU SUNT	

Anexa Nr. 1 La Partea I

Teren

Nr cadastral	Suprafața (mp)*	Observații / Referințe
	Din acte: 4.700 Masurata: 2.109	Diferența de suprafață de 2591 mp se regăsește în alt amplasament.

* Suprafața este determinată în planul de proiecție Stereo 70.



Date referitoare la teren

Crt	Categorie folosință	Intra vilan	Suprafața (mp)	Tarla	Parcelă	Nr. topo	Observații / Referințe
1	arabil	DA	2.109	-	-	-	

Lungime Segmente

1) Valorile lungimilor segmentelor sunt obținute din proiecție în plan.

Punct început	X / Y	Punct sfârșit	X / Y	Lungime segment (** (m)
1	605.010,086 691.048,783	2	605.009,33 691.042,382	6.445
2	605.009,33 691.042,382	3	605.009,084 691.040,297	2.099
3	605.009,084 691.040,297	4	605.007,026 691.023,557	16.866
4	605.007,026 691.023,557	5	605.007,013 691.023,457	0.101
5	605.007,013 691.023,457	6	605.007,0 691.023,355	0.103

Punct început	X / Y	Punct sfârșit	X / Y	Lungime segment (** (m)
6	605.007,0 691.023,355	7	605.003,12 690.992,898	30.703
7	605.003,12 690.992,898	8	604.999,662 690.966,819	26.307
8	604.999,662 690.966,819	9	605.022,972 690.963,52	23.542
9	605.022,972 690.963,52	10	605.033,522 691.054,871	91.958
10	605.033,522 691.054,871	11	605.033,548 691.055,143	0.273
11	605.033,548 691.055,143	12	605.011,441 691.057,996	22.29
12	605.011,441 691.057,996	1	605.010,086 691.048,783	9.312

** Lungimile segmentelor sunt determinate în planul de proiecție Stereo 70 și sunt rotunjite la 1 milimetru.

*** Distanța dintre puncte este formată din segmente cumulate ce sunt mai mici decât valoarea 1 milimetru.

**DATE DESPRE IMOBILUL NR. 7308**

Oficiul de Cadastru și Publicitate Imobiliară SUCEAVA
Biroul de Cadastru și Publicitate Imobiliară Suceava

A. Partea I. Descrierea imobilului

TEREN Intravilan

Adresa: Loc. Siminicea, Jud. Suceava

Nr. Crt	Nr cadastral Nr. topografic	Suprafața* (mp)	Observații / Referințe
A1		3.300	Sector cadastral:19 Teren neimprejmit;

B. Partea II. Proprietari și acte

Inscrieri privitoare la dreptul de proprietate și alte drepturi reale		Referințe
/		
Act Notarial nr. 484, din 25/02/2005 emis de BNP ADELA IVAȘCU;		
B1	Intabulare, drept de PROPRIETATE, dobandit prin Conventie, cota actuala 2/8 1) ANDRICIOAIE IONUȚ	A1
B2	Intabulare, drept de PROPRIETATE, dobandit prin Conventie, cota actuala 3/8 1) ANDRICIOAIE IONUȚ	A1
Act Administrativ nr. 971, din 15/08/1996 emis de CJSDPAT SUCEAVA;		
B3	Intabulare, drept de PROPRIETATE, dobandit prin Reconstituire, cota actuala 3/8 1) ANDRICIOAIE GHEORGHE, Lipsă CNP proprietar.	A1

C. Partea III. SARCINI

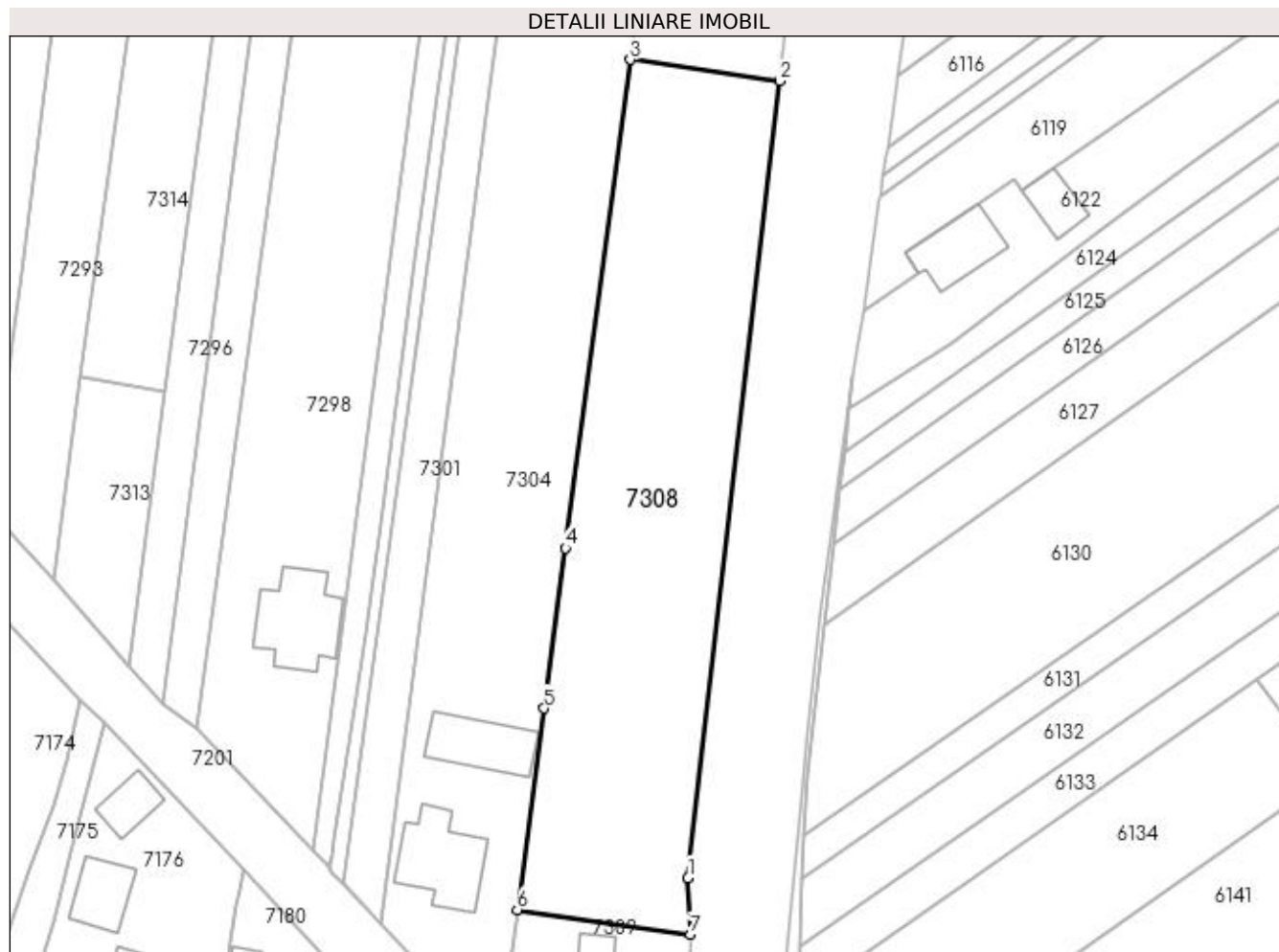
Inscrieri privind dezmembramintele dreptului de proprietate, drepturi reale de garanție și sarcini		Referințe
/		
Act Notarial nr. 484, din 25/02/2005 emis de BNP ADELA IVAȘCU;		
C1	Intabulare, drept de UZUFRACT VIAGER, cota actuala 2/8 1) ANDRICIOAIE FLORICA	A1
C2	Intabulare, drept de IPOTECA LEGALA, Valoare:0 întreținere 1) ANDRICIOAIE FLORICA	A1

Anexa Nr. 1 La Partea I

Teren

Nr cadastral	Suprafața (mp)*	Observații / Referințe
	3.300	

* Suprafața este determinată în planul de proiecție Stereo 70.



Date referitoare la teren

Crt	Categorie folosință	Intra vilan	Suprafața (mp)	Tarla	Parcelă	Nr. topo	Observații / Referințe
1	arabil	DA	3.300	-	-	-	

Lungime Segmente

1) Valorile lungimilor segmentelor sunt obținute din proiecție în plan.

Punct început	X / Y	Punct sfârșit	X / Y	Lungime segment (** (m)
1	605.008,642 690.839,432	2	605.022,972 690.963,52	124.913
2	605.022,972 690.963,52	3	604.999,662 690.966,819	23.542
3	604.999,662 690.966,819	4	604.989,583 690.890,81	76.674
4	604.989,583 690.890,81	5	604.986,257 690.865,846	25.185
5	604.986,257 690.865,846	6	604.982,078 690.834,485	31.638

Punct început	X / Y	Punct sfârșit	X / Y	Lungime segment (** (m)
6	604.982,078 690.834,485	7	605.009,026 690.830,671	27.217
7	605.009,026 690.830,671	1	605.008,642 690.839,432	8.769

** Lungimile segmentelor sunt determinate în planul de proiecție Stereo 70 și sunt rotunjite la 1 milimetru.

*** Distanța dintre puncte este formată din segmente cumulate ce sunt mai mici decât valoarea 1 milimetru.

**DATE DESPRE IMOBILUL NR. 7309**

Oficiul de Cadastru și Publicitate Imobiliară SUCEAVA
Biroul de Cadastru și Publicitate Imobiliară Suceava

A. Partea I. Descrierea imobilului

TEREN Intravilan

Adresa: Loc. Siminicea, Jud. Suceava

Nr. Crt	Nr cadastral Nr. topografic	Suprafața* (mp)	Observații / Referințe
A1		1.000	Sector cadastral:19 Teren neimprejmit;

Construcții

Crt	Nr cadastral Nr. topografic	Adresa	Observații / Referințe
A1.1		Loc. Siminicea, Jud. Suceava	Nr. niveluri:1; S. construita la sol:60 mp; Locuință.
A1.2		Loc. Siminicea, Jud. Suceava	Nr. niveluri:1; S. construita la sol:20 mp; Anexă.

B. Partea II. Proprietari și acte

Inscrieri privitoare la dreptul de proprietate și alte drepturi reale		Referințe
/		
Act Notarial nr. 484, din 25/02/2005 emis de BNP ADELA IVAȘCU;		
B1	Intabulare, drept de PROPRIETATE, dobandit prin Conventie, cota actuala 2/8 1) ANDRICIOAIE IONUȚ	A1
B2	Intabulare, drept de PROPRIETATE, dobandit prin Conventie, cota actuala 3/8 1) ANDRICIOAIE IONUȚ	A1
Act Administrativ nr. 971, din 15/08/1996 emis de CJSDPAT SUCEAVA;		
B3	Intabulare, drept de PROPRIETATE, dobandit prin Reconstituire, cota actuala 3/8 1) ANDRICIOAIE GHEORGHE, Lipsă CNP proprietar.	A1
Act Notarial nr. 484, din 25/02/2005 emis de BNP ADELA IVAȘCU;		
B4	Intabulare, drept de PROPRIETATE, dobandit prin Conventie, cota actuala 10/16 1) ANDRICIOAIE IONUȚ	A1.1, A1.2
B5	Intabulare, drept de PROPRIETATE, dobandit prin Conventie, cota actuala 3/16 1) ANDRICIOAIE IONUȚ	A1.1, A1.2
Act Notarial nr. 421, din 12/04/1983 emis de NOTARIATUL DE STAT JUDEȚEAN SUCEAVA;		
B6	Intabulare, drept de PROPRIETATE, dobandit prin Succesiune, cota actuala 3/16 1) ANDRICIOAIE GHEORGHE, Lipsă CNP proprietar.	A1.1, A1.2

C. Partea III. SARCINI

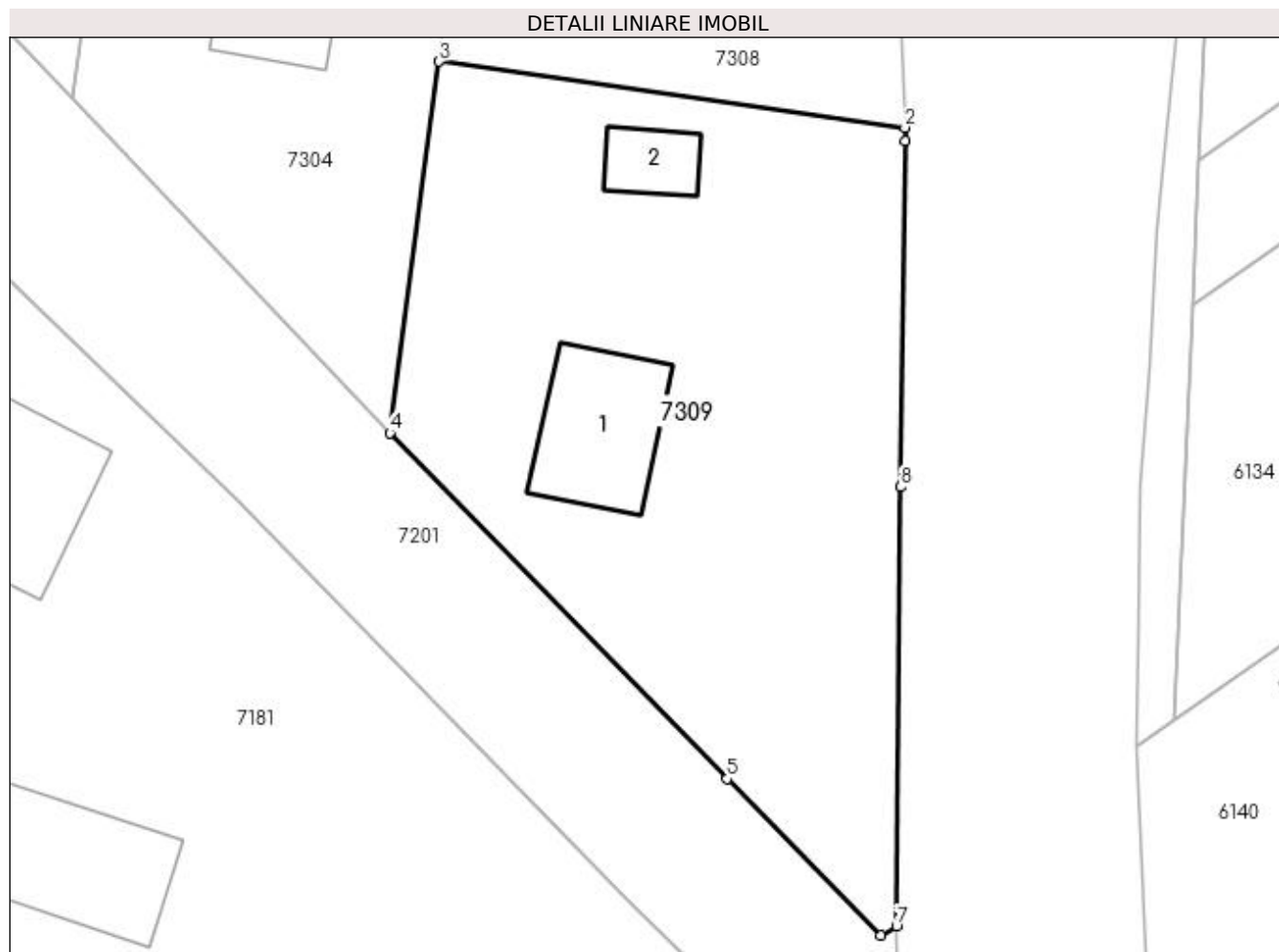
Inscrieri privind dezmembramentele dreptului de proprietate, drepturi reale de garanție și sarcini		Referințe
/		
Act Notarial nr. 484, din 25/02/2005 emis de BNP ADELA IVAȘCU;		
C1	Intabulare, drept de UZUFRUCT VIAGER, cota actuala 2/8 1) ANDRICIOAIE FLORICA	A1
C2	Intabulare, drept de IPOTECA LEGALA, Valoare:0 întreținere 1) ANDRICIOAIE FLORICA	A1, A1.1, A1.2
C3	Intabulare, drept de UZUFRUCT VIAGER, cota actuala 10/16 1) ANDRICIOAIE FLORICA	A1.1, A1.2

Anexa Nr. 1 La Partea I

Teren

Nr cadastral	Suprafața (mp)*	Observații / Referințe
	1.000	

* Suprafața este determinată în planul de proiecție Stereo 70.



Date referitoare la teren

Crt	Categorie folosință	Intra vilan	Suprafața (mp)	Tarla	Parcelă	Nr. topo	Observații / Referințe
1	curți constructii	DA	1.000	-	-	-	

Date referitoare la construcții

Crt	Număr	Destinație construcție	Supraf. (mp)	Situație juridică	Observații / Referințe
A1.1		construcții de locuințe	60	Cu acte	Nr. niveluri:1; S. construita la sol:60 mp; Locuință.
A1.2		construcții anexa	20	Cu acte	Nr. niveluri:1; S. construita la sol:20 mp; Anexă.

Lungime Segmente

1) Valorile lungimilor segmentelor sunt obținute din proiecție în plan.

Punct început	X / Y	Punct sfârșit	X / Y	Lungime segment (** (m)
---------------	-------	---------------	-------	-------------------------

Punct început	X / Y	Punct sfârșit	X / Y	Lungime segment (** (m)
1	605.009,061 690.829,874	2	605.009,026 690.830,671	0.798
2	605.009,026 690.830,671	3	604.982,078 690.834,485	27.217
3	604.982,078 690.834,485	4	604.979,218 690.813,014	21.661
4	604.979,218 690.813,014	5	604.998,735 690.793,022	27.939
5	604.998,735 690.793,022	6	605.007,615 690.783,966	12.683
6	605.007,615 690.783,966	7	605.008,542 690.784,489	1.064
7	605.008,542 690.784,489	8	605.008,786 690.809,884	25.396
8	605.008,786 690.809,884	1	605.009,061 690.829,874	19.992

** Lungimile segmentelor sunt determinate în planul de proiecție Stereo 70 și sunt rotunjite la 1 milimetru.

*** Distanța dintre puncte este formată din segmente cumulate ce sunt mai mici decât valoarea 1 milimetru.

**DATE DESPRE IMOBILUL NR. 7312**

Oficiul de Cadastru și Publicitate Imobiliară SUCEAVA
Biroul de Cadastru și Publicitate Imobiliară Suceava

A. Partea I. Descrierea imobilului

TEREN Intravilan

Nr. CF vechi:147
Nr. cadastral vechi:359

Adresa: Loc. Siminicea, Jud. Suceava

Nr. Crt	Nr cadastral Nr. topografic	Suprafața* (mp)	Observații / Referințe
A1	30081	375	Sector cadastral:19 Teren neimprejmuit;

Construcții

Crt	Nr cadastral Nr. topografic	Adresa	Observații / Referințe
A1.1	30081-C1	Loc. Siminicea, Jud. Suceava	Nr. niveluri:1; S. construita la sol:375 mp; garaj si boxe

B. Partea II. Proprietari și acte

Inscrieri privitoare la dreptul de proprietate și alte drepturi reale		Referințe
11048 / 04/04/2013		
Act Notarial nr. act de partaj voluntar 1216, din 01/04/2013 emis de BNP ILIE VALERIANA;		
B6	Intabulare, drept de PROPRIETATE, dobandit prin Conventie, cota actuala 1/1 1) DAVID ADRIAN, bun propriu	A1, A1.1

C. Partea III. SARCINI .

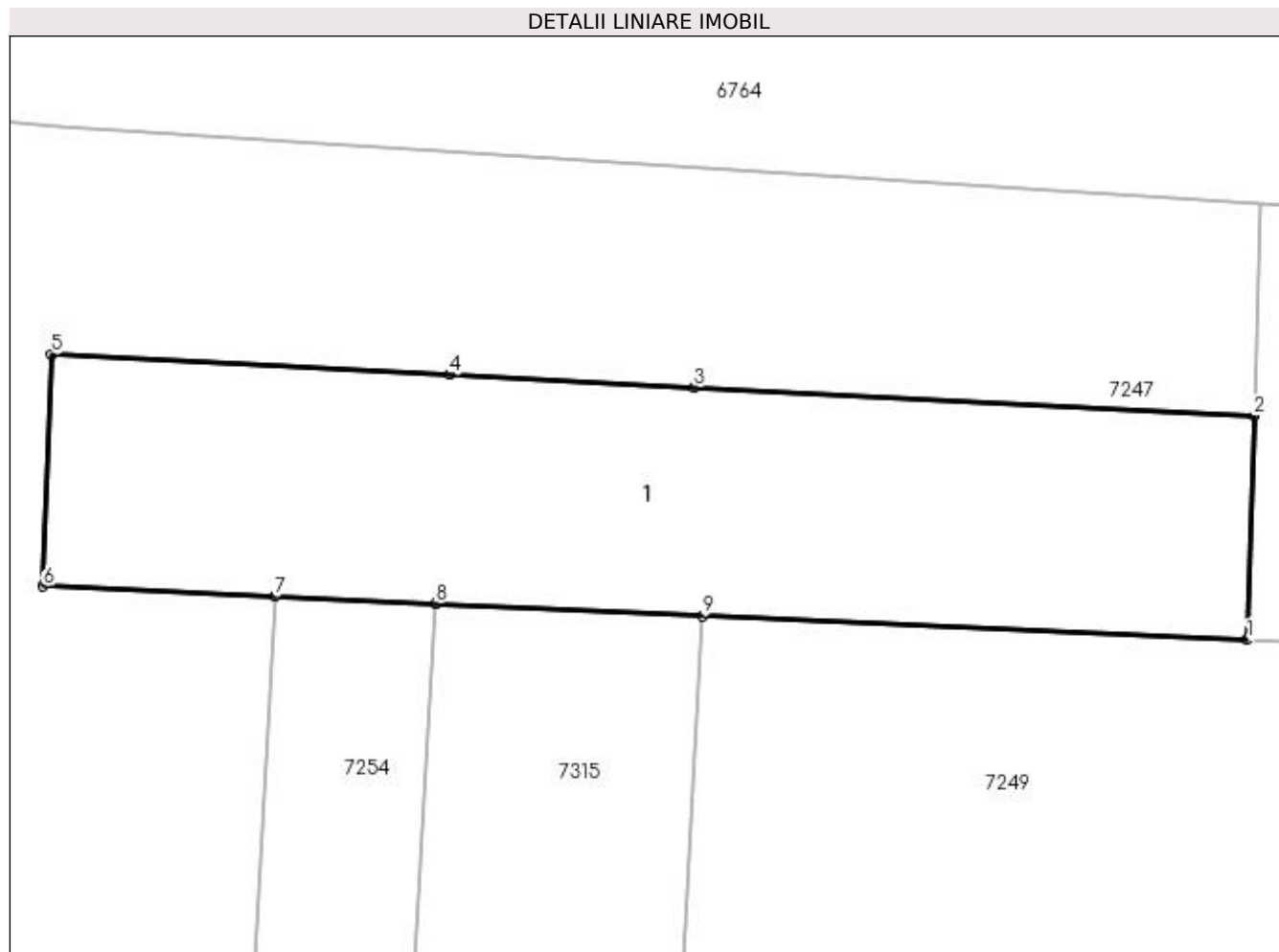
Inscrieri privind dezmembramintele dreptului de proprietate, drepturi reale de garanție și sarcini	Referințe
NU SUNT	

Anexa Nr. 1 La Partea I

Teren

Nr cadastral	Suprafaţa (mp)*	Observații / Referințe
30081	375	

* Suprafața este determinată în planul de proiecție Stereo 70.



Date referitoare la teren

Crt	Categorie folosință	Intra vilan	Suprafața (mp)	Tarla	Parcelă	Nr. topo	Observații / Referințe
1	curți constructii	DA	375	-	-	-	

Date referitoare la construcții

Crt	Număr	Destinație construcție	Supraf. (mp)	Situație juridică	Observații / Referințe
A1.1	30081-C1	constructii anexa	375	Cu acte	Nr. niveluri:1; S. construita la sol:375 mp; garaj si boxe

Lungime Segmente

1) Valorile lungimilor segmentelor sunt obținute din proiecție în plan.

Punct început	X / Y	Punct sfârșit	X / Y	Lungime segment (** (m)
1	605.051,067 691.339,21	2	605.051,325 691.347,486	8.28
2	605.051,325 691.347,486	3	605.030,642 691.348,547	20.71
3	605.030,642 691.348,547	4	605.021,615 691.349,01	9.039
4	605.021,615 691.349,01	5	605.006,902 691.349,765	14.732

Punct început	X / Y	Punct sfârșit	X / Y	Lungime segment (** (m)
5	605.006,902 691.349,765	6	605.006,588 691.341,19	8.581
6	605.006,588 691.341,19	7	605.015,152 691.340,816	8.572
7	605.015,152 691.340,816	8	605.021,084 691.340,55	5.938
8	605.021,084 691.340,55	9	605.030,944 691.340,11	9.87
9	605.030,944 691.340,11	1	605.051,067 691.339,21	20.143

** Lungimile segmentelor sunt determinate în planul de proiecție Stereo 70 și sunt rotunjite la 1 milimetru.

*** Distanța dintre puncte este formată din segmente cumulate ce sunt mai mici decât valoarea 1 milimetru.

**DATE DESPRE IMOBILUL NR. 7313**

Oficiul de Cadastru și Publicitate Imobiliară SUCEAVA
Biroul de Cadastru și Publicitate Imobiliară Suceava

A. Partea I. Descrierea imobilului

TEREN Intravilan

Adresa: Loc. Siminicea, Jud. Suceava

Nr. Crt	Nr cadastral Nr. topografic	Suprafața* (mp)	Observații / Referințe
A1		500	Sector cadastral:19 Teren neimprejmuit;

B. Partea II. Proprietari și acte

Inscrieri privitoare la dreptul de proprietate și alte drepturi reale	Referințe
/	
Act Administrativ nr. 609, din 07/03/1995 emis de CJSDPAT SUCEAVA;	
B1	A1
Intabulare, drept de PROPRIETATE, dobândit prin Reconstituire, cota actuala 1/1 1) GHIȚUN ILIE, Lipsă CNP proprietar.	

C. Partea III. SARCINI .

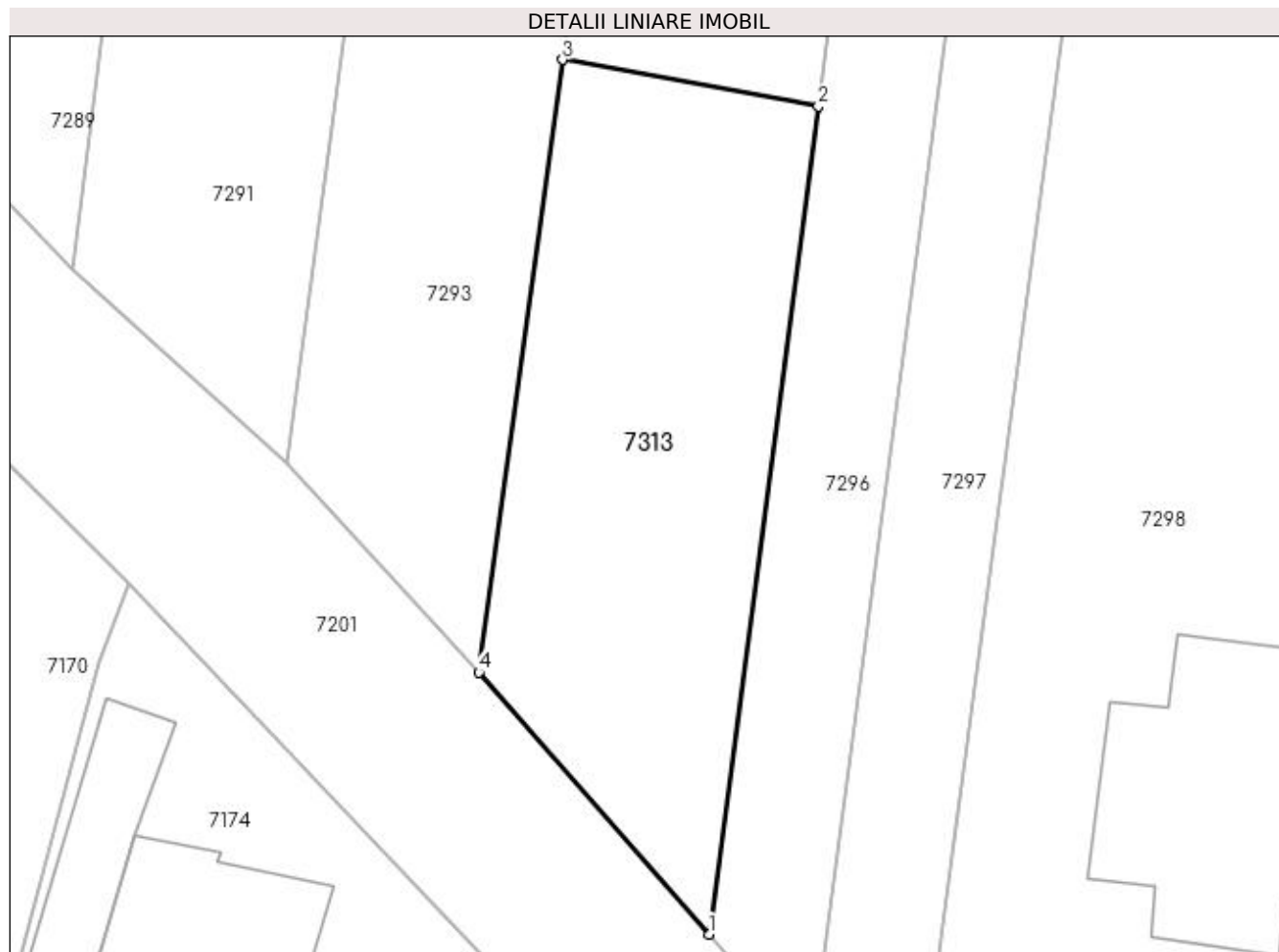
Inscrieri privind dezmembramintele dreptului de proprietate, drepturi reale de garanție și sarcini	Referințe
NU SUNT	

Anexa Nr. 1 La Partea I

Teren

Nr cadastral	Suprafaţa (mp)*	Observații / Referințe
	500	

* Suprafața este determinată în planul de proiecție Stereo 70.



Date referitoare la teren

Crt	Categorie folosință	Intra vilan	Suprafața (mp)	Tarla	Parcelă	Nr. topo	Observații / Referințe
1	arabil	DA	500	-	-	-	

Lungime Segmente

1) Valorile lungimilor segmentelor sunt obținute din proiecție în plan.

Punct început	X / Y	Punct sfârșit	X / Y	Lungime segment (** (m)
1	604.921,582 690.872,533	2	604.927,189 690.915,019	42.854
2	604.927,189 690.915,019	3	604.914,059 690.917,402	13.344
3	604.914,059 690.917,402	4	604.909,773 690.885,969	31.724
4	604.909,773 690.885,969	1	604.921,582 690.872,533	17.888

**** Lungimile segmentelor sunt determinate în planul de proiecție Stereo 70 și sunt rotunjite la 1 milimetru.**

***** Distanța dintre puncte este formată din segmente cumulate ce sunt mai mici decât valoarea 1 milimetru.**

**DATE DESPRE IMOBILUL NR. 7314**

Oficiul de Cadastru și Publicitate Imobiliară SUCEAVA
Biroul de Cadastru și Publicitate Imobiliară Suceava

A. Partea I. Descrierea imobilului

TEREN Intravilan

Adresa: Loc. Siminicea, Jud. Suceava

Nr. Crt	Nr cadastral Nr. topografic	Suprafața* (mp)	Observații / Referințe
A1		1.300	Sector cadastral:19 Teren neimprejmut;

B. Partea II. Proprietari și acte

Inscrieri privitoare la dreptul de proprietate și alte drepturi reale		Referințe
/		
Act Normativ nr. Legea 7, din 13/03/1996 emis de PARLAMENTUL ROMANIEI;		
B1	Intabulare, drept de PROPRIETATE, dobândit prin Lege, cota actuala 1/1 1) NEIDENTIFICAT NEIDENTIFICAT	A1
Act Administrativ nr. 3143, din 15/06/2023 emis de PRIMARIA SIMINICEA;		
B2	Se notează posesia faptică. 1) PRIMAC RODICA 2) GHIȚUN ISIDOR-FLORIN	A1

C. Partea III. SARCINI .

Inscrieri privind dezmembramintele dreptului de proprietate, drepturi reale de garanție și sarcini	Referințe
NU SUNT	

Anexa Nr. 1 La Partea I

Teren

Nr cadastral	Suprafața (mp)*	Observații / Referințe
	1.300	

* Suprafața este determinată în planul de proiecție Stereo 70.



Date referitoare la teren

Crt	Categorie folosință	Intra vilan	Suprafața (mp)	Tarla	Parcelă	Nr. topo	Observații / Referințe
1	arabil	DA	1.300	-	-	-	

Lungime Segmente

1) Valorile lungimilor segmentelor sunt obținute din proiecție în plan.

Punct început	X / Y	Punct sfârșit	X / Y	Lungime segment (** (m)
1	604.927,189 690.915,019	2	604.940,158 691.013,271	99.104
2	604.940,158 691.013,271	3	604.927,445 691.015,578	12.921
3	604.927,445 691.015,578	4	604.914,059 690.917,402	99.084
4	604.914,059 690.917,402	1	604.927,189 690.915,019	13.344

**** Lungimile segmentelor sunt determinate în planul de proiecție Stereo 70 și sunt rotunjite la 1 milimetru.**

***** Distanța dintre puncte este formată din segmente cumulate ce sunt mai mici decât valoarea 1 milimetru.**

**DATE DESPRE IMOBILUL NR. 7315**

Oficiul de Cadastru și Publicitate Imobiliară SUCEAVA
Biroul de Cadastru și Publicitate Imobiliară Suceava

A. Partea I. Descrierea imobilului

TEREN Intravilan

Adresa: Loc. Siminicea, Jud. Suceava

Nr. Crt	Nr cadastral Nr. topografic	Suprafața* (mp)	Observații / Referințe
A1	30910	Din acte: 886 Masurata: 300	Sector cadastral:19 Teren neimprejmuit; Diferența de suprafață de 586 mp se regăsește la ID 7255.

B. Partea II. Proprietari și acte

Inscrieri privitoare la dreptul de proprietate și alte drepturi reale		Referințe
11021 / 18/03/2014		
Act Notarial nr. certificat de moștenitor nr. 17, din 20/02/2008 emis de BNP DUMITRU NECHITA (adeverință nr. 822 din 14-03-2014 emis de Primăria comunei Siminicea;);		
B3	Intabulare, drept de PROPRIETATE, dobandit prin Succesiune, cota actuala 1/1 1) LUNCARU MARIA	A1

C. Partea III. SARCINI .

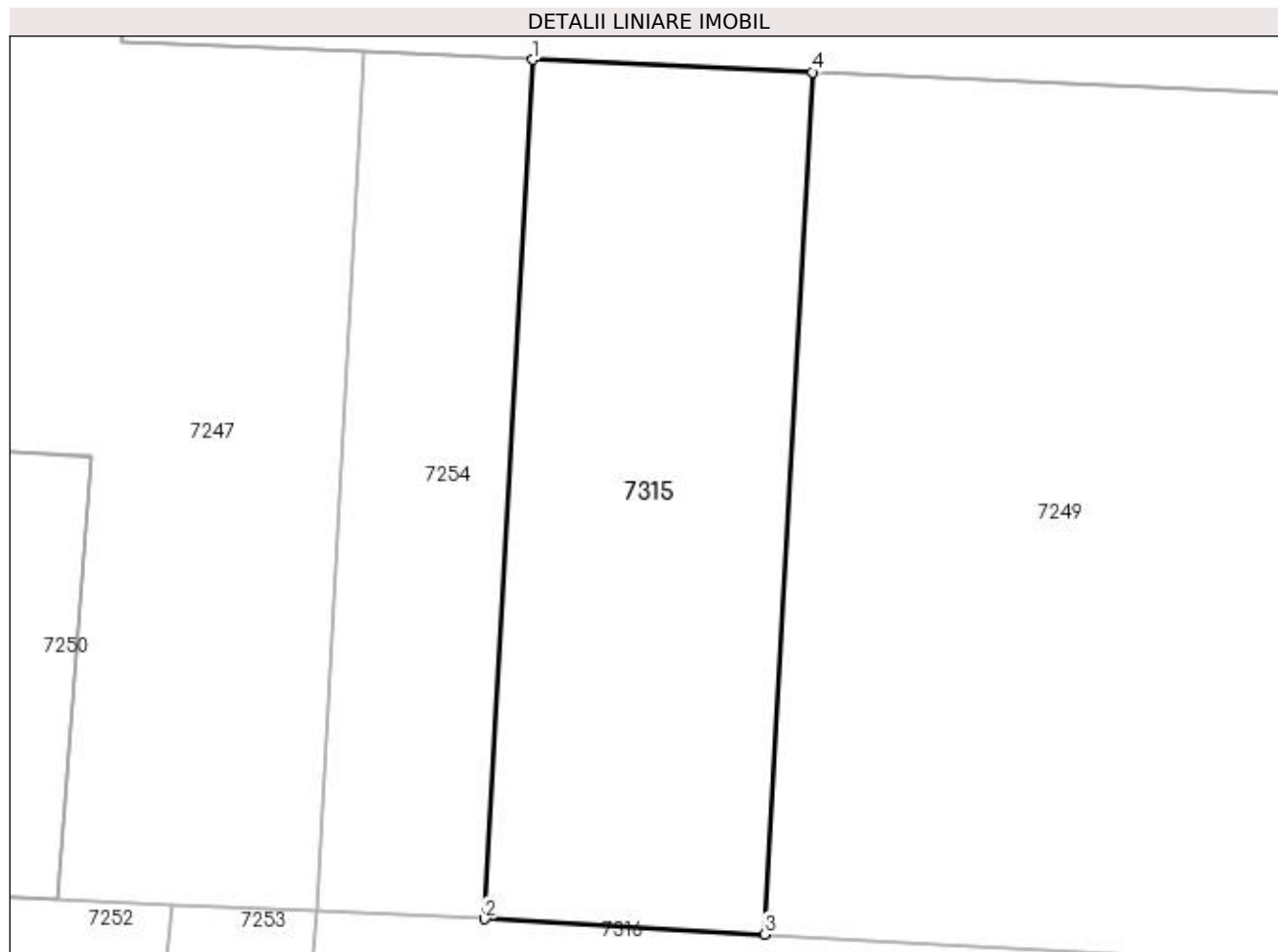
Inscrieri privind dezmembramintele dreptului de proprietate, drepturi reale de garanție și sarcini	Referințe
NU SUNT	

Anexa Nr. 1 La Partea I

Teren

Nr cadastral	Suprafața (mp)*	Observații / Referințe
30910	Din acte: 886 Masurata: 300	Diferența de suprafață de 586 mp se regăsește la ID 7255.

* Suprafața este determinată în planul de proiecție Stereo 70.



Date referitoare la teren

Crt	Categorie folosință	Intra vilan	Suprafața (mp)	Tarla	Parcelă	Nr. topo	Observații / Referințe
1	arabil	DA	300	-	-	-	Partial ingradit cu gard din plasa

Lungime Segmente

1) Valorile lungimilor segmentelor sunt obținute din proiecție în plan.

Punct început	X / Y	Punct sfârșit	X / Y	Lungime segment (** (m)
1	605.021,084 691.340,55	2	605.019,387 691.310,25	30.347
2	605.019,387 691.310,25	3	605.029,242 691.309,712	9.87
3	605.029,242 691.309,712	4	605.030,944 691.340,11	30.446
4	605.030,944 691.340,11	1	605.021,084 691.340,55	9.87

**** Lungimile segmentelor sunt determinate în planul de proiecție Stereo 70 și sunt rotunjite la 1 milimetru.**

***** Distanța dintre puncte este formată din segmente cumulate ce sunt mai mici decât valoarea 1 milimetru.**

**DATE DESPRE IMOBILUL NR. 7316**

Oficiul de Cadastru și Publicitate Imobiliară SUCEAVA
Biroul de Cadastru și Publicitate Imobiliară Suceava

A. Partea I. Descrierea imobilului

TEREN Intravilan

Adresa: Loc. Siminicea, Jud. Suceava

Nr. Crt	Nr cadastral Nr. topografic	Suprafața* (mp)	Observații / Referințe
A1		306	Sector cadastral:19 Teren neimprejmuit;

B. Partea II. Proprietari și acte

Inscrieri privitoare la dreptul de proprietate și alte drepturi reale		Referințe
/		
Act Normativ nr. Legea 7, din 13/03/1996 emis de PARLAMENTUL ROMANIEI;		
B1	Inscrierea provizorie, drept de PROPRIETATE, dobandit prin Lege, cota actuala 1/1 1) COMUNA SIMINICEA , CIF:4327499, PROPRIETAR NEIDENTIFICAT.	A1

C. Partea III. SARCINI .

Inscrieri privind dezmembramintele dreptului de proprietate, drepturi reale de garanție și sarcini	Referințe
NU SUNT	

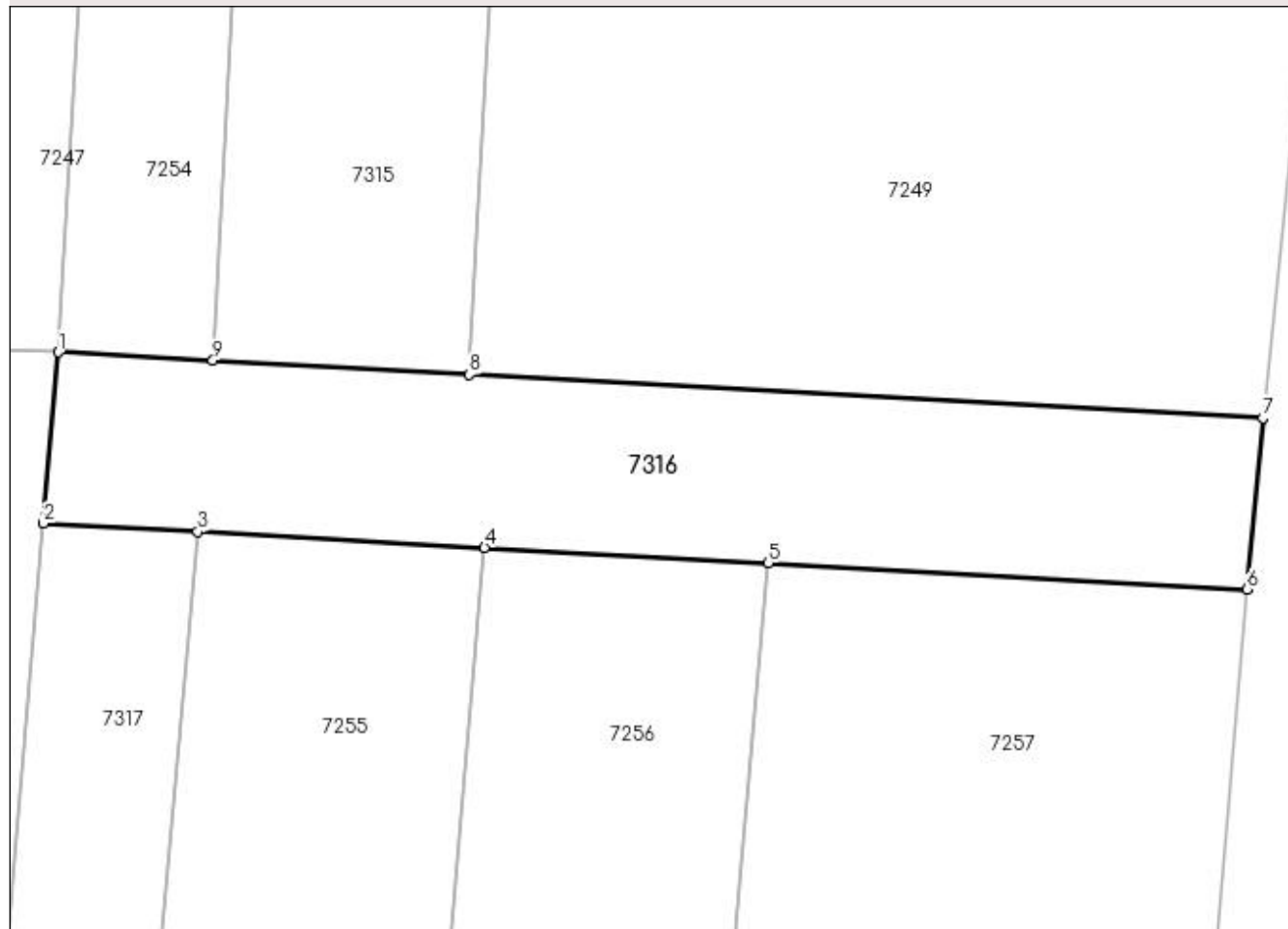
Anexa Nr. 1 La Partea I

Teren

Nr cadastral	Suprafața (mp)*	Observații / Referințe
	306	

* Suprafața este determinată în planul de proiecție Stereo 70.

DETALII LINIARE IMOBIL



Date referitoare la teren

Crt	Categorie folosință	Intra vilan	Suprafața (mp)	Tarla	Parcelă	Nr. topo	Observații / Referințe
1	arabil	DA	306	-	-	-	

Lungime Segmente

1) Valorile lungimilor segmentelor sunt obținute din proiecție în plan.

Punct început	X / Y	Punct sfârșit	X / Y	Lungime segment (** (m)
1	605.013,459 691.310,573	2	605.012,881 691.304,004	6.594
2	605.012,881 691.304,004	3	605.018,799 691.303,68	5.927
3	605.018,799 691.303,68	4	605.029,82 691.303,075	11.038
4	605.029,82 691.303,075	5	605.040,727 691.302,477	10.923
5	605.040,727 691.302,477	6	605.059,11 691.301,468	18.411

Punct început	X / Y	Punct sfârşit	X / Y	Lungime segment (** (m)
6	605.059,11 691.301,468	7	605.059,718 691.308,05	6.61
7	605.059,718 691.308,05	8	605.029,242 691.309,712	30.521
8	605.029,242 691.309,712	9	605.019,387 691.310,25	9.87
9	605.019,387 691.310,25	1	605.013,459 691.310,573	5.937

** Lungimile segmentelor sunt determinate în planul de proiecţie Stereo 70 şi sunt rotunjite la 1 milimetru.

*** Distanţa dintre puncte este formată din segmente cumulate ce sunt mai mici decât valoarea 1 milimetru.

**DATE DESPRE IMOBILUL NR. 7317**

Oficiul de Cadastru și Publicitate Imobiliară SUCEAVA
Biroul de Cadastru și Publicitate Imobiliară Suceava

A. Partea I. Descrierea imobilului

TEREN Intravilan

Adresa: Loc. Siminicea, Jud. Suceava

Nr. Crt	Nr cadastral Nr. topografic	Suprafața* (mp)	Observații / Referințe
A1	31215	Din acte: 493 Masurata: 313	Sector cadastral:19 Teren neimprejmuit; Diferența de suprafață de 180 mp se regăsește la ID 7254.

B. Partea II. Proprietari și acte

Inscrieri privitoare la dreptul de proprietate și alte drepturi reale	Referințe
39709 / 23/08/2017	
Act Notarial nr. contract de vânzare-cumpărare aut. nr. 1872, din 23/05/2014 emis de B.I.N. IVASCU ADELA;	
B2	A1
Intabulare, drept de PROPRIETATE, dobandit prin Conventie, cota actuala 1/1	
1) DAVID ADRIAN	
2) DAVID MIRELA-EUGENIA, soți, bun comun	

C. Partea III. SARCINI .

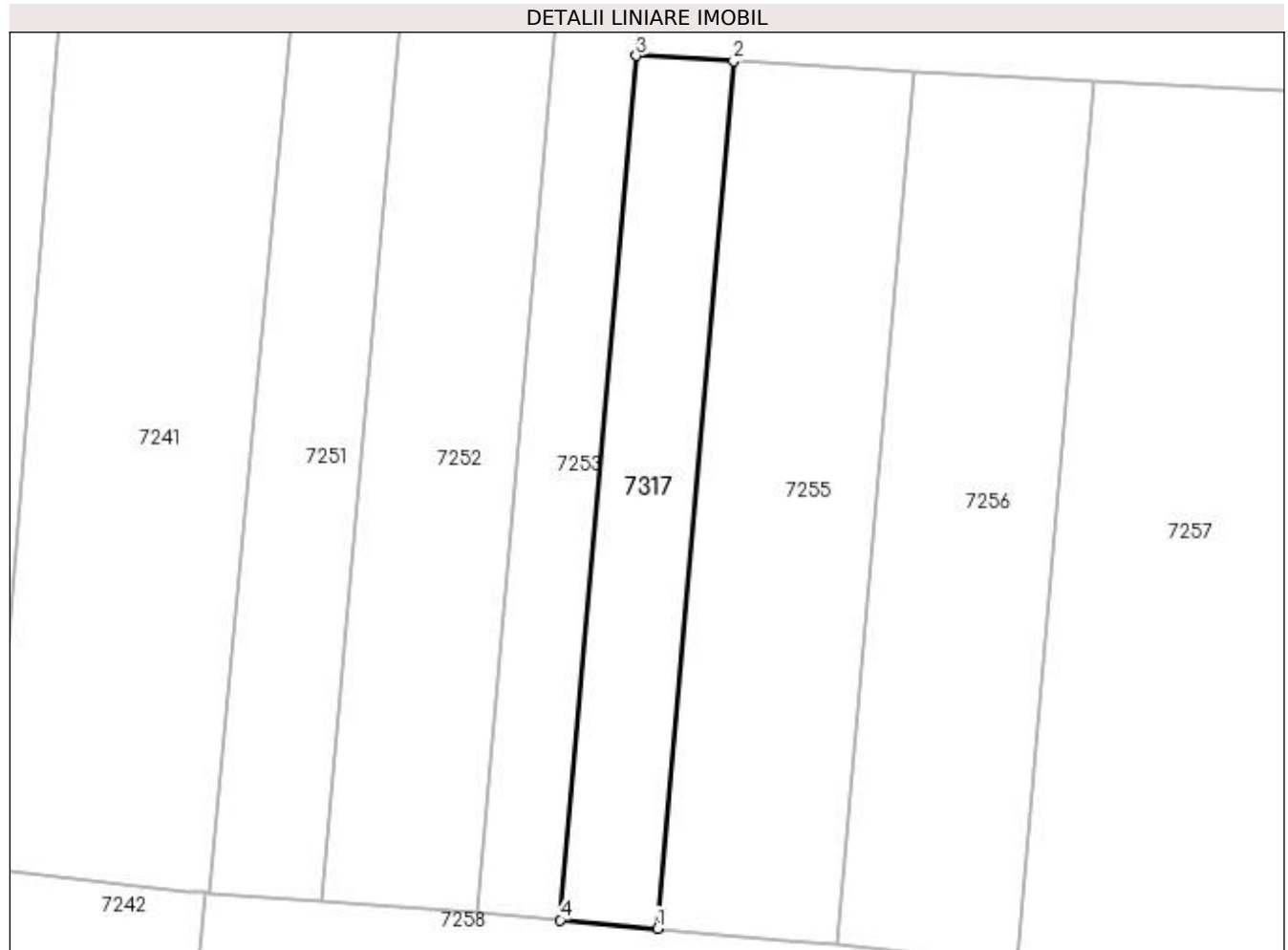
Inscrieri privind dezmembramintele dreptului de proprietate, drepturi reale de garanție și sarcini	Referințe
NU SUNT	

Anexa Nr. 1 La Partea I

Teren

Nr cadastral	Suprafața (mp)*	Observații / Referințe
31215	Din acte: 493 Masurata: 313	Diferența de suprafață de 180 mp se regăsește la ID 7254.

* Suprafața este determinată în planul de proiecție Stereo 70.



Date referitoare la teren

Crt	Categorie folosință	Intra vilan	Suprafața (mp)	Tarla	Parcelă	Nr. topo	Observații / Referințe
1	arabil	DA	313	-	-	-	Partial gard de plasa

Lungime Segmente

1) Valorile lungimilor segmentelor sunt obținute din proiecție în plan.

Punct început	X / Y	Punct sfârșit	X / Y	Lungime segment (** (m)
1	605.014,16 691.250,949	2	605.018,799 691.303,68	52.935
2	605.018,799 691.303,68	3	605.012,881 691.304,004	5.927
3	605.012,881 691.304,004	4	605.008,259 691.251,467	52.74
4	605.008,259 691.251,467	1	605.014,16 691.250,949	5.924

**** Lungimile segmentelor sunt determinate în planul de proiecție Stereo 70 și sunt rotunjite la 1 milimetru.**

***** Distanța dintre puncte este formată din segmente cumulate ce sunt mai mici decât valoarea 1 milimetru.**

**DATE DESPRE IMOBILUL NR. 8304**

Oficiul de Cadastru și Publicitate Imobiliară SUCEAVA
Biroul de Cadastru și Publicitate Imobiliară Suceava

A. Partea I. Descrierea imobilului

TEREN Intravilan

Adresa: Loc. Siminicea, Jud. Suceava

Nr. Crt	Nr cadastral Nr. topografic	Suprafața* (mp)	Observații / Referințe
A1		1.242	Sector cadastral:19 Teren neimprejmuit;

B. Partea II. Proprietari și acte

Inscrieri privitoare la dreptul de proprietate și alte drepturi reale		Referințe
/		
Act Normativ nr. Legea 7, din 13/03/1996 emis de PARLAMENTUL ROMANIEI;		
B1	Inscrierea provizorie, drept de PROPRIETATE, dobandit prin Lege, cota actuala 1/1 1) COMUNA SIMINICEA , CIF:4327499, PROPRIETAR NEIDENTIFICAT.	A1

C. Partea III. SARCINI .

Inscrieri privind dezmembramintele dreptului de proprietate, drepturi reale de garanție și sarcini	Referințe
NU SUNT	

Anexa Nr. 1 La Partea I

Teren

Nr cadastral	Suprafața (mp)*	Observații / Referințe
	1.242	

* Suprafața este determinată în planul de proiecție Stereo 70.



Date referitoare la teren

Crt	Categorie folosință	Intra vilan	Suprafața (mp)	Tarla	Parcelă	Nr. topo	Observații / Referințe
1	drum	DA	1.242	-	-	-	

Lungime Segmente

1) Valorile lungimilor segmentelor sunt obținute din proiecție în plan.

Punct început	X / Y	Punct sfârșit	X / Y	Lungime segment	Punct început	X / Y	Punct sfârșit	X / Y	Lungime segment	Punct început	X / Y	Punct sfârșit	X / Y	Lungime segment
1	604.790,382 691.182,121	2	604.795,769 691.181,701	5.403	2	604.795,769 691.181,701	3	604.798,372 691.181,499	2.611	3	604.798,372 691.181,499	4	604.805,418 691.180,951	7.067
4	604.805,418 691.180,951	5	604.807,136 691.180,817	1.723	5	604.807,136 691.180,817	6	604.817,734 691.180,13	10.62	6	604.817,734 691.180,13	7	604.828,805 691.179,356	11.098
7	604.828,805 691.179,356	8	604.836,538 691.178,7	7.761	8	604.836,538 691.178,7	9	604.858,877 691.177,182	22.391	9	604.858,877 691.177,182	10	604.869,726 691.176,86	10.854
10	604.869,726 691.176,86	11	604.881,054 691.176,071	11.355	11	604.881,054 691.176,071	12	604.894,734 691.175,141	13.712	12	604.894,734 691.175,141	13	604.908,774 691.174,035	14.083
13	604.908,774 691.174,035	14	604.922,726 691.172,512	14.035	14	604.922,726 691.172,512	15	604.935,046 691.171,438	12.367	15	604.935,046 691.171,438	16	604.948,045 691.170,27	13.051
16	604.948,045 691.170,27	17	604.960,762 691.169,375	12.748	17	604.960,762 691.169,375	18	604.966,714 691.168,956	5.967	18	604.966,714 691.168,956	19	604.973,378 691.168,483	6.681

Punct început	X / Y	Punct sfârșit	X / Y	Lungime segment	Punct început	X / Y	Punct sfârșit	X / Y	Lungime segment	Punct început	X / Y	Punct sfârșit	X / Y	Lungime segment
19	604.973,378 691.168,483	20	604.991,904 691.166,86	18.597	20	604.991,904 691.166,86	21	604.997,068 691.166,358	5.188	21	604.997,068 691.166,358	22	604.999,435 691.166,128	2.378
22	604.999,435 691.166,128	23	605.003,641 691.165,643	4.234	23	605.003,641 691.165,643	24	605.027,272 691.162,538	23.834	24	605.027,272 691.162,538	25	605.044,352 691.160,466	17.205
25	605.044,352 691.160,466	26	605.045,988 691.168,587	8.284	26	605.045,988 691.168,587	27	605.045,029 691.168,205	1.032	27	605.045,029 691.168,205	28	605.044,217 691.167,954	0.85
28	605.044,217 691.167,954	29	605.020,778 691.170,012	23.529	29	605.020,778 691.170,012	30	604.979,384 691.172,973	41.5	30	604.979,384 691.172,973	31	604.948,739 691.175,679	30.764
31	604.948,739 691.175,679	32	604.933,277 691.177,183	15.535	32	604.933,277 691.177,183	33	604.917,714 691.178,516	15.62	33	604.917,714 691.178,516	34	604.898,781 691.179,126	18.943
34	604.898,781 691.179,126	35	604.879,512 691.180,516	19.319	35	604.879,512 691.180,516	36	604.870,073 691.180,721	9.441	36	604.870,073 691.180,721	37	604.861,224 691.181,53	8.886
37	604.861,224 691.181,53	38	604.844,772 691.182,903	16.509	38	604.844,772 691.182,903	39	604.825,646 691.182,827	19.126	39	604.825,646 691.182,827	40	604.806,074 691.183,875	19.6
40	604.806,074 691.183,875	41	604.797,604 691.184,28	8.48	41	604.797,604 691.184,28	42	604.790,359 691.184,626	7.253	42	604.790,359 691.184,626	1	604.790,382 691.182,121	2.505

** Lungimile segmentelor sunt determinate în planul de proiecție Stereo 70 și sunt rotunjite la 1 milimetru.

*** Distanța dintre puncte este formată din segmente cumulate ce sunt mai mici decât valoarea 1 milimetru.

