

**DATE DESPRE IMOBILUL NR. 6353**

Oficiul de Cadastru și Publicitate Imobiliară SUCEAVA
Biroul de Cadastru și Publicitate Imobiliară Suceava

A. Partea I. Descrierea imobilului

TEREN Necunoscut

Adresa: Loc. Grigoresti, Jud. Suceava

Nr. Crt	Nr cadastral Nr. topografic	Suprafața* (mp)	Observații / Referințe
A1		10.000	Sector cadastral:15 Teren neimprejmuit;

B. Partea II. Proprietari și acte

Inscrieri privitoare la dreptul de proprietate și alte drepturi reale		Referințe
/		
Act Normativ nr. Legea 7, din 13/03/1996 emis de PARLAMENTUL ROMANIEI;		
B1	Inscrierea provizorie, drept de PROPRIETATE, dobandit prin Lege, cota actuala 1/1 1) COMUNA SIMINICEA , CIF:4327499, PROPRIETAR NEIDENTIFICAT.	A1

C. Partea III. SARCINI .

Inscrieri privind dezmembramintele dreptului de proprietate, drepturi reale de garanție și sarcini	Referințe
NU SUNT	

Anexa Nr. 1 La Partea I

Teren

Nr cadastral	Suprafața (mp)*	Observații / Referințe
	10.000	

* Suprafața este determinată în planul de proiecție Stereo 70.



Date referitoare la teren

Crt	Categorie folosință	Intra vilan	Suprafața (mp)	Tarla	Parcelă	Nr. topo	Observații / Referințe
1	arabil	DA	6.165	-	-	-	
2	arabil	NU	3.835	17	286	-	

Lungime Segmente

1) Valorile lungimilor segmentelor sunt obținute din proiecție în plan.

Punct început	X / Y	Punct sfârșit	X / Y	Lungime segment (** (m)
1	603.129,169 691.286,001	2	603.131,342 691.287,019	2.4
2	603.131,342 691.287,019	3	603.132,127 691.287,555	0.951
3	603.132,127 691.287,555	4	603.139,55 691.292,626	8.99
4	603.139,55 691.292,626	5	603.147,562 691.302,338	12.59

Punct început	X / Y	Punct sfârşit	X / Y	Lungime segment (** (m)
5	603.147,562 691.302,338	6	603.151,629 691.307,268	6.391
6	603.151,629 691.307,268	7	603.151,979 691.307,762	0.605
7	603.151,979 691.307,762	8	603.154,211 691.310,913	3.861
8	603.154,211 691.310,913	9	603.056,081 691.550,102	258.536
9	603.056,081 691.550,102	10	603.019,432 691.525,696	44.032
10	603.019,432 691.525,696	1	603.129,169 691.286,001	263.621

** Lungimile segmentelor sunt determinate în planul de proiecție Stereo 70 și sunt rotunjite la 1 milimetru.

*** Distanța dintre puncte este formată din segmente cumulate ce sunt mai mici decât valoarea 1 milimetru.

**DATE DESPRE IMOBILUL NR. 6354**

Oficiul de Cadastru și Publicitate Imobiliară SUCEAVA
Biroul de Cadastru și Publicitate Imobiliară Suceava

A. Partea I. Descrierea imobilului

TEREN Necunoscut

Adresa: Loc. Grigoresti, Jud. Suceava

Nr. Crt	Nr cadastral Nr. topografic	Suprafața* (mp)	Observații / Referințe
A1		1.600	Sector cadastral:15 Teren neimprejmuit;

B. Partea II. Proprietari și acte

Inscrieri privitoare la dreptul de proprietate și alte drepturi reale	Referințe
/	
Act Notarial nr. 2895, din 06/07/2012 emis de BIN ION LOSTUN;	
B1	A1
Intabulare, drept de PROPRIETATE, dobandit prin PARTAJ, cota actuala 1/1 1) PAMPARĂU-SĂLĂVĂSTRU DANIEL-CĂTĂLIN	

C. Partea III. SARCINI .

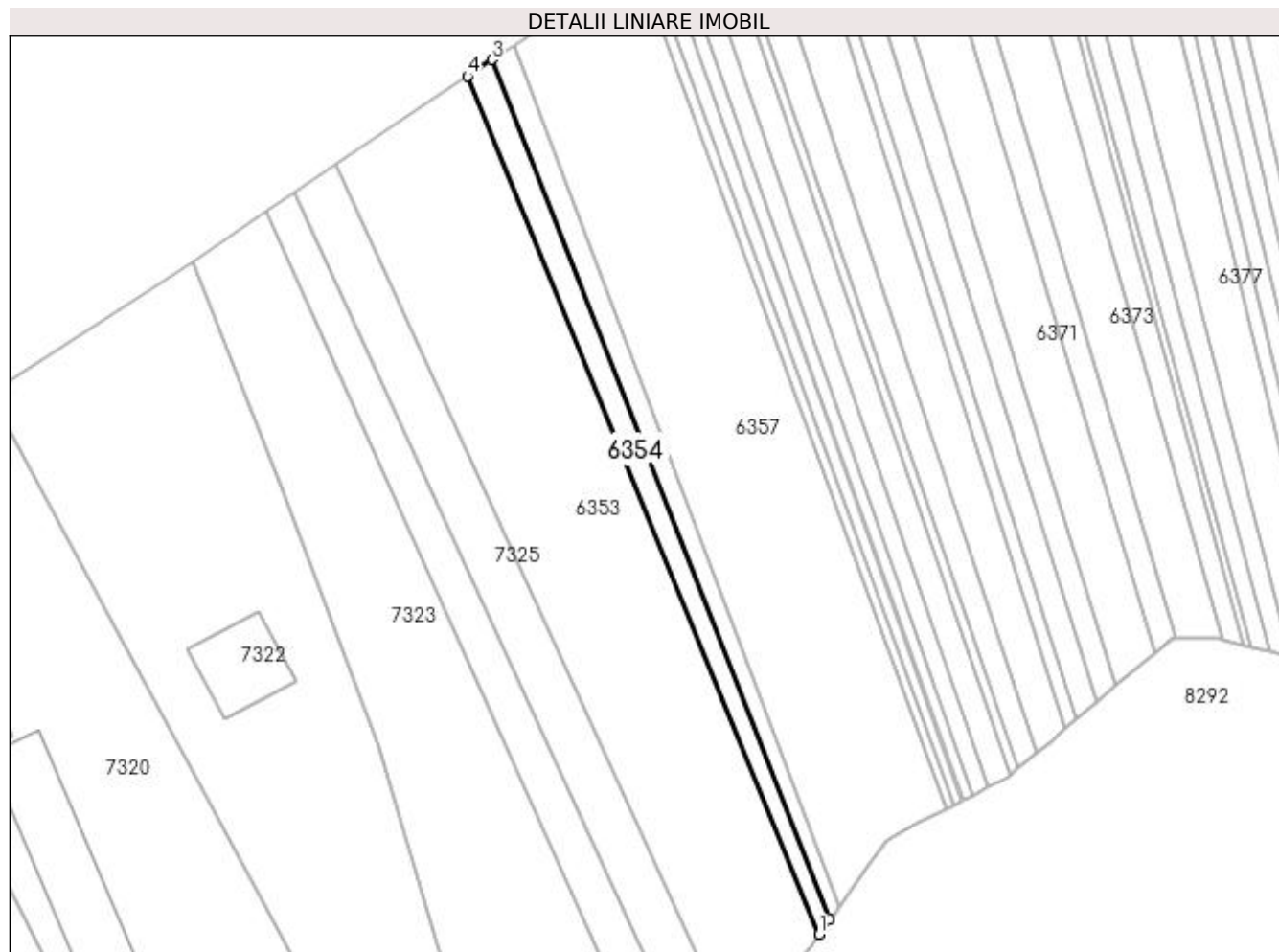
Inscrieri privind dezmembramintele dreptului de proprietate, drepturi reale de garanție și sarcini	Referințe
NU SUNT	

Anexa Nr. 1 La Partea I

Teren

Nr cadastral	Suprafața (mp)*	Observații / Referințe
	1.600	

* Suprafața este determinată în planul de proiecție Stereo 70.



Date referitoare la teren

Crt	Categorie folosință	Intra vilan	Suprafața (mp)	Tarla	Parcelă	Nr. topo	Observații / Referințe
1	arabil	DA	1.087	-	-	-	
2	arabil	NU	513	17	286	-	

Lungime Segmente

1) Valorile lungimilor segmentelor sunt obținute din proiecție în plan.

Punct început	X / Y	Punct sfârșit	X / Y	Lungime segment (** (m)
1	603.154,211 691.310,913	2	603.157,194 691.315,123	5.16
2	603.157,194 691.315,123	3	603.062,94 691.554,669	257.422
3	603.062,94 691.554,669	4	603.056,081 691.550,102	8.24
4	603.056,081 691.550,102	1	603.154,211 691.310,913	258.536

**** Lungimile segmentelor sunt determinate în planul de proiecție Stereo 70 și sunt rotunjite la 1 milimetru.**

***** Distanța dintre puncte este formată din segmente cumulate ce sunt mai mici decât valoarea 1 milimetru.**

**DATE DESPRE IMOBILUL NR. 6355**

Oficiul de Cadastru și Publicitate Imobiliară SUCEAVA
Biroul de Cadastru și Publicitate Imobiliară Suceava

A. Partea I. Descrierea imobilului

TEREN Necunoscut

Adresa: Loc. Grigoresti, Jud. Suceava

Nr. Crt	Nr cadastral Nr. topografic	Suprafața* (mp)	Observații / Referințe
A1		1.377	Sector cadastral:15 Teren neimprejmuit;

B. Partea II. Proprietari și acte

Inscrieri privitoare la dreptul de proprietate și alte drepturi reale		Referințe
/		
Act Normativ nr. Legea 7, din 13/03/1996 emis de PARLAMENTUL ROMANIEI;		
B1	Inscrierea provizorie, drept de PROPRIETATE, dobandit prin Lege, cota actuala 1/1 1) COMUNA SIMINICEA , CIF:4327499, PROPRIETAR NEIDENTIFICAT.	A1

C. Partea III. SARCINI .

Inscrieri privind dezmembramintele dreptului de proprietate, drepturi reale de garanție și sarcini	Referințe
NU SUNT	

Anexa Nr. 1 La Partea I

Teren

Nr cadastral	Suprafața (mp)*	Observații / Referințe
	1.377	

* Suprafața este determinată în planul de proiecție Stereo 70.



Date referitoare la teren

Crt	Categorie folosință	Intravilan	Suprafața (mp)	Tarla	Parcelă	Nr. topo	Observații / Referințe
1	arabil	DA	958	-	-	-	
2	arabil	NU	419	17	286	-	

Lungime Segmente

1) Valorile lungimilor segmentelor sunt obținute din proiecție în plan.

Punct început	X / Y	Punct sfârșit	X / Y	Lungime segment (** (m)
1	603.157,194 691.315,123	2	603.157,505 691.315,563	0.539
2	603.157,505 691.315,563	3	603.159,648 691.318,589	3.708
3	603.159,648 691.318,589	4	603.069,065 691.558,748	256.674
4	603.069,065 691.558,748	5	603.062,94 691.554,669	7.359

Punct început	X / Y	Punct sfârșit	X / Y	Lungime segment (** (m)
5	603.062,94 691.554,669	1	603.157,194 691.315,123	257.422

** Lungimile segmentelor sunt determinate în planul de proiecție Stereo 70 și sunt rotunjite la 1 milimetru.

*** Distanța dintre puncte este formată din segmente cumulate ce sunt mai mici decât valoarea 1 milimetru.

**DATE DESPRE IMOBILUL NR. 6357**

Oficiul de Cadastru și Publicitate Imobiliară SUCEAVA
Biroul de Cadastru și Publicitate Imobiliară Suceava

A. Partea I. Descrierea imobilului

TEREN Necunoscut

Adresa: Loc. Grigoresti, Jud. Suceava

Nr. Crt	Nr cadastral Nr. topografic	Suprafața* (mp)	Observații / Referințe
A1		9.800	Sector cadastral:15 Teren neimprejmit;

B. Partea II. Proprietari și acte

Inscrieri privitoare la dreptul de proprietate și alte drepturi reale	Referințe
/	
Act Administrativ nr. 752, din 17/07/1995 emis de CJSDPAT SUCEAVA;	
B1	A1
Intabulare, drept de PROPRIETATE, dobandit prin Reconstituire, cota actuala 1/1	
1) TIPU GHEORGHE, Lipsă CNP proprietar.	
2) LUNGU ASPAZIA, Lipsă CNP proprietar.	
3) GAVRILIUC CATINCA, Lipsă CNP proprietar.	
4) TIPU EUGENIA, Lipsă CNP proprietar.	
5) TIPU DUMITRU, Lipsă CNP proprietar.	

C. Partea III. SARCINI .

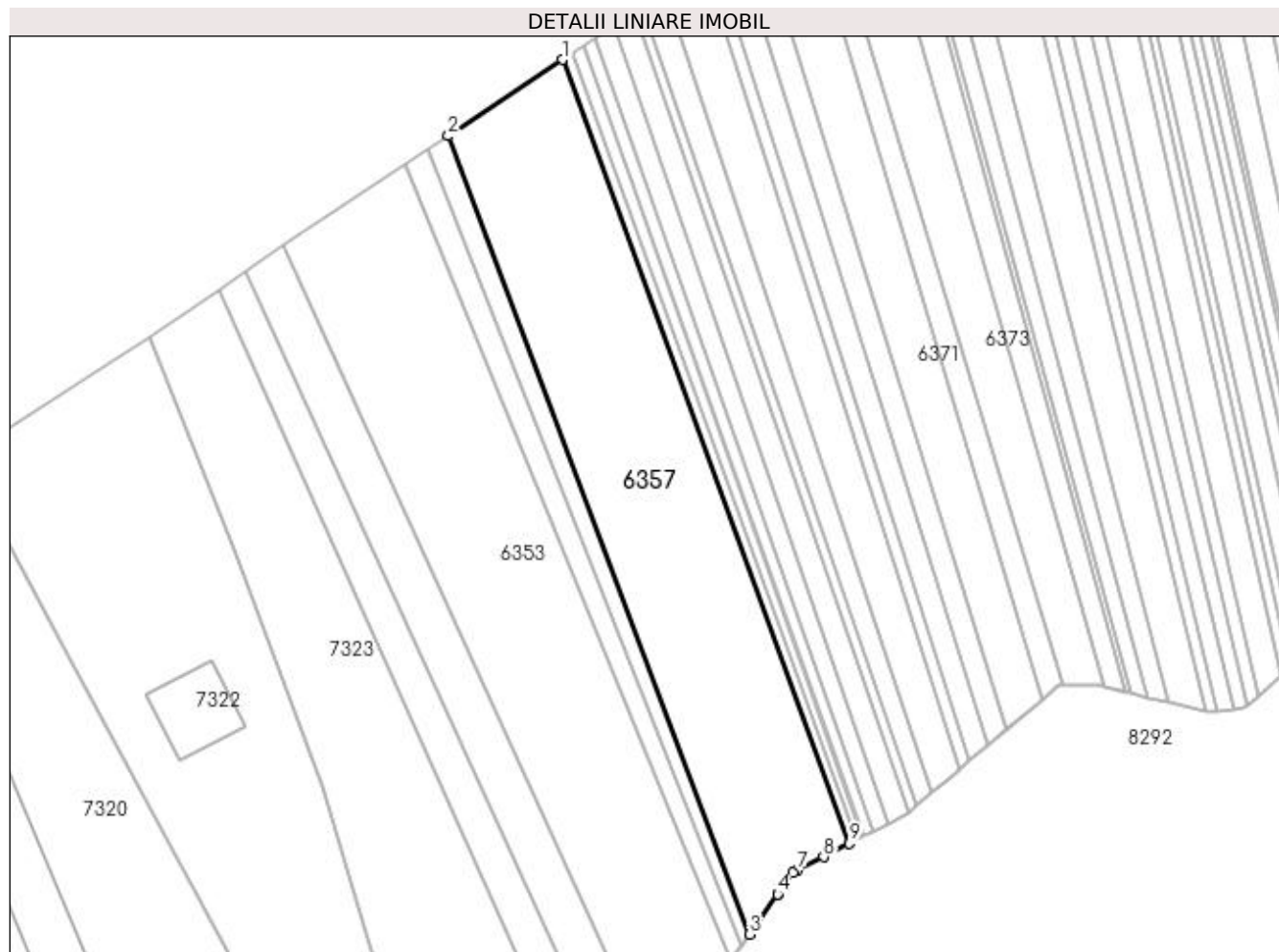
Inscrieri privind dezmembramintele dreptului de proprietate, drepturi reale de garanție și sarcini	Referințe
NU SUNT	

Anexa Nr. 1 La Partea I

Teren

Nr cadastral	Suprafața (mp)*	Observații / Referințe
	9.800	

* Suprafața este determinată în planul de proiecție Stereo 70.



Date referitoare la teren

Crt	Categorie folosință	Intra vilan	Suprafața (mp)	Tarla	Parcelă	Nr. topo	Observații / Referințe
1	arabil	DA	6.368	-	-	-	
2	arabil	NU	3.432	17	286	-	

Lungime Segmente

1) Valorile lungimilor segmentelor sunt obținute din proiecție în plan.

Punct început	X / Y	Punct sfârșit	X / Y	Lungime segment (** (m)
1	603.103,525 691.581,696	2	603.069,065 691.558,748	41.402
2	603.069,065 691.558,748	3	603.159,648 691.318,589	256.674
3	603.159,648 691.318,589	4	603.168,197 691.330,657	14.789
4	603.168,197 691.330,657	5	603.168,219 691.330,688	0.038

Punct început	X / Y	Punct sfârșit	X / Y	Lungime segment (** (m)
5	603.168,219 691.330,688	6	603.172,758 691.337,096	7.853
6	603.172,758 691.337,096	7	603.174,329 691.337,911	1.77
7	603.174,329 691.337,911	8	603.182,004 691.341,894	8.647
8	603.182,004 691.341,894	9	603.189,717 691.345,896	8.689
9	603.189,717 691.345,896	1	603.103,525 691.581,696	251.059

** Lungimile segmentelor sunt determinate în planul de proiecție Stereo 70 și sunt rotunjite la 1 milimetru.

*** Distanța dintre puncte este formată din segmente cumulate ce sunt mai mici decât valoarea 1 milimetru.

**DATE DESPRE IMOBILUL NR. 6360**

Oficiul de Cadastru și Publicitate Imobiliară SUCEAVA
Biroul de Cadastru și Publicitate Imobiliară Suceava

A. Partea I. Descrierea imobilului

TEREN Necunoscut

Adresa: Loc. Grigorești, Jud. Suceava

Nr. Crt	Nr cadastral Nr. topografic	Suprafața* (mp)	Observații / Referințe
A1		700	Sector cadastral:15 Teren neimprejmuit;

B. Partea II. Proprietari și acte

Inscrieri privitoare la dreptul de proprietate și alte drepturi reale	Referințe
/	
Act Administrativ nr. 786, din 04/09/1995 emis de CJSDPAT SUCEAVA;	
B1	A1
Intabulare, drept de PROPRIETATE, dobândit prin Reconstituire, cota actuala 1/1 1) IVAN OCTAVIAN DEFUNCT:Da	

C. Partea III. SARCINI .

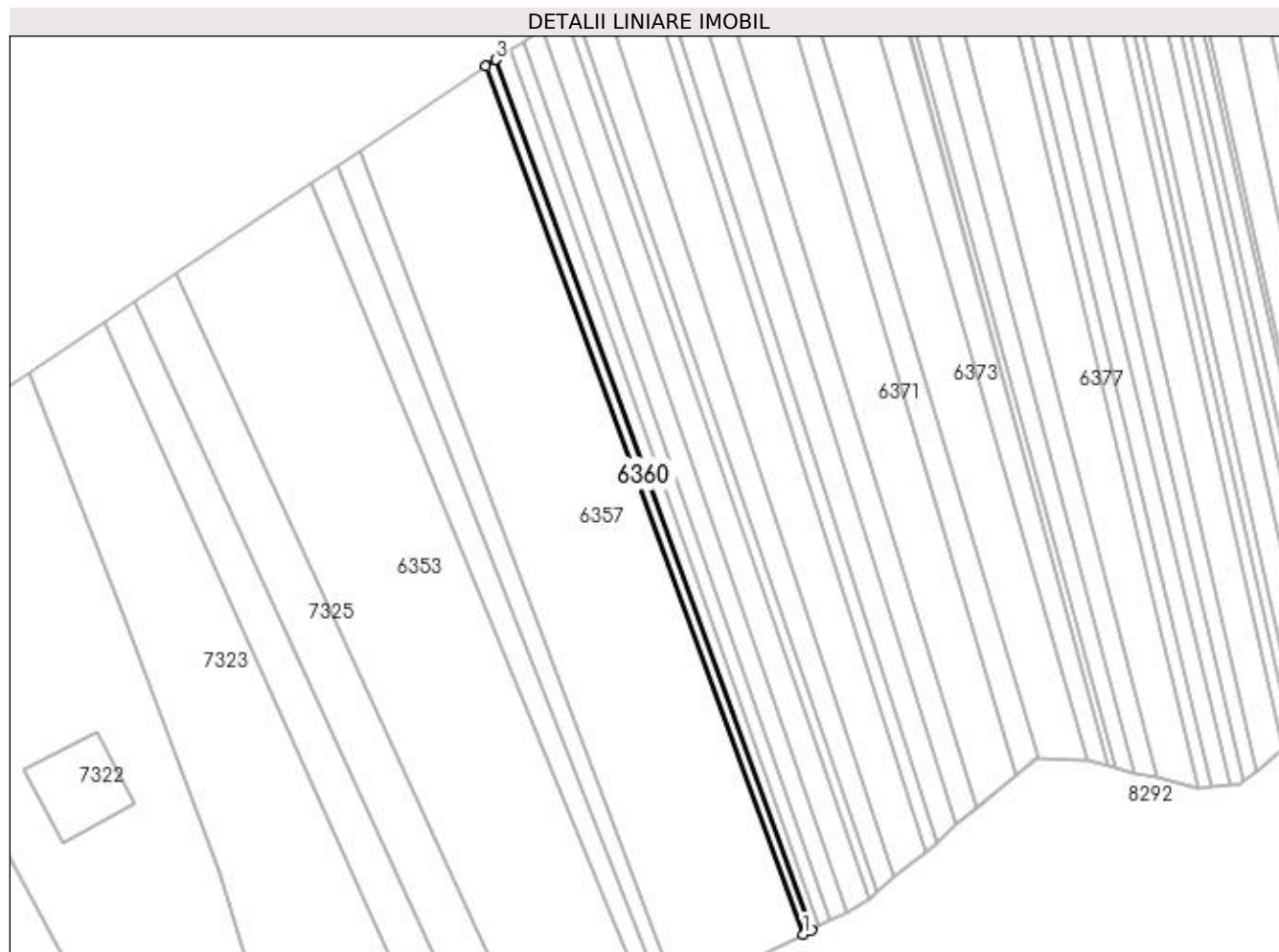
Inscrieri privind dezmembramintele dreptului de proprietate, drepturi reale de garanție și sarcini	Referințe
NU SUNT	

Anexa Nr. 1 La Partea I

Teren

Nr cadastral	Suprafața (mp)*	Observații / Referințe
	700	

* Suprafața este determinată în planul de proiecție Stereo 70.



Date referitoare la teren

Crt	Categorie folosință	Intravilan	Suprafața (mp)	Tarla	Parcelă	Nr. topo	Observații / Referințe
1	arabil	DA	478	-	-	-	
2	arabil	NU	222	17	286	-	

Lungime Segmente

1) Valorile lungimilor segmentelor sunt obținute din proiecție în plan.

Punct început	X / Y	Punct sfârșit	X / Y	Lungime segment (** (m)
1	603.189,717 691.345,896	2	603.191,892 691.347,024	2.45
2	603.191,892 691.347,024	3	603.106,212 691.583,498	251.517
3	603.106,212 691.583,498	4	603.103,525 691.581,696	3.235
4	603.103,525 691.581,696	1	603.189,717 691.345,896	251.059

**** Lungimile segmentelor sunt determinate în planul de proiecție Stereo 70 și sunt rotunjite la 1 milimetru.**

***** Distanța dintre puncte este formată din segmente cumulate ce sunt mai mici decât valoarea 1 milimetru.**

**DATE DESPRE IMOBILUL NR. 6361**

Oficiul de Cadastru și Publicitate Imobiliară SUCEAVA
Biroul de Cadastru și Publicitate Imobiliară Suceava

A. Partea I. Descrierea imobilului

TEREN Necunoscut

Adresa: Loc. Grigorești, Jud. Suceava

Nr. Crt	Nr cadastral Nr. topografic	Suprafața* (mp)	Observații / Referințe
A1		900	Sector cadastral:15 Teren neimprejmuit;

B. Partea II. Proprietari și acte

Inscrieri privitoare la dreptul de proprietate și alte drepturi reale	Referințe
/	
Act Administrativ nr. 786, din 04/09/1995 emis de CJSDPAT SUCEAVA;	
B1	A1
Intabulare, drept de PROPRIETATE, dobândit prin Reconstituire, cota actuala 1/1 1) IVAN OCTAVIAN DEFUNCT:Da	

C. Partea III. SARCINI .

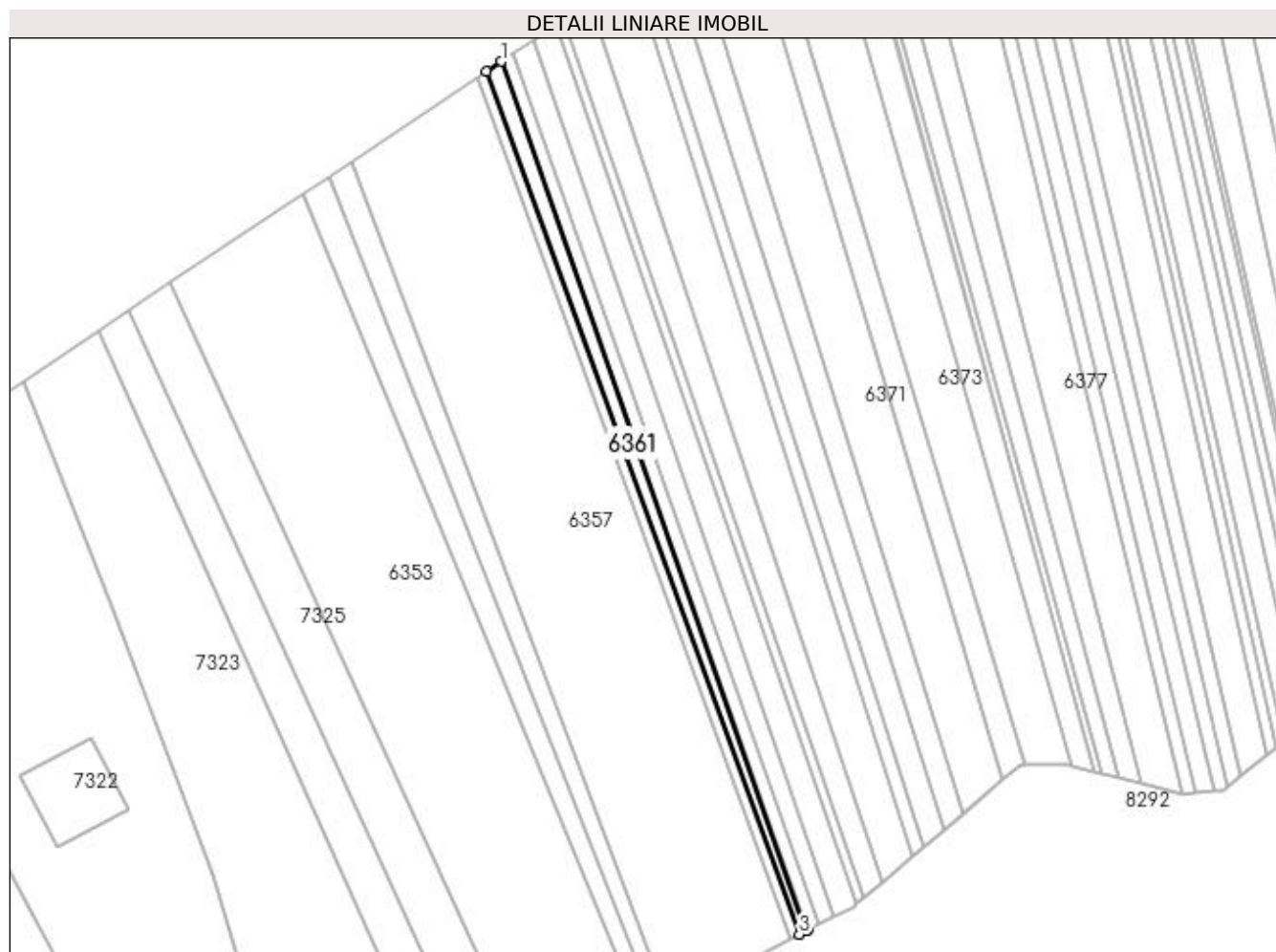
Inscrieri privind dezmembramintele dreptului de proprietate, drepturi reale de garanție și sarcini	Referințe
NU SUNT	

Anexa Nr. 1 La Partea I

Teren

Nr cadastral	Suprafața (mp)*	Observații / Referințe
	900	

* Suprafața este determinată în planul de proiecție Stereo 70.



Date referitoare la teren

Crt	Categorie folosință	Intra vilan	Suprafața (mp)	Tarla	Parcelă	Nr. topo	Observații / Referințe
1	arabil	DA	649	-	-	-	
2	arabil	NU	251	17	286	-	

Lungime Segmente

1) Valorile lungimilor segmentelor sunt obținute din proiecție în plan.

Punct început	X / Y	Punct sfârșit	X / Y	Lungime segment (** (m)
1	603.110,161 691.586,147	2	603.106,212 691.583,498	4.755
2	603.106,212 691.583,498	3	603.191,892 691.347,024	251.517
3	603.191,892 691.347,024	4	603.193,85 691.348,04	2.206
4	603.193,85 691.348,04	5	603.194,162 691.348,202	0.352

Punct început	X / Y	Punct sfârşit	X / Y	Lungime segment (** (m)
5	603.194,162 691.348,202	1	603.110,161 691.586,147	252.337

** Lungimile segmentelor sunt determinate în planul de proiecţie Stereo 70 şi sunt rotunjite la 1 milimetru.

*** Distanţa dintre puncte este formată din segmente cumulate ce sunt mai mici decât valoarea 1 milimetru.

**DATE DESPRE IMOBILUL NR. 6362**

Oficiul de Cadastru și Publicitate Imobiliară SUCEAVA
Biroul de Cadastru și Publicitate Imobiliară Suceava

A. Partea I. Descrierea imobilului

TEREN Necunoscut

Adresa: Loc. Grigorești, Jud. Suceava

Nr. Crt	Nr cadastral Nr. topografic	Suprafața* (mp)	Observații / Referințe
A1		900	Sector cadastral:15 Teren neimprejmuit;

B. Partea II. Proprietari și acte

Inscrieri privitoare la dreptul de proprietate și alte drepturi reale	Referințe
/	
Act Administrativ nr. 786, din 04/09/1995 emis de CJSDPAT SUCEAVA;	
B1	A1
Intabulare, drept de PROPRIETATE, dobândit prin Reconstituire, cota actuala 1/1 1) IVAN OCTAVIAN DEFUNCT:Da	

C. Partea III. SARCINI .

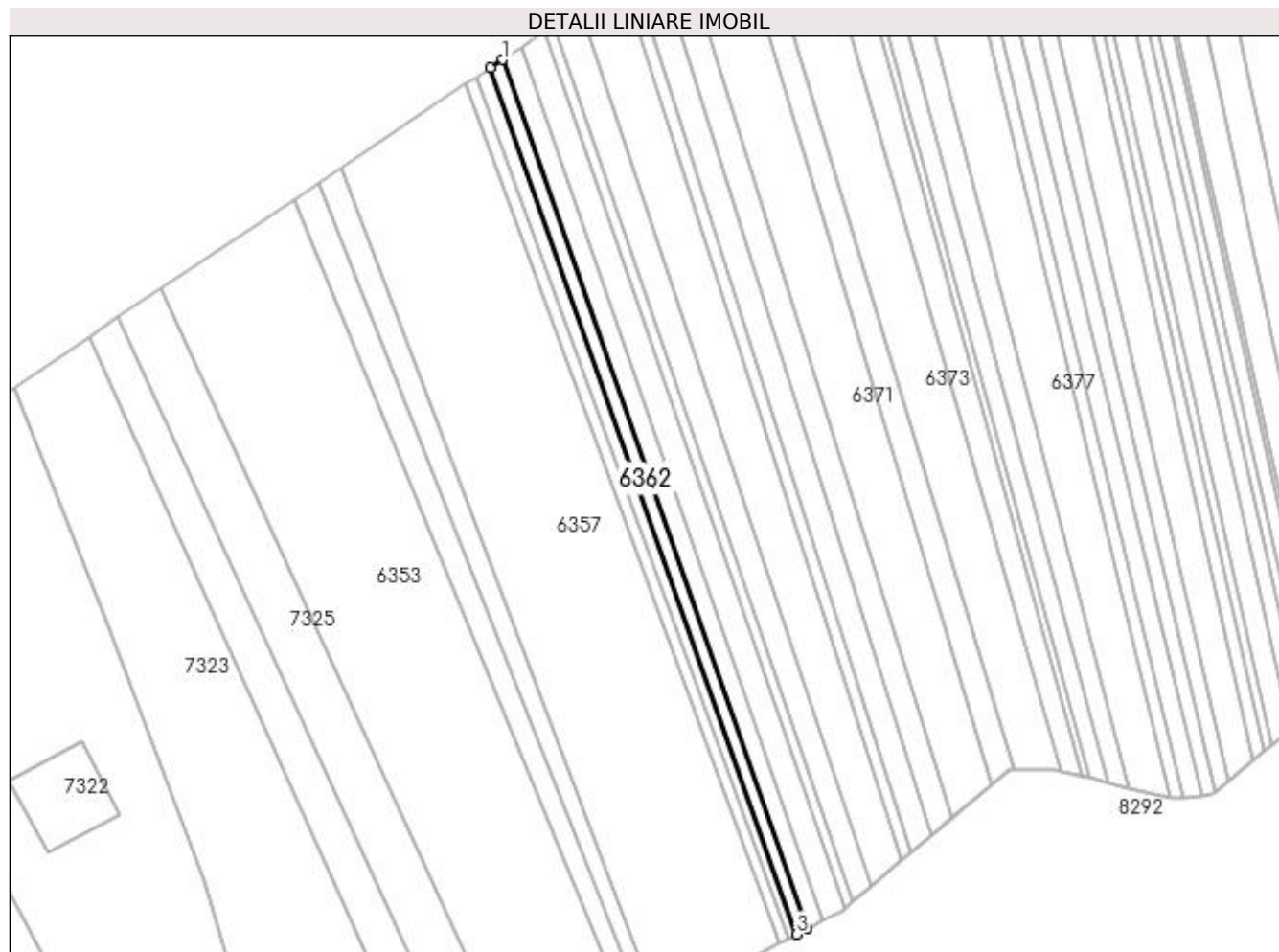
Inscrieri privind dezmembramintele dreptului de proprietate, drepturi reale de garanție și sarcini	Referințe
NU SUNT	

Anexa Nr. 1 La Partea I

Teren

Nr cadastral	Suprafața (mp)*	Observații / Referințe
	900	

* Suprafața este determinată în planul de proiecție Stereo 70.



Date referitoare la teren

Crt	Categorie folosință	Intra vilan	Suprafața (mp)	Tarla	Parcelă	Nr. topo	Observații / Referințe
1	arabil	DA	610	-	-	-	
2	arabil	NU	290	17	286	-	

Lungime Segmente

1) Valorile lungimilor segmentelor sunt obținute din proiecție în plan.

Punct început	X / Y	Punct sfârșit	X / Y	Lungime segment (** (m)
1	603.113,516 691.588,397	2	603.110,161 691.586,147	4.04
2	603.110,161 691.586,147	3	603.194,162 691.348,202	252.337
3	603.194,162 691.348,202	4	603.197,044 691.349,698	3.247
4	603.197,044 691.349,698	1	603.113,516 691.588,397	252.892

**** Lungimile segmentelor sunt determinate în planul de proiecție Stereo 70 și sunt rotunjite la 1 milimetru.**

***** Distanța dintre puncte este formată din segmente cumulate ce sunt mai mici decât valoarea 1 milimetru.**

**DATE DESPRE IMOBILUL NR. 6363**

Oficiul de Cadastru și Publicitate Imobiliară SUCEAVA
Biroul de Cadastru și Publicitate Imobiliară Suceava

A. Partea I. Descrierea imobilului

TEREN Necunoscut

Adresa: Loc. Grigorești, Jud. Suceava

Nr. Crt	Nr cadastral Nr. topografic	Suprafața* (mp)	Observații / Referințe
A1		1.400	Sector cadastral:15 Teren neimprejmuit;

B. Partea II. Proprietari și acte

Inscrieri privitoare la dreptul de proprietate și alte drepturi reale	Referințe
/	
Act Administrativ nr. 786, din 04/09/1995 emis de CJSDPAT SUCEAVA;	
B1	A1
Intabulare, drept de PROPRIETATE, dobândit prin Reconstituire, cota actuala 1/1 1) IVAN OCTAVIAN DEFUNCT:Da	

C. Partea III. SARCINI .

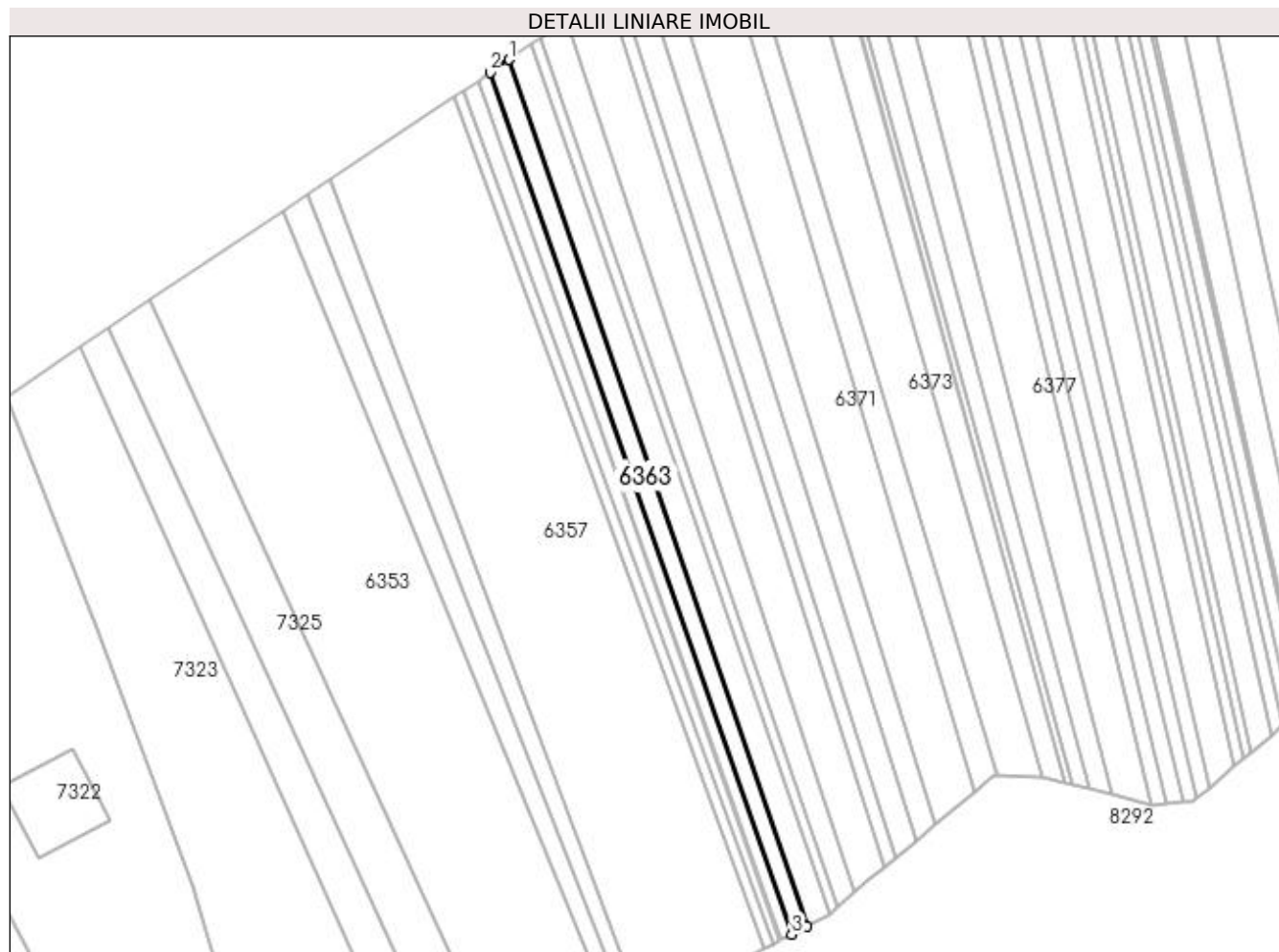
Inscrieri privind dezmembramintele dreptului de proprietate, drepturi reale de garanție și sarcini	Referințe
NU SUNT	

Anexa Nr. 1 La Partea I

Teren

Nr cadastral	Suprafața (mp)*	Observații / Referințe
	1.400	

* Suprafața este determinată în planul de proiecție Stereo 70.



Date referitoare la teren

Crt	Categorie folosință	Intra vilan	Suprafața (mp)	Tarla	Parcelă	Nr. topo	Observații / Referințe
1	arabil	DA	959	-	-	-	
2	arabil	NU	441	17	286	-	

Lungime Segmente

1) Valorile lungimilor segmentelor sunt obținute din proiecție în plan.

Punct început	X / Y	Punct sfârșit	X / Y	Lungime segment (** (m)
1	603.118,842 691.591,969	2	603.113,516 691.588,397	6.413
2	603.113,516 691.588,397	3	603.197,044 691.349,698	252.892
3	603.197,044 691.349,698	4	603.201,393 691.351,954	4.899
4	603.201,393 691.351,954	1	603.118,842 691.591,969	253.815

**** Lungimile segmentelor sunt determinate în planul de proiecție Stereo 70 și sunt rotunjite la 1 milimetru.**

***** Distanța dintre puncte este formată din segmente cumulate ce sunt mai mici decât valoarea 1 milimetru.**

**DATE DESPRE IMOBILUL NR. 6364**

Oficiul de Cadastru și Publicitate Imobiliară SUCEAVA
Biroul de Cadastru și Publicitate Imobiliară Suceava

A. Partea I. Descrierea imobilului

TEREN Necunoscut

Adresa: Loc. Grigorești, Jud. Suceava

Nr. Crt	Nr cadastral Nr. topografic	Suprafața* (mp)	Observații / Referințe
A1		1.800	Sector cadastral:15 Teren neimprejmuit;

B. Partea II. Proprietari și acte

Inscrieri privitoare la dreptul de proprietate și alte drepturi reale	Referințe
/	
Act Administrativ nr. 608, din 07/03/1995 emis de CJSDPAT SUCEAVA;	
B1	A1
Intabulare, drept de PROPRIETATE, dobandit prin Reconstituire, cota actuala 1/1	
1) ALEXANDRU VASILE, Lipsă CNP proprietar.	
2) ALEXANDRU DOCIU OLGA, Lipsă CNP proprietar.	
3) ALEXANDRU MIHAI, Lipsă CNP proprietar.	

C. Partea III. SARCINI .

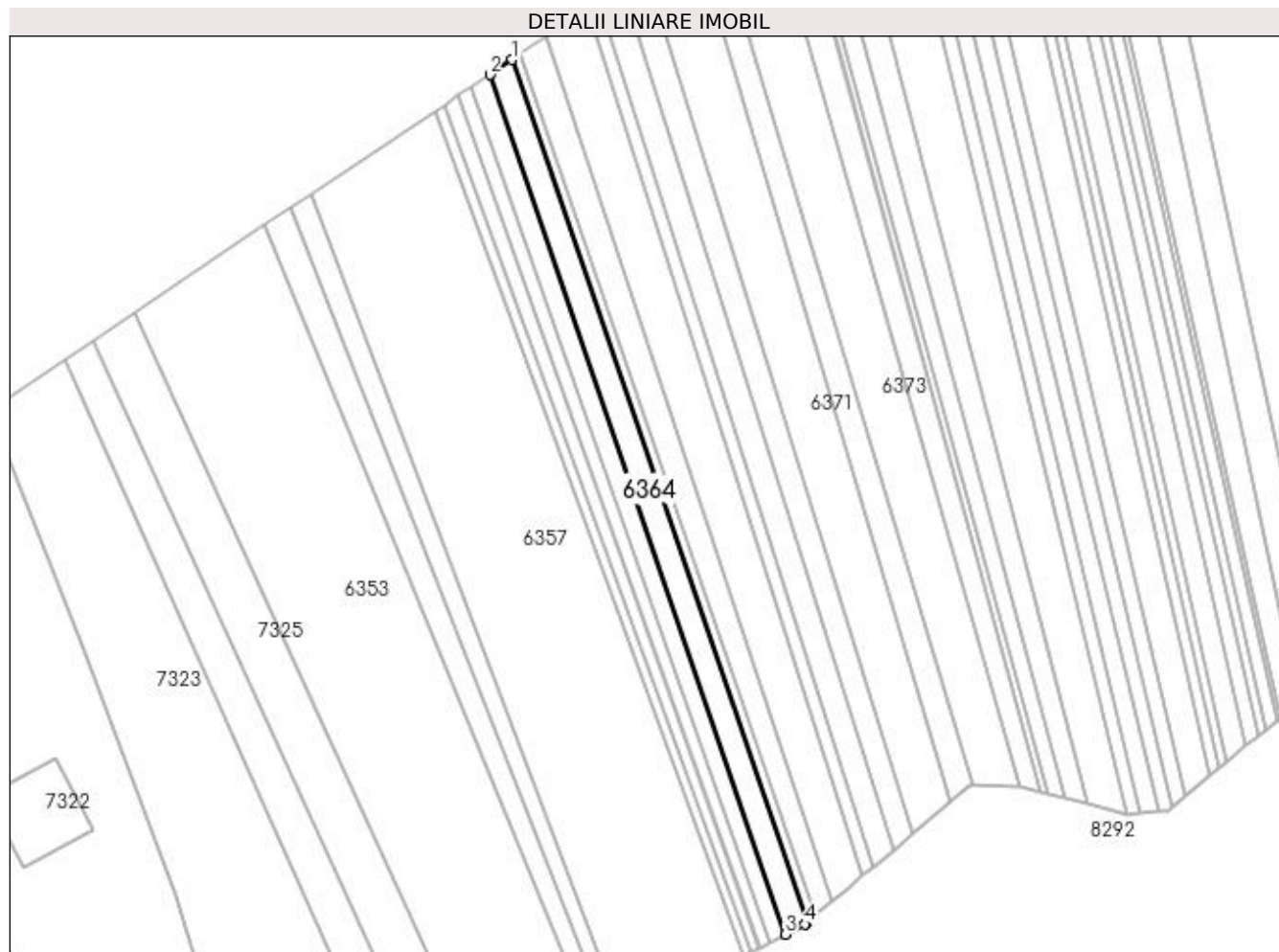
Inscrieri privind dezmembramintele dreptului de proprietate, drepturi reale de garanție și sarcini	Referințe
NU SUNT	

Anexa Nr. 1 La Partea I

Teren

Nr cadastral	Suprafața (mp)*	Observații / Referințe
	1.800	

* Suprafața este determinată în planul de proiecție Stereo 70.



Date referitoare la teren

Crt	Categorie folosință	Intra vilan	Suprafața (mp)	Tarla	Parcelă	Nr. topo	Observații / Referințe
1	arabil	DA	1.197	-	-	-	
2	arabil	NU	603	17	286	-	

Lungime Segmente

1) Valorile lungimilor segmentelor sunt obținute din proiecție în plan.

Punct început	X / Y	Punct sfârșit	X / Y	Lungime segment (** (m)
1	603.125,085 691.596,157	2	603.118,842 691.591,969	7.518
2	603.118,842 691.591,969	3	603.201,393 691.351,954	253.815
3	603.201,393 691.351,954	4	603.206,806 691.354,763	6.098
4	603.206,806 691.354,763	5	603.207,514 691.355,361	0.927

Punct început	X / Y	Punct sfârșit	X / Y	Lungime segment (** (m)
5	603.207,514 691.355,361	1	603.125,085 691.596,157	254.514

** Lungimile segmentelor sunt determinate în planul de proiecție Stereo 70 și sunt rotunjite la 1 milimetru.

*** Distanța dintre puncte este formată din segmente cumulate ce sunt mai mici decât valoarea 1 milimetru.

**DATE DESPRE IMOBILUL NR. 6365**

Oficiul de Cadastru și Publicitate Imobiliară SUCEAVA
Biroul de Cadastru și Publicitate Imobiliară Suceava

A. Partea I. Descrierea imobilului

TEREN Necunoscut

Adresa: Loc. Grigoresti, Jud. Suceava

Nr. Crt	Nr cadastral Nr. topografic	Suprafața* (mp)	Observații / Referințe
A1		700	Sector cadastral:15 Teren neimprejmuit;

B. Partea II. Proprietari și acte

Inscrieri privitoare la dreptul de proprietate și alte drepturi reale	Referințe
/	
Act Administrativ nr. 37, din 25/03/1993 emis de CJSDPAT SUCEAVA;	
B1	A1
Intabulare, drept de PROPRIETATE, dobândit prin Reconstituire, cota actuala 1/1 1) TRAISTĂ CATINCA, Lipsă CNP proprietar.	

C. Partea III. SARCINI .

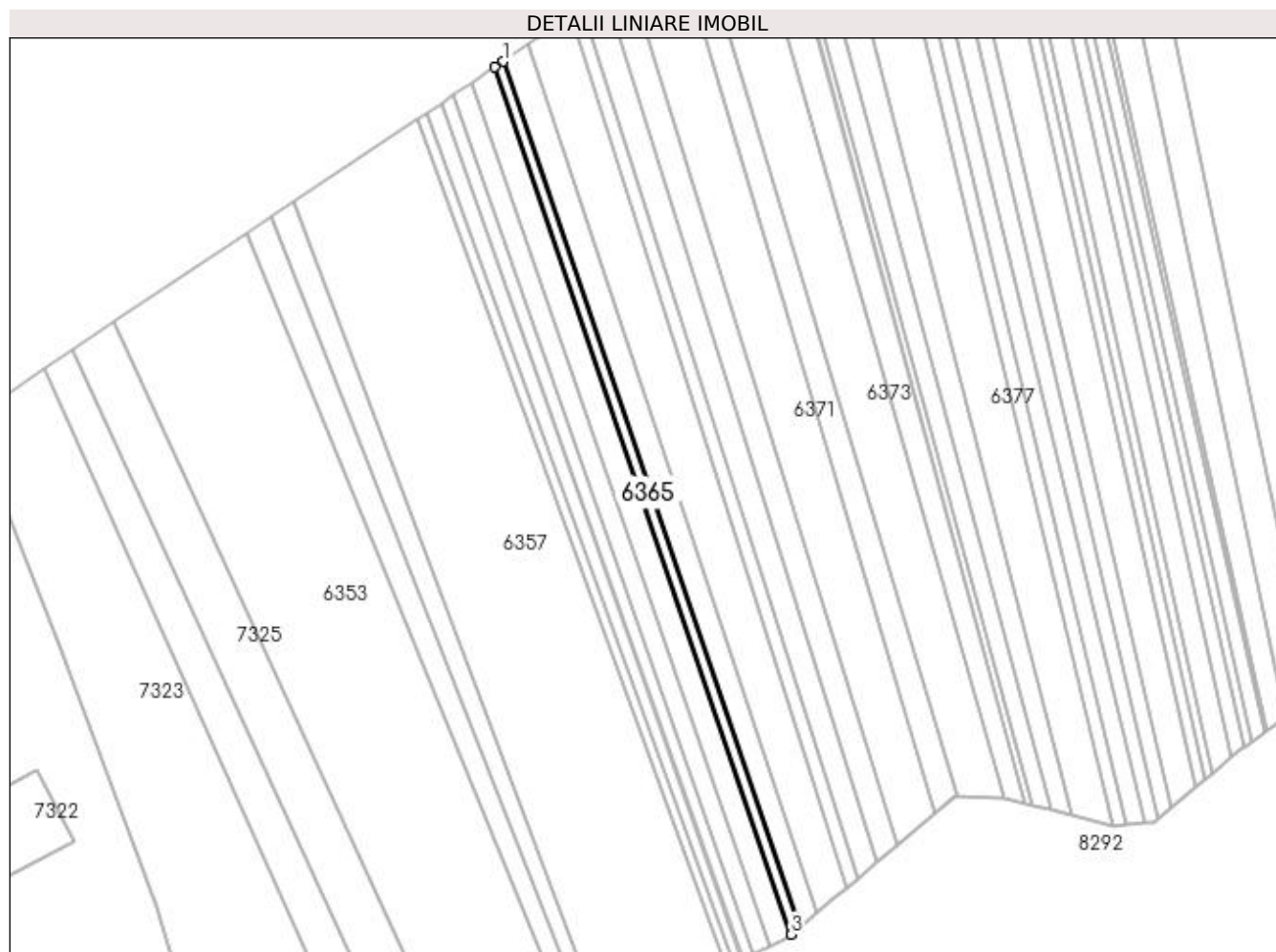
Inscrieri privind dezmembramintele dreptului de proprietate, drepturi reale de garanție și sarcini	Referințe
NU SUNT	

Anexa Nr. 1 La Partea I

Teren

Nr cadastral	Suprafața (mp)*	Observații / Referințe
	700	

* Suprafața este determinată în planul de proiecție Stereo 70.



Date referitoare la teren

Crt	Categorie folosință	Intravilan	Suprafața (mp)	Tarla	Parcelă	Nr. topo	Observații / Referințe
1	arabil	DA	463	-	-	-	
2	arabil	NU	237	17	286	-	

Lungime Segmente

1) Valorile lungimilor segmentelor sunt obținute din proiecție în plan.

Punct început	X / Y	Punct sfârșit	X / Y	Lungime segment (** (m)
1	603.127,451 691.597,744	2	603.125,085 691.596,157	2.849
2	603.125,085 691.596,157	3	603.207,514 691.355,361	254.514
3	603.207,514 691.355,361	4	603.209,771 691.357,267	2.954
4	603.209,771 691.357,267	1	603.127,451 691.597,744	254.177

**** Lungimile segmentelor sunt determinate în planul de proiecție Stereo 70 și sunt rotunjite la 1 milimetru.**

***** Distanța dintre puncte este formată din segmente cumulate ce sunt mai mici decât valoarea 1 milimetru.**

**DATE DESPRE IMOBILUL NR. 6366**

Oficiul de Cadastru și Publicitate Imobiliară SUCEAVA
Biroul de Cadastru și Publicitate Imobiliară Suceava

A. Partea I. Descrierea imobilului

TEREN Necunoscut

Adresa: Loc. Grigorești, Jud. Suceava

Nr. Crt	Nr cadastral Nr. topografic	Suprafața* (mp)	Observații / Referințe
A1		1.800	Sector cadastral:15 Teren neimprejmuit;

B. Partea II. Proprietari și acte

Inscrieri privitoare la dreptul de proprietate și alte drepturi reale		Referințe
/		
Act Normativ nr. Legea 7, din 13/03/1996 emis de PARLAMENTUL ROMANIEI;		
B1	Inscrierea provizorie, drept de PROPRIETATE, dobandit prin Lege, cota actuala 1/1 1) COMUNA SIMINICEA , CIF:4327499, PROPRIETAR NEIDENTIFICAT.	A1

C. Partea III. SARCINI .

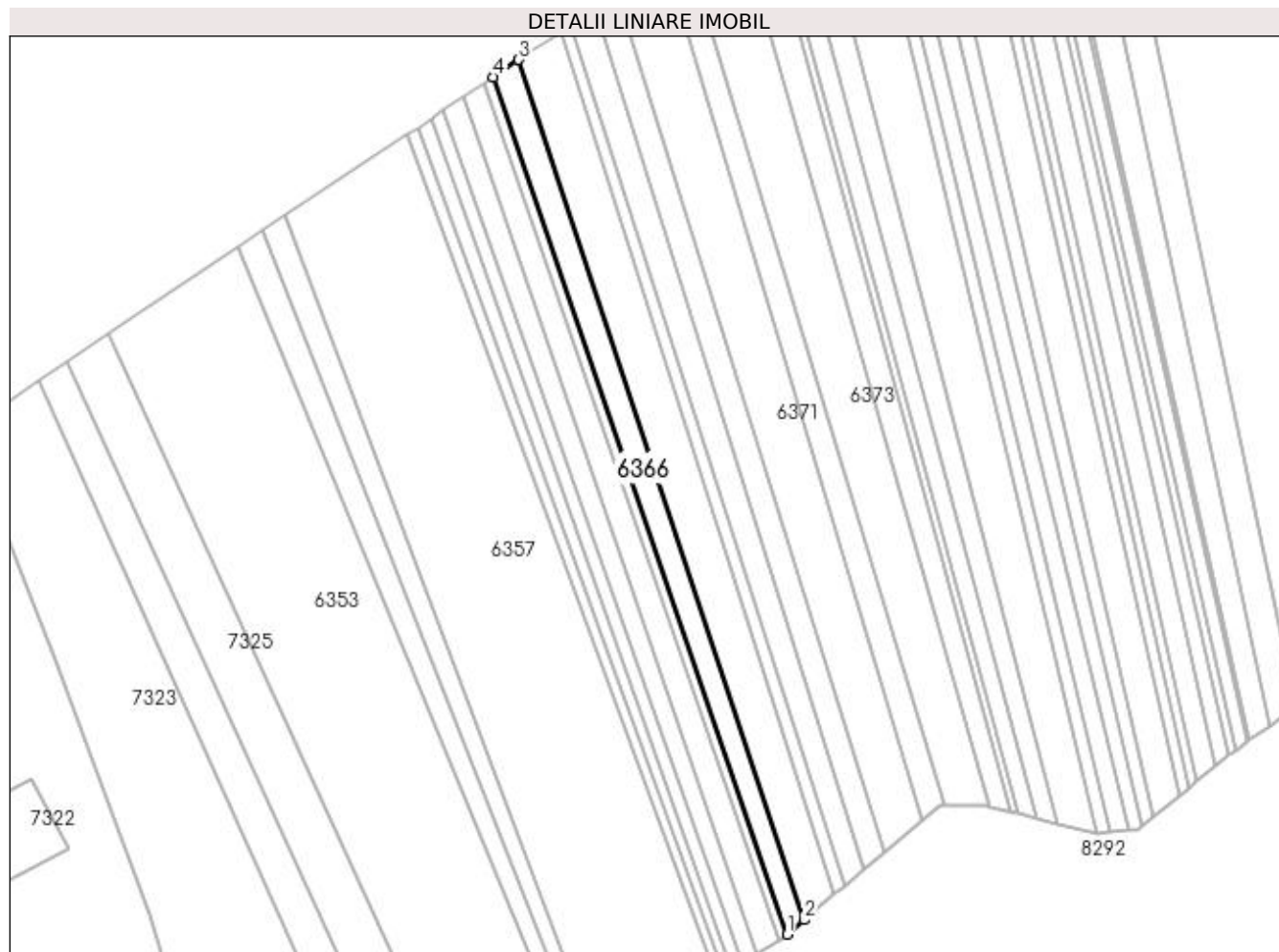
Inscrieri privind dezmembramintele dreptului de proprietate, drepturi reale de garanție și sarcini	Referințe
NU SUNT	

Anexa Nr. 1 La Partea I

Teren

Nr cadastral	Suprafața (mp)*	Observații / Referințe
	1.800	

* Suprafața este determinată în planul de proiecție Stereo 70.



Date referitoare la teren

Crt	Categorie folosință	Intra vilan	Suprafața (mp)	Tarla	Parcelă	Nr. topo	Observații / Referințe
1	arabil	DA	1.267	-	-	-	
2	arabil	NU	533	17	286	-	

Lungime Segmente

1) Valorile lungimilor segmentelor sunt obținute din proiecție în plan.

Punct început	X / Y	Punct sfârșit	X / Y	Lungime segment (** (m)
1	603.209,771 691.357,267	2	603.214,589 691.361,337	6.307
2	603.214,589 691.361,337	3	603.134,594 691.602,535	254.117
3	603.134,594 691.602,535	4	603.127,451 691.597,744	8.601
4	603.127,451 691.597,744	1	603.209,771 691.357,267	254.177

**** Lungimile segmentelor sunt determinate în planul de proiecție Stereo 70 și sunt rotunjite la 1 milimetru.**

***** Distanța dintre puncte este formată din segmente cumulate ce sunt mai mici decât valoarea 1 milimetru.**

**DATE DESPRE IMOBILUL NR. 6367**

Oficiul de Cadastru și Publicitate Imobiliară SUCEAVA
Biroul de Cadastru și Publicitate Imobiliară Suceava

A. Partea I. Descrierea imobilului

TEREN Necunoscut

Adresa: Loc. Grigorești, Jud. Suceava

Nr. Crt	Nr cadastral Nr. topografic	Suprafața* (mp)	Observații / Referințe
A1		3.000	Sector cadastral:15 Teren neimprejmuit;

B. Partea II. Proprietari și acte

Inscrieri privitoare la dreptul de proprietate și alte drepturi reale		Referințe
/		
Act Normativ nr. Legea 7, din 13/03/1996 emis de PARLAMENTUL ROMANIEI;		
B1	Inscrierea provizorie, drept de PROPRIETATE, dobandit prin Lege, cota actuala 1/1 1) COMUNA SIMINICEA , CIF:4327499, PROPRIETAR NEIDENTIFICAT.	A1

C. Partea III. SARCINI .

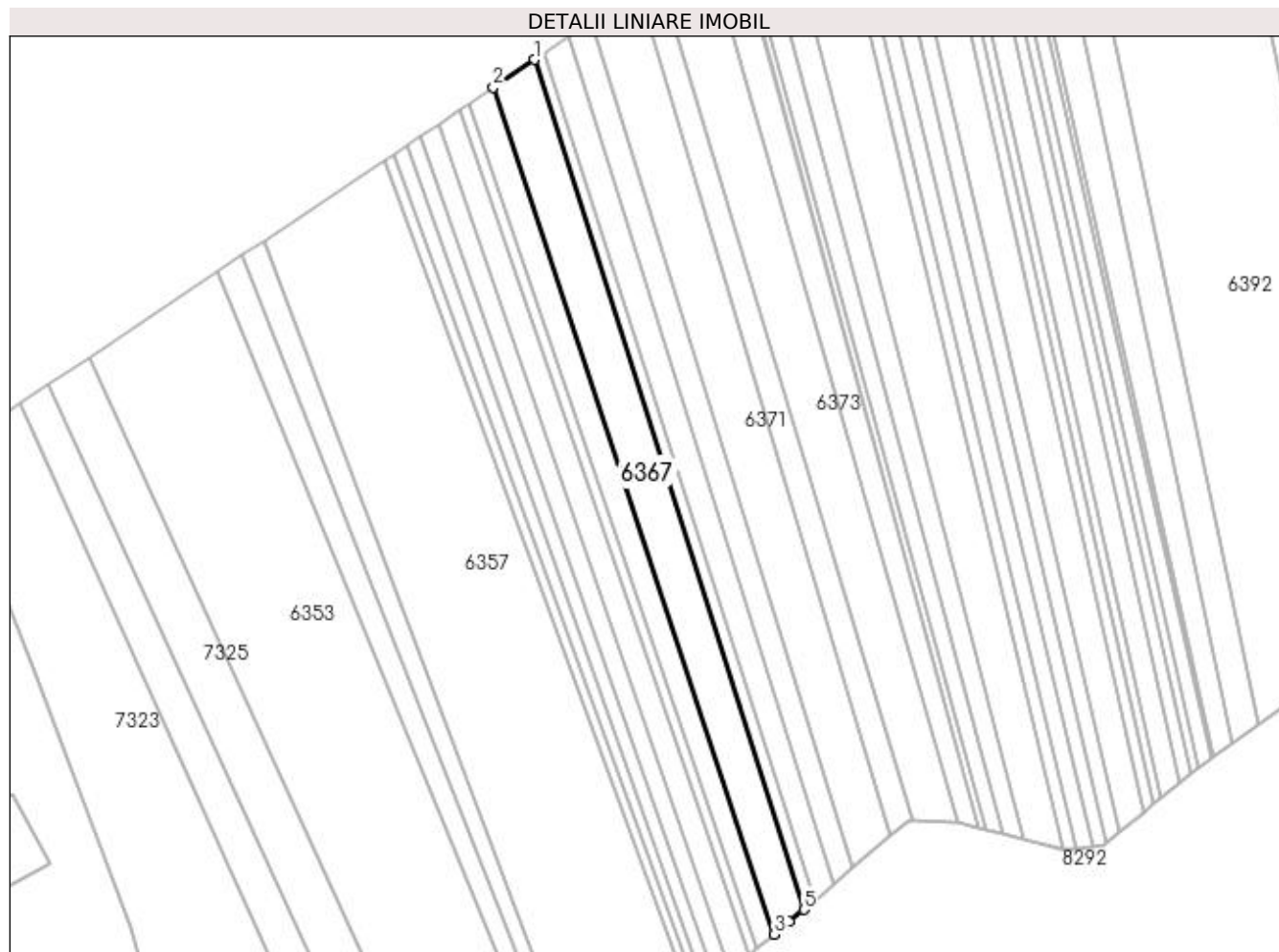
Inscrieri privind dezmembramintele dreptului de proprietate, drepturi reale de garanție și sarcini	Referințe
NU SUNT	

Anexa Nr. 1 La Partea I

Teren

Nr cadastral	Suprafața (mp)*	Observații / Referințe
	3.000	

* Suprafața este determinată în planul de proiecție Stereo 70.



Date referitoare la teren

Crt	Categorie folosință	Intravilan	Suprafața (mp)	Tarla	Parcelă	Nr. topo	Observații / Referințe
1	arabil	DA	2.114	-	-	-	
2	arabil	NU	886	17	286	-	

Lungime Segmente

1) Valorile lungimilor segmentelor sunt obținute din proiecție în plan.

Punct început	X / Y	Punct sfârșit	X / Y	Lungime segment (** (m)
1	603.146,258 691.610,358	2	603.134,594 691.602,535	14.045
2	603.134,594 691.602,535	3	603.214,589 691.361,337	254.117
3	603.214,589 691.361,337	4	603.218,838 691.364,927	5.563
4	603.218,838 691.364,927	5	603.222,938 691.368,39	5.367

Punct început	X / Y	Punct sfârşit	X / Y	Lungime segment (** (m)
5	603.222,938 691.368,39	1	603.146,258 691.610,358	253.827

** Lungimile segmentelor sunt determinate în planul de proiecţie Stereo 70 şi sunt rotunjite la 1 milimetru.

*** Distanţa dintre puncte este formată din segmente cumulate ce sunt mai mici decât valoarea 1 milimetru.

**DATE DESPRE IMOBILUL NR. 6368**

Oficiul de Cadastru și Publicitate Imobiliară SUCEAVA
Biroul de Cadastru și Publicitate Imobiliară Suceava

A. Partea I. Descrierea imobilului

TEREN Necunoscut

Adresa: Loc. Grigorești, Jud. Suceava

Nr. Crt	Nr cadastral Nr. topografic	Suprafața* (mp)	Observații / Referințe
A1		900	Sector cadastral:15 Teren neimprejmuit;

B. Partea II. Proprietari și acte

Inscrieri privitoare la dreptul de proprietate și alte drepturi reale	Referințe
/	
Act Administrativ nr. 1012, din 06/02/1997 emis de CJSDPAT SUCEAVA;	
B1	A1
Intabulare, drept de PROPRIETATE, dobândit prin Reconstituire, cota actuala 1/1 1) TUN MARIA, Lipsă CNP proprietar.	

C. Partea III. SARCINI .

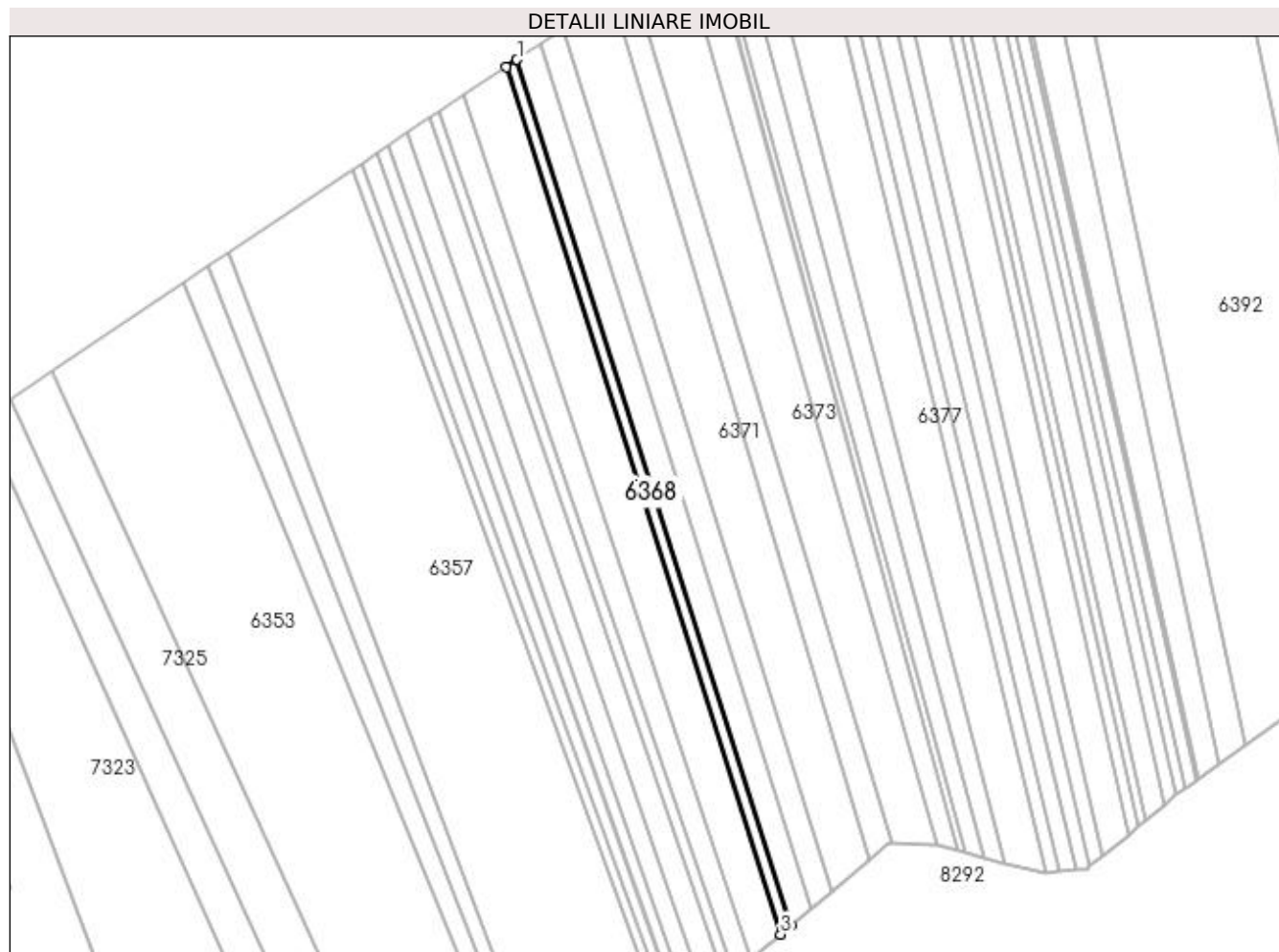
Inscrieri privind dezmembramintele dreptului de proprietate, drepturi reale de garanție și sarcini	Referințe
NU SUNT	

Anexa Nr. 1 La Partea I

Teren

Nr cadastral	Suprafața (mp)*	Observații / Referințe
	900	

* Suprafața este determinată în planul de proiecție Stereo 70.



Date referitoare la teren

Crt	Categorie folosință	Intra vilan	Suprafața (mp)	Tarla	Parcelă	Nr. topo	Observații / Referințe
1	arabil	DA	611	-	-	-	
2	arabil	NU	289	17	286	-	

Lungime Segmente

1) Valorile lungimilor segmentelor sunt obținute din proiecție în plan.

Punct început	X / Y	Punct sfârșit	X / Y	Lungime segment (** (m)
1	603.149,328 691.612,417	2	603.146,258 691.610,358	3.697
2	603.146,258 691.610,358	3	603.222,938 691.368,39	253.827
3	603.222,938 691.368,39	4	603.225,875 691.370,871	3.845
4	603.225,875 691.370,871	1	603.149,328 691.612,417	253.385

**** Lungimile segmentelor sunt determinate în planul de proiecție Stereo 70 și sunt rotunjite la 1 milimetru.**

***** Distanța dintre puncte este formată din segmente cumulate ce sunt mai mici decât valoarea 1 milimetru.**

**DATE DESPRE IMOBILUL NR. 6369**

Oficiul de Cadastru și Publicitate Imobiliară SUCEAVA
Biroul de Cadastru și Publicitate Imobiliară Suceava

A. Partea I. Descrierea imobilului

TEREN Necunoscut

Adresa: Loc. Grigorești, Jud. Suceava

Nr. Crt	Nr cadastral Nr. topografic	Suprafața* (mp)	Observații / Referințe
A1		1.800	Sector cadastral:15 Teren neimprejmuit;

B. Partea II. Proprietari și acte

Inscrieri privitoare la dreptul de proprietate și alte drepturi reale	Referințe
/	
Act Administrativ nr. 45, din 25/03/1993 emis de CJSDPAT SUCEAVA;	
B1	A1
Intabulare, drept de PROPRIETATE, dobândit prin Reconstituire, cota actuala 1/1 1) VOINA GHEORGHE DEFUNCT:Da	

C. Partea III. SARCINI .

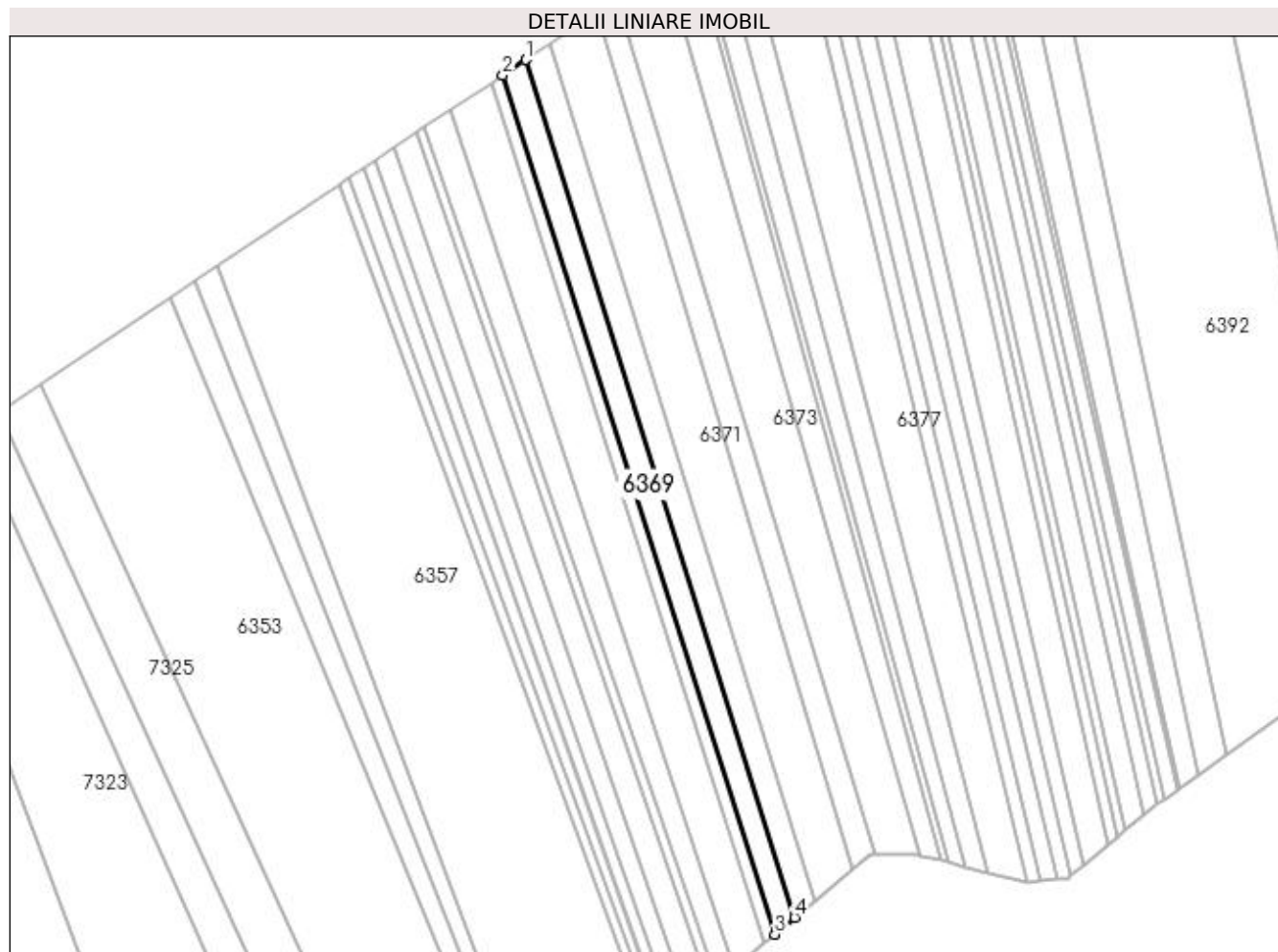
Inscrieri privind dezmembramintele dreptului de proprietate, drepturi reale de garanție și sarcini	Referințe
NU SUNT	

Anexa Nr. 1 La Partea I

Teren

Nr cadastral	Suprafața (mp)*	Observații / Referințe
	1.800	

* Suprafața este determinată în planul de proiecție Stereo 70.



Date referitoare la teren

Crt	Categorie folosință	Intra vilan	Suprafața (mp)	Tarla	Parcelă	Nr. topo	Observații / Referințe
1	arabil	DA	1.252	-	-	-	
2	arabil	NU	548	17	286	-	

Lungime Segmente

1) Valorile lungimilor segmentelor sunt obținute din proiecție în plan.

Punct început	X / Y	Punct sfârșit	X / Y	Lungime segment (** (m)
1	603.155,814 691.616,767	2	603.149,328 691.612,417	7.81
2	603.149,328 691.612,417	3	603.225,875 691.370,871	253.385
3	603.225,875 691.370,871	4	603.231,448 691.375,579	7.295
4	603.231,448 691.375,579	1	603.155,814 691.616,767	252.769

**** Lungimile segmentelor sunt determinate în planul de proiecție Stereo 70 și sunt rotunjite la 1 milimetru.**

***** Distanța dintre puncte este formată din segmente cumulate ce sunt mai mici decât valoarea 1 milimetru.**

**DATE DESPRE IMOBILUL NR. 6370**

Oficiul de Cadastru și Publicitate Imobiliară SUCEAVA
Biroul de Cadastru și Publicitate Imobiliară Suceava

A. Partea I. Descrierea imobilului

TEREN Necunoscut

Adresa: Loc. Grigoresti, Jud. Suceava

Nr. Crt	Nr cadastral Nr. topografic	Suprafața* (mp)	Observații / Referințe
A1		1.800	Sector cadastral:15 Teren neimprejmuit;

B. Partea II. Proprietari și acte

Inscrieri privitoare la dreptul de proprietate și alte drepturi reale		Referințe
/		
Act Normativ nr. Legea 7, din 13/03/1996 emis de PARLAMENTUL ROMANIEI;		
B1	Inscrierea provizorie, drept de PROPRIETATE, dobandit prin Lege, cota actuala 1/1 1) COMUNA SIMINICEA , CIF:4327499, PROPRIETAR NEIDENTIFICAT.	A1

C. Partea III. SARCINI .

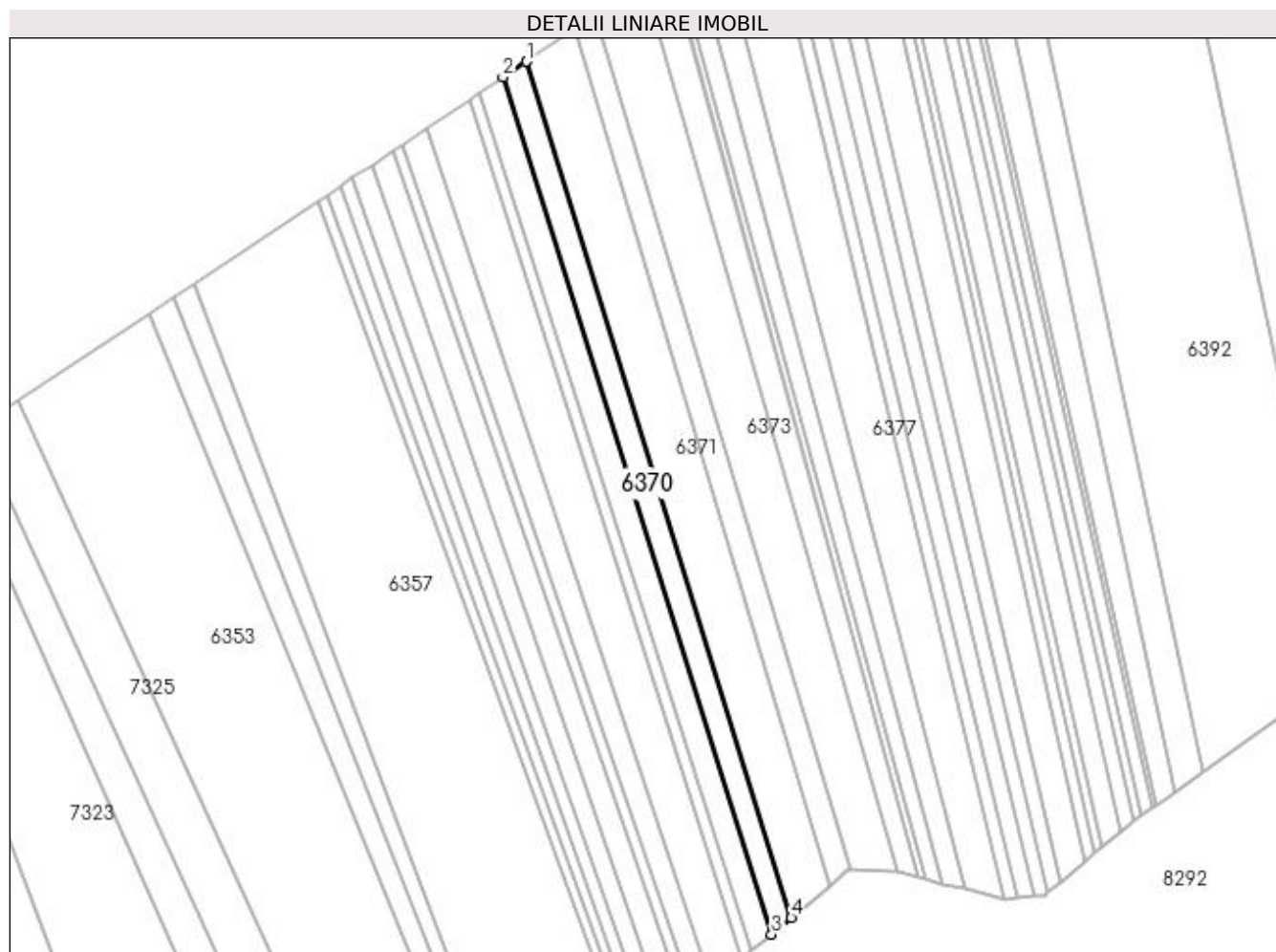
Inscrieri privind dezmembramintele dreptului de proprietate, drepturi reale de garanție și sarcini	Referințe
NU SUNT	

Anexa Nr. 1 La Partea I

Teren

Nr cadastral	Suprafața (mp)*	Observații / Referințe
	1.800	

* Suprafața este determinată în planul de proiecție Stereo 70.



Date referitoare la teren

Crt	Categorie folosință	Intravilan	Suprafața (mp)	Tarla	Parcelă	Nr. topo	Observații / Referințe
1	arabil	DA	1.267	-	-	-	
2	arabil	NU	533	17	286	-	

Lungime Segmente

1) Valorile lungimilor segmentelor sunt obținute din proiecție în plan.

Punct început	X / Y	Punct sfârșit	X / Y	Lungime segment (** (m)
1	603.162,381 691.621,172	2	603.155,814 691.616,767	7.908
2	603.155,814 691.616,767	3	603.231,448 691.375,579	252.769
3	603.231,448 691.375,579	4	603.236,985 691.380,256	7.248
4	603.236,985 691.380,256	1	603.162,381 691.621,172	252.203

**** Lungimile segmentelor sunt determinate în planul de proiecție Stereo 70 și sunt rotunjite la 1 milimetru.**

***** Distanța dintre puncte este formată din segmente cumulate ce sunt mai mici decât valoarea 1 milimetru.**

**DATE DESPRE IMOBILUL NR. 6371**

Oficiul de Cadastru și Publicitate Imobiliară SUCEAVA
Biroul de Cadastru și Publicitate Imobiliară Suceava

A. Partea I. Descrierea imobilului

TEREN Necunoscut

Adresa: Loc. Grigoresti, Jud. Suceava

Nr. Crt	Nr cadastral Nr. topografic	Suprafața* (mp)	Observații / Referințe
A1		3.600	Sector cadastral:15 Teren neimprejmuit;

B. Partea II. Proprietari și acte

Inscrieri privitoare la dreptul de proprietate și alte drepturi reale	Referințe
/	
Act Administrativ nr. 59, din 15/04/1993 emis de CJSDPAT SUCEAVA;	
B1	A1
Intabulare, drept de PROPRIETATE, dobândit prin Reconstituire, cota actuala 1/1 1) TIPU DUMITRU, Lipsă CNP proprietar.	

C. Partea III. SARCINI .

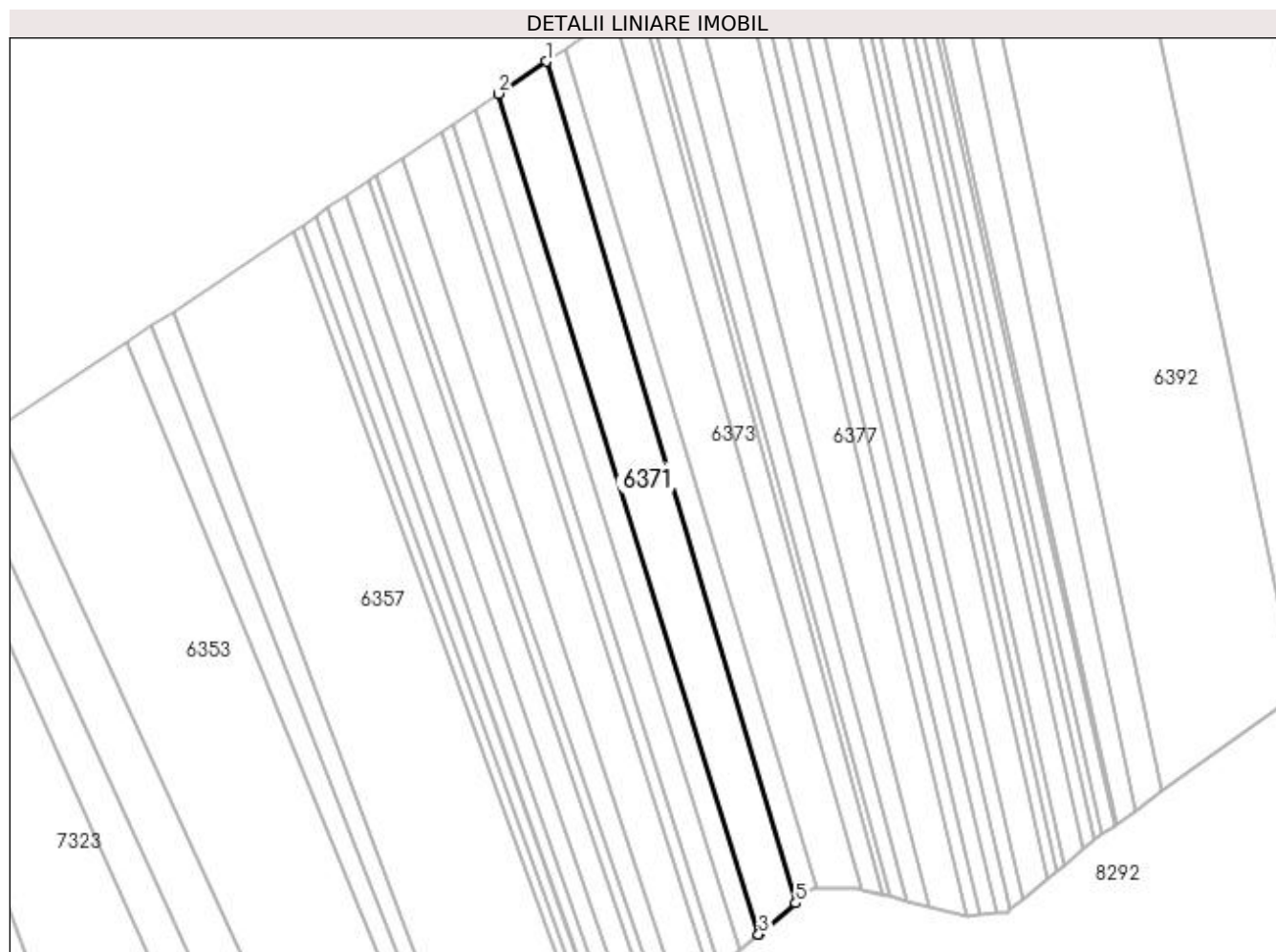
Inscrieri privind dezmembramintele dreptului de proprietate, drepturi reale de garanție și sarcini	Referințe
NU SUNT	

Anexa Nr. 1 La Partea I

Teren

Nr cadastral	Suprafața (mp)*	Observații / Referințe
	3.600	

* Suprafața este determinată în planul de proiecție Stereo 70.



Date referitoare la teren

Crt	Categorie folosință	Intra vilan	Suprafața (mp)	Tarla	Parcelă	Nr. topo	Observații / Referințe
1	arabil	DA	2.597	-	-	-	
2	arabil	NU	1.003	17	286	-	

Lungime Segmente

1) Valorile lungimilor segmentelor sunt obținute din proiecție în plan.

Punct început	X / Y	Punct sfârșit	X / Y	Lungime segment (** (m)
1	603.176,094 691.630,37	2	603.162,381 691.621,172	16.512
2	603.162,381 691.621,172	3	603.236,985 691.380,256	252.203
3	603.236,985 691.380,256	4	603.237,086 691.380,341	0.132
4	603.237,086 691.380,341	5	603.247,63 691.389,248	13.803

Punct început	X / Y	Punct sfârșit	X / Y	Lungime segment (** (m)
5	603.247,63 691.389,248	1	603.176,094 691.630,37	251.51

** Lungimile segmentelor sunt determinate în planul de proiecție Stereo 70 și sunt rotunjite la 1 milimetru.

*** Distanța dintre puncte este formată din segmente cumulate ce sunt mai mici decât valoarea 1 milimetru.

**DATE DESPRE IMOBILUL NR. 6372**

Oficiul de Cadastru și Publicitate Imobiliară SUCEAVA
Biroul de Cadastru și Publicitate Imobiliară Suceava

A. Partea I. Descrierea imobilului

TEREN Necunoscut

Adresa: Loc. Grigorești, Jud. Suceava

Nr. Crt	Nr cadastral Nr. topografic	Suprafața* (mp)	Observații / Referințe
A1		1.700	Sector cadastral:15 Teren neimprejmuit;

B. Partea II. Proprietari și acte

Inscrieri privitoare la dreptul de proprietate și alte drepturi reale		Referințe
/		
Act Normativ nr. Legea 7, din 13/03/1996 emis de PARLAMENTUL ROMANIEI;		
B1	Inscrierea provizorie, drept de PROPRIETATE, dobandit prin Lege, cota actuala 1/1 1) COMUNA SIMINICEA , CIF:4327499, PROPRIETAR NEIDENTIFICAT.	A1

C. Partea III. SARCINI .

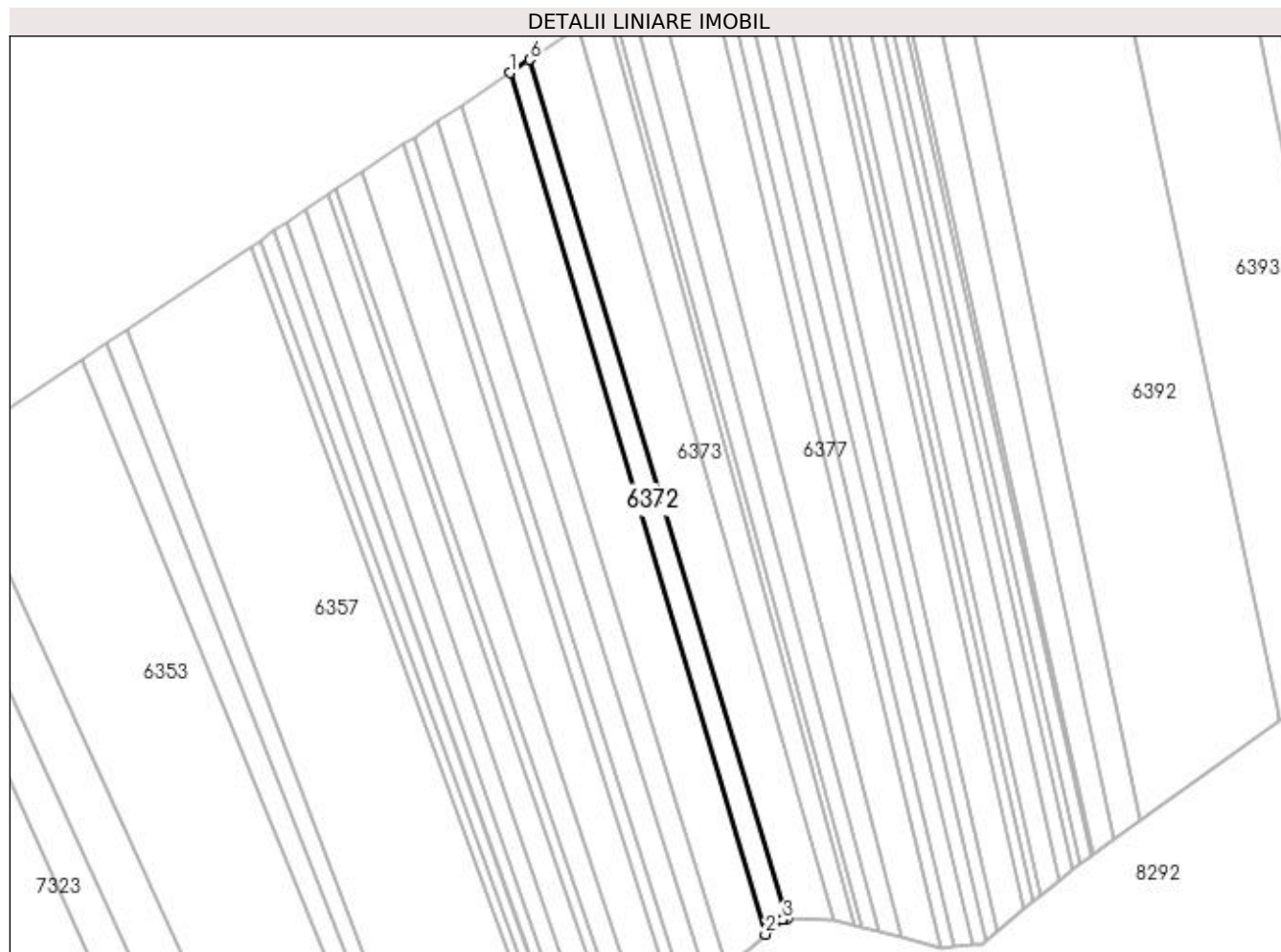
Inscrieri privind dezmembramintele dreptului de proprietate, drepturi reale de garanție și sarcini	Referințe
NU SUNT	

Anexa Nr. 1 La Partea I

Teren

Nr cadastral	Suprafața (mp)*	Observații / Referințe
	1.700	

* Suprafața este determinată în planul de proiecție Stereo 70.



Date referitoare la teren

Crt	Categorie folosință	Intravilan	Suprafața (mp)	Tarla	Parcelă	Nr. topo	Observații / Referințe
1	arabil	DA	1.183	-	-	-	
2	arabil	NU	517	17	286	-	

Lungime Segmente

1) Valorile lungimilor segmentelor sunt obținute din proiecție în plan.

Punct început	X / Y	Punct sfârșit	X / Y	Lungime segment (** (m)
1	603.176,094 691.630,37	2	603.247,63 691.389,248	251.51
2	603.247,63 691.389,248	3	603.252,462 691.393,33	6.325
3	603.252,462 691.393,33	4	603.252,825 691.393,636	0.475
4	603.252,825 691.393,636	5	603.253,823 691.393,618	0.998

Punct început	X / Y	Punct sfârșit	X / Y	Lungime segment (** (m)
5	603.253,823 691.393,618	6	603.181,627 691.634,081	251.067
6	603.181,627 691.634,081	1	603.176,094 691.630,37	6.662

** Lungimile segmentelor sunt determinate în planul de proiecție Stereo 70 și sunt rotunjite la 1 milimetru.

*** Distanța dintre puncte este formată din segmente cumulate ce sunt mai mici decât valoarea 1 milimetru.

**DATE DESPRE IMOBILUL NR. 6373**

Oficiul de Cadastru și Publicitate Imobiliară SUCEAVA
Biroul de Cadastru și Publicitate Imobiliară Suceava

A. Partea I. Descrierea imobilului

TEREN Necunoscut

Adresa: Loc. Grigoresti, Jud. Suceava

Nr. Crt	Nr cadastral Nr. topografic	Suprafața* (mp)	Observații / Referințe
A1		3.600	Sector cadastral:15 Teren neimprejmuit;

B. Partea II. Proprietari și acte

Inscrieri privitoare la dreptul de proprietate și alte drepturi reale	Referințe
/	
Act Administrativ nr. 151, din 03/01/1994 emis de CJSDPAT SUCEAVA;	
B1	A1
Intabulare, drept de PROPRIETATE, dobândit prin Reconstituire, cota actuala 1/1 1) CHIȚU MIHAI	

C. Partea III. SARCINI .

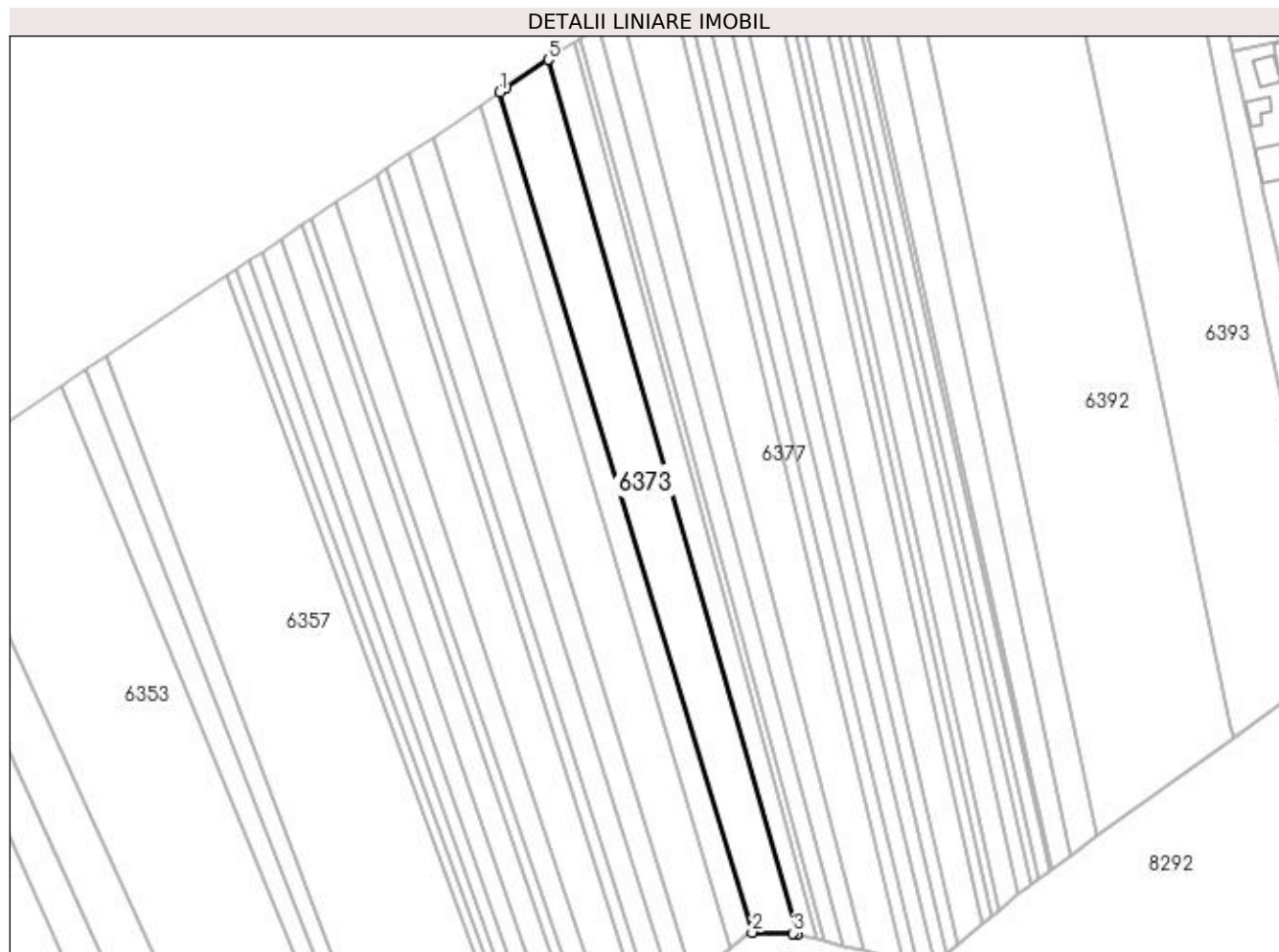
Inscrieri privind dezmembramintele dreptului de proprietate, drepturi reale de garanție și sarcini	Referințe
NU SUNT	

Anexa Nr. 1 La Partea I

Teren

Nr cadastral	Suprafața (mp)*	Observații / Referințe
	3.600	

* Suprafața este determinată în planul de proiecție Stereo 70.



Date referitoare la teren

Crt	Categorie folosință	Intravilan	Suprafața (mp)	Tarla	Parcelă	Nr. topo	Observații / Referințe
1	arabil	DA	2.625	-	-	-	
2	arabil	NU	975	17	286	-	

Lungime Segmente

1) Valorile lungimilor segmentelor sunt obținute din proiecție în plan.

Punct început	X / Y	Punct sfârșit	X / Y	Lungime segment (** (m)
1	603.181,627 691.634,081	2	603.253,823 691.393,618	251.067
2	603.253,823 691.393,618	3	603.265,596 691.393,406	11.775
3	603.265,596 691.393,406	4	603.266,803 691.393,102	1.245
4	603.266,803 691.393,102	5	603.195,446 691.643,35	260.223

Punct început	X / Y	Punct sfârșit	X / Y	Lungime segment (** (m)
5	603.195,446 691.643,35	6	603.183,528 691.635,356	14.351
6	603.183,528 691.635,356	1	603.181,627 691.634,081	2.289

** Lungimile segmentelor sunt determinate în planul de proiecție Stereo 70 și sunt rotunjite la 1 milimetru.

*** Distanța dintre puncte este formată din segmente cumulate ce sunt mai mici decât valoarea 1 milimetru.

**DATE DESPRE IMOBILUL NR. 6374**

Oficiul de Cadastru și Publicitate Imobiliară SUCEAVA
Biroul de Cadastru și Publicitate Imobiliară Suceava

A. Partea I. Descrierea imobilului

TEREN Necunoscut

Adresa: Loc. Grigoresti, Jud. Suceava

Nr. Crt	Nr cadastral Nr. topografic	Suprafața* (mp)	Observații / Referințe
A1		1.800	Sector cadastral:15 Teren neimprejmit;

B. Partea II. Proprietari și acte

Inscrieri privitoare la dreptul de proprietate și alte drepturi reale		Referințe
/		
Act Normativ nr. Legea 7, din 13/03/1996 emis de PARLAMENTUL ROMANIEI;		
B1	Intabulare, drept de PROPRIETATE, dobândit prin Lege, cota actuala 1/1 1) NEIDENTIFICAT NEIDENTIFICAT	A1
Act Administrativ nr. 3006, din 15/06/2023 emis de PRIMARIA SIMINICEA;		
B2	Se notează posesia faptică. 1) GRĂDINARU GHEORGHE	A1

C. Partea III. SARCINI .

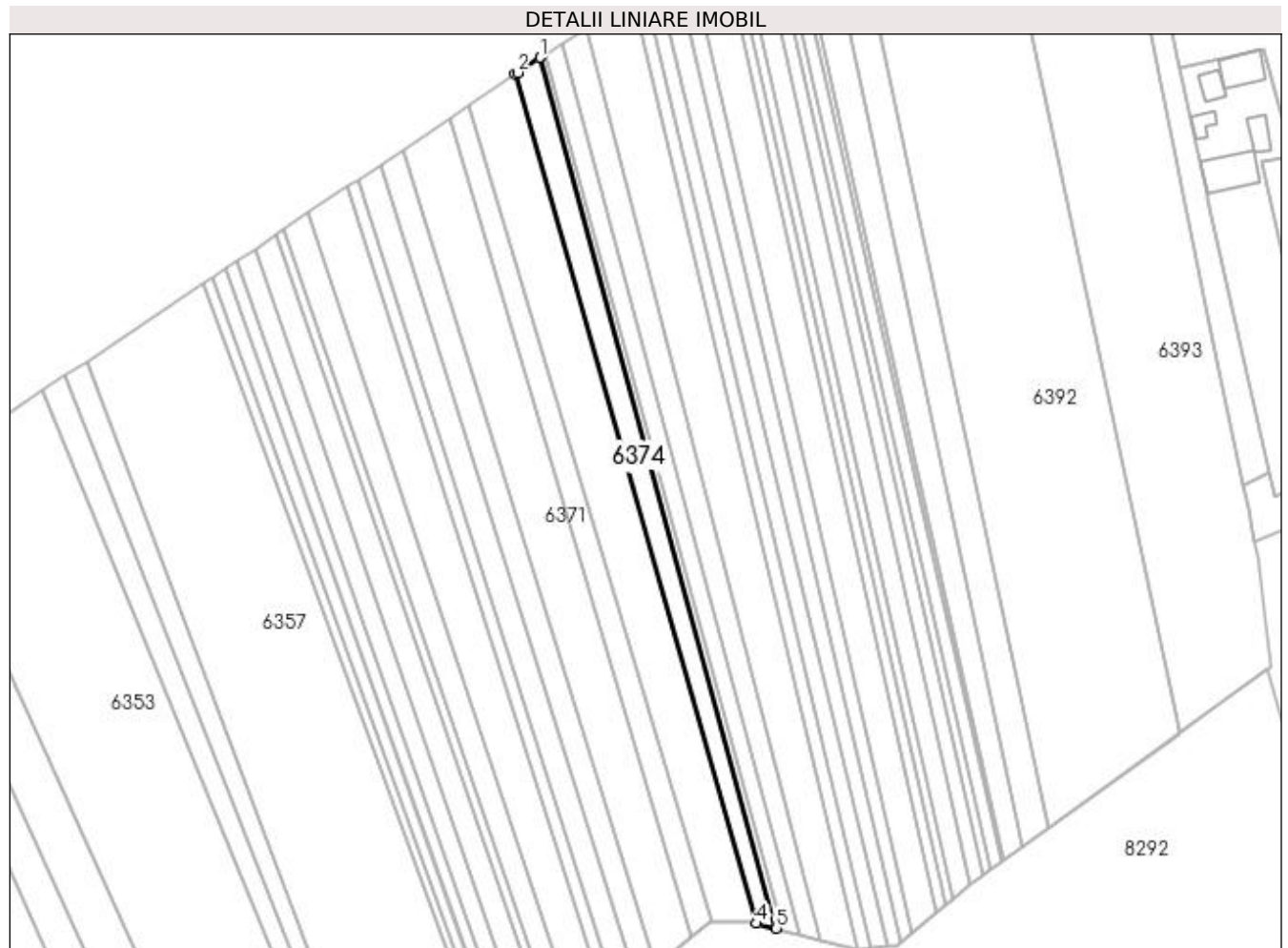
Inscrieri privind dezmembramintele dreptului de proprietate, drepturi reale de garanție și sarcini	Referințe
NU SUNT	

Anexa Nr. 1 La Partea I

Teren

Nr cadastral	Suprafața (mp)*	Observații / Referințe
	1.800	

* Suprafața este determinată în planul de proiecție Stereo 70.



Date referitoare la teren

Crt	Categorie folosință	Intra vilan	Suprafața (mp)	Tarla	Parcelă	Nr. topo	Observații / Referințe
1	arabil	DA	1.336	-	-	-	
2	arabil	NU	464	17	286	-	

Lungime Segmente

1) Valorile lungimilor segmentelor sunt obținute din proiecție în plan.

Punct început	X / Y	Punct sfârșit	X / Y	Lungime segment (** (m)
1	603.202,881 691.648,337	2	603.196,233 691.643,878	8.005
2	603.196,233 691.643,878	3	603.195,446 691.643,35	0.948
3	603.195,446 691.643,35	4	603.266,803 691.393,102	260.223
4	603.266,803 691.393,102	5	603.272,588 691.391,644	5.966

Punct început	X / Y	Punct sfârşit	X / Y	Lungime segment (** (m)
5	603.272,588 691.391,644	1	603.202,881 691.648,337	265.989

** Lungimile segmentelor sunt determinate în planul de proiecţie Stereo 70 şi sunt rotunjite la 1 milimetru.

*** Distanţa dintre puncte este formată din segmente cumulate ce sunt mai mici decât valoarea 1 milimetru.

**DATE DESPRE IMOBILUL NR. 6375**

Oficiul de Cadastru și Publicitate Imobiliară SUCEAVA
Biroul de Cadastru și Publicitate Imobiliară Suceava

A. Partea I. Descrierea imobilului

TEREN Necunoscut

Adresa: Loc. Grigorești, Jud. Suceava

Nr. Crt	Nr cadastral Nr. topografic	Suprafața* (mp)	Observații / Referințe
A1		1.400	Sector cadastral:15 Teren neimprejmuit;

B. Partea II. Proprietari și acte

Inscrieri privitoare la dreptul de proprietate și alte drepturi reale		Referințe
/		
Act Notarial nr. 3966, din 29/11/2012 emis de BNP ADELA IVAȘCU;		
B1	Intabulare, drept de PROPRIETATE, dobândit prin PARTAJ, cota actuala 1/1 1) MELINTE DUMITRU	A1

C. Partea III. SARCINI .

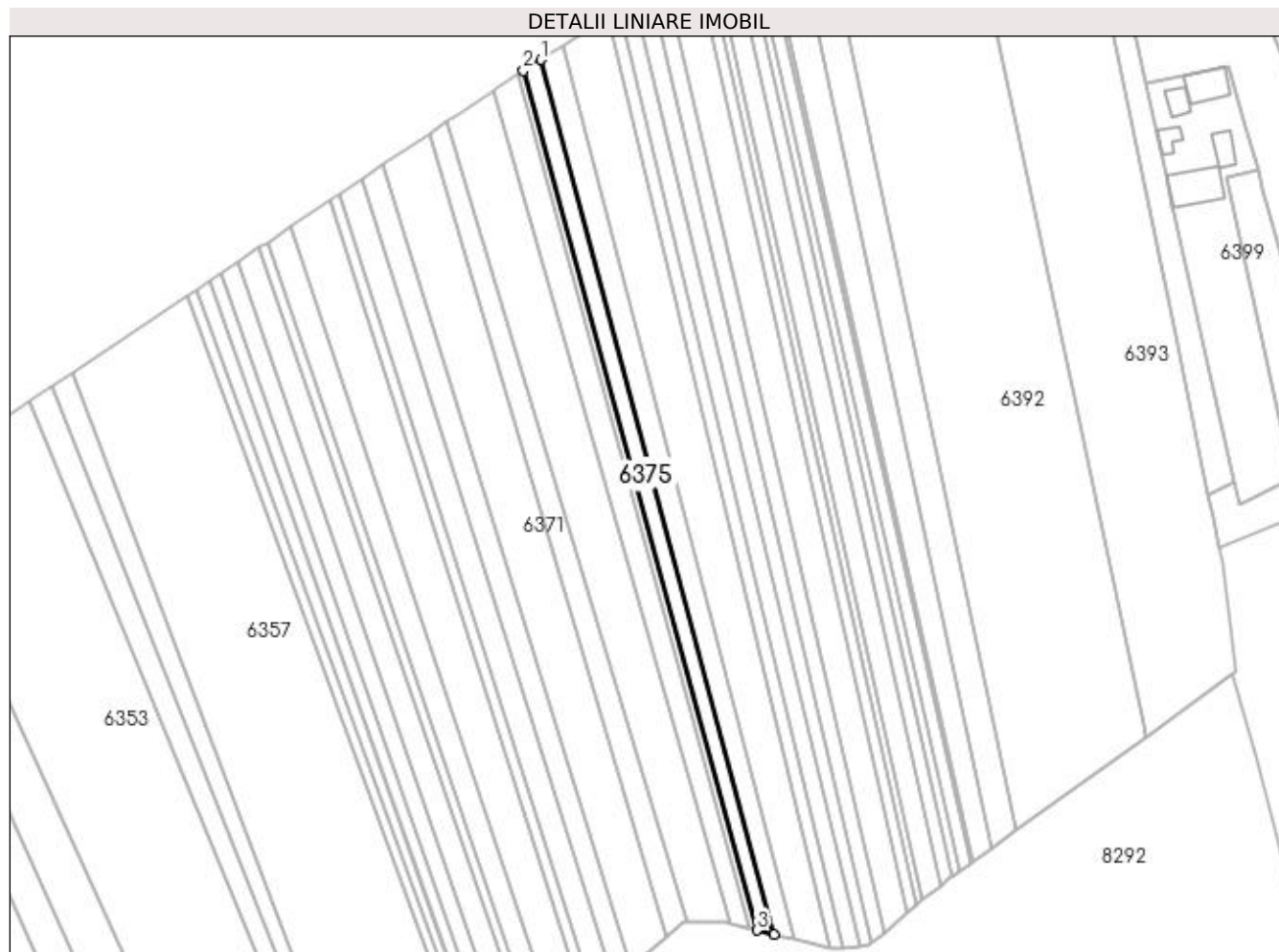
Inscrieri privind dezmembramintele dreptului de proprietate, drepturi reale de garanție și sarcini	Referințe
NU SUNT	

Anexa Nr. 1 La Partea I

Teren

Nr cadastral	Suprafața (mp)*	Observații / Referințe
	1.400	

* Suprafața este determinată în planul de proiecție Stereo 70.



Date referitoare la teren

Crt	Categorie folosință	Intra vilan	Suprafața (mp)	Tarla	Parcelă	Nr. topo	Observații / Referințe
1	arabil	DA	991	-	-	-	
2	arabil	NU	409	17	286	-	

Lungime Segmente

1) Valorile lungimilor segmentelor sunt obținute din proiecție în plan.

Punct început	X / Y	Punct sfârșit	X / Y	Lungime segment (** (m)
1	603.209,738 691.652,674	2	603.204,537 691.649,392	6.15
2	603.204,537 691.649,392	3	603.274,673 691.391,119	267.627
3	603.274,673 691.391,119	4	603.279,675 691.389,858	5.159
4	603.279,675 691.389,858	1	603.209,738 691.652,674	271.962

**** Lungimile segmentelor sunt determinate în planul de proiecție Stereo 70 și sunt rotunjite la 1 milimetru.**

***** Distanța dintre puncte este formată din segmente cumulate ce sunt mai mici decât valoarea 1 milimetru.**

**DATE DESPRE IMOBILUL NR. 6376**

Oficiul de Cadastru și Publicitate Imobiliară SUCEAVA
Biroul de Cadastru și Publicitate Imobiliară Suceava

A. Partea I. Descrierea imobilului

TEREN Necunoscut

Adresa: Loc. Grigoresti, Jud. Suceava

Nr. Crt	Nr cadastral Nr. topografic	Suprafața* (mp)	Observații / Referințe
A1		1.800	Sector cadastral:15 Teren neimprejmit;

B. Partea II. Proprietari și acte

Inscrieri privitoare la dreptul de proprietate și alte drepturi reale		Referințe
/		
Act Notarial nr. 111, din 15/04/2021 emis de SPN BUSUIOC OVIDIU;		
B1	Intabulare, drept de PROPRIETATE, dobandit prin Succesiune, cota actuala 1/4 1) ANDRIEȘ ADRIANA	A1
B2	Intabulare, drept de PROPRIETATE, dobandit prin Succesiune, cota actuala 3/4 1) DONCEAN VIORICA	A1

C. Partea III. SARCINI .

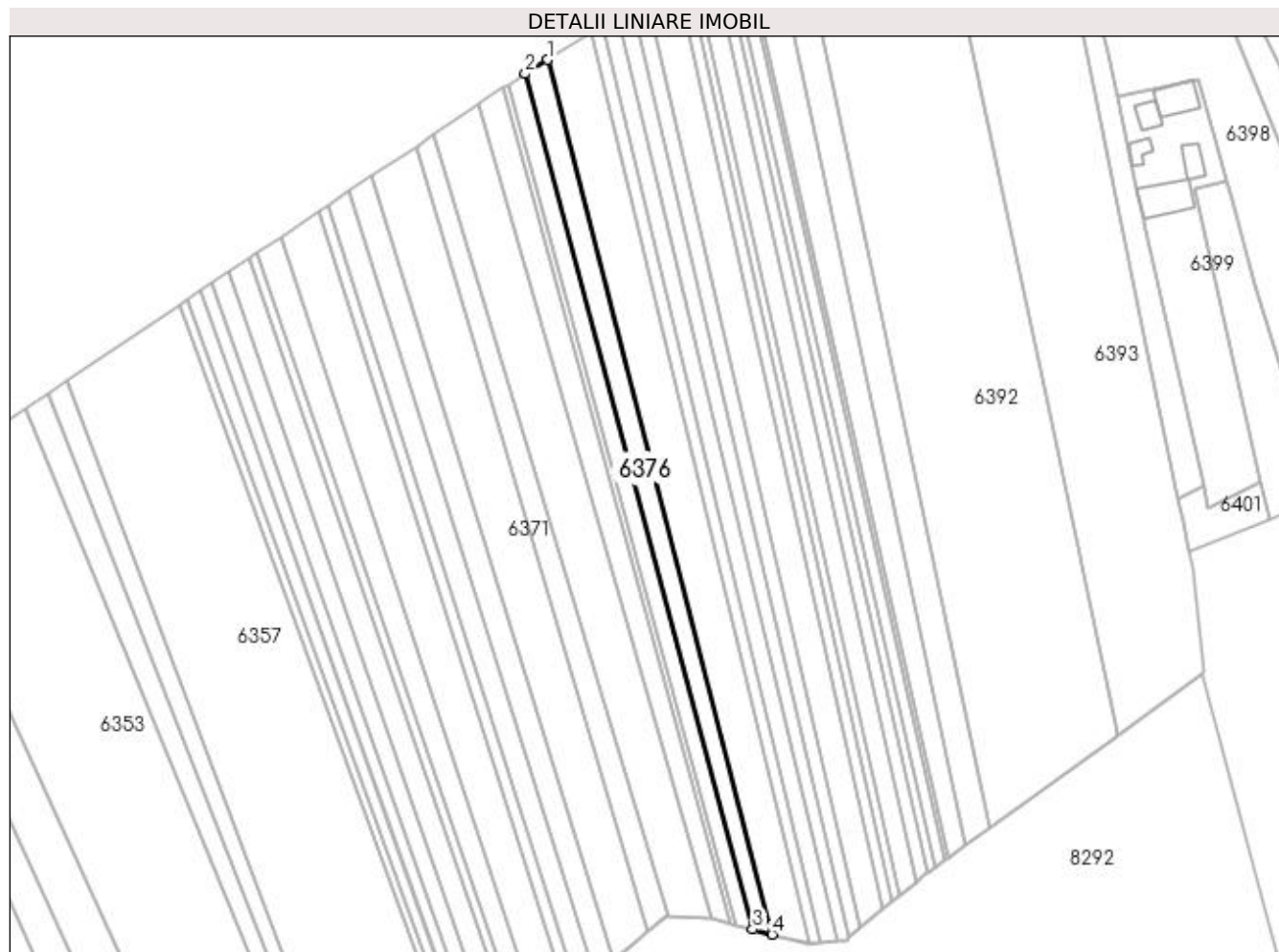
Inscrieri privind dezmembramintele dreptului de proprietate, drepturi reale de garanție și sarcini	Referințe
NU SUNT	

Anexa Nr. 1 La Partea I

Teren

Nr cadastral	Suprafața (mp)*	Observații / Referințe
	1.800	

* Suprafața este determinată în planul de proiecție Stereo 70.



Date referitoare la teren

Crt	Categorie folosință	Intra vilan	Suprafața (mp)	Tarla	Parcelă	Nr. topo	Observații / Referințe
1	arabil	DA	1.278	-	-	-	
2	arabil	NU	522	17	286	-	

Lungime Segmente

1) Valorile lungimilor segmentelor sunt obținute din proiecție în plan.

Punct început	X / Y	Punct sfârșit	X / Y	Lungime segment (** (m)
1	603.216,583 691.656,994	2	603.209,738 691.652,674	8.094
2	603.209,738 691.652,674	3	603.279,675 691.389,858	271.962
3	603.279,675 691.389,858	4	603.285,642 691.388,354	6.154
4	603.285,642 691.388,354	1	603.216,583 691.656,994	277.374

**** Lungimile segmentelor sunt determinate în planul de proiecție Stereo 70 și sunt rotunjite la 1 milimetru.**

***** Distanța dintre puncte este formată din segmente cumulate ce sunt mai mici decât valoarea 1 milimetru.**

**DATE DESPRE IMOBILUL NR. 6377**

Oficiul de Cadastru și Publicitate Imobiliară SUCEAVA
Biroul de Cadastru și Publicitate Imobiliară Suceava

A. Partea I. Descrierea imobilului

TEREN Necunoscut

Adresa: Loc. Grigoresti, Jud. Suceava

Nr. Crt	Nr cadastral Nr. topografic	Suprafața* (mp)	Observații / Referințe
A1		3.600	Sector cadastral:15 Teren neimprejmuit;

B. Partea II. Proprietari și acte

Inscrieri privitoare la dreptul de proprietate și alte drepturi reale		Referințe
/		
Act Notarial nr. 134, din 10/12/2015 emis de BIN ION LOSTUN;		
B1	Intabulare, drept de PROPRIETATE, dobandit prin Succesiune, cota actuala 1/1 1) PÂNTEA ELENA	A1

C. Partea III. SARCINI .

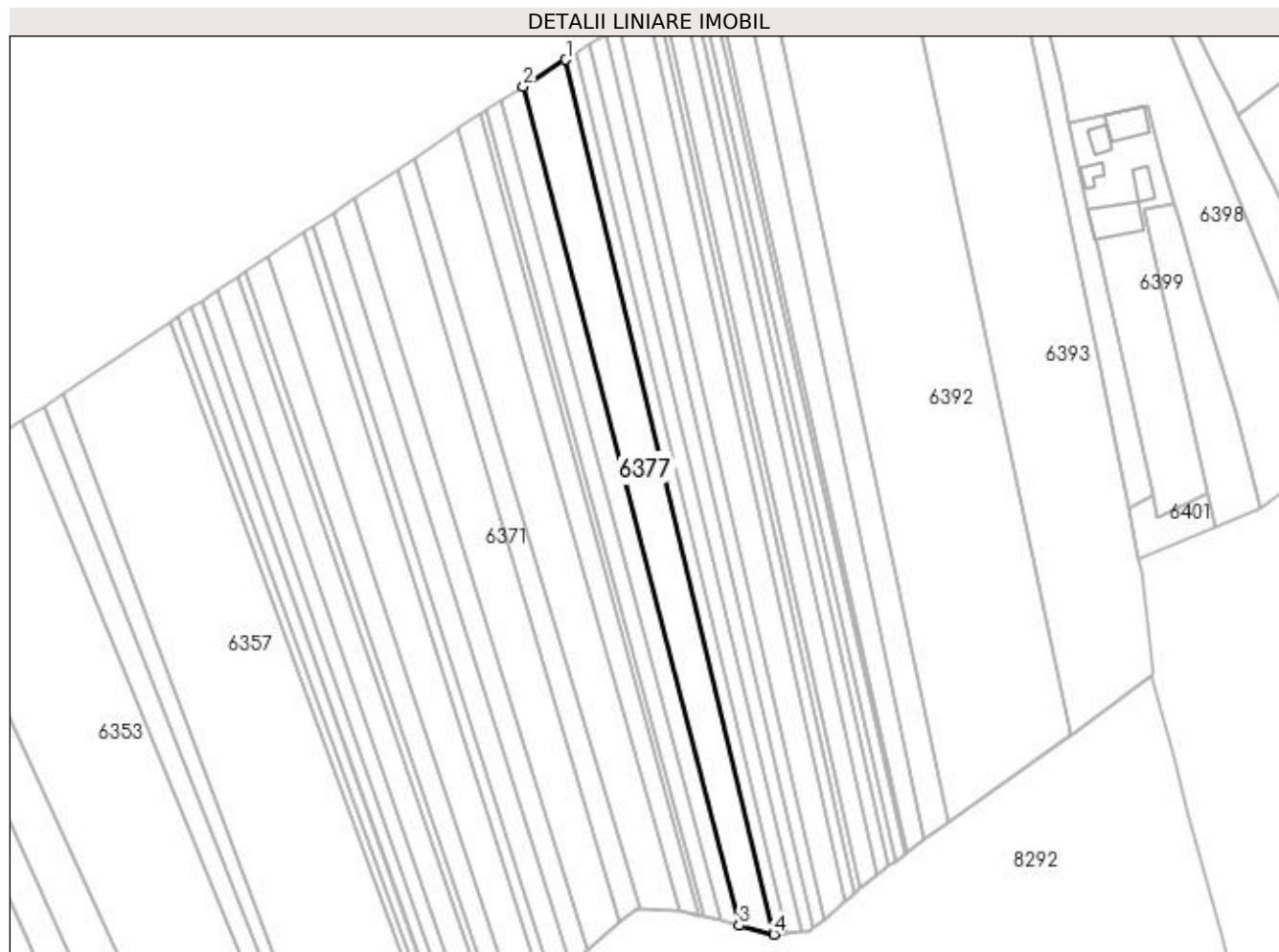
Inscrieri privind dezmembramintele dreptului de proprietate, drepturi reale de garanție și sarcini	Referințe
NU SUNT	

Anexa Nr. 1 La Partea I

Teren

Nr cadastral	Suprafața (mp)*	Observații / Referințe
	3.600	

* Suprafața este determinată în planul de proiecție Stereo 70.



Date referitoare la teren

Crt	Categorie folosință	Intravilan	Suprafața (mp)	Tarla	Parcelă	Nr. topo	Observații / Referințe
1	arabil	DA	2.532	-	-	-	
2	arabil	NU	1.068	17	286	-	

Lungime Segmente

1) Valorile lungimilor segmentelor sunt obținute din proiecție în plan.

Punct început	X / Y	Punct sfârșit	X / Y	Lungime segment (** (m)
1	603.230,202 691.665,588	2	603.216,583 691.656,994	16.104
2	603.216,583 691.656,994	3	603.285,642 691.388,354	277.374
3	603.285,642 691.388,354	4	603.296,84 691.385,532	11.548
4	603.296,84 691.385,532	1	603.230,202 691.665,588	287.875

**** Lungimile segmentelor sunt determinate în planul de proiecție Stereo 70 și sunt rotunjite la 1 milimetru.**

***** Distanța dintre puncte este formată din segmente cumulate ce sunt mai mici decât valoarea 1 milimetru.**

**DATE DESPRE IMOBILUL NR. 6378**

Oficiul de Cadastru și Publicitate Imobiliară SUCEAVA
Biroul de Cadastru și Publicitate Imobiliară Suceava

A. Partea I. Descrierea imobilului

TEREN Necunoscut

Adresa: Loc. Grigorești, Jud. Suceava

Nr. Crt	Nr cadastral Nr. topografic	Suprafața* (mp)	Observații / Referințe
A1		1.100	Sector cadastral:15 Teren neimprejmuit;

B. Partea II. Proprietari și acte

Inscrieri privitoare la dreptul de proprietate și alte drepturi reale		Referințe
/		
Act Normativ nr. Legea 7, din 13/03/1996 emis de PARLAMENTUL ROMANIEI;		
B1	Inscrierea provizorie, drept de PROPRIETATE, dobandit prin Lege, cota actuala 1/1 1) COMUNA SIMINICEA , CIF:4327499, PROPRIETAR NEIDENTIFICAT.	A1

C. Partea III. SARCINI .

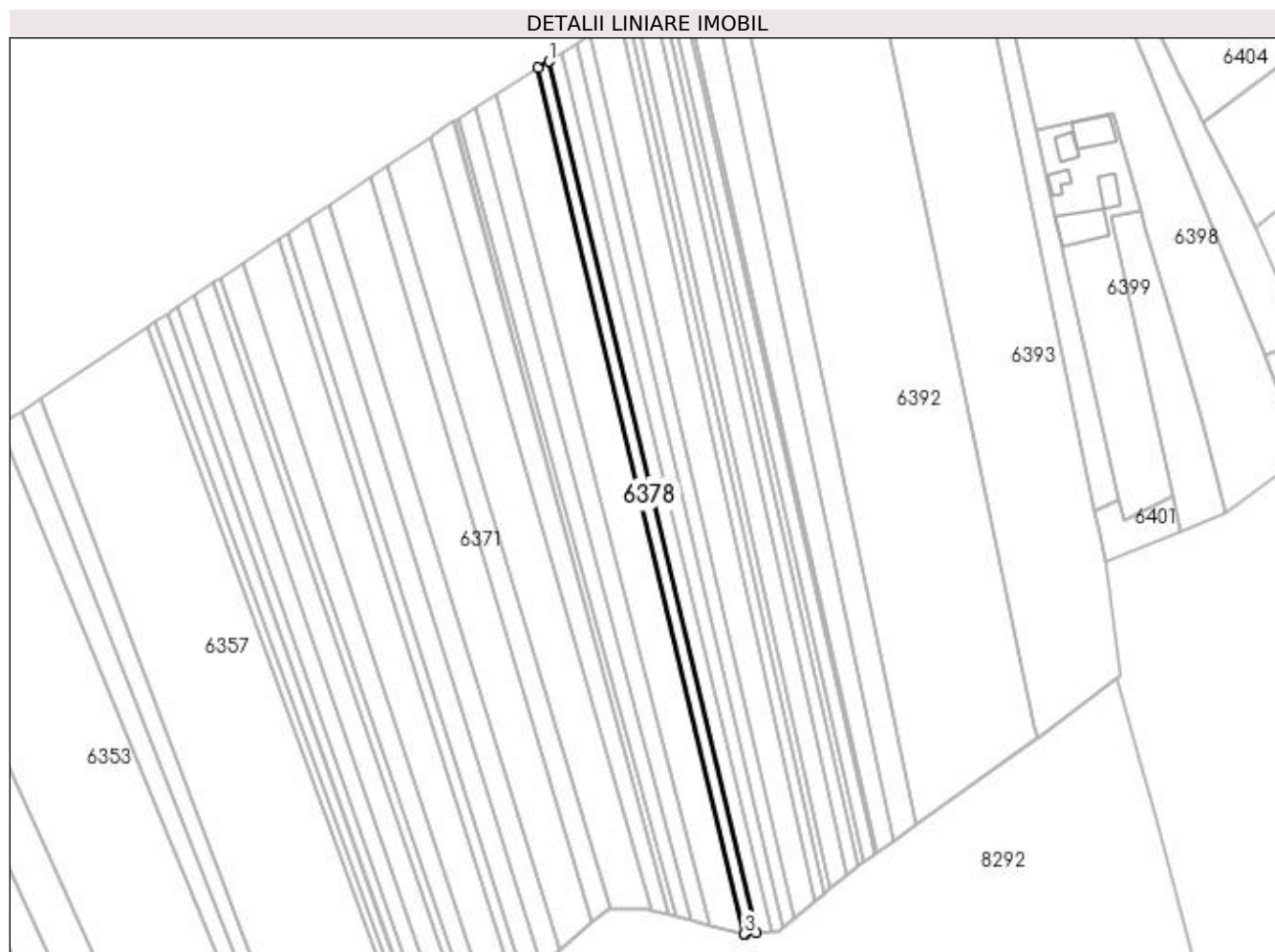
Inscrieri privind dezmembramintele dreptului de proprietate, drepturi reale de garanție și sarcini	Referințe
NU SUNT	

Anexa Nr. 1 La Partea I

Teren

Nr cadastral	Suprafața (mp)*	Observații / Referințe
	1.100	

* Suprafața este determinată în planul de proiecție Stereo 70.



Date referitoare la teren

Crt	Categorie folosință	Intra vilan	Suprafața (mp)	Tarla	Parcelă	Nr. topo	Observații / Referințe
1	arabil	DA	714	-	-	-	
2	arabil	NU	386	17	286	-	

Lungime Segmente

1) Valorile lungimilor segmentelor sunt obținute din proiecție în plan.

Punct început	X / Y	Punct sfârșit	X / Y	Lungime segment (** (m)
1	603.233,604 691.667,735	2	603.230,202 691.665,588	4.023
2	603.230,202 691.665,588	3	603.296,84 691.385,532	287.875
3	603.296,84 691.385,532	4	603.297,24 691.385,431	0.413
4	603.297,24 691.385,431	5	603.300,689 691.385,806	3.469

Punct început	X / Y	Punct sfârșit	X / Y	Lungime segment (** (m)
5	603.300,689 691.385,806	1	603.233,604 691.667,735	289.801

** Lungimile segmentelor sunt determinate în planul de proiecție Stereo 70 și sunt rotunjite la 1 milimetru.

*** Distanța dintre puncte este formată din segmente cumulate ce sunt mai mici decât valoarea 1 milimetru.

**DATE DESPRE IMOBILUL NR. 6379**

Oficiul de Cadastru și Publicitate Imobiliară SUCEAVA
Biroul de Cadastru și Publicitate Imobiliară Suceava

A. Partea I. Descrierea imobilului

TEREN Necunoscut

Adresa: Loc. Grigorești, Jud. Suceava

Nr. Crt	Nr cadastral Nr. topografic	Suprafața* (mp)	Observații / Referințe
A1		1.400	Sector cadastral:15 Teren neimprejmut;

B. Partea II. Proprietari și acte

Inscrieri privitoare la dreptul de proprietate și alte drepturi reale		Referințe
/		
Act Administrativ nr. 189, din 01/03/1994 emis de CJSDPAT SUCEAVA;		
B1	Intabulare, drept de PROPRIETATE, dobândit prin Reconstituire, cota actuala 1/1 1) TUN EUGENIA, Lipsă CNP proprietar. 2) TUN MIRCEA, Lipsă CNP proprietar. 3) TUN ȘTEFAN 4) TUN ANTONETA, Lipsă CNP proprietar. 5) TUN FLORENTINA, Lipsă CNP proprietar. 6) TUN VIRGINIA, Lipsă CNP proprietar. 7) TUN PAVEL, Lipsă CNP proprietar.	A1

C. Partea III. SARCINI .

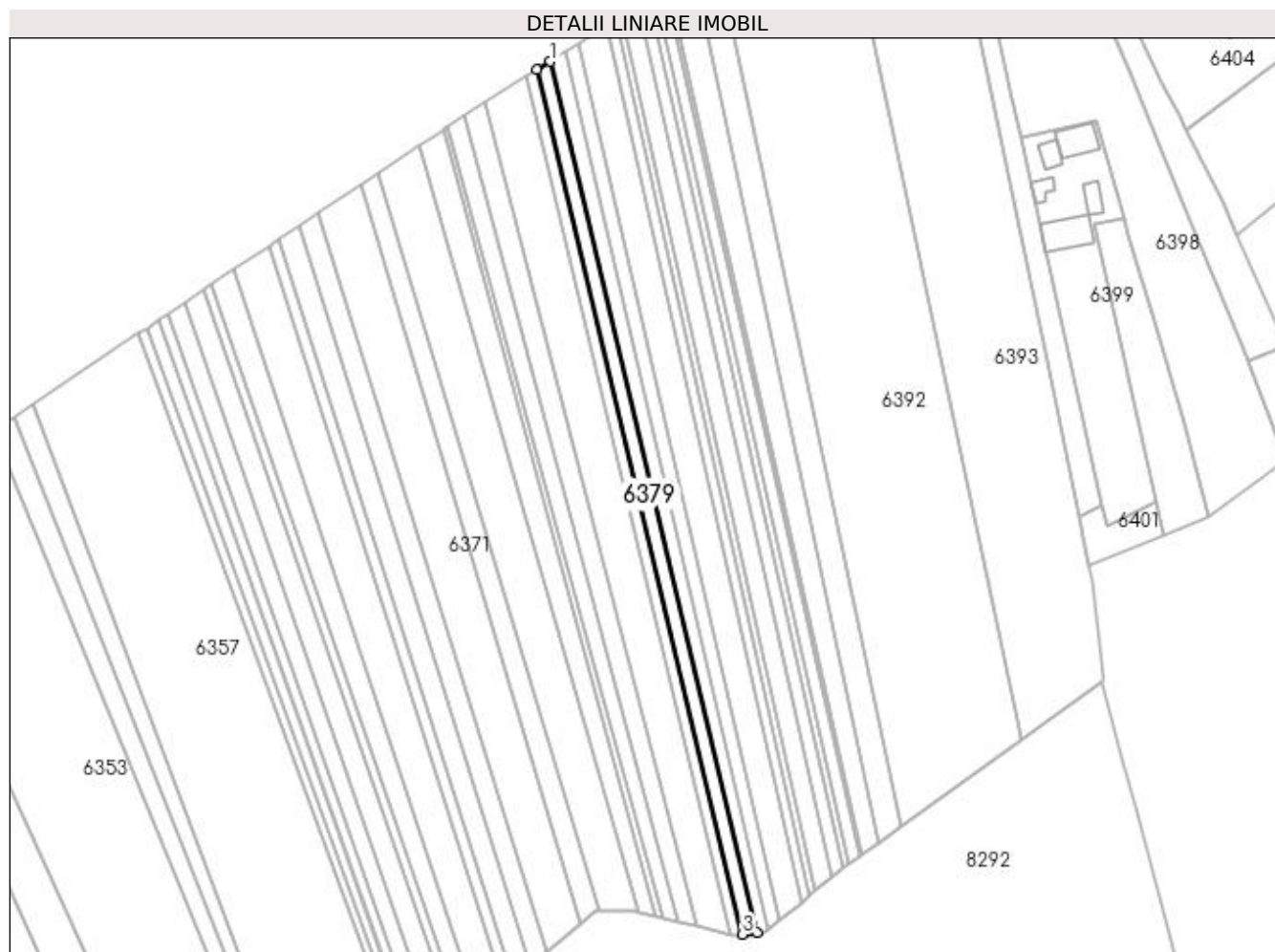
Inscrieri privind dezmembramintele dreptului de proprietate, drepturi reale de garanție și sarcini	Referințe
NU SUNT	

Anexa Nr. 1 La Partea I

Teren

Nr cadastral	Suprafața (mp)*	Observații / Referințe
	1.400	

* Suprafața este determinată în planul de proiecție Stereo 70.



Date referitoare la teren

Crt	Categorie folosință	Intra vilan	Suprafața (mp)	Tarla	Parcelă	Nr. topo	Observații / Referințe
1	arabil	DA	905	-	-	-	
2	arabil	NU	495	17	286	-	

Lungime Segmente

1) Valorile lungimilor segmentelor sunt obținute din proiecție în plan.

Punct început	X / Y	Punct sfârșit	X / Y	Lungime segment (** (m)
1	603.237,905 691.670,45	2	603.233,604 691.667,735	5.086
2	603.233,604 691.667,735	3	603.300,689 691.385,806	289.801
3	603.300,689 691.385,806	4	603.305,51 691.386,33	4.849
4	603.305,51 691.386,33	1	603.237,905 691.670,45	292.052

**** Lungimile segmentelor sunt determinate în planul de proiecție Stereo 70 și sunt rotunjite la 1 milimetru.**

***** Distanța dintre puncte este formată din segmente cumulate ce sunt mai mici decât valoarea 1 milimetru.**

**DATE DESPRE IMOBILUL NR. 6380**

Oficiul de Cadastru și Publicitate Imobiliară SUCEAVA
Biroul de Cadastru și Publicitate Imobiliară Suceava

A. Partea I. Descrierea imobilului

TEREN Necunoscut

Adresa: Loc. Grigorești, Jud. Suceava

Nr. Crt	Nr cadastral Nr. topografic	Suprafața* (mp)	Observații / Referințe
A1		1.400	Sector cadastral:15 Teren neimprejmuit;

B. Partea II. Proprietari și acte

Inscrieri privitoare la dreptul de proprietate și alte drepturi reale	Referințe
/	
Act Administrativ nr. 1175, din 23/03/1999 emis de CJSDPAT SUCEAVA;	
B1	A1
Intabulare, drept de PROPRIETATE, dobândit prin Reconstituire, cota actuala 1/1 1) TIPU EUGENIA DEFUNCT:Da	

C. Partea III. SARCINI .

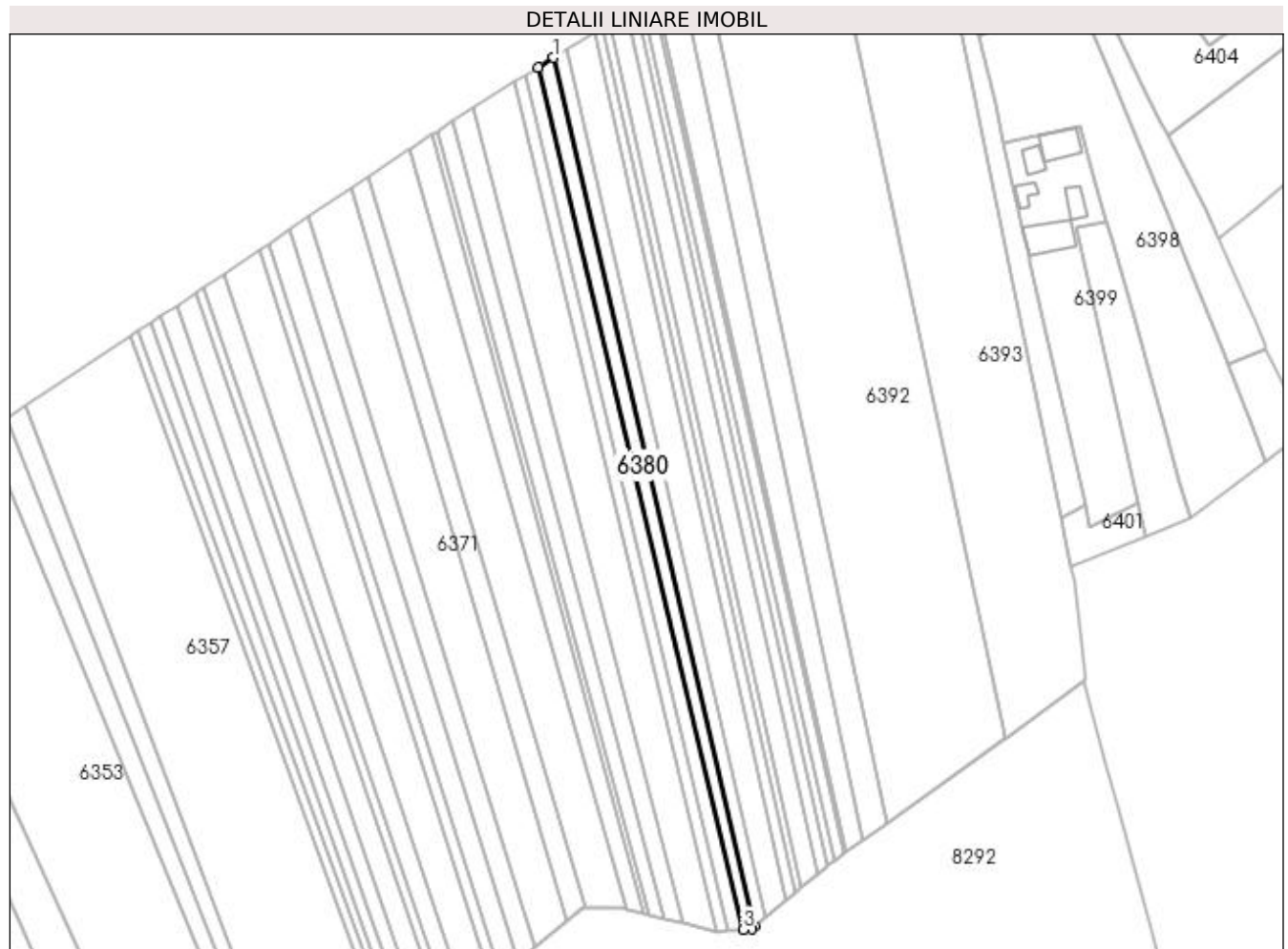
Inscrieri privind dezmembramintele dreptului de proprietate, drepturi reale de garanție și sarcini	Referințe
NU SUNT	

Anexa Nr. 1 La Partea I

Teren

Nr cadastral	Suprafața (mp)*	Observații / Referințe
	1.400	

* Suprafața este determinată în planul de proiecție Stereo 70.



Date referitoare la teren

Crt	Categorie folosință	Intravilan	Suprafața (mp)	Tarla	Parcelă	Nr. topo	Observații / Referințe
1	arabil	DA	959	-	-	-	
2	arabil	NU	441	17	286	-	

Lungime Segmente

1) Valorile lungimilor segmentelor sunt obținute din proiecție în plan.

Punct început	X / Y	Punct sfârșit	X / Y	Lungime segment (** (m)
1	603.242,941 691.673,628	2	603.237,905 691.670,45	5.955
2	603.237,905 691.670,45	3	603.305,51 691.386,33	292.052
3	603.305,51 691.386,33	4	603.308,331 691.386,637	2.838
4	603.308,331 691.386,637	5	603.309,283 691.387,426	1.236

Punct început	X / Y	Punct sfârșit	X / Y	Lungime segment (** (m)
5	603.309,283 691.387,426	1	603.242,941 691.673,628	293.79

** Lungimile segmentelor sunt determinate în planul de proiecție Stereo 70 și sunt rotunjite la 1 milimetru.

*** Distanța dintre puncte este formată din segmente cumulate ce sunt mai mici decât valoarea 1 milimetru.

**DATE DESPRE IMOBILUL NR. 6381**

Oficiul de Cadastru și Publicitate Imobiliară SUCEAVA
Biroul de Cadastru și Publicitate Imobiliară Suceava

A. Partea I. Descrierea imobilului

TEREN Necunoscut

Adresa: Loc. Grigorești, Jud. Suceava

Nr. Crt	Nr cadastral Nr. topografic	Suprafața* (mp)	Observații / Referințe
A1		1.300	Sector cadastral:15 Teren neimprejmuit;

B. Partea II. Proprietari și acte

Inscrieri privitoare la dreptul de proprietate și alte drepturi reale	Referințe
/	
Act Administrativ nr. 702, din 06/05/1995 emis de CJSDPAT SUCEAVA;	
B1	A1
Intabulare, drept de PROPRIETATE, dobândit prin Reconstituire, cota actuala 1/1 1) TIPU EUGENIA DEFUNCT:Da	

C. Partea III. SARCINI .

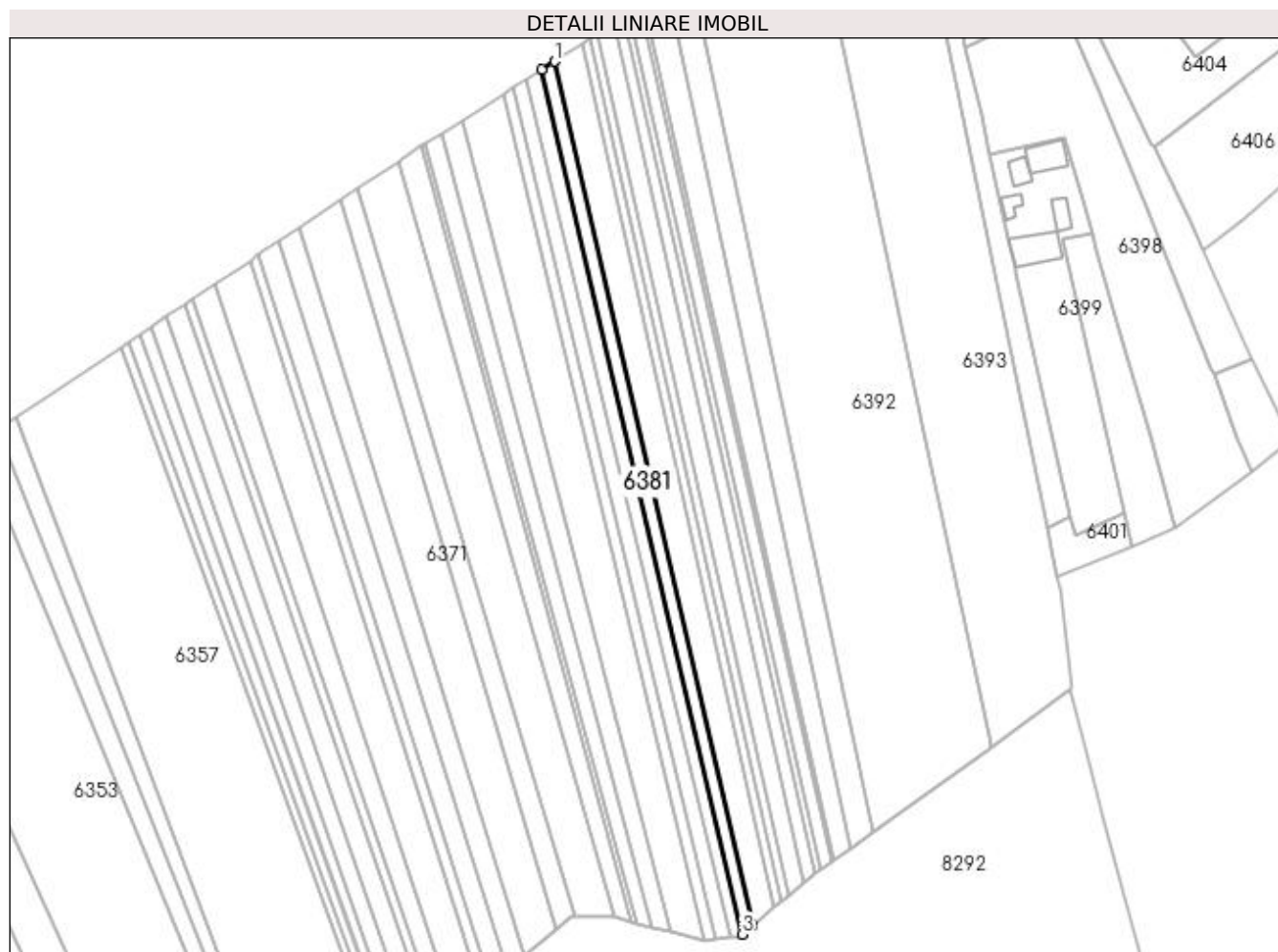
Inscrieri privind dezmembramintele dreptului de proprietate, drepturi reale de garanție și sarcini	Referințe
NU SUNT	

Anexa Nr. 1 La Partea I

Teren

Nr cadastral	Suprafața (mp)*	Observații / Referințe
	1.300	

* Suprafața este determinată în planul de proiecție Stereo 70.



Date referitoare la teren

Crt	Categorie folosință	Intra vilan	Suprafața (mp)	Tarla	Parcelă	Nr. topo	Observații / Referințe
1	arabil	DA	863	-	-	-	
2	arabil	NU	437	17	286	-	

Lungime Segmente

1) Valorile lungimilor segmentelor sunt obținute din proiecție în plan.

Punct început	X / Y	Punct sfârșit	X / Y	Lungime segment (** (m)
1	603.247,226 691.676,332	2	603.242,941 691.673,628	5.067
2	603.242,941 691.673,628	3	603.309,283 691.387,426	293.79
3	603.309,283 691.387,426	4	603.312,792 691.390,336	4.559
4	603.312,792 691.390,336	1	603.247,226 691.676,332	293.415

**** Lungimile segmentelor sunt determinate în planul de proiecție Stereo 70 și sunt rotunjite la 1 milimetru.**

***** Distanța dintre puncte este formată din segmente cumulate ce sunt mai mici decât valoarea 1 milimetru.**

**DATE DESPRE IMOBILUL NR. 6382**

Oficiul de Cadastru și Publicitate Imobiliară SUCEAVA
Biroul de Cadastru și Publicitate Imobiliară Suceava

A. Partea I. Descrierea imobilului

TEREN Necunoscut

Adresa: Loc. Grigorești, Jud. Suceava

Nr. Crt	Nr cadastral Nr. topografic	Suprafața* (mp)	Observații / Referințe
A1		2.700	Sector cadastral:15 Teren neimprijmit;

B. Partea II. Proprietari și acte

Inscrieri privitoare la dreptul de proprietate și alte drepturi reale	Referințe
/	
Act Administrativ nr. 892, din 30/07/1996 emis de CJSDPAT SUCEAVA;	
B1	A1
Intabulare, drept de PROPRIETATE, dobândit prin Reconstituire, cota actuala 1/1 1) IVAN RADU, Lipsă CNP proprietar. DEFUNCT:Da	

C. Partea III. SARCINI .

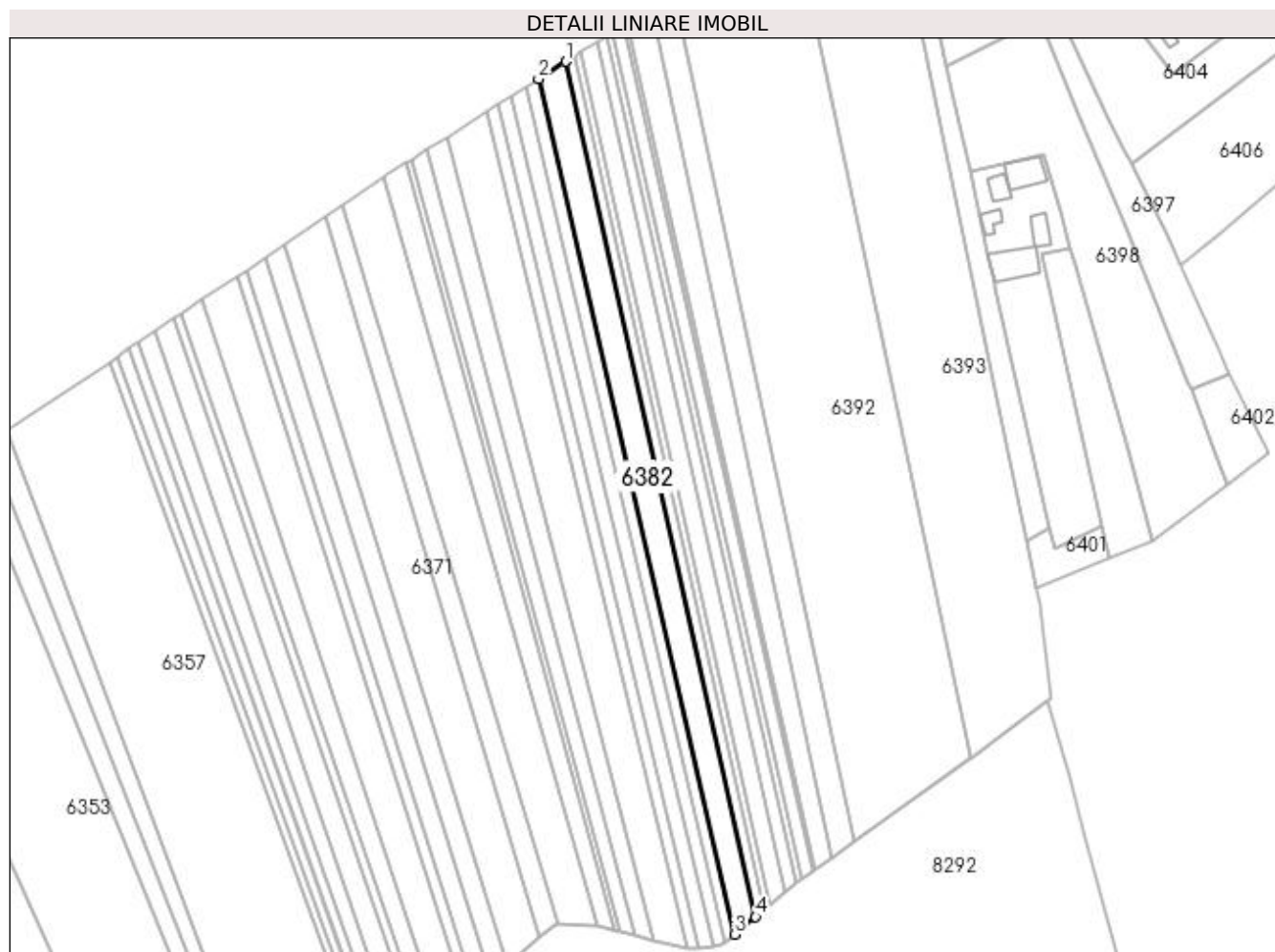
Inscrieri privind dezmembramintele dreptului de proprietate, drepturi reale de garanție și sarcini	Referințe
NU SUNT	

Anexa Nr. 1 La Partea I

Teren

Nr cadastral	Suprafața (mp)*	Observații / Referințe
	2.700	

* Suprafața este determinată în planul de proiecție Stereo 70.



Date referitoare la teren

Crt	Categorie folosință	Intravilan	Suprafața (mp)	Tarla	Parcelă	Nr. topo	Observații / Referințe
1	arabil	DA	1.826	-	-	-	
2	arabil	NU	874	17	286	-	

Lungime Segmente

1) Valorile lungimilor segmentelor sunt obținute din proiecție în plan.

Punct început	X / Y	Punct sfârșit	X / Y	Lungime segment (** (m)
1	603.256,444 691.682,149	2	603.247,226 691.676,332	10.9
2	603.247,226 691.676,332	3	603.312,792 691.390,336	293.415
3	603.312,792 691.390,336	4	603.319,828 691.396,172	9.141
4	603.319,828 691.396,172	1	603.256,444 691.682,149	292.917

**** Lungimile segmentelor sunt determinate în planul de proiecție Stereo 70 și sunt rotunjite la 1 milimetru.**

***** Distanța dintre puncte este formată din segmente cumulate ce sunt mai mici decât valoarea 1 milimetru.**

**DATE DESPRE IMOBILUL NR. 6383**

Oficiul de Cadastru și Publicitate Imobiliară SUCEAVA
Biroul de Cadastru și Publicitate Imobiliară Suceava

A. Partea I. Descrierea imobilului

TEREN Necunoscut

Adresa: Loc. Grigoresti, Jud. Suceava

Nr. Crt	Nr cadastral Nr. topografic	Suprafața* (mp)	Observații / Referințe
A1		900	Sector cadastral:15 Teren neimprejmuit;

B. Partea II. Proprietari și acte

Inscrieri privitoare la dreptul de proprietate și alte drepturi reale	Referințe
/	
Act Notarial nr. 109, din 31/07/1996 emis de BNP LĂCRĂMIOARA CIOBICĂ;	
B1	A1
Intabulare, drept de PROPRIETATE, dobandit prin Succesiune, cota actuala 1/1 1) CIMPOI ELISABETA DEFUNCT:Da	

C. Partea III. SARCINI .

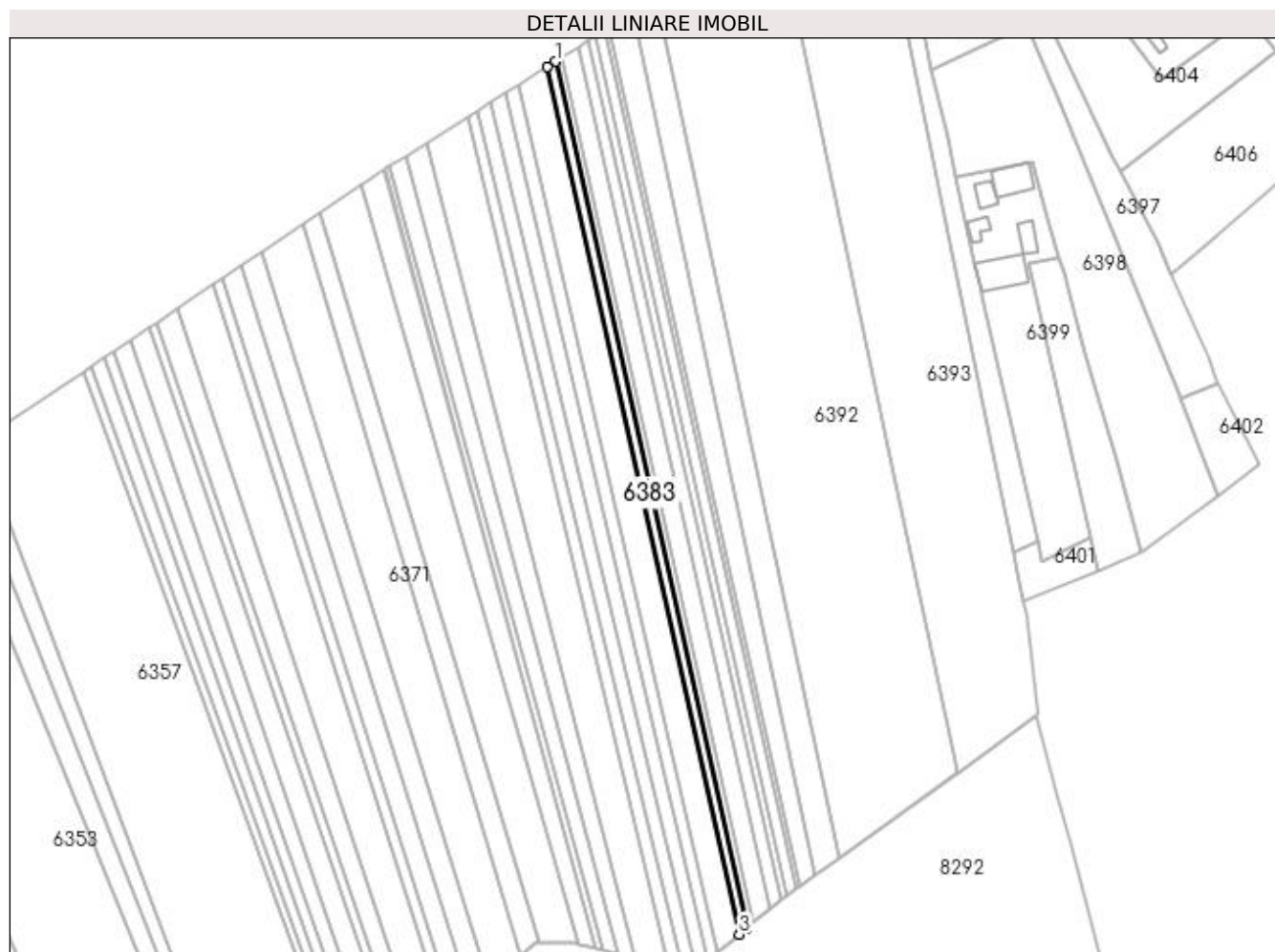
Inscrieri privind dezmembramintele dreptului de proprietate, drepturi reale de garanție și sarcini	Referințe
NU SUNT	

Anexa Nr. 1 La Partea I

Teren

Nr cadastral	Suprafața (mp)*	Observații / Referințe
	900	

* Suprafața este determinată în planul de proiecție Stereo 70.



Date referitoare la teren

Crt	Categorie folosință	Intravilan	Suprafața (mp)	Tarla	Parcelă	Nr. topo	Observații / Referințe
1	arabil	DA	589	-	-	-	
2	arabil	NU	311	17	286	-	

Lungime Segmente

1) Valorile lungimilor segmentelor sunt obținute din proiecție în plan.

Punct început	X / Y	Punct sfârșit	X / Y	Lungime segment (** (m)
1	603.259,207 691.683,893	2	603.256,444 691.682,149	3.267
2	603.256,444 691.682,149	3	603.319,828 691.396,172	292.917
3	603.319,828 691.396,172	4	603.322,489 691.398,379	3.457
4	603.322,489 691.398,379	1	603.259,207 691.683,893	292.443

**** Lungimile segmentelor sunt determinate în planul de proiecție Stereo 70 și sunt rotunjite la 1 milimetru.**

***** Distanța dintre puncte este formată din segmente cumulate ce sunt mai mici decât valoarea 1 milimetru.**

**DATE DESPRE IMOBILUL NR. 6384**

Oficiul de Cadastru și Publicitate Imobiliară SUCEAVA
Biroul de Cadastru și Publicitate Imobiliară Suceava

A. Partea I. Descrierea imobilului

TEREN Necunoscut

Adresa: Loc. Grigorești, Jud. Suceava

Nr. Crt	Nr cadastral Nr. topografic	Suprafața* (mp)	Observații / Referințe
A1		700	Sector cadastral:15 Teren neimprejmut;

B. Partea II. Proprietari și acte

Inscrieri privitoare la dreptul de proprietate și alte drepturi reale		Referințe
/		
Act Normativ nr. Legea 7, din 13/03/1996 emis de PARLAMENTUL ROMANIEI;		
B1	Intabulare, drept de PROPRIETATE, dobândit prin Lege, cota actuala 1/1 1) NEIDENTIFICAT NEIDENTIFICAT	A1
Act Administrativ nr. 3036, din 15/06/2023 emis de PRIMARIA SIMINICEA;		
B2	Se notează posesia faptică. 1) BUTNARIU CORNELIU	A1

C. Partea III. SARCINI .

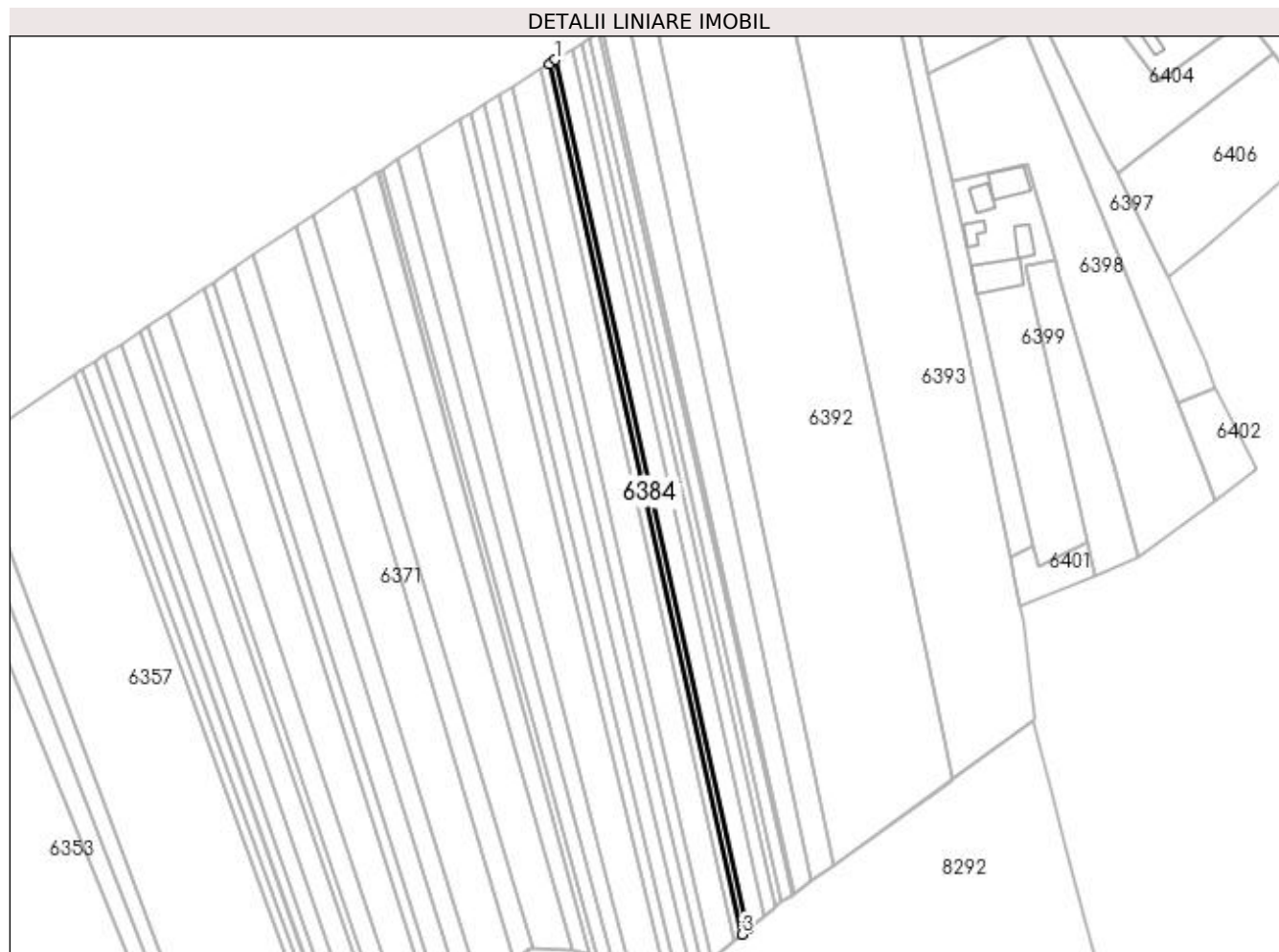
Inscrieri privind dezmembramintele dreptului de proprietate, drepturi reale de garanție și sarcini	Referințe
NU SUNT	

Anexa Nr. 1 La Partea I

Teren

Nr cadastral	Suprafața (mp)*	Observații / Referințe
	700	

* Suprafața este determinată în planul de proiecție Stereo 70.



Date referitoare la teren

Crt	Categorie folosință	Intravilan	Suprafața (mp)	Tarla	Parcelă	Nr. topo	Observații / Referințe
1	arabil	DA	460	-	-	-	
2	arabil	NU	240	17	286	-	

Lungime Segmente

1) Valorile lungimilor segmentelor sunt obținute din proiecție în plan.

Punct început	X / Y	Punct sfârșit	X / Y	Lungime segment (** (m)
1	603.261,36 691.685,251	2	603.259,207 691.683,893	2.546
2	603.259,207 691.683,893	3	603.322,489 691.398,379	292.443
3	603.322,489 691.398,379	4	603.324,561 691.400,097	2.692
4	603.324,561 691.400,097	1	603.261,36 691.685,251	292.074

**** Lungimile segmentelor sunt determinate în planul de proiecție Stereo 70 și sunt rotunjite la 1 milimetru.**

***** Distanța dintre puncte este formată din segmente cumulate ce sunt mai mici decât valoarea 1 milimetru.**

**DATE DESPRE IMOBILUL NR. 6385**

Oficiul de Cadastru și Publicitate Imobiliară SUCEAVA
Biroul de Cadastru și Publicitate Imobiliară Suceava

A. Partea I. Descrierea imobilului

TEREN Necunoscut

Adresa: Loc. Grigorești, Jud. Suceava

Nr. Crt	Nr cadastral Nr. topografic	Suprafața* (mp)	Observații / Referințe
A1		1.800	Sector cadastral:15 Teren neimprejmuit;

B. Partea II. Proprietari și acte

Inscrieri privitoare la dreptul de proprietate și alte drepturi reale	Referințe
/	
Act Administrativ nr. 1010, din 05/02/1997 emis de CJSDPAT SUCEAVA;	
B1	A1
Intabulare, drept de PROPRIETATE, dobândit prin Reconstituire, cota actuala 1/1 1) ROMAN ALEXANDRU DEFUNCT:Da	

C. Partea III. SARCINI .

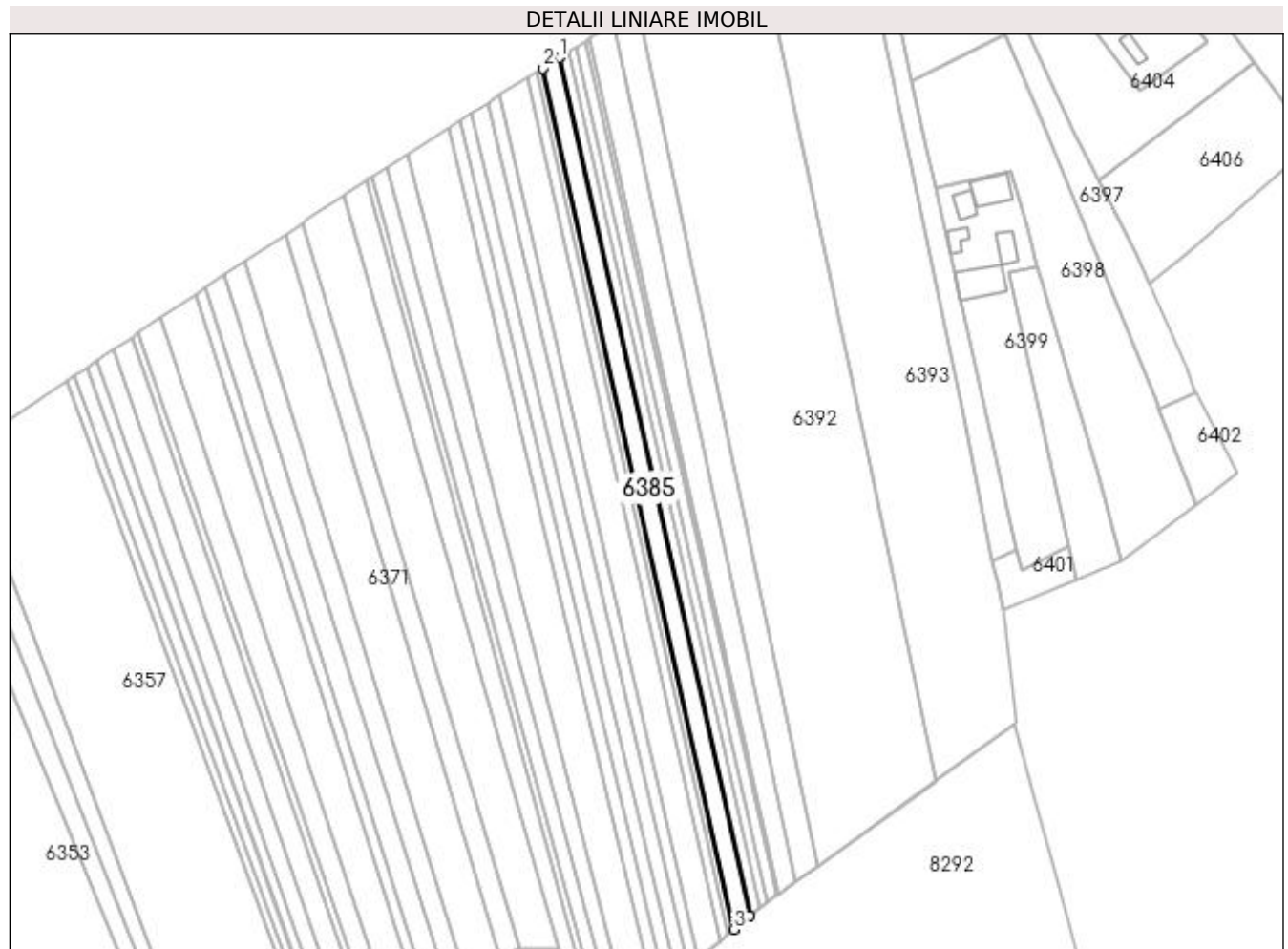
Inscrieri privind dezmembramintele dreptului de proprietate, drepturi reale de garanție și sarcini	Referințe
NU SUNT	

Anexa Nr. 1 La Partea I

Teren

Nr cadastral	Suprafața (mp)*	Observații / Referințe
	1.800	

* Suprafața este determinată în planul de proiecție Stereo 70.



Date referitoare la teren

Crt	Categorie folosință	Intravilan	Suprafața (mp)	Tarla	Parcelă	Nr. topo	Observații / Referințe
1	arabil	DA	1.187	-	-	-	
2	arabil	NU	613	17	286	-	

Lungime Segmente

1) Valorile lungimilor segmentelor sunt obținute din proiecție în plan.

Punct început	X / Y	Punct sfârșit	X / Y	Lungime segment (** (m)
1	603.266,906 691.688,752	2	603.261,36 691.685,251	6.559
2	603.261,36 691.685,251	3	603.324,561 691.400,097	292.074
3	603.324,561 691.400,097	4	603.329,902 691.404,527	6.939
4	603.329,902 691.404,527	1	603.266,906 691.688,752	291.123

**** Lungimile segmentelor sunt determinate în planul de proiecție Stereo 70 și sunt rotunjite la 1 milimetru.**

***** Distanța dintre puncte este formată din segmente cumulate ce sunt mai mici decât valoarea 1 milimetru.**

**DATE DESPRE IMOBILUL NR. 6386**

Oficiul de Cadastru și Publicitate Imobiliară SUCEAVA
Biroul de Cadastru și Publicitate Imobiliară Suceava

A. Partea I. Descrierea imobilului

TEREN Necunoscut

Adresa: Loc. Grigorești, Jud. Suceava

Nr. Crt	Nr cadastral Nr. topografic	Suprafața* (mp)	Observații / Referințe
A1		1.100	Sector cadastral:15 Teren neimprejmit;

B. Partea II. Proprietari și acte

Inscrieri privitoare la dreptul de proprietate și alte drepturi reale		Referințe
/		
Act Normativ nr. Legea 7, din 13/03/1996 emis de PARLAMENTUL ROMANIEI;		
B1	Intabulare, drept de PROPRIETATE, dobândit prin Lege, cota actuala 1/1 1) NEIDENTIFICAT NEIDENTIFICAT	A1
Act Administrativ nr. 3003, din 15/06/2023 emis de PRIMARIA SIMINICEA;		
B2	Se notează posesia faptică. 1) CHIȚU MIRCEA	A1

C. Partea III. SARCINI .

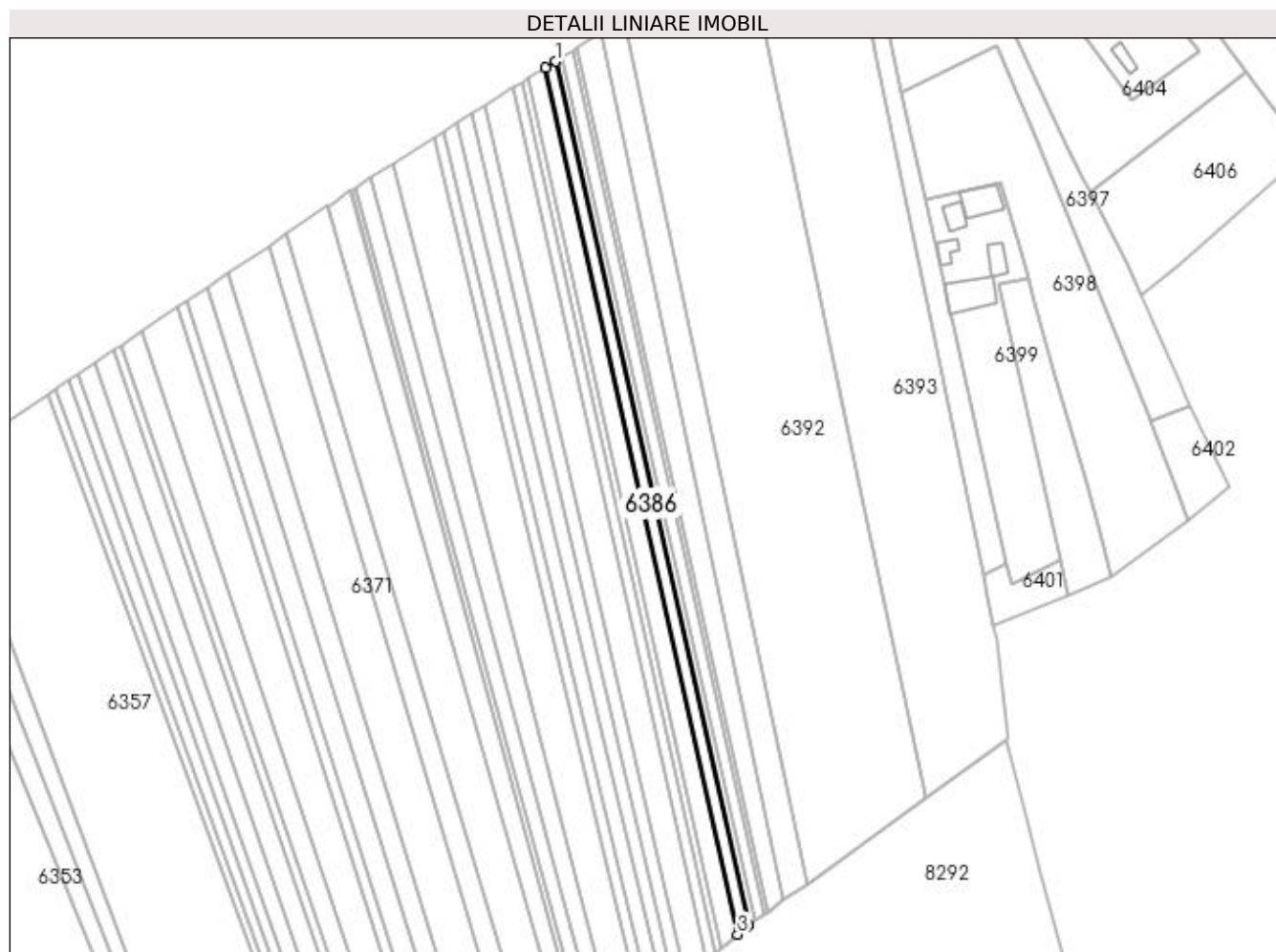
Inscrieri privind dezmembramintele dreptului de proprietate, drepturi reale de garanție și sarcini	Referințe
NU SUNT	

Anexa Nr. 1 La Partea I

Teren

Nr cadastral	Suprafața (mp)*	Observații / Referințe
	1.100	

* Suprafața este determinată în planul de proiecție Stereo 70.



Date referitoare la teren

Crt	Categorie folosință	Intravilan	Suprafața (mp)	Tarla	Parcelă	Nr. topo	Observații / Referințe
1	arabil	DA	711	-	-	-	
2	arabil	NU	389	17	286	-	

Lungime Segmente

1) Valorile lungimilor segmentelor sunt obținute din proiecție în plan.

Punct început	X / Y	Punct sfârșit	X / Y	Lungime segment (** (m)
1	603.270,044 691.690,731	2	603.266,906 691.688,752	3.71
2	603.266,906 691.688,752	3	603.329,902 691.404,527	291.123
3	603.329,902 691.404,527	4	603.332,923 691.407,032	3.924
4	603.332,923 691.407,032	5	603.333,438 691.407,401	0.634

Punct început	X / Y	Punct sfârşit	X / Y	Lungime segment (** (m)
5	603.333,438 691.407,401	1	603.270,044 691.690,731	290.335

** Lungimile segmentelor sunt determinate în planul de proiecţie Stereo 70 şi sunt rotunjite la 1 milimetru.

*** Distanţa dintre puncte este formată din segmente cumulate ce sunt mai mici decât valoarea 1 milimetru.

**DATE DESPRE IMOBILUL NR. 6387**

Oficiul de Cadastru și Publicitate Imobiliară SUCEAVA
Biroul de Cadastru și Publicitate Imobiliară Suceava

A. Partea I. Descrierea imobilului

TEREN Necunoscut

Adresa: Loc. Grigorești, Jud. Suceava

Nr. Crt	Nr cadastral Nr. topografic	Suprafața* (mp)	Observații / Referințe
A1		700	Sector cadastral:15 Teren neimprejmuit;

B. Partea II. Proprietari și acte

Inscrieri privitoare la dreptul de proprietate și alte drepturi reale	Referințe
/	
Act Administrativ nr. 704, din 04/05/1995 emis de CJSDPAT SUCEAVA;	
B1	A1
Intabulare, drept de PROPRIETATE, dobândit prin Reconstituire, cota actuala 1/1 1) CHIȚU MARIA, Lipsă CNP proprietar. DEFUNCT:Da	

C. Partea III. SARCINI .

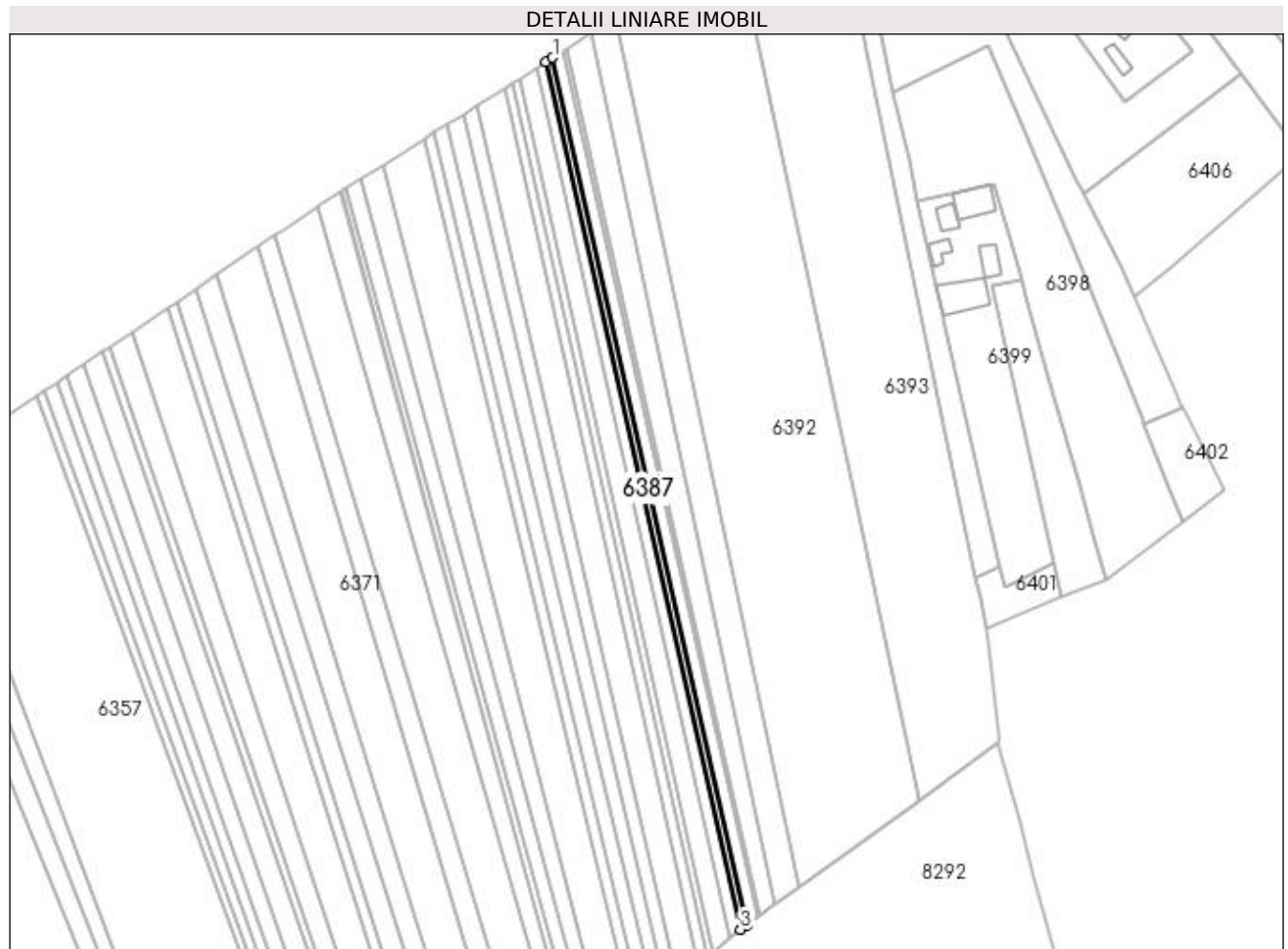
Inscrieri privind dezmembramintele dreptului de proprietate, drepturi reale de garanție și sarcini	Referințe
NU SUNT	

Anexa Nr. 1 La Partea I

Teren

Nr cadastral	Suprafața (mp)*	Observații / Referințe
	700	

* Suprafața este determinată în planul de proiecție Stereo 70.



Date referitoare la teren

Crt	Categorie folosință	Intravilan	Suprafața (mp)	Tarla	Parcelă	Nr. topo	Observații / Referințe
1	arabil	DA	466	-	-	-	
2	arabil	NU	234	17	286	-	

Lungime Segmente

1) Valorile lungimilor segmentelor sunt obținute din proiecție în plan.

Punct început	X / Y	Punct sfârșit	X / Y	Lungime segment (** (m)
1	603.272,209 691.692,098	2	603.270,044 691.690,731	2.56
2	603.270,044 691.690,731	3	603.333,438 691.407,401	290.335
3	603.333,438 691.407,401	4	603.335,567 691.408,928	2.62
4	603.335,567 691.408,928	1	603.272,209 691.692,098	290.171

**** Lungimile segmentelor sunt determinate în planul de proiecție Stereo 70 și sunt rotunjite la 1 milimetru.**

***** Distanța dintre puncte este formată din segmente cumulate ce sunt mai mici decât valoarea 1 milimetru.**

**DATE DESPRE IMOBILUL NR. 6388**

Oficiul de Cadastru și Publicitate Imobiliară SUCEAVA
Biroul de Cadastru și Publicitate Imobiliară Suceava

A. Partea I. Descrierea imobilului

TEREN Necunoscut

Adresa: Loc. Grigorești, Jud. Suceava

Nr. Crt	Nr cadastral Nr. topografic	Suprafața* (mp)	Observații / Referințe
A1		1.100	Sector cadastral:15 Teren neimprejmit;

B. Partea II. Proprietari și acte

Inscrieri privitoare la dreptul de proprietate și alte drepturi reale		Referințe
/		
Act Normativ nr. Legea 7, din 13/03/1996 emis de PARLAMENTUL ROMANIEI;		
B1	Intabulare, drept de PROPRIETATE, dobândit prin Lege, cota actuala 1/1 1) NEIDENTIFICAT NEIDENTIFICAT	A1
Act Administrativ nr. 3002, din 15/06/2023 emis de PRIMARIA SIMINICEA;		
B2	Se notează posesia faptică. 1) TUN PAVEL	A1

C. Partea III. SARCINI .

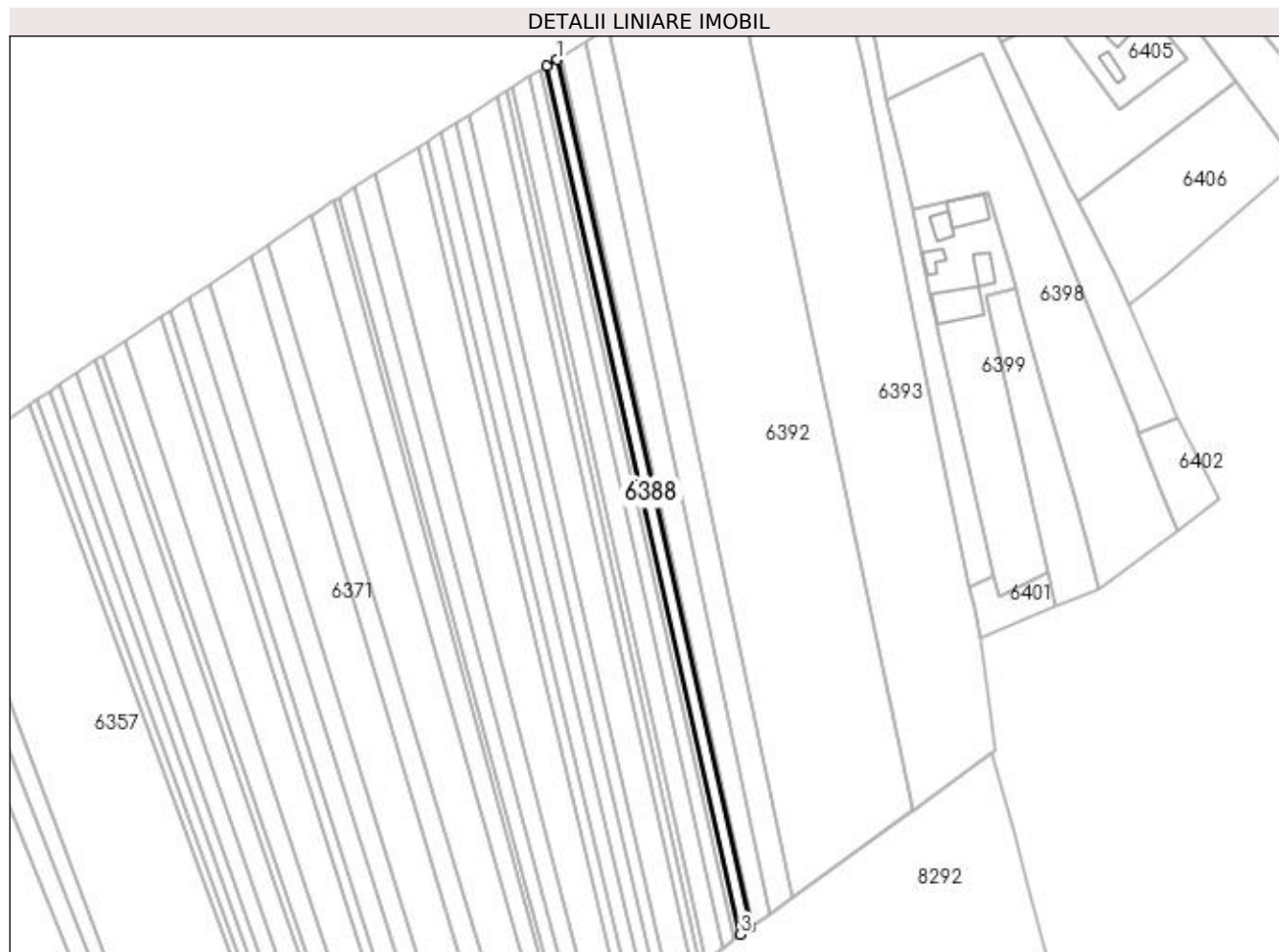
Inscrieri privind dezmembramintele dreptului de proprietate, drepturi reale de garanție și sarcini	Referințe
NU SUNT	

Anexa Nr. 1 La Partea I

Teren

Nr cadastral	Suprafaţa (mp)*	Observaţii / Referinţe
	1.100	

* Suprafaţa este determinată în planul de proiecţie Stereo 70.



Date referitoare la teren

Crt	Categorie folosinţă	Intra vilan	Suprafaţa (mp)	Tarla	Parcelă	Nr. topo	Observaţii / Referinţe
1	arabil	DA	734	-	-	-	
2	arabil	NU	366	17	286	-	

Lungime Segmente

1) Valorile lungimilor segmentelor sunt obţinute din proiecţie în plan.

Punct început	X / Y	Punct sfârşit	X / Y	Lungime segment (** (m)
1	603.275,615 691.694,247	2	603.272,209 691.692,098	4.027
2	603.272,209 691.692,098	3	603.335,567 691.408,928	290.171
3	603.335,567 691.408,928	4	603.338,916 691.411,329	4.121
4	603.338,916 691.411,329	1	603.275,615 691.694,247	289.913

**** Lungimile segmentelor sunt determinate în planul de proiecție Stereo 70 și sunt rotunjite la 1 milimetru.**

***** Distanța dintre puncte este formată din segmente cumulate ce sunt mai mici decât valoarea 1 milimetru.**

**DATE DESPRE IMOBILUL NR. 6389**

Oficiul de Cadastru și Publicitate Imobiliară SUCEAVA
Biroul de Cadastru și Publicitate Imobiliară Suceava

A. Partea I. Descrierea imobilului

TEREN Necunoscut

Adresa: Loc. Grigoresti, Jud. Suceava

Nr. Crt	Nr cadastral Nr. topografic	Suprafața* (mp)	Observații / Referințe
A1		300	Sector cadastral:15 Teren neimprejmuit;

B. Partea II. Proprietari și acte

Inscrieri privitoare la dreptul de proprietate și alte drepturi reale		Referințe
/		
Act Normativ nr. Legea 7, din 13/03/1996 emis de PARLAMENTUL ROMANIEI;		
B1	Intabulare, drept de PROPRIETATE, dobandit prin Lege, cota actuala 1/1 1) NEIDENTIFICAT NEIDENTIFICAT	A1
Act Administrativ nr. 3037, din 15/06/2023 emis de PRIMARIA SIMINICEA;		
B2	Se notează posesia faptică. 1) TIPU IULIAN	A1

C. Partea III. SARCINI .

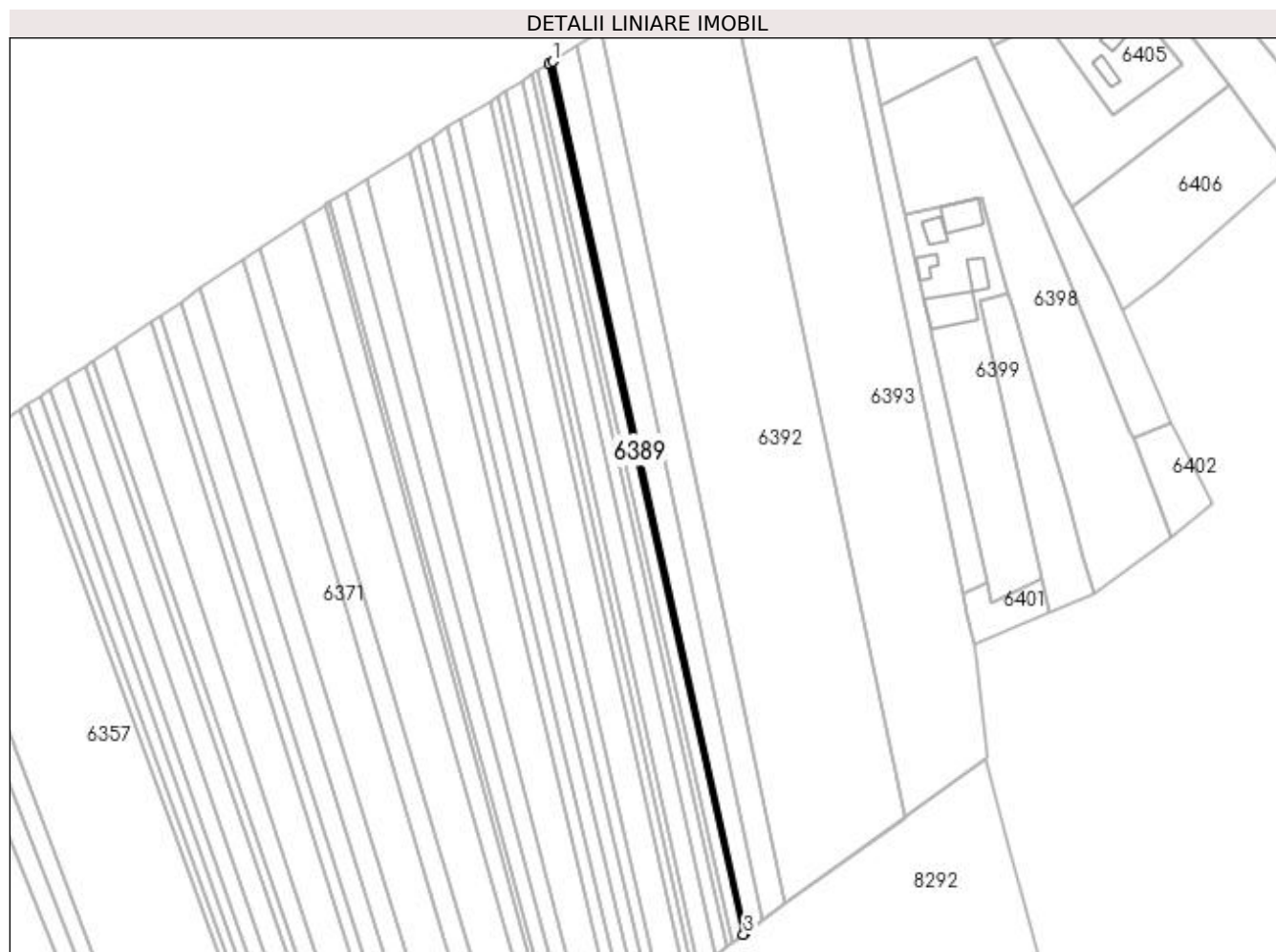
Inscrieri privind dezmembramintele dreptului de proprietate, drepturi reale de garanție și sarcini	Referințe
NU SUNT	

Anexa Nr. 1 La Partea I

Teren

Nr cadastral	Suprafața (mp)*	Observații / Referințe
	300	

* Suprafața este determinată în planul de proiecție Stereo 70.



Date referitoare la teren

Crt	Categorie folosință	Intravilan	Suprafața (mp)	Tarla	Parcelă	Nr. topo	Observații / Referințe
1	arabil	DA	220	-	-	-	
2	arabil	NU	80	17	286	-	

Lungime Segmente

1) Valorile lungimilor segmentelor sunt obținute din proiecție în plan.

Punct început	X / Y	Punct sfârșit	X / Y	Lungime segment (** (m)
1	603.276,817 691.695,006	2	603.275,615 691.694,247	1.422
2	603.275,615 691.694,247	3	603.338,916 691.411,329	289.913
3	603.338,916 691.411,329	4	603.339,561 691.411,792	0.794
4	603.339,561 691.411,792	1	603.276,817 691.695,006	290.081

**** Lungimile segmentelor sunt determinate în planul de proiecție Stereo 70 și sunt rotunjite la 1 milimetru.**

***** Distanța dintre puncte este formată din segmente cumulate ce sunt mai mici decât valoarea 1 milimetru.**

**DATE DESPRE IMOBILUL NR. 6390**

Oficiul de Cadastru și Publicitate Imobiliară SUCEAVA
Biroul de Cadastru și Publicitate Imobiliară Suceava

A. Partea I. Descrierea imobilului

TEREN Necunoscut

Adresa: Loc. Grigorești, Jud. Suceava

Nr. Crt	Nr cadastral Nr. topografic	Suprafața* (mp)	Observații / Referințe
A1		2.200	Sector cadastral:15 Teren neimprejmuit;

B. Partea II. Proprietari și acte

Inscrieri privitoare la dreptul de proprietate și alte drepturi reale	Referințe
/	
Act Notarial nr. 1991, din 23/06/1997 emis de BNP GABRIELA HUZDUP;	
B1	A1
Intabulare, drept de PROPRIETATE donație, dobândit prin Convenție, cota actuala 1/1 1) TIPU IULIAN	

C. Partea III. SARCINI .

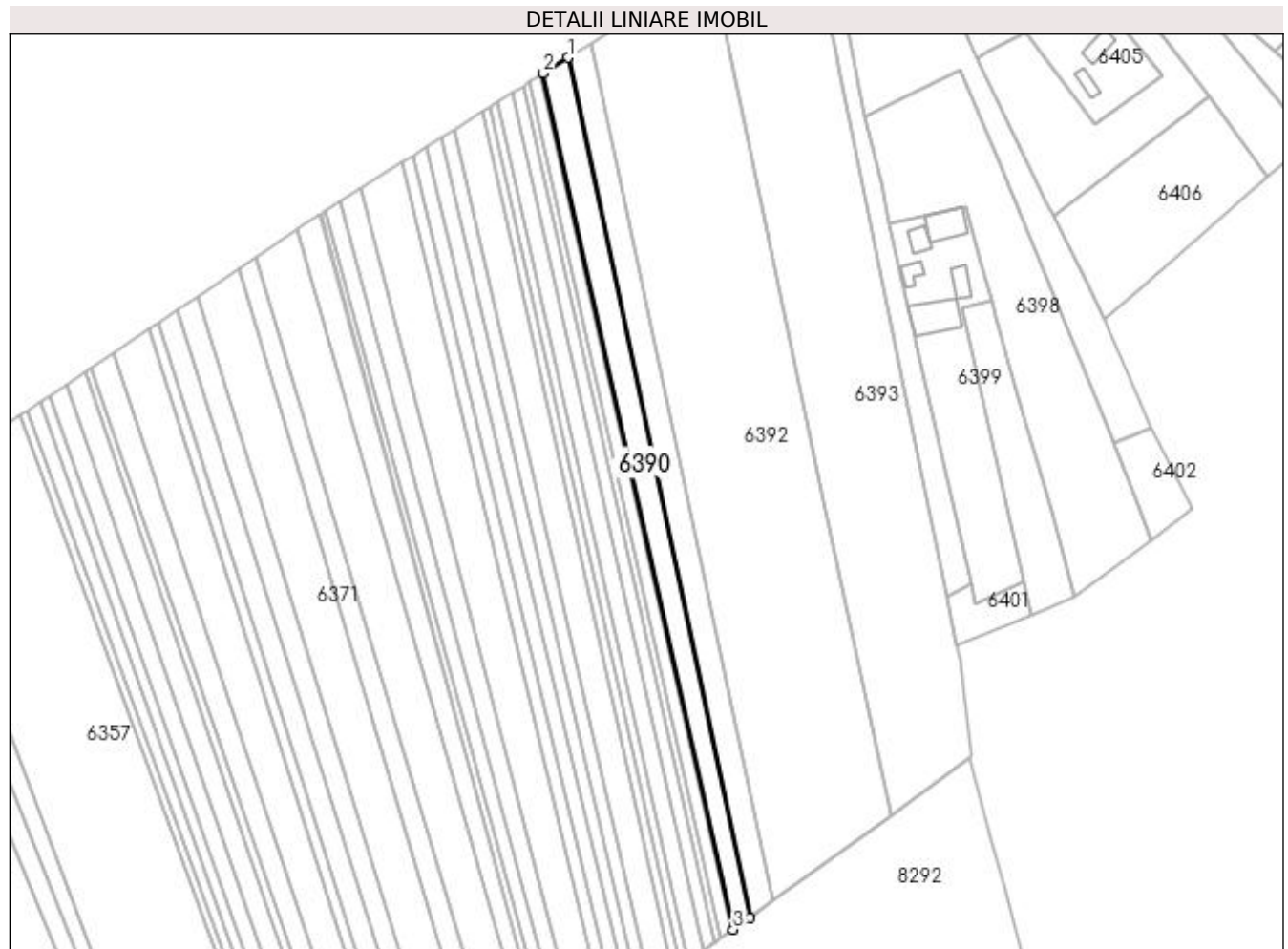
Inscrieri privind dezmembramintele dreptului de proprietate, drepturi reale de garanție și sarcini	Referințe
NU SUNT	

Anexa Nr. 1 La Partea I

Teren

Nr cadastral	Suprafața (mp)*	Observații / Referințe
	2.200	

* Suprafața este determinată în planul de proiecție Stereo 70.



Date referitoare la teren

Crt	Categorie folosință	Intravilan	Suprafața (mp)	Tarla	Parcelă	Nr. topo	Observații / Referințe
1	arabil	DA	1.567	-	-	-	
2	arabil	NU	633	17	286	-	

Lungime Segmente

1) Valorile lungimilor segmentelor sunt obținute din proiecție în plan.

Punct început	X / Y	Punct sfârșit	X / Y	Lungime segment (** (m)
1	603.284,916 691.700,117	2	603.276,817 691.695,006	9.577
2	603.276,817 691.695,006	3	603.339,561 691.411,792	290.081
3	603.339,561 691.411,792	4	603.345,014 691.415,701	6.709
4	603.345,014 691.415,701	1	603.284,916 691.700,117	290.696

**** Lungimile segmentelor sunt determinate în planul de proiecție Stereo 70 și sunt rotunjite la 1 milimetru.**

***** Distanța dintre puncte este formată din segmente cumulate ce sunt mai mici decât valoarea 1 milimetru.**

**DATE DESPRE IMOBILUL NR. 6391**

Oficiul de Cadastru și Publicitate Imobiliară SUCEAVA
Biroul de Cadastru și Publicitate Imobiliară Suceava

A. Partea I. Descrierea imobilului

TEREN Necunoscut

Adresa: Loc. Grigoresti, Jud. Suceava

Nr. Crt	Nr cadastral Nr. topografic	Suprafața* (mp)	Observații / Referințe
A1		2.500	Sector cadastral:15 Teren neimprejmut;

B. Partea II. Proprietari și acte

Inscrieri privitoare la dreptul de proprietate și alte drepturi reale		Referințe
/		
Act Notarial nr. 87, din 29/12/2021 emis de B.I.N. LOSTUN RAZVAN LAURIAN;		
B1	Intabulare, drept de PROPRIETATE, dobandit prin Succesiune, cota actuala 3/12 1) PENCIUC ELENA	A1
B2	Intabulare, drept de PROPRIETATE, dobandit prin Succesiune, cota actuala 1/12 1) PENCIUC ELENA	A1
Act Administrativ nr. 960, din 15/08/1996 emis de CJSDPAT SUCEAVA;		
B3	Intabulare, drept de PROPRIETATE, dobandit prin Reconstituire, cota actuala 1/3 1) TRAISTĂ MIHAI , Lipsă CNP proprietar.	A1
B4	Intabulare, drept de PROPRIETATE, dobandit prin Reconstituire, cota actuala 1/3 1) TUN VIORICA , Lipsă CNP proprietar.	A1

C. Partea III. SARCINI .

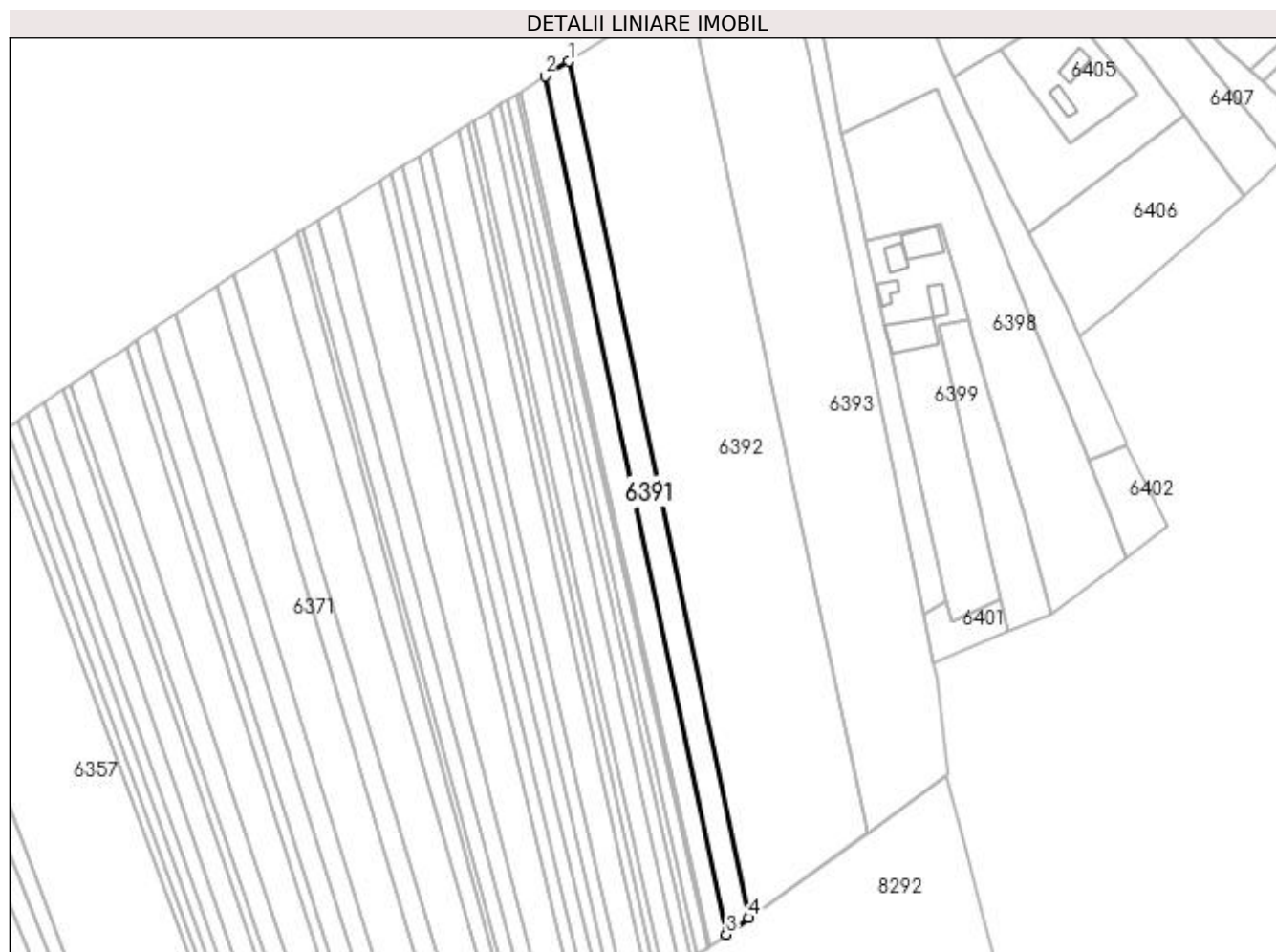
Inscrieri privind dezmembramintele dreptului de proprietate, drepturi reale de garanție și sarcini	Referințe
NU SUNT	

Anexa Nr. 1 La Partea I

Teren

Nr cadastral	Suprafața (mp)*	Observații / Referințe
	2.500	

* Suprafața este determinată în planul de proiecție Stereo 70.



Date referitoare la teren

Crt	Categorie folosință	Intra vilan	Suprafața (mp)	Tarla	Parcelă	Nr. topo	Observații / Referințe
1	arabil	DA	1.687	-	-	-	
2	arabil	NU	813	17	286	-	

Lungime Segmente

1) Valorile lungimilor segmentelor sunt obținute din proiecție în plan.

Punct început	X / Y	Punct sfârșit	X / Y	Lungime segment (** (m)
1	603.292,679 691.705,017	2	603.284,916 691.700,117	9.18
2	603.284,916 691.700,117	3	603.345,014 691.415,701	290.696
3	603.345,014 691.415,701	4	603.352,655 691.421,18	9.402
4	603.352,655 691.421,18	1	603.292,679 691.705,017	290.104

**** Lungimile segmentelor sunt determinate în planul de proiecție Stereo 70 și sunt rotunjite la 1 milimetru.**

***** Distanța dintre puncte este formată din segmente cumulate ce sunt mai mici decât valoarea 1 milimetru.**

**DATE DESPRE IMOBILUL NR. 6392**

Oficiul de Cadastru și Publicitate Imobiliară SUCEAVA
Biroul de Cadastru și Publicitate Imobiliară Suceava

A. Partea I. Descrierea imobilului

TEREN Necunoscut

Adresa: Loc. Grigorești, Jud. Suceava

Nr. Crt	Nr cadastral Nr. topografic	Suprafața* (mp)	Observații / Referințe
A1		12.700	Sector cadastral:15 Teren neimprejmit;

B. Partea II. Proprietari și acte

Inscrieri privitoare la dreptul de proprietate și alte drepturi reale	Referințe
/	
Act Administrativ nr. 795, din 25/09/1995 emis de CJSDPAT SUCEAVA;	
B1	A1
Intabulare, drept de PROPRIETATE, dobândit prin Reconstituire, cota actuala 1/1	
1) TRAISTĂ MARIA , Lipsă CNP proprietar.	
2) LUBINSCHI ELENA , Lipsă CNP proprietar.	
3) CHELARU PARASCHIVA , Lipsă CNP proprietar.	

C. Partea III. SARCINI .

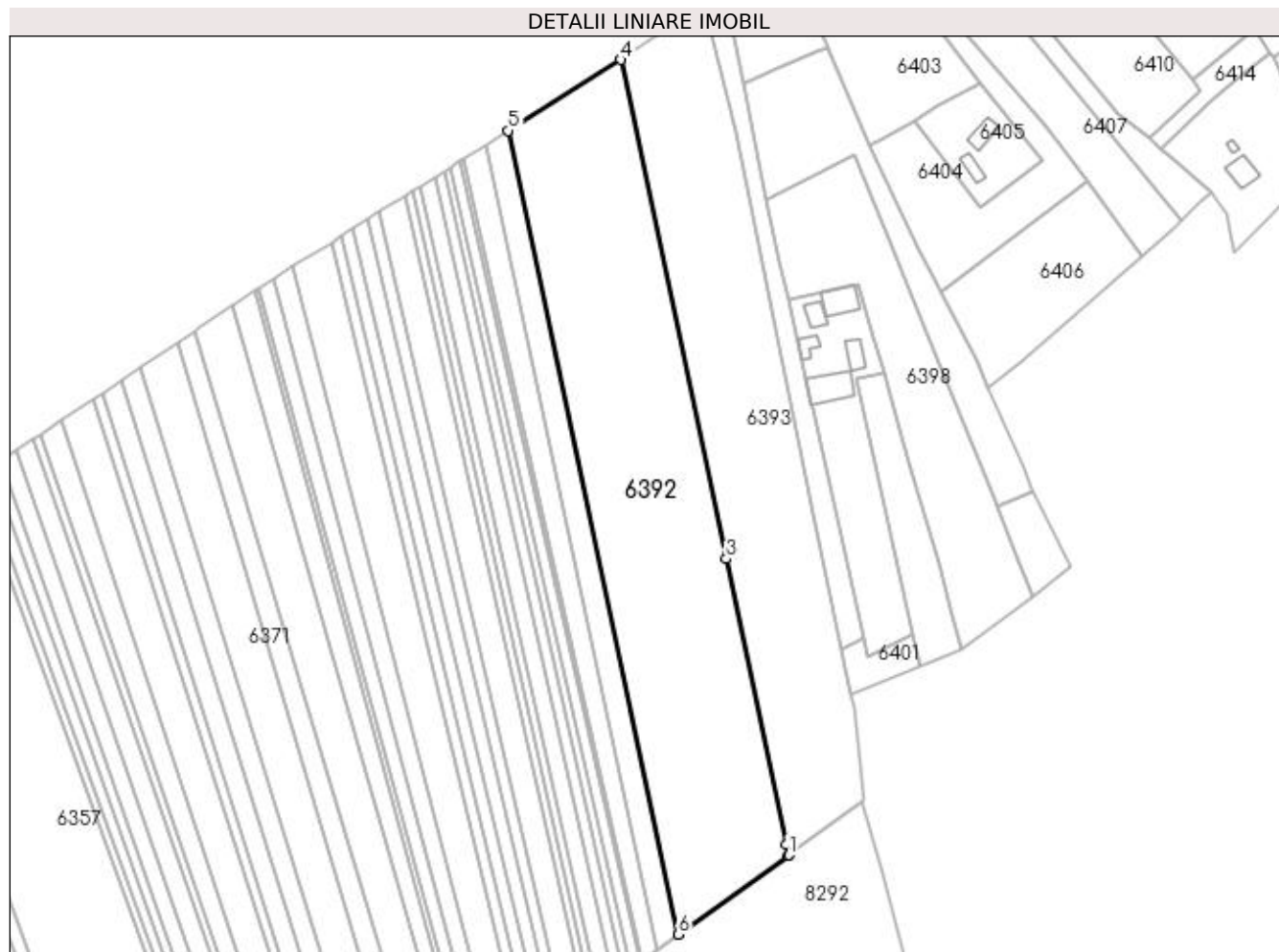
Inscrieri privind dezmembramintele dreptului de proprietate, drepturi reale de garanție și sarcini	Referințe
NU SUNT	

Anexa Nr. 1 La Partea I

Teren

Nr cadastral	Suprafața (mp)*	Observații / Referințe
	12.700	

* Suprafața este determinată în planul de proiecție Stereo 70.



Date referitoare la teren

Crt	Categorie folosință	Intra vilan	Suprafața (mp)	Tarla	Parcelă	Nr. topo	Observații / Referințe
1	arabil	DA	8.761	-	-	-	
2	arabil	NU	3.939	17	286	-	

Lungime Segmente

1) Valorile lungimilor segmentelor sunt obținute din proiecție în plan.

Punct început	X / Y	Punct sfârșit	X / Y	Lungime segment (** (m)
1	603.391,715 691.449,193	2	603.390,944 691.452,839	3.727
2	603.390,944 691.452,839	3	603.369,616 691.553,773	103.163
3	603.369,616 691.553,773	4	603.332,366 691.730,062	180.182
4	603.332,366 691.730,062	5	603.292,679 691.705,017	46.929

Punct început	X / Y	Punct sfârșit	X / Y	Lungime segment (** (m)
5	603.292,679 691.705,017	6	603.352,655 691.421,18	290.104
6	603.352,655 691.421,18	7	603.391,395 691.448,957	47.669
7	603.391,395 691.448,957	1	603.391,715 691.449,193	0.398

** Lungimile segmentelor sunt determinate în planul de proiecție Stereo 70 și sunt rotunjite la 1 milimetru.

*** Distanța dintre puncte este formată din segmente cumulate ce sunt mai mici decât valoarea 1 milimetru.

**DATE DESPRE IMOBILUL NR. 7318**

Oficiul de Cadastru și Publicitate Imobiliară SUCEAVA
Biroul de Cadastru și Publicitate Imobiliară Suceava

A. Partea I. Descrierea imobilului

TEREN Necunoscut

Adresa: Loc. Grigorești, Jud. Suceava

Nr. Crt	Nr cadastral Nr. topografic	Suprafața* (mp)	Observații / Referințe
A1		10.000	Sector cadastral:15 Teren neimprejmuit;

B. Partea II. Proprietari și acte

Inscrieri privitoare la dreptul de proprietate și alte drepturi reale		Referințe
/		
Act Notarial nr. 3966, din 29/11/2012 emis de BNP ADELA IVAȘCU;		
B1	Intabulare, drept de PROPRIETATE, dobândit prin PARTAJ, cota actuala 1/1 1) MELINTE DUMITRU	A1

C. Partea III. SARCINI .

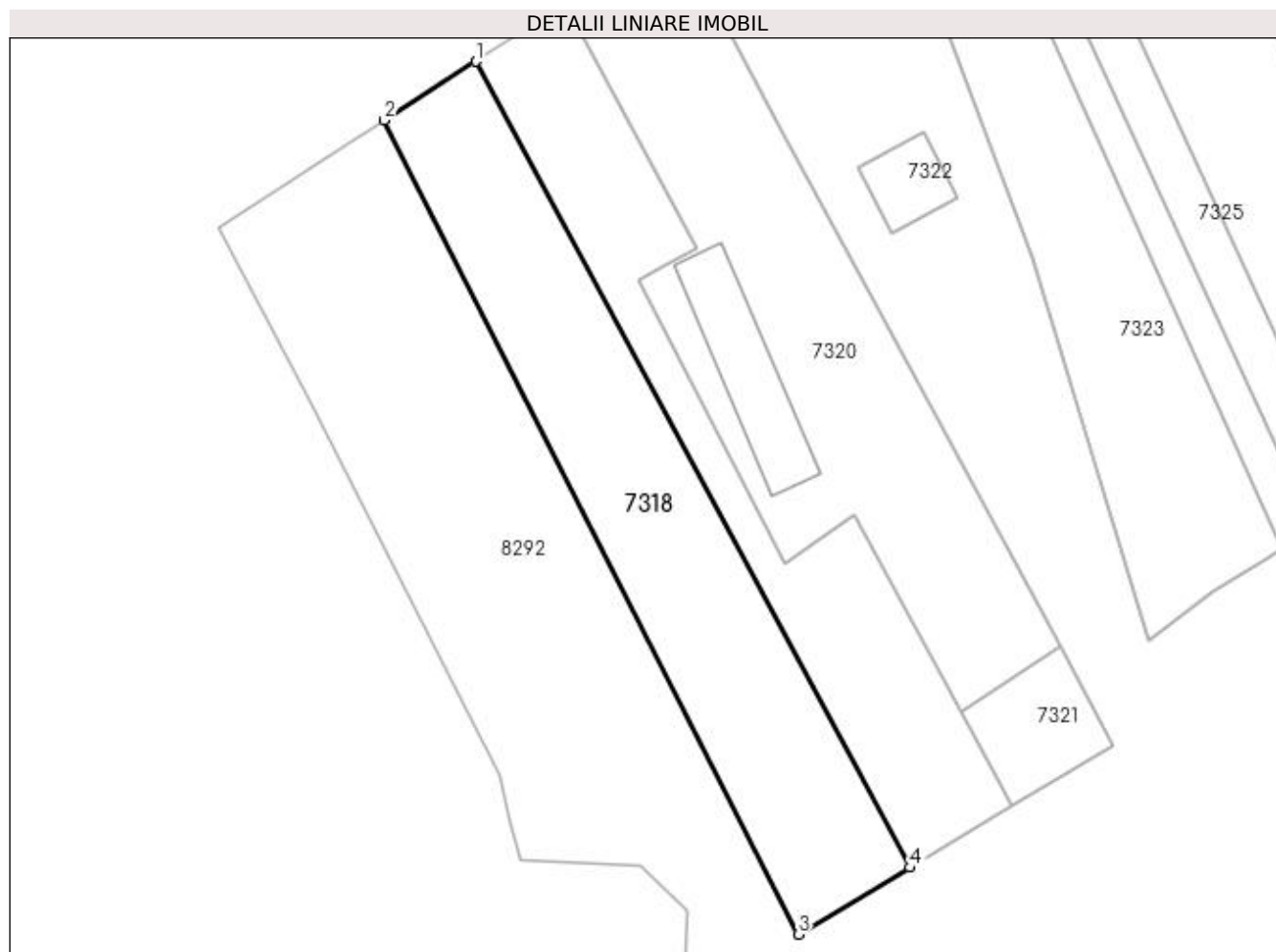
Inscrieri privind dezmembramintele dreptului de proprietate, drepturi reale de garanție și sarcini	Referințe
NU SUNT	

Anexa Nr. 1 La Partea I

Teren

Nr cadastral	Suprafața (mp)*	Observații / Referințe
	10.000	

* Suprafața este determinată în planul de proiecție Stereo 70.



Date referitoare la teren

Crt	Categorie folosință	Intravilan	Suprafața (mp)	Tarla	Parcelă	Nr. topo	Observații / Referințe
1	arabil	DA	4.265	-	-	-	
2	arabil	NU	5.735	17	286	-	

Lungime Segmente

1) Valorile lungimilor segmentelor sunt obținute din proiecție în plan.

Punct început	X / Y	Punct sfârșit	X / Y	Lungime segment (** (m)
1	602.862,327 691.422,667	2	602.834,535 691.404,823	33.027
2	602.834,535 691.404,823	3	602.960,107 691.158,224	276.73
3	602.960,107 691.158,224	4	602.993,871 691.178,451	39.359
4	602.993,871 691.178,451	1	602.862,327 691.422,667	277.39

**** Lungimile segmentelor sunt determinate în planul de proiecție Stereo 70 și sunt rotunjite la 1 milimetru.**

***** Distanța dintre puncte este formată din segmente cumulate ce sunt mai mici decât valoarea 1 milimetru.**

**DATE DESPRE IMOBILUL NR. 7319**

Oficiul de Cadastru și Publicitate Imobiliară SUCEAVA
Biroul de Cadastru și Publicitate Imobiliară Suceava

A. Partea I. Descrierea imobilului

TEREN Necunoscut

Adresa: Loc. Siminicea, Jud. Suceava

Nr. Crt	Nr cadastral Nr. topografic	Suprafața* (mp)	Observații / Referințe
A1	30129	7.300	Sector cadastral:15 Teren neimprejmit;

B. Partea II. Proprietari și acte

Inscrieri privitoare la dreptul de proprietate și alte drepturi reale		Referințe
14105 / 05/05/2010		
Act Administrativ nr. 23, din 15/08/2003 emis de CONSILIUL LOCAL AL COMUNEI SIMINICEA-HOTARARE;		
B2	Intabulare, drept de PROPRIETATE, dobandit prin Lege, cota actuala 1/1 1) COMUNA SIMINICEA, CIF:4327499	A1

C. Partea III. SARCINI

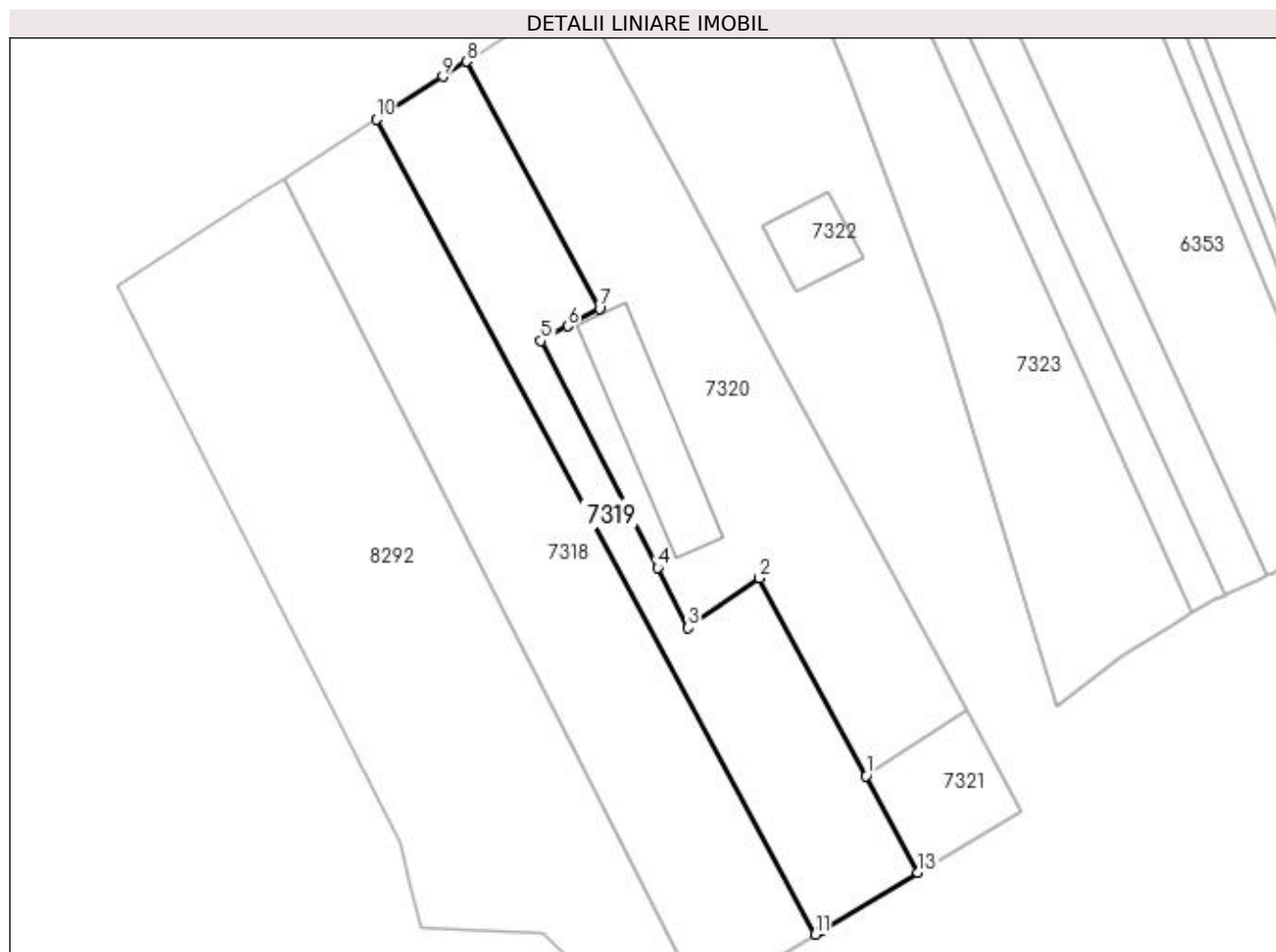
Inscrieri privind dezmembramintele dreptului de proprietate, drepturi reale de garanție și sarcini		Referințe
14105 / 05/05/2010		
Act Administrativ nr. 1639, din 03/07/2006 emis de -CONTRACT CONCESIUNE;		
C1	Intabulare, drept de CONCESIUNE pentru o perioada de 25 de ani incepand cu data semnarii prezentului act 1) SC A&G GRIG SRL, CIF:9999999999999	A1

Anexa Nr. 1 La Partea I

Teren

Nr cadastral	Suprafaţa (mp)*	Observaţii / Referinţe
30129	7.300	

* Suprafaţa este determinată în planul de proiecţie Stereo 70.



Date referitoare la teren

Crt	Categorie folosinţă	Intravilan	Suprafaţa (mp)	Tarla	Parcelă	Nr. topo	Observaţii / Referinţe
1	pasune	DA	3.185	-	-	-	
2	pasune	NU	4.115	17	286	-	

Lungime Segmente

1) Valorile lungimilor segmentelor sunt obţinute din proiecţie în plan.

Punct început	X / Y	Punct sfârşit	X / Y	Lungime segment (** (m)
1	603.009,173 691.225,906	2	602.977,214 691.285,24	67.394
2	602.977,214 691.285,24	3	602.955,899 691.270,352	26.0
3	602.955,899 691.270,352	4	602.946,643 691.288,38	20.265
4	602.946,643 691.288,38	5	602.911,768 691.356,303	76.353

Punct început	X / Y	Punct sfârşit	X / Y	Lungime segment (** (m)
5	602.911,768 691.356,303	6	602.919,723 691.360,754	9.116
6	602.919,723 691.360,754	7	602.929,281 691.366,014	10.91
7	602.929,281 691.366,014	8	602.889,313 691.440,027	84.115
8	602.889,313 691.440,027	9	602.882,313 691.435,497	8.338
9	602.882,313 691.435,497	10	602.862,327 691.422,667	23.75
10	602.862,327 691.422,667	11	602.993,871 691.178,451	277.39
11	602.993,871 691.178,451	12	602.995,654 691.179,519	2.078
12	602.995,654 691.179,519	13	603.024,765 691.196,958	33.935
13	603.024,765 691.196,958	1	603.009,173 691.225,906	32.88

** Lungimile segmentelor sunt determinate în planul de proiecție Stereo 70 și sunt rotunjite la 1 milimetru.

*** Distanța dintre puncte este formată din segmente cumulate ce sunt mai mici decât valoarea 1 milimetru.

**DATE DESPRE IMOBILUL NR. 7320**

Oficiul de Cadastru și Publicitate Imobiliară SUCEAVA
Biroul de Cadastru și Publicitate Imobiliară Suceava

A. Partea I. Descrierea imobilului

TEREN Necunoscut

Adresa: Loc. Grigoresti, Jud. Suceava

Nr. Crt	Nr cadastral Nr. topografic	Suprafața* (mp)	Observații / Referințe
A1	30160	11.500	Sector cadastral:15 Teren neimpregmuit;

Construcții

Crt	Nr cadastral Nr. topografic	Adresa	Observații / Referințe
A1.1	30160-C1	Loc. Grigoresti, Jud. Suceava	Nr. niveluri:1; S. construita la sol:1200 mp; Construcție industrială.

B. Partea II. Proprietari și acte

Inscrieri privitoare la dreptul de proprietate și alte drepturi reale		Referințe
4841 / 31/01/2018		
Act Notarial nr. 280, din 31/01/2018 emis de ATANASOAEI PETRU;		
B6	Intabulare, drept de PROPRIETATEcu titlu de cumparare, dobandit prin Conventie, cota actuala 1/1 1) FIRMA CRISTIAN MEGA CONSTRUCT SRL, CIF:24822238	A1, A1.1

C. Partea III. SARCINI .

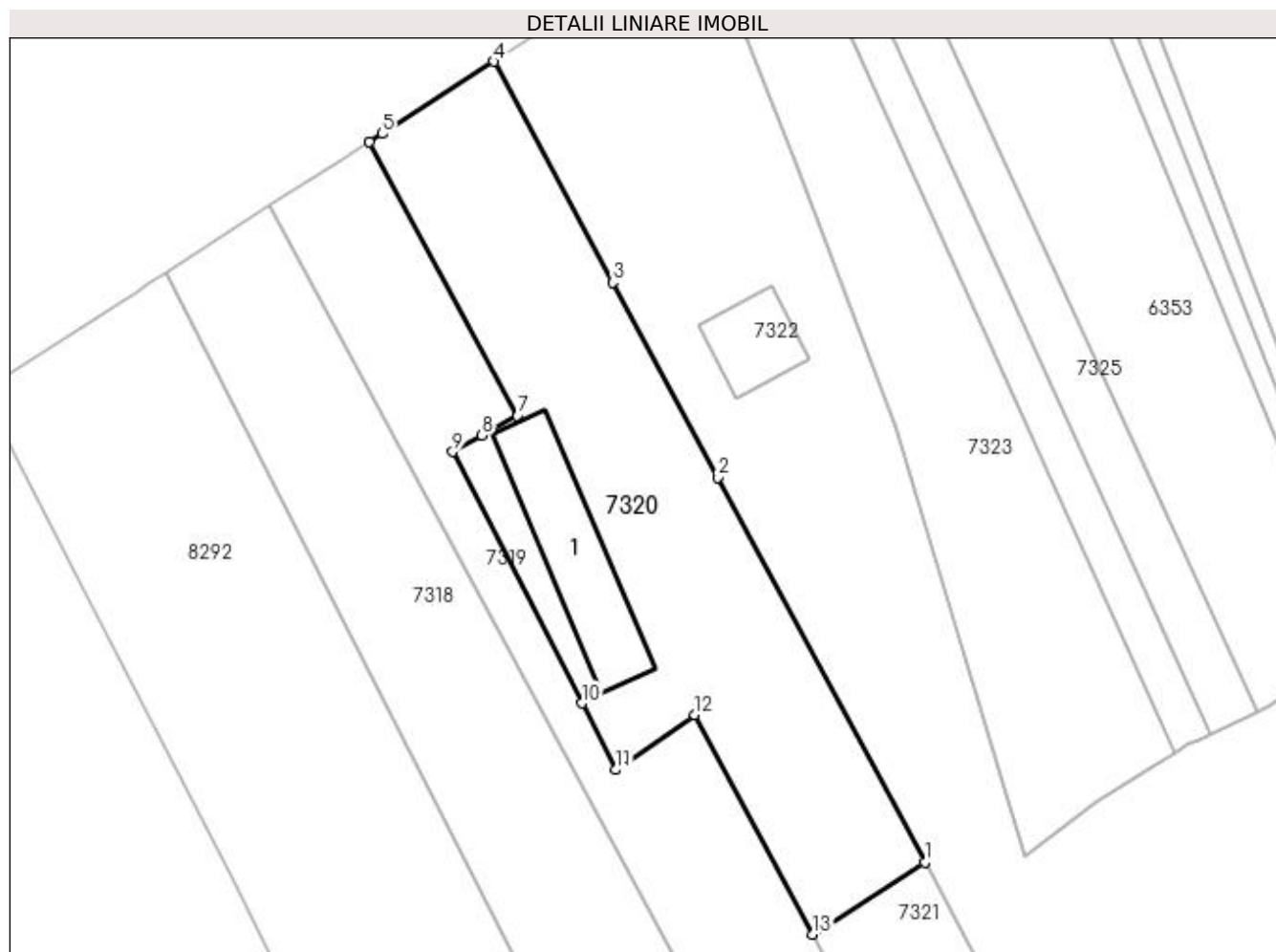
Inscrieri privind dezmembramintele dreptului de proprietate, drepturi reale de garanție și sarcini	Referințe
NU SUNT	

Anexa Nr. 1 La Partea I

Teren

Nr cadastral	Suprafața (mp)*	Observații / Referințe
30160	11.500	

* Suprafața este determinată în planul de proiecție Stereo 70.



Date referitoare la teren

Crt	Categorie folosință	Intra vilan	Suprafața (mp)	Tarla	Parcelă	Nr. topo	Observații / Referințe
1	curți constructii	DA	2.292	-	30160	-	
2	pasune	DA	3.935	-	30160	-	
3	pasune	NU	5.273	17	286	-	

Date referitoare la construcții

Crt	Număr	Destinație construcție	Supraf. (mp)	Situație juridică	Observații / Referințe
A1.1	30160-C1	construcții industriale și edilitare	1.200	Cu acte	Nr. niveluri:1; S. construită la sol:1200 mp; Construcție industrială.

Lungime Segmente

1) Valorile lungimilor segmentelor sunt obținute din proiecție în plan.

Punct început	X / Y	Punct sfârșit	X / Y	Lungime segment (** (m)
1	603.039,343 691.245,429	2	602.983,362 691.349,362	118.051
2	602.983,362 691.349,362	3	602.954,978 691.402,058	59.854

Punct început	X / Y	Punct sfârșit	X / Y	Lungime segment (** (m)
3	602.954,978 691.402,058	4	602.922,841 691.461,722	67.769
4	602.922,841 691.461,722	5	602.892,671 691.442,2	35.935
5	602.892,671 691.442,2	6	602.889,313 691.440,027	4.0
6	602.889,313 691.440,027	7	602.929,281 691.366,014	84.115
7	602.929,281 691.366,014	8	602.919,723 691.360,754	10.91
8	602.919,723 691.360,754	9	602.911,768 691.356,303	9.116
9	602.911,768 691.356,303	10	602.946,643 691.288,38	76.353
10	602.946,643 691.288,38	11	602.955,899 691.270,352	20.265
11	602.955,899 691.270,352	12	602.977,214 691.285,24	26.0
12	602.977,214 691.285,24	13	603.009,173 691.225,906	67.394
13	603.009,173 691.225,906	1	603.039,343 691.245,429	35.936

** Lungimile segmentelor sunt determinate în planul de proiecție Stereo 70 și sunt rotunjite la 1 milimetru.

*** Distanța dintre puncte este formată din segmente cumulate ce sunt mai mici decât valoarea 1 milimetru.

**DATE DESPRE IMOBILUL NR. 7321**

Oficiul de Cadastru și Publicitate Imobiliară SUCEAVA
Biroul de Cadastru și Publicitate Imobiliară Suceava

A. Partea I. Descrierea imobilului

TEREN Extravilan

Adresa: Jud. Suceava

Nr. Crt	Nr cadastral Nr. topografic	Suprafața* (mp)	Observații / Referințe
A1	30091	1.200	Sector cadastral:15 Teren neimprejmuit;

B. Partea II. Proprietari și acte

Inscrieri privitoare la dreptul de proprietate și alte drepturi reale		Referințe
33011 / 25/11/2009		
Act Administrativ nr. 23, din 15/08/2003 emis de CONSILIUL LOCAL AL COMUNEI SIMINICEA-HOTARARE;		
B2	Intabulare, drept de PROPRIETATE, dobandit prin Lege, cota actuala 1/1 1) COMUNA SIMINICEA, CIF:4327499	A1

C. Partea III. SARCINI

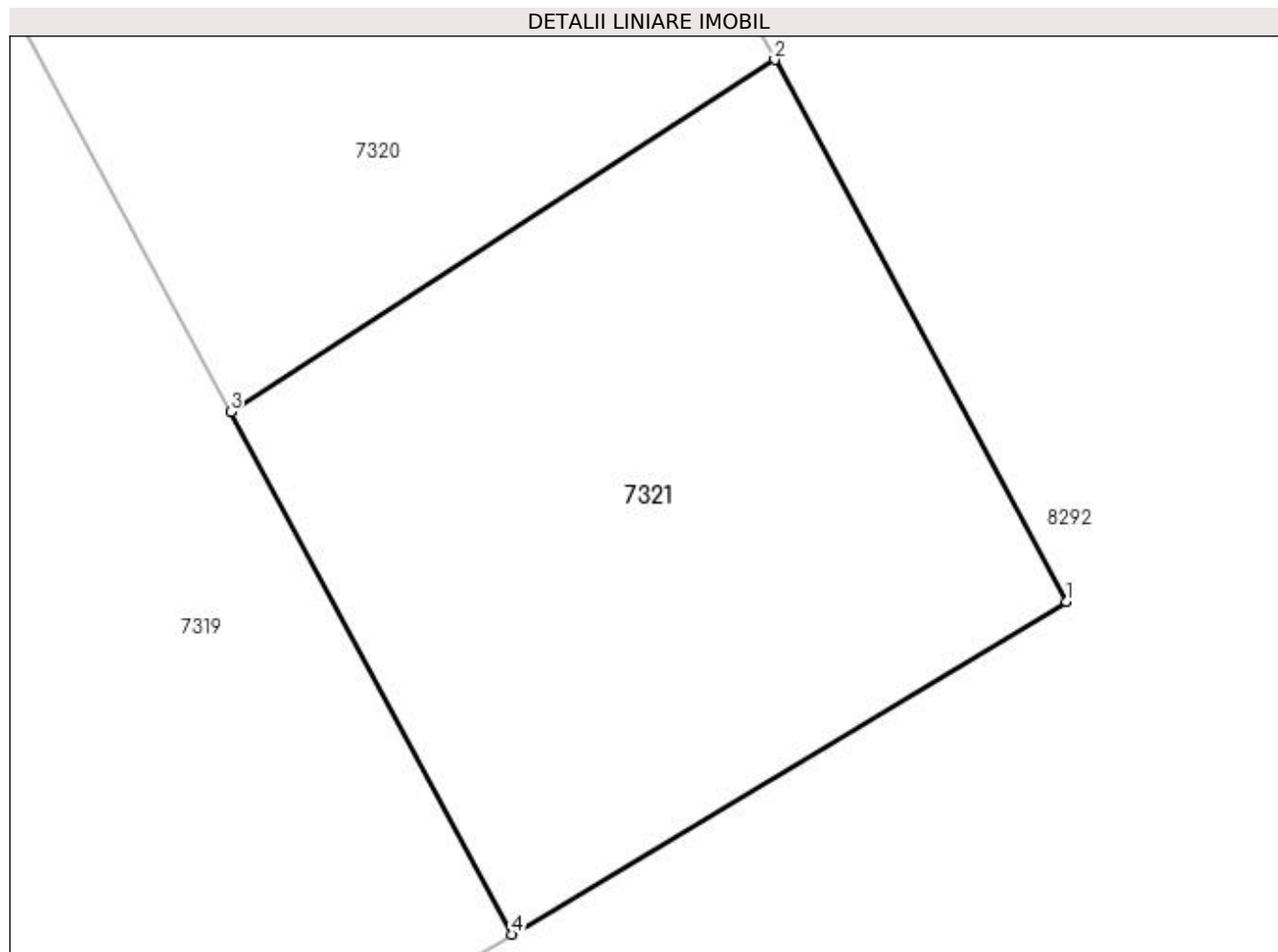
Inscrieri privind dezmembramintele dreptului de proprietate, drepturi reale de garanție și sarcini		Referințe
33011 / 25/11/2009		
Act Administrativ nr. 1639, din 03/07/2006 emis de -CONTRACT CONCESIUNE;		
C1	Intabulare, drept de CONCESIUNE pentru o perioada de 25 de ani incepand cu data semnarii prezentului act 1) SC A&G GRIG SRL, CIF:9999999999999	A1

Anexa Nr. 1 La Partea I

Teren

Nr cadastral	Suprafața (mp)*	Observații / Referințe
30091	1.200	

* Suprafața este determinată în planul de proiecție Stereo 70.



Date referitoare la teren

Crt	Categorie folosință	Intra vilan	Suprafața (mp)	Tarla	Parcelă	Nr. topo	Observații / Referințe
1	pasune	NU	1.200	17	286	-	

Lungime Segmente

1) Valorile lungimilor segmentelor sunt obținute din proiecție în plan.

Punct început	X / Y	Punct sfârșit	X / Y	Lungime segment (** (m)
1	603.055,526 691.215,384	2	603.039,343 691.245,429	34.126
2	603.039,343 691.245,429	3	603.009,173 691.225,906	35.936
3	603.009,173 691.225,906	4	603.024,765 691.196,958	32.88
4	603.024,765 691.196,958	1	603.055,526 691.215,384	35.857

**** Lungimile segmentelor sunt determinate în planul de proiecție Stereo 70 și sunt rotunjite la 1 milimetru.**

***** Distanța dintre puncte este formată din segmente cumulate ce sunt mai mici decât valoarea 1 milimetru.**

**DATE DESPRE IMOBILUL NR. 7322**

Oficiul de Cadastru și Publicitate Imobiliară SUCEAVA
Biroul de Cadastru și Publicitate Imobiliară Suceava

A. Partea I. Descrierea imobilului

TEREN Intravilan

Adresa: Loc. Grigoresti, Jud. Suceava

Nr. Crt	Nr cadastral Nr. topografic	Suprafața* (mp)	Observații / Referințe
A1	30513	Din acte: 671.395 Masurata: 500	Sector cadastral:15 Teren neimprejmit;

B. Partea II. Proprietari și acte

Inscrieri privitoare la dreptul de proprietate și alte drepturi reale	Referințe
41197 / 05/12/2012	
Act Administrativ nr. 23, din 15/08/2003 emis de CONSILIUL LOCAL AL COMUNEI SIMINICEA-HOTARARE;	
B2	A1
Intabulare, drept de PROPRIETATE, dobandit prin Lege, cota actuala 1/1 1) COMUNA SIMINICEA, CIF:4327499	

C. Partea III. SARCINI .

Inscrieri privind dezmembramintele dreptului de proprietate, drepturi reale de garanție și sarcini	Referințe
NU SUNT	

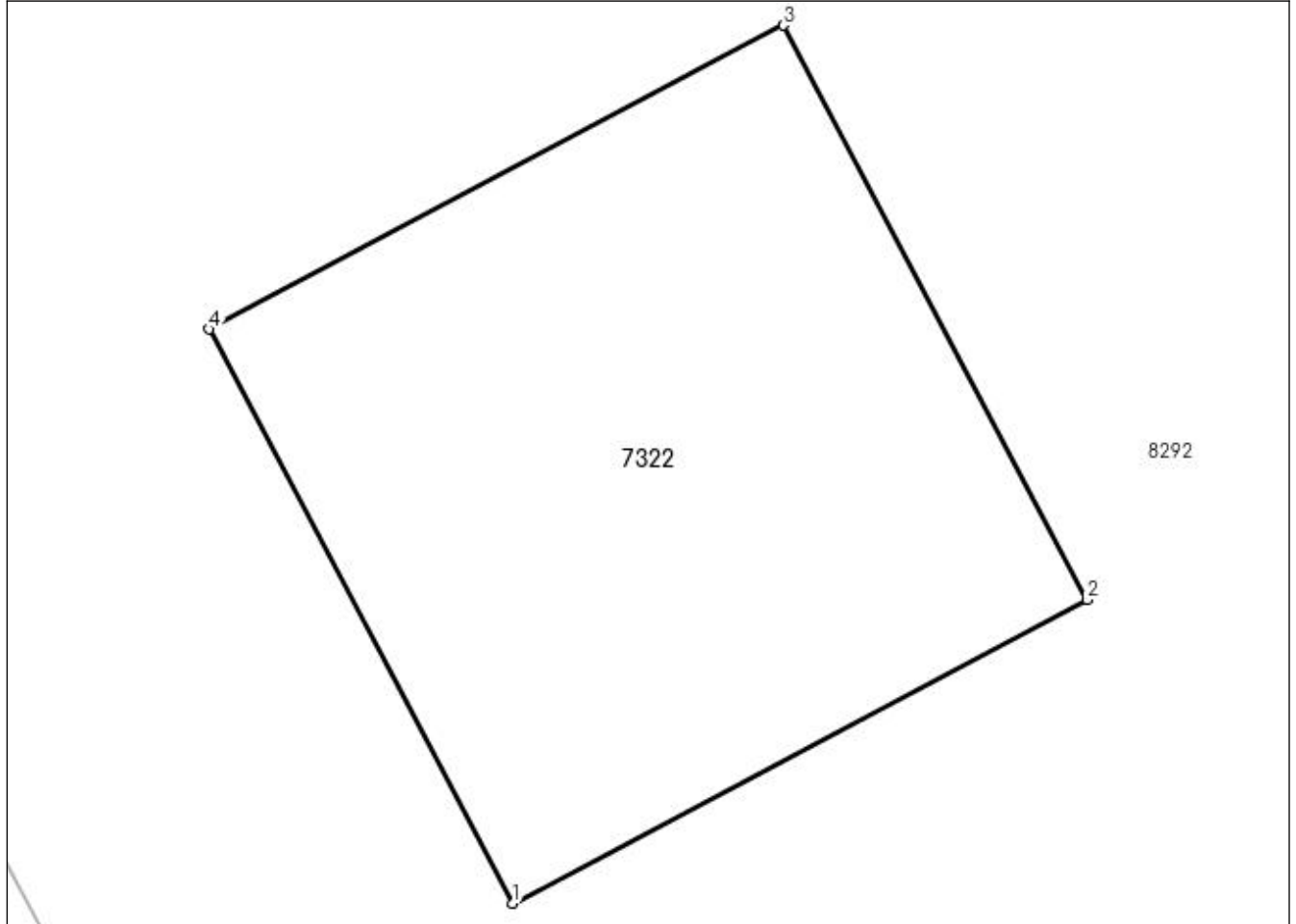
Anexa Nr. 1 La Partea I

Teren

Nr cadastral	Suprafața (mp)*	Observații / Referințe
30513	Din acte: 671.395 Masurata: 500	

* Suprafața este determinată în planul de proiecție Stereo 70.

DETALII LINIARE IMOBIL



Date referitoare la teren

Crt	Categorie folosință	Intra vilan	Suprafața (mp)	Tarla	Parcelă	Nr. topo	Observații / Referințe
1	pasune	DA	500	-	-	-	

Lungime Segmente

1) Valorile lungimilor segmentelor sunt obținute din proiecție în plan.

Punct început	X / Y	Punct sfârșit	X / Y	Lungime segment (** (m)
1	602.988,5 691.370,819	2	603.008,257 691.381,27	22.351
2	603.008,257 691.381,27	3	602.997,804 691.401,026	22.351
3	602.997,804 691.401,026	4	602.978,048 691.390,575	22.35
4	602.978,048 691.390,575	1	602.988,5 691.370,819	22.35

**** Lungimile segmentelor sunt determinate în planul de proiecție Stereo 70 și sunt rotunjite la 1 milimetru.**

***** Distanța dintre puncte este formată din segmente cumulate ce sunt mai mici decât valoarea 1 milimetru.**

**DATE DESPRE IMOBILUL NR. 7323**

Oficiul de Cadastru și Publicitate Imobiliară SUCEAVA
Biroul de Cadastru și Publicitate Imobiliară Suceava

A. Partea I. Descrierea imobilului

TEREN Necunoscut

Adresa: Loc. Grigorești, Jud. Suceava

Nr. Crt	Nr cadastral Nr. topografic	Suprafața* (mp)	Observații / Referințe
A1	30063	8.800	Sector cadastral:15 Teren neimprejmuit;

B. Partea II. Proprietari și acte

Inscrieri privitoare la dreptul de proprietate și alte drepturi reale	Referințe
33013 / 25/11/2009	
Act Notarial nr. 3945, din 24/11/2009 emis de BNP IVASCU ADELA;	
B3	A1
Intabulare, drept de PROPRIETATE, dobândit prin Convenție, cota actuala 1/1 1) COMUNA SIMINICEA, CIF:4327499	

C. Partea III. SARCINI .

Inscrieri privind dezmembramintele dreptului de proprietate, drepturi reale de garanție și sarcini	Referințe
NU SUNT	

Anexa Nr. 1 La Partea I

Teren

Nr cadastral	Suprafața (mp)*	Observații / Referințe
30063	8.800	

* Suprafața este determinată în planul de proiecție Stereo 70.



Date referitoare la teren

Crt	Categorie folosință	Intravilan	Suprafața (mp)	Tarla	Parcelă	Nr. topo	Observații / Referințe
1	arabil	DA	4.104	-	-	-	
2	arabil	NU	4.696	17	286	-	

Lungime Segmente

1) Valorile lungimilor segmentelor sunt obținute din proiecție în plan.

Punct început	X / Y	Punct sfârșit	X / Y	Lungime segment (** (m)
1	603.101,745 691.271,734	2	603.106,814 691.274,914	5.984
2	603.106,814 691.274,914	3	602.999,982 691.512,438	260.443
3	602.999,982 691.512,438	4	602.979,372 691.498,39	24.942
4	602.979,372 691.498,39	5	603.004,567 691.434,252	68.909

Punct început	X / Y	Punct sfârşit	X / Y	Lungime segment (** (m)
5	603.004,567 691.434,252	6	603.031,25 691.363,012	76.073
6	603.031,25 691.363,012	7	603.066,287 691.246,988	121.199
7	603.066,287 691.246,988	8	603.085,811 691.261,739	24.47
8	603.085,811 691.261,739	1	603.101,745 691.271,734	18.809

** Lungimile segmentelor sunt determinate în planul de proiecție Stereo 70 și sunt rotunjite la 1 milimetru.

*** Distanța dintre puncte este formată din segmente cumulate ce sunt mai mici decât valoarea 1 milimetru.

**DATE DESPRE IMOBILUL NR. 7324**

Oficiul de Cadastru și Publicitate Imobiliară SUCEAVA
Biroul de Cadastru și Publicitate Imobiliară Suceava

A. Partea I. Descrierea imobilului

TEREN Necunoscut

Adresa: Loc. Grigorești, Jud. Suceava

Nr. Crt	Nr cadastral Nr. topografic	Suprafața* (mp)	Observații / Referințe
A1	30124	2.700	Sector cadastral:15 Teren neimprejmuit;

B. Partea II. Proprietari și acte

Inscrieri privitoare la dreptul de proprietate și alte drepturi reale	Referințe
14112 / 05/05/2010	
Act Notarial nr. 1392, din 04/05/2010 emis de BNP IVASCU ADELA;	
B8	A1
Intabulare, drept de PROPRIETATE, dobândit prin Convenție, cota actuala 1/1 1) COMUNA SIMINICEA, CIF:4327499	

C. Partea III. SARCINI .

Inscrieri privind dezmembramintele dreptului de proprietate, drepturi reale de garanție și sarcini	Referințe
NU SUNT	

Anexa Nr. 1 La Partea I

Teren

Nr cadastral	Suprafața (mp)*	Observații / Referințe
30124	2.700	

* Suprafața este determinată în planul de proiecție Stereo 70.



Date referitoare la teren

Crt	Categorie folosință	Intra vilan	Suprafața (mp)	Tarla	Parcelă	Nr. topo	Observații / Referințe
1	arabil	DA	1.471	-	-	-	
2	arabil	NU	1.229	17	286	-	

Lungime Segmente

1) Valorile lungimilor segmentelor sunt obținute din proiecție în plan.

Punct început	X / Y	Punct sfârșit	X / Y	Lungime segment (** (m)
1	603.106,814 691.274,914	2	603.110,66 691.277,327	4.54
2	603.110,66 691.277,327	3	603.113,391 691.278,607	3.016
3	603.113,391 691.278,607	4	603.116,751 691.280,181	3.71
4	603.116,751 691.280,181	5	603.007,937 691.517,861	261.404

Punct început	X / Y	Punct sfârșit	X / Y	Lungime segment (** (m)
5	603.007,937 691.517,861	6	602.999,982 691.512,438	9.628
6	602.999,982 691.512,438	1	603.106,814 691.274,914	260.443

** Lungimile segmentelor sunt determinate în planul de proiecție Stereo 70 și sunt rotunjite la 1 milimetru.

*** Distanța dintre puncte este formată din segmente cumulate ce sunt mai mici decât valoarea 1 milimetru.

**DATE DESPRE IMOBILUL NR. 7325**

Oficiul de Cadastru și Publicitate Imobiliară SUCEAVA
Biroul de Cadastru și Publicitate Imobiliară Suceava

A. Partea I. Descrierea imobilului

TEREN Necunoscut

Adresa: Loc. Grigorești, Jud. Suceava

Nr. Crt.	Nr cadastral Nr. topografic	Suprafața* (mp)	Observații / Referințe
A1	31039	3.600	Sector cadastral:15 Teren neimprejmuit;

B. Partea II. Proprietari și acte

Inscrieri privitoare la dreptul de proprietate și alte drepturi reale	Referințe
28373 / 09/06/2015	
Act Notarial nr. act de dare în plată aut. nr. 801, din 08/06/2015 emis de B.I.N. LOSTUN RAZVAN LAURIAN;	
B3	A1
Intabulare, drept de PROPRIETATE, dobândit prin Convenție, cota actuala 1/1 1) CIMPOIEȘU-HAISUC GEORGE, necăsătorit	

C. Partea III. SARCINI .

Inscrieri privind dezmembramintele dreptului de proprietate, drepturi reale de garanție și sarcini	Referințe
NU SUNT	

Anexa Nr. 1 La Partea I

Teren

Nr cadastral	Suprafața (mp)*	Observații / Referințe
31039	3.600	

* Suprafața este determinată în planul de proiecție Stereo 70.



Date referitoare la teren

Crt	Categorie folosință	Intra vilan	Suprafața (mp)	Tarla	Parcelă	Nr. topo	Observații / Referințe
1	arabil	DA	2.045	-	-	-	
2	arabil	NU	1.555	17	286	-	

Lungime Segmente

1) Valorile lungimilor segmentelor sunt obținute din proiecție în plan.

Punct început	X / Y	Punct sfârșit	X / Y	Lungime segment (** (m)
1	603.127,522 691.285,229	2	603.129,169 691.286,001	1.819
2	603.129,169 691.286,001	3	603.019,432 691.525,696	263.621
3	603.019,432 691.525,696	4	603.007,937 691.517,861	13.911
4	603.007,937 691.517,861	5	603.116,751 691.280,181	261.404

Punct început	X / Y	Punct sfârșit	X / Y	Lungime segment (** (m)
5	603.116,751 691.280,181	6	603.117,647 691.280,601	0.99
6	603.117,647 691.280,601	1	603.127,522 691.285,229	10.906

** Lungimile segmentelor sunt determinate în planul de proiecție Stereo 70 și sunt rotunjite la 1 milimetru.

*** Distanța dintre puncte este formată din segmente cumulate ce sunt mai mici decât valoarea 1 milimetru.

**DATE DESPRE IMOBILUL NR. 8292**

Oficiul de Cadastru și Publicitate Imobiliară SUCEAVA
Biroul de Cadastru și Publicitate Imobiliară Suceava

A. Partea I. Descrierea imobilului

TEREN Necunoscut

Adresa: Loc. Grigoresti, Jud. Suceava

Nr. Crt	Nr cadastral Nr. topografic	Suprafața* (mp)	Observații / Referințe
A1	30512	Din acte: 671.395 Masurata: 668.398	Sector cadastral:15 Teren neimprejmuit;

B. Partea II. Proprietari și acte

Inscrieri privitoare la dreptul de proprietate și alte drepturi reale	Referințe
41197 / 05/12/2012	
Act Administrativ nr. 23, din 15/08/2003 emis de CONSILIUL LOCAL AL COMUNEI SIMINICEA-HOTARARE;	
B2	A1
Intabulare, drept de PROPRIETATE, dobandit prin Lege, cota actuala 1/1 1) COMUNA SIMINICEA, CIF:4327499	

C. Partea III. SARCINI .

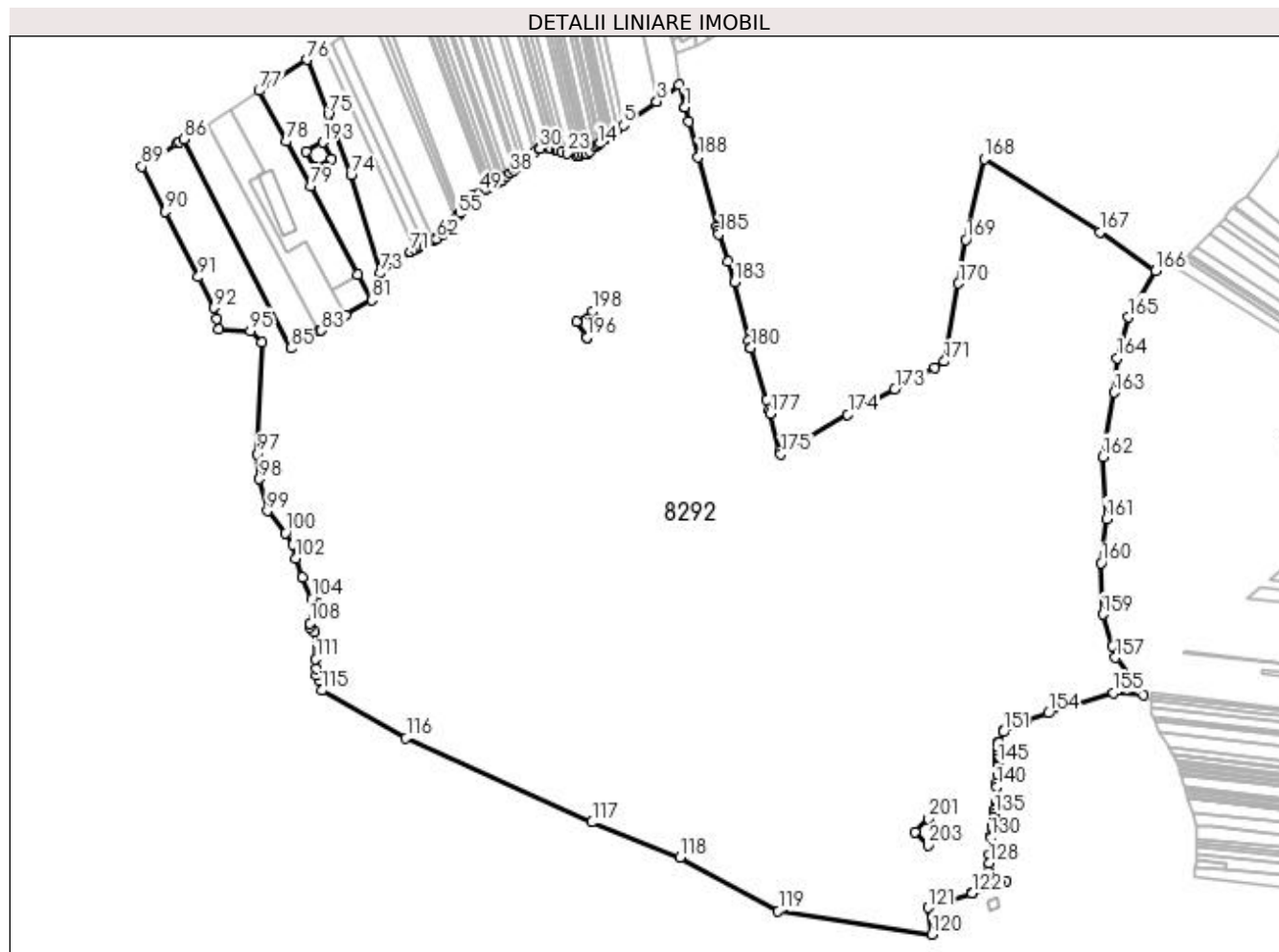
Inscrieri privind dezmembramintele dreptului de proprietate, drepturi reale de garanție și sarcini	Referințe
NU SUNT	

Anexa Nr. 1 La Partea I

Teren

Nr cadastral	Suprafața (mp)*	Observații / Referințe
30512	Din acte: 671.395 Masurata: 668.398	

* Suprafața este determinată în planul de proiecție Stereo 70.



Date referitoare la teren

Crt	Categorie folosință	Intra vilan	Suprafața (mp)	Tarla	Parcelă	Nr. topo	Observații / Referințe
1	pasune	DA	6.865	-	-	-	
2	pasune	DA	8.081	-	-	-	
3	pasune	NU	653.452	17	286	-	

Lungime Segmente

1) Valorile lungimilor segmentelor sunt obținute din proiecție în plan.

Punct început	X / Y	Punct sfârșit	X / Y	Lungime segment
1	603.424,651 691.442,519	2	603.417,681 691.468,352	26.757
4	603.391,395 691.448,957	5	603.352,655 691.421,18	47.669
7	603.339,561 691.411,792	8	603.338,916 691.411,329	0.794
2	603.417,681 691.468,352	3	603.391,715 691.449,193	32.269
5	603.352,655 691.421,18	6	603.345,014 691.415,701	9.402
8	603.338,916 691.411,329	9	603.335,567 691.408,928	4.121
3	603.391,715 691.449,193	4	603.391,395 691.448,957	0.398
6	603.345,014 691.415,701	7	603.339,561 691.411,792	6.709
9	603.335,567 691.408,928	10	603.333,438 691.407,401	2.62

Punct început	X / Y	Punct sfârșit	X / Y	Lungime segment	Punct început	X / Y	Punct sfârșit	X / Y	Lungime segment	Punct început	X / Y	Punct sfârșit	X / Y	Lungime segment
10	603.333,438 691.407,401	11	603.332,923 691.407,032	0.634	11	603.332,923 691.407,032	12	603.329,902 691.404,527	3.924	12	603.329,902 691.404,527	13	603.324,561 691.400,097	6.939
13	603.324,561 691.400,097	14	603.322,489 691.398,379	2.692	14	603.322,489 691.398,379	15	603.319,828 691.396,172	3.457	15	603.319,828 691.396,172	16	603.312,792 691.390,336	9.141
16	603.312,792 691.390,336	17	603.309,283 691.387,426	4.559	17	603.309,283 691.387,426	18	603.308,331 691.386,637	1.236	18	603.308,331 691.386,637	19	603.305,51 691.386,33	2.838
19	603.305,51 691.386,33	20	603.300,689 691.385,806	4.849	20	603.300,689 691.385,806	21	603.297,24 691.385,431	3.469	21	603.297,24 691.385,431	22	603.296,84 691.385,532	0.413
22	603.296,84 691.385,532	23	603.285,642 691.388,354	11.548	23	603.285,642 691.388,354	24	603.279,675 691.389,858	6.154	24	603.279,675 691.389,858	25	603.274,673 691.391,119	5.159
25	603.274,673 691.391,119	26	603.272,894 691.391,567	1.835	26	603.272,894 691.391,567	27	603.266,803 691.393,102	6.281	27	603.266,803 691.393,102	28	603.265,596 691.393,406	1.245
28	603.265,596 691.393,406	29	603.253,823 691.393,618	11.775	29	603.253,823 691.393,618	30	603.252,825 691.393,636	0.998	30	603.252,825 691.393,636	31	603.252,462 691.393,33	0.475
31	603.252,462 691.393,33	32	603.247,63 691.389,248	6.325	32	603.247,63 691.389,248	33	603.237,086 691.380,341	13.803	33	603.237,086 691.380,341	34	603.236,985 691.380,256	0.132
34	603.236,985 691.380,256	35	603.231,448 691.375,579	7.248	35	603.231,448 691.375,579	36	603.225,875 691.370,871	7.295	36	603.225,875 691.370,871	37	603.222,938 691.368,39	3.845
37	603.222,938 691.368,39	38	603.218,838 691.364,927	5.367	38	603.218,838 691.364,927	39	603.214,589 691.361,337	5.563	39	603.214,589 691.361,337	40	603.209,771 691.357,267	6.307
40	603.209,771 691.357,267	41	603.207,514 691.355,361	2.954	41	603.207,514 691.355,361	42	603.206,806 691.354,763	0.927	42	603.206,806 691.354,763	43	603.201,393 691.351,954	6.098
43	603.201,393 691.351,954	44	603.197,044 691.349,698	4.899	44	603.197,044 691.349,698	45	603.194,162 691.348,202	3.247	45	603.194,162 691.348,202	46	603.193,85 691.348,04	0.352
46	603.193,85 691.348,04	47	603.191,892 691.347,024	2.206	47	603.191,892 691.347,024	48	603.189,717 691.345,896	2.45	48	603.189,717 691.345,896	49	603.182,004 691.341,894	8.689
49	603.182,004 691.341,894	50	603.174,329 691.337,911	8.647	50	603.174,329 691.337,911	51	603.172,758 691.337,096	1.77	51	603.172,758 691.337,096	52	603.168,219 691.330,688	7.853
52	603.168,219 691.330,688	53	603.168,197 691.330,657	0.038	53	603.168,197 691.330,657	54	603.159,648 691.318,589	14.789	54	603.159,648 691.318,589	55	603.157,505 691.315,563	3.708
55	603.157,505 691.315,563	56	603.157,194 691.315,123	0.539	56	603.157,194 691.315,123	57	603.154,211 691.310,913	5.16	57	603.154,211 691.310,913	58	603.151,979 691.307,762	3.861
58	603.151,979 691.307,762	59	603.151,629 691.307,268	0.605	59	603.151,629 691.307,268	60	603.147,562 691.302,338	6.391	60	603.147,562 691.302,338	61	603.139,55 691.292,626	12.59
61	603.139,55 691.292,626	62	603.132,127 691.287,555	8.99	62	603.132,127 691.287,555	63	603.131,342 691.287,019	0.951	63	603.131,342 691.287,019	64	603.129,169 691.286,001	2.4
64	603.129,169 691.286,001	65	603.127,522 691.285,229	1.819	65	603.127,522 691.285,229	66	603.117,647 691.280,601	10.906	66	603.117,647 691.280,601	67	603.116,751 691.280,181	0.99
67	603.116,751 691.280,181	68	603.113,391 691.278,607	3.71	68	603.113,391 691.278,607	69	603.110,66 691.277,327	3.016	69	603.110,66 691.277,327	70	603.106,814 691.274,914	4.54
70	603.106,814 691.274,914	71	603.101,745 691.271,734	5.984	71	603.101,745 691.271,734	72	603.085,811 691.261,739	18.809	72	603.085,811 691.261,739	73	603.066,287 691.246,988	24.47
73	603.066,287 691.246,988	74	603.031,25 691.363,012	121.199	74	603.031,25 691.363,012	75	603.004,567 691.434,252	76.073	75	603.004,567 691.434,252	76	602.979,372 691.498,39	68.909
76	602.979,372 691.498,39	77	602.922,841 691.461,722	67.382	77	602.922,841 691.461,722	78	602.954,978 691.402,058	67.769	78	602.954,978 691.402,058	79	602.983,362 691.349,362	59.854
79	602.983,362 691.349,362	80	603.039,343 691.245,429	118.051	80	603.039,343 691.245,429	81	603.055,526 691.215,384	34.126	81	603.055,526 691.215,384	82	603.024,765 691.196,958	35.857
82	603.024,765 691.196,958	83	602.995,654 691.179,519	33.935	83	602.995,654 691.179,519	84	602.993,871 691.178,451	2.078	84	602.993,871 691.178,451	85	602.960,107 691.158,224	39.359
85	602.960,107 691.158,224	86	602.834,535 691.404,823	276.73	86	602.834,535 691.404,823	87	602.829,145 691.401,363	6.405	87	602.829,145 691.401,363	88	602.826,556 691.399,689	3.083
88	602.826,556 691.399,689	89	602.784,564 691.372,547	50.0	89	602.784,564 691.372,547	90	602.811,925 691.319,197	59.957	90	602.811,925 691.319,197	91	602.851,335 691.242,351	86.362
91	602.851,335 691.242,351	92	602.869,357 691.206,03	40.546	92	602.869,357 691.206,03	93	602.872,519 691.193,361	13.058	93	602.872,519 691.193,361	94	602.875,692 691.180,651	13.1
94	602.875,692 691.180,651	95	602.912,419 691.179,042	36.762	95	602.912,419 691.179,042	96	602.926,162 691.165,178	19.521	96	602.926,162 691.165,178	97	602.920,347 691.033,965	131.342
97	602.920,347 691.033,965	98	602.923,132 691.004,356	29.74	98	602.923,132 691.004,356	99	602.932,775 690.966,797	38.777	99	602.932,775 690.966,797	100	602.953,978 690.940,553	33.739
100	602.953,978 690.940,553	101	602.962,446 690.926,768	16.178	101	602.962,446 690.926,768	102	602.965,705 690.910,676	16.419	102	602.965,705 690.910,676	103	602.974,15 690.888,717	23.527
103	602.974,15 690.888,717	104	602.984,708 690.862,941	27.855	104	602.984,708 690.862,941	105	602.991,826 690.858,436	8.424	105	602.991,826 690.858,436	106	602.993,518 690.849,959	8.644
106	602.993,518 690.849,959	107	602.987,743 690.841,707	10.072	107	602.987,743 690.841,707	108	602.983,04 690.834,557	8.558	108	602.983,04 690.834,557	109	602.982,835 690.829,142	5.419

Punct început	X / Y	Punct sfârşit	X / Y	Lungime segment	Punct început	X / Y	Punct sfârşit	X / Y	Lungime segment	Punct început	X / Y	Punct sfârşit	X / Y	Lungime segment
109	602.982,835 690.829,142	110	602.988,747 690.823,771	7.987	110	602.988,747 690.823,771	111	602.989,839 690.792,005	31.785	111	602.989,839 690.792,005	112	602.990,456 690.781,317	10.706
112	602.990,456 690.781,317	113	602.990,38 690.773,605	7.712	113	602.990,38 690.773,605	114	602.994,143 690.766,427	8.105	114	602.994,143 690.766,427	115	602.996,582 690.755,114	11.573
115	602.996,582 690.755,114	116	603.096,036 690.698,83	114.276	116	603.096,036 690.698,83	117	603.315,367 690.599,854	240.629	117	603.315,367 690.599,854	118	603.419,094 690.558,68	111.6
118	603.419,094 690.558,68	119	603.534,698 690.495,335	131.821	119	603.534,698 690.495,335	120	603.716,096 690.467,789	183.478	120	603.716,096 690.467,789	121	603.711,587 690.499,3	31.832
121	603.711,587 690.499,3	122	603.763,062 690.516,671	54.327	122	603.763,062 690.516,671	123	603.763,676 690.516,886	0.651	123	603.763,676 690.516,886	124	603.795,169 690.527,897	33.362
124	603.795,169 690.527,897	125	603.802,879 690.530,593	8.168	125	603.802,879 690.530,593	126	603.782,356 690.541,485	23.234	126	603.782,356 690.541,485	127	603.782,288 690.541,521	0.077
127	603.782,288 690.541,521	128	603.783,123 690.551,902	10.415	128	603.783,123 690.551,902	129	603.783,861 690.561,07	9.198	129	603.783,861 690.561,07	130	603.785,536 690.581,931	20.928
130	603.785,536 690.581,931	131	603.785,702 690.583,991	2.067	131	603.785,702 690.583,991	132	603.787,274 690.593,189	9.331	132	603.787,274 690.593,189	133	603.787,848 690.596,553	3.413
133	603.787,848 690.596,553	134	603.789,457 690.605,967	9.551	134	603.789,457 690.605,967	135	603.789,904 690.609,802	3.861	135	603.789,904 690.609,802	136	603.790,479 690.614,744	4.975
136	603.790,479 690.614,744	137	603.790,73 690.616,897	2.168	137	603.790,73 690.616,897	138	603.791,453 690.623,102	6.247	138	603.791,453 690.623,102	139	603.792,048 690.628,212	5.145
139	603.792,048 690.628,212	140	603.792,495 690.641,714	13.509	140	603.792,495 690.641,714	141	603.792,644 690.646,2	4.488	141	603.792,644 690.646,2	142	603.792,945 690.655,27	9.075
142	603.792,945 690.655,27	143	603.793,279 690.665,35	10.086	143	603.793,279 690.665,35	144	603.793,31 690.666,276	0.927	144	603.793,31 690.666,276	145	603.793,431 690.669,932	3.658
145	603.793,431 690.669,932	146	603.793,578 690.674,372	4.442	146	603.793,578 690.674,372	147	603.793,742 690.679,337	4.968	147	603.793,742 690.679,337	148	603.793,906 690.684,265	4.931
148	603.793,906 690.684,265	149	603.794,209 690.693,407	9.147	149	603.794,209 690.693,407	150	603.794,242 690.694,413	1.007	150	603.794,242 690.694,413	151	603.800,109 690.706,192	13.159
151	603.800,109 690.706,192	152	603.801,513 690.709,011	3.149	152	603.801,513 690.709,011	153	603.826,623 690.718,378	26.8	153	603.826,623 690.718,378	154	603.853,377 690.728,358	28.555
154	603.853,377 690.728,358	155	603.930,032 690.752,121	80.254	155	603.930,032 690.752,121	156	603.965,552 690.750,037	35.581	156	603.965,552 690.750,037	157	603.932,322 690.793,667	54.844
157	603.932,322 690.793,667	158	603.928,311 690.806,977	13.901	158	603.928,311 690.806,977	159	603.916,923 690.844,771	39.472	159	603.916,923 690.844,771	160	603.915,39 690.905,321	60.569
160	603.915,39 690.905,321	161	603.921,517 690.957,394	52.432	161	603.921,517 690.957,394	162	603.916,987 691.030,647	73.393	162	603.916,987 691.030,647	163	603.930,935 691.106,194	76.824
163	603.930,935 691.106,194	164	603.934,335 691.147,043	40.99	164	603.934,335 691.147,043	165	603.947,191 691.194,83	49.486	165	603.947,191 691.194,83	166	603.979,345 691.249,47	63.399
166	603.979,345 691.249,47	167	603.914,241 691.295,188	79.553	167	603.914,241 691.295,188	168	603.777,52 691.381,274	161.566	168	603.777,52 691.381,274	169	603.755,858 691.286,245	97.467
169	603.755,858 691.286,245	170	603.747,196 691.234,784	52.185	170	603.747,196 691.234,784	171	603.730,308 691.142,936	93.388	171	603.730,308 691.142,936	172	603.719,303 691.135,23	13.435
172	603.719,303 691.135,23	173	603.672,01 691.110,481	53.377	173	603.672,01 691.110,481	174	603.616,644 691.080,424	62.999	174	603.616,644 691.080,424	175	603.537,863 691.033,425	91.735
175	603.537,863 691.033,425	176	603.536,278 691.037,1	4.002	176	603.536,278 691.037,1	177	603.525,114 691.081,558	45.838	177	603.525,114 691.081,558	178	603.523,994 691.086,018	4.598
178	603.523,994 691.086,018	179	603.520,564 691.097,58	12.06	179	603.520,564 691.097,58	180	603.502,452 691.158,568	63.621	180	603.502,452 691.158,568	181	603.502,344 691.158,999	0.444
181	603.502,344 691.158,999	182	603.500,181 691.167,642	8.91	182	603.500,181 691.167,642	183	603.483,027 691.236,191	70.663	183	603.483,027 691.236,191	184	603.475,237 691.260,4	25.431
184	603.475,237 691.260,4	185	603.464,856 691.292,661	33.89	185	603.464,856 691.292,661	186	603.463,647 691.297,162	4.661	186	603.463,647 691.297,162	187	603.462,591 691.301,096	4.073
187	603.462,591 691.301,096	188	603.440,354 691.383,913	85.75	188	603.440,354 691.383,913	189	603.429,309 691.425,133	42.674	189	603.429,309 691.425,133	190	603.424,651 691.442,519	17.999
190	603.424,651 691.442,519	191	602.988,5 691.370,819	442.005	191	602.988,5 691.370,819	192	602.978,048 691.390,575	22.35	192	602.978,048 691.390,575	193	602.997,804 691.401,026	22.35
193	602.997,804 691.401,026	194	603.008,257 691.381,27	22.351	194	603.008,257 691.381,27	195	602.988,5 691.370,819	22.351	195	602.988,5 691.370,819	196	603.309,338 691.171,239	377.848
196	603.309,338 691.171,239	197	603.296,984 691.189,864	22.35	197	603.296,984 691.189,864	198	603.315,61 691.202,218	22.351	198	603.315,61 691.202,218	199	603.327,963 691.183,592	22.35
199	603.327,963 691.183,592	200	603.309,338 691.171,239	22.349	200	603.309,338 691.171,239	201	603.711,535 690.604,162	695.226	201	603.711,535 690.604,162	202	603.727,261 690.588,283	22.348
202	603.727,261 690.588,283	203	603.711,379 690.572,555	22.352	203	603.711,379 690.572,555	204	603.695,653 690.588,437	22.351	204	603.695,653 690.588,437	1	603.711,535 690.604,162	22.35

**** Lungimile segmentelor sunt determinate în planul de proiecție Stereo 70 și sunt rotunjite la 1 milimetru.**

***** Distanța dintre puncte este formată din segmente cumulate ce sunt mai mici decât valoarea 1 milimetru.**

**DATE DESPRE IMOBILUL NR. 8293**

Oficiul de Cadastru și Publicitate Imobiliară SUCEAVA
Biroul de Cadastru și Publicitate Imobiliară Suceava

A. Partea I. Descrierea imobilului

TEREN Extravilan

Adresa: Jud. Suceava

Nr. Crt	Nr cadastral Nr. topografic	Suprafața* (mp)	Observații / Referințe
A1	30514	Din acte: 671.395 Masurata: 500	Sector cadastral:15 Teren neimprejmit;

B. Partea II. Proprietari și acte

Inscrieri privitoare la dreptul de proprietate și alte drepturi reale	Referințe
41197 / 05/12/2012	
Act Administrativ nr. 23, din 15/08/2003 emis de CONSILIUL LOCAL AL COMUNEI SIMINICEA-HOTARARE;	
B2	A1
Intabulare, drept de PROPRIETATE, dobandit prin Lege, cota actuala 1/1 1) COMUNA SIMINICEA, CIF:4327499	

C. Partea III. SARCINI .

Inscrieri privind dezmembramintele dreptului de proprietate, drepturi reale de garanție și sarcini	Referințe
NU SUNT	

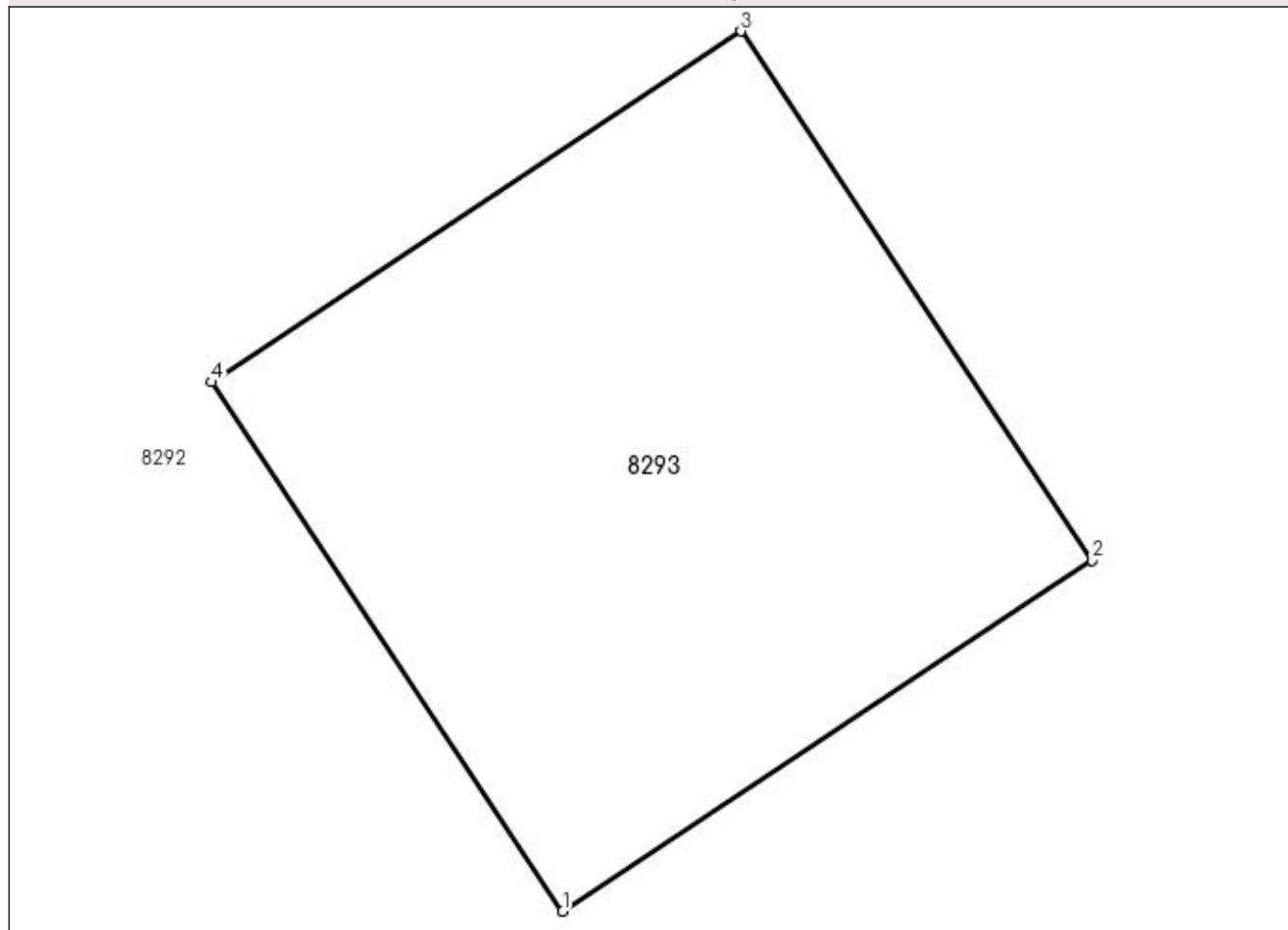
Anexa Nr. 1 La Partea I

Teren

Nr cadastral	Suprafața (mp)*	Observații / Referințe
30514	Din acte: 671.395 Masurata: 500	

* Suprafața este determinată în planul de proiecție Stereo 70.

DETALII LINIARE IMOBIL



Date referitoare la teren

Crt	Categorie folosință	Intravilan	Suprafața (mp)	Tarla	Parcelă	Nr. topo	Observații / Referințe
1	pasune	NU	500	-	-	-	

Lungime Segmente

1) Valorile lungimilor segmentelor sunt obținute din proiecție în plan.

Punct început	X / Y	Punct sfârșit	X / Y	Lungime segment (** (m)
1	603.309,338 691.171,239	2	603.327,963 691.183,592	22.349
2	603.327,963 691.183,592	3	603.315,61 691.202,218	22.35
3	603.315,61 691.202,218	4	603.296,984 691.189,864	22.351
4	603.296,984 691.189,864	1	603.309,338 691.171,239	22.35

**** Lungimile segmentelor sunt determinate în planul de proiecție Stereo 70 și sunt rotunjite la 1 milimetru.**

***** Distanța dintre puncte este formată din segmente cumulate ce sunt mai mici decât valoarea 1 milimetru.**

**DATE DESPRE IMOBILUL NR. 8294**

Oficiul de Cadastru și Publicitate Imobiliară SUCEAVA
Biroul de Cadastru și Publicitate Imobiliară Suceava

A. Partea I. Descrierea imobilului

TEREN Necunoscut

Adresa: Loc. Grigorești, Jud. Suceava

Nr. Crt	Nr cadastral Nr. topografic	Suprafața* (mp)	Observații / Referințe
A1		500	Sector cadastral:15 Teren neimprejmuit;

B. Partea II. Proprietari și acte

Inscrieri privitoare la dreptul de proprietate și alte drepturi reale	Referințe
/	
Act Notarial nr. 3966, din 29/11/2012 emis de BNP ADELA IVAȘCU;	
B1	A1
Intabulare, drept de PROPRIETATE, dobândit prin PARTAJ, cota actuala 1/1 1) MELINTE DUMITRU	

C. Partea III. SARCINI .

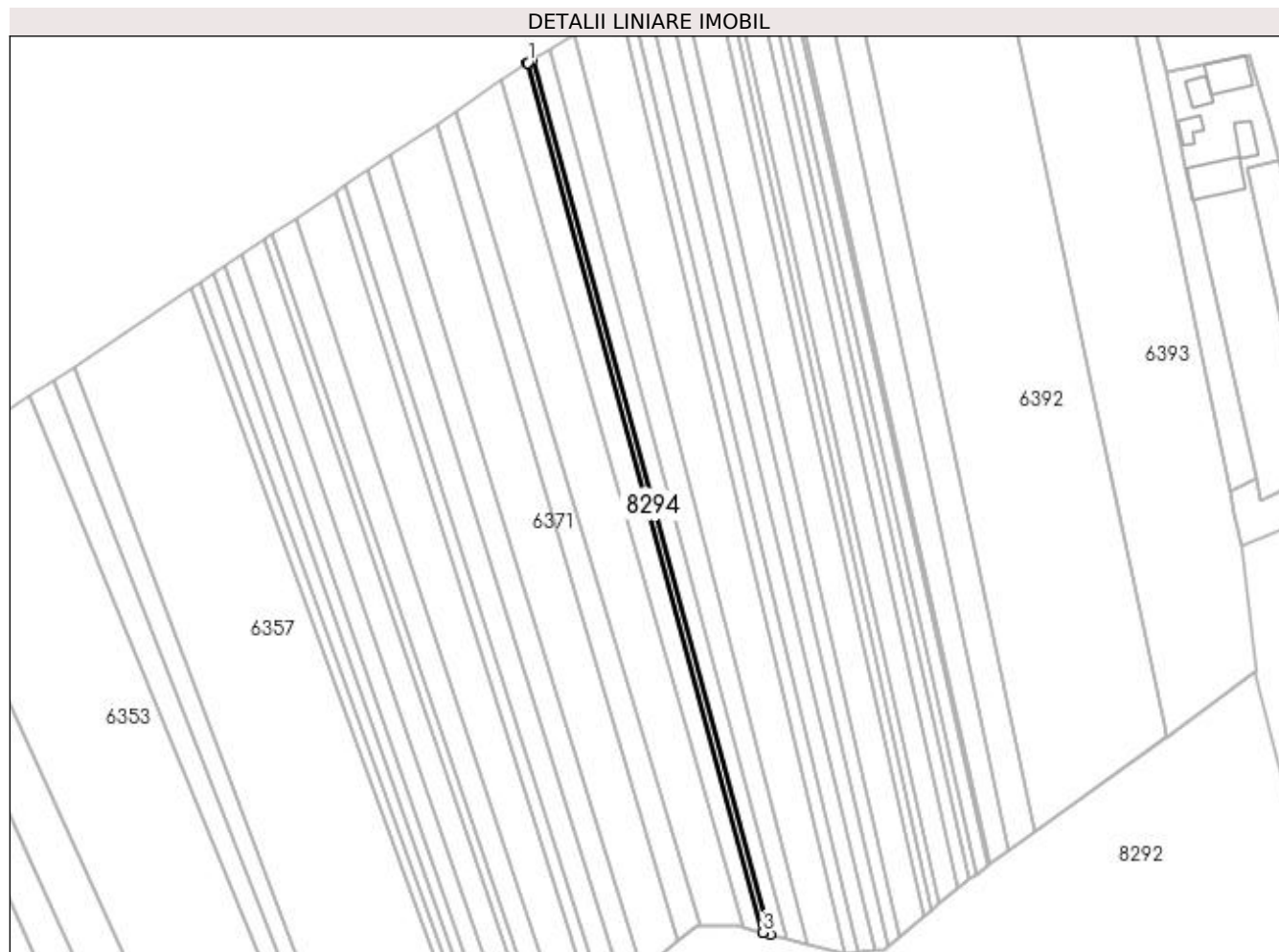
Inscrieri privind dezmembramintele dreptului de proprietate, drepturi reale de garanție și sarcini	Referințe
NU SUNT	

Anexa Nr. 1 La Partea I

Teren

Nr cadastral	Suprafaţa (mp)*	Observații / Referințe
	500	

* Suprafața este determinată în planul de proiecție Stereo 70.



Date referitoare la teren

Crt	Categorie folosință	Intravilan	Suprafața (mp)	Tarla	Parcelă	Nr. topo	Observații / Referințe
1	arabil	DA	342	-	-	-	
2	arabil	NU	158	17	286	-	

Lungime Segmente

1) Valorile lungimilor segmentelor sunt obținute din proiecție în plan.

Punct început	X / Y	Punct sfârșit	X / Y	Lungime segment (** (m)
1	603.203,122 691.648,499	2	603.202,881 691.648,337	0.29
2	603.202,881 691.648,337	3	603.272,588 691.391,644	265.989
3	603.272,588 691.391,644	4	603.272,894 691.391,567	0.316
4	603.272,894 691.391,567	5	603.274,673 691.391,119	1.835

Punct început	X / Y	Punct sfârșit	X / Y	Lungime segment (** (m)
5	603.274,673 691.391,119	6	603.204,537 691.649,392	267.627
6	603.204,537 691.649,392	7	603.203,301 691.648,612	1.462
7	603.203,301 691.648,612	1	603.203,122 691.648,499	0.212

** Lungimile segmentelor sunt determinate în planul de proiecție Stereo 70 și sunt rotunjite la 1 milimetru.

*** Distanța dintre puncte este formată din segmente cumulate ce sunt mai mici decât valoarea 1 milimetru.

**DATE DESPRE IMOBILUL NR. 8307**

Oficiul de Cadastru și Publicitate Imobiliară SUCEAVA
Biroul de Cadastru și Publicitate Imobiliară Suceava

A. Partea I. Descrierea imobilului

TEREN Extravilan

Adresa: Jud. Suceava

Nr. Crt	Nr cadastral Nr. topografic	Suprafața* (mp)	Observații / Referințe
A1	30515	Din acte: 671.395 Masurata: 500	Sector cadastral:15 Teren neimprejmit;

B. Partea II. Proprietari și acte

Inscrieri privitoare la dreptul de proprietate și alte drepturi reale	Referințe
41197 / 05/12/2012	
Act Administrativ nr. 23, din 15/08/2003 emis de CONSILIUL LOCAL AL COMUNEI SIMINICEA-HOTARARE;	
B2	A1
Intabulare, drept de PROPRIETATE, dobandit prin Lege, cota actuala 1/1 1) COMUNA SIMINICEA, CIF:4327499	

C. Partea III. SARCINI .

Inscrieri privind dezmembramintele dreptului de proprietate, drepturi reale de garanție și sarcini	Referințe
NU SUNT	

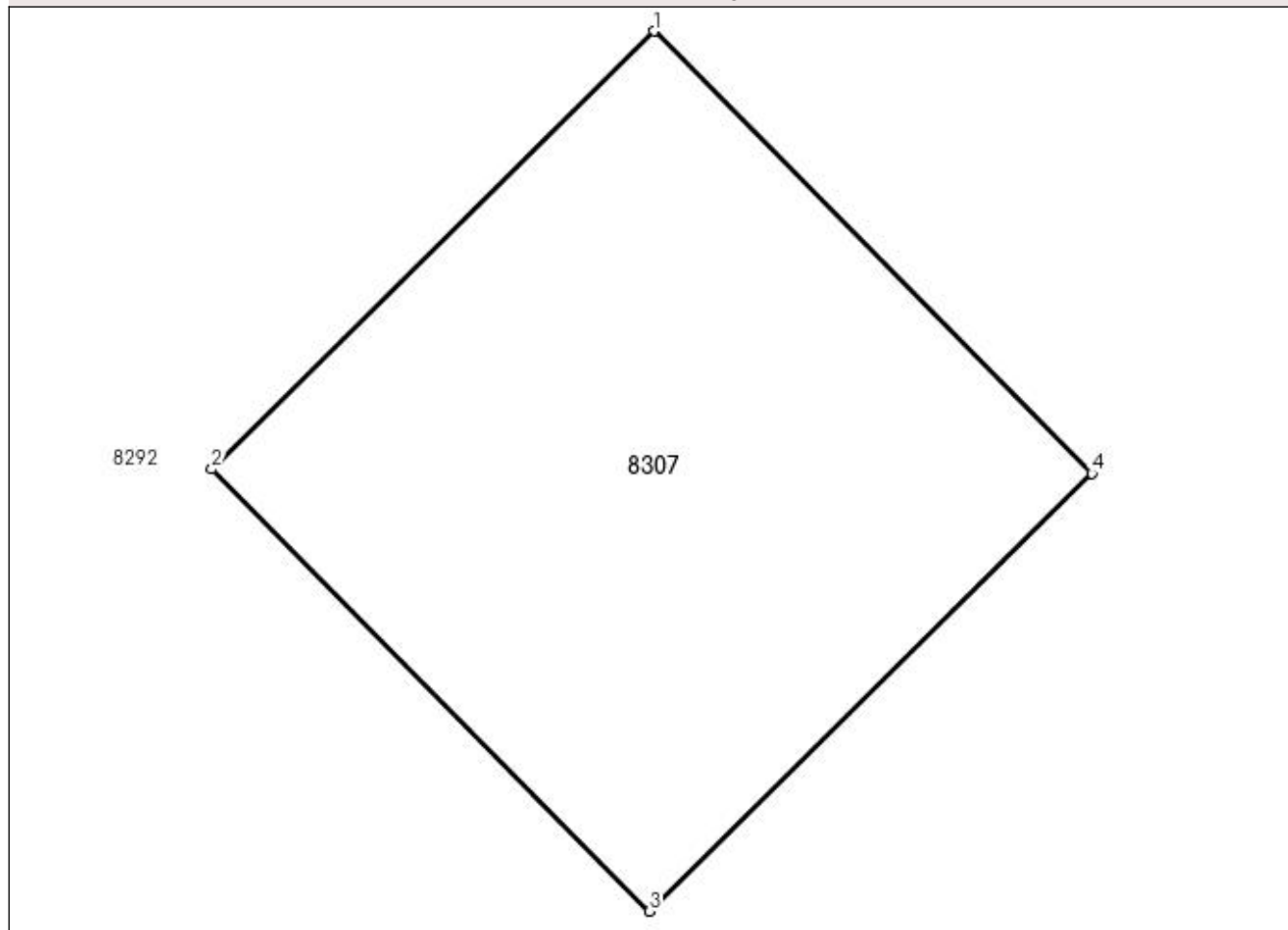
Anexa Nr. 1 La Partea I

Teren

Nr cadastral	Suprafața (mp)*	Observații / Referințe
30515	Din acte: 671.395 Masurata: 500	

* Suprafața este determinată în planul de proiecție Stereo 70.

DETALII LINIARE IMOBIL



Date referitoare la teren

Crt	Categorie folosință	Intravilan	Suprafața (mp)	Tarla	Parcelă	Nr. topo	Observații / Referințe
1	pasune	NU	500	17	286	-	

Lungime Segmente

1) Valorile lungimilor segmentelor sunt obținute din proiecție în plan.

Punct început	X / Y	Punct sfârșit	X / Y	Lungime segment (** (m)
1	603.711,535 690.604,162	2	603.695,653 690.588,437	22.35
2	603.695,653 690.588,437	3	603.711,379 690.572,555	22.351
3	603.711,379 690.572,555	4	603.727,261 690.588,283	22.352
4	603.727,261 690.588,283	1	603.711,535 690.604,162	22.348

**** Lungimile segmentelor sunt determinate în planul de proiecție Stereo 70 și sunt rotunjite la 1 milimetru.**

***** Distanța dintre puncte este formată din segmente cumulate ce sunt mai mici decât valoarea 1 milimetru.**

