

**DATE DESPRE IMOBILUL NR. 6393**

Oficiul de Cadastru și Publicitate Imobiliară SUCEAVA
Biroul de Cadastru și Publicitate Imobiliară Suceava

A. Partea I. Descrierea imobilului

TEREN Necunoscut

Adresa: Loc. Grigorești, Jud. Suceava

Nr. Crt	Nr cadastral Nr. topografic	Suprafața* (mp)	Observații / Referințe
A1	30110	9.600	Sector cadastral:10 Teren neimprejmuit;

B. Partea II. Proprietari și acte

Inscrieri privitoare la dreptul de proprietate și alte drepturi reale		Referințe
39142 / 10/08/2018		
Act Notarial nr. act de partaj voluntar nr. 2631, din 06/08/2018 emis de NP CURCA GABRIELA IULIANA;		
B4	Intabulare, drept de PROPRIETATE, dobândit prin PARTAJ, cota actuala 1/1 1) FLOREA MARIANA, bun propriu	A1

C. Partea III. SARCINI .

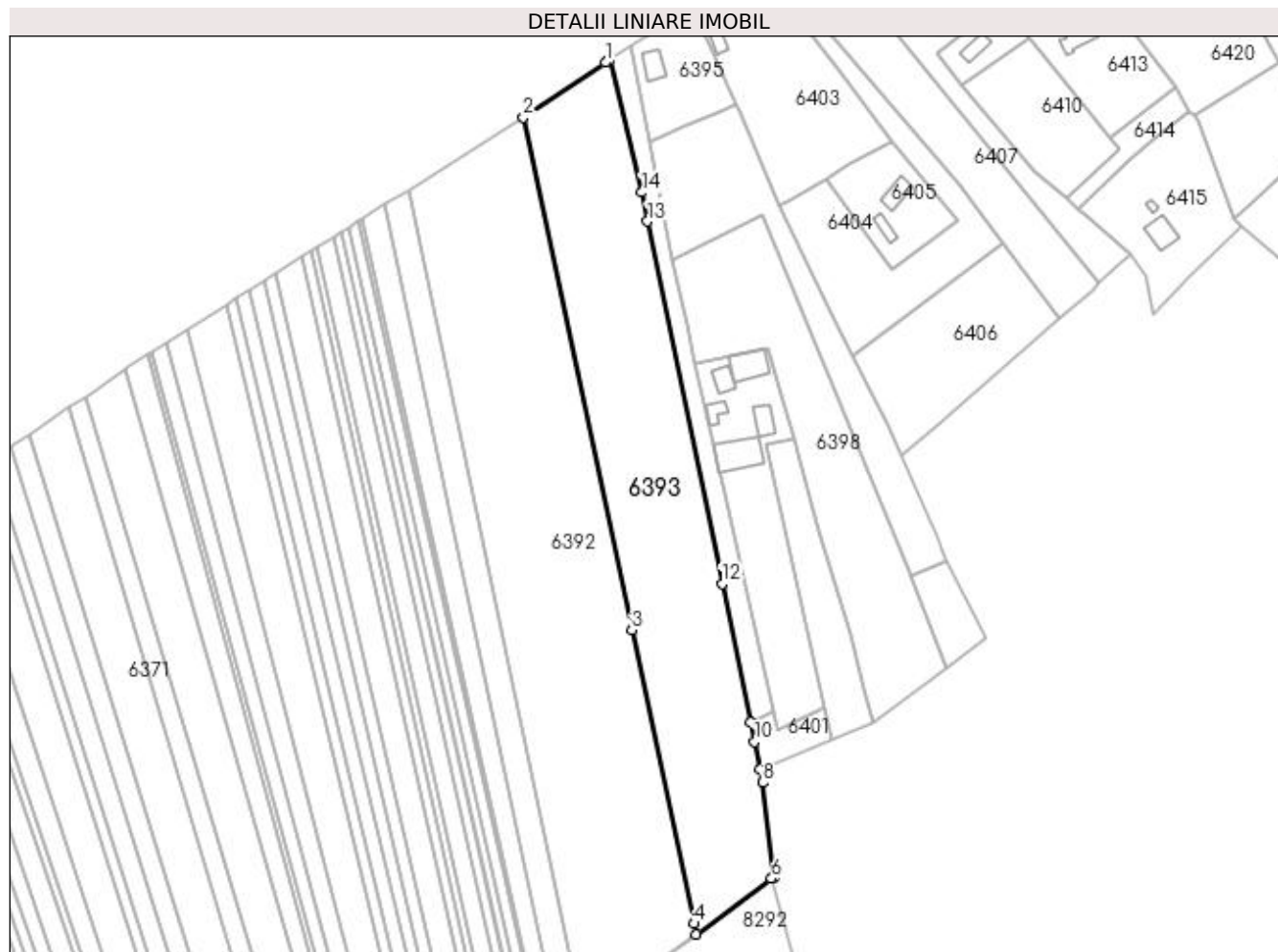
Inscrieri privind dezmembramintele dreptului de proprietate, drepturi reale de garanție și sarcini	Referințe
NU SUNT	

Anexa Nr. 1 La Partea I

Teren

Nr cadastral	Suprafața (mp)*	Observații / Referințe
30110	9.600	

* Suprafața este determinată în planul de proiecție Stereo 70.



Date referitoare la teren

Crt	Categorie folosință	Intravilan	Suprafața (mp)	Tarla	Parcelă	Nr. topo	Observații / Referințe
1	arabil	DA	6.952	-	-	-	
2	arabil	NU	2.648	17	286	-	

Lungime Segmente

1) Valorile lungimilor segmentelor sunt obținute din proiecție în plan.

Punct început	X / Y	Punct sfârșit	X / Y	Lungime segment (** (m)
1	603.360,536 691.748,871	2	603.332,366 691.730,062	33.872
2	603.332,366 691.730,062	3	603.369,616 691.553,773	180.182
3	603.369,616 691.553,773	4	603.390,944 691.452,839	103.163
4	603.390,944 691.452,839	5	603.391,715 691.449,193	3.727

Punct început	X / Y	Punct sfârşit	X / Y	Lungime segment (** (m)
5	603.391,715 691.449,193	6	603.417,681 691.468,352	32.269
6	603.417,681 691.468,352	7	603.418,419 691.468,894	0.916
7	603.418,419 691.468,894	8	603.414,612 691.501,405	32.733
8	603.414,612 691.501,405	9	603.413,703 691.505,832	4.519
9	603.413,703 691.505,832	10	603.411,753 691.515,325	9.691
10	603.411,753 691.515,325	11	603.410,362 691.522,1	6.916
11	603.410,362 691.522,1	12	603.400,606 691.569,603	48.494
12	603.400,606 691.569,603	13	603.374,983 691.694,284	127.287
13	603.374,983 691.694,284	14	603.373,018 691.704,246	10.154
14	603.373,018 691.704,246	15	603.362,011 691.749,856	46.919
15	603.362,011 691.749,856	1	603.360,536 691.748,871	1.774

** Lungimile segmentelor sunt determinate în planul de proiecție Stereo 70 și sunt rotunjite la 1 milimetru.

*** Distanța dintre puncte este formată din segmente cumulate ce sunt mai mici decât valoarea 1 milimetru.

**DATE DESPRE IMOBILUL NR. 6394**

Oficiul de Cadastru și Publicitate Imobiliară SUCEAVA
Biroul de Cadastru și Publicitate Imobiliară Suceava

A. Partea I. Descrierea imobilului

TEREN Necunoscut

Adresa: Loc. Grigorești, Jud. Suceava

Nr. Crt	Nr cadastral Nr. topografic	Suprafața* (mp)	Observații / Referințe
A1		1.592	Sector cadastral:10 Teren neimprejmuit;

B. Partea II. Proprietari și acte

Inscrieri privitoare la dreptul de proprietate și alte drepturi reale		Referințe
/		
Act Normativ nr. Legea 7, din 13/03/1996 emis de PARLAMENTUL ROMANIEI;		
B1	Inscrierea provizorie, drept de PROPRIETATE, dobandit prin Lege, cota actuala 1/1 1) COMUNA SIMINICEA , CIF:4327499, PROPRIETAR NEIDENTIFICAT.	A1

C. Partea III. SARCINI .

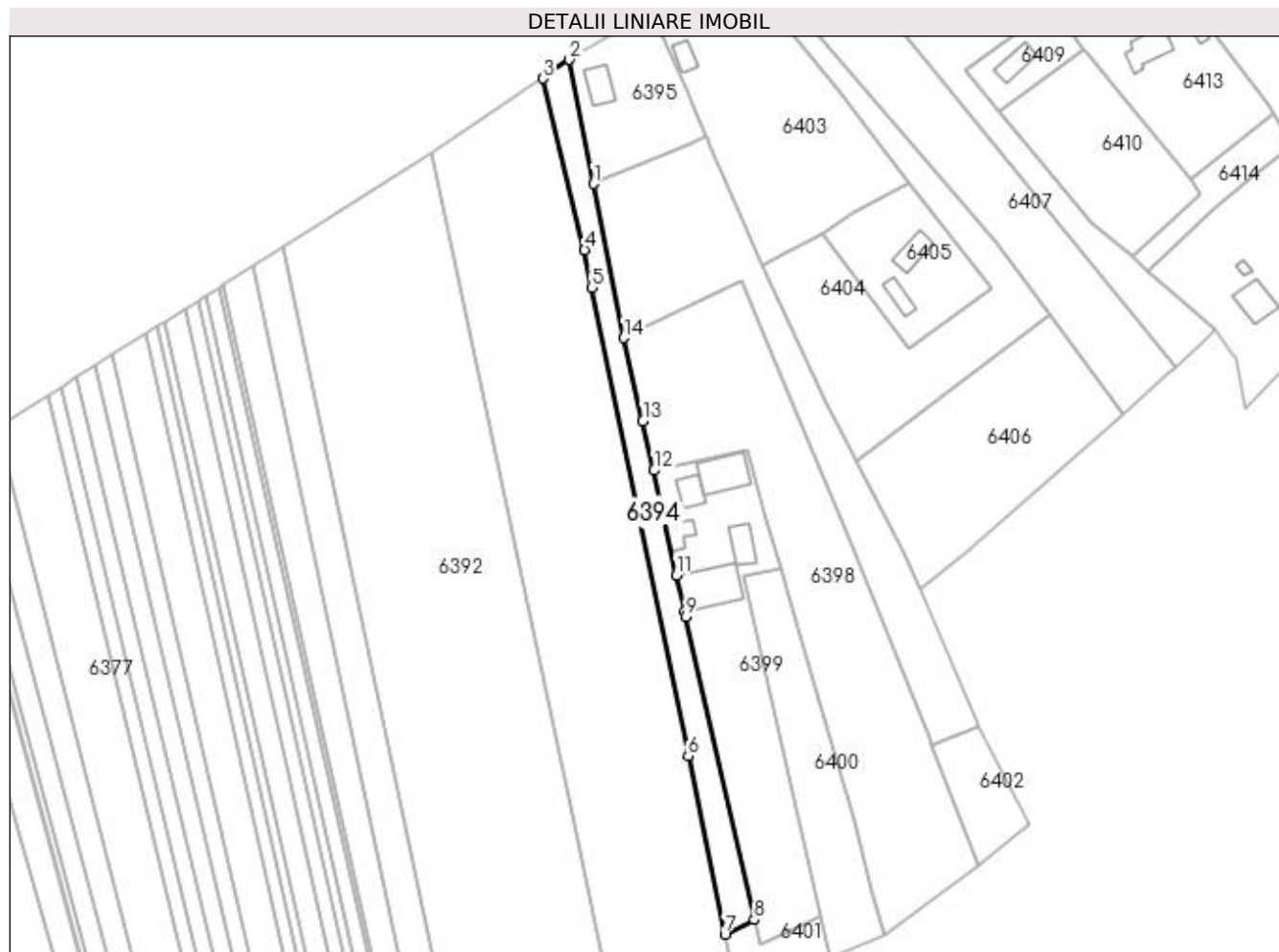
Inscrieri privind dezmembramintele dreptului de proprietate, drepturi reale de garanție și sarcini	Referințe
NU SUNT	

Anexa Nr. 1 La Partea I

Teren

Nr cadastral	Suprafața (mp)*	Observații / Referințe
	1.592	

* Suprafața este determinată în planul de proiecție Stereo 70.



Date referitoare la teren

Crt	Categorie folosință	Intra vilan	Suprafața (mp)	Tarla	Parcelă	Nr. topo	Observații / Referințe
1	arabil	DA	1.421	-	-	-	
2	arabil	NU	171	17	286	-	

Lungime Segmente

1) Valorile lungimilor segmentelor sunt obținute din proiecție în plan.

Punct început	X / Y	Punct sfârșit	X / Y	Lungime segment (** (m)
1	603.375,407 691.721,889	2	603.368,972 691.754,876	33.609
2	603.368,972 691.754,876	3	603.362,011 691.749,856	8.582
3	603.362,011 691.749,856	4	603.373,018 691.704,246	46.919
4	603.373,018 691.704,246	5	603.374,983 691.694,284	10.154

Punct început	X / Y	Punct sfârșit	X / Y	Lungime segment (** (m)
5	603.374,983 691.694,284	6	603.400,606 691.569,603	127.287
6	603.400,606 691.569,603	7	603.410,362 691.522,1	48.494
7	603.410,362 691.522,1	8	603.418,185 691.525,967	8.727
8	603.418,185 691.525,967	9	603.399,975 691.606,707	82.768
9	603.399,975 691.606,707	10	603.399,656 691.608,114	1.443
10	603.399,656 691.608,114	11	603.397,499 691.617,642	9.769
11	603.397,499 691.617,642	12	603.391,465 691.645,507	28.511
12	603.391,465 691.645,507	13	603.388,591 691.658,73	13.532
13	603.388,591 691.658,73	14	603.383,416 691.680,827	22.695
14	603.383,416 691.680,827	1	603.375,407 691.721,889	41.836

** Lungimile segmentelor sunt determinate în planul de proiecție Stereo 70 și sunt rotunjite la 1 milimetru.

*** Distanța dintre puncte este formată din segmente cumulate ce sunt mai mici decât valoarea 1 milimetru.

**DATE DESPRE IMOBILUL NR. 6395**

Oficiul de Cadastru și Publicitate Imobiliară SUCEAVA
Biroul de Cadastru și Publicitate Imobiliară Suceava

A. Partea I. Descrierea imobilului

TEREN Intravilan

Adresa: Loc. Grigoresti, Jud. Suceava

Nr. Crt	Nr cadastral Nr. topografic	Suprafața* (mp)	Observații / Referințe
A1		Din acte: 800 Masurata: 996	Sector cadastral:10 Teren imprejmuit;

Construcții

Crt	Nr cadastral Nr. topografic	Adresa	Observații / Referințe
A1.1		Loc. Grigoresti, Jud. Suceava	Nr. niveluri:1; S. construita la sol:61 mp; Locuință.

B. Partea II. Proprietari și acte

Inscrieri privitoare la dreptul de proprietate și alte drepturi reale	Referințe
/	
Act Notarial nr. 3970, din 15/12/1971 emis de NOTARIATUL DE STAT JUDETEAN SUCEAVA;	
B1	Intabulare, drept de PROPRIETATEcumpărare, dobandit prin Conventie, cota actuala 1/1 1) OGHENCIUC ELENA
	A1, A1.1

C. Partea III. SARCINI .

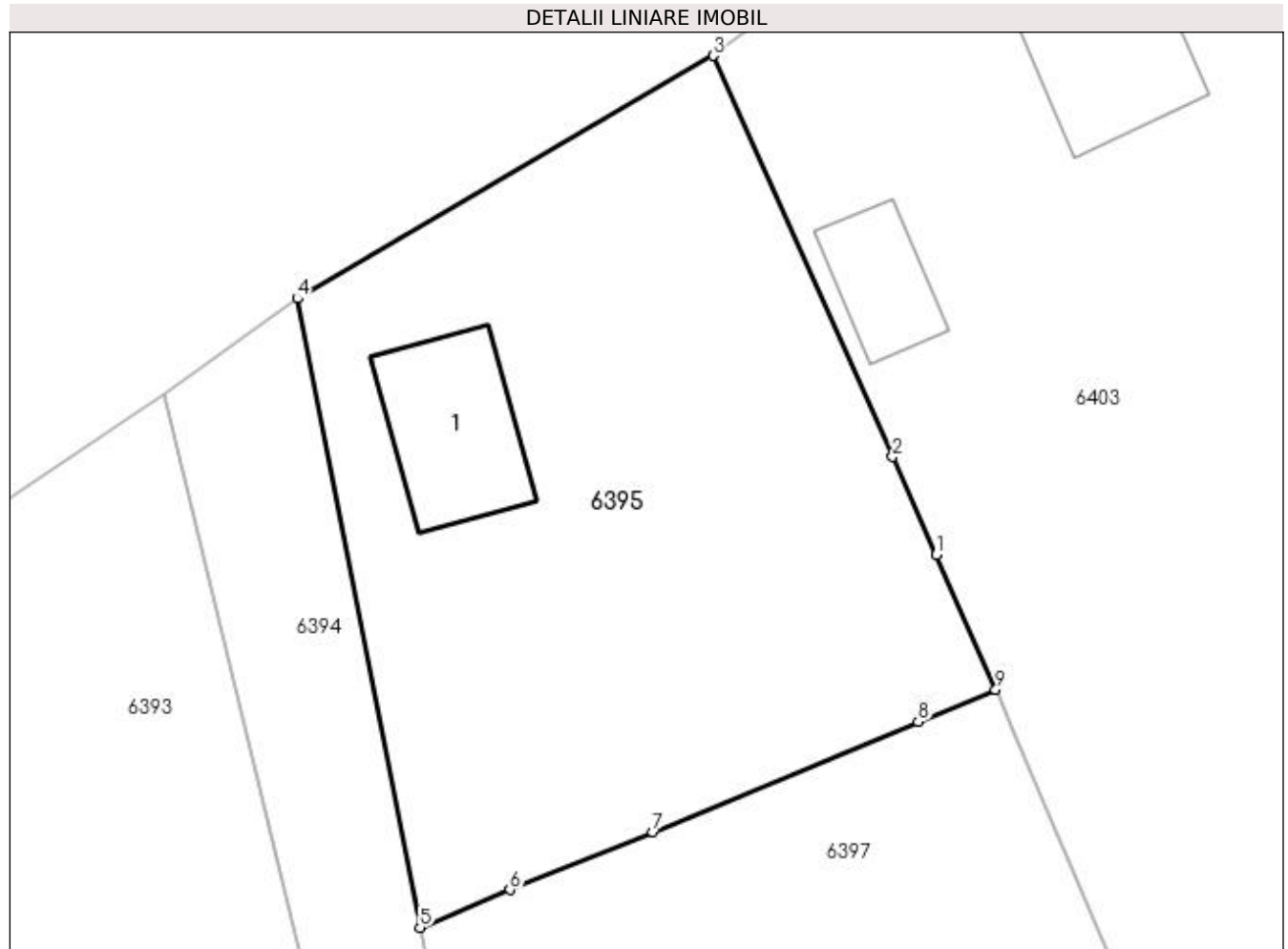
Inscrieri privind dezmembramintele dreptului de proprietate, drepturi reale de garanție și sarcini	Referințe
NU SUNT	

Anexa Nr. 1 La Partea I

Teren

Nr cadastral	Suprafața (mp)*	Observații / Referințe
	Din acte: 800 Masurata: 996	

* Suprafața este determinată în planul de proiecție Stereo 70.



Date referitoare la teren

Crt	Categorie folosință	Intra vilan	Suprafața (mp)	Tarla	Parcelă	Nr. topo	Observații / Referințe
1	curți constructii	DA	996	-	-	-	

Date referitoare la construcții

Crt	Număr	Destinație construcție	Supraf. (mp)	Situație juridică	Observații / Referințe
A1.1		construcții de locuințe	61	Cu acte	Nr. niveluri:1; S. construita la sol:61 mp; Locuință.

Lungime Segmente

1) Valorile lungimilor segmentelor sunt obținute din proiecție în plan.

Punct început	X / Y	Punct sfârșit	X / Y	Lungime segment (** (m)
1	603.402,487 691.741,443	2	603.400,191 691.746,572	5.619
2	603.400,191 691.746,572	3	603.390,778 691.767,607	23.045
3	603.390,778 691.767,607	4	603.368,972 691.754,876	25.25

Punct început	X / Y	Punct sfârşit	X / Y	Lungime segment (** (m)
4	603.368,972 691.754,876	5	603.375,407 691.721,889	33.609
5	603.375,407 691.721,889	6	603.380,128 691.723,876	5.122
6	603.380,128 691.723,876	7	603.387,62 691.726,905	8.081
7	603.387,62 691.726,905	8	603.401,551 691.732,682	15.081
8	603.401,551 691.732,682	9	603.405,602 691.734,363	4.386
9	603.405,602 691.734,363	1	603.402,487 691.741,443	7.735

** Lungimile segmentelor sunt determinate în planul de proiecție Stereo 70 și sunt rotunjite la 1 milimetru.

*** Distanța dintre puncte este formată din segmente cumulate ce sunt mai mici decât valoarea 1 milimetru.

**DATE DESPRE IMOBILUL NR. 6397**

Oficiul de Cadastru și Publicitate Imobiliară SUCEAVA
Biroul de Cadastru și Publicitate Imobiliară Suceava

A. Partea I. Descrierea imobilului

TEREN Intravilan

Adresa: Loc. Grigorești, Jud. Suceava

Nr. Crt	Nr cadastral Nr. topografic	Suprafața* (mp)	Observații / Referințe
A1	30097	2.867	Sector cadastral:10 Teren neimpregmuit;

B. Partea II. Proprietari și acte

Inscrieri privitoare la dreptul de proprietate și alte drepturi reale		Referințe
39150 / 10/08/2018		
Act Notarial nr. act de partaj 2631, din 06/08/2018 emis de SPN CURCA GABRIELA IULIANA;		
B3	Intabulare, drept de PROPRIETATE, dobândit prin PARTAJ, cota actuala 1/1 1) FLOREA MARIANA, bun propriu	A1

C. Partea III. SARCINI .

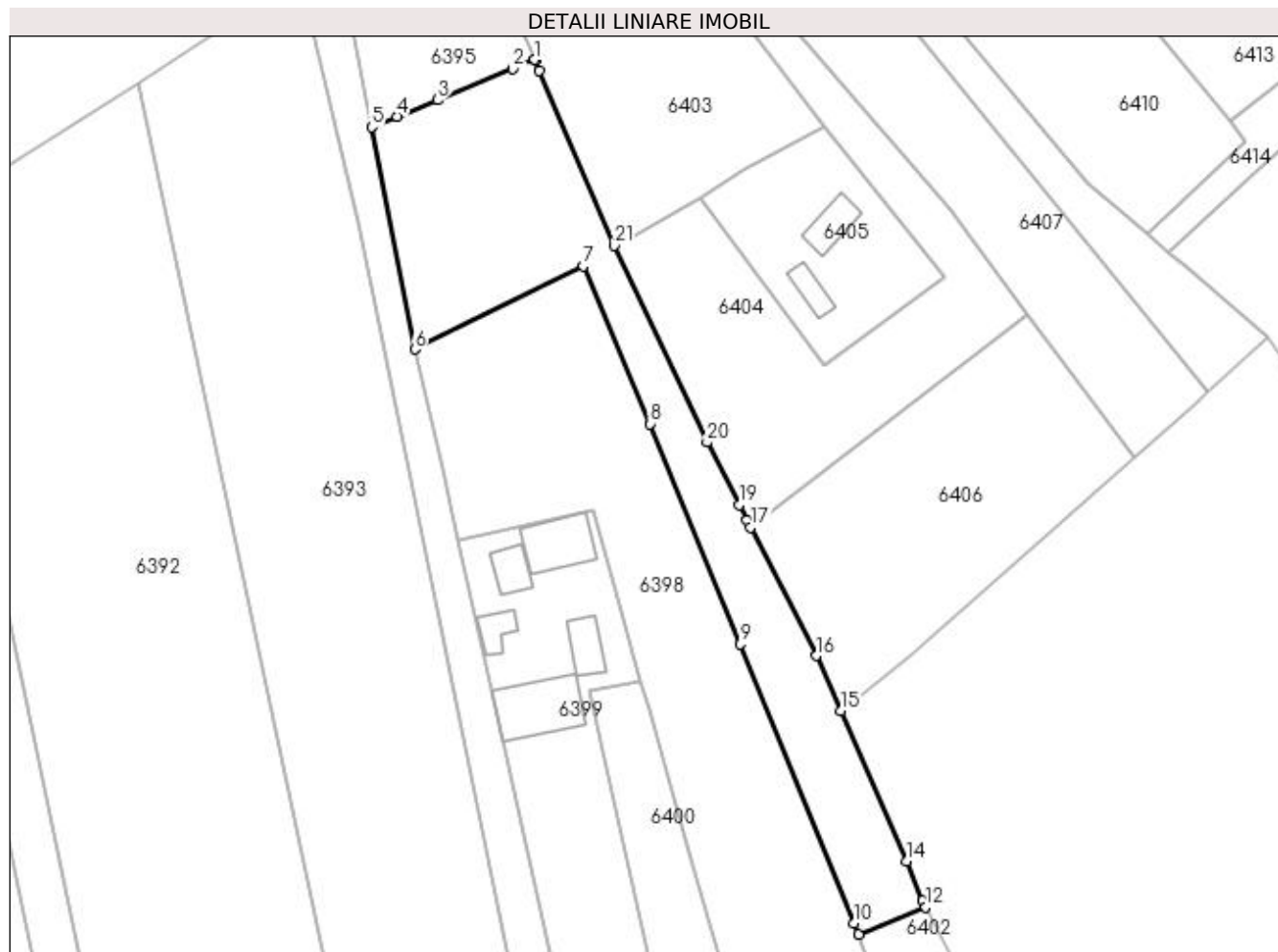
Inscrieri privind dezmembramintele dreptului de proprietate, drepturi reale de garanție și sarcini	Referințe
NU SUNT	

Anexa Nr. 1 La Partea I

Teren

Nr cadastral	Suprafața (mp)*	Observații / Referințe
30097	2.867	

* Suprafața este determinată în planul de proiecție Stereo 70.



Date referitoare la teren

Crt	Categorie folosință	Intravilan	Suprafața (mp)	Tarla	Parcelă	Nr. topo	Observații / Referințe
1	arabil	DA	2.867	-	-	-	

Lungime Segmente

1) Valorile lungimilor segmentelor sunt obținute din proiecție în plan.

Punct început	X / Y	Punct sfârșit	X / Y	Lungime segment (** (m)
1	603.405,602 691.734,363	2	603.401,551 691.732,682	4.386
3	603.387,62 691.726,905	4	603.380,128 691.723,876	8.081
5	603.375,407 691.721,889	6	603.383,416 691.680,827	41.836
7	603.414,624 691.696,207	8	603.426,989 691.667,001	31.716
9	603.443,705 691.626,283	10	603.464,734 691.574,603	55.795

Punct început	X / Y	Punct sfârșit	X / Y	Lungime segment (** (m)
2	603.401,551 691.732,682	3	603.387,62 691.726,905	15.081
4	603.380,128 691.723,876	5	603.375,407 691.721,889	5.122
6	603.383,416 691.680,827	7	603.414,624 691.696,207	34.792
8	603.426,989 691.667,001	9	603.443,705 691.626,283	44.016
10	603.464,734 691.574,603	11	603.465,516 691.572,575	2.174

Punct început	X / Y	Punct sfârșit	X / Y	Lungime segment (** (m)
11	603.465,516 691.572,575	12	603.477,966 691.577,643	13.442
13	603.477,391 691.578,786	14	603.474,451 691.586,117	7.899
15	603.462,231 691.613,894	16	603.457,737 691.624,111	11.162
17	603.445,551 691.647,865	18	603.444,887 691.649,16	1.455
19	603.443,405 691.652,049	20	603.437,492 691.663,575	12.954
21	603.420,381 691.699,968	22	603.406,515 691.732,285	35.166
23	603.405,67 691.734,208	1	603.405,602 691.734,363	0.169

Punct început	X / Y	Punct sfârșit	X / Y	Lungime segment (** (m)
12	603.477,966 691.577,643	13	603.477,391 691.578,786	1.279
14	603.474,451 691.586,117	15	603.462,231 691.613,894	30.346
16	603.457,737 691.624,111	17	603.445,551 691.647,865	26.697
18	603.444,887 691.649,16	19	603.443,405 691.652,049	3.247
20	603.437,492 691.663,575	21	603.420,381 691.699,968	40.215
22	603.406,515 691.732,285	23	603.405,67 691.734,208	2.1

** Lungimile segmentelor sunt determinate în planul de proiecție Stereo 70 și sunt rotunjite la 1 milimetru.

*** Distanța dintre puncte este formată din segmente cumulate ce sunt mai mici decât valoarea 1 milimetru.

**DATE DESPRE IMOBILUL NR. 6398**

Oficiul de Cadastru și Publicitate Imobiliară SUCEAVA
Biroul de Cadastru și Publicitate Imobiliară Suceava

A. Partea I. Descrierea imobilului

TEREN Necunoscut

Adresa: Loc. Grigorești, Jud. Suceava

Nr. Crt	Nr cadastral Nr. topografic	Suprafața* (mp)	Observații / Referințe
A1	31228	4.500	Sector cadastral:10 Teren neimprejmuit;

B. Partea II. Proprietari și acte

Inscrieri privitoare la dreptul de proprietate și alte drepturi reale	Referințe
49198 / 11/10/2016	
Act Administrativ nr. 667- titlu de proprietate, din 29/04/1995 emis de COMISIA JUDETEANA SUCEAVA;	
B1	A1
Intabulare, drept de PROPRIETATE, dobandit prin Reconstituire, cota actuala 3/4 1) TIPU MIHAI, Lipsă CNP proprietar.	
39141 / 10/08/2018	
Act Notarial nr. act de partaj voluntar autentificat cu nr.2631, din 06/08/2018 emis de CURCA GABRIELA IULIANA;	
B4	A1
Intabulare, drept de PROPRIETATE, dobandit prin Conventie, cota actuala 1/4 1) FLOREA MARIANA, bun propriu	

C. Partea III. SARCINI .

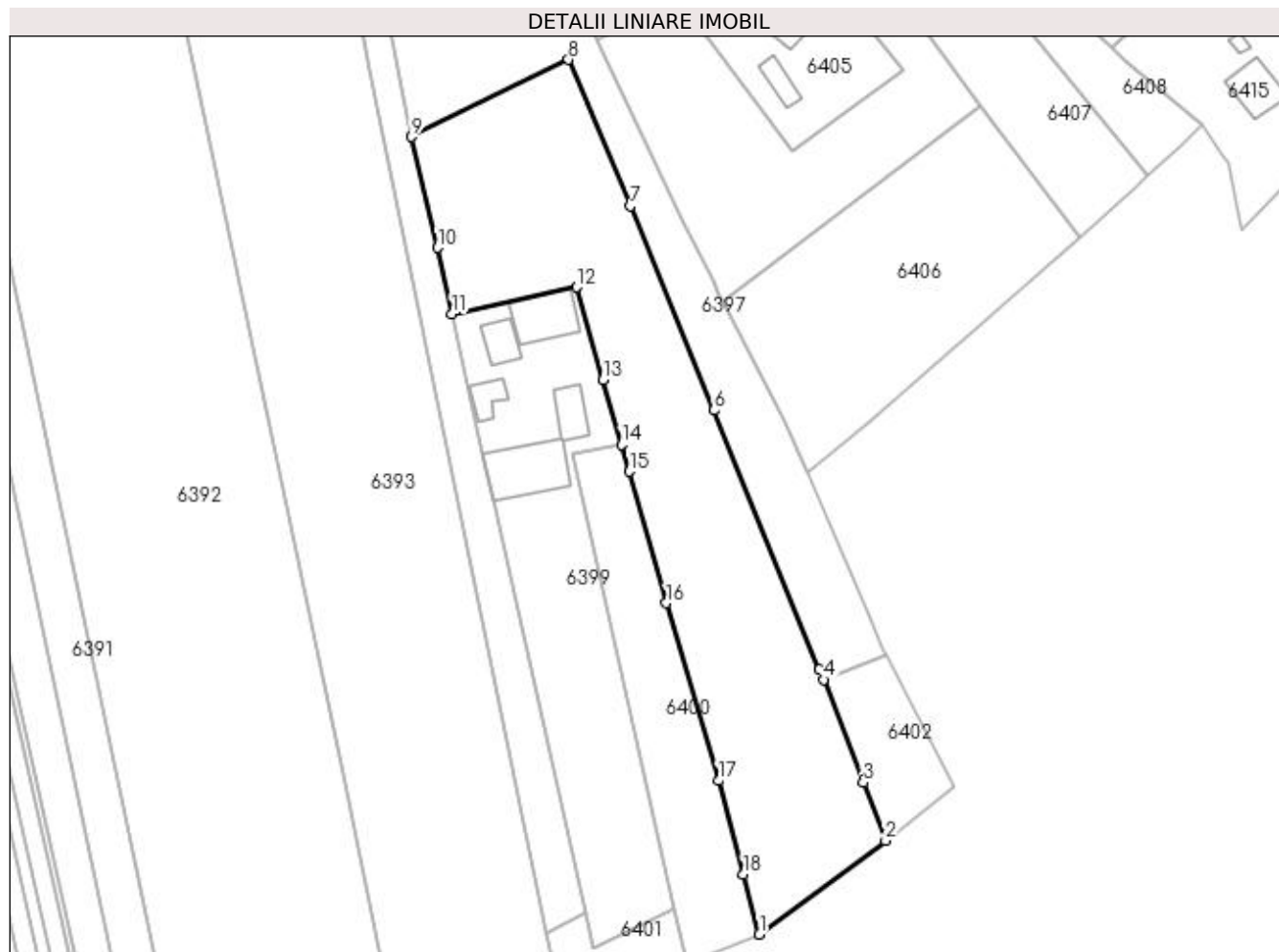
Inscrieri privind dezmembramintele dreptului de proprietate, drepturi reale de garanție și sarcini	Referințe
NU SUNT	

Anexa Nr. 1 La Partea I

Teren

Nr cadastral	Suprafața (mp)*	Observații / Referințe
31228	4.500	

* Suprafața este determinată în planul de proiecție Stereo 70.



Date referitoare la teren

Crt	Categorie folosință	Intravilan	Suprafața (mp)	Tarla	Parcelă	Nr. topo	Observații / Referințe
1	arabil	DA	3.863	-	-	-	
2	arabil	NU	637	17	286	-	

Lungime Segmente

1) Valorile lungimilor segmentelor sunt obținute din proiecție în plan.

Punct început	X / Y	Punct sfârșit	X / Y	Lungime segment (** (m)
1	603.452,724 691.521,81	2	603.477,884 691.540,513	31.35
2	603.477,884 691.540,513	3	603.473,443 691.552,025	12.339
3	603.473,443 691.552,025	4	603.465,516 691.572,575	22.026
4	603.465,516 691.572,575	5	603.464,734 691.574,603	2.174

Punct început	X / Y	Punct sfârşit	X / Y	Lungime segment (** (m)
5	603.464,734 691.574,603	6	603.443,705 691.626,283	55.795
6	603.443,705 691.626,283	7	603.426,989 691.667,001	44.016
7	603.426,989 691.667,001	8	603.414,624 691.696,207	31.716
8	603.414,624 691.696,207	9	603.383,416 691.680,827	34.792
9	603.383,416 691.680,827	10	603.388,591 691.658,73	22.695
10	603.388,591 691.658,73	11	603.391,465 691.645,507	13.532
11	603.391,465 691.645,507	12	603.416,323 691.650,87	25.43
12	603.416,323 691.650,87	13	603.421,597 691.632,369	19.238
13	603.421,597 691.632,369	14	603.425,232 691.619,492	13.38
14	603.425,232 691.619,492	15	603.426,757 691.614,09	5.613
15	603.426,757 691.614,09	16	603.434,158 691.587,875	27.24
16	603.434,158 691.587,875	17	603.444,634 691.552,435	36.956
17	603.444,634 691.552,435	18	603.449,562 691.533,836	19.241
18	603.449,562 691.533,836	1	603.452,724 691.521,81	12.435

** Lungimile segmentelor sunt determinate în planul de proiecție Stereo 70 și sunt rotunjite la 1 milimetru.

*** Distanța dintre puncte este formată din segmente cumulate ce sunt mai mici decât valoarea 1 milimetru.

**DATE DESPRE IMOBILUL NR. 6399**

Oficiul de Cadastru și Publicitate Imobiliară SUCEAVA
Biroul de Cadastru și Publicitate Imobiliară Suceava

A. Partea I. Descrierea imobilului

TEREN Necunoscut

Adresa: Loc. Grigoresti, Jud. Suceava

Nr. Crt	Nr cadastral Nr. topografic	Suprafața* (mp)	Observații / Referințe
A1	32189	2.520	Sector cadastral:10 Teren neimprijmit;

Construcții

Crt	Nr cadastral Nr. topografic	Adresa	Observații / Referințe
A1.1	32189-C1	Loc. Grigoresti, Jud. Suceava	Nr. niveluri:1; S. construita la sol:50 mp; S. construita desfasurata:50 mp; CL- casa locuit (P), chirpici, 1962, sd= 50 mp
A1.2	32189-C2	Loc. Grigoresti, Jud. Suceava	Nr. niveluri:2; S. construita la sol:110 mp; S. construita desfasurata:220 mp; CA- anexa(P+M), zidarie, 2010, sd= 220 mp
A1.3	32189-C3	Loc. Grigoresti, Jud. Suceava	Nr. niveluri:1; S. construita la sol:40 mp; S. construita desfasurata:40 mp; CA- anexa(P), zidarie, 2008, sd= 40 mp
A1.4	32189-C4	Loc. Grigoresti, Jud. Suceava	Nr. niveluri:1; S. construita la sol:155 mp; S. construita desfasurata:155 mp; CA- anexa(P), zidarie, 2000, sd= 155 mp
A1.5	32189-C5	Loc. Grigoresti, Jud. Suceava	Nr. niveluri:1; S. construita la sol:55 mp; S. construita desfasurata:55 mp; CA- anexa(P), zidarie, 1965, sd= 55 mp

B. Partea II. Proprietari și acte

Inscrieri privitoare la dreptul de proprietate și alte drepturi reale	Referințe
43448 / 12/08/2019	
Act Notarial nr. Contract de vânzare nr. 2570, din 09/08/2019 emis de N. P. CURCA MIHAI;	
B3	Intabulare, drept de PROPRIETATE, dobandit prin Conventie, cota actuala 1/1 1) FLOREA MARIANA, bun propriu
/	
Act Administrativ nr. 2274, din 28/04/2023 emis de PRIMĂRIA SIMINICEA;	
B4	Intabulare, drept de PROPRIETATE, dobandit prin Lege, cota actuala 1/1 1) FLOREA MARIANA, bun propriu

C. Partea III. SARCINI .

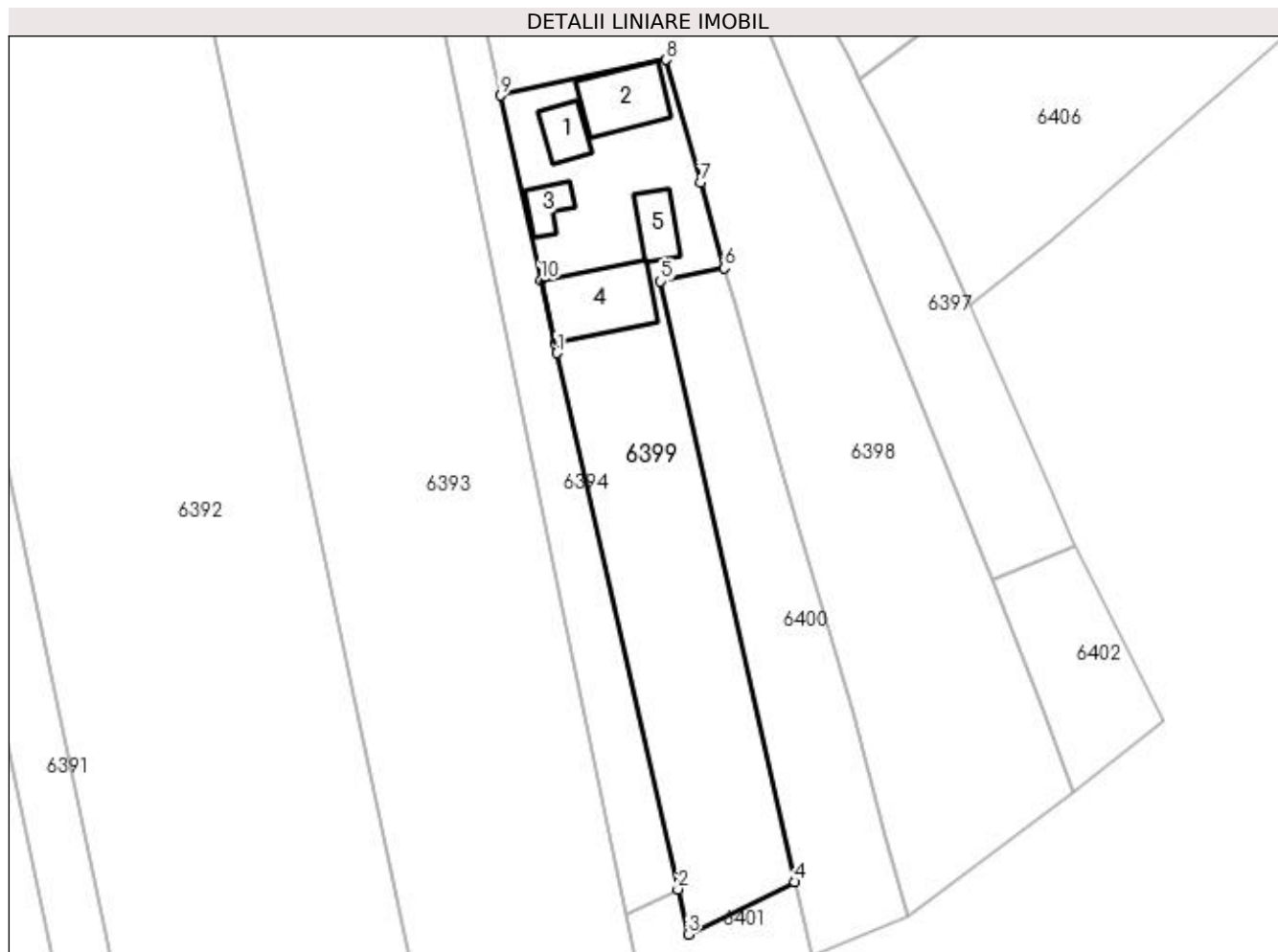
Inscrieri privind dezmembramintele dreptului de proprietate, drepturi reale de garanție și sarcini	Referințe
NU SUNT	

Anexa Nr. 1 La Partea I

Teren

Nr cadastral	Suprafața (mp)*	Observații / Referințe
32189	2.520	

* Suprafața este determinată în planul de proiecție Stereo 70.



Date referitoare la teren

Crt	Categorie folosință	Intra vilan	Suprafața (mp)	Tarla	Parcelă	Nr. topo	Observații / Referințe
1	curți construcții	DA	990	-	-	-	
2	arabil	DA	1.114	-	-	-	
3	arabil	NU	416	17	286	-	

Date referitoare la construcții

Crt	Număr	Destinație construcție	Supraf. (mp)	Situație juridică	Observații / Referințe
A1.1	32189-C1	construcții de locuințe	50	Cu acte	Nr. niveluri:1; S. construită la sol:50 mp; S. construită desfasurată:50 mp; CL- casa locuit (P), chirpici, 1962, sd= 50 mp
A1.2	32189-C2	construcții anexa	110	Cu acte	Nr. niveluri:2; S. construită la sol:110 mp; S. construită desfasurată:220 mp; CA- anexa (P+M), zidarie, 2010, sd= 220 mp
A1.3	32189-C3	construcții anexa	40	Cu acte	Nr. niveluri:1; S. construită la sol:40 mp; S. construită desfasurată:40 mp; CA- anexa(P), zidarie, 2008, sd= 40 mp
A1.4	32189-C4	construcții anexa	155	Cu acte	Nr. niveluri:1; S. construită la sol:155 mp; S. construită desfasurată:155 mp; CA- anexa(P), zidarie, 2000, sd= 155 mp
A1.5	32189-C5	construcții anexa	55	Cu acte	Nr. niveluri:1; S. construită la sol:55 mp; S. construită desfasurată:55 mp; CA- anexa(P), zidarie, 1965, sd= 55 mp

Lungime Segmente

1) Valorile lungimilor segmentelor sunt obținute din proiecție în plan.

Punct început	X / Y	Punct sfârșit	X / Y	Lungime segment (** (m)
1	603.399,975 691.606,707	2	603.418,185 691.525,967	82.768
2	603.418,185 691.525,967	3	603.419,722 691.519,153	6.985
3	603.419,722 691.519,153	4	603.435,802 691.527,02	17.901
4	603.435,802 691.527,02	5	603.415,575 691.617,496	92.709
5	603.415,575 691.617,496	6	603.425,232 691.619,492	9.861
6	603.425,232 691.619,492	7	603.421,597 691.632,369	13.38
7	603.421,597 691.632,369	8	603.416,323 691.650,87	19.238
8	603.416,323 691.650,87	9	603.391,465 691.645,507	25.43
9	603.391,465 691.645,507	10	603.397,499 691.617,642	28.511
10	603.397,499 691.617,642	11	603.399,656 691.608,114	9.769
11	603.399,656 691.608,114	1	603.399,975 691.606,707	1.443

** Lungimile segmentelor sunt determinate în planul de proiecție Stereo 70 și sunt rotunjite la 1 milimetru.

*** Distanța dintre puncte este formată din segmente cumulate ce sunt mai mici decât valoarea 1 milimetru.

**DATE DESPRE IMOBILUL NR. 6400**

Oficiul de Cadastru și Publicitate Imobiliară SUCEAVA
Biroul de Cadastru și Publicitate Imobiliară Suceava

A. Partea I. Descrierea imobilului

TEREN Necunoscut

Adresa: Loc. Grigoresti, Jud. Suceava

Nr. Crt	Nr cadastral Nr. topografic	Suprafața* (mp)	Observații / Referințe
A1		1.318	Sector cadastral:10 Teren neimprejmit;

B. Partea II. Proprietari și acte

Inscrieri privitoare la dreptul de proprietate și alte drepturi reale		Referințe
/		
Act Normativ nr. Legea 7, din 13/03/1996 emis de PARLAMENTUL ROMANIEI;		
B1	Intabulare, drept de PROPRIETATE, dobandit prin Lege, cota actuala 1/1 1) NEIDENTIFICAT NEIDENTIFICAT	A1
Act Administrativ nr. 3075, din 15/06/2023 emis de PRIMARIA SIMINICEA;		
B2	Se notează posesia faptică. 1) FLOREA MARIANA	A1

C. Partea III. SARCINI .

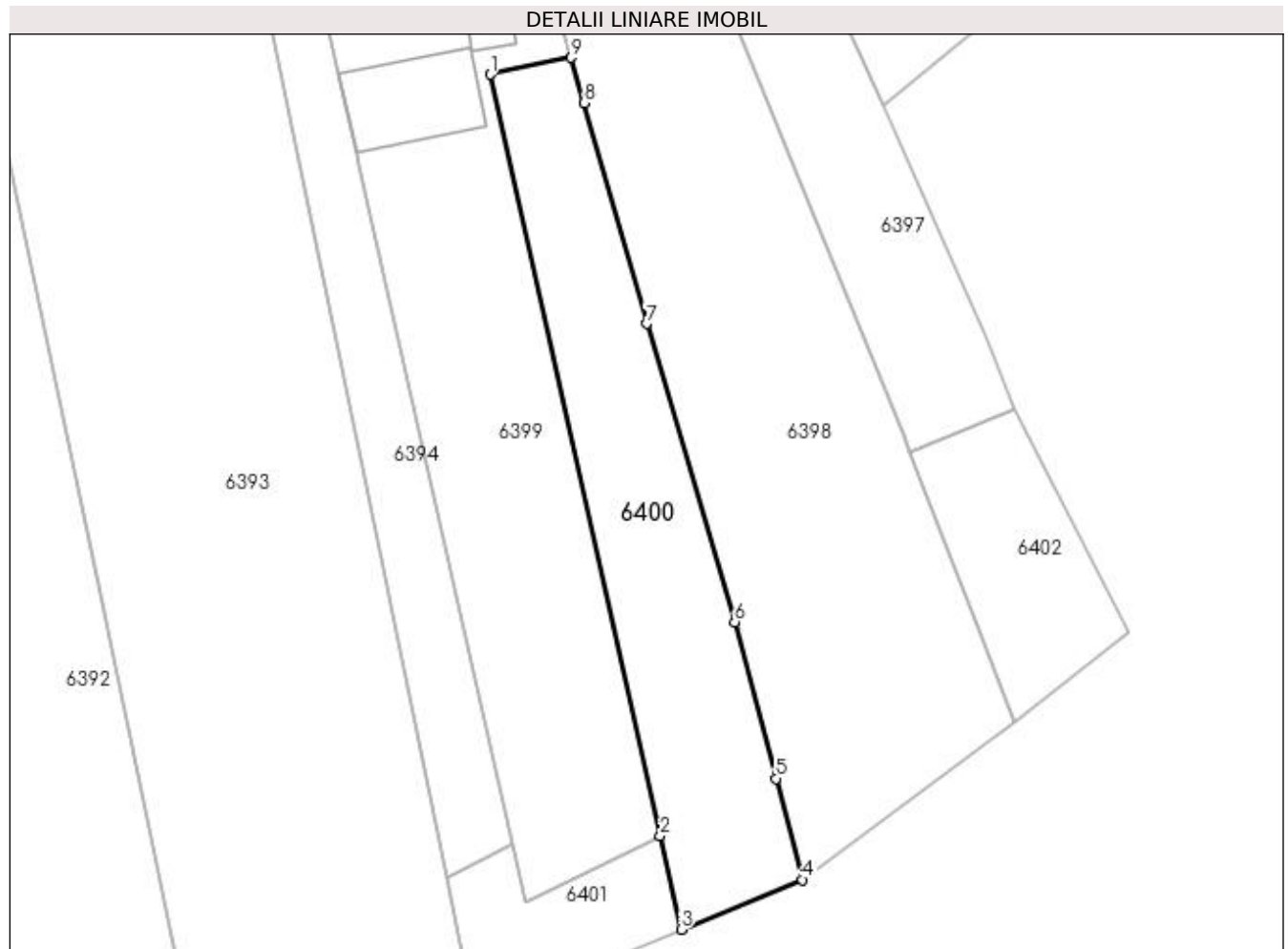
Inscrieri privind dezmembramintele dreptului de proprietate, drepturi reale de garanție și sarcini	Referințe
NU SUNT	

Anexa Nr. 1 La Partea I

Teren

Nr cadastral	Suprafața (mp)*	Observații / Referințe
	1.318	

* Suprafața este determinată în planul de proiecție Stereo 70.



Date referitoare la teren

Crt	Categorie folosință	Intra vilan	Suprafața (mp)	Tarla	Parcelă	Nr. topo	Observații / Referințe
1	arabil	DA	857	-	-	-	
2	arabil	NU	461	17	286	-	

Lungime Segmente

1) Valorile lungimilor segmentelor sunt obținute din proiecție în plan.

Punct început	X / Y	Punct sfârșit	X / Y	Lungime segment (** (m)
1	603.415,575 691.617,496	2	603.435,802 691.527,02	92.709
2	603.435,802 691.527,02	3	603.438,289 691.515,899	11.396
3	603.438,289 691.515,899	4	603.452,724 691.521,81	15.598
4	603.452,724 691.521,81	5	603.449,562 691.533,836	12.435

Punct început	X / Y	Punct sfârșit	X / Y	Lungime segment (** (m)
5	603.449,562 691.533,836	6	603.444,634 691.552,435	19.241
6	603.444,634 691.552,435	7	603.434,158 691.587,875	36.956
7	603.434,158 691.587,875	8	603.426,757 691.614,09	27.24
8	603.426,757 691.614,09	9	603.425,232 691.619,492	5.613
9	603.425,232 691.619,492	1	603.415,575 691.617,496	9.861

** Lungimile segmentelor sunt determinate în planul de proiecție Stereo 70 și sunt rotunjite la 1 milimetru.

*** Distanța dintre puncte este formată din segmente cumulate ce sunt mai mici decât valoarea 1 milimetru.

**DATE DESPRE IMOBILUL NR. 6401**

Oficiul de Cadastru și Publicitate Imobiliară SUCEAVA
Biroul de Cadastru și Publicitate Imobiliară Suceava

A. Partea I. Descrierea imobilului

TEREN Extravilan

Adresa: Jud. Suceava

Nr. Crt	Nr cadastral Nr. topografic	Suprafața* (mp)	Observații / Referințe
A1		333	Sector cadastral:10 Teren neimprejmuit;

B. Partea II. Proprietari și acte

Inscrieri privitoare la dreptul de proprietate și alte drepturi reale	Referințe
/	
Act Normativ nr. Legea 7, din 13/03/1996 emis de PARLAMENTUL ROMANIEI;	
B1	A1
Inscrierea provizorie, drept de PROPRIETATE, dobandit prin Lege, cota actuala 1/1 1) COMUNA SIMINICEA, CIF:4327499, PROPRIETAR NEIDENTIFICAT.	

C. Partea III. SARCINI .

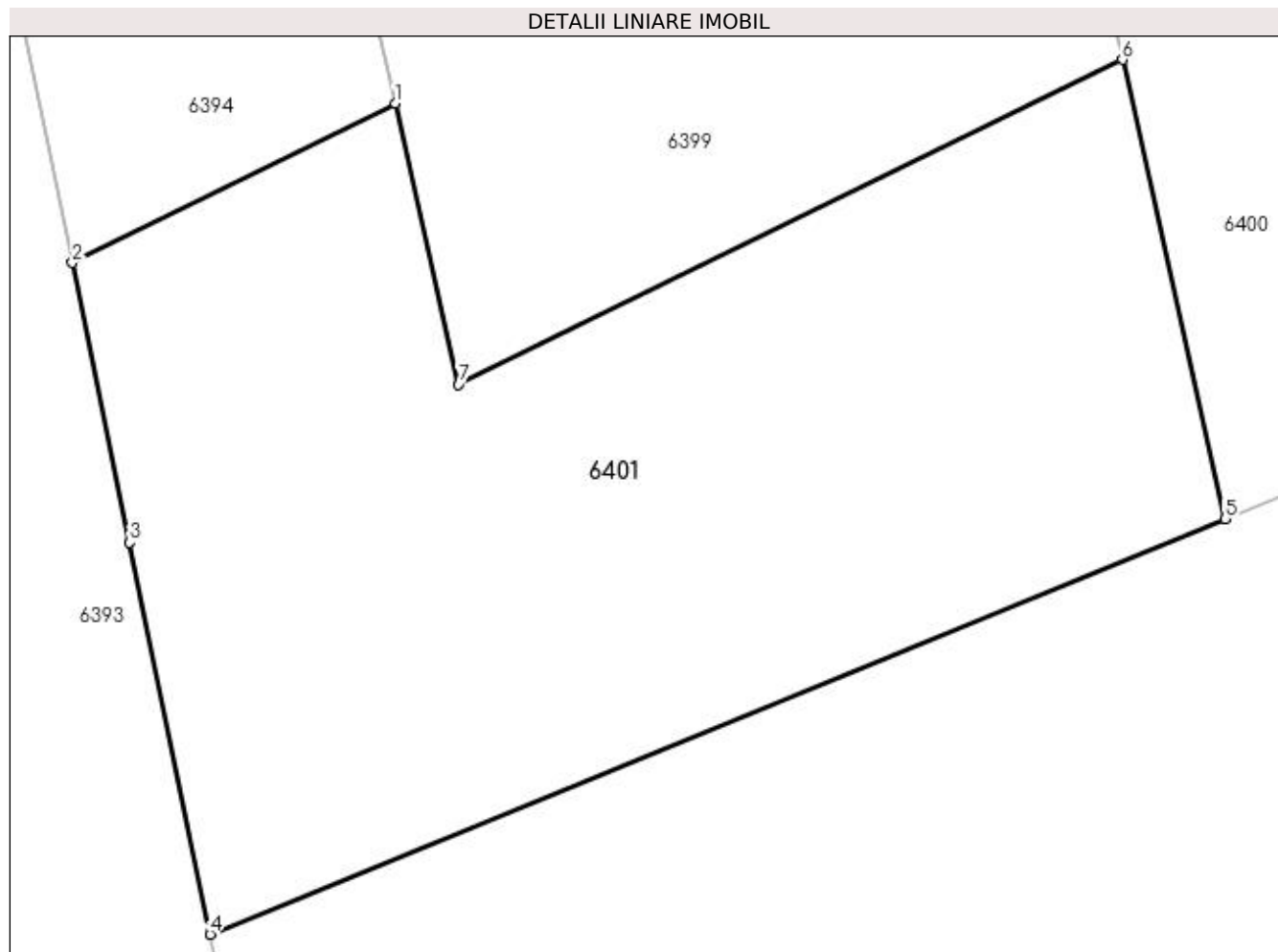
Inscrieri privind dezmembramintele dreptului de proprietate, drepturi reale de garanție și sarcini	Referințe
NU SUNT	

Anexa Nr. 1 La Partea I

Teren

Nr cadastral	Suprafața (mp)*	Observații / Referințe
	333	

* Suprafața este determinată în planul de proiecție Stereo 70.



Date referitoare la teren

Crt	Categorie folosință	Intravilan	Suprafața (mp)	Tarla	Parcelă	Nr. topo	Observații / Referințe
1	arabil	NU	333	17	286	-	

Lungime Segmente

1) Valorile lungimilor segmentelor sunt obținute din proiecție în plan.

Punct început	X / Y	Punct sfârșit	X / Y	Lungime segment (** (m)
1	603.418,185 691.525,967	2	603.410,362 691.522,1	8.727
2	603.410,362 691.522,1	3	603.411,753 691.515,325	6.916
3	603.411,753 691.515,325	4	603.413,703 691.505,832	9.691
4	603.413,703 691.505,832	5	603.438,289 691.515,899	26.567
5	603.438,289 691.515,899	6	603.435,802 691.527,02	11.396

Punct început	X / Y	Punct sfârșit	X / Y	Lungime segment (** (m)
6	603.435,802 691.527,02	7	603.419,722 691.519,153	17.901
7	603.419,722 691.519,153	1	603.418,185 691.525,967	6.985

** Lungimile segmentelor sunt determinate în planul de proiecție Stereo 70 și sunt rotunjite la 1 milimetru.

*** Distanța dintre puncte este formată din segmente cumulate ce sunt mai mici decât valoarea 1 milimetru.

**DATE DESPRE IMOBILUL NR. 6402**

Oficiul de Cadastru și Publicitate Imobiliară SUCEAVA
Biroul de Cadastru și Publicitate Imobiliară Suceava

A. Partea I. Descrierea imobilului

TEREN Necunoscut

Adresa: Loc. Grigoresti, Jud. Suceava

Nr. Crt	Nr cadastral Nr. topografic	Suprafața* (mp)	Observații / Referințe
A1		482	Sector cadastral:10 Teren neimprejmut;

B. Partea II. Proprietari și acte

Inscrieri privitoare la dreptul de proprietate și alte drepturi reale		Referințe
/		
Act Normativ nr. Legea 7, din 13/03/1996 emis de PARLAMENTUL ROMANIEI;		
B1	Intabulare, drept de PROPRIETATE, dobândit prin Lege, cota actuala 1/1 1) NEIDENTIFICAT NEIDENTIFICAT	A1
Act Administrativ nr. 3076, din 15/06/2023 emis de PRIMARIA SIMINICEA;		
B2	Se notează posesia faptică. 1) FLOREA MARIANA	A1

C. Partea III. SARCINI .

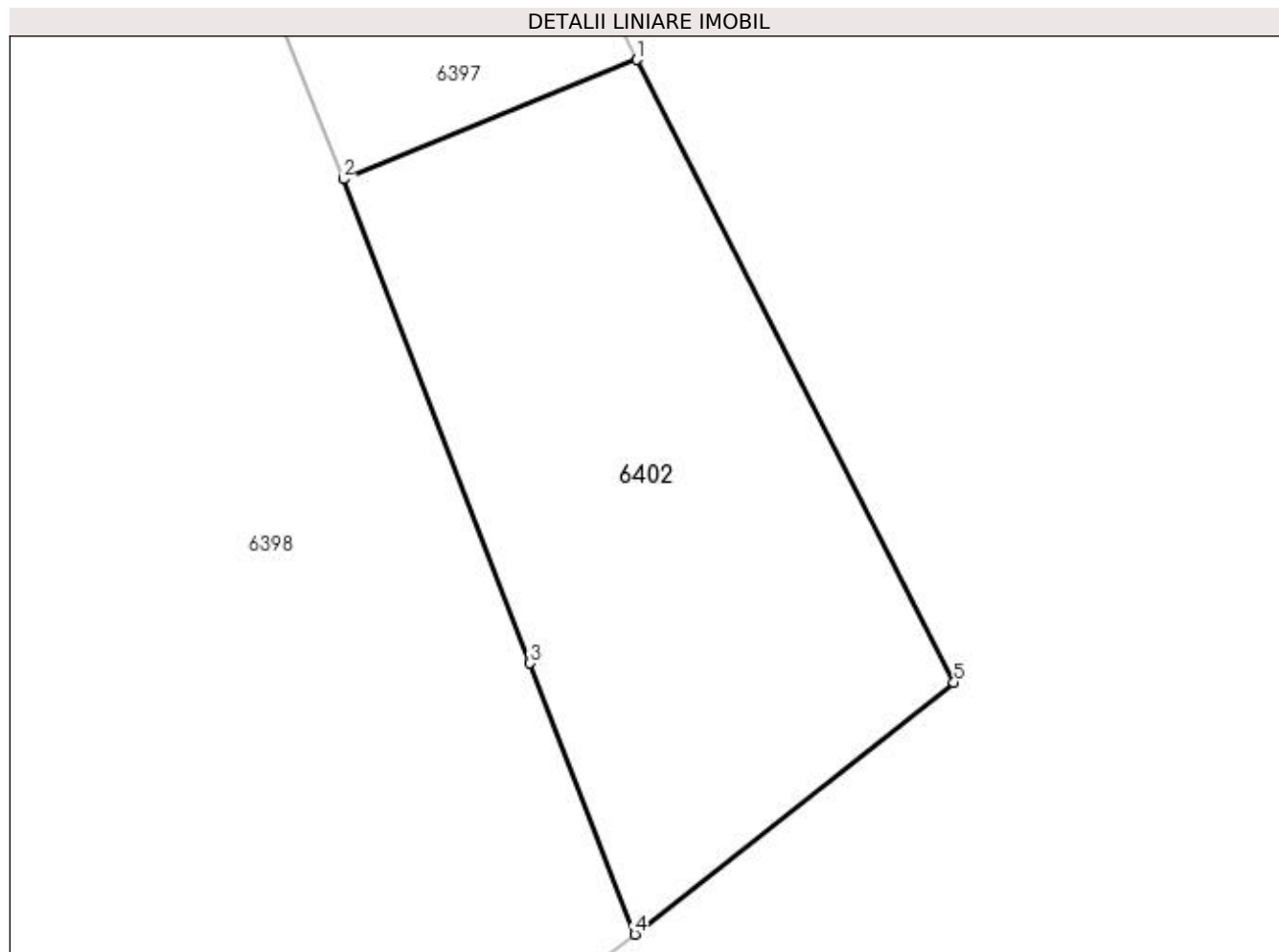
Inscrieri privind dezmembramintele dreptului de proprietate, drepturi reale de garanție și sarcini	Referințe
NU SUNT	

Anexa Nr. 1 La Partea I

Teren

Nr cadastral	Suprafața (mp)*	Observații / Referințe
	482	

* Suprafața este determinată în planul de proiecție Stereo 70.



Date referitoare la teren

Crt	Categorie folosință	Intravilan	Suprafața (mp)	Tarla	Parcelă	Nr. topo	Observații / Referințe
1	arabil	DA	299	-	-	-	
2	arabil	NU	183	17	286	-	

Lungime Segmente

1) Valorile lungimilor segmentelor sunt obținute din proiecție în plan.

Punct început	X / Y	Punct sfârșit	X / Y	Lungime segment (** (m)
1	603.477,966 691.577,643	2	603.465,516 691.572,575	13.442
2	603.465,516 691.572,575	3	603.473,443 691.552,025	22.026
3	603.473,443 691.552,025	4	603.477,884 691.540,513	12.339
4	603.477,884 691.540,513	5	603.491,437 691.551,213	17.268

Punct început	X / Y	Punct sfârşit	X / Y	Lungime segment (** (m)
5	603.491,437 691.551,213	1	603.477,966 691.577,643	29.665

** Lungimile segmentelor sunt determinate în planul de proiecţie Stereo 70 şi sunt rotunjite la 1 milimetru.

*** Distanţa dintre puncte este formată din segmente cumulate ce sunt mai mici decât valoarea 1 milimetru.

**DATE DESPRE IMOBILUL NR. 6403**

Oficiul de Cadastru și Publicitate Imobiliară SUCEAVA
Biroul de Cadastru și Publicitate Imobiliară Suceava

A. Partea I. Descrierea imobilului

TEREN Intravilan

Adresa: Loc. Grigorești, Jud. Suceava

Nr. Crt	Nr cadastral Nr. topografic	Suprafața* (mp)	Observații / Referințe
A1		2.636	Sector cadastral:10 Teren neimprejmuit;

B. Partea II. Proprietari și acte

Inscrieri privitoare la dreptul de proprietate și alte drepturi reale		Referințe
/		
Act Normativ nr. Legea 7, din 13/03/1996 emis de PARLAMENTUL ROMANIEI;		
B1	Inscrierea provizorie, drept de PROPRIETATE, dobandit prin Lege, cota actuala 1/1 1) COMUNA SIMINICEA, CIF:4327499, PROPRIETAR NEIDENTIFICAT.	A1

C. Partea III. SARCINI .

Inscrieri privind dezmembramintele dreptului de proprietate, drepturi reale de garanție și sarcini	Referințe
NU SUNT	

Anexa Nr. 1 La Partea I

Teren

Nr cadastral	Suprafața (mp)*	Observații / Referințe
	2.636	

* Suprafața este determinată în planul de proiecție Stereo 70.



Date referitoare la teren

Crt	Categorie folosință	Intravilan	Suprafața (mp)	Tarla	Parcelă	Nr. topo	Observații / Referințe
1	curți constructii	DA	818	-	-	-	
2	arabil	DA	1.818	-	-	-	

Date referitoare la construcții

Crt	Număr	Destinație construcție	Supraf. (mp)	Situație juridică	Observații / Referințe
A1.1		construcții de locuințe	63	Fara acte	Nr. niveluri:1; S. construita la sol:63 mp; Locuință.
A1.2		construcții anexa	33	Fara acte	Nr. niveluri:1; S. construita la sol:33 mp; Anexă.

Lungime Segmente

1) Valorile lungimilor segmentelor sunt obținute din proiecție în plan.

Punct început	X / Y	Punct sfârșit	X / Y	Lungime segment (** (m)
1	603.440,424 691.746,84	2	603.429,058 691.760,967	18.132
2	603.429,058 691.760,967	3	603.425,697 691.765,031	5.274

Punct început	X / Y	Punct sfârşit	X / Y	Lungime segment (** (m)
3	603.425,697 691.765,031	4	603.411,118 691.782,658	22.875
4	603.411,118 691.782,658	5	603.390,778 691.767,607	25.303
5	603.390,778 691.767,607	6	603.400,191 691.746,572	23.045
6	603.400,191 691.746,572	7	603.402,487 691.741,443	5.619
7	603.402,487 691.741,443	8	603.405,602 691.734,363	7.735
8	603.405,602 691.734,363	9	603.405,67 691.734,208	0.169
9	603.405,67 691.734,208	10	603.406,515 691.732,285	2.1
10	603.406,515 691.732,285	11	603.420,381 691.699,968	35.166
11	603.420,381 691.699,968	12	603.423,93 691.701,953	4.066
12	603.423,93 691.701,953	13	603.436,277 691.708,742	14.09
13	603.436,277 691.708,742	14	603.444,375 691.713,999	9.655
14	603.444,375 691.713,999	15	603.459,166 691.721,933	16.785
15	603.459,166 691.721,933	1	603.440,424 691.746,84	31.171

** Lungimile segmentelor sunt determinate în planul de proiecție Stereo 70 și sunt rotunjite la 1 milimetru.

*** Distanța dintre puncte este formată din segmente cumulate ce sunt mai mici decât valoarea 1 milimetru.

**DATE DESPRE IMOBILUL NR. 6404**

Oficiul de Cadastru și Publicitate Imobiliară SUCEAVA
Biroul de Cadastru și Publicitate Imobiliară Suceava

A. Partea I. Descrierea imobilului

TEREN Intravilan

Adresa: Loc. Grigorești, Jud. Suceava

Nr. Crt	Nr cadastral Nr. topografic	Suprafața* (mp)	Observații / Referințe
A1		2.600	Sector cadastral:10 Teren neimprejmuit;

B. Partea II. Proprietari și acte

Inscrieri privitoare la dreptul de proprietate și alte drepturi reale		Referințe
/		
Act Notarial nr. 2753, din 26/07/2018 emis de BIN NEGURĂ ADINA LOREDANA;		
B1	Intabulare, drept de PROPRIETATE, dobândit prin PARTAJ, cota actuala 1/2 1) GHICA LIVIA	A1
Act Notarial nr. 72, din 29/05/2019 emis de BIN CÎRLIGEANU VIRGINIA LAURA;		
B2	Intabulare, drept de PROPRIETATE, dobândit prin Succesiune, cota actuala 1/2 1) LOGHIN CĂTĂLIN-ANTONELA	A1

C. Partea III. SARCINI .

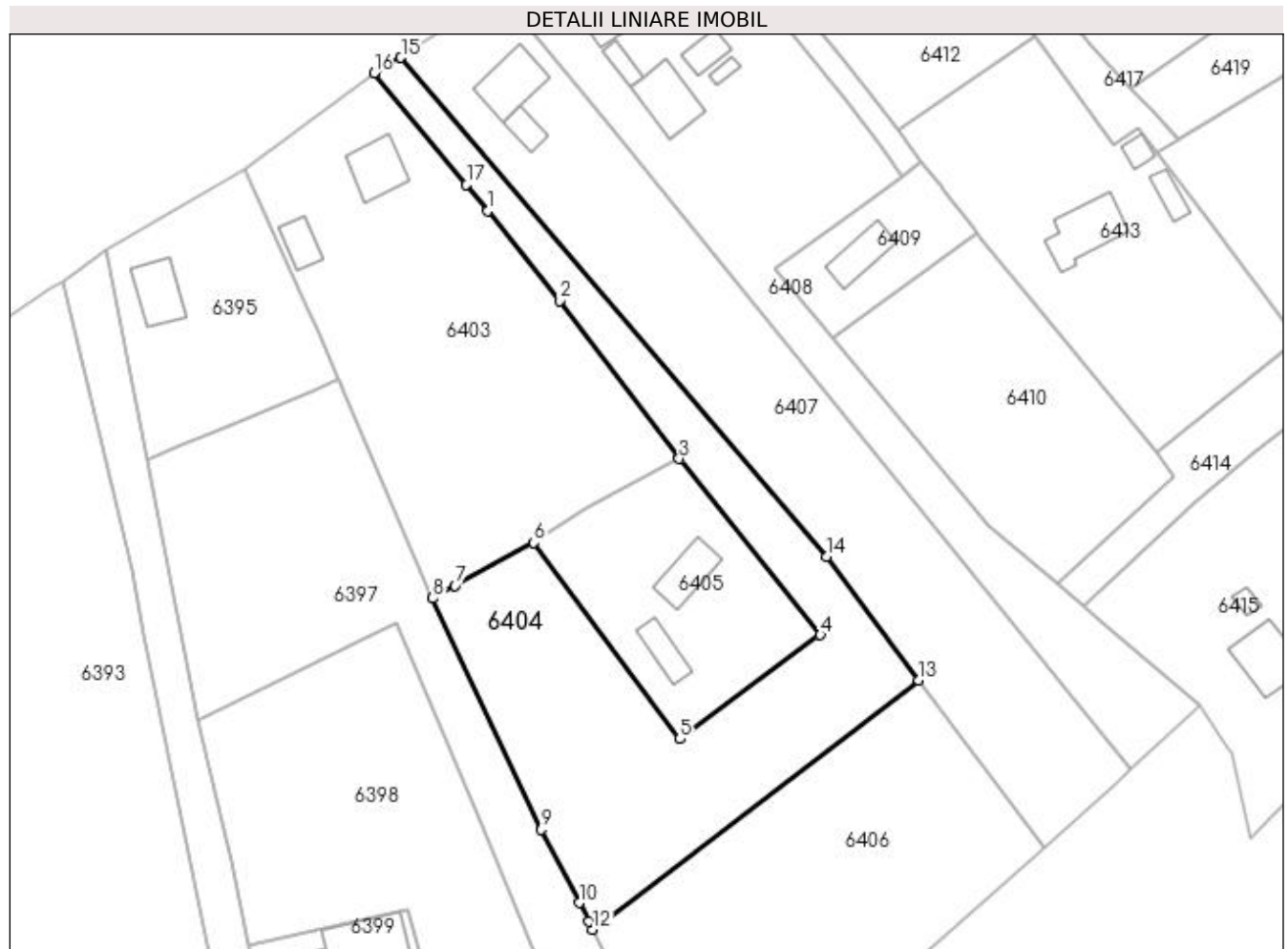
Inscrieri privind dezmembramintele dreptului de proprietate, drepturi reale de garanție și sarcini	Referințe
NU SUNT	

Anexa Nr. 1 La Partea I

Teren

Nr cadastral	Suprafața (mp)*	Observații / Referințe
	2.600	

* Suprafața este determinată în planul de proiecție Stereo 70.



Date referitoare la teren

Crt	Categorie folosință	Intravilan	Suprafața (mp)	Tarla	Parcelă	Nr. topo	Observații / Referințe
1	arabil	DA	2.600	-	-	-	

Lungime Segmente

1) Valorile lungimilor segmentelor sunt obținute din proiecție în plan.

Punct început	X / Y	Punct sfârșit	X / Y	Lungime segment (** (m)
1	603.429,058 691.760,967	2	603.440,424 691.746,84	18.132
2	603.440,424 691.746,84	3	603.459,166 691.721,933	31.171
3	603.459,166 691.721,933	4	603.481,398 691.694,228	35.522
4	603.481,398 691.694,228	5	603.459,299 691.677,861	27.5
5	603.459,299 691.677,861	6	603.436,277 691.708,742	38.518

Punct început	X / Y	Punct sfârşit	X / Y	Lungime segment (** (m)
6	603.436,277 691.708,742	7	603.423,93 691.701,953	14.09
7	603.423,93 691.701,953	8	603.420,381 691.699,968	4.066
8	603.420,381 691.699,968	9	603.437,492 691.663,575	40.215
9	603.437,492 691.663,575	10	603.443,405 691.652,049	12.954
10	603.443,405 691.652,049	11	603.444,887 691.649,16	3.247
11	603.444,887 691.649,16	12	603.445,551 691.647,865	1.455
12	603.445,551 691.647,865	13	603.496,906 691.687,082	64.617
13	603.496,906 691.687,082	14	603.482,378 691.706,528	24.274
14	603.482,378 691.706,528	15	603.415,381 691.785,06	103.227
15	603.415,381 691.785,06	16	603.411,118 691.782,658	4.893
16	603.411,118 691.782,658	17	603.425,697 691.765,031	22.875
17	603.425,697 691.765,031	1	603.429,058 691.760,967	5.274

** Lungimile segmentelor sunt determinate în planul de proiecție Stereo 70 și sunt rotunjite la 1 milimetru.

*** Distanța dintre puncte este formată din segmente cumulate ce sunt mai mici decât valoarea 1 milimetru.

**DATE DESPRE IMOBILUL NR. 6405**

Oficiul de Cadastru și Publicitate Imobiliară SUCEAVA
Biroul de Cadastru și Publicitate Imobiliară Suceava

A. Partea I. Descrierea imobilului

TEREN Intravilan

Adresa: Loc. Grigoresti, Jud. Suceava

Nr. Crt	Nr cadastral Nr. topografic	Suprafața* (mp)	Observații / Referințe
A1		1.000	Sector cadastral:10 Teren neimpregmuit;

Construcții

Crt	Nr cadastral Nr. topografic	Adresa	Observații / Referințe
A1.1		Loc. Grigoresti, Jud. Suceava	Nr. niveluri:1; S. construita la sol:57 mp; Locuință.
A1.2		Loc. Grigoresti, Jud. Suceava	Nr. niveluri:1; S. construita la sol:37 mp; Anexă.

B. Partea II. Proprietari și acte

Inscrieri privitoare la dreptul de proprietate și alte drepturi reale		Referințe
/		
Act Notarial nr. 2753, din 26/07/2018 emis de BIN NEGURĂ ADINA LOREDANA;		
B1	Intabulare, drept de PROPRIETATE, dobandit prin PARTAJ, cota actuala 1/2 1) GHICA LIVIA	A1, A1.1, A1.2
Act Notarial nr. 72, din 29/05/2019 emis de BIN CÎRLIGEANU VIRGINIA LAURA;		
B2	Intabulare, drept de PROPRIETATE, dobandit prin Succesiune, cota actuala 1/2 1) LOGHIN CĂTĂLIN-ANTONELA	A1, A1.1, A1.2

C. Partea III. SARCINI .

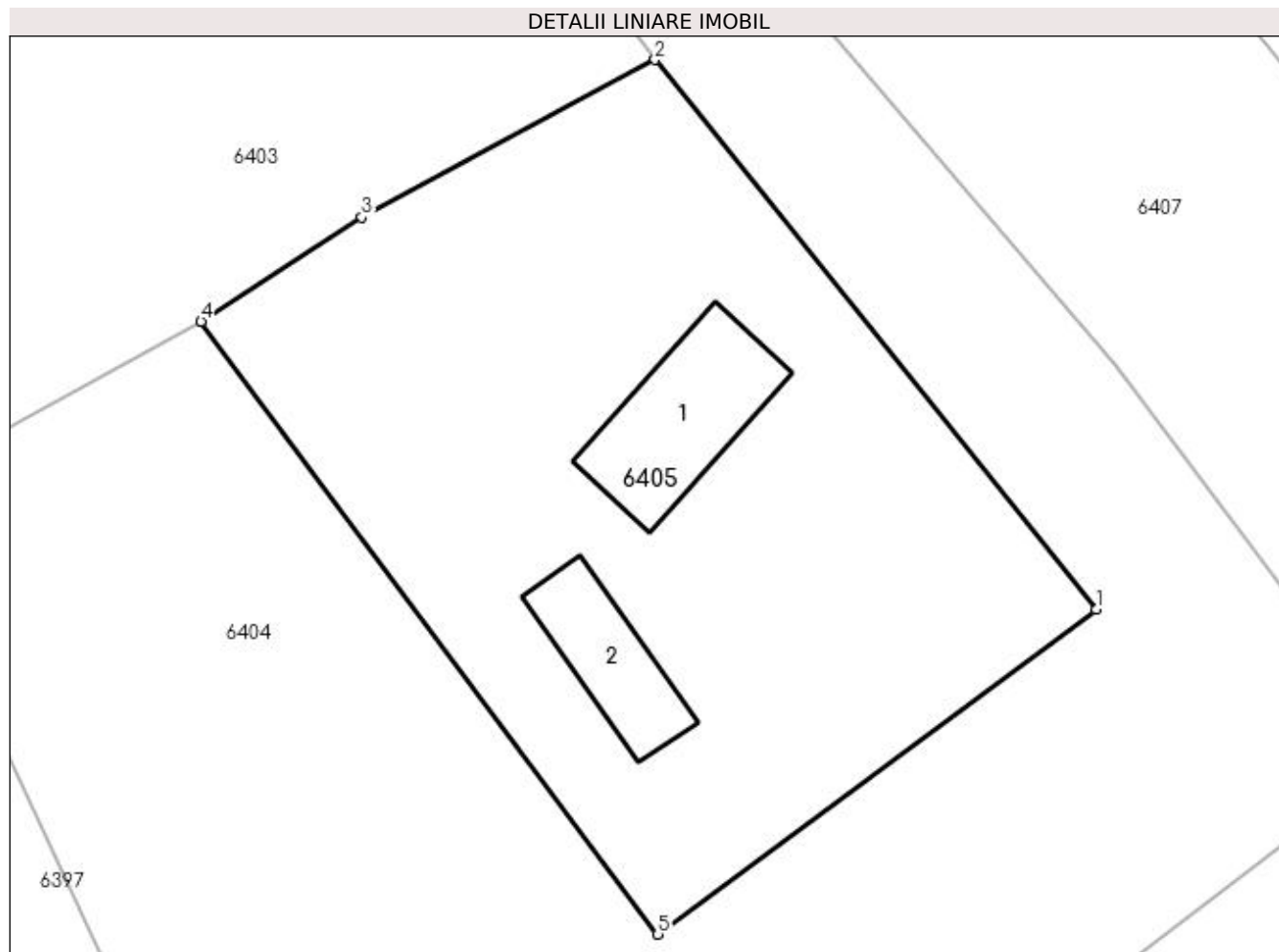
Inscrieri privind dezmembramintele dreptului de proprietate, drepturi reale de garanție și sarcini	Referințe
NU SUNT	

Anexa Nr. 1 La Partea I

Teren

Nr cadastral	Suprafața (mp)*	Observații / Referințe
	1.000	

* Suprafața este determinată în planul de proiecție Stereo 70.



Date referitoare la teren

Crt	Categorie folosință	Intra vilan	Suprafața (mp)	Tarla	Parcelă	Nr. topo	Observații / Referințe
1	curți constructii	DA	1.000	-	-	-	

Date referitoare la construcții

Crt	Număr	Destinație construcție	Supraf. (mp)	Situație juridică	Observații / Referințe
A1.1		construcții de locuințe	Din acte: 68 Masurata: 57	Cu acte	Nr. niveluri:1; S. construita la sol:57 mp; Locuință.
A1.2		construcții anexa	Din acte: 60 Masurata: 37	Cu acte	Nr. niveluri:1; S. construita la sol:37 mp; Anexă.

Lungime Segmente

1) Valorile lungimilor segmentelor sunt obținute din proiecție în plan.

Punct început	X / Y	Punct sfârșit	X / Y	Lungime segment (** (m)
1	603.481,398 691.694,228	2	603.459,166 691.721,933	35.522
2	603.459,166 691.721,933	3	603.444,375 691.713,999	16.785
3	603.444,375 691.713,999	4	603.436,277 691.708,742	9.655

Punct început	X / Y	Punct sfârșit	X / Y	Lungime segment (** (m)
4	603.436,277 691.708,742	5	603.459,299 691.677,861	38.518
5	603.459,299 691.677,861	1	603.481,398 691.694,228	27.5

** Lungimile segmentelor sunt determinate în planul de proiecție Stereo 70 și sunt rotunjite la 1 milimetru.

*** Distanța dintre puncte este formată din segmente cumulate ce sunt mai mici decât valoarea 1 milimetru.

**DATE DESPRE IMOBILUL NR. 6406**

Oficiul de Cadastru și Publicitate Imobiliară SUCEAVA
Biroul de Cadastru și Publicitate Imobiliară Suceava

A. Partea I. Descrierea imobilului

TEREN Intravilan

Adresa: Loc. Grigorești, Jud. Suceava

Nr. Crt	Nr cadastral Nr. topografic	Suprafața* (mp)	Observații / Referințe
A1		2.389	Sector cadastral:10 Teren neimprejmuit;

B. Partea II. Proprietari și acte

Inscrieri privitoare la dreptul de proprietate și alte drepturi reale		Referințe
/		
Act Normativ nr. Legea 7, din 13/03/1996 emis de PARLAMENTUL ROMANIEI;		
B1	Intabulare, drept de PROPRIETATE, dobândit prin Lege, cota actuala 1/1 1) NEIDENTIFICAT NEIDENTIFICAT	A1
Act Administrativ nr. 3010, din 15/06/2023 emis de PRIMARIA SIMINICEA;		
B2	Se notează posesia faptică. 1) LOGHIN CĂTĂLINA-ANTONELA 2) GHICA LIVIA	A1

C. Partea III. SARCINI .

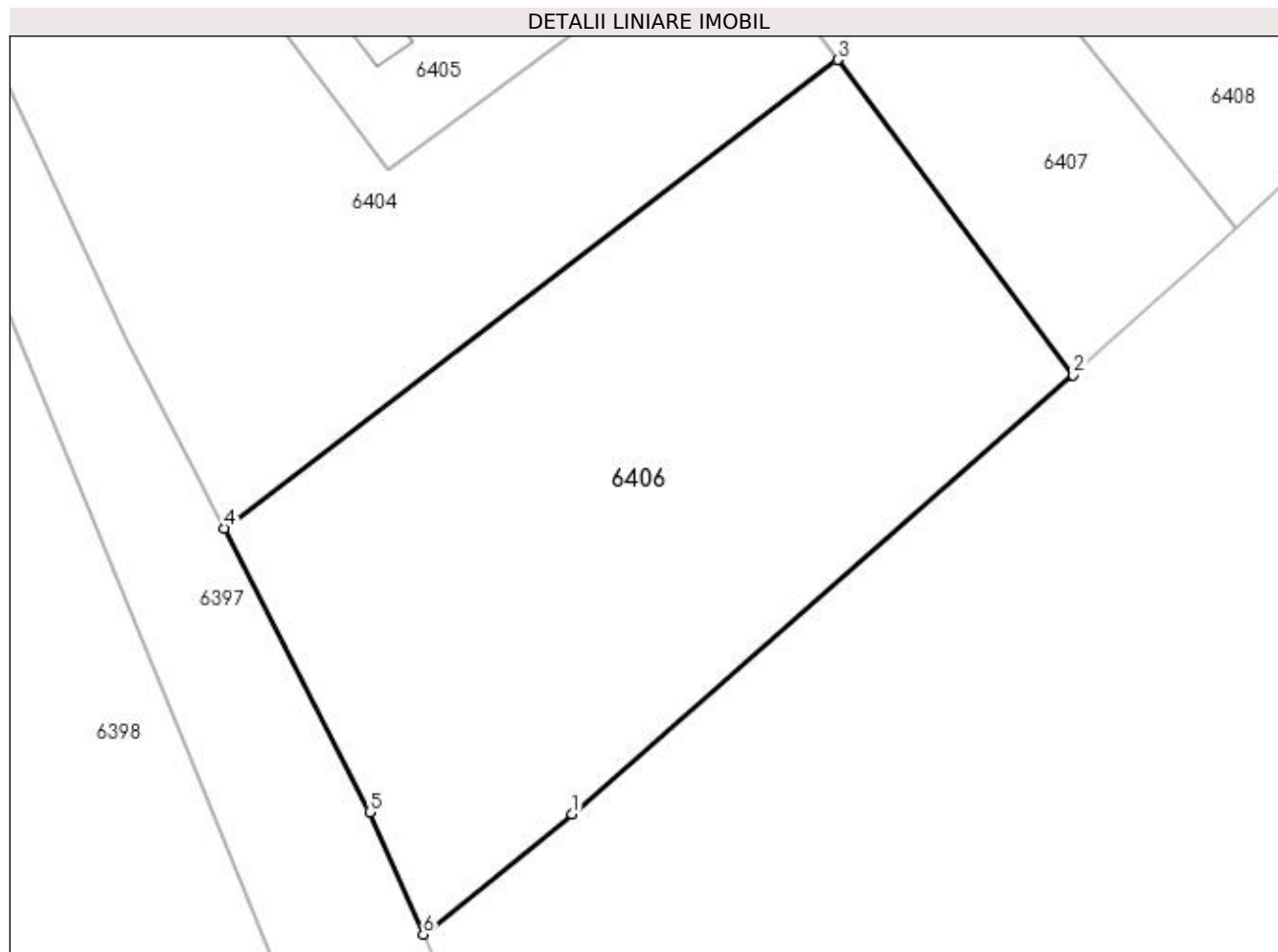
Inscrieri privind dezmembramintele dreptului de proprietate, drepturi reale de garanție și sarcini	Referințe
NU SUNT	

Anexa Nr. 1 La Partea I

Teren

Nr cadastral	Suprafața (mp)*	Observații / Referințe
	2.389	

* Suprafața este determinată în planul de proiecție Stereo 70.



Date referitoare la teren

Crt	Categorie folosință	Intra vilan	Suprafața (mp)	Tarla	Parcelă	Nr. topo	Observații / Referințe
1	arabil	DA	2.389	-	-	-	

Lungime Segmente

1) Valorile lungimilor segmentelor sunt obținute din proiecție în plan.

Punct început	X / Y	Punct sfârșit	X / Y	Lungime segment (** (m)
1	603.474,717 691.623,933	2	603.516,632 691.660,68	55.742
2	603.516,632 691.660,68	3	603.496,906 691.687,082	32.957
3	603.496,906 691.687,082	4	603.445,551 691.647,865	64.617
4	603.445,551 691.647,865	5	603.457,737 691.624,111	26.697
5	603.457,737 691.624,111	6	603.462,231 691.613,894	11.162

Punct început	X / Y	Punct sfârșit	X / Y	Lungime segment (** (m)
6	603.462,231 691.613,894	1	603.474,717 691.623,933	16.021

** Lungimile segmentelor sunt determinate în planul de proiecție Stereo 70 și sunt rotunjite la 1 milimetru.

*** Distanța dintre puncte este formată din segmente cumulate ce sunt mai mici decât valoarea 1 milimetru.

**DATE DESPRE IMOBILUL NR. 6407**

Oficiul de Cadastru și Publicitate Imobiliară SUCEAVA
Biroul de Cadastru și Publicitate Imobiliară Suceava

A. Partea I. Descrierea imobilului

TEREN Intravilan

Nr. CF vechi:345

Nr. cadastral vechi:635

Adresa: Loc. Grigoresti, Jud. Suceava

Nr. Crt	Nr cadastral Nr. topografic	Suprafața* (mp)	Observații / Referințe
A1	30794	2.750	Sector cadastral:10 Teren neimprejmuit;

Construcții

Crt	Nr cadastral Nr. topografic	Adresa	Observații / Referințe
A1.1	30794-C1	Loc. Grigoresti, Jud. Suceava	Nr. niveluri:2; S. construita la sol:72 mp; S. construita desfasurata:72 mp; Locuință, P+M, Sd-144 mp
A1.2	30794-C2	Loc. Grigoresti, Jud. Suceava	Nr. niveluri:1; S. construita la sol:25 mp; S. construita desfasurata:25 mp; Magazie, Sd-25 mp

B. Partea II. Proprietari și acte

Inscrieri privitoare la dreptul de proprietate și alte drepturi reale		Referințe
27134 / 25/08/2008		
Act Notarial nr. 3452, din 22/08/2008 emis de BNP PETRU ATANASOAEI;		
B1	Intabulare, drept de PROPRIETATE, dobandit prin Conventie, cota actuala 1/1 1) PRISACARIU ILIE 2) PRISACARIU SORINA-MIHAELA, bun comun	A1
32642 / 10/07/2018		
Act Administrativ nr. 2922, din 08/08/2018 emis de PRIMARIA COMUNEI SIMINICEA (act administrativ nr autorizatie de construire nr. 23 din 28.05.2009, emis de Primaria comunei Siminicea;act administrativ nr proces verbal de receptie la terminarea lucrarilor nr. 1813 din 08.06.2010, emis de Primaria comunei Siminicea);		
B2	Intabulare, drept de PROPRIETATE, dobandit prin Construire, cota actuala 1/1 1) PRISACARIU SORINA-MIHAELA, bun comun, in devalmasie 2) PRISACARIU ILIE, bun comun, in devalmasie	A1.1, A1.2

C. Partea III. SARCINI .

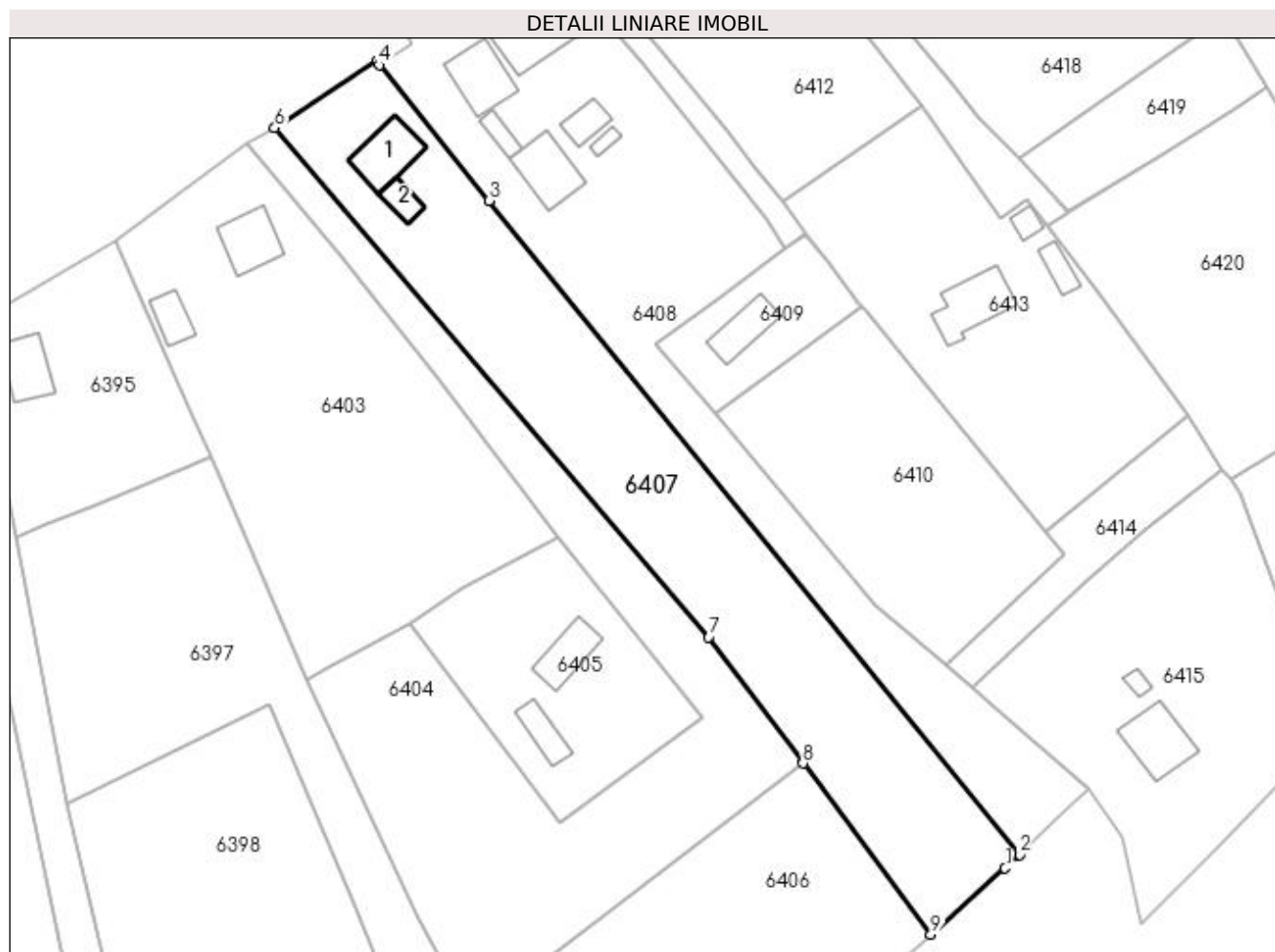
Inscrieri privind dezmembramintele dreptului de proprietate, drepturi reale de garanție și sarcini	Referințe
NU SUNT	

Anexa Nr. 1 La Partea I

Teren

Nr cadastral	Suprafața (mp)*	Observații / Referințe
30794	2.750	

* Suprafața este determinată în planul de proiecție Stereo 70.



Date referitoare la teren

Crt	Categorie folosință	Intra vilan	Suprafața (mp)	Tarla	Parcelă	Nr. topo	Observații / Referințe
1	curți construcții	DA	500	-	-	635	
2	arabil	DA	2.250	-	-	-	

Date referitoare la construcții

Crt	Număr	Destinație construcție	Supraf. (mp)	Situație juridică	Observații / Referințe
A1.1	30794-C1	construcții de locuințe	72	Cu acte	Nr. niveluri:2; S. construita la sol:72 mp; S. construita desfasurata:72 mp; Locuință, P+M, Sd-144 mp
A1.2	30794-C2	construcții anexa	25	Cu acte	Nr. niveluri:1; S. construita la sol:25 mp; S. construita desfasurata:25 mp; Magazie, Sd-25 mp

Lungime Segmente

1) Valorile lungimilor segmentelor sunt obținute din proiecție în plan.

Punct început	X / Y	Punct sfârșit	X / Y	Lungime segment (** (m)
1	603.528,074 691.670,909	2	603.530,297 691.672,997	3.05

Punct început	X / Y	Punct sfârşit	X / Y	Lungime segment (** (m)
2	603.530,297 691.672,997	3	603.448,472 691.773,845	129.868
3	603.448,472 691.773,845	4	603.431,515 691.794,744	26.913
4	603.431,515 691.794,744	5	603.431,068 691.795,295	0.71
5	603.431,068 691.795,295	6	603.415,381 691.785,06	18.731
6	603.415,381 691.785,06	7	603.482,378 691.706,528	103.227
7	603.482,378 691.706,528	8	603.496,906 691.687,082	24.274
8	603.496,906 691.687,082	9	603.516,632 691.660,68	32.957
9	603.516,632 691.660,68	1	603.528,074 691.670,909	15.348

** Lungimile segmentelor sunt determinate în planul de proiecție Stereo 70 și sunt rotunjite la 1 milimetru.

*** Distanța dintre puncte este formată din segmente cumulate ce sunt mai mici decât valoarea 1 milimetru.

**DATE DESPRE IMOBILUL NR. 6408**

Oficiul de Cadastru și Publicitate Imobiliară SUCEAVA
Biroul de Cadastru și Publicitate Imobiliară Suceava

A. Partea I. Descrierea imobilului

TEREN Intravilan

Nr. CF vechi:330
Nr. cadastral vechi:636

Adresa: Loc. Grigoresti, Jud. Suceava

Nr. Crt	Nr cadastral Nr. topografic	Suprafața* (mp)	Observații / Referințe
A1	30022	2.750	Sector cadastral:10 Teren neimprejmuit;

Construcții

Crt	Nr cadastral Nr. topografic	Adresa	Observații / Referințe
A1.1	30022-C1	Loc. Grigoresti, Jud. Suceava	Nr. niveluri:1; S. construita la sol:101 mp; C1 - casă
A1.2	30022-C2	Loc. Grigoresti, Jud. Suceava	Nr. niveluri:1; S. construita la sol:19 mp; C2 - anexă
A1.3	30022-C3	Loc. Grigoresti, Jud. Suceava	Nr. niveluri:1; S. construita la sol:74 mp; C3 - anexă
A1.4	30022-C4	Loc. Grigoresti, Jud. Suceava	Nr. niveluri:1; S. construita la sol:9 mp; C4 - anexă
A1.5		Loc. Grigoresti, Jud. Suceava	Nr. niveluri:1; S. construita la sol:71 mp; Anexă.
A1.6		Loc. Grigoresti, Jud. Suceava	Nr. niveluri:1; S. construita la sol:28 mp; Anexă.

B. Partea II. Proprietari și acte

Inscrieri privatoare la dreptul de proprietate și alte drepturi reale		Referințe
27135 / 25/08/2008		
Act Notarial nr. 3453, din 22/08/2008 emis de B.N.P. PETRU ATĂNĂSOAEI;		
B1	Intabulare, drept de PROPRIETATE, dobandit prin Conventie, cota actuala 1/1 1) BOGDAN EUGEN , Lipsă CNP proprietar; căsătorit cu 2) BOGDAN ELENA , Lipsă CNP proprietar; bun comun	A1, A1.1, A1.2, A1.3, A1.4
/		
Act Administrativ nr. 2274, din 28/04/2023 emis de PRIMĂRIA SIMINICEA;		
B2	Intabulare, drept de PROPRIETATE, dobandit prin Lege, cota actuala 1/1 1) BOGDAN EUGEN , Lipsă CNP proprietar; căsătorit cu 2) BOGDAN ELENA , Lipsă CNP proprietar; bun comun	A1.5, A1.6

C. Partea III. SARCINI .

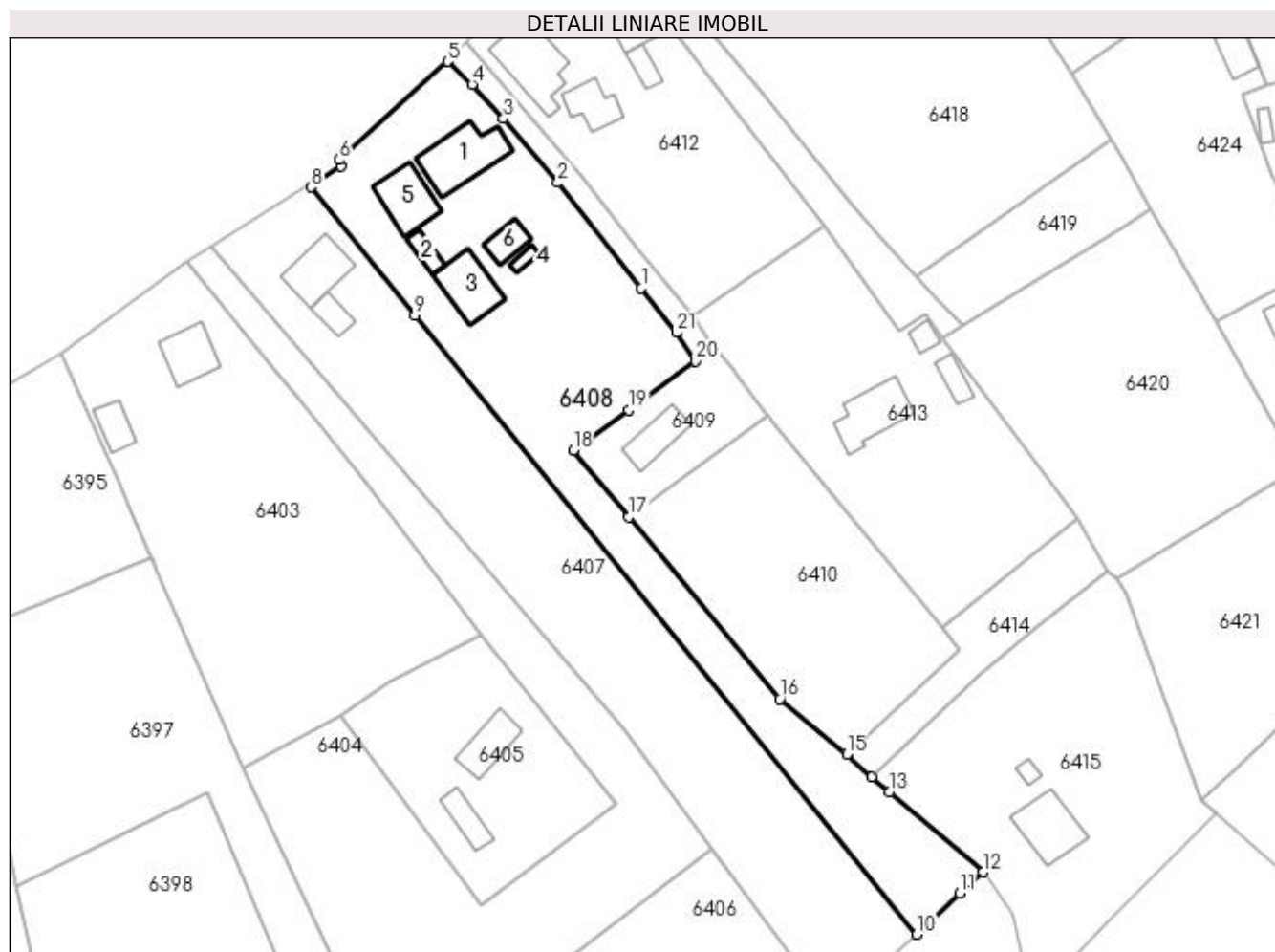
Inscrieri privind dezmembramintele dreptului de proprietate, drepturi reale de garanție și sarcini	Referințe
NU SUNT	

Anexa Nr. 1 La Partea I

Teren

Nr cadastral	Suprafața (mp)*	Observații / Referințe
30022	2.750	

* Suprafața este determinată în planul de proiecție Stereo 70.



Date referitoare la teren

Crt	Categorie folosință	Intra vilan	Suprafața (mp)	Tarla	Parcelă	Nr. topo	Observații / Referințe
1	curți construcții	DA	937	-	-	-	
2	arabil	DA	1.813	-	-	-	

Date referitoare la construcții

Crt	Număr	Destinație construcție	Supraf. (mp)	Situație juridică	Observații / Referințe
A1.1	30022-C1	construcții de locuințe	101	Cu acte	Nr. niveluri:1; S. construita la sol:101 mp; C1 - casă
A1.2	30022-C2	construcții anexa	19	Cu acte	Nr. niveluri:1; S. construita la sol:19 mp; C2 - anexă
A1.3	30022-C3	construcții anexa	74	Cu acte	Nr. niveluri:1; S. construita la sol:74 mp; C3 - anexă
A1.4	30022-C4	construcții anexa	9	Cu acte	Nr. niveluri:1; S. construita la sol:9 mp; C4 - anexă
A1.5		construcții anexa	71	Cu acte	Nr. niveluri:1; S. construita la sol:71 mp; Anexă.
A1.6		construcții anexa	28	Cu acte	Nr. niveluri:1; S. construita la sol:28 mp; Anexă.

Lungime Segmente

1) Valorile lungimilor segmentelor sunt obținute din proiecție în plan.

Punct început	X / Y	Punct sfârșit	X / Y	Lungime segment (** (m)
1	603.485,389 691.778,256	2	603.471,767 691.795,482	21.961
3	603.462,905 691.805,921	4	603.457,758 691.811,471	7.569
5	603.453,834 691.815,225	6	603.436,071 691.799,183	23.935
7	603.436,471 691.798,16	8	603.431,515 691.794,744	6.019
9	603.448,472 691.773,845	10	603.530,297 691.672,997	129.868
11	603.537,301 691.679,66	12	603.541,112 691.683,157	5.172
13	603.525,806 691.696,17	14	603.522,912 691.698,623	3.794
15	603.518,884 691.702,33	16	603.507,926 691.711,388	14.217
17	603.483,298 691.740,995	18	603.474,276 691.751,84	14.107
19	603.483,297 691.758,43	20	603.494,215 691.766,415	13.526
21	603.491,074 691.771,043	1	603.485,389 691.778,256	9.184

Punct început	X / Y	Punct sfârșit	X / Y	Lungime segment (** (m)
2	603.471,767 691.795,482	3	603.462,905 691.805,921	13.693
4	603.457,758 691.811,471	5	603.453,834 691.815,225	5.43
6	603.436,071 691.799,183	7	603.436,471 691.798,16	1.098
8	603.431,515 691.794,744	9	603.448,472 691.773,845	26.913
10	603.530,297 691.672,997	11	603.537,301 691.679,66	9.667
12	603.541,112 691.683,157	13	603.525,806 691.696,17	20.09
14	603.522,912 691.698,623	15	603.518,884 691.702,33	5.474
16	603.507,926 691.711,388	17	603.483,298 691.740,995	38.511
18	603.474,276 691.751,84	19	603.483,297 691.758,43	11.172
20	603.494,215 691.766,415	21	603.491,074 691.771,043	5.593

** Lungimile segmentelor sunt determinate în planul de proiecție Stereo 70 și sunt rotunjite la 1 milimetru.

*** Distanța dintre puncte este formată din segmente cumulate ce sunt mai mici decât valoarea 1 milimetru.

**DATE DESPRE IMOBILUL NR. 6409**

Oficiul de Cadastru și Publicitate Imobiliară SUCEAVA
Biroul de Cadastru și Publicitate Imobiliară Suceava

A. Partea I. Descrierea imobilului

TEREN Intravilan

Adresa: Loc. Grigoresti, Jud. Suceava

Nr. Crt	Nr cadastral Nr. topografic	Suprafața* (mp)	Observații / Referințe
A1		400	Sector cadastral:10 Teren neimpregmuit;

Construcții

Crt	Nr cadastral Nr. topografic	Adresa	Observații / Referințe
A1.1		Loc. Grigoresti, Jud. Suceava	Nr. niveluri:1; S. construita la sol:52 mp; Locuință.

B. Partea II. Proprietari și acte

Inscrieri privitoare la dreptul de proprietate și alte drepturi reale		Referințe
/		
Act Administrativ nr. 663, din 29/04/1995 emis de CJSDPAT SUCEAVA;		
B1	Intabulare, drept de PROPRIETATE, dobandit prin Reconstituire, cota actuala 1/1 1) CHIȚU ANA DEFUNCT:Da	A1
Act Administrativ nr. 2274, din 28/04/2023 emis de PRIMĂRIA SIMINICEA;		
B2	Intabulare, drept de PROPRIETATE, dobandit prin Lege, cota actuala 1/1 1) CHIȚU ANA DEFUNCT:Da	A1.1

C. Partea III. SARCINI .

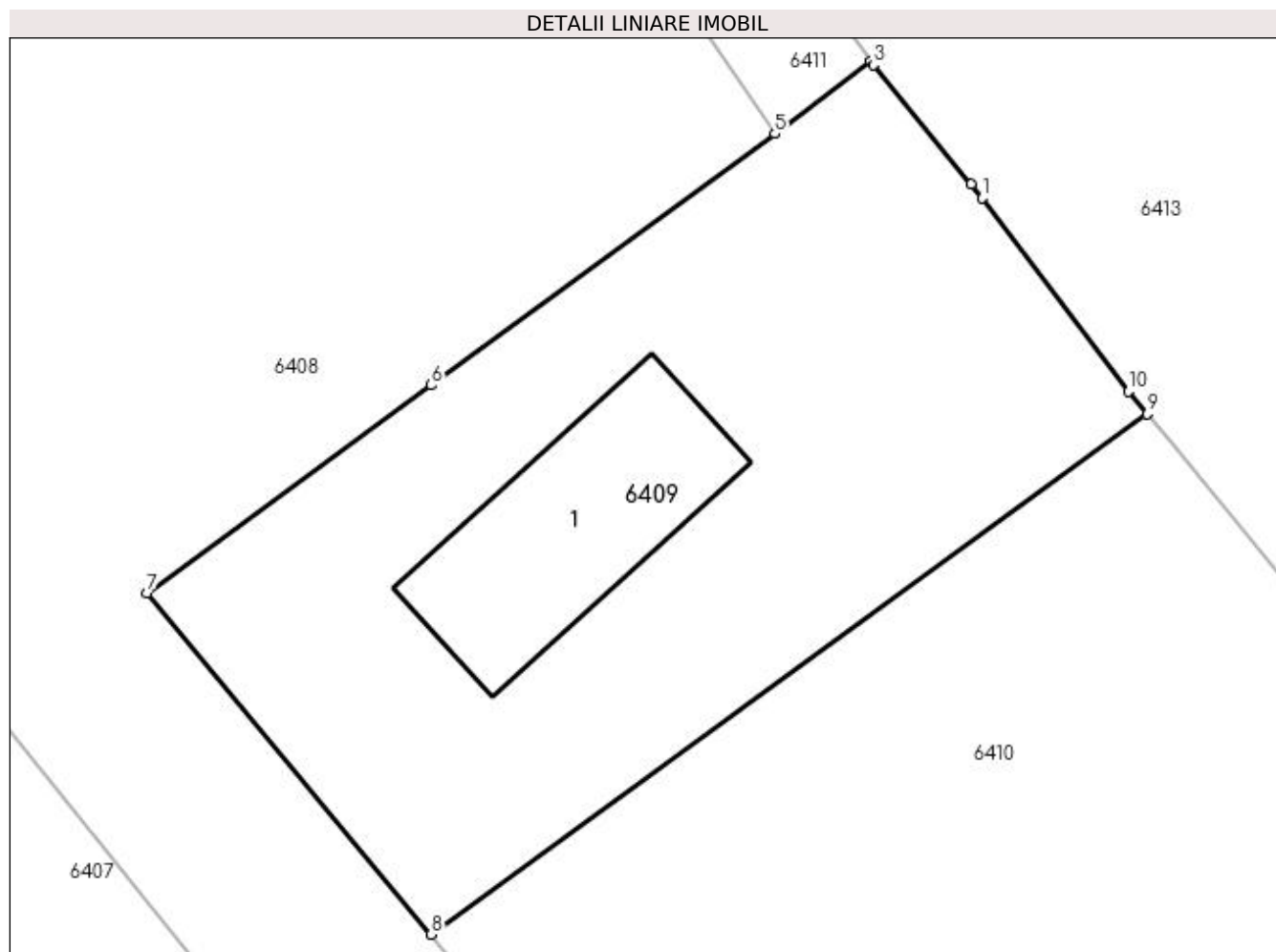
Inscrieri privind dezmembramintele dreptului de proprietate, drepturi reale de garanție și sarcini	Referințe
NU SUNT	

Anexa Nr. 1 La Partea I

Teren

Nr cadastral	Suprafața (mp)*	Observații / Referințe
	400	

* Suprafața este determinată în planul de proiecție Stereo 70.



Date referitoare la teren

Crt	Categorie folosință	Intra vilan	Suprafața (mp)	Tarla	Parcelă	Nr. topo	Observații / Referințe
1	curți constructii	DA	400	-	-	-	

Date referitoare la construcții

Crt	Număr	Destinație construcție	Supraf. (mp)	Situație juridică	Observații / Referințe
A1.1		construcții de locuințe	52	Cu acte	Nr. niveluri:1; S. construita la sol:52 mp; Locuință.

Lungime Segmente

1) Valorile lungimilor segmentelor sunt obținute din proiecție în plan.

Punct început	X / Y	Punct sfârșit	X / Y	Lungime segment (** (m)
1	603.500,789 691.764,371	2	603.500,454 691.764,813	0.555
2	603.500,454 691.764,813	3	603.497,341 691.768,601	4.903
3	603.497,341 691.768,601	4	603.497,265 691.768,708	0.131
4	603.497,265 691.768,708	5	603.494,215 691.766,415	3.816

Punct început	X / Y	Punct sfârșit	X / Y	Lungime segment (** (m)
5	603.494,215 691.766,415	6	603.483,297 691.758,43	13.526
6	603.483,297 691.758,43	7	603.474,276 691.751,84	11.172
7	603.474,276 691.751,84	8	603.483,298 691.740,995	14.107
8	603.483,298 691.740,995	9	603.506,03 691.757,515	28.101
9	603.506,03 691.757,515	10	603.505,447 691.758,228	0.921
10	603.505,447 691.758,228	1	603.500,789 691.764,371	7.709

** Lungimile segmentelor sunt determinate în planul de proiecție Stereo 70 și sunt rotunjite la 1 milimetru.

*** Distanța dintre puncte este formată din segmente cumulate ce sunt mai mici decât valoarea 1 milimetru.

**DATE DESPRE IMOBILUL NR. 6410**

Oficiul de Cadastru și Publicitate Imobiliară SUCEAVA
Biroul de Cadastru și Publicitate Imobiliară Suceava

A. Partea I. Descrierea imobilului

TEREN Intravilan

Adresa: Loc. Grigorești, Jud. Suceava

Nr. Crt	Nr cadastral Nr. topografic	Suprafața* (mp)	Observații / Referințe
A1		1.400	Sector cadastral:10 Teren neimprejmuit;

B. Partea II. Proprietari și acte

Inscrieri privitoare la dreptul de proprietate și alte drepturi reale	Referințe
/	
Act Administrativ nr. 663, din 29/04/1995 emis de CJSDPAT SUCEAVA;	
B1	A1
Intabulare, drept de PROPRIETATE, dobândit prin Reconstituire, cota actuala 1/1 1) CHIȚU ANA DEFUNCT:Da	

C. Partea III. SARCINI .

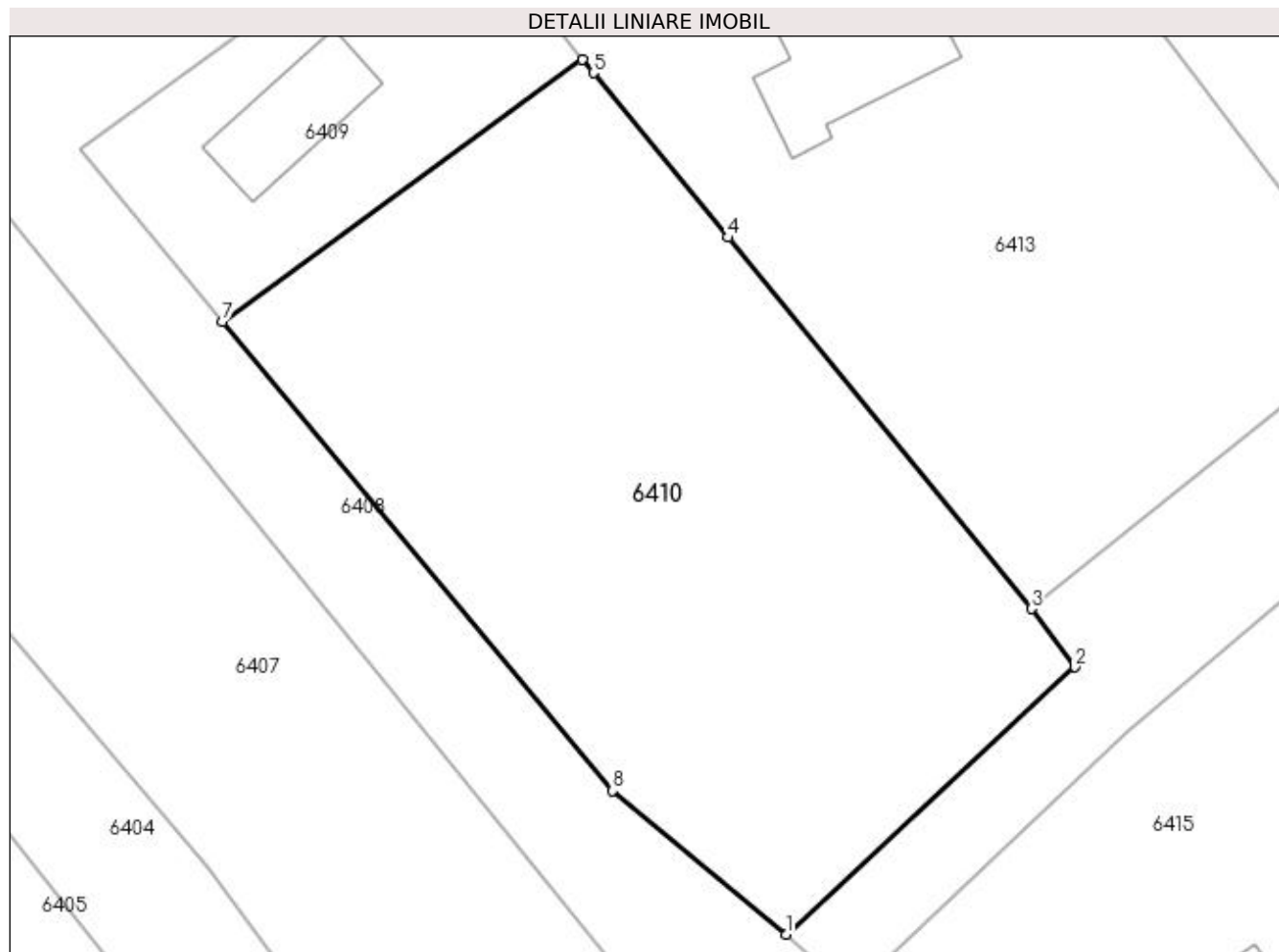
Inscrieri privind dezmembramintele dreptului de proprietate, drepturi reale de garanție și sarcini	Referințe
NU SUNT	

Anexa Nr. 1 La Partea I

Teren

Nr cadastral	Suprafața (mp)*	Observații / Referințe
	1.400	

* Suprafața este determinată în planul de proiecție Stereo 70.



Date referitoare la teren

Crt	Categorie folosință	Intra vilan	Suprafața (mp)	Tarla	Parcelă	Nr. topo	Observații / Referințe
1	arabil	DA	1.400	-	-	-	

Lungime Segmente

1) Valorile lungimilor segmentelor sunt obținute din proiecție în plan.

Punct început	X / Y	Punct sfârșit	X / Y	Lungime segment (** (m)
1	603.518,884 691.702,33	2	603.537,124 691.719,196	24.843
2	603.537,124 691.719,196	3	603.534,358 691.722,876	4.604
3	603.534,358 691.722,876	4	603.515,203 691.746,299	30.258
4	603.515,203 691.746,299	5	603.506,712 691.756,681	13.412
5	603.506,712 691.756,681	6	603.506,03 691.757,515	1.077

Punct început	X / Y	Punct sfârșit	X / Y	Lungime segment (** (m)
6	603.506,03 691.757,515	7	603.483,298 691.740,995	28.101
7	603.483,298 691.740,995	8	603.507,926 691.711,388	38.511
8	603.507,926 691.711,388	1	603.518,884 691.702,33	14.217

** Lungimile segmentelor sunt determinate în planul de proiecție Stereo 70 și sunt rotunjite la 1 milimetru.

*** Distanța dintre puncte este formată din segmente cumulate ce sunt mai mici decât valoarea 1 milimetru.

**DATE DESPRE IMOBILUL NR. 6411**

Oficiul de Cadastru și Publicitate Imobiliară SUCEAVA
Biroul de Cadastru și Publicitate Imobiliară Suceava

A. Partea I. Descrierea imobilului

TEREN Intravilan

Adresa: Loc. Grigorești, Jud. Suceava

Nr. Crt	Nr cadastral Nr. topografic	Suprafața* (mp)	Observații / Referințe
A1		232	Sector cadastral:10 Teren neimprejmuit;

B. Partea II. Proprietari și acte

Inscrieri privitoare la dreptul de proprietate și alte drepturi reale		Referințe
/		
Act Normativ nr. Legea 7, din 13/03/1996 emis de PARLAMENTUL ROMANIEI;		
B1	Intabulare, drept de PROPRIETATE, dobândit prin Lege, cota actuala 1/1 1) NEIDENTIFICAT NEIDENTIFICAT	A1
Act Administrativ nr. 3039, din 15/06/2023 emis de PRIMARIA SIMINICEA;		
B2	Se notează posesia faptică. 1) BOGDAN EUGEN 2) BOGDAN ELENA 3) CHIȚU GHEORGHE	A1

C. Partea III. SARCINI .

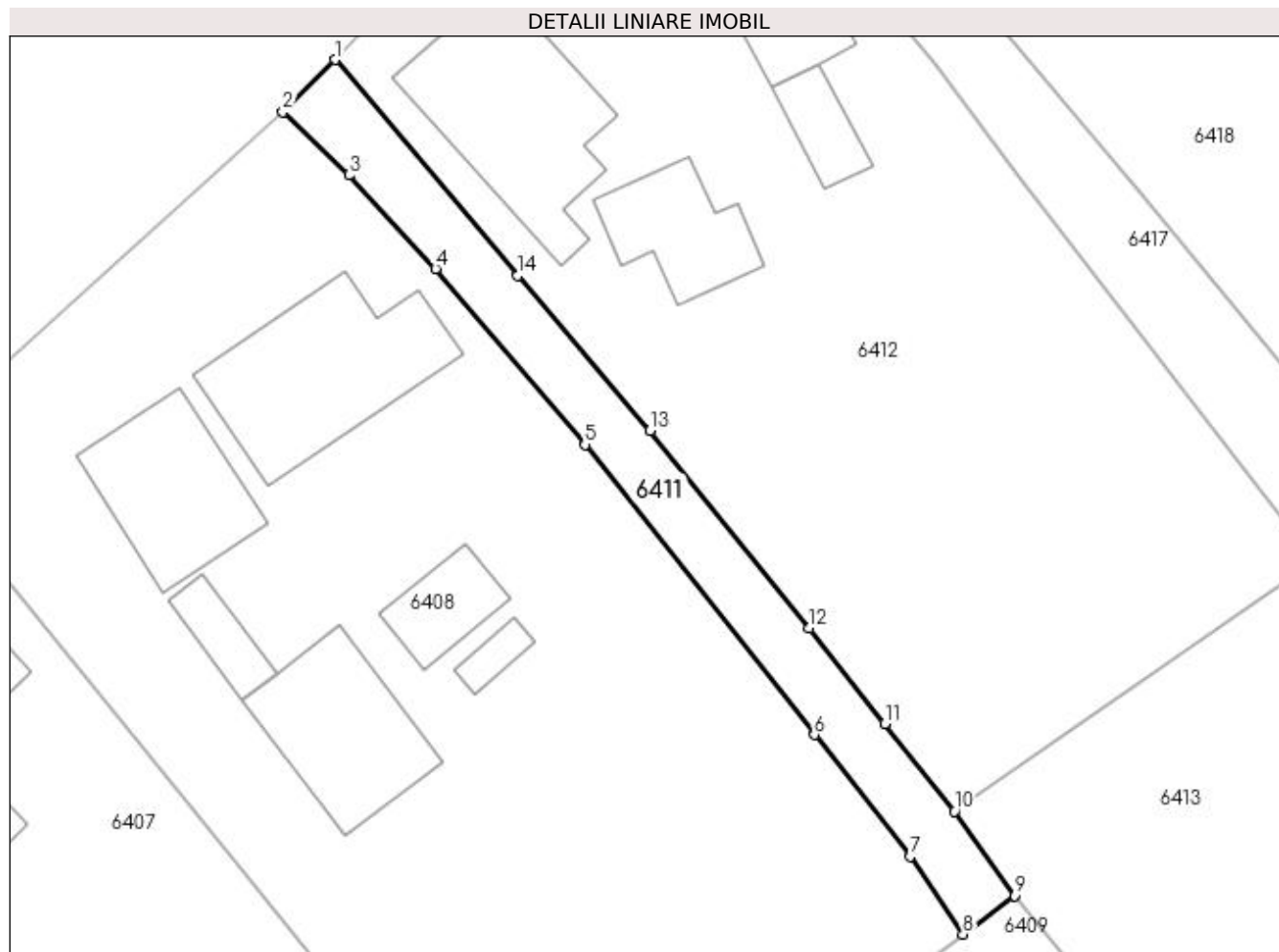
Inscrieri privind dezmembramintele dreptului de proprietate, drepturi reale de garanție și sarcini	Referințe
NU SUNT	

Anexa Nr. 1 La Partea I

Teren

Nr cadastral	Suprafața (mp)*	Observații / Referințe
	232	

* Suprafața este determinată în planul de proiecție Stereo 70.



Date referitoare la teren

Crt	Categorie folosință	Intravilan	Suprafața (mp)	Tarla	Parcelă	Nr. topo	Observații / Referințe
1	arabil	DA	232	-	-	-	

Lungime Segmente

1) Valorile lungimilor segmentelor sunt obținute din proiecție în plan.

Punct început	X / Y	Punct sfârșit	X / Y	Lungime segment (** (m)
1	603.456,926 691.818,321	2	603.453,834 691.815,225	4.376
2	603.453,834 691.815,225	3	603.457,758 691.811,471	5.43
3	603.457,758 691.811,471	4	603.462,905 691.805,921	7.569
4	603.462,905 691.805,921	5	603.471,767 691.795,482	13.693
5	603.471,767 691.795,482	6	603.485,389 691.778,256	21.961

Punct început	X / Y	Punct sfârşit	X / Y	Lungime segment (** (m)
6	603.485,389 691.778,256	7	603.491,074 691.771,043	9.184
7	603.491,074 691.771,043	8	603.494,215 691.766,415	5.593
8	603.494,215 691.766,415	9	603.497,265 691.768,708	3.816
9	603.497,265 691.768,708	10	603.493,705 691.773,714	6.143
10	603.493,705 691.773,714	11	603.489,571 691.778,904	6.635
11	603.489,571 691.778,904	12	603.485,086 691.784,579	7.233
12	603.485,086 691.784,579	13	603.475,637 691.796,311	15.064
13	603.475,637 691.796,311	14	603.467,752 691.805,498	12.107
14	603.467,752 691.805,498	1	603.456,926 691.818,321	16.782

** Lungimile segmentelor sunt determinate în planul de proiecție Stereo 70 și sunt rotunjite la 1 milimetru.

*** Distanța dintre puncte este formată din segmente cumulate ce sunt mai mici decât valoarea 1 milimetru.

**DATE DESPRE IMOBILUL NR. 6412**

Oficiul de Cadastru și Publicitate Imobiliară SUCEAVA
Biroul de Cadastru și Publicitate Imobiliară Suceava

A. Partea I. Descrierea imobilului

TEREN Intravilan

Adresa: Loc. Grigoresti, Jud. Suceava

Nr. Crt	Nr cadastral Nr. topografic	Suprafața* (mp)	Observații / Referințe
A1	31338	Din acte: 1.809 Masurata: 1.614	Sector cadastral:10 Teren imprejmuit;

Construcții

Crt	Nr cadastral Nr. topografic	Adresa	Observații / Referințe
A1.1	31338-C1	Loc. Grigoresti, Jud. Suceava	Nr. niveluri:2; S. construita la sol:106 mp; Casa de locuit P+M, niveluri 2, construita in anul 2018 , Sc=106 mp, Sd=206 mp, fara lift, detine certificat energetic
A1.2	31338-C2	Loc. Grigoresti, Jud. Suceava	Nr. niveluri:1; S. construita la sol:47 mp; Bucatarie de vara P, niveluri 1, construita in anul 2018, Sc=Sd=47 mp
A1.3	31338-C3	Loc. Grigoresti, Jud. Suceava	Nr. niveluri:1; S. construita la sol:50 mp; Sura cu grajd - construita in anul 1956 ,Sc=Sd = 50 mp
A1.4	31338-C4	Loc. Grigoresti, Jud. Suceava	Nr. niveluri:1; S. construita la sol:21 mp; Anexa à construita in anul 1956 ,Sc=Sd = 21 mp
A1.5	31338-C5	Loc. Grigoresti, Jud. Suceava	Nr. niveluri:1; S. construita la sol:17 mp; Anexa à construita in anul 1956 ,Sc=Sd = 17 mp

B. Partea II. Proprietari și acte

Inscrieri privitoare la dreptul de proprietate și alte drepturi reale	Referințe
5224 / 01/02/2018	
Act Notarial nr. 9287-contract de vanzare cumparare, din 29/06/1993 emis de NOTARIATUL DE STAT (transcris din registrul de transcriptiuni sub nr. 2823/1993);	
B1	A1
Intabulare, drept de PROPRIETATE, dobandit prin Conventie, cota actuala 1/1	
1) CHIȚU MIRCEA	
2) CHIȚU NATALIA, bun comun in devalmasie	
Act Notarial nr. 1180, din 21/03/1979 emis de NOTARIATUL DE STAT (transcris din registrul de transcriptiuni si inscriptiuni sub nr. 254-255din data de 21.03.1979);	
B2	A1.3
Intabulare, drept de PROPRIETATE, dobandit prin Conventie, cota actuala 1/1	
1) CHIȚU MIRCEA	
2) CHIȚU NATALIA, bun comun in devalamsie	
55619 / 30/10/2018	
Act Administrativ nr. 3899, din 30/10/2018 emis de PRIMĂRIA COMUNEI SIMINICEA;	
B4	A1.1, A1.2, A1.4, A1.5
Intabulare, drept de PROPRIETATE, dobandit prin Construire, cota actuala 1/1	
1) CHIȚU MIRCEA	
2) CHIȚU NATALIA, bun comun, în devălmășie	

C. Partea III. SARCINI .

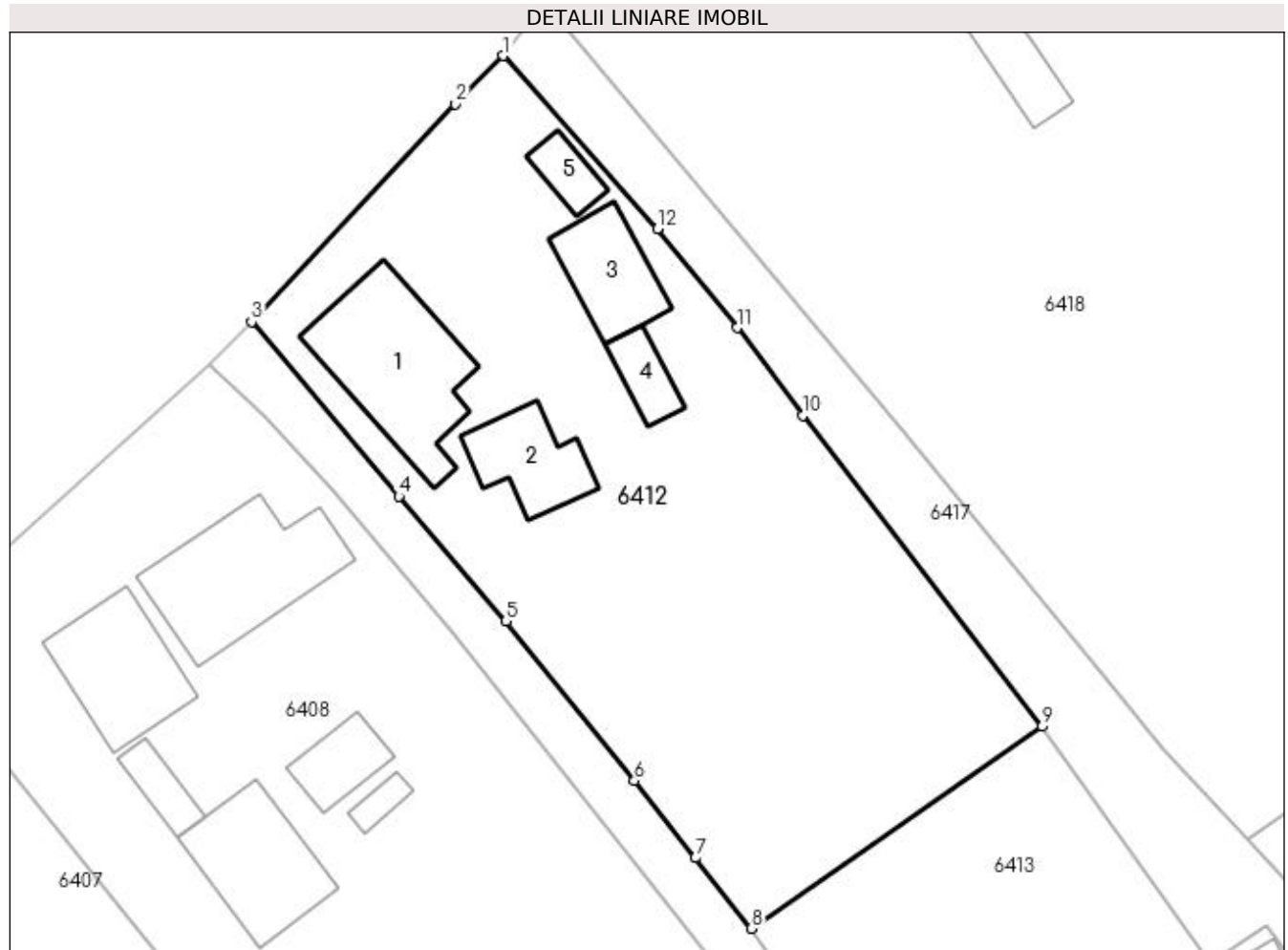
Inscrieri privind dezmembramintele dreptului de proprietate, drepturi reale de garanție și sarcini	Referințe
NU SUNT	

Anexa Nr. 1 La Partea I

Teren

Nr cadastral	Suprafața (mp)*	Observații / Referințe
31338	Din acte: 1.809 Masurata: 1.614	

* Suprafața este determinată în planul de proiecție Stereo 70.



Date referitoare la teren

Crt	Categorie folosință	Intravilan	Suprafața (mp)	Tarla	Parcelă	Nr. topo	Observații / Referințe
1	curți constructii	DA	855	-	-	-	
2	arabil	DA	759	-	-	-	

Date referitoare la construcții

Crt	Număr	Destinație construcție	Supraf. (mp)	Situație juridică	Observații / Referințe
A1.1	31338-C1	construcții de locuințe	106	Cu acte	Nr. niveluri:2; S. construita la sol:106 mp; Casa de locuit P+M, niveluri 2, construita in anul 2018 , Sc=106 mp, Sd=206 mp, fara lift, detine certificat energetic
A1.2	31338-C2	construcții anexa	47	Cu acte	Nr. niveluri:1; S. construita la sol:47 mp; Bucatarie de vara P, niveluri 1, construita in anul 2018, Sc=Sd=47 mp
A1.3	31338-C3	construcții anexa	50	Cu acte	Nr. niveluri:1; S. construita la sol:50 mp; Sura cu grajd - construita in anul 1956 ,Sc=Sd = 50 mp
A1.4	31338-C4	construcții anexa	21	Cu acte	Nr. niveluri:1; S. construita la sol:21 mp; Anexa â construita in anul 1956 ,Sc=Sd = 21 mp
A1.5	31338-C5	construcții anexa	17	Cu acte	Nr. niveluri:1; S. construita la sol:17 mp; Anexa â construita in anul 1956 ,Sc=Sd = 17 mp

Lungime Segmente

1) Valorile lungimilor segmentelor sunt obținute din proiecție în plan.

Punct început	X / Y	Punct sfârșit	X / Y	Lungime segment (** (m)
1	603.475,447 691.837,885	2	603.471,94 691.834,328	4.995
2	603.471,94 691.834,328	3	603.456,926 691.818,321	21.946
3	603.456,926 691.818,321	4	603.467,752 691.805,498	16.782
4	603.467,752 691.805,498	5	603.475,637 691.796,311	12.107
5	603.475,637 691.796,311	6	603.485,086 691.784,579	15.064
6	603.485,086 691.784,579	7	603.489,571 691.778,904	7.233
7	603.489,571 691.778,904	8	603.493,705 691.773,714	6.635
8	603.493,705 691.773,714	9	603.515,1 691.788,566	26.045
9	603.515,1 691.788,566	10	603.497,49 691.811,452	28.877
10	603.497,49 691.811,452	11	603.492,655 691.817,888	8.05
11	603.492,655 691.817,888	12	603.486,776 691.825,149	9.343
12	603.486,776 691.825,149	1	603.475,447 691.837,885	17.046

** Lungimile segmentelor sunt determinate în planul de proiecție Stereo 70 și sunt rotunjite la 1 milimetru.

*** Distanța dintre puncte este formată din segmente cumulate ce sunt mai mici decât valoarea 1 milimetru.

**DATE DESPRE IMOBILUL NR. 6413**

Oficiul de Cadastru și Publicitate Imobiliară SUCEAVA
Biroul de Cadastru și Publicitate Imobiliară Suceava

A. Partea I. Descrierea imobilului

TEREN Intravilan

Adresa: Loc. Grigoresti, Jud. Suceava

Nr. Crt	Nr cadastral Nr. topografic	Suprafața* (mp)	Observații / Referințe
A1	31126	1.800	Sector cadastral:10 Teren neimprejmut;

Construcții

Crt	Nr cadastral Nr. topografic	Adresa	Observații / Referințe
A1.1	31126-C1	Loc. Grigoresti, Jud. Suceava	Nr. niveluri:1; S. construita la sol:82 mp; Locuinta din 1945
A1.2	31126-C2	Loc. Grigoresti, Jud. Suceava	Nr. niveluri:1; S. construita la sol:24 mp; Anexa din 1945
A1.3	31126-C3	Loc. Grigoresti, Jud. Suceava	Nr. niveluri:1; S. construita la sol:15 mp; Anexa din 1945

B. Partea II. Proprietari și acte

Inscrieri privitoare la dreptul de proprietate și alte drepturi reale		Referințe
32206 / 03/07/2015		
Act Notarial nr. contract de vanzare nr. 1606, din 21/05/1997 emis de BNP MIRCEA EUGEN BOBRIC;		
B1	Intabulare, drept de PROPRIETATE, dobandit prin Conventie, cota actuala 1/1 1) BABAN RAJ-DORU 2) BABAN ELENA , Lipsă CNP proprietar; bun comun	A1, A1.2, A1.3
Hotarare Judecatoreasca nr. sentinta civila nr. 2879, din 17/06/2009 emis de JUDECATORIA SUCEAVA;		
B2	Intabulare, drept de PROPRIETATE, dobandit prin Hotarare Judecatoreasca, cota actuala 1/1 1) BABAN RAJ-DORU	A1.1

C. Partea III. SARCINI

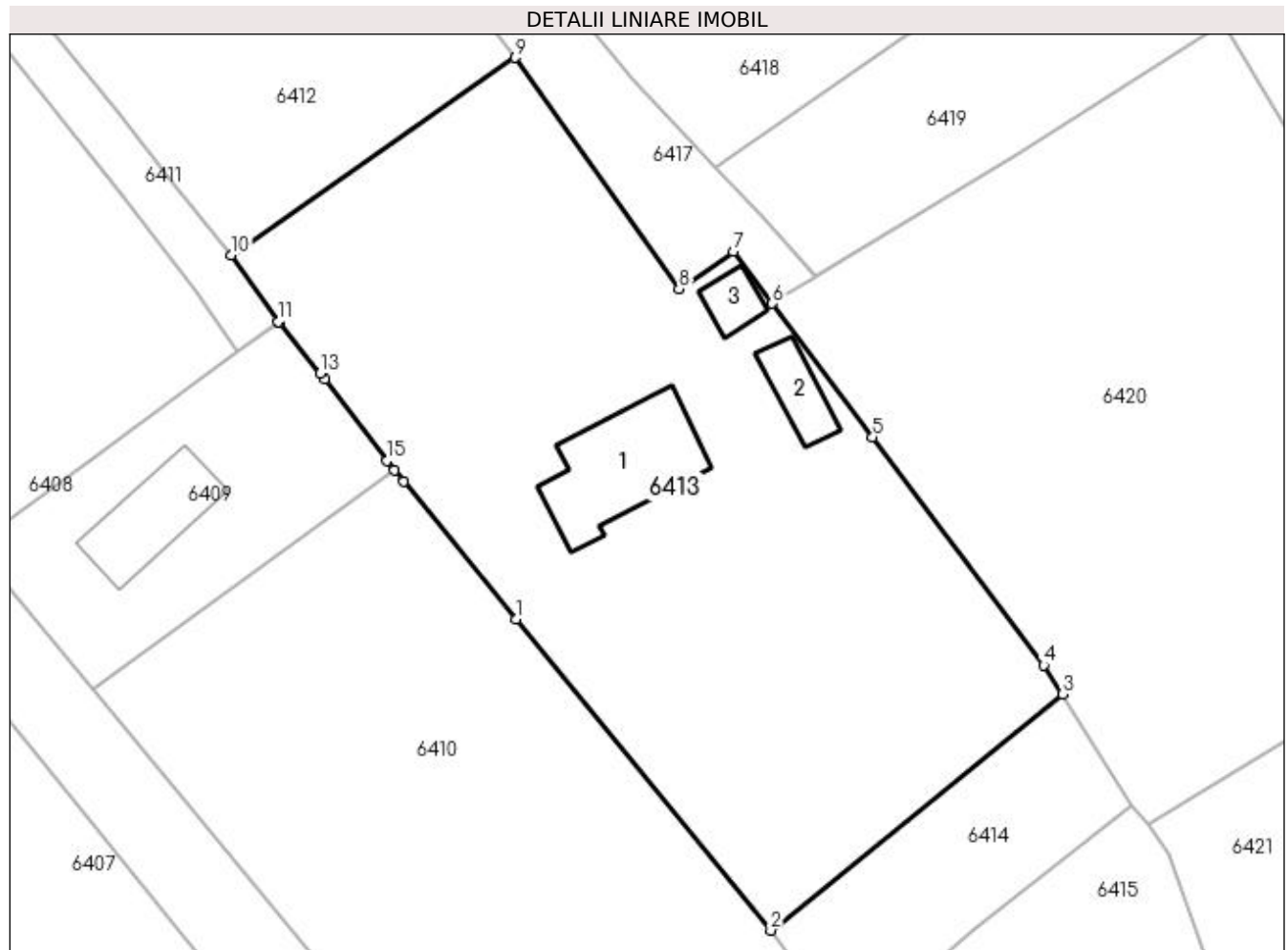
Inscrieri privind dezmembramintele dreptului de proprietate, drepturi reale de garanție și sarcini		Referințe
85386 / 07/12/2021		
Somatie nr. 2011000468, din 23/03/2011 emis de AJFP SUCEAVA;		
C1	Intabulare, drept de IPOTECA LEGALA, Valoare:2206 LEI reprezentand sechestru asigurator, asupra cotei ce apartine numitului BABAN RAJ-DORU 1) ADMINISTRATIA JUDETEANA A FINANTELOR PUBLICE SUCEAVA , CIF:999999999999	A1, A1.1, A1.2, A1.3

Anexa Nr. 1 La Partea I

Teren

Nr cadastral	Suprafața (mp)*	Observații / Referințe
31126	1.800	

* Suprafața este determinată în planul de proiecție Stereo 70.



Date referitoare la teren

Crt	Categorie folosință	Intra vilan	Suprafața (mp)	Tarla	Parcelă	Nr. topo	Observații / Referințe
1	curți constructii	DA	486	-	-	-	
2	arabil	DA	811	-	-	-	
3	arabil	DA	503	-	-	-	

Date referitoare la construcții

Crt	Număr	Destinație construcție	Supraf. (mp)	Situație juridică	Observații / Referințe
A1.1	31126-C1	construcții de locuințe	82	Cu acte	Nr. niveluri:1; S. construita la sol:82 mp; Locuinta din 1945
A1.2	31126-C2	construcții anexa	24	Cu acte	Nr. niveluri:1; S. construita la sol:24 mp; Anexa din 1945
A1.3	31126-C3	construcții anexa	15	Cu acte	Nr. niveluri:1; S. construita la sol:15 mp; Anexa din 1945

Lungime Segmente

1) Valorile lungimilor segmentelor sunt obținute din proiecție în plan.

Punct început	X / Y	Punct sfârșit	X / Y	Lungime segment (** (m)
---------------	-------	---------------	-------	-------------------------

Punct început	X / Y	Punct sfârșit	X / Y	Lungime segment (** (m)
1	603.515,203 691.746,299	2	603.534,358 691.722,876	30.258
2	603.534,358 691.722,876	3	603.556,371 691.740,679	28.311
3	603.556,371 691.740,679	4	603.554,916 691.742,838	2.604
4	603.554,916 691.742,838	5	603.542,043 691.759,991	21.446
5	603.542,043 691.759,991	6	603.534,477 691.770,073	12.605
6	603.534,477 691.770,073	7	603.531,557 691.773,964	4.865
7	603.531,557 691.773,964	8	603.527,456 691.771,183	4.955
8	603.527,456 691.771,183	9	603.515,1 691.788,566	21.327
9	603.515,1 691.788,566	10	603.493,705 691.773,714	26.045
10	603.493,705 691.773,714	11	603.497,265 691.768,708	6.143
11	603.497,265 691.768,708	12	603.497,341 691.768,601	0.131
12	603.497,341 691.768,601	13	603.500,454 691.764,813	4.903
13	603.500,454 691.764,813	14	603.500,789 691.764,371	0.555
14	603.500,789 691.764,371	15	603.505,447 691.758,228	7.709
15	603.505,447 691.758,228	16	603.506,03 691.757,515	0.921
16	603.506,03 691.757,515	17	603.506,712 691.756,681	1.077
17	603.506,712 691.756,681	1	603.515,203 691.746,299	13.412

** Lungimile segmentelor sunt determinate în planul de proiecție Stereo 70 și sunt rotunjite la 1 milimetru.

*** Distanța dintre puncte este formată din segmente cumulate ce sunt mai mici decât valoarea 1 milimetru.

**DATE DESPRE IMOBILUL NR. 6414**

Oficiul de Cadastru și Publicitate Imobiliară SUCEAVA
Biroul de Cadastru și Publicitate Imobiliară Suceava

A. Partea I. Descrierea imobilului

TEREN Intravilan

Adresa: Loc. Grigoresti, Jud. Suceava

Nr. Crt	Nr cadastral Nr. topografic	Suprafața* (mp)	Observații / Referințe
A1		400	Sector cadastral:10 Teren neimprejmuit;

B. Partea II. Proprietari și acte

Inscrieri privitoare la dreptul de proprietate și alte drepturi reale		Referințe
/		
Act Normativ nr. Legea 7, din 13/03/1996 emis de PARLAMENTUL ROMANIEI;		
B1	Inscrierea provizorie, drept de PROPRIETATE, dobandit prin Lege, cota actuala 1/1 1) COMUNA SIMINICEA , CIF:4327499, PROPRIETAR NEIDENTIFICAT.	A1

C. Partea III. SARCINI .

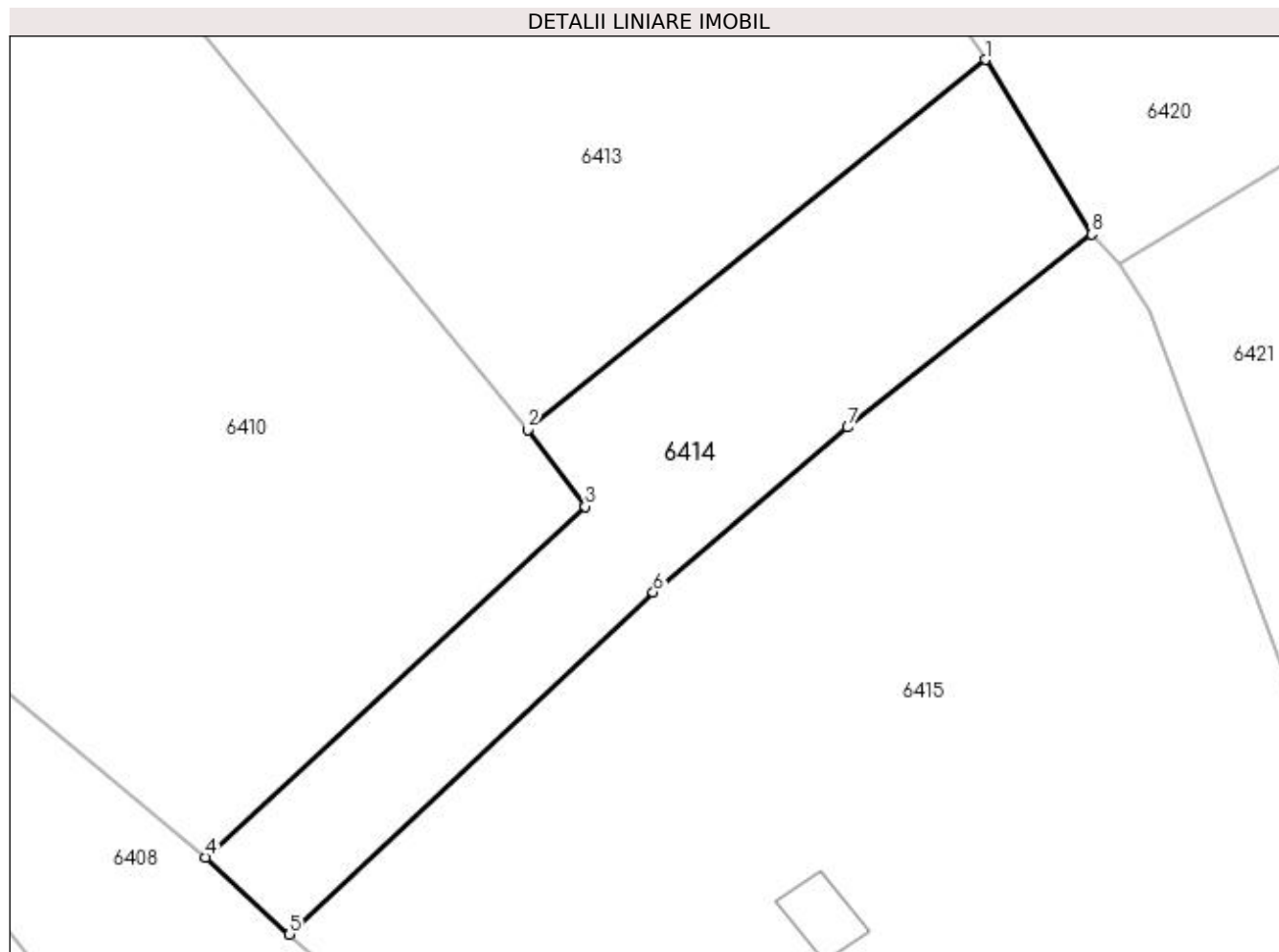
Inscrieri privind dezmembramintele dreptului de proprietate, drepturi reale de garanție și sarcini	Referințe
NU SUNT	

Anexa Nr. 1 La Partea I

Teren

Nr cadastral	Suprafața (mp)*	Observații / Referințe
	400	

* Suprafața este determinată în planul de proiecție Stereo 70.



Date referitoare la teren

Crt	Categorie folosință	Intravilan	Suprafața (mp)	Tarla	Parcelă	Nr. topo	Observații / Referințe
1	arabil	DA	400	-	-	-	

Lungime Segmente

1) Valorile lungimilor segmentelor sunt obținute din proiecție în plan.

Punct început	X / Y	Punct sfârșit	X / Y	Lungime segment (** (m)
1	603.556,371 691.740,679	2	603.534,358 691.722,876	28.311
2	603.534,358 691.722,876	3	603.537,124 691.719,196	4.604
3	603.537,124 691.719,196	4	603.518,884 691.702,33	24.843
4	603.518,884 691.702,33	5	603.522,912 691.698,623	5.474
5	603.522,912 691.698,623	6	603.540,403 691.715,072	24.011

Punct început	X / Y	Punct sfârșit	X / Y	Lungime segment (** (m)
6	603.540,403 691.715,072	7	603.549,745 691.722,999	12.252
7	603.549,745 691.722,999	8	603.561,473 691.732,286	14.96
8	603.561,473 691.732,286	1	603.556,371 691.740,679	9.822

** Lungimile segmentelor sunt determinate în planul de proiecție Stereo 70 și sunt rotunjite la 1 milimetru.

*** Distanța dintre puncte este formată din segmente cumulate ce sunt mai mici decât valoarea 1 milimetru.

**DATE DESPRE IMOBILUL NR. 6415**

Oficiul de Cadastru și Publicitate Imobiliară SUCEAVA
Biroul de Cadastru și Publicitate Imobiliară Suceava

A. Partea I. Descrierea imobilului

TEREN Intravilan

Adresa: Loc. Grigoresti, Jud. Suceava

Nr. Crt	Nr cadastral Nr. topografic	Suprafața* (mp)	Observații / Referințe
A1		1.872	Sector cadastral:10 Teren neimprijmit;

Construcții

Crt	Nr cadastral Nr. topografic	Adresa	Observații / Referințe
A1.1		Loc. Grigoresti, Jud. Suceava	Nr. niveluri:1; S. construita la sol:79 mp; Locuință.
A1.2		Loc. Grigoresti, Jud. Suceava	Nr. niveluri:1; S. construita la sol:10 mp; Anexă.

B. Partea II. Proprietari și acte

Inscrieri privitoare la dreptul de proprietate și alte drepturi reale		Referințe
/		
Act Normativ nr. Legea 7, din 13/03/1996 emis de PARLAMENTUL ROMANIEI;		
B1	Intabulare, drept de PROPRIETATE, dobandit prin Lege, cota actuala 1/1 1) NEIDENTIFICAT NEIDENTIFICAT	A1
Act Administrativ nr. 3020, din 15/06/2023 emis de PRIMARIA SIMINICEA;		
B2	Se notează posesia faptică. 1) BUDEANU IONEL-DORU 2) BUDEANU OANA-CARMEN	A1
Act Administrativ nr. 2274, din 28/04/2023 emis de PRIMĂRIA SIMINICEA;		
B3	Intabulare, drept de PROPRIETATE, dobandit prin Lege, cota actuala 1/1 1) BUDEANU IONEL-DORU 2) BUDEANU OANA-CARMEN	A1.1, A1.2

C. Partea III. SARCINI .

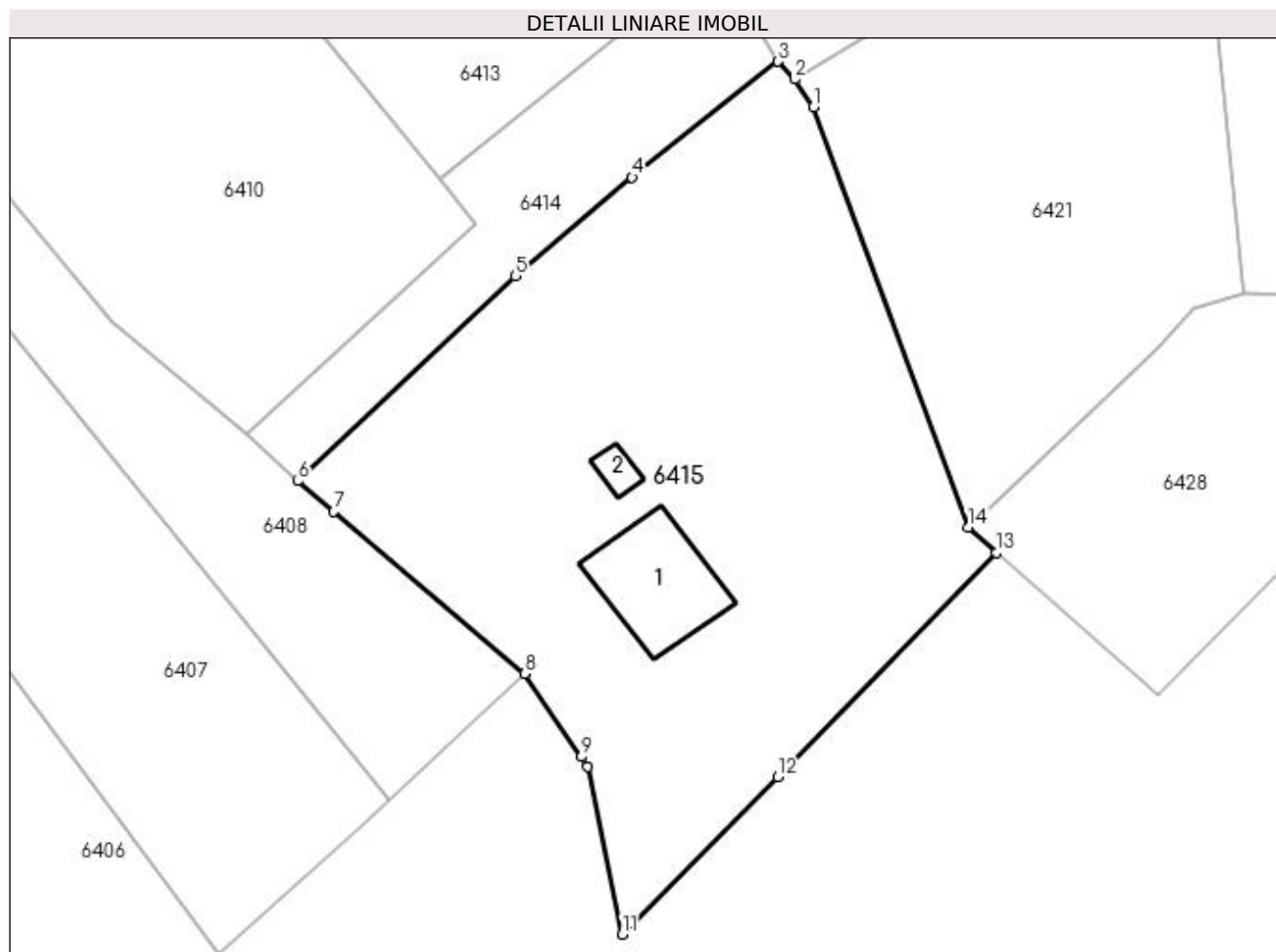
Inscrieri privind dezmembramintele dreptului de proprietate, drepturi reale de garanție și sarcini	Referințe
NU SUNT	

Anexa Nr. 1 La Partea I

Teren

Nr cadastral	Suprafața (mp)*	Observații / Referințe
	1.872	

* Suprafața este determinată în planul de proiecție Stereo 70.



Date referitoare la teren

Crt	Categorie folosință	Intravilan	Suprafața (mp)	Tarla	Parcelă	Nr. topo	Observații / Referințe
1	curți construcții	DA	956	-	-	-	
2	arabil	DA	916	-	-	-	

Date referitoare la construcții

Crt	Număr	Destinație construcție	Supraf. (mp)	Situație juridică	Observații / Referințe
A1.1		construcții de locuințe	79	Cu acte	Nr. niveluri:1; S. construita la sol:79 mp; Locuință.
A1.2		construcții anexa	10	Cu acte	Nr. niveluri:1; S. construita la sol:10 mp; Anexă.

Lungime Segmente

1) Valorile lungimilor segmentelor sunt obținute din proiecție în plan.

Punct început	X / Y	Punct sfârșit	X / Y	Lungime segment (** (m)
1	603.564,295 691.728,622	2	603.562,821 691.730,849	2.671
2	603.562,821 691.730,849	3	603.561,473 691.732,286	1.97

Punct început	X / Y	Punct sfârşit	X / Y	Lungime segment (** (m)
3	603.561,473 691.732,286	4	603.549,745 691.722,999	14.96
4	603.549,745 691.722,999	5	603.540,403 691.715,072	12.252
5	603.540,403 691.715,072	6	603.522,912 691.698,623	24.011
6	603.522,912 691.698,623	7	603.525,806 691.696,17	3.794
7	603.525,806 691.696,17	8	603.541,112 691.683,157	20.09
8	603.541,112 691.683,157	9	603.545,684 691.676,491	8.083
9	603.545,684 691.676,491	10	603.546,205 691.675,731	0.921
10	603.546,205 691.675,731	11	603.548,978 691.662,249	13.764
11	603.548,978 691.662,249	12	603.561,456 691.674,877	17.753
12	603.561,456 691.674,877	13	603.579,01 691.692,888	25.15
13	603.579,01 691.692,888	14	603.576,74 691.694,905	3.037
14	603.576,74 691.694,905	1	603.564,295 691.728,622	35.94

** Lungimile segmentelor sunt determinate în planul de proiecție Stereo 70 și sunt rotunjite la 1 milimetru.

*** Distanța dintre puncte este formată din segmente cumulate ce sunt mai mici decât valoarea 1 milimetru.

**DATE DESPRE IMOBILUL NR. 6417**

Oficiul de Cadastru și Publicitate Imobiliară SUCEAVA
Biroul de Cadastru și Publicitate Imobiliară Suceava

A. Partea I. Descrierea imobilului

TEREN Intravilan

Adresa: Loc. Grigoresti, Jud. Suceava

Nr. Crt	Nr cadastral Nr. topografic	Suprafața* (mp)	Observații / Referințe
A1		482	Sector cadastral:10 Teren neimprejmut;

B. Partea II. Proprietari și acte

Inscrieri privitoare la dreptul de proprietate și alte drepturi reale		Referințe
/		
Act Normativ nr. Legea 7, din 13/03/1996 emis de PARLAMENTUL ROMANIEI;		
B1	Intabulare, drept de PROPRIETATE, dobândit prin Lege, cota actuala 1/1 1) NEIDENTIFICAT NEIDENTIFICAT	A1
Act Administrativ nr. 3040, din 15/06/2023 emis de PRIMARIA SIMINICEA;		
B2	Se notează posesia faptică. 1) CHIȚU MIRCEA 2) BABAN RAJ-DORU 3) CIMPOI IOAN	A1

C. Partea III. SARCINI .

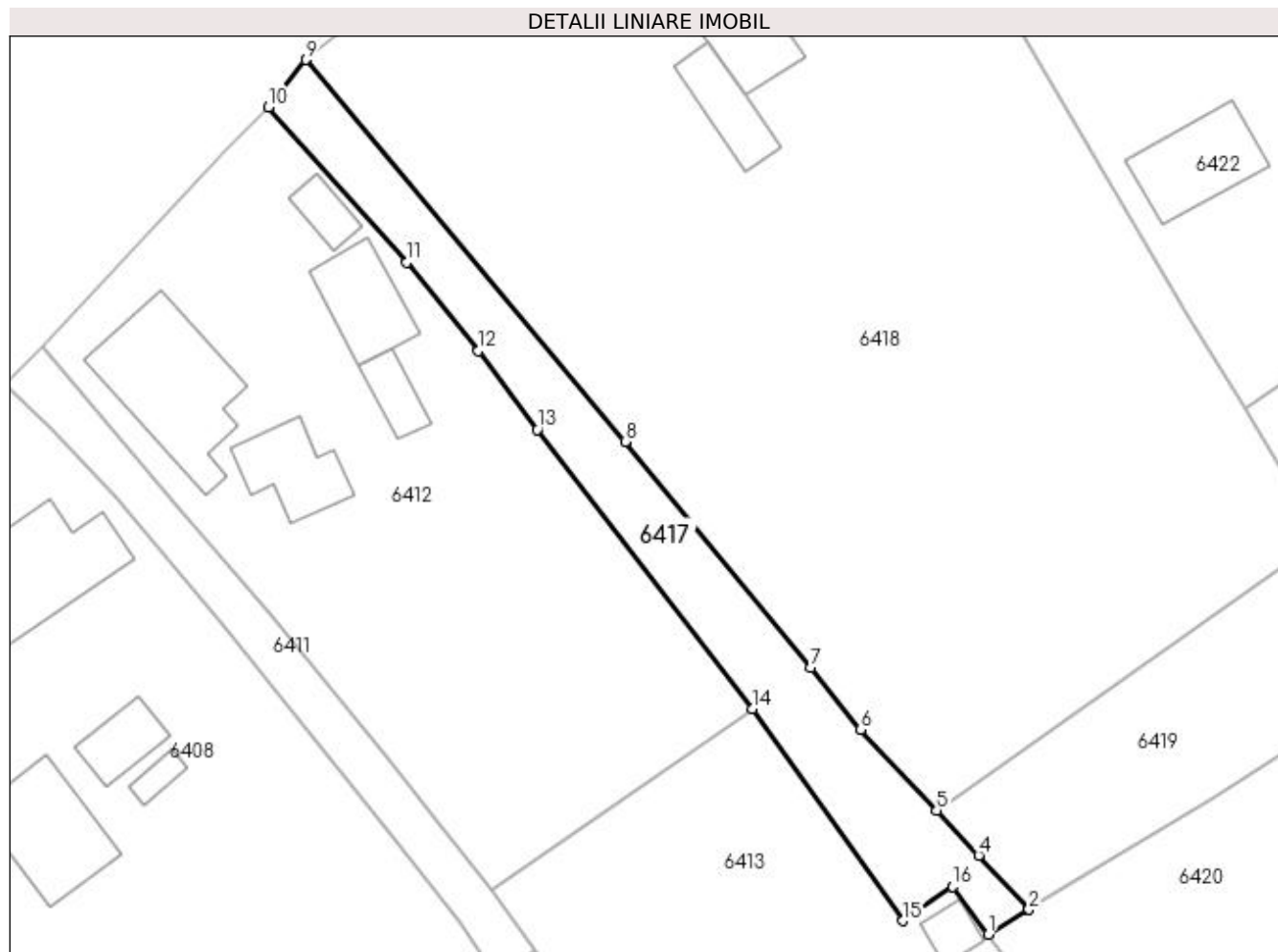
Inscrieri privind dezmembramintele dreptului de proprietate, drepturi reale de garanție și sarcini	Referințe
NU SUNT	

Anexa Nr. 1 La Partea I

Teren

Nr cadastral	Suprafața (mp)*	Observații / Referințe
	482	

* Suprafața este determinată în planul de proiecție Stereo 70.



Date referitoare la teren

Crt	Categorie folosință	Intravilan	Suprafața (mp)	Tarla	Parcelă	Nr. topo	Observații / Referințe
1	arabil	DA	482	-	-	-	

Lungime Segmente

1) Valorile lungimilor segmentelor sunt obținute din proiecție în plan.

Punct început	X / Y	Punct sfârșit	X / Y	Lungime segment (** (m)
1	603.534,477 691.770,073	2	603.537,79 691.772,089	3.878
2	603.537,79 691.772,089	3	603.537,722 691.772,163	0.1
3	603.537,722 691.772,163	4	603.533,674 691.776,556	5.974
4	603.533,674 691.776,556	5	603.530,225 691.780,233	5.041
5	603.530,225 691.780,233	6	603.524,007 691.786,864	9.09

Punct început	X / Y	Punct sfârșit	X / Y	Lungime segment (** (m)
6	603.524,007 691.786,864	7	603.519,92 691.791,939	6.516
7	603.519,92 691.791,939	8	603.504,702 691.810,461	23.972
8	603.504,702 691.810,461	9	603.478,523 691.841,76	40.804
9	603.478,523 691.841,76	10	603.475,447 691.837,885	4.947
10	603.475,447 691.837,885	11	603.486,776 691.825,149	17.046
11	603.486,776 691.825,149	12	603.492,655 691.817,888	9.343
12	603.492,655 691.817,888	13	603.497,49 691.811,452	8.05
13	603.497,49 691.811,452	14	603.515,1 691.788,566	28.877
14	603.515,1 691.788,566	15	603.527,456 691.771,183	21.327
15	603.527,456 691.771,183	16	603.531,557 691.773,964	4.955
16	603.531,557 691.773,964	1	603.534,477 691.770,073	4.865

** Lungimile segmentelor sunt determinate în planul de proiecție Stereo 70 și sunt rotunjite la 1 milimetru.

*** Distanța dintre puncte este formată din segmente cumulate ce sunt mai mici decât valoarea 1 milimetru.

**DATE DESPRE IMOBILUL NR. 6418**

Oficiul de Cadastru și Publicitate Imobiliară SUCEAVA
Biroul de Cadastru și Publicitate Imobiliară Suceava

A. Partea I. Descrierea imobilului

Nr. CF vechi:25
Nr. cadastral vechi:68
Nr. topografic:68

TEREN Intravilan

Adresa: Loc. Grigoresti, Jud. Suceava

Nr. Crt	Nr cadastral Nr. topografic	Suprafața* (mp)	Observații / Referințe
A1	30557	3.600	Sector cadastral:10 Teren neimprejmuit;

Construcții

Crt	Nr cadastral Nr. topografic	Adresa	Observații / Referințe
A1.1	30557-C1	Loc. Grigoresti, Jud. Suceava	Nr. niveluri:1; S. construita la sol:65 mp; magazie
A1.2		Loc. Grigoresti, Jud. Suceava	Nr. niveluri:1; S. construita la sol:37 mp; Anexă.

B. Partea II. Proprietari și acte

Inscrieri privitoare la dreptul de proprietate și alte drepturi reale		Referințe
2414 / 16/01/2023		
Act Notarial nr. CTR VZ CU UZUFRACT NR 65, din 16/01/2023 emis de NASTASA MIHAELA;		
B5	Intabulare, drept de PROPRIETATE bun comun in devalmasie, dobandit prin Conventie, cota actuala 1/1 1) VORNICU MARIUS-IULIAN 2) VORNICU LĂCRĂMIOARA	A1, A1.1
/		
Act Administrativ nr. 2274, din 28/04/2023 emis de PRIMĂRIA SIMINICEA;		
B6	Intabulare, drept de PROPRIETATE, dobandit prin Lege, cota actuala 1/1 1) VORNICU MARIUS-IULIAN 2) VORNICU LĂCRĂMIOARA	A1.2

C. Partea III. SARCINI

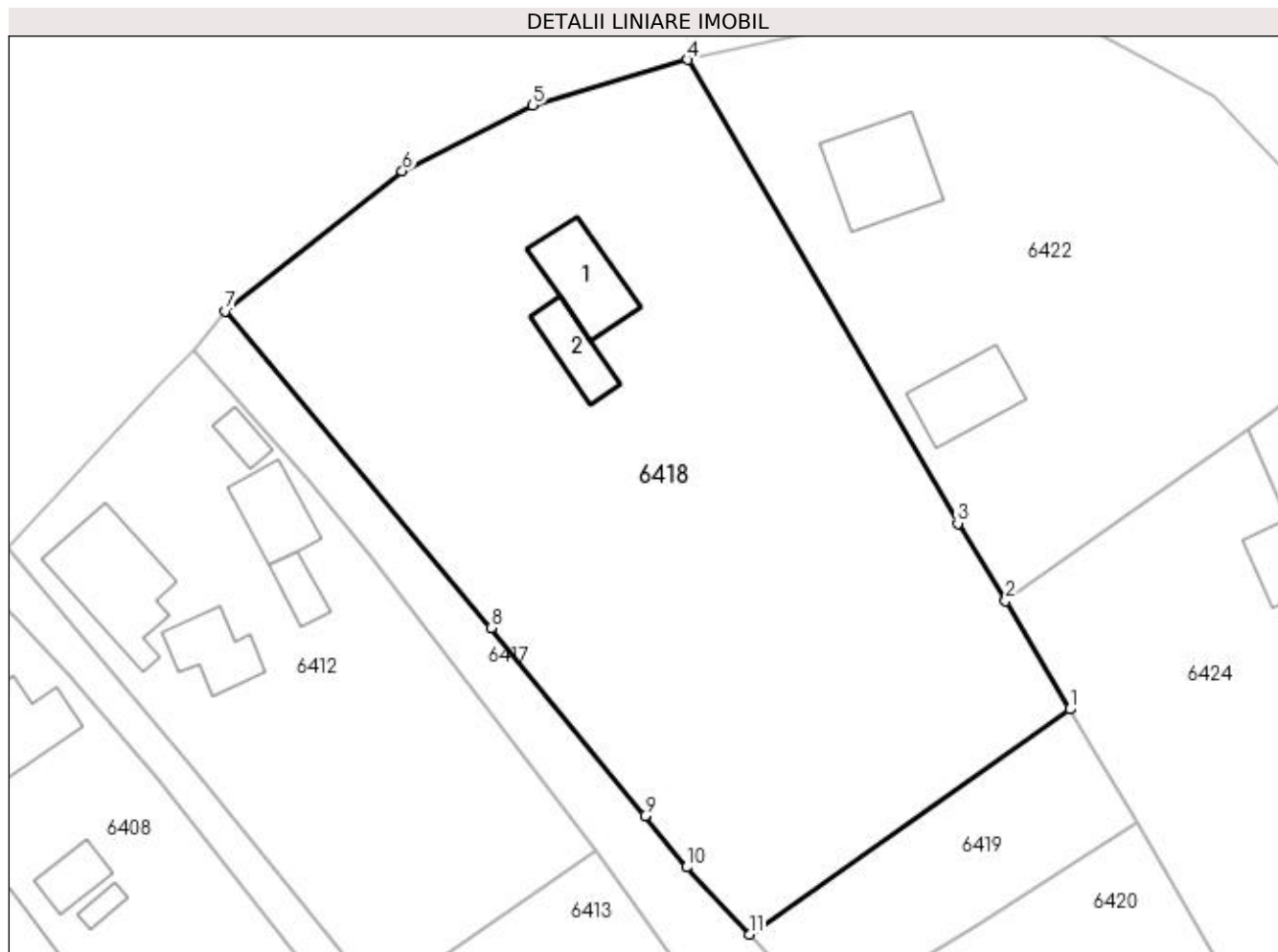
Inscrieri privind dezmembramintele dreptului de proprietate, drepturi reale de garanție și sarcini		Referințe
2414 / 16/01/2023		
Act Notarial nr. CTR VZ CU UZUFRACT NR 65, din 16/01/2023 emis de NASTASA MIHAELA;		
C1	Intabulare, drept de UZUFRACT VIAGER, dobandit prin Conventie, cota actuala 1/1 1) VORNICU ȘTEFAN-LIVIU	A1, A1.1

Anexa Nr. 1 La Partea I

Teren

Nr cadastral	Suprafața (mp)*	Observații / Referințe
30557	3.600	

* Suprafața este determinată în planul de proiecție Stereo 70.



Date referitoare la teren

Crt	Categorie folosință	Intra vilan	Suprafața (mp)	Tarla	Parcelă	Nr. topo	Observații / Referințe
1	curți constructii	DA	3.600	-	-	68	

Date referitoare la construcții

Crt	Număr	Destinație construcție	Supraf. (mp)	Situație juridică	Observații / Referințe
A1.1	30557-C1	constructii anexa	65	Cu acte	Nr. niveluri:1; S. construita la sol:65 mp; magazie
A1.2		constructii anexa	37	Cu acte	Nr. niveluri:1; S. construita la sol:37 mp; Anexă.

Lungime Segmente

1) Valorile lungimilor segmentelor sunt obținute din proiecție în plan.

Punct început	X / Y	Punct sfârșit	X / Y	Lungime segment (** (m)
1	603.561,839 691.802,451	2	603.555,526 691.813,169	12.439
2	603.555,526 691.813,169	3	603.550,802 691.820,793	8.969
3	603.550,802 691.820,793	4	603.524,092 691.866,558	52.989

Punct început	X / Y	Punct sfârșit	X / Y	Lungime segment (** (m)
4	603.524,092 691.866,558	5	603.508,857 691.862,031	15.893
5	603.508,857 691.862,031	6	603.495,952 691.855,56	14.437
6	603.495,952 691.855,56	7	603.478,523 691.841,76	22.231
7	603.478,523 691.841,76	8	603.504,702 691.810,461	40.804
8	603.504,702 691.810,461	9	603.519,92 691.791,939	23.972
9	603.519,92 691.791,939	10	603.524,007 691.786,864	6.516
10	603.524,007 691.786,864	11	603.530,225 691.780,233	9.09
11	603.530,225 691.780,233	1	603.561,839 691.802,451	38.64

** Lungimile segmentelor sunt determinate în planul de proiecție Stereo 70 și sunt rotunjite la 1 milimetru.

*** Distanța dintre puncte este formată din segmente cumulate ce sunt mai mici decât valoarea 1 milimetru.

**DATE DESPRE IMOBILUL NR. 6419**

Oficiul de Cadastru și Publicitate Imobiliară SUCEAVA
Biroul de Cadastru și Publicitate Imobiliară Suceava

A. Partea I. Descrierea imobilului

TEREN Intravilan

Adresa: Loc. Grigorești, Jud. Suceava

Nr. Crt	Nr cadastral Nr. topografic	Suprafața* (mp)	Observații / Referințe
A1		452	Sector cadastral:10 Teren neimprejmut;

B. Partea II. Proprietari și acte

Inscrieri privitoare la dreptul de proprietate și alte drepturi reale		Referințe
/		
Act Normativ nr. Legea 7, din 13/03/1996 emis de PARLAMENTUL ROMANIEI;		
B1	Intabulare, drept de PROPRIETATE, dobândit prin Lege, cota actuala 1/1 1) NEIDENTIFICAT NEIDENTIFICAT	A1
Act Administrativ nr. 3041, din 15/06/2023 emis de PRIMARIA SIMINICEA;		
B2	Se notează posesia faptică. 1) VORNICU MARIUS-IULIAN 2) VORNICU LĂCRĂMIOARA	A1

C. Partea III. SARCINI .

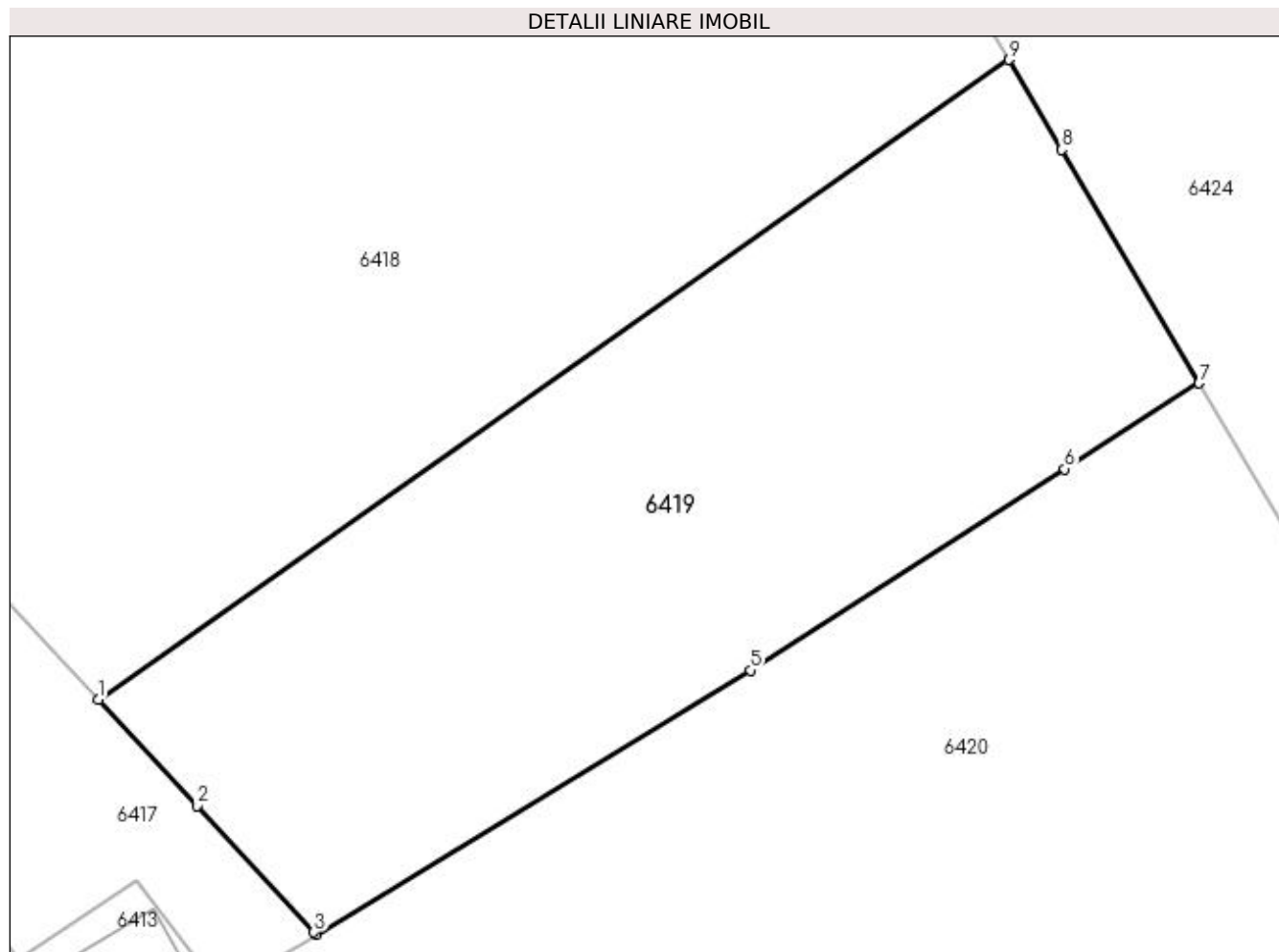
Inscrieri privind dezmembramintele dreptului de proprietate, drepturi reale de garanție și sarcini	Referințe
NU SUNT	

Anexa Nr. 1 La Partea I

Teren

Nr cadastral	Suprafața (mp)*	Observații / Referințe
	452	

* Suprafața este determinată în planul de proiecție Stereo 70.



Date referitoare la teren

Crt	Categorie folosință	Intra vilan	Suprafața (mp)	Tarla	Parcelă	Nr. topo	Observații / Referințe
1	arabil	DA	452	-	-	-	

Lungime Segmente

1) Valorile lungimilor segmentelor sunt obținute din proiecție în plan.

Punct început	X / Y	Punct sfârșit	X / Y	Lungime segment (** (m)
1	603.530,225 691.780,233	2	603.533,674 691.776,556	5.041
2	603.533,674 691.776,556	3	603.537,722 691.772,163	5.974
3	603.537,722 691.772,163	4	603.537,79 691.772,089	0.1
4	603.537,79 691.772,089	5	603.552,868 691.781,263	17.65
5	603.552,868 691.781,263	6	603.563,79 691.788,245	12.963

Punct început	X / Y	Punct sfârşit	X / Y	Lungime segment (** (m)
6	603.563,79 691.788,245	7	603.568,451 691.791,225	5.532
7	603.568,451 691.791,225	8	603.563,678 691.799,328	9.404
8	603.563,678 691.799,328	9	603.561,839 691.802,451	3.624
9	603.561,839 691.802,451	1	603.530,225 691.780,233	38.64

** Lungimile segmentelor sunt determinate în planul de proiecție Stereo 70 și sunt rotunjite la 1 milimetru.

*** Distanța dintre puncte este formată din segmente cumulate ce sunt mai mici decât valoarea 1 milimetru.

**DATE DESPRE IMOBILUL NR. 6420**

Oficiul de Cadastru și Publicitate Imobiliară SUCEAVA
Biroul de Cadastru și Publicitate Imobiliară Suceava

A. Partea I. Descrierea imobilului

TEREN Intravilan

Adresa: Loc. Grigoresti, Jud. Suceava

Nr. Crt	Nr cadastral Nr. topografic	Suprafața* (mp)	Observații / Referințe
A1	31195	1.800	Sector cadastral:10 Teren imprejmuit;

B. Partea II. Proprietari și acte

Inscrieri privitoare la dreptul de proprietate și alte drepturi reale	Referințe
32538 / 08/07/2016	
Act Notarial nr. contract de vanzare cumparare nr. 1389, din 07/07/2016 emis de BIN NECHITA RALUCA;	
B2	A1
Intabulare, drept de PROPRIETATE, dobandit prin Conventie, cota actuala 1/1 1) CIMPOI IOAN, necasatorit	

C. Partea III. SARCINI .

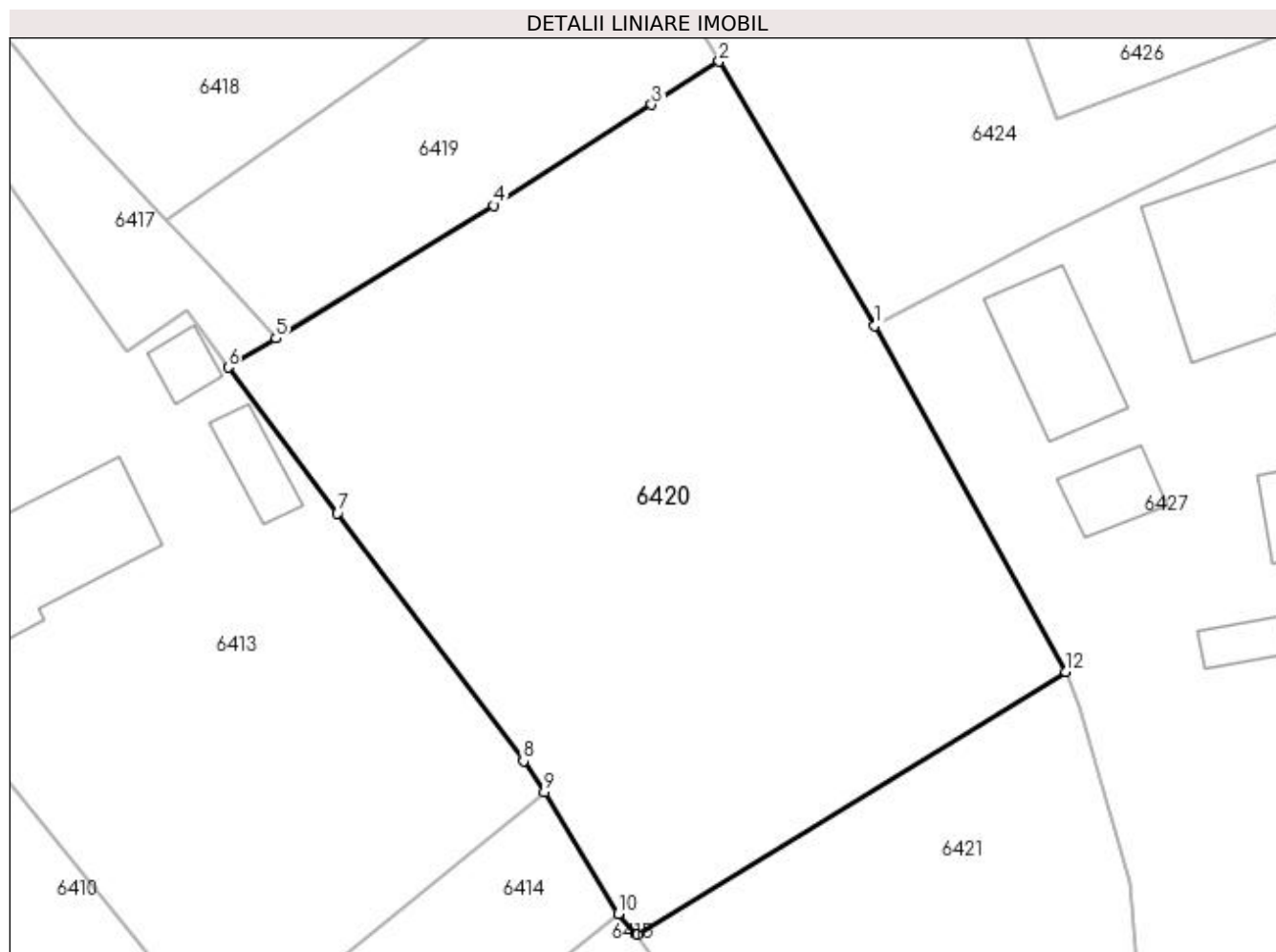
Inscrieri privind dezmembramintele dreptului de proprietate, drepturi reale de garanție și sarcini	Referințe
NU SUNT	

Anexa Nr. 1 La Partea I

Teren

Nr cadastral	Suprafața (mp)*	Observații / Referințe
31195	1.800	

* Suprafața este determinată în planul de proiecție Stereo 70.



Date referitoare la teren

Crt	Categorie folosință	Intra vilan	Suprafața (mp)	Tarla	Parcelă	Nr. topo	Observații / Referințe
1	arabil	DA	1.800	-	-	-	

Lungime Segmente

1) Valorile lungimilor segmentelor sunt obținute din proiecție în plan.

Punct început	X / Y	Punct sfârșit	X / Y	Lungime segment (** (m)
1	603.579,222 691.772,938	2	603.568,451 691.791,225	21.223
2	603.568,451 691.791,225	3	603.563,79 691.788,245	5.532
3	603.563,79 691.788,245	4	603.552,868 691.781,263	12.963
4	603.552,868 691.781,263	5	603.537,79 691.772,089	17.65
5	603.537,79 691.772,089	6	603.534,477 691.770,073	3.878

Punct început	X / Y	Punct sfârşit	X / Y	Lungime segment (** (m)
6	603.534,477 691.770,073	7	603.542,043 691.759,991	12.605
7	603.542,043 691.759,991	8	603.554,916 691.742,838	21.446
8	603.554,916 691.742,838	9	603.556,371 691.740,679	2.604
9	603.556,371 691.740,679	10	603.561,473 691.732,286	9.822
10	603.561,473 691.732,286	11	603.562,821 691.730,849	1.97
11	603.562,821 691.730,849	12	603.592,473 691.749,02	34.777
12	603.592,473 691.749,02	1	603.579,222 691.772,938	27.343

** Lungimile segmentelor sunt determinate în planul de proiecție Stereo 70 și sunt rotunjite la 1 milimetru.

*** Distanța dintre puncte este formată din segmente cumulate ce sunt mai mici decât valoarea 1 milimetru.

**DATE DESPRE IMOBILUL NR. 6421**

Oficiul de Cadastru și Publicitate Imobiliară SUCEAVA
Biroul de Cadastru și Publicitate Imobiliară Suceava

A. Partea I. Descrierea imobilului

TEREN Intravilan

Adresa: Loc. Grigoresti, Jud. Suceava

Nr. Crt	Nr cadastral Nr. topografic	Suprafața* (mp)	Observații / Referințe
A1		1.110	Sector cadastral:10 Teren neimprejmuit;

B. Partea II. Proprietari și acte

Inscrieri privitoare la dreptul de proprietate și alte drepturi reale		Referințe
/		
Act Normativ nr. Legea 7, din 13/03/1996 emis de PARLAMENTUL ROMANIEI;		
B1	Inscrierea provizorie, drept de PROPRIETATE, dobandit prin Lege, cota actuala 1/1 1) COMUNA SIMINICEA, CIF:4327499, PROPRIETAR NEIDENTIFICAT.	A1

C. Partea III. SARCINI .

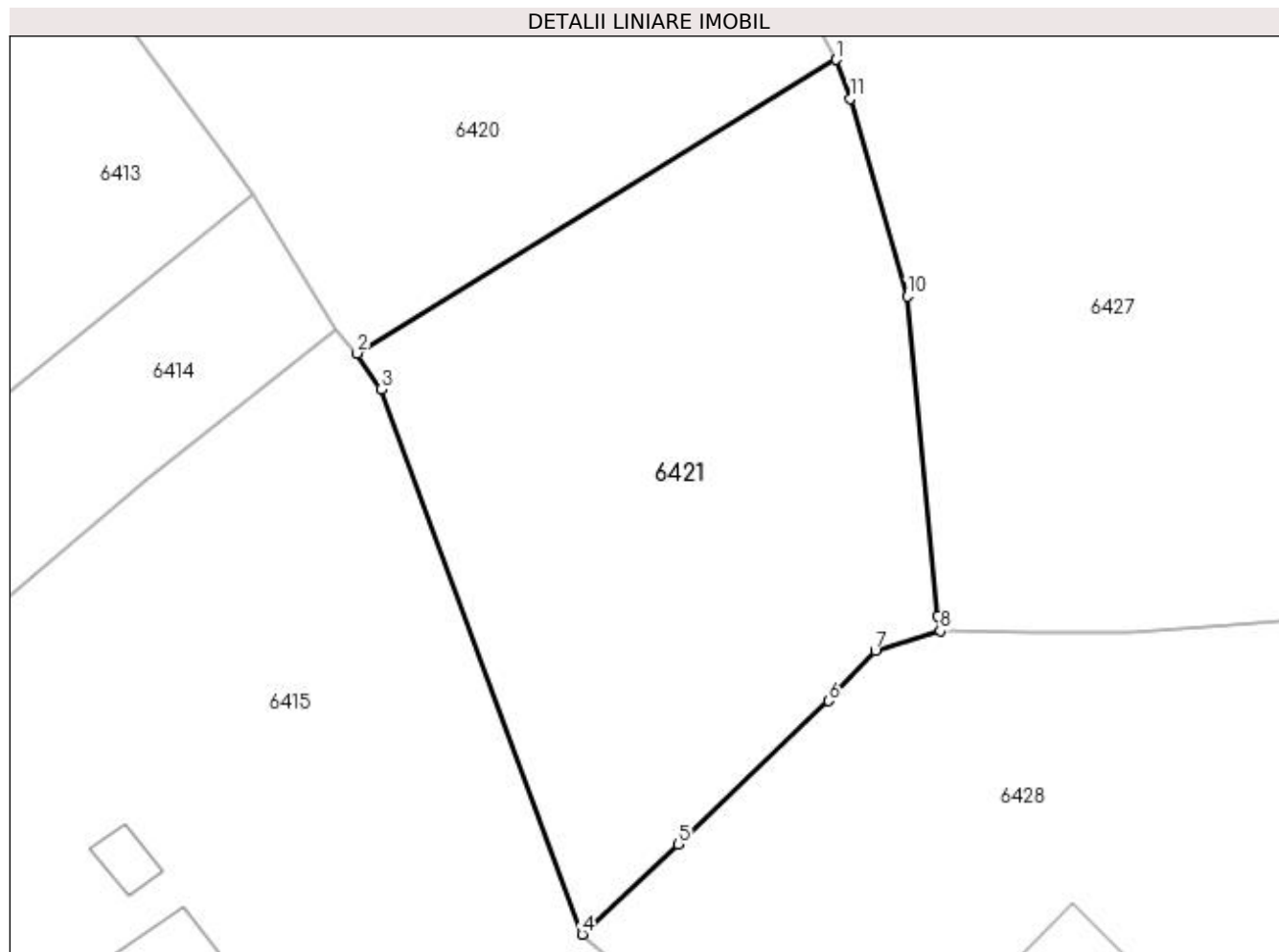
Inscrieri privind dezmembramintele dreptului de proprietate, drepturi reale de garanție și sarcini	Referințe
NU SUNT	

Anexa Nr. 1 La Partea I

Teren

Nr cadastral	Suprafața (mp)*	Observații / Referințe
	1.110	

* Suprafața este determinată în planul de proiecție Stereo 70.



Date referitoare la teren

Crt	Categorie folosință	Intravilan	Suprafața (mp)	Tarla	Parcelă	Nr. topo	Observații / Referințe
1	arabil	DA	1.110	-	-	-	

Lungime Segmente

1) Valorile lungimilor segmentelor sunt obținute din proiecție în plan.

Punct început	X / Y	Punct sfârșit	X / Y	Lungime segment (** (m)
1	603.592,473 691.749,02	2	603.562,821 691.730,849	34.777
2	603.562,821 691.730,849	3	603.564,295 691.728,622	2.671
3	603.564,295 691.728,622	4	603.576,74 691.694,905	35.94
4	603.576,74 691.694,905	5	603.582,683 691.700,485	8.152
5	603.582,683 691.700,485	6	603.591,988 691.709,352	12.853

Punct început	X / Y	Punct sfârșit	X / Y	Lungime segment (** (m)
6	603.591,988 691.709,352	7	603.594,885 691.712,449	4.241
7	603.594,885 691.712,449	8	603.598,896 691.713,681	4.196
8	603.598,896 691.713,681	9	603.598,725 691.714,601	0.936
9	603.598,725 691.714,601	10	603.596,86 691.734,373	19.86
10	603.596,86 691.734,373	11	603.593,346 691.746,605	12.727
11	603.593,346 691.746,605	1	603.592,473 691.749,02	2.568

** Lungimile segmentelor sunt determinate în planul de proiecție Stereo 70 și sunt rotunjite la 1 milimetru.

*** Distanța dintre puncte este formată din segmente cumulate ce sunt mai mici decât valoarea 1 milimetru.

**DATE DESPRE IMOBILUL NR. 6422**

Oficiul de Cadastru și Publicitate Imobiliară SUCEAVA
Biroul de Cadastru și Publicitate Imobiliară Suceava

A. Partea I. Descrierea imobilului

TEREN Intravilan

Adresa: Loc. Grigoresti, Jud. Suceava

Nr. Crt	Nr cadastral Nr. topografic	Suprafața* (mp)	Observații / Referințe
A1		2.259	Sector cadastral:10 Teren neimprejmuit;

B. Partea II. Proprietari și acte

Inscrieri privitoare la dreptul de proprietate și alte drepturi reale		Referințe
/		
Act Normativ nr. Legea 7, din 13/03/1996 emis de PARLAMENTUL ROMANIEI;		
B1	Inscrierea provizorie, drept de PROPRIETATE, dobandit prin Lege, cota actuala 1/1 1) COMUNA SIMINICEA , CIF:4327499, PROPRIETAR NEIDENTIFICAT.	A1

C. Partea III. SARCINI .

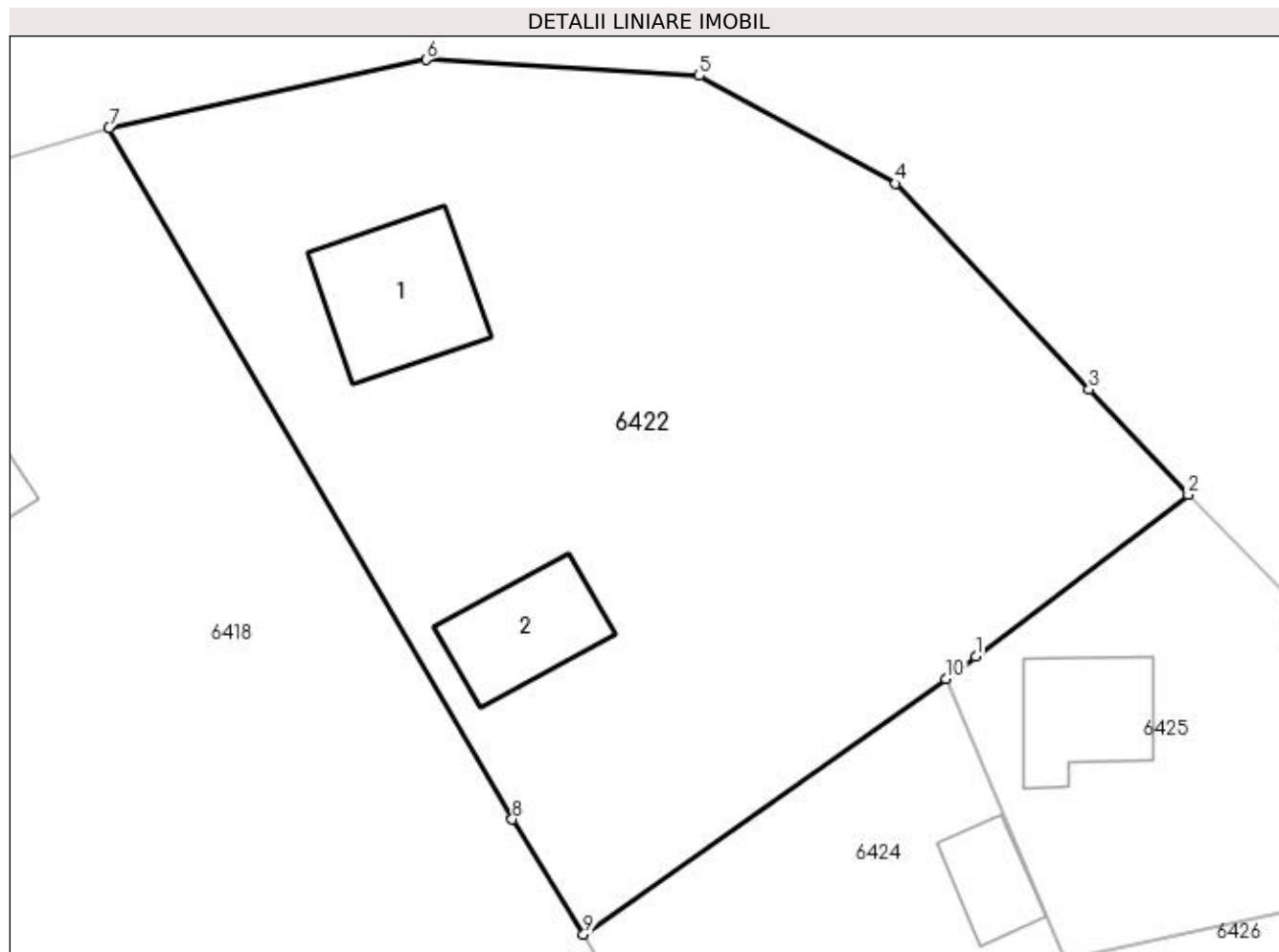
Inscrieri privind dezmembramintele dreptului de proprietate, drepturi reale de garanție și sarcini	Referințe
NU SUNT	

Anexa Nr. 1 La Partea I

Teren

Nr cadastral	Suprafața (mp)*	Observații / Referințe
	2.259	

* Suprafața este determinată în planul de proiecție Stereo 70.



Date referitoare la teren

Crt	Categorie folosință	Intra vilan	Suprafața (mp)	Tarla	Parcelă	Nr. topo	Observații / Referințe
1	curți construcții	DA	1.421	-	-	-	
2	arabil	DA	838	-	-	-	

Date referitoare la construcții

Crt	Număr	Destinație construcție	Supraf. (mp)	Situație juridică	Observații / Referințe
A1.1		construcții de locuințe	89	Fara acte	Nr. niveluri:1; S. construita la sol:89 mp; Locuință.
A1.2		construcții anexa	63	Fara acte	Nr. niveluri:1; S. construita la sol:63 mp; Anexă.

Lungime Segmente

1) Valorile lungimilor segmentelor sunt obținute din proiecție în plan.

Punct început	X / Y	Punct sfârșit	X / Y	Lungime segment (** (m)
1	603.581,498 691.831,569	2	603.595,571 691.842,281	17.686
2	603.595,571 691.842,281	3	603.589,003 691.849,257	9.581

Punct început	X / Y	Punct sfârşit	X / Y	Lungime segment (** (m)
3	603.589,003 691.849,257	4	603.576,187 691.862,884	18.707
4	603.576,187 691.862,884	5	603.563,19 691.870,027	14.831
5	603.563,19 691.870,027	6	603.545,103 691.871,089	18.118
6	603.545,103 691.871,089	7	603.524,092 691.866,558	21.494
7	603.524,092 691.866,558	8	603.550,802 691.820,793	52.989
8	603.550,802 691.820,793	9	603.555,526 691.813,169	8.969
9	603.555,526 691.813,169	10	603.579,52 691.830,095	29.363
10	603.579,52 691.830,095	1	603.581,498 691.831,569	2.467

** Lungimile segmentelor sunt determinate în planul de proiecție Stereo 70 și sunt rotunjite la 1 milimetru.

*** Distanța dintre puncte este formată din segmente cumulate ce sunt mai mici decât valoarea 1 milimetru.

**DATE DESPRE IMOBILUL NR. 6424**

Oficiul de Cadastru și Publicitate Imobiliară SUCEAVA
Biroul de Cadastru și Publicitate Imobiliară Suceava

A. Partea I. Descrierea imobilului

TEREN Intravilan

Adresa: Loc. Grigoresti, Jud. Suceava

Nr. Crt	Nr cadastral Nr. topografic	Suprafața* (mp)	Observații / Referințe
A1		Din acte: 1.300 Masurata: 1.230	Sector cadastral:10 Teren neimprejmit;

Construcții

Crt	Nr cadastral Nr. topografic	Adresa	Observații / Referințe
A1.1		Loc. Grigoresti, Jud. Suceava	Nr. niveluri:1; S. construita la sol:35 mp; Locuință.

B. Partea II. Proprietari și acte

Inscrieri privitoare la dreptul de proprietate și alte drepturi reale		Referințe
/		
Act Administrativ nr. 833, din 16/07/1996 emis de CJSDPAT SUCEAVA;		
B1	Intabulare, drept de PROPRIETATE, dobandit prin Reconstituire, cota actuala 1/1 1) HRITCU ILIE 2) HRITCU ADELA, Lipsă CNP proprietar.	A1
Act Administrativ nr. 2274, din 28/04/2023 emis de PRIMĂRIA SIMINICEA;		
B2	Intabulare, drept de PROPRIETATE, dobandit prin Lege, cota actuala 1/1 1) HRITCU ILIE 2) HRITCU ADELA, Lipsă CNP proprietar.	A1.1

C. Partea III. SARCINI .

Inscrieri privind dezmembramintele dreptului de proprietate, drepturi reale de garanție și sarcini	Referințe
NU SUNT	

Anexa Nr. 1 La Partea I

Teren

Nr cadastral	Suprafața (mp)*	Observații / Referințe
	Din acte: 1.300 Masurata: 1.230	

* Suprafața este determinată în planul de proiecție Stereo 70.



Date referitoare la teren

Crt	Categorie folosință	Intra vilan	Suprafața (mp)	Tarla	Parcelă	Nr. topo	Observații / Referințe
1	curți constructii	DA	145	-	-	-	
2	arabil	DA	1.085	-	-	-	

Date referitoare la construcții

Crt	Număr	Destinație construcție	Supraf. (mp)	Situație juridică	Observații / Referințe
A1.1		construcții de locuințe	35	Cu acte	Nr. niveluri:1; S. construita la sol:35 mp; Locuință.

Lungime Segmente

1) Valorile lungimilor segmentelor sunt obținute din proiecție în plan.

Punct început	X / Y	Punct sfârșit	X / Y	Lungime segment (** (m)
1	603.588,103 691.797,326	2	603.583,458 691.809,833	13.342
2	603.583,458 691.809,833	3	603.587,455 691.811,527	4.341
3	603.587,455 691.811,527	4	603.579,52 691.830,095	20.192

Punct început	X / Y	Punct sfârşit	X / Y	Lungime segment (** (m)
4	603.579,52 691.830,095	5	603.555,526 691.813,169	29.363
5	603.555,526 691.813,169	6	603.561,839 691.802,451	12.439
6	603.561,839 691.802,451	7	603.563,678 691.799,328	3.624
7	603.563,678 691.799,328	8	603.568,451 691.791,225	9.404
8	603.568,451 691.791,225	9	603.579,222 691.772,938	21.223
9	603.579,222 691.772,938	10	603.591,708 691.779,44	14.078
10	603.591,708 691.779,44	11	603.603,267 691.785,079	12.861
11	603.603,267 691.785,079	12	603.612,956 691.789,567	10.678
12	603.612,956 691.789,567	13	603.611,347 691.794,598	5.282
13	603.611,347 691.794,598	14	603.591,82 691.787,318	20.84
14	603.591,82 691.787,318	15	603.588,826 691.795,381	8.601
15	603.588,826 691.795,381	16	603.588,521 691.796,201	0.875
16	603.588,521 691.796,201	17	603.588,408 691.796,505	0.324
17	603.588,408 691.796,505	1	603.588,103 691.797,326	0.876

** Lungimile segmentelor sunt determinate în planul de proiecție Stereo 70 și sunt rotunjite la 1 milimetru.

*** Distanța dintre puncte este formată din segmente cumulate ce sunt mai mici decât valoarea 1 milimetru.

**DATE DESPRE IMOBILUL NR. 6425**

Oficiul de Cadastru și Publicitate Imobiliară SUCEAVA
Biroul de Cadastru și Publicitate Imobiliară Suceava

A. Partea I. Descrierea imobilului

TEREN Intravilan

Adresa: Loc. Grigoresti, Jud. Suceava

Nr. Crt	Nr cadastral Nr. topografic	Suprafața* (mp)	Observații / Referințe
A1		500	Sector cadastral:10 Teren neimprejmuit;

Construcții

Crt	Nr cadastral Nr. topografic	Adresa	Observații / Referințe
A1.1		Loc. Grigoresti, Jud. Suceava	Nr. niveluri:1; S. construita la sol:64 mp; Locuință.

B. Partea II. Proprietari și acte

Inscrieri privitoare la dreptul de proprietate și alte drepturi reale	Referințe
/	
Act Administrativ nr. 833, din 16/07/1996 emis de CJSDPAT SUCEAVA;	
B1	A1
Intabulare, drept de PROPRIETATE, dobandit prin Reconstituire, cota actuala 1/1 1) HRITCU ILIE 2) HRITCU ADELA, Lipsă CNP proprietar.	
Act Administrativ nr. 2274, din 28/04/2023 emis de PRIMĂRIA SIMINICEA;	
B2	A1.1
Intabulare, drept de PROPRIETATE, dobandit prin Lege, cota actuala 1/1 1) HRITCU ILIE 2) HRITCU ADELA, Lipsă CNP proprietar.	

C. Partea III. SARCINI .

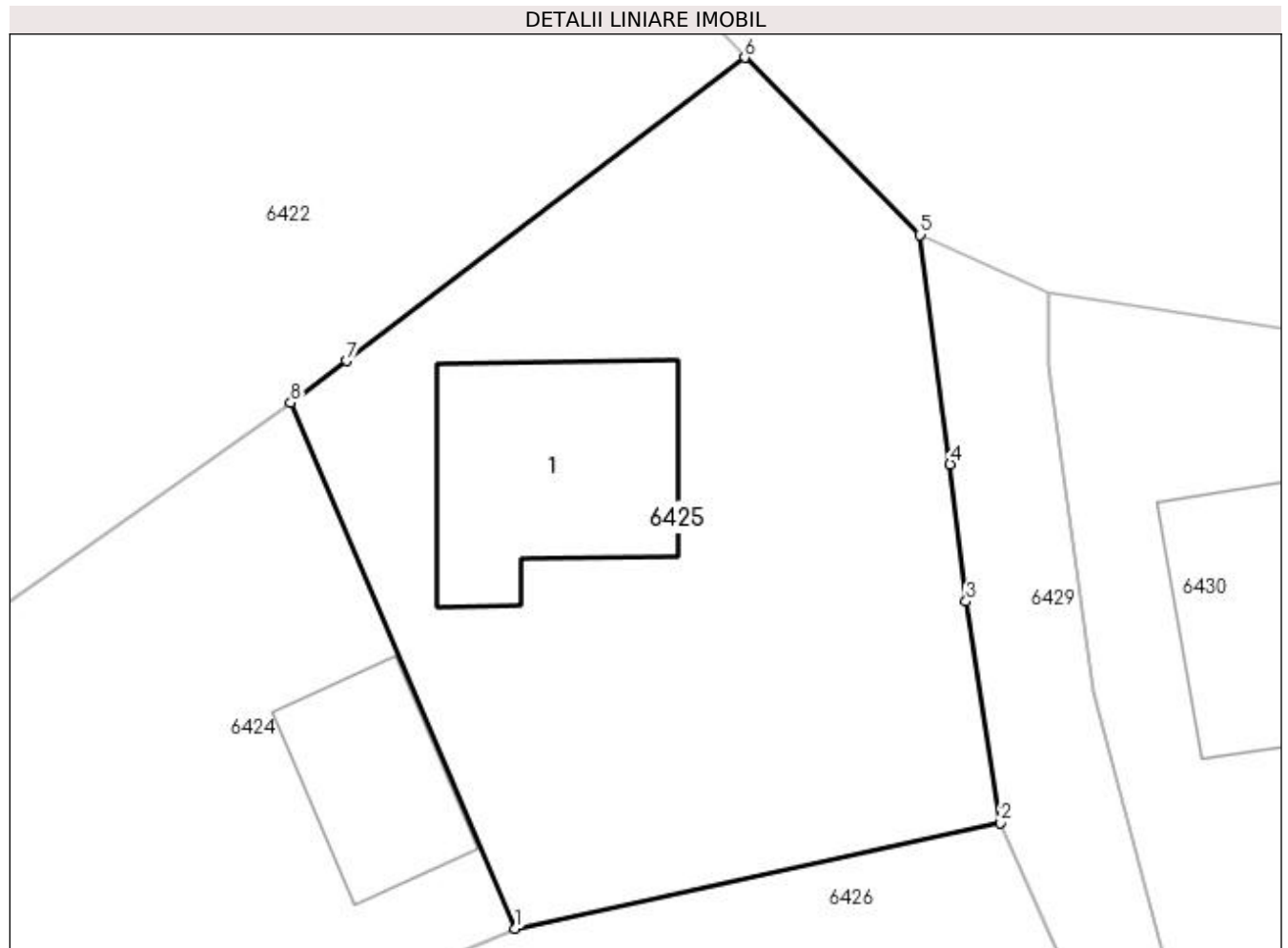
Inscrieri privind dezmembramintele dreptului de proprietate, drepturi reale de garanție și sarcini	Referințe
NU SUNT	

Anexa Nr. 1 La Partea I

Teren

Nr cadastral	Suprafața (mp)*	Observații / Referințe
	500	

* Suprafața este determinată în planul de proiecție Stereo 70.



Date referitoare la teren

Crt	Categorie folosință	Intra vilan	Suprafața (mp)	Tarla	Parcelă	Nr. topo	Observații / Referințe
1	curți constructii	DA	500	-	-	-	

Date referitoare la construcții

Crt	Număr	Destinație construcție	Supraf. (mp)	Situație juridică	Observații / Referințe
A1.1		construcții de locuințe	64	Cu acte	Nr. niveluri:1; S. construita la sol:64 mp; Locuință.

Lungime Segmente

1) Valorile lungimilor segmentelor sunt obținute din proiecție în plan.

Punct început	X / Y	Punct sfârșit	X / Y	Lungime segment (** (m)
1	603.587,455 691.811,527	2	603.604,607 691.815,262	17.554
2	603.604,607 691.815,262	3	603.603,392 691.823,074	7.906
3	603.603,392 691.823,074	4	603.602,834 691.827,922	4.88
4	603.602,834 691.827,922	5	603.601,774 691.836,018	8.165

Punct început	X / Y	Punct sfârșit	X / Y	Lungime segment (** (m)
5	603.601,774 691.836,018	6	603.595,571 691.842,281	8.815
6	603.595,571 691.842,281	7	603.581,498 691.831,569	17.686
7	603.581,498 691.831,569	8	603.579,52 691.830,095	2.467
8	603.579,52 691.830,095	1	603.587,455 691.811,527	20.192

** Lungimile segmentelor sunt determinate în planul de proiecție Stereo 70 și sunt rotunjite la 1 milimetru.

*** Distanța dintre puncte este formată din segmente cumulate ce sunt mai mici decât valoarea 1 milimetru.

**DATE DESPRE IMOBILUL NR. 6426**

Oficiul de Cadastru și Publicitate Imobiliară SUCEAVA
Biroul de Cadastru și Publicitate Imobiliară Suceava

A. Partea I. Descrierea imobilului

TEREN Intravilan

Adresa: Loc. Grigoresti, Jud. Suceava

Nr. Crt	Nr cadastral Nr. topografic	Suprafața* (mp)	Observații / Referințe
A1		500	Sector cadastral:10 Teren neimprejmuit;

Construcții

Crt	Nr cadastral Nr. topografic	Adresa	Observații / Referințe
A1.1		Loc. Grigoresti, Jud. Suceava	Nr. niveluri:1; S. construita la sol:41 mp; Locuință.
A1.2		Loc. Grigoresti, Jud. Suceava	Nr. niveluri:1; S. construita la sol:11 mp; Anexă.

B. Partea II. Proprietari și acte

Inscrieri privitoare la dreptul de proprietate și alte drepturi reale		Referințe
/		
Act Normativ nr. Legea 7, din 13/03/1996 emis de PARLAMENTUL ROMANIEI;		
B1	Intabulare, drept de PROPRIETATE, dobandit prin Lege, cota actuala 1/1 1) NEIDENTIFICAT NEIDENTIFICAT	A1
Act Administrativ nr. 3042, din 15/06/2023 emis de PRIMARIA SIMINICEA;		
B2	Se notează posesia faptică. 1) HRIȚCU MARIA	A1
Act Administrativ nr. 2274, din 28/04/2023 emis de PRIMĂRIA SIMINICEA;		
B3	Intabulare, drept de PROPRIETATE, dobandit prin Lege, cota actuala 1/1 1) HRIȚCU MARIA	A1.1, A1.2

C. Partea III. SARCINI .

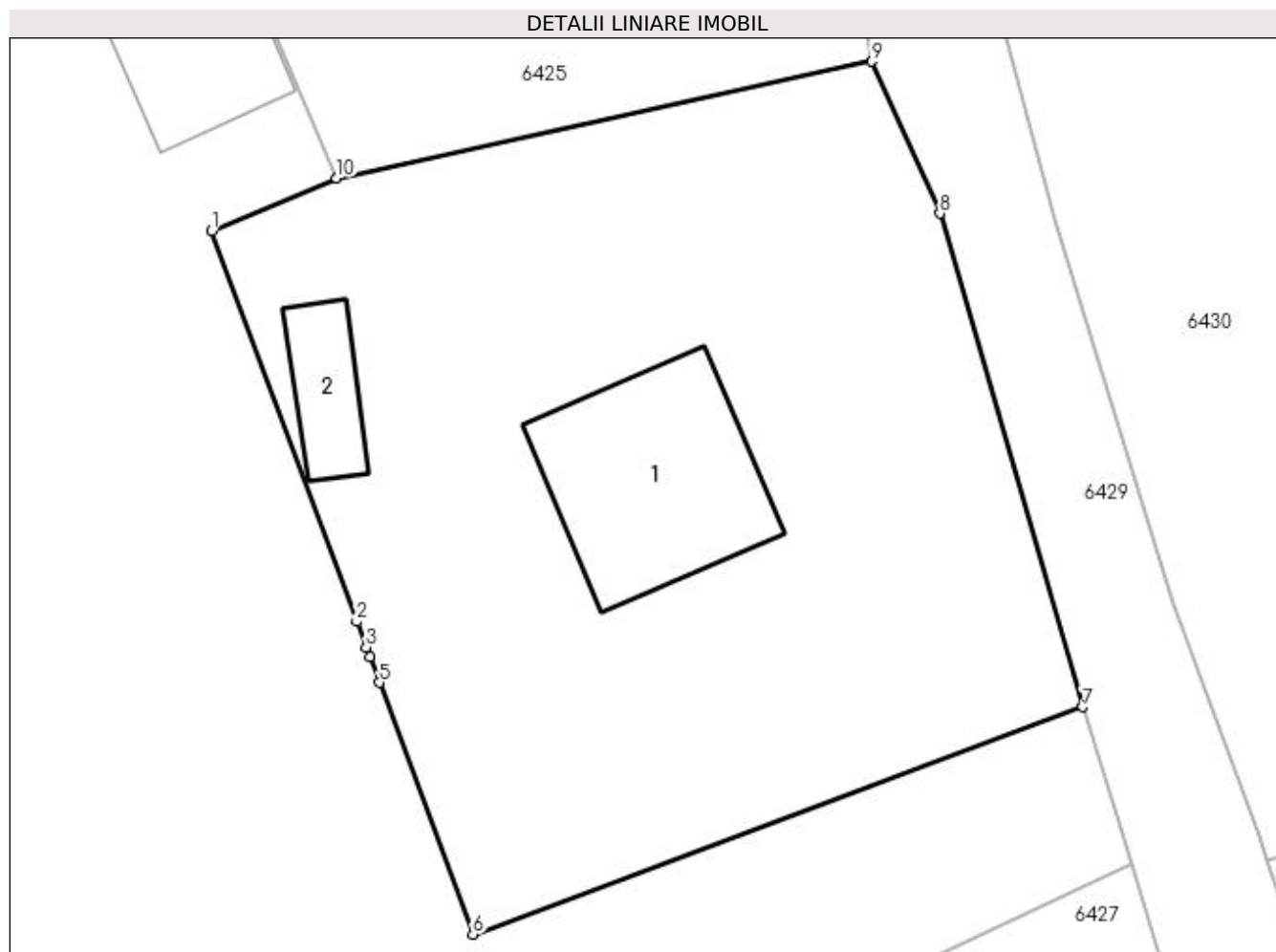
Inscrieri privind dezmembramintele dreptului de proprietate, drepturi reale de garanție și sarcini	Referințe
NU SUNT	

Anexa Nr. 1 La Partea I

Teren

Nr cadastral	Suprafața (mp)*	Observații / Referințe
	500	

* Suprafața este determinată în planul de proiecție Stereo 70.



Date referitoare la teren

Crt	Categorie folosință	Intra vilan	Suprafața (mp)	Tarla	Parcelă	Nr. topo	Observații / Referințe
1	curți constructii	DA	500	-	-	-	

Date referitoare la construcții

Crt	Număr	Destinație construcție	Supraf. (mp)	Situație juridică	Observații / Referințe
A1.1		construcții de locuințe	41	Cu acte	Nr. niveluri:1; S. construita la sol:41 mp; Locuință.
A1.2		construcții anexa	11	Cu acte	Nr. niveluri:1; S. construita la sol:11 mp; Anexă.

Lungime Segmente

1) Valorile lungimilor segmentelor sunt obținute din proiecție în plan.

Punct început	X / Y	Punct sfârșit	X / Y	Lungime segment (** (m))
1	603.583,458 691.809,833	2	603.588,103 691.797,326	13.342
2	603.588,103 691.797,326	3	603.588,408 691.796,505	0.876
3	603.588,408 691.796,505	4	603.588,521 691.796,201	0.324

Punct început	X / Y	Punct sfârșit	X / Y	Lungime segment (** (m)
4	603.588,521 691.796,201	5	603.588,826 691.795,381	0.875
5	603.588,826 691.795,381	6	603.591,82 691.787,318	8.601
6	603.591,82 691.787,318	7	603.611,347 691.794,598	20.84
7	603.611,347 691.794,598	8	603.606,777 691.810,396	16.446
8	603.606,777 691.810,396	9	603.604,607 691.815,262	5.328
9	603.604,607 691.815,262	10	603.587,455 691.811,527	17.554
10	603.587,455 691.811,527	1	603.583,458 691.809,833	4.341

** Lungimile segmentelor sunt determinate în planul de proiecție Stereo 70 și sunt rotunjite la 1 milimetru.

*** Distanța dintre puncte este formată din segmente cumulate ce sunt mai mici decât valoarea 1 milimetru.

**DATE DESPRE IMOBILUL NR. 6427**

Oficiul de Cadastru și Publicitate Imobiliară SUCEAVA
Biroul de Cadastru și Publicitate Imobiliară Suceava

A. Partea I. Descrierea imobilului

TEREN Intravilan

Adresa: Loc. Grigoresti, Jud. Suceava

Nr. Crt	Nr cadastral Nr. topografic	Suprafața* (mp)	Observații / Referințe
A1	30042	2.200	Sector cadastral:10 Teren neimprijmit;

Construcții

Crt	Nr cadastral Nr. topografic	Adresa	Observații / Referințe
A1.1	30042-C1	Loc. Grigoresti, Jud. Suceava	Nr. niveluri:1; S. construita la sol:115 mp; S. construita desfasurata:115 mp; casa de locuit
A1.2	30042-C2	Loc. Grigoresti, Jud. Suceava	Nr. niveluri:1; S. construita la sol:16 mp; S. construita desfasurata:16 mp; casa de locuit
A1.3	30042-C3	Loc. Grigoresti, Jud. Suceava	Nr. niveluri:1; S. construita la sol:65 mp; S. construita desfasurata:65 mp; anexa
A1.4	30042-C4	Loc. Grigoresti, Jud. Suceava	Nr. niveluri:1; S. construita la sol:53 mp; S. construita desfasurata:53 mp; anexa
A1.5		Loc. Grigoresti, Jud. Suceava	Nr. niveluri:1; S. construita la sol:28 mp; Anexă.

B. Partea II. Proprietari și acte

Inscrieri privitoare la dreptul de proprietate și alte drepturi reale		Referințe
16476 / 08/07/2009		
Act Notarial nr. 1968, din 07/07/2009 emis de BNP IVASCU ADELA;		
B5	Intabulare, drept de PROPRIETATE, dobandit prin Conventie, cota actuala 1/1 1) CIMPOI SORIN, Lipsă CNP proprietar. 2) CIMPOI IRINA, Lipsă CNP proprietar.	A1, A1.2, A1.4
Act Administrativ nr. 27, din 21/09/1992 emis de - (autorizatie construire nr.3.19.02.1996);		
B6	Intabulare, drept de PROPRIETATE, dobandit prin Construire, cota actuala 1/1 1) CIMPOI SORIN, Lipsă CNP proprietar. 2) CIMPOI IRINA, Lipsă CNP proprietar.	A1.1, A1.3
/		
Act Administrativ nr. 2274, din 28/04/2023 emis de PRIMĂRIA SIMINICEA;		
B7	Intabulare, drept de PROPRIETATE, dobandit prin Lege, cota actuala 1/1 1) CIMPOI SORIN, Lipsă CNP proprietar. 2) CIMPOI IRINA, Lipsă CNP proprietar.	A1.5

C. Partea III. SARCINI

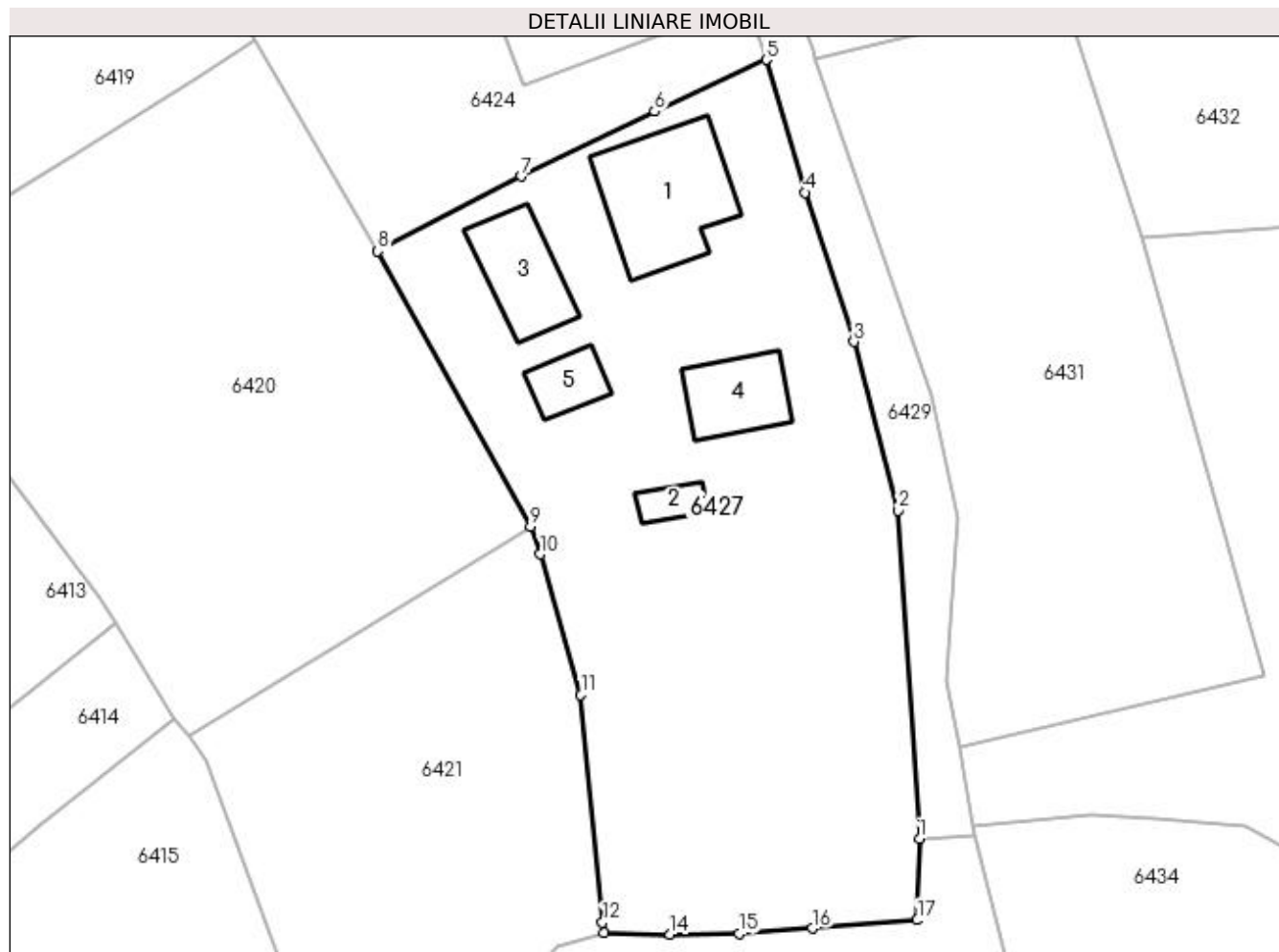
Inscrieri privind dezmembramintele dreptului de proprietate, drepturi reale de garanție și sarcini		Referințe
16476 / 08/07/2009		
Act Notarial nr. 1968, din 07/07/2009 emis de BNP IVASCU ADELA;		
C1	Intabulare, drept de UZUFRACT VIAGERSi obligatia de intretinere, cota actuala 1/1 1) CIMPOI ELISABETA	A1, A1.2, A1.4

Anexa Nr. 1 La Partea I

Teren

Nr cadastral	Suprafața (mp)*	Observații / Referințe
30042	2.200	

* Suprafața este determinată în planul de proiecție Stereo 70.



Date referitoare la teren

Crt	Categorie folosință	Intravilan	Suprafața (mp)	Tarla	Parcelă	Nr. topo	Observații / Referințe
1	curți construcții	DA	1.000	-	-	-	
2	arabil	DA	650	-	-	-	
3	neproductiv	DA	550	-	-	-	

Date referitoare la construcții

Crt	Număr	Destinație construcție	Supraf. (mp)	Situație juridică	Observații / Referințe
A1.1	30042-C1	construcții de locuințe	115	Cu acte	Nr. niveluri:1; S. construita la sol:115 mp; S. construita desfasurata:115 mp; casa de locuit
A1.2	30042-C2	construcții de locuințe	16	Cu acte	Nr. niveluri:1; S. construita la sol:16 mp; S. construita desfasurata:16 mp; casa de locuit
A1.3	30042-C3	construcții anexa	65	Cu acte	Nr. niveluri:1; S. construita la sol:65 mp; S. construita desfasurata:65 mp; anexa
A1.4	30042-C4	construcții anexa	53	Cu acte	Nr. niveluri:1; S. construita la sol:53 mp; S. construita desfasurata:53 mp; anexa
A1.5		construcții anexa	28	Cu acte	Nr. niveluri:1; S. construita la sol:28 mp; Anexă.

Lungime Segmente

1) Valorile lungimilor segmentelor sunt obținute din proiecție în plan.

Punct început	X / Y	Punct sfârșit	X / Y	Lungime segment (** (m)
1	603.626,269 691.721,885	2	603.624,417 691.750,415	28.59
2	603.624,417 691.750,415	3	603.620,573 691.765,056	15.137
3	603.620,573 691.765,056	4	603.616,321 691.778,026	13.649
4	603.616,321 691.778,026	5	603.612,956 691.789,567	12.022
5	603.612,956 691.789,567	6	603.603,267 691.785,079	10.678
6	603.603,267 691.785,079	7	603.591,708 691.779,44	12.861
7	603.591,708 691.779,44	8	603.579,222 691.772,938	14.078
8	603.579,222 691.772,938	9	603.592,473 691.749,02	27.343
9	603.592,473 691.749,02	10	603.593,346 691.746,605	2.568
10	603.593,346 691.746,605	11	603.596,86 691.734,373	12.727
11	603.596,86 691.734,373	12	603.598,725 691.714,601	19.86
12	603.598,725 691.714,601	13	603.598,896 691.713,681	0.936
13	603.598,896 691.713,681	14	603.604,606 691.713,578	5.711
14	603.604,606 691.713,578	15	603.610,607 691.713,634	6.001
15	603.610,607 691.713,634	16	603.616,959 691.714,097	6.369
16	603.616,959 691.714,097	17	603.626,094 691.714,823	9.164
17	603.626,094 691.714,823	1	603.626,269 691.721,885	7.064

** Lungimile segmentelor sunt determinate în planul de proiecție Stereo 70 și sunt rotunjite la 1 milimetru.

*** Distanța dintre puncte este formată din segmente cumulate ce sunt mai mici decât valoarea 1 milimetru.

**DATE DESPRE IMOBILUL NR. 6428**

Oficiul de Cadastru și Publicitate Imobiliară SUCEAVA
Biroul de Cadastru și Publicitate Imobiliară Suceava

A. Partea I. Descrierea imobilului

TEREN Intravilan

Adresa: Loc. Grigoresti, Jud. Suceava

Nr. Crt	Nr cadastral Nr. topografic	Suprafața* (mp)	Observații / Referințe
A1	36838	1.400	Sector cadastral:10 Teren neimprejmuit;

B. Partea II. Proprietari și acte

Inscrieri privitoare la dreptul de proprietate și alte drepturi reale	Referințe
15847 / 27/02/2023	
Act Notarial nr. Contract vanzare nr. 539, din 24/02/2023 emis de BIN NEGURA ADINA LOREDANA;	
B3	Intabulare, drept de PROPRIETATE bun propriu, dobandit prin Conventie, cota actuala 1/1 1) VOINA DANIELA-MIHAELA
	A1

C. Partea III. SARCINI .

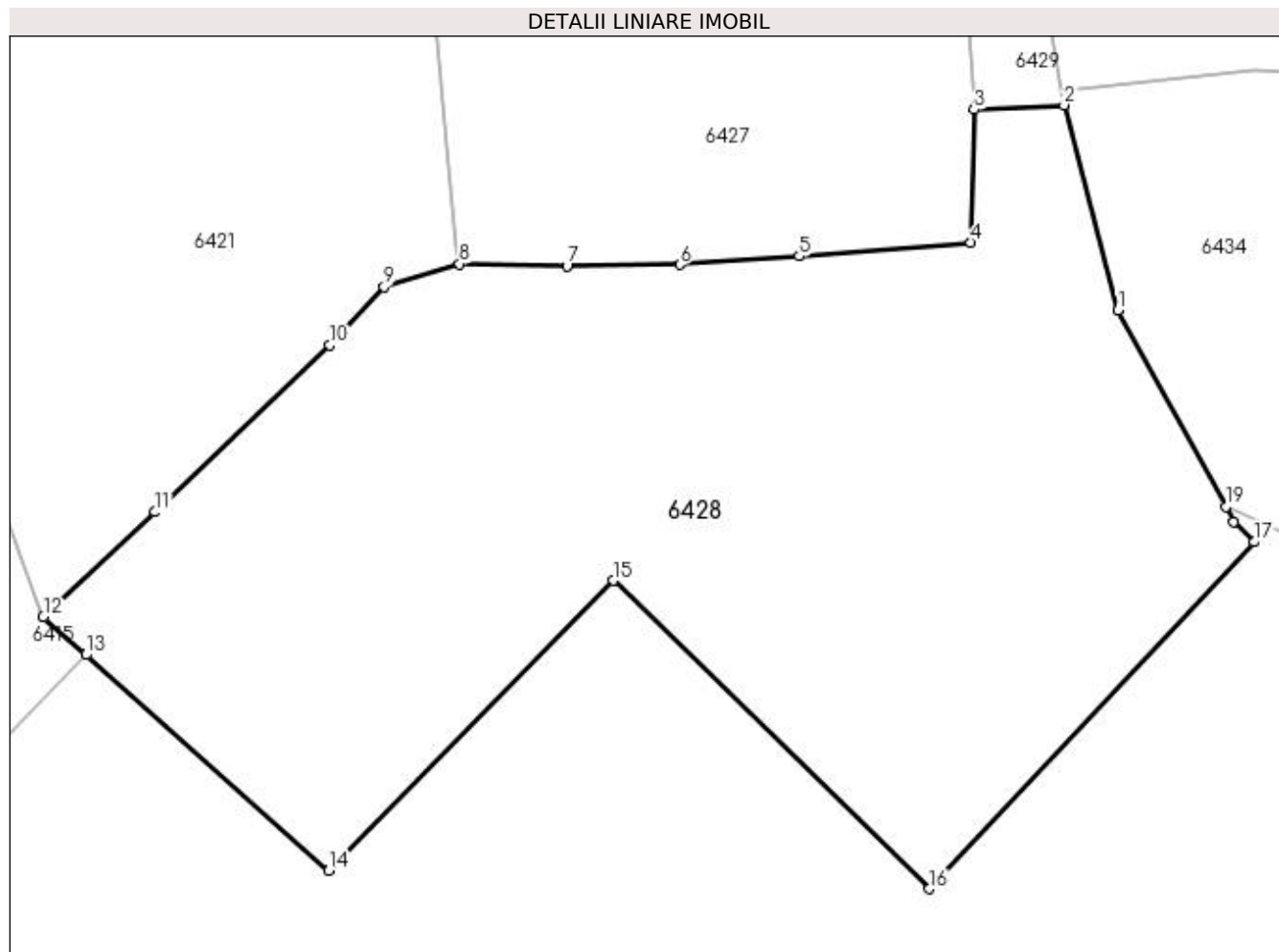
Inscrieri privind dezmembramintele dreptului de proprietate, drepturi reale de garanție și sarcini	Referințe
NU SUNT	

Anexa Nr. 1 La Partea I

Teren

Nr cadastral	Suprafața (mp)*	Observații / Referințe
36838	1.400	

* Suprafața este determinată în planul de proiecție Stereo 70.



Date referitoare la teren

Crt	Categorie folosință	Intravilan	Suprafața (mp)	Tarla	Parcelă	Nr. topo	Observații / Referințe
1	arabil	DA	1.400	-	-	-	

Lungime Segmente

1) Valorile lungimilor segmentelor sunt obținute din proiecție în plan.

Punct început	X / Y	Punct sfârșit	X / Y	Lungime segment (** (m)
1	603.633,913 691.711,212	2	603.631,05 691.722,13	11.287
2	603.631,05 691.722,13	3	603.626,269 691.721,885	4.787
3	603.626,269 691.721,885	4	603.626,094 691.714,823	7.064
4	603.626,094 691.714,823	5	603.616,959 691.714,097	9.164
5	603.616,959 691.714,097	6	603.610,607 691.713,634	6.369

Punct început	X / Y	Punct sfârșit	X / Y	Lungime segment (** (m)
6	603.610,607 691.713,634	7	603.604,606 691.713,578	6.001
7	603.604,606 691.713,578	8	603.598,896 691.713,681	5.711
8	603.598,896 691.713,681	9	603.594,885 691.712,449	4.196
9	603.594,885 691.712,449	10	603.591,988 691.709,352	4.241
10	603.591,988 691.709,352	11	603.582,683 691.700,485	12.853
11	603.582,683 691.700,485	12	603.576,74 691.694,905	8.152
12	603.576,74 691.694,905	13	603.579,01 691.692,888	3.037
13	603.579,01 691.692,888	14	603.591,931 691.681,406	17.286
14	603.591,931 691.681,406	15	603.607,048 691.696,835	21.6
15	603.607,048 691.696,835	16	603.623,879 691.680,433	23.501
16	603.623,879 691.680,433	17	603.641,154 691.698,893	25.282
17	603.641,154 691.698,893	18	603.640,091 691.699,98	1.52
18	603.640,091 691.699,98	19	603.639,655 691.700,773	0.905
19	603.639,655 691.700,773	1	603.633,913 691.711,212	11.914

** Lungimile segmentelor sunt determinate în planul de proiecție Stereo 70 și sunt rotunjite la 1 milimetru.

*** Distanța dintre puncte este formată din segmente cumulate ce sunt mai mici decât valoarea 1 milimetru.

**DATE DESPRE IMOBILUL NR. 6429**

Oficiul de Cadastru și Publicitate Imobiliară SUCEAVA
Biroul de Cadastru și Publicitate Imobiliară Suceava

A. Partea I. Descrierea imobilului

TEREN Intravilan

Adresa: Loc. Grigorești, Jud. Suceava

Nr. Crt	Nr cadastral Nr. topografic	Suprafața* (mp)	Observații / Referințe
A1		499	Sector cadastral:10 Teren neimprejmuit;

B. Partea II. Proprietari și acte

Inscrieri privitoare la dreptul de proprietate și alte drepturi reale		Referințe
/		
Act Normativ nr. Legea 7, din 13/03/1996 emis de PARLAMENTUL ROMANIEI;		
B1	Intabulare, drept de PROPRIETATE, dobândit prin Lege, cota actuala 1/1 1) NEIDENTIFICAT NEIDENTIFICAT	A1
Act Administrativ nr. 2963, din 15/06/2023 emis de PRIMARIA SIMINICEA;		
B2	Se notează posesia faptică. 1) CIMPOI SORIN	A1

C. Partea III. SARCINI .

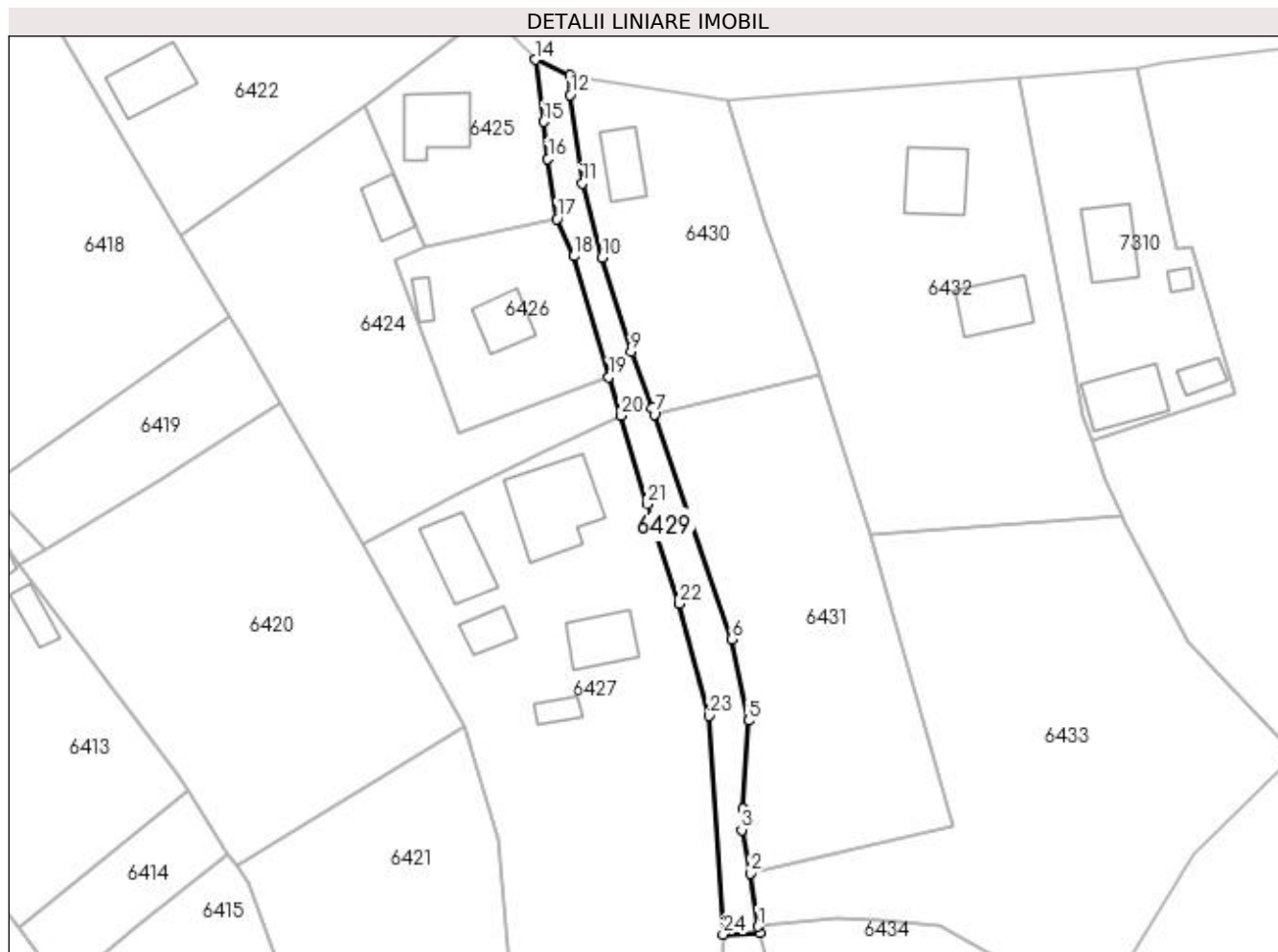
Inscrieri privind dezmembramintele dreptului de proprietate, drepturi reale de garanție și sarcini	Referințe
NU SUNT	

Anexa Nr. 1 La Partea I

Teren

Nr cadastral	Suprafața (mp)*	Observații / Referințe
	499	

* Suprafața este determinată în planul de proiecție Stereo 70.



Date referitoare la teren

Crt	Categorie folosință	Intravilan	Suprafața (mp)	Tarla	Parcelă	Nr. topo	Observații / Referințe
1	drum	DA	499	-	-	-	

Lungime Segmente

1) Valorile lungimilor segmentelor sunt obținute din proiecție în plan.

Punct început	X / Y	Punct sfârșit	X / Y	Lungime segment (** (m)
1	603.630,854 691.722,918	2	603.629,786 691.729,854	7.018
3	603.628,697 691.735,516	4	603.628,85 691.738,24	2.728
5	603.629,6 691.749,76	6	603.627,4 691.760,39	10.855
7	603.617,274 691.789,708	8	603.617,0 691.790,5	0.838
9	603.614,262 691.797,909	10	603.610,447 691.810,195	12.865

Punct început	X / Y	Punct sfârșit	X / Y	Lungime segment (** (m)
2	603.629,786 691.729,854	3	603.628,697 691.735,516	5.766
4	603.628,85 691.738,24	5	603.629,6 691.749,76	11.544
6	603.627,4 691.760,39	7	603.617,274 691.789,708	31.017
8	603.617,0 691.790,5	9	603.614,262 691.797,909	7.899
10	603.610,447 691.810,195	11	603.607,898 691.819,882	10.017

Punct început	X / Y	Punct sfârșit	X / Y	Lungime segment (** (m)
11	603.607,898 691.819,882	12	603.606,308 691.831,422	11.649
13	603.606,327 691.834,002	14	603.601,774 691.836,018	4.979
15	603.602,834 691.827,922	16	603.603,392 691.823,074	4.88
17	603.604,607 691.815,262	18	603.606,777 691.810,396	5.328
19	603.611,347 691.794,598	20	603.612,956 691.789,567	5.282
21	603.616,321 691.778,026	22	603.620,573 691.765,056	13.649
23	603.624,417 691.750,415	24	603.626,269 691.721,885	28.59
25	603.631,05 691.722,13	1	603.630,854 691.722,918	0.812

Punct început	X / Y	Punct sfârșit	X / Y	Lungime segment (** (m)
12	603.606,308 691.831,422	13	603.606,327 691.834,002	2.58
14	603.601,774 691.836,018	15	603.602,834 691.827,922	8.165
16	603.603,392 691.823,074	17	603.604,607 691.815,262	7.906
18	603.606,777 691.810,396	19	603.611,347 691.794,598	16.446
20	603.612,956 691.789,567	21	603.616,321 691.778,026	12.022
22	603.620,573 691.765,056	23	603.624,417 691.750,415	15.137
24	603.626,269 691.721,885	25	603.631,05 691.722,13	4.787

** Lungimile segmentelor sunt determinate în planul de proiecție Stereo 70 și sunt rotunjite la 1 milimetru.

*** Distanța dintre puncte este formată din segmente cumulate ce sunt mai mici decât valoarea 1 milimetru.

**DATE DESPRE IMOBILUL NR. 6430**

Oficiul de Cadastru și Publicitate Imobiliară SUCEAVA
Biroul de Cadastru și Publicitate Imobiliară Suceava

A. Partea I. Descrierea imobilului

TEREN Intravilan

Adresa: Loc. Grigoresti, Jud. Suceava

Nr. Crt	Nr cadastral Nr. topografic	Suprafața* (mp)	Observații / Referințe
A1	38292	900	Sector cadastral:10 Teren imprejmuit;

Construcții

Crt	Nr cadastral Nr. topografic	Adresa	Observații / Referințe
A1.1	38292-C1	Loc. Grigoresti, Jud. Suceava	Nr. niveluri:1; S. construita la sol:43 mp; S. construita desfasurata:43 mp; Locuinta P. an 1920

B. Partea II. Proprietari și acte

Inscrieri privitoare la dreptul de proprietate și alte drepturi reale		Referințe
20743 / 20/03/2023		
Act Notarial nr. 1150, din 15/03/2023 emis de BUSUIOC OVIDIU;		
B9	Intabulare, drept de PROPRIETATE bun propriu cu titlu de cumparare, dobandit prin Conventie, cota actuala 1/1 1) CIMPOI TEODOR	A1, A1.1

C. Partea III. SARCINI .

Inscrieri privind dezmembramintele dreptului de proprietate, drepturi reale de garanție și sarcini	Referințe
NU SUNT	

Anexa Nr. 1 La Partea I

Teren

Nr cadastral	Suprafața (mp)*	Observații / Referințe
38292	900	

* Suprafața este determinată în planul de proiecție Stereo 70.

DETALII LINIARE IMOBIL



Date referitoare la teren

Crt	Categorie folosință	Intra vilan	Suprafața (mp)	Tarla	Parcelă	Nr. topo	Observații / Referințe
1	curți constructii	DA	228	-	-	-	
2	arabil	DA	672	-	-	-	

Date referitoare la construcții

Crt	Număr	Destinație construcție	Supraf. (mp)	Situație juridică	Observații / Referințe
A1.1	38292-C1	construcții de locuințe	43	Cu acte	Nr. niveluri:1; S. construita la sol:43 mp; S. construita desfasurata:43 mp; Locuinta P. an 1920

Lungime Segmente

1) Valorile lungimilor segmentelor sunt obținute din proiecție în plan.

Punct început	X / Y	Punct sfârșit	X / Y	Lungime segment (** (m)
1	603.617,0 691.790,5	2	603.617,274 691.789,708	0.838
2	603.617,274 691.789,708	3	603.638,899 691.794,94	22.249
3	603.638,899 691.794,94	4	603.638,363 691.796,607	1.751

Punct început	X / Y	Punct sfârșit	X / Y	Lungime segment (** (m)
4	603.638,363 691.796,607	5	603.631,652 691.814,686	19.284
5	603.631,652 691.814,686	6	603.626,789 691.830,812	16.843
6	603.626,789 691.830,812	7	603.606,327 691.834,002	20.709
7	603.606,327 691.834,002	8	603.606,308 691.831,422	2.58
8	603.606,308 691.831,422	9	603.607,898 691.819,882	11.649
9	603.607,898 691.819,882	10	603.610,447 691.810,195	10.017
10	603.610,447 691.810,195	11	603.614,262 691.797,909	12.865
11	603.614,262 691.797,909	1	603.617,0 691.790,5	7.899

** Lungimile segmentelor sunt determinate în planul de proiecție Stereo 70 și sunt rotunjite la 1 milimetru.

*** Distanța dintre puncte este formată din segmente cumulate ce sunt mai mici decât valoarea 1 milimetru.

**DATE DESPRE IMOBILUL NR. 6431**

Oficiul de Cadastru și Publicitate Imobiliară SUCEAVA
Biroul de Cadastru și Publicitate Imobiliară Suceava

A. Partea I. Descrierea imobilului

TEREN Intravilan

Adresa: Loc. Grigoresti, Jud. Suceava

Nr. Crt	Nr cadastral Nr. topografic	Suprafața* (mp)	Observații / Referințe
A1	30043	1.400	Sector cadastral:10 Teren neimprejmuit;

B. Partea II. Proprietari și acte

Inscrieri privitoare la dreptul de proprietate și alte drepturi reale	Referințe
41352 / 14/06/2021	
Act Notarial nr. 2685-contract de donatie, din 11/06/2021 emis de BUSUIOC OVIDIU;	
B4	A1
Intabulare, drept de PROPRIETATE, dobandit prin Conventie, cota actuala 1/1 1) CIMPOI GAVRIL, bun propriu	

C. Partea III. SARCINI .

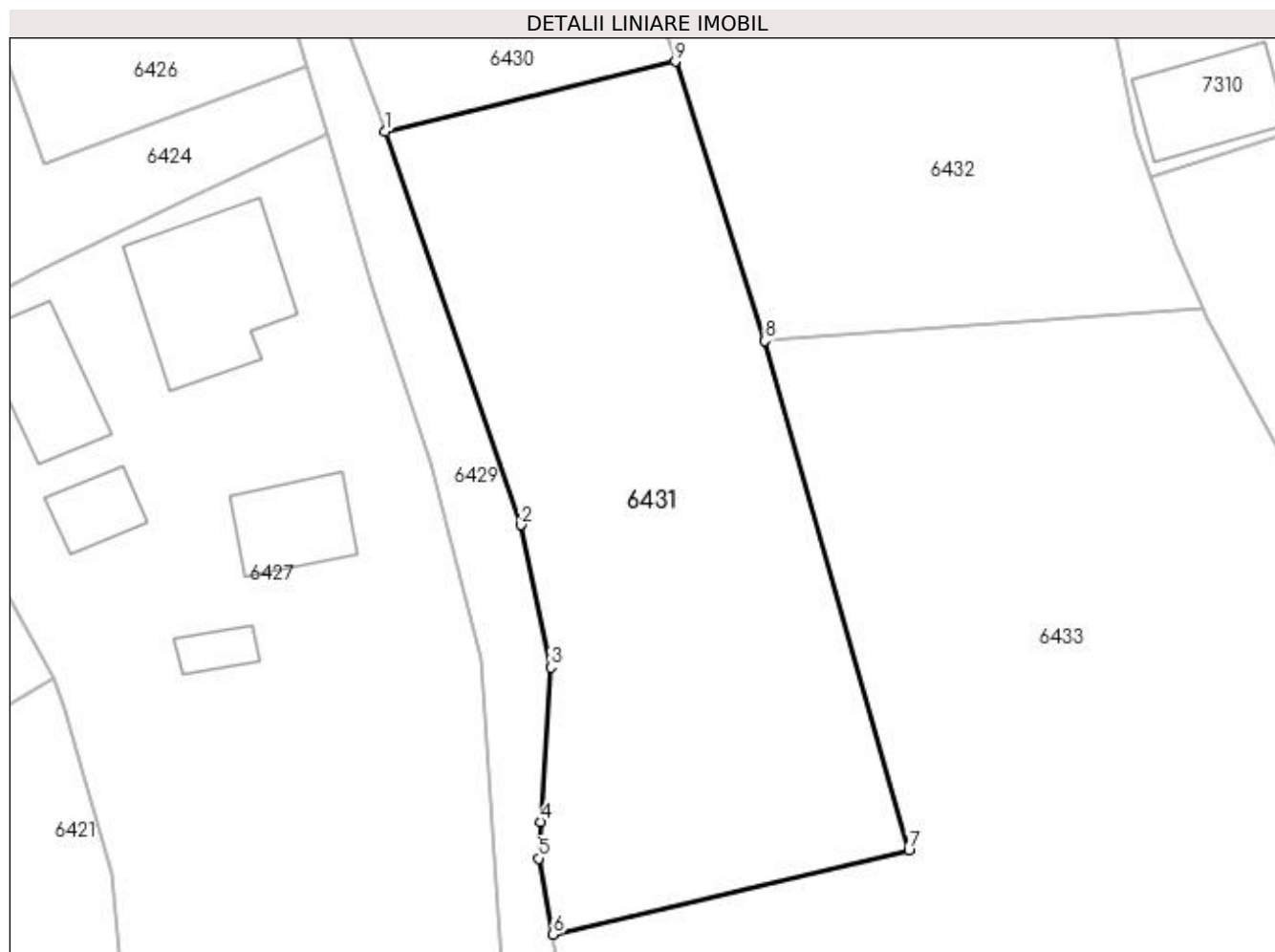
Inscrieri privind dezmembramintele dreptului de proprietate, drepturi reale de garanție și sarcini	Referințe
NU SUNT	

Anexa Nr. 1 La Partea I

Teren

Nr cadastral	Suprafața (mp)*	Observații / Referințe
30043	1.400	

* Suprafața este determinată în planul de proiecție Stereo 70.



Date referitoare la teren

Crt	Categorie folosință	Intra vilan	Suprafața (mp)	Tarla	Parcelă	Nr. topo	Observații / Referințe
1	arabil	DA	1.400	-	-	-	

Lungime Segmente

1) Valorile lungimilor segmentelor sunt obținute din proiecție în plan.

Punct început	X / Y	Punct sfârșit	X / Y	Lungime segment (** (m)
1	603.617,274 691.789,708	2	603.627,4 691.760,39	31.017
2	603.627,4 691.760,39	3	603.629,6 691.749,76	10.855
3	603.629,6 691.749,76	4	603.628,85 691.738,24	11.544
4	603.628,85 691.738,24	5	603.628,697 691.735,516	2.728
5	603.628,697 691.735,516	6	603.629,786 691.729,854	5.766

Punct început	X / Y	Punct sfârșit	X / Y	Lungime segment (** (m)
6	603.629,786 691.729,854	7	603.656,316 691.736,096	27.254
7	603.656,316 691.736,096	8	603.645,584 691.774,13	39.519
8	603.645,584 691.774,13	9	603.638,899 691.794,94	21.857
9	603.638,899 691.794,94	1	603.617,274 691.789,708	22.249

** Lungimile segmentelor sunt determinate în planul de proiecție Stereo 70 și sunt rotunjite la 1 milimetru.

*** Distanța dintre puncte este formată din segmente cumulate ce sunt mai mici decât valoarea 1 milimetru.

**DATE DESPRE IMOBILUL NR. 6432**

Oficiul de Cadastru și Publicitate Imobiliară SUCEAVA
Biroul de Cadastru și Publicitate Imobiliară Suceava

A. Partea I. Descrierea imobilului

TEREN Intravilan

Adresa: Loc. Grigoresti, Jud. Suceava

Nr. Crt	Nr cadastral Nr. topografic	Suprafața* (mp)	Observații / Referințe
A1	31367	2.000	Sector cadastral:10 Teren imprejmuit;

Construcții

Crt	Nr cadastral Nr. topografic	Adresa	Observații / Referințe
A1.1	31367-C1	Loc. Grigoresti, Jud. Suceava	Nr. niveluri:1; S. construita la sol:68 mp; S. construita desfasurata:68 mp; Locuinta din 1967.
A1.2	31367-C2	Loc. Grigoresti, Jud. Suceava	Nr. niveluri:1; S. construita la sol:57 mp; S. construita desfasurata:57 mp; Anexa din 1967.

B. Partea II. Proprietari și acte

Inscrieri privitoare la dreptul de proprietate și alte drepturi reale		Referințe
74546 / 20/10/2021		
Act Notarial nr. contract de vânzare aut. nr. 5344, din 19/10/2021 emis de N.P. BUSUIOC OVIDIU;		
B6	Intabulare, drept de PROPRIETATE, dobândit prin Conventie, cota actuala 1/1 1) CIMPOI GAVRIL, bun propriu	A1, A1.1, A1.2

C. Partea III. SARCINI .

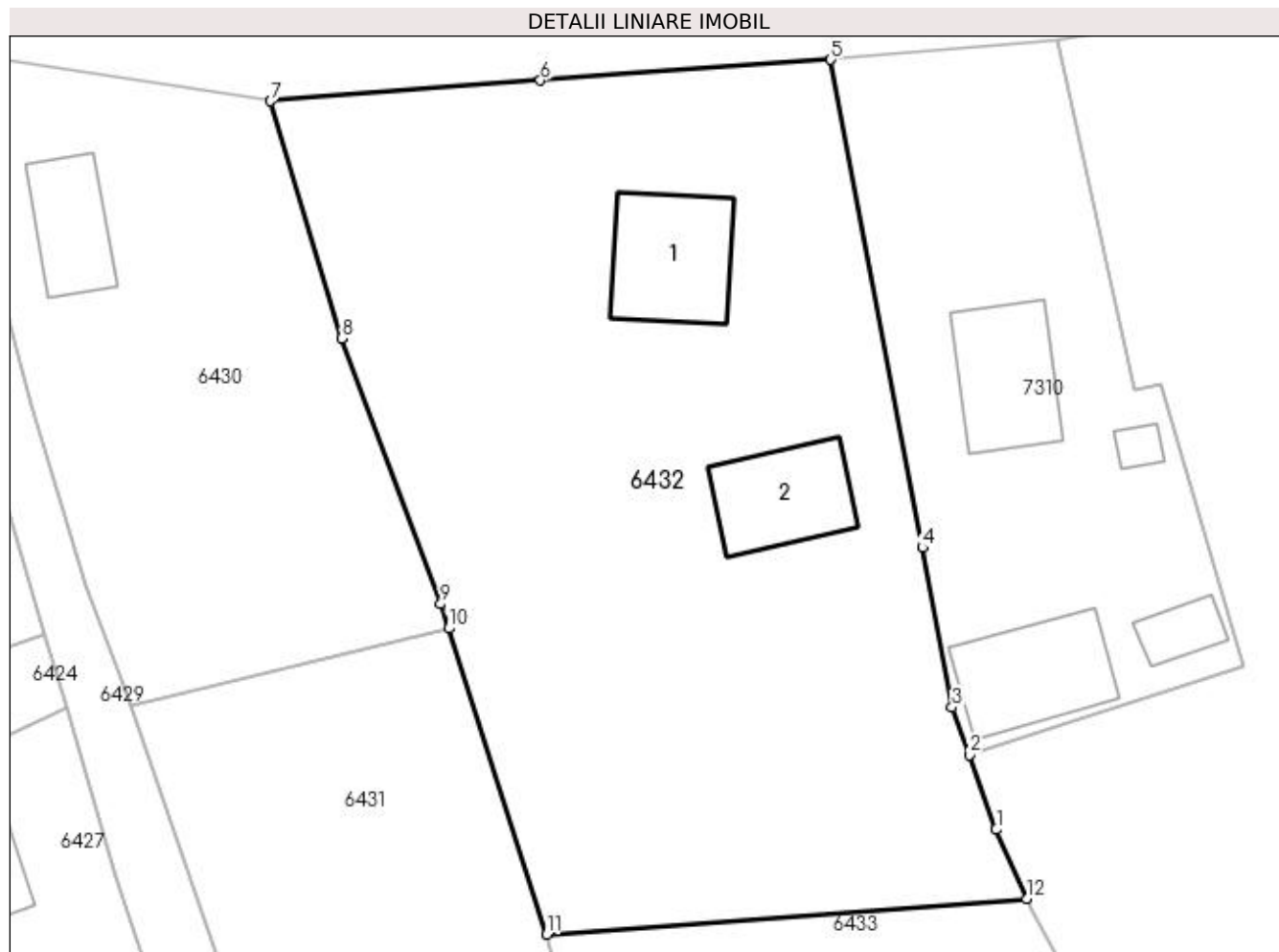
Inscrieri privind dezmembramintele dreptului de proprietate, drepturi reale de garanție și sarcini	Referințe
NU SUNT	

Anexa Nr. 1 La Partea I

Teren

Nr cadastral	Suprafața (mp)*	Observații / Referințe
31367	2.000	

* Suprafața este determinată în planul de proiecție Stereo 70.



Date referitoare la teren

Crt	Categorie folosință	Intra vilan	Suprafața (mp)	Tarla	Parcelă	Nr. topo	Observații / Referințe
1	curți construcții	DA	680	-	-	-	
2	arabil	DA	1.320	-	-	-	

Date referitoare la construcții

Crt	Număr	Destinație construcție	Supraf. (mp)	Situație juridică	Observații / Referințe
A1.1	31367-C1	construcții de locuințe	68	Cu acte	Nr. niveluri:1; S. construita la sol:68 mp; S. construita desfasurata:68 mp; Locuinta din 1967.
A1.2	31367-C2	construcții anexa	57	Cu acte	Nr. niveluri:1; S. construita la sol:57 mp; S. construita desfasurata:57 mp; Anexa din 1967.

Lungime Segmente

1) Valorile lungimilor segmentelor sunt obținute din proiecție în plan.

Punct început	X / Y	Punct sfârșit	X / Y	Lungime segment (** (m)
1	603.676,16 691.781,259	2	603.674,331 691.786,333	5.394
2	603.674,331 691.786,333	3	603.673,167 691.789,561	3.431

Punct început	X / Y	Punct sfârşit	X / Y	Lungime segment (** (m)
3	603.673,167 691.789,561	4	603.671,128 691.800,438	11.066
4	603.671,128 691.800,438	5	603.664,905 691.833,632	33.772
5	603.664,905 691.833,632	6	603.645,158 691.832,227	19.797
6	603.645,158 691.832,227	7	603.626,789 691.830,812	18.423
7	603.626,789 691.830,812	8	603.631,652 691.814,686	16.843
8	603.631,652 691.814,686	9	603.638,363 691.796,607	19.284
9	603.638,363 691.796,607	10	603.638,899 691.794,94	1.751
10	603.638,899 691.794,94	11	603.645,584 691.774,13	21.857
11	603.645,584 691.774,13	12	603.678,242 691.776,546	32.747
12	603.678,242 691.776,546	1	603.676,16 691.781,259	5.152

** Lungimile segmentelor sunt determinate în planul de proiecţie Stereo 70 şi sunt rotunjite la 1 milimetru.

*** Distanţa dintre puncte este formată din segmente cumulate ce sunt mai mici decât valoarea 1 milimetru.

**DATE DESPRE IMOBILUL NR. 6433**

Oficiul de Cadastru și Publicitate Imobiliară SUCEAVA
Biroul de Cadastru și Publicitate Imobiliară Suceava

A. Partea I. Descrierea imobilului

TEREN Necunoscut

Adresa: Loc. Grigorești, Jud. Suceava

Nr. Crt	Nr cadastral Nr. topografic	Suprafața* (mp)	Observații / Referințe
A1		2.340	Sector cadastral:10 Teren neimprejmuit;

B. Partea II. Proprietari și acte

Inscrieri privitoare la dreptul de proprietate și alte drepturi reale		Referințe
/		
Act Normativ nr. Legea 7, din 13/03/1996 emis de PARLAMENTUL ROMANIEI;		
B1	Intabulare, drept de PROPRIETATE, dobândit prin Lege, cota actuala 1/1 1) NEIDENTIFICAT NEIDENTIFICAT	A1
Act Administrativ nr. 2962, din 15/06/2023 emis de PRIMARIA SIMINICEA;		
B2	Se notează posesia faptică. 1) CIMPOI GAVRIL	A1

C. Partea III. SARCINI .

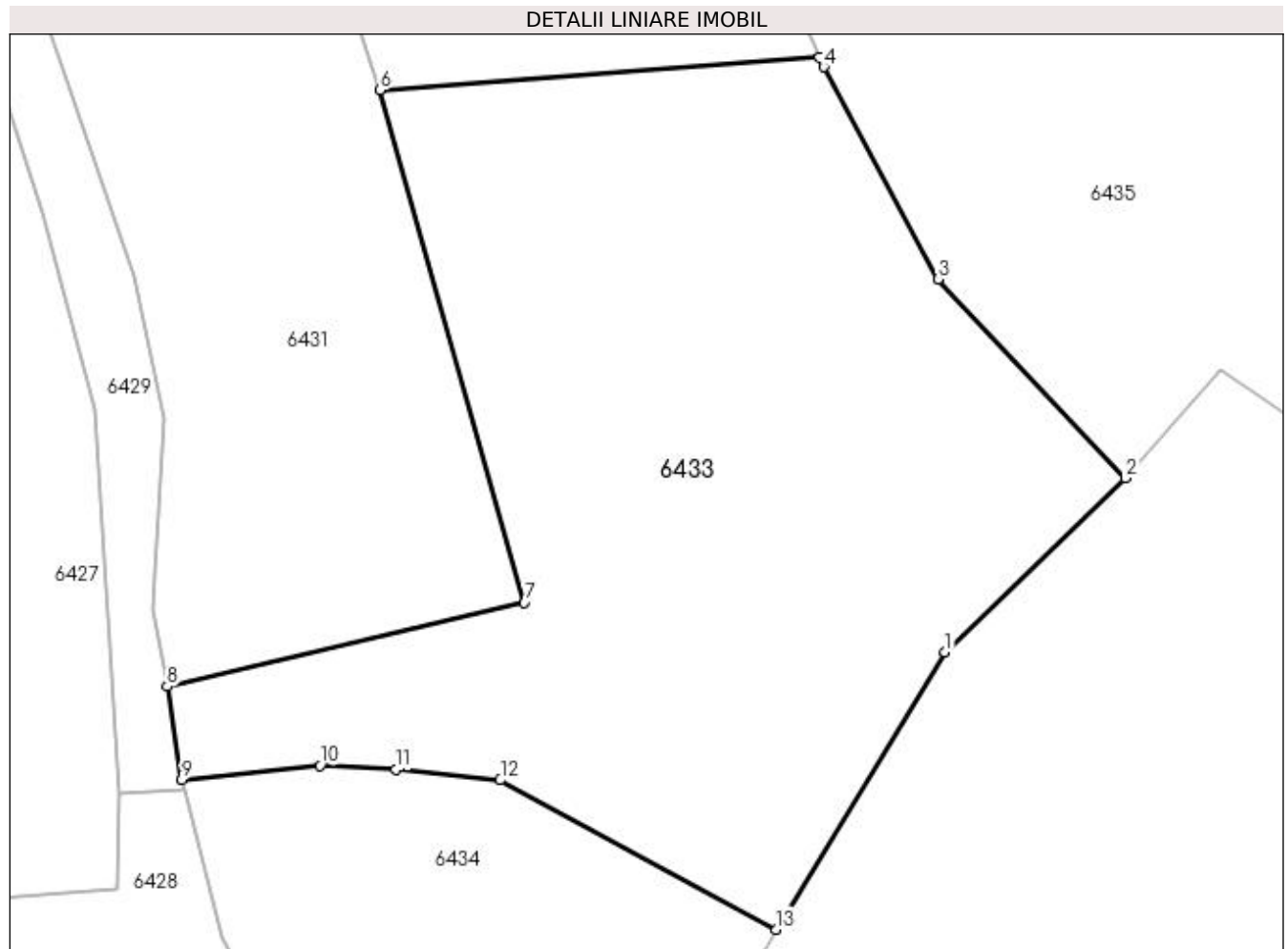
Inscrieri privind dezmembramintele dreptului de proprietate, drepturi reale de garanție și sarcini	Referințe
NU SUNT	

Anexa Nr. 1 La Partea I

Teren

Nr cadastral	Suprafața (mp)*	Observații / Referințe
	2.340	

* Suprafața este determinată în planul de proiecție Stereo 70.



Date referitoare la teren

Crt	Categorie folosință	Intravilan	Suprafața (mp)	Tarla	Parcelă	Nr. topo	Observații / Referințe
1	arabil	DA	2.265	-	-	-	
2	arabil	NU	75	-	-	-	

Lungime Segmente

1) Valorile lungimilor segmentelor sunt obținute din proiecție în plan.

Punct început	X / Y	Punct sfârșit	X / Y	Lungime segment (** (m)
1	603.687,561 691.732,423	2	603.700,976 691.745,32	18.609
2	603.700,976 691.745,32	3	603.687,047 691.760,092	20.303
3	603.687,047 691.760,092	4	603.678,552 691.775,844	17.897
4	603.678,552 691.775,844	5	603.678,242 691.776,546	0.767

Punct început	X / Y	Punct sfârșit	X / Y	Lungime segment (** (m)
5	603.678,242 691.776,546	6	603.645,584 691.774,13	32.747
6	603.645,584 691.774,13	7	603.656,316 691.736,096	39.519
7	603.656,316 691.736,096	8	603.629,786 691.729,854	27.254
8	603.629,786 691.729,854	9	603.630,854 691.722,918	7.018
9	603.630,854 691.722,918	10	603.641,146 691.723,979	10.347
10	603.641,146 691.723,979	11	603.646,769 691.723,693	5.63
11	603.646,769 691.723,693	12	603.654,522 691.722,906	7.793
12	603.654,522 691.722,906	13	603.674,99 691.711,818	23.278
13	603.674,99 691.711,818	1	603.687,561 691.732,423	24.137

** Lungimile segmentelor sunt determinate în planul de proiecție Stereo 70 și sunt rotunjite la 1 milimetru.

*** Distanța dintre puncte este formată din segmente cumulate ce sunt mai mici decât valoarea 1 milimetru.

**DATE DESPRE IMOBILUL NR. 6434**

Oficiul de Cadastru și Publicitate Imobiliară SUCEAVA
Biroul de Cadastru și Publicitate Imobiliară Suceava

A. Partea I. Descrierea imobilului

TEREN Necunoscut

Adresa: Loc. Grigorești, Jud. Suceava

Nr. Crt	Nr cadastral Nr. topografic	Suprafața* (mp)	Observații / Referințe
A1	36865	900	Sector cadastral:10 Teren neimprejmuit;

B. Partea II. Proprietari și acte

Inscrieri privitoare la dreptul de proprietate și alte drepturi reale	Referințe
80437 / 09/11/2023	
Act Notarial nr. certificat de moștenitor nr. 243, din 07/11/2023 emis de N.P. BUSUIOC OVIDIU;	
B2	A1
Intabulare, drept de PROPRIETATE, dobândit prin Succesiune, cota actuala 1/1 1) CIMPOI SORIN	

C. Partea III. SARCINI .

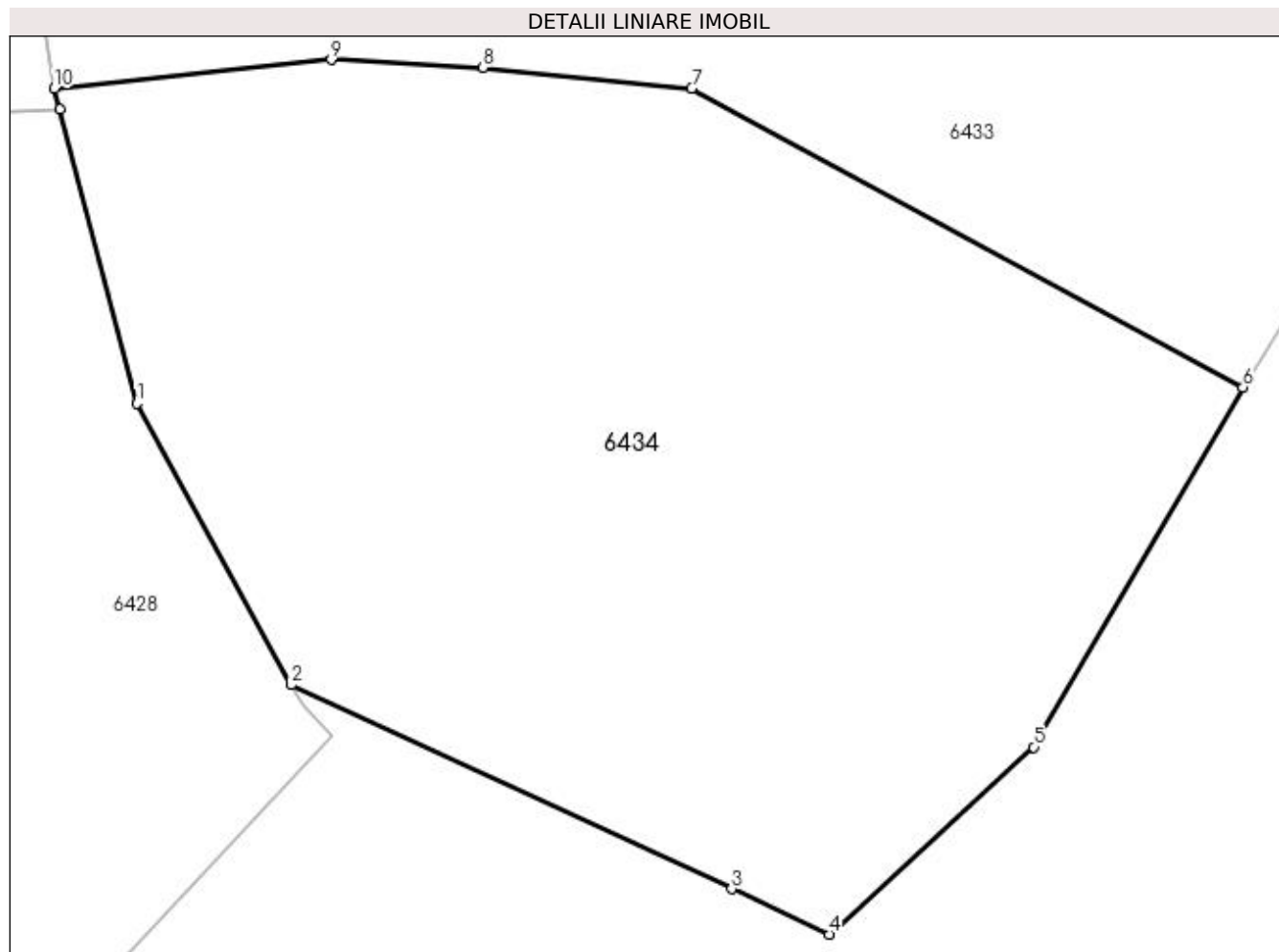
Inscrieri privind dezmembramintele dreptului de proprietate, drepturi reale de garanție și sarcini	Referințe
NU SUNT	

Anexa Nr. 1 La Partea I

Teren

Nr cadastral	Suprafața (mp)*	Observații / Referințe
36865	900	

* Suprafața este determinată în planul de proiecție Stereo 70.



Date referitoare la teren

Crt	Categorie folosință	Intravilan	Suprafața (mp)	Tarla	Parcelă	Nr. topo	Observații / Referințe
1	pasune	DA	768	-	-	-	
2	pasune	NU	132	-	-	-	

Lungime Segmente

1) Valorile lungimilor segmentelor sunt obținute din proiecție în plan.

Punct început	X / Y	Punct sfârșit	X / Y	Lungime segment (** (m)
1	603.633,913 691.711,212	2	603.639,655 691.700,773	11.914
2	603.639,655 691.700,773	3	603.656,002 691.693,193	18.019
3	603.656,002 691.693,193	4	603.659,626 691.691,512	3.995
4	603.659,626 691.691,512	5	603.667,225 691.698,461	10.297

Punct început	X / Y	Punct sfârșit	X / Y	Lungime segment (** (m)
5	603.667,225 691.698,461	6	603.674,99 691.711,818	15.45
6	603.674,99 691.711,818	7	603.654,522 691.722,906	23.278
7	603.654,522 691.722,906	8	603.646,769 691.723,693	7.793
8	603.646,769 691.723,693	9	603.641,146 691.723,979	5.63
9	603.641,146 691.723,979	10	603.630,854 691.722,918	10.347
10	603.630,854 691.722,918	11	603.631,05 691.722,13	0.812
11	603.631,05 691.722,13	1	603.633,913 691.711,212	11.287

** Lungimile segmentelor sunt determinate în planul de proiecție Stereo 70 și sunt rotunjite la 1 milimetru.

*** Distanța dintre puncte este formată din segmente cumulate ce sunt mai mici decât valoarea 1 milimetru.

**DATE DESPRE IMOBILUL NR. 6435**

Oficiul de Cadastru și Publicitate Imobiliară SUCEAVA
Biroul de Cadastru și Publicitate Imobiliară Suceava

A. Partea I. Descrierea imobilului

TEREN Intravilan

Adresa: Loc. Grigorești, Jud. Suceava

Nr. Crt	Nr cadastral Nr. topografic	Suprafața* (mp)	Observații / Referințe
A1		5.500	Sector cadastral:10 Teren neimprejmuit;

B. Partea II. Proprietari și acte

Inscrieri privitoare la dreptul de proprietate și alte drepturi reale	Referințe
/	
Act Administrativ nr. 786, din 04/09/1995 emis de CJSDPAT SUCEAVA;	
B1	A1
Intabulare, drept de PROPRIETATE, dobândit prin Reconstituire, cota actuala 1/1 1) IVAN OCTAVIAN DEFUNCT:Da	

C. Partea III. SARCINI .

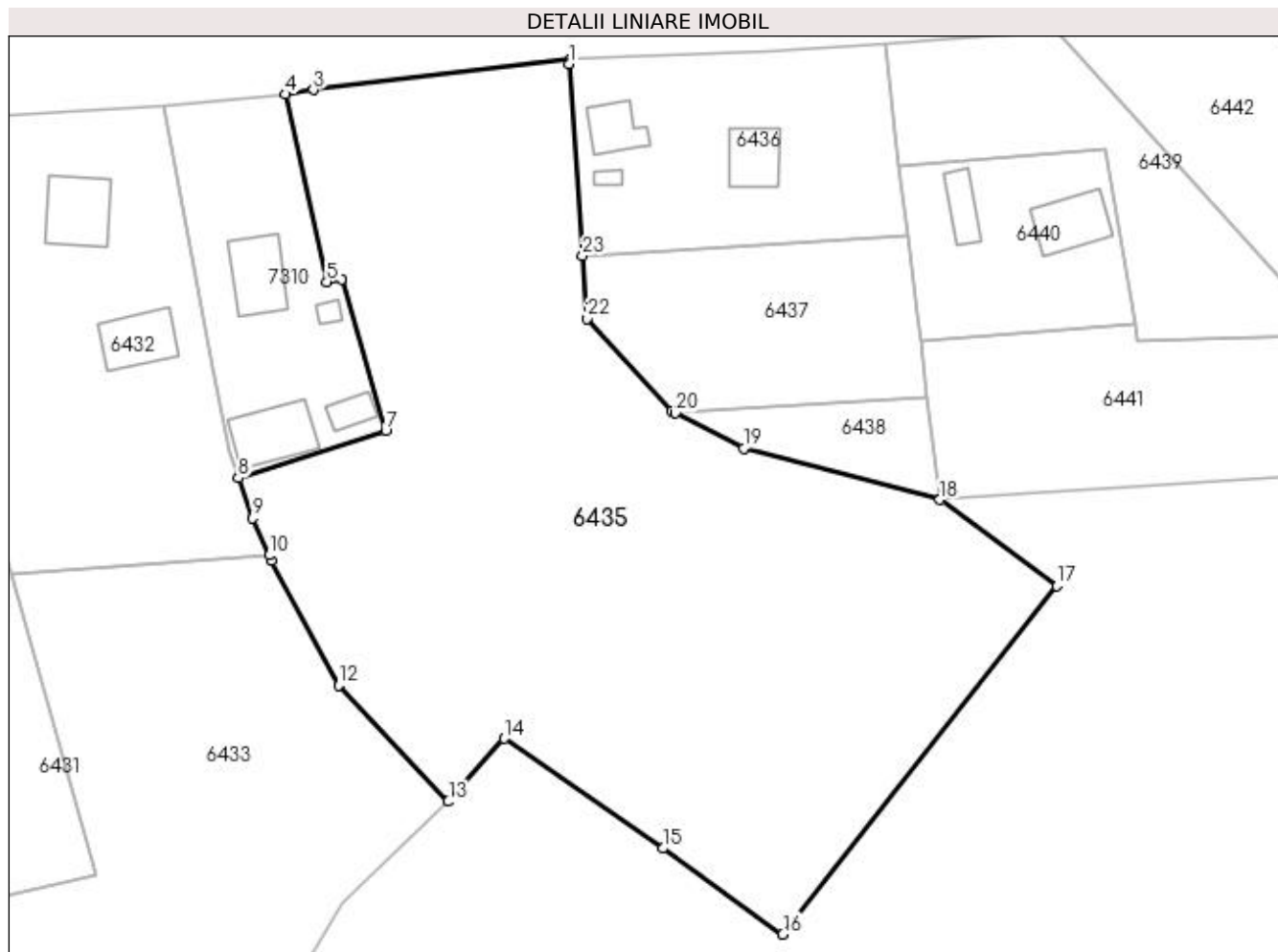
Inscrieri privind dezmembramintele dreptului de proprietate, drepturi reale de garanție și sarcini	Referințe
NU SUNT	

Anexa Nr. 1 La Partea I

Teren

Nr cadastral	Suprafața (mp)*	Observații / Referințe
	5.500	

* Suprafața este determinată în planul de proiecție Stereo 70.



Date referitoare la teren

Crt	Categorie folosință	Intra vilan	Suprafața (mp)	Tarla	Parcelă	Nr. topo	Observații / Referințe
1	arabil	DA	5.500	-	-	-	

Lungime Segmente

1) Valorile lungimilor segmentelor sunt obținute din proiecție în plan.

Punct început	X / Y	Punct sfârșit	X / Y	Lungime segment (** (m)
1	603.716,272 691.838,872	2	603.716,401 691.839,393	0.537
3	603.683,858 691.835,566	4	603.680,365 691.835,012	3.537
5	603.685,571 691.811,225	6	603.687,415 691.811,538	1.87
7	603.693,022 691.792,377	8	603.674,331 691.786,333	19.644
9	603.676,16 691.781,259	10	603.678,242 691.776,546	5.152

Punct început	X / Y	Punct sfârșit	X / Y	Lungime segment (** (m)
2	603.716,401 691.839,393	3	603.683,858 691.835,566	32.767
4	603.680,365 691.835,012	5	603.685,571 691.811,225	24.35
6	603.687,415 691.811,538	7	603.693,022 691.792,377	19.965
8	603.674,331 691.786,333	9	603.676,16 691.781,259	5.394
10	603.678,242 691.776,546	11	603.678,552 691.775,844	0.767

Punct început	X / Y	Punct sfârșit	X / Y	Lungime segment (** (m)
11	603.678,552 691.775,844	12	603.687,047 691.760,092	17.897
13	603.700,976 691.745,32	14	603.708,091 691.753,3	10.691
15	603.728,204 691.739,377	16	603.743,393 691.728,482	18.692
17	603.778,179 691.772,654	18	603.763,313 691.783,591	18.456
19	603.738,455 691.790,126	20	603.729,785 691.794,587	9.75
21	603.729,328 691.794,822	22	603.718,559 691.806,552	15.924
23	603.717,995 691.814,526	1	603.716,272 691.838,872	24.407

Punct început	X / Y	Punct sfârșit	X / Y	Lungime segment (** (m)
12	603.687,047 691.760,092	13	603.700,976 691.745,32	20.303
14	603.708,091 691.753,3	15	603.728,204 691.739,377	24.462
16	603.743,393 691.728,482	17	603.778,179 691.772,654	56.225
18	603.763,313 691.783,591	19	603.738,455 691.790,126	25.703
20	603.729,785 691.794,587	21	603.729,328 691.794,822	0.514
22	603.718,559 691.806,552	23	603.717,995 691.814,526	7.994

** Lungimile segmentelor sunt determinate în planul de proiecție Stereo 70 și sunt rotunjite la 1 milimetru.

*** Distanța dintre puncte este formată din segmente cumulate ce sunt mai mici decât valoarea 1 milimetru.

**DATE DESPRE IMOBILUL NR. 6436**

Oficiul de Cadastru și Publicitate Imobiliară SUCEAVA
Biroul de Cadastru și Publicitate Imobiliară Suceava

A. Partea I. Descrierea imobilului

TEREN Intravilan

Adresa: Loc. Grigoresti, Jud. Suceava

Nr. Crt	Nr cadastral Nr. topografic	Suprafața* (mp)	Observații / Referințe
A1		1.000	Sector cadastral:10 Teren neimprejmuit;

Construcții

Crt	Nr cadastral Nr. topografic	Adresa	Observații / Referințe
A1.1		Loc. Grigoresti, Jud. Suceava	Nr. niveluri:1; S. construita la sol:48 mp; Locuință.
A1.2		Loc. Grigoresti, Jud. Suceava	Nr. niveluri:1; S. construita la sol:38 mp; Anexă.
A1.3		Loc. Grigoresti, Jud. Suceava	Nr. niveluri:1; S. construita la sol:7 mp; Anexă.

B. Partea II. Proprietari și acte

Inscrieri privitoare la dreptul de proprietate și alte drepturi reale		Referințe
/		
Act Administrativ nr. 59, din 15/04/1993 emis de CJSDPAT SUCEAVA;		
B1	Intabulare, drept de PROPRIETATE, dobandit prin Reconstituire, cota actuala 1/1 1) TIPU DUMITRU DEFUNCT:Da	A1
Act Administrativ nr. 2274, din 28/04/2023 emis de PRIMĂRIA SIMINICEA;		
B2	Intabulare, drept de PROPRIETATE, dobandit prin Lege, cota actuala 1/1 1) TIPU DUMITRU DEFUNCT:Da	A1.1, A1.2, A1.3

C. Partea III. SARCINI .

Inscrieri privind dezmembramintele dreptului de proprietate, drepturi reale de garanție și sarcini	Referințe
NU SUNT	

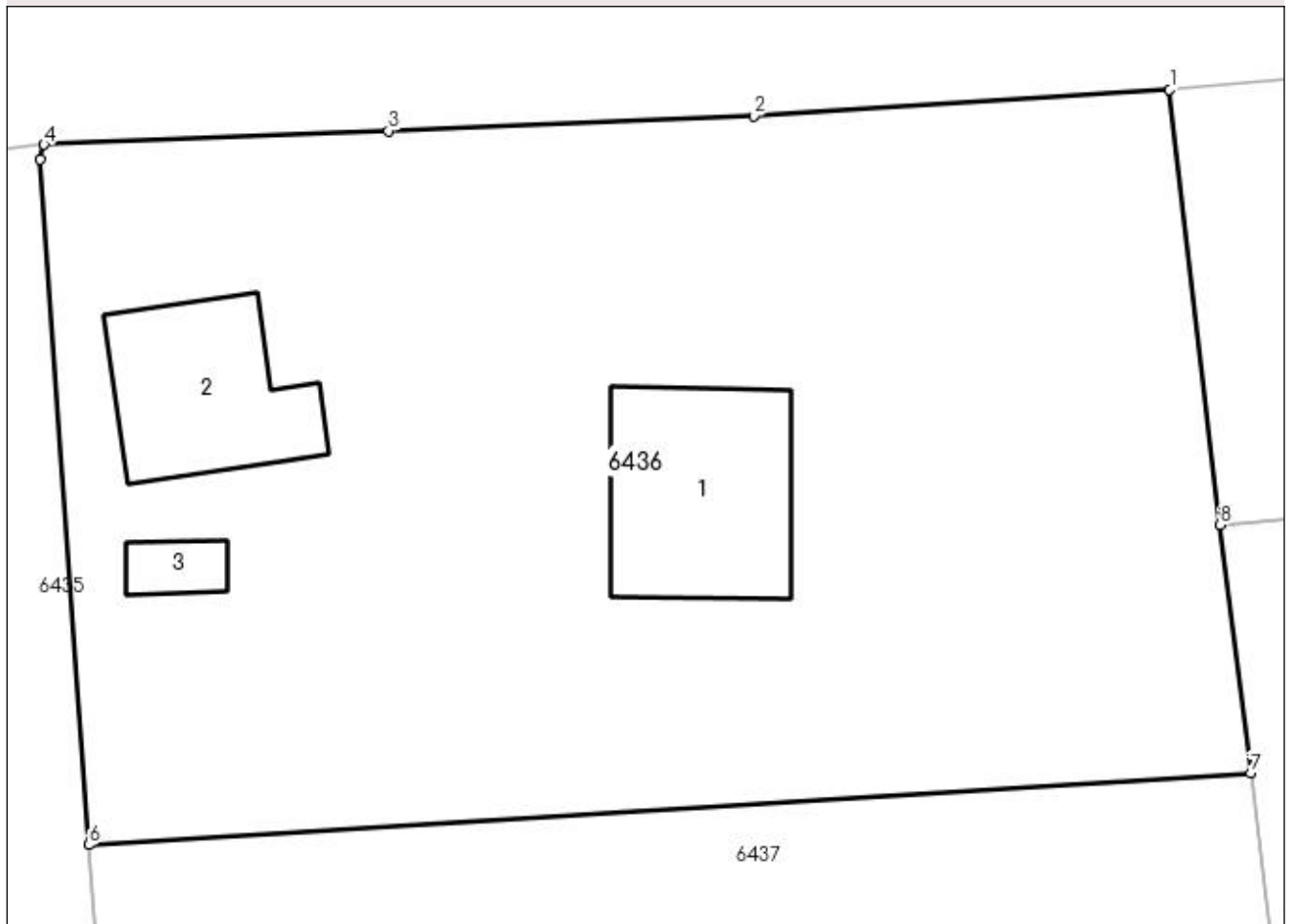
Anexa Nr. 1 La Partea I

Teren

Nr cadastral	Suprafața (mp)*	Observații / Referințe
	1.000	

* Suprafața este determinată în planul de proiecție Stereo 70.

DETALII LINIARE IMOBIL



Date referitoare la teren

Crt	Categorie folosință	Intra vilan	Suprafața (mp)	Tarla	Parcelă	Nr. topo	Observații / Referințe
1	curți constructii	DA	1.000	-	-	-	

Date referitoare la construcții

Crt	Număr	Destinație construcție	Supraf. (mp)	Situație juridică	Observații / Referințe
A1.1		construcții de locuințe	48	Cu acte	Nr. niveluri:1; S. construită la sol:48 mp; Locuință.
A1.2		construcții anexa	38	Cu acte	Nr. niveluri:1; S. construită la sol:38 mp; Anexă.
A1.3		construcții anexa	7	Cu acte	Nr. niveluri:1; S. construită la sol:7 mp; Anexă.

Lungime Segmente

1) Valorile lungimilor segmentelor sunt obținute din proiecție în plan.

Punct început	X / Y	Punct sfârșit	X / Y	Lungime segment (** (m)
1	603.756,382 691.841,347	2	603.741,605 691.840,407	14.807
2	603.741,605 691.840,407	3	603.728,636 691.839,879	12.98

Punct început	X / Y	Punct sfârșit	X / Y	Lungime segment (** (m)
3	603.728,636 691.839,879	4	603.716,401 691.839,393	12.245
4	603.716,401 691.839,393	5	603.716,272 691.838,872	0.537
5	603.716,272 691.838,872	6	603.717,995 691.814,526	24.407
6	603.717,995 691.814,526	7	603.759,259 691.817,072	41.342
7	603.759,259 691.817,072	8	603.758,154 691.825,883	8.88
8	603.758,154 691.825,883	1	603.756,382 691.841,347	15.565

** Lungimile segmentelor sunt determinate în planul de proiecție Stereo 70 și sunt rotunjite la 1 milimetru.

*** Distanța dintre puncte este formată din segmente cumulate ce sunt mai mici decât valoarea 1 milimetru.

**DATE DESPRE IMOBILUL NR. 6437**

Oficiul de Cadastru și Publicitate Imobiliară SUCEAVA
Biroul de Cadastru și Publicitate Imobiliară Suceava

A. Partea I. Descrierea imobilului

TEREN Intravilan

Adresa: Loc. Grigorești, Jud. Suceava

Nr. Crt	Nr cadastral Nr. topografic	Suprafața* (mp)	Observații / Referințe
A1		800	Sector cadastral:10 Teren neimprejmuit;

B. Partea II. Proprietari și acte

Inscrieri privitoare la dreptul de proprietate și alte drepturi reale	Referințe
/	
Act Administrativ nr. 59, din 15/04/1993 emis de CJSDPAT SUCEAVA;	
B1	A1
Intabulare, drept de PROPRIETATE, dobândit prin Reconstituire, cota actuala 1/1 1) TIPU DUMITRU DEFUNCT:Da	

C. Partea III. SARCINI .

Inscrieri privind dezmembramintele dreptului de proprietate, drepturi reale de garanție și sarcini	Referințe
NU SUNT	

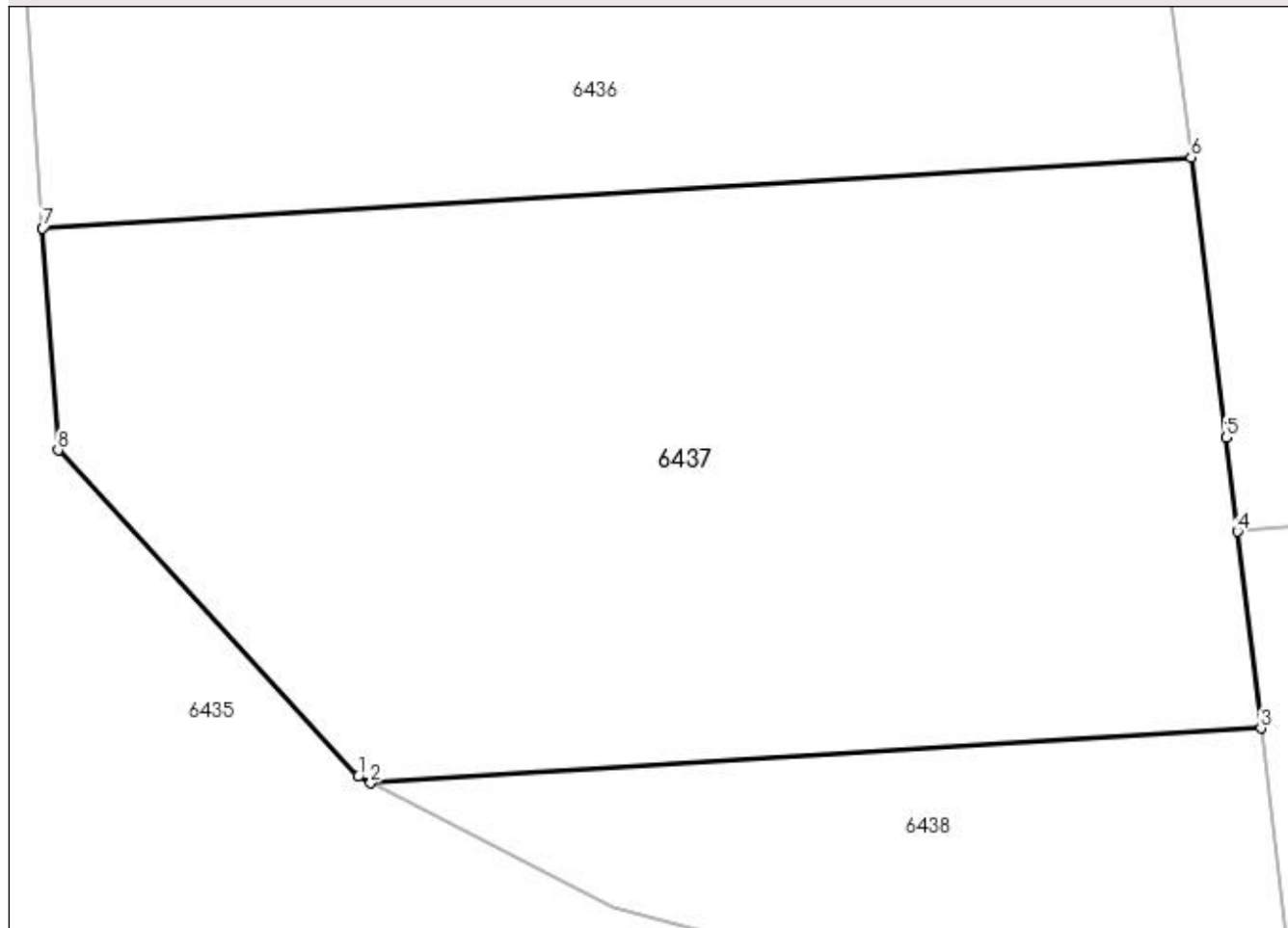
Anexa Nr. 1 La Partea I

Teren

Nr cadastral	Suprafața (mp)*	Observații / Referințe
	800	

* Suprafața este determinată în planul de proiecție Stereo 70.

DETALII LINIARE IMOBIL



Date referitoare la teren

Crt	Categorie folosință	Intravilan	Suprafața (mp)	Tarla	Parcelă	Nr. topo	Observații / Referințe
1	arabil	DA	800	-	-	-	

Lungime Segmente

1) Valorile lungimilor segmentelor sunt obținute din proiecție în plan.

Punct început	X / Y	Punct sfârșit	X / Y	Lungime segment (** (m)
1	603.729,328 691.794,822	2	603.729,785 691.794,587	0.514
2	603.729,785 691.794,587	3	603.761,767 691.796,56	32.043
3	603.761,767 691.796,56	4	603.760,924 691.803,631	7.121
4	603.760,924 691.803,631	5	603.760,522 691.807,003	3.396
5	603.760,522 691.807,003	6	603.759,259 691.817,072	10.148

Punct început	X / Y	Punct sfârșit	X / Y	Lungime segment (** (m)
6	603.759,259 691.817,072	7	603.717,995 691.814,526	41.342
7	603.717,995 691.814,526	8	603.718,559 691.806,552	7.994
8	603.718,559 691.806,552	1	603.729,328 691.794,822	15.924

** Lungimile segmentelor sunt determinate în planul de proiecție Stereo 70 și sunt rotunjite la 1 milimetru.

*** Distanța dintre puncte este formată din segmente cumulate ce sunt mai mici decât valoarea 1 milimetru.

**DATE DESPRE IMOBILUL NR. 6438**

Oficiul de Cadastru și Publicitate Imobiliară SUCEAVA
Biroul de Cadastru și Publicitate Imobiliară Suceava

A. Partea I. Descrierea imobilului

TEREN Intravilan

Adresa: Loc. Grigoresti, Jud. Suceava

Nr. Crt	Nr cadastral Nr. topografic	Suprafața* (mp)	Observații / Referințe
A1		236	Sector cadastral:10 Teren neimprejmut;

B. Partea II. Proprietari și acte

Inscrieri privitoare la dreptul de proprietate și alte drepturi reale		Referințe
/		
Act Normativ nr. Legea 7, din 13/03/1996 emis de PARLAMENTUL ROMANIEI;		
B1	Intabulare, drept de PROPRIETATE, dobandit prin Lege, cota actuala 1/1 1) NEIDENTIFICAT NEIDENTIFICAT	A1
Act Administrativ nr. 3043, din 15/06/2023 emis de PRIMARIA SIMINICEA;		
B2	Se notează posesia faptică. 1) HRIȚCU DORICA	A1

C. Partea III. SARCINI .

Inscrieri privind dezmembramintele dreptului de proprietate, drepturi reale de garanție și sarcini	Referințe
NU SUNT	

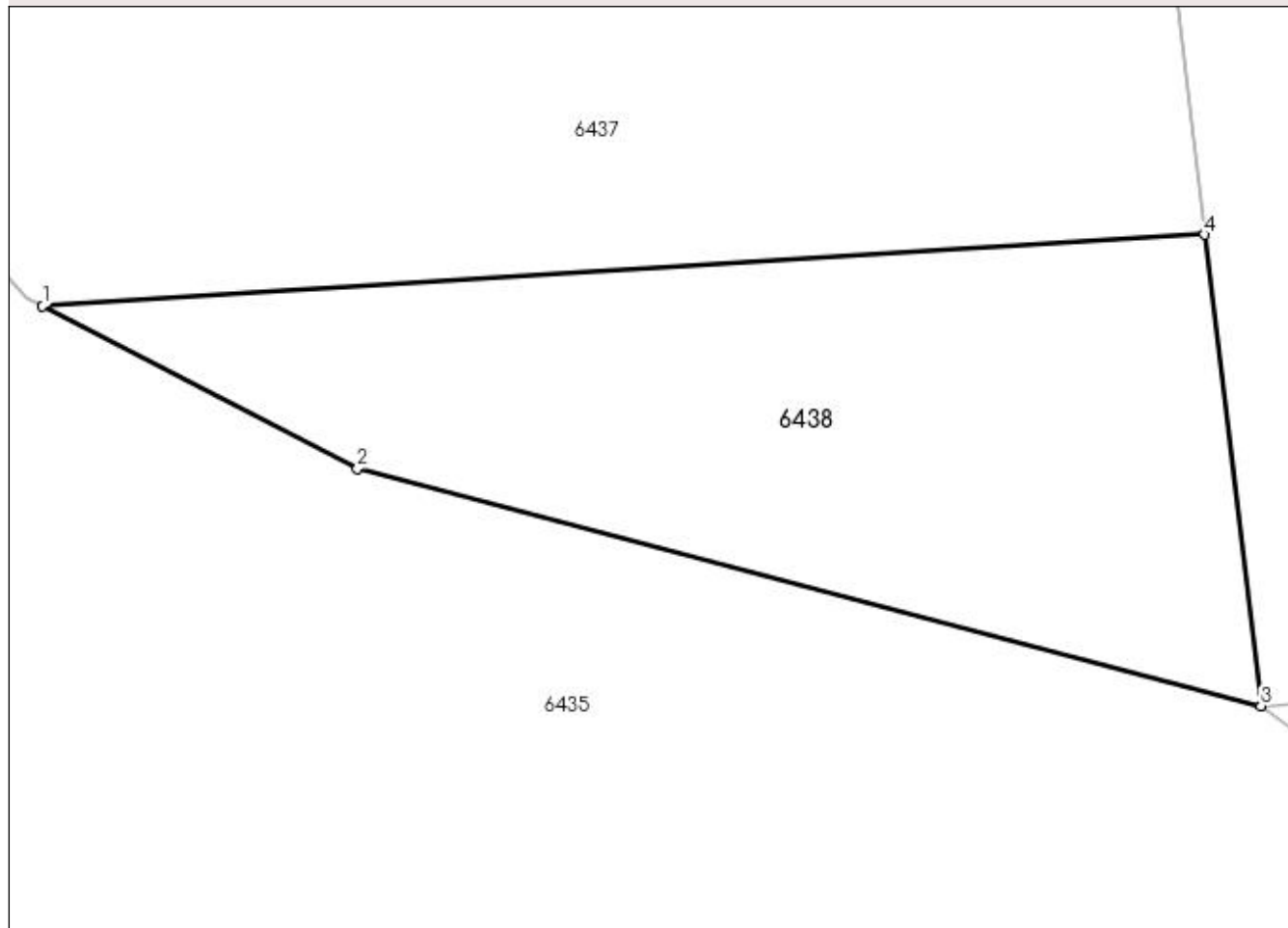
Anexa Nr. 1 La Partea I

Teren

Nr cadastral	Suprafața (mp)*	Observații / Referințe
	236	

* Suprafața este determinată în planul de proiecție Stereo 70.

DETALII LINIARE IMOBIL



Date referitoare la teren

Crt	Categorie folosință	Intra vilan	Suprafața (mp)	Tarla	Parcelă	Nr. topo	Observații / Referințe
1	arabil	DA	236	-	-	-	

Lungime Segmente

1) Valorile lungimilor segmentelor sunt obținute din proiecție în plan.

Punct început	X / Y	Punct sfârșit	X / Y	Lungime segment (** (m)
1	603.729,785 691.794,587	2	603.738,455 691.790,126	9.75
2	603.738,455 691.790,126	3	603.763,313 691.783,591	25.703
3	603.763,313 691.783,591	4	603.761,767 691.796,56	13.061
4	603.761,767 691.796,56	1	603.729,785 691.794,587	32.043

**** Lungimile segmentelor sunt determinate în planul de proiecție Stereo 70 și sunt rotunjite la 1 milimetru.**

***** Distanța dintre puncte este formată din segmente cumulate ce sunt mai mici decât valoarea 1 milimetru.**

**DATE DESPRE IMOBILUL NR. 6439**

Oficiul de Cadastru și Publicitate Imobiliară SUCEAVA
Biroul de Cadastru și Publicitate Imobiliară Suceava

A. Partea I. Descrierea imobilului

TEREN Intravilan

Adresa: Loc. Grigoresti, Jud. Suceava

Nr. Crt	Nr cadastral Nr. topografic	Suprafața* (mp)	Observații / Referințe
A1		811	Sector cadastral:10 Teren neimprejmuit;

B. Partea II. Proprietari și acte

Inscrieri privitoare la dreptul de proprietate și alte drepturi reale		Referințe
/		
Act Normativ nr. Legea 7, din 13/03/1996 emis de PARLAMENTUL ROMANIEI;		
B1	Inscrierea provizorie, drept de PROPRIETATE, dobandit prin Lege, cota actuala 1/1 1) COMUNA SIMINICEA , CIF:4327499, PROPRIETAR NEIDENTIFICAT.	A1

C. Partea III. SARCINI .

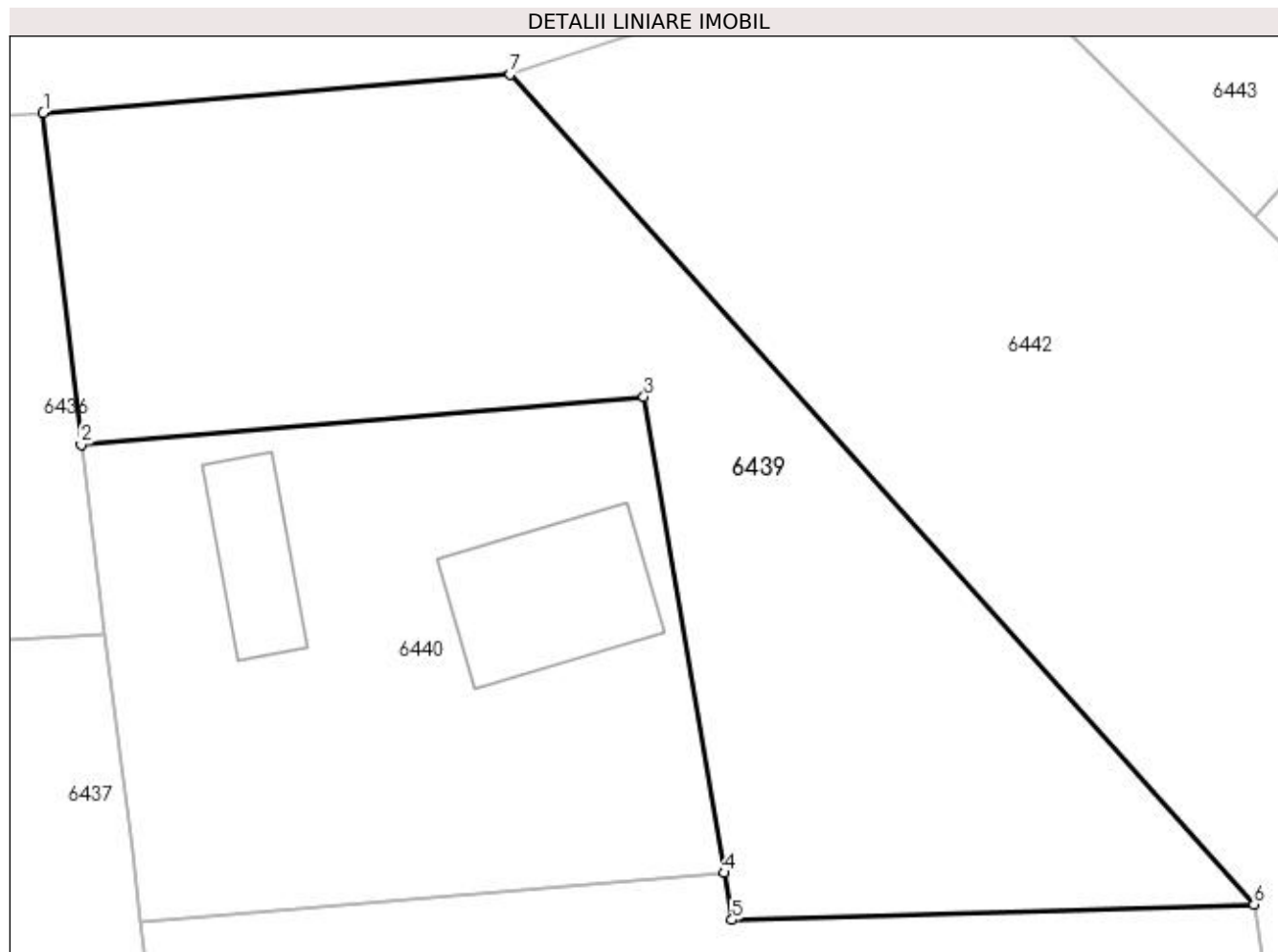
Inscrieri privind dezmembramintele dreptului de proprietate, drepturi reale de garanție și sarcini	Referințe
NU SUNT	

Anexa Nr. 1 La Partea I

Teren

Nr cadastral	Suprafaţa (mp)*	Observaţii / Referinţe
	811	

* Suprafaţa este determinată în planul de proiecţie Stereo 70.



Date referitoare la teren

Crt	Categorie folosință	Intra vilan	Suprafața (mp)	Tarla	Parcelă	Nr. topo	Observații / Referințe
1	arabil	DA	811	-	-	-	

Lungime Segmente

1) Valorile lungimilor segmentelor sunt obținute din proiecție în plan.

Punct început	X / Y	Punct sfârșit	X / Y	Lungime segment (** (m)
1	603.756,382 691.841,347	2	603.758,154 691.825,883	15.565
2	603.758,154 691.825,883	3	603.784,359 691.828,114	26.3
3	603.784,359 691.828,114	4	603.788,099 691.805,945	22.482
4	603.788,099 691.805,945	5	603.788,469 691.803,754	2.222
5	603.788,469 691.803,754	6	603.812,78 691.804,48	24.322

Punct început	X / Y	Punct sfârșit	X / Y	Lungime segment (** (m)
6	603.812,78 691.804,48	7	603.778,132 691.843,136	51.911
7	603.778,132 691.843,136	1	603.756,382 691.841,347	21.823

** Lungimile segmentelor sunt determinate în planul de proiecție Stereo 70 și sunt rotunjite la 1 milimetru.

*** Distanța dintre puncte este formată din segmente cumulate ce sunt mai mici decât valoarea 1 milimetru.

**DATE DESPRE IMOBILUL NR. 6440**

Oficiul de Cadastru și Publicitate Imobiliară SUCEAVA
Biroul de Cadastru și Publicitate Imobiliară Suceava

A. Partea I. Descrierea imobilului

TEREN Intravilan

Adresa: Loc. Grigoresti, Jud. Suceava

Nr. Crt	Nr cadastral Nr. topografic	Suprafața* (mp)	Observații / Referințe
A1		600	Sector cadastral:10 Teren neimpregmuit;

Construcții

Crt	Nr cadastral Nr. topografic	Adresa	Observații / Referințe
A1.1		Loc. Grigoresti, Jud. Suceava	Nr. niveluri:1; S. construita la sol:57 mp; Locuință.
A1.2		Loc. Grigoresti, Jud. Suceava	Nr. niveluri:1; S. construita la sol:30 mp; Anexă.

B. Partea II. Proprietari și acte

Inscrieri privitoare la dreptul de proprietate și alte drepturi reale		Referințe
/		
Act Administrativ nr. 752, din 17/07/1995 emis de CJSDPAT SUCEAVA;		
B1	Intabulare, drept de PROPRIETATE, dobandit prin Reconstituire, cota actuala 1/1 1) TIPU GHEORGHE DEFUNCT:Da 2) LUNGU ASPAZIA, Lipsă CNP proprietar. 3) GAVRILIUC CATINCA, Lipsă CNP proprietar. 4) TIPU EUGENIA, Lipsă CNP proprietar. 5) TIPU DUMITRU DEFUNCT:Da	A1
Act Administrativ nr. 2274, din 28/04/2023 emis de PRIMĂRIA SIMINICEA;		
B2	Intabulare, drept de PROPRIETATE, dobandit prin Lege, cota actuala 1/1 1) TIPU GHEORGHE DEFUNCT:Da 2) LUNGU ASPAZIA, Lipsă CNP proprietar. 3) GAVRILIUC CATINCA, Lipsă CNP proprietar. 4) TIPU EUGENIA, Lipsă CNP proprietar. 5) TIPU DUMITRU DEFUNCT:Da	A1.1, A1.2

C. Partea III. SARCINI .

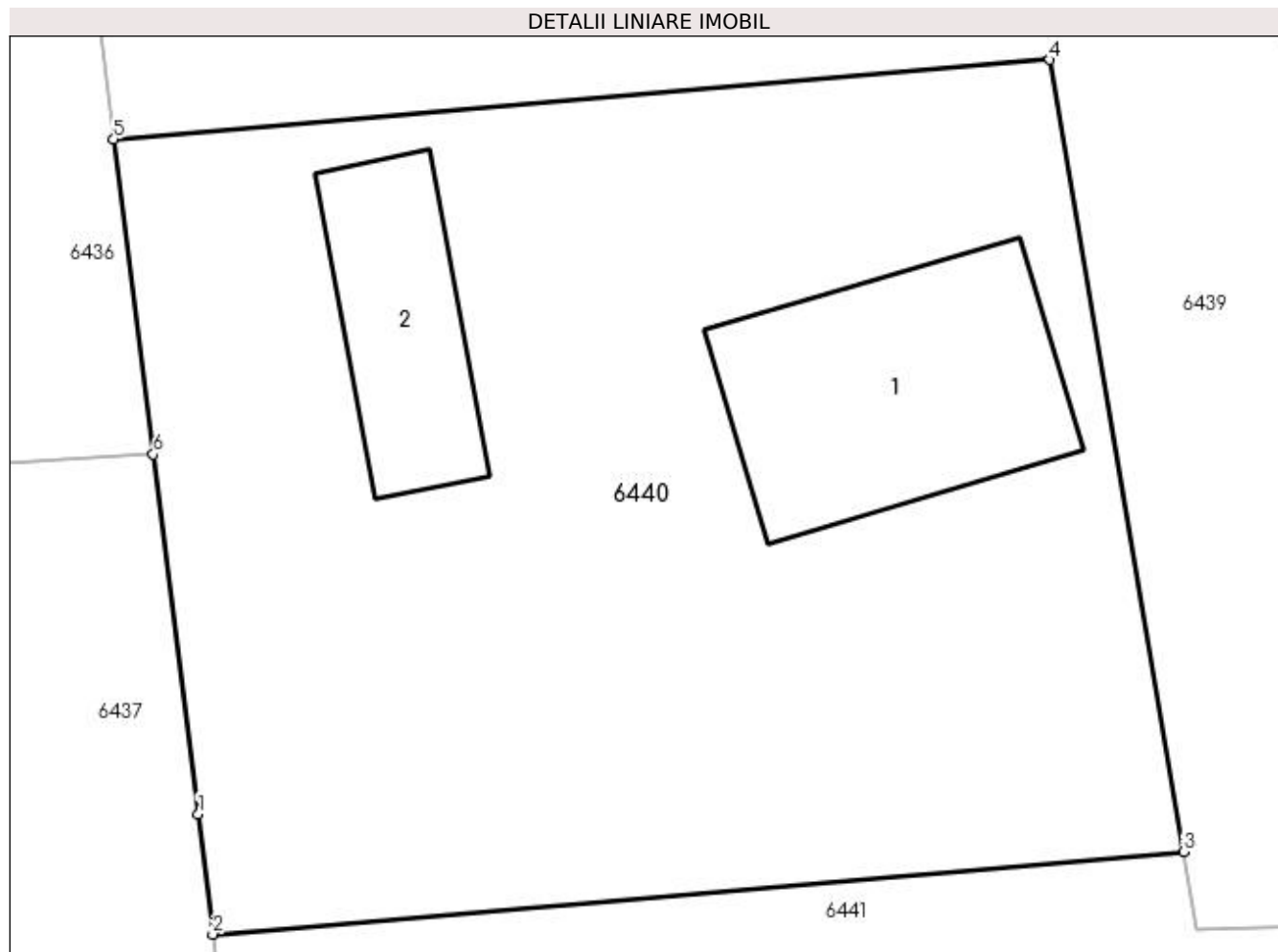
Inscrieri privind dezmembramintele dreptului de proprietate, drepturi reale de garanție și sarcini	Referințe
NU SUNT	

Anexa Nr. 1 La Partea I

Teren

Nr cadastral	Suprafața (mp)*	Observații / Referințe
	600	

* Suprafața este determinată în planul de proiecție Stereo 70.



Date referitoare la teren

Crt	Categorie folosință	Intravilan	Suprafața (mp)	Tarla	Parcelă	Nr. topo	Observații / Referințe
1	curți constructii	DA	600	-	-	-	

Date referitoare la construcții

Crt	Număr	Destinație construcție	Supraf. (mp)	Situație juridică	Observații / Referințe
A1.1		construcții de locuințe	57	Cu acte	Nr. niveluri:1; S. construita la sol:57 mp; Locuință.
A1.2		construcții anexa	30	Cu acte	Nr. niveluri:1; S. construita la sol:30 mp; Anexă.

Lungime Segmente

1) Valorile lungimilor segmentelor sunt obținute din proiecție în plan.

Punct început	X / Y	Punct sfârșit	X / Y	Lungime segment (** (m))
1	603.760,522 691.807,003	2	603.760,924 691.803,631	3.396
2	603.760,924 691.803,631	3	603.788,099 691.805,945	27.273
3	603.788,099 691.805,945	4	603.784,359 691.828,114	22.482

Punct început	X / Y	Punct sfârșit	X / Y	Lungime segment (** (m)
4	603.784,359 691.828,114	5	603.758,154 691.825,883	26.3
5	603.758,154 691.825,883	6	603.759,259 691.817,072	8.88
6	603.759,259 691.817,072	1	603.760,522 691.807,003	10.148

** Lungimile segmentelor sunt determinate în planul de proiecție Stereo 70 și sunt rotunjite la 1 milimetru.

*** Distanța dintre puncte este formată din segmente cumulate ce sunt mai mici decât valoarea 1 milimetru.

**DATE DESPRE IMOBILUL NR. 6441**

Oficiul de Cadastru și Publicitate Imobiliară SUCEAVA
Biroul de Cadastru și Publicitate Imobiliară Suceava

A. Partea I. Descrierea imobilului

TEREN Intravilan

Adresa: Loc. Grigorești, Jud. Suceava

Nr. Crt	Nr cadastral Nr. topografic	Suprafața* (mp)	Observații / Referințe
A1		1.000	Sector cadastral:10 Teren neimprejmuit;

B. Partea II. Proprietari și acte

Inscrieri privitoare la dreptul de proprietate și alte drepturi reale	Referințe
/	
Act Administrativ nr. 752, din 17/07/1995 emis de CJSDPAT SUCEAVA;	
B1	A1
Intabulare, drept de PROPRIETATE, dobândit prin Reconstituire, cota actuala 1/1	
1) TIPU GHEORGHE DEFUNCT:Da	
2) LUNGU ASPAZIA, Lipsă CNP proprietar.	
3) GAVRILIUC CATINCA, Lipsă CNP proprietar.	
4) TIPU EUGENIA, Lipsă CNP proprietar.	
5) TIPU DUMITRU DEFUNCT:Da	

C. Partea III. SARCINI .

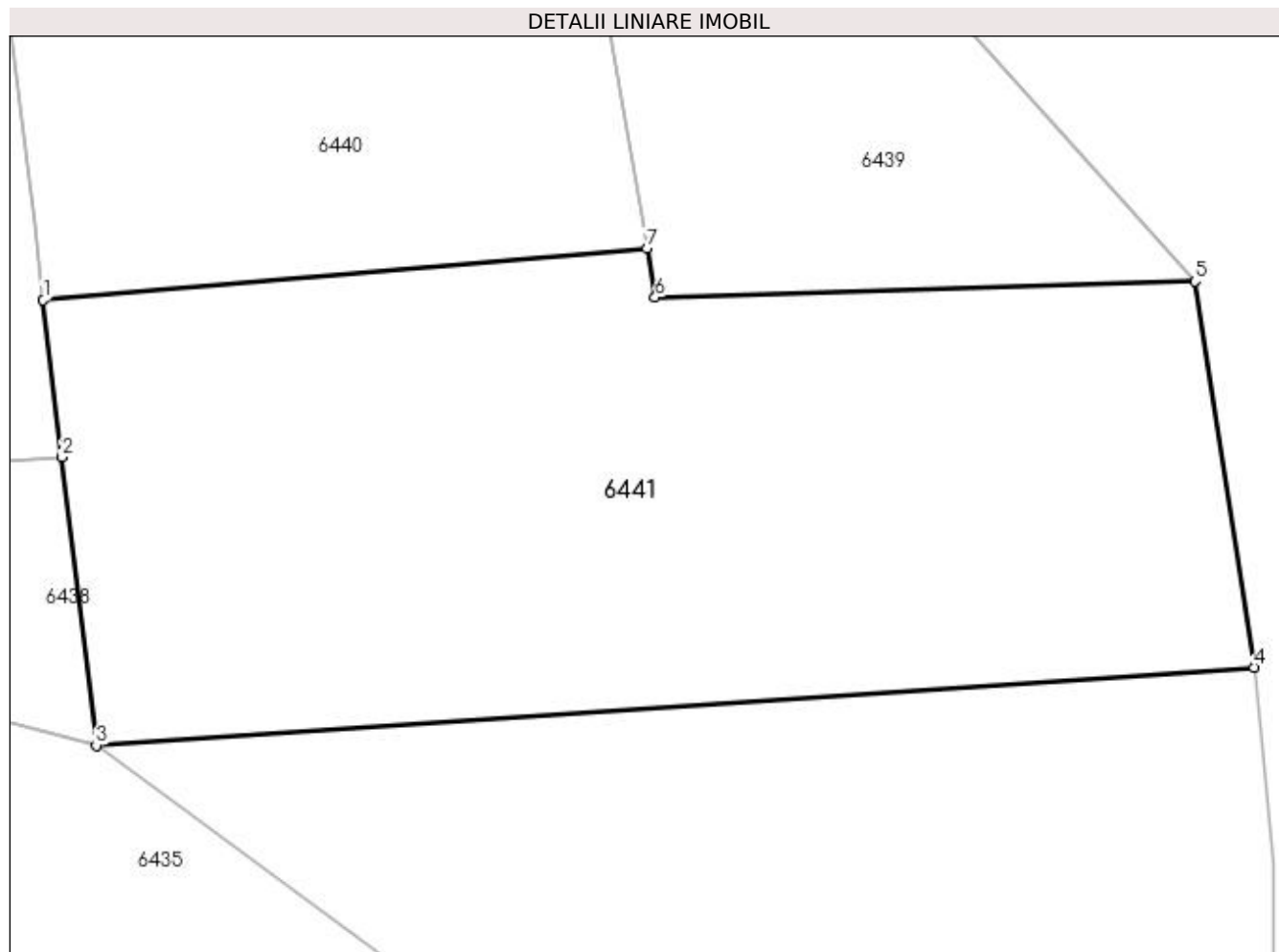
Inscrieri privind dezmembramintele dreptului de proprietate, drepturi reale de garanție și sarcini	Referințe
NU SUNT	

Anexa Nr. 1 La Partea I

Teren

Nr cadastral	Suprafața (mp)*	Observații / Referințe
	1.000	

* Suprafața este determinată în planul de proiecție Stereo 70.



Date referitoare la teren

Crt	Categorie folosință	Intra vilan	Suprafața (mp)	Tarla	Parcelă	Nr. topo	Observații / Referințe
1	arabil	DA	1.000	-	-	-	

Lungime Segmente

1) Valorile lungimilor segmentelor sunt obținute din proiecție în plan.

Punct început	X / Y	Punct sfârșit	X / Y	Lungime segment (** (m))
1	603.760,924 691.803,631	2	603.761,767 691.796,56	7.121
2	603.761,767 691.796,56	3	603.763,313 691.783,591	13.061
3	603.763,313 691.783,591	4	603.815,437 691.787,097	52.242
4	603.815,437 691.787,097	5	603.812,78 691.804,48	17.585
5	603.812,78 691.804,48	6	603.788,469 691.803,754	24.322

Punct început	X / Y	Punct sfârșit	X / Y	Lungime segment (** (m)
6	603.788,469 691.803,754	7	603.788,099 691.805,945	2.222
7	603.788,099 691.805,945	1	603.760,924 691.803,631	27.273

** Lungimile segmentelor sunt determinate în planul de proiecție Stereo 70 și sunt rotunjite la 1 milimetru.

*** Distanța dintre puncte este formată din segmente cumulate ce sunt mai mici decât valoarea 1 milimetru.

**DATE DESPRE IMOBILUL NR. 6442**

Oficiul de Cadastru și Publicitate Imobiliară SUCEAVA
Biroul de Cadastru și Publicitate Imobiliară Suceava

A. Partea I. Descrierea imobilului

TEREN Necunoscut

Adresa: Loc. Grigorești, Jud. Suceava

Nr. Crt	Nr cadastral Nr. topografic	Suprafața* (mp)	Observații / Referințe
A1		13.882	Sector cadastral:10 Teren neimprejmuit;

B. Partea II. Proprietari și acte

Inscrieri privitoare la dreptul de proprietate și alte drepturi reale		Referințe
/		
Act Normativ nr. Legea 7, din 13/03/1996 emis de PARLAMENTUL ROMANIEI;		
B1	Inscrierea provizorie, drept de PROPRIETATE, dobandit prin Lege, cota actuala 1/1 1) COMUNA SIMINICEA , CIF:4327499, PROPRIETAR NEIDENTIFICAT.	A1

C. Partea III. SARCINI .

Inscrieri privind dezmembramintele dreptului de proprietate, drepturi reale de garanție și sarcini	Referințe
NU SUNT	

Anexa Nr. 1 La Partea I

Teren

Nr cadastral	Suprafața (mp)*	Observații / Referințe
	13.882	

* Suprafața este determinată în planul de proiecție Stereo 70.

DETALII LINIARE IMOBIL



Date referitoare la teren

Crt	Categorie folosință	Intravilan	Suprafața (mp)	Tarla	Parcelă	Nr. topo	Observații / Referințe
1	ape curgătoare	DA	2.516	-	-	-	
2	ape curgătoare	DA	1.608	-	-	-	
3	ape curgătoare	DA	60	-	-	-	
4	ape curgătoare	NU	9.698	-	-	-	

Lungime Segmente

1) Valorile lungimilor segmentelor sunt obținute din proiecție în plan.

Punct început	X / Y	Punct sfârșit	X / Y	Lungime segment	Punct început	X / Y	Punct sfârșit	X / Y	Lungime segment	Punct început	X / Y	Punct sfârșit	X / Y	Lungime segment
1	604.155,252 691.606,814	2	604.168,768 691.603,21	13.988	2	604.168,768 691.603,21	3	604.179,064 691.600,464	10.656	3	604.179,064 691.600,464	4	604.230,455 691.592,785	51.962
4	604.230,455 691.592,785	5	604.248,121 691.590,145	17.862	5	604.248,121 691.590,145	6	604.253,848 691.588,896	5.862	6	604.253,848 691.588,896	7	604.319,439 691.583,223	65.836
7	604.319,439 691.583,223	8	604.344,577 691.581,049	25.232	8	604.344,577 691.581,049	9	604.432,847 691.580,521	88.272	9	604.432,847 691.580,521	10	604.427,784 691.593,823	14.233

Punct început	X / Y	Punct sfârşit	X / Y	Lungime segment	Punct început	X / Y	Punct sfârşit	X / Y	Lungime segment	Punct început	X / Y	Punct sfârşit	X / Y	Lungime segment
10	604.427,784 691.593,823	11	604.396,642 691.593,917	31.14 2	11	604.396,642 691.593,917	12	604.380,484 691.595,011	16.19 5	12	604.380,484 691.595,011	13	604.358,417 691.596,667	22.12 9
13	604.358,417 691.596,667	14	604.329,456 691.598,872	29.04 5	14	604.329,456 691.598,872	15	604.321,739 691.598,875	7.717	15	604.321,739 691.598,875	16	604.253,999 691.602,455	67.83 5
16	604.253,999 691.602,455	17	604.243,864 691.603,16	10.15 9	17	604.243,864 691.603,16	18	604.222,929 691.606,191	21.15 3	18	604.222,929 691.606,191	19	604.190,739 691.612,428	32.78 9
19	604.190,739 691.612,428	20	604.174,853 691.616,699	16.45	20	604.174,853 691.616,699	21	604.134,435 691.636,018	44.79 8	21	604.134,435 691.636,018	22	604.131,905 691.636,067	2.53
22	604.131,905 691.636,067	23	604.090,786 691.636,862	41.12 7	23	604.090,786 691.636,862	24	604.090,722 691.608,837	28.02 5	24	604.090,722 691.608,837	25	604.081,372 691.608,79	9.35
25	604.081,372 691.608,79	26	604.081,213 691.613,569	4.782	26	604.081,213 691.613,569	27	604.075,799 691.614,875	5.569	27	604.075,799 691.614,875	28	604.074,812 691.618,886	4.131
28	604.074,812 691.618,886	29	604.067,981 691.643,039	25.1	29	604.067,981 691.643,039	30	604.063,83 691.651,865	9.753	30	604.063,83 691.651,865	31	604.053,507 691.670,584	21.37 7
31	604.053,507 691.670,584	32	604.046,79 691.677,247	9.461	32	604.046,79 691.677,247	33	604.039,921 691.684,246	9.807	33	604.039,921 691.684,246	34	604.035,053 691.687,817	6.037
34	604.035,053 691.687,817	35	604.008,945 691.691,256	26.33 4	35	604.008,945 691.691,256	36	603.986,023 691.694,275	23.12	36	603.986,023 691.694,275	37	603.961,017 691.709,949	29.51 2
37	603.961,017 691.709,949	38	603.944,743 691.716,289	17.46 5	38	603.944,743 691.716,289	39	603.926,062 691.721,725	19.45 6	39	603.926,062 691.721,725	40	603.901,805 691.731,048	25.98 7
40	603.901,805 691.731,048	41	603.900,393 691.720,253	10.88 7	41	603.900,393 691.720,253	42	603.898,318 691.709,609	10.84 4	42	603.898,318 691.709,609	43	603.872,782 691.708,466	25.56 2
43	603.872,782 691.708,466	44	603.851,707 691.710,059	21.13 5	44	603.851,707 691.710,059	45	603.844,13 691.712,258	7.89	45	603.844,13 691.712,258	46	603.833,854 691.715,242	10.7
46	603.833,854 691.715,242	47	603.826,834 691.727,869	14.44 7	47	603.826,834 691.727,869	48	603.823,379 691.741,666	14.22 3	48	603.823,379 691.741,666	49	603.821,893 691.757,332	15.73 6
49	603.821,893 691.757,332	50	603.821,572 691.785,308	27.97 8	50	603.821,572 691.785,308	51	603.830,099 691.789,469	9.488	51	603.830,099 691.789,469	52	603.841,517 691.793,805	12.21 4
52	603.841,517 691.793,805	53	603.850,561 691.796,928	9.568	53	603.850,561 691.796,928	54	603.852,61 691.796,742	2.057	54	603.852,61 691.796,742	55	603.812,813 691.836,459	56.22 5
55	603.812,813 691.836,459	56	603.799,213 691.850,031	19.21 4	56	603.799,213 691.850,031	57	603.796,057 691.848,999	3.32	57	603.796,057 691.848,999	58	603.786,856 691.845,99	9.681
58	603.786,856 691.845,99	59	603.778,132 691.843,136	9.179	59	603.778,132 691.843,136	60	603.812,78 691.804,48	51.91 1	60	603.812,78 691.804,48	61	603.815,437 691.787,097	17.58 5
61	603.815,437 691.787,097	62	603.816,32 691.778,265	8.876	62	603.816,32 691.778,265	63	603.816,32 691.744,133	34.13 2	63	603.816,32 691.744,133	64	603.821,082 691.721,908	22.72 9
64	603.821,082 691.721,908	65	603.835,37 691.702,064	24.45 3	65	603.835,37 691.702,064	66	603.871,089 691.694,921	36.42 6	66	603.871,089 691.694,921	67	603.898,076 691.699,683	27.40 4
67	603.898,076 691.699,683	68	603.935,383 691.705,239	37.71 8	68	603.935,383 691.705,239	69	603.958,07 691.704,982	22.68 8	69	603.958,07 691.704,982	70	603.965,486 691.676,756	29.18 4
70	603.965,486 691.676,756	71	603.970,308 691.658,408	18.97 1	71	603.970,308 691.658,408	72	603.994,12 691.663,171	24.28 4	72	603.994,12 691.663,171	73	604.012,376 691.665,552	18.41 1
73	604.012,376 691.665,552	74	604.045,714 691.653,646	35.4	74	604.045,714 691.653,646	75	604.053,652 691.633,008	22.11 2	75	604.053,652 691.633,008	76	604.070,32 691.588,558	47.47 2
76	604.070,32 691.588,558	77	604.090,164 691.597,289	21.68	77	604.090,164 691.597,289	78	604.124,295 691.610,783	36.70 2	78	604.124,295 691.610,783	79	604.133,027 691.610,783	8.732
79	604.133,027 691.610,783	1	604.155,252 691.606,814	22.57 7										

** Lungimile segmentelor sunt determinate în planul de proiecție Stereo 70 și sunt rotunjite la 1 milimetru.

*** Distanța dintre puncte este formată din segmente cumulate ce sunt mai mici decât valoarea 1 milimetru.

**DATE DESPRE IMOBILUL NR. 6443**

Oficiul de Cadastru și Publicitate Imobiliară SUCEAVA
Biroul de Cadastru și Publicitate Imobiliară Suceava

A. Partea I. Descrierea imobilului

TEREN Intravilan

Adresa: Loc. Grigorești, Jud. Suceava

Nr. Crt	Nr cadastral Nr. topografic	Suprafața* (mp)	Observații / Referințe
A1		358	Sector cadastral:10 Teren neimprejmuit;

B. Partea II. Proprietari și acte

Inscrieri privitoare la dreptul de proprietate și alte drepturi reale		Referințe
/		
Act Normativ nr. Legea 7, din 13/03/1996 emis de PARLAMENTUL ROMANIEI;		
B1	Inscrierea provizorie, drept de PROPRIETATE, dobandit prin Lege, cota actuala 1/1 1) COMUNA SIMINICEA , CIF:4327499, PROPRIETAR NEIDENTIFICAT.	A1

C. Partea III. SARCINI .

Inscrieri privind dezmembramintele dreptului de proprietate, drepturi reale de garanție și sarcini	Referințe
NU SUNT	

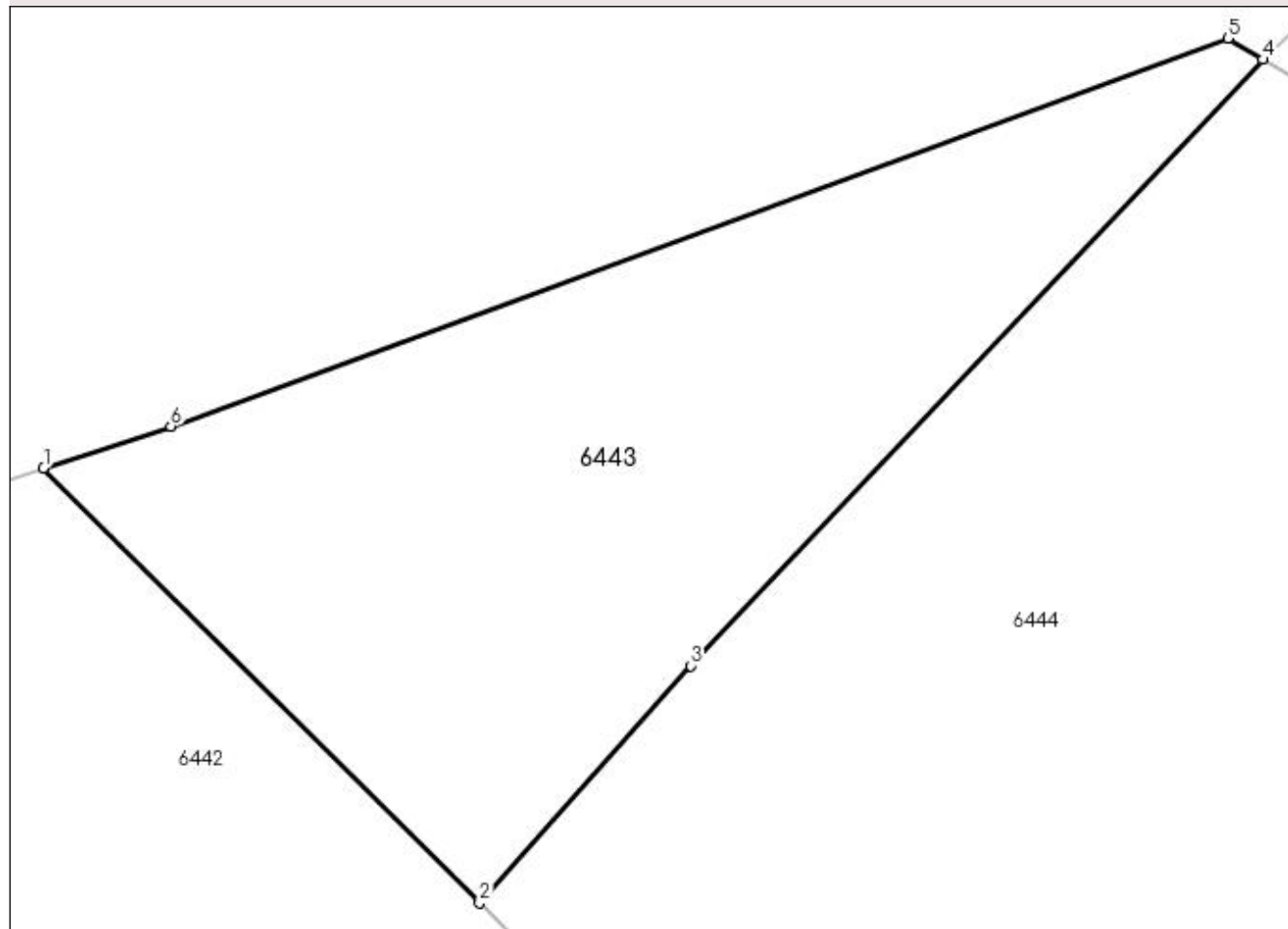
Anexa Nr. 1 La Partea I

Teren

Nr cadastral	Suprafața (mp)*	Observații / Referințe
	358	

* Suprafața este determinată în planul de proiecție Stereo 70.

DETALII LINIARE IMOBIL



Date referitoare la teren

Crt	Categorie folosință	Intravilan	Suprafața (mp)	Tarla	Parcelă	Nr. topo	Observații / Referințe
1	arabil	DA	358	-	-	-	

Lungime Segmente

1) Valorile lungimilor segmentelor sunt obținute din proiecție în plan.

Punct început	X / Y	Punct sfârșit	X / Y	Lungime segment (** (m)
1	603.799,213 691.850,031	2	603.812,813 691.836,459	19.214
2	603.812,813 691.836,459	3	603.819,404 691.843,857	9.908
3	603.819,404 691.843,857	4	603.837,249 691.862,764	25.998
4	603.837,249 691.862,764	5	603.836,158 691.863,426	1.276
5	603.836,158 691.863,426	6	603.803,184 691.851,33	35.123

Punct început	X / Y	Punct sfârșit	X / Y	Lungime segment (** (m)
6	603.803,184 691.851,33	1	603.799,213 691.850,031	4.178

** Lungimile segmentelor sunt determinate în planul de proiecție Stereo 70 și sunt rotunjite la 1 milimetru.

*** Distanța dintre puncte este formată din segmente cumulate ce sunt mai mici decât valoarea 1 milimetru.

**DATE DESPRE IMOBILUL NR. 6444**

Oficiul de Cadastru și Publicitate Imobiliară SUCEAVA
Biroul de Cadastru și Publicitate Imobiliară Suceava

A. Partea I. Descrierea imobilului

TEREN Intravilan

Adresa: Loc. Grigoresti, Jud. Suceava

Nr. Crt	Nr cadastral Nr. topografic	Suprafața* (mp)	Observații / Referințe
A1	30999	3.200	Sector cadastral:10 Teren neimpregmuit;

Construcții

Crt	Nr cadastral Nr. topografic	Adresa	Observații / Referințe
A1.1	30999-C1	Loc. Grigoresti, Jud. Suceava	Nr. niveluri:1; S. construita la sol:64 mp; Casa de locuit P
A1.2	30999-C2	Loc. Grigoresti, Jud. Suceava	Nr. niveluri:1; S. construita la sol:9 mp; Bucatarie de vara P
A1.3	30999-C3	Loc. Grigoresti, Jud. Suceava	Nr. niveluri:1; S. construita la sol:42 mp; Grajd P
A1.4	30999-C4	Loc. Grigoresti, Jud. Suceava	Nr. niveluri:1; S. construita la sol:8 mp; Anexa P

B. Partea II. Proprietari și acte

Inscrieri privitoare la dreptul de proprietate și alte drepturi reale	Referințe
58501 / 18/08/2023	
Act Notarial nr. 4223-contract de vânzare, din 17/08/2023 emis de BUSUIOC OVIDIU;	
B6	Intabulare, drept de PROPRIETATE bun propriu, dobandit prin Conventie, cota actuala 1/1 1) CIMPOI TEODOR
	A1, A1.1, A1.2, A1.3, A1.4

C. Partea III. SARCINI .

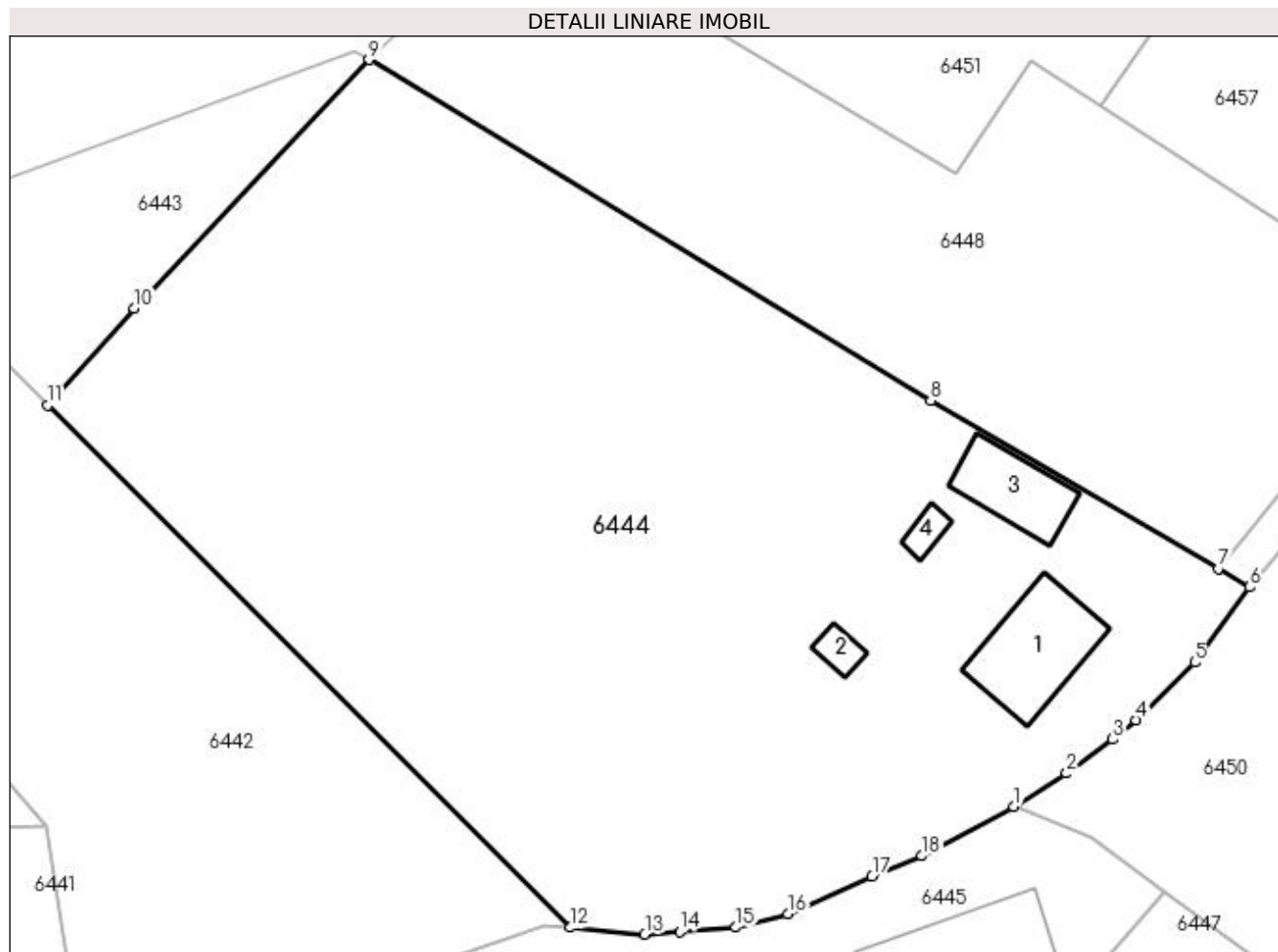
Inscrieri privind dezmembramintele dreptului de proprietate, drepturi reale de garanție și sarcini	Referințe
NU SUNT	

Anexa Nr. 1 La Partea I

Teren

Nr cadastral	Suprafața (mp)*	Observații / Referințe
30999	3.200	

* Suprafața este determinată în planul de proiecție Stereo 70.



Date referitoare la teren

Crt	Categorie folosință	Intra vilan	Suprafața (mp)	Tarla	Parcelă	Nr. topo	Observații / Referințe
1	curți constructii	DA	653	-	-	-	
2	arabil	DA	2.547	-	-	-	

Date referitoare la construcții

Crt	Număr	Destinație construcție	Supraf. (mp)	Situație juridică	Observații / Referințe
A1.1	30999-C1	construcții de locuințe	Din acte: 54 Masurata: 64	Cu acte	Nr. niveluri:1; S. construita la sol:64 mp; Casa de locuit P
A1.2	30999-C2	construcții anexa	Din acte: 8 Masurata: 9	Cu acte	Nr. niveluri:1; S. construita la sol:9 mp; Bucatarie de vara P
A1.3	30999-C3	construcții anexa	Din acte: 32 Masurata: 42	Cu acte	Nr. niveluri:1; S. construita la sol:42 mp; Grajd P
A1.4	30999-C4	construcții anexa	Din acte: 12 Masurata: 8	Cu acte	Nr. niveluri:1; S. construita la sol:8 mp; Anexa P

Lungime Segmente

1) Valorile lungimilor segmentelor sunt obținute din proiecție în plan.

Punct început	X / Y	Punct sfârșit	X / Y	Lungime segment (** (m)
---------------	-------	---------------	-------	-------------------------

Punct început	X / Y	Punct sfârşit	X / Y	Lungime segment (** (m)
1	603.886,344 691.805,933	2	603.890,354 691.808,472	4.746
2	603.890,354 691.808,472	3	603.893,865 691.811,069	4.367
3	603.893,865 691.811,069	4	603.895,647 691.812,536	2.308
4	603.895,647 691.812,536	5	603.900,109 691.816,932	6.264
5	603.900,109 691.816,932	6	603.904,28 691.822,645	7.074
6	603.904,28 691.822,645	7	603.901,878 691.824,049	2.782
7	603.901,878 691.824,049	8	603.880,006 691.836,83	25.333
8	603.880,006 691.836,83	9	603.837,249 691.862,764	50.007
9	603.837,249 691.862,764	10	603.819,404 691.843,857	25.998
10	603.819,404 691.843,857	11	603.812,813 691.836,459	9.908
11	603.812,813 691.836,459	12	603.852,61 691.796,742	56.225
12	603.852,61 691.796,742	13	603.858,252 691.796,229	5.665
13	603.858,252 691.796,229	14	603.860,919 691.796,43	2.675
14	603.860,919 691.796,43	15	603.865,189 691.796,751	4.282
15	603.865,189 691.796,751	16	603.869,135 691.797,809	4.085
16	603.869,135 691.797,809	17	603.875,55 691.800,632	7.009
17	603.875,55 691.800,632	18	603.879,34 691.802,188	4.097
18	603.879,34 691.802,188	1	603.886,344 691.805,933	7.942

** Lungimile segmentelor sunt determinate în planul de proiecție Stereo 70 și sunt rotunjite la 1 milimetru.

*** Distanța dintre puncte este formată din segmente cumulate ce sunt mai mici decât valoarea 1 milimetru.

**DATE DESPRE IMOBILUL NR. 6445**

Oficiul de Cadastru și Publicitate Imobiliară SUCEAVA
Biroul de Cadastru și Publicitate Imobiliară Suceava

A. Partea I. Descrierea imobilului

TEREN Intravilan

Adresa: Loc. Grigoresti, Jud. Suceava

Nr. Crt	Nr cadastral Nr. topografic	Suprafața* (mp)	Observații / Referințe
A1		1.000	Sector cadastral:10 Teren neimprejmut;

Construcții

Crt	Nr cadastral Nr. topografic	Adresa	Observații / Referințe
A1.1		Loc. Grigoresti, Jud. Suceava	Nr. niveluri:1; S. construita la sol:76 mp; Locuință.
A1.2		Loc. Grigoresti, Jud. Suceava	Nr. niveluri:1; S. construita la sol:21 mp; Anexă.

B. Partea II. Proprietari și acte

Inscrieri privitoare la dreptul de proprietate și alte drepturi reale		Referințe
/		
Act Administrativ nr. 1398, din 16/11/2004 emis de CJSDPAT SUCEAVA;		
B1	Intabulare, drept de PROPRIETATE, dobandit prin Reconstituire, cota actuala 1/1 1) ANDREI NECULAI DEFUNCT:Da 2) ANDREI CONSTANTIN 3) PENCIUC MARIA	A1
Act Administrativ nr. 2274, din 28/04/2023 emis de PRIMĂRIA SIMINICEA;		
B2	Intabulare, drept de PROPRIETATE, dobandit prin Lege, cota actuala 1/1 1) ANDREI NECULAI DEFUNCT:Da 2) ANDREI CONSTANTIN 3) PENCIUC MARIA	A1.1, A1.2

C. Partea III. SARCINI .

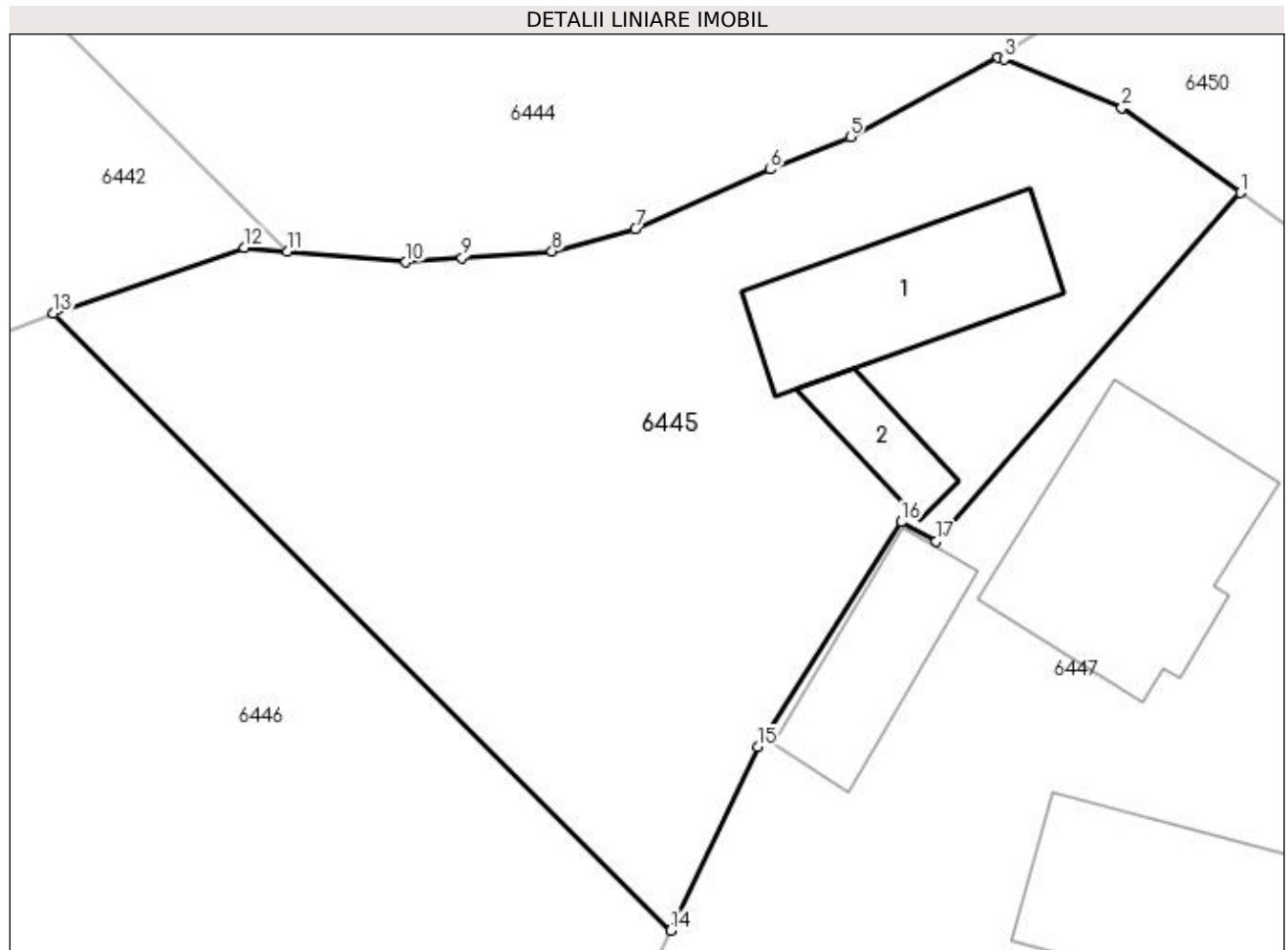
Inscrieri privind dezmembramintele dreptului de proprietate, drepturi reale de garanție și sarcini	Referințe
NU SUNT	

Anexa Nr. 1 La Partea I

Teren

Nr cadastral	Suprafața (mp)*	Observații / Referințe
	1.000	

* Suprafața este determinată în planul de proiecție Stereo 70.



Date referitoare la teren

Crt	Categorie folosință	Intravilan	Suprafața (mp)	Tarla	Parcelă	Nr. topo	Observații / Referințe
1	curți construcții	DA	357	-	-	-	
2	arabil	DA	643	-	-	-	

Date referitoare la construcții

Crt	Număr	Destinație construcție	Supraf. (mp)	Situație juridică	Observații / Referințe
A1.1		construcții de locuințe	76	Cu acte	Nr. niveluri:1; S. construita la sol:76 mp; Locuință.
A1.2		construcții anexa	21	Cu acte	Nr. niveluri:1; S. construita la sol:21 mp; Anexă.

Lungime Segmente

1) Valorile lungimilor segmentelor sunt obținute din proiecție în plan.

Punct început	X / Y	Punct sfârșit	X / Y	Lungime segment (** (m)
1	603.897,856 691.799,523	2	603.892,221 691.803,554	6.928
2	603.892,221 691.803,554	3	603.886,642 691.805,869	6.04

Punct început	X / Y	Punct sfârşit	X / Y	Lungime segment (** (m)
3	603.886,642 691.805,869	4	603.886,344 691.805,933	0.305
4	603.886,344 691.805,933	5	603.879,34 691.802,188	7.942
5	603.879,34 691.802,188	6	603.875,55 691.800,632	4.097
6	603.875,55 691.800,632	7	603.869,135 691.797,809	7.009
7	603.869,135 691.797,809	8	603.865,189 691.796,751	4.085
8	603.865,189 691.796,751	9	603.860,919 691.796,43	4.282
9	603.860,919 691.796,43	10	603.858,252 691.796,229	2.675
10	603.858,252 691.796,229	11	603.852,61 691.796,742	5.665
11	603.852,61 691.796,742	12	603.850,561 691.796,928	2.057
12	603.850,561 691.796,928	13	603.841,517 691.793,805	9.568
13	603.841,517 691.793,805	14	603.870,821 691.764,544	41.412
14	603.870,821 691.764,544	15	603.874,943 691.773,247	9.63
15	603.874,943 691.773,247	16	603.881,758 691.783,914	12.658
16	603.881,758 691.783,914	17	603.883,415 691.783,003	1.891
17	603.883,415 691.783,003	1	603.897,856 691.799,523	21.942

** Lungimile segmentelor sunt determinate în planul de proiecție Stereo 70 și sunt rotunjite la 1 milimetru.

*** Distanța dintre puncte este formată din segmente cumulate ce sunt mai mici decât valoarea 1 milimetru.

**DATE DESPRE IMOBILUL NR. 6446**

Oficiul de Cadastru și Publicitate Imobiliară SUCEAVA
Biroul de Cadastru și Publicitate Imobiliară Suceava

A. Partea I. Descrierea imobilului

TEREN Intravilan

Adresa: Loc. Grigorești, Jud. Suceava

Nr. Crt	Nr cadastral Nr. topografic	Suprafața* (mp)	Observații / Referințe
A1		2.600	Sector cadastral:10 Teren neimprejmuit;

B. Partea II. Proprietari și acte

Inscrieri privitoare la dreptul de proprietate și alte drepturi reale	Referințe
/	
Act Administrativ nr. 1398, din 16/11/2004 emis de CJSDPAT SUCEAVA;	
B1	A1
Intabulare, drept de PROPRIETATE, dobândit prin Reconstituire, cota actuala 1/1	
1) ANDREI NECULAI DEFUNCT:Da	
2) ANDREI CONSTANTIN	
3) PENCIUC MARIA	

C. Partea III. SARCINI .

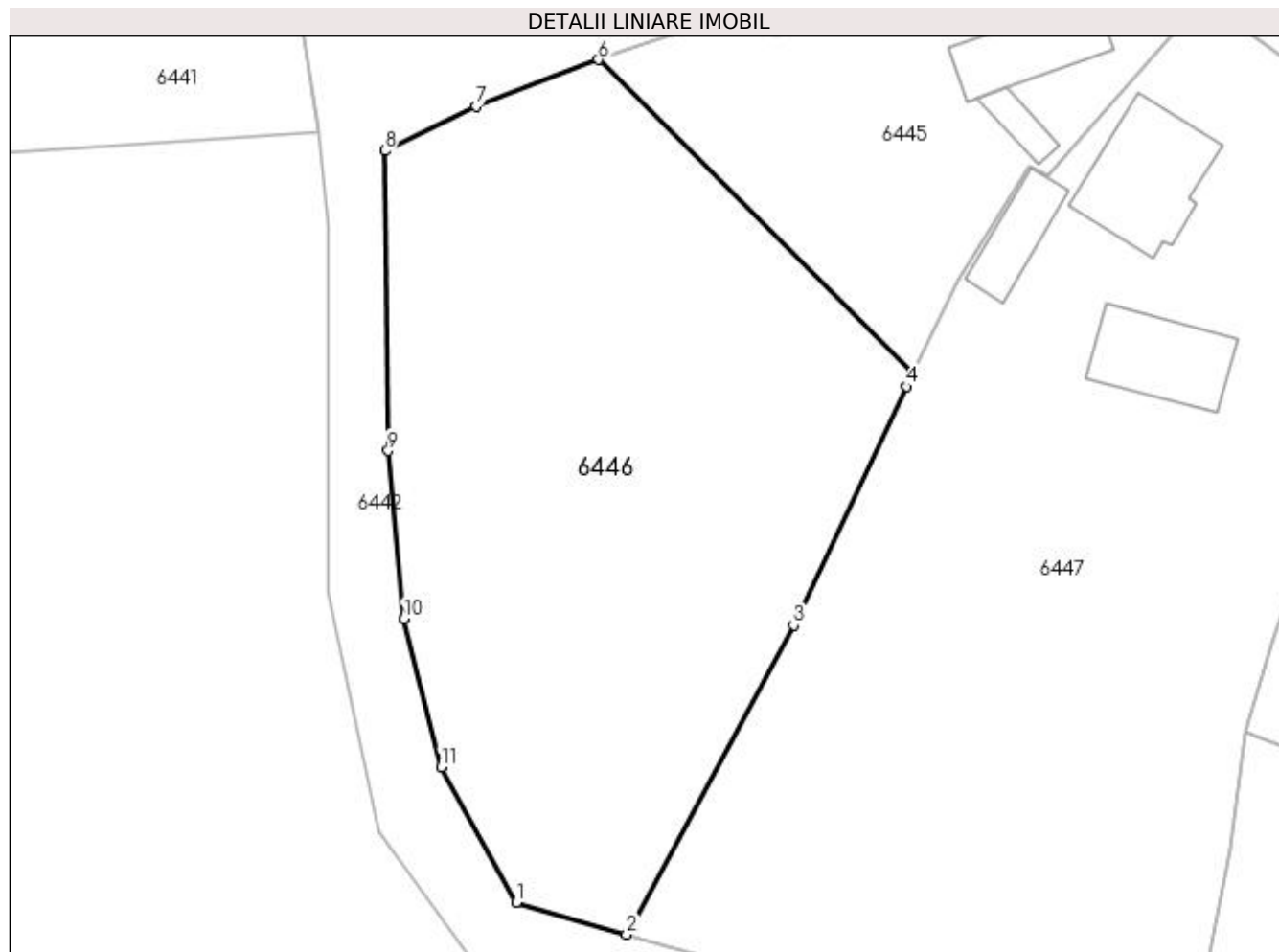
Inscrieri privind dezmembramintele dreptului de proprietate, drepturi reale de garanție și sarcini	Referințe
NU SUNT	

Anexa Nr. 1 La Partea I

Teren

Nr cadastral	Suprafața (mp)*	Observații / Referințe
	2.600	

* Suprafața este determinată în planul de proiecție Stereo 70.



Date referitoare la teren

Crt	Categorie folosință	Intravilan	Suprafața (mp)	Tarla	Parcelă	Nr. topo	Observații / Referințe
1	arabil	DA	2.600	-	-	-	

Lungime Segmente

1) Valorile lungimilor segmentelor sunt obținute din proiecție în plan.

Punct început	X / Y	Punct sfârșit	X / Y	Lungime segment (** (m)
1	603.833,854 691.715,242	2	603.844,13 691.712,258	10.7
2	603.844,13 691.712,258	3	603.859,71 691.741,086	32.769
3	603.859,71 691.741,086	4	603.870,247 691.763,333	24.616
4	603.870,247 691.763,333	5	603.870,821 691.764,544	1.34
5	603.870,821 691.764,544	6	603.841,517 691.793,805	41.412

Punct început	X / Y	Punct sfârșit	X / Y	Lungime segment (** (m)
6	603.841,517 691.793,805	7	603.830,099 691.789,469	12.214
7	603.830,099 691.789,469	8	603.821,572 691.785,308	9.488
8	603.821,572 691.785,308	9	603.821,893 691.757,332	27.978
9	603.821,893 691.757,332	10	603.823,379 691.741,666	15.736
10	603.823,379 691.741,666	11	603.826,834 691.727,869	14.223
11	603.826,834 691.727,869	1	603.833,854 691.715,242	14.447

** Lungimile segmentelor sunt determinate în planul de proiecție Stereo 70 și sunt rotunjite la 1 milimetru.

*** Distanța dintre puncte este formată din segmente cumulate ce sunt mai mici decât valoarea 1 milimetru.

**DATE DESPRE IMOBILUL NR. 6447**

Oficiul de Cadastru și Publicitate Imobiliară SUCEAVA
Biroul de Cadastru și Publicitate Imobiliară Suceava

A. Partea I. Descrierea imobilului

TEREN Necunoscut

Adresa: Loc. Grigoresti, Jud. Suceava, PARTIAL INTRAVILAN PARTIAL EXTRAVILAN

Nr. Crt	Nr cadastral Nr. topografic	Suprafața* (mp)	Observații / Referințe
A1	31261	3.614	Sector cadastral:10 Teren imprejmuit;

Construcții

Crt	Nr cadastral Nr. topografic	Adresa	Observații / Referințe
A1.1	31261-C1	Loc. Grigoresti, Jud. Suceava, PARTIAL INTRAVILAN PARTIAL EXTRAVILAN	Nr. niveluri:1; S. construita la sol:117 mp; S. construita desfasurata:117 mp; Locuință.
A1.2	31261-C2	Loc. Grigoresti, Jud. Suceava, PARTIAL INTRAVILAN PARTIAL EXTRAVILAN	Nr. niveluri:1; S. construita la sol:92 mp; S. construita desfasurata:92 mp; Anexă.
A1.3	31261-C3	Loc. Grigoresti, Jud. Suceava, PARTIAL INTRAVILAN PARTIAL EXTRAVILAN	Nr. niveluri:1; S. construita la sol:50 mp; S. construita desfasurata:50 mp; Anexă.

B. Partea II. Proprietari și acte

Inscrieri privitoare la dreptul de proprietate și alte drepturi reale		Referințe
15858 / 11/04/2017		
Act Notarial nr. contract de vânzare-cumpărare aut. nr. 2732, din 31/03/1997 emis de BNP ION LOSTUN (TRANSCRIS SUB NR. 1004 DIN 31.03.1997 LA JUDECĂTORIA SUCEAVA));		
B1	Intabulare, drept de PROPRIETATE, dobândit prin Conventie, cota actuala 1/1 1) HRIȚCU VLAD 2) HRIȚCU FLORICA-DANIELA, soți, bun comun	A1
Act Administrativ nr. 1074, din 28/03/2017 emis de PRIMĂRIA COMUNEI SIMINICEA;		
B2	Intabulare, drept de PROPRIETATE, dobândit prin Construire, cota actuala 1/1 1) HRIȚCU VLAD 2) HRIȚCU FLORICA-DANIELA, soți, bun comun	A1.1, A1.2, A1.3

C. Partea III. SARCINI .

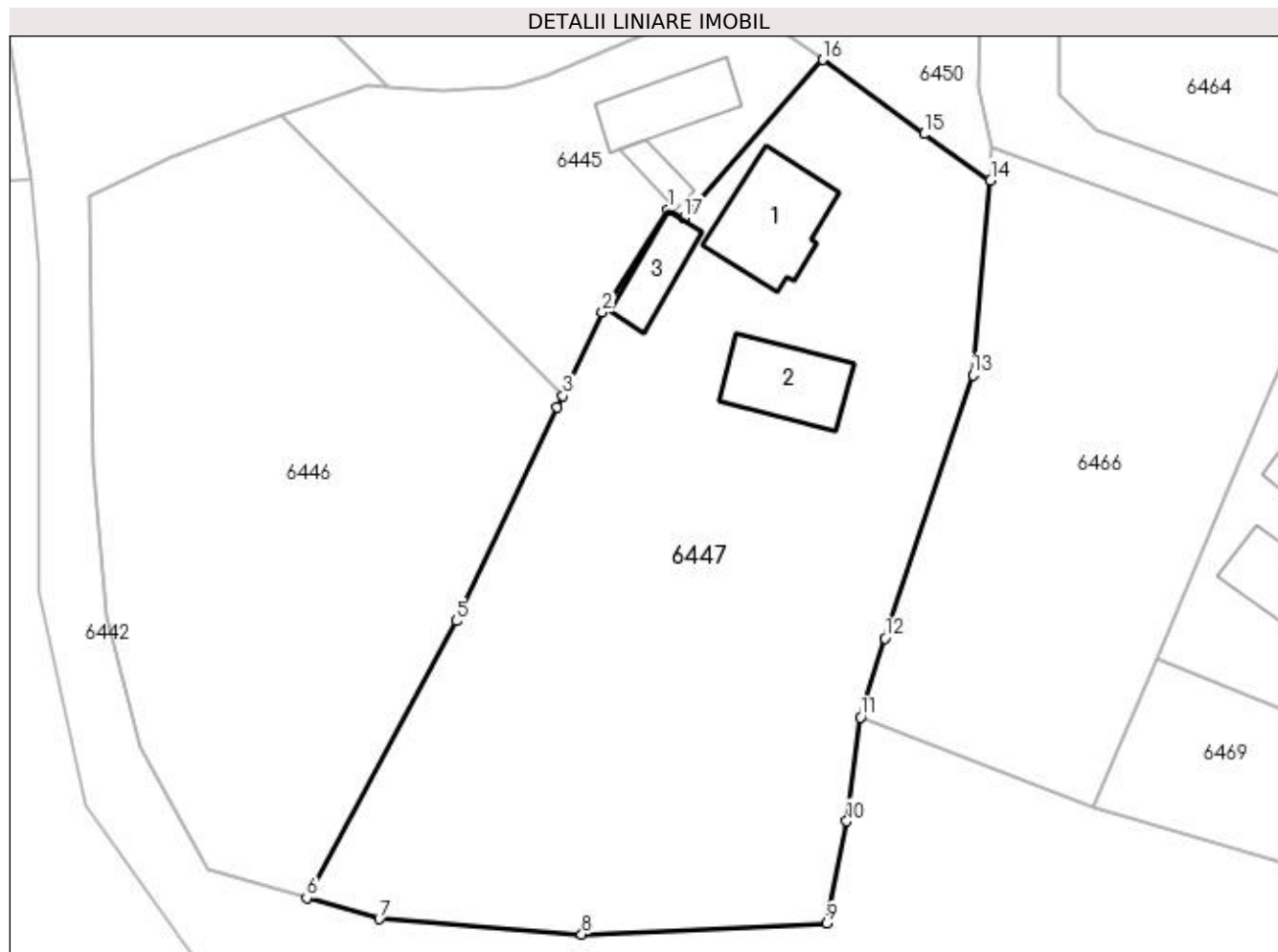
Inscrieri privind dezmembramintele dreptului de proprietate, drepturi reale de garanție și sarcini	Referințe
NU SUNT	

Anexa Nr. 1 La Partea I

Teren

Nr cadastral	Suprafața (mp)*	Observații / Referințe
31261	3.614	

* Suprafața este determinată în planul de proiecție Stereo 70.



Date referitoare la teren

Crt	Categorie folosință	Intravilan	Suprafața (mp)	Tarla	Parcelă	Nr. topo	Observații / Referințe
1	curți construcții	DA	1.162	-	-	-	
2	arabil	DA	1.118	-	-	-	
3	arabil	NU	1.334	-	-	-	

Date referitoare la construcții

Crt	Număr	Destinație construcție	Supraf. (mp)	Situație juridică	Observații / Referințe
A1.1	31261-C1	construcții de locuințe	117	Cu acte	Nr. niveluri:1; S. construită la sol:117 mp; S. construită desfasurata:117 mp; Locuință.
A1.2	31261-C2	construcții anexa	92	Cu acte	Nr. niveluri:1; S. construită la sol:92 mp; S. construită desfasurata:92 mp; Anexă.
A1.3	31261-C3	construcții anexa	50	Cu acte	Nr. niveluri:1; S. construită la sol:50 mp; S. construită desfasurata:50 mp; Anexă.

Lungime Segmente

1) Valorile lungimilor segmentelor sunt obținute din proiecție în plan.

Punct început	X / Y	Punct sfârșit	X / Y	Lungime segment (** (m)
---------------	-------	---------------	-------	-------------------------

Punct început	X / Y	Punct sfârşit	X / Y	Lungime segment (** (m)
1	603.881,758 691.783,914	2	603.874,943 691.773,247	12.658
2	603.874,943 691.773,247	3	603.870,821 691.764,544	9.63
3	603.870,821 691.764,544	4	603.870,247 691.763,333	1.34
4	603.870,247 691.763,333	5	603.859,71 691.741,086	24.616
5	603.859,71 691.741,086	6	603.844,13 691.712,258	32.769
6	603.844,13 691.712,258	7	603.851,707 691.710,059	7.89
7	603.851,707 691.710,059	8	603.872,782 691.708,466	21.135
8	603.872,782 691.708,466	9	603.898,318 691.709,609	25.562
9	603.898,318 691.709,609	10	603.900,393 691.720,253	10.844
10	603.900,393 691.720,253	11	603.901,805 691.731,048	10.887
11	603.901,805 691.731,048	12	603.904,342 691.739,308	8.641
12	603.904,342 691.739,308	13	603.913,515 691.766,695	28.882
13	603.913,515 691.766,695	14	603.915,364 691.786,974	20.363
14	603.915,364 691.786,974	15	603.908,425 691.791,778	8.44
15	603.908,425 691.791,778	16	603.897,856 691.799,523	13.103
16	603.897,856 691.799,523	17	603.883,415 691.783,003	21.942
17	603.883,415 691.783,003	1	603.881,758 691.783,914	1.891

** Lungimile segmentelor sunt determinate în planul de proiecţie Stereo 70 şi sunt rotunjite la 1 milimetru.

*** Distanţa dintre puncte este formată din segmente cumulate ce sunt mai mici decât valoarea 1 milimetru.

**DATE DESPRE IMOBILUL NR. 6448**

Oficiul de Cadastru și Publicitate Imobiliară SUCEAVA
Biroul de Cadastru și Publicitate Imobiliară Suceava

A. Partea I. Descrierea imobilului

TEREN Intravilan

Adresa: Loc. Grigoresti, Jud. Suceava

Nr. Crt	Nr cadastral Nr. topografic	Suprafața* (mp)	Observații / Referințe
A1	30355	1.500	Sector cadastral:10 Teren neimprejmuit;

B. Partea II. Proprietari și acte

Inscrieri privitoare la dreptul de proprietate și alte drepturi reale		Referințe
25268 / 31/07/2012		
Act Notarial nr. act de partaj 2895, din 06/07/2012 emis de BNP ION LOSTUN;		
B2	Intabulare, drept de PROPRIETATE, dobândit prin Conventie, cota actuala 1/1 1) PAMPARĂU-SĂLĂVĂSTRU DANIEL-CĂTĂLIN	A1

C. Partea III. SARCINI .

Inscrieri privind dezmembramintele dreptului de proprietate, drepturi reale de garanție și sarcini	Referințe
NU SUNT	

Anexa Nr. 1 La Partea I

Teren

Nr cadastral	Suprafața (mp)*	Observații / Referințe
30355	1.500	

* Suprafața este determinată în planul de proiecție Stereo 70.



Date referitoare la teren

Crt	Categorie folosință	Intra vilan	Suprafața (mp)	Tarla	Parcelă	Nr. topo	Observații / Referințe
1	arabil	DA	1.500	-	-	-	

Lungime Segmente

1) Valorile lungimilor segmentelor sunt obținute din proiecție în plan.

Punct început	X / Y	Punct sfârșit	X / Y	Lungime segment (** (m)
1	603.880,006 691.836,83	2	603.901,878 691.824,049	25.333
2	603.901,878 691.824,049	3	603.917,465 691.843,375	24.828
3	603.917,465 691.843,375	4	603.892,892 691.859,264	29.262
4	603.892,892 691.859,264	5	603.887,594 691.862,69	6.309
5	603.887,594 691.862,69	6	603.881,932 691.854,065	10.317

Punct început	X / Y	Punct sfârșit	X / Y	Lungime segment (** (m)
6	603.881,932 691.854,065	7	603.862,838 691.865,383	22.196
7	603.862,838 691.865,383	8	603.848,68 691.873,767	16.454
8	603.848,68 691.873,767	9	603.837,249 691.862,764	15.866
9	603.837,249 691.862,764	1	603.880,006 691.836,83	50.007

** Lungimile segmentelor sunt determinate în planul de proiecție Stereo 70 și sunt rotunjite la 1 milimetru.

*** Distanța dintre puncte este formată din segmente cumulate ce sunt mai mici decât valoarea 1 milimetru.

**DATE DESPRE IMOBILUL NR. 6449**

Oficiul de Cadastru și Publicitate Imobiliară SUCEAVA
Biroul de Cadastru și Publicitate Imobiliară Suceava

A. Partea I. Descrierea imobilului

TEREN Intravilan

Adresa: Loc. Grigoresti, Jud. Suceava

Nr. Crt	Nr cadastral Nr. topografic	Suprafața* (mp)	Observații / Referințe
A1		88	Sector cadastral:10 Teren neimprejmuit;

B. Partea II. Proprietari și acte

Inscrieri privitoare la dreptul de proprietate și alte drepturi reale		Referințe
/		
Act Normativ nr. Legea 7, din 13/03/1996 emis de PARLAMENTUL ROMANIEI;		
B1	Inscrierea provizorie, drept de PROPRIETATE, dobandit prin Lege, cota actuala 1/1 1) COMUNA SIMINICEA , CIF:4327499, PROPRIETAR NEIDENTIFICAT.	A1

C. Partea III. SARCINI .

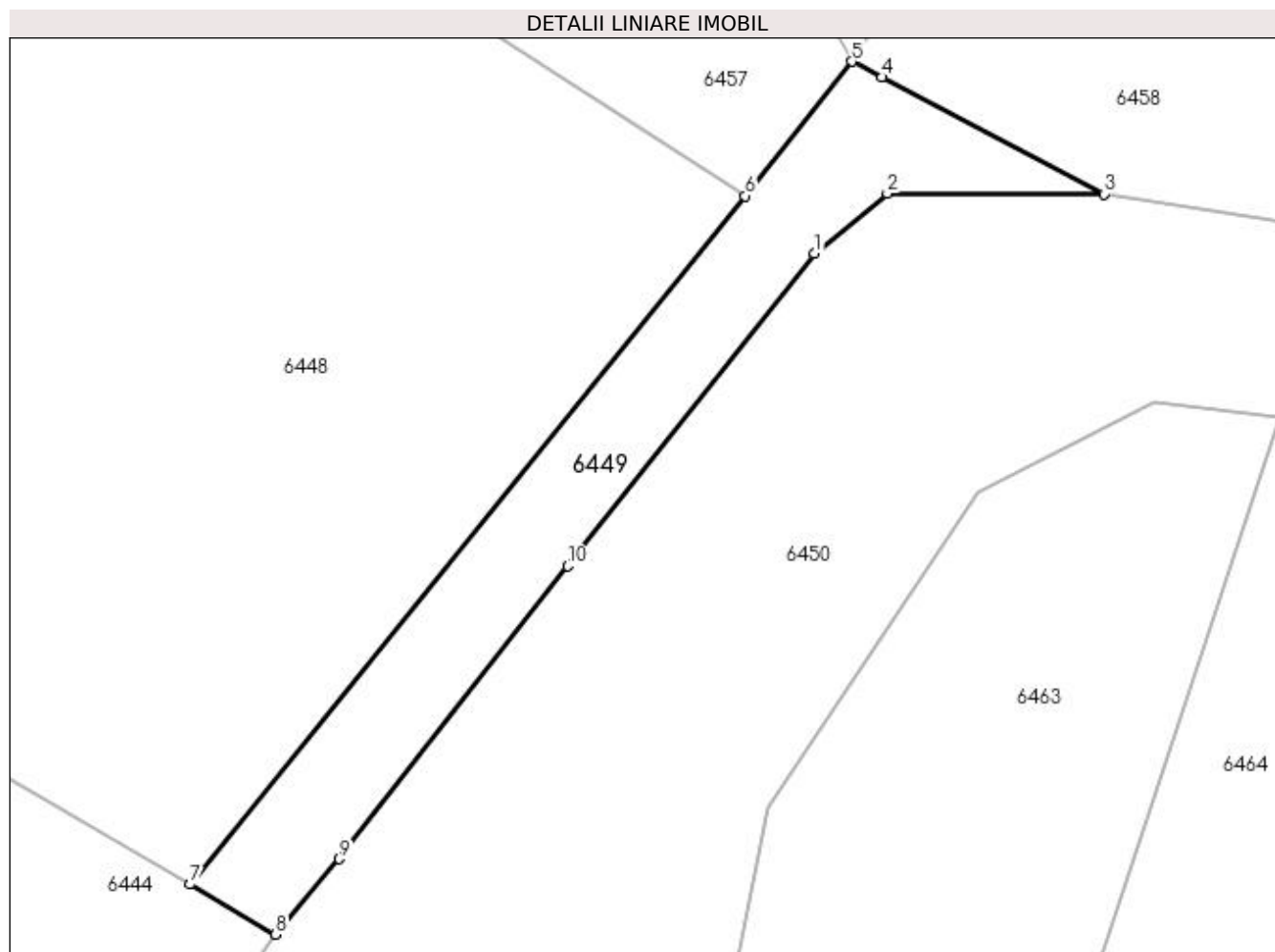
Inscrieri privind dezmembramintele dreptului de proprietate, drepturi reale de garanție și sarcini	Referințe
NU SUNT	

Anexa Nr. 1 La Partea I

Teren

Nr cadastral	Suprafața (mp)*	Observații / Referințe
	88	

* Suprafața este determinată în planul de proiecție Stereo 70.



Date referitoare la teren

Crt	Categorie folosință	Intra vilan	Suprafața (mp)	Tarla	Parcelă	Nr. topo	Observații / Referințe
1	arabil	DA	88	-	-	-	

Lungime Segmente

1) Valorile lungimilor segmentelor sunt obținute din proiecție în plan.

Punct început	X / Y	Punct sfârșit	X / Y	Lungime segment (** (m)
1	603.919,414 691.841,764	2	603.921,457 691.843,447	2.647
2	603.921,457 691.843,447	3	603.927,544 691.843,432	6.087
3	603.927,544 691.843,432	4	603.921,3 691.846,712	7.053
4	603.921,3 691.846,712	5	603.920,463 691.847,152	0.946
5	603.920,463 691.847,152	6	603.917,465 691.843,375	4.822

Punct început	X / Y	Punct sfârșit	X / Y	Lungime segment (** (m)
6	603.917,465 691.843,375	7	603.901,878 691.824,049	24.828
7	603.901,878 691.824,049	8	603.904,28 691.822,645	2.782
8	603.904,28 691.822,645	9	603.906,068 691.824,765	2.773
9	603.906,068 691.824,765	10	603.912,483 691.832,987	10.428
10	603.912,483 691.832,987	1	603.919,414 691.841,764	11.184

** Lungimile segmentelor sunt determinate în planul de proiecție Stereo 70 și sunt rotunjite la 1 milimetru.

*** Distanța dintre puncte este formată din segmente cumulate ce sunt mai mici decât valoarea 1 milimetru.

**DATE DESPRE IMOBILUL NR. 6450**

Oficiul de Cadastru și Publicitate Imobiliară SUCEAVA
Biroul de Cadastru și Publicitate Imobiliară Suceava

A. Partea I. Descrierea imobilului

TEREN Intravilan

Adresa: Loc. Grigorești, Jud. Suceava

Nr. Crt	Nr cadastral Nr. topografic	Suprafața* (mp)	Observații / Referințe
A1	31087	1.892	Sector cadastral:10 Teren neimprejmuit;

B. Partea II. Proprietari și acte

Inscrieri privitoare la dreptul de proprietate și alte drepturi reale	Referințe
23380 / 13/05/2015	
Act Administrativ nr. hotarare nr. 9, din 22/04/2015 emis de - (anexa la hotarare);	
B1	Inscrierea provizorie, drept de PROPRIETATE, dobandit prin Lege, cota actuala 1/1 1) COMUNA SIMINICEA , CIF:4327499, domeniul public
	A1
26076 / 30/05/2016	
Act Administrativ nr. hotărâre nr. 21, din 26/05/2016 emis de CONSILIUL LOCAL AL COMUNEI SIMINICEA (anexa - Inventarul bunurilor care aparțin domeniului public al comunei Siminicea);	
B2	Se notează existența hotărârii nr. 21, din 26.05.2016 emisă de Consiliul Local al comunei Siminicea, împreună cu anexa - Inventarul bunurilor care aparțin domeniului public al comunei Siminicea.
	A1

C. Partea III. SARCINI .

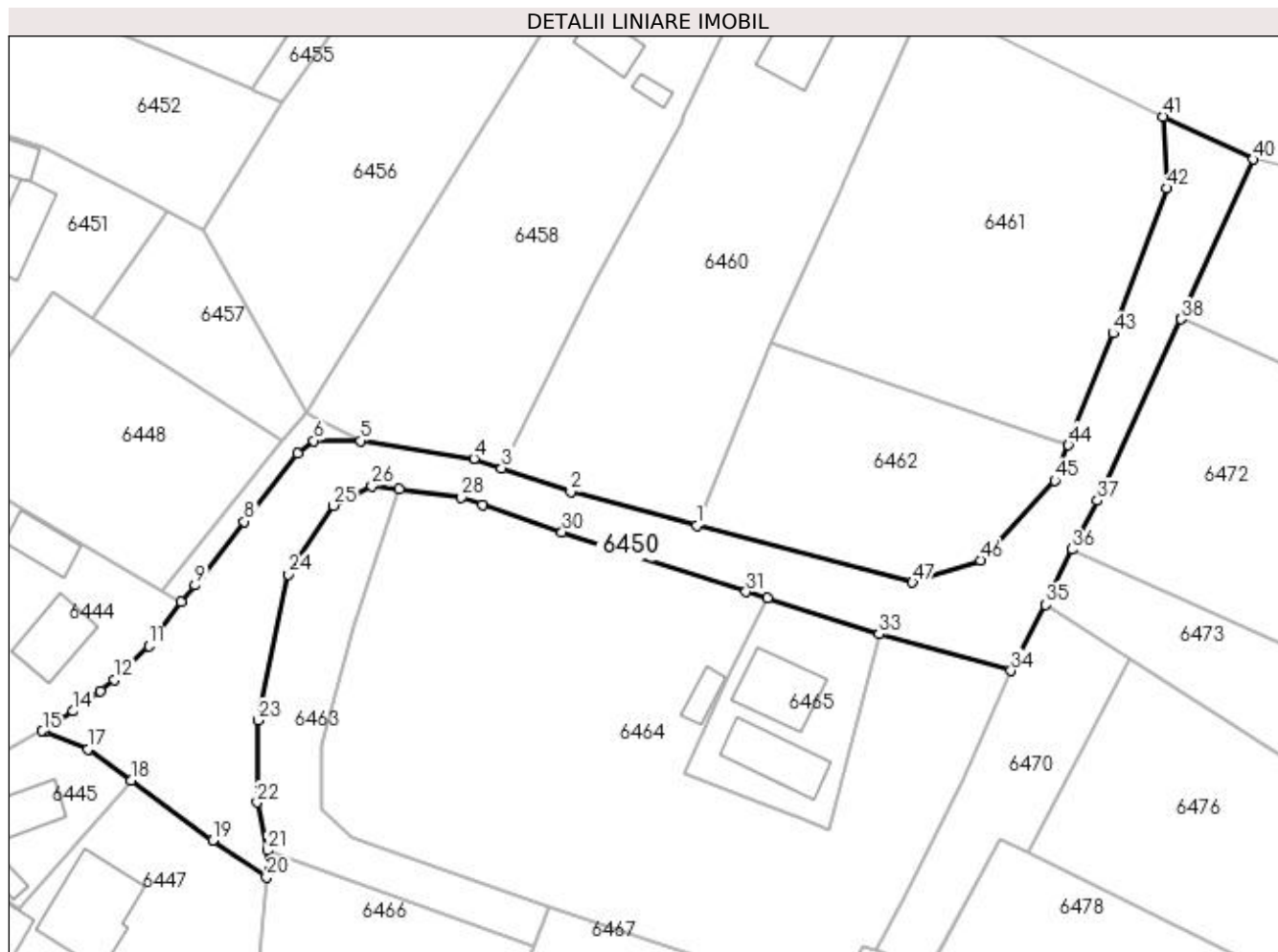
Inscrieri privind dezmembramintele dreptului de proprietate, drepturi reale de garanție și sarcini	Referințe
NU SUNT	

Anexa Nr. 1 La Partea I

Teren

Nr cadastral	Suprafața (mp)*	Observații / Referințe
31087	1.892	

* Suprafața este determinată în planul de proiecție Stereo 70.



Date referitoare la teren

Crt	Categorie folosință	Intra vilan	Suprafața (mp)	Tarla	Parcelă	Nr. topo	Observații / Referințe
1	drum	DA	1.892	-	-	-	

Lungime Segmente

1) Valorile lungimilor segmentelor sunt obținute din proiecție în plan.

Punct început	X / Y	Punct sfârșit	X / Y	Lungime segment	Punct început	X / Y	Punct sfârșit	X / Y	Lungime segment	Punct început	X / Y	Punct sfârșit	X / Y	Lungime segment
1	603.970,999 691.832,512	2	603.954,692 691.836,837	16.871	2	603.954,692 691.836,837	3	603.945,755 691.839,904	9.449	3	603.945,755 691.839,904	4	603.942,204 691.841,122	3.754
4	603.942,204 691.841,122	5	603.927,544 691.843,432	14.841	5	603.927,544 691.843,432	6	603.921,457 691.843,447	6.087	6	603.921,457 691.843,447	7	603.919,414 691.841,764	2.647
7	603.919,414 691.841,764	8	603.912,483 691.832,987	11.184	8	603.912,483 691.832,987	9	603.906,068 691.824,765	10.428	9	603.906,068 691.824,765	10	603.904,28 691.822,645	2.773
10	603.904,28 691.822,645	11	603.900,109 691.816,932	7.074	11	603.900,109 691.816,932	12	603.895,647 691.812,536	6.264	12	603.895,647 691.812,536	13	603.893,865 691.811,069	2.308
13	603.893,865 691.811,069	14	603.890,354 691.808,472	4.367	14	603.890,354 691.808,472	15	603.886,344 691.805,933	4.746	15	603.886,344 691.805,933	16	603.886,642 691.805,869	0.305
16	603.886,642 691.805,869	17	603.892,221 691.803,554	6.04	17	603.892,221 691.803,554	18	603.897,856 691.799,523	6.928	18	603.897,856 691.799,523	19	603.908,425 691.791,778	13.103

Punct început	X / Y	Punct sfârșit	X / Y	Lungime segment	Punct început	X / Y	Punct sfârșit	X / Y	Lungime segment	Punct început	X / Y	Punct sfârșit	X / Y	Lungime segment
19	603.908,425 691.791,778	20	603.915,364 691.786,974	8.44	20	603.915,364 691.786,974	21	603.915,44 691.790,463	3.49	21	603.915,44 691.790,463	22	603.914,129 691.796,67	6.344
22	603.914,129 691.796,67	23	603.914,262 691.807,311	10.64 2	23	603.914,262 691.807,311	24	603.918,134 691.826,197	19.27 9	24	603.918,134 691.826,197	25	603.924,029 691.835,059	10.64 4
25	603.924,029 691.835,059	26	603.928,983 691.837,609	5.572	26	603.928,983 691.837,609	27	603.932,495 691.837,151	3.542	27	603.932,495 691.837,151	28	603.940,578 691.836,097	8.151
28	603.940,578 691.836,097	29	603.943,281 691.835,17	2.858	29	603.943,281 691.835,17	30	603.953,587 691.831,637	10.89 5	30	603.953,587 691.831,637	31	603.977,373 691.823,923	25.00 6
31	603.977,373 691.823,923	32	603.980,134 691.823,042	2.898	32	603.980,134 691.823,042	33	603.994,575 691.818,435	15.15 8	33	603.994,575 691.818,435	34	604.011,669 691.813,708	17.73 6
34	604.011,669 691.813,708	35	604.016,118 691.822,241	9.623	35	604.016,118 691.822,241	36	604.019,534 691.829,395	7.928	36	604.019,534 691.829,395	37	604.022,822 691.835,723	7.131
37	604.022,822 691.835,723	38	604.033,696 691.859,158	25.83 5	38	604.033,696 691.859,158	39	604.033,773 691.859,331	0.189	39	604.033,773 691.859,331	40	604.042,964 691.879,835	22.47
40	604.042,964 691.879,835	41	604.031,378 691.885,364	12.83 8	41	604.031,378 691.885,364	42	604.031,83 691.876,114	9.261	42	604.031,83 691.876,114	43	604.024,883 691.857,355	20.00 4
43	604.024,883 691.857,355	44	604.019,085 691.842,892	15.58 2	44	604.019,085 691.842,892	45	604.017,298 691.838,312	4.916	45	604.017,298 691.838,312	46	604.007,73 691.827,977	14.08 4
46	604.007,73 691.827,977	47	603.998,915 691.825,109	9.27	47	603.998,915 691.825,109	1	603.970,999 691.832,512	28.88 1					

** Lungimile segmentelor sunt determinate în planul de proiecție Stereo 70 și sunt rotunjite la 1 milimetru.

*** Distanța dintre puncte este formată din segmente cumulate ce sunt mai mici decât valoarea 1 milimetru.

**DATE DESPRE IMOBILUL NR. 6451**

Oficiul de Cadastru și Publicitate Imobiliară SUCEAVA
Biroul de Cadastru și Publicitate Imobiliară Suceava

A. Partea I. Descrierea imobilului

TEREN Intravilan

Adresa: Loc. Grigoresti, Jud. Suceava

Nr. Crt	Nr cadastral Nr. topografic	Suprafața* (mp)	Observații / Referințe
A1	36958	1.000	Sector cadastral:10 Teren imprejmuit;

Construcții

Crt	Nr cadastral Nr. topografic	Adresa	Observații / Referințe
A1.1	36958-C1	Loc. Grigoresti, Jud. Suceava	Nr. niveluri:1; S. construita la sol:90 mp; S. construita desfasurata:90 mp; Casa de locuit, P, an 1978, din lemn si chirpici. SD = 90 mp,
A1.2	36958-C2	Loc. Grigoresti, Jud. Suceava	Nr. niveluri:1; S. construita la sol:127 mp; S. construita desfasurata:127 mp; Anexa , an 1978, din lemn. SD = 127 mp
A1.3		Loc. Grigoresti, Jud. Suceava	Nr. niveluri:1; S. construita la sol:31 mp; Anexă.
A1.4		Loc. Grigoresti, Jud. Suceava	Nr. niveluri:1; S. construita la sol:63 mp; Anexă.

B. Partea II. Proprietari și acte

Inscrieri privitoare la dreptul de proprietate și alte drepturi reale		Referințe
88678 / 20/12/2022		
Act Notarial nr. certificat de mostenitor 73, din 20/12/2022 emis de N.P. NASTASA MIHAELA;		
B3	Intabulare, drept de PROPRIETATE, dobandit prin Succesiune, cota actuala 1/1 1) CORHAN DOMNICA-ANDREEA	A1
Act Notarial nr. certificat de mostenitor 28, din 03/06/2021 emis de N.P. NASTASA MIHAELA (act notarial nr declaratie 1608 din 20.12.2022, emis de N.P. Nastasa Mihaela);		
B4	Intabulare, drept de PROPRIETATE, dobandit prin Succesiune, cota actuala 1/1 1) CORHAN DOMNICA-ANDREEA	A1.1, A1.2
/		
Act Administrativ nr. 2274, din 28/04/2023 emis de PRIMĂRIA SIMINICEA;		
B5	Intabulare, drept de PROPRIETATE, dobandit prin Lege, cota actuala 1/1 1) CORHAN DOMNICA-ANDREEA 2) CORHAN DOMNICA-ANDREEA	A1.3, A1.4

C. Partea III. SARCINI .

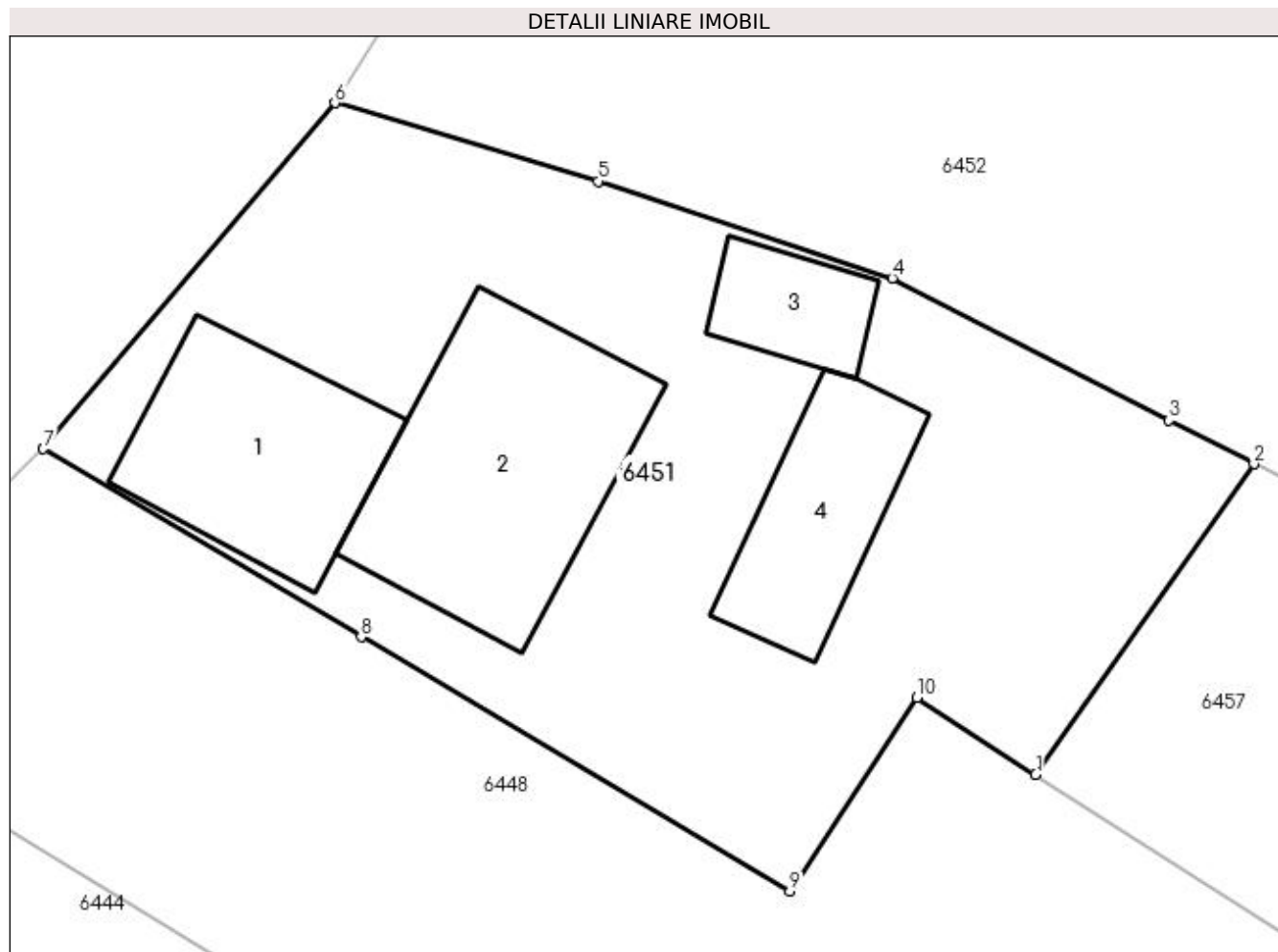
Inscrieri privind dezmembramintele dreptului de proprietate, drepturi reale de garanție și sarcini	Referințe
NU SUNT	

Anexa Nr. 1 La Partea I

Teren

Nr cadastral	Suprafața (mp)*	Observații / Referințe
36958	1.000	

* Suprafața este determinată în planul de proiecție Stereo 70.



Date referitoare la teren

Crt	Categorie folosință	Intra vilan	Suprafața (mp)	Tarla	Parcelă	Nr. topo	Observații / Referințe
1	curți construcții	DA	500	-	-	-	Delimitat cu gard din lemn pe tronsonul 1-2 și gard din plasa de sarma pe tronsonul 2-3-4,
2	arabil	DA	500	-	-	-	Delimitat cu gard plasa de sarma pe tronsonul 4-5-6,

Date referitoare la construcții

Crt	Număr	Destinație construcție	Supraf. (mp)	Situație juridică	Observații / Referințe
A1.1	36958-C1	construcții de locuințe	90	Cu acte	Nr. niveluri:1; S. construită la sol:90 mp; S. construită desfășurată:90 mp; Casa de locuit, P, an 1978, din lemn și chirpici. SD = 90 mp,
A1.2	36958-C2	construcții anexa	127	Cu acte	Nr. niveluri:1; S. construită la sol:127 mp; S. construită desfășurată:127 mp; Anexa, an 1978, din lemn. SD = 127 mp
A1.3		construcții anexa	31	Cu acte	Nr. niveluri:1; S. construită la sol:31 mp; Anexă.
A1.4		construcții anexa	63	Cu acte	Nr. niveluri:1; S. construită la sol:63 mp; Anexă.

Lungime Segmente

1) Valorile lungimilor segmentelor sunt obținute din proiecție în plan.

Punct început	X / Y	Punct sfârșit	X / Y	Lungime segment (** (m)
1	603.892,892 691.859,264	2	603.902,615 691.873,093	16.905
2	603.902,615 691.873,093	3	603.898,838 691.875,03	4.245
3	603.898,838 691.875,03	4	603.886,496 691.881,36	13.871
4	603.886,496 691.881,36	5	603.873,394 691.885,683	13.797
5	603.873,394 691.885,683	6	603.861,67 691.889,177	12.234
6	603.861,67 691.889,177	7	603.848,68 691.873,767	20.155
7	603.848,68 691.873,767	8	603.862,838 691.865,383	16.454
8	603.862,838 691.865,383	9	603.881,932 691.854,065	22.196
9	603.881,932 691.854,065	10	603.887,594 691.862,69	10.317
10	603.887,594 691.862,69	1	603.892,892 691.859,264	6.309

** Lungimile segmentelor sunt determinate în planul de proiecție Stereo 70 și sunt rotunjite la 1 milimetru.

*** Distanța dintre puncte este formată din segmente cumulate ce sunt mai mici decât valoarea 1 milimetru.

**DATE DESPRE IMOBILUL NR. 6452**

Oficiul de Cadastru și Publicitate Imobiliară SUCEAVA
Biroul de Cadastru și Publicitate Imobiliară Suceava

A. Partea I. Descrierea imobilului

TEREN Intravilan

Adresa: Loc. Grigoresti, Jud. Suceava

Nr. Crt	Nr cadastral Nr. topografic	Suprafața* (mp)	Observații / Referințe
A1	30967	900	Sector cadastral:10 Teren neimprejmuit;

B. Partea II. Proprietari și acte

Inscrieri privitoare la dreptul de proprietate și alte drepturi reale		Referințe
69932 / 01/10/2021		
Act Notarial nr. contract de vanzare nr. 4959, din 28/09/2021 emis de NP BUSUIOC OVIDIU;		
B3	Intabulare, drept de PROPRIETATE, dobandit prin Conventie, cota actuala 1/1 1) URSU CIPRIAN-ALEXANDRU 2) URSU ELENA-VASILICA, bun comun in devalmasie	A1

C. Partea III. SARCINI .

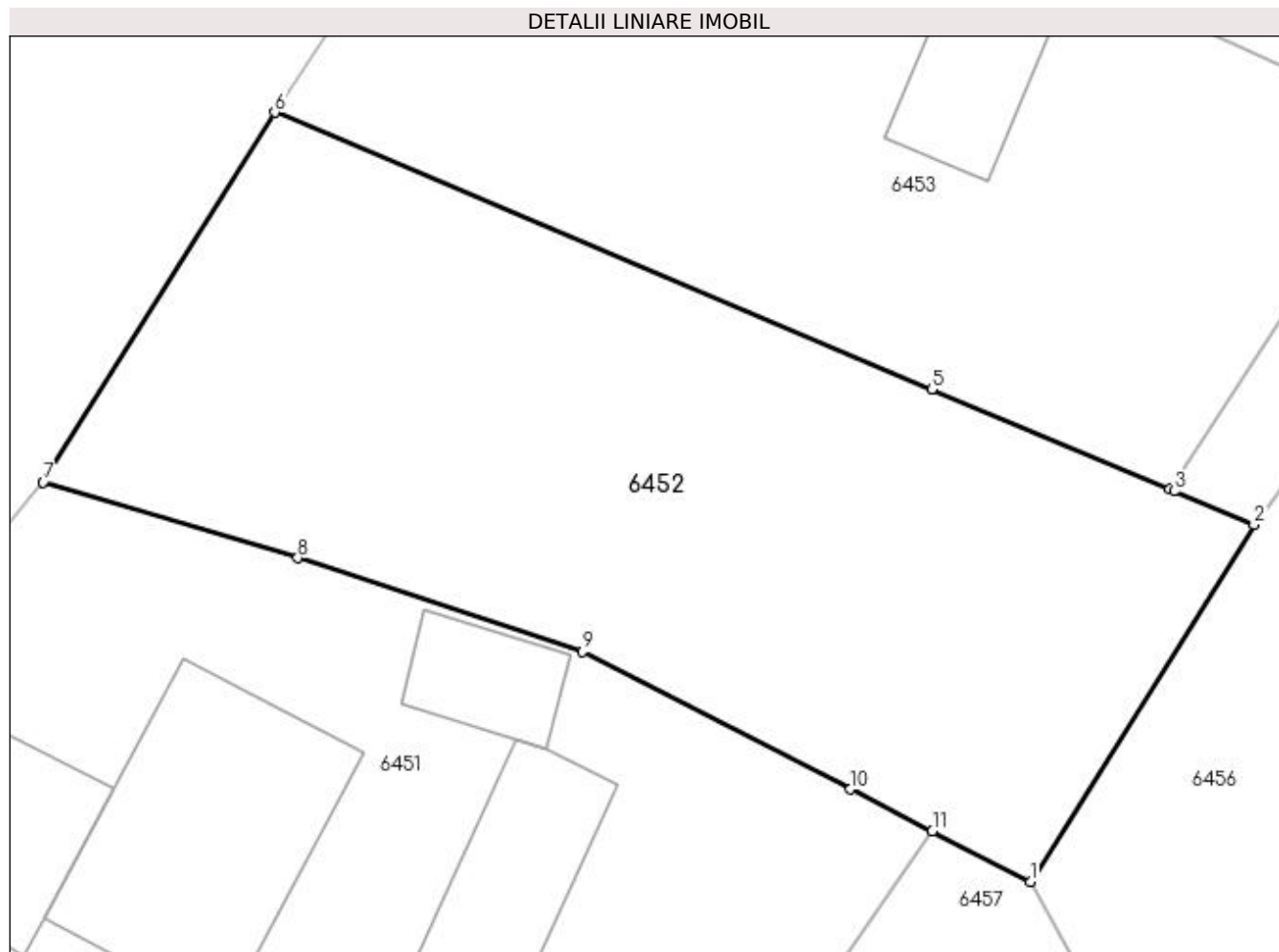
Inscrieri privind dezmembramintele dreptului de proprietate, drepturi reale de garanție și sarcini	Referințe
NU SUNT	

Anexa Nr. 1 La Partea I

Teren

Nr cadastral	Suprafața (mp)*	Observații / Referințe
30967	900	

* Suprafața este determinată în planul de proiecție Stereo 70.



Date referitoare la teren

Crt	Categorie folosință	Intravilan	Suprafața (mp)	Tarla	Parcelă	Nr. topo	Observații / Referințe
1	arabil	DA	900	-	-	-	

Lungime Segmente

1) Valorile lungimilor segmentelor sunt obținute din proiecție în plan.

Punct început	X / Y	Punct sfârșit	X / Y	Lungime segment (** (m)
1	603.907,127 691.870,779	2	603.917,427 691.887,21	19.392
2	603.917,427 691.887,21	3	603.913,755 691.888,756	3.984
3	603.913,755 691.888,756	4	603.913,538 691.888,848	0.236
4	603.913,538 691.888,848	5	603.902,598 691.893,454	11.87
5	603.902,598 691.893,454	6	603.872,339 691.906,196	32.832

Punct început	X / Y	Punct sfârșit	X / Y	Lungime segment (** (m)
6	603.872,339 691.906,196	7	603.861,67 691.889,177	20.087
7	603.861,67 691.889,177	8	603.873,394 691.885,683	12.234
8	603.873,394 691.885,683	9	603.886,496 691.881,36	13.797
9	603.886,496 691.881,36	10	603.898,838 691.875,03	13.871
10	603.898,838 691.875,03	11	603.902,615 691.873,093	4.245
11	603.902,615 691.873,093	1	603.907,127 691.870,779	5.071

** Lungimile segmentelor sunt determinate în planul de proiecție Stereo 70 și sunt rotunjite la 1 milimetru.

*** Distanța dintre puncte este formată din segmente cumulate ce sunt mai mici decât valoarea 1 milimetru.

**DATE DESPRE IMOBILUL NR. 6453**

Oficiul de Cadastru și Publicitate Imobiliară SUCEAVA
Biroul de Cadastru și Publicitate Imobiliară Suceava

A. Partea I. Descrierea imobilului

TEREN Intravilan

Adresa: Loc. Grigoresti, Jud. Suceava

Nr. Crt	Nr cadastral Nr. topografic	Suprafața* (mp)	Observații / Referințe
A1		900	Sector cadastral:10 Teren neimpregmuit;

Construcții

Crt	Nr cadastral Nr. topografic	Adresa	Observații / Referințe
A1.1		Loc. Grigoresti, Jud. Suceava	Nr. niveluri:1; S. construita la sol:41 mp; Locuință.
A1.2		Loc. Grigoresti, Jud. Suceava	Nr. niveluri:1; S. construita la sol:14 mp; Anexă.
A1.3		Loc. Grigoresti, Jud. Suceava	Nr. niveluri:1; S. construita la sol:52 mp; Anexă.

B. Partea II. Proprietari și acte

Inscrieri privitoare la dreptul de proprietate și alte drepturi reale		Referințe
/		
Act Administrativ nr. 845, din 20/01/1996 emis de CJSDPAT SUCEAVA;		
B1	Intabulare, drept de PROPRIETATE, dobandit prin Reconstituire, cota actuala 1/1 1) OLARIU MIHAI, Lipsă CNP proprietar. DEFUNCT:Da	A1
Act Administrativ nr. 2274, din 28/04/2023 emis de PRIMĂRIA SIMINICEA;		
B2	Intabulare, drept de PROPRIETATE, dobandit prin Lege, cota actuala 1/1 1) OLARIU MIHAI, Lipsă CNP proprietar. DEFUNCT:Da	A1.1, A1.2, A1.3

C. Partea III. SARCINI .

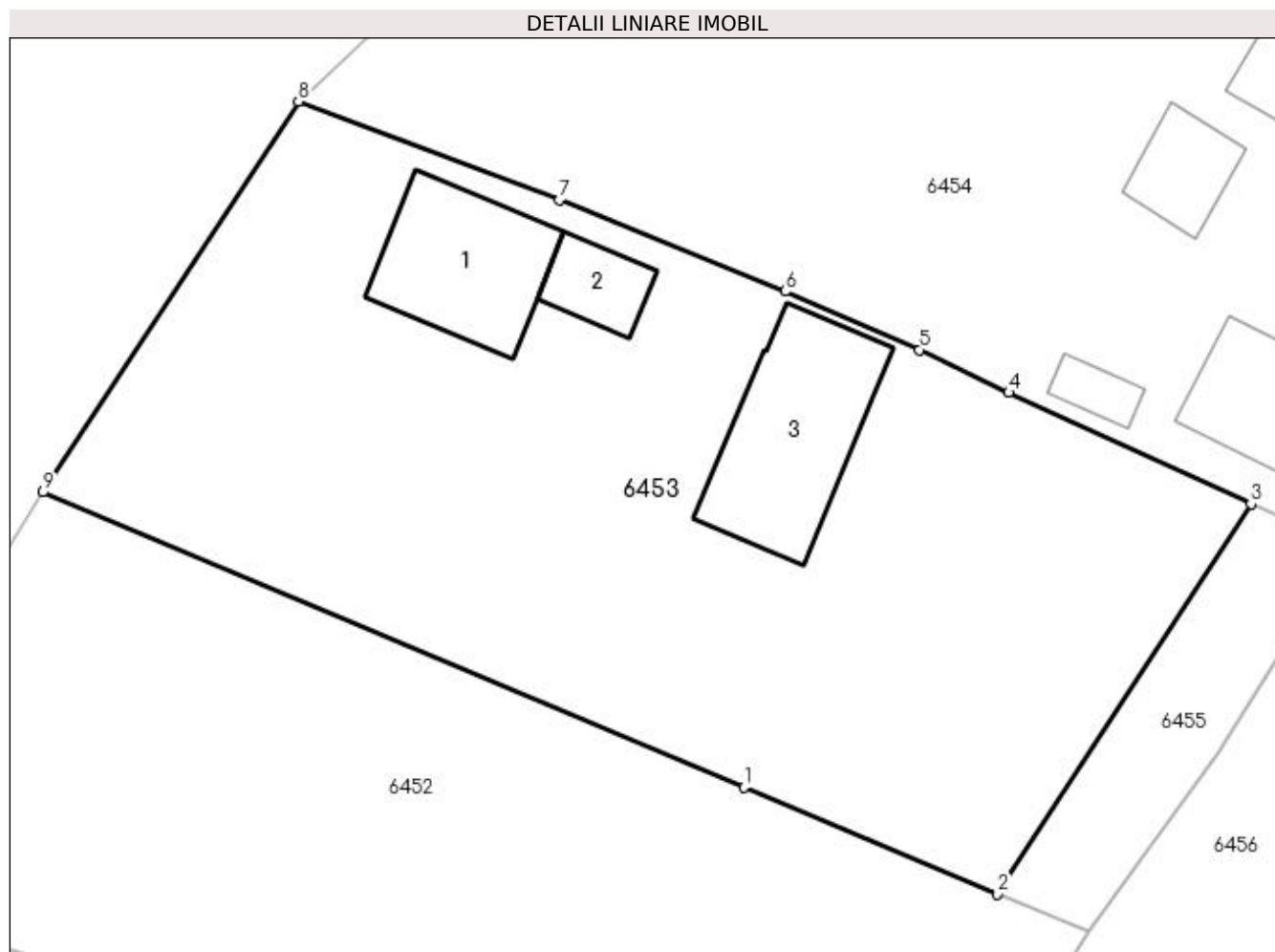
Inscrieri privind dezmembramintele dreptului de proprietate, drepturi reale de garanție și sarcini	Referințe
NU SUNT	

Anexa Nr. 1 La Partea I

Teren

Nr cadastral	Suprafața (mp)*	Observații / Referințe
	900	

* Suprafața este determinată în planul de proiecție Stereo 70.



Date referitoare la teren

Crt	Categorie folosință	Intravilan	Suprafața (mp)	Tarla	Parcelă	Nr. topo	Observații / Referințe
1	curți constructii	DA	900	-	-	-	

Date referitoare la construcții

Crt	Număr	Destinație construcție	Supraf. (mp)	Situație juridică	Observații / Referințe
A1.1		construcții de locuințe	41	Cu acte	Nr. niveluri:1; S. construita la sol:41 mp; Locuință.
A1.2		construcții anexa	14	Cu acte	Nr. niveluri:1; S. construita la sol:14 mp; Anexă.
A1.3		construcții anexa	52	Cu acte	Nr. niveluri:1; S. construita la sol:52 mp; Anexă.

Lungime Segmente

1) Valorile lungimilor segmentelor sunt obținute din proiecție în plan.

Punct început	X / Y	Punct sfârșit	X / Y	Lungime segment (** (m))
1	603.902,598 691.893,454	2	603.913,538 691.888,848	11.87
2	603.913,538 691.888,848	3	603.924,473 691.905,689	20.08

Punct început	X / Y	Punct sfârșit	X / Y	Lungime segment (** (m)
3	603.924,473 691.905,689	4	603.914,019 691.910,485	11.502
4	603.914,019 691.910,485	5	603.910,175 691.912,333	4.265
5	603.910,175 691.912,333	6	603.904,364 691.914,853	6.334
6	603.904,364 691.914,853	7	603.894,625 691.918,796	10.507
7	603.894,625 691.918,796	8	603.883,354 691.923,041	12.044
8	603.883,354 691.923,041	9	603.872,339 691.906,196	20.127
9	603.872,339 691.906,196	1	603.902,598 691.893,454	32.832

** Lungimile segmentelor sunt determinate în planul de proiecție Stereo 70 și sunt rotunjite la 1 milimetru.

*** Distanța dintre puncte este formată din segmente cumulate ce sunt mai mici decât valoarea 1 milimetru.

**DATE DESPRE IMOBILUL NR. 6454**

Oficiul de Cadastru și Publicitate Imobiliară SUCEAVA
Biroul de Cadastru și Publicitate Imobiliară Suceava

A. Partea I. Descrierea imobilului

TEREN Intravilan

Adresa: Loc. Grigoresti, Jud. Suceava

Nr. Crt	Nr cadastral Nr. topografic	Suprafața* (mp)	Observații / Referințe
A1		1.108	Sector cadastral:10 Teren neimpregmuit;

Construcții

Crt	Nr cadastral Nr. topografic	Adresa	Observații / Referințe
A1.1		Loc. Grigoresti, Jud. Suceava	Nr. niveluri:1; S. construita la sol:44 mp; Locuință.
A1.2		Loc. Grigoresti, Jud. Suceava	Nr. niveluri:1; S. construita la sol:17 mp; Anexă.
A1.3		Loc. Grigoresti, Jud. Suceava	Nr. niveluri:1; S. construita la sol:38 mp; Anexă.
A1.4		Loc. Grigoresti, Jud. Suceava	Nr. niveluri:1; S. construita la sol:7 mp; Anexă.

B. Partea II. Proprietari și acte

Inscrieri privitoare la dreptul de proprietate și alte drepturi reale		Referințe
/		
Act Normativ nr. Legea 7, din 13/03/1996 emis de PARLAMENTUL ROMANIEI;		
B1	Intabulare, drept de PROPRIETATE, dobandit prin Lege, cota actuala 1/1 1) NEIDENTIFICAT NEIDENTIFICAT	A1
Act Administrativ nr. 3011, din 15/06/2023 emis de PRIMARIA SIMINICEA;		
B2	Se notează posesia faptică. 1) PRISACARIU NICULINA	A1
Act Administrativ nr. 2274, din 28/04/2023 emis de PRIMĂRIA SIMINICEA;		
B3	Intabulare, drept de PROPRIETATE, dobandit prin Lege, cota actuala 1/1 1) PRISACARIU NICULINA	A1.1, A1.2, A1.3, A1.4

C. Partea III. SARCINI .

Inscrieri privind dezmembramintele dreptului de proprietate, drepturi reale de garanție și sarcini	Referințe
NU SUNT	

Anexa Nr. 1 La Partea I

Teren

Nr cadastral	Suprafața (mp)*	Observații / Referințe
	1.108	

* Suprafața este determinată în planul de proiecție Stereo 70.

DETALII LINIARE IMOBIL



Date referitoare la teren

Crt	Categorie folosință	Intra vilan	Suprafața (mp)	Tarla	Parcelă	Nr. topo	Observații / Referințe
1	curți constructii	DA	1.108	-	-	-	

Date referitoare la construcții

Crt	Număr	Destinație construcție	Supraf. (mp)	Situație juridică	Observații / Referințe
A1.1		construcții de locuințe	44	Cu acte	Nr. niveluri:1; S. construita la sol:44 mp; Locuință.
A1.2		construcții anexa	17	Cu acte	Nr. niveluri:1; S. construita la sol:17 mp; Anexă.
A1.3		construcții anexa	38	Cu acte	Nr. niveluri:1; S. construita la sol:38 mp; Anexă.
A1.4		construcții anexa	7	Cu acte	Nr. niveluri:1; S. construita la sol:7 mp; Anexă.

Lungime Segmente

1) Valorile lungimilor segmentelor sunt obținute din proiecție în plan.

Punct început	X / Y	Punct sfârșit	X / Y	Lungime segment (** (m)
1	603.914,019 691.910,485	2	603.924,473 691.905,689	11.502

Punct început	X / Y	Punct sfârșit	X / Y	Lungime segment (** (m)
2	603.924,473 691.905,689	3	603.928,564 691.903,812	4.501
3	603.928,564 691.903,812	4	603.944,157 691.930,335	30.767
4	603.944,157 691.930,335	5	603.934,664 691.933,551	10.023
5	603.934,664 691.933,551	6	603.926,016 691.934,892	8.751
6	603.926,016 691.934,892	7	603.919,385 691.935,245	6.64
7	603.919,385 691.935,245	8	603.914,209 691.935,294	5.176
8	603.914,209 691.935,294	9	603.907,024 691.935,05	7.189
9	603.907,024 691.935,05	10	603.902,875 691.934,625	4.171
10	603.902,875 691.934,625	11	603.899,482 691.933,87	3.476
11	603.899,482 691.933,87	12	603.894,555 691.931,542	5.449
12	603.894,555 691.931,542	13	603.890,801 691.929,344	4.35
13	603.890,801 691.929,344	14	603.888,541 691.927,974	2.643
14	603.888,541 691.927,974	15	603.883,354 691.923,041	7.158
15	603.883,354 691.923,041	16	603.894,625 691.918,796	12.044
16	603.894,625 691.918,796	17	603.904,364 691.914,853	10.507
17	603.904,364 691.914,853	18	603.910,175 691.912,333	6.334
18	603.910,175 691.912,333	1	603.914,019 691.910,485	4.265

** Lungimile segmentelor sunt determinate în planul de proiecție Stereo 70 și sunt rotunjite la 1 milimetru.

*** Distanța dintre puncte este formată din segmente cumulate ce sunt mai mici decât valoarea 1 milimetru.

**DATE DESPRE IMOBILUL NR. 6455**

Oficiul de Cadastru și Publicitate Imobiliară SUCEAVA
Biroul de Cadastru și Publicitate Imobiliară Suceava

A. Partea I. Descrierea imobilului

TEREN Intravilan

Adresa: Loc. Grigoresti, Jud. Suceava

Nr. Crt	Nr cadastral Nr. topografic	Suprafața* (mp)	Observații / Referințe
A1		89	Sector cadastral:10 Teren neimprejmut;

B. Partea II. Proprietari și acte

Inscrieri privitoare la dreptul de proprietate și alte drepturi reale		Referințe
/		
Act Normativ nr. Legea 7, din 13/03/1996 emis de PARLAMENTUL ROMANIEI;		
B1	Intabulare, drept de PROPRIETATE, dobandit prin Lege, cota actuala 1/1 1) NEIDENTIFICAT NEIDENTIFICAT	A1
Act Administrativ nr. 3046, din 15/06/2023 emis de PRIMARIA SIMINICEA;		
B2	Se notează posesia faptică. 1) OLARIU ȘTEFAN	A1

C. Partea III. SARCINI .

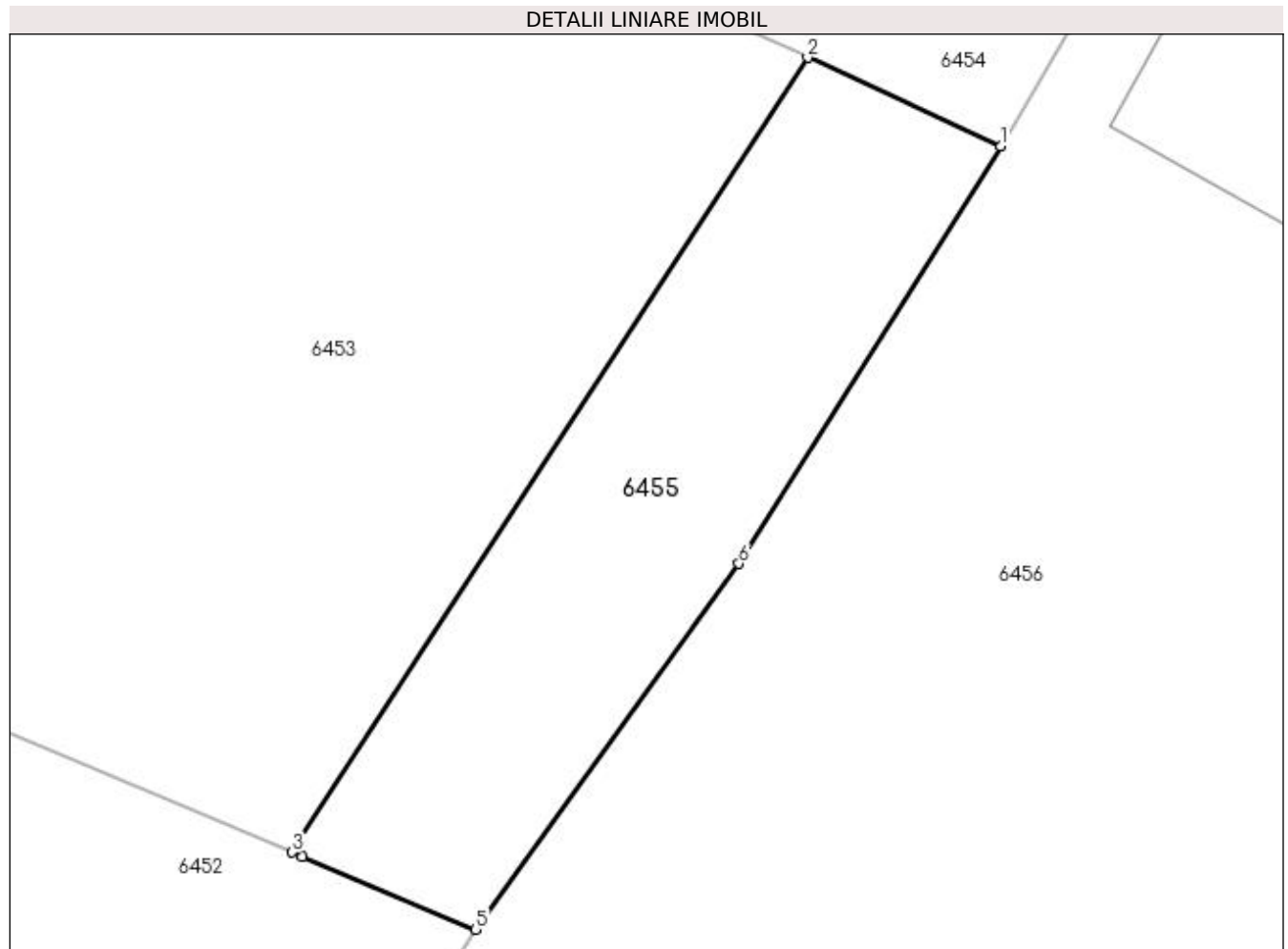
Inscrieri privind dezmembramintele dreptului de proprietate, drepturi reale de garanție și sarcini	Referințe
NU SUNT	

Anexa Nr. 1 La Partea I

Teren

Nr cadastral	Suprafața (mp)*	Observații / Referințe
	89	

* Suprafața este determinată în planul de proiecție Stereo 70.



Date referitoare la teren

Crt	Categorie folosință	Intravilan	Suprafața (mp)	Tarla	Parcelă	Nr. topo	Observații / Referințe
1	arabil	DA	89	-	-	-	

Lungime Segmente

1) Valorile lungimilor segmentelor sunt obținute din proiecție în plan.

Punct început	X / Y	Punct sfârșit	X / Y	Lungime segment (** (m)
1	603.928,564 691.903,812	2	603.924,473 691.905,689	4.501
2	603.924,473 691.905,689	3	603.913,538 691.888,848	20.08
3	603.913,538 691.888,848	4	603.913,755 691.888,756	0.236
4	603.913,755 691.888,756	5	603.917,427 691.887,21	3.984
5	603.917,427 691.887,21	6	603.923,011 691.894,961	9.553

Punct început	X / Y	Punct sfârșit	X / Y	Lungime segment (** (m)
6	603.923,011 691.894,961	1	603.928,564 691.903,812	10.449

** Lungimile segmentelor sunt determinate în planul de proiecție Stereo 70 și sunt rotunjite la 1 milimetru.

*** Distanța dintre puncte este formată din segmente cumulate ce sunt mai mici decât valoarea 1 milimetru.

**DATE DESPRE IMOBILUL NR. 6456**

Oficiul de Cadastru și Publicitate Imobiliară SUCEAVA
Biroul de Cadastru și Publicitate Imobiliară Suceava

A. Partea I. Descrierea imobilului

TEREN Intravilan

Adresa: Loc. Grigoresti, Jud. Suceava

Nr. Crt	Nr cadastral Nr. topografic	Suprafața* (mp)	Observații / Referințe
A1		1.824	Sector cadastral:10 Teren neimprejmuit;

B. Partea II. Proprietari și acte

Inscrieri privitoare la dreptul de proprietate și alte drepturi reale		Referințe
/		
Act Normativ nr. Legea 7, din 13/03/1996 emis de PARLAMENTUL ROMANIEI;		
B1	Inscrierea provizorie, drept de PROPRIETATE, dobandit prin Lege, cota actuala 1/1 1) COMUNA SIMINICEA , CIF:4327499, PROPRIETAR NEIDENTIFICAT.	A1

C. Partea III. SARCINI .

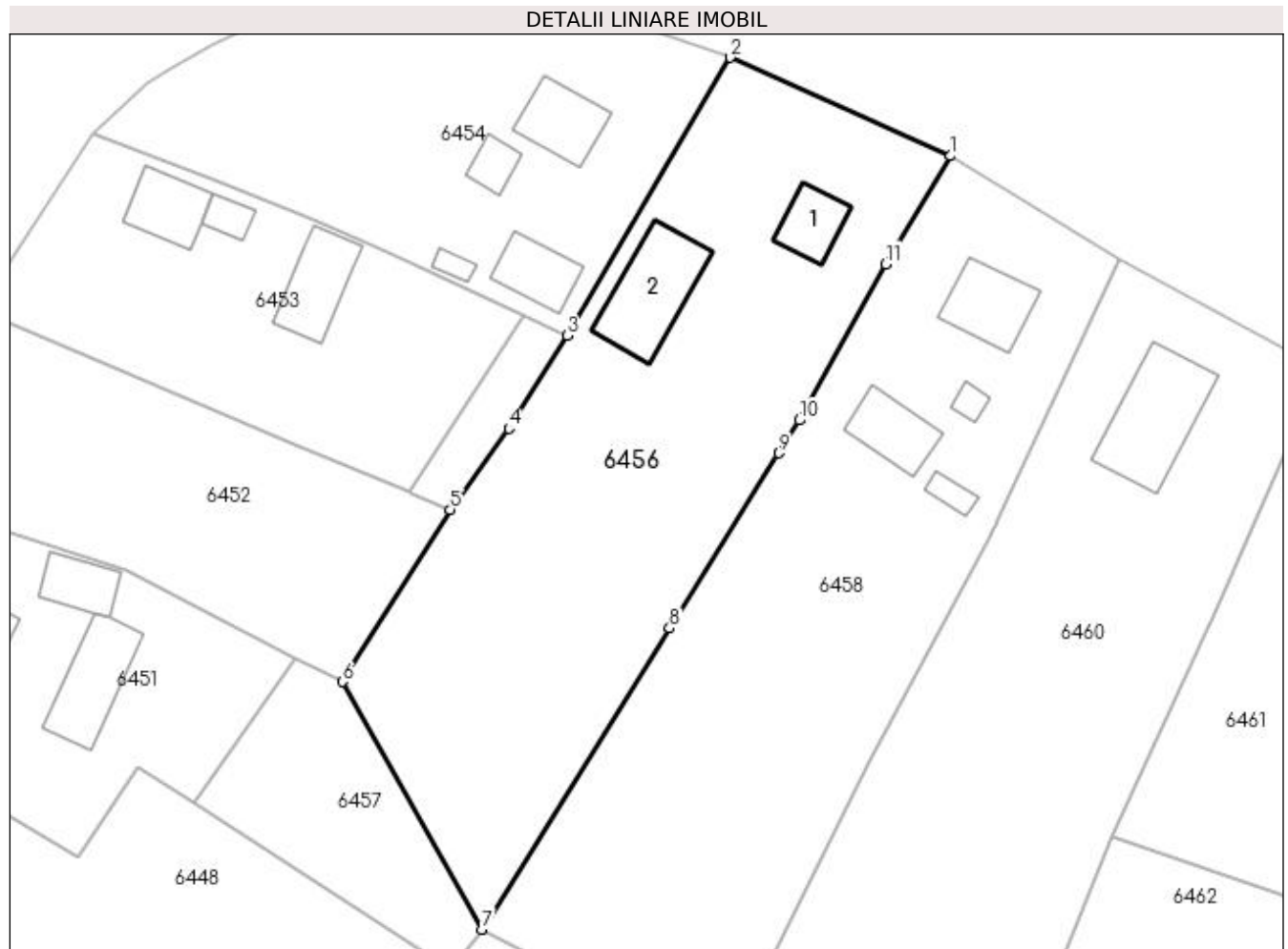
Inscrieri privind dezmembramintele dreptului de proprietate, drepturi reale de garanție și sarcini	Referințe
NU SUNT	

Anexa Nr. 1 La Partea I

Teren

Nr cadastral	Suprafața (mp)*	Observații / Referințe
	1.824	

* Suprafața este determinată în planul de proiecție Stereo 70.



Date referitoare la teren

Crt	Categorie folosință	Intra vilan	Suprafața (mp)	Tarla	Parcelă	Nr. topo	Observații / Referințe
1	curți constructii	DA	729	-	-	-	
2	arabil	DA	1.095	-	-	-	

Date referitoare la construcții

Crt	Număr	Destinație construcție	Supraf. (mp)	Situație juridică	Observații / Referințe
A1.1		construcții de locuințe	32	Fara acte	Nr. niveluri:1; S. construita la sol:32 mp; Locuință.
A1.2		construcții anexa	79	Fara acte	Nr. niveluri:1; S. construita la sol:79 mp; Anexă.

Lungime Segmente

1) Valorile lungimilor segmentelor sunt obținute din proiecție în plan.

Punct început	X / Y	Punct sfârșit	X / Y	Lungime segment (** (m)
1	603.965,174 691.920,958	2	603.944,157 691.930,335	23.014
2	603.944,157 691.930,335	3	603.928,564 691.903,812	30.767

Punct început	X / Y	Punct sfârșit	X / Y	Lungime segment (** (m)
3	603.928,564 691.903,812	4	603.923,011 691.894,961	10.449
4	603.923,011 691.894,961	5	603.917,427 691.887,21	9.553
5	603.917,427 691.887,21	6	603.907,127 691.870,779	19.392
6	603.907,127 691.870,779	7	603.920,463 691.847,152	27.131
7	603.920,463 691.847,152	8	603.938,376 691.875,869	33.846
8	603.938,376 691.875,869	9	603.948,782 691.892,617	19.718
9	603.948,782 691.892,617	10	603.950,723 691.895,74	3.677
10	603.950,723 691.895,74	11	603.958,995 691.910,64	17.042
11	603.958,995 691.910,64	1	603.965,174 691.920,958	12.027

** Lungimile segmentelor sunt determinate în planul de proiecție Stereo 70 și sunt rotunjite la 1 milimetru.

*** Distanța dintre puncte este formată din segmente cumulate ce sunt mai mici decât valoarea 1 milimetru.

**DATE DESPRE IMOBILUL NR. 6457**

Oficiul de Cadastru și Publicitate Imobiliară SUCEAVA
Biroul de Cadastru și Publicitate Imobiliară Suceava

A. Partea I. Descrierea imobilului

TEREN Intravilan

Adresa: Loc. Grigoresti, Jud. Suceava

Nr. Crt	Nr cadastral Nr. topografic	Suprafața* (mp)	Observații / Referințe
A1		358	Sector cadastral:10 Teren neimprejmit;

B. Partea II. Proprietari și acte

Inscrieri privitoare la dreptul de proprietate și alte drepturi reale		Referințe
/		
Act Normativ nr. Legea 7, din 13/03/1996 emis de PARLAMENTUL ROMANIEI;		
B1	Intabulare, drept de PROPRIETATE, dobândit prin Lege, cota actuala 1/1 1) NEIDENTIFICAT NEIDENTIFICAT	A1
Act Administrativ nr. 3037, din 15/06/2023 emis de PRIMARIA SIMINICEA;		
B2	Se notează posesia faptică. 1) CORHAN DOMNICA-ANDREEA	A1

C. Partea III. SARCINI .

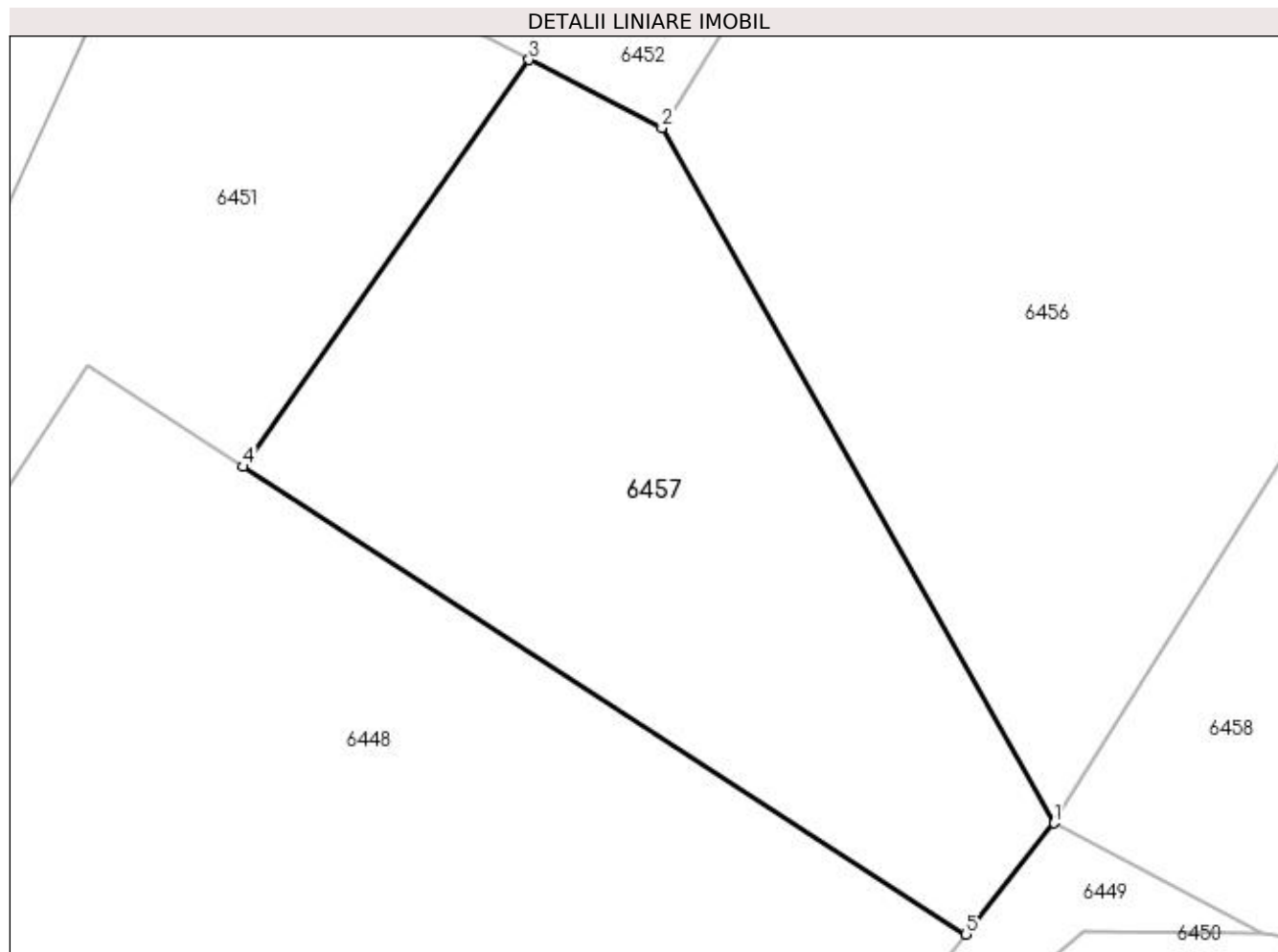
Inscrieri privind dezmembramintele dreptului de proprietate, drepturi reale de garanție și sarcini	Referințe
NU SUNT	

Anexa Nr. 1 La Partea I

Teren

Nr cadastral	Suprafața (mp)*	Observații / Referințe
	358	

* Suprafața este determinată în planul de proiecție Stereo 70.



Date referitoare la teren

Crt	Categorie folosință	Intravilan	Suprafața (mp)	Tarla	Parcelă	Nr. topo	Observații / Referințe
1	arabil	DA	358	-	-	-	

Lungime Segmente

1) Valorile lungimilor segmentelor sunt obținute din proiecție în plan.

Punct început	X / Y	Punct sfârșit	X / Y	Lungime segment (** (m)
1	603.920,463 691.847,152	2	603.907,127 691.870,779	27.131
2	603.907,127 691.870,779	3	603.902,615 691.873,093	5.071
3	603.902,615 691.873,093	4	603.892,892 691.859,264	16.905
4	603.892,892 691.859,264	5	603.917,465 691.843,375	29.262
5	603.917,465 691.843,375	1	603.920,463 691.847,152	4.822

**** Lungimile segmentelor sunt determinate în planul de proiecție Stereo 70 și sunt rotunjite la 1 milimetru.**

***** Distanța dintre puncte este formată din segmente cumulate ce sunt mai mici decât valoarea 1 milimetru.**

**DATE DESPRE IMOBILUL NR. 6458**

Oficiul de Cadastru și Publicitate Imobiliară SUCEAVA
Biroul de Cadastru și Publicitate Imobiliară Suceava

A. Partea I. Descrierea imobilului

TEREN Intravilan

Adresa: Loc. Grigoresti, Jud. Suceava

Nr. Crt	Nr cadastral Nr. topografic	Suprafața* (mp)	Observații / Referințe
A1		1.856	Sector cadastral:10 Teren imprejmuit;

Construcții

Crt	Nr cadastral Nr. topografic	Adresa	Observații / Referințe
A1.1		Loc. Grigoresti, Jud. Suceava	Nr. niveluri:1; S. construita la sol:49 mp; Locuință.
A1.2		Loc. Grigoresti, Jud. Suceava	Nr. niveluri:1; S. construita la sol:40 mp; Anexă.
A1.3		Loc. Grigoresti, Jud. Suceava	Nr. niveluri:1; S. construita la sol:8 mp; Anexă.
A1.4		Loc. Grigoresti, Jud. Suceava	Nr. niveluri:1; S. construita la sol:10 mp; Anexă.

B. Partea II. Proprietari și acte

Inscrieri privitoare la dreptul de proprietate și alte drepturi reale	Referințe
/	
Act Notarial nr. 6670, din 29/03/1995 emis de NOTARIATUL DE STAT JUDEȚEAN SUCEAVA;	
B1	Intabulare, drept de PROPRIETATE, dobândit prin Conventie, cota actuala 1/1 1) DÎRVARIU OVIDIU
	A1, A1.1, A1.2, A1.3, A1.4

C. Partea III. SARCINI

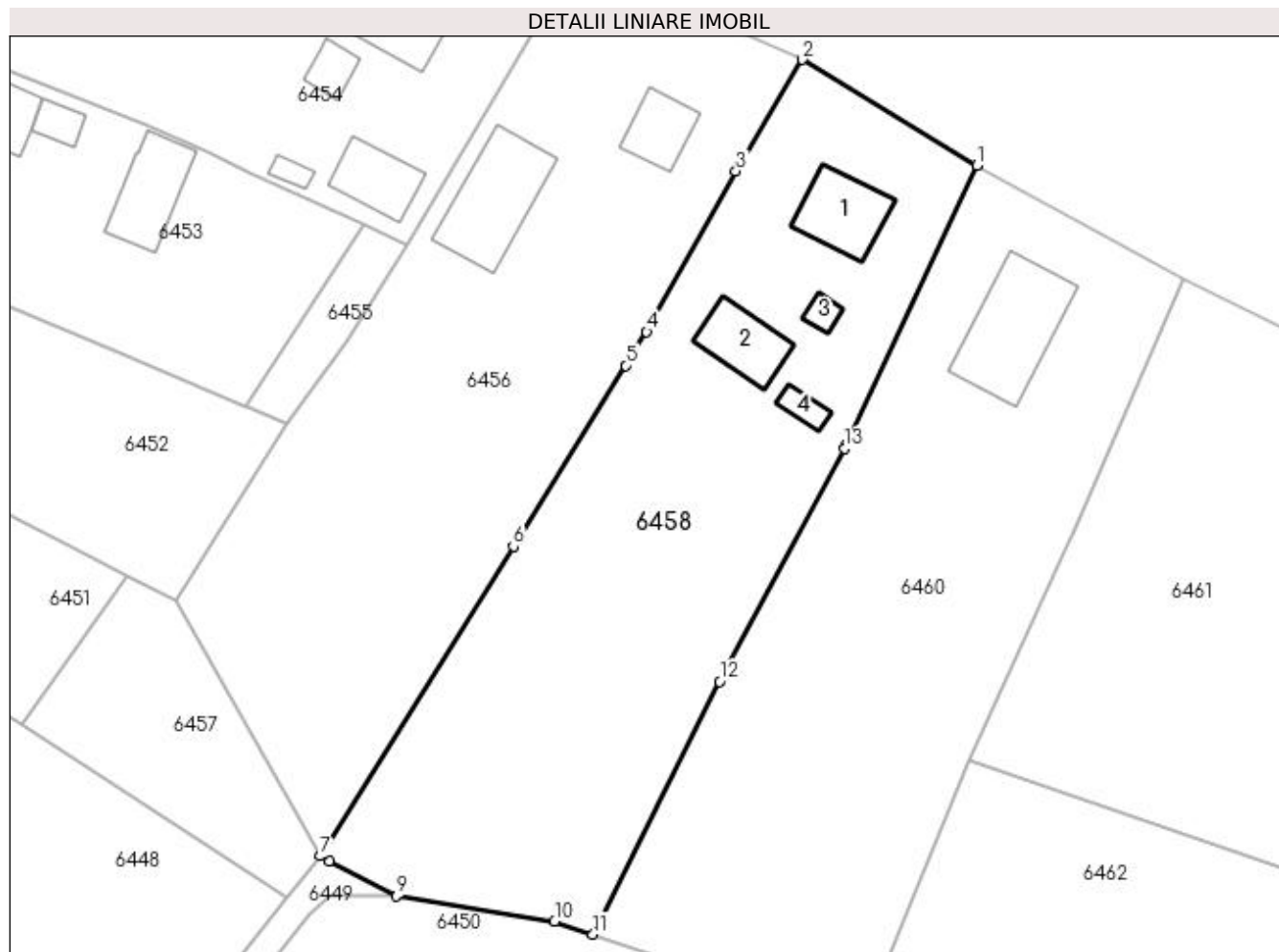
Inscrieri privind dezmembramintele dreptului de proprietate, drepturi reale de garanție și sarcini	Referințe
/	
Act Notarial nr. 6670, din 29/03/1995 emis de NOTARIATUL DE STAT JUDEȚEAN SUCEAVA;	
C1	Intabulare, drept de IPOTECA LEGALA, Valoare:0 întreținere 1) URSU IOAN 2) URSU MARIA
	A1, A1.1, A1.2, A1.3, A1.4
C2	Intabulare, drept de UZUFRACT VIAGER, cota actuala 1/1 1) URSU IOAN 2) URSU MARIA
	A1, A1.1, A1.2, A1.3, A1.4

Anexa Nr. 1 La Partea I

Teren

Nr cadastral	Suprafața (mp)*	Observații / Referințe
	1.856	

* Suprafața este determinată în planul de proiecție Stereo 70.



Date referitoare la teren

Crt	Categorie folosință	Intravilan	Suprafața (mp)	Tarla	Parcelă	Nr. topo	Observații / Referințe
1	curți construcții	DA	669	-	-	-	
2	arabil	DA	1.187	-	-	-	

Date referitoare la construcții

Crt	Număr	Destinație construcție	Supraf. (mp)	Situație juridică	Observații / Referințe
A1.1		construcții de locuințe	49	Cu acte	Nr. niveluri:1; S. construita la sol:49 mp; Locuință.
A1.2		construcții anexa	40	Cu acte	Nr. niveluri:1; S. construita la sol:40 mp; Anexă.
A1.3		construcții anexa	8	Cu acte	Nr. niveluri:1; S. construita la sol:8 mp; Anexă.
A1.4		construcții anexa	10	Cu acte	Nr. niveluri:1; S. construita la sol:10 mp; Anexă.

Lungime Segmente

1) Valorile lungimilor segmentelor sunt obținute din proiecție în plan.

Punct început	X / Y	Punct sfârșit	X / Y	Lungime segment (** (m)
---------------	-------	---------------	-------	-------------------------

Punct început	X / Y	Punct sfârşit	X / Y	Lungime segment (** (m)
1	603.981,368 691.911,185	2	603.965,174 691.920,958	18.914
2	603.965,174 691.920,958	3	603.958,995 691.910,64	12.027
3	603.958,995 691.910,64	4	603.950,723 691.895,74	17.042
4	603.950,723 691.895,74	5	603.948,782 691.892,617	3.677
5	603.948,782 691.892,617	6	603.938,376 691.875,869	19.718
6	603.938,376 691.875,869	7	603.920,463 691.847,152	33.846
7	603.920,463 691.847,152	8	603.921,3 691.846,712	0.946
8	603.921,3 691.846,712	9	603.927,544 691.843,432	7.053
9	603.927,544 691.843,432	10	603.942,204 691.841,122	14.841
10	603.942,204 691.841,122	11	603.945,755 691.839,904	3.754
11	603.945,755 691.839,904	12	603.957,488 691.863,319	26.19
12	603.957,488 691.863,319	13	603.969,052 691.884,914	24.496
13	603.969,052 691.884,914	14	603.969,173 691.885,141	0.257
14	603.969,173 691.885,141	15	603.969,479 691.885,713	0.649
15	603.969,479 691.885,713	16	603.969,706 691.886,198	0.535
16	603.969,706 691.886,198	1	603.981,368 691.911,185	27.574

** Lungimile segmentelor sunt determinate în planul de proiecţie Stereo 70 şi sunt rotunjite la 1 milimetru.

*** Distanţa dintre puncte este formată din segmente cumulate ce sunt mai mici decât valoarea 1 milimetru.

**DATE DESPRE IMOBILUL NR. 6460**

Oficiul de Cadastru și Publicitate Imobiliară SUCEAVA
Biroul de Cadastru și Publicitate Imobiliară Suceava

A. Partea I. Descrierea imobilului

TEREN Intravilan

Adresa: Loc. Grigoresti, Jud. Suceava

Nr. Crt	Nr cadastral Nr. topografic	Suprafața* (mp)	Observații / Referințe
A1		1.809	Sector cadastral:10 Teren neimprejmuit;

B. Partea II. Proprietari și acte

Inscrieri privitoare la dreptul de proprietate și alte drepturi reale	Referințe
/	
Act Normativ nr. 20, din 23/08/1999 emis de CONSILIUL LOCAL AL COMUNEI SIMINICEA;	
B1	A1
Intabulare, drept de PROPRIETATE, dobandit prin Lege, cota actuala 1/1 1) COMUNA SIMINICEA, CIF:4327499, domeniu privat	

C. Partea III. SARCINI .

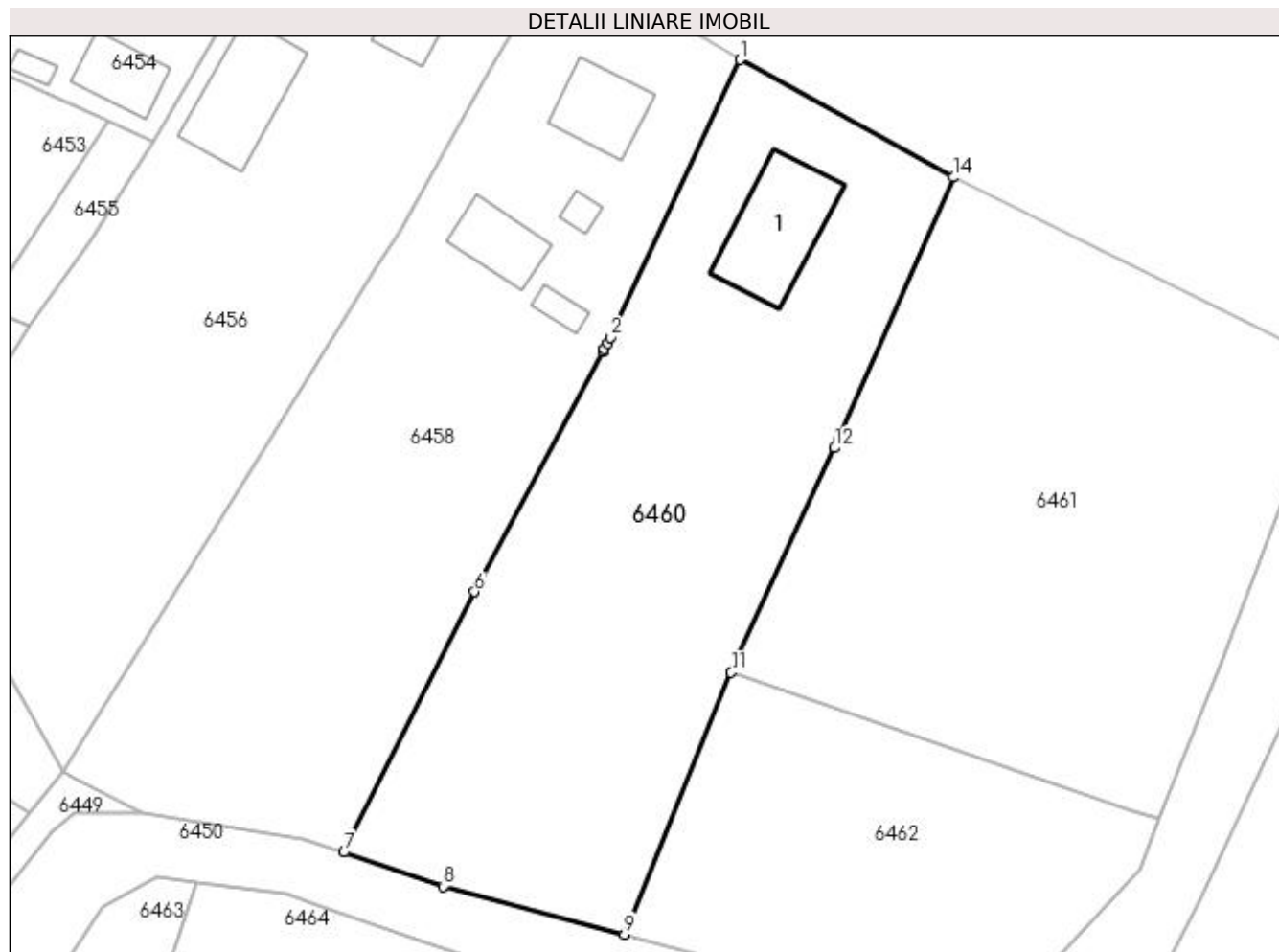
Inscrieri privind dezmembramintele dreptului de proprietate, drepturi reale de garanție și sarcini	Referințe
NU SUNT	

Anexa Nr. 1 La Partea I

Teren

Nr cadastral	Suprafața (mp)*	Observații / Referințe
	1.809	

* Suprafața este determinată în planul de proiecție Stereo 70.



Date referitoare la teren

Crt	Categorie folosință	Intra vilan	Suprafața (mp)	Tarla	Parcelă	Nr. topo	Observații / Referințe
1	curți constructii	DA	598	-	-	-	
2	arabil	DA	1.211	-	-	-	

Date referitoare la construcții

Crt	Număr	Destinație construcție	Supraf. (mp)	Situație juridică	Observații / Referințe
A1.1		construcții anexa	89	Fara acte	Nr. niveluri:1; S. construita la sol:89 mp; Anexă.

Lungime Segmente

1) Valorile lungimilor segmentelor sunt obținute din proiecție în plan.

Punct început	X / Y	Punct sfârșit	X / Y	Lungime segment (** (m)
1	603.981,368 691.911,185	2	603.969,706 691.886,198	27.574
2	603.969,706 691.886,198	3	603.969,479 691.885,713	0.535
3	603.969,479 691.885,713	4	603.969,173 691.885,141	0.649

Punct început	X / Y	Punct sfârșit	X / Y	Lungime segment (** (m)
4	603.969,173 691.885,141	5	603.969,052 691.884,914	0.257
5	603.969,052 691.884,914	6	603.957,488 691.863,319	24.496
6	603.957,488 691.863,319	7	603.945,755 691.839,904	26.19
7	603.945,755 691.839,904	8	603.954,692 691.836,837	9.449
8	603.954,692 691.836,837	9	603.970,999 691.832,512	16.871
9	603.970,999 691.832,512	10	603.971,52 691.833,751	1.344
10	603.971,52 691.833,751	11	603.980,574 691.856,064	24.08
11	603.980,574 691.856,064	12	603.989,862 691.876,246	22.217
12	603.989,862 691.876,246	13	603.990,174 691.876,925	0.747
13	603.990,174 691.876,925	14	604.000,546 691.900,606	25.853
14	604.000,546 691.900,606	1	603.981,368 691.911,185	21.902

** Lungimile segmentelor sunt determinate în planul de proiecție Stereo 70 și sunt rotunjite la 1 milimetru.

*** Distanța dintre puncte este formată din segmente cumulate ce sunt mai mici decât valoarea 1 milimetru.

**DATE DESPRE IMOBILUL NR. 6461**

Oficiul de Cadastru și Publicitate Imobiliară SUCEAVA
Biroul de Cadastru și Publicitate Imobiliară Suceava

A. Partea I. Descrierea imobilului

TEREN Intravilan

Adresa: Loc. Grigorești, Jud. Suceava

Nr. Crt	Nr cadastral Nr. topografic	Suprafața* (mp)	Observații / Referințe
A1		1.804	Sector cadastral:10 Teren neimprejmuit;

B. Partea II. Proprietari și acte

Inscrieri privitoare la dreptul de proprietate și alte drepturi reale		Referințe
/		
Act Normativ nr. Legea 7, din 13/03/1996 emis de PARLAMENTUL ROMANIEI;		
B1	Inscrierea provizorie, drept de PROPRIETATE, dobandit prin Lege, cota actuala 1/1 1) COMUNA SIMINICEA , CIF:4327499, PROPRIETAR NEIDENTIFICAT.	A1

C. Partea III. SARCINI .

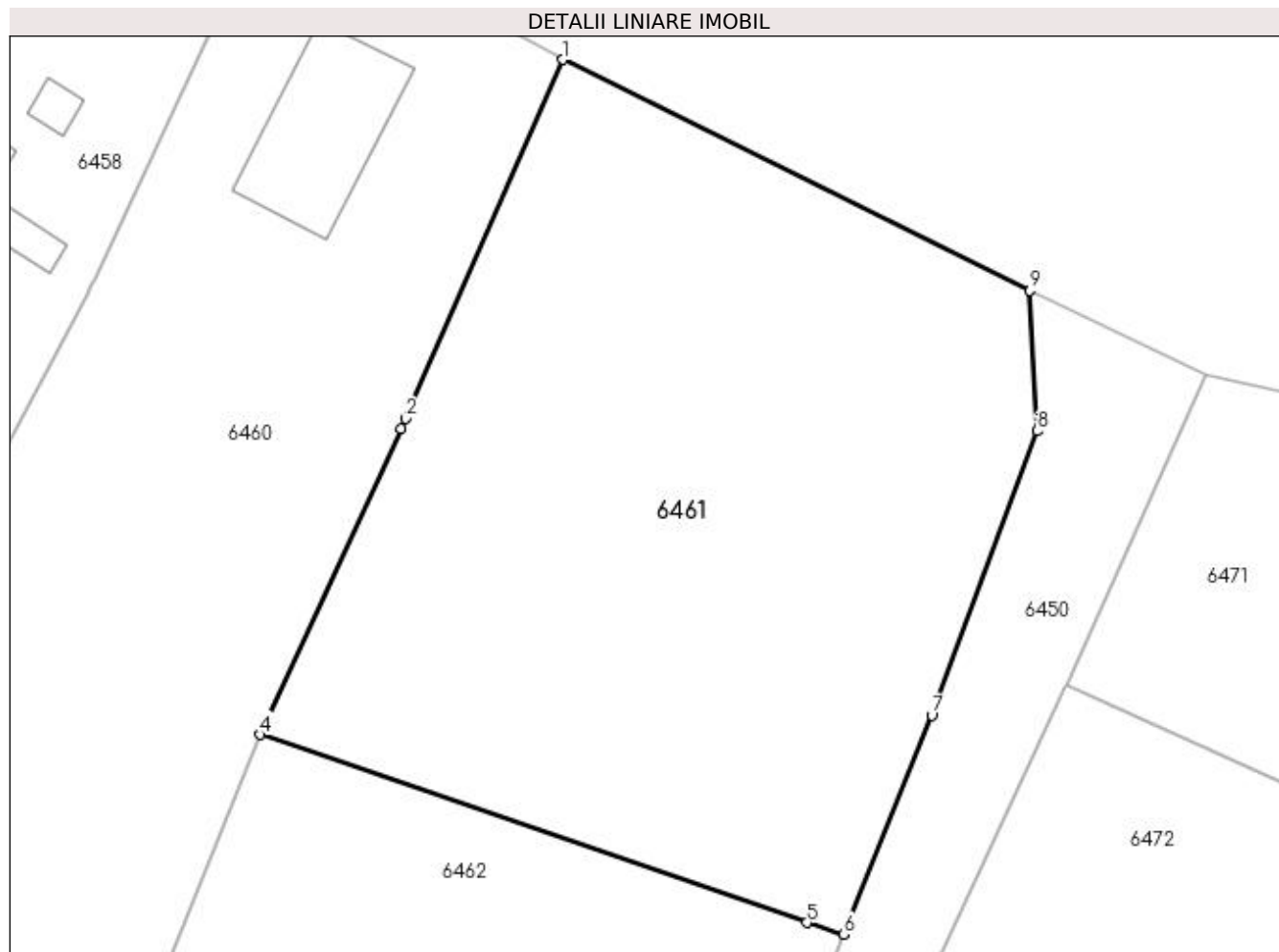
Inscrieri privind dezmembramintele dreptului de proprietate, drepturi reale de garanție și sarcini	Referințe
NU SUNT	

Anexa Nr. 1 La Partea I

Teren

Nr cadastral	Suprafața (mp)*	Observații / Referințe
	1.804	

* Suprafața este determinată în planul de proiecție Stereo 70.



Date referitoare la teren

Crt	Categorie folosință	Intra vilan	Suprafața (mp)	Tarla	Parcelă	Nr. topo	Observații / Referințe
1	arabil	DA	1.804	-	-	-	

Lungime Segmente

1) Valorile lungimilor segmentelor sunt obținute din proiecție în plan.

Punct început	X / Y	Punct sfârșit	X / Y	Lungime segment (** (m)
1	604.000,546 691.900,606	2	603.990,174 691.876,925	25.853
2	603.990,174 691.876,925	3	603.989,862 691.876,246	0.747
3	603.989,862 691.876,246	4	603.980,574 691.856,064	22.217
4	603.980,574 691.856,064	5	604.016,643 691.843,657	38.143
5	604.016,643 691.843,657	6	604.019,085 691.842,892	2.559

Punct început	X / Y	Punct sfârşit	X / Y	Lungime segment (** (m)
6	604.019,085 691.842,892	7	604.024,883 691.857,355	15.582
7	604.024,883 691.857,355	8	604.031,83 691.876,114	20.004
8	604.031,83 691.876,114	9	604.031,378 691.885,364	9.261
9	604.031,378 691.885,364	1	604.000,546 691.900,606	34.394

** Lungimile segmentelor sunt determinate în planul de proiecție Stereo 70 și sunt rotunjite la 1 milimetru.

*** Distanța dintre puncte este formată din segmente cumulate ce sunt mai mici decât valoarea 1 milimetru.

**DATE DESPRE IMOBILUL NR. 6462**

Oficiul de Cadastru și Publicitate Imobiliară SUCEAVA
Biroul de Cadastru și Publicitate Imobiliară Suceava

A. Partea I. Descrierea imobilului

TEREN Intravilan

Adresa: Loc. Grigoresti, Jud. Suceava

Nr. Crt	Nr cadastral Nr. topografic	Suprafața* (mp)	Observații / Referințe
A1		900	Sector cadastral:10 Teren neimprejmut;

B. Partea II. Proprietari și acte

Inscrieri privitoare la dreptul de proprietate și alte drepturi reale		Referințe
/		
Act Administrativ nr. 550, din 20/02/1995 emis de CJSDPAT SUCEAVA;		
B1	Intabulare, drept de PROPRIETATE, dobândit prin Reconstituire, cota actuala 1/1 1) PUȘCAȘU ȘTEFAN	A1
Act Administrativ nr. 2997, din 15/06/2023 emis de PRIMARIA SIMINICEA;		
B2	Se notează posesia faptică. 1) PUȘCAȘU NICOLINA	A1

C. Partea III. SARCINI .

Inscrieri privind dezmembramintele dreptului de proprietate, drepturi reale de garanție și sarcini	Referințe
NU SUNT	

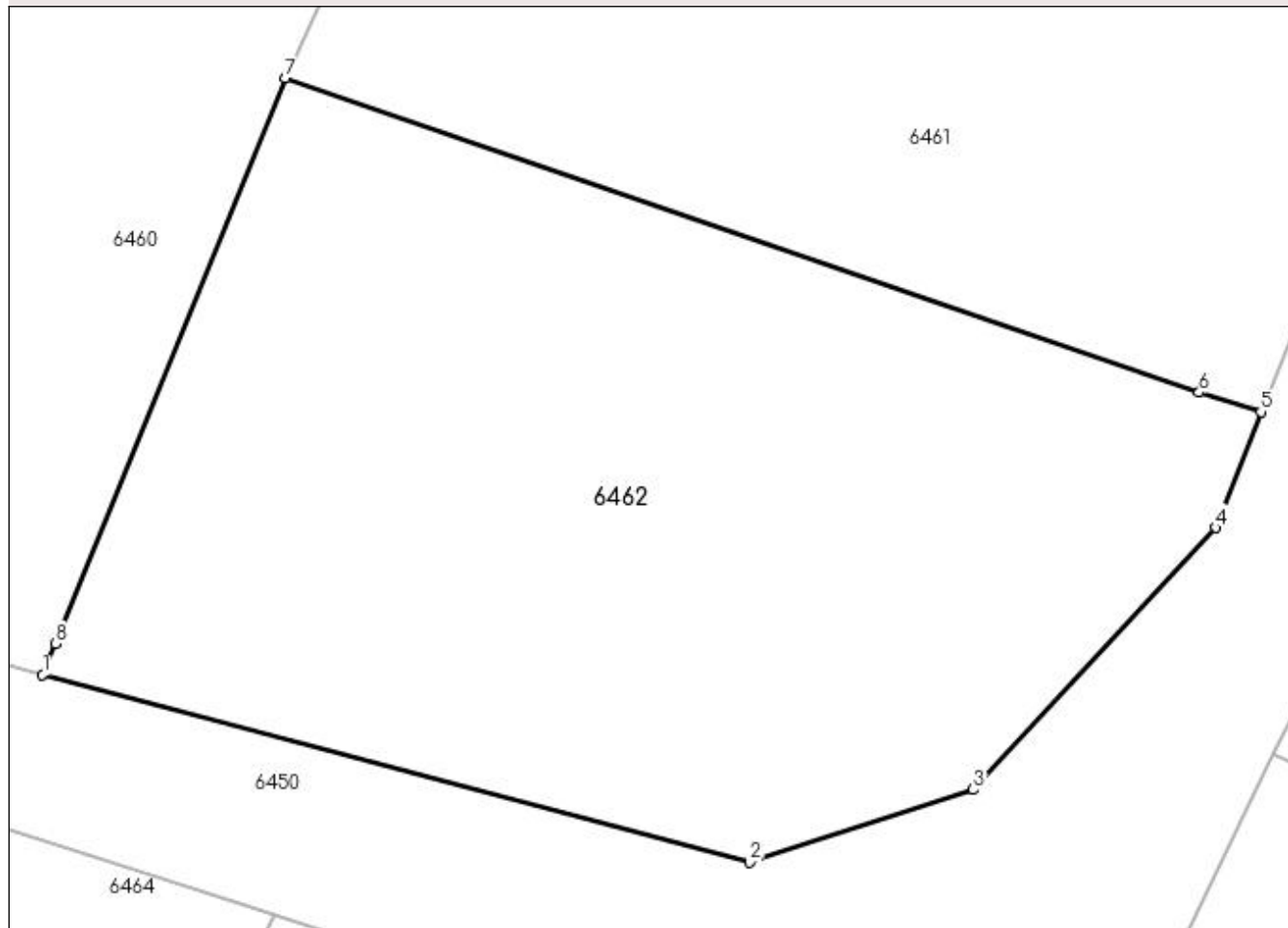
Anexa Nr. 1 La Partea I

Teren

Nr cadastral	Suprafața (mp)*	Observații / Referințe
	900	

* Suprafața este determinată în planul de proiecție Stereo 70.

DETALII LINIARE IMOBIL



Date referitoare la teren

Crt	Categorie folosință	Intra vilan	Suprafața (mp)	Tarla	Parcelă	Nr. topo	Observații / Referințe
1	arabil	DA	900	-	-	-	

Lungime Segmente

1) Valorile lungimilor segmentelor sunt obținute din proiecție în plan.

Punct început	X / Y	Punct sfârșit	X / Y	Lungime segment (** (m)
1	603.970,999 691.832,512	2	603.998,915 691.825,109	28.881
2	603.998,915 691.825,109	3	604.007,73 691.827,977	9.27
3	604.007,73 691.827,977	4	604.017,298 691.838,312	14.084
4	604.017,298 691.838,312	5	604.019,085 691.842,892	4.916
5	604.019,085 691.842,892	6	604.016,643 691.843,657	2.559

Punct început	X / Y	Punct sfârșit	X / Y	Lungime segment (** (m)
6	604.016,643 691.843,657	7	603.980,574 691.856,064	38.143
7	603.980,574 691.856,064	8	603.971,52 691.833,751	24.08
8	603.971,52 691.833,751	1	603.970,999 691.832,512	1.344

** Lungimile segmentelor sunt determinate în planul de proiecție Stereo 70 și sunt rotunjite la 1 milimetru.

*** Distanța dintre puncte este formată din segmente cumulate ce sunt mai mici decât valoarea 1 milimetru.

**DATE DESPRE IMOBILUL NR. 6463**

Oficiul de Cadastru și Publicitate Imobiliară SUCEAVA
Biroul de Cadastru și Publicitate Imobiliară Suceava

A. Partea I. Descrierea imobilului

TEREN Intravilan

Adresa: Loc. Grigoresti, Jud. Suceava

Nr. Crt	Nr cadastral Nr. topografic	Suprafața* (mp)	Observații / Referințe
A1		594	Sector cadastral:10 Teren neimprejmuit;

B. Partea II. Proprietari și acte

Inscrieri privitoare la dreptul de proprietate și alte drepturi reale		Referințe
/		
Act Normativ nr. Legea 7, din 13/03/1996 emis de PARLAMENTUL ROMANIEI;		
B1	Inscrierea provizorie, drept de PROPRIETATE, dobandit prin Lege, cota actuala 1/1 1) COMUNA SIMINICEA, CIF:4327499, PROPRIETAR NEIDENTIFICAT.	A1

C. Partea III. SARCINI .

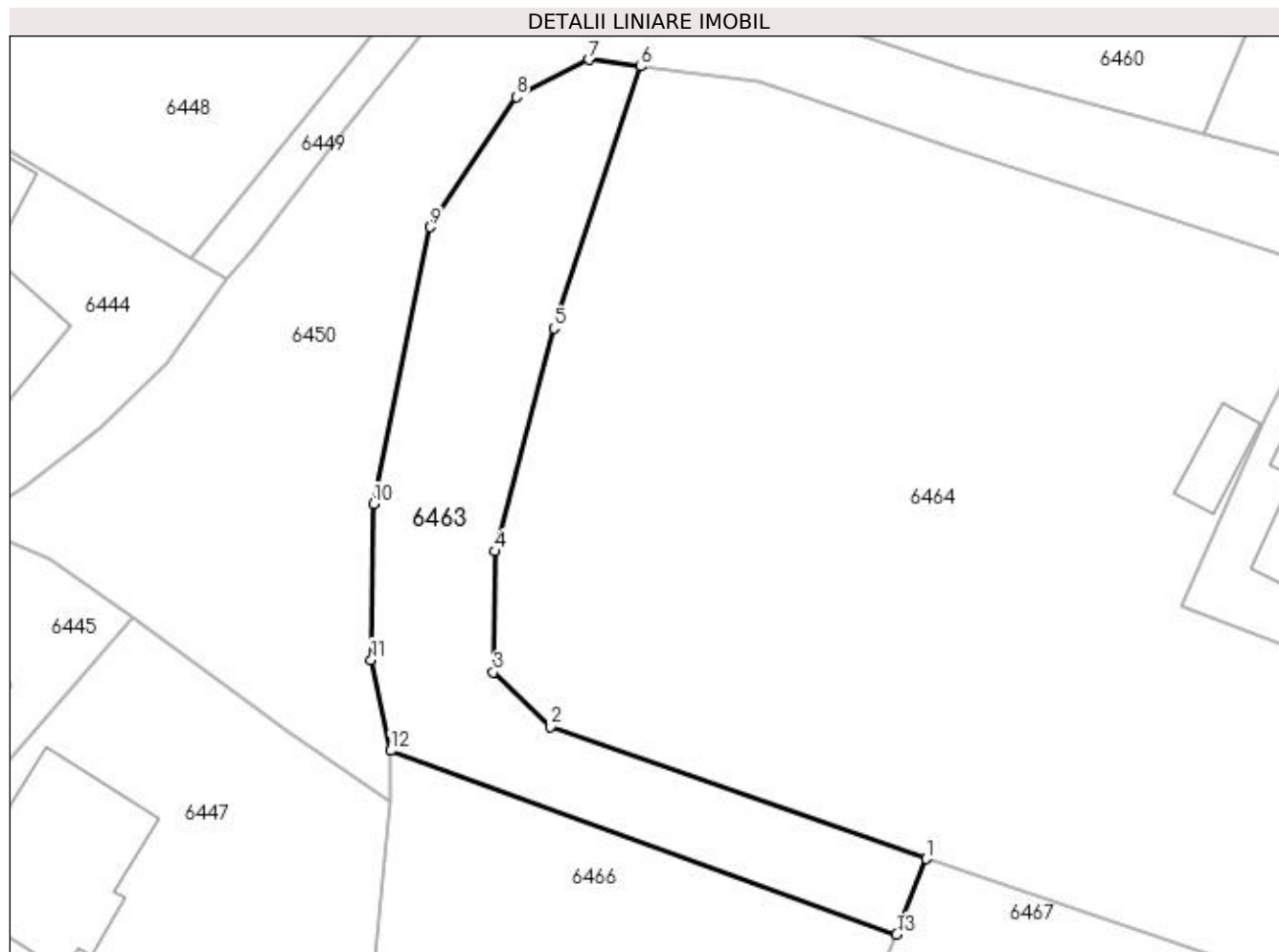
Inscrieri privind dezmembramintele dreptului de proprietate, drepturi reale de garanție și sarcini	Referințe
NU SUNT	

Anexa Nr. 1 La Partea I

Teren

Nr cadastral	Suprafața (mp)*	Observații / Referințe
	594	

* Suprafața este determinată în planul de proiecție Stereo 70.



Date referitoare la teren

Crt	Categorie folosință	Intravilan	Suprafața (mp)	Tarla	Parcelă	Nr. topo	Observații / Referințe
1	arabil	DA	594	-	-	-	

Lungime Segmente

1) Valorile lungimilor segmentelor sunt obținute din proiecție în plan.

Punct început	X / Y	Punct sfârșit	X / Y	Lungime segment (** (m)
1	603.951,969 691.783,091	2	603.926,346 691.792,099	27.16
2	603.926,346 691.792,099	3	603.922,448 691.795,824	5.392
3	603.922,448 691.795,824	4	603.922,546 691.804,073	8.25
4	603.922,546 691.804,073	5	603.926,573 691.819,296	15.747
5	603.926,573 691.819,296	6	603.932,495 691.837,151	18.811

Punct început	X / Y	Punct sfârşit	X / Y	Lungime segment (** (m)
6	603.932,495 691.837,151	7	603.928,983 691.837,609	3.542
7	603.928,983 691.837,609	8	603.924,029 691.835,059	5.572
8	603.924,029 691.835,059	9	603.918,134 691.826,197	10.644
9	603.918,134 691.826,197	10	603.914,262 691.807,311	19.279
10	603.914,262 691.807,311	11	603.914,129 691.796,67	10.642
11	603.914,129 691.796,67	12	603.915,44 691.790,463	6.344
12	603.915,44 691.790,463	13	603.949,972 691.777,937	36.734
13	603.949,972 691.777,937	1	603.951,969 691.783,091	5.527

** Lungimile segmentelor sunt determinate în planul de proiecție Stereo 70 și sunt rotunjite la 1 milimetru.

*** Distanța dintre puncte este formată din segmente cumulate ce sunt mai mici decât valoarea 1 milimetru.

**DATE DESPRE IMOBILUL NR. 6464**

Oficiul de Cadastru și Publicitate Imobiliară SUCEAVA
Biroul de Cadastru și Publicitate Imobiliară Suceava

A. Partea I. Descrierea imobilului

TEREN Intravilan

Adresa: Loc. Grigoresti, Jud. Suceava

Nr. Crt	Nr cadastral Nr. topografic	Suprafața* (mp)	Observații / Referințe
A1		3.210	Sector cadastral:10 Teren neimprejmuit;

B. Partea II. Proprietari și acte

Inscrieri privitoare la dreptul de proprietate și alte drepturi reale		Referințe
/		
Act Normativ nr. Legea 7, din 13/03/1996 emis de PARLAMENTUL ROMANIEI;		
B1	Inscrierea provizorie, drept de PROPRIETATE, dobandit prin Lege, cota actuala 1/1 1) COMUNA SIMINICEA , CIF:4327499, PROPRIETAR NEIDENTIFICAT.	A1

C. Partea III. SARCINI .

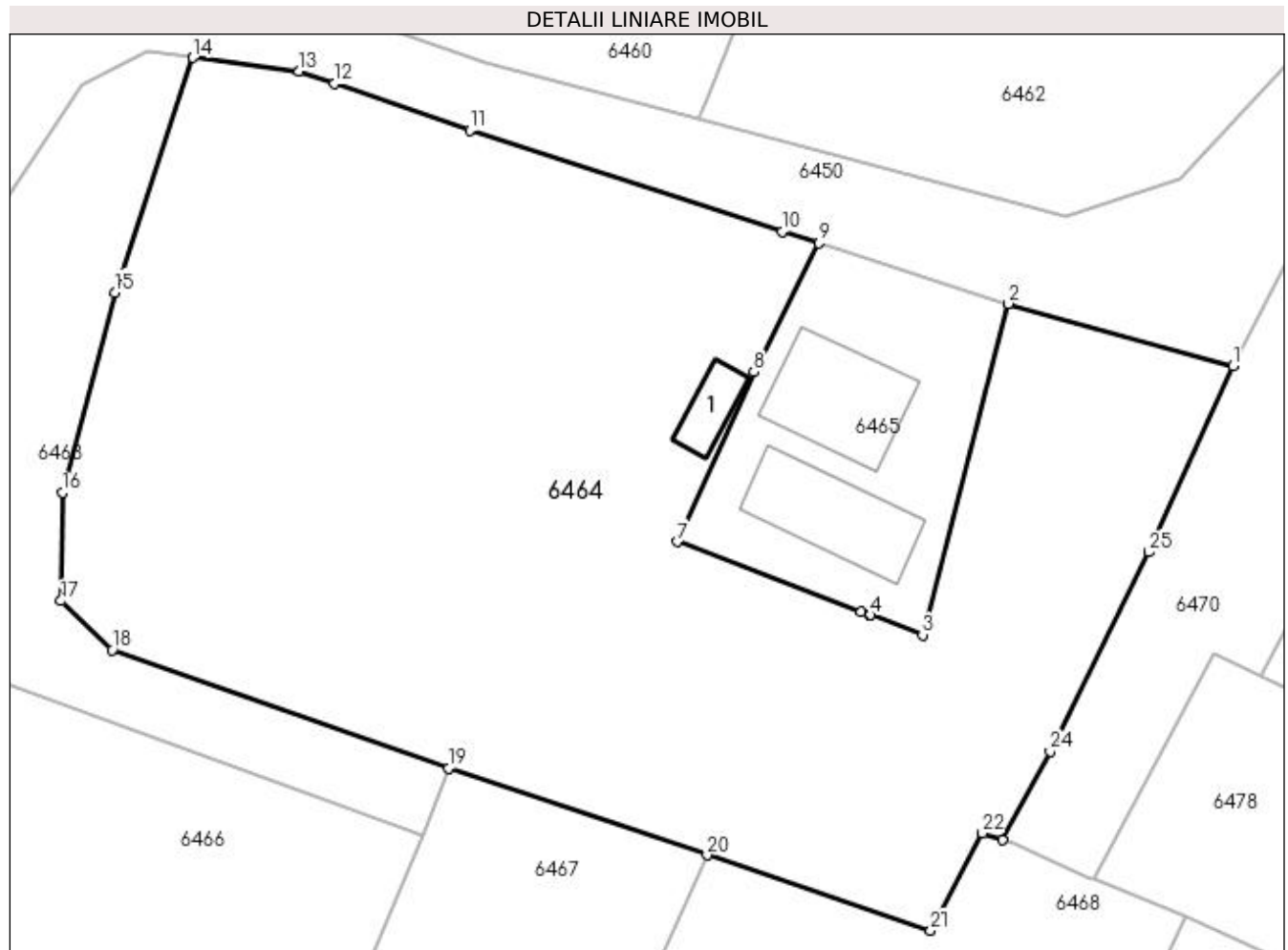
Inscrieri privind dezmembramintele dreptului de proprietate, drepturi reale de garanție și sarcini	Referințe
NU SUNT	

Anexa Nr. 1 La Partea I

Teren

Nr cadastral	Suprafața (mp)*	Observații / Referințe
	3.210	

* Suprafața este determinată în planul de proiecție Stereo 70.



Date referitoare la teren

Crt	Categorie folosință	Intra vilan	Suprafața (mp)	Tarla	Parcelă	Nr. topo	Observații / Referințe
1	curți construcții	DA	71	-	-	-	
2	arabil	DA	3.139	-	-	-	

Date referitoare la construcții

Crt	Număr	Destinație construcție	Supraf. (mp)	Situație juridică	Observații / Referințe
A1.1		construcții de locuințe	20	Fara acte	Nr. niveluri:1; S. construita la sol:20 mp; Locuință.

Lungime Segmente

1) Valorile lungimilor segmentelor sunt obținute din proiecție în plan.

Punct început	X / Y	Punct sfârșit	X / Y	Lungime segment (** (m)
1	604.011,669 691.813,708	2	603.994,575 691.818,435	17.736
3	603.988,056 691.793,242	4	603.984,084 691.794,751	4.249
5	603.984,04 691.794,768	6	603.983,362 691.795,026	0.725

Punct început	X / Y	Punct sfârșit	X / Y	Lungime segment (** (m)
2	603.994,575 691.818,435	3	603.988,056 691.793,242	26.023
4	603.984,084 691.794,751	5	603.984,04 691.794,768	0.047
6	603.983,362 691.795,026	7	603.969,403 691.800,33	14.933

Punct început	X / Y	Punct sfârșit	X / Y	Lungime segment (** (m))
7	603.969,403 691.800,33	8	603.975,2 691.813,242	14.154
9	603.980,134 691.823,042	10	603.977,373 691.823,923	2.898
11	603.953,587 691.831,637	12	603.943,281 691.835,17	10.895
13	603.940,578 691.836,097	14	603.932,495 691.837,151	8.151
15	603.926,573 691.819,296	16	603.922,546 691.804,073	15.747
17	603.922,448 691.795,824	18	603.926,346 691.792,099	5.392
19	603.951,969 691.783,091	20	603.971,64 691.776,478	20.753
21	603.988,676 691.770,751	22	603.992,603 691.778,157	8.383
23	603.994,108 691.777,627	24	603.997,747 691.784,376	7.668
25	604.005,264 691.799,536	1	604.011,669 691.813,708	15.552

Punct început	X / Y	Punct sfârșit	X / Y	Lungime segment (** (m))
8	603.975,2 691.813,242	9	603.980,134 691.823,042	10.972
10	603.977,373 691.823,923	11	603.953,587 691.831,637	25.006
12	603.943,281 691.835,17	13	603.940,578 691.836,097	2.858
14	603.932,495 691.837,151	15	603.926,573 691.819,296	18.811
16	603.922,546 691.804,073	17	603.922,448 691.795,824	8.25
18	603.926,346 691.792,099	19	603.951,969 691.783,091	27.16
20	603.971,64 691.776,478	21	603.988,676 691.770,751	17.973
22	603.992,603 691.778,157	23	603.994,108 691.777,627	1.596
24	603.997,747 691.784,376	25	604.005,264 691.799,536	16.921

** Lungimile segmentelor sunt determinate în planul de proiecție Stereo 70 și sunt rotunjite la 1 milimetru.

*** Distanța dintre puncte este formată din segmente cumulate ce sunt mai mici decât valoarea 1 milimetru.

**DATE DESPRE IMOBILUL NR. 6465**

Oficiul de Cadastru și Publicitate Imobiliară SUCEAVA
Biroul de Cadastru și Publicitate Imobiliară Suceava

A. Partea I. Descrierea imobilului

Nr. CF vechi:333
Nr. cadastral vechi:615
Nr. topografic:615

TEREN Intravilan

Adresa: Loc. Grigoresti, Jud. Suceava

Nr. Crt	Nr cadastral Nr. topografic	Suprafața* (mp)	Observații / Referințe
A1	30786	450	Sector cadastral:10 Teren neimprejmuit;

Construcții

Crt	Nr cadastral Nr. topografic	Adresa	Observații / Referințe
A1.1	30786-C1	Loc. Grigoresti, Jud. Suceava	Nr. niveluri:1; S. construita la sol:76 mp; casa
A1.2	30786-C2	Loc. Grigoresti, Jud. Suceava	Nr. niveluri:1; S. construita la sol:70 mp; anexa

B. Partea II. Proprietari și acte

Inscrieri privitoare la dreptul de proprietate și alte drepturi reale		Referințe
22366 / 16/07/2008		
Act Notarial nr. 3888, din 15/07/2008 emis de BNP ION LOSTUN;		
B1	Intabulare, drept de PROPRIETATE, dobandit prin Conventie, cota actuala 1/1 1) NECHIFOR FLORIN-CRISTIAN, Lipsă CNP proprietar. 2) NECHIFOR DANIELA, Lipsă CNP proprietar; bun comun	A1, A1.1, A1.2

C. Partea III. SARCINI .

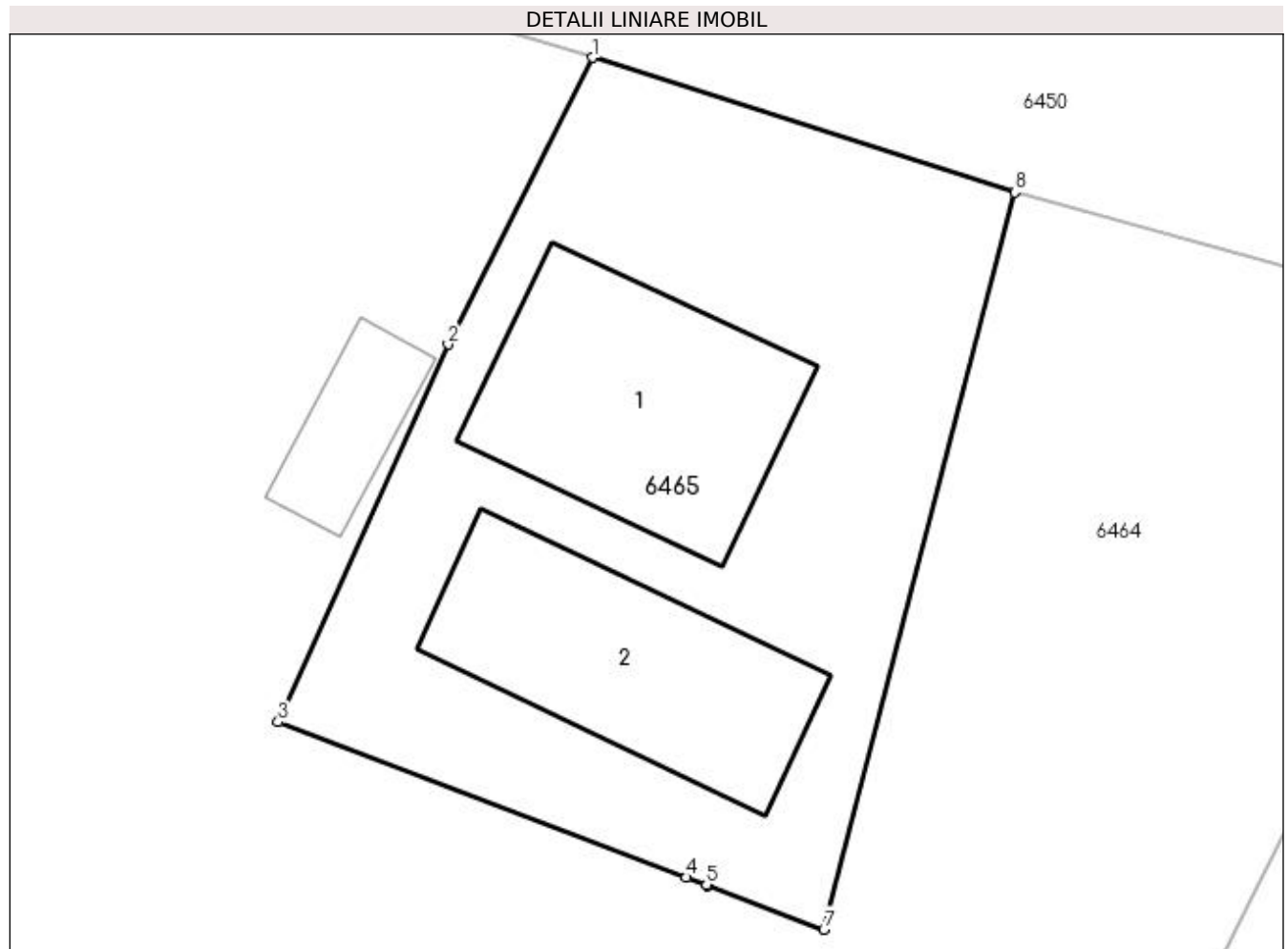
Inscrieri privind dezmembramintele dreptului de proprietate, drepturi reale de garanție și sarcini	Referințe
NU SUNT	

Anexa Nr. 1 La Partea I

Teren

Nr cadastral	Suprafața (mp)*	Observații / Referințe
30786	450	

* Suprafața este determinată în planul de proiecție Stereo 70.



Date referitoare la teren

Crt	Categorie folosință	Intravilan	Suprafața (mp)	Tarla	Parcelă	Nr. topo	Observații / Referințe
1	curți construcții	DA	450	-	-	615	

Date referitoare la construcții

Crt	Număr	Destinație construcție	Supraf. (mp)	Situație juridică	Observații / Referințe
A1.1	30786-C1	construcții de locuințe	76	Cu acte	Nr. niveluri:1; S. construita la sol:76 mp; casa
A1.2	30786-C2	construcții anexa	70	Cu acte	Nr. niveluri:1; S. construita la sol:70 mp; anexa

Lungime Segmente

1) Valorile lungimilor segmentelor sunt obținute din proiecție în plan.

Punct început	X / Y	Punct sfârșit	X / Y	Lungime segment (** (m)
1	603.980,134 691.823,042	2	603.975,2 691.813,242	10.972
2	603.975,2 691.813,242	3	603.969,403 691.800,33	14.154
3	603.969,403 691.800,33	4	603.983,362 691.795,026	14.933

Punct început	X / Y	Punct sfârșit	X / Y	Lungime segment (** (m)
4	603.983,362 691.795,026	5	603.984,04 691.794,768	0.725
5	603.984,04 691.794,768	6	603.984,084 691.794,751	0.047
6	603.984,084 691.794,751	7	603.988,056 691.793,242	4.249
7	603.988,056 691.793,242	8	603.994,575 691.818,435	26.023
8	603.994,575 691.818,435	1	603.980,134 691.823,042	15.158

** Lungimile segmentelor sunt determinate în planul de proiecție Stereo 70 și sunt rotunjite la 1 milimetru.

*** Distanța dintre puncte este formată din segmente cumulate ce sunt mai mici decât valoarea 1 milimetru.

**DATE DESPRE IMOBILUL NR. 6466**

Oficiul de Cadastru și Publicitate Imobiliară SUCEAVA
Biroul de Cadastru și Publicitate Imobiliară Suceava

A. Partea I. Descrierea imobilului

TEREN Necunoscut

Adresa: Loc. Grigorești, Jud. Suceava

Nr. Crt	Nr cadastral Nr. topografic	Suprafața* (mp)	Observații / Referințe
A1		1.800	Sector cadastral:10 Teren neimprejmuit;

B. Partea II. Proprietari și acte

Inscrieri privitoare la dreptul de proprietate și alte drepturi reale	Referințe
/	
Act Notarial nr. 9649, din 01/03/1995 emis de NOTARIATUL DE STAT JUDEȚEAN SUCEAVA;	
B1	Intabulare, drept de PROPRIETATE cumpărare, dobandit prin Conventie, cota actuala 1/1
	1) BĂRBOȘELU VIORICA 2) BĂRBOȘELU EMIL , Lipsă CNP proprietar.
	A1

C. Partea III. SARCINI .

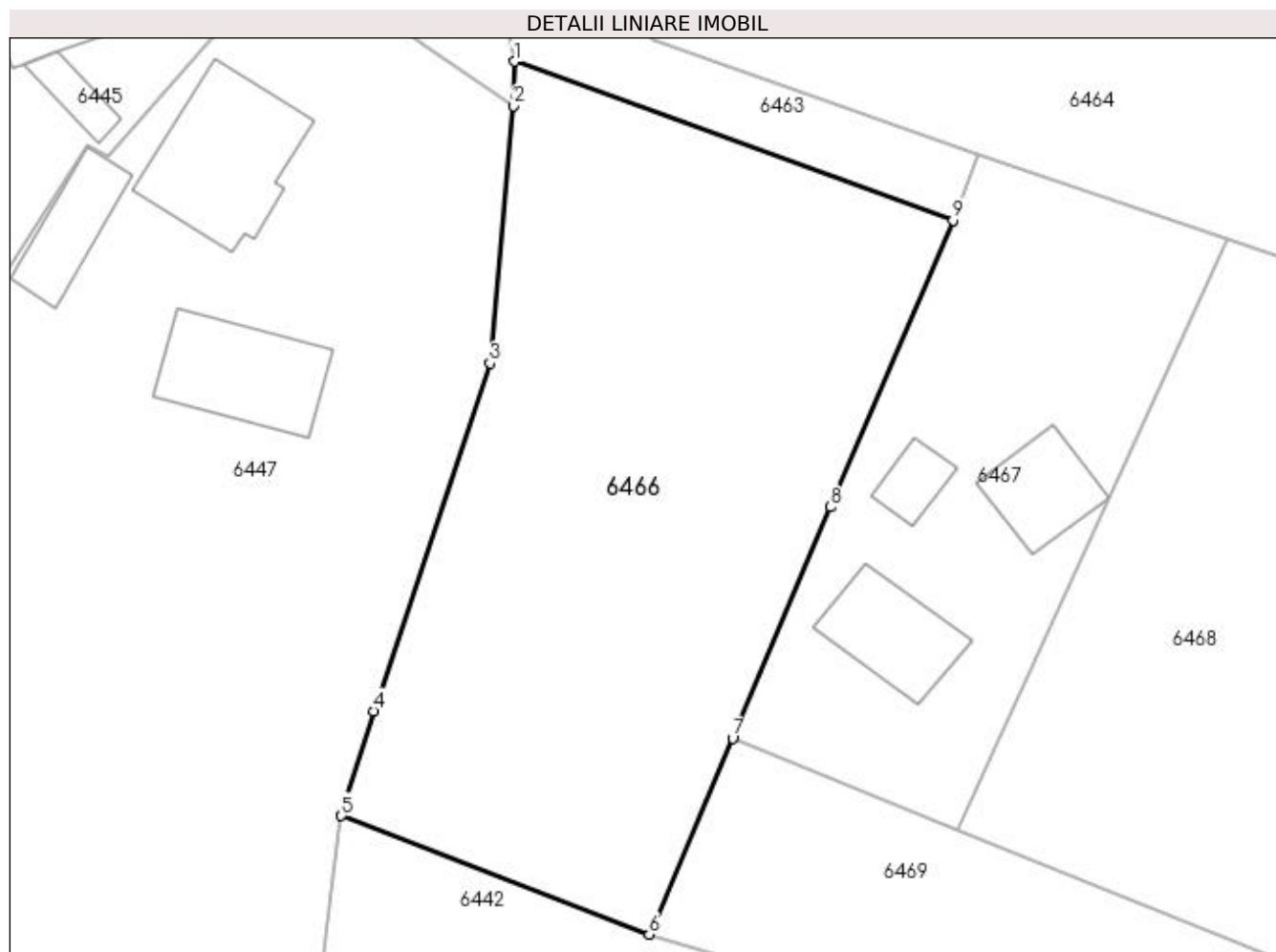
Inscrieri privind dezmembramintele dreptului de proprietate, drepturi reale de garanție și sarcini	Referințe
NU SUNT	

Anexa Nr. 1 La Partea I

Teren

Nr cadastral	Suprafața (mp)*	Observații / Referințe
	1.800	

* Suprafața este determinată în planul de proiecție Stereo 70.



Date referitoare la teren

Crt	Categorie folosință	Intra vilan	Suprafața (mp)	Tarla	Parcelă	Nr. topo	Observații / Referințe
1	arabil	DA	1.494	-	-	-	
2	arabil	NU	306	-	-	-	

Lungime Segmente

1) Valorile lungimilor segmentelor sunt obținute din proiecție în plan.

Punct început	X / Y	Punct sfârșit	X / Y	Lungime segment (** (m)
1	603.915,44 691.790,463	2	603.915,364 691.786,974	3.49
2	603.915,364 691.786,974	3	603.913,515 691.766,695	20.363
3	603.913,515 691.766,695	4	603.904,342 691.739,308	28.882
4	603.904,342 691.739,308	5	603.901,805 691.731,048	8.641

Punct început	X / Y	Punct sfârșit	X / Y	Lungime segment (** (m)
5	603.901,805 691.731,048	6	603.926,062 691.721,725	25.987
6	603.926,062 691.721,725	7	603.932,63 691.737,171	16.784
7	603.932,63 691.737,171	8	603.940,366 691.755,362	19.768
8	603.940,366 691.755,362	9	603.949,972 691.777,937	24.534
9	603.949,972 691.777,937	1	603.915,44 691.790,463	36.734

** Lungimile segmentelor sunt determinate în planul de proiecție Stereo 70 și sunt rotunjite la 1 milimetru.

*** Distanța dintre puncte este formată din segmente cumulate ce sunt mai mici decât valoarea 1 milimetru.

**DATE DESPRE IMOBILUL NR. 6467**

Oficiul de Cadastru și Publicitate Imobiliară SUCEAVA
Biroul de Cadastru și Publicitate Imobiliară Suceava

A. Partea I. Descrierea imobilului

TEREN Intravilan

Adresa: Loc. Grigoresti, Jud. Suceava

Nr. Crt	Nr cadastral Nr. topografic	Suprafața* (mp)	Observații / Referințe
A1		1.000	Sector cadastral:10 Teren neimprejmit;

Construcții

Crt	Nr cadastral Nr. topografic	Adresa	Observații / Referințe
A1.1		Loc. Grigoresti, Jud. Suceava	Nr. niveluri:1; S. construita la sol:55 mp; Locuință.
A1.2		Loc. Grigoresti, Jud. Suceava	Nr. niveluri:1; S. construita la sol:23 mp; Anexă.
A1.3		Loc. Grigoresti, Jud. Suceava	Nr. niveluri:1; S. construita la sol:68 mp; Anexă.

B. Partea II. Proprietari și acte

Inscrieri privitoare la dreptul de proprietate și alte drepturi reale		Referințe
/		
Act Administrativ nr. 738, din 29/08/1995 emis de CJSDPAT SUCEAVA;		
B1	Intabulare, drept de PROPRIETATE, dobandit prin Reconstituire, cota actuala 1/1 1) DROBOTĂ VASILE , Lipsă CNP proprietar.	A1
Act Administrativ nr. 2274, din 28/04/2023 emis de PRIMĂRIA SIMINICEA;		
B2	Intabulare, drept de PROPRIETATE, dobandit prin Lege, cota actuala 1/1 1) DROBOTĂ VASILE , Lipsă CNP proprietar.	A1.1, A1.2, A1.3

C. Partea III. SARCINI .

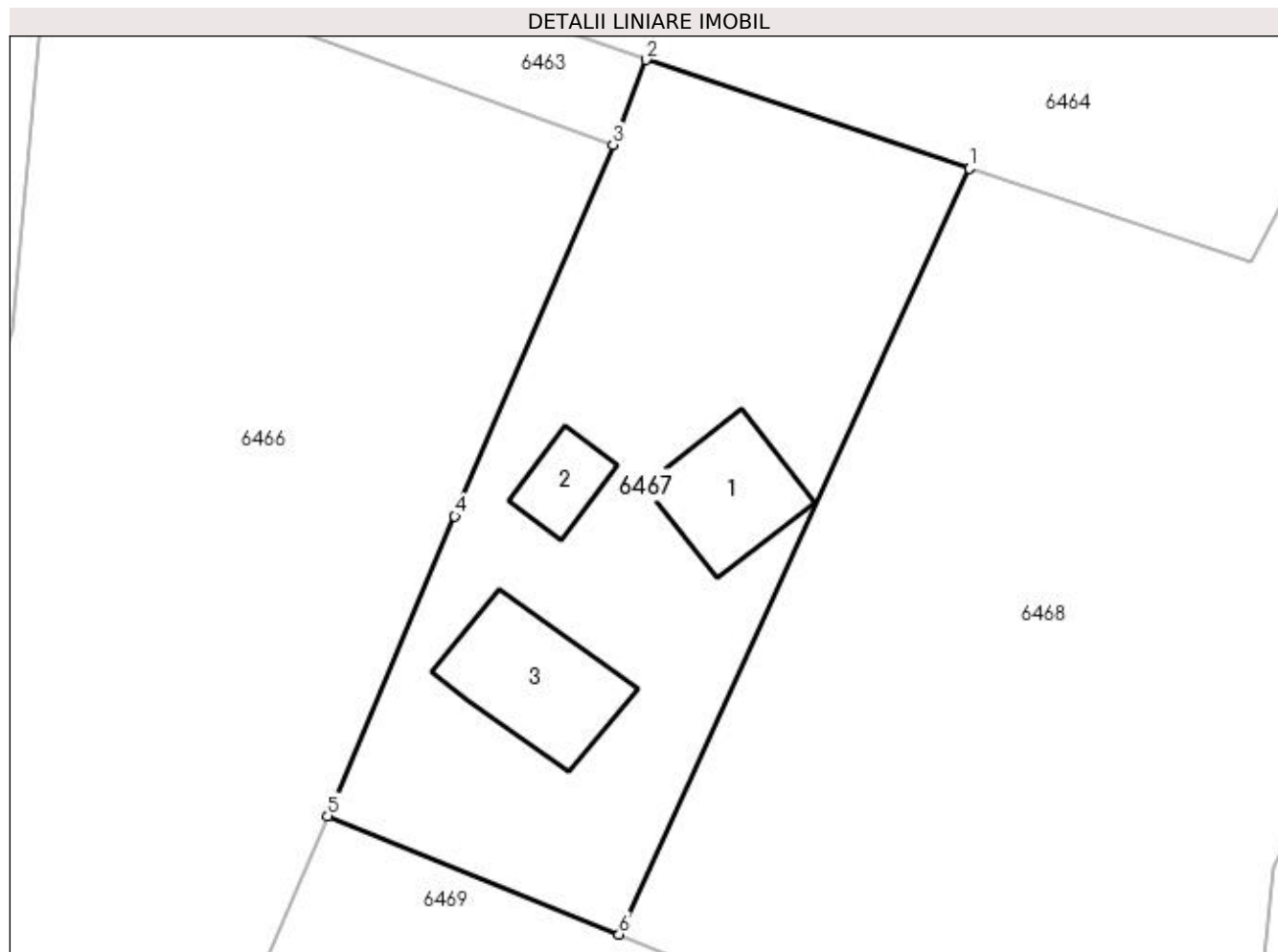
Inscrieri privind dezmembramintele dreptului de proprietate, drepturi reale de garanție și sarcini	Referințe
NU SUNT	

Anexa Nr. 1 La Partea I

Teren

Nr cadastral	Suprafaţa (mp)*	Observații / Referințe
	1.000	

* Suprafața este determinată în planul de proiecție Stereo 70.



Date referitoare la teren

Crt	Categorie folosință	Intra vilan	Suprafața (mp)	Tarla	Parcelă	Nr. topo	Observații / Referințe
1	curți constructii	DA	1.000	-	-	-	

Date referitoare la construcții

Crt	Număr	Destinație construcție	Supraf. (mp)	Situație juridică	Observații / Referințe
A1.1		construcții de locuințe	55	Cu acte	Nr. niveluri:1; S. construita la sol:55 mp; Locuință.
A1.2		construcții anexa	23	Cu acte	Nr. niveluri:1; S. construita la sol:23 mp; Anexă.
A1.3		construcții anexa	68	Cu acte	Nr. niveluri:1; S. construita la sol:68 mp; Anexă.

Lungime Segmente

1) Valorile lungimilor segmentelor sunt obținute din proiecție în plan.

Punct început	X / Y	Punct sfârșit	X / Y	Lungime segment (** (m))
1	603.971,64 691.776,478	2	603.951,969 691.783,091	20.753
2	603.951,969 691.783,091	3	603.949,972 691.777,937	5.527

Punct început	X / Y	Punct sfârșit	X / Y	Lungime segment (** (m)
3	603.949,972 691.777,937	4	603.940,366 691.755,362	24.534
4	603.940,366 691.755,362	5	603.932,63 691.737,171	19.768
5	603.932,63 691.737,171	6	603.950,34 691.729,979	19.115
6	603.950,34 691.729,979	1	603.971,64 691.776,478	51.145

** Lungimile segmentelor sunt determinate în planul de proiecție Stereo 70 și sunt rotunjite la 1 milimetru.

*** Distanța dintre puncte este formată din segmente cumulate ce sunt mai mici decât valoarea 1 milimetru.

**DATE DESPRE IMOBILUL NR. 6468**

Oficiul de Cadastru și Publicitate Imobiliară SUCEAVA
Biroul de Cadastru și Publicitate Imobiliară Suceava

A. Partea I. Descrierea imobilului

TEREN Intravilan

Adresa: Loc. Grigorești, Jud. Suceava

Nr. Crt	Nr cadastral Nr. topografic	Suprafața* (mp)	Observații / Referințe
A1		2.000	Sector cadastral:10 Teren neimprejmuit;

B. Partea II. Proprietari și acte

Inscrieri privitoare la dreptul de proprietate și alte drepturi reale	Referințe
/	
Act Administrativ nr. 738, din 29/08/1995 emis de CJSDPAT SUCEAVA;	
B1	A1
Intabulare, drept de PROPRIETATE, dobândit prin Reconstituire, cota actuala 1/1 1) DROBOTĂ VASILE, Lipsă CNP proprietar.	

C. Partea III. SARCINI .

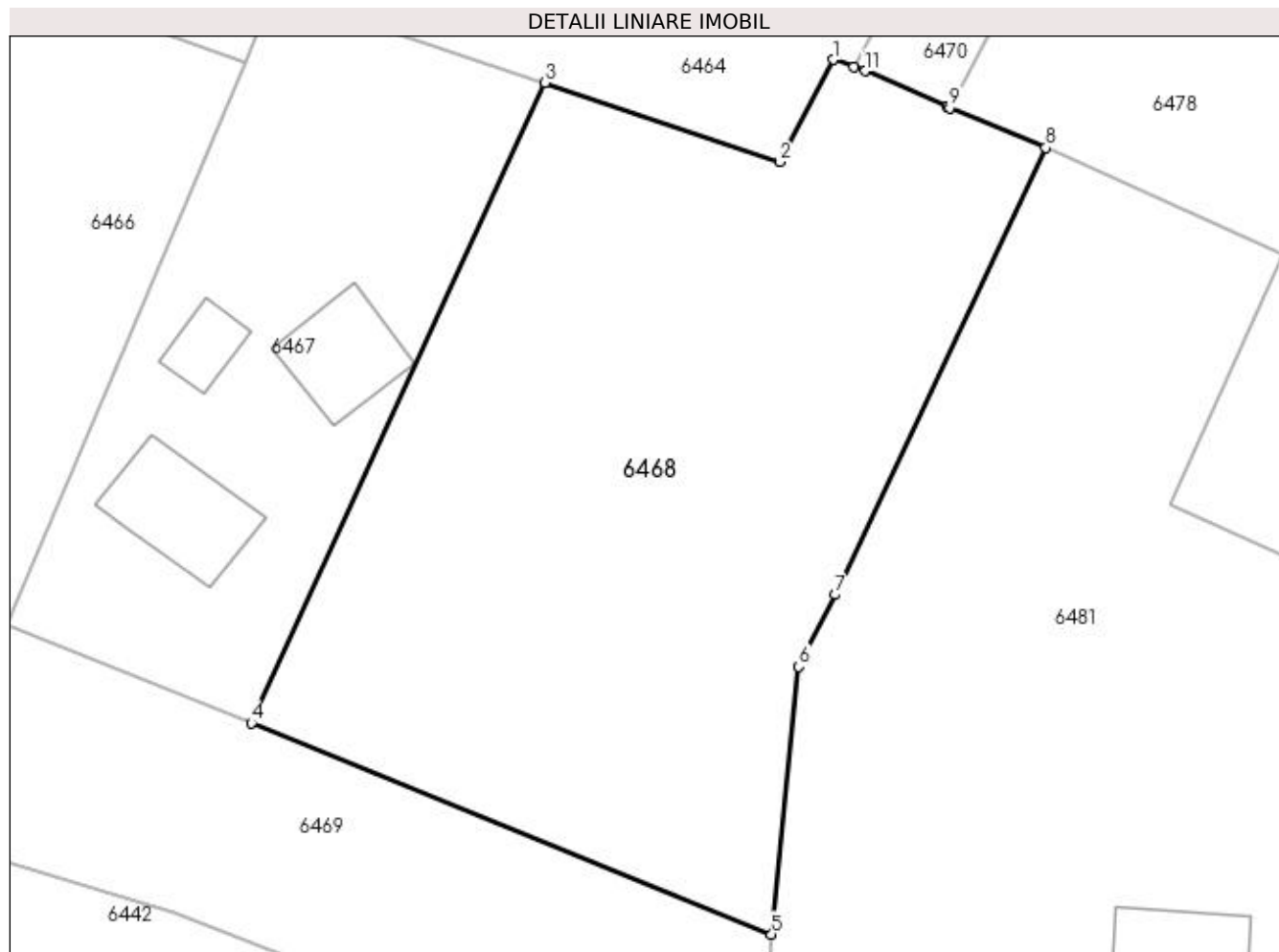
Inscrieri privind dezmembramintele dreptului de proprietate, drepturi reale de garanție și sarcini	Referințe
NU SUNT	

Anexa Nr. 1 La Partea I

Teren

Nr cadastral	Suprafața (mp)*	Observații / Referințe
	2.000	

* Suprafața este determinată în planul de proiecție Stereo 70.



Date referitoare la teren

Crt	Categorie folosință	Intravilan	Suprafața (mp)	Tarla	Parcelă	Nr. topo	Observații / Referințe
1	arabil	DA	2.000	-	-	-	

Lungime Segmente

1) Valorile lungimilor segmentelor sunt obținute din proiecție în plan.

Punct început	X / Y	Punct sfârșit	X / Y	Lungime segment (** (m)
1	603.992,603 691.778,157	2	603.988,676 691.770,751	8.383
2	603.988,676 691.770,751	3	603.971,64 691.776,478	17.973
3	603.971,64 691.776,478	4	603.950,34 691.729,979	51.145
4	603.950,34 691.729,979	5	603.988,112 691.714,64	40.768
5	603.988,112 691.714,64	6	603.990,105 691.734,071	19.533

Punct început	X / Y	Punct sfârșit	X / Y	Lungime segment (** (m)
6	603.990,105 691.734,071	7	603.992,737 691.739,311	5.864
7	603.992,737 691.739,311	8	604.008,034 691.771,77	35.883
8	604.008,034 691.771,77	9	604.001,053 691.774,66	7.556
9	604.001,053 691.774,66	10	604.000,876 691.774,733	0.191
10	604.000,876 691.774,733	11	603.994,908 691.777,345	6.515
11	603.994,908 691.777,345	12	603.994,108 691.777,627	0.848
12	603.994,108 691.777,627	1	603.992,603 691.778,157	1.596

** Lungimile segmentelor sunt determinate în planul de proiecție Stereo 70 și sunt rotunjite la 1 milimetru.

*** Distanța dintre puncte este formată din segmente cumulate ce sunt mai mici decât valoarea 1 milimetru.

**DATE DESPRE IMOBILUL NR. 6469**

Oficiul de Cadastru și Publicitate Imobiliară SUCEAVA
Biroul de Cadastru și Publicitate Imobiliară Suceava

A. Partea I. Descrierea imobilului

TEREN Necunoscut

Adresa: Loc. Grigoresti, Jud. Suceava

Nr. Crt	Nr cadastral Nr. topografic	Suprafața* (mp)	Observații / Referințe
A1		1.000	Sector cadastral:10 Teren neimprejmuit;

B. Partea II. Proprietari și acte

Inscrieri privitoare la dreptul de proprietate și alte drepturi reale	Referințe
/	
Act Administrativ nr. 738, din 29/08/1995 emis de CJSDPAT SUCEAVA;	
B1	A1
Intabulare, drept de PROPRIETATE, dobândit prin Reconstituire, cota actuala 1/1 1) DROBOTĂ VASILE , Lipsă CNP proprietar.	

C. Partea III. SARCINI .

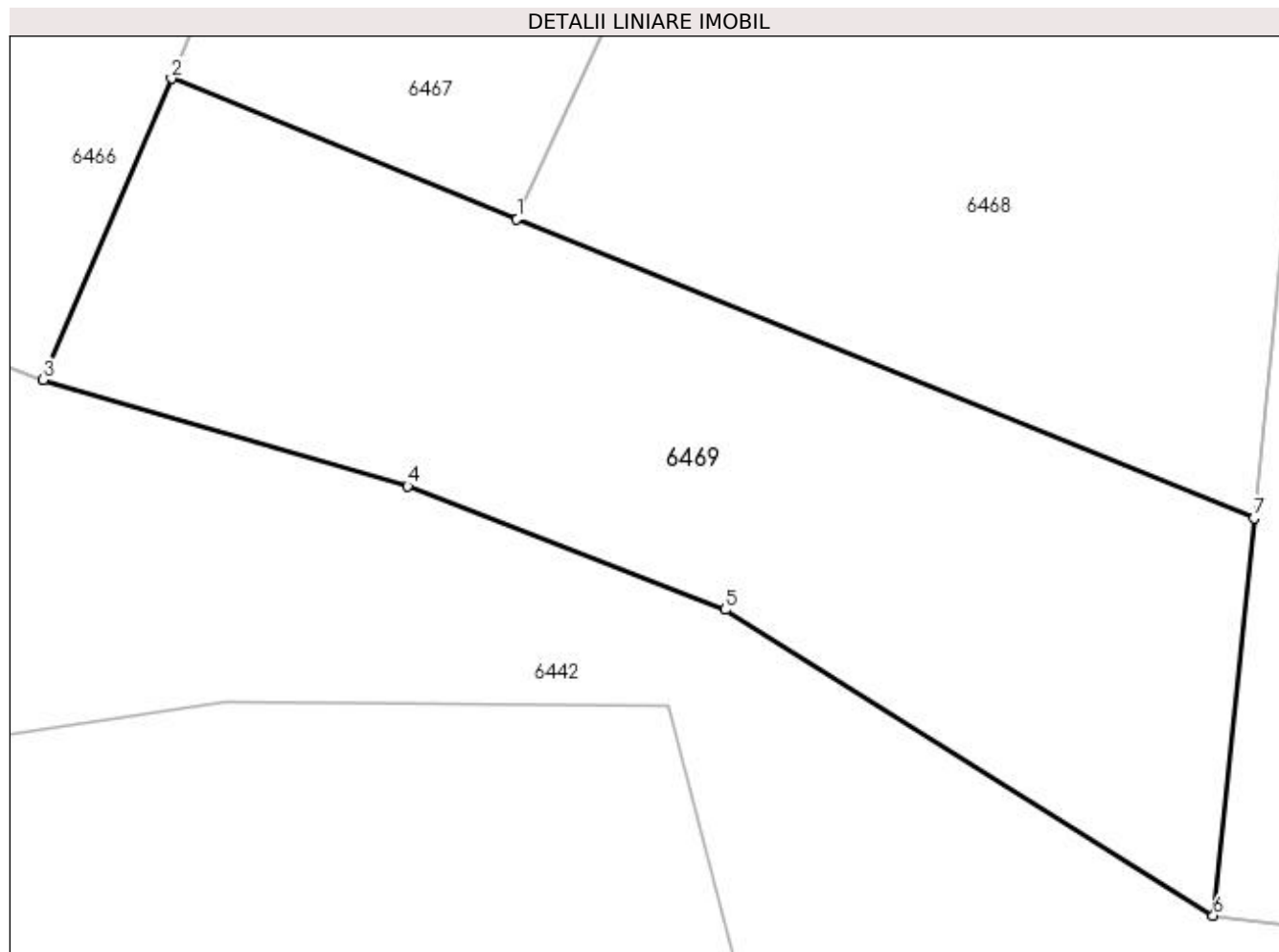
Inscrieri privind dezmembramintele dreptului de proprietate, drepturi reale de garanție și sarcini	Referințe
NU SUNT	

Anexa Nr. 1 La Partea I

Teren

Nr cadastral	Suprafața (mp)*	Observații / Referințe
	1.000	

* Suprafața este determinată în planul de proiecție Stereo 70.



Date referitoare la teren

Crt	Categorie folosință	Intravilan	Suprafața (mp)	Tarla	Parcelă	Nr. topo	Observații / Referințe
1	arabil	DA	776	-	-	-	
2	arabil	NU	224	-	-	-	

Lungime Segmente

1) Valorile lungimilor segmentelor sunt obținute din proiecție în plan.

Punct început	X / Y	Punct sfârșit	X / Y	Lungime segment (** (m)
1	603.950,34 691.729,979	2	603.932,63 691.737,171	19.115
2	603.932,63 691.737,171	3	603.926,062 691.721,725	16.784
3	603.926,062 691.721,725	4	603.944,743 691.716,289	19.456
4	603.944,743 691.716,289	5	603.961,017 691.709,949	17.465

Punct început	X / Y	Punct sfârșit	X / Y	Lungime segment (** (m)
5	603.961,017 691.709,949	6	603.986,023 691.694,275	29.512
6	603.986,023 691.694,275	7	603.988,112 691.714,64	20.472
7	603.988,112 691.714,64	1	603.950,34 691.729,979	40.768

** Lungimile segmentelor sunt determinate în planul de proiecție Stereo 70 și sunt rotunjite la 1 milimetru.

*** Distanța dintre puncte este formată din segmente cumulate ce sunt mai mici decât valoarea 1 milimetru.

**DATE DESPRE IMOBILUL NR. 6470**

Oficiul de Cadastru și Publicitate Imobiliară SUCEAVA
Biroul de Cadastru și Publicitate Imobiliară Suceava

A. Partea I. Descrierea imobilului

TEREN Intravilan

Adresa: Loc. Grigoresti, Jud. Suceava

Nr. Crt	Nr cadastral Nr. topografic	Suprafața* (mp)	Observații / Referințe
A1		513	Sector cadastral:10 Teren neimprejmut;

B. Partea II. Proprietari și acte

Inscrieri privitoare la dreptul de proprietate și alte drepturi reale		Referințe
/		
Act Normativ nr. Legea 7, din 13/03/1996 emis de PARLAMENTUL ROMANIEI;		
B1	Intabulare, drept de PROPRIETATE, dobandit prin Lege, cota actuala 1/1 1) NEIDENTIFICAT NEIDENTIFICAT	A1
Act Administrativ nr. 3048, din 15/06/2023 emis de PRIMARIA SIMINICEA;		
B2	Se notează posesia faptică. 1) CIUCHEA CONSTANTIN	A1

C. Partea III. SARCINI .

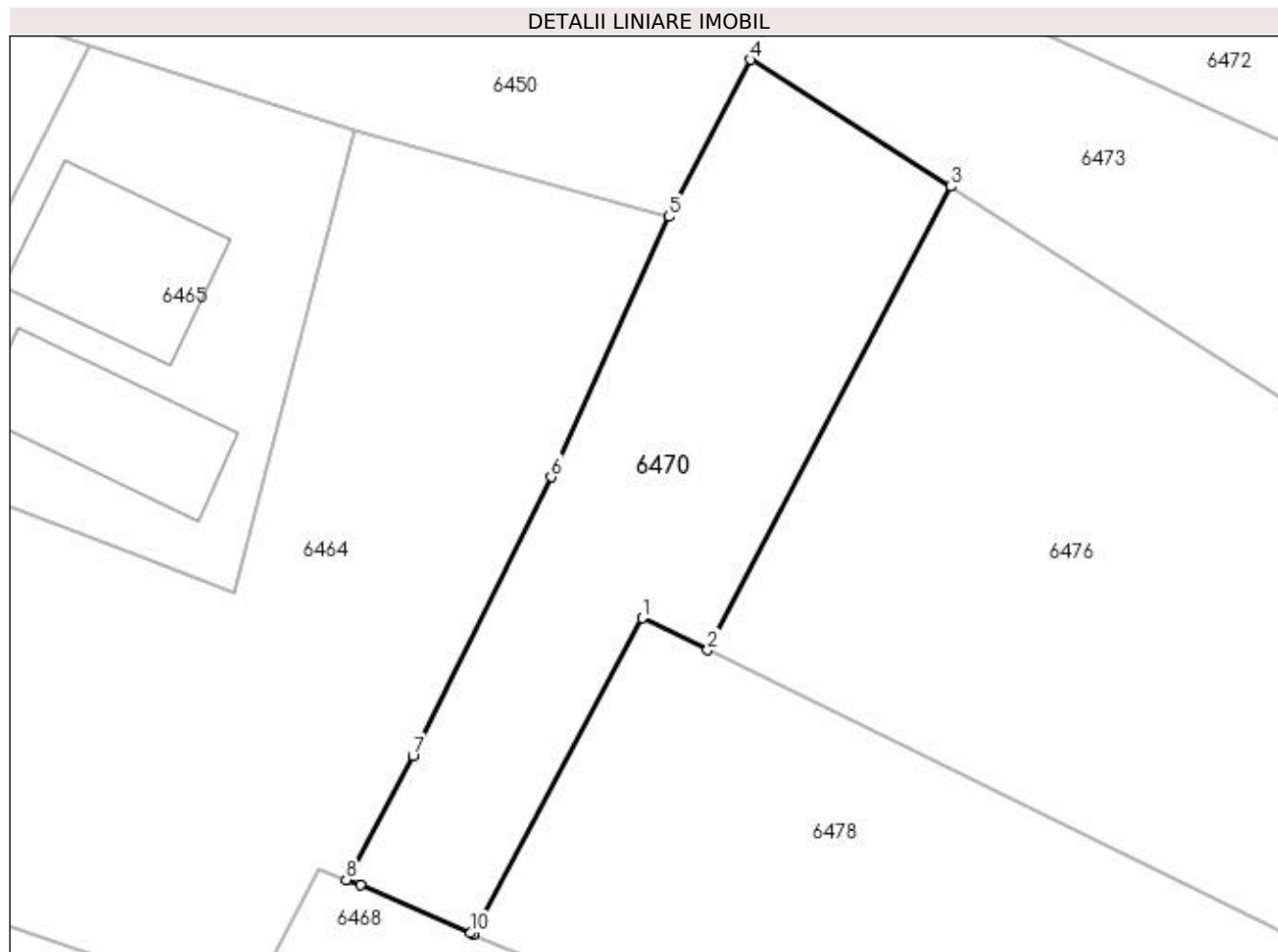
Inscrieri privind dezmembramintele dreptului de proprietate, drepturi reale de garanție și sarcini	Referințe
NU SUNT	

Anexa Nr. 1 La Partea I

Teren

Nr cadastral	Suprafața (mp)*	Observații / Referințe
	513	

* Suprafața este determinată în planul de proiecție Stereo 70.



Date referitoare la teren

Crt	Categorie folosință	Intra vilan	Suprafața (mp)	Tarla	Parcelă	Nr. topo	Observații / Referințe
1	arabil	DA	513	-	-	-	

Lungime Segmente

1) Valorile lungimilor segmentelor sunt obținute din proiecție în plan.

Punct început	X / Y	Punct sfârșit	X / Y	Lungime segment (** (m)
1	604.010,226 691.791,858	2	604.013,777 691.790,125	3.951
2	604.013,777 691.790,125	3	604.027,029 691.815,329	28.476
3	604.027,029 691.815,329	4	604.016,118 691.822,241	12.916
4	604.016,118 691.822,241	5	604.011,669 691.813,708	9.623
5	604.011,669 691.813,708	6	604.005,264 691.799,536	15.552

Punct început	X / Y	Punct sfârșit	X / Y	Lungime segment (** (m)
6	604.005,264 691.799,536	7	603.997,747 691.784,376	16.921
7	603.997,747 691.784,376	8	603.994,108 691.777,627	7.668
8	603.994,108 691.777,627	9	603.994,908 691.777,345	0.848
9	603.994,908 691.777,345	10	604.000,876 691.774,733	6.515
10	604.000,876 691.774,733	11	604.001,053 691.774,66	0.191
11	604.001,053 691.774,66	1	604.010,226 691.791,858	19.491

** Lungimile segmentelor sunt determinate în planul de proiecție Stereo 70 și sunt rotunjite la 1 milimetru.

*** Distanța dintre puncte este formată din segmente cumulate ce sunt mai mici decât valoarea 1 milimetru.

**DATE DESPRE IMOBILUL NR. 6471**

Oficiul de Cadastru și Publicitate Imobiliară SUCEAVA
Biroul de Cadastru și Publicitate Imobiliară Suceava

A. Partea I. Descrierea imobilului

TEREN Intravilan

Adresa: Loc. Grigorești, Jud. Suceava

Nr. Crt	Nr cadastral Nr. topografic	Suprafața* (mp)	Observații / Referințe
A1		900	Sector cadastral:10 Teren neimprejmuit;

B. Partea II. Proprietari și acte

Inscrieri privitoare la dreptul de proprietate și alte drepturi reale	Referințe
/	
Act Administrativ nr. 322, din 08/08/1994 emis de CJSDPAT SUCEAVA;	
B1	A1
Intabulare, drept de PROPRIETATE, dobândit prin Reconstituire, cota actuala 1/1	
1) URSU ANA , Lipsă CNP proprietar. DEFUNCT:Da	
2) TRAIȘĂ VIRGINIA , Lipsă CNP proprietar.	
3) ROMAN MARIA DEFUNCT:Da	

C. Partea III. SARCINI .

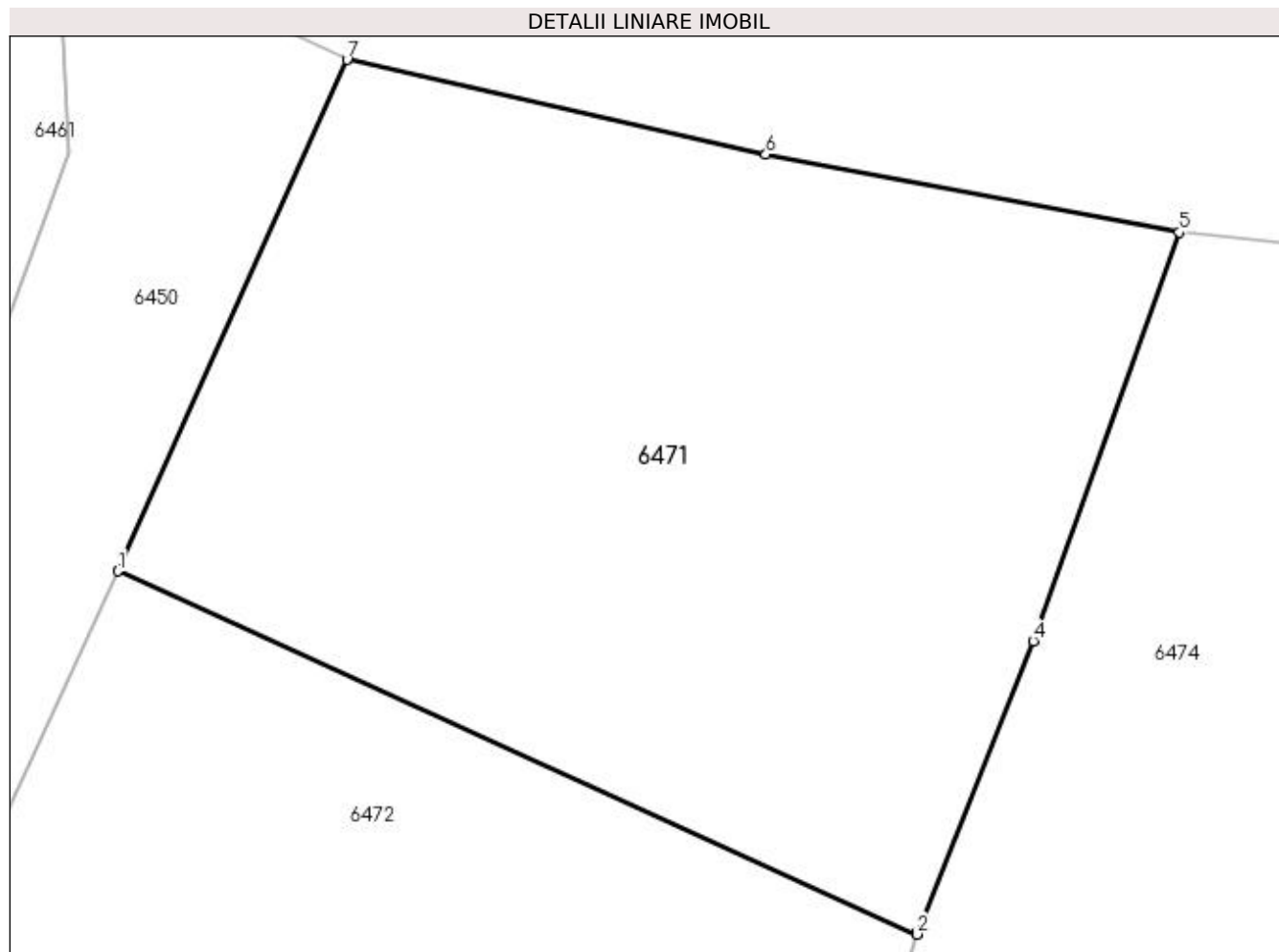
Inscrieri privind dezmembramintele dreptului de proprietate, drepturi reale de garanție și sarcini	Referințe
NU SUNT	

Anexa Nr. 1 La Partea I

Teren

Nr cadastral	Suprafața (mp)*	Observații / Referințe
	900	

* Suprafața este determinată în planul de proiecție Stereo 70.



Date referitoare la teren

Crt	Categorie folosință	Intravilan	Suprafața (mp)	Tarla	Parcelă	Nr. topo	Observații / Referințe
1	arabil	DA	900	-	-	-	

Lungime Segmente

1) Valorile lungimilor segmentelor sunt obținute din proiecție în plan.

Punct început	X / Y	Punct sfârșit	X / Y	Lungime segment (** (m)
1	604.033,773 691.859,331	2	604.065,832 691.844,77	35.211
2	604.065,832 691.844,77	3	604.065,87 691.844,867	0.104
3	604.065,87 691.844,867	4	604.070,481 691.856,534	12.545
4	604.070,481 691.856,534	5	604.076,343 691.872,918	17.401
5	604.076,343 691.872,918	6	604.059,76 691.876,036	16.874

Punct început	X / Y	Punct sfârșit	X / Y	Lungime segment (** (m)
6	604.059,76 691.876,036	7	604.042,964 691.879,835	17.22
7	604.042,964 691.879,835	1	604.033,773 691.859,331	22.47

** Lungimile segmentelor sunt determinate în planul de proiecție Stereo 70 și sunt rotunjite la 1 milimetru.

*** Distanța dintre puncte este formată din segmente cumulate ce sunt mai mici decât valoarea 1 milimetru.

**DATE DESPRE IMOBILUL NR. 6472**

Oficiul de Cadastru și Publicitate Imobiliară SUCEAVA
Biroul de Cadastru și Publicitate Imobiliară Suceava

A. Partea I. Descrierea imobilului

TEREN Intravilan

Adresa: Loc. Grigorești, Jud. Suceava

Nr. Crt	Nr cadastral Nr. topografic	Suprafața* (mp)	Observații / Referințe
A1		1.200	Sector cadastral:10 Teren neimprejmuit;

B. Partea II. Proprietari și acte

Inscrieri privitoare la dreptul de proprietate și alte drepturi reale	Referințe
/	
Act Administrativ nr. 322, din 08/08/1994 emis de CJSDPAT SUCEAVA;	
B1	A1
Intabulare, drept de PROPRIETATE, dobândit prin Reconstituire, cota actuala 1/1	
1) URSU ANA , Lipsă CNP proprietar. DEFUNCT:Da	
2) TRAIȘĂ VIRGINIA , Lipsă CNP proprietar.	
3) ROMAN MARIA DEFUNCT:Da	

C. Partea III. SARCINI .

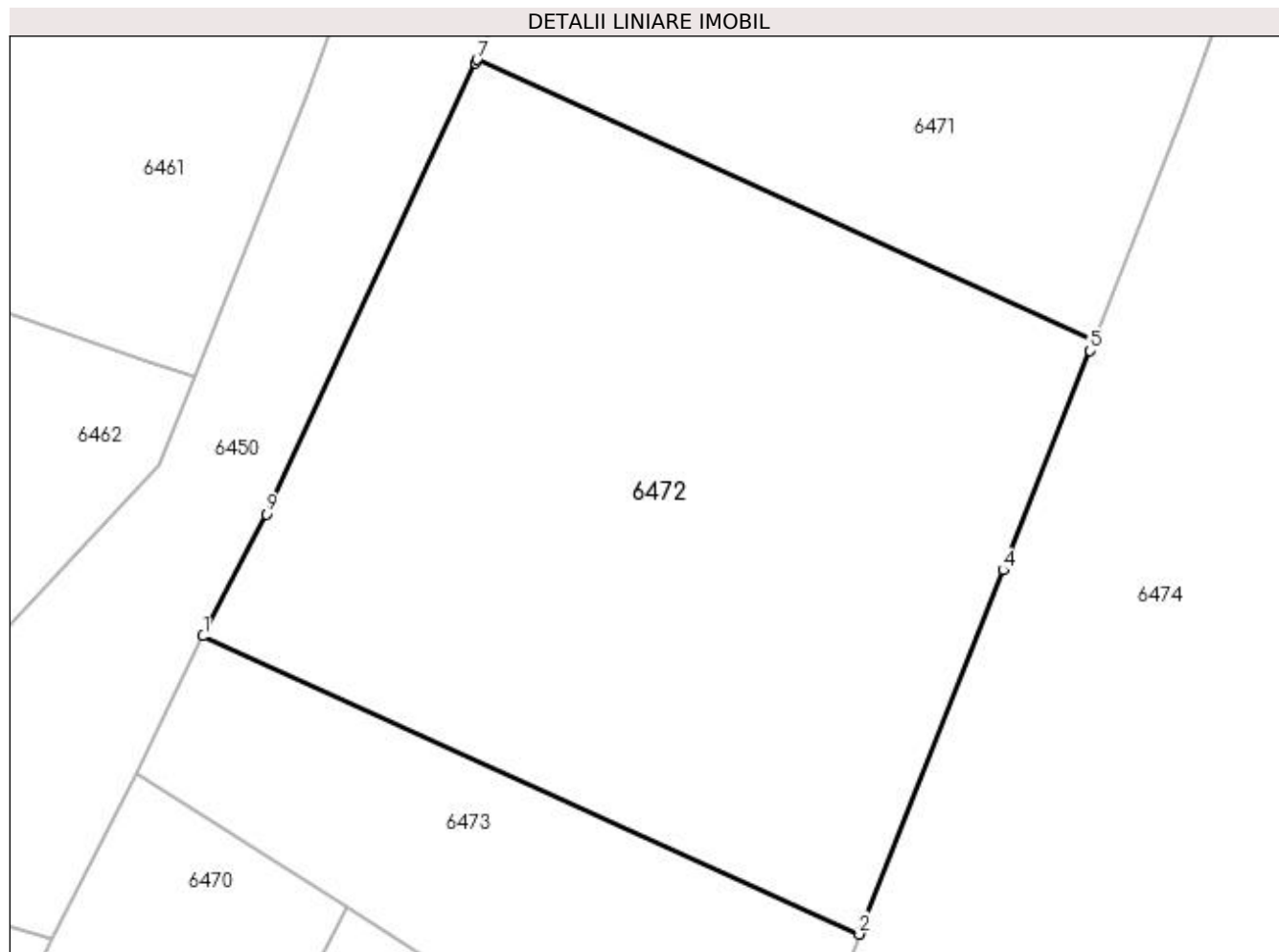
Inscrieri privind dezmembramintele dreptului de proprietate, drepturi reale de garanție și sarcini	Referințe
NU SUNT	

Anexa Nr. 1 La Partea I

Teren

Nr cadastral	Suprafața (mp)*	Observații / Referințe
	1.200	

* Suprafața este determinată în planul de proiecție Stereo 70.



Date referitoare la teren

Crt	Categorie folosință	Intra vilan	Suprafața (mp)	Tarla	Parcelă	Nr. topo	Observații / Referințe
1	arabil	DA	1.200	-	-	-	

Lungime Segmente

1) Valorile lungimilor segmentelor sunt obținute din proiecție în plan.

Punct început	X / Y	Punct sfârșit	X / Y	Lungime segment (** (m)
1	604.019,534 691.829,395	2	604.053,634 691.813,907	37.452
2	604.053,634 691.813,907	3	604.053,677 691.814,015	0.116
3	604.053,677 691.814,015	4	604.061,11 691.832,823	20.224
4	604.061,11 691.832,823	5	604.065,612 691.844,215	12.249
5	604.065,612 691.844,215	6	604.065,832 691.844,77	0.597

Punct început	X / Y	Punct sfârşit	X / Y	Lungime segment (** (m)
6	604.065,832 691.844,77	7	604.033,773 691.859,331	35.211
7	604.033,773 691.859,331	8	604.033,696 691.859,158	0.189
8	604.033,696 691.859,158	9	604.022,822 691.835,723	25.835
9	604.022,822 691.835,723	1	604.019,534 691.829,395	7.131

** Lungimile segmentelor sunt determinate în planul de proiecţie Stereo 70 şi sunt rotunjite la 1 milimetru.

*** Distanţa dintre puncte este formată din segmente cumulate ce sunt mai mici decât valoarea 1 milimetru.

**DATE DESPRE IMOBILUL NR. 6473**

Oficiul de Cadastru și Publicitate Imobiliară SUCEAVA
Biroul de Cadastru și Publicitate Imobiliară Suceava

A. Partea I. Descrierea imobilului

TEREN Intravilan

Adresa: Loc. Grigoresti, Jud. Suceava

Nr. Crt	Nr cadastral Nr. topografic	Suprafața* (mp)	Observații / Referințe
A1		402	Sector cadastral:10 Teren neimprejmut;

B. Partea II. Proprietari și acte

Inscrieri privitoare la dreptul de proprietate și alte drepturi reale		Referințe
/		
Act Normativ nr. Legea 7, din 13/03/1996 emis de PARLAMENTUL ROMANIEI;		
B1	Intabulare, drept de PROPRIETATE, dobandit prin Lege, cota actuala 1/1 1) NEIDENTIFICAT NEIDENTIFICAT	A1
Act Administrativ nr. 3049, din 15/06/2023 emis de PRIMARIA SIMINICEA;		
B2	Se notează posesia faptică. 1) MARTIN DORINA	A1

C. Partea III. SARCINI .

Inscrieri privind dezmembramintele dreptului de proprietate, drepturi reale de garanție și sarcini	Referințe
NU SUNT	

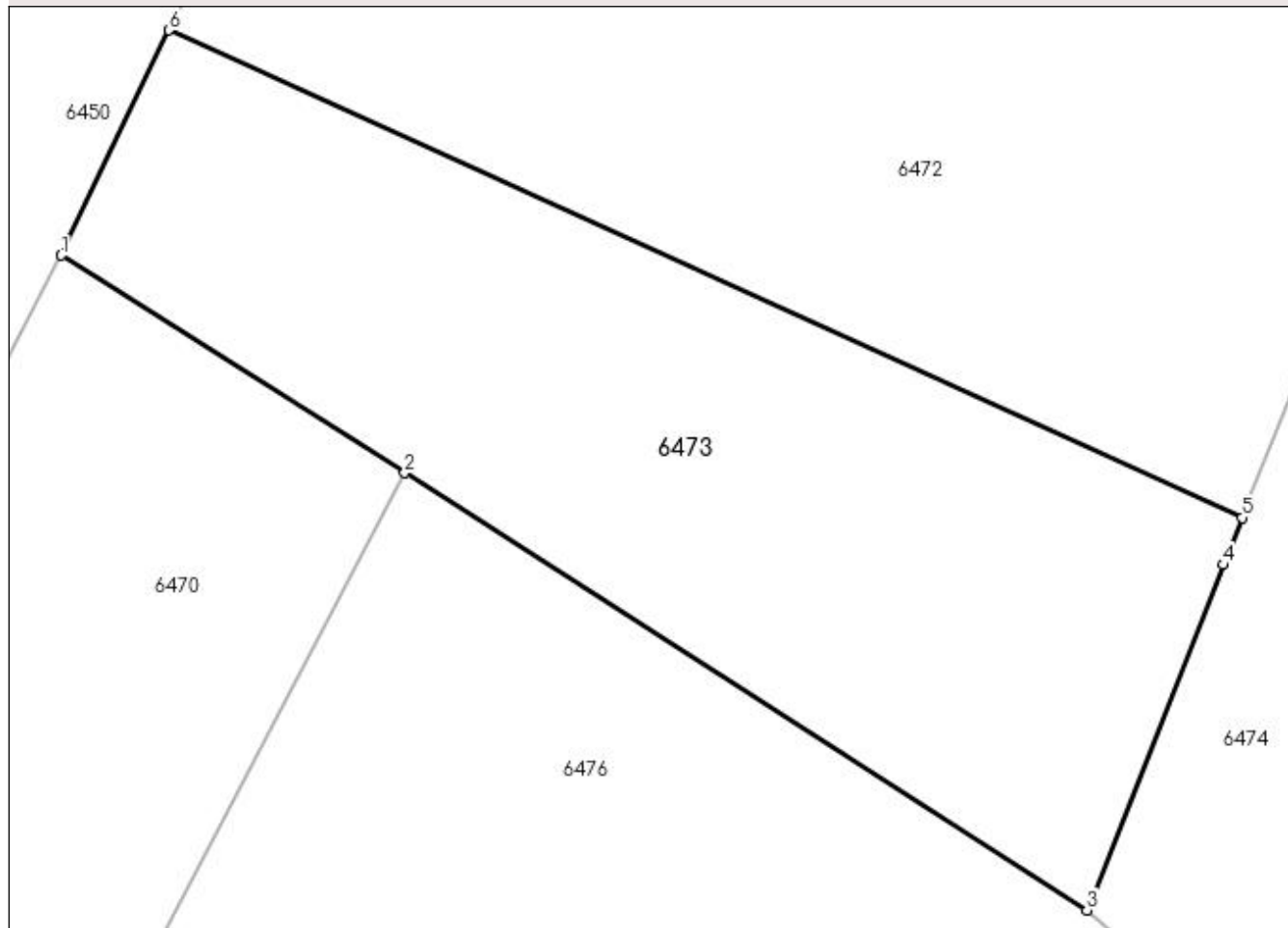
Anexa Nr. 1 La Partea I

Teren

Nr cadastral	Suprafaţa (mp)*	Observații / Referințe
	402	

* Suprafața este determinată în planul de proiecție Stereo 70.

DETALII LINIARE IMOBIL



Date referitoare la teren

Crt	Categorie folosință	Intravilan	Suprafața (mp)	Tarla	Parcelă	Nr. topo	Observații / Referințe
1	arabil	DA	402	-	-	-	

Lungime Segmente

1) Valorile lungimilor segmentelor sunt obținute din proiecție în plan.

Punct început	X / Y	Punct sfârșit	X / Y	Lungime segment (** (m)
1	604.016,118 691.822,241	2	604.027,029 691.815,329	12.916
2	604.027,029 691.815,329	3	604.048,705 691.801,436	25.746
3	604.048,705 691.801,436	4	604.053,043 691.812,411	11.801
4	604.053,043 691.812,411	5	604.053,634 691.813,907	1.609
5	604.053,634 691.813,907	6	604.019,534 691.829,395	37.452

Punct început	X / Y	Punct sfârşit	X / Y	Lungime segment (** (m)
6	604.019,534 691.829,395	1	604.016,118 691.822,241	7.928

** Lungimile segmentelor sunt determinate în planul de proiecţie Stereo 70 şi sunt rotunjite la 1 milimetru.

*** Distanţa dintre puncte este formată din segmente cumulate ce sunt mai mici decât valoarea 1 milimetru.

**DATE DESPRE IMOBILUL NR. 6474**

Oficiul de Cadastru și Publicitate Imobiliară SUCEAVA
Biroul de Cadastru și Publicitate Imobiliară Suceava

A. Partea I. Descrierea imobilului

TEREN Intravilan

Adresa: Loc. Grigoresti, Jud. Suceava

Nr. Crt	Nr cadastral Nr. topografic	Suprafața* (mp)	Observații / Referințe
A1		4.000	Sector cadastral:10 Teren neimprejmuit;

B. Partea II. Proprietari și acte

Inscrieri privitoare la dreptul de proprietate și alte drepturi reale	Referințe
/	
Act Notarial nr. 45, din 13/03/2008 emis de BNP VALERIANA ILIE;	
B1	A1
Intabulare, drept de PROPRIETATE, dobandit prin Succesiune, cota actuala 1/1 1) TUN ARISTIȚA	

C. Partea III. SARCINI .

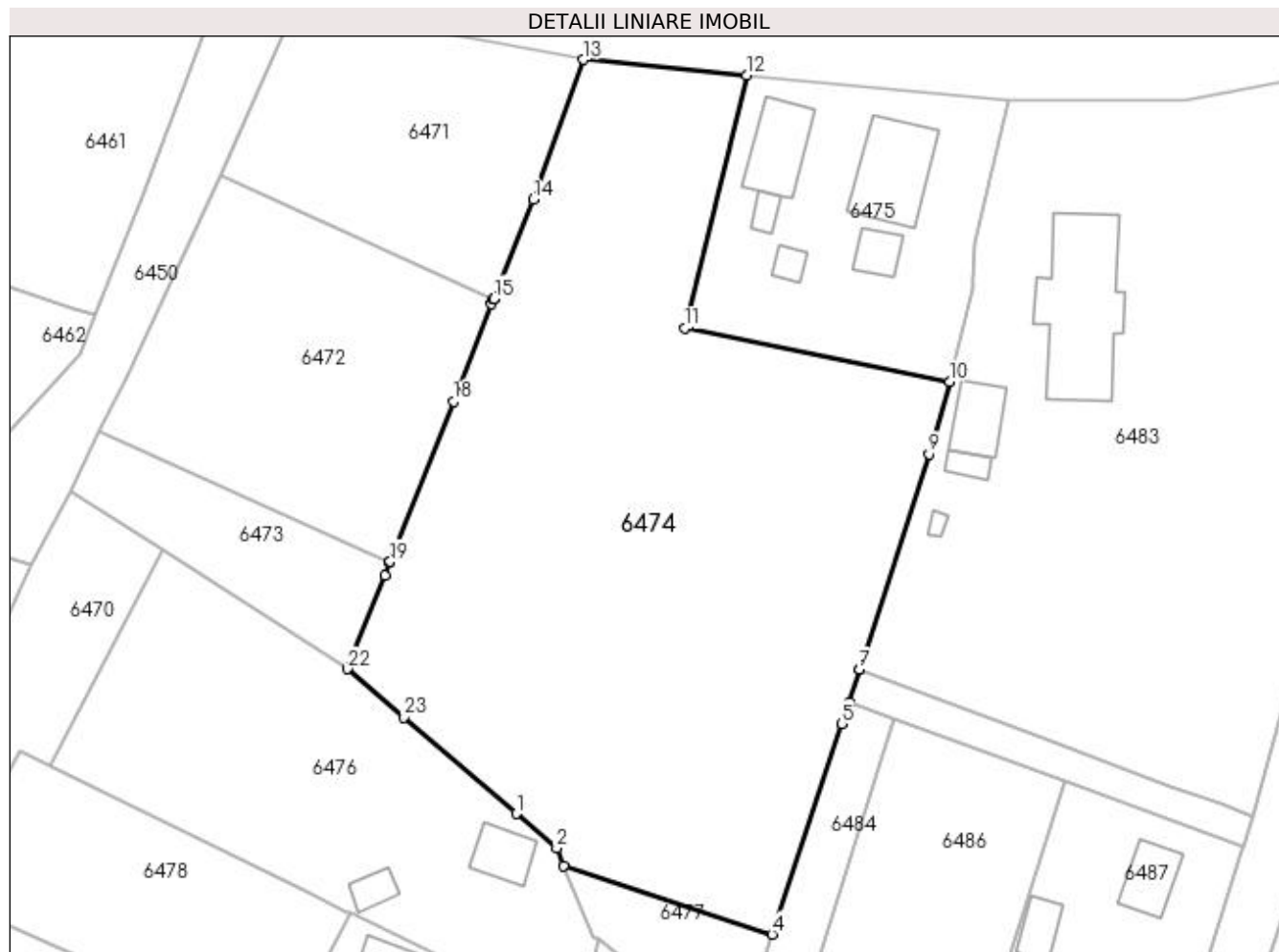
Inscrieri privind dezmembramintele dreptului de proprietate, drepturi reale de garanție și sarcini	Referințe
NU SUNT	

Anexa Nr. 1 La Partea I

Teren

Nr cadastral	Suprafața (mp)*	Observații / Referințe
	4.000	

* Suprafața este determinată în planul de proiecție Stereo 70.



Date referitoare la teren

Crt	Categorie folosință	Intravilan	Suprafața (mp)	Tarla	Parcelă	Nr. topo	Observații / Referințe
1	arabil	DA	4.000	-	-	-	

Lungime Segmente

1) Valorile lungimilor segmentelor sunt obținute din proiecție în plan.

Punct început	X / Y	Punct sfârșit	X / Y	Lungime segment (** (m)
1	604.068,509 691.784,436	2	604.073,238 691.780,376	6.233
3	604.074,088 691.778,341	4	604.098,542 691.770,274	25.75
5	604.106,75 691.794,978	6	604.107,546 691.797,495	2.64
7	604.108,766 691.801,342	8	604.108,77 691.801,355	0.014
9	604.116,962 691.826,628	10	604.119,371 691.835,151	8.857

Punct început	X / Y	Punct sfârșit	X / Y	Lungime segment (** (m)
2	604.073,238 691.780,376	3	604.074,088 691.778,341	2.205
4	604.098,542 691.770,274	5	604.106,75 691.794,978	26.032
6	604.107,546 691.797,495	7	604.108,766 691.801,342	4.036
8	604.108,77 691.801,355	9	604.116,962 691.826,628	26.568
10	604.119,371 691.835,151	11	604.088,244 691.841,402	31.748

Punct început	X / Y	Punct sfârșit	X / Y	Lungime segment (** (m)
11	604.088,244 691.841,402	12	604.095,539 691.871,072	30.554
13	604.076,343 691.872,918	14	604.070,481 691.856,534	17.401
15	604.065,87 691.844,867	16	604.065,832 691.844,77	0.104
17	604.065,612 691.844,215	18	604.061,11 691.832,823	12.249
19	604.053,677 691.814,015	20	604.053,634 691.813,907	0.116
21	604.053,043 691.812,411	22	604.048,705 691.801,436	11.801
23	604.055,335 691.795,744	1	604.068,509 691.784,436	17.362

Punct început	X / Y	Punct sfârșit	X / Y	Lungime segment (** (m)
12	604.095,539 691.871,072	13	604.076,343 691.872,918	19.285
14	604.070,481 691.856,534	15	604.065,87 691.844,867	12.545
16	604.065,832 691.844,77	17	604.065,612 691.844,215	0.597
18	604.061,11 691.832,823	19	604.053,677 691.814,015	20.224
20	604.053,634 691.813,907	21	604.053,043 691.812,411	1.609
22	604.048,705 691.801,436	23	604.055,335 691.795,744	8.738

** Lungimile segmentelor sunt determinate în planul de proiecție Stereo 70 și sunt rotunjite la 1 milimetru.

*** Distanța dintre puncte este formată din segmente cumulate ce sunt mai mici decât valoarea 1 milimetru.

**DATE DESPRE IMOBILUL NR. 6475**

Oficiul de Cadastru și Publicitate Imobiliară SUCEAVA
Biroul de Cadastru și Publicitate Imobiliară Suceava

A. Partea I. Descrierea imobilului

TEREN Intravilan

Adresa: Loc. Grigoresti, Jud. Suceava

Nr. Crt	Nr cadastral Nr. topografic	Suprafața* (mp)	Observații / Referințe
A1		1.000	Sector cadastral:10 Teren neimpregmuit;

Construcții

Crt	Nr cadastral Nr. topografic	Adresa	Observații / Referințe
A1.1		Loc. Grigoresti, Jud. Suceava	Nr. niveluri:1; S. construita la sol:96 mp; Locuință.
A1.2		Loc. Grigoresti, Jud. Suceava	Nr. niveluri:1; S. construita la sol:66 mp; Anexă.
A1.3		Loc. Grigoresti, Jud. Suceava	Nr. niveluri:1; S. construita la sol:11 mp; Anexă.
A1.4		Loc. Grigoresti, Jud. Suceava	Nr. niveluri:1; S. construita la sol:12 mp; Anexă.
A1.5		Loc. Grigoresti, Jud. Suceava	Nr. niveluri:1; S. construita la sol:25 mp; Anexă.

B. Partea II. Proprietari și acte

Inscrieri privitoare la dreptul de proprietate și alte drepturi reale		Referințe
/		
Act Notarial nr. 45, din 13/03/2008 emis de BNP VALERIANA ILIE;		
B1	Intabulare, drept de PROPRIETATE, dobândit prin Succesiune, cota actuala 1/1 1) TUN ARISTIȚA	A1, A1.1, A1.2, A1.3, A1.4, A1.5

C. Partea III. SARCINI .

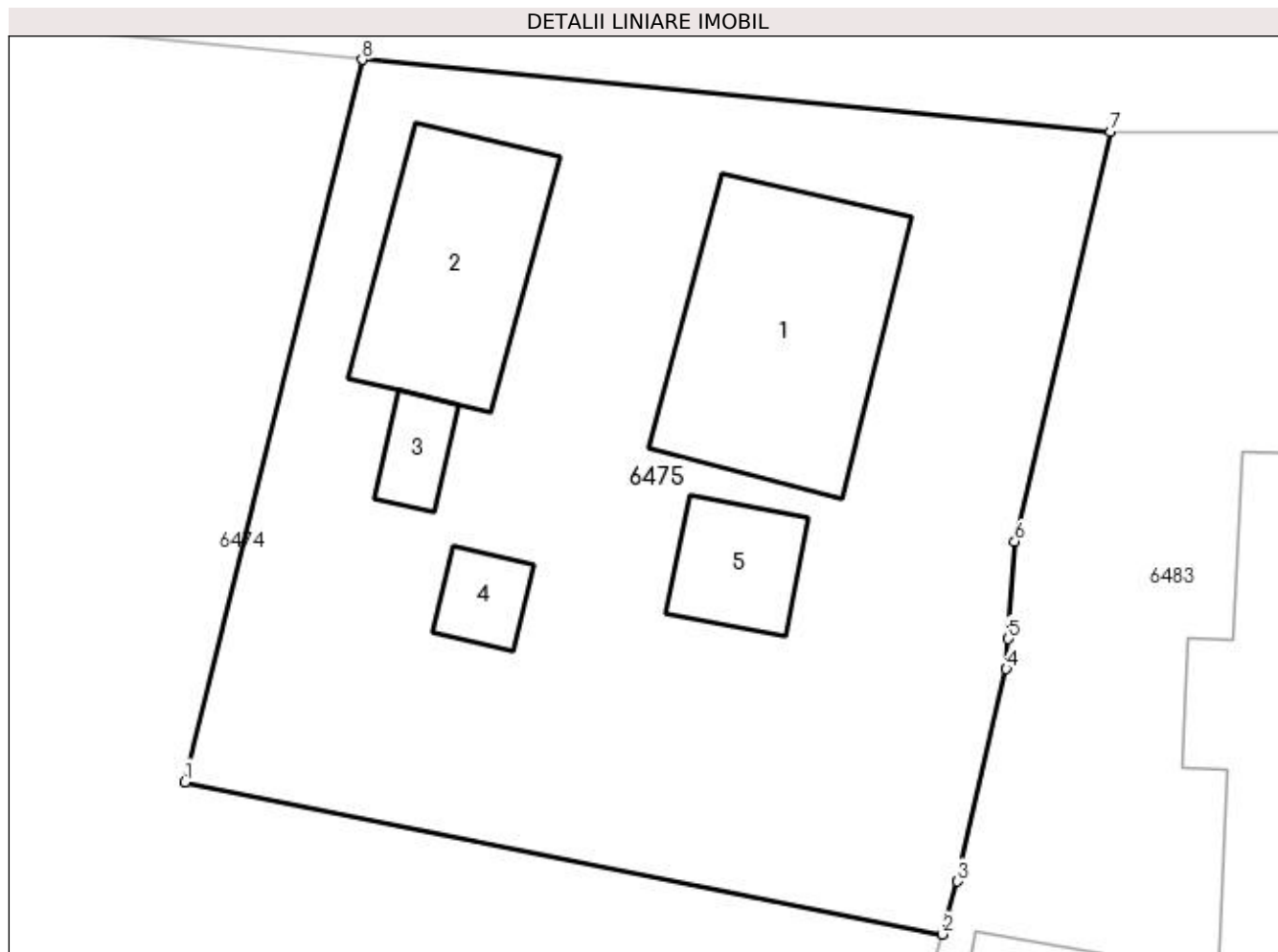
Inscrieri privind dezmembramintele dreptului de proprietate, drepturi reale de garanție și sarcini	Referințe
NU SUNT	

Anexa Nr. 1 La Partea I

Teren

Nr cadastral	Suprafața (mp)*	Observații / Referințe
	1.000	

* Suprafața este determinată în planul de proiecție Stereo 70.



Date referitoare la teren

Crt	Categorie folosință	Intra vilan	Suprafața (mp)	Tarla	Parcelă	Nr. topo	Observații / Referințe
1	curți construcții	DA	1.000	-	-	-	

Date referitoare la construcții

Crt	Număr	Destinație construcție	Supraf. (mp)	Situație juridică	Observații / Referințe
A1.1		construcții de locuințe	96	Cu acte	Nr. niveluri:1; S. construita la sol:96 mp; Locuință.
A1.2		construcții anexa	66	Cu acte	Nr. niveluri:1; S. construita la sol:66 mp; Anexă.
A1.3		construcții anexa	11	Cu acte	Nr. niveluri:1; S. construita la sol:11 mp; Anexă.
A1.4		construcții anexa	12	Cu acte	Nr. niveluri:1; S. construita la sol:12 mp; Anexă.
A1.5		construcții anexa	25	Cu acte	Nr. niveluri:1; S. construita la sol:25 mp; Anexă.

Lungime Segmente

1) Valorile lungimilor segmentelor sunt obținute din proiecție în plan.

Punct început	X / Y	Punct sfârșit	X / Y	Lungime segment (** (m)
---------------	-------	---------------	-------	-------------------------

Punct început	X / Y	Punct sfârșit	X / Y	Lungime segment (** (m)
1	604.088,244 691.841,402	2	604.119,371 691.835,151	31.748
2	604.119,371 691.835,151	3	604.119,984 691.837,32	2.254
3	604.119,984 691.837,32	4	604.121,989 691.846,05	8.957
4	604.121,989 691.846,05	5	604.122,071 691.847,286	1.239
5	604.122,071 691.847,286	6	604.122,337 691.851,284	4.007
6	604.122,337 691.851,284	7	604.126,272 691.868,116	17.286
7	604.126,272 691.868,116	8	604.095,539 691.871,072	30.875
8	604.095,539 691.871,072	1	604.088,244 691.841,402	30.554

** Lungimile segmentelor sunt determinate în planul de proiecție Stereo 70 și sunt rotunjite la 1 milimetru.

*** Distanța dintre puncte este formată din segmente cumulate ce sunt mai mici decât valoarea 1 milimetru.

**DATE DESPRE IMOBILUL NR. 6476**

Oficiul de Cadastru și Publicitate Imobiliară SUCEAVA
Biroul de Cadastru și Publicitate Imobiliară Suceava

A. Partea I. Descrierea imobilului

TEREN Intravilan

Adresa: Loc. Grigoresti, Jud. Suceava

Nr. Crt	Nr cadastral Nr. topografic	Suprafața* (mp)	Observații / Referințe
A1		1.500	Sector cadastral:10 Teren neimprejmuit;

Construcții

Crt	Nr cadastral Nr. topografic	Adresa	Observații / Referințe
A1.1		Loc. Grigoresti, Jud. Suceava	Nr. niveluri:1; S. construita la sol:18 mp; Anexă.
A1.2		Loc. Grigoresti, Jud. Suceava	Nr. niveluri:1; S. construita la sol:36 mp; Anexă.
A1.3		Loc. Grigoresti, Jud. Suceava	Nr. niveluri:1; S. construita la sol:18 mp; Anexă.

B. Partea II. Proprietari și acte

Inscrieri privitoare la dreptul de proprietate și alte drepturi reale		Referințe
/		
Act Notarial nr. 92, din 27/06/2013 emis de BNP VALERIANA ILIE;		
B1	Intabulare, drept de PROPRIETATE, dobandit prin Succesiune, cota actuala 1/1 1) CIUCHEA CONSTANTIN	A1
Act Administrativ nr. 2274, din 28/04/2023 emis de PRIMARIA SIMINICEA;		
B2	Intabulare, drept de PROPRIETATE, dobandit prin Lege, cota actuala 1/1 1) CIUCHEA CONSTANTIN	A1.1, A1.2, A1.3

C. Partea III. SARCINI .

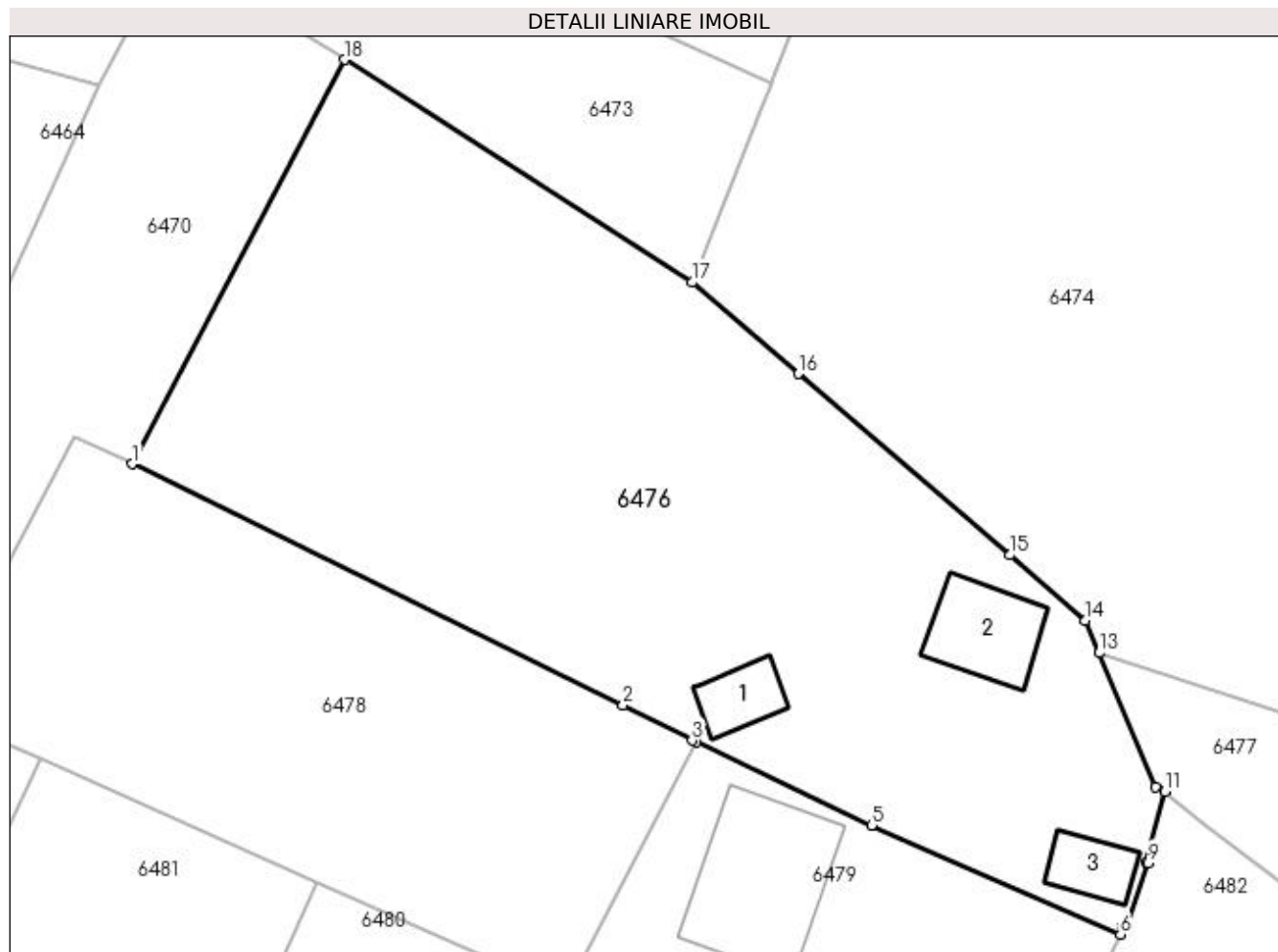
Inscrieri privind dezmembramintele dreptului de proprietate, drepturi reale de garanție și sarcini	Referințe
NU SUNT	

Anexa Nr. 1 La Partea I

Teren

Nr cadastral	Suprafața (mp)*	Observații / Referințe
	1.500	

* Suprafața este determinată în planul de proiecție Stereo 70.



Date referitoare la teren

Crt	Categorie folosință	Intravilan	Suprafața (mp)	Tarla	Parcelă	Nr. topo	Observații / Referințe
1	curți construcții	DA	600	-	-	-	
2	arabil	DA	900	-	-	-	

Date referitoare la construcții

Crt	Număr	Destinație construcție	Supraf. (mp)	Situație juridică	Observații / Referințe
A1.1		construcții anexa	18	Cu acte	Nr. niveluri:1; S. construita la sol:18 mp; Anexă.
A1.2		construcții anexa	36	Cu acte	Nr. niveluri:1; S. construita la sol:36 mp; Anexă.
A1.3		construcții anexa	18	Cu acte	Nr. niveluri:1; S. construita la sol:18 mp; Anexă.

Lungime Segmente

1) Valorile lungimilor segmentelor sunt obținute din proiecție în plan.

Punct început	X / Y	Punct sfârșit	X / Y	Lungime segment (** (m)
1	604.013,777 691.790,125	2	604.044,397 691.775,083	34.115

Punct început	X / Y	Punct sfârşit	X / Y	Lungime segment (** (m)
2	604.044,397 691.775,083	3	604.048,693 691.772,89	4.823
3	604.048,693 691.772,89	4	604.048,963 691.772,762	0.299
4	604.048,963 691.772,762	5	604.059,891 691.767,589	12.091
5	604.059,891 691.767,589	6	604.075,417 691.760,787	16.951
6	604.075,417 691.760,787	7	604.075,54 691.761,308	0.535
7	604.075,54 691.761,308	8	604.075,826 691.761,333	0.287
8	604.075,826 691.761,333	9	604.077,135 691.765,248	4.128
9	604.077,135 691.765,248	10	604.077,001 691.765,283	0.138
10	604.077,001 691.765,283	11	604.078,2 691.769,684	4.561
11	604.078,2 691.769,684	12	604.077,585 691.769,959	0.674
12	604.077,585 691.769,959	13	604.074,088 691.778,341	9.082
13	604.074,088 691.778,341	14	604.073,238 691.780,376	2.205
14	604.073,238 691.780,376	15	604.068,509 691.784,436	6.233
15	604.068,509 691.784,436	16	604.055,335 691.795,744	17.362
16	604.055,335 691.795,744	17	604.048,705 691.801,436	8.738
17	604.048,705 691.801,436	18	604.027,029 691.815,329	25.746
18	604.027,029 691.815,329	1	604.013,777 691.790,125	28.476

** Lungimile segmentelor sunt determinate în planul de proiecţie Stereo 70 şi sunt rotunjite la 1 milimetru.

*** Distanţa dintre puncte este formată din segmente cumulate ce sunt mai mici decât valoarea 1 milimetru.

**DATE DESPRE IMOBILUL NR. 6477**

Oficiul de Cadastru și Publicitate Imobiliară SUCEAVA
Biroul de Cadastru și Publicitate Imobiliară Suceava

A. Partea I. Descrierea imobilului

TEREN Intravilan

Adresa: Loc. Grigoresti, Jud. Suceava

Nr. Crt	Nr cadastral Nr. topografic	Suprafața* (mp)	Observații / Referințe
A1		223	Sector cadastral:10 Teren neimprejmut;

B. Partea II. Proprietari și acte

Inscrieri privitoare la dreptul de proprietate și alte drepturi reale		Referințe
/		
Act Normativ nr. Legea 7, din 13/03/1996 emis de PARLAMENTUL ROMANIEI;		
B1	Intabulare, drept de PROPRIETATE, dobândit prin Lege, cota actuala 1/1 1) NEIDENTIFICAT NEIDENTIFICAT	A1
Act Administrativ nr. 3050, din 15/06/2023 emis de PRIMARIA SIMINICEA;		
B2	Se notează posesia faptică. 1) TUN ARISTIȚA	A1

C. Partea III. SARCINI .

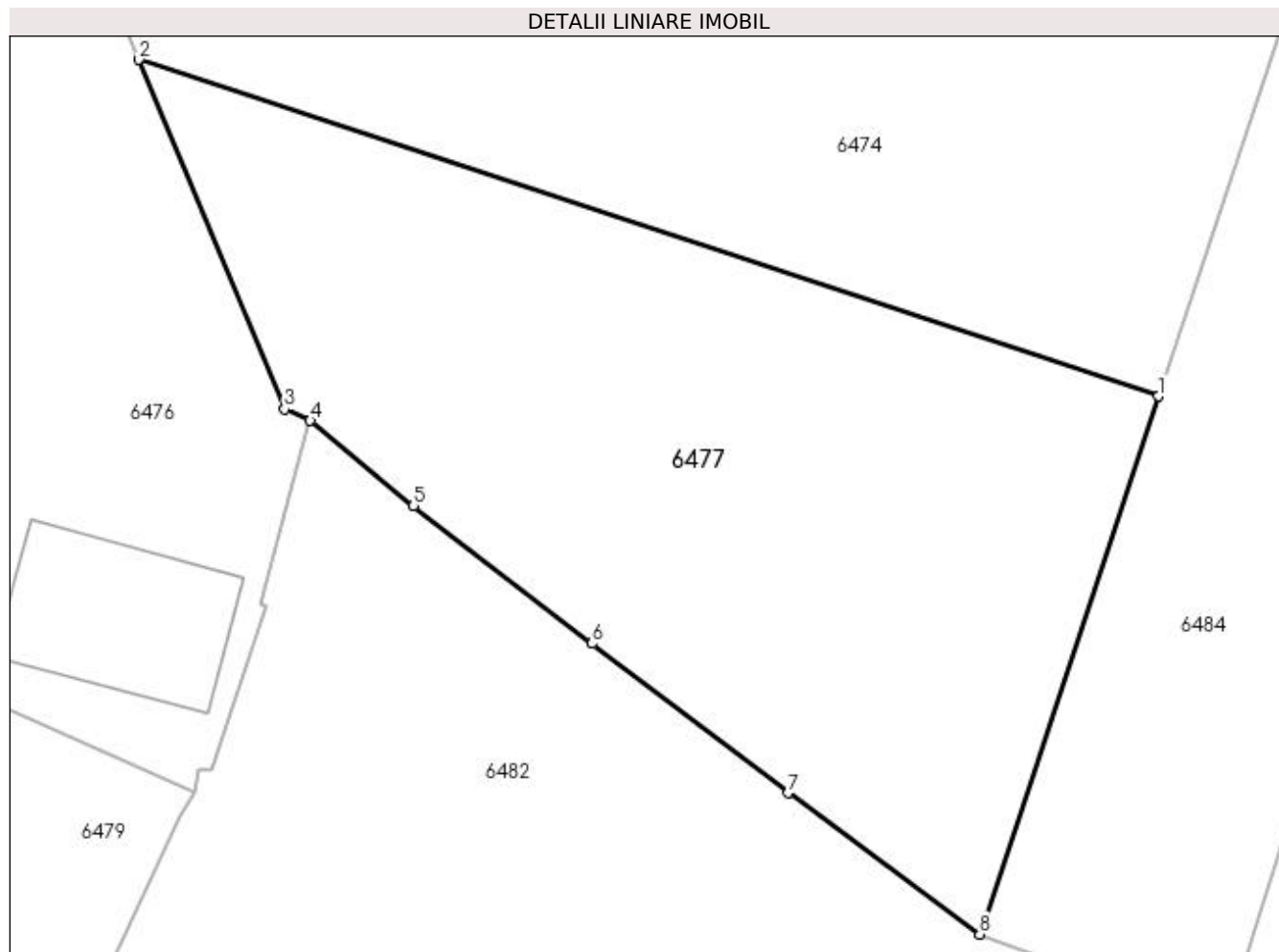
Inscrieri privind dezmembramintele dreptului de proprietate, drepturi reale de garanție și sarcini	Referințe
NU SUNT	

Anexa Nr. 1 La Partea I

Teren

Nr cadastral	Suprafața (mp)*	Observații / Referințe
	223	

* Suprafața este determinată în planul de proiecție Stereo 70.



Date referitoare la teren

Crt	Categorie folosință	Intravilan	Suprafața (mp)	Tarla	Parcelă	Nr. topo	Observații / Referințe
1	arabil	DA	223	-	-	-	

Lungime Segmente

1) Valorile lungimilor segmentelor sunt obținute din proiecție în plan.

Punct început	X / Y	Punct sfârșit	X / Y	Lungime segment (** (m)
1	604.098,542 691.770,274	2	604.074,088 691.778,341	25.75
2	604.074,088 691.778,341	3	604.077,585 691.769,959	9.082
3	604.077,585 691.769,959	4	604.078,2 691.769,684	0.674
4	604.078,2 691.769,684	5	604.080,678 691.767,644	3.21
5	604.080,678 691.767,644	6	604.084,958 691.764,341	5.406

Punct început	X / Y	Punct sfârșit	X / Y	Lungime segment (** (m)
6	604.084,958 691.764,341	7	604.089,663 691.760,761	5.912
7	604.089,663 691.760,761	8	604.094,255 691.757,369	5.709
8	604.094,255 691.757,369	1	604.098,542 691.770,274	13.598

** Lungimile segmentelor sunt determinate în planul de proiecție Stereo 70 și sunt rotunjite la 1 milimetru.

*** Distanța dintre puncte este formată din segmente cumulate ce sunt mai mici decât valoarea 1 milimetru.

**DATE DESPRE IMOBILUL NR. 6478**

Oficiul de Cadastru și Publicitate Imobiliară SUCEAVA
Biroul de Cadastru și Publicitate Imobiliară Suceava

A. Partea I. Descrierea imobilului

TEREN Intravilan

Adresa: Loc. Grigoresti, Jud. Suceava

Nr. Crt	Nr cadastral Nr. topografic	Suprafața* (mp)	Observații / Referințe
A1		800	Sector cadastral:10 Teren neimprejmuit;

B. Partea II. Proprietari și acte

Inscrieri privitoare la dreptul de proprietate și alte drepturi reale		Referințe
/		
Act Notarial nr. 92, din 27/06/2013 emis de BNP VALERIANA ILIE;		
B1	Intabulare, drept de PROPRIETATE, dobandit prin Succesiune, cota actuala 1/1 1) CIUCHEA CONSTANTIN	A1

C. Partea III. SARCINI .

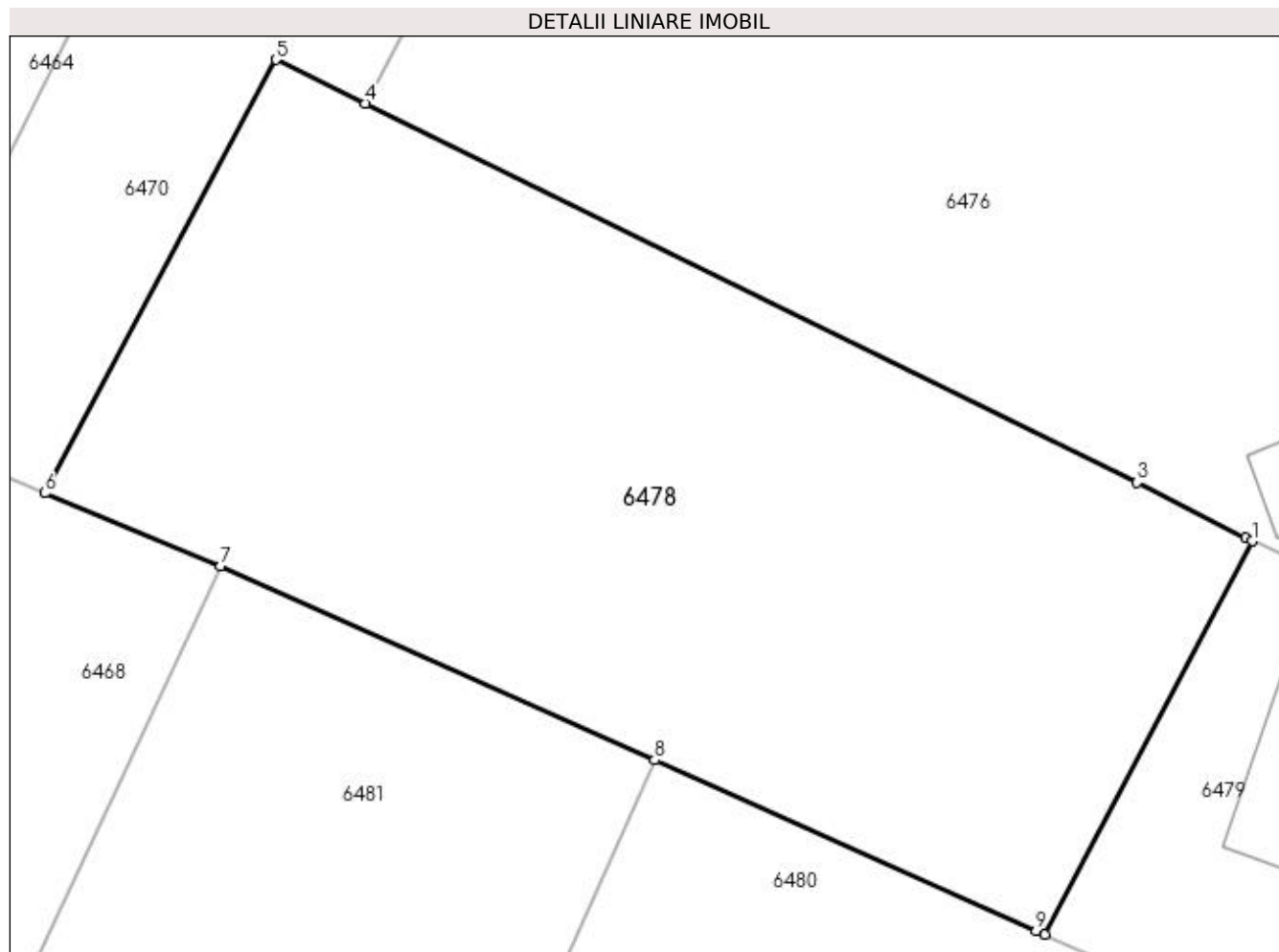
Inscrieri privind dezmembramintele dreptului de proprietate, drepturi reale de garanție și sarcini	Referințe
NU SUNT	

Anexa Nr. 1 La Partea I

Teren

Nr cadastral	Suprafața (mp)*	Observații / Referințe
	800	

* Suprafața este determinată în planul de proiecție Stereo 70.



Date referitoare la teren

Crt	Categorie folosință	Intra vilan	Suprafața (mp)	Tarla	Parcelă	Nr. topo	Observații / Referințe
1	arabil	DA	800	-	-	-	

Lungime Segmente

1) Valorile lungimilor segmentelor sunt obținute din proiecție în plan.

Punct început	X / Y	Punct sfârșit	X / Y	Lungime segment (** (m)
1	604.048,963 691.772,762	2	604.048,693 691.772,89	0.299
2	604.048,693 691.772,89	3	604.044,397 691.775,083	4.823
3	604.044,397 691.775,083	4	604.013,777 691.790,125	34.115
4	604.013,777 691.790,125	5	604.010,226 691.791,858	3.951
5	604.010,226 691.791,858	6	604.001,053 691.774,66	19.491

Punct început	X / Y	Punct sfârșit	X / Y	Lungime segment (** (m)
6	604.001,053 691.774,66	7	604.008,034 691.771,77	7.556
7	604.008,034 691.771,77	8	604.025,248 691.764,078	18.854
8	604.025,248 691.764,078	9	604.040,385 691.757,314	16.58
9	604.040,385 691.757,314	10	604.040,729 691.757,16	0.377
10	604.040,729 691.757,16	1	604.048,963 691.772,762	17.641

** Lungimile segmentelor sunt determinate în planul de proiecție Stereo 70 și sunt rotunjite la 1 milimetru.

*** Distanța dintre puncte este formată din segmente cumulate ce sunt mai mici decât valoarea 1 milimetru.

**DATE DESPRE IMOBILUL NR. 6479**

Oficiul de Cadastru și Publicitate Imobiliară SUCEAVA
Biroul de Cadastru și Publicitate Imobiliară Suceava

A. Partea I. Descrierea imobilului

TEREN Intravilan

Adresa: Loc. Grigoresti, Jud. Suceava

Nr. Crt	Nr cadastral Nr. topografic	Suprafața* (mp)	Observații / Referințe
A1		500	Sector cadastral:10 Teren neimprejmuit;

Construcții

Crt	Nr cadastral Nr. topografic	Adresa	Observații / Referințe
A1.1		Loc. Grigoresti, Jud. Suceava	Nr. niveluri:1; S. construita la sol:76 mp; Locuință.

B. Partea II. Proprietari și acte

Inscrieri privitoare la dreptul de proprietate și alte drepturi reale		Referințe
/		
Act Notarial nr. 92, din 27/06/2013 emis de BNP VALERIANA ILIE;		
B1	Intabulare, drept de PROPRIETATE, dobandit prin Succesiune, cota actuala 1/1 1) CIUCHEA CONSTANTIN	A1
B2	Intabulare, drept de PROPRIETATE, dobandit prin Succesiune, cota actuala 3/8 1) CIUCHEA CONSTANTIN	A1.1
B3	Intabulare, drept de PROPRIETATE, dobandit prin Succesiune, cota actuala 5/8 1) CIUCHEA CONSTANTIN	A1.1

C. Partea III. SARCINI .

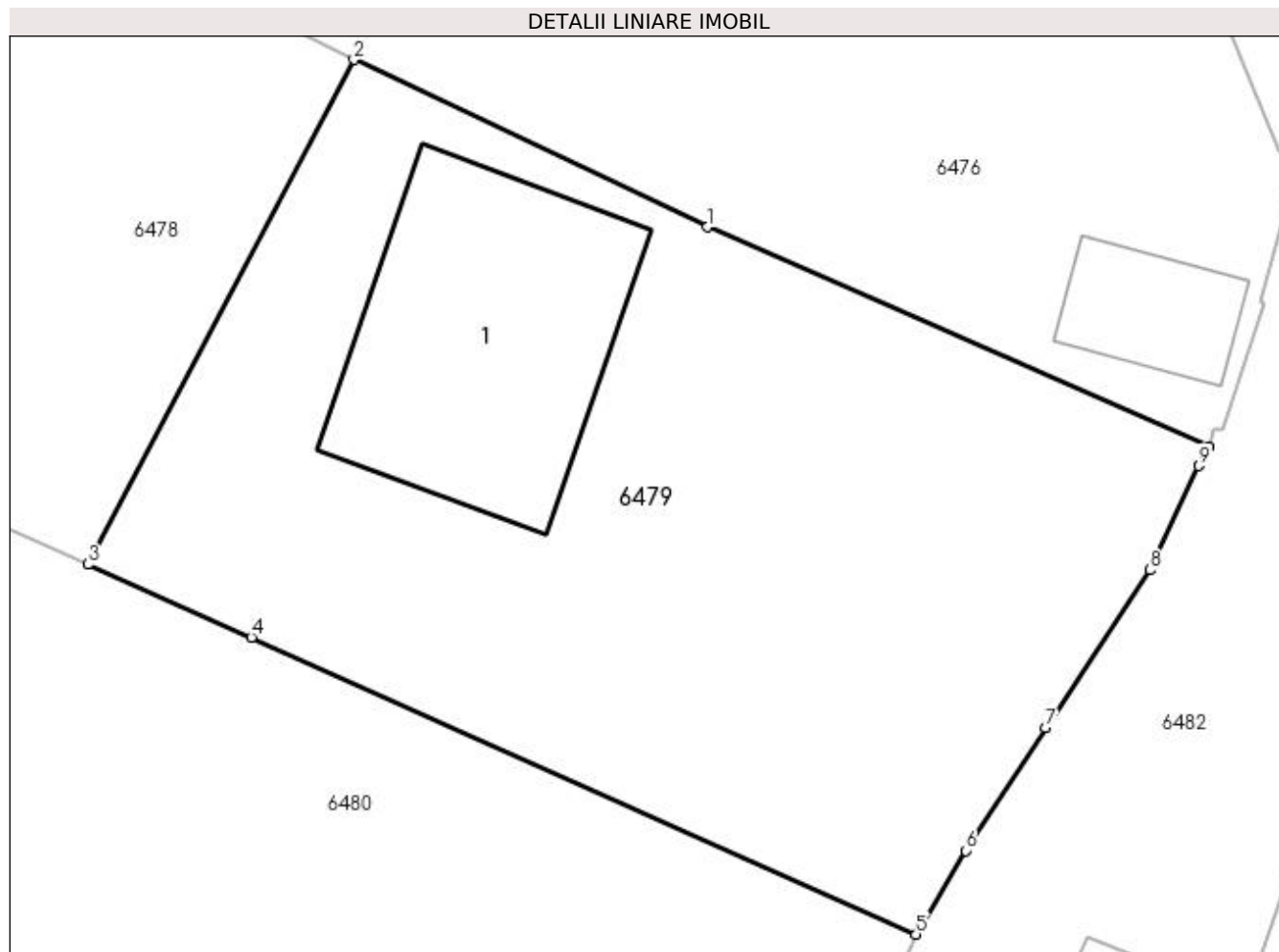
Inscrieri privind dezmembramintele dreptului de proprietate, drepturi reale de garanție și sarcini	Referințe
NU SUNT	

Anexa Nr. 1 La Partea I

Teren

Nr cadastral	Suprafața (mp)*	Observații / Referințe
	500	

* Suprafața este determinată în planul de proiecție Stereo 70.



Date referitoare la teren

Crt	Categorie folosință	Intra vilan	Suprafața (mp)	Tarla	Parcelă	Nr. topo	Observații / Referințe
1	curți constructii	DA	500	-	-	-	

Date referitoare la construcții

Crt	Număr	Destinație construcție	Supraf. (mp)	Situație juridică	Observații / Referințe
A1.1		construcții de locuințe	76	Cu acte	Nr. niveluri:1; S. construita la sol:76 mp; Locuință.

Lungime Segmente

1) Valorile lungimilor segmentelor sunt obținute din proiecție în plan.

Punct început	X / Y	Punct sfârșit	X / Y	Lungime segment (** (m)
1	604.059,891 691.767,589	2	604.048,963 691.772,762	12.091
2	604.048,963 691.772,762	3	604.040,729 691.757,16	17.641
3	604.040,729 691.757,16	4	604.045,791 691.754,899	5.544
4	604.045,791 691.754,899	5	604.066,333 691.745,72	22.5

Punct început	X / Y	Punct sfârșit	X / Y	Lungime segment (** (m)
5	604.066,333 691.745,72	6	604.067,876 691.748,307	3.012
6	604.067,876 691.748,307	7	604.070,34 691.752,106	4.528
7	604.070,34 691.752,106	8	604.073,575 691.756,977	5.847
8	604.073,575 691.756,977	9	604.075,074 691.760,207	3.561
9	604.075,074 691.760,207	10	604.075,417 691.760,787	0.674
10	604.075,417 691.760,787	1	604.059,891 691.767,589	16.951

** Lungimile segmentelor sunt determinate în planul de proiecție Stereo 70 și sunt rotunjite la 1 milimetru.

*** Distanța dintre puncte este formată din segmente cumulate ce sunt mai mici decât valoarea 1 milimetru.

**DATE DESPRE IMOBILUL NR. 6480**

Oficiul de Cadastru și Publicitate Imobiliară SUCEAVA
Biroul de Cadastru și Publicitate Imobiliară Suceava

A. Partea I. Descrierea imobilului

TEREN Intravilan

Adresa: Loc. Grigorești, Jud. Suceava

Nr. Crt	Nr cadastral Nr. topografic	Suprafața* (mp)	Observații / Referințe
A1	36736	900	Sector cadastral:10 Teren imprejmuit;

B. Partea II. Proprietari și acte

Inscrieri privitoare la dreptul de proprietate și alte drepturi reale	Referințe
61833 / 31/08/2021	
Act Notarial nr. contract de vânzare aut. nr. 1802, din 30/08/2021 emis de N.P. LOSTUN RAZVAN LAURIAN;	
B2	A1
Intabulare, drept de PROPRIETATE, dobândit prin Convenție, cota actuala 1/1	
1) CATARGIU-HAZAPARU IONUȚ-ȘTEFAN	
2) CATARGIU-HAZARAPU PETRUȚA, bun comun, în devălmășie	

C. Partea III. SARCINI .

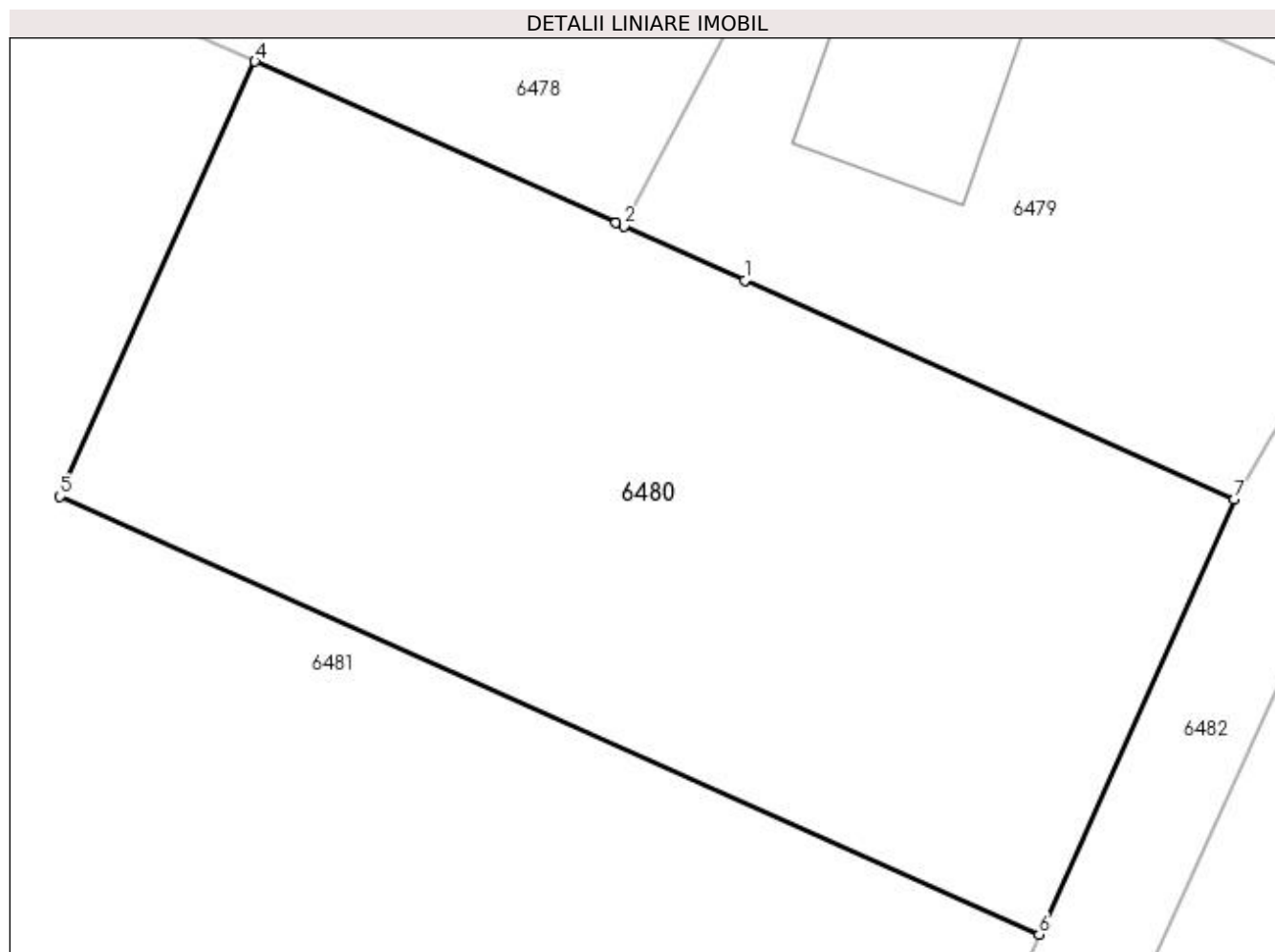
Inscrieri privind dezmembramintele dreptului de proprietate, drepturi reale de garanție și sarcini	Referințe
NU SUNT	

Anexa Nr. 1 La Partea I

Teren

Nr cadastral	Suprafața (mp)*	Observații / Referințe
36736	900	

* Suprafața este determinată în planul de proiecție Stereo 70.



Date referitoare la teren

Crt	Categorie folosință	Intravilan	Suprafața (mp)	Tarla	Parcelă	Nr. topo	Observații / Referințe
1	arabil	DA	900	-	-	-	

Lungime Segmente

1) Valorile lungimilor segmentelor sunt obținute din proiecție în plan.

Punct început	X / Y	Punct sfârșit	X / Y	Lungime segment (** (m)
1	604.045,791 691.754,899	2	604.040,729 691.757,16	5.544
2	604.040,729 691.757,16	3	604.040,385 691.757,314	0.377
3	604.040,385 691.757,314	4	604.025,248 691.764,078	16.58
4	604.025,248 691.764,078	5	604.017,061 691.745,834	19.997
5	604.017,061 691.745,834	6	604.058,145 691.727,473	45.0

Punct început	X / Y	Punct sfârșit	X / Y	Lungime segment (** (m)
6	604.058,145 691.727,473	7	604.066,333 691.745,72	20.0
7	604.066,333 691.745,72	1	604.045,791 691.754,899	22.5

** Lungimile segmentelor sunt determinate în planul de proiecție Stereo 70 și sunt rotunjite la 1 milimetru.

*** Distanța dintre puncte este formată din segmente cumulate ce sunt mai mici decât valoarea 1 milimetru.

**DATE DESPRE IMOBILUL NR. 6481**

Oficiul de Cadastru și Publicitate Imobiliară SUCEAVA
Biroul de Cadastru și Publicitate Imobiliară Suceava

A. Partea I. Descrierea imobilului

TEREN Intravilan

Adresa: Loc. Grigoresti, Jud. Suceava

Nr. Crt	Nr cadastral Nr. topografic	Suprafața* (mp)	Observații / Referințe
A1	36735	Din acte: 4.700 Masurata: 3.886	Sector cadastral:10 Teren imprejmuit;

Construcții

Crt	Nr cadastral Nr. topografic	Adresa	Observații / Referințe
A1.1	36735-C1	Loc. Grigoresti, Jud. Suceava	Nr. niveluri:1; S. construita la sol:133 mp; S. construita desfasurata:133 mp; Locuinta din 1957
A1.2	36735-C2	Loc. Grigoresti, Jud. Suceava	Nr. niveluri:1; S. construita la sol:135 mp; S. construita desfasurata:135 mp; Anexa din 1992
A1.3	36735-C3	Loc. Grigoresti, Jud. Suceava	Nr. niveluri:1; S. construita la sol:63 mp; S. construita desfasurata:63 mp; Anexa din 1992

B. Partea II. Proprietari și acte

Inscrieri privitoare la dreptul de proprietate și alte drepturi reale		Referințe
50407 / 19/07/2021		
Act Notarial nr. 2225-act de partaj, din 08/06/2016 emis de BNP ILIE VALERIANA (AP);		
B7	Intabulare, drept de PROPRIETATE, dobandit prin PARTAJ, cota actuala 1/1 1) URSU FEVRONIA	A1
Act Administrativ nr. 3599-certificat fiscal, din 16/07/2021 emis de PRIMARIA SIMINICEA (CAF,CI);		
B8	Intabulare, drept de PROPRIETATE, dobandit prin Construire, cota actuala 1/1 1) URSU FEVRONIA 2) URSU ȘTEFAN, bun comun	A1.1, A1.2, A1.3

C. Partea III. SARCINI .

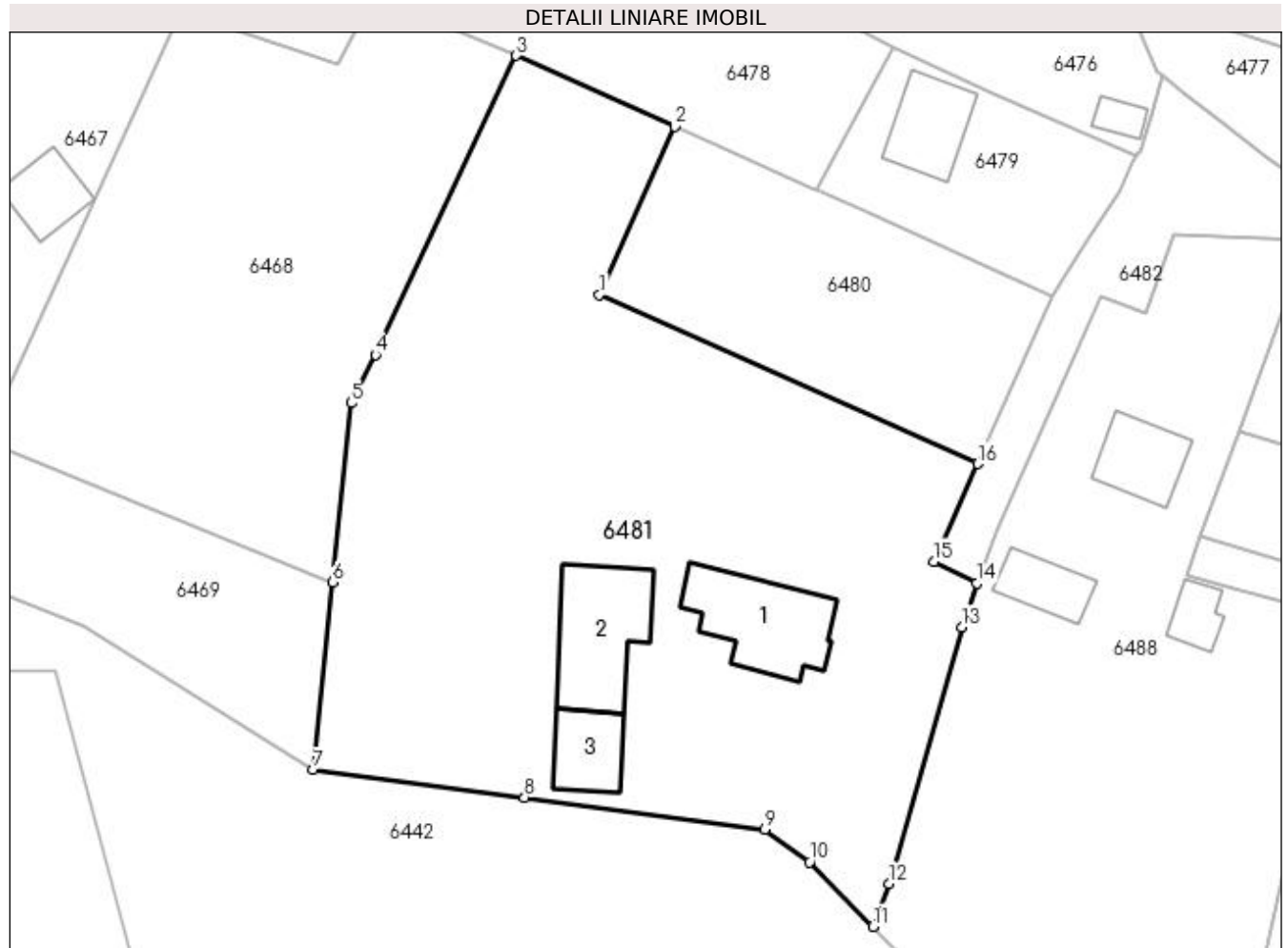
Inscrieri privind dezmembramintele dreptului de proprietate, drepturi reale de garanție și sarcini	Referințe
NU SUNT	

Anexa Nr. 1 La Partea I

Teren

Nr cadastral	Suprafața (mp)*	Observații / Referințe
36735	Din acte: 4.700 Masurata: 3.886	

* Suprafața este determinată în planul de proiecție Stereo 70.



Date referitoare la teren

Crt	Categorie folosință	Intra vilan	Suprafața (mp)	Tarla	Parcelă	Nr. topo	Observații / Referințe
1	curți constructii	DA	1.271	-	-	-	
2	arabil	DA	2.615	-	-	-	

Date referitoare la construcții

Crt	Număr	Destinație construcție	Supraf. (mp)	Situație juridică	Observații / Referințe
A1.1	36735-C1	construcții de locuințe	133	Cu acte	Nr. niveluri:1; S. construita la sol:133 mp; S. construita desfasurata:133 mp; Locuinta din 1957
A1.2	36735-C2	construcții anexa	135	Cu acte	Nr. niveluri:1; S. construita la sol:135 mp; S. construita desfasurata:135 mp; Anexa din 1992
A1.3	36735-C3	construcții anexa	63	Cu acte	Nr. niveluri:1; S. construita la sol:63 mp; S. construita desfasurata:63 mp; Anexa din 1992

Lungime Segmente

1) Valorile lungimilor segmentelor sunt obținute din proiecție în plan.

Punct început	X / Y	Punct sfârșit	X / Y	Lungime segment (** (m)
---------------	-------	---------------	-------	-------------------------

Punct început	X / Y	Punct sfârşit	X / Y	Lungime segment (** (m)
1	604.017,061 691.745,834	2	604.025,248 691.764,078	19.997
2	604.025,248 691.764,078	3	604.008,034 691.771,77	18.854
3	604.008,034 691.771,77	4	603.992,737 691.739,311	35.883
4	603.992,737 691.739,311	5	603.990,105 691.734,071	5.864
5	603.990,105 691.734,071	6	603.988,112 691.714,64	19.533
6	603.988,112 691.714,64	7	603.986,023 691.694,275	20.472
7	603.986,023 691.694,275	8	604.008,945 691.691,256	23.12
8	604.008,945 691.691,256	9	604.035,053 691.687,817	26.334
9	604.035,053 691.687,817	10	604.039,921 691.684,246	6.037
10	604.039,921 691.684,246	11	604.046,79 691.677,247	9.807
11	604.046,79 691.677,247	12	604.048,56 691.681,9	4.978
12	604.048,56 691.681,9	13	604.056,48 691.709,746	28.95
13	604.056,48 691.709,746	14	604.058,08 691.714,495	5.011
14	604.058,08 691.714,495	15	604.053,383 691.716,861	5.259
15	604.053,383 691.716,861	16	604.058,145 691.727,473	11.631
16	604.058,145 691.727,473	1	604.017,061 691.745,834	45.0

** Lungimile segmentelor sunt determinate în planul de proiecție Stereo 70 și sunt rotunjite la 1 milimetru.

*** Distanța dintre puncte este formată din segmente cumulate ce sunt mai mici decât valoarea 1 milimetru.

**DATE DESPRE IMOBILUL NR. 6482**

Oficiul de Cadastru și Publicitate Imobiliară SUCEAVA
Biroul de Cadastru și Publicitate Imobiliară Suceava

A. Partea I. Descrierea imobilului

TEREN Intravilan

Adresa: Loc. Grigoresti, Jud. Suceava

Nr. Crt	Nr cadastral Nr. topografic	Suprafața* (mp)	Observații / Referințe
A1	31056	2.845	Sector cadastral:10 Teren neimprejmit;

B. Partea II. Proprietari și acte

Inscrieri privitoare la dreptul de proprietate și alte drepturi reale		Referințe
23381 / 13/05/2015		
Act Administrativ nr. 9, din 22/04/2015 emis de PRIMARIA SIMINICEA (anexa la hotarare:);		
B1	Inscrierea provizorie, drept de PROPRIETATE, dobandit prin Lege, cota actuala 1/1 1) COMUNA SIMINICEA , CIF:4327499, DOMENIUL PUBLIC	A1
26070 / 30/05/2016		
Act Administrativ nr. 21, din 26/05/2016 emis de CONSILIUL LOCAL AL COMUNEI SIMINICEA (anexa la HCL);		
B2	Se notează existența hotărârii nr. 21, din 26.05.2016 emisă de Consiliul Local al comunei Siminicea, împreună cu anexa - Inventarul bunurilor care aparțin domeniului public al comunei Siminicea	A1

C. Partea III. SARCINI .

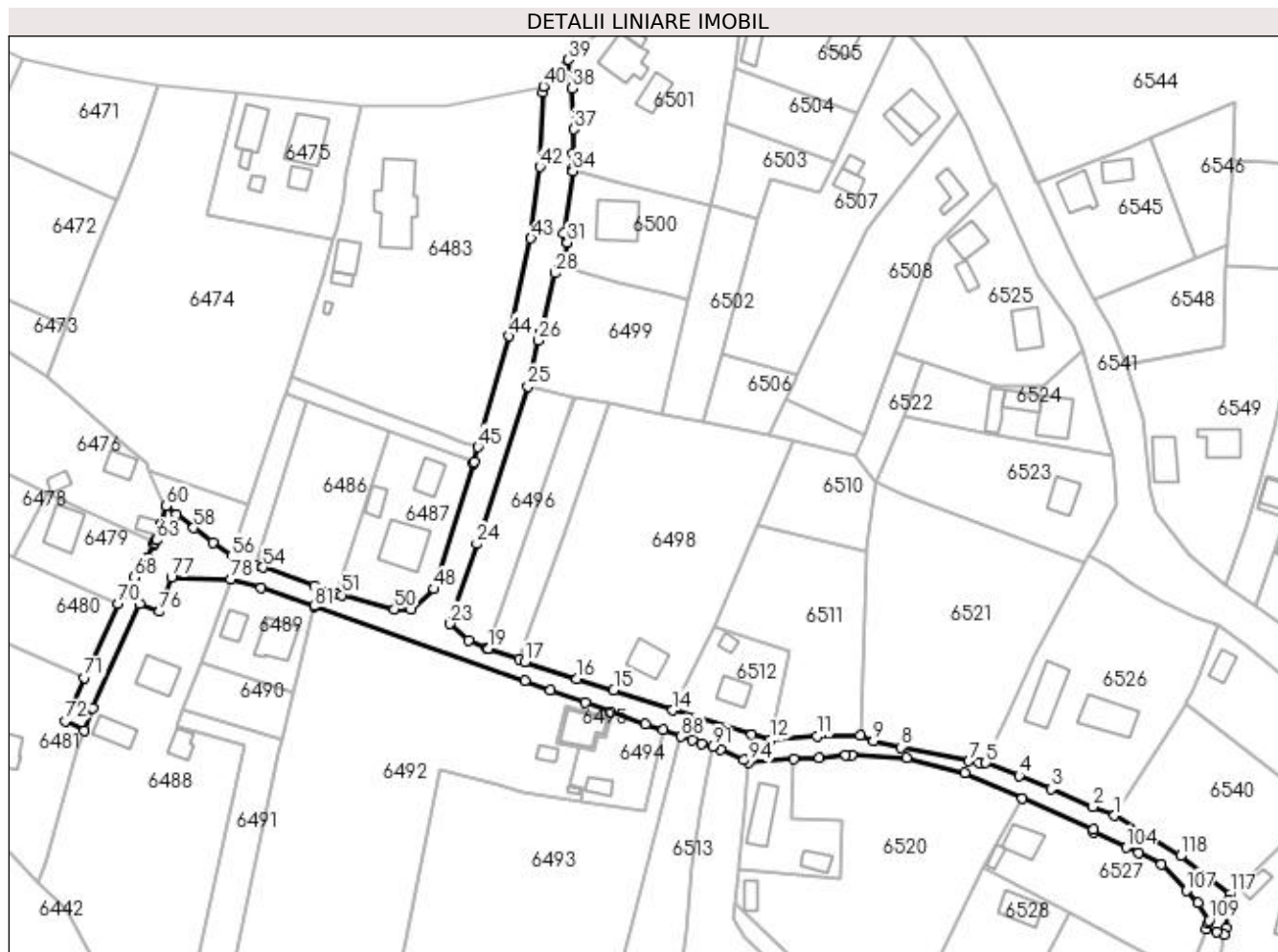
Inscrieri privind dezmembramintele dreptului de proprietate, drepturi reale de garanție și sarcini	Referințe
NU SUNT	

Anexa Nr. 1 La Partea I

Teren

Nr cadastral	Suprafața (mp)*	Observații / Referințe
31056	2.845	

* Suprafața este determinată în planul de proiecție Stereo 70.



Date referitoare la teren

Crt	Categorie folosință	Intra vilan	Suprafața (mp)	Tarla	Parcelă	Nr. topo	Observații / Referințe
1	drum	DA	2.845	-	-	-	

Lungime Segmente

1) Valorile lungimilor segmentelor sunt obținute din proiecție în plan.

Punct început	X / Y	Punct sfârșit	X / Y	Lungime segment
1	604.311,409 691.693,595	2	604.306,074 691.695,761	5.758
4	604.287,905 691.703,415	5	604.279,689 691.706,547	8.793
7	604.275,547 691.706,958	8	604.258,779 691.710,374	17.112
10	604.248,868 691.713,273	11	604.238,244 691.713,048	10.626
13	604.222,107 691.713,434	14	604.202,773 691.719,494	20.261
16	604.179,205 691.727,246	17	604.166,359 691.731,328	13.479
2	604.295,787 691.700,138	3	604.295,787 691.700,138	11.179
5	604.279,689 691.706,547	6	604.278,045 691.706,638	1.647
8	604.258,779 691.710,374	9	604.252,1 691.712,029	6.881
11	604.238,244 691.713,048	12	604.226,77 691.712,213	11.504
14	604.202,773 691.719,494	15	604.188,231 691.724,374	15.339
17	604.166,359 691.731,328	18	604.164,922 691.732,083	1.623
3	604.295,787 691.700,138	4	604.287,905 691.703,415	8.536
6	604.278,045 691.706,638	7	604.275,547 691.706,958	2.518
9	604.252,1 691.712,029	10	604.248,868 691.713,273	3.463
12	604.226,77 691.712,213	13	604.222,107 691.713,434	4.82
15	604.188,231 691.724,374	16	604.179,205 691.727,246	9.472
18	604.164,922 691.732,083	19	604.157,316 691.734,577	8.004

Punct început	X / Y	Punct sfârșit	X / Y	Lungime segment	Punct început	X / Y	Punct sfârșit	X / Y	Lungime segment	Punct început	X / Y	Punct sfârșit	X / Y	Lungime segment
19	604.157,316 691.734,577	20	604.157,273 691.734,598	0.048	20	604.157,273 691.734,598	21	604.157,016 691.734,716	0.283	21	604.157,016 691.734,716	22	604.152,63 691.736,741	4.831
22	604.152,63 691.736,741	23	604.148,012 691.740,753	6.117	23	604.148,012 691.740,753	24	604.154,568 691.760,399	20.71 1	24	604.154,568 691.760,399	25	604.167,085 691.799,069	40.64 5
25	604.167,085 691.799,069	26	604.169,746 691.810,405	11.64 4	26	604.169,746 691.810,405	27	604.170,326 691.812,386	2.064	27	604.170,326 691.812,386	28	604.173,755 691.826,917	14.93
28	604.173,755 691.826,917	29	604.175,054 691.828,556	2.091	29	604.175,054 691.828,556	30	604.176,165 691.829,959	1.79	30	604.176,165 691.829,959	31	604.176,771 691.834,465	4.547
31	604.176,771 691.834,465	32	604.176,804 691.834,712	0.249	32	604.176,804 691.834,712	33	604.175,904 691.836,753	2.231	33	604.175,904 691.836,753	34	604.178,148 691.852,009	15.42
34	604.178,148 691.852,009	35	604.178,009 691.852,479	0.49	35	604.178,009 691.852,479	36	604.178,221 691.856,478	4.005	36	604.178,221 691.856,478	37	604.178,319 691.862,334	5.857
37	604.178,319 691.862,334	38	604.177,974 691.872,309	9.981	38	604.177,974 691.872,309	39	604.176,934 691.879,411	7.178	39	604.176,934 691.879,411	40	604.170,955 691.872,879	8.855
40	604.170,955 691.872,879	41	604.170,837 691.871,308	1.575	41	604.170,837 691.871,308	42	604.170,055 691.853,094	18.23 1	42	604.170,055 691.853,094	43	604.167,89 691.835,46	17.76 6
43	604.167,89 691.835,46	44	604.162,474 691.811,454	24.60 9	44	604.162,474 691.811,454	45	604.154,867 691.784,149	28.34 5	45	604.154,867 691.784,149	46	604.153,88 691.780,609	3.675
46	604.153,88 691.780,609	47	604.153,752 691.780,149	0.477	47	604.153,752 691.780,149	48	604.144,045 691.749,284	32.35 5	48	604.144,045 691.749,284	49	604.138,382 691.744,206	7.606
49	604.138,382 691.744,206	50	604.134,324 691.744,293	4.059	50	604.134,324 691.744,293	51	604.121,328 691.747,828	13.46 8	51	604.121,328 691.747,828	52	604.120,305 691.748,185	1.084
52	604.120,305 691.748,185	53	604.114,688 691.750,147	5.95	53	604.114,688 691.750,147	54	604.102,008 691.754,575	13.43 1	54	604.102,008 691.754,575	55	604.100,141 691.755,248	1.985
55	604.100,141 691.755,248	56	604.094,255 691.757,369	6.256	56	604.094,255 691.757,369	57	604.089,663 691.760,761	5.709	57	604.089,663 691.760,761	58	604.084,958 691.764,341	5.912
58	604.084,958 691.764,341	59	604.080,678 691.767,644	5.406	59	604.080,678 691.767,644	60	604.078,2 691.769,684	3.21	60	604.078,2 691.769,684	61	604.077,001 691.765,283	4.561
61	604.077,001 691.765,283	62	604.077,135 691.765,248	0.138	62	604.077,135 691.765,248	63	604.075,826 691.761,333	4.128	63	604.075,826 691.761,333	64	604.075,54 691.761,308	0.287
64	604.075,54 691.761,308	65	604.075,417 691.760,787	0.535	65	604.075,417 691.760,787	66	604.075,074 691.760,207	0.674	66	604.075,074 691.760,207	67	604.073,575 691.756,977	3.561
67	604.073,575 691.756,977	68	604.070,34 691.752,106	5.847	68	604.070,34 691.752,106	69	604.067,876 691.748,307	4.528	69	604.067,876 691.748,307	70	604.066,333 691.745,72	3.012
70	604.066,333 691.745,72	71	604.058,145 691.727,473	20.0	71	604.058,145 691.727,473	72	604.053,383 691.716,861	11.63 1	72	604.053,383 691.716,861	73	604.058,08 691.714,495	5.259
73	604.058,08 691.714,495	74	604.060,076 691.720,077	5.928	74	604.060,076 691.720,077	75	604.071,65 691.745,627	28.04 9	75	604.071,65 691.745,627	76	604.076,507 691.743,724	5.216
76	604.076,507 691.743,724	77	604.079,477 691.752,248	9.027	77	604.079,477 691.752,248	78	604.094,078 691.751,765	14.60 9	78	604.094,078 691.751,765	79	604.101,514 691.749,478	7.78
79	604.101,514 691.749,478	80	604.114,618 691.745,181	13.79 1	80	604.114,618 691.745,181	81	604.114,603 691.744,862	0.319	81	604.114,603 691.744,862	82	604.166,313 691.726,706	54.80 5
82	604.166,313 691.726,706	83	604.172,654 691.724,48	6.72	83	604.172,654 691.724,48	84	604.181,232 691.721,326	9.139	84	604.181,232 691.721,326	85	604.187,494 691.719,023	6.672
85	604.187,494 691.719,023	86	604.195,983 691.716,006	9.009	86	604.195,983 691.716,006	87	604.200,476 691.714,801	4.652	87	604.200,476 691.714,801	88	604.204,794 691.712,971	4.69
88	604.204,794 691.712,971	89	604.207,52 691.712,14	2.85	89	604.207,52 691.712,14	90	604.209,783 691.711,208	2.447	90	604.209,783 691.711,208	91	604.212,561 691.710,562	2.852
91	604.212,561 691.710,562	92	604.214,56 691.709,738	2.162	92	604.214,56 691.709,738	93	604.220,251 691.707,195	6.233	93	604.220,251 691.707,195	94	604.221,452 691.706,702	1.298
94	604.221,452 691.706,702	95	604.232,466 691.707,565	11.04 8	95	604.232,466 691.707,565	96	604.238,801 691.707,85	6.341	96	604.238,801 691.707,85	97	604.245,254 691.708,368	6.474
97	604.245,254 691.708,368	98	604.246,729 691.708,486	1.48	98	604.246,729 691.708,486	99	604.260,334 691.707,738	13.62 6	99	604.260,334 691.707,738	100	604.274,631 691.704,113	14.74 9
100	604.274,631 691.704,113	101	604.288,773 691.697,852	15.46 6	101	604.288,773 691.697,852	102	604.306,155 691.690,282	18.95 9	102	604.306,155 691.690,282	103	604.306,163 691.689,517	0.765
103	604.306,163 691.689,517	104	604.314,276 691.685,734	8.952	104	604.314,276 691.685,734	105	604.317,204 691.684,306	3.258	105	604.317,204 691.684,306	106	604.322,906 691.681,615	6.305
106	604.322,906 691.681,615	107	604.329,072 691.675,113	8.961	107	604.329,072 691.675,113	108	604.331,847 691.672,054	4.13	108	604.331,847 691.672,054	109	604.334,688 691.667,852	5.072
109	604.334,688 691.667,852	110	604.334,467 691.667,09	0.793	110	604.334,467 691.667,09	111	604.334,003 691.665,698	1.467	111	604.334,003 691.665,698	112	604.336,503 691.664,986	2.599
112	604.336,503 691.664,986	113	604.338,438 691.664,381	2.027	113	604.338,438 691.664,381	114	604.338,695 691.666,021	1.66	114	604.338,695 691.666,021	115	604.339,421 691.671,198	5.228
115	604.339,421 691.671,198	116	604.339,611 691.672,954	1.766	116	604.339,611 691.672,954	117	604.339,761 691.674,342	1.396	117	604.339,761 691.674,342	118	604.327,604 691.683,632	15.3

Punct început	X / Y	Punct sfârșit	X / Y	Lungime segment
118	604.327,604 691.683,632	1	604.311,409 691.693,595	19.014

** Lungimile segmentelor sunt determinate în planul de proiecție Stereo 70 și sunt rotunjite la 1 milimetru.

*** Distanța dintre puncte este formată din segmente cumulate ce sunt mai mici decât valoarea 1 milimetru.

**DATE DESPRE IMOBILUL NR. 6483**

Oficiul de Cadastru și Publicitate Imobiliară SUCEAVA
Biroul de Cadastru și Publicitate Imobiliară Suceava

A. Partea I. Descrierea imobilului

TEREN Intravilan

Adresa: Loc. Grigoresti, Jud. Suceava

Nr. Crt	Nr cadastral Nr. topografic	Suprafața* (mp)	Observații / Referințe
A1	36882	3.720	Sector cadastral:10 Teren imprejmuit;

Construcții

Crt	Nr cadastral Nr. topografic	Adresa	Observații / Referințe
A1.1	36882-C1	Loc. Grigoresti, Jud. Suceava	Nr. niveluri:1; S. construita la sol:182 mp; S. construita desfasurata:182 mp; Scoala din 1910. S. construita desfasurata = 182 m
A1.2	36882-C2	Loc. Grigoresti, Jud. Suceava	Nr. niveluri:1; S. construita la sol:45 mp; S. construita desfasurata:45 mp; Anexa din 1910. S. construita desfasurata = 45 m
A1.3	36882-C3	Loc. Grigoresti, Jud. Suceava	Nr. niveluri:1; S. construita la sol:14 mp; S. construita desfasurata:14 mp; Anexa din 1910. S. construita desfasurata = 14 m
A1.4	36882-C4	Loc. Grigoresti, Jud. Suceava	Nr. niveluri:1; S. construita la sol:5 mp; S. construita desfasurata:5 mp; Anexa din 1910. S. construita desfasurata = 5 m

B. Partea II. Proprietari și acte

Inscrieri privitoare la dreptul de proprietate și alte drepturi reale	Referințe
30202 / 12/05/2022	
Act Normativ nr. hotărâre nr. 1357, din 27/12/2001 emis de GUVERNUL ROMANIEI (ANEXA 78 - INVENTARUL BUNURILOR CARE APARTIN DOMENIULUI PUBLIC AL COMUNEI SIMINICEA, HG 1357 ; act normativ nr hotărâre nr. 1170 din 23.07.2004, emis de Guvernul Romaniei; act administrativ nr adeverință nr. 2286 din 11.05.2022, emis de Primăria comunei Siminicea);	
B1 Intabulare, drept de PROPRIETATE, dobandit prin Lege, cota actuala 1/1 1) COMUNA SIMINICEA, CIF:4327499, domeniul public	A1, A1.1, A1.2, A1.3, A1.4

C. Partea III. SARCINI .

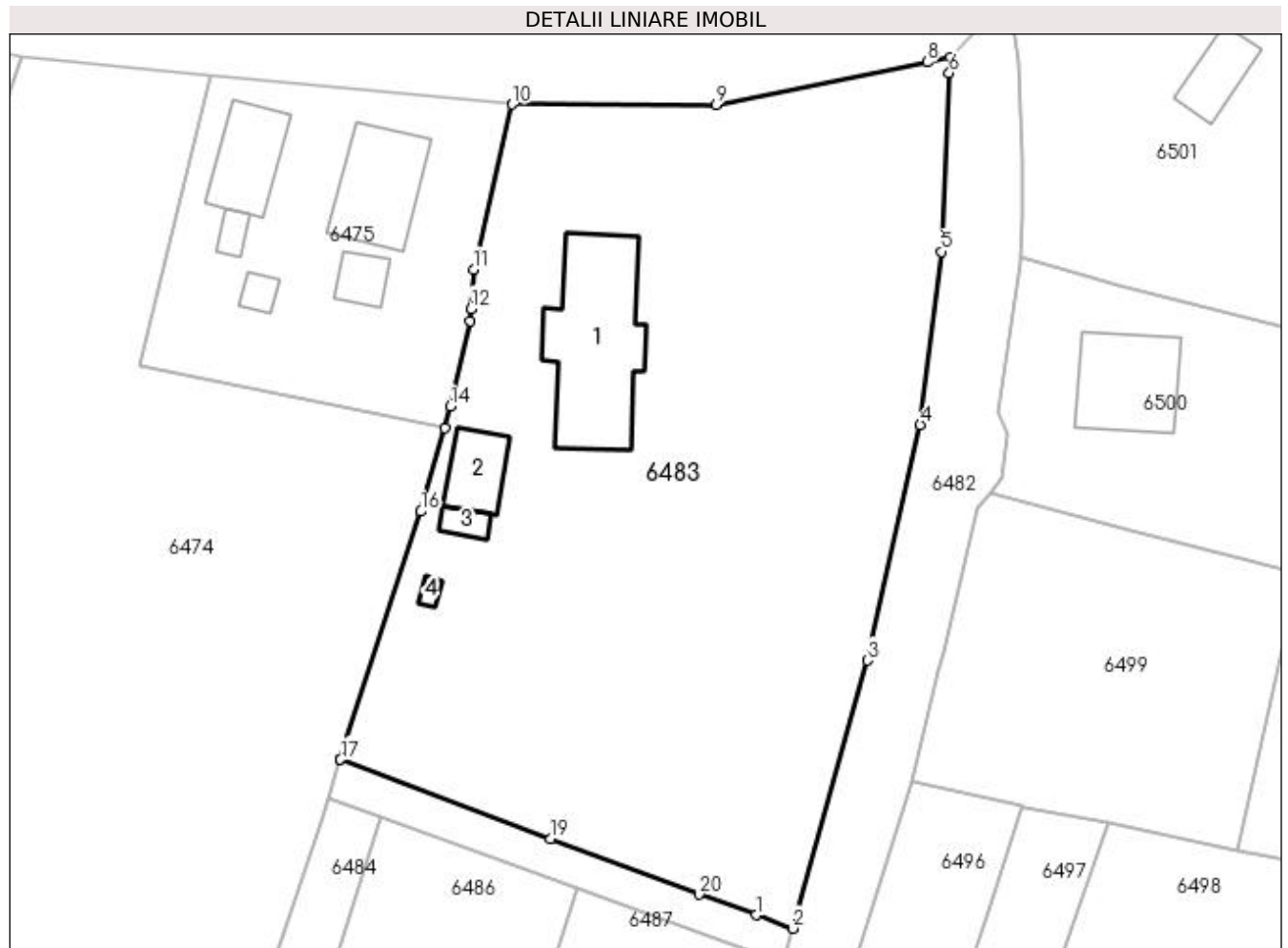
Inscrieri privind dezmembramintele dreptului de proprietate, drepturi reale de garanție și sarcini	Referințe
NU SUNT	

Anexa Nr. 1 La Partea I

Teren

Nr cadastral	Suprafața (mp)*	Observații / Referințe
36882	3.720	

* Suprafața este determinată în planul de proiecție Stereo 70.



Date referitoare la teren

Crt	Categorie folosință	Intra vilan	Suprafața (mp)	Tarla	Parcelă	Nr. topo	Observații / Referințe
1	curți constructii	DA	1.187	-	-	-	
2	livada	DA	2.533	-	-	-	

Date referitoare la construcții

Crt	Număr	Destinație construcție	Supraf. (mp)	Situație juridică	Observații / Referințe
A1.1	36882-C1	construcții administrative și social culturale	182	Cu acte	Nr. niveluri:1; S. construita la sol:182 mp; S. construita desfasurata:182 mp; Scoala din 1910. S. construita desfasurata = 182 m
A1.2	36882-C2	construcții anexa	45	Cu acte	Nr. niveluri:1; S. construita la sol:45 mp; S. construita desfasurata:45 mp; Anexa din 1910. S. construita desfasurata = 45 m
A1.3	36882-C3	construcții anexa	14	Cu acte	Nr. niveluri:1; S. construita la sol:14 mp; S. construita desfasurata:14 mp; Anexa din 1910. S. construita desfasurata = 14 m
A1.4	36882-C4	construcții anexa	5	Cu acte	Nr. niveluri:1; S. construita la sol:5 mp; S. construita desfasurata:5 mp; Anexa din 1910. S. construita desfasurata = 5 m

Lungime Segmente

1) Valorile lungimilor segmentelor sunt obținute din proiecție în plan.

Punct început	X / Y	Punct sfârșit	X / Y	Lungime segment (** (m)
1	604.151,141 691.785,527	2	604.154,867 691.784,149	3.973
2	604.154,867 691.784,149	3	604.162,474 691.811,454	28.345
3	604.162,474 691.811,454	4	604.167,89 691.835,46	24.609
4	604.167,89 691.835,46	5	604.170,055 691.853,094	17.766
5	604.170,055 691.853,094	6	604.170,837 691.871,308	18.231
6	604.170,837 691.871,308	7	604.170,955 691.872,879	1.575
7	604.170,955 691.872,879	8	604.168,577 691.872,401	2.426
8	604.168,577 691.872,401	9	604.147,05 691.868,069	21.959
9	604.147,05 691.868,069	10	604.126,272 691.868,116	20.778
10	604.126,272 691.868,116	11	604.122,337 691.851,284	17.286
11	604.122,337 691.851,284	12	604.122,071 691.847,286	4.007
12	604.122,071 691.847,286	13	604.121,989 691.846,05	1.239
13	604.121,989 691.846,05	14	604.119,984 691.837,32	8.957
14	604.119,984 691.837,32	15	604.119,371 691.835,151	2.254
15	604.119,371 691.835,151	16	604.116,962 691.826,628	8.857
16	604.116,962 691.826,628	17	604.108,77 691.801,355	26.568
17	604.108,77 691.801,355	18	604.108,766 691.801,342	0.014
18	604.108,766 691.801,342	19	604.130,156 691.793,271	22.862
19	604.130,156 691.793,271	20	604.145,35 691.787,61	16.214
20	604.145,35 691.787,61	1	604.151,141 691.785,527	6.154

** Lungimile segmentelor sunt determinate în planul de proiecție Stereo 70 și sunt rotunjite la 1 milimetru.

*** Distanța dintre puncte este formată din segmente cumulate ce sunt mai mici decât valoarea 1 milimetru.

**DATE DESPRE IMOBILUL NR. 6484**

Oficiul de Cadastru și Publicitate Imobiliară SUCEAVA
Biroul de Cadastru și Publicitate Imobiliară Suceava

A. Partea I. Descrierea imobilului

TEREN Intravilan

Adresa: Loc. Grigoresti, Jud. Suceava

Nr. Crt	Nr cadastral Nr. topografic	Suprafața* (mp)	Observații / Referințe
A1		250	Sector cadastral:10 Teren neimprejmut;

B. Partea II. Proprietari și acte

Inscrieri privitoare la dreptul de proprietate și alte drepturi reale		Referințe
/		
Act Normativ nr. Legea 7, din 13/03/1996 emis de PARLAMENTUL ROMANIEI;		
B1	Intabulare, drept de PROPRIETATE, dobândit prin Lege, cota actuala 1/1 1) NEIDENTIFICAT NEIDENTIFICAT	A1
Act Administrativ nr. 3051, din 15/06/2023 emis de PRIMARIA SIMINICEA;		
B2	Se notează posesia faptică. 1) BUTNARIU STELIAN-ANDREI 2) BUTNARIU GHEORGHE	A1

C. Partea III. SARCINI .

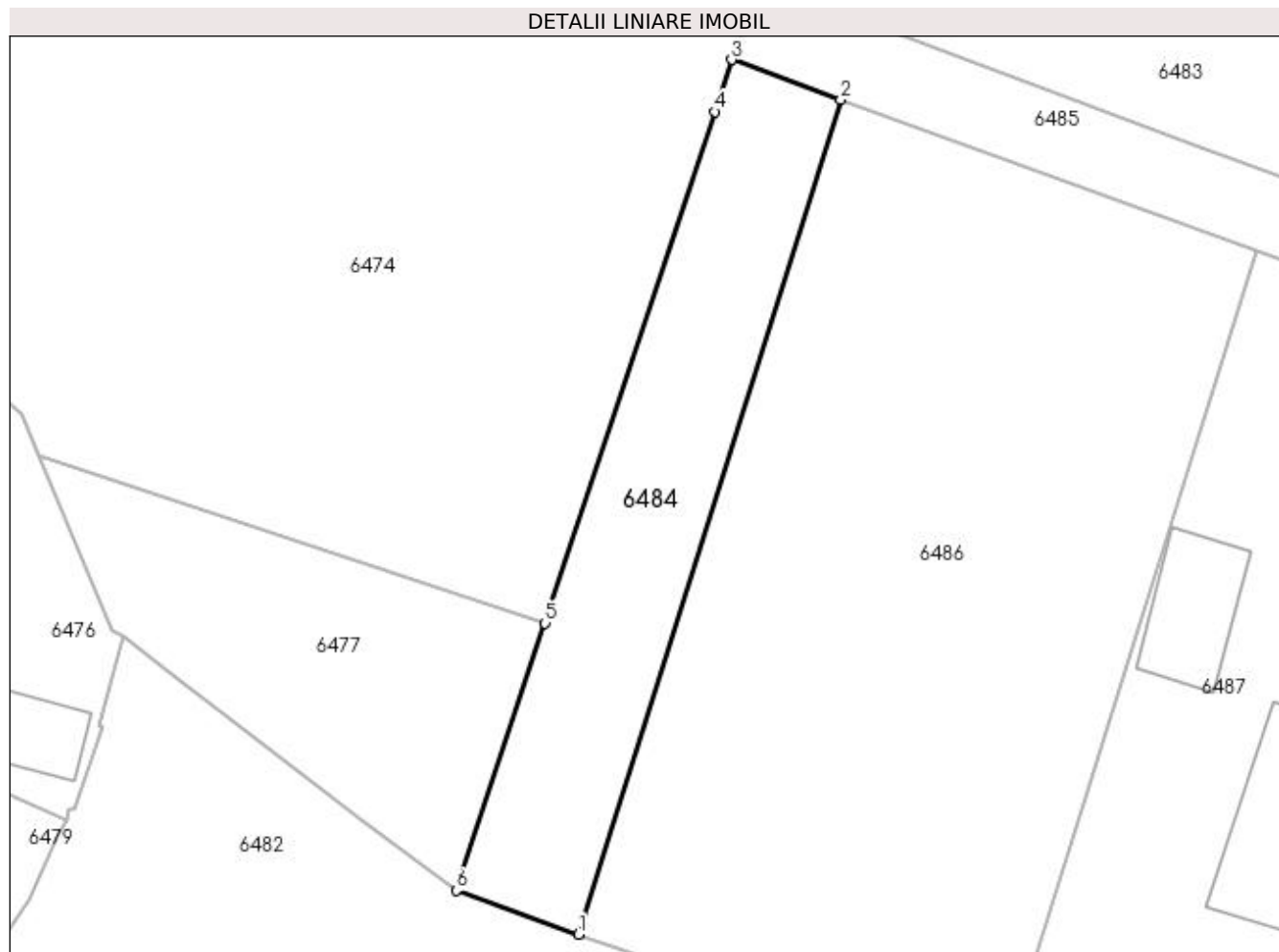
Inscrieri privind dezmembramintele dreptului de proprietate, drepturi reale de garanție și sarcini	Referințe
NU SUNT	

Anexa Nr. 1 La Partea I

Teren

Nr cadastral	Suprafața (mp)*	Observații / Referințe
	250	

* Suprafața este determinată în planul de proiecție Stereo 70.



Date referitoare la teren

Crt	Categorie folosință	Intravilan	Suprafața (mp)	Tarla	Parcelă	Nr. topo	Observații / Referințe
1	arabil	DA	250	-	-	-	

Lungime Segmente

1) Valorile lungimilor segmentelor sunt obținute din proiecție în plan.

Punct început	X / Y	Punct sfârșit	X / Y	Lungime segment (** (m)
1	604.100,141 691.755,248	2	604.112,823 691.795,572	42.271
2	604.112,823 691.795,572	3	604.107,546 691.797,495	5.616
3	604.107,546 691.797,495	4	604.106,75 691.794,978	2.64
4	604.106,75 691.794,978	5	604.098,542 691.770,274	26.032
5	604.098,542 691.770,274	6	604.094,255 691.757,369	13.598

Punct început	X / Y	Punct sfârșit	X / Y	Lungime segment (** (m)
6	604.094,255 691.757,369	1	604.100,141 691.755,248	6.256

** Lungimile segmentelor sunt determinate în planul de proiecție Stereo 70 și sunt rotunjite la 1 milimetru.

*** Distanța dintre puncte este formată din segmente cumulate ce sunt mai mici decât valoarea 1 milimetru.

**DATE DESPRE IMOBILUL NR. 6485**

Oficiul de Cadastru și Publicitate Imobiliară SUCEAVA
Biroul de Cadastru și Publicitate Imobiliară Suceava

A. Partea I. Descrierea imobilului

TEREN Intravilan

Adresa: Loc. Grigoresti, Jud. Suceava

Nr. Crt	Nr cadastral Nr. topografic	Suprafața* (mp)	Observații / Referințe
A1		187	Sector cadastral:10 Teren neimprejmuit;

B. Partea II. Proprietari și acte

Inscrieri privitoare la dreptul de proprietate și alte drepturi reale		Referințe
/		
Act Normativ nr. Legea 7, din 13/03/1996 emis de PARLAMENTUL ROMANIEI;		
B1	Inscrierea provizorie, drept de PROPRIETATE, dobandit prin Lege, cota actuala 1/1 1) COMUNA SIMINICEA, CIF:4327499, PROPRIETAR NEIDENTIFICAT.	A1

C. Partea III. SARCINI .

Inscrieri privind dezmembramintele dreptului de proprietate, drepturi reale de garanție și sarcini	Referințe
NU SUNT	

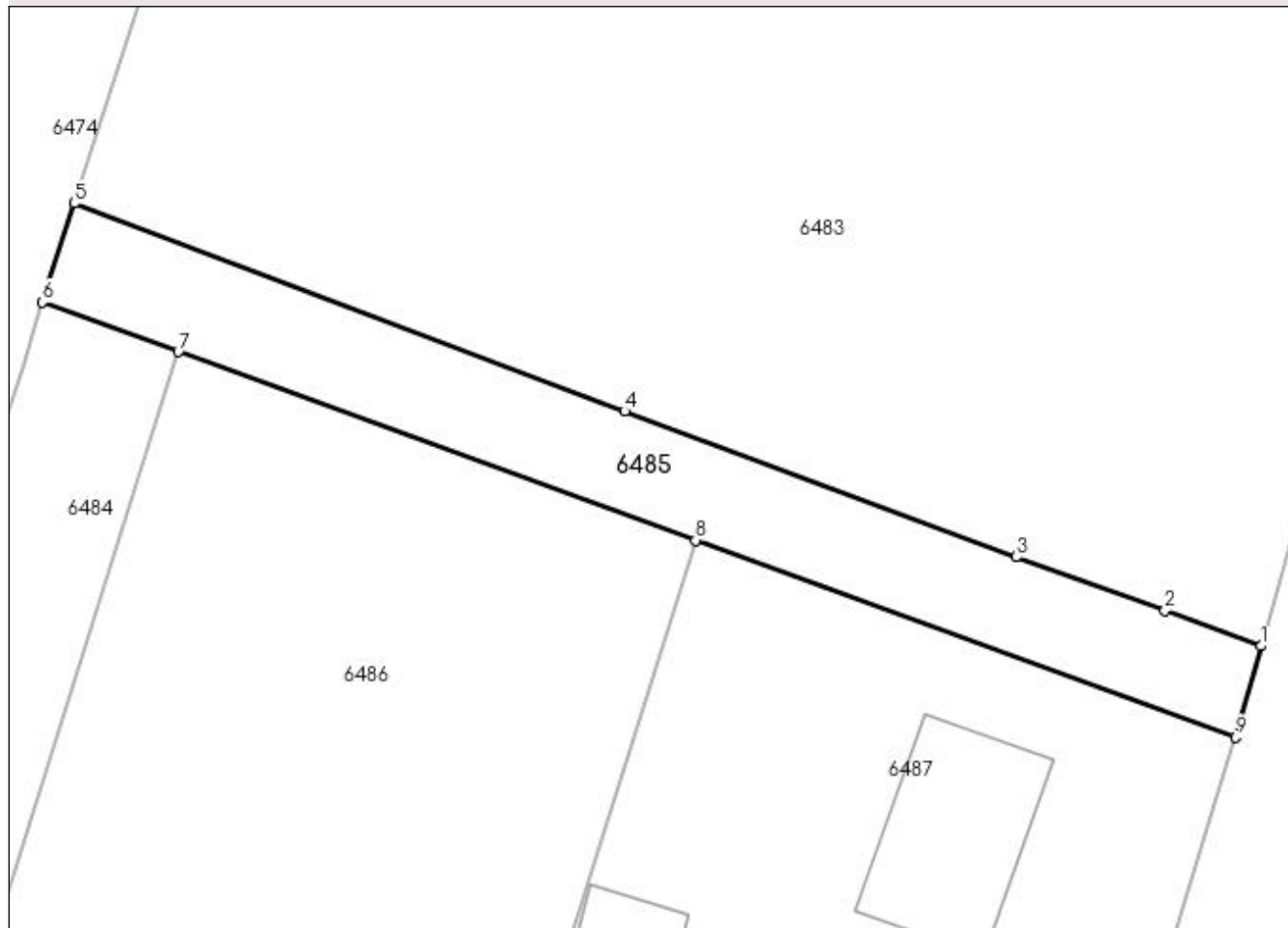
Anexa Nr. 1 La Partea I

Teren

Nr cadastral	Suprafața (mp)*	Observații / Referințe
	187	

* Suprafața este determinată în planul de proiecție Stereo 70.

DETALII LINIARE IMOBIL



Date referitoare la teren

Crt	Categorie folosință	Intravilan	Suprafața (mp)	Tarla	Parcelă	Nr. topo	Observații / Referințe
1	arabil	DA	187	-	-	-	

Lungime Segmente

1) Valorile lungimilor segmentelor sunt obținute din proiecție în plan.

Punct început	X / Y	Punct sfârșit	X / Y	Lungime segment (** (m)
1	604.154,867 691.784,149	2	604.151,141 691.785,527	3.973
2	604.151,141 691.785,527	3	604.145,35 691.787,61	6.154
3	604.145,35 691.787,61	4	604.130,156 691.793,271	16.214
4	604.130,156 691.793,271	5	604.108,766 691.801,342	22.862
5	604.108,766 691.801,342	6	604.107,546 691.797,495	4.036

Punct început	X / Y	Punct sfârșit	X / Y	Lungime segment (** (m)
6	604.107,546 691.797,495	7	604.112,823 691.795,572	5.616
7	604.112,823 691.795,572	8	604.132,906 691.788,253	21.375
8	604.132,906 691.788,253	9	604.153,88 691.780,609	22.324
9	604.153,88 691.780,609	1	604.154,867 691.784,149	3.675

** Lungimile segmentelor sunt determinate în planul de proiecție Stereo 70 și sunt rotunjite la 1 milimetru.

*** Distanța dintre puncte este formată din segmente cumulate ce sunt mai mici decât valoarea 1 milimetru.

**DATE DESPRE IMOBILUL NR. 6486**

Oficiul de Cadastru și Publicitate Imobiliară SUCEAVA
Biroul de Cadastru și Publicitate Imobiliară Suceava

A. Partea I. Descrierea imobilului

Nr. CF vechi:175
Nr. cadastral vechi:412
Nr. topografic:412

TEREN Intravilan

Adresa: Loc. Grigorești, Jud. Suceava

Nr. Crt	Nr cadastral Nr. topografic	Suprafața* (mp)	Observații / Referințe
A1	30647	900	Sector cadastral:10 Teren neimprejmuit;

B. Partea II. Proprietari și acte

Inscrieri privitoare la dreptul de proprietate și alte drepturi reale		Referințe
18004 / 28/12/2005		
Act Notarial nr. 5067, din 16/12/2005 emis de BNP VALERIANA ILIE;		
B1	Intabulare, drept de PROPRIETATE, dobandit prin Conventie, cota actuala 1/2 1) BUTNARU GHEORGHE	A1
B2	Intabulare, drept de PROPRIETATE, dobandit prin Conventie, cota actuala 1/2 1) BUTNARU STELIAN-ANDREI	A1

C. Partea III. SARCINI .

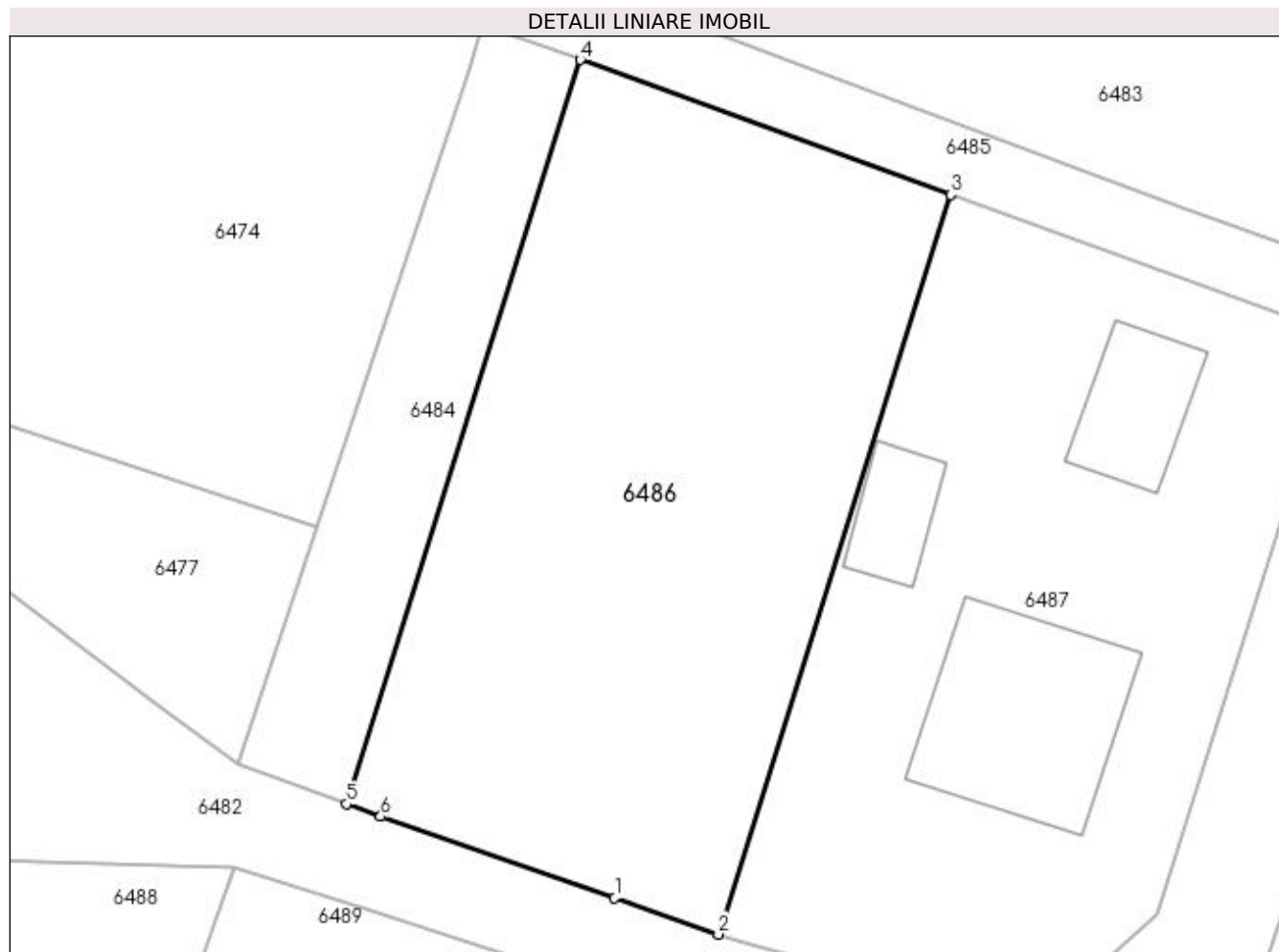
Inscrieri privind dezmembramintele dreptului de proprietate, drepturi reale de garanție și sarcini	Referințe
NU SUNT	

Anexa Nr. 1 La Partea I

Teren

Nr cadastral	Suprafața (mp)*	Observații / Referințe
30647	900	

* Suprafața este determinată în planul de proiecție Stereo 70.



Date referitoare la teren

Crt	Categorie folosință	Intravilan	Suprafața (mp)	Tarla	Parcelă	Nr. topo	Observații / Referințe
1	arabil	DA	900	-	-	412	

Lungime Segmente

1) Valorile lungimilor segmentelor sunt obținute din proiecție în plan.

Punct început	X / Y	Punct sfârșit	X / Y	Lungime segment (** (m)
1	604.114,688 691.750,147	2	604.120,305 691.748,185	5.95
2	604.120,305 691.748,185	3	604.132,906 691.788,253	42.003
3	604.132,906 691.788,253	4	604.112,823 691.795,572	21.375
4	604.112,823 691.795,572	5	604.100,141 691.755,248	42.271
5	604.100,141 691.755,248	6	604.102,008 691.754,575	1.985

Punct început	X / Y	Punct sfârșit	X / Y	Lungime segment (** (m)
6	604.102,008 691.754,575	1	604.114,688 691.750,147	13.431

** Lungimile segmentelor sunt determinate în planul de proiecție Stereo 70 și sunt rotunjite la 1 milimetru.

*** Distanța dintre puncte este formată din segmente cumulate ce sunt mai mici decât valoarea 1 milimetru.

**DATE DESPRE IMOBILUL NR. 6487**

Oficiul de Cadastru și Publicitate Imobiliară SUCEAVA
Biroul de Cadastru și Publicitate Imobiliară Suceava

A. Partea I. Descrierea imobilului

Nr. CF vechi:174
Nr. cadastral vechi:411
Nr. topografic:411

TEREN Intravilan

Adresa: Loc. Grigoresti, Jud. Suceava

Nr. Crt	Nr cadastral Nr. topografic	Suprafața* (mp)	Observații / Referințe
A1	30646	900	Sector cadastral:10 Teren neimpregmuit;

Construcții

Crt	Nr cadastral Nr. topografic	Adresa	Observații / Referințe
A1.1	30646-C1	Loc. Grigoresti, Jud. Suceava	Nr. niveluri:1; S. construita la sol:104 mp; casa
A1.2	30646-C2	Loc. Grigoresti, Jud. Suceava	Nr. niveluri:1; S. construita la sol:43 mp; grajd
A1.3		Loc. Grigoresti, Jud. Suceava	Nr. niveluri:1; S. construita la sol:28 mp; Anexă.

B. Partea II. Proprietari și acte

Inscrieri privitoare la dreptul de proprietate și alte drepturi reale		Referințe
18003 / 28/12/2005		
Act Notarial nr. 5066, din 16/12/2005 emis de BNP VALERIANA ILIE;		
B1	Intabulare, drept de PROPRIETATE, dobandit prin Conventie, cota actuala 1/2 1) BUTNARIU GHEORGHE	A1, A1.1, A1.2
B2	Intabulare, drept de PROPRIETATE, dobandit prin Conventie, cota actuala 1/2 1) BUTNARIU STELIAN-ANDREI	A1, A1.1, A1.2
/		
Act Administrativ nr. 2274, din 28/04/2023 emis de PRIMĂRIA SIMINICEA;		
B3	Intabulare, drept de PROPRIETATE, dobandit prin Lege, cota actuala 1/1 1) BUTNARIU GHEORGHE 2) BUTNARIU STELIAN-ANDREI	A1.3

C. Partea III. SARCINI

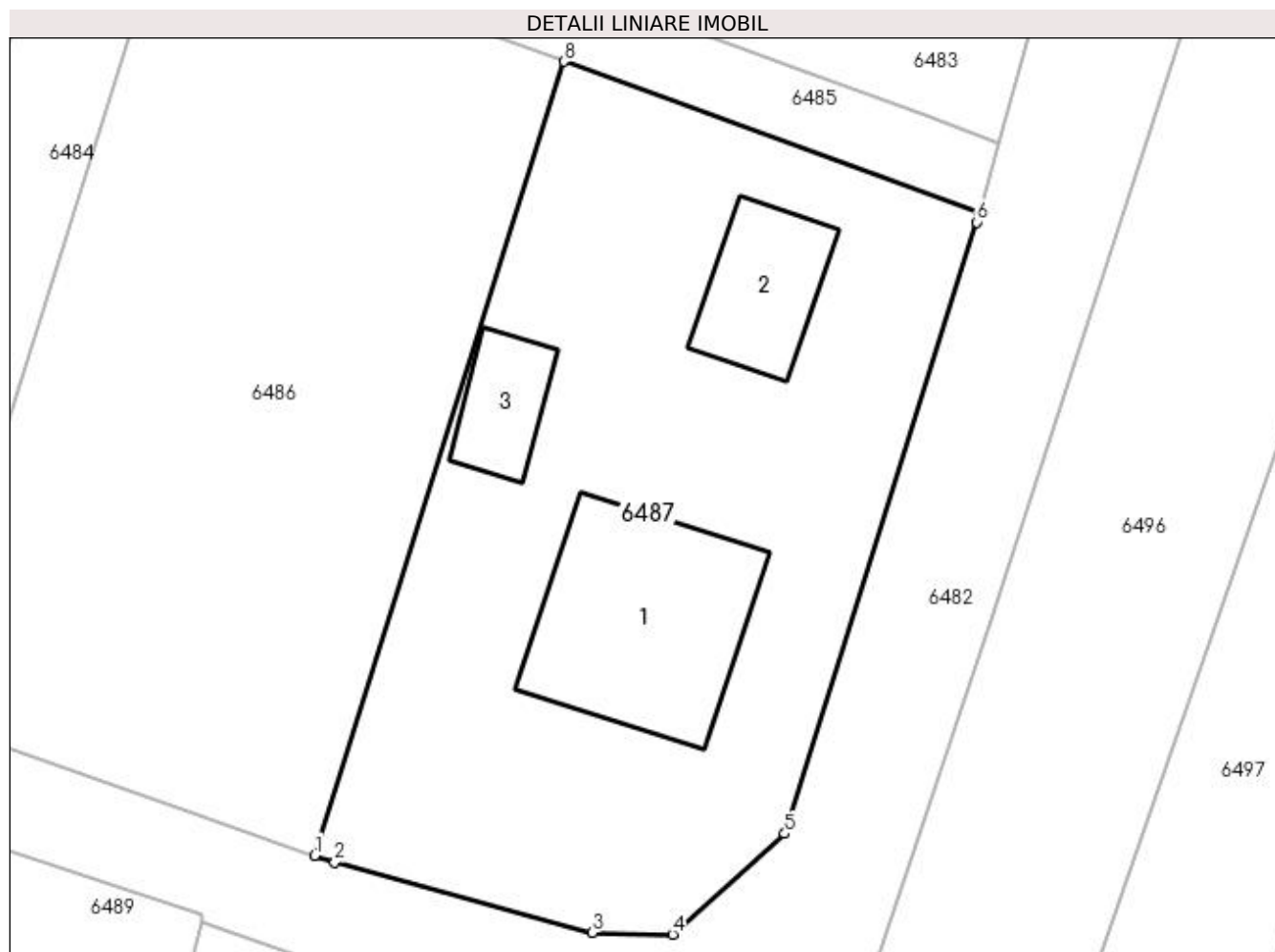
Inscrieri privind dezmembramintele dreptului de proprietate, drepturi reale de garanție și sarcini		Referințe
18003 / 28/12/2005		
Act Notarial nr. 5066, din 16/12/2005 emis de BNP VALERIANA ILIE;		
C1	Intabulare, drept de UZUFRACT VIAGER, cota actuala 1/1 1) BUTNARIU PAVEL 2) BUTNARIU ELISABETA	A1, A1.1, A1.2

Anexa Nr. 1 La Partea I

Teren

Nr cadastral	Suprafața (mp)*	Observații / Referințe
30646	900	

* Suprafața este determinată în planul de proiecție Stereo 70.



Date referitoare la teren

Crt	Categorie folosință	Intravilan	Suprafața (mp)	Tarla	Parcelă	Nr. topo	Observații / Referințe
1	curți construcții	DA	500	-	-	411	
2	arabil	DA	400	-	-	411	

Date referitoare la construcții

Crt	Număr	Destinație construcție	Supraf. (mp)	Situație juridică	Observații / Referințe
A1.1	30646-C1	construcții de locuințe	104	Cu acte	Nr. niveluri:1; S. construita la sol:104 mp; casa
A1.2	30646-C2	construcții anexa	43	Cu acte	Nr. niveluri:1; S. construita la sol:43 mp; grajd
A1.3		construcții anexa	28	Cu acte	Nr. niveluri:1; S. construita la sol:28 mp; Anexă.

Lungime Segmente

1) Valorile lungimilor segmentelor sunt obținute din proiecție în plan.

Punct început	X / Y	Punct sfârșit	X / Y	Lungime segment (** (m)
1	604.120,305 691.748,185	2	604.121,328 691.747,828	1.084

Punct început	X / Y	Punct sfârșit	X / Y	Lungime segment (** (m)
2	604.121,328 691.747,828	3	604.134,324 691.744,293	13.468
3	604.134,324 691.744,293	4	604.138,382 691.744,206	4.059
4	604.138,382 691.744,206	5	604.144,045 691.749,284	7.606
5	604.144,045 691.749,284	6	604.153,752 691.780,149	32.355
6	604.153,752 691.780,149	7	604.153,88 691.780,609	0.477
7	604.153,88 691.780,609	8	604.132,906 691.788,253	22.324
8	604.132,906 691.788,253	1	604.120,305 691.748,185	42.003

** Lungimile segmentelor sunt determinate în planul de proiecție Stereo 70 și sunt rotunjite la 1 milimetru.

*** Distanța dintre puncte este formată din segmente cumulate ce sunt mai mici decât valoarea 1 milimetru.

**DATE DESPRE IMOBILUL NR. 6488**

Oficiul de Cadastru și Publicitate Imobiliară SUCEAVA
Biroul de Cadastru și Publicitate Imobiliară Suceava

A. Partea I. Descrierea imobilului

TEREN Necunoscut

Adresa: Loc. Grigorești, Nr. 41, Jud. Suceava

Nr. Crt	Nr cadastral Nr. topografic	Suprafața* (mp)	Observații / Referințe
A1	30052	3.500	Sector cadastral:10 Teren neimprejmuit;

Construcții

Crt	Nr cadastral Nr. topografic	Adresa	Observații / Referințe
A1.1	30052-C1	Loc. Grigorești, Nr. 41, Jud. Suceava	Nr. niveluri:1; S. construita la sol:69 mp; CASA DE LOCUIT
A1.2	30052-C2	Loc. Grigorești, Nr. 41, Jud. Suceava	Nr. niveluri:1; S. construita la sol:51 mp; STANDOLA
A1.3	30052-C3	Loc. Grigorești, Nr. 41, Jud. Suceava	Nr. niveluri:1; S. construita la sol:32 mp; FANAR

B. Partea II. Proprietari și acte

Inscrieri privitoare la dreptul de proprietate și alte drepturi reale		Referințe
15248 / 25/06/2009		
Act Normativ nr. 1037, din 25/06/2009 emis de BNP NEGURA ADINA LOREDANA;		
B3	Intabulare, drept de PROPRIETATE, dobândit prin Conventie, cota actuala 1/1 1) PRISTAVU SILVIU, Lipsă CNP proprietar; căsătorit cu 2) PRISTAVU LENUȚA - LUMINIȚA, Lipsă CNP proprietar; bun comun	A1, A1.1, A1.2, A1.3

C. Partea III. SARCINI .

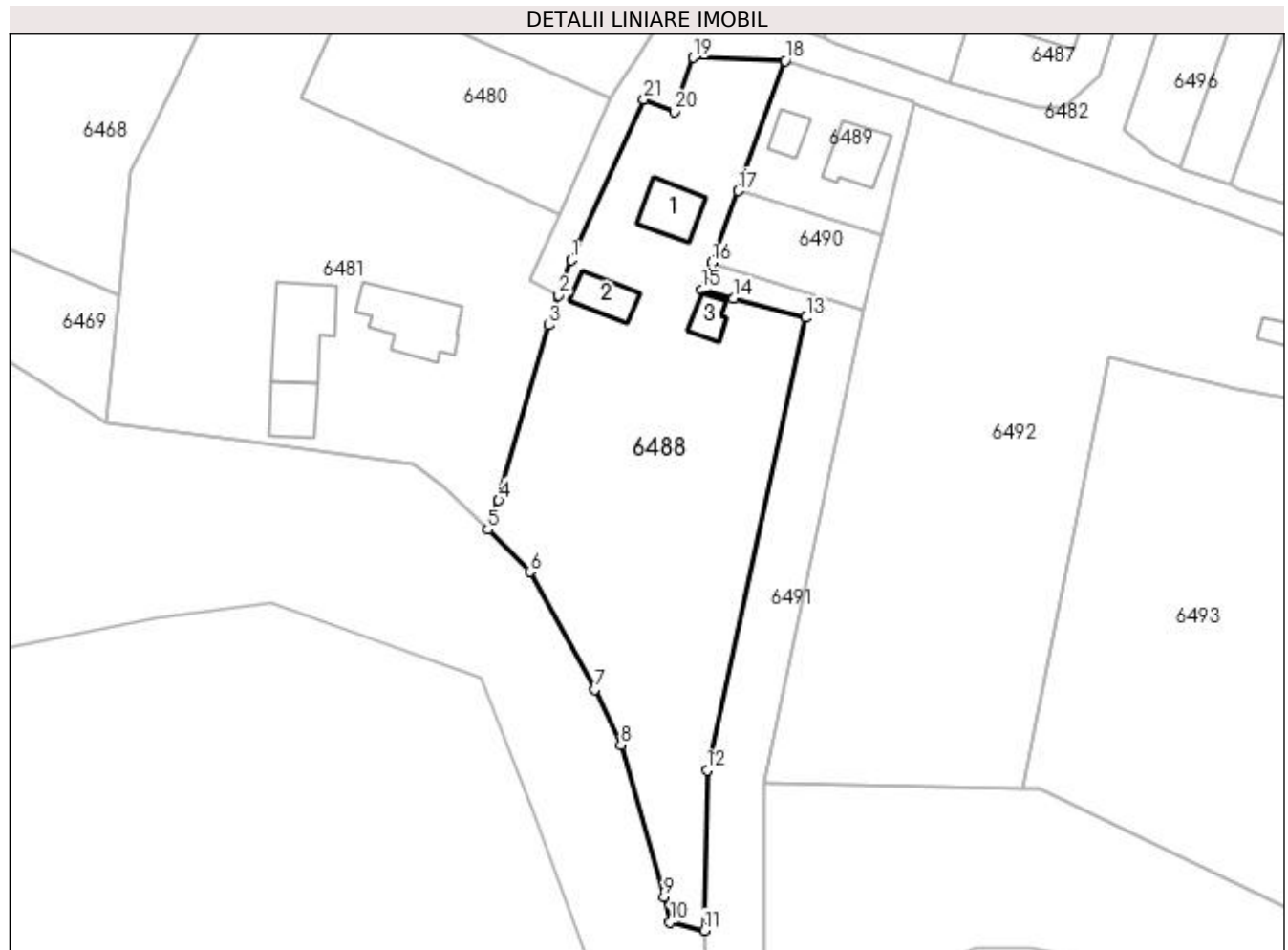
Inscrieri privind dezmembramentele dreptului de proprietate, drepturi reale de garanție și sarcini	Referințe
NU SUNT	

Anexa Nr. 1 La Partea I

Teren

Nr cadastral	Suprafața (mp)*	Observații / Referințe
30052	3.500	

* Suprafața este determinată în planul de proiecție Stereo 70.



Date referitoare la teren

Crt	Categorie folosință	Intra vilan	Suprafața (mp)	Tarla	Parcelă	Nr. topo	Observații / Referințe
1	curți construcții	DA	875	-	-	-	
2	arabil	DA	686	-	-	-	
3	faneata	NU	1.939	-	-	-	

Date referitoare la construcții

Crt	Număr	Destinație construcție	Supraf. (mp)	Situație juridică	Observații / Referințe
A1.1	30052-C1	construcții de locuințe	69	Cu acte	Nr. niveluri:1; S. construita la sol:69 mp; CASA DE LOCUIT
A1.2	30052-C2	construcții anexa	51	Cu acte	Nr. niveluri:1; S. construita la sol:51 mp; STANDOLA
A1.3	30052-C3	construcții anexa	32	Cu acte	Nr. niveluri:1; S. construita la sol:32 mp; FANAR

Lungime Segmente

1) Valorile lungimilor segmentelor sunt obținute din proiecție în plan.

Punct început	X / Y	Punct sfârșit	X / Y	Lungime segment (** (m)	Punct început	X / Y	Punct sfârșit	X / Y	Lungime segment (** (m)
---------------	-------	---------------	-------	-------------------------	---------------	-------	---------------	-------	-------------------------

Punct început	X / Y	Punct sfârșit	X / Y	Lungime segment (** (m)
1	604.060,076 691.720,077	2	604.058,08 691.714,495	5.928
3	604.056,48 691.709,746	4	604.048,56 691.681,9	28.95
5	604.046,79 691.677,247	6	604.053,507 691.670,584	9.461
7	604.063,83 691.651,865	8	604.067,981 691.643,039	9.753
9	604.074,812 691.618,886	10	604.075,799 691.614,875	4.131
11	604.081,213 691.613,569	12	604.081,699 691.639,005	25.441
13	604.097,449 691.710,936	14	604.085,978 691.713,994	11.872
15	604.080,864 691.715,358	16	604.082,415 691.719,633	4.548
17	604.086,577 691.731,099	18	604.094,078 691.751,765	21.985
19	604.079,477 691.752,248	20	604.076,507 691.743,724	9.027
21	604.071,65 691.745,627	1	604.060,076 691.720,077	28.049

Punct început	X / Y	Punct sfârșit	X / Y	Lungime segment (** (m)
2	604.058,08 691.714,495	3	604.056,48 691.709,746	5.011
4	604.048,56 691.681,9	5	604.046,79 691.677,247	4.978
6	604.053,507 691.670,584	7	604.063,83 691.651,865	21.377
8	604.067,981 691.643,039	9	604.074,812 691.618,886	25.1
10	604.075,799 691.614,875	11	604.081,213 691.613,569	5.569
12	604.081,699 691.639,005	13	604.097,449 691.710,936	73.635
14	604.085,978 691.713,994	15	604.080,864 691.715,358	5.293
16	604.082,415 691.719,633	17	604.086,577 691.731,099	12.198
18	604.094,078 691.751,765	19	604.079,477 691.752,248	14.609
20	604.076,507 691.743,724	21	604.071,65 691.745,627	5.216

** Lungimile segmentelor sunt determinate în planul de proiecție Stereo 70 și sunt rotunjite la 1 milimetru.

*** Distanța dintre puncte este formată din segmente cumulate ce sunt mai mici decât valoarea 1 milimetru.

**DATE DESPRE IMOBILUL NR. 6489**

Oficiul de Cadastru și Publicitate Imobiliară SUCEAVA
Biroul de Cadastru și Publicitate Imobiliară Suceava

A. Partea I. Descrierea imobilului

TEREN Intravilan

Adresa: Loc. Grigoresti, Jud. Suceava

Nr. Crt	Nr cadastral Nr. topografic	Suprafața* (mp)	Observații / Referințe
A1		500	Sector cadastral:10 Teren neimpregmuit;

Construcții

Crt	Nr cadastral Nr. topografic	Adresa	Observații / Referințe
A1.1		Loc. Grigoresti, Jud. Suceava	Nr. niveluri:1; S. construita la sol:74 mp; Locuință.
A1.2		Loc. Grigoresti, Jud. Suceava	Nr. niveluri:1; S. construita la sol:33 mp; Anexă.

B. Partea II. Proprietari și acte

Inscrieri privitoare la dreptul de proprietate și alte drepturi reale		Referințe
/		
Act Administrativ nr. 149, din 03/01/1994 emis de CJSDPAT SUCEAVA;		
B1	Intabulare, drept de PROPRIETATE, dobandit prin Constituire, cota actuala 1/1 1) ZAIȚ EUGEN	A1
Act Administrativ nr. 2274, din 28/04/2023 emis de PRIMĂRIA SIMINICEA;		
B2	Intabulare, drept de PROPRIETATE, dobandit prin Lege, cota actuala 1/1 1) ZAIȚ EUGEN	A1.1, A1.2

C. Partea III. SARCINI .

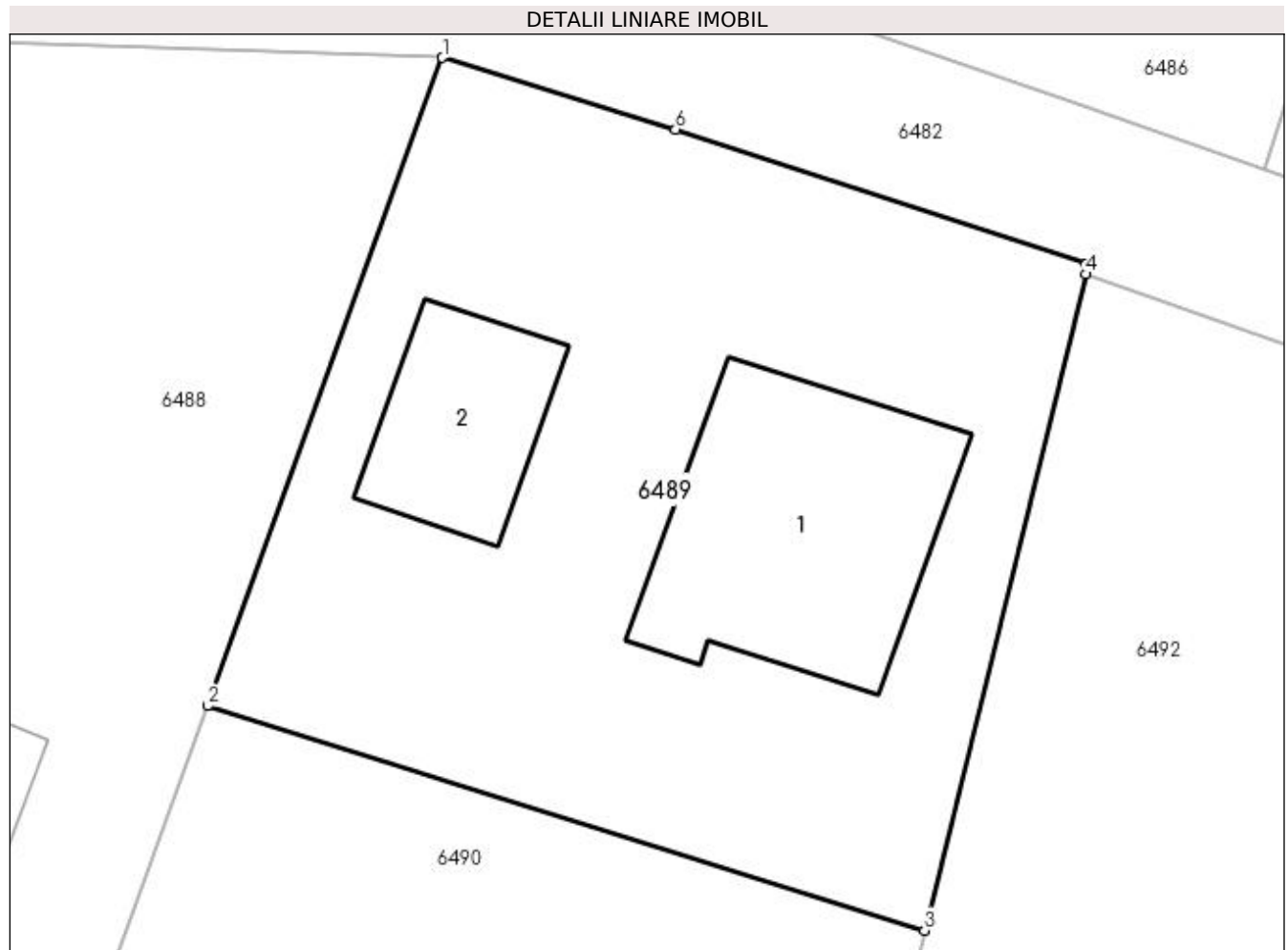
Inscrieri privind dezmembramintele dreptului de proprietate, drepturi reale de garanție și sarcini	Referințe
NU SUNT	

Anexa Nr. 1 La Partea I

Teren

Nr cadastral	Suprafața (mp)*	Observații / Referințe
	500	

* Suprafața este determinată în planul de proiecție Stereo 70.



Date referitoare la teren

Crt	Categorie folosință	Intra vilan	Suprafața (mp)	Tarla	Parcelă	Nr. topo	Observații / Referințe
1	curți constructii	DA	500	-	-	-	

Date referitoare la construcții

Crt	Număr	Destinație construcție	Supraf. (mp)	Situație juridică	Observații / Referințe
A1.1		construcții de locuințe	74	Cu acte	Nr. niveluri:1; S. construita la sol:74 mp; Locuință.
A1.2		construcții anexa	33	Cu acte	Nr. niveluri:1; S. construita la sol:33 mp; Anexă.

Lungime Segmente

1) Valorile lungimilor segmentelor sunt obținute din proiecție în plan.

Punct început	X / Y	Punct sfârșit	X / Y	Lungime segment (** (m))
1	604.094,078 691.751,765	2	604.086,577 691.731,099	21.985
2	604.086,577 691.731,099	3	604.109,452 691.723,942	23.968
3	604.109,452 691.723,942	4	604.114,603 691.744,862	21.545

Punct început	X / Y	Punct sfârșit	X / Y	Lungime segment (** (m)
4	604.114,603 691.744,862	5	604.114,618 691.745,181	0.319
5	604.114,618 691.745,181	6	604.101,514 691.749,478	13.791
6	604.101,514 691.749,478	1	604.094,078 691.751,765	7.78

** Lungimile segmentelor sunt determinate în planul de proiecție Stereo 70 și sunt rotunjite la 1 milimetru.

*** Distanța dintre puncte este formată din segmente cumulate ce sunt mai mici decât valoarea 1 milimetru.

**DATE DESPRE IMOBILUL NR. 6490**

Oficiul de Cadastru și Publicitate Imobiliară SUCEAVA
Biroul de Cadastru și Publicitate Imobiliară Suceava

A. Partea I. Descrierea imobilului

TEREN Intravilan

Adresa: Loc. Grigorești, Jud. Suceava

Nr. Crt	Nr cadastral Nr. topografic	Suprafața* (mp)	Observații / Referințe
A1		300	Sector cadastral:10 Teren neimprejmuit;

B. Partea II. Proprietari și acte

Inscrieri privitoare la dreptul de proprietate și alte drepturi reale	Referințe
/	
Act Administrativ nr. 149, din 03/01/1994 emis de CJSDPAT SUCEAVA;	
B1	A1
Intabulare, drept de PROPRIETATE, dobândit prin Reconstituire, cota actuala 1/1 1) ZAIȚ EUGEN	

C. Partea III. SARCINI .

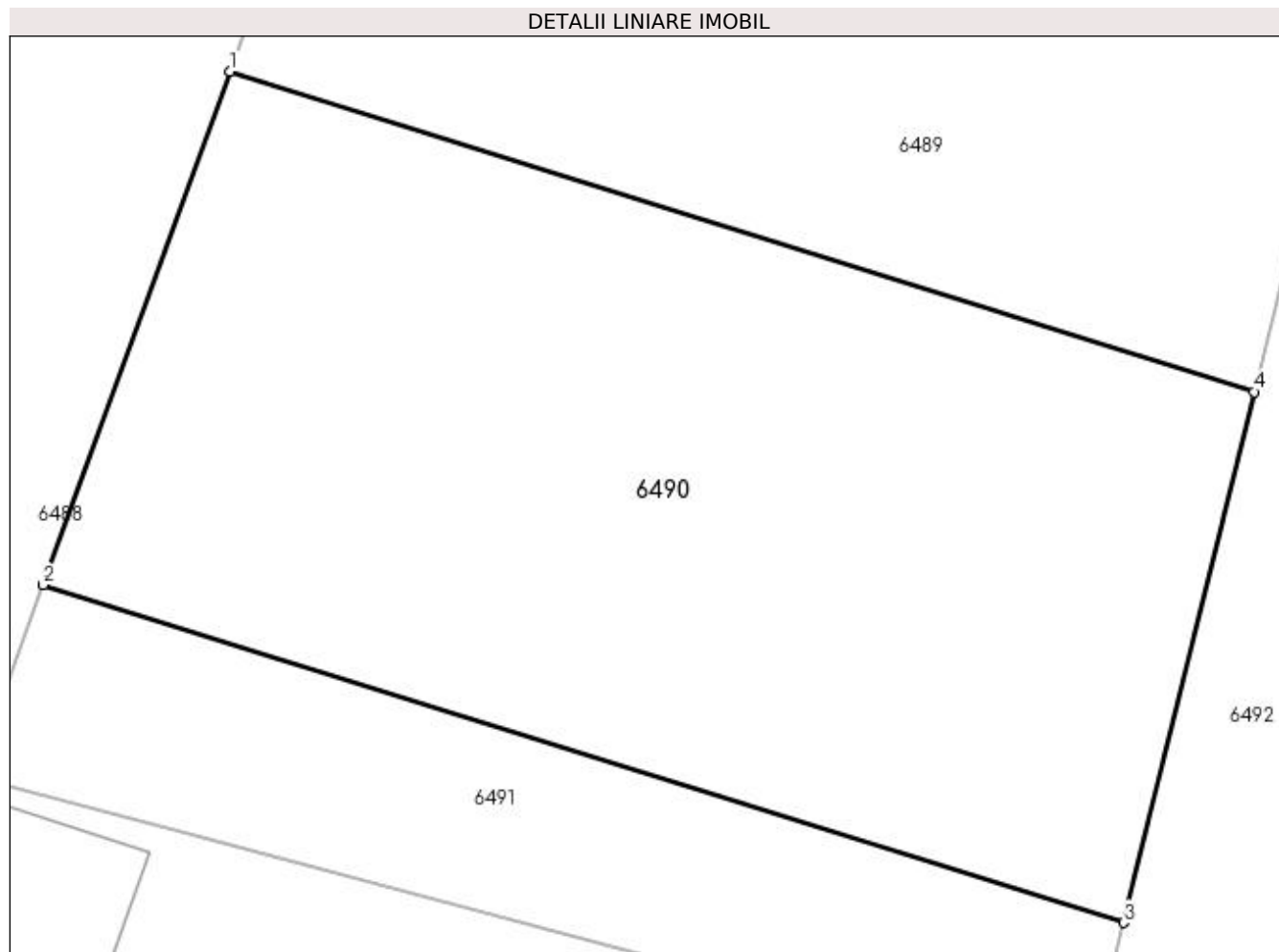
Inscrieri privind dezmembramintele dreptului de proprietate, drepturi reale de garanție și sarcini	Referințe
NU SUNT	

Anexa Nr. 1 La Partea I

Teren

Nr cadastral	Suprafaţa (mp)*	Observaţii / Referinţe
	300	

* Suprafaţa este determinată în planul de proiecţie Stereo 70.



Date referitoare la teren

Crt	Categorie folosinţă	Intra vilan	Suprafaţa (mp)	Tarla	Parcelă	Nr. topo	Observaţii / Referinţe
1	arabil	DA	300	-	-	-	

Lungime Segmente

1) Valorile lungimilor segmentelor sunt obţinute din proiecţie în plan.

Punct început	X / Y	Punct sfârşit	X / Y	Lungime segment (** (m)
1	604.086,577 691.731,099	2	604.082,415 691.719,633	12.198
2	604.082,415 691.719,633	3	604.106,533 691.712,087	25.271
3	604.106,533 691.712,087	4	604.109,452 691.723,942	12.209
4	604.109,452 691.723,942	1	604.086,577 691.731,099	23.968

**** Lungimile segmentelor sunt determinate în planul de proiecție Stereo 70 și sunt rotunjite la 1 milimetru.**

***** Distanța dintre puncte este formată din segmente cumulate ce sunt mai mici decât valoarea 1 milimetru.**

**DATE DESPRE IMOBILUL NR. 6491**

Oficiul de Cadastru și Publicitate Imobiliară SUCEAVA
Biroul de Cadastru și Publicitate Imobiliară Suceava

A. Partea I. Descrierea imobilului

TEREN Necunoscut

Adresa: Loc. Grigoresti, Jud. Suceava

Nr. Crt	Nr cadastral Nr. topografic	Suprafața* (mp)	Observații / Referințe
A1		1.031	Sector cadastral:10 Teren neimprejmit;

B. Partea II. Proprietari și acte

Inscrieri privitoare la dreptul de proprietate și alte drepturi reale		Referințe
/		
Act Administrativ nr. 88, din 08/09/1993 emis de CJSDPAT SUCEAVA;		
B1	Intabulare, drept de PROPRIETATE, dobândit prin Reconstituire, cota actuala 1/1 1) PRISTAVU CONSTANTIN	A1
Act Administrativ nr. 3052, din 15/06/2023 emis de PRIMARIA SIMINICEA;		
B2	Se notează posesia faptică. 1) ZAIȚ EUGEN	A1

C. Partea III. SARCINI .

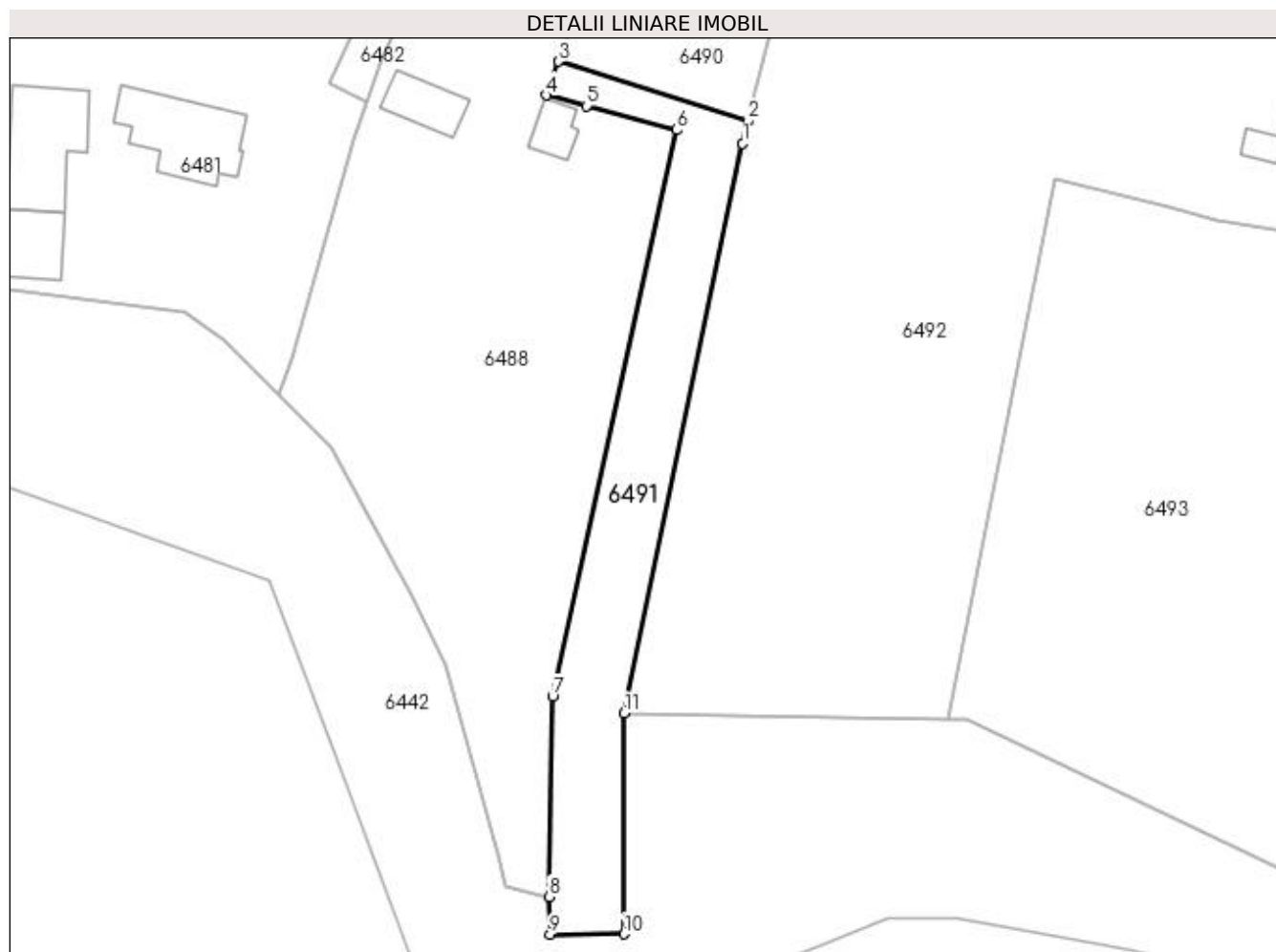
Inscrieri privind dezmembramintele dreptului de proprietate, drepturi reale de garanție și sarcini	Referințe
NU SUNT	

Anexa Nr. 1 La Partea I

Teren

Nr cadastral	Suprafața (mp)*	Observații / Referințe
	1.031	

* Suprafața este determinată în planul de proiecție Stereo 70.



Date referitoare la teren

Crt	Categorie folosință	Intravilan	Suprafața (mp)	Tarla	Parcelă	Nr. topo	Observații / Referințe
1	arabil	DA	184	-	-	-	
2	arabil	NU	847	-	-	-	

Lungime Segmente

1) Valorile lungimilor segmentelor sunt obținute din proiecție în plan.

Punct început	X / Y	Punct sfârșit	X / Y	Lungime segment (** (m)
1	604.105,826 691.709,215	2	604.106,533 691.712,087	2.958
2	604.106,533 691.712,087	3	604.082,415 691.719,633	25.271
3	604.082,415 691.719,633	4	604.080,864 691.715,358	4.548
4	604.080,864 691.715,358	5	604.085,978 691.713,994	5.293

Punct început	X / Y	Punct sfârșit	X / Y	Lungime segment (** (m)
5	604.085,978 691.713,994	6	604.097,449 691.710,936	11.872
6	604.097,449 691.710,936	7	604.081,699 691.639,005	73.635
7	604.081,699 691.639,005	8	604.081,213 691.613,569	25.441
8	604.081,213 691.613,569	9	604.081,372 691.608,79	4.782
9	604.081,372 691.608,79	10	604.090,722 691.608,837	9.35
10	604.090,722 691.608,837	11	604.090,786 691.636,862	28.025
11	604.090,786 691.636,862	1	604.105,826 691.709,215	73.9

** Lungimile segmentelor sunt determinate în planul de proiecție Stereo 70 și sunt rotunjite la 1 milimetru.

*** Distanța dintre puncte este formată din segmente cumulate ce sunt mai mici decât valoarea 1 milimetru.

**DATE DESPRE IMOBILUL NR. 6492**

Oficiul de Cadastru și Publicitate Imobiliară SUCEAVA
Biroul de Cadastru și Publicitate Imobiliară Suceava

A. Partea I. Descrierea imobilului

Nr. CF vechi:339
Nr. cadastral vechi:565
Nr. topografic:565

TEREN Necunoscut

Adresa: Loc. Grigoresti, Jud. Suceava

Nr. Crt	Nr cadastral Nr. topografic	Suprafața* (mp)	Observații / Referințe
A1	30270	4.953	Sector cadastral:10 Teren neimprejmut;

Construcții

Crt	Nr cadastral Nr. topografic	Adresa	Observații / Referințe
A1.1	30270-C1	Loc. Grigoresti, Jud. Suceava	Nr. niveluri:1; S. construita la sol:17 mp; magazie
A1.2	30270-C2	Loc. Grigoresti, Jud. Suceava	Nr. niveluri:1; S. construita la sol:4 mp; magazie

B. Partea II. Proprietari și acte

Inscrieri privitoare la dreptul de proprietate și alte drepturi reale		Referințe
41868 / 31/08/2017		
Act Notarial nr. 1806, din 30/08/2017 emis de BIN CIRLIGEANU VIRGINIA LAURA;		
B3	Intabulare, drept de PROPRIETATE, dobandit prin Conventie, cota actuala 1/1 1) ZAIȚ EUGEN 2) ZAIȚ AURELIA, bun comun	A1, A1.1, A1.2

C. Partea III. SARCINI

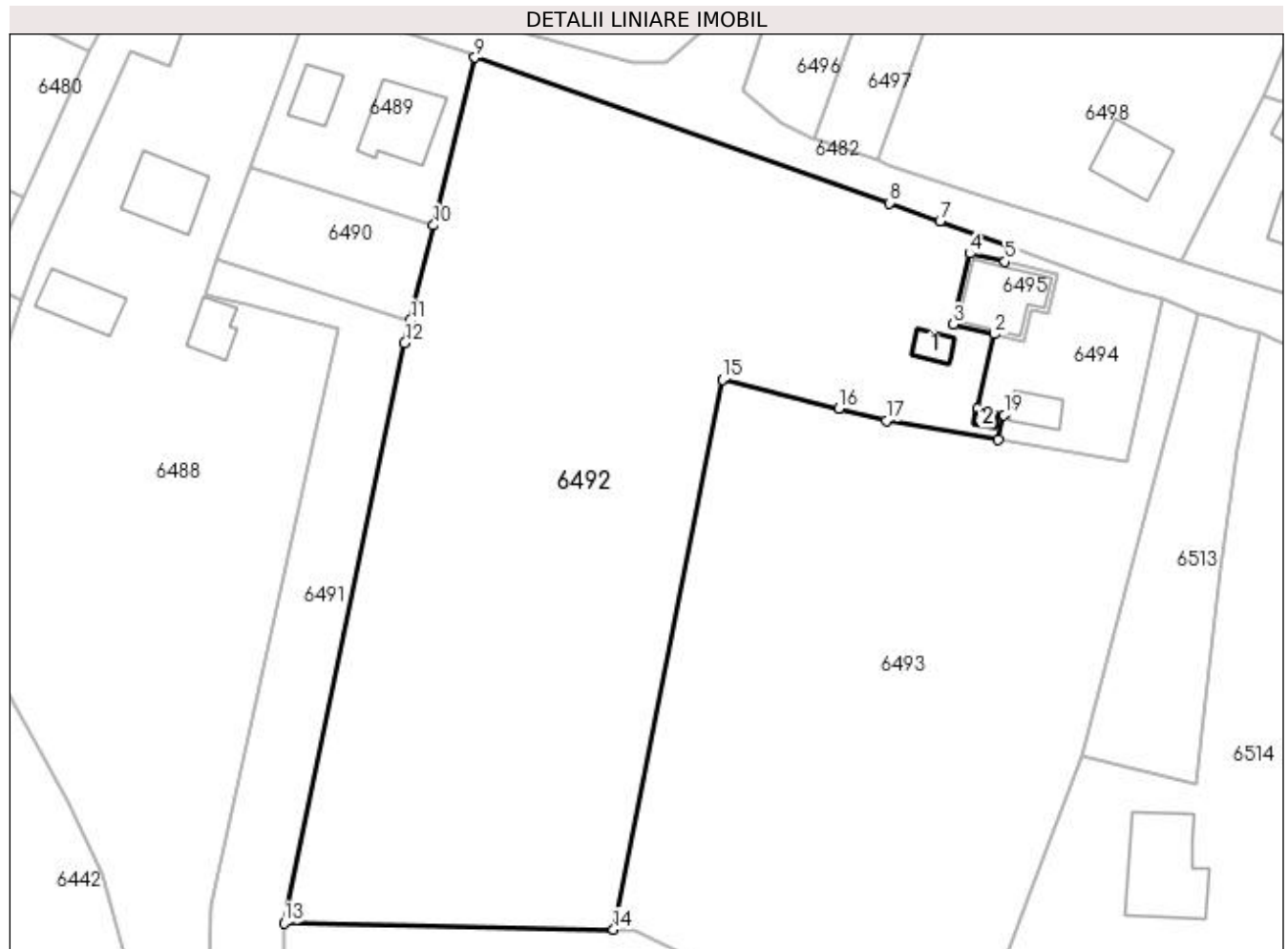
Inscrieri privind dezmembramintele dreptului de proprietate, drepturi reale de garanție și sarcini		Referințe
/		
Act Notarial nr. 3011, din 03/11/2011 emis de BNP CIRLIGEANU VIRGINIA LAURA SUCEAVA;		
C1	se înscrie dreptul de abitație viager, cu titlu gratuit 1) PĂDURE AURICA, necăsătorită	A1.1, A1.2

Anexa Nr. 1 La Partea I

Teren

Nr cadastral	Suprafața (mp)*	Observații / Referințe
30270	4.953	

* Suprafața este determinată în planul de proiecție Stereo 70.



Date referitoare la teren

Crt	Categorie folosință	Intravilan	Suprafața (mp)	Tarla	Parcelă	Nr. topo	Observații / Referințe
1	curți construcții	DA	217	-	-	565	
2	arabil	DA	2.366	-	-	565	
3	arabil	NU	2.370	-	-	-	

Date referitoare la construcții

Crt	Număr	Destinație construcție	Supraf. (mp)	Situație juridică	Observații / Referințe
A1.1	30270-C1	construcții anexa	17	Cu acte	Nr. niveluri:1; S. construita la sol:17 mp; magazie
A1.2	30270-C2	construcții anexa	4	Cu acte	Nr. niveluri:1; S. construita la sol:4 mp; magazie

Lungime Segmente

1) Valorile lungimilor segmentelor sunt obținute din proiecție în plan.

Punct început	X / Y	Punct sfârșit	X / Y	Lungime segment (** (m))
1	604.177,29 691.701,059	2	604.179,486 691.710,35	9.547

Punct început	X / Y	Punct sfârşit	X / Y	Lungime segment (** (m)
2	604.179,486 691.710,35	3	604.174,317 691.711,566	5.31
3	604.174,317 691.711,566	4	604.176,398 691.720,414	9.089
4	604.176,398 691.720,414	5	604.180,778 691.719,393	4.497
5	604.180,778 691.719,393	6	604.181,232 691.721,326	1.986
6	604.181,232 691.721,326	7	604.172,654 691.724,48	9.139
7	604.172,654 691.724,48	8	604.166,313 691.726,706	6.72
8	604.166,313 691.726,706	9	604.114,603 691.744,862	54.805
9	604.114,603 691.744,862	10	604.109,452 691.723,942	21.545
10	604.109,452 691.723,942	11	604.106,533 691.712,087	12.209
11	604.106,533 691.712,087	12	604.105,826 691.709,215	2.958
12	604.105,826 691.709,215	13	604.090,786 691.636,862	73.9
13	604.090,786 691.636,862	14	604.131,905 691.636,067	41.127
14	604.131,905 691.636,067	15	604.145,486 691.704,664	69.928
15	604.145,486 691.704,664	16	604.159,978 691.701,034	14.94
16	604.159,978 691.701,034	17	604.165,944 691.699,54	6.15
17	604.165,944 691.699,54	18	604.179,941 691.697,208	14.19
18	604.179,941 691.697,208	19	604.180,66 691.700,266	3.141
19	604.180,66 691.700,266	1	604.177,29 691.701,059	3.462

** Lungimile segmentelor sunt determinate în planul de proiecţie Stereo 70 şi sunt rotunjite la 1 milimetru.

*** Distanţa dintre puncte este formată din segmente cumulate ce sunt mai mici decât valoarea 1 milimetru.

**DATE DESPRE IMOBILUL NR. 6493**

Oficiul de Cadastru și Publicitate Imobiliară SUCEAVA
Biroul de Cadastru și Publicitate Imobiliară Suceava

A. Partea I. Descrierea imobilului

TEREN Necunoscut

Adresa: Loc. Grigorești, Jud. Suceava

Nr. Crt	Nr cadastral Nr. topografic	Suprafața* (mp)	Observații / Referințe
A1	31289	3.952	Sector cadastral:10 Teren imprejmuit;

B. Partea II. Proprietari și acte

Inscrieri privitoare la dreptul de proprietate și alte drepturi reale	Referințe
48239 / 06/10/2017	
Act Notarial nr. contract de vanzare nr. .4387, din 05/10/2017 emis de BIN ILIE VALERIANA;	
B4	A1
Intabulare, drept de PROPRIETATE, dobandit prin Conventie, cota actuala 1/1	
1) MELINTE LIVIA	
2) MELINTE DUMITRU-DANIEL, bun comun	

C. Partea III. SARCINI .

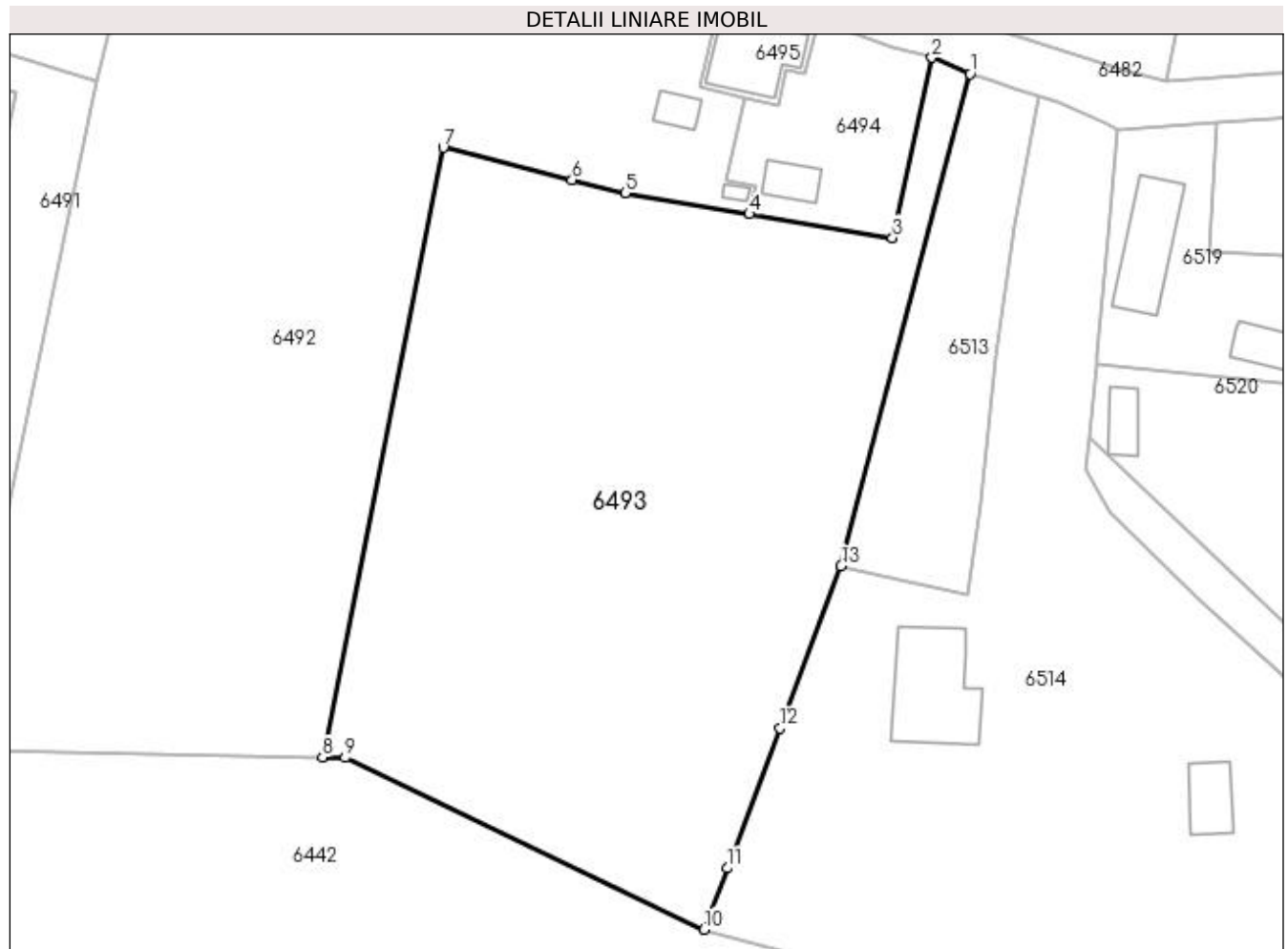
Inscrieri privind dezmembramintele dreptului de proprietate, drepturi reale de garanție și sarcini	Referințe
NU SUNT	

Anexa Nr. 1 La Partea I

Teren

Nr cadastral	Suprafața (mp)*	Observații / Referințe
31289	3.952	

* Suprafața este determinată în planul de proiecție Stereo 70.



Date referitoare la teren

Crt	Categorie folosință	Intravilan	Suprafața (mp)	Tarla	Parcelă	Nr. topo	Observații / Referințe
1	arabil	DA	3.089	-	-	-	
2	arabil	NU	863	-	-	-	

Lungime Segmente

1) Valorile lungimilor segmentelor sunt obținute din proiecție în plan.

Punct început	X / Y	Punct sfârșit	X / Y	Lungime segment (** (m)
1	604.204,794 691.712,971	2	604.200,476 691.714,801	4.69
2	604.200,476 691.714,801	3	604.196,063 691.694,527	20.749
3	604.196,063 691.694,527	4	604.179,941 691.697,208	16.343
4	604.179,941 691.697,208	5	604.165,944 691.699,54	14.19

Punct început	X / Y	Punct sfârșit	X / Y	Lungime segment (** (m)
5	604.165,944 691.699,54	6	604.159,978 691.701,034	6.15
6	604.159,978 691.701,034	7	604.145,486 691.704,664	14.94
7	604.145,486 691.704,664	8	604.131,905 691.636,067	69.928
8	604.131,905 691.636,067	9	604.134,435 691.636,018	2.53
9	604.134,435 691.636,018	10	604.174,853 691.616,699	44.798
10	604.174,853 691.616,699	11	604.177,449 691.623,59	7.364
11	604.177,449 691.623,59	12	604.183,382 691.639,343	16.833
12	604.183,382 691.639,343	13	604.190,262 691.657,61	19.52
13	604.190,262 691.657,61	1	604.204,794 691.712,971	57.237

** Lungimile segmentelor sunt determinate în planul de proiecție Stereo 70 și sunt rotunjite la 1 milimetru.

*** Distanța dintre puncte este formată din segmente cumulate ce sunt mai mici decât valoarea 1 milimetru.

**DATE DESPRE IMOBILUL NR. 6494**

Oficiul de Cadastru și Publicitate Imobiliară SUCEAVA
Biroul de Cadastru și Publicitate Imobiliară Suceava

A. Partea I. Descrierea imobilului

TEREN Intravilan

Adresa: Loc. Grigoresti, Jud. Suceava

Nr. Crt	Nr cadastral Nr. topografic	Suprafața* (mp)	Observații / Referințe
A1	31288	379	Sector cadastral:10 Teren imprejmuit;

Construcții

Crt	Nr cadastral Nr. topografic	Adresa	Observații / Referințe
A1.1	31288-C1	Loc. Grigoresti, Jud. Suceava	Nr. niveluri:1; S. construita la sol:24 mp; Magazie din lemn.

B. Partea II. Proprietari și acte

Inscrieri privitoare la dreptul de proprietate și alte drepturi reale		Referințe
48224 / 06/10/2017		
Act Notarial nr. 2076, din 21/07/2008 emis de -;		
B3	Intabulare, drept de PROPRIETATE, dobandit prin Conventie, cota actuala 1/1 1) PRICOPE VASILE, Lipsă CNP proprietar; bun propriu	A1, A1.1

C. Partea III. SARCINI .

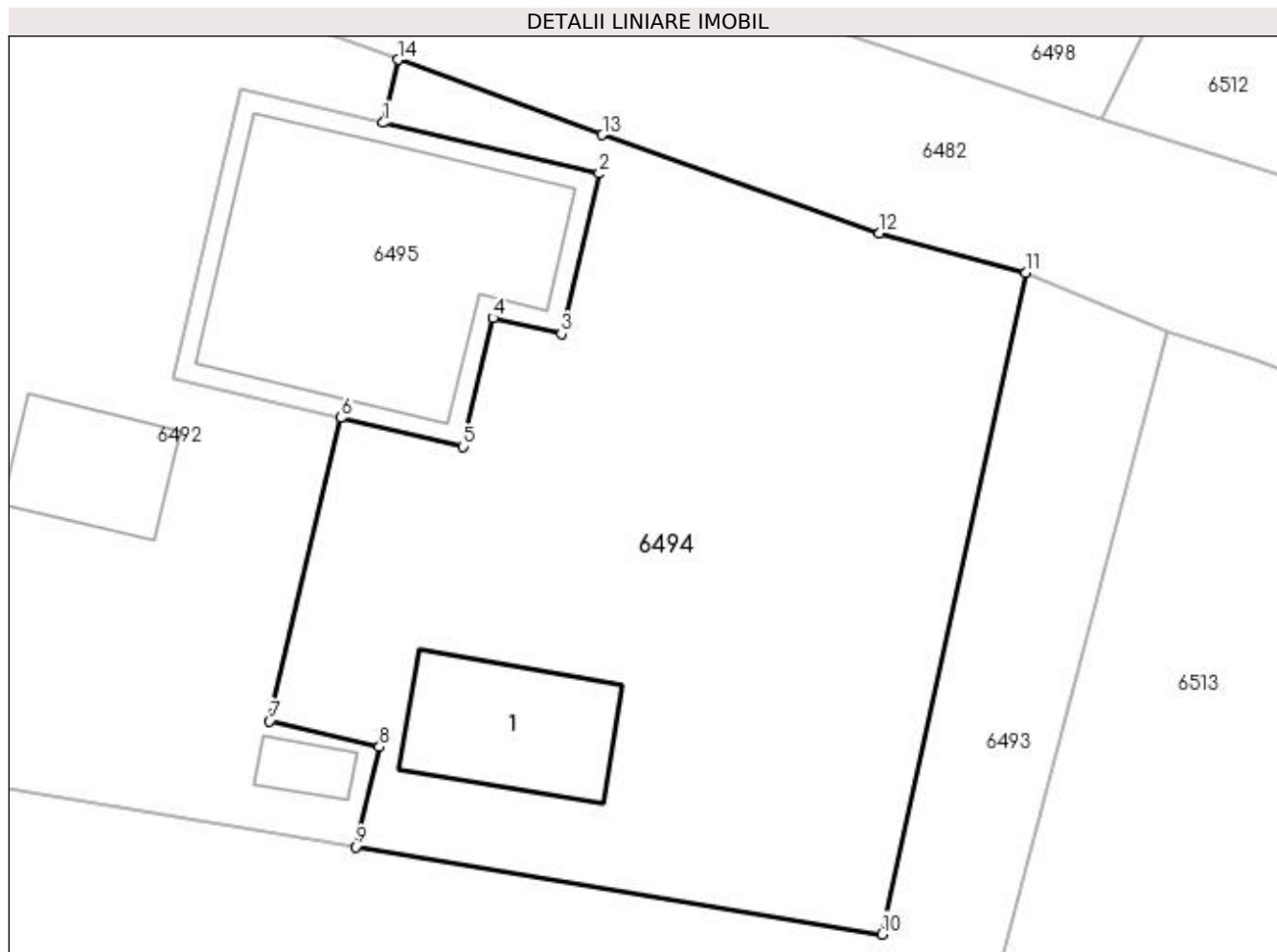
Inscrieri privind dezmembramintele dreptului de proprietate, drepturi reale de garanție și sarcini	Referințe
NU SUNT	

Anexa Nr. 1 La Partea I

Teren

Nr cadastral	Suprafața (mp)*	Observații / Referințe
31288	379	

* Suprafața este determinată în planul de proiecție Stereo 70.



Date referitoare la teren

Crt	Categorie folosință	Intra vilan	Suprafața (mp)	Tarla	Parcelă	Nr. topo	Observații / Referințe
1	curți constructii	DA	379	-	-	-	

Date referitoare la construcții

Crt	Număr	Destinație construcție	Supraf. (mp)	Situație juridică	Observații / Referințe
A1.1	31288-C1	constructii anexa	24	Cu acte	Nr. niveluri:1; S. construita la sol:24 mp; Magazie din lemn.

Lungime Segmente

1) Valorile lungimilor segmentelor sunt obținute din proiecție în plan.

Punct început	X / Y	Punct sfârșit	X / Y	Lungime segment (** (m)
1	604.180,778 691.719,393	2	604.187,397 691.717,836	6.8
2	604.187,397 691.717,836	3	604.186,247 691.712,921	5.048
3	604.186,247 691.712,921	4	604.184,145 691.713,416	2.159
4	604.184,145 691.713,416	5	604.183,218 691.709,473	4.051

Punct început	X / Y	Punct sfârşit	X / Y	Lungime segment (** (m)
5	604.183,218 691.709,473	6	604.179,486 691.710,35	3.834
6	604.179,486 691.710,35	7	604.177,29 691.701,059	9.547
7	604.177,29 691.701,059	8	604.180,66 691.700,266	3.462
8	604.180,66 691.700,266	9	604.179,941 691.697,208	3.141
9	604.179,941 691.697,208	10	604.196,063 691.694,527	16.343
10	604.196,063 691.694,527	11	604.200,476 691.714,801	20.749
11	604.200,476 691.714,801	12	604.195,983 691.716,006	4.652
12	604.195,983 691.716,006	13	604.187,494 691.719,023	9.009
13	604.187,494 691.719,023	14	604.181,232 691.721,326	6.672
14	604.181,232 691.721,326	1	604.180,778 691.719,393	1.986

** Lungimile segmentelor sunt determinate în planul de proiecţie Stereo 70 şi sunt rotunjite la 1 milimetru.

*** Distanţa dintre puncte este formată din segmente cumulate ce sunt mai mici decât valoarea 1 milimetru.

**DATE DESPRE IMOBILUL NR. 6495**

Oficiul de Cadastru și Publicitate Imobiliară SUCEAVA
Biroul de Cadastru și Publicitate Imobiliară Suceava

A. Partea I. Descrierea imobilului

TEREN Intravilan

Nr. CF vechi:136
Nr. cadastral vechi:569

Adresa: Loc. Grigorești, Jud. Suceava

Nr. Crt	Nr cadastral Nr. topografic	Suprafața* (mp)	Observații / Referințe
A1	30271	94	Sector cadastral:10 Teren neimprejmuit;

B. Partea II. Proprietari și acte

Inscrieri privitoare la dreptul de proprietate și alte drepturi reale		Referințe
23062 / 22/07/2008		
Act Notarial nr. 2076, din 21/07/2008 emis de -;		
B1	Intabulare, drept de PROPRIETATE, dobandit prin Conventie, cota actuala 1/2 1) PRICOPE VASILE, Lipsă CNP proprietar; divortat	A1
34040 / 24/10/2008		
Act Notarial nr. 1357, din 23/10/2008 emis de -;		
B2	Intabulare, drept de PROPRIETATE, dobandit prin Conventie, cota actuala 1/4 1) PEPTANARU ELENA-CARMEN	A1
34155 / 25/07/2017		
Act Notarial nr. certificat de mostenitor nr.68, din 21/07/2017 emis de BIN CIRLIGEANU VIRGINIA LAURA;		
B3	Intabulare, drept de PROPRIETATE, dobandit prin Succesiune, cota actuala 1/4 1) PEPTANARU ELENA-CARMEN	A1

C. Partea III. SARCINI .

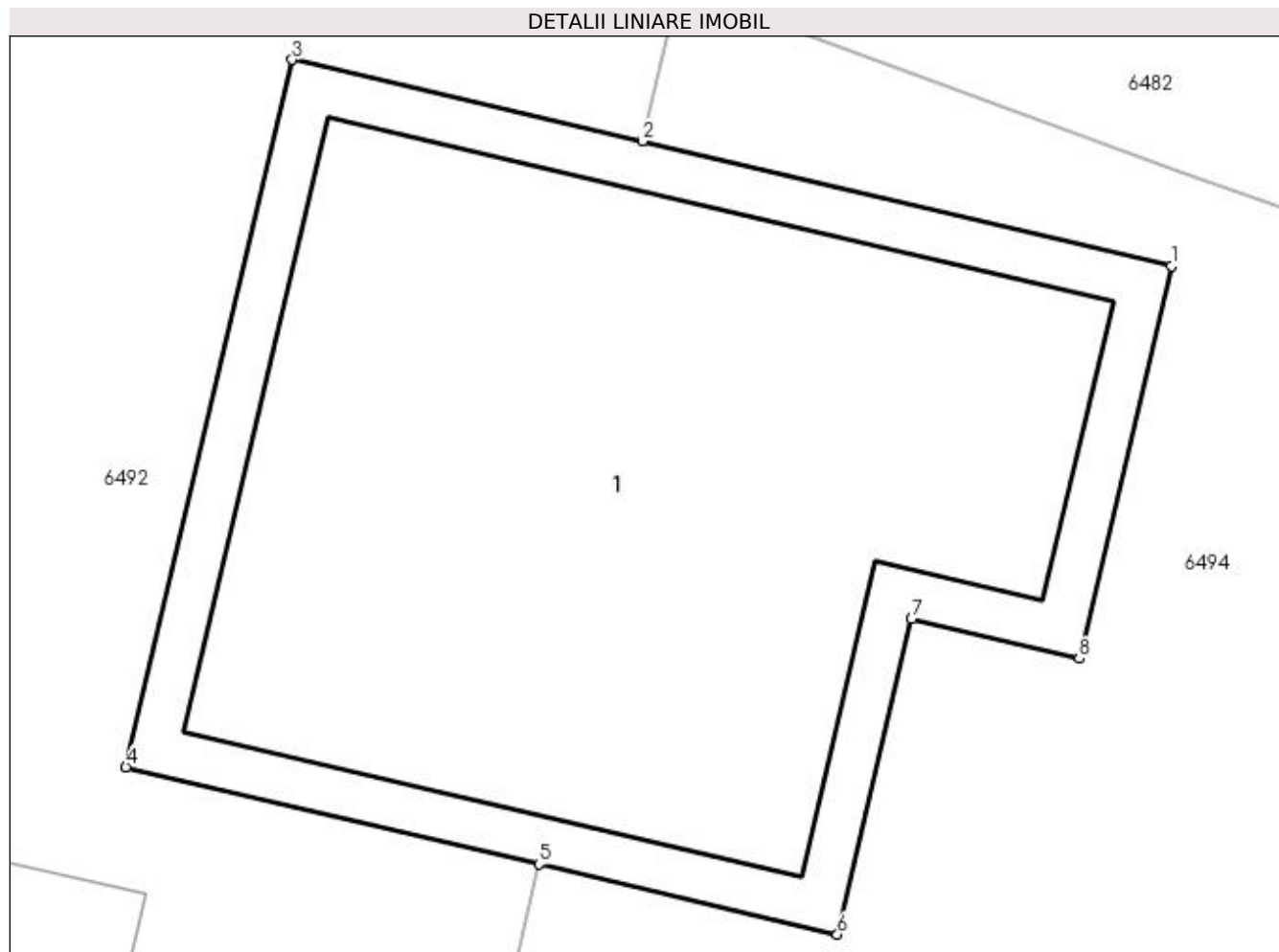
Inscrieri privind dezmembramintele dreptului de proprietate, drepturi reale de garanție și sarcini	Referințe
NU SUNT	

Anexa Nr. 1 La Partea I

Teren

Nr cadastral	Suprafaţa (mp)*	Observații / Referințe
30271	94	

* Suprafața este determinată în planul de proiecție Stereo 70.



Date referitoare la teren

Crt	Categorie folosință	Intravilan	Suprafața (mp)	Tarla	Parcelă	Nr. topo	Observații / Referințe
1	curți constructii	DA	94	-	-	-	

Lungime Segmente

1) Valorile lungimilor segmentelor sunt obținute din proiecție în plan.

Punct început	X / Y	Punct sfârșit	X / Y	Lungime segment (** (m)
1	604.187,397 691.717,836	2	604.180,778 691.719,393	6.8
2	604.180,778 691.719,393	3	604.176,398 691.720,414	4.497
3	604.176,398 691.720,414	4	604.174,317 691.711,566	9.089
4	604.174,317 691.711,566	5	604.179,486 691.710,35	5.31
5	604.179,486 691.710,35	6	604.183,218 691.709,473	3.834

Punct început	X / Y	Punct sfârșit	X / Y	Lungime segment (** (m)
6	604.183,218 691.709,473	7	604.184,145 691.713,416	4.051
7	604.184,145 691.713,416	8	604.186,247 691.712,921	2.159
8	604.186,247 691.712,921	1	604.187,397 691.717,836	5.048

** Lungimile segmentelor sunt determinate în planul de proiecție Stereo 70 și sunt rotunjite la 1 milimetru.

*** Distanța dintre puncte este formată din segmente cumulate ce sunt mai mici decât valoarea 1 milimetru.

**DATE DESPRE IMOBILUL NR. 6496**

Oficiul de Cadastru și Publicitate Imobiliară SUCEAVA
Biroul de Cadastru și Publicitate Imobiliară Suceava

A. Partea I. Descrierea imobilului

TEREN Intravilan

Adresa: Loc. Grigorești, Jud. Suceava

Nr. Crt	Nr cadastral Nr. topografic	Suprafața* (mp)	Observații / Referințe
A1	30214	700	Sector cadastral:10 Teren neimprejmuit;

B. Partea II. Proprietari și acte

Inscrieri privitoare la dreptul de proprietate și alte drepturi reale		Referințe
1875 / 21/01/2011		
Act Notarial nr. contract de vânzare cumpărare 176, din 18/01/2011 emis de BNP IVASCU ADELA SUCEAVA;		
B2	Intabulare, drept de PROPRIETATE, dobândit prin Convenție, cota actuala 1/1 1) PENCIUC ELENA 2) PENCIUC ILIE , bun comun în devalmasie	A1

C. Partea III. SARCINI .

Inscrieri privind dezmembramintele dreptului de proprietate, drepturi reale de garanție și sarcini	Referințe
NU SUNT	

Anexa Nr. 1 La Partea I

Teren

Nr cadastral	Suprafața (mp)*	Observații / Referințe
30214	700	

* Suprafața este determinată în planul de proiecție Stereo 70.



Date referitoare la teren

Crt	Categorie folosință	Intra vilan	Suprafața (mp)	Tarla	Parcelă	Nr. topo	Observații / Referințe
1	arabil	DA	700	-	-	-	

Lungime Segmente

1) Valorile lungimilor segmentelor sunt obținute din proiecție în plan.

Punct început	X / Y	Punct sfârșit	X / Y	Lungime segment (** (m)
1	604.175,029 691.786,494	2	604.178,315 691.796,588	10.615
2	604.178,315 691.796,588	3	604.167,085 691.799,069	11.501
3	604.167,085 691.799,069	4	604.154,568 691.760,399	40.645
4	604.154,568 691.760,399	5	604.148,012 691.740,753	20.711
5	604.148,012 691.740,753	6	604.152,63 691.736,741	6.117

Punct început	X / Y	Punct sfârșit	X / Y	Lungime segment (** (m)
6	604.152,63 691.736,741	7	604.157,016 691.734,716	4.831
7	604.157,016 691.734,716	8	604.160,207 691.743,887	9.71
8	604.160,207 691.743,887	1	604.175,029 691.786,494	45.112

** Lungimile segmentelor sunt determinate în planul de proiecție Stereo 70 și sunt rotunjite la 1 milimetru.

*** Distanța dintre puncte este formată din segmente cumulate ce sunt mai mici decât valoarea 1 milimetru.

**DATE DESPRE IMOBILUL NR. 6497**

Oficiul de Cadastru și Publicitate Imobiliară SUCEAVA
Biroul de Cadastru și Publicitate Imobiliară Suceava

A. Partea I. Descrierea imobilului

TEREN Intravilan

Adresa: Loc. Grigorești, Jud. Suceava

Nr. Crt	Nr cadastral Nr. topografic	Suprafața* (mp)	Observații / Referințe
A1		561	Sector cadastral:10 Teren neimprejmuit;

B. Partea II. Proprietari și acte

Inscrieri privitoare la dreptul de proprietate și alte drepturi reale		Referințe
/		
Act Normativ nr. Legea 7, din 13/03/1996 emis de PARLAMENTUL ROMANIEI;		
B1	Intabulare, drept de PROPRIETATE, dobândit prin Lege, cota actuala 1/1 1) NEIDENTIFICAT NEIDENTIFICAT	A1
Act Administrativ nr. 3053, din 15/06/2023 emis de PRIMARIA SIMINICEA;		
B2	Se notează posesia faptică. 1) PENCIUC ELENA	A1

C. Partea III. SARCINI .

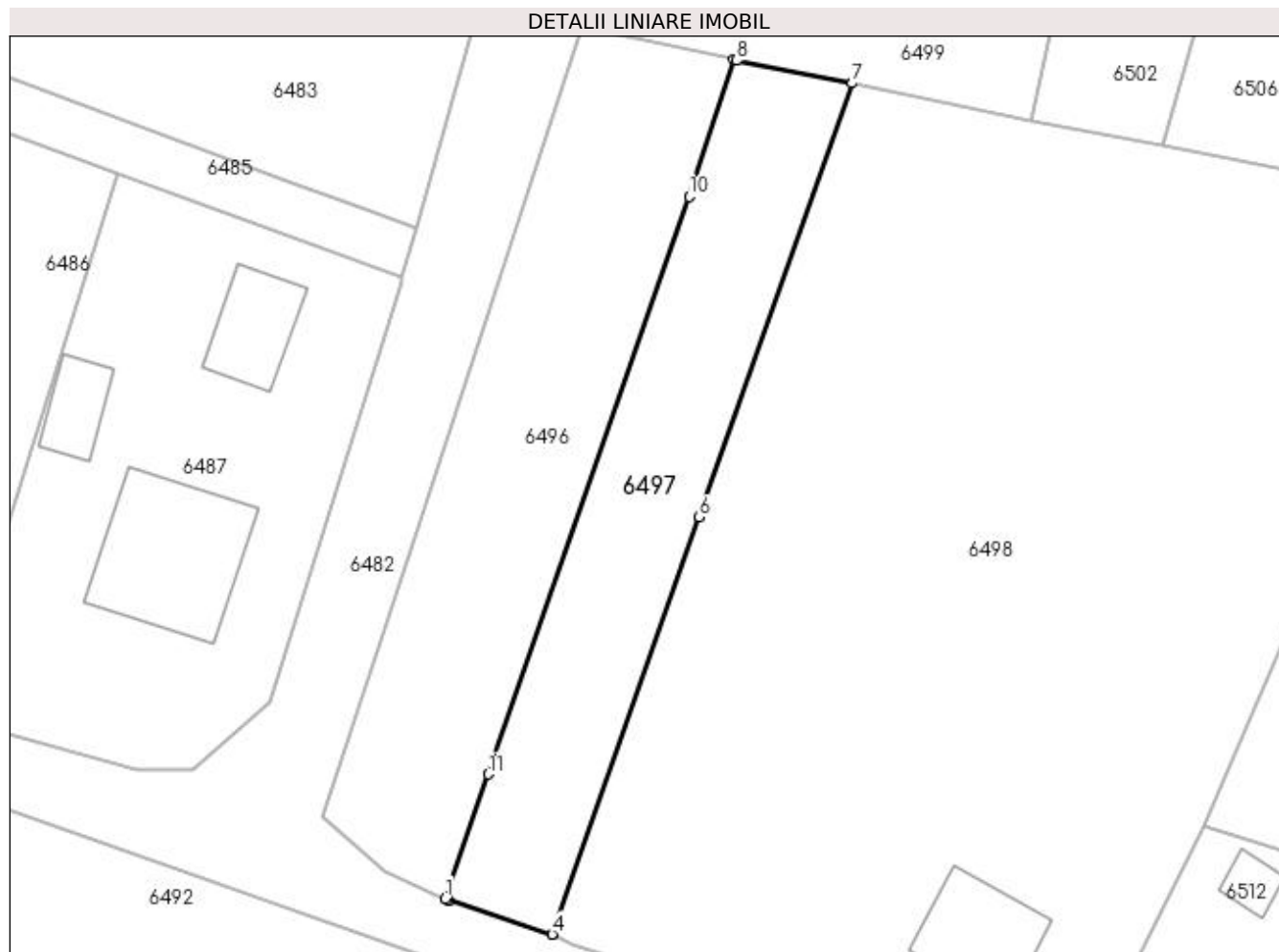
Inscrieri privind dezmembramintele dreptului de proprietate, drepturi reale de garanție și sarcini	Referințe
NU SUNT	

Anexa Nr. 1 La Partea I

Teren

Nr cadastral	Suprafața (mp)*	Observații / Referințe
	561	

* Suprafața este determinată în planul de proiecție Stereo 70.



Date referitoare la teren

Crt	Categorie folosință	Intra vilan	Suprafața (mp)	Tarla	Parcelă	Nr. topo	Observații / Referințe
1	arabil	DA	561	-	-	-	

Lungime Segmente

1) Valorile lungimilor segmentelor sunt obținute din proiecție în plan.

Punct început	X / Y	Punct sfârșit	X / Y	Lungime segment (** (m)
1	604.157,016 691.734,716	2	604.157,273 691.734,598	0.283
2	604.157,273 691.734,598	3	604.157,316 691.734,577	0.048
3	604.157,316 691.734,577	4	604.164,922 691.732,083	8.004
4	604.164,922 691.732,083	5	604.164,965 691.732,147	0.077
5	604.164,965 691.732,147	6	604.175,782 691.762,858	32.56

Punct început	X / Y	Punct sfârşit	X / Y	Lungime segment (** (m)
6	604.175,782 691.762,858	7	604.187,07 691.794,847	33.922
7	604.187,07 691.794,847	8	604.178,548 691.796,536	8.688
8	604.178,548 691.796,536	9	604.178,315 691.796,588	0.239
9	604.178,315 691.796,588	10	604.175,029 691.786,494	10.615
10	604.175,029 691.786,494	11	604.160,207 691.743,887	45.112
11	604.160,207 691.743,887	1	604.157,016 691.734,716	9.71

** Lungimile segmentelor sunt determinate în planul de proiecție Stereo 70 și sunt rotunjite la 1 milimetru.

*** Distanța dintre puncte este formată din segmente cumulate ce sunt mai mici decât valoarea 1 milimetru.

**DATE DESPRE IMOBILUL NR. 6498**

Oficiul de Cadastru și Publicitate Imobiliară SUCEAVA
Biroul de Cadastru și Publicitate Imobiliară Suceava

A. Partea I. Descrierea imobilului

TEREN Intravilan

Adresa: Loc. Grigoresti, Jud. Suceava

Nr. Crt	Nr cadastral Nr. topografic	Suprafața* (mp)	Observații / Referințe
A1	31213	3.000	Sector cadastral:10 Teren neimprejmuit;

Construcții

Crt	Nr cadastral Nr. topografic	Adresa	Observații / Referințe
A1.1	31213-C1	Loc. Grigoresti, Jud. Suceava	Nr. niveluri:1; S. construita la sol:59 mp; Locuință.

B. Partea II. Proprietari și acte

Inscrieri privitoare la dreptul de proprietate și alte drepturi reale		Referințe
56631 / 05/11/2018		
Act Notarial nr. 4744, din 05/11/2018 emis de BIN ILIE VALERIANA;		
B9	Intabulare, drept de PROPRIETATE, dobandit prin Conventie, cota actuala 1/1 1) LUNGU ADI 2) LUNGU MARIA, bun comun în devălmășie	A1
/		
Act Administrativ nr. 2274, din 28/04/2023 emis de PRIMĂRIA SIMINICEA;		
B10	Intabulare, drept de PROPRIETATE, dobandit prin Lege, cota actuala 1/1 1) LUNGU ADI 2) LUNGU MARIA, bun comun în devălmășie	A1.1

C. Partea III. SARCINI .

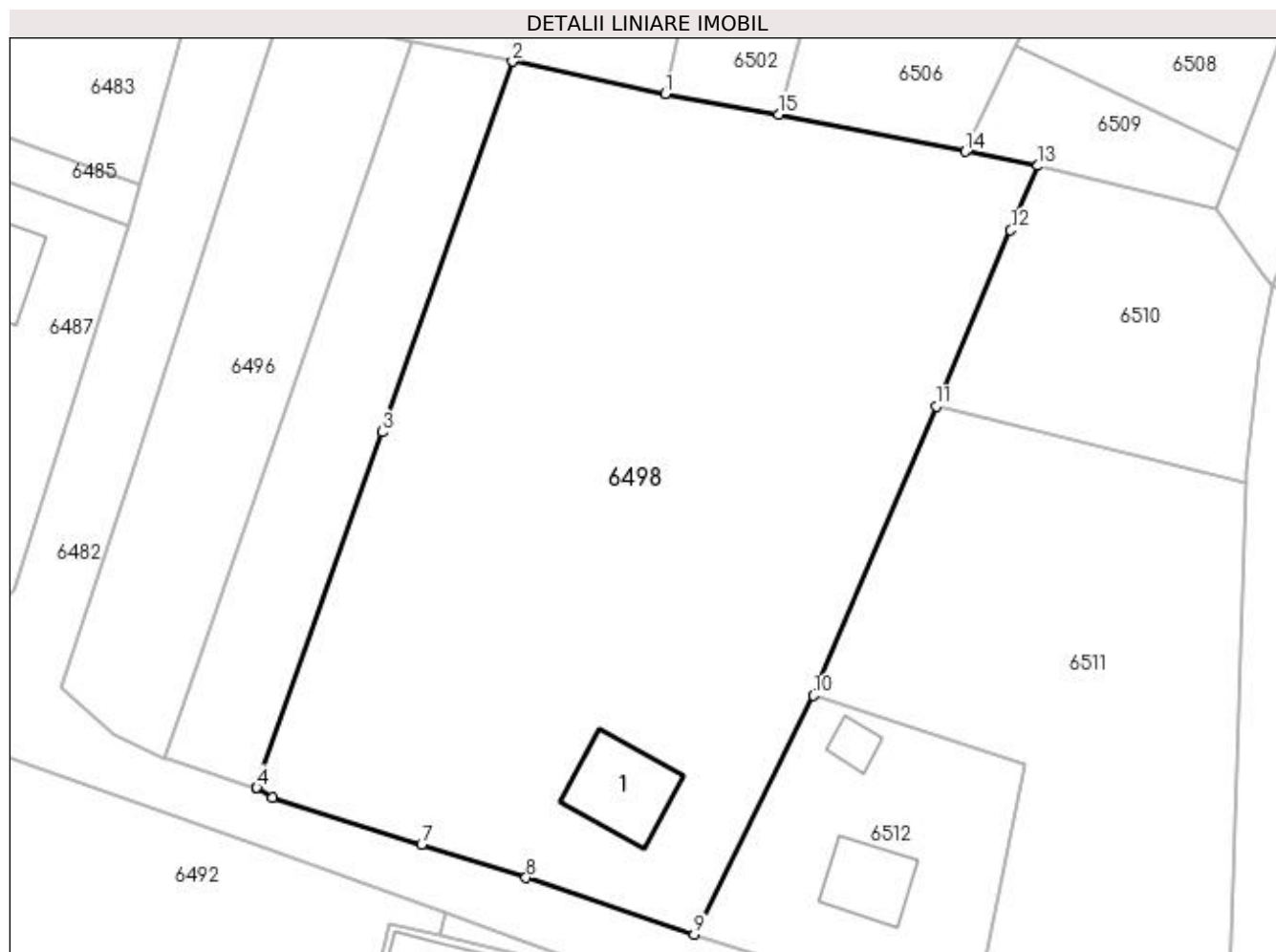
Inscrieri privind dezmembramintele dreptului de proprietate, drepturi reale de garanție și sarcini	Referințe
NU SUNT	

Anexa Nr. 1 La Partea I

Teren

Nr cadastral	Suprafața (mp)*	Observații / Referințe
31213	3.000	

* Suprafața este determinată în planul de proiecție Stereo 70.



Date referitoare la teren

Crt	Categorie folosință	Intra vilan	Suprafața (mp)	Tarla	Parcelă	Nr. topo	Observații / Referințe
1	curți constructii	DA	400	Gradina	-	-	
2	arabil	DA	2.600	Gradina	-	-	

Date referitoare la construcții

Crt	Număr	Destinație construcție	Supraf. (mp)	Situație juridică	Observații / Referințe
A1.1	31213-C1	construcții de locuințe	59	Cu acte	Nr. niveluri:1; S. construita la sol:59 mp; Locuință.

Lungime Segmente

1) Valorile lungimilor segmentelor sunt obținute din proiecție în plan.

Punct început	X / Y	Punct sfârșit	X / Y	Lungime segment (** (m)
1	604.200,24 691.792,029	2	604.187,07 691.794,847	13.468
2	604.187,07 691.794,847	3	604.175,782 691.762,858	33.922
3	604.175,782 691.762,858	4	604.164,965 691.732,147	32.56

Punct început	X / Y	Punct sfârşit	X / Y	Lungime segment (** (m)
4	604.164,965 691.732,147	5	604.164,922 691.732,083	0.077
5	604.164,922 691.732,083	6	604.166,359 691.731,328	1.623
6	604.166,359 691.731,328	7	604.179,205 691.727,246	13.479
7	604.179,205 691.727,246	8	604.188,231 691.724,374	9.472
8	604.188,231 691.724,374	9	604.202,773 691.719,494	15.339
9	604.202,773 691.719,494	10	604.213,038 691.740,11	23.03
10	604.213,038 691.740,11	11	604.223,636 691.765,086	27.131
11	604.223,636 691.765,086	12	604.230,086 691.780,288	16.514
12	604.230,086 691.780,288	13	604.232,444 691.785,844	6.036
13	604.232,444 691.785,844	14	604.226,17 691.787,084	6.395
14	604.226,17 691.787,084	15	604.210,023 691.790,276	16.459
15	604.210,023 691.790,276	1	604.200,24 691.792,029	9.939

** Lungimile segmentelor sunt determinate în planul de proiecție Stereo 70 și sunt rotunjite la 1 milimetru.

*** Distanța dintre puncte este formată din segmente cumulate ce sunt mai mici decât valoarea 1 milimetru.

**DATE DESPRE IMOBILUL NR. 6499**

Oficiul de Cadastru și Publicitate Imobiliară SUCEAVA
Biroul de Cadastru și Publicitate Imobiliară Suceava

A. Partea I. Descrierea imobilului

TEREN Intravilan

Adresa: Loc. Grigorești, Jud. Suceava

Nr. Crt	Nr cadastral Nr. topografic	Suprafața* (mp)	Observații / Referințe
A1		1.000	Sector cadastral:10 Teren neimprejmuit;

B. Partea II. Proprietari și acte

Inscrieri privitoare la dreptul de proprietate și alte drepturi reale	Referințe
/	
Act Administrativ nr. 1328, din 11/09/2003 emis de CJSDPAT SUCEAVA;	
B1	A1
Intabulare, drept de PROPRIETATE, dobândit prin Reconstituire, cota actuala 1/1 1) LUNGU PETREA DEFUNCT:Da	

C. Partea III. SARCINI .

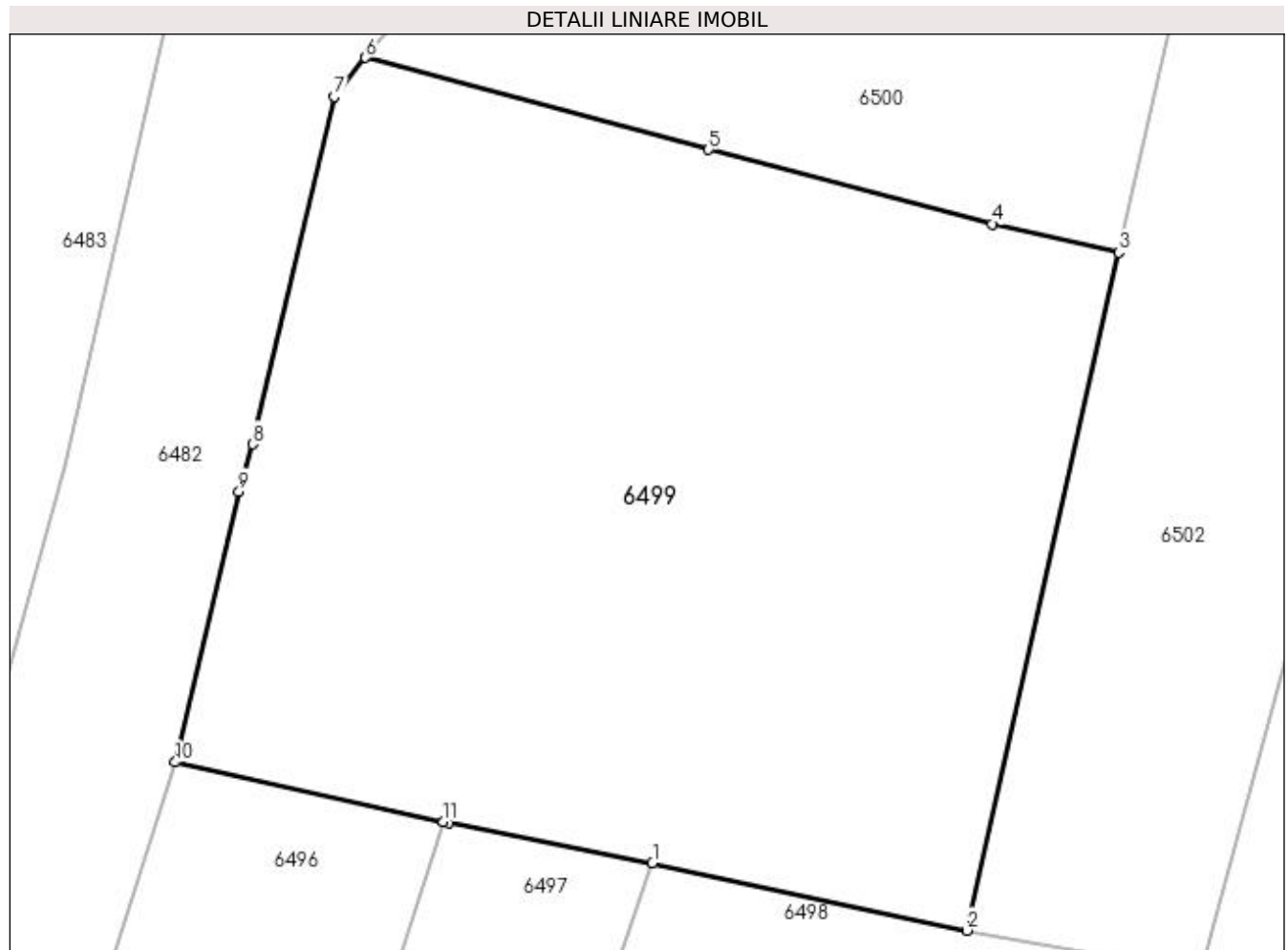
Inscrieri privind dezmembramintele dreptului de proprietate, drepturi reale de garanție și sarcini	Referințe
NU SUNT	

Anexa Nr. 1 La Partea I

Teren

Nr cadastral	Suprafața (mp)*	Observații / Referințe
	1.000	

* Suprafața este determinată în planul de proiecție Stereo 70.



Date referitoare la teren

Crt	Categorie folosință	Intravilan	Suprafața (mp)	Tarla	Parcelă	Nr. topo	Observații / Referințe
1	arabil	DA	1.000	-	-	-	

Lungime Segmente

1) Valorile lungimilor segmentelor sunt obținute din proiecție în plan.

Punct început	X / Y	Punct sfârșit	X / Y	Lungime segment (** (m)
1	604.187,07 691.794,847	2	604.200,24 691.792,029	13.468
2	604.200,24 691.792,029	3	604.206,585 691.820,407	29.079
3	604.206,585 691.820,407	4	604.201,299 691.821,599	5.419
4	604.201,299 691.821,599	5	604.189,425 691.824,704	12.273
5	604.189,425 691.824,704	6	604.175,054 691.828,556	14.878

Punct început	X / Y	Punct sfârșit	X / Y	Lungime segment (** (m)
6	604.175,054 691.828,556	7	604.173,755 691.826,917	2.091
7	604.173,755 691.826,917	8	604.170,326 691.812,386	14.93
8	604.170,326 691.812,386	9	604.169,746 691.810,405	2.064
9	604.169,746 691.810,405	10	604.167,085 691.799,069	11.644
10	604.167,085 691.799,069	11	604.178,315 691.796,588	11.501
11	604.178,315 691.796,588	12	604.178,548 691.796,536	0.239
12	604.178,548 691.796,536	1	604.187,07 691.794,847	8.688

** Lungimile segmentelor sunt determinate în planul de proiecție Stereo 70 și sunt rotunjite la 1 milimetru.

*** Distanța dintre puncte este formată din segmente cumulate ce sunt mai mici decât valoarea 1 milimetru.

**DATE DESPRE IMOBILUL NR. 6500**

Oficiul de Cadastru și Publicitate Imobiliară SUCEAVA
Biroul de Cadastru și Publicitate Imobiliară Suceava

A. Partea I. Descrierea imobilului

TEREN Intravilan

Adresa: Loc. Grigoresti, Jud. Suceava

Nr. Crt	Nr cadastral Nr. topografic	Suprafața* (mp)	Observații / Referințe
A1		800	Sector cadastral:10 Teren neimpregmuit;

Construcții

Crt	Nr cadastral Nr. topografic	Adresa	Observații / Referințe
A1.1		Loc. Grigoresti, Jud. Suceava	Nr. niveluri:1; S. construita la sol:98 mp; Locuință.

B. Partea II. Proprietari și acte

Inscrieri privitoare la dreptul de proprietate și alte drepturi reale		Referințe
/		
Act Administrativ nr. 1328, din 11/09/2003 emis de CJSDPAT SUCEAVA;		
B1	Intabulare, drept de PROPRIETATE, dobandit prin Reconstituire, cota actuala 1/1 1) LUNGU PETREA DEFUNCT:Da	A1
Act Administrativ nr. 2274, din 28/04/2023 emis de PRIMĂRIA SIMINICEA;		
B2	Intabulare, drept de PROPRIETATE, dobandit prin Lege, cota actuala 1/1 1) LUNGU PETREA DEFUNCT:Da	A1.1

C. Partea III. SARCINI .

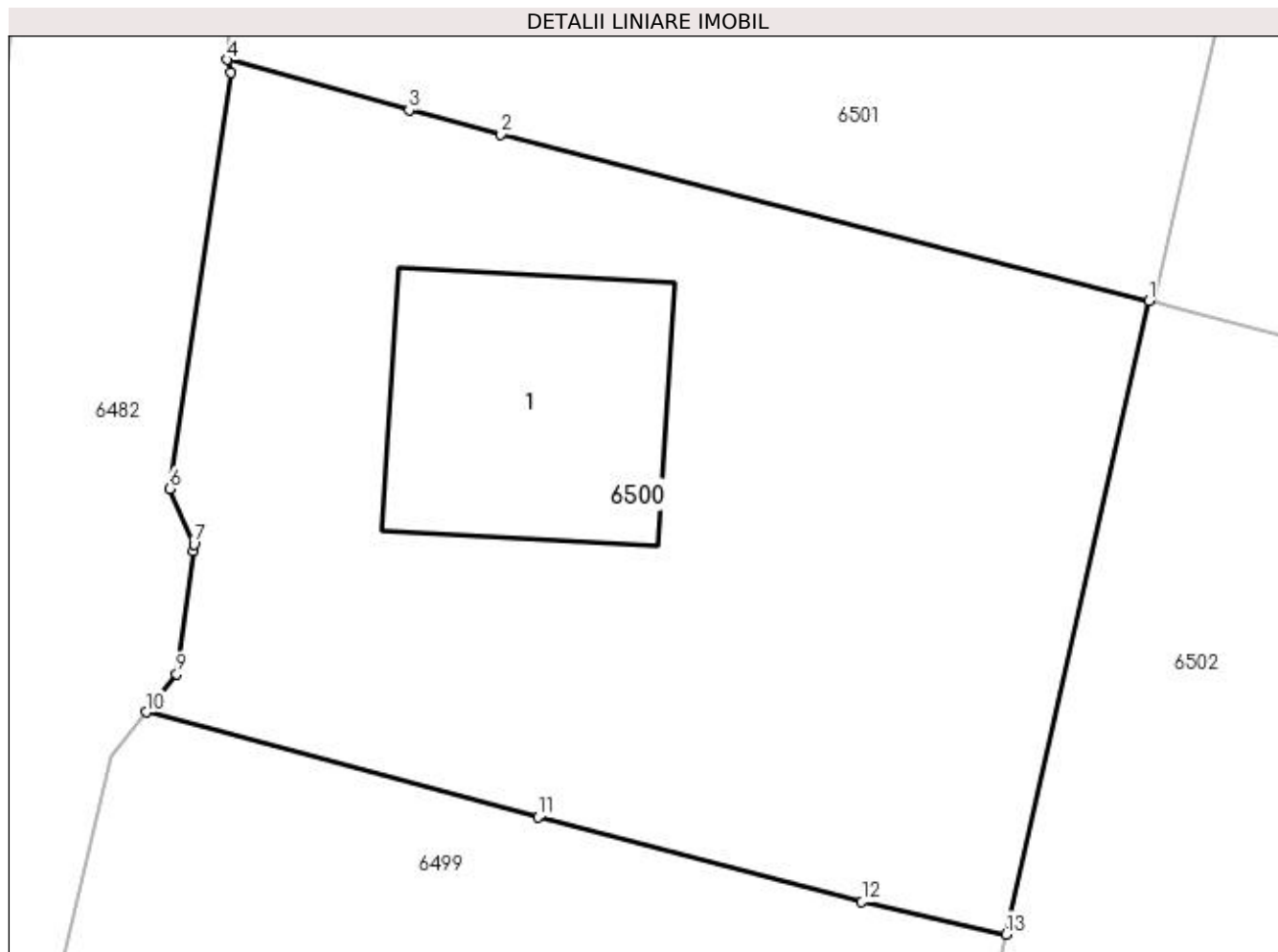
Inscrieri privind dezmembramintele dreptului de proprietate, drepturi reale de garanție și sarcini	Referințe
NU SUNT	

Anexa Nr. 1 La Partea I

Teren

Nr cadastral	Suprafața (mp)*	Observații / Referințe
	800	

* Suprafața este determinată în planul de proiecție Stereo 70.



Date referitoare la teren

Crt	Categorie folosință	Intravilan	Suprafața (mp)	Tarla	Parcelă	Nr. topo	Observații / Referințe
1	curți constructii	DA	800	-	-	-	

Date referitoare la construcții

Crt	Număr	Destinație construcție	Supraf. (mp)	Situație juridică	Observații / Referințe
A1.1		construcții de locuințe	98	Cu acte	Nr. niveluri:1; S. construita la sol:98 mp; Locuință.

Lungime Segmente

1) Valorile lungimilor segmentelor sunt obținute din proiecție în plan.

Punct început	X / Y	Punct sfârșit	X / Y	Lungime segment (** (m)
1	604.211,83 691.843,64	2	604.188,053 691.849,746	24.549
2	604.188,053 691.849,746	3	604.184,696 691.850,624	3.47
3	604.184,696 691.850,624	4	604.178,009 691.852,479	6.94
4	604.178,009 691.852,479	5	604.178,148 691.852,009	0.49

Punct început	X / Y	Punct sfârșit	X / Y	Lungime segment (** (m)
5	604.178,148 691.852,009	6	604.175,904 691.836,753	15.42
6	604.175,904 691.836,753	7	604.176,804 691.834,712	2.231
7	604.176,804 691.834,712	8	604.176,771 691.834,465	0.249
8	604.176,771 691.834,465	9	604.176,165 691.829,959	4.547
9	604.176,165 691.829,959	10	604.175,054 691.828,556	1.79
10	604.175,054 691.828,556	11	604.189,425 691.824,704	14.878
11	604.189,425 691.824,704	12	604.201,299 691.821,599	12.273
12	604.201,299 691.821,599	13	604.206,585 691.820,407	5.419
13	604.206,585 691.820,407	1	604.211,83 691.843,64	23.818

** Lungimile segmentelor sunt determinate în planul de proiecție Stereo 70 și sunt rotunjite la 1 milimetru.

*** Distanța dintre puncte este formată din segmente cumulate ce sunt mai mici decât valoarea 1 milimetru.

**DATE DESPRE IMOBILUL NR. 6501**

Oficiul de Cadastru și Publicitate Imobiliară SUCEAVA
Biroul de Cadastru și Publicitate Imobiliară Suceava

A. Partea I. Descrierea imobilului

TEREN Intravilan

Nr. CF vechi:230

Nr. cadastral vechi:346

Adresa: Loc. Grigoresti, Jud. Suceava

Nr. Crt	Nr cadastral Nr. topografic	Suprafața* (mp)	Observații / Referințe
A1	30100	1.911	Sector cadastral:10 Teren neimprejmuit;

Construcții

Crt	Nr cadastral Nr. topografic	Adresa	Observații / Referințe
A1.1	30100-C1	Loc. Grigoresti, Jud. Suceava	Nr. niveluri:1; S. construita la sol:85 mp; C1-casa
A1.2	30100-C2	Loc. Grigoresti, Jud. Suceava	Nr. niveluri:1; S. construita la sol:43 mp; C2-anexa
A1.3	30100-C3	Loc. Grigoresti, Jud. Suceava	Nr. niveluri:1; S. construita la sol:68 mp; C3-anexa
A1.4	30100-C4	Loc. Grigoresti, Jud. Suceava	Nr. niveluri:1; S. construita la sol:14 mp; C4-anexa

B. Partea II. Proprietari și acte

Inscrieri privitoare la dreptul de proprietate și alte drepturi reale		Referințe
37265 / 06/10/2011		
Act Notarial nr. 45, din 29/09/2011 emis de BNP PUSCASU CONSTANTIN TIBERIU;		
B11	Intabulare, drept de PROPRIETATE, dobandit prin Succesiune, cota actuala 1/4 1) SIMION CONSTANTIN CRISTINEL	A1
B12	Intabulare, drept de PROPRIETATE, dobandit prin Succesiune, cota actuala 1/4 1) SIMION LIA MARCELA	A1
B13	Intabulare, drept de PROPRIETATE, dobandit prin Succesiune, cota actuala 5/32 1) SIMION CONSTANTIN CRISTINEL	A1.1, A1.2, A1.3, A1.4
B14	Intabulare, drept de PROPRIETATE, dobandit prin Succesiune, cota actuala 5/32 1) SIMION LIA MARCELA	A1.1, A1.2, A1.3, A1.4
43949 / 30/11/2011		
Act Notarial nr. 1800, din 30/11/2011 emis de BNP NECHITA DUMITRU;		
B15	Intabulare, drept de PROPRIETATE, dobandit prin Conventie, cota actuala 2/4 1) SIMION CONSTANTIN CRISTINEL, casatorit	A1
B16	Intabulare, drept de PROPRIETATE, dobandit prin Conventie, cota actuala 22/32 1) SIMION CONSTANTIN CRISTINEL, casatorit	A1.1, A1.2, A1.3, A1.4

C. Partea III. SARCINI

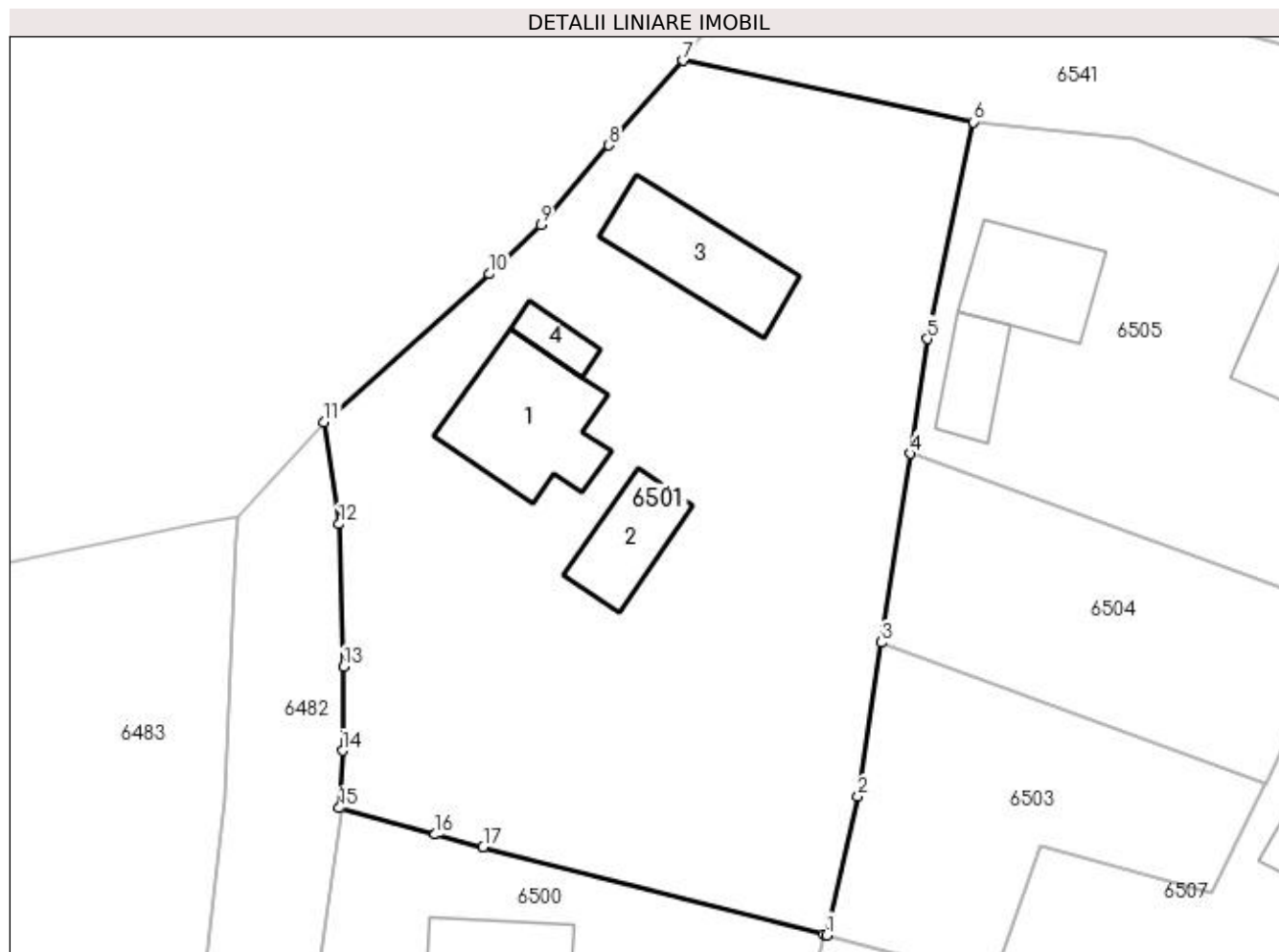
Inscrieri privind dezmembramintele dreptului de proprietate, drepturi reale de garanție și sarcini		Referințe
43949 / 30/11/2011		
Act Notarial nr. 1800, din 30/11/2011 emis de BNP NECHITA DUMITRU;		
C2	Intabulare, drept de UZUFRACT VIAGER, cota actuala 1/2 1) SIMION ELENA	A1
C3	Intabulare, drept de UZUFRACT VIAGER, cota actuala 11/16 1) SIMION ELENA	A1.1, A1.2, A1.3, A1.4

Anexa Nr. 1 La Partea I

Teren

Nr cadastral	Suprafaţa (mp)*	Observaţii / Referinţe
30100	1.911	

* Suprafaţa este determinată în planul de proiecţie Stereo 70.



Date referitoare la teren

Crt	Categorie folosinţă	Intravilan	Suprafaţa (mp)	Tarla	Parcelă	Nr. topo	Observaţii / Referinţe
1	curti constructii	DA	732	-	-	-	
2	arabil	DA	1.179	-	-	-	

Date referitoare la construcţii

Crt	Număr	Destinaţie construcţie	Supraf. (mp)	Situaţie juridică	Observaţii / Referinţe
A1.1	30100-C1	construcţii de locuinţe	85	Cu acte	Nr. niveluri:1; S. construita la sol:85 mp; C1-casa
A1.2	30100-C2	construcţii anexa	43	Cu acte	Nr. niveluri:1; S. construita la sol:43 mp; C2-anexa
A1.3	30100-C3	construcţii anexa	68	Cu acte	Nr. niveluri:1; S. construita la sol:68 mp; C3-anexa
A1.4	30100-C4	construcţii anexa	14	Cu acte	Nr. niveluri:1; S. construita la sol:14 mp; C4-anexa

Lungime Segmente

1) Valorile lungimilor segmentelor sunt obţinute din proiecţie în plan.

Punct început	X / Y	Punct sfârşit	X / Y	Lungime segment (** (m)
---------------	-------	---------------	-------	-------------------------

Punct început	X / Y	Punct sfârşit	X / Y	Lungime segment (** (m)
1	604.212,045 691.843,585	2	604.214,24 691.853,271	9.932
2	604.214,24 691.853,271	3	604.215,871 691.864,039	10.891
3	604.215,871 691.864,039	4	604.217,867 691.877,221	13.332
4	604.217,867 691.877,221	5	604.219,081 691.885,239	8.109
5	604.219,081 691.885,239	6	604.222,286 691.900,385	15.481
6	604.222,286 691.900,385	7	604.202,032 691.904,676	20.704
7	604.202,032 691.904,676	8	604.196,835 691.898,765	7.871
8	604.196,835 691.898,765	9	604.192,084 691.893,207	7.312
9	604.192,084 691.893,207	10	604.188,489 691.889,776	4.969
10	604.188,489 691.889,776	11	604.176,934 691.879,411	15.523
11	604.176,934 691.879,411	12	604.177,974 691.872,309	7.178
12	604.177,974 691.872,309	13	604.178,319 691.862,334	9.981
13	604.178,319 691.862,334	14	604.178,221 691.856,478	5.857
14	604.178,221 691.856,478	15	604.178,009 691.852,479	4.005
15	604.178,009 691.852,479	16	604.184,696 691.850,624	6.94
16	604.184,696 691.850,624	17	604.188,053 691.849,746	3.47
17	604.188,053 691.849,746	18	604.211,83 691.843,64	24.549
18	604.211,83 691.843,64	1	604.212,045 691.843,585	0.222

** Lungimile segmentelor sunt determinate în planul de proiecție Stereo 70 și sunt rotunjite la 1 milimetru.

*** Distanța dintre puncte este formată din segmente cumulate ce sunt mai mici decât valoarea 1 milimetru.

**DATE DESPRE IMOBILUL NR. 6502**

Oficiul de Cadastru și Publicitate Imobiliară SUCEAVA
Biroul de Cadastru și Publicitate Imobiliară Suceava

A. Partea I. Descrierea imobilului

TEREN Intravilan

Adresa: Loc. Grigorești, Jud. Suceava

Nr. Crt	Nr cadastral Nr. topografic	Suprafața* (mp)	Observații / Referințe
A1		583	Sector cadastral:10 Teren neimprejmuit;

B. Partea II. Proprietari și acte

Inscrieri privitoare la dreptul de proprietate și alte drepturi reale		Referințe
/		
Act Normativ nr. Legea 7, din 13/03/1996 emis de PARLAMENTUL ROMANIEI;		
B1	Intabulare, drept de PROPRIETATE, dobândit prin Lege, cota actuala 1/1 1) NEIDENTIFICAT NEIDENTIFICAT	A1
Act Administrativ nr. 3054, din 15/06/2023 emis de PRIMARIA SIMINICEA;		
B2	Se notează posesia faptică. 1) LUNGU MARIA	A1

C. Partea III. SARCINI .

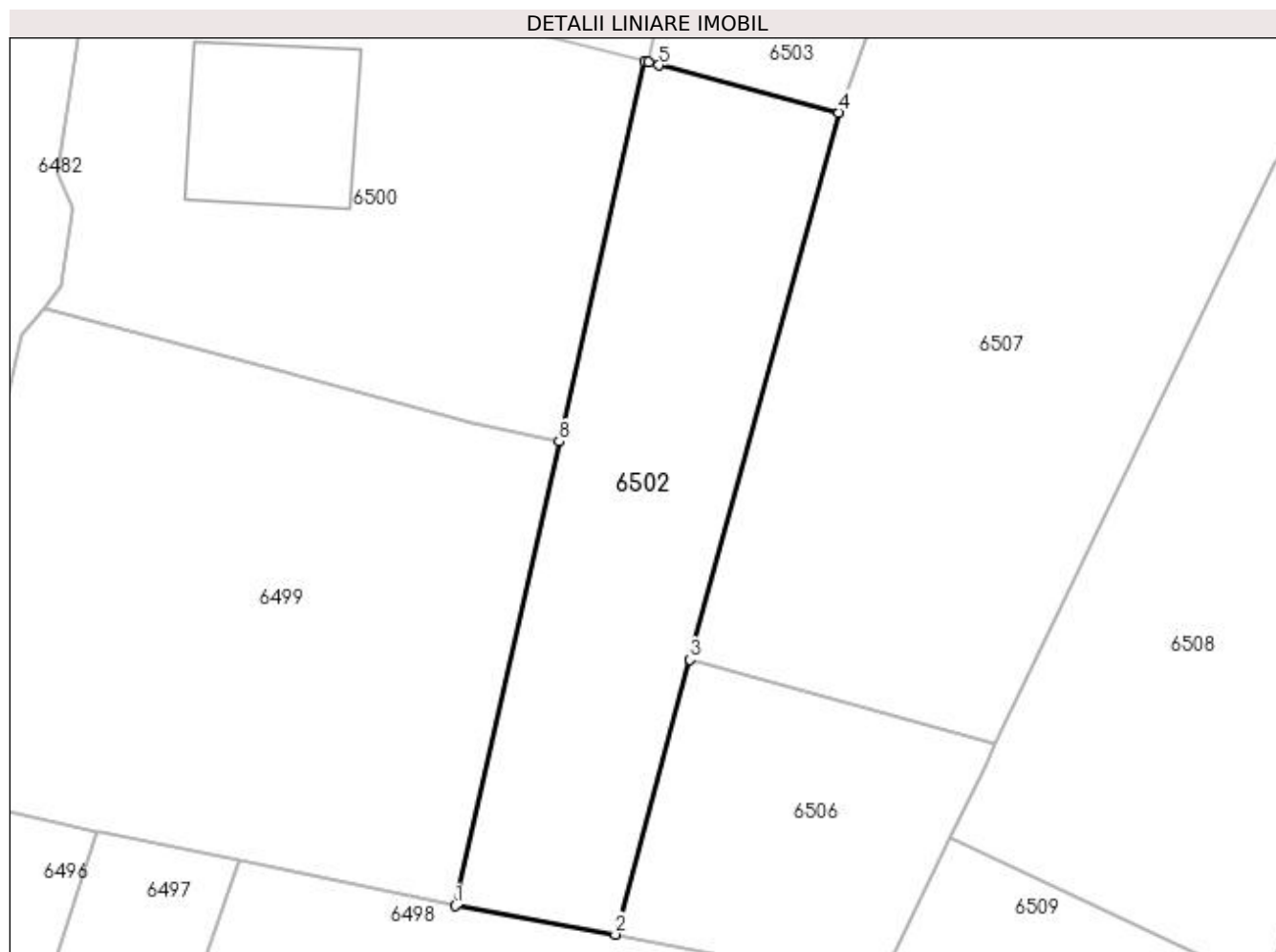
Inscrieri privind dezmembramintele dreptului de proprietate, drepturi reale de garanție și sarcini	Referințe
NU SUNT	

Anexa Nr. 1 La Partea I

Teren

Nr cadastral	Suprafața (mp)*	Observații / Referințe
	583	

* Suprafața este determinată în planul de proiecție Stereo 70.



Date referitoare la teren

Crt	Categorie folosință	Intra vilan	Suprafața (mp)	Tarla	Parcelă	Nr. topo	Observații / Referințe
1	arabil	DA	583	-	-	-	

Lungime Segmente

1) Valorile lungimilor segmentelor sunt obținute din proiecție în plan.

Punct început	X / Y	Punct sfârșit	X / Y	Lungime segment (** (m)
1	604.200,24 691.792,029	2	604.210,023 691.790,276	9.939
2	604.210,023 691.790,276	3	604.214,597 691.807,072	17.408
3	604.214,597 691.807,072	4	604.223,704 691.840,517	34.663
4	604.223,704 691.840,517	5	604.212,689 691.843,418	11.391
5	604.212,689 691.843,418	6	604.212,045 691.843,585	0.665

Punct început	X / Y	Punct sfârșit	X / Y	Lungime segment (** (m)
6	604.212,045 691.843,585	7	604.211,83 691.843,64	0.222
7	604.211,83 691.843,64	8	604.206,585 691.820,407	23.818
8	604.206,585 691.820,407	1	604.200,24 691.792,029	29.079

** Lungimile segmentelor sunt determinate în planul de proiecție Stereo 70 și sunt rotunjite la 1 milimetru.

*** Distanța dintre puncte este formată din segmente cumulate ce sunt mai mici decât valoarea 1 milimetru.

**DATE DESPRE IMOBILUL NR. 6503**

Oficiul de Cadastru și Publicitate Imobiliară SUCEAVA
Biroul de Cadastru și Publicitate Imobiliară Suceava

A. Partea I. Descrierea imobilului

TEREN Intravilan

Adresa: Loc. Grigoresti, Jud. Suceava

Nr. Crt	Nr cadastral Nr. topografic	Suprafața* (mp)	Observații / Referințe
A1		384	Sector cadastral:10 Teren neimprejmut;

B. Partea II. Proprietari și acte

Inscrieri privitoare la dreptul de proprietate și alte drepturi reale		Referințe
/		
Act Normativ nr. Legea 7, din 13/03/1996 emis de PARLAMENTUL ROMANIEI;		
B1	Intabulare, drept de PROPRIETATE, dobandit prin Lege, cota actuala 1/1 1) NEIDENTIFICAT NEIDENTIFICAT	A1
Act Administrativ nr. 3055, din 15/06/2023 emis de PRIMARIA SIMINICEA;		
B2	Se notează posesia faptică. 1) JUDELE MIHAI	A1

C. Partea III. SARCINI .

Inscrieri privind dezmembramintele dreptului de proprietate, drepturi reale de garanție și sarcini	Referințe
NU SUNT	

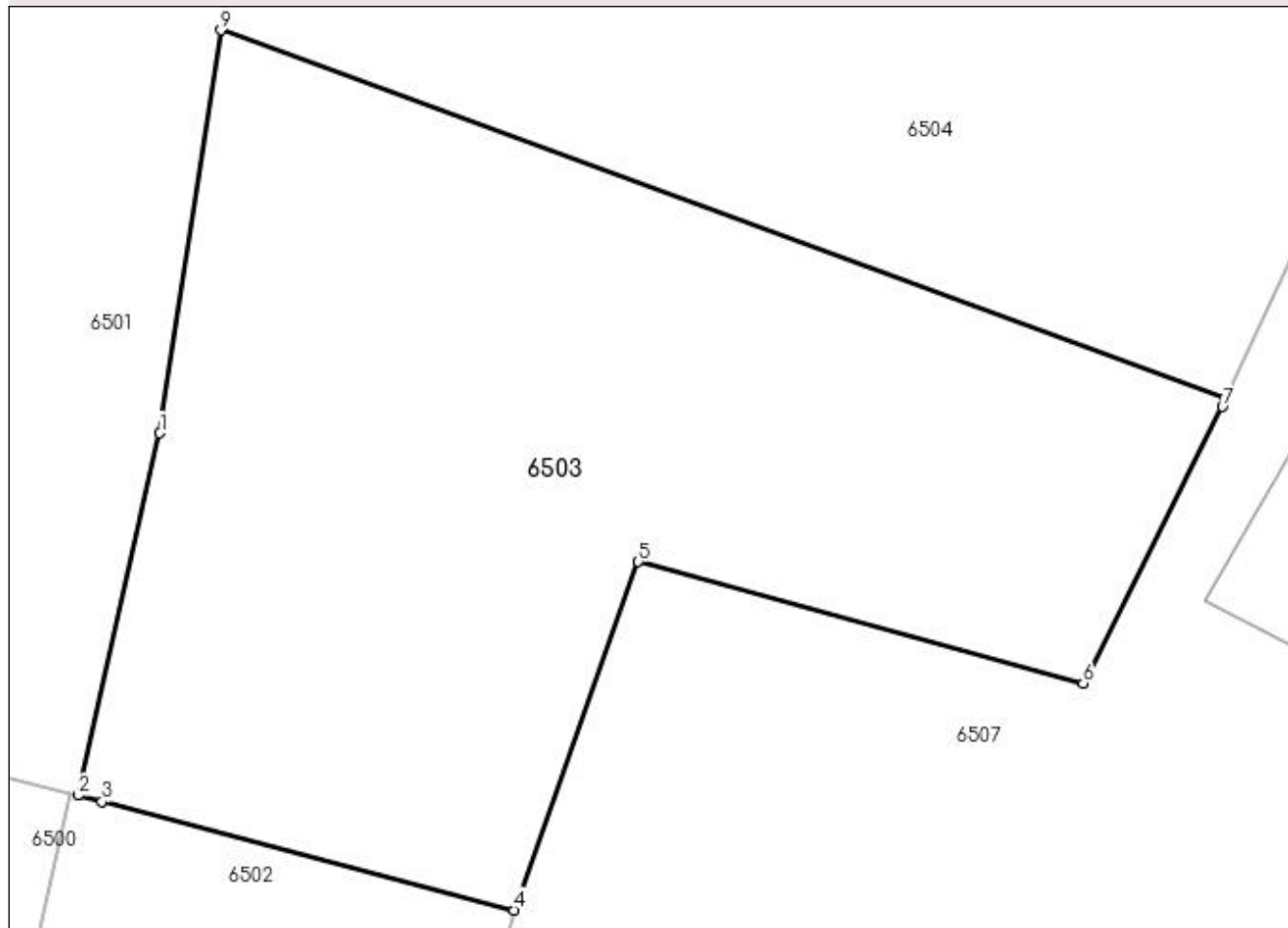
Anexa Nr. 1 La Partea I

Teren

Nr cadastral	Suprafața (mp)*	Observații / Referințe
	384	

* Suprafața este determinată în planul de proiecție Stereo 70.

DETALII LINIARE IMOBIL



Date referitoare la teren

Crt	Categorie folosință	Intravilan	Suprafața (mp)	Tarla	Parcelă	Nr. topo	Observații / Referințe
1	arabil	DA	384	-	-	-	

Lungime Segmente

1) Valorile lungimilor segmentelor sunt obținute din proiecție în plan.

Punct început	X / Y	Punct sfârșit	X / Y	Lungime segment (** (m)
1	604.214,24 691.853,271	2	604.212,045 691.843,585	9.932
2	604.212,045 691.843,585	3	604.212,689 691.843,418	0.665
3	604.212,689 691.843,418	4	604.223,704 691.840,517	11.391
4	604.223,704 691.840,517	5	604.227,03 691.849,831	9.89
5	604.227,03 691.849,831	6	604.238,923 691.846,579	12.33

Punct început	X / Y	Punct sfârșit	X / Y	Lungime segment (** (m)
6	604.238,923 691.846,579	7	604.242,639 691.853,978	8.28
7	604.242,639 691.853,978	8	604.242,731 691.854,179	0.221
8	604.242,731 691.854,179	9	604.215,871 691.864,039	28.613
9	604.215,871 691.864,039	1	604.214,24 691.853,271	10.891

** Lungimile segmentelor sunt determinate în planul de proiecție Stereo 70 și sunt rotunjite la 1 milimetru.

*** Distanța dintre puncte este formată din segmente cumulate ce sunt mai mici decât valoarea 1 milimetru.

**DATE DESPRE IMOBILUL NR. 6504**

Oficiul de Cadastru și Publicitate Imobiliară SUCEAVA
Biroul de Cadastru și Publicitate Imobiliară Suceava

A. Partea I. Descrierea imobilului

TEREN Intravilan

Adresa: Loc. Grigorești, Jud. Suceava

Nr. Crt	Nr cadastral Nr. topografic	Suprafața* (mp)	Observații / Referințe
A1		400	Sector cadastral:10 Teren neimpregmuit;

B. Partea II. Proprietari și acte

Inscrieri privitoare la dreptul de proprietate și alte drepturi reale		Referințe
/		
Act Notarial nr. 27, din 04/08/2010 emis de BNP OVIDIU BUSUIOC;		
B1	Intabulare, drept de PROPRIETATE, dobandit prin Succesiune, cota actuala 1/2 1) JUDELE MIHAI	A1
Act Notarial nr. 28, din 04/03/2010 emis de BNP OVIDIU BUSUIOC;		
B2	Intabulare, drept de PROPRIETATE, dobandit prin Succesiune, cota actuala 1/2 1) JUDELE MIHAI	A1

C. Partea III. SARCINI .

Inscrieri privind dezmembramintele dreptului de proprietate, drepturi reale de garanție și sarcini	Referințe
NU SUNT	

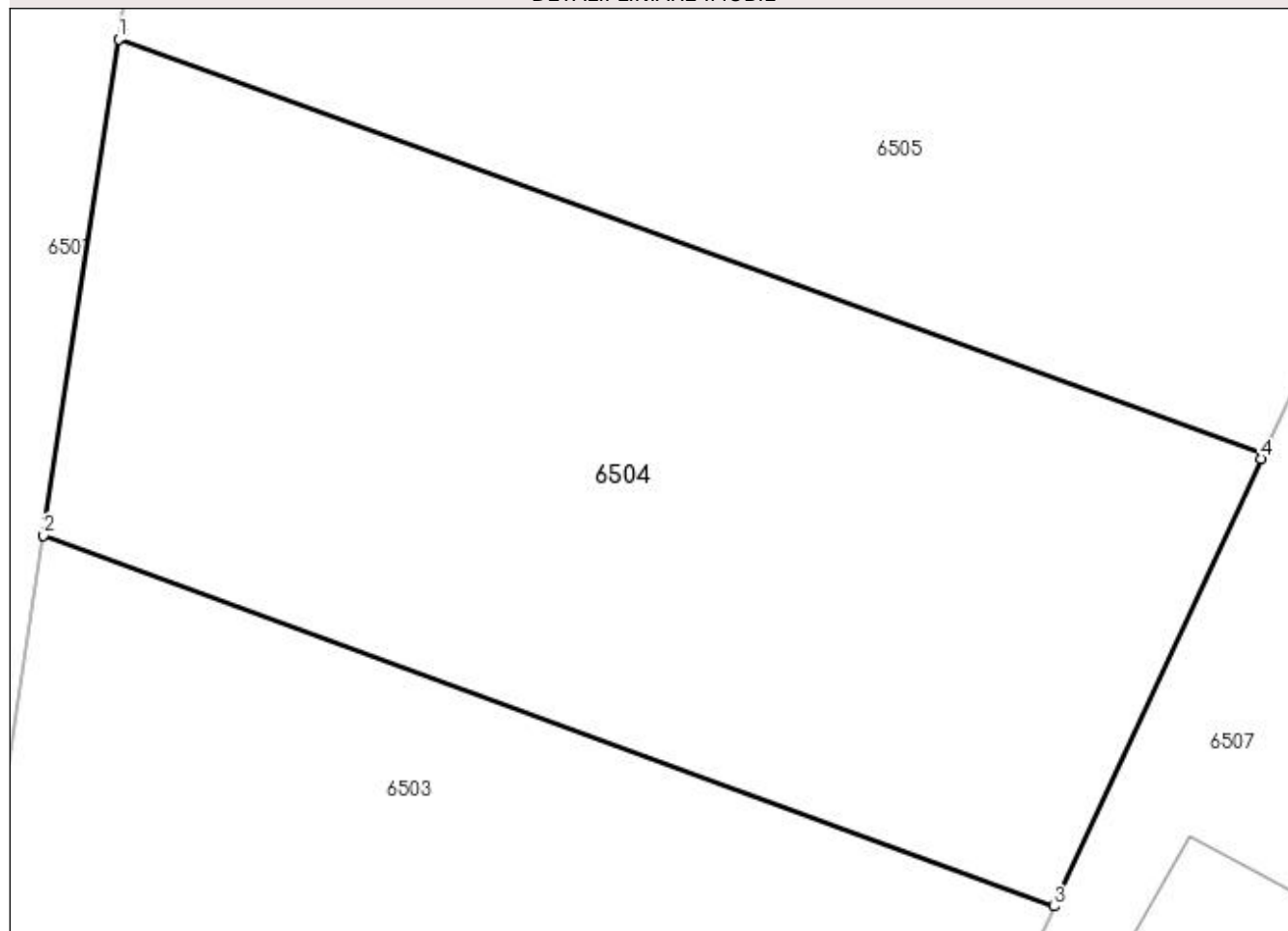
Anexa Nr. 1 La Partea I

Teren

Nr cadastral	Suprafața (mp)*	Observații / Referințe
	400	

* Suprafața este determinată în planul de proiecție Stereo 70.

DETALII LINIARE IMOBIL



Date referitoare la teren

Crt	Categorie folosință	Intravilan	Suprafața (mp)	Tarla	Parcelă	Nr. topo	Observații / Referințe
1	arabil	DA	400	-	-	-	

Lungime Segmente

1) Valorile lungimilor segmentelor sunt obținute din proiecție în plan.

Punct început	X / Y	Punct sfârșit	X / Y	Lungime segment (** (m)
1	604.217,867 691.877,221	2	604.215,871 691.864,039	13.332
2	604.215,871 691.864,039	3	604.242,731 691.854,179	28.613
3	604.242,731 691.854,179	4	604.248,226 691.866,076	13.105
4	604.248,226 691.866,076	5	604.248,276 691.866,183	0.118
5	604.248,276 691.866,183	1	604.217,867 691.877,221	32.35

**** Lungimile segmentelor sunt determinate în planul de proiecție Stereo 70 și sunt rotunjite la 1 milimetru.**

***** Distanța dintre puncte este formată din segmente cumulate ce sunt mai mici decât valoarea 1 milimetru.**

**DATE DESPRE IMOBILUL NR. 6505**

Oficiul de Cadastru și Publicitate Imobiliară SUCEAVA
Biroul de Cadastru și Publicitate Imobiliară Suceava

A. Partea I. Descrierea imobilului

TEREN Intravilan

Adresa: Loc. Grigoresti, Jud. Suceava

Nr. Crt	Nr cadastral Nr. topografic	Suprafața* (mp)	Observații / Referințe
A1		900	Sector cadastral:10 Teren neimprejmut;

Construcții

Crt	Nr cadastral Nr. topografic	Adresa	Observații / Referințe
A1.1		Loc. Grigoresti, Jud. Suceava	Nr. niveluri:1; S. construita la sol:60 mp; Locuință.
A1.2		Loc. Grigoresti, Jud. Suceava	Nr. niveluri:1; S. construita la sol:32 mp; Anexă.
A1.3		Loc. Grigoresti, Jud. Suceava	Nr. niveluri:1; S. construita la sol:71 mp; Anexă.

B. Partea II. Proprietari și acte

Inscrieri privitoare la dreptul de proprietate și alte drepturi reale		Referințe
/		
Act Notarial nr. 27, din 04/08/2010 emis de BNP OVIDIU BUSUIOC;		
B1	Intabulare, drept de PROPRIETATE, dobandit prin Succesiune, cota actuala 1/2 1) JUDELE MIHAI	A1, A1.1, A1.2, A1.3
Act Notarial nr. 28, din 04/03/2010 emis de BNP OVIDIU BUSUIOC;		
B2	Intabulare, drept de PROPRIETATE, dobandit prin Succesiune, cota actuala 1/2 1) JUDELE MIHAI	A1, A1.1, A1.2, A1.3

C. Partea III. SARCINI .

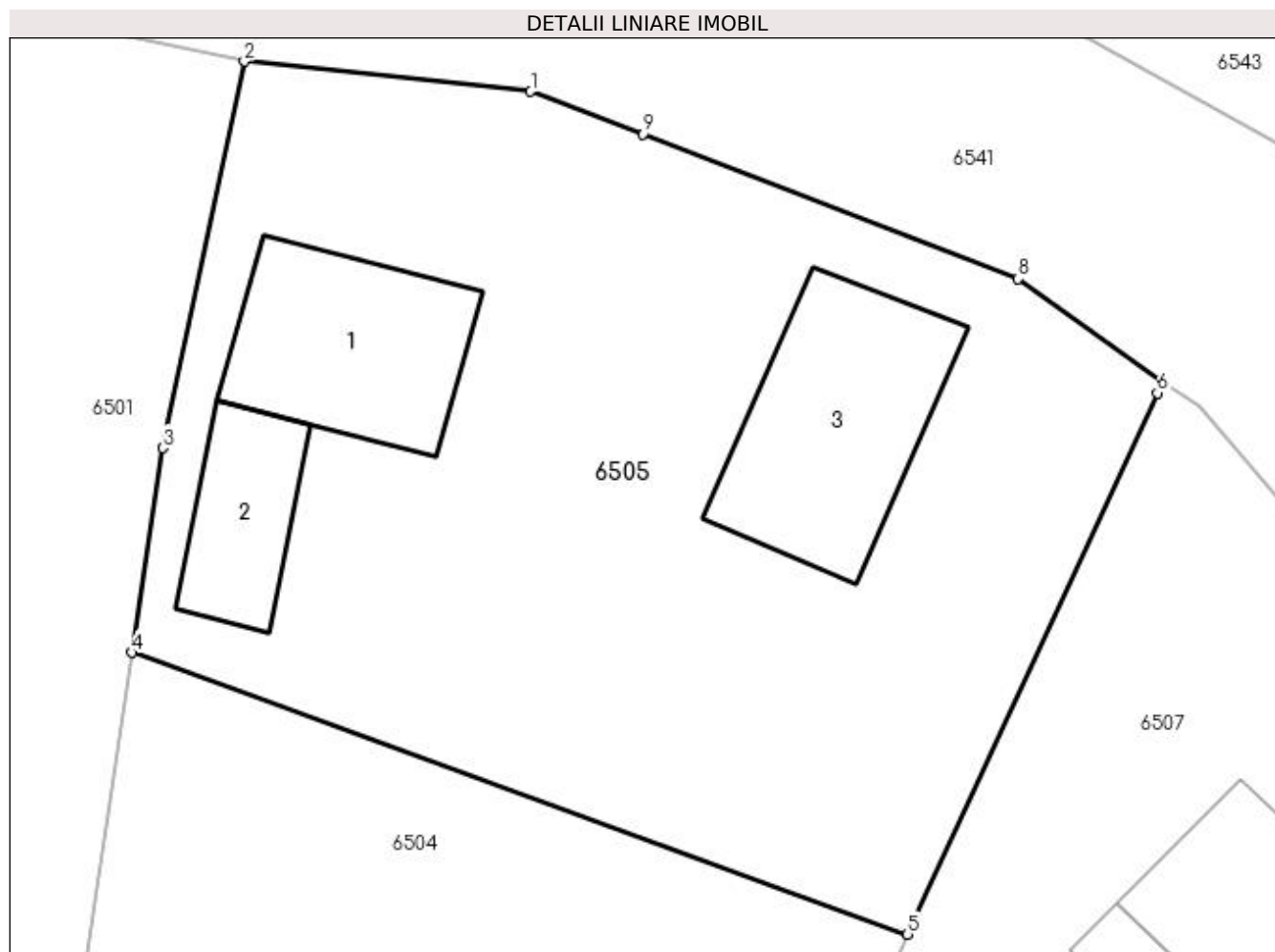
Inscrieri privind dezmembramintele dreptului de proprietate, drepturi reale de garanție și sarcini	Referințe
NU SUNT	

Anexa Nr. 1 La Partea I

Teren

Nr cadastral	Suprafața (mp)*	Observații / Referințe
	900	

* Suprafața este determinată în planul de proiecție Stereo 70.



Date referitoare la teren

Crt	Categorie folosință	Intra vilan	Suprafața (mp)	Tarla	Parcelă	Nr. topo	Observații / Referințe
1	curți constructii	DA	900	-	-	-	

Date referitoare la construcții

Crt	Număr	Destinație construcție	Supraf. (mp)	Situație juridică	Observații / Referințe
A1.1		construcții de locuințe	60	Cu acte	Nr. niveluri:1; S. construita la sol:60 mp; Locuință.
A1.2		construcții anexa	32	Cu acte	Nr. niveluri:1; S. construita la sol:32 mp; Anexă.
A1.3		construcții anexa	71	Cu acte	Nr. niveluri:1; S. construita la sol:71 mp; Anexă.

Lungime Segmente

1) Valorile lungimilor segmentelor sunt obținute din proiecție în plan.

Punct început	X / Y	Punct sfârșit	X / Y	Lungime segment (** (m)
1	604.233,508 691.899,213	2	604.222,286 691.900,385	11.283
2	604.222,286 691.900,385	3	604.219,081 691.885,239	15.481

Punct început	X / Y	Punct sfârșit	X / Y	Lungime segment (** (m)
3	604.219,081 691.885,239	4	604.217,867 691.877,221	8.109
4	604.217,867 691.877,221	5	604.248,276 691.866,183	32.35
5	604.248,276 691.866,183	6	604.258,072 691.887,395	23.365
6	604.258,072 691.887,395	7	604.258,275 691.887,835	0.485
7	604.258,275 691.887,835	8	604.252,616 691.891,875	6.953
8	604.252,616 691.891,875	9	604.237,922 691.897,543	15.749
9	604.237,922 691.897,543	1	604.233,508 691.899,213	4.719

** Lungimile segmentelor sunt determinate în planul de proiecție Stereo 70 și sunt rotunjite la 1 milimetru.

*** Distanța dintre puncte este formată din segmente cumulate ce sunt mai mici decât valoarea 1 milimetru.

**DATE DESPRE IMOBILUL NR. 6506**

Oficiul de Cadastru și Publicitate Imobiliară SUCEAVA
Biroul de Cadastru și Publicitate Imobiliară Suceava

A. Partea I. Descrierea imobilului

Nr. CF vechi:128
Nr. cadastral vechi:332
Nr. topografic:332

TEREN Intravilan

Adresa: Loc. Grigoresti, Jud. Suceava

Nr. Crt	Nr cadastral Nr. topografic	Suprafața* (mp)	Observații / Referințe
A1	30602	300	Sector cadastral:10 Teren neimprejmuit;

B. Partea II. Proprietari și acte

Inscrieri privitoare la dreptul de proprietate și alte drepturi reale		Referințe
2207 / 30/09/2004		
Act Notarial nr. 1213, din 29/03/2004 emis de BNP PETRU ATANASOAEI;		
B1	Intabulare, drept de PROPRIETATE, dobandit prin Conventie, cota actuala 1/1 1) POPA MARGARETA, Lipsă CNP proprietar.	A1
Act Notarial nr. 9959, din 09/07/1993 emis de NOTARIATUL DE STAT JUDETEAN SUCEAVA;		
B2	Intabulare, drept de PROPRIETATE, dobandit prin Conventie, cota actuala 1/1 1) POPA NICOLAE, Lipsă CNP proprietar. 2) POPA MARGARETA, Lipsă CNP proprietar; bun comun	A1

C. Partea III. SARCINI .

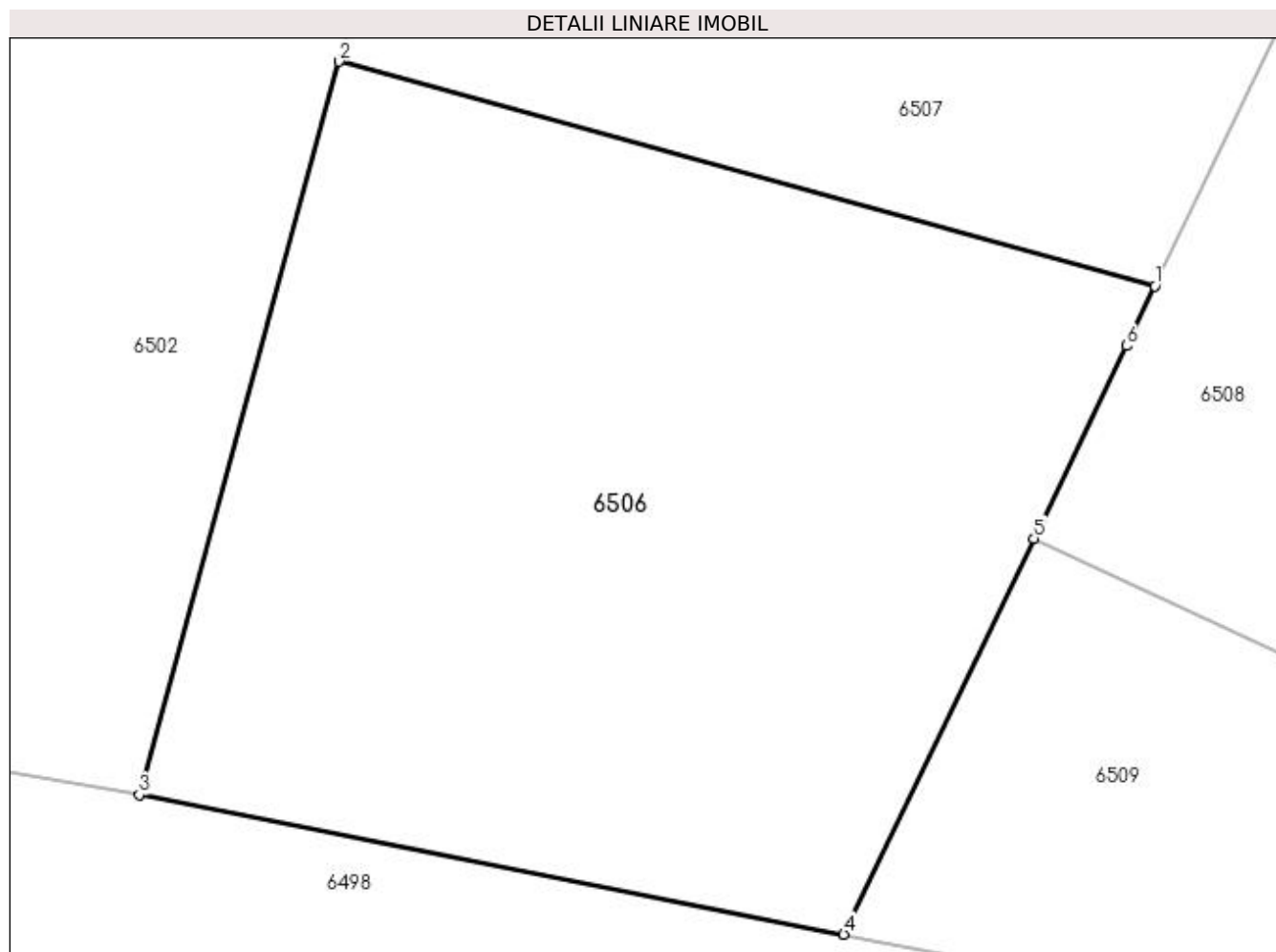
Inscrieri privind dezmembramintele dreptului de proprietate, drepturi reale de garanție și sarcini	Referințe
NU SUNT	

Anexa Nr. 1 La Partea I

Teren

Nr cadastral	Suprafața (mp)*	Observații / Referințe
30602	300	

* Suprafața este determinată în planul de proiecție Stereo 70.



Date referitoare la teren

Crt	Categorie folosință	Intravilan	Suprafața (mp)	Tarla	Parcelă	Nr. topo	Observații / Referințe
1	curți constructii	DA	300	-	-	332	

Lungime Segmente

1) Valorile lungimilor segmentelor sunt obținute din proiecție în plan.

Punct început	X / Y	Punct sfârșit	X / Y	Lungime segment (** (m)
1	604.233,296 691.801,927	2	604.214,597 691.807,072	19.394
2	604.214,597 691.807,072	3	604.210,023 691.790,276	17.408
3	604.210,023 691.790,276	4	604.226,17 691.787,084	16.459
4	604.226,17 691.787,084	5	604.230,523 691.796,152	10.059
5	604.230,523 691.796,152	6	604.232,64 691.800,561	4.891

Punct început	X / Y	Punct sfârșit	X / Y	Lungime segment (** (m)
6	604.232,64 691.800,561	1	604.233,296 691.801,927	1.515

** Lungimile segmentelor sunt determinate în planul de proiecție Stereo 70 și sunt rotunjite la 1 milimetru.

*** Distanța dintre puncte este formată din segmente cumulate ce sunt mai mici decât valoarea 1 milimetru.

**DATE DESPRE IMOBILUL NR. 6507**

Oficiul de Cadastru și Publicitate Imobiliară SUCEAVA
Biroul de Cadastru și Publicitate Imobiliară Suceava

A. Partea I. Descrierea imobilului

Nr. CF vechi:128
Nr. cadastral vechi:333
Nr. topografic:333

TEREN Intravilan

Adresa: Loc. Grigoresti, Jud. Suceava

Nr. Crt	Nr cadastral Nr. topografic	Suprafața* (mp)	Observații / Referințe
A1	30603	1.800	Sector cadastral:10 Teren neimprejmuit;

Construcții

Crt	Nr cadastral Nr. topografic	Adresa	Observații / Referințe
A1.1		Loc. Grigoresti, Jud. Suceava	Nr. niveluri:1; S. construita la sol:69 mp; Locuință.
A1.2		Loc. Grigoresti, Jud. Suceava	Nr. niveluri:1; S. construita la sol:28 mp; Anexă.
A1.3		Loc. Grigoresti, Jud. Suceava	Nr. niveluri:1; S. construita la sol:14 mp; Anexă.
A1.4		Loc. Grigoresti, Jud. Suceava	Nr. niveluri:1; S. construita la sol:30 mp; Anexă.

B. Partea II. Proprietari și acte

Inscrieri privitoare la dreptul de proprietate și alte drepturi reale		Referințe
2207 / 30/09/2004		
Act Notarial nr. 9959, din 09/07/1993 emis de NOTARIATUL DE STAT JUDETEAN SUCEAVA;		
B1	Intabulare, drept de PROPRIETATE, dobandit prin Conventie, cota actuala 1/1 1) POPA NICOLAE, Lipsă CNP proprietar. 2) POPA MARGARETA, Lipsă CNP proprietar; bun comun	A1
/		
Act Administrativ nr. 2274, din 28/04/2023 emis de PRIMĂRIA SIMINICEA;		
B2	Intabulare, drept de PROPRIETATE, dobandit prin Lege, cota actuala 1/1 1) POPA NICOLAE, Lipsă CNP proprietar. 2) POPA MARGARETA, Lipsă CNP proprietar; bun comun	A1.1, A1.2, A1.3, A1.4

C. Partea III. SARCINI .

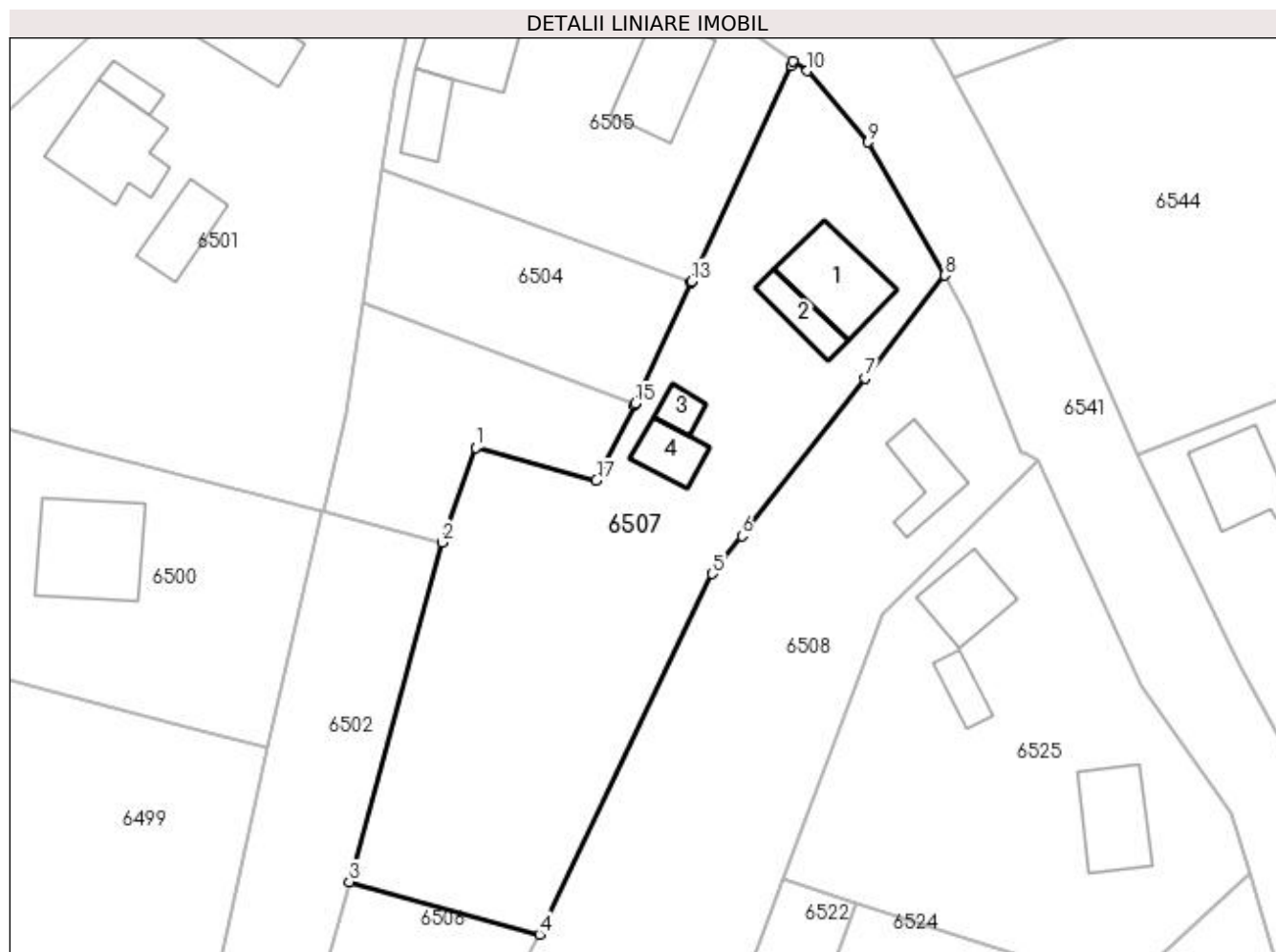
Inscrieri privind dezmembramintele dreptului de proprietate, drepturi reale de garanție și sarcini	Referințe
NU SUNT	

Anexa Nr. 1 La Partea I

Teren

Nr cadastral	Suprafața (mp)*	Observații / Referințe
30603	1.800	

* Suprafața este determinată în planul de proiecție Stereo 70.



Date referitoare la teren

Crt	Categorie folosință	Intra vilan	Suprafața (mp)	Tarla	Parcelă	Nr. topo	Observații / Referințe
1	curți construcții	DA	698	-	-	333	
2	arabil	DA	1.102	-	-	333	

Date referitoare la construcții

Crt	Număr	Destinație construcție	Supraf. (mp)	Situație juridică	Observații / Referințe
A1.1		construcții de locuințe	69	Cu acte	Nr. niveluri:1; S. construita la sol:69 mp; Locuință.
A1.2		construcții anexa	28	Cu acte	Nr. niveluri:1; S. construita la sol:28 mp; Anexă.
A1.3		construcții anexa	14	Cu acte	Nr. niveluri:1; S. construita la sol:14 mp; Anexă.
A1.4		construcții anexa	30	Cu acte	Nr. niveluri:1; S. construita la sol:30 mp; Anexă.

Lungime Segmente

1) Valorile lungimilor segmentelor sunt obținute din proiecție în plan.

Punct început	X / Y	Punct sfârșit	X / Y	Lungime segment (** (m)

Punct început	X / Y	Punct sfârşit	X / Y	Lungime segment (** (m)
1	604.227,03 691.849,831	2	604.223,704 691.840,517	9.89
2	604.223,704 691.840,517	3	604.214,597 691.807,072	34.663
3	604.214,597 691.807,072	4	604.233,296 691.801,927	19.394
4	604.233,296 691.801,927	5	604.250,33 691.837,411	39.361
5	604.250,33 691.837,411	6	604.253,237 691.841,141	4.729
6	604.253,237 691.841,141	7	604.265,335 691.856,664	19.681
7	604.265,335 691.856,664	8	604.273,227 691.866,793	12.841
8	604.273,227 691.866,793	9	604.265,659 691.879,88	15.118
9	604.265,659 691.879,88	10	604.259,685 691.886,897	9.216
10	604.259,685 691.886,897	11	604.258,275 691.887,835	1.694
11	604.258,275 691.887,835	12	604.258,072 691.887,395	0.485
12	604.258,072 691.887,395	13	604.248,276 691.866,183	23.365
13	604.248,276 691.866,183	14	604.248,226 691.866,076	0.118
14	604.248,226 691.866,076	15	604.242,731 691.854,179	13.105
15	604.242,731 691.854,179	16	604.242,639 691.853,978	0.221
16	604.242,639 691.853,978	17	604.238,923 691.846,579	8.28
17	604.238,923 691.846,579	1	604.227,03 691.849,831	12.33

** Lungimile segmentelor sunt determinate în planul de proiecţie Stereo 70 şi sunt rotunjite la 1 milimetru.

*** Distanţa dintre puncte este formată din segmente cumulate ce sunt mai mici decât valoarea 1 milimetru.

**DATE DESPRE IMOBILUL NR. 6508**

Oficiul de Cadastru și Publicitate Imobiliară SUCEAVA
Biroul de Cadastru și Publicitate Imobiliară Suceava

A. Partea I. Descrierea imobilului

Nr. CF vechi:127
Nr. cadastral vechi:330
Nr. topografic:330

TEREN Intravilan

Adresa: Loc. Grigoresti, Jud. Suceava

Nr. Crt	Nr cadastral Nr. topografic	Suprafața* (mp)	Observații / Referințe
A1	30600	1.400	Sector cadastral:10 Teren neimprejmuit;

Construcții

Crt	Nr cadastral Nr. topografic	Adresa	Observații / Referințe
A1.1	30600-C1	Loc. Grigoresti, Jud. Suceava	Nr. niveluri:1; S. construita la sol:39 mp; bucatarie

B. Partea II. Proprietari și acte

Inscrieri privitoare la dreptul de proprietate și alte drepturi reale		Referințe
68589 / 02/11/2020		
Act Notarial nr. contract de vanzare 3690, din 29/10/2020 emis de BIN LOSTUN ION;		
B2	Intabulare, drept de PROPRIETATE, dobandit prin Conventie, cota actuala 1/1 1) BUCOVINEANU CONSTANTIN 2) BUCOVINEANU FLORICA, bun comun	A1, A1.1

C. Partea III. SARCINI .

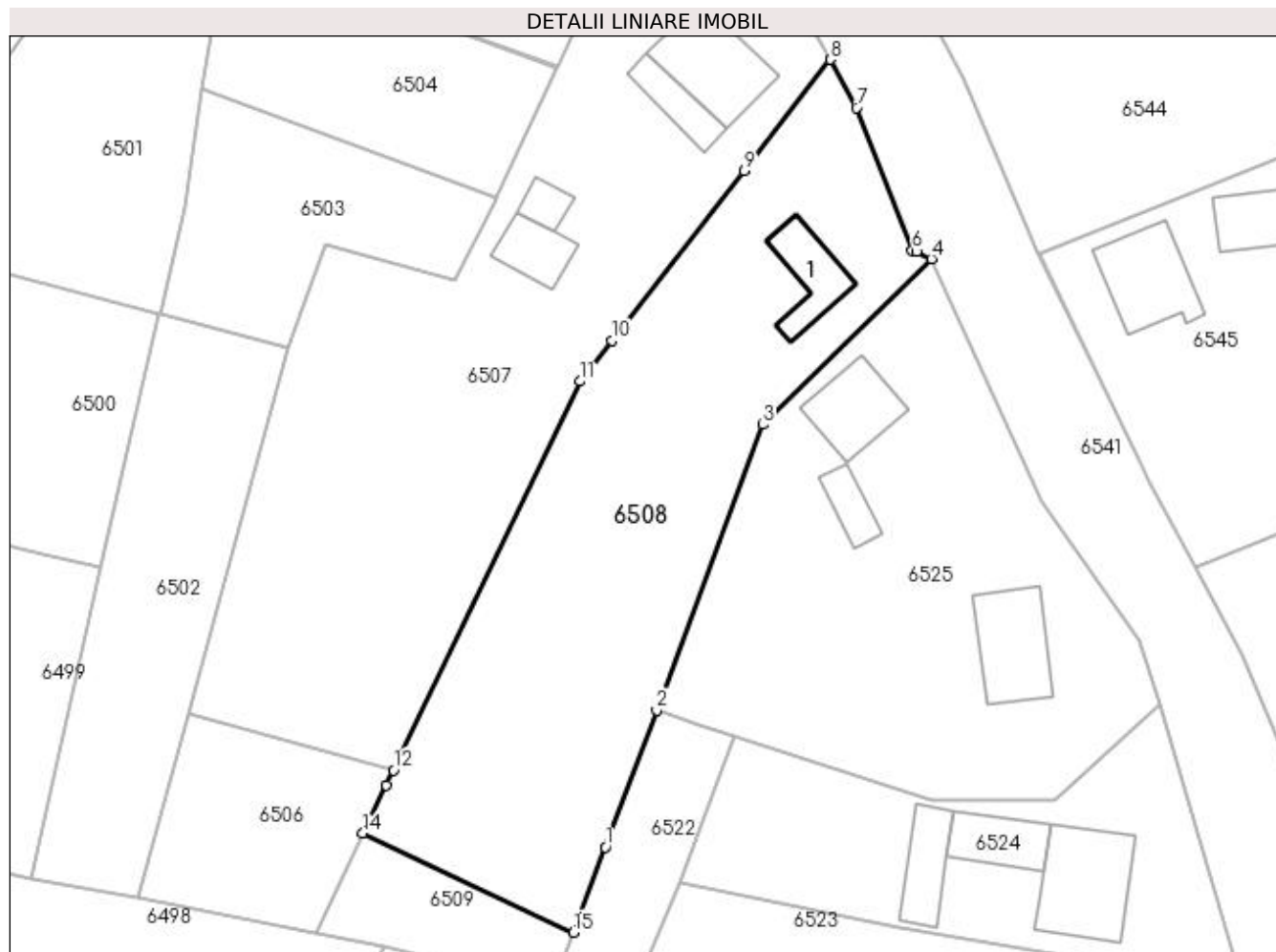
Inscrieri privind dezmembramintele dreptului de proprietate, drepturi reale de garanție și sarcini	Referințe
NU SUNT	

Anexa Nr. 1 La Partea I

Teren

Nr cadastral	Suprafața (mp)*	Observații / Referințe
30600	1.400	

* Suprafața este determinată în planul de proiecție Stereo 70.



Date referitoare la teren

Crt	Categorie folosință	Intra vilan	Suprafața (mp)	Tarla	Parcelă	Nr. topo	Observații / Referințe
1	curți constructii	DA	337	-	-	330	
2	arabil	DA	1.063	-	-	330	

Date referitoare la construcții

Crt	Număr	Destinație construcție	Supraf. (mp)	Situație juridică	Observații / Referințe
A1.1	30600-C1	construcții anexa	39	Cu acte	Nr. niveluri:1; S. construita la sol:39 mp; bucatarie

Lungime Segmente

1) Valorile lungimilor segmentelor sunt obținute din proiecție în plan.

Punct început	X / Y	Punct sfârșit	X / Y	Lungime segment (** (m)
1	604.252,645 691.794,902	2	604.257,35 691.807,381	13.337
2	604.257,35 691.807,381	3	604.267,025 691.833,462	27.818
3	604.267,025 691.833,462	4	604.282,425 691.848,62	21.608

Punct început	X / Y	Punct sfârşit	X / Y	Lungime segment (** (m)
4	604.282,425 691.848,62	5	604.281,081 691.849,231	1.476
5	604.281,081 691.849,231	6	604.280,698 691.849,368	0.407
6	604.280,698 691.849,368	7	604.275,601 691.862,397	13.991
7	604.275,601 691.862,397	8	604.273,227 691.866,793	4.996
8	604.273,227 691.866,793	9	604.265,335 691.856,664	12.841
9	604.265,335 691.856,664	10	604.253,237 691.841,141	19.681
10	604.253,237 691.841,141	11	604.250,33 691.837,411	4.729
11	604.250,33 691.837,411	12	604.233,296 691.801,927	39.361
12	604.233,296 691.801,927	13	604.232,64 691.800,561	1.515
13	604.232,64 691.800,561	14	604.230,523 691.796,152	4.891
14	604.230,523 691.796,152	15	604.249,738 691.787,108	21.237
15	604.249,738 691.787,108	1	604.252,645 691.794,902	8.318

** Lungimile segmentelor sunt determinate în planul de proiecție Stereo 70 și sunt rotunjite la 1 milimetru.

*** Distanța dintre puncte este formată din segmente cumulate ce sunt mai mici decât valoarea 1 milimetru.

**DATE DESPRE IMOBILUL NR. 6509**

Oficiul de Cadastru și Publicitate Imobiliară SUCEAVA
Biroul de Cadastru și Publicitate Imobiliară Suceava

A. Partea I. Descrierea imobilului

Nr. CF vechi:127
Nr. cadastral vechi:331
Nr. topografic:331

TEREN Intravilan

Adresa: Loc. Grigorești, Jud. Suceava

Nr. Crt	Nr cadastral Nr. topografic	Suprafața* (mp)	Observații / Referințe
A1	30601	164	Sector cadastral:10 Teren neimprejmuit;

B. Partea II. Proprietari și acte

Inscrieri privitoare la dreptul de proprietate și alte drepturi reale		Referințe
2206 / 30/09/2004		
Act Notarial nr. 1213, din 29/03/2004 emis de BNP PETRU ATĂNĂSOAEI;		
B1	Intabulare, drept de PROPRIETATE, dobândit prin Convenție, cota actuala 1/1 1) ALUPOAEI AUREL, Lipsă CNP proprietar.	A1

C. Partea III. SARCINI .

Inscrieri privind dezmembramintele dreptului de proprietate, drepturi reale de garanție și sarcini	Referințe
NU SUNT	

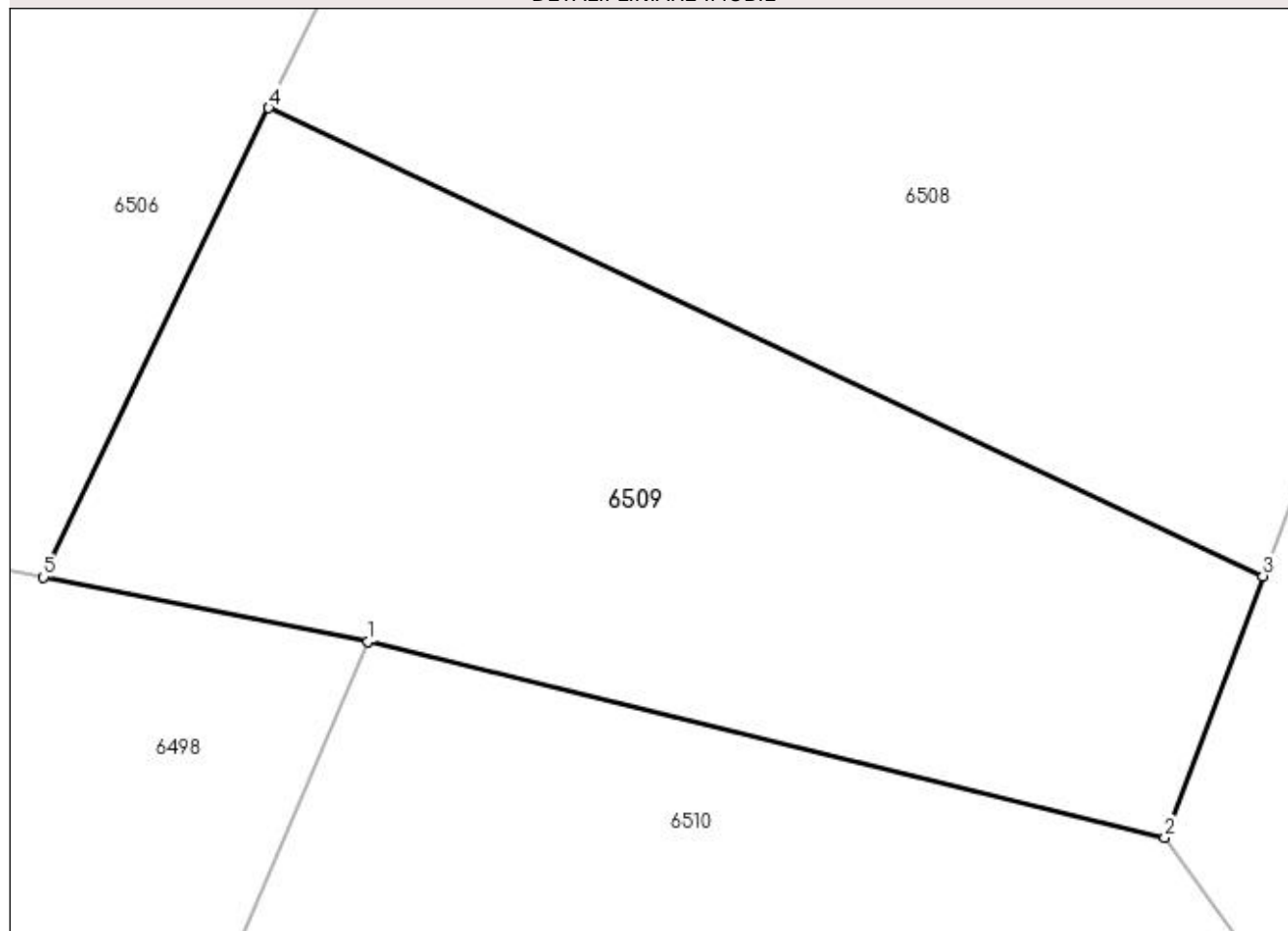
Anexa Nr. 1 La Partea I

Teren

Nr cadastral	Suprafața (mp)*	Observații / Referințe
30601	164	

* Suprafața este determinată în planul de proiecție Stereo 70.

DETALII LINIARE IMOBIL



Date referitoare la teren

Crt	Categorie folosință	Intra vilan	Suprafața (mp)	Tarla	Parcelă	Nr. topo	Observații / Referințe
1	arabil	DA	164	-	-	331	

Lungime Segmente

1) Valorile lungimilor segmentelor sunt obținute din proiecție în plan.

Punct început	X / Y	Punct sfârșit	X / Y	Lungime segment (** (m)
1	604.232,444 691.785,844	2	604.247,84 691.782,053	15.856
2	604.247,84 691.782,053	3	604.249,738 691.787,108	5.4
3	604.249,738 691.787,108	4	604.230,523 691.796,152	21.237
4	604.230,523 691.796,152	5	604.226,17 691.787,084	10.059
5	604.226,17 691.787,084	1	604.232,444 691.785,844	6.395

**** Lungimile segmentelor sunt determinate în planul de proiecție Stereo 70 și sunt rotunjite la 1 milimetru.**

***** Distanța dintre puncte este formată din segmente cumulate ce sunt mai mici decât valoarea 1 milimetru.**

**DATE DESPRE IMOBILUL NR. 6510**

Oficiul de Cadastru și Publicitate Imobiliară SUCEAVA
Biroul de Cadastru și Publicitate Imobiliară Suceava

A. Partea I. Descrierea imobilului

TEREN Intravilan

Adresa: Loc. Grigorești, Jud. Suceava

Nr. Crt	Nr cadastral Nr. topografic	Suprafața* (mp)	Observații / Referințe
A1		529	Sector cadastral:10 Teren neimprejmuit;

B. Partea II. Proprietari și acte

Inscrieri privitoare la dreptul de proprietate și alte drepturi reale		Referințe
/		
Act Normativ nr. Legea 7, din 13/03/1996 emis de PARLAMENTUL ROMANIEI;		
B1	Intabulare, drept de PROPRIETATE, dobândit prin Lege, cota actuala 1/1 1) NEIDENTIFICAT NEIDENTIFICAT	A1
Act Administrativ nr. 3056, din 15/06/2023 emis de PRIMARIA SIMINICEA;		
B2	Se notează posesia faptică. 1) GHIȚUN LUCIA	A1

C. Partea III. SARCINI .

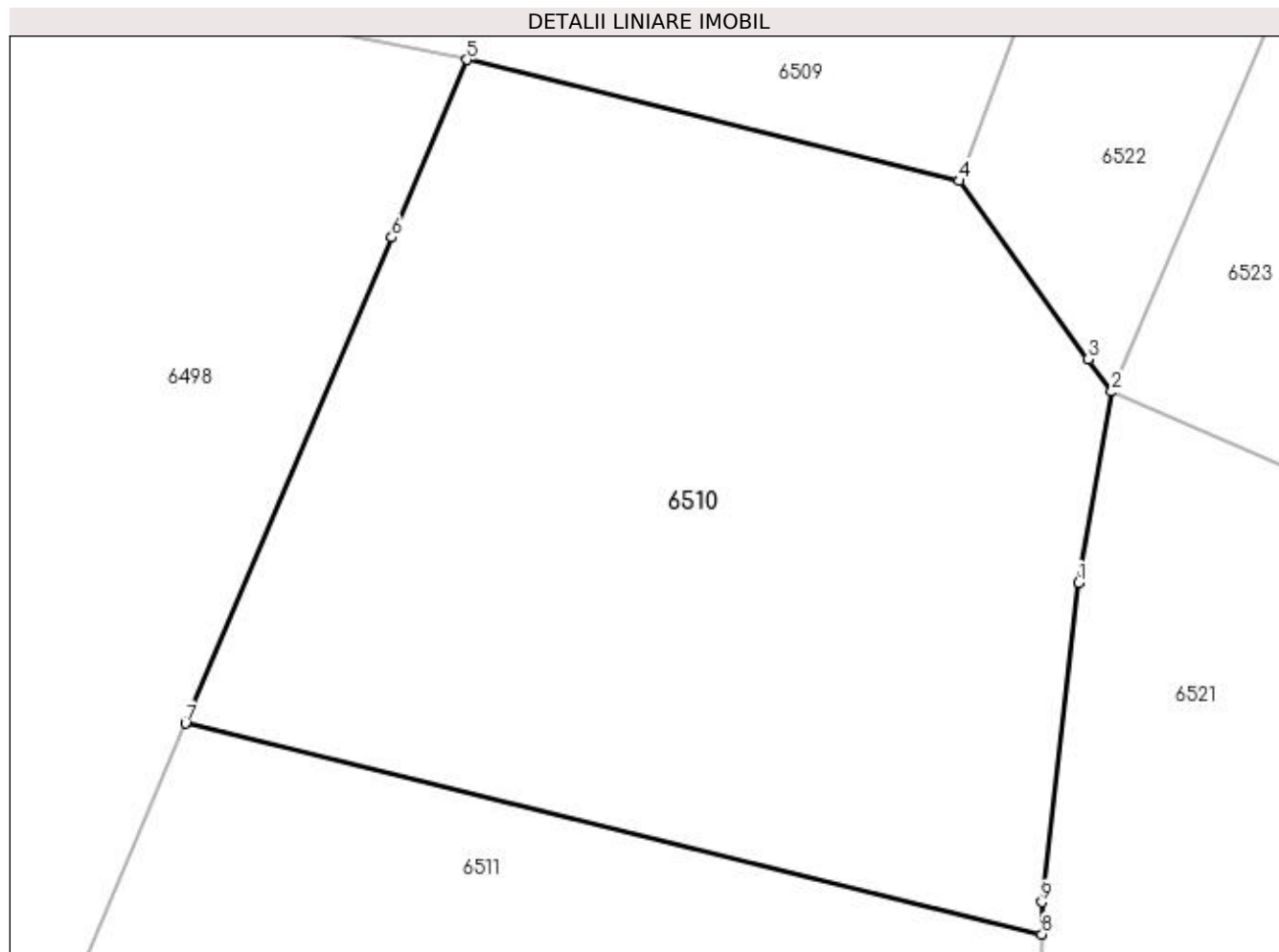
Inscrieri privind dezmembramintele dreptului de proprietate, drepturi reale de garanție și sarcini	Referințe
NU SUNT	

Anexa Nr. 1 La Partea I

Teren

Nr cadastral	Suprafața (mp)*	Observații / Referințe
	529	

* Suprafața este determinată în planul de proiecție Stereo 70.



Date referitoare la teren

Crt	Categorie folosință	Intravilan	Suprafața (mp)	Tarla	Parcelă	Nr. topo	Observații / Referințe
1	arabil	DA	529	-	-	-	

Lungime Segmente

1) Valorile lungimilor segmentelor sunt obținute din proiecție în plan.

Punct început	X / Y	Punct sfârșit	X / Y	Lungime segment (** (m)
1	604.251,583 691.769,49	2	604.252,619 691.775,461	6.06
2	604.252,619 691.775,461	3	604.251,884 691.776,475	1.252
3	604.251,884 691.776,475	4	604.247,84 691.782,053	6.89
4	604.247,84 691.782,053	5	604.232,444 691.785,844	15.856
5	604.232,444 691.785,844	6	604.230,086 691.780,288	6.036

Punct început	X / Y	Punct sfârşit	X / Y	Lungime segment (** (m)
6	604.230,086 691.780,288	7	604.223,636 691.765,086	16.514
7	604.223,636 691.765,086	8	604.250,431 691.758,488	27.595
8	604.250,431 691.758,488	9	604.250,427 691.759,497	1.009
9	604.250,427 691.759,497	1	604.251,583 691.769,49	10.06

** Lungimile segmentelor sunt determinate în planul de proiecție Stereo 70 și sunt rotunjite la 1 milimetru.

*** Distanța dintre puncte este formată din segmente cumulate ce sunt mai mici decât valoarea 1 milimetru.

**DATE DESPRE IMOBILUL NR. 6511**

Oficiul de Cadastru și Publicitate Imobiliară SUCEAVA
Biroul de Cadastru și Publicitate Imobiliară Suceava

A. Partea I. Descrierea imobilului

TEREN Intravilan

Adresa: Loc. Grigoresti, Jud. Suceava

Nr. Crt	Nr cadastral Nr. topografic	Suprafața* (mp)	Observații / Referințe
A1		1.300	Sector cadastral:10 Teren neimprejmit;

B. Partea II. Proprietari și acte

Inscrieri privitoare la dreptul de proprietate și alte drepturi reale		Referințe
/		
Act Notarial nr. 540, din 23/09/1997 emis de BNP ION LOSTUN;		
B1	Intabulare, drept de PROPRIETATE, dobandit prin Succesiune, cota actuala 1/5 1) NICULICIU MARIA DEFUNCT:Da	A1
B2	Intabulare, drept de PROPRIETATE, dobandit prin Succesiune, cota actuala 1/5 1) GHIȚUN LUCIA	A1
B3	Intabulare, drept de PROPRIETATE, dobandit prin Succesiune, cota actuala 1/5 1) ȘTEFAN EUGENIA	A1
B4	Intabulare, drept de PROPRIETATE, dobandit prin Succesiune, cota actuala 1/5 1) PÎNTEA ELVIRA	A1
B5	Intabulare, drept de PROPRIETATE, dobandit prin Succesiune, cota actuala 1/5 1) IVAN IOAN	A1

C. Partea III. SARCINI .

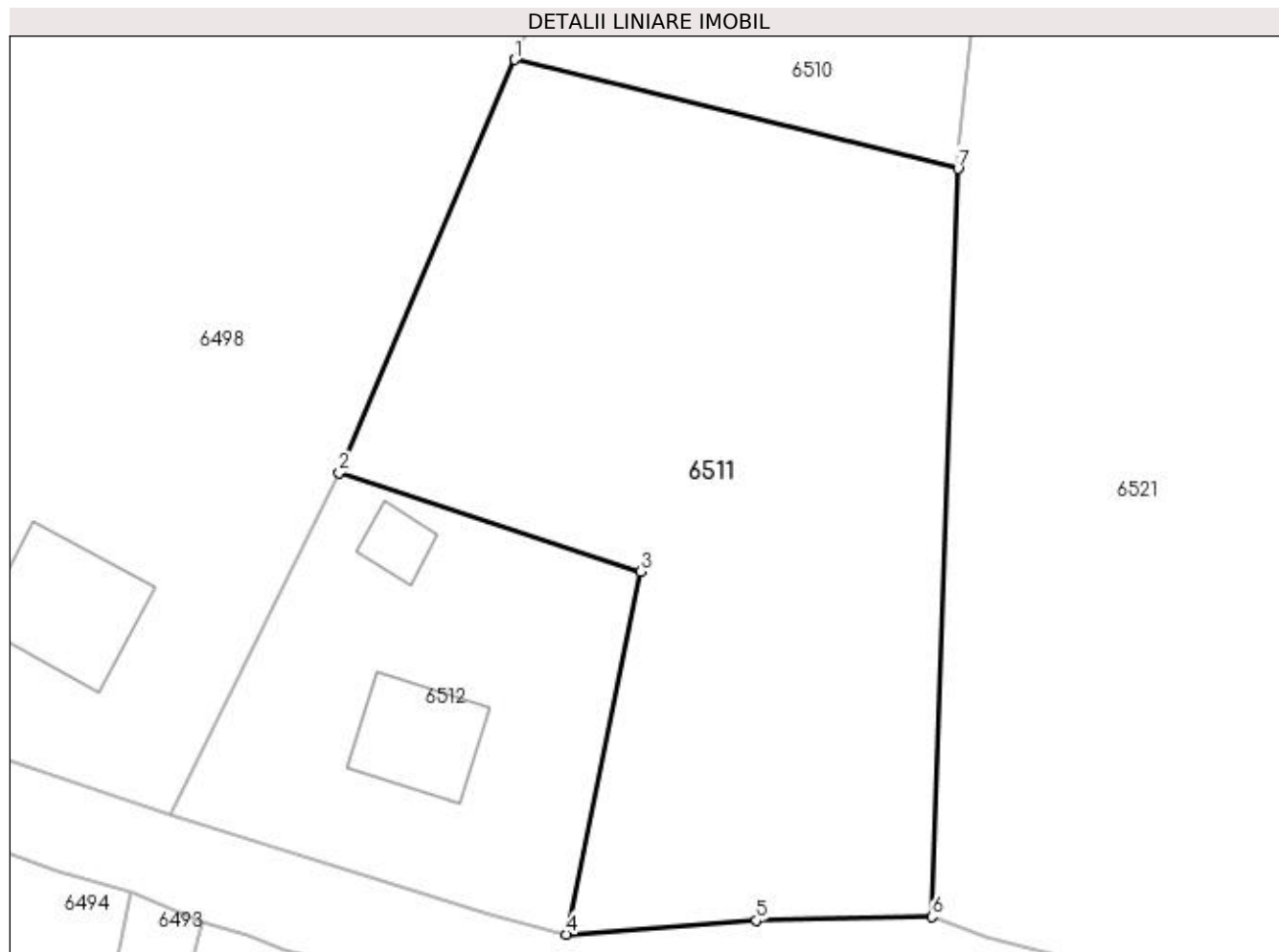
Inscrieri privind dezmembramintele dreptului de proprietate, drepturi reale de garanție și sarcini	Referințe
NU SUNT	

Anexa Nr. 1 La Partea I

Teren

Nr cadastral	Suprafaţa (mp)*	Observații / Referințe
	1.300	

* Suprafața este determinată în planul de proiecție Stereo 70.



Date referitoare la teren

Crt	Categorie folosință	Intra vilan	Suprafața (mp)	Tarla	Parcelă	Nr. topo	Observații / Referințe
1	arabil	DA	1.300	-	-	-	

Lungime Segmente

1) Valorile lungimilor segmentelor sunt obținute din proiecție în plan.

Punct început	X / Y	Punct sfârșit	X / Y	Lungime segment (** (m)
1	604.223,636 691.765,086	2	604.213,038 691.740,11	27.131
2	604.213,038 691.740,11	3	604.231,246 691.734,136	19.163
3	604.231,246 691.734,136	4	604.226,77 691.712,213	22.375
4	604.226,77 691.712,213	5	604.238,244 691.713,048	11.504
5	604.238,244 691.713,048	6	604.248,868 691.713,273	10.626

Punct început	X / Y	Punct sfârșit	X / Y	Lungime segment (** (m)
6	604.248,868 691.713,273	7	604.250,431 691.758,488	45.242
7	604.250,431 691.758,488	1	604.223,636 691.765,086	27.595

** Lungimile segmentelor sunt determinate în planul de proiecție Stereo 70 și sunt rotunjite la 1 milimetru.

*** Distanța dintre puncte este formată din segmente cumulate ce sunt mai mici decât valoarea 1 milimetru.

**DATE DESPRE IMOBILUL NR. 6512**

Oficiul de Cadastru și Publicitate Imobiliară SUCEAVA
Biroul de Cadastru și Publicitate Imobiliară Suceava

A. Partea I. Descrierea imobilului

TEREN Intravilan

Adresa: Loc. Grigoresti, Jud. Suceava

Nr. Crt	Nr cadastral Nr. topografic	Suprafața* (mp)	Observații / Referințe
A1		500	Sector cadastral:10 Teren neimprejmut;

Construcții

Crt	Nr cadastral Nr. topografic	Adresa	Observații / Referințe
A1.1		Loc. Grigoresti, Jud. Suceava	Nr. niveluri:1; S. construita la sol:43 mp; Locuință.
A1.2		Loc. Grigoresti, Jud. Suceava	Nr. niveluri:1; S. construita la sol:13 mp; Anexă.

B. Partea II. Proprietari și acte

Inscrieri privitoare la dreptul de proprietate și alte drepturi reale		Referințe
/		
Act Notarial nr. 540, din 23/09/1997 emis de BNP ION LOSTUN;		
B1	Intabulare, drept de PROPRIETATE, dobandit prin Succesiune, cota actuala 1/5 1) NICULICIU MARIA DEFUNCT:Da	A1, A1.1, A1.2
B2	Intabulare, drept de PROPRIETATE, dobandit prin Succesiune, cota actuala 1/5 1) GHIȚUN LUCIA	A1, A1.1, A1.2
B3	Intabulare, drept de PROPRIETATE, dobandit prin Succesiune, cota actuala 1/5 1) ȘTEFAN EUGENIA	A1, A1.1, A1.2
B4	Intabulare, drept de PROPRIETATE, dobandit prin Succesiune, cota actuala 1/5 1) PÎNTEA ELVIRA	A1, A1.1, A1.2
B5	Intabulare, drept de PROPRIETATE, dobandit prin Succesiune, cota actuala 1/5 1) IVAN IOAN	A1, A1.1, A1.2

C. Partea III. SARCINI .

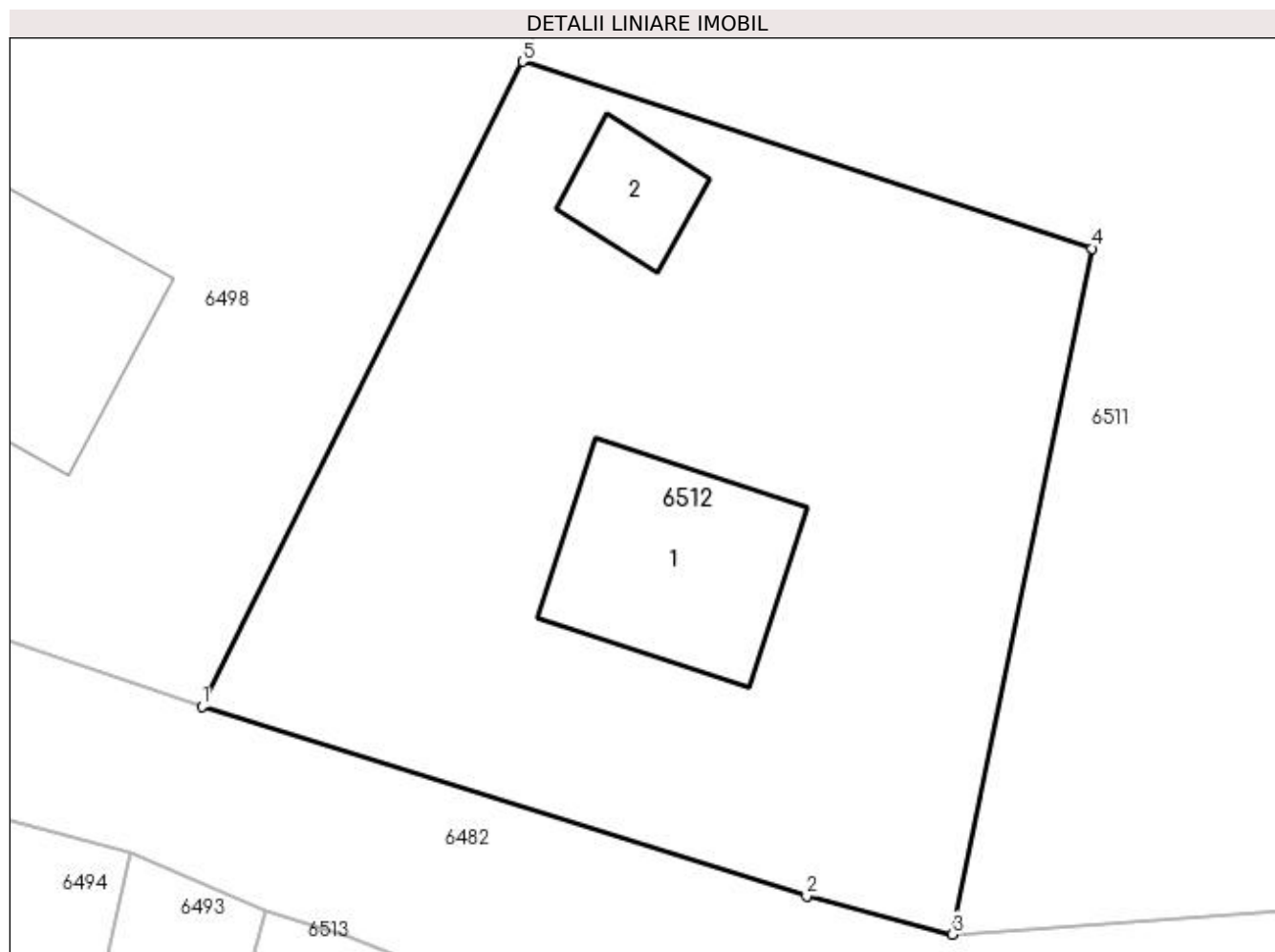
Inscrieri privind dezmembramintele dreptului de proprietate, drepturi reale de garanție și sarcini	Referințe
NU SUNT	

Anexa Nr. 1 La Partea I

Teren

Nr cadastral	Suprafața (mp)*	Observații / Referințe
	500	

* Suprafața este determinată în planul de proiecție Stereo 70.



Date referitoare la teren

Crt	Categorie folosință	Intra vilan	Suprafața (mp)	Tarla	Parcelă	Nr. topo	Observații / Referințe
1	curți constructii	DA	500	-	-	-	

Date referitoare la construcții

Crt	Număr	Destinație construcție	Supraf. (mp)	Situație juridică	Observații / Referințe
A1.1		construcții de locuințe	43	Cu acte	Nr. niveluri:1; S. construita la sol:43 mp; Locuință.
A1.2		construcții anexa	13	Cu acte	Nr. niveluri:1; S. construita la sol:13 mp; Anexă.

Lungime Segmente

1) Valorile lungimilor segmentelor sunt obținute din proiecție în plan.

Punct început	X / Y	Punct sfârșit	X / Y	Lungime segment (** (m)
1	604.202,773 691.719,494	2	604.222,107 691.713,434	20.261
2	604.222,107 691.713,434	3	604.226,77 691.712,213	4.82
3	604.226,77 691.712,213	4	604.231,246 691.734,136	22.375

Punct început	X / Y	Punct sfârșit	X / Y	Lungime segment (** (m)
4	604.231,246 691.734,136	5	604.213,038 691.740,11	19.163
5	604.213,038 691.740,11	1	604.202,773 691.719,494	23.03

** Lungimile segmentelor sunt determinate în planul de proiecție Stereo 70 și sunt rotunjite la 1 milimetru.

*** Distanța dintre puncte este formată din segmente cumulate ce sunt mai mici decât valoarea 1 milimetru.

**DATE DESPRE IMOBILUL NR. 6513**

Oficiul de Cadastru și Publicitate Imobiliară SUCEAVA
Biroul de Cadastru și Publicitate Imobiliară Suceava

A. Partea I. Descrierea imobilului

TEREN Intravilan

Adresa: Loc. Grigorești, Jud. Suceava

Nr. Crt	Nr cadastral Nr. topografic	Suprafața* (mp)	Observații / Referințe
A1	30260	622	Sector cadastral:10 Teren imprejmuit;

B. Partea II. Proprietari și acte

Inscrieri privitoare la dreptul de proprietate și alte drepturi reale		Referințe
46140 / 19/12/2011		
Act Notarial nr. contract de vanzare cumparare nr. 3124, din 13/12/2011 emis de BNP PURDESCU EMIL BUCURESTI;		
B4	Intabulare, drept de PROPRIETATE, dobandit prin Conventie, cota actuala 1/1 1) DOCIU LIVIA	A1

C. Partea III. SARCINI .

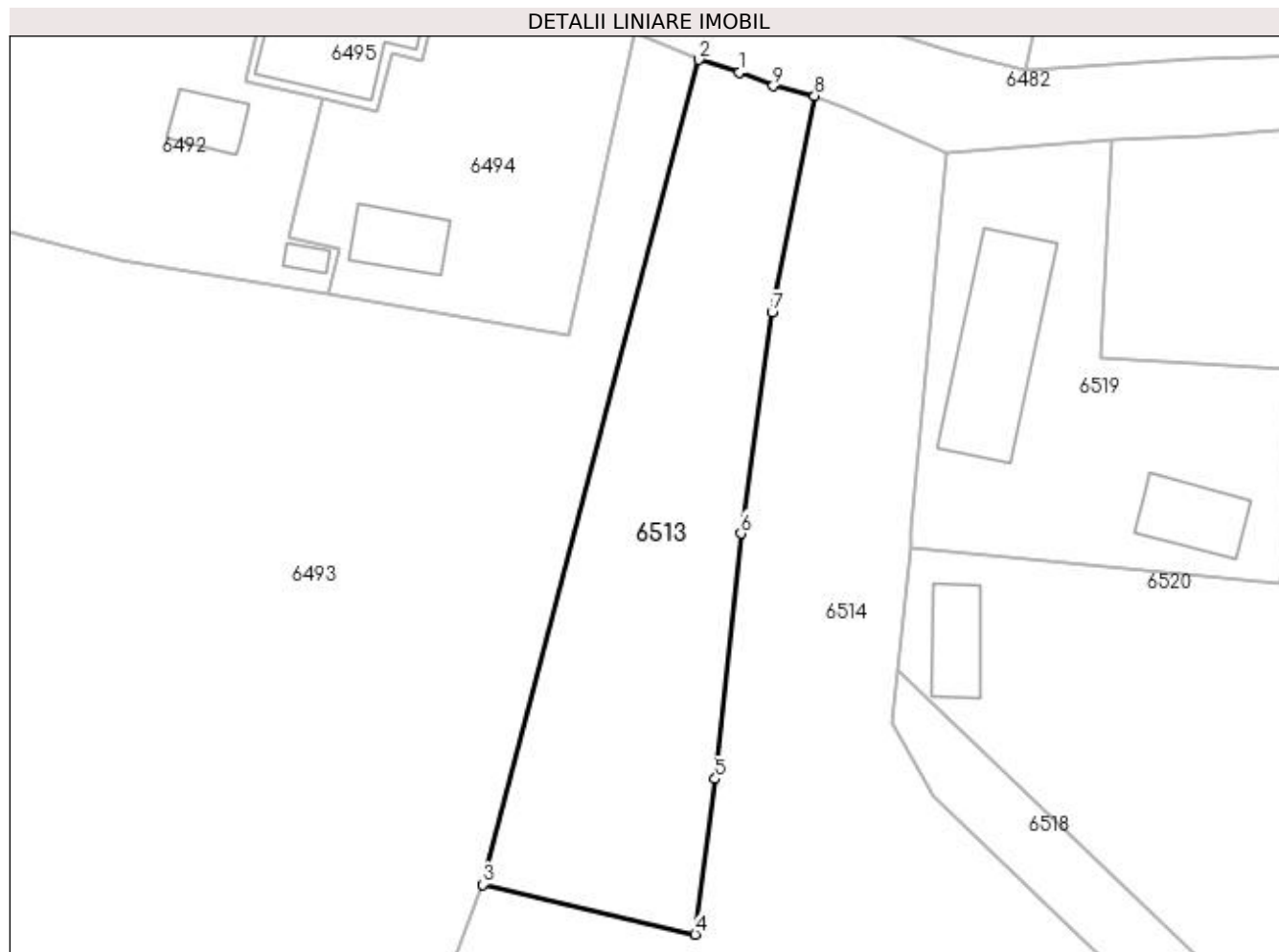
Inscrieri privind dezmembramintele dreptului de proprietate, drepturi reale de garanție și sarcini	Referințe
NU SUNT	

Anexa Nr. 1 La Partea I

Teren

Nr cadastral	Suprafața (mp)*	Observații / Referințe
30260	622	

* Suprafața este determinată în planul de proiecție Stereo 70.



Date referitoare la teren

Crt	Categorie folosință	Intravilan	Suprafața (mp)	Tarla	Parcelă	Nr. topo	Observații / Referințe
1	arabil	DA	622	-	-	-	

Lungime Segmente

1) Valorile lungimilor segmentelor sunt obținute din proiecție în plan.

Punct început	X / Y	Punct sfârșit	X / Y	Lungime segment (** (m)
1	604.207,52 691.712,14	2	604.204,794 691.712,971	2.85
2	604.204,794 691.712,971	3	604.190,262 691.657,61	57.237
3	604.190,262 691.657,61	4	604.204,537 691.654,26	14.663
4	604.204,537 691.654,26	5	604.205,884 691.664,692	10.519
5	604.205,884 691.664,692	6	604.207,618 691.681,174	16.573

Punct început	X / Y	Punct sfârșit	X / Y	Lungime segment (** (m)
6	604.207,618 691.681,174	7	604.209,698 691.696,01	14.981
7	604.209,698 691.696,01	8	604.212,561 691.710,562	14.831
8	604.212,561 691.710,562	9	604.209,783 691.711,208	2.852
9	604.209,783 691.711,208	1	604.207,52 691.712,14	2.447

** Lungimile segmentelor sunt determinate în planul de proiecție Stereo 70 și sunt rotunjite la 1 milimetru.

*** Distanța dintre puncte este formată din segmente cumulate ce sunt mai mici decât valoarea 1 milimetru.

**DATE DESPRE IMOBILUL NR. 6514**

Oficiul de Cadastru și Publicitate Imobiliară SUCEAVA
Biroul de Cadastru și Publicitate Imobiliară Suceava

A. Partea I. Descrierea imobilului

TEREN Necunoscut

Nr. CF vechi:252

Adresa: Loc. Grigoresti, Jud. Suceava

Nr. Crt	Nr cadastral Nr. topografic	Suprafața* (mp)	Observații / Referințe
A1	30357	Din acte: 4.848 Masurata: 3.848	Sector cadastral:10 Teren neimprejmuit; Diferența de suprafață de 1000 mp se regăsește la ID 6515.

Construcții

Crt	Nr cadastral Nr. topografic	Adresa	Observații / Referințe
A1.1		Loc. Grigoresti, Jud. Suceava	Nr. niveluri:2; S. construita la sol:116 mp; Locuință P+1.
A1.2		Loc. Grigoresti, Jud. Suceava	Nr. niveluri:1; S. construita la sol:39 mp; Anexă.

B. Partea II. Proprietari și acte

Inscrieri privitoare la dreptul de proprietate și alte drepturi reale		Referințe
31110 / 26/09/2008		
Act Notarial nr. 5759/2008, din 26/09/2008 emis de -;		
B1	Intabulare, drept de PROPRIETATE, dobandit prin Constituire, cota actuala 1/1 1) DOCIU LIVIA , Lipsă CNP proprietar; necasatorita	A1
/		
Act Administrativ nr. 2274, din 28/04/2023 emis de PRIMĂRIA SIMINICEA;		
B2	Intabulare, drept de PROPRIETATE, dobandit prin Lege, cota actuala 1/1 1) DOCIU LIVIA , Lipsă CNP proprietar; necasatorita	A1.1, A1.2

C. Partea III. SARCINI .

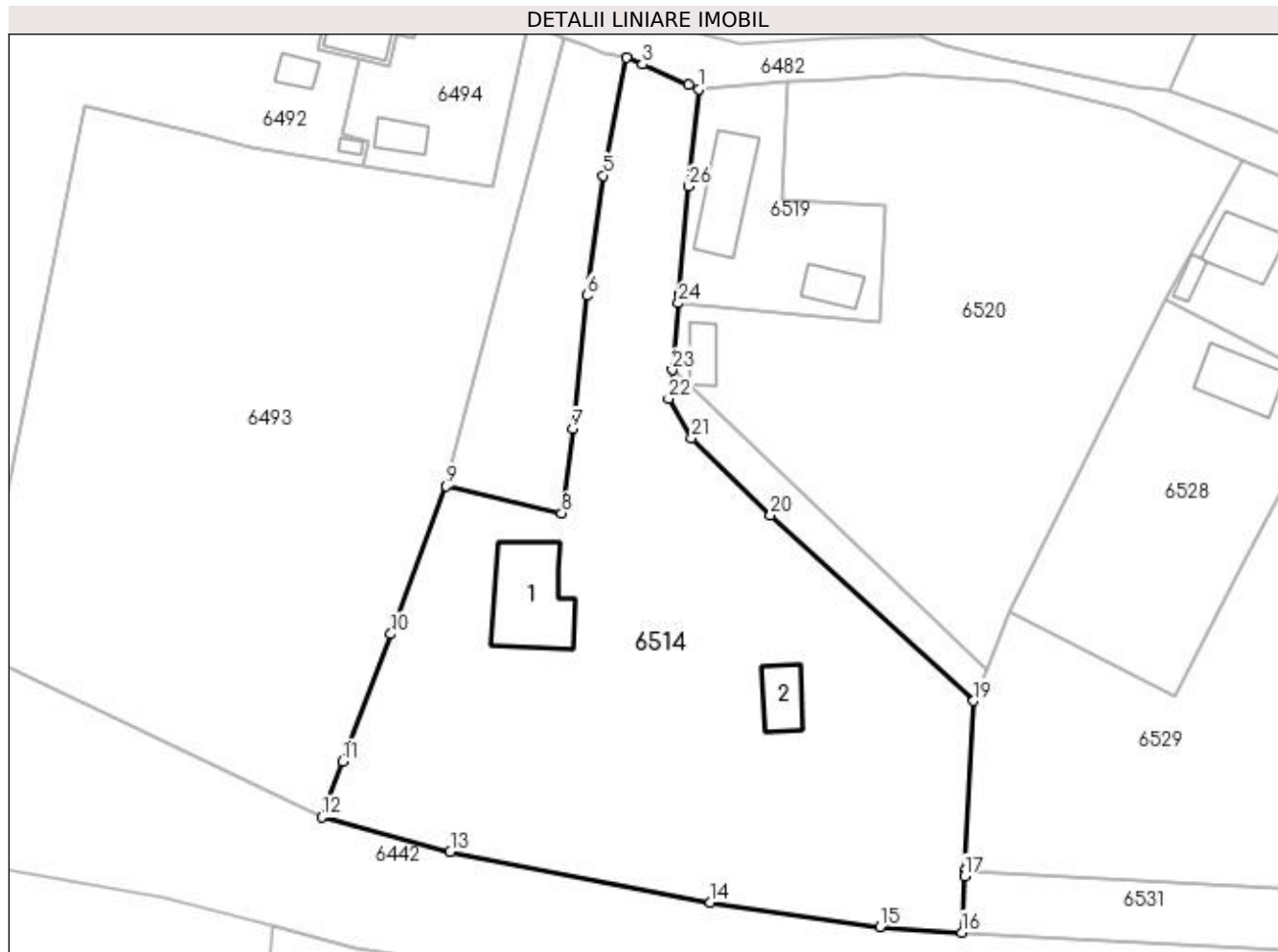
Inscrieri privind dezmembramintele dreptului de proprietate, drepturi reale de garanție și sarcini	Referințe
NU SUNT	

Anexa Nr. 1 La Partea I

Teren

Nr cadastral	Suprafața (mp)*	Observații / Referințe
30357	Din acte: 4.848 Masurata: 3.848	Diferența de suprafață de 1000 mp se regăsește la ID 6515.

* Suprafața este determinată în planul de proiecție Stereo 70.



Date referitoare la teren

Crt	Categorie folosință	Intravilan	Suprafața (mp)	Tarla	Parcelă	Nr. topo	Observații / Referințe
1	curți construcții	DA	286	-	-	-	
2	arabil	DA	3.189	-	-	-	
3	neproductiv	NU	373	-	-	-	

Date referitoare la construcții

Crt	Număr	Destinație construcție	Supraf. (mp)	Situație juridică	Observații / Referințe
A1.1		construcții de locuințe	116	Cu acte	Nr. niveluri:2; S. construita la sol:116 mp; Locuință P+1.
A1.2		construcții anexa	39	Cu acte	Nr. niveluri:1; S. construita la sol:39 mp; Anexă.

Lungime Segmente

1) Valorile lungimilor segmentelor sunt obținute din proiecție în plan.

Punct început	X / Y	Punct sfârșit	X / Y	Lungime segment (** (m)	Punct început	X / Y	Punct sfârșit	X / Y	Lungime segment (** (m)
1	604.221,452 691.706,702	2	604.220,251 691.707,195	1.298	2	604.220,251 691.707,195	3	604.214,56 691.709,738	6.233

Punct început	X / Y	Punct sfârșit	X / Y	Lungime segment (** (m)
3	604.214,56 691.709,738	4	604.212,561 691.710,562	2.162
5	604.209,698 691.696,01	6	604.207,618 691.681,174	14.981
7	604.205,884 691.664,692	8	604.204,537 691.654,26	10.519
9	604.190,262 691.657,61	10	604.183,382 691.639,343	19.52
11	604.177,449 691.623,59	12	604.174,853 691.616,699	7.364
13	604.190,739 691.612,428	14	604.222,929 691.606,191	32.789
15	604.243,864 691.603,16	16	604.253,999 691.602,455	10.159
17	604.254,325 691.609,442	18	604.254,356 691.610,031	0.59
19	604.255,465 691.631,066	20	604.230,356 691.654,039	34.033
21	604.220,576 691.663,578	22	604.217,754 691.668,427	5.61
23	604.218,181 691.671,994	24	604.218,979 691.680,236	8.281
25	604.219,054 691.681,314	26	604.220,27 691.694,694	13.435

Punct început	X / Y	Punct sfârșit	X / Y	Lungime segment (** (m)
4	604.212,561 691.710,562	5	604.209,698 691.696,01	14.831
6	604.207,618 691.681,174	7	604.205,884 691.664,692	16.573
8	604.204,537 691.654,26	9	604.190,262 691.657,61	14.663
10	604.183,382 691.639,343	11	604.177,449 691.623,59	16.833
12	604.174,853 691.616,699	13	604.190,739 691.612,428	16.45
14	604.222,929 691.606,191	15	604.243,864 691.603,16	21.153
16	604.253,999 691.602,455	17	604.254,325 691.609,442	6.995
18	604.254,356 691.610,031	19	604.255,465 691.631,066	21.064
20	604.230,356 691.654,039	21	604.220,576 691.663,578	13.662
22	604.217,754 691.668,427	23	604.218,181 691.671,994	3.592
24	604.218,979 691.680,236	25	604.219,054 691.681,314	1.081
26	604.220,27 691.694,694	1	604.221,452 691.706,702	12.066

** Lungimile segmentelor sunt determinate în planul de proiecție Stereo 70 și sunt rotunjite la 1 milimetru.

*** Distanța dintre puncte este formată din segmente cumulate ce sunt mai mici decât valoarea 1 milimetru.

**DATE DESPRE IMOBILUL NR. 6518**

Oficiul de Cadastru și Publicitate Imobiliară SUCEAVA
Biroul de Cadastru și Publicitate Imobiliară Suceava

A. Partea I. Descrierea imobilului

TEREN Intravilan

Adresa: Loc. Grigoresti, Jud. Suceava

Nr. Crt	Nr cadastral Nr. topografic	Suprafața* (mp)	Observații / Referințe
A1		226	Sector cadastral:10 Teren neimprejmut;

B. Partea II. Proprietari și acte

Inscrieri privitoare la dreptul de proprietate și alte drepturi reale		Referințe
/		
Act Normativ nr. Legea 7, din 13/03/1996 emis de PARLAMENTUL ROMANIEI;		
B1	Intabulare, drept de PROPRIETATE, dobândit prin Lege, cota actuala 1/1 1) NEIDENTIFICAT NEIDENTIFICAT	A1
Act Administrativ nr. 3057, din 15/06/2023 emis de PRIMARIA SIMINICEA;		
B2	Se notează posesia faptică. 1) URSU VASILE	A1

C. Partea III. SARCINI .

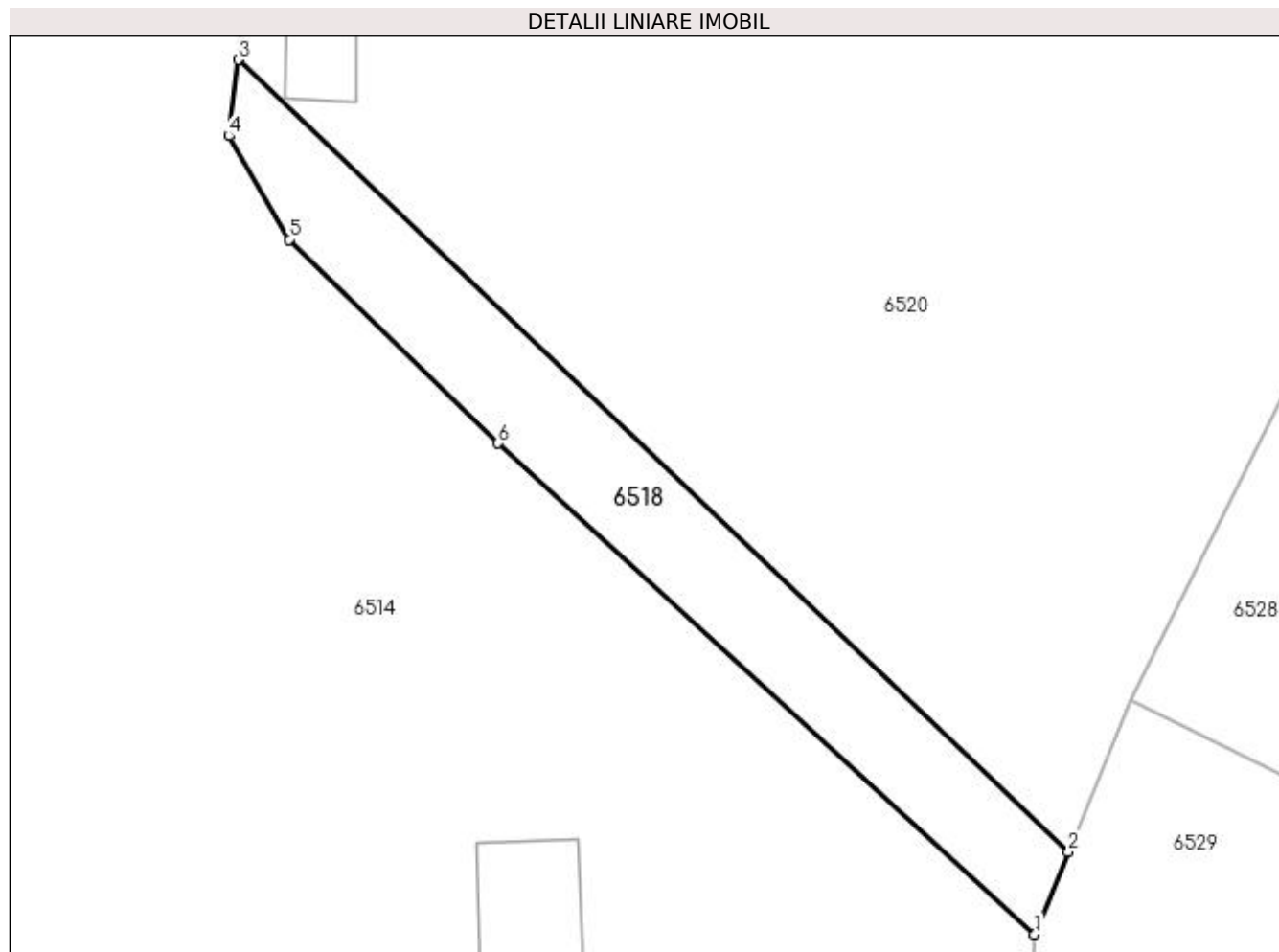
Inscrieri privind dezmembramintele dreptului de proprietate, drepturi reale de garanție și sarcini	Referințe
NU SUNT	

Anexa Nr. 1 La Partea I

Teren

Nr cadastral	Suprafața (mp)*	Observații / Referințe
	226	

* Suprafața este determinată în planul de proiecție Stereo 70.



Date referitoare la teren

Crt	Categorie folosință	Intra vilan	Suprafața (mp)	Tarla	Parcelă	Nr. topo	Observații / Referințe
1	arabil	DA	226	-	-	-	

Lungime Segmente

1) Valorile lungimilor segmentelor sunt obținute din proiecție în plan.

Punct început	X / Y	Punct sfârșit	X / Y	Lungime segment (** (m)
1	604.255,465 691.631,066	2	604.257,042 691.634,924	4.168
2	604.257,042 691.634,924	3	604.218,181 691.671,994	53.706
3	604.218,181 691.671,994	4	604.217,754 691.668,427	3.592
4	604.217,754 691.668,427	5	604.220,576 691.663,578	5.61
5	604.220,576 691.663,578	6	604.230,356 691.654,039	13.662

Punct început	X / Y	Punct sfârșit	X / Y	Lungime segment (** (m)
6	604.230,356 691.654,039	1	604.255,465 691.631,066	34.033

** Lungimile segmentelor sunt determinate în planul de proiecție Stereo 70 și sunt rotunjite la 1 milimetru.

*** Distanța dintre puncte este formată din segmente cumulate ce sunt mai mici decât valoarea 1 milimetru.

**DATE DESPRE IMOBILUL NR. 6519**

Oficiul de Cadastru și Publicitate Imobiliară SUCEAVA
Biroul de Cadastru și Publicitate Imobiliară Suceava

A. Partea I. Descrierea imobilului

TEREN Intravilan

Adresa: Loc. Grigoresti, Jud. Suceava

Nr. Crt	Nr cadastral Nr. topografic	Suprafața* (mp)	Observații / Referințe
A1		500	Sector cadastral:10 Teren neimprejmit;

Construcții

Crt	Nr cadastral Nr. topografic	Adresa	Observații / Referințe
A1.1		Loc. Grigoresti, Jud. Suceava	Nr. niveluri:1; S. construita la sol:77 mp; Locuință.
A1.2		Loc. Grigoresti, Jud. Suceava	Nr. niveluri:1; S. construita la sol:29 mp; Anexă.

B. Partea II. Proprietari și acte

Inscrieri privitoare la dreptul de proprietate și alte drepturi reale		Referințe
/		
Act Administrativ nr. 980, din 10/08/1996 emis de CJSDPAT SUCEAVA;		
B1	Intabulare, drept de PROPRIETATE, dobândit prin Reconstituire, cota actuala 1/1 1) URSU VASILE 2) URSU PINTILIE , Lipsă CNP proprietar. DEFUNCT:Da 3) URSU DORIN , Lipsă CNP proprietar. 4) URSU DORINA , Lipsă CNP proprietar. 5) URSU NATALIA , Lipsă CNP proprietar. DEFUNCT:Da	A1
Act Administrativ nr. 2274, din 28/04/2023 emis de PRIMĂRIA SIMINICEA;		
B2	Intabulare, drept de PROPRIETATE, dobândit prin Lege, cota actuala 1/1 1) URSU VASILE 2) URSU PINTILIE , Lipsă CNP proprietar. DEFUNCT:Da 3) URSU DORIN , Lipsă CNP proprietar. 4) URSU DORINA , Lipsă CNP proprietar. 5) URSU NATALIA , Lipsă CNP proprietar. DEFUNCT:Da	A1.1, A1.2

C. Partea III. SARCINI .

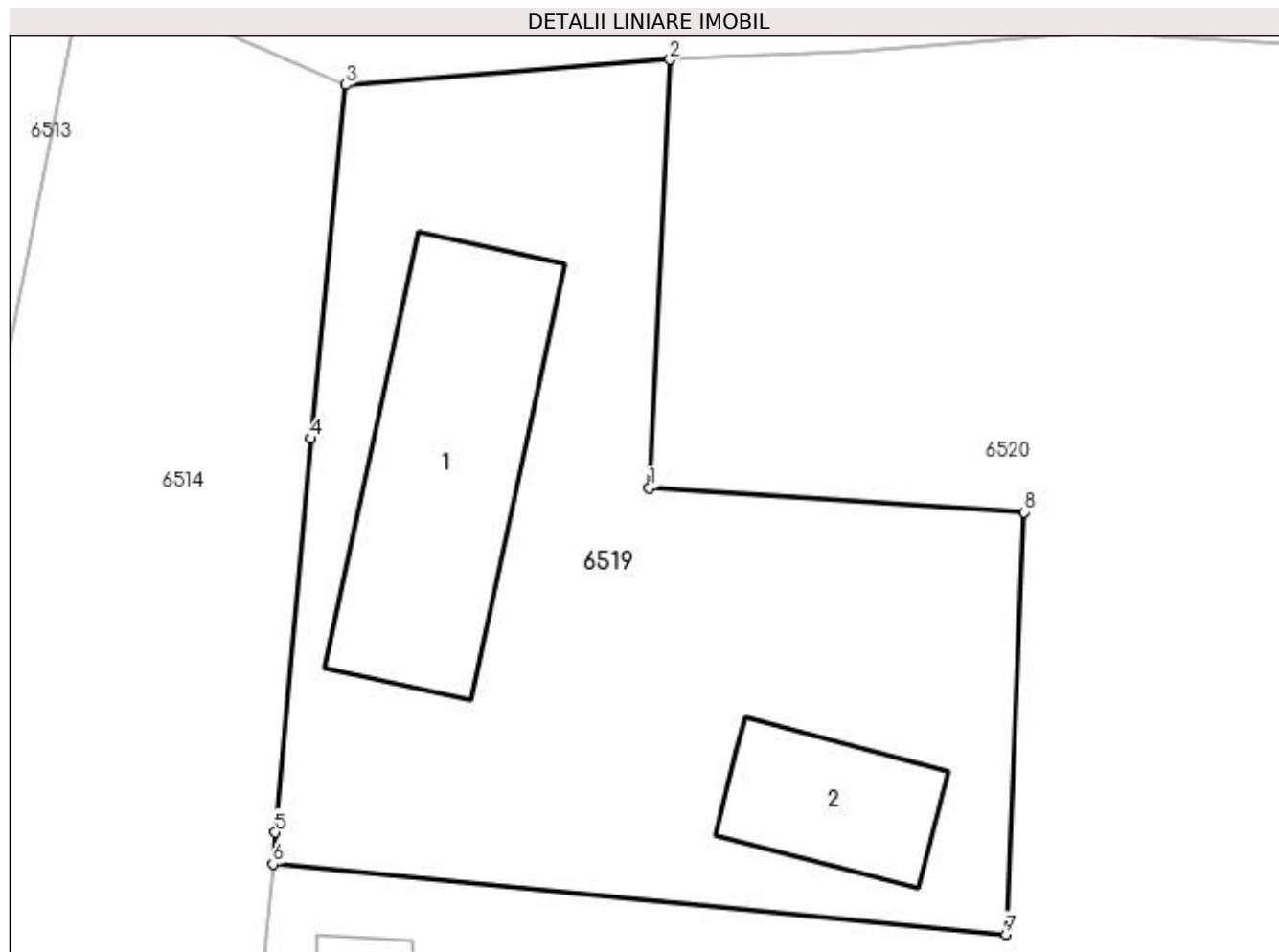
Inscrieri privind dezmembramintele dreptului de proprietate, drepturi reale de garanție și sarcini	Referințe
NU SUNT	

Anexa Nr. 1 La Partea I

Teren

Nr cadastral	Suprafața (mp)*	Observații / Referințe
	500	

* Suprafața este determinată în planul de proiecție Stereo 70.



Date referitoare la teren

Crt	Categorie folosință	Intra vilan	Suprafața (mp)	Tarla	Parcelă	Nr. topo	Observații / Referințe
1	curți constructii	DA	500	-	-	-	

Date referitoare la construcții

Crt	Număr	Destinație construcție	Supraf. (mp)	Situație juridică	Observații / Referințe
A1.1		construcții de locuințe	77	Cu acte	Nr. niveluri:1; S. construita la sol:77 mp; Locuință.
A1.2		construcții anexa	29	Cu acte	Nr. niveluri:1; S. construita la sol:29 mp; Anexă.

Lungime Segmente

1) Valorile lungimilor segmentelor sunt obținute din proiecție în plan.

Punct început	X / Y	Punct sfârșit	X / Y	Lungime segment (** (m))
1	604.231,765 691.693,013	2	604.232,466 691.707,565	14.569
2	604.232,466 691.707,565	3	604.221,452 691.706,702	11.048
3	604.221,452 691.706,702	4	604.220,27 691.694,694	12.066

Punct început	X / Y	Punct sfârșit	X / Y	Lungime segment (** (m)
4	604.220,27 691.694,694	5	604.219,054 691.681,314	13.435
5	604.219,054 691.681,314	6	604.218,979 691.680,236	1.081
6	604.218,979 691.680,236	7	604.243,881 691.677,851	25.016
7	604.243,881 691.677,851	8	604.244,501 691.692,192	14.354
8	604.244,501 691.692,192	1	604.231,765 691.693,013	12.762

** Lungimile segmentelor sunt determinate în planul de proiecție Stereo 70 și sunt rotunjite la 1 milimetru.

*** Distanța dintre puncte este formată din segmente cumulate ce sunt mai mici decât valoarea 1 milimetru.

**DATE DESPRE IMOBILUL NR. 6520**

Oficiul de Cadastru și Publicitate Imobiliară SUCEAVA
Biroul de Cadastru și Publicitate Imobiliară Suceava

A. Partea I. Descrierea imobilului

TEREN Intravilan

Adresa: Loc. Grigoresti, Jud. Suceava

Nr. Crt	Nr cadastral Nr. topografic	Suprafața* (mp)	Observații / Referințe
A1		2.700	Sector cadastral:10 Teren neimprejmut;

Construcții

Crt	Nr cadastral Nr. topografic	Adresa	Observații / Referințe
A1.1		Loc. Grigoresti, Jud. Suceava	Nr. niveluri:1; S. construita la sol:25 mp; Anexă.

B. Partea II. Proprietari și acte

Inscrieri privitoare la dreptul de proprietate și alte drepturi reale		Referințe
/		
Act Administrativ nr. 980, din 10/08/1996 emis de CJSDPAT SUCEAVA;		
B1	Intabulare, drept de PROPRIETATE, dobandit prin Reconstituire, cota actuala 1/1 1) URSU VASILE 2) URSU PINTILIE , Lipsă CNP proprietar. DEFUNCT:Da 3) URSU DORIN , Lipsă CNP proprietar. 4) URSU DORINA , Lipsă CNP proprietar. 5) URSU NATALIA , Lipsă CNP proprietar. DEFUNCT:Da	A1
Act Administrativ nr. 2274, din 28/04/2023 emis de PRIMĂRIA SIMINICEA;		
B2	Intabulare, drept de PROPRIETATE, dobandit prin Lege, cota actuala 1/1 1) URSU VASILE 2) URSU PINTILIE , Lipsă CNP proprietar. DEFUNCT:Da 3) URSU DORIN , Lipsă CNP proprietar. 4) URSU DORINA , Lipsă CNP proprietar. 5) URSU NATALIA , Lipsă CNP proprietar. DEFUNCT:Da	A1.1

C. Partea III. SARCINI .

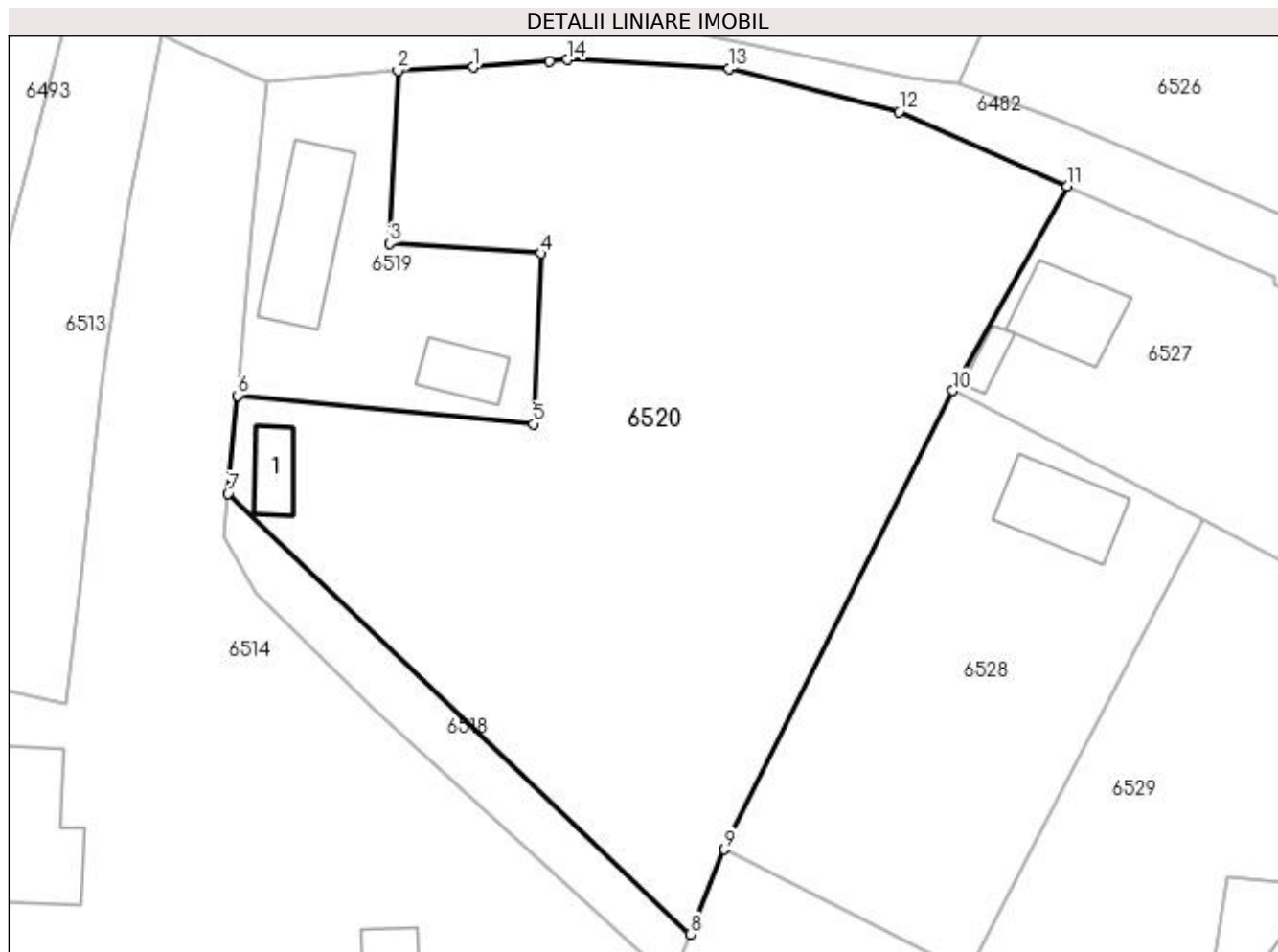
Inscrieri privind dezmembramintele dreptului de proprietate, drepturi reale de garanție și sarcini	Referințe
NU SUNT	

Anexa Nr. 1 La Partea I

Teren

Nr cadastral	Suprafața (mp)*	Observații / Referințe
	2.700	

* Suprafața este determinată în planul de proiecție Stereo 70.



Date referitoare la teren

Crt	Categorie folosință	Intra vilan	Suprafața (mp)	Tarla	Parcelă	Nr. topo	Observații / Referințe
1	curți construcții	DA	100	-	-	-	
2	arabil	DA	2.600	-	-	-	

Date referitoare la construcții

Crt	Număr	Destinație construcție	Supraf. (mp)	Situație juridică	Observații / Referințe
A1.1		construcții anexa	25	Cu acte	Nr. niveluri:1; S. construita la sol:25 mp; Anexă.

Lungime Segmente

1) Valorile lungimilor segmentelor sunt obținute din proiecție în plan.

Punct început	X / Y	Punct sfârșit	X / Y	Lungime segment (** (m)
1	604.238,801 691.707,85	2	604.232,466 691.707,565	6.341
2	604.232,466 691.707,565	3	604.231,765 691.693,013	14.569
3	604.231,765 691.693,013	4	604.244,501 691.692,192	12.762

Punct început	X / Y	Punct sfârşit	X / Y	Lungime segment (** (m)
4	604.244,501 691.692,192	5	604.243,881 691.677,851	14.354
5	604.243,881 691.677,851	6	604.218,979 691.680,236	25.016
6	604.218,979 691.680,236	7	604.218,181 691.671,994	8.281
7	604.218,181 691.671,994	8	604.257,042 691.634,924	53.706
8	604.257,042 691.634,924	9	604.259,958 691.642,059	7.708
9	604.259,958 691.642,059	10	604.279,152 691.680,643	43.094
10	604.279,152 691.680,643	11	604.288,773 691.697,852	19.716
11	604.288,773 691.697,852	12	604.274,631 691.704,113	15.466
12	604.274,631 691.704,113	13	604.260,334 691.707,738	14.749
13	604.260,334 691.707,738	14	604.246,729 691.708,486	13.626
14	604.246,729 691.708,486	15	604.245,254 691.708,368	1.48
15	604.245,254 691.708,368	1	604.238,801 691.707,85	6.474

** Lungimile segmentelor sunt determinate în planul de proiecţie Stereo 70 şi sunt rotunjite la 1 milimetru.

*** Distanţa dintre puncte este formată din segmente cumulate ce sunt mai mici decât valoarea 1 milimetru.

**DATE DESPRE IMOBILUL NR. 6521**

Oficiul de Cadastru și Publicitate Imobiliară SUCEAVA
Biroul de Cadastru și Publicitate Imobiliară Suceava

A. Partea I. Descrierea imobilului

TEREN Intravilan

Adresa: Loc. Grigorești, Jud. Suceava

Nr. Crt	Nr cadastral Nr. topografic	Suprafața* (mp)	Observații / Referințe
A1		2.500	Sector cadastral:10 Teren neimprejmuit;

B. Partea II. Proprietari și acte

Inscrieri privitoare la dreptul de proprietate și alte drepturi reale	Referințe
/	
Act Administrativ nr. 602, din 07/03/1995 emis de CJSDPAT SUCEAVA;	
B1	A1
Intabulare, drept de PROPRIETATE, dobândit prin Reconstituire, cota actuala 1/1	
1) URSU EMIL DEFUNCT:Da	
2) MORARU CLIMANTA , Lipsă CNP proprietar.	
3) PĂDURARIU VIORICA	
4) URSU SILVIA , Lipsă CNP proprietar.	

C. Partea III. SARCINI .

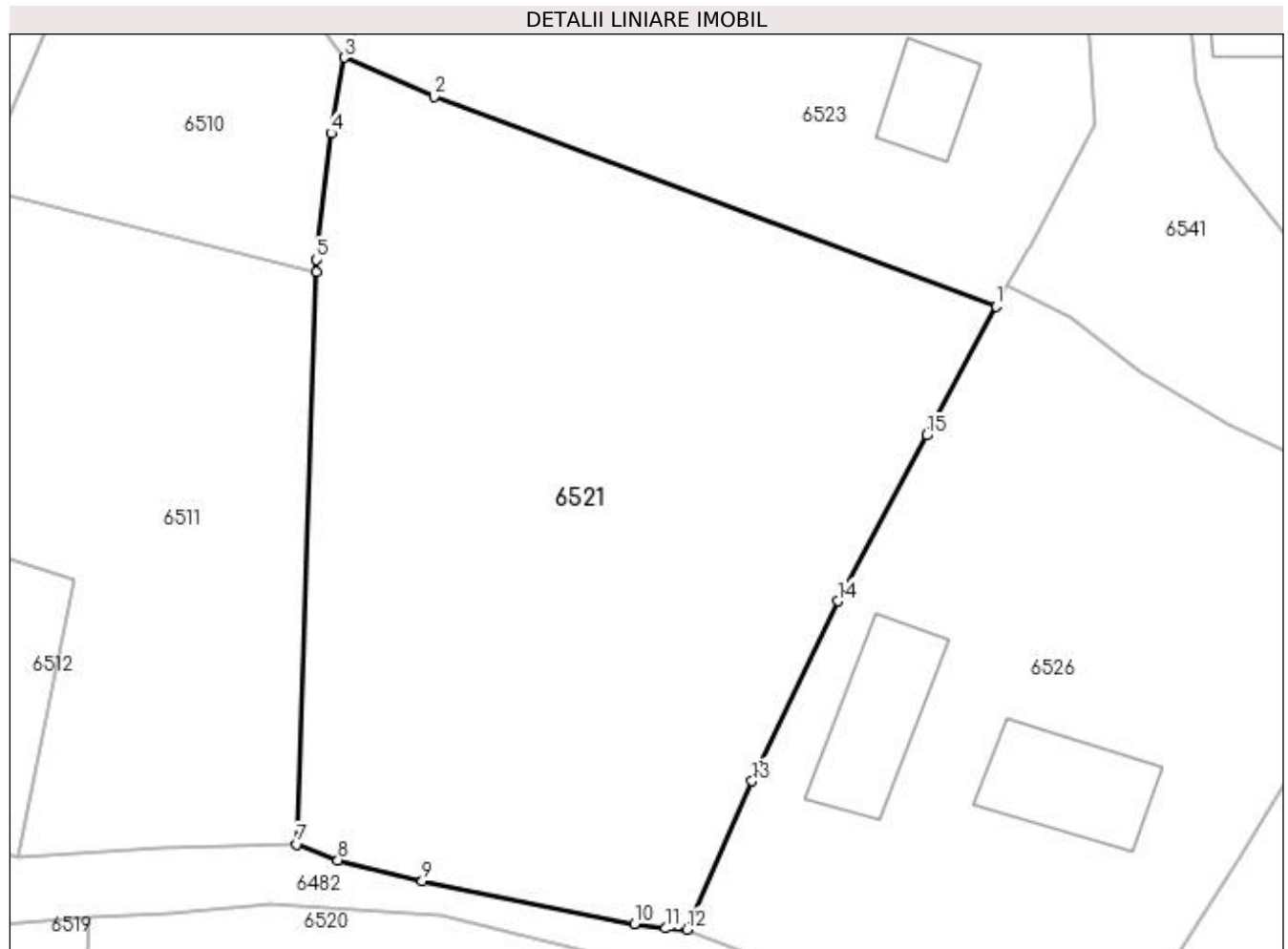
Inscrieri privind dezmembramintele dreptului de proprietate, drepturi reale de garanție și sarcini	Referințe
NU SUNT	

Anexa Nr. 1 La Partea I

Teren

Nr cadastral	Suprafața (mp)*	Observații / Referințe
	2.500	

* Suprafața este determinată în planul de proiecție Stereo 70.



Date referitoare la teren

Crt	Categorie folosință	Intravilan	Suprafața (mp)	Tarla	Parcelă	Nr. topo	Observații / Referințe
1	arabil	DA	2.500	-	-	-	

Lungime Segmente

1) Valorile lungimilor segmentelor sunt obținute din proiecție în plan.

Punct început	X / Y	Punct sfârșit	X / Y	Lungime segment (** (m)
1	604.304,14 691.755,814	2	604.259,723 691.772,376	47.404
2	604.259,723 691.772,376	3	604.252,619 691.775,461	7.745
3	604.252,619 691.775,461	4	604.251,583 691.769,49	6.06
4	604.251,583 691.769,49	5	604.250,427 691.759,497	10.06
5	604.250,427 691.759,497	6	604.250,431 691.758,488	1.009

Punct început	X / Y	Punct sfârşit	X / Y	Lungime segment (** (m)
6	604.250,431 691.758,488	7	604.248,868 691.713,273	45.242
7	604.248,868 691.713,273	8	604.252,1 691.712,029	3.463
8	604.252,1 691.712,029	9	604.258,779 691.710,374	6.881
9	604.258,779 691.710,374	10	604.275,547 691.706,958	17.112
10	604.275,547 691.706,958	11	604.278,045 691.706,638	2.518
11	604.278,045 691.706,638	12	604.279,689 691.706,547	1.647
12	604.279,689 691.706,547	13	604.284,852 691.718,285	12.823
13	604.284,852 691.718,285	14	604.291,648 691.732,504	15.76
14	604.291,648 691.732,504	15	604.298,651 691.745,615	14.864
15	604.298,651 691.745,615	1	604.304,14 691.755,814	11.582

** Lungimile segmentelor sunt determinate în planul de proiecție Stereo 70 și sunt rotunjite la 1 milimetru.

*** Distanța dintre puncte este formată din segmente cumulate ce sunt mai mici decât valoarea 1 milimetru.

**DATE DESPRE IMOBILUL NR. 6522**

Oficiul de Cadastru și Publicitate Imobiliară SUCEAVA
Biroul de Cadastru și Publicitate Imobiliară Suceava

A. Partea I. Descrierea imobilului

TEREN Intravilan

Adresa: Loc. Grigorești, Jud. Suceava

Nr. Crt	Nr cadastral Nr. topografic	Suprafața* (mp)	Observații / Referințe
A1		216	Sector cadastral:10 Teren neimprejmuit;

B. Partea II. Proprietari și acte

Inscrieri privitoare la dreptul de proprietate și alte drepturi reale		Referințe
/		
Act Normativ nr. Legea 7, din 13/03/1996 emis de PARLAMENTUL ROMANIEI;		
B1	Intabulare, drept de PROPRIETATE, dobândit prin Lege, cota actuala 1/1 1) NEIDENTIFICAT NEIDENTIFICAT	A1
Act Administrativ nr. 3058, din 15/06/2023 emis de PRIMARIA SIMINICEA;		
B2	Se notează posesia faptică. 1) BUCOVINEANU CONSTANTIN	A1

C. Partea III. SARCINI .

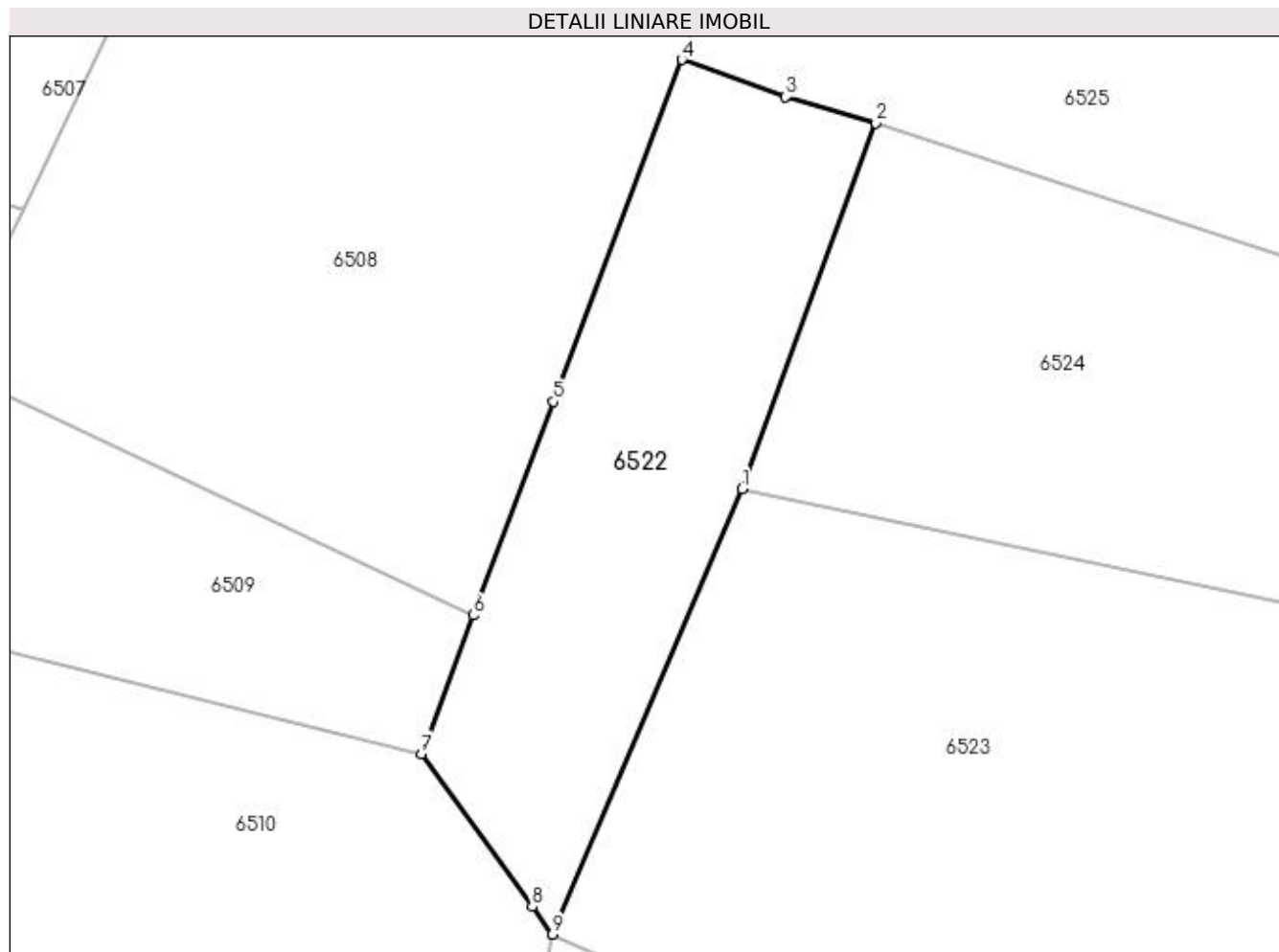
Inscrieri privind dezmembramintele dreptului de proprietate, drepturi reale de garanție și sarcini	Referințe
NU SUNT	

Anexa Nr. 1 La Partea I

Teren

Nr cadastral	Suprafața (mp)*	Observații / Referințe
	216	

* Suprafața este determinată în planul de proiecție Stereo 70.



Date referitoare la teren

Crt	Categorie folosință	Intra vilan	Suprafața (mp)	Tarla	Parcelă	Nr. topo	Observații / Referințe
1	arabil	DA	216	-	-	-	

Lungime Segmente

1) Valorile lungimilor segmentelor sunt obținute din proiecție în plan.

Punct început	X / Y	Punct sfârșit	X / Y	Lungime segment (** (m)
1	604.259,537 691.791,722	2	604.264,43 691.805,071	14.217
2	604.264,43 691.805,071	3	604.261,129 691.806,023	3.436
3	604.261,129 691.806,023	4	604.257,35 691.807,381	4.016
4	604.257,35 691.807,381	5	604.252,645 691.794,902	13.337
5	604.252,645 691.794,902	6	604.249,738 691.787,108	8.318

Punct început	X / Y	Punct sfârșit	X / Y	Lungime segment (** (m)
6	604.249,738 691.787,108	7	604.247,84 691.782,053	5.4
7	604.247,84 691.782,053	8	604.251,884 691.776,475	6.89
8	604.251,884 691.776,475	9	604.252,619 691.775,461	1.252
9	604.252,619 691.775,461	1	604.259,537 691.791,722	17.671

** Lungimile segmentelor sunt determinate în planul de proiecție Stereo 70 și sunt rotunjite la 1 milimetru.

*** Distanța dintre puncte este formată din segmente cumulate ce sunt mai mici decât valoarea 1 milimetru.

**DATE DESPRE IMOBILUL NR. 6523**

Oficiul de Cadastru și Publicitate Imobiliară SUCEAVA
Biroul de Cadastru și Publicitate Imobiliară Suceava

A. Partea I. Descrierea imobilului

TEREN Intravilan

Adresa: Loc. Grigoresti, Jud. Suceava

Nr. Crt	Nr cadastral Nr. topografic	Suprafața* (mp)	Observații / Referințe
A1	30231	Din acte: 1.500 Masurata: 1.251	Sector cadastral:10 Teren neimprejmuit;

Construcții

Crt	Nr cadastral Nr. topografic	Adresa	Observații / Referințe
A1.1	30231-C1	Loc. Grigoresti, Jud. Suceava	Nr. niveluri:1; S. construita la sol:49 mp; Locuință.

B. Partea II. Proprietari și acte

Inscrieri privitoare la dreptul de proprietate și alte drepturi reale		Referințe
4166 / 01/02/2016		
Act Notarial nr. 213, din 29/01/2016 emis de BIN ANCA MARIA;		
B6	Intabulare, drept de PROPRIETATE, dobandit prin Conventie, cota actuala 1/2 1) RUSU MIHAELA-IONELA 2) RUSU LAURENȚIU - NICOLAE, bun comun	A1, A1.1
B7	Intabulare, drept de PROPRIETATE, dobandit prin Conventie, cota actuala 1/2 1) URSU FLORINA-NICOLETA, necasatorita	A1, A1.1

C. Partea III. SARCINI

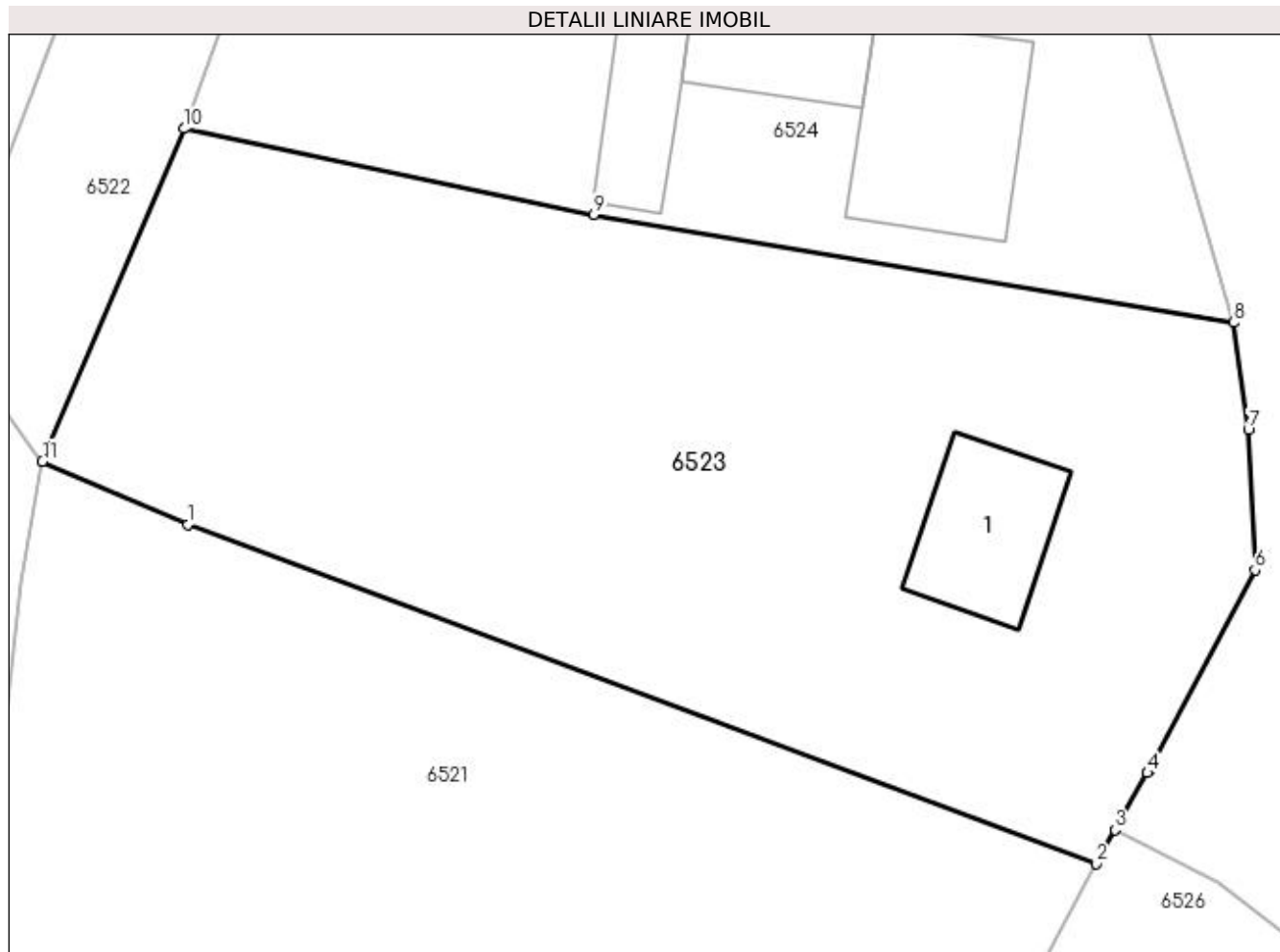
Inscrieri privind dezmembramintele dreptului de proprietate, drepturi reale de garanție și sarcini		Referințe
4166 / 01/02/2016		
Act Notarial nr. 213, din 29/01/2016 emis de BIN ANCA MARIA;		
C1	Intabulare, drept de UZUFRACT VIAGER, cota actuala 1/1 1) URSU ILIE 2) URSU FLORICA	A1, A1.1

Anexa Nr. 1 La Partea I

Teren

Nr cadastral	Suprafața (mp)*	Observații / Referințe
30231	Din acte: 1.500 Masurata: 1.251	

* Suprafața este determinată în planul de proiecție Stereo 70.



Date referitoare la teren

Crt	Categorie folosință	Intravilan	Suprafața (mp)	Tarla	Parcelă	Nr. topo	Observații / Referințe
1	curți construcții	DA	325	-	-	-	
2	arabil	DA	926	-	-	-	

Date referitoare la construcții

Crt	Număr	Destinație construcție	Supraf. (mp)	Situație juridică	Observații / Referințe
A1.1	30231-C1	construcții de locuințe	49	Cu acte	Nr. niveluri:1; S. construita la sol:49 mp; Locuință.

Lungime Segmente

1) Valorile lungimilor segmentelor sunt obținute din proiecție în plan.

Punct început	X / Y	Punct sfârșit	X / Y	Lungime segment (** (m)
1	604.259,723 691.772,376	2	604.304,14 691.755,814	47.404
2	604.304,14 691.755,814	3	604.305,074 691.757,46	1.893
3	604.305,074 691.757,46	4	604.306,652 691.760,24	3.197

Punct început	X / Y	Punct sfârșit	X / Y	Lungime segment (** (m)
4	604.306,652 691.760,24	5	604.306,724 691.760,366	0.145
5	604.306,724 691.760,366	6	604.311,913 691.770,158	11.082
6	604.311,913 691.770,158	7	604.311,586 691.777,028	6.878
7	604.311,586 691.777,028	8	604.310,865 691.782,245	5.267
8	604.310,865 691.782,245	9	604.279,582 691.787,528	31.726
9	604.279,582 691.787,528	10	604.259,537 691.791,722	20.479
10	604.259,537 691.791,722	11	604.252,619 691.775,461	17.671
11	604.252,619 691.775,461	1	604.259,723 691.772,376	7.745

** Lungimile segmentelor sunt determinate în planul de proiecție Stereo 70 și sunt rotunjite la 1 milimetru.

*** Distanța dintre puncte este formată din segmente cumulate ce sunt mai mici decât valoarea 1 milimetru.

**DATE DESPRE IMOBILUL NR. 6524**

Oficiul de Cadastru și Publicitate Imobiliară SUCEAVA
Biroul de Cadastru și Publicitate Imobiliară Suceava

A. Partea I. Descrierea imobilului

TEREN Intravilan

Adresa: Loc. Grigoresti, Jud. Suceava

Nr. Crt	Nr cadastral Nr. topografic	Suprafața* (mp)	Observații / Referințe
A1		700	Sector cadastral:10 Teren neimprejmuit;

Construcții

Crt	Nr cadastral Nr. topografic	Adresa	Observații / Referințe
A1.1		Loc. Grigoresti, Jud. Suceava	Nr. niveluri:1; S. construita la sol:76 mp; Locuință.
A1.2		Loc. Grigoresti, Jud. Suceava	Nr. niveluri:1; S. construita la sol:38 mp; Anexă.
A1.3		Loc. Grigoresti, Jud. Suceava	Nr. niveluri:1; S. construita la sol:37 mp; Anexă.

B. Partea II. Proprietari și acte

Inscrieri privitoare la dreptul de proprietate și alte drepturi reale		Referințe
/		
Act Notarial nr. 2879, din 04/11/2002 emis de BNP MIRCEA-EUGEN BOBRIC;		
B1	Intabulare, drept de PROPRIETATEcumpărare, dobandit prin Conventie, cota actuala 1/1 1) HANDRAGEL NICOLAE, Lipsă CNP proprietar. 2) HANDRAGEL NICOLETA-NATAȘA	A1, A1.1, A1.2, A1.3

C. Partea III. SARCINI .

Inscrieri privind dezmembramintele dreptului de proprietate, drepturi reale de garanție și sarcini	Referințe
NU SUNT	

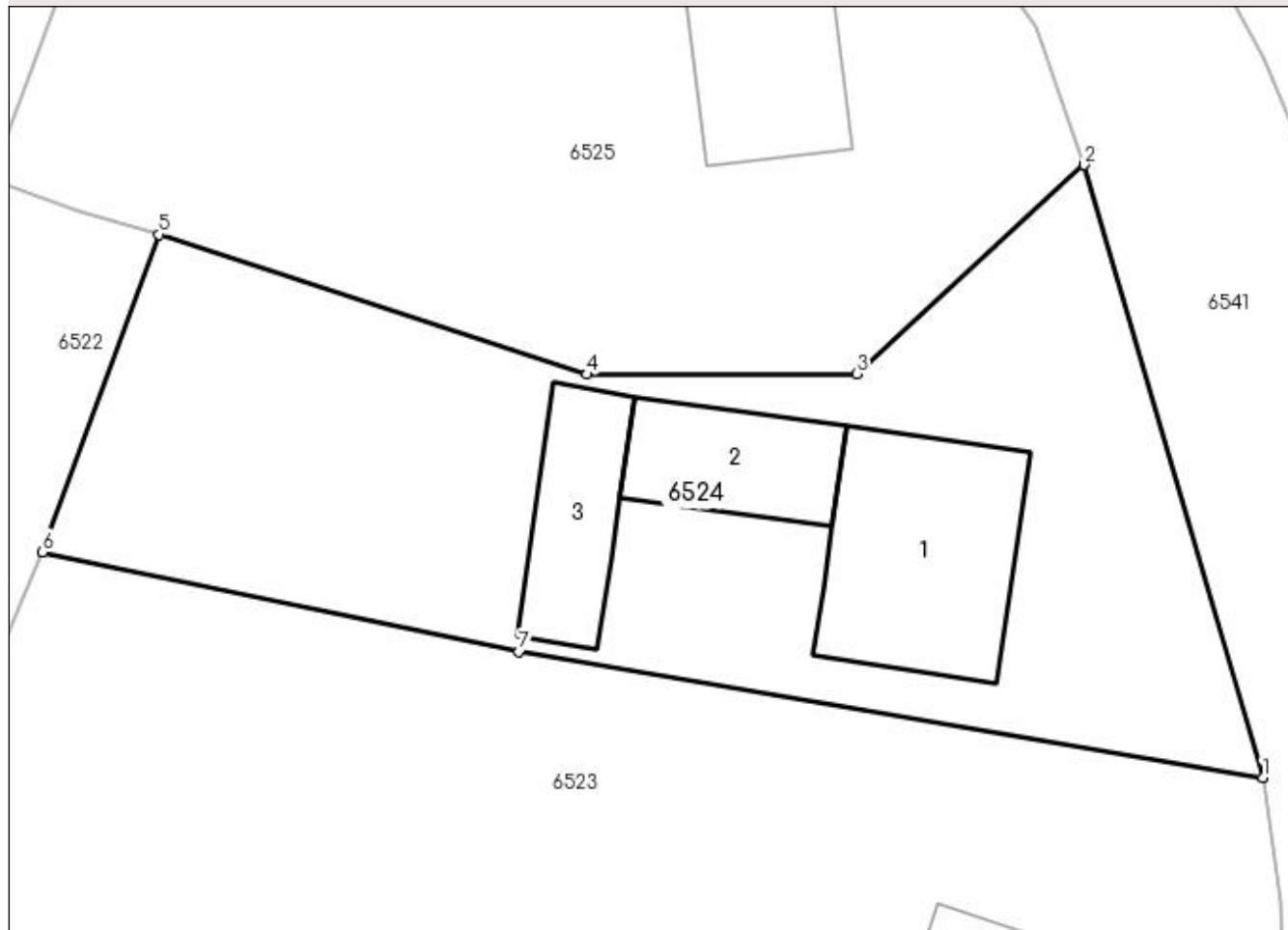
Anexa Nr. 1 La Partea I

Teren

Nr cadastral	Suprafaţa (mp)*	Observaţii / Referinţe
	700	

* Suprafaţa este determinată în planul de proiecţie Stereo 70.

DETALII LINIARE IMOBIL



Date referitoare la teren

Crt	Categorie folosinţă	Intra vilan	Suprafaţa (mp)	Tarla	Parcelă	Nr. topo	Observaţii / Referinţe
1	curţi constructii	DA	700	-	-	-	

Date referitoare la construcţii

Crt	Număr	Destinaţie construcţie	Supraf. (mp)	Situaţie juridică	Observaţii / Referinţe
A1.1		construcţii de locuinţe	76	Cu acte	Nr. niveluri:1; S. construita la sol:76 mp; Locuinţă.
A1.2		construcţii anexa	38	Cu acte	Nr. niveluri:1; S. construita la sol:38 mp; Anexă.
A1.3		construcţii anexa	37	Cu acte	Nr. niveluri:1; S. construita la sol:37 mp; Anexă.

Lungime Segmente

1) Valorile lungimilor segmentelor sunt obţinute din proiecţie în plan.

Punct început	X / Y	Punct sfârşit	X / Y	Lungime segment (** (m))
1	604.310,865 691.782,245	2	604.303,354 691.807,992	26.82
2	604.303,354 691.807,992	3	604.293,774 691.799,213	12.994

Punct început	X / Y	Punct sfârșit	X / Y	Lungime segment (** (m)
3	604.293,774 691.799,213	4	604.282,439 691.799,195	11.335
4	604.282,439 691.799,195	5	604.264,43 691.805,071	18.943
5	604.264,43 691.805,071	6	604.259,537 691.791,722	14.217
6	604.259,537 691.791,722	7	604.279,582 691.787,528	20.479
7	604.279,582 691.787,528	1	604.310,865 691.782,245	31.726

** Lungimile segmentelor sunt determinate în planul de proiecție Stereo 70 și sunt rotunjite la 1 milimetru.

*** Distanța dintre puncte este formată din segmente cumulate ce sunt mai mici decât valoarea 1 milimetru.

**DATE DESPRE IMOBILUL NR. 6525**

Oficiul de Cadastru și Publicitate Imobiliară SUCEAVA
Biroul de Cadastru și Publicitate Imobiliară Suceava

A. Partea I. Descrierea imobilului

TEREN Intravilan

Adresa: Loc. Grigoresti, Jud. Suceava

Nr. Crt	Nr cadastral Nr. topografic	Suprafața* (mp)	Observații / Referințe
A1	30329	1.300	Sector cadastral:10 Teren neimpregmuit;

Construcții

Crt	Nr cadastral Nr. topografic	Adresa	Observații / Referințe
A1.1	30329-C1	Loc. Grigoresti, Jud. Suceava	Nr. niveluri:1; S. construita la sol:62 mp; C1 - Casă de locuit
A1.2	30329-C2	Loc. Grigoresti, Jud. Suceava	Nr. niveluri:1; S. construita la sol:49 mp; grajd
A1.3	30329-C3	Loc. Grigoresti, Jud. Suceava	Nr. niveluri:1; S. construita la sol:20 mp; C3 - Anexă

B. Partea II. Proprietari și acte

Inscrieri privitoare la dreptul de proprietate și alte drepturi reale		Referințe
27403 / 16/08/2012		
Act Notarial nr. contract de vânzare-cumpărare aut. nr. 969, din 14/08/2012 emis de BNP ANCA MARIA;		
B3	Intabulare, drept de PROPRIETATE, dobandit prin Conventie, cota actuala 1/1 1) BUCOVINEANU CONSTANTIN 2) BUCOVINEANU FLORICA, soti	A1, A1.1, A1.3
/		
Act Administrativ nr. 2274, din 28/04/2023 emis de PRIMĂRIA SIMINICEA;		
B4	Intabulare, drept de PROPRIETATE, dobandit prin Lege, cota actuala 1/1 1) BUCOVINEANU CONSTANTIN 2) BUCOVINEANU FLORICA, soti	A1.2

C. Partea III. SARCINI

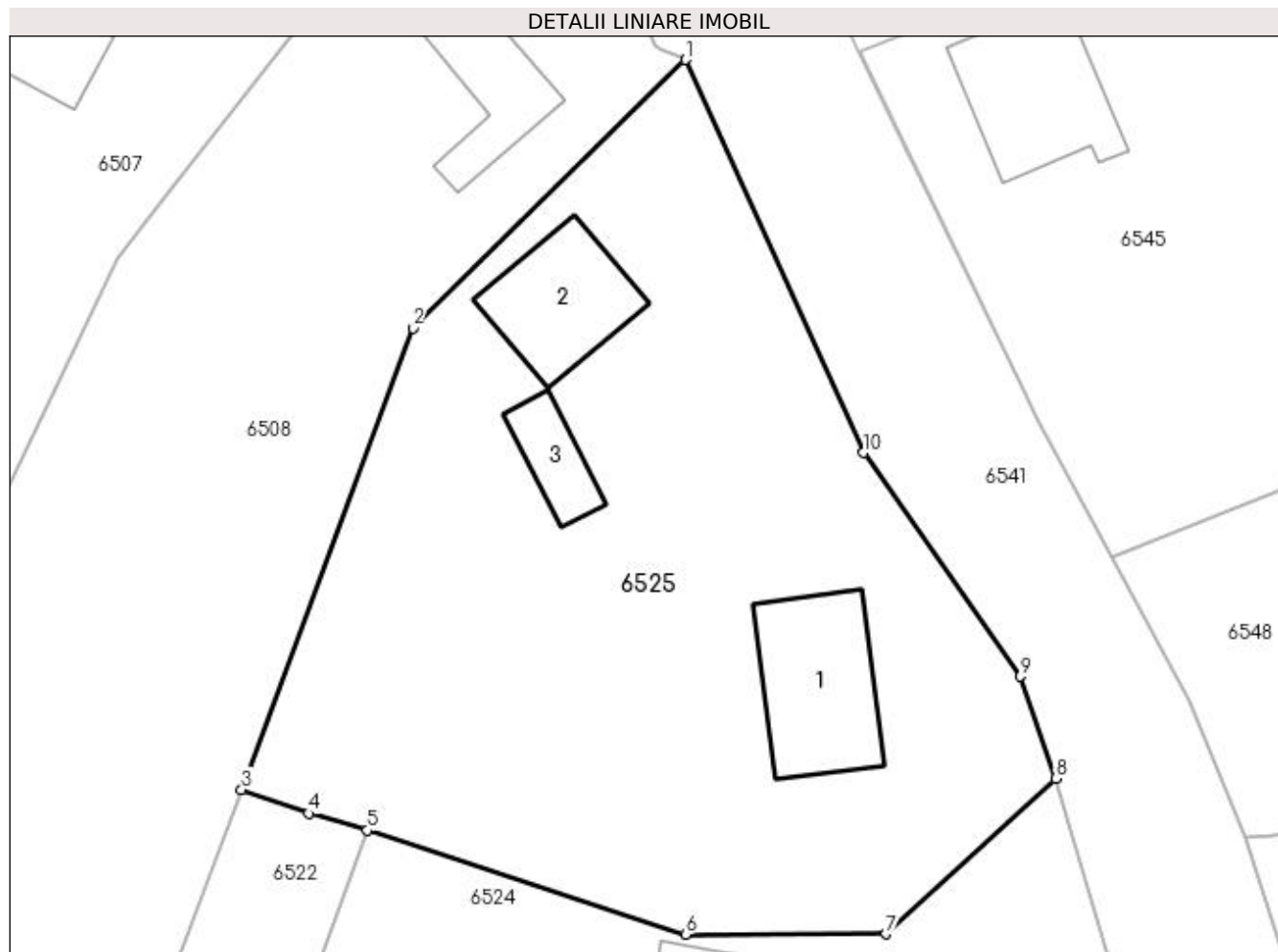
Inscrieri privind dezmembramintele dreptului de proprietate, drepturi reale de garanție și sarcini		Referințe
27403 / 16/08/2012		
Act Notarial nr. contract de vânzare-cumpărare aut. nr. 969, din 14/08/2012 emis de BNP ANCA MARIA;		
C1	Intabulare, drept de UZUFRACT VIAGER, cota actuala 1/1 1) URSU EMIL 2) URSU GEORGETA	A1, A1.1, A1.3

Anexa Nr. 1 La Partea I

Teren

Nr cadastral	Suprafața (mp)*	Observații / Referințe
30329	1.300	

* Suprafața este determinată în planul de proiecție Stereo 70.



Date referitoare la teren

Crt	Categorie folosință	Intra vilan	Suprafața (mp)	Tarla	Parcelă	Nr. topo	Observații / Referințe
1	curți constructii	DA	775	-	-	-	
2	arabil	DA	525	-	-	-	

Date referitoare la construcții

Crt	Număr	Destinație construcție	Supraf. (mp)	Situație juridică	Observații / Referințe
A1.1	30329-C1	construcții de locuințe	Din acte: 54 Masurata: 62	Cu acte	Nr. niveluri:1; S. construita la sol:62 mp; C1 - Casă de locuit
A1.2	30329-C2	construcții anexa	49	Cu acte	Nr. niveluri:1; S. construita la sol:49 mp; grajd
A1.3	30329-C3	construcții anexa	Din acte: 12 Masurata: 20	Cu acte	Nr. niveluri:1; S. construita la sol:20 mp; C3 - Anexă

Lungime Segmente

1) Valorile lungimilor segmentelor sunt obținute din proiecție în plan.

Punct început	X / Y	Punct sfârșit	X / Y	Lungime segment (** (m)
1	604.282,425 691.848,62	2	604.267,025 691.833,462	21.608

Punct început	X / Y	Punct sfârșit	X / Y	Lungime segment (** (m)
2	604.267,025 691.833,462	3	604.257,35 691.807,381	27.818
3	604.257,35 691.807,381	4	604.261,129 691.806,023	4.016
4	604.261,129 691.806,023	5	604.264,43 691.805,071	3.436
5	604.264,43 691.805,071	6	604.282,439 691.799,195	18.943
6	604.282,439 691.799,195	7	604.293,774 691.799,213	11.335
7	604.293,774 691.799,213	8	604.303,354 691.807,992	12.994
8	604.303,354 691.807,992	9	604.301,37 691.813,773	6.112
9	604.301,37 691.813,773	10	604.292,504 691.826,42	15.445
10	604.292,504 691.826,42	1	604.282,425 691.848,62	24.381

** Lungimile segmentelor sunt determinate în planul de proiecție Stereo 70 și sunt rotunjite la 1 milimetru.

*** Distanța dintre puncte este formată din segmente cumulate ce sunt mai mici decât valoarea 1 milimetru.

**DATE DESPRE IMOBILUL NR. 6526**

Oficiul de Cadastru și Publicitate Imobiliară SUCEAVA
Biroul de Cadastru și Publicitate Imobiliară Suceava

A. Partea I. Descrierea imobilului

Nr. CF vechi:221
Nr. cadastral vechi:484
Nr. topografic:484

TEREN Intravilan

Adresa: Loc. Grigoresti, Jud. Suceava

Nr. Crt	Nr cadastral Nr. topografic	Suprafața* (mp)	Observații / Referințe
A1	30692	2.000	Sector cadastral:10 Teren imprejmuit;

Construcții

Crt	Nr cadastral Nr. topografic	Adresa	Observații / Referințe
A1.1	30692-C1	Loc. Grigoresti, Jud. Suceava	Nr. niveluri:1; S. construita la sol:93 mp; casa
A1.2	30692-C2	Loc. Grigoresti, Jud. Suceava	Nr. niveluri:1; S. construita la sol:95 mp; bucatarie

B. Partea II. Proprietari și acte

Inscrieri privitoare la dreptul de proprietate și alte drepturi reale		Referințe
17906 / 17/10/2006		
Act Notarial nr. 2986, din 16/10/2006 emis de BNP ADELA IVAȘCU;		
B1	Intabulare, drept de PROPRIETATE, dobandit prin Conventie, cota actuala 1/1 1) CHITA GHEORGHE, Lipsă CNP proprietar. 2) CHITA TANIA, Lipsă CNP proprietar; bun comun	A1, A1.1, A1.2

C. Partea III. SARCINI

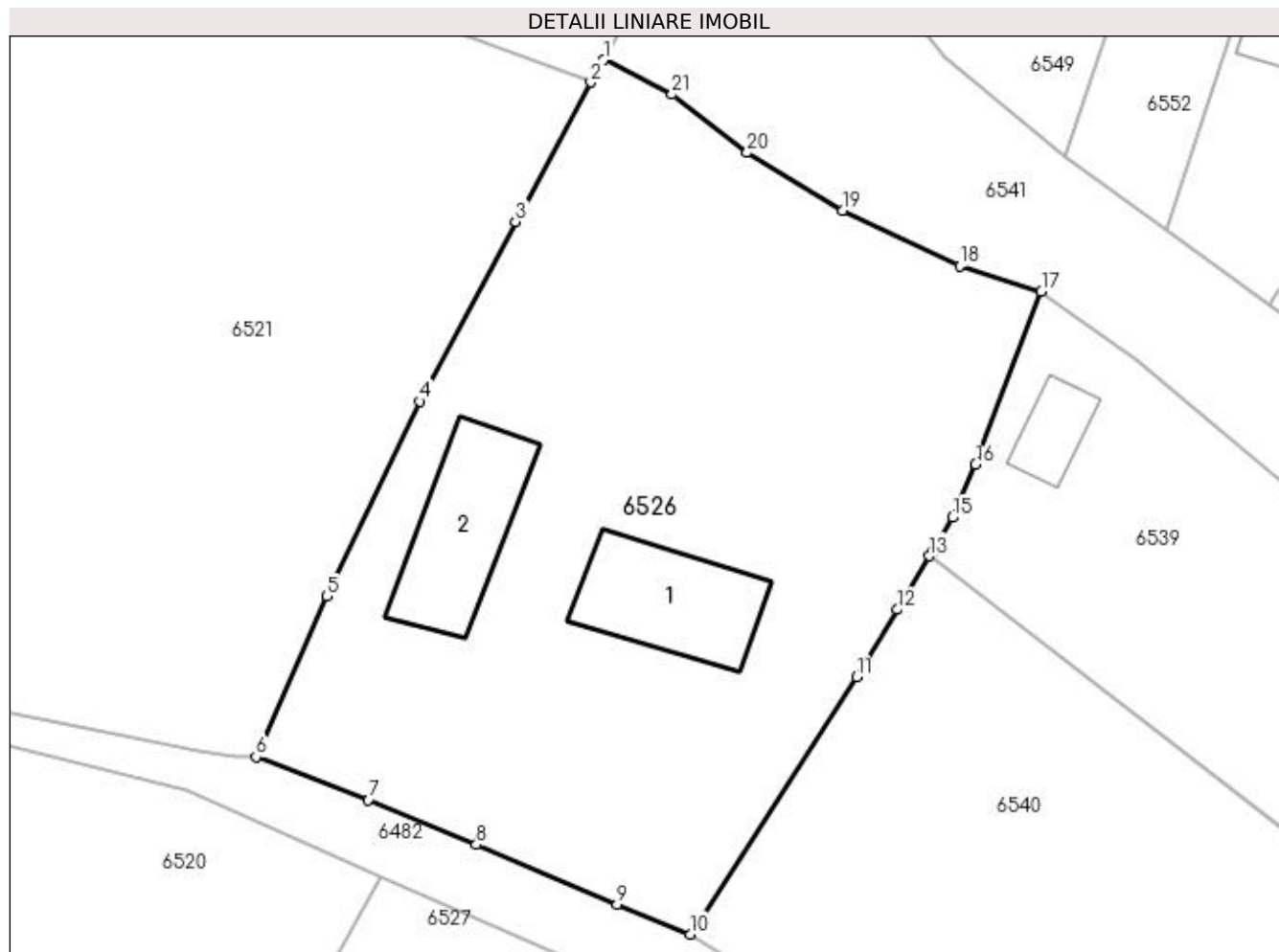
Inscrieri privind dezmembramintele dreptului de proprietate, drepturi reale de garanție și sarcini		Referințe
17906 / 17/10/2006		
Act Notarial nr. 2986, din 16/10/2006 emis de BNP ADELA IVAȘCU;		
C1	Intabulare, drept de UZUFRACT VIAGER, cota actuala 1/1 1) PUSCASU STEFAN 2) PUSCASU NICOLINA	A1, A1.1, A1.2
C2	se noteaza obligatia de intretinere 1) PUSCASU STEFAN 2) PUSCASU NICOLINA	A1, A1.1, A1.2

Anexa Nr. 1 La Partea I

Teren

Nr cadastral	Suprafața (mp)*	Observații / Referințe
30692	2.000	

* Suprafața este determinată în planul de proiecție Stereo 70.



Date referitoare la teren

Crt	Categorie folosință	Intra vilan	Suprafața (mp)	Tarla	Parcelă	Nr. topo	Observații / Referințe
1	curți constructii	DA	965	-	-	484	
2	arabil	DA	1.035	-	-	484	

Date referitoare la construcții

Crt	Număr	Destinație construcție	Supraf. (mp)	Situație juridică	Observații / Referințe
A1.1	30692-C1	construcții de locuințe	93	Cu acte	Nr. niveluri:1; S. construita la sol:93 mp; casa
A1.2	30692-C2	construcții anexa	95	Cu acte	Nr. niveluri:1; S. construita la sol:95 mp; bucatarie

Lungime Segmente

1) Valorile lungimilor segmentelor sunt obținute din proiecție în plan.

Punct început	X / Y	Punct sfârșit	X / Y	Lungime segment (** (m)
1	604.305,074 691.757,46	2	604.304,14 691.755,814	1.893
3	604.298,651 691.745,615	4	604.291,648 691.732,504	14.864

Punct început	X / Y	Punct sfârșit	X / Y	Lungime segment (** (m)
2	604.304,14 691.755,814	3	604.298,651 691.745,615	11.582
4	604.291,648 691.732,504	5	604.284,852 691.718,285	15.76

Punct început	X / Y	Punct sfârșit	X / Y	Lungime segment (** (m)
5	604.284,852 691.718,285	6	604.279,689 691.706,547	12.823
7	604.287,905 691.703,415	8	604.295,787 691.700,138	8.536
9	604.306,074 691.695,761	10	604.311,409 691.693,595	5.758
11	604.323,536 691.712,38	12	604.326,528 691.717,311	5.768
13	604.328,87 691.721,212	14	604.329,11 691.721,613	0.467
15	604.330,545 691.724,038	16	604.332,246 691.727,896	4.216
17	604.337,044 691.740,524	18	604.331,096 691.742,415	6.241
19	604.322,522 691.746,426	20	604.315,556 691.750,673	8.159
21	604.310,075 691.754,929	1	604.305,074 691.757,46	5.605

Punct început	X / Y	Punct sfârșit	X / Y	Lungime segment (** (m)
6	604.279,689 691.706,547	7	604.287,905 691.703,415	8.793
8	604.295,787 691.700,138	9	604.306,074 691.695,761	11.179
10	604.311,409 691.693,595	11	604.323,536 691.712,38	22.359
12	604.326,528 691.717,311	13	604.328,87 691.721,212	4.55
14	604.329,11 691.721,613	15	604.330,545 691.724,038	2.818
16	604.332,246 691.727,896	17	604.337,044 691.740,524	13.509
18	604.331,096 691.742,415	19	604.322,522 691.746,426	9.466
20	604.315,556 691.750,673	21	604.310,075 691.754,929	6.939

** Lungimile segmentelor sunt determinate în planul de proiecție Stereo 70 și sunt rotunjite la 1 milimetru.

*** Distanța dintre puncte este formată din segmente cumulate ce sunt mai mici decât valoarea 1 milimetru.

**DATE DESPRE IMOBILUL NR. 6527**

Oficiul de Cadastru și Publicitate Imobiliară SUCEAVA
Biroul de Cadastru și Publicitate Imobiliară Suceava

A. Partea I. Descrierea imobilului

Nr. CF vechi:311
Nr. cadastral vechi:598
Nr. topografic:598

TEREN Intravilan

Adresa: Loc. Grigoresti, Jud. Suceava

Nr. Crt	Nr cadastral Nr. topografic	Suprafața* (mp)	Observații / Referințe
A1	30772	1.100	Sector cadastral:10 Teren neimprejmuit;

Construcții

Crt	Nr cadastral Nr. topografic	Adresa	Observații / Referințe
A1.1	30772-C1	Loc. Grigoresti, Jud. Suceava	Nr. niveluri:1; S. construita la sol:54 mp; casa
A1.2	30772-C2	Loc. Grigoresti, Jud. Suceava	Nr. niveluri:1; S. construita la sol:11 mp; anexa

B. Partea II. Proprietari și acte

Inscrieri privitoare la dreptul de proprietate și alte drepturi reale		Referințe
10377 / 03/04/2008		
Act Administrativ nr. 199, din 03/03/1994 emis de CJSDPAT SUCEAVA (adeverinta nr. 900 din 25.03.2008);		
B1	Intabulare, drept de PROPRIETATE, dobandit prin Reconstituire, cota actuala 1/1 1) DOCIU ADRIAN , Lipsă CNP proprietar.	A1
B2	Intabulare, drept de PROPRIETATE, dobandit prin Construire, cota actuala 1/1 1) DOCIU ADRIAN , Lipsă CNP proprietar. 2) DOCIU ADELA , Lipsă CNP proprietar; bun comun	A1.1, A1.2

C. Partea III. SARCINI .

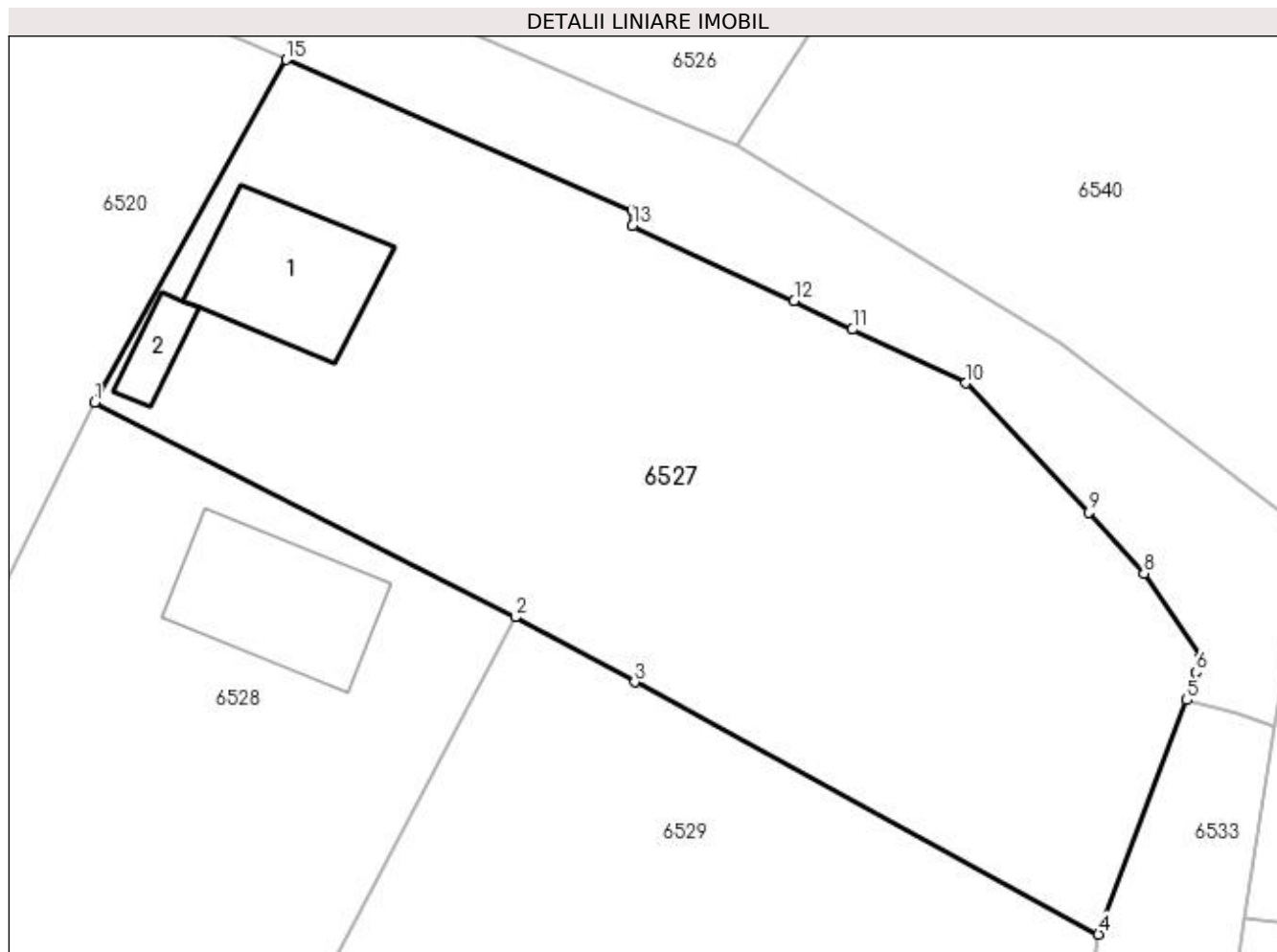
Inscrieri privind dezmembramintele dreptului de proprietate, drepturi reale de garanție și sarcini	Referințe
NU SUNT	

Anexa Nr. 1 La Partea I

Teren

Nr cadastral	Suprafaţa (mp)*	Observații / Referințe
30772	1.100	

* Suprafața este determinată în planul de proiecție Stereo 70.



Date referitoare la teren

Crt	Categorie folosință	Intra vilan	Suprafața (mp)	Tarla	Parcelă	Nr. topo	Observații / Referințe
1	curți construcții	DA	590	-	-	598	
2	arabil	DA	510	-	-	598	

Date referitoare la construcții

Crt	Număr	Destinație construcție	Supraf. (mp)	Situație juridică	Observații / Referințe
A1.1	30772-C1	construcții de locuințe	54	Cu acte	Nr. niveluri:1; S. construita la sol:54 mp; casa
A1.2	30772-C2	construcții anexa	11	Cu acte	Nr. niveluri:1; S. construita la sol:11 mp; anexa

Lungime Segmente

1) Valorile lungimilor segmentelor sunt obținute din proiecție în plan.

Punct început	X / Y	Punct sfârșit	X / Y	Lungime segment (** (m)
1	604.279,152 691.680,643	2	604.300,268 691.669,851	23.714
2	604.300,268 691.669,851	3	604.306,268 691.666,591	6.828

Punct început	X / Y	Punct sfârşit	X / Y	Lungime segment (** (m)
3	604.306,268 691.666,591	4	604.329,568 691.653,93	26.518
4	604.329,568 691.653,93	5	604.334,003 691.665,698	12.576
5	604.334,003 691.665,698	6	604.334,467 691.667,09	1.467
6	604.334,467 691.667,09	7	604.334,688 691.667,852	0.793
7	604.334,688 691.667,852	8	604.331,847 691.672,054	5.072
8	604.331,847 691.672,054	9	604.329,072 691.675,113	4.13
9	604.329,072 691.675,113	10	604.322,906 691.681,615	8.961
10	604.322,906 691.681,615	11	604.317,204 691.684,306	6.305
11	604.317,204 691.684,306	12	604.314,276 691.685,734	3.258
12	604.314,276 691.685,734	13	604.306,163 691.689,517	8.952
13	604.306,163 691.689,517	14	604.306,155 691.690,282	0.765
14	604.306,155 691.690,282	15	604.288,773 691.697,852	18.959
15	604.288,773 691.697,852	1	604.279,152 691.680,643	19.716

** Lungimile segmentelor sunt determinate în planul de proiecție Stereo 70 și sunt rotunjite la 1 milimetru.

*** Distanța dintre puncte este formată din segmente cumulate ce sunt mai mici decât valoarea 1 milimetru.

**DATE DESPRE IMOBILUL NR. 6528**

Oficiul de Cadastru și Publicitate Imobiliară SUCEAVA
Biroul de Cadastru și Publicitate Imobiliară Suceava

A. Partea I. Descrierea imobilului

TEREN Intravilan

Adresa: Loc. Grigoresti, Jud. Suceava

Nr. Crt	Nr cadastral Nr. topografic	Suprafața* (mp)	Observații / Referințe
A1		1.000	Sector cadastral:10 Teren neimprejmuit;

B. Partea II. Proprietari și acte

Inscrieri privitoare la dreptul de proprietate și alte drepturi reale		Referințe
/		
Act Normativ nr. Legea 7, din 13/03/1996 emis de PARLAMENTUL ROMANIEI;		
B1	Inscrierea provizorie, drept de PROPRIETATE, dobandit prin Lege, cota actuala 1/1 1) COMUNA SIMINICEA , CIF:4327499, PROPRIETAR NEIDENTIFICAT.	A1

C. Partea III. SARCINI .

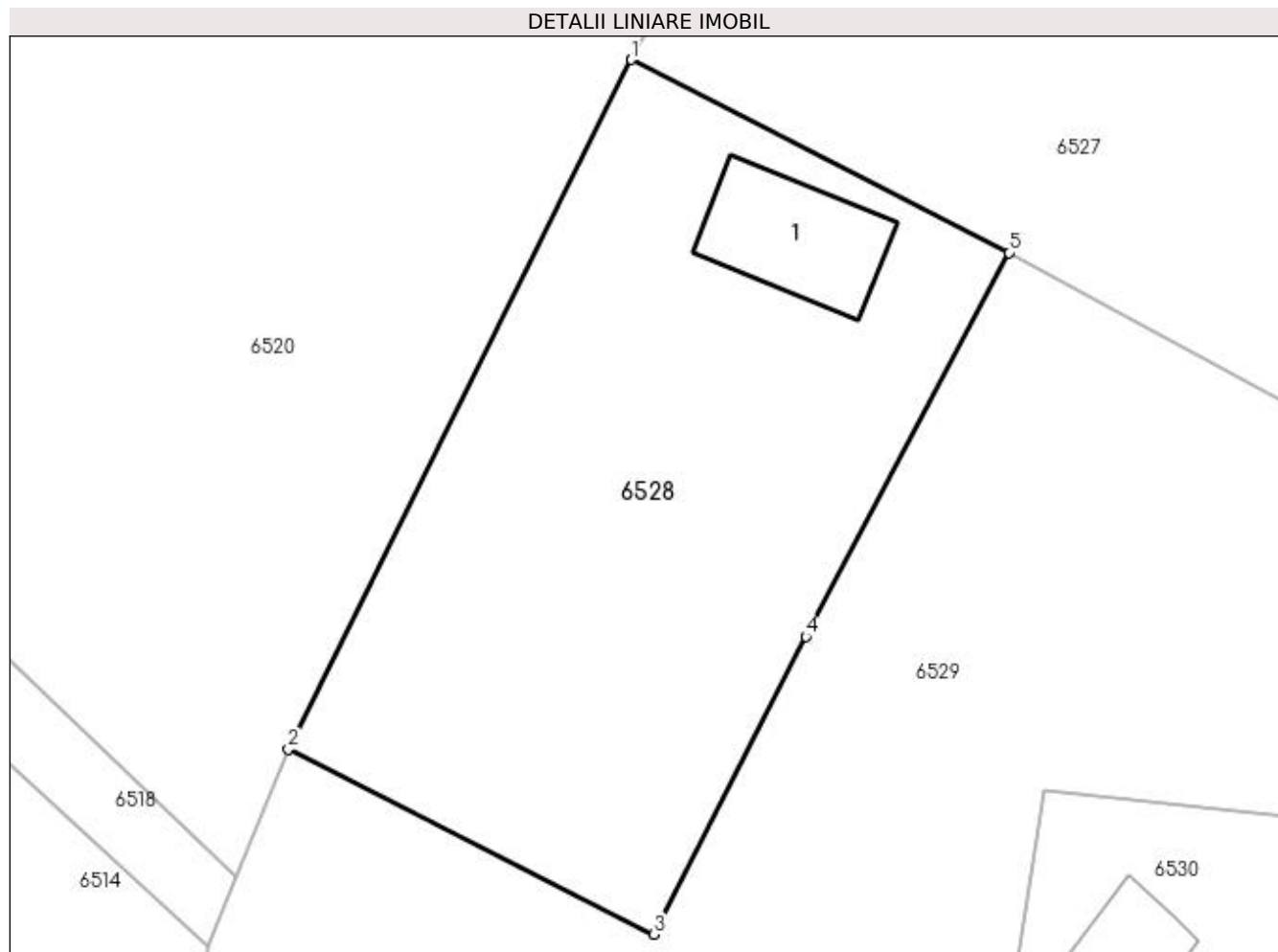
Inscrieri privind dezmembramintele dreptului de proprietate, drepturi reale de garanție și sarcini	Referințe
NU SUNT	

Anexa Nr. 1 La Partea I

Teren

Nr cadastral	Suprafața (mp)*	Observații / Referințe
	1.000	

* Suprafața este determinată în planul de proiecție Stereo 70.



Date referitoare la teren

Crt	Categorie folosință	Intra vilan	Suprafața (mp)	Tarla	Parcelă	Nr. topo	Observații / Referințe
1	curți constructii	DA	300	-	-	-	
2	arabil	DA	700	-	-	-	

Date referitoare la construcții

Crt	Număr	Destinație construcție	Supraf. (mp)	Situație juridică	Observații / Referințe
A1.1		construcții anexa	59	Fara acte	Nr. niveluri:1; S. construita la sol:59 mp; Anexă.

Lungime Segmente

1) Valorile lungimilor segmentelor sunt obținute din proiecție în plan.

Punct început	X / Y	Punct sfârșit	X / Y	Lungime segment (** (m)
1	604.279,152 691.680,643	2	604.259,958 691.642,059	43.094
2	604.259,958 691.642,059	3	604.280,422 691.631,725	22.925
3	604.280,422 691.631,725	4	604.288,914 691.648,375	18.691

Punct început	X / Y	Punct sfârșit	X / Y	Lungime segment (** (m)
4	604.288,914 691.648,375	5	604.300,268 691.669,851	24.293
5	604.300,268 691.669,851	1	604.279,152 691.680,643	23.714

** Lungimile segmentelor sunt determinate în planul de proiecție Stereo 70 și sunt rotunjite la 1 milimetru.

*** Distanța dintre puncte este formată din segmente cumulate ce sunt mai mici decât valoarea 1 milimetru.

**DATE DESPRE IMOBILUL NR. 6529**

Oficiul de Cadastru și Publicitate Imobiliară SUCEAVA
Biroul de Cadastru și Publicitate Imobiliară Suceava

A. Partea I. Descrierea imobilului

TEREN Intravilan

Adresa: Loc. Grigorești, Jud. Suceava

Nr. Crt	Nr cadastral Nr. topografic	Suprafața* (mp)	Observații / Referințe
A1		2.200	Sector cadastral:10 Teren neimprejmuit;

B. Partea II. Proprietari și acte

Inscrieri privitoare la dreptul de proprietate și alte drepturi reale	Referințe
/	
Act Administrativ nr. 1062, din 18/08/1997 emis de CJSDPAT SUCEAVA;	
B1	A1
Intabulare, drept de PROPRIETATE, dobândit prin Reconstituire, cota actuala 1/1	
1) BURLAN ELENA , Lipsă CNP proprietar.	
2) POP GEORGETA	
3) COJOCARIU CONSTANTIN , Lipsă CNP proprietar.	

C. Partea III. SARCINI .

Inscrieri privind dezmembramintele dreptului de proprietate, drepturi reale de garanție și sarcini	Referințe
NU SUNT	

Anexa Nr. 1 La Partea I

Teren

Nr cadastral	Suprafața (mp)*	Observații / Referințe
	2.200	

* Suprafața este determinată în planul de proiecție Stereo 70.



Date referitoare la teren

Crt	Categorie folosință	Intravilan	Suprafața (mp)	Tarla	Parcelă	Nr. topo	Observații / Referințe
1	arabil	DA	2.200	-	-	-	

Lungime Segmente

1) Valorile lungimilor segmentelor sunt obținute din proiecție în plan.

Punct început	X / Y	Punct sfârșit	X / Y	Lungime segment (** (m)
1	604.254,356 691.610,031	2	604.297,318 691.607,76	43.022
2	604.297,318 691.607,76	3	604.302,196 691.639,822	32.431
3	604.302,196 691.639,822	4	604.327,162 691.637,008	25.124
4	604.327,162 691.637,008	5	604.328,625 691.647,298	10.393
5	604.328,625 691.647,298	6	604.329,568 691.653,93	6.699

Punct început	X / Y	Punct sfârșit	X / Y	Lungime segment (** (m)
6	604.329,568 691.653,93	7	604.306,268 691.666,591	26.518
7	604.306,268 691.666,591	8	604.300,268 691.669,851	6.828
8	604.300,268 691.669,851	9	604.288,914 691.648,375	24.293
9	604.288,914 691.648,375	10	604.280,422 691.631,725	18.691
10	604.280,422 691.631,725	11	604.259,958 691.642,059	22.925
11	604.259,958 691.642,059	12	604.257,042 691.634,924	7.708
12	604.257,042 691.634,924	13	604.255,465 691.631,066	4.168
13	604.255,465 691.631,066	1	604.254,356 691.610,031	21.064

** Lungimile segmentelor sunt determinate în planul de proiecție Stereo 70 și sunt rotunjite la 1 milimetru.

*** Distanța dintre puncte este formată din segmente cumulate ce sunt mai mici decât valoarea 1 milimetru.

**DATE DESPRE IMOBILUL NR. 6530**

Oficiul de Cadastru și Publicitate Imobiliară SUCEAVA
Biroul de Cadastru și Publicitate Imobiliară Suceava

A. Partea I. Descrierea imobilului

TEREN Necunoscut

Adresa: Loc. Grigoresti, Jud. Suceava

Nr. Crt	Nr cadastral Nr. topografic	Suprafața* (mp)	Observații / Referințe
A1		800	Sector cadastral:10 Teren neimprejmut;

Construcții

Crt	Nr cadastral Nr. topografic	Adresa	Observații / Referințe
A1.1		Loc. Grigoresti, Jud. Suceava	Nr. niveluri:1; S. construita la sol:45 mp; Locuință.
A1.2		Loc. Grigoresti, Jud. Suceava	Nr. niveluri:1; S. construita la sol:8 mp; Anexă.

B. Partea II. Proprietari și acte

Inscrieri privitoare la dreptul de proprietate și alte drepturi reale		Referințe
/		
Act Administrativ nr. 1185, din 02/08/1999 emis de CJSDPAT SUCEAVA;		
B1	Intabulare, drept de PROPRIETATE, dobandit prin Reconstituire, cota actuala 1/1 1) BURLAN ELENA , Lipsă CNP proprietar. 2) POP GEORGETA 3) COJOCARIU CONSTANTIN , Lipsă CNP proprietar.	A1
Act Administrativ nr. 2274, din 28/04/2023 emis de PRIMĂRIA SIMINICEA;		
B2	Intabulare, drept de PROPRIETATE, dobandit prin Lege, cota actuala 1/1 1) BURLAN ELENA , Lipsă CNP proprietar. 2) POP GEORGETA 3) COJOCARIU CONSTANTIN , Lipsă CNP proprietar.	A1.1, A1.2

C. Partea III. SARCINI .

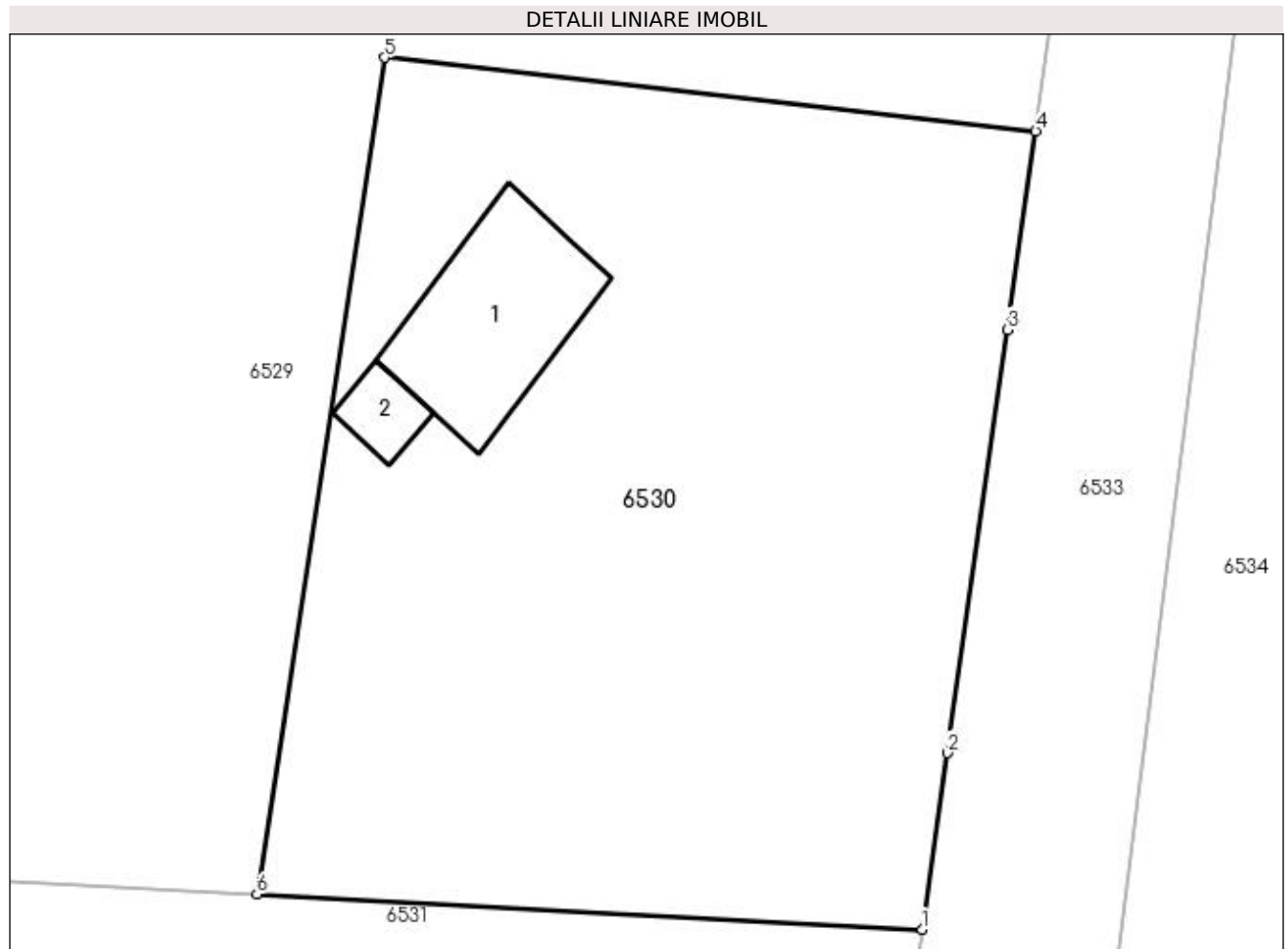
Inscrieri privind dezmembramintele dreptului de proprietate, drepturi reale de garanție și sarcini	Referințe
NU SUNT	

Anexa Nr. 1 La Partea I

Teren

Nr cadastral	Suprafața (mp)*	Observații / Referințe
	800	

* Suprafața este determinată în planul de proiecție Stereo 70.



Date referitoare la teren

Crt	Categorie folosință	Intravilan	Suprafața (mp)	Tarla	Parcelă	Nr. topo	Observații / Referințe
1	curți constructii	DA	225	-	-	-	
2	arabil	DA	479	-	-	-	
3	arabil	NU	96	-	-	-	

Date referitoare la construcții

Crt	Număr	Destinație construcție	Supraf. (mp)	Situație juridică	Observații / Referințe
A1.1		construcții de locuințe	45	Cu acte	Nr. niveluri:1; S. construita la sol:45 mp; Locuință.
A1.2		construcții anexa	8	Cu acte	Nr. niveluri:1; S. construita la sol:8 mp; Anexă.

Lungime Segmente

1) Valorile lungimilor segmentelor sunt obținute din proiecție în plan.

Punct început	X / Y	Punct sfârșit	X / Y	Lungime segment (** (m))
1	604.322,811 691.606,413	2	604.323,773 691.613,177	6.832

Punct început	X / Y	Punct sfârșit	X / Y	Lungime segment (** (m)
2	604.323,773 691.613,177	3	604.326,079 691.629,39	16.376
3	604.326,079 691.629,39	4	604.327,162 691.637,008	7.695
4	604.327,162 691.637,008	5	604.302,196 691.639,822	25.124
5	604.302,196 691.639,822	6	604.297,318 691.607,76	32.431
6	604.297,318 691.607,76	1	604.322,811 691.606,413	25.529

** Lungimile segmentelor sunt determinate în planul de proiecție Stereo 70 și sunt rotunjite la 1 milimetru.

*** Distanța dintre puncte este formată din segmente cumulate ce sunt mai mici decât valoarea 1 milimetru.

**DATE DESPRE IMOBILUL NR. 6531**

Oficiul de Cadastru și Publicitate Imobiliară SUCEAVA
Biroul de Cadastru și Publicitate Imobiliară Suceava

A. Partea I. Descrierea imobilului

TEREN Necunoscut

Adresa: Loc. Grigoresti, Jud. Suceava

Nr. Crt	Nr cadastral Nr. topografic	Suprafața* (mp)	Observații / Referințe
A1		517	Sector cadastral:10 Teren neimprejmut;

B. Partea II. Proprietari și acte

Inscrieri privitoare la dreptul de proprietate și alte drepturi reale		Referințe
/		
Act Normativ nr. Legea 7, din 13/03/1996 emis de PARLAMENTUL ROMANIEI;		
B1	Intabulare, drept de PROPRIETATE, dobandit prin Lege, cota actuala 1/1 1) NEIDENTIFICAT NEIDENTIFICAT	A1
Act Administrativ nr. 3059, din 15/06/2023 emis de PRIMARIA SIMINICEA;		
B2	Se notează posesia faptică. 1) POP GEORGETA	A1

C. Partea III. SARCINI .

Inscrieri privind dezmembramintele dreptului de proprietate, drepturi reale de garanție și sarcini	Referințe
NU SUNT	

Anexa Nr. 1 La Partea I

Teren

Nr cadastral	Suprafața (mp)*	Observații / Referințe
	517	

* Suprafața este determinată în planul de proiecție Stereo 70.

DETALII LINIARE IMOBIL



Date referitoare la teren

Crt	Categorie folosință	Intravilan	Suprafața (mp)	Tarla	Parcelă	Nr. topo	Observații / Referințe
1	arabil	DA	196	-	-	-	
2	arabil	NU	321	-	-	-	

Lungime Segmente

1) Valorile lungimilor segmentelor sunt obținute din proiecție în plan.

Punct început	X / Y	Punct sfârșit	X / Y	Lungime segment (** (m)
1	604.321,739 691.598,875	2	604.322,811 691.606,413	7.614
2	604.322,811 691.606,413	3	604.297,318 691.607,76	25.529
3	604.297,318 691.607,76	4	604.254,356 691.610,031	43.022
4	604.254,356 691.610,031	5	604.254,325 691.609,442	0.59

Punct început	X / Y	Punct sfârșit	X / Y	Lungime segment (** (m)
5	604.254,325 691.609,442	6	604.253,999 691.602,455	6.995
6	604.253,999 691.602,455	1	604.321,739 691.598,875	67.835

** Lungimile segmentelor sunt determinate în planul de proiecție Stereo 70 și sunt rotunjite la 1 milimetru.

*** Distanța dintre puncte este formată din segmente cumulate ce sunt mai mici decât valoarea 1 milimetru.

**DATE DESPRE IMOBILUL NR. 6533**

Oficiul de Cadastru și Publicitate Imobiliară SUCEAVA
Biroul de Cadastru și Publicitate Imobiliară Suceava

A. Partea I. Descrierea imobilului

TEREN Necunoscut

Adresa: Loc. Grigorești, Jud. Suceava

Nr. Crt	Nr cadastral Nr. topografic	Suprafața* (mp)	Observații / Referințe
A1		471	Sector cadastral:10 Teren neimprejmuit;

B. Partea II. Proprietari și acte

Inscrieri privitoare la dreptul de proprietate și alte drepturi reale		Referințe
/		
Act Normativ nr. Legea 7, din 13/03/1996 emis de PARLAMENTUL ROMANIEI;		
B1	Inscrierea provizorie, drept de PROPRIETATE, dobandit prin Lege, cota actuala 1/1 1) COMUNA SIMINICEA , CIF:4327499, PROPRIETAR NEIDENTIFICAT.	A1

C. Partea III. SARCINI .

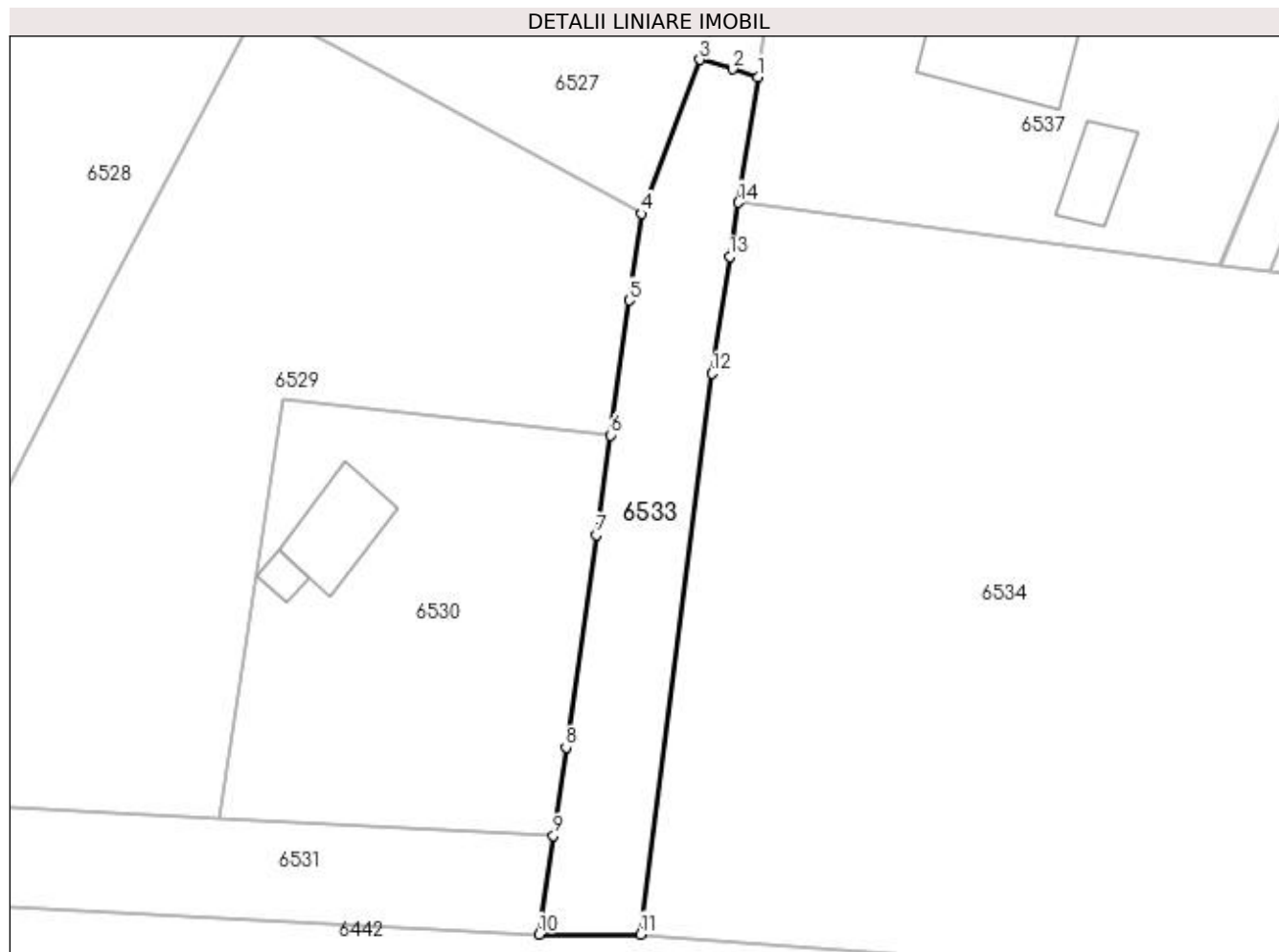
Inscrieri privind dezmembramintele dreptului de proprietate, drepturi reale de garanție și sarcini	Referințe
NU SUNT	

Anexa Nr. 1 La Partea I

Teren

Nr cadastral	Suprafața (mp)*	Observații / Referințe
	471	

* Suprafața este determinată în planul de proiecție Stereo 70.



Date referitoare la teren

Crt	Categorie folosință	Intra vilan	Suprafața (mp)	Tarla	Parcelă	Nr. topo	Observații / Referințe
1	drum	DA	355	-	-	-	
2	drum	NU	116	-	-	-	

Lungime Segmente

1) Valorile lungimilor segmentelor sunt obținute din proiecție în plan.

Punct început	X / Y	Punct sfârșit	X / Y	Lungime segment (** (m)
1	604.338,438 691.664,381	2	604.336,503 691.664,986	2.027
2	604.336,503 691.664,986	3	604.334,003 691.665,698	2.599
3	604.334,003 691.665,698	4	604.329,568 691.653,93	12.576
4	604.329,568 691.653,93	5	604.328,625 691.647,298	6.699

Punct început	X / Y	Punct sfârşit	X / Y	Lungime segment (** (m)
5	604.328,625 691.647,298	6	604.327,162 691.637,008	10.393
6	604.327,162 691.637,008	7	604.326,079 691.629,39	7.695
7	604.326,079 691.629,39	8	604.323,773 691.613,177	16.376
8	604.323,773 691.613,177	9	604.322,811 691.606,413	6.832
9	604.322,811 691.606,413	10	604.321,739 691.598,875	7.614
10	604.321,739 691.598,875	11	604.329,456 691.598,872	7.717
11	604.329,456 691.598,872	12	604.334,913 691.641,725	43.199
12	604.334,913 691.641,725	13	604.336,286 691.650,64	9.02
13	604.336,286 691.650,64	14	604.336,935 691.654,782	4.193
14	604.336,935 691.654,782	1	604.338,438 691.664,381	9.716

** Lungimile segmentelor sunt determinate în planul de proiecție Stereo 70 și sunt rotunjite la 1 milimetru.

*** Distanța dintre puncte este formată din segmente cumulate ce sunt mai mici decât valoarea 1 milimetru.

**DATE DESPRE IMOBILUL NR. 6534**

Oficiul de Cadastru și Publicitate Imobiliară SUCEAVA
Biroul de Cadastru și Publicitate Imobiliară Suceava

A. Partea I. Descrierea imobilului

TEREN Necunoscut

Adresa: Loc. Grigorești, Jud. Suceava

Nr. Crt	Nr cadastral Nr. topografic	Suprafața* (mp)	Observații / Referințe
A1		3.600	Sector cadastral:10 Teren neimprejmuit;

B. Partea II. Proprietari și acte

Inscrieri privitoare la dreptul de proprietate și alte drepturi reale	Referințe
/	
Act Administrativ nr. 862, din 20/01/1996 emis de CJSDPAT SUCEAVA;	
B1	A1
Intabulare, drept de PROPRIETATE, dobândit prin Reconstituire, cota actuala 1/1 1) DOCIU PINTILIE, Lipsă CNP proprietar.	

C. Partea III. SARCINI .

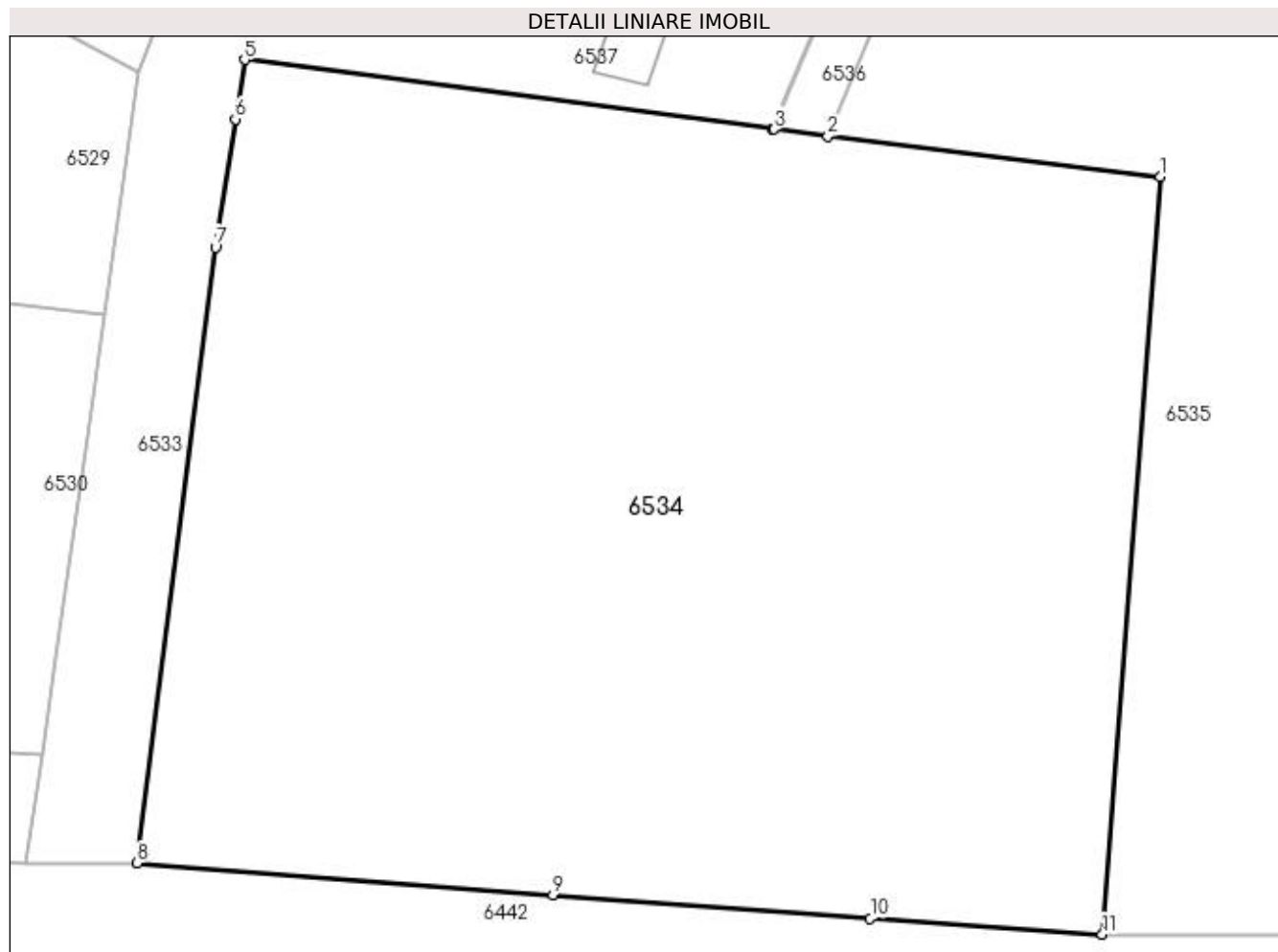
Inscrieri privind dezmembramintele dreptului de proprietate, drepturi reale de garanție și sarcini	Referințe
NU SUNT	

Anexa Nr. 1 La Partea I

Teren

Nr cadastral	Suprafața (mp)*	Observații / Referințe
	3.600	

* Suprafața este determinată în planul de proiecție Stereo 70.



Date referitoare la teren

Crt	Categorie folosință	Intra vilan	Suprafața (mp)	Tarla	Parcelă	Nr. topo	Observații / Referințe
1	arabil	DA	1.915	-	-	-	
2	arabil	NU	1.685	-	-	-	

Lungime Segmente

1) Valorile lungimilor segmentelor sunt obținute din proiecție în plan.

Punct început	X / Y	Punct sfârșit	X / Y	Lungime segment (** (m)
1	604.400,663 691.646,646	2	604.377,536 691.649,457	23.297
2	604.377,536 691.649,457	3	604.373,786 691.649,949	3.782
3	604.373,786 691.649,949	4	604.373,693 691.649,961	0.094
4	604.373,693 691.649,961	5	604.336,935 691.654,782	37.073

Punct început	X / Y	Punct sfârşit	X / Y	Lungime segment (** (m)
5	604.336,935 691.654,782	6	604.336,286 691.650,64	4.193
6	604.336,286 691.650,64	7	604.334,913 691.641,725	9.02
7	604.334,913 691.641,725	8	604.329,456 691.598,872	43.199
8	604.329,456 691.598,872	9	604.358,417 691.596,667	29.045
9	604.358,417 691.596,667	10	604.380,484 691.595,011	22.129
10	604.380,484 691.595,011	11	604.396,642 691.593,917	16.195
11	604.396,642 691.593,917	1	604.400,663 691.646,646	52.882

** Lungimile segmentelor sunt determinate în planul de proiecție Stereo 70 și sunt rotunjite la 1 milimetru.

*** Distanța dintre puncte este formată din segmente cumulate ce sunt mai mici decât valoarea 1 milimetru.

**DATE DESPRE IMOBILUL NR. 6535**

Oficiul de Cadastru și Publicitate Imobiliară SUCEAVA
Biroul de Cadastru și Publicitate Imobiliară Suceava

A. Partea I. Descrierea imobilului

TEREN Necunoscut

Adresa: Loc. Grigoresti, Jud. Suceava

Nr. Crt	Nr cadastral Nr. topografic	Suprafața* (mp)	Observații / Referințe
A1		2.515	Sector cadastral:10 Teren neimprejmit;

B. Partea II. Proprietari și acte

Inscrieri privitoare la dreptul de proprietate și alte drepturi reale		Referințe
/		
Act Administrativ nr. 70, din 12/05/1993 emis de CJSDPAT SUCEAVA;		
B1	Intabulare, drept de PROPRIETATE, dobândit prin Reconstituire, cota actuala 1/1 1) PINTEA IOAN 2) AFLOAREI CATINCA 3) CHIȚA ELISABETA 4) NEDELCU VIORICA	A1
Act Administrativ nr. 3016, din 15/06/2023 emis de PRIMARIA SIMINICEA;		
B2	Se notează posesia faptică. 1) CHIȚA TANIA	A1

C. Partea III. SARCINI .

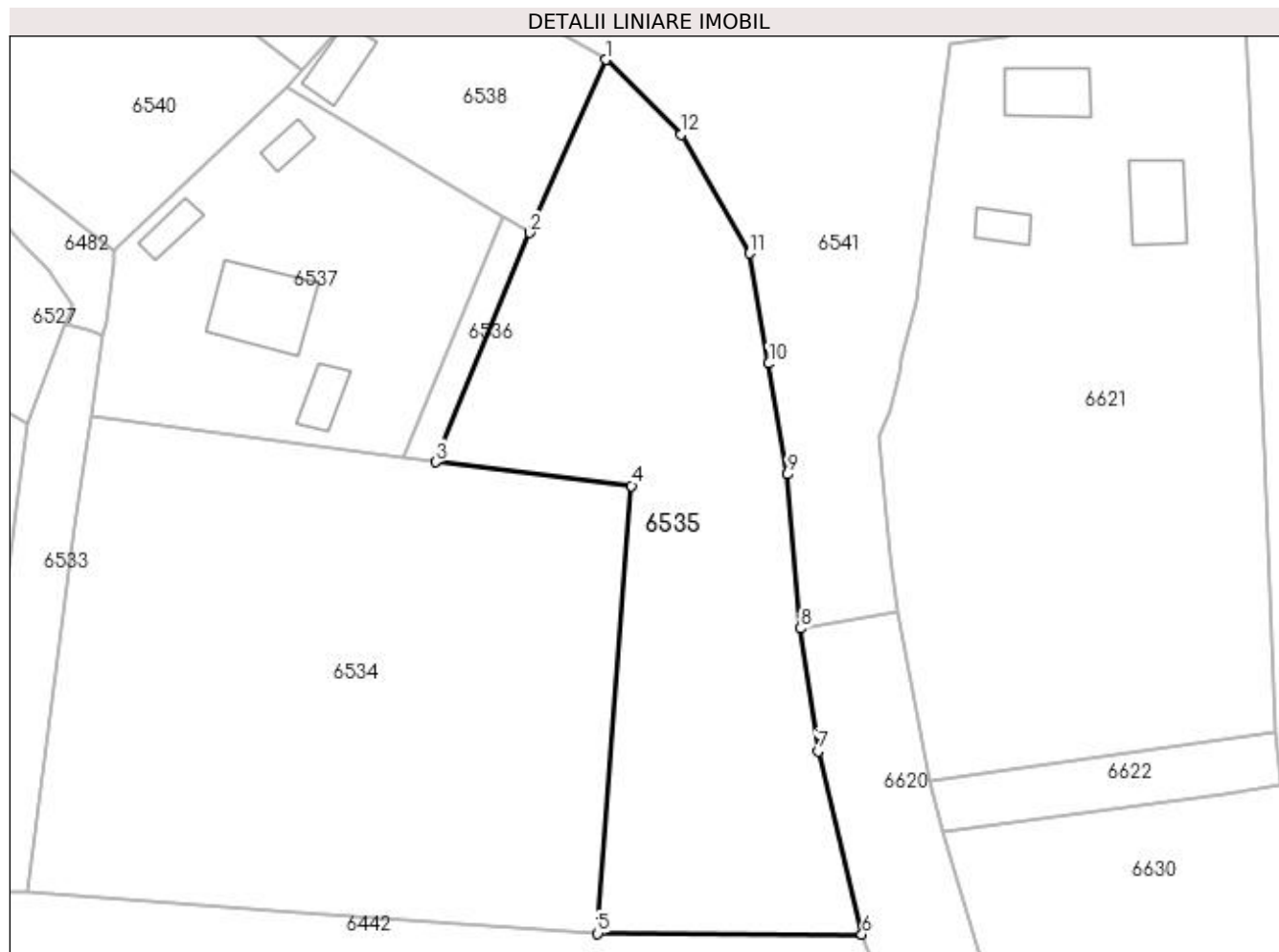
Inscrieri privind dezmembramintele dreptului de proprietate, drepturi reale de garanție și sarcini	Referințe
NU SUNT	

Anexa Nr. 1 La Partea I

Teren

Nr cadastral	Suprafața (mp)*	Observații / Referințe
	2.515	

* Suprafața este determinată în planul de proiecție Stereo 70.



Date referitoare la teren

Crt	Categorie folosință	Intra vilan	Suprafața (mp)	Tarla	Parcelă	Nr. topo	Observații / Referințe
1	arabil	DA	1.583	-	-	-	
2	arabil	NU	932	-	-	-	

Lungime Segmente

1) Valorile lungimilor segmentelor sunt obținute din proiecție în plan.

Punct început	X / Y	Punct sfârșit	X / Y	Lungime segment (** (m)
1	604.397,619 691.696,841	2	604.388,667 691.676,453	22.267
2	604.388,667 691.676,453	3	604.377,536 691.649,457	29.201
3	604.377,536 691.649,457	4	604.400,663 691.646,646	23.297
4	604.400,663 691.646,646	5	604.396,642 691.593,917	52.882

Punct început	X / Y	Punct sfârșit	X / Y	Lungime segment (** (m)
5	604.396,642 691.593,917	6	604.427,784 691.593,823	31.142
6	604.427,784 691.593,823	7	604.422,614 691.615,381	22.169
7	604.422,614 691.615,381	8	604.420,573 691.629,872	14.634
8	604.420,573 691.629,872	9	604.418,989 691.647,994	18.191
9	604.418,989 691.647,994	10	604.416,829 691.661,06	13.243
10	604.416,829 691.661,06	11	604.414,588 691.674,019	13.151
11	604.414,588 691.674,019	12	604.406,499 691.688,035	16.183
12	604.406,499 691.688,035	1	604.397,619 691.696,841	12.506

** Lungimile segmentelor sunt determinate în planul de proiecție Stereo 70 și sunt rotunjite la 1 milimetru.

*** Distanța dintre puncte este formată din segmente cumulate ce sunt mai mici decât valoarea 1 milimetru.

**DATE DESPRE IMOBILUL NR. 6536**

Oficiul de Cadastru și Publicitate Imobiliară SUCEAVA
Biroul de Cadastru și Publicitate Imobiliară Suceava

A. Partea I. Descrierea imobilului

TEREN Intravilan

Adresa: Loc. Grigoresti, Jud. Suceava

Nr. Crt	Nr cadastral Nr. topografic	Suprafața* (mp)	Observații / Referințe
A1		110	Sector cadastral:10 Teren neimprejmuit;

B. Partea II. Proprietari și acte

Inscrieri privitoare la dreptul de proprietate și alte drepturi reale		Referințe
/		
Act Normativ nr. Legea 7, din 13/03/1996 emis de PARLAMENTUL ROMANIEI;		
B1	Inscrierea provizorie, drept de PROPRIETATE, dobandit prin Lege, cota actuala 1/1 1) COMUNA SIMINICEA , CIF:4327499, PROPRIETAR NEIDENTIFICAT.	A1

C. Partea III. SARCINI .

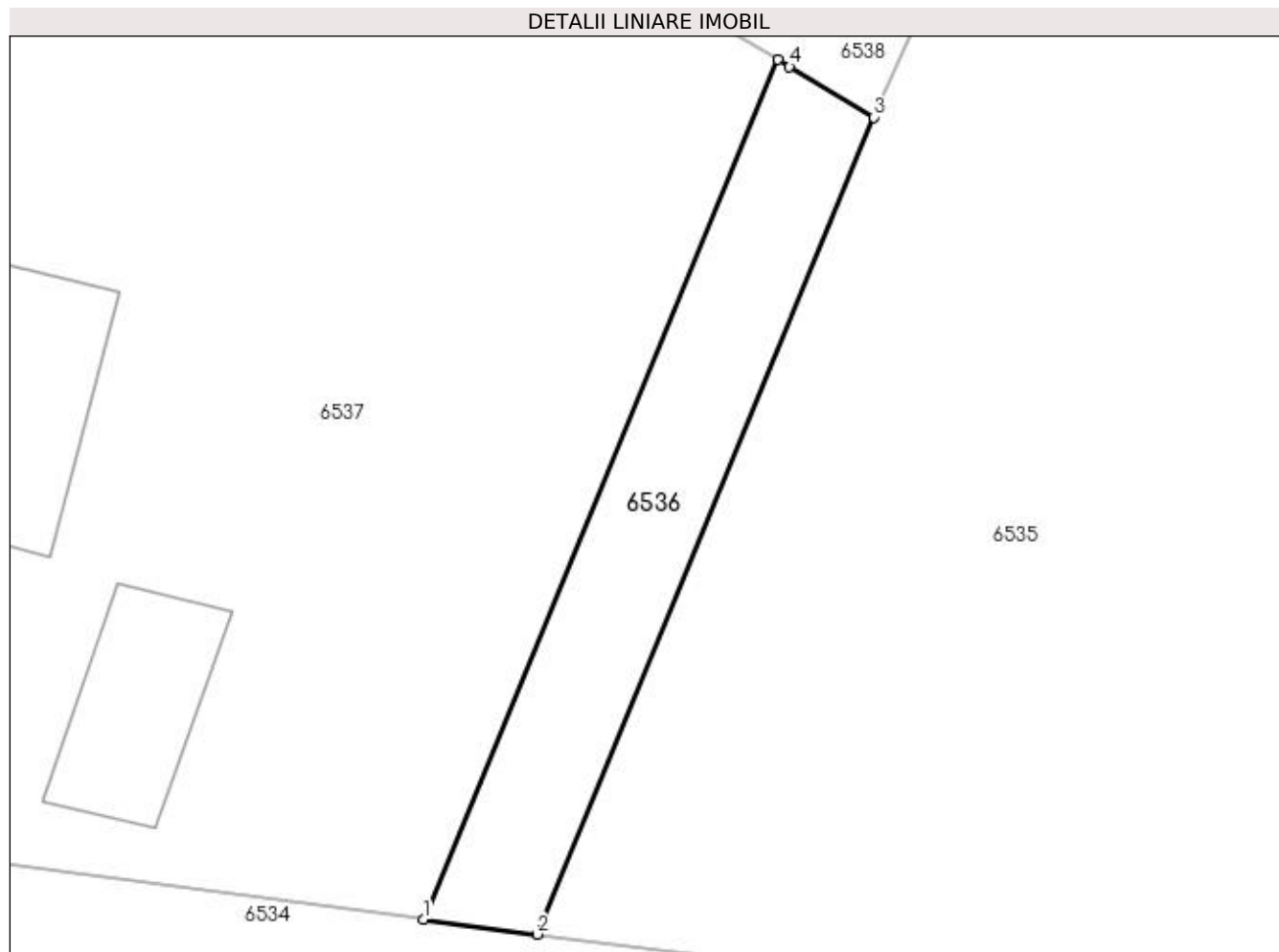
Inscrieri privind dezmembramintele dreptului de proprietate, drepturi reale de garanție și sarcini	Referințe
NU SUNT	

Anexa Nr. 1 La Partea I

Teren

Nr cadastral	Suprafaţa (mp)*	Observații / Referințe
	110	

* Suprafața este determinată în planul de proiecție Stereo 70.



Date referitoare la teren

Crt	Categorie folosință	Intravilan	Suprafața (mp)	Tarla	Parcelă	Nr. topo	Observații / Referințe
1	arabil	DA	110	-	-	-	

Lungime Segmente

1) Valorile lungimilor segmentelor sunt obținute din proiecție în plan.

Punct început	X / Y	Punct sfârșit	X / Y	Lungime segment (** (m)
1	604.373,786 691.649,949	2	604.377,536 691.649,457	3.782
2	604.377,536 691.649,457	3	604.388,667 691.676,453	29.201
3	604.388,667 691.676,453	4	604.385,88 691.678,123	3.249
4	604.385,88 691.678,123	5	604.385,497 691.678,353	0.447
5	604.385,497 691.678,353	1	604.373,786 691.649,949	30.724

**** Lungimile segmentelor sunt determinate în planul de proiecție Stereo 70 și sunt rotunjite la 1 milimetru.**

***** Distanța dintre puncte este formată din segmente cumulate ce sunt mai mici decât valoarea 1 milimetru.**

**DATE DESPRE IMOBILUL NR. 6537**

Oficiul de Cadastru și Publicitate Imobiliară SUCEAVA
Biroul de Cadastru și Publicitate Imobiliară Suceava

A. Partea I. Descrierea imobilului

Nr. CF vechi:36- SIMINICEA
Nr. cadastral vechi:78

TEREN Intravilan

Adresa: Loc. Grigoresti, Jud. Suceava

Nr. Crt	Nr cadastral Nr. topografic	Suprafața* (mp)	Observații / Referințe
A1	30403	1.391	Sector cadastral:10 Teren neimprejmuit;

Construcții

Crt	Nr cadastral Nr. topografic	Adresa	Observații / Referințe
A1.1	30403-C1	Loc. Grigoresti, Jud. Suceava	Nr. niveluri:2; S. construita la sol:101 mp; C1- casa de locuit
A1.2	30403-C2	Loc. Grigoresti, Jud. Suceava	Nr. niveluri:1; S. construita la sol:18 mp; C2- magazine
A1.3	30403-C3	Loc. Grigoresti, Jud. Suceava	Nr. niveluri:1; S. construita la sol:29 mp; C3- sura
A1.4	30403-C4	Loc. Grigoresti, Jud. Suceava	Nr. niveluri:1; S. construita la sol:24 mp; C4-sopron

B. Partea II. Proprietari și acte

Inscrieri privitoare la dreptul de proprietate și alte drepturi reale		Referințe
620 / 11/04/2001		
Act Notarial nr. 620, din 11/04/2001 emis de BNP ADELA IVASCU;		
B1	Intabulare, drept de PROPRIETATE, dobandit prin Conventie, cota actuala 1/1 1) DOCIU MIHAI , Lipsă CNP proprietar. 2) DOCIU EUGENIA , Lipsă CNP proprietar; bun comun	A1
B2	Intabulare, drept de PROPRIETATE, dobandit prin Conventie, cota actuala 1/1 1) DOCIU MIHAI , Lipsă CNP proprietar. 2) DOCIU EUGENIA , Lipsă CNP proprietar; bun comun	A1.1, A1.2, A1.3, A1.4

C. Partea III. SARCINI .

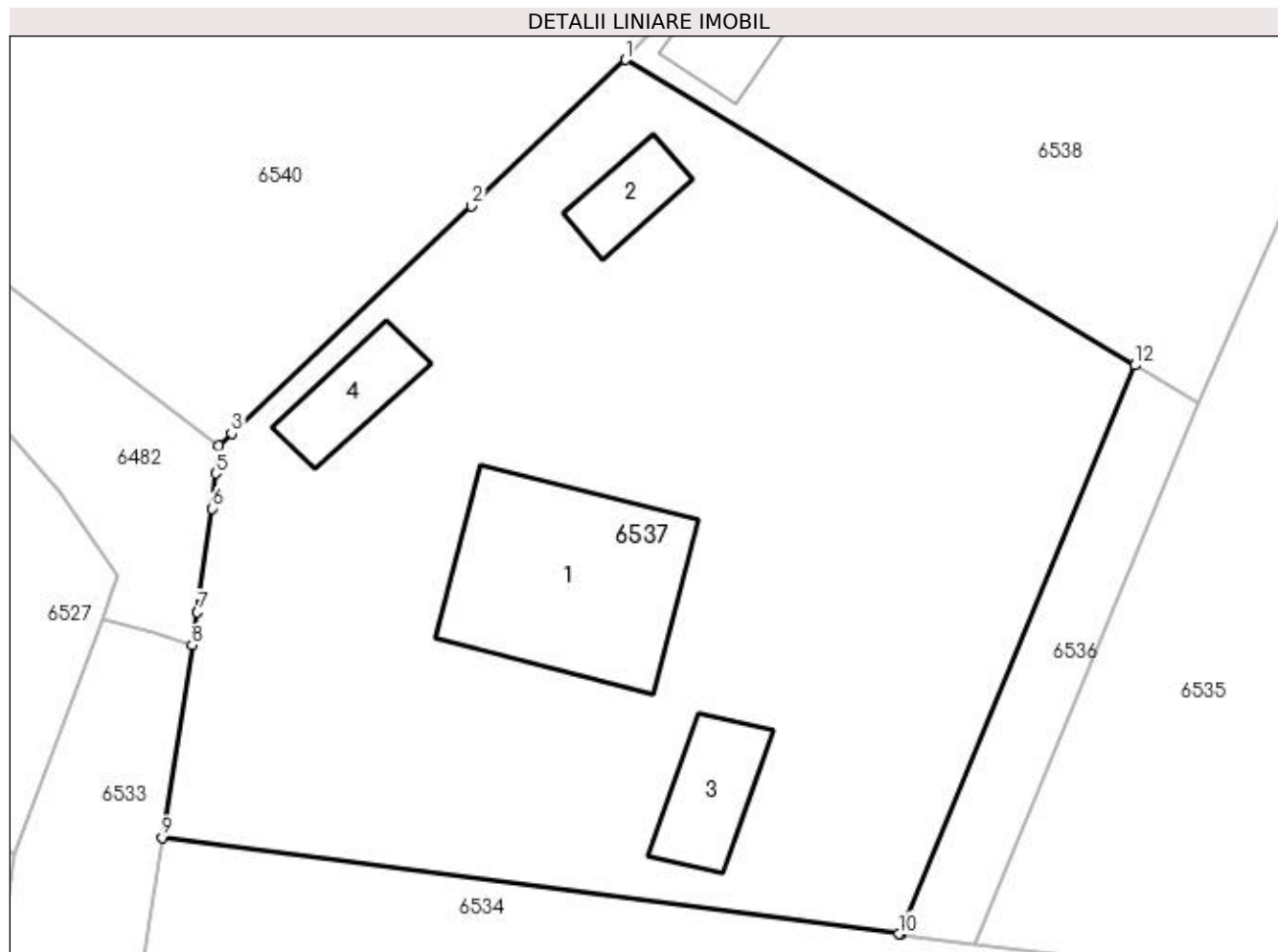
Inscrieri privind dezmembramintele dreptului de proprietate, drepturi reale de garanție și sarcini	Referințe
NU SUNT	

Anexa Nr. 1 La Partea I

Teren

Nr cadastral	Suprafața (mp)*	Observații / Referințe
30403	1.391	

* Suprafața este determinată în planul de proiecție Stereo 70.



Date referitoare la teren

Crt	Categorie folosință	Intra vilan	Suprafața (mp)	Tarla	Parcelă	Nr. topo	Observații / Referințe
1	curți constructii	DA	300	-	-	-	
2	arabil	DA	1.091	-	-	-	

Date referitoare la construcții

Crt	Număr	Destinație construcție	Supraf. (mp)	Situație juridică	Observații / Referințe
A1.1	30403-C1	construcții de locuințe	101	Cu acte	Nr. niveluri:2; S. construita la sol:101 mp; C1-casa de locuit
A1.2	30403-C2	construcții anexa	18	Cu acte	Nr. niveluri:1; S. construita la sol:18 mp; C2-magazie
A1.3	30403-C3	construcții anexa	29	Cu acte	Nr. niveluri:1; S. construita la sol:29 mp; C3-sura
A1.4	30403-C4	construcții anexa	24	Cu acte	Nr. niveluri:1; S. construita la sol:24 mp; C4-sopron

Lungime Segmente

1) Valorile lungimilor segmentelor sunt obținute din proiecție în plan.

Punct început	X / Y	Punct sfârșit	X / Y	Lungime segment (** (m)
---------------	-------	---------------	-------	-------------------------

Punct început	X / Y	Punct sfârşit	X / Y	Lungime segment (** (m)
1	604.360,068 691.693,594	2	604.352,385 691.686,288	10.602
2	604.352,385 691.686,288	3	604.340,398 691.674,945	16.503
3	604.340,398 691.674,945	4	604.339,761 691.674,342	0.877
4	604.339,761 691.674,342	5	604.339,611 691.672,954	1.396
5	604.339,611 691.672,954	6	604.339,421 691.671,198	1.766
6	604.339,421 691.671,198	7	604.338,695 691.666,021	5.228
7	604.338,695 691.666,021	8	604.338,438 691.664,381	1.66
8	604.338,438 691.664,381	9	604.336,935 691.654,782	9.716
9	604.336,935 691.654,782	10	604.373,693 691.649,961	37.073
10	604.373,693 691.649,961	11	604.373,786 691.649,949	0.094
11	604.373,786 691.649,949	12	604.385,497 691.678,353	30.724
12	604.385,497 691.678,353	1	604.360,068 691.693,594	29.647

** Lungimile segmentelor sunt determinate în planul de proiecție Stereo 70 și sunt rotunjite la 1 milimetru.

*** Distanța dintre puncte este formată din segmente cumulate ce sunt mai mici decât valoarea 1 milimetru.

**DATE DESPRE IMOBILUL NR. 6538**

Oficiul de Cadastru și Publicitate Imobiliară SUCEAVA
Biroul de Cadastru și Publicitate Imobiliară Suceava

A. Partea I. Descrierea imobilului

TEREN Intravilan

Adresa: Loc. Grigoresti, Jud. Suceava

Nr. Crt	Nr cadastral Nr. topografic	Suprafața* (mp)	Observații / Referințe
A1		661	Sector cadastral:10 Teren neimprijmuit;

Construcții

Crt	Nr cadastral Nr. topografic	Adresa	Observații / Referințe
A1.1		Loc. Grigoresti, Jud. Suceava	Nr. niveluri:1; S. construita la sol:36 mp; Locuință.
A1.2		Loc. Grigoresti, Jud. Suceava	Nr. niveluri:1; S. construita la sol:40 mp; Anexă.

B. Partea II. Proprietari și acte

Inscrieri privitoare la dreptul de proprietate și alte drepturi reale		Referințe
/		
Act Normativ nr. Legea 7, din 13/03/1996 emis de PARLAMENTUL ROMANIEI;		
B1	Intabulare, drept de PROPRIETATE, dobandit prin Lege, cota actuala 1/1 1) NEIDENTIFICAT NEIDENTIFICAT	A1
Act Administrativ nr. 3087, din 15/06/2023 emis de PRIMARIA SIMINICEA;		
B2	Se notează posesia faptică. 1) CISCOVSCHI EDMOND	A1
Act Administrativ nr. 2274, din 28/04/2023 emis de PRIMĂRIA SIMINICEA;		
B3	Intabulare, drept de PROPRIETATE, dobandit prin Lege, cota actuala 1/1 1) CISCOVSCHI EDMOND	A1.1, A1.2

C. Partea III. SARCINI .

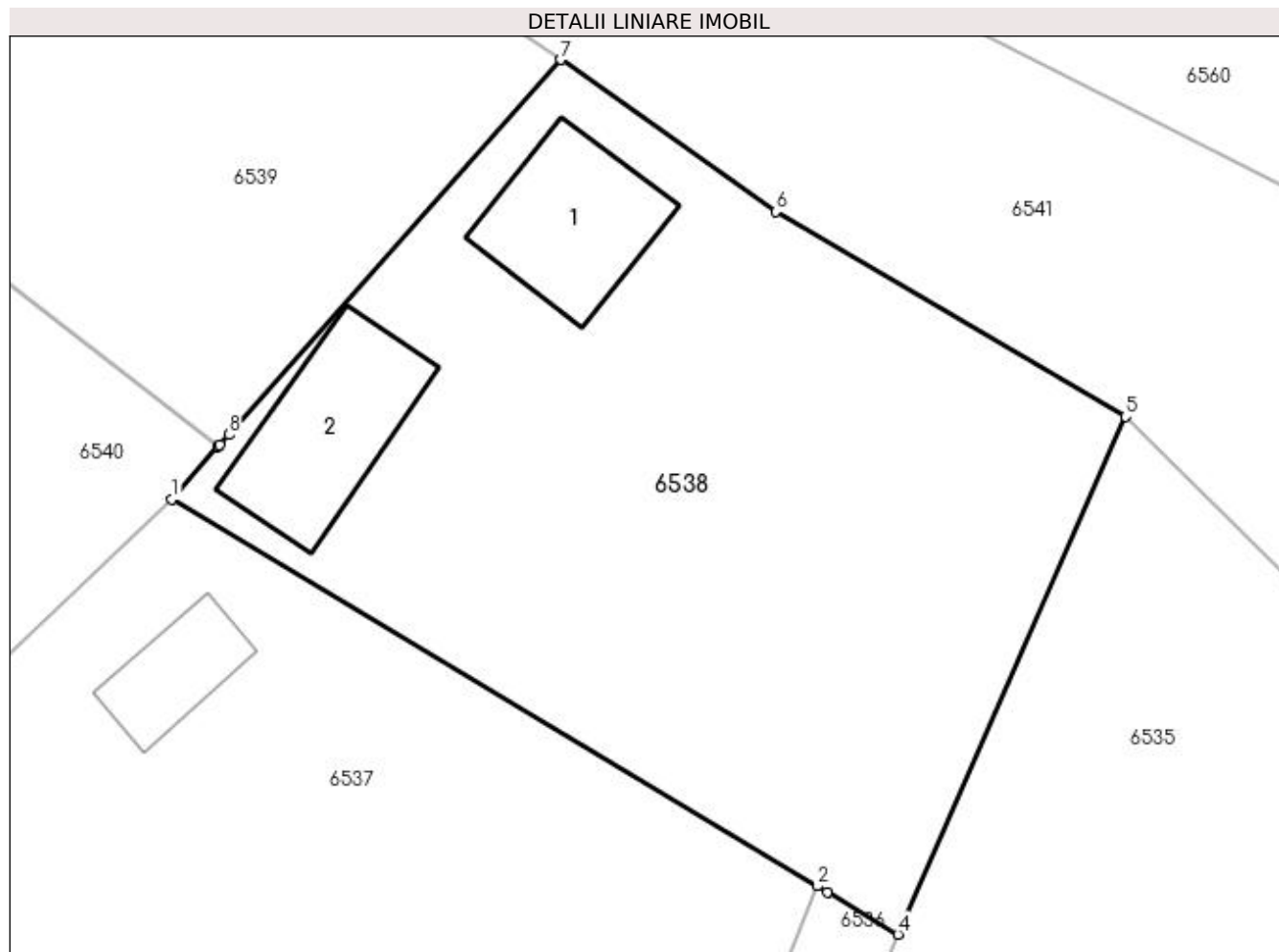
Inscrieri privind dezmembramintele dreptului de proprietate, drepturi reale de garanție și sarcini	Referințe
NU SUNT	

Anexa Nr. 1 La Partea I

Teren

Nr cadastral	Suprafața (mp)*	Observații / Referințe
	661	

* Suprafața este determinată în planul de proiecție Stereo 70.



Date referitoare la teren

Crt	Categorie folosință	Intravilan	Suprafața (mp)	Tarla	Parcelă	Nr. topo	Observații / Referințe
1	curți constructii	DA	661	-	-	-	

Date referitoare la construcții

Crt	Număr	Destinație construcție	Supraf. (mp)	Situație juridică	Observații / Referințe
A1.1		construcții de locuințe	36	Cu acte	Nr. niveluri:1; S. construita la sol:36 mp; Locuință.
A1.2		construcții anexa	40	Cu acte	Nr. niveluri:1; S. construita la sol:40 mp; Anexă.

Lungime Segmente

1) Valorile lungimilor segmentelor sunt obținute din proiecție în plan.

Punct început	X / Y	Punct sfârșit	X / Y	Lungime segment (** (m)
1	604.360,068 691.693,594	2	604.385,497 691.678,353	29.647
2	604.385,497 691.678,353	3	604.385,88 691.678,123	0.447
3	604.385,88 691.678,123	4	604.388,667 691.676,453	3.249

Punct început	X / Y	Punct sfârșit	X / Y	Lungime segment (** (m)
4	604.388,667 691.676,453	5	604.397,619 691.696,841	22.267
5	604.397,619 691.696,841	6	604.383,844 691.704,914	15.966
6	604.383,844 691.704,914	7	604.375,381 691.710,892	10.361
7	604.375,381 691.710,892	8	604.362,314 691.696,131	19.714
8	604.362,314 691.696,131	9	604.361,962 691.695,733	0.531
9	604.361,962 691.695,733	10	604.361,91 691.695,674	0.079
10	604.361,91 691.695,674	11	604.361,884 691.695,645	0.039
11	604.361,884 691.695,645	1	604.360,068 691.693,594	2.739

** Lungimile segmentelor sunt determinate în planul de proiecție Stereo 70 și sunt rotunjite la 1 milimetru.

*** Distanța dintre puncte este formată din segmente cumulate ce sunt mai mici decât valoarea 1 milimetru.

**DATE DESPRE IMOBILUL NR. 6539**

Oficiul de Cadastru și Publicitate Imobiliară SUCEAVA
Biroul de Cadastru și Publicitate Imobiliară Suceava

A. Partea I. Descrierea imobilului

TEREN Intravilan

Adresa: Loc. Grigoresti, Jud. Suceava

Nr. Crt	Nr cadastral Nr. topografic	Suprafața* (mp)	Observații / Referințe
A1		900	Sector cadastral:10 Teren neimprejmuit;

B. Partea II. Proprietari și acte

Inscrieri privitoare la dreptul de proprietate și alte drepturi reale	Referințe
/	
Act Notarial nr. 2612, din 16/09/1999 emis de BNP MIRCEA-EUGEN BOBRIC;	
B1	A1
Intabulare, drept de PROPRIETATE donație, dobandit prin Conventie, cota actuala 1/1 1) BUTNARIU CORNELIU	

C. Partea III. SARCINI .

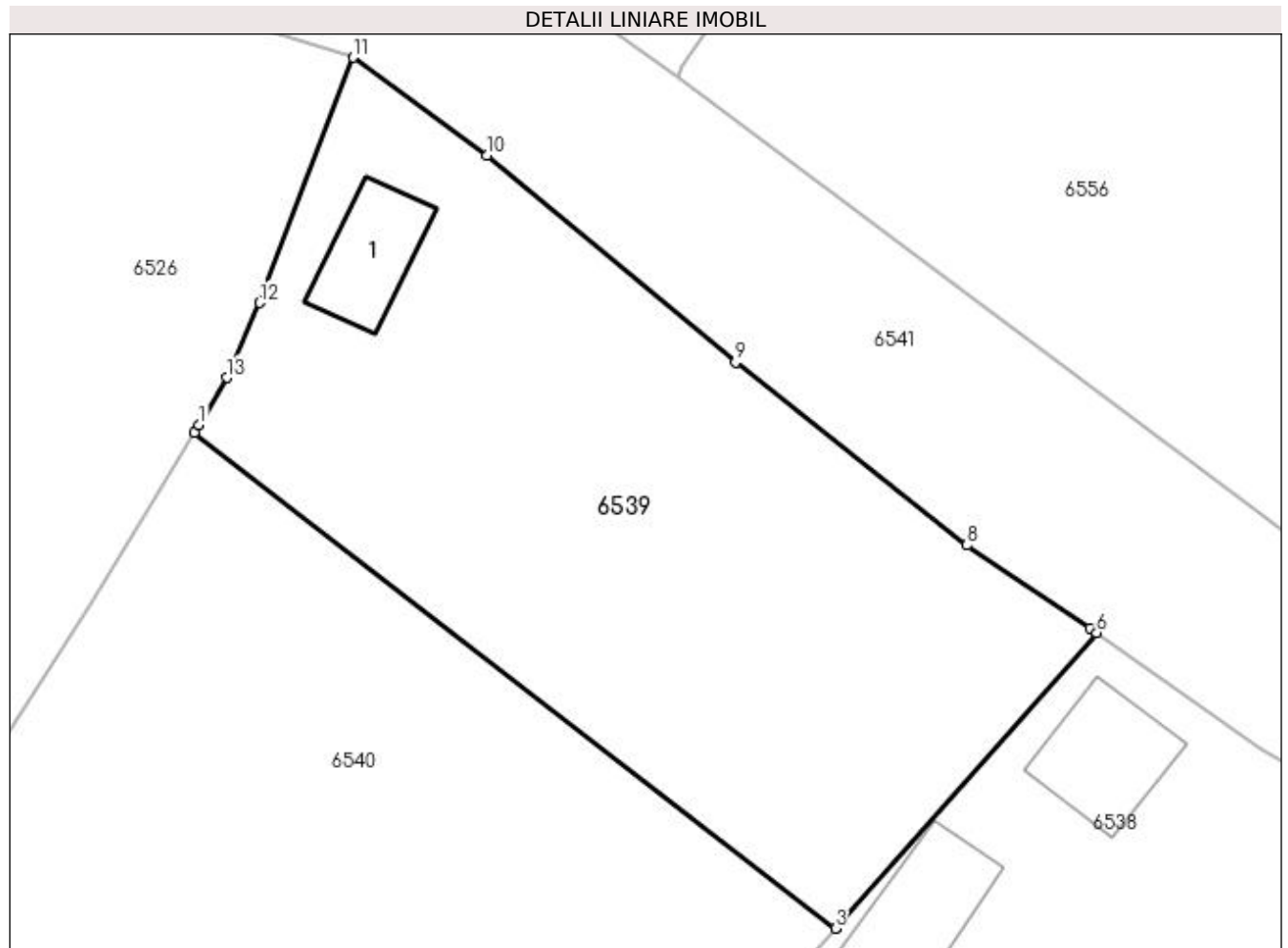
Inscrieri privind dezmembramintele dreptului de proprietate, drepturi reale de garanție și sarcini	Referințe
NU SUNT	

Anexa Nr. 1 La Partea I

Teren

Nr cadastral	Suprafața (mp)*	Observații / Referințe
	900	

* Suprafața este determinată în planul de proiecție Stereo 70.



Date referitoare la teren

Crt	Categorie folosință	Intra vilan	Suprafața (mp)	Tarla	Parcelă	Nr. topo	Observații / Referințe
1	curți construcții	DA	159	-	-	-	
2	arabil	DA	741	-	-	-	

Date referitoare la construcții

Crt	Număr	Destinație construcție	Supraf. (mp)	Situație juridică	Observații / Referințe
A1.1		construcții anexa	29	Fara acte	Nr. niveluri:1; S. construita la sol:29 mp; Anexă.

Lungime Segmente

1) Valorile lungimilor segmentelor sunt obținute din proiecție în plan.

Punct început	X / Y	Punct sfârșit	X / Y	Lungime segment (** (m)
1	604.329,11 691.721,613	2	604.328,87 691.721,212	0.467
2	604.328,87 691.721,212	3	604.361,91 691.695,674	41.759
3	604.361,91 691.695,674	4	604.361,962 691.695,733	0.079

Punct început	X / Y	Punct sfârșit	X / Y	Lungime segment (** (m)
4	604.361,962 691.695,733	5	604.362,314 691.696,131	0.531
5	604.362,314 691.696,131	6	604.375,381 691.710,892	19.714
6	604.375,381 691.710,892	7	604.375,046 691.711,129	0.41
7	604.375,046 691.711,129	8	604.368,705 691.715,418	7.655
8	604.368,705 691.715,418	9	604.356,759 691.724,816	15.2
9	604.356,759 691.724,816	10	604.343,96 691.735,494	16.668
10	604.343,96 691.735,494	11	604.337,044 691.740,524	8.552
11	604.337,044 691.740,524	12	604.332,246 691.727,896	13.509
12	604.332,246 691.727,896	13	604.330,545 691.724,038	4.216
13	604.330,545 691.724,038	1	604.329,11 691.721,613	2.818

** Lungimile segmentelor sunt determinate în planul de proiecție Stereo 70 și sunt rotunjite la 1 milimetru.

*** Distanța dintre puncte este formată din segmente cumulate ce sunt mai mici decât valoarea 1 milimetru.

**DATE DESPRE IMOBILUL NR. 6540**

Oficiul de Cadastru și Publicitate Imobiliară SUCEAVA
Biroul de Cadastru și Publicitate Imobiliară Suceava

A. Partea I. Descrierea imobilului

TEREN Intravilan

Adresa: Loc. Grigoresti, Jud. Suceava

Nr. Crt	Nr cadastral Nr. topografic	Suprafața* (mp)	Observații / Referințe
A1		1.180	Sector cadastral:10 Teren neimprejmut;

B. Partea II. Proprietari și acte

Inscrieri privitoare la dreptul de proprietate și alte drepturi reale		Referințe
/		
Act Normativ nr. Legea 7, din 13/03/1996 emis de PARLAMENTUL ROMANIEI;		
B1	Intabulare, drept de PROPRIETATE, dobândit prin Lege, cota actuala 1/1 1) NEIDENTIFICAT NEIDENTIFICAT	A1
Act Administrativ nr. 3015, din 15/06/2023 emis de PRIMARIA SIMINICEA;		
B2	Se notează posesia faptică. 1) BUTNARIU CORNELIU	A1

C. Partea III. SARCINI .

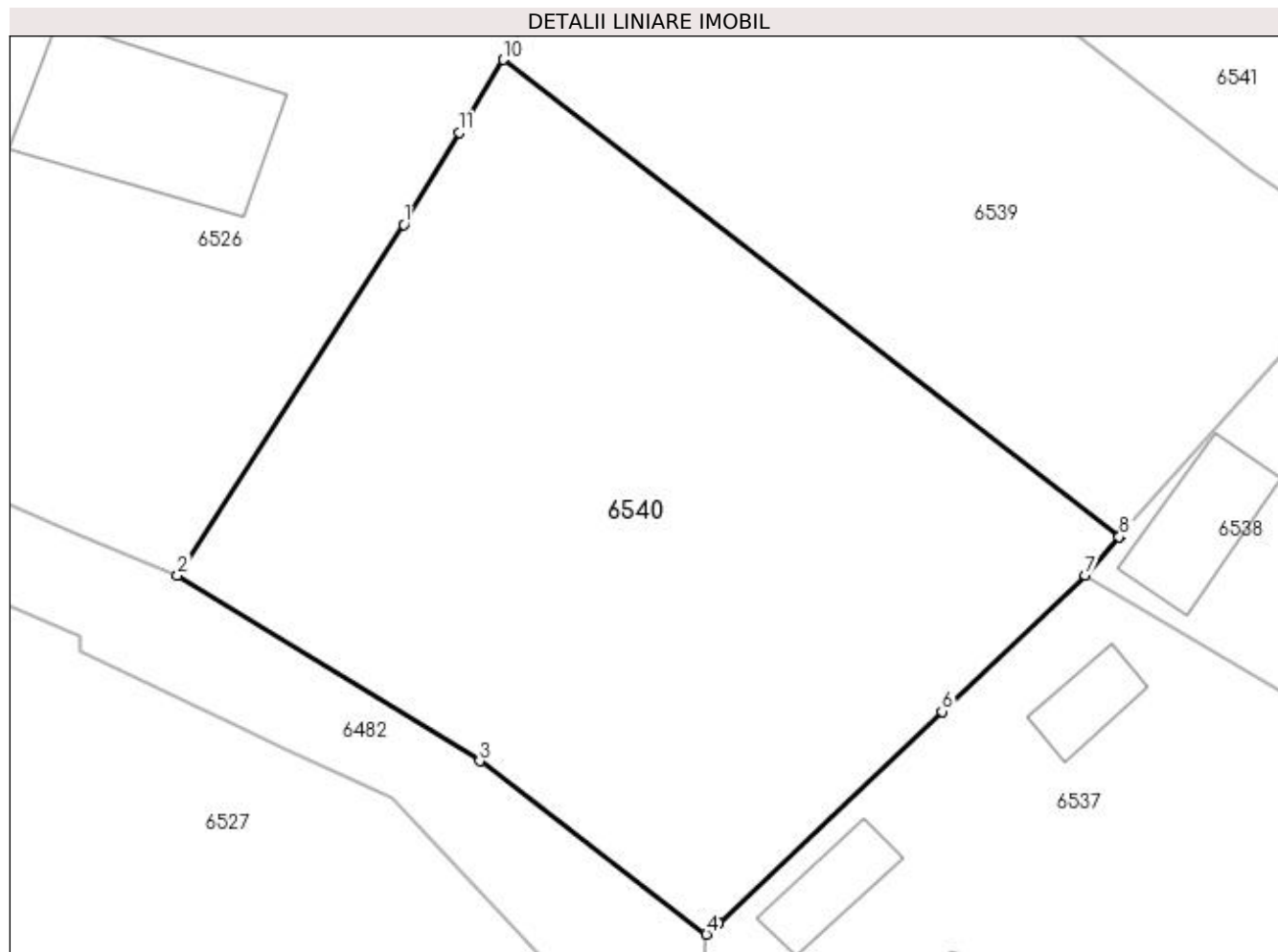
Inscrieri privind dezmembramintele dreptului de proprietate, drepturi reale de garanție și sarcini	Referințe
NU SUNT	

Anexa Nr. 1 La Partea I

Teren

Nr cadastral	Suprafața (mp)*	Observații / Referințe
	1.180	

* Suprafața este determinată în planul de proiecție Stereo 70.



Date referitoare la teren

Crt	Categorie folosință	Intra vilan	Suprafața (mp)	Tarla	Parcelă	Nr. topo	Observații / Referințe
1	arabil	DA	1.180	-	-	-	

Lungime Segmente

1) Valorile lungimilor segmentelor sunt obținute din proiecție în plan.

Punct început	X / Y	Punct sfârșit	X / Y	Lungime segment (** (m)
1	604.323,536 691.712,38	2	604.311,409 691.693,595	22.359
2	604.311,409 691.693,595	3	604.327,604 691.683,632	19.014
3	604.327,604 691.683,632	4	604.339,761 691.674,342	15.3
4	604.339,761 691.674,342	5	604.340,398 691.674,945	0.877
5	604.340,398 691.674,945	6	604.352,385 691.686,288	16.503

Punct început	X / Y	Punct sfârșit	X / Y	Lungime segment (** (m)
6	604.352,385 691.686,288	7	604.360,068 691.693,594	10.602
7	604.360,068 691.693,594	8	604.361,884 691.695,645	2.739
8	604.361,884 691.695,645	9	604.361,91 691.695,674	0.039
9	604.361,91 691.695,674	10	604.328,87 691.721,212	41.759
10	604.328,87 691.721,212	11	604.326,528 691.717,311	4.55
11	604.326,528 691.717,311	1	604.323,536 691.712,38	5.768

** Lungimile segmentelor sunt determinate în planul de proiecție Stereo 70 și sunt rotunjite la 1 milimetru.

*** Distanța dintre puncte este formată din segmente cumulate ce sunt mai mici decât valoarea 1 milimetru.

**DATE DESPRE IMOBILUL NR. 6541**

Oficiul de Cadastru și Publicitate Imobiliară SUCEAVA
Biroul de Cadastru și Publicitate Imobiliară Suceava

A. Partea I. Descrierea imobilului

TEREN Necunoscut

Adresa: Loc. Grigorești, Jud. Suceava

Nr. Crt	Nr cadastral Nr. topografic	Suprafața* (mp)	Observații / Referințe
A1	31071	4.914	Sector cadastral:10 Teren neimprejmuit;

B. Partea II. Proprietari și acte

Inscrieri privitoare la dreptul de proprietate și alte drepturi reale		Referințe
23304 / 13/05/2015		
Act Administrativ nr. HCL 19, din 23/08/1999 emis de - (privind însusirea Inventarului bunurilor care aparțin domeniului public al comunei Siminicea, HCL nr. 9/08.06.2000 , HCL nr. 33/15.11.2004 pentru modificarea inventarului bunurilor care aparțin domeniului public al comunei Siminicea,HCL nr. 9/22.04.2015 pentru aprobarea caracteristicilor drumurilor comunale);		
B1	Inscrierea provizorie, drept de PROPRIETATE, dobandit prin Lege, cota actuala 1/1 1) COMUNA SIMINICEA, CIF:4327499, domeniul public	A1
26053 / 30/05/2016		
Act Administrativ nr. hotarare nr. 21, din 26/05/2016 emis de CONSILIUL LOCAL AL COMUNEI SIMINICEA;		
B2	Se notează existența hotărârii nr. 21, din 26.05.2016 emisă de Consiliul Local al comunei Siminicea, împreună cu anexa - Inventarul bunurilor care aparțin domeniului public al comunei Siminicea	A1

C. Partea III. SARCINI .

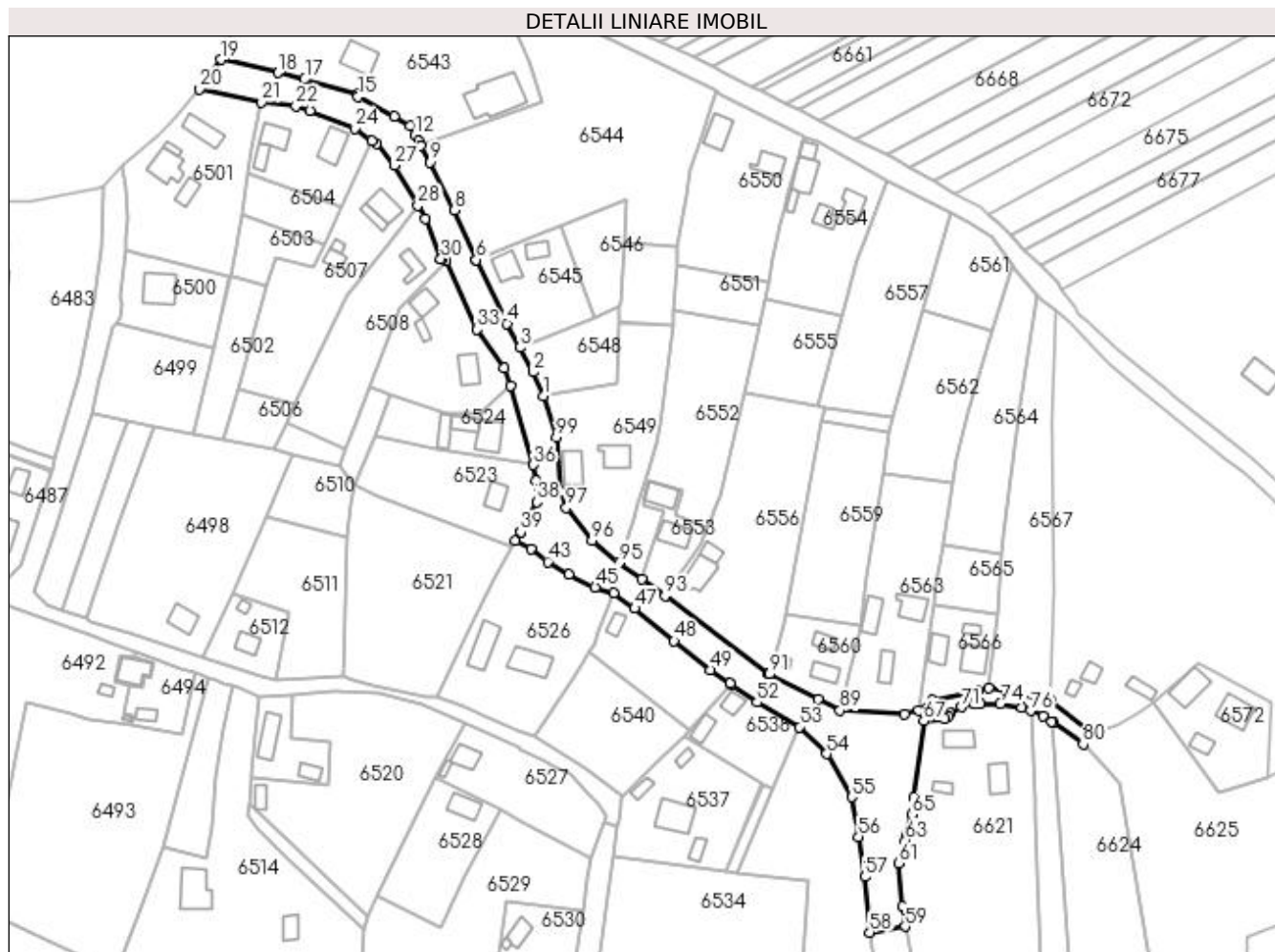
Inscrieri privind dezmembramintele dreptului de proprietate, drepturi reale de garanție și sarcini	Referințe
NU SUNT	

Anexa Nr. 1 La Partea I

Teren

Nr cadastral	Suprafața (mp)*	Observații / Referințe
31071	4.914	

* Suprafața este determinată în planul de proiecție Stereo 70.



Date referitoare la teren

Crt	Categorie folosință	Intra vilan	Suprafața (mp)	Tarla	Parcelă	Nr. topo	Observații / Referințe
1	drum	DA	4.886	-	-	-	
2	drum	NU	28	-	-	-	

Lungime Segmente

1) Valorile lungimilor segmentelor sunt obținute din proiecție în plan.

Punct început	X / Y	Punct sfârșit	X / Y	Lungime segment	Punct început	X / Y	Punct sfârșit	X / Y	Lungime segment	Punct început	X / Y	Punct sfârșit	X / Y	Lungime segment
1	604.314,118 691.804,688	2	604.310,921 691.812,471	8.414	2	604.310,921 691.812,471	3	604.306,558 691.820,483	9.123	3	604.306,558 691.820,483	4	604.302,279 691.828,341	8.948
4	604.302,279 691.828,341	5	604.301,399 691.830,158	2.019	5	604.301,399 691.830,158	6	604.292,245 691.849,063	21.005	6	604.292,245 691.849,063	7	604.292,236 691.849,084	0.023
7	604.292,236 691.849,084	8	604.285,262 691.865,231	17.589	8	604.285,262 691.865,231	9	604.277,079 691.880,924	17.698	9	604.277,079 691.880,924	10	604.274,158 691.886,232	6.059
10	604.274,158 691.886,232	11	604.273,374 691.887,656	1.626	11	604.273,374 691.887,656	12	604.272,269 691.889,664	2.292	12	604.272,269 691.889,664	13	604.270,659 691.892,785	3.512
13	604.270,659 691.892,785	14	604.265,443 691.895,687	5.969	14	604.265,443 691.895,687	15	604.253,783 691.902,174	13.343	15	604.253,783 691.902,174	16	604.253,707 691.903,076	0.905

Punct început	X / Y	Punct sfârșit	X / Y	Lungime segment	Punct început	X / Y	Punct sfârșit	X / Y	Lungime segment	Punct început	X / Y	Punct sfârșit	X / Y	Lungime segment
16	604.253,707 691.903,076	17	604.236,333 691.907,93	18.039	17	604.236,333 691.907,93	18	604.227,721 691.910,007	8.859	18	604.227,721 691.910,007	19	604.209,091 691.914,301	19.118
19	604.209,091 691.914,301	20	604.202,032 691.904,676	11.936	20	604.202,032 691.904,676	21	604.222,286 691.900,385	20.704	21	604.222,286 691.900,385	22	604.233,508 691.899,213	11.283
22	604.233,508 691.899,213	23	604.237,922 691.897,543	4.719	23	604.237,922 691.897,543	24	604.252,616 691.891,875	15.749	24	604.252,616 691.891,875	25	604.258,275 691.887,835	6.953
25	604.258,275 691.887,835	26	604.259,685 691.886,897	1.694	26	604.259,685 691.886,897	27	604.265,659 691.879,88	9.216	27	604.265,659 691.879,88	28	604.273,227 691.866,793	15.118
28	604.273,227 691.866,793	29	604.275,601 691.862,397	4.996	29	604.275,601 691.862,397	30	604.280,698 691.849,368	13.991	30	604.280,698 691.849,368	31	604.281,081 691.849,231	0.407
31	604.281,081 691.849,231	32	604.282,425 691.848,62	1.476	32	604.282,425 691.848,62	33	604.292,504 691.826,42	24.381	33	604.292,504 691.826,42	34	604.301,37 691.813,773	15.445
34	604.301,37 691.813,773	35	604.303,354 691.807,992	6.112	35	604.303,354 691.807,992	36	604.310,865 691.782,245	26.82	36	604.310,865 691.782,245	37	604.311,586 691.777,028	5.267
37	604.311,586 691.777,028	38	604.311,913 691.770,158	6.878	38	604.311,913 691.770,158	39	604.306,724 691.760,366	11.082	39	604.306,724 691.760,366	40	604.306,652 691.760,24	0.145
40	604.306,652 691.760,24	41	604.305,074 691.757,46	3.197	41	604.305,074 691.757,46	42	604.310,075 691.754,929	5.605	42	604.310,075 691.754,929	43	604.315,556 691.750,673	6.939
43	604.315,556 691.750,673	44	604.322,522 691.746,426	8.159	44	604.322,522 691.746,426	45	604.331,096 691.742,415	9.466	45	604.331,096 691.742,415	46	604.337,044 691.740,524	6.241
46	604.337,044 691.740,524	47	604.343,96 691.735,494	8.552	47	604.343,96 691.735,494	48	604.356,759 691.724,816	16.668	48	604.356,759 691.724,816	49	604.368,705 691.715,418	15.2
49	604.368,705 691.715,418	50	604.375,046 691.711,129	7.655	50	604.375,046 691.711,129	51	604.375,381 691.710,892	0.41	51	604.375,381 691.710,892	52	604.383,844 691.704,914	10.361
52	604.383,844 691.704,914	53	604.397,619 691.696,841	15.966	53	604.397,619 691.696,841	54	604.406,499 691.688,035	12.506	54	604.406,499 691.688,035	55	604.414,588 691.674,019	16.183
55	604.414,588 691.674,019	56	604.416,829 691.661,06	13.151	56	604.416,829 691.661,06	57	604.418,989 691.647,994	13.243	57	604.418,989 691.647,994	58	604.420,573 691.629,872	18.191
58	604.420,573 691.629,872	59	604.432,055 691.631,833	11.648	59	604.432,055 691.631,833	60	604.431,196 691.638,429	6.652	60	604.431,196 691.638,429	61	604.429,872 691.652,395	14.029
61	604.429,872 691.652,395	62	604.431,193 691.655,495	3.37	62	604.431,193 691.655,495	63	604.432,18 691.659,856	4.471	63	604.432,18 691.659,856	64	604.432,523 691.661,61	1.787
64	604.432,523 691.661,61	65	604.434,221 691.668,261	6.864	65	604.434,221 691.668,261	66	604.434,874 691.673,792	5.569	66	604.434,874 691.673,792	67	604.438,179 691.698,745	25.171
67	604.438,179 691.698,745	68	604.444,892 691.699,621	6.77	68	604.444,892 691.699,621	69	604.446,142 691.700,423	1.485	69	604.446,142 691.700,423	70	604.446,726 691.701,327	1.076
70	604.446,726 691.701,327	71	604.450,415 691.703,312	4.189	71	604.450,415 691.703,312	72	604.454,363 691.704,362	4.085	72	604.454,363 691.704,362	73	604.456,61 691.704,516	2.252
73	604.456,61 691.704,516	74	604.463,163 691.704,343	6.555	74	604.463,163 691.704,343	75	604.470,19 691.703,204	7.119	75	604.470,19 691.703,204	76	604.472,993 691.702,117	3.006
76	604.472,993 691.702,117	77	604.477,083 691.700,53	4.387	77	604.477,083 691.700,53	78	604.479,856 691.698,557	3.403	78	604.479,856 691.698,557	79	604.480,325 691.698,224	0.575
79	604.480,325 691.698,224	80	604.490,125 691.691,251	12.028	80	604.490,125 691.691,251	81	604.493,26 691.694,627	4.607	81	604.493,26 691.694,627	82	604.479,652 691.705,446	17.385
82	604.479,652 691.705,446	83	604.464,753 691.708,643	15.238	83	604.464,753 691.708,643	84	604.459,217 691.709,419	5.59	84	604.459,217 691.709,419	85	604.455,821 691.708,566	3.501
85	604.455,821 691.708,566	86	604.441,137 691.705,638	14.973	86	604.441,137 691.705,638	87	604.436,581 691.702,374	5.605	87	604.436,581 691.702,374	88	604.431,921 691.700,974	4.866
88	604.431,921 691.700,974	89	604.410,851 691.702,182	21.105	89	604.410,851 691.702,182	90	604.403,733 691.705,965	8.061	90	604.403,733 691.705,965	91	604.387,836 691.714,026	17.824
91	604.387,836 691.714,026	92	604.387,65 691.714,165	0.232	92	604.387,65 691.714,165	93	604.353,796 691.739,507	42.288	93	604.353,796 691.739,507	94	604.346,12 691.745,061	9.475
94	604.346,12 691.745,061	95	604.338,789 691.750,365	9.049	95	604.338,789 691.750,365	96	604.330,027 691.757,65	11.395	96	604.330,027 691.757,65	97	604.321,596 691.768,229	13.528
97	604.321,596 691.768,229	98	604.320,011 691.773,434	5.441	98	604.320,011 691.773,434	99	604.318,445 691.791,335	17.969	99	604.318,445 691.791,335	1	604.314,118 691.804,688	14.037

** Lungimile segmentelor sunt determinate în planul de proiecție Stereo 70 și sunt rotunjite la 1 milimetru.

*** Distanța dintre puncte este formată din segmente cumulate ce sunt mai mici decât valoarea 1 milimetru.

**DATE DESPRE IMOBILUL NR. 6543**

Oficiul de Cadastru și Publicitate Imobiliară SUCEAVA
Biroul de Cadastru și Publicitate Imobiliară Suceava

A. Partea I. Descrierea imobilului

TEREN Intravilan

Adresa: Loc. Grigoresti, Jud. Suceava

Nr. Crt	Nr cadastral Nr. topografic	Suprafața* (mp)	Observații / Referințe
A1		5.027	Sector cadastral:10 Teren neimpregmuit;

Construcții

Crt	Nr cadastral Nr. topografic	Adresa	Observații / Referințe
A1.1		Loc. Grigoresti, Jud. Suceava	Nr. niveluri:1; S. construita la sol:181 mp; Anexă.
A1.2		Loc. Grigoresti, Jud. Suceava	Nr. niveluri:1; S. construita la sol:86 mp; Casă parohială.
A1.3		Loc. Grigoresti, Jud. Suceava	Nr. niveluri:1; S. construita la sol:36 mp; Anexă.

B. Partea II. Proprietari și acte

Inscrieri privitoare la dreptul de proprietate și alte drepturi reale		Referințe
/		
Act Normativ nr. Legea 7, din 13/03/1996 emis de PARLAMENTUL ROMANIEI;		
B1	Intabulare, drept de PROPRIETATE, dobândit prin Lege, cota actuală 1/1 1) NEIDENTIFICAT NEIDENTIFICAT	A1
Act Administrativ nr. 3128, din 15/06/2023 emis de PRIMARIA SIMINICEA;		
B2	Se notează posesia faptică. 1) PAROHIA GRIGOREȘTI, CIF:6475475	A1
Act Administrativ nr. 2274, din 28/04/2023 emis de PRIMĂRIA SIMINICEA;		
B3	Intabulare, drept de PROPRIETATE, dobândit prin Lege, cota actuală 1/1 1) PAROHIA GRIGOREȘTI, CIF:6475475	A1.1, A1.2, A1.3

C. Partea III. SARCINI .

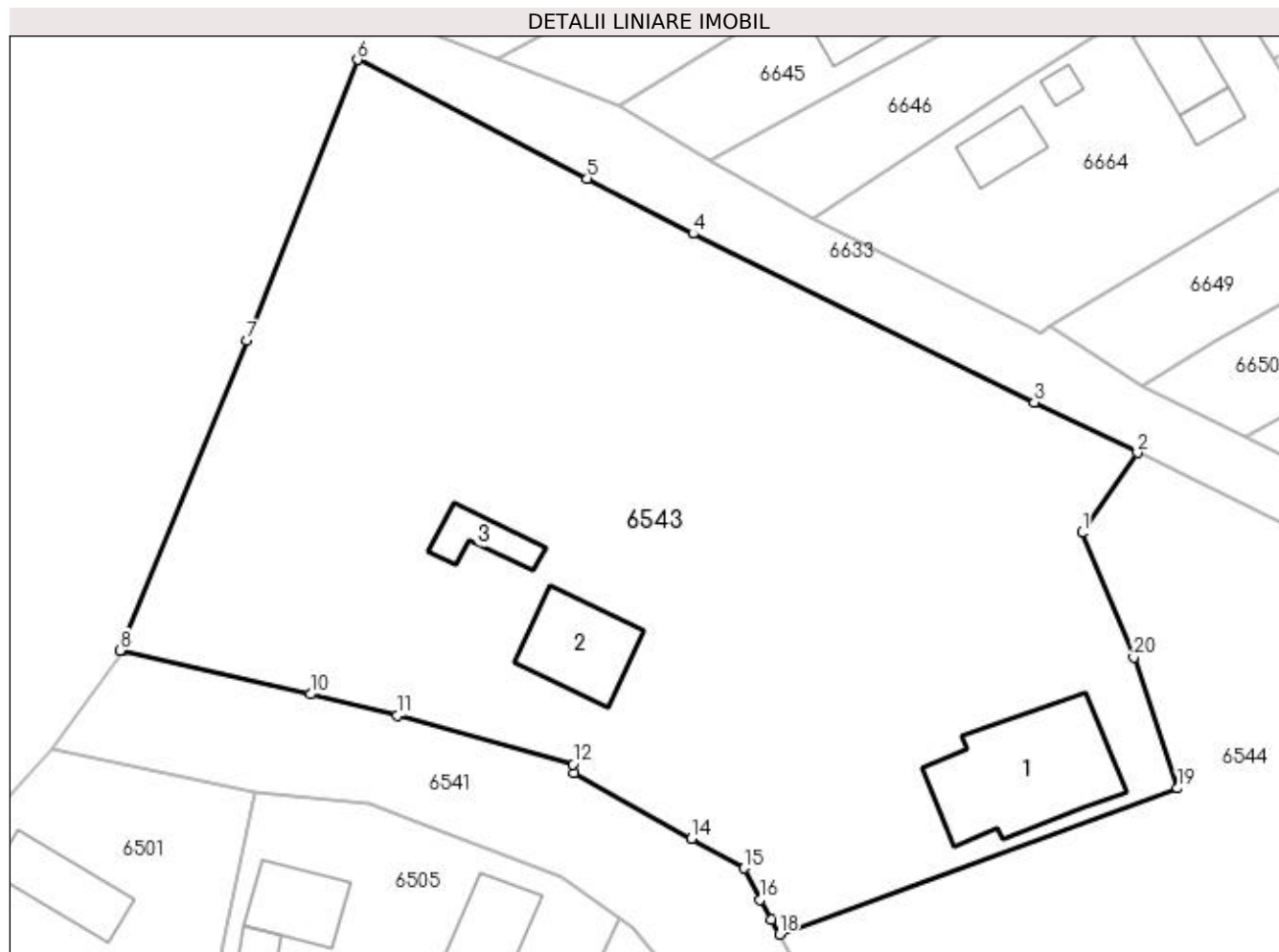
Inscrieri privind dezmembramintele dreptului de proprietate, drepturi reale de garanție și sarcini	Referințe
NU SUNT	

Anexa Nr. 1 La Partea I

Teren

Nr cadastral	Suprafața (mp)*	Observații / Referințe
	5.027	

* Suprafața este determinată în planul de proiecție Stereo 70.



Date referitoare la teren

Crt	Categorie folosință	Intra vilan	Suprafața (mp)	Tarla	Parcelă	Nr. topo	Observații / Referințe
1	curți construcții	DA	3.334	-	-	-	
2	arabil	DA	1.693	-	-	-	

Date referitoare la construcții

Crt	Număr	Destinație construcție	Supraf. (mp)	Situație juridică	Observații / Referințe
A1.1		construcții anexa	181	Cu acte	Nr. niveluri:1; S. construita la sol:181 mp; Anexă.
A1.2		construcții de locuințe	86	Cu acte	Nr. niveluri:1; S. construita la sol:86 mp; Casă parohială.
A1.3		construcții anexa	36	Cu acte	Nr. niveluri:1; S. construita la sol:36 mp; Anexă.

Lungime Segmente

1) Valorile lungimilor segmentelor sunt obținute din proiecție în plan.

Punct început	X / Y	Punct sfârșit	X / Y	Lungime segment (** (m)
1	604.304,134 691.926,013	2	604.309,644 691.933,925	9.642

Punct început	X / Y	Punct sfârşit	X / Y	Lungime segment (** (m)
2	604.309,644 691.933,925	3	604.299,419 691.938,932	11.385
3	604.299,419 691.938,932	4	604.265,619 691.955,615	37.693
4	604.265,619 691.955,615	5	604.255,126 691.961,101	11.841
5	604.255,126 691.961,101	6	604.232,37 691.972,854	25.612
6	604.232,37 691.972,854	7	604.221,467 691.945,015	29.898
7	604.221,467 691.945,015	8	604.208,809 691.914,366	33.16
8	604.208,809 691.914,366	9	604.209,091 691.914,301	0.289
9	604.209,091 691.914,301	10	604.227,721 691.910,007	19.118
10	604.227,721 691.910,007	11	604.236,333 691.907,93	8.859
11	604.236,333 691.907,93	12	604.253,707 691.903,076	18.039
12	604.253,707 691.903,076	13	604.253,783 691.902,174	0.905
13	604.253,783 691.902,174	14	604.265,443 691.895,687	13.343
14	604.265,443 691.895,687	15	604.270,659 691.892,785	5.969
15	604.270,659 691.892,785	16	604.272,269 691.889,664	3.512
16	604.272,269 691.889,664	17	604.273,374 691.887,656	2.292
17	604.273,374 691.887,656	18	604.274,158 691.886,232	1.626
18	604.274,158 691.886,232	19	604.313,625 691.900,688	42.031
19	604.313,625 691.900,688	20	604.309,258 691.913,665	13.692
20	604.309,258 691.913,665	1	604.304,134 691.926,013	13.369

** Lungimile segmentelor sunt determinate în planul de proiecție Stereo 70 și sunt rotunjite la 1 milimetru.

*** Distanța dintre puncte este formată din segmente cumulate ce sunt mai mici decât valoarea 1 milimetru.

**DATE DESPRE IMOBILUL NR. 6544**

Oficiul de Cadastru și Publicitate Imobiliară SUCEAVA
Biroul de Cadastru și Publicitate Imobiliară Suceava

A. Partea I. Descrierea imobilului

TEREN Intravilan

Adresa: Loc. Grigoresti, Jud. Suceava

Nr. Crt	Nr cadastral Nr. topografic	Suprafața* (mp)	Observații / Referințe
A1		4.513	Sector cadastral:10 Teren neimprejmuit;

B. Partea II. Proprietari și acte

Inscrieri privitoare la dreptul de proprietate și alte drepturi reale		Referințe
/		
Act Normativ nr. Legea 7, din 13/03/1996 emis de PARLAMENTUL ROMANIEI;		
B1	Inscrierea provizorie, drept de PROPRIETATE, dobandit prin Lege, cota actuala 1/1 1) COMUNA SIMINICEA , CIF:4327499, PROPRIETAR NEIDENTIFICAT.	A1

C. Partea III. SARCINI .

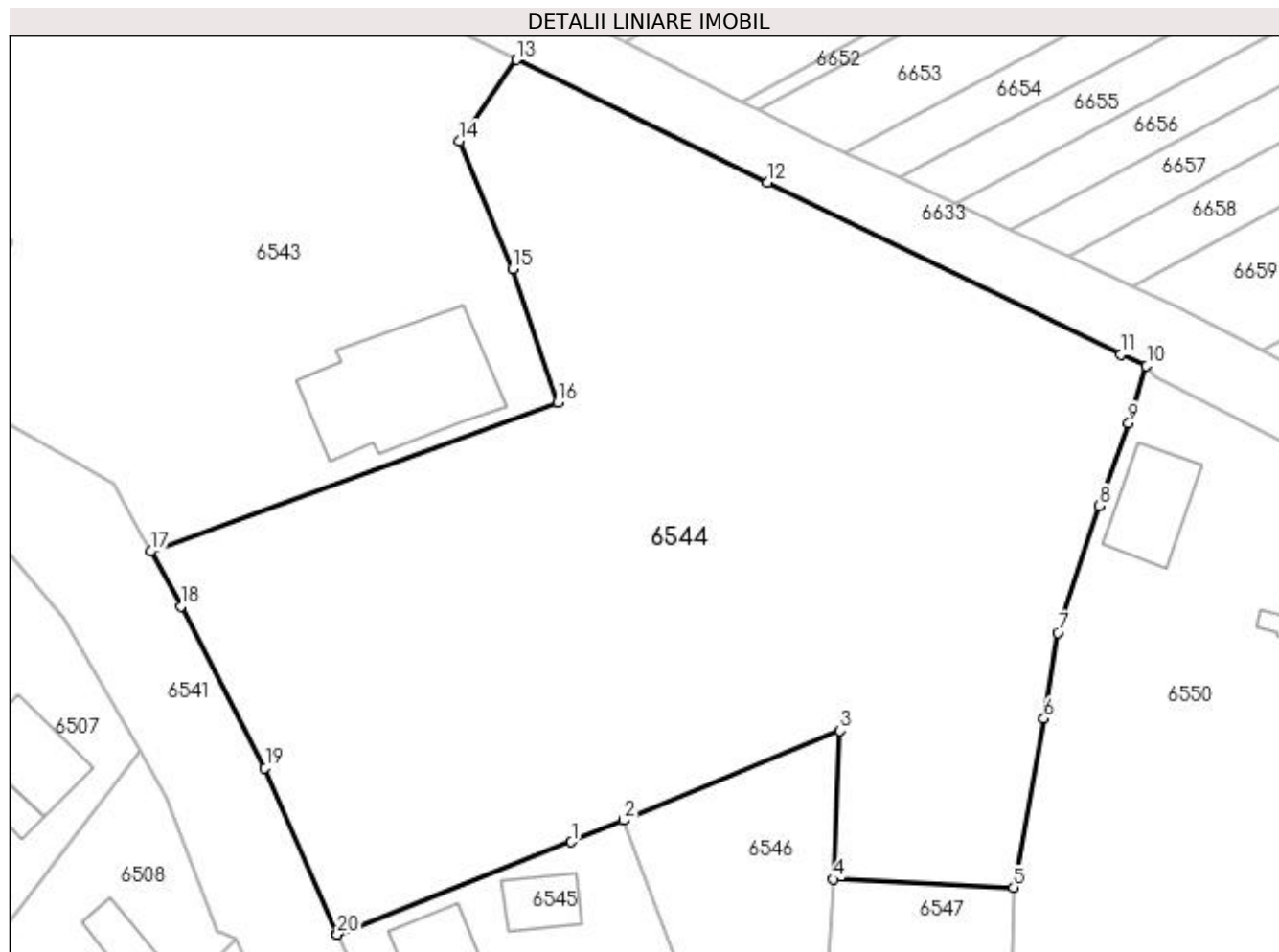
Inscrieri privind dezmembramintele dreptului de proprietate, drepturi reale de garanție și sarcini	Referințe
NU SUNT	

Anexa Nr. 1 La Partea I

Teren

Nr cadastral	Suprafața (mp)*	Observații / Referințe
	4.513	

* Suprafața este determinată în planul de proiecție Stereo 70.



Date referitoare la teren

Crt	Categorie folosință	Intravilan	Suprafața (mp)	Tarla	Parcelă	Nr. topo	Observații / Referințe
1	curți constructii	DA	4.513	-	-	-	Cimitir.

Lungime Segmente

1) Valorile lungimilor segmentelor sunt obținute din proiecție în plan.

Punct început	X / Y	Punct sfârșit	X / Y	Lungime segment (** (m)
1	604.314,984 691.858,051	2	604.320,036 691.860,143	5.468
3	604.341,047 691.868,843	4	604.340,411 691.854,434	14.423
5	604.357,893 691.853,607	6	604.360,796 691.870,012	16.66
7	604.362,155 691.878,342	8	604.366,18 691.890,641	12.941
9	604.369,039 691.898,661	10	604.370,769 691.904,213	5.815

Punct început	X / Y	Punct sfârșit	X / Y	Lungime segment (** (m)
2	604.320,036 691.860,143	3	604.341,047 691.868,843	22.741
4	604.340,411 691.854,434	5	604.357,893 691.853,607	17.502
6	604.360,796 691.870,012	7	604.362,155 691.878,342	8.44
8	604.366,18 691.890,641	9	604.369,039 691.898,661	8.514
10	604.370,769 691.904,213	11	604.368,305 691.905,363	2.719

Punct început	X / Y	Punct sfârșit	X / Y	Lungime segment (** (m)
11	604.368,305 691.905,363	12	604.333,966 691.922,017	38.164
13	604.309,644 691.933,925	14	604.304,134 691.926,013	9.642
15	604.309,258 691.913,665	16	604.313,625 691.900,688	13.692
17	604.274,158 691.886,232	18	604.277,079 691.880,924	6.059
19	604.285,262 691.865,231	20	604.292,236 691.849,084	17.589
21	604.292,284 691.849,103	1	604.314,984 691.858,051	24.4

Punct început	X / Y	Punct sfârșit	X / Y	Lungime segment (** (m)
12	604.333,966 691.922,017	13	604.309,644 691.933,925	27.081
14	604.304,134 691.926,013	15	604.309,258 691.913,665	13.369
16	604.313,625 691.900,688	17	604.274,158 691.886,232	42.031
18	604.277,079 691.880,924	19	604.285,262 691.865,231	17.698
20	604.292,236 691.849,084	21	604.292,284 691.849,103	0.052

** Lungimile segmentelor sunt determinate în planul de proiecție Stereo 70 și sunt rotunjite la 1 milimetru.

*** Distanța dintre puncte este formată din segmente cumulate ce sunt mai mici decât valoarea 1 milimetru.

**DATE DESPRE IMOBILUL NR. 6545**

Oficiul de Cadastru și Publicitate Imobiliară SUCEAVA
Biroul de Cadastru și Publicitate Imobiliară Suceava

A. Partea I. Descrierea imobilului

TEREN Intravilan

Adresa: Loc. Grigoresti, Jud. Suceava

Nr. Crt	Nr cadastral Nr. topografic	Suprafața* (mp)	Observații / Referințe
A1		900	Sector cadastral:10 Teren neimpregmuit;

Construcții

Crt	Nr cadastral Nr. topografic	Adresa	Observații / Referințe
A1.1		Loc. Grigoresti, Jud. Suceava	Nr. niveluri:1; S. construita la sol:62 mp; Locuință.
A1.2		Loc. Grigoresti, Jud. Suceava	Nr. niveluri:1; S. construita la sol:36 mp; Anexă.

B. Partea II. Proprietari și acte

Inscrieri privitoare la dreptul de proprietate și alte drepturi reale		Referințe
/		
Act Administrativ nr. 323, din 08/08/1994 emis de CJSDPAT SUCEAVA;		
B1	Intabulare, drept de PROPRIETATE, dobandit prin Reconstituire, cota actuala 1/1 1) ROMAN GHEORGHE DEFUNCT:Da	A1
Act Administrativ nr. 2274, din 28/04/2023 emis de PRIMĂRIA SIMINICEA;		
B2	Intabulare, drept de PROPRIETATE, dobandit prin Lege, cota actuala 1/1 1) ROMAN GHEORGHE DEFUNCT:Da	A1.1, A1.2

C. Partea III. SARCINI .

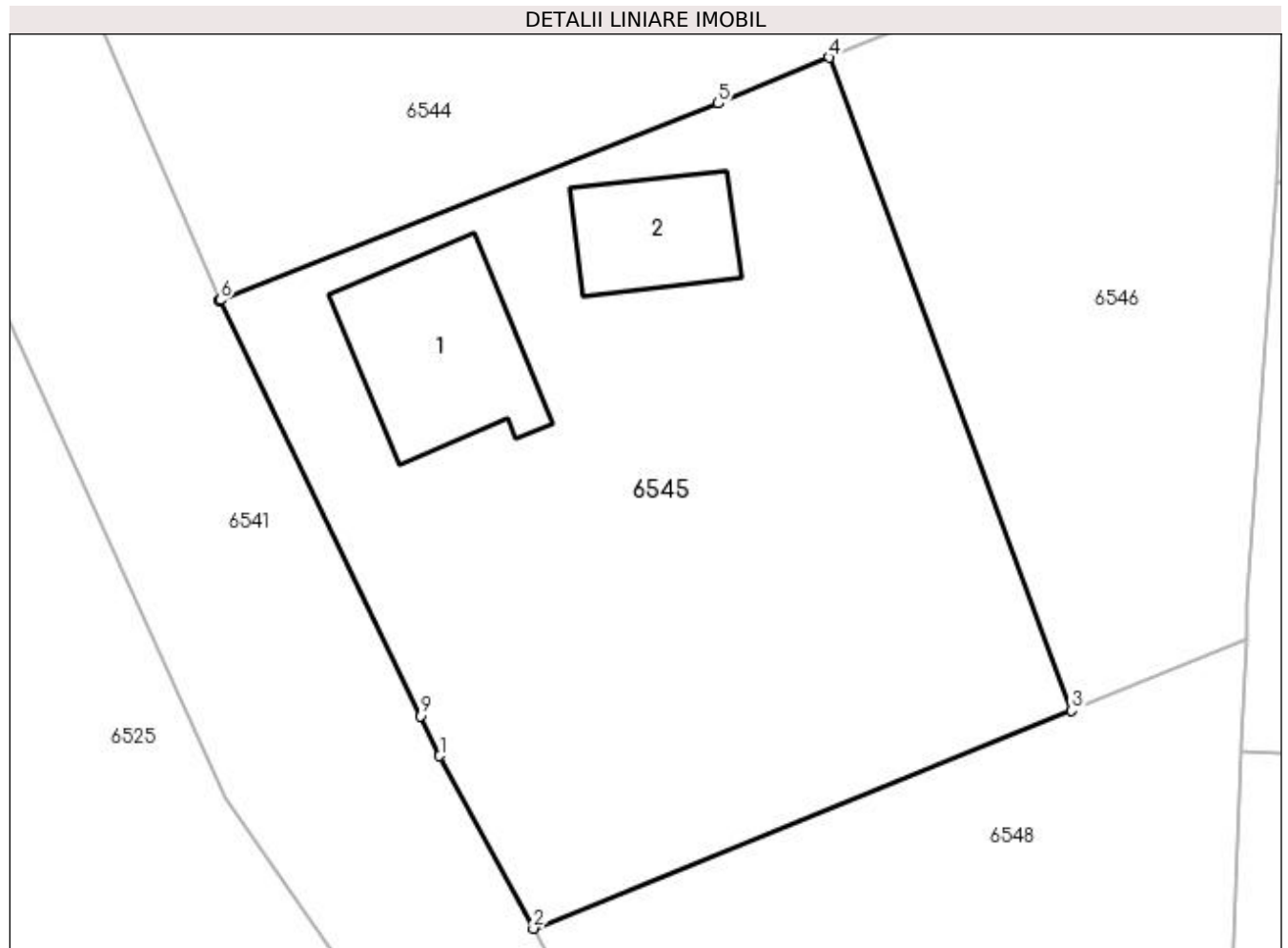
Inscrieri privind dezmembramintele dreptului de proprietate, drepturi reale de garanție și sarcini	Referințe
NU SUNT	

Anexa Nr. 1 La Partea I

Teren

Nr cadastral	Suprafața (mp)*	Observații / Referințe
	900	

* Suprafața este determinată în planul de proiecție Stereo 70.



Date referitoare la teren

Crt	Categorie folosință	Intra vilan	Suprafața (mp)	Tarla	Parcelă	Nr. topo	Observații / Referințe
1	curți constructii	DA	400	-	-	-	
2	arabil	DA	500	-	-	-	

Date referitoare la construcții

Crt	Număr	Destinație construcție	Supraf. (mp)	Situație juridică	Observații / Referințe
A1.1		construcții de locuințe	62	Cu acte	Nr. niveluri:1; S. construita la sol:62 mp; Locuință.
A1.2		construcții anexa	36	Cu acte	Nr. niveluri:1; S. construita la sol:36 mp; Anexă.

Lungime Segmente

1) Valorile lungimilor segmentelor sunt obținute din proiecție în plan.

Punct început	X / Y	Punct sfârșit	X / Y	Lungime segment (** (m)
1	604.302,279 691.828,341	2	604.306,558 691.820,483	8.948
2	604.306,558 691.820,483	3	604.331,085 691.830,412	26.461

Punct început	X / Y	Punct sfârşit	X / Y	Lungime segment (** (m)
3	604.331,085 691.830,412	4	604.320,036 691.860,143	31.718
4	604.320,036 691.860,143	5	604.314,984 691.858,051	5.468
5	604.314,984 691.858,051	6	604.292,284 691.849,103	24.4
6	604.292,284 691.849,103	7	604.292,236 691.849,084	0.052
7	604.292,236 691.849,084	8	604.292,245 691.849,063	0.023
8	604.292,245 691.849,063	9	604.301,399 691.830,158	21.005
9	604.301,399 691.830,158	1	604.302,279 691.828,341	2.019

** Lungimile segmentelor sunt determinate în planul de proiecție Stereo 70 și sunt rotunjite la 1 milimetru.

*** Distanța dintre puncte este formată din segmente cumulate ce sunt mai mici decât valoarea 1 milimetru.

**DATE DESPRE IMOBILUL NR. 6546**

Oficiul de Cadastru și Publicitate Imobiliară SUCEAVA
Biroul de Cadastru și Publicitate Imobiliară Suceava

A. Partea I. Descrierea imobilului

TEREN Intravilan

Adresa: Loc. Grigoresti, Jud. Suceava

Nr. Crt	Nr cadastral Nr. topografic	Suprafața* (mp)	Observații / Referințe
A1		500	Sector cadastral:10 Teren neimprejmuit;

B. Partea II. Proprietari și acte

Inscrieri privitoare la dreptul de proprietate și alte drepturi reale	Referințe
/	
Act Administrativ nr. 323, din 08/08/1994 emis de CJSDPAT SUCEAVA;	
B1	A1
Intabulare, drept de PROPRIETATE, dobândit prin Reconstituire, cota actuala 1/1 1) ROMAN GHEORGHE DEFUNCT:Da	

C. Partea III. SARCINI .

Inscrieri privind dezmembramintele dreptului de proprietate, drepturi reale de garanție și sarcini	Referințe
NU SUNT	

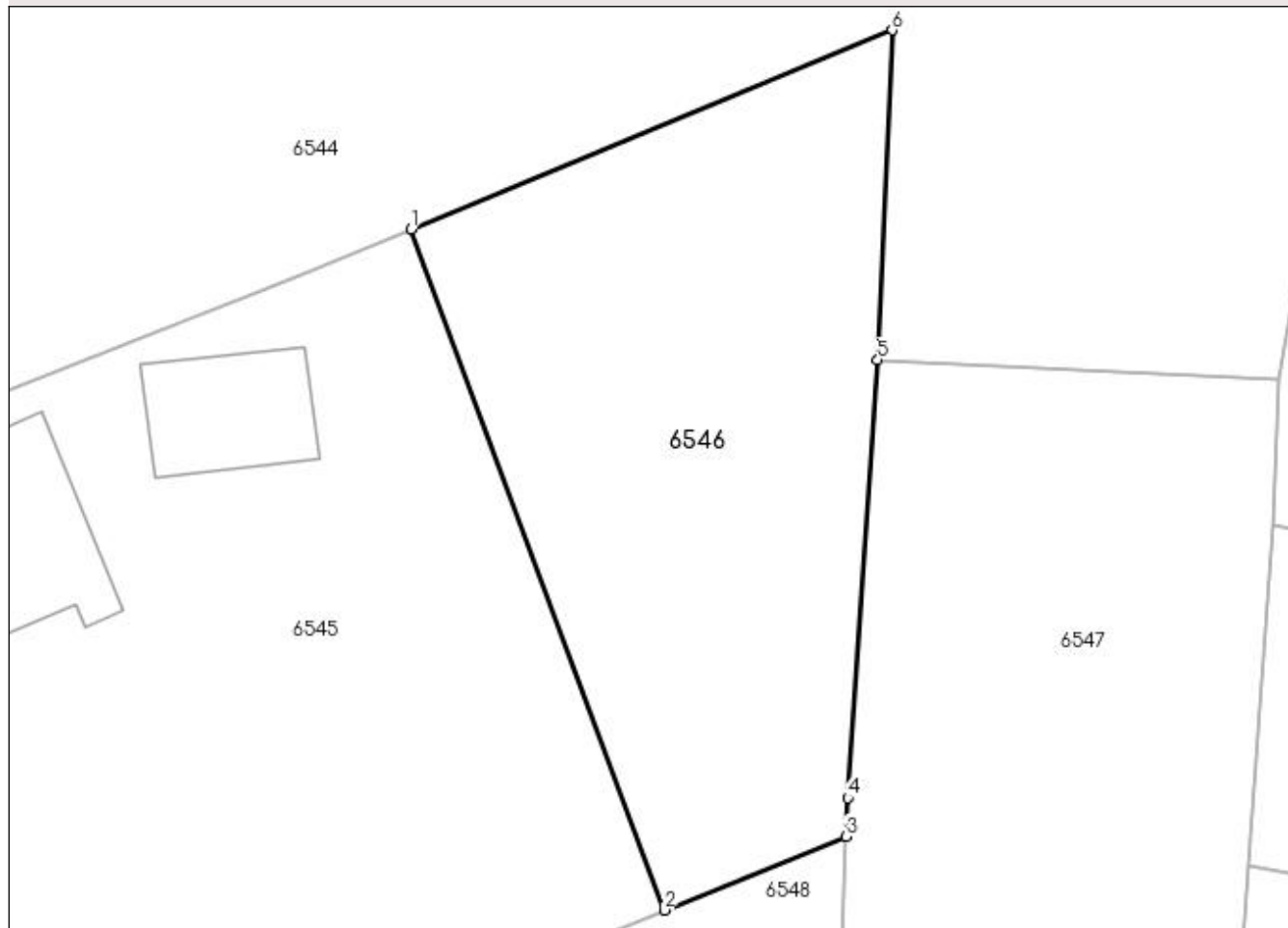
Anexa Nr. 1 La Partea I

Teren

Nr cadastral	Suprafața (mp)*	Observații / Referințe
	500	

* Suprafața este determinată în planul de proiecție Stereo 70.

DETALII LINIARE IMOBIL



Date referitoare la teren

Crt	Categorie folosință	Intravilan	Suprafața (mp)	Tarla	Parcelă	Nr. topo	Observații / Referințe
1	arabil	DA	500	-	-	-	

Lungime Segmente

1) Valorile lungimilor segmentelor sunt obținute din proiecție în plan.

Punct început	X / Y	Punct sfârșit	X / Y	Lungime segment (** (m)
1	604.320,036 691.860,143	2	604.331,085 691.830,412	31.718
2	604.331,085 691.830,412	3	604.339,025 691.833,626	8.566
3	604.339,025 691.833,626	4	604.339,106 691.835,315	1.691
4	604.339,106 691.835,315	5	604.340,411 691.854,434	19.163
5	604.340,411 691.854,434	6	604.341,047 691.868,843	14.423

Punct început	X / Y	Punct sfârşit	X / Y	Lungime segment (** (m)
6	604.341,047 691.868,843	1	604.320,036 691.860,143	22.741

** Lungimile segmentelor sunt determinate în planul de proiecţie Stereo 70 şi sunt rotunjite la 1 milimetru.

*** Distanţa dintre puncte este formată din segmente cumulate ce sunt mai mici decât valoarea 1 milimetru.

**DATE DESPRE IMOBILUL NR. 6547**

Oficiul de Cadastru și Publicitate Imobiliară SUCEAVA
Biroul de Cadastru și Publicitate Imobiliară Suceava

A. Partea I. Descrierea imobilului

TEREN Intravilan

Adresa: Loc. Grigoresti, Jud. Suceava

Nr. Crt	Nr cadastral Nr. topografic	Suprafața* (mp)	Observații / Referințe
A1		458	Sector cadastral:10 Teren neimprejmut;

B. Partea II. Proprietari și acte

Inscrieri privitoare la dreptul de proprietate și alte drepturi reale		Referințe
/		
Act Normativ nr. Legea 7, din 13/03/1996 emis de PARLAMENTUL ROMANIEI;		
B1	Intabulare, drept de PROPRIETATE, dobandit prin Lege, cota actuala 1/1 1) NEIDENTIFICAT NEIDENTIFICAT	A1
Act Administrativ nr. 3060, din 15/06/2023 emis de PRIMARIA SIMINICEA;		
B2	Se notează posesia faptică. 1) BOLOHAN EMANUELA	A1

C. Partea III. SARCINI .

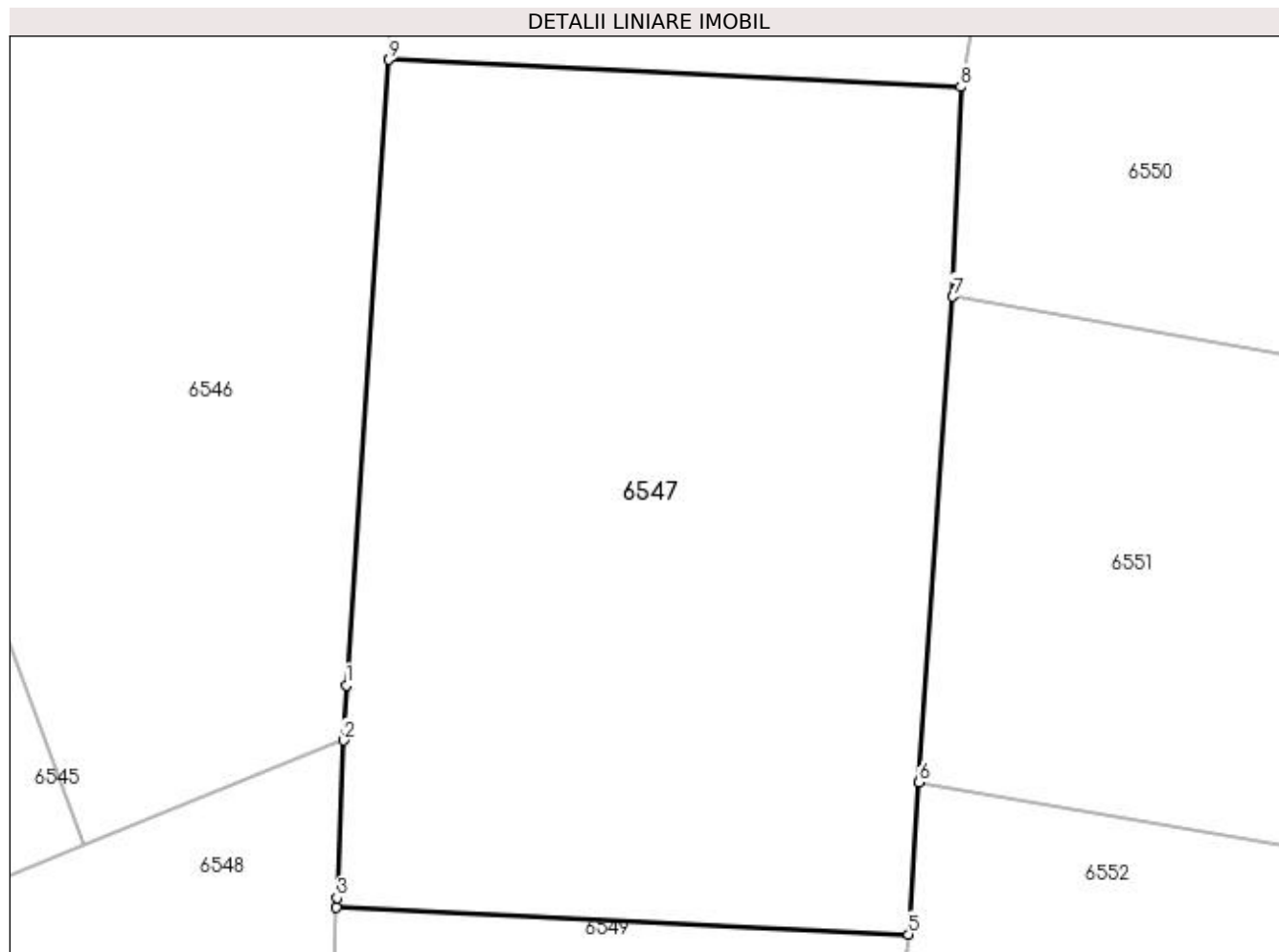
Inscrieri privind dezmembramintele dreptului de proprietate, drepturi reale de garanție și sarcini	Referințe
NU SUNT	

Anexa Nr. 1 La Partea I

Teren

Nr cadastral	Suprafața (mp)*	Observații / Referințe
	458	

* Suprafața este determinată în planul de proiecție Stereo 70.



Date referitoare la teren

Crt	Categorie folosință	Intravilan	Suprafața (mp)	Tarla	Parcelă	Nr. topo	Observații / Referințe
1	arabil	DA	458	-	-	-	

Lungime Segmente

1) Valorile lungimilor segmentelor sunt obținute din proiecție în plan.

Punct început	X / Y	Punct sfârșit	X / Y	Lungime segment (** (m)
1	604.339,106 691.835,315	2	604.339,025 691.833,626	1.691
2	604.339,025 691.833,626	3	604.338,827 691.828,815	4.815
3	604.338,827 691.828,815	4	604.338,815 691.828,525	0.29
4	604.338,815 691.828,525	5	604.356,295 691.827,699	17.5
5	604.356,295 691.827,699	6	604.356,62 691.832,346	4.658

Punct început	X / Y	Punct sfârșit	X / Y	Lungime segment (** (m)
6	604.356,62 691.832,346	7	604.357,659 691.847,195	14.885
7	604.357,659 691.847,195	8	604.357,893 691.853,607	6.416
8	604.357,893 691.853,607	9	604.340,411 691.854,434	17.502
9	604.340,411 691.854,434	1	604.339,106 691.835,315	19.163

** Lungimile segmentelor sunt determinate în planul de proiecție Stereo 70 și sunt rotunjite la 1 milimetru.

*** Distanța dintre puncte este formată din segmente cumulate ce sunt mai mici decât valoarea 1 milimetru.

**DATE DESPRE IMOBILUL NR. 6548**

Oficiul de Cadastru și Publicitate Imobiliară SUCEAVA
Biroul de Cadastru și Publicitate Imobiliară Suceava

A. Partea I. Descrierea imobilului

TEREN Intravilan

Adresa: Loc. Grigoresti, Jud. Suceava

Nr. Crt	Nr cadastral Nr. topografic	Suprafața* (mp)	Observații / Referințe
A1		600	Sector cadastral:10 Teren neimprejmuit;

B. Partea II. Proprietari și acte

Inscrieri privitoare la dreptul de proprietate și alte drepturi reale		Referințe
/		
Act Normativ nr. Legea 7, din 13/03/1996 emis de PARLAMENTUL ROMANIEI;		
B1	Intabulare, drept de PROPRIETATE, dobandit prin Lege, cota actuala 1/1 1) NEIDENTIFICAT NEIDENTIFICAT	A1
Act Administrativ nr. 3061, din 15/06/2023 emis de PRIMARIA SIMINICEA;		
B2	Se notează posesia faptică. 1) MARTIN DORINA	A1

C. Partea III. SARCINI .

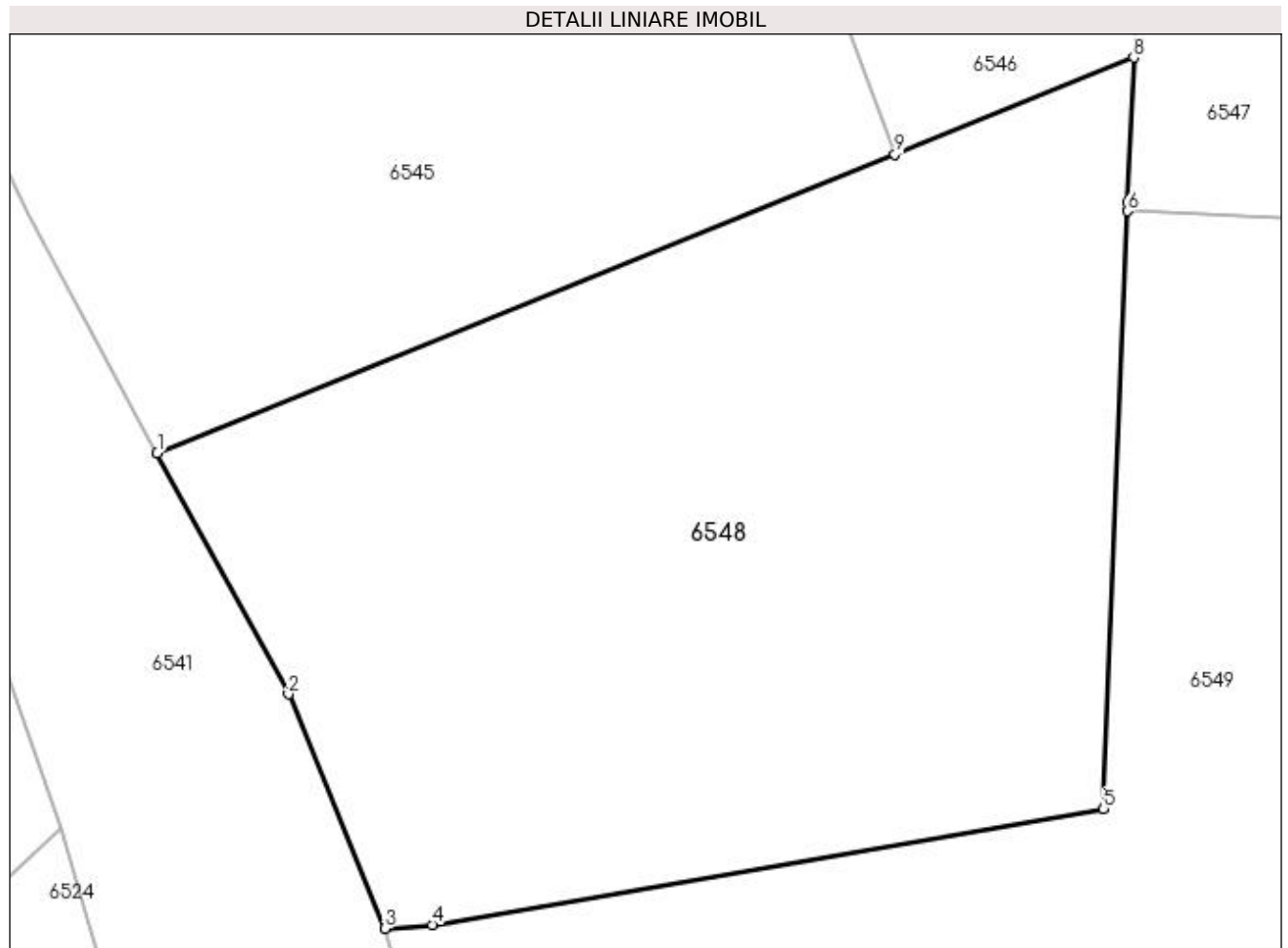
Inscrieri privind dezmembramintele dreptului de proprietate, drepturi reale de garanție și sarcini	Referințe
NU SUNT	

Anexa Nr. 1 La Partea I

Teren

Nr cadastral	Suprafața (mp)*	Observații / Referințe
	600	

* Suprafața este determinată în planul de proiecție Stereo 70.



Date referitoare la teren

Crt	Categorie folosință	Intravilan	Suprafața (mp)	Tarla	Parcelă	Nr. topo	Observații / Referințe
1	arabil	DA	600	-	-	-	

Lungime Segmente

1) Valorile lungimilor segmentelor sunt obținute din proiecție în plan.

Punct început	X / Y	Punct sfârșit	X / Y	Lungime segment (** (m)
1	604.306,558 691.820,483	2	604.310,921 691.812,471	9.123
2	604.310,921 691.812,471	3	604.314,118 691.804,688	8.414
3	604.314,118 691.804,688	4	604.315,703 691.804,807	1.589
4	604.315,703 691.804,807	5	604.338,026 691.808,661	22.653
5	604.338,026 691.808,661	6	604.338,815 691.828,525	19.88

Punct început	X / Y	Punct sfârșit	X / Y	Lungime segment (** (m)
6	604.338,815 691.828,525	7	604.338,827 691.828,815	0.29
7	604.338,827 691.828,815	8	604.339,025 691.833,626	4.815
8	604.339,025 691.833,626	9	604.331,085 691.830,412	8.566
9	604.331,085 691.830,412	1	604.306,558 691.820,483	26.461

** Lungimile segmentelor sunt determinate în planul de proiecție Stereo 70 și sunt rotunjite la 1 milimetru.

*** Distanța dintre puncte este formată din segmente cumulate ce sunt mai mici decât valoarea 1 milimetru.

**DATE DESPRE IMOBILUL NR. 6549**

Oficiul de Cadastru și Publicitate Imobiliară SUCEAVA
Biroul de Cadastru și Publicitate Imobiliară Suceava

A. Partea I. Descrierea imobilului

Nr. CF vechi:268
Nr. cadastral vechi:530
Nr. topografic:530

TEREN Intravilan

Adresa: Loc. Grigoresti, Jud. Suceava

Nr. Crt	Nr cadastral Nr. topografic	Suprafața* (mp)	Observații / Referințe
A1	30739	1.800	Sector cadastral:10 Teren neimprejmuit;

Construcții

Crt	Nr cadastral Nr. topografic	Adresa	Observații / Referințe
A1.1	30739-C1	Loc. Grigoresti, Jud. Suceava	Nr. niveluri:1; S. construita la sol:64 mp; casa
A1.2	30739-C2	Loc. Grigoresti, Jud. Suceava	Nr. niveluri:1; S. construita la sol:65 mp; grajd

B. Partea II. Proprietari și acte

Inscrieri privitoare la dreptul de proprietate și alte drepturi reale		Referințe
21742 / 23/08/2007		
Act Notarial nr. 4851, din 21/08/2007 emis de -;		
B1	Intabulare, drept de PROPRIETATE, dobandit prin Conventie, cota actuala 1/2 1) BOLOHAN EMANUELA	A1, A1.1, A1.2
15540 / 25/03/2019		
Act Notarial nr. contract de donatie nr. 764, din 22/03/2019 emis de BIN ROTARU DORINA;		
B5	Intabulare, drept de PROPRIETATE, dobandit prin Conventie, cota actuala 1/4 1) HUSARCIUC RENATE-MARINELA	A1, A1.1, A1.2
B6	Intabulare, drept de PROPRIETATE, dobandit prin Conventie, cota actuala 1/4 1) HUSARCIUC DENISA-DEBORA	A1, A1.1, A1.2

C. Partea III. SARCINI .

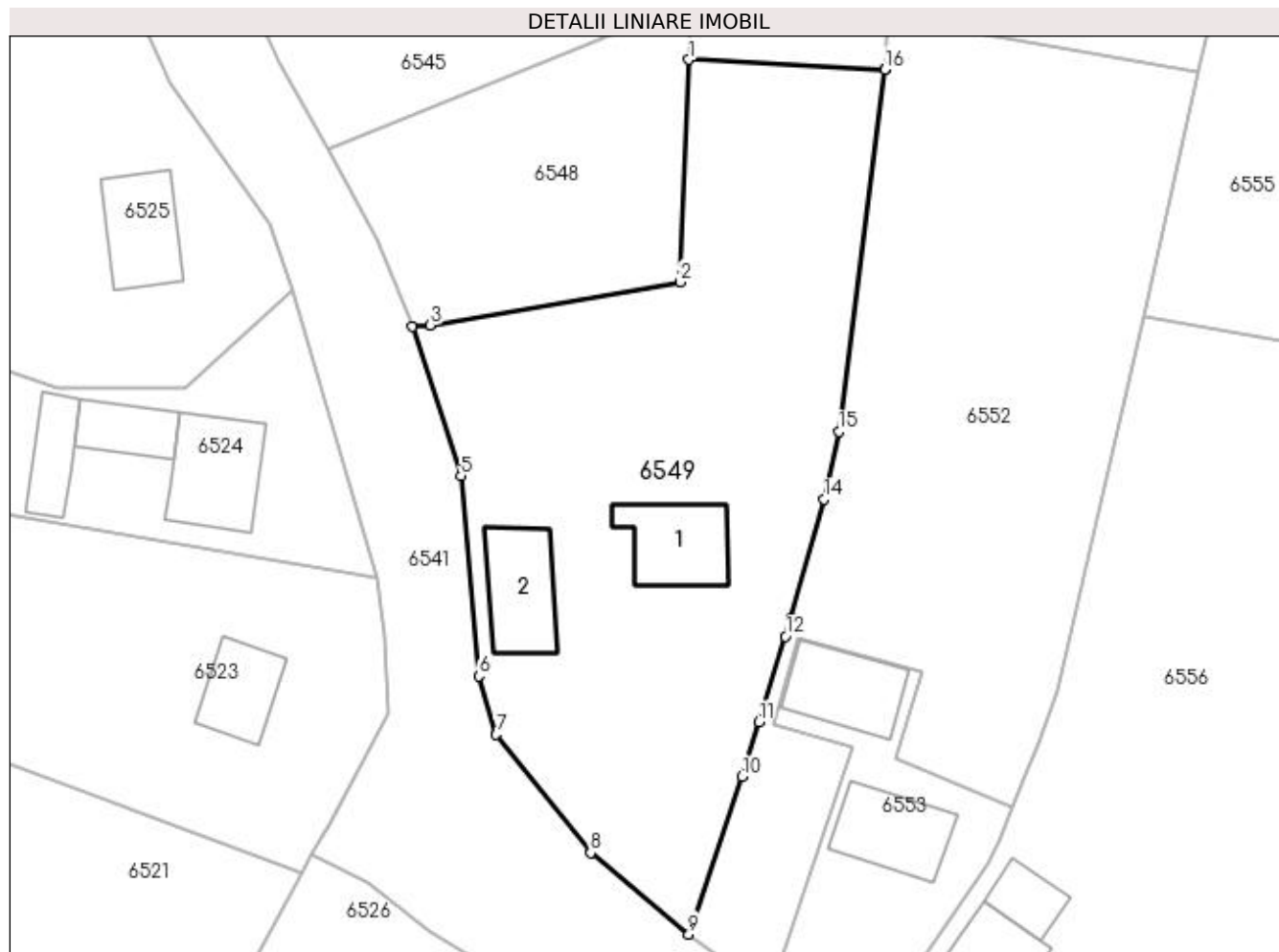
Inscrieri privind dezmembramintele dreptului de proprietate, drepturi reale de garanție și sarcini	Referințe
NU SUNT	

Anexa Nr. 1 La Partea I

Teren

Nr cadastral	Suprafața (mp)*	Observații / Referințe
30739	1.800	

* Suprafața este determinată în planul de proiecție Stereo 70.



Date referitoare la teren

Crt	Categorie folosință	Intra vilan	Suprafața (mp)	Tarla	Parcelă	Nr. topo	Observații / Referințe
1	curți constructii	DA	900	-	-	530	
2	arabil	DA	900	-	-	530	

Date referitoare la construcții

Crt	Număr	Destinație construcție	Supraf. (mp)	Situație juridică	Observații / Referințe
A1.1	30739-C1	construcții de locuințe	64	Cu acte	Nr. niveluri:1; S. construita la sol:64 mp; casa
A1.2	30739-C2	construcții anexa	65	Cu acte	Nr. niveluri:1; S. construita la sol:65 mp; grajd

Lungime Segmente

1) Valorile lungimilor segmentelor sunt obținute din proiecție în plan.

Punct început	X / Y	Punct sfârșit	X / Y	Lungime segment (** (m)
1	604.338,815 691.828,525	2	604.338,026 691.808,661	19.88
2	604.338,026 691.808,661	3	604.315,703 691.804,807	22.653

Punct început	X / Y	Punct sfârşit	X / Y	Lungime segment (** (m)
3	604.315,703 691.804,807	4	604.314,118 691.804,688	1.589
4	604.314,118 691.804,688	5	604.318,445 691.791,335	14.037
5	604.318,445 691.791,335	6	604.320,011 691.773,434	17.969
6	604.320,011 691.773,434	7	604.321,596 691.768,229	5.441
7	604.321,596 691.768,229	8	604.330,027 691.757,65	13.528
8	604.330,027 691.757,65	9	604.338,789 691.750,365	11.395
9	604.338,789 691.750,365	10	604.343,555 691.764,463	14.882
10	604.343,555 691.764,463	11	604.345,067 691.769,335	5.101
11	604.345,067 691.769,335	12	604.347,439 691.776,973	7.998
12	604.347,439 691.776,973	13	604.347,958 691.778,646	1.752
13	604.347,958 691.778,646	14	604.350,875 691.789,221	10.97
14	604.350,875 691.789,221	15	604.352,198 691.795,273	6.195
15	604.352,198 691.795,273	16	604.356,292 691.827,652	32.637
16	604.356,292 691.827,652	17	604.356,295 691.827,699	0.047
17	604.356,295 691.827,699	1	604.338,815 691.828,525	17.5

** Lungimile segmentelor sunt determinate în planul de proiecţie Stereo 70 şi sunt rotunjite la 1 milimetru.

*** Distanţa dintre puncte este formată din segmente cumulate ce sunt mai mici decât valoarea 1 milimetru.

**DATE DESPRE IMOBILUL NR. 6550**

Oficiul de Cadastru și Publicitate Imobiliară SUCEAVA
Biroul de Cadastru și Publicitate Imobiliară Suceava

A. Partea I. Descrierea imobilului

Nr. CF vechi:96- SIMINICEA
Nr. cadastral vechi:0

TEREN Intravilan

Adresa: Loc. Grigoresti, Jud. Suceava

Nr. Crt	Nr cadastral Nr. topografic	Suprafața* (mp)	Observații / Referințe
A1	30472	1.700	Sector cadastral:10 Teren imprejmuit;

Construcții

Crt	Nr cadastral Nr. topografic	Adresa	Observații / Referințe
A1.1	30472-C1	Loc. Grigoresti, Jud. Suceava	Nr. niveluri:1; S. construita la sol:58 mp; S. construita desfasurata:58 mp; LOCUINTA Constructie din chirpici , P, cu o suprafata construita la sol de 58 mp si o suprafata desfasurata de 58 mp
A1.2	30472-C2	Loc. Grigoresti, Jud. Suceava	Nr. niveluri:1; S. construita la sol:69 mp; S. construita desfasurata:69 mp; ANEXA Constructie din chirpici, P,cu o suprafata construita la sol de 69 mp si o suprafata desfasurata de 69 mp

B. Partea II. Proprietari și acte

Inscrieri privitoare la dreptul de proprietate și alte drepturi reale		Referințe
41790 / 05/08/2019		
Act Notarial nr. contract de vânzare-cumpărare aut. nr. 2393, din 10/07/2003 emis de BNP VALERIANA ILIE;		
B5	Intabulare, drept de PROPRIETATE, dobandit prin Conventie, cota actuala 1/1 1) TUN PAVEL 2) TUN TEODORA, bun comun, în devălmășie	A1, A1.1, A1.2

C. Partea III. SARCINI .

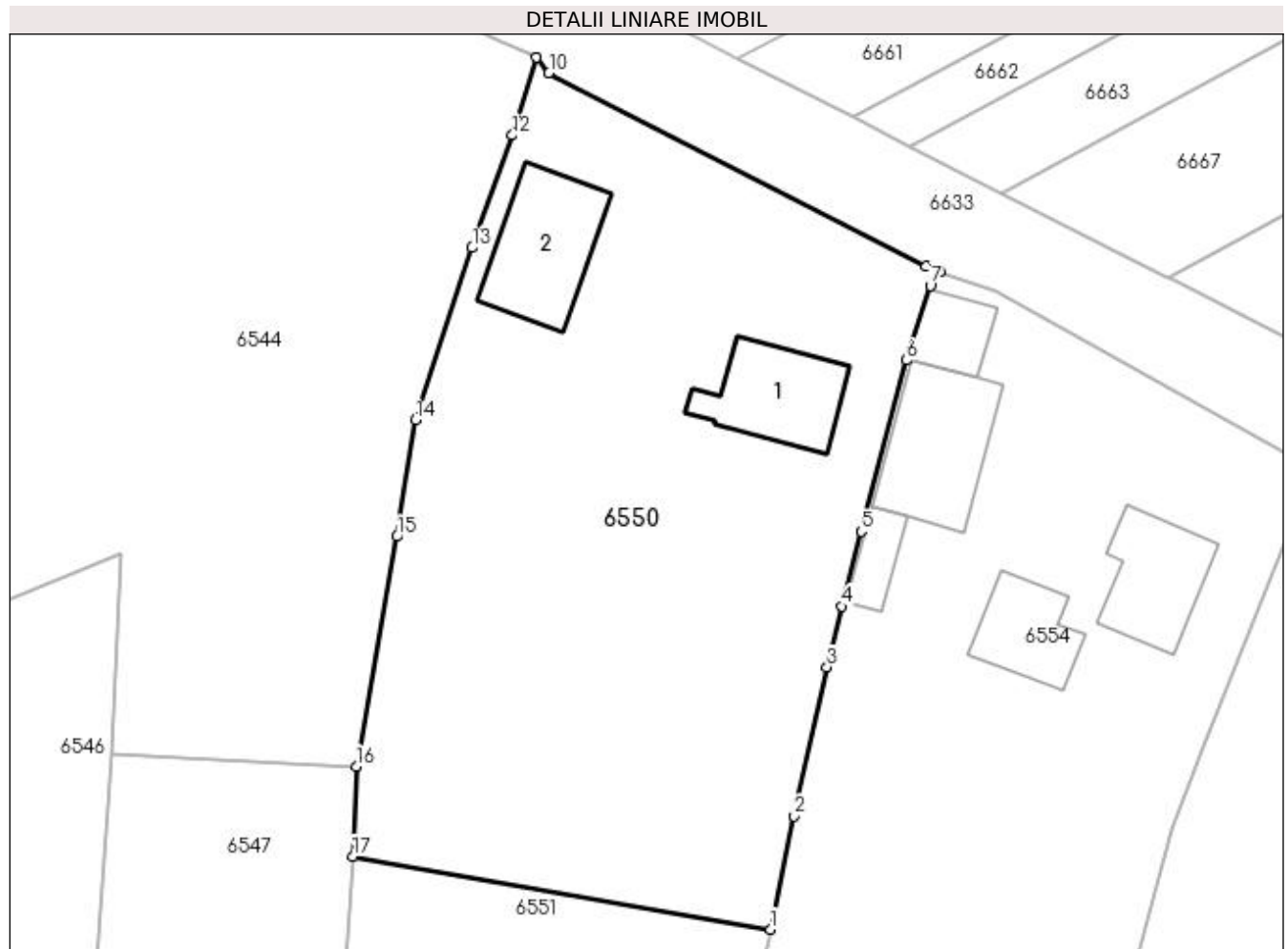
Inscrieri privind dezmembramintele dreptului de proprietate, drepturi reale de garanție și sarcini	Referințe
NU SUNT	

Anexa Nr. 1 La Partea I

Teren

Nr cadastral	Suprafața (mp)*	Observații / Referințe
30472	1.700	

* Suprafața este determinată în planul de proiecție Stereo 70.



Date referitoare la teren

Crt	Categorie folosință	Intra vilan	Suprafața (mp)	Tarla	Parcelă	Nr. topo	Observații / Referințe
1	curți constructii	DA	642	-	-	-	
2	arabil	DA	1.058	-	-	-	

Date referitoare la construcții

Crt	Număr	Destinație construcție	Supraf. (mp)	Situație juridică	Observații / Referințe
A1.1	30472-C1	construcții de locuințe	58	Cu acte	Nr. niveluri:1; S. construita la sol:58 mp; S. construita desfasurata:58 mp; LOCUINTA Constructie din chirpici , P,cu o suprafata construita la sol de 58 mp si o suprafata desfasurata de 58 mp
A1.2	30472-C2	construcții anexa	69	Cu acte	Nr. niveluri:1; S. construita la sol:69 mp; S. construita desfasurata:69 mp; ANEXA Constructie din chirpici, P,cu o suprafata construita la sol de 69 mp si o suprafata desfasurata de 69 mp

Lungime Segmente

1) Valorile lungimilor segmentelor sunt obținute din proiecție în plan.

Punct început	X / Y	Punct sfârșit	X / Y	Lungime segment (** (m)
1	604.387,487 691.841,966	2	604.389,192 691.850,043	8.255
2	604.389,192 691.850,043	3	604.391,527 691.860,682	10.892
3	604.391,527 691.860,682	4	604.392,607 691.865,024	4.474
4	604.392,607 691.865,024	5	604.393,977 691.870,37	5.519
5	604.393,977 691.870,37	6	604.397,172 691.882,593	12.634
6	604.397,172 691.882,593	7	604.398,905 691.887,932	5.613
7	604.398,905 691.887,932	8	604.399,595 691.888,89	1.181
8	604.399,595 691.888,89	9	604.398,608 691.889,311	1.073
9	604.398,608 691.889,311	10	604.371,667 691.903,113	30.271
10	604.371,667 691.903,113	11	604.370,769 691.904,213	1.42
11	604.370,769 691.904,213	12	604.369,039 691.898,661	5.815
12	604.369,039 691.898,661	13	604.366,18 691.890,641	8.514
13	604.366,18 691.890,641	14	604.362,155 691.878,342	12.941
14	604.362,155 691.878,342	15	604.360,796 691.870,012	8.44
15	604.360,796 691.870,012	16	604.357,893 691.853,607	16.66
16	604.357,893 691.853,607	17	604.357,659 691.847,195	6.416
17	604.357,659 691.847,195	1	604.387,487 691.841,966	30.283

** Lungimile segmentelor sunt determinate în planul de proiecție Stereo 70 și sunt rotunjite la 1 milimetru.

*** Distanța dintre puncte este formată din segmente cumulate ce sunt mai mici decât valoarea 1 milimetru.

**DATE DESPRE IMOBILUL NR. 6551**

Oficiul de Cadastru și Publicitate Imobiliară SUCEAVA
Biroul de Cadastru și Publicitate Imobiliară Suceava

A. Partea I. Descrierea imobilului

TEREN Intravilan

Adresa: Loc. Grigoresti, Jud. Suceava

Nr. Crt	Nr cadastral Nr. topografic	Suprafața* (mp)	Observații / Referințe
A1		433	Sector cadastral:10 Teren neimprejmut;

B. Partea II. Proprietari și acte

Inscrieri privitoare la dreptul de proprietate și alte drepturi reale		Referințe
/		
Act Normativ nr. Legea 7, din 13/03/1996 emis de PARLAMENTUL ROMANIEI;		
B1	Intabulare, drept de PROPRIETATE, dobandit prin Lege, cota actuala 1/1 1) NEIDENTIFICAT NEIDENTIFICAT	A1
Act Administrativ nr. 3062, din 15/06/2023 emis de PRIMARIA SIMINICEA;		
B2	Se notează posesia faptică. 1) TUN PAVEL	A1

C. Partea III. SARCINI .

Inscrieri privind dezmembramintele dreptului de proprietate, drepturi reale de garanție și sarcini	Referințe
NU SUNT	

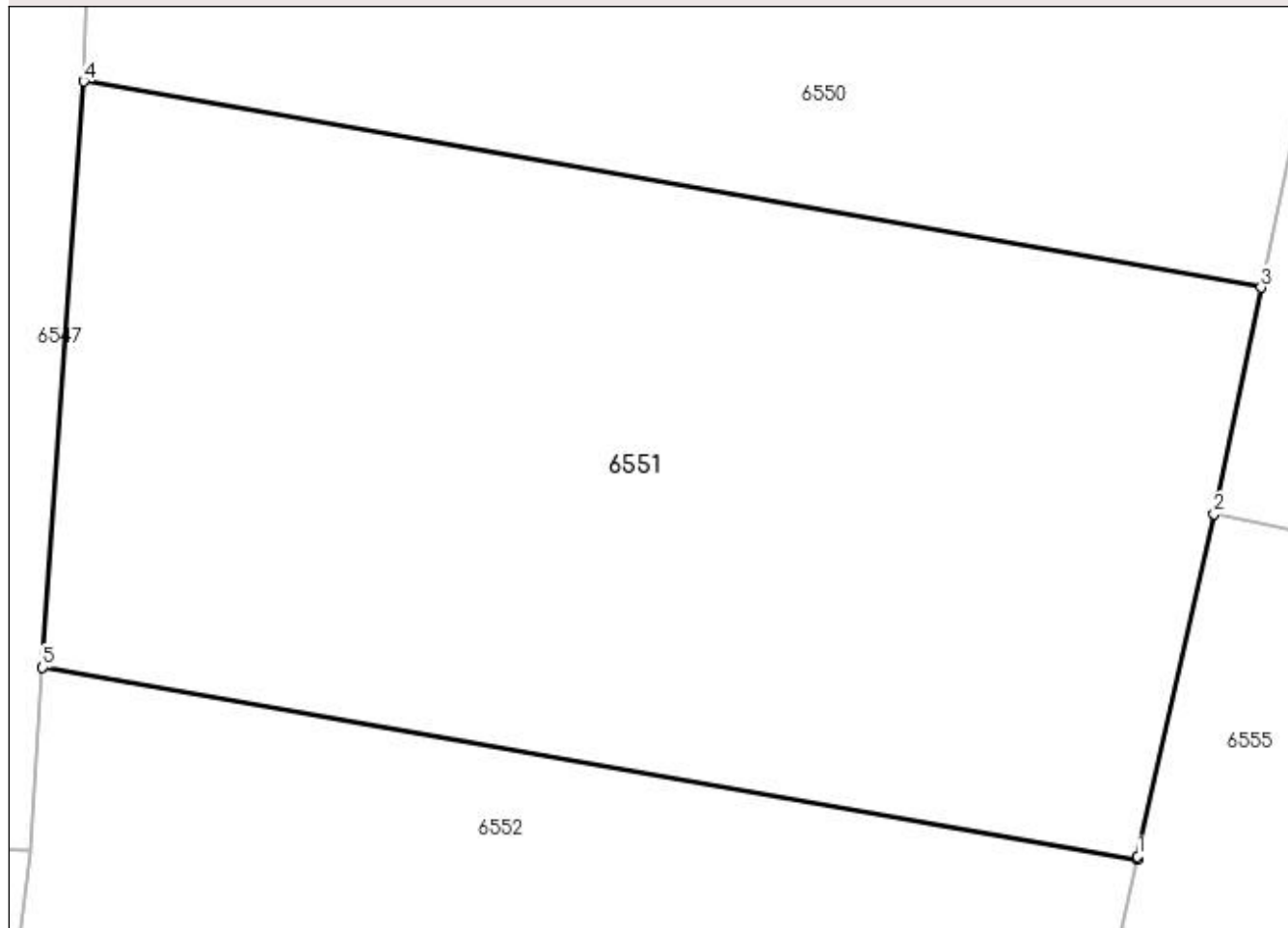
Anexa Nr. 1 La Partea I

Teren

Nr cadastral	Suprafața (mp)*	Observații / Referințe
	433	

* Suprafața este determinată în planul de proiecție Stereo 70.

DETALII LINIARE IMOBIL



Date referitoare la teren

Crt	Categorie folosință	Intravilan	Suprafața (mp)	Tarla	Parcelă	Nr. topo	Observații / Referințe
1	arabil	DA	433	-	286	-	

Lungime Segmente

1) Valorile lungimilor segmentelor sunt obținute din proiecție în plan.

Punct început	X / Y	Punct sfârșit	X / Y	Lungime segment (** (m)
1	604.384,365 691.827,556	2	604.386,304 691.836,237	8.895
2	604.386,304 691.836,237	3	604.387,487 691.841,966	5.85
3	604.387,487 691.841,966	4	604.357,659 691.847,195	30.283
4	604.357,659 691.847,195	5	604.356,62 691.832,346	14.885
5	604.356,62 691.832,346	6	604.384,349 691.827,485	28.152

Punct început	X / Y	Punct sfârșit	X / Y	Lungime segment (** (m)
6	604.384,349 691.827,485	1	604.384,365 691.827,556	0.073

** Lungimile segmentelor sunt determinate în planul de proiecție Stereo 70 și sunt rotunjite la 1 milimetru.

*** Distanța dintre puncte este formată din segmente cumulate ce sunt mai mici decât valoarea 1 milimetru.

**DATE DESPRE IMOBILUL NR. 6552**

Oficiul de Cadastru și Publicitate Imobiliară SUCEAVA
Biroul de Cadastru și Publicitate Imobiliară Suceava

A. Partea I. Descrierea imobilului

TEREN Intravilan

Adresa: Loc. Grigorești, Jud. Suceava

Nr. Crt	Nr cadastral Nr. topografic	Suprafața* (mp)	Observații / Referințe
A1		Din acte: 1.700 Masurata: 1.760	Sector cadastral:10 Teren neimprejmuit;

B. Partea II. Proprietari și acte

Inscrieri privitoare la dreptul de proprietate și alte drepturi reale		Referințe
/		
Act Administrativ nr. 457, din 15/11/1994 emis de CJSDPAT SUCEAVA;		
B1	Intabulare, drept de PROPRIETATE, dobândit prin Reconstituire, cota actuala 1/1 1) TEODORESCU MIHAI	A1

C. Partea III. SARCINI .

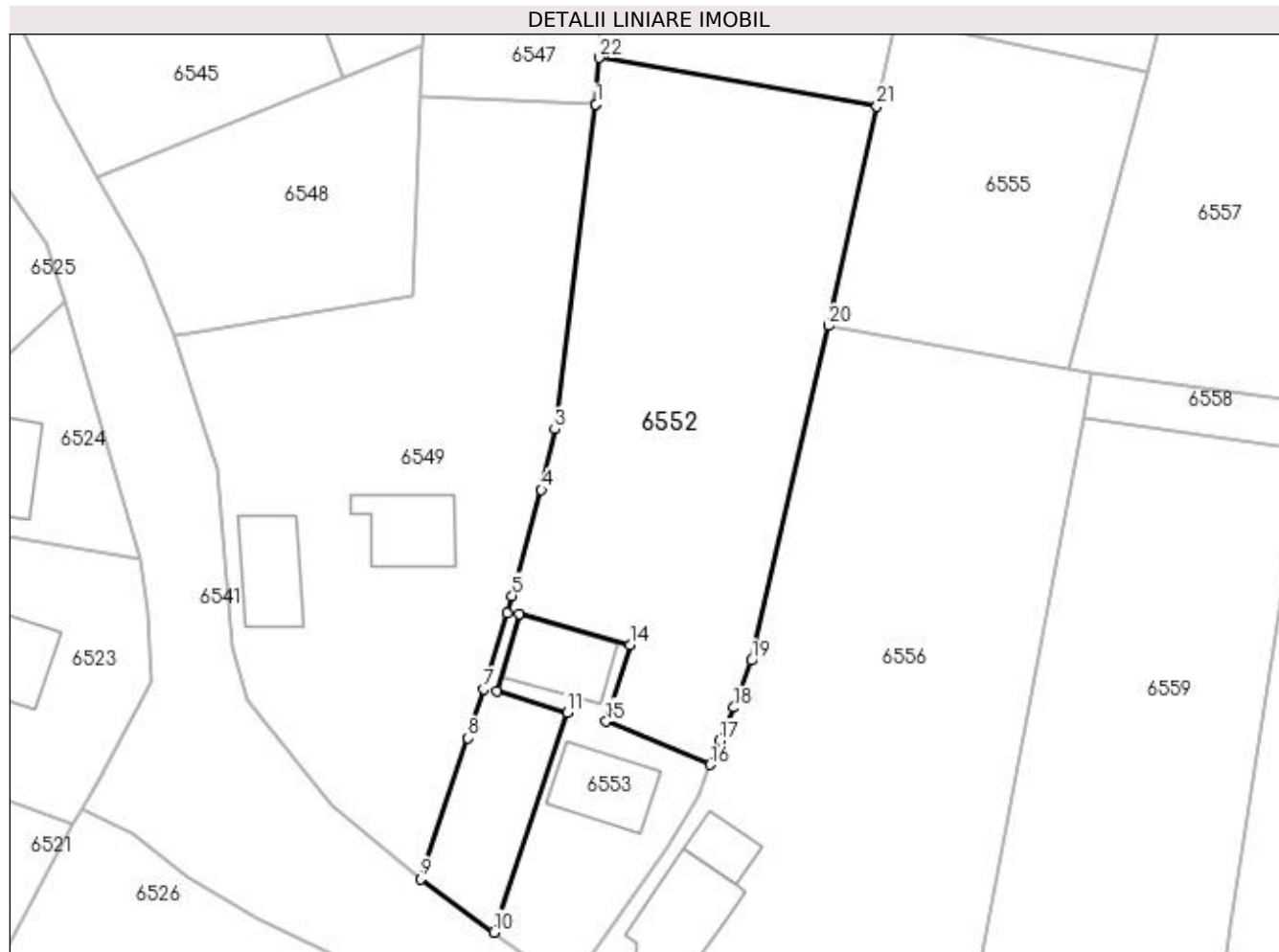
Inscrieri privind dezmembramintele dreptului de proprietate, drepturi reale de garanție și sarcini	Referințe
NU SUNT	

Anexa Nr. 1 La Partea I

Teren

Nr cadastral	Suprafața (mp)*	Observații / Referințe
	Din acte: 1.700 Masurata: 1.760	

* Suprafața este determinată în planul de proiecție Stereo 70.



Date referitoare la teren

Crt	Categorie folosință	Intra vilan	Suprafața (mp)	Tarla	Parcelă	Nr. topo	Observații / Referințe
1	arabil	DA	1.760	-	-	-	

Lungime Segmente

1) Valorile lungimilor segmentelor sunt obținute din proiecție în plan.

Punct început	X / Y	Punct sfârșit	X / Y	Lungime segment (** (m)
1	604.356,295 691.827,699	2	604.356,292 691.827,652	0.047
3	604.352,198 691.795,273	4	604.350,875 691.789,221	6.195
5	604.347,958 691.778,646	6	604.347,439 691.776,973	1.752
7	604.345,067 691.769,335	8	604.343,555 691.764,463	5.101
9	604.338,789 691.750,365	10	604.346,12 691.745,061	9.049

Punct început	X / Y	Punct sfârșit	X / Y	Lungime segment (** (m)
2	604.356,292 691.827,652	3	604.352,198 691.795,273	32.637
4	604.350,875 691.789,221	5	604.347,958 691.778,646	10.97
6	604.347,439 691.776,973	7	604.345,067 691.769,335	7.998
8	604.343,555 691.764,463	9	604.338,789 691.750,365	14.882
10	604.346,12 691.745,061	11	604.353,427 691.767,028	23.15

Punct început	X / Y	Punct sfârșit	X / Y	Lungime segment (** (m)
11	604.353,427 691.767,028	12	604.346,425 691.769,125	7.309
13	604.348,63 691.776,829	14	604.359,711 691.773,774	11.494
15	604.357,331 691.766,115	16	604.367,729 691.761,785	11.264
17	604.368,673 691.764,179	18	604.370,072 691.767,505	3.608
19	604.371,816 691.772,196	20	604.379,531 691.805,599	34.282
21	604.384,349 691.827,485	22	604.356,62 691.832,346	28.152

Punct început	X / Y	Punct sfârșit	X / Y	Lungime segment (** (m)
12	604.346,425 691.769,125	13	604.348,63 691.776,829	8.013
14	604.359,711 691.773,774	15	604.357,331 691.766,115	8.02
16	604.367,729 691.761,785	17	604.368,673 691.764,179	2.573
18	604.370,072 691.767,505	19	604.371,816 691.772,196	5.005
20	604.379,531 691.805,599	21	604.384,349 691.827,485	22.41
22	604.356,62 691.832,346	1	604.356,295 691.827,699	4.658

** Lungimile segmentelor sunt determinate în planul de proiecție Stereo 70 și sunt rotunjite la 1 milimetru.

*** Distanța dintre puncte este formată din segmente cumulate ce sunt mai mici decât valoarea 1 milimetru.

**DATE DESPRE IMOBILUL NR. 6553**

Oficiul de Cadastru și Publicitate Imobiliară SUCEAVA
Biroul de Cadastru și Publicitate Imobiliară Suceava

A. Partea I. Descrierea imobilului

TEREN Intravilan

Adresa: Loc. Grigoresti, Jud. Suceava

Nr. Crt	Nr cadastral Nr. topografic	Suprafața* (mp)	Observații / Referințe
A1	30032	Din acte: 401 Masurata: 406	Sector cadastral:10 Teren neimprejmuit;

Construcții

Crt	Nr cadastral Nr. topografic	Adresa	Observații / Referințe
A1.1	30032-C1	Loc. Grigoresti, Jud. Suceava	Nr. niveluri:1; S. construita la sol:64 mp; Locuință.
A1.2	30032-C2	Loc. Grigoresti, Jud. Suceava	Nr. niveluri:1; S. construita la sol:64 mp; Anexă.

B. Partea II. Proprietari și acte

Inscrieri privitoare la dreptul de proprietate și alte drepturi reale		Referințe
8809 / 09/04/2009		
Act Notarial nr. 1045, din 07/04/2009 emis de BNP IVASCU ADELA;		
B3	Intabulare, drept de PROPRIETATE, dobandit prin Conventie, cota actuala 1/1 1) CODĂU VICTOR , Lipsă CNP proprietar; căsătorit cu 2) CODĂU NICULINA , Lipsă CNP proprietar; bun comun	A1
B4	Intabulare, drept de PROPRIETATE, dobandit prin Conventie, cota actuala 1/1 1) CODĂU VICTOR , Lipsă CNP proprietar; căsătorit cu 2) CODĂU NICULINA , Lipsă CNP proprietar; bun comun	A1.1, A1.2

C. Partea III. SARCINI

Inscrieri privind dezmembramintele dreptului de proprietate, drepturi reale de garanție și sarcini		Referințe
8809 / 09/04/2009		
Act Notarial nr. 1045, din 07/04/2009 emis de BNP IVASCU ADELA;		
C1	Intabulare, drept de UZUFRACT VIAGER, cota actuala 1/1 1) TEODORESCU MIHAI	A1, A1.1, A1.2
/		
Act Notarial nr. 1045, din 07/04/2009 emis de BNP IVASCU ADELA;		
C2	s-a notat obligația de întreținere în favoarea 1) TEODORESCU MIHAI	A1, A1.1, A1.2
8809 / 09/04/2009		
Act Notarial nr. 1045, din 07/04/2009 emis de BNP IVASCU ADELA;		
C3	Intabulare, drept de UZUFRACT VIAGER, cota actuala 1/1 1) TEODORESCU MARIA	A1, A1.1, A1.2
/		
Act Notarial nr. 1045, din 07/04/2009 emis de BNP IVASCU ADELA;		
C4	s-a notat obligația de întreținere în favoarea 1) TEODORESCU MARIA	A1, A1.1, A1.2

Anexa Nr. 1 La Partea I

Teren

Nr cadastral	Suprafața (mp)*	Observații / Referințe
30032	Din acte: 401 Masurata: 406	

* Suprafața este determinată în planul de proiecție Stereo 70.



Date referitoare la teren

Crt	Categorie folosință	Intra vilan	Suprafața (mp)	Tarla	Parcelă	Nr. topo	Observații / Referințe
1	curți constructii	DA	406	-	-	-	

Date referitoare la construcții

Crt	Număr	Destinație construcție	Supraf. (mp)	Situație juridică	Observații / Referințe
A1.1	30032-C1	construcții de locuințe	64	Cu acte	Nr. niveluri:1; S. construita la sol:64 mp; Locuință.
A1.2	30032-C2	construcții anexa	64	Cu acte	Nr. niveluri:1; S. construita la sol:64 mp; Anexă.

Lungime Segmente

1) Valorile lungimilor segmentelor sunt obținute din proiecție în plan.

Punct început	X / Y	Punct sfârșit	X / Y	Lungime segment (** (m)
1	604.353,427 691.767,028	2	604.346,12 691.745,061	23.15
2	604.346,12 691.745,061	3	604.353,775 691.739,523	9.448

Punct început	X / Y	Punct sfârșit	X / Y	Lungime segment (** (m)
3	604.353,775 691.739,523	4	604.354,035 691.740,116	0.647
4	604.354,035 691.740,116	5	604.363,261 691.753,427	16.196
5	604.363,261 691.753,427	6	604.365,485 691.756,737	3.988
6	604.365,485 691.756,737	7	604.366,501 691.758,668	2.182
7	604.366,501 691.758,668	8	604.367,729 691.761,785	3.35
8	604.367,729 691.761,785	9	604.357,331 691.766,115	11.264
9	604.357,331 691.766,115	10	604.359,711 691.773,774	8.02
10	604.359,711 691.773,774	11	604.348,63 691.776,829	11.494
11	604.348,63 691.776,829	12	604.346,425 691.769,125	8.013
12	604.346,425 691.769,125	1	604.353,427 691.767,028	7.309

** Lungimile segmentelor sunt determinate în planul de proiecție Stereo 70 și sunt rotunjite la 1 milimetru.

*** Distanța dintre puncte este formată din segmente cumulate ce sunt mai mici decât valoarea 1 milimetru.

**DATE DESPRE IMOBILUL NR. 6554**

Oficiul de Cadastru și Publicitate Imobiliară SUCEAVA
Biroul de Cadastru și Publicitate Imobiliară Suceava

A. Partea I. Descrierea imobilului

TEREN Intravilan

Adresa: Loc. Grigoresti, Jud. Suceava

Nr. Crt	Nr cadastral Nr. topografic	Suprafața* (mp)	Observații / Referințe
A1	32200	1.400	Sector cadastral:10 Teren imprejmuit;

Construcții

Crt	Nr cadastral Nr. topografic	Adresa	Observații / Referințe
A1.1	32200-C1	Loc. Grigoresti, Jud. Suceava	Nr. niveluri:1; S. construita la sol:55 mp; S. construita desfasurata:55 mp; locuinta
A1.2	32200-C2	Loc. Grigoresti, Jud. Suceava	Nr. niveluri:1; S. construita la sol:42 mp; S. construita desfasurata:42 mp; anexa
A1.3	32200-C3	Loc. Grigoresti, Jud. Suceava	Nr. niveluri:1; S. construita la sol:26 mp; S. construita desfasurata:26 mp; anexa
A1.4	32200-C4	Loc. Grigoresti, Jud. Suceava	Nr. niveluri:1; S. construita la sol:74 mp; S. construita desfasurata:74 mp; anexa
A1.5	32200-C5	Loc. Grigoresti, Jud. Suceava	Nr. niveluri:1; S. construita la sol:18 mp; S. construita desfasurata:18 mp; anexa

B. Partea II. Proprietari și acte

Inscrieri privitoare la dreptul de proprietate și alte drepturi reale		Referințe
41793 / 05/08/2019		
Act Notarial nr. certificat de mostenitor nr. 114, din 24/07/2019 emis de BIN NEGURA ADINA LOREDANA;		
B2	Intabulare, drept de PROPRIETATE, dobandit prin Succesiune, cota actuala 1/1 1) SÎRGHEANU DANIELA	A1
B3	Intabulare, drept de PROPRIETATE, dobandit prin Succesiune, cota actuala 1/2 1) SÎRGHEANU DANIELA	A1.1, A1.2, A1.3, A1.4, A1.5
Act Notarial nr. certificat de mostenitor nr. 115, din 24/07/2019 emis de BIN NEGURA ADINA LOREDANA;		
B4	Intabulare, drept de PROPRIETATE, dobandit prin Succesiune, cota actuala 1/2 1) SÎRGHEANU DANIELA	A1.1, A1.2, A1.3, A1.4, A1.5

C. Partea III. SARCINI .

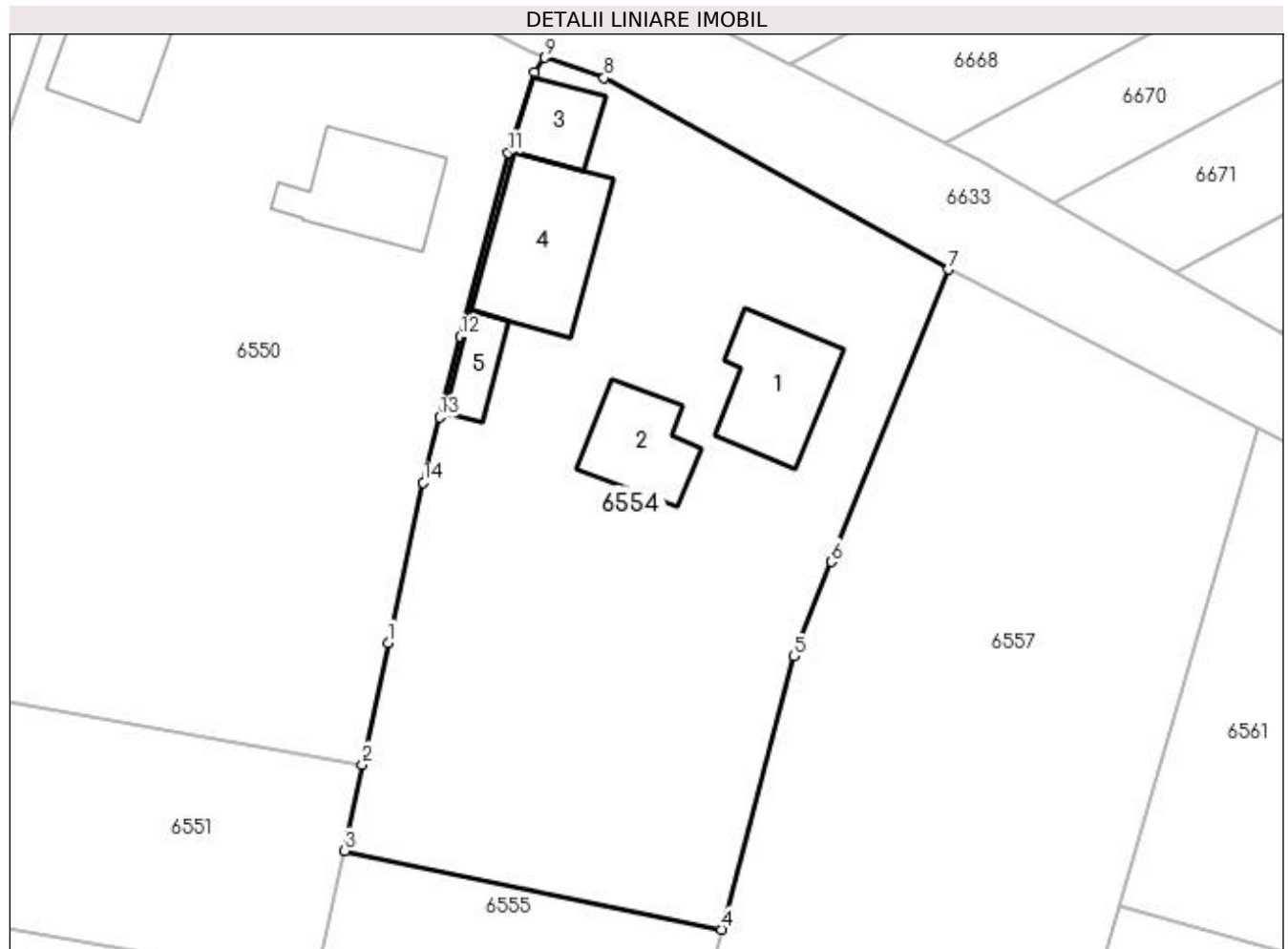
Inscrieri privind dezmembramintele dreptului de proprietate, drepturi reale de garanție și sarcini	Referințe
NU SUNT	

Anexa Nr. 1 La Partea I

Teren

Nr cadastral	Suprafața (mp)*	Observații / Referințe
32200	1.400	

* Suprafața este determinată în planul de proiecție Stereo 70.



Date referitoare la teren

Crt	Categorie folosință	Intra vilan	Suprafața (mp)	Tarla	Parcelă	Nr. topo	Observații / Referințe
1	curți constructii	DA	750	-	-	-	
2	arabil	DA	650	-	-	-	

Date referitoare la construcții

Crt	Număr	Destinație construcție	Supraf. (mp)	Situație juridică	Observații / Referințe
A1.1	32200-C1	construcții de locuințe	55	Cu acte	Nr. niveluri:1; S. construita la sol:55 mp; S. construita desfasurata:55 mp; locuinta
A1.2	32200-C2	construcții anexa	42	Cu acte	Nr. niveluri:1; S. construita la sol:42 mp; S. construita desfasurata:42 mp; anexa
A1.3	32200-C3	construcții anexa	26	Cu acte	Nr. niveluri:1; S. construita la sol:26 mp; S. construita desfasurata:26 mp; anexa
A1.4	32200-C4	construcții anexa	74	Cu acte	Nr. niveluri:1; S. construita la sol:74 mp; S. construita desfasurata:74 mp; anexa
A1.5	32200-C5	construcții anexa	18	Cu acte	Nr. niveluri:1; S. construita la sol:18 mp; S. construita desfasurata:18 mp; anexa

Lungime Segmente

1) Valorile lungimilor segmentelor sunt obținute din proiecție în plan.

Punct început	X / Y	Punct sfârșit	X / Y	Lungime segment (** (m)
1	604.389,192 691.850,043	2	604.387,487 691.841,966	8.255
2	604.387,487 691.841,966	3	604.386,304 691.836,237	5.85
3	604.386,304 691.836,237	4	604.411,321 691.831,015	25.556
4	604.411,321 691.831,015	5	604.416,12 691.849,16	18.769
5	604.416,12 691.849,16	6	604.418,623 691.855,427	6.748
6	604.418,623 691.855,427	7	604.426,374 691.874,836	20.899
7	604.426,374 691.874,836	8	604.403,539 691.887,538	26.13
8	604.403,539 691.887,538	9	604.399,595 691.888,89	4.169
9	604.399,595 691.888,89	10	604.398,905 691.887,932	1.181
10	604.398,905 691.887,932	11	604.397,172 691.882,593	5.613
11	604.397,172 691.882,593	12	604.393,977 691.870,37	12.634
12	604.393,977 691.870,37	13	604.392,607 691.865,024	5.519
13	604.392,607 691.865,024	14	604.391,527 691.860,682	4.474
14	604.391,527 691.860,682	1	604.389,192 691.850,043	10.892

** Lungimile segmentelor sunt determinate în planul de proiecție Stereo 70 și sunt rotunjite la 1 milimetru.

*** Distanța dintre puncte este formată din segmente cumulate ce sunt mai mici decât valoarea 1 milimetru.

**DATE DESPRE IMOBILUL NR. 6555**

Oficiul de Cadastru și Publicitate Imobiliară SUCEAVA
Biroul de Cadastru și Publicitate Imobiliară Suceava

A. Partea I. Descrierea imobilului

TEREN Intravilan

Adresa: Loc. Grigoresti, Jud. Suceava

Nr. Crt	Nr cadastral Nr. topografic	Suprafața* (mp)	Observații / Referințe
A1		774	Sector cadastral:10 Teren neimprejmuit;

B. Partea II. Proprietari și acte

Inscrieri privitoare la dreptul de proprietate și alte drepturi reale		Referințe
/		
Act Normativ nr. Legea 7, din 13/03/1996 emis de PARLAMENTUL ROMANIEI;		
B1	Inscrierea provizorie, drept de PROPRIETATE, dobandit prin Lege, cota actuala 1/1 1) COMUNA SIMINICEA , CIF:4327499, PROPRIETAR NEIDENTIFICAT.	A1

C. Partea III. SARCINI .

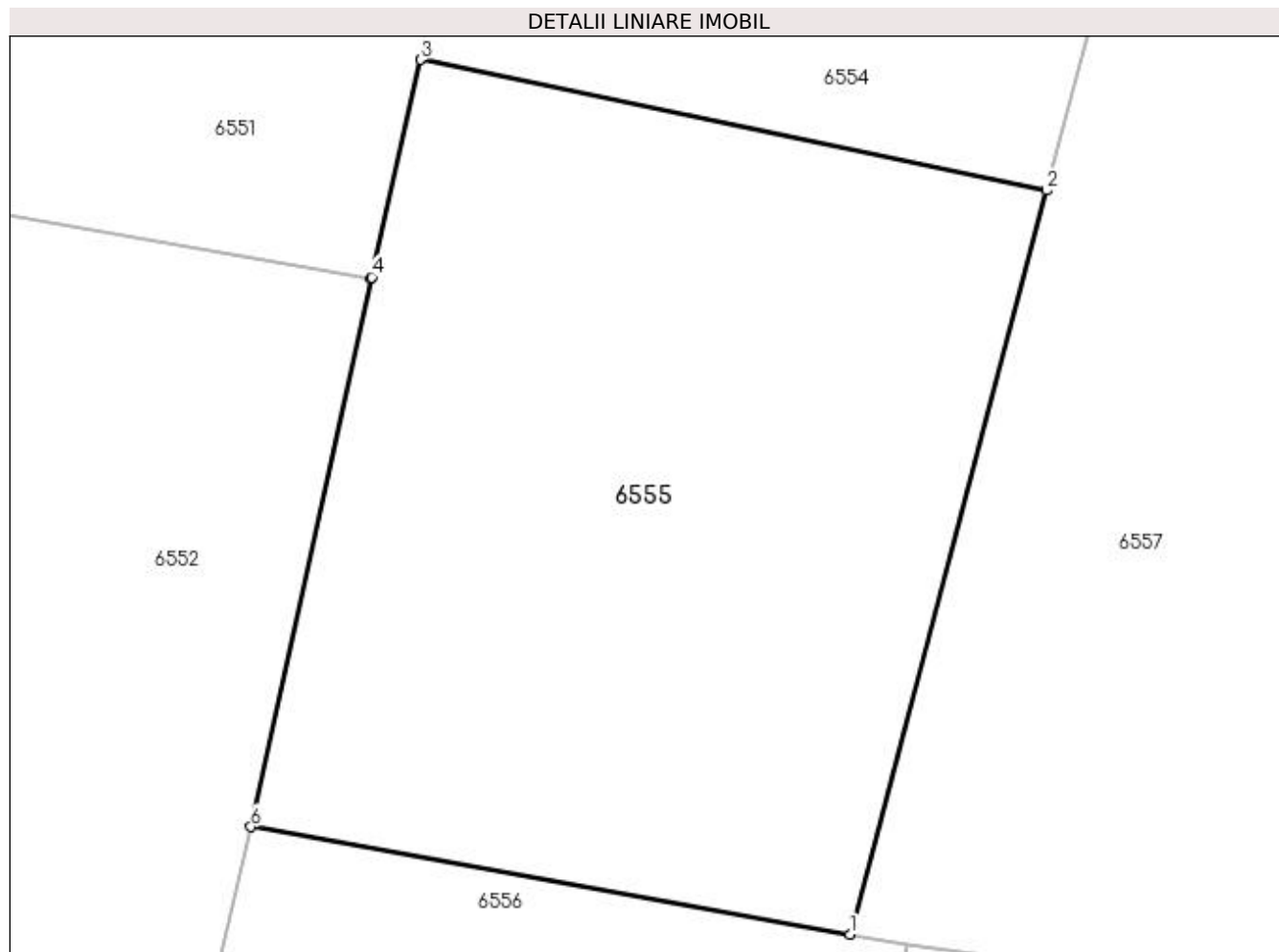
Inscrieri privind dezmembramintele dreptului de proprietate, drepturi reale de garanție și sarcini	Referințe
NU SUNT	

Anexa Nr. 1 La Partea I

Teren

Nr cadastral	Suprafața (mp)*	Observații / Referințe
	774	

* Suprafața este determinată în planul de proiecție Stereo 70.



Date referitoare la teren

Crt	Categorie folosință	Intravilan	Suprafața (mp)	Tarla	Parcelă	Nr. topo	Observații / Referințe
1	arabil	DA	774	-	-	-	

Lungime Segmente

1) Valorile lungimilor segmentelor sunt obținute din proiecție în plan.

Punct început	X / Y	Punct sfârșit	X / Y	Lungime segment (** (m)
1	604.403,463 691.801,3	2	604.411,321 691.831,015	30.736
2	604.411,321 691.831,015	3	604.386,304 691.836,237	25.556
3	604.386,304 691.836,237	4	604.384,365 691.827,556	8.895
4	604.384,365 691.827,556	5	604.384,349 691.827,485	0.073
5	604.384,349 691.827,485	6	604.379,531 691.805,599	22.41

Punct început	X / Y	Punct sfârșit	X / Y	Lungime segment (** (m)
6	604.379,531 691.805,599	1	604.403,463 691.801,3	24.315

** Lungimile segmentelor sunt determinate în planul de proiecție Stereo 70 și sunt rotunjite la 1 milimetru.

*** Distanța dintre puncte este formată din segmente cumulate ce sunt mai mici decât valoarea 1 milimetru.

**DATE DESPRE IMOBILUL NR. 6556**

Oficiul de Cadastru și Publicitate Imobiliară SUCEAVA
Biroul de Cadastru și Publicitate Imobiliară Suceava

A. Partea I. Descrierea imobilului

TEREN Intravilan

Adresa: Loc. Grigoresti, Jud. Suceava

Nr. Crt	Nr cadastral Nr. topografic	Suprafața* (mp)	Observații / Referințe
A1	31357	Din acte: 2.900 Masurata: 2.480	Sector cadastral:10 Teren neimprijmit;

Construcții

Crt	Nr cadastral Nr. topografic	Adresa	Observații / Referințe
A1.1	31357-C3	Loc. Grigoresti, Jud. Suceava	Nr. niveluri:2; S. construita la sol:79 mp; S. construita desfasurata:156 mp; Locuinta P+M, an 2022.
A1.2	31357-C4	Loc. Grigoresti, Jud. Suceava	Nr. niveluri:2; S. construita la sol:29 mp; S. construita desfasurata:47 mp; Anexa Sp+P, an 2022.

B. Partea II. Proprietari și acte

Inscrieri privitoare la dreptul de proprietate și alte drepturi reale		Referințe
19256 / 25/04/2018		
Act Notarial nr. contract de vanzare-cumparare nr. 3873, din 28/07/2004 emis de BNP OVIDIU BUSUIOC;		
B19	Intabulare, drept de PROPRIETATE, dobandit prin Conventie, cota actuala 1/1 1) HRIȚCU DUMITRU 2) HRIȚCU ANGELICA, bun comun, in devalmasie	A1
74407 / 17/10/2023		
Act Administrativ nr. 4955, din 16/10/2023 emis de PRIMARIA COMUNEI SIMINICEA;		
B21	Intabulare, drept de PROPRIETATE bun comun, in devalmasie, dobandit prin Construire, cota actuala 1/1 1) HRIȚCU DUMITRU 2) HRIȚCU ANGELICA	A1.1, A1.2

C. Partea III. SARCINI .

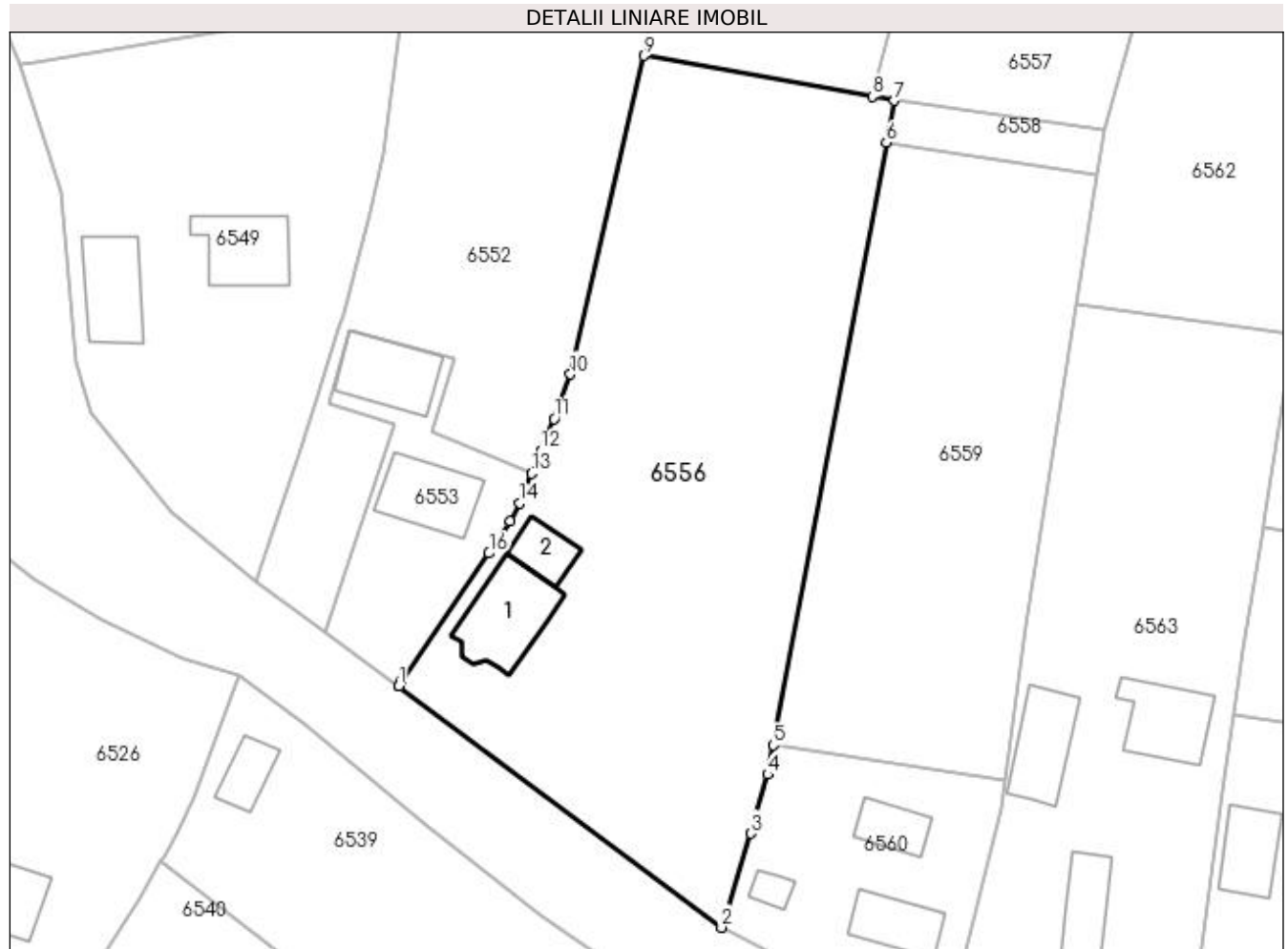
Inscrieri privind dezmembramintele dreptului de proprietate, drepturi reale de garanție și sarcini	Referințe
NU SUNT	

Anexa Nr. 1 La Partea I

Teren

Nr cadastral	Suprafața (mp)*	Observații / Referințe
31357	Din acte: 2.900 Masurata: 2.480	

* Suprafața este determinată în planul de proiecție Stereo 70.



Date referitoare la teren

Crt	Categorie folosință	Intra vilan	Suprafața (mp)	Tarla	Parcelă	Nr. topo	Observații / Referințe
1	curți constructii	DA	507	10 Vatra Sat	-	-	
2	arabil	DA	1.973	10 Vatra Sat	-	-	

Date referitoare la construcții

Crt	Număr	Destinație construcție	Supraf. (mp)	Situație juridică	Observații / Referințe
A1.1	31357-C3	construcții de locuințe	79	Cu acte	Nr. niveluri:2; S. construita la sol:79 mp; S. construita desfasurata:156 mp; Locuinta P+M, an 2022.
A1.2	31357-C4	construcții anexa	29	Cu acte	Nr. niveluri:2; S. construita la sol:29 mp; S. construita desfasurata:47 mp; Anexa Sp+P, an 2022.

Lungime Segmente

1) Valorile lungimilor segmentelor sunt obținute din proiecție în plan.

Punct început	X / Y	Punct sfârșit	X / Y	Lungime segment (** (m)
1	604.353,796 691.739,507	2	604.387,65 691.714,165	42.288

Punct început	X / Y	Punct sfârșit	X / Y	Lungime segment (** (m)
2	604.387,65 691.714,165	3	604.390,751 691.724,04	10.35
3	604.390,751 691.724,04	4	604.392,512 691.730,205	6.412
4	604.392,512 691.730,205	5	604.393,091 691.733,287	3.136
5	604.393,091 691.733,287	6	604.404,952 691.796,486	64.302
6	604.404,952 691.796,486	7	604.405,776 691.800,875	4.466
7	604.405,776 691.800,875	8	604.403,463 691.801,3	2.352
8	604.403,463 691.801,3	9	604.379,531 691.805,599	24.315
9	604.379,531 691.805,599	10	604.371,816 691.772,196	34.282
10	604.371,816 691.772,196	11	604.370,072 691.767,505	5.005
11	604.370,072 691.767,505	12	604.368,673 691.764,179	3.608
12	604.368,673 691.764,179	13	604.367,729 691.761,785	2.573
13	604.367,729 691.761,785	14	604.366,501 691.758,668	3.35
14	604.366,501 691.758,668	15	604.365,485 691.756,737	2.182
15	604.365,485 691.756,737	16	604.363,261 691.753,427	3.988
16	604.363,261 691.753,427	17	604.354,035 691.740,116	16.196
17	604.354,035 691.740,116	18	604.353,775 691.739,523	0.647
18	604.353,775 691.739,523	1	604.353,796 691.739,507	0.026

** Lungimile segmentelor sunt determinate în planul de proiecție Stereo 70 și sunt rotunjite la 1 milimetru.

*** Distanța dintre puncte este formată din segmente cumulate ce sunt mai mici decât valoarea 1 milimetru.

**DATE DESPRE IMOBILUL NR. 6557**

Oficiul de Cadastru și Publicitate Imobiliară SUCEAVA
Biroul de Cadastru și Publicitate Imobiliară Suceava

A. Partea I. Descrierea imobilului

TEREN Intravilan

Adresa: Loc. Grigorești, Jud. Suceava

Nr. Crt	Nr cadastral Nr. topografic	Suprafața* (mp)	Observații / Referințe
A1	32201	1.800	Sector cadastral:10 Teren neimprejmuit;

B. Partea II. Proprietari și acte

Inscrieri privitoare la dreptul de proprietate și alte drepturi reale	Referințe
55003 / 30/09/2019	
Act Notarial nr. contract de schimb nr. 3935, din 27/09/2019 emis de BIN ILIE VALERIANA;	
B3	A1
Intabulare, drept de PROPRIETATE, dobândit prin Convenție, cota actuala 1/1 1) SÎRGHEANU DANIELA, bun propriu	

C. Partea III. SARCINI .

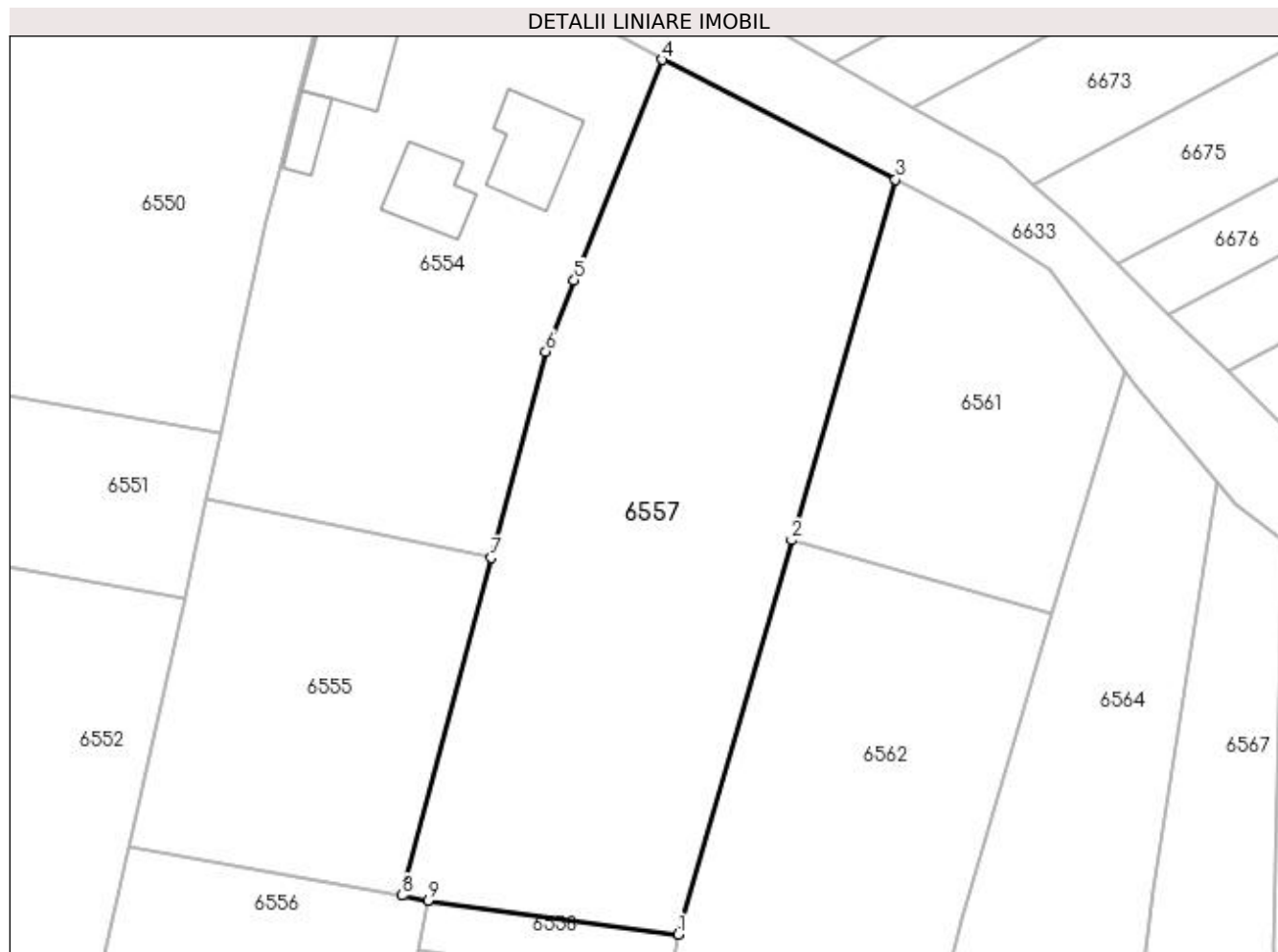
Inscrieri privind dezmembramintele dreptului de proprietate, drepturi reale de garanție și sarcini	Referințe
NU SUNT	

Anexa Nr. 1 La Partea I

Teren

Nr cadastral	Suprafața (mp)*	Observații / Referințe
32201	1.800	

* Suprafața este determinată în planul de proiecție Stereo 70.



Date referitoare la teren

Crt	Categorie folosință	Intra vilan	Suprafața (mp)	Tarla	Parcelă	Nr. topo	Observații / Referințe
1	arabil	DA	1.800	-	-	-	

Lungime Segmente

1) Valorile lungimilor segmentelor sunt obținute din proiecție în plan.

Punct început	X / Y	Punct sfârșit	X / Y	Lungime segment (** (m)
1	604.427,806 691.797,888	2	604.437,775 691.832,564	36.081
2	604.437,775 691.832,564	3	604.446,899 691.864,302	33.023
3	604.446,899 691.864,302	4	604.426,374 691.874,836	23.07
4	604.426,374 691.874,836	5	604.418,623 691.855,427	20.899
5	604.418,623 691.855,427	6	604.416,12 691.849,16	6.748

Punct început	X / Y	Punct sfârşit	X / Y	Lungime segment (** (m)
6	604.416,12 691.849,16	7	604.411,321 691.831,015	18.769
7	604.411,321 691.831,015	8	604.403,463 691.801,3	30.736
8	604.403,463 691.801,3	9	604.405,776 691.800,875	2.352
9	604.405,776 691.800,875	1	604.427,806 691.797,888	22.232

** Lungimile segmentelor sunt determinate în planul de proiecție Stereo 70 și sunt rotunjite la 1 milimetru.

*** Distanța dintre puncte este formată din segmente cumulate ce sunt mai mici decât valoarea 1 milimetru.

**DATE DESPRE IMOBILUL NR. 6558**

Oficiul de Cadastru și Publicitate Imobiliară SUCEAVA
Biroul de Cadastru și Publicitate Imobiliară Suceava

A. Partea I. Descrierea imobilului

TEREN Intravilan

Adresa: Loc. Grigorești, Jud. Suceava

Nr. Crt	Nr cadastral Nr. topografic	Suprafața* (mp)	Observații / Referințe
A1		103	Sector cadastral:10 Teren neimprejmuit;

B. Partea II. Proprietari și acte

Inscrieri privitoare la dreptul de proprietate și alte drepturi reale		Referințe
/		
Act Normativ nr. Legea 7, din 13/03/1996 emis de PARLAMENTUL ROMANIEI;		
B1	Inscrierea provizorie, drept de PROPRIETATE, dobandit prin Lege, cota actuala 1/1 1) COMUNA SIMINICEA, CIF:4327499, PROPRIETAR NEIDENTIFICAT.	A1

C. Partea III. SARCINI .

Inscrieri privind dezmembramintele dreptului de proprietate, drepturi reale de garanție și sarcini	Referințe
NU SUNT	

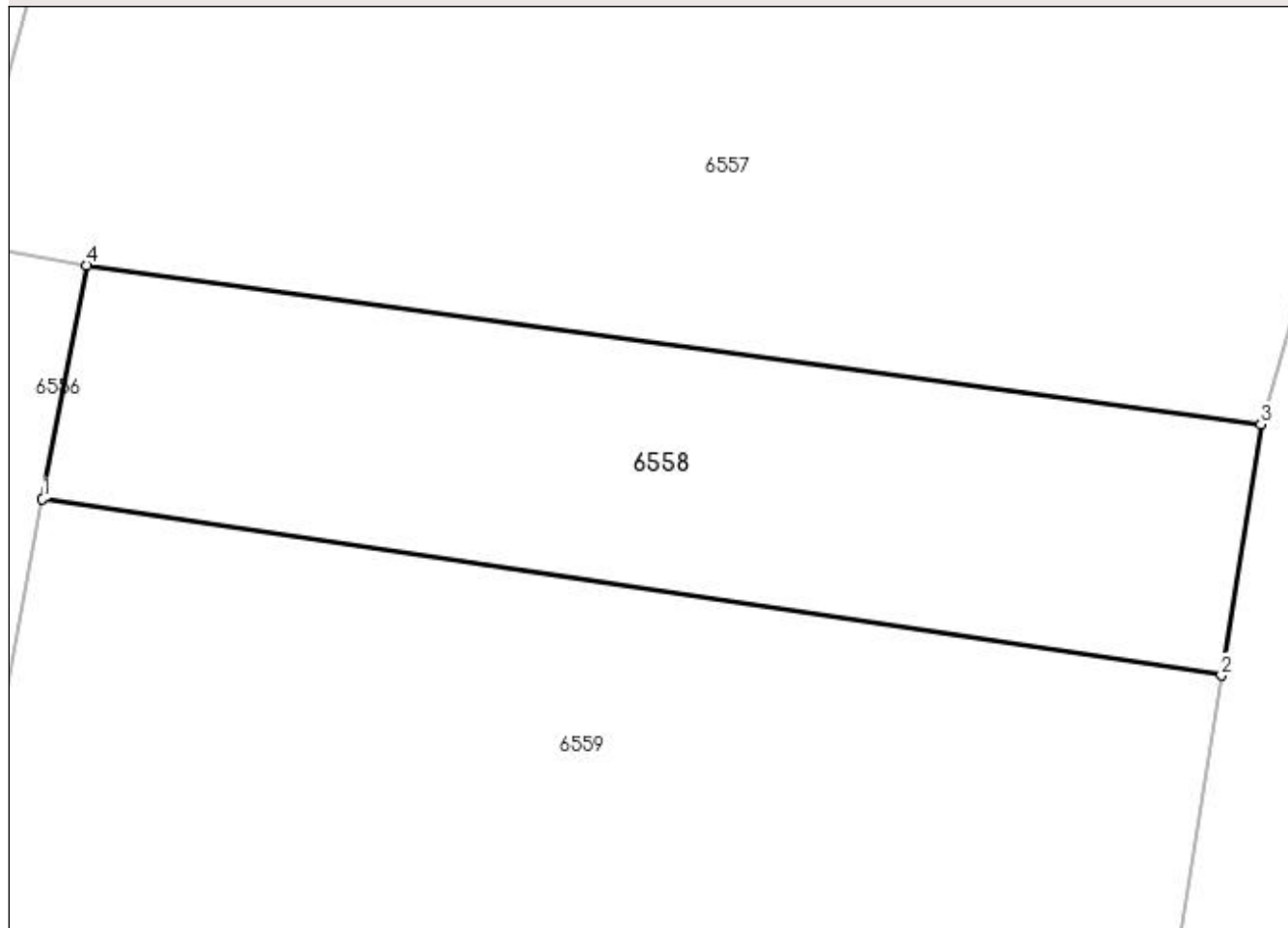
Anexa Nr. 1 La Partea I

Teren

Nr cadastral	Suprafața (mp)*	Observații / Referințe
	103	

* Suprafața este determinată în planul de proiecție Stereo 70.

DETALII LINIARE IMOBIL



Date referitoare la teren

Crt	Categorie folosință	Intra vilan	Suprafața (mp)	Tarla	Parcelă	Nr. topo	Observații / Referințe
1	arabil	DA	103	-	-	-	

Lungime Segmente

1) Valorile lungimilor segmentelor sunt obținute din proiecție în plan.

Punct început	X / Y	Punct sfârșit	X / Y	Lungime segment (** (m)
1	604.404,952 691.796,486	2	604.427,064 691.793,18	22.358
2	604.427,064 691.793,18	3	604.427,806 691.797,888	4.766
3	604.427,806 691.797,888	4	604.405,776 691.800,875	22.232
4	604.405,776 691.800,875	1	604.404,952 691.796,486	4.466

**** Lungimile segmentelor sunt determinate în planul de proiecție Stereo 70 și sunt rotunjite la 1 milimetru.**

***** Distanța dintre puncte este formată din segmente cumulate ce sunt mai mici decât valoarea 1 milimetru.**

**DATE DESPRE IMOBILUL NR. 6559**

Oficiul de Cadastru și Publicitate Imobiliară SUCEAVA
Biroul de Cadastru și Publicitate Imobiliară Suceava

A. Partea I. Descrierea imobilului

TEREN Intravilan

Adresa: Loc. Grigorești, Jud. Suceava

Nr. Crt	Nr cadastral Nr. topografic	Suprafața* (mp)	Observații / Referințe
A1		1.500	Sector cadastral:10 Teren neimprejmuit;

B. Partea II. Proprietari și acte

Inscrieri privitoare la dreptul de proprietate și alte drepturi reale	Referințe
/	
Act Administrativ nr. 718, din 05/06/1995 emis de CJSDPAT SUCEAVA;	
B1	A1
Intabulare, drept de PROPRIETATE, dobândit prin Reconstituire, cota actuala 1/1 1) ROMAN ERIMIA, Lipsă CNP proprietar. DEFUNCT:Da	

C. Partea III. SARCINI .

Inscrieri privind dezmembramintele dreptului de proprietate, drepturi reale de garanție și sarcini	Referințe
NU SUNT	

Anexa Nr. 1 La Partea I

Teren

Nr cadastral	Suprafața (mp)*	Observații / Referințe
	1.500	

* Suprafața este determinată în planul de proiecție Stereo 70.



Date referitoare la teren

Crt	Categorie folosință	Intravilan	Suprafața (mp)	Tarla	Parcelă	Nr. topo	Observații / Referințe
1	arabil	DA	1.500	-	-	-	

Lungime Segmente

1) Valorile lungimilor segmentelor sunt obținute din proiecție în plan.

Punct început	X / Y	Punct sfârșit	X / Y	Lungime segment (** (m)
1	604.404,952 691.796,486	2	604.393,091 691.733,287	64.302
2	604.393,091 691.733,287	3	604.417,404 691.729,652	24.583
3	604.417,404 691.729,652	4	604.419,595 691.745,755	16.251
4	604.419,595 691.745,755	5	604.424,907 691.779,479	34.14
5	604.424,907 691.779,479	6	604.427,064 691.793,18	13.87

Punct început	X / Y	Punct sfârșit	X / Y	Lungime segment (** (m)
6	604.427,064 691.793,18	1	604.404,952 691.796,486	22.358

** Lungimile segmentelor sunt determinate în planul de proiecție Stereo 70 și sunt rotunjite la 1 milimetru.

*** Distanța dintre puncte este formată din segmente cumulate ce sunt mai mici decât valoarea 1 milimetru.

**DATE DESPRE IMOBILUL NR. 6560**

Oficiul de Cadastru și Publicitate Imobiliară SUCEAVA
Biroul de Cadastru și Publicitate Imobiliară Suceava

A. Partea I. Descrierea imobilului

TEREN Intravilan

Adresa: Loc. Grigoresti, Jud. Suceava

Nr. Crt	Nr cadastral Nr. topografic	Suprafața* (mp)	Observații / Referințe
A1		600	Sector cadastral:10 Teren neimpregmuit;

Construcții

Crt	Nr cadastral Nr. topografic	Adresa	Observații / Referințe
A1.1		Loc. Grigoresti, Jud. Suceava	Nr. niveluri:1; S. construita la sol:46 mp; Locuință.
A1.2		Loc. Grigoresti, Jud. Suceava	Nr. niveluri:1; S. construita la sol:32 mp; Anexă.
A1.3		Loc. Grigoresti, Jud. Suceava	Nr. niveluri:1; S. construita la sol:12 mp; Anexă.

B. Partea II. Proprietari și acte

Inscrieri privitoare la dreptul de proprietate și alte drepturi reale		Referințe
/		
Act Administrativ nr. 718, din 05/06/1995 emis de CJSDPAT SUCEAVA;		
B1	Intabulare, drept de PROPRIETATE, dobandit prin Reconstituire, cota actuala 1/1 1) ROMAN ERIMIA, Lipsă CNP proprietar. DEFUNCT:Da	A1
Act Administrativ nr. 2274, din 28/04/2023 emis de PRIMĂRIA SIMINICEA;		
B2	Intabulare, drept de PROPRIETATE, dobandit prin Lege, cota actuala 1/1 1) ROMAN ERIMIA, Lipsă CNP proprietar. DEFUNCT:Da	A1.1, A1.2, A1.3

C. Partea III. SARCINI .

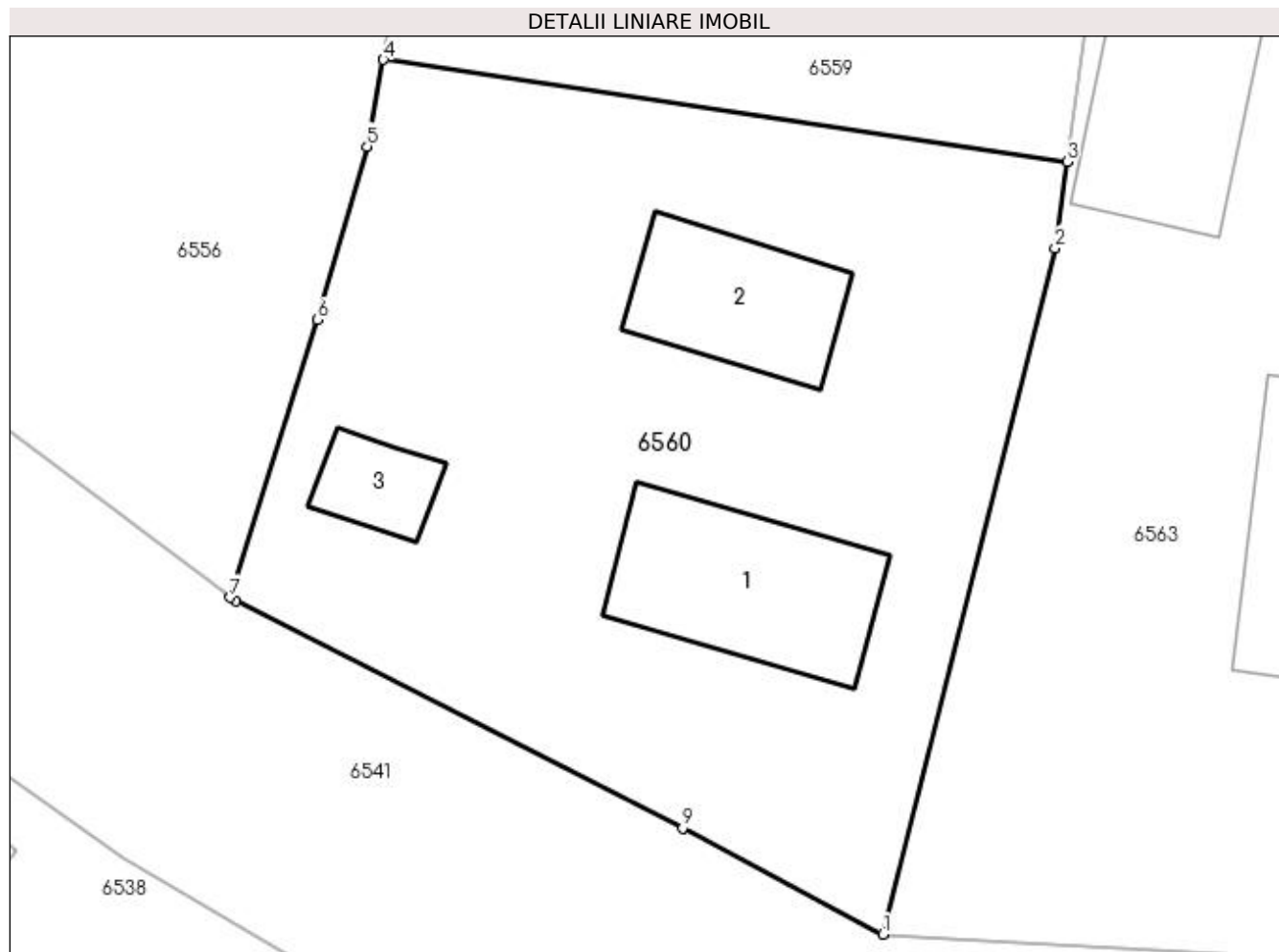
Inscrieri privind dezmembramintele dreptului de proprietate, drepturi reale de garanție și sarcini	Referințe
NU SUNT	

Anexa Nr. 1 La Partea I

Teren

Nr cadastral	Suprafața (mp)*	Observații / Referințe
	600	

* Suprafața este determinată în planul de proiecție Stereo 70.



Date referitoare la teren

Crt	Categorie folosință	Intra vilan	Suprafața (mp)	Tarla	Parcelă	Nr. topo	Observații / Referințe
1	curți constructii	DA	600	-	-	-	

Date referitoare la construcții

Crt	Număr	Destinație construcție	Supraf. (mp)	Situație juridică	Observații / Referințe
A1.1		construcții de locuințe	46	Cu acte	Nr. niveluri:1; S. construita la sol:46 mp; Locuință.
A1.2		construcții anexa	32	Cu acte	Nr. niveluri:1; S. construita la sol:32 mp; Anexă.
A1.3		construcții anexa	12	Cu acte	Nr. niveluri:1; S. construita la sol:12 mp; Anexă.

Lungime Segmente

1) Valorile lungimilor segmentelor sunt obținute din proiecție în plan.

Punct început	X / Y	Punct sfârșit	X / Y	Lungime segment (** (m)
1	604.410,851 691.702,182	2	604.416,987 691.726,586	25.164
2	604.416,987 691.726,586	3	604.417,404 691.729,652	3.094

Punct început	X / Y	Punct sfârşit	X / Y	Lungime segment (** (m)
3	604.417,404 691.729,652	4	604.393,091 691.733,287	24.583
4	604.393,091 691.733,287	5	604.392,512 691.730,205	3.136
5	604.392,512 691.730,205	6	604.390,751 691.724,04	6.412
6	604.390,751 691.724,04	7	604.387,65 691.714,165	10.35
7	604.387,65 691.714,165	8	604.387,836 691.714,026	0.232
8	604.387,836 691.714,026	9	604.403,733 691.705,965	17.824
9	604.403,733 691.705,965	1	604.410,851 691.702,182	8.061

** Lungimile segmentelor sunt determinate în planul de proiecţie Stereo 70 şi sunt rotunjite la 1 milimetru.

*** Distanţa dintre puncte este formată din segmente cumulate ce sunt mai mici decât valoarea 1 milimetru.

**DATE DESPRE IMOBILUL NR. 6561**

Oficiul de Cadastru și Publicitate Imobiliară SUCEAVA
Biroul de Cadastru și Publicitate Imobiliară Suceava

A. Partea I. Descrierea imobilului

TEREN Intravilan

Adresa: Loc. Grigoresti, Jud. Suceava

Nr. Crt	Nr cadastral Nr. topografic	Suprafața* (mp)	Observații / Referințe
A1		700	Sector cadastral:10 Teren neimprejmut;

B. Partea II. Proprietari și acte

Inscrieri privitoare la dreptul de proprietate și alte drepturi reale	Referințe
/	
Act Administrativ nr. 85, din 29/07/1993 emis de CJSDPAT SUCEAVA;	
B1	A1
Intabulare, drept de PROPRIETATE, dobândit prin Reconstituire, cota actuala 1/1	
1) PUȘCAȘU ȘTEFAN DEFUNCT:Da	
2) PUȘCAȘU MIHAI DEFUNCT:Da	
3) LUCA ELENA DEFUNCT:Da	

C. Partea III. SARCINI .

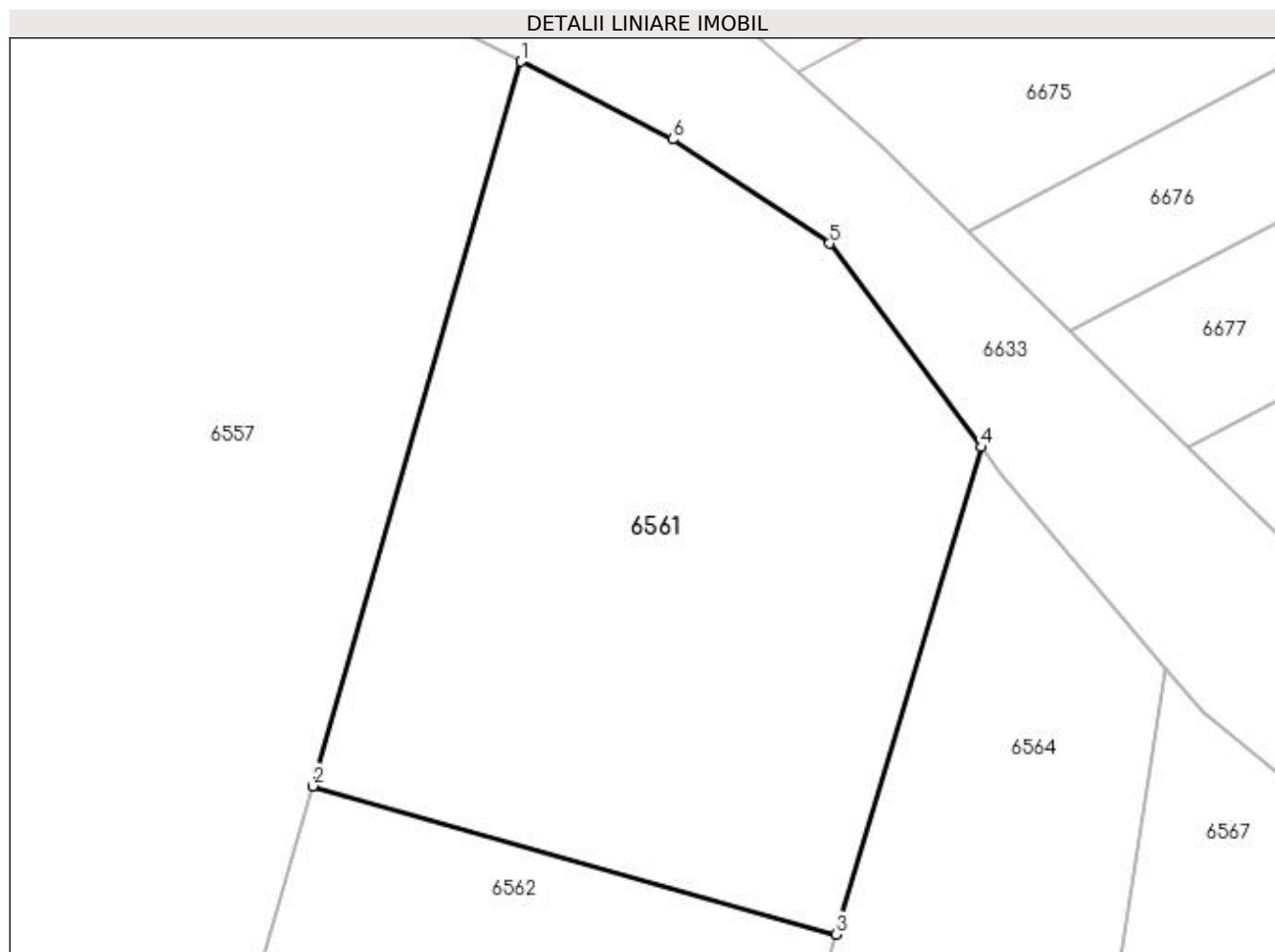
Inscrieri privind dezmembramintele dreptului de proprietate, drepturi reale de garanție și sarcini	Referințe
NU SUNT	

Anexa Nr. 1 La Partea I

Teren

Nr cadastral	Suprafața (mp)*	Observații / Referințe
	700	

* Suprafața este determinată în planul de proiecție Stereo 70.



Date referitoare la teren

Crt	Categorie folosință	Intravilan	Suprafața (mp)	Tarla	Parcelă	Nr. topo	Observații / Referințe
1	arabil	DA	700	-	-	-	

Lungime Segmente

1) Valorile lungimilor segmentelor sunt obținute din proiecție în plan.

Punct început	X / Y	Punct sfârșit	X / Y	Lungime segment (** (m)
1	604.446,899 691.864,302	2	604.437,775 691.832,564	33.023
2	604.437,775 691.832,564	3	604.460,721 691.826,071	23.847
3	604.460,721 691.826,071	4	604.467,083 691.847,408	22.265
4	604.467,083 691.847,408	5	604.460,419 691.856,327	11.134
5	604.460,419 691.856,327	6	604.453,55 691.860,889	8.246

Punct început	X / Y	Punct sfârșit	X / Y	Lungime segment (** (m)
6	604.453,55 691.860,889	1	604.446,899 691.864,302	7.476

** Lungimile segmentelor sunt determinate în planul de proiecție Stereo 70 și sunt rotunjite la 1 milimetru.

*** Distanța dintre puncte este formată din segmente cumulate ce sunt mai mici decât valoarea 1 milimetru.

**DATE DESPRE IMOBILUL NR. 6562**

Oficiul de Cadastru și Publicitate Imobiliară SUCEAVA
Biroul de Cadastru și Publicitate Imobiliară Suceava

A. Partea I. Descrierea imobilului

TEREN Intravilan

Adresa: Loc. Grigorești, Jud. Suceava

Nr. Crt	Nr cadastral Nr. topografic	Suprafața* (mp)	Observații / Referințe
A1		1.250	Sector cadastral:10 Teren neimprejmuit;

B. Partea II. Proprietari și acte

Inscrieri privitoare la dreptul de proprietate și alte drepturi reale		Referințe
/		
Act Administrativ nr. 720, din 05/06/1995 emis de CJSDPAT SUCEAVA;		
B1	Intabulare, drept de PROPRIETATE, dobândit prin Reconstituire, cota actuala 1/1 1) PUȘCAȘU ȘTEFAN 2) PUȘCAȘU MIHAI 3) LUCA ELENA	A1
Act Administrativ nr. 2987, din 15/06/2023 emis de PRIMARIA SIMINICEA;		
B2	Se notează posesia faptică. 1) PAVĂL MARIANA	A1

C. Partea III. SARCINI .

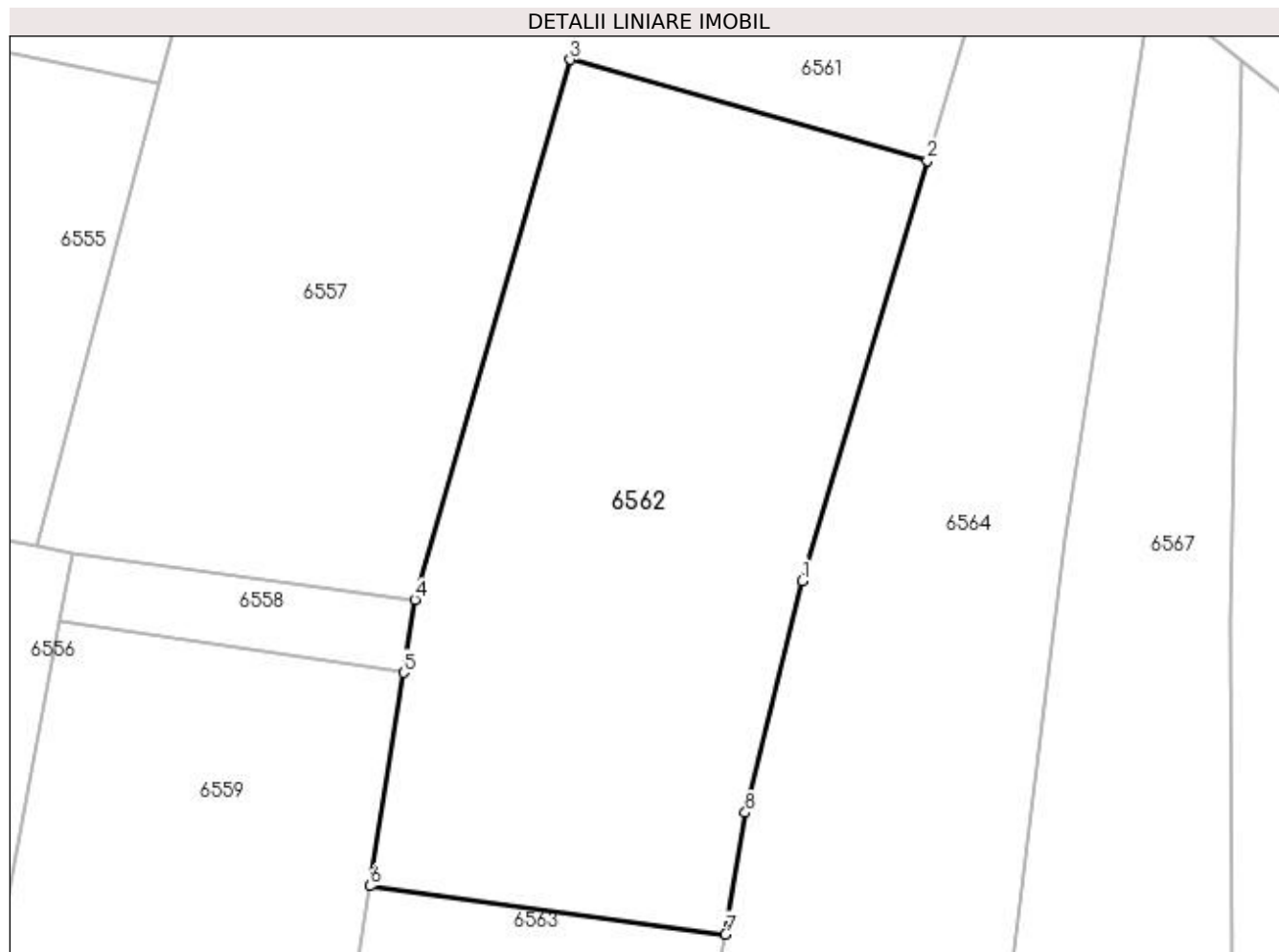
Inscrieri privind dezmembramintele dreptului de proprietate, drepturi reale de garanție și sarcini	Referințe
NU SUNT	

Anexa Nr. 1 La Partea I

Teren

Nr cadastral	Suprafața (mp)*	Observații / Referințe
	1.250	

* Suprafața este determinată în planul de proiecție Stereo 70.



Date referitoare la teren

Crt	Categorie folosință	Intra vilan	Suprafața (mp)	Tarla	Parcelă	Nr. topo	Observații / Referințe
1	arabil	DA	1.250	-	-	-	

Lungime Segmente

1) Valorile lungimilor segmentelor sunt obținute din proiecție în plan.

Punct început	X / Y	Punct sfârșit	X / Y	Lungime segment (** (m)
1	604.452,677 691.799,094	2	604.460,721 691.826,071	28.151
2	604.460,721 691.826,071	3	604.437,775 691.832,564	23.847
3	604.437,775 691.832,564	4	604.427,806 691.797,888	36.081
4	604.427,806 691.797,888	5	604.427,064 691.793,18	4.766
5	604.427,064 691.793,18	6	604.424,907 691.779,479	13.87

Punct început	X / Y	Punct sfârșit	X / Y	Lungime segment (** (m)
6	604.424,907 691.779,479	7	604.447,759 691.776,38	23.061
7	604.447,759 691.776,38	8	604.449,031 691.784,198	7.921
8	604.449,031 691.784,198	1	604.452,677 691.799,094	15.336

** Lungimile segmentelor sunt determinate în planul de proiecție Stereo 70 și sunt rotunjite la 1 milimetru.

*** Distanța dintre puncte este formată din segmente cumulate ce sunt mai mici decât valoarea 1 milimetru.

**DATE DESPRE IMOBILUL NR. 6563**

Oficiul de Cadastru și Publicitate Imobiliară SUCEAVA
Biroul de Cadastru și Publicitate Imobiliară Suceava

A. Partea I. Descrierea imobilului

TEREN Intravilan

Adresa: Loc. Grigoresti, Jud. Suceava

Nr. Crt	Nr cadastral Nr. topografic	Suprafața* (mp)	Observații / Referințe
A1		1.800	Sector cadastral:10 Teren neimprejmut;

Construcții

Crt	Nr cadastral Nr. topografic	Adresa	Observații / Referințe
A1.1		Loc. Grigoresti, Jud. Suceava	Nr. niveluri:1; S. construita la sol:64 mp; Locuință.
A1.2		Loc. Grigoresti, Jud. Suceava	Nr. niveluri:1; S. construita la sol:44 mp; Anexă.
A1.3		Loc. Grigoresti, Jud. Suceava	Nr. niveluri:1; S. construita la sol:63 mp; Anexă.

B. Partea II. Proprietari și acte

Inscrieri privitoare la dreptul de proprietate și alte drepturi reale		Referințe
/		
Act Administrativ nr. 85, din 29/07/1993 emis de CJSDPAT SUCEAVA;		
B1	Intabulare, drept de PROPRIETATE, dobandit prin Reconstituire, cota actuala 1/1 1) PUȘCAȘU ȘTEFAN DEFUNCT:Da 2) PUȘCAȘU MIHAI DEFUNCT:Da 3) LUCA ELENA DEFUNCT:Da	A1
Act Administrativ nr. 2274, din 28/04/2023 emis de PRIMĂRIA SIMINICEA;		
B2	Intabulare, drept de PROPRIETATE, dobandit prin Lege, cota actuala 1/1 1) PUȘCAȘU ȘTEFAN DEFUNCT:Da 2) PUȘCAȘU MIHAI DEFUNCT:Da 3) LUCA ELENA DEFUNCT:Da	A1.1, A1.2, A1.3

C. Partea III. SARCINI .

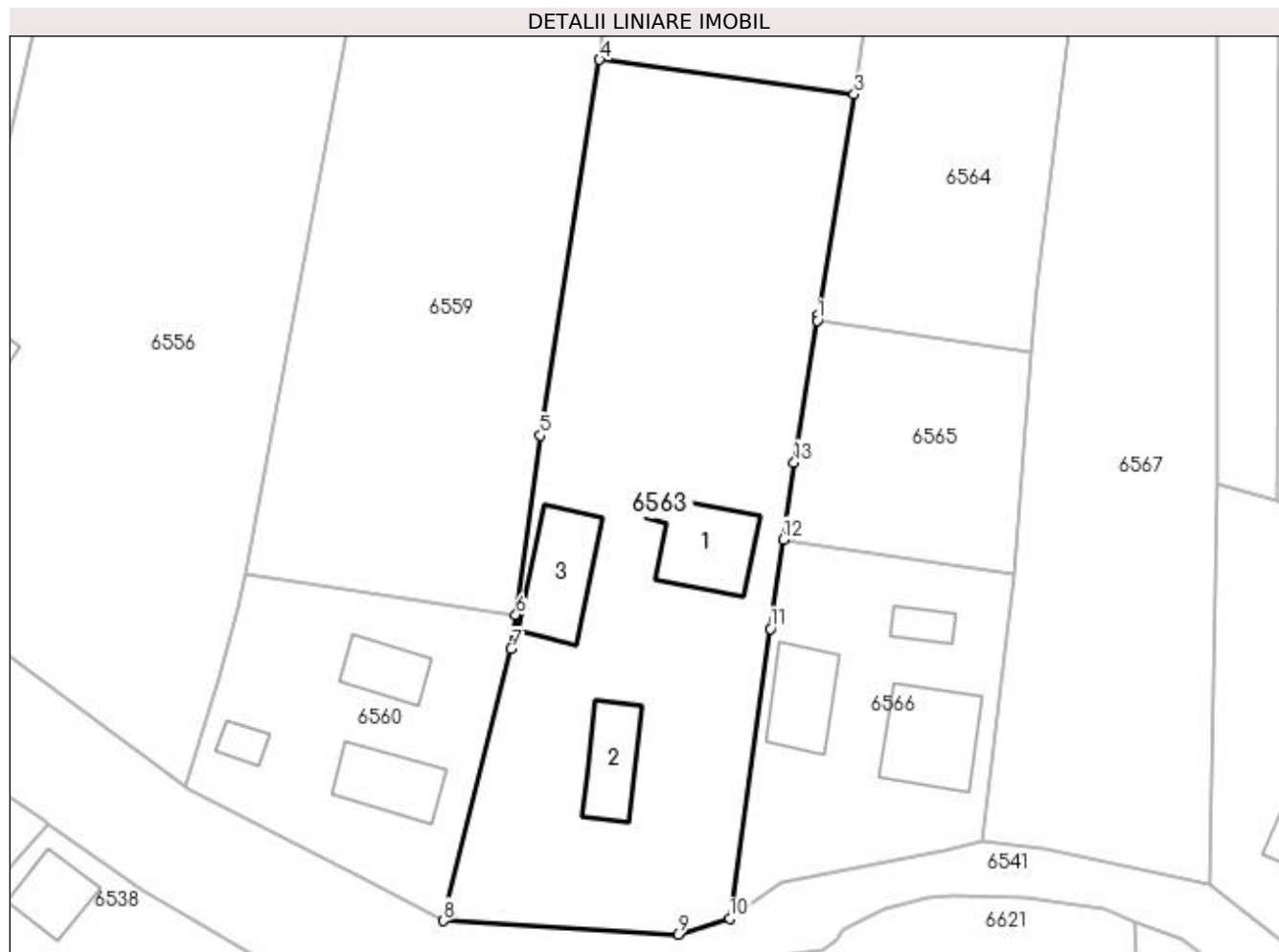
Inscrieri privind dezmembramintele dreptului de proprietate, drepturi reale de garanție și sarcini	Referințe
NU SUNT	

Anexa Nr. 1 La Partea I

Teren

Nr cadastral	Suprafața (mp)*	Observații / Referințe
	1.800	

* Suprafața este determinată în planul de proiecție Stereo 70.



Date referitoare la teren

Crt	Categorie folosință	Intra vilan	Suprafața (mp)	Tarla	Parcelă	Nr. topo	Observații / Referințe
1	curți construcții	DA	1.023	-	-	-	
2	arabil	DA	777	-	-	-	

Date referitoare la construcții

Crt	Număr	Destinație construcție	Supraf. (mp)	Situație juridică	Observații / Referințe
A1.1		construcții de locuințe	64	Cu acte	Nr. niveluri:1; S. construita la sol:64 mp; Locuință.
A1.2		construcții anexa	44	Cu acte	Nr. niveluri:1; S. construita la sol:44 mp; Anexă.
A1.3		construcții anexa	63	Cu acte	Nr. niveluri:1; S. construita la sol:63 mp; Anexă.

Lungime Segmente

1) Valorile lungimilor segmentelor sunt obținute din proiecție în plan.

Punct început	X / Y	Punct sfârșit	X / Y	Lungime segment (** (m)
1	604.444,453 691.756,066	2	604.444,535 691.756,569	0.51

Punct început	X / Y	Punct sfârșit	X / Y	Lungime segment (** (m)
2	604.444,535 691.756,569	3	604.447,759 691.776,38	20.072
3	604.447,759 691.776,38	4	604.424,907 691.779,479	23.061
4	604.424,907 691.779,479	5	604.419,595 691.745,755	34.14
5	604.419,595 691.745,755	6	604.417,404 691.729,652	16.251
6	604.417,404 691.729,652	7	604.416,987 691.726,586	3.094
7	604.416,987 691.726,586	8	604.410,851 691.702,182	25.164
8	604.410,851 691.702,182	9	604.431,921 691.700,974	21.105
9	604.431,921 691.700,974	10	604.436,581 691.702,374	4.866
10	604.436,581 691.702,374	11	604.440,241 691.728,411	26.293
11	604.440,241 691.728,411	12	604.441,387 691.736,405	8.076
12	604.441,387 691.736,405	13	604.442,38 691.743,328	6.994
13	604.442,38 691.743,328	1	604.444,453 691.756,066	12.906

** Lungimile segmentelor sunt determinate în planul de proiecție Stereo 70 și sunt rotunjite la 1 milimetru.

*** Distanța dintre puncte este formată din segmente cumulate ce sunt mai mici decât valoarea 1 milimetru.

**DATE DESPRE IMOBILUL NR. 6564**

Oficiul de Cadastru și Publicitate Imobiliară SUCEAVA
Biroul de Cadastru și Publicitate Imobiliară Suceava

A. Partea I. Descrierea imobilului

TEREN Intravilan

Adresa: Loc. Grigorești, Jud. Suceava

Nr. Crt	Nr cadastral Nr. topografic	Suprafața* (mp)	Observații / Referințe
A1		1.400	Sector cadastral:10 Teren neimprejmuit;

B. Partea II. Proprietari și acte

Inscrieri privitoare la dreptul de proprietate și alte drepturi reale	Referințe
/	
Act Administrativ nr. 702, din 06/05/1995 emis de CJSDPAT SUCEAVA;	
B1	A1
Intabulare, drept de PROPRIETATE, dobândit prin Reconstituire, cota actuala 1/1 1) TIPU EUGENIA	

C. Partea III. SARCINI .

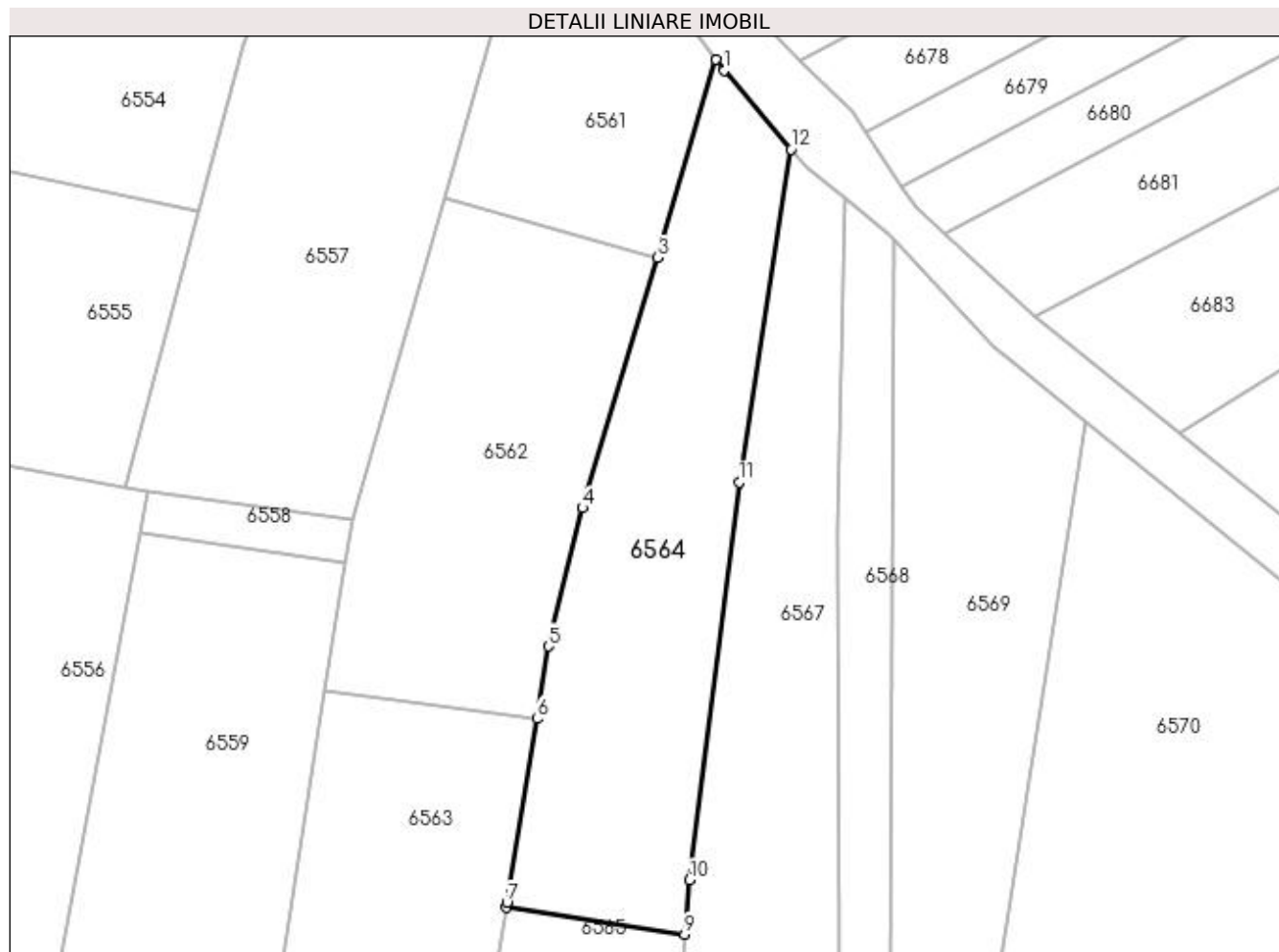
Inscrieri privind dezmembramintele dreptului de proprietate, drepturi reale de garanție și sarcini	Referințe
NU SUNT	

Anexa Nr. 1 La Partea I

Teren

Nr cadastral	Suprafaţa (mp)*	Observaţii / Referinţe
	1.400	

* Suprafaţa este determinată în planul de proiecţie Stereo 70.



Date referitoare la teren

Crt	Categorie folosinţă	Intra vilan	Suprafaţa (mp)	Tarla	Parcelă	Nr. topo	Observaţii / Referinţe
1	arabil	DA	1.400	-	-	-	

Lungime Segmente

1) Valorile lungimilor segmentelor sunt obţinute din proiecţie în plan.

Punct început	X / Y	Punct sfârşit	X / Y	Lungime segment (** (m)
1	604.467,94 691.846,261	2	604.467,083 691.847,408	1.432
2	604.467,083 691.847,408	3	604.460,721 691.826,071	22.265
3	604.460,721 691.826,071	4	604.452,677 691.799,094	28.151
4	604.452,677 691.799,094	5	604.449,031 691.784,198	15.336
5	604.449,031 691.784,198	6	604.447,759 691.776,38	7.921

Punct început	X / Y	Punct sfârşit	X / Y	Lungime segment (** (m)
6	604.447,759 691.776,38	7	604.444,535 691.756,569	20.072
7	604.444,535 691.756,569	8	604.444,453 691.756,066	0.51
8	604.444,453 691.756,066	9	604.463,705 691.753,164	19.469
9	604.463,705 691.753,164	10	604.464,19 691.759,008	5.864
10	604.464,19 691.759,008	11	604.469,551 691.801,868	43.194
11	604.469,551 691.801,868	12	604.475,162 691.837,741	36.309
12	604.475,162 691.837,741	1	604.467,94 691.846,261	11.169

** Lungimile segmentelor sunt determinate în planul de proiecţie Stereo 70 şi sunt rotunjite la 1 milimetru.

*** Distanţa dintre puncte este formată din segmente cumulate ce sunt mai mici decât valoarea 1 milimetru.

**DATE DESPRE IMOBILUL NR. 6565**

Oficiul de Cadastru și Publicitate Imobiliară SUCEAVA
Biroul de Cadastru și Publicitate Imobiliară Suceava

A. Partea I. Descrierea imobilului

TEREN Intravilan

Adresa: Loc. Grigorești, Jud. Suceava

Nr. Crt	Nr cadastral Nr. topografic	Suprafața* (mp)	Observații / Referințe
A1		403	Sector cadastral:10 Teren neimprejmuit;

B. Partea II. Proprietari și acte

Inscrieri privitoare la dreptul de proprietate și alte drepturi reale		Referințe
/		
Act Normativ nr. Legea 7, din 13/03/1996 emis de PARLAMENTUL ROMANIEI;		
B1	Intabulare, drept de PROPRIETATE, dobândit prin Lege, cota actuala 1/1 1) NEIDENTIFICAT NEIDENTIFICAT	A1
Act Administrativ nr. 3063, din 15/06/2023 emis de PRIMARIA SIMINICEA;		
B2	Se notează posesia faptică. 1) TIPU EUGENIA	A1

C. Partea III. SARCINI .

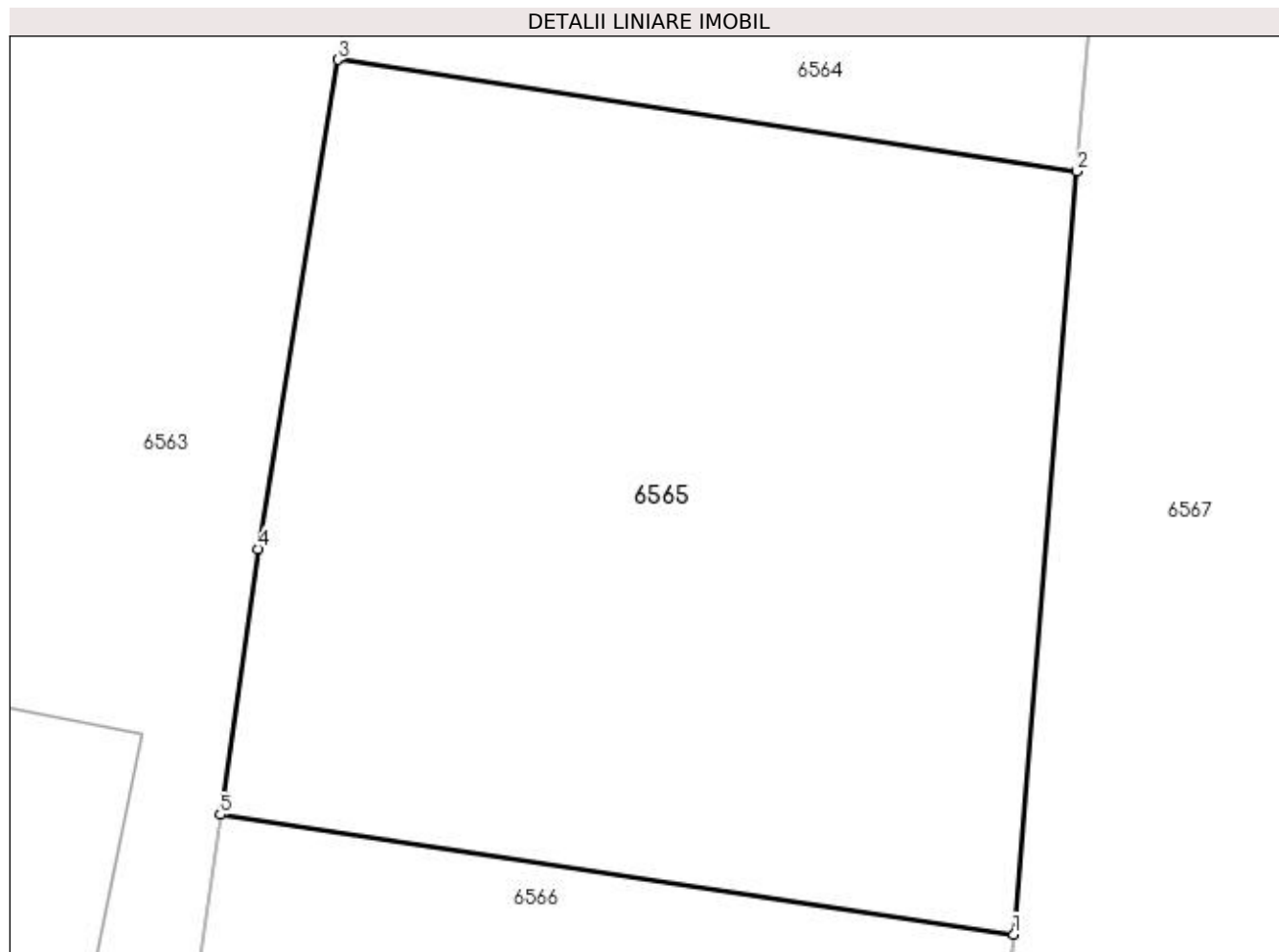
Inscrieri privind dezmembramintele dreptului de proprietate, drepturi reale de garanție și sarcini	Referințe
NU SUNT	

Anexa Nr. 1 La Partea I

Teren

Nr cadastral	Suprafața (mp)*	Observații / Referințe
	403	

* Suprafața este determinată în planul de proiecție Stereo 70.



Date referitoare la teren

Crt	Categorie folosință	Intra vilan	Suprafața (mp)	Tarla	Parcelă	Nr. topo	Observații / Referințe
1	arabil	DA	403	-	-	-	

Lungime Segmente

1) Valorile lungimilor segmentelor sunt obținute din proiecție în plan.

Punct început	X / Y	Punct sfârșit	X / Y	Lungime segment (** (m)
1	604.462,054 691.733,289	2	604.463,705 691.753,164	19.943
2	604.463,705 691.753,164	3	604.444,453 691.756,066	19.469
3	604.444,453 691.756,066	4	604.442,38 691.743,328	12.906
4	604.442,38 691.743,328	5	604.441,387 691.736,405	6.994
5	604.441,387 691.736,405	1	604.462,054 691.733,289	20.901

**** Lungimile segmentelor sunt determinate în planul de proiecție Stereo 70 și sunt rotunjite la 1 milimetru.**

***** Distanța dintre puncte este formată din segmente cumulate ce sunt mai mici decât valoarea 1 milimetru.**

**DATE DESPRE IMOBILUL NR. 6566**

Oficiul de Cadastru și Publicitate Imobiliară SUCEAVA
Biroul de Cadastru și Publicitate Imobiliară Suceava

A. Partea I. Descrierea imobilului

TEREN Intravilan

Adresa: Loc. Grigoresti, Jud. Suceava

Nr. Crt	Nr cadastral Nr. topografic	Suprafața* (mp)	Observații / Referințe
A1		600	Sector cadastral:10 Teren neimprejmuit;

Construcții

Crt	Nr cadastral Nr. topografic	Adresa	Observații / Referințe
A1.1		Loc. Grigoresti, Jud. Suceava	Nr. niveluri:1; S. construita la sol:70 mp; Locuință.
A1.2		Loc. Grigoresti, Jud. Suceava	Nr. niveluri:1; S. construita la sol:49 mp; Anexă.
A1.3		Loc. Grigoresti, Jud. Suceava	Nr. niveluri:1; S. construita la sol:15 mp; Anexă.

B. Partea II. Proprietari și acte

Inscrieri privitoare la dreptul de proprietate și alte drepturi reale		Referințe
/		
Act Administrativ nr. 702, din 06/05/1995 emis de CJSDPAT SUCEAVA;		
B1	Intabulare, drept de PROPRIETATE, dobandit prin Reconstituire, cota actuala 1/1 1) TIPU EUGENIA	A1
Act Administrativ nr. 2274, din 28/04/2023 emis de PRIMĂRIA SIMINICEA;		
B2	Intabulare, drept de PROPRIETATE, dobandit prin Lege, cota actuala 1/1 1) TIPU EUGENIA	A1.1, A1.2, A1.3

C. Partea III. SARCINI .

Inscrieri privind dezmembramintele dreptului de proprietate, drepturi reale de garanție și sarcini	Referințe
NU SUNT	

Anexa Nr. 1 La Partea I

Teren

Nr cadastral	Suprafața (mp)*	Observații / Referințe
	600	

* Suprafața este determinată în planul de proiecție Stereo 70.

DETALII LINIARE IMOBIL



Date referitoare la teren

Crt	Categorie folosință	Intravilan	Suprafața (mp)	Tarla	Parcelă	Nr. topo	Observații / Referințe
1	curți construcții	DA	600	-	-	-	

Date referitoare la construcții

Crt	Număr	Destinație construcție	Supraf. (mp)	Situație juridică	Observații / Referințe
A1.1		construcții de locuințe	70	Cu acte	Nr. niveluri:1; S. construită la sol:70 mp; Locuință.
A1.2		construcții anexa	49	Cu acte	Nr. niveluri:1; S. construită la sol:49 mp; Anexă.
A1.3		construcții anexa	15	Cu acte	Nr. niveluri:1; S. construită la sol:15 mp; Anexă.

Lungime Segmente

1) Valorile lungimilor segmentelor sunt obținute din proiecție în plan.

Punct început	X / Y	Punct sfârșit	X / Y	Lungime segment (** (m)
1	604.459,217 691.709,419	2	604.462,054 691.733,289	24.038
2	604.462,054 691.733,289	3	604.441,387 691.736,405	20.901

Punct început	X / Y	Punct sfârșit	X / Y	Lungime segment (** (m)
3	604.441,387 691.736,405	4	604.440,241 691.728,411	8.076
4	604.440,241 691.728,411	5	604.436,581 691.702,374	26.293
5	604.436,581 691.702,374	6	604.441,137 691.705,638	5.605
6	604.441,137 691.705,638	7	604.455,821 691.708,566	14.973
7	604.455,821 691.708,566	1	604.459,217 691.709,419	3.501

** Lungimile segmentelor sunt determinate în planul de proiecție Stereo 70 și sunt rotunjite la 1 milimetru.

*** Distanța dintre puncte este formată din segmente cumulate ce sunt mai mici decât valoarea 1 milimetru.

**DATE DESPRE IMOBILUL NR. 6567**

Oficiul de Cadastru și Publicitate Imobiliară SUCEAVA
Biroul de Cadastru și Publicitate Imobiliară Suceava

A. Partea I. Descrierea imobilului

TEREN Intravilan

Adresa: Loc. Grigorești, Jud. Suceava

Nr. Crt	Nr cadastral Nr. topografic	Suprafața* (mp)	Observații / Referințe
A1		1.800	Sector cadastral:10 Teren neimpregmuit;

B. Partea II. Proprietari și acte

Inscrieri privitoare la dreptul de proprietate și alte drepturi reale	Referințe
/	
Act Administrativ nr. 686, din 15/05/1995 emis de CJSDPAT SUCEAVA;	
B1	A1
Intabulare, drept de PROPRIETATE, dobândit prin Reconstituire, cota actuala 1/1 1) GAVRILOAEI PINTILII DEFUNCT:Da	

C. Partea III. SARCINI .

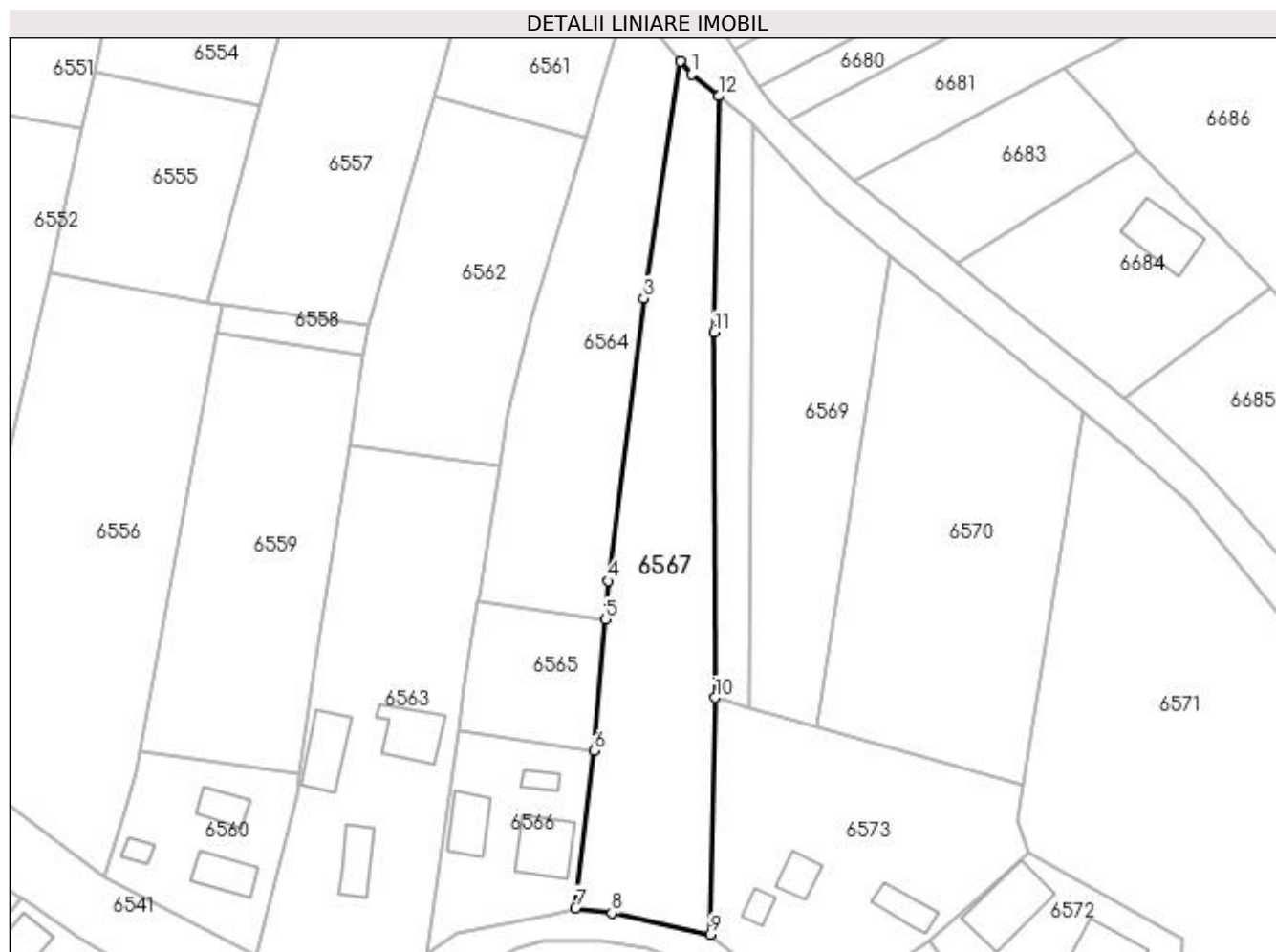
Inscrieri privind dezmembramintele dreptului de proprietate, drepturi reale de garanție și sarcini	Referințe
NU SUNT	

Anexa Nr. 1 La Partea I

Teren

Nr cadastral	Suprafața (mp)*	Observații / Referințe
	1.800	

* Suprafața este determinată în planul de proiecție Stereo 70.



Date referitoare la teren

Crt	Categorie folosință	Intravilan	Suprafața (mp)	Tarla	Parcelă	Nr. topo	Observații / Referințe
1	arabil	DA	1.800	-	-	-	

Lungime Segmente

1) Valorile lungimilor segmentelor sunt obținute din proiecție în plan.

Punct început	X / Y	Punct sfârșit	X / Y	Lungime segment (** (m)
1	604.476,826 691.835,778	2	604.475,162 691.837,741	2.573
2	604.475,162 691.837,741	3	604.469,551 691.801,868	36.309
3	604.469,551 691.801,868	4	604.464,19 691.759,008	43.194
4	604.464,19 691.759,008	5	604.463,705 691.753,164	5.864
5	604.463,705 691.753,164	6	604.462,054 691.733,289	19.943

Punct început	X / Y	Punct sfârșit	X / Y	Lungime segment (** (m)
6	604.462,054 691.733,289	7	604.459,217 691.709,419	24.038
7	604.459,217 691.709,419	8	604.464,753 691.708,643	5.59
8	604.464,753 691.708,643	9	604.479,652 691.705,446	15.238
9	604.479,652 691.705,446	10	604.480,391 691.741,329	35.891
10	604.480,391 691.741,329	11	604.480,244 691.796,679	55.35
11	604.480,244 691.796,679	12	604.480,941 691.832,483	35.811
12	604.480,941 691.832,483	1	604.476,826 691.835,778	5.272

** Lungimile segmentelor sunt determinate în planul de proiecție Stereo 70 și sunt rotunjite la 1 milimetru.

*** Distanța dintre puncte este formată din segmente cumulate ce sunt mai mici decât valoarea 1 milimetru.

**DATE DESPRE IMOBILUL NR. 6568**

Oficiul de Cadastru și Publicitate Imobiliară SUCEAVA
Biroul de Cadastru și Publicitate Imobiliară Suceava

A. Partea I. Descrierea imobilului

TEREN Intravilan

Adresa: Loc. Grigorești, Jud. Suceava

Nr. Crt	Nr cadastral Nr. topografic	Suprafața* (mp)	Observații / Referințe
A1		500	Sector cadastral:10 Teren neimprejmuit;

B. Partea II. Proprietari și acte

Inscrieri privitoare la dreptul de proprietate și alte drepturi reale		Referințe
/		
Act Administrativ nr. 70, din 12/05/1993 emis de CJSDPAT SUCEAVA;		
B1	Intabulare, drept de PROPRIETATE, dobândit prin Reconstituire, cota actuala 1/1 1) PINTEA IOAN 2) AFLOAREI CATINCA 3) CHIȚA ELISABETA 4) NEDELCU VIORICA	A1
Act Administrativ nr. 3064, din 15/06/2023 emis de PRIMARIA SIMINICEA;		
B2	Se notează posesia faptică. 1) CHIȚA TANIA	A1

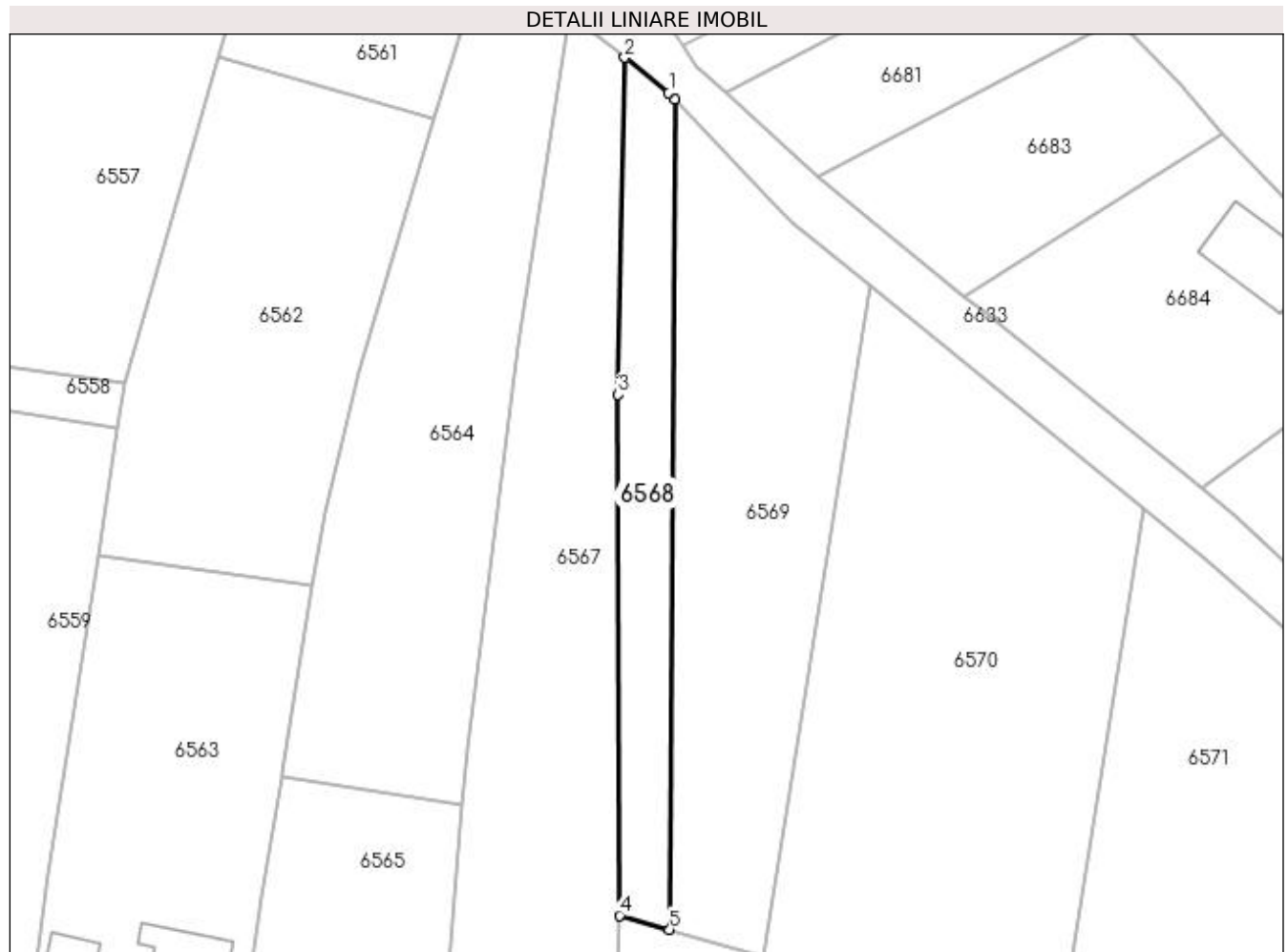
C. Partea III. SARCINI .

Inscrieri privind dezmembramintele dreptului de proprietate, drepturi reale de garanție și sarcini	Referințe
NU SUNT	

Anexa Nr. 1 La Partea I**Teren**

Nr cadastral	Suprafața (mp)*	Observații / Referințe
	500	

* Suprafața este determinată în planul de proiecție Stereo 70.

**Date referitoare la teren**

Crt	Categorie folosință	Intravilan	Suprafața (mp)	Tarla	Parcelă	Nr. topo	Observații / Referințe
1	arabil	DA	500	-	-	-	

Lungime Segmente

1) Valorile lungimilor segmentelor sunt obținute din proiecție în plan.

Punct început	X / Y	Punct sfârșit	X / Y	Lungime segment (** (m)
1	604.485,621 691.828,736	2	604.480,941 691.832,483	5.995
2	604.480,941 691.832,483	3	604.480,244 691.796,679	35.811
3	604.480,244 691.796,679	4	604.480,391 691.741,329	55.35
4	604.480,391 691.741,329	5	604.485,707 691.739,821	5.526
5	604.485,707 691.739,821	6	604.486,24 691.828,075	88.256

Punct început	X / Y	Punct sfârșit	X / Y	Lungime segment (** (m)
6	604.486,24 691.828,075	1	604.485,621 691.828,736	0.906

** Lungimile segmentelor sunt determinate în planul de proiecție Stereo 70 și sunt rotunjite la 1 milimetru.

*** Distanța dintre puncte este formată din segmente cumulate ce sunt mai mici decât valoarea 1 milimetru.

**DATE DESPRE IMOBILUL NR. 6569**

Oficiul de Cadastru și Publicitate Imobiliară SUCEAVA
Biroul de Cadastru și Publicitate Imobiliară Suceava

A. Partea I. Descrierea imobilului

TEREN Intravilan

Adresa: Loc. Grigoresti, Jud. Suceava

Nr. Crt	Nr cadastral Nr. topografic	Suprafața* (mp)	Observații / Referințe
A1		1.279	Sector cadastral:10 Teren neimprejmut;

B. Partea II. Proprietari și acte

Inscrieri privitoare la dreptul de proprietate și alte drepturi reale		Referințe
/		
Act Normativ nr. Legea 7, din 13/03/1996 emis de PARLAMENTUL ROMANIEI;		
B1	Intabulare, drept de PROPRIETATE, dobândit prin Lege, cota actuala 1/1 1) NEIDENTIFICAT NEIDENTIFICAT	A1
Act Administrativ nr. 3014, din 15/06/2023 emis de PRIMARIA SIMINICEA;		
B2	Se notează posesia faptică. 1) PÎNTEA RADU	A1

C. Partea III. SARCINI .

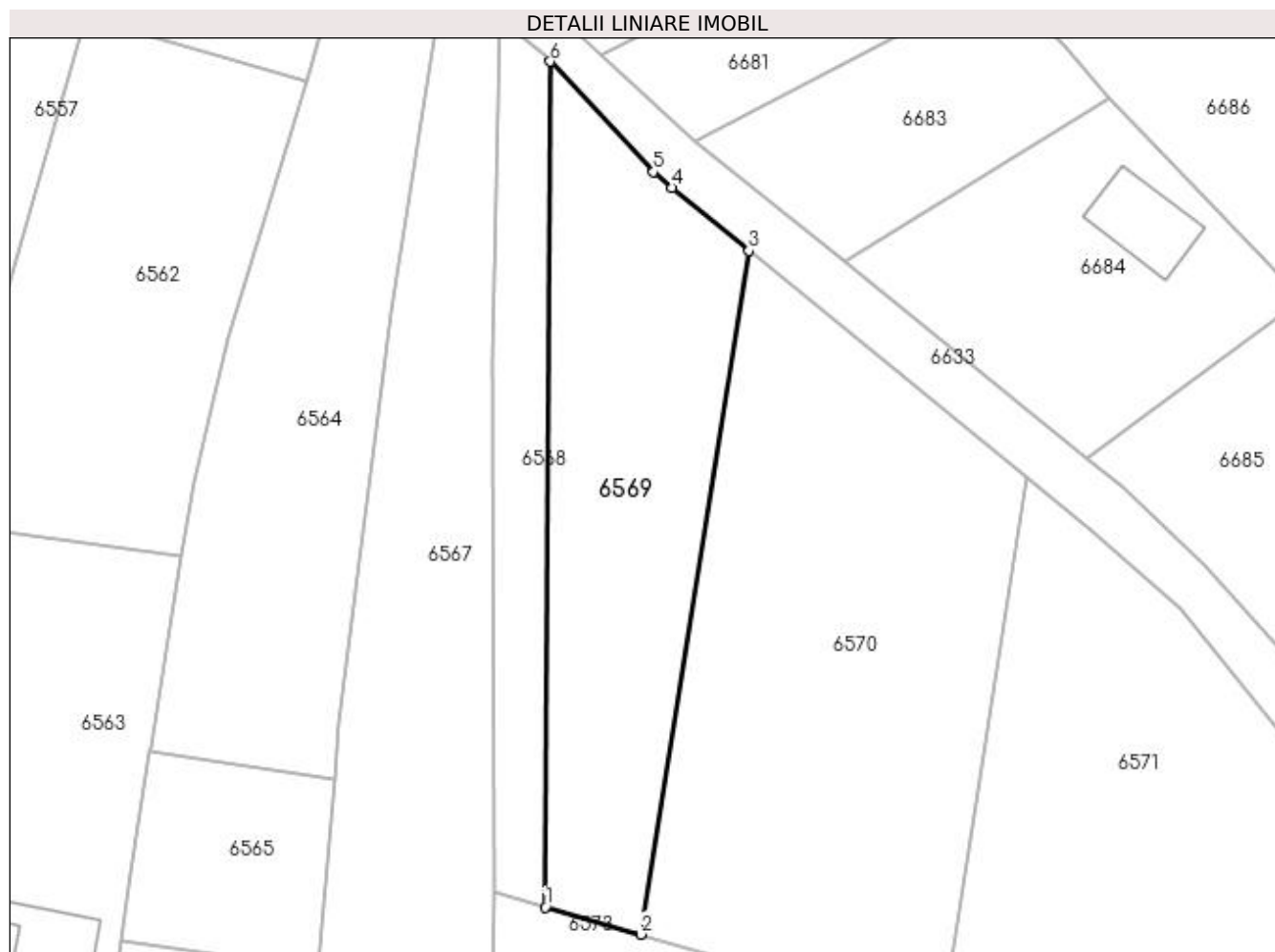
Inscrieri privind dezmembramintele dreptului de proprietate, drepturi reale de garanție și sarcini	Referințe
NU SUNT	

Anexa Nr. 1 La Partea I

Teren

Nr cadastral	Suprafața (mp)*	Observații / Referințe
	1.279	

* Suprafața este determinată în planul de proiecție Stereo 70.



Date referitoare la teren

Crt	Categorie folosință	Intravilan	Suprafața (mp)	Tarla	Parcelă	Nr. topo	Observații / Referințe
1	arabil	DA	1.279	-	-	-	

Lungime Segmente

1) Valorile lungimilor segmentelor sunt obținute din proiecție în plan.

Punct început	X / Y	Punct sfârșit	X / Y	Lungime segment (** (m)
1	604.485,707 691.739,821	2	604.495,683 691.736,99	10.37
2	604.495,683 691.736,99	3	604.506,984 691.808,319	72.219
3	604.506,984 691.808,319	4	604.498,907 691.814,902	10.42
4	604.498,907 691.814,902	5	604.497,023 691.816,57	2.516
5	604.497,023 691.816,57	6	604.486,24 691.828,075	15.768

Punct început	X / Y	Punct sfârşit	X / Y	Lungime segment (** (m)
6	604.486,24 691.828,075	1	604.485,707 691.739,821	88.256

** Lungimile segmentelor sunt determinate în planul de proiecţie Stereo 70 şi sunt rotunjite la 1 milimetru.

*** Distanţa dintre puncte este formată din segmente cumulate ce sunt mai mici decât valoarea 1 milimetru.

**DATE DESPRE IMOBILUL NR. 6570**

Oficiul de Cadastru și Publicitate Imobiliară SUCEAVA
Biroul de Cadastru și Publicitate Imobiliară Suceava

A. Partea I. Descrierea imobilului

TEREN Intravilan

Adresa: Loc. Grigorești, Jud. Suceava

Nr. Crt	Nr cadastral Nr. topografic	Suprafața* (mp)	Observații / Referințe
A1		2.100	Sector cadastral:10 Teren neimprejmuit;

B. Partea II. Proprietari și acte

Inscrieri privitoare la dreptul de proprietate și alte drepturi reale		Referințe
/		
Act Notarial nr. 811, din 06/03/2014 emis de BIN ADELA IVAȘCU;		
B1	Intabulare, drept de PROPRIETATE, dobândit prin PARTAJ, cota actuala 1/1 1) PÎNTEA RADU	A1

C. Partea III. SARCINI .

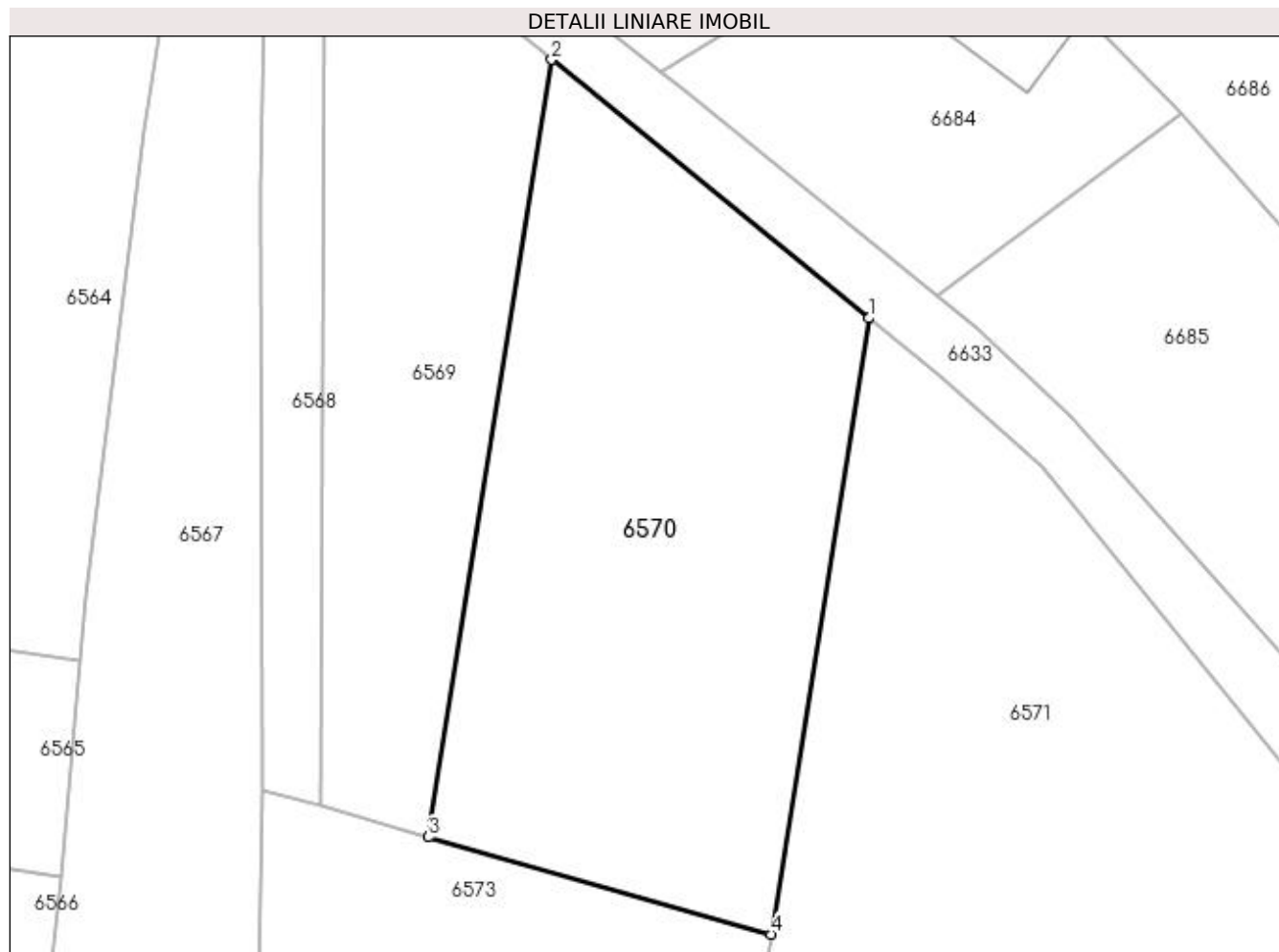
Inscrieri privind dezmembramintele dreptului de proprietate, drepturi reale de garanție și sarcini	Referințe
NU SUNT	

Anexa Nr. 1 La Partea I

Teren

Nr cadastral	Suprafaţa (mp)*	Observații / Referințe
	2.100	

* Suprafața este determinată în planul de proiecție Stereo 70.



Date referitoare la teren

Crt	Categorie folosință	Intravilan	Suprafața (mp)	Tarla	Parcelă	Nr. topo	Observații / Referințe
1	arabil	DA	2.100	-	-	-	

Lungime Segmente

1) Valorile lungimilor segmentelor sunt obținute din proiecție în plan.

Punct început	X / Y	Punct sfârșit	X / Y	Lungime segment (** (m)
1	604.536,074 691.784,61	2	604.506,984 691.808,319	37.528
2	604.506,984 691.808,319	3	604.495,683 691.736,99	72.219
3	604.495,683 691.736,99	4	604.527,117 691.728,071	32.675
4	604.527,117 691.728,071	1	604.536,074 691.784,61	57.244

**** Lungimile segmentelor sunt determinate în planul de proiecție Stereo 70 și sunt rotunjite la 1 milimetru.**

***** Distanța dintre puncte este formată din segmente cumulate ce sunt mai mici decât valoarea 1 milimetru.**

**DATE DESPRE IMOBILUL NR. 6571**

Oficiul de Cadastru și Publicitate Imobiliară SUCEAVA
Biroul de Cadastru și Publicitate Imobiliară Suceava

A. Partea I. Descrierea imobilului

TEREN Necunoscut

Adresa: Loc. Grigorești, Jud. Suceava

Nr. Crt	Nr cadastral Nr. topografic	Suprafața* (mp)	Observații / Referințe
A1		3.800	Sector cadastral:10 Teren neimprejmuit;

B. Partea II. Proprietari și acte

Inscrieri privitoare la dreptul de proprietate și alte drepturi reale		Referințe
/		
Act Notarial nr. 838, din 12/02/2002 emis de BNP PETRU ATĂNĂSOAEI;		
B1	Intabulare, drept de PROPRIETATE, dobândit prin PARTAJ, cota actuala 1/1 1) PENCIUC GHEORGHINA	A1

C. Partea III. SARCINI .

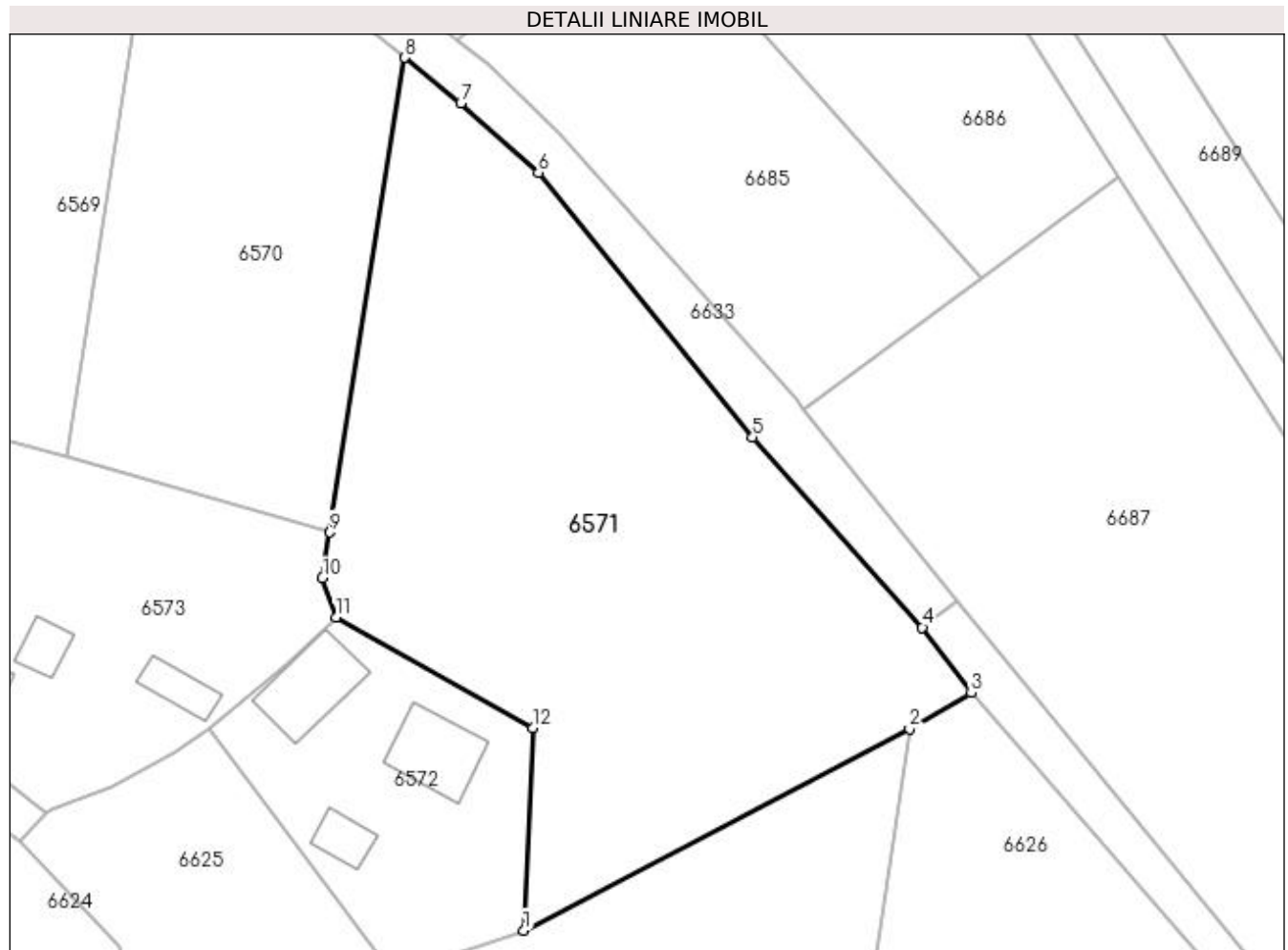
Inscrieri privind dezmembramintele dreptului de proprietate, drepturi reale de garanție și sarcini	Referințe
NU SUNT	

Anexa Nr. 1 La Partea I

Teren

Nr cadastral	Suprafața (mp)*	Observații / Referințe
	3.800	

* Suprafața este determinată în planul de proiecție Stereo 70.



Date referitoare la teren

Crt	Categorie folosință	Intra vilan	Suprafața (mp)	Tarla	Parcelă	Nr. topo	Observații / Referințe
1	arabil	DA	3.642	-	-	-	
2	arabil	NU	158	-	-	-	

Lungime Segmente

1) Valorile lungimilor segmentelor sunt obținute din proiecție în plan.

Punct început	X / Y	Punct sfârșit	X / Y	Lungime segment (** (m)
1	604.550,227 691.680,646	2	604.596,237 691.704,671	51.905
2	604.596,237 691.704,671	3	604.603,588 691.708,947	8.504
3	604.603,588 691.708,947	4	604.597,755 691.716,757	9.748
4	604.597,755 691.716,757	5	604.577,535 691.739,406	30.362

Punct început	X / Y	Punct sfârșit	X / Y	Lungime segment (** (m)
5	604.577,535 691.739,406	6	604.551,973 691.770,92	40.578
6	604.551,973 691.770,92	7	604.542,736 691.779,18	12.392
7	604.542,736 691.779,18	8	604.536,074 691.784,61	8.595
8	604.536,074 691.784,61	9	604.527,117 691.728,071	57.244
9	604.527,117 691.728,071	10	604.526,252 691.722,614	5.525
10	604.526,252 691.722,614	11	604.527,867 691.717,916	4.968
11	604.527,867 691.717,916	12	604.551,291 691.704,749	26.871
12	604.551,291 691.704,749	1	604.550,227 691.680,646	24.126

** Lungimile segmentelor sunt determinate în planul de proiecție Stereo 70 și sunt rotunjite la 1 milimetru.

*** Distanța dintre puncte este formată din segmente cumulate ce sunt mai mici decât valoarea 1 milimetru.

**DATE DESPRE IMOBILUL NR. 6572**

Oficiul de Cadastru și Publicitate Imobiliară SUCEAVA
Biroul de Cadastru și Publicitate Imobiliară Suceava

A. Partea I. Descrierea imobilului

TEREN Intravilan

Adresa: Loc. Grigoresti, Jud. Suceava

Nr. Crt	Nr cadastral Nr. topografic	Suprafața* (mp)	Observații / Referințe
A1		1.000	Sector cadastral:10 Teren neimprejmuit;

Construcții

Crt	Nr cadastral Nr. topografic	Adresa	Observații / Referințe
A1.1		Loc. Grigoresti, Jud. Suceava	Nr. niveluri:1; S. construita la sol:82 mp; Locuință.
A1.2		Loc. Grigoresti, Jud. Suceava	Nr. niveluri:1; S. construita la sol:32 mp; Anexă.
A1.3		Loc. Grigoresti, Jud. Suceava	Nr. niveluri:1; S. construita la sol:92 mp; Anexă.

B. Partea II. Proprietari și acte

Inscrieri privitoare la dreptul de proprietate și alte drepturi reale		Referințe
/		
Act Notarial nr. 838, din 12/02/2002 emis de BNP PETRU ATĂNĂSOAEI;		
B1	Intabulare, drept de PROPRIETATE, dobandit prin PARTAJ, cota actuala 1/1 1) BOBU-AXINTE MIRCEA	A1, A1.1, A1.2, A1.3

C. Partea III. SARCINI .

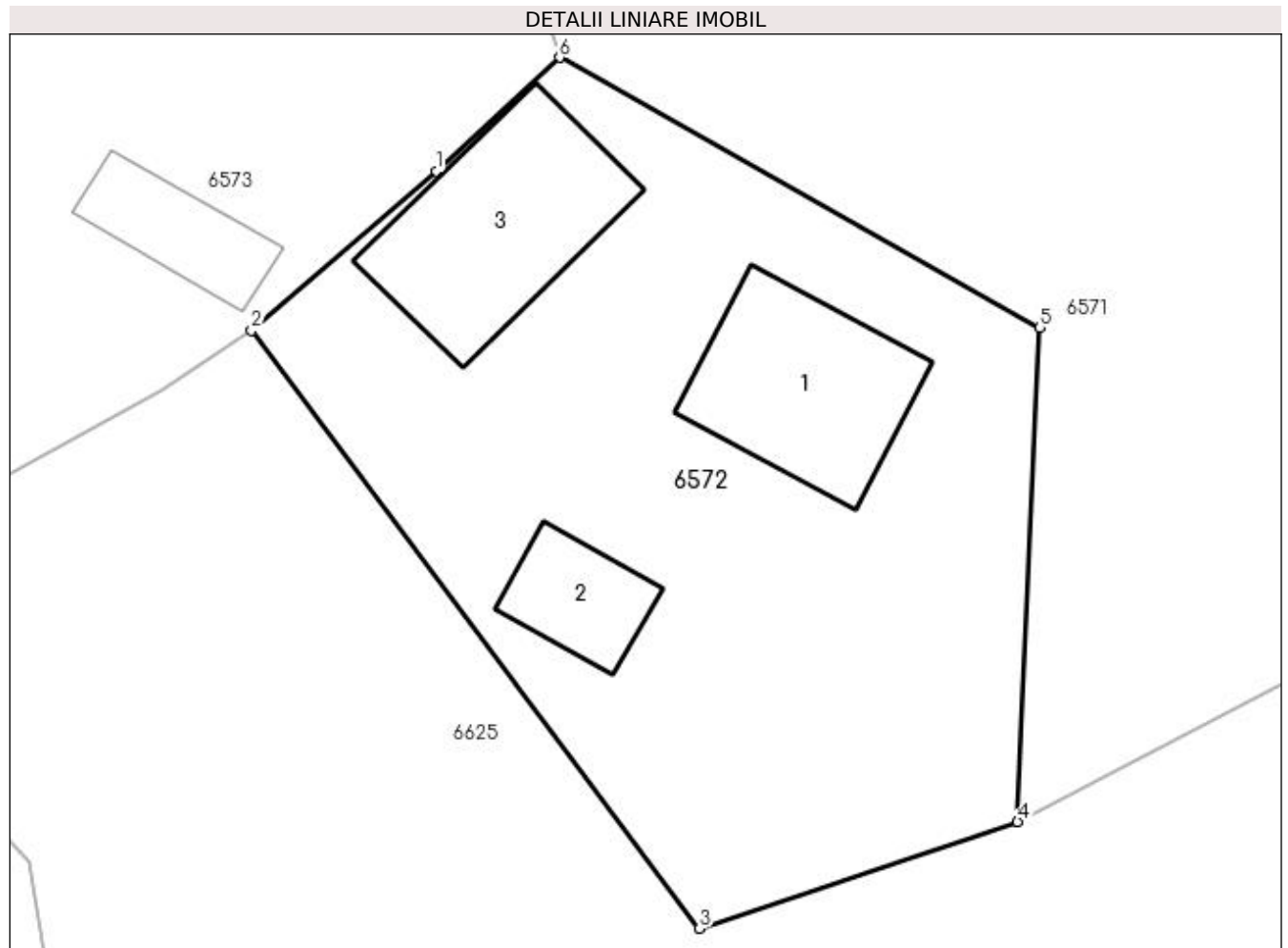
Inscrieri privind dezmembramintele dreptului de proprietate, drepturi reale de garanție și sarcini	Referințe
NU SUNT	

Anexa Nr. 1 La Partea I

Teren

Nr cadastral	Suprafața (mp)*	Observații / Referințe
	1.000	

* Suprafața este determinată în planul de proiecție Stereo 70.



Date referitoare la teren

Crt	Categorie folosință	Intra vilan	Suprafața (mp)	Tarla	Parcelă	Nr. topo	Observații / Referințe
1	curți construcții	DA	1.000	-	-	-	

Date referitoare la construcții

Crt	Număr	Destinație construcție	Supraf. (mp)	Situație juridică	Observații / Referințe
A1.1		construcții de locuințe	82	Cu acte	Nr. niveluri:1; S. construită la sol:82 mp; Locuință.
A1.2		construcții anexa	32	Cu acte	Nr. niveluri:1; S. construită la sol:32 mp; Anexă.
A1.3		construcții anexa	92	Cu acte	Nr. niveluri:1; S. construită la sol:92 mp; Anexă.

Lungime Segmente

1) Valorile lungimilor segmentelor sunt obținute din proiecție în plan.

Punct început	X / Y	Punct sfârșit	X / Y	Lungime segment (** (m))
1	604.521,848 691.712,362	2	604.512,833 691.704,604	11.894
2	604.512,833 691.704,604	3	604.534,694 691.675,441	36.447

Punct început	X / Y	Punct sfârşit	X / Y	Lungime segment (** (m)
3	604.534,694 691.675,441	4	604.550,227 691.680,646	16.382
4	604.550,227 691.680,646	5	604.551,291 691.704,749	24.126
5	604.551,291 691.704,749	6	604.527,867 691.717,916	26.871
6	604.527,867 691.717,916	1	604.521,848 691.712,362	8.19

** Lungimile segmentelor sunt determinate în planul de proiecție Stereo 70 și sunt rotunjite la 1 milimetru.

*** Distanța dintre puncte este formată din segmente cumulate ce sunt mai mici decât valoarea 1 milimetru.

**DATE DESPRE IMOBILUL NR. 6573**

Oficiul de Cadastru și Publicitate Imobiliară SUCEAVA
Biroul de Cadastru și Publicitate Imobiliară Suceava

A. Partea I. Descrierea imobilului

TEREN Intravilan

Adresa: Loc. Grigoresti, Jud. Suceava

Nr. Crt	Nr cadastral Nr. topografic	Suprafața* (mp)	Observații / Referințe
A1		1.500	Sector cadastral:10 Teren neimprejmuit;

B. Partea II. Proprietari și acte

Inscrieri privitoare la dreptul de proprietate și alte drepturi reale		Referințe
/		
Act Normativ nr. Legea 7, din 13/03/1996 emis de PARLAMENTUL ROMANIEI;		
B1	Inscrierea provizorie, drept de PROPRIETATE, dobandit prin Lege, cota actuala 1/1 1) COMUNA SIMINICEA , CIF:4327499, PROPRIETAR NEIDENTIFICAT.	A1

C. Partea III. SARCINI .

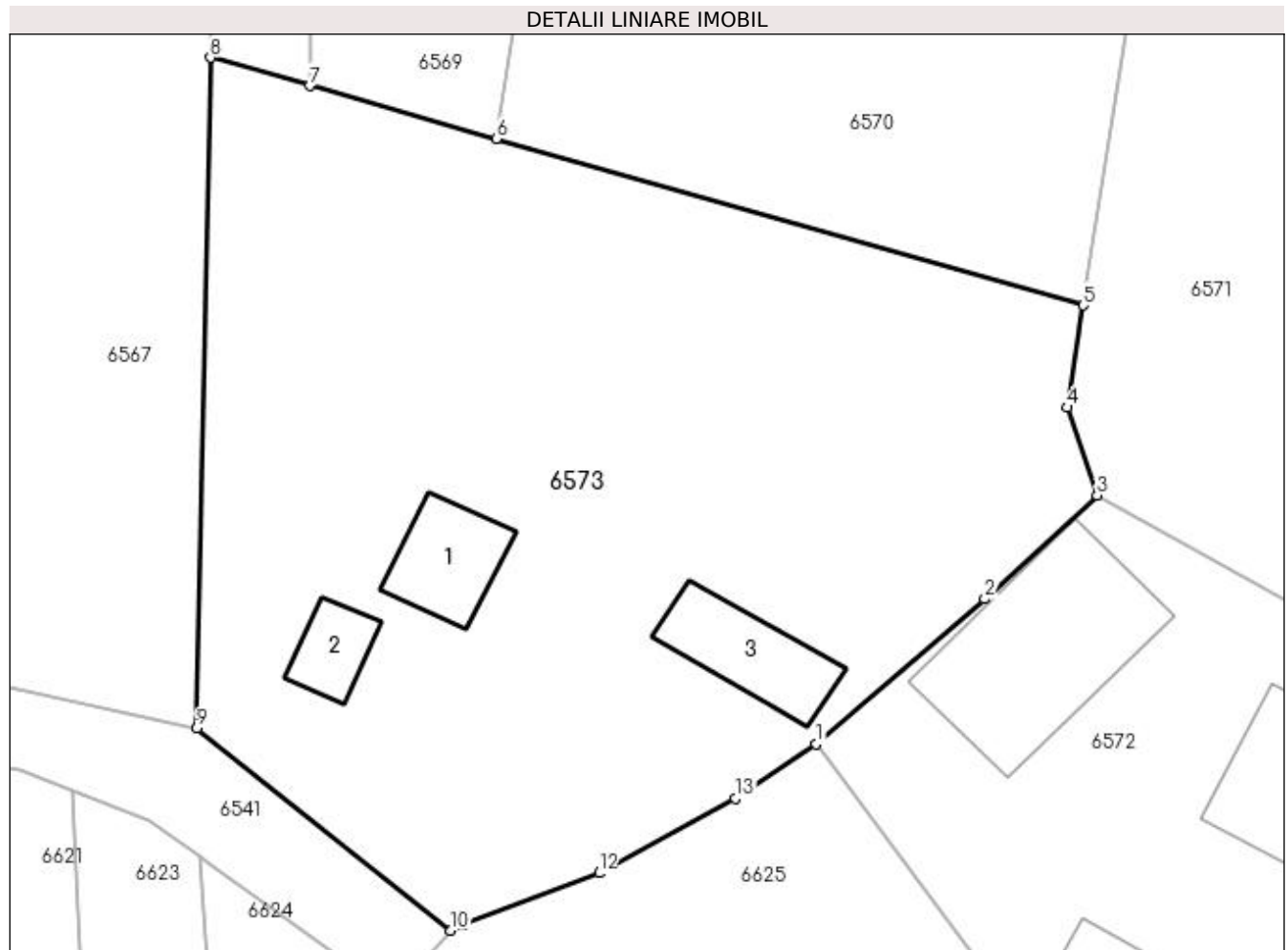
Inscrieri privind dezmembramintele dreptului de proprietate, drepturi reale de garanție și sarcini	Referințe
NU SUNT	

Anexa Nr. 1 La Partea I

Teren

Nr cadastral	Suprafața (mp)*	Observații / Referințe
	1.500	

* Suprafața este determinată în planul de proiecție Stereo 70.



Date referitoare la teren

Crt	Categorie folosință	Intravilan	Suprafața (mp)	Tarla	Parcelă	Nr. topo	Observații / Referințe
1	curți constructii	DA	1.500	-	-	-	

Date referitoare la construcții

Crt	Număr	Destinație construcție	Supraf. (mp)	Situație juridică	Observații / Referințe
A1.1		construcții de locuințe	30	Fara acte	Nr. niveluri:1; S. construita la sol:30 mp; Locuință.
A1.2		construcții anexa	17	Fara acte	Nr. niveluri:1; S. construita la sol:17 mp; Anexă.
A1.3		construcții anexa	35	Fara acte	Nr. niveluri:1; S. construita la sol:35 mp; Anexă.

Lungime Segmente

1) Valorile lungimilor segmentelor sunt obținute din proiecție în plan.

Punct început	X / Y	Punct sfârșit	X / Y	Lungime segment (** (m)
1	604.512,833 691.704,604	2	604.521,848 691.712,362	11.894
2	604.521,848 691.712,362	3	604.527,867 691.717,916	8.19

Punct început	X / Y	Punct sfârşit	X / Y	Lungime segment (** (m)
3	604.527,867 691.717,916	4	604.526,252 691.722,614	4.968
4	604.526,252 691.722,614	5	604.527,117 691.728,071	5.525
5	604.527,117 691.728,071	6	604.495,683 691.736,99	32.675
6	604.495,683 691.736,99	7	604.485,707 691.739,821	10.37
7	604.485,707 691.739,821	8	604.480,391 691.741,329	5.526
8	604.480,391 691.741,329	9	604.479,652 691.705,446	35.891
9	604.479,652 691.705,446	10	604.493,26 691.694,627	17.385
10	604.493,26 691.694,627	11	604.493,962 691.694,986	0.788
11	604.493,962 691.694,986	12	604.501,2 691.697,698	7.729
12	604.501,2 691.697,698	13	604.508,502 691.701,682	8.318
13	604.508,502 691.701,682	1	604.512,833 691.704,604	5.225

** Lungimile segmentelor sunt determinate în planul de proiecție Stereo 70 și sunt rotunjite la 1 milimetru.

*** Distanța dintre puncte este formată din segmente cumulate ce sunt mai mici decât valoarea 1 milimetru.

**DATE DESPRE IMOBILUL NR. 6621**

Oficiul de Cadastru și Publicitate Imobiliară SUCEAVA
Biroul de Cadastru și Publicitate Imobiliară Suceava

A. Partea I. Descrierea imobilului

Nr. CF vechi:277
Nr. cadastral vechi:543
Nr. topografic:543

TEREN Necunoscut

Adresa: Loc. Grigoresti, Jud. Suceava

Nr. Crt	Nr cadastral Nr. topografic	Suprafața* (mp)	Observații / Referințe
A1	30744	3.600	Sector cadastral:10 Teren neimprejmuit;

Construcții

Crt	Nr cadastral Nr. topografic	Adresa	Observații / Referințe
A1.1	30744-C1	Loc. Grigoresti, Jud. Suceava	Nr. niveluri:2; S. construita la sol:57 mp; casa
A1.2	30744-C2	Loc. Grigoresti, Jud. Suceava	Nr. niveluri:1; S. construita la sol:62 mp; bucatarie de vara
A1.3	30744-C3	Loc. Grigoresti, Jud. Suceava	Nr. niveluri:1; S. construita la sol:23 mp; magazie

B. Partea II. Proprietari și acte

Inscrieri privitoare la dreptul de proprietate și alte drepturi reale		Referințe
26552 / 03/10/2007		
Act Notarial nr. 3821, din 03/10/2007 emis de BNP VIRGINIA LAURA CIRLIGEANU;		
B1	Intabulare, drept de PROPRIETATE, dobandit prin Conventie, cota actuala 1/1 1) GAVRILOAEI VIOREL, Lipsă CNP proprietar. 2) GAVRILOAEI MIHAELA, Lipsă CNP proprietar; bun comun	A1, A1.1, A1.2, A1.3

C. Partea III. SARCINI

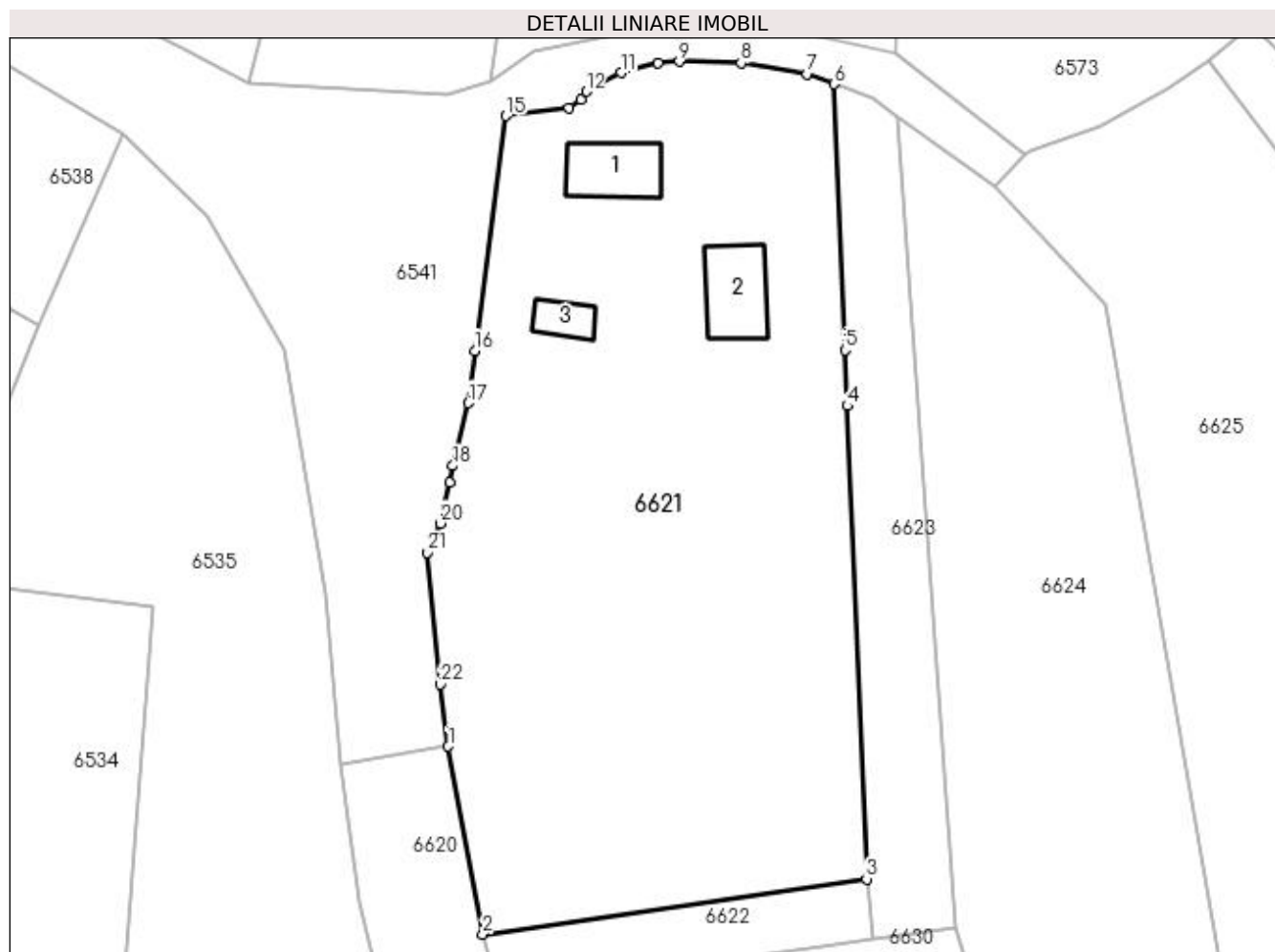
Inscrieri privind dezmembramintele dreptului de proprietate, drepturi reale de garanție și sarcini		Referințe
26552 / 03/10/2007		
Act Notarial nr. 3821, din 03/10/2007 emis de BNP VIRGINIA LAURA CIRLIGEANU;		
C1	Intabulare, drept de UZUFRACT VIAGER, cota actuala 1/1 1) GAVRILOAIE PINTILII 2) GAVRILOAIE CATINCA	A1, A1.1, A1.2, A1.3
/		
Act Notarial nr. 3821, din 03/10/2007 emis de BNP VIRGINIA LAURA CIRLIGEANU;		
C2	se noteaza obligatia de intretinere 1) GAVRILOAIE PINTILII 2) GAVRILOAIE CATINCA	A1, A1.1, A1.2, A1.3

Anexa Nr. 1 La Partea I

Teren

Nr cadastral	Suprafața (mp)*	Observații / Referințe
30744	3.600	

* Suprafața este determinată în planul de proiecție Stereo 70.



Date referitoare la teren

Crt	Categorie folosință	Intravilan	Suprafața (mp)	Tarla	Parcelă	Nr. topo	Observații / Referințe
1	curți construcții	DA	1.288	-	-	543	
2	arabil	DA	1.288	-	-	543	
3	faneata	NU	1.024	-	-	543	

Date referitoare la construcții

Crt	Număr	Destinație construcție	Supraf. (mp)	Situație juridică	Observații / Referințe
A1.1	30744-C1	construcții de locuințe	57	Cu acte	Nr. niveluri:2; S. construita la sol:57 mp; casa
A1.2	30744-C2	construcții anexa	62	Cu acte	Nr. niveluri:1; S. construita la sol:62 mp; bucatarie de vara
A1.3	30744-C3	construcții anexa	23	Cu acte	Nr. niveluri:1; S. construita la sol:23 mp; magazie

Lungime Segmente

1) Valorile lungimilor segmentelor sunt obținute din proiecție în plan.

Punct început	X / Y	Punct sfârșit	X / Y	Lungime segment (** (m)	Punct început	X / Y	Punct sfârșit	X / Y	Lungime segment (** (m)
---------------	-------	---------------	-------	-------------------------	---------------	-------	---------------	-------	-------------------------

Punct început	X / Y	Punct sfârșit	X / Y	Lungime segment (** (m)
1	604.432,055 691.631,833	2	604.435,725 691.611,884	20.284
3	604.476,492 691.617,759	4	604.474,443 691.667,977	50.26
5	604.474,192 691.673,892	6	604.472,993 691.702,117	28.25
7	604.470,19 691.703,204	8	604.463,163 691.704,343	7.119
9	604.456,61 691.704,516	10	604.454,363 691.704,362	2.252
11	604.450,415 691.703,312	12	604.446,726 691.701,327	4.189
13	604.446,142 691.700,423	14	604.444,892 691.699,621	1.485
15	604.438,179 691.698,745	16	604.434,874 691.673,792	25.171
17	604.434,221 691.668,261	18	604.432,523 691.661,61	6.864
19	604.432,18 691.659,856	20	604.431,193 691.655,495	4.471
21	604.429,872 691.652,395	22	604.431,196 691.638,429	14.029

Punct început	X / Y	Punct sfârșit	X / Y	Lungime segment (** (m)
2	604.435,725 691.611,884	3	604.476,492 691.617,759	41.188
4	604.474,443 691.667,977	5	604.474,192 691.673,892	5.92
6	604.472,993 691.702,117	7	604.470,19 691.703,204	3.006
8	604.463,163 691.704,343	9	604.456,61 691.704,516	6.555
10	604.454,363 691.704,362	11	604.450,415 691.703,312	4.085
12	604.446,726 691.701,327	13	604.446,142 691.700,423	1.076
14	604.444,892 691.699,621	15	604.438,179 691.698,745	6.77
16	604.434,874 691.673,792	17	604.434,221 691.668,261	5.569
18	604.432,523 691.661,61	19	604.432,18 691.659,856	1.787
20	604.431,193 691.655,495	21	604.429,872 691.652,395	3.37
22	604.431,196 691.638,429	1	604.432,055 691.631,833	6.652

** Lungimile segmentelor sunt determinate în planul de proiecție Stereo 70 și sunt rotunjite la 1 milimetru.

*** Distanța dintre puncte este formată din segmente cumulate ce sunt mai mici decât valoarea 1 milimetru.

**DATE DESPRE IMOBILUL NR. 6622**

Oficiul de Cadastru și Publicitate Imobiliară SUCEAVA
Biroul de Cadastru și Publicitate Imobiliară Suceava

A. Partea I. Descrierea imobilului

TEREN Extravilan

Adresa: Jud. Suceava

Nr. Crt	Nr cadastral Nr. topografic	Suprafața* (mp)	Observații / Referințe
A1		256	Sector cadastral:10 Teren neimprejmuit;

B. Partea II. Proprietari și acte

Inscrieri privitoare la dreptul de proprietate și alte drepturi reale		Referințe
/		
Act Normativ nr. Legea 7, din 13/03/1996 emis de PARLAMENTUL ROMANIEI;		
B1	Inscrierea provizorie, drept de PROPRIETATE, dobandit prin Lege, cota actuala 1/1 1) COMUNA SIMINICEA , CIF:4327499, PROPRIETAR NEIDENTIFICAT.	A1

C. Partea III. SARCINI .

Inscrieri privind dezmembramintele dreptului de proprietate, drepturi reale de garanție și sarcini	Referințe
NU SUNT	

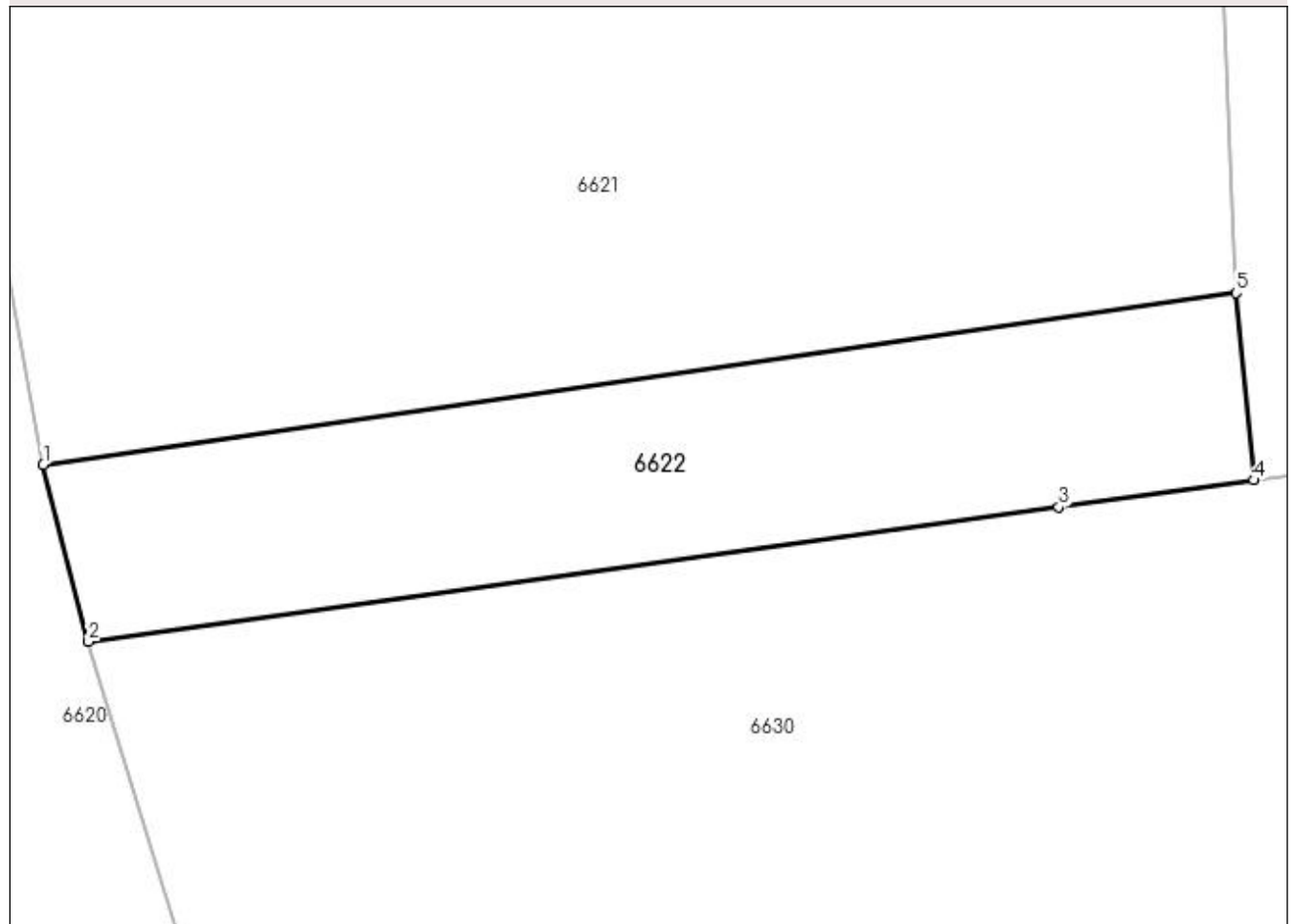
Anexa Nr. 1 La Partea I

Teren

Nr cadastral	Suprafața (mp)*	Observații / Referințe
	256	

* Suprafața este determinată în planul de proiecție Stereo 70.

DETALII LINIARE IMOBIL



Date referitoare la teren

Crt	Categorie folosință	Intra vilan	Suprafața (mp)	Tarla	Parcelă	Nr. topo	Observații / Referințe
1	arabil	NU	256	-	-	-	

Lungime Segmente

1) Valorile lungimilor segmentelor sunt obținute din proiecție în plan.

Punct început	X / Y	Punct sfârșit	X / Y	Lungime segment (** (m)
1	604.435,725 691.611,884	2	604.437,271 691.605,854	6.225
2	604.437,271 691.605,854	3	604.470,431 691.610,444	33.476
3	604.470,431 691.610,444	4	604.477,096 691.611,367	6.729
4	604.477,096 691.611,367	5	604.476,492 691.617,759	6.42
5	604.476,492 691.617,759	1	604.435,725 691.611,884	41.188

**** Lungimile segmentelor sunt determinate în planul de proiecție Stereo 70 și sunt rotunjite la 1 milimetru.**

***** Distanța dintre puncte este formată din segmente cumulate ce sunt mai mici decât valoarea 1 milimetru.**

**DATE DESPRE IMOBILUL NR. 6623**

Oficiul de Cadastru și Publicitate Imobiliară SUCEAVA
Biroul de Cadastru și Publicitate Imobiliară Suceava

A. Partea I. Descrierea imobilului

TEREN Necunoscut

Adresa: Loc. Grigorești, Jud. Suceava

Nr. Crt	Nr cadastral Nr. topografic	Suprafața* (mp)	Observații / Referințe
A1		702	Sector cadastral:10 Teren neimprejmuț;

B. Partea II. Proprietari și acte

Inscrieri privitoare la dreptul de proprietate și alte drepturi reale		Referințe
/		
Act Normativ nr. Legea 7, din 13/03/1996 emis de PARLAMENTUL ROMANIEI;		
B1	Intabulare, drept de PROPRIETATE, dobândit prin Lege, cota actuala 1/1 1) NEIDENTIFICAT NEIDENTIFICAT	A1
Act Administrativ nr. 3078, din 15/06/2023 emis de PRIMARIA SIMINICEA;		
B2	Se notează posesia faptică. 1) CIOBANU VERONICA	A1

C. Partea III. SARCINI .

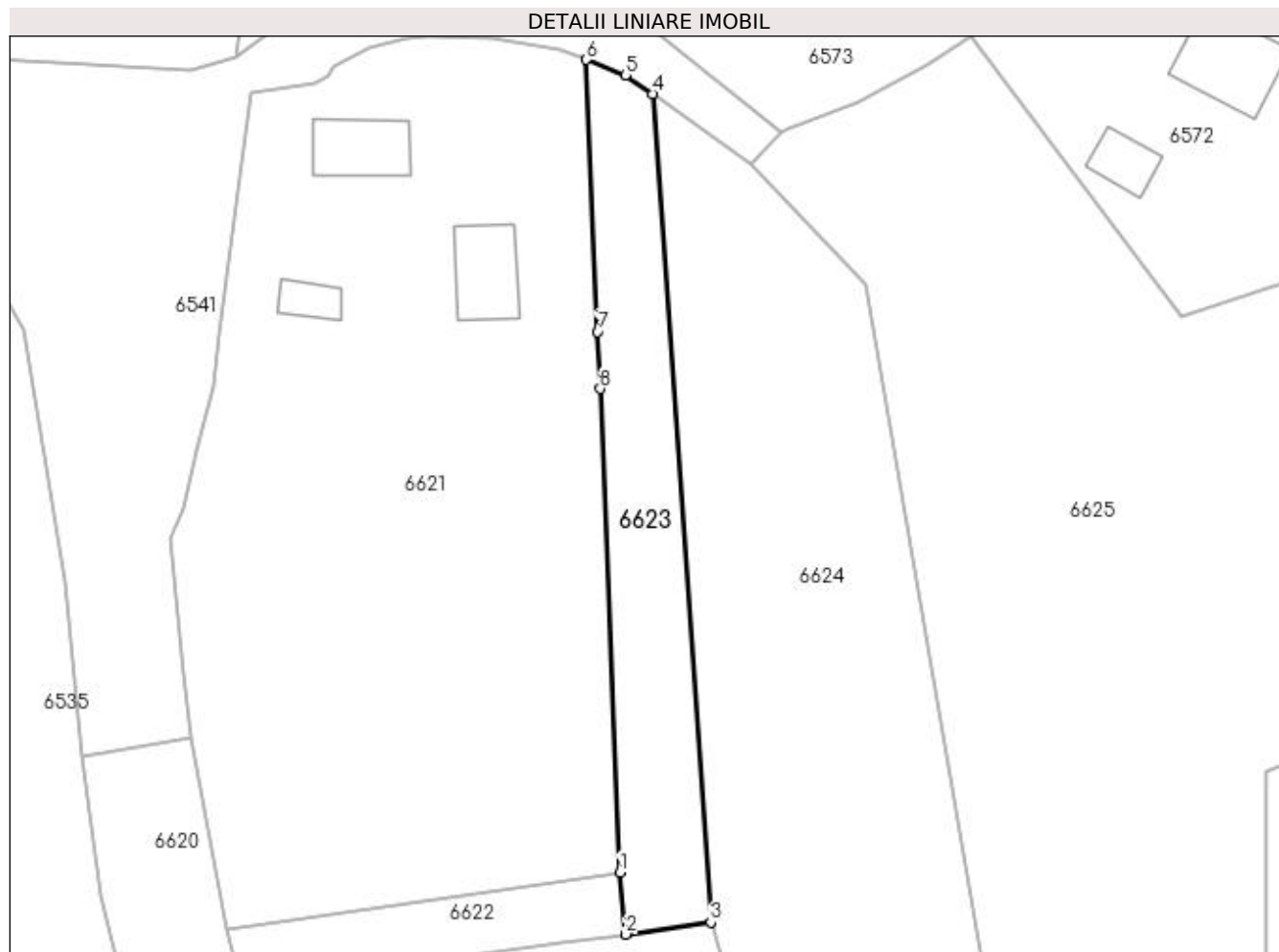
Inscrieri privind dezmembramintele dreptului de proprietate, drepturi reale de garanție și sarcini	Referințe
NU SUNT	

Anexa Nr. 1 La Partea I

Teren

Nr cadastral	Suprafața (mp)*	Observații / Referințe
	702	

* Suprafața este determinată în planul de proiecție Stereo 70.



Date referitoare la teren

Crt	Categorie folosință	Intra vilan	Suprafața (mp)	Tarla	Parcelă	Nr. topo	Observații / Referințe
1	arabil	DA	425	-	-	-	
2	arabil	NU	277	-	-	-	

Lungime Segmente

1) Valorile lungimilor segmentelor sunt obținute din proiecție în plan.

Punct început	X / Y	Punct sfârșit	X / Y	Lungime segment (** (m)
1	604.476,492 691.617,759	2	604.477,096 691.611,367	6.42
2	604.477,096 691.611,367	3	604.485,933 691.612,588	8.921
3	604.485,933 691.612,588	4	604.479,856 691.698,557	86.184
4	604.479,856 691.698,557	5	604.477,083 691.700,53	3.403

Punct început	X / Y	Punct sfârşit	X / Y	Lungime segment (** (m)
5	604.477,083 691.700,53	6	604.472,993 691.702,117	4.387
6	604.472,993 691.702,117	7	604.474,192 691.673,892	28.25
7	604.474,192 691.673,892	8	604.474,443 691.667,977	5.92
8	604.474,443 691.667,977	1	604.476,492 691.617,759	50.26

** Lungimile segmentelor sunt determinate în planul de proiecție Stereo 70 și sunt rotunjite la 1 milimetru.

*** Distanța dintre puncte este formată din segmente cumulate ce sunt mai mici decât valoarea 1 milimetru.

**DATE DESPRE IMOBILUL NR. 6624**

Oficiul de Cadastru și Publicitate Imobiliară SUCEAVA
Biroul de Cadastru și Publicitate Imobiliară Suceava

A. Partea I. Descrierea imobilului

TEREN Necunoscut

Adresa: Loc. Grigorești, Jud. Suceava

Nr. Crt	Nr cadastral Nr. topografic	Suprafața* (mp)	Observații / Referințe
A1		2.500	Sector cadastral:10 Teren neimprejmuit;

B. Partea II. Proprietari și acte

Inscrieri privitoare la dreptul de proprietate și alte drepturi reale		Referințe
/		
Act Notarial nr. 838, din 12/02/2002 emis de BNP PETRU ATĂNĂSOAEI;		
B1	Intabulare, drept de PROPRIETATE, dobândit prin PARTAJ, cota actuala 1/1 1) PENCIUC GHEORGHINA	A1

C. Partea III. SARCINI .

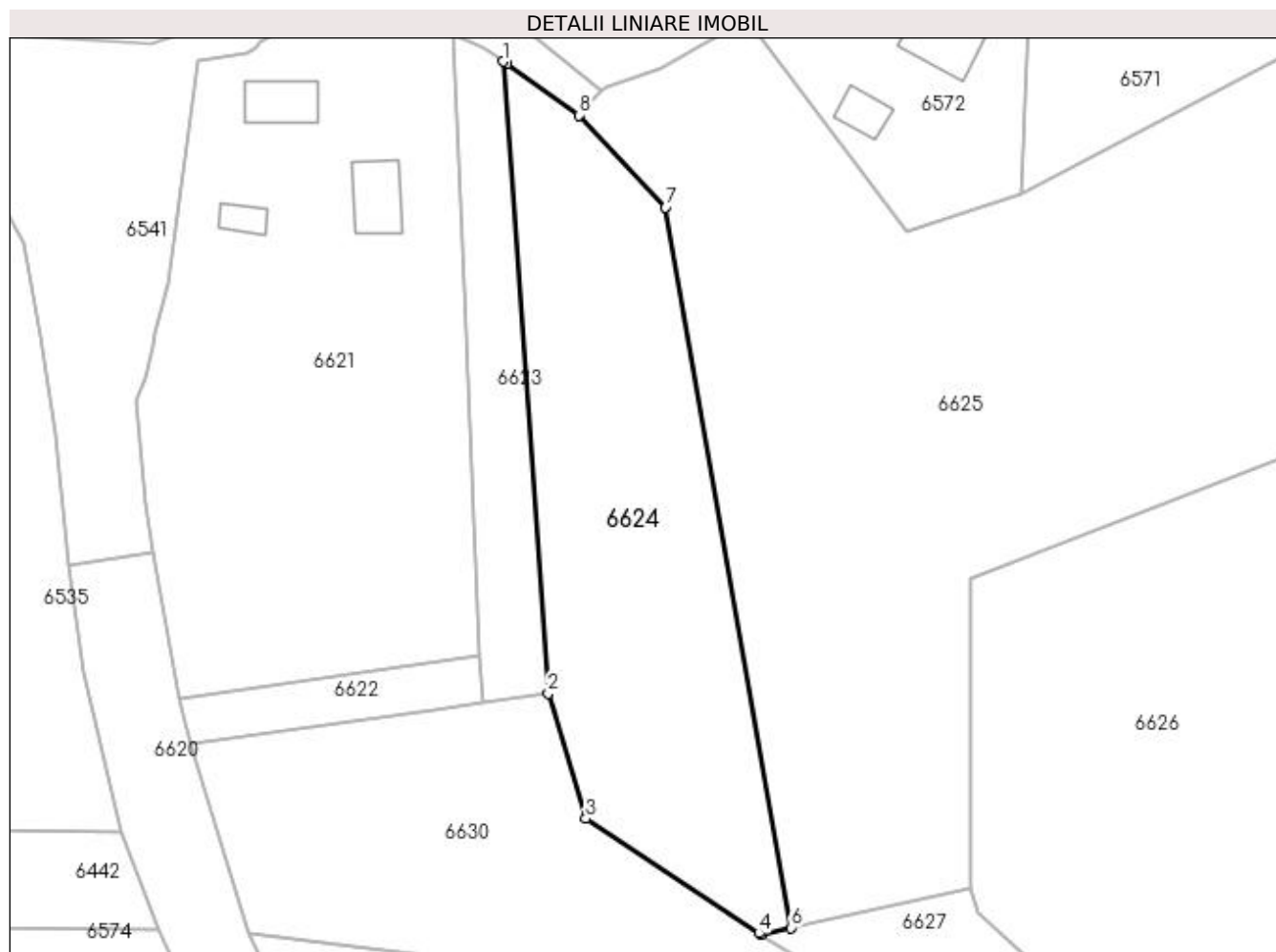
Inscrieri privind dezmembramintele dreptului de proprietate, drepturi reale de garanție și sarcini	Referințe
NU SUNT	

Anexa Nr. 1 La Partea I

Teren

Nr cadastral	Suprafața (mp)*	Observații / Referințe
	2.500	

* Suprafața este determinată în planul de proiecție Stereo 70.



Date referitoare la teren

Crt	Categorie folosință	Intra vilan	Suprafața (mp)	Tarla	Parcelă	Nr. topo	Observații / Referințe
1	arabil	DA	940	-	-	-	
2	arabil	NU	1.560	-	-	-	

Lungime Segmente

1) Valorile lungimilor segmentelor sunt obținute din proiecție în plan.

Punct început	X / Y	Punct sfârșit	X / Y	Lungime segment (** (m)
1	604.479,856 691.698,557	2	604.485,933 691.612,588	86.184
2	604.485,933 691.612,588	3	604.491,05 691.595,561	17.779
3	604.491,05 691.595,561	4	604.514,632 691.579,978	28.266
4	604.514,632 691.579,978	5	604.514,876 691.579,818	0.292

Punct început	X / Y	Punct sfârșit	X / Y	Lungime segment (** (m)
5	604.514,876 691.579,818	6	604.518,957 691.580,713	4.178
6	604.518,957 691.580,713	7	604.501,956 691.678,697	99.448
7	604.501,956 691.678,697	8	604.490,125 691.691,251	17.25
8	604.490,125 691.691,251	9	604.480,325 691.698,224	12.028
9	604.480,325 691.698,224	1	604.479,856 691.698,557	0.575

** Lungimile segmentelor sunt determinate în planul de proiecție Stereo 70 și sunt rotunjite la 1 milimetru.

*** Distanța dintre puncte este formată din segmente cumulate ce sunt mai mici decât valoarea 1 milimetru.

**DATE DESPRE IMOBILUL NR. 6625**

Oficiul de Cadastru și Publicitate Imobiliară SUCEAVA
Biroul de Cadastru și Publicitate Imobiliară Suceava

A. Partea I. Descrierea imobilului

TEREN Necunoscut

Adresa: Loc. Grigoresti, Jud. Suceava

Nr. Crt	Nr cadastral Nr. topografic	Suprafața* (mp)	Observații / Referințe
A1		Din acte: 6.700 Masurata: 6.300	Sector cadastral:10 Teren neimprejmuit; Diferența de suprafață de 400 mp nu se regăsește în teren.

B. Partea II. Proprietari și acte

Inscrieri privitoare la dreptul de proprietate și alte drepturi reale		Referințe
/		
Act Notarial nr. 838, din 12/02/2002 emis de BNP PETRU ATĂNĂSOAEI;		
B1	Intabulare, drept de PROPRIETATE, dobandit prin PARTAJ, cota actuala 1/1 1) BOBU-AXINTE MIRCEA	A1

C. Partea III. SARCINI .

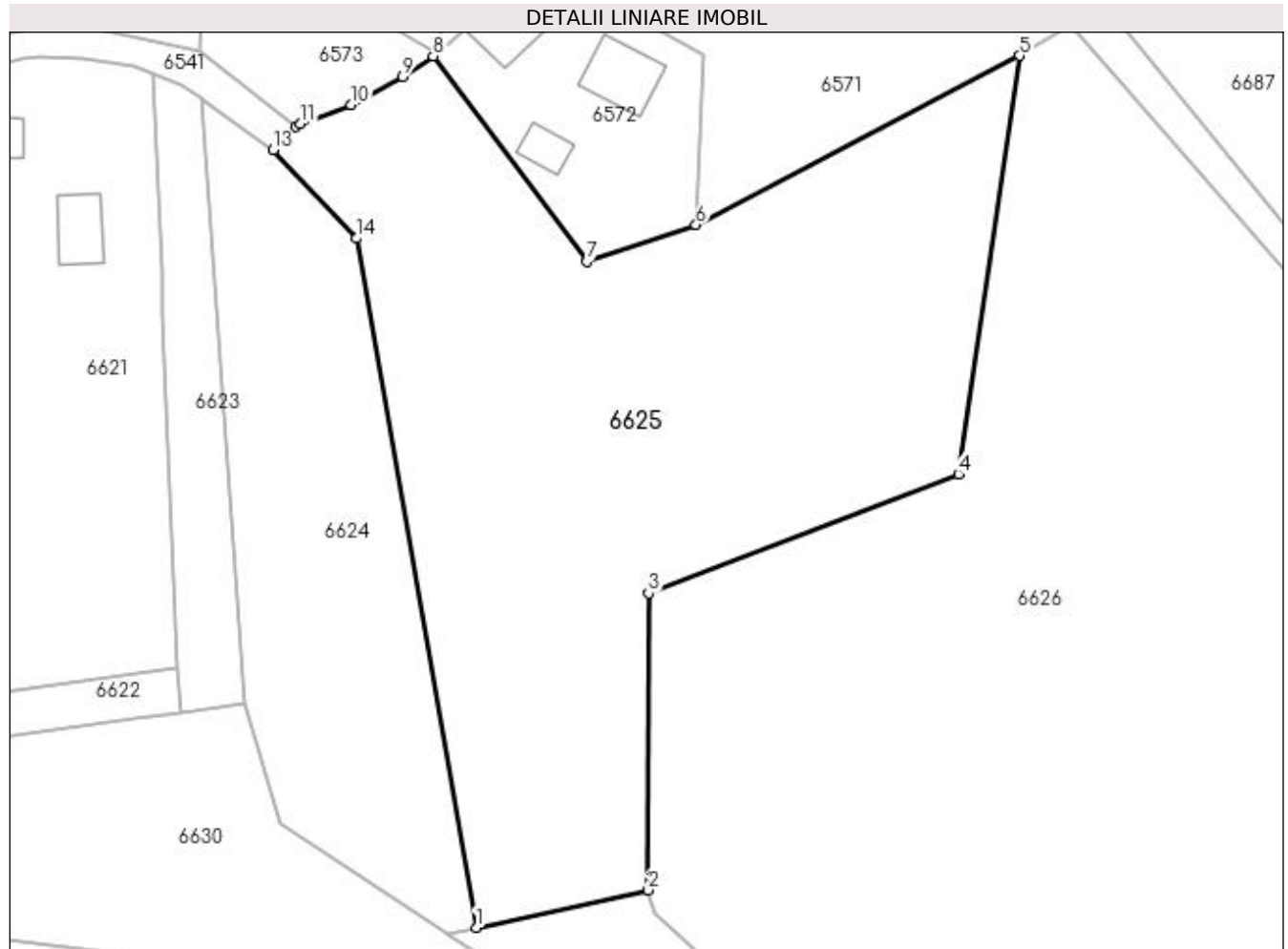
Inscrieri privind dezmembramintele dreptului de proprietate, drepturi reale de garanție și sarcini	Referințe
NU SUNT	

Anexa Nr. 1 La Partea I

Teren

Nr cadastral	Suprafața (mp)*	Observații / Referințe
	Din acte: 6.700 Masurata: 6.300	Diferența de suprafață de 400 mp nu se regăsește în teren.

* Suprafața este determinată în planul de proiecție Stereo 70.



Date referitoare la teren

Crt	Categorie folosință	Intra vilan	Suprafața (mp)	Tarla	Parcelă	Nr. topo	Observații / Referințe
1	arabil	DA	1.830	-	-	-	
2	arabil	NU	4.470	-	-	-	

Lungime Segmente

1) Valorile lungimilor segmentelor sunt obținute din proiecție în plan.

Punct început	X / Y	Punct sfârșit	X / Y	Lungime segment (** (m)
1	604.518,957 691.580,713	2	604.543,445 691.586,041	25.061
2	604.543,445 691.586,041	3	604.543,496 691.628,246	42.205
3	604.543,496 691.628,246	4	604.587,541 691.645,219	47.202
4	604.587,541 691.645,219	5	604.596,237 691.704,671	60.085

Punct început	X / Y	Punct sfârşit	X / Y	Lungime segment (** (m)
5	604.596,237 691.704,671	6	604.550,227 691.680,646	51.905
6	604.550,227 691.680,646	7	604.534,694 691.675,441	16.382
7	604.534,694 691.675,441	8	604.512,833 691.704,604	36.447
8	604.512,833 691.704,604	9	604.508,502 691.701,682	5.225
9	604.508,502 691.701,682	10	604.501,2 691.697,698	8.318
10	604.501,2 691.697,698	11	604.493,962 691.694,986	7.729
11	604.493,962 691.694,986	12	604.493,26 691.694,627	0.788
12	604.493,26 691.694,627	13	604.490,125 691.691,251	4.607
13	604.490,125 691.691,251	14	604.501,956 691.678,697	17.25
14	604.501,956 691.678,697	1	604.518,957 691.580,713	99.448

** Lungimile segmentelor sunt determinate în planul de proiecție Stereo 70 și sunt rotunjite la 1 milimetru.

*** Distanța dintre puncte este formată din segmente cumulate ce sunt mai mici decât valoarea 1 milimetru.

**DATE DESPRE IMOBILUL NR. 6626**

Oficiul de Cadastru și Publicitate Imobiliară SUCEAVA
Biroul de Cadastru și Publicitate Imobiliară Suceava

A. Partea I. Descrierea imobilului

TEREN Extravilan

Adresa: Jud. Suceava

Nr. Crt	Nr cadastral Nr. topografic	Suprafața* (mp)	Observații / Referințe
A1		20.752	Sector cadastral:10 Teren neimprejmuit;

B. Partea II. Proprietari și acte

Inscrieri privitoare la dreptul de proprietate și alte drepturi reale		Referințe
/		
Act Normativ nr. Legea 7, din 13/03/1996 emis de PARLAMENTUL ROMANIEI;		
B1	Inscrierea provizorie, drept de PROPRIETATE, dobandit prin Lege, cota actuala 1/1 1) COMUNA SIMINICEA , CIF:4327499, PROPRIETAR NEIDENTIFICAT.	A1

C. Partea III. SARCINI .

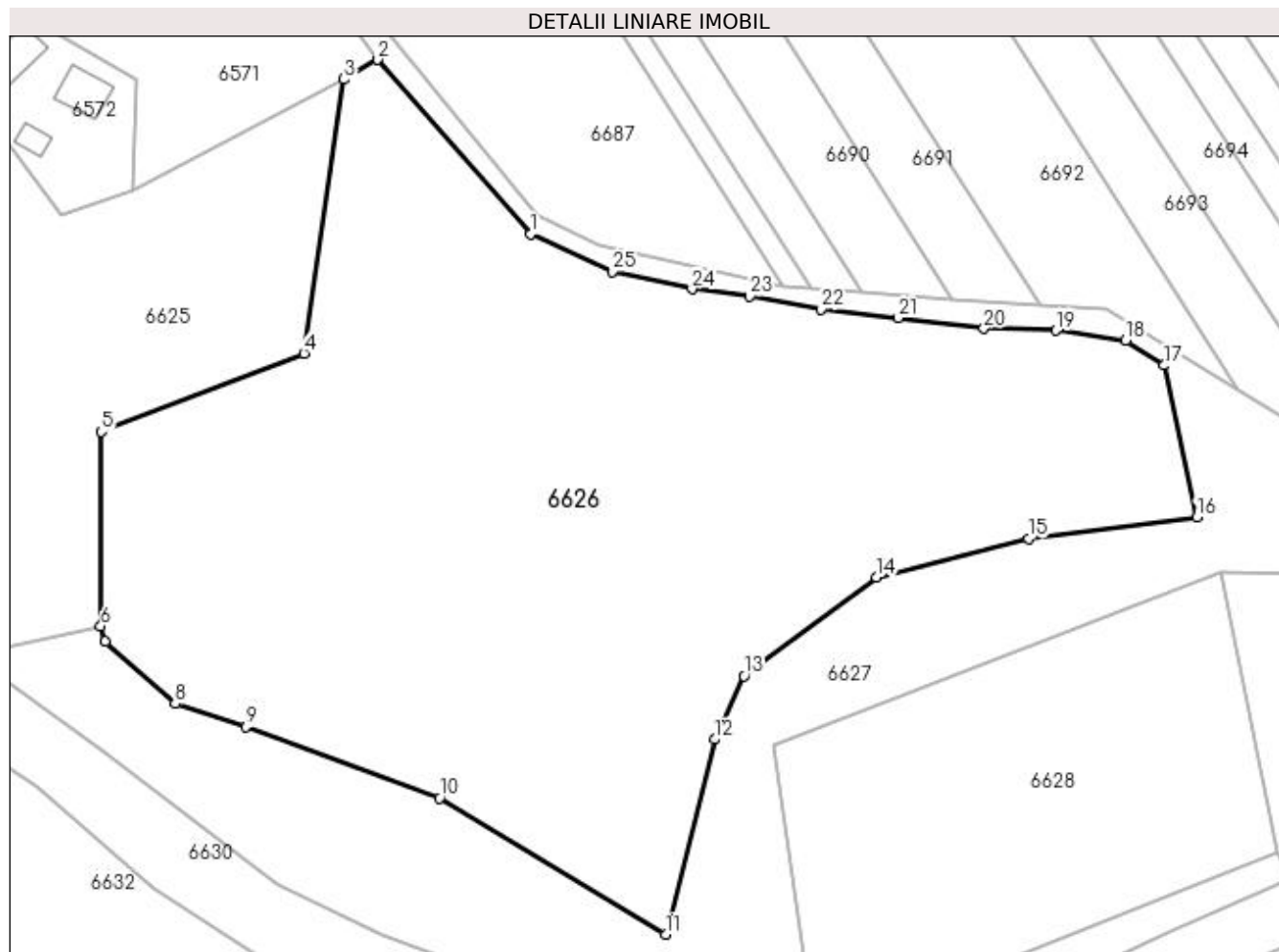
Inscrieri privind dezmembramintele dreptului de proprietate, drepturi reale de garanție și sarcini	Referințe
NU SUNT	

Anexa Nr. 1 La Partea I

Teren

Nr cadastral	Suprafața (mp)*	Observații / Referințe
	20.752	

* Suprafața este determinată în planul de proiecție Stereo 70.



Date referitoare la teren

Crt	Categorie folosință	Intra vilan	Suprafața (mp)	Tarla	Parcelă	Nr. topo	Observații / Referințe
1	arabil	NU	20.752	-	-	-	

Lungime Segmente

1) Valorile lungimilor segmentelor sunt obținute din proiecție în plan.

Punct început	X / Y	Punct sfârșit	X / Y	Lungime segment (** (m)
1	604.636,694 691.671,145	2	604.603,588 691.708,947	50.249
3	604.596,237 691.704,671	4	604.587,541 691.645,219	60.085
5	604.543,496 691.628,246	6	604.543,445 691.586,041	42.205
7	604.544,444 691.582,701	8	604.559,584 691.569,194	20.289
9	604.574,915 691.564,166	10	604.617,003 691.548,737	44.827

Punct început	X / Y	Punct sfârșit	X / Y	Lungime segment (** (m)
2	604.603,588 691.708,947	3	604.596,237 691.704,671	8.504
4	604.587,541 691.645,219	5	604.543,496 691.628,246	47.202
6	604.543,445 691.586,041	7	604.544,444 691.582,701	3.486
8	604.559,584 691.569,194	9	604.574,915 691.564,166	16.134
10	604.617,003 691.548,737	11	604.666,062 691.519,138	57.296

Punct început	X / Y	Punct sfârșit	X / Y	Lungime segment (** (m)
11	604.666,062 691.519,138	12	604.676,689 691.561,437	43.614
13	604.683,049 691.575,2	14	604.711,825 691.596,657	35.895
15	604.744,844 691.605,04	16	604.781,287 691.609,639	36.732
17	604.774,262 691.642,614	18	604.765,915 691.647,994	9.931
19	604.750,789 691.650,194	20	604.735,125 691.650,567	15.668
21	604.716,522 691.652,927	22	604.699,746 691.654,761	16.876
23	604.684,346 691.657,602	24	604.671,787 691.659,161	12.655
25	604.654,462 691.662,919	1	604.636,694 691.671,145	19.58

Punct început	X / Y	Punct sfârșit	X / Y	Lungime segment (** (m)
12	604.676,689 691.561,437	13	604.683,049 691.575,2	15.161
14	604.711,825 691.596,657	15	604.744,844 691.605,04	34.067
16	604.781,287 691.609,639	17	604.774,262 691.642,614	33.715
18	604.765,915 691.647,994	19	604.750,789 691.650,194	15.285
20	604.735,125 691.650,567	21	604.716,522 691.652,927	18.752
22	604.699,746 691.654,761	23	604.684,346 691.657,602	15.66
24	604.671,787 691.659,161	25	604.654,462 691.662,919	17.728

** Lungimile segmentelor sunt determinate în planul de proiecție Stereo 70 și sunt rotunjite la 1 milimetru.

*** Distanța dintre puncte este formată din segmente cumulate ce sunt mai mici decât valoarea 1 milimetru.

**DATE DESPRE IMOBILUL NR. 6627**

Oficiul de Cadastru și Publicitate Imobiliară SUCEAVA
Biroul de Cadastru și Publicitate Imobiliară Suceava

A. Partea I. Descrierea imobilului

TEREN Extravilan

Adresa: Jud. Suceava

Nr. Crt	Nr cadastral Nr. topografic	Suprafața* (mp)	Observații / Referințe
A1		19.395	Sector cadastral:10 Teren neimprejmuit;

B. Partea II. Proprietari și acte

Inscrieri privitoare la dreptul de proprietate și alte drepturi reale		Referințe
/		
Act Normativ nr. Legea 7, din 13/03/1996 emis de PARLAMENTUL ROMANIEI;		
B1	Inscrierea provizorie, drept de PROPRIETATE, dobandit prin Lege, cota actuala 1/1 1) COMUNA SIMINICEA , CIF:4327499, PROPRIETAR NEIDENTIFICAT.	A1

C. Partea III. SARCINI .

Inscrieri privind dezmembramintele dreptului de proprietate, drepturi reale de garanție și sarcini	Referințe
NU SUNT	

Anexa Nr. 1 La Partea I

Teren

Nr cadastral	Suprafața (mp)*	Observații / Referințe
	19.395	

* Suprafața este determinată în planul de proiecție Stereo 70.

DETALII LINIARE IMOBIL



Date referitoare la teren

Crt	Categorie folosință	Intra vilan	Suprafața (mp)	Tarla	Parcelă	Nr. topo	Observații / Referințe
1	ape curgătoare	NU	19.395	-	-	-	

Lungime Segmente

1) Valorile lungimilor segmentelor sunt obținute din proiecție în plan.

Punct început	X / Y	Punct sfârșit	X / Y	Lungime segment	Punct început	X / Y	Punct sfârșit	X / Y	Lungime segment	Punct început	X / Y	Punct sfârșit	X / Y	Lungime segment
1	604.603,588 691.708,947	2	604.636,694 691.671,145	50.249	2	604.636,694 691.671,145	3	604.654,462 691.662,919	19.588	3	604.654,462 691.662,919	4	604.671,787 691.659,161	17.728
4	604.671,787 691.659,161	5	604.684,346 691.657,602	12.655	5	604.684,346 691.657,602	6	604.699,746 691.654,761	15.666	6	604.699,746 691.654,761	7	604.716,522 691.652,927	16.876
7	604.716,522 691.652,927	8	604.735,125 691.650,567	18.752	8	604.735,125 691.650,567	9	604.750,789 691.650,194	15.668	9	604.750,789 691.650,194	10	604.765,915 691.647,994	15.285
10	604.765,915 691.647,994	11	604.774,262 691.642,614	9.931	11	604.774,262 691.642,614	12	604.781,287 691.609,639	33.715	12	604.781,287 691.609,639	13	604.744,844 691.605,04	36.732
13	604.744,844 691.605,04	14	604.711,825 691.596,657	34.067	14	604.711,825 691.596,657	15	604.683,049 691.575,2	35.895	15	604.683,049 691.575,2	16	604.676,689 691.561,437	15.161

Punct început	X / Y	Punct sfârșit	X / Y	Lungime segment	Punct început	X / Y	Punct sfârșit	X / Y	Lungime segment	Punct început	X / Y	Punct sfârșit	X / Y	Lungime segment
16	604.676,689 691.561,437	17	604.666,062 691.519,138	43.614	17	604.666,062 691.519,138	18	604.617,003 691.548,737	57.296	18	604.617,003 691.548,737	19	604.574,915 691.564,166	44.827
19	604.574,915 691.564,166	20	604.559,584 691.569,194	16.134	20	604.559,584 691.569,194	21	604.544,444 691.582,701	20.289	21	604.544,444 691.582,701	22	604.543,445 691.586,041	3.486
22	604.543,445 691.586,041	23	604.518,957 691.580,713	25.061	23	604.518,957 691.580,713	24	604.514,876 691.579,818	4.178	24	604.514,876 691.579,818	25	604.518,599 691.577,356	4.463
25	604.518,599 691.577,356	26	604.543,88 691.558,788	31.367	26	604.543,88 691.558,788	27	604.581,769 691.530,065	47.546	27	604.581,769 691.530,065	28	604.604,479 691.518,908	25.303
28	604.604,479 691.518,908	29	604.626,866 691.510,728	23.835	29	604.626,866 691.510,728	30	604.651,741 691.503,988	25.772	30	604.651,741 691.503,988	31	604.666,093 691.500,313	14.815
31	604.666,093 691.500,313	32	604.700,218 691.492,507	35.006	32	604.700,218 691.492,507	33	604.722,605 691.490,758	22.455	33	604.722,605 691.490,758	34	604.738,678 691.497,933	17.602
34	604.738,678 691.497,933	35	604.753,018 691.509,367	18.34	35	604.753,018 691.509,367	36	604.775,372 691.519,841	24.686	36	604.775,372 691.519,841	37	604.801,485 691.531,045	28.415
37	604.801,485 691.531,045	38	604.798,853 691.536,769	6.3	38	604.798,853 691.536,769	39	604.717,427 691.504,794	87.479	39	604.717,427 691.504,794	40	604.698,429 691.498,733	19.941
40	604.698,429 691.498,733	41	604.689,328 691.560,131	62.069	41	604.689,328 691.560,131	42	604.786,503 691.597,601	104.149	42	604.786,503 691.597,601	43	604.863,824 691.596,016	77.337
43	604.863,824 691.596,016	44	604.926,526 691.591,66	62.853	44	604.926,526 691.591,66	45	604.945,002 691.591,012	18.487	45	604.945,002 691.591,012	46	604.944,133 691.540,379	50.64
46	604.944,133 691.540,379	47	604.944,22 691.526,571	13.808	47	604.944,22 691.526,571	48	604.951,914 691.524,893	7.875	48	604.951,914 691.524,893	49	604.978,105 691.522,047	26.345
49	604.978,105 691.522,047	50	605.002,019 691.524,704	24.061	50	605.002,019 691.524,704	51	605.027,24 691.517,82	26.144	51	605.027,24 691.517,82	52	605.034,034 691.520,72	7.387
52	605.034,034 691.520,72	53	605.046,597 691.528,461	14.756	53	605.046,597 691.528,461	54	605.043,825 691.532,837	5.18	54	605.043,825 691.532,837	55	605.041,411 691.536,648	4.511
55	605.041,411 691.536,648	56	605.036,471 691.542,669	7.788	56	605.036,471 691.542,669	57	605.016,33 691.566,645	31.313	57	605.016,33 691.566,645	58	604.996,85 691.596,347	35.52
58	604.996,85 691.596,347	59	604.993,841 691.600,77	5.349	59	604.993,841 691.600,77	60	604.984,258 691.597,874	10.011	60	604.984,258 691.597,874	61	604.980,905 691.596,861	3.503
61	604.980,905 691.596,861	62	604.970,479 691.597,183	10.431	62	604.970,479 691.597,183	63	604.970,361 691.597,186	0.118	63	604.970,361 691.597,186	64	604.958,755 691.600,538	12.08
64	604.958,755 691.600,538	65	604.948,424 691.603,521	10.753	65	604.948,424 691.603,521	66	604.941,934 691.605,029	6.663	66	604.941,934 691.605,029	67	604.931,133 691.606,792	10.944
67	604.931,133 691.606,792	68	604.927,998 691.607,304	3.177	68	604.927,998 691.607,304	69	604.924,073 691.607,875	3.966	69	604.924,073 691.607,875	70	604.920,148 691.608,447	3.966
70	604.920,148 691.608,447	71	604.906,283 691.609,747	13.926	71	604.906,283 691.609,747	72	604.891,124 691.611,817	15.3	72	604.891,124 691.611,817	73	604.878,497 691.616,179	13.359
73	604.878,497 691.616,179	74	604.874,825 691.617,447	3.885	74	604.874,825 691.617,447	75	604.854,52 691.617,454	20.305	75	604.854,52 691.617,454	76	604.853,039 691.617,455	1.481
76	604.853,039 691.617,455	77	604.844,086 691.617,429	8.953	77	604.844,086 691.617,429	78	604.835,279 691.617,404	8.807	78	604.835,279 691.617,404	79	604.820,097 691.618,877	15.253
79	604.820,097 691.618,877	80	604.819,855 691.619,012	0.277	80	604.819,855 691.619,012	81	604.790,292 691.637,128	34.672	81	604.790,292 691.637,128	82	604.761,623 691.654,696	33.624
82	604.761,623 691.654,696	83	604.747,326 691.655,725	14.334	83	604.747,326 691.655,725	84	604.728,337 691.657,092	19.038	84	604.728,337 691.657,092	85	604.708,555 691.658,517	19.833
85	604.708,555 691.658,517	86	604.697,536 691.659,31	11.047	86	604.697,536 691.659,31	87	604.691,654 691.659,734	5.897	87	604.691,654 691.659,734	88	604.651,626 691.668,907	41.066
88	604.651,626 691.668,907	89	604.638,234 691.675,412	14.888	89	604.638,234 691.675,412	90	604.601,944 691.719,922	57.429	90	604.601,944 691.719,922	91	604.597,755 691.716,757	5.25
91	604.597,755 691.716,757	1	604.603,588 691.708,947	9.748										

** Lungimile segmentelor sunt determinate în planul de proiecție Stereo 70 și sunt rotunjite la 1 milimetru.

*** Distanța dintre puncte este formată din segmente cumulate ce sunt mai mici decât valoarea 1 milimetru.

**DATE DESPRE IMOBILUL NR. 6628**

Oficiul de Cadastru și Publicitate Imobiliară SUCEAVA
Biroul de Cadastru și Publicitate Imobiliară Suceava

A. Partea I. Descrierea imobilului

TEREN Extravilan

Adresa: Jud. Suceava

Nr. Crt	Nr cadastral Nr. topografic	Suprafața* (mp)	Observații / Referințe
A1		6.500	Sector cadastral:10 Teren neimprejmuit;

B. Partea II. Proprietari și acte

Inscrieri privitoare la dreptul de proprietate și alte drepturi reale	Referințe
/	
Act Notarial nr. 838, din 12/02/2002 emis de BNP PETRU ATĂNĂSOAEI;	
B1	A1
Intabulare, drept de PROPRIETATE, dobandit prin PARTAJ, cota actuala 1/1 1) BOBU-AXINTE MIRCEA	

C. Partea III. SARCINI .

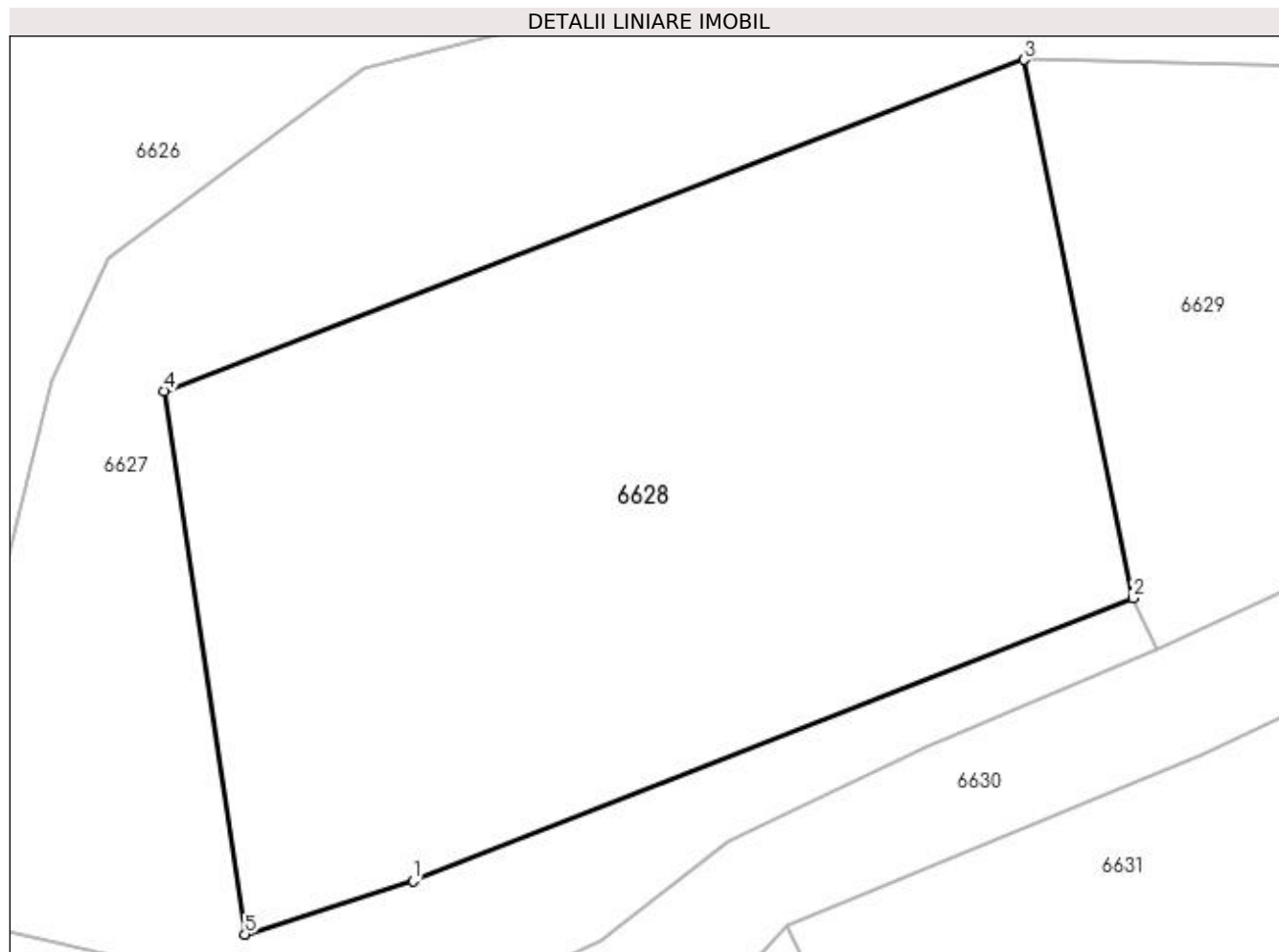
Inscrieri privind dezmembramintele dreptului de proprietate, drepturi reale de garanție și sarcini	Referințe
NU SUNT	

Anexa Nr. 1 La Partea I

Teren

Nr cadastral	Suprafața (mp)*	Observații / Referințe
	6.500	

* Suprafața este determinată în planul de proiecție Stereo 70.



Date referitoare la teren

Crt	Categorie folosință	Intra vilan	Suprafața (mp)	Tarla	Parcelă	Nr. topo	Observații / Referințe
1	arabil	NU	6.500	-	-	-	

Lungime Segmente

1) Valorile lungimilor segmentelor sunt obținute din proiecție în plan.

Punct început	X / Y	Punct sfârșit	X / Y	Lungime segment (** (m)
1	604.717,427 691.504,794	2	604.798,853 691.536,769	87.479
2	604.798,853 691.536,769	3	604.786,503 691.597,601	62.073
3	604.786,503 691.597,601	4	604.689,328 691.560,131	104.149
4	604.689,328 691.560,131	5	604.698,429 691.498,733	62.069
5	604.698,429 691.498,733	1	604.717,427 691.504,794	19.941

**** Lungimile segmentelor sunt determinate în planul de proiecție Stereo 70 și sunt rotunjite la 1 milimetru.**

***** Distanța dintre puncte este formată din segmente cumulate ce sunt mai mici decât valoarea 1 milimetru.**

**DATE DESPRE IMOBILUL NR. 6629**

Oficiul de Cadastru și Publicitate Imobiliară SUCEAVA
 Biroul de Cadastru și Publicitate Imobiliară Suceava

A. Partea I. Descrierea imobilului

Nr. CF vechi:301
 Nr. cadastral vechi:587
 Nr. topografic:587

TEREN Extravilan

Adresa: Jud. Suceava

Nr. Crt	Nr cadastral Nr. topografic	Suprafața* (mp)	Observații / Referințe
A1	30765	9.000	Sector cadastral:10 Teren neimprejmuit;

B. Partea II. Proprietari și acte

Inscrieri privitoare la dreptul de proprietate și alte drepturi reale		Referințe
2229 / 25/01/2008		
Act Administrativ nr. 969, din 15/08/1996 emis de CJSDPAT SUCEAVA;		
B1	Intabulare, drept de PROPRIETATE, dobândit prin Reconstituire, cota actuala 1/1 1) PAMPARĂU MIRCEA, Lipsă CNP proprietar.	A1

C. Partea III. SARCINI .

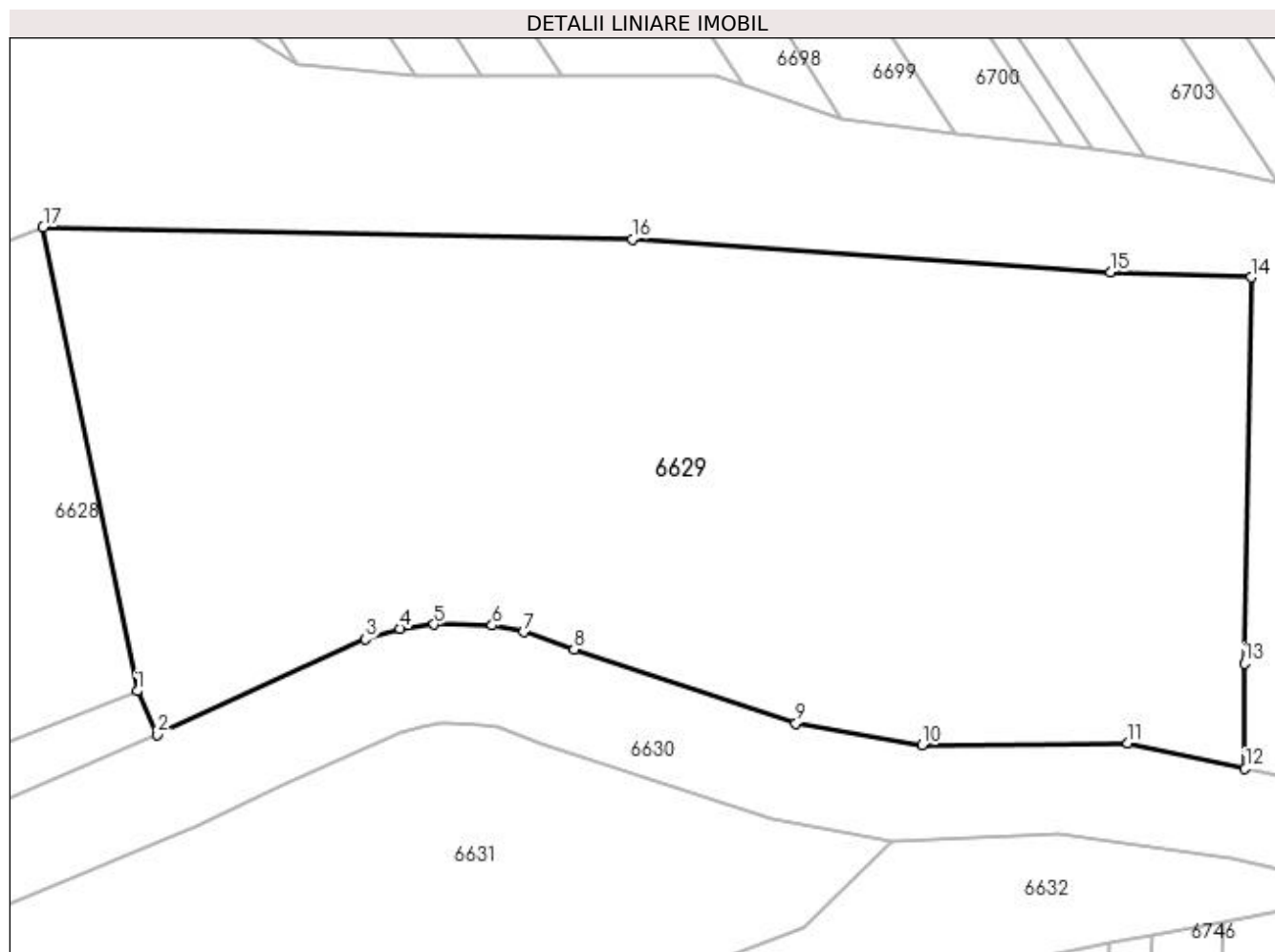
Inscrieri privind dezmembramintele dreptului de proprietate, drepturi reale de garanție și sarcini	Referințe
NU SUNT	

Anexa Nr. 1 La Partea I

Teren

Nr cadastral	Suprafața (mp)*	Observații / Referințe
30765	9.000	

* Suprafața este determinată în planul de proiecție Stereo 70.



Date referitoare la teren

Crt	Categorie folosință	Intra vilan	Suprafața (mp)	Tarla	Parcelă	Nr. topo	Observații / Referințe
1	arabil	NU	7.490	16	246	587	
2	neproductiv	NU	1.510	16	246	587	

Lungime Segmente

1) Valorile lungimilor segmentelor sunt obținute din proiecție în plan.

Punct început	X / Y	Punct sfârșit	X / Y	Lungime segment (** (m)
1	604.798,853 691.536,769	2	604.801,485 691.531,045	6.3
2	604.801,485 691.531,045	3	604.828,75 691.543,583	30.01
3	604.828,75 691.543,583	4	604.833,37 691.544,944	4.816
4	604.833,37 691.544,944	5	604.837,824 691.545,506	4.489

Punct început	X / Y	Punct sfârșit	X / Y	Lungime segment (** (m)
5	604.837,824 691.545,506	6	604.845,427 691.545,371	7.604
6	604.845,427 691.545,371	7	604.849,591 691.544,522	4.25
7	604.849,591 691.544,522	8	604.856,166 691.542,216	6.968
8	604.856,166 691.542,216	9	604.885,283 691.532,538	30.683
9	604.885,283 691.532,538	10	604.901,842 691.529,678	16.804
10	604.901,842 691.529,678	11	604.928,847 691.529,922	27.006
11	604.928,847 691.529,922	12	604.944,22 691.526,571	15.734
12	604.944,22 691.526,571	13	604.944,133 691.540,379	13.808
13	604.944,133 691.540,379	14	604.945,002 691.591,012	50.64
14	604.945,002 691.591,012	15	604.926,526 691.591,66	18.487
15	604.926,526 691.591,66	16	604.863,824 691.596,016	62.853
16	604.863,824 691.596,016	17	604.786,503 691.597,601	77.337
17	604.786,503 691.597,601	1	604.798,853 691.536,769	62.073

** Lungimile segmentelor sunt determinate în planul de proiecție Stereo 70 și sunt rotunjite la 1 milimetru.

*** Distanța dintre puncte este formată din segmente cumulate ce sunt mai mici decât valoarea 1 milimetru.

**DATE DESPRE IMOBILUL NR. 6630**

Oficiul de Cadastru și Publicitate Imobiliară SUCEAVA
Biroul de Cadastru și Publicitate Imobiliară Suceava

A. Partea I. Descrierea imobilului

TEREN Necunoscut

Adresa: Loc. Siminicea, Jud. Suceava

Nr. Crt	Nr cadastral Nr. topografic	Suprafața* (mp)	Observații / Referințe
A1		9.412	Sector cadastral:10 Teren neimprejmuit;

B. Partea II. Proprietari și acte

Inscrieri privitoare la dreptul de proprietate și alte drepturi reale		Referințe
/		
Act Normativ nr. Legea 7, din 13/03/1996 emis de PARLAMENTUL ROMANIEI;		
B1	Inscrierea provizorie, drept de PROPRIETATE, dobandit prin Lege, cota actuala 1/1 1) COMUNA SIMINICEA , CIF:4327499, PROPRIETAR NEIDENTIFICAT.	A1

C. Partea III. SARCINI .

Inscrieri privind dezmembramintele dreptului de proprietate, drepturi reale de garanție și sarcini	Referințe
NU SUNT	

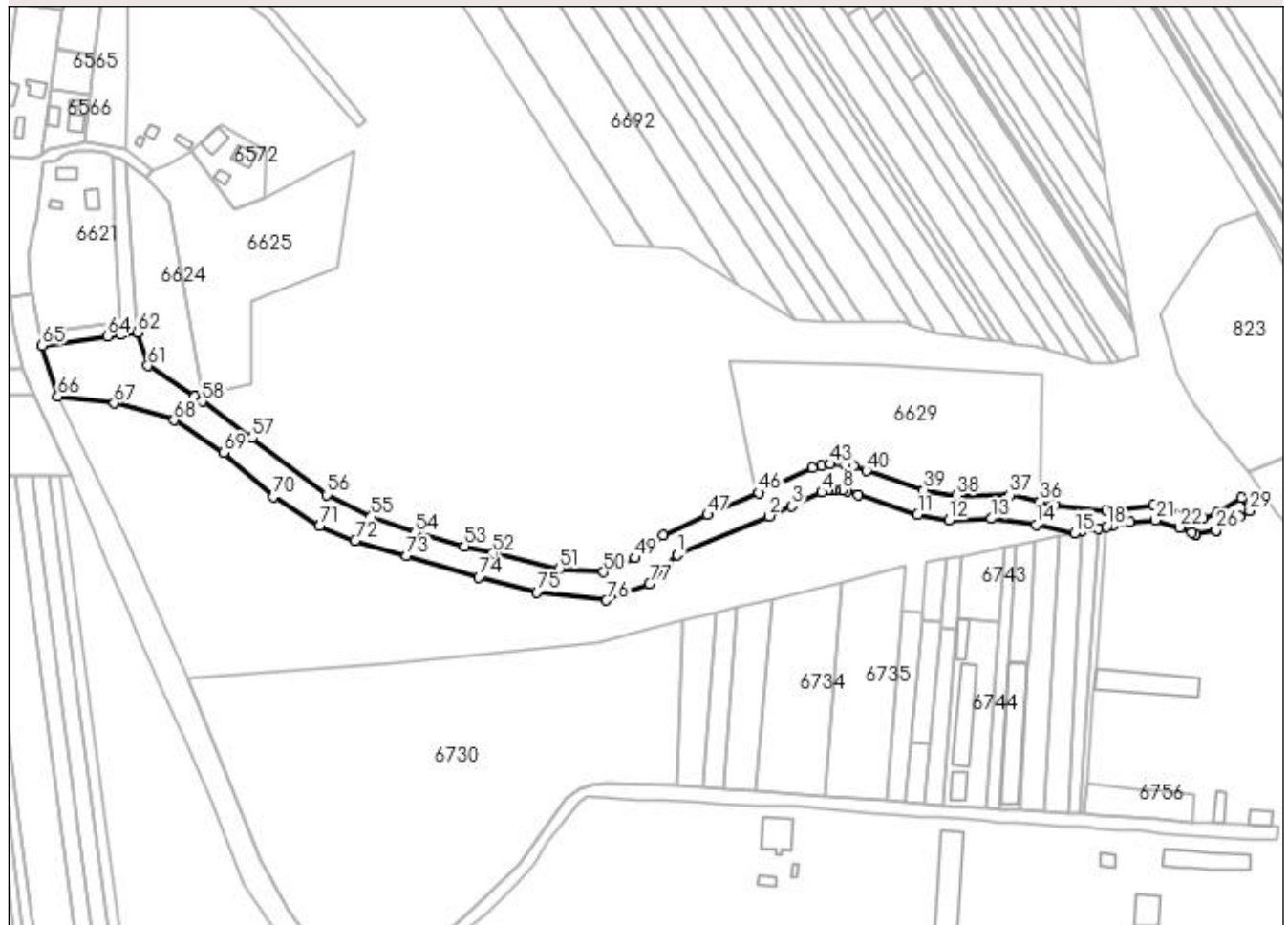
Anexa Nr. 1 La Partea I

Teren

Nr cadastral	Suprafața (mp)*	Observații / Referințe
	9.412	

* Suprafața este determinată în planul de proiecție Stereo 70.

DETALII LINIARE IMOBIL



Date referitoare la teren

Crt	Categorie folosință	Intravilan	Suprafața (mp)	Tarla	Parcelă	Nr. topo	Observații / Referințe
1	ape curgătoare	DA	587	-	-	-	
2	ape curgătoare	NU	8.825	14	247	-	

Lungime Segmente

1) Valorile lungimilor segmentelor sunt obținute din proiecție în plan.

Punct început	X / Y	Punct sfârșit	X / Y	Lungime segment
1	604.759,797 691.499,667	2	604.806,694 691.519,132	50.776
4	604.833,326 691.531,379	5	604.836,038 691.532,178	2.827
7	604.839,782 691.532,47	8	604.844,002 691.532,394	4.221
10	604.851,964 691.529,913	11	604.882,109 691.519,894	31.766

Punct început	X / Y	Punct sfârșit	X / Y	Lungime segment
2	604.806,694 691.519,132	3	604.817,97 691.524,317	12.411
5	604.836,038 691.532,178	6	604.838,526 691.532,492	2.508
8	604.844,002 691.532,394	9	604.846,125 691.531,961	2.167
11	604.882,109 691.519,894	12	604.897,949 691.517,158	16.075

Punct început	X / Y	Punct sfârșit	X / Y	Lungime segment
3	604.817,97 691.524,317	4	604.833,326 691.531,379	16.902
6	604.838,526 691.532,492	7	604.839,782 691.532,47	1.256
9	604.846,125 691.531,961	10	604.851,964 691.529,913	6.188
12	604.897,949 691.517,158	13	604.919,635 691.517,914	21.699

Punct început	X / Y	Punct sfârşit	X / Y	Lungime segment	Punct început	X / Y	Punct sfârşit	X / Y	Lungime segment	Punct început	X / Y	Punct sfârşit	X / Y	Lungime segment
13	604.919,635 691.517,914	14	604.942,325 691.514,826	22.899	14	604.942,325 691.514,826	15	604.961,69 691.510,551	19.831	15	604.961,69 691.510,551	16	604.965,412 691.511,302	3.797
16	604.965,412 691.511,302	17	604.973,686 691.512,97	8.44	17	604.973,686 691.512,97	18	604.978,177 691.513,876	4.581	18	604.978,177 691.513,876	19	604.980,975 691.514,44	2.854
19	604.980,975 691.514,44	20	604.989,802 691.516,22	9.005	20	604.989,802 691.516,22	21	605.002,919 691.517,122	13.148	21	605.002,919 691.517,122	22	605.015,344 691.513,472	12.95
22	605.015,344 691.513,472	23	605.021,411 691.510,72	6.662	23	605.021,411 691.510,72	24	605.023,103 691.509,952	1.858	24	605.023,103 691.509,952	25	605.023,162 691.509,926	0.064
25	605.023,162 691.509,926	26	605.033,57 691.511,893	10.592	26	605.033,57 691.511,893	27	605.034,011 691.511,976	0.449	27	605.034,011 691.511,976	28	605.045,722 691.518,787	13.548
28	605.045,722 691.518,787	29	605.050,796 691.521,832	5.918	29	605.050,796 691.521,832	30	605.046,597 691.528,461	7.847	30	605.046,597 691.528,461	31	605.034,034 691.520,72	14.756
31	605.034,034 691.520,72	32	605.027,24 691.517,82	7.387	32	605.027,24 691.517,82	33	605.002,019 691.524,704	26.144	33	605.002,019 691.524,704	34	604.978,105 691.522,047	24.061
34	604.978,105 691.522,047	35	604.951,914 691.524,893	26.345	35	604.951,914 691.524,893	36	604.944,22 691.526,571	7.875	36	604.944,22 691.526,571	37	604.928,847 691.529,922	15.734
37	604.928,847 691.529,922	38	604.901,842 691.529,678	27.006	38	604.901,842 691.529,678	39	604.885,283 691.532,538	16.804	39	604.885,283 691.532,538	40	604.856,166 691.542,216	30.683
40	604.856,166 691.542,216	41	604.849,591 691.544,522	6.968	41	604.849,591 691.544,522	42	604.845,427 691.545,371	4.25	42	604.845,427 691.545,371	43	604.837,824 691.545,506	7.604
43	604.837,824 691.545,506	44	604.833,37 691.544,944	4.489	44	604.833,37 691.544,944	45	604.828,75 691.543,583	4.816	45	604.828,75 691.543,583	46	604.801,485 691.531,045	30.01
46	604.801,485 691.531,045	47	604.775,372 691.519,841	28.415	47	604.775,372 691.519,841	48	604.753,018 691.509,367	24.686	48	604.753,018 691.509,367	49	604.738,678 691.497,933	18.34
49	604.738,678 691.497,933	50	604.722,605 691.490,758	17.602	50	604.722,605 691.490,758	51	604.700,218 691.492,507	22.455	51	604.700,218 691.492,507	52	604.666,093 691.500,313	35.006
52	604.666,093 691.500,313	53	604.651,741 691.503,988	14.815	53	604.651,741 691.503,988	54	604.626,866 691.510,728	25.772	54	604.626,866 691.510,728	55	604.604,479 691.518,908	23.835
55	604.604,479 691.518,908	56	604.581,769 691.530,065	25.303	56	604.581,769 691.530,065	57	604.543,88 691.558,788	47.546	57	604.543,88 691.558,788	58	604.518,599 691.577,356	31.367
58	604.518,599 691.577,356	59	604.514,876 691.579,818	4.463	59	604.514,876 691.579,818	60	604.514,632 691.579,978	0.292	60	604.514,632 691.579,978	61	604.491,05 691.595,561	28.266
61	604.491,05 691.595,561	62	604.485,933 691.612,588	17.779	62	604.485,933 691.612,588	63	604.477,096 691.611,367	8.921	63	604.477,096 691.611,367	64	604.470,431 691.610,444	6.729
64	604.470,431 691.610,444	65	604.437,271 691.605,854	33.476	65	604.437,271 691.605,854	66	604.445,248 691.579,908	27.145	66	604.445,248 691.579,908	67	604.473,884 691.576,407	28.849
67	604.473,884 691.576,407	68	604.504,362 691.567,838	31.66	68	604.504,362 691.567,838	69	604.529,476 691.551,357	30.039	69	604.529,476 691.551,357	70	604.554,859 691.529,144	33.73
70	604.554,859 691.529,144	71	604.578,274 691.514,093	27.835	71	604.578,274 691.514,093	72	604.596,213 691.506,805	19.363	72	604.596,213 691.506,805	73	604.622,391 691.498,935	27.335
73	604.622,391 691.498,935	74	604.659,232 691.488,152	38.387	74	604.659,232 691.488,152	75	604.688,653 691.480,608	30.373	75	604.688,653 691.480,608	76	604.723,924 691.476,389	35.522
76	604.723,924 691.476,389	77	604.745,898 691.484,91	23.568	77	604.745,898 691.484,91	1	604.759,797 691.499,667	20.272					

** Lungimile segmentelor sunt determinate în planul de proiecție Stereo 70 și sunt rotunjite la 1 milimetru.

*** Distanța dintre puncte este formată din segmente cumulate ce sunt mai mici decât valoarea 1 milimetru.

**DATE DESPRE IMOBILUL NR. 6633**

Oficiul de Cadastru și Publicitate Imobiliară SUCEAVA
Biroul de Cadastru și Publicitate Imobiliară Suceava

A. Partea I. Descrierea imobilului

TEREN Necunoscut

Adresa: Loc. Grigorești, Jud. Suceava

Nr. Crt	Nr cadastral Nr. topografic	Suprafața* (mp)	Observații / Referințe
A1	31072	2.814	Sector cadastral:10 Teren neimprejmuit;

B. Partea II. Proprietari și acte

Inscrieri privitoare la dreptul de proprietate și alte drepturi reale		Referințe
23296 / 13/05/2015		
Act Administrativ nr. HCL 19, din 23/08/1999 emis de CONSILIUL LOCAL AL COMUNEI SIMINICEA (privind însușirea Inventarului bunurilor care aparțin domeniului public al comunei Siminicea, HCL nr. 9/08.06.2000 , HCL nr. 33/15.11.2004 pentru modificarea inventarului bunurilor care aparțin domeniului public al comunei Siminicea, HCL nr. 9/22.04.2015 pentru aprobarea caracteristicilor drumurilor comunale);		
B1	Inscrierea provizorie, drept de PROPRIETATE, dobândit prin Lege, cota actuala 1/1 1) COMUNA SIMINICEA, CIF:4327499, domeniu public	A1
26031 / 30/05/2016		
Act Administrativ nr. hotărâre nr. 21, din 26/05/2016 emis de CONSILIUL LOCAL AL COMUNEI SIMINICEA (anexa - Inventarul bunurilor care aparțin domeniului public al comunei Siminicea);		
B2	Se notează existența hotărârii nr. 21, din 26.05.2016 emisă de Consiliul Local al comunei Siminicea, împreună cu anexa - Inventarul bunurilor care aparțin domeniului public al comunei Siminicea.	A1

C. Partea III. SARCINI .

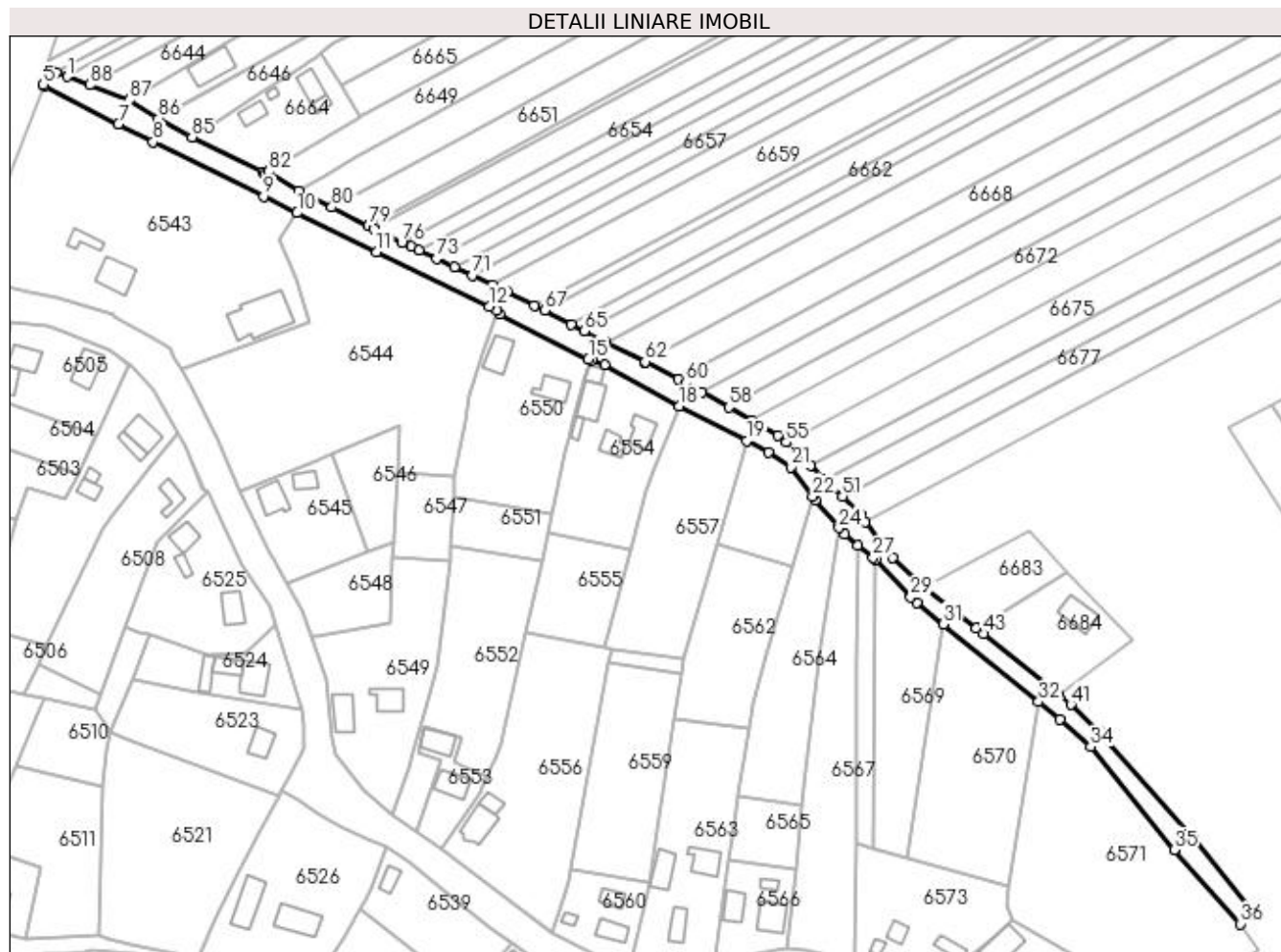
Inscrieri privind dezmembramintele dreptului de proprietate, drepturi reale de garanție și sarcini	Referințe
NU SUNT	

Anexa Nr. 1 La Partea I

Teren

Nr cadastral	Suprafața (mp)*	Observații / Referințe
31072	2.814	

* Suprafața este determinată în planul de proiecție Stereo 70.



Date referitoare la teren

Crt	Categorie folosință	Intravilan	Suprafața (mp)	Tarla	Parcelă	Nr. topo	Observații / Referințe
1	drum	DA	2.813	-	-	-	
2	drum	NU	1	-	-	-	

Lungime Segmente

1) Valorile lungimilor segmentelor sunt obținute din proiecție în plan.

Punct început	X / Y	Punct sfârșit	X / Y	Lungime segment
1	604.239,489 691.975,566	2	604.236,112 691.976,858	3.616
4	604.234,103 691.977,552	5	604.232,114 691.973,007	4.961
7	604.255,126 691.961,101	8	604.265,619 691.955,615	11.841
10	604.309,644 691.933,925	11	604.333,966 691.922,017	27.081
13	604.370,769 691.904,213	14	604.371,667 691.903,113	1.42
2	604.236,112 691.976,858	3	604.234,565 691.977,449	1.656
5	604.232,114 691.973,007	6	604.232,37 691.972,854	0.298
8	604.265,619 691.955,615	9	604.299,419 691.938,932	37.693
11	604.333,966 691.922,017	12	604.368,305 691.905,363	38.164
14	604.371,667 691.903,113	15	604.398,608 691.889,311	30.271
3	604.234,565 691.977,449	4	604.234,103 691.977,552	0.473
6	604.232,37 691.972,854	7	604.255,126 691.961,101	25.612
9	604.299,419 691.938,932	10	604.309,644 691.933,925	11.385
12	604.368,305 691.905,363	13	604.370,769 691.904,213	2.719
15	604.398,608 691.889,311	16	604.399,595 691.888,89	1.073

Punct început	X / Y	Punct sfârșit	X / Y	Lungime segment	Punct început	X / Y	Punct sfârșit	X / Y	Lungime segment	Punct început	X / Y	Punct sfârșit	X / Y	Lungime segment
16	604.399,595 691.888,89	17	604.403,539 691.887,538	4.169	17	604.403,539 691.887,538	18	604.426,374 691.874,836	26.13	18	604.426,374 691.874,836	19	604.446,899 691.864,302	23.07
19	604.446,899 691.864,302	20	604.453,55 691.860,889	7.476	20	604.453,55 691.860,889	21	604.460,419 691.856,327	8.246	21	604.460,419 691.856,327	22	604.467,083 691.847,408	11.134
22	604.467,083 691.847,408	23	604.467,94 691.846,261	1.432	23	604.467,94 691.846,261	24	604.475,162 691.837,741	11.169	24	604.475,162 691.837,741	25	604.476,826 691.835,778	2.573
25	604.476,826 691.835,778	26	604.480,941 691.832,483	5.272	26	604.480,941 691.832,483	27	604.485,621 691.828,736	5.995	27	604.485,621 691.828,736	28	604.486,24 691.828,075	0.906
28	604.486,24 691.828,075	29	604.497,023 691.816,57	15.768	29	604.497,023 691.816,57	30	604.498,907 691.814,902	2.516	30	604.498,907 691.814,902	31	604.506,984 691.808,319	10.42
31	604.506,984 691.808,319	32	604.536,074 691.784,61	37.528	32	604.536,074 691.784,61	33	604.542,736 691.779,18	8.595	33	604.542,736 691.779,18	34	604.551,973 691.770,92	12.392
34	604.551,973 691.770,92	35	604.577,535 691.739,406	40.578	35	604.577,535 691.739,406	36	604.597,755 691.716,757	30.362	36	604.597,755 691.716,757	37	604.601,944 691.719,922	5.25
37	604.601,944 691.719,922	38	604.583,637 691.742,628	29.167	38	604.583,637 691.742,628	39	604.582,597 691.743,927	1.664	39	604.582,597 691.743,927	40	604.554,618 691.775,532	42.21
40	604.554,618 691.775,532	41	604.545,963 691.783,794	11.965	41	604.545,963 691.783,794	42	604.542,33 691.786,727	4.669	42	604.542,33 691.786,727	43	604.519,225 691.805,386	29.698
43	604.519,225 691.805,386	44	604.517,05 691.807,142	2.795	44	604.517,05 691.807,142	45	604.501,383 691.819,793	20.137	45	604.501,383 691.819,793	46	604.491,639 691.828,698	13.2
46	604.491,639 691.828,698	47	604.488,582 691.831,492	4.141	47	604.488,582 691.831,492	48	604.487,1 691.833,767	2.715	48	604.487,1 691.833,767	49	604.483,28 691.839,63	6.998
49	604.483,28 691.839,63	50	604.481,823 691.841,867	2.67	50	604.481,823 691.841,867	51	604.476,174 691.847,39	7.9	51	604.476,174 691.847,39	52	604.470,986 691.852,463	7.256
52	604.470,986 691.852,463	53	604.466,491 691.856,859	6.287	53	604.466,491 691.856,859	54	604.462,655 691.860,61	5.365	54	604.462,655 691.860,61	55	604.459,03 691.863,82	4.842
55	604.459,03 691.863,82	56	604.456,491 691.866,068	3.391	56	604.456,491 691.866,068	57	604.448,398 691.870,683	9.316	57	604.448,398 691.870,683	58	604.441,515 691.874,608	7.923
58	604.441,515 691.874,608	59	604.433,377 691.879,249	9.368	59	604.433,377 691.879,249	60	604.428,441 691.882,064	5.682	60	604.428,441 691.882,064	61	604.426,193 691.883,209	2.523
61	604.426,193 691.883,209	62	604.415,964 691.888,422	11.481	62	604.415,964 691.888,422	63	604.415,829 691.888,49	0.151	63	604.415,829 691.888,49	64	604.403,991 691.894,522	13.286
64	604.403,991 691.894,522	65	604.397,417 691.897,872	7.378	65	604.397,417 691.897,872	66	604.393,354 691.899,942	4.56	66	604.393,354 691.899,942	67	604.385,17 691.904,112	9.185
67	604.385,17 691.904,112	68	604.382,079 691.905,687	3.469	68	604.382,079 691.905,687	69	604.373,728 691.909,942	9.373	69	604.373,728 691.909,942	70	604.369,37 691.911,973	4.808
70	604.369,37 691.911,973	71	604.363,132 691.914,88	6.882	71	604.363,132 691.914,88	72	604.357,656 691.917,432	6.041	72	604.357,656 691.917,432	73	604.352,243 691.919,954	5.972
73	604.352,243 691.919,954	74	604.346,898 691.922,445	5.897	74	604.346,898 691.922,445	75	604.344,516 691.923,555	2.628	75	604.344,516 691.923,555	76	604.341,597 691.924,915	3.22
76	604.341,597 691.924,915	77	604.337,415 691.926,864	4.614	77	604.337,415 691.926,864	78	604.333,209 691.929,005	4.72	78	604.333,209 691.929,005	79	604.331,466 691.929,892	1.956
79	604.331,466 691.929,892	80	604.320,263 691.935,594	12.571	80	604.320,263 691.935,594	81	604.310,019 691.940,602	11.403	81	604.310,019 691.940,602	82	604.300,922 691.946,52	10.853
82	604.300,922 691.946,52	83	604.299,957 691.945,816	1.195	83	604.299,957 691.945,816	84	604.299,075 691.946,257	0.986	84	604.299,075 691.946,257	85	604.277,551 691.957,012	24.061
85	604.277,551 691.957,012	86	604.267,244 691.962,826	11.834	86	604.267,244 691.962,826	87	604.258,357 691.968,351	10.464	87	604.258,357 691.968,351	88	604.246,272 691.972,972	12.938
88	604.246,272 691.972,972	1	604.239,489 691.975,566	7.262										

** Lungimile segmentelor sunt determinate în planul de proiecție Stereo 70 și sunt rotunjite la 1 milimetru.

*** Distanța dintre puncte este formată din segmente cumulate ce sunt mai mici decât valoarea 1 milimetru.

**DATE DESPRE IMOBILUL NR. 6634**

Oficiul de Cadastru și Publicitate Imobiliară SUCEAVA
Biroul de Cadastru și Publicitate Imobiliară Suceava

A. Partea I. Descrierea imobilului

TEREN Necunoscut

Adresa: Loc. Grigorești, Jud. Suceava

Nr. Crt.	Nr cadastral Nr. topografic	Suprafața* (mp)	Observații / Referințe
A1		15.000	Sector cadastral:10 Teren neimprejmuț;

B. Partea II. Proprietari și acte

Inscrieri privitoare la dreptul de proprietate și alte drepturi reale	Referințe
/	
Act Administrativ nr. 20, din 20/03/1993 emis de CJSDPAT SUCEAVA;	
B1	A1
Intabulare, drept de PROPRIETATE, dobândit prin Reconstituire, cota actuala 1/1	
1) HUȚANU MARIA, Lipsă CNP proprietar.	
2) CIOBANU VERONICA	
3) CIOBANU AUREL, Lipsă CNP proprietar.	
4) CIOBANU ELENA, Lipsă CNP proprietar.	
5) DĂSCĂLESCU ILARIE, Lipsă CNP proprietar.	

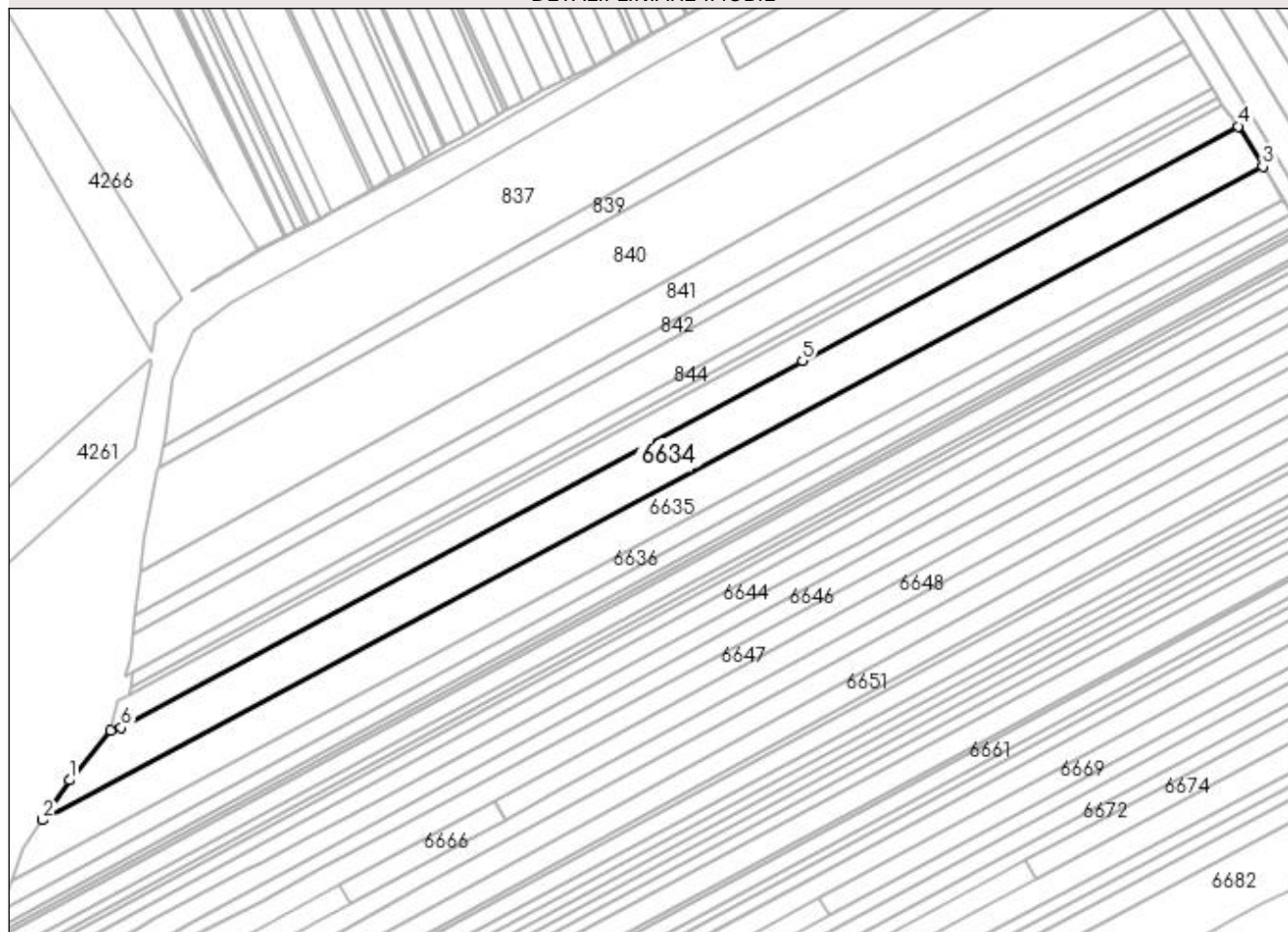
C. Partea III. SARCINI .

Inscrieri privind dezmembramintele dreptului de proprietate, drepturi reale de garanție și sarcini	Referințe
NU SUNT	

Anexa Nr. 1 La Partea I**Teren**

Nr cadastral	Suprafața (mp)*	Observații / Referințe
	15.000	

* Suprafața este determinată în planul de proiecție Stereo 70.

DETALII LINIARE IMOBIL**Date referitoare la teren**

Crt	Categorie folosință	Intravilan	Suprafața (mp)	Tarla	Parcelă	Nr. topo	Observații / Referințe
1	arabil	DA	45	-	-	-	
2	arabil	NU	14.955	14	245	-	

Lungime Segmente

1) Valorile lungimilor segmentelor sunt obținute din proiecție în plan.

Punct început	X / Y	Punct sfârșit	X / Y	Lungime segment (** (m)
1	604.277,365 692.072,441	2	604.264,031 692.052,624	23.885
2	604.264,031 692.052,624	3	604.867,685 692.375,684	684.665
3	604.867,685 692.375,684	4	604.855,431 692.395,629	23.409
4	604.855,431 692.395,629	5	604.639,927 692.279,741	244.688

Punct început	X / Y	Punct sfârșit	X / Y	Lungime segment (** (m)
5	604.639,927 692.279,741	6	604.302,979 692.098,369	382.661
6	604.302,979 692.098,369	7	604.297,564 692.097,073	5.568
7	604.297,564 692.097,073	1	604.277,365 692.072,441	31.855

** Lungimile segmentelor sunt determinate în planul de proiecție Stereo 70 și sunt rotunjite la 1 milimetru.

*** Distanța dintre puncte este formată din segmente cumulate ce sunt mai mici decât valoarea 1 milimetru.

**DATE DESPRE IMOBILUL NR. 6635**

Oficiul de Cadastru și Publicitate Imobiliară SUCEAVA
Biroul de Cadastru și Publicitate Imobiliară Suceava

A. Partea I. Descrierea imobilului

TEREN Necunoscut

Adresa: Loc. Grigorești, Jud. Suceava

Nr. Crt	Nr cadastral Nr. topografic	Suprafața* (mp)	Observații / Referințe
A1		13.400	Sector cadastral:10 Teren neimprejmuit;

B. Partea II. Proprietari și acte

Inscrieri privitoare la dreptul de proprietate și alte drepturi reale	Referințe
/	
Act Administrativ nr. 927, din 17/07/1996 emis de CJSDPAT SUCEAVA;	
B1	A1
Intabulare, drept de PROPRIETATE, dobandit prin Reconstituire, cota actuala 1/1 1) ZVANDIUC AGLAIA, Lipsă CNP proprietar.	

C. Partea III. SARCINI .

Inscrieri privind dezmembramintele dreptului de proprietate, drepturi reale de garanție și sarcini	Referințe
NU SUNT	

Anexa Nr. 1 La Partea I

Teren

Nr cadastral	Suprafața (mp)*	Observații / Referințe
	13.400	

* Suprafața este determinată în planul de proiecție Stereo 70.

DETALII LINIARE IMOBIL



Date referitoare la teren

Crt	Categorie folosință	Intra vilan	Suprafața (mp)	Tarla	Parcelă	Nr. topo	Observații / Referințe
1	arabil	DA	746	-	-	-	
2	arabil	NU	12.654	14	245	-	

Lungime Segmente

1) Valorile lungimilor segmentelor sunt obținute din proiecție în plan.

Punct început	X / Y	Punct sfârșit	X / Y	Lungime segment (** (m)
1	604.254,293 692.038,151	2	604.248,799 692.022,786	16.318
2	604.248,799 692.022,786	3	604.877,712 692.359,364	713.314
3	604.877,712 692.359,364	4	604.867,685 692.375,684	19.154
4	604.867,685 692.375,684	5	604.264,031 692.052,624	684.665

Punct început	X / Y	Punct sfârșit	X / Y	Lungime segment (** (m)
5	604.264,031 692.052,624	1	604.254,293 692.038,151	17.444

** Lungimile segmentelor sunt determinate în planul de proiecție Stereo 70 și sunt rotunjite la 1 milimetru.

*** Distanța dintre puncte este formată din segmente cumulate ce sunt mai mici decât valoarea 1 milimetru.

**DATE DESPRE IMOBILUL NR. 6636**

Oficiul de Cadastru și Publicitate Imobiliară SUCEAVA
Biroul de Cadastru și Publicitate Imobiliară Suceava

A. Partea I. Descrierea imobilului

TEREN Necunoscut

Adresa: Loc. Grigorești, Jud. Suceava

Nr. Crt	Nr cadastral Nr. topografic	Suprafața* (mp)	Observații / Referințe
A1		6.689	Sector cadastral:10 Teren neimprejmuit;

B. Partea II. Proprietari și acte

Inscrieri privitoare la dreptul de proprietate și alte drepturi reale		Referințe
/		
Act Normativ nr. Legea 7, din 13/03/1996 emis de PARLAMENTUL ROMANIEI;		
B1	Inscrierea provizorie, drept de PROPRIETATE, dobandit prin Lege, cota actuala 1/1 1) COMUNA SIMINICEA , CIF:4327499, PROPRIETAR NEIDENTIFICAT.	A1

C. Partea III. SARCINI .

Inscrieri privind dezmembramintele dreptului de proprietate, drepturi reale de garanție și sarcini	Referințe
NU SUNT	

Anexa Nr. 1 La Partea I

Teren

Nr cadastral	Suprafața (mp)*	Observații / Referințe
	6.689	

* Suprafața este determinată în planul de proiecție Stereo 70.

DETALII LINIARE IMOBIL



Date referitoare la teren

Crt	Categorie folosință	Intra vilan	Suprafața (mp)	Tarla	Parcelă	Nr. topo	Observații / Referințe
1	arabil	DA	672	-	-	-	
2	arabil	NU	6.017	14	245	-	

Lungime Segmente

1) Valorile lungimilor segmentelor sunt obținute din proiecție în plan.

Punct început	X / Y	Punct sfârșit	X / Y	Lungime segment (** (m)
1	604.248,799 692.022,786	2	604.243,353 692.007,554	16.176
2	604.243,353 692.007,554	3	604.881,78 692.352,742	725.771
3	604.881,78 692.352,742	4	604.877,712 692.359,364	7.772
4	604.877,712 692.359,364	1	604.248,799 692.022,786	713.314

**** Lungimile segmentelor sunt determinate în planul de proiecție Stereo 70 și sunt rotunjite la 1 milimetru.**

***** Distanța dintre puncte este formată din segmente cumulate ce sunt mai mici decât valoarea 1 milimetru.**

**DATE DESPRE IMOBILUL NR. 6637**

Oficiul de Cadastru și Publicitate Imobiliară SUCEAVA
Biroul de Cadastru și Publicitate Imobiliară Suceava

A. Partea I. Descrierea imobilului

TEREN Necunoscut

Adresa: Loc. Grigoresti, Jud. Suceava

Nr. Crt	Nr cadastral Nr. topografic	Suprafața* (mp)	Observații / Referințe
A1		5.000	Sector cadastral:10 Teren neimprejmuit;

B. Partea II. Proprietari și acte

Inscrieri privitoare la dreptul de proprietate și alte drepturi reale		Referințe
/		
Act Notarial nr. 92, din 27/06/2013 emis de BNP VALERIANA ILIE;		
B1	Intabulare, drept de PROPRIETATE, dobandit prin Succesiune, cota actuala 1/1 1) CIUCHEA CONSTANTIN	A1

C. Partea III. SARCINI .

Inscrieri privind dezmembramintele dreptului de proprietate, drepturi reale de garanție și sarcini	Referințe
NU SUNT	

Anexa Nr. 1 La Partea I**Teren**

Nr cadastral	Suprafața (mp)*	Observații / Referințe
	5.000	

* Suprafața este determinată în planul de proiecție Stereo 70.

DETALII LINIARE IMOBIL**Date referitoare la teren**

Crt	Categorie folosință	Intravilan	Suprafața (mp)	Tarla	Parcelă	Nr. topo	Observații / Referințe
1	arabil	DA	514	-	-	-	
2	arabil	NU	4.486	14	245	-	

Lungime Segmente

1) Valorile lungimilor segmentelor sunt obținute din proiecție în plan.

Punct început	X / Y	Punct sfârșit	X / Y	Lungime segment (** (m)
1	604.240,746 692.000,263	2	604.239,929 691.997,914	2.487
2	604.239,929 691.997,914	3	604.885,372 692.346,895	733.747
3	604.885,372 692.346,895	4	604.881,78 692.352,742	6.862
4	604.881,78 692.352,742	5	604.243,353 692.007,554	725.771

Punct început	X / Y	Punct sfârșit	X / Y	Lungime segment (** (m)
5	604.243,353 692.007,554	1	604.240,746 692.000,263	7.743

** Lungimile segmentelor sunt determinate în planul de proiecție Stereo 70 și sunt rotunjite la 1 milimetru.

*** Distanța dintre puncte este formată din segmente cumulate ce sunt mai mici decât valoarea 1 milimetru.

**DATE DESPRE IMOBILUL NR. 6638**

Oficiul de Cadastru și Publicitate Imobiliară SUCEAVA
Biroul de Cadastru și Publicitate Imobiliară Suceava

A. Partea I. Descrierea imobilului

TEREN Necunoscut

Adresa: Loc. Grigorești, Jud. Suceava

Nr. Crt	Nr cadastral Nr. topografic	Suprafața* (mp)	Observații / Referințe
A1		1.800	Sector cadastral:10 Teren neimprejmuit;

B. Partea II. Proprietari și acte

Inscrieri privitoare la dreptul de proprietate și alte drepturi reale	Referințe
/	
Act Administrativ nr. 323, din 08/08/1994 emis de CJSDPAT SUCEAVA;	
B1	A1
Intabulare, drept de PROPRIETATE, dobandit prin Reconstituire, cota actuala 1/1 1) ROMAN GHEORGHE, Lipsă CNP proprietar.	

C. Partea III. SARCINI .

Inscrieri privind dezmembramintele dreptului de proprietate, drepturi reale de garanție și sarcini	Referințe
NU SUNT	

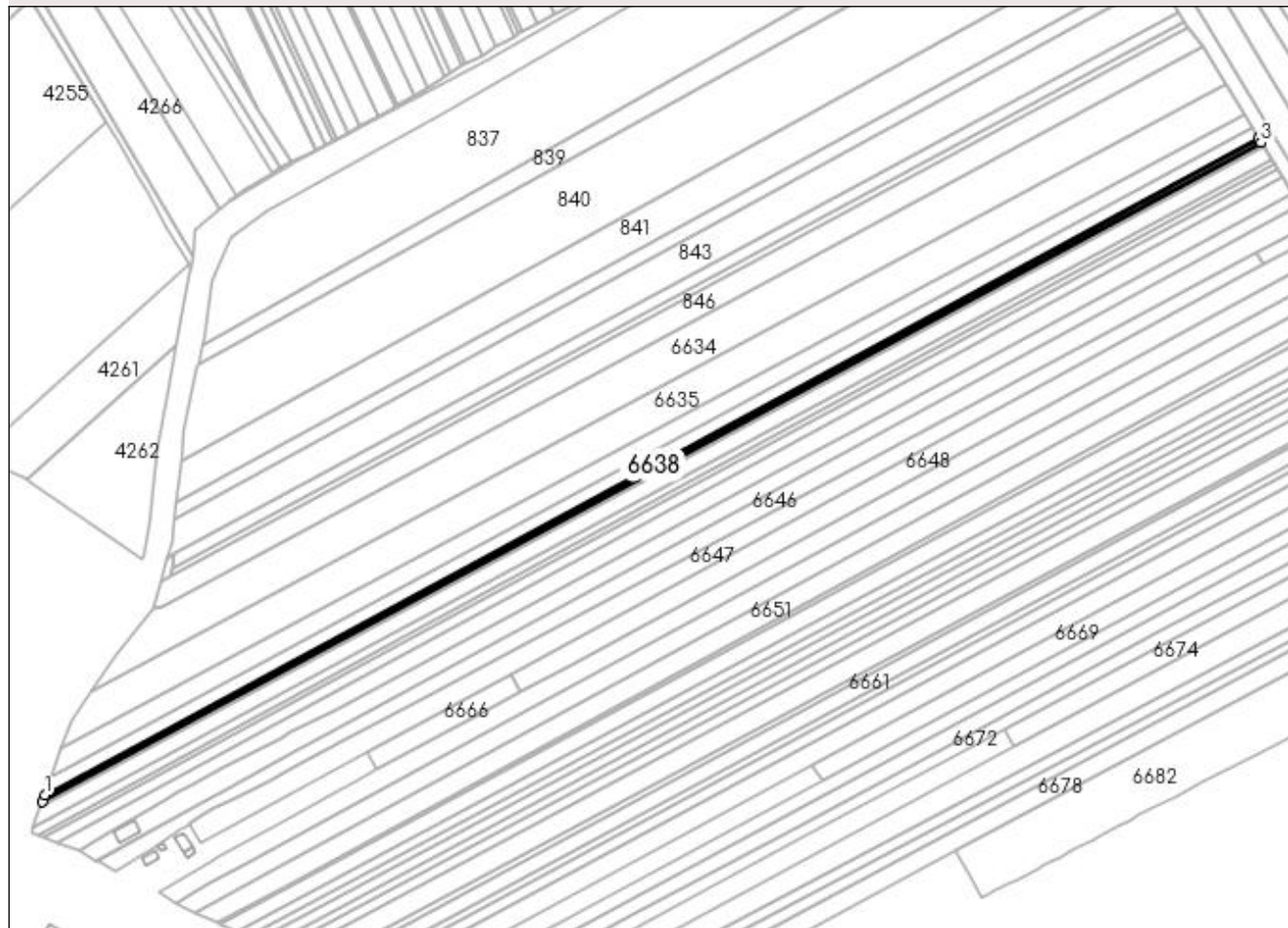
Anexa Nr. 1 La Partea I

Teren

Nr cadastral	Suprafața (mp)*	Observații / Referințe
	1.800	

* Suprafața este determinată în planul de proiecție Stereo 70.

DETALII LINIARE IMOBIL



Date referitoare la teren

Crt	Categorie folosință	Intra vilan	Suprafața (mp)	Tarla	Parcelă	Nr. topo	Observații / Referințe
1	arabil	DA	200	-	-	-	
2	arabil	NU	1.600	14	245	-	

Lungime Segmente

1) Valorile lungimilor segmentelor sunt obținute din proiecție în plan.

Punct început	X / Y	Punct sfârșit	X / Y	Lungime segment (** (m)
1	604.239,929 691.997,914	2	604.238,737 691.994,486	3.629
2	604.238,737 691.994,486	3	604.886,656 692.344,806	736.562
3	604.886,656 692.344,806	4	604.885,372 692.346,895	2.452
4	604.885,372 692.346,895	1	604.239,929 691.997,914	733.747

**** Lungimile segmentelor sunt determinate în planul de proiecție Stereo 70 și sunt rotunjite la 1 milimetru.**

***** Distanța dintre puncte este formată din segmente cumulate ce sunt mai mici decât valoarea 1 milimetru.**

**DATE DESPRE IMOBILUL NR. 6639**

Oficiul de Cadastru și Publicitate Imobiliară SUCEAVA
Biroul de Cadastru și Publicitate Imobiliară Suceava

A. Partea I. Descrierea imobilului

TEREN Necunoscut

Adresa: Loc. Grigorești, Jud. Suceava

Nr. Crt	Nr cadastral Nr. topografic	Suprafața* (mp)	Observații / Referințe
A1		1.400	Sector cadastral:10 Teren neimprejmuit;

B. Partea II. Proprietari și acte

Inscrieri privitoare la dreptul de proprietate și alte drepturi reale	Referințe
/	
Act Administrativ nr. 322, din 08/08/1994 emis de CJSDPAT SUCEAVA;	
B1	A1
Intabulare, drept de PROPRIETATE, dobândit prin Reconstituire, cota actuala 1/1	
1) URSU ANA , Lipsă CNP proprietar.	
2) TRAIȘĂ VIRGINIA , Lipsă CNP proprietar.	
3) ROMAN MARIA , Lipsă CNP proprietar.	

C. Partea III. SARCINI .

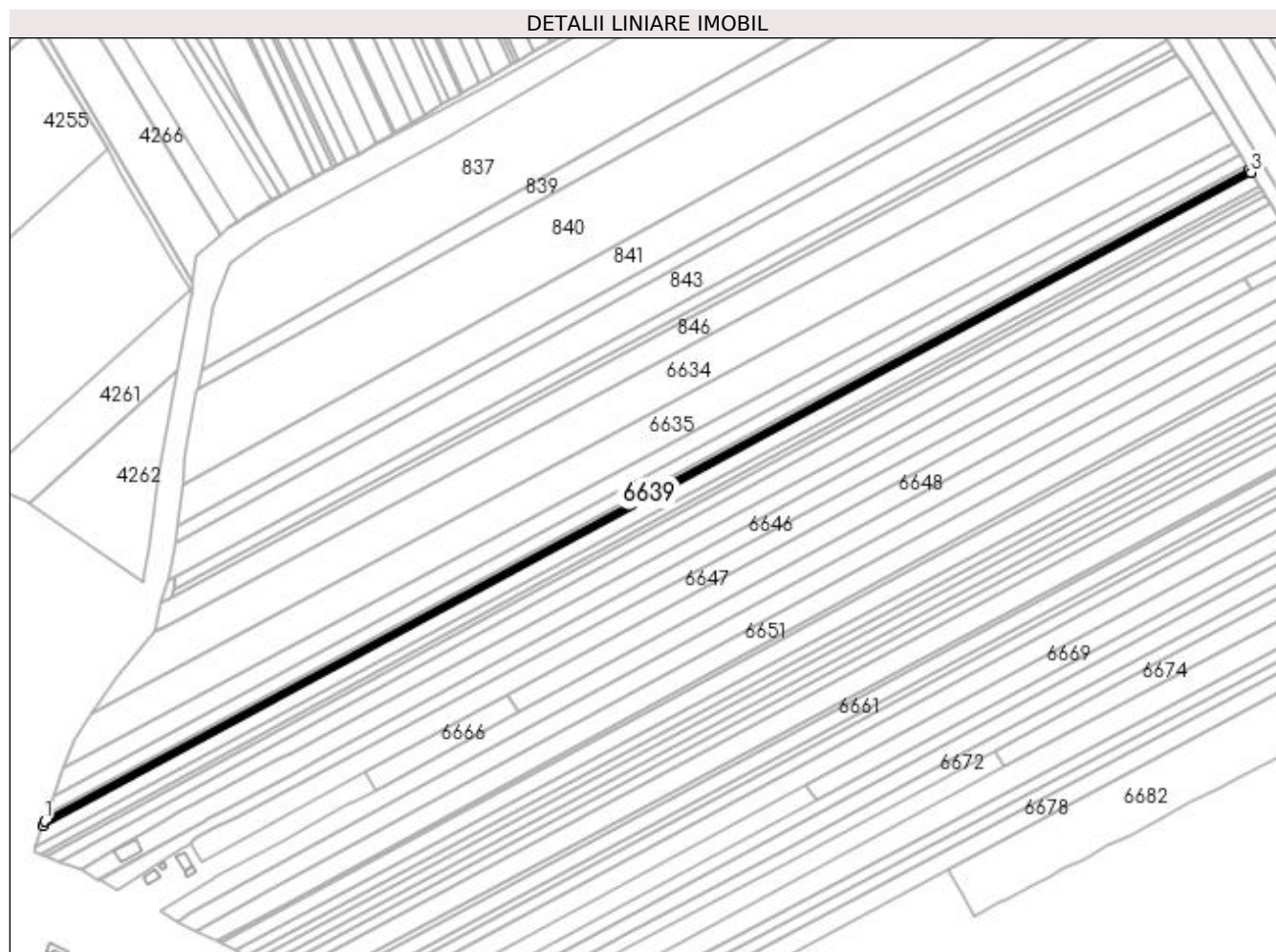
Inscrieri privind dezmembramintele dreptului de proprietate, drepturi reale de garanție și sarcini	Referințe
NU SUNT	

Anexa Nr. 1 La Partea I

Teren

Nr cadastral	Suprafaţa (mp)*	Observaţii / Referinţe
	1.400	

* Suprafaţa este determinată în planul de proiecţie Stereo 70.



Date referitoare la teren

Crt	Categorie folosinţă	Intravilan	Suprafaţa (mp)	Tarla	Parcelă	Nr. topo	Observaţii / Referinţe
1	arabil	DA	160	-	-	-	
2	arabil	NU	1.240	14	245	-	

Lungime Segmente

1) Valorile lungimilor segmentelor sunt obţinute din proiecţie în plan.

Punct început	X / Y	Punct sfârşit	X / Y	Lungime segment (** (m)
1	604.238,737 691.994,486	2	604.237,812 691.991,828	2.814
2	604.237,812 691.991,828	3	604.887,651 692.343,186	738.744
3	604.887,651 692.343,186	4	604.886,656 692.344,806	1.901
4	604.886,656 692.344,806	1	604.238,737 691.994,486	736.562

**** Lungimile segmentelor sunt determinate în planul de proiecție Stereo 70 și sunt rotunjite la 1 milimetru.**

***** Distanța dintre puncte este formată din segmente cumulate ce sunt mai mici decât valoarea 1 milimetru.**

**DATE DESPRE IMOBILUL NR. 6640**

Oficiul de Cadastru și Publicitate Imobiliară SUCEAVA
Biroul de Cadastru și Publicitate Imobiliară Suceava

A. Partea I. Descrierea imobilului

TEREN Necunoscut

Adresa: Loc. Grigorești, Jud. Suceava

Nr. Crt	Nr cadastral Nr. topografic	Suprafața* (mp)	Observații / Referințe
A1		6.150	Sector cadastral:10 Teren neimprejmuit;

B. Partea II. Proprietari și acte

Inscrieri privitoare la dreptul de proprietate și alte drepturi reale		Referințe
/		
Act Normativ nr. Legea 7, din 13/03/1996 emis de PARLAMENTUL ROMANIEI;		
B1	Inscrierea provizorie, drept de PROPRIETATE, dobandit prin Lege, cota actuala 1/1 1) COMUNA SIMINICEA , CIF:4327499, PROPRIETAR NEIDENTIFICAT.	A1

C. Partea III. SARCINI .

Inscrieri privind dezmembramintele dreptului de proprietate, drepturi reale de garanție și sarcini	Referințe
NU SUNT	

Anexa Nr. 1 La Partea I**Teren**

Nr cadastral	Suprafața (mp)*	Observații / Referințe
	6.150	

* Suprafața este determinată în planul de proiecție Stereo 70.

**Date referitoare la teren**

Crt	Categorie folosință	Intravilan	Suprafața (mp)	Tarla	Parcelă	Nr. topo	Observații / Referințe
1	arabil	DA	756	-	-	-	
2	arabil	NU	5.394	14	245	-	

Lungime Segmente

1) Valorile lungimilor segmentelor sunt obținute din proiecție în plan.

Punct început	X / Y	Punct sfârșit	X / Y	Lungime segment (** (m)
1	604.237,812 691.991,828	2	604.233,784 691.980,247	12.261
2	604.233,784 691.980,247	3	604.891,987 692.336,128	748.253
3	604.891,987 692.336,128	4	604.887,651 692.343,186	8.283
4	604.887,651 692.343,186	1	604.237,812 691.991,828	738.744

**** Lungimile segmentelor sunt determinate în planul de proiecție Stereo 70 și sunt rotunjite la 1 milimetru.**

***** Distanța dintre puncte este formată din segmente cumulate ce sunt mai mici decât valoarea 1 milimetru.**

**DATE DESPRE IMOBILUL NR. 6641**

Oficiul de Cadastru și Publicitate Imobiliară SUCEAVA
Biroul de Cadastru și Publicitate Imobiliară Suceava

A. Partea I. Descrierea imobilului

TEREN Necunoscut

Adresa: Loc. Grigoresti, Jud. Suceava

Nr. Crt	Nr cadastral Nr. topografic	Suprafața* (mp)	Observații / Referințe
A1		2.733	Sector cadastral:10 Teren neimprejmuit;

B. Partea II. Proprietari și acte

Inscrieri privitoare la dreptul de proprietate și alte drepturi reale		Referințe
/		
Act Normativ nr. Legea 7, din 13/03/1996 emis de PARLAMENTUL ROMANIEI;		
B1	Inscrierea provizorie, drept de PROPRIETATE, dobandit prin Lege, cota actuala 1/1 1) COMUNA SIMINICEA , CIF:4327499, PROPRIETAR NEIDENTIFICAT.	A1

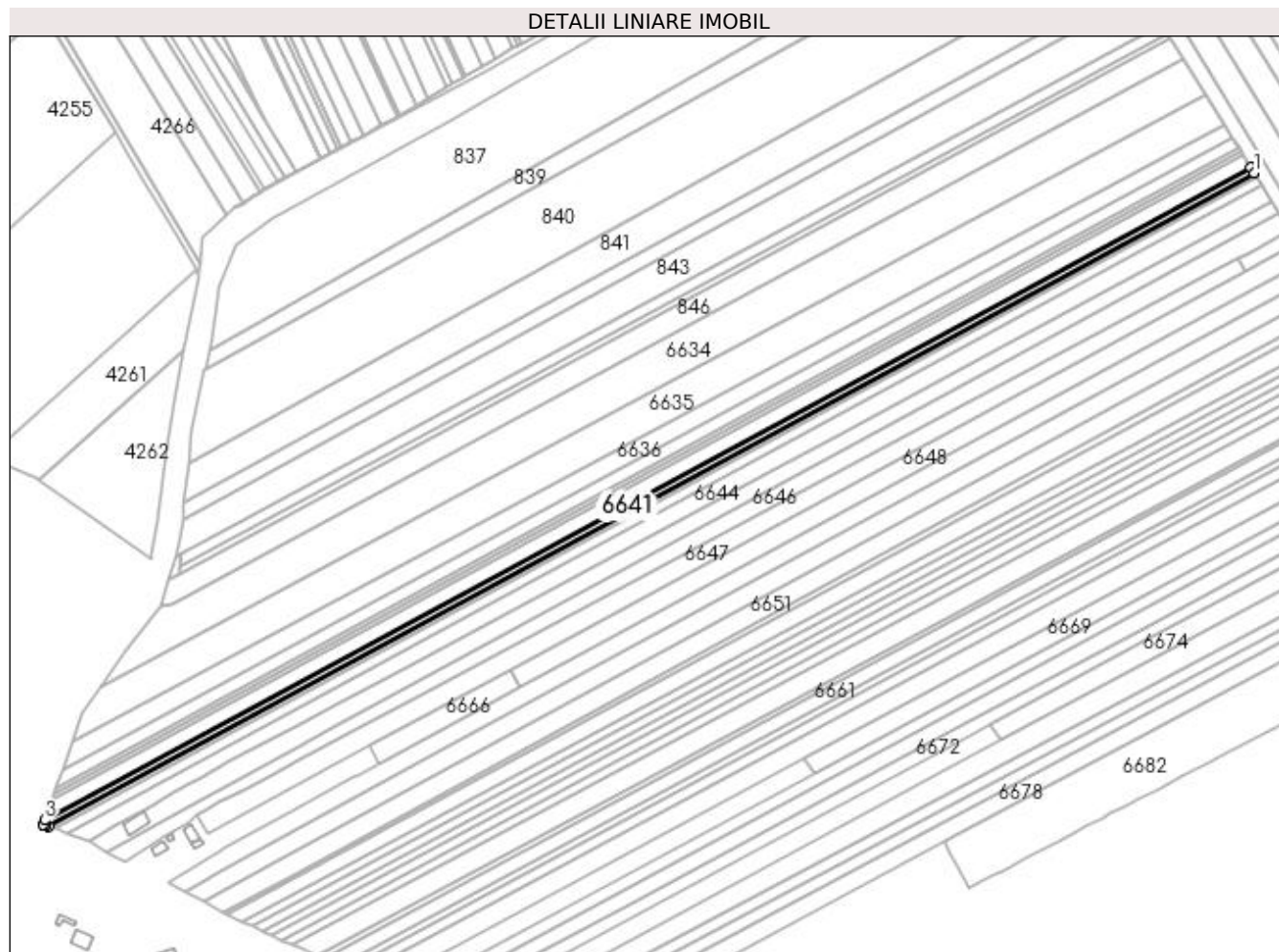
C. Partea III. SARCINI .

Inscrieri privind dezmembramintele dreptului de proprietate, drepturi reale de garanție și sarcini	Referințe
NU SUNT	

Anexa Nr. 1 La Partea I**Teren**

Nr cadastral	Suprafața (mp)*	Observații / Referințe
	2.733	

* Suprafața este determinată în planul de proiecție Stereo 70.

**Date referitoare la teren**

Crt	Categorie folosință	Intra vilan	Suprafața (mp)	Tarla	Parcelă	Nr. topo	Observații / Referințe
1	arabil	DA	397	-	-	-	
2	arabil	NU	2.336	14	245	-	

Lungime Segmente

1) Valorile lungimilor segmentelor sunt obținute din proiecție în plan.

Punct început	X / Y	Punct sfârșit	X / Y	Lungime segment (** (m)
1	604.893,669 692.333,391	2	604.891,987 692.336,128	3.213
2	604.891,987 692.336,128	3	604.233,784 691.980,247	748.253
3	604.233,784 691.980,247	4	604.232,937 691.977,811	2.579
4	604.232,937 691.977,811	5	604.234,103 691.977,552	1.195

Punct început	X / Y	Punct sfârşit	X / Y	Lungime segment (** (m)
5	604.234,103 691.977,552	6	604.234,565 691.977,449	0.473
6	604.234,565 691.977,449	7	604.236,112 691.976,858	1.656
7	604.236,112 691.976,858	1	604.893,669 692.333,391	747.995

** Lungimile segmentelor sunt determinate în planul de proiecţie Stereo 70 şi sunt rotunjite la 1 milimetru.

*** Distanţa dintre puncte este formată din segmente cumulate ce sunt mai mici decât valoarea 1 milimetru.

**DATE DESPRE IMOBILUL NR. 6642**

Oficiul de Cadastru și Publicitate Imobiliară SUCEAVA
Biroul de Cadastru și Publicitate Imobiliară Suceava

A. Partea I. Descrierea imobilului

TEREN Necunoscut

Adresa: Loc. Grigoresti, Jud. Suceava

Nr. Crt	Nr cadastral Nr. topografic	Suprafața* (mp)	Observații / Referințe
A1		2.050	Sector cadastral:10 Teren neimprejmuit;

B. Partea II. Proprietari și acte

Inscrieri privitoare la dreptul de proprietate și alte drepturi reale		Referințe
/		
Act Normativ nr. Legea 7, din 13/03/1996 emis de PARLAMENTUL ROMANIEI;		
B1	Inscrierea provizorie, drept de PROPRIETATE, dobandit prin Lege, cota actuala 1/1 1) COMUNA SIMINICEA , CIF:4327499, PROPRIETAR NEIDENTIFICAT.	A1

C. Partea III. SARCINI .

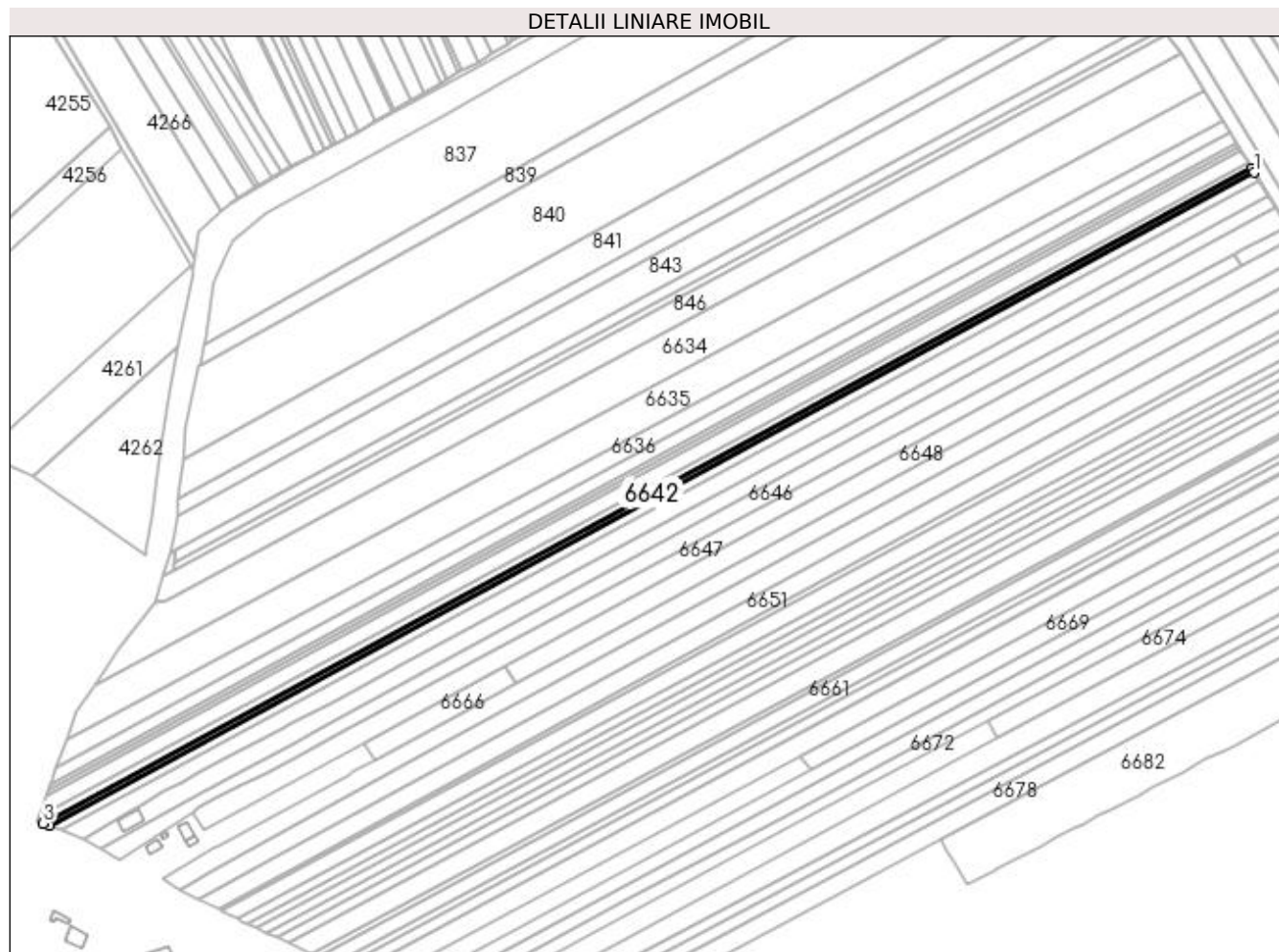
Inscrieri privind dezmembramintele dreptului de proprietate, drepturi reale de garanție și sarcini	Referințe
NU SUNT	

Anexa Nr. 1 La Partea I

Teren

Nr cadastral	Suprafața (mp)*	Observații / Referințe
	2.050	

* Suprafața este determinată în planul de proiecție Stereo 70.



Date referitoare la teren

Crt	Categorie folosință	Intravilan	Suprafața (mp)	Tarla	Parcelă	Nr. topo	Observații / Referințe
1	arabil	DA	266	-	-	-	
2	arabil	NU	1.784	14	245	-	

Lungime Segmente

1) Valorile lungimilor segmentelor sunt obținute din proiecție în plan.

Punct început	X / Y	Punct sfârșit	X / Y	Lungime segment (** (m)
1	604.895,108 692.331,049	2	604.893,669 692.333,391	2.749
2	604.893,669 692.333,391	3	604.236,112 691.976,858	747.995
3	604.236,112 691.976,858	4	604.239,489 691.975,566	3.616
4	604.239,489 691.975,566	1	604.895,108 692.331,049	745.791

**** Lungimile segmentelor sunt determinate în planul de proiecție Stereo 70 și sunt rotunjite la 1 milimetru.**

***** Distanța dintre puncte este formată din segmente cumulate ce sunt mai mici decât valoarea 1 milimetru.**

**DATE DESPRE IMOBILUL NR. 6643**

Oficiul de Cadastru și Publicitate Imobiliară SUCEAVA
Biroul de Cadastru și Publicitate Imobiliară Suceava

A. Partea I. Descrierea imobilului

TEREN Necunoscut

Adresa: Loc. Grigorești, Jud. Suceava

Nr. Crt	Nr cadastral Nr. topografic	Suprafața* (mp)	Observații / Referințe
A1		4.100	Sector cadastral:10 Teren neimprejmuit;

B. Partea II. Proprietari și acte

Inscrieri privitoare la dreptul de proprietate și alte drepturi reale	Referințe
/	
Act Administrativ nr. 277, din 18/05/1994 emis de CJSDPAT SUCEAVA;	
B1	A1
Intabulare, drept de PROPRIETATE, dobândit prin Reconstituire, cota actuala 1/1 1) MITITIUC EUGENIA DEFUNCT:Da	

C. Partea III. SARCINI .

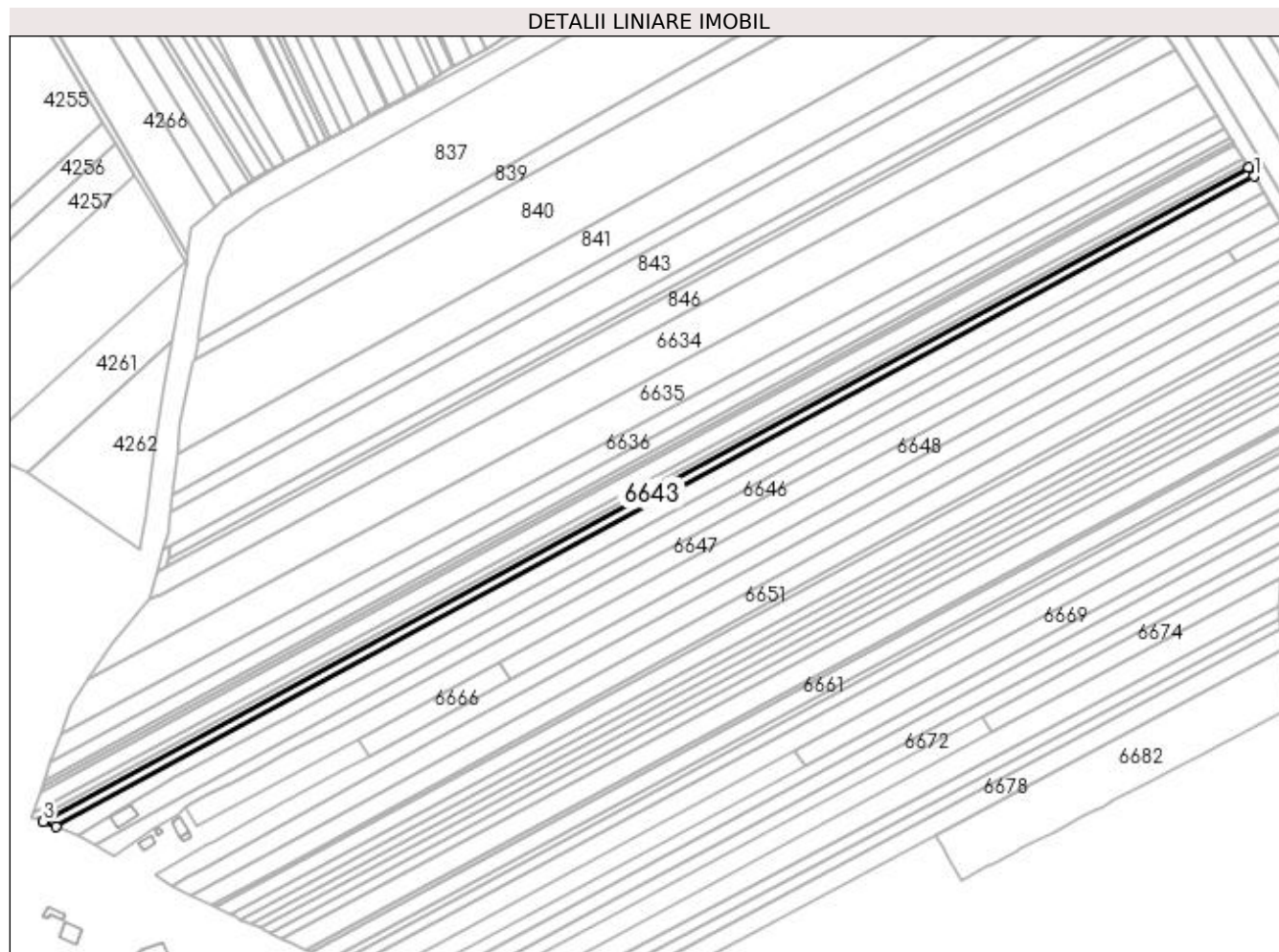
Inscrieri privind dezmembramintele dreptului de proprietate, drepturi reale de garanție și sarcini	Referințe
NU SUNT	

Anexa Nr. 1 La Partea I

Teren

Nr cadastral	Suprafața (mp)*	Observații / Referințe
	4.100	

* Suprafața este determinată în planul de proiecție Stereo 70.



Date referitoare la teren

Crt	Categorie folosință	Intra vilan	Suprafața (mp)	Tarla	Parcelă	Nr. topo	Observații / Referințe
1	arabil	DA	521	-	-	-	
2	arabil	NU	3.579	14	245	-	

Lungime Segmente

1) Valorile lungimilor segmentelor sunt obținute din proiecție în plan.

Punct început	X / Y	Punct sfârșit	X / Y	Lungime segment (** (m)
1	604.897,998 692.326,344	2	604.895,108 692.331,049	5.522
2	604.895,108 692.331,049	3	604.239,489 691.975,566	745.791
3	604.239,489 691.975,566	4	604.246,272 691.972,972	7.262
4	604.246,272 691.972,972	1	604.897,998 692.326,344	741.363

**** Lungimile segmentelor sunt determinate în planul de proiecție Stereo 70 și sunt rotunjite la 1 milimetru.**

***** Distanța dintre puncte este formată din segmente cumulate ce sunt mai mici decât valoarea 1 milimetru.**

**DATE DESPRE IMOBILUL NR. 6644**

Oficiul de Cadastru și Publicitate Imobiliară SUCEAVA
Biroul de Cadastru și Publicitate Imobiliară Suceava

A. Partea I. Descrierea imobilului

TEREN Necunoscut

Adresa: Loc. Grigorești, Jud. Suceava

Nr. Crt	Nr cadastral Nr. topografic	Suprafața* (mp)	Observații / Referințe
A1		6.800	Sector cadastral:10 Teren neimprejmuit;

B. Partea II. Proprietari și acte

Inscrieri privitoare la dreptul de proprietate și alte drepturi reale		Referințe
/		
Act Notarial nr. 27, din 04/03/2010 emis de BNP OVIDIU BUSUIOC;		
B1	Intabulare, drept de PROPRIETATE, dobandit prin Succesiune, cota actuala 1/2 1) JUDELE MIHAI	A1
Act Notarial nr. 28, din 04/03/2010 emis de BNP OVIDIU BUSUIOC;		
B2	Intabulare, drept de PROPRIETATE, dobandit prin Succesiune, cota actuala 1/2 1) JUDELE MIHAI	A1

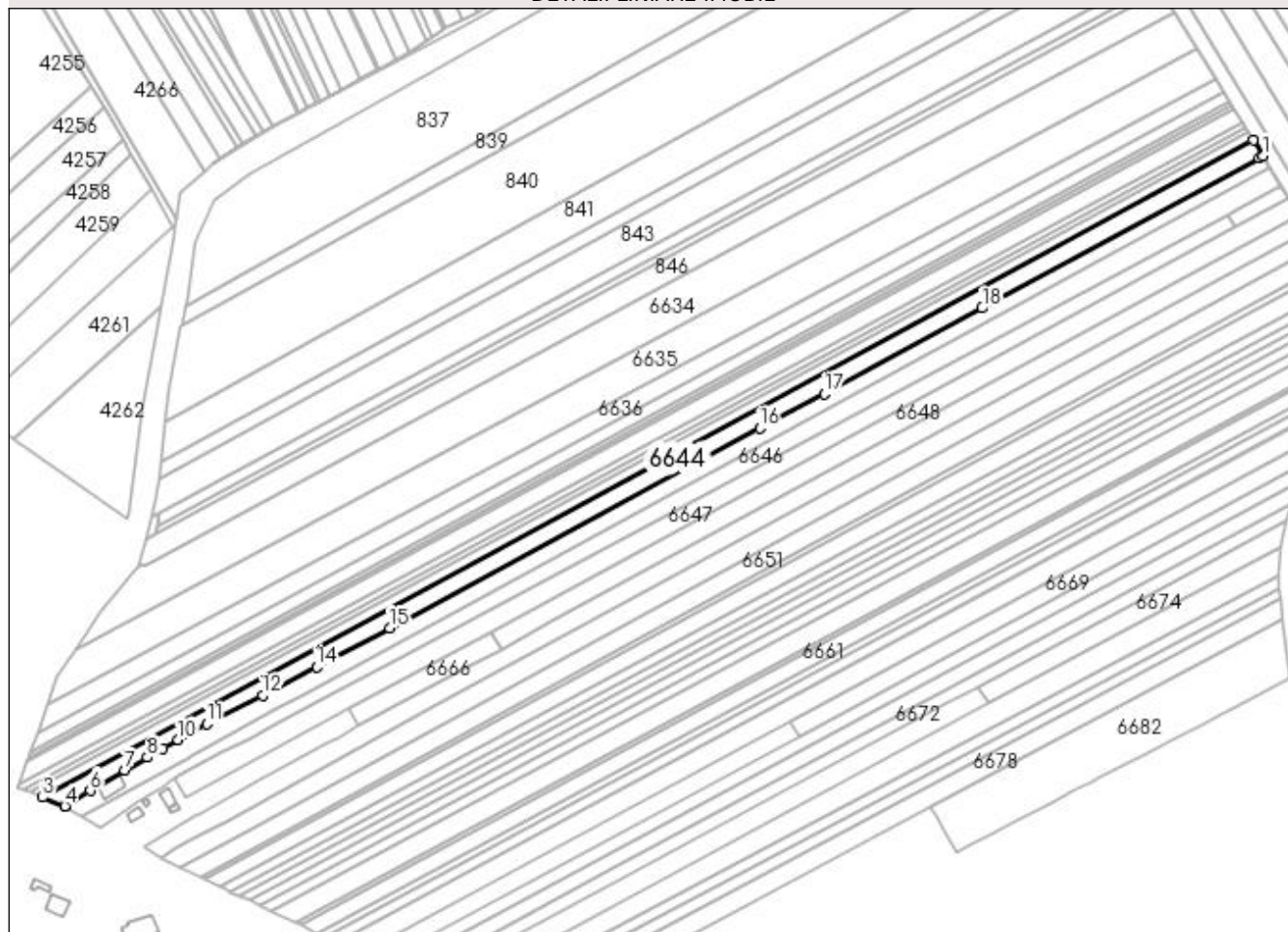
C. Partea III. SARCINI .

Inscrieri privind dezmembramintele dreptului de proprietate, drepturi reale de garanție și sarcini	Referințe
NU SUNT	

Anexa Nr. 1 La Partea I**Teren**

Nr cadastral	Suprafața (mp)*	Observații / Referințe
	6.800	

* Suprafața este determinată în planul de proiecție Stereo 70.

DETALII LINIARE IMOBIL**Date referitoare la teren**

Crt	Categorie folosință	Intravilan	Suprafața (mp)	Tarla	Parcelă	Nr. topo	Observații / Referințe
1	arabil	DA	753	-	-	-	
2	arabil	NU	6.047	14	245	-	

Lungime Segmente

1) Valorile lungimilor segmentelor sunt obținute din proiecție în plan.

Punct început	X / Y	Punct sfârșit	X / Y	Lungime segment (** (m)
1	604.903,148 692.317,962	2	604.897,998 692.326,344	9.838
2	604.897,998 692.326,344	3	604.246,272 691.972,972	741.363
3	604.246,272 691.972,972	4	604.258,357 691.968,351	12.938
4	604.258,357 691.968,351	5	604.258,468 691.968,417	0.129

Punct început	X / Y	Punct sfârşit	X / Y	Lungime segment (** (m)
5	604.258,468 691.968,417	6	604.271,875 691.976,636	15.726
6	604.271,875 691.976,636	7	604.290,612 691.987,41	21.614
7	604.290,612 691.987,41	8	604.302,624 691.994,564	13.981
8	604.302,624 691.994,564	9	604.311,007 691.999,319	9.638
9	604.311,007 691.999,319	10	604.319,261 692.003,926	9.453
10	604.319,261 692.003,926	11	604.334,599 692.012,426	17.536
11	604.334,599 692.012,426	12	604.364,662 692.027,966	33.842
12	604.364,662 692.027,966	13	604.371,333 692.031,415	7.51
13	604.371,333 692.031,415	14	604.393,782 692.043,144	25.328
14	604.393,782 692.043,144	15	604.432,984 692.064,045	44.426
15	604.432,984 692.064,045	16	604.632,402 692.171,483	226.518
16	604.632,402 692.171,483	17	604.667,22 692.189,877	39.378
17	604.667,22 692.189,877	18	604.752,07 692.236,191	96.667
18	604.752,07 692.236,191	19	604.901,082 692.316,83	169.432
19	604.901,082 692.316,83	1	604.903,148 692.317,962	2.356

** Lungimile segmentelor sunt determinate în planul de proiecție Stereo 70 și sunt rotunjite la 1 milimetru.

*** Distanța dintre puncte este formată din segmente cumulate ce sunt mai mici decât valoarea 1 milimetru.

**DATE DESPRE IMOBILUL NR. 6645**

Oficiul de Cadastru și Publicitate Imobiliară SUCEAVA
Biroul de Cadastru și Publicitate Imobiliară Suceava

A. Partea I. Descrierea imobilului

TEREN Necunoscut

Adresa: Loc. Grigoresti, Jud. Suceava

Nr. Crt	Nr cadastral Nr. topografic	Suprafața* (mp)	Observații / Referințe
A1	30169	6.300	Sector cadastral:10 Teren neimprejmit;

Construcții

Crt	Nr cadastral Nr. topografic	Adresa	Observații / Referințe
A1.1		Loc. Grigoresti, Jud. Suceava	Nr. niveluri:1; S. construita la sol:89 mp; Locuință.

B. Partea II. Proprietari și acte

Inscrieri privitoare la dreptul de proprietate și alte drepturi reale		Referințe
30236 / 16/09/2010		
Act Notarial nr. contract de vanzare cumparare nr. 1299, din 15/09/2010 emis de BNP NECHITA DUMITRU;		
B4	Intabulare, drept de PROPRIETATE, dobandit prin Conventie, cota actuala 1/1 1) SIMIONIUC DANIELA , casatorita cu 2) SIMIONIUC DUMITRU , Lipsă CNP proprietar; bun comun	A1
/		
Act Administrativ nr. 2274, din 28/04/2023 emis de PRIMĂRIA SIMINICEA;		
B5	Intabulare, drept de PROPRIETATE, dobandit prin Lege, cota actuala 1/1 1) SIMIONIUC DANIELA , casatorita cu 2) SIMIONIUC DUMITRU , Lipsă CNP proprietar; bun comun	A1.1

C. Partea III. SARCINI .

Inscrieri privind dezmembramintele dreptului de proprietate, drepturi reale de garanție și sarcini	Referințe
NU SUNT	

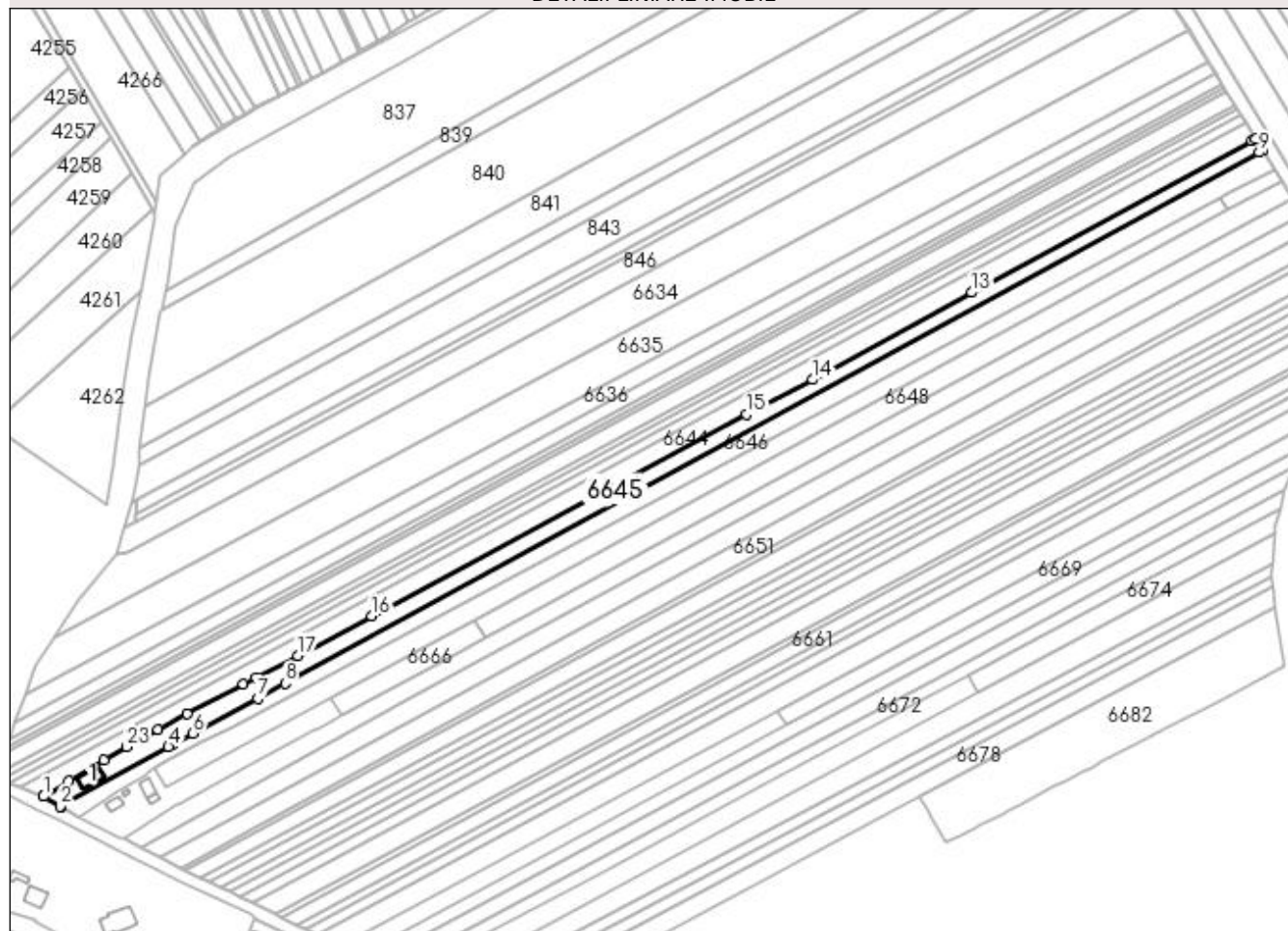
Anexa Nr. 1 La Partea I

Teren

Nr cadastral	Suprafața (mp)*	Observații / Referințe
30169	6.300	

* Suprafața este determinată în planul de proiecție Stereo 70.

DETALII LINIARE IMOBIL



Date referitoare la teren

Crt	Categorie folosință	Intra vilan	Suprafața (mp)	Tarla	Parcelă	Nr. topo	Observații / Referințe
1	curți constructii	DA	890	-	-	-	
2	arabil	NU	5.410	14	245	-	

Date referitoare la construcții

Crt	Număr	Destinație construcție	Supraf. (mp)	Situație juridică	Observații / Referințe
A1.1		construcții de locuințe	89	Cu acte	Nr. niveluri:1; S. construita la sol:89 mp; Locuință.

Lungime Segmente

1) Valorile lungimilor segmentelor sunt obținute din proiecție în plan.

Punct început	X / Y	Punct sfârșit	X / Y	Lungime segment (** (m)	Punct început	X / Y	Punct sfârșit	X / Y	Lungime segment (** (m)
1	604.258,357 691.968,351	2	604.267,244 691.962,826	10.464	2	604.267,244 691.962,826	3	604.267,645 691.962,998	0.436
3	604.267,645 691.962,998	4	604.324,907 691.994,638	65.422	4	604.324,907 691.994,638	5	604.326,503 691.995,508	1.818
5	604.326,503 691.995,508	6	604.337,802 692.001,665	12.868	6	604.337,802 692.001,665	7	604.372,289 692.020,458	39.275

Punct început	X / Y	Punct sfârșit	X / Y	Lungime segment (** (m)
7	604.372,289 692.020,458	8	604.386,841 692.028,387	16.572
9	604.904,89 692.310,677	10	604.906,938 692.311,793	2.332
11	604.903,148 692.317,962	12	604.901,082 692.316,83	2.356
13	604.752,07 692.236,191	14	604.667,22 692.189,877	96.667
15	604.632,402 692.171,483	16	604.432,984 692.064,045	226.518
17	604.393,782 692.043,144	18	604.371,333 692.031,415	25.328
19	604.364,662 692.027,966	20	604.334,599 692.012,426	33.842
21	604.319,261 692.003,926	22	604.311,007 691.999,319	9.453
23	604.302,624 691.994,564	24	604.290,612 691.987,41	13.981
25	604.271,875 691.976,636	26	604.258,468 691.968,417	15.726

Punct început	X / Y	Punct sfârșit	X / Y	Lungime segment (** (m)
8	604.386,841 692.028,387	9	604.904,89 692.310,677	589.968
10	604.906,938 692.311,793	11	604.903,148 692.317,962	7.24
12	604.901,082 692.316,83	13	604.752,07 692.236,191	169.432
14	604.667,22 692.189,877	15	604.632,402 692.171,483	39.378
16	604.432,984 692.064,045	17	604.393,782 692.043,144	44.426
18	604.371,333 692.031,415	19	604.364,662 692.027,966	7.51
20	604.334,599 692.012,426	21	604.319,261 692.003,926	17.536
22	604.311,007 691.999,319	23	604.302,624 691.994,564	9.638
24	604.290,612 691.987,41	25	604.271,875 691.976,636	21.614
26	604.258,468 691.968,417	1	604.258,357 691.968,351	0.129

** Lungimile segmentelor sunt determinate în planul de proiecție Stereo 70 și sunt rotunjite la 1 milimetru.

*** Distanța dintre puncte este formată din segmente cumulate ce sunt mai mici decât valoarea 1 milimetru.

**DATE DESPRE IMOBILUL NR. 6646**

Oficiul de Cadastru și Publicitate Imobiliară SUCEAVA
Biroul de Cadastru și Publicitate Imobiliară Suceava

A. Partea I. Descrierea imobilului

TEREN Necunoscut

Adresa: Loc. Grigorești, Jud. Suceava

Nr. Crt	Nr cadastral Nr. topografic	Suprafața* (mp)	Observații / Referințe
A1	32135	6.500	Sector cadastral:10 Teren neimprejmuit;

B. Partea II. Proprietari și acte

Inscrieri privitoare la dreptul de proprietate și alte drepturi reale	Referințe
35759 / 08/07/2019	
Act Notarial nr. 1171-contract de vanzare, din 05/07/2019 emis de BIN NECHITA RALUCA;	
B9	A1
Intabulare, drept de PROPRIETATE, dobandit prin Conventie, cota actuala 1/1	
1) SIMIONIUC DANIEL-NICU	
2) SIMIONIUC PAULA-ANDREEA, bun comun in devalmasie	

C. Partea III. SARCINI .

Inscrieri privind dezmembramintele dreptului de proprietate, drepturi reale de garanție și sarcini	Referințe
NU SUNT	

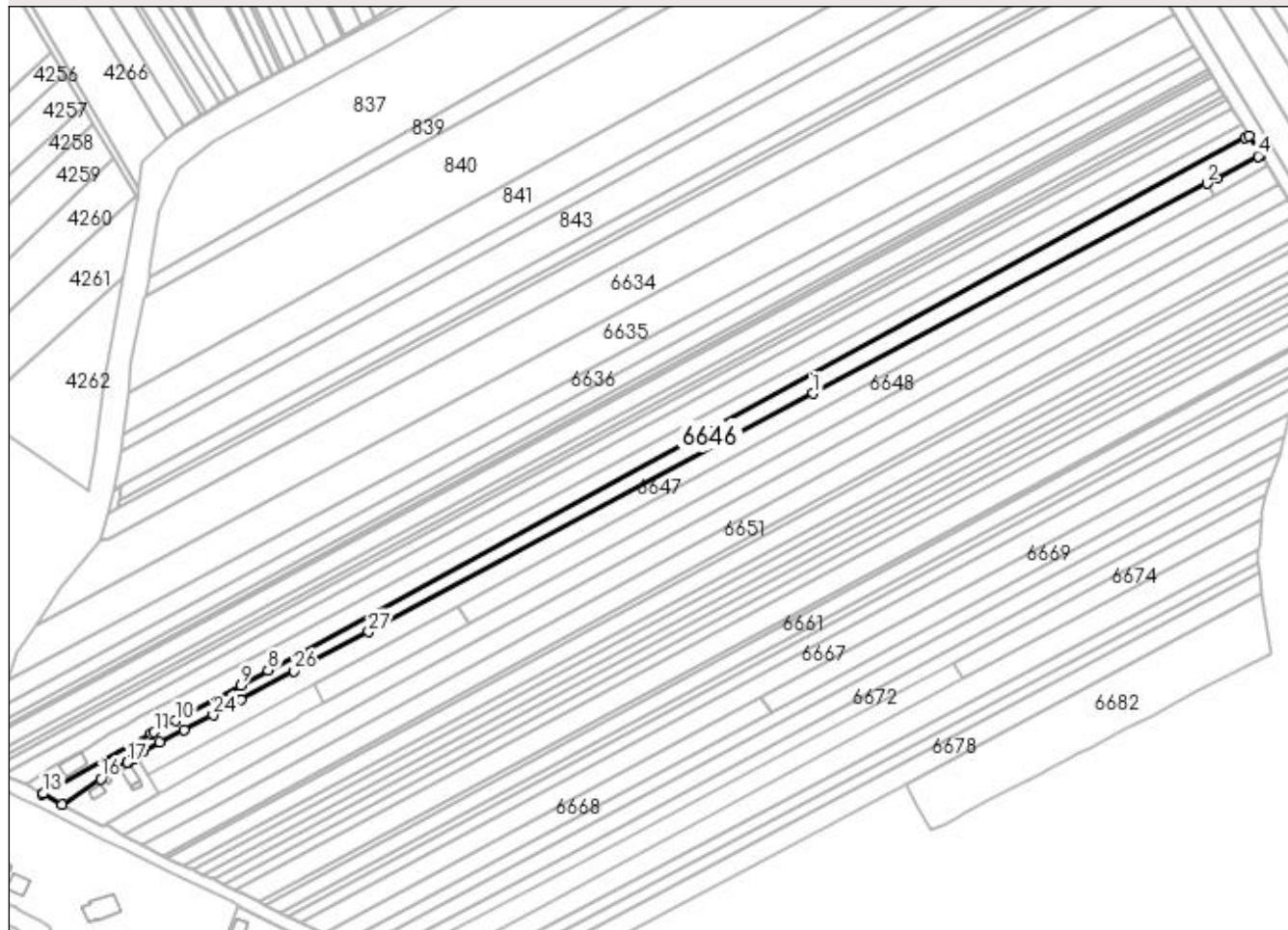
Anexa Nr. 1 La Partea I

Teren

Nr cadastral	Suprafața (mp)*	Observații / Referințe
32135	6.500	

* Suprafața este determinată în planul de proiecție Stereo 70.

DETALII LINIARE IMOBIL



Date referitoare la teren

Crt	Categorie folosință	Intravilan	Suprafața (mp)	Tarla	Parcelă	Nr. topo	Observații / Referințe
1	arabil	DA	612	-	-	-	
2	arabil	NU	5.888	14	245	-	

Lungime Segmente

1) Valorile lungimilor segmentelor sunt obținute din proiecție în plan.

Punct început	X / Y	Punct sfârșit	X / Y	Lungime segment (** (m)
1	604.675,743 692.175,088	2	604.884,489 692.286,401	236.57
3	604.889,609 692.289,132	4	604.911,633 692.300,876	24.96
5	604.913,165 692.301,657	6	604.906,938 692.311,793	11.896
7	604.904,89 692.310,677	8	604.386,841 692.028,387	589.968

Punct început	X / Y	Punct sfârșit	X / Y	Lungime segment (** (m)
2	604.884,489 692.286,401	3	604.889,609 692.289,132	5.803
4	604.911,633 692.300,876	5	604.913,165 692.301,657	1.72
6	604.906,938 692.311,793	7	604.904,89 692.310,677	2.332
8	604.386,841 692.028,387	9	604.372,289 692.020,458	16.572

Punct început	X / Y	Punct sfârșit	X / Y	Lungime segment (** (m)
9	604.372,289 692.020,458	10	604.337,802 692.001,665	39.275
11	604.326,503 691.995,508	12	604.324,907 691.994,638	1.818
13	604.267,645 691.962,998	14	604.267,244 691.962,826	0.436
15	604.277,551 691.957,012	16	604.298,211 691.970,747	24.809
17	604.312,22 691.979,502	18	604.312,92 691.979,94	0.826
19	604.315,679 691.981,794	20	604.317,065 691.982,869	1.754
21	604.320,346 691.985,414	22	604.329,323 691.990,36	10.249
23	604.342,23 691.996,945	24	604.357,625 692.004,557	17.174
25	604.372,358 692.012,752	26	604.400,634 692.027,78	32.021
27	604.440,104 692.048,797	1	604.675,743 692.175,088	267.348

Punct început	X / Y	Punct sfârșit	X / Y	Lungime segment (** (m)
10	604.337,802 692.001,665	11	604.326,503 691.995,508	12.868
12	604.324,907 691.994,638	13	604.267,645 691.962,998	65.422
14	604.267,244 691.962,826	15	604.277,551 691.957,012	11.834
16	604.298,211 691.970,747	17	604.312,22 691.979,502	16.52
18	604.312,92 691.979,94	19	604.315,679 691.981,794	3.324
20	604.317,065 691.982,869	21	604.320,346 691.985,414	4.152
22	604.329,323 691.990,36	23	604.342,23 691.996,945	14.49
24	604.357,625 692.004,557	25	604.372,358 692.012,752	16.859
26	604.400,634 692.027,78	27	604.440,104 692.048,797	44.717

** Lungimile segmentelor sunt determinate în planul de proiecție Stereo 70 și sunt rotunjite la 1 milimetru.

*** Distanța dintre puncte este formată din segmente cumulate ce sunt mai mici decât valoarea 1 milimetru.

**DATE DESPRE IMOBILUL NR. 6647**

Oficiul de Cadastru și Publicitate Imobiliară SUCEAVA
Biroul de Cadastru și Publicitate Imobiliară Suceava

A. Partea I. Descrierea imobilului

TEREN Necunoscut

Adresa: Loc. Grigorești, Jud. Suceava

Nr. Crt	Nr cadastral Nr. topografic	Suprafața* (mp)	Observații / Referințe
A1		6.300	Sector cadastral:10 Teren neimprejmuț;

B. Partea II. Proprietari și acte

Inscrieri privitoare la dreptul de proprietate și alte drepturi reale	Referințe
/	
Act Administrativ nr. 602, din 07/03/1995 emis de CJSDPAT SUCEAVA;	
B1	A1
Intabulare, drept de PROPRIETATE, dobândit prin Reconstituire, cota actuala 1/1	
1) URSU EMIL DEFUNCT:Da	
2) MORARIU CLEMANȚA DEFUNCT:Da	
3) PADURARIU VIORICA	
4) URSU SILVIA , Lipsă CNP proprietar.	

C. Partea III. SARCINI .

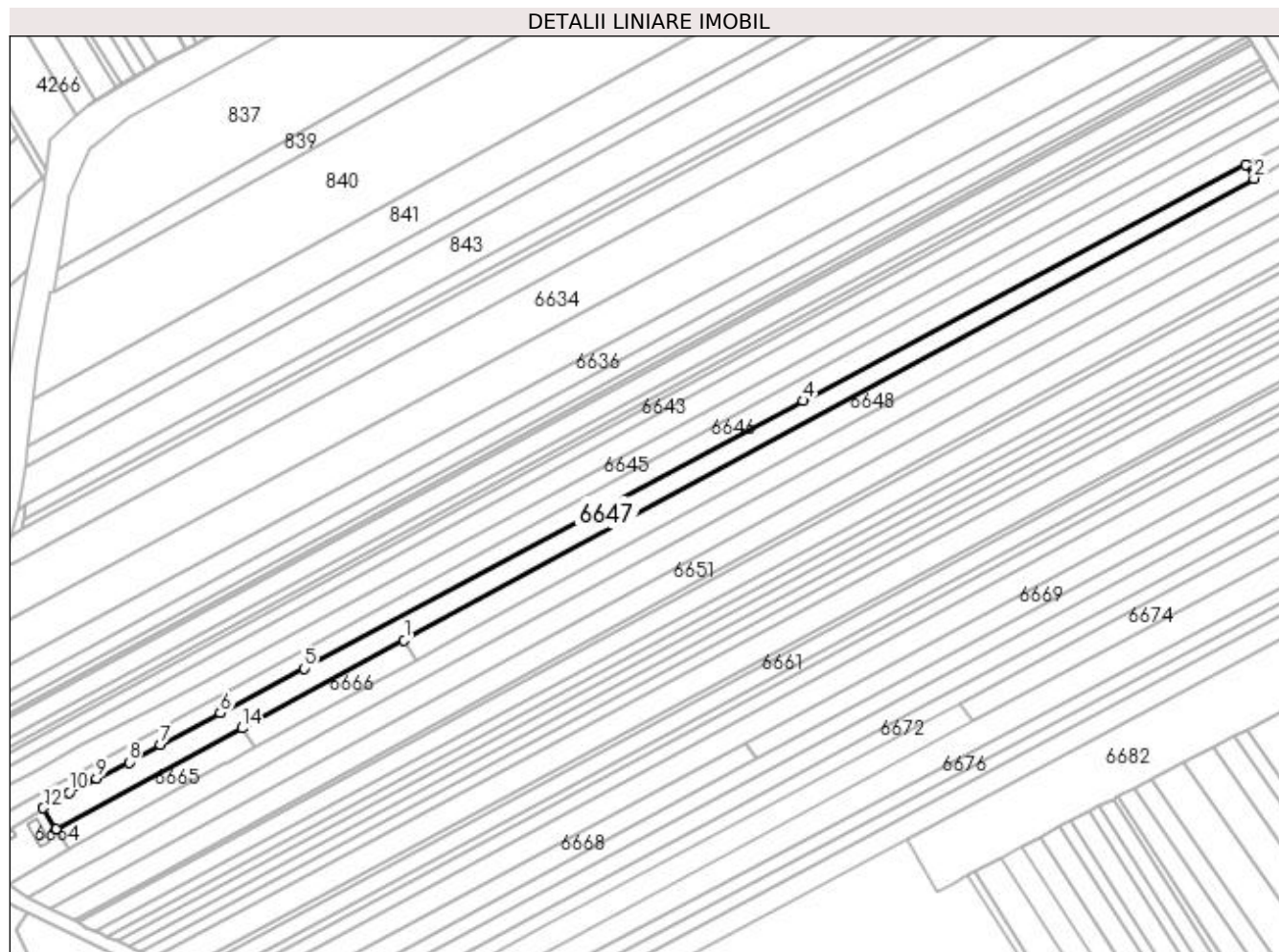
Inscrieri privind dezmembramentele dreptului de proprietate, drepturi reale de garanție și sarcini	Referințe
NU SUNT	

Anexa Nr. 1 La Partea I

Teren

Nr cadastral	Suprafața (mp)*	Observații / Referințe
	6.300	

* Suprafața este determinată în planul de proiecție Stereo 70.



Date referitoare la teren

Crt	Categorie folosință	Intra vilan	Suprafața (mp)	Tarla	Parcelă	Nr. topo	Observații / Referințe
1	arabil	DA	416	-	-	-	
2	arabil	NU	5.884	14	245	-	

Lungime Segmente

1) Valorile lungimilor segmentelor sunt obținute din proiecție în plan.

Punct început	X / Y	Punct sfârșit	X / Y	Lungime segment (** (m)
1	604.487,422 692.062,145	2	604.888,434 692.279,979	456.358
2	604.888,434 692.279,979	3	604.884,489 692.286,401	7.537
3	604.884,489 692.286,401	4	604.675,743 692.175,088	236.57
4	604.675,743 692.175,088	5	604.440,104 692.048,797	267.348

Punct început	X / Y	Punct sfârșit	X / Y	Lungime segment (** (m)
5	604.440,104 692.048,797	6	604.400,634 692.027,78	44.717
6	604.400,634 692.027,78	7	604.372,358 692.012,752	32.021
7	604.372,358 692.012,752	8	604.357,625 692.004,557	16.859
8	604.357,625 692.004,557	9	604.342,23 691.996,945	17.174
9	604.342,23 691.996,945	10	604.329,323 691.990,36	14.49
10	604.329,323 691.990,36	11	604.320,346 691.985,414	10.249
11	604.320,346 691.985,414	12	604.317,065 691.982,869	4.152
12	604.317,065 691.982,869	13	604.323,174 691.972,925	11.671
13	604.323,174 691.972,925	14	604.410,919 692.020,588	99.855
14	604.410,919 692.020,588	1	604.487,422 692.062,145	87.061

** Lungimile segmentelor sunt determinate în planul de proiecție Stereo 70 și sunt rotunjite la 1 milimetru.

*** Distanța dintre puncte este formată din segmente cumulate ce sunt mai mici decât valoarea 1 milimetru.

**DATE DESPRE IMOBILUL NR. 6648**

Oficiul de Cadastru și Publicitate Imobiliară SUCEAVA
Biroul de Cadastru și Publicitate Imobiliară Suceava

A. Partea I. Descrierea imobilului

TEREN Extravilan

Adresa: Jud. Suceava

Nr. Crt	Nr cadastral Nr. topografic	Suprafața* (mp)	Observații / Referințe
A1		5.400	Sector cadastral:10 Teren neimprejmuit;

B. Partea II. Proprietari și acte

Inscrieri privitoare la dreptul de proprietate și alte drepturi reale	Referințe
/	
Act Notarial nr. 2895, din 06/07/2012 emis de BIN ION LOSTUN;	
B1	A1
Intabulare, drept de PROPRIETATE, dobandit prin PARTAJ, cota actuala 1/1 1) PAMPARĂU-SĂLĂVĂSTRU DINU-SORIN	

C. Partea III. SARCINI .


Inscrieri privind dezmembramintele dreptului de proprietate, drepturi reale de garanție și sarcini	Referințe
NU SUNT	

Anexa Nr. 1 La Partea I

Teren

Nr cadastral	Suprafața (mp)*	Observații / Referințe
	5.400	

* Suprafața este determinată în planul de proiecție Stereo 70.



Date referitoare la teren

Crt	Categorie folosință	Intra vilan	Suprafața (mp)	Tarla	Parcelă	Nr. topo	Observații / Referințe
1	arabil	NU	5.400	14	245	-	

Lungime Segmente

1) Valorile lungimilor segmentelor sunt obținute din proiecție în plan.

Punct început	X / Y	Punct sfârșit	X / Y	Lungime segment (** (m)
1	604.922,814 692.285,953	2	604.916,963 692.295,476	11.177
2	604.916,963 692.295,476	3	604.888,434 692.279,979	32.466
3	604.888,434 692.279,979	4	604.487,422 692.062,145	456.358
4	604.487,422 692.062,145	5	604.493,153 692.052,817	10.948
5	604.493,153 692.052,817	6	604.519,826 692.067,29	30.347

Punct început	X / Y	Punct sfârșit	X / Y	Lungime segment (** (m)
6	604.519,826 692.067,29	7	604.921,033 692.284,986	456.463
7	604.921,033 692.284,986	1	604.922,814 692.285,953	2.027

** Lungimile segmentelor sunt determinate în planul de proiecție Stereo 70 și sunt rotunjite la 1 milimetru.

*** Distanța dintre puncte este formată din segmente cumulate ce sunt mai mici decât valoarea 1 milimetru.

**DATE DESPRE IMOBILUL NR. 6649**

Oficiul de Cadastru și Publicitate Imobiliară SUCEAVA
Biroul de Cadastru și Publicitate Imobiliară Suceava

A. Partea I. Descrierea imobilului

TEREN Necunoscut

Adresa: Loc. Grigorești, Jud. Suceava

Nr. Crt	Nr cadastral Nr. topografic	Suprafața* (mp)	Observații / Referințe
A1	30274	6.800	Sector cadastral:10 Teren imprejmuit;

B. Partea II. Proprietari și acte

Inscrieri privitoare la dreptul de proprietate și alte drepturi reale		Referințe
15554 / 14/05/2012		
Act Notarial nr. contract de vanzare cumparare 1537, din 11/05/2012 emis de BNP NEGURA ADINA LOREDANA;		
B3	Intabulare, drept de PROPRIETATE, dobandit prin Conventie, cota actuala 1/1 1) CORHAN VIORICA 2) CORHAN PETRU, bun comun	A1

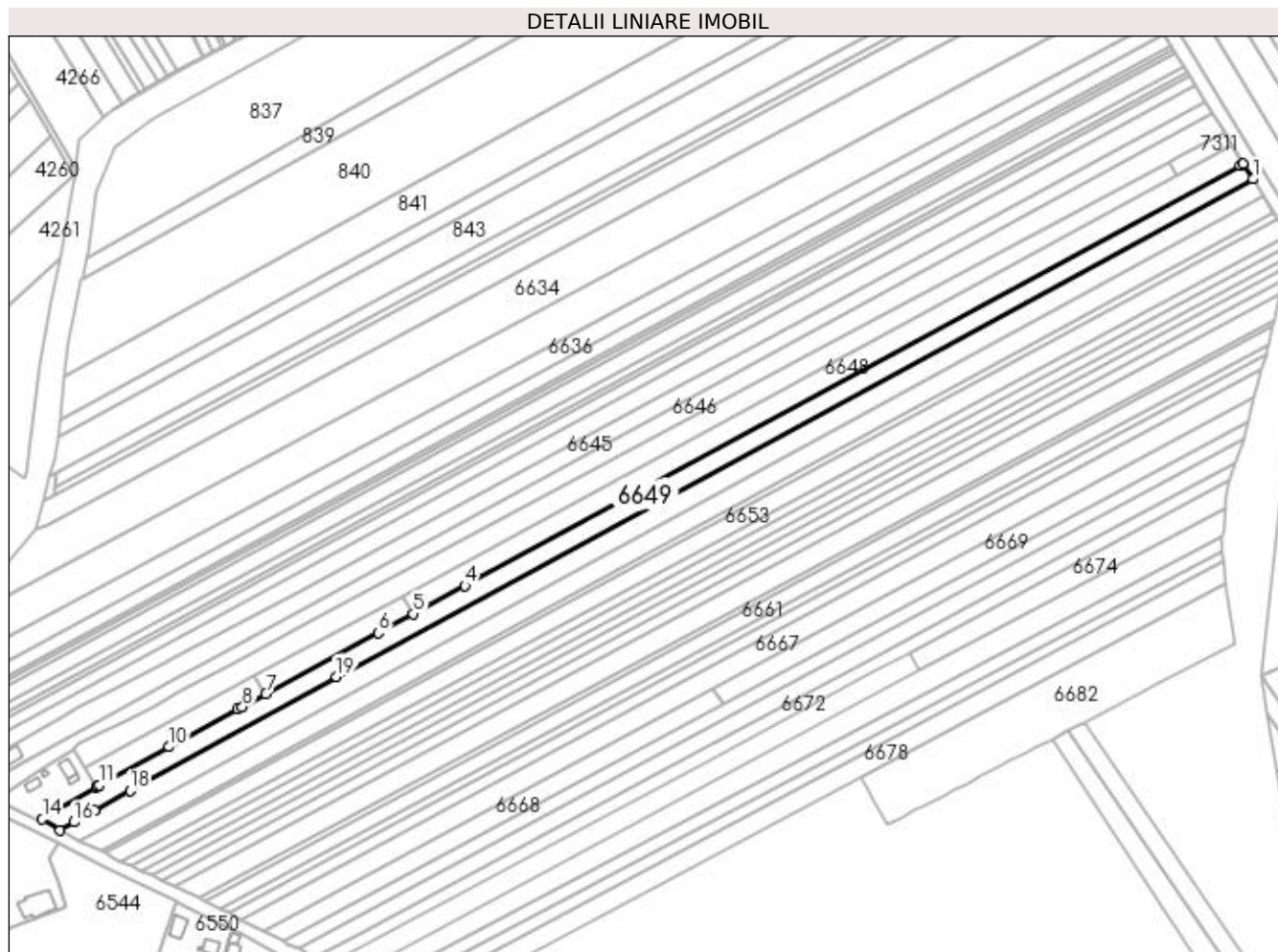
C. Partea III. SARCINI .

Inscrieri privind dezmembramintele dreptului de proprietate, drepturi reale de garanție și sarcini	Referințe
NU SUNT	

Anexa Nr. 1 La Partea I**Teren**

Nr cadastral	Suprafața (mp)*	Observații / Referințe
30274	6.800	

* Suprafața este determinată în planul de proiecție Stereo 70.

**Date referitoare la teren**

Crt	Categorie folosință	Intra vilan	Suprafața (mp)	Tarla	Parcelă	Nr. topo	Observații / Referințe
1	arabil	DA	590	-	-	-	
2	arabil	NU	6.210	14	245	-	

Lungime Segmente

1) Valorile lungimilor segmentelor sunt obținute din proiecție în plan.

Punct început	X / Y	Punct sfârșit	X / Y	Lungime segment (** (m)
1	604.927,802 692.277,833	2	604.922,814 692.285,953	9.53
2	604.922,814 692.285,953	3	604.921,033 692.284,986	2.027
3	604.921,033 692.284,986	4	604.519,826 692.067,29	456.463
4	604.519,826 692.067,29	5	604.493,153 692.052,817	30.347

Punct început	X / Y	Punct sfârşit	X / Y	Lungime segment (** (m)
5	604.493,153 692.052,817	6	604.475,003 692.042,969	20.65
6	604.475,003 692.042,969	7	604.416,629 692.011,295	66.414
7	604.416,629 692.011,295	8	604.404,555 692.004,744	13.737
8	604.404,555 692.004,744	9	604.402,184 692.003,457	2.698
9	604.402,184 692.003,457	10	604.366,554 691.983,911	40.639
10	604.366,554 691.983,911	11	604.330,594 691.964,254	40.982
11	604.330,594 691.964,254	12	604.329,635 691.963,68	1.118
12	604.329,635 691.963,68	13	604.329,063 691.963,339	0.666
13	604.329,063 691.963,339	14	604.300,922 691.946,52	32.784
14	604.300,922 691.946,52	15	604.310,019 691.940,602	10.853
15	604.310,019 691.940,602	16	604.317,374 691.944,986	8.562
16	604.317,374 691.944,986	17	604.328,04 691.951,044	12.266
17	604.328,04 691.951,044	18	604.346,609 691.961,213	21.171
18	604.346,609 691.961,213	19	604.453,155 692.020,289	121.828
19	604.453,155 692.020,289	1	604.927,802 692.277,833	540.017

** Lungimile segmentelor sunt determinate în planul de proiecţie Stereo 70 şi sunt rotunjite la 1 milimetru.

*** Distanţa dintre puncte este formată din segmente cumulate ce sunt mai mici decât valoarea 1 milimetru.

**DATE DESPRE IMOBILUL NR. 6650**

Oficiul de Cadastru și Publicitate Imobiliară SUCEAVA
Biroul de Cadastru și Publicitate Imobiliară Suceava

A. Partea I. Descrierea imobilului

TEREN Necunoscut

Adresa: Loc. Grigorești, Jud. Suceava

Nr. Crt	Nr cadastral Nr. topografic	Suprafața* (mp)	Observații / Referințe
A1		7.200	Sector cadastral:10 Teren neimprejmuit;

B. Partea II. Proprietari și acte

Inscrieri privitoare la dreptul de proprietate și alte drepturi reale	Referințe
/	
Act Administrativ nr. 1387, din 29/06/2004 emis de CJSDPAT SUCEAVA;	
B1	A1
Intabulare, drept de PROPRIETATE, dobândit prin Reconstituire, cota actuala 1/1 1) ANDREI ELENA DEFUNCT:Da	

C. Partea III. SARCINI .

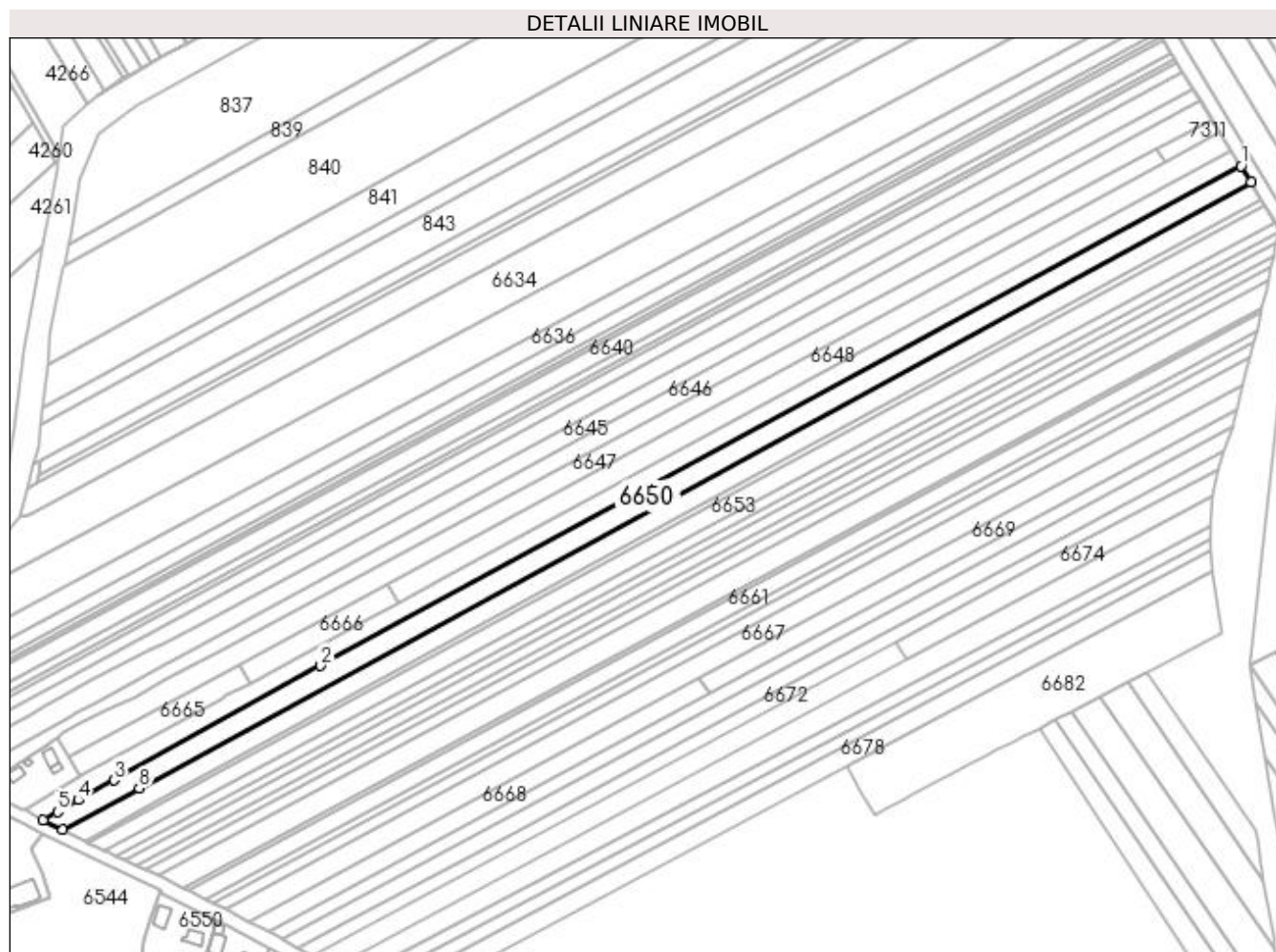
Inscrieri privind dezmembramintele dreptului de proprietate, drepturi reale de garanție și sarcini	Referințe
NU SUNT	

Anexa Nr. 1 La Partea I

Teren

Nr cadastral	Suprafața (mp)*	Observații / Referințe
	7.200	

* Suprafața este determinată în planul de proiecție Stereo 70.



Date referitoare la teren

Crt	Categorie folosință	Intra vilan	Suprafața (mp)	Tarla	Parcelă	Nr. topo	Observații / Referințe
1	arabil	DA	429	-	-	-	
2	arabil	NU	6.771	14	245	-	

Lungime Segmente

1) Valorile lungimilor segmentelor sunt obținute din proiecție în plan.

Punct început	X / Y	Punct sfârșit	X / Y	Lungime segment (** (m)
1	604.927,802 692.277,833	2	604.453,155 692.020,289	540.017
2	604.453,155 692.020,289	3	604.346,609 691.961,213	121.828
3	604.346,609 691.961,213	4	604.328,04 691.951,044	21.171
4	604.328,04 691.951,044	5	604.317,374 691.944,986	12.266

Punct început	X / Y	Punct sfârșit	X / Y	Lungime segment (** (m)
5	604.317,374 691.944,986	6	604.310,019 691.940,602	8.562
6	604.310,019 691.940,602	7	604.320,263 691.935,594	11.403
7	604.320,263 691.935,594	8	604.359,638 691.957,056	44.844
8	604.359,638 691.957,056	9	604.932,947 692.269,459	652.9
9	604.932,947 692.269,459	1	604.927,802 692.277,833	9.828

** Lungimile segmentelor sunt determinate în planul de proiecție Stereo 70 și sunt rotunjite la 1 milimetru.

*** Distanța dintre puncte este formată din segmente cumulate ce sunt mai mici decât valoarea 1 milimetru.

**DATE DESPRE IMOBILUL NR. 6651**

Oficiul de Cadastru și Publicitate Imobiliară SUCEAVA
Biroul de Cadastru și Publicitate Imobiliară Suceava

A. Partea I. Descrierea imobilului

TEREN Necunoscut

Adresa: Loc. Grigoresti, Jud. Suceava

Nr. Crt	Nr cadastral Nr. topografic	Suprafața* (mp)	Observații / Referințe
A1		7.200	Sector cadastral:10 Teren neimprejmuit;

B. Partea II. Proprietari și acte

Inscrieri privitoare la dreptul de proprietate și alte drepturi reale	Referințe
/	
Act Administrativ nr. 1398, din 16/11/2004 emis de CJSDPAT SUCEAVA;	
B1	A1
Intabulare, drept de PROPRIETATE, dobandit prin Reconstituire, cota actuala 1/1	
1) ANDREI NECULAI DEFUNCT:Da	
2) ANDREI CONSTANTIN	
3) PENCIUC MARIA	

C. Partea III. SARCINI .

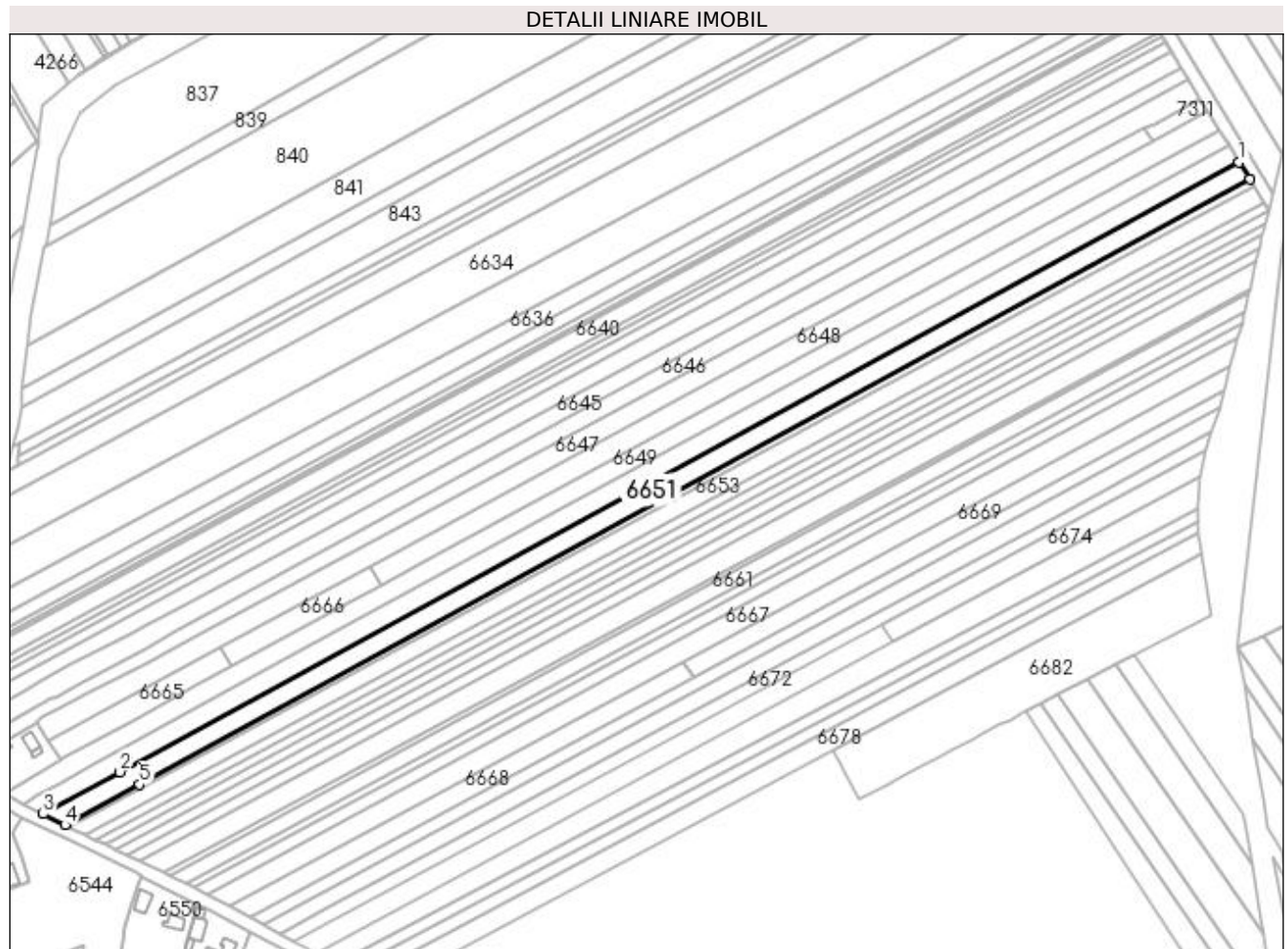
Inscrieri privind dezmembramintele dreptului de proprietate, drepturi reale de garanție și sarcini	Referințe
NU SUNT	

Anexa Nr. 1 La Partea I

Teren

Nr cadastral	Suprafața (mp)*	Observații / Referințe
	7.200	

* Suprafața este determinată în planul de proiecție Stereo 70.



Date referitoare la teren

Crt	Categorie folosință	Intravilan	Suprafața (mp)	Tarla	Parcelă	Nr. topo	Observații / Referințe
1	arabil	DA	409	-	-	-	
2	arabil	NU	6.791	14	245	-	

Lungime Segmente

1) Valorile lungimilor segmentelor sunt obținute din proiecție în plan.

Punct început	X / Y	Punct sfârșit	X / Y	Lungime segment (** (m)
1	604.932,947 692.269,459	2	604.359,638 691.957,056	652.9
2	604.359,638 691.957,056	3	604.320,263 691.935,594	44.844
3	604.320,263 691.935,594	4	604.331,466 691.929,892	12.571
4	604.331,466 691.929,892	5	604.369,748 691.950,758	43.599

Punct început	X / Y	Punct sfârșit	X / Y	Lungime segment (** (m)
5	604.369,748 691.950,758	6	604.938,382 692.260,613	647.576
6	604.938,382 692.260,613	1	604.932,947 692.269,459	10.382

** Lungimile segmentelor sunt determinate în planul de proiecție Stereo 70 și sunt rotunjite la 1 milimetru.

*** Distanța dintre puncte este formată din segmente cumulate ce sunt mai mici decât valoarea 1 milimetru.

**DATE DESPRE IMOBILUL NR. 6652**

Oficiul de Cadastru și Publicitate Imobiliară SUCEAVA
Biroul de Cadastru și Publicitate Imobiliară Suceava

A. Partea I. Descrierea imobilului

TEREN Necunoscut

Adresa: Loc. Grigoresti, Jud. Suceava

Nr. Crt	Nr cadastral Nr. topografic	Suprafața* (mp)	Observații / Referințe
A1		1.971	Sector cadastral:10 Teren neimprejmuit;

B. Partea II. Proprietari și acte

Inscrieri privitoare la dreptul de proprietate și alte drepturi reale		Referințe
/		
Act Normativ nr. Legea 7, din 13/03/1996 emis de PARLAMENTUL ROMANIEI;		
B1	Inscrierea provizorie, drept de PROPRIETATE, dobandit prin Lege, cota actuala 1/1 1) COMUNA SIMINICEA , CIF:4327499, PROPRIETAR NEIDENTIFICAT.	A1

C. Partea III. SARCINI .

Inscrieri privind dezmembramintele dreptului de proprietate, drepturi reale de garanție și sarcini	Referințe
NU SUNT	

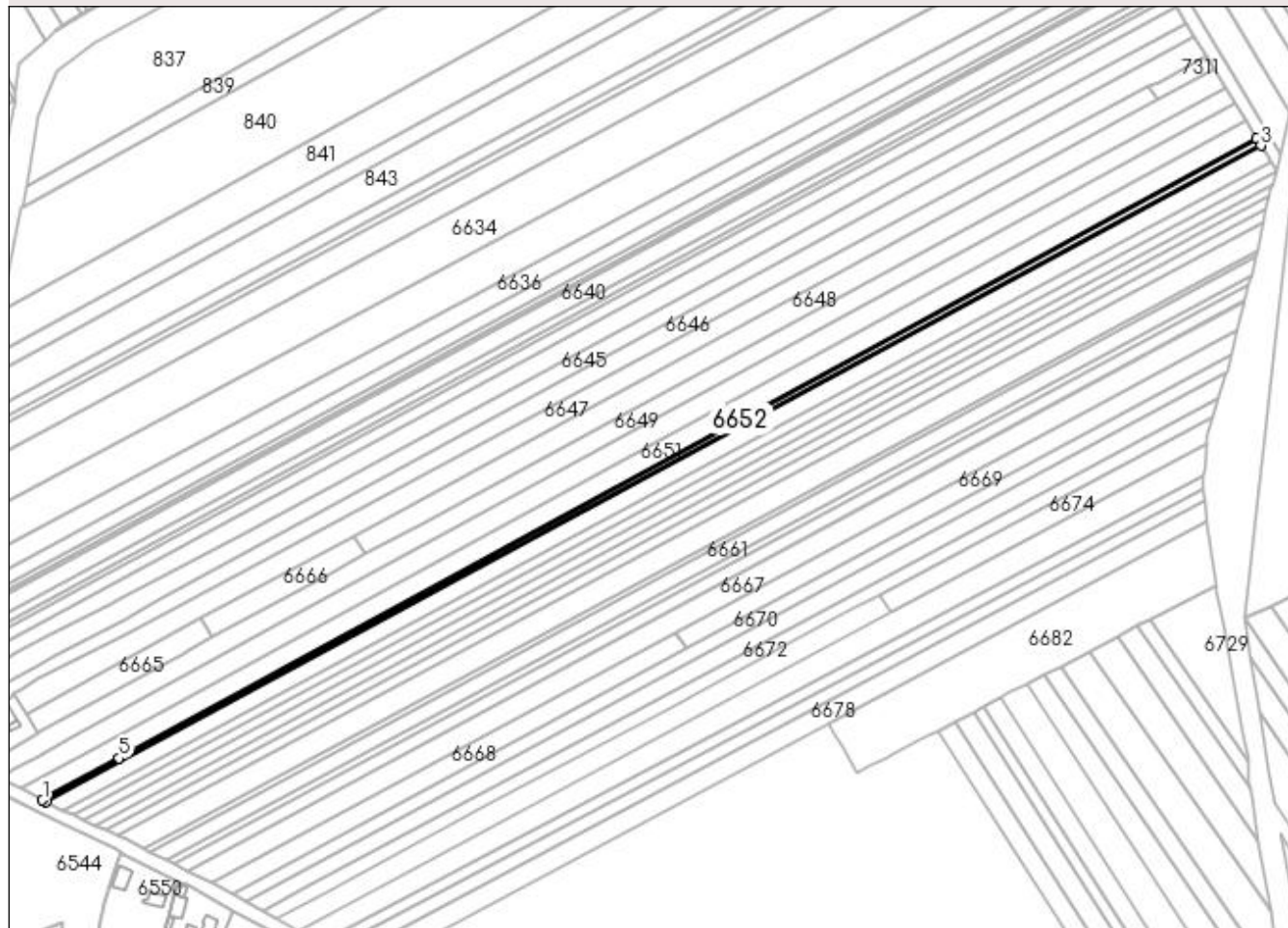
Anexa Nr. 1 La Partea I

Teren

Nr cadastral	Suprafața (mp)*	Observații / Referințe
	1.971	

* Suprafața este determinată în planul de proiecție Stereo 70.

DETALII LINIARE IMOBIL



Date referitoare la teren

Crt	Categorie folosință	Intravilan	Suprafața (mp)	Tarla	Parcelă	Nr. topo	Observații / Referințe
1	arabil	DA	67	-	-	-	
2	arabil	NU	1.904	14	245	-	

Lungime Segmente

1) Valorile lungimilor segmentelor sunt obținute din proiecție în plan.

Punct început	X / Y	Punct sfârșit	X / Y	Lungime segment (** (m)
1	604.331,466 691.929,892	2	604.333,209 691.929,005	1.956
2	604.333,209 691.929,005	3	604.940,527 692.257,122	690.287
3	604.940,527 692.257,122	4	604.938,382 692.260,613	4.097
4	604.938,382 692.260,613	5	604.369,748 691.950,758	647.576

Punct început	X / Y	Punct sfârşit	X / Y	Lungime segment (** (m)
5	604.369,748 691.950,758	1	604.331,466 691.929,892	43.599

** Lungimile segmentelor sunt determinate în planul de proiecţie Stereo 70 şi sunt rotunjite la 1 milimetru.

*** Distanţa dintre puncte este formată din segmente cumulate ce sunt mai mici decât valoarea 1 milimetru.

**DATE DESPRE IMOBILUL NR. 6653**

Oficiul de Cadastru și Publicitate Imobiliară SUCEAVA
Biroul de Cadastru și Publicitate Imobiliară Suceava

A. Partea I. Descrierea imobilului

TEREN Necunoscut

Adresa: Loc. Grigorești, Jud. Suceava

Nr. Crt	Nr cadastral Nr. topografic	Suprafața* (mp)	Observații / Referințe
A1		6.082	Sector cadastral:10 Teren neimprejmuit;

B. Partea II. Proprietari și acte

Inscrieri privitoare la dreptul de proprietate și alte drepturi reale		Referințe
/		
Act Normativ nr. Legea 7, din 13/03/1996 emis de PARLAMENTUL ROMANIEI;		
B1	Inscrierea provizorie, drept de PROPRIETATE, dobandit prin Lege, cota actuala 1/1 1) COMUNA SIMINICEA, CIF:4327499, PROPRIETAR NEIDENTIFICAT.	A1

C. Partea III. SARCINI .

Inscrieri privind dezmembramintele dreptului de proprietate, drepturi reale de garanție și sarcini	Referințe
NU SUNT	

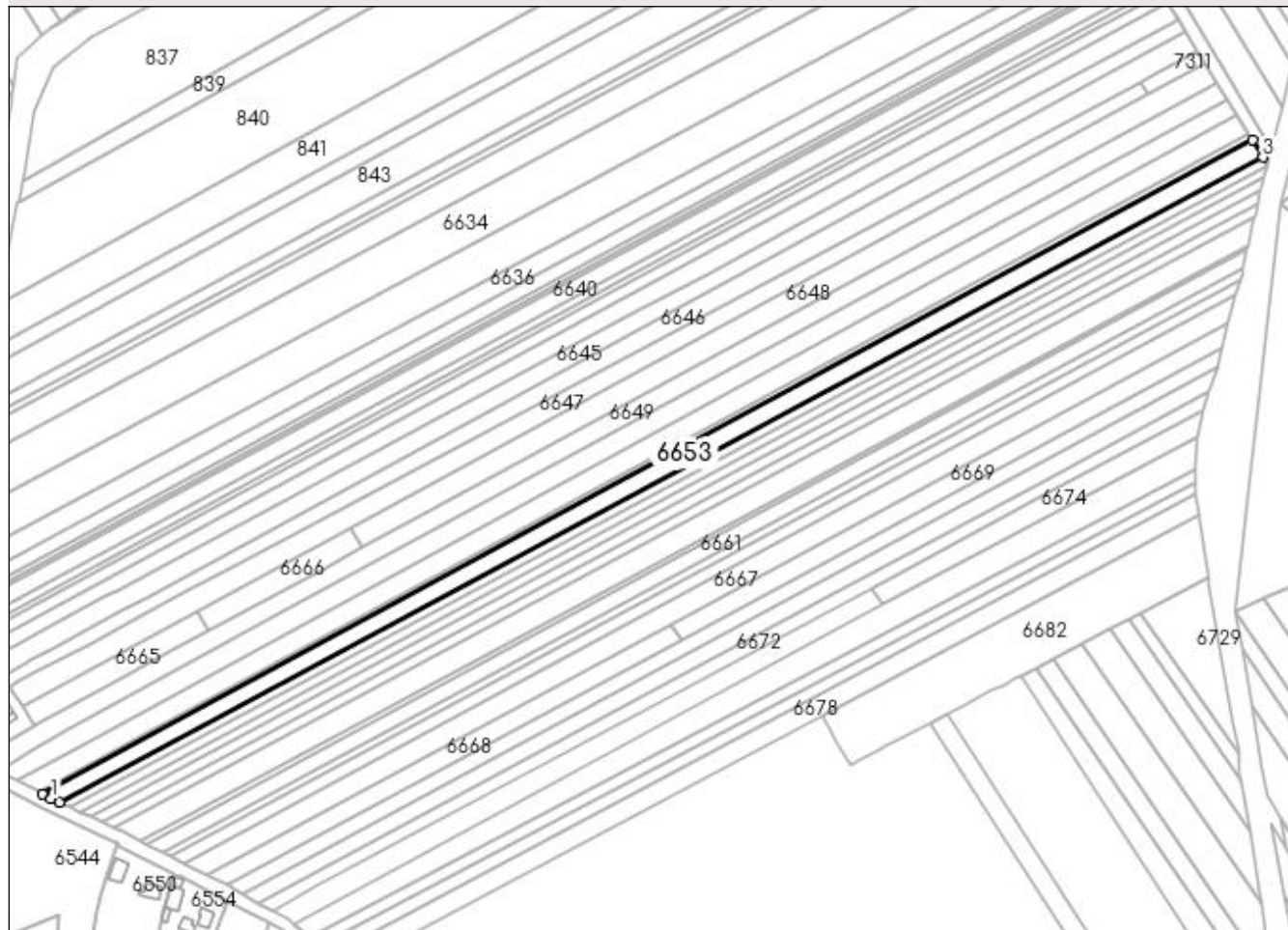
Anexa Nr. 1 La Partea I

Teren

Nr cadastral	Suprafața (mp)*	Observații / Referințe
	6.082	

* Suprafața este determinată în planul de proiecție Stereo 70.

DETALII LINIARE IMOBIL



Date referitoare la teren

Crt	Categorie folosință	Intravilan	Suprafața (mp)	Tarla	Parcelă	Nr. topo	Observații / Referințe
1	arabil	DA	306	-	-	-	
2	arabil	NU	5.776	14	245	-	

Lungime Segmente

1) Valorile lungimilor segmentelor sunt obținute din proiecție în plan.

Punct început	X / Y	Punct sfârșit	X / Y	Lungime segment (** (m)
1	604.337,415 691.926,864	2	604.341,597 691.924,915	4.614
2	604.341,597 691.924,915	3	604.945,826 692.248,496	685.418
3	604.945,826 692.248,496	4	604.940,527 692.257,122	10.124
4	604.940,527 692.257,122	5	604.333,209 691.929,005	690.287

Punct început	X / Y	Punct sfârșit	X / Y	Lungime segment (** (m)
5	604.333,209 691.929,005	1	604.337,415 691.926,864	4.72

** Lungimile segmentelor sunt determinate în planul de proiecție Stereo 70 și sunt rotunjite la 1 milimetru.

*** Distanța dintre puncte este formată din segmente cumulate ce sunt mai mici decât valoarea 1 milimetru.

**DATE DESPRE IMOBILUL NR. 6654**

Oficiul de Cadastru și Publicitate Imobiliară SUCEAVA
Biroul de Cadastru și Publicitate Imobiliară Suceava

A. Partea I. Descrierea imobilului

TEREN Necunoscut

Adresa: Loc. Grigorești, Jud. Suceava

Nr. Crt	Nr cadastral Nr. topografic	Suprafața* (mp)	Observații / Referințe
A1		3.200	Sector cadastral:10 Teren neimprejmuit;

B. Partea II. Proprietari și acte

Inscrieri privitoare la dreptul de proprietate și alte drepturi reale		Referințe
/		
Act Normativ nr. Legea 7, din 13/03/1996 emis de PARLAMENTUL ROMANIEI;		
B1	Inscrierea provizorie, drept de PROPRIETATE, dobandit prin Lege, cota actuala 1/1 1) COMUNA SIMINICEA , CIF:4327499, PROPRIETAR NEIDENTIFICAT.	A1

C. Partea III. SARCINI .

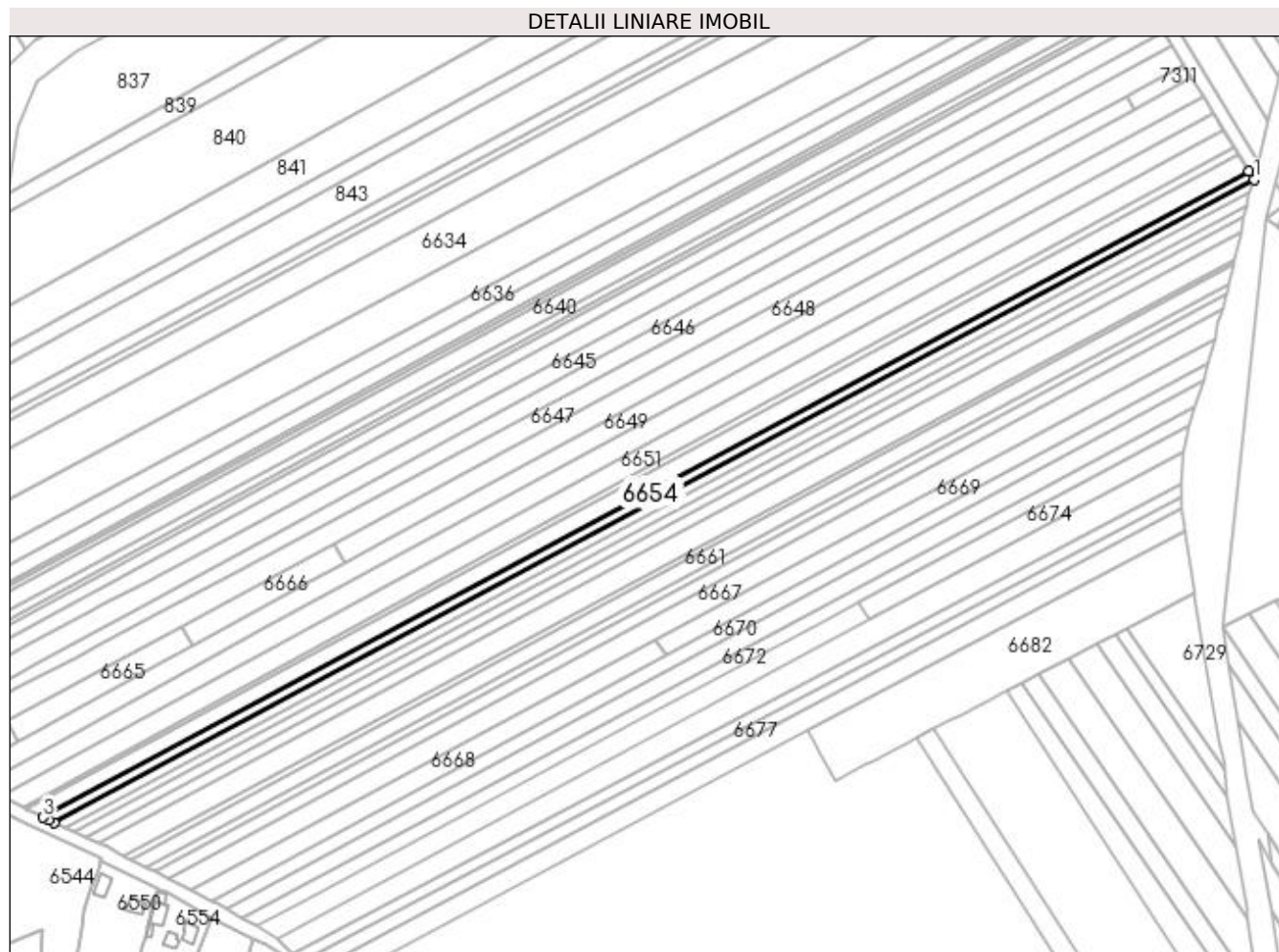
Inscrieri privind dezmembramintele dreptului de proprietate, drepturi reale de garanție și sarcini	Referințe
NU SUNT	

Anexa Nr. 1 La Partea I

Teren

Nr cadastral	Suprafața (mp)*	Observații / Referințe
	3.200	

* Suprafața este determinată în planul de proiecție Stereo 70.



Date referitoare la teren

Crt	Categorie folosință	Intra vilan	Suprafața (mp)	Tarla	Parcelă	Nr. topo	Observații / Referințe
1	arabil	DA	188	-	-	-	
2	arabil	NU	3.012	14	245	-	

Lungime Segmente

1) Valorile lungimilor segmentelor sunt obținute din proiecție în plan.

Punct început	X / Y	Punct sfârșit	X / Y	Lungime segment (** (m)
1	604.948,28 692.244,501	2	604.945,826 692.248,496	4.689
2	604.945,826 692.248,496	3	604.341,597 691.924,915	685.418
3	604.341,597 691.924,915	4	604.344,516 691.923,555	3.22
4	604.344,516 691.923,555	5	604.346,898 691.922,445	2.628

Punct început	X / Y	Punct sfârşit	X / Y	Lungime segment (** (m)
5	604.346,898 691.922,445	1	604.948,28 692.244,501	682.188

** Lungimile segmentelor sunt determinate în planul de proiecţie Stereo 70 şi sunt rotunjite la 1 milimetru.

*** Distanţa dintre puncte este formată din segmente cumulate ce sunt mai mici decât valoarea 1 milimetru.

**DATE DESPRE IMOBILUL NR. 6655**

Oficiul de Cadastru și Publicitate Imobiliară SUCEAVA
Biroul de Cadastru și Publicitate Imobiliară Suceava

A. Partea I. Descrierea imobilului

TEREN Necunoscut

Adresa: Loc. Grigorești, Jud. Suceava

Nr. Crt	Nr cadastral Nr. topografic	Suprafața* (mp)	Observații / Referințe
A1		3.200	Sector cadastral:10 Teren neimprejmuit;

B. Partea II. Proprietari și acte

Inscrieri privitoare la dreptul de proprietate și alte drepturi reale		Referințe
/		
Act Administrativ nr. 80, din 29/07/1993 emis de CJSDPAT SUCEAVA;		
B1	Intabulare, drept de PROPRIETATE, dobândit prin Reconstituire, cota actuala 1/1 1) URSU IOAN	A1
Act Administrativ nr. 3008, din 15/06/2023 emis de PRIMARIA SIMINICEA;		
B2	Se notează posesia faptică. 1) DÎRVARIU OVIDIU	A1

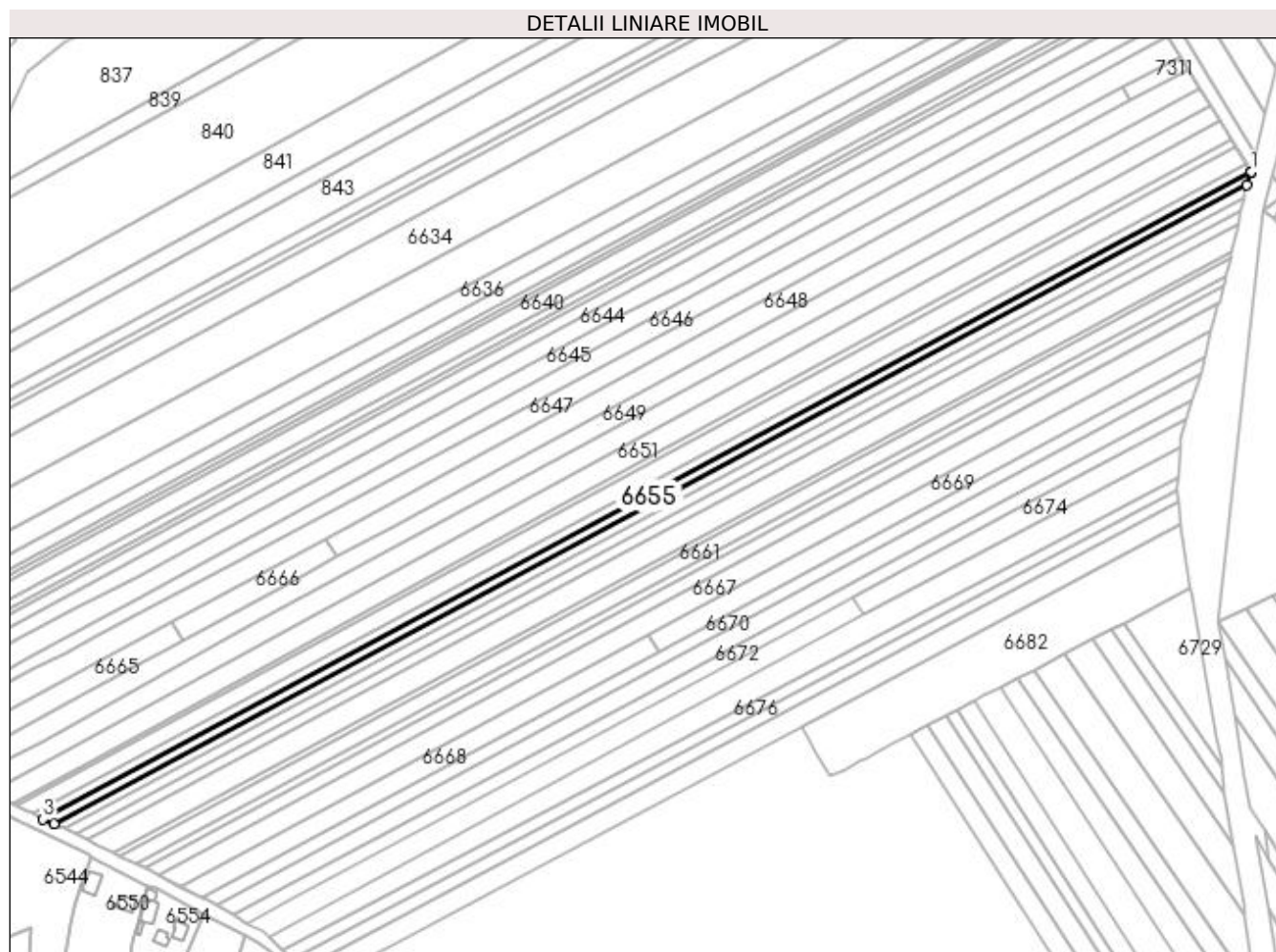
C. Partea III. SARCINI .

Inscrieri privind dezmembramintele dreptului de proprietate, drepturi reale de garanție și sarcini	Referințe
NU SUNT	

Anexa Nr. 1 La Partea I**Teren**

Nr cadastral	Suprafața (mp)*	Observații / Referințe
	3.200	

* Suprafața este determinată în planul de proiecție Stereo 70.

**Date referitoare la teren**

Crt	Categorie folosință	Intra vilan	Suprafața (mp)	Tarla	Parcelă	Nr. topo	Observații / Referințe
1	arabil	DA	189	-	-	-	
2	arabil	NU	3.011	14	245	-	

Lungime Segmente

1) Valorile lungimilor segmentelor sunt obținute din proiecție în plan.

Punct început	X / Y	Punct sfârșit	X / Y	Lungime segment (** (m)
1	604.948,304 692.244,463	2	604.948,28 692.244,501	0.045
2	604.948,28 692.244,501	3	604.346,898 691.922,445	682.188
3	604.346,898 691.922,445	4	604.352,243 691.919,954	5.897
4	604.352,243 691.919,954	5	604.946,258 692.238,065	673.831

Punct început	X / Y	Punct sfârșit	X / Y	Lungime segment (** (m)
5	604.946,258 692.238,065	1	604.948,304 692.244,463	6.717

** Lungimile segmentelor sunt determinate în planul de proiecție Stereo 70 și sunt rotunjite la 1 milimetru.

*** Distanța dintre puncte este formată din segmente cumulate ce sunt mai mici decât valoarea 1 milimetru.

**DATE DESPRE IMOBILUL NR. 6656**

Oficiul de Cadastru și Publicitate Imobiliară SUCEAVA
Biroul de Cadastru și Publicitate Imobiliară Suceava

A. Partea I. Descrierea imobilului

TEREN Necunoscut

Adresa: Loc. Grigoresti, Jud. Suceava

Nr. Crt	Nr cadastral Nr. topografic	Suprafața* (mp)	Observații / Referințe
A1		3.200	Sector cadastral:10 Teren neimprejmut;

B. Partea II. Proprietari și acte

Inscrieri privitoare la dreptul de proprietate și alte drepturi reale		Referințe
/		
Act Normativ nr. Legea 7, din 13/03/1996 emis de PARLAMENTUL ROMANIEI;		
B1	Intabulare, drept de PROPRIETATE, dobândit prin Lege, cota actuala 1/1 1) NEIDENTIFICAT NEIDENTIFICAT	A1
Act Administrativ nr. 3009, din 15/06/2023 emis de PRIMARIA SIMINICEA;		
B2	Se notează posesia faptică. 1) URSU VERONICA	A1

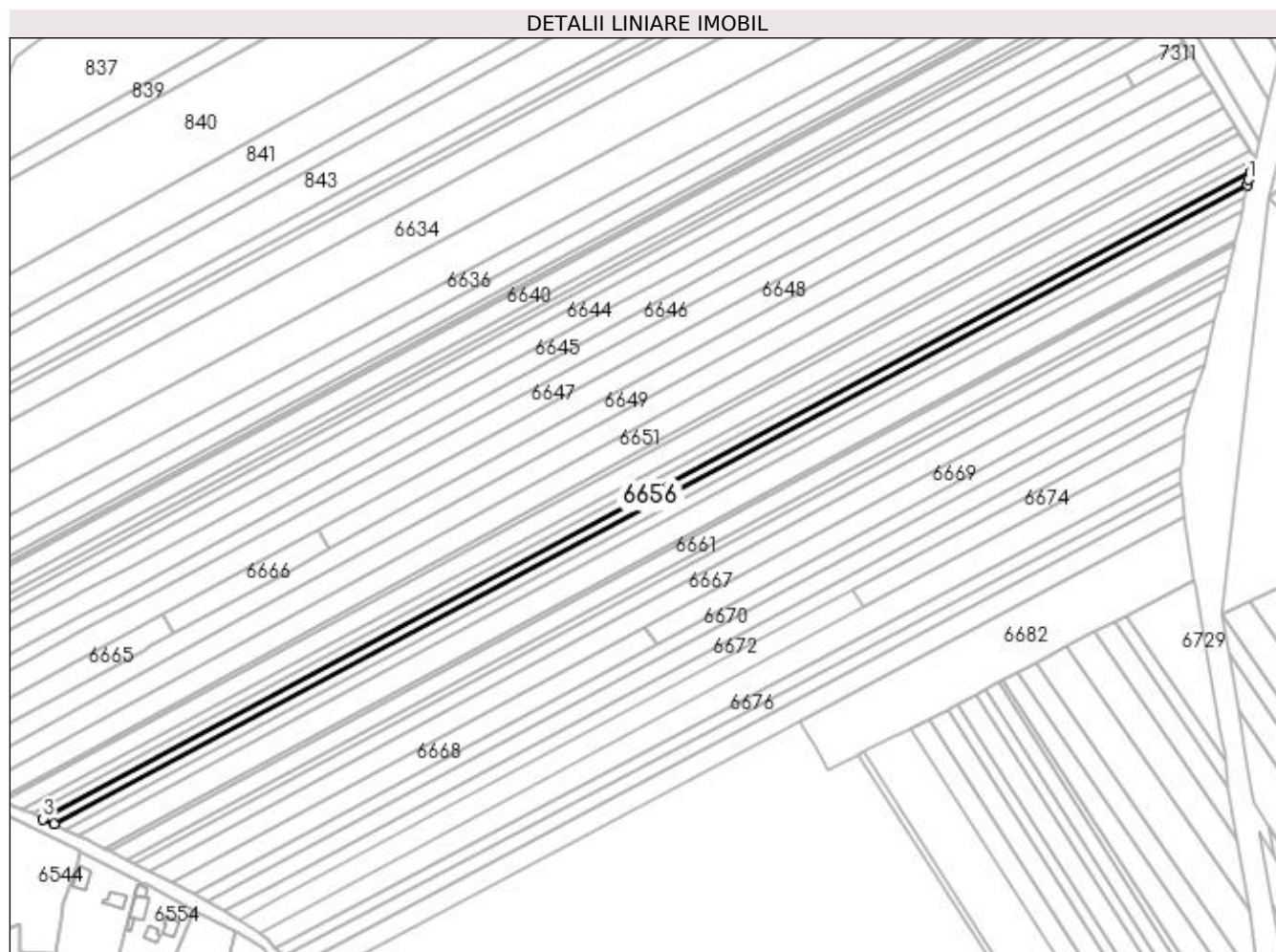
C. Partea III. SARCINI .

Inscrieri privind dezmembramintele dreptului de proprietate, drepturi reale de garanție și sarcini	Referințe
NU SUNT	

Anexa Nr. 1 La Partea I**Teren**

Nr cadastral	Suprafața (mp)*	Observații / Referințe
	3.200	

* Suprafața este determinată în planul de proiecție Stereo 70.

**Date referitoare la teren**

Crt	Categorie folosință	Intravilan	Suprafața (mp)	Tarla	Parcelă	Nr. topo	Observații / Referințe
1	arabil	DA	191	-	-	-	
2	arabil	NU	3.009	14	245	-	

Lungime Segmente

1) Valorile lungimilor segmentelor sunt obținute din proiecție în plan.

Punct început	X / Y	Punct sfârșit	X / Y	Lungime segment (** (m)
1	604.945,011 692.234,163	2	604.946,258 692.238,065	4.096
2	604.946,258 692.238,065	3	604.352,243 691.919,954	673.831
3	604.352,243 691.919,954	4	604.357,656 691.917,432	5.972
4	604.357,656 691.917,432	5	604.944,501 692.231,703	665.698

Punct început	X / Y	Punct sfârșit	X / Y	Lungime segment (** (m)
5	604.944,501 692.231,703	1	604.945,011 692.234,163	2.512

** Lungimile segmentelor sunt determinate în planul de proiecție Stereo 70 și sunt rotunjite la 1 milimetru.

*** Distanța dintre puncte este formată din segmente cumulate ce sunt mai mici decât valoarea 1 milimetru.

**DATE DESPRE IMOBILUL NR. 6657**

Oficiul de Cadastru și Publicitate Imobiliară SUCEAVA
Biroul de Cadastru și Publicitate Imobiliară Suceava

A. Partea I. Descrierea imobilului

TEREN Necunoscut

Adresa: Loc. Grigoresti, Jud. Suceava

Nr. Crt	Nr cadastral Nr. topografic	Suprafața* (mp)	Observații / Referințe
A1		3.200	Sector cadastral:10 Teren neimprejmut;

B. Partea II. Proprietari și acte

Inscrieri privitoare la dreptul de proprietate și alte drepturi reale		Referințe
/		
Act Normativ nr. Legea 7, din 13/03/1996 emis de PARLAMENTUL ROMANIEI;		
B1	Intabulare, drept de PROPRIETATE, dobandit prin Lege, cota actuala 1/1 1) NEIDENTIFICAT NEIDENTIFICAT	A1
Act Administrativ nr. 3007, din 15/06/2023 emis de PRIMARIA SIMINICEA;		
B2	Se notează posesia faptică. 1) TUN PAVEL	A1

C. Partea III. SARCINI .

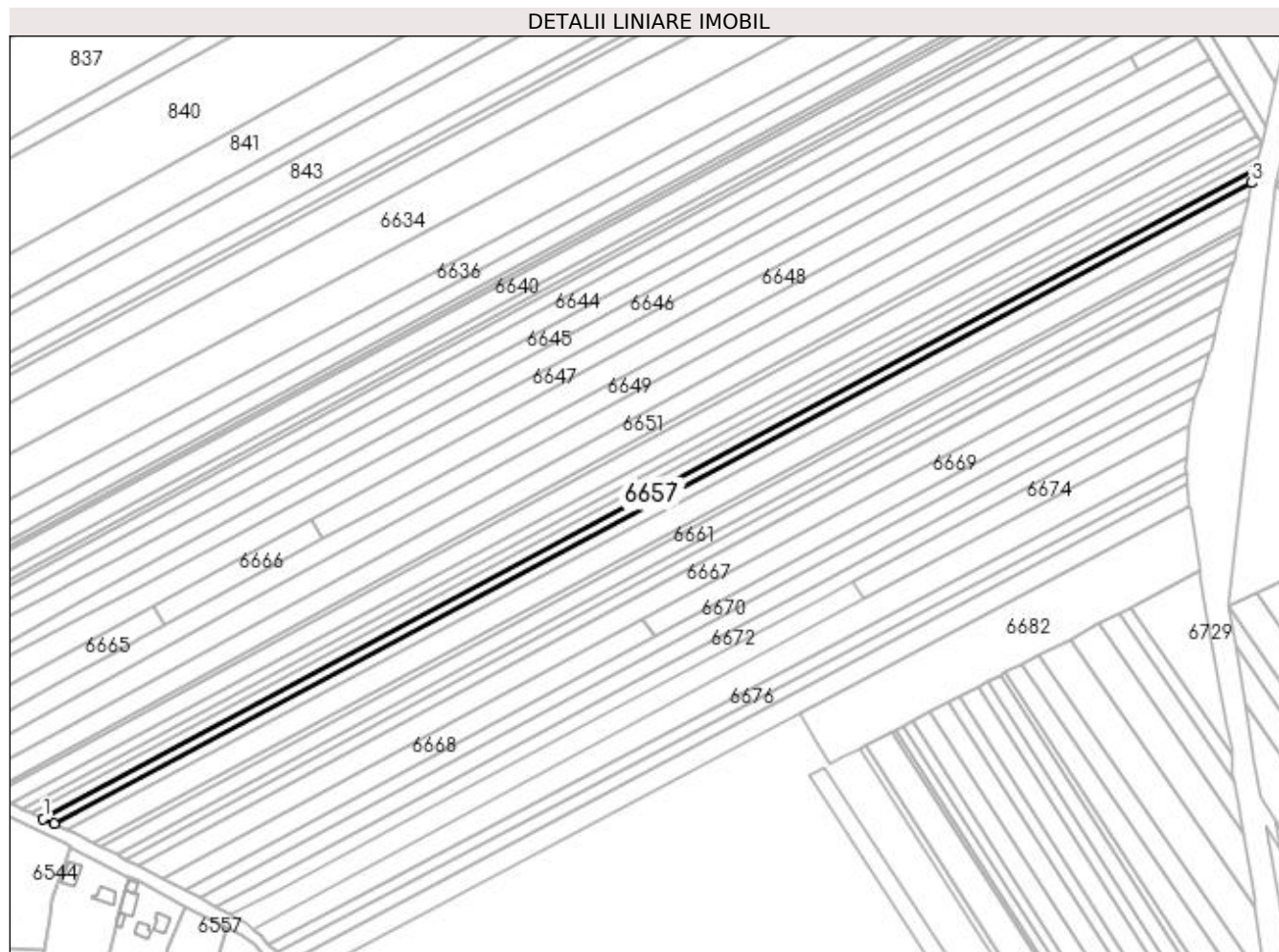
Inscrieri privind dezmembramintele dreptului de proprietate, drepturi reale de garanție și sarcini	Referințe
NU SUNT	

Anexa Nr. 1 La Partea I

Teren

Nr cadastral	Suprafața (mp)*	Observații / Referințe
	3.200	

* Suprafața este determinată în planul de proiecție Stereo 70.



Date referitoare la teren

Crt	Categorie folosință	Intravilan	Suprafața (mp)	Tarla	Parcelă	Nr. topo	Observații / Referințe
1	arabil	DA	193	-	-	-	
2	arabil	NU	3.007	14	245	-	

Lungime Segmente

1) Valorile lungimilor segmentelor sunt obținute din proiecție în plan.

Punct început	X / Y	Punct sfârșit	X / Y	Lungime segment (** (m)
1	604.357,656 691.917,432	2	604.363,132 691.914,88	6.041
2	604.363,132 691.914,88	3	604.943,223 692.225,534	658.036
3	604.943,223 692.225,534	4	604.944,501 692.231,703	6.3
4	604.944,501 692.231,703	1	604.357,656 691.917,432	665.698

**** Lungimile segmentelor sunt determinate în planul de proiecție Stereo 70 și sunt rotunjite la 1 milimetru.**

***** Distanța dintre puncte este formată din segmente cumulate ce sunt mai mici decât valoarea 1 milimetru.**

**DATE DESPRE IMOBILUL NR. 6658**

Oficiul de Cadastru și Publicitate Imobiliară SUCEAVA
Biroul de Cadastru și Publicitate Imobiliară Suceava

A. Partea I. Descrierea imobilului

TEREN Necunoscut

Adresa: Loc. Grigorești, Jud. Suceava

Nr. Crt	Nr cadastral Nr. topografic	Suprafața* (mp)	Observații / Referințe
A1		3.600	Sector cadastral:10 Teren neimprejmuit;

B. Partea II. Proprietari și acte

Inscrieri privitoare la dreptul de proprietate și alte drepturi reale	Referințe
/	
Act Administrativ nr. 777, din 04/09/1995 emis de CJSDPAT SUCEAVA;	
B1	A1
Intabulare, drept de PROPRIETATE, dobândit prin Reconstituire, cota actuala 1/1 1) URSU MIHAI , Lipsă CNP proprietar.	

C. Partea III. SARCINI .

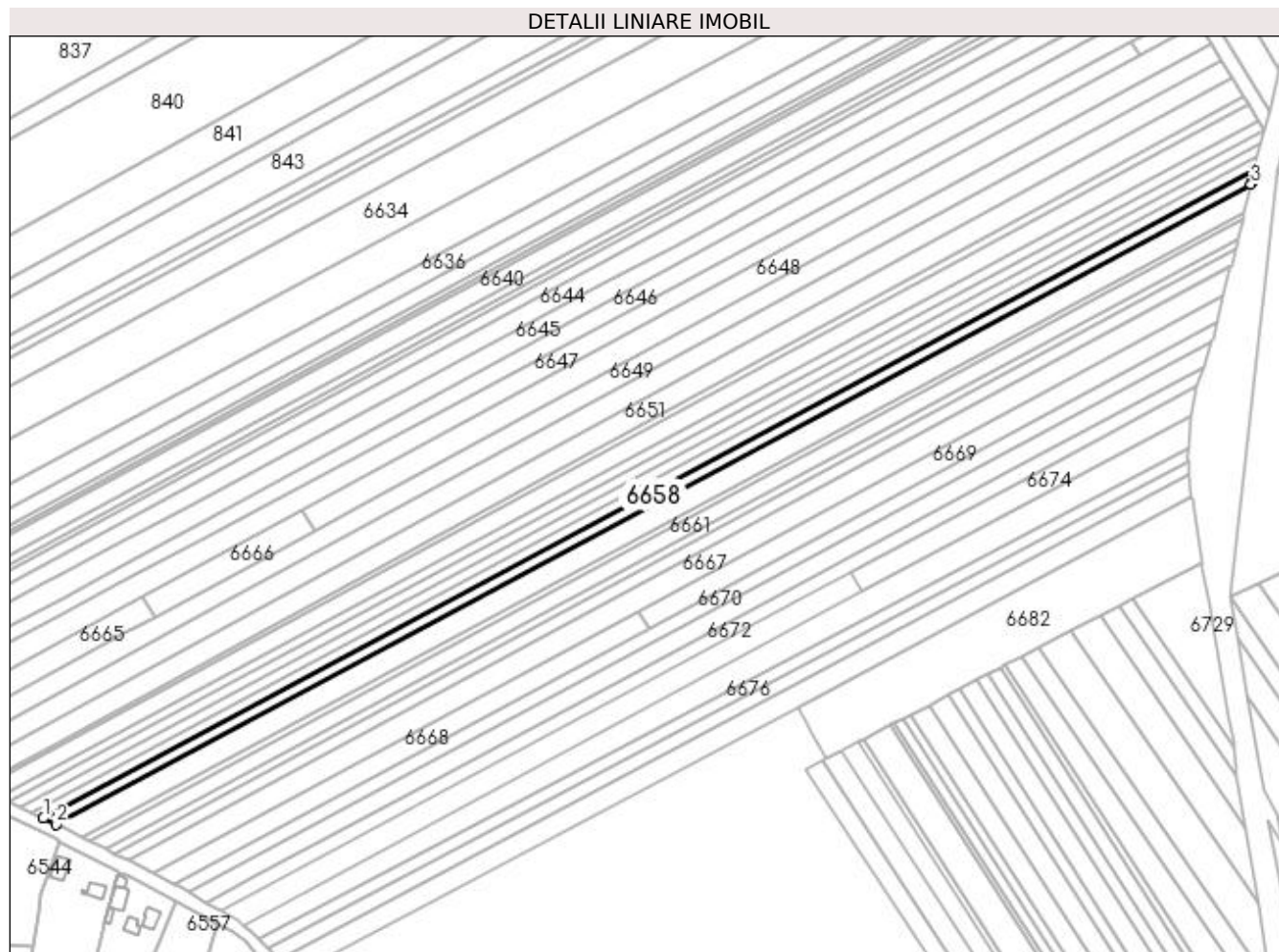
Inscrieri privind dezmembramintele dreptului de proprietate, drepturi reale de garanție și sarcini	Referințe
NU SUNT	

Anexa Nr. 1 La Partea I

Teren

Nr cadastral	Suprafața (mp)*	Observații / Referințe
	3.600	

* Suprafața este determinată în planul de proiecție Stereo 70.



Date referitoare la teren

Crt	Categorie folosință	Intra vilan	Suprafața (mp)	Tarla	Parcelă	Nr. topo	Observații / Referințe
1	arabil	DA	220	-	-	-	
2	arabil	NU	3.380	14	245	-	

Lungime Segmente

1) Valorile lungimilor segmentelor sunt obținute din proiecție în plan.

Punct început	X / Y	Punct sfârșit	X / Y	Lungime segment (** (m)
1	604.363,132 691.914,88	2	604.369,37 691.911,973	6.882
2	604.369,37 691.911,973	3	604.941,767 692.218,507	649.308
3	604.941,767 692.218,507	4	604.941,93 692.219,292	0.802
4	604.941,93 692.219,292	5	604.943,223 692.225,534	6.375

Punct început	X / Y	Punct sfârșit	X / Y	Lungime segment (** (m)
5	604.943,223 692.225,534	1	604.363,132 691.914,88	658.036

** Lungimile segmentelor sunt determinate în planul de proiecție Stereo 70 și sunt rotunjite la 1 milimetru.

*** Distanța dintre puncte este formată din segmente cumulate ce sunt mai mici decât valoarea 1 milimetru.

**DATE DESPRE IMOBILUL NR. 6659**

Oficiul de Cadastru și Publicitate Imobiliară SUCEAVA
Biroul de Cadastru și Publicitate Imobiliară Suceava

A. Partea I. Descrierea imobilului

TEREN Necunoscut

Adresa: Loc. Grigoresti, Jud. Suceava

Nr. Crt	Nr cadastral Nr. topografic	Suprafața* (mp)	Observații / Referințe
A1		7.200	Sector cadastral:10 Teren neimprejmuț;

B. Partea II. Proprietari și acte

Inscrieri privitoare la dreptul de proprietate și alte drepturi reale		Referințe
/		
Act Notarial nr. 599, din 07/03/1995 emis de CJSDPAT SUCEAVA;		
B1	Intabulare, drept de PROPRIETATE, dobandit prin Reconstituire, cota actuala 1/2 1) DROBOTĂ VIOREL DEFUNCT:Da	A1
Act Notarial nr. 1161, din 28/08/1995 emis de NOTARIATUL DE STAT JUDEȚEAN SUCEAVA;		
B2	Intabulare, drept de PROPRIETATE, dobandit prin Succesiune, cota actuala 1/2 1) NACU VIORICA	A1

C. Partea III. SARCINI .

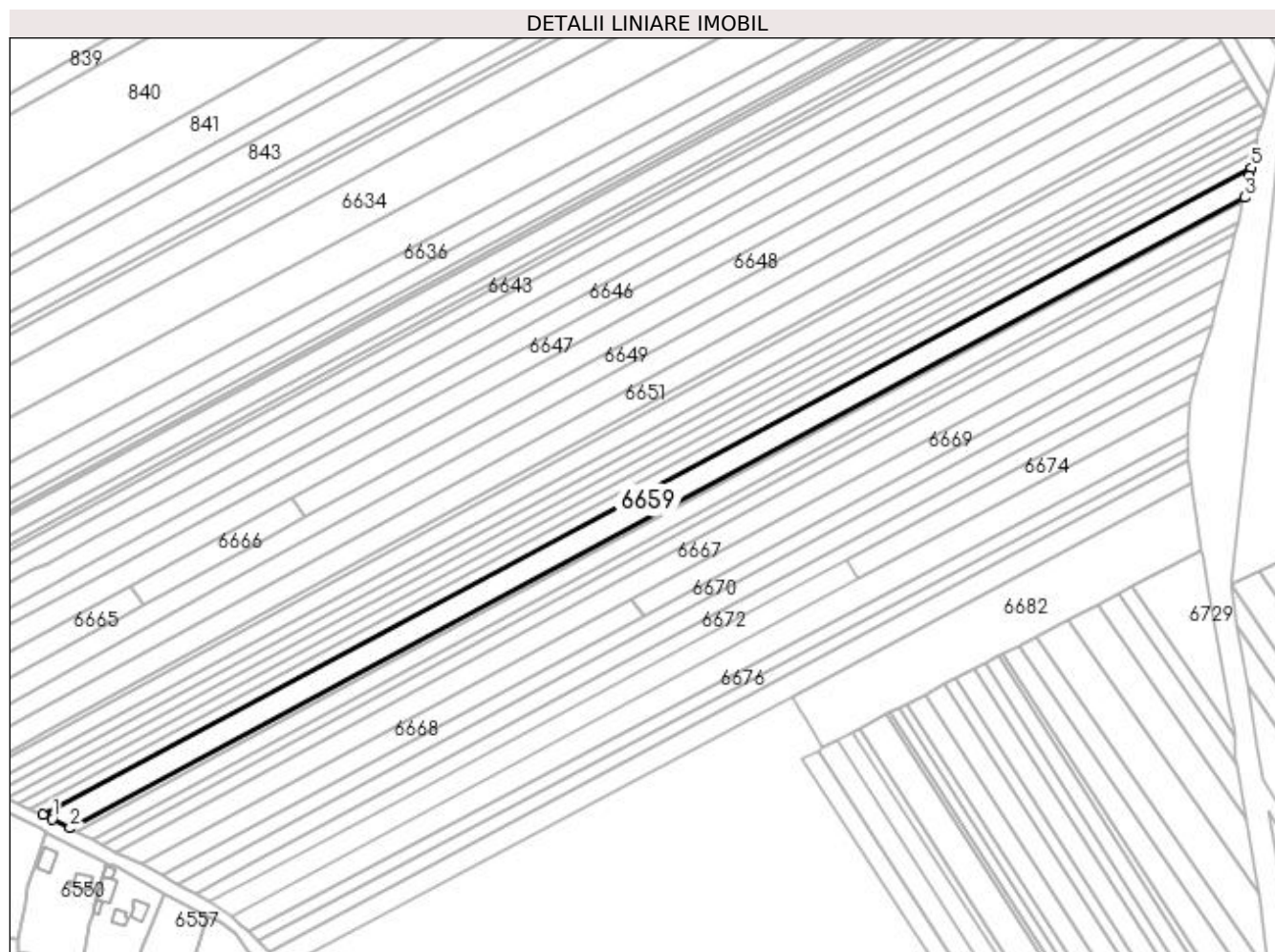
Inscrieri privind dezmembramintele dreptului de proprietate, drepturi reale de garanție și sarcini	Referințe
NU SUNT	

Anexa Nr. 1 La Partea I

Teren

Nr cadastral	Suprafața (mp)*	Observații / Referințe
	7.200	

* Suprafața este determinată în planul de proiecție Stereo 70.



Date referitoare la teren

Crt	Categorie folosință	Intra vilan	Suprafața (mp)	Tarla	Parcelă	Nr. topo	Observații / Referințe
1	arabil	DA	461	-	-	-	
2	arabil	NU	6.739	14	245	-	

Lungime Segmente

1) Valorile lungimilor segmentelor sunt obținute din proiecție în plan.

Punct început	X / Y	Punct sfârșit	X / Y	Lungime segment (** (m)
1	604.373,728 691.909,942	2	604.382,079 691.905,687	9.373
2	604.382,079 691.905,687	3	604.938,596 692.204,395	631.615
3	604.938,596 692.204,395	4	604.940,948 692.214,554	10.428
4	604.940,948 692.214,554	5	604.941,767 692.218,507	4.037

Punct început	X / Y	Punct sfârșit	X / Y	Lungime segment (** (m)
5	604.941,767 692.218,507	6	604.369,37 691.911,973	649.308
6	604.369,37 691.911,973	1	604.373,728 691.909,942	4.808

** Lungimile segmentelor sunt determinate în planul de proiecție Stereo 70 și sunt rotunjite la 1 milimetru.

*** Distanța dintre puncte este formată din segmente cumulate ce sunt mai mici decât valoarea 1 milimetru.

**DATE DESPRE IMOBILUL NR. 6660**

Oficiul de Cadastru și Publicitate Imobiliară SUCEAVA
Biroul de Cadastru și Publicitate Imobiliară Suceava

A. Partea I. Descrierea imobilului

TEREN Necunoscut

Adresa: Loc. Grigorești, Jud. Suceava

Nr. Crt	Nr cadastral Nr. topografic	Suprafața* (mp)	Observații / Referințe
A1		1.446	Sector cadastral:10 Teren neimprejmuit;

B. Partea II. Proprietari și acte

Inscrieri privitoare la dreptul de proprietate și alte drepturi reale		Referințe
/		
Act Normativ nr. Legea 7, din 13/03/1996 emis de PARLAMENTUL ROMANIEI;		
B1	Inscrierea provizorie, drept de PROPRIETATE, dobandit prin Lege, cota actuala 1/1 1) COMUNA SIMINICEA , CIF:4327499, PROPRIETAR NEIDENTIFICAT.	A1

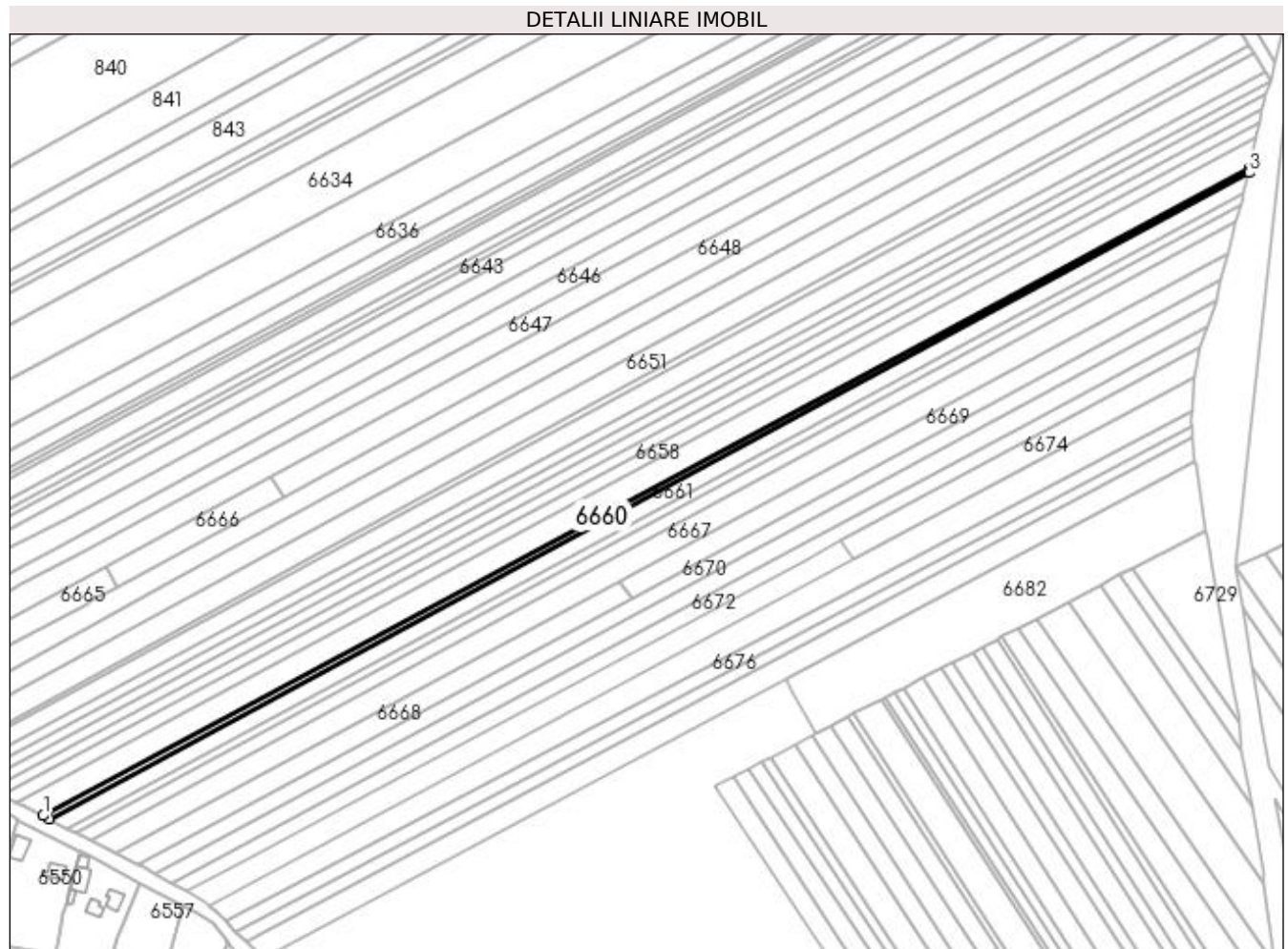
C. Partea III. SARCINI .

Inscrieri privind dezmembramintele dreptului de proprietate, drepturi reale de garanție și sarcini	Referințe
NU SUNT	

Anexa Nr. 1 La Partea I**Teren**

Nr cadastral	Suprafața (mp)*	Observații / Referințe
	1.446	

* Suprafața este determinată în planul de proiecție Stereo 70.

**Date referitoare la teren**

Crt	Categorie folosință	Intravilan	Suprafața (mp)	Tarla	Parcelă	Nr. topo	Observații / Referințe
1	arabil	DA	113	-	-	-	
2	arabil	NU	1.333	14	245	-	

Lungime Segmente

1) Valorile lungimilor segmentelor sunt obținute din proiecție în plan.

Punct început	X / Y	Punct sfârșit	X / Y	Lungime segment (** (m)
1	604.382,079 691.905,687	2	604.385,17 691.904,112	3.469
2	604.385,17 691.904,112	3	604.938,074 692.202,138	628.11
3	604.938,074 692.202,138	4	604.938,596 692.204,395	2.317
4	604.938,596 692.204,395	1	604.382,079 691.905,687	631.615

**** Lungimile segmentelor sunt determinate în planul de proiecție Stereo 70 și sunt rotunjite la 1 milimetru.**

***** Distanța dintre puncte este formată din segmente cumulate ce sunt mai mici decât valoarea 1 milimetru.**

**DATE DESPRE IMOBILUL NR. 6661**

Oficiul de Cadastru și Publicitate Imobiliară SUCEAVA
Biroul de Cadastru și Publicitate Imobiliară Suceava

A. Partea I. Descrierea imobilului

TEREN Necunoscut

Adresa: Loc. Grigorești, Jud. Suceava

Nr. Crt.	Nr cadastral Nr. topografic	Suprafața* (mp)	Observații / Referințe
A1		4.700	Sector cadastral:10 Teren neimprejmuit;

B. Partea II. Proprietari și acte

Inscrieri privitoare la dreptul de proprietate și alte drepturi reale	Referințe
/	
Act Administrativ nr. 986, din 15/08/1996 emis de CJSDPAT SUCEAVA;	
B1	A1
Intabulare, drept de PROPRIETATE, dobândit prin Reconstituire, cota actuala 1/1 1) CIMPOI ELISABETA, Lipsă CNP proprietar.	

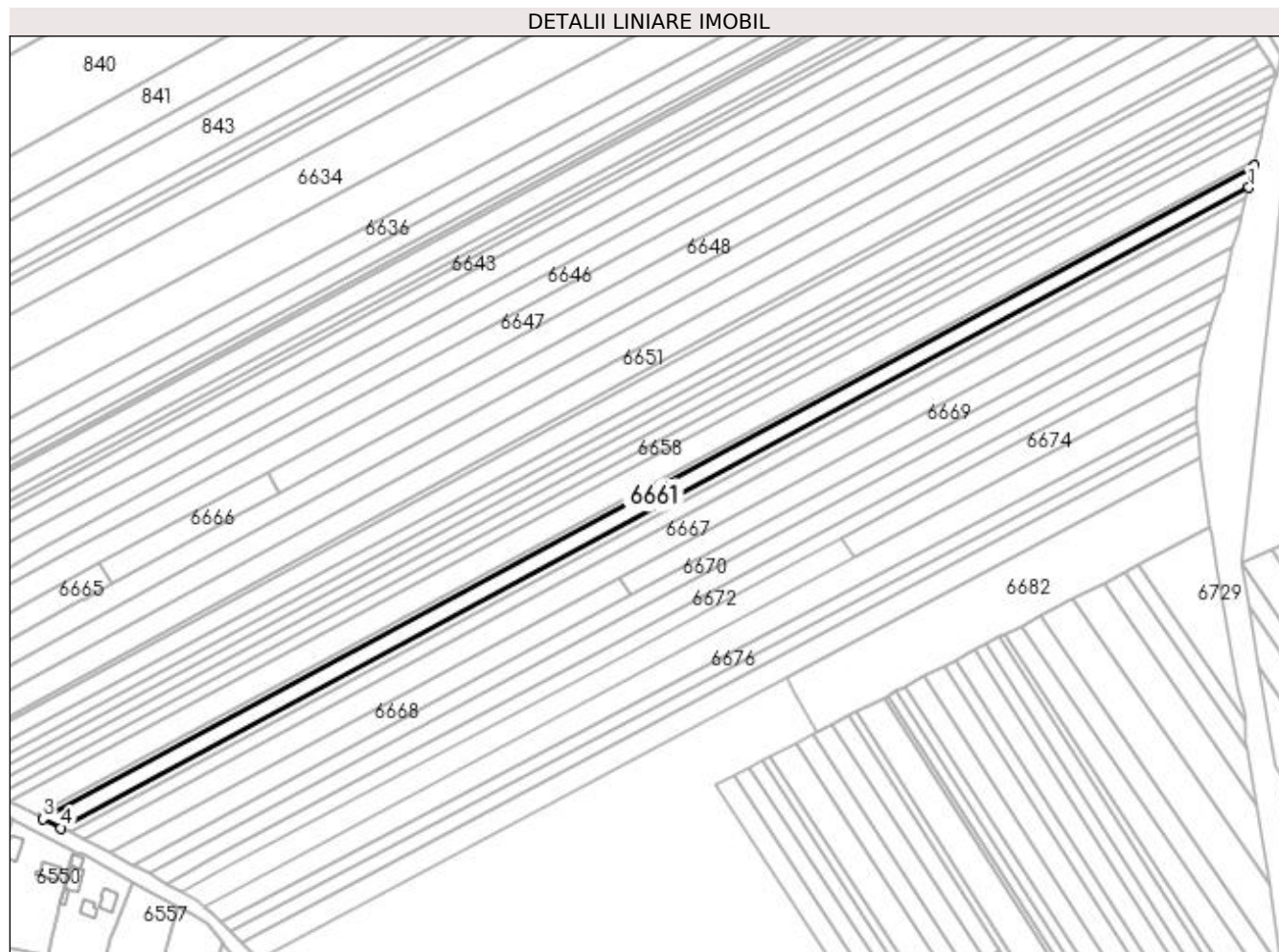
C. Partea III. SARCINI .

Inscrieri privind dezmembramintele dreptului de proprietate, drepturi reale de garanție și sarcini	Referințe
NU SUNT	

Anexa Nr. 1 La Partea I**Teren**

Nr cadastral	Suprafața (mp)*	Observații / Referințe
	4.700	

* Suprafața este determinată în planul de proiecție Stereo 70.

**Date referitoare la teren**

Crt	Categorie folosință	Intravilan	Suprafața (mp)	Tarla	Parcelă	Nr. topo	Observații / Referințe
1	arabil	DA	305	-	-	-	
2	arabil	NU	4.395	14	245	-	

Lungime Segmente

1) Valorile lungimilor segmentelor sunt obținute din proiecție în plan.

Punct început	X / Y	Punct sfârșit	X / Y	Lungime segment (** (m)
1	604.935,804 692.192,333	2	604.938,074 692.202,138	10.064
2	604.938,074 692.202,138	3	604.385,17 691.904,112	628.11
3	604.385,17 691.904,112	4	604.393,354 691.899,942	9.185
4	604.393,354 691.899,942	1	604.935,804 692.192,333	616.234

**** Lungimile segmentelor sunt determinate în planul de proiecție Stereo 70 și sunt rotunjite la 1 milimetru.**

***** Distanța dintre puncte este formată din segmente cumulate ce sunt mai mici decât valoarea 1 milimetru.**

**DATE DESPRE IMOBILUL NR. 6662**

Oficiul de Cadastru și Publicitate Imobiliară SUCEAVA
Biroul de Cadastru și Publicitate Imobiliară Suceava

A. Partea I. Descrierea imobilului

TEREN Necunoscut

Adresa: Loc. Grigorești, Jud. Suceava

Nr. Crt	Nr cadastral Nr. topografic	Suprafața* (mp)	Observații / Referințe
A1		2.300	Sector cadastral:10 Teren neimprejmuit;

B. Partea II. Proprietari și acte

Inscrieri privitoare la dreptul de proprietate și alte drepturi reale	Referințe
/	
Act Administrativ nr. 1470, din 07/04/2010 emis de CJSDPAT SUCEAVA;	
B1	A1
Intabulare, drept de PROPRIETATE, dobândit prin Reconstituire, cota actuala 1/1	
1) ALECSANDRU MIHAI DEFUNCT:Da	
2) DOCIU OLGA	

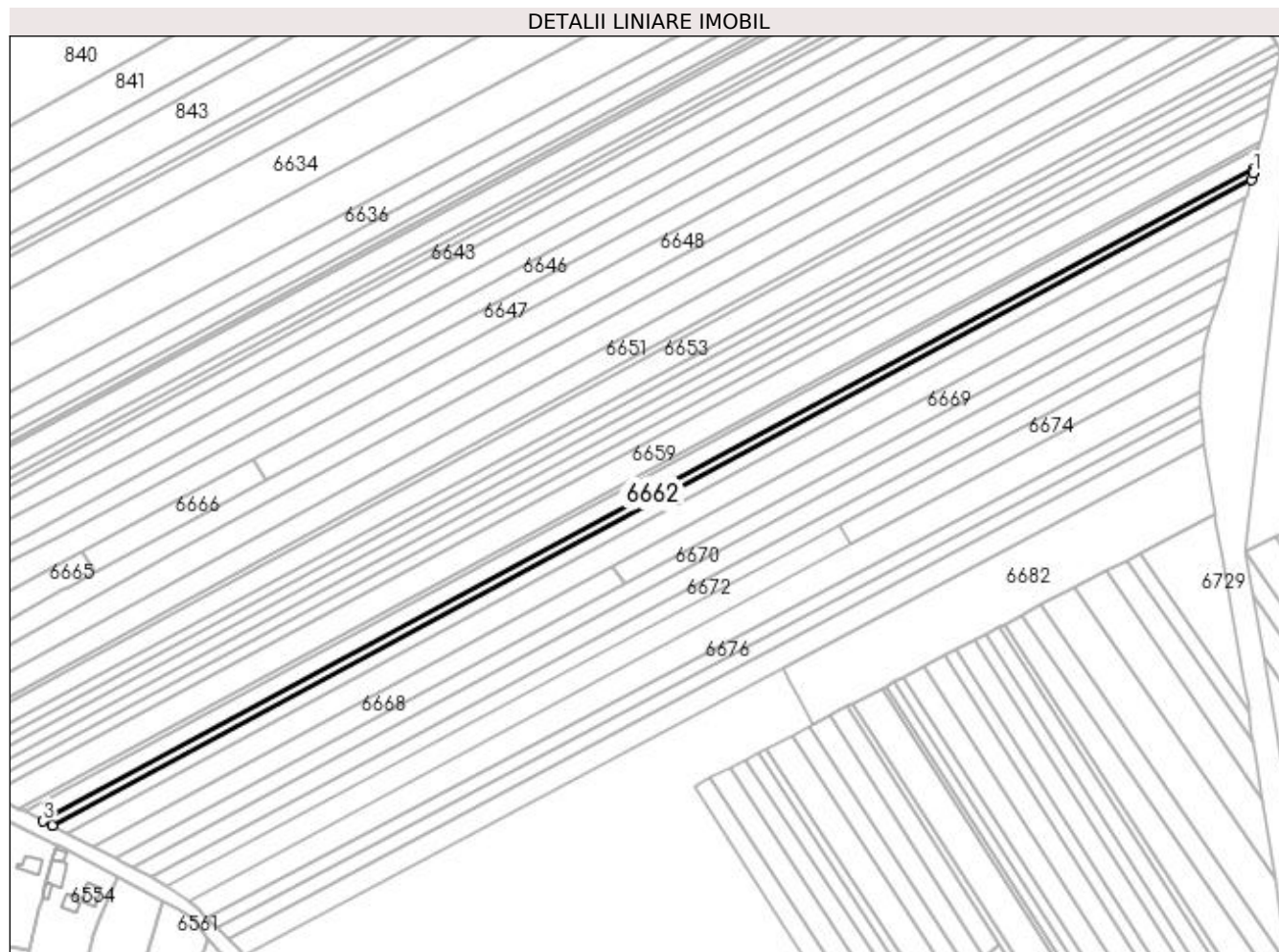
C. Partea III. SARCINI .

Inscrieri privind dezmembramintele dreptului de proprietate, drepturi reale de garanție și sarcini	Referințe
NU SUNT	

Anexa Nr. 1 La Partea I**Teren**

Nr cadastral	Suprafața (mp)*	Observații / Referințe
	2.300	

* Suprafața este determinată în planul de proiecție Stereo 70.

**Date referitoare la teren**

Crt	Categorie folosință	Intravilan	Suprafața (mp)	Tarla	Parcelă	Nr. topo	Observații / Referințe
1	arabil	DA	153	-	-	-	
2	arabil	NU	2.147	14	245	-	

Lungime Segmente

1) Valorile lungimilor segmentelor sunt obținute din proiecție în plan.

Punct început	X / Y	Punct sfârșit	X / Y	Lungime segment (** (m)
1	604.935,344 692.190,344	2	604.935,804 692.192,333	2.041
2	604.935,804 692.192,333	3	604.393,354 691.899,942	616.234
3	604.393,354 691.899,942	4	604.397,417 691.897,872	4.56
4	604.397,417 691.897,872	5	604.934,519 692.187,379	610.158

Punct început	X / Y	Punct sfârşit	X / Y	Lungime segment (** (m)
5	604.934,519 692.187,379	1	604.935,344 692.190,344	3.078

** Lungimile segmentelor sunt determinate în planul de proiecţie Stereo 70 şi sunt rotunjite la 1 milimetru.

*** Distanţa dintre puncte este formată din segmente cumulate ce sunt mai mici decât valoarea 1 milimetru.

**DATE DESPRE IMOBILUL NR. 6663**

Oficiul de Cadastru și Publicitate Imobiliară SUCEAVA
Biroul de Cadastru și Publicitate Imobiliară Suceava

A. Partea I. Descrierea imobilului

TEREN Necunoscut

Adresa: Loc. Grigorești, Jud. Suceava

Nr. Crt	Nr cadastral Nr. topografic	Suprafața* (mp)	Observații / Referințe
A1		3.600	Sector cadastral:10 Teren neimprejmuit;

B. Partea II. Proprietari și acte

Inscrieri privitoare la dreptul de proprietate și alte drepturi reale	Referințe
/	
Act Administrativ nr. 905, din 18/07/1996 emis de CJSDPAT SUCEAVA;	
B1	A1
Intabulare, drept de PROPRIETATE, dobândit prin Reconstituire, cota actuala 1/1 1) TALPĂ FLORENTINA, Lipsă CNP proprietar.	

C. Partea III. SARCINI .

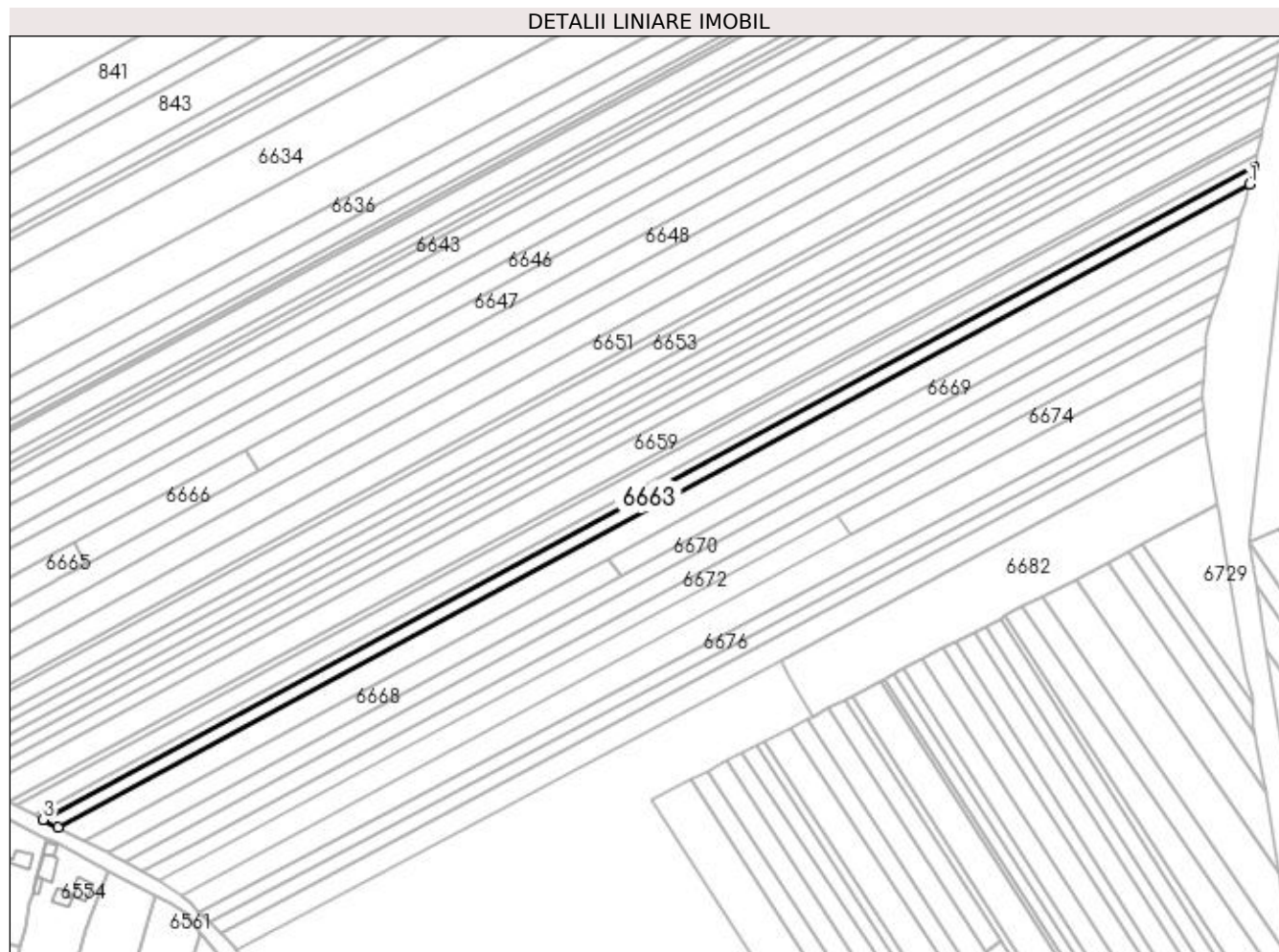
Inscrieri privind dezmembramintele dreptului de proprietate, drepturi reale de garanție și sarcini	Referințe
NU SUNT	

Anexa Nr. 1 La Partea I

Teren

Nr cadastral	Suprafața (mp)*	Observații / Referințe
	3.600	

* Suprafața este determinată în planul de proiecție Stereo 70.



Date referitoare la teren

Crt	Categorie folosință	Intra vilan	Suprafața (mp)	Tarla	Parcelă	Nr. topo	Observații / Referințe
1	arabil	DA	248	-	-	-	
2	arabil	NU	3.352	14	245	-	

Lungime Segmente

1) Valorile lungimilor segmentelor sunt obținute din proiecție în plan.

Punct început	X / Y	Punct sfârșit	X / Y	Lungime segment (** (m)
1	604.932,353 692.179,59	2	604.934,519 692.187,379	8.085
2	604.934,519 692.187,379	3	604.397,417 691.897,872	610.158
3	604.397,417 691.897,872	4	604.403,991 691.894,522	7.378
4	604.403,991 691.894,522	1	604.932,353 692.179,59	600.358

**** Lungimile segmentelor sunt determinate în planul de proiecție Stereo 70 și sunt rotunjite la 1 milimetru.**

***** Distanța dintre puncte este formată din segmente cumulate ce sunt mai mici decât valoarea 1 milimetru.**

**DATE DESPRE IMOBILUL NR. 6664**

Oficiul de Cadastru și Publicitate Imobiliară SUCEAVA
Biroul de Cadastru și Publicitate Imobiliară Suceava

A. Partea I. Descrierea imobilului

TEREN Intravilan

Adresa: Loc. Grigoresti, Jud. Suceava

Nr. Crt	Nr cadastral Nr. topografic	Suprafața* (mp)	Observații / Referințe
A1		900	Sector cadastral:10 Teren neimprejmut;

Construcții

Crt	Nr cadastral Nr. topografic	Adresa	Observații / Referințe
A1.1		Loc. Grigoresti, Jud. Suceava	Nr. niveluri:1; S. construita la sol:37 mp; Locuință.
A1.2		Loc. Grigoresti, Jud. Suceava	Nr. niveluri:1; S. construita la sol:9 mp; Anexă.
A1.3		Loc. Grigoresti, Jud. Suceava	Nr. niveluri:1; S. construita la sol:51 mp; Anexă.
A1.4		Loc. Grigoresti, Jud. Suceava	Nr. niveluri:1; S. construita la sol:18 mp; Anexă.

B. Partea II. Proprietari și acte

Inscrieri privitoare la dreptul de proprietate și alte drepturi reale	Referințe
/	
Act Administrativ nr. 192, din 03/03/1994 emis de CJSDPAT SUCEAVA;	
B1	A1
Intabulare, drept de PROPRIETATE, dobandit prin Reconstituire, cota actuala 1/1 1) PRISACARU MIHAI DEFUNCT:Da	
Act Administrativ nr. 2274, din 28/04/2023 emis de PRIMĂRIA SIMINICEA;	
B2	A1.1, A1.2, A1.3, A1.4
Intabulare, drept de PROPRIETATE, dobandit prin Lege, cota actuala 1/1 1) PRISACARU MIHAI DEFUNCT:Da	

C. Partea III. SARCINI .

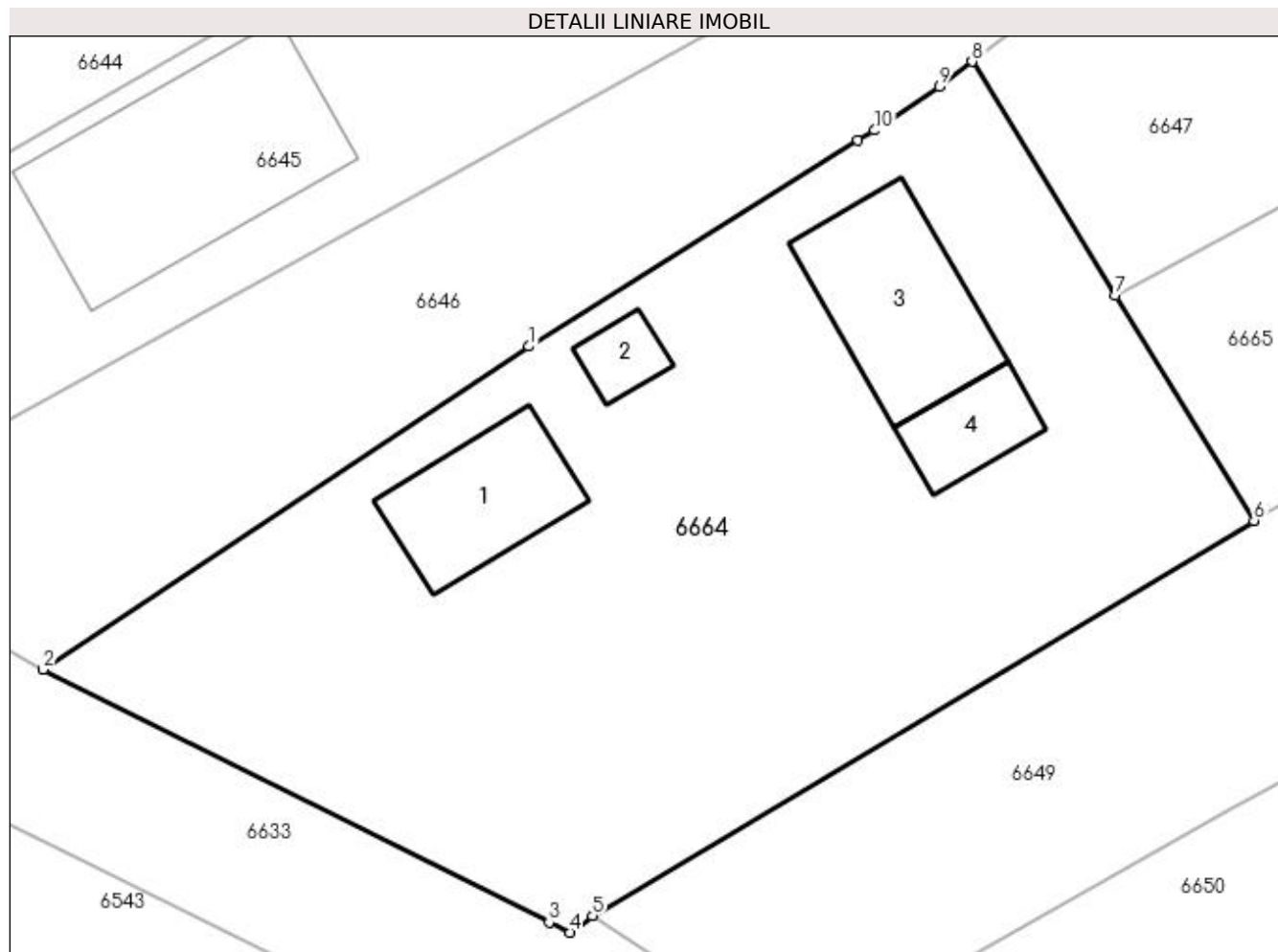
Inscrieri privind dezmembramintele dreptului de proprietate, drepturi reale de garanție și sarcini	Referințe
NU SUNT	

Anexa Nr. 1 La Partea I

Teren

Nr cadastral	Suprafața (mp)*	Observații / Referințe
	900	

* Suprafața este determinată în planul de proiecție Stereo 70.



Date referitoare la teren

Crt	Categorie folosință	Intravilan	Suprafața (mp)	Tarla	Parcelă	Nr. topo	Observații / Referințe
1	curți constructii	DA	900	-	-	-	

Date referitoare la construcții

Crt	Număr	Destinație construcție	Supraf. (mp)	Situație juridică	Observații / Referințe
A1.1		construcții de locuințe	37	Cu acte	Nr. niveluri:1; S. construită la sol:37 mp; Locuință.
A1.2		construcții anexa	9	Cu acte	Nr. niveluri:1; S. construită la sol:9 mp; Anexă.
A1.3		construcții anexa	51	Cu acte	Nr. niveluri:1; S. construită la sol:51 mp; Anexă.
A1.4		construcții anexa	18	Cu acte	Nr. niveluri:1; S. construită la sol:18 mp; Anexă.

Lungime Segmente

1) Valorile lungimilor segmentelor sunt obținute din proiecție în plan.

Punct început	X / Y	Punct sfârșit	X / Y	Lungime segment (** (m)
1	604.298,211 691.970,747	2	604.277,551 691.957,012	24.809

Punct început	X / Y	Punct sfârșit	X / Y	Lungime segment (** (m)
2	604.277,551 691.957,012	3	604.299,075 691.946,257	24.061
3	604.299,075 691.946,257	4	604.299,957 691.945,816	0.986
4	604.299,957 691.945,816	5	604.300,922 691.946,52	1.195
5	604.300,922 691.946,52	6	604.329,063 691.963,339	32.784
6	604.329,063 691.963,339	7	604.323,174 691.972,925	11.25
7	604.323,174 691.972,925	8	604.317,065 691.982,869	11.671
8	604.317,065 691.982,869	9	604.315,679 691.981,794	1.754
9	604.315,679 691.981,794	10	604.312,92 691.979,94	3.324
10	604.312,92 691.979,94	11	604.312,22 691.979,502	0.826
11	604.312,22 691.979,502	1	604.298,211 691.970,747	16.52

** Lungimile segmentelor sunt determinate în planul de proiecție Stereo 70 și sunt rotunjite la 1 milimetru.

*** Distanța dintre puncte este formată din segmente cumulate ce sunt mai mici decât valoarea 1 milimetru.

**DATE DESPRE IMOBILUL NR. 6665**

Oficiul de Cadastru și Publicitate Imobiliară SUCEAVA
Biroul de Cadastru și Publicitate Imobiliară Suceava

A. Partea I. Descrierea imobilului

TEREN Necunoscut

Adresa: Loc. Grigorești, Jud. Suceava

Nr. Crt	Nr cadastral Nr. topografic	Suprafața* (mp)	Observații / Referințe
A1		1.100	Sector cadastral:10 Teren neimpregmuit;

B. Partea II. Proprietari și acte

Inscrieri privitoare la dreptul de proprietate și alte drepturi reale	Referințe
/	
Act Administrativ nr. 192, din 03/03/1994 emis de CJSDPAT SUCEAVA;	
B1	A1
Intabulare, drept de PROPRIETATE, dobândit prin Reconstituire, cota actuala 1/1 1) PRISACARU MIHAI DEFUNCT:Da	

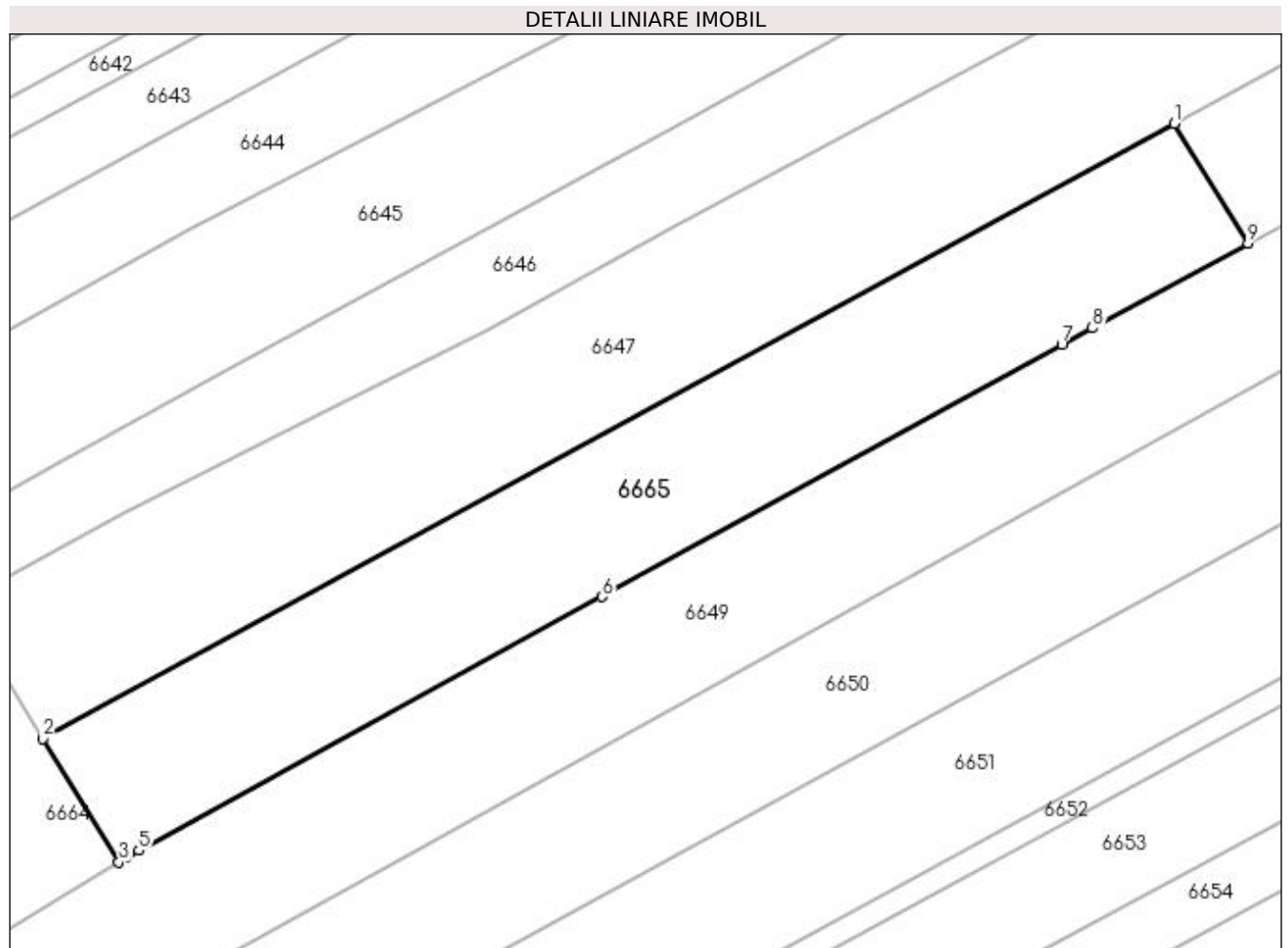
C. Partea III. SARCINI .

Inscrieri privind dezmembramintele dreptului de proprietate, drepturi reale de garanție și sarcini	Referințe
NU SUNT	

Anexa Nr. 1 La Partea I**Teren**

Nr cadastral	Suprafața (mp)*	Observații / Referințe
	1.100	

* Suprafața este determinată în planul de proiecție Stereo 70.

**Date referitoare la teren**

Crt	Categorie folosință	Intravilan	Suprafața (mp)	Tarla	Parcelă	Nr. topo	Observații / Referințe
1	arabil	DA	397	-	-	-	
2	arabil	NU	703	14	245	-	

Lungime Segmente

1) Valorile lungimilor segmentelor sunt obținute din proiecție în plan.

Punct început	X / Y	Punct sfârșit	X / Y	Lungime segment (** (m)
1	604.410,919 692.020,588	2	604.323,174 691.972,925	99.855
2	604.323,174 691.972,925	3	604.329,063 691.963,339	11.25
3	604.329,063 691.963,339	4	604.329,635 691.963,68	0.666
4	604.329,635 691.963,68	5	604.330,594 691.964,254	1.118

Punct început	X / Y	Punct sfârșit	X / Y	Lungime segment (** (m)
5	604.330,594 691.964,254	6	604.366,554 691.983,911	40.982
6	604.366,554 691.983,911	7	604.402,184 692.003,457	40.639
7	604.402,184 692.003,457	8	604.404,555 692.004,744	2.698
8	604.404,555 692.004,744	9	604.416,629 692.011,295	13.737
9	604.416,629 692.011,295	1	604.410,919 692.020,588	10.907

** Lungimile segmentelor sunt determinate în planul de proiecție Stereo 70 și sunt rotunjite la 1 milimetru.

*** Distanța dintre puncte este formată din segmente cumulate ce sunt mai mici decât valoarea 1 milimetru.

**DATE DESPRE IMOBILUL NR. 6666**

Oficiul de Cadastru și Publicitate Imobiliară SUCEAVA
Biroul de Cadastru și Publicitate Imobiliară Suceava

A. Partea I. Descrierea imobilului

TEREN Extravilan

Adresa: Jud. Suceava

Nr. Crt	Nr cadastral Nr. topografic	Suprafața* (mp)	Observații / Referințe
A1		950	Sector cadastral:10 Teren neimprejmuit;

B. Partea II. Proprietari și acte

Inscrieri privitoare la dreptul de proprietate și alte drepturi reale		Referințe
/		
Act Normativ nr. Legea 7, din 13/03/1996 emis de PARLAMENTUL ROMANIEI;		
B1	Inscrierea provizorie, drept de PROPRIETATE, dobandit prin Lege, cota actuala 1/1 1) COMUNA SIMINICEA , CIF:4327499, PROPRIETAR NEIDENTIFICAT.	A1

C. Partea III. SARCINI .

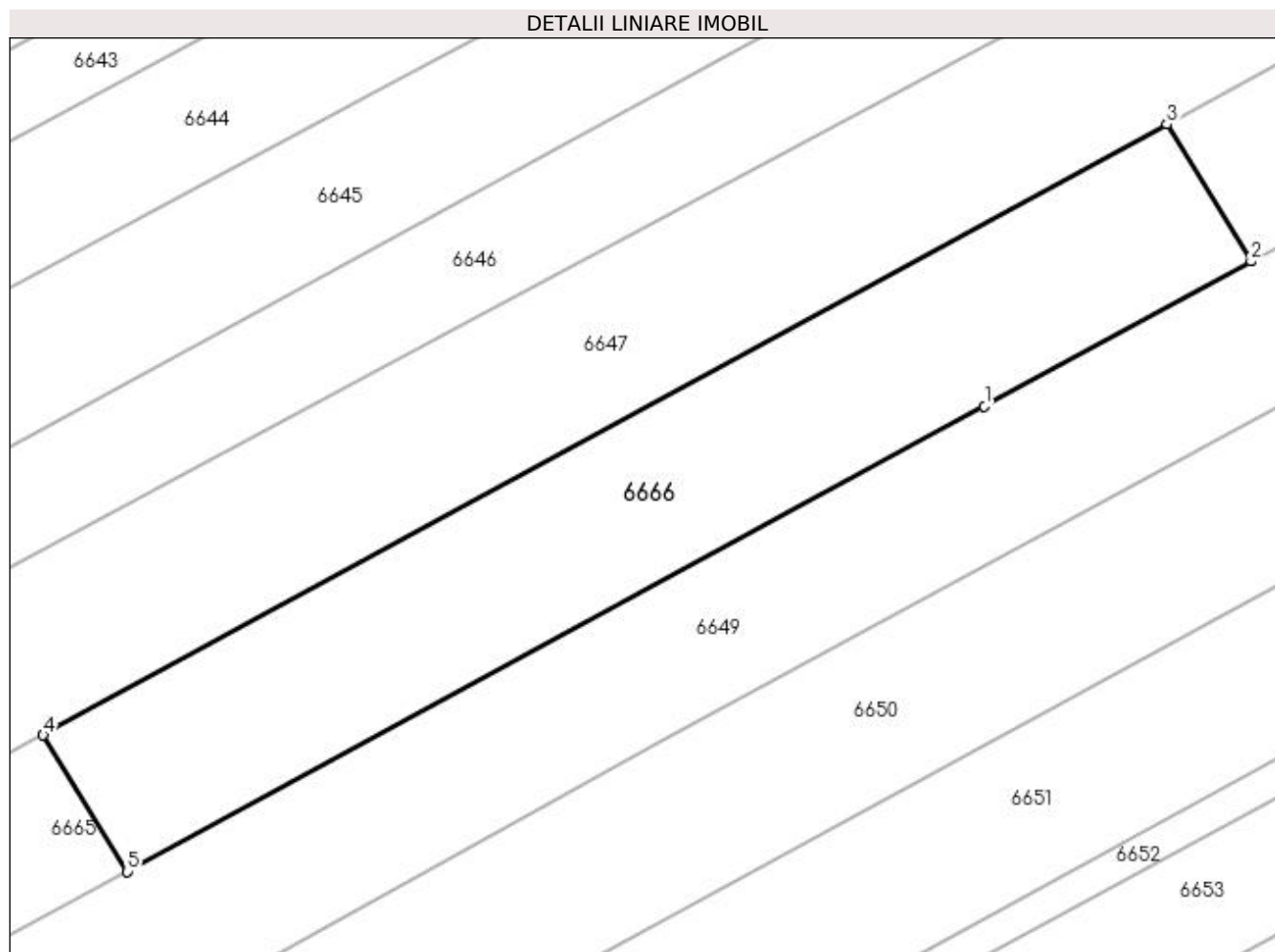
Inscrieri privind dezmembramintele dreptului de proprietate, drepturi reale de garanție și sarcini	Referințe
NU SUNT	

Anexa Nr. 1 La Partea I

Teren

Nr cadastral	Suprafața (mp)*	Observații / Referințe
	950	

* Suprafața este determinată în planul de proiecție Stereo 70.



Date referitoare la teren

Crt	Categorie folosință	Intravilan	Suprafața (mp)	Tarla	Parcelă	Nr. topo	Observații / Referințe
1	arabil	NU	950	14	245	-	

Lungime Segmente

1) Valorile lungimilor segmentelor sunt obținute din proiecție în plan.

Punct început	X / Y	Punct sfârșit	X / Y	Lungime segment (** (m)
1	604.475,003 692.042,969	2	604.493,153 692.052,817	20.65
2	604.493,153 692.052,817	3	604.487,422 692.062,145	10.948
3	604.487,422 692.062,145	4	604.410,919 692.020,588	87.061
4	604.410,919 692.020,588	5	604.416,629 692.011,295	10.907
5	604.416,629 692.011,295	1	604.475,003 692.042,969	66.414

**** Lungimile segmentelor sunt determinate în planul de proiecție Stereo 70 și sunt rotunjite la 1 milimetru.**

***** Distanța dintre puncte este formată din segmente cumulate ce sunt mai mici decât valoarea 1 milimetru.**

**DATE DESPRE IMOBILUL NR. 6667**

Oficiul de Cadastru și Publicitate Imobiliară SUCEAVA
Biroul de Cadastru și Publicitate Imobiliară Suceava

A. Partea I. Descrierea imobilului

TEREN Necunoscut

Adresa: Loc. Grigorești, Jud. Suceava

Nr. Crt	Nr cadastral Nr. topografic	Suprafața* (mp)	Observații / Referințe
A1		6.500	Sector cadastral:10 Teren neimprejmuit;

B. Partea II. Proprietari și acte

Inscrieri privitoare la dreptul de proprietate și alte drepturi reale	Referințe
/	
Act Administrativ nr. 786, din 04/09/1995 emis de CJSDPAT SUCEAVA;	
B1	A1
Intabulare, drept de PROPRIETATE, dobândit prin Reconstituire, cota actuala 1/1 1) IVAN OCTAVIAN DEFUNCT:Da	

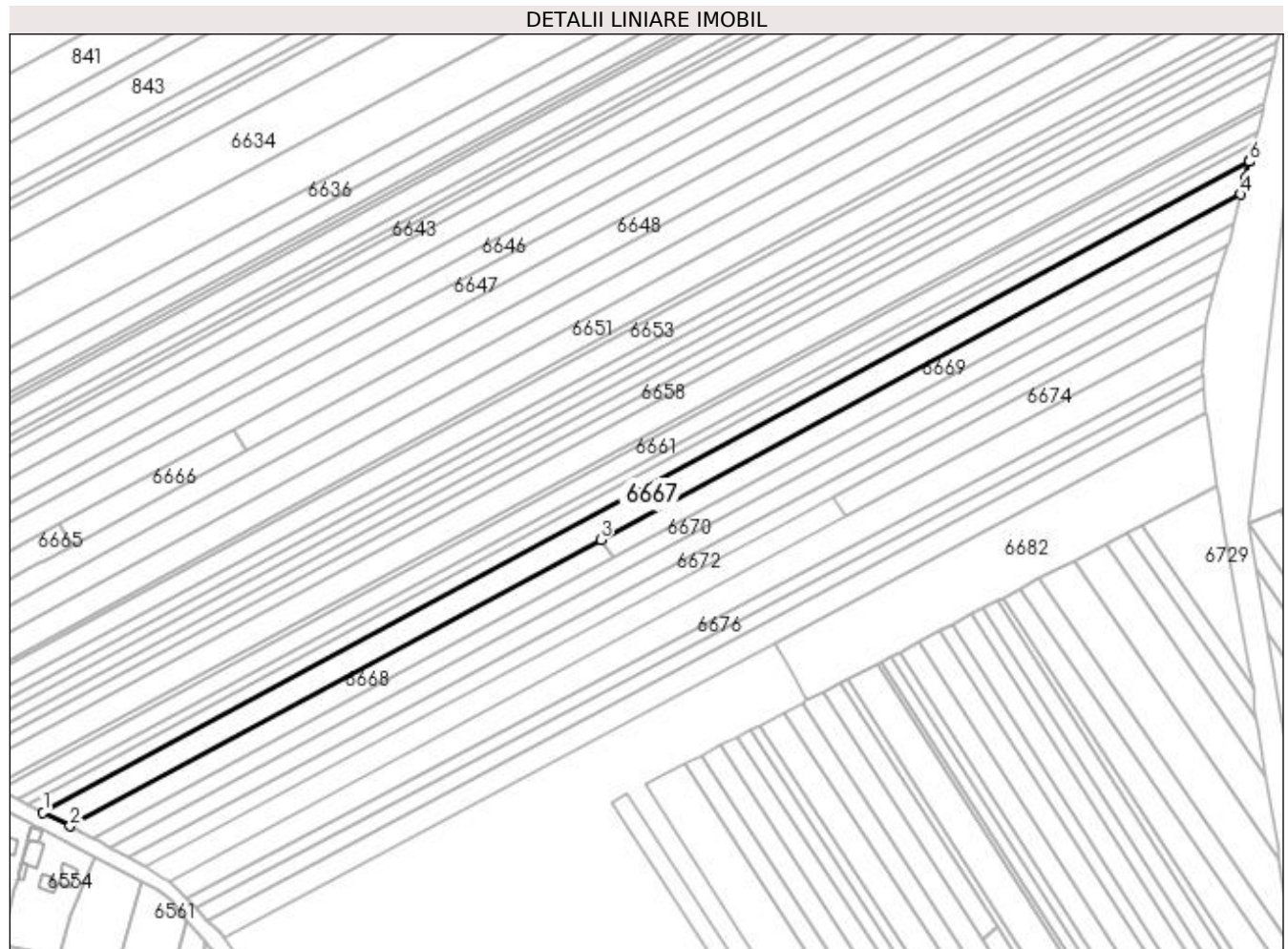
C. Partea III. SARCINI .

Inscrieri privind dezmembramintele dreptului de proprietate, drepturi reale de garanție și sarcini	Referințe
NU SUNT	

Anexa Nr. 1 La Partea I**Teren**

Nr cadastral	Suprafața (mp)*	Observații / Referințe
	6.500	

* Suprafața este determinată în planul de proiecție Stereo 70.

**Date referitoare la teren**

Crt	Categorie folosință	Intravilan	Suprafața (mp)	Tarla	Parcelă	Nr. topo	Observații / Referințe
1	arabil	DA	433	-	-	-	
2	arabil	NU	6.067	14	245	-	

Lungime Segmente

1) Valorile lungimilor segmentelor sunt obținute din proiecție în plan.

Punct început	X / Y	Punct sfârșit	X / Y	Lungime segment (** (m)
1	604.403,991 691.894,522	2	604.415,829 691.888,49	13.286
2	604.415,829 691.888,49	3	604.648,144 692.013,767	263.94
3	604.648,144 692.013,767	4	604.928,525 692.164,965	318.55
4	604.928,525 692.164,965	5	604.930,263 692.172,078	7.322

Punct început	X / Y	Punct sfârșit	X / Y	Lungime segment (** (m)
5	604.930,263 692.172,078	6	604.932,264 692.179,271	7.466
6	604.932,264 692.179,271	7	604.932,353 692.179,59	0.331
7	604.932,353 692.179,59	1	604.403,991 691.894,522	600.358

** Lungimile segmentelor sunt determinate în planul de proiecție Stereo 70 și sunt rotunjite la 1 milimetru.

*** Distanța dintre puncte este formată din segmente cumulate ce sunt mai mici decât valoarea 1 milimetru.

**DATE DESPRE IMOBILUL NR. 6668**

Oficiul de Cadastru și Publicitate Imobiliară SUCEAVA
Biroul de Cadastru și Publicitate Imobiliară Suceava

A. Partea I. Descrierea imobilului

TEREN Necunoscut

Adresa: Loc. Grigorești, Jud. Suceava

Nr. Crt	Nr cadastral Nr. topografic	Suprafața* (mp)	Observații / Referințe
A1	31327	2.500	Sector cadastral:10 Teren neimprejmuit;

B. Partea II. Proprietari și acte

Inscrieri privitoare la dreptul de proprietate și alte drepturi reale	Referințe
12001 / 13/03/2018	
Act Notarial nr. contract de vânzare nr. 567, din 13/03/2018 emis de BIN LOSTUN RAZVAN LAURIAN;	
B4	A1
Intabulare, drept de PROPRIETATE, dobândit prin Conventie, cota actuala 1/1	
1) HANDRAGEL NICOLAE	
2) HANDRAGEL NICOLETA-NATAȘA, bun comun	

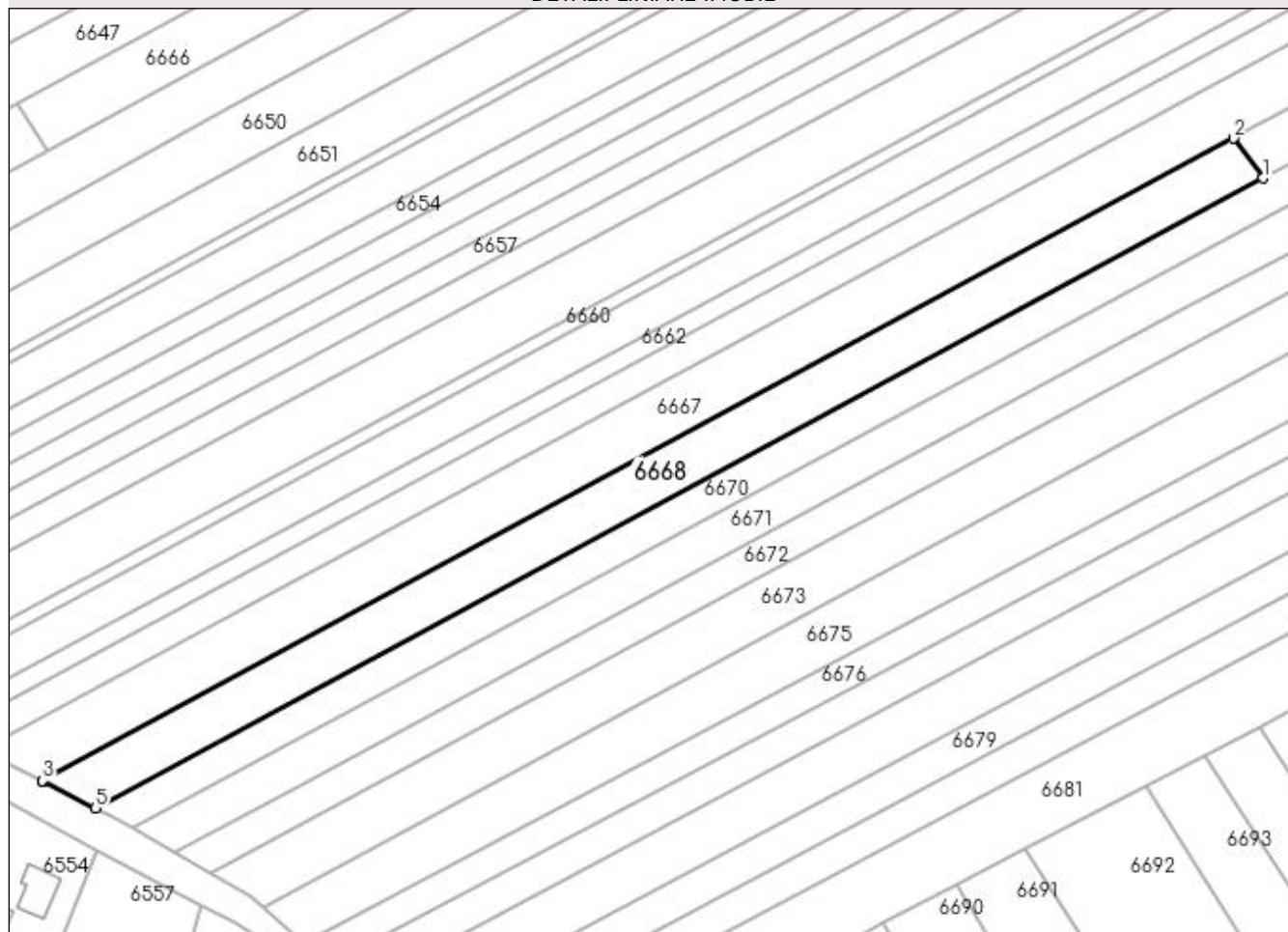
C. Partea III. SARCINI .

Inscrieri privind dezmembramintele dreptului de proprietate, drepturi reale de garanție și sarcini	Referințe
NU SUNT	

Anexa Nr. 1 La Partea I**Teren**

Nr cadastral	Suprafața (mp)*	Observații / Referințe
31327	2.500	

* Suprafața este determinată în planul de proiecție Stereo 70.

DETALII LINIARE IMOBIL**Date referitoare la teren**

Crt	Categorie folosință	Intra vilan	Suprafața (mp)	Tarla	Parcelă	Nr. topo	Observații / Referințe
1	arabil	DA	349	-	-	-	
2	arabil	NU	2.151	14	245	-	

Lungime Segmente

1) Valorile lungimilor segmentelor sunt obținute din proiecție în plan.

Punct început	X / Y	Punct sfârșit	X / Y	Lungime segment (** (m)
1	604.653,866 692.005,983	2	604.648,144 692.013,767	9.661
2	604.648,144 692.013,767	3	604.415,829 691.888,49	263.94
3	604.415,829 691.888,49	4	604.415,964 691.888,422	0.151
4	604.415,964 691.888,422	5	604.426,193 691.883,209	11.481

Punct început	X / Y	Punct sfârșit	X / Y	Lungime segment (** (m)
5	604.426,193 691.883,209	1	604.653,866 692.005,983	258.667

** Lungimile segmentelor sunt determinate în planul de proiecție Stereo 70 și sunt rotunjite la 1 milimetru.

*** Distanța dintre puncte este formată din segmente cumulate ce sunt mai mici decât valoarea 1 milimetru.

**DATE DESPRE IMOBILUL NR. 6669**

Oficiul de Cadastru și Publicitate Imobiliară SUCEAVA
Biroul de Cadastru și Publicitate Imobiliară Suceava

A. Partea I. Descrierea imobilului

TEREN Extravilan

Adresa: Jud. Suceava

Nr. Crt	Nr cadastral Nr. topografic	Suprafața* (mp)	Observații / Referințe
A1	36821	3.000	Sector cadastral:10 Teren neimprejmuit;

B. Partea II. Proprietari și acte

Inscrieri privitoare la dreptul de proprietate și alte drepturi reale	Referințe
27911 / 03/05/2022	
Act Notarial nr. 40-contract de dare in plata, din 29/04/2022 emis de IORDACHE RALUCA ANDREA;	
B5	A1
Intabulare, drept de PROPRIETATE bun comun în devălmășire, dobandit prin Conventie, cota actuala 1/1	
1) ANDRICI FELICIA	
2) ANDRICI IOAN	

C. Partea III. SARCINI .

Inscrieri privind dezmembramintele dreptului de proprietate, drepturi reale de garanție și sarcini	Referințe
NU SUNT	

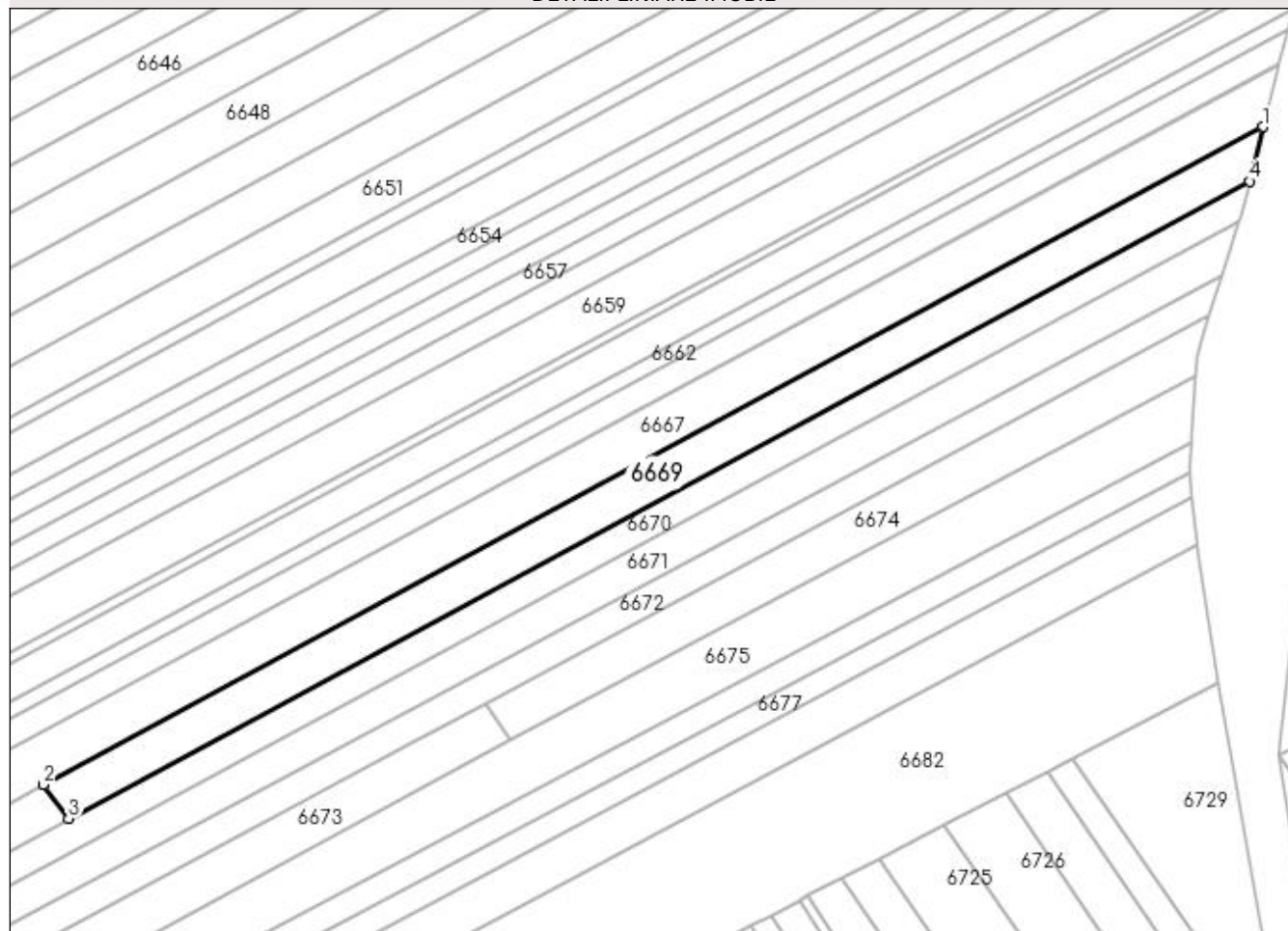
Anexa Nr. 1 La Partea I

Teren

Nr cadastral	Suprafața (mp)*	Observații / Referințe
36821	3.000	

* Suprafața este determinată în planul de proiecție Stereo 70.

DETALII LINIARE IMOBIL



Date referitoare la teren

Crt	Categorie folosință	Intra vilan	Suprafața (mp)	Tarla	Parcelă	Nr. topo	Observații / Referințe
1	arabil	NU	3.000	14	245	-	

Lungime Segmente

1) Valorile lungimilor segmentelor sunt obținute din proiecție în plan.

Punct început	X / Y	Punct sfârșit	X / Y	Lungime segment (** (m)
1	604.928,525 692.164,965	2	604.648,144 692.013,767	318.55
2	604.648,144 692.013,767	3	604.653,866 692.005,983	9.661
3	604.653,866 692.005,983	4	604.925,467 692.152,446	308.575
4	604.925,467 692.152,446	1	604.928,525 692.164,965	12.887

**** Lungimile segmentelor sunt determinate în planul de proiecție Stereo 70 și sunt rotunjite la 1 milimetru.**

***** Distanța dintre puncte este formată din segmente cumulate ce sunt mai mici decât valoarea 1 milimetru.**

**DATE DESPRE IMOBILUL NR. 6670**

Oficiul de Cadastru și Publicitate Imobiliară SUCEAVA
Biroul de Cadastru și Publicitate Imobiliară Suceava

A. Partea I. Descrierea imobilului

TEREN Necunoscut

Adresa: Loc. Grigorești, Jud. Suceava

Nr. Crt	Nr cadastral Nr. topografic	Suprafața* (mp)	Observații / Referințe
A1		3.860	Sector cadastral:10 Teren neimprejmuit;

B. Partea II. Proprietari și acte

Inscrieri privitoare la dreptul de proprietate și alte drepturi reale		Referințe
/		
Act Normativ nr. Legea 7, din 13/03/1996 emis de PARLAMENTUL ROMANIEI;		
B1	Inscrierea provizorie, drept de PROPRIETATE, dobandit prin Lege, cota actuala 1/1 1) COMUNA SIMINICEA , CIF:4327499, PROPRIETAR NEIDENTIFICAT.	A1

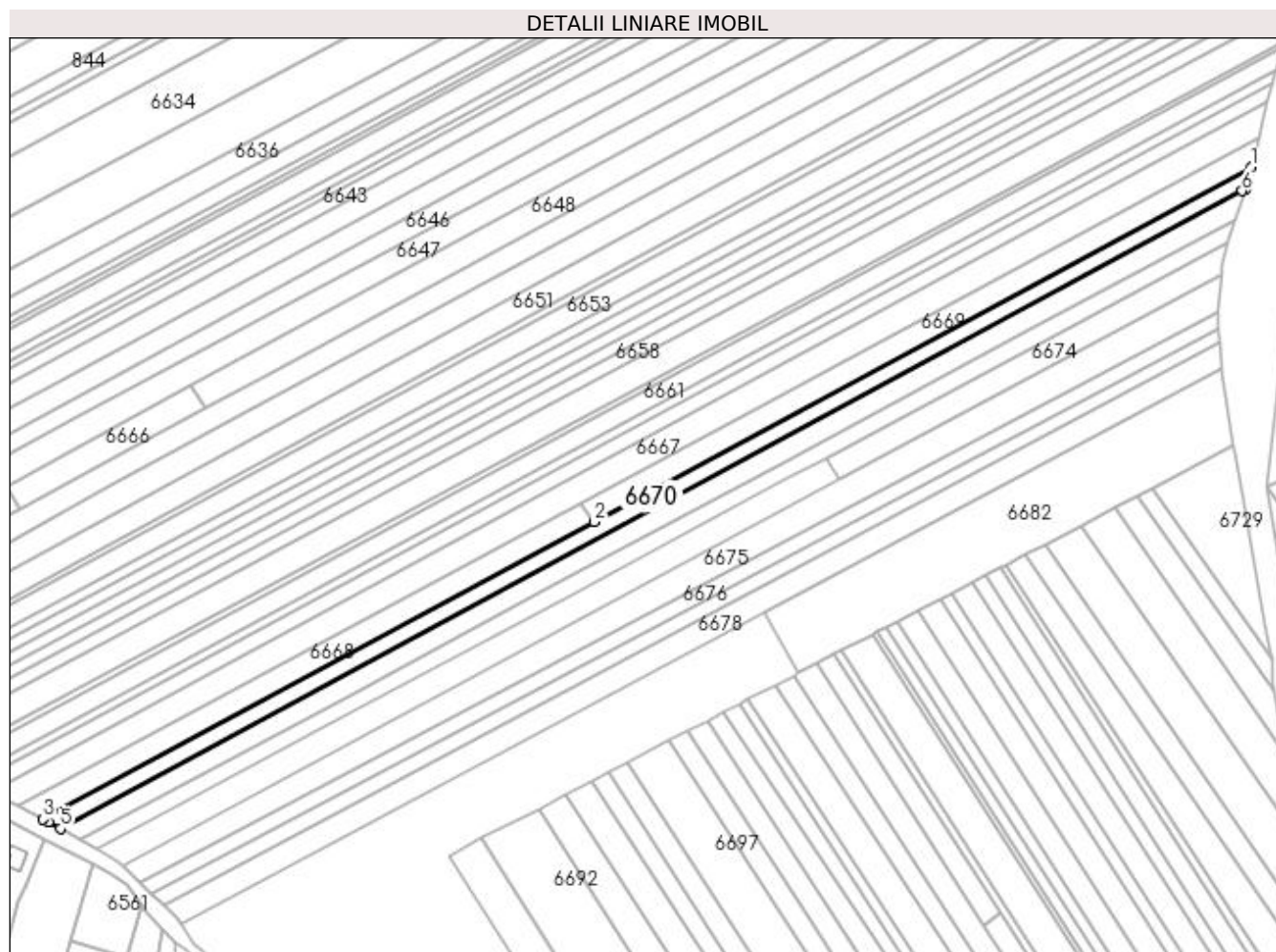
C. Partea III. SARCINI .

Inscrieri privind dezmembramintele dreptului de proprietate, drepturi reale de garanție și sarcini	Referințe
NU SUNT	

Anexa Nr. 1 La Partea I**Teren**

Nr cadastral	Suprafața (mp)*	Observații / Referințe
	3.860	

* Suprafața este determinată în planul de proiecție Stereo 70.

**Date referitoare la teren**

Crt	Categorie folosință	Intravilan	Suprafața (mp)	Tarla	Parcelă	Nr. topo	Observații / Referințe
1	arabil	DA	235	-	-	-	
2	arabil	NU	3.625	14	245	-	

Lungime Segmente

1) Valorile lungimilor segmentelor sunt obținute din proiecție în plan.

Punct început	X / Y	Punct sfârșit	X / Y	Lungime segment (** (m)
1	604.925,467 692.152,446	2	604.653,866 692.005,983	308.575
2	604.653,866 692.005,983	3	604.426,193 691.883,209	258.667
3	604.426,193 691.883,209	4	604.428,441 691.882,064	2.523
4	604.428,441 691.882,064	5	604.433,377 691.879,249	5.682

Punct început	X / Y	Punct sfârşit	X / Y	Lungime segment (** (m)
5	604.433,377 691.879,249	6	604.921,776 692.142,679	554.913
6	604.921,776 692.142,679	7	604.923,182 692.143,438	1.598
7	604.923,182 692.143,438	8	604.923,481 692.144,316	0.928
8	604.923,481 692.144,316	1	604.925,467 692.152,446	8.369

** Lungimile segmentelor sunt determinate în planul de proiecție Stereo 70 și sunt rotunjite la 1 milimetru.

*** Distanța dintre puncte este formată din segmente cumulate ce sunt mai mici decât valoarea 1 milimetru.

**DATE DESPRE IMOBILUL NR. 6671**

Oficiul de Cadastru și Publicitate Imobiliară SUCEAVA
Biroul de Cadastru și Publicitate Imobiliară Suceava

A. Partea I. Descrierea imobilului

TEREN Necunoscut

Adresa: Loc. Grigorești, Jud. Suceava

Nr. Crt	Nr cadastral Nr. topografic	Suprafața* (mp)	Observații / Referințe
A1		4.662	Sector cadastral:10 Teren neimprejmuit;

B. Partea II. Proprietari și acte

Inscrieri privitoare la dreptul de proprietate și alte drepturi reale		Referințe
/		
Act Normativ nr. Legea 7, din 13/03/1996 emis de PARLAMENTUL ROMANIEI;		
B1	Inscrierea provizorie, drept de PROPRIETATE, dobandit prin Lege, cota actuala 1/1 1) COMUNA SIMINICEA , CIF:4327499, PROPRIETAR NEIDENTIFICAT.	A1

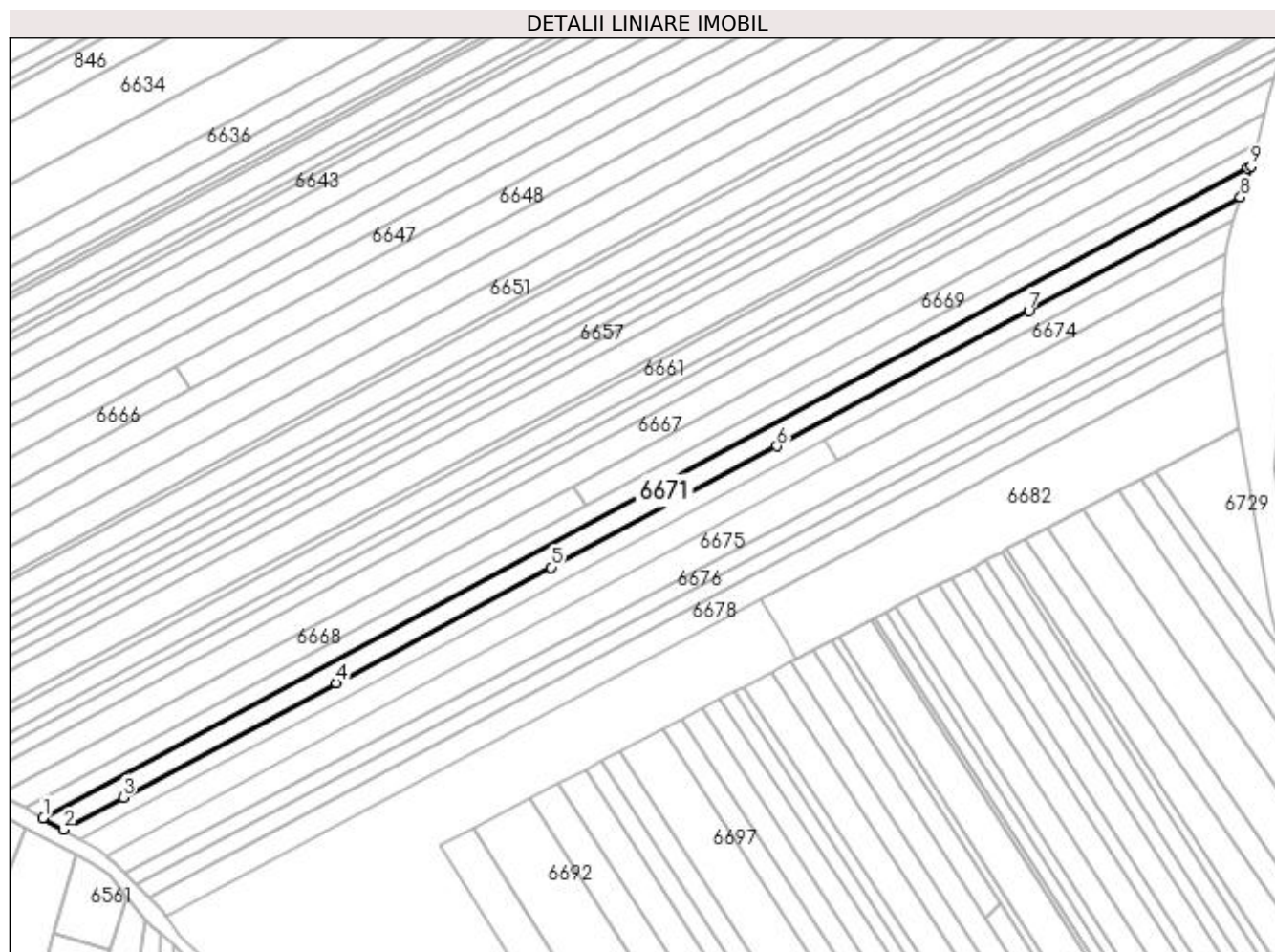
C. Partea III. SARCINI .

Inscrieri privind dezmembramintele dreptului de proprietate, drepturi reale de garanție și sarcini	Referințe
NU SUNT	

Anexa Nr. 1 La Partea I**Teren**

Nr cadastral	Suprafața (mp)*	Observații / Referințe
	4.662	

* Suprafața este determinată în planul de proiecție Stereo 70.

**Date referitoare la teren**

Crt	Categorie folosință	Intra vilan	Suprafața (mp)	Tarla	Parcelă	Nr. topo	Observații / Referințe
1	arabil	DA	258	-	-	-	
2	arabil	NU	4.404	14	245	-	

Lungime Segmente

1) Valorile lungimilor segmentelor sunt obținute din proiecție în plan.

Punct început	X / Y	Punct sfârșit	X / Y	Lungime segment (** (m)
1	604.433,377 691.879,249	2	604.441,515 691.874,608	9.368
2	604.441,515 691.874,608	3	604.465,809 691.887,649	27.573
3	604.465,809 691.887,649	4	604.552,19 691.934,019	98.04
4	604.552,19 691.934,019	5	604.639,401 691.980,835	98.982

Punct început	X / Y	Punct sfârșit	X / Y	Lungime segment (** (m)
5	604.639,401 691.980,835	6	604.730,962 692.029,985	103.919
6	604.730,962 692.029,985	7	604.833,07 692.084,798	115.89
7	604.833,07 692.084,798	8	604.918,913 692.130,879	97.429
8	604.918,913 692.130,879	9	604.923,182 692.143,438	13.265
9	604.923,182 692.143,438	10	604.921,776 692.142,679	1.598
10	604.921,776 692.142,679	1	604.433,377 691.879,249	554.913

** Lungimile segmentelor sunt determinate în planul de proiecție Stereo 70 și sunt rotunjite la 1 milimetru.

*** Distanța dintre puncte este formată din segmente cumulate ce sunt mai mici decât valoarea 1 milimetru.

**DATE DESPRE IMOBILUL NR. 6672**

Oficiul de Cadastru și Publicitate Imobiliară SUCEAVA
Biroul de Cadastru și Publicitate Imobiliară Suceava

A. Partea I. Descrierea imobilului

TEREN Necunoscut

Adresa: Loc. Grigorești, Jud. Suceava

Nr. Crt	Nr cadastral Nr. topografic	Suprafața* (mp)	Observații / Referințe
A1	32197	3.600	Sector cadastral:10 Teren neimprejmuit;

B. Partea II. Proprietari și acte

Inscrieri privitoare la dreptul de proprietate și alte drepturi reale	Referințe
41795 / 05/08/2019	
Act Notarial nr. Certificat de moștenitor nr. 114, din 24/07/2019 emis de BIN NEGURA ADINA LOREDANA;	
B2	Intabulare, drept de PROPRIETATE, dobândit prin Succesiune, cota actuala 1/2 1) SÎRGHEANU DANIELA
Act Notarial nr. Certificat de moștenitor nr. 115, din 24/07/2019 emis de BIN NEGURA ADINA LOREDANA (act notarial nr Certificat de moștenitor nr. 114 din 24.07.2019, emis de BIN NEGURA ADINA LOREDANA);	
B3	Intabulare, drept de PROPRIETATE, dobândit prin Succesiune, cota actuala 1/2 1) SÎRGHEANU DANIELA

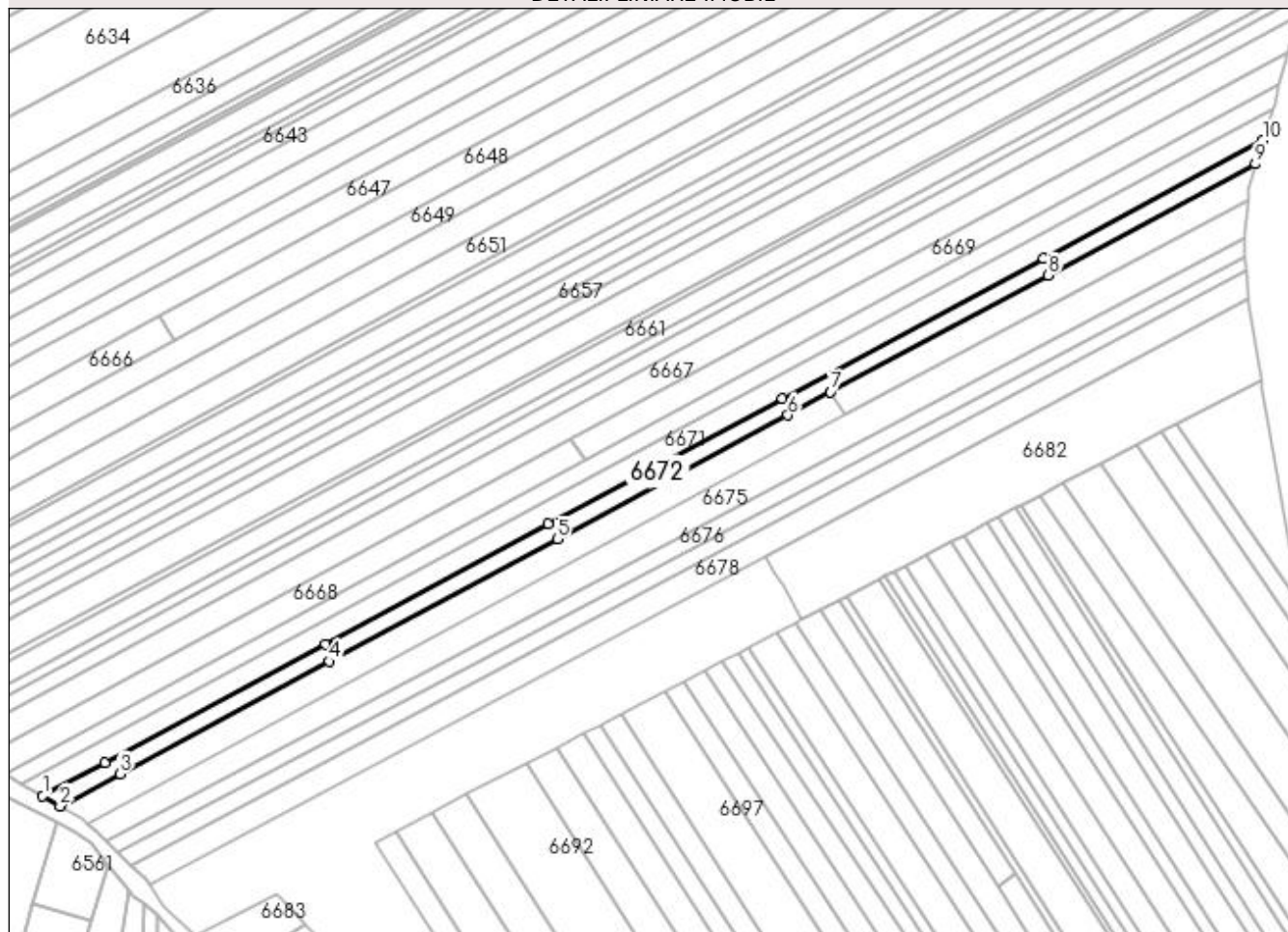
C. Partea III. SARCINI .

Inscrieri privind dezmembramintele dreptului de proprietate, drepturi reale de garanție și sarcini	Referințe
NU SUNT	

Anexa Nr. 1 La Partea I**Teren**

Nr cadastral	Suprafața (mp)*	Observații / Referințe
32197	3.600	

* Suprafața este determinată în planul de proiecție Stereo 70.

DETALII LINIARE IMOBIL**Date referitoare la teren**

Crt	Categorie folosință	Intravilan	Suprafața (mp)	Tarla	Parcelă	Nr. topo	Observații / Referințe
1	arabil	DA	205	-	-	-	
2	arabil	NU	3.395	14	245	-	

Lungime Segmente

1) Valorile lungimilor segmentelor sunt obținute din proiecție în plan.

Punct început	X / Y	Punct sfârșit	X / Y	Lungime segment (** (m)
1	604.441,515 691.874,608	2	604.448,398 691.870,683	7.923
2	604.448,398 691.870,683	3	604.471,758 691.883,223	26.513
3	604.471,758 691.883,223	4	604.553,647 691.927,181	92.941
4	604.553,647 691.927,181	5	604.642,811 691.975,046	101.199

Punct început	X / Y	Punct sfârșit	X / Y	Lungime segment (** (m)
5	604.642,811 691.975,046	6	604.733,075 692.023,5	102.447
6	604.733,075 692.023,5	7	604.749,827 692.032,51	19.021
7	604.749,827 692.032,51	8	604.834,959 692.078,183	96.61
8	604.834,959 692.078,183	9	604.915,934 692.121,66	91.909
9	604.915,934 692.121,66	10	604.918,913 692.130,879	9.688
10	604.918,913 692.130,879	11	604.833,07 692.084,798	97.429
11	604.833,07 692.084,798	12	604.730,962 692.029,985	115.89
12	604.730,962 692.029,985	13	604.639,401 691.980,835	103.919
13	604.639,401 691.980,835	14	604.552,19 691.934,019	98.982
14	604.552,19 691.934,019	15	604.465,809 691.887,649	98.04
15	604.465,809 691.887,649	1	604.441,515 691.874,608	27.573

** Lungimile segmentelor sunt determinate în planul de proiecție Stereo 70 și sunt rotunjite la 1 milimetru.

*** Distanța dintre puncte este formată din segmente cumulate ce sunt mai mici decât valoarea 1 milimetru.

**DATE DESPRE IMOBILUL NR. 6673**

Oficiul de Cadastru și Publicitate Imobiliară SUCEAVA
Biroul de Cadastru și Publicitate Imobiliară Suceava

A. Partea I. Descrierea imobilului

TEREN Necunoscut

Adresa: Loc. Grigorești, Jud. Suceava

Nr. Crt	Nr cadastral Nr. topografic	Suprafața* (mp)	Observații / Referințe
A1		3.600	Sector cadastral:10 Teren neimprejmuit;

B. Partea II. Proprietari și acte

Inscrieri privitoare la dreptul de proprietate și alte drepturi reale	Referințe
/	
Act Administrativ nr. 550, din 20/02/1995 emis de CJSDPAT SUCEAVA;	
B1	A1
Intabulare, drept de PROPRIETATE, dobândit prin Reconstituire, cota actuala 1/1 1) PUȘCAȘU ȘTEFAN DEFUNCT:Da	

C. Partea III. SARCINI .

Inscrieri privind dezmembramintele dreptului de proprietate, drepturi reale de garanție și sarcini	Referințe
NU SUNT	

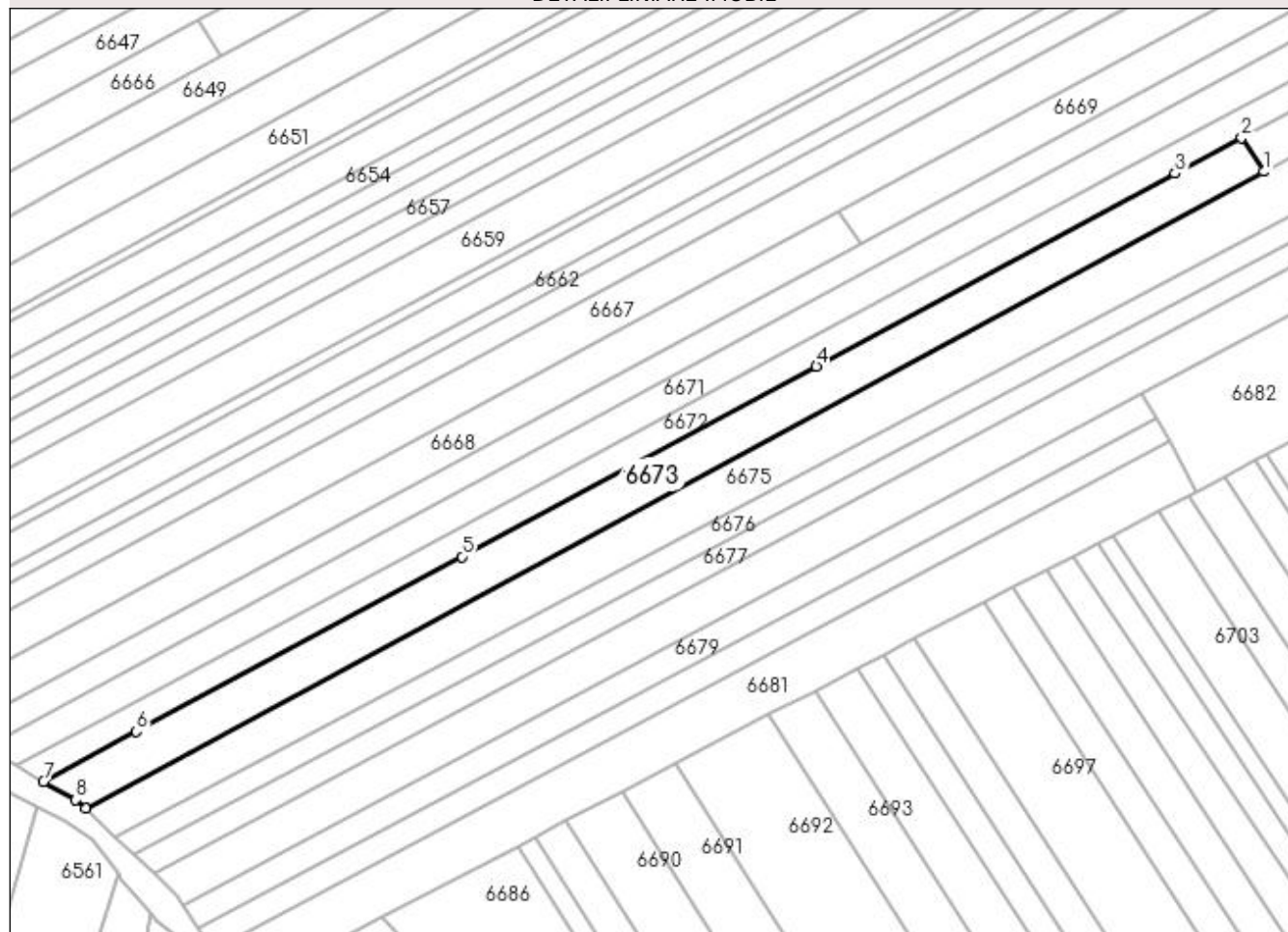
Anexa Nr. 1 La Partea I

Teren

Nr cadastral	Suprafața (mp)*	Observații / Referințe
	3.600	

* Suprafața este determinată în planul de proiecție Stereo 70.

DETALII LINIARE IMOBIL



Date referitoare la teren

Crt	Categorie folosință	Intravilan	Suprafața (mp)	Tarla	Parcelă	Nr. topo	Observații / Referințe
1	arabil	DA	315	-	-	-	
2	arabil	NU	3.285	14	245	-	

Lungime Segmente

1) Valorile lungimilor segmentelor sunt obținute din proiecție în plan.

Punct început	X / Y	Punct sfârșit	X / Y	Lungime segment (** (m)
1	604.755,382 692.023,962	2	604.749,827 692.032,51	10.194
2	604.749,827 692.032,51	3	604.733,075 692.023,5	19.021
3	604.733,075 692.023,5	4	604.642,811 691.975,046	102.447
4	604.642,811 691.975,046	5	604.553,647 691.927,181	101.199

Punct început	X / Y	Punct sfârșit	X / Y	Lungime segment (** (m)
5	604.553,647 691.927,181	6	604.471,758 691.883,223	92.941
6	604.471,758 691.883,223	7	604.448,398 691.870,683	26.513
7	604.448,398 691.870,683	8	604.456,491 691.866,068	9.316
8	604.456,491 691.866,068	9	604.459,03 691.863,82	3.391
9	604.459,03 691.863,82	1	604.755,382 692.023,962	336.853

** Lungimile segmentelor sunt determinate în planul de proiecție Stereo 70 și sunt rotunjite la 1 milimetru.

*** Distanța dintre puncte este formată din segmente cumulate ce sunt mai mici decât valoarea 1 milimetru.

**DATE DESPRE IMOBILUL NR. 6674**

Oficiul de Cadastru și Publicitate Imobiliară SUCEAVA
Biroul de Cadastru și Publicitate Imobiliară Suceava

A. Partea I. Descrierea imobilului

TEREN Extravilan

Adresa: Jud. Suceava

Nr. Crt	Nr cadastral Nr. topografic	Suprafața* (mp)	Observații / Referințe
A1		1.926	Sector cadastral:10 Teren neimprejmuit;

B. Partea II. Proprietari și acte

Inscrieri privitoare la dreptul de proprietate și alte drepturi reale		Referințe
/		
Act Normativ nr. Legea 7, din 13/03/1996 emis de PARLAMENTUL ROMANIEI;		
B1	Inscrierea provizorie, drept de PROPRIETATE, dobandit prin Lege, cota actuala 1/1 1) COMUNA SIMINICEA , CIF:4327499, PROPRIETAR NEIDENTIFICAT.	A1

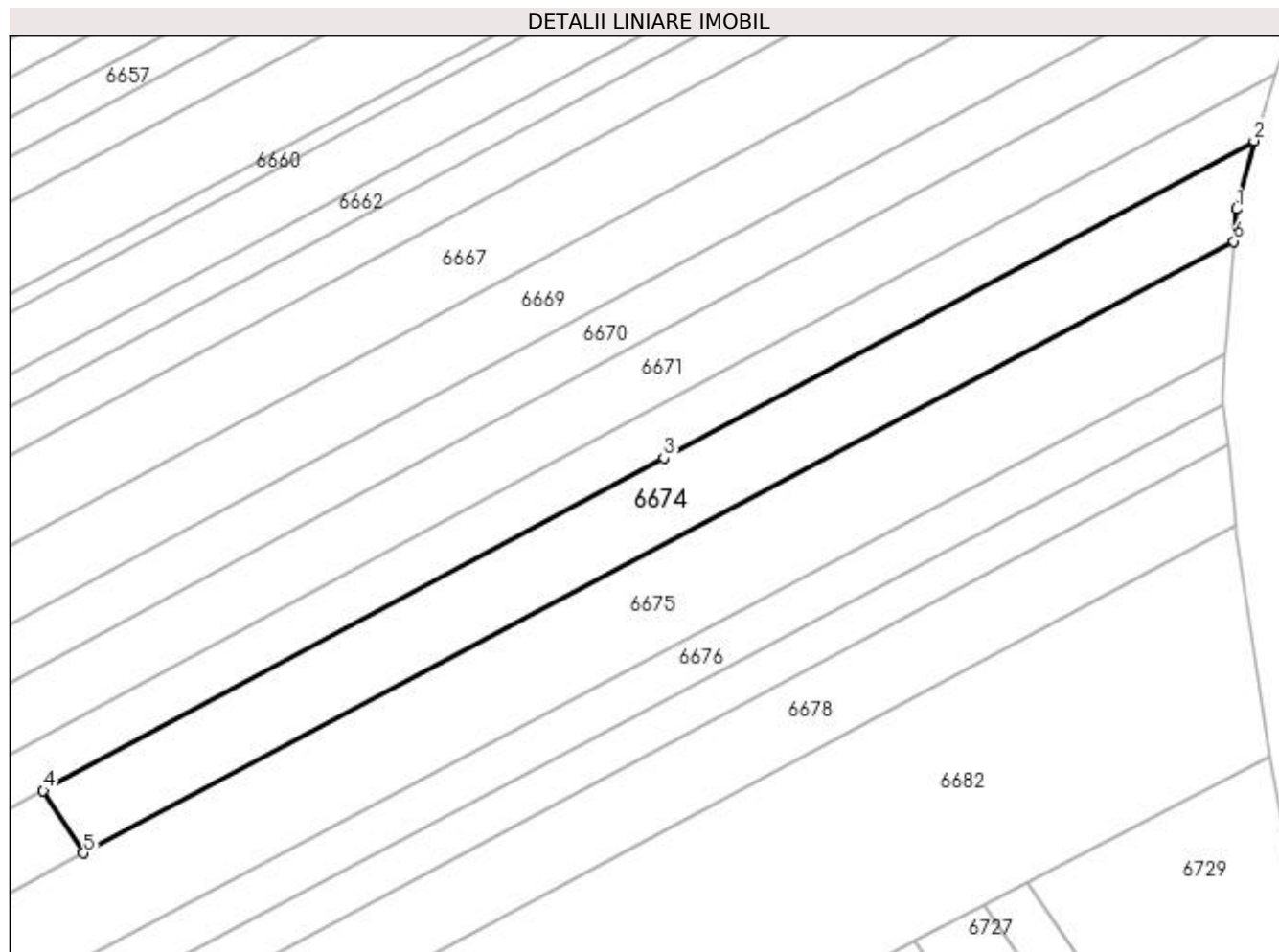
C. Partea III. SARCINI .

Inscrieri privind dezmembramintele dreptului de proprietate, drepturi reale de garanție și sarcini	Referințe
NU SUNT	

Anexa Nr. 1 La Partea I**Teren**

Nr cadastral	Suprafața (mp)*	Observații / Referințe
	1.926	

* Suprafața este determinată în planul de proiecție Stereo 70.

**Date referitoare la teren**

Crt	Categorie folosință	Intravilan	Suprafața (mp)	Tarla	Parcelă	Nr. topo	Observații / Referințe
1	arabil	NU	1.926	14	245	-	

Lungime Segmente

1) Valorile lungimilor segmentelor sunt obținute din proiecție în plan.

Punct început	X / Y	Punct sfârșit	X / Y	Lungime segment (** (m)
1	604.913,508 692.112,289	2	604.915,934 692.121,66	9.68
2	604.915,934 692.121,66	3	604.834,959 692.078,183	91.909
3	604.834,959 692.078,183	4	604.749,827 692.032,51	96.61
4	604.749,827 692.032,51	5	604.755,382 692.023,962	10.194
5	604.755,382 692.023,962	6	604.913,167 692.107,851	178.699

Punct început	X / Y	Punct sfârșit	X / Y	Lungime segment (** (m)
6	604.913,167 692.107,851	1	604.913,508 692.112,289	4.451

** Lungimile segmentelor sunt determinate în planul de proiecție Stereo 70 și sunt rotunjite la 1 milimetru.

*** Distanța dintre puncte este formată din segmente cumulate ce sunt mai mici decât valoarea 1 milimetru.

**DATE DESPRE IMOBILUL NR. 6675**

Oficiul de Cadastru și Publicitate Imobiliară SUCEAVA
Biroul de Cadastru și Publicitate Imobiliară Suceava

A. Partea I. Descrierea imobilului

TEREN Necunoscut

Adresa: Loc. Grigorești, Jud. Suceava

Nr. Crt	Nr cadastral Nr. topografic	Suprafața* (mp)	Observații / Referințe
A1		6.000	Sector cadastral:10 Teren neimprejmuit;

B. Partea II. Proprietari și acte

Inscrieri privitoare la dreptul de proprietate și alte drepturi reale	Referințe
/	
Act Administrativ nr. 927, din 17/07/1996 emis de CJSDPAT SUCEAVA;	
B1	A1
Intabulare, drept de PROPRIETATE, dobandit prin Reconstituire, cota actuala 1/1 1) ZVANDIUC AGLAIA, Lipsă CNP proprietar.	

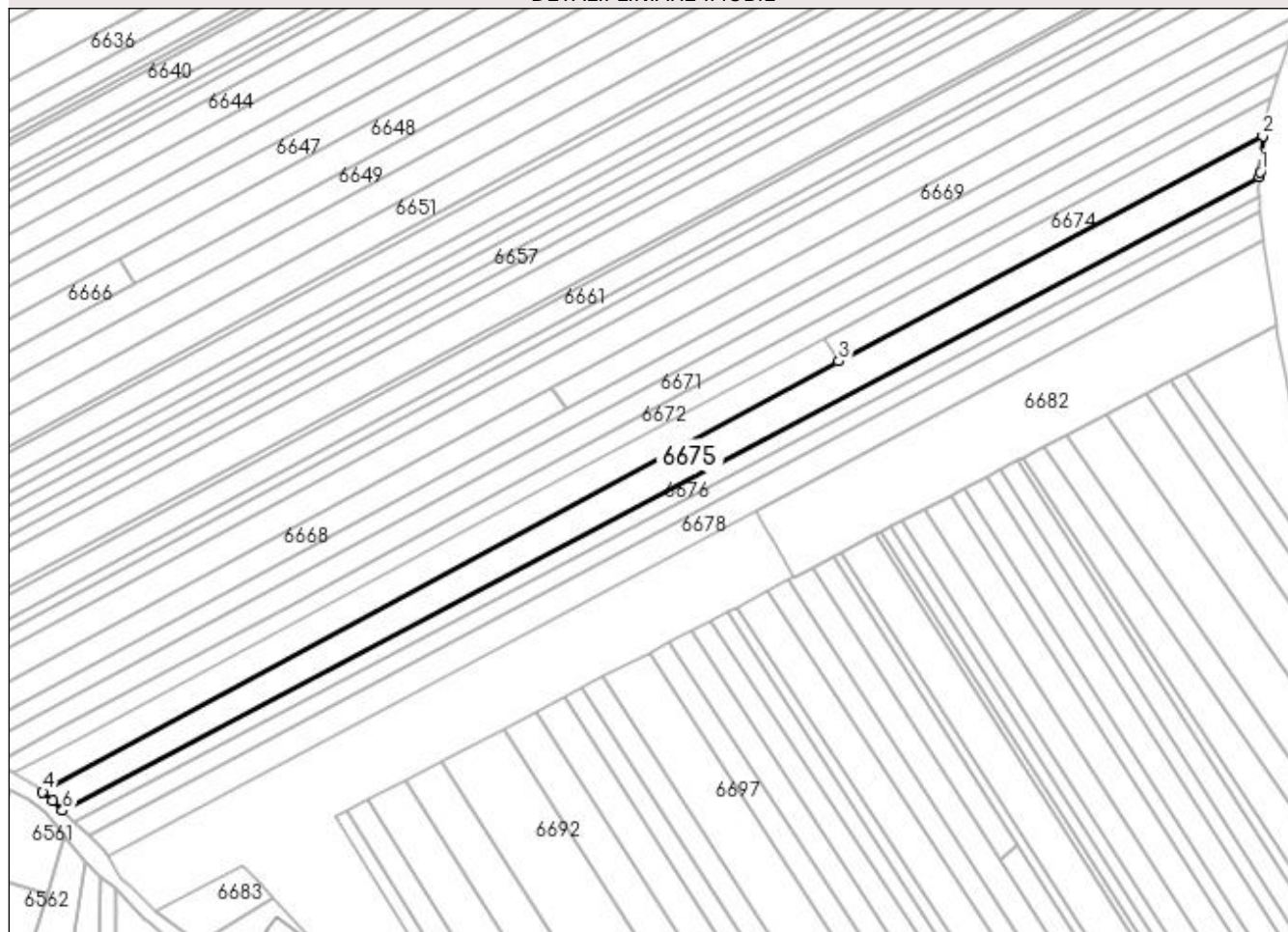
C. Partea III. SARCINI .

Inscrieri privind dezmembramintele dreptului de proprietate, drepturi reale de garanție și sarcini	Referințe
NU SUNT	

Anexa Nr. 1 La Partea I**Teren**

Nr cadastral	Suprafața (mp)*	Observații / Referințe
	6.000	

* Suprafața este determinată în planul de proiecție Stereo 70.

DETALII LINIARE IMOBIL**Date referitoare la teren**

Crt	Categorie folosință	Intra vilan	Suprafața (mp)	Tarla	Parcelă	Nr. topo	Observații / Referințe
1	arabil	DA	274	-	-	-	
2	arabil	NU	5.726	14	245	-	

Lungime Segmente

1) Valorile lungimilor segmentelor sunt obținute din proiecție în plan.

Punct început	X / Y	Punct sfârșit	X / Y	Lungime segment (** (m)
1	604.912,134 692.094,395	2	604.913,167 692.107,851	13.496
2	604.913,167 692.107,851	3	604.755,382 692.023,962	178.699
3	604.755,382 692.023,962	4	604.459,03 691.863,82	336.853
4	604.459,03 691.863,82	5	604.462,655 691.860,61	4.842

Punct început	X / Y	Punct sfârşit	X / Y	Lungime segment (** (m)
5	604.462,655 691.860,61	6	604.466,491 691.856,859	5.365
6	604.466,491 691.856,859	7	604.911,979 692.092,381	503.915
7	604.911,979 692.092,381	1	604.912,134 692.094,395	2.02

** Lungimile segmentelor sunt determinate în planul de proiecţie Stereo 70 şi sunt rotunjite la 1 milimetru.

*** Distanţa dintre puncte este formată din segmente cumulate ce sunt mai mici decât valoarea 1 milimetru.

**DATE DESPRE IMOBILUL NR. 6676**

Oficiul de Cadastru și Publicitate Imobiliară SUCEAVA
Biroul de Cadastru și Publicitate Imobiliară Suceava

A. Partea I. Descrierea imobilului

TEREN Necunoscut

Adresa: Loc. Grigorești, Jud. Suceava

Nr. Crt	Nr cadastral Nr. topografic	Suprafața* (mp)	Observații / Referințe
A1		3.000	Sector cadastral:10 Teren neimprejmuit;

B. Partea II. Proprietari și acte

Inscrieri privitoare la dreptul de proprietate și alte drepturi reale	Referințe
/	
Act Notarial nr. 99, din 31/08/2009 emis de BNP ION LOSTUN;	
B1	A1
Intabulare, drept de PROPRIETATE, dobândit prin Succesiune, cota actuala 1/1 1) TIPU VIOREL	

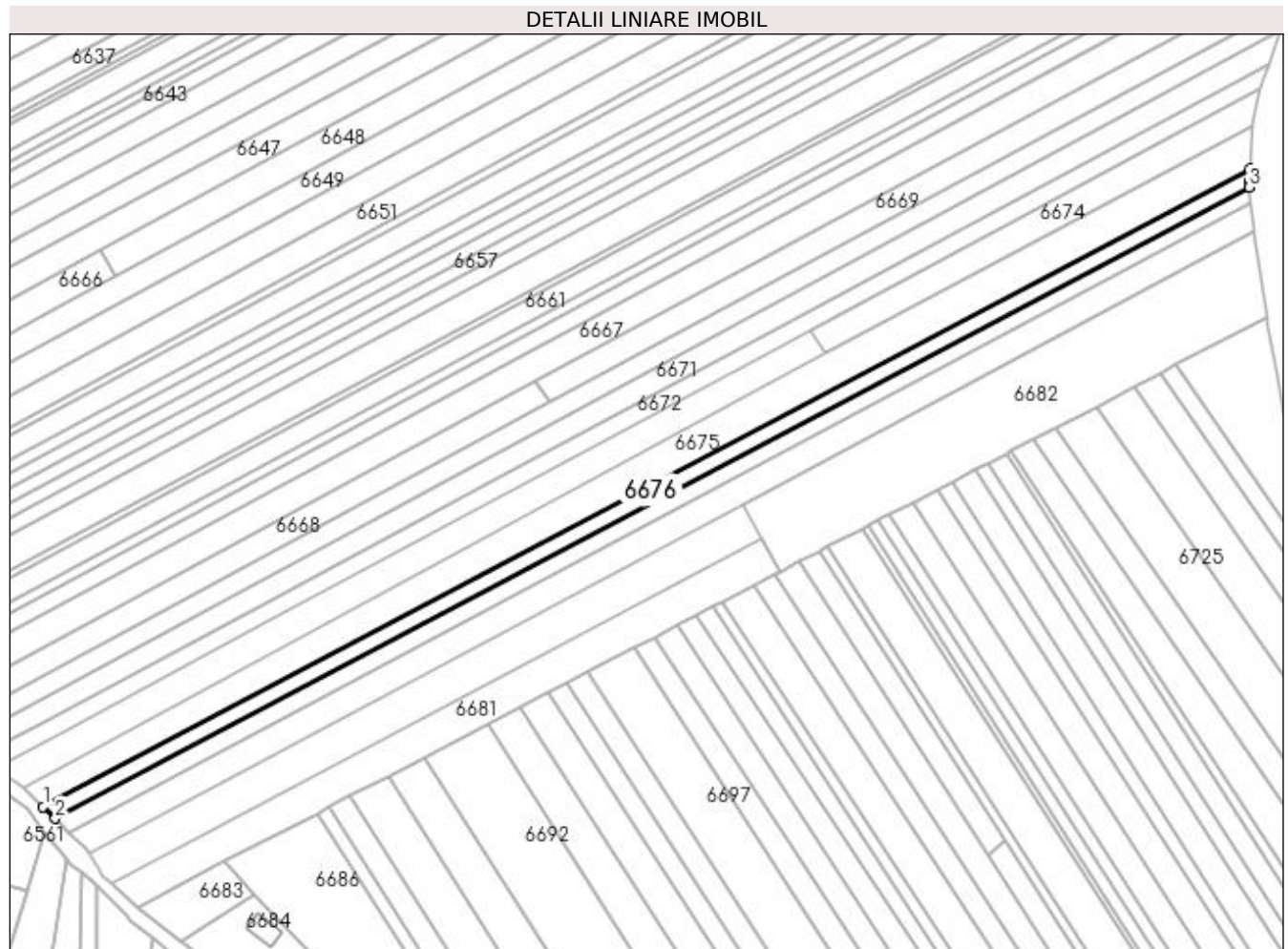
C. Partea III. SARCINI .

Inscrieri privind dezmembramintele dreptului de proprietate, drepturi reale de garanție și sarcini	Referințe
NU SUNT	

Anexa Nr. 1 La Partea I**Teren**

Nr cadastral	Suprafața (mp)*	Observații / Referințe
	3.000	

* Suprafața este determinată în planul de proiecție Stereo 70.

**Date referitoare la teren**

Crt	Categorie folosință	Intravilan	Suprafața (mp)	Tarla	Parcelă	Nr. topo	Observații / Referințe
1	arabil	DA	171	-	-	-	
2	arabil	NU	2.829	14	245	-	

Lungime Segmente

1) Valorile lungimilor segmentelor sunt obținute din proiecție în plan.

Punct început	X / Y	Punct sfârșit	X / Y	Lungime segment (** (m)
1	604.466,491 691.856,859	2	604.470,986 691.852,463	6.287
2	604.470,986 691.852,463	3	604.911,78 692.085,504	498.606
3	604.911,78 692.085,504	4	604.911,596 692.087,387	1.892
4	604.911,596 692.087,387	5	604.911,979 692.092,381	5.009

Punct început	X / Y	Punct sfârșit	X / Y	Lungime segment (** (m)
5	604.911,979 692.092,381	1	604.466,491 691.856,859	503.915

** Lungimile segmentelor sunt determinate în planul de proiecție Stereo 70 și sunt rotunjite la 1 milimetru.

*** Distanța dintre puncte este formată din segmente cumulate ce sunt mai mici decât valoarea 1 milimetru.

**DATE DESPRE IMOBILUL NR. 6677**

Oficiul de Cadastru și Publicitate Imobiliară SUCEAVA
Biroul de Cadastru și Publicitate Imobiliară Suceava

A. Partea I. Descrierea imobilului

TEREN Necunoscut

Adresa: Loc. Grigoresti, Jud. Suceava

Nr. Crt	Nr cadastral Nr. topografic	Suprafața* (mp)	Observații / Referințe
A1		3.000	Sector cadastral:10 Teren neimprejmuit;

B. Partea II. Proprietari și acte

Inscrieri privitoare la dreptul de proprietate și alte drepturi reale	Referințe
/	
Act Administrativ nr. 77, din 20/07/1993 emis de CJSDPAT SUCEAVA;	
B1	A1
Intabulare, drept de PROPRIETATE, dobândit prin Reconstituire, cota actuala 1/1	
1) TEODORESCU MIHAI	
2) PUȘCAȘU NICOLINA	
3) TEODORESCU CONSTANTIN, Lipsă CNP proprietar.	
4) TEODORESCU MARIA, Lipsă CNP proprietar.	
5) LUNGU ELENA, Lipsă CNP proprietar. DEFUNCT:Da	

C. Partea III. SARCINI .

Inscrieri privind dezmembramintele dreptului de proprietate, drepturi reale de garanție și sarcini	Referințe
NU SUNT	

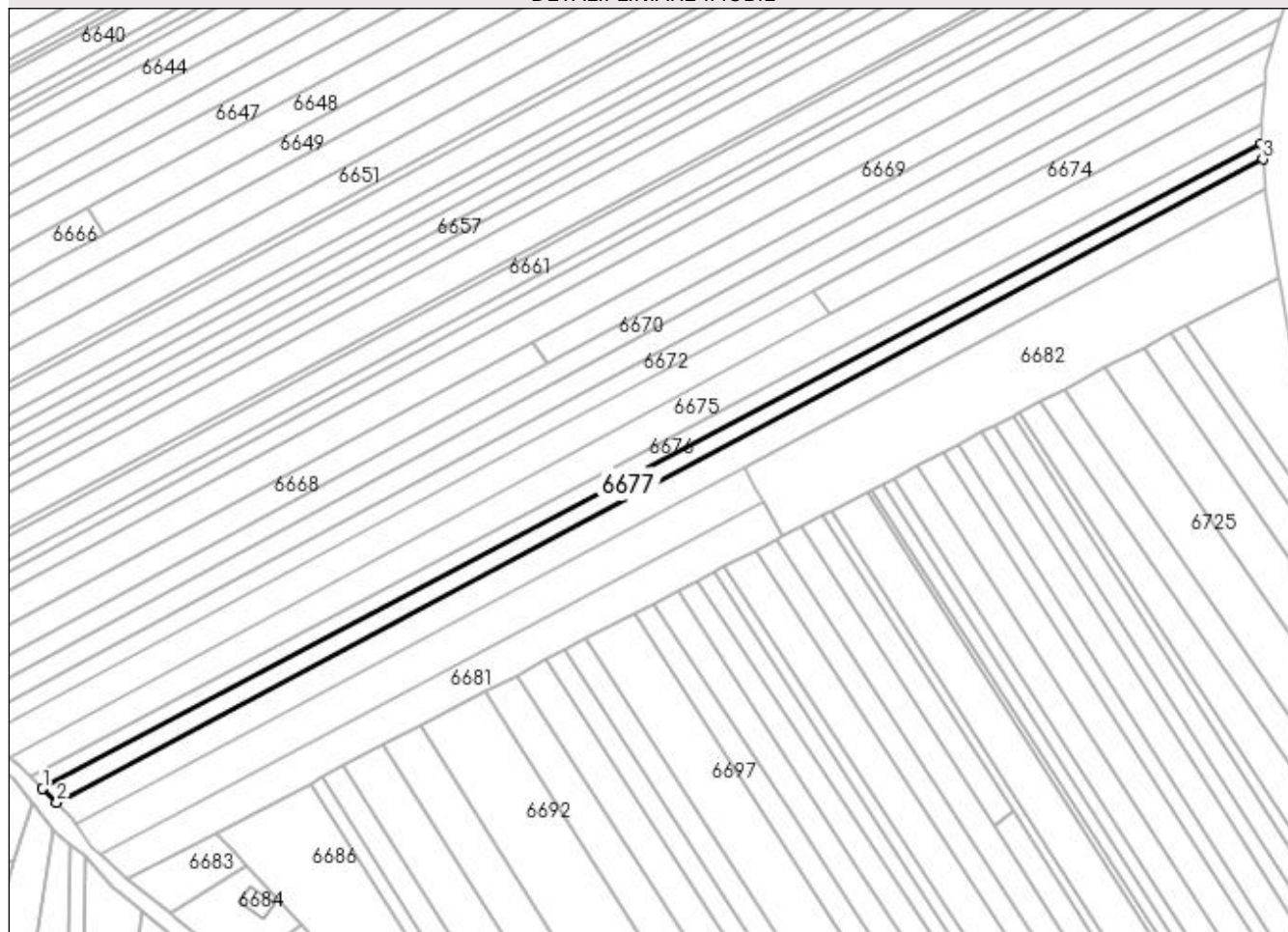
Anexa Nr. 1 La Partea I

Teren

Nr cadastral	Suprafața (mp)*	Observații / Referințe
	3.000	

* Suprafața este determinată în planul de proiecție Stereo 70.

DETALII LINIARE IMOBIL



Date referitoare la teren

Crt	Categorie folosință	Intra vilan	Suprafața (mp)	Tarla	Parcelă	Nr. topo	Observații / Referințe
1	arabil	DA	246	-	-	-	
2	arabil	NU	2.754	14	245	-	

Lungime Segmente

1) Valorile lungimilor segmentelor sunt obținute din proiecție în plan.

Punct început	X / Y	Punct sfârșit	X / Y	Lungime segment (** (m)
1	604.470,986 691.852,463	2	604.476,174 691.847,39	7.256
2	604.476,174 691.847,39	3	604.912,323 692.079,935	494.27
3	604.912,323 692.079,935	4	604.911,78 692.085,504	5.595
4	604.911,78 692.085,504	1	604.470,986 691.852,463	498.606

**** Lungimile segmentelor sunt determinate în planul de proiecție Stereo 70 și sunt rotunjite la 1 milimetru.**

***** Distanța dintre puncte este formată din segmente cumulate ce sunt mai mici decât valoarea 1 milimetru.**

**DATE DESPRE IMOBILUL NR. 6678**

Oficiul de Cadastru și Publicitate Imobiliară SUCEAVA
Biroul de Cadastru și Publicitate Imobiliară Suceava

A. Partea I. Descrierea imobilului

TEREN Necunoscut

Adresa: Loc. Grigoresti, Jud. Suceava

Nr. Crt	Nr cadastral Nr. topografic	Suprafața* (mp)	Observații / Referințe
A1		5.000	Sector cadastral:10 Teren neimprejmuit;

B. Partea II. Proprietari și acte

Inscrieri privitoare la dreptul de proprietate și alte drepturi reale	Referințe
/	
Act Notarial nr. 2895, din 06/07/2012 emis de BIN ION LOSTUN;	
B1	A1
Intabulare, drept de PROPRIETATE, dobandit prin PARTAJ, cota actuala 1/1 1) PAMPARĂU-SĂLĂVĂSTRU DANIEL-CĂTĂLIN	

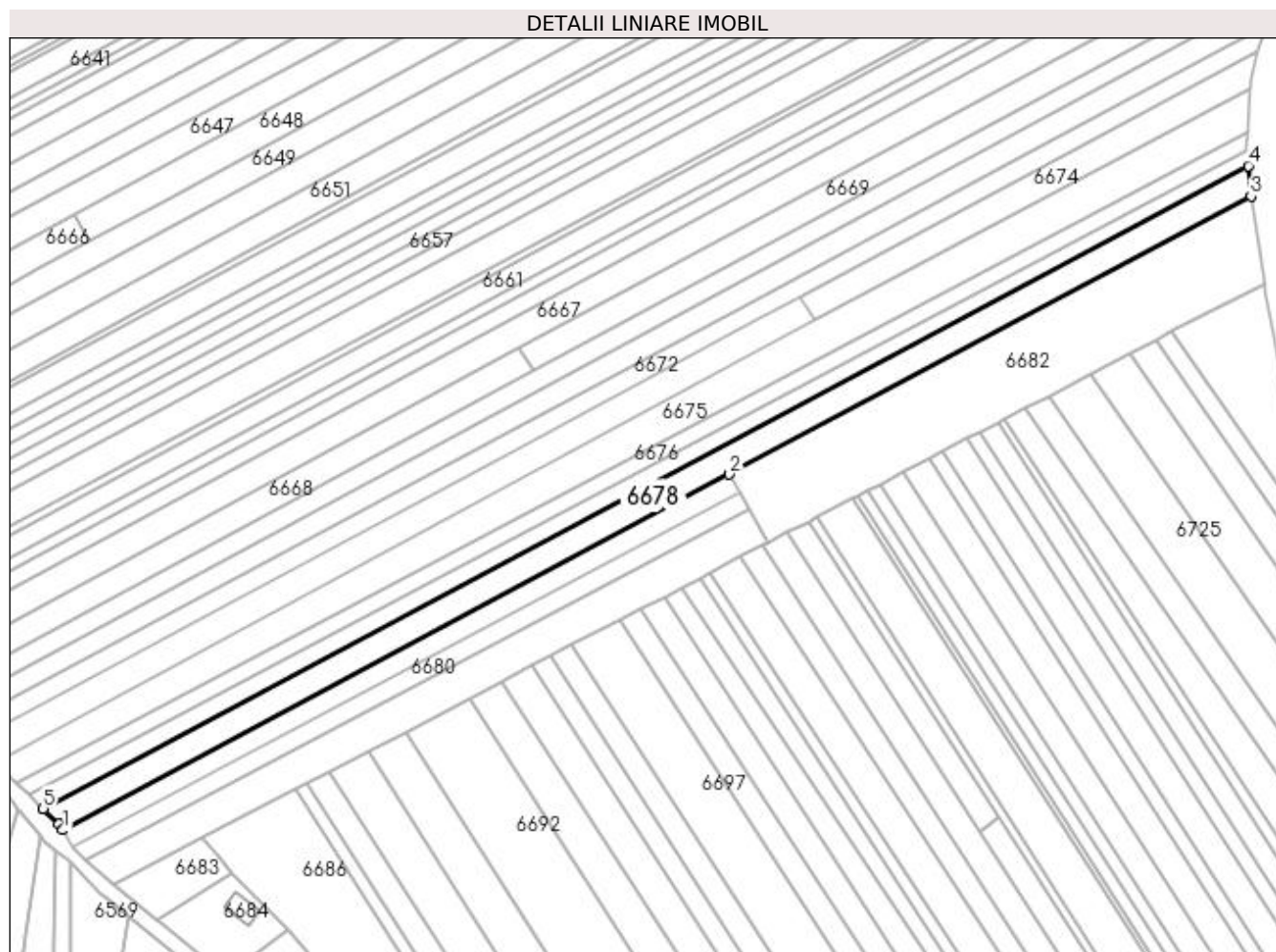
C. Partea III. SARCINI .

Inscrieri privind dezmembramintele dreptului de proprietate, drepturi reale de garanție și sarcini	Referințe
NU SUNT	

Anexa Nr. 1 La Partea I**Teren**

Nr cadastral	Suprafața (mp)*	Observații / Referințe
	5.000	

* Suprafața este determinată în planul de proiecție Stereo 70.

**Date referitoare la teren**

Crt	Categorie folosință	Intra vilan	Suprafața (mp)	Tarla	Parcelă	Nr. topo	Observații / Referințe
1	arabil	DA	596	-	-	-	
2	arabil	NU	4.404	14	245	-	

Lungime Segmente

1) Valorile lungimilor segmentelor sunt obținute din proiecție în plan.

Punct început	X / Y	Punct sfârșit	X / Y	Lungime segment (** (m)
1	604.483,28 691.839,63	2	604.724,583 691.968,288	273.459
2	604.724,583 691.968,288	3	604.913,394 692.068,957	213.972
3	604.913,394 692.068,957	4	604.912,323 692.079,935	11.03
4	604.912,323 692.079,935	5	604.476,174 691.847,39	494.27

Punct început	X / Y	Punct sfârșit	X / Y	Lungime segment (** (m)
5	604.476,174 691.847,39	6	604.481,823 691.841,867	7.9
6	604.481,823 691.841,867	1	604.483,28 691.839,63	2.67

** Lungimile segmentelor sunt determinate în planul de proiecție Stereo 70 și sunt rotunjite la 1 milimetru.

*** Distanța dintre puncte este formată din segmente cumulate ce sunt mai mici decât valoarea 1 milimetru.

**DATE DESPRE IMOBILUL NR. 6679**

Oficiul de Cadastru și Publicitate Imobiliară SUCEAVA
Biroul de Cadastru și Publicitate Imobiliară Suceava

A. Partea I. Descrierea imobilului

TEREN Necunoscut

Adresa: Loc. Grigoresti, Jud. Suceava

Nr. Crt	Nr cadastral Nr. topografic	Suprafața* (mp)	Observații / Referințe
A1		1.971	Sector cadastral:10 Teren neimprejmuit;

B. Partea II. Proprietari și acte

Inscrieri privitoare la dreptul de proprietate și alte drepturi reale		Referințe
/		
Act Normativ nr. Legea 7, din 13/03/1996 emis de PARLAMENTUL ROMANIEI;		
B1	Inscrierea provizorie, drept de PROPRIETATE, dobandit prin Lege, cota actuala 1/1 1) COMUNA SIMINICEA , CIF:4327499, PROPRIETAR NEIDENTIFICAT.	A1

C. Partea III. SARCINI .

Inscrieri privind dezmembramintele dreptului de proprietate, drepturi reale de garanție și sarcini	Referințe
NU SUNT	

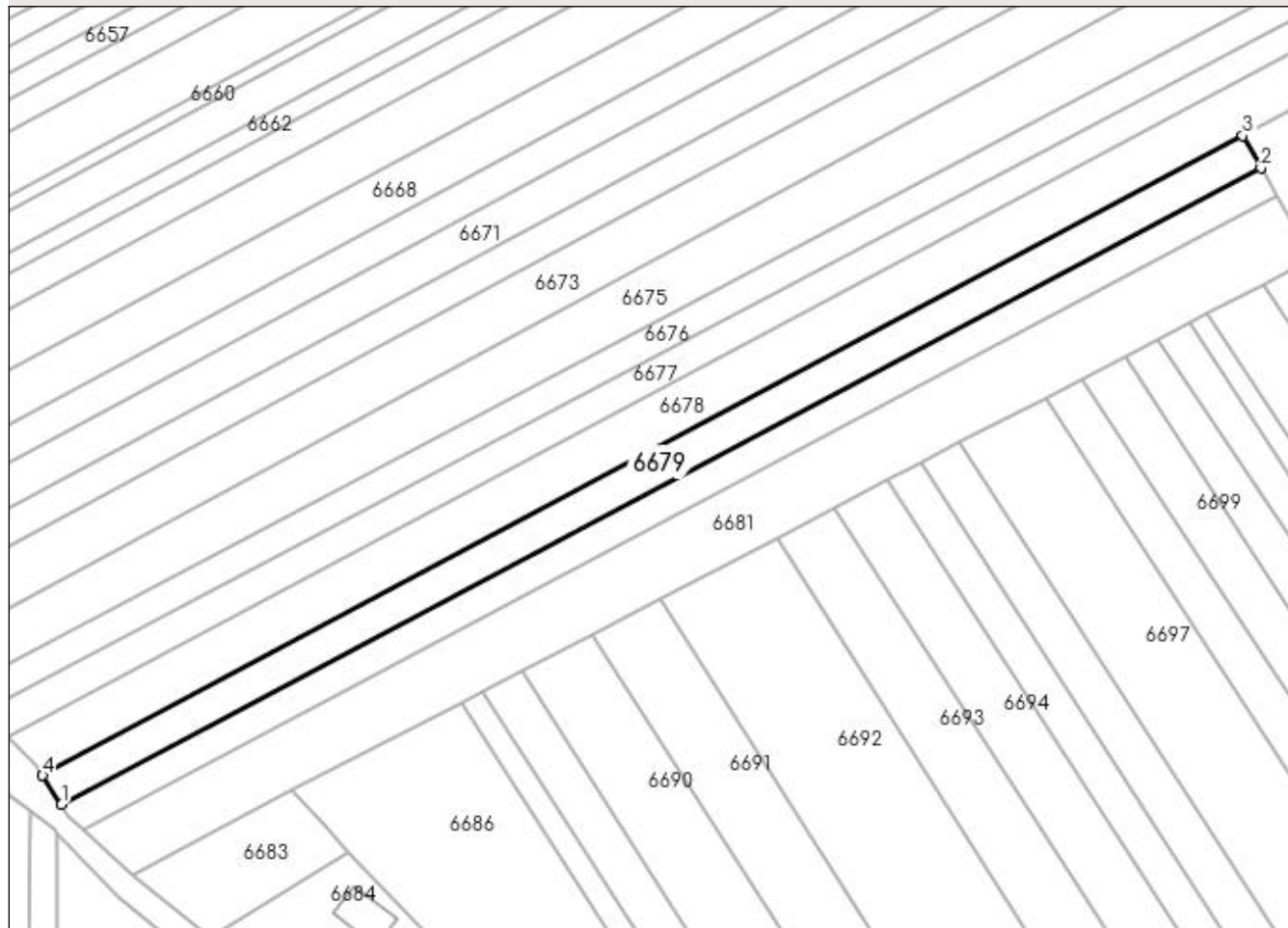
Anexa Nr. 1 La Partea I

Teren

Nr cadastral	Suprafața (mp)*	Observații / Referințe
	1.971	

* Suprafața este determinată în planul de proiecție Stereo 70.

DETALII LINIARE IMOBIL



Date referitoare la teren

Crt	Categorie folosință	Intra vilan	Suprafața (mp)	Tarla	Parcelă	Nr. topo	Observații / Referințe
1	arabil	DA	436	-	-	-	
2	arabil	NU	1.535	14	245	-	

Lungime Segmente

1) Valorile lungimilor segmentelor sunt obținute din proiecție în plan.

Punct început	X / Y	Punct sfârșit	X / Y	Lungime segment (** (m)
1	604.487,1 691.833,767	2	604.728,256 691.961,793	273.033
2	604.728,256 691.961,793	3	604.724,583 691.968,288	7.462
3	604.724,583 691.968,288	4	604.483,28 691.839,63	273.459
4	604.483,28 691.839,63	1	604.487,1 691.833,767	6.998

**** Lungimile segmentelor sunt determinate în planul de proiecție Stereo 70 și sunt rotunjite la 1 milimetru.**

***** Distanța dintre puncte este formată din segmente cumulate ce sunt mai mici decât valoarea 1 milimetru.**

**DATE DESPRE IMOBILUL NR. 6680**

Oficiul de Cadastru și Publicitate Imobiliară SUCEAVA
Biroul de Cadastru și Publicitate Imobiliară Suceava

A. Partea I. Descrierea imobilului

TEREN Necunoscut

Adresa: Loc. Grigorești, Jud. Suceava

Nr. Crt	Nr cadastral Nr. topografic	Suprafața* (mp)	Observații / Referințe
A1		1.800	Sector cadastral:10 Teren neimprejmit;

B. Partea II. Proprietari și acte

Inscrieri privitoare la dreptul de proprietate și alte drepturi reale		Referințe
/		
Act Administrativ nr. 929, din 16/07/1996 emis de CJSDPAT SUCEAVA;		
B1	Intabulare, drept de PROPRIETATE, dobândit prin Reconstituire, cota actuala 1/1 1) PAȘNICIUC DUMITRU 2) HAVRILIU MARIA 3) PAȘNICIUC GH. DUMITRU 4) PRIMAC VIRGINIA 5) CAPUȘNEAC LUCICA	A1
Act Administrativ nr. 3066, din 15/06/2023 emis de PRIMARIA SIMINICEA;		
B2	Se notează posesia faptică. 1) HREBENCIUC DANIELA	A1

C. Partea III. SARCINI .

Inscrieri privind dezmembramintele dreptului de proprietate, drepturi reale de garanție și sarcini	Referințe
NU SUNT	

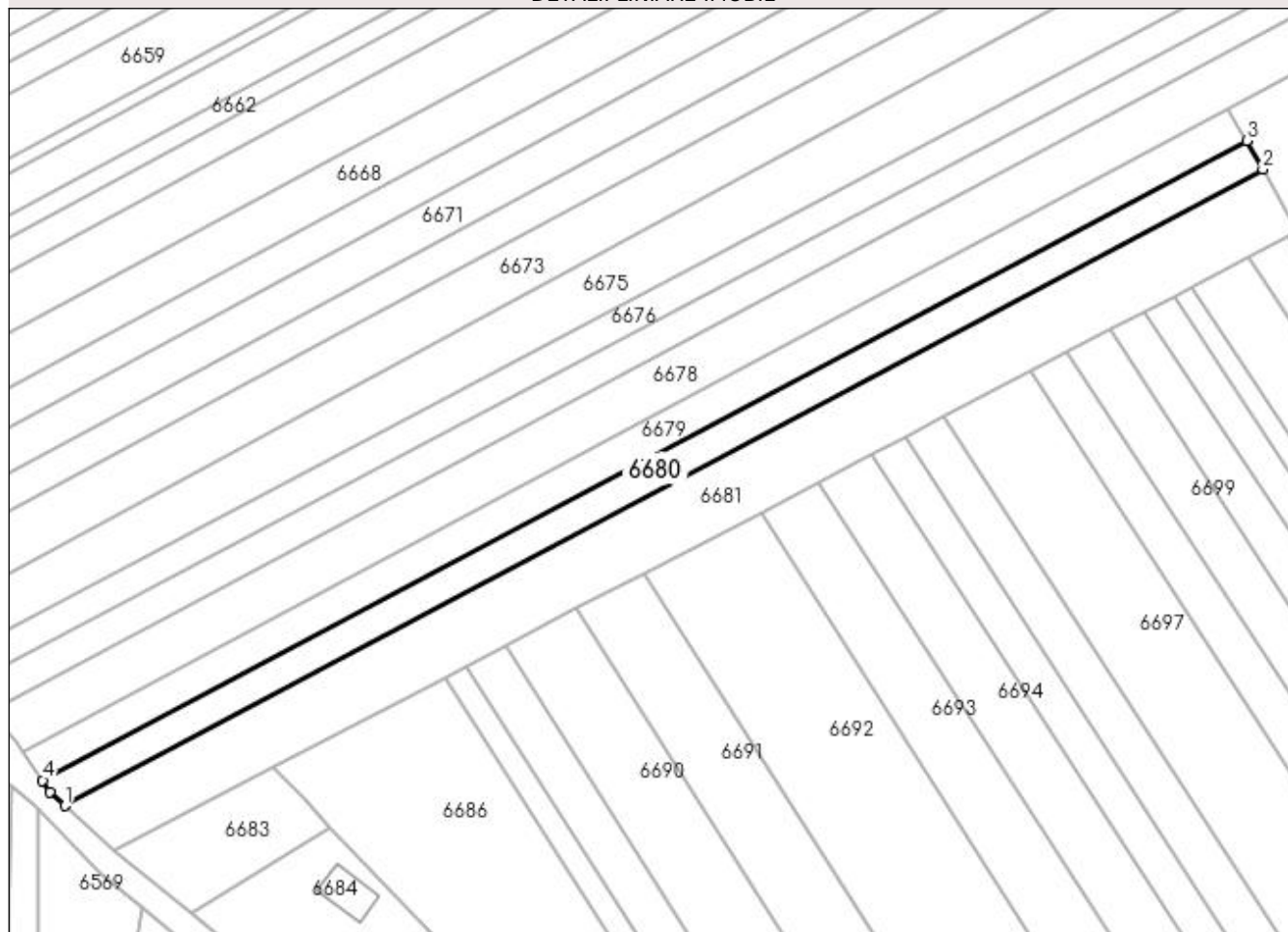
Anexa Nr. 1 La Partea I

Teren

Nr cadastral	Suprafața (mp)*	Observații / Referințe
	1.800	

* Suprafața este determinată în planul de proiecție Stereo 70.

DETALII LINIARE IMOBIL



Date referitoare la teren

Crt	Categorie folosință	Intra vilan	Suprafața (mp)	Tarla	Parcelă	Nr. topo	Observații / Referințe
1	arabil	DA	418	-	-	-	
2	arabil	NU	1.382	14	245	-	

Lungime Segmente

1) Valorile lungimilor segmentelor sunt obținute din proiecție în plan.

Punct început	X / Y	Punct sfârșit	X / Y	Lungime segment (** (m)
1	604.491,639 691.828,698	2	604.731,508 691.956,041	271.576
2	604.731,508 691.956,041	3	604.728,256 691.961,793	6.608
3	604.728,256 691.961,793	4	604.487,1 691.833,767	273.033
4	604.487,1 691.833,767	5	604.488,582 691.831,492	2.715

Punct început	X / Y	Punct sfârșit	X / Y	Lungime segment (** (m)
5	604.488,582 691.831,492	1	604.491,639 691.828,698	4.141

** Lungimile segmentelor sunt determinate în planul de proiecție Stereo 70 și sunt rotunjite la 1 milimetru.

*** Distanța dintre puncte este formată din segmente cumulate ce sunt mai mici decât valoarea 1 milimetru.

**DATE DESPRE IMOBILUL NR. 6681**

Oficiul de Cadastru și Publicitate Imobiliară SUCEAVA
Biroul de Cadastru și Publicitate Imobiliară Suceava

A. Partea I. Descrierea imobilului

TEREN Necunoscut

Adresa: Loc. Grigoresti, Jud. Suceava

Nr. Crt	Nr cadastral Nr. topografic	Suprafața* (mp)	Observații / Referințe
A1		3.600	Sector cadastral:10 Teren neimprejmit;

B. Partea II. Proprietari și acte

Inscrieri privitoare la dreptul de proprietate și alte drepturi reale		Referințe
/		
Act Administrativ nr. 929, din 16/07/1996 emis de CJSDPAT SUCEAVA;		
B1	Intabulare, drept de PROPRIETATE, dobândit prin Reconstituire, cota actuala 1/1 1) PAȘNICIUC DUMITRU 2) HAVRILIU MARIA 3) PAȘNICIUC GH. DUMITRU 4) PRIMAC VIRGINIA 5) CAPUȘNEAC LUCICA	A1
Act Administrativ nr. 3067, din 15/06/2023 emis de PRIMARIA SIMINICEA;		
B2	Se notează posesia faptică. 1) CLIM VIORICA	A1

C. Partea III. SARCINI .

Inscrieri privind dezmembramintele dreptului de proprietate, drepturi reale de garanție și sarcini	Referințe
NU SUNT	

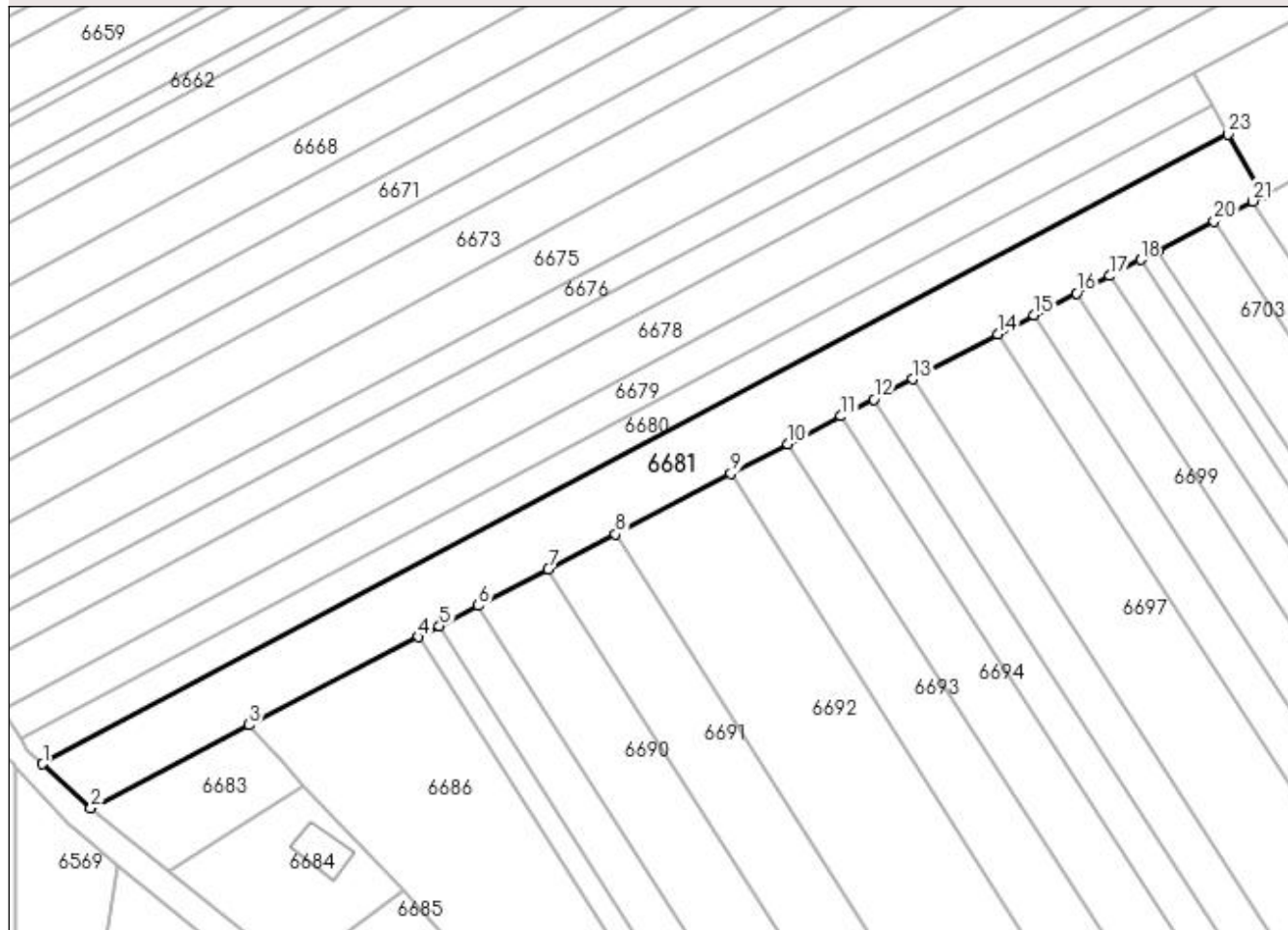
Anexa Nr. 1 La Partea I

Teren

Nr cadastral	Suprafața (mp)*	Observații / Referințe
	3.600	

* Suprafața este determinată în planul de proiecție Stereo 70.

DETALII LINIARE IMOBIL



Date referitoare la teren

Crt	Categorie folosință	Intravilan	Suprafața (mp)	Tarla	Parcelă	Nr. topo	Observații / Referințe
1	arabil	DA	795	-	-	-	
2	arabil	NU	2.805	14	245	-	

Lungime Segmente

1) Valorile lungimilor segmentelor sunt obținute din proiecție în plan.

Punct început	X / Y	Punct sfârșit	X / Y	Lungime segment (** (m)
1	604.491,639 691.828,698	2	604.501,383 691.819,793	13.2
3	604.533,411 691.836,583	4	604.567,702 691.854,407	38.647
5	604.571,915 691.856,605	6	604.579,806 691.860,724	8.901
7	604.593,973 691.868,118	8	604.607,572 691.875,215	15.339

Punct început	X / Y	Punct sfârșit	X / Y	Lungime segment (** (m)
2	604.501,383 691.819,793	3	604.533,411 691.836,583	36.162
4	604.567,702 691.854,407	5	604.571,915 691.856,605	4.752
6	604.579,806 691.860,724	7	604.593,973 691.868,118	15.98
8	604.607,572 691.875,215	9	604.630,933 691.887,408	26.352

Punct început	X / Y	Punct sfârșit	X / Y	Lungime segment (** (m)
9	604.630,933 691.887,408	10	604.642,455 691.893,422	12.997
11	604.653,21 691.899,035	12	604.659,808 691.902,479	7.443
13	604.667,622 691.906,557	14	604.684,933 691.915,592	19.527
15	604.692,266 691.919,42	16	604.700,899 691.923,925	9.738
17	604.707,573 691.927,409	18	604.713,85 691.930,685	7.08
19	604.717,392 691.932,533	20	604.728,672 691.938,421	12.724
21	604.736,524 691.942,519	22	604.738,555 691.943,579	2.291
23	604.731,508 691.956,041	1	604.491,639 691.828,698	271.576

Punct început	X / Y	Punct sfârșit	X / Y	Lungime segment (** (m)
10	604.642,455 691.893,422	11	604.653,21 691.899,035	12.132
12	604.659,808 691.902,479	13	604.667,622 691.906,557	8.814
14	604.684,933 691.915,592	15	604.692,266 691.919,42	8.272
16	604.700,899 691.923,925	17	604.707,573 691.927,409	7.529
18	604.713,85 691.930,685	19	604.717,392 691.932,533	3.995
20	604.728,672 691.938,421	21	604.736,524 691.942,519	8.857
22	604.738,555 691.943,579	23	604.731,508 691.956,041	14.316

** Lungimile segmentelor sunt determinate în planul de proiecție Stereo 70 și sunt rotunjite la 1 milimetru.

*** Distanța dintre puncte este formată din segmente cumulate ce sunt mai mici decât valoarea 1 milimetru.

**DATE DESPRE IMOBILUL NR. 6682**

Oficiul de Cadastru și Publicitate Imobiliară SUCEAVA
Biroul de Cadastru și Publicitate Imobiliară Suceava

A. Partea I. Descrierea imobilului

TEREN Extravilan

Adresa: Jud. Suceava

Nr. Crt	Nr cadastral Nr. topografic	Suprafața* (mp)	Observații / Referințe
A1		6.100	Sector cadastral:10 Teren neimprejmuit;

B. Partea II. Proprietari și acte

Inscrieri privitoare la dreptul de proprietate și alte drepturi reale	Referințe
/	
Act Notarial nr. 45, din 13/03/2008 emis de BNP VALERIANA ILIE;	
B1	A1
Intabulare, drept de PROPRIETATE, dobandit prin Succesiune, cota actuala 1/1 1) TUN ARISTIȚA	

C. Partea III. SARCINI .

Inscrieri privind dezmembramintele dreptului de proprietate, drepturi reale de garanție și sarcini	Referințe
NU SUNT	

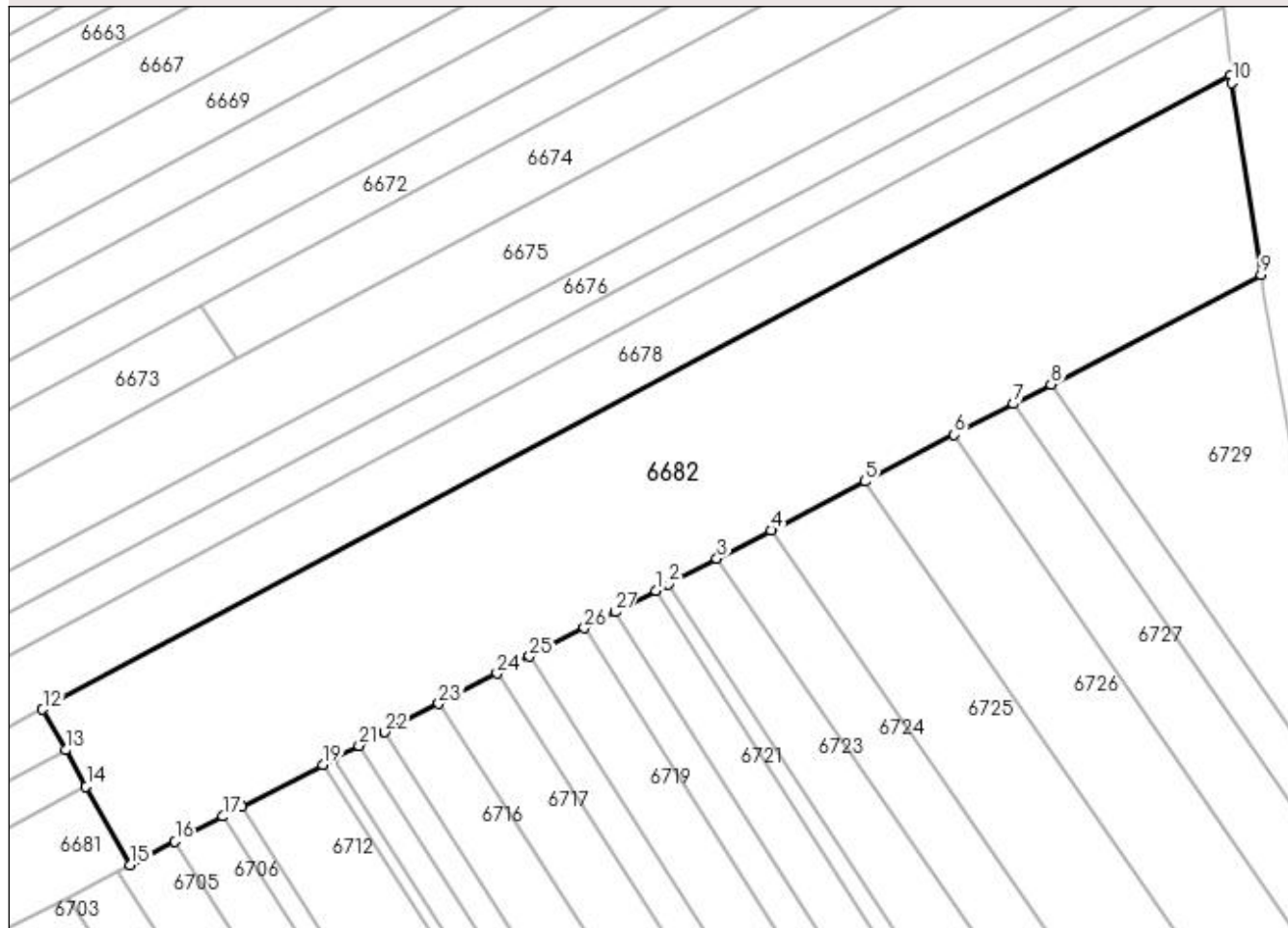
Anexa Nr. 1 La Partea I

Teren

Nr cadastral	Suprafața (mp)*	Observații / Referințe
	6.100	

* Suprafața este determinată în planul de proiecție Stereo 70.

DETALII LINIARE IMOBIL



Date referitoare la teren

Crt	Categorie folosință	Intravilan	Suprafața (mp)	Tarla	Parcelă	Nr. topo	Observații / Referințe
1	arabil	NU	6.100	14	245	-	

Lungime Segmente

1) Valorile lungimilor segmentelor sunt obținute din proiecție în plan.

Punct început	X / Y	Punct sfârșit	X / Y	Lungime segment (** (m)
1	604.822,027 691.987,145	2	604.824,022 691.988,186	2.25
3	604.831,744 691.992,216	4	604.840,373 691.996,72	9.734
5	604.855,247 692.004,483	6	604.869,419 692.011,88	15.986
7	604.878,873 692.016,814	8	604.884,815 692.019,916	6.703
9	604.918,189 692.037,334	10	604.913,501 692.067,858	30.882

Punct început	X / Y	Punct sfârșit	X / Y	Lungime segment (** (m)
2	604.824,022 691.988,186	3	604.831,744 691.992,216	8.71
4	604.840,373 691.996,72	5	604.855,247 692.004,483	16.778
6	604.869,419 692.011,88	7	604.878,873 692.016,814	10.664
8	604.884,815 692.019,916	9	604.918,189 692.037,334	37.646
10	604.913,501 692.067,858	11	604.913,394 692.068,957	1.104

Punct început	X / Y	Punct sfârșit	X / Y	Lungime segment (** (m)
11	604.913,394 692.068,957	12	604.724,583 691.968,288	213.972
13	604.728,256 691.961,793	14	604.731,508 691.956,041	6.608
15	604.738,555 691.943,579	16	604.745,637 691.947,275	7.988
17	604.753,291 691.951,27	18	604.756,208 691.952,792	3.29
19	604.769,099 691.959,52	20	604.770,878 691.960,449	2.007
21	604.774,861 691.962,528	22	604.778,955 691.964,665	4.618
23	604.787,565 691.969,159	24	604.796,82 691.973,989	10.44
25	604.801,954 691.976,668	26	604.810,663 691.981,214	9.824
27	604.815,529 691.983,754	1	604.822,027 691.987,145	7.33

Punct început	X / Y	Punct sfârșit	X / Y	Lungime segment (** (m)
12	604.724,583 691.968,288	13	604.728,256 691.961,793	7.462
14	604.731,508 691.956,041	15	604.738,555 691.943,579	14.316
16	604.745,637 691.947,275	17	604.753,291 691.951,27	8.634
18	604.756,208 691.952,792	19	604.769,099 691.959,52	14.541
20	604.770,878 691.960,449	21	604.774,861 691.962,528	4.493
22	604.778,955 691.964,665	23	604.787,565 691.969,159	9.712
24	604.796,82 691.973,989	25	604.801,954 691.976,668	5.791
26	604.810,663 691.981,214	27	604.815,529 691.983,754	5.489

** Lungimile segmentelor sunt determinate în planul de proiecție Stereo 70 și sunt rotunjite la 1 milimetru.

*** Distanța dintre puncte este formată din segmente cumulate ce sunt mai mici decât valoarea 1 milimetru.

**DATE DESPRE IMOBILUL NR. 6683**

Oficiul de Cadastru și Publicitate Imobiliară SUCEAVA
Biroul de Cadastru și Publicitate Imobiliară Suceava

A. Partea I. Descrierea imobilului

TEREN Intravilan

Adresa: Loc. Grigoresti, Jud. Suceava

Nr. Crt	Nr cadastral Nr. topografic	Suprafața* (mp)	Observații / Referințe
A1		600	Sector cadastral:10 Teren neimprejmuit;

B. Partea II. Proprietari și acte

Inscrieri privitoare la dreptul de proprietate și alte drepturi reale	Referințe
/	
Act Administrativ nr. 78, din 20/07/1993 emis de CJSDPAT SUCEAVA;	
B1	A1
Intabulare, drept de PROPRIETATE, dobândit prin Reconstituire, cota actuala 1/1 1) HANDRAGEL ELENA DEFUNCT:Da	

C. Partea III. SARCINI .

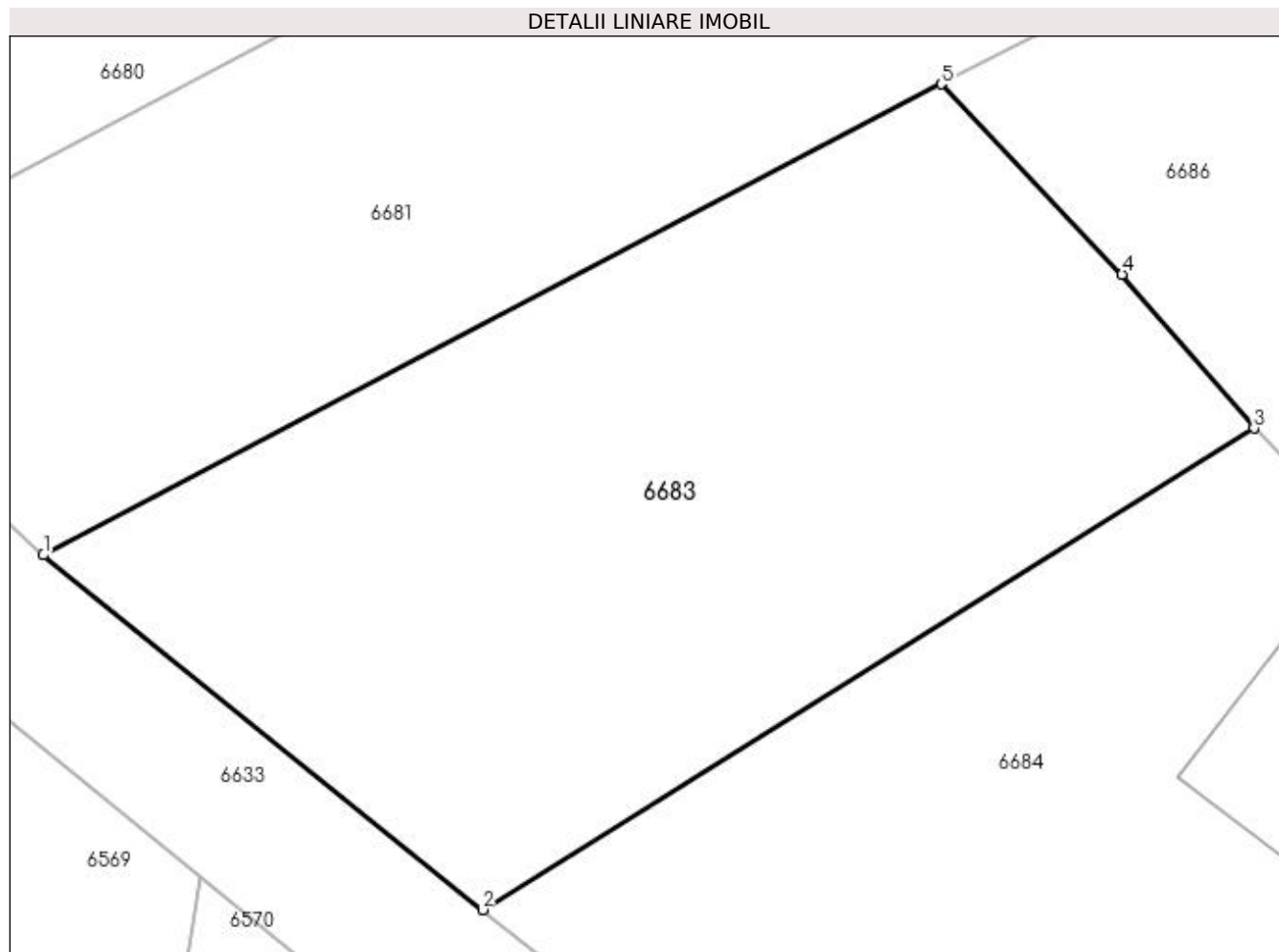
Inscrieri privind dezmembramintele dreptului de proprietate, drepturi reale de garanție și sarcini	Referințe
NU SUNT	

Anexa Nr. 1 La Partea I

Teren

Nr cadastral	Suprafața (mp)*	Observații / Referințe
	600	

* Suprafața este determinată în planul de proiecție Stereo 70.



Date referitoare la teren

Crt	Categorie folosință	Intravilan	Suprafața (mp)	Tarla	Parcelă	Nr. topo	Observații / Referințe
1	arabil	DA	600	-	-	-	

Lungime Segmente

1) Valorile lungimilor segmentelor sunt obținute din proiecție în plan.

Punct început	X / Y	Punct sfârșit	X / Y	Lungime segment (** (m)
1	604.501,383 691.819,793	2	604.517,05 691.807,142	20.137
2	604.517,05 691.807,142	3	604.544,559 691.824,318	32.431
3	604.544,559 691.824,318	4	604.539,86 691.829,802	7.222
4	604.539,86 691.829,802	5	604.533,411 691.836,583	9.358
5	604.533,411 691.836,583	1	604.501,383 691.819,793	36.162

**** Lungimile segmentelor sunt determinate în planul de proiecție Stereo 70 și sunt rotunjite la 1 milimetru.**

***** Distanța dintre puncte este formată din segmente cumulate ce sunt mai mici decât valoarea 1 milimetru.**

**DATE DESPRE IMOBILUL NR. 6684**

Oficiul de Cadastru și Publicitate Imobiliară SUCEAVA
Biroul de Cadastru și Publicitate Imobiliară Suceava

A. Partea I. Descrierea imobilului

TEREN Intravilan

Adresa: Loc. Grigoresti, Jud. Suceava

Nr. Crt	Nr cadastral Nr. topografic	Suprafața* (mp)	Observații / Referințe
A1		900	Sector cadastral:10 Teren neimprejmuit;

Construcții

Crt	Nr cadastral Nr. topografic	Adresa	Observații / Referințe
A1.1		Loc. Grigoresti, Jud. Suceava	Nr. niveluri:1; S. construita la sol:74 mp; Locuință.

B. Partea II. Proprietari și acte

Inscrieri privitoare la dreptul de proprietate și alte drepturi reale		Referințe
/		
Act Notarial nr. 154, din 25/03/1997 emis de BNP ION LOSTUN;		
B1	Intabulare, drept de PROPRIETATE, dobandit prin Succesiune, cota actuala 1/6 1) MATEI EUGENIA , Lipsă CNP proprietar.	A1, A1.1
B2	Intabulare, drept de PROPRIETATE, dobandit prin Succesiune, cota actuala 1/6 1) HANDRAGEL ELENA DEFUNCT:Da	A1, A1.1
B3	Intabulare, drept de PROPRIETATE, dobandit prin Succesiune, cota actuala 1/6 1) URSU VASILE , Lipsă CNP proprietar.	A1, A1.1
B4	Intabulare, drept de PROPRIETATE, dobandit prin Succesiune, cota actuala 1/6 1) URSU GEORGETA , Lipsă CNP proprietar.	A1, A1.1
B5	Intabulare, drept de PROPRIETATE, dobandit prin Succesiune, cota actuala 1/6 1) URSU MARIA , Lipsă CNP proprietar.	A1, A1.1
B6	Intabulare, drept de PROPRIETATE, dobandit prin Succesiune, cota actuala 1/6 1) URSU ȘTEFAN , Lipsă CNP proprietar.	A1, A1.1

C. Partea III. SARCINI .

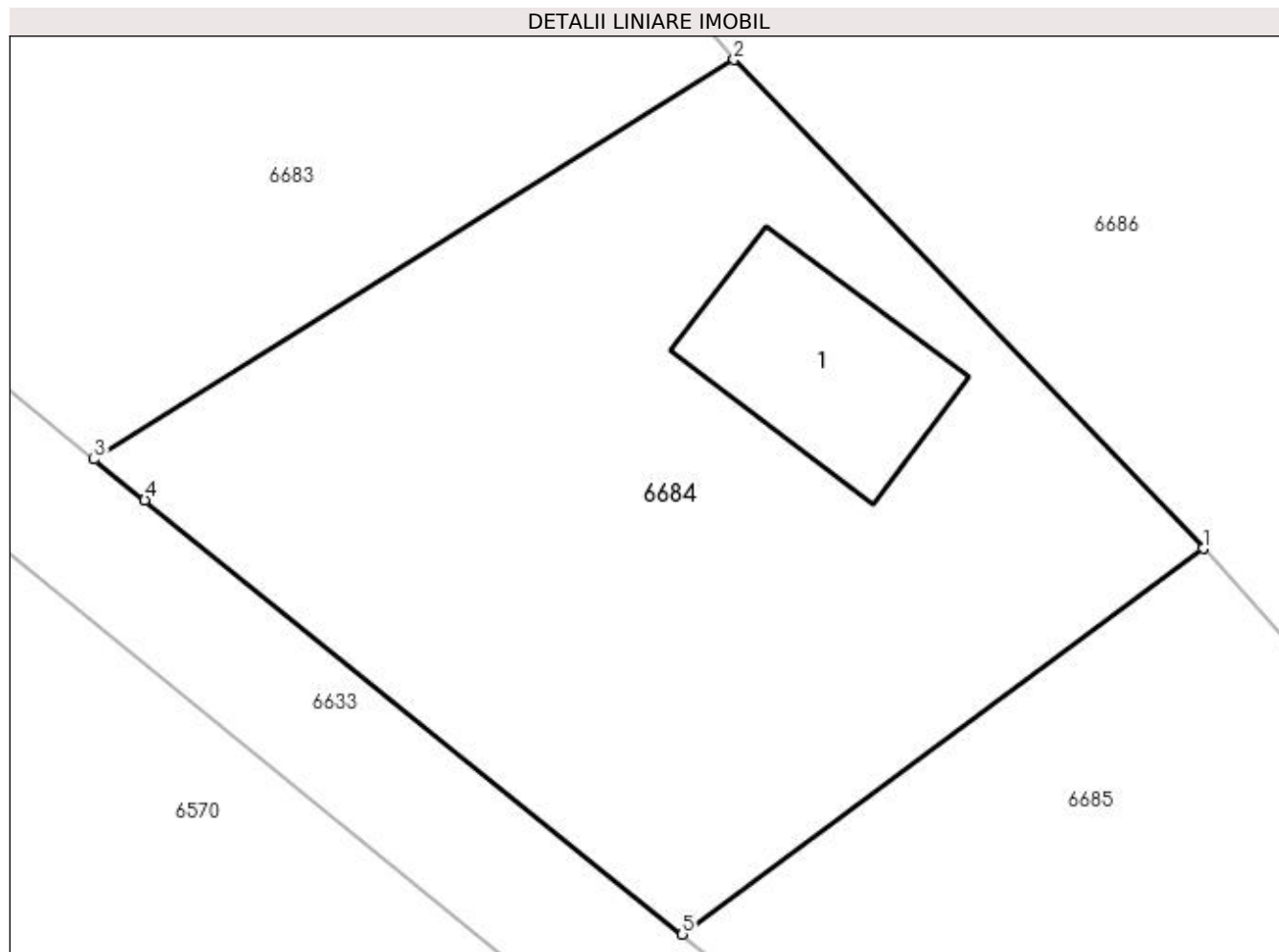
Inscrieri privind dezmembramintele dreptului de proprietate, drepturi reale de garanție și sarcini	Referințe
NU SUNT	

Anexa Nr. 1 La Partea I

Teren

Nr cadastral	Suprafața (mp)*	Observații / Referințe
	900	

* Suprafața este determinată în planul de proiecție Stereo 70.



Date referitoare la teren

Crt	Categorie folosință	Intra vilan	Suprafața (mp)	Tarla	Parcelă	Nr. topo	Observații / Referințe
1	curți constructii	DA	900	-	-	-	

Date referitoare la construcții

Crt	Număr	Destinație construcție	Supraf. (mp)	Situație juridică	Observații / Referințe
A1.1		construcții de locuințe	74	Cu acte	Nr. niveluri:1; S. construita la sol:74 mp; Locuință.

Lungime Segmente

1) Valorile lungimilor segmentelor sunt obținute din proiecție în plan.

Punct început	X / Y	Punct sfârșit	X / Y	Lungime segment (** (m)
1	604.564,72 691.803,313	2	604.544,559 691.824,318	29.115
2	604.544,559 691.824,318	3	604.517,05 691.807,142	32.431
3	604.517,05 691.807,142	4	604.519,225 691.805,386	2.795
4	604.519,225 691.805,386	5	604.542,33 691.786,727	29.698

Punct început	X / Y	Punct sfârșit	X / Y	Lungime segment (** (m)
5	604.542,33 691.786,727	1	604.564,72 691.803,313	27.864

** Lungimile segmentelor sunt determinate în planul de proiecție Stereo 70 și sunt rotunjite la 1 milimetru.

*** Distanța dintre puncte este formată din segmente cumulate ce sunt mai mici decât valoarea 1 milimetru.

**DATE DESPRE IMOBILUL NR. 6685**

Oficiul de Cadastru și Publicitate Imobiliară SUCEAVA
Biroul de Cadastru și Publicitate Imobiliară Suceava

A. Partea I. Descrierea imobilului

TEREN Intravilan

Adresa: Loc. Grigoresti, Jud. Suceava

Nr. Crt	Nr cadastral Nr. topografic	Suprafața* (mp)	Observații / Referințe
A1		1.584	Sector cadastral:10 Teren neimprejmuit;

B. Partea II. Proprietari și acte

Inscrieri privitoare la dreptul de proprietate și alte drepturi reale		Referințe
/		
Act Normativ nr. Legea 7, din 13/03/1996 emis de PARLAMENTUL ROMANIEI;		
B1	Inscrierea provizorie, drept de PROPRIETATE, dobandit prin Lege, cota actuala 1/1 1) COMUNA SIMINICEA , CIF:4327499, PROPRIETAR NEIDENTIFICAT.	A1

C. Partea III. SARCINI .

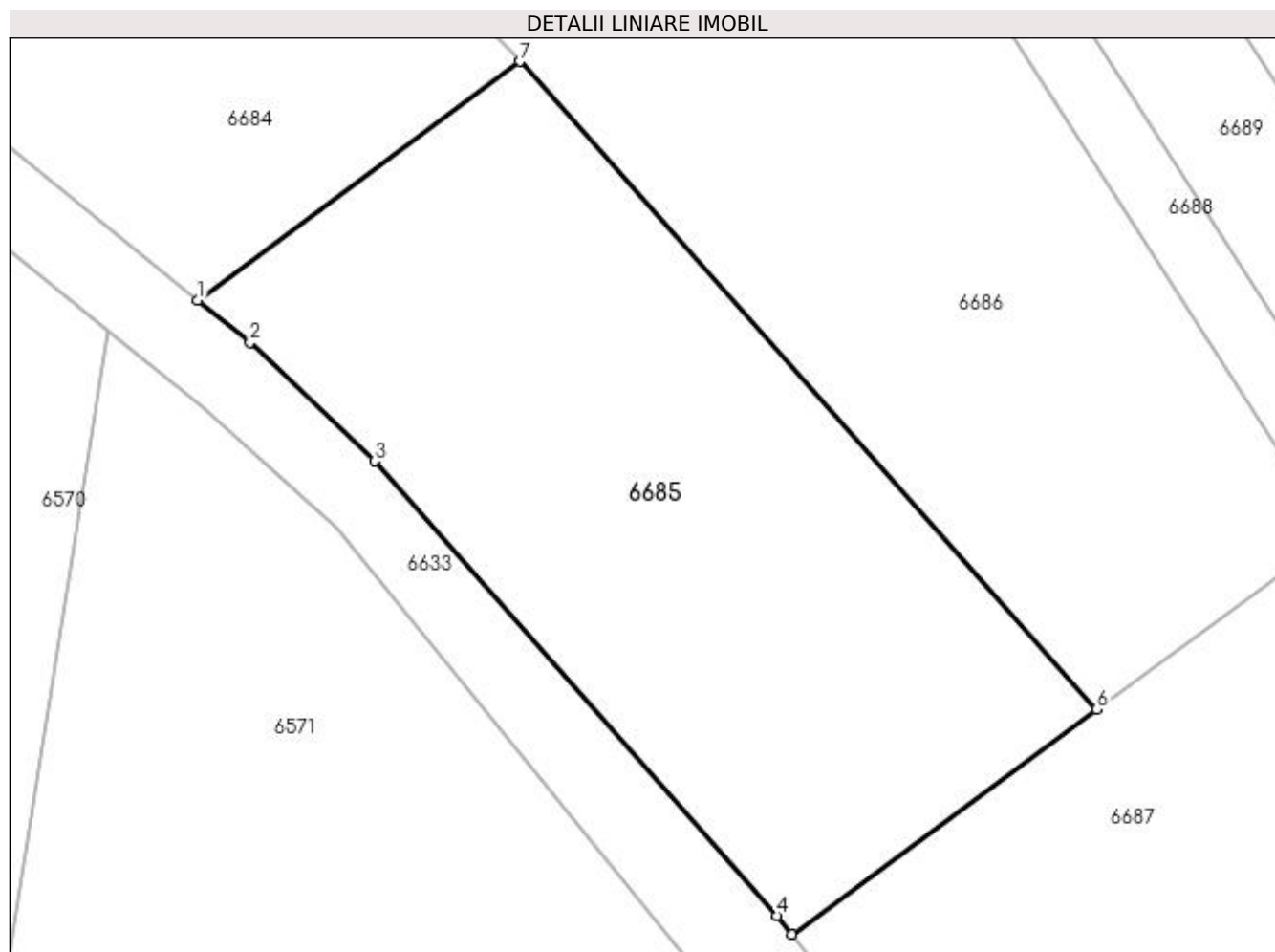
Inscrieri privind dezmembramintele dreptului de proprietate, drepturi reale de garanție și sarcini	Referințe
NU SUNT	

Anexa Nr. 1 La Partea I

Teren

Nr cadastral	Suprafața (mp)*	Observații / Referințe
	1.584	

* Suprafața este determinată în planul de proiecție Stereo 70.



Date referitoare la teren

Crt	Categorie folosință	Intra vilan	Suprafața (mp)	Tarla	Parcelă	Nr. topo	Observații / Referințe
1	arabil	DA	1.584	-	-	-	

Lungime Segmente

1) Valorile lungimilor segmentelor sunt obținute din proiecție în plan.

Punct început	X / Y	Punct sfârșit	X / Y	Lungime segment (** (m)
1	604.542,33 691.786,727	2	604.545,963 691.783,794	4.669
2	604.545,963 691.783,794	3	604.554,618 691.775,532	11.965
3	604.554,618 691.775,532	4	604.582,597 691.743,927	42.21
4	604.582,597 691.743,927	5	604.583,637 691.742,628	1.664
5	604.583,637 691.742,628	6	604.604,848 691.758,276	26.358

Punct început	X / Y	Punct sfârșit	X / Y	Lungime segment (** (m)
6	604.604,848 691.758,276	7	604.564,72 691.803,313	60.321
7	604.564,72 691.803,313	1	604.542,33 691.786,727	27.864

** Lungimile segmentelor sunt determinate în planul de proiecție Stereo 70 și sunt rotunjite la 1 milimetru.

*** Distanța dintre puncte este formată din segmente cumulate ce sunt mai mici decât valoarea 1 milimetru.

**DATE DESPRE IMOBILUL NR. 6686**

Oficiul de Cadastru și Publicitate Imobiliară SUCEAVA
Biroul de Cadastru și Publicitate Imobiliară Suceava

A. Partea I. Descrierea imobilului

TEREN Necunoscut

Adresa: Loc. Grigorești, Jud. Suceava

Nr. Crt	Nr cadastral Nr. topografic	Suprafața* (mp)	Observații / Referințe
A1		2.958	Sector cadastral:10 Teren neimprejmuit;

B. Partea II. Proprietari și acte

Inscrieri privitoare la dreptul de proprietate și alte drepturi reale		Referințe
/		
Act Normativ nr. Legea 7, din 13/03/1996 emis de PARLAMENTUL ROMANIEI;		
B1	Inscrierea provizorie, drept de PROPRIETATE, dobandit prin Lege, cota actuala 1/1 1) COMUNA SIMINICEA , CIF:4327499, PROPRIETAR NEIDENTIFICAT.	A1

C. Partea III. SARCINI .

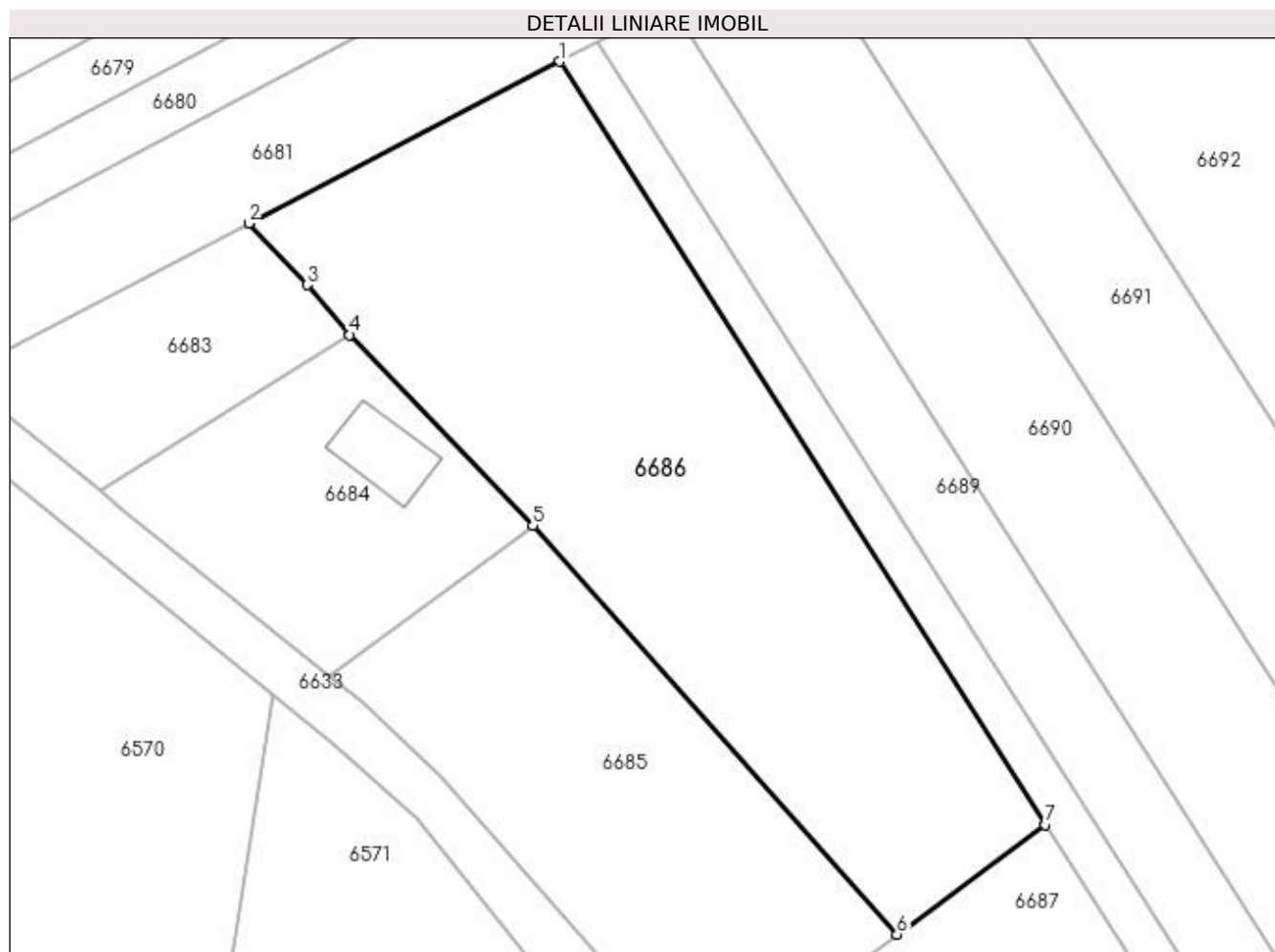
Inscrieri privind dezmembramintele dreptului de proprietate, drepturi reale de garanție și sarcini	Referințe
NU SUNT	

Anexa Nr. 1 La Partea I

Teren

Nr cadastral	Suprafața (mp)*	Observații / Referințe
	2.958	

* Suprafața este determinată în planul de proiecție Stereo 70.



Date referitoare la teren

Crt	Categorie folosință	Intra vilan	Suprafața (mp)	Tarla	Parcelă	Nr. topo	Observații / Referințe
1	arabil	DA	2.652	-	-	-	
2	arabil	NU	306	14	245	-	

Lungime Segmente

1) Valorile lungimilor segmentelor sunt obținute din proiecție în plan.

Punct început	X / Y	Punct sfârșit	X / Y	Lungime segment (** (m)
1	604.567,702 691.854,407	2	604.533,411 691.836,583	38.647
2	604.533,411 691.836,583	3	604.539,86 691.829,802	9.358
3	604.539,86 691.829,802	4	604.544,559 691.824,318	7.222
4	604.544,559 691.824,318	5	604.564,72 691.803,313	29.115

Punct început	X / Y	Punct sfârşit	X / Y	Lungime segment (** (m)
5	604.564,72 691.803,313	6	604.604,848 691.758,276	60.321
6	604.604,848 691.758,276	7	604.621,22 691.770,354	20.345
7	604.621,22 691.770,354	1	604.567,702 691.854,407	99.645

** Lungimile segmentelor sunt determinate în planul de proiecţie Stereo 70 şi sunt rotunjite la 1 milimetru.

*** Distanţa dintre puncte este formată din segmente cumulate ce sunt mai mici decât valoarea 1 milimetru.

**DATE DESPRE IMOBILUL NR. 6687**

Oficiul de Cadastru și Publicitate Imobiliară SUCEAVA
Biroul de Cadastru și Publicitate Imobiliară Suceava

A. Partea I. Descrierea imobilului

TEREN Necunoscut

Adresa: Loc. Grigorești, Jud. Suceava

Nr. Crt	Nr cadastral Nr. topografic	Suprafața* (mp)	Observații / Referințe
A1		4.496	Sector cadastral:10 Teren neimprejmuț;

B. Partea II. Proprietari și acte

Inscrieri privitoare la dreptul de proprietate și alte drepturi reale		Referințe
/		
Act Normativ nr. Legea 7, din 13/03/1996 emis de PARLAMENTUL ROMANIEI;		
B1	Intabulare, drept de PROPRIETATE, dobândit prin Lege, cota actuala 1/1 1) NEIDENTIFICAT NEIDENTIFICAT	A1
Act Administrativ nr. 2990, din 15/06/2023 emis de PRIMARIA SIMINICEA;		
B2	Se notează posesia faptică. 1) URSU DORIN-VIOREL	A1

C. Partea III. SARCINI .

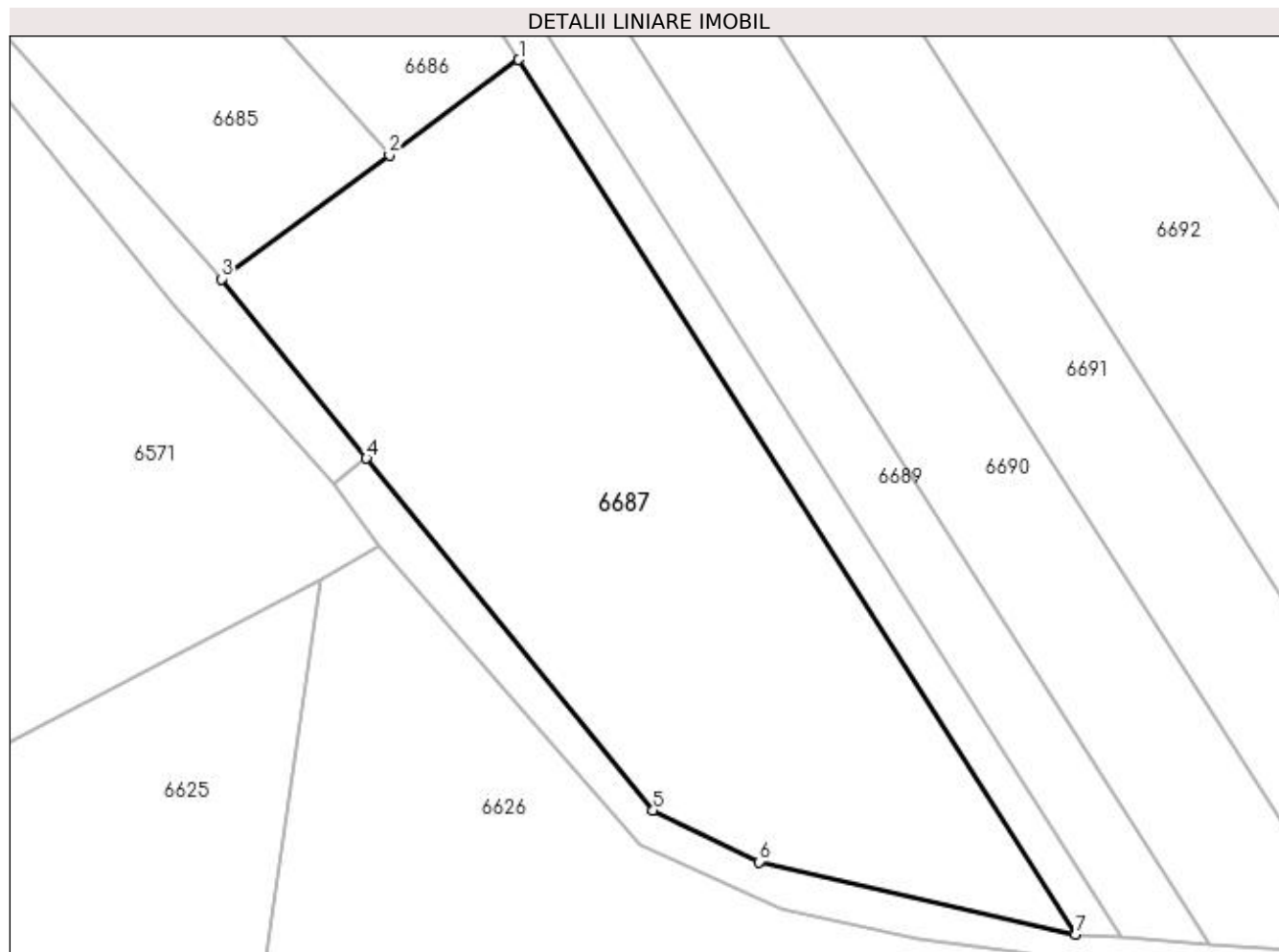
Inscrieri privind dezmembramintele dreptului de proprietate, drepturi reale de garanție și sarcini	Referințe
NU SUNT	

Anexa Nr. 1 La Partea I

Teren

Nr cadastral	Suprafaţa (mp)*	Observații / Referințe
	4.496	

* Suprafața este determinată în planul de proiecție Stereo 70.



Date referitoare la teren

Crt	Categorie folosință	Intra vilan	Suprafața (mp)	Tarla	Parcelă	Nr. topo	Observații / Referințe
1	arabil	DA	1.160	-	-	-	
2	arabil	NU	3.336	14	245	-	

Lungime Segmente

1) Valorile lungimilor segmentelor sunt obținute din proiecție în plan.

Punct început	X / Y	Punct sfârșit	X / Y	Lungime segment (** (m)
1	604.621,22 691.770,354	2	604.604,848 691.758,276	20.345
2	604.604,848 691.758,276	3	604.583,637 691.742,628	26.358
3	604.583,637 691.742,628	4	604.601,944 691.719,922	29.167
4	604.601,944 691.719,922	5	604.638,234 691.675,412	57.429

Punct început	X / Y	Punct sfârşit	X / Y	Lungime segment (** (m)
5	604.638,234 691.675,412	6	604.651,626 691.668,907	14.888
6	604.651,626 691.668,907	7	604.691,654 691.659,734	41.066
7	604.691,654 691.659,734	1	604.621,22 691.770,354	131.14

** Lungimile segmentelor sunt determinate în planul de proiecţie Stereo 70 şi sunt rotunjite la 1 milimetru.

*** Distanţa dintre puncte este formată din segmente cumulate ce sunt mai mici decât valoarea 1 milimetru.

**DATE DESPRE IMOBILUL NR. 6688**

Oficiul de Cadastru și Publicitate Imobiliară SUCEAVA
Biroul de Cadastru și Publicitate Imobiliară Suceava

A. Partea I. Descrierea imobilului

TEREN Necunoscut

Adresa: Loc. Grigorești, Jud. Suceava

Nr. Crt	Nr cadastral Nr. topografic	Suprafața* (mp)	Observații / Referințe
A1		1.100	Sector cadastral:10 Teren neimprejmuit;

B. Partea II. Proprietari și acte

Inscrieri privitoare la dreptul de proprietate și alte drepturi reale		Referințe
/		
Act Administrativ nr. 20, din 20/03/1993 emis de CJSDPAT SUCEAVA;		
B1	Intabulare, drept de PROPRIETATE, dobândit prin Reconstituire, cota actuala 1/1 1) HUȚANU MARIA, Lipsă CNP proprietar. 2) CIOBANU VERONICA 3) CIOBANU AUREL, Lipsă CNP proprietar. 4) CIOBANU ELENA, Lipsă CNP proprietar. 5) DĂSCĂLESCU ILARIE, Lipsă CNP proprietar.	A1

C. Partea III. SARCINI .

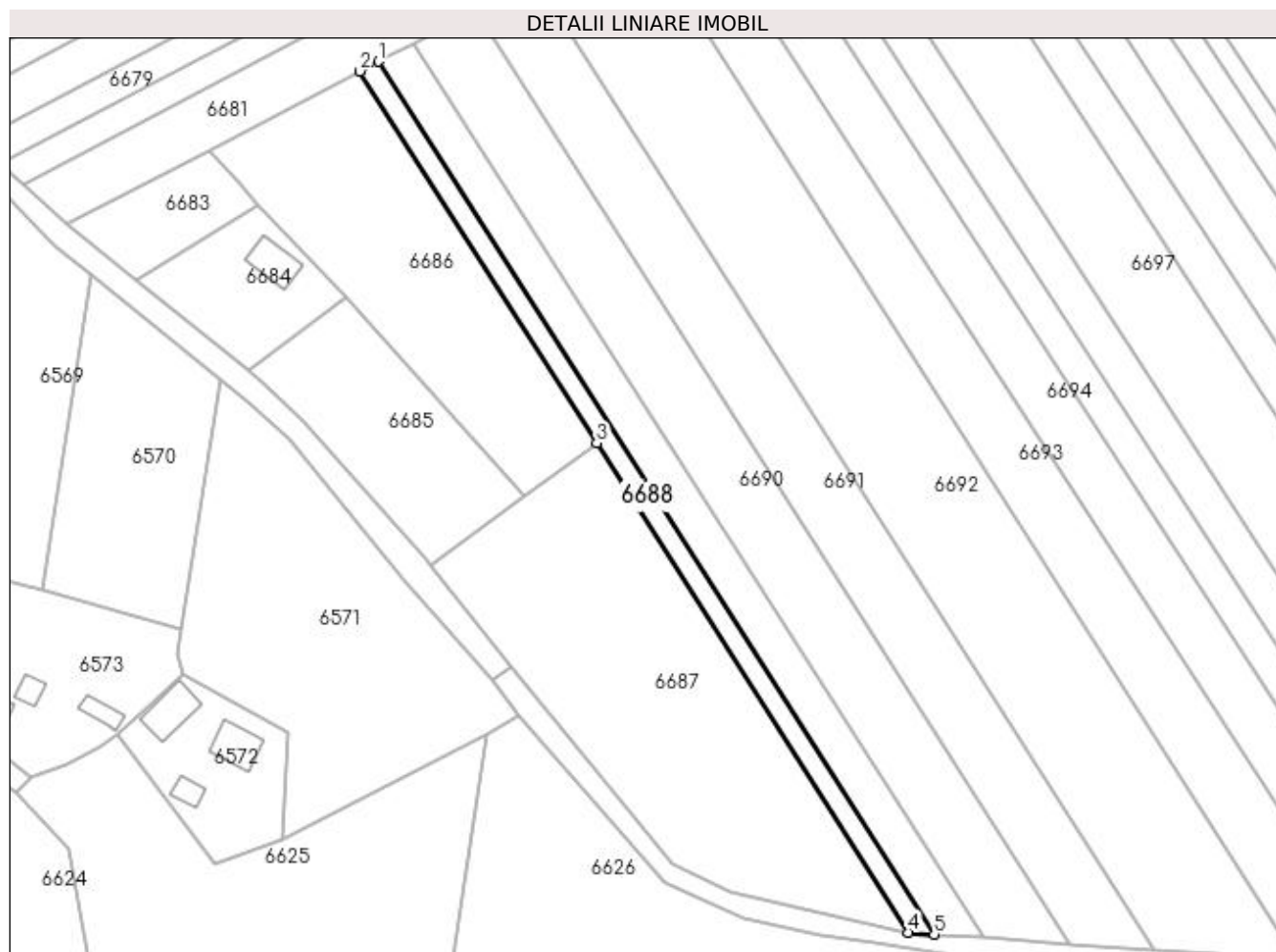
Inscrieri privind dezmembramintele dreptului de proprietate, drepturi reale de garanție și sarcini	Referințe
NU SUNT	

Anexa Nr. 1 La Partea I

Teren

Nr cadastral	Suprafața (mp)*	Observații / Referințe
	1.100	

* Suprafața este determinată în planul de proiecție Stereo 70.



Date referitoare la teren

Crt	Categorie folosință	Intra vilan	Suprafața (mp)	Tarla	Parcelă	Nr. topo	Observații / Referințe
1	arabil	DA	283	-	-	-	
2	arabil	NU	817	14	245	-	

Lungime Segmente

1) Valorile lungimilor segmentelor sunt obținute din proiecție în plan.

Punct început	X / Y	Punct sfârșit	X / Y	Lungime segment (** (m)
1	604.571,915 691.856,605	2	604.567,702 691.854,407	4.752
2	604.567,702 691.854,407	3	604.621,22 691.770,354	99.645
3	604.621,22 691.770,354	4	604.691,654 691.659,734	131.14
4	604.691,654 691.659,734	5	604.697,536 691.659,31	5.897

Punct început	X / Y	Punct sfârşit	X / Y	Lungime segment (** (m)
5	604.697,536 691.659,31	1	604.571,915 691.856,605	233.893

** Lungimile segmentelor sunt determinate în planul de proiecţie Stereo 70 şi sunt rotunjite la 1 milimetru.

*** Distanţa dintre puncte este formată din segmente cumulate ce sunt mai mici decât valoarea 1 milimetru.

**DATE DESPRE IMOBILUL NR. 6689**

Oficiul de Cadastru și Publicitate Imobiliară SUCEAVA
Biroul de Cadastru și Publicitate Imobiliară Suceava

A. Partea I. Descrierea imobilului

TEREN Necunoscut

Adresa: Loc. Grigoresti, Jud. Suceava

Nr. Crt	Nr cadastral Nr. topografic	Suprafața* (mp)	Observații / Referințe
A1		2.100	Sector cadastral:10 Teren neimprejmit;

B. Partea II. Proprietari și acte

Inscrieri privitoare la dreptul de proprietate și alte drepturi reale		Referințe
/		
Act Administrativ nr. 446, din 12/09/1994 emis de CJSDPAT SUCEAVA;		
B1	Intabulare, drept de PROPRIETATE, dobândit prin Reconstituire, cota actuala 1/1 1) LAZĂR VICTORIA	A1
Act Administrativ nr. 2989, din 15/06/2023 emis de PRIMARIA SIMINICEA;		
B2	Se notează posesia faptică. 1) CLIM IOAN	A1

C. Partea III. SARCINI .

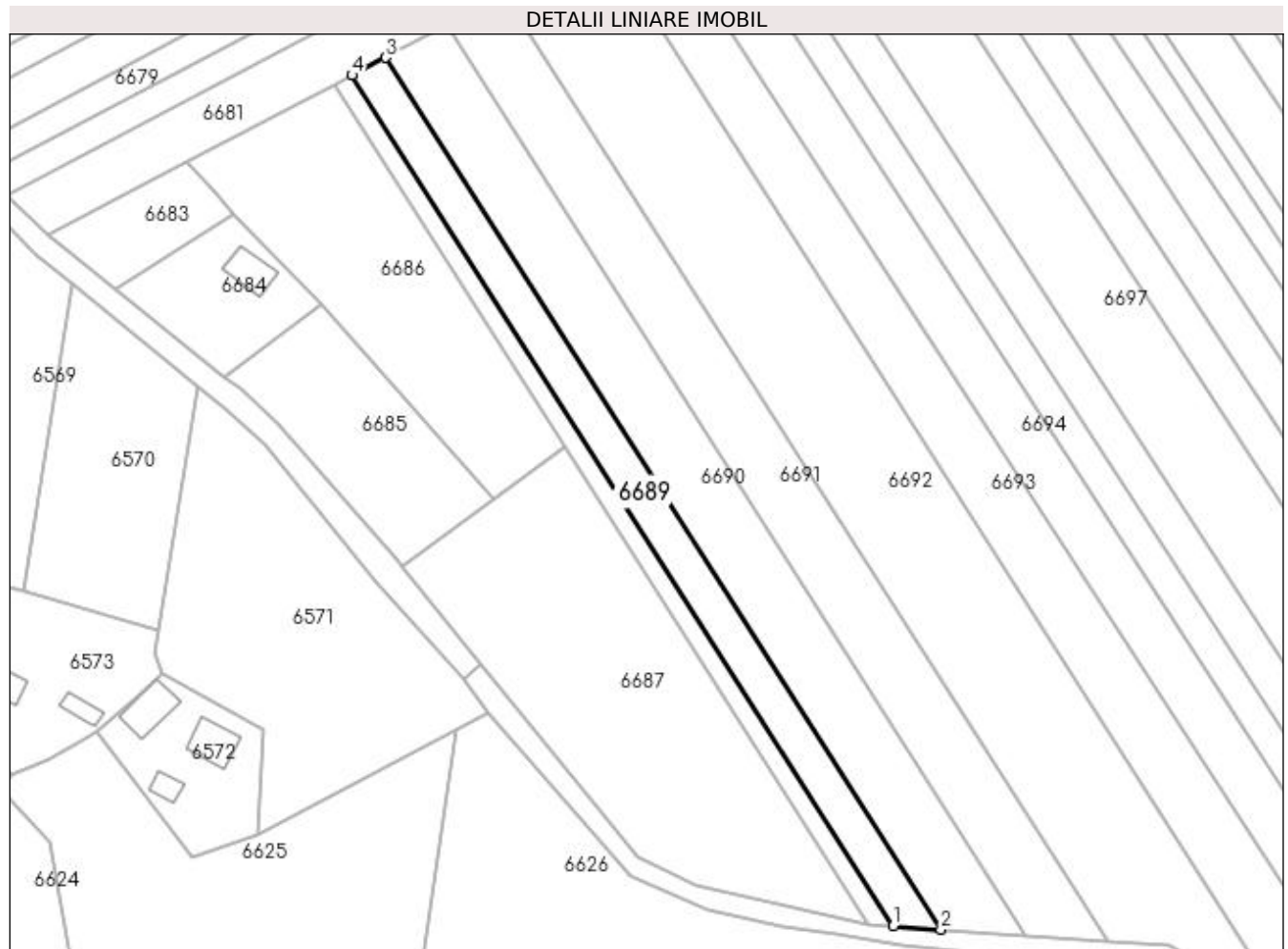
Inscrieri privind dezmembramintele dreptului de proprietate, drepturi reale de garanție și sarcini	Referințe
NU SUNT	

Anexa Nr. 1 La Partea I

Teren

Nr cadastral	Suprafața (mp)*	Observații / Referințe
	2.100	

* Suprafața este determinată în planul de proiecție Stereo 70.



Date referitoare la teren

Crt	Categorie folosință	Intra vilan	Suprafața (mp)	Tarla	Parcelă	Nr. topo	Observații / Referințe
1	arabil	DA	253	-	-	-	
2	arabil	NU	1.847	14	245	-	

Lungime Segmente

1) Valorile lungimilor segmentelor sunt obținute din proiecție în plan.

Punct început	X / Y	Punct sfârșit	X / Y	Lungime segment (** (m)
1	604.697,536 691.659,31	2	604.708,555 691.658,517	11.047
2	604.708,555 691.658,517	3	604.579,806 691.860,724	239.716
3	604.579,806 691.860,724	4	604.571,915 691.856,605	8.901
4	604.571,915 691.856,605	1	604.697,536 691.659,31	233.893

**** Lungimile segmentelor sunt determinate în planul de proiecție Stereo 70 și sunt rotunjite la 1 milimetru.**

***** Distanța dintre puncte este formată din segmente cumulate ce sunt mai mici decât valoarea 1 milimetru.**

**DATE DESPRE IMOBILUL NR. 6690**

Oficiul de Cadastru și Publicitate Imobiliară SUCEAVA
Biroul de Cadastru și Publicitate Imobiliară Suceava

A. Partea I. Descrierea imobilului

TEREN Necunoscut

Adresa: Loc. Grigorești, Jud. Suceava

Nr. Crt	Nr cadastral Nr. topografic	Suprafața* (mp)	Observații / Referințe
A1		3.900	Sector cadastral:10 Teren neimprejmuit;

B. Partea II. Proprietari și acte

Inscrieri privitoare la dreptul de proprietate și alte drepturi reale	Referințe
/	
Act Administrativ nr. 649, din 28/03/1995 emis de CJSDPAT SUCEAVA;	
B1	A1
Intabulare, drept de PROPRIETATE, dobândit prin Reconstituire, cota actuala 1/1 1) URSU SOLTANA, Lipsă CNP proprietar.	

C. Partea III. SARCINI .

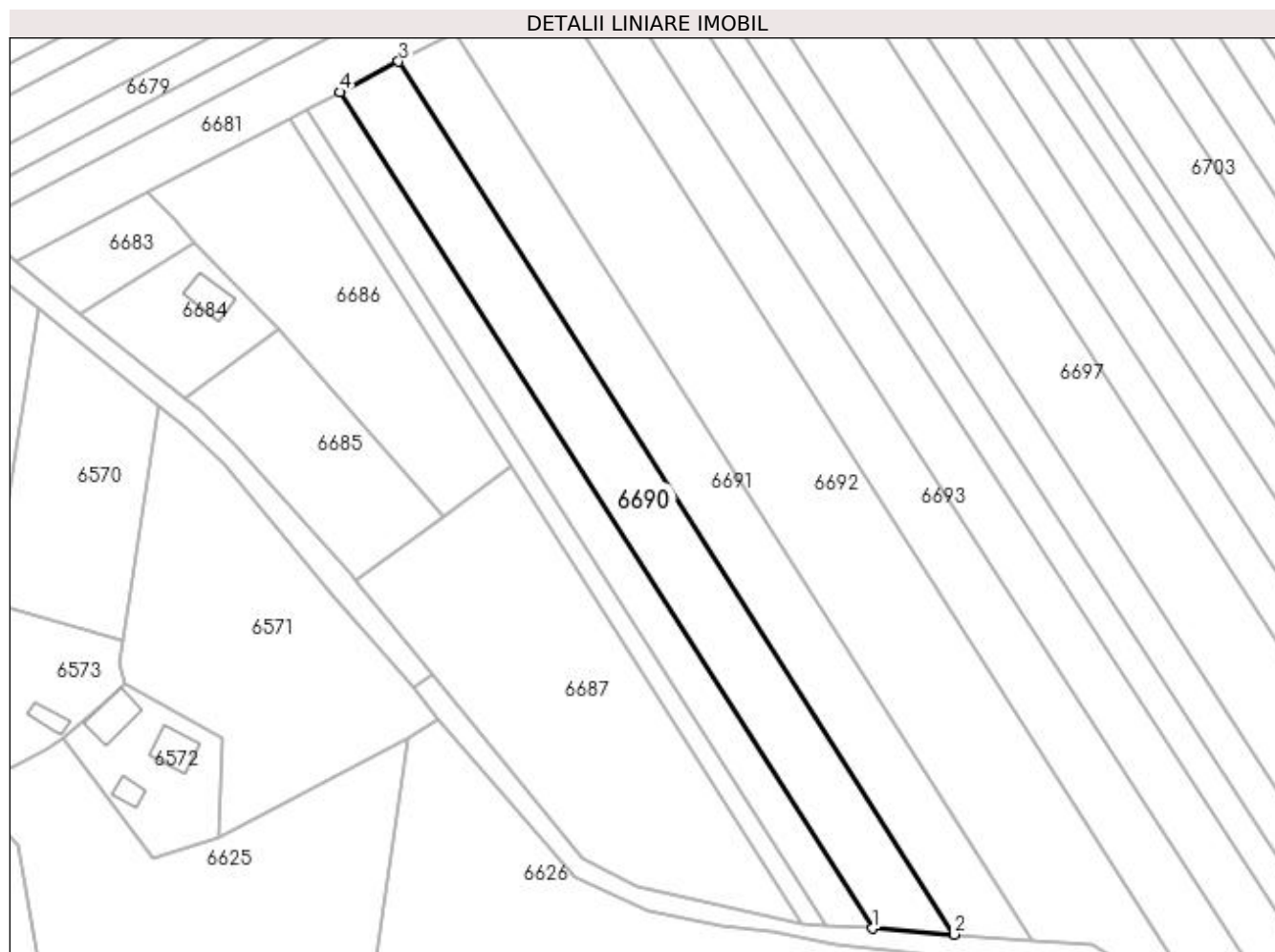
Inscrieri privind dezmembramintele dreptului de proprietate, drepturi reale de garanție și sarcini	Referințe
NU SUNT	

Anexa Nr. 1 La Partea I

Teren

Nr cadastral	Suprafața (mp)*	Observații / Referințe
	3.900	

* Suprafața este determinată în planul de proiecție Stereo 70.



Date referitoare la teren

Crt	Categorie folosință	Intravilan	Suprafața (mp)	Tarla	Parcelă	Nr. topo	Observații / Referințe
1	arabil	DA	7	-	-	-	
2	arabil	NU	3.893	14	245	-	

Lungime Segmente

1) Valorile lungimilor segmentelor sunt obținute din proiecție în plan.

Punct început	X / Y	Punct sfârșit	X / Y	Lungime segment (** (m)
1	604.708,555 691.658,517	2	604.728,337 691.657,092	19.833
2	604.728,337 691.657,092	3	604.593,973 691.868,118	250.171
3	604.593,973 691.868,118	4	604.579,806 691.860,724	15.98
4	604.579,806 691.860,724	1	604.708,555 691.658,517	239.716

**** Lungimile segmentelor sunt determinate în planul de proiecție Stereo 70 și sunt rotunjite la 1 milimetru.**

***** Distanța dintre puncte este formată din segmente cumulate ce sunt mai mici decât valoarea 1 milimetru.**

**DATE DESPRE IMOBILUL NR. 6691**

Oficiul de Cadastru și Publicitate Imobiliară SUCEAVA
Biroul de Cadastru și Publicitate Imobiliară Suceava

A. Partea I. Descrierea imobilului

TEREN Extravilan

Adresa: Jud. Suceava

Nr. Crt	Nr cadastral Nr. topografic	Suprafața* (mp)	Observații / Referințe
A1		3.900	Sector cadastral:10 Teren neimprejmuit;

B. Partea II. Proprietari și acte

Inscrieri privitoare la dreptul de proprietate și alte drepturi reale		Referințe
/		
Act Notarial nr. 2895, din 06/07/2012 emis de BIN ION LOSTUN;		
B1	Intabulare, drept de PROPRIETATE, dobandit prin PARTAJ, cota actuala 1/1 1) PAMPARĂU-SĂLĂVĂSTRU DANIEL-CĂTĂLIN	A1

C. Partea III. SARCINI .

Inscrieri privind dezmembramintele dreptului de proprietate, drepturi reale de garanție și sarcini	Referințe
NU SUNT	

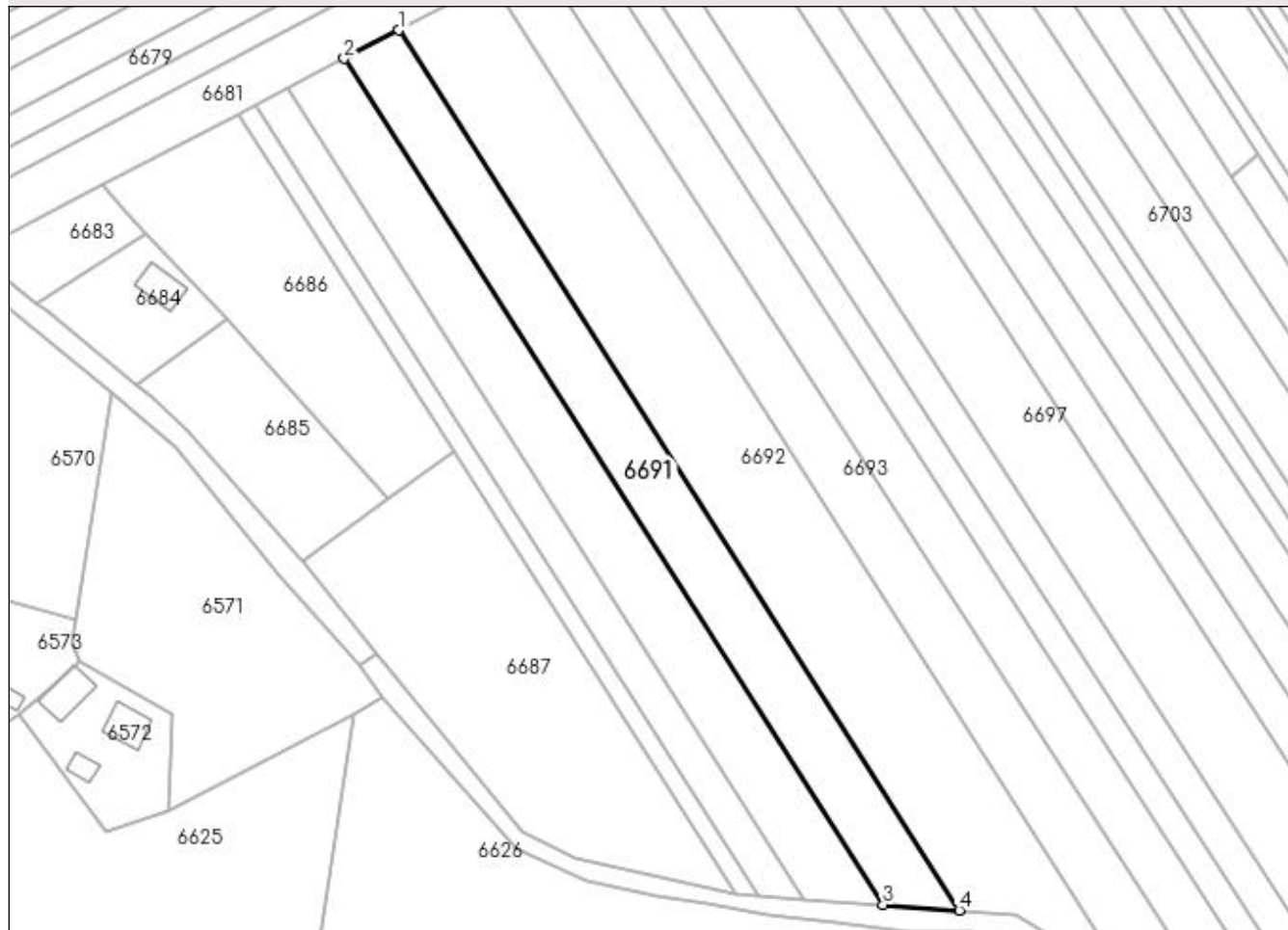
Anexa Nr. 1 La Partea I

Teren

Nr cadastral	Suprafața (mp)*	Observații / Referințe
	3.900	

* Suprafața este determinată în planul de proiecție Stereo 70.

DETALII LINIARE IMOBIL



Date referitoare la teren

Crt	Categorie folosință	Intravilan	Suprafața (mp)	Tarla	Parcelă	Nr. topo	Observații / Referințe
1	arabil	NU	3.900	14	245	-	

Lungime Segmente

1) Valorile lungimilor segmentelor sunt obținute din proiecție în plan.

Punct început	X / Y	Punct sfârșit	X / Y	Lungime segment (** (m)
1	604.607,572 691.875,215	2	604.593,973 691.868,118	15.339
2	604.593,973 691.868,118	3	604.728,337 691.657,092	250.171
3	604.728,337 691.657,092	4	604.747,326 691.655,725	19.038
4	604.747,326 691.655,725	1	604.607,572 691.875,215	260.206

**** Lungimile segmentelor sunt determinate în planul de proiecție Stereo 70 și sunt rotunjite la 1 milimetru.**

***** Distanța dintre puncte este formată din segmente cumulate ce sunt mai mici decât valoarea 1 milimetru.**

**DATE DESPRE IMOBILUL NR. 6692**

Oficiul de Cadastru și Publicitate Imobiliară SUCEAVA
Biroul de Cadastru și Publicitate Imobiliară Suceava

A. Partea I. Descrierea imobilului

TEREN Extravilan

Adresa: Jud. Suceava

Nr. Crt	Nr cadastral Nr. topografic	Suprafața* (mp)	Observații / Referințe
A1		7.200	Sector cadastral:10 Teren neimpregmuit;

B. Partea II. Proprietari și acte

Inscrieri privitoare la dreptul de proprietate și alte drepturi reale	Referințe
/	
Act Administrativ nr. 738, din 29/08/1995 emis de CJSDPAT SUCEAVA;	
B1	A1
Intabulare, drept de PROPRIETATE, dobandit prin Reconstituire, cota actuala 1/1 1) DROBOTĂ VASILE , Lipsă CNP proprietar. DEFUNCT:Da	

C. Partea III. SARCINI .

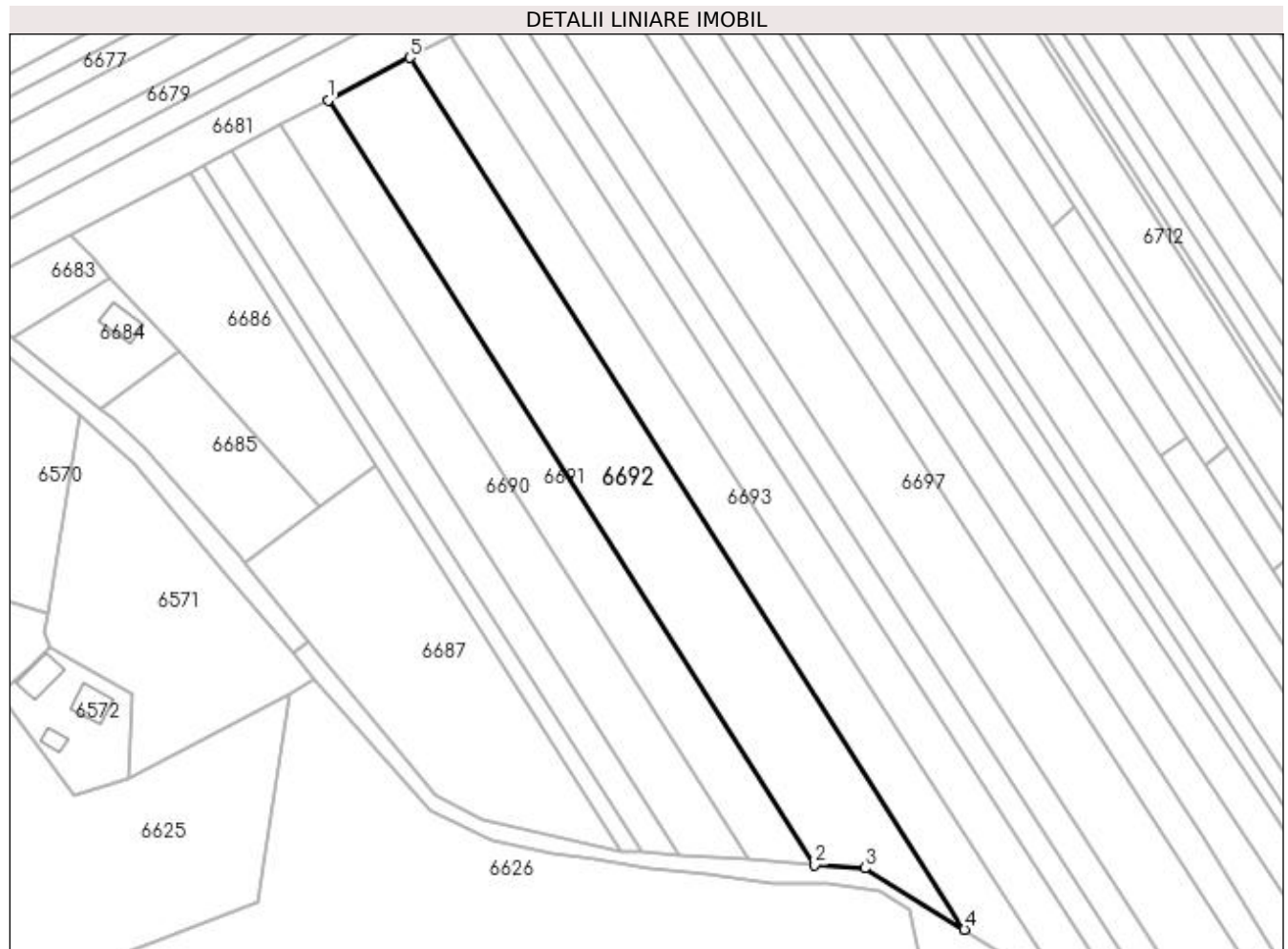
Inscrieri privind dezmembramintele dreptului de proprietate, drepturi reale de garanție și sarcini	Referințe
NU SUNT	

Anexa Nr. 1 La Partea I

Teren

Nr cadastral	Suprafața (mp)*	Observații / Referințe
	7.200	

* Suprafața este determinată în planul de proiecție Stereo 70.



Date referitoare la teren

Crt	Categorie folosință	Intra vilan	Suprafața (mp)	Tarla	Parcelă	Nr. topo	Observații / Referințe
1	arabil	NU	7.200	14	245	-	

Lungime Segmente

1) Valorile lungimilor segmentelor sunt obținute din proiecție în plan.

Punct început	X / Y	Punct sfârșit	X / Y	Lungime segment (** (m)
1	604.607,572 691.875,215	2	604.747,326 691.655,725	260.206
2	604.747,326 691.655,725	3	604.761,623 691.654,696	14.334
3	604.761,623 691.654,696	4	604.790,292 691.637,128	33.624
4	604.790,292 691.637,128	5	604.630,933 691.887,408	296.708
5	604.630,933 691.887,408	1	604.607,572 691.875,215	26.352

**** Lungimile segmentelor sunt determinate în planul de proiecție Stereo 70 și sunt rotunjite la 1 milimetru.**

***** Distanța dintre puncte este formată din segmente cumulate ce sunt mai mici decât valoarea 1 milimetru.**

**DATE DESPRE IMOBILUL NR. 6693**

Oficiul de Cadastru și Publicitate Imobiliară SUCEAVA
Biroul de Cadastru și Publicitate Imobiliară Suceava

A. Partea I. Descrierea imobilului

TEREN Extravilan

Adresa: Jud. Suceava

Nr. Crt	Nr cadastral Nr. topografic	Suprafața* (mp)	Observații / Referințe
A1		4.370	Sector cadastral:10 Teren neimprejmuit;

B. Partea II. Proprietari și acte

Inscrieri privitoare la dreptul de proprietate și alte drepturi reale		Referințe
/		
Act Normativ nr. Legea 7, din 13/03/1996 emis de PARLAMENTUL ROMANIEI;		
B1	Inscrierea provizorie, drept de PROPRIETATE, dobandit prin Lege, cota actuala 1/1 1) COMUNA SIMINICEA , CIF:4327499, PROPRIETAR NEIDENTIFICAT.	A1

C. Partea III. SARCINI .

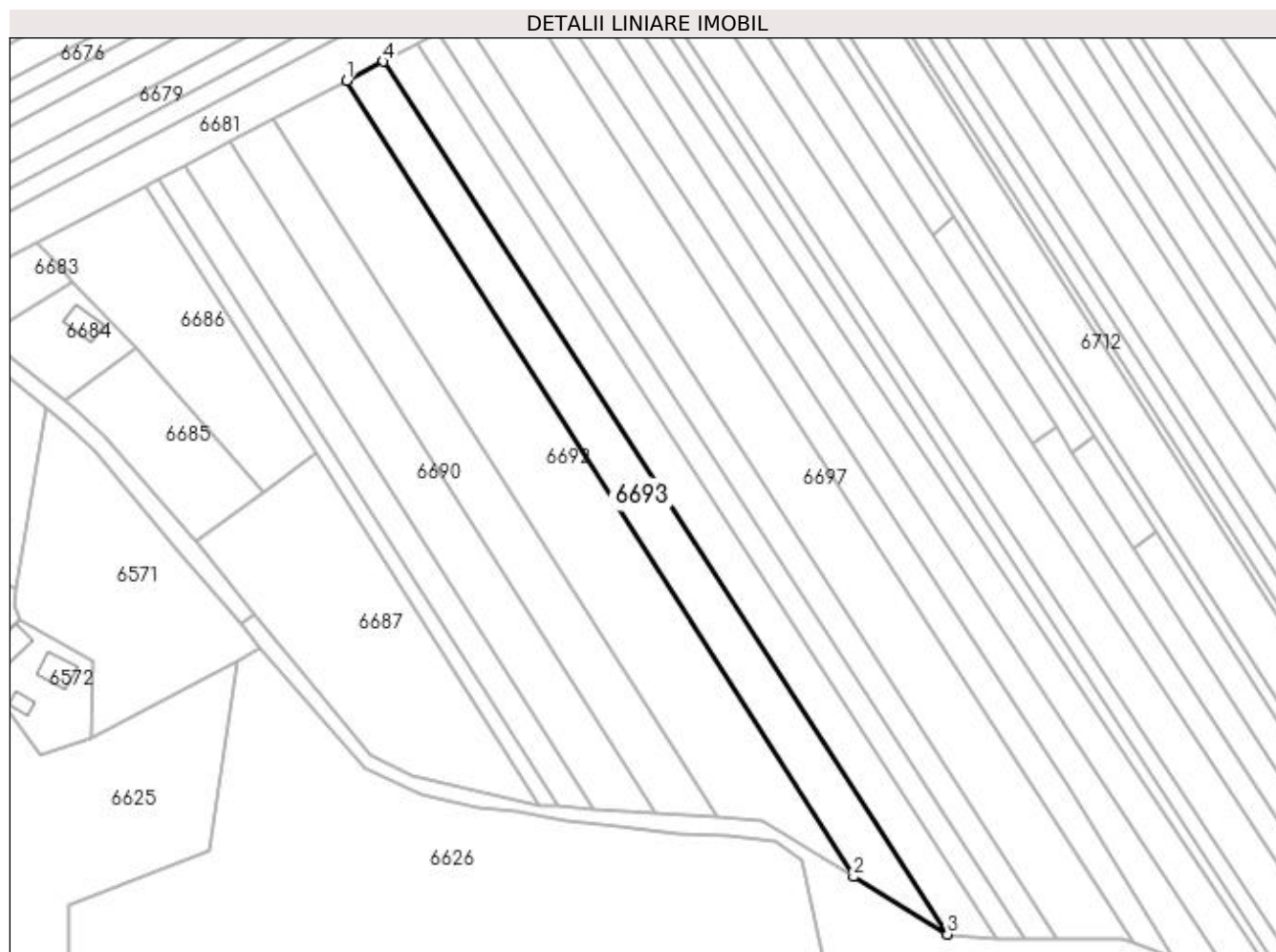
Inscrieri privind dezmembramintele dreptului de proprietate, drepturi reale de garanție și sarcini	Referințe
NU SUNT	

Anexa Nr. 1 La Partea I

Teren

Nr cadastral	Suprafața (mp)*	Observații / Referințe
	4.370	

* Suprafața este determinată în planul de proiecție Stereo 70.



Date referitoare la teren

Crt	Categorie folosință	Intravilan	Suprafața (mp)	Tarla	Parcelă	Nr. topo	Observații / Referințe
1	arabil	NU	4.370	14	245	-	

Lungime Segmente

1) Valorile lungimilor segmentelor sunt obținute din proiecție în plan.

Punct început	X / Y	Punct sfârșit	X / Y	Lungime segment (** (m)
1	604.630,933 691.887,408	2	604.790,292 691.637,128	296.708
2	604.790,292 691.637,128	3	604.819,855 691.619,012	34.672
3	604.819,855 691.619,012	4	604.642,455 691.893,422	326.759
4	604.642,455 691.893,422	1	604.630,933 691.887,408	12.997

**** Lungimile segmentelor sunt determinate în planul de proiecție Stereo 70 și sunt rotunjite la 1 milimetru.**

***** Distanța dintre puncte este formată din segmente cumulate ce sunt mai mici decât valoarea 1 milimetru.**

**DATE DESPRE IMOBILUL NR. 6694**

Oficiul de Cadastru și Publicitate Imobiliară SUCEAVA
Biroul de Cadastru și Publicitate Imobiliară Suceava

A. Partea I. Descrierea imobilului

TEREN Extravilan

Adresa: Jud. Suceava

Nr. Crt	Nr cadastral Nr. topografic	Suprafața* (mp)	Observații / Referințe
A1		4.000	Sector cadastral:10 Teren neimprejmuit;

B. Partea II. Proprietari și acte

Inscrieri privitoare la dreptul de proprietate și alte drepturi reale		Referințe
/		
Act Notarial nr. 69, din 07/10/2005 emis de BNP MARIA ANCA;		
B1	Intabulare, drept de PROPRIETATE, dobandit prin Succesiune, cota actuala 2/8 1) LUNGU MĂRIOARA-RODICA DEFUNCT:Da	A1
B2	Intabulare, drept de PROPRIETATE, dobandit prin Succesiune, cota actuala 3/8 1) LUNGU CRISTIAN-EDUARD	A1
B3	Intabulare, drept de PROPRIETATE, dobandit prin Succesiune, cota actuala 3/8 1) LUNGU OVIDIU CĂTĂLIN , Lipsă CNP proprietar.	A1

C. Partea III. SARCINI .

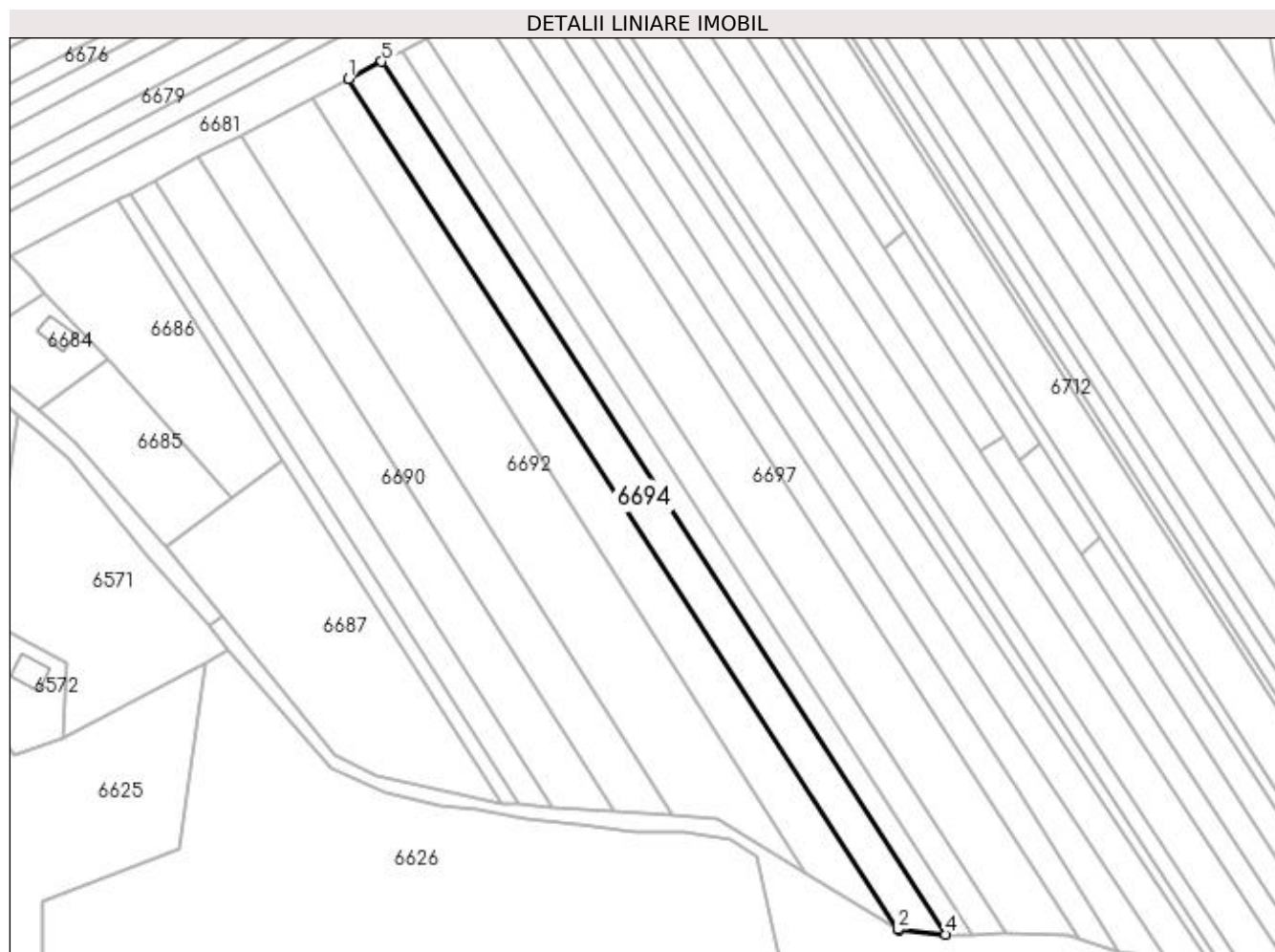
Inscrieri privind dezmembramintele dreptului de proprietate, drepturi reale de garanție și sarcini	Referințe
NU SUNT	

Anexa Nr. 1 La Partea I

Teren

Nr cadastral	Suprafața (mp)*	Observații / Referințe
	4.000	

* Suprafața este determinată în planul de proiecție Stereo 70.



Date referitoare la teren

Crt	Categorie folosință	Intra vilan	Suprafața (mp)	Tarla	Parcelă	Nr. topo	Observații / Referințe
1	arabil	NU	4.000	14	245	-	

Lungime Segmente

1) Valorile lungimilor segmentelor sunt obținute din proiecție în plan.

Punct început	X / Y	Punct sfârșit	X / Y	Lungime segment (** (m)
1	604.642,455 691.893,422	2	604.819,855 691.619,012	326.759
2	604.819,855 691.619,012	3	604.820,097 691.618,877	0.277
3	604.820,097 691.618,877	4	604.835,279 691.617,404	15.253
4	604.835,279 691.617,404	5	604.653,21 691.899,035	335.358
5	604.653,21 691.899,035	1	604.642,455 691.893,422	12.132

**** Lungimile segmentelor sunt determinate în planul de proiecție Stereo 70 și sunt rotunjite la 1 milimetru.**

***** Distanța dintre puncte este formată din segmente cumulate ce sunt mai mici decât valoarea 1 milimetru.**

**DATE DESPRE IMOBILUL NR. 6695**

Oficiul de Cadastru și Publicitate Imobiliară SUCEAVA
Biroul de Cadastru și Publicitate Imobiliară Suceava

A. Partea I. Descrierea imobilului

TEREN Extravilan

Adresa: Jud. Suceava

Nr. Crt	Nr cadastral Nr. topografic	Suprafața* (mp)	Observații / Referințe
A1		2.500	Sector cadastral:10 Teren neimprejmuit;

B. Partea II. Proprietari și acte

Inscrieri privitoare la dreptul de proprietate și alte drepturi reale	Referințe
/	
Act Administrativ nr. 702, din 06/05/1995 emis de CJSDPAT SUCEAVA;	
B1	A1
Intabulare, drept de PROPRIETATE, dobândit prin Reconstituire, cota actuala 1/1 1) TIPU EUGENIA	

C. Partea III. SARCINI .

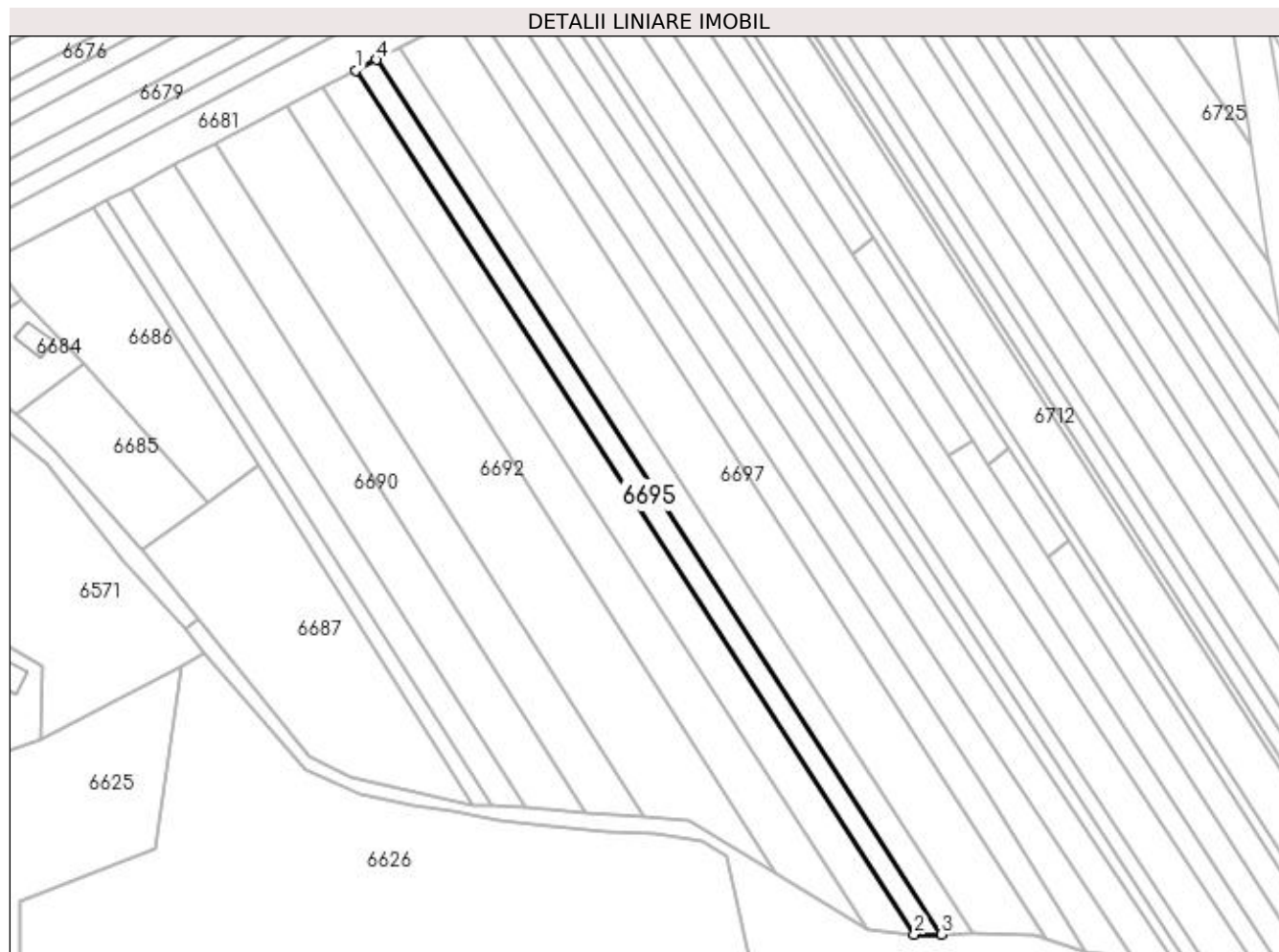
Inscrieri privind dezmembramintele dreptului de proprietate, drepturi reale de garanție și sarcini	Referințe
NU SUNT	

Anexa Nr. 1 La Partea I

Teren

Nr cadastral	Suprafața (mp)*	Observații / Referințe
	2.500	

* Suprafața este determinată în planul de proiecție Stereo 70.



Date referitoare la teren

Crt	Categorie folosință	Intra vilan	Suprafața (mp)	Tarla	Parcelă	Nr. topo	Observații / Referințe
1	arabil	NU	2.500	14	245	-	

Lungime Segmente

1) Valorile lungimilor segmentelor sunt obținute din proiecție în plan.

Punct început	X / Y	Punct sfârșit	X / Y	Lungime segment (** (m)
1	604.653,21 691.899,035	2	604.835,279 691.617,404	335.358
2	604.835,279 691.617,404	3	604.844,086 691.617,429	8.807
3	604.844,086 691.617,429	4	604.659,808 691.902,479	339.429
4	604.659,808 691.902,479	1	604.653,21 691.899,035	7.443

**** Lungimile segmentelor sunt determinate în planul de proiecție Stereo 70 și sunt rotunjite la 1 milimetru.**

***** Distanța dintre puncte este formată din segmente cumulate ce sunt mai mici decât valoarea 1 milimetru.**

**DATE DESPRE IMOBILUL NR. 6696**

Oficiul de Cadastru și Publicitate Imobiliară SUCEAVA
Biroul de Cadastru și Publicitate Imobiliară Suceava

A. Partea I. Descrierea imobilului

TEREN Extravilan

Adresa: Jud. Suceava

Nr. Crt	Nr cadastral Nr. topografic	Suprafața* (mp)	Observații / Referințe
A1		3.000	Sector cadastral:10 Teren neimprejmuit;

B. Partea II. Proprietari și acte

Inscrieri privitoare la dreptul de proprietate și alte drepturi reale		Referințe
/		
Act Notarial nr. 838, din 12/02/2002 emis de BNP PETRU ATĂNĂSOAEI;		
B1	Intabulare, drept de PROPRIETATE, dobândit prin PARTAJ, cota actuala 1/1 1) BOBU-AXINTE MIRCEA	A1

C. Partea III. SARCINI .

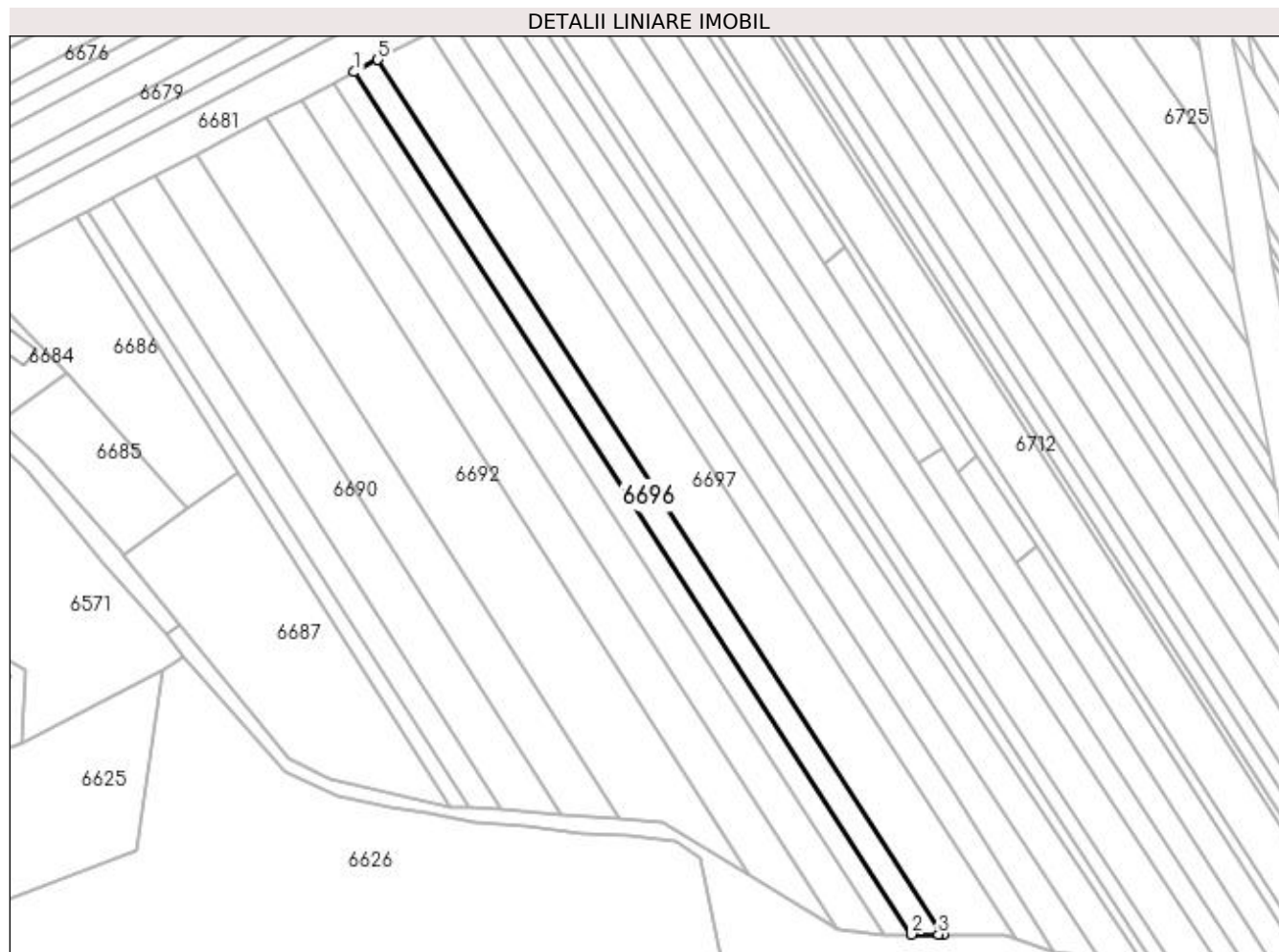
Inscrieri privind dezmembramintele dreptului de proprietate, drepturi reale de garanție și sarcini	Referințe
NU SUNT	

Anexa Nr. 1 La Partea I

Teren

Nr cadastral	Suprafața (mp)*	Observații / Referințe
	3.000	

* Suprafața este determinată în planul de proiecție Stereo 70.



Date referitoare la teren

Crt	Categorie folosință	Intra vilan	Suprafața (mp)	Tarla	Parcelă	Nr. topo	Observații / Referințe
1	arabil	NU	3.000	14	245	-	

Lungime Segmente

1) Valorile lungimilor segmentelor sunt obținute din proiecție în plan.

Punct început	X / Y	Punct sfârșit	X / Y	Lungime segment (** (m)
1	604.659,808 691.902,479	2	604.844,086 691.617,429	339.429
2	604.844,086 691.617,429	3	604.853,039 691.617,455	8.953
3	604.853,039 691.617,455	4	604.854,52 691.617,454	1.481
4	604.854,52 691.617,454	5	604.667,622 691.906,557	344.255
5	604.667,622 691.906,557	1	604.659,808 691.902,479	8.814

**** Lungimile segmentelor sunt determinate în planul de proiecție Stereo 70 și sunt rotunjite la 1 milimetru.**

***** Distanța dintre puncte este formată din segmente cumulate ce sunt mai mici decât valoarea 1 milimetru.**

**DATE DESPRE IMOBILUL NR. 6697**

Oficiul de Cadastru și Publicitate Imobiliară SUCEAVA
Biroul de Cadastru și Publicitate Imobiliară Suceava

A. Partea I. Descrierea imobilului

TEREN Extravilan

Adresa: Jud. Suceava

Nr. Crt	Nr cadastral Nr. topografic	Suprafața* (mp)	Observații / Referințe
A1		6.800	Sector cadastral:10 Teren neimprejmuit;

B. Partea II. Proprietari și acte

Inscrieri privitoare la dreptul de proprietate și alte drepturi reale	Referințe
/	
Act Notarial nr. 78, din 01/07/2004 emis de BNP MIRCEA-EUGEN BOBRIC;	
B1	A1
Intabulare, drept de PROPRIETATE, dobandit prin Succesiune, cota actuala 1/1 1) PRISTAVU MARIA	

C. Partea III. SARCINI .

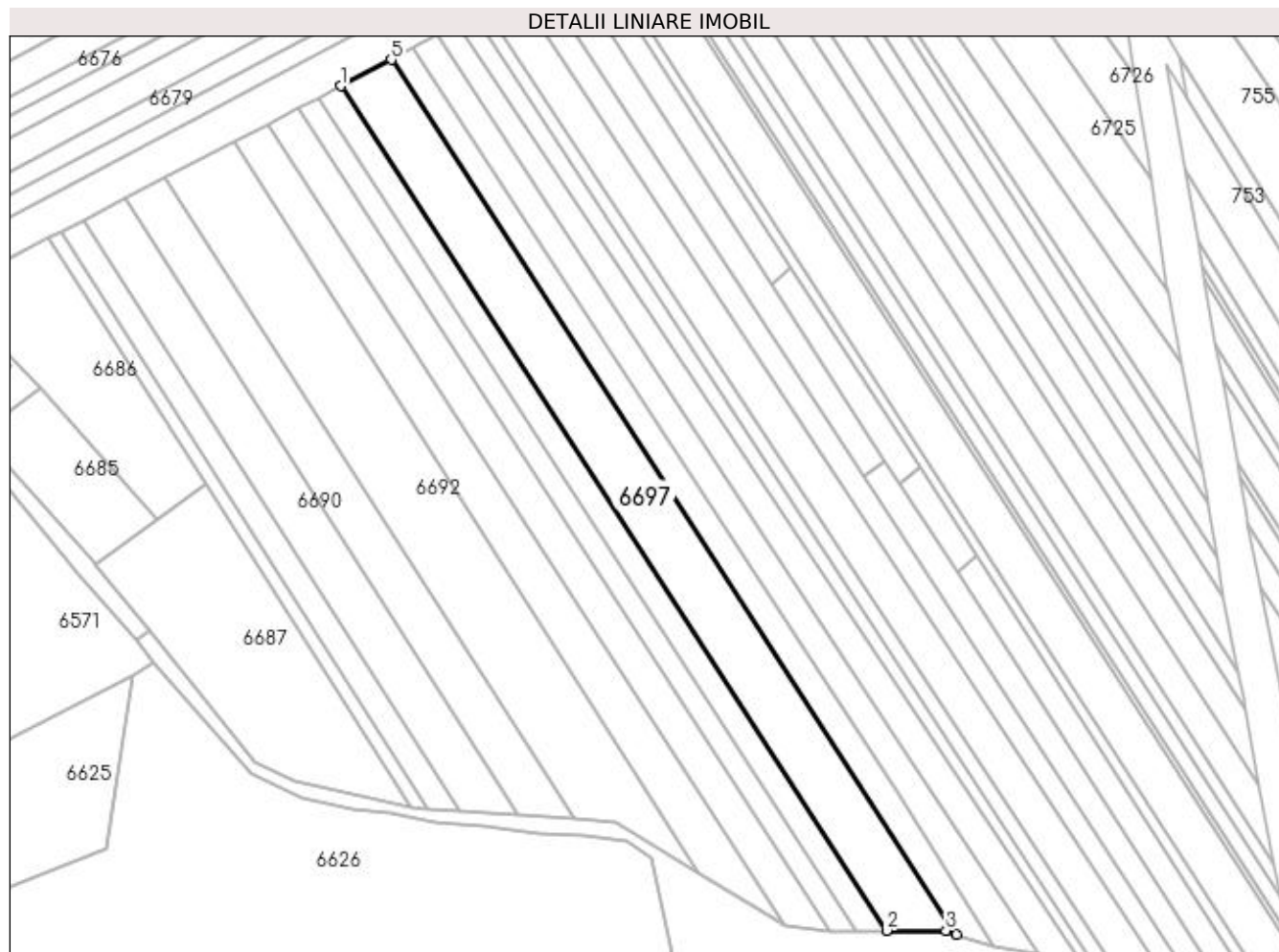
Inscrieri privind dezmembramintele dreptului de proprietate, drepturi reale de garanție și sarcini	Referințe
NU SUNT	

Anexa Nr. 1 La Partea I

Teren

Nr cadastral	Suprafața (mp)*	Observații / Referințe
	6.800	

* Suprafața este determinată în planul de proiecție Stereo 70.



Date referitoare la teren

Crt	Categorie folosință	Intra vilan	Suprafața (mp)	Tarla	Parcelă	Nr. topo	Observații / Referințe
1	arabil	NU	6.800	14	245	-	

Lungime Segmente

1) Valorile lungimilor segmentelor sunt obținute din proiecție în plan.

Punct început	X / Y	Punct sfârșit	X / Y	Lungime segment (** (m)
1	604.667,622 691.906,557	2	604.854,52 691.617,454	344.255
2	604.854,52 691.617,454	3	604.874,825 691.617,447	20.305
3	604.874,825 691.617,447	4	604.878,497 691.616,179	3.885
4	604.878,497 691.616,179	5	604.684,933 691.915,592	356.532
5	604.684,933 691.915,592	1	604.667,622 691.906,557	19.527

**** Lungimile segmentelor sunt determinate în planul de proiecție Stereo 70 și sunt rotunjite la 1 milimetru.**

***** Distanța dintre puncte este formată din segmente cumulate ce sunt mai mici decât valoarea 1 milimetru.**

**DATE DESPRE IMOBILUL NR. 6698**

Oficiul de Cadastru și Publicitate Imobiliară SUCEAVA
Biroul de Cadastru și Publicitate Imobiliară Suceava

A. Partea I. Descrierea imobilului

TEREN Extravilan

Adresa: Jud. Suceava

Nr. Crt	Nr cadastral Nr. topografic	Suprafața* (mp)	Observații / Referințe
A1		3.200	Sector cadastral:10 Teren neimprejmuit;

B. Partea II. Proprietari și acte

Inscrieri privitoare la dreptul de proprietate și alte drepturi reale	Referințe
/	
Act Notarial nr. 2375, din 20/07/1999 emis de BNP MIRCEA-EUGEN BOBRIC;	
B1	A1
Intabulare, drept de PROPRIETATEcumpărare, dobandit prin Conventie, cota actuala 1/1	
1) PRISACARIU HARALAMBIE DEFUNCT:Da	
2) PRISACARIU EUGENIA, Lipsă CNP proprietar.	

C. Partea III. SARCINI .

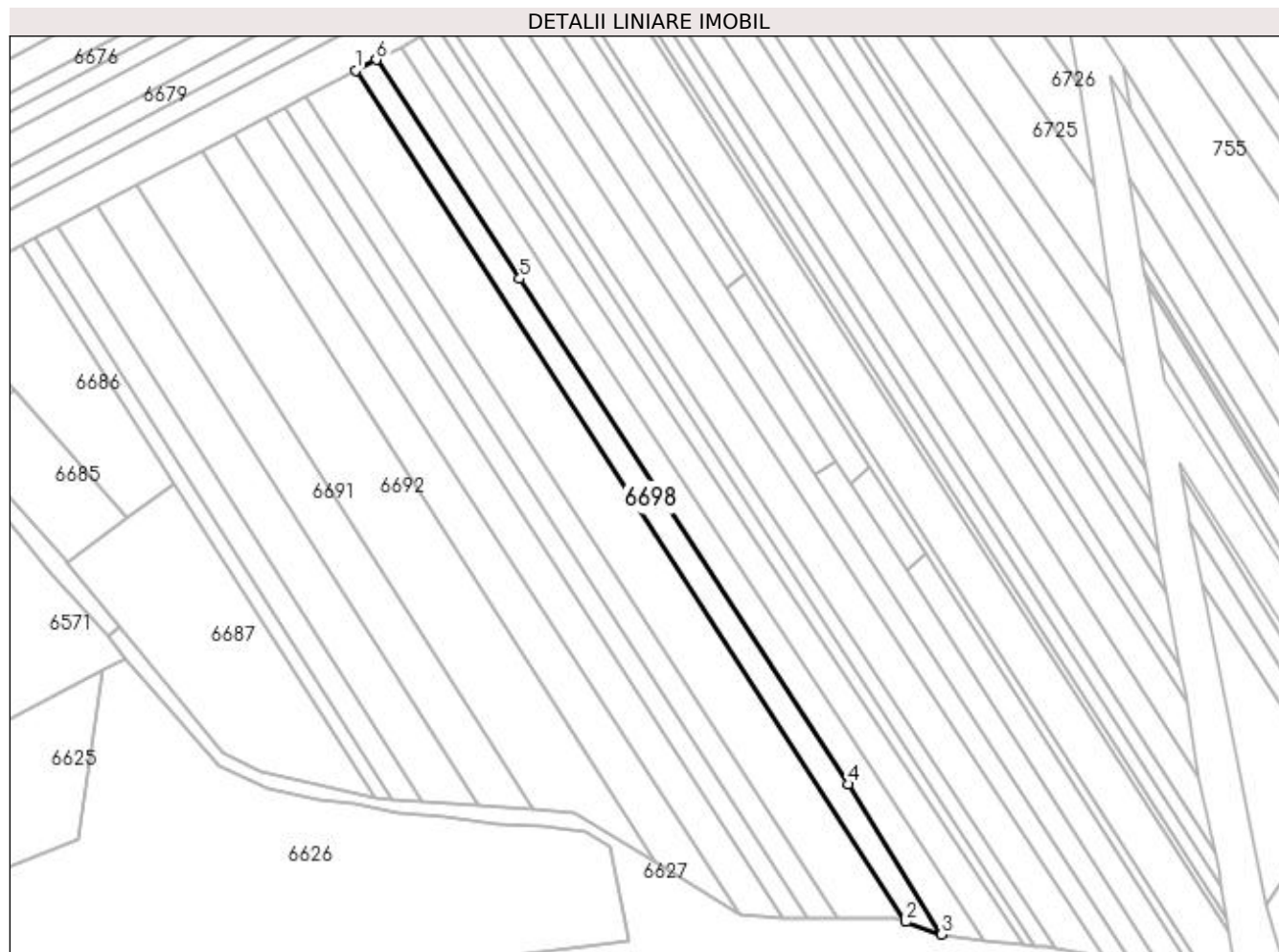
Inscrieri privind dezmembramintele dreptului de proprietate, drepturi reale de garanție și sarcini	Referințe
NU SUNT	

Anexa Nr. 1 La Partea I

Teren

Nr cadastral	Suprafața (mp)*	Observații / Referințe
	3.200	

* Suprafața este determinată în planul de proiecție Stereo 70.



Date referitoare la teren

Crt	Categorie folosință	Intra vilan	Suprafața (mp)	Tarla	Parcelă	Nr. topo	Observații / Referințe
1	arabil	NU	3.200	14	245	-	

Lungime Segmente

1) Valorile lungimilor segmentelor sunt obținute din proiecție în plan.

Punct început	X / Y	Punct sfârșit	X / Y	Lungime segment (** (m)
1	604.684,933 691.915,592	2	604.878,497 691.616,179	356.532
2	604.878,497 691.616,179	3	604.891,124 691.611,817	13.359
3	604.891,124 691.611,817	4	604.858,343 691.664,572	62.11
4	604.858,343 691.664,572	5	604.742,654 691.842,338	212.096
5	604.742,654 691.842,338	6	604.692,266 691.919,42	92.09

Punct început	X / Y	Punct sfârșit	X / Y	Lungime segment (** (m)
6	604.692,266 691.919,42	1	604.684,933 691.915,592	8.272

** Lungimile segmentelor sunt determinate în planul de proiecție Stereo 70 și sunt rotunjite la 1 milimetru.

*** Distanța dintre puncte este formată din segmente cumulate ce sunt mai mici decât valoarea 1 milimetru.

**DATE DESPRE IMOBILUL NR. 6699**

Oficiul de Cadastru și Publicitate Imobiliară SUCEAVA
Biroul de Cadastru și Publicitate Imobiliară Suceava

A. Partea I. Descrierea imobilului

TEREN Extravilan

Adresa: Jud. Suceava

Nr. Crt	Nr cadastral Nr. topografic	Suprafața* (mp)	Observații / Referințe
A1	30152	3.600	Sector cadastral:10 Teren neimprejmuit;

B. Partea II. Proprietari și acte

Inscrieri privitoare la dreptul de proprietate și alte drepturi reale		Referințe
38182 / 23/11/2010		
Act Notarial nr. contract de vânzare-cumpărare aut. nr. 6440, din 19/11/2010 emis de BNP ILIE VALERIANA SUCEAVA;		
B2	Intabulare, drept de PROPRIETATE, dobandit prin Conventie, cota actuala 1/1 1) CHITU MARIANA, necăsătorită	A1

C. Partea III. SARCINI .

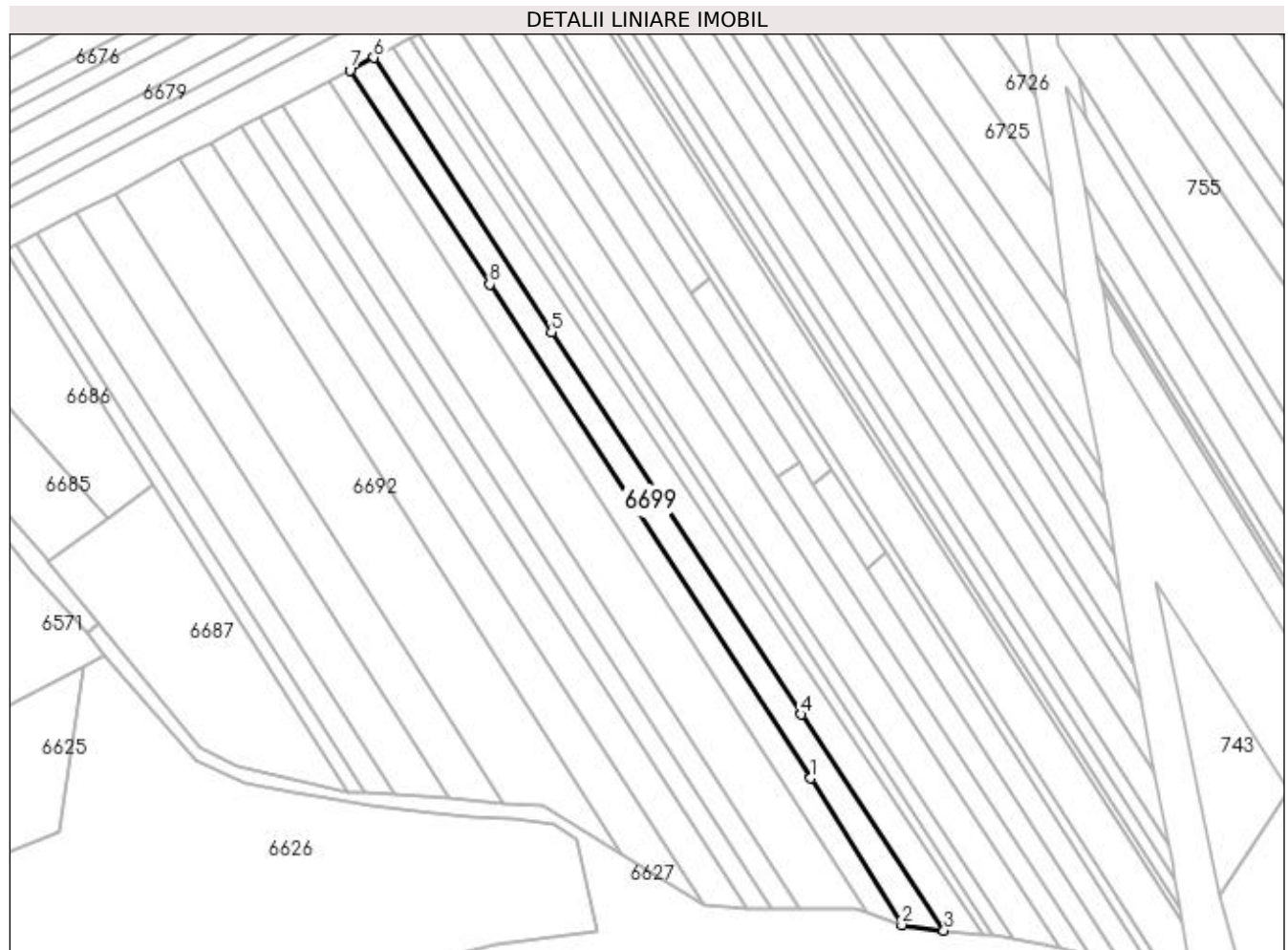
Inscrieri privind dezmembramintele dreptului de proprietate, drepturi reale de garanție și sarcini	Referințe
NU SUNT	

Anexa Nr. 1 La Partea I

Teren

Nr cadastral	Suprafața (mp)*	Observații / Referințe
30152	3.600	

* Suprafața este determinată în planul de proiecție Stereo 70.



Date referitoare la teren

Crt	Categorie folosință	Intra vilan	Suprafața (mp)	Tarla	Parcelă	Nr. topo	Observații / Referințe
1	arabil	NU	3.600	14	245	-	situat la locul numit "Rediu"

Lungime Segmente

1) Valorile lungimilor segmentelor sunt obținute din proiecție în plan.

Punct început	X / Y	Punct sfârșit	X / Y	Lungime segment (** (m)
1	604.858,343 691.664,572	2	604.891,124 691.611,817	62.11
2	604.891,124 691.611,817	3	604.906,283 691.609,747	15.3
3	604.906,283 691.609,747	4	604.854,949 691.687,576	93.234
4	604.854,949 691.687,576	5	604.764,866 691.825,145	164.439
5	604.764,866 691.825,145	6	604.700,899 691.923,925	117.683

Punct început	X / Y	Punct sfârșit	X / Y	Lungime segment (** (m)
6	604.700,899 691.923,925	7	604.692,266 691.919,42	9.738
7	604.692,266 691.919,42	8	604.742,654 691.842,338	92.09
8	604.742,654 691.842,338	1	604.858,343 691.664,572	212.096

** Lungimile segmentelor sunt determinate în planul de proiecție Stereo 70 și sunt rotunjite la 1 milimetru.

*** Distanța dintre puncte este formată din segmente cumulate ce sunt mai mici decât valoarea 1 milimetru.

**DATE DESPRE IMOBILUL NR. 6700**

Oficiul de Cadastru și Publicitate Imobiliară SUCEAVA
Biroul de Cadastru și Publicitate Imobiliară Suceava

A. Partea I. Descrierea imobilului

TEREN Extravilan

Adresa: Jud. Suceava

Nr. Crt	Nr cadastral Nr. topografic	Suprafața* (mp)	Observații / Referințe
A1		3.600	Sector cadastral:10 Teren neimprejmuit;

B. Partea II. Proprietari și acte

Inscrieri privitoare la dreptul de proprietate și alte drepturi reale	Referințe
/	
Act Notarial nr. 2895, din 06/07/2012 emis de BIN ION LOSTUN;	
B1	A1
Intabulare, drept de PROPRIETATE, dobandit prin PARTAJ, cota actuala 1/1 1) PAMPARĂU-SĂLĂVĂSTRU DINU-SORIN	

C. Partea III. SARCINI .

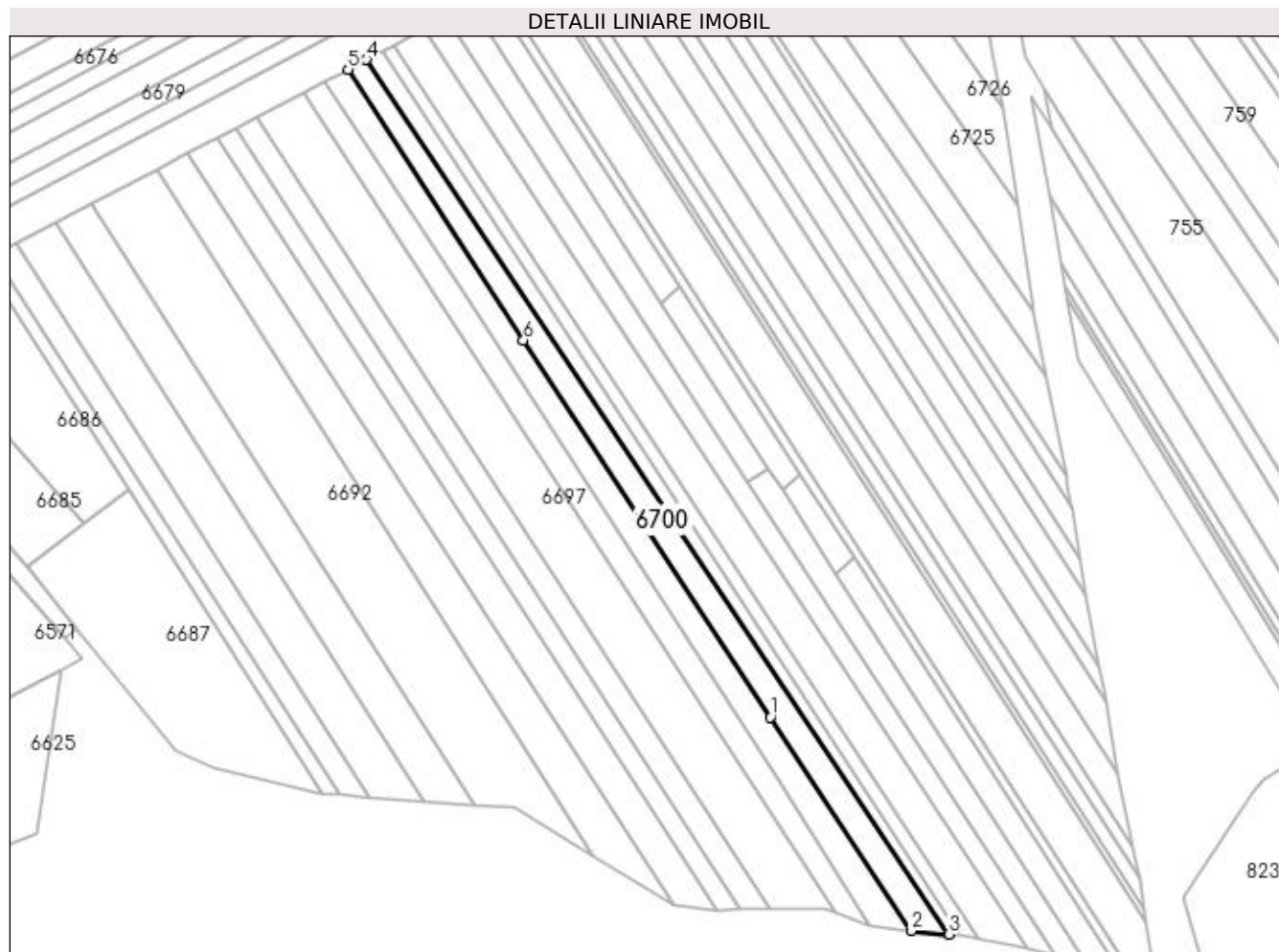
Inscrieri privind dezmembramintele dreptului de proprietate, drepturi reale de garanție și sarcini	Referințe
NU SUNT	

Anexa Nr. 1 La Partea I

Teren

Nr cadastral	Suprafața (mp)*	Observații / Referințe
	3.600	

* Suprafața este determinată în planul de proiecție Stereo 70.



Date referitoare la teren

Crt	Categorie folosință	Intra vilan	Suprafața (mp)	Tarla	Parcelă	Nr. topo	Observații / Referințe
1	arabil	NU	3.600	14	245	-	

Lungime Segmente

1) Valorile lungimilor segmentelor sunt obținute din proiecție în plan.

Punct început	X / Y	Punct sfârșit	X / Y	Lungime segment (** (m)
1	604.854,949 691.687,576	2	604.906,283 691.609,747	93.234
2	604.906,283 691.609,747	3	604.920,148 691.608,447	13.926
3	604.920,148 691.608,447	4	604.707,573 691.927,409	383.308
4	604.707,573 691.927,409	5	604.700,899 691.923,925	7.529
5	604.700,899 691.923,925	6	604.764,866 691.825,145	117.683

Punct început	X / Y	Punct sfârşit	X / Y	Lungime segment (** (m)
6	604.764,866 691.825,145	1	604.854,949 691.687,576	164.439

** Lungimile segmentelor sunt determinate în planul de proiecţie Stereo 70 şi sunt rotunjite la 1 milimetru.

*** Distanţa dintre puncte este formată din segmente cumulate ce sunt mai mici decât valoarea 1 milimetru.

**DATE DESPRE IMOBILUL NR. 6701**

Oficiul de Cadastru și Publicitate Imobiliară SUCEAVA
Biroul de Cadastru și Publicitate Imobiliară Suceava

A. Partea I. Descrierea imobilului

TEREN Extravilan

Adresa: Jud. Suceava

Nr. Crt	Nr cadastral Nr. topografic	Suprafața* (mp)	Observații / Referințe
A1		1.923	Sector cadastral:10 Teren neimprejmuit;

B. Partea II. Proprietari și acte

Inscrieri privitoare la dreptul de proprietate și alte drepturi reale		Referințe
/		
Act Normativ nr. Legea 7, din 13/03/1996 emis de PARLAMENTUL ROMANIEI;		
B1	Inscrierea provizorie, drept de PROPRIETATE, dobandit prin Lege, cota actuala 1/1 1) COMUNA SIMINICEA, CIF:4327499, PROPRIETAR NEIDENTIFICAT.	A1

C. Partea III. SARCINI .

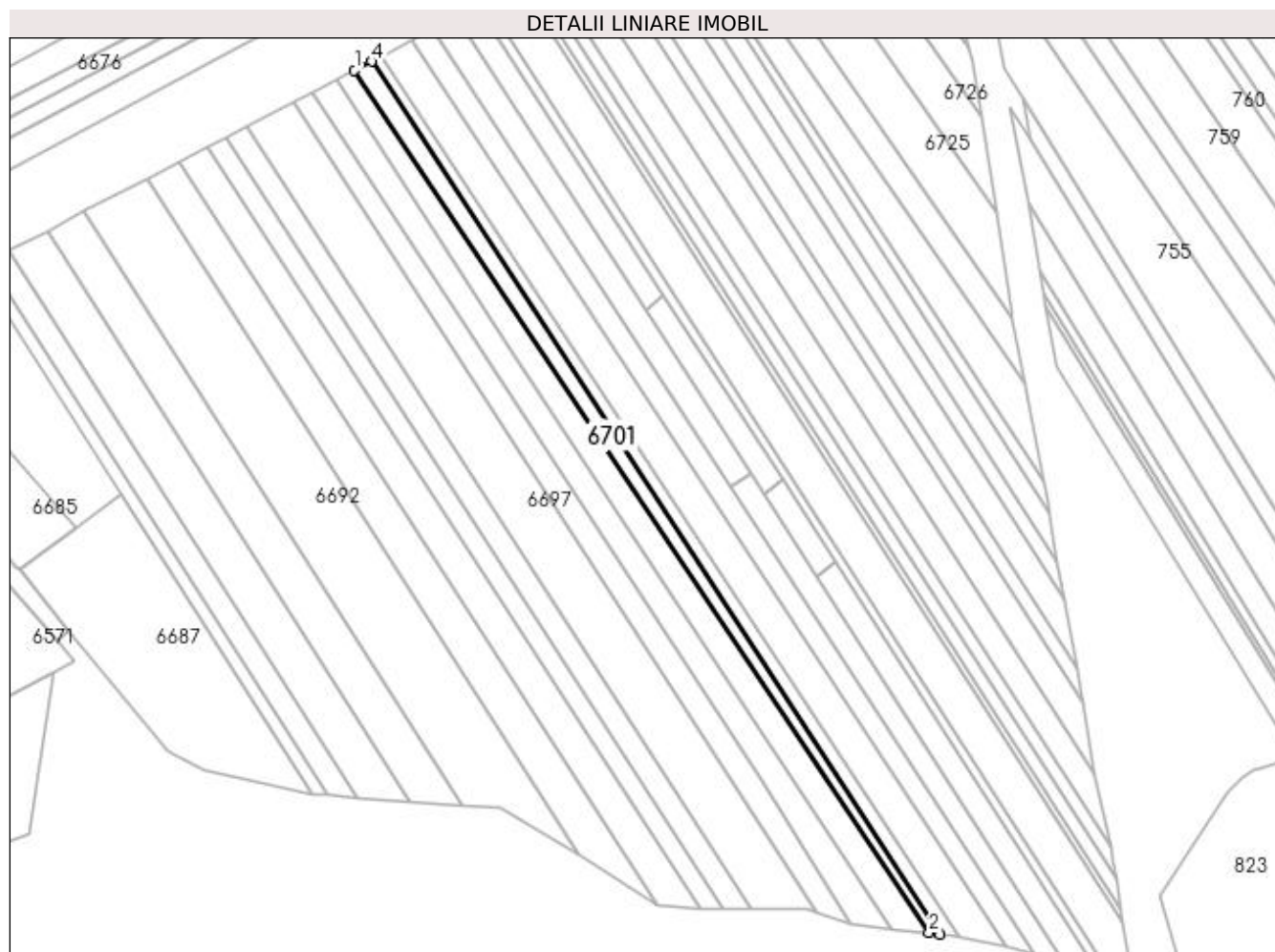
Inscrieri privind dezmembramintele dreptului de proprietate, drepturi reale de garanție și sarcini	Referințe
NU SUNT	

Anexa Nr. 1 La Partea I

Teren

Nr cadastral	Suprafața (mp)*	Observații / Referințe
	1.923	

* Suprafața este determinată în planul de proiecție Stereo 70.



Date referitoare la teren

Crt	Categorie folosință	Intra vilan	Suprafața (mp)	Tarla	Parcelă	Nr. topo	Observații / Referințe
1	arabil	NU	1.923	14	245	-	

Lungime Segmente

1) Valorile lungimilor segmentelor sunt obținute din proiecție în plan.

Punct început	X / Y	Punct sfârșit	X / Y	Lungime segment (** (m)
1	604.707,573 691.927,409	2	604.920,148 691.608,447	383.308
2	604.920,148 691.608,447	3	604.924,073 691.607,875	3.966
3	604.924,073 691.607,875	4	604.713,85 691.930,685	385.227
4	604.713,85 691.930,685	1	604.707,573 691.927,409	7.08

**** Lungimile segmentelor sunt determinate în planul de proiecție Stereo 70 și sunt rotunjite la 1 milimetru.**

***** Distanța dintre puncte este formată din segmente cumulate ce sunt mai mici decât valoarea 1 milimetru.**

**DATE DESPRE IMOBILUL NR. 6702**

Oficiul de Cadastru și Publicitate Imobiliară SUCEAVA
Biroul de Cadastru și Publicitate Imobiliară Suceava

A. Partea I. Descrierea imobilului

TEREN Extravilan

Adresa: Jud. Suceava

Nr. Crt	Nr cadastral Nr. topografic	Suprafața* (mp)	Observații / Referințe
A1		1.800	Sector cadastral:10 Teren neimpregmuit;

B. Partea II. Proprietari și acte

Inscrieri privitoare la dreptul de proprietate și alte drepturi reale	Referințe
/	
Act Administrativ nr. 292, din 06/07/1994 emis de CJSDPAT SUCEAVA;	
B1	A1
Intabulare, drept de PROPRIETATE, dobândit prin Reconstituire, cota actuala 1/1 1) BUTNARU PAVEL	

C. Partea III. SARCINI .

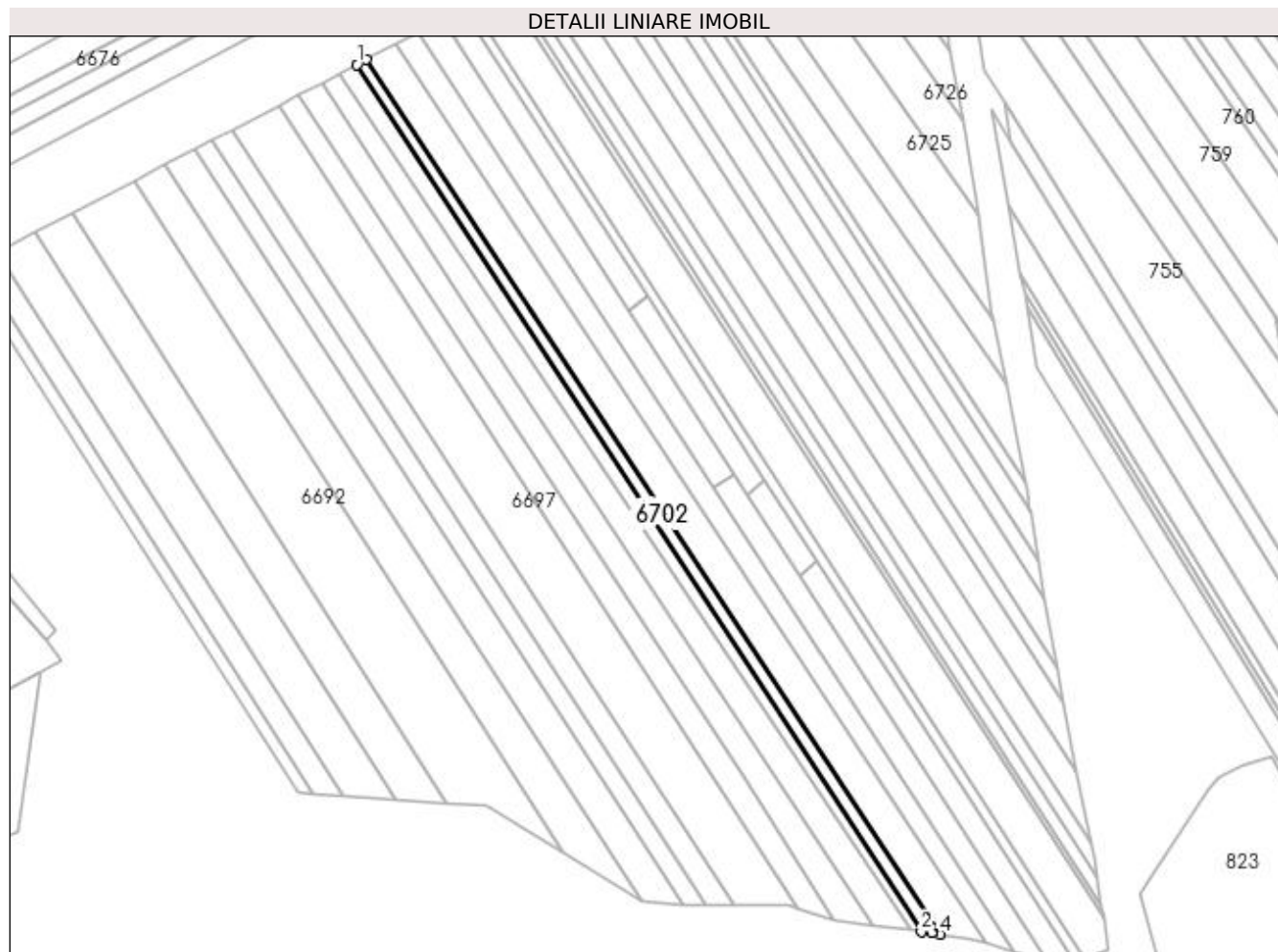
Inscrieri privind dezmembramintele dreptului de proprietate, drepturi reale de garanție și sarcini	Referințe
NU SUNT	

Anexa Nr. 1 La Partea I

Teren

Nr cadastral	Suprafața (mp)*	Observații / Referințe
	1.800	

* Suprafața este determinată în planul de proiecție Stereo 70.



Date referitoare la teren

Crt	Categorie folosință	Intra vilan	Suprafața (mp)	Tarla	Parcelă	Nr. topo	Observații / Referințe
1	arabil	NU	1.800	14	245	-	

Lungime Segmente

1) Valorile lungimilor segmentelor sunt obținute din proiecție în plan.

Punct început	X / Y	Punct sfârșit	X / Y	Lungime segment (** (m)
1	604.713,85 691.930,685	2	604.924,073 691.607,875	385.227
2	604.924,073 691.607,875	3	604.927,998 691.607,304	3.966
3	604.927,998 691.607,304	4	604.931,133 691.606,792	3.177
4	604.931,133 691.606,792	5	604.717,392 691.932,533	389.605
5	604.717,392 691.932,533	1	604.713,85 691.930,685	3.995

**** Lungimile segmentelor sunt determinate în planul de proiecție Stereo 70 și sunt rotunjite la 1 milimetru.**

***** Distanța dintre puncte este formată din segmente cumulate ce sunt mai mici decât valoarea 1 milimetru.**

**DATE DESPRE IMOBILUL NR. 6703**

Oficiul de Cadastru și Publicitate Imobiliară SUCEAVA
Biroul de Cadastru și Publicitate Imobiliară Suceava

A. Partea I. Descrierea imobilului

TEREN Extravilan

Adresa: Jud. Suceava

Nr. Crt	Nr cadastral Nr. topografic	Suprafața* (mp)	Observații / Referințe
A1		5.000	Sector cadastral:10 Teren neimprejmuit;

B. Partea II. Proprietari și acte

Inscrieri privitoare la dreptul de proprietate și alte drepturi reale		Referințe
/		
Act Notarial nr. 41, din 05/04/2022 emis de BIN CÎRLIGEANU VIRGINIA LAURA;		
B1	Intabulare, drept de PROPRIETATE, dobândit prin Succesiune, cota actuala 1/4 1) FERENCZ RUDOLF-VASILE	A1
B2	Intabulare, drept de PROPRIETATE, dobândit prin Succesiune, cota actuala 3/4 1) FERENCZ RUDOLF	A1

C. Partea III. SARCINI .

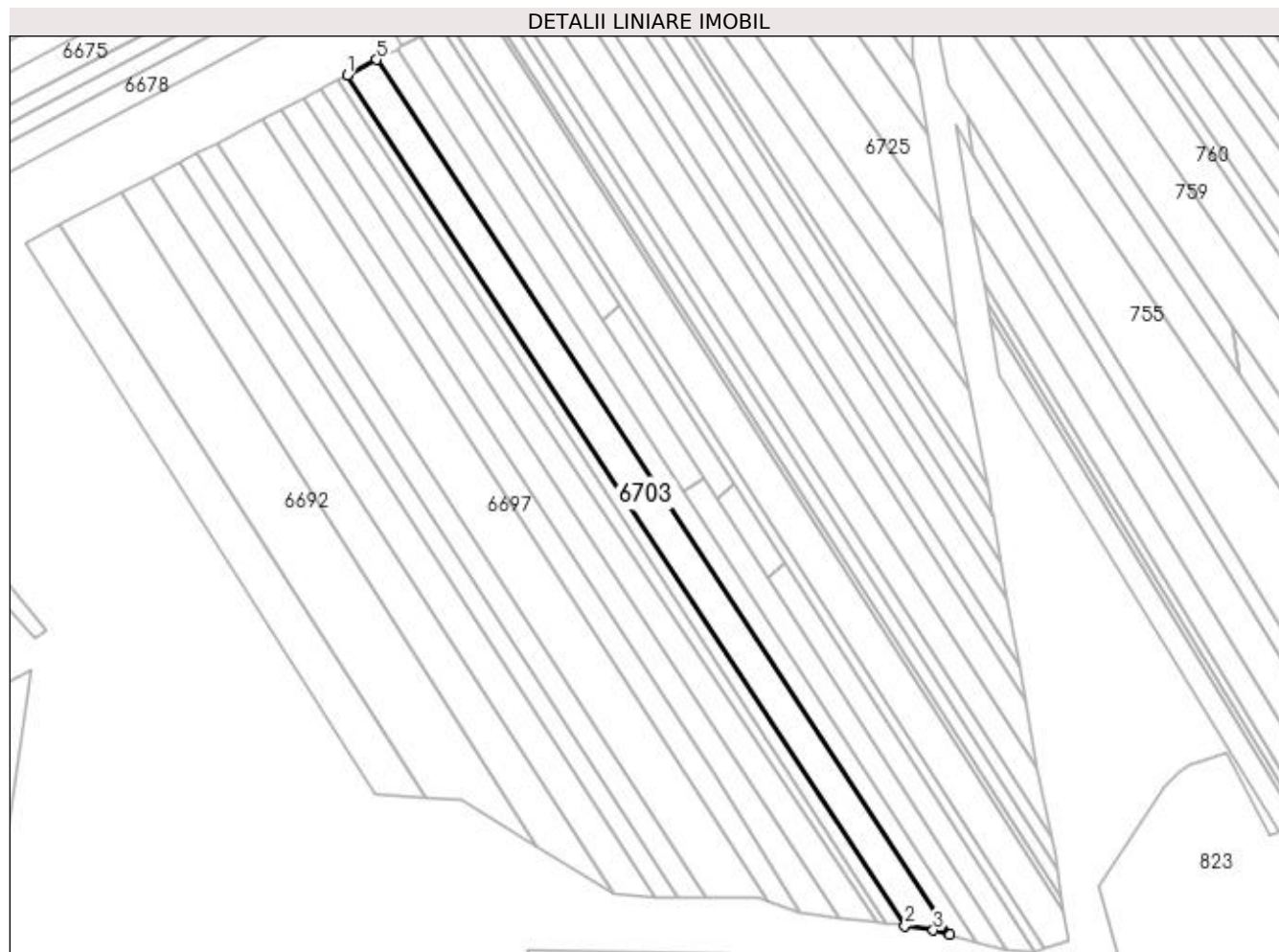
Inscrieri privind dezmembramintele dreptului de proprietate, drepturi reale de garanție și sarcini	Referințe
NU SUNT	

Anexa Nr. 1 La Partea I

Teren

Nr cadastral	Suprafața (mp)*	Observații / Referințe
	5.000	

* Suprafața este determinată în planul de proiecție Stereo 70.



Date referitoare la teren

Crt	Categorie folosință	Intra vilan	Suprafața (mp)	Tarla	Parcelă	Nr. topo	Observații / Referințe
1	arabil	NU	5.000	14	245	-	

Lungime Segmente

1) Valorile lungimilor segmentelor sunt obținute din proiecție în plan.

Punct început	X / Y	Punct sfârșit	X / Y	Lungime segment (** (m)
1	604.717,392 691.932,533	2	604.931,133 691.606,792	389.605
2	604.931,133 691.606,792	3	604.941,934 691.605,029	10.944
3	604.941,934 691.605,029	4	604.948,424 691.603,521	6.663
4	604.948,424 691.603,521	5	604.728,672 691.938,421	400.561
5	604.728,672 691.938,421	1	604.717,392 691.932,533	12.724

**** Lungimile segmentelor sunt determinate în planul de proiecție Stereo 70 și sunt rotunjite la 1 milimetru.**

***** Distanța dintre puncte este formată din segmente cumulate ce sunt mai mici decât valoarea 1 milimetru.**

**DATE DESPRE IMOBILUL NR. 6704**

Oficiul de Cadastru și Publicitate Imobiliară SUCEAVA
Biroul de Cadastru și Publicitate Imobiliară Suceava

A. Partea I. Descrierea imobilului

TEREN Extravilan

Adresa: Jud. Suceava

Nr. Crt	Nr cadastral Nr. topografic	Suprafața* (mp)	Observații / Referințe
A1		3.200	Sector cadastral:10 Teren neimprejmit;

B. Partea II. Proprietari și acte

Inscrieri privitoare la dreptul de proprietate și alte drepturi reale		Referințe
/		
Act Administrativ nr. 1062, din 18/08/1997 emis de CJSDPAT SUCEAVA;		
B1	Intabulare, drept de PROPRIETATE, dobandit prin Reconstituire, cota actuala 1/1 1) PENCIUC NECULAI , Lipsă CNP proprietar. 2) PENCIUC IOAN , Lipsă CNP proprietar. 3) PENCIUC MIHAI , Lipsă CNP proprietar. 4) PENCIUC PROFIRA , Lipsă CNP proprietar. 5) PENCIUC ILIE , Lipsă CNP proprietar.	A1

C. Partea III. SARCINI .

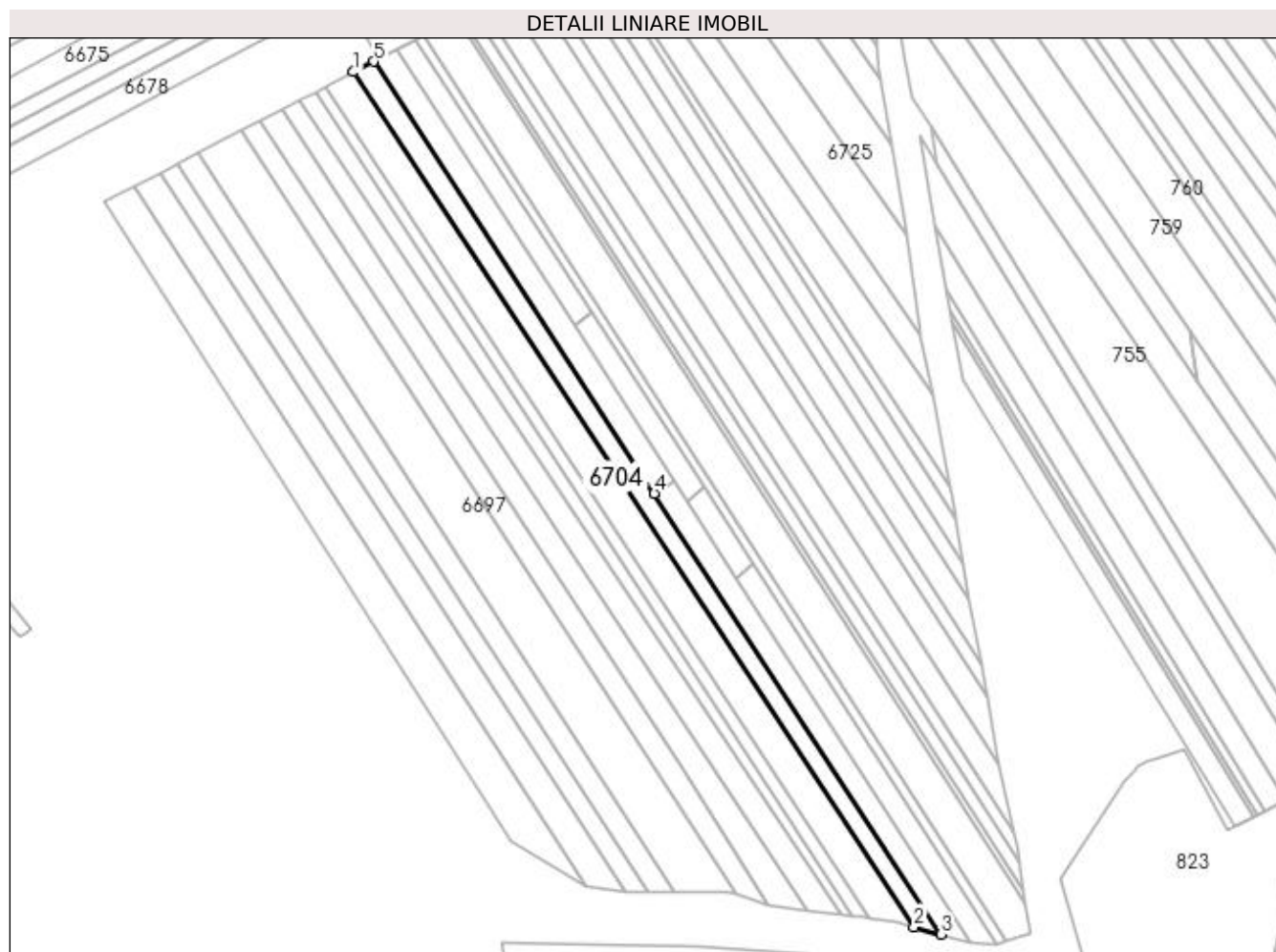
Inscrieri privind dezmembramintele dreptului de proprietate, drepturi reale de garanție și sarcini	Referințe
NU SUNT	

Anexa Nr. 1 La Partea I

Teren

Nr cadastral	Suprafața (mp)*	Observații / Referințe
	3.200	

* Suprafața este determinată în planul de proiecție Stereo 70.



Date referitoare la teren

Crt	Categorie folosință	Intra vilan	Suprafața (mp)	Tarla	Parcelă	Nr. topo	Observații / Referințe
1	arabil	NU	3.200	14	245	-	

Lungime Segmente

1) Valorile lungimilor segmentelor sunt obținute din proiecție în plan.

Punct început	X / Y	Punct sfârșit	X / Y	Lungime segment (** (m)
1	604.728,672 691.938,421	2	604.948,424 691.603,521	400.561
2	604.948,424 691.603,521	3	604.958,755 691.600,538	10.753
3	604.958,755 691.600,538	4	604.846,525 691.773,243	205.967
4	604.846,525 691.773,243	5	604.736,524 691.942,519	201.878
5	604.736,524 691.942,519	1	604.728,672 691.938,421	8.857

**** Lungimile segmentelor sunt determinate în planul de proiecție Stereo 70 și sunt rotunjite la 1 milimetru.**

***** Distanța dintre puncte este formată din segmente cumulate ce sunt mai mici decât valoarea 1 milimetru.**

**DATE DESPRE IMOBILUL NR. 6705**

Oficiul de Cadastru și Publicitate Imobiliară SUCEAVA
Biroul de Cadastru și Publicitate Imobiliară Suceava

A. Partea I. Descrierea imobilului

TEREN Extravilan

Adresa: Jud. Suceava

Nr. Crt	Nr cadastral Nr. topografic	Suprafața* (mp)	Observații / Referințe
A1		1.952	Sector cadastral:10 Teren neimprejmuit;

B. Partea II. Proprietari și acte

Inscrieri privitoare la dreptul de proprietate și alte drepturi reale		Referințe
/		
Act Normativ nr. Legea 7, din 13/03/1996 emis de PARLAMENTUL ROMANIEI;		
B1	Inscrierea provizorie, drept de PROPRIETATE, dobandit prin Lege, cota actuala 1/1 1) COMUNA SIMINICEA , CIF:4327499, PROPRIETAR NEIDENTIFICAT.	A1

C. Partea III. SARCINI .

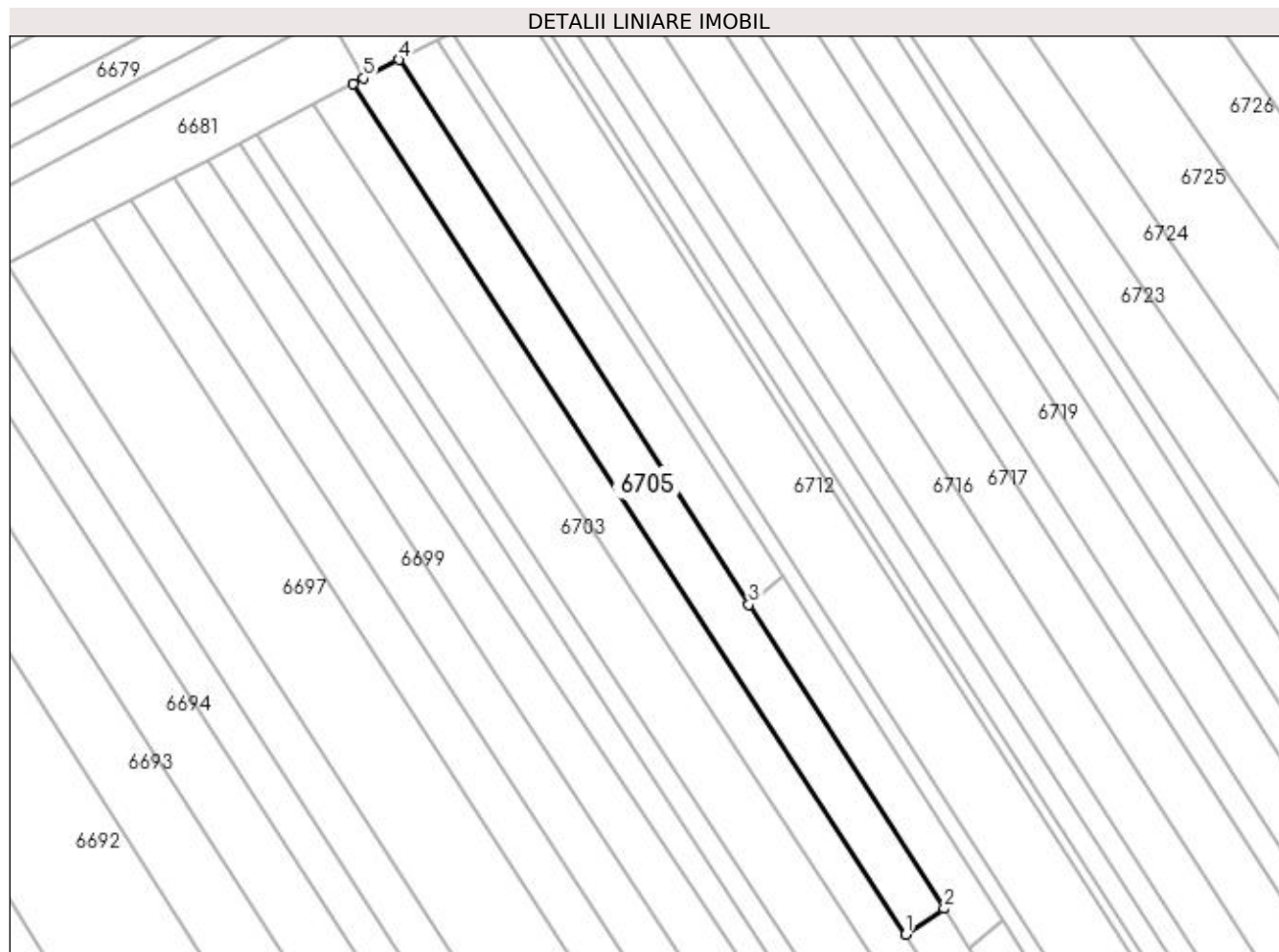
Inscrieri privind dezmembramintele dreptului de proprietate, drepturi reale de garanție și sarcini	Referințe
NU SUNT	

Anexa Nr. 1 La Partea I

Teren

Nr cadastral	Suprafața (mp)*	Observații / Referințe
	1.952	

* Suprafața este determinată în planul de proiecție Stereo 70.



Date referitoare la teren

Crt	Categorie folosință	Intra vilan	Suprafața (mp)	Tarla	Parcelă	Nr. topo	Observații / Referințe
1	arabil	NU	1.952	14	245	-	

Lungime Segmente

1) Valorile lungimilor segmentelor sunt obținute din proiecție în plan.

Punct început	X / Y	Punct sfârșit	X / Y	Lungime segment (** (m)
1	604.846,525 691.773,243	2	604.854,128 691.778,348	9.158
2	604.854,128 691.778,348	3	604.815,279 691.838,838	71.891
3	604.815,279 691.838,838	4	604.745,637 691.947,275	128.874
4	604.745,637 691.947,275	5	604.738,555 691.943,579	7.988
5	604.738,555 691.943,579	6	604.736,524 691.942,519	2.291

Punct început	X / Y	Punct sfârșit	X / Y	Lungime segment (** (m)
6	604.736,524 691.942,519	1	604.846,525 691.773,243	201.878

** Lungimile segmentelor sunt determinate în planul de proiecție Stereo 70 și sunt rotunjite la 1 milimetru.

*** Distanța dintre puncte este formată din segmente cumulate ce sunt mai mici decât valoarea 1 milimetru.

**DATE DESPRE IMOBILUL NR. 6706**

Oficiul de Cadastru și Publicitate Imobiliară SUCEAVA
Biroul de Cadastru și Publicitate Imobiliară Suceava

A. Partea I. Descrierea imobilului

TEREN Extravilan

Adresa: Jud. Suceava

Nr. Crt	Nr cadastral Nr. topografic	Suprafața* (mp)	Observații / Referințe
A1		1.100	Sector cadastral:10 Teren neimprejmuit;

B. Partea II. Proprietari și acte

Inscrieri privitoare la dreptul de proprietate și alte drepturi reale	Referințe
/	
Act Administrativ nr. 862, din 20/01/1996 emis de CJSDPAT SUCEAVA;	
B1	A1
Intabulare, drept de PROPRIETATE, dobândit prin Reconstituire, cota actuala 1/1 1) DOCIU PINTILII DEFUNCT:Da	

C. Partea III. SARCINI .

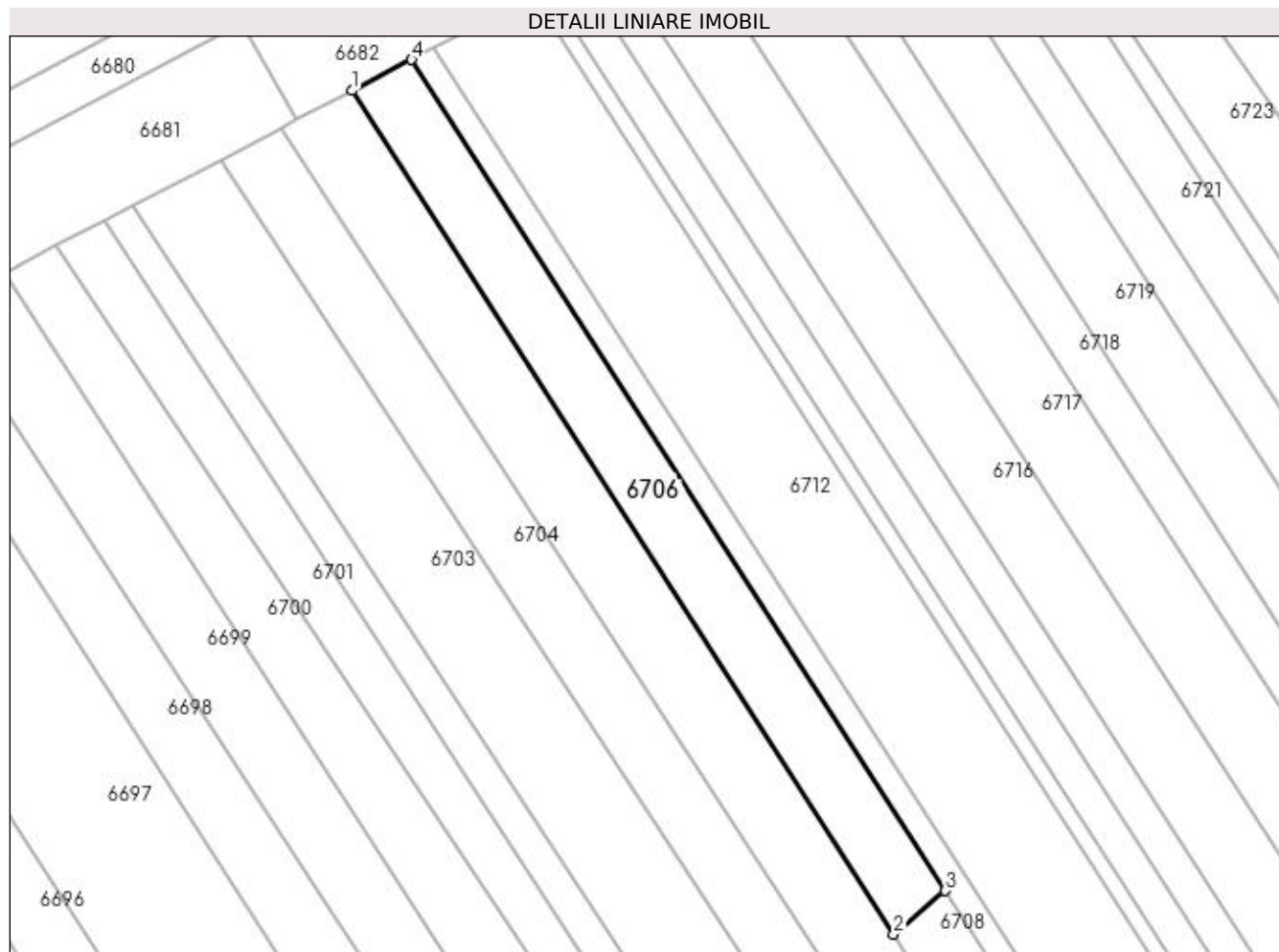
Inscrieri privind dezmembramintele dreptului de proprietate, drepturi reale de garanție și sarcini	Referințe
NU SUNT	

Anexa Nr. 1 La Partea I

Teren

Nr cadastral	Suprafața (mp)*	Observații / Referințe
	1.100	

* Suprafața este determinată în planul de proiecție Stereo 70.



Date referitoare la teren

Crt	Categorie folosință	Intra vilan	Suprafața (mp)	Tarla	Parcelă	Nr. topo	Observații / Referințe
1	arabil	NU	1.100	14	245	-	

Lungime Segmente

1) Valorile lungimilor segmentelor sunt obținute din proiecție în plan.

Punct început	X / Y	Punct sfârșit	X / Y	Lungime segment (** (m)
1	604.745,637 691.947,275	2	604.815,279 691.838,838	128.874
2	604.815,279 691.838,838	3	604.821,9 691.844,442	8.674
3	604.821,9 691.844,442	4	604.753,291 691.951,27	126.962
4	604.753,291 691.951,27	1	604.745,637 691.947,275	8.634

**** Lungimile segmentelor sunt determinate în planul de proiecție Stereo 70 și sunt rotunjite la 1 milimetru.**

***** Distanța dintre puncte este formată din segmente cumulate ce sunt mai mici decât valoarea 1 milimetru.**

**DATE DESPRE IMOBILUL NR. 6707**

Oficiul de Cadastru și Publicitate Imobiliară SUCEAVA
Biroul de Cadastru și Publicitate Imobiliară Suceava

A. Partea I. Descrierea imobilului

TEREN Extravilan

Adresa: Jud. Suceava

Nr. Crt	Nr cadastral Nr. topografic	Suprafața* (mp)	Observații / Referințe
A1		1.800	Sector cadastral:10 Teren neimprejmuit;

B. Partea II. Proprietari și acte

Inscrieri privitoare la dreptul de proprietate și alte drepturi reale		Referințe
/		
Act Normativ nr. Legea 7, din 13/03/1996 emis de PARLAMENTUL ROMANIEI;		
B1	Inscrierea provizorie, drept de PROPRIETATE, dobandit prin Lege, cota actuala 1/1 1) COMUNA SIMINICEA , CIF:4327499, PROPRIETAR NEIDENTIFICAT.	A1

C. Partea III. SARCINI .

Inscrieri privind dezmembramintele dreptului de proprietate, drepturi reale de garanție și sarcini	Referințe
NU SUNT	

Anexa Nr. 1 La Partea I

Teren

Nr cadastral	Suprafața (mp)*	Observații / Referințe
	1.800	

* Suprafața este determinată în planul de proiecție Stereo 70.

DETALII LINIARE IMOBIL



Date referitoare la teren

Crt	Categorie folosință	Intra vilan	Suprafața (mp)	Tarla	Parcelă	Nr. topo	Observații / Referințe
1	arabil	NU	1.800	14	245	-	

Lungime Segmente

1) Valorile lungimilor segmentelor sunt obținute din proiecție în plan.

Punct început	X / Y	Punct sfârșit	X / Y	Lungime segment (** (m)
1	604.878,714 691.740,035	2	604.859,267 691.770,346	36.013
2	604.859,267 691.770,346	3	604.854,128 691.778,348	9.51
3	604.854,128 691.778,348	4	604.846,525 691.773,243	9.158
4	604.846,525 691.773,243	5	604.958,755 691.600,538	205.967
5	604.958,755 691.600,538	6	604.970,361 691.597,186	12.08

Punct început	X / Y	Punct sfârșit	X / Y	Lungime segment (** (m)
6	604.970,361 691.597,186	1	604.878,714 691.740,035	169.72

** Lungimile segmentelor sunt determinate în planul de proiecție Stereo 70 și sunt rotunjite la 1 milimetru.

*** Distanța dintre puncte este formată din segmente cumulate ce sunt mai mici decât valoarea 1 milimetru.

**DATE DESPRE IMOBILUL NR. 6708**

Oficiul de Cadastru și Publicitate Imobiliară SUCEAVA
Biroul de Cadastru și Publicitate Imobiliară Suceava

A. Partea I. Descrierea imobilului

TEREN Extravilan

Adresa: Jud. Suceava

Nr. Crt	Nr cadastral Nr. topografic	Suprafața* (mp)	Observații / Referințe
A1		700	Sector cadastral:10 Teren neimprejmuit;

B. Partea II. Proprietari și acte

Inscrieri privitoare la dreptul de proprietate și alte drepturi reale		Referințe
/		
Act Normativ nr. Legea 7, din 13/03/1996 emis de PARLAMENTUL ROMANIEI;		
B1	Inscrierea provizorie, drept de PROPRIETATE, dobandit prin Lege, cota actuala 1/1 1) COMUNA SIMINICEA, CIF:4327499, PROPRIETAR NEIDENTIFICAT.	A1

C. Partea III. SARCINI .

Inscrieri privind dezmembramintele dreptului de proprietate, drepturi reale de garanție și sarcini	Referințe
NU SUNT	

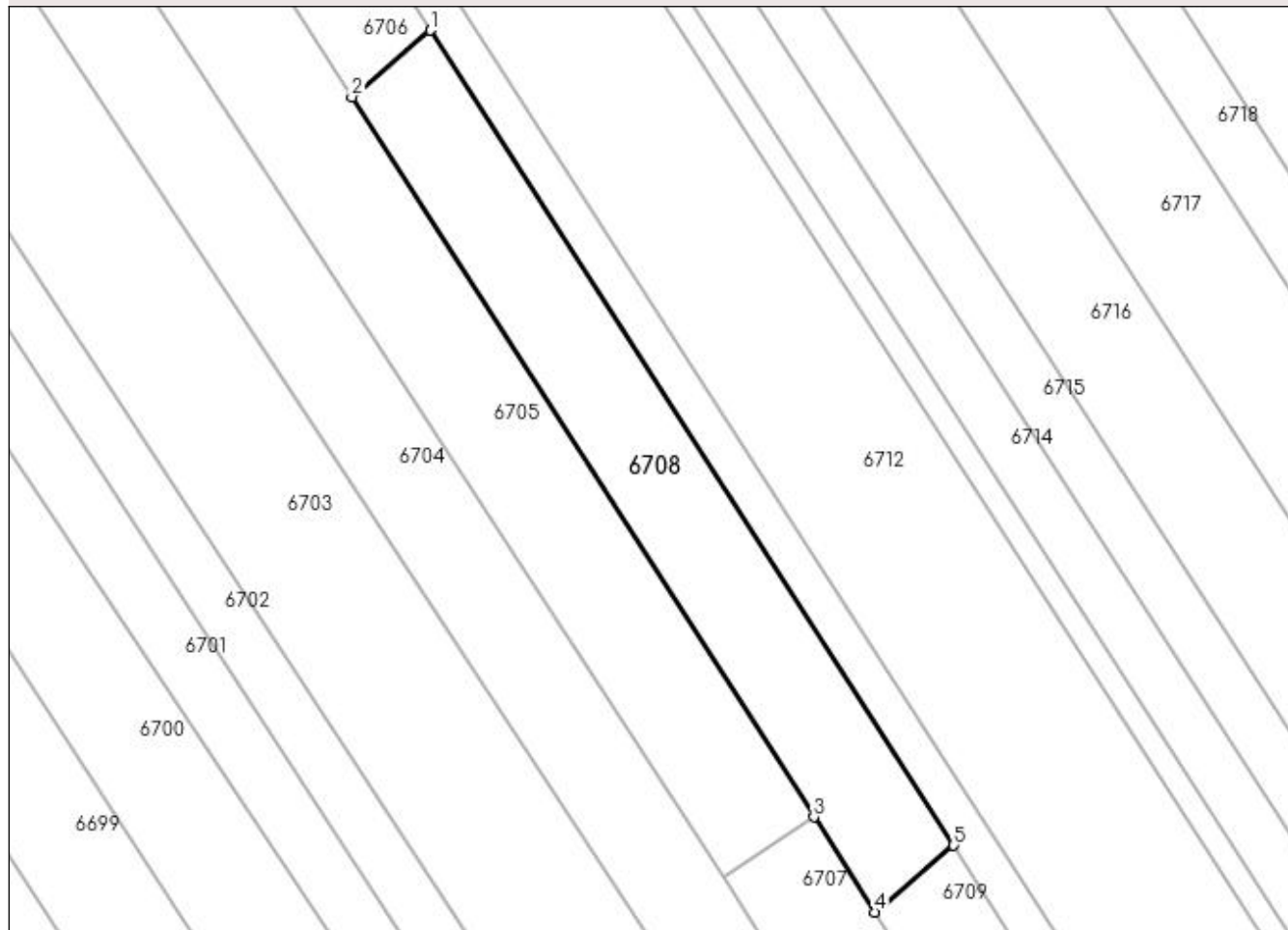
Anexa Nr. 1 La Partea I

Teren

Nr cadastral	Suprafața (mp)*	Observații / Referințe
	700	

* Suprafața este determinată în planul de proiecție Stereo 70.

DETALII LINIARE IMOBIL



Date referitoare la teren

Crt	Categorie folosință	Intra vilan	Suprafața (mp)	Tarla	Parcelă	Nr. topo	Observații / Referințe
1	arabil	NU	700	14	245	-	

Lungime Segmente

1) Valorile lungimilor segmentelor sunt obținute din proiecție în plan.

Punct început	X / Y	Punct sfârșit	X / Y	Lungime segment (** (m)
1	604.821,9 691.844,442	2	604.815,279 691.838,838	8.674
2	604.815,279 691.838,838	3	604.854,128 691.778,348	71.891
3	604.854,128 691.778,348	4	604.859,267 691.770,346	9.51
4	604.859,267 691.770,346	5	604.865,888 691.775,949	8.674
5	604.865,888 691.775,949	1	604.821,9 691.844,442	81.402

**** Lungimile segmentelor sunt determinate în planul de proiecție Stereo 70 și sunt rotunjite la 1 milimetru.**

***** Distanța dintre puncte este formată din segmente cumulate ce sunt mai mici decât valoarea 1 milimetru.**

**DATE DESPRE IMOBILUL NR. 6709**

Oficiul de Cadastru și Publicitate Imobiliară SUCEAVA
Biroul de Cadastru și Publicitate Imobiliară Suceava

A. Partea I. Descrierea imobilului

TEREN Extravilan

Adresa: Jud. Suceava

Nr. Crt	Nr cadastral Nr. topografic	Suprafața* (mp)	Observații / Referințe
A1		310	Sector cadastral:10 Teren neimprejmuit;

B. Partea II. Proprietari și acte

Inscrieri privitoare la dreptul de proprietate și alte drepturi reale		Referințe
/		
Act Normativ nr. Legea 7, din 13/03/1996 emis de PARLAMENTUL ROMANIEI;		
B1	Inscrierea provizorie, drept de PROPRIETATE, dobandit prin Lege, cota actuala 1/1 1) COMUNA SIMINICEA, CIF:4327499, PROPRIETAR NEIDENTIFICAT.	A1

C. Partea III. SARCINI .

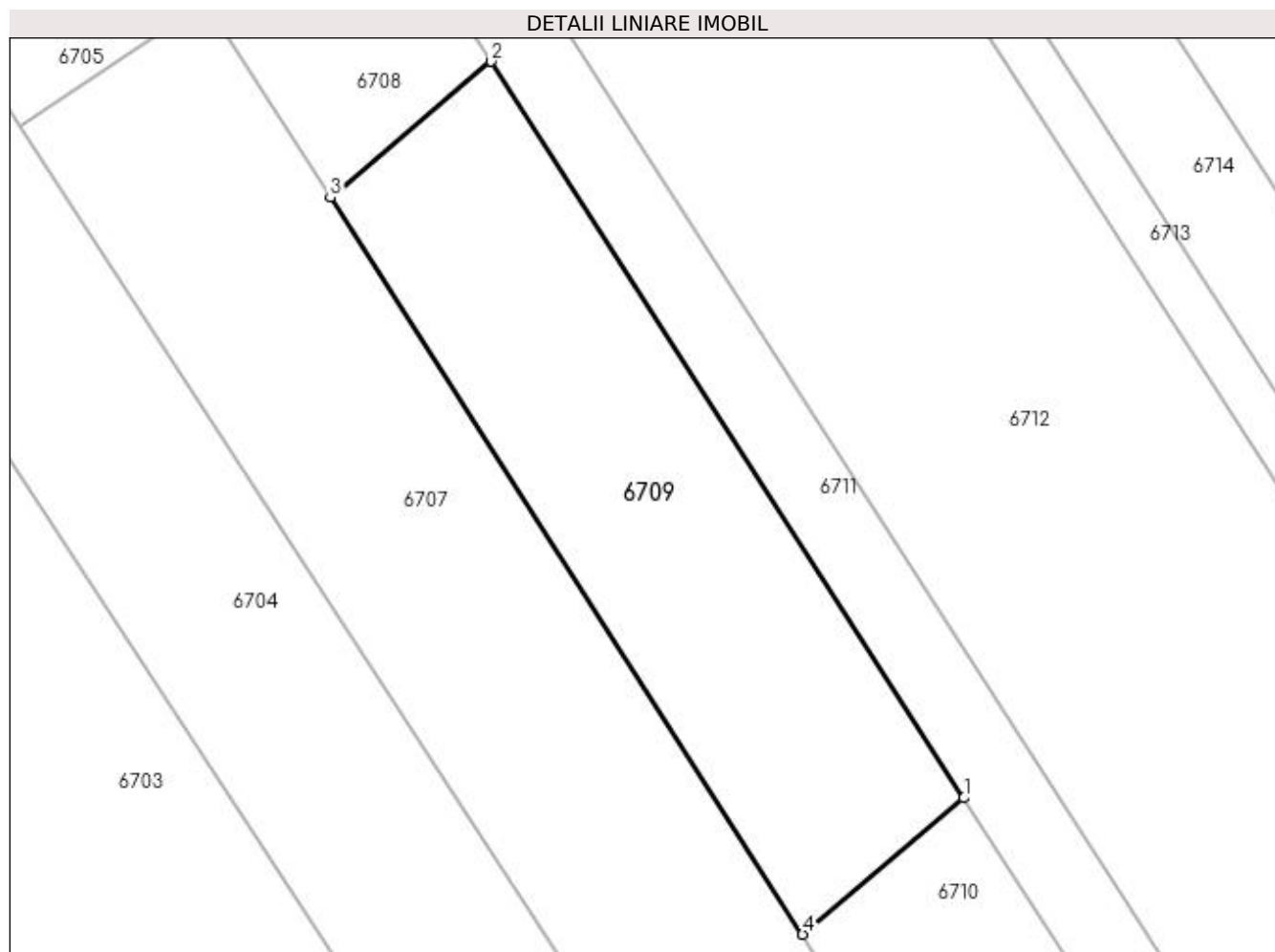
Inscrieri privind dezmembramintele dreptului de proprietate, drepturi reale de garanție și sarcini	Referințe
NU SUNT	

Anexa Nr. 1 La Partea I

Teren

Nr cadastral	Suprafața (mp)*	Observații / Referințe
	310	

* Suprafața este determinată în planul de proiecție Stereo 70.



Date referitoare la teren

Crt	Categorie folosință	Intravilan	Suprafața (mp)	Tarla	Parcelă	Nr. topo	Observații / Referințe
1	arabil	NU	310	14	245	-	

Lungime Segmente

1) Valorile lungimilor segmentelor sunt obținute din proiecție în plan.

Punct început	X / Y	Punct sfârșit	X / Y	Lungime segment (** (m)
1	604.885,348 691.745,65	2	604.865,888 691.775,949	36.01
2	604.865,888 691.775,949	3	604.859,267 691.770,346	8.674
3	604.859,267 691.770,346	4	604.878,714 691.740,035	36.013
4	604.878,714 691.740,035	1	604.885,348 691.745,65	8.691

**** Lungimile segmentelor sunt determinate în planul de proiecție Stereo 70 și sunt rotunjite la 1 milimetru.**

***** Distanța dintre puncte este formată din segmente cumulate ce sunt mai mici decât valoarea 1 milimetru.**

**DATE DESPRE IMOBILUL NR. 6710**

Oficiul de Cadastru și Publicitate Imobiliară SUCEAVA
Biroul de Cadastru și Publicitate Imobiliară Suceava

A. Partea I. Descrierea imobilului

TEREN Extravilan

Adresa: Jud. Suceava

Nr. Crt	Nr cadastral Nr. topografic	Suprafața* (mp)	Observații / Referințe
A1		1.500	Sector cadastral:10 Teren neimpregmuit;

B. Partea II. Proprietari și acte

Inscrieri privitoare la dreptul de proprietate și alte drepturi reale	Referințe
/	
Act Administrativ nr. 199, din 03/03/1994 emis de CJSDPAT SUCEAVA;	
B1	A1
Intabulare, drept de PROPRIETATE, dobândit prin Reconstituire, cota actuala 1/1 1) DOCIU ADRIAN	

C. Partea III. SARCINI .

Inscrieri privind dezmembramintele dreptului de proprietate, drepturi reale de garanție și sarcini	Referințe
NU SUNT	

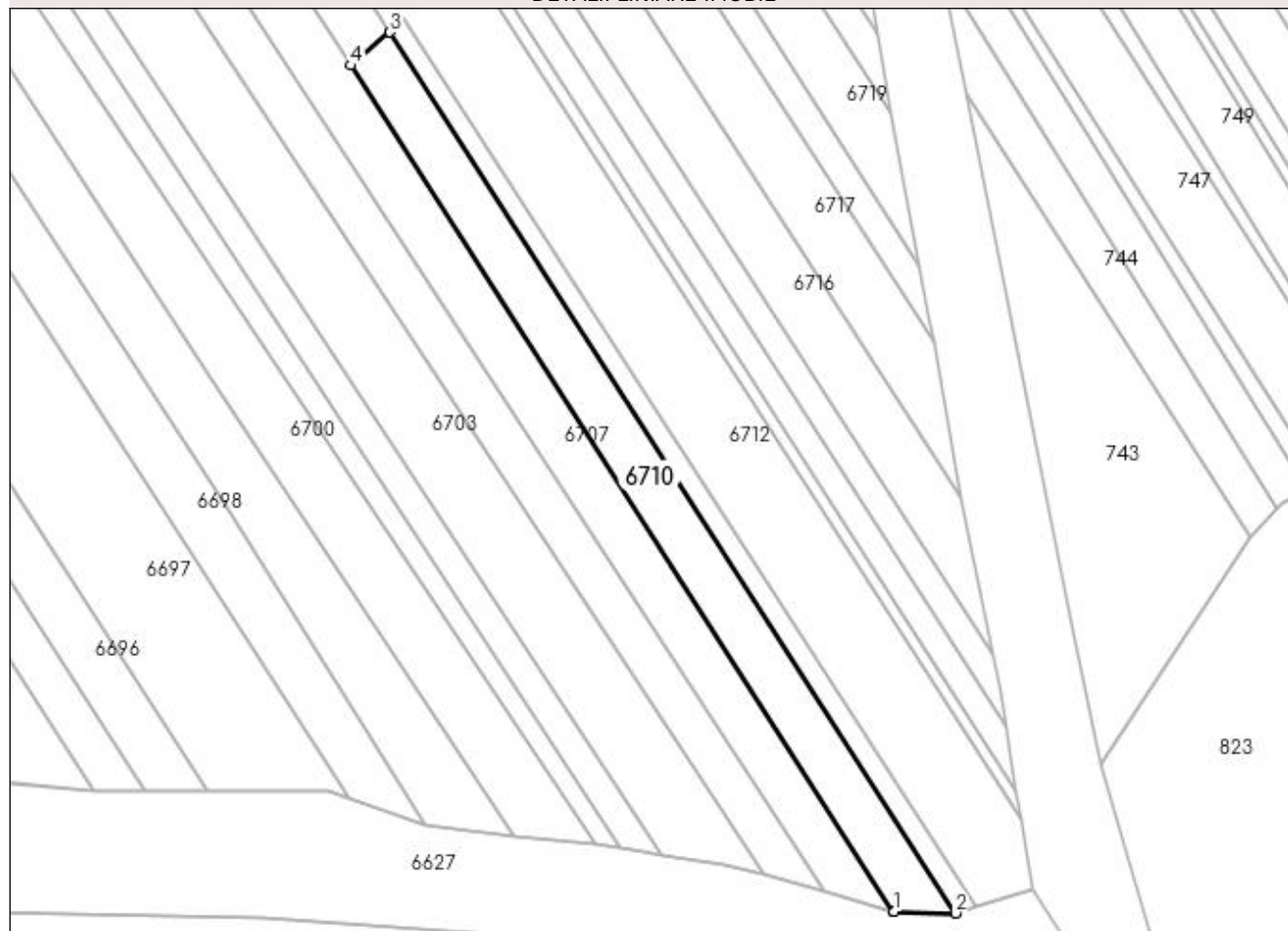
Anexa Nr. 1 La Partea I

Teren

Nr cadastral	Suprafața (mp)*	Observații / Referințe
	1.500	

* Suprafața este determinată în planul de proiecție Stereo 70.

DETALII LINIARE IMOBIL



Date referitoare la teren

Crt	Categorie folosință	Intra vilan	Suprafața (mp)	Tarla	Parcelă	Nr. topo	Observații / Referințe
1	arabil	NU	1.500	14	245	-	

Lungime Segmente

1) Valorile lungimilor segmentelor sunt obținute din proiecție în plan.

Punct început	X / Y	Punct sfârșit	X / Y	Lungime segment (** (m)
1	604.970,479 691.597,183	2	604.980,905 691.596,861	10.431
2	604.980,905 691.596,861	3	604.885,348 691.745,65	176.831
3	604.885,348 691.745,65	4	604.878,714 691.740,035	8.691
4	604.878,714 691.740,035	5	604.970,361 691.597,186	169.72
5	604.970,361 691.597,186	1	604.970,479 691.597,183	0.118

**** Lungimile segmentelor sunt determinate în planul de proiecție Stereo 70 și sunt rotunjite la 1 milimetru.**

***** Distanța dintre puncte este formată din segmente cumulate ce sunt mai mici decât valoarea 1 milimetru.**

**DATE DESPRE IMOBILUL NR. 6711**

Oficiul de Cadastru și Publicitate Imobiliară SUCEAVA
Biroul de Cadastru și Publicitate Imobiliară Suceava

A. Partea I. Descrierea imobilului

TEREN Extravilan

Adresa: Jud. Suceava

Nr. Crt	Nr cadastral Nr. topografic	Suprafața* (mp)	Observații / Referințe
A1		1.401	Sector cadastral:10 Teren neimprejmuit;

B. Partea II. Proprietari și acte

Inscrieri privitoare la dreptul de proprietate și alte drepturi reale		Referințe
/		
Act Normativ nr. Legea 7, din 13/03/1996 emis de PARLAMENTUL ROMANIEI;		
B1	Inscrierea provizorie, drept de PROPRIETATE, dobandit prin Lege, cota actuala 1/1 1) COMUNA SIMINICEA, CIF:4327499, PROPRIETAR NEIDENTIFICAT.	A1

C. Partea III. SARCINI .

Inscrieri privind dezmembramintele dreptului de proprietate, drepturi reale de garanție și sarcini	Referințe
NU SUNT	

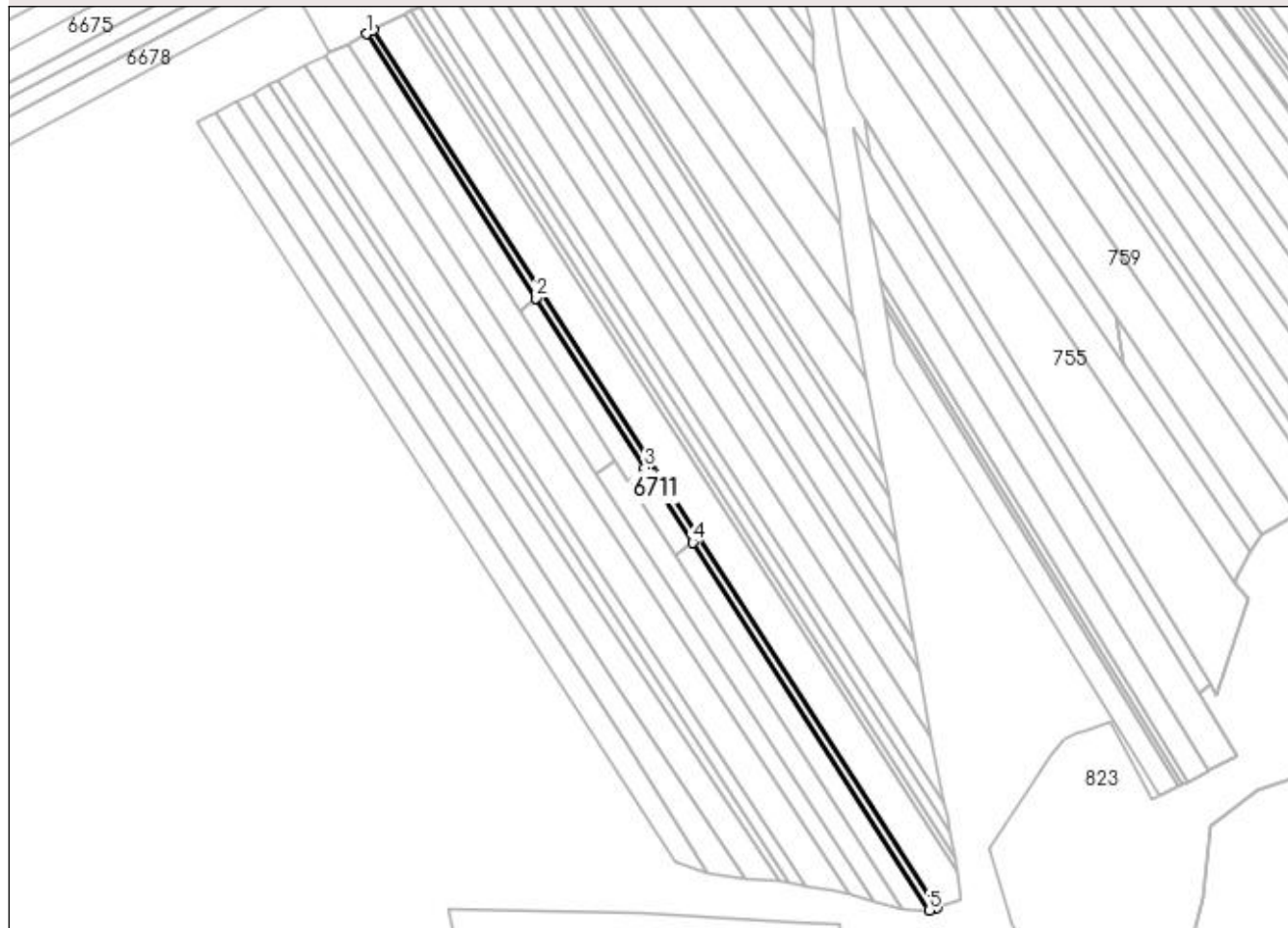
Anexa Nr. 1 La Partea I

Teren

Nr cadastral	Suprafața (mp)*	Observații / Referințe
	1.401	

* Suprafața este determinată în planul de proiecție Stereo 70.

DETALII LINIARE IMOBIL



Date referitoare la teren

Crt	Categorie folosință	Intra vilan	Suprafața (mp)	Tarla	Parcelă	Nr. topo	Observații / Referințe
1	arabil	NU	1.401	14	245	-	

Lungime Segmente

1) Valorile lungimilor segmentelor sunt obținute din proiecție în plan.

Punct început	X / Y	Punct sfârșit	X / Y	Lungime segment (** (m)
1	604.753,291 691.951,27	2	604.821,9 691.844,442	126.962
2	604.821,9 691.844,442	3	604.865,888 691.775,949	81.402
3	604.865,888 691.775,949	4	604.885,348 691.745,65	36.01
4	604.885,348 691.745,65	5	604.980,905 691.596,861	176.831
5	604.980,905 691.596,861	6	604.984,258 691.597,874	3.503

Punct început	X / Y	Punct sfârșit	X / Y	Lungime segment (** (m)
6	604.984,258 691.597,874	7	604.756,208 691.952,792	421.869
7	604.756,208 691.952,792	1	604.753,291 691.951,27	3.29

** Lungimile segmentelor sunt determinate în planul de proiecție Stereo 70 și sunt rotunjite la 1 milimetru.

*** Distanța dintre puncte este formată din segmente cumulate ce sunt mai mici decât valoarea 1 milimetru.

**DATE DESPRE IMOBILUL NR. 6712**

Oficiul de Cadastru și Publicitate Imobiliară SUCEAVA
Biroul de Cadastru și Publicitate Imobiliară Suceava

A. Partea I. Descrierea imobilului

TEREN Extravilan

Adresa: Jud. Suceava

Nr. Crt	Nr cadastral Nr. topografic	Suprafața* (mp)	Observații / Referințe
A1		6.100	Sector cadastral:10 Teren neimprejmit;

B. Partea II. Proprietari și acte

Inscrieri privitoare la dreptul de proprietate și alte drepturi reale	Referințe
/	
Act Administrativ nr. 646, din 28/03/1995 emis de CJSDPAT SUCEAVA;	
B1	A1
Intabulare, drept de PROPRIETATE, dobandit prin Reconstituire, cota actuala 1/1	
1) ANDRICIOAIE EVDCHIA , Lipsă CNP proprietar. DEFUNCT:Da 2) ANDRICIOAIE MIHAI , Lipsă CNP proprietar. 3) OLARASU MARIA , Lipsă CNP proprietar. 4) ANDRICIOAIE VASILE , Lipsă CNP proprietar. 5) CERNELEAC EUFROSINA 6) ANDRICIOAIE VIRGIL , Lipsă CNP proprietar. 7) ANDRICIOAIE GHEORGHE , Lipsă CNP proprietar.	

C. Partea III. SARCINI .

Inscrieri privind dezmembramintele dreptului de proprietate, drepturi reale de garanție și sarcini	Referințe
NU SUNT	

Anexa Nr. 1 La Partea I

Teren

Nr cadastral	Suprafața (mp)*	Observații / Referințe
	6.100	

* Suprafața este determinată în planul de proiecție Stereo 70.



Date referitoare la teren

Crt	Categorie folosință	Intra vilan	Suprafața (mp)	Tarla	Parcelă	Nr. topo	Observații / Referințe
1	arabil	NU	6.100	14	245	-	

Lungime Segmente

1) Valorile lungimilor segmentelor sunt obținute din proiecție în plan.

Punct început	X / Y	Punct sfârșit	X / Y	Lungime segment (** (m)
1	604.991,979 691.612,648	2	604.769,099 691.959,52	412.305
2	604.769,099 691.959,52	3	604.756,208 691.952,792	14.541
3	604.756,208 691.952,792	4	604.984,258 691.597,874	421.869
4	604.984,258 691.597,874	5	604.993,841 691.600,77	10.011
5	604.993,841 691.600,77	1	604.991,979 691.612,648	12.023

**** Lungimile segmentelor sunt determinate în planul de proiecție Stereo 70 și sunt rotunjite la 1 milimetru.**

***** Distanța dintre puncte este formată din segmente cumulate ce sunt mai mici decât valoarea 1 milimetru.**

**DATE DESPRE IMOBILUL NR. 6713**

Oficiul de Cadastru și Publicitate Imobiliară SUCEAVA
Biroul de Cadastru și Publicitate Imobiliară Suceava

A. Partea I. Descrierea imobilului

TEREN Extravilan

Adresa: Jud. Suceava

Nr. Crt	Nr cadastral Nr. topografic	Suprafața* (mp)	Observații / Referințe
A1		824	Sector cadastral:10 Teren neimprejmuit;

B. Partea II. Proprietari și acte

Inscrieri privitoare la dreptul de proprietate și alte drepturi reale		Referințe
/		
Act Normativ nr. Legea 7, din 13/03/1996 emis de PARLAMENTUL ROMANIEI;		
B1	Inscrierea provizorie, drept de PROPRIETATE, dobandit prin Lege, cota actuala 1/1 1) COMUNA SIMINICEA , CIF:4327499, PROPRIETAR NEIDENTIFICAT.	A1

C. Partea III. SARCINI .

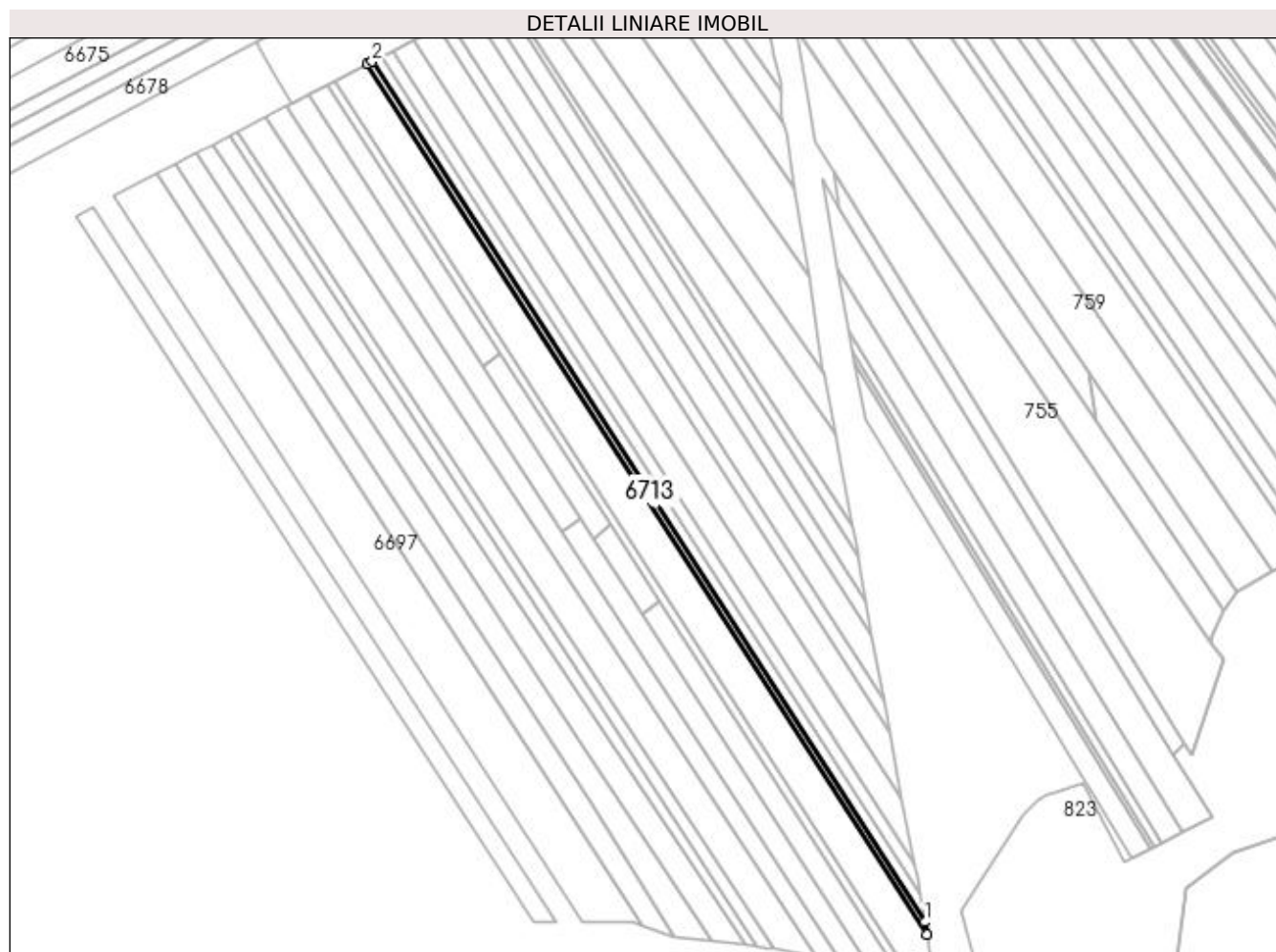
Inscrieri privind dezmembramintele dreptului de proprietate, drepturi reale de garanție și sarcini	Referințe
NU SUNT	

Anexa Nr. 1 La Partea I

Teren

Nr cadastral	Suprafața (mp)*	Observații / Referințe
	824	

* Suprafața este determinată în planul de proiecție Stereo 70.



Date referitoare la teren

Crt	Categorie folosință	Intra vilan	Suprafața (mp)	Tarla	Parcelă	Nr. topo	Observații / Referințe
1	arabil	NU	824	14	245	-	

Lungime Segmente

1) Valorile lungimilor segmentelor sunt obținute din proiecție în plan.

Punct început	X / Y	Punct sfârșit	X / Y	Lungime segment (** (m)
1	604.991,204 691.617,59	2	604.770,878 691.960,449	407.549
2	604.770,878 691.960,449	3	604.769,099 691.959,52	2.007
3	604.769,099 691.959,52	4	604.991,979 691.612,648	412.305
4	604.991,979 691.612,648	1	604.991,204 691.617,59	5.002

**** Lungimile segmentelor sunt determinate în planul de proiecție Stereo 70 și sunt rotunjite la 1 milimetru.**

***** Distanța dintre puncte este formată din segmente cumulate ce sunt mai mici decât valoarea 1 milimetru.**

**DATE DESPRE IMOBILUL NR. 6714**

Oficiul de Cadastru și Publicitate Imobiliară SUCEAVA
Biroul de Cadastru și Publicitate Imobiliară Suceava

A. Partea I. Descrierea imobilului

TEREN Extravilan

Adresa: Jud. Suceava

Nr. Crt	Nr cadastral Nr. topografic	Suprafața* (mp)	Observații / Referințe
A1		1.800	Sector cadastral:10 Teren neimprejmuit;

B. Partea II. Proprietari și acte

Inscrieri privitoare la dreptul de proprietate și alte drepturi reale	Referințe
/	
Act Administrativ nr. 1006, din 06/02/1997 emis de CJSDPAT SUCEAVA;	
B1	A1
Intabulare, drept de PROPRIETATE, dobândit prin Reconstituire, cota actuala 1/1 1) DĂNILĂ MIHAI , Lipsă CNP proprietar.	

C. Partea III. SARCINI .

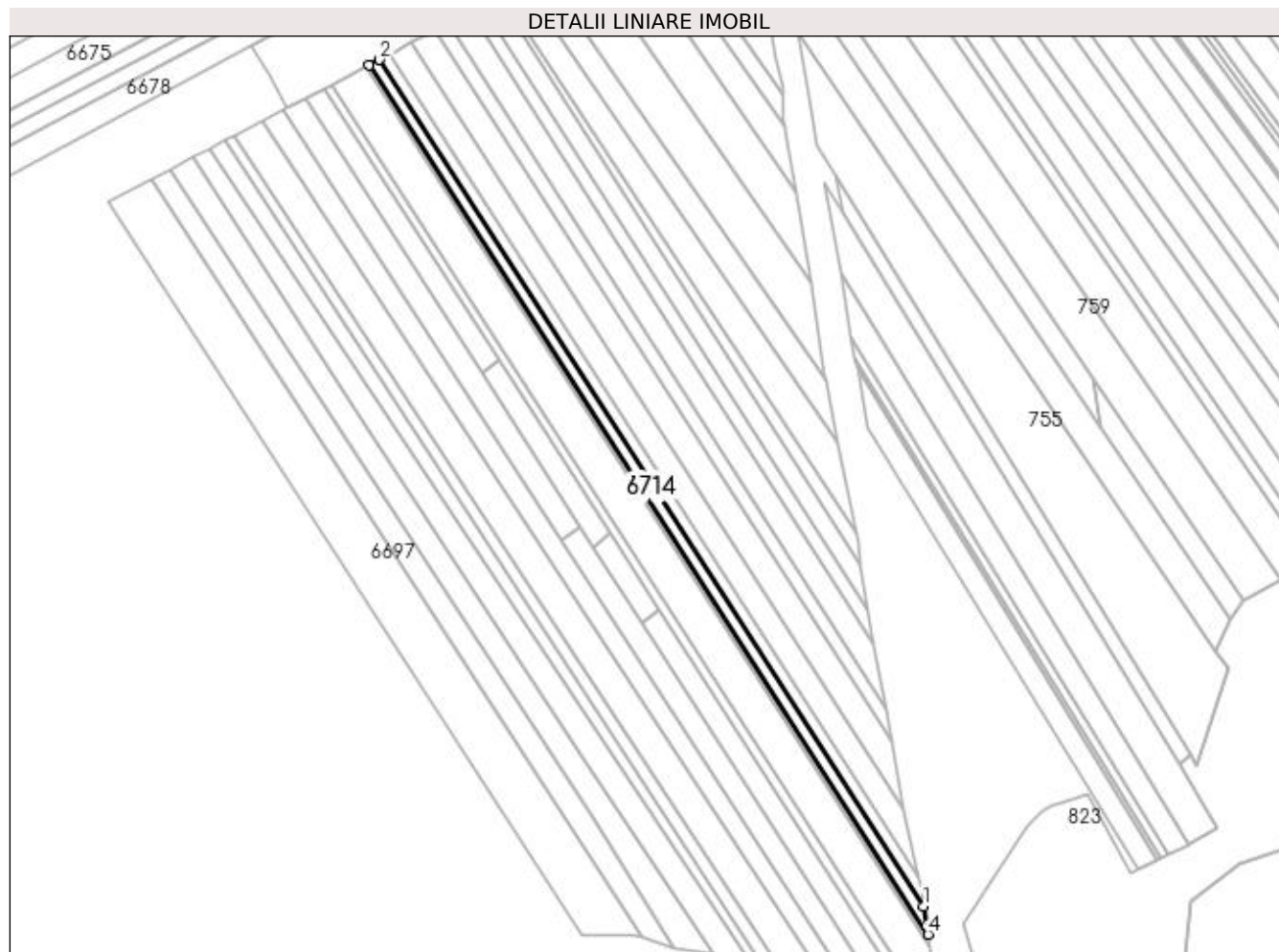
Inscrieri privind dezmembramintele dreptului de proprietate, drepturi reale de garanție și sarcini	Referințe
NU SUNT	

Anexa Nr. 1 La Partea I

Teren

Nr cadastral	Suprafața (mp)*	Observații / Referințe
	1.800	

* Suprafața este determinată în planul de proiecție Stereo 70.



Date referitoare la teren

Crt	Categorie folosință	Intra vilan	Suprafața (mp)	Tarla	Parcelă	Nr. topo	Observații / Referințe
1	arabil	NU	1.800	14	245	-	

Lungime Segmente

1) Valorile lungimilor segmentelor sunt obținute din proiecție în plan.

Punct început	X / Y	Punct sfârșit	X / Y	Lungime segment (** (m)
1	604.989,487 691.628,538	2	604.774,861 691.962,528	397.006
2	604.774,861 691.962,528	3	604.770,878 691.960,449	4.493
3	604.770,878 691.960,449	4	604.991,204 691.617,59	407.549
4	604.991,204 691.617,59	1	604.989,487 691.628,538	11.082

**** Lungimile segmentelor sunt determinate în planul de proiecție Stereo 70 și sunt rotunjite la 1 milimetru.**

***** Distanța dintre puncte este formată din segmente cumulate ce sunt mai mici decât valoarea 1 milimetru.**

**DATE DESPRE IMOBILUL NR. 6715**

Oficiul de Cadastru și Publicitate Imobiliară SUCEAVA
Biroul de Cadastru și Publicitate Imobiliară Suceava

A. Partea I. Descrierea imobilului

TEREN Extravilan

Adresa: Jud. Suceava

Nr. Crt	Nr cadastral Nr. topografic	Suprafața* (mp)	Observații / Referințe
A1		1.800	Sector cadastral:10 Teren neimprejmuit;

B. Partea II. Proprietari și acte

Inscrieri privitoare la dreptul de proprietate și alte drepturi reale	Referințe
/	
Act Administrativ nr. 1418, din 21/07/2005 emis de CJSDPAT SUCEAVA;	
B1	A1
Intabulare, drept de PROPRIETATE, dobândit prin Reconstituire, cota actuala 1/1	
1) NECHITA OCTAVIAN DEFUNCT:Da	
2) NECHITA EUGENIA, Lipsă CNP proprietar.	
3) TUDOR ELENA, Lipsă CNP proprietar.	

C. Partea III. SARCINI .

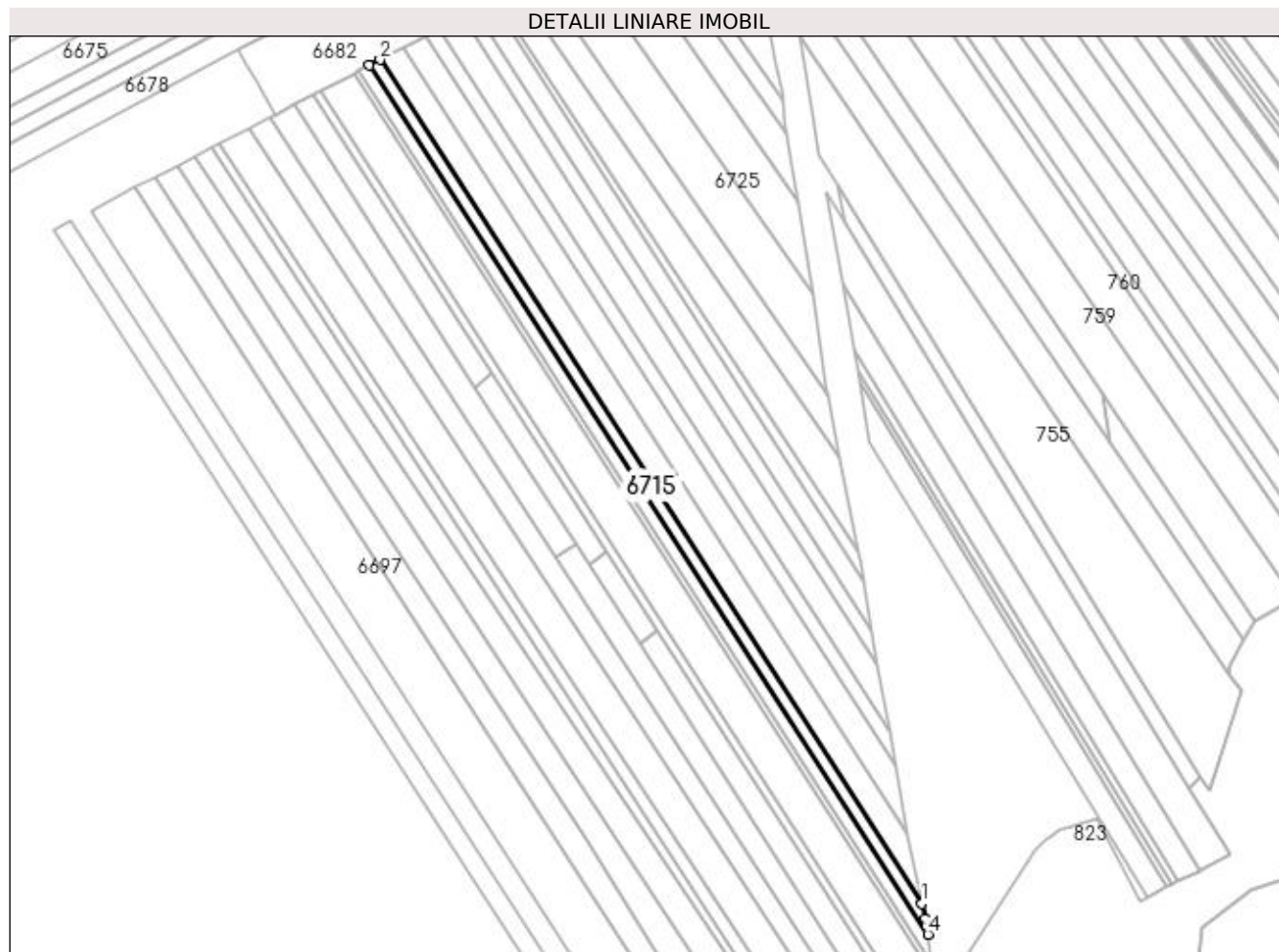
Inscrieri privind dezmembramintele dreptului de proprietate, drepturi reale de garanție și sarcini	Referințe
NU SUNT	

Anexa Nr. 1 La Partea I

Teren

Nr cadastral	Suprafața (mp)*	Observații / Referințe
	1.800	

* Suprafața este determinată în planul de proiecție Stereo 70.



Date referitoare la teren

Crt	Categorie folosință	Intra vilan	Suprafața (mp)	Tarla	Parcelă	Nr. topo	Observații / Referințe
1	arabil	NU	1.800	14	245	-	

Lungime Segmente

1) Valorile lungimilor segmentelor sunt obținute din proiecție în plan.

Punct început	X / Y	Punct sfârșit	X / Y	Lungime segment (** (m)
1	604.987,286 691.640,471	2	604.778,955 691.964,665	385.362
2	604.778,955 691.964,665	3	604.774,861 691.962,528	4.618
3	604.774,861 691.962,528	4	604.989,487 691.628,538	397.006
4	604.989,487 691.628,538	5	604.988,553 691.634,498	6.033
5	604.988,553 691.634,498	1	604.987,286 691.640,471	6.106

**** Lungimile segmentelor sunt determinate în planul de proiecție Stereo 70 și sunt rotunjite la 1 milimetru.**

***** Distanța dintre puncte este formată din segmente cumulate ce sunt mai mici decât valoarea 1 milimetru.**

**DATE DESPRE IMOBILUL NR. 6716**

Oficiul de Cadastru și Publicitate Imobiliară SUCEAVA
Biroul de Cadastru și Publicitate Imobiliară Suceava

A. Partea I. Descrierea imobilului

TEREN Extravilan

Adresa: Jud. Suceava

Nr. Crt	Nr cadastral Nr. topografic	Suprafața* (mp)	Observații / Referințe
A1		3.600	Sector cadastral:10 Teren neimprejmuit;

B. Partea II. Proprietari și acte

Inscrieri privitoare la dreptul de proprietate și alte drepturi reale	Referințe
/	
Act Administrativ nr. 1074, din 28/08/1997 emis de CJSDPAT SUCEAVA;	
B1	A1
Intabulare, drept de PROPRIETATE, dobândit prin Reconstituire, cota actuala 1/1 1) ILIUC PROFIRA DEFUNCT:Da	

C. Partea III. SARCINI .

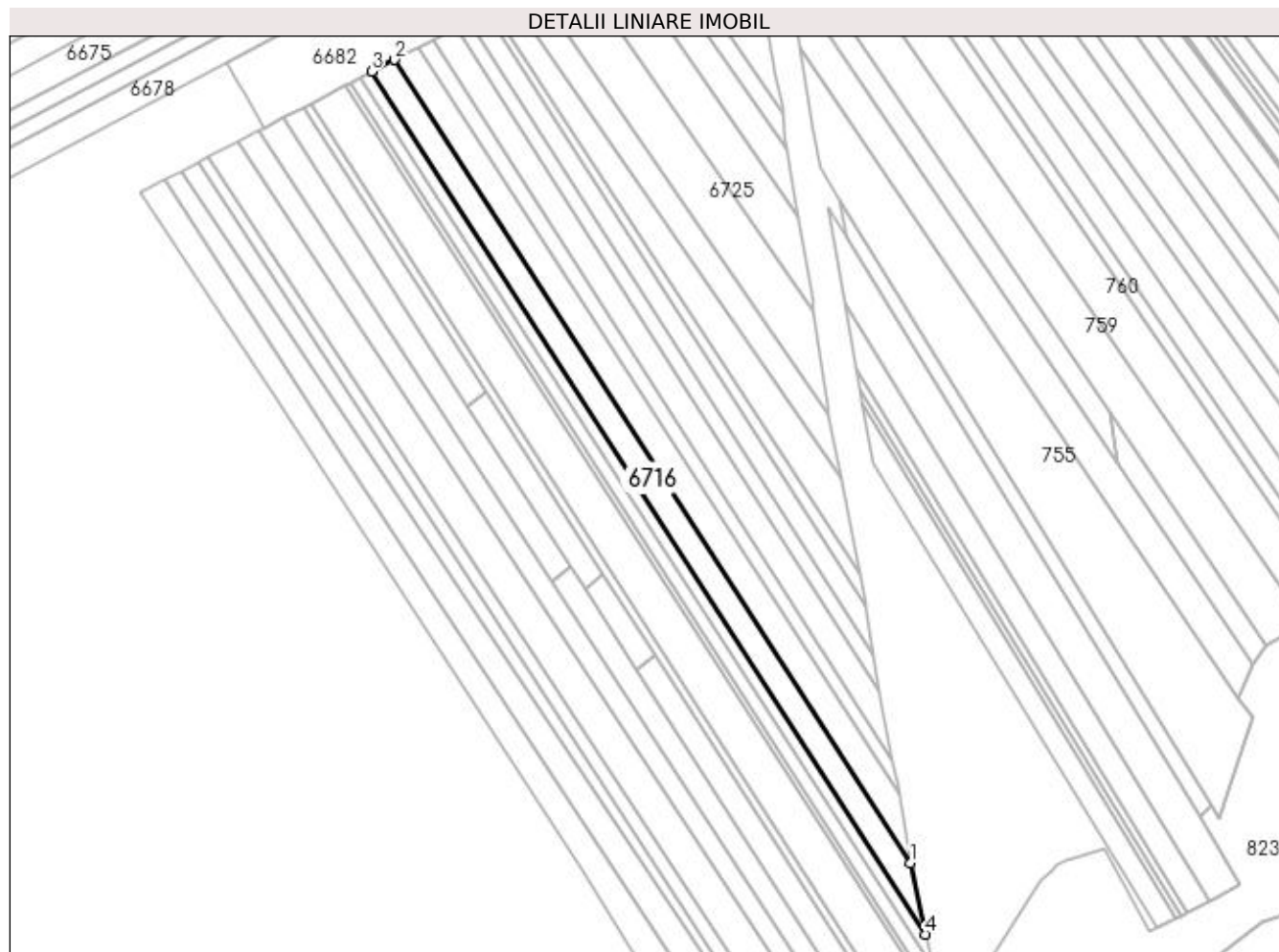
Inscrieri privind dezmembramintele dreptului de proprietate, drepturi reale de garanție și sarcini	Referințe
NU SUNT	

Anexa Nr. 1 La Partea I

Teren

Nr cadastral	Suprafața (mp)*	Observații / Referințe
	3.600	

* Suprafața este determinată în planul de proiecție Stereo 70.



Date referitoare la teren

Crt	Categorie folosință	Intra vilan	Suprafața (mp)	Tarla	Parcelă	Nr. topo	Observații / Referințe
1	arabil	NU	3.600	14	245	-	

Lungime Segmente

1) Valorile lungimilor segmentelor sunt obținute din proiecție în plan.

Punct început	X / Y	Punct sfârșit	X / Y	Lungime segment (** (m)
1	604.981,617 691.667,186	2	604.787,565 691.969,159	358.948
2	604.787,565 691.969,159	3	604.778,955 691.964,665	9.712
3	604.778,955 691.964,665	4	604.987,286 691.640,471	385.362
4	604.987,286 691.640,471	1	604.981,617 691.667,186	27.31

**** Lungimile segmentelor sunt determinate în planul de proiecție Stereo 70 și sunt rotunjite la 1 milimetru.**

***** Distanța dintre puncte este formată din segmente cumulate ce sunt mai mici decât valoarea 1 milimetru.**

**DATE DESPRE IMOBILUL NR. 6717**

Oficiul de Cadastru și Publicitate Imobiliară SUCEAVA
Biroul de Cadastru și Publicitate Imobiliară Suceava

A. Partea I. Descrierea imobilului

TEREN Extravilan

Adresa: Jud. Suceava

Nr. Crt	Nr cadastral Nr. topografic	Suprafața* (mp)	Observații / Referințe
A1	36972	3.600	Sector cadastral:10 Teren neimprejmuit;

B. Partea II. Proprietari și acte

Inscrieri privitoare la dreptul de proprietate și alte drepturi reale	Referințe
86565 / 13/12/2022	
Act Notarial nr. 114, din 29/12/2008 emis de BNP ADELA IVASCU (CM,CI);	
B2	Intabulare, drept de PROPRIETATE bun propriu, dobandit prin Succesiune, cota actuala 1/1 1) CHIȚU TATIANA
	A1

C. Partea III. SARCINI .

Inscrieri privind dezmembramintele dreptului de proprietate, drepturi reale de garanție și sarcini	Referințe
NU SUNT	

Anexa Nr. 1 La Partea I

Teren

Nr cadastral	Suprafața (mp)*	Observații / Referințe
36972	3.600	

* Suprafața este determinată în planul de proiecție Stereo 70.



Date referitoare la teren

Crt	Categorie folosință	Intra vilan	Suprafața (mp)	Tarla	Parcelă	Nr. topo	Observații / Referințe
1	arabil	NU	3.600	14	245	-	

Lungime Segmente

1) Valorile lungimilor segmentelor sunt obținute din proiecție în plan.

Punct început	X / Y	Punct sfârșit	X / Y	Lungime segment (** (m)
1	604.977,144 691.693,378	2	604.796,82 691.973,989	333.556
2	604.796,82 691.973,989	3	604.787,565 691.969,159	10.44
3	604.787,565 691.969,159	4	604.981,617 691.667,186	358.948
4	604.981,617 691.667,186	1	604.977,144 691.693,378	26.571

**** Lungimile segmentelor sunt determinate în planul de proiecție Stereo 70 și sunt rotunjite la 1 milimetru.**

***** Distanța dintre puncte este formată din segmente cumulate ce sunt mai mici decât valoarea 1 milimetru.**

**DATE DESPRE IMOBILUL NR. 6718**

Oficiul de Cadastru și Publicitate Imobiliară SUCEAVA
Biroul de Cadastru și Publicitate Imobiliară Suceava

A. Partea I. Descrierea imobilului

TEREN Extravilan

Adresa: Jud. Suceava

Nr. Crt	Nr cadastral Nr. topografic	Suprafața* (mp)	Observații / Referințe
A1		1.750	Sector cadastral:10 Teren neimprejmuit;

B. Partea II. Proprietari și acte

Inscrieri privitoare la dreptul de proprietate și alte drepturi reale		Referințe
/		
Act Normativ nr. Legea 7, din 13/03/1996 emis de PARLAMENTUL ROMANIEI;		
B1	Inscrierea provizorie, drept de PROPRIETATE, dobandit prin Lege, cota actuala 1/1 1) COMUNA SIMINICEA , CIF:4327499, PROPRIETAR NEIDENTIFICAT.	A1

C. Partea III. SARCINI .

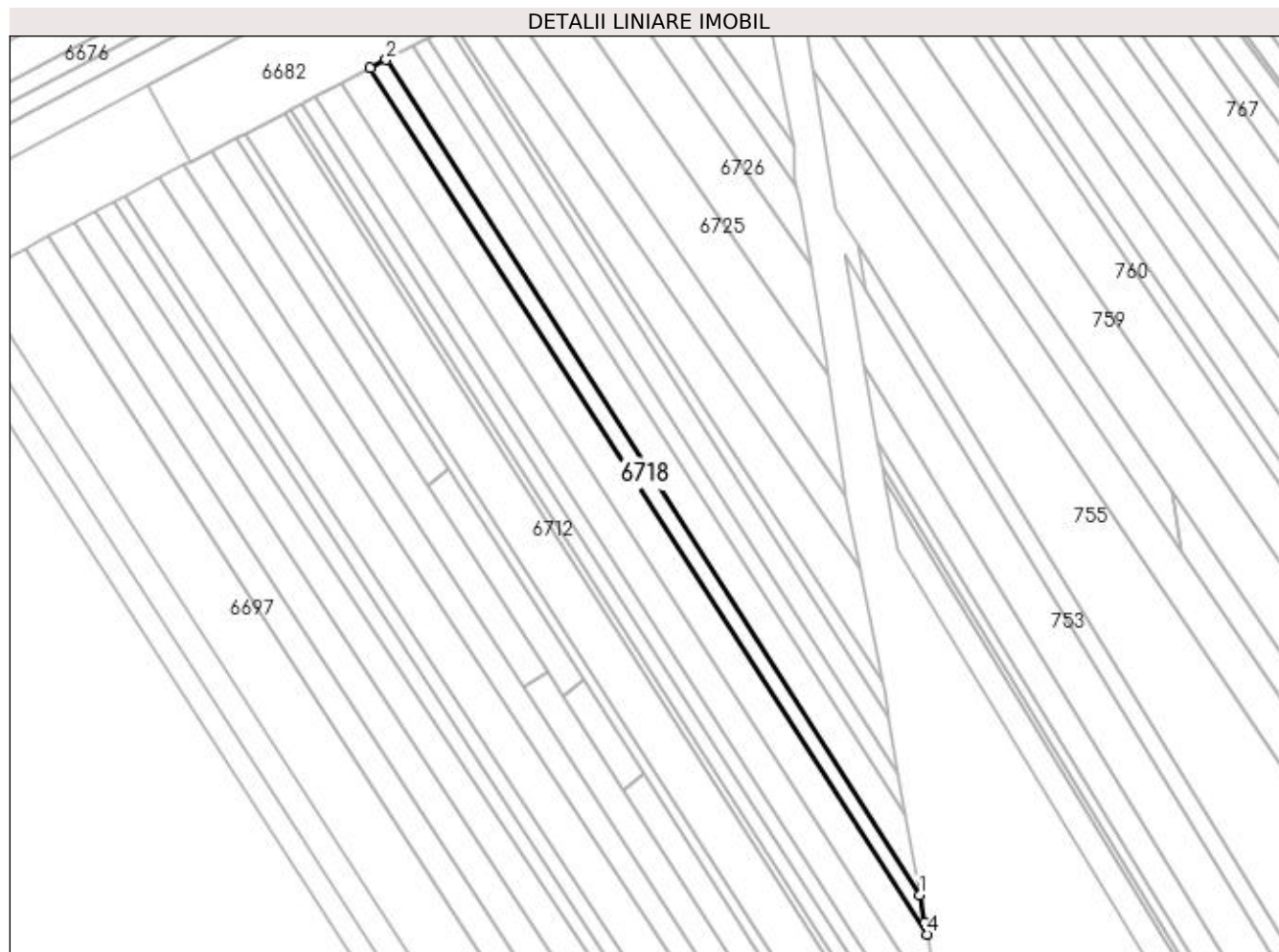
Inscrieri privind dezmembramintele dreptului de proprietate, drepturi reale de garanție și sarcini	Referințe
NU SUNT	

Anexa Nr. 1 La Partea I

Teren

Nr cadastral	Suprafața (mp)*	Observații / Referințe
	1.750	

* Suprafața este determinată în planul de proiecție Stereo 70.



Date referitoare la teren

Crt	Categorie folosință	Intra vilan	Suprafața (mp)	Tarla	Parcelă	Nr. topo	Observații / Referințe
1	arabil	NU	1.750	14	245	-	

Lungime Segmente

1) Valorile lungimilor segmentelor sunt obținute din proiecție în plan.

Punct început	X / Y	Punct sfârșit	X / Y	Lungime segment (** (m)
1	604.974,807 691.706,153	2	604.801,954 691.976,668	321.024
2	604.801,954 691.976,668	3	604.796,82 691.973,989	5.791
3	604.796,82 691.973,989	4	604.977,144 691.693,378	333.556
4	604.977,144 691.693,378	5	604.976,466 691.697,351	4.03
5	604.976,466 691.697,351	1	604.974,807 691.706,153	8.957

**** Lungimile segmentelor sunt determinate în planul de proiecție Stereo 70 și sunt rotunjite la 1 milimetru.**

***** Distanța dintre puncte este formată din segmente cumulate ce sunt mai mici decât valoarea 1 milimetru.**

**DATE DESPRE IMOBILUL NR. 6719**

Oficiul de Cadastru și Publicitate Imobiliară SUCEAVA
Biroul de Cadastru și Publicitate Imobiliară Suceava

A. Partea I. Descrierea imobilului

TEREN Extravilan

Adresa: Jud. Suceava

Nr. Crt	Nr cadastral Nr. topografic	Suprafața* (mp)	Observații / Referințe
A1		3.000	Sector cadastral:10 Teren neimprejmuit;

B. Partea II. Proprietari și acte

Inscrieri privitoare la dreptul de proprietate și alte drepturi reale	Referințe
/	
Act Administrativ nr. 786, din 04/09/1995 emis de CJSDPAT SUCEAVA;	
B1	A1
Intabulare, drept de PROPRIETATE, dobandit prin Reconstituire, cota actuala 1/1 1) IVAN OCTAVIAN DEFUNCT:Da	

C. Partea III. SARCINI .

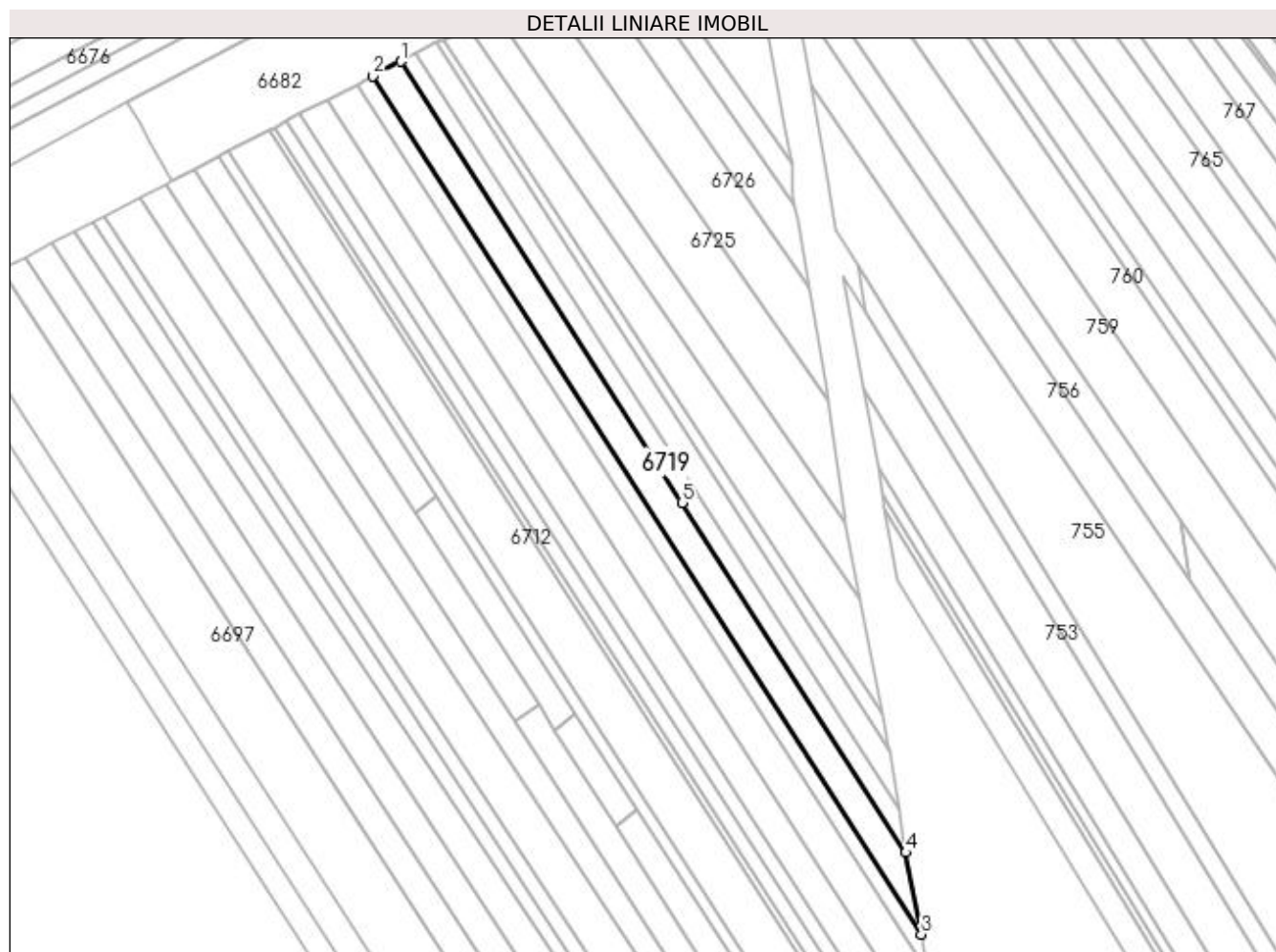
Inscrieri privind dezmembramintele dreptului de proprietate, drepturi reale de garanție și sarcini	Referințe
NU SUNT	

Anexa Nr. 1 La Partea I

Teren

Nr cadastral	Suprafața (mp)*	Observații / Referințe
	3.000	

* Suprafața este determinată în planul de proiecție Stereo 70.



Date referitoare la teren

Crt	Categorie folosință	Intra vilan	Suprafața (mp)	Tarla	Parcelă	Nr. topo	Observații / Referințe
1	arabil	NU	3.000	14	245	-	

Lungime Segmente

1) Valorile lungimilor segmentelor sunt obținute din proiecție în plan.

Punct început	X / Y	Punct sfârșit	X / Y	Lungime segment (** (m)
1	604.810,663 691.981,214	2	604.801,954 691.976,668	9.824
2	604.801,954 691.976,668	3	604.974,807 691.706,153	321.024
3	604.974,807 691.706,153	4	604.969,95 691.731,93	26.231
4	604.969,95 691.731,93	5	604.899,343 691.842,199	130.937
5	604.899,343 691.842,199	1	604.810,663 691.981,214	164.892

**** Lungimile segmentelor sunt determinate în planul de proiecție Stereo 70 și sunt rotunjite la 1 milimetru.**

***** Distanța dintre puncte este formată din segmente cumulate ce sunt mai mici decât valoarea 1 milimetru.**

**DATE DESPRE IMOBILUL NR. 6720**

Oficiul de Cadastru și Publicitate Imobiliară SUCEAVA
Biroul de Cadastru și Publicitate Imobiliară Suceava

A. Partea I. Descrierea imobilului

TEREN Extravilan

Adresa: Jud. Suceava

Nr. Crt	Nr cadastral Nr. topografic	Suprafața* (mp)	Observații / Referințe
A1		1.600	Sector cadastral:10 Teren neimprejmuit;

B. Partea II. Proprietari și acte

Inscrieri privitoare la dreptul de proprietate și alte drepturi reale		Referințe
/		
Act Normativ nr. Legea 7, din 13/03/1996 emis de PARLAMENTUL ROMANIEI;		
B1	Inscrierea provizorie, drept de PROPRIETATE, dobandit prin Lege, cota actuala 1/1 1) COMUNA SIMINICEA , CIF:4327499, PROPRIETAR NEIDENTIFICAT.	A1

C. Partea III. SARCINI .

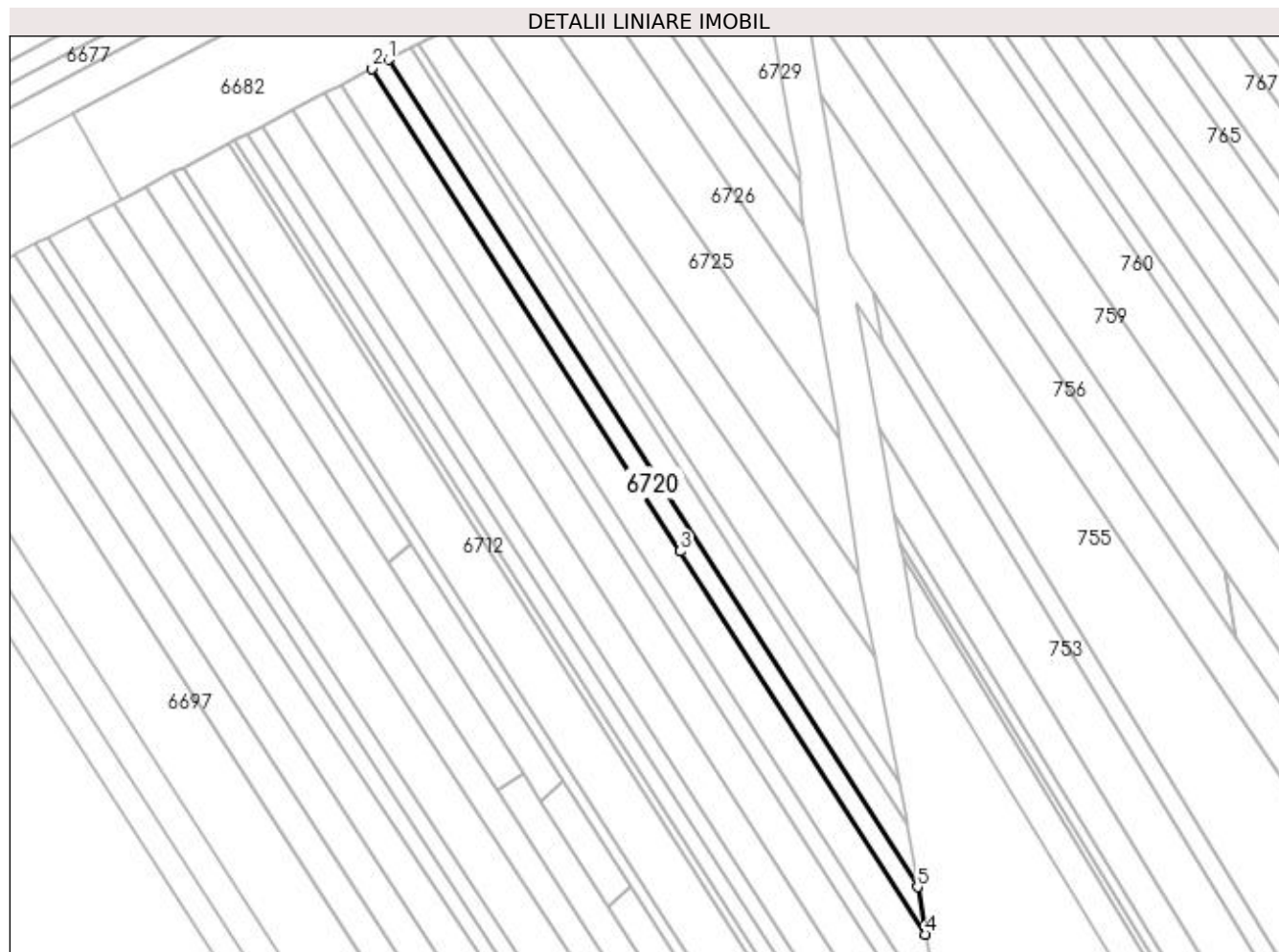
Inscrieri privind dezmembramintele dreptului de proprietate, drepturi reale de garanție și sarcini	Referințe
NU SUNT	

Anexa Nr. 1 La Partea I

Teren

Nr cadastral	Suprafața (mp)*	Observații / Referințe
	1.600	

* Suprafața este determinată în planul de proiecție Stereo 70.



Date referitoare la teren

Crt	Categorie folosință	Intra vilan	Suprafața (mp)	Tarla	Parcelă	Nr. topo	Observații / Referințe
1	arabil	NU	1.600	14	245	-	

Lungime Segmente

1) Valorile lungimilor segmentelor sunt obținute din proiecție în plan.

Punct început	X / Y	Punct sfârșit	X / Y	Lungime segment (** (m)
1	604.815,529 691.983,754	2	604.810,663 691.981,214	5.489
2	604.810,663 691.981,214	3	604.899,343 691.842,199	164.892
3	604.899,343 691.842,199	4	604.969,95 691.731,93	130.937
4	604.969,95 691.731,93	5	604.967,738 691.745,547	13.795
5	604.967,738 691.745,547	1	604.815,529 691.983,754	282.684

**** Lungimile segmentelor sunt determinate în planul de proiecție Stereo 70 și sunt rotunjite la 1 milimetru.**

***** Distanța dintre puncte este formată din segmente cumulate ce sunt mai mici decât valoarea 1 milimetru.**

**DATE DESPRE IMOBILUL NR. 6721**

Oficiul de Cadastru și Publicitate Imobiliară SUCEAVA
Biroul de Cadastru și Publicitate Imobiliară Suceava

A. Partea I. Descrierea imobilului

TEREN Extravilan

Adresa: Jud. Suceava

Nr. Crt	Nr cadastral Nr. topografic	Suprafața* (mp)	Observații / Referințe
A1		Din acte: 2.700 Masurata: 2.000	Sector cadastral:10 Teren neimprejmuit; Diferența de suprafață de 700 mp se regăsește la ID 744.

B. Partea II. Proprietari și acte

Inscrieri privitoare la dreptul de proprietate și alte drepturi reale		Referințe
/		
Act Notarial nr. 2870, din 14/12/2015 emis de B.I.N. ATĂNĂSOAEI PETRU;		
B1	Intabulare, drept de PROPRIETATE, dobandit prin PARTAJ, cota actuala 1/2 1) PÎNTEA IULIAN	A1
Act Notarial nr. 99, din 31/07/2013 emis de BNP PETRU ATĂNĂSOAEI;		
B2	Intabulare, drept de PROPRIETATE, dobandit prin Succesiune, cota actuala 3/8 1) PÎNTEA IULIAN	A1
Act Notarial nr. 100, din 31/07/2013 emis de BNP PETRU ATĂNĂSOAEI;		
B3	Intabulare, drept de PROPRIETATE, dobandit prin Succesiune, cota actuala 1/8 1) PÎNTEA IULIAN	A1

C. Partea III. SARCINI .

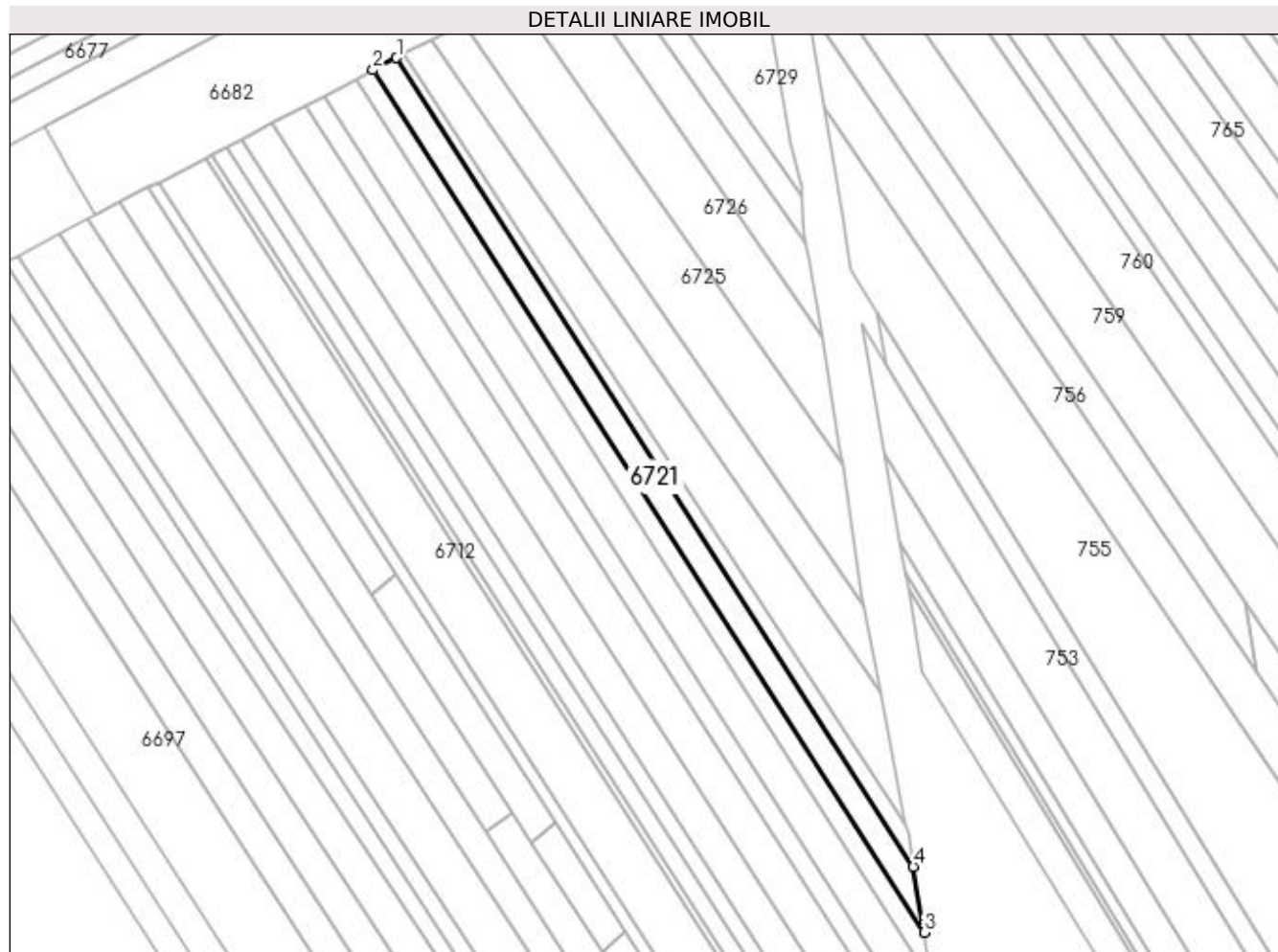
Inscrieri privind dezmembramintele dreptului de proprietate, drepturi reale de garanție și sarcini	Referințe
NU SUNT	

Anexa Nr. 1 La Partea I

Teren

Nr cadastral	Suprafața (mp)*	Observații / Referințe
	Din acte: 2.700 Masurata: 2.000	Diferența de suprafață de 700 mp se regăsește la ID 744.

* Suprafața este determinată în planul de proiecție Stereo 70.



Date referitoare la teren

Crt	Categorie folosință	Intra vilan	Suprafața (mp)	Tarla	Parcelă	Nr. topo	Observații / Referințe
1	arabil	NU	2.000	14	245	-	

Lungime Segmente

1) Valorile lungimilor segmentelor sunt obținute din proiecție în plan.

Punct început	X / Y	Punct sfârșit	X / Y	Lungime segment (** (m)
1	604.822,027 691.987,145	2	604.815,529 691.983,754	7.33
2	604.815,529 691.983,754	3	604.967,738 691.745,547	282.684
3	604.967,738 691.745,547	4	604.964,783 691.763,732	18.424
4	604.964,783 691.763,732	1	604.822,027 691.987,145	265.128

**** Lungimile segmentelor sunt determinate în planul de proiecție Stereo 70 și sunt rotunjite la 1 milimetru.**

***** Distanța dintre puncte este formată din segmente cumulate ce sunt mai mici decât valoarea 1 milimetru.**

**DATE DESPRE IMOBILUL NR. 6722**

Oficiul de Cadastru și Publicitate Imobiliară SUCEAVA
Biroul de Cadastru și Publicitate Imobiliară Suceava

A. Partea I. Descrierea imobilului

TEREN Extravilan

Adresa: Jud. Suceava

Nr. Crt	Nr cadastral Nr. topografic	Suprafața* (mp)	Observații / Referințe
A1		905	Sector cadastral:10 Teren neimprejmuit;

B. Partea II. Proprietari și acte

Inscrieri privitoare la dreptul de proprietate și alte drepturi reale		Referințe
/		
Act Normativ nr. Legea 7, din 13/03/1996 emis de PARLAMENTUL ROMANIEI;		
B1	Inscrierea provizorie, drept de PROPRIETATE, dobandit prin Lege, cota actuala 1/1 1) COMUNA SIMINICEA , CIF:4327499, PROPRIETAR NEIDENTIFICAT.	A1

C. Partea III. SARCINI .

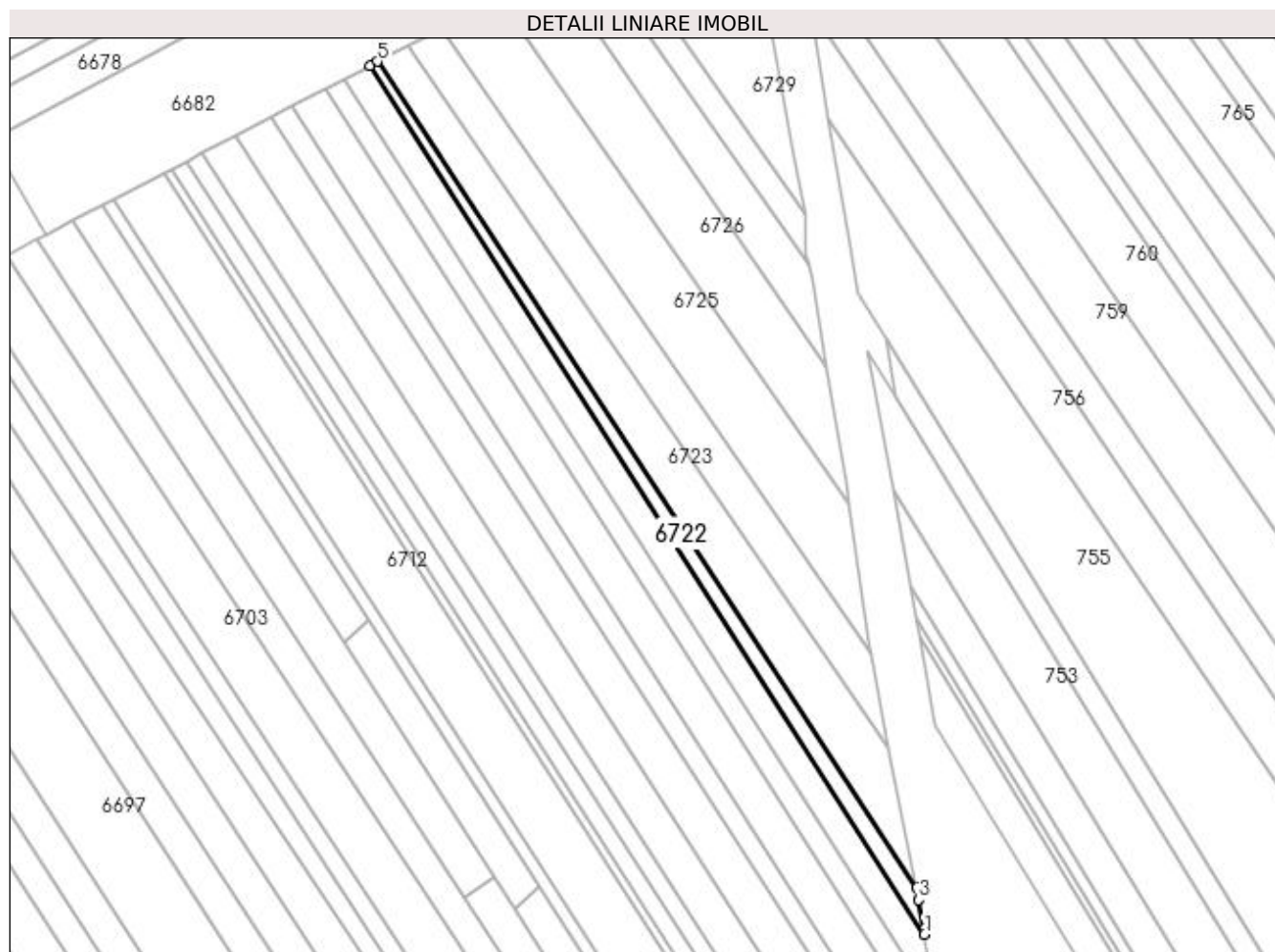
Inscrieri privind dezmembramintele dreptului de proprietate, drepturi reale de garanție și sarcini	Referințe
NU SUNT	

Anexa Nr. 1 La Partea I

Teren

Nr cadastral	Suprafața (mp)*	Observații / Referințe
	905	

* Suprafața este determinată în planul de proiecție Stereo 70.



Date referitoare la teren

Crt	Categorie folosință	Intra vilan	Suprafața (mp)	Tarla	Parcelă	Nr. topo	Observații / Referințe
1	arabil	NU	905	14	245	-	

Lungime Segmente

1) Valorile lungimilor segmentelor sunt obținute din proiecție în plan.

Punct început	X / Y	Punct sfârșit	X / Y	Lungime segment (** (m)
1	604.964,783 691.763,732	2	604.964,579 691.764,987	1.271
2	604.964,579 691.764,987	3	604.963,335 691.772,641	7.754
3	604.963,335 691.772,641	4	604.962,751 691.775,599	3.015
4	604.962,751 691.775,599	5	604.824,022 691.988,186	253.848
5	604.824,022 691.988,186	6	604.822,027 691.987,145	2.25

Punct început	X / Y	Punct sfârşit	X / Y	Lungime segment (** (m)
6	604.822,027 691.987,145	1	604.964,783 691.763,732	265.128

** Lungimile segmentelor sunt determinate în planul de proiecţie Stereo 70 şi sunt rotunjite la 1 milimetru.

*** Distanţa dintre puncte este formată din segmente cumulate ce sunt mai mici decât valoarea 1 milimetru.

**DATE DESPRE IMOBILUL NR. 6723**

Oficiul de Cadastru și Publicitate Imobiliară SUCEAVA
Biroul de Cadastru și Publicitate Imobiliară Suceava

A. Partea I. Descrierea imobilului

TEREN Extravilan

Adresa: Jud. Suceava

Nr. Crt	Nr cadastral Nr. topografic	Suprafața* (mp)	Observații / Referințe
A1		2.700	Sector cadastral:10 Teren neimprejmuit;

B. Partea II. Proprietari și acte

Inscrieri privitoare la dreptul de proprietate și alte drepturi reale		Referințe
/		
Act Notarial nr. 84, din 11/11/2011 emis de BNP ADELA IVAȘCU;		
B1	Intabulare, drept de PROPRIETATE, dobandit prin Succesiune, cota actuala 2/8 1) CERNELEAC EUFROSINA	A1
B2	Intabulare, drept de PROPRIETATE, dobandit prin Succesiune, cota actuala 3/8 1) ACAI EUGENIA	A1
B3	Intabulare, drept de PROPRIETATE, dobandit prin Succesiune, cota actuala 3/8 1) CERNELEAC VASILE	A1

C. Partea III. SARCINI .

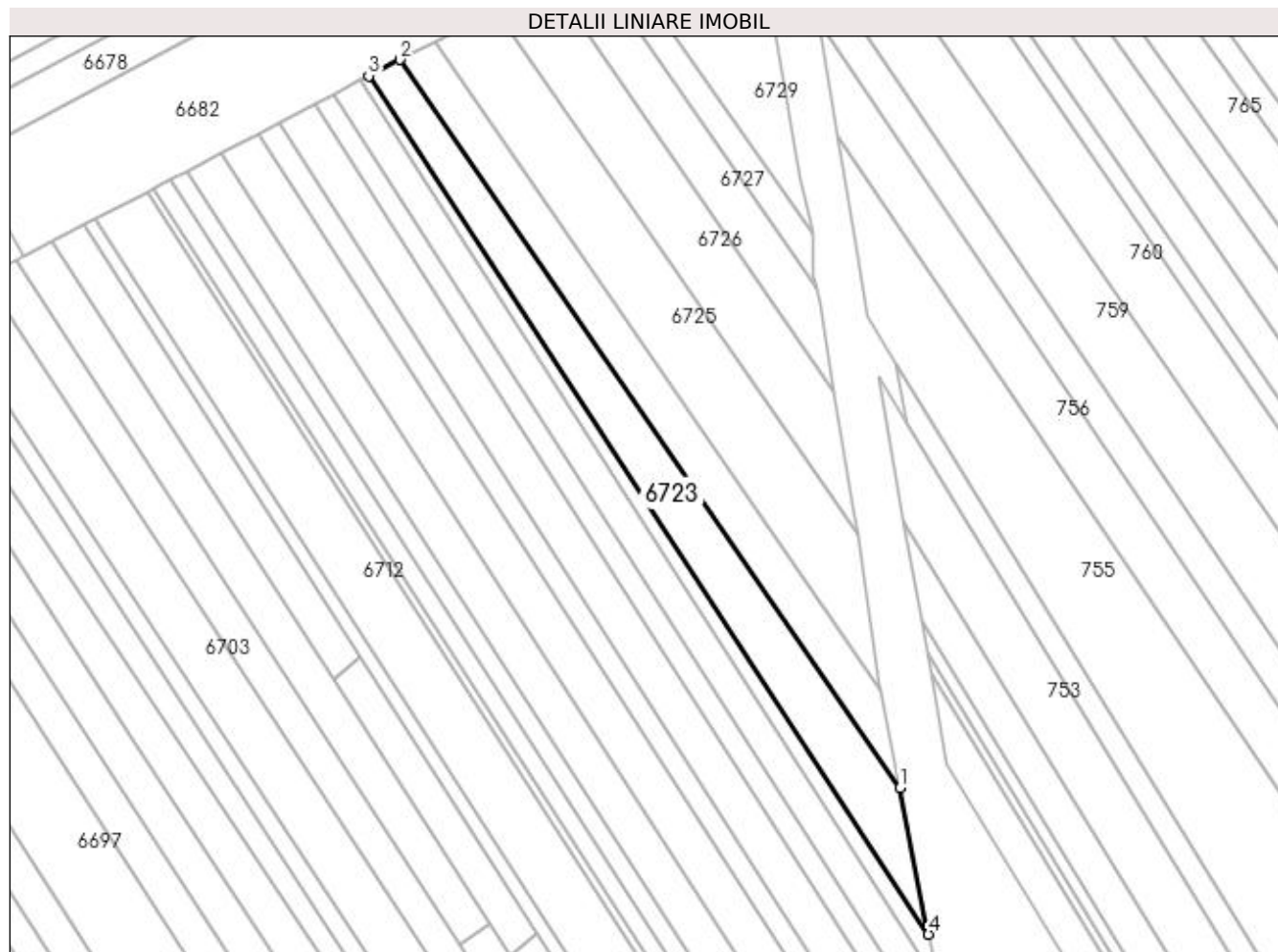
Inscrieri privind dezmembramintele dreptului de proprietate, drepturi reale de garanție și sarcini	Referințe
NU SUNT	

Anexa Nr. 1 La Partea I

Teren

Nr cadastral	Suprafața (mp)*	Observații / Referințe
	2.700	

* Suprafața este determinată în planul de proiecție Stereo 70.



Date referitoare la teren

Crt	Categorie folosință	Intra vilan	Suprafața (mp)	Tarla	Parcelă	Nr. topo	Observații / Referințe
1	arabil	NU	2.700	14	245	-	

Lungime Segmente

1) Valorile lungimilor segmentelor sunt obținute din proiecție în plan.

Punct început	X / Y	Punct sfârșit	X / Y	Lungime segment (** (m)
1	604.955,588 691.811,863	2	604.831,744 691.992,216	218.78
2	604.831,744 691.992,216	3	604.824,022 691.988,186	8.71
3	604.824,022 691.988,186	4	604.962,751 691.775,599	253.848
4	604.962,751 691.775,599	1	604.955,588 691.811,863	36.965

**** Lungimile segmentelor sunt determinate în planul de proiecție Stereo 70 și sunt rotunjite la 1 milimetru.**

***** Distanța dintre puncte este formată din segmente cumulate ce sunt mai mici decât valoarea 1 milimetru.**

**DATE DESPRE IMOBILUL NR. 6724**

Oficiul de Cadastru și Publicitate Imobiliară SUCEAVA
Biroul de Cadastru și Publicitate Imobiliară Suceava

A. Partea I. Descrierea imobilului

TEREN Extravilan

Adresa: Jud. Suceava

Nr. Crt	Nr cadastral Nr. topografic	Suprafața* (mp)	Observații / Referințe
A1		Din acte: 3.600 Masurata: 2.000	Sector cadastral:10 Teren neimprejmuit; Diferența de suprafață de 1600 mp se regăsește la ID 747.

B. Partea II. Proprietari și acte

Inscrieri privitoare la dreptul de proprietate și alte drepturi reale		Referințe
/		
Act Administrativ nr. 1273, din 12/09/2002 emis de CJSDPAT SUCEAVA;		
B1	Intabulare, drept de PROPRIETATE, dobândit prin Reconstituire, cota actuala 1/1 1) OLĂRAȘU DUMITRU DEFUNCT:Da	A1

C. Partea III. SARCINI .

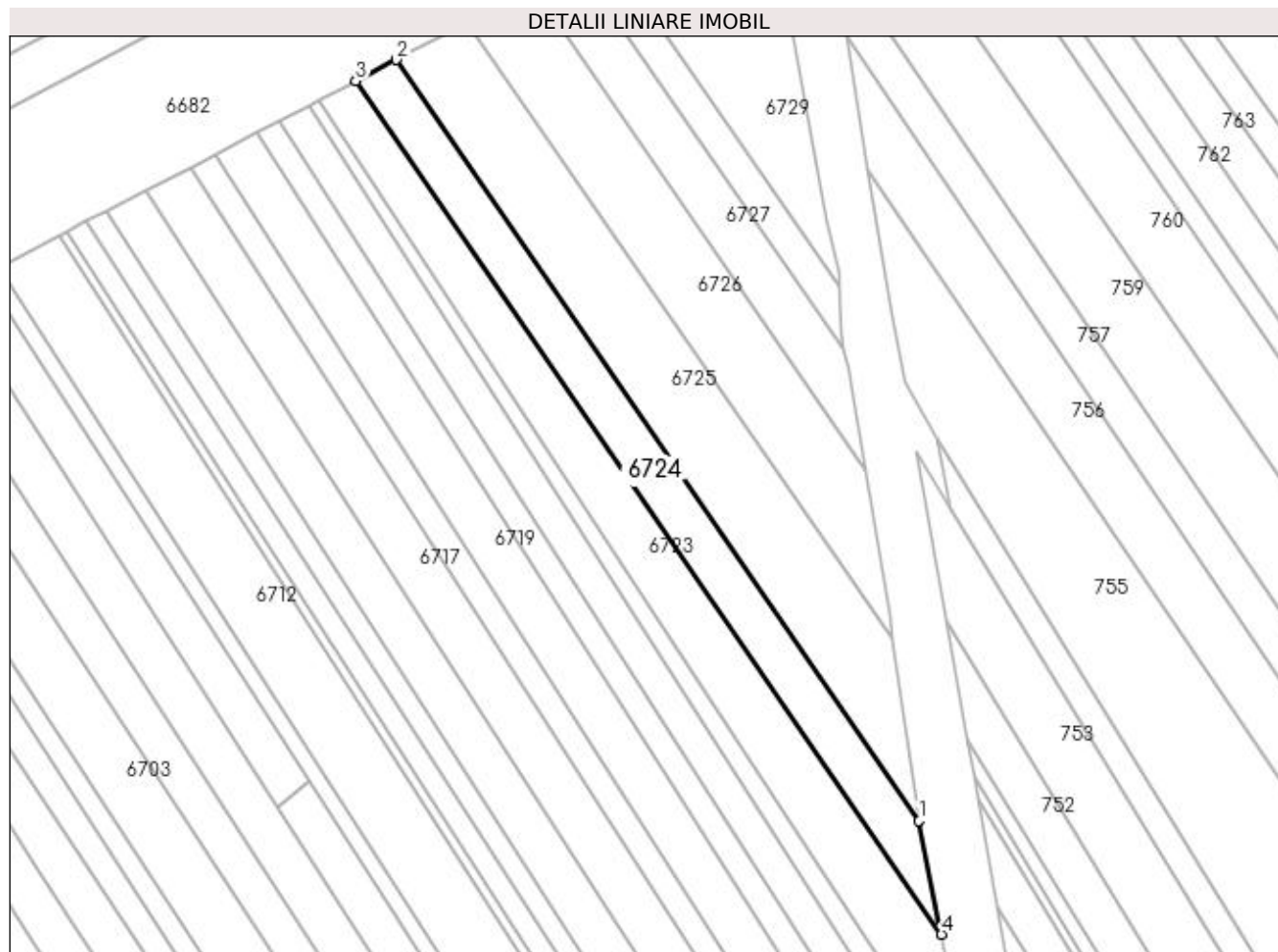
Inscrieri privind dezmembramintele dreptului de proprietate, drepturi reale de garanție și sarcini	Referințe
NU SUNT	

Anexa Nr. 1 La Partea I

Teren

Nr cadastral	Suprafața (mp)*	Observații / Referințe
	Din acte: 3.600 Masurata: 2.000	Diferența de suprafață de 1600 mp se regăsește la ID 747.

* Suprafața este determinată în planul de proiecție Stereo 70.



Date referitoare la teren

Crt	Categorie folosință	Intra vilan	Suprafața (mp)	Tarla	Parcelă	Nr. topo	Observații / Referințe
1	arabil	NU	2.000	14	245	-	

Lungime Segmente

1) Valorile lungimilor segmentelor sunt obținute din proiecție în plan.

Punct început	X / Y	Punct sfârșit	X / Y	Lungime segment (** (m)
1	604.950,855 691.835,825	2	604.840,373 691.996,72	195.175
2	604.840,373 691.996,72	3	604.831,744 691.992,216	9.734
3	604.831,744 691.992,216	4	604.955,588 691.811,863	218.78
4	604.955,588 691.811,863	1	604.950,855 691.835,825	24.425

**** Lungimile segmentelor sunt determinate în planul de proiecție Stereo 70 și sunt rotunjite la 1 milimetru.**

***** Distanța dintre puncte este formată din segmente cumulate ce sunt mai mici decât valoarea 1 milimetru.**

**DATE DESPRE IMOBILUL NR. 6725**

Oficiul de Cadastru și Publicitate Imobiliară SUCEAVA
Biroul de Cadastru și Publicitate Imobiliară Suceava

A. Partea I. Descrierea imobilului

TEREN Extravilan

Adresa: Jud. Suceava

Nr. Crt	Nr cadastral Nr. topografic	Suprafața* (mp)	Observații / Referințe
A1		Din acte: 3.300 Masurata: 3.000	Sector cadastral:10 Teren neimprejmuit; Diferența de suprafață de 300 mp se regăsește peste drum, în alt sector cadastral.

B. Partea II. Proprietari și acte

Inscrieri privitoare la dreptul de proprietate și alte drepturi reale	Referințe
/	
Act Notarial nr. 4613, din 23/10/2006 emis de BNP OVIDIU BUSUIOC;	
B1 Intabulare, drept de PROPRIETATE, dobandit prin PARTAJ, cota actuala 1/1 1) URSU ȘTEFAN	A1

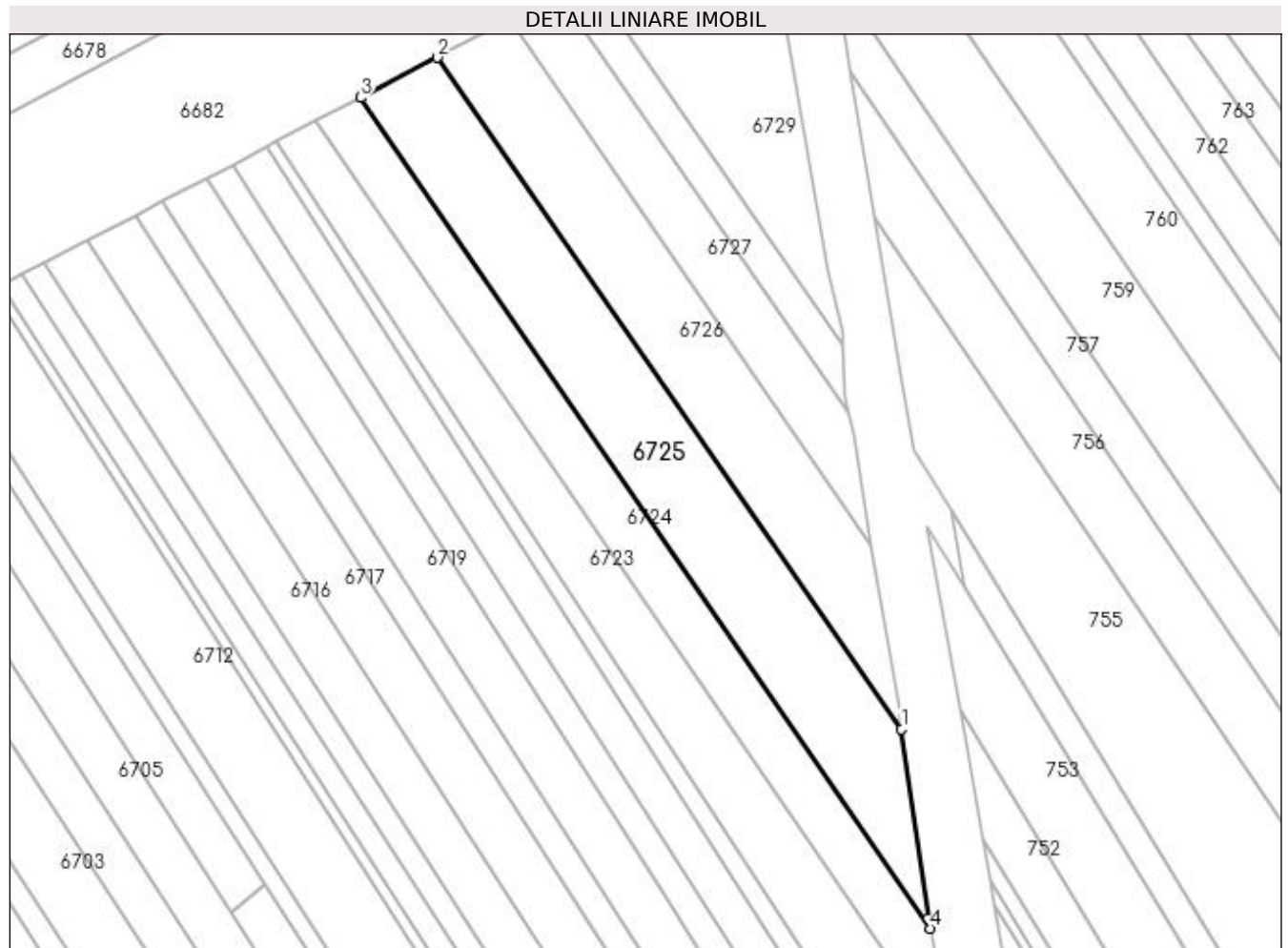
C. Partea III. SARCINI .

Inscrieri privind dezmembramintele dreptului de proprietate, drepturi reale de garanție și sarcini	Referințe
NU SUNT	

Anexa Nr. 1 La Partea I**Teren**

Nr cadastral	Suprafața (mp)*	Observații / Referințe
	Din acte: 3.300 Masurata: 3.000	Diferența de suprafață de 300 mp se regăsește peste drum, în alt sector cadastral.

* Suprafața este determinată în planul de proiecție Stereo 70.

**Date referitoare la teren**

Crt	Categorie folosință	Intra vilan	Suprafața (mp)	Tarla	Parcelă	Nr. topo	Observații / Referințe
1	arabil	NU	3.000	14	245	-	

Lungime Segmente

1) Valorile lungimilor segmentelor sunt obținute din proiecție în plan.

Punct început	X / Y	Punct sfârșit	X / Y	Lungime segment (** (m)
1	604.945,274 691.874,466	2	604.855,247 692.004,483	158.143
2	604.855,247 692.004,483	3	604.840,373 691.996,72	16.778
3	604.840,373 691.996,72	4	604.950,855 691.835,825	195.175
4	604.950,855 691.835,825	5	604.950,487 691.837,692	1.903
5	604.950,487 691.837,692	1	604.945,274 691.874,466	37.142

**** Lungimile segmentelor sunt determinate în planul de proiecție Stereo 70 și sunt rotunjite la 1 milimetru.**

***** Distanța dintre puncte este formată din segmente cumulate ce sunt mai mici decât valoarea 1 milimetru.**

**DATE DESPRE IMOBILUL NR. 6726**

Oficiul de Cadastru și Publicitate Imobiliară SUCEAVA
Biroul de Cadastru și Publicitate Imobiliară Suceava

A. Partea I. Descrierea imobilului

TEREN Extravilan

Adresa: Jud. Suceava

Nr. Crt	Nr cadastral Nr. topografic	Suprafața* (mp)	Observații / Referințe
A1		Din acte: 3.600 Masurata: 2.200	Sector cadastral:10 Teren neimprejmuit; Diferența de suprafață de 1400 mp se regăsește peste drum, în alt sector cadastral.

B. Partea II. Proprietari și acte

Inscrieri privitoare la dreptul de proprietate și alte drepturi reale		Referințe
/		
Act Notarial nr. 39, din 22/02/2006 emis de BNP VALERIANA ILIE;		
B1	Intabulare, drept de PROPRIETATE, dobandit prin Succesiune, cota actuala 1/2 1) AGAVRILOAEI ELISABETA	A1
B2	Intabulare, drept de PROPRIETATE, dobandit prin Succesiune, cota actuala 1/2 1) HLUȘCĂ NATALIA	A1

C. Partea III. SARCINI .

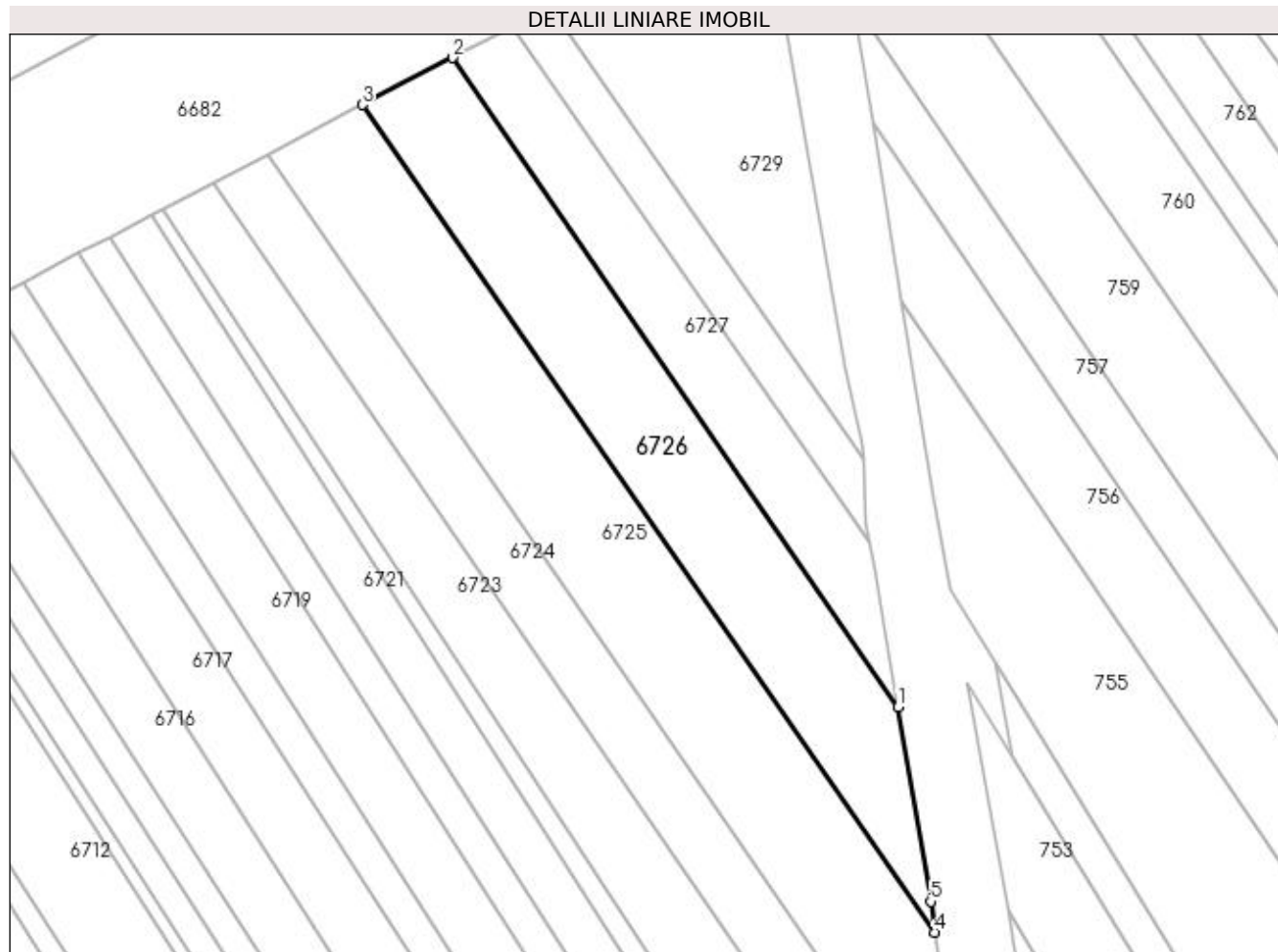
Inscrieri privind dezmembramintele dreptului de proprietate, drepturi reale de garanție și sarcini	Referințe
NU SUNT	

Anexa Nr. 1 La Partea I

Teren

Nr cadastral	Suprafața (mp)*	Observații / Referințe
	Din acte: 3.600 Masurata: 2.200	Diferența de suprafață de 1400 mp se regăsește peste drum, în alt sector cadastral.

* Suprafața este determinată în planul de proiecție Stereo 70.



Date referitoare la teren

Crt	Categorie folosință	Intra vilan	Suprafața (mp)	Tarla	Parcelă	Nr. topo	Observații / Referințe
1	arabil	NU	2.200	14	245	-	

Lungime Segmente

1) Valorile lungimilor segmentelor sunt obținute din proiecție în plan.

Punct început	X / Y	Punct sfârșit	X / Y	Lungime segment (** (m)
1	604.939,464 691.909,874	2	604.869,419 692.011,88	123.74
2	604.869,419 692.011,88	3	604.855,247 692.004,483	15.986
3	604.855,247 692.004,483	4	604.945,274 691.874,466	158.143
4	604.945,274 691.874,466	5	604.944,585 691.879,323	4.906
5	604.944,585 691.879,323	1	604.939,464 691.909,874	30.977

**** Lungimile segmentelor sunt determinate în planul de proiecție Stereo 70 și sunt rotunjite la 1 milimetru.**

***** Distanța dintre puncte este formată din segmente cumulate ce sunt mai mici decât valoarea 1 milimetru.**

**DATE DESPRE IMOBILUL NR. 6727**

Oficiul de Cadastru și Publicitate Imobiliară SUCEAVA
Biroul de Cadastru și Publicitate Imobiliară Suceava

A. Partea I. Descrierea imobilului

TEREN Extravilan

Adresa: Jud. Suceava

Nr. Crt	Nr cadastral Nr. topografic	Suprafața* (mp)	Observații / Referințe
A1		1.200	Sector cadastral:10 Teren neimprejmuit;

B. Partea II. Proprietari și acte

Inscrieri privitoare la dreptul de proprietate și alte drepturi reale		Referințe
/		
Act Normativ nr. Legea 7, din 13/03/1996 emis de PARLAMENTUL ROMANIEI;		
B1	Inscrierea provizorie, drept de PROPRIETATE, dobandit prin Lege, cota actuala 1/1 1) COMUNA SIMINICEA , CIF:4327499, PROPRIETAR NEIDENTIFICAT.	A1

C. Partea III. SARCINI .

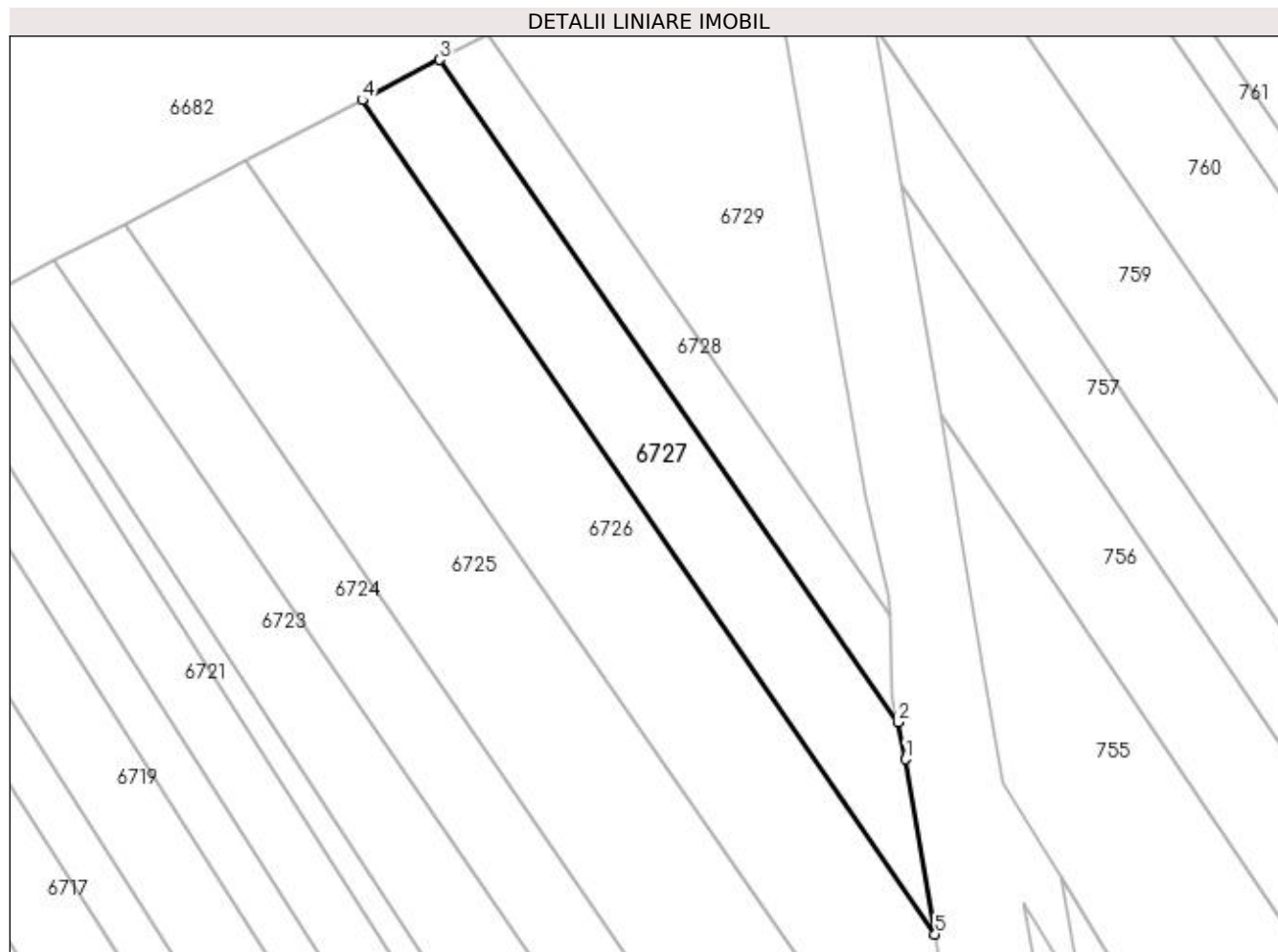
Inscrieri privind dezmembramintele dreptului de proprietate, drepturi reale de garanție și sarcini	Referințe
NU SUNT	

Anexa Nr. 1 La Partea I

Teren

Nr cadastral	Suprafața (mp)*	Observații / Referințe
	1.200	

* Suprafața este determinată în planul de proiecție Stereo 70.



Date referitoare la teren

Crt	Categorie folosință	Intra vilan	Suprafața (mp)	Tarla	Parcelă	Nr. topo	Observații / Referințe
1	arabil	NU	1.200	14	245	-	

Lungime Segmente

1) Valorile lungimilor segmentelor sunt obținute din proiecție în plan.

Punct început	X / Y	Punct sfârșit	X / Y	Lungime segment (** (m)
1	604.935,877 691.931,274	2	604.934,917 691.935,807	4.634
2	604.934,917 691.935,807	3	604.878,873 692.016,814	98.504
3	604.878,873 692.016,814	4	604.869,419 692.011,88	10.664
4	604.869,419 692.011,88	5	604.939,464 691.909,874	123.74
5	604.939,464 691.909,874	1	604.935,877 691.931,274	21.699

**** Lungimile segmentelor sunt determinate în planul de proiecție Stereo 70 și sunt rotunjite la 1 milimetru.**

***** Distanța dintre puncte este formată din segmente cumulate ce sunt mai mici decât valoarea 1 milimetru.**

**DATE DESPRE IMOBILUL NR. 6728**

Oficiul de Cadastru și Publicitate Imobiliară SUCEAVA
Biroul de Cadastru și Publicitate Imobiliară Suceava

A. Partea I. Descrierea imobilului

Nr. CF vechi:241
Nr. cadastral vechi:492
Nr. topografic:492

TEREN Extravilan

Adresa: Jud. Suceava

Nr. Crt	Nr cadastral Nr. topografic	Suprafața* (mp)	Observații / Referințe
A1	30712	612	Sector cadastral:10 Teren neimprejmuit;

B. Partea II. Proprietari și acte

Inscrieri privitoare la dreptul de proprietate și alte drepturi reale		Referințe
44444 / 05/07/2022		
Act Notarial nr. certificat de moștenitor nr. 32, din 09/06/2022 emis de NOTAR PUBLIC BOLDEANU CORINA;		
B3	Intabulare, drept de PROPRIETATE, dobandit prin Succesiune, cota actuala 1/1 1) ORZEA NICOLETT	A1

C. Partea III. SARCINI .

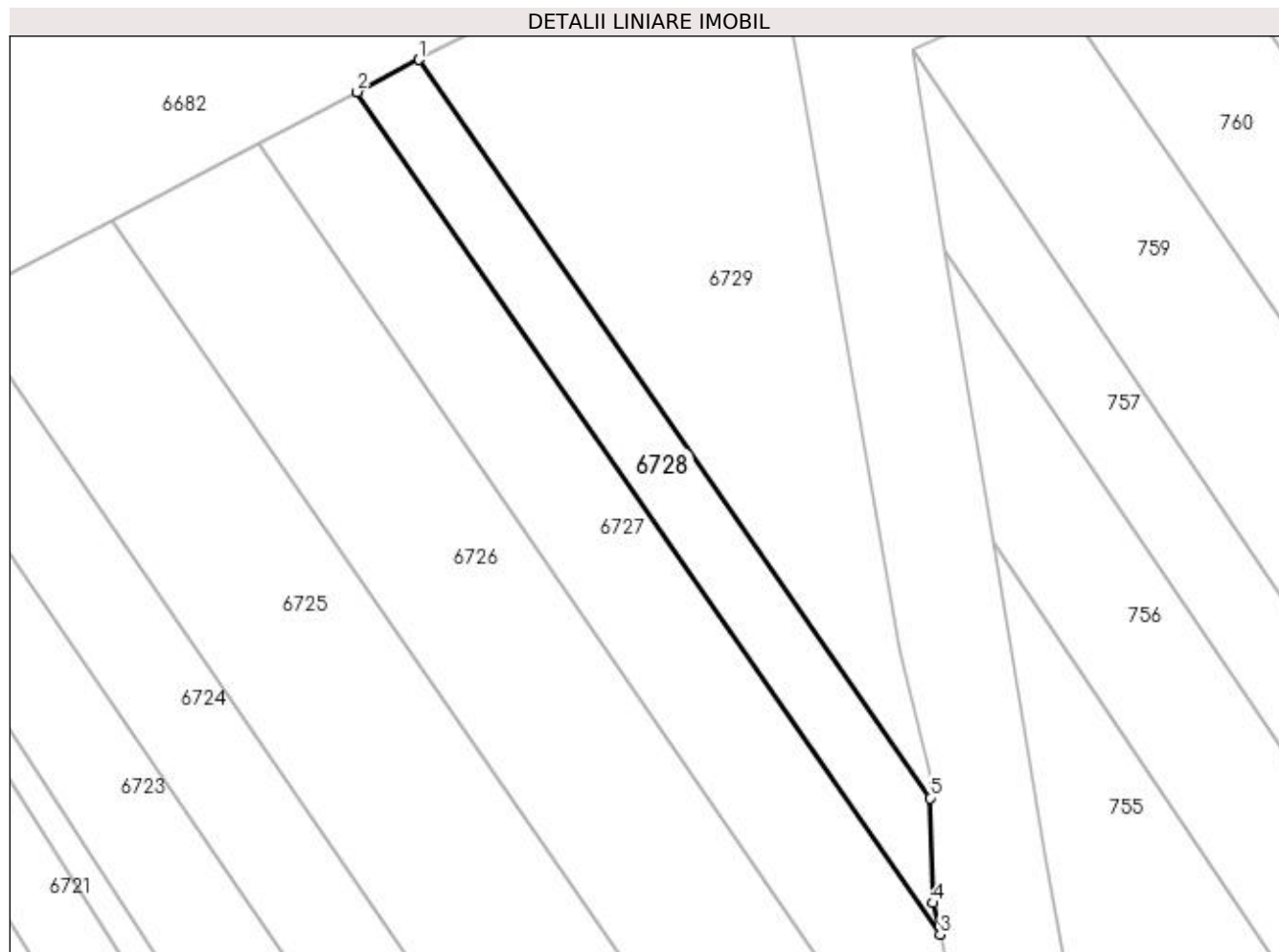
Inscrieri privind dezmembramintele dreptului de proprietate, drepturi reale de garanție și sarcini	Referințe
NU SUNT	

Anexa Nr. 1 La Partea I

Teren

Nr cadastral	Suprafața (mp)*	Observații / Referințe
30712	612	

* Suprafața este determinată în planul de proiecție Stereo 70.



Date referitoare la teren

Crt	Categorie folosință	Intra vilan	Suprafața (mp)	Tarla	Parcelă	Nr. topo	Observații / Referințe
1	arabil	NU	612	14	245	492	

Lungime Segmente

1) Valorile lungimilor segmentelor sunt obținute din proiecție în plan.

Punct început	X / Y	Punct sfârșit	X / Y	Lungime segment (** (m)
1	604.884,815 692.019,916	2	604.878,873 692.016,814	6.703
2	604.878,873 692.016,814	3	604.934,917 691.935,807	98.504
3	604.934,917 691.935,807	4	604.934,277 691.938,828	3.088
4	604.934,277 691.938,828	5	604.933,935 691.948,917	10.095
5	604.933,935 691.948,917	1	604.884,815 692.019,916	86.334

**** Lungimile segmentelor sunt determinate în planul de proiecție Stereo 70 și sunt rotunjite la 1 milimetru.**

***** Distanța dintre puncte este formată din segmente cumulate ce sunt mai mici decât valoarea 1 milimetru.**

**DATE DESPRE IMOBILUL NR. 6729**

Oficiul de Cadastru și Publicitate Imobiliară SUCEAVA
 Biroul de Cadastru și Publicitate Imobiliară Suceava

A. Partea I. Descrierea imobilului

TEREN Extravilan

Adresa: Jud. Suceava

Nr. Crt	Nr cadastral Nr. topografic	Suprafața* (mp)	Observații / Referințe
A1		Din acte: 5.300 Masurata: 1.600	Sector cadastral:10 Teren neimprejmuit; Diferența de suprafață de 3700 mp se regăsește la ID 753.

B. Partea II. Proprietari și acte

Inscrieri privitoare la dreptul de proprietate și alte drepturi reale		Referințe
/		
Act Notarial nr. 596, din 16/02/2018 emis de BIN ILIE VALERIANA;		
B1	Intabulare, drept de PROPRIETATE, dobandit prin PARTAJ, cota actuala 1/1 1) TUCALIUC VIORICA	A1

C. Partea III. SARCINI .

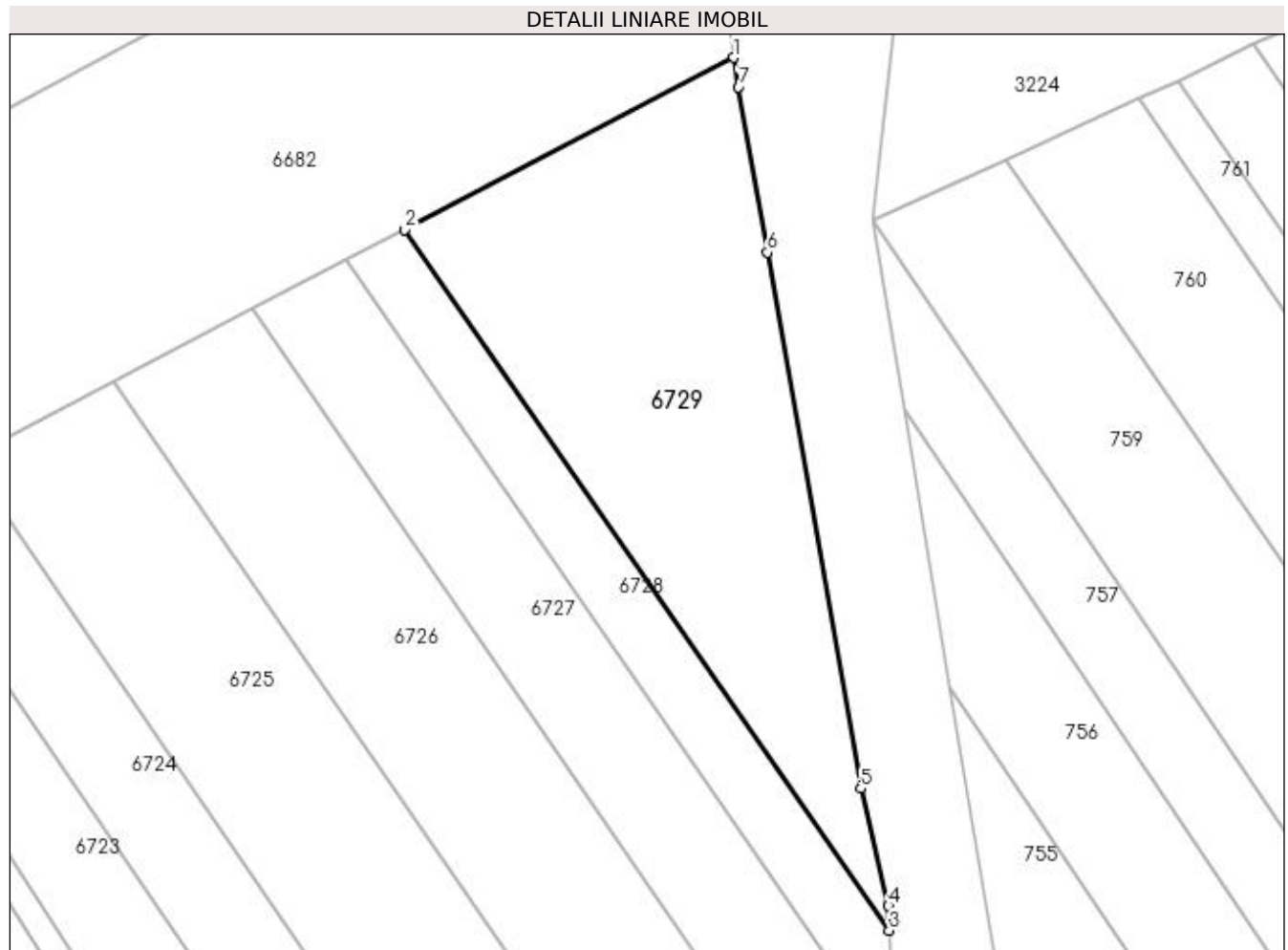
Inscrieri privind dezmembramintele dreptului de proprietate, drepturi reale de garanție și sarcini	Referințe
NU SUNT	

Anexa Nr. 1 La Partea I

Teren

Nr cadastral	Suprafața (mp)*	Observații / Referințe
	Din acte: 5.300 Masurata: 1.600	Diferența de suprafață de 3700 mp se regăsește la ID 753.

* Suprafața este determinată în planul de proiecție Stereo 70.



Date referitoare la teren

Crt	Categorie folosință	Intra vilan	Suprafața (mp)	Tarla	Parcelă	Nr. topo	Observații / Referințe
1	arabil	NU	1.600	14	245	-	

Lungime Segmente

1) Valorile lungimilor segmentelor sunt obținute din proiecție în plan.

Punct început	X / Y	Punct sfârșit	X / Y	Lungime segment (** (m)
1	604.918,189 692.037,334	2	604.884,815 692.019,916	37.646
2	604.884,815 692.019,916	3	604.933,935 691.948,917	86.334
3	604.933,935 691.948,917	4	604.933,85 691.951,423	2.507
4	604.933,85 691.951,423	5	604.931,047 691.963,288	12.192
5	604.931,047 691.963,288	6	604.921,602 692.017,608	55.135

Punct început	X / Y	Punct sfârșit	X / Y	Lungime segment (** (m)
6	604.921,602 692.017,608	7	604.918,649 692.034,335	16.986
7	604.918,649 692.034,335	1	604.918,189 692.037,334	3.034

** Lungimile segmentelor sunt determinate în planul de proiecție Stereo 70 și sunt rotunjite la 1 milimetru.

*** Distanța dintre puncte este formată din segmente cumulate ce sunt mai mici decât valoarea 1 milimetru.

**DATE DESPRE IMOBILUL NR. 7310**

Oficiul de Cadastru și Publicitate Imobiliară SUCEAVA
Biroul de Cadastru și Publicitate Imobiliară Suceava

A. Partea I. Descrierea imobilului

TEREN Intravilan

Adresa: Loc. Grigoresti, Jud. Suceava

Nr. Crt	Nr cadastral Nr. topografic	Suprafața* (mp)	Observații / Referințe
A1		800	Sector cadastral:10 Teren neimpregmuit;

Construcții

Crt	Nr cadastral Nr. topografic	Adresa	Observații / Referințe
A1.1		Loc. Grigoresti, Jud. Suceava	Nr. niveluri:1; S. construita la sol:62 mp; Locuință.
A1.2		Loc. Grigoresti, Jud. Suceava	Nr. niveluri:1; S. construita la sol:66 mp; Anexă.
A1.3		Loc. Grigoresti, Jud. Suceava	Nr. niveluri:1; S. construita la sol:18 mp; Anexă.
A1.4		Loc. Grigoresti, Jud. Suceava	Nr. niveluri:1; S. construita la sol:8 mp; Anexă.

B. Partea II. Proprietari și acte

Inscrieri privitoare la dreptul de proprietate și alte drepturi reale		Referințe
/		
Act Administrativ nr. 786, din 04/09/1995 emis de CJSDPAT SUCEAVA;		
B1	Intabulare, drept de PROPRIETATE, dobandit prin Reconstituire, cota actuala 1/1 1) IVAN OCTAVIAN DEFUNCT:Da	A1
Act Administrativ nr. 2274, din 28/04/2023 emis de PRIMĂRIA SIMINICEA;		
B2	Intabulare, drept de PROPRIETATE, dobandit prin Lege, cota actuala 1/1 1) IVAN OCTAVIAN DEFUNCT:Da	A1.1, A1.2, A1.3, A1.4

C. Partea III. SARCINI .

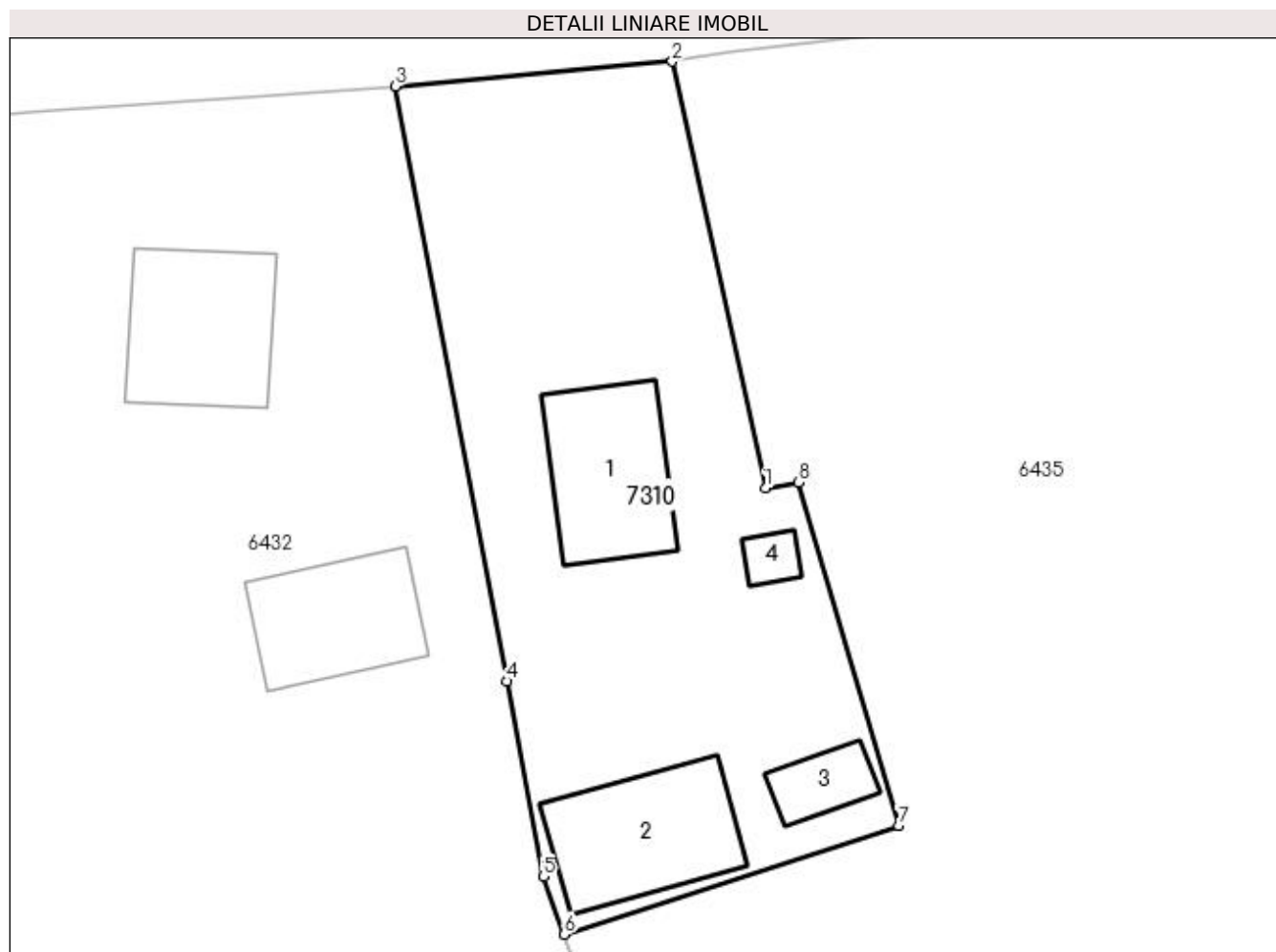
Inscrieri privind dezmembramintele dreptului de proprietate, drepturi reale de garanție și sarcini	Referințe
NU SUNT	

Anexa Nr. 1 La Partea I

Teren

Nr cadastral	Suprafața (mp)*	Observații / Referințe
	800	

* Suprafața este determinată în planul de proiecție Stereo 70.



Date referitoare la teren

Crt	Categorie folosință	Intravilan	Suprafața (mp)	Tarla	Parcelă	Nr. topo	Observații / Referințe
1	curți constructii	DA	800	-	-	-	

Date referitoare la construcții

Crt	Număr	Destinație construcție	Supraf. (mp)	Situație juridică	Observații / Referințe
A1.1		construcții de locuințe	62	Cu acte	Nr. niveluri:1; S. construita la sol:62 mp; Locuință.
A1.2		construcții anexa	66	Cu acte	Nr. niveluri:1; S. construita la sol:66 mp; Anexă.
A1.3		construcții anexa	18	Cu acte	Nr. niveluri:1; S. construita la sol:18 mp; Anexă.
A1.4		construcții anexa	8	Cu acte	Nr. niveluri:1; S. construita la sol:8 mp; Anexă.

Lungime Segmente

1) Valorile lungimilor segmentelor sunt obținute din proiecție în plan.

Punct început	X / Y	Punct sfârșit	X / Y	Lungime segment (** (m)
1	603.685,571 691.811,225	2	603.680,365 691.835,012	24.35

Punct început	X / Y	Punct sfârşit	X / Y	Lungime segment (** (m)
2	603.680,365 691.835,012	3	603.664,905 691.833,632	15.521
3	603.664,905 691.833,632	4	603.671,128 691.800,438	33.772
4	603.671,128 691.800,438	5	603.673,167 691.789,561	11.066
5	603.673,167 691.789,561	6	603.674,331 691.786,333	3.431
6	603.674,331 691.786,333	7	603.693,022 691.792,377	19.644
7	603.693,022 691.792,377	8	603.687,415 691.811,538	19.965
8	603.687,415 691.811,538	1	603.685,571 691.811,225	1.87

** Lungimile segmentelor sunt determinate în planul de proiecţie Stereo 70 şi sunt rotunjite la 1 milimetru.

*** Distanţa dintre puncte este formată din segmente cumulate ce sunt mai mici decât valoarea 1 milimetru.

**DATE DESPRE IMOBILUL NR. 7311**

Oficiul de Cadastru și Publicitate Imobiliară SUCEAVA
Biroul de Cadastru și Publicitate Imobiliară Suceava

A. Partea I. Descrierea imobilului

TEREN Extravilan

Adresa: Jud. Suceava

Nr. Crt	Nr cadastral Nr. topografic	Suprafața* (mp)	Observații / Referințe
A1		240	Sector cadastral:10 Teren neimprejmuit;

B. Partea II. Proprietari și acte

Inscrieri privitoare la dreptul de proprietate și alte drepturi reale		Referințe
/		
Act Normativ nr. Legea 7, din 13/03/1996 emis de PARLAMENTUL ROMANIEI;		
B1	Inscrierea provizorie, drept de PROPRIETATE, dobandit prin Lege, cota actuala 1/1 1) COMUNA SIMINICEA , CIF:4327499, PROPRIETAR NEIDENTIFICAT.	A1

C. Partea III. SARCINI .

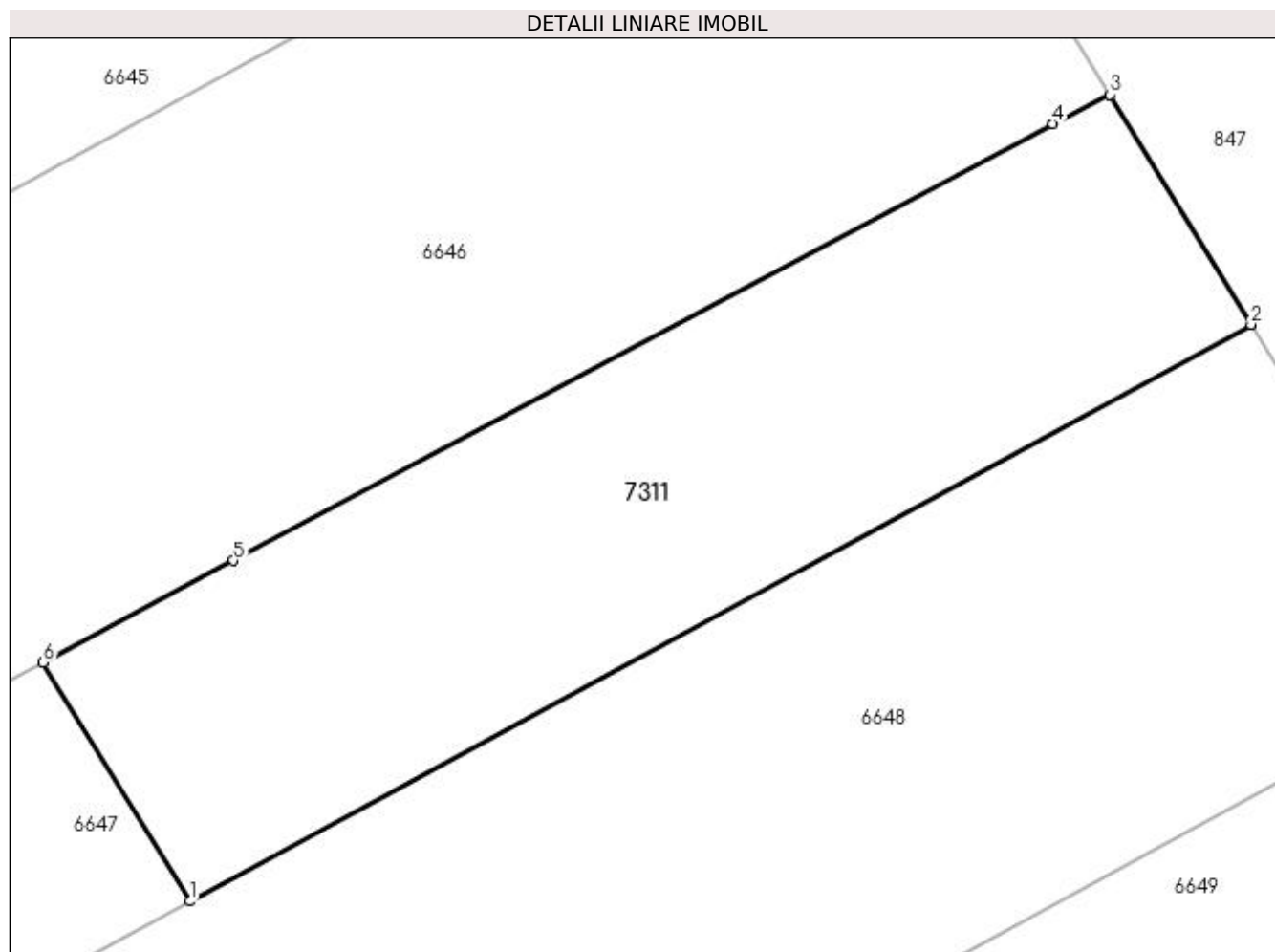
Inscrieri privind dezmembramintele dreptului de proprietate, drepturi reale de garanție și sarcini	Referințe
NU SUNT	

Anexa Nr. 1 La Partea I

Teren

Nr cadastral	Suprafața (mp)*	Observații / Referințe
	240	

* Suprafața este determinată în planul de proiecție Stereo 70.



Date referitoare la teren

Crt	Categorie folosință	Intra vilan	Suprafața (mp)	Tarla	Parcelă	Nr. topo	Observații / Referințe
1	arabil	NU	240	-	-	-	

Lungime Segmente

1) Valorile lungimilor segmentelor sunt obținute din proiecție în plan.

Punct început	X / Y	Punct sfârșit	X / Y	Lungime segment (** (m)
1	604.888,434 692.279,979	2	604.916,963 692.295,476	32.466
2	604.916,963 692.295,476	3	604.913,165 692.301,657	7.255
3	604.913,165 692.301,657	4	604.911,633 692.300,876	1.72
4	604.911,633 692.300,876	5	604.889,609 692.289,132	24.96
5	604.889,609 692.289,132	6	604.884,489 692.286,401	5.803

Punct început	X / Y	Punct sfârşit	X / Y	Lungime segment (** (m)
6	604.884,489 692.286,401	1	604.888,434 692.279,979	7.537

** Lungimile segmentelor sunt determinate în planul de proiecţie Stereo 70 şi sunt rotunjite la 1 milimetru.

*** Distanţa dintre puncte este formată din segmente cumulate ce sunt mai mici decât valoarea 1 milimetru.

