

**DATE DESPRE IMOBILUL NR. 1460**

Oficiul de Cadastru și Publicitate Imobiliară SUCEAVA
Biroul de Cadastru și Publicitate Imobiliară Radauti

A. Partea I. Descrierea imobilului

TEREN Extravilan

Adresa: Jud. Suceava

Nr. Crt	Nr cadastral Nr. topografic	Suprafața* (mp)	Observații / Referințe
A1		9.900	Sector cadastral:45 Teren neimprejmuit;

B. Partea II. Proprietari și acte

Inscrieri privitoare la dreptul de proprietate și alte drepturi reale		Referințe
/		
Act Normativ nr. 7, din 13/03/1996 emis de Parlamentul Romaniei (lege);		
B1	Inscrierea provizorie, drept de PROPRIETATE, dobandit prin Lege, cota actuala 1/1, cota initiala 1/1 1) MUNICIPIUL RADAUTI, CIF:4244148	A1

C. Partea III. SARCINI .

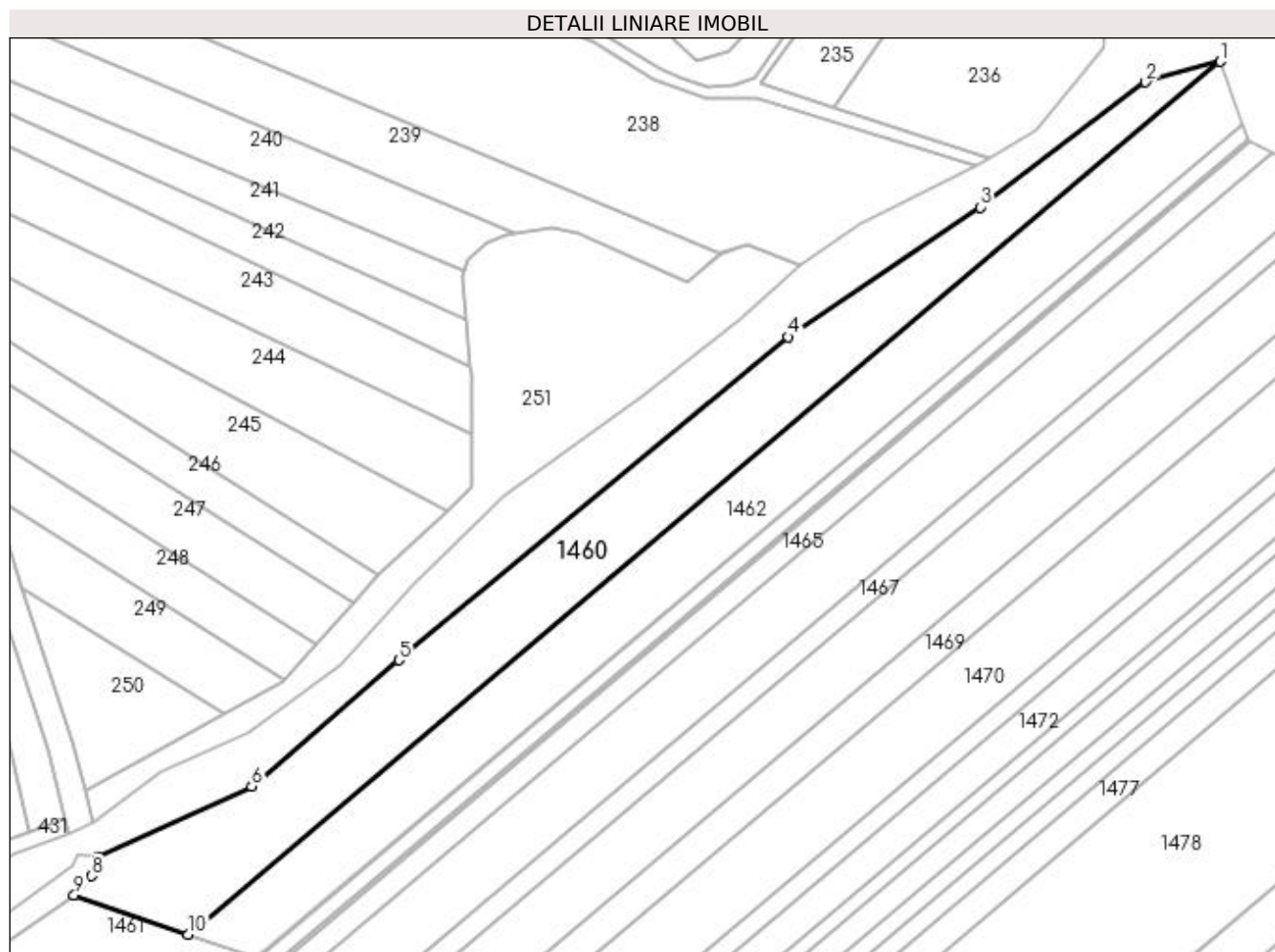
Inscrieri privind dezmembramintele dreptului de proprietate, drepturi reale de garanție și sarcini	Referințe
NU SUNT	

Anexa Nr. 1 La Partea I

Teren

Nr cadastral	Suprafața (mp)*	Observații / Referințe
	9.900	

* Suprafața este determinată în planul de proiecție Stereo 70.



Date referitoare la teren

Crt	Categorie folosință	Intra vilan	Suprafața (mp)	Tarla	Parcelă	Nr. topo	Observații / Referințe
1	arabil	NU	9.900	21	402	-	

Lungime Segmente

1) Valorile lungimilor segmentelor sunt obținute din proiecție în plan.

Punct început	X / Y	Punct sfârșit	X / Y	Lungime segment (** (m)
1	572.550,243 705.504,005	2	572.525,423 705.497,096	25.764
2	572.525,423 705.497,096	3	572.470,163 705.455,402	69.224
3	572.470,163 705.455,402	4	572.405,926 705.412,061	77.491
4	572.405,926 705.412,061	5	572.276,041 705.304,164	168.855
5	572.276,041 705.304,164	6	572.226,909 705.262,028	64.725

Punct început	X / Y	Punct sfârșit	X / Y	Lungime segment (** (m)
6	572.226,909 705.262,028	7	572.175,707 705.238,695	56.268
7	572.175,707 705.238,695	8	572.173,461 705.232,133	6.936
8	572.173,461 705.232,133	9	572.167,62 705.225,788	8.624
9	572.167,62 705.225,788	10	572.205,694 705.212,662	40.273
10	572.205,694 705.212,662	1	572.550,243 705.504,005	451.214

** Lungimile segmentelor sunt determinate în planul de proiecție Stereo 70 și sunt rotunjite la 1 milimetru.

*** Distanța dintre puncte este formată din segmente cumulate ce sunt mai mici decât valoarea 1 milimetru.

**DATE DESPRE IMOBILUL NR. 1461**

Oficiul de Cadastru și Publicitate Imobiliară SUCEAVA
Biroul de Cadastru și Publicitate Imobiliară Radauti

A. Partea I. Descrierea imobilului

TEREN Necunoscut

Adresa: Loc. Radauti, Jud. Suceava

Nr. Crt	Nr cadastral Nr. topografic	Suprafața* (mp)	Observații / Referințe
A1	35772	4.000	Sector cadastral:45 Teren neimprejmuit;

B. Partea II. Proprietari și acte

Inscrieri privitoare la dreptul de proprietate și alte drepturi reale		Referințe
9905 / 25/04/2013		
Act Administrativ nr. 28, din 05/03/2013 emis de PRIMARIA RADAUTI (anexa la HCL 28/2013 cu bunurile ce fac parte din domeniul public al Mun. Radauti ,);		
B1	Inscrierea provizorie, drept de PROPRIETATE, dobandit prin Constituire, cota actuala 1/1, cota initiala 1/1 1) MUNICIPIUL RADAUTI -DOMENIUL PUBLIC , CIF:4244148 <i>OBSERVATII: adus B5</i>	A1

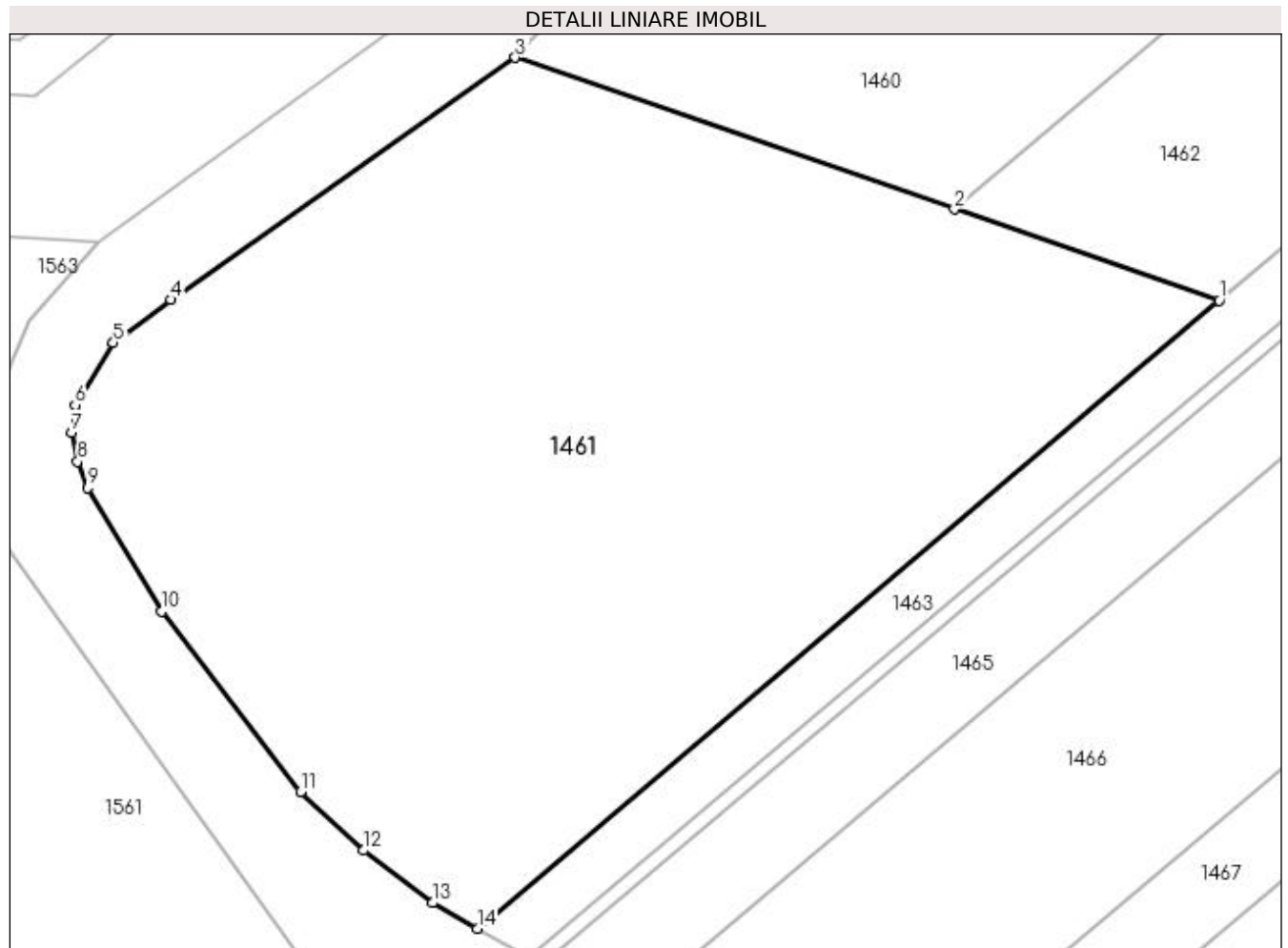
C. Partea III. SARCINI .

Inscrieri privind dezmembramintele dreptului de proprietate, drepturi reale de garanție și sarcini	Referințe
NU SUNT	

Anexa Nr. 1 La Partea I**Teren**

Nr cadastral	Suprafața (mp)*	Observații / Referințe
35772	4.000	

* Suprafața este determinată în planul de proiecție Stereo 70.

**Date referitoare la teren**

Crt	Categorie folosință	Intra vilan	Suprafața (mp)	Tarla	Parcelă	Nr. topo	Observații / Referințe
1	arabil	DA	146	21	402	-	
2	arabil	NU	3.854	21	402	-	

Lungime Segmente

1) Valorile lungimilor segmentelor sunt obținute din proiecție în plan.

Punct început	X / Y	Punct sfârșit	X / Y	Lungime segment (** (m)
1	572.228,642 705.204,751	2	572.205,694 705.212,662	24.273
2	572.205,694 705.212,662	3	572.167,62 705.225,788	40.273
3	572.167,62 705.225,788	4	572.137,766 705.204,82	36.482
4	572.137,766 705.204,82	5	572.132,78 705.201,087	6.229

Punct început	X / Y	Punct sfârșit	X / Y	Lungime segment (** (m)
5	572.132,78 705.201,087	6	572.129,491 705.195,691	6.319
6	572.129,491 705.195,691	7	572.129,169 705.193,313	2.399
7	572.129,169 705.193,313	8	572.129,703 705.190,81	2.559
8	572.129,703 705.190,81	9	572.130,579 705.188,519	2.453
9	572.130,579 705.188,519	10	572.136,978 705.177,811	12.474
10	572.136,978 705.177,811	11	572.149,003 705.162,187	19.716
11	572.149,003 705.162,187	12	572.154,469 705.157,126	7.449
12	572.154,469 705.157,126	13	572.160,444 705.152,582	7.507
13	572.160,444 705.152,582	14	572.164,32 705.150,362	4.466
14	572.164,32 705.150,362	1	572.228,642 705.204,751	84.235

** Lungimile segmentelor sunt determinate în planul de proiecție Stereo 70 și sunt rotunjite la 1 milimetru.

*** Distanța dintre puncte este formată din segmente cumulate ce sunt mai mici decât valoarea 1 milimetru.

**DATE DESPRE IMOBILUL NR. 1462**

Oficiul de Cadastru și Publicitate Imobiliară SUCEAVA
Biroul de Cadastru și Publicitate Imobiliară Radauti

A. Partea I. Descrierea imobilului

TEREN Extravilan

Nr. CF vechi:14221

Adresa: Jud. Suceava

Nr. Crt	Nr cadastral Nr. topografic	Suprafața* (mp)	Observații / Referințe
A1	43554	9.200	Sector cadastral:45 Teren neimprejmuit;

B. Partea II. Proprietari și acte

Inscrieri privitoare la dreptul de proprietate și alte drepturi reale	Referințe
22587 / 17/07/2015	
Act Notarial nr. 2127, din 15/07/2015 emis de Fomin Simion (contract de vanzare-cumparare);	
B1	Intabulare, drept de PROPRIETATEcu titlu de cumparare, dobandit prin Conventie, cota actuala 1/1, cota initiala 1/1
	1) SERVICII COMUNALE SA RADAUTI , CIF:2563140
	<i>OBSERVATII: adus b1</i>

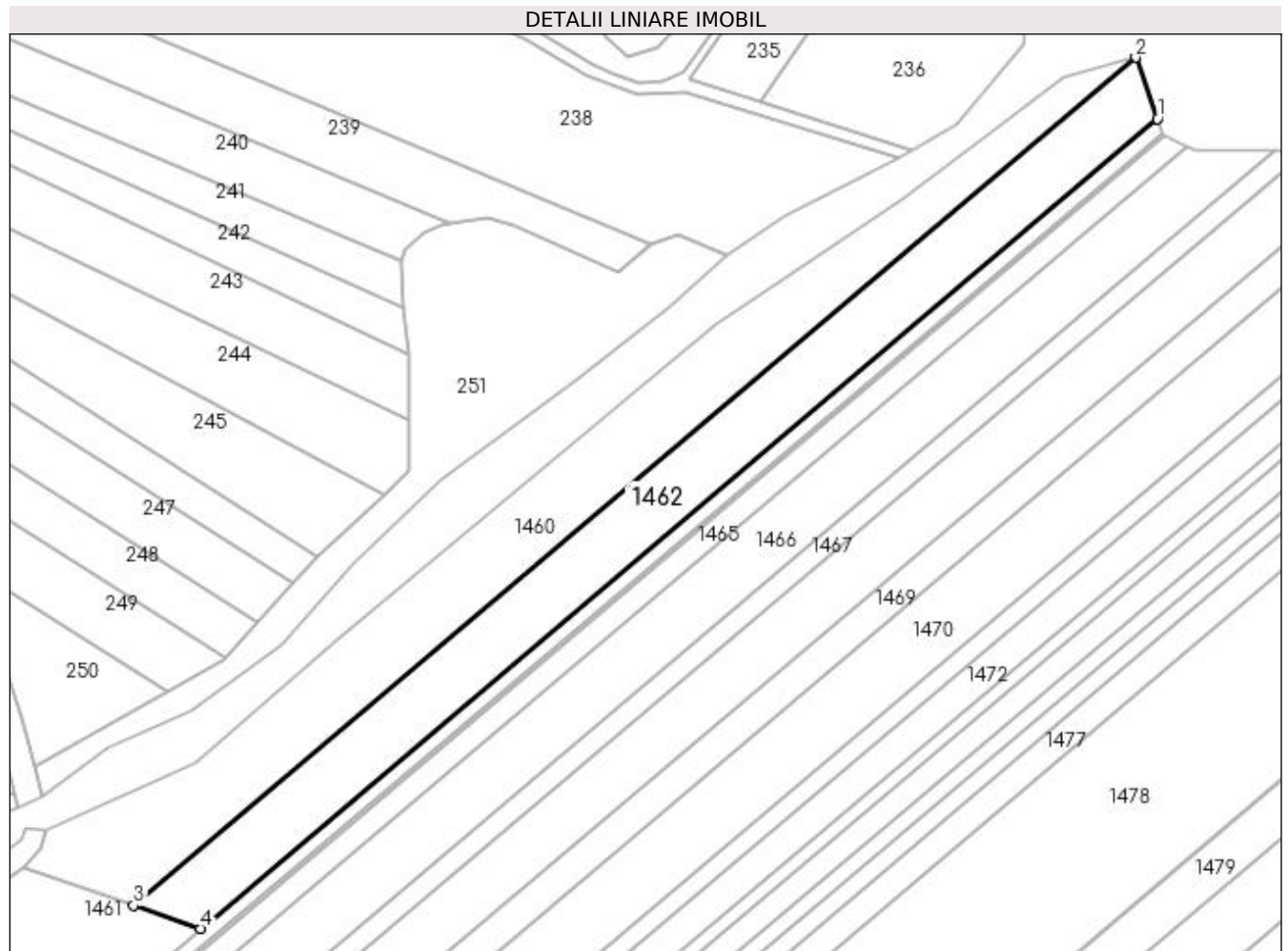
C. Partea III. SARCINI .

Inscrieri privind dezmembramintele dreptului de proprietate, drepturi reale de garanție și sarcini	Referințe
NU SUNT	

Anexa Nr. 1 La Partea I**Teren**

Nr cadastral	Suprafața (mp)*	Observații / Referințe
43554	9.200	

* Suprafața este determinată în planul de proiecție Stereo 70.

**Date referitoare la teren**

Crt	Categorie folosință	Intravilan	Suprafața (mp)	Tarla	Parcelă	Nr. topo	Observații / Referințe
1	arabil	NU	9.200	21	402	3376/1	

Lungime Segmente

1) Valorile lungimilor segmentelor sunt obținute din proiecție în plan.

Punct început	X / Y	Punct sfârșit	X / Y	Lungime segment (** (m)
1	572.557,718 705.483,01	2	572.550,243 705.504,005	22.285
2	572.550,243 705.504,005	3	572.205,694 705.212,662	451.214
3	572.205,694 705.212,662	4	572.228,642 705.204,751	24.273
4	572.228,642 705.204,751	1	572.557,718 705.483,01	430.952

**** Lungimile segmentelor sunt determinate în planul de proiecție Stereo 70 și sunt rotunjite la 1 milimetru.**

***** Distanța dintre puncte este formată din segmente cumulate ce sunt mai mici decât valoarea 1 milimetru.**

**DATE DESPRE IMOBILUL NR. 1463**

Oficiul de Cadastru și Publicitate Imobiliară SUCEAVA
Biroul de Cadastru și Publicitate Imobiliară Radauti

A. Partea I. Descrierea imobilului

TEREN Necunoscut

Adresa: Loc. Radauti, Jud. Suceava

Nr. Crt	Nr cadastral Nr. topografic	Suprafața* (mp)	Observații / Referințe
A1	35586	2.500	Sector cadastral:45 Teren neimprejmuit;

B. Partea II. Proprietari și acte

Inscrieri privitoare la dreptul de proprietate și alte drepturi reale		Referințe
867 / 11/01/2017		
Act Notarial nr. 140, din 10/01/2017 emis de Fomin Elena (contract de vanzare-cumparare);		
B1	Intabulare, drept de PROPRIETATEcu titlu de cumparare, dobandit prin Conventie, cota actuala 1/1, cota initiala 1/1 1) SERVICII COMUNALE SA , CIF:2563140	A1

C. Partea III. SARCINI

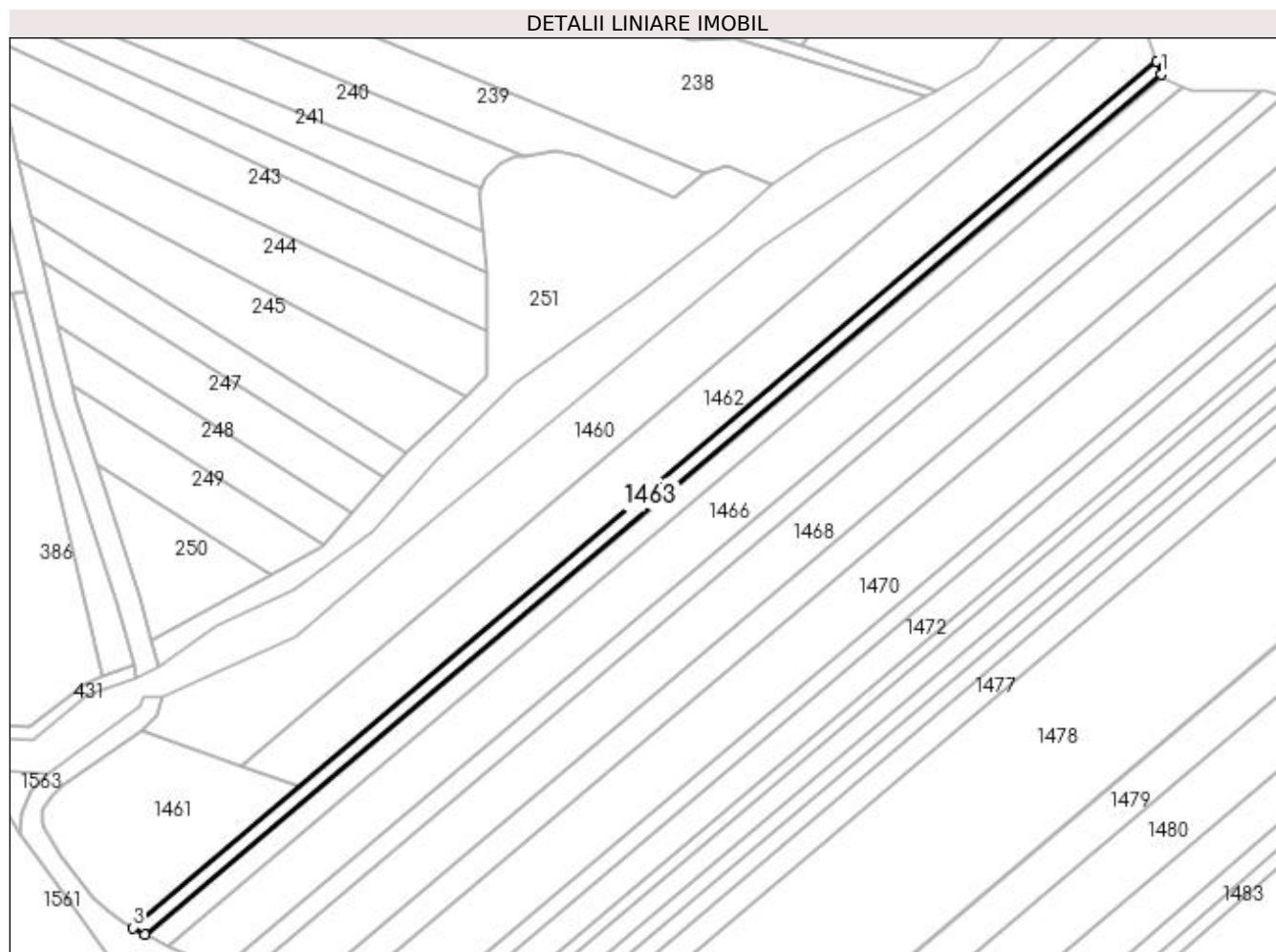
Inscrieri privind dezmembramintele dreptului de proprietate, drepturi reale de garanție și sarcini		Referințe
25457 / 17/08/2016		
Act Administrativ nr. DC548114, din 23/07/2015 emis de PRIMARIA RADAUTI[NOTARE];		
C3	se noteaza radierea dreptului de uzufruct viager si a ipotecii legale inscise sub C1,2 in favoarea lui Ducria Gheorghe	A1

Anexa Nr. 1 La Partea I

Teren

Nr cadastral	Suprafața (mp)*	Observații / Referințe
35586	2.500	

* Suprafața este determinată în planul de proiecție Stereo 70.



Date referitoare la teren

Crt	Categorie folosință	Intra vilan	Suprafața (mp)	Tarla	Parcelă	Nr. topo	Observații / Referințe
1	arabil	DA	20	21	402	-	
2	arabil	NU	2.480	21	402	-	

Lungime Segmente

1) Valorile lungimilor segmentelor sunt obținute din proiecție în plan.

Punct început	X / Y	Punct sfârșit	X / Y	Lungime segment (** (m)
1	572.559,464 705.478,109	2	572.557,718 705.483,01	5.203
2	572.557,718 705.483,01	3	572.164,32 705.150,362	515.187
3	572.164,32 705.150,362	4	572.168,816 705.147,787	5.182
4	572.168,816 705.147,787	1	572.559,464 705.478,109	511.584

**** Lungimile segmentelor sunt determinate în planul de proiecție Stereo 70 și sunt rotunjite la 1 milimetru.**

***** Distanța dintre puncte este formată din segmente cumulate ce sunt mai mici decât valoarea 1 milimetru.**

**DATE DESPRE IMOBILUL NR. 1464**

Oficiul de Cadastru și Publicitate Imobiliară SUCEAVA
Biroul de Cadastru și Publicitate Imobiliară Radauti

A. Partea I. Descrierea imobilului

TEREN Necunoscut

Adresa: Loc. Radauti, Jud. Suceava

Nr. Crt	Nr cadastral Nr. topografic	Suprafața* (mp)	Observații / Referințe
A1	35631	600	Sector cadastral:45 Teren neimprejmuit;

B. Partea II. Proprietari și acte

Inscrieri privitoare la dreptul de proprietate și alte drepturi reale	Referințe
865 / 11/01/2017	
Act Notarial nr. 140, din 10/01/2017 emis de Fomin Elena (contract de vanzare-cumparare);	
B1	A1
Intabulare, drept de PROPRIETATEcu titlu de cumparare, dobandit prin Conventie, cota actuala 1/1, cota initiala 1/1 1) SERVICII COMUNALE SA , CIF:2563140	

C. Partea III. SARCINI .

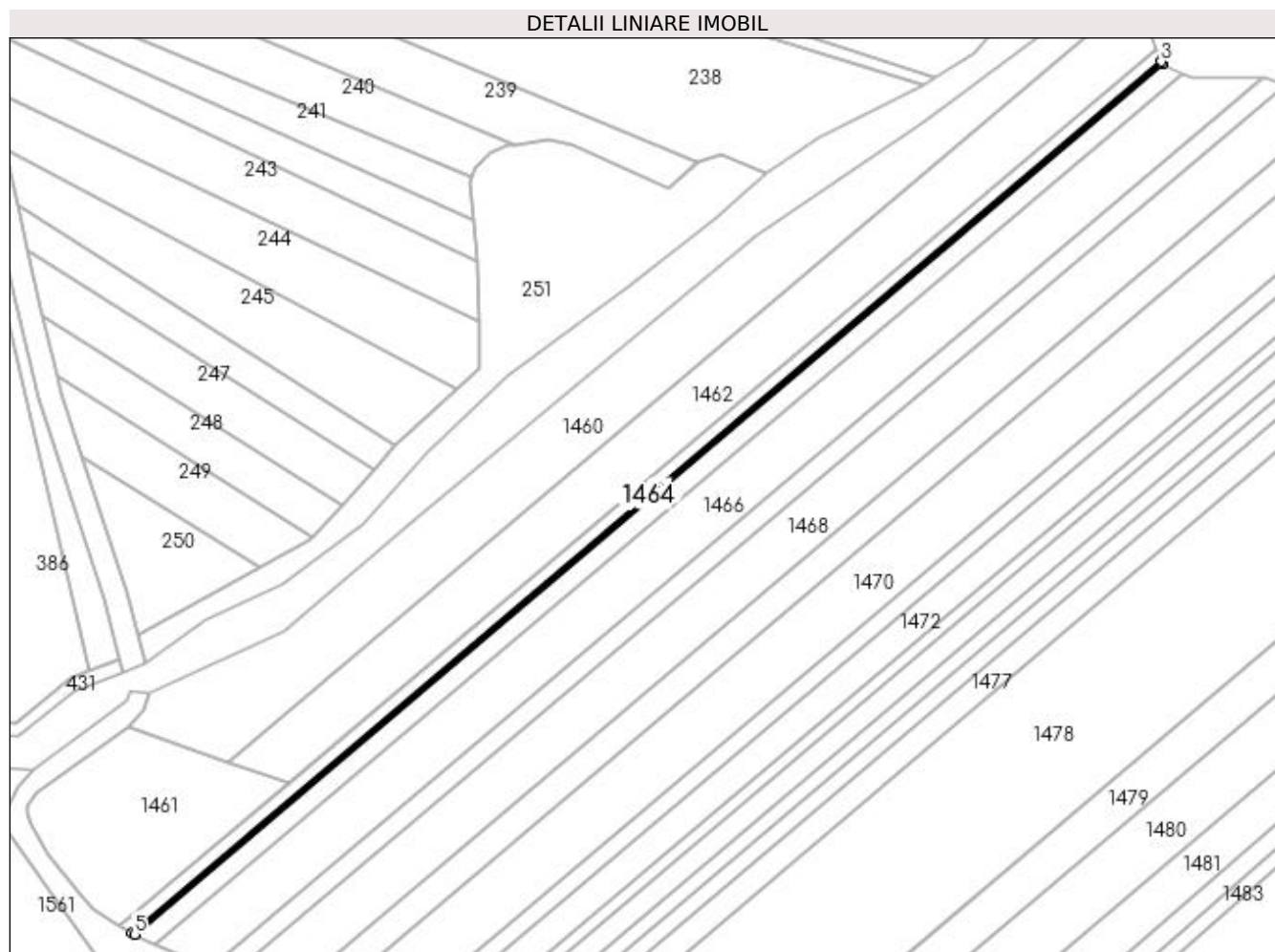
Inscrieri privind dezmembramintele dreptului de proprietate, drepturi reale de garanție și sarcini	Referințe
NU SUNT	

Anexa Nr. 1 La Partea I

Teren

Nr cadastral	Suprafața (mp)*	Observații / Referințe
35631	600	

* Suprafața este determinată în planul de proiecție Stereo 70.



Date referitoare la teren

Crt	Categorie folosință	Intravilan	Suprafața (mp)	Tarla	Parcelă	Nr. topo	Observații / Referințe
1	arabil	DA	4	21	402	-	
2	arabil	NU	596	21	402	-	

Lungime Segmente

1) Valorile lungimilor segmentelor sunt obținute din proiecție în plan.

Punct început	X / Y	Punct sfârșit	X / Y	Lungime segment (** (m)
1	572.560,009 705.477,033	2	572.559,814 705.477,124	0.215
2	572.559,814 705.477,124	3	572.559,464 705.478,109	1.046
3	572.559,464 705.478,109	4	572.168,816 705.147,787	511.584
4	572.168,816 705.147,787	5	572.169,9 705.147,166	1.249

Punct început	X / Y	Punct sfârşit	X / Y	Lungime segment (** (m)
5	572.169,9 705.147,166	1	572.560,009 705.477,033	510.879

** Lungimile segmentelor sunt determinate în planul de proiecţie Stereo 70 şi sunt rotunjite la 1 milimetru.

*** Distanţa dintre puncte este formată din segmente cumulate ce sunt mai mici decât valoarea 1 milimetru.

**DATE DESPRE IMOBILUL NR. 1465**

Oficiul de Cadastru și Publicitate Imobiliară SUCEAVA
Biroul de Cadastru și Publicitate Imobiliară Radauti

A. Partea I. Descrierea imobilului

TEREN Necunoscut

Nr. CF vechi:13796

Adresa: Loc. Radauti, Jud. Suceava

Nr. Crt	Nr cadastral Nr. topografic	Suprafața* (mp)	Observații / Referințe
A1	37265	3.978	Sector cadastral:45 Teren neimprejmuit;

B. Partea II. Proprietari și acte

Inscrieri privitoare la dreptul de proprietate și alte drepturi reale	Referințe
866 / 11/01/2017	
Act Notarial nr. 140, din 10/01/2017 emis de Fomin Elena (contract de vanzare-cumparare);	
B1	A1
Intabulare, drept de PROPRIETATEcu titlu de cumparare, dobandit prin Conventie, cota actuala 1/1, cota initiala 1/1 1) SERVICII COMUNALE SA , CIF:2563140	

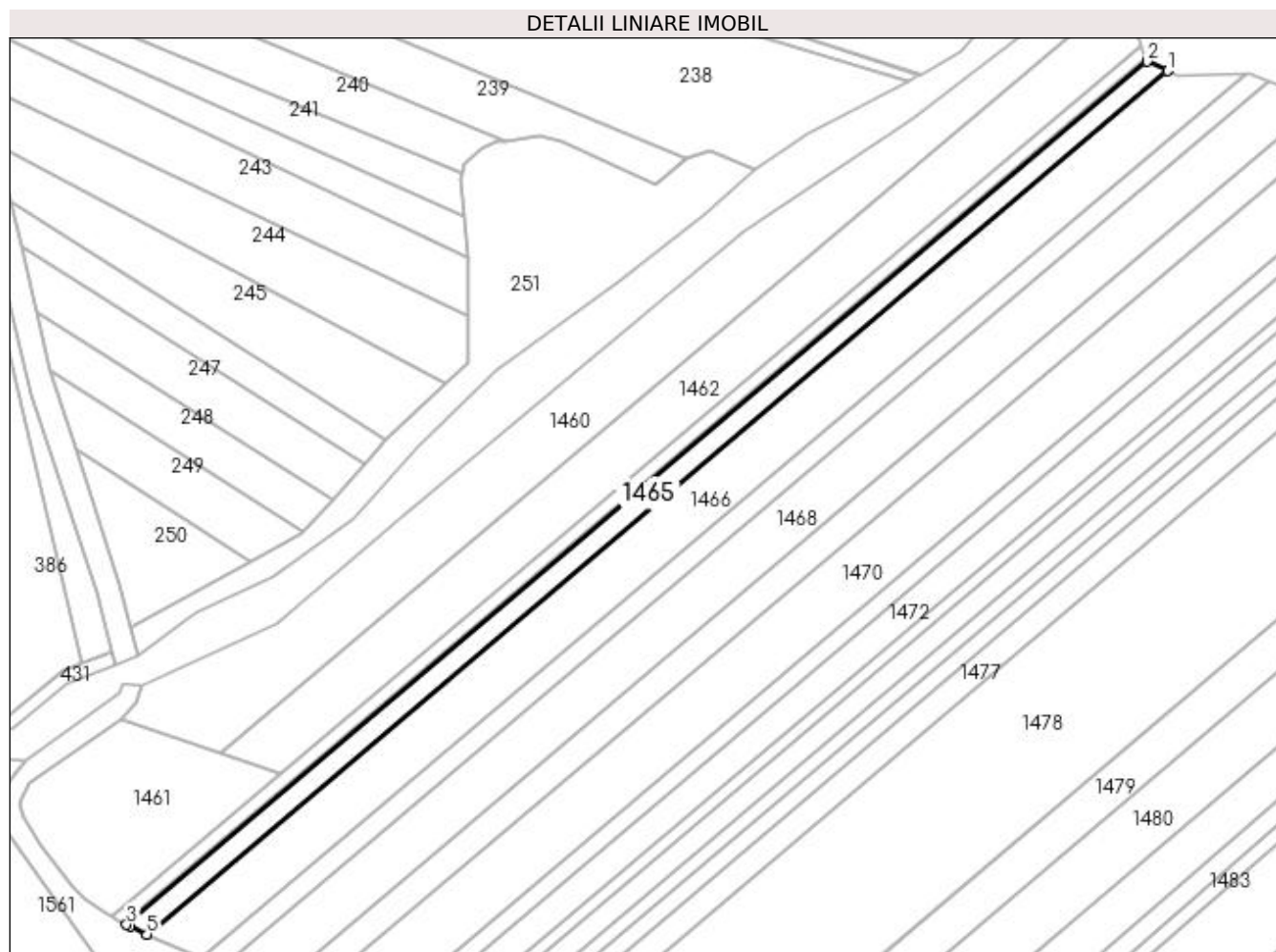
C. Partea III. SARCINI .

Inscrieri privind dezmembramintele dreptului de proprietate, drepturi reale de garanție și sarcini	Referințe
NU SUNT	

Anexa Nr. 1 La Partea I**Teren**

Nr cadastral	Suprafața (mp)*	Observații / Referințe
37265	3.978	

* Suprafața este determinată în planul de proiecție Stereo 70.

**Date referitoare la teren**

Crt	Categorie folosință	Intravilan	Suprafața (mp)	Tarla	Parcelă	Nr. topo	Observații / Referințe
1	arabil	DA	19	21	402	3376/8	
2	arabil	NU	3.959	21	402	-	

Lungime Segmente

1) Valorile lungimilor segmentelor sunt obținute din proiecție în plan.

Punct început	X / Y	Punct sfârșit	X / Y	Lungime segment (** (m)
1	572.567,79 705.473,417	2	572.560,009 705.477,033	8.58
2	572.560,009 705.477,033	3	572.169,9 705.147,166	510.879
3	572.169,9 705.147,166	4	572.171,093 705.146,483	1.374
4	572.171,093 705.146,483	5	572.177,622 705.143,501	7.179

Punct început	X / Y	Punct sfârșit	X / Y	Lungime segment (** (m)
5	572.177,622 705.143,501	1	572.567,79 705.473,417	510.956

** Lungimile segmentelor sunt determinate în planul de proiecție Stereo 70 și sunt rotunjite la 1 milimetru.

*** Distanța dintre puncte este formată din segmente cumulate ce sunt mai mici decât valoarea 1 milimetru.

**DATE DESPRE IMOBILUL NR. 1466**

Oficiul de Cadastru și Publicitate Imobiliară SUCEAVA
Biroul de Cadastru și Publicitate Imobiliară Radauti

A. Partea I. Descrierea imobilului

TEREN Necunoscut

Adresa: Loc. Radauti, Jud. Suceava

Nr. Crt	Nr cadastral Nr. topografic	Suprafața* (mp)	Observații / Referințe
A1	54064	10.600	Sector cadastral:45 Teren neimprejmuit;

B. Partea II. Proprietari și acte

Inscrieri privitoare la dreptul de proprietate și alte drepturi reale	Referințe
34410 / 10/10/2018	
Act Notarial nr. 4808, din 03/10/2017 emis de Fomin Simion (contract de vanzare-cumparare);	
B1	A1
Intabulare, drept de PROPRIETATE, dobandit prin Conventie, cota actuala 1/1, cota initiala 1/1	
1) SERVICIILOR COMUNALE SA , CIF:2563140	
<i>OBSERVATII: pozitie transcrisa din CF 39305/Radauti, inscrisa prin incheierea nr. 31746 din 12/10/2017; pozitie transcrisa din CF 39328/Radauti, inscrisa prin incheierea nr. 30822 din 04/10/2017;</i>	

C. Partea III. SARCINI .

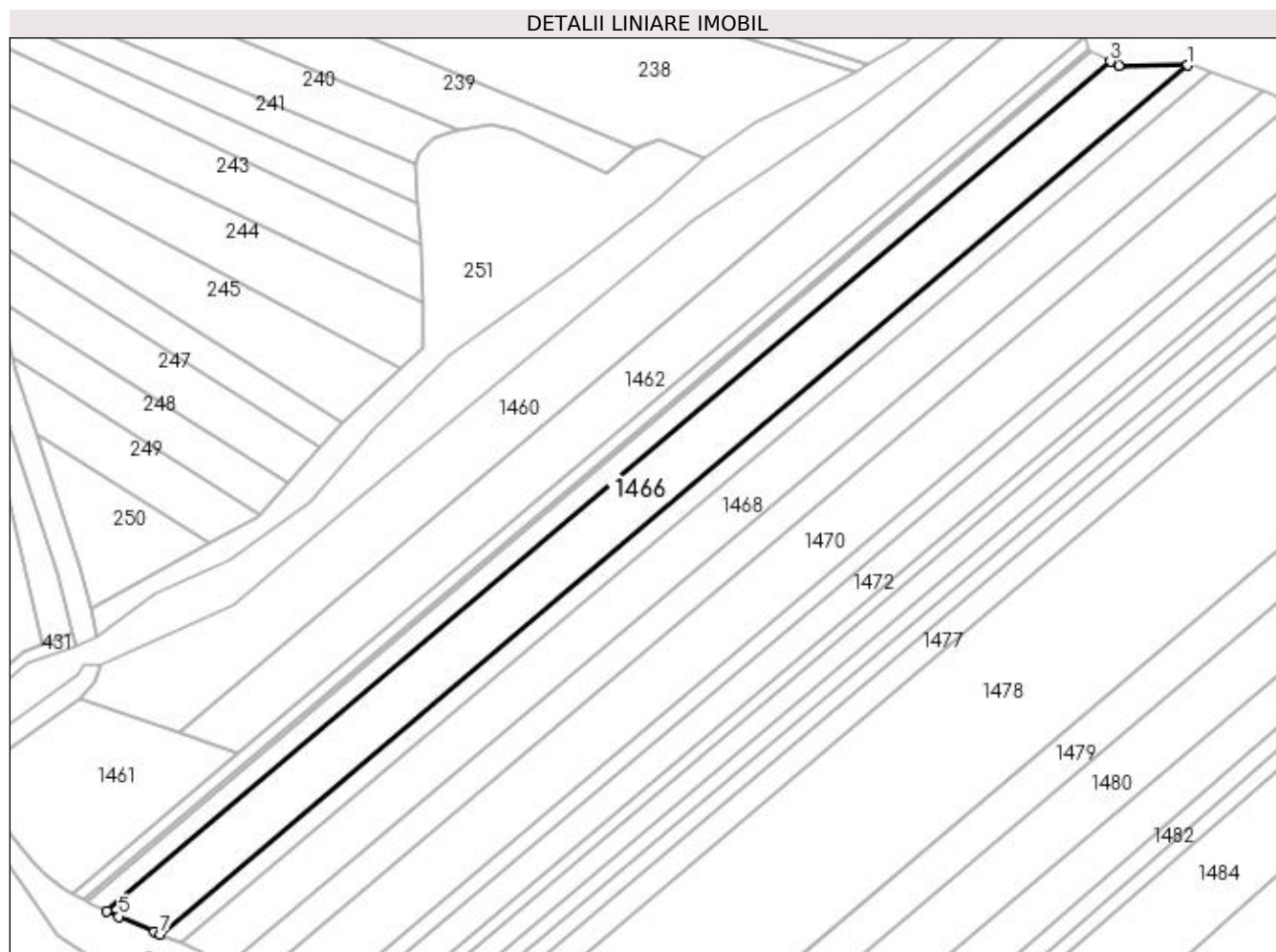
Inscrieri privind dezmembramintele dreptului de proprietate, drepturi reale de garanție și sarcini	Referințe
NU SUNT	

Anexa Nr. 1 La Partea I

Teren

Nr cadastral	Suprafața (mp)*	Observații / Referințe
54064	10.600	

* Suprafața este determinată în planul de proiecție Stereo 70.



Date referitoare la teren

Crt	Categorie folosință	Intravilan	Suprafața (mp)	Tarla	Parcelă	Nr. topo	Observații / Referințe
1	arabil	DA	3	21	402	-	
2	arabil	NU	10.597	21	402	-	

Lungime Segmente

1) Valorile lungimilor segmentelor sunt obținute din proiecție în plan.

Punct început	X / Y	Punct sfârșit	X / Y	Lungime segment (** (m)
1	572.597,931 705.472,001	2	572.571,077 705.471,89	26.855
2	572.571,077 705.471,89	3	572.567,79 705.473,417	3.624
3	572.567,79 705.473,417	4	572.177,622 705.143,501	510.956
4	572.177,622 705.143,501	5	572.182,539 705.141,255	5.405

Punct început	X / Y	Punct sfârșit	X / Y	Lungime segment (** (m)
5	572.182,539 705.141,255	6	572.196,147 705.135,4	14.814
6	572.196,147 705.135,4	7	572.198,651 705.134,379	2.704
7	572.198,651 705.134,379	1	572.597,931 705.472,001	522.889

** Lungimile segmentelor sunt determinate în planul de proiecție Stereo 70 și sunt rotunjite la 1 milimetru.

*** Distanța dintre puncte este formată din segmente cumulate ce sunt mai mici decât valoarea 1 milimetru.

**DATE DESPRE IMOBILUL NR. 1467**

Oficiul de Cadastru și Publicitate Imobiliară SUCEAVA
Biroul de Cadastru și Publicitate Imobiliară Radauti

A. Partea I. Descrierea imobilului

TEREN Extravilan

Adresa: Jud. Suceava

Nr. Crt	Nr cadastral Nr. topografic	Suprafața* (mp)	Observații / Referințe
A1	40133	3.900	Sector cadastral:45 Teren neimprejmuit; Temnic-imobil inregistrat in planul cadastral fara localizare certa datorita lipsei planului parcelar

B. Partea II. Proprietari și acte

Inscrieri privitoare la dreptul de proprietate și alte drepturi reale	Referințe
32110 / 11/10/2016	
Hotarare Judecatoreasca nr. 574, din 10/05/2016 emis de TRIBUNALUL SUCEAVA (sentinta civila);	
B1	A1
Intabulare, drept de PROPRIETATE- bun comun, in devalmasie, cu titlu de cumparare, dobandit prin Hotarare Judecatoreasca, cota actuala 1/1, cota initiala 1/1	
1) ONOFREICIUC NICOLAE	
2) ONOFREICIUC RODICA-DOMNICA	
OBSERVATII: adus b1	

C. Partea III. SARCINI .

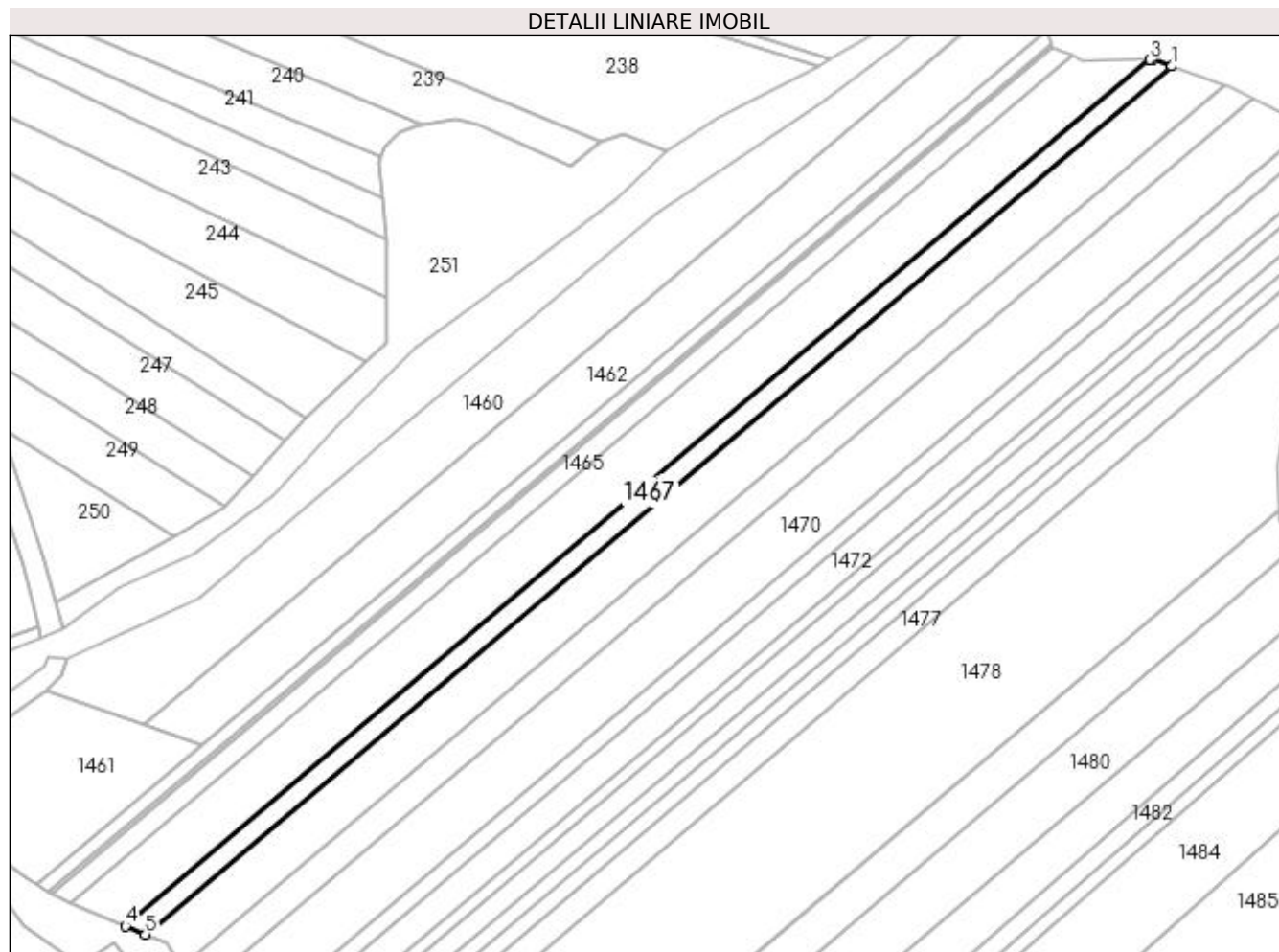
Inscrieri privind dezmembramintele dreptului de proprietate, drepturi reale de garanție și sarcini	Referințe
NU SUNT	

Anexa Nr. 1 La Partea I

Teren

Nr cadastral	Suprafața (mp)*	Observații / Referințe
40133	3.900	Temnic-imobil inregistrat in planul cadastral fara localizare certa datorita lipsei planului parcelar

* Suprafața este determinată în planul de proiecție Stereo 70.



Date referitoare la teren

Crt	Categorie folosință	Intra vilan	Suprafața (mp)	Tarla	Parcelă	Nr. topo	Observații / Referințe
1	arabil	NU	3.900	21	402	-	

Lungime Segmente

1) Valorile lungimilor segmentelor sunt obținute din proiecție în plan.

Punct început	X / Y	Punct sfârșit	X / Y	Lungime segment (** (m)
1	572.606,43 705.469,432	2	572.599,142 705.472,006	7.729
2	572.599,142 705.472,006	3	572.597,931 705.472,001	1.211
3	572.597,931 705.472,001	4	572.198,651 705.134,379	522.889
4	572.198,651 705.134,379	5	572.206,434 705.131,206	8.406
5	572.206,434 705.131,206	1	572.606,43 705.469,432	523.826

**** Lungimile segmentelor sunt determinate în planul de proiecție Stereo 70 și sunt rotunjite la 1 milimetru.**

***** Distanța dintre puncte este formată din segmente cumulate ce sunt mai mici decât valoarea 1 milimetru.**

**DATE DESPRE IMOBILUL NR. 1468**

Oficiul de Cadastru și Publicitate Imobiliară SUCEAVA
 Biroul de Cadastru și Publicitate Imobiliară Radauti

A. Partea I. Descrierea imobilului

TEREN Extravilan

Nr. CF vechi:17801

Adresa: Jud. Suceava

Nr. Crt	Nr cadastral Nr. topografic	Suprafața* (mp)	Observații / Referințe
A1	50886	10.000	Sector cadastral:45 Teren neimprejmuit;

B. Partea II. Proprietari și acte

Inscrieri privitoare la dreptul de proprietate și alte drepturi reale	Referințe
604 / 18/01/2007	
Act Notarial nr. 165, din 17/01/2007 emis de bnp (contract de vanzare-cumparare);	
B1	A1
Intabulare, drept de PROPRIETATE, dobandit prin Conventie, cota actuala 1/1, cota initiala 1/1	
1) SEPCIUC ADRIAN , lipsa cnp pentru proprietar Sepciuc Adrian	
<i>OBSERVATII: (provenita din conversia CF 17801)</i>	

C. Partea III. SARCINI .

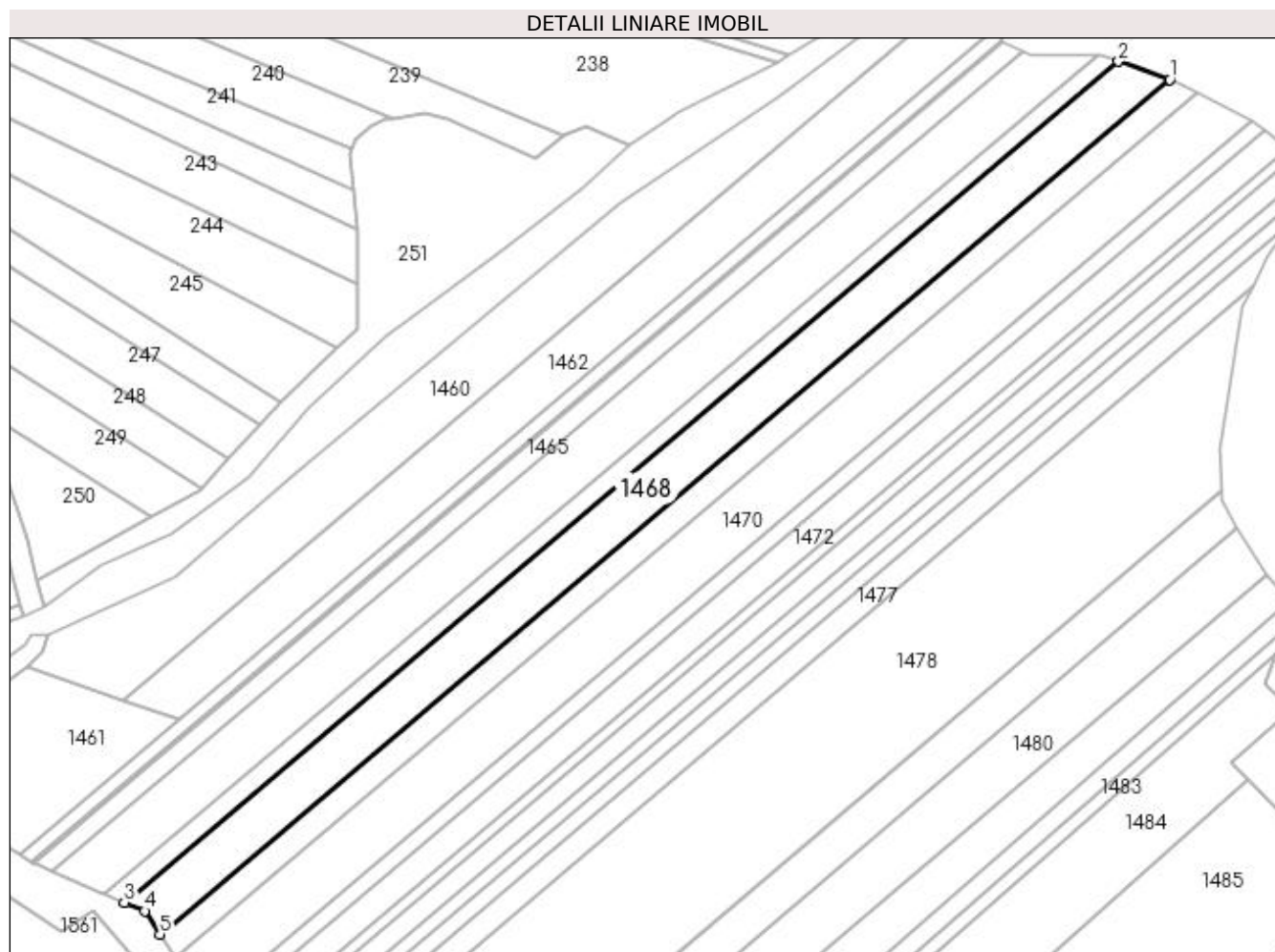
Inscrieri privind dezmembramintele dreptului de proprietate, drepturi reale de garanție și sarcini	Referințe
NU SUNT	

Anexa Nr. 1 La Partea I

Teren

Nr cadastral	Suprafața (mp)*	Observații / Referințe
50886	10.000	

* Suprafața este determinată în planul de proiecție Stereo 70.



Date referitoare la teren

Crt	Categorie folosință	Intra vilan	Suprafața (mp)	Tarla	Parcelă	Nr. topo	Observații / Referințe
1	arabil	NU	10.000	21	402	-	

Lungime Segmente

1) Valorile lungimilor segmentelor sunt obținute din proiecție în plan.

Punct început	X / Y	Punct sfârșit	X / Y	Lungime segment (** (m)
1	572.627,178 705.462,104	2	572.606,43 705.469,432	22.005
2	572.606,43 705.469,432	3	572.206,434 705.131,206	523.826
3	572.206,434 705.131,206	4	572.214,751 705.127,815	8.981
4	572.214,751 705.127,815	5	572.220,775 705.118,459	11.128
5	572.220,775 705.118,459	1	572.627,178 705.462,104	532.218

**** Lungimile segmentelor sunt determinate în planul de proiecție Stereo 70 și sunt rotunjite la 1 milimetru.**

***** Distanța dintre puncte este formată din segmente cumulate ce sunt mai mici decât valoarea 1 milimetru.**

**DATE DESPRE IMOBILUL NR. 1469**

Oficiul de Cadastru și Publicitate Imobiliară SUCEAVA
Biroul de Cadastru și Publicitate Imobiliară Radauti

A. Partea I. Descrierea imobilului

TEREN Extravilan

Adresa: Jud. Suceava

Nr. Crt	Nr cadastral Nr. topografic	Suprafața* (mp)	Observații / Referințe
A1	57970	5.900	Sector cadastral:45 Teren neimprejmuit;

B. Partea II. Proprietari și acte

Inscrieri privitoare la dreptul de proprietate și alte drepturi reale	Referințe
/	
Act Normativ nr. 7, din 13/03/1996 emis de Parlamentul Romaniei (lege);	
B1	Inscrierea provizorie, drept de PROPRIETATE, dobandit prin Lege, cota actuala 1/1, cota initiala 1/1
	1) MUNICIPIUL RADAUTI, CIF:4244148

C. Partea III. SARCINI .

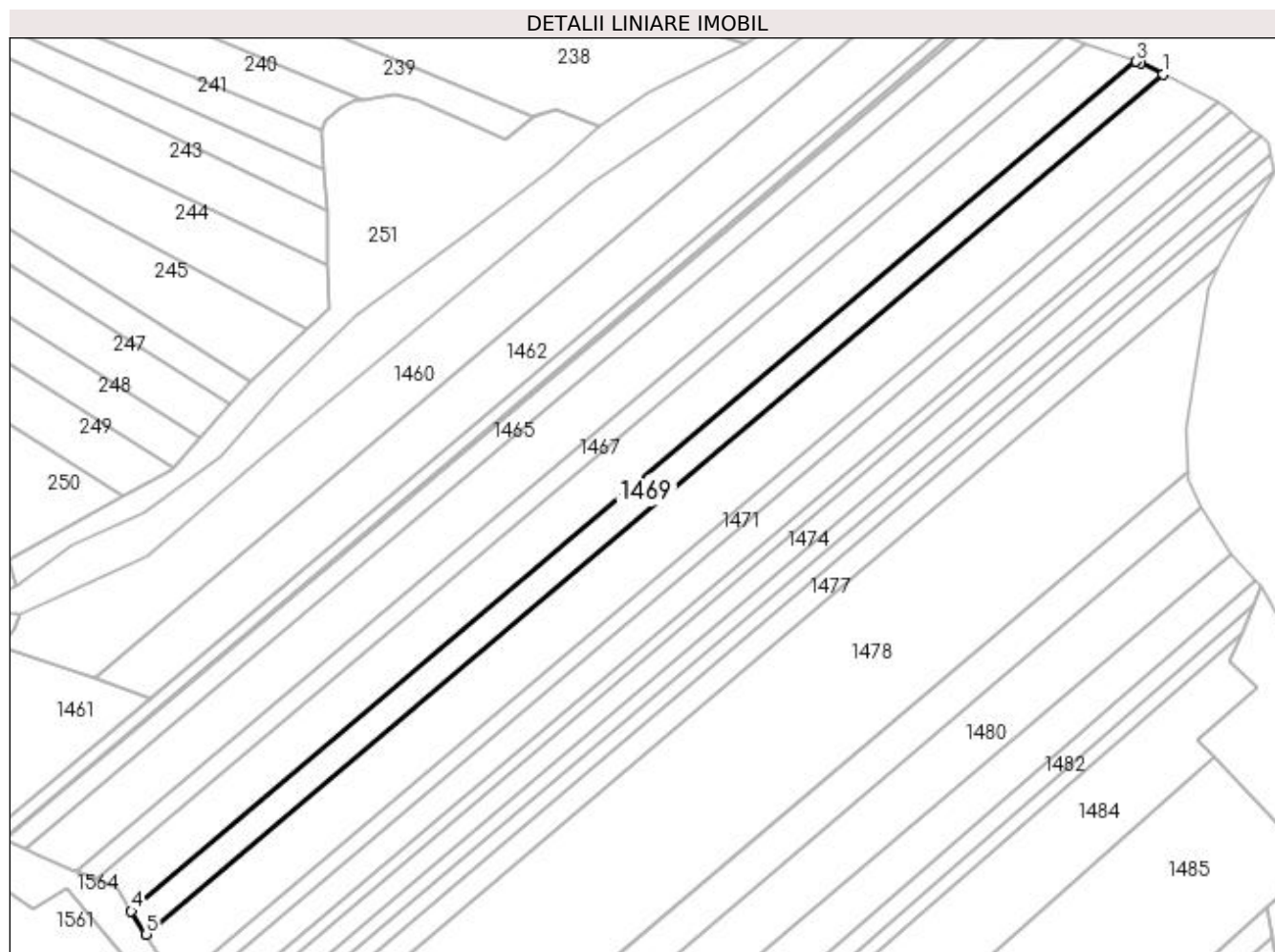
Inscrieri privind dezmembramintele dreptului de proprietate, drepturi reale de garanție și sarcini	Referințe
NU SUNT	

Anexa Nr. 1 La Partea I

Teren

Nr cadastral	Suprafața (mp)*	Observații / Referințe
57970	5.900	

* Suprafața este determinată în planul de proiecție Stereo 70.



Date referitoare la teren

Crt	Categorie folosință	Intra vilan	Suprafața (mp)	Tarla	Parcelă	Nr. topo	Observații / Referințe
1	arabil	NU	5.900	16	402	-	

Lungime Segmente

1) Valorile lungimilor segmentelor sunt obținute din proiecție în plan.

Punct început	X / Y	Punct sfârșit	X / Y	Lungime segment (** (m)
1	572.638,063 705.456,88	2	572.629,071 705.461,436	10.08
2	572.629,071 705.461,436	3	572.627,178 705.462,104	2.007
3	572.627,178 705.462,104	4	572.220,775 705.118,459	532.218
4	572.220,775 705.118,459	5	572.226,79 705.109,117	11.111
5	572.226,79 705.109,117	1	572.638,063 705.456,88	538.596

**** Lungimile segmentelor sunt determinate în planul de proiecție Stereo 70 și sunt rotunjite la 1 milimetru.**

***** Distanța dintre puncte este formată din segmente cumulate ce sunt mai mici decât valoarea 1 milimetru.**

**DATE DESPRE IMOBILUL NR. 1470**

Oficiul de Cadastru și Publicitate Imobiliară SUCEAVA
Biroul de Cadastru și Publicitate Imobiliară Radauti

A. Partea I. Descrierea imobilului

TEREN Extravilan

Nr. CF vechi:13719

Adresa: Jud. Suceava

Nr. Crt	Nr cadastral Nr. topografic	Suprafața* (mp)	Observații / Referințe
A1	50780	12.500	Sector cadastral:45 Teren neimprejmit;

B. Partea II. Proprietari și acte

Inscrieri privitoare la dreptul de proprietate și alte drepturi reale		Referințe
4718 / 12/10/1998		
Act Notarial nr. 4082, din 25/09/1998 emis de bnp (contract de vanzare-cumparare);		
B1	Intabulare, drept de PROPRIETATE bun comun in dev., dobandit prin Conventie, cota actuala 1/1, cota initiala 1/1 1) HACMAN ROMEO GHEORGHE 2) HACMAN FLORICA, lipsa cnp pentru proprietar Hacman Florica <i>OBSERVATII: (provenita din conversia CF 13719)</i>	A1

C. Partea III. SARCINI .

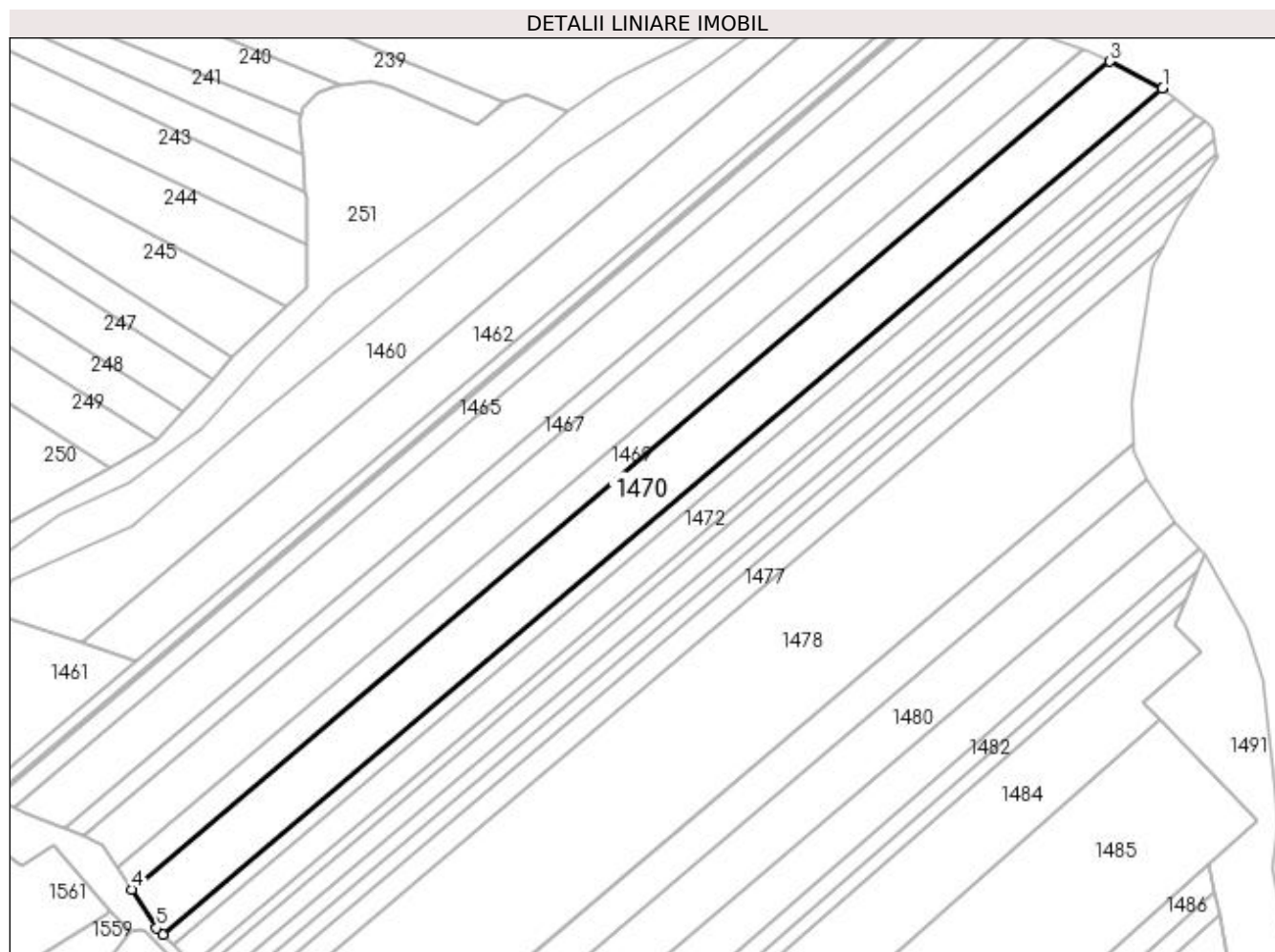
Inscrieri privind dezmembramintele dreptului de proprietate, drepturi reale de garanție și sarcini	Referințe
NU SUNT	

Anexa Nr. 1 La Partea I

Teren

Nr cadastral	Suprafața (mp)*	Observații / Referințe
50780	12.500	

* Suprafața este determinată în planul de proiecție Stereo 70.



Date referitoare la teren

Crt	Categorie folosință	Intra vilan	Suprafața (mp)	Tarla	Parcelă	Nr. topo	Observații / Referințe
1	arabil	NU	12.500	21	402	-	

Lungime Segmente

1) Valorile lungimilor segmentelor sunt obținute din proiecție în plan.

Punct început	X / Y	Punct sfârșit	X / Y	Lungime segment (** (m)
1	572.660,275 705.445,62	2	572.660,248 705.445,641	0.035
2	572.660,248 705.445,641	3	572.638,063 705.456,88	24.869
3	572.638,063 705.456,88	4	572.226,79 705.109,117	538.596
4	572.226,79 705.109,117	5	572.237,299 705.092,794	19.414
5	572.237,299 705.092,794	6	572.239,881 705.090,144	3.7

Punct început	X / Y	Punct sfârșit	X / Y	Lungime segment (** (m)
6	572.239,881 705.090,144	1	572.660,275 705.445,62	550.54

** Lungimile segmentelor sunt determinate în planul de proiecție Stereo 70 și sunt rotunjite la 1 milimetru.

*** Distanța dintre puncte este formată din segmente cumulate ce sunt mai mici decât valoarea 1 milimetru.

**DATE DESPRE IMOBILUL NR. 1471**

Oficiul de Cadastru și Publicitate Imobiliară SUCEAVA
Biroul de Cadastru și Publicitate Imobiliară Radauti

A. Partea I. Descrierea imobilului

TEREN Extravilan

Adresa: Jud. Suceava

Nr. Crt	Nr cadastral Nr. topografic	Suprafața* (mp)	Observații / Referințe
A1		3.500	Sector cadastral:45 Teren neimprejmuit;

B. Partea II. Proprietari și acte

Inscrieri privitoare la dreptul de proprietate și alte drepturi reale		Referințe
/		
Act Normativ nr. 7, din 13/03/1996 emis de Parlamentul Romaniei (lege);		
B1	Inscrierea provizorie, drept de PROPRIETATE, dobandit prin Lege, cota actuala 1/1, cota initiala 1/1 1) MUNICIPIUL RADAUTI, CIF:4244148	A1

C. Partea III. SARCINI .

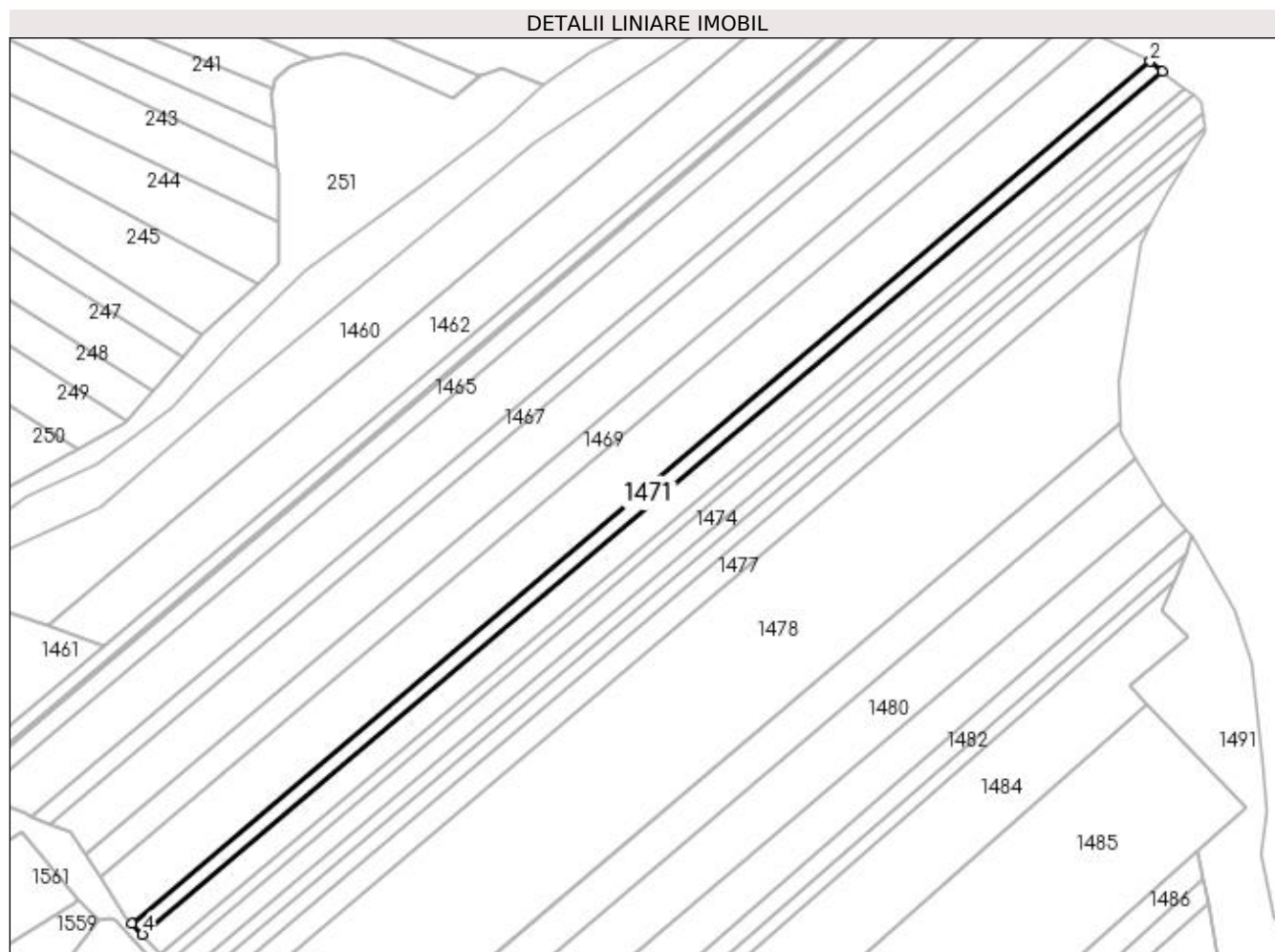
Inscrieri privind dezmembramintele dreptului de proprietate, drepturi reale de garanție și sarcini	Referințe
NU SUNT	

Anexa Nr. 1 La Partea I

Teren

Nr cadastral	Suprafața (mp)*	Observații / Referințe
	3.500	

* Suprafața este determinată în planul de proiecție Stereo 70.



Date referitoare la teren

Crt	Categorie folosință	Intra vilan	Suprafața (mp)	Tarla	Parcelă	Nr. topo	Observații / Referințe
1	arabil	NU	3.500	21	402	-	

Lungime Segmente

1) Valorile lungimilor segmentelor sunt obținute din proiecție în plan.

Punct început	X / Y	Punct sfârșit	X / Y	Lungime segment (** (m)
1	572.665,382 705.441,618	2	572.660,275 705.445,62	6.487
2	572.660,275 705.445,62	3	572.239,881 705.090,144	550.54
3	572.239,881 705.090,144	4	572.244,325 705.085,583	6.368
4	572.244,325 705.085,583	1	572.665,382 705.441,618	551.407

**** Lungimile segmentelor sunt determinate în planul de proiecție Stereo 70 și sunt rotunjite la 1 milimetru.**

***** Distanța dintre puncte este formată din segmente cumulate ce sunt mai mici decât valoarea 1 milimetru.**

**DATE DESPRE IMOBILUL NR. 1472**

Oficiul de Cadastru și Publicitate Imobiliară SUCEAVA
Biroul de Cadastru și Publicitate Imobiliară Radauti

A. Partea I. Descrierea imobilului

TEREN Extravilan

Adresa: Jud. Suceava

Nr. Crt	Nr cadastral Nr. topografic	Suprafața* (mp)	Observații / Referințe
A1	41806	6.200	Sector cadastral:45 Teren neimpregmuit;

B. Partea II. Proprietari și acte

Inscrieri privitoare la dreptul de proprietate și alte drepturi reale		Referințe
22565 / 23/07/2014		
Act Notarial nr. A.P. Nr.3239, din 31/12/1999 emis de BNP Fomin Simion;		
B8	Intabulare, drept de PROPRIETATE, dobandit prin Conventie, cota actuala 1/1, cota initiala 1/1 1) MOROSAN GEORGETA	A1

C. Partea III. SARCINI .

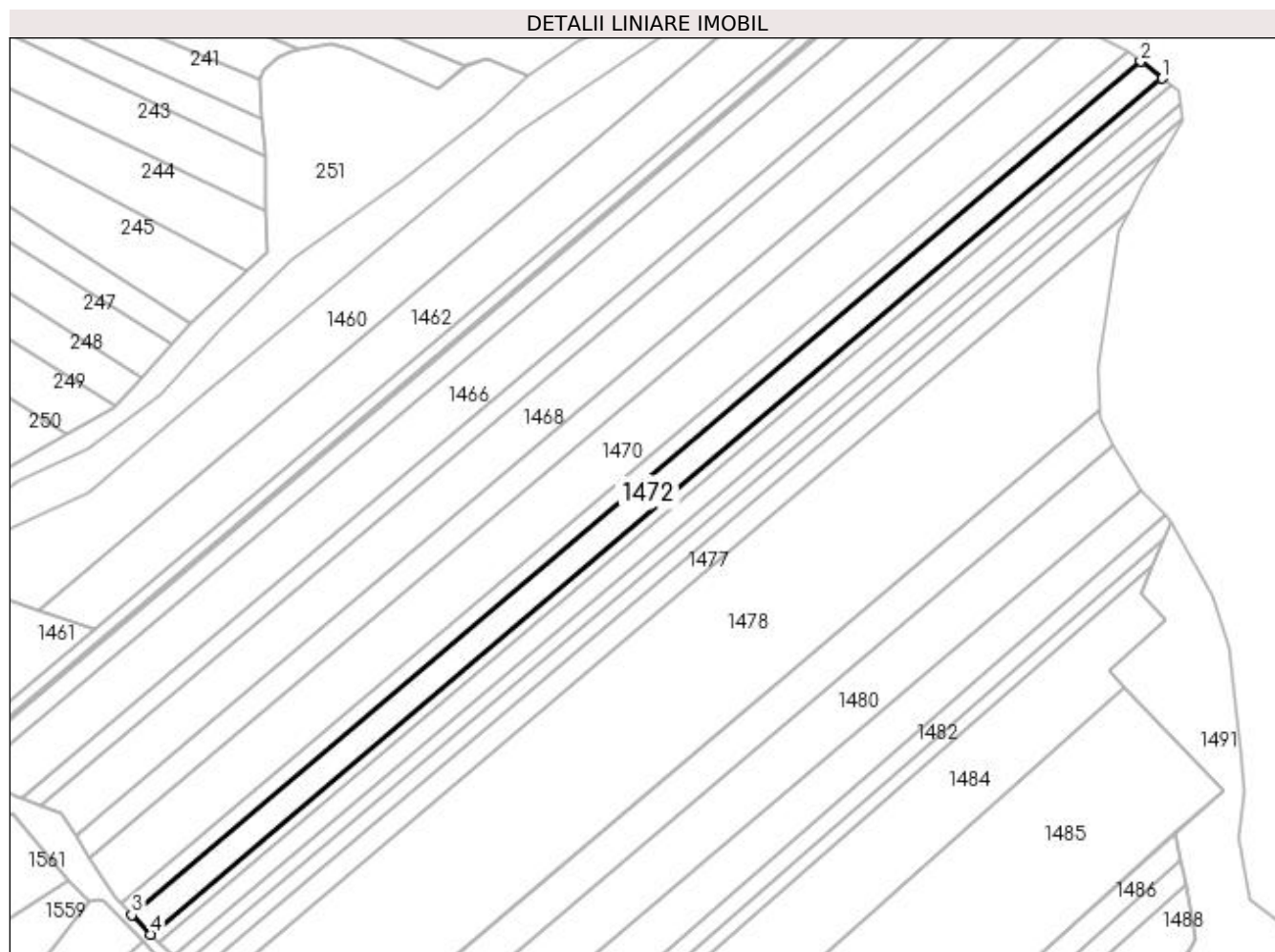
Inscrieri privind dezmembramintele dreptului de proprietate, drepturi reale de garanție și sarcini	Referințe
NU SUNT	

Anexa Nr. 1 La Partea I

Teren

Nr cadastral	Suprafața (mp)*	Observații / Referințe
41806	6.200	

* Suprafața este determinată în planul de proiecție Stereo 70.



Date referitoare la teren

Crt	Categorie folosință	Intravilan	Suprafața (mp)	Tarla	Parcelă	Nr. topo	Observații / Referințe
1	arabil	NU	6.200	21	402	-	

Lungime Segmente

1) Valorile lungimilor segmentelor sunt obținute din proiecție în plan.

Punct început	X / Y	Punct sfârșit	X / Y	Lungime segment (** (m)
1	572.674,407 705.434,546	2	572.665,382 705.441,618	11.467
2	572.665,382 705.441,618	3	572.244,325 705.085,583	551.407
3	572.244,325 705.085,583	4	572.252,18 705.077,521	11.256
4	572.252,18 705.077,521	1	572.674,407 705.434,546	552.939

**** Lungimile segmentelor sunt determinate în planul de proiecție Stereo 70 și sunt rotunjite la 1 milimetru.**

***** Distanța dintre puncte este formată din segmente cumulate ce sunt mai mici decât valoarea 1 milimetru.**

**DATE DESPRE IMOBILUL NR. 1473**

Oficiul de Cadastru și Publicitate Imobiliară SUCEAVA
Biroul de Cadastru și Publicitate Imobiliară Radauti

A. Partea I. Descrierea imobilului

TEREN Extravilan

Adresa: Jud. Suceava

Nr. Crt	Nr cadastral Nr. topografic	Suprafața* (mp)	Observații / Referințe
A1		2.500	Sector cadastral:45 Teren neimprejmuit;

B. Partea II. Proprietari și acte

Inscrieri privitoare la dreptul de proprietate și alte drepturi reale	Referințe
/	
Act Notarial nr. 35, din 21/01/2005 emis de Bnp Buzduga Catalina (certificat de mostenitor);	
B1	A1
Intabulare, drept de PROPRIETATE, dobandit prin Succesiune, cota actuala 1/1, cota initiala 1/1 1) CLIPA AURELIAN	

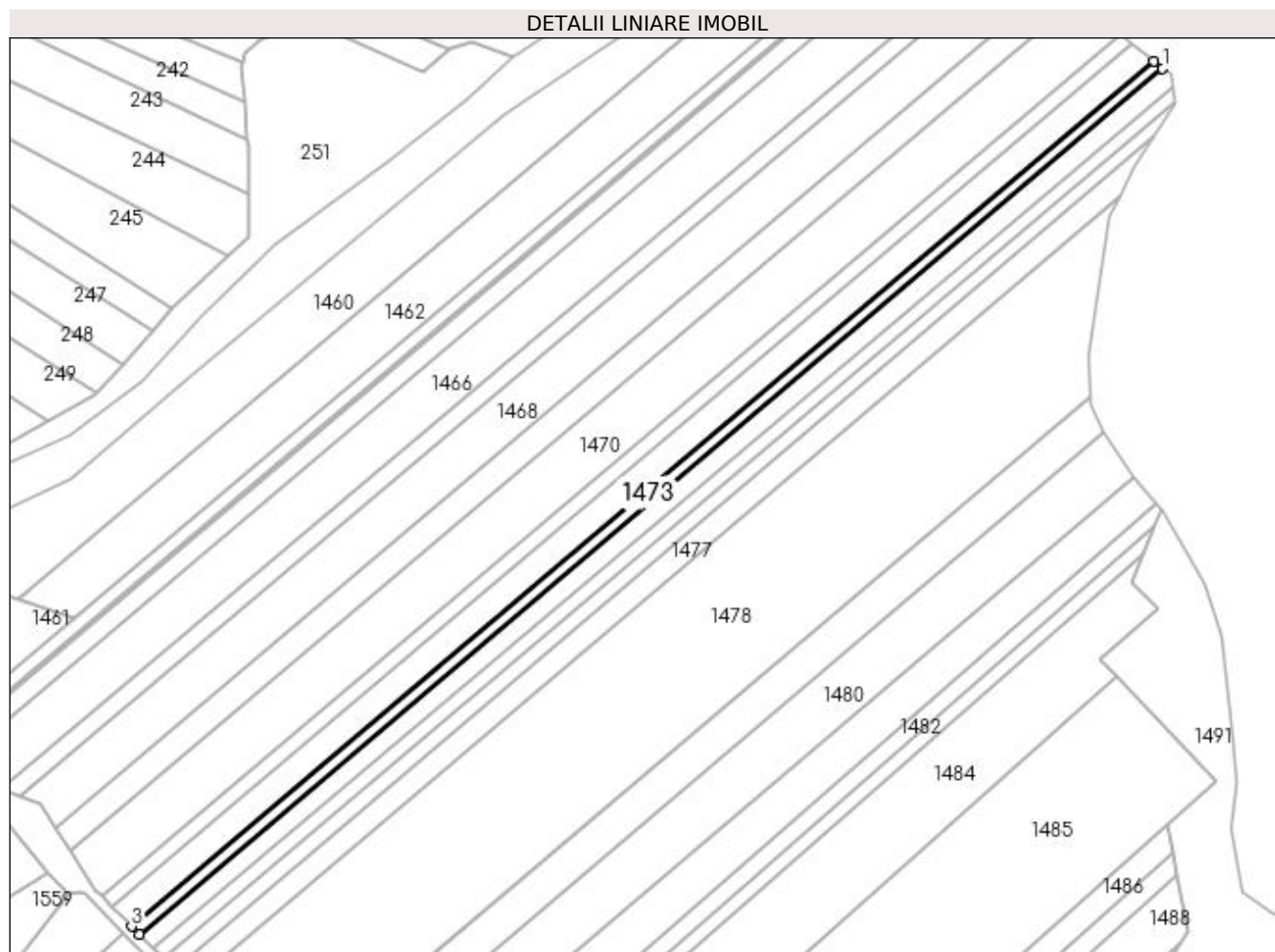
C. Partea III. SARCINI .

Inscrieri privind dezmembramintele dreptului de proprietate, drepturi reale de garanție și sarcini	Referințe
NU SUNT	

Anexa Nr. 1 La Partea I**Teren**

Nr cadastral	Suprafața (mp)*	Observații / Referințe
	2.500	

* Suprafața este determinată în planul de proiecție Stereo 70.

**Date referitoare la teren**

Crt	Categorie folosință	Intra vilan	Suprafața (mp)	Tarla	Parcelă	Nr. topo	Observații / Referințe
1	arabil	NU	2.500	21	402	-	

Lungime Segmente

1) Valorile lungimilor segmentelor sunt obținute din proiecție în plan.

Punct început	X / Y	Punct sfârșit	X / Y	Lungime segment (** (m)
1	572.678,039 705.431,699	2	572.674,407 705.434,546	4.615
2	572.674,407 705.434,546	3	572.252,18 705.077,521	552.939
3	572.252,18 705.077,521	4	572.255,342 705.074,277	4.53
4	572.255,342 705.074,277	1	572.678,039 705.431,699	553.556

**** Lungimile segmentelor sunt determinate în planul de proiecție Stereo 70 și sunt rotunjite la 1 milimetru.**

***** Distanța dintre puncte este formată din segmente cumulate ce sunt mai mici decât valoarea 1 milimetru.**

**DATE DESPRE IMOBILUL NR. 1474**

Oficiul de Cadastru și Publicitate Imobiliară SUCEAVA
Biroul de Cadastru și Publicitate Imobiliară Radauti

A. Partea I. Descrierea imobilului

TEREN Extravilan

Nr. CF vechi:13163

Adresa: Jud. Suceava

Nr. Crt	Nr cadastral Nr. topografic	Suprafața* (mp)	Observații / Referințe
A1	50748	4.600	Sector cadastral:45 Teren neimprejmuit;

B. Partea II. Proprietari și acte

Inscrieri privitoare la dreptul de proprietate și alte drepturi reale	Referințe
4982 / 08/10/1997	
Act Notarial nr. 4226, din 04/08/1997 emis de BNP Buzduga Catalina (contract de vanzare-cumparare);	
B1	A1
Intabulare, drept de PROPRIETATE, dobandit prin Conventie, cota actuala 1/1, cota initiala 1/1	
1) HACMAN SIMION	
<i>OBSERVATII: (provenita din conversia CF 13163)</i>	

C. Partea III. SARCINI .

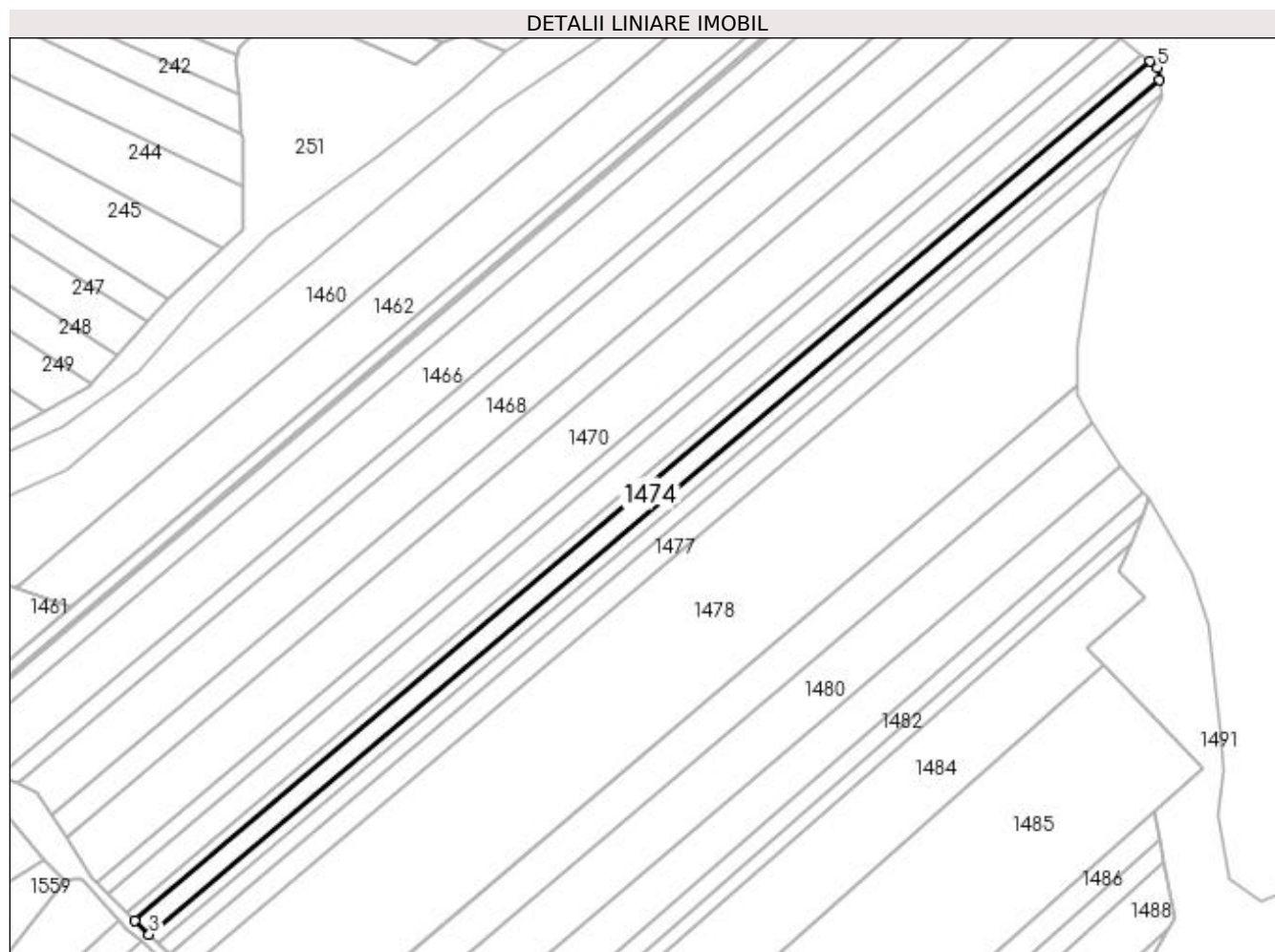
Inscrieri privind dezmembramintele dreptului de proprietate, drepturi reale de garanție și sarcini	Referințe
NU SUNT	

Anexa Nr. 1 La Partea I

Teren

Nr cadastral	Suprafața (mp)*	Observații / Referințe
50748	4.600	

* Suprafața este determinată în planul de proiecție Stereo 70.



Date referitoare la teren

Crt	Categorie folosință	Intra vilan	Suprafața (mp)	Tarla	Parcelă	Nr. topo	Observații / Referințe
1	arabil	NU	4.600	21	402	-	

Lungime Segmente

1) Valorile lungimilor segmentelor sunt obținute din proiecție în plan.

Punct început	X / Y	Punct sfârșit	X / Y	Lungime segment (** (m)
1	572.678,039 705.431,699	2	572.255,342 705.074,277	553.556
2	572.255,342 705.074,277	3	572.261,441 705.068,541	8.373
3	572.261,441 705.068,541	4	572.682,013 705.424,166	550.772
4	572.682,013 705.424,166	5	572.681,235 705.429,195	5.088
5	572.681,235 705.429,195	1	572.678,039 705.431,699	4.06

**** Lungimile segmentelor sunt determinate în planul de proiecție Stereo 70 și sunt rotunjite la 1 milimetru.**

***** Distanța dintre puncte este formată din segmente cumulate ce sunt mai mici decât valoarea 1 milimetru.**

**DATE DESPRE IMOBILUL NR. 1475**

Oficiul de Cadastru și Publicitate Imobiliară SUCEAVA
Biroul de Cadastru și Publicitate Imobiliară Radauti

A. Partea I. Descrierea imobilului

TEREN Extravilan

Adresa: Jud. Suceava

Nr. Crt	Nr cadastral Nr. topografic	Suprafața* (mp)	Observații / Referințe
A1		3.000	Sector cadastral:45 Teren neimprejmuit;

B. Partea II. Proprietari și acte

Inscrieri privitoare la dreptul de proprietate și alte drepturi reale		Referințe
/		
Act Normativ nr. 7, din 13/03/1996 emis de Parlamentul Romaniei (lege);		
B1	Inscrierea provizorie, drept de PROPRIETATE, dobandit prin Lege, cota actuala 1/1, cota initiala 1/1 1) MUNICIPIUL RADAUTI, CIF:4244148	A1

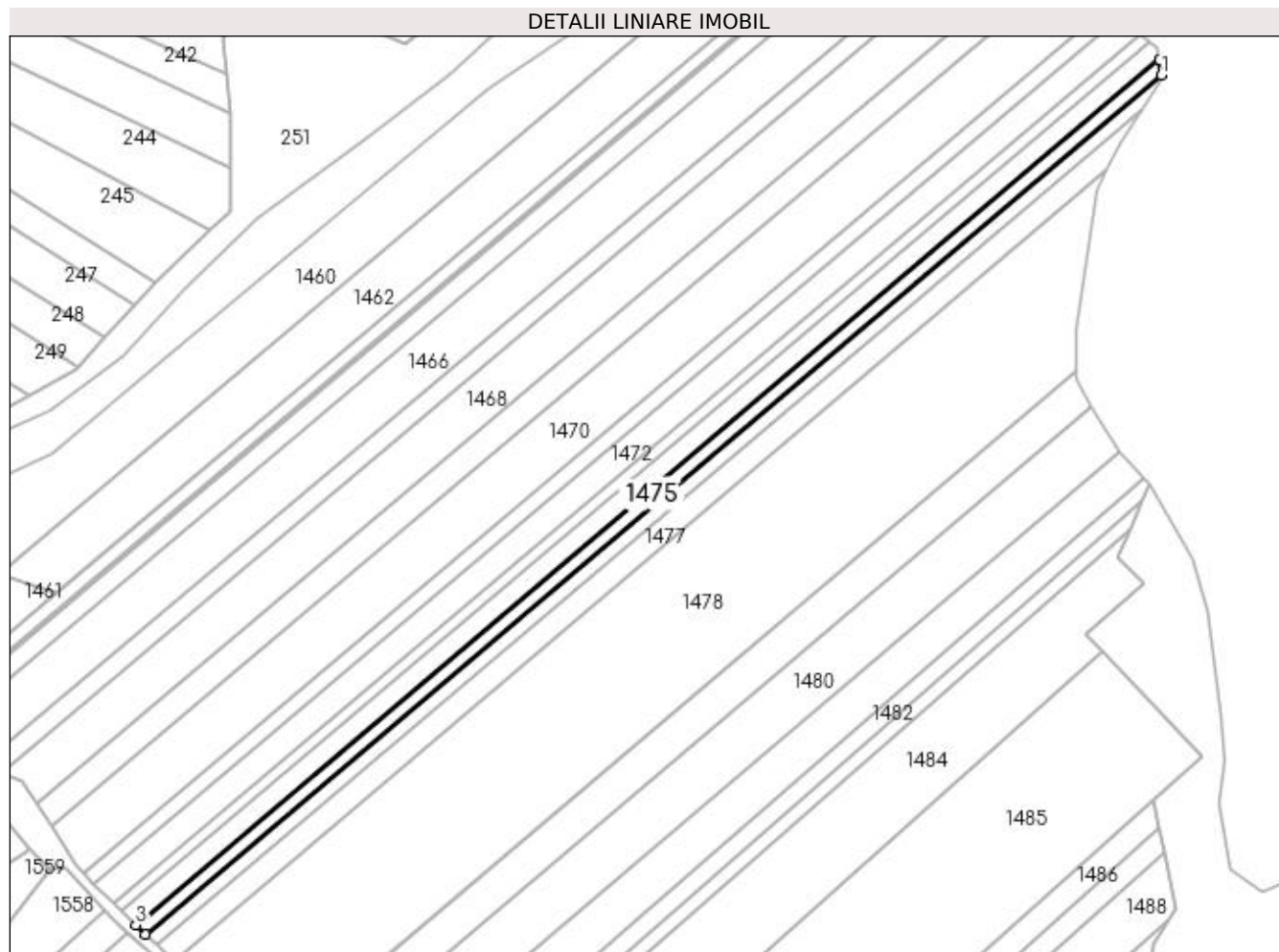
C. Partea III. SARCINI .

Inscrieri privind dezmembramintele dreptului de proprietate, drepturi reale de garanție și sarcini	Referințe
NU SUNT	

Anexa Nr. 1 La Partea I**Teren**

Nr cadastral	Suprafața (mp)*	Observații / Referințe
	3.000	

* Suprafața este determinată în planul de proiecție Stereo 70.

**Date referitoare la teren**

Crt	Categorie folosință	Intra vilan	Suprafața (mp)	Tarla	Parcelă	Nr. topo	Observații / Referințe
1	arabil	NU	3.000	21	402	-	

Lungime Segmente

1) Valorile lungimilor segmentelor sunt obținute din proiecție în plan.

Punct început	X / Y	Punct sfârșit	X / Y	Lungime segment (** (m)
1	572.682,993 705.417,836	2	572.682,013 705.424,166	6.406
2	572.682,013 705.424,166	3	572.261,441 705.068,541	550.772
3	572.261,441 705.068,541	4	572.265,45 705.064,772	5.502
4	572.265,45 705.064,772	1	572.682,993 705.417,836	546.806

**** Lungimile segmentelor sunt determinate în planul de proiecție Stereo 70 și sunt rotunjite la 1 milimetru.**

***** Distanța dintre puncte este formată din segmente cumulate ce sunt mai mici decât valoarea 1 milimetru.**

**DATE DESPRE IMOBILUL NR. 1476**

Oficiul de Cadastru și Publicitate Imobiliară SUCEAVA
Biroul de Cadastru și Publicitate Imobiliară Radauti

A. Partea I. Descrierea imobilului

TEREN Extravilan

Nr. CF vechi:13574

Adresa: Jud. Suceava

Nr. Crt	Nr cadastral Nr. topografic	Suprafața* (mp)	Observații / Referințe
A1	50767	3.200	Sector cadastral:45 Teren neimprejmuit;

B. Partea II. Proprietari și acte

Inscrieri privitoare la dreptul de proprietate și alte drepturi reale	Referințe
5242 / 21/12/1999	
Act Notarial nr. 3116, din 16/12/1999 emis de BNP Fomin Simion (contract de vanzare-cumparare);	
B1	A1
Intabulare, drept de PROPRIETATE, dobandit prin Conventie, cota actuala 1/1, cota initiala 1/1	
1) HACMAN SIMION	
<i>OBSERVATII: (provenita din conversia CF 13574)</i>	

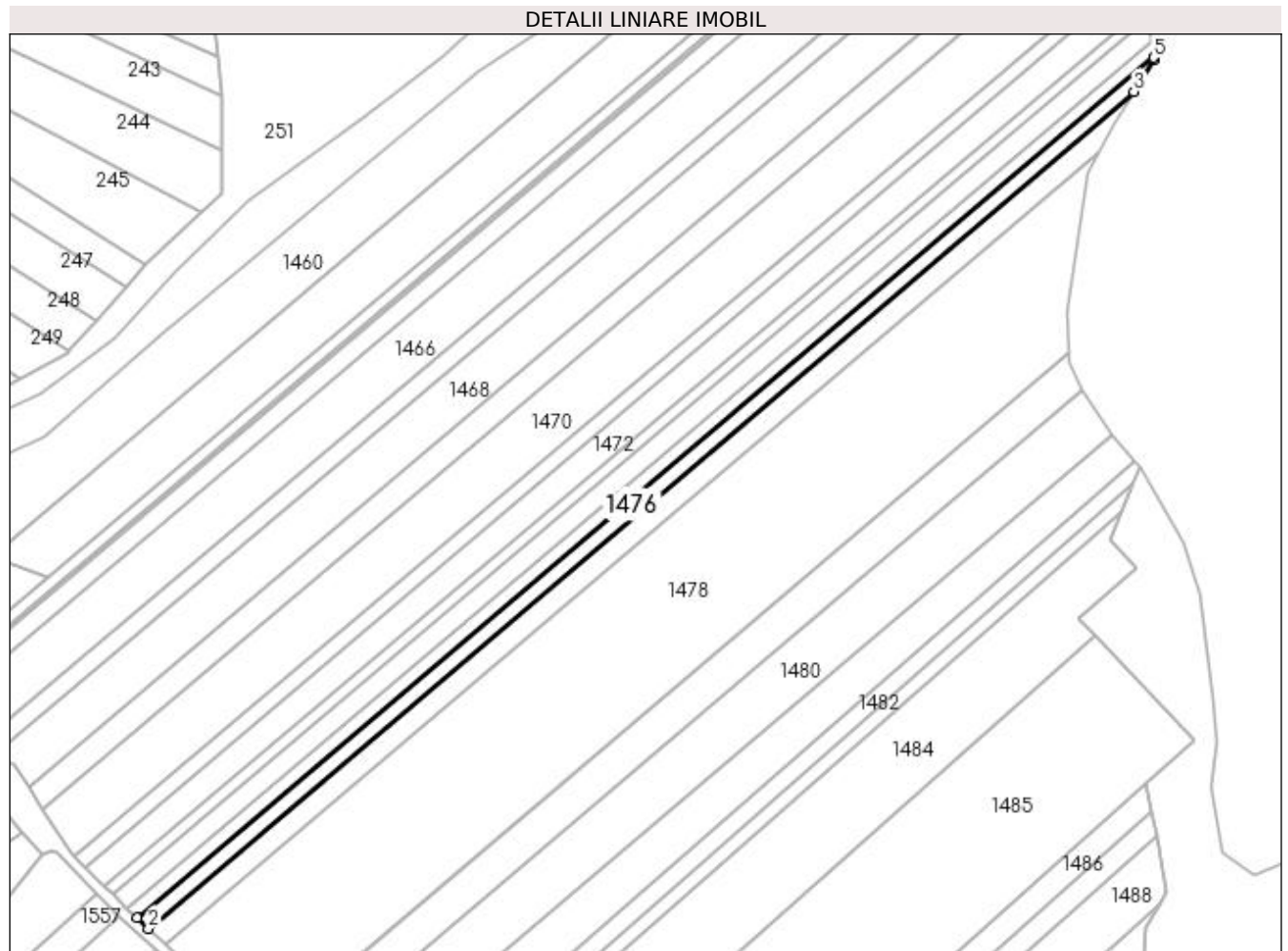
C. Partea III. SARCINI .

Inscrieri privind dezmembramintele dreptului de proprietate, drepturi reale de garanție și sarcini	Referințe
NU SUNT	

Anexa Nr. 1 La Partea I**Teren**

Nr cadastral	Suprafața (mp)*	Observații / Referințe
50767	3.200	

* Suprafața este determinată în planul de proiecție Stereo 70.

**Date referitoare la teren**

Crt	Categorie folosință	Intra vilan	Suprafața (mp)	Tarla	Parcelă	Nr. topo	Observații / Referințe
1	arabil	NU	3.200	21	402	3376/5	

Lungime Segmente

1) Valorile lungimilor segmentelor sunt obținute din proiecție în plan.

Punct început	X / Y	Punct sfârșit	X / Y	Lungime segment (** (m)
1	572.265,45 705.064,772	2	572.270,14 705.060,362	6.438
2	572.270,14 705.060,362	3	572.674,919 705.403,841	530.871
3	572.674,919 705.403,841	4	572.683,166 705.416,718	15.292
4	572.683,166 705.416,718	5	572.682,993 705.417,836	1.131
5	572.682,993 705.417,836	1	572.265,45 705.064,772	546.806

**** Lungimile segmentelor sunt determinate în planul de proiecție Stereo 70 și sunt rotunjite la 1 milimetru.**

***** Distanța dintre puncte este formată din segmente cumulate ce sunt mai mici decât valoarea 1 milimetru.**

**DATE DESPRE IMOBILUL NR. 1477**

Oficiul de Cadastru și Publicitate Imobiliară SUCEAVA
Biroul de Cadastru și Publicitate Imobiliară Radauti

A. Partea I. Descrierea imobilului

TEREN Extravilan

Adresa: Jud. Suceava

Nr. Crt	Nr cadastral Nr. topografic	Suprafața* (mp)	Observații / Referințe
A1		5.000	Sector cadastral:45 Teren neimprejmuit;

B. Partea II. Proprietari și acte

Inscrieri privitoare la dreptul de proprietate și alte drepturi reale	Referințe
/	
Act Administrativ nr. 856, din 31/01/1994 emis de Comisia Judeteana Suceava (titlu de proprietate);	
B1	A1
Intabulare, drept de PROPRIETATE, dobandit prin Reconstituire, cota actuala 1/1, cota initiala 1/1	
1) Closca Mugurel	

C. Partea III. SARCINI .

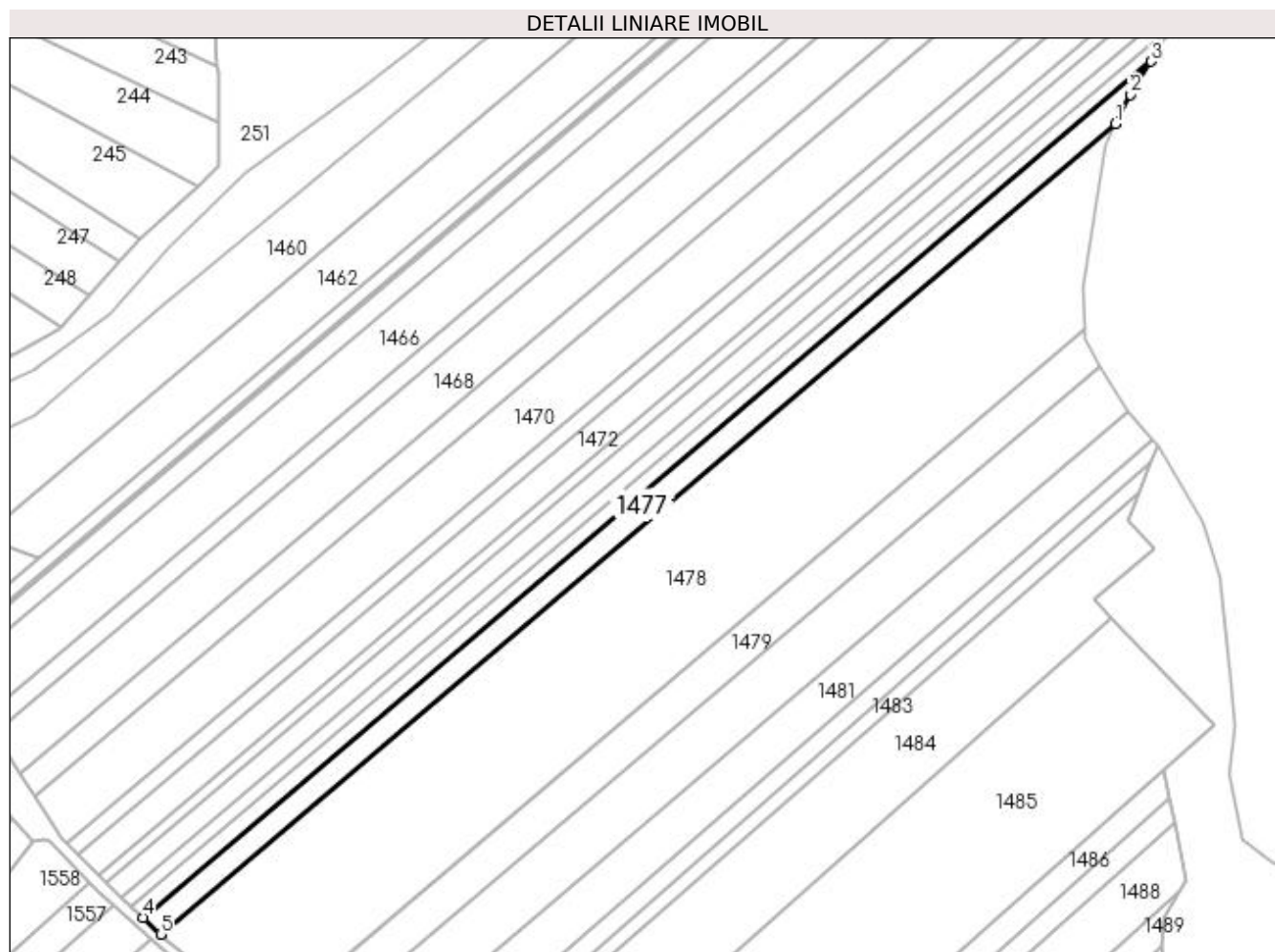
Inscrieri privind dezmembramintele dreptului de proprietate, drepturi reale de garanție și sarcini	Referințe
NU SUNT	

Anexa Nr. 1 La Partea I

Teren

Nr cadastral	Suprafața (mp)*	Observații / Referințe
	5.000	

* Suprafața este determinată în planul de proiecție Stereo 70.



Date referitoare la teren

Crt	Categorie folosință	Intra vilan	Suprafața (mp)	Tarla	Parcelă	Nr. topo	Observații / Referințe
1	arabil	NU	5.000	21	402	-	

Lungime Segmente

1) Valorile lungimilor segmentelor sunt obținute din proiecție în plan.

Punct început	X / Y	Punct sfârșit	X / Y	Lungime segment (** (m)
1	572.660,557 705.378,938	2	572.666,426 705.390,58	13.037
2	572.666,426 705.390,58	3	572.674,919 705.403,841	15.747
3	572.674,919 705.403,841	4	572.270,14 705.060,362	530.871
4	572.270,14 705.060,362	5	572.277,248 705.053,678	9.757
5	572.277,248 705.053,678	1	572.660,557 705.378,938	502.713

**** Lungimile segmentelor sunt determinate în planul de proiecție Stereo 70 și sunt rotunjite la 1 milimetru.**

***** Distanța dintre puncte este formată din segmente cumulate ce sunt mai mici decât valoarea 1 milimetru.**

**DATE DESPRE IMOBILUL NR. 1478**

Oficiul de Cadastru și Publicitate Imobiliară SUCEAVA
Biroul de Cadastru și Publicitate Imobiliară Radauti

A. Partea I. Descrierea imobilului

TEREN Extravilan

Adresa: Jud. Suceava

Nr. Crt	Nr cadastral Nr. topografic	Suprafața* (mp)	Observații / Referințe
A1	40678	25.300	Sector cadastral:45 Teren neimprejmuit;

B. Partea II. Proprietari și acte

Inscrieri privitoare la dreptul de proprietate și alte drepturi reale	Referințe
533 / 06/01/2022	
Act Notarial nr. 45, din 05/01/2022 emis de BIN Rotaru RAUL GABRIEL (act de partaj);	
B1	A1
Intabulare, drept de PROPRIETATE, dobandit prin lesire Din Indiviziune, cota actuala 1/1, cota initiala 1/1	
1) HROMEI DANIELA	
2) HROMEI SORIN , bun comun	

C. Partea III. SARCINI .

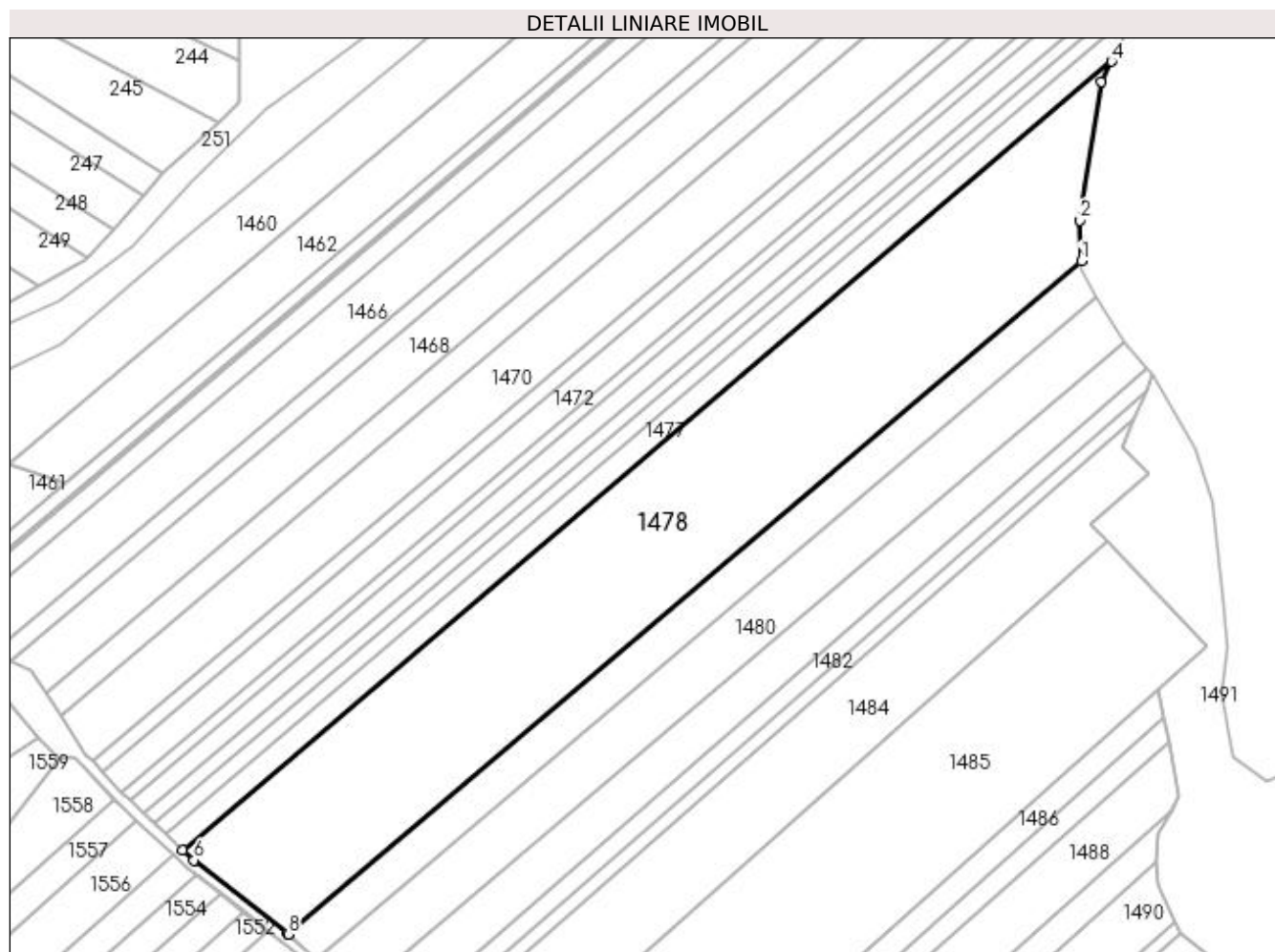
Inscrieri privind dezmembramintele dreptului de proprietate, drepturi reale de garanție și sarcini	Referințe
NU SUNT	

Anexa Nr. 1 La Partea I

Teren

Nr cadastral	Suprafața (mp)*	Observații / Referințe
40678	25.300	

* Suprafața este determinată în planul de proiecție Stereo 70.



Date referitoare la teren

Crt	Categorie folosință	Intra vilan	Suprafața (mp)	Tarla	Parcelă	Nr. topo	Observații / Referințe
1	arabil	NU	25.300	21	402	-	

Lungime Segmente

1) Valorile lungimilor segmentelor sunt obținute din proiecție în plan.

Punct început	X / Y	Punct sfârșit	X / Y	Lungime segment (** (m)
1	572.648,078 705.296,594	2	572.647,612 705.313,412	16.824
2	572.647,612 705.313,412	3	572.656,32 705.370,534	57.782
3	572.656,32 705.370,534	4	572.660,557 705.378,938	9.412
4	572.660,557 705.378,938	5	572.277,248 705.053,678	502.713
5	572.277,248 705.053,678	6	572.281,814 705.049,384	6.268

Punct început	X / Y	Punct sfârşit	X / Y	Lungime segment (** (m)
6	572.281,814 705.049,384	7	572.320,352 705.019,207	48.947
7	572.320,352 705.019,207	8	572.320,759 705.018,845	0.545
8	572.320,759 705.018,845	1	572.648,078 705.296,594	429.281

** Lungimile segmentelor sunt determinate în planul de proiecție Stereo 70 și sunt rotunjite la 1 milimetru.

*** Distanța dintre puncte este formată din segmente cumulate ce sunt mai mici decât valoarea 1 milimetru.

**DATE DESPRE IMOBILUL NR. 1479**

Oficiul de Cadastru și Publicitate Imobiliară SUCEAVA
Biroul de Cadastru și Publicitate Imobiliară Radauti

A. Partea I. Descrierea imobilului

TEREN Extravilan

Adresa: Jud. Suceava

Nr. Crt	Nr cadastral Nr. topografic	Suprafața* (mp)	Observații / Referințe
A1	54398	6.500	Sector cadastral:45 Teren neimprejmuit;

B. Partea II. Proprietari și acte

Inscrieri privitoare la dreptul de proprietate și alte drepturi reale		Referințe
4848 / 04/02/2019		
Act Notarial nr. act de partaj voluntar nr. 3441, din 28/08/2006 emis de BNP BUZDUGA CATALINA (act de partaj);		
B1	Intabulare, drept de PROPRIETATE, dobandit prin lesire Din Indiviziune, cota actuala 1/1, cota initiala 1/1 1) ROTARIU AMBROZI, bun propriu	A1

C. Partea III. SARCINI .

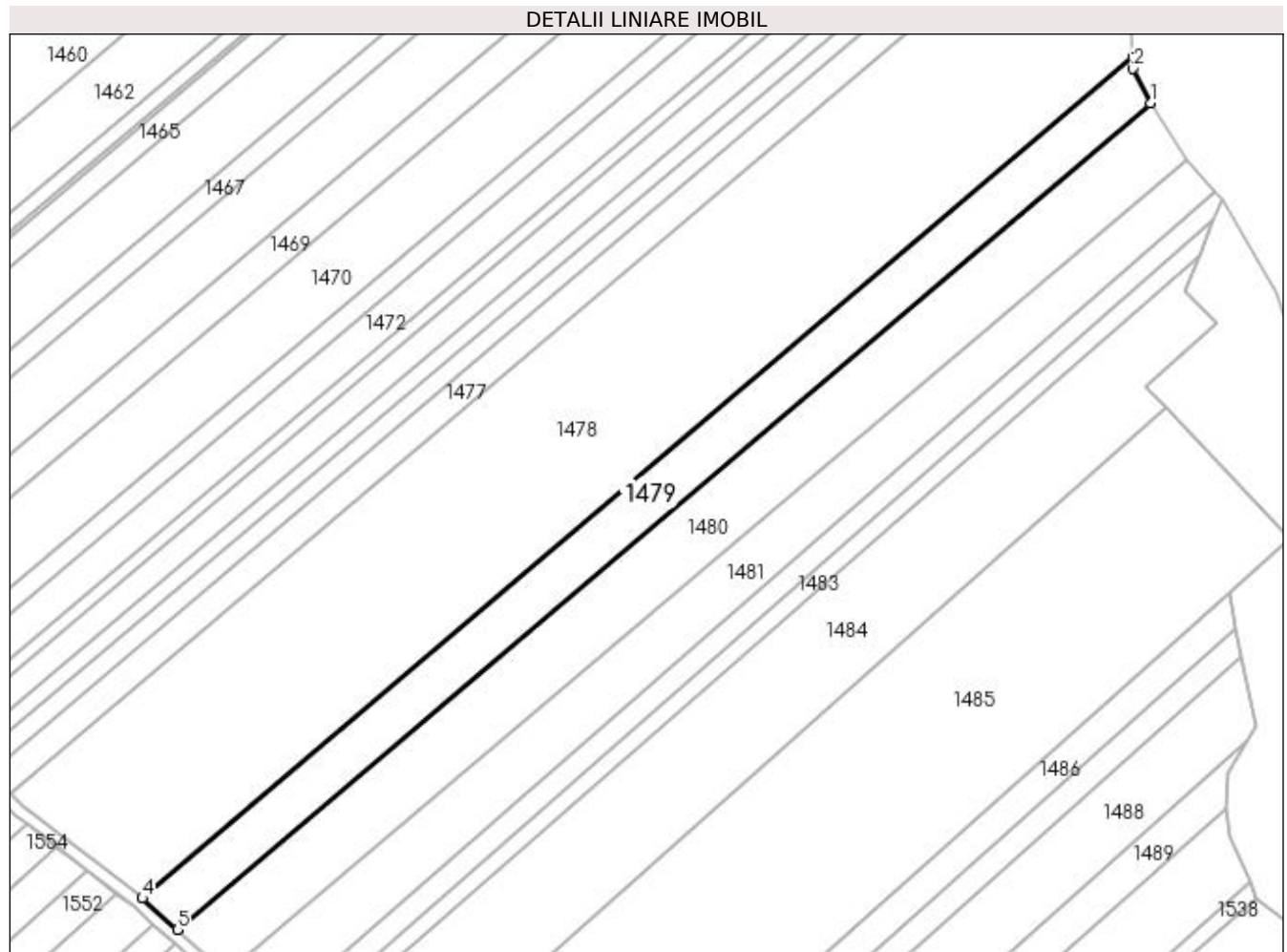
Inscrieri privind dezmembramintele dreptului de proprietate, drepturi reale de garanție și sarcini	Referințe
NU SUNT	

Anexa Nr. 1 La Partea I

Teren

Nr cadastral	Suprafața (mp)*	Observații / Referințe
54398	6.500	

* Suprafața este determinată în planul de proiecție Stereo 70.



Date referitoare la teren

Crt	Categorie folosință	Intra vilan	Suprafața (mp)	Tarla	Parcelă	Nr. topo	Observații / Referințe
1	arabil	NU	6.500	21	402	-	

Lungime Segmente

1) Valorile lungimilor segmentelor sunt obținute din proiecție în plan.

Punct început	X / Y	Punct sfârșit	X / Y	Lungime segment (** (m)
1	572.653,948 705.281,514	2	572.648,178 705.292,969	12.827
2	572.648,178 705.292,969	3	572.648,078 705.296,594	3.626
3	572.648,078 705.296,594	4	572.320,759 705.018,845	429.281
4	572.320,759 705.018,845	5	572.332,29 705.008,567	15.446
5	572.332,29 705.008,567	1	572.653,948 705.281,514	421.858

**** Lungimile segmentelor sunt determinate în planul de proiecție Stereo 70 și sunt rotunjite la 1 milimetru.**

***** Distanța dintre puncte este formată din segmente cumulate ce sunt mai mici decât valoarea 1 milimetru.**

**DATE DESPRE IMOBILUL NR. 1480**

Oficiul de Cadastru și Publicitate Imobiliară SUCEAVA
Biroul de Cadastru și Publicitate Imobiliară Radauti

A. Partea I. Descrierea imobilului

TEREN Extravilan

Adresa: Jud. Suceava

Nr. Crt	Nr cadastral Nr. topografic	Suprafața* (mp)	Observații / Referințe
A1	54404	9.100	Sector cadastral:45 Teren neimprejmuit;

B. Partea II. Proprietari și acte

Inscrieri privitoare la dreptul de proprietate și alte drepturi reale		Referințe
/		
Act Normativ nr. 7, din 13/03/1996 emis de Parlamentul Romaniei (lege);		
B1	Inscrierea provizorie, drept de PROPRIETATE, dobandit prin Lege, cota actuala 1/1, cota initiala 1/1 1) MUNICIPIUL RADAUTI, CIF:4244148	A1

C. Partea III. SARCINI .

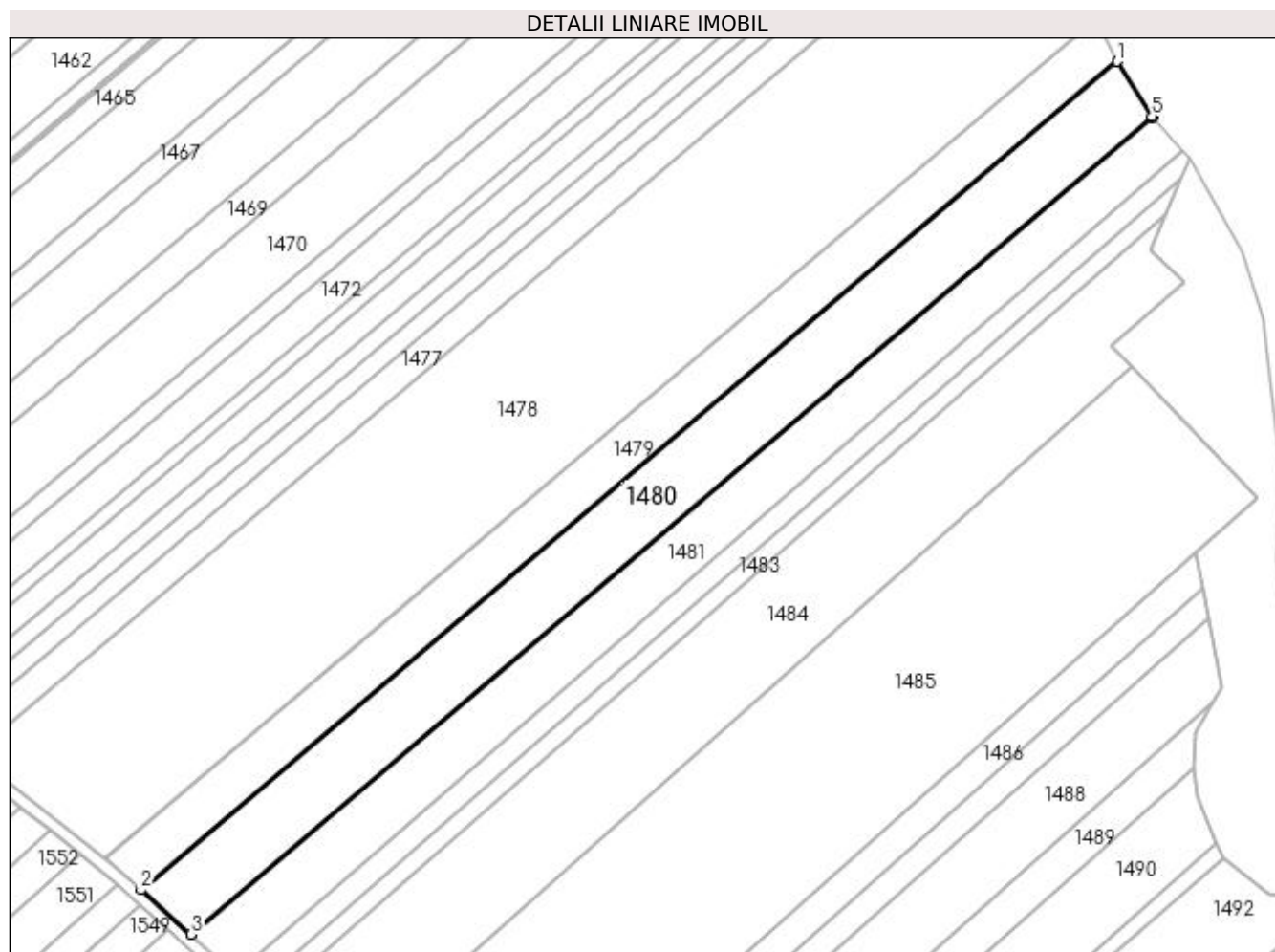
Inscrieri privind dezmembramintele dreptului de proprietate, drepturi reale de garanție și sarcini	Referințe
NU SUNT	

Anexa Nr. 1 La Partea I

Teren

Nr cadastral	Suprafața (mp)*	Observații / Referințe
54404	9.100	

* Suprafața este determinată în planul de proiecție Stereo 70.



Date referitoare la teren

Crt	Categorie folosință	Intra vilan	Suprafața (mp)	Tarla	Parcelă	Nr. topo	Observații / Referințe
1	arabil	NU	9.100	21	402	-	

Lungime Segmente

1) Valorile lungimilor segmentelor sunt obținute din proiecție în plan.

Punct început	X / Y	Punct sfârșit	X / Y	Lungime segment (** (m)
1	572.653,948 705.281,514	2	572.332,29 705.008,567	421.858
2	572.332,29 705.008,567	3	572.348,666 704.993,969	21.938
3	572.348,666 704.993,969	4	572.665,811 705.263,086	415.938
4	572.665,811 705.263,086	5	572.665,454 705.263,484	0.535
5	572.665,454 705.263,484	1	572.653,948 705.281,514	21.388

**** Lungimile segmentelor sunt determinate în planul de proiecție Stereo 70 și sunt rotunjite la 1 milimetru.**

***** Distanța dintre puncte este formată din segmente cumulate ce sunt mai mici decât valoarea 1 milimetru.**

**DATE DESPRE IMOBILUL NR. 1481**

Oficiul de Cadastru și Publicitate Imobiliară SUCEAVA
Biroul de Cadastru și Publicitate Imobiliară Radauti

A. Partea I. Descrierea imobilului

TEREN Extravilan

Adresa: Jud. Suceava

Nr. Crt	Nr cadastral Nr. topografic	Suprafața* (mp)	Observații / Referințe
A1		7.100	Sector cadastral:45 Teren neimprejmuit;

B. Partea II. Proprietari și acte

Inscrieri privitoare la dreptul de proprietate și alte drepturi reale		Referințe
/		
Act Normativ nr. 7, din 13/03/1996 emis de Parlamentul Romaniei (lege);		
B1	Inscrierea provizorie, drept de PROPRIETATE, dobandit prin Lege, cota actuala 1/1, cota initiala 1/1 1) MUNICIPIUL RADAUTI, CIF:4244148	A1

C. Partea III. SARCINI .

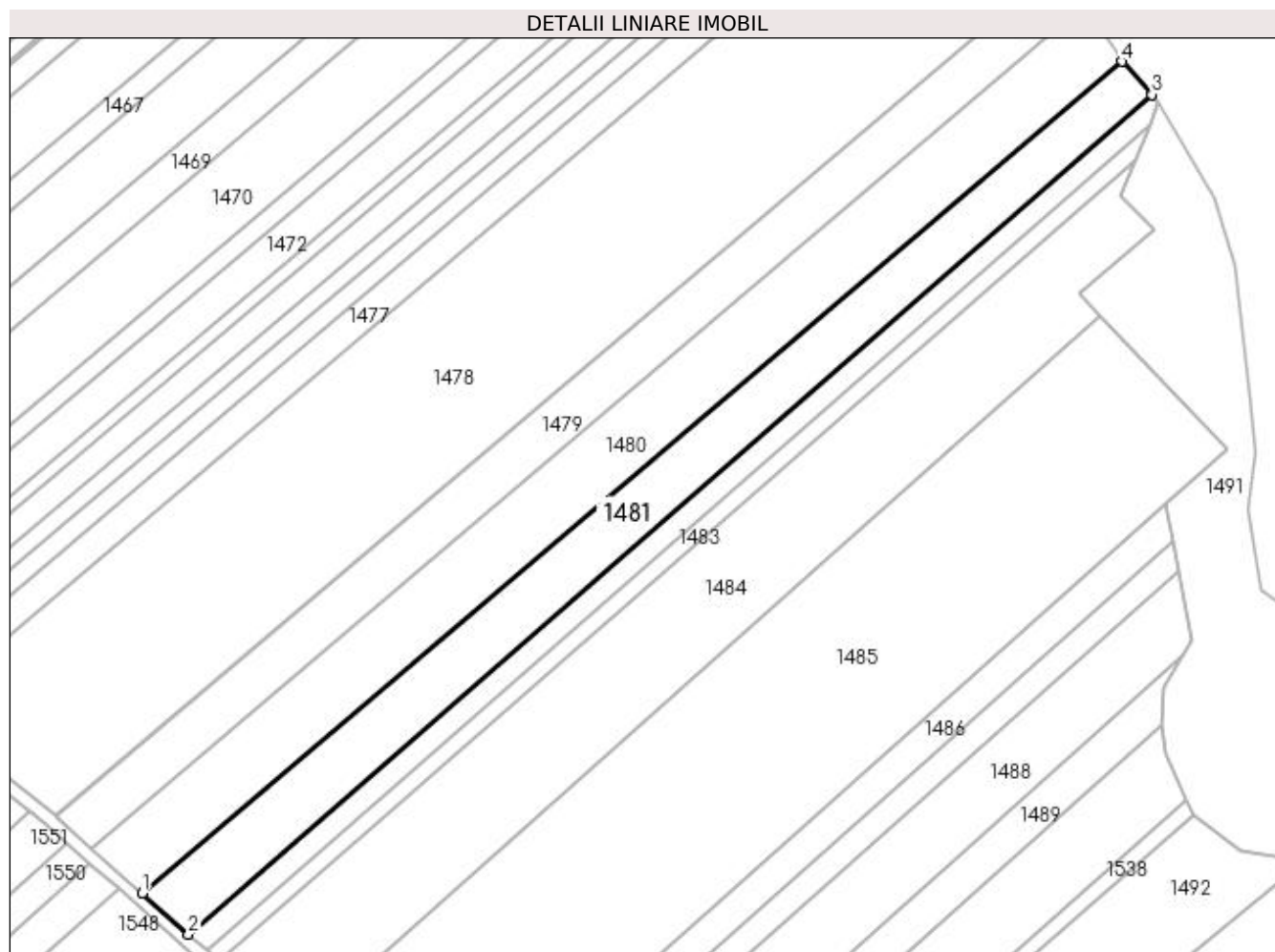
Inscrieri privind dezmembramintele dreptului de proprietate, drepturi reale de garanție și sarcini	Referințe
NU SUNT	

Anexa Nr. 1 La Partea I

Teren

Nr cadastral	Suprafața (mp)*	Observații / Referințe
	7.100	

* Suprafața este determinată în planul de proiecție Stereo 70.



Date referitoare la teren

Crt	Categorie folosință	Intravilan	Suprafața (mp)	Tarla	Parcelă	Nr. topo	Observații / Referințe
1	arabil	NU	7.100	21	402	-	

Lungime Segmente

1) Valorile lungimilor segmentelor sunt obținute din proiecție în plan.

Punct început	X / Y	Punct sfârșit	X / Y	Lungime segment (** (m)
1	572.348,666 704.993,969	2	572.363,606 704.980,653	20.013
2	572.363,606 704.980,653	3	572.675,42 705.252,357	413.584
3	572.675,42 705.252,357	4	572.665,811 705.263,086	14.403
4	572.665,811 705.263,086	1	572.348,666 704.993,969	415.938

**** Lungimile segmentelor sunt determinate în planul de proiecție Stereo 70 și sunt rotunjite la 1 milimetru.**

***** Distanța dintre puncte este formată din segmente cumulate ce sunt mai mici decât valoarea 1 milimetru.**

**DATE DESPRE IMOBILUL NR. 1482**

Oficiul de Cadastru și Publicitate Imobiliară SUCEAVA
Biroul de Cadastru și Publicitate Imobiliară Radauti

A. Partea I. Descrierea imobilului

TEREN Extravilan

Adresa: Jud. Suceava

Nr. Crt	Nr cadastral Nr. topografic	Suprafața* (mp)	Observații / Referințe
A1	51615	3.000	Sector cadastral:45 Teren neimprejmuit;

B. Partea II. Proprietari și acte

Inscrieri privitoare la dreptul de proprietate și alte drepturi reale	Referințe
42715 / 11/10/2022	
Act Notarial nr. 4980, din 10/10/2022 emis de Covariuc Ioan (contract de donatie);	
B1	A1
Intabulare, drept de PROPRIETATE bun propriu cu titlu de donație, dobândit prin Conventie, cota actuala 1/1, cota initiala 1/1 1) HUC ALEXANDRA	

C. Partea III. SARCINI .

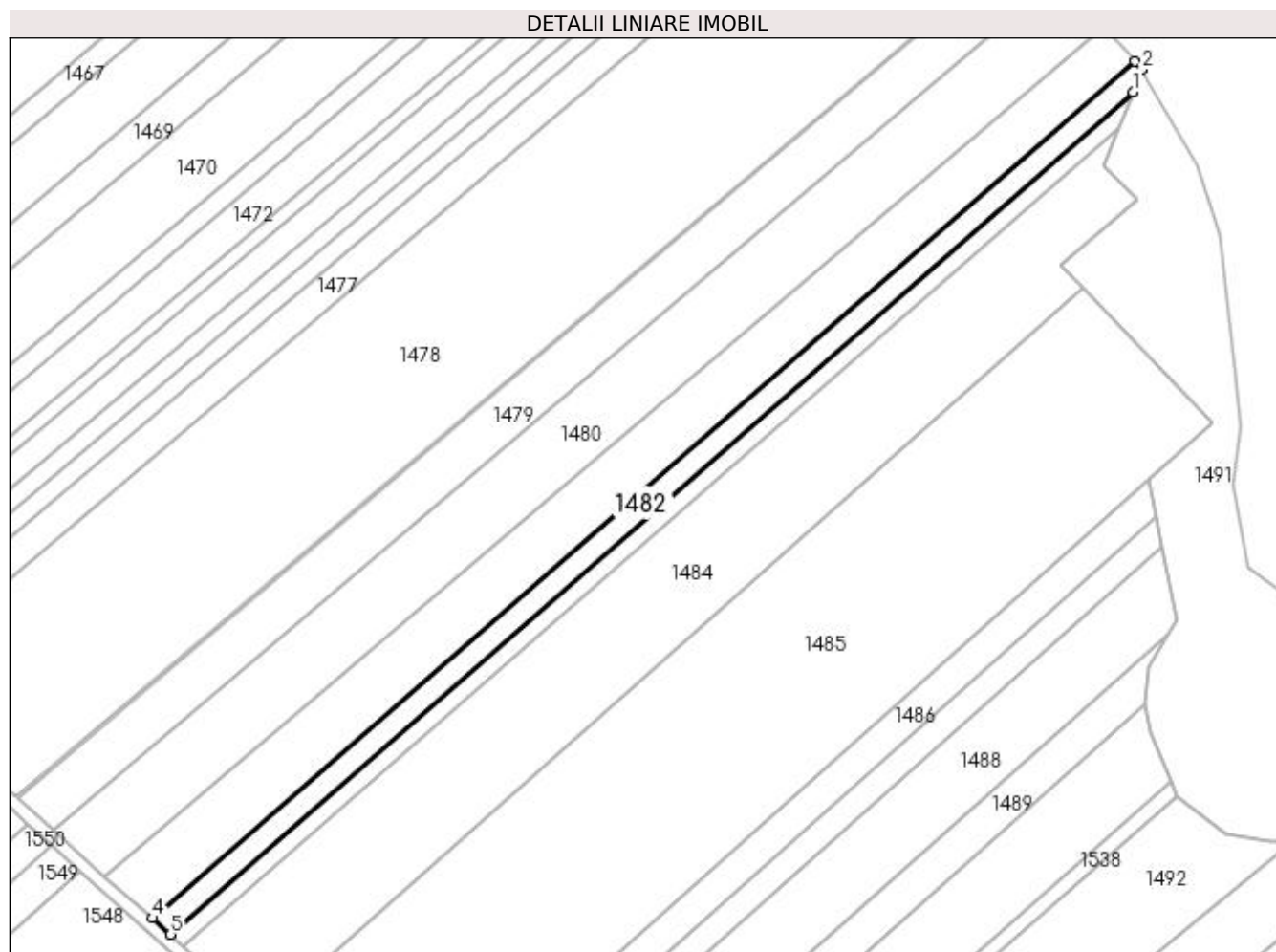
Inscrieri privind dezmembramintele dreptului de proprietate, drepturi reale de garanție și sarcini	Referințe
NU SUNT	

Anexa Nr. 1 La Partea I

Teren

Nr cadastral	Suprafața (mp)*	Observații / Referințe
51615	3.000	

* Suprafața este determinată în planul de proiecție Stereo 70.



Date referitoare la teren

Crt	Categorie folosință	Intra vilan	Suprafața (mp)	Tarla	Parcelă	Nr. topo	Observații / Referințe
1	arabil	NU	3.000	21	402	-	

Lungime Segmente

1) Valorile lungimilor segmentelor sunt obținute din proiecție în plan.

Punct început	X / Y	Punct sfârșit	X / Y	Lungime segment (** (m)
1	572.674,827 705.242,71	2	572.677,733 705.249,775	7.64
2	572.677,733 705.249,775	3	572.675,42 705.252,357	3.467
3	572.675,42 705.252,357	4	572.363,606 704.980,653	413.584
4	572.363,606 704.980,653	5	572.369,406 704.975,482	7.77
5	572.369,406 704.975,482	1	572.674,827 705.242,71	405.823

**** Lungimile segmentelor sunt determinate în planul de proiecție Stereo 70 și sunt rotunjite la 1 milimetru.**

***** Distanța dintre puncte este formată din segmente cumulate ce sunt mai mici decât valoarea 1 milimetru.**

**DATE DESPRE IMOBILUL NR. 1483**

Oficiul de Cadastru și Publicitate Imobiliară SUCEAVA
 Biroul de Cadastru și Publicitate Imobiliară Radauti

A. Partea I. Descrierea imobilului

TEREN Extravilan

Adresa: Jud. Suceava

Nr. Crt	Nr cadastral Nr. topografic	Suprafața* (mp)	Observații / Referințe
A1	48824	2.200	Sector cadastral:45 Teren neimprejmuit;

B. Partea II. Proprietari și acte

Inscrieri privitoare la dreptul de proprietate și alte drepturi reale		Referințe
41526 / 21/12/2015		
Act Notarial nr. 4625, din 18/12/2015 emis de Fomin Simion (contract de donatie);		
B1	Intabulare, drept de PROPRIETATE bun propriu cu titlu de donatie, dobandit prin Conventie, cota actuala 1/1, cota initiala 1/1 1) TURTUREANU MIRCEA-OCTAVIAN <i>OBSERVATII: adus b5</i>	A1

C. Partea III. SARCINI .

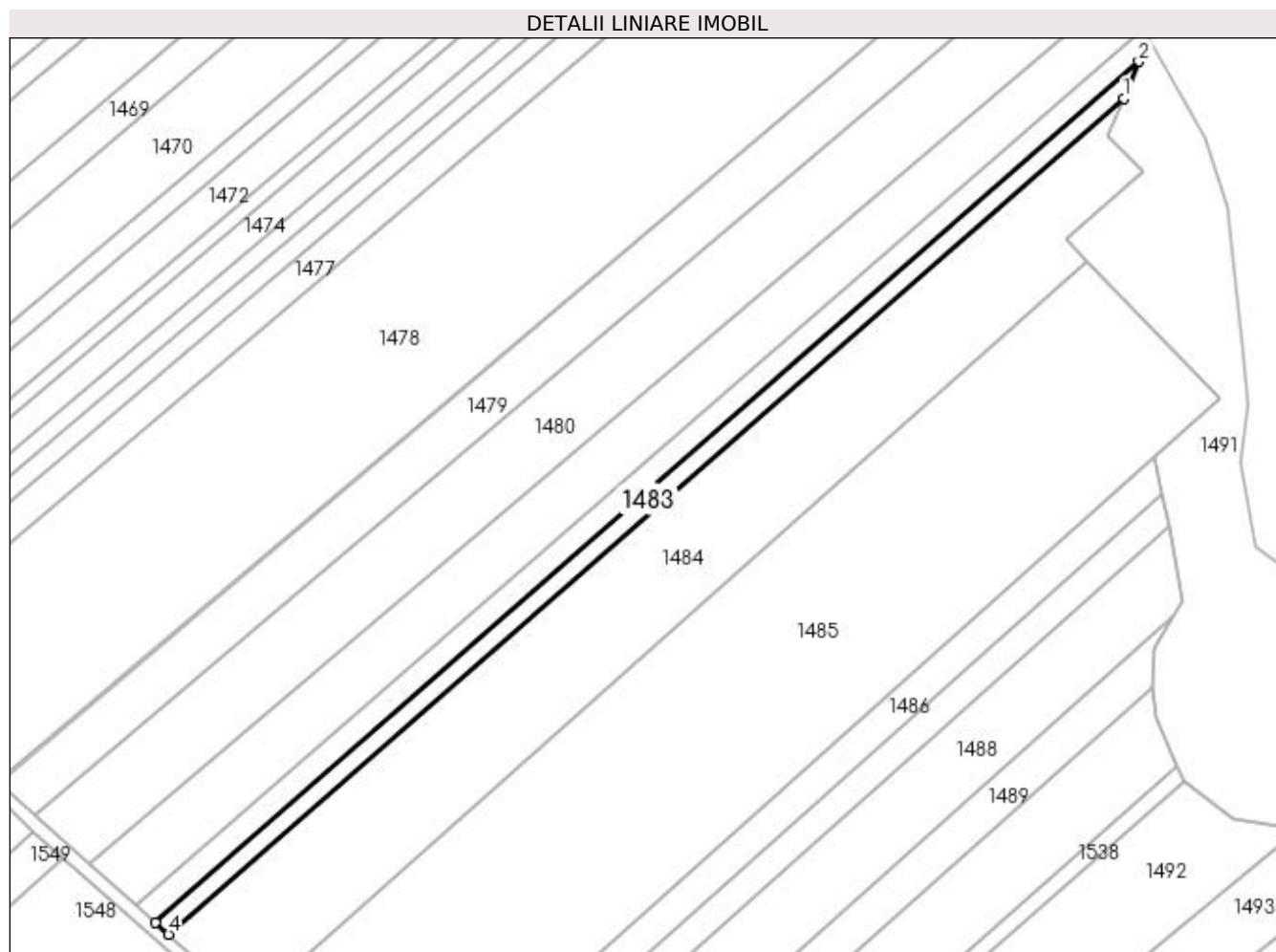
Inscrieri privind dezmembramintele dreptului de proprietate, drepturi reale de garanție și sarcini	Referințe
NU SUNT	

Anexa Nr. 1 La Partea I

Teren

Nr cadastral	Suprafața (mp)*	Observații / Referințe
48824	2.200	

* Suprafața este determinată în planul de proiecție Stereo 70.



Date referitoare la teren

Crt	Categorie folosință	Intra vilan	Suprafața (mp)	Tarla	Parcelă	Nr. topo	Observații / Referințe
1	arabil	NU	2.200	21	402	-	

Lungime Segmente

1) Valorile lungimilor segmentelor sunt obținute din proiecție în plan.

Punct început	X / Y	Punct sfârșit	X / Y	Lungime segment (** (m)
1	572.670,131 705.231,292	2	572.674,827 705.242,71	12.346
2	572.674,827 705.242,71	3	572.369,406 704.975,482	405.823
3	572.369,406 704.975,482	4	572.373,544 704.971,794	5.543
4	572.373,544 704.971,794	1	572.670,131 705.231,292	394.085

**** Lungimile segmentelor sunt determinate în planul de proiecție Stereo 70 și sunt rotunjite la 1 milimetru.**

***** Distanța dintre puncte este formată din segmente cumulate ce sunt mai mici decât valoarea 1 milimetru.**

**DATE DESPRE IMOBILUL NR. 1484**

Oficiul de Cadastru și Publicitate Imobiliară SUCEAVA
Biroul de Cadastru și Publicitate Imobiliară Radauti

A. Partea I. Descrierea imobilului

TEREN Extravilan

Adresa: Jud. Suceava

Nr. Crt	Nr cadastral Nr. topografic	Suprafața* (mp)	Observații / Referințe
A1		11.800	Sector cadastral:45 Teren neimprejmuit;

B. Partea II. Proprietari și acte

Inscrieri privitoare la dreptul de proprietate și alte drepturi reale		Referințe
/		
Act Normativ nr. 7, din 13/03/1996 emis de Parlamentul Romaniei (lege);		
B1	Inscrierea provizorie, drept de PROPRIETATE, dobandit prin Lege, cota actuala 1/1, cota initiala 1/1 1) MUNICIPIUL RADAUTI, CIF:4244148	A1

C. Partea III. SARCINI .

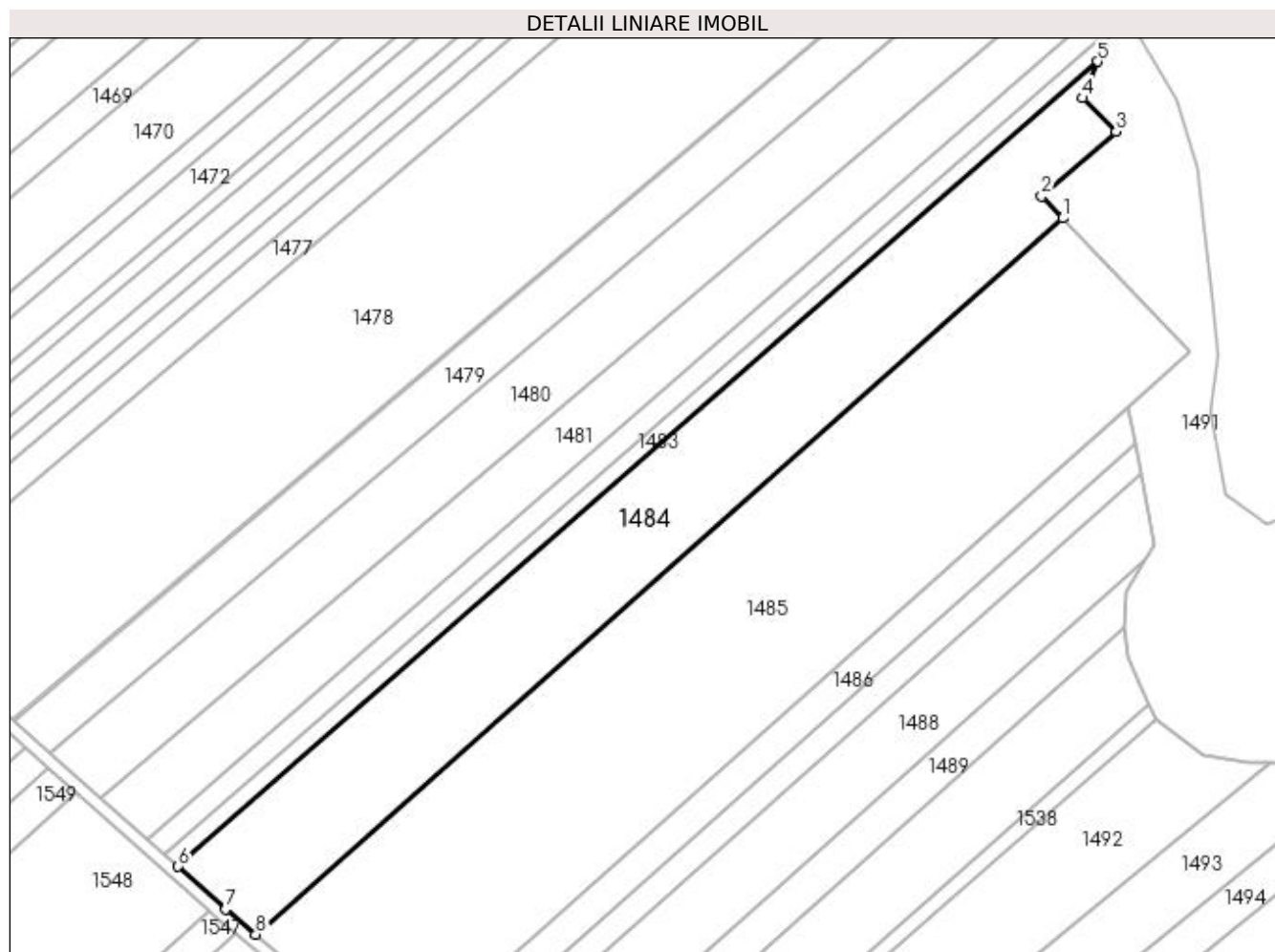
Inscrieri privind dezmembramintele dreptului de proprietate, drepturi reale de garanție și sarcini	Referințe
NU SUNT	

Anexa Nr. 1 La Partea I

Teren

Nr cadastral	Suprafața (mp)*	Observații / Referințe
	11.800	

* Suprafața este determinată în planul de proiecție Stereo 70.



Date referitoare la teren

Crt	Categorie folosință	Intra vilan	Suprafața (mp)	Tarla	Parcelă	Nr. topo	Observații / Referințe
1	arabil	NU	11.800	21	402	-	

Lungime Segmente

1) Valorile lungimilor segmentelor sunt obținute din proiecție în plan.

Punct început	X / Y	Punct sfârșit	X / Y	Lungime segment (** (m)
1	572.658,868 705.180,772	2	572.652,087 705.187,843	9.797
2	572.652,087 705.187,843	3	572.676,113 705.208,701	31.817
3	572.676,113 705.208,701	4	572.665,29 705.219,524	15.305
4	572.665,29 705.219,524	5	572.670,131 705.231,292	12.725
5	572.670,131 705.231,292	6	572.373,544 704.971,794	394.085

Punct început	X / Y	Punct sfârșit	X / Y	Lungime segment (** (m)
6	572.373,544 704.971,794	7	572.388,895 704.958,11	20.565
7	572.388,895 704.958,11	8	572.398,583 704.949,945	12.67
8	572.398,583 704.949,945	1	572.658,868 705.180,772	347.893

** Lungimile segmentelor sunt determinate în planul de proiecție Stereo 70 și sunt rotunjite la 1 milimetru.

*** Distanța dintre puncte este formată din segmente cumulate ce sunt mai mici decât valoarea 1 milimetru.

**DATE DESPRE IMOBILUL NR. 1485**

Oficiul de Cadastru și Publicitate Imobiliară SUCEAVA
Biroul de Cadastru și Publicitate Imobiliară Radauti

A. Partea I. Descrierea imobilului

TEREN Extravilan

Adresa: Jud. Suceava

Nr. Crt	Nr cadastral Nr. topografic	Suprafața* (mp)	Observații / Referințe
A1	30763	Din acte: 20.200 Masurata: 20.600	Sector cadastral:45 Teren neimprejmit;

B. Partea II. Proprietari și acte

Inscrieri privitoare la dreptul de proprietate și alte drepturi reale	Referințe
2437 / 24/02/2009	
Hotarare Judecatoreasca nr. 752, din 19/02/2008 emis de JUDECATORIA RADAUTI (act administrativ nr. 254/20-06-1993 emis de COMISIA JUDETEANA; act administrativ nr. 255/20-06-1993 emis de COMISIA JUDETEANA; act administrativ nr. 258/11-02-2009 emis de PRIMARIA MUNICIPIULUI RADAUTI; act administrativ nr. 5197/07-01-1984 emis de CONSILIUL POPULAR AL COMUNEI PUTNA; act administrativ nr. 3330404031507/22-10-2008 emis de ADMINISTRATIA FINANTELOR PUBLICE A MUN RADAUTI;);	
B1	A1
Intabulare, drept de PROPRIETATE, dobandit prin Hotarare Judecatoreasca, cota actuala 1/1, cota initiala 1/1	
1) MARINACHE VIOREL	
2) MARINACHE LILIANA , BUN COMUN, lipsa CNP pentru proprietar Marinache Liliana	

C. Partea III. SARCINI .

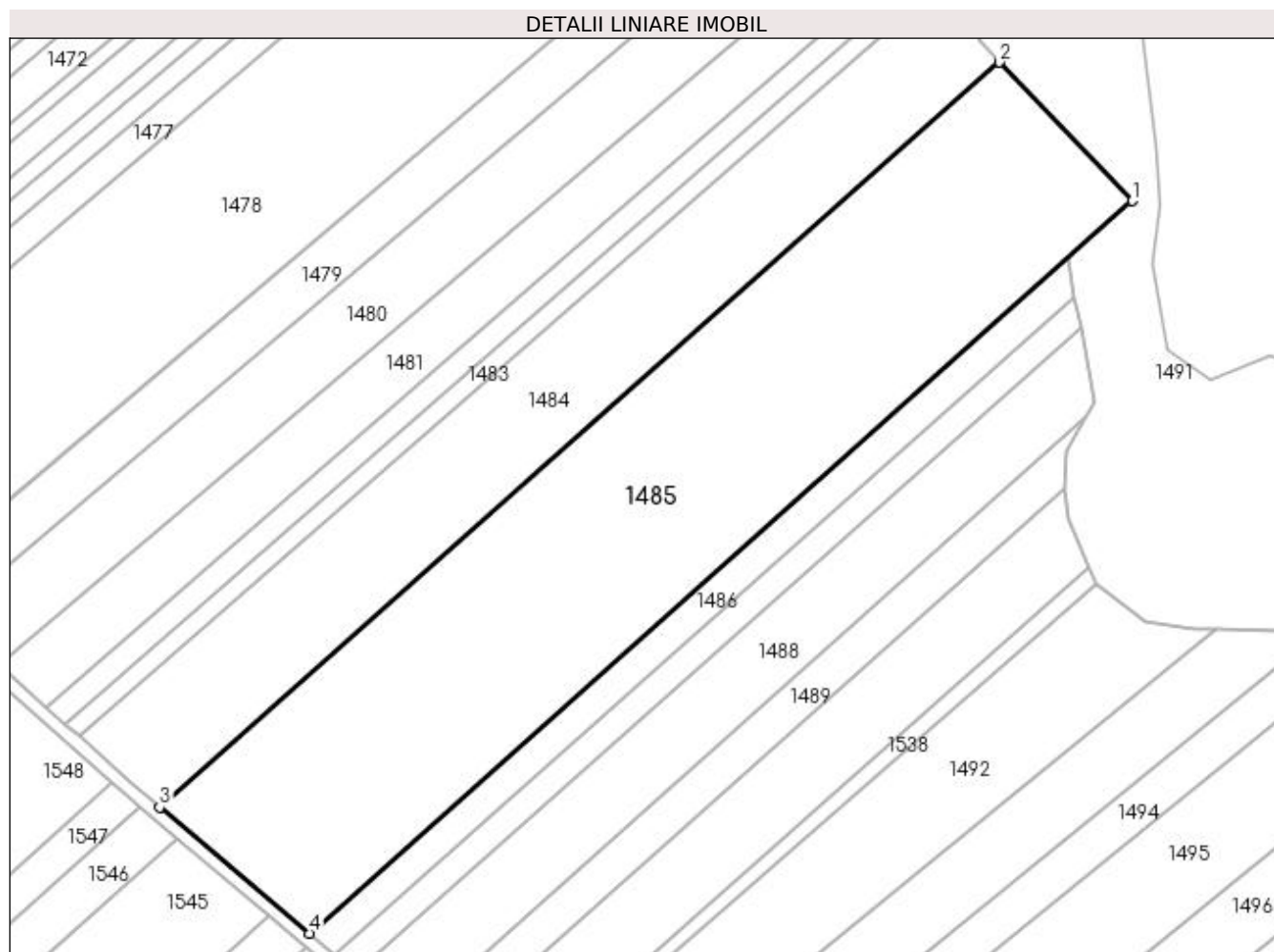
Inscrieri privind dezmembramintele dreptului de proprietate, drepturi reale de garanție și sarcini	Referințe
NU SUNT	

Anexa Nr. 1 La Partea I

Teren

Nr cadastral	Suprafața (mp)*	Observații / Referințe
30763	Din acte: 20.200 Masurata: 20.600	

* Suprafața este determinată în planul de proiecție Stereo 70.



Date referitoare la teren

Crt	Categorie folosință	Intravilan	Suprafața (mp)	Tarla	Parcelă	Nr. topo	Observații / Referințe
1	arabil	NU	20.600	-	-	-	la locul numit Temnic

Lungime Segmente

1) Valorile lungimilor segmentelor sunt obținute din proiecție în plan.

Punct început	X / Y	Punct sfârșit	X / Y	Lungime segment (** (m)
1	572.700,036 705.137,847	2	572.658,868 705.180,772	59.475
2	572.658,868 705.180,772	3	572.398,583 704.949,945	347.893
3	572.398,583 704.949,945	4	572.445,022 704.910,805	60.733
4	572.445,022 704.910,805	1	572.700,036 705.137,847	341.439

**** Lungimile segmentelor sunt determinate în planul de proiecție Stereo 70 și sunt rotunjite la 1 milimetru.**

***** Distanța dintre puncte este formată din segmente cumulate ce sunt mai mici decât valoarea 1 milimetru.**

**DATE DESPRE IMOBILUL NR. 1486**

Oficiul de Cadastru și Publicitate Imobiliară SUCEAVA
Biroul de Cadastru și Publicitate Imobiliară Radauti

A. Partea I. Descrierea imobilului

TEREN Extravilan

Adresa: Jud. Suceava

Nr. Crt	Nr cadastral Nr. topografic	Suprafața* (mp)	Observații / Referințe
A1	57425	3.200	Sector cadastral:45 Teren neimprejmit;

B. Partea II. Proprietari și acte

Inscrieri privitoare la dreptul de proprietate și alte drepturi reale		Referințe
5665 / 11/02/2022		
Act Notarial nr. 760, din 10/02/2022 emis de Fomin Simion (contract de vanzare-cumparare);		
B1	Intabulare, drept de PROPRIETATE bun comun in devalmasie, dobandit prin Conventie, cota actuala 3/4, cota initiala 3/4 1) RUSU ALIN-CONSTANTIN 2) RUSU DUMITRELA-MARIANA	A1
593 / 07/01/2022		
Act Notarial nr. 3, din 09/01/2013 emis de BNP Fomin Simion (certificat de mostenitor);		
B2	Intabulare, drept de PROPRIETATE bun comun in devalmasie, dobandit prin Succesiune, cota actuala 1/4, cota initiala 1/4 1) RUSU VALERIA	A1

C. Partea III. SARCINI .

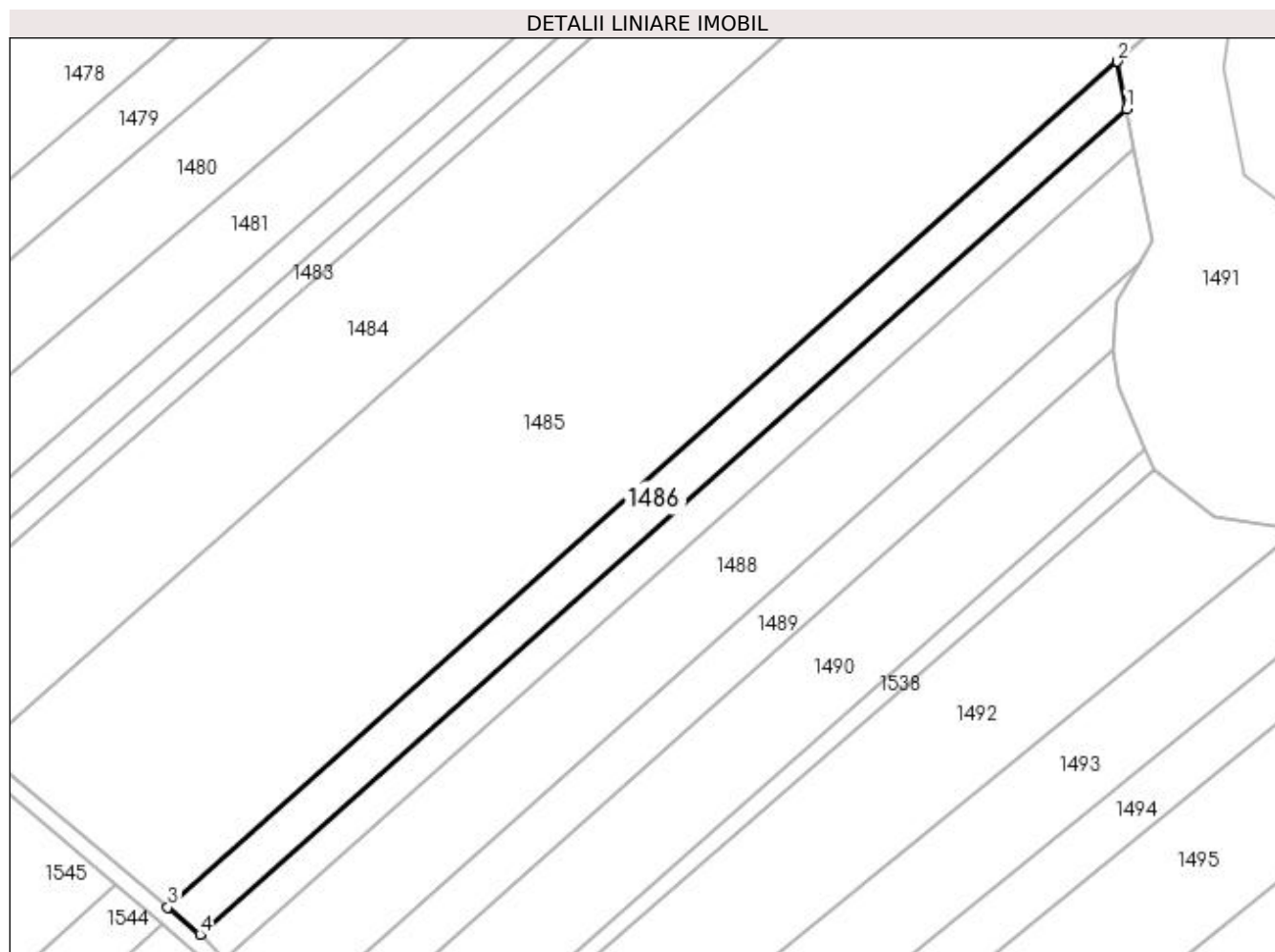
Inscrieri privind dezmembramintele dreptului de proprietate, drepturi reale de garanție și sarcini	Referințe
NU SUNT	

Anexa Nr. 1 La Partea I

Teren

Nr cadastral	Suprafața (mp)*	Observații / Referințe
57425	3.200	

* Suprafața este determinată în planul de proiecție Stereo 70.



Date referitoare la teren

Crt	Categorie folosință	Intra vilan	Suprafața (mp)	Tarla	Parcelă	Nr. topo	Observații / Referințe
1	arabil	NU	3.200	21	402	-	

Lungime Segmente

1) Valorile lungimilor segmentelor sunt obținute din proiecție în plan.

Punct început	X / Y	Punct sfârșit	X / Y	Lungime segment (** (m)
1	572.682,179 705.108,158	2	572.679,883 705.119,906	11.97
2	572.679,883 705.119,906	3	572.445,022 704.910,805	314.457
3	572.445,022 704.910,805	4	572.452,979 704.904,098	10.407
4	572.452,979 704.904,098	1	572.682,179 705.108,158	306.877

**** Lungimile segmentelor sunt determinate în planul de proiecție Stereo 70 și sunt rotunjite la 1 milimetru.**

***** Distanța dintre puncte este formată din segmente cumulate ce sunt mai mici decât valoarea 1 milimetru.**

**DATE DESPRE IMOBILUL NR. 1487**

Oficiul de Cadastru și Publicitate Imobiliară SUCEAVA
Biroul de Cadastru și Publicitate Imobiliară Radauti

A. Partea I. Descrierea imobilului

TEREN Extravilan

Adresa: Jud. Suceava

Nr. Crt	Nr cadastral Nr. topografic	Suprafața* (mp)	Observații / Referințe
A1	39620	2.600	Sector cadastral:45 Teren neimprejmuit;

B. Partea II. Proprietari și acte

Inscrieri privitoare la dreptul de proprietate și alte drepturi reale	Referințe
5975 / 24/02/2014	
Act Notarial nr. 243, din 18/12/2006 emis de bnp Fomin Simion (certificat de mostenitor);	
B1	A1
Intabulare, drept de PROPRIETATE bun propriu, dobandit prin Succesiune, cota actuala 1/1, cota initiala 1/1	
1) POPESCU ANA	
OBSERVATII: adus b1	

C. Partea III. SARCINI .

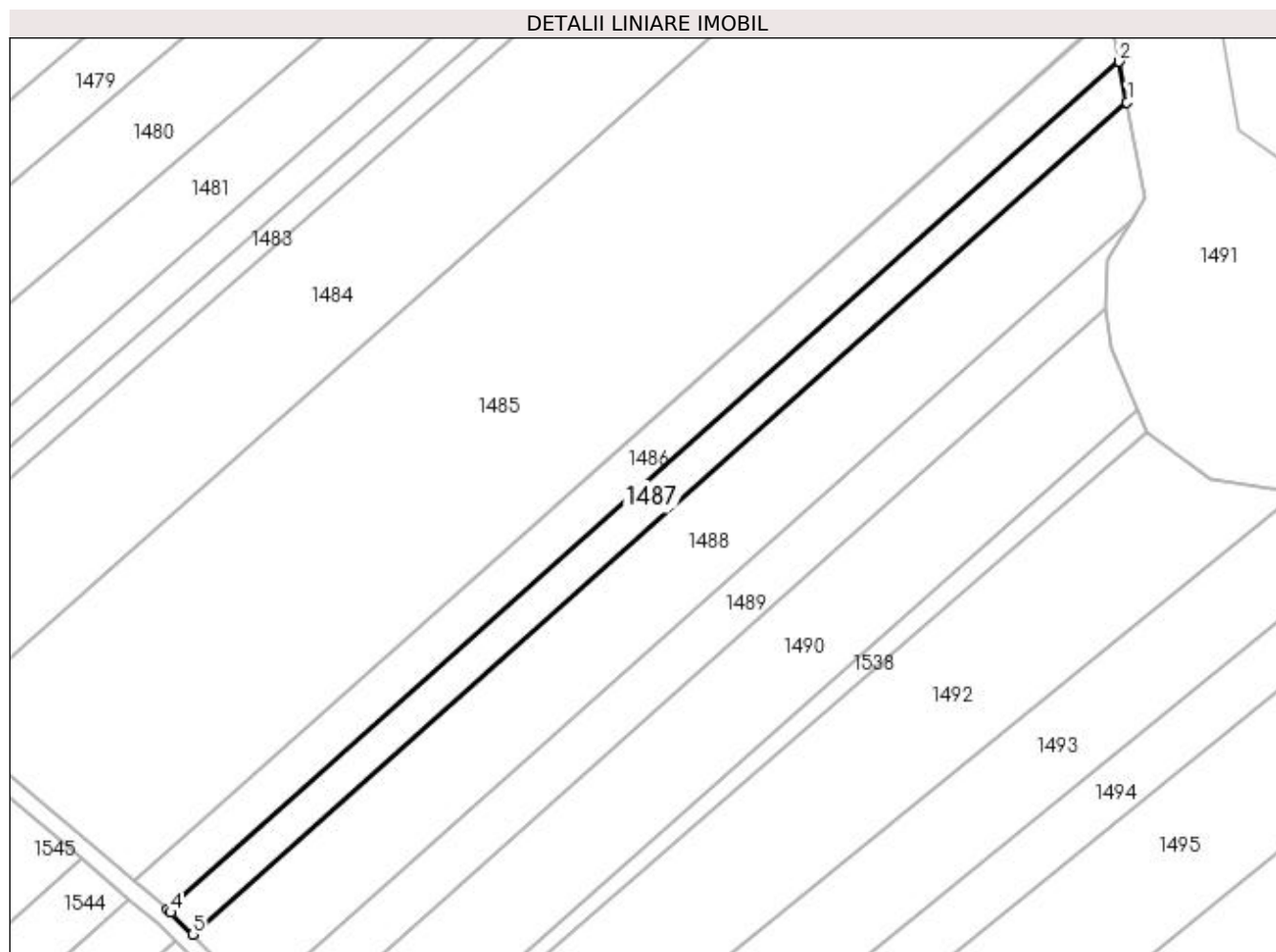
Inscrieri privind dezmembramintele dreptului de proprietate, drepturi reale de garanție și sarcini	Referințe
NU SUNT	

Anexa Nr. 1 La Partea I

Teren

Nr cadastral	Suprafața (mp)*	Observații / Referințe
39620	2.600	

* Suprafața este determinată în planul de proiecție Stereo 70.



Date referitoare la teren

Crt	Categorie folosință	Intra vilan	Suprafața (mp)	Tarla	Parcelă	Nr. topo	Observații / Referințe
1	arabil	NU	2.600	21	402	-	

Lungime Segmente

1) Valorile lungimilor segmentelor sunt obținute din proiecție în plan.

Punct început	X / Y	Punct sfârșit	X / Y	Lungime segment (** (m)
1	572.684,086 705.098,405	2	572.682,179 705.108,158	9.938
2	572.682,179 705.108,158	3	572.452,979 704.904,098	306.877
3	572.452,979 704.904,098	4	572.453,852 704.903,362	1.142
4	572.453,852 704.903,362	5	572.459,098 704.898,096	7.433
5	572.459,098 704.898,096	1	572.684,086 705.098,405	301.236

**** Lungimile segmentelor sunt determinate în planul de proiecție Stereo 70 și sunt rotunjite la 1 milimetru.**

***** Distanța dintre puncte este formată din segmente cumulate ce sunt mai mici decât valoarea 1 milimetru.**

**DATE DESPRE IMOBILUL NR. 1488**

Oficiul de Cadastru și Publicitate Imobiliară SUCEAVA
Biroul de Cadastru și Publicitate Imobiliară Radauti

A. Partea I. Descrierea imobilului

TEREN Extravilan

Adresa: Jud. Suceava

Nr. Crt	Nr cadastral Nr. topografic	Suprafața* (mp)	Observații / Referințe
A1		6.400	Sector cadastral:45 Teren neimprejmuit;

B. Partea II. Proprietari și acte

Inscrieri privitoare la dreptul de proprietate și alte drepturi reale	Referințe
/	
Act Notarial nr. 2955, din 12/06/1998 emis de BNP Buzduga Catalina (act de partaj);	
B1	A1
Intabulare, drept de PROPRIETATE, dobandit prin lesire Din Indiviziune, cota actuala 1/1, cota initiala 1/1 1) Costiuc Eugenia	

C. Partea III. SARCINI .

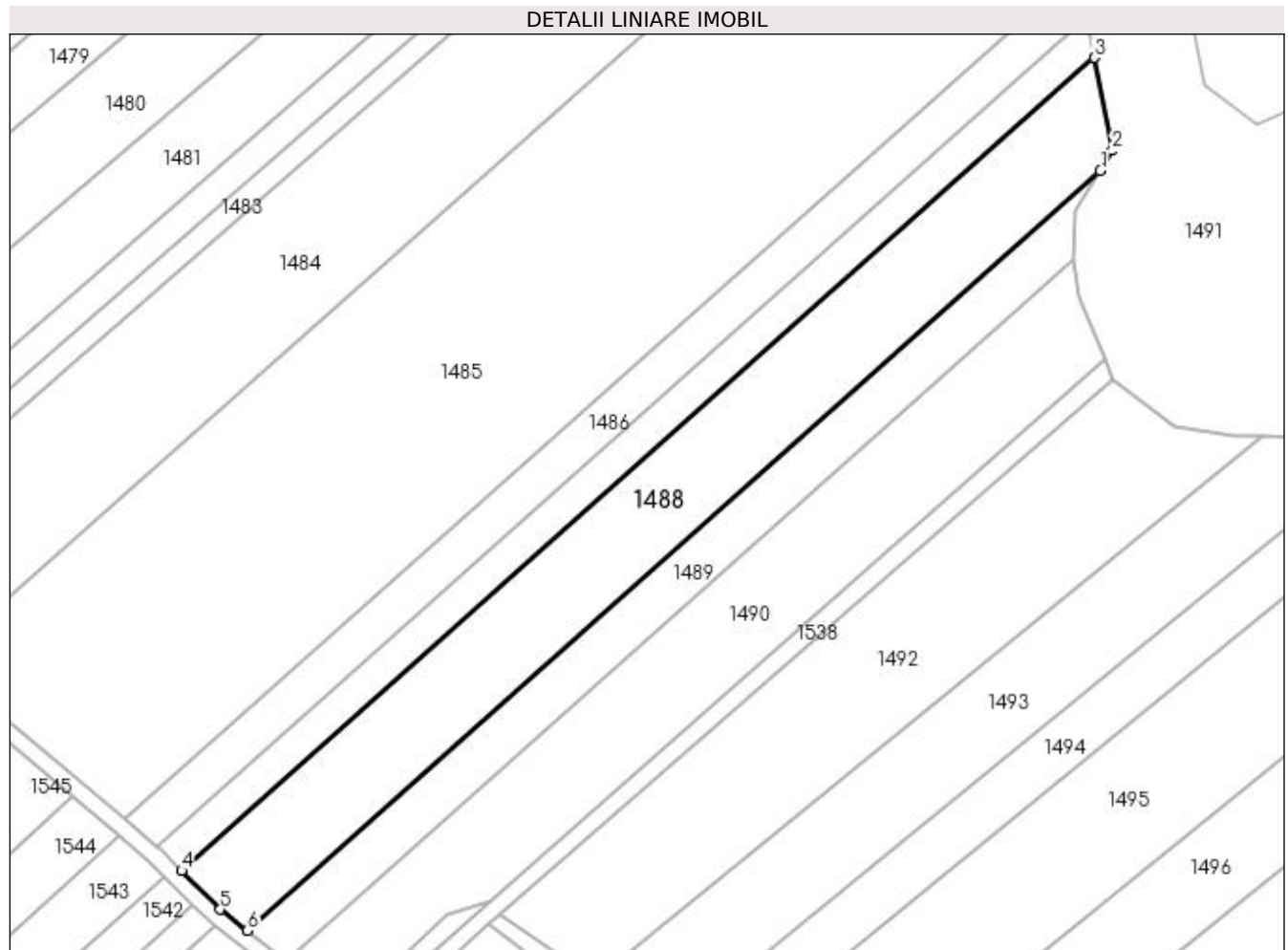
Inscrieri privind dezmembramintele dreptului de proprietate, drepturi reale de garanție și sarcini	Referințe
NU SUNT	

Anexa Nr. 1 La Partea I

Teren

Nr cadastral	Suprafața (mp)*	Observații / Referințe
	6.400	

* Suprafața este determinată în planul de proiecție Stereo 70.



Date referitoare la teren

Crt	Categorie folosință	Intra vilan	Suprafața (mp)	Tarla	Parcelă	Nr. topo	Observații / Referințe
1	arabil	NU	6.400	21	402	-	

Lungime Segmente

1) Valorile lungimilor segmentelor sunt obținute din proiecție în plan.

Punct început	X / Y	Punct sfârșit	X / Y	Lungime segment (** (m)
1	572.685,65 705.070,631	2	572.688,564 705.075,493	5.668
2	572.688,564 705.075,493	3	572.684,086 705.098,405	23.346
3	572.684,086 705.098,405	4	572.459,098 704.898,096	301.236
4	572.459,098 704.898,096	5	572.468,633 704.888,524	13.511
5	572.468,633 704.888,524	6	572.475,318 704.883,37	8.441

Punct început	X / Y	Punct sfârșit	X / Y	Lungime segment (** (m)
6	572.475,318 704.883,37	1	572.685,65 705.070,631	281.613

** Lungimile segmentelor sunt determinate în planul de proiecție Stereo 70 și sunt rotunjite la 1 milimetru.

*** Distanța dintre puncte este formată din segmente cumulate ce sunt mai mici decât valoarea 1 milimetru.

**DATE DESPRE IMOBILUL NR. 1489**

Oficiul de Cadastru și Publicitate Imobiliară SUCEAVA
Biroul de Cadastru și Publicitate Imobiliară Radauti

A. Partea I. Descrierea imobilului

TEREN Extravilan

Adresa: Jud. Suceava

Nr. Crt	Nr cadastral Nr. topografic	Suprafața* (mp)	Observații / Referințe
A1		3.200	Sector cadastral:45 Teren neimprejmit;

B. Partea II. Proprietari și acte

Inscrieri privitoare la dreptul de proprietate și alte drepturi reale		Referințe
/		
Act Notarial nr. 205, din 23/12/2015 emis de BIN Negura Adina Loredana (certificat de mostenitor);		
B1	Intabulare, drept de PROPRIETATE, dobandit prin Succesiune, cota actuala 3/16, cota initiala 3/16 1) POPADIUC ELENA	A1
B2	Intabulare, drept de PROPRIETATE, dobandit prin Succesiune, cota actuala 9/16, cota initiala 9/16 1) POPADIUC MONICA CLARA	A1
Act Notarial nr. 104, din 31/07/2017 emis de SPN M&C DOBRIC (certificat de mostenitor);		
B3	Intabulare, drept de PROPRIETATE, dobandit prin Succesiune, cota actuala 1/4, cota initiala 1/4 1) POPADIUC MONICA CLARA	A1

C. Partea III. SARCINI .

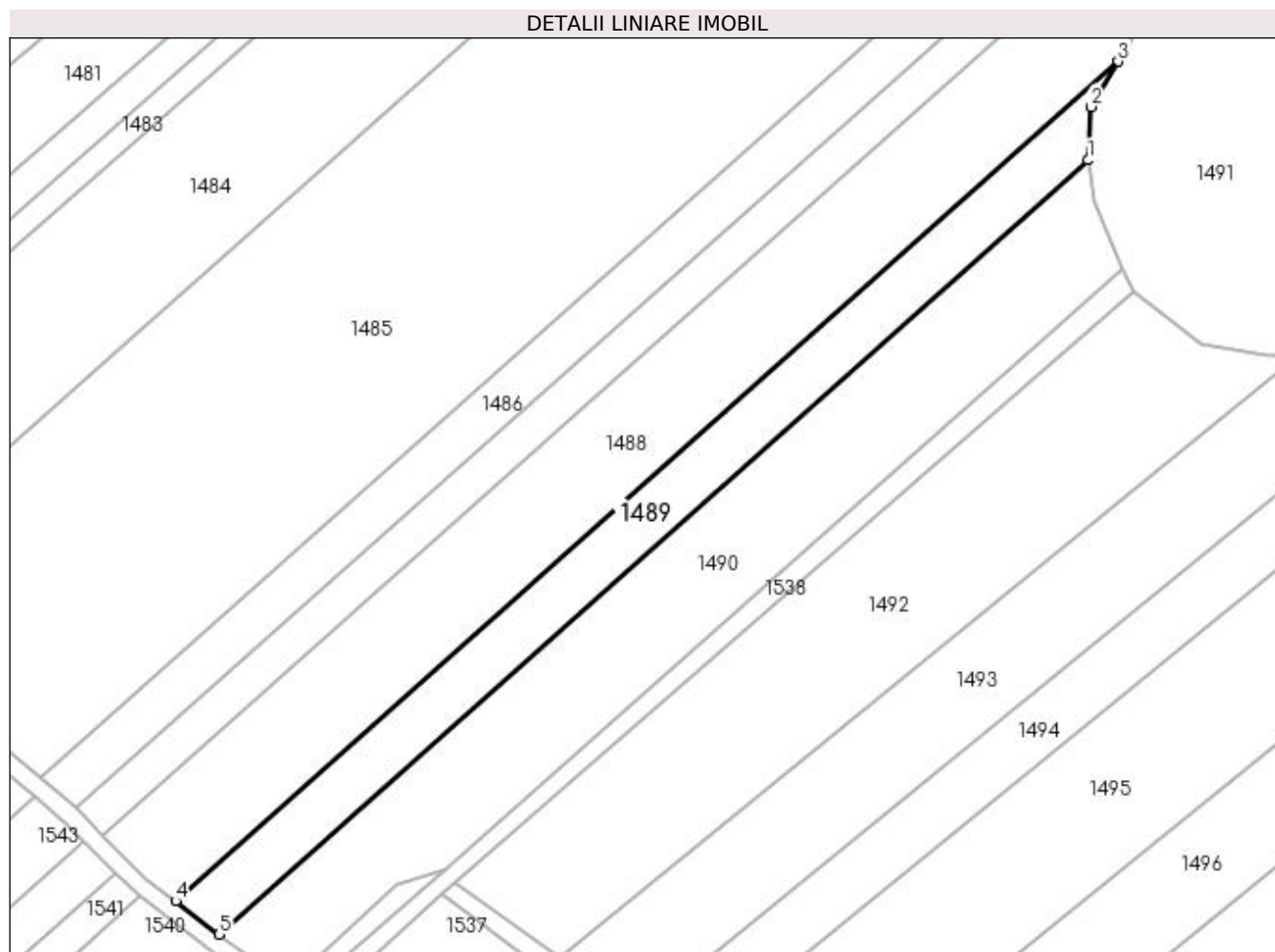
Inscrieri privind dezmembramintele dreptului de proprietate, drepturi reale de garanție și sarcini	Referințe
NU SUNT	

Anexa Nr. 1 La Partea I

Teren

Nr cadastral	Suprafața (mp)*	Observații / Referințe
	3.200	

* Suprafața este determinată în planul de proiecție Stereo 70.



Date referitoare la teren

Crt	Categorie folosință	Intravilan	Suprafața (mp)	Tarla	Parcelă	Nr. topo	Observații / Referințe
1	arabil	NU	3.200	21	402	-	

Lungime Segmente

1) Valorile lungimilor segmentelor sunt obținute din proiecție în plan.

Punct început	X / Y	Punct sfârșit	X / Y	Lungime segment (** (m)
1	572.678,902 705.048,632	2	572.679,58 705.060,507	11.894
2	572.679,58 705.060,507	3	572.685,65 705.070,631	11.805
3	572.685,65 705.070,631	4	572.475,318 704.883,37	281.613
4	572.475,318 704.883,37	5	572.484,945 704.875,949	12.155
5	572.484,945 704.875,949	1	572.678,902 705.048,632	259.69

**** Lungimile segmentelor sunt determinate în planul de proiecție Stereo 70 și sunt rotunjite la 1 milimetru.**

***** Distanța dintre puncte este formată din segmente cumulate ce sunt mai mici decât valoarea 1 milimetru.**

**DATE DESPRE IMOBILUL NR. 1490**

Oficiul de Cadastru și Publicitate Imobiliară SUCEAVA
Biroul de Cadastru și Publicitate Imobiliară Radauti

A. Partea I. Descrierea imobilului

TEREN Extravilan

Adresa: Jud. Suceava

Nr. Crt	Nr cadastral Nr. topografic	Suprafața* (mp)	Observații / Referințe
A1	49955	5.600	Sector cadastral:45 Teren neimprejmuit;

B. Partea II. Proprietari și acte

Inscrieri privitoare la dreptul de proprietate și alte drepturi reale	Referințe
11924 / 17/04/2018	
Act Notarial nr. 1178, din 12/04/2018 emis de CURCA GABRIELA IULIANA (contract de vanzare-cumparare);	
B1	Intabulare, drept de PROPRIETATEcu titlu de cumparare, dobandit prin Conventie, cota actuala 1/1, cota initiala 1/1 1) SC ORIENT SRL, CIF:739128
	A1

C. Partea III. SARCINI .

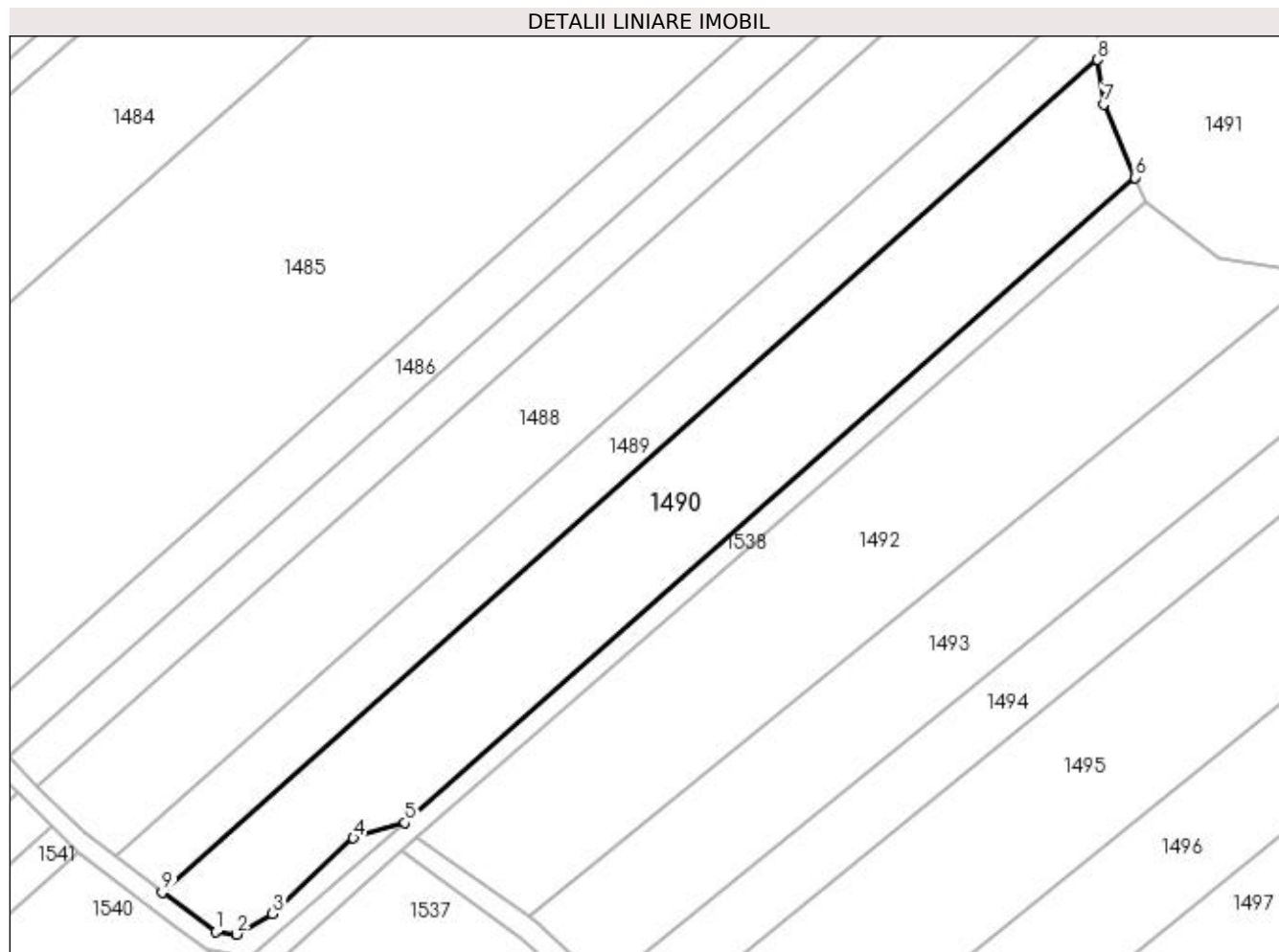
Inscrieri privind dezmembramintele dreptului de proprietate, drepturi reale de garanție și sarcini	Referințe
NU SUNT	

Anexa Nr. 1 La Partea I

Teren

Nr cadastral	Suprafața (mp)*	Observații / Referințe
49955	5.600	

* Suprafața este determinată în planul de proiecție Stereo 70.



Date referitoare la teren

Crt	Categorie folosință	Intra vilan	Suprafața (mp)	Tarla	Parcelă	Nr. topo	Observații / Referințe
1	arabil	NU	5.600	21	402	-	

Lungime Segmente

1) Valorile lungimilor segmentelor sunt obținute din proiecție în plan.

Punct început	X / Y	Punct sfârșit	X / Y	Lungime segment (** (m)
1	572.496,119 704.867,773	2	572.500,371 704.867,271	4.281
2	572.500,371 704.867,271	3	572.507,863 704.871,502	8.605
3	572.507,863 704.871,502	4	572.524,609 704.887,213	22.962
4	572.524,609 704.887,213	5	572.535,322 704.890,388	11.173
5	572.535,322 704.890,388	6	572.686,709 705.024,199	202.048

Punct început	X / Y	Punct sfârșit	X / Y	Lungime segment (** (m)
6	572.686,709 705.024,199	7	572.680,169 705.039,388	16.537
7	572.680,169 705.039,388	8	572.678,902 705.048,632	9.33
8	572.678,902 705.048,632	9	572.484,945 704.875,949	259.69
9	572.484,945 704.875,949	1	572.496,119 704.867,773	13.846

** Lungimile segmentelor sunt determinate în planul de proiecție Stereo 70 și sunt rotunjite la 1 milimetru.

*** Distanța dintre puncte este formată din segmente cumulate ce sunt mai mici decât valoarea 1 milimetru.

**DATE DESPRE IMOBILUL NR. 1491**

Oficiul de Cadastru și Publicitate Imobiliară SUCEAVA
Biroul de Cadastru și Publicitate Imobiliară Radauti

A. Partea I. Descrierea imobilului

TEREN Extravilan

Adresa: Jud. Suceava

Nr. Crt	Nr cadastral Nr. topografic	Suprafața* (mp)	Observații / Referințe
A1		12.140	Sector cadastral:45 Teren neimprejmuit;

B. Partea II. Proprietari și acte

Inscrieri privitoare la dreptul de proprietate și alte drepturi reale		Referințe
/		
Act Normativ nr. 7, din 13/03/1996 emis de Parlamentul Romaniei (lege);		
B1	Inscrierea provizorie, drept de PROPRIETATE, dobandit prin Lege, cota actuala 1/1, cota initiala 1/1 1) MUNICIPIUL RADAUTI, CIF:4244148	A1

C. Partea III. SARCINI .

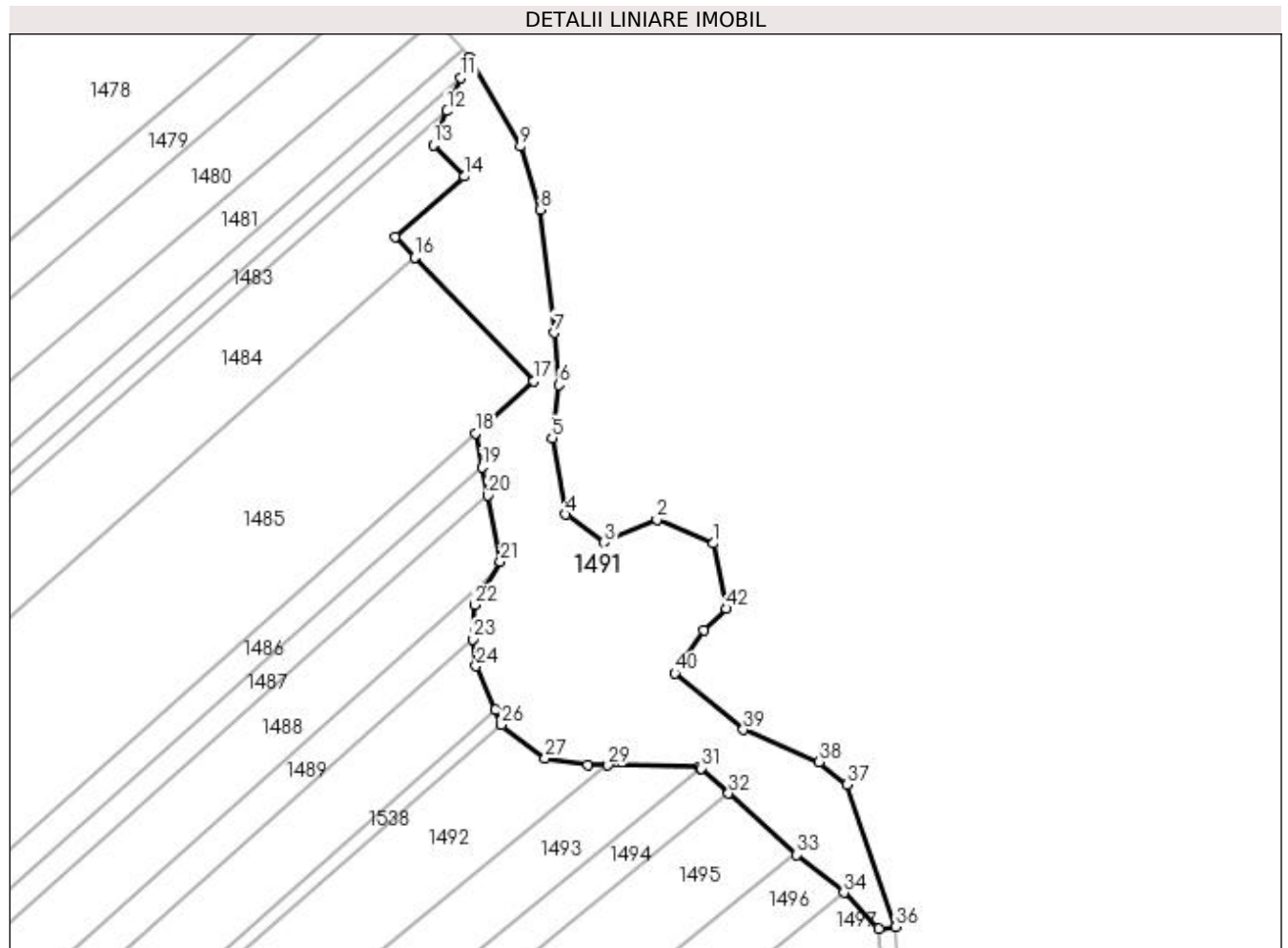
Inscrieri privind dezmembramintele dreptului de proprietate, drepturi reale de garanție și sarcini	Referințe
NU SUNT	

Anexa Nr. 1 La Partea I

Teren

Nr cadastral	Suprafața (mp)*	Observații / Referințe
	12.140	

* Suprafața este determinată în planul de proiecție Stereo 70.



Date referitoare la teren

Crt	Categorie folosință	Intravilan	Suprafața (mp)	Tarla	Parcelă	Nr. topo	Observații / Referințe
1	faneata	NU	12.140	21	408	-	

Lungime Segmente

1) Valorile lungimilor segmentelor sunt obținute din proiecție în plan.

Punct început	X / Y	Punct sfârșit	X / Y	Lungime segment
1	572.762,303 705.081,77	2	572.742,676 705.090,007	21.285
4	572.711,112 705.091,848	5	572.706,396 705.118,251	26.821
7	572.707,145 705.154,573	8	572.702,374 705.197,236	42.929
10	572.677,733 705.249,775	11	572.674,827 705.242,71	7.64
13	572.665,29 705.219,524	14	572.676,113 705.208,701	15.305
16	572.658,868 705.180,772	17	572.700,036 705.137,847	59.475
2	572.724,406 705.082,15	3	572.724,406 705.082,15	19.888
5	572.706,396 705.118,251	6	572.708,762 705.136,596	18.497
8	572.702,374 705.197,236	9	572.695,471 705.219,002	22.834
11	572.674,827 705.242,71	12	572.670,131 705.231,292	12.346
14	572.676,113 705.208,701	15	572.652,087 705.187,843	31.817
17	572.700,036 705.137,847	18	572.679,883 705.119,906	26.982
3	572.724,406 705.082,15	4	572.711,112 705.091,848	16.455
6	572.708,762 705.136,596	7	572.707,145 705.154,573	18.05
9	572.695,471 705.219,002	10	572.677,733 705.249,775	35.52
12	572.670,131 705.231,292	13	572.665,29 705.219,524	12.725
15	572.652,087 705.187,843	16	572.658,868 705.180,772	9.797
18	572.679,883 705.119,906	19	572.682,179 705.108,158	11.97

Punct început	X / Y	Punct sfârșit	X / Y	Lungime segment	Punct început	X / Y	Punct sfârșit	X / Y	Lungime segment	Punct început	X / Y	Punct sfârșit	X / Y	Lungime segment
19	572.682,179 705.108,158	20	572.684,086 705.098,405	9.938	20	572.684,086 705.098,405	21	572.688,564 705.075,493	23.346	21	572.688,564 705.075,493	22	572.679,58 705.060,507	17.473
22	572.679,58 705.060,507	23	572.678,902 705.048,632	11.894	23	572.678,902 705.048,632	24	572.680,169 705.039,388	9.33	24	572.680,169 705.039,388	25	572.686,709 705.024,199	16.537
25	572.686,709 705.024,199	26	572.688,89 705.019,134	5.515	26	572.688,89 705.019,134	27	572.704,003 705.007,454	19.1	27	572.704,003 705.007,454	28	572.718,752 705.005,188	14.923
28	572.718,752 705.005,188	29	572.725,774 705.005,051	7.023	29	572.725,774 705.005,051	30	572.757,459 705.004,433	31.691	30	572.757,459 705.004,433	31	572.757,89 705.004,045	0.58
31	572.757,89 705.004,045	32	572.767,528 704.995,37	12.967	32	572.767,528 704.995,37	33	572.791,129 704.974,126	31.754	33	572.791,129 704.974,126	34	572.807,426 704.961,11	20.857
34	572.807,426 704.961,11	35	572.819,561 704.948,661	17.384	35	572.819,561 704.948,661	36	572.825,398 704.949,219	5.864	36	572.825,398 704.949,219	37	572.808,518 704.998,391	51.989
37	572.808,518 704.998,391	38	572.798,832 705.006,185	12.432	38	572.798,832 705.006,185	39	572.772,588 705.017,408	28.543	39	572.772,588 705.017,408	40	572.748,861 705.036,867	30.686
40	572.748,861 705.036,867	41	572.758,895 705.051,752	17.951	41	572.758,895 705.051,752	42	572.766,638 705.059,234	10.767	42	572.766,638 705.059,234	1	572.762,303 705.081,77	22.949

** Lungimile segmentelor sunt determinate în planul de proiecție Stereo 70 și sunt rotunjite la 1 milimetru.

*** Distanța dintre puncte este formată din segmente cumulate ce sunt mai mici decât valoarea 1 milimetru.

**DATE DESPRE IMOBILUL NR. 1492**

Oficiul de Cadastru și Publicitate Imobiliară SUCEAVA
Biroul de Cadastru și Publicitate Imobiliară Radauti

A. Partea I. Descrierea imobilului

TEREN Extravilan

Adresa: Jud. Suceava

Nr. Crt	Nr cadastral Nr. topografic	Suprafața* (mp)	Observații / Referințe
A1		6.300	Sector cadastral:45 Teren neimprejmuit;

B. Partea II. Proprietari și acte

Inscrieri privitoare la dreptul de proprietate și alte drepturi reale	Referințe
/	
Act Notarial nr. 161, din 31/10/2005 emis de BNP Covariuc Ioan (certificat de mostenitor);	
B1	A1
Intabulare, drept de PROPRIETATE, dobandit prin Succesiune, cota actuala 1/1, cota initiala 1/1 1) DONISAN OLIMPIA , lipsa CNP pentru proprietar Donisan Olimpia	

C. Partea III. SARCINI .

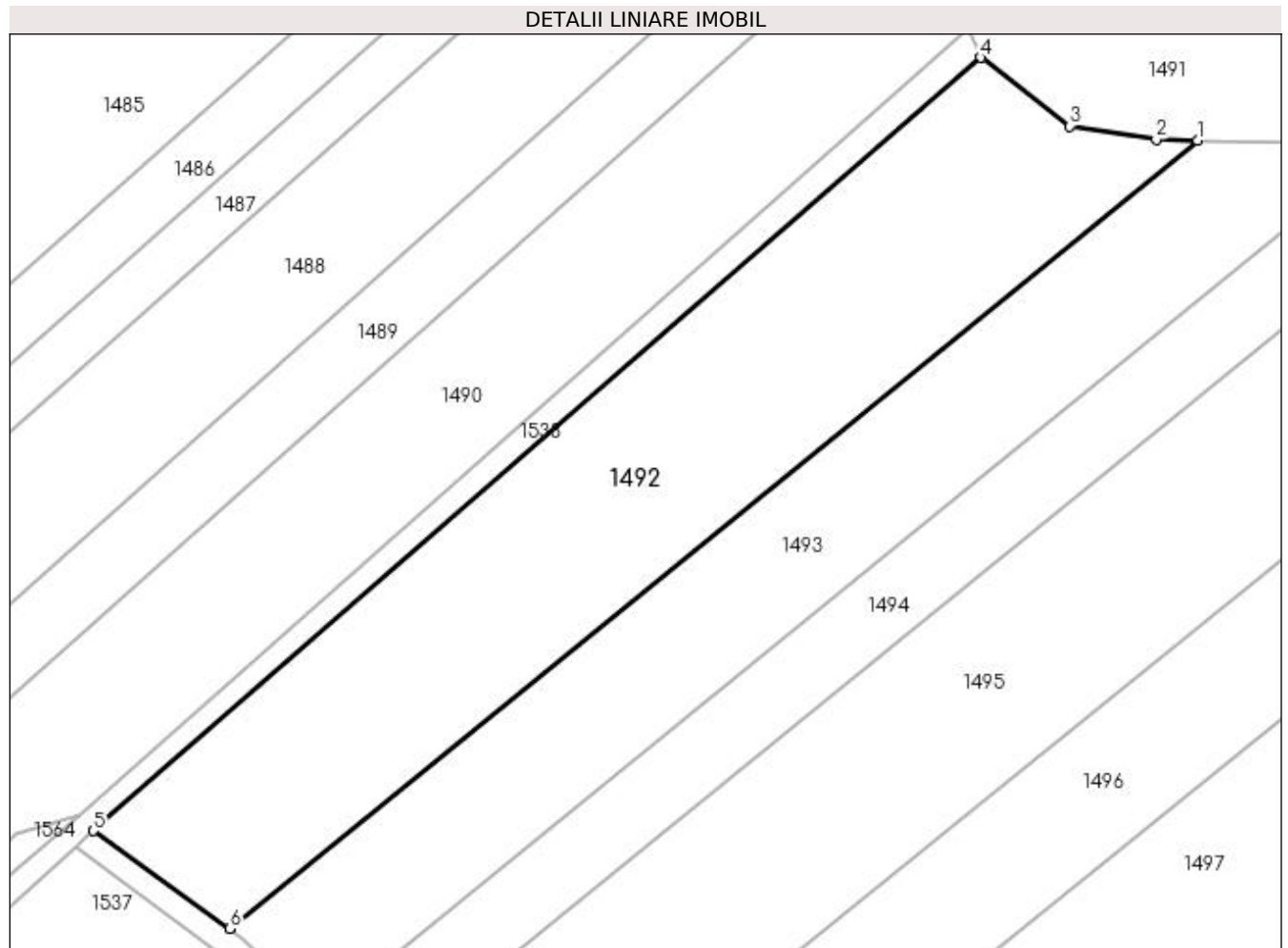
Inscrieri privind dezmembramintele dreptului de proprietate, drepturi reale de garanție și sarcini	Referințe
NU SUNT	

Anexa Nr. 1 La Partea I

Teren

Nr cadastral	Suprafața (mp)*	Observații / Referințe
	6.300	

* Suprafața este determinată în planul de proiecție Stereo 70.



Date referitoare la teren

Crt	Categorie folosință	Intra vilan	Suprafața (mp)	Tarla	Parcelă	Nr. topo	Observații / Referințe
1	arabil	NU	6.300	21	409	-	

Lungime Segmente

1) Valorile lungimilor segmentelor sunt obținute din proiecție în plan.

Punct început	X / Y	Punct sfârșit	X / Y	Lungime segment (** (m)
1	572.725,774 705.005,051	2	572.718,752 705.005,188	7.023
2	572.718,752 705.005,188	3	572.704,003 705.007,454	14.923
3	572.704,003 705.007,454	4	572.688,89 705.019,134	19.1
4	572.688,89 705.019,134	5	572.537,742 704.887,545	200.403
5	572.537,742 704.887,545	6	572.560,979 704.870,954	28.551

Punct început	X / Y	Punct sfârşit	X / Y	Lungime segment (** (m)
6	572.560,979 704.870,954	1	572.725,774 705.005,051	212.461

** Lungimile segmentelor sunt determinate în planul de proiecţie Stereo 70 şi sunt rotunjite la 1 milimetru.

*** Distanţa dintre puncte este formată din segmente cumulate ce sunt mai mici decât valoarea 1 milimetru.

**DATE DESPRE IMOBILUL NR. 1493**

Oficiul de Cadastru și Publicitate Imobiliară SUCEAVA
Biroul de Cadastru și Publicitate Imobiliară Radauti

A. Partea I. Descrierea imobilului

TEREN Extravilan

Adresa: Jud. Suceava

Nr. Crt	Nr cadastral Nr. topografic	Suprafața* (mp)	Observații / Referințe
A1		4.700	Sector cadastral:45 Teren neimprejmuit;

B. Partea II. Proprietari și acte

Inscrieri privitoare la dreptul de proprietate și alte drepturi reale	Referințe
/	
Act Administrativ nr. 1417, din 30/09/1998 emis de Comisia Judeteana Suceava (titlu de proprietate);	
B1	A1
Intabulare, drept de PROPRIETATE, dobandit prin Reconstituire, cota actuala 1/1, cota initiala 1/1 1) FLOREAN IOAN DEFUNCT:Da	

C. Partea III. SARCINI .

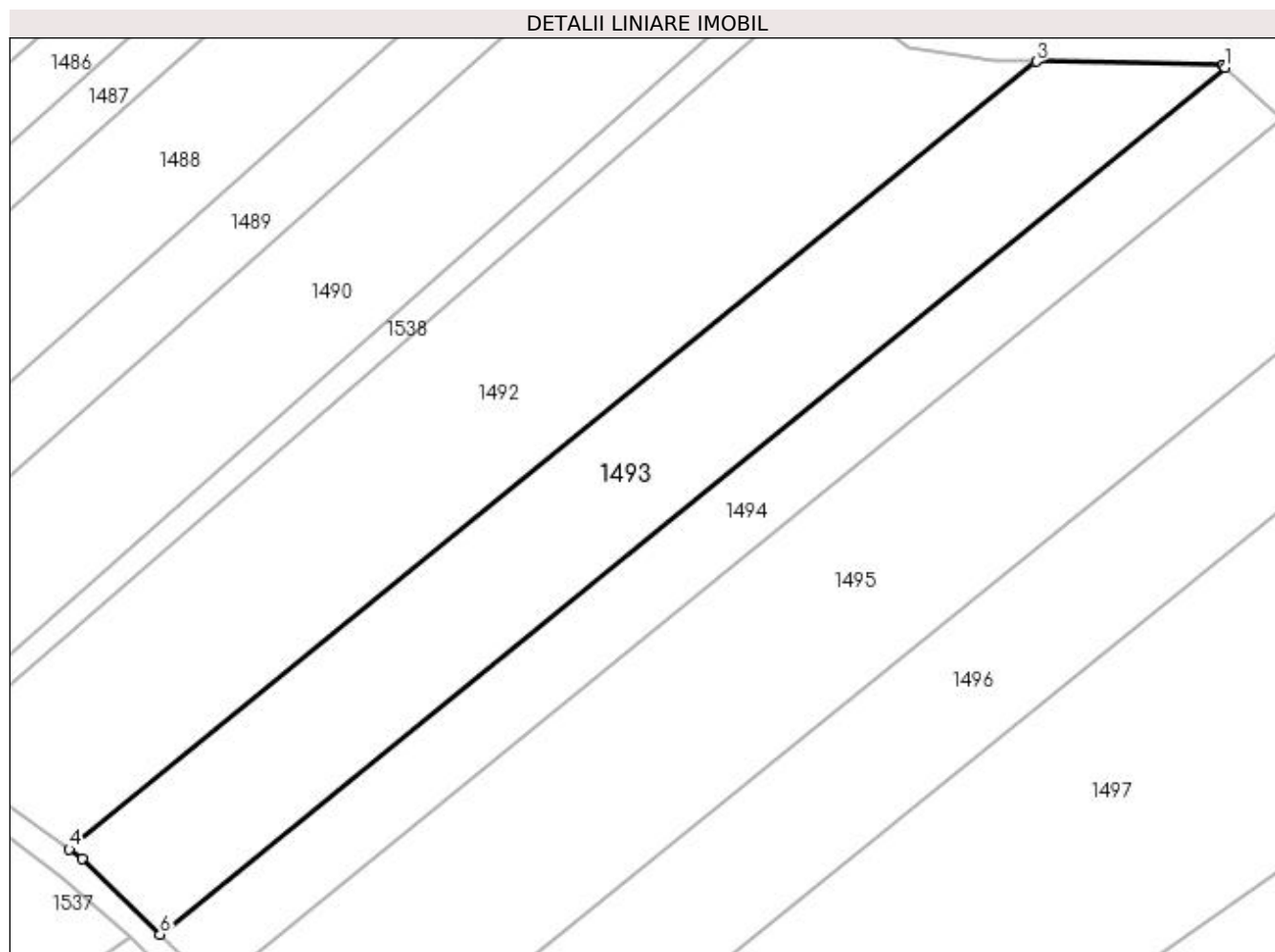
Inscrieri privind dezmembramintele dreptului de proprietate, drepturi reale de garanție și sarcini	Referințe
NU SUNT	

Anexa Nr. 1 La Partea I

Teren

Nr cadastral	Suprafața (mp)*	Observații / Referințe
	4.700	

* Suprafața este determinată în planul de proiecție Stereo 70.



Date referitoare la teren

Crt	Categorie folosință	Intra vilan	Suprafața (mp)	Tarla	Parcelă	Nr. topo	Observații / Referințe
1	arabil	NU	4.700	21	409	-	

Lungime Segmente

1) Valorile lungimilor segmentelor sunt obținute din proiecție în plan.

Punct început	X / Y	Punct sfârșit	X / Y	Lungime segment (** (m)
1	572.757,89 705.004,045	2	572.757,459 705.004,433	0.58
2	572.757,459 705.004,433	3	572.725,774 705.005,051	31.691
3	572.725,774 705.005,051	4	572.560,979 704.870,954	212.461
4	572.560,979 704.870,954	5	572.563,204 704.869,366	2.734
5	572.563,204 704.869,366	6	572.576,473 704.856,424	18.535

Punct început	X / Y	Punct sfârșit	X / Y	Lungime segment (** (m)
6	572.576,473 704.856,424	1	572.757,89 705.004,045	233.889

** Lungimile segmentelor sunt determinate în planul de proiecție Stereo 70 și sunt rotunjite la 1 milimetru.

*** Distanța dintre puncte este formată din segmente cumulate ce sunt mai mici decât valoarea 1 milimetru.

**DATE DESPRE IMOBILUL NR. 1494**

Oficiul de Cadastru și Publicitate Imobiliară SUCEAVA
Biroul de Cadastru și Publicitate Imobiliară Radauti

A. Partea I. Descrierea imobilului

TEREN Extravilan

Adresa: Jud. Suceava

Nr. Crt	Nr cadastral Nr. topografic	Suprafața* (mp)	Observații / Referințe
A1		3.000	Sector cadastral:45 Teren neimprejmuit;

B. Partea II. Proprietari și acte

Inscrieri privitoare la dreptul de proprietate și alte drepturi reale	Referințe
/	
Act Administrativ nr. 1483, din 10/11/1999 emis de Comisia Judeteana Suceava (titlu de proprietate);	
B1	A1
Intabulare, drept de PROPRIETATE, dobandit prin Reconstituire, cota actuala 1/1, cota initiala 1/1 1) FLORESCU ASPAZIA DEFUNCT:Da	

C. Partea III. SARCINI .

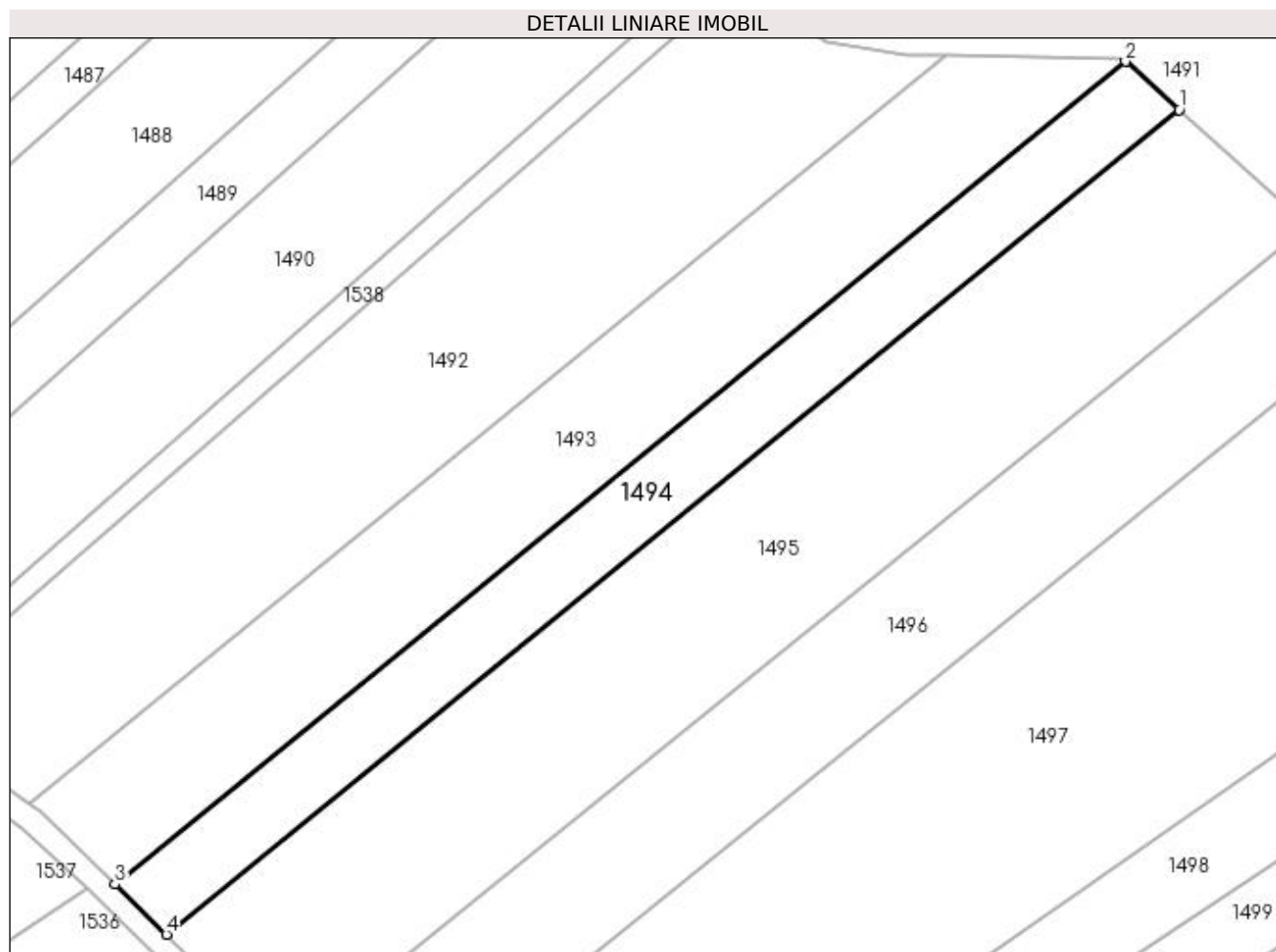
Inscrieri privind dezmembramintele dreptului de proprietate, drepturi reale de garanție și sarcini	Referințe
NU SUNT	

Anexa Nr. 1 La Partea I

Teren

Nr cadastral	Suprafața (mp)*	Observații / Referințe
	3.000	

* Suprafața este determinată în planul de proiecție Stereo 70.



Date referitoare la teren

Crt	Categorie folosință	Intravilan	Suprafața (mp)	Tarla	Parcelă	Nr. topo	Observații / Referințe
1	arabil	NU	3.000	21	409	-	

Lungime Segmente

1) Valorile lungimilor segmentelor sunt obținute din proiecție în plan.

Punct început	X / Y	Punct sfârșit	X / Y	Lungime segment (** (m)
1	572.767,528 704.995,37	2	572.757,89 705.004,045	12.967
2	572.757,89 705.004,045	3	572.576,473 704.856,424	233.889
3	572.576,473 704.856,424	4	572.585,706 704.847,419	12.897
4	572.585,706 704.847,419	1	572.767,528 704.995,37	234.411

**** Lungimile segmentelor sunt determinate în planul de proiecție Stereo 70 și sunt rotunjite la 1 milimetru.**

***** Distanța dintre puncte este formată din segmente cumulate ce sunt mai mici decât valoarea 1 milimetru.**

**DATE DESPRE IMOBILUL NR. 1495**

Oficiul de Cadastru și Publicitate Imobiliară SUCEAVA
Biroul de Cadastru și Publicitate Imobiliară Radauti

A. Partea I. Descrierea imobilului

TEREN Extravilan

Nr. CF vechi:11692

Adresa: Jud. Suceava

Nr. Crt	Nr cadastral Nr. topografic	Suprafața* (mp)	Observații / Referințe
A1	50118	7.100	Sector cadastral:45 Teren neimprejmuit;

B. Partea II. Proprietari și acte

Inscrieri privitoare la dreptul de proprietate și alte drepturi reale	Referințe
9838 / 05/03/2020	
Act Notarial nr. 974, din 05/03/2020 emis de FOMIN LARISA (contract de vanzare-cumparare);	
B1	Intabulare, drept de PROPRIETATE bun comun, dobandit prin Conventie, cota actuala 1/1, cota initiala 1/1
	A1
	1) HRAB RADU 2) HRAB MARIA-RALUCA

C. Partea III. SARCINI .

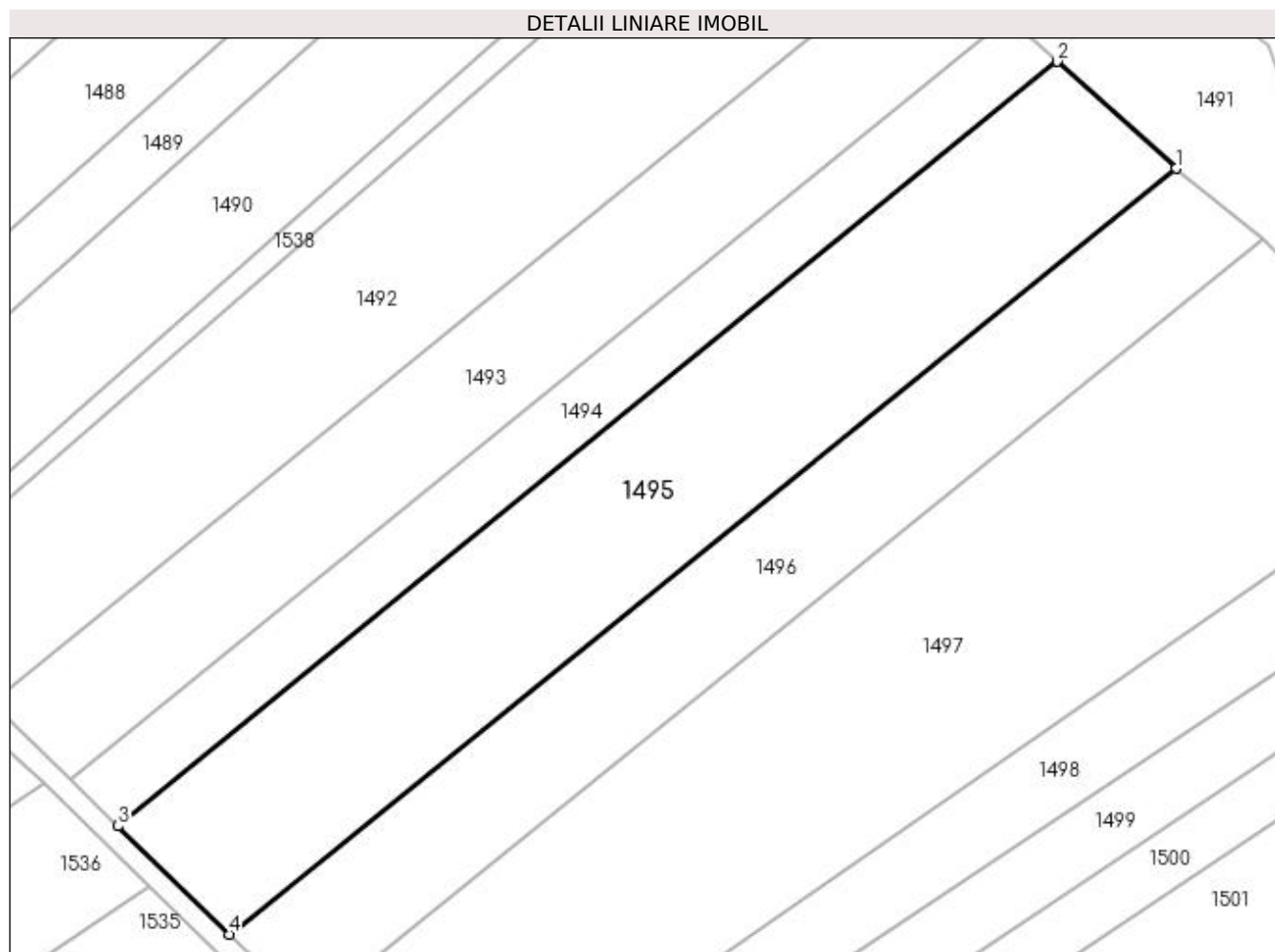
Inscrieri privind dezmembramintele dreptului de proprietate, drepturi reale de garanție și sarcini	Referințe
NU SUNT	

Anexa Nr. 1 La Partea I

Teren

Nr cadastral	Suprafața (mp)*	Observații / Referințe
50118	7.100	

* Suprafața este determinată în planul de proiecție Stereo 70.



Date referitoare la teren

Crt	Categorie folosință	Intra vilan	Suprafața (mp)	Tarla	Parcelă	Nr. topo	Observații / Referințe
1	arabil	NU	7.100	21	409	-	

Lungime Segmente

1) Valorile lungimilor segmentelor sunt obținute din proiecție în plan.

Punct început	X / Y	Punct sfârșit	X / Y	Lungime segment (** (m)
1	572.790,543 704.974,653	2	572.767,528 704.995,37	30.966
2	572.767,528 704.995,37	3	572.585,706 704.847,419	234.411
3	572.585,706 704.847,419	4	572.607,2 704.826,457	30.023
4	572.607,2 704.826,457	1	572.790,543 704.974,653	235.748

**** Lungimile segmentelor sunt determinate în planul de proiecție Stereo 70 și sunt rotunjite la 1 milimetru.**

***** Distanța dintre puncte este formată din segmente cumulate ce sunt mai mici decât valoarea 1 milimetru.**

**DATE DESPRE IMOBILUL NR. 1496**

Oficiul de Cadastru și Publicitate Imobiliară SUCEAVA
Biroul de Cadastru și Publicitate Imobiliară Radauti

A. Partea I. Descrierea imobilului

TEREN Extravilan

Adresa: Jud. Suceava

Nr. Crt	Nr cadastral Nr. topografic	Suprafața* (mp)	Observații / Referințe
A1		5.000	Sector cadastral:45 Teren neimprejmuit;

B. Partea II. Proprietari și acte

Inscrieri privitoare la dreptul de proprietate și alte drepturi reale	Referințe
/	
Act Notarial nr. 177, din 21/06/1996 emis de BNP Coste Stefan (certificat de mostenitor);	
B1	A1
Intabulare, drept de PROPRIETATE, dobandit prin Succesiune, cota actuala 1/1, cota initiala 1/1 1) TIPERCIUC ASPAZIA	

C. Partea III. SARCINI .

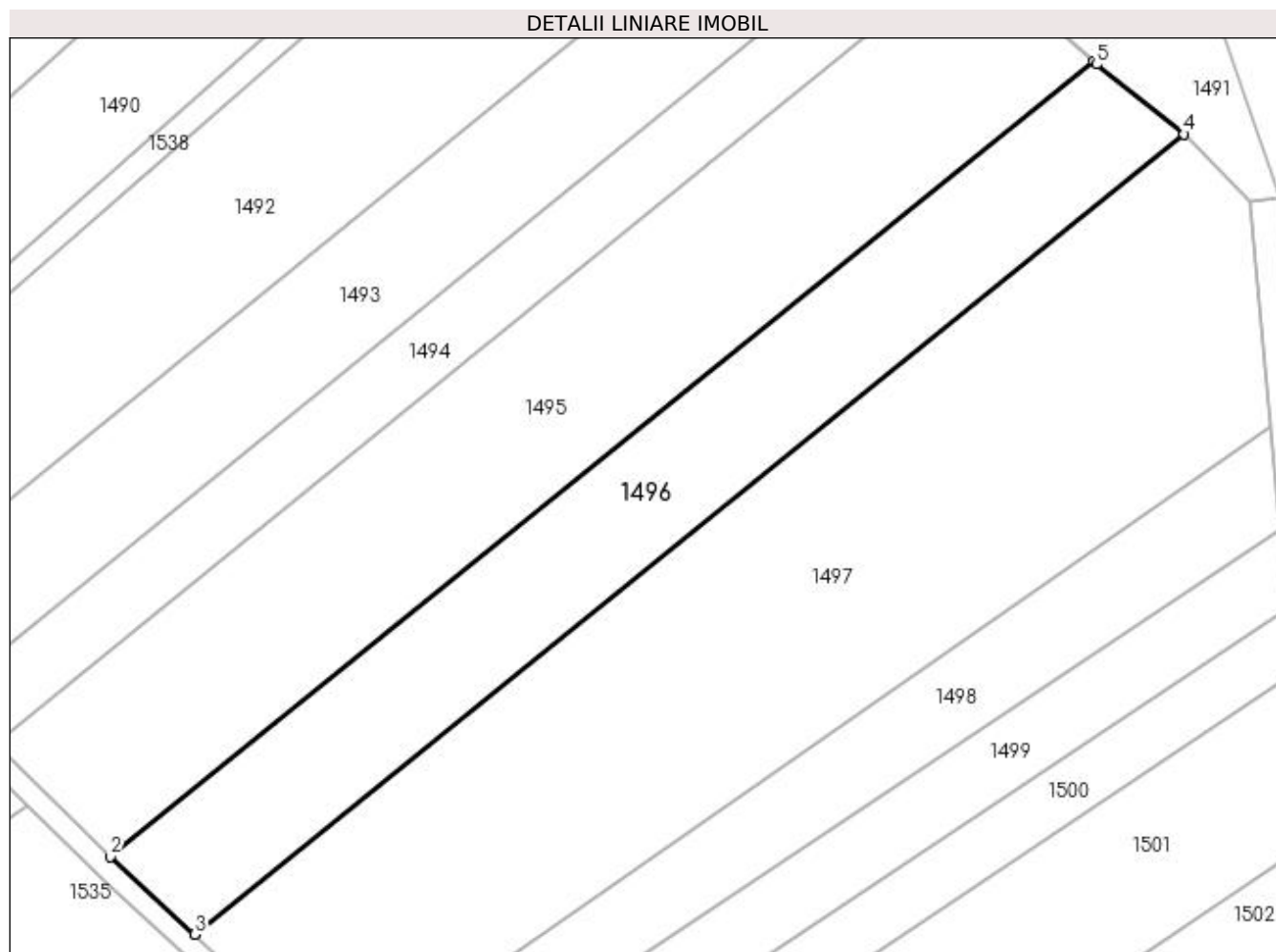
Inscrieri privind dezmembramintele dreptului de proprietate, drepturi reale de garanție și sarcini	Referințe
NU SUNT	

Anexa Nr. 1 La Partea I

Teren

Nr cadastral	Suprafața (mp)*	Observații / Referințe
	5.000	

* Suprafața este determinată în planul de proiecție Stereo 70.



Date referitoare la teren

Crt	Categorie folosință	Intra vilan	Suprafața (mp)	Tarla	Parcelă	Nr. topo	Observații / Referințe
1	arabil	NU	5.000	21	402	-	

Lungime Segmente

1) Valorile lungimilor segmentelor sunt obținute din proiecție în plan.

Punct început	X / Y	Punct sfârșit	X / Y	Lungime segment (** (m)
1	572.790,543 704.974,653	2	572.607,2 704.826,457	235.748
2	572.607,2 704.826,457	3	572.622,957 704.812,002	21.382
3	572.622,957 704.812,002	4	572.807,426 704.961,11	237.196
4	572.807,426 704.961,11	5	572.791,129 704.974,126	20.857
5	572.791,129 704.974,126	1	572.790,543 704.974,653	0.788

**** Lungimile segmentelor sunt determinate în planul de proiecție Stereo 70 și sunt rotunjite la 1 milimetru.**

***** Distanța dintre puncte este formată din segmente cumulate ce sunt mai mici decât valoarea 1 milimetru.**

**DATE DESPRE IMOBILUL NR. 1497**

Oficiul de Cadastru și Publicitate Imobiliară SUCEAVA
Biroul de Cadastru și Publicitate Imobiliară Radauti

A. Partea I. Descrierea imobilului

TEREN Extravilan

Adresa: Jud. Suceava

Nr. Crt	Nr cadastral Nr. topografic	Suprafața* (mp)	Observații / Referințe
A1		10.350	Sector cadastral:45 Teren neimprejmuit;

B. Partea II. Proprietari și acte

Inscrieri privitoare la dreptul de proprietate și alte drepturi reale		Referințe
/		
Act Normativ nr. 7, din 13/03/1996 emis de Parlamentul Romaniei (lege);		
B1	Inscrierea provizorie, drept de PROPRIETATE, dobandit prin Lege, cota actuala 1/1, cota initiala 1/1 1) MUNICIPIUL RADAUTI, CIF:4244148	A1

C. Partea III. SARCINI .

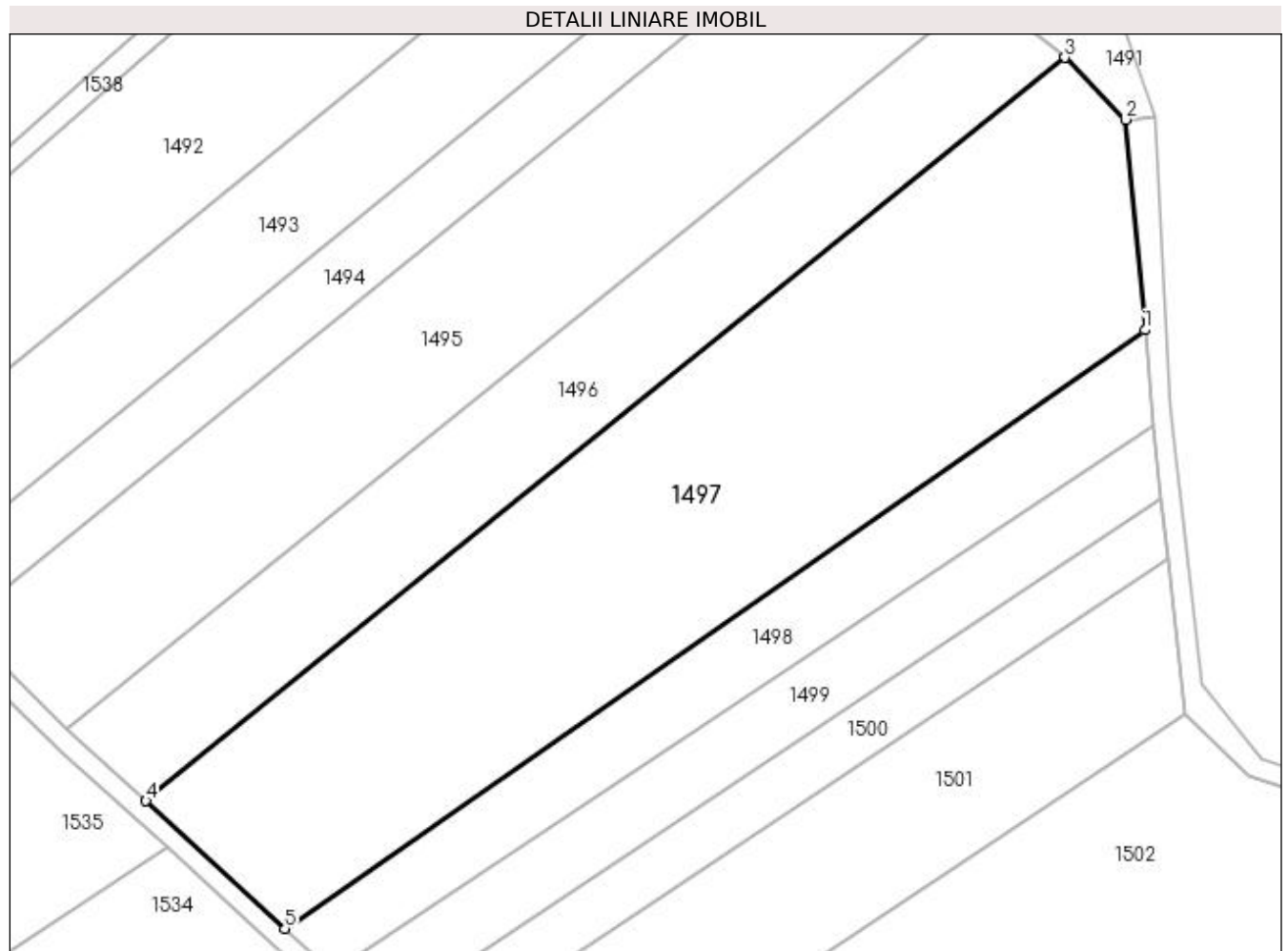
Inscrieri privind dezmembramintele dreptului de proprietate, drepturi reale de garanție și sarcini	Referințe
NU SUNT	

Anexa Nr. 1 La Partea I

Teren

Nr cadastral	Suprafața (mp)*	Observații / Referințe
	10.350	

* Suprafața este determinată în planul de proiecție Stereo 70.



Date referitoare la teren

Crt	Categorie folosință	Intra vilan	Suprafața (mp)	Tarla	Parcelă	Nr. topo	Observații / Referințe
1	arabil	NU	10.350	21	409	-	

Lungime Segmente

1) Valorile lungimilor segmentelor sunt obținute din proiecție în plan.

Punct început	X / Y	Punct sfârșit	X / Y	Lungime segment (** (m)
1	572.823,523 704.906,495	2	572.819,561 704.948,661	42.352
2	572.819,561 704.948,661	3	572.807,426 704.961,11	17.384
3	572.807,426 704.961,11	4	572.622,957 704.812,002	237.196
4	572.622,957 704.812,002	5	572.650,832 704.786,43	37.828
5	572.650,832 704.786,43	1	572.823,523 704.906,495	210.327

**** Lungimile segmentelor sunt determinate în planul de proiecție Stereo 70 și sunt rotunjite la 1 milimetru.**

***** Distanța dintre puncte este formată din segmente cumulate ce sunt mai mici decât valoarea 1 milimetru.**

**DATE DESPRE IMOBILUL NR. 1498**

Oficiul de Cadastru și Publicitate Imobiliară SUCEAVA
Biroul de Cadastru și Publicitate Imobiliară Radauti

A. Partea I. Descrierea imobilului

TEREN Extravilan

Adresa: Jud. Suceava

Nr. Crt	Nr cadastral Nr. topografic	Suprafața* (mp)	Observații / Referințe
A1	37693	3.000	Sector cadastral:45 Teren neimprejmuit;

B. Partea II. Proprietari și acte

Inscrieri privitoare la dreptul de proprietate și alte drepturi reale	Referințe
10701 / 09/05/2013	
Act Administrativ nr. 1489, din 11/02/2000 emis de Comisia Judeteana Suceava (adeverinta nr 2238/4.06.2013 eliberata de Primaria Satu Mare);	
B1	A1
Intabulare, drept de PROPRIETATE bun propriu cu titlu de contituire drept de proprietate, dobandit prin Reconstituire, cota actuala 1/1, cota initiala 1/1 1) BEJENARIU ANA	

C. Partea III. SARCINI .

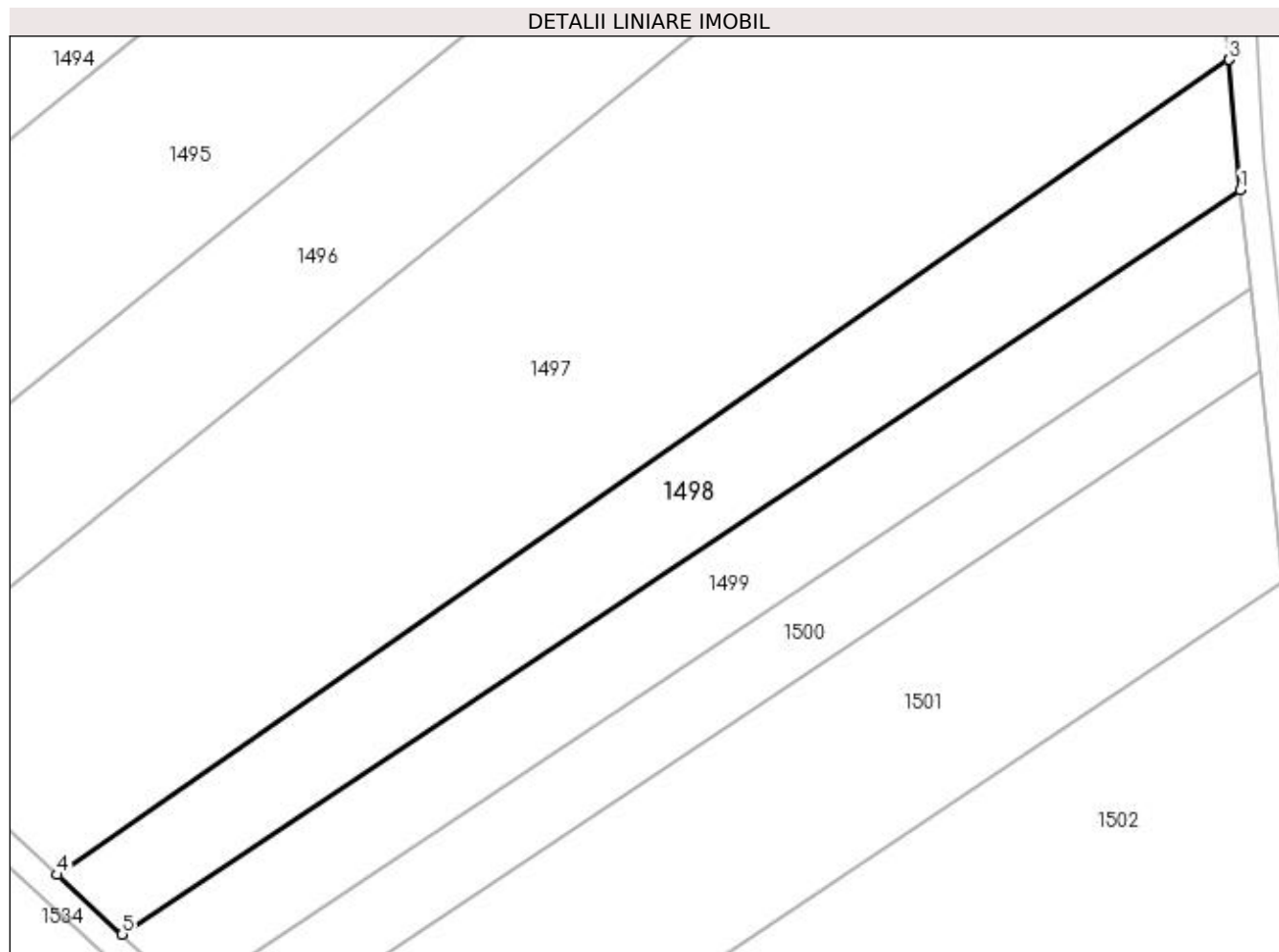
Inscrieri privind dezmembramintele dreptului de proprietate, drepturi reale de garanție și sarcini	Referințe
NU SUNT	

Anexa Nr. 1 La Partea I

Teren

Nr cadastral	Suprafața (mp)*	Observații / Referințe
37693	3.000	

* Suprafața este determinată în planul de proiecție Stereo 70.



Date referitoare la teren

Crt	Categorie folosință	Intra vilan	Suprafața (mp)	Tarla	Parcelă	Nr. topo	Observații / Referințe
1	arabil	NU	3.000	21	409	-	

Lungime Segmente

1) Valorile lungimilor segmentelor sunt obținute din proiecție în plan.

Punct început	X / Y	Punct sfârșit	X / Y	Lungime segment (** (m)
1	572.825,128 704.887,306	2	572.823,523 704.906,491	19.252
2	572.823,523 704.906,491	3	572.823,523 704.906,495	0.004
3	572.823,523 704.906,495	4	572.650,832 704.786,43	210.327
4	572.650,832 704.786,43	5	572.660,395 704.777,658	12.977
5	572.660,395 704.777,658	1	572.825,128 704.887,306	197.888

**** Lungimile segmentelor sunt determinate în planul de proiecție Stereo 70 și sunt rotunjite la 1 milimetru.**

***** Distanța dintre puncte este formată din segmente cumulate ce sunt mai mici decât valoarea 1 milimetru.**

**DATE DESPRE IMOBILUL NR. 1499**

Oficiul de Cadastru și Publicitate Imobiliară SUCEAVA
Biroul de Cadastru și Publicitate Imobiliară Radauti

A. Partea I. Descrierea imobilului

TEREN Extravilan

Adresa: Jud. Suceava

Nr. Crt	Nr cadastral Nr. topografic	Suprafața* (mp)	Observații / Referințe
A1		2.500	Sector cadastral:45 Teren neimprejmuit;

B. Partea II. Proprietari și acte

Inscrieri privitoare la dreptul de proprietate și alte drepturi reale		Referințe
/		
Act Normativ nr. 7, din 13/03/1996 emis de Parlamentul Romaniei (lege);		
B1	Inscrierea provizorie, drept de PROPRIETATE, dobandit prin Lege, cota actuala 1/1, cota initiala 1/1 1) MUNICIPIUL RADAUTI, CIF:4244148	A1

C. Partea III. SARCINI .

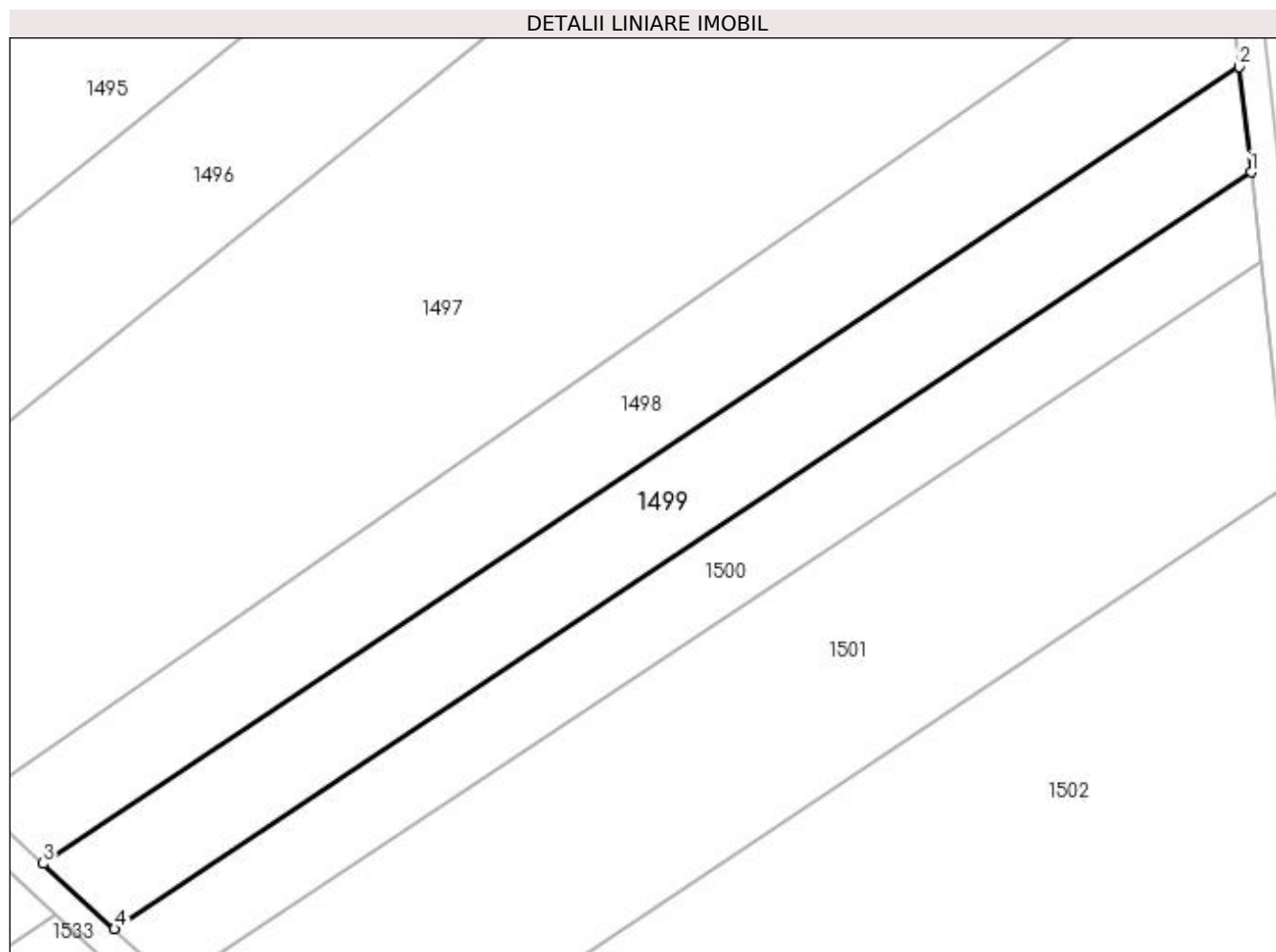
Inscrieri privind dezmembramintele dreptului de proprietate, drepturi reale de garanție și sarcini	Referințe
NU SUNT	

Anexa Nr. 1 La Partea I

Teren

Nr cadastral	Suprafața (mp)*	Observații / Referințe
	2.500	

* Suprafața este determinată în planul de proiecție Stereo 70.



Date referitoare la teren

Crt	Categorie folosință	Intravilan	Suprafața (mp)	Tarla	Parcelă	Nr. topo	Observații / Referințe
1	arabil	NU	2.500	21	409	-	

Lungime Segmente

1) Valorile lungimilor segmentelor sunt obținute din proiecție în plan.

Punct început	X / Y	Punct sfârșit	X / Y	Lungime segment (** (m)
1	572.826,733 704.872,809	2	572.825,128 704.887,306	14.585
2	572.825,128 704.887,306	3	572.660,395 704.777,658	197.888
3	572.660,395 704.777,658	4	572.670,228 704.768,638	13.343
4	572.670,228 704.768,638	1	572.826,733 704.872,809	188.004

**** Lungimile segmentelor sunt determinate în planul de proiecție Stereo 70 și sunt rotunjite la 1 milimetru.**

***** Distanța dintre puncte este formată din segmente cumulate ce sunt mai mici decât valoarea 1 milimetru.**

**DATE DESPRE IMOBILUL NR. 1500**

Oficiul de Cadastru și Publicitate Imobiliară SUCEAVA
Biroul de Cadastru și Publicitate Imobiliară Radauti

A. Partea I. Descrierea imobilului

TEREN Extravilan

Adresa: Jud. Suceava

Nr. Crt	Nr cadastral Nr. topografic	Suprafața* (mp)	Observații / Referințe
A1	34805	2.000	Sector cadastral:45 Teren neimprejmuit;

B. Partea II. Proprietari și acte

Inscrieri privitoare la dreptul de proprietate și alte drepturi reale	Referințe
33342 / 30/07/2021	
Act Notarial nr. 2114, din 30/07/2021 emis de N.P. Mandici Alexandru (contract de dare in plata);	
B1	A1
Intabulare, drept de PROPRIETATE, dobandit prin Conventie, cota actuala 1/1, cota initiala 1/1	
1) MOROSAN FLORIN	
2) MOROSAN OANA-IULIANA, bun comun, în devălmășie	

C. Partea III. SARCINI .

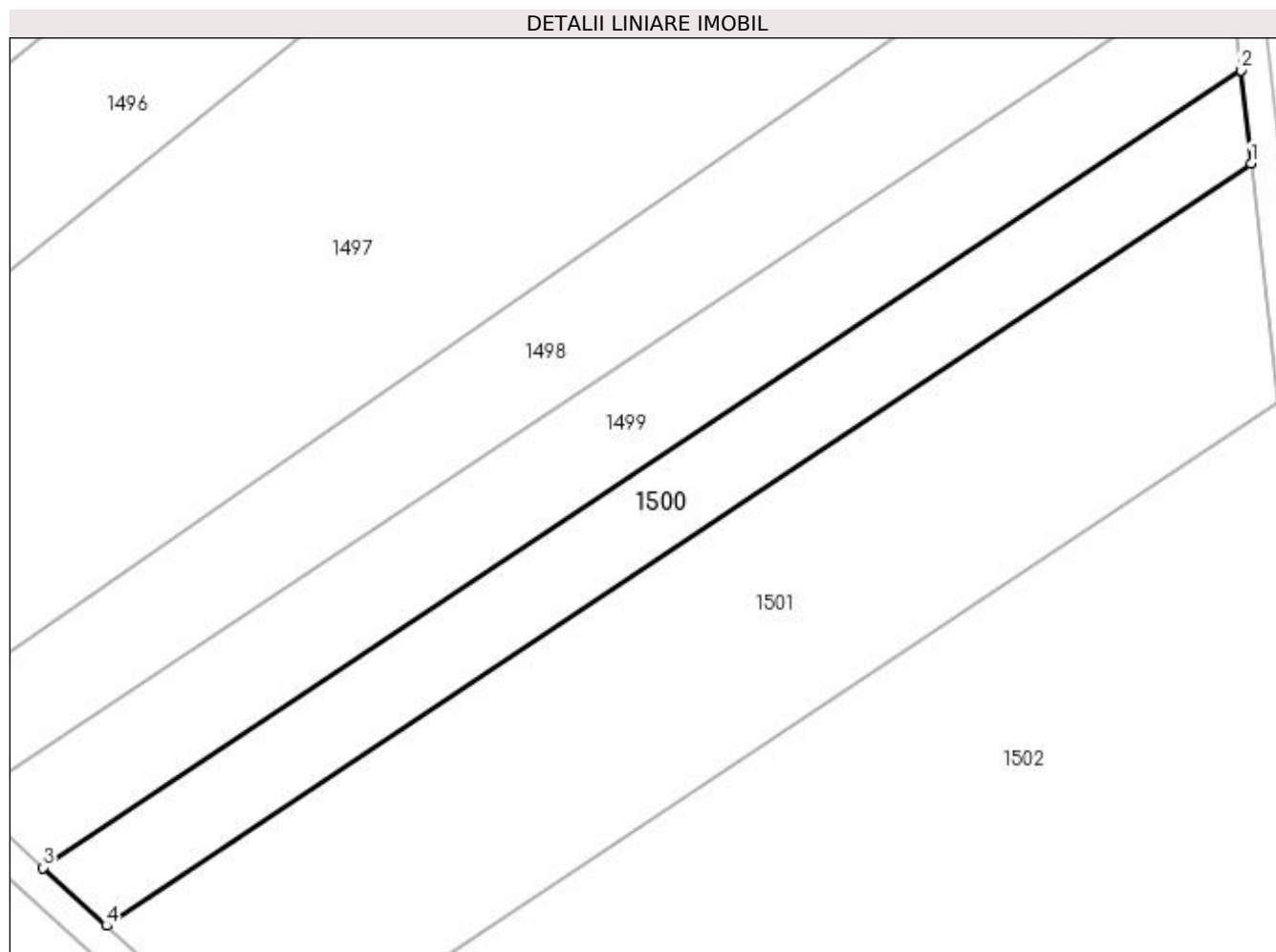
Inscrieri privind dezmembramintele dreptului de proprietate, drepturi reale de garanție și sarcini	Referințe
NU SUNT	

Anexa Nr. 1 La Partea I

Teren

Nr cadastral	Suprafața (mp)*	Observații / Referințe
34805	2.000	

* Suprafața este determinată în planul de proiecție Stereo 70.



Date referitoare la teren

Crt	Categorie folosință	Intra vilan	Suprafața (mp)	Tarla	Parcelă	Nr. topo	Observații / Referințe
1	arabil	NU	2.000	21	409	-	

Lungime Segmente

1) Valorile lungimilor segmentelor sunt obținute din proiecție în plan.

Punct început	X / Y	Punct sfârșit	X / Y	Lungime segment (** (m)
1	572.828,08 704.860,638	2	572.826,733 704.872,809	12.245
2	572.826,733 704.872,809	3	572.670,228 704.768,638	188.004
3	572.670,228 704.768,638	4	572.678,483 704.761,065	11.202
4	572.678,483 704.761,065	1	572.828,08 704.860,638	179.706

**** Lungimile segmentelor sunt determinate în planul de proiecție Stereo 70 și sunt rotunjite la 1 milimetru.**

***** Distanța dintre puncte este formată din segmente cumulate ce sunt mai mici decât valoarea 1 milimetru.**

**DATE DESPRE IMOBILUL NR. 1501**

Oficiul de Cadastru și Publicitate Imobiliară SUCEAVA
Biroul de Cadastru și Publicitate Imobiliară Radauti

A. Partea I. Descrierea imobilului

TEREN Extravilan

Adresa: Jud. Suceava

Nr. Crt	Nr cadastral Nr. topografic	Suprafața* (mp)	Observații / Referințe
A1	34852	4.700	Sector cadastral:45 Teren neimprejmuit;

B. Partea II. Proprietari și acte

Inscrieri privitoare la dreptul de proprietate și alte drepturi reale	Referințe
33344 / 30/07/2021	
Act Notarial nr. 2114, din 30/07/2021 emis de Mandici Alexandru;	
B6	A1
Intabulare, drept de PROPRIETATE, dobandit prin Conventie, cota actuala 1/1, cota initiala 1/1	
1) MOROSAN FLORIN	
2) MOROSAN OANA-IULIANA	

C. Partea III. SARCINI .

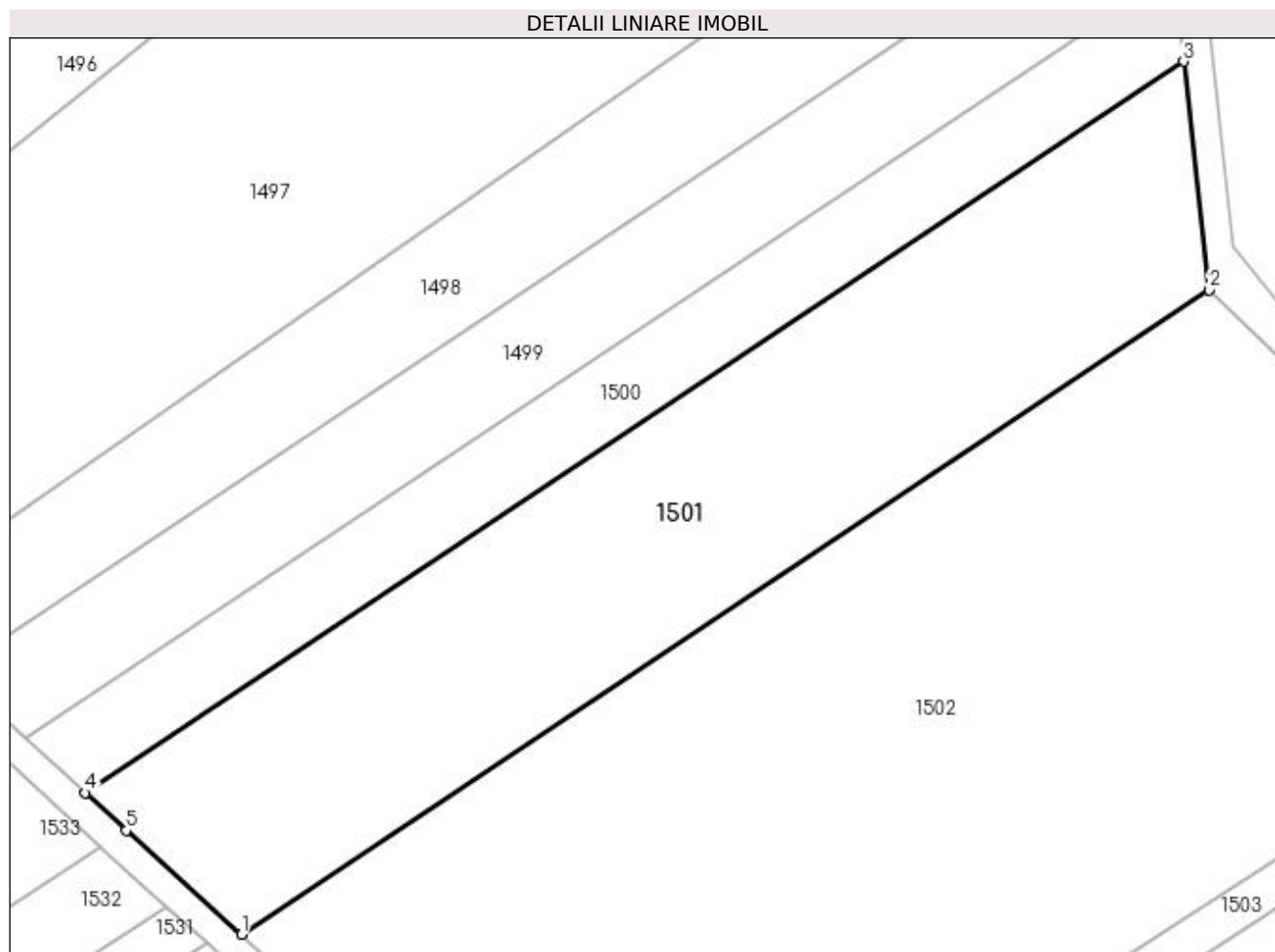
Inscrieri privind dezmembramintele dreptului de proprietate, drepturi reale de garanție și sarcini	Referințe
NU SUNT	

Anexa Nr. 1 La Partea I

Teren

Nr cadastral	Suprafața (mp)*	Observații / Referințe
34852	4.700	

* Suprafața este determinată în planul de proiecție Stereo 70.



Date referitoare la teren

Crt	Categorie folosință	Intravilan	Suprafața (mp)	Tarla	Parcelă	Nr. topo	Observații / Referințe
1	arabil	NU	4.700	21	409	-	

Lungime Segmente

1) Valorile lungimilor segmentelor sunt obținute din proiecție în plan.

Punct început	X / Y	Punct sfârșit	X / Y	Lungime segment (** (m)
1	572.699,728 704.741,805	2	572.831,523 704.829,53	158.322
2	572.831,523 704.829,53	3	572.828,08 704.860,638	31.299
3	572.828,08 704.860,638	4	572.678,483 704.761,065	179.706
4	572.678,483 704.761,065	5	572.684,066 704.755,943	7.577
5	572.684,066 704.755,943	1	572.699,728 704.741,805	21.099

**** Lungimile segmentelor sunt determinate în planul de proiecție Stereo 70 și sunt rotunjite la 1 milimetru.**

***** Distanța dintre puncte este formată din segmente cumulate ce sunt mai mici decât valoarea 1 milimetru.**

**DATE DESPRE IMOBILUL NR. 1502**

Oficiul de Cadastru și Publicitate Imobiliară SUCEAVA
Biroul de Cadastru și Publicitate Imobiliară Radauti

A. Partea I. Descrierea imobilului

TEREN Extravilan

Adresa: Jud. Suceava

Nr. Crt	Nr cadastral Nr. topografic	Suprafața* (mp)	Observații / Referințe
A1		11.601	Sector cadastral:45 Teren neimprejmuit;

B. Partea II. Proprietari și acte

Inscrieri privitoare la dreptul de proprietate și alte drepturi reale		Referințe
/		
Act Normativ nr. 7, din 13/03/1996 emis de Parlamentul Romaniei (lege);		
B1	Inscrierea provizorie, drept de PROPRIETATE, dobandit prin Lege, cota actuala 1/1, cota initiala 1/1 1) MUNICIPIUL RADAUTI, CIF:4244148	A1

C. Partea III. SARCINI .

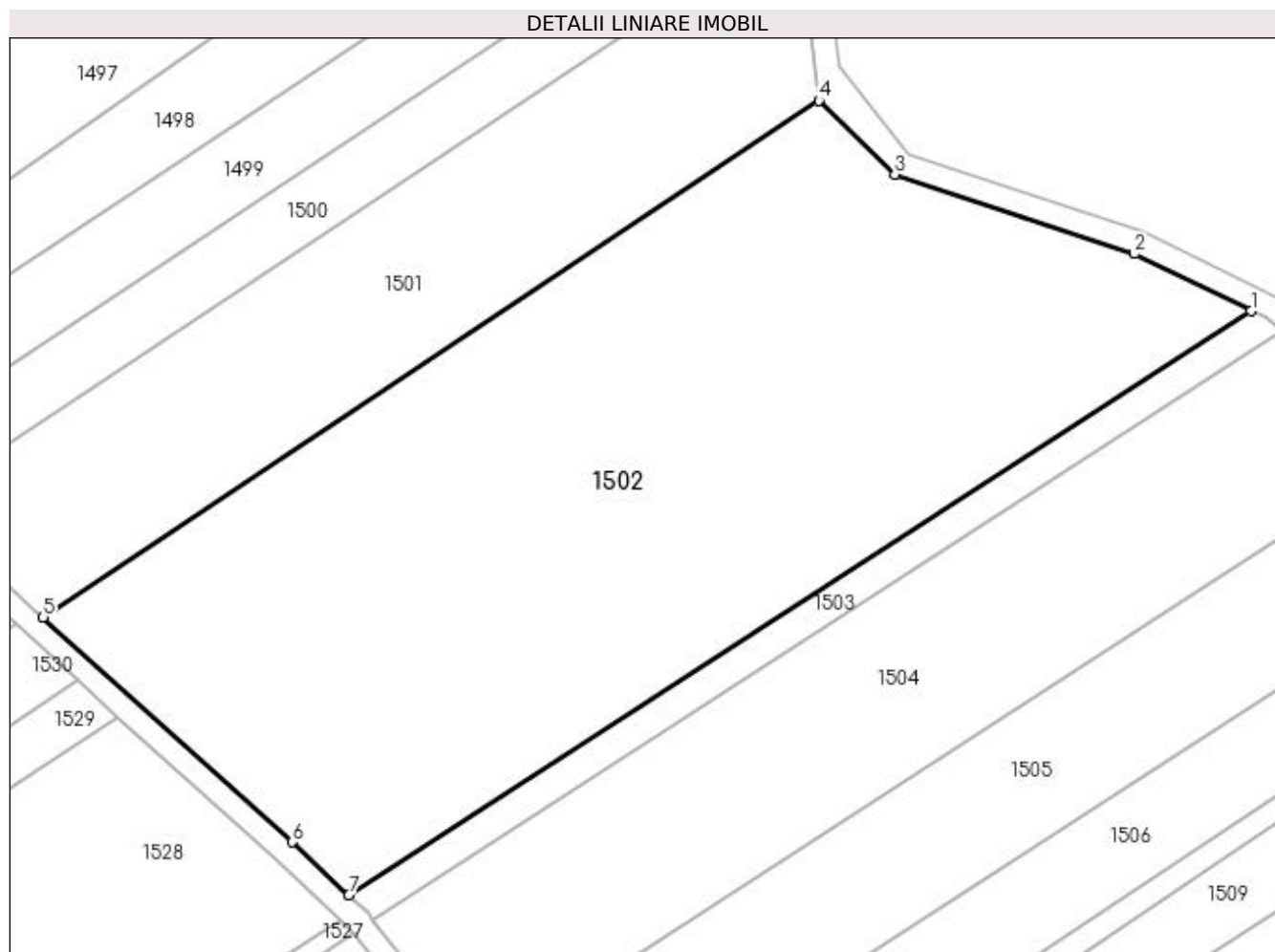
Inscrieri privind dezmembramintele dreptului de proprietate, drepturi reale de garanție și sarcini	Referințe
NU SUNT	

Anexa Nr. 1 La Partea I

Teren

Nr cadastral	Suprafața (mp)*	Observații / Referințe
	11.601	

* Suprafața este determinată în planul de proiecție Stereo 70.



Date referitoare la teren

Crt	Categorie folosință	Intra vilan	Suprafața (mp)	Tarla	Parcelă	Nr. topo	Observații / Referințe
1	arabil	NU	11.601	21	409	-	

Lungime Segmente

1) Valorile lungimilor segmentelor sunt obținute din proiecție în plan.

Punct început	X / Y	Punct sfârșit	X / Y	Lungime segment (** (m)
1	572.904,989 704.793,817	2	572.885,196 704.803,503	22.036
2	572.885,196 704.803,503	3	572.844,431 704.817,01	42.944
3	572.844,431 704.817,01	4	572.831,523 704.829,53	17.982
4	572.831,523 704.829,53	5	572.699,728 704.741,805	158.322
5	572.699,728 704.741,805	6	572.742,021 704.703,625	56.978

Punct început	X / Y	Punct sfârșit	X / Y	Lungime segment (** (m)
6	572.742,021 704.703,625	7	572.751,684 704.694,588	13.23
7	572.751,684 704.694,588	1	572.904,989 704.793,817	182.617

** Lungimile segmentelor sunt determinate în planul de proiecție Stereo 70 și sunt rotunjite la 1 milimetru.

*** Distanța dintre puncte este formată din segmente cumulate ce sunt mai mici decât valoarea 1 milimetru.

**DATE DESPRE IMOBILUL NR. 1503**

Oficiul de Cadastru și Publicitate Imobiliară SUCEAVA
 Biroul de Cadastru și Publicitate Imobiliară Radauti

A. Partea I. Descrierea imobilului

TEREN Extravilan

Adresa: Jud. Suceava

Nr. Crt	Nr cadastral Nr. topografic	Suprafața* (mp)	Observații / Referințe
A1	48995	1.050	Sector cadastral:45 Teren neimprejmuit;

B. Partea II. Proprietari și acte

Inscrieri privitoare la dreptul de proprietate și alte drepturi reale		Referințe
41527 / 21/12/2015		
Act Notarial nr. 4625, din 18/12/2015 emis de NP Fomin Simion (contract de donatie);		
B1	Intabulare, drept de PROPRIETATE bun propriu cu titlu de donatie, dobandit prin Conventie, cota actuala 1/1, cota initiala 1/1 1) TURTUREANU MIRCEA-OCTAVIAN <i>OBSERVATII: adus b3</i>	A1

C. Partea III. SARCINI .

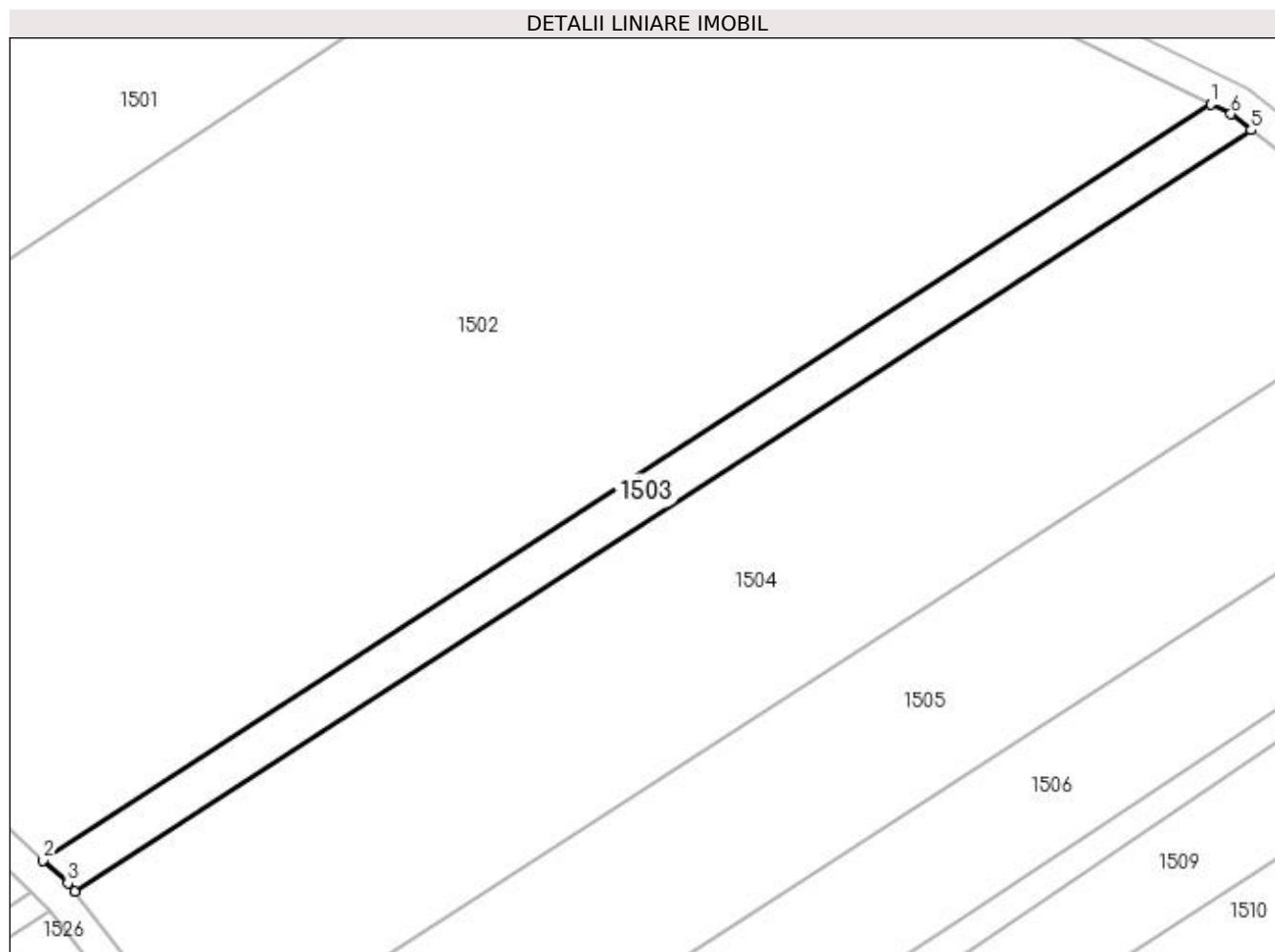
Inscrieri privind dezmembramintele dreptului de proprietate, drepturi reale de garanție și sarcini	Referințe
NU SUNT	

Anexa Nr. 1 La Partea I

Teren

Nr cadastral	Suprafața (mp)*	Observații / Referințe
48995	1.050	

* Suprafața este determinată în planul de proiecție Stereo 70.



Date referitoare la teren

Crt	Categorie folosință	Intravilan	Suprafața (mp)	Tarla	Parcelă	Nr. topo	Observații / Referințe
1	arabil	NU	1.050	21	409	-	

Lungime Segmente

1) Valorile lungimilor segmentelor sunt obținute din proiecție în plan.

Punct început	X / Y	Punct sfârșit	X / Y	Lungime segment (** (m)
1	572.904,989 704.793,817	2	572.751,684 704.694,588	182.617
2	572.751,684 704.694,588	3	572.754,921 704.691,56	4.433
3	572.754,921 704.691,56	4	572.755,806 704.690,436	1.43
4	572.755,806 704.690,436	5	572.910,295 704.790,431	184.026
5	572.910,295 704.790,431	6	572.907,625 704.792,527	3.394

Punct început	X / Y	Punct sfârşit	X / Y	Lungime segment (** (m)
6	572.907,625 704.792,527	1	572.904,989 704.793,817	2.935

** Lungimile segmentelor sunt determinate în planul de proiecţie Stereo 70 şi sunt rotunjite la 1 milimetru.

*** Distanţa dintre puncte este formată din segmente cumulate ce sunt mai mici decât valoarea 1 milimetru.

**DATE DESPRE IMOBILUL NR. 1504**

Oficiul de Cadastru și Publicitate Imobiliară SUCEAVA
Biroul de Cadastru și Publicitate Imobiliară Radauti

A. Partea I. Descrierea imobilului

TEREN Extravilan

Adresa: Jud. Suceava

Nr. Crt	Nr cadastral Nr. topografic	Suprafața* (mp)	Observații / Referințe
A1		5.500	Sector cadastral:45 Teren neimprejmuit;

B. Partea II. Proprietari și acte

Inscrieri privitoare la dreptul de proprietate și alte drepturi reale		Referințe
/		
Act Normativ nr. 7, din 13/03/1996 emis de Parlamentul Romaniei (lege);		
B1	Inscrierea provizorie, drept de PROPRIETATE, dobandit prin Lege, cota actuala 1/1, cota initiala 1/1 1) MUNICIPIUL RADAUTI, CIF:4244148	A1

C. Partea III. SARCINI .

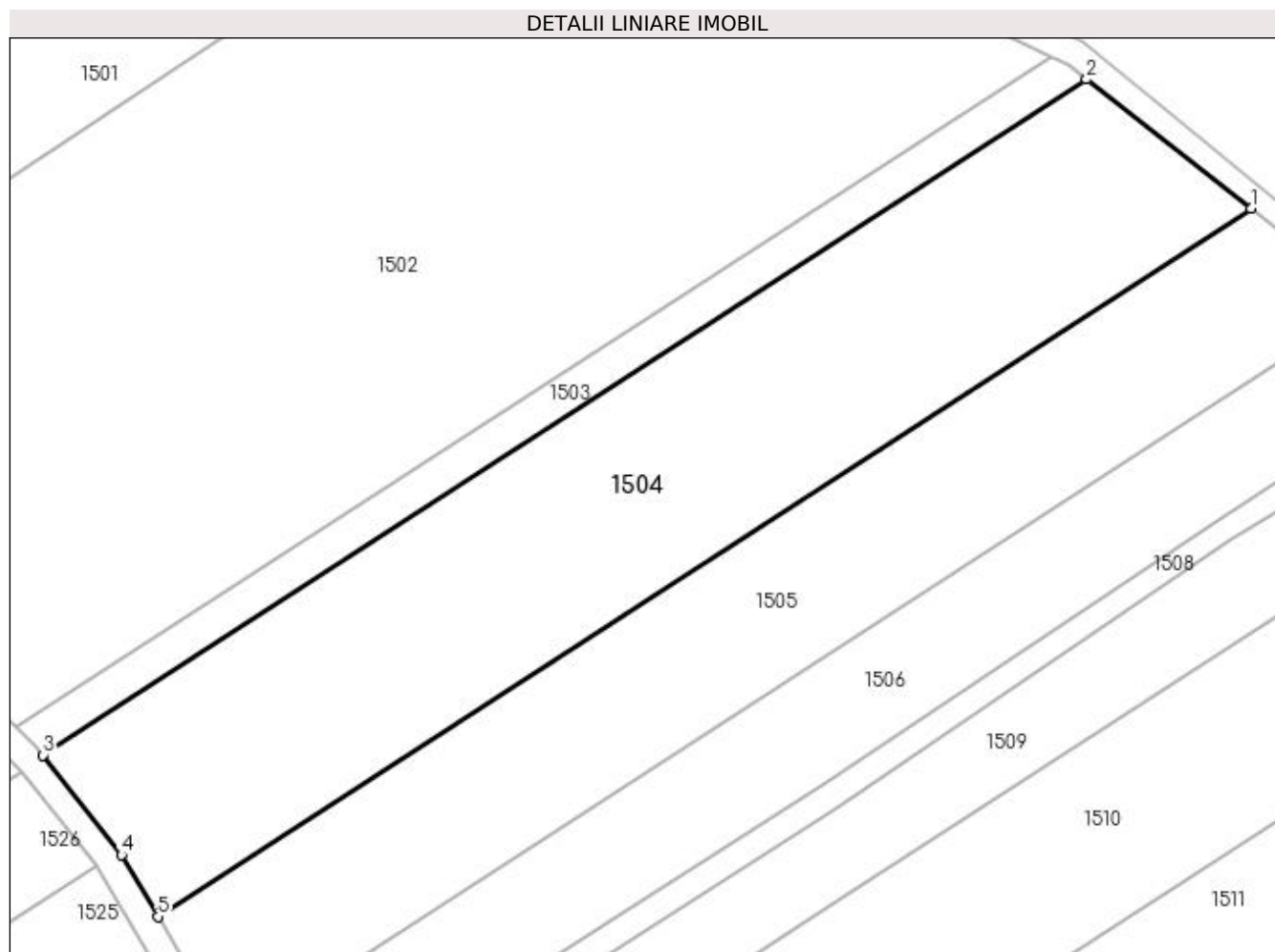
Inscrieri privind dezmembramintele dreptului de proprietate, drepturi reale de garanție și sarcini	Referințe
NU SUNT	

Anexa Nr. 1 La Partea I

Teren

Nr cadastral	Suprafața (mp)*	Observații / Referințe
	5.500	

* Suprafața este determinată în planul de proiecție Stereo 70.



Date referitoare la teren

Crt	Categorie folosință	Intravilan	Suprafața (mp)	Tarla	Parcelă	Nr. topo	Observații / Referințe
1	arabil	NU	5.500	21	409	-	

Lungime Segmente

1) Valorile lungimilor segmentelor sunt obținute din proiecție în plan.

Punct început	X / Y	Punct sfârșit	X / Y	Lungime segment (** (m)
1	572.934,634 704.771,327	2	572.910,295 704.790,431	30.941
2	572.910,295 704.790,431	3	572.755,806 704.690,436	184.026
3	572.755,806 704.690,436	4	572.767,415 704.675,697	18.762
4	572.767,415 704.675,697	5	572.772,789 704.666,571	10.591
5	572.772,789 704.666,571	1	572.934,634 704.771,327	192.789

**** Lungimile segmentelor sunt determinate în planul de proiecție Stereo 70 și sunt rotunjite la 1 milimetru.**

***** Distanța dintre puncte este formată din segmente cumulate ce sunt mai mici decât valoarea 1 milimetru.**

**DATE DESPRE IMOBILUL NR. 1505**

Oficiul de Cadastru și Publicitate Imobiliară SUCEAVA
Biroul de Cadastru și Publicitate Imobiliară Radauti

A. Partea I. Descrierea imobilului

TEREN Extravilan

Adresa: Jud. Suceava

Nr. Crt	Nr cadastral Nr. topografic	Suprafața* (mp)	Observații / Referințe
A1	38013	Din acte: 8.400 Masurata: 4.200	Sector cadastral:45 Teren neimprejmuit;

B. Partea II. Proprietari și acte

Inscrieri privitoare la dreptul de proprietate și alte drepturi reale		Referințe
23021 / 23/09/2013		
Act Notarial nr. 3471, din 19/09/2013 emis de Covariuc Ioan (contract de vanzare-cumparare);		
B1	Intabulare, drept de PROPRIETATE bun propriu cu titlu de cumparare, dobandit prin Conventie, cota actuala 1/1, cota initiala 1/1 1) IGBARIYA MIHAELA PAULA <i>OBSERVATII: adus B2</i>	A1

C. Partea III. SARCINI .

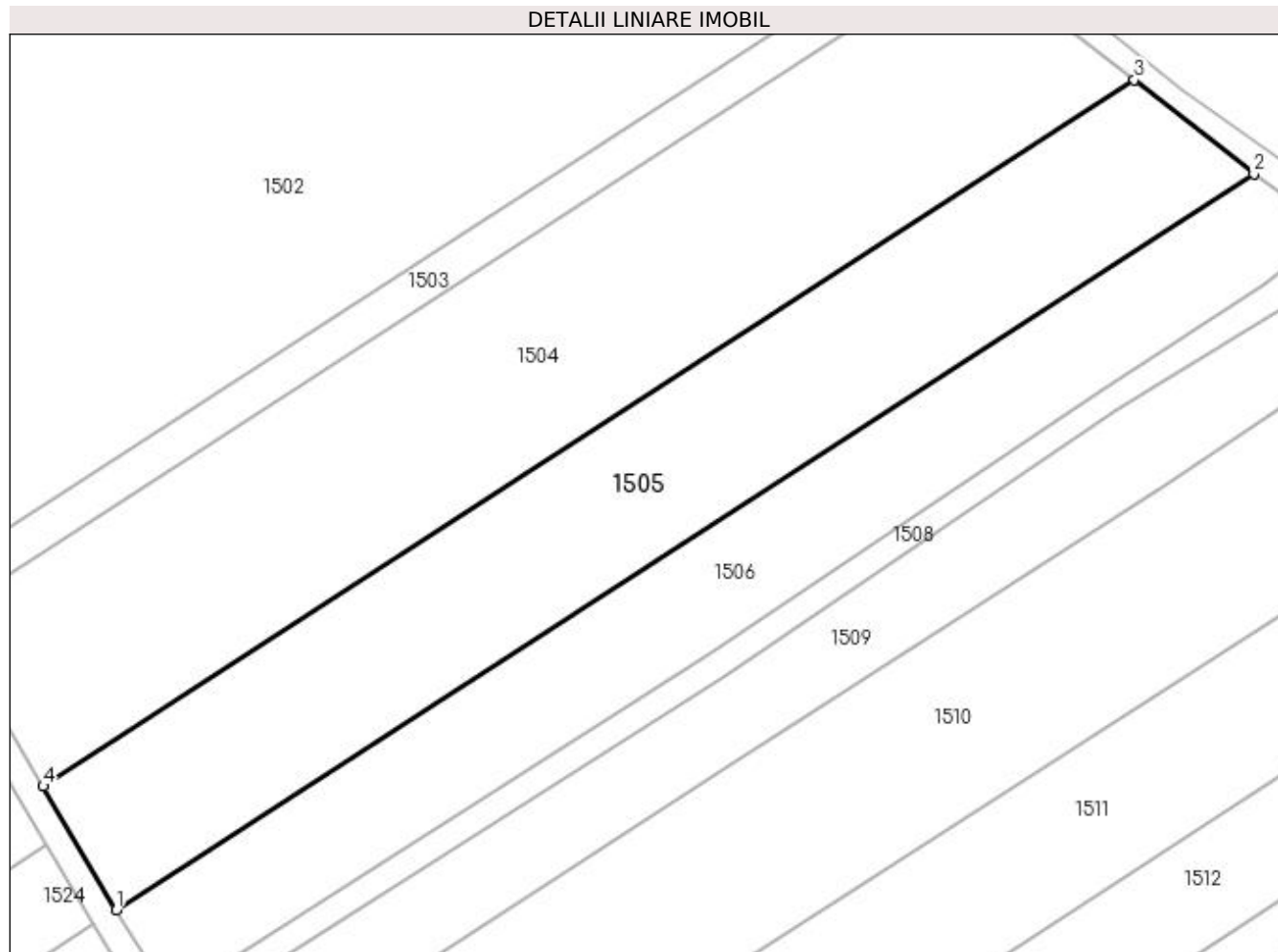
Inscrieri privind dezmembramintele dreptului de proprietate, drepturi reale de garanție și sarcini	Referințe
NU SUNT	

Anexa Nr. 1 La Partea I

Teren

Nr cadastral	Suprafața (mp)*	Observații / Referințe
38013	Din acte: 8.400 Masurata: 4.200	

* Suprafața este determinată în planul de proiecție Stereo 70.



Date referitoare la teren

Crt	Categorie folosință	Intravilan	Suprafața (mp)	Tarla	Parcelă	Nr. topo	Observații / Referințe
1	arabil	NU	4.200	21	409	-	

Lungime Segmente

1) Valorile lungimilor segmentelor sunt obținute din proiecție în plan.

Punct început	X / Y	Punct sfârșit	X / Y	Lungime segment (** (m)
1	572.783,623 704.648,175	2	572.952,376 704.757,402	201.017
2	572.952,376 704.757,402	3	572.934,634 704.771,327	22.554
3	572.934,634 704.771,327	4	572.772,789 704.666,571	192.789
4	572.772,789 704.666,571	1	572.783,623 704.648,175	21.349

**** Lungimile segmentelor sunt determinate în planul de proiecție Stereo 70 și sunt rotunjite la 1 milimetru.**

***** Distanța dintre puncte este formată din segmente cumulate ce sunt mai mici decât valoarea 1 milimetru.**

**DATE DESPRE IMOBILUL NR. 1506**

Oficiul de Cadastru și Publicitate Imobiliară SUCEAVA
Biroul de Cadastru și Publicitate Imobiliară Radauti

A. Partea I. Descrierea imobilului

TEREN Extravilan

Adresa: Jud. Suceava

Nr. Crt	Nr cadastral Nr. topografic	Suprafața* (mp)	Observații / Referințe
A1	36704	Din acte: 8.000 Masurata: 3.100	Sector cadastral:45 Teren neimprejmuit;

B. Partea II. Proprietari și acte

Inscrieri privitoare la dreptul de proprietate și alte drepturi reale		Referințe
30009 / 19/09/2014		
Act Notarial nr. 844, din 18/09/2014 emis de Humeniuc Anca (act de partaj);		
B1	Intabulare, drept de PROPRIETATE bun propriu cu titlu de partaj, dobandit prin Conventie, cota actuala 1/1, cota initiala 1/1 1) SIMOTA REMUS-ADRIAN <i>OBSERVATII: adus B3,4,5,6,7,8</i>	A1

C. Partea III. SARCINI .

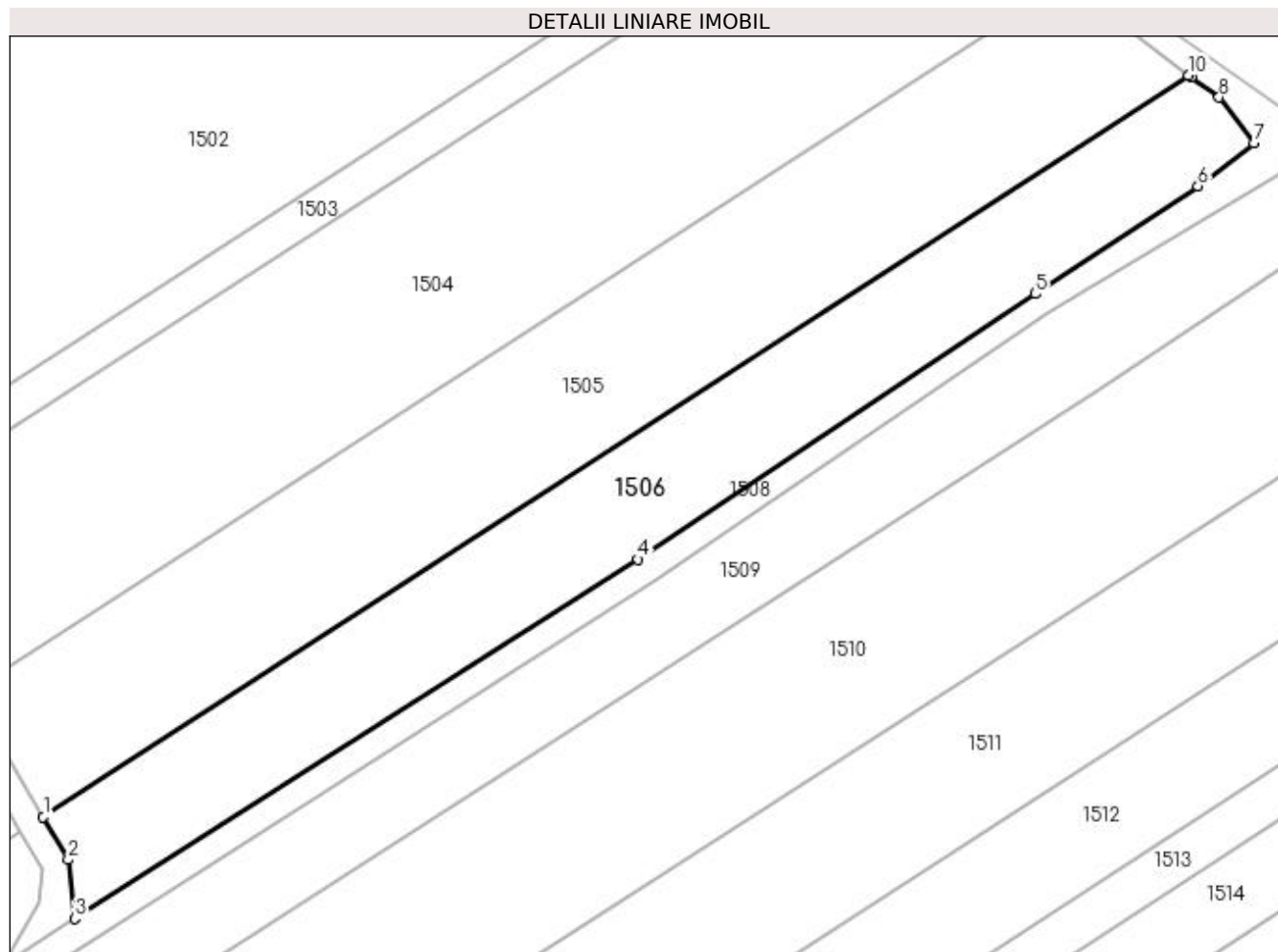
Inscrieri privind dezmembramintele dreptului de proprietate, drepturi reale de garanție și sarcini	Referințe
NU SUNT	

Anexa Nr. 1 La Partea I

Teren

Nr cadastral	Suprafața (mp)*	Observații / Referințe
36704	Din acte: 8.000 Masurata: 3.100	

* Suprafața este determinată în planul de proiecție Stereo 70.



Date referitoare la teren

Crt	Categorie folosință	Intra vilan	Suprafața (mp)	Tarla	Parcelă	Nr. topo	Observații / Referințe
1	arabil	NU	3.100	21	409	-	parte din CF 36704

Lungime Segmente

1) Valorile lungimilor segmentelor sunt obținute din proiecție în plan.

Punct început	X / Y	Punct sfârșit	X / Y	Lungime segment (** (m)
1	572.783,623 704.648,175	2	572.787,332 704.641,877	7.309
2	572.787,332 704.641,877	3	572.788,294 704.633,224	8.706
3	572.788,294 704.633,224	4	572.871,28 704.686,116	98.408
4	572.871,28 704.686,116	5	572.929,802 704.725,256	70.405
5	572.929,802 704.725,256	6	572.953,744 704.741,104	28.713

Punct început	X / Y	Punct sfârșit	X / Y	Lungime segment (** (m)
6	572.953,744 704.741,104	7	572.962,016 704.747,412	10.402
7	572.962,016 704.747,412	8	572.956,863 704.754,188	8.513
8	572.956,863 704.754,188	9	572.952,736 704.757,119	5.061
9	572.952,736 704.757,119	10	572.952,376 704.757,402	0.458
10	572.952,376 704.757,402	1	572.783,623 704.648,175	201.017

** Lungimile segmentelor sunt determinate în planul de proiecție Stereo 70 și sunt rotunjite la 1 milimetru.

*** Distanța dintre puncte este formată din segmente cumulate ce sunt mai mici decât valoarea 1 milimetru.

**DATE DESPRE IMOBILUL NR. 1507**

Oficiul de Cadastru și Publicitate Imobiliară SUCEAVA
 Biroul de Cadastru și Publicitate Imobiliară Radauti

A. Partea I. Descrierea imobilului

TEREN Extravilan

Adresa: Jud. Suceava

Nr. Crt	Nr cadastral Nr. topografic	Suprafața* (mp)	Observații / Referințe
A1	36704	Din acte: 8.000 Masurata: 4.900	Sector cadastral:45 Teren neimprejmuit;

B. Partea II. Proprietari și acte

Inscrieri privitoare la dreptul de proprietate și alte drepturi reale		Referințe
30009 / 19/09/2014		
Act Notarial nr. 844, din 18/09/2014 emis de Humeniuc Anca (act de partaj);		
B1	Intabulare, drept de PROPRIETATE bun propriu cu titlu de partaj, dobandit prin Conventie, cota actuala 1/1, cota initiala 1/1 1) SIMOTA REMUS-ADRIAN <i>OBSERVATII: adus B3,4,5,6,7,8</i>	A1

C. Partea III. SARCINI .

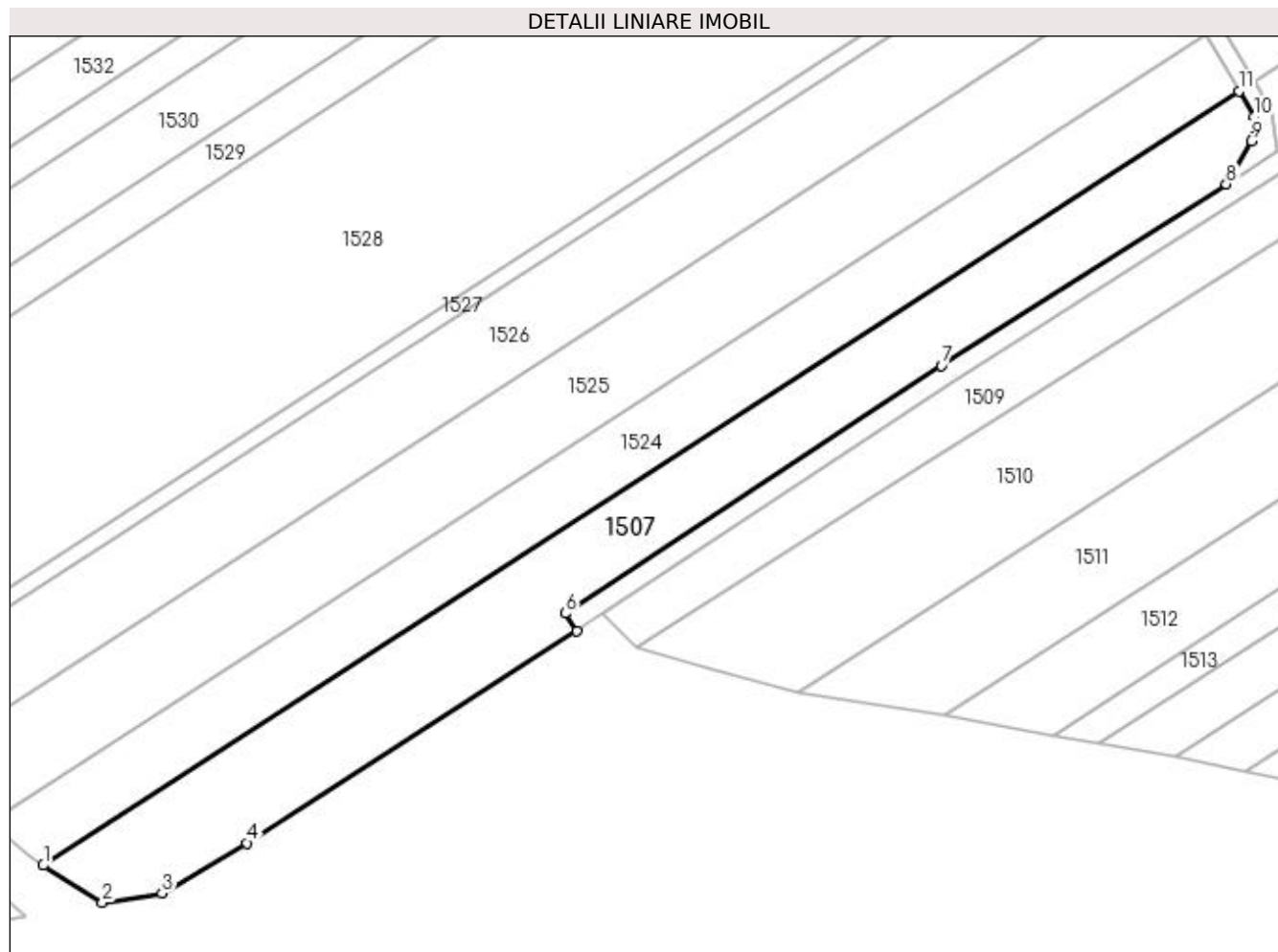
Inscrieri privind dezmembramintele dreptului de proprietate, drepturi reale de garanție și sarcini	Referințe
NU SUNT	

Anexa Nr. 1 La Partea I

Teren

Nr cadastral	Suprafața (mp)*	Observații / Referințe
36704	Din acte: 8.000 Masurata: 4.900	

* Suprafața este determinată în planul de proiecție Stereo 70.



Date referitoare la teren

Crt	Categorie folosință	Intra vilan	Suprafața (mp)	Tarla	Parcelă	Nr. topo	Observații / Referințe
1	arabil	NU	4.900	21	409	-	parte din Cf 36704

Lungime Segmente

1) Valorile lungimilor segmentelor sunt obținute din proiecție în plan.

Punct început	X / Y	Punct sfârșit	X / Y	Lungime segment (** (m)
1	572.526,651 704.481,914	2	572.539,201 704.473,983	14.846
2	572.539,201 704.473,983	3	572.551,815 704.476,079	12.787
3	572.551,815 704.476,079	4	572.569,935 704.486,613	20.959
4	572.569,935 704.486,613	5	572.639,846 704.531,555	83.11
5	572.639,846 704.531,555	6	572.637,382 704.535,353	4.527

Punct început	X / Y	Punct sfârșit	X / Y	Lungime segment (** (m)
6	572.637,382 704.535,353	7	572.717,117 704.587,859	95.469
7	572.717,117 704.587,859	8	572.777,562 704.626,384	71.678
8	572.777,562 704.626,384	9	572.782,858 704.635,568	10.602
9	572.782,858 704.635,568	10	572.783,452 704.640,585	5.051
10	572.783,452 704.640,585	11	572.780,234 704.646,048	6.341
11	572.780,234 704.646,048	1	572.526,651 704.481,914	302.067

** Lungimile segmentelor sunt determinate în planul de proiecție Stereo 70 și sunt rotunjite la 1 milimetru.

*** Distanța dintre puncte este formată din segmente cumulate ce sunt mai mici decât valoarea 1 milimetru.

**DATE DESPRE IMOBILUL NR. 1508**

Oficiul de Cadastru și Publicitate Imobiliară SUCEAVA
Biroul de Cadastru și Publicitate Imobiliară Radauti

A. Partea I. Descrierea imobilului

TEREN Extravilan

Adresa: Jud. Suceava

Nr. Crt	Nr cadastral Nr. topografic	Suprafața* (mp)	Observații / Referințe
A1		2.783	Sector cadastral:45 Teren neimprejmuit;

B. Partea II. Proprietari și acte

Inscrieri privitoare la dreptul de proprietate și alte drepturi reale		Referințe
/		
Act Normativ nr. 7, din 13/03/1996 emis de Parlamentul Romaniei (lege);		
B1	Inscrierea provizorie, drept de PROPRIETATE, dobandit prin Lege, cota actuala 1/1, cota initiala 1/1 1) MUNICIPIUL RADAUTI, CIF:4244148	A1

C. Partea III. SARCINI .

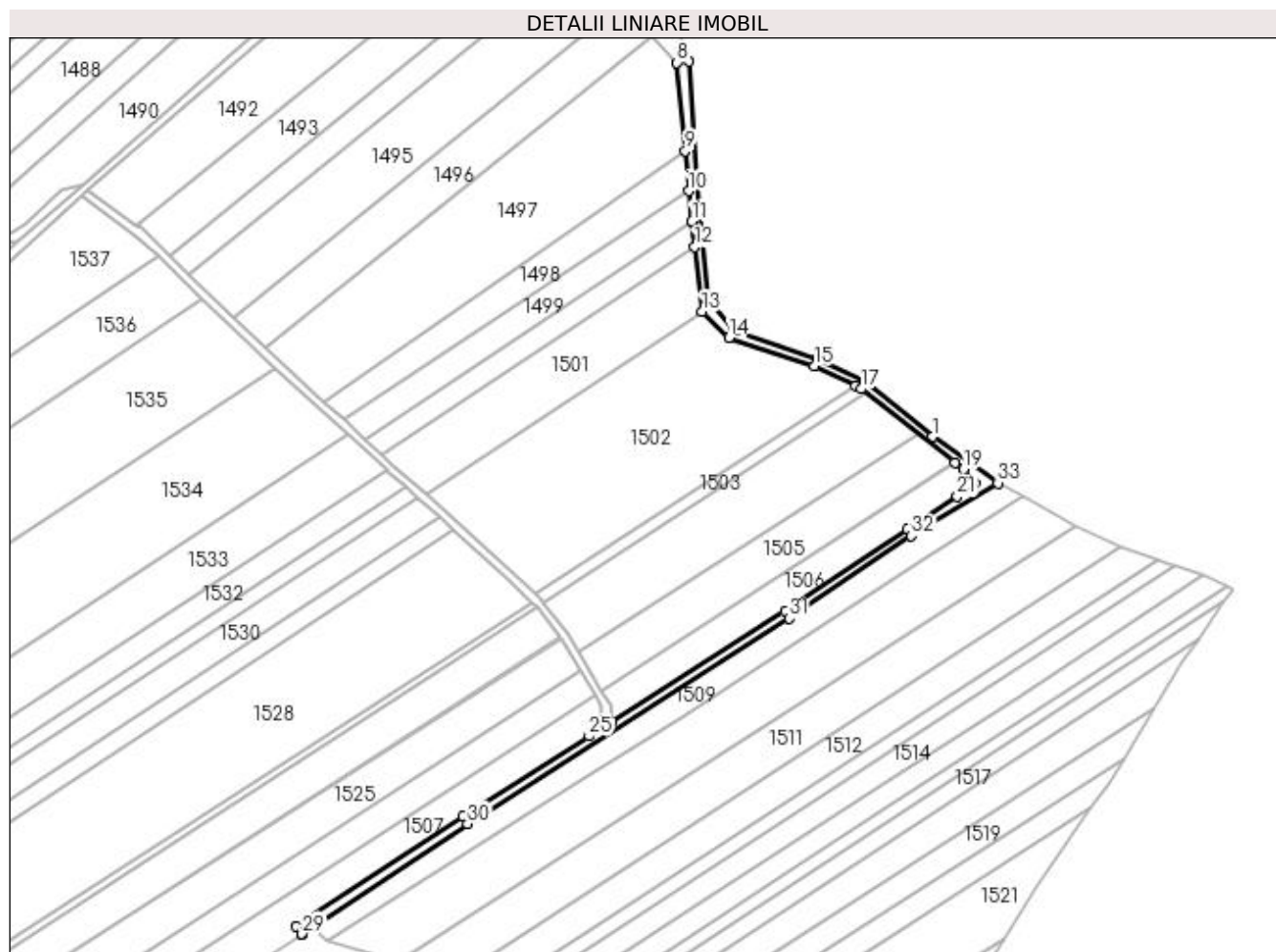
Inscrieri privind dezmembramintele dreptului de proprietate, drepturi reale de garanție și sarcini	Referințe
NU SUNT	

Anexa Nr. 1 La Partea I

Teren

Nr cadastral	Suprafața (mp)*	Observații / Referințe
	2.783	

* Suprafața este determinată în planul de proiecție Stereo 70.



Date referitoare la teren

Crt	Categorie folosință	Intravilan	Suprafața (mp)	Tarla	Parcelă	Nr. topo	Observații / Referințe
1	drum	NU	2.783	-	409	-	

Lungime Segmente

1) Valorile lungimilor segmentelor sunt obținute din proiecție în plan.

Punct început	X / Y	Punct sfârșit	X / Y	Lungime segment (** (m)
1	572.941,928 704.769,701	2	572.909,797 704.795,917	41.469
3	572.886,711 704.807,215	4	572.846,818 704.820,433	42.026
5	572.834,899 704.835,391	6	572.828,709 704.891,311	56.262
7	572.825,398 704.949,219	8	572.819,561 704.948,661	5.864
9	572.823,523 704.906,495	10	572.825,128 704.887,306	19.256

Punct început	X / Y	Punct sfârșit	X / Y	Lungime segment (** (m)
2	572.909,797 704.795,917	3	572.886,711 704.807,215	25.702
4	572.846,818 704.820,433	5	572.834,899 704.835,391	19.126
6	572.828,709 704.891,311	7	572.825,398 704.949,219	58.003
8	572.819,561 704.948,661	9	572.823,523 704.906,495	42.352
10	572.825,128 704.887,306	11	572.826,733 704.872,809	14.585

Punct început	X / Y	Punct sfârșit	X / Y	Lungime segment (** (m)
11	572.826,733 704.872,809	12	572.828,08 704.860,638	12.245
13	572.831,523 704.829,53	14	572.844,431 704.817,01	17.982
15	572.885,196 704.803,503	16	572.904,989 704.793,817	22.036
17	572.907,625 704.792,527	18	572.952,736 704.757,119	57.348
19	572.956,863 704.754,188	20	572.962,016 704.747,412	8.513
21	572.953,744 704.741,104	22	572.929,802 704.725,256	28.713
23	572.871,28 704.686,116	24	572.788,294 704.633,224	98.408
25	572.777,562 704.626,384	26	572.717,117 704.587,859	71.678
27	572.637,382 704.535,353	28	572.639,846 704.531,555	4.527
29	572.640,091 704.531,713	30	572.719,301 704.584,508	95.192
31	572.873,479 704.682,774	32	572.931,724 704.722,338	70.412
33	572.973,179 704.747,507	1	572.941,928 704.769,701	38.33

Punct început	X / Y	Punct sfârșit	X / Y	Lungime segment (** (m)
12	572.828,08 704.860,638	13	572.831,523 704.829,53	31.299
14	572.844,431 704.817,01	15	572.885,196 704.803,503	42.944
16	572.904,989 704.793,817	17	572.907,625 704.792,527	2.935
18	572.952,736 704.757,119	19	572.956,863 704.754,188	5.061
20	572.962,016 704.747,412	21	572.953,744 704.741,104	10.402
22	572.929,802 704.725,256	23	572.871,28 704.686,116	70.405
24	572.788,294 704.633,224	25	572.777,562 704.626,384	12.727
26	572.717,117 704.587,859	27	572.637,382 704.535,353	95.469
28	572.639,846 704.531,555	29	572.640,091 704.531,713	0.291
30	572.719,301 704.584,508	31	572.873,479 704.682,774	182.831
32	572.931,724 704.722,338	33	572.973,179 704.747,507	48.497

** Lungimile segmentelor sunt determinate în planul de proiecție Stereo 70 și sunt rotunjite la 1 milimetru.

*** Distanța dintre puncte este formată din segmente cumulate ce sunt mai mici decât valoarea 1 milimetru.

**DATE DESPRE IMOBILUL NR. 1509**

Oficiul de Cadastru și Publicitate Imobiliară SUCEAVA
Biroul de Cadastru și Publicitate Imobiliară Radauti

A. Partea I. Descrierea imobilului

TEREN Extravilan

Adresa: Jud. Suceava

Nr. Crt	Nr cadastral Nr. topografic	Suprafața* (mp)	Observații / Referințe
A1		4.632	Sector cadastral:45 Teren neimpregmuit;

B. Partea II. Proprietari și acte

Inscrieri privitoare la dreptul de proprietate și alte drepturi reale		Referințe
/		
Act Normativ nr. 1705, din 29/11/2006 emis de Guvernul Romaniei (lege);		
B1	Intabulare, drept de PROPRIETATE, dobandit prin Lege, cota actuala 1/1, cota initiala 1/1 1) STATUL ROMAN - DOMENIUL PUBLIC , CIF:999999999999	A1
Act Normativ nr. 138, din 27/04/2004 emis de Guvernul Romaniei (lege);		
B2	Intabulare, drept de ADMINISTRARE, dobandit prin Lege 1) ANIF , CIF:29491291	A1

C. Partea III. SARCINI .

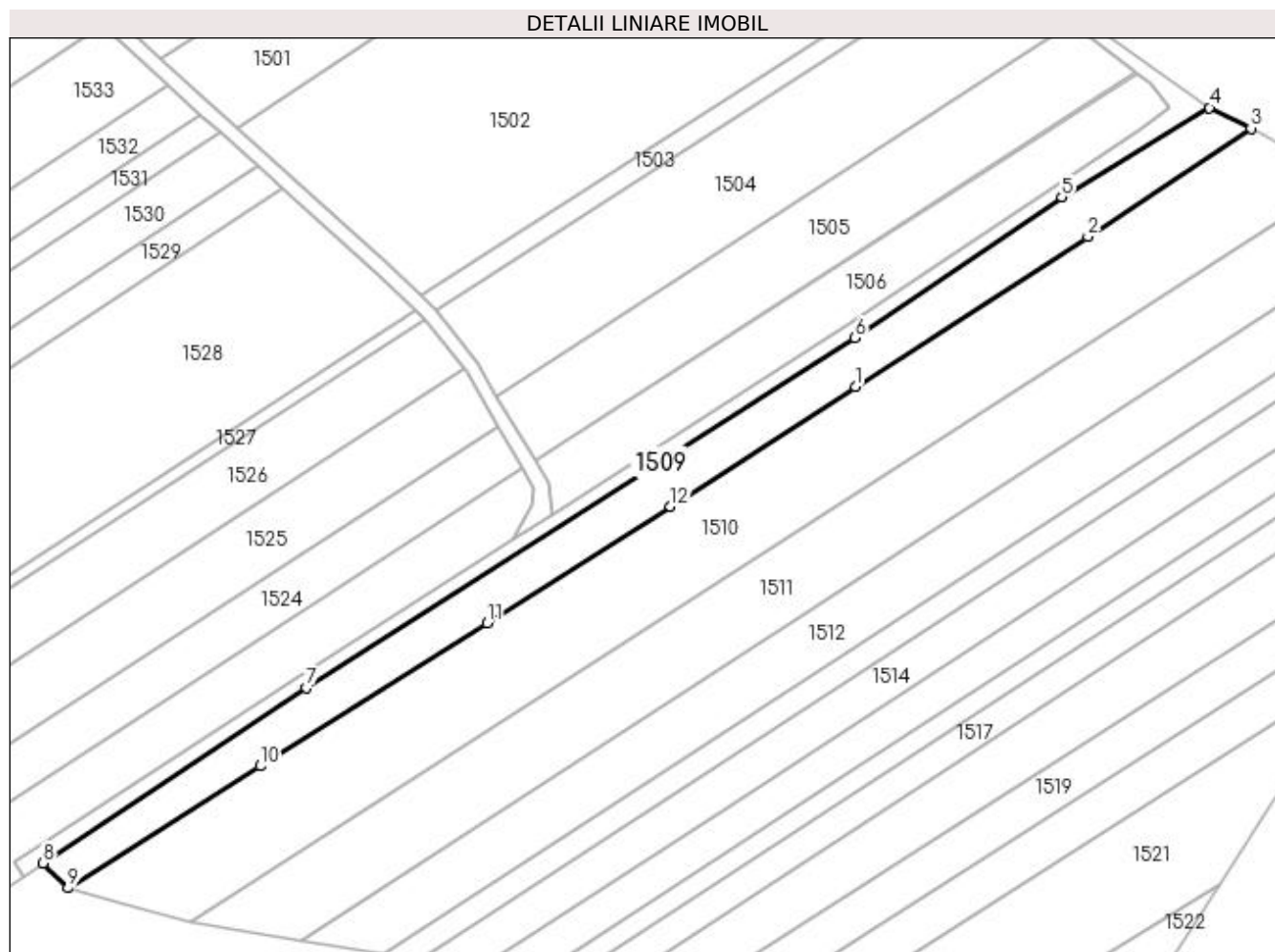
Inscrieri privind dezmembramintele dreptului de proprietate, drepturi reale de garanție și sarcini	Referințe
NU SUNT	

Anexa Nr. 1 La Partea I

Teren

Nr cadastral	Suprafața (mp)*	Observații / Referințe
	4.632	

* Suprafața este determinată în planul de proiecție Stereo 70.



Date referitoare la teren

Crt	Categorie folosință	Intravilan	Suprafața (mp)	Tarla	Parcelă	Nr. topo	Observații / Referințe
1	curți constructii	NU	4.632	-	347	-	

Lungime Segmente

1) Valorile lungimilor segmentelor sunt obținute din proiecție în plan.

Punct început	X / Y	Punct sfârșit	X / Y	Lungime segment (** (m)
1	572.873,68 704.669,054	2	572.939,033 704.711,228	77.78
2	572.939,033 704.711,228	3	572.984,917 704.741,704	55.083
3	572.984,917 704.741,704	4	572.973,179 704.747,507	13.094
4	572.973,179 704.747,507	5	572.931,724 704.722,338	48.497
5	572.931,724 704.722,338	6	572.873,479 704.682,774	70.412

Punct început	X / Y	Punct sfârșit	X / Y	Lungime segment (** (m)
6	572.873,479 704.682,774	7	572.719,301 704.584,508	182.831
7	572.719,301 704.584,508	8	572.645,303 704.535,187	88.928
8	572.645,303 704.535,187	9	572.652,319 704.528,165	9.926
9	572.652,319 704.528,165	10	572.706,393 704.562,466	64.036
10	572.706,393 704.562,466	11	572.770,105 704.602,735	75.371
11	572.770,105 704.602,735	12	572.821,682 704.635,398	61.05
12	572.821,682 704.635,398	1	572.873,68 704.669,054	61.94

** Lungimile segmentelor sunt determinate în planul de proiecție Stereo 70 și sunt rotunjite la 1 milimetru.

*** Distanța dintre puncte este formată din segmente cumulate ce sunt mai mici decât valoarea 1 milimetru.

**DATE DESPRE IMOBILUL NR. 1510**

Oficiul de Cadastru și Publicitate Imobiliară SUCEAVA
Biroul de Cadastru și Publicitate Imobiliară Radauti

A. Partea I. Descrierea imobilului

TEREN Extravilan

Adresa: Jud. Suceava

Nr. Crt	Nr cadastral Nr. topografic	Suprafața* (mp)	Observații / Referințe
A1	59109	10.000	Sector cadastral:45 Teren neimprejmuit;

B. Partea II. Proprietari și acte

Inscrieri privitoare la dreptul de proprietate și alte drepturi reale		Referințe
983 / 10/03/2003		
Act Notarial nr. 871, din 05/03/2003 emis de BNP (contract de vanzare-cumparare);		
B1	Intabulare, drept de PROPRIETATE, dobandit prin Conventie, cota actuala 1/1, cota initiala 1/1 1) LUPANCU IOAN, lipsa cnp pentru proprietar Lupancu Ioan 2) LUPANCU SIMONA, lipsa cnp pentru proprietar Lupancu Simona	A1

C. Partea III. SARCINI .

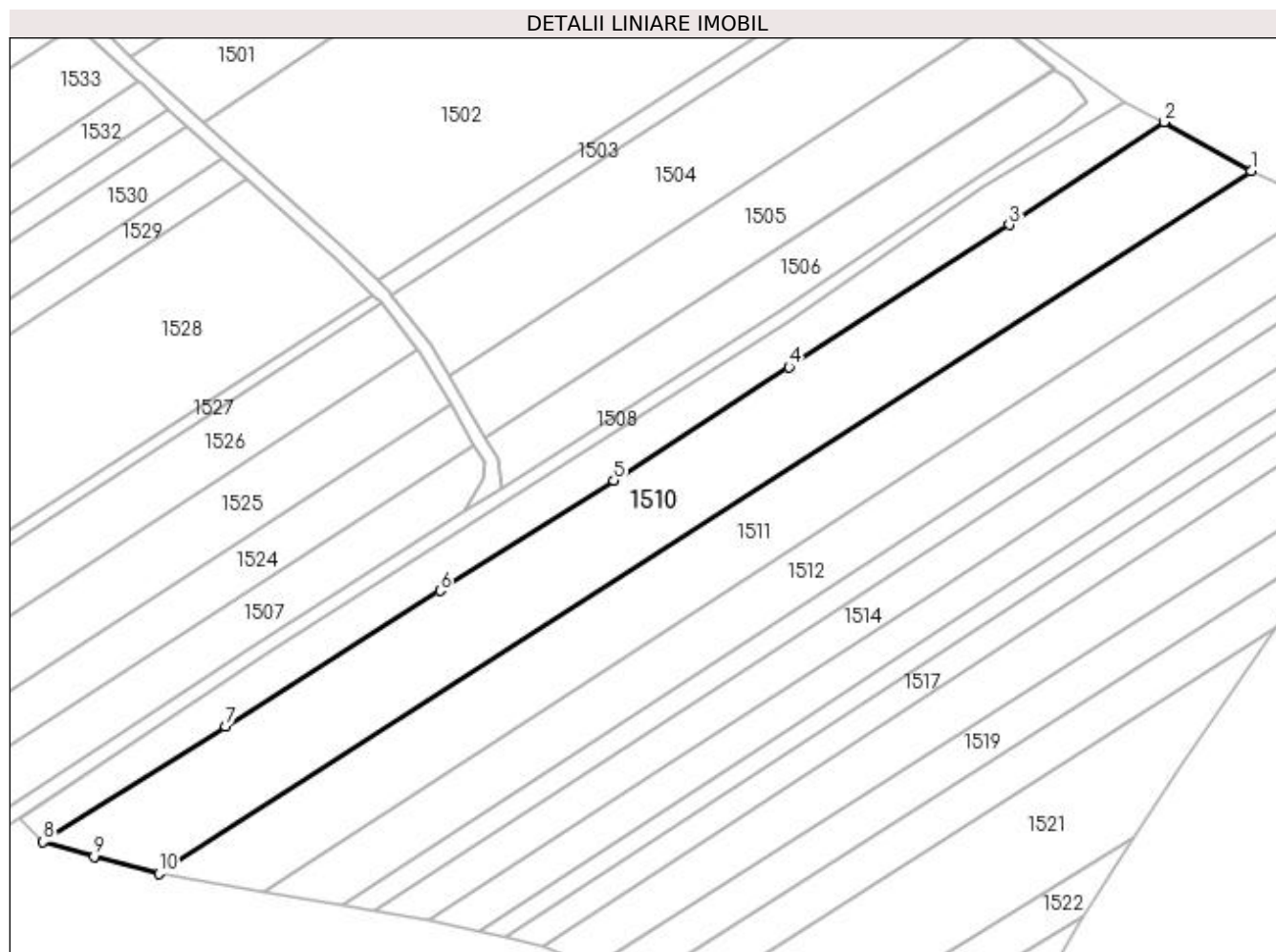
Inscrieri privind dezmembramintele dreptului de proprietate, drepturi reale de garanție și sarcini	Referințe
NU SUNT	

Anexa Nr. 1 La Partea I

Teren

Nr cadastral	Suprafața (mp)*	Observații / Referințe
59109	10.000	

* Suprafața este determinată în planul de proiecție Stereo 70.



Date referitoare la teren

Crt	Categorie folosință	Intra vilan	Suprafața (mp)	Tarla	Parcelă	Nr. topo	Observații / Referințe
1	arabil	NU	10.000	21	410	-	CFE 33832 Satu Mare

Lungime Segmente

1) Valorile lungimilor segmentelor sunt obținute din proiecție în plan.

Punct început	X / Y	Punct sfârșit	X / Y	Lungime segment (** (m)
1	573.010,807 704.727,188	2	572.984,917 704.741,704	29.682
2	572.984,917 704.741,704	3	572.939,033 704.711,228	55.083
3	572.939,033 704.711,228	4	572.873,68 704.669,054	77.78
4	572.873,68 704.669,054	5	572.821,682 704.635,398	61.94
5	572.821,682 704.635,398	6	572.770,105 704.602,735	61.05

Punct început	X / Y	Punct sfârșit	X / Y	Lungime segment (** (m)
6	572.770,105 704.602,735	7	572.706,393 704.562,466	75.371
7	572.706,393 704.562,466	8	572.652,319 704.528,165	64.036
8	572.652,319 704.528,165	9	572.667,447 704.523,802	15.745
9	572.667,447 704.523,802	10	572.686,656 704.518,718	19.871
10	572.686,656 704.518,718	1	573.010,807 704.727,188	385.4

** Lungimile segmentelor sunt determinate în planul de proiecție Stereo 70 și sunt rotunjite la 1 milimetru.

*** Distanța dintre puncte este formată din segmente cumulate ce sunt mai mici decât valoarea 1 milimetru.

**DATE DESPRE IMOBILUL NR. 1511**

Oficiul de Cadastru și Publicitate Imobiliară SUCEAVA
Biroul de Cadastru și Publicitate Imobiliară Radauti

A. Partea I. Descrierea imobilului

TEREN Extravilan

Adresa: Jud. Suceava

Nr. Crt	Nr cadastral Nr. topografic	Suprafața* (mp)	Observații / Referințe
A1		7.800	Sector cadastral:45 Teren neimprejmuit;

B. Partea II. Proprietari și acte

Inscrieri privitoare la dreptul de proprietate și alte drepturi reale		Referințe
/		
Act Normativ nr. 7, din 13/03/1996 emis de Parlamentul Romaniei (lege);		
B1	Inscrierea provizorie, drept de PROPRIETATE, dobandit prin Lege, cota actuala 1/1, cota initiala 1/1 1) MUNICIPIUL RADAUTI, CIF:4244148	A1

C. Partea III. SARCINI .

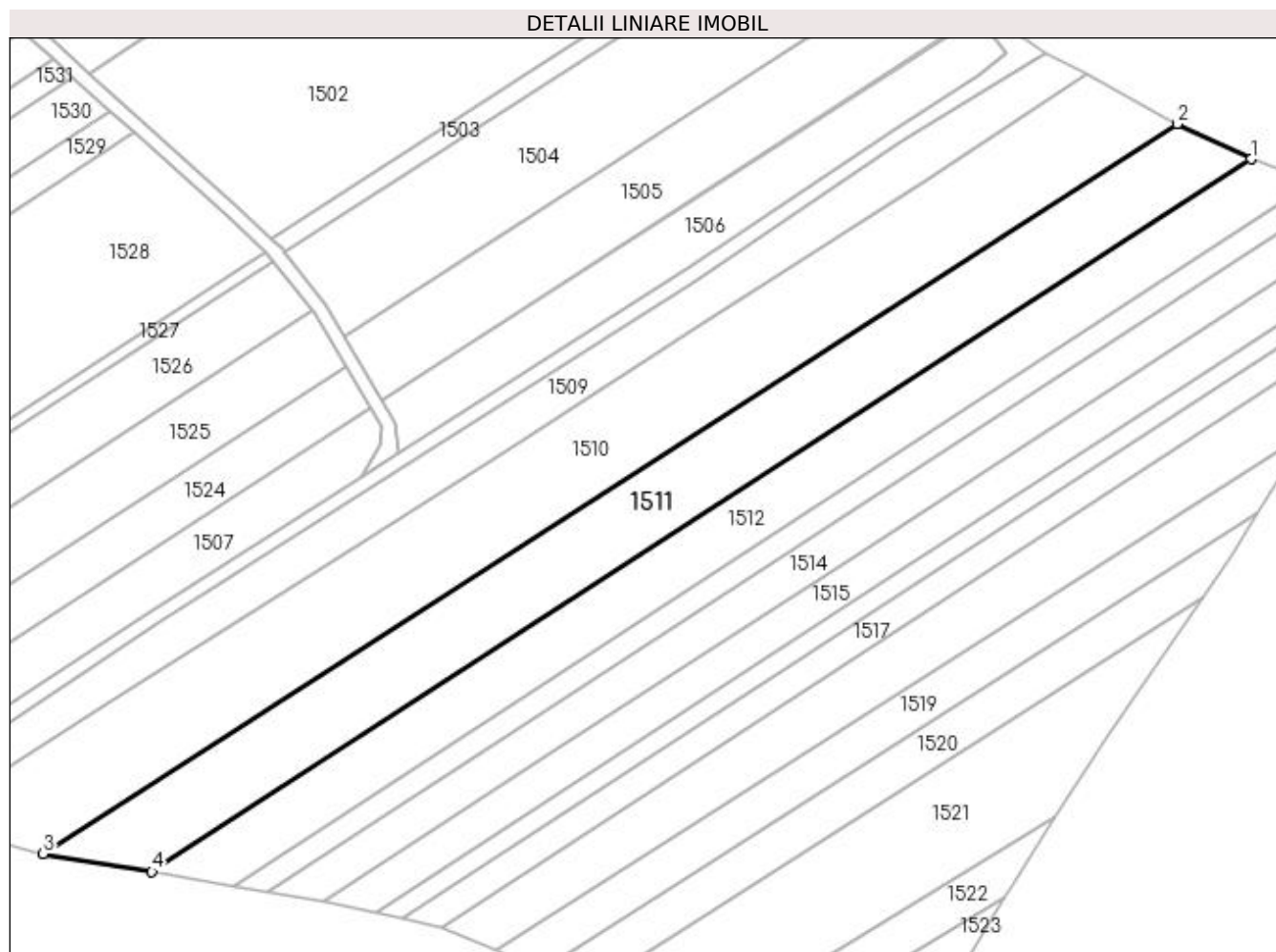
Inscrieri privind dezmembramintele dreptului de proprietate, drepturi reale de garanție și sarcini	Referințe
NU SUNT	

Anexa Nr. 1 La Partea I

Teren

Nr cadastral	Suprafața (mp)*	Observații / Referințe
	7.800	

* Suprafața este determinată în planul de proiecție Stereo 70.



Date referitoare la teren

Crt	Categorie folosință	Intra vilan	Suprafața (mp)	Tarla	Parcelă	Nr. topo	Observații / Referințe
1	arabil	NU	7.800	21	410	-	

Lungime Segmente

1) Valorile lungimilor segmentelor sunt obținute din proiecție în plan.

Punct început	X / Y	Punct sfârșit	X / Y	Lungime segment (** (m)
1	573.031,97 704.717,176	2	573.010,807 704.727,188	23.412
2	573.010,807 704.727,188	3	572.686,656 704.518,718	385.4
3	572.686,656 704.518,718	4	572.717,729 704.513,574	31.495
4	572.717,729 704.513,574	1	573.031,97 704.717,176	374.435

**** Lungimile segmentelor sunt determinate în planul de proiecție Stereo 70 și sunt rotunjite la 1 milimetru.**

***** Distanța dintre puncte este formată din segmente cumulate ce sunt mai mici decât valoarea 1 milimetru.**

**DATE DESPRE IMOBILUL NR. 1512**

Oficiul de Cadastru și Publicitate Imobiliară SUCEAVA
Biroul de Cadastru și Publicitate Imobiliară Radauti

A. Partea I. Descrierea imobilului

TEREN Extravilan

Adresa: Jud. Suceava

Nr. Crt	Nr cadastral Nr. topografic	Suprafața* (mp)	Observații / Referințe
A1		5.800	Sector cadastral:45 Teren neimprejmuit;

B. Partea II. Proprietari și acte

Inscrieri privitoare la dreptul de proprietate și alte drepturi reale		Referințe
/		
Act Normativ nr. 7, din 13/03/1996 emis de Parlamentul Romaniei (lege);		
B1	Inscrierea provizorie, drept de PROPRIETATE, dobandit prin Lege, cota actuala 1/1, cota initiala 1/1 1) MUNICIPIUL RADAUTI, CIF:4244148	A1

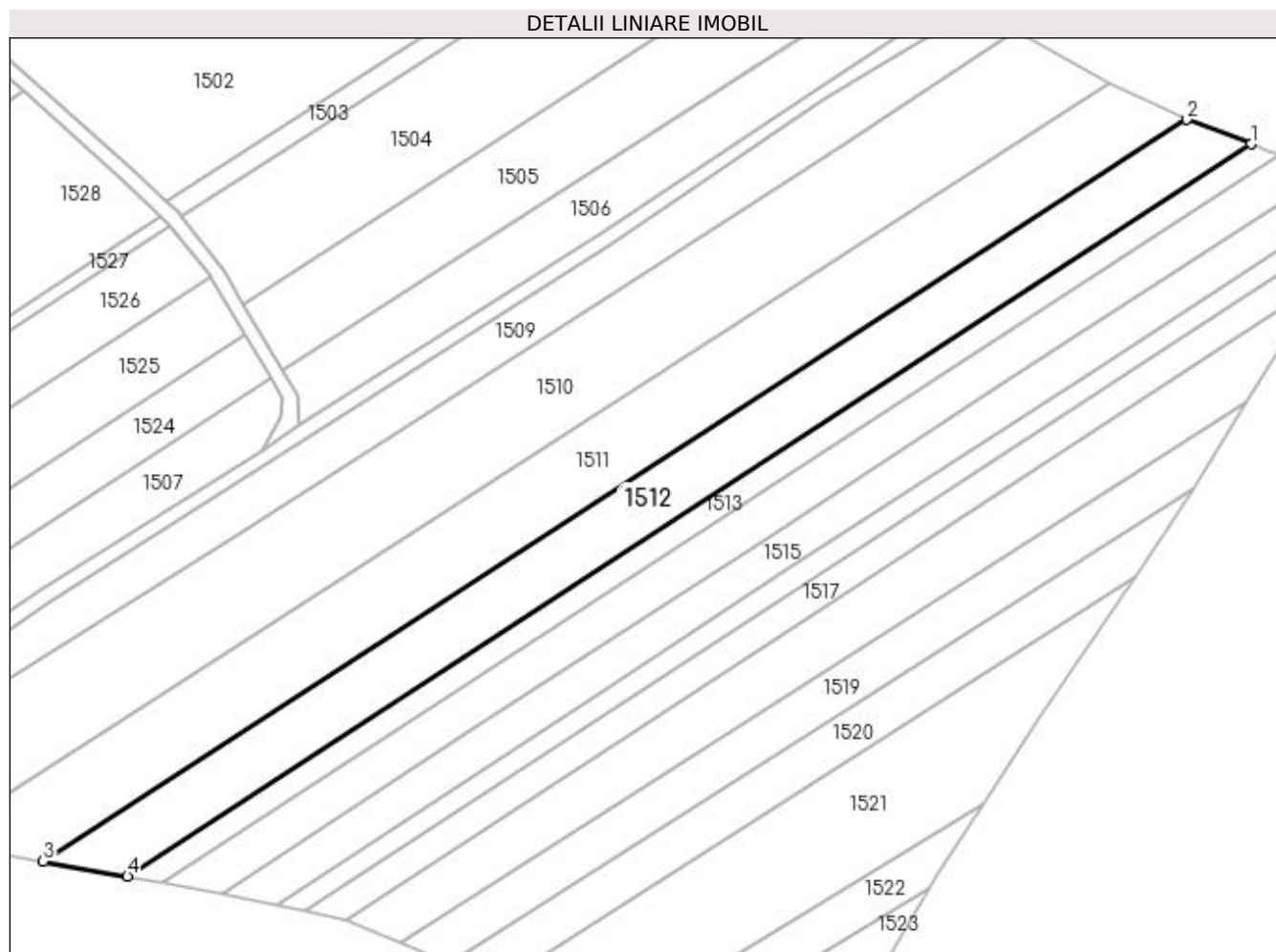
C. Partea III. SARCINI .

Inscrieri privind dezmembramintele dreptului de proprietate, drepturi reale de garanție și sarcini	Referințe
NU SUNT	

Anexa Nr. 1 La Partea I**Teren**

Nr cadastral	Suprafața (mp)*	Observații / Referințe
	5.800	

* Suprafața este determinată în planul de proiecție Stereo 70.

**Date referitoare la teren**

Crt	Categorie folosință	Intra vilan	Suprafața (mp)	Tarla	Parcelă	Nr. topo	Observații / Referințe
1	arabil	NU	5.800	21	410	-	

Lungime Segmente

1) Valorile lungimilor segmentelor sunt obținute din proiecție în plan.

Punct început	X / Y	Punct sfârșit	X / Y	Lungime segment (** (m)
1	573.049,59 704.710,518	2	573.031,97 704.717,176	18.835
2	573.031,97 704.717,176	3	572.717,729 704.513,574	374.435
3	572.717,729 704.513,574	4	572.740,859 704.509,46	23.494
4	572.740,859 704.509,46	1	573.049,59 704.710,518	368.428

**** Lungimile segmentelor sunt determinate în planul de proiecție Stereo 70 și sunt rotunjite la 1 milimetru.**

***** Distanța dintre puncte este formată din segmente cumulate ce sunt mai mici decât valoarea 1 milimetru.**

**DATE DESPRE IMOBILUL NR. 1513**

Oficiul de Cadastru și Publicitate Imobiliară SUCEAVA
Biroul de Cadastru și Publicitate Imobiliară Radauti

A. Partea I. Descrierea imobilului

TEREN Extravilan

Adresa: Jud. Suceava

Nr. Crt	Nr cadastral Nr. topografic	Suprafața* (mp)	Observații / Referințe
A1		2.500	Sector cadastral:45 Teren neimprejmuit;

B. Partea II. Proprietari și acte

Inscrieri privitoare la dreptul de proprietate și alte drepturi reale		Referințe
/		
Act Normativ nr. 7, din 13/03/1996 emis de Parlamentul Romaniei (lege);		
B1	Inscrierea provizorie, drept de PROPRIETATE, dobandit prin Lege, cota actuala 1/1, cota initiala 1/1 1) MUNICIPIUL RADAUTI, CIF:4244148	A1

C. Partea III. SARCINI .

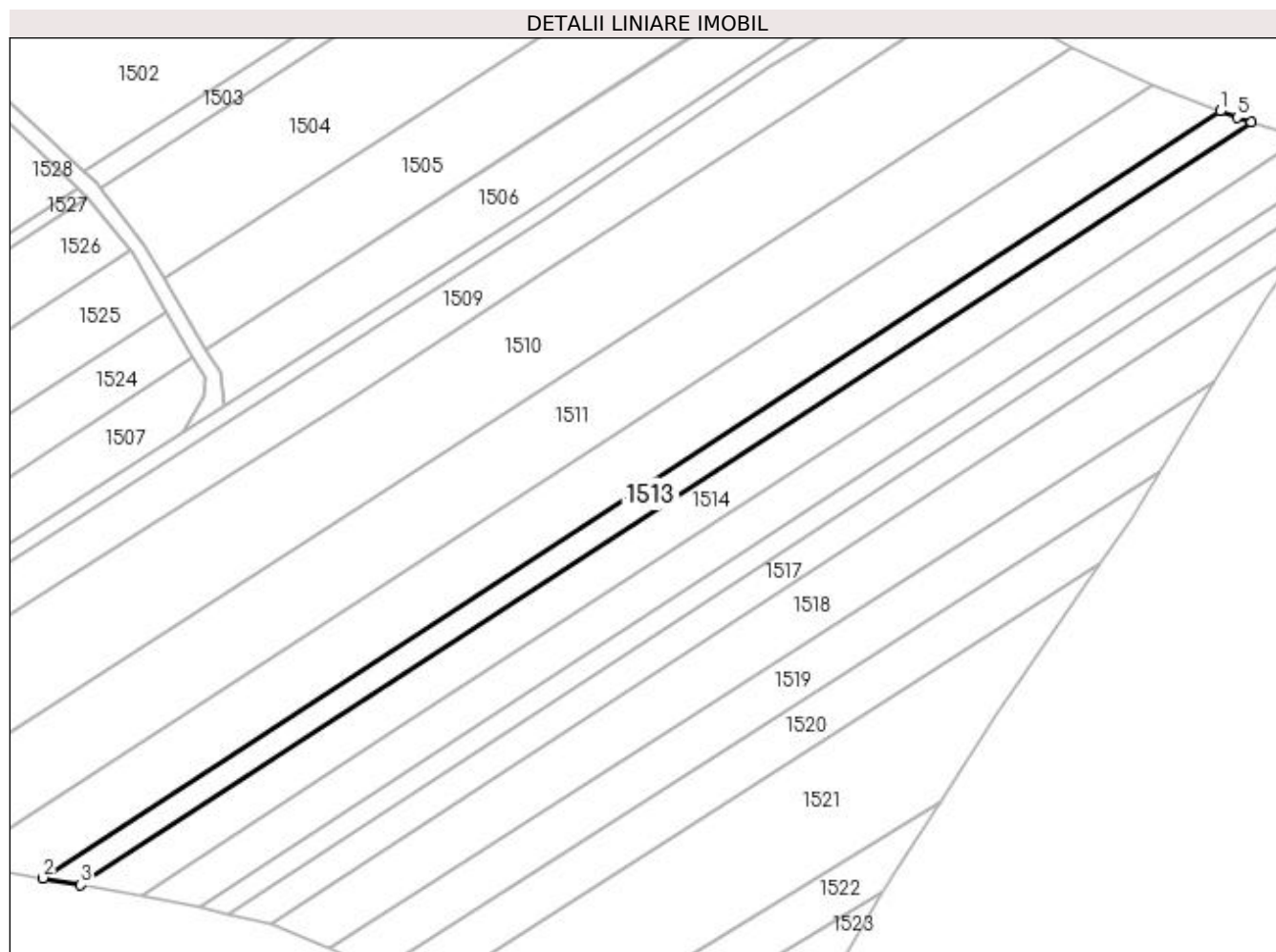
Inscrieri privind dezmembramintele dreptului de proprietate, drepturi reale de garanție și sarcini	Referințe
NU SUNT	

Anexa Nr. 1 La Partea I

Teren

Nr cadastral	Suprafața (mp)*	Observații / Referințe
	2.500	

* Suprafața este determinată în planul de proiecție Stereo 70.



Date referitoare la teren

Crt	Categorie folosință	Intra vilan	Suprafața (mp)	Tarla	Parcelă	Nr. topo	Observații / Referințe
1	arabil	NU	2.500	21	410	-	

Lungime Segmente

1) Valorile lungimilor segmentelor sunt obținute din proiecție în plan.

Punct început	X / Y	Punct sfârșit	X / Y	Lungime segment (** (m)
1	573.049,59 704.710,518	2	572.740,859 704.509,46	368.428
2	572.740,859 704.509,46	3	572.750,655 704.507,718	9.949
3	572.750,655 704.507,718	4	573.057,724 704.707,694	366.445
4	573.057,724 704.707,694	5	573.054,04 704.708,837	3.857
5	573.054,04 704.708,837	1	573.049,59 704.710,518	4.757

**** Lungimile segmentelor sunt determinate în planul de proiecție Stereo 70 și sunt rotunjite la 1 milimetru.**

***** Distanța dintre puncte este formată din segmente cumulate ce sunt mai mici decât valoarea 1 milimetru.**

**DATE DESPRE IMOBILUL NR. 1514**

Oficiul de Cadastru și Publicitate Imobiliară SUCEAVA
Biroul de Cadastru și Publicitate Imobiliară Radauti

A. Partea I. Descrierea imobilului

TEREN Extravilan

Adresa: Jud. Suceava

Nr. Crt	Nr cadastral Nr. topografic	Suprafața* (mp)	Observații / Referințe
A1		4.100	Sector cadastral:45 Teren neimprejmuit;

B. Partea II. Proprietari și acte

Inscrieri privitoare la dreptul de proprietate și alte drepturi reale		Referințe
/		
Act Normativ nr. 7, din 13/03/1996 emis de Parlamentul Romaniei (lege);		
B1	Inscrierea provizorie, drept de PROPRIETATE, dobandit prin Lege, cota actuala 1/1, cota initiala 1/1 1) MUNICIPIUL RADAUTI , CIF:4244148	A1

C. Partea III. SARCINI .

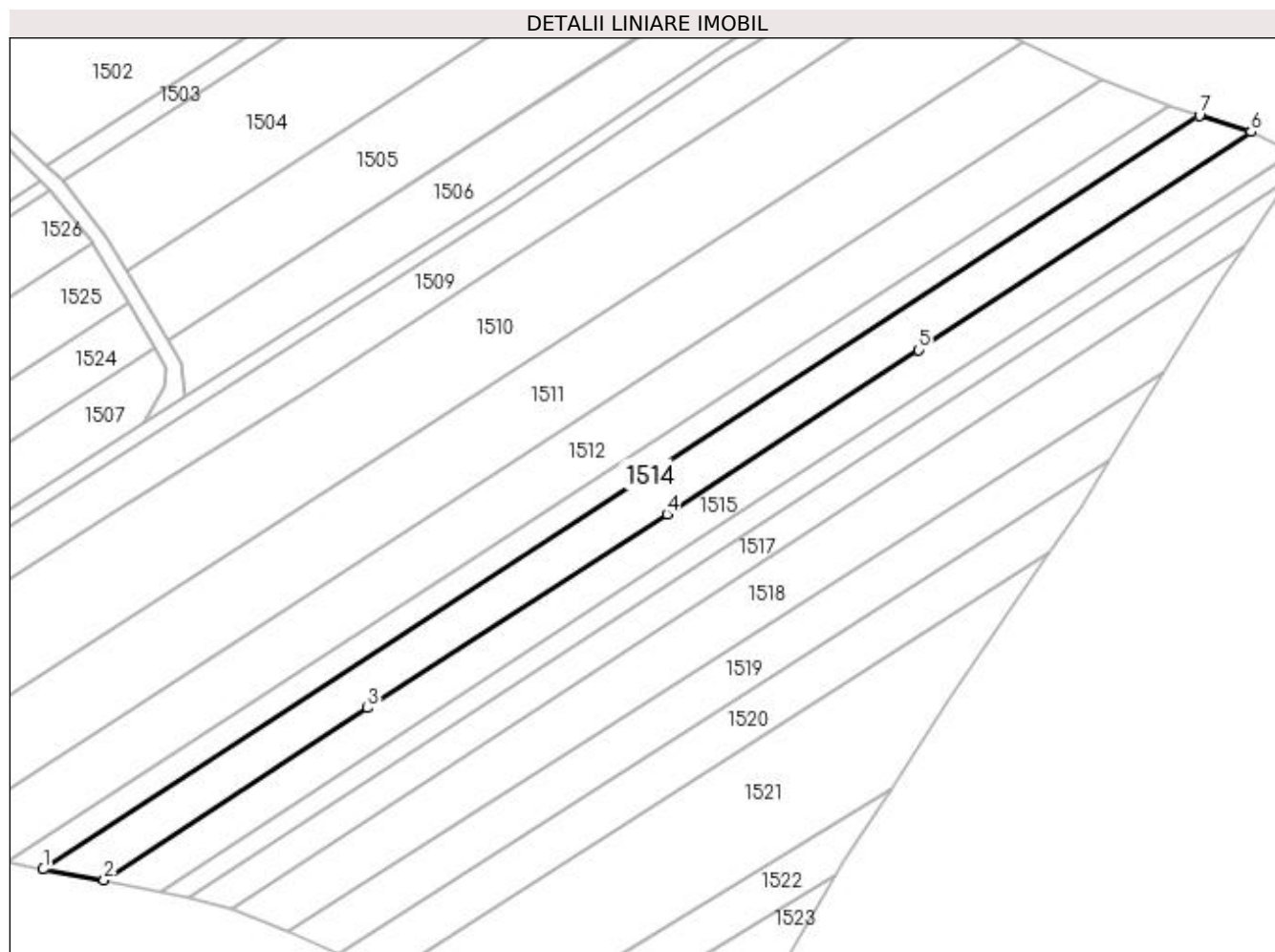
Inscrieri privind dezmembramintele dreptului de proprietate, drepturi reale de garanție și sarcini	Referințe
NU SUNT	

Anexa Nr. 1 La Partea I

Teren

Nr cadastral	Suprafața (mp)*	Observații / Referințe
	4.100	

* Suprafața este determinată în planul de proiecție Stereo 70.



Date referitoare la teren

Crt	Categorie folosință	Intravilan	Suprafața (mp)	Tarla	Parcelă	Nr. topo	Observații / Referințe
1	arabil	NU	4.100	21	410	-	

Lungime Segmente

1) Valorile lungimilor segmentelor sunt obținute din proiecție în plan.

Punct început	X / Y	Punct sfârșit	X / Y	Lungime segment (** (m)
1	572.750,655 704.507,718	2	572.766,824 704.504,842	16.423
2	572.766,824 704.504,842	3	572.836,777 704.550,519	83.545
3	572.836,777 704.550,519	4	572.916,26 704.602,013	94.706
4	572.916,26 704.602,013	5	572.983,031 704.645,539	79.705
5	572.983,031 704.645,539	6	573.071,4 704.703,452	105.655

Punct început	X / Y	Punct sfârșit	X / Y	Lungime segment (** (m)
6	573.071,4 704.703,452	7	573.057,724 704.707,694	14.319
7	573.057,724 704.707,694	1	572.750,655 704.507,718	366.445

** Lungimile segmentelor sunt determinate în planul de proiecție Stereo 70 și sunt rotunjite la 1 milimetru.

*** Distanța dintre puncte este formată din segmente cumulate ce sunt mai mici decât valoarea 1 milimetru.

**DATE DESPRE IMOBILUL NR. 1515**

Oficiul de Cadastru și Publicitate Imobiliară SUCEAVA
Biroul de Cadastru și Publicitate Imobiliară Radauti

A. Partea I. Descrierea imobilului

TEREN Extravilan

Adresa: Jud. Suceava

Nr. Crt	Nr cadastral Nr. topografic	Suprafața* (mp)	Observații / Referințe
A1	46138	3.800	Sector cadastral:45 Teren neimprejmuit;

B. Partea II. Proprietari și acte

Inscrieri privitoare la dreptul de proprietate și alte drepturi reale		Referințe
/		
Act Normativ nr. 7, din 13/03/1996 emis de Parlamentul Romaniei (lege);		
B1	Inscrierea provizorie, drept de PROPRIETATE, dobandit prin Lege, cota actuala 1/1, cota initiala 1/1 1) MUNICIPIUL RADAUTI, CIF:4244148	A1

C. Partea III. SARCINI .

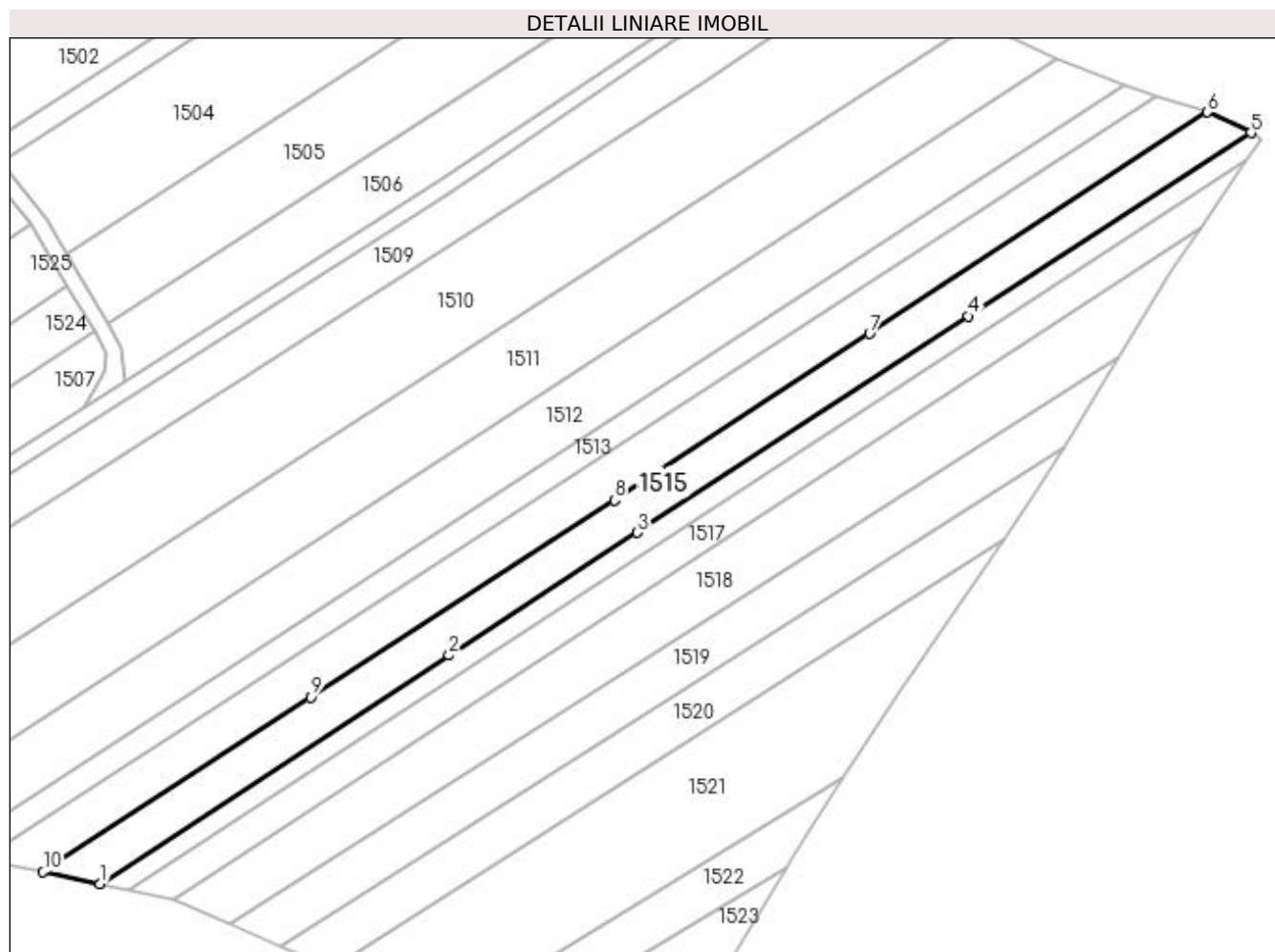
Inscrieri privind dezmembramintele dreptului de proprietate, drepturi reale de garanție și sarcini	Referințe
NU SUNT	

Anexa Nr. 1 La Partea I

Teren

Nr cadastral	Suprafața (mp)*	Observații / Referințe
46138	3.800	

* Suprafața este determinată în planul de proiecție Stereo 70.



Date referitoare la teren

Crt	Categorie folosință	Intra vilan	Suprafața (mp)	Tarla	Parcelă	Nr. topo	Observații / Referințe
1	arabil	NU	3.800	21	410	-	

Lungime Segmente

1) Valorile lungimilor segmentelor sunt obținute din proiecție în plan.

Punct început	X / Y	Punct sfârșit	X / Y	Lungime segment (** (m)
1	572.781,791 704.501,763	2	572.873,017 704.561,448	109.016
2	572.873,017 704.561,448	3	572.922,234 704.593,592	58.784
3	572.922,234 704.593,592	4	573.008,881 704.650,05	103.418
4	573.008,881 704.650,05	5	573.082,753 704.698,08	88.113
5	573.082,753 704.698,08	6	573.071,4 704.703,452	12.56

Punct început	X / Y	Punct sfârșit	X / Y	Lungime segment (** (m)
6	573.071,4 704.703,452	7	572.983,031 704.645,539	105.655
7	572.983,031 704.645,539	8	572.916,26 704.602,013	79.705
8	572.916,26 704.602,013	9	572.836,777 704.550,519	94.706
9	572.836,777 704.550,519	10	572.766,824 704.504,842	83.545
10	572.766,824 704.504,842	1	572.781,791 704.501,763	15.28

** Lungimile segmentelor sunt determinate în planul de proiecție Stereo 70 și sunt rotunjite la 1 milimetru.

*** Distanța dintre puncte este formată din segmente cumulate ce sunt mai mici decât valoarea 1 milimetru.

**DATE DESPRE IMOBILUL NR. 1516**

Oficiul de Cadastru și Publicitate Imobiliară SUCEAVA
Biroul de Cadastru și Publicitate Imobiliară Radauti

A. Partea I. Descrierea imobilului

TEREN Extravilan

Adresa: Jud. Suceava

Nr. Crt	Nr cadastral Nr. topografic	Suprafața* (mp)	Observații / Referințe
A1		2.000	Sector cadastral:45 Teren neimprejmuit;

B. Partea II. Proprietari și acte

Inscrieri privitoare la dreptul de proprietate și alte drepturi reale		Referințe
/		
Act Normativ nr. 7, din 13/03/1996 emis de Parlamentul Romaniei (lege);		
B1	Inscrierea provizorie, drept de PROPRIETATE, dobandit prin Lege, cota actuala 1/1, cota initiala 1/1 1) MUNICIPIUL RADAUTI, CIF:4244148	A1

C. Partea III. SARCINI .

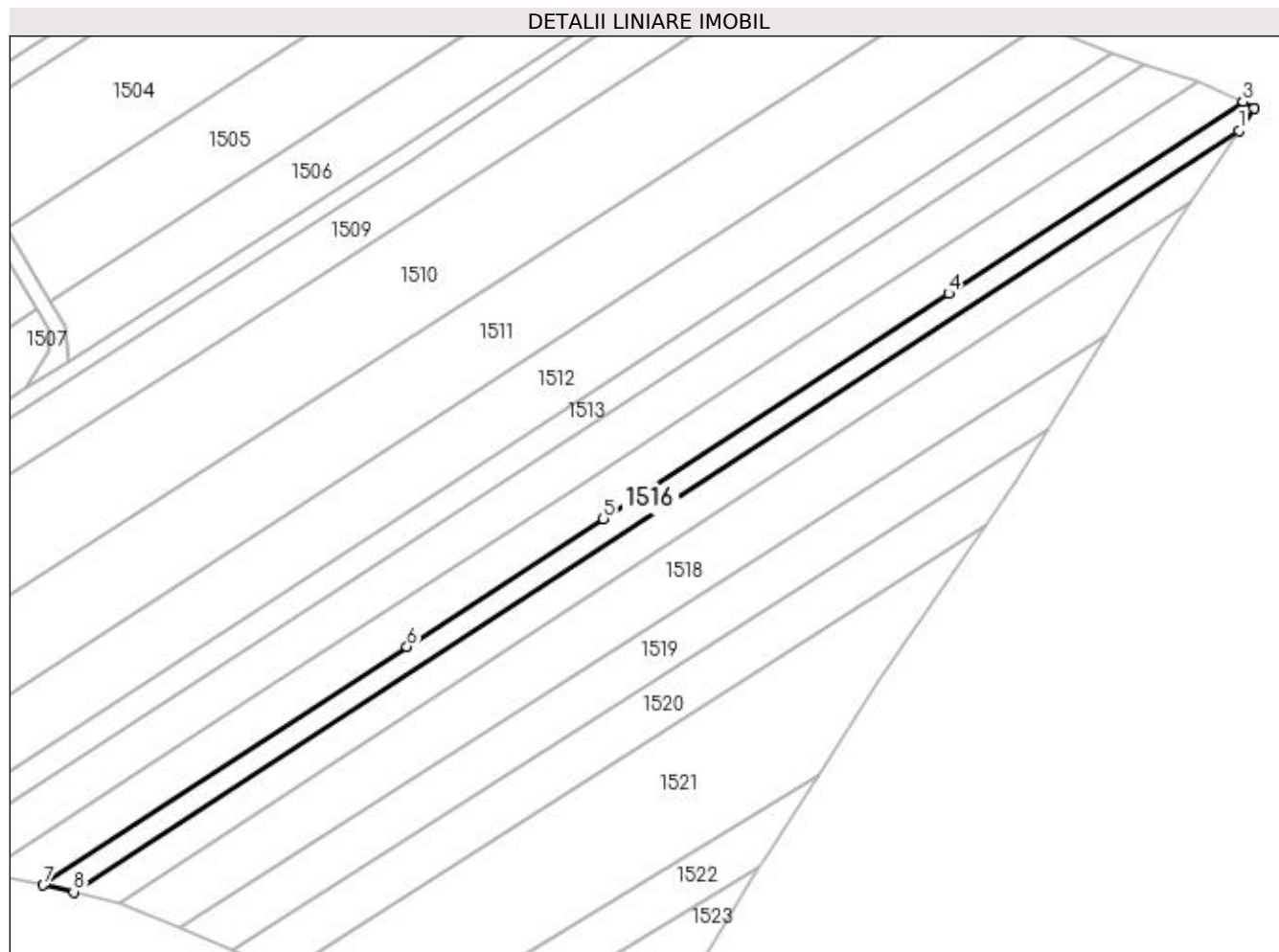
Inscrieri privind dezmembramintele dreptului de proprietate, drepturi reale de garanție și sarcini	Referințe
NU SUNT	

Anexa Nr. 1 La Partea I

Teren

Nr cadastral	Suprafața (mp)*	Observații / Referințe
	2.000	

* Suprafața este determinată în planul de proiecție Stereo 70.



Date referitoare la teren

Crt	Categorie folosință	Intra vilan	Suprafața (mp)	Tarla	Parcelă	Nr. topo	Observații / Referințe
1	arabil	NU	2.000	21	410	-	

Lungime Segmente

1) Valorile lungimilor segmentelor sunt obținute din proiecție în plan.

Punct început	X / Y	Punct sfârșit	X / Y	Lungime segment (** (m)
1	573.081,683 704.690,947	2	573.085,421 704.696,477	6.675
2	573.085,421 704.696,477	3	573.082,753 704.698,08	3.113
3	573.082,753 704.698,08	4	573.008,881 704.650,05	88.113
4	573.008,881 704.650,05	5	572.922,234 704.593,592	103.418
5	572.922,234 704.593,592	6	572.873,017 704.561,448	58.784

Punct început	X / Y	Punct sfârșit	X / Y	Lungime segment (** (m)
6	572.873,017 704.561,448	7	572.781,791 704.501,763	109.016
7	572.781,791 704.501,763	8	572.789,409 704.500,024	7.814
8	572.789,409 704.500,024	1	573.081,683 704.690,947	349.107

** Lungimile segmentelor sunt determinate în planul de proiecție Stereo 70 și sunt rotunjite la 1 milimetru.

*** Distanța dintre puncte este formată din segmente cumulate ce sunt mai mici decât valoarea 1 milimetru.

**DATE DESPRE IMOBILUL NR. 1517**

Oficiul de Cadastru și Publicitate Imobiliară SUCEAVA
Biroul de Cadastru și Publicitate Imobiliară Radauti

A. Partea I. Descrierea imobilului

TEREN Extravilan

Adresa: Jud. Suceava

Nr. Crt	Nr cadastral Nr. topografic	Suprafața* (mp)	Observații / Referințe
A1		2.800	Sector cadastral:45 Teren neimprejmuit;

B. Partea II. Proprietari și acte

Inscrieri privitoare la dreptul de proprietate și alte drepturi reale		Referințe
/		
Act Normativ nr. 7, din 13/03/1996 emis de Parlamentul Romaniei (lege);		
B1	Inscrierea provizorie, drept de PROPRIETATE, dobandit prin Lege, cota actuala 1/1, cota initiala 1/1 1) MUNICIPIUL RADAUTI, CIF:4244148	A1

C. Partea III. SARCINI .


Inscrieri privind dezmembramintele dreptului de proprietate, drepturi reale de garanție și sarcini	Referințe
NU SUNT	

Anexa Nr. 1 La Partea I

Teren

Nr cadastral	Suprafața (mp)*	Observații / Referințe
	2.800	

* Suprafața este determinată în planul de proiecție Stereo 70.



Date referitoare la teren

Crt	Categorie folosință	Intravilan	Suprafața (mp)	Tarla	Parcelă	Nr. topo	Observații / Referințe
1	arabil	NU	2.800	21	410	-	

Lungime Segmente

1) Valorile lungimilor segmentelor sunt obținute din proiecție în plan.

Punct început	X / Y	Punct sfârșit	X / Y	Lungime segment (** (m)
1	573.069,604 704.673,081	2	573.081,683 704.690,947	21.566
2	573.081,683 704.690,947	3	572.789,409 704.500,024	349.107
3	572.789,409 704.500,024	4	572.800,735 704.497,438	11.617
4	572.800,735 704.497,438	1	573.069,604 704.673,081	321.155

**** Lungimile segmentelor sunt determinate în planul de proiecție Stereo 70 și sunt rotunjite la 1 milimetru.**

***** Distanța dintre puncte este formată din segmente cumulate ce sunt mai mici decât valoarea 1 milimetru.**

**DATE DESPRE IMOBILUL NR. 1518**

Oficiul de Cadastru și Publicitate Imobiliară SUCEAVA
Biroul de Cadastru și Publicitate Imobiliară Radauti

A. Partea I. Descrierea imobilului

TEREN Extravilan

Adresa: Jud. Suceava

Nr. Crt	Nr cadastral Nr. topografic	Suprafața* (mp)	Observații / Referințe
A1	35386	4.500	Sector cadastral:45 Teren neimprejmuit;

B. Partea II. Proprietari și acte

Inscrieri privitoare la dreptul de proprietate și alte drepturi reale		Referințe
15926 / 19/08/2011		
Act Notarial nr. 488, din 18/08/2011 emis de BNP HUMENIUC ANCA RADAUTI (contract de vanzare-cumparare);		
B1	Intabulare, drept de PROPRIETATE- bun comun, in devalmasie, cu titlu de cumparare, dobandit prin Conventie, cota actuala 1/1, cota initiala 1/1 1) HRENIUC CONSTANTIN 2) HRENIUC TRANDAFIRA <i>OBSERVATII: adus B1</i>	A1

C. Partea III. SARCINI .

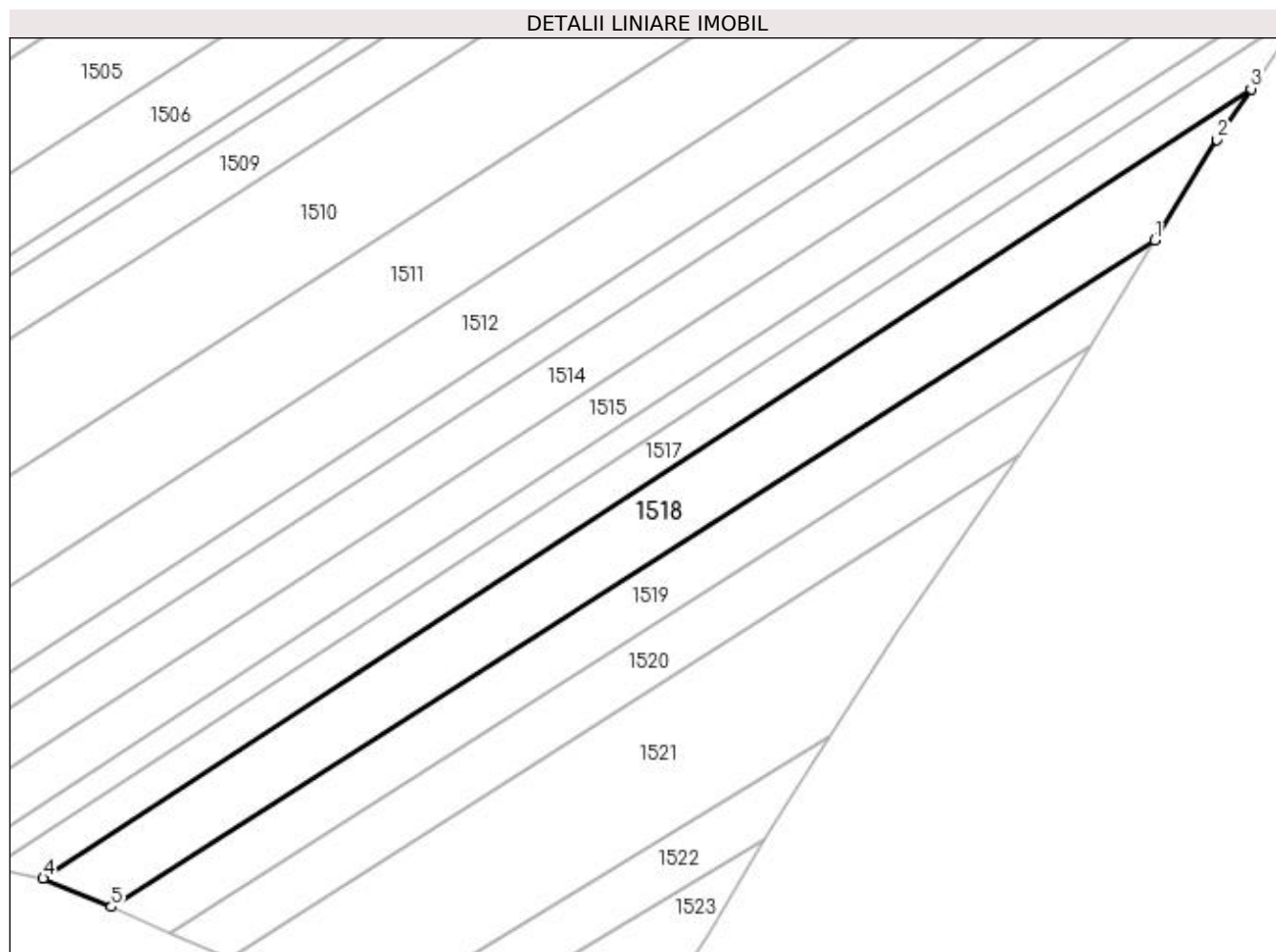
Inscrieri privind dezmembramintele dreptului de proprietate, drepturi reale de garanție și sarcini	Referințe
NU SUNT	

Anexa Nr. 1 La Partea I

Teren

Nr cadastral	Suprafața (mp)*	Observații / Referințe
35386	4.500	

* Suprafața este determinată în planul de proiecție Stereo 70.



Date referitoare la teren

Crt	Categorie folosință	Intra vilan	Suprafața (mp)	Tarla	Parcelă	Nr. topo	Observații / Referințe
1	arabil	NU	4.500	21	410	-	

Lungime Segmente

1) Valorile lungimilor segmentelor sunt obținute din proiecție în plan.

Punct început	X / Y	Punct sfârșit	X / Y	Lungime segment (** (m)
1	573.048,183 704.639,394	2	573.061,993 704.661,824	26.34
2	573.061,993 704.661,824	3	573.069,604 704.673,081	13.588
3	573.069,604 704.673,081	4	572.800,735 704.497,438	321.155
4	572.800,735 704.497,438	5	572.815,902 704.491,105	16.436
5	572.815,902 704.491,105	1	573.048,183 704.639,394	275.58

**** Lungimile segmentelor sunt determinate în planul de proiecție Stereo 70 și sunt rotunjite la 1 milimetru.**

***** Distanța dintre puncte este formată din segmente cumulate ce sunt mai mici decât valoarea 1 milimetru.**

**DATE DESPRE IMOBILUL NR. 1519**

Oficiul de Cadastru și Publicitate Imobiliară SUCEAVA
Biroul de Cadastru și Publicitate Imobiliară Radauti

A. Partea I. Descrierea imobilului

TEREN Extravilan

Adresa: Jud. Suceava

Nr. Crt	Nr cadastral Nr. topografic	Suprafața* (mp)	Observații / Referințe
A1		3.100	Sector cadastral:45 Teren neimprejmuit;

B. Partea II. Proprietari și acte

Inscrieri privitoare la dreptul de proprietate și alte drepturi reale		Referințe
/		
Act Normativ nr. 7, din 13/03/1996 emis de Parlamentul Romaniei (lege);		
B1	Inscrierea provizorie, drept de PROPRIETATE, dobandit prin Lege, cota actuala 1/1, cota initiala 1/1 1) MUNICIPIUL RADAUTI, CIF:4244148	A1

C. Partea III. SARCINI .

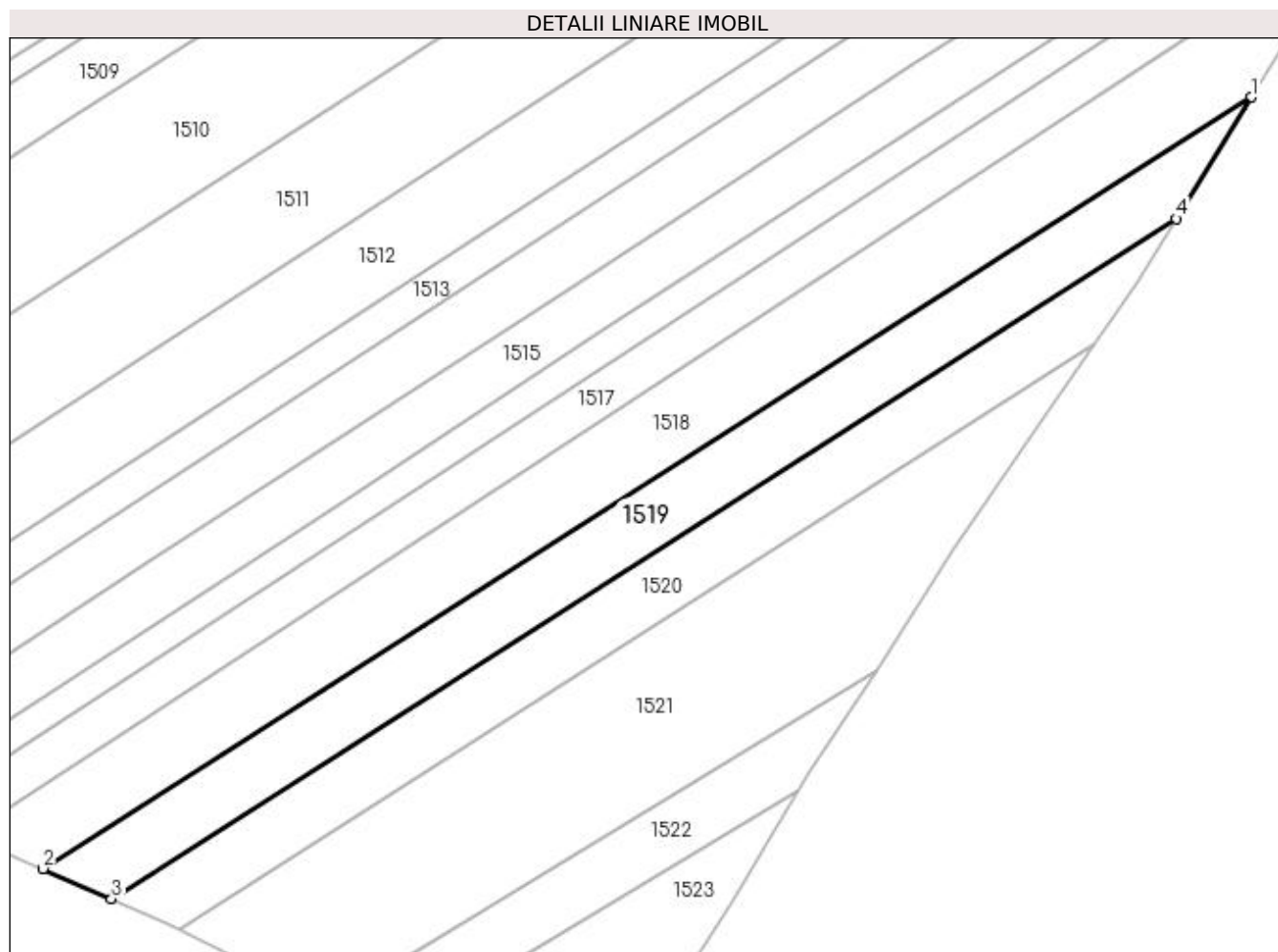
Inscrieri privind dezmembramintele dreptului de proprietate, drepturi reale de garanție și sarcini	Referințe
NU SUNT	

Anexa Nr. 1 La Partea I

Teren

Nr cadastral	Suprafața (mp)*	Observații / Referințe
	3.100	

* Suprafața este determinată în planul de proiecție Stereo 70.



Date referitoare la teren

Crt	Categorie folosință	Intra vilan	Suprafața (mp)	Tarla	Parcelă	Nr. topo	Observații / Referințe
1	arabil	NU	3.100	21	410	-	

Lungime Segmente

1) Valorile lungimilor segmentelor sunt obținute din proiecție în plan.

Punct început	X / Y	Punct sfârșit	X / Y	Lungime segment (** (m)
1	573.048,183 704.639,394	2	572.815,902 704.491,105	275.58
2	572.815,902 704.491,105	3	572.829,062 704.485,319	14.376
3	572.829,062 704.485,319	4	573.033,792 704.616,019	242.893
4	573.033,792 704.616,019	1	573.048,183 704.639,394	27.45

**** Lungimile segmentelor sunt determinate în planul de proiecție Stereo 70 și sunt rotunjite la 1 milimetru.**

***** Distanța dintre puncte este formată din segmente cumulate ce sunt mai mici decât valoarea 1 milimetru.**

**DATE DESPRE IMOBILUL NR. 1520**

Oficiul de Cadastru și Publicitate Imobiliară SUCEAVA
Biroul de Cadastru și Publicitate Imobiliară Radauti

A. Partea I. Descrierea imobilului

TEREN Extravilan

Adresa: Jud. Suceava

Nr. Crt	Nr cadastral Nr. topografic	Suprafața* (mp)	Observații / Referințe
A1		2.700	Sector cadastral:45 Teren neimprejmuit;

B. Partea II. Proprietari și acte

Inscrieri privitoare la dreptul de proprietate și alte drepturi reale	Referințe
/	
Act Normativ nr. 7, din 13/03/1996 emis de Parlamentul Romaniei (lege);	
B1	Inscrierea provizorie, drept de PROPRIETATE, dobandit prin Lege, cota actuala 1/1, cota initiala 1/1
	1) MUNICIPIUL RADAUTI, CIF:4244148

C. Partea III. SARCINI .

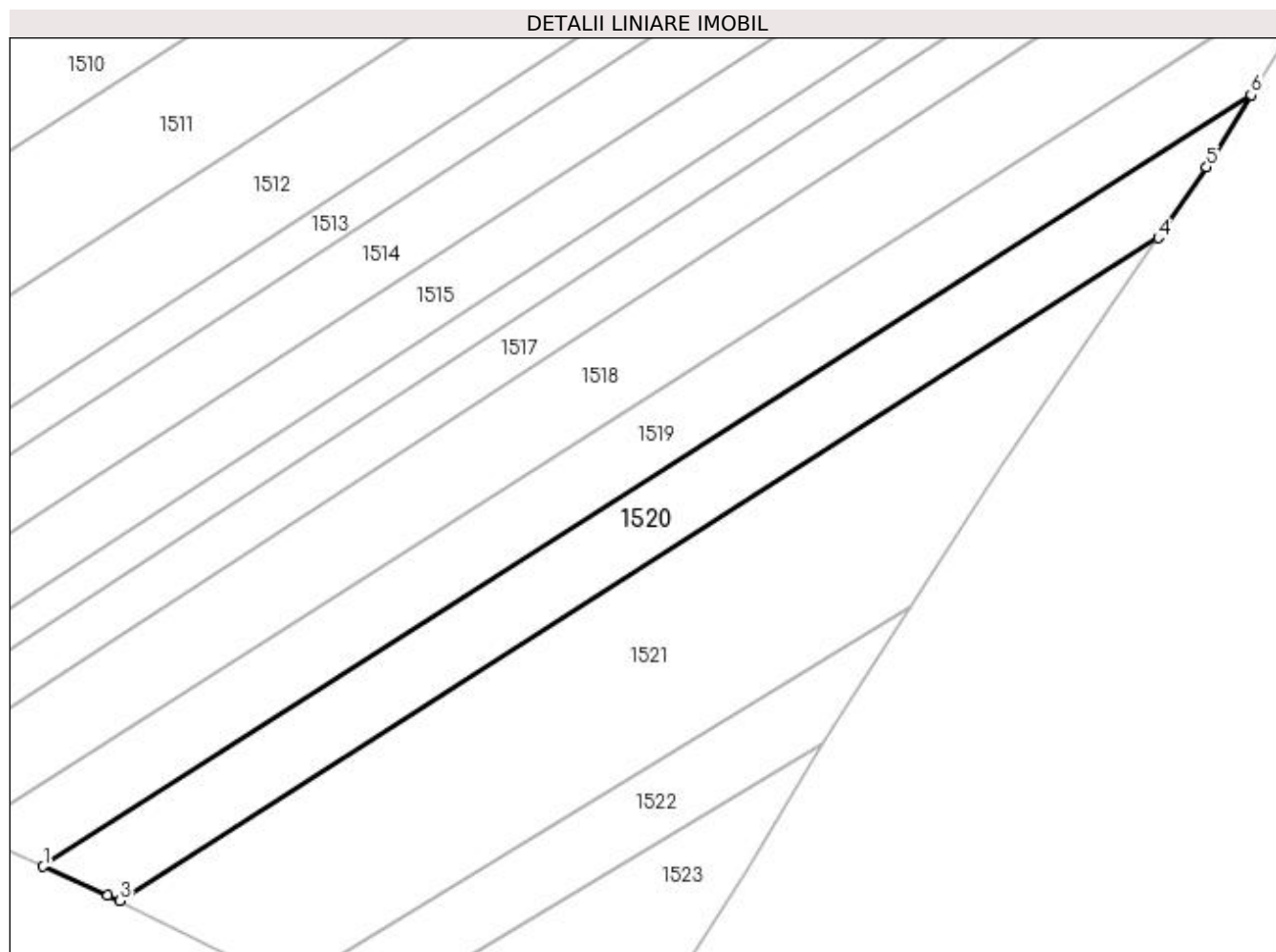
Inscrieri privind dezmembramintele dreptului de proprietate, drepturi reale de garanție și sarcini	Referințe
NU SUNT	

Anexa Nr. 1 La Partea I

Teren

Nr cadastral	Suprafața (mp)*	Observații / Referințe
	2.700	

* Suprafața este determinată în planul de proiecție Stereo 70.



Date referitoare la teren

Crt	Categorie folosință	Intravilan	Suprafața (mp)	Tarla	Parcelă	Nr. topo	Observații / Referințe
1	arabil	NU	2.700	21	410	-	

Lungime Segmente

1) Valorile lungimilor segmentelor sunt obținute din proiecție în plan.

Punct început	X / Y	Punct sfârșit	X / Y	Lungime segment (** (m)
1	572.829,062 704.485,319	2	572.840,006 704.480,507	11.955
2	572.840,006 704.480,507	3	572.842,086 704.479,472	2.324
3	572.842,086 704.479,472	4	573.018,031 704.591,796	208.742
4	573.018,031 704.591,796	5	573.026,261 704.603,787	14.543
5	573.026,261 704.603,787	6	573.033,792 704.616,019	14.365

Punct început	X / Y	Punct sfârşit	X / Y	Lungime segment (** (m)
6	573.033,792 704.616,019	1	572.829,062 704.485,319	242.893

** Lungimile segmentelor sunt determinate în planul de proiecţie Stereo 70 şi sunt rotunjite la 1 milimetru.

*** Distanţa dintre puncte este formată din segmente cumulate ce sunt mai mici decât valoarea 1 milimetru.

**DATE DESPRE IMOBILUL NR. 1521**

Oficiul de Cadastru și Publicitate Imobiliară SUCEAVA
Biroul de Cadastru și Publicitate Imobiliară Radauti

A. Partea I. Descrierea imobilului

TEREN Extravilan

Adresa: Jud. Suceava

Nr. Crt	Nr cadastral Nr. topografic	Suprafața* (mp)	Observații / Referințe
A1		4.800	Sector cadastral:45 Teren neimprejmuit;

B. Partea II. Proprietari și acte

Inscrieri privitoare la dreptul de proprietate și alte drepturi reale		Referințe
/		
Act Normativ nr. 7, din 13/03/1996 emis de Parlamentul Romaniei (lege);		
B1	Inscrierea provizorie, drept de PROPRIETATE, dobandit prin Lege, cota actuala 1/1, cota initiala 1/1 1) MUNICIPIUL RADAUTI, CIF:4244148	A1

C. Partea III. SARCINI .

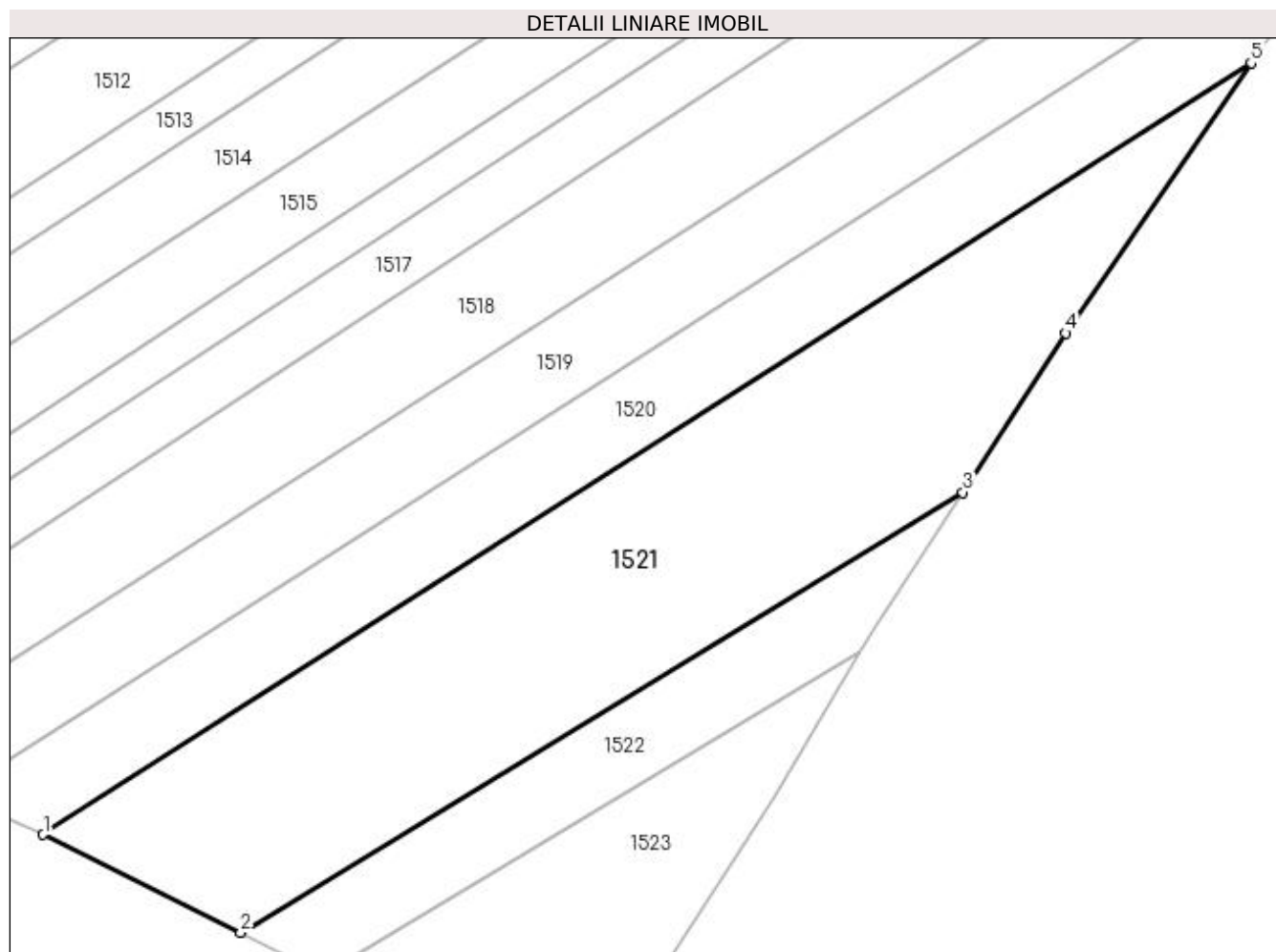
Inscrieri privind dezmembramintele dreptului de proprietate, drepturi reale de garanție și sarcini	Referințe
NU SUNT	

Anexa Nr. 1 La Partea I

Teren

Nr cadastral	Suprafața (mp)*	Observații / Referințe
	4.800	

* Suprafața este determinată în planul de proiecție Stereo 70.



Date referitoare la teren

Crt	Categorie folosință	Intra vilan	Suprafața (mp)	Tarla	Parcelă	Nr. topo	Observații / Referințe
1	arabil	NU	4.800	21	410	-	

Lungime Segmente

1) Valorile lungimilor segmentelor sunt obținute din proiecție în plan.

Punct început	X / Y	Punct sfârșit	X / Y	Lungime segment (** (m)
1	572.842,086 704.479,472	2	572.870,865 704.465,153	32.144
2	572.870,865 704.465,153	3	572.976,053 704.529,276	123.191
3	572.976,053 704.529,276	4	572.991,052 704.552,486	27.635
4	572.991,052 704.552,486	5	573.018,031 704.591,796	47.678
5	573.018,031 704.591,796	1	572.842,086 704.479,472	208.742

**** Lungimile segmentelor sunt determinate în planul de proiecție Stereo 70 și sunt rotunjite la 1 milimetru.**

***** Distanța dintre puncte este formată din segmente cumulate ce sunt mai mici decât valoarea 1 milimetru.**

**DATE DESPRE IMOBILUL NR. 1522**

Oficiul de Cadastru și Publicitate Imobiliară SUCEAVA
Biroul de Cadastru și Publicitate Imobiliară Radauti

A. Partea I. Descrierea imobilului

TEREN Extravilan

Adresa: Jud. Suceava

Nr. Crt	Nr cadastral Nr. topografic	Suprafața* (mp)	Observații / Referințe
A1		1.263	Sector cadastral:45 Teren neimprejmuit;

B. Partea II. Proprietari și acte

Inscrieri privitoare la dreptul de proprietate și alte drepturi reale		Referințe
/		
Act Normativ nr. 7, din 13/03/1996 emis de Parlamentul Romaniei (lege);		
B1	Inscrierea provizorie, drept de PROPRIETATE, dobandit prin Lege, cota actuala 1/1, cota initiala 1/1 1) MUNICIPIUL RADAUTI, CIF:4244148	A1

C. Partea III. SARCINI .

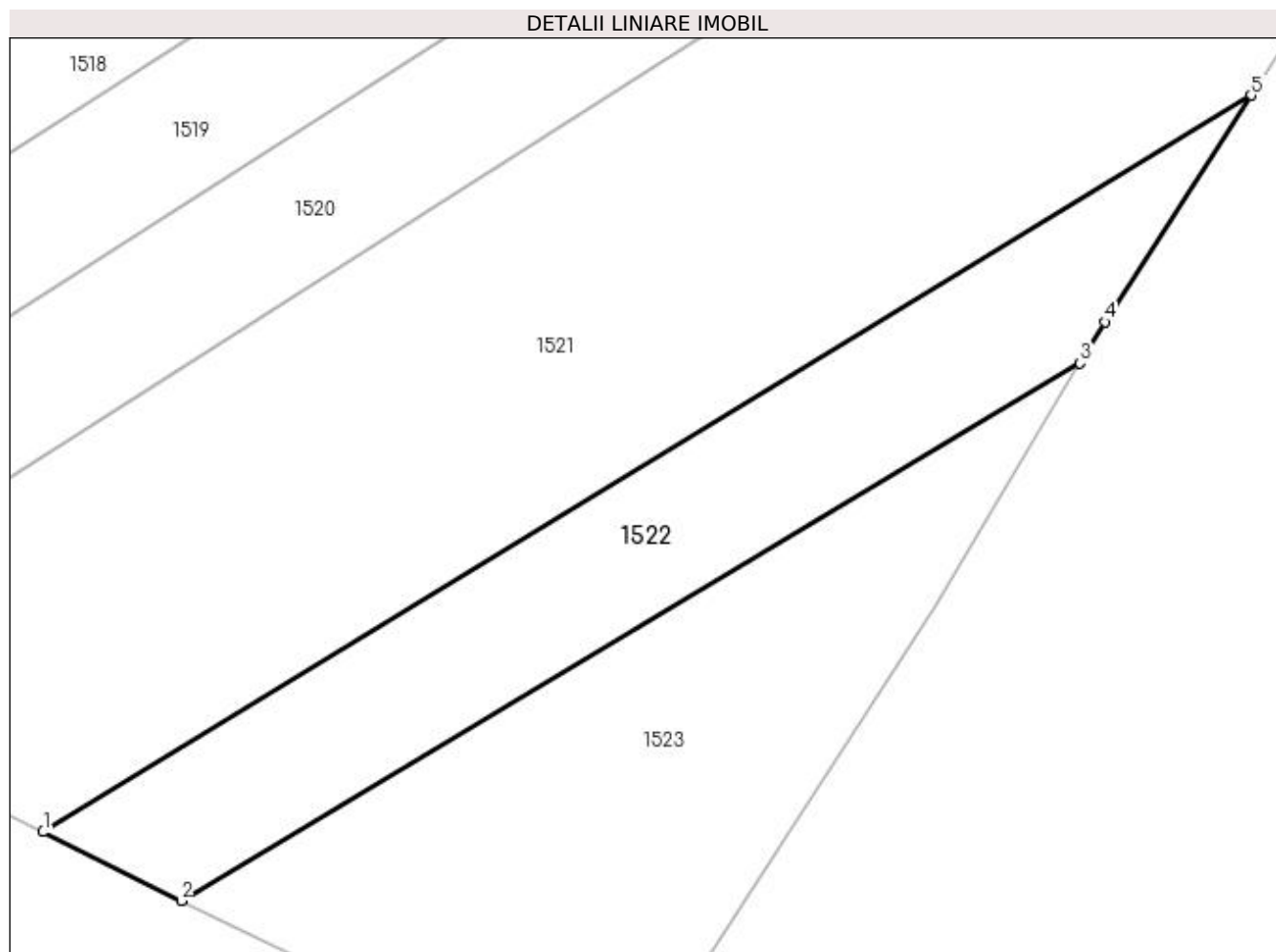
Inscrieri privind dezmembramintele dreptului de proprietate, drepturi reale de garanție și sarcini	Referințe
NU SUNT	

Anexa Nr. 1 La Partea I

Teren

Nr cadastral	Suprafața (mp)*	Observații / Referințe
	1.263	

* Suprafața este determinată în planul de proiecție Stereo 70.



Date referitoare la teren

Crt	Categorie folosință	Intra vilan	Suprafața (mp)	Tarla	Parcelă	Nr. topo	Observații / Referințe
1	arabil	NU	1.263	21	410	-	

Lungime Segmente

1) Valorile lungimilor segmentelor sunt obținute din proiecție în plan.

Punct început	X / Y	Punct sfârșit	X / Y	Lungime segment (** (m)
1	572.870,865 704.465,153	2	572.882,89 704.459,17	13.432
2	572.882,89 704.459,17	3	572.961,166 704.505,955	91.192
3	572.961,166 704.505,955	4	572.963,303 704.509,547	4.18
4	572.963,303 704.509,547	5	572.976,053 704.529,276	23.49
5	572.976,053 704.529,276	1	572.870,865 704.465,153	123.191

**** Lungimile segmentelor sunt determinate în planul de proiecție Stereo 70 și sunt rotunjite la 1 milimetru.**

***** Distanța dintre puncte este formată din segmente cumulate ce sunt mai mici decât valoarea 1 milimetru.**

**DATE DESPRE IMOBILUL NR. 1523**

Oficiul de Cadastru și Publicitate Imobiliară SUCEAVA
Biroul de Cadastru și Publicitate Imobiliară Radauti

A. Partea I. Descrierea imobilului

TEREN Extravilan

Adresa: Jud. Suceava

Nr. Crt	Nr cadastral Nr. topografic	Suprafața* (mp)	Observații / Referințe
A1		1.600	Sector cadastral:45 Teren neimprejmuit;

B. Partea II. Proprietari și acte

Inscrieri privitoare la dreptul de proprietate și alte drepturi reale		Referințe
/		
Act Normativ nr. 7, din 13/03/1996 emis de Parlamentul Romaniei (lege);		
B1	Inscrierea provizorie, drept de PROPRIETATE, dobandit prin Lege, cota actuala 1/1, cota initiala 1/1 1) MUNICIPIUL RADAUTI, CIF:4244148	A1

C. Partea III. SARCINI .

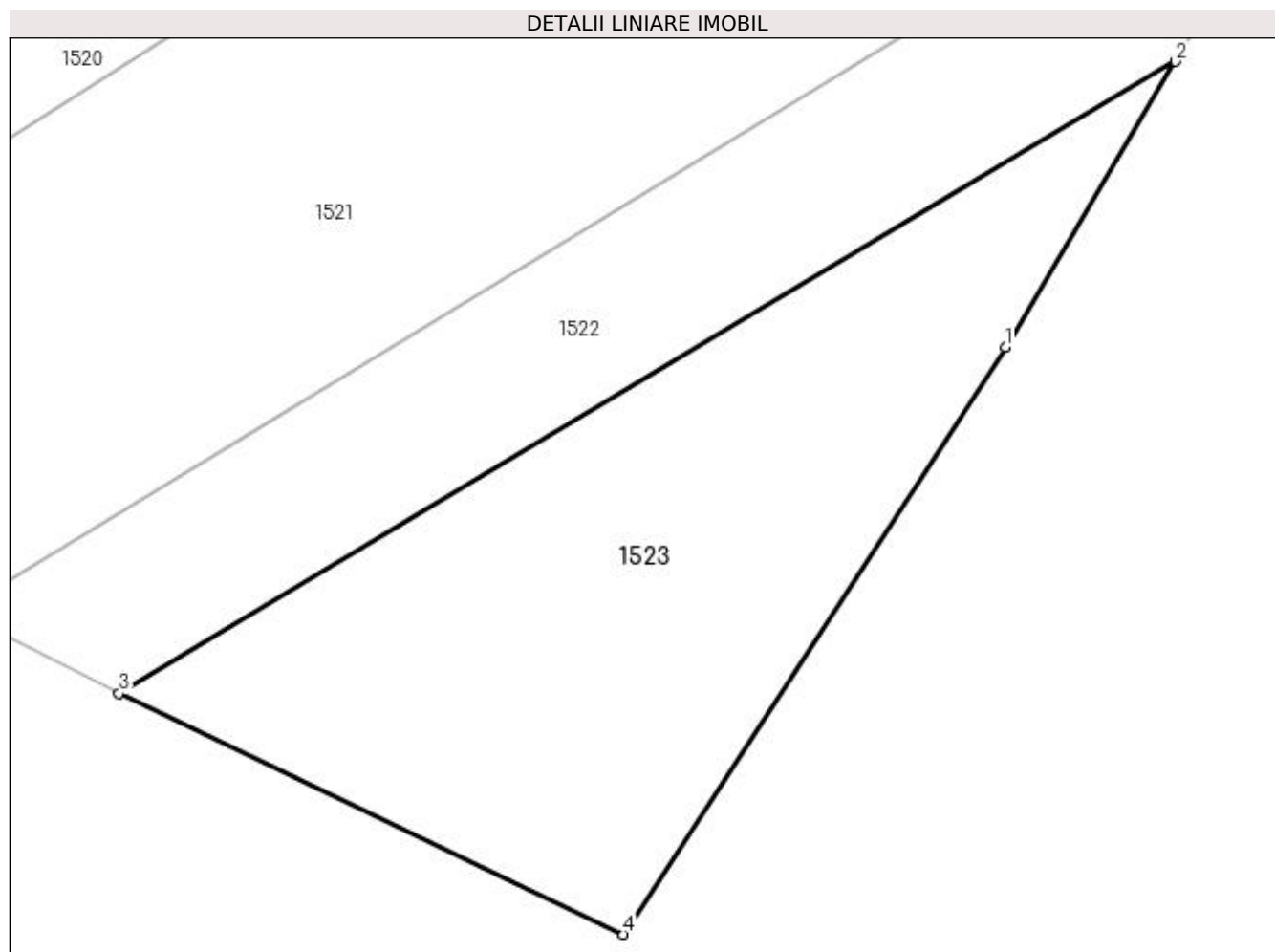
Inscrieri privind dezmembramintele dreptului de proprietate, drepturi reale de garanție și sarcini	Referințe
NU SUNT	

Anexa Nr. 1 La Partea I

Teren

Nr cadastral	Suprafața (mp)*	Observații / Referințe
	1.600	

* Suprafața este determinată în planul de proiecție Stereo 70.



Date referitoare la teren

Crt	Categorie folosință	Intravilan	Suprafața (mp)	Tarla	Parcelă	Nr. topo	Observații / Referințe
1	arabil	NU	1.600	21	410	-	

Lungime Segmente

1) Valorile lungimilor segmentelor sunt obținute din proiecție în plan.

Punct început	X / Y	Punct sfârșit	X / Y	Lungime segment (** (m)
1	572.948,578 704.484,788	2	572.961,166 704.505,955	24.627
2	572.961,166 704.505,955	3	572.882,869 704.459,157	91.217
3	572.882,869 704.459,157	4	572.920,275 704.441,299	41.451
4	572.920,275 704.441,299	1	572.948,578 704.484,788	51.888

**** Lungimile segmentelor sunt determinate în planul de proiecție Stereo 70 și sunt rotunjite la 1 milimetru.**

***** Distanța dintre puncte este formată din segmente cumulate ce sunt mai mici decât valoarea 1 milimetru.**

**DATE DESPRE IMOBILUL NR. 1524**

Oficiul de Cadastru și Publicitate Imobiliară SUCEAVA
Biroul de Cadastru și Publicitate Imobiliară Radauti

A. Partea I. Descrierea imobilului

TEREN Extravilan

Adresa: Jud. Suceava

Nr. Crt	Nr cadastral Nr. topografic	Suprafața* (mp)	Observații / Referințe
A1	38012	Din acte: 8.400 Masurata: 4.200	Sector cadastral:45 Teren neimprejmuit;

B. Partea II. Proprietari și acte

Inscrieri privitoare la dreptul de proprietate și alte drepturi reale		Referințe
23020 / 23/09/2013		
Act Administrativ nr. 986, din 15/03/1994 emis de Comisia Judeteana Suceava (titlu de proprietate);		
B1	Intabulare, drept de PROPRIETATE bun propriu cu titlu de reconstituire drept de proprietate, dobandit prin Reconstituire, cota actuala 1/1, cota initiala 1/1 1) ANTOCHI MARIA	A1

C. Partea III. SARCINI .

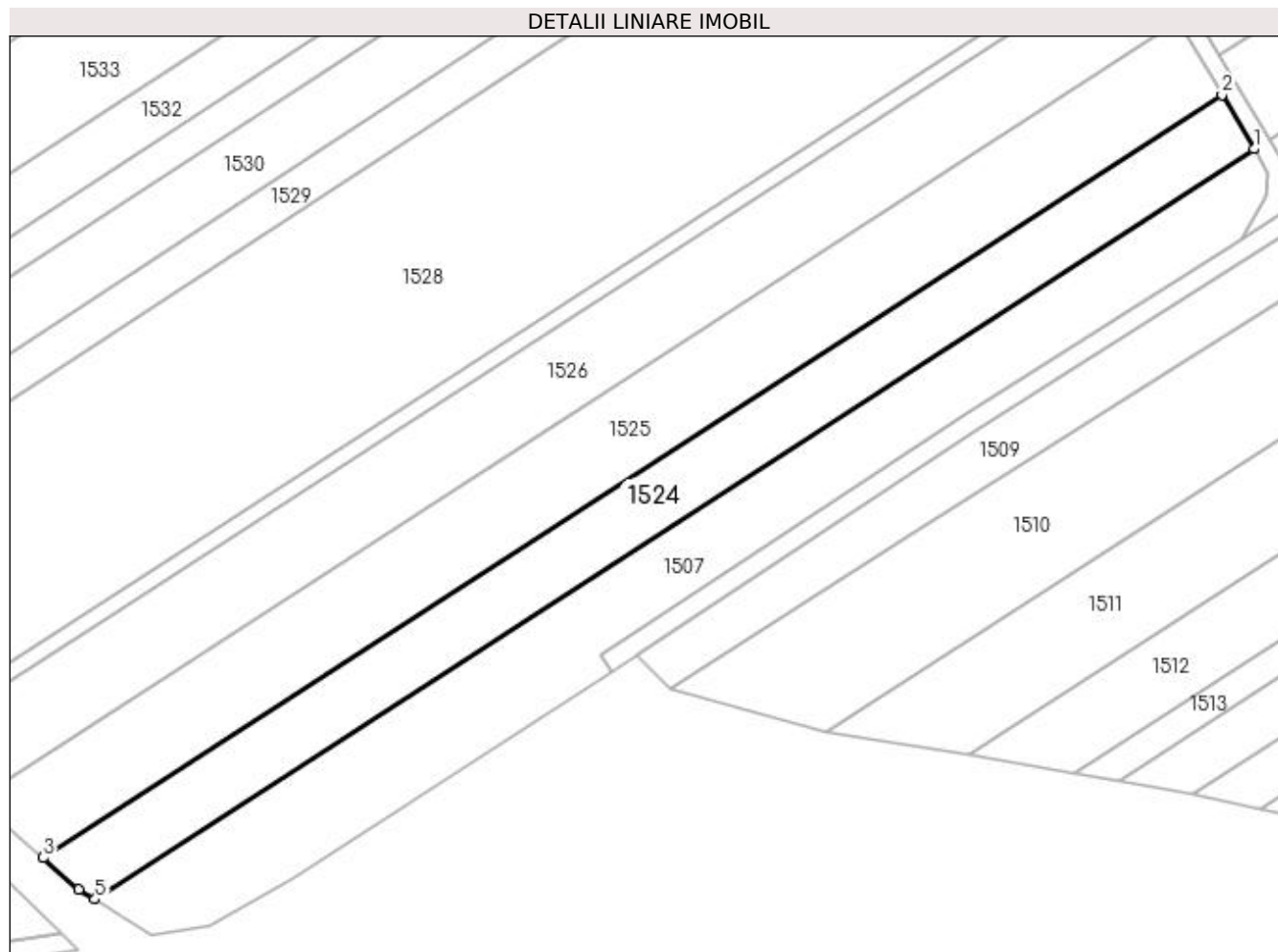
Inscrieri privind dezmembramintele dreptului de proprietate, drepturi reale de garanție și sarcini	Referințe
NU SUNT	

Anexa Nr. 1 La Partea I

Teren

Nr cadastral	Suprafața (mp)*	Observații / Referințe
38012	Din acte: 8.400 Masurata: 4.200	

* Suprafața este determinată în planul de proiecție Stereo 70.



Date referitoare la teren

Crt	Categorie folosință	Intravilan	Suprafața (mp)	Tarla	Parcelă	Nr. topo	Observații / Referințe
1	arabil	NU	4.200	1	409	-	

Lungime Segmente

1) Valorile lungimilor segmentelor sunt obținute din proiecție în plan.

Punct început	X / Y	Punct sfârșit	X / Y	Lungime segment (** (m)
1	572.780,234 704.646,048	2	572.773,237 704.657,929	13.788
2	572.773,237 704.657,929	3	572.515,357 704.491,014	307.185
3	572.515,357 704.491,014	4	572.523,149 704.484,127	10.4
4	572.523,149 704.484,127	5	572.526,651 704.481,914	4.142
5	572.526,651 704.481,914	1	572.780,234 704.646,048	302.067

**** Lungimile segmentelor sunt determinate în planul de proiecție Stereo 70 și sunt rotunjite la 1 milimetru.**

***** Distanța dintre puncte este formată din segmente cumulate ce sunt mai mici decât valoarea 1 milimetru.**

**DATE DESPRE IMOBILUL NR. 1525**

Oficiul de Cadastru și Publicitate Imobiliară SUCEAVA
Biroul de Cadastru și Publicitate Imobiliară Radauti

A. Partea I. Descrierea imobilului

TEREN Extravilan

Adresa: Jud. Suceava

Nr. Crt	Nr cadastral Nr. topografic	Suprafața* (mp)	Observații / Referințe
A1		5.800	Sector cadastral:45 Teren neimprejmuit;

B. Partea II. Proprietari și acte

Inscrieri privitoare la dreptul de proprietate și alte drepturi reale		Referințe
/		
Act Normativ nr. 7, din 13/03/1996 emis de Parlamentul Romaniei (lege);		
B1	Inscrierea provizorie, drept de PROPRIETATE, dobandit prin Lege, cota actuala 1/1, cota initiala 1/1 1) MUNICIPIUL RADAUTI, CIF:4244148	A1

C. Partea III. SARCINI .

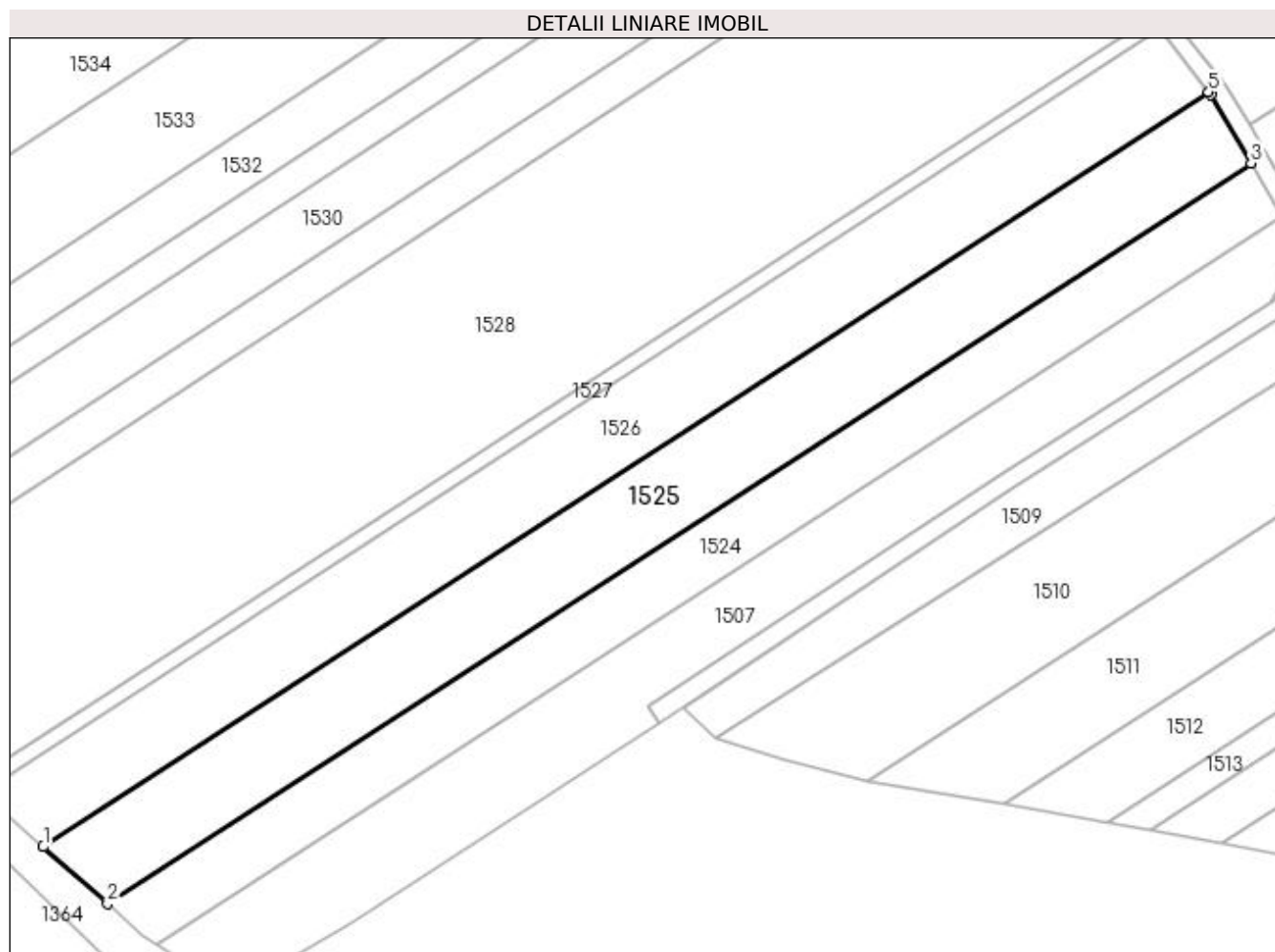
Inscrieri privind dezmembramintele dreptului de proprietate, drepturi reale de garanție și sarcini	Referințe
NU SUNT	

Anexa Nr. 1 La Partea I

Teren

Nr cadastral	Suprafața (mp)*	Observații / Referințe
	5.800	

* Suprafața este determinată în planul de proiecție Stereo 70.



Date referitoare la teren

Crt	Categorie folosință	Intra vilan	Suprafața (mp)	Tarla	Parcelă	Nr. topo	Observații / Referințe
1	arabil	NU	5.800	21	409	-	

Lungime Segmente

1) Valorile lungimilor segmentelor sunt obținute din proiecție în plan.

Punct început	X / Y	Punct sfârșit	X / Y	Lungime segment (** (m)
1	572.500,815 704.503,866	2	572.515,357 704.491,014	19.407
2	572.515,357 704.491,014	3	572.773,237 704.657,929	307.185
3	572.773,237 704.657,929	4	572.764,105 704.673,435	17.994
4	572.764,105 704.673,435	5	572.763,653 704.674,009	0.731
5	572.763,653 704.674,009	1	572.500,815 704.503,866	313.102

**** Lungimile segmentelor sunt determinate în planul de proiecție Stereo 70 și sunt rotunjite la 1 milimetru.**

***** Distanța dintre puncte este formată din segmente cumulate ce sunt mai mici decât valoarea 1 milimetru.**

**DATE DESPRE IMOBILUL NR. 1526**

Oficiul de Cadastru și Publicitate Imobiliară SUCEAVA
Biroul de Cadastru și Publicitate Imobiliară Radauti

A. Partea I. Descrierea imobilului

TEREN Extravilan

Adresa: Jud. Suceava

Nr. Crt	Nr cadastral Nr. topografic	Suprafața* (mp)	Observații / Referințe
A1	36447	5.600	Sector cadastral:45 Teren neimprejmuit;

B. Partea II. Proprietari și acte

Inscrieri privitoare la dreptul de proprietate și alte drepturi reale	Referințe
10898 / 28/05/2012	
Act Administrativ nr. 1097, din 26/08/1994 emis de Comisia Judeteana pentru stabilirea dreptului de p (titlu de proprietate);	
B1	A1
Intabulare, drept de PROPRIETATEcu titlu de reconstituire drept de proprietate, dobandit prin Reconstituire, cota actuala 1/1, cota initiala 1/1	
1) Dima Vera	
2) Epifanov Ana	

C. Partea III. SARCINI .

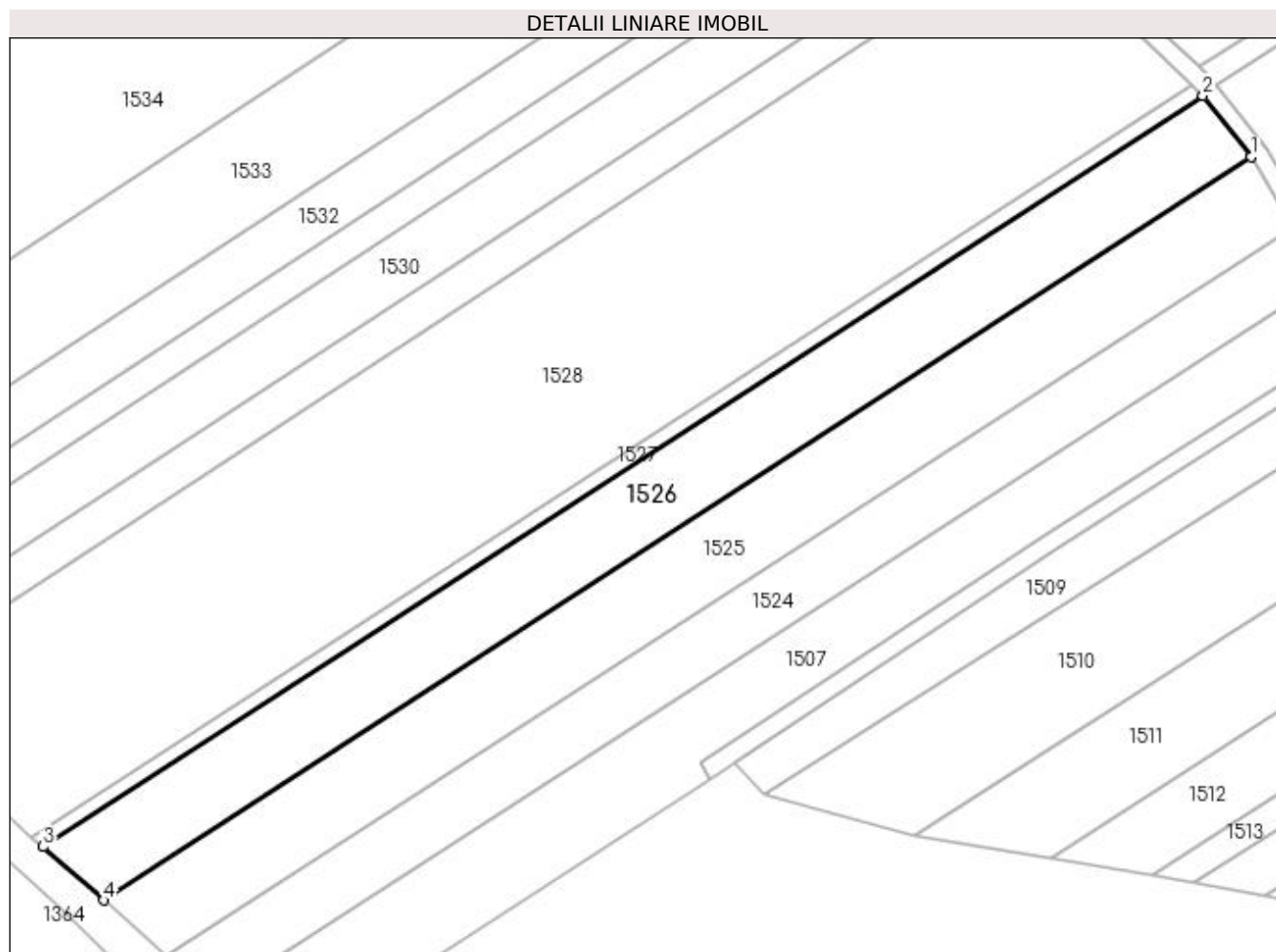
Inscrieri privind dezmembramintele dreptului de proprietate, drepturi reale de garanție și sarcini	Referințe
NU SUNT	

Anexa Nr. 1 La Partea I

Teren

Nr cadastral	Suprafața (mp)*	Observații / Referințe
36447	5.600	

* Suprafața este determinată în planul de proiecție Stereo 70.



Date referitoare la teren

Crt	Categorie folosință	Intra vilan	Suprafața (mp)	Tarla	Parcelă	Nr. topo	Observații / Referințe
1	arabil	NU	5.600	21	409	-	

Lungime Segmente

1) Valorile lungimilor segmentelor sunt obținute din proiecție în plan.

Punct început	X / Y	Punct sfârșit	X / Y	Lungime segment (** (m)
1	572.763,653 704.674,009	2	572.752,597 704.688,046	17.868
2	572.752,597 704.688,046	3	572.486,973 704.516,099	316.421
3	572.486,973 704.516,099	4	572.500,815 704.503,866	18.473
4	572.500,815 704.503,866	1	572.763,653 704.674,009	313.102

**** Lungimile segmentelor sunt determinate în planul de proiecție Stereo 70 și sunt rotunjite la 1 milimetru.**

***** Distanța dintre puncte este formată din segmente cumulate ce sunt mai mici decât valoarea 1 milimetru.**

**DATE DESPRE IMOBILUL NR. 1527**

Oficiul de Cadastru și Publicitate Imobiliară SUCEAVA
Biroul de Cadastru și Publicitate Imobiliară Radauti

A. Partea I. Descrierea imobilului

TEREN Extravilan

Adresa: Jud. Suceava

Nr. Crt	Nr cadastral Nr. topografic	Suprafața* (mp)	Observații / Referințe
A1		1.050	Sector cadastral:45 Teren neimprejmuit;

B. Partea II. Proprietari și acte

Inscrieri privitoare la dreptul de proprietate și alte drepturi reale		Referințe
/		
Act Normativ nr. 7, din 13/03/1996 emis de Parlamentul Romaniei (lege);		
B1	Inscrierea provizorie, drept de PROPRIETATE, dobandit prin Lege, cota actuala 1/1, cota initiala 1/1 1) MUNICIPIUL RADAUTI, CIF:4244148	A1

C. Partea III. SARCINI .

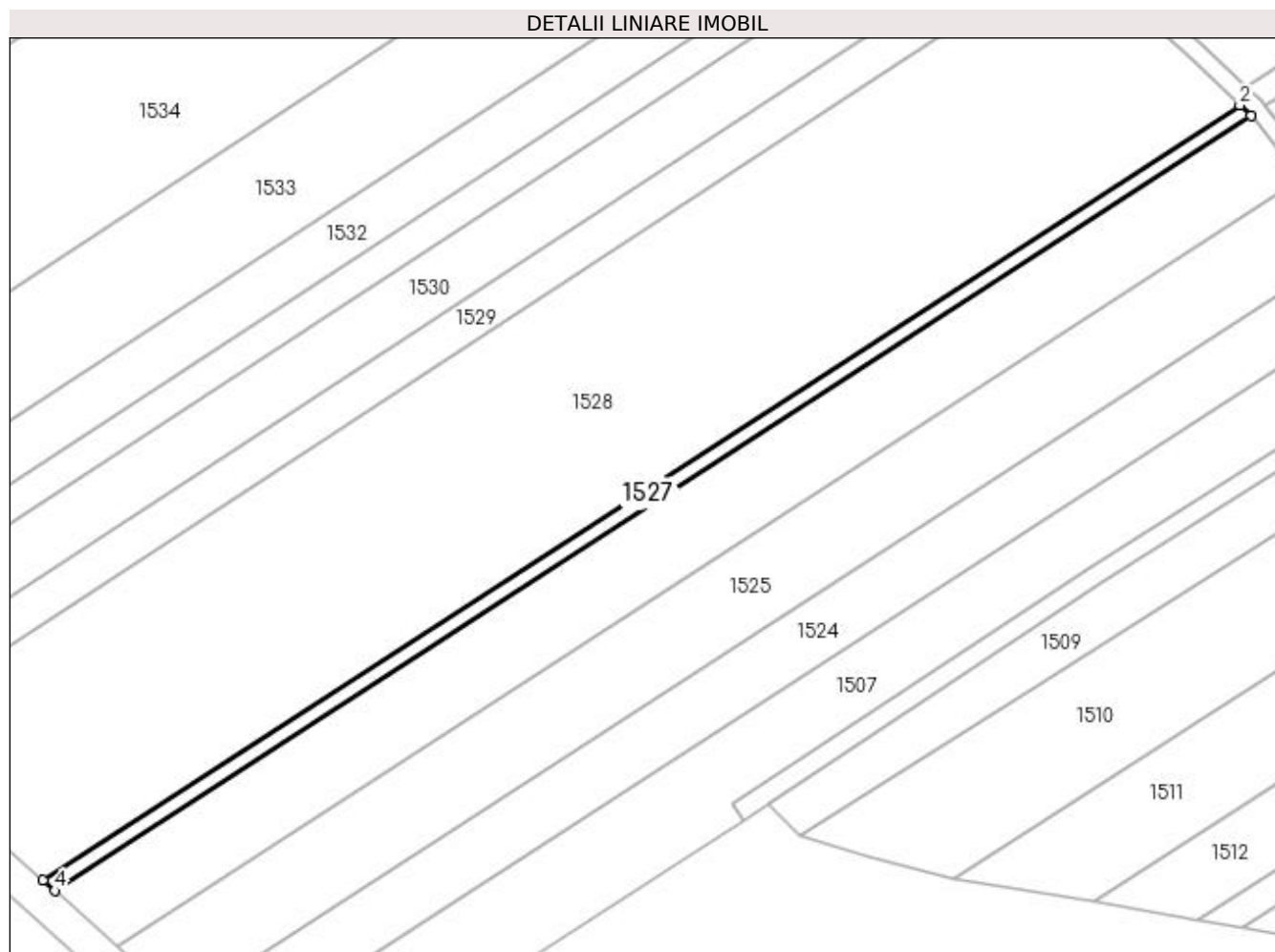
Inscrieri privind dezmembramintele dreptului de proprietate, drepturi reale de garanție și sarcini	Referințe
NU SUNT	

Anexa Nr. 1 La Partea I

Teren

Nr cadastral	Suprafața (mp)*	Observații / Referințe
	1.050	

* Suprafața este determinată în planul de proiecție Stereo 70.



Date referitoare la teren

Crt	Categorie folosință	Intra vilan	Suprafața (mp)	Tarla	Parcelă	Nr. topo	Observații / Referințe
1	arabil	NU	1.050	21	409	-	

Lungime Segmente

1) Valorile lungimilor segmentelor sunt obținute din proiecție în plan.

Punct început	X / Y	Punct sfârșit	X / Y	Lungime segment (** (m)
1	572.752,597 704.688,046	2	572.750,125 704.690,397	3.412
2	572.750,125 704.690,397	3	572.484,392 704.518,38	316.55
3	572.484,392 704.518,38	4	572.486,973 704.516,099	3.445
4	572.486,973 704.516,099	1	572.752,597 704.688,046	316.421

**** Lungimile segmentelor sunt determinate în planul de proiecție Stereo 70 și sunt rotunjite la 1 milimetru.**

***** Distanța dintre puncte este formată din segmente cumulate ce sunt mai mici decât valoarea 1 milimetru.**

**DATE DESPRE IMOBILUL NR. 1528**

Oficiul de Cadastru și Publicitate Imobiliară SUCEAVA
Biroul de Cadastru și Publicitate Imobiliară Radauti

A. Partea I. Descrierea imobilului

TEREN Extravilan

Adresa: Jud. Suceava

Nr. Crt	Nr cadastral Nr. topografic	Suprafața* (mp)	Observații / Referințe
A1		15.400	Sector cadastral:45 Teren neimprejmuit;

B. Partea II. Proprietari și acte

Inscrieri privitoare la dreptul de proprietate și alte drepturi reale		Referințe
/		
Act Normativ nr. 7, din 13/03/1996 emis de Parlamentul Romaniei (lege);		
B1	Inscrierea provizorie, drept de PROPRIETATE, dobandit prin Lege, cota actuala 1/1, cota initiala 1/1 1) MUNICIPIUL RADAUTI, CIF:4244148	A1

C. Partea III. SARCINI .

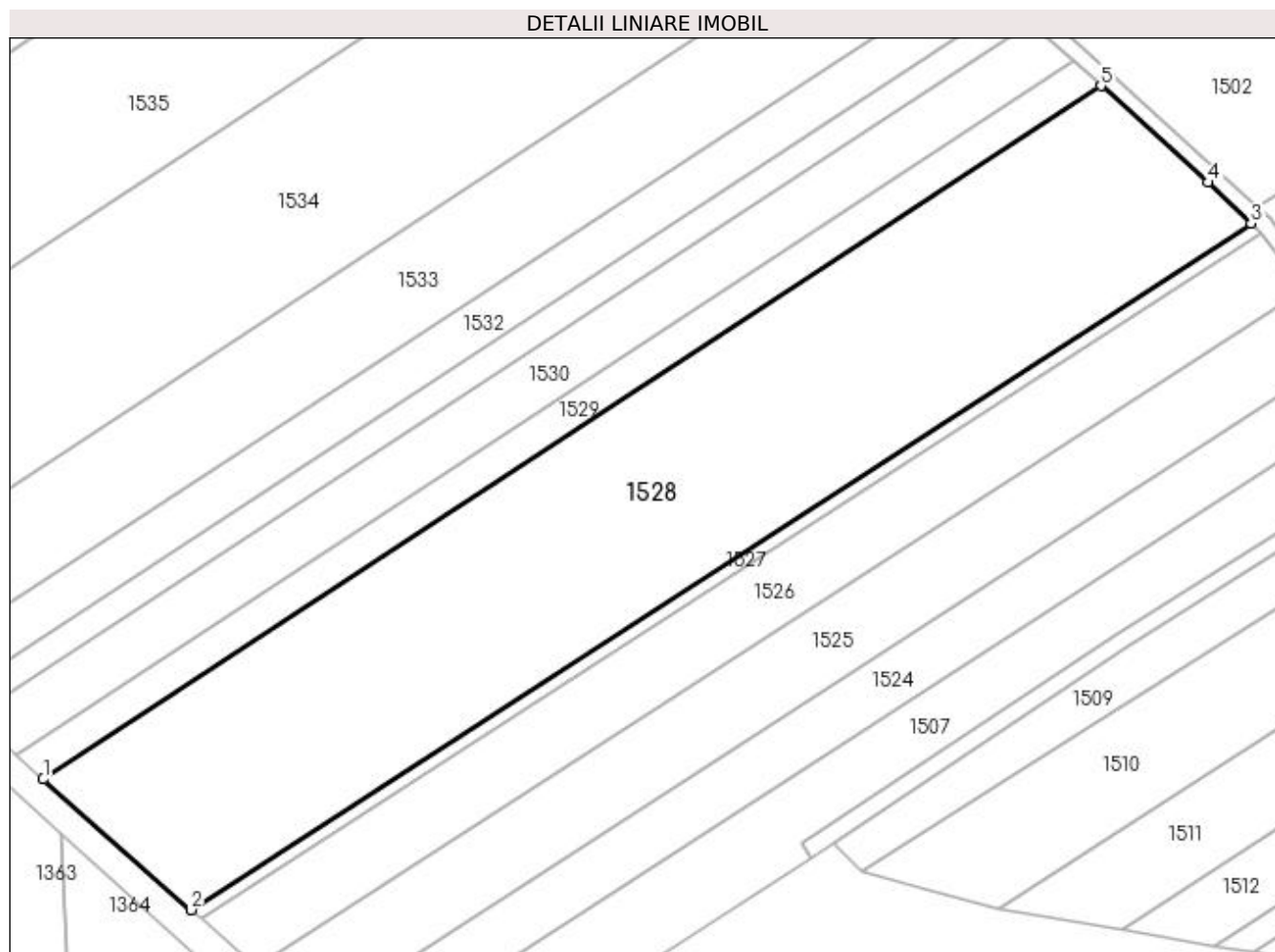
Inscrieri privind dezmembramintele dreptului de proprietate, drepturi reale de garanție și sarcini	Referințe
NU SUNT	

Anexa Nr. 1 La Partea I

Teren

Nr cadastral	Suprafața (mp)*	Observații / Referințe
	15.400	

* Suprafața este determinată în planul de proiecție Stereo 70.



Date referitoare la teren

Crt	Categorie folosință	Intra vilan	Suprafața (mp)	Tarla	Parcelă	Nr. topo	Observații / Referințe
1	arabil	NU	15.400	21	402	-	

Lungime Segmente

1) Valorile lungimilor segmentelor sunt obținute din proiecție în plan.

Punct început	X / Y	Punct sfârșit	X / Y	Lungime segment (** (m)
1	572.447,285 704.551,175	2	572.484,392 704.518,38	49.522
2	572.484,392 704.518,38	3	572.750,125 704.690,397	316.55
3	572.750,125 704.690,397	4	572.739,315 704.700,679	14.919
4	572.739,315 704.700,679	5	572.712,487 704.724,898	36.143
5	572.712,487 704.724,898	1	572.447,285 704.551,175	317.036

**** Lungimile segmentelor sunt determinate în planul de proiecție Stereo 70 și sunt rotunjite la 1 milimetru.**

***** Distanța dintre puncte este formată din segmente cumulate ce sunt mai mici decât valoarea 1 milimetru.**

**DATE DESPRE IMOBILUL NR. 1529**

Oficiul de Cadastru și Publicitate Imobiliară SUCEAVA
Biroul de Cadastru și Publicitate Imobiliară Radauti

A. Partea I. Descrierea imobilului

TEREN Extravilan

Adresa: Jud. Suceava

Nr. Crt	Nr cadastral Nr. topografic	Suprafața* (mp)	Observații / Referințe
A1		2.800	Sector cadastral:45 Teren neimprejmuit;

B. Partea II. Proprietari și acte

Inscrieri privitoare la dreptul de proprietate și alte drepturi reale		Referințe
/		
Act Normativ nr. 7, din 13/03/1996 emis de Parlamentul Romaniei (lege);		
B1	Inscrierea provizorie, drept de PROPRIETATE, dobandit prin Lege, cota actuala 1/1, cota initiala 1/1 1) MUNICIPIUL RADAUTI, CIF:4244148	A1

C. Partea III. SARCINI .

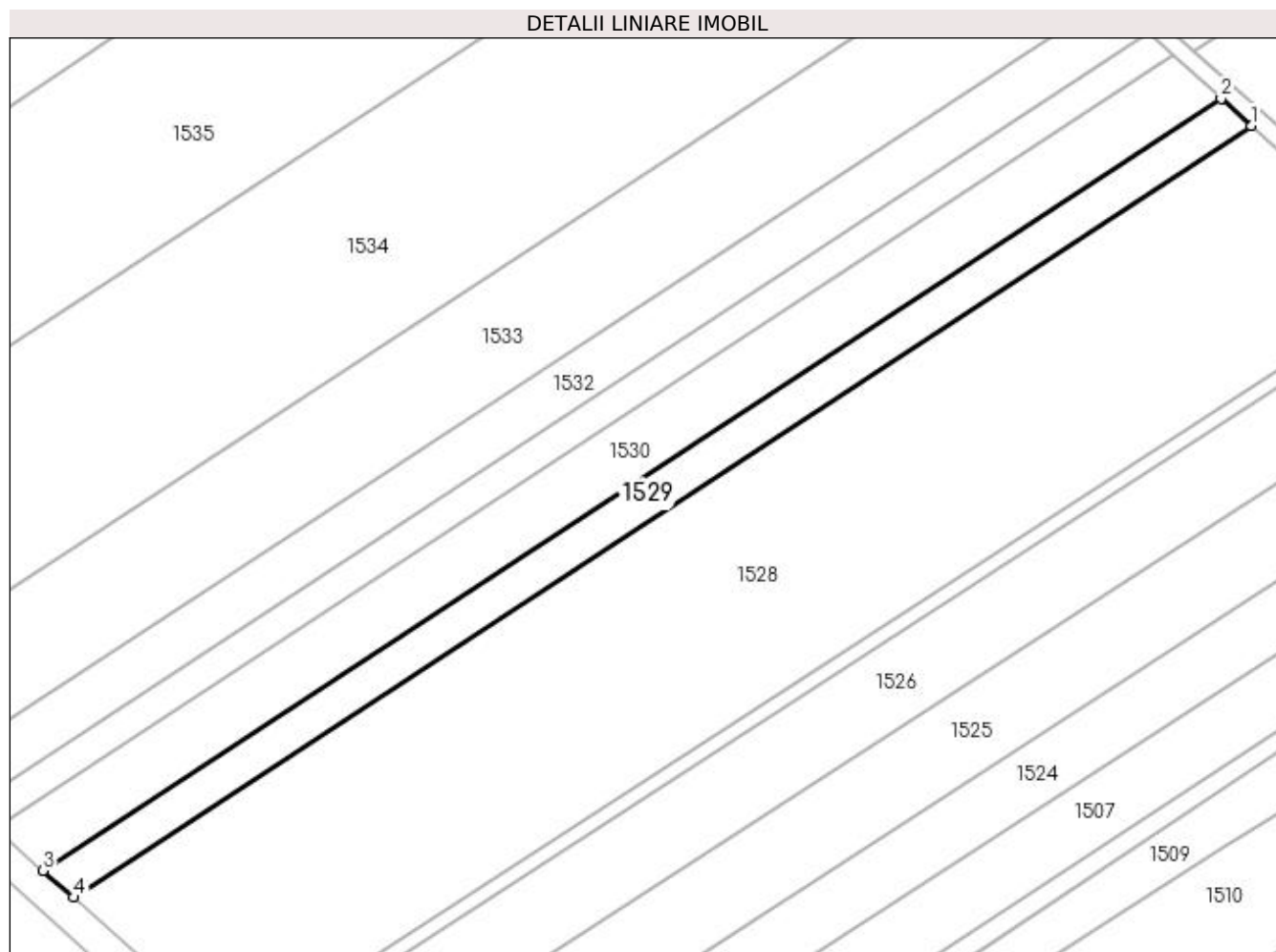
Inscrieri privind dezmembramintele dreptului de proprietate, drepturi reale de garanție și sarcini	Referințe
NU SUNT	

Anexa Nr. 1 La Partea I

Teren

Nr cadastral	Suprafața (mp)*	Observații / Referințe
	2.800	

* Suprafața este determinată în planul de proiecție Stereo 70.



Date referitoare la teren

Crt	Categorie folosință	Intravilan	Suprafața (mp)	Tarla	Parcelă	Nr. topo	Observații / Referințe
1	arabil	NU	2.800	21	409	-	

Lungime Segmente

1) Valorile lungimilor segmentelor sunt obținute din proiecție în plan.

Punct început	X / Y	Punct sfârșit	X / Y	Lungime segment (** (m)
1	572.712,487 704.724,898	2	572.705,71 704.731,015	9.129
2	572.705,71 704.731,015	3	572.440,425 704.557,238	317.135
3	572.440,425 704.557,238	4	572.447,285 704.551,175	9.155
4	572.447,285 704.551,175	1	572.712,487 704.724,898	317.036

**** Lungimile segmentelor sunt determinate în planul de proiecție Stereo 70 și sunt rotunjite la 1 milimetru.**

***** Distanța dintre puncte este formată din segmente cumulate ce sunt mai mici decât valoarea 1 milimetru.**

**DATE DESPRE IMOBILUL NR. 1530**

Oficiul de Cadastru și Publicitate Imobiliară SUCEAVA
Biroul de Cadastru și Publicitate Imobiliară Radauti

A. Partea I. Descrierea imobilului

TEREN Extravilan

Adresa: Jud. Suceava

Nr. Crt	Nr cadastral Nr. topografic	Suprafața* (mp)	Observații / Referințe
A1		4.400	Sector cadastral:45 Teren neimprejmuit;

B. Partea II. Proprietari și acte

Inscrieri privitoare la dreptul de proprietate și alte drepturi reale	Referințe
/	
Act Normativ nr. 7, din 13/03/1996 emis de Parlamentul Romaniei (lege);	
B1	A1
Intabulare, drept de PROPRIETATE, dobandit prin Lege, cota actuala 1/1, cota initiala 1/1 1) MUNICIPIUL RADAUTI, CIF:4244148	

C. Partea III. SARCINI .

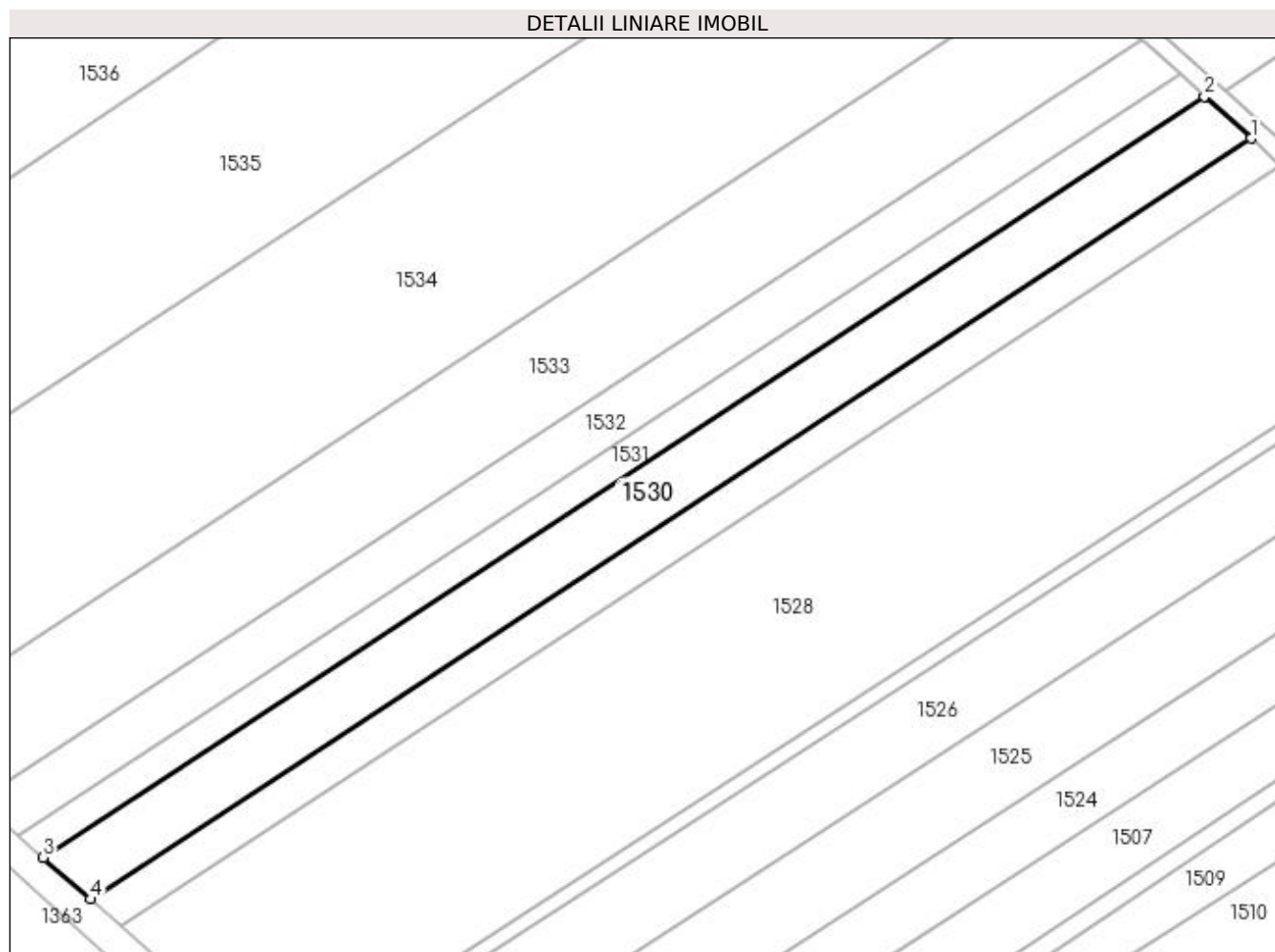
Inscrieri privind dezmembramintele dreptului de proprietate, drepturi reale de garanție și sarcini	Referințe
NU SUNT	

Anexa Nr. 1 La Partea I

Teren

Nr cadastral	Suprafața (mp)*	Observații / Referințe
	4.400	

* Suprafața este determinată în planul de proiecție Stereo 70.



Date referitoare la teren

Crt	Categorie folosință	Intra vilan	Suprafața (mp)	Tarla	Parcelă	Nr. topo	Observații / Referințe
1	arabil	NU	4.400	21	409	-	

Lungime Segmente

1) Valorile lungimilor segmentelor sunt obținute din proiecție în plan.

Punct început	X / Y	Punct sfârșit	X / Y	Lungime segment (** (m)
1	572.705,71 704.731,015	2	572.695,066 704.740,624	14.34
2	572.695,066 704.740,624	3	572.429,649 704.566,761	317.292
3	572.429,649 704.566,761	4	572.440,425 704.557,238	14.381
4	572.440,425 704.557,238	1	572.705,71 704.731,015	317.135

**** Lungimile segmentelor sunt determinate în planul de proiecție Stereo 70 și sunt rotunjite la 1 milimetru.**

***** Distanța dintre puncte este formată din segmente cumulate ce sunt mai mici decât valoarea 1 milimetru.**

**DATE DESPRE IMOBILUL NR. 1531**

Oficiul de Cadastru și Publicitate Imobiliară SUCEAVA
Biroul de Cadastru și Publicitate Imobiliară Radauti

A. Partea I. Descrierea imobilului

TEREN Extravilan

Adresa: Jud. Suceava

Nr. Crt	Nr cadastral Nr. topografic	Suprafața* (mp)	Observații / Referințe
A1		2.300	Sector cadastral:45 Teren neimprejmuit;

B. Partea II. Proprietari și acte

Inscrieri privitoare la dreptul de proprietate și alte drepturi reale		Referințe
/		
Act Normativ nr. 7, din 13/03/1996 emis de Parlamentul Romaniei (lege);		
B1	Inscrierea provizorie, drept de PROPRIETATE, dobandit prin Lege, cota actuala 1/1, cota initiala 1/1 1) MUNICIPIUL RADAUTI, CIF:4244148	A1

C. Partea III. SARCINI .

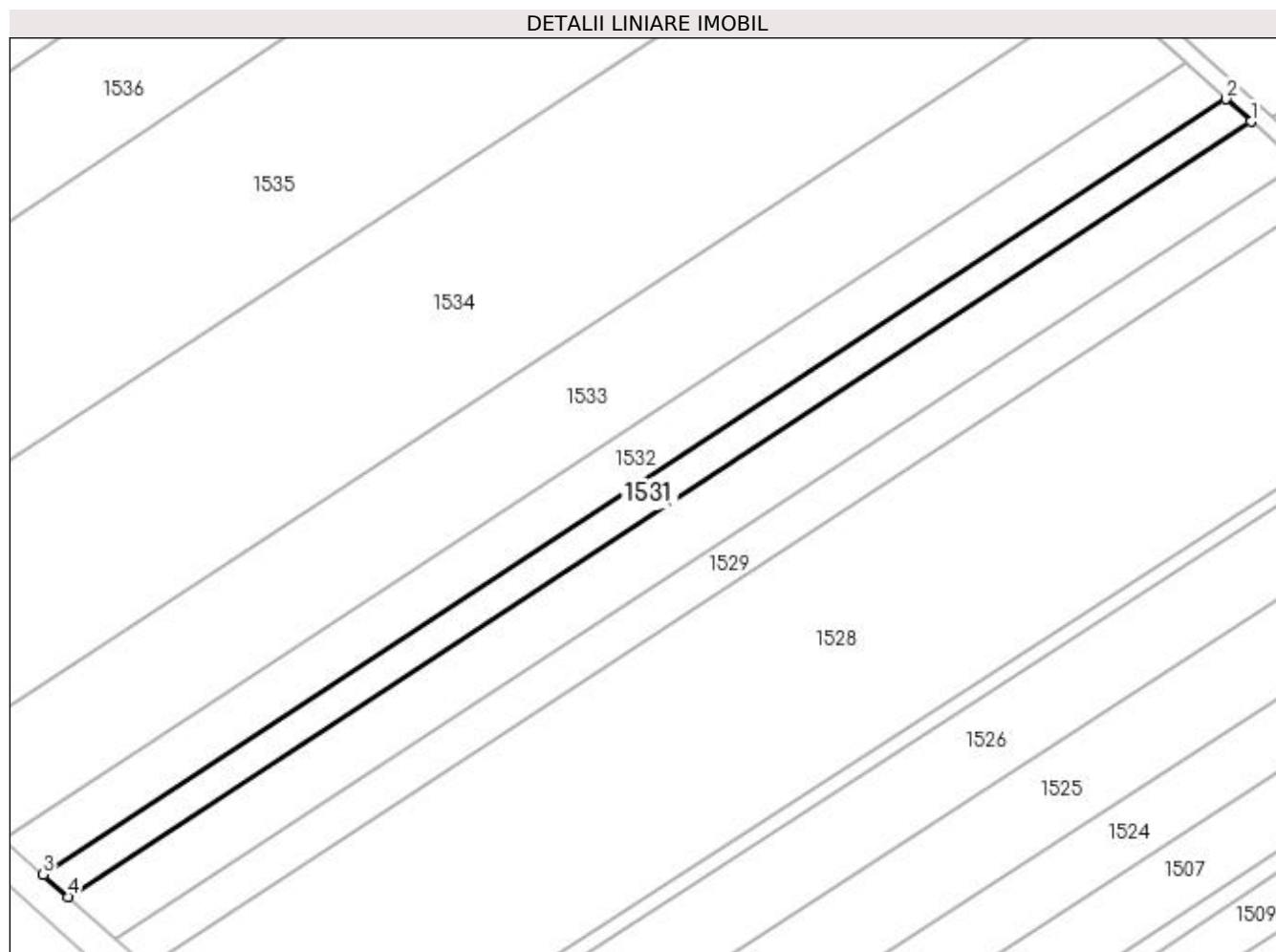
Inscrieri privind dezmembramintele dreptului de proprietate, drepturi reale de garanție și sarcini	Referințe
NU SUNT	

Anexa Nr. 1 La Partea I

Teren

Nr cadastral	Suprafața (mp)*	Observații / Referințe
	2.300	

* Suprafața este determinată în planul de proiecție Stereo 70.



Date referitoare la teren

Crt	Categorie folosință	Intravilan	Suprafața (mp)	Tarla	Parcelă	Nr. topo	Observații / Referințe
1	arabil	NU	2.300	21	409	-	

Lungime Segmente

1) Valorile lungimilor segmentelor sunt obținute din proiecție în plan.

Punct început	X / Y	Punct sfârșit	X / Y	Lungime segment (** (m)
1	572.695,066 704.740,624	2	572.689,504 704.745,646	7.493
2	572.689,504 704.745,646	3	572.424,019 704.571,738	317.374
3	572.424,019 704.571,738	4	572.429,649 704.566,761	7.514
4	572.429,649 704.566,761	1	572.695,066 704.740,624	317.292

**** Lungimile segmentelor sunt determinate în planul de proiecție Stereo 70 și sunt rotunjite la 1 milimetru.**

***** Distanța dintre puncte este formată din segmente cumulate ce sunt mai mici decât valoarea 1 milimetru.**

**DATE DESPRE IMOBILUL NR. 1532**

Oficiul de Cadastru și Publicitate Imobiliară SUCEAVA
Biroul de Cadastru și Publicitate Imobiliară Radauti

A. Partea I. Descrierea imobilului

TEREN Extravilan

Adresa: Jud. Suceava

Nr. Crt	Nr cadastral Nr. topografic	Suprafața* (mp)	Observații / Referințe
A1		3.700	Sector cadastral:45 Teren neimprejmuit;

B. Partea II. Proprietari și acte

Inscrieri privitoare la dreptul de proprietate și alte drepturi reale		Referințe
/		
Act Normativ nr. 7, din 13/03/1996 emis de Parlamentul Romaniei (lege);		
B1	Inscrierea provizorie, drept de PROPRIETATE, dobandit prin Lege, cota actuala 1/1, cota initiala 1/1 1) MUNICIPIUL RADAUTI, CIF:4244148	A1

C. Partea III. SARCINI .

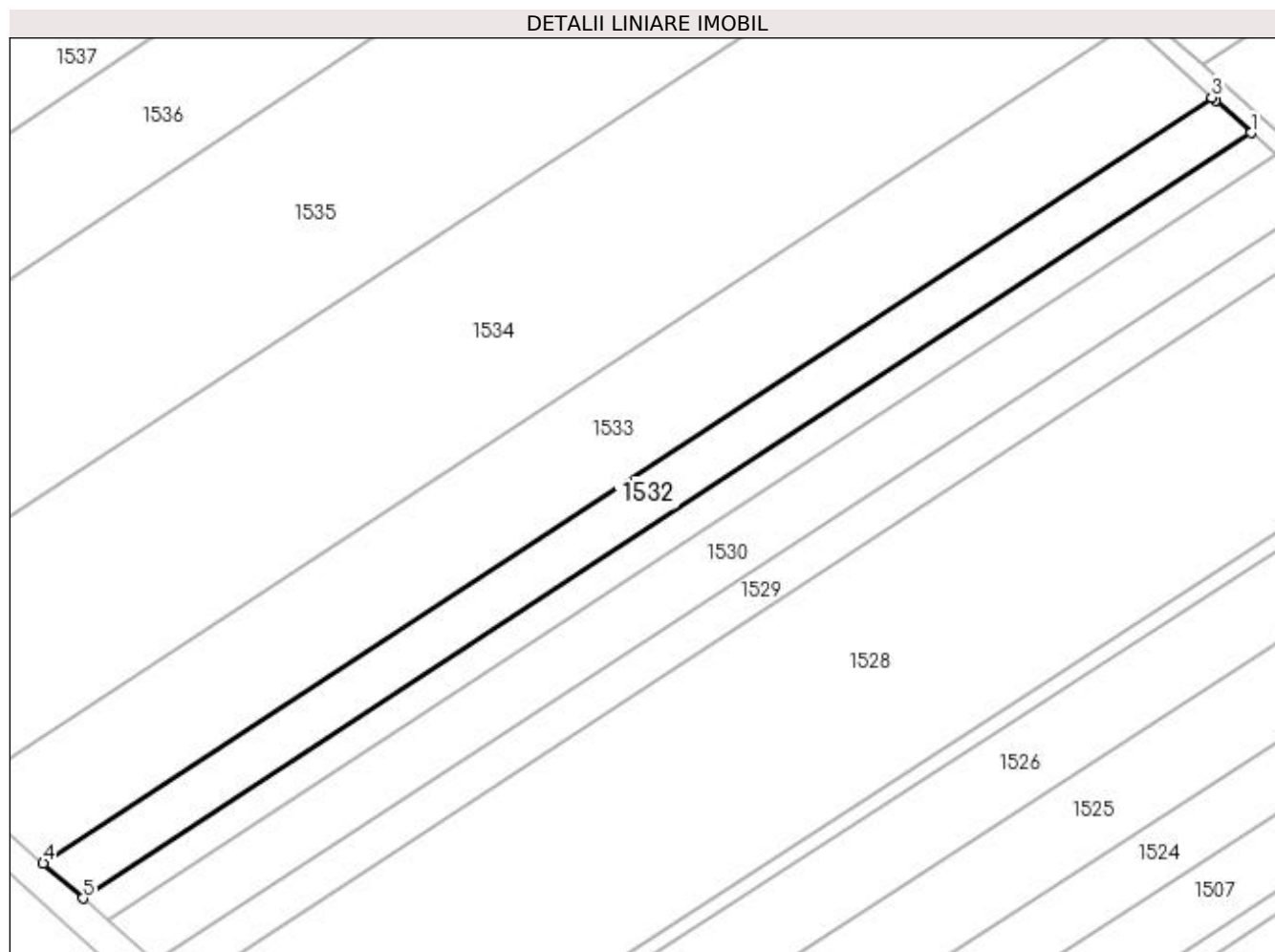
Inscrieri privind dezmembramintele dreptului de proprietate, drepturi reale de garanție și sarcini	Referințe
NU SUNT	

Anexa Nr. 1 La Partea I

Teren

Nr cadastral	Suprafața (mp)*	Observații / Referințe
	3.700	

* Suprafața este determinată în planul de proiecție Stereo 70.



Date referitoare la teren

Crt	Categorie folosință	Intra vilan	Suprafața (mp)	Tarla	Parcelă	Nr. topo	Observații / Referințe
1	arabil	NU	3.700	21	409	-	

Lungime Segmente

1) Valorile lungimilor segmentelor sunt obținute din proiecție în plan.

Punct început	X / Y	Punct sfârșit	X / Y	Lungime segment (** (m)
1	572.689,504 704.745,646	2	572.681,376 704.752,983	10.95
2	572.681,376 704.752,983	3	572.680,566 704.753,725	1.098
3	572.680,566 704.753,725	4	572.414,964 704.579,74	317.514
4	572.414,964 704.579,74	5	572.424,019 704.571,738	12.084
5	572.424,019 704.571,738	1	572.689,504 704.745,646	317.374

**** Lungimile segmentelor sunt determinate în planul de proiecție Stereo 70 și sunt rotunjite la 1 milimetru.**

***** Distanța dintre puncte este formată din segmente cumulate ce sunt mai mici decât valoarea 1 milimetru.**

**DATE DESPRE IMOBILUL NR. 1533**

Oficiul de Cadastru și Publicitate Imobiliară SUCEAVA
Biroul de Cadastru și Publicitate Imobiliară Radauti

A. Partea I. Descrierea imobilului

TEREN Extravilan

Adresa: Jud. Suceava

Nr. Crt	Nr cadastral Nr. topografic	Suprafața* (mp)	Observații / Referințe
A1		7.700	Sector cadastral:45 Teren neimprejmuit;

B. Partea II. Proprietari și acte

Inscrieri privitoare la dreptul de proprietate și alte drepturi reale		Referințe
/		
Act Normativ nr. 7, din 13/03/1996 emis de Parlamentul Romaniei (lege);		
B1	Inscrierea provizorie, drept de PROPRIETATE, dobandit prin Lege, cota actuala 1/1, cota initiala 1/1 1) MUNICIPIUL RADAUTI, CIF:4244148	A1

C. Partea III. SARCINI .

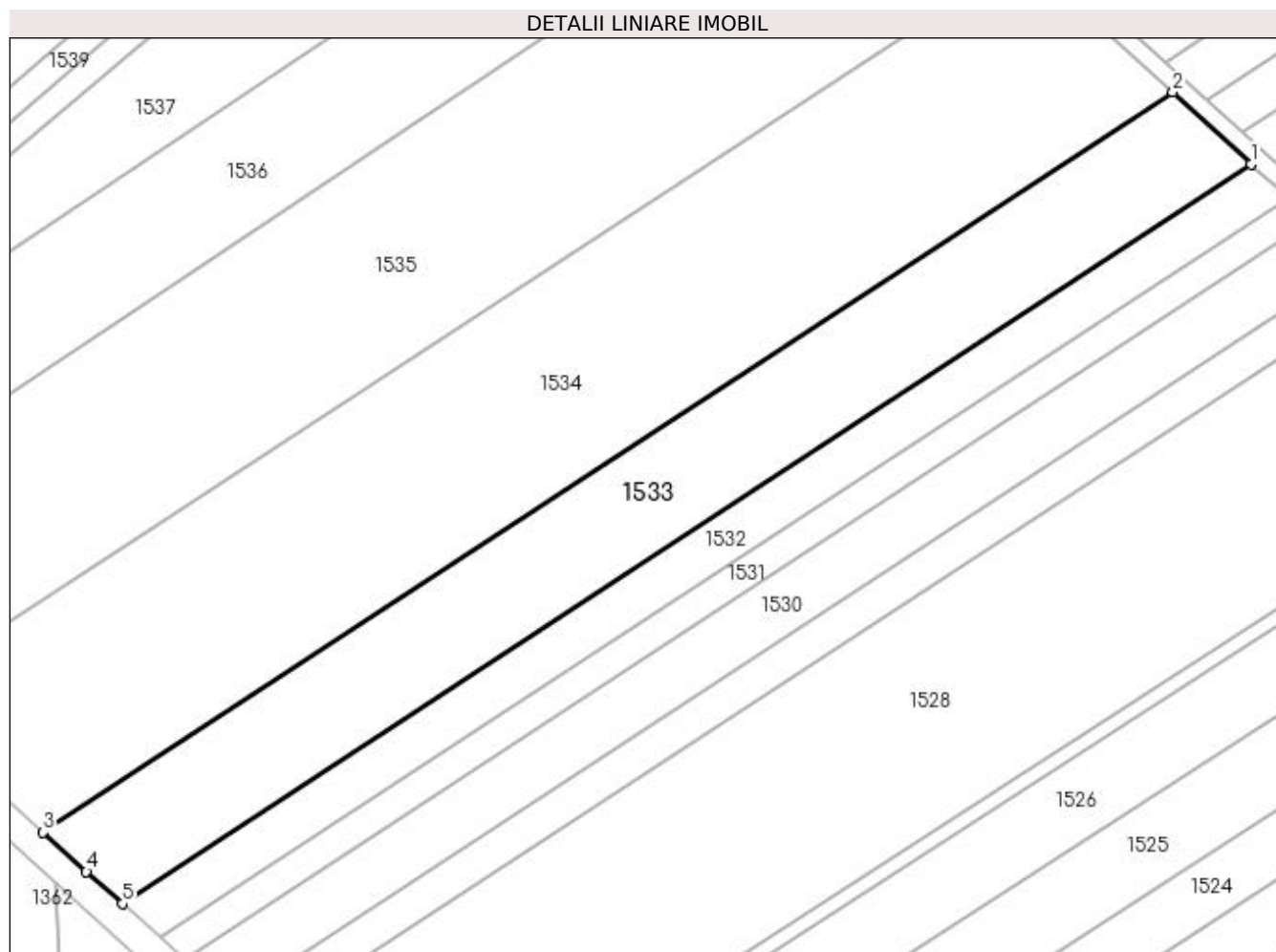
Inscrieri privind dezmembramintele dreptului de proprietate, drepturi reale de garanție și sarcini	Referințe
NU SUNT	

Anexa Nr. 1 La Partea I

Teren

Nr cadastral	Suprafața (mp)*	Observații / Referințe
	7.700	

* Suprafața este determinată în planul de proiecție Stereo 70.



Date referitoare la teren

Crt	Categorie folosință	Intra vilan	Suprafața (mp)	Tarla	Parcelă	Nr. topo	Observații / Referințe
1	arabil	NU	7.700	21	409	-	

Lungime Segmente

1) Valorile lungimilor segmentelor sunt obținute din proiecție în plan.

Punct început	X / Y	Punct sfârșit	X / Y	Lungime segment (** (m)
1	572.680,566 704.753,725	2	572.662,122 704.770,617	25.011
2	572.662,122 704.770,617	3	572.396,293 704.596,484	317.785
3	572.396,293 704.596,484	4	572.406,453 704.587,262	13.721
4	572.406,453 704.587,262	5	572.414,964 704.579,74	11.359
5	572.414,964 704.579,74	1	572.680,566 704.753,725	317.514

**** Lungimile segmentelor sunt determinate în planul de proiecție Stereo 70 și sunt rotunjite la 1 milimetru.**

***** Distanța dintre puncte este formată din segmente cumulate ce sunt mai mici decât valoarea 1 milimetru.**

**DATE DESPRE IMOBILUL NR. 1534**

Oficiul de Cadastru și Publicitate Imobiliară SUCEAVA
Biroul de Cadastru și Publicitate Imobiliară Radauti

A. Partea I. Descrierea imobilului

TEREN Extravilan

Adresa: Jud. Suceava

Nr. Crt	Nr cadastral Nr. topografic	Suprafața* (mp)	Observații / Referințe
A1	35047	14.600	Sector cadastral:45 Teren neimprejmuit;

B. Partea II. Proprietari și acte

Inscrieri privitoare la dreptul de proprietate și alte drepturi reale		Referințe
33340 / 30/07/2021		
Act Notarial nr. 2114, din 30/07/2021 emis de Mandici Alexandru;		
B5	Intabulare, drept de PROPRIETATE bun comun in dev., dobandit prin Conventie, cota actuala 1/1, cota initiala 1/1 1) MOROSAN FLORIN 2) MOROSAN OANA-IULIANA	A1

C. Partea III. SARCINI .

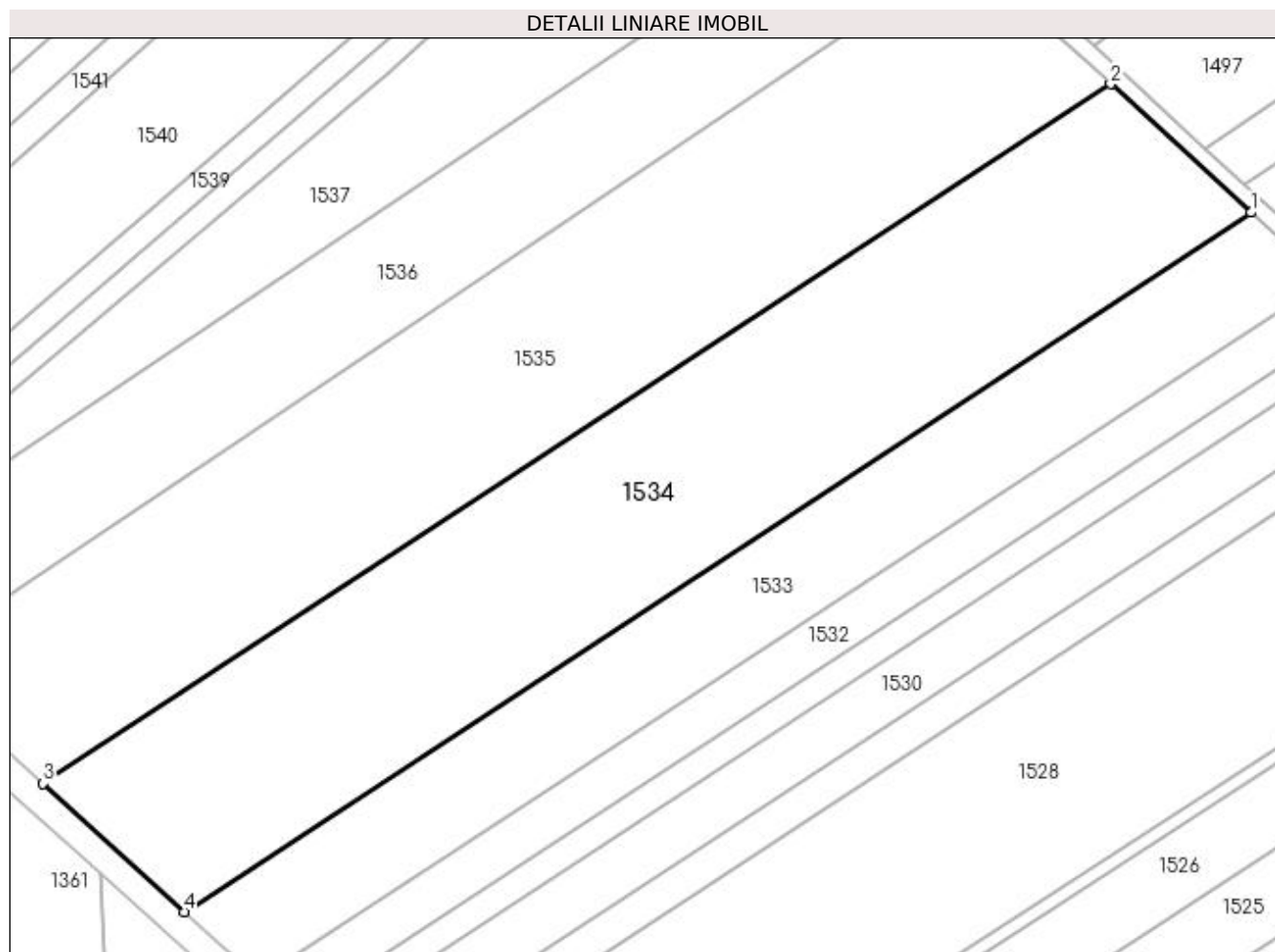
Inscrieri privind dezmembramintele dreptului de proprietate, drepturi reale de garanție și sarcini	Referințe
NU SUNT	

Anexa Nr. 1 La Partea I

Teren

Nr cadastral	Suprafața (mp)*	Observații / Referințe
35047	14.600	

* Suprafața este determinată în planul de proiecție Stereo 70.



Date referitoare la teren

Crt	Categorie folosință	Intra vilan	Suprafața (mp)	Tarla	Parcelă	Nr. topo	Observații / Referințe
1	arabil	NU	14.600	21	409	-	

Lungime Segmente

1) Valorile lungimilor segmentelor sunt obținute din proiecție în plan.

Punct început	X / Y	Punct sfârșit	X / Y	Lungime segment (** (m)
1	572.662,122 704.770,617	2	572.627,172 704.802,626	47.393
2	572.627,172 704.802,626	3	572.361,16 704.628,373	318.004
3	572.361,16 704.628,373	4	572.396,293 704.596,484	47.448
4	572.396,293 704.596,484	1	572.662,122 704.770,617	317.785

**** Lungimile segmentelor sunt determinate în planul de proiecție Stereo 70 și sunt rotunjite la 1 milimetru.**

***** Distanța dintre puncte este formată din segmente cumulate ce sunt mai mici decât valoarea 1 milimetru.**

**DATE DESPRE IMOBILUL NR. 1535**

Oficiul de Cadastru și Publicitate Imobiliară SUCEAVA
Biroul de Cadastru și Publicitate Imobiliară Radauti

A. Partea I. Descrierea imobilului

TEREN Extravilan

Adresa: Jud. Suceava

Nr. Crt	Nr cadastral Nr. topografic	Suprafața* (mp)	Observații / Referințe
A1		14.500	Sector cadastral:45 Teren neimprejmuit;

B. Partea II. Proprietari și acte

Inscrieri privitoare la dreptul de proprietate și alte drepturi reale		Referințe
/		
Act Normativ nr. 7, din 13/03/1996 emis de Parlamentul Romaniei (lege);		
B1	Inscrierea provizorie, drept de PROPRIETATE, dobandit prin Lege, cota actuala 1/1, cota initiala 1/1 1) MUNICIPIUL RADAUTI, CIF:4244148	A1

C. Partea III. SARCINI .

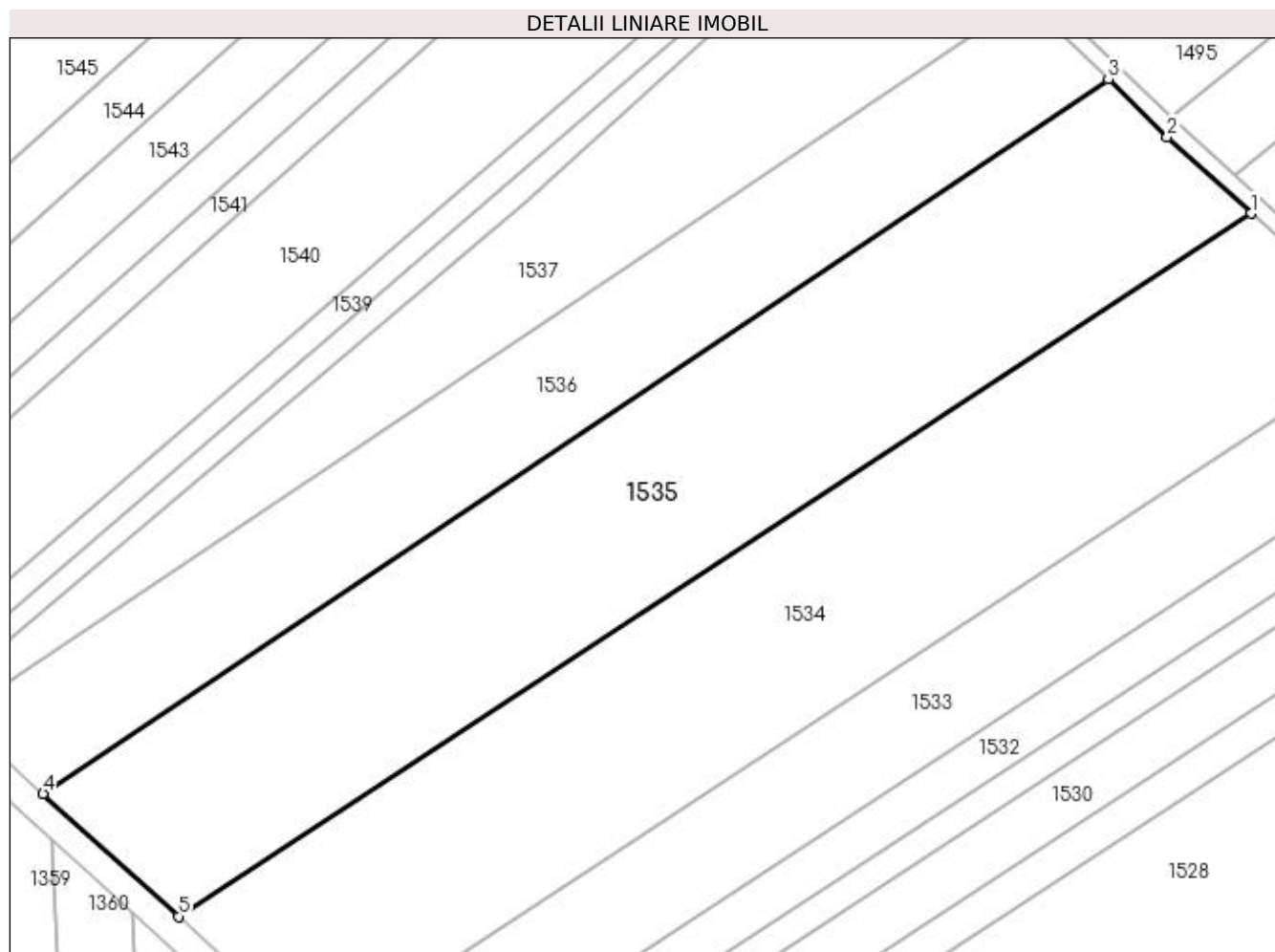
Inscrieri privind dezmembramintele dreptului de proprietate, drepturi reale de garanție și sarcini	Referințe
NU SUNT	

Anexa Nr. 1 La Partea I

Teren

Nr cadastral	Suprafața (mp)*	Observații / Referințe
	14.500	

* Suprafața este determinată în planul de proiecție Stereo 70.



Date referitoare la teren

Crt	Categorie folosință	Intra vilan	Suprafața (mp)	Tarla	Parcelă	Nr. topo	Observații / Referințe
1	arabil	NU	14.500	21	409	-	

Lungime Segmente

1) Valorile lungimilor segmentelor sunt obținute din proiecție în plan.

Punct început	X / Y	Punct sfârșit	X / Y	Lungime segment (** (m)
1	572.627,172 704.802,626	2	572.606,387 704.821,662	28.184
2	572.606,387 704.821,662	3	572.591,793 704.835,896	20.386
3	572.591,793 704.835,896	4	572.327,566 704.658,865	318.05
4	572.327,566 704.658,865	5	572.361,16 704.628,373	45.368
5	572.361,16 704.628,373	1	572.627,172 704.802,626	318.004

**** Lungimile segmentelor sunt determinate în planul de proiecție Stereo 70 și sunt rotunjite la 1 milimetru.**

***** Distanța dintre puncte este formată din segmente cumulate ce sunt mai mici decât valoarea 1 milimetru.**

**DATE DESPRE IMOBILUL NR. 1536**

Oficiul de Cadastru și Publicitate Imobiliară SUCEAVA
Biroul de Cadastru și Publicitate Imobiliară Radauti

A. Partea I. Descrierea imobilului

TEREN Extravilan

Adresa: Jud. Suceava

Nr. Crt	Nr cadastral Nr. topografic	Suprafața* (mp)	Observații / Referințe
A1	37948	8.900	Sector cadastral:45 Teren neimprejmuit;

B. Partea II. Proprietari și acte

Inscrieri privitoare la dreptul de proprietate și alte drepturi reale		Referințe
18088 / 01/08/2013		
Hotarare Judecatoreasca nr. 571, din 08/02/2008 emis de Judecatoria Radauti (sentinta civila);		
B1	Intabulare, drept de PROPRIETATE bun propriu cu titlu de partaj, dobandit prin Hotarare Judecatoreasca, cota actuala 1/1, cota initiala 1/1 1) LOCOVEI GHEORGHE <i>OBSERVATII: adusB3</i>	A1

C. Partea III. SARCINI .

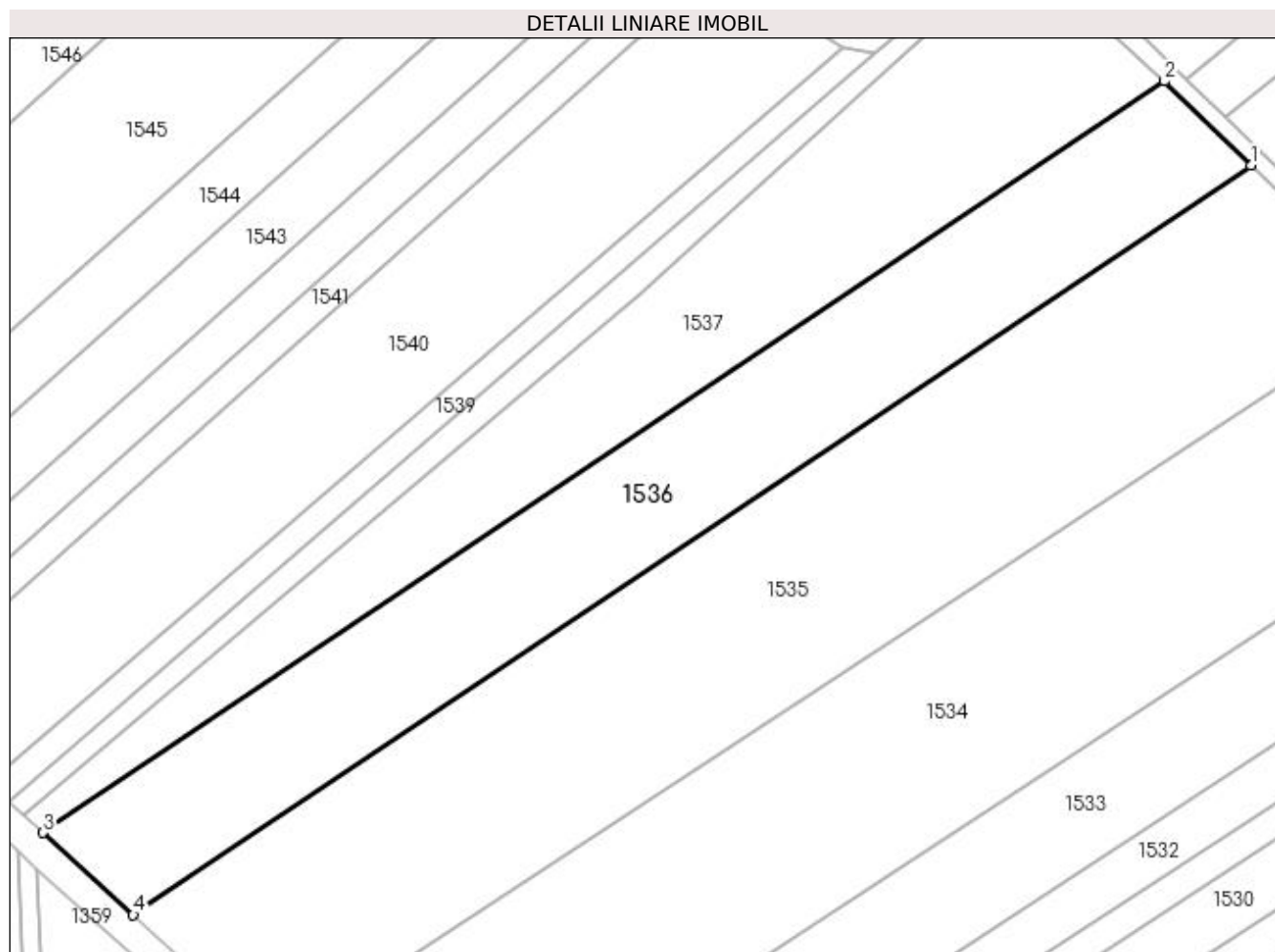
Inscrieri privind dezmembramintele dreptului de proprietate, drepturi reale de garanție și sarcini	Referințe
NU SUNT	

Anexa Nr. 1 La Partea I

Teren

Nr cadastral	Suprafața (mp)*	Observații / Referințe
37948	8.900	

* Suprafața este determinată în planul de proiecție Stereo 70.



Date referitoare la teren

Crt	Categorie folosință	Intravilan	Suprafața (mp)	Tarla	Parcelă	Nr. topo	Observații / Referințe
1	arabil	NU	8.900	21	409	-	

Lungime Segmente

1) Valorile lungimilor segmentelor sunt obținute din proiecție în plan.

Punct început	X / Y	Punct sfârșit	X / Y	Lungime segment (** (m)
1	572.591,793 704.835,896	2	572.571,354 704.855,83	28.55
2	572.571,354 704.855,83	3	572.306,252 704.678,212	319.104
3	572.306,252 704.678,212	4	572.327,566 704.658,865	28.786
4	572.327,566 704.658,865	1	572.591,793 704.835,896	318.05

**** Lungimile segmentelor sunt determinate în planul de proiecție Stereo 70 și sunt rotunjite la 1 milimetru.**

***** Distanța dintre puncte este formată din segmente cumulate ce sunt mai mici decât valoarea 1 milimetru.**

**DATE DESPRE IMOBILUL NR. 1537**

Oficiul de Cadastru și Publicitate Imobiliară SUCEAVA
Biroul de Cadastru și Publicitate Imobiliară Radauti

A. Partea I. Descrierea imobilului

TEREN Extravilan

Adresa: Jud. Suceava

Nr. Crt	Nr cadastral Nr. topografic	Suprafața* (mp)	Observații / Referințe
A1		7.700	Sector cadastral:45 Teren neimprejmuit;

B. Partea II. Proprietari și acte

Inscrieri privitoare la dreptul de proprietate și alte drepturi reale	Referințe
/	
Act Normativ nr. 7, din 13/03/1996 emis de Parlamentul Romaniei (lege);	
B1	Inscrierea provizorie, drept de PROPRIETATE, dobandit prin Lege, cota actuala 1/1, cota initiala 1/1
	1) MUNICIPIUL RADAUTI, CIF:4244148

C. Partea III. SARCINI .

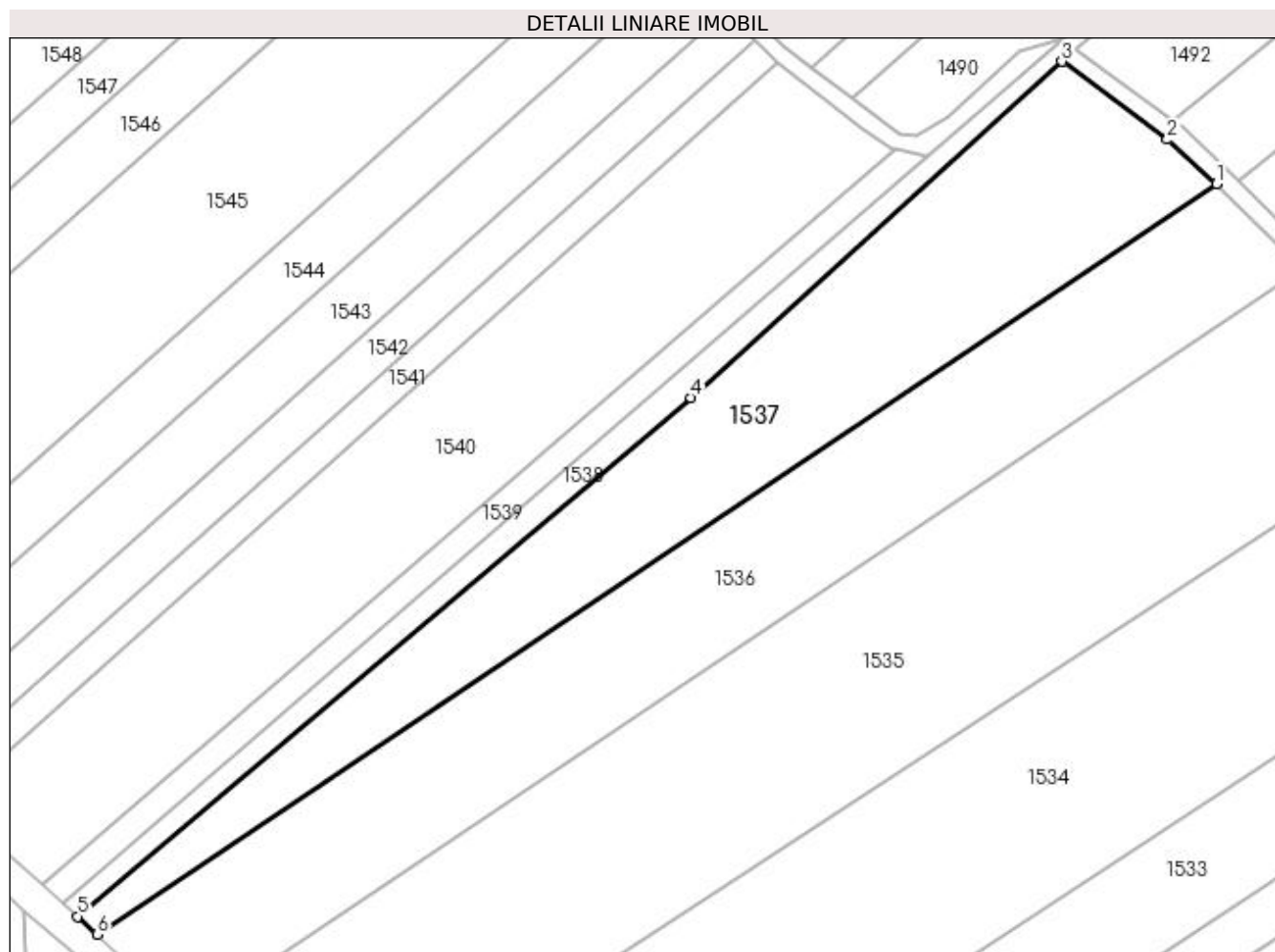
Inscrieri privind dezmembramintele dreptului de proprietate, drepturi reale de garanție și sarcini	Referințe
NU SUNT	

Anexa Nr. 1 La Partea I

Teren

Nr cadastral	Suprafața (mp)*	Observații / Referințe
	7.700	

* Suprafața este determinată în planul de proiecție Stereo 70.



Date referitoare la teren

Crt	Categorie folosință	Intra vilan	Suprafața (mp)	Tarla	Parcelă	Nr. topo	Observații / Referințe
1	arabil	NU	7.700	21	409	-	

Lungime Segmente

1) Valorile lungimilor segmentelor sunt obținute din proiecție în plan.

Punct început	X / Y	Punct sfârșit	X / Y	Lungime segment (** (m)
1	572.571,354 704.855,83	2	572.559,69 704.866,349	15.707
2	572.559,69 704.866,349	3	572.534,703 704.884,814	31.068
3	572.534,703 704.884,814	4	572.446,872 704.805,274	118.494
4	572.446,872 704.805,274	5	572.301,603 704.682,431	190.246
5	572.301,603 704.682,431	6	572.306,252 704.678,212	6.278

Punct început	X / Y	Punct sfârșit	X / Y	Lungime segment (** (m)
6	572.306,252 704.678,212	1	572.571,354 704.855,83	319.104

** Lungimile segmentelor sunt determinate în planul de proiecție Stereo 70 și sunt rotunjite la 1 milimetru.

*** Distanța dintre puncte este formată din segmente cumulate ce sunt mai mici decât valoarea 1 milimetru.

**DATE DESPRE IMOBILUL NR. 1538**

Oficiul de Cadastru și Publicitate Imobiliară SUCEAVA
Biroul de Cadastru și Publicitate Imobiliară Radauti

A. Partea I. Descrierea imobilului

TEREN Extravilan

Adresa: Jud. Suceava

Nr. Crt	Nr cadastral Nr. topografic	Suprafața* (mp)	Observații / Referințe
A1		2.617	Sector cadastral:45 Teren neimprejmuit;

B. Partea II. Proprietari și acte

Inscrieri privitoare la dreptul de proprietate și alte drepturi reale		Referințe
/		
Act Normativ nr. 7, din 13/03/1996 emis de Parlamentul Romaniei (lege);		
B1	Inscrierea provizorie, drept de PROPRIETATE, dobandit prin Lege, cota actuala 1/1, cota initiala 1/1 1) MUNICIPIUL RADAUTI, CIF:4244148	A1

C. Partea III. SARCINI .

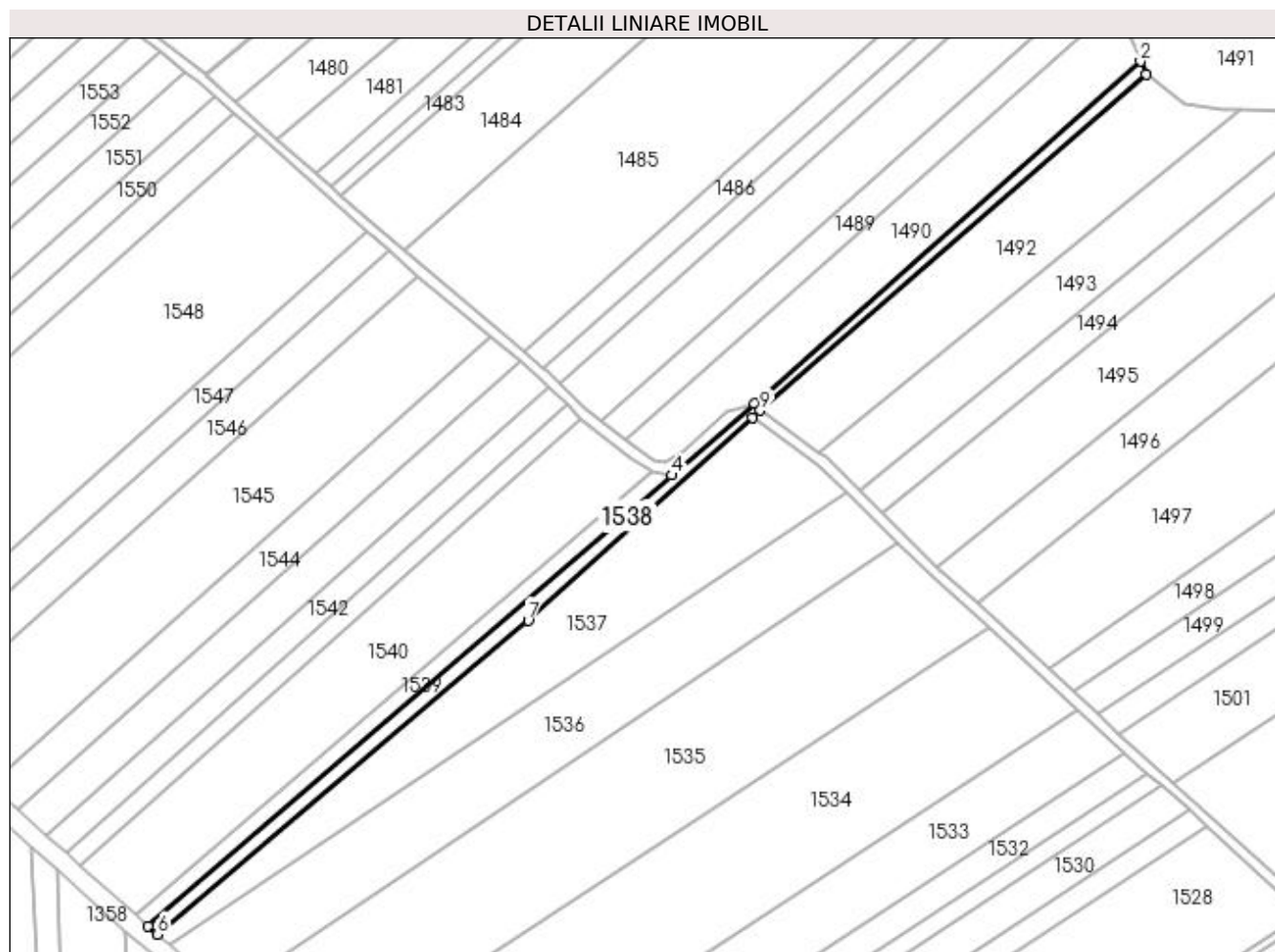
Inscrieri privind dezmembramintele dreptului de proprietate, drepturi reale de garanție și sarcini	Referințe
NU SUNT	

Anexa Nr. 1 La Partea I

Teren

Nr cadastral	Suprafața (mp)*	Observații / Referințe
	2.617	

* Suprafața este determinată în planul de proiecție Stereo 70.



Date referitoare la teren

Crt	Categorie folosință	Intravilan	Suprafața (mp)	Tarla	Parcelă	Nr. topo	Observații / Referințe
1	ape curgătoare	NU	2.617	-	406	-	

Lungime Segmente

1) Valorile lungimilor segmentelor sunt obținute din proiecție în plan.

Punct început	X / Y	Punct sfârșit	X / Y	Lungime segment (** (m)
1	572.688,89 705.019,134	2	572.686,709 705.024,199	5.515
2	572.686,709 705.024,199	3	572.535,322 704.890,388	202.048
3	572.535,322 704.890,388	4	572.502,988 704.862,257	42.859
4	572.502,988 704.862,257	5	572.297,934 704.685,722	270.576
5	572.297,934 704.685,722	6	572.301,603 704.682,431	4.929

Punct început	X / Y	Punct sfârșit	X / Y	Lungime segment (** (m)
6	572.301,603 704.682,431	7	572.446,872 704.805,274	190.246
7	572.446,872 704.805,274	8	572.534,703 704.884,814	118.494
8	572.534,703 704.884,814	9	572.537,742 704.887,545	4.086
9	572.537,742 704.887,545	1	572.688,89 705.019,134	200.403

** Lungimile segmentelor sunt determinate în planul de proiecție Stereo 70 și sunt rotunjite la 1 milimetru.

*** Distanța dintre puncte este formată din segmente cumulate ce sunt mai mici decât valoarea 1 milimetru.

**DATE DESPRE IMOBILUL NR. 1539**

Oficiul de Cadastru și Publicitate Imobiliară SUCEAVA
Biroul de Cadastru și Publicitate Imobiliară Radauti

A. Partea I. Descrierea imobilului

TEREN Extravilan

Adresa: Jud. Suceava

Nr. Crt	Nr cadastral Nr. topografic	Suprafața* (mp)	Observații / Referințe
A1		1.700	Sector cadastral:45 Teren neimprejmuit;

B. Partea II. Proprietari și acte

Inscrieri privitoare la dreptul de proprietate și alte drepturi reale		Referințe
/		
Act Normativ nr. 7, din 13/03/1996 emis de Parlamentul Romaniei (lege);		
B1	Inscrierea provizorie, drept de PROPRIETATE, dobandit prin Lege, cota actuala 1/1, cota initiala 1/1 1) MUNICIPIUL RADAUTI, CIF:4244148	A1

C. Partea III. SARCINI .


Inscrieri privind dezmembramintele dreptului de proprietate, drepturi reale de garanție și sarcini	Referințe
NU SUNT	

Anexa Nr. 1 La Partea I

Teren

Nr cadastral	Suprafața (mp)*	Observații / Referințe
	1.700	

* Suprafața este determinată în planul de proiecție Stereo 70.



Date referitoare la teren

Crt	Categorie folosință	Intra vilan	Suprafața (mp)	Tarla	Parcelă	Nr. topo	Observații / Referințe
1	arabil	NU	1.700	21	402	-	

Lungime Segmente

1) Valorile lungimilor segmentelor sunt obținute din proiecție în plan.

Punct început	X / Y	Punct sfârșit	X / Y	Lungime segment (** (m)
1	572.502,988 704.862,257	2	572.495,241 704.863,939	7.927
2	572.495,241 704.863,939	3	572.293,183 704.689,983	266.623
3	572.293,183 704.689,983	4	572.297,934 704.685,722	6.382
4	572.297,934 704.685,722	1	572.502,988 704.862,257	270.576

**** Lungimile segmentelor sunt determinate în planul de proiecție Stereo 70 și sunt rotunjite la 1 milimetru.**

***** Distanța dintre puncte este formată din segmente cumulate ce sunt mai mici decât valoarea 1 milimetru.**

**DATE DESPRE IMOBILUL NR. 1540**

Oficiul de Cadastru și Publicitate Imobiliară SUCEAVA
Biroul de Cadastru și Publicitate Imobiliară Radauti

A. Partea I. Descrierea imobilului

TEREN Extravilan

Adresa: Jud. Suceava

Nr. Crt	Nr cadastral Nr. topografic	Suprafața* (mp)	Observații / Referințe
A1	37447	8.300	Sector cadastral:45 Teren neimprejmit;

B. Partea II. Proprietari și acte

Inscrieri privitoare la dreptul de proprietate și alte drepturi reale		Referințe
4103 / 22/02/2013		
Act Notarial nr. 2457, din 08/06/2005 emis de BNP Buzduga Dana Alina Radauti (contract de vanzare-cumparare);		
B1	Intabulare, drept de PROPRIETATE bun comun in dev. cu titlu de cumparare, dobandit prin Conventie, cota actuala 1/1, cota initiala 1/1 1) TOMSA CONSTANTIN 2) TOMSA IOANA PAULINA <i>OBSERVATII: adus b2</i>	A1

C. Partea III. SARCINI .

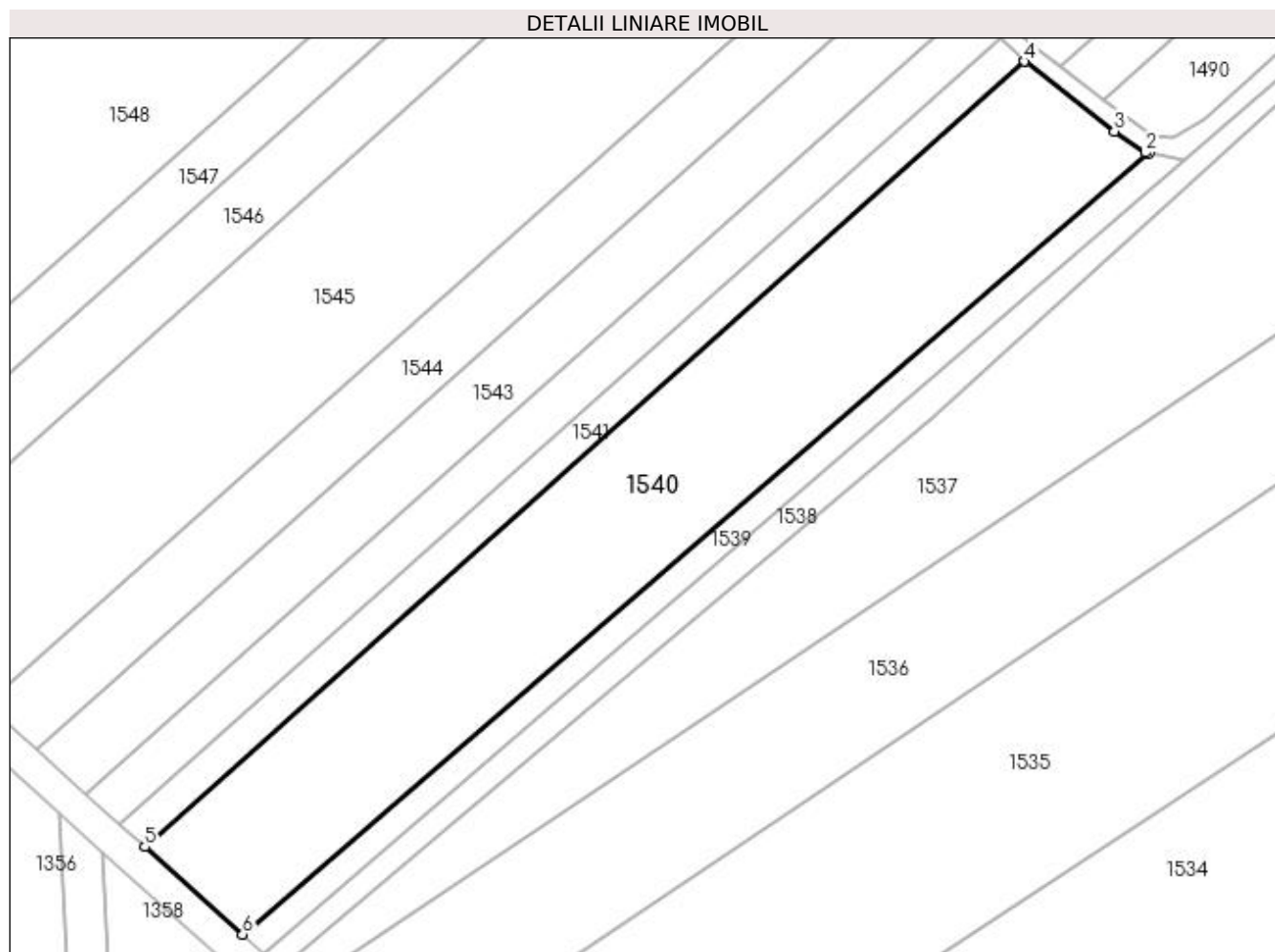
Inscrieri privind dezmembramintele dreptului de proprietate, drepturi reale de garanție și sarcini	Referințe
NU SUNT	

Anexa Nr. 1 La Partea I

Teren

Nr cadastral	Suprafața (mp)*	Observații / Referințe
37447	8.300	

* Suprafața este determinată în planul de proiecție Stereo 70.



Date referitoare la teren

Crt	Categorie folosință	Intra vilan	Suprafața (mp)	Tarla	Parcelă	Nr. topo	Observații / Referințe
1	arabil	NU	8.300	21	402	-	

Lungime Segmente

1) Valorile lungimilor segmentelor sunt obținute din proiecție în plan.

Punct început	X / Y	Punct sfârșit	X / Y	Lungime segment (** (m)
1	572.495,241 704.863,939	2	572.494,327 704.864,137	0.935
2	572.494,327 704.864,137	3	572.487,477 704.868,876	8.329
3	572.487,477 704.868,876	4	572.467,385 704.884,431	25.409
4	572.467,385 704.884,431	5	572.271,402 704.709,519	262.685
5	572.271,402 704.709,519	6	572.293,183 704.689,983	29.258

Punct început	X / Y	Punct sfârşit	X / Y	Lungime segment (** (m)
6	572.293,183 704.689,983	1	572.495,241 704.863,939	266.623

** Lungimile segmentelor sunt determinate în planul de proiecţie Stereo 70 şi sunt rotunjite la 1 milimetru.

*** Distanţa dintre puncte este formată din segmente cumulate ce sunt mai mici decât valoarea 1 milimetru.

**DATE DESPRE IMOBILUL NR. 1541**

Oficiul de Cadastru și Publicitate Imobiliară SUCEAVA
Biroul de Cadastru și Publicitate Imobiliară Radauti

A. Partea I. Descrierea imobilului

TEREN Extravilan

Adresa: Jud. Suceava

Nr. Crt	Nr cadastral Nr. topografic	Suprafața* (mp)	Observații / Referințe
A1		2.000	Sector cadastral:45 Teren neimprejmuit;

B. Partea II. Proprietari și acte

Inscrieri privitoare la dreptul de proprietate și alte drepturi reale	Referințe
/	
Act Normativ nr. 7, din 13/03/1996 emis de Parlamentul Romaniei (lege);	
B1	A1
Inscrierea provizorie, drept de PROPRIETATE, dobandit prin Lege, cota actuala 1/1, cota initiala 1/1 1) MUNICIPIUL RADAUTI, CIF:4244148	

C. Partea III. SARCINI .

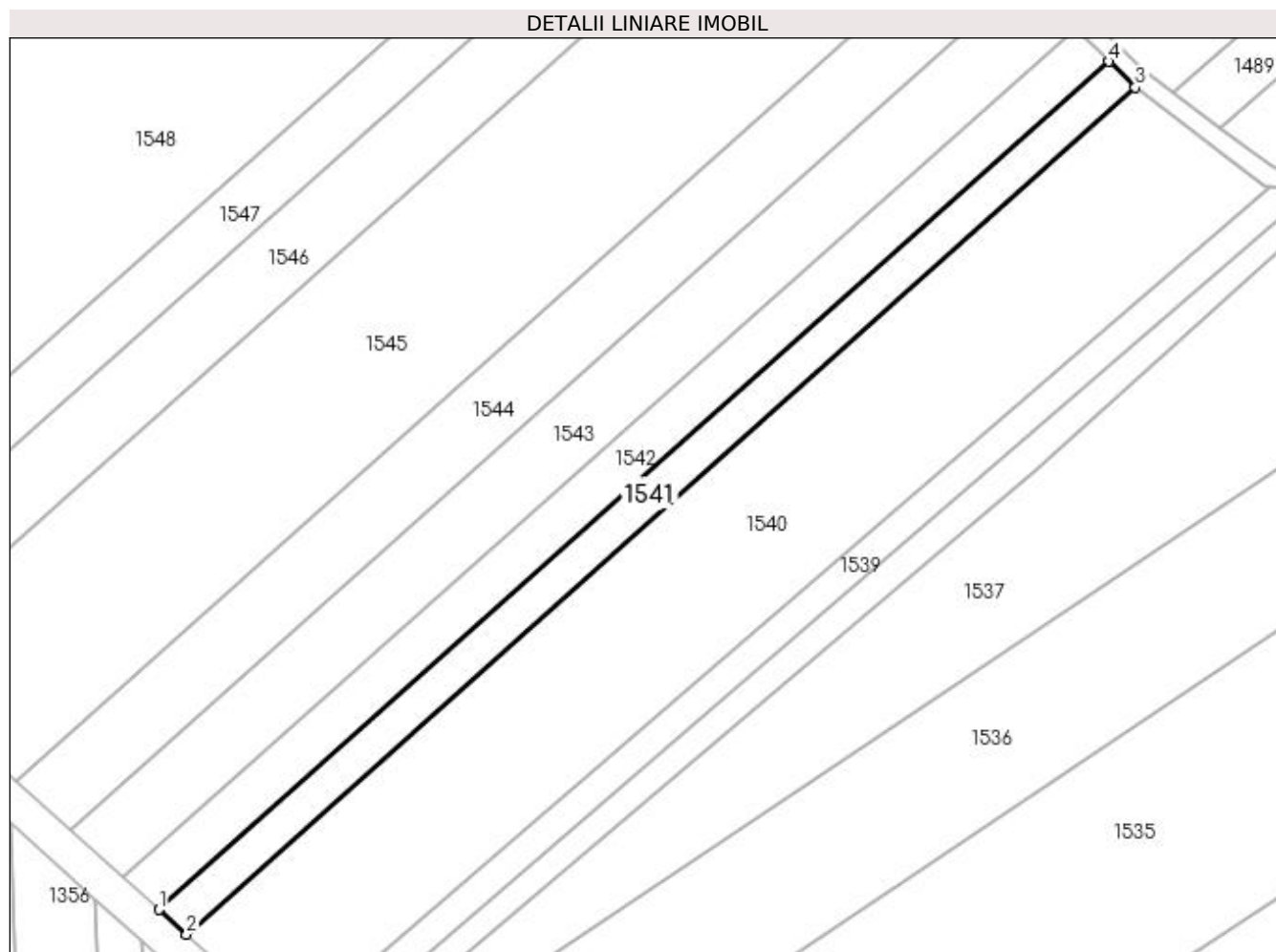
Inscrieri privind dezmembramintele dreptului de proprietate, drepturi reale de garanție și sarcini	Referințe
NU SUNT	

Anexa Nr. 1 La Partea I

Teren

Nr cadastral	Suprafața (mp)*	Observații / Referințe
	2.000	

* Suprafața este determinată în planul de proiecție Stereo 70.



Date referitoare la teren

Crt	Categorie folosință	Intravilan	Suprafața (mp)	Tarla	Parcelă	Nr. topo	Observații / Referințe
1	arabil	NU	2.000	21	402	-	

Lungime Segmente

1) Valorile lungimilor segmentelor sunt obținute din proiecție în plan.

Punct început	X / Y	Punct sfârșit	X / Y	Lungime segment (** (m)
1	572.265,703 704.714,631	2	572.271,402 704.709,519	7.656
2	572.271,402 704.709,519	3	572.467,385 704.884,431	262.685
3	572.467,385 704.884,431	4	572.461,951 704.889,779	7.625
4	572.461,951 704.889,779	1	572.265,703 704.714,631	263.04

**** Lungimile segmentelor sunt determinate în planul de proiecție Stereo 70 și sunt rotunjite la 1 milimetru.**

***** Distanța dintre puncte este formată din segmente cumulate ce sunt mai mici decât valoarea 1 milimetru.**

**DATE DESPRE IMOBILUL NR. 1542**

Oficiul de Cadastru și Publicitate Imobiliară SUCEAVA
Biroul de Cadastru și Publicitate Imobiliară Radauti

A. Partea I. Descrierea imobilului

TEREN Extravilan

Adresa: Jud. Suceava

Nr. Crt	Nr cadastral Nr. topografic	Suprafața* (mp)	Observații / Referințe
A1		2.600	Sector cadastral:45 Teren neimprejmuit;

B. Partea II. Proprietari și acte

Inscrieri privitoare la dreptul de proprietate și alte drepturi reale	Referințe
/	
Act Notarial nr. 437, din 08/08/2005 emis de BNP Buzduga Catalina (certificat de mostenitor);	
B1	A1
Intabulare, drept de PROPRIETATE, dobandit prin Succesiune, cota actuala 1/1, cota initiala 1/1 1) STEFAN TEODOR CONSTANTIN	

C. Partea III. SARCINI .

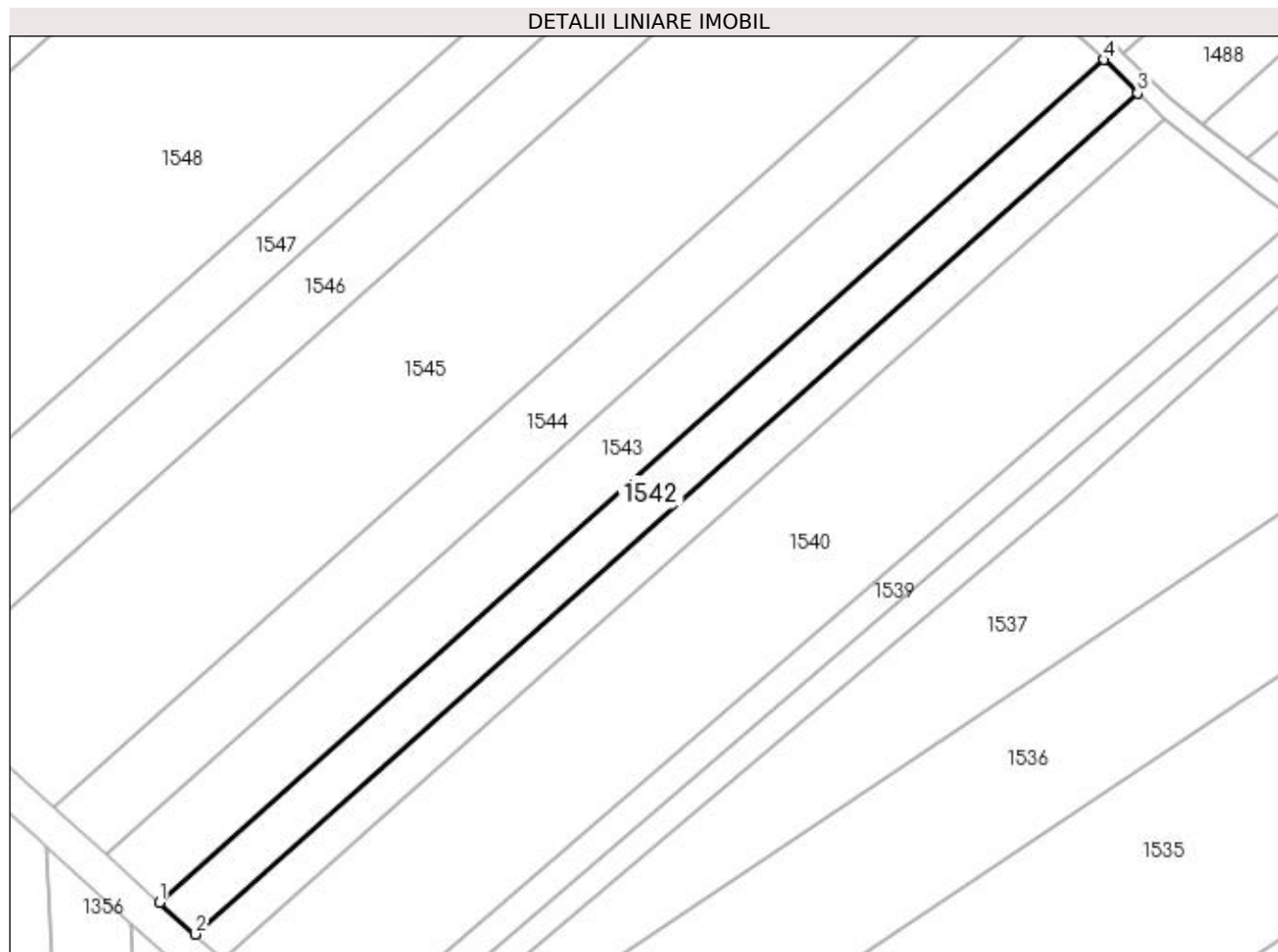
Inscrieri privind dezmembramintele dreptului de proprietate, drepturi reale de garanție și sarcini	Referințe
NU SUNT	

Anexa Nr. 1 La Partea I

Teren

Nr cadastral	Suprafața (mp)*	Observații / Referințe
	2.600	

* Suprafața este determinată în planul de proiecție Stereo 70.



Date referitoare la teren

Crt	Categorie folosință	Intra vilan	Suprafața (mp)	Tarla	Parcelă	Nr. topo	Observații / Referințe
1	arabil	NU	2.600	21	402	-	

Lungime Segmente

1) Valorile lungimilor segmentelor sunt obținute din proiecție în plan.

Punct început	X / Y	Punct sfârșit	X / Y	Lungime segment (** (m)
1	572.258,306 704.721,266	2	572.265,703 704.714,631	9.937
2	572.265,703 704.714,631	3	572.461,951 704.889,779	263.04
3	572.461,951 704.889,779	4	572.454,897 704.896,72	9.896
4	572.454,897 704.896,72	1	572.258,306 704.721,266	263.5

**** Lungimile segmentelor sunt determinate în planul de proiecție Stereo 70 și sunt rotunjite la 1 milimetru.**

***** Distanța dintre puncte este formată din segmente cumulate ce sunt mai mici decât valoarea 1 milimetru.**

**DATE DESPRE IMOBILUL NR. 1543**

Oficiul de Cadastru și Publicitate Imobiliară SUCEAVA
Biroul de Cadastru și Publicitate Imobiliară Radauti

A. Partea I. Descrierea imobilului

TEREN Extravilan

Adresa: Jud. Suceava

Nr. Crt	Nr cadastral Nr. topografic	Suprafața* (mp)	Observații / Referințe
A1		3.900	Sector cadastral:45 Teren neimprejmuit;

B. Partea II. Proprietari și acte

Inscrieri privitoare la dreptul de proprietate și alte drepturi reale		Referințe
/		
Act Normativ nr. 7, din 13/03/1996 emis de Parlamentul Romaniei (lege);		
B1	Inscrierea provizorie, drept de PROPRIETATE, dobandit prin Lege, cota actuala 1/1, cota initiala 1/1 1) MUNICIPIUL RADAUTI, CIF:4244148	A1

C. Partea III. SARCINI .

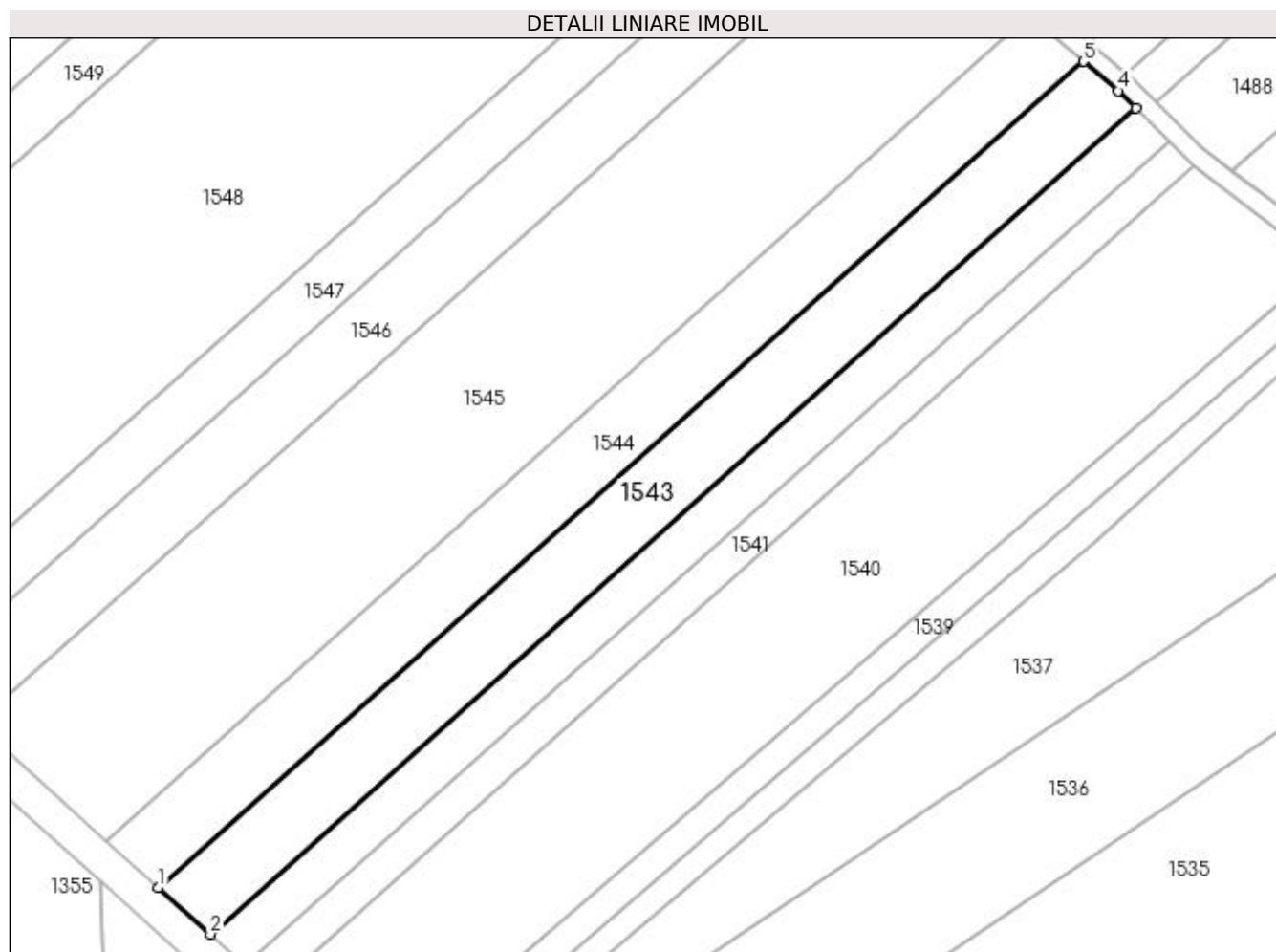
Inscrieri privind dezmembramintele dreptului de proprietate, drepturi reale de garanție și sarcini	Referințe
NU SUNT	

Anexa Nr. 1 La Partea I

Teren

Nr cadastral	Suprafața (mp)*	Observații / Referințe
	3.900	

* Suprafața este determinată în planul de proiecție Stereo 70.



Date referitoare la teren

Crt	Categorie folosință	Intra vilan	Suprafața (mp)	Tarla	Parcelă	Nr. topo	Observații / Referințe
1	arabil	NU	3.900	21	402	-	

Lungime Segmente

1) Valorile lungimilor segmentelor sunt obținute din proiecție în plan.

Punct început	X / Y	Punct sfârșit	X / Y	Lungime segment (** (m)
1	572.247,224 704.731,205	2	572.258,306 704.721,266	14.886
2	572.258,306 704.721,266	3	572.454,897 704.896,72	263.5
3	572.454,897 704.896,72	4	572.451,142 704.900,416	5.269
4	572.451,142 704.900,416	5	572.443,775 704.906,624	9.634
5	572.443,775 704.906,624	1	572.247,224 704.731,205	263.447

**** Lungimile segmentelor sunt determinate în planul de proiecție Stereo 70 și sunt rotunjite la 1 milimetru.**

***** Distanța dintre puncte este formată din segmente cumulate ce sunt mai mici decât valoarea 1 milimetru.**

**DATE DESPRE IMOBILUL NR. 1544**

Oficiul de Cadastru și Publicitate Imobiliară SUCEAVA
Biroul de Cadastru și Publicitate Imobiliară Radauti

A. Partea I. Descrierea imobilului

TEREN Extravilan

Adresa: Jud. Suceava

Nr. Crt	Nr cadastral Nr. topografic	Suprafața* (mp)	Observații / Referințe
A1		3.900	Sector cadastral:45 Teren neimprejmuit;

B. Partea II. Proprietari și acte

Inscrieri privitoare la dreptul de proprietate și alte drepturi reale		Referințe
/		
Act Notarial nr. 166, din 16/01/2004 emis de BNP FOMIN SIMION (act de partaj);		
B1	Intabulare, drept de PROPRIETATE, dobandit prin lesire Din Indiviziune, cota actuala 1/1, cota initiala 1/1 1) OLINICI LUCIAN SIMION	A1

C. Partea III. SARCINI .

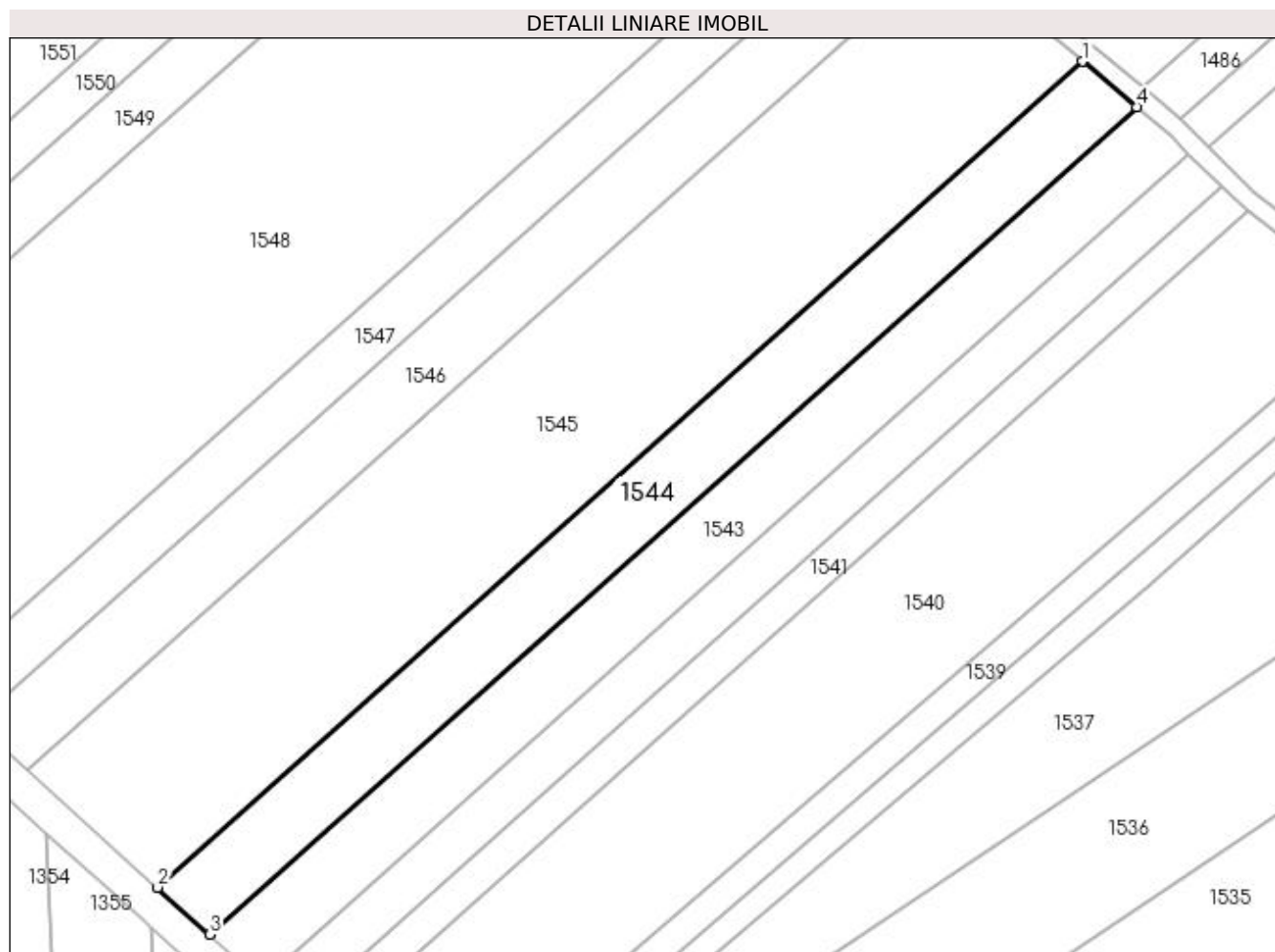
Inscrieri privind dezmembramintele dreptului de proprietate, drepturi reale de garanție și sarcini	Referințe
NU SUNT	

Anexa Nr. 1 La Partea I

Teren

Nr cadastral	Suprafața (mp)*	Observații / Referințe
	3.900	

* Suprafața este determinată în planul de proiecție Stereo 70.



Date referitoare la teren

Crt	Categorie folosință	Intra vilan	Suprafața (mp)	Tarla	Parcelă	Nr. topo	Observații / Referințe
1	arabil	NU	3.900	21	402	-	

Lungime Segmente

1) Valorile lungimilor segmentelor sunt obținute din proiecție în plan.

Punct început	X / Y	Punct sfârșit	X / Y	Lungime segment (** (m)
1	572.432,331 704.916,27	2	572.236,125 704.741,16	262.983
2	572.236,125 704.741,16	3	572.247,224 704.731,205	14.909
3	572.247,224 704.731,205	4	572.443,775 704.906,624	263.447
4	572.443,775 704.906,624	1	572.432,331 704.916,27	14.967

**** Lungimile segmentelor sunt determinate în planul de proiecție Stereo 70 și sunt rotunjite la 1 milimetru.**

***** Distanța dintre puncte este formată din segmente cumulate ce sunt mai mici decât valoarea 1 milimetru.**

**DATE DESPRE IMOBILUL NR. 1545**

Oficiul de Cadastru și Publicitate Imobiliară SUCEAVA
Biroul de Cadastru și Publicitate Imobiliară Radauti

A. Partea I. Descrierea imobilului

TEREN Extravilan

Adresa: Jud. Suceava

Nr. Crt	Nr cadastral Nr. topografic	Suprafața* (mp)	Observații / Referințe
A1		9.700	Sector cadastral:45 Teren neimprejmuit;

B. Partea II. Proprietari și acte

Inscrieri privitoare la dreptul de proprietate și alte drepturi reale	Referințe
/	
Act Notarial nr. 216, din 26/05/2022 emis de BIN Humeniuc Anca (act de partaj);	
B1	A1
Intabulare, drept de PROPRIETATE, dobandit prin lesire Din Indiviziune, cota actuala 1/1, cota initiala 1/1 1) Russindilar Georgeta	

C. Partea III. SARCINI .

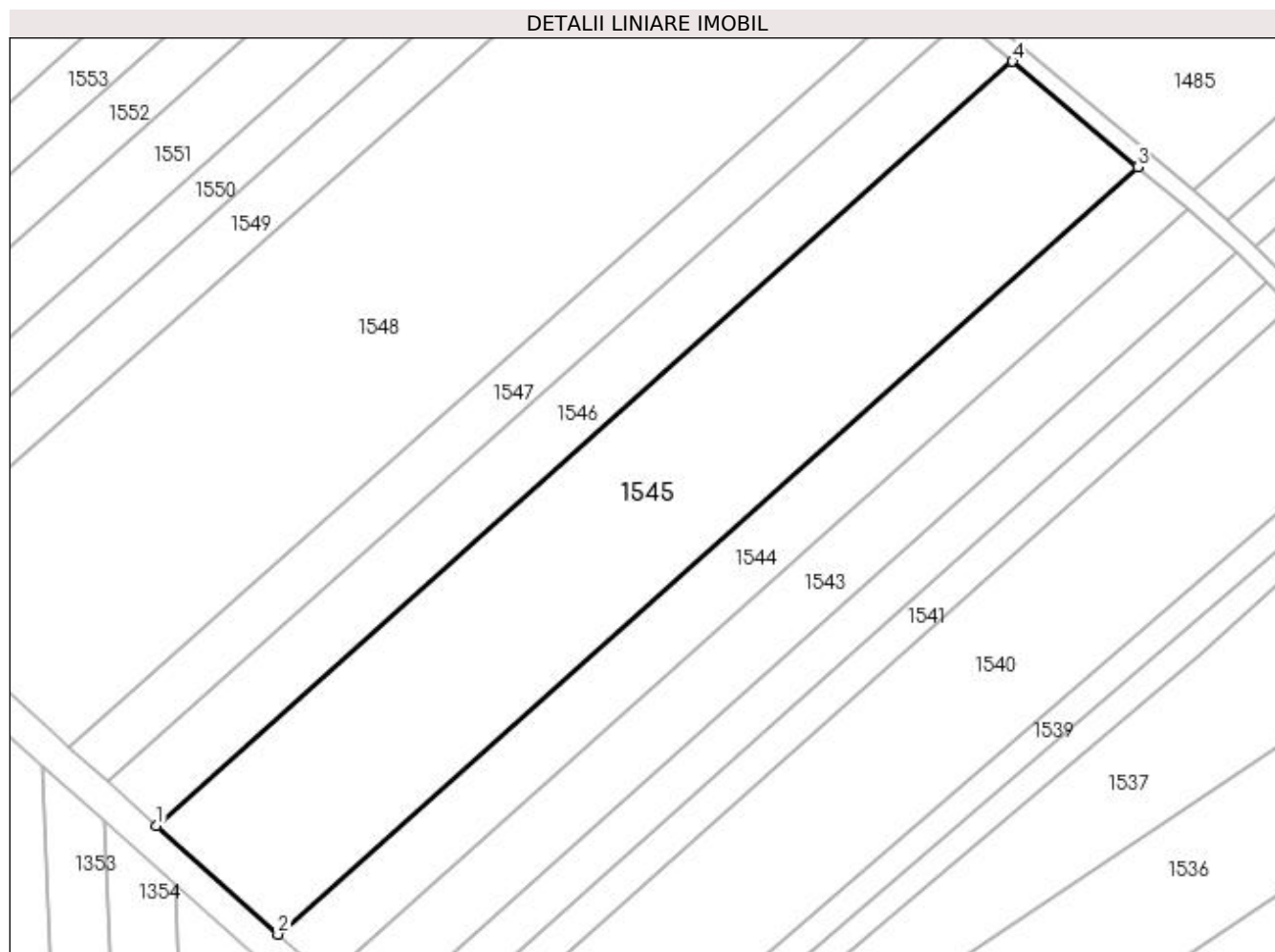
Inscrieri privind dezmembramintele dreptului de proprietate, drepturi reale de garanție și sarcini	Referințe
NU SUNT	

Anexa Nr. 1 La Partea I

Teren

Nr cadastral	Suprafața (mp)*	Observații / Referințe
	9.700	

* Suprafața este determinată în planul de proiecție Stereo 70.



Date referitoare la teren

Crt	Categorie folosință	Intravilan	Suprafața (mp)	Tarla	Parcelă	Nr. topo	Observații / Referințe
1	arabil	NU	9.700	21	402	-	

Lungime Segmente

1) Valorile lungimilor segmentelor sunt obținute din proiecție în plan.

Punct început	X / Y	Punct sfârșit	X / Y	Lungime segment (** (m)
1	572.208,436 704.765,995	2	572.236,125 704.741,16	37.195
2	572.236,125 704.741,16	3	572.432,331 704.916,27	262.983
3	572.432,331 704.916,27	4	572.403,779 704.940,335	37.341
4	572.403,779 704.940,335	1	572.208,436 704.765,995	261.827

**** Lungimile segmentelor sunt determinate în planul de proiecție Stereo 70 și sunt rotunjite la 1 milimetru.**

***** Distanța dintre puncte este formată din segmente cumulate ce sunt mai mici decât valoarea 1 milimetru.**

**DATE DESPRE IMOBILUL NR. 1546**

Oficiul de Cadastru și Publicitate Imobiliară SUCEAVA
Biroul de Cadastru și Publicitate Imobiliară Radauti

A. Partea I. Descrierea imobilului

TEREN Extravilan

Adresa: Jud. Suceava

Nr. Crt	Nr cadastral Nr. topografic	Suprafața* (mp)	Observații / Referințe
A1		3.900	Sector cadastral:45 Teren neimprejmuit;

B. Partea II. Proprietari și acte

Inscrieri privitoare la dreptul de proprietate și alte drepturi reale		Referințe
/		
Act Normativ nr. 7, din 13/03/1996 emis de Parlamentul Romaniei (lege);		
B1	Inscrierea provizorie, drept de PROPRIETATE, dobandit prin Lege, cota actuala 1/1, cota initiala 1/1 1) MUNICIPIUL RADAUTI, CIF:4244148	A1

C. Partea III. SARCINI .

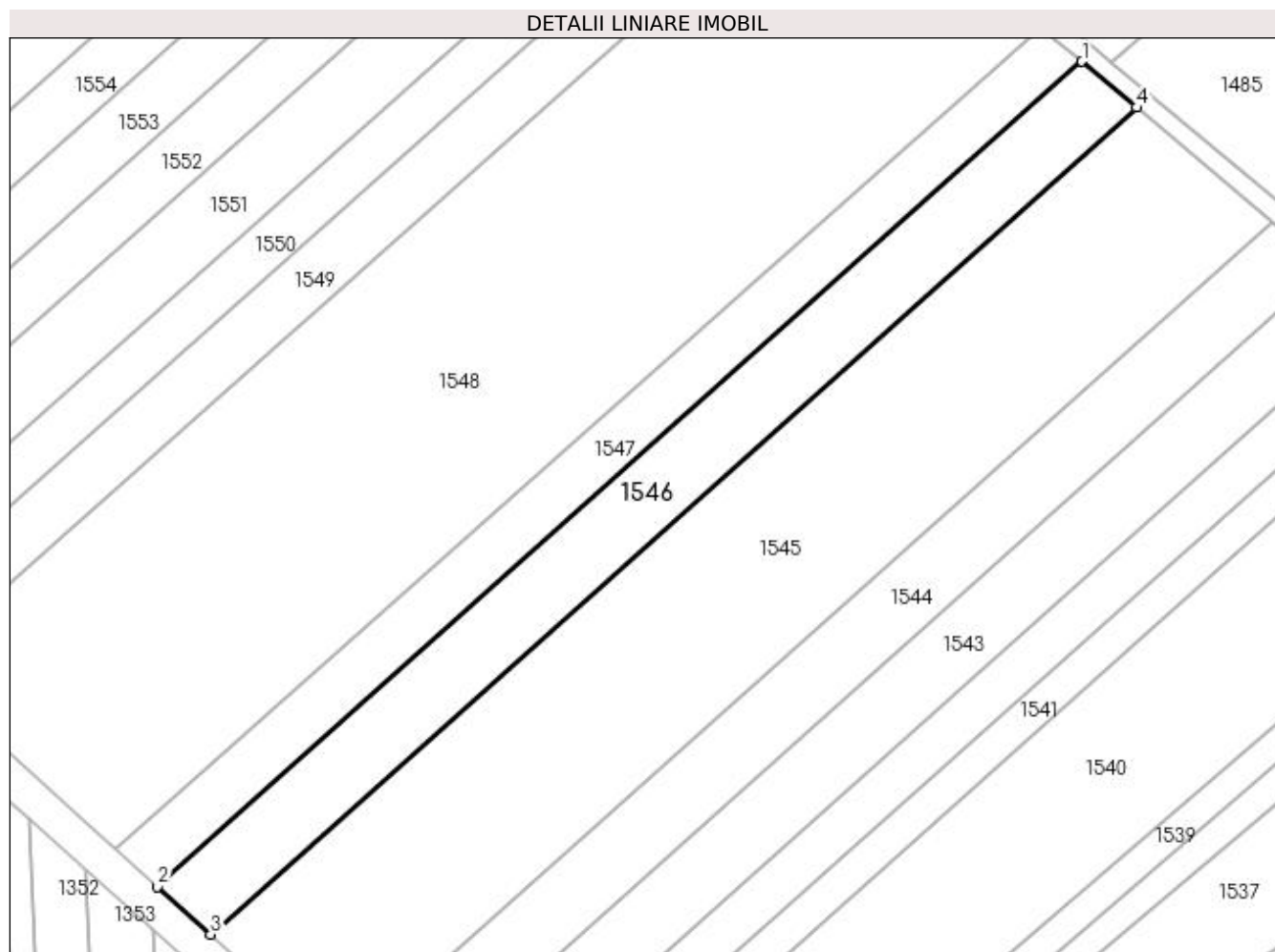
Inscrieri privind dezmembramintele dreptului de proprietate, drepturi reale de garanție și sarcini	Referințe
NU SUNT	

Anexa Nr. 1 La Partea I

Teren

Nr cadastral	Suprafața (mp)*	Observații / Referințe
	3.900	

* Suprafața este determinată în planul de proiecție Stereo 70.



Date referitoare la teren

Crt	Categorie folosință	Intra vilan	Suprafața (mp)	Tarla	Parcelă	Nr. topo	Observații / Referințe
1	arabil	NU	3.900	21	402	-	

Lungime Segmente

1) Valorile lungimilor segmentelor sunt obținute din proiecție în plan.

Punct început	X / Y	Punct sfârșit	X / Y	Lungime segment (** (m)
1	572.392,264 704.950,04	2	572.197,269 704.776,011	261.36
2	572.197,269 704.776,011	3	572.208,436 704.765,995	15.001
3	572.208,436 704.765,995	4	572.403,779 704.940,335	261.827
4	572.403,779 704.940,335	1	572.392,264 704.950,04	15.06

**** Lungimile segmentelor sunt determinate în planul de proiecție Stereo 70 și sunt rotunjite la 1 milimetru.**

***** Distanța dintre puncte este formată din segmente cumulate ce sunt mai mici decât valoarea 1 milimetru.**

**DATE DESPRE IMOBILUL NR. 1547**

Oficiul de Cadastru și Publicitate Imobiliară SUCEAVA
Biroul de Cadastru și Publicitate Imobiliară Radauti

A. Partea I. Descrierea imobilului

TEREN Extravilan

Adresa: Jud. Suceava

Nr. Crt	Nr cadastral Nr. topografic	Suprafața* (mp)	Observații / Referințe
A1		3.000	Sector cadastral:45 Teren neimprejmuit;

B. Partea II. Proprietari și acte

Inscrieri privitoare la dreptul de proprietate și alte drepturi reale		Referințe
/		
Act Normativ nr. 7, din 13/03/1996 emis de Parlamentul Romaniei (lege);		
B1	Inscrierea provizorie, drept de PROPRIETATE, dobandit prin Lege, cota actuala 1/1, cota initiala 1/1 1) MUNICIPIUL RADAUTI, CIF:4244148	A1

C. Partea III. SARCINI .

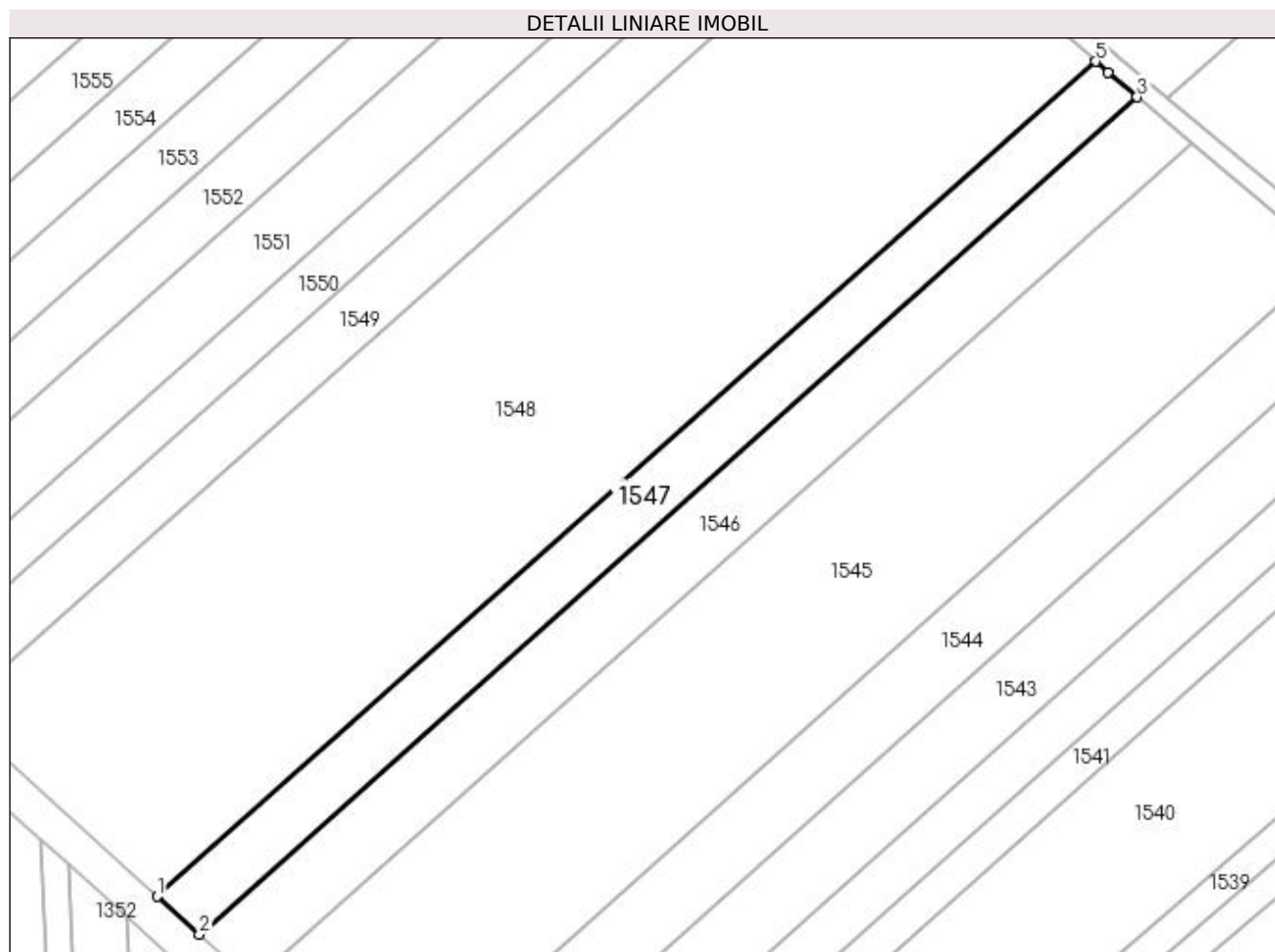
Inscrieri privind dezmembramintele dreptului de proprietate, drepturi reale de garanție și sarcini	Referințe
NU SUNT	

Anexa Nr. 1 La Partea I

Teren

Nr cadastral	Suprafața (mp)*	Observații / Referințe
	3.000	

* Suprafața este determinată în planul de proiecție Stereo 70.



Date referitoare la teren

Crt	Categorie folosință	Intravilan	Suprafața (mp)	Tarla	Parcelă	Nr. topo	Observații / Referințe
1	arabil	NU	3.000	21	402	-	

Lungime Segmente

1) Valorile lungimilor segmentelor sunt obținute din proiecție în plan.

Punct început	X / Y	Punct sfârșit	X / Y	Lungime segment (** (m)
1	572.188,492 704.783,887	2	572.197,269 704.776,011	11.793
2	572.197,269 704.776,011	3	572.392,264 704.950,04	261.36
3	572.392,264 704.950,04	4	572.386,275 704.955,088	7.832
4	572.386,275 704.955,088	5	572.383,646 704.957,431	3.522
5	572.383,646 704.957,431	1	572.188,492 704.783,887	261.156

**** Lungimile segmentelor sunt determinate în planul de proiecție Stereo 70 și sunt rotunjite la 1 milimetru.**

***** Distanța dintre puncte este formată din segmente cumulate ce sunt mai mici decât valoarea 1 milimetru.**

**DATE DESPRE IMOBILUL NR. 1548**

Oficiul de Cadastru și Publicitate Imobiliară SUCEAVA
Biroul de Cadastru și Publicitate Imobiliară Radauti

A. Partea I. Descrierea imobilului

TEREN Extravilan

Adresa: Jud. Suceava

Nr. Crt	Nr cadastral Nr. topografic	Suprafața* (mp)	Observații / Referințe
A1	42294	Din acte: 15.200 Masurata: 14.849	Sector cadastral:45 Teren neimprejmuit;

B. Partea II. Proprietari și acte

Inscrieri privitoare la dreptul de proprietate și alte drepturi reale		Referințe
42798 / 12/10/2022		
Act Notarial nr. 5297, din 11/10/2022 emis de Fomin Simion;		
B1	Intabulare, drept de PROPRIETATE, dobandit prin Conventie, cota actuala 1/1, cota initiala 1/1 1) ROTMAC-ECO SRL, CIF:23147974	A1

C. Partea III. SARCINI

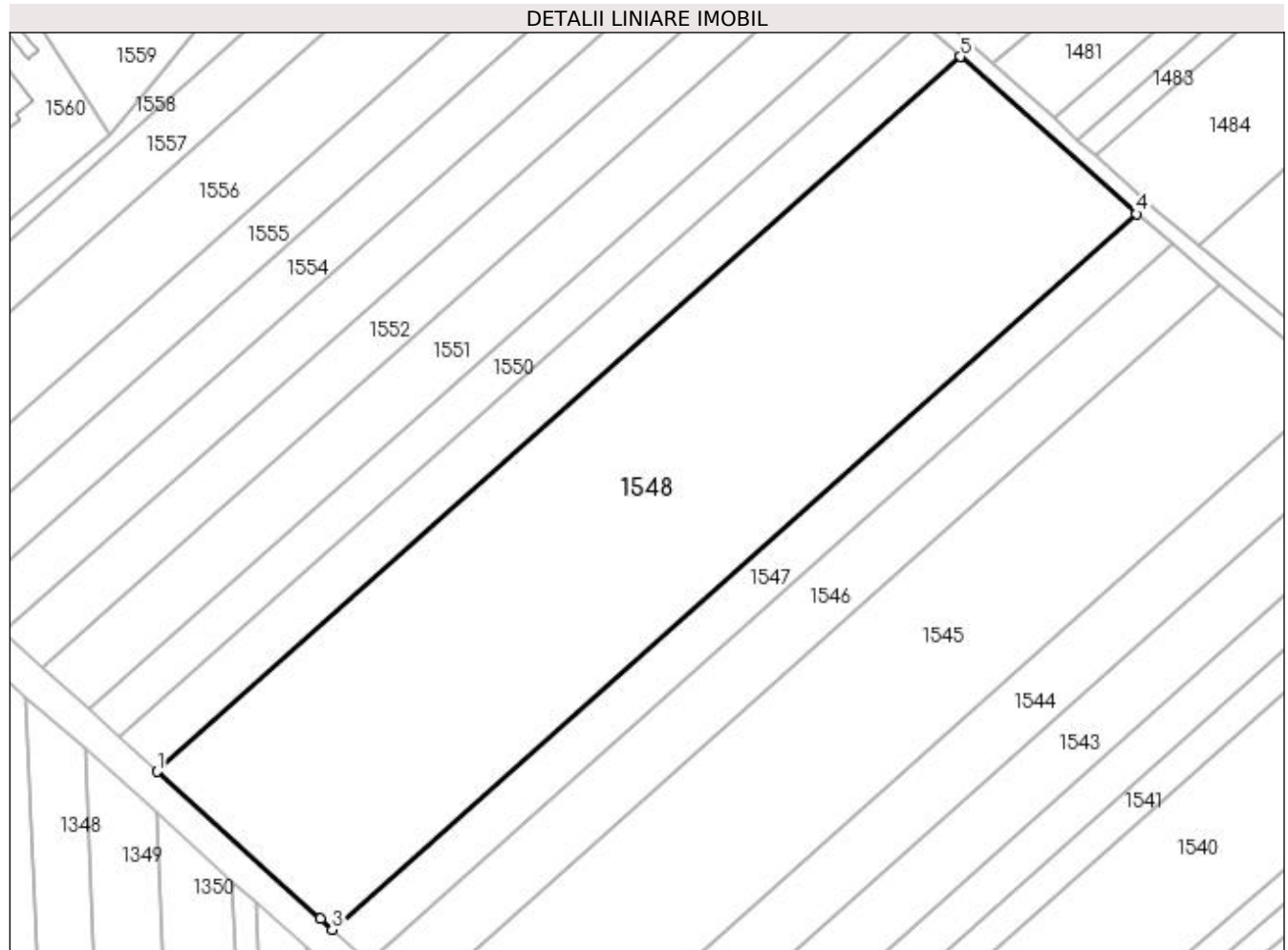
Inscrieri privind dezmembramintele dreptului de proprietate, drepturi reale de garanție și sarcini		Referințe
42798 / 12/10/2022		
Act Notarial nr. 5297, din 11/10/2022 emis de Fomin Simion[NOTARE];		
C2	se radiază dreptul de ipotecă de sub C.1	A1

Anexa Nr. 1 La Partea I

Teren

Nr cadastral	Suprafața (mp)*	Observații / Referințe
42294	Din acte: 15.200 Masurata: 14.849	

* Suprafața este determinată în planul de proiecție Stereo 70.



Date referitoare la teren

Crt	Categorie folosință	Intra vilan	Suprafața (mp)	Tarla	Parcelă	Nr. topo	Observații / Referințe
1	arabil	NU	14.849	21	402	-	

Lungime Segmente

1) Valorile lungimilor segmentelor sunt obținute din proiecție în plan.

Punct început	X / Y	Punct sfârșit	X / Y	Lungime segment (** (m)
1	572.145,972 704.822,21	2	572.185,624 704.786,461	53.387
2	572.185,624 704.786,461	3	572.188,492 704.783,888	3.854
3	572.188,492 704.783,888	4	572.383,646 704.957,431	261.155
4	572.383,646 704.957,431	5	572.340,89 704.995,542	57.277

Punct început	X / Y	Punct sfârșit	X / Y	Lungime segment (** (m)
5	572.340,89 704.995,542	1	572.145,972 704.822,21	260.839

** Lungimile segmentelor sunt determinate în planul de proiecție Stereo 70 și sunt rotunjite la 1 milimetru.

*** Distanța dintre puncte este formată din segmente cumulate ce sunt mai mici decât valoarea 1 milimetru.

**DATE DESPRE IMOBILUL NR. 1549**

Oficiul de Cadastru și Publicitate Imobiliară SUCEAVA
Biroul de Cadastru și Publicitate Imobiliară Radauti

A. Partea I. Descrierea imobilului

TEREN Extravilan

Adresa: Jud. Suceava

Nr. Crt	Nr cadastral Nr. topografic	Suprafața* (mp)	Observații / Referințe
A1		3.200	Sector cadastral:45 Teren neimprejmuit;

B. Partea II. Proprietari și acte

Inscrieri privitoare la dreptul de proprietate și alte drepturi reale	Referințe
/	
Act Administrativ nr. 377, din 25/07/1993 emis de Comisia Judeteana Suceava (titlu de proprietate);	
B1	A1
Intabulare, drept de PROPRIETATE, dobandit prin Reconstituire, cota actuala 1/1, cota initiala 1/1 1) BOTEZAT PETRU DEFUNCT:Da	

C. Partea III. SARCINI .

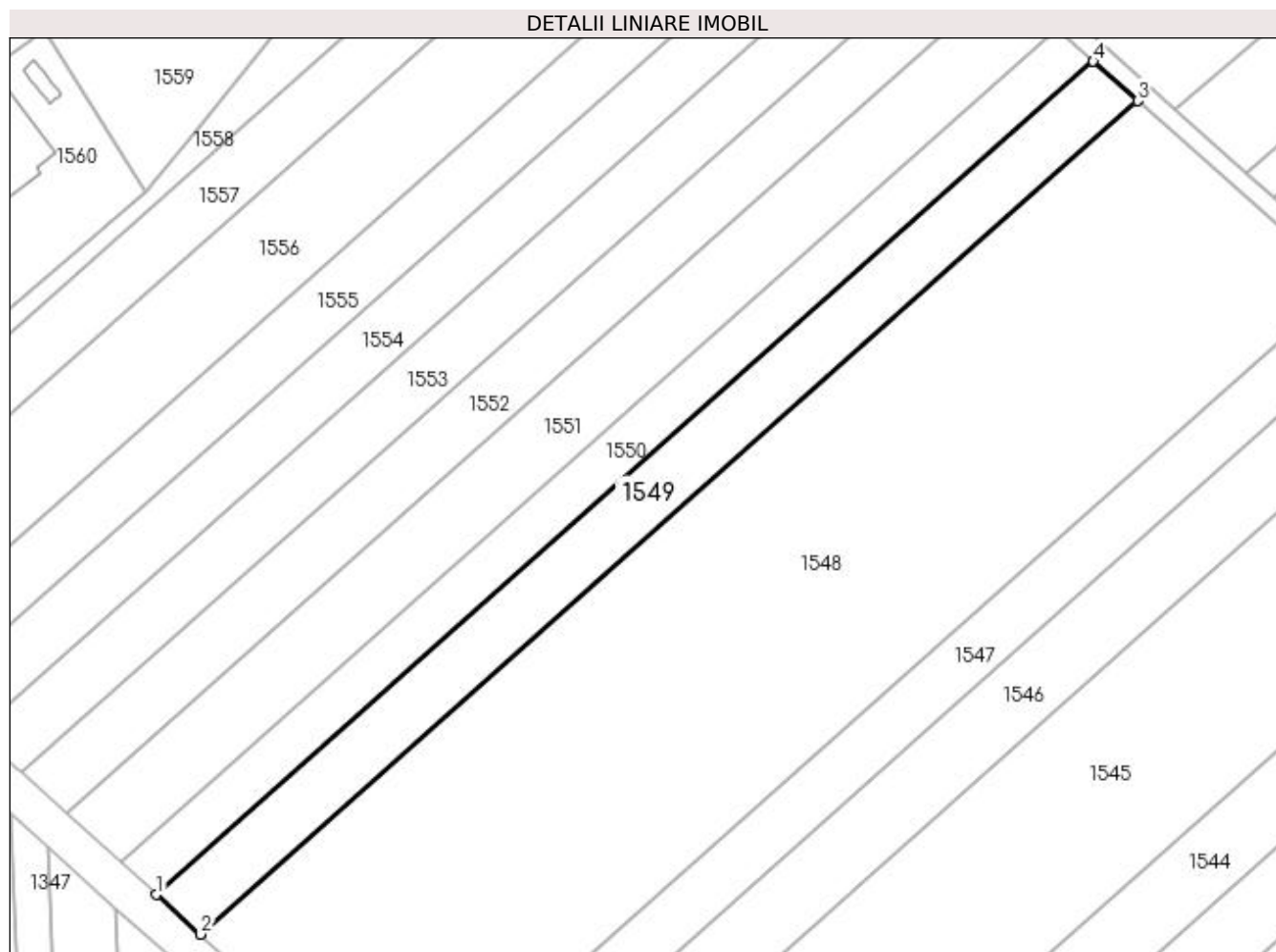
Inscrieri privind dezmembramintele dreptului de proprietate, drepturi reale de garanție și sarcini	Referințe
NU SUNT	

Anexa Nr. 1 La Partea I

Teren

Nr cadastral	Suprafața (mp)*	Observații / Referințe
	3.200	

* Suprafața este determinată în planul de proiecție Stereo 70.



Date referitoare la teren

Crt	Categorie folosință	Intra vilan	Suprafața (mp)	Tarla	Parcelă	Nr. topo	Observații / Referințe
1	arabil	NU	3.200	21	402	-	

Lungime Segmente

1) Valorile lungimilor segmentelor sunt obținute din proiecție în plan.

Punct început	X / Y	Punct sfârșit	X / Y	Lungime segment (** (m)
1	572.136,804 704.830,476	2	572.145,972 704.822,21	12.345
2	572.145,972 704.822,21	3	572.340,89 704.995,542	260.839
3	572.340,89 704.995,542	4	572.331,669 705.003,762	12.353
4	572.331,669 705.003,762	1	572.136,804 704.830,476	260.769

**** Lungimile segmentelor sunt determinate în planul de proiecție Stereo 70 și sunt rotunjite la 1 milimetru.**

***** Distanța dintre puncte este formată din segmente cumulate ce sunt mai mici decât valoarea 1 milimetru.**

**DATE DESPRE IMOBILUL NR. 1550**

Oficiul de Cadastru și Publicitate Imobiliară SUCEAVA
 Biroul de Cadastru și Publicitate Imobiliară Radauti

A. Partea I. Descrierea imobilului

TEREN Extravilan

Nr. CF vechi:14418

Adresa: Jud. Suceava

Nr. Crt	Nr cadastral Nr. topografic	Suprafața* (mp)	Observații / Referințe
A1	51302	2.600	Sector cadastral:45 Teren neimprejmit;

B. Partea II. Proprietari și acte

Inscrieri privitoare la dreptul de proprietate și alte drepturi reale	Referințe
4834 / 09/06/2006	
Act Notarial nr. 127, din 25/03/2004 emis de BNP Sehlanec Ana (certificat de mostenitor);	
B1	A1
Intabulare, drept de PROPRIETATE, dobandit prin Conventie, cota actuala 3/4, cota initiala 3/4	
1) BOTEZAT VASILE-BOGDAN	
<i>OBSERVATII: (provenita din conversia CF 14418)</i>	
/	
Act Notarial nr. 185, din 06/06/2006 emis de BNP Sehlanec Ana (certificat de mostenitor);	
B1	A1
Intabulare, drept de PROPRIETATE, dobandit prin Succesiune, cota actuala 1/4, cota initiala 1/4	
1) BOTEZAT VASILE-BOGDAN	

C. Partea III. SARCINI .

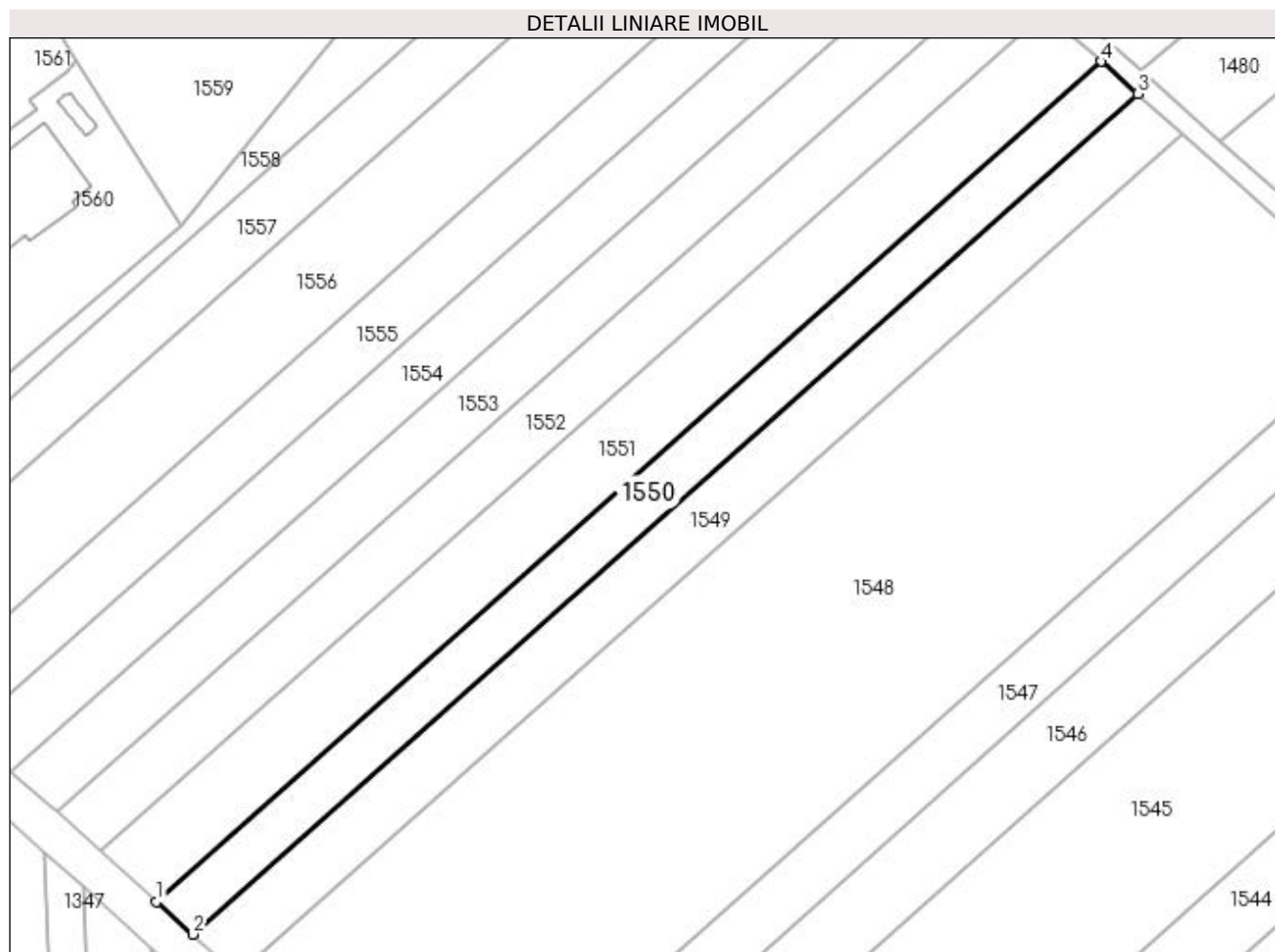
Inscrieri privind dezmembramintele dreptului de proprietate, drepturi reale de garanție și sarcini	Referințe
NU SUNT	

Anexa Nr. 1 La Partea I

Teren

Nr cadastral	Suprafața (mp)*	Observații / Referințe
51302	2.600	

* Suprafața este determinată în planul de proiecție Stereo 70.



Date referitoare la teren

Crt	Categorie folosință	Intravilan	Suprafața (mp)	Tarla	Parcelă	Nr. topo	Observații / Referințe
1	arabil	NU	2.600	21	402	3456/3	

Lungime Segmente

1) Valorile lungimilor segmentelor sunt obținute din proiecție în plan.

Punct început	X / Y	Punct sfârșit	X / Y	Lungime segment (** (m)
1	572.129,352 704.837,194	2	572.136,804 704.830,476	10.033
2	572.136,804 704.830,476	3	572.331,669 705.003,762	260.769
3	572.331,669 705.003,762	4	572.324,175 705.010,442	10.039
4	572.324,175 705.010,442	1	572.129,352 704.837,194	260.712

**** Lungimile segmentelor sunt determinate în planul de proiecție Stereo 70 și sunt rotunjite la 1 milimetru.**

***** Distanța dintre puncte este formată din segmente cumulate ce sunt mai mici decât valoarea 1 milimetru.**

**DATE DESPRE IMOBILUL NR. 1551**

Oficiul de Cadastru și Publicitate Imobiliară SUCEAVA
Biroul de Cadastru și Publicitate Imobiliară Radauti

A. Partea I. Descrierea imobilului

TEREN Extravilan

Adresa: Jud. Suceava

Nr. Crt	Nr cadastral Nr. topografic	Suprafața* (mp)	Observații / Referințe
A1		4.000	Sector cadastral:45 Teren neimprejmuit;

B. Partea II. Proprietari și acte

Inscrieri privitoare la dreptul de proprietate și alte drepturi reale		Referințe
/		
Act Normativ nr. 7, din 13/03/1996 emis de Parlamentul Romaniei (lege);		
B1	Inscrierea provizorie, drept de PROPRIETATE, dobandit prin Lege, cota actuala 1/1, cota initiala 1/1 1) MUNICIPIUL RADAUTI, CIF:4244148	A1

C. Partea III. SARCINI .

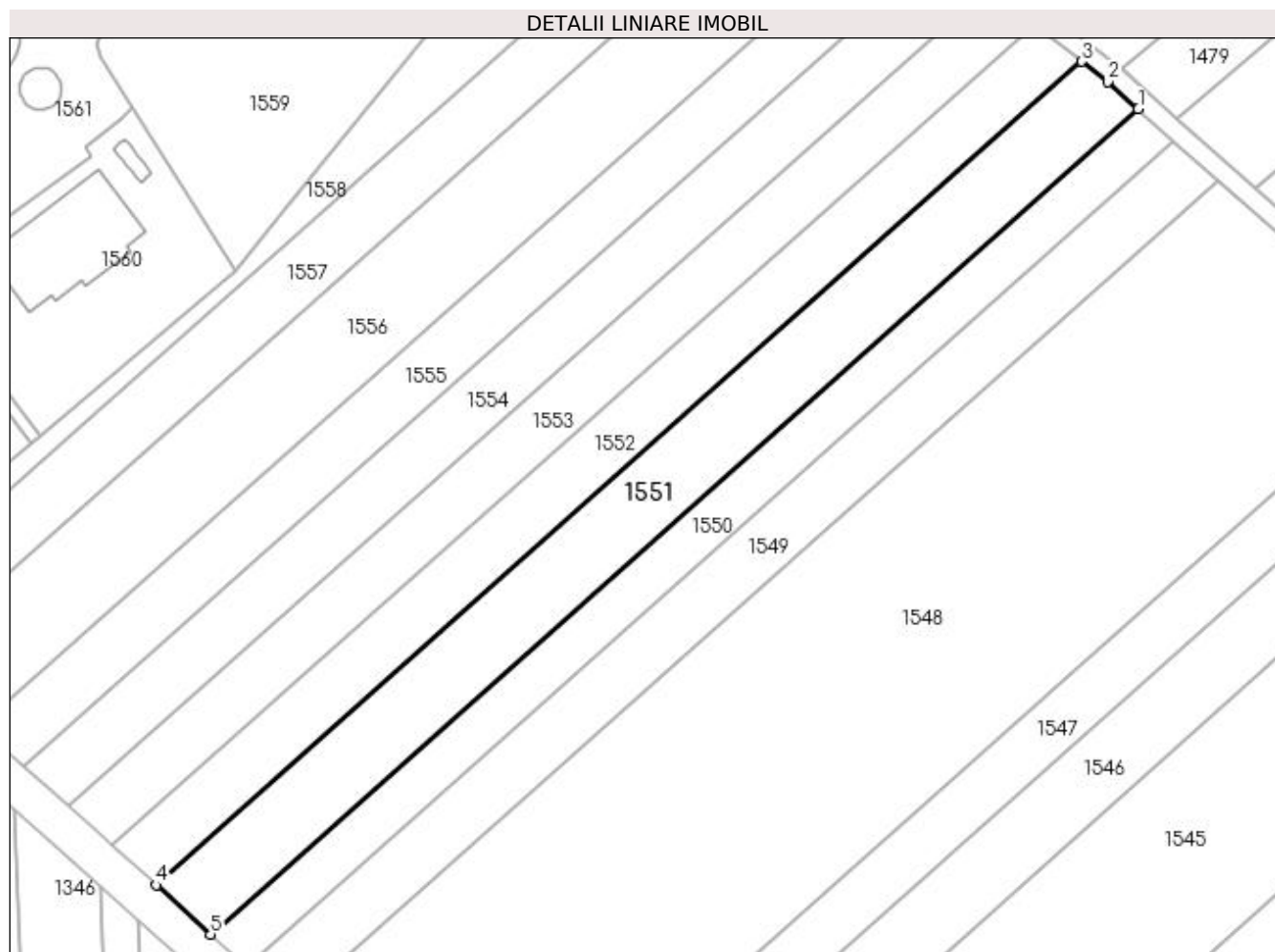
Inscrieri privind dezmembramintele dreptului de proprietate, drepturi reale de garanție și sarcini	Referințe
NU SUNT	

Anexa Nr. 1 La Partea I

Teren

Nr cadastral	Suprafața (mp)*	Observații / Referințe
	4.000	

* Suprafața este determinată în planul de proiecție Stereo 70.



Date referitoare la teren

Crt	Categorie folosință	Intra vilan	Suprafața (mp)	Tarla	Parcelă	Nr. topo	Observații / Referințe
1	arabil	NU	4.000	21	402	-	

Lungime Segmente

1) Valorile lungimilor segmentelor sunt obținute din proiecție în plan.

Punct început	X / Y	Punct sfârșit	X / Y	Lungime segment (** (m)
1	572.324,175 705.010,442	2	572.317,786 705.016,137	8.558
2	572.317,786 705.016,137	3	572.312,304 705.020,429	6.962
3	572.312,304 705.020,429	4	572.117,881 704.847,536	260.178
4	572.117,881 704.847,536	5	572.129,352 704.837,194	15.445
5	572.129,352 704.837,194	1	572.324,175 705.010,442	260.712

**** Lungimile segmentelor sunt determinate în planul de proiecție Stereo 70 și sunt rotunjite la 1 milimetru.**

***** Distanța dintre puncte este formată din segmente cumulate ce sunt mai mici decât valoarea 1 milimetru.**

**DATE DESPRE IMOBILUL NR. 1552**

Oficiul de Cadastru și Publicitate Imobiliară SUCEAVA
Biroul de Cadastru și Publicitate Imobiliară Radauti

A. Partea I. Descrierea imobilului

TEREN Extravilan

Adresa: Jud. Suceava

Nr. Crt	Nr cadastral Nr. topografic	Suprafața* (mp)	Observații / Referințe
A1		3.200	Sector cadastral:45 Teren neimprejmuit;

B. Partea II. Proprietari și acte

Inscrieri privitoare la dreptul de proprietate și alte drepturi reale	Referințe
/	
Act Notarial nr. 184, din 09/03/2023 emis de BIN Frunza Carmen Vasilica (act de partaj);	
B1	A1
Intabulare, drept de PROPRIETATE, dobandit prin lesire Din Indiviziune, cota actuala 1/1, cota initiala 1/1 1) SACALEANU MIHAELA LIDIA	

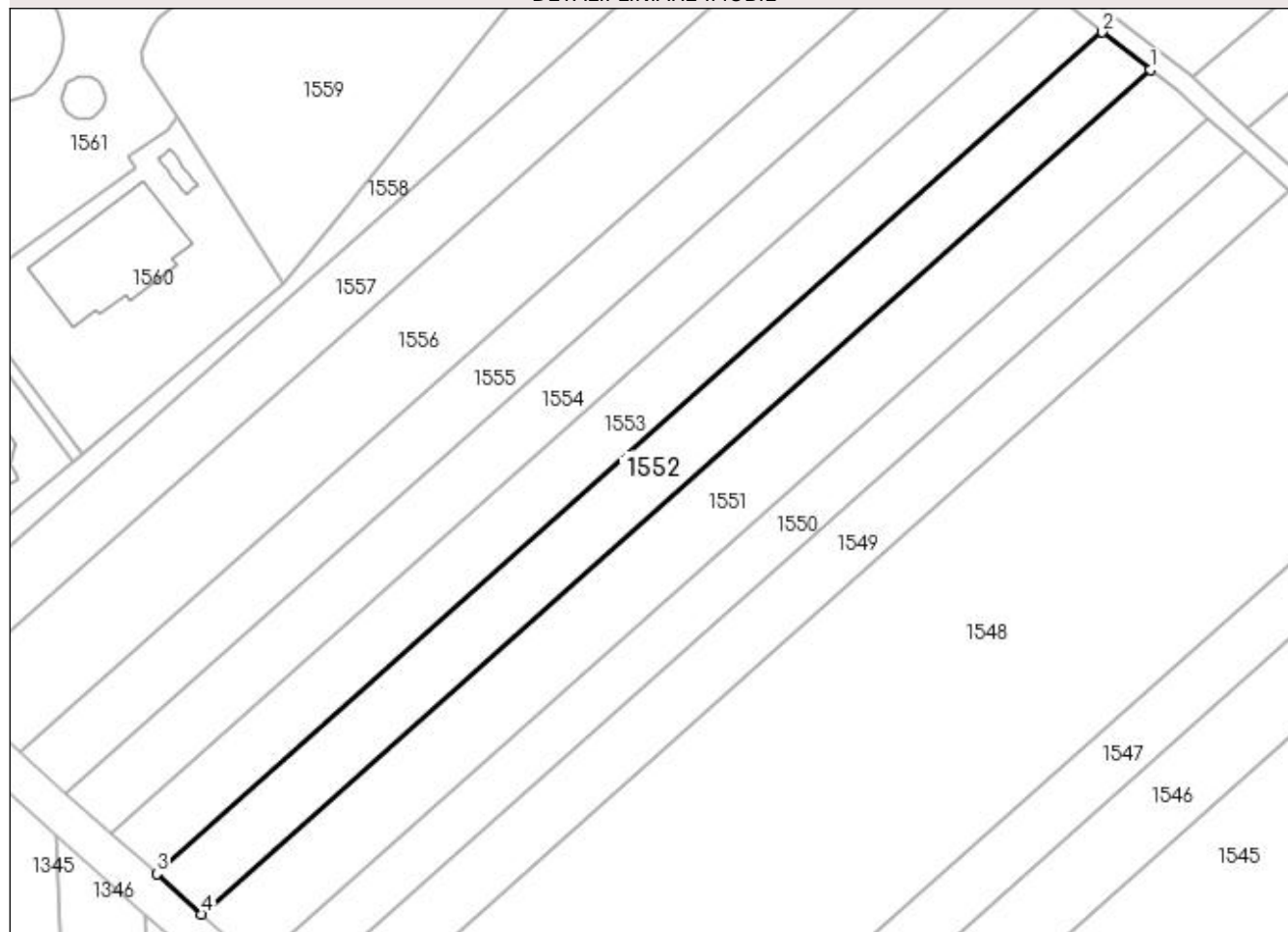
C. Partea III. SARCINI .

Inscrieri privind dezmembramintele dreptului de proprietate, drepturi reale de garanție și sarcini	Referințe
NU SUNT	

Anexa Nr. 1 La Partea I**Teren**

Nr cadastral	Suprafața (mp)*	Observații / Referințe
	3.200	

* Suprafața este determinată în planul de proiecție Stereo 70.

DETALII LINIARE IMOBIL**Date referitoare la teren**

Crt	Categorie folosință	Intra vilan	Suprafața (mp)	Tarla	Parcelă	Nr. topo	Observații / Referințe
1	arabil	NU	3.200	21	402	-	

Lungime Segmente

1) Valorile lungimilor segmentelor sunt obținute din proiecție în plan.

Punct început	X / Y	Punct sfârșit	X / Y	Lungime segment (** (m)
1	572.312,304 705.020,429	2	572.302,446 705.028,148	12.521
2	572.302,446 705.028,148	3	572.108,675 704.855,836	259.304
3	572.108,675 704.855,836	4	572.117,881 704.847,536	12.395
4	572.117,881 704.847,536	1	572.312,304 705.020,429	260.178

**** Lungimile segmentelor sunt determinate în planul de proiecție Stereo 70 și sunt rotunjite la 1 milimetru.**

***** Distanța dintre puncte este formată din segmente cumulate ce sunt mai mici decât valoarea 1 milimetru.**

**DATE DESPRE IMOBILUL NR. 1553**

Oficiul de Cadastru și Publicitate Imobiliară SUCEAVA
Biroul de Cadastru și Publicitate Imobiliară Radauti

A. Partea I. Descrierea imobilului

TEREN Extravilan

Adresa: Jud. Suceava

Nr. Crt	Nr cadastral Nr. topografic	Suprafața* (mp)	Observații / Referințe
A1		3.200	Sector cadastral:45 Teren neimprejmuit;

B. Partea II. Proprietari și acte

Inscrieri privitoare la dreptul de proprietate și alte drepturi reale		Referințe
/		
Act Normativ nr. 7, din 13/03/1996 emis de Parlamentul Romaniei (lege);		
B1	Inscrierea provizorie, drept de PROPRIETATE, dobandit prin Lege, cota actuala 1/1, cota initiala 1/1 1) MUNICIPIUL RADAUTI, CIF:4244148	A1

C. Partea III. SARCINI .

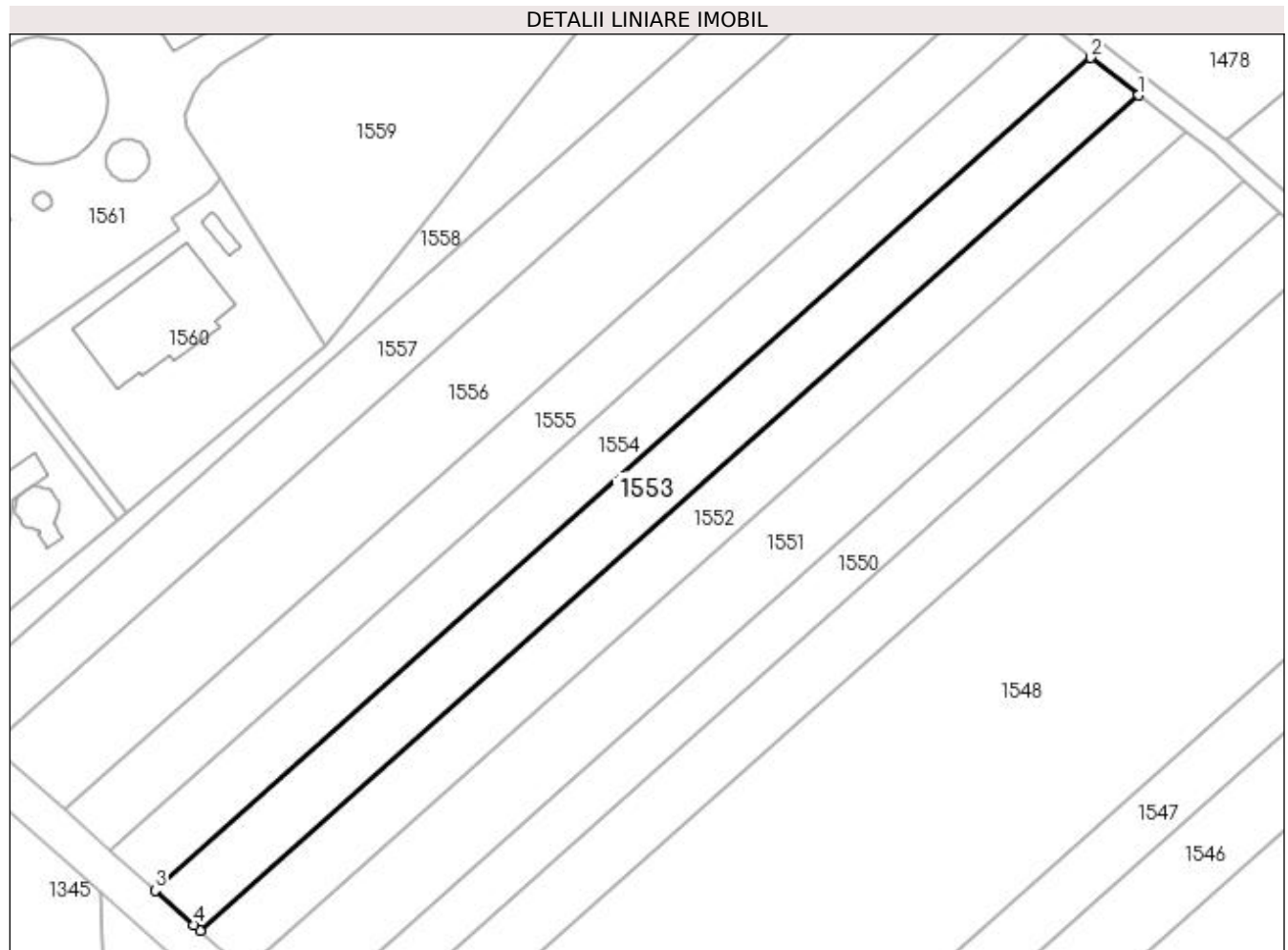
Inscrieri privind dezmembramintele dreptului de proprietate, drepturi reale de garanție și sarcini	Referințe
NU SUNT	

Anexa Nr. 1 La Partea I

Teren

Nr cadastral	Suprafața (mp)*	Observații / Referințe
	3.200	

* Suprafața este determinată în planul de proiecție Stereo 70.



Date referitoare la teren

Crt	Categorie folosință	Intravilan	Suprafața (mp)	Tarla	Parcelă	Nr. topo	Observații / Referințe
1	arabil	NU	3.200	21	402	-	

Lungime Segmente

1) Valorile lungimilor segmentelor sunt obținute din proiecție în plan.

Punct început	X / Y	Punct sfârșit	X / Y	Lungime segment (** (m)
1	572.302,446 705.028,148	2	572.292,555 705.035,893	12.562
2	572.292,555 705.035,893	3	572.099,375 704.864,105	258.514
3	572.099,375 704.864,105	4	572.107,417 704.856,97	10.751
4	572.107,417 704.856,97	5	572.108,675 704.855,836	1.694
5	572.108,675 704.855,836	1	572.302,446 705.028,148	259.304

**** Lungimile segmentelor sunt determinate în planul de proiecție Stereo 70 și sunt rotunjite la 1 milimetru.**

***** Distanța dintre puncte este formată din segmente cumulate ce sunt mai mici decât valoarea 1 milimetru.**

**DATE DESPRE IMOBILUL NR. 1554**

Oficiul de Cadastru și Publicitate Imobiliară SUCEAVA
Biroul de Cadastru și Publicitate Imobiliară Radauti

A. Partea I. Descrierea imobilului

TEREN Extravilan

Adresa: Jud. Suceava

Nr. Crt	Nr cadastral Nr. topografic	Suprafața* (mp)	Observații / Referințe
A1	57783	3.200	Sector cadastral:45 Teren neimprejmuit;

B. Partea II. Proprietari și acte

Inscrieri privitoare la dreptul de proprietate și alte drepturi reale	Referințe
23447 / 09/06/2022	
Act Administrativ nr. 660, din 15/12/1993 emis de Comisia Judeteana Suceava (titlu de proprietate);	
B1	A1
Intabulare, drept de PROPRIETATE, dobandit prin Reconstituire, cota actuala 1/1, cota initiala 1/1	
1) ZELINSCHI ROMAN	

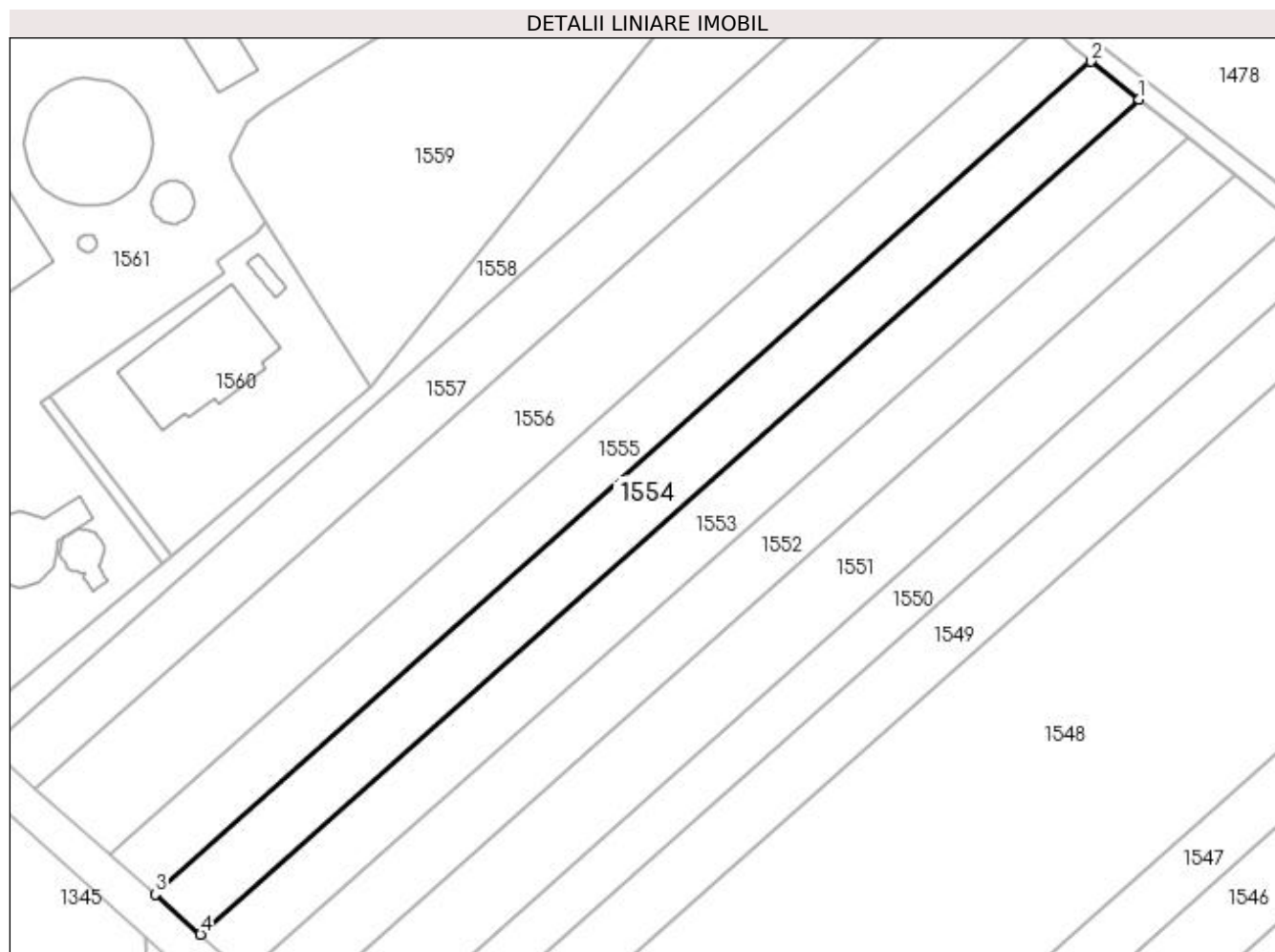
C. Partea III. SARCINI .

Inscrieri privind dezmembramintele dreptului de proprietate, drepturi reale de garanție și sarcini	Referințe
NU SUNT	

Anexa Nr. 1 La Partea I**Teren**

Nr cadastral	Suprafața (mp)*	Observații / Referințe
57783	3.200	

* Suprafața este determinată în planul de proiecție Stereo 70.

**Date referitoare la teren**

Crt	Categorie folosință	Intra vilan	Suprafața (mp)	Tarla	Parcelă	Nr. topo	Observații / Referințe
1	arabil	NU	3.200	21	402	-	

Lungime Segmente

1) Valorile lungimilor segmentelor sunt obținute din proiecție în plan.

Punct început	X / Y	Punct sfârșit	X / Y	Lungime segment (** (m)
1	572.292,555 705.035,893	2	572.282,635 705.043,661	12.6
2	572.282,635 705.043,661	3	572.090,036 704.872,391	257.736
3	572.090,036 704.872,391	4	572.099,375 704.864,105	12.484
4	572.099,375 704.864,105	1	572.292,555 705.035,893	258.514

**** Lungimile segmentelor sunt determinate în planul de proiecție Stereo 70 și sunt rotunjite la 1 milimetru.**

***** Distanța dintre puncte este formată din segmente cumulate ce sunt mai mici decât valoarea 1 milimetru.**

**DATE DESPRE IMOBILUL NR. 1555**

Oficiul de Cadastru și Publicitate Imobiliară SUCEAVA
Biroul de Cadastru și Publicitate Imobiliară Radauti

A. Partea I. Descrierea imobilului

TEREN Extravilan

Adresa: Jud. Suceava

Nr. Crt	Nr cadastral Nr. topografic	Suprafața* (mp)	Observații / Referințe
A1		3.200	Sector cadastral:45 Teren neimprejmut;

B. Partea II. Proprietari și acte

Inscrieri privitoare la dreptul de proprietate și alte drepturi reale		Referințe
/		
Act Notarial nr. 19, din 15/06/2022 emis de BIN Humeniuc Anca (certificat de mostenitor);		
B1	Intabulare, drept de PROPRIETATE, dobandit prin Succesiune, cota actuala 4/8, cota initiala 4/8 1) DOGARU ANA MARIA KARINA	A1
Act Notarial nr. 20, din 15/06/2022 emis de BIN Humeniuc Anca (certificat de mostenitor);		
B2	Intabulare, drept de PROPRIETATE, dobandit prin Succesiune, cota actuala 3/8, cota initiala 3/8 1) VACAREAN IULIAN GABRIEL	A1
Act Notarial nr. 21, din 15/06/2022 emis de BIN Humeniuc Anca (certificat de mostenitor);		
B3	Intabulare, drept de PROPRIETATE, dobandit prin Succesiune, cota actuala 1/8, cota initiala 1/8 1) VACAREAN IULIAN GABRIEL	A1

C. Partea III. SARCINI .

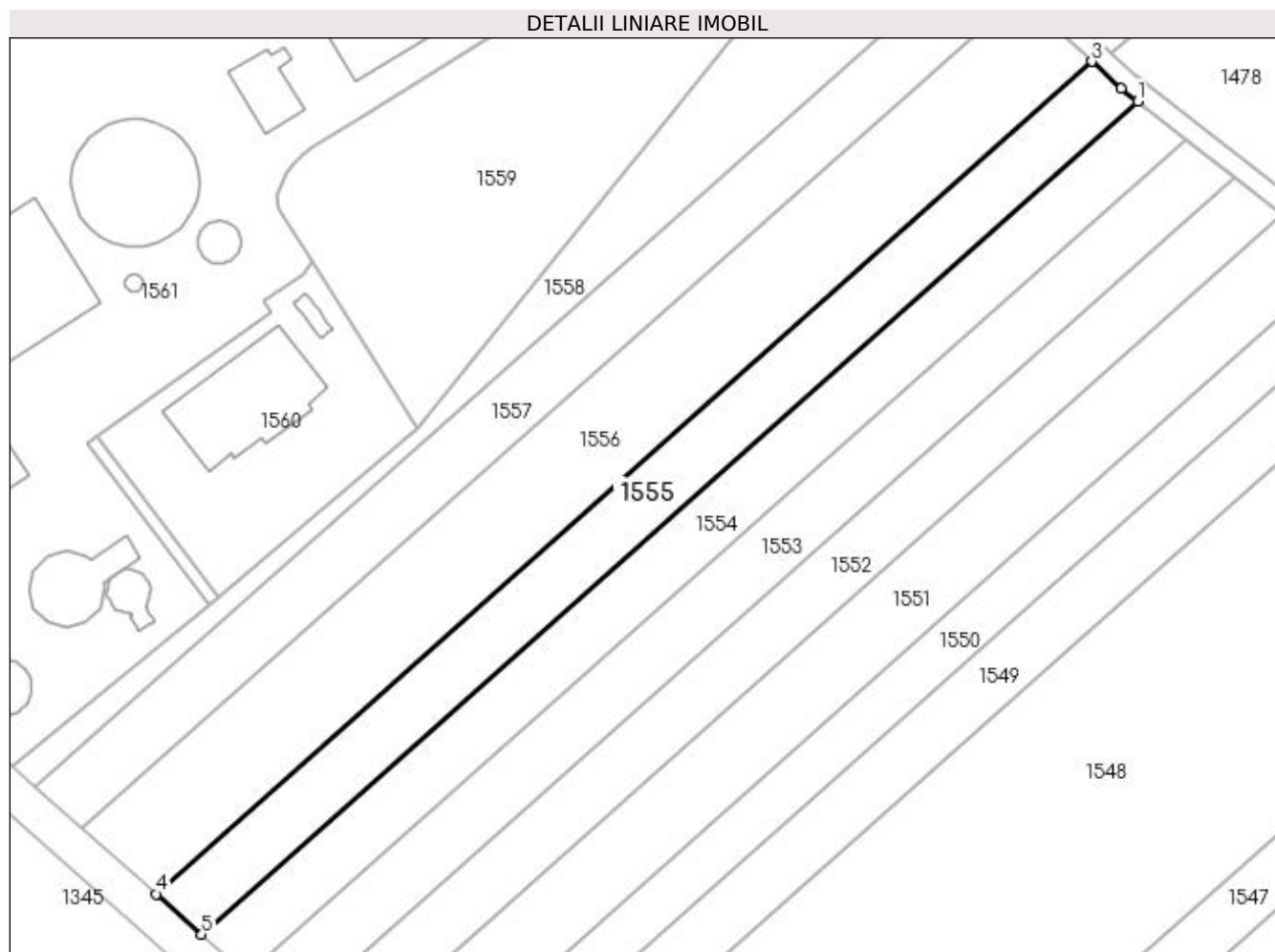
Inscrieri privind dezmembramintele dreptului de proprietate, drepturi reale de garanție și sarcini	Referințe
NU SUNT	

Anexa Nr. 1 La Partea I

Teren

Nr cadastral	Suprafața (mp)*	Observații / Referințe
	3.200	

* Suprafața este determinată în planul de proiecție Stereo 70.



Date referitoare la teren

Crt	Categorie folosință	Intra vilan	Suprafața (mp)	Tarla	Parcelă	Nr. topo	Observații / Referințe
1	arabil	NU	3.200	21	402	-	

Lungime Segmente

1) Valorile lungimilor segmentelor sunt obținute din proiecție în plan.

Punct început	X / Y	Punct sfârșit	X / Y	Lungime segment (** (m)
1	572.282,635 705.043,661	2	572.279,206 705.046,346	4.355
2	572.279,206 705.046,346	3	572.273,164 705.051,866	8.184
3	572.273,164 705.051,866	4	572.080,677 704.880,694	257.586
4	572.080,677 704.880,694	5	572.090,036 704.872,391	12.512
5	572.090,036 704.872,391	1	572.282,635 705.043,661	257.736

**** Lungimile segmentelor sunt determinate în planul de proiecție Stereo 70 și sunt rotunjite la 1 milimetru.**

***** Distanța dintre puncte este formată din segmente cumulate ce sunt mai mici decât valoarea 1 milimetru.**

**DATE DESPRE IMOBILUL NR. 1556**

Oficiul de Cadastru și Publicitate Imobiliară SUCEAVA
 Biroul de Cadastru și Publicitate Imobiliară Radauti

A. Partea I. Descrierea imobilului

TEREN Extravilan

Adresa: Jud. Suceava

Nr. Crt	Nr cadastral Nr. topografic	Suprafața* (mp)	Observații / Referințe
A1	39267	5.200	Sector cadastral:45 Teren neimprejmuit;

B. Partea II. Proprietari și acte

Inscrieri privitoare la dreptul de proprietate și alte drepturi reale	Referințe
42802 / 12/10/2022	
Act Notarial nr. 5299, din 11/10/2022 emis de NP Fomin Simion (contract de vanzare-cumparare);	
B1	A1
Intabulare, drept de PROPRIETATE, dobandit prin Conventie, cota actuala 1/1, cota initiala 1/1 1) ROTMAC-ECO SRL, CIF:23147974	

C. Partea III. SARCINI .

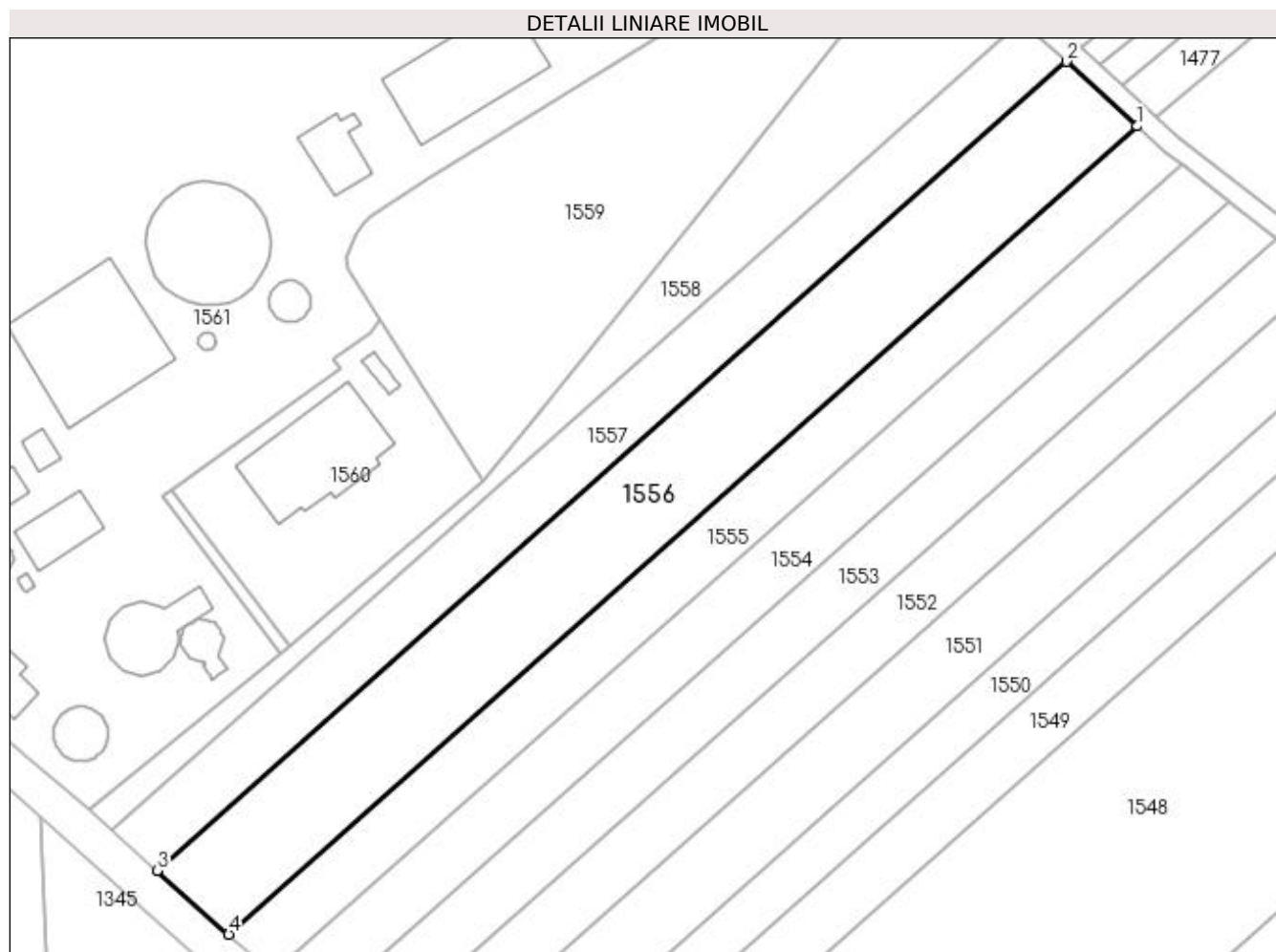
Inscrieri privind dezmembramintele dreptului de proprietate, drepturi reale de garanție și sarcini	Referințe
NU SUNT	

Anexa Nr. 1 La Partea I

Teren

Nr cadastral	Suprafața (mp)*	Observații / Referințe
39267	5.200	

* Suprafața este determinată în planul de proiecție Stereo 70.



Date referitoare la teren

Crt	Categorie folosință	Intra vilan	Suprafața (mp)	Tarla	Parcelă	Nr. topo	Observații / Referințe
1	arabil	NU	5.200	21	402	-	

Lungime Segmente

1) Valorile lungimilor segmentelor sunt obținute din proiecție în plan.

Punct început	X / Y	Punct sfârșit	X / Y	Lungime segment (** (m)
1	572.273,164 705.051,866	2	572.258,187 705.065,547	20.285
2	572.258,187 705.065,547	3	572.065,479 704.894,179	257.883
3	572.065,479 704.894,179	4	572.080,677 704.880,694	20.318
4	572.080,677 704.880,694	1	572.273,164 705.051,866	257.586

**** Lungimile segmentelor sunt determinate în planul de proiecție Stereo 70 și sunt rotunjite la 1 milimetru.**

***** Distanța dintre puncte este formată din segmente cumulate ce sunt mai mici decât valoarea 1 milimetru.**

**DATE DESPRE IMOBILUL NR. 1557**

Oficiul de Cadastru și Publicitate Imobiliară SUCEAVA
 Biroul de Cadastru și Publicitate Imobiliară Radauti

A. Partea I. Descrierea imobilului

TEREN Necunoscut

Nr. CF vechi:11561

Adresa: Loc. Radauti, Jud. Suceava

Nr. Crt	Nr cadastral Nr. topografic	Suprafața* (mp)	Observații / Referințe
A1	50042	3.300	Sector cadastral:45 Teren neimprejmuit;

B. Partea II. Proprietari și acte

Inscrieri privitoare la dreptul de proprietate și alte drepturi reale		Referințe
42801 / 12/10/2022		
Act Notarial nr. contract de vanzare 5298, din 11/10/2022 emis de N.P. Fomin Simion (contract de vanzare-cumparare);		
B1	Intabulare, drept de PROPRIETATE, dobandit prin Conventie, cota actuala 1/1, cota initiala 1/1 1) ROTMAC-ECO SRL, CIF:23147974	A1

C. Partea III. SARCINI .

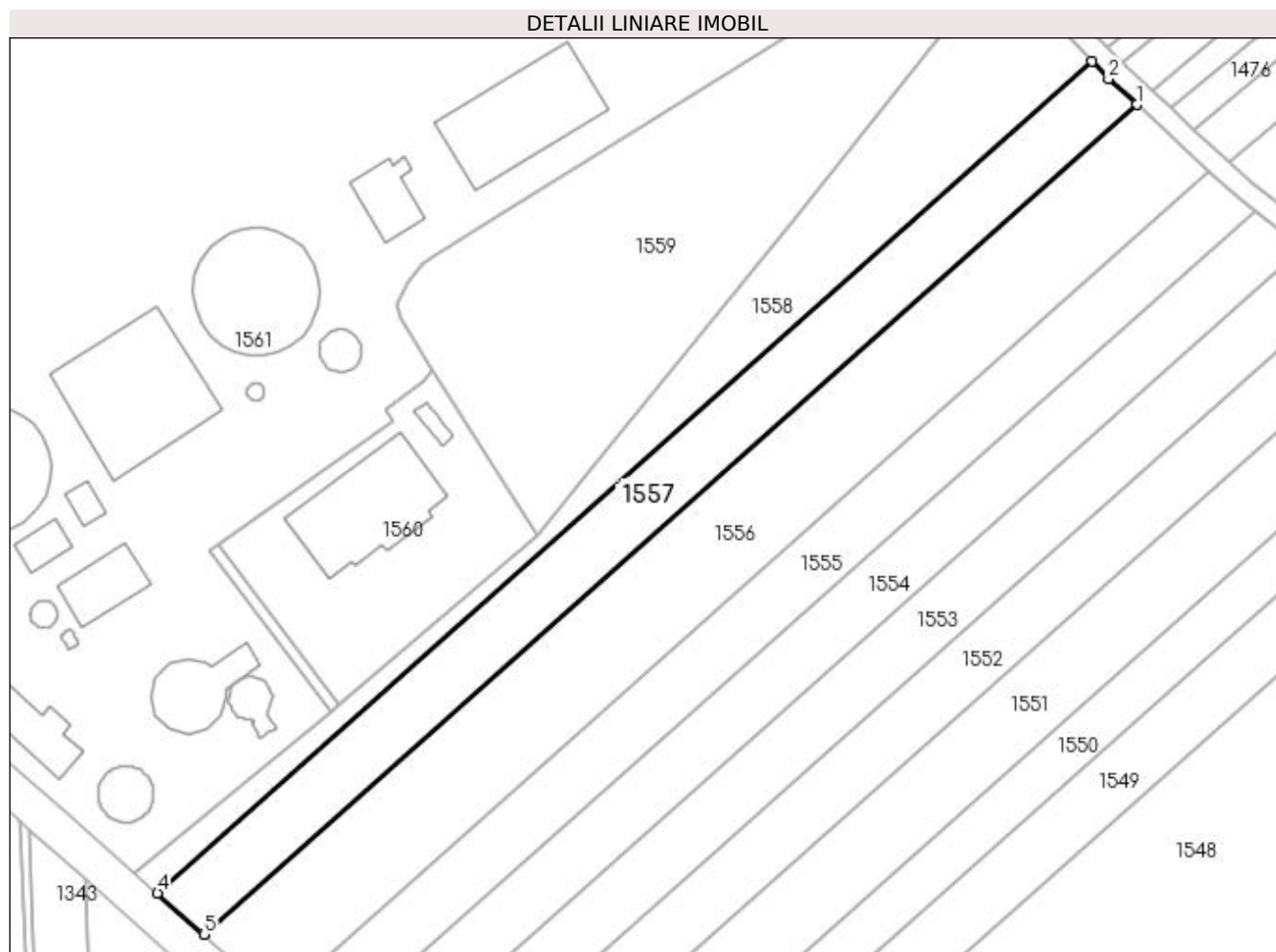
Inscrieri privind dezmembramintele dreptului de proprietate, drepturi reale de garanție și sarcini	Referințe
NU SUNT	

Anexa Nr. 1 La Partea I

Teren

Nr cadastral	Suprafața (mp)*	Observații / Referințe
50042	3.300	

* Suprafața este determinată în planul de proiecție Stereo 70.



Date referitoare la teren

Crt	Categorie folosință	Intra vilan	Suprafața (mp)	Tarla	Parcelă	Nr. topo	Observații / Referințe
1	arabil	DA	397	21	402	3414/1	
2	arabil	NU	2.903	21	402	3414/1	

Lungime Segmente

1) Valorile lungimilor segmentelor sunt obținute din proiecție în plan.

Punct început	X / Y	Punct sfârșit	X / Y	Lungime segment (** (m)
1	572.258,187 705.065,547	2	572.252,347 705.070,882	7.91
2	572.252,347 705.070,882	3	572.248,962 705.074,457	4.923
3	572.248,962 705.074,457	4	572.055,845 704.902,726	258.43
4	572.055,845 704.902,726	5	572.065,479 704.894,179	12.878

Punct început	X / Y	Punct sfârşit	X / Y	Lungime segment (** (m)
5	572.065,479 704.894,179	1	572.258,187 705.065,547	257.883

** Lungimile segmentelor sunt determinate în planul de proiecţie Stereo 70 şi sunt rotunjite la 1 milimetru.

*** Distanţa dintre puncte este formată din segmente cumulate ce sunt mai mici decât valoarea 1 milimetru.

**DATE DESPRE IMOBILUL NR. 1558**

Oficiul de Cadastru și Publicitate Imobiliară SUCEAVA
Biroul de Cadastru și Publicitate Imobiliară Radauti

A. Partea I. Descrierea imobilului

TEREN Necunoscut

Adresa: Loc. Radauti, Jud. Suceava

Nr. Crt	Nr cadastral Nr. topografic	Suprafața* (mp)	Observații / Referințe
A1		2.796	Sector cadastral:45 Teren neimprejmuit;

B. Partea II. Proprietari și acte

Inscrieri privitoare la dreptul de proprietate și alte drepturi reale		Referințe
/		
Act Normativ nr. 7, din 13/03/1996 emis de Parlamentul Romaniei (lege);		
B1	Inscrierea provizorie, drept de PROPRIETATE, dobandit prin Lege, cota actuala 1/1, cota initiala 1/1 1) MUNICIPIUL RADAUTI, CIF:4244148	A1

C. Partea III. SARCINI .

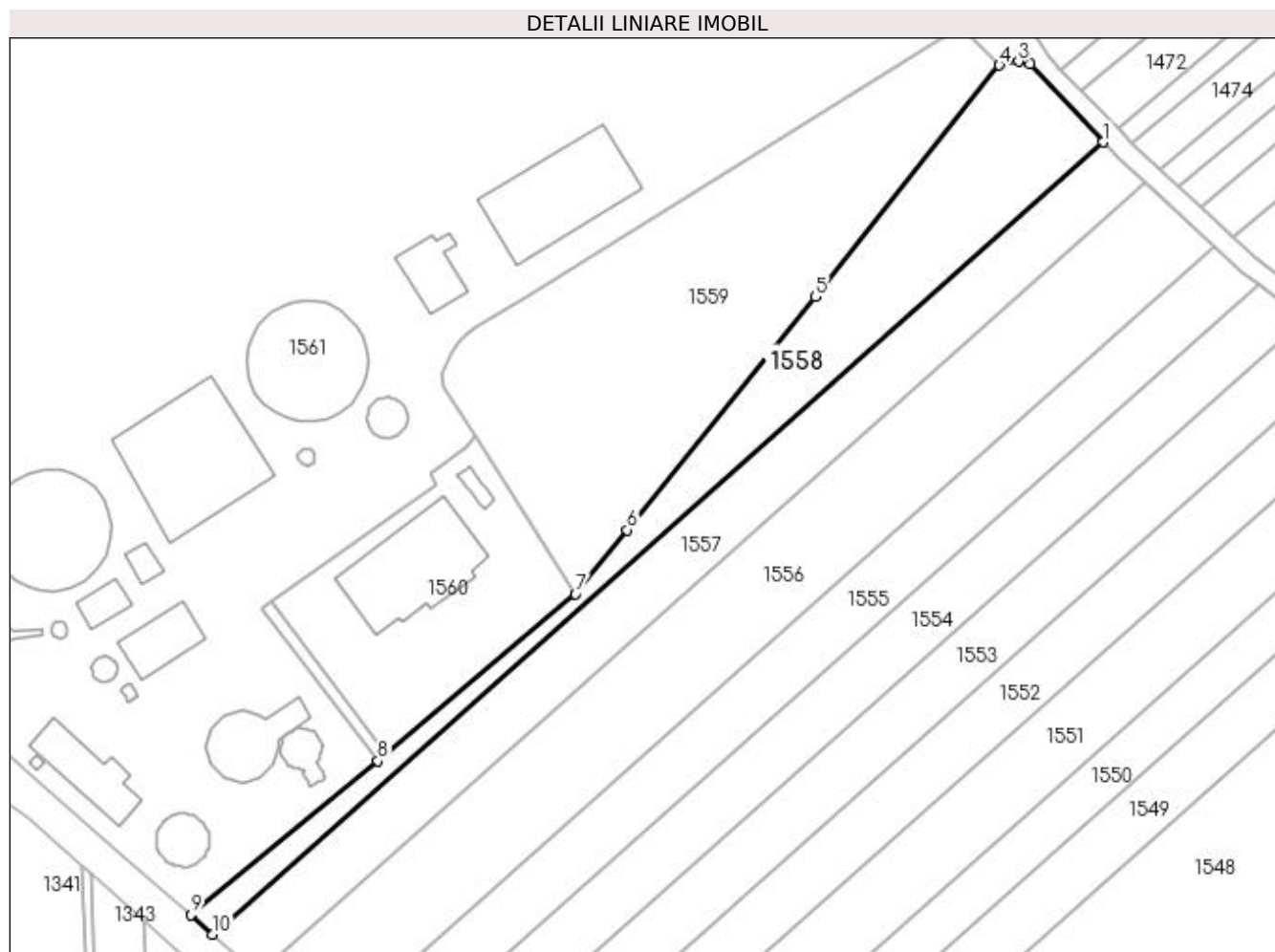
Inscrieri privind dezmembramintele dreptului de proprietate, drepturi reale de garanție și sarcini	Referințe
NU SUNT	

Anexa Nr. 1 La Partea I

Teren

Nr cadastral	Suprafața (mp)*	Observații / Referințe
	2.796	

* Suprafața este determinată în planul de proiecție Stereo 70.



Date referitoare la teren

Crt	Categorie folosință	Intravilan	Suprafața (mp)	Tarla	Parcelă	Nr. topo	Observații / Referințe
1	arabil	DA	508	21	402	-	partial imprejmuit, se formeaza din o parte a pf 3465/1 inregistrata in CF 48476, din o parte a pf 3753/1 inregistrata in CF 44906, din o parte a pf 3752/2 inregistrata in CF 40740
2	arabil	NU	2.288	21	402	-	partial imprejmuit

Lungime Segmente

1) Valorile lungimilor segmentelor sunt obținute din proiecție în plan.

Punct început	X / Y	Punct sfârșit	X / Y	Lungime segment (** (m)
1	572.248,962 705.074,457	2	572.233,002 705.091,314	23.214
2	572.233,002 705.091,314	3	572.230,567 705.091,944	2.516
3	572.230,567 705.091,944	4	572.226,415 705.091,161	4.225

Punct început	X / Y	Punct sfârșit	X / Y	Lungime segment (** (m)
4	572.226,415 705.091,161	5	572.186,504 705.040,982	64.116
5	572.186,504 705.040,982	6	572.145,71 704.990,374	65.002
6	572.145,71 704.990,374	7	572.134,437 704.976,518	17.863
7	572.134,437 704.976,518	8	572.091,637 704.940,316	56.058
8	572.091,637 704.940,316	9	572.051,074 704.906,959	52.517
9	572.051,074 704.906,959	10	572.055,845 704.902,726	6.379
10	572.055,845 704.902,726	1	572.248,962 705.074,457	258.43

** Lungimile segmentelor sunt determinate în planul de proiecție Stereo 70 și sunt rotunjite la 1 milimetru.

*** Distanța dintre puncte este formată din segmente cumulate ce sunt mai mici decât valoarea 1 milimetru.

**DATE DESPRE IMOBILUL NR. 1559**

Oficiul de Cadastru și Publicitate Imobiliară SUCEAVA
Biroul de Cadastru și Publicitate Imobiliară Radauti

A. Partea I. Descrierea imobilului

TEREN Intravilan

Adresa: Loc. Radauti, Jud. Suceava

Nr. Crt	Nr cadastral Nr. topografic	Suprafața* (mp)	Observații / Referințe
A1	33265	5.000	Sector cadastral:45 Teren neimprejmuit;

B. Partea II. Proprietari și acte

Inscrieri privitoare la dreptul de proprietate și alte drepturi reale	Referințe
5337 / 01/04/2010	
Act Administrativ nr. 81, din 04/08/2008 emis de CONSILIUL LOCAL AL MUNICIPIULUI RADAUTI (act administrativ nr. 28/25-02-2010 emis de CONSILIUL LOCAL AL MUNICIPIULUI RADAUTI; listele anexe);	
B1	Intabulare, drept de PROPRIETATE, dobandit prin Constituire, cota actuala 1/1, cota initiala 1/1
1) MUNICIPIUL RADAUTI - DOMENIUL PUBLIC, CIF:4244148	

C. Partea III. SARCINI .

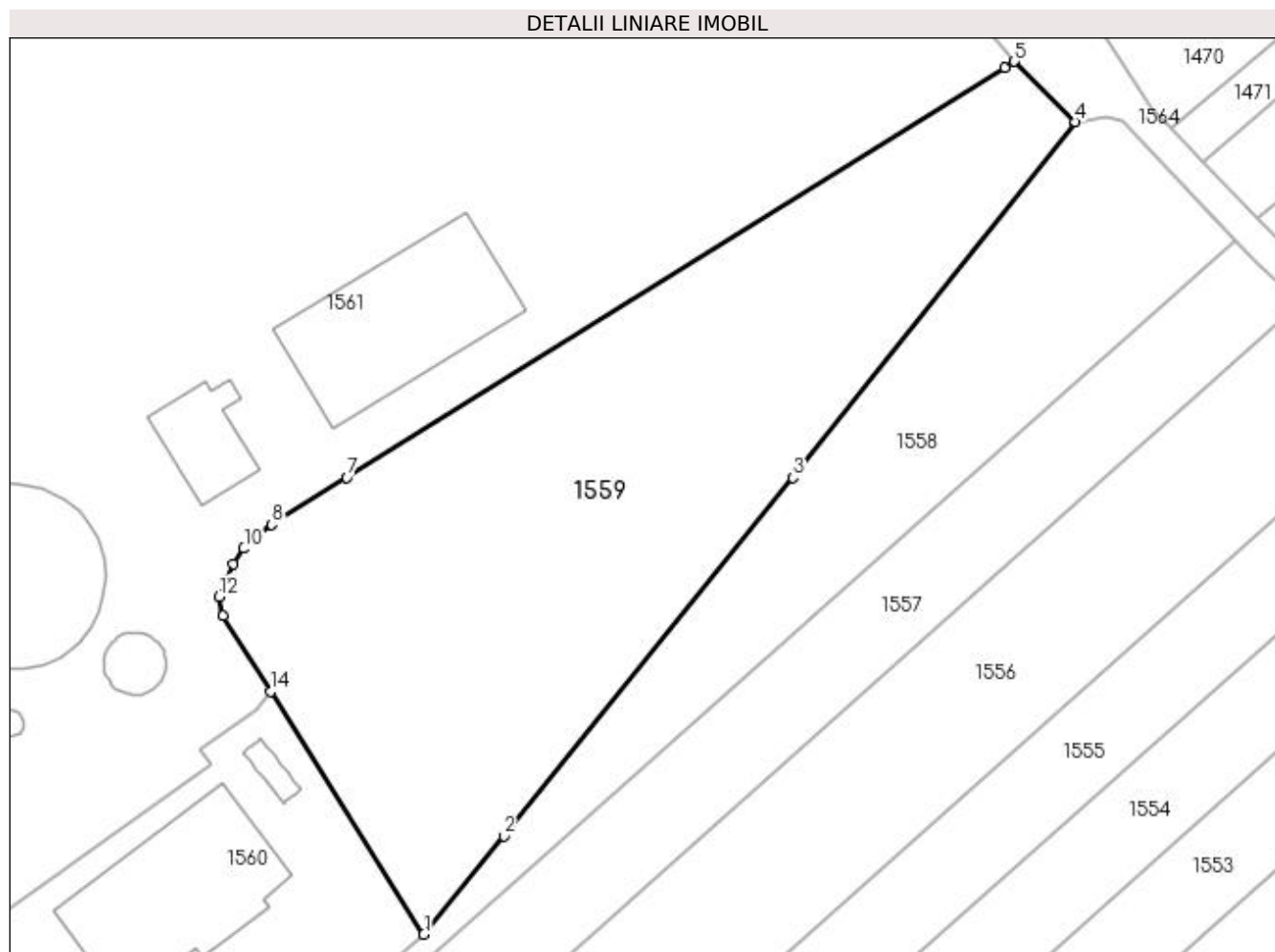
Inscrieri privind dezmembramintele dreptului de proprietate, drepturi reale de garanție și sarcini	Referințe
NU SUNT	

Anexa Nr. 1 La Partea I

Teren

Nr cadastral	Suprafața (mp)*	Observații / Referințe
33265	5.000	

* Suprafața este determinată în planul de proiecție Stereo 70.



Date referitoare la teren

Crt	Categorie folosință	Intra vilan	Suprafața (mp)	Tarla	Parcelă	Nr. topo	Observații / Referințe
1	curți constructii	DA	5.000	21	402	-	

Lungime Segmente

1) Valorile lungimilor segmentelor sunt obținute din proiecție în plan.

Punct început	X / Y	Punct sfârșit	X / Y	Lungime segment (** (m)
1	572.134,437 704.976,518	2	572.145,71 704.990,374	17.863
2	572.145,71 704.990,374	3	572.186,504 705.040,982	65.002
3	572.186,504 705.040,982	4	572.226,415 705.091,161	64.116
4	572.226,415 705.091,161	5	572.217,786 705.099,679	12.125
5	572.217,786 705.099,679	6	572.216,438 705.098,793	1.613

Punct început	X / Y	Punct sfârșit	X / Y	Lungime segment (** (m)
6	572.216,438 705.098,793	7	572.123,584 705.041,005	109.368
7	572.123,584 705.041,005	8	572.112,925 705.034,319	12.582
8	572.112,925 705.034,319	9	572.110,882 705.032,748	2.577
9	572.110,882 705.032,748	10	572.109,007 705.030,96	2.591
10	572.109,007 705.030,96	11	572.107,565 705.028,763	2.627
11	572.107,565 705.028,763	12	572.105,469 705.024,161	5.057
12	572.105,469 705.024,161	13	572.106,046 705.021,454	2.768
13	572.106,046 705.021,454	14	572.112,843 705.010,79	12.645
14	572.112,843 705.010,79	1	572.134,437 704.976,518	40.508

** Lungimile segmentelor sunt determinate în planul de proiecție Stereo 70 și sunt rotunjite la 1 milimetru.

*** Distanța dintre puncte este formată din segmente cumulate ce sunt mai mici decât valoarea 1 milimetru.

**DATE DESPRE IMOBILUL NR. 1560**

Oficiul de Cadastru și Publicitate Imobiliară SUCEAVA
Biroul de Cadastru și Publicitate Imobiliară Radauti

A. Partea I. Descrierea imobilului

TEREN Intravilan

Adresa: Loc. Radauti, Jud. Suceava

Nr. Crt	Nr cadastral Nr. topografic	Suprafața* (mp)	Observații / Referințe
A1	37927	2.191	Sector cadastral:45 Teren neimprejmuit;

Construcții

Crt	Nr cadastral Nr. topografic	Adresa	Observații / Referințe
A1.16		Loc. Radauti, Jud. Suceava	Nr. niveluri:1; S. construita la sol:28 mp; CANTAR

B. Partea II. Proprietari și acte

Inscrieri privitoare la dreptul de proprietate și alte drepturi reale		Referințe
21370 / 03/09/2013		
Act Administrativ nr. 82, din 26/08/1999 emis de PRIMARIA MUNICIPIULUI RADAUTI (anexe la HCL, Adeverinta nr.12564/01.09.2010 eliberata de Primaria Radauti);		
B1	Intabulare, drept de PROPRIETATE, dobandit prin Constituire, cota actuala 1/1, cota initiala 1/1 1) MUNICIPIUL RADAUTI - DOMENIUL PUBLIC, CIF:4244148	A1, A1.16

C. Partea III. SARCINI .

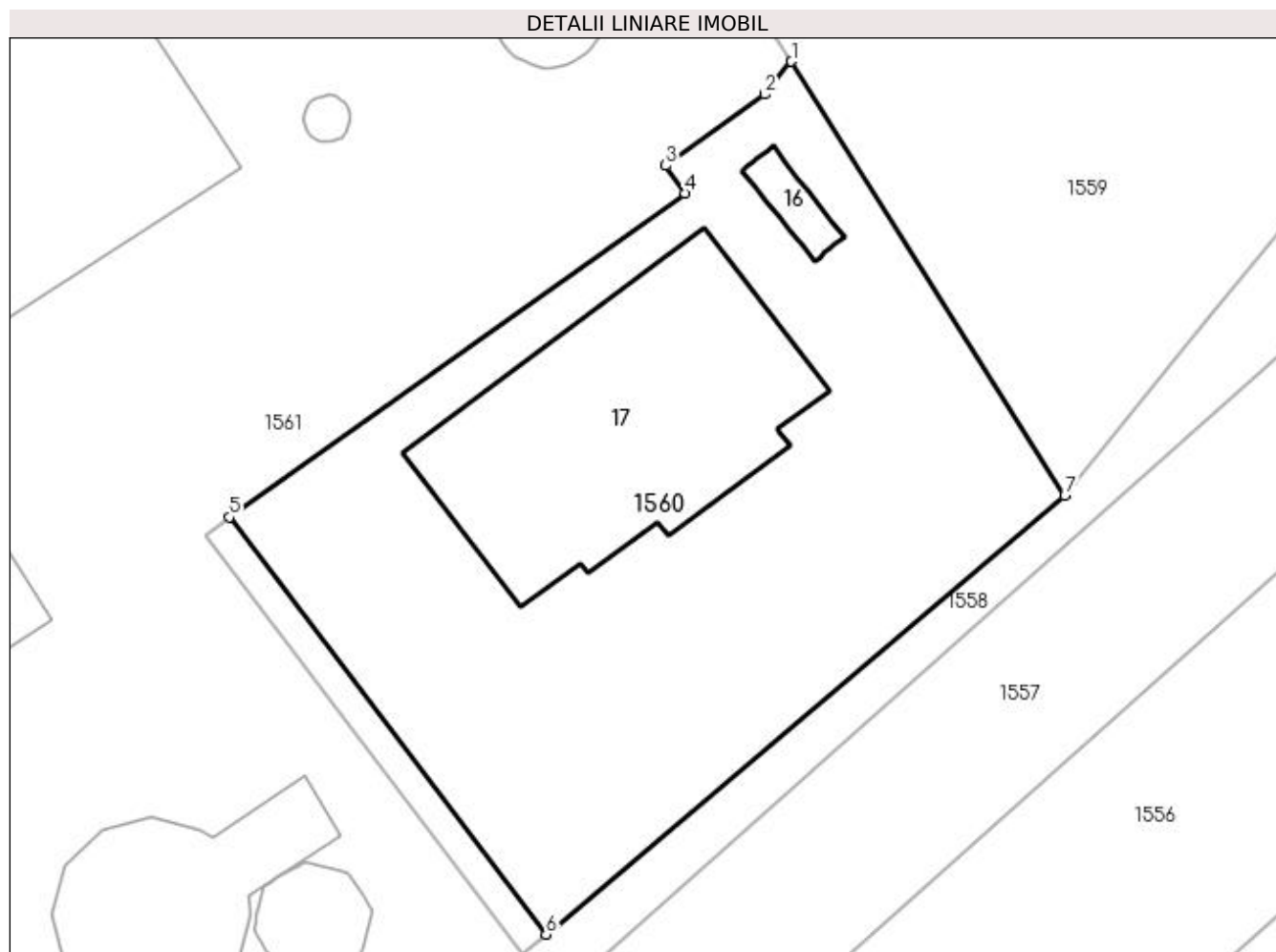
Inscrieri privind dezmembramintele dreptului de proprietate, drepturi reale de garanție și sarcini	Referințe
NU SUNT	

Anexa Nr. 1 La Partea I

Teren

Nr cadastral	Suprafața (mp)*	Observații / Referințe
37927	2.191	

* Suprafața este determinată în planul de proiecție Stereo 70.



Date referitoare la teren

Crt	Categorie folosință	Intra vilan	Suprafața (mp)	Tarla	Parcelă	Nr. topo	Observații / Referințe
1	curți constructii	DA	2.191	-	-	-	STATIE DE PURIFICARE A APEI

Date referitoare la construcții

Crt	Număr	Destinație construcție	Supraf. (mp)	Situație juridică	Observații / Referințe
A1.16		construcții industriale și edilitare	28	Cu acte	Nr. niveluri:1; S. construită la sol:28 mp; CANTAR
A1.17		construcții industriale și edilitare	500	Fara acte	Nr. niveluri:1; S. construită la sol:500 mp; STATIE SORTARE- nu face obiectul înscrierii

Lungime Segmente

1) Valorile lungimilor segmentelor sunt obținute din proiecție în plan.

Punct început	X / Y	Punct sfârșit	X / Y	Lungime segment (** (m)
1	572.112,843 705.010,79	2	572.110,736 705.008,19	3.346
2	572.110,736 705.008,19	3	572.102,917 705.002,579	9.624

Punct început	X / Y	Punct sfârșit	X / Y	Lungime segment (** (m)
3	572.102,917 705.002,579	4	572.104,423 705.000,374	2.67
4	572.104,423 705.000,374	5	572.068,442 704.974,812	44.138
5	572.068,442 704.974,812	6	572.093,462 704.941,859	41.374
6	572.093,462 704.941,859	7	572.134,437 704.976,518	53.668
7	572.134,437 704.976,518	1	572.112,843 705.010,79	40.508

** Lungimile segmentelor sunt determinate în planul de proiecție Stereo 70 și sunt rotunjite la 1 milimetru.

*** Distanța dintre puncte este formată din segmente cumulate ce sunt mai mici decât valoarea 1 milimetru.

**DATE DESPRE IMOBILUL NR. 1561**

Oficiul de Cadastru și Publicitate Imobiliară SUCEAVA
Biroul de Cadastru și Publicitate Imobiliară Radauti

A. Partea I. Descrierea imobilului

TEREN Necunoscut

Adresa: Loc. Radauti, Jud. Suceava

Nr. Crt	Nr cadastral Nr. topografic	Suprafața* (mp)	Observații / Referințe
A1	37926	59.323	Sector cadastral:45 Teren neimprejmuit; partial imprejmuit

Construcții

Crt	Nr cadastral Nr. topografic	Adresa	Observații / Referințe
A1.1		Loc. Radauti, Jud. Suceava	Nr. niveluri:1; S. construita la sol:541 mp; DECANTOR SECUNDAR
A1.2		Loc. Radauti, Jud. Suceava	Nr. niveluri:1; S. construita la sol:677 mp; BAZIN SORTARE
A1.3		Loc. Radauti, Jud. Suceava	Nr. niveluri:1; S. construita la sol:547 mp; DECANTOR PRIMAR
A1.4		Loc. Radauti, Jud. Suceava	Nr. niveluri:1; S. construita la sol:41 mp; POST TRAFU
A1.5		Loc. Radauti, Jud. Suceava	Nr. niveluri:1; S. construita la sol:74 mp; S. construita desfasurata:74 mp; GRATAR PRIMAR
A1.6		Loc. Radauti, Jud. Suceava	Nr. niveluri:1; S. construita la sol:21 mp; DECANTOR
A1.7		Loc. Radauti, Jud. Suceava	Nr. niveluri:1; S. construita la sol:143 mp; DEZNISIPATOR
A1.8		Loc. Radauti, Jud. Suceava	Nr. niveluri:1; S. construita la sol:10 mp; DECANTOR
A1.9		Loc. Radauti, Jud. Suceava	Nr. niveluri:1; S. construita la sol:41 mp; STATIE POMPE
A1.10		Loc. Radauti, Jud. Suceava	Nr. niveluri:1; S. construita la sol:11 mp; DECANTOR
A1.11		Loc. Radauti, Jud. Suceava	Nr. niveluri:1; S. construita la sol:61 mp; S. construita desfasurata:61 mp; DECANTOR IESIRE
A1.12		Loc. Radauti, Jud. Suceava	Nr. niveluri:1; S. construita la sol:214 mp; LABORATOR+CENTRALA TERMICA
A1.13		Loc. Radauti, Jud. Suceava	Nr. niveluri:1; S. construita la sol:5 mp; COS FUM
A1.14		Loc. Radauti, Jud. Suceava	Nr. niveluri:1; S. construita la sol:162 mp; HALA TEHNOLOGICA
A1.15		Loc. Radauti, Jud. Suceava	Nr. niveluri:1; S. construita la sol:231 mp; METAN TANC

B. Partea II. Proprietari și acte

Inscrieri privitoare la dreptul de proprietate și alte drepturi reale	Referințe
21370 / 03/09/2013 Act Administrativ nr. 82, din 26/08/1999 emis de PRIMARIA MUNICIPIULUI RADAUTI (anexe la HCL, Adeverinta nr.12564/01.09.2010 eliberata de Primaria Radauti);	
B2 Intabulare, drept de PROPRIETATE, dobandit prin Constituire, cota actuala 1/1, cota initiala 1/1 1) MUNICIPIUL RADAUTI - DOMENIUL PUBLIC, CIF:4244148	A1, A1.1, A1.2, A1.3, A1.4, A1.5, A1.6, A1.7, A1.8, A1.9, A1.10, A1.11, A1.12, A1.13, A1.14, A1.15

C. Partea III. SARCINI .

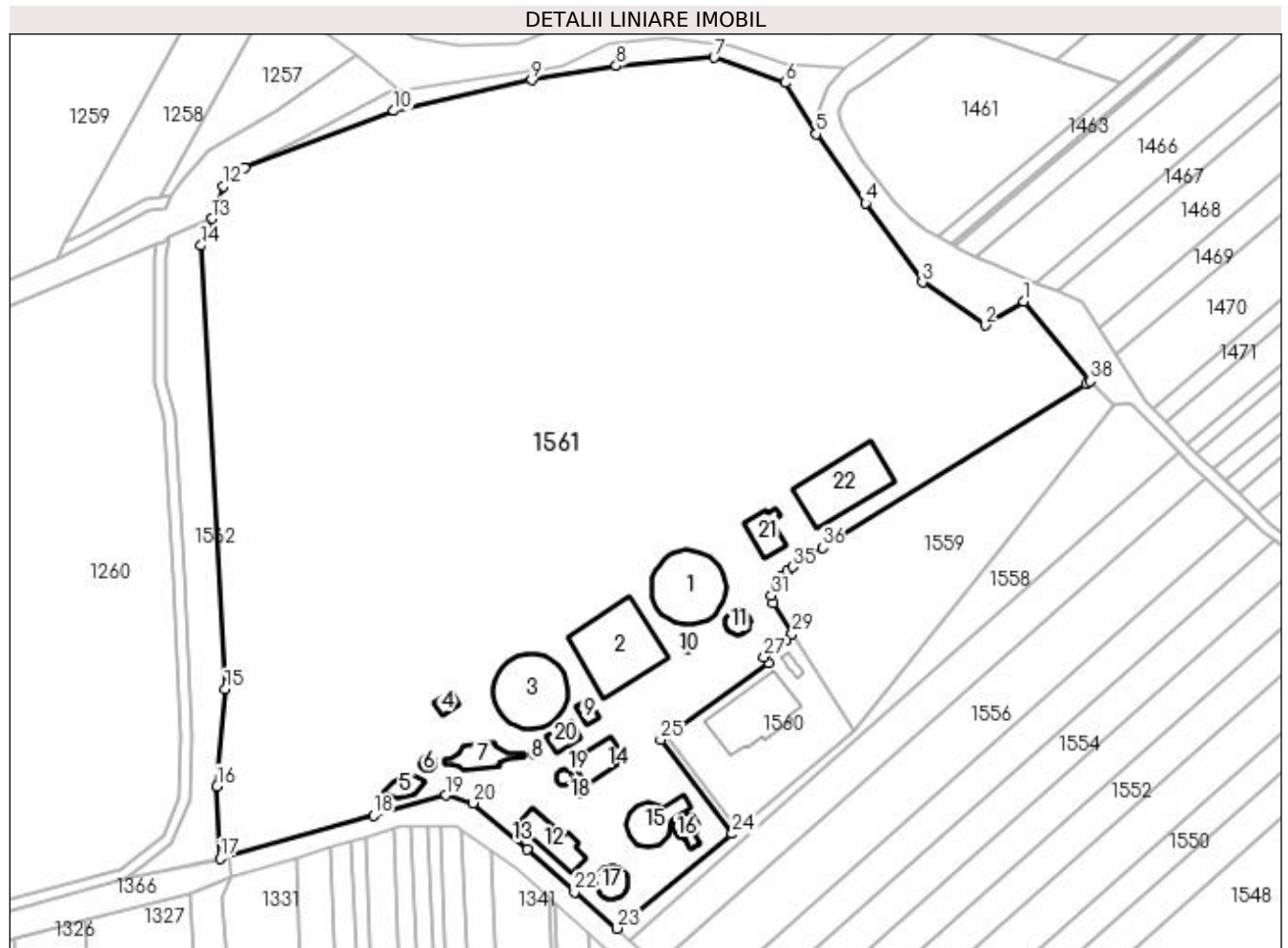
Inscrieri privind dezmembramintele dreptului de proprietate, drepturi reale de garanție și sarcini	Referințe
NU SUNT	

Anexa Nr. 1 La Partea I

Teren

Nr cadastral	Suprafața (mp)*	Observații / Referințe
37926	59.323	partial imprejmuit

* Suprafața este determinată în planul de proiecție Stereo 70.



Date referitoare la teren

Crt	Categorie folosință	Intravilan	Suprafața (mp)	Tarla	Parcelă	Nr. topo	Observații / Referințe
1	curți construcții	DA	42.096	-	-	-	STATIE DE PURIFICARE A APEI
2	curți construcții	NU	12.583	-	-	-	
3	curți construcții	NU	4.644	-	-	-	

Date referitoare la construcții

Crt	Număr	Destinație construcție	Supraf. (mp)	Situație juridică	Observații / Referințe
A1.1		construcții industriale și edilitare	541	Cu acte	Nr. niveluri:1; S. construita la sol:541 mp; DECANȚOR SECUNDAR
A1.2		construcții industriale și edilitare	677	Cu acte	Nr. niveluri:1; S. construita la sol:677 mp; BAZIN SORTARE
A1.3		construcții industriale și edilitare	547	Cu acte	Nr. niveluri:1; S. construita la sol:547 mp; DECANȚOR PRIMAR
A1.4		construcții industriale și edilitare	41	Cu acte	Nr. niveluri:1; S. construita la sol:41 mp; POST TRAFU
A1.5		construcții industriale și edilitare	74	Cu acte	Nr. niveluri:1; S. construita la sol:74 mp; S. construita desfășurată:74 mp; GRATAR PRIMAR

Crt	Număr	Destinație construcție	Supraf. (mp)	Situație juridică	Observații / Referințe
A1.6		construcții industriale și edilitare	21	Cu acte	Nr. niveluri:1; S. construita la sol:21 mp; DECANTOR
A1.7		construcții industriale și edilitare	143	Cu acte	Nr. niveluri:1; S. construita la sol:143 mp; DEZNISIPATOR
A1.8		construcții industriale și edilitare	10	Cu acte	Nr. niveluri:1; S. construita la sol:10 mp; DECANTOR
A1.9		construcții industriale și edilitare	41	Cu acte	Nr. niveluri:1; S. construita la sol:41 mp; STATIE POMPE
A1.10		construcții industriale și edilitare	11	Cu acte	Nr. niveluri:1; S. construita la sol:11 mp; DECANTOR
A1.11		construcții industriale și edilitare	61	Cu acte	Nr. niveluri:1; S. construita la sol:61 mp; S. construita desfasurata:61 mp; DECANTOR IESIRE
A1.12		construcții industriale și edilitare	214	Cu acte	Nr. niveluri:1; S. construita la sol:214 mp; LABORATOR+CENTRALA TERMICA
A1.13		construcții industriale și edilitare	5	Cu acte	Nr. niveluri:1; S. construita la sol:5 mp; COS FUM
A1.14		construcții industriale și edilitare	162	Cu acte	Nr. niveluri:1; S. construita la sol:162 mp; HALA TEHNOLOGICA
A1.15		construcții industriale și edilitare	231	Cu acte	Nr. niveluri:1; S. construita la sol:231 mp; METAN TANC
A1.16		construcții industriale și edilitare	77	Fara acte	Nr. niveluri:1; S. construita la sol:77 mp; S. construita desfasurata:77 mp; anexa
A1.17		construcții de locuinte	105	Fara acte	Nr. niveluri:1; S. construita la sol:105 mp; S. construita desfasurata:105 mp; anexa
A1.18		construcții industriale și edilitare	8	Fara acte	Nr. niveluri:1; S. construita la sol:8 mp; S. construita desfasurata:8 mp; bazin
A1.19		construcții de locuinte	24	Fara acte	Nr. niveluri:1; S. construita la sol:24 mp; S. construita desfasurata:24 mp; bazin
A1.20		construcții industriale și edilitare	68	Fara acte	Nr. niveluri:1; S. construita la sol:68 mp; S. construita desfasurata:68 mp; anexa
A1.21		construcții industriale și edilitare	148	Fara acte	Nr. niveluri:1; S. construita la sol:148 mp; S. construita desfasurata:148 mp; anexa
A1.22		construcții de locuinte	520	Fara acte	Nr. niveluri:1; S. construita la sol:520 mp; S. construita desfasurata:520 mp; hala

Lungime Segmente

1) Valorile lungimilor segmentelor sunt obținute din proiecție în plan.

Punct început	X / Y	Punct sfârșit	X / Y	Lungime segment (** (m))
1	572.194,244 705.127,793	2	572.180,751 705.119,312	15.937
3	572.158,704 705.134,422	4	572.138,672 705.162,257	34.294
5	572.121,239 705.186,623	6	572.110,326 705.204,7	21.115
7	572.085,299 705.213,561	8	572.050,77 705.210,673	34.649
9	572.020,991 705.205,609	10	571.972,476 705.194,809	49.703
11	571.919,891 705.174,622	12	571.912,43 705.168,234	9.822
13	571.908,291 705.156,919	14	571.904,448 705.147,321	10.339

Punct început	X / Y	Punct sfârșit	X / Y	Lungime segment (** (m))
2	572.180,751 705.119,312	3	572.158,704 705.134,422	26.728
4	572.138,672 705.162,257	5	572.121,239 705.186,623	29.961
6	572.110,326 705.204,7	7	572.085,299 705.213,561	26.549
8	572.050,77 705.210,673	9	572.020,991 705.205,609	30.206
10	571.972,476 705.194,809	11	571.919,891 705.174,622	56.326
12	571.912,43 705.168,234	13	571.908,291 705.156,919	12.049
14	571.904,448 705.147,321	15	571.913,06 704.991,234	156.324

Punct început	X / Y	Punct sfârșit	X / Y	Lungime segment (** (m)
15	571.913,06 704.991,234	16	571.910,199 704.957,044	34.309
17	571.911,261 704.931,649	18	571.965,292 704.946,705	56.089
19	571.990,836 704.953,854	20	572.000,465 704.951,138	10.005
21	572.019,331 704.934,73	22	572.036,183 704.919,827	22.496
23	572.051,074 704.906,959	24	572.091,637 704.940,316	52.517
25	572.066,495 704.973,428	26	572.104,423 705.000,374	46.526
27	572.102,917 705.002,579	28	572.110,736 705.008,19	9.624
29	572.112,843 705.010,79	30	572.106,046 705.021,454	12.645
31	572.105,469 705.024,161	32	572.107,565 705.028,763	5.057
33	572.109,007 705.030,96	34	572.110,882 705.032,748	2.591
35	572.112,925 705.034,32	36	572.123,584 705.041,006	12.582
37	572.216,438 705.098,793	38	572.217,786 705.099,679	1.613

Punct început	X / Y	Punct sfârșit	X / Y	Lungime segment (** (m)
16	571.910,199 704.957,044	17	571.911,261 704.931,649	25.417
18	571.965,292 704.946,705	19	571.990,836 704.953,854	26.526
20	572.000,465 704.951,138	21	572.019,331 704.934,73	25.003
22	572.036,183 704.919,827	23	572.051,074 704.906,959	19.681
24	572.091,637 704.940,316	25	572.066,495 704.973,428	41.576
26	572.104,423 705.000,374	27	572.102,917 705.002,579	2.67
28	572.110,736 705.008,19	29	572.112,843 705.010,79	3.346
30	572.106,046 705.021,454	31	572.105,469 705.024,161	2.768
32	572.107,565 705.028,763	33	572.109,007 705.030,96	2.627
34	572.110,882 705.032,748	35	572.112,925 705.034,32	2.577
36	572.123,584 705.041,006	37	572.216,438 705.098,793	109.368
38	572.217,786 705.099,679	1	572.194,244 705.127,793	36.669

** Lungimile segmentelor sunt determinate în planul de proiecție Stereo 70 și sunt rotunjite la 1 milimetru.

*** Distanța dintre puncte este formată din segmente cumulate ce sunt mai mici decât valoarea 1 milimetru.

**DATE DESPRE IMOBILUL NR. 1562**

Oficiul de Cadastru și Publicitate Imobiliară SUCEAVA
Biroul de Cadastru și Publicitate Imobiliară Radauti

A. Partea I. Descrierea imobilului

TEREN Necunoscut

Adresa: Loc. Radauti, Jud. Suceava

Nr. Crt	Nr cadastral Nr. topografic	Suprafața* (mp)	Observații / Referințe
A1		2.863	Sector cadastral:45 Teren neimprejmuit;

B. Partea II. Proprietari și acte

Inscrieri privitoare la dreptul de proprietate și alte drepturi reale		Referințe
/		
Act Normativ nr. 7, din 13/03/1996 emis de Parlamentul Romaniei (lege);		
B1	Inscrierea provizorie, drept de PROPRIETATE, dobandit prin Lege, cota actuala 1/1, cota initiala 1/1 1) MUNICIPIUL RADAUTI, CIF:4244148	A1

C. Partea III. SARCINI .

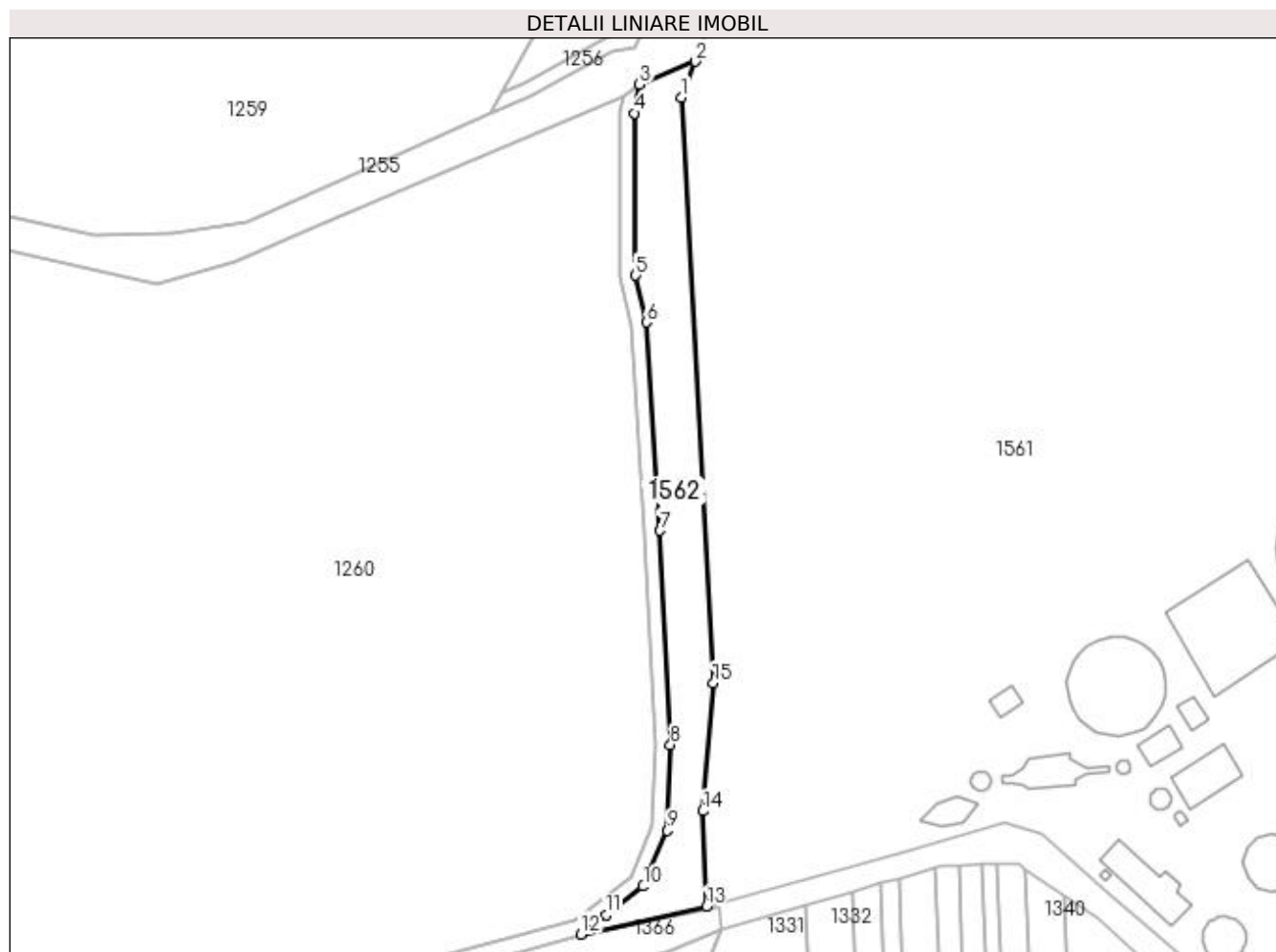
Inscrieri privind dezmembramintele dreptului de proprietate, drepturi reale de garanție și sarcini	Referințe
NU SUNT	

Anexa Nr. 1 La Partea I

Teren

Nr cadastral	Suprafața (mp)*	Observații / Referințe
	2.863	

* Suprafața este determinată în planul de proiecție Stereo 70.



Date referitoare la teren

Crt	Categorie folosință	Intravilan	Suprafața (mp)	Tarla	Parcelă	Nr. topo	Observații / Referințe
1	ape curgătoare	DA	34	-	381	-	
2	ape curgătoare	NU	2.829	-	381	-	

Lungime Segmente

1) Valorile lungimilor segmentelor sunt obținute din proiecție în plan.

Punct început	X / Y	Punct sfârșit	X / Y	Lungime segment (** (m)
1	571.904,448 705.147,321	2	571.908,291 705.156,919	10.339
2	571.908,291 705.156,919	3	571.893,381 705.150,742	16.139
3	571.893,381 705.150,742	4	571.892,104 705.143,101	7.746
4	571.892,104 705.143,101	5	571.892,334 705.099,909	43.193

Punct început	X / Y	Punct sfârșit	X / Y	Lungime segment (** (m)
5	571.892,334 705.099,909	6	571.895,167 705.087,393	12.832
6	571.895,167 705.087,393	7	571.898,843 705.031,816	55.699
7	571.898,843 705.031,816	8	571.901,598 704.974,727	57.155
8	571.901,598 704.974,727	9	571.900,752 704.951,865	22.878
9	571.900,752 704.951,865	10	571.894,366 704.937,008	16.171
10	571.894,366 704.937,008	11	571.884,428 704.929,364	12.538
11	571.884,428 704.929,364	12	571.877,707 704.924,194	8.48
12	571.877,707 704.924,194	13	571.911,261 704.931,649	34.372
13	571.911,261 704.931,649	14	571.910,199 704.957,044	25.417
14	571.910,199 704.957,044	15	571.913,06 704.991,234	34.309
15	571.913,06 704.991,234	1	571.904,448 705.147,321	156.324

** Lungimile segmentelor sunt determinate în planul de proiecție Stereo 70 și sunt rotunjite la 1 milimetru.

*** Distanța dintre puncte este formată din segmente cumulate ce sunt mai mici decât valoarea 1 milimetru.

**DATE DESPRE IMOBILUL NR. 1563**

Oficiul de Cadastru și Publicitate Imobiliară SUCEAVA
Biroul de Cadastru și Publicitate Imobiliară Radauti

A. Partea I. Descrierea imobilului

TEREN Necunoscut

Adresa: Loc. Radauti, Jud. Suceava

Nr. Crt	Nr cadastral Nr. topografic	Suprafața* (mp)	Observații / Referințe
A1		1.247	Sector cadastral:45 Teren neimprejmuit;

B. Partea II. Proprietari și acte

Inscrieri privitoare la dreptul de proprietate și alte drepturi reale		Referințe
/		
Act Normativ nr. 7, din 13/03/1996 emis de Parlamentul Romaniei (lege);		
B1	Inscrierea provizorie, drept de PROPRIETATE, dobandit prin Lege, cota actuala 1/1, cota initiala 1/1 1) MUNICIPIUL RADAUTI, CIF:4244148	A1

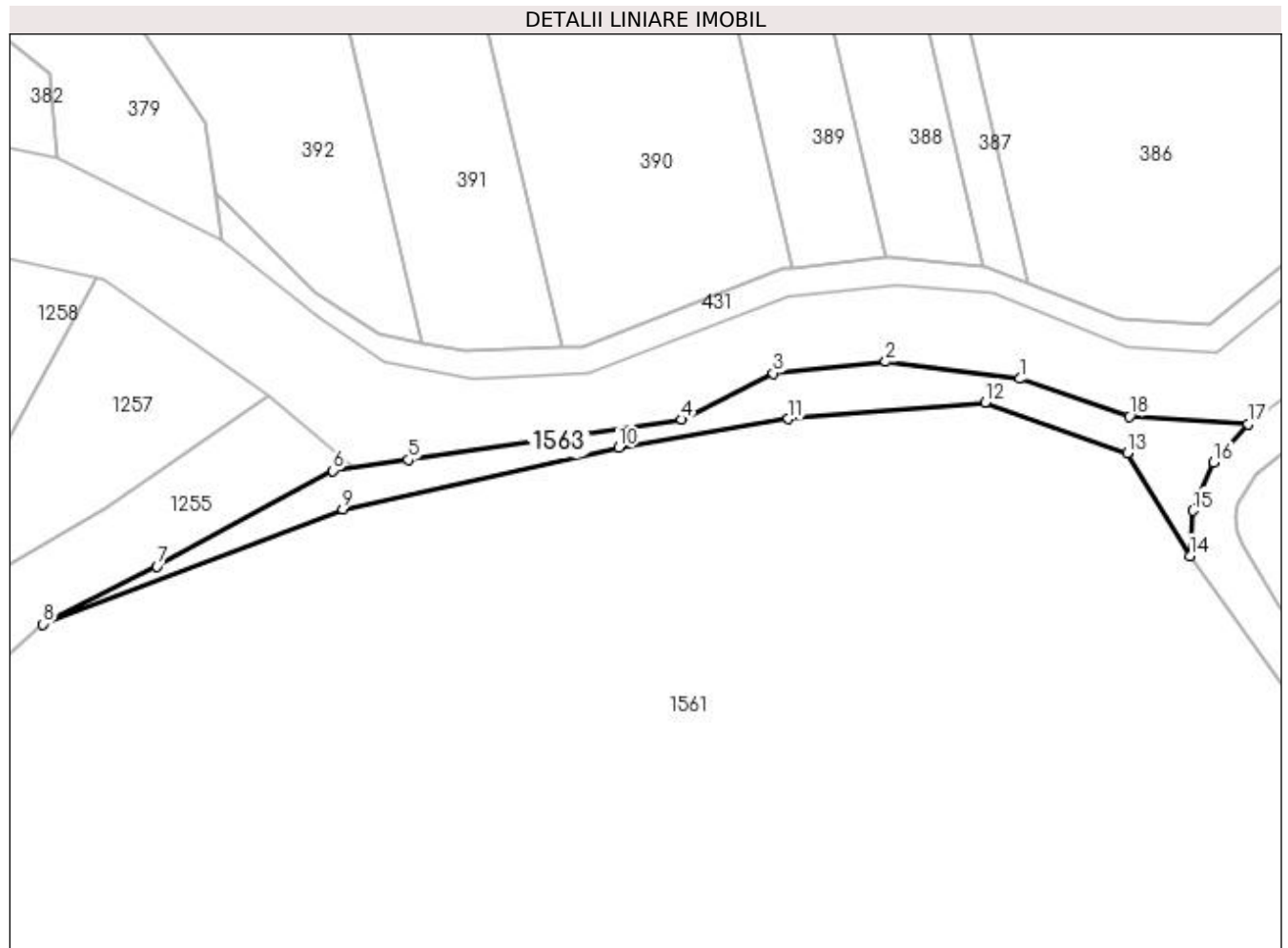
C. Partea III. SARCINI .

Inscrieri privind dezmembramintele dreptului de proprietate, drepturi reale de garanție și sarcini	Referințe
NU SUNT	

Anexa Nr. 1 La Partea I**Teren**

Nr cadastral	Suprafața (mp)*	Observații / Referințe
	1.247	

* Suprafața este determinată în planul de proiecție Stereo 70.

**Date referitoare la teren**

Crt	Categorie folosință	Intravilan	Suprafața (mp)	Tarla	Parcelă	Nr. topo	Observații / Referințe
1	arabil	DA	10	21	402	-	
2	arabil	NU	1.237	21	402	-	

Lungime Segmente

1) Valorile lungimilor segmentelor sunt obținute din proiecție în plan.

Punct început	X / Y	Punct sfârșit	X / Y	Lungime segment (** (m)
1	572.091,375 705.217,694	2	572.067,862 705.220,678	23.702
2	572.067,862 705.220,678	3	572.048,062 705.218,669	19.902
3	572.048,062 705.218,669	4	572.032,012 705.210,538	17.992
4	572.032,012 705.210,538	5	571.984,015 705.203,477	48.513

Punct început	X / Y	Punct sfârșit	X / Y	Lungime segment (** (m)
5	571.984,015 705.203,477	6	571.970,726 705.201,562	13.427
6	571.970,726 705.201,562	7	571.939,858 705.184,805	35.123
7	571.939,858 705.184,805	8	571.919,891 705.174,622	22.413
8	571.919,891 705.174,622	9	571.972,476 705.194,809	56.326
9	571.972,476 705.194,809	10	572.020,991 705.205,609	49.703
10	572.020,991 705.205,609	11	572.050,77 705.210,673	30.206
11	572.050,77 705.210,673	12	572.085,298 705.213,561	34.649
12	572.085,298 705.213,561	13	572.110,326 705.204,7	26.549
13	572.110,326 705.204,7	14	572.121,239 705.186,623	21.115
14	572.121,239 705.186,623	15	572.121,844 705.194,543	7.943
15	572.121,844 705.194,543	16	572.125,444 705.203,009	9.2
16	572.125,444 705.203,009	17	572.131,441 705.209,749	9.021
17	572.131,441 705.209,749	18	572.110,65 705.211,09	20.834
18	572.110,65 705.211,09	1	572.091,375 705.217,694	20.375

** Lungimile segmentelor sunt determinate în planul de proiecție Stereo 70 și sunt rotunjite la 1 milimetru.

*** Distanța dintre puncte este formată din segmente cumulate ce sunt mai mici decât valoarea 1 milimetru.

**DATE DESPRE IMOBILUL NR. 1564**

Oficiul de Cadastru și Publicitate Imobiliară SUCEAVA
Biroul de Cadastru și Publicitate Imobiliară Radauti

A. Partea I. Descrierea imobilului

TEREN Necunoscut

Adresa: Loc. Radauti, Jud. Suceava

Nr. Crt	Nr cadastral Nr. topografic	Suprafața* (mp)	Observații / Referințe
A1		3.993	Sector cadastral:45 Teren neimprejmuit;

B. Partea II. Proprietari și acte

Inscrieri privitoare la dreptul de proprietate și alte drepturi reale		Referințe
/		
Act Normativ nr. 7, din 13/03/1996 emis de Parlamentul Romaniei (lege);		
B1	Inscrierea provizorie, drept de PROPRIETATE, dobandit prin Lege, cota actuala 1/1, cota initiala 1/1 1) MUNICIPIUL RADAUTI, CIF:4244148	A1

C. Partea III. SARCINI .

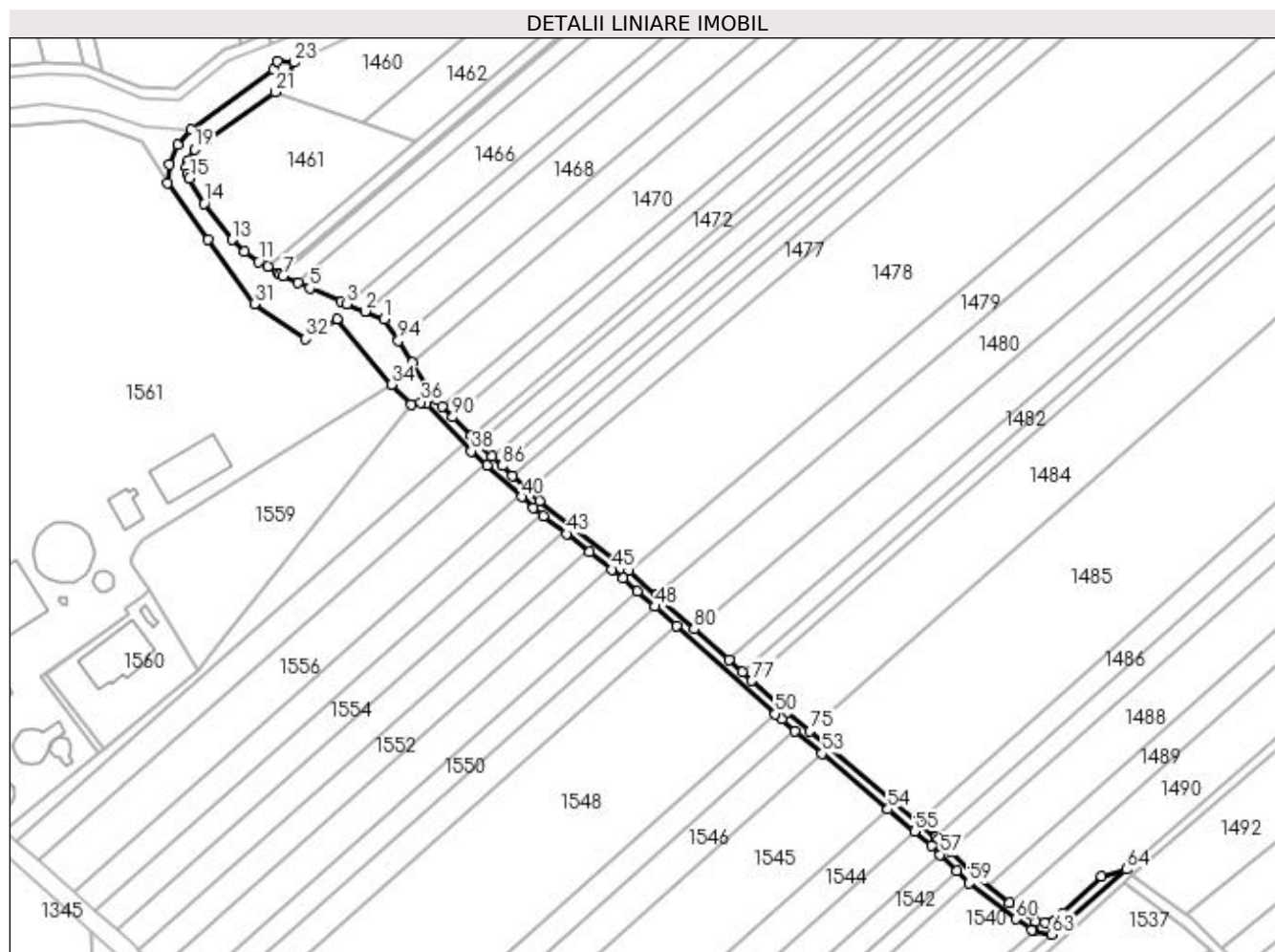
Inscrieri privind dezmembramintele dreptului de proprietate, drepturi reale de garanție și sarcini	Referințe
NU SUNT	

Anexa Nr. 1 La Partea I

Teren

Nr cadastral	Suprafața (mp)*	Observații / Referințe
	3.993	

* Suprafața este determinată în planul de proiecție Stereo 70.



Date referitoare la teren

Crt	Categorie folosință	Intravilan	Suprafața (mp)	Tarla	Parcelă	Nr. topo	Observații / Referințe
1	drum	NU	581	-	402	-	
2	drum	DA	1.181	-	402	-	
3	drum	NU	2.231	-	402	-	

Lungime Segmente

1) Valorile lungimilor segmentelor sunt obținute din proiecție în plan.

Punct început	X / Y	Punct sfârșit	X / Y	Lungime segment	Punct început	X / Y	Punct sfârșit	X / Y	Lungime segment	Punct început	X / Y	Punct sfârșit	X / Y	Lungime segment
1	572.214,751 705.127,815	2	572.206,434 705.131,206	8.981	2	572.206,434 705.131,206	3	572.198,651 705.134,379	8.406	3	572.198,651 705.134,379	4	572.196,147 705.135,4	2.704
4	572.196,147 705.135,4	5	572.182,539 705.141,255	14.814	5	572.182,539 705.141,255	6	572.177,622 705.143,501	5.405	6	572.177,622 705.143,501	7	572.171,093 705.146,483	7.179
7	572.171,093 705.146,483	8	572.169,9 705.147,166	1.374	8	572.169,9 705.147,166	9	572.168,816 705.147,787	1.249	9	572.168,816 705.147,787	10	572.164,32 705.150,362	5.182
10	572.164,32 705.150,362	11	572.160,444 705.152,582	4.466	11	572.160,444 705.152,582	12	572.154,469 705.157,126	7.507	12	572.154,469 705.157,126	13	572.149,003 705.162,187	7.449

Punct început	X / Y	Punct sfârșit	X / Y	Lungime segment	Punct început	X / Y	Punct sfârșit	X / Y	Lungime segment	Punct început	X / Y	Punct sfârșit	X / Y	Lungime segment
13	572.149,003 705.162,187	14	572.136,978 705.177,811	19.716	14	572.136,978 705.177,811	15	572.130,579 705.188,519	12.474	15	572.130,579 705.188,519	16	572.129,703 705.190,81	2.453
16	572.129,703 705.190,81	17	572.129,169 705.193,313	2.559	17	572.129,169 705.193,313	18	572.129,491 705.195,691	2.399	18	572.129,491 705.195,691	19	572.132,78 705.201,087	6.319
19	572.132,78 705.201,087	20	572.137,766 705.204,82	6.229	20	572.137,766 705.204,82	21	572.167,62 705.225,788	36.482	21	572.167,62 705.225,788	22	572.173,461 705.232,133	8.624
22	572.173,461 705.232,133	23	572.175,707 705.238,695	6.936	23	572.175,707 705.238,695	24	572.168,679 705.239,081	7.038	24	572.168,679 705.239,081	25	572.166,914 705.235,464	4.024
25	572.166,914 705.235,464	26	572.131,441 705.209,749	43.813	26	572.131,441 705.209,749	27	572.125,444 705.203,009	9.021	27	572.125,444 705.203,009	28	572.121,844 705.194,543	9.2
28	572.121,844 705.194,543	29	572.121,239 705.186,623	7.943	29	572.121,239 705.186,623	30	572.138,672 705.162,257	29.961	30	572.138,672 705.162,257	31	572.158,704 705.134,422	34.294
31	572.158,704 705.134,422	32	572.180,751 705.119,312	26.728	32	572.180,751 705.119,312	33	572.194,244 705.127,793	15.937	33	572.194,244 705.127,793	34	572.217,786 705.099,679	36.669
34	572.217,786 705.099,679	35	572.226,415 705.091,161	12.125	35	572.226,415 705.091,161	36	572.230,567 705.091,944	4.225	36	572.230,567 705.091,944	37	572.233,002 705.091,314	2.516
37	572.233,002 705.091,314	38	572.252,347 705.070,882	28.137	38	572.252,347 705.070,882	39	572.259,051 705.064,758	9.08	39	572.259,051 705.064,758	40	572.274,028 705.051,076	20.286
40	572.274,028 705.051,076	41	572.279,206 705.046,346	7.013	41	572.279,206 705.046,346	42	572.283,566 705.042,932	5.538	42	572.283,566 705.042,932	43	572.293,484 705.035,166	12.596
43	572.293,484 705.035,166	44	572.303,371 705.027,424	12.558	44	572.303,371 705.027,424	45	572.313,227 705.019,706	12.518	45	572.313,227 705.019,706	46	572.317,786 705.016,137	5.79
46	572.317,786 705.016,137	47	572.324,175 705.010,442	8.558	47	572.324,175 705.010,442	48	572.331,669 705.003,762	10.039	48	572.331,669 705.003,762	49	572.340,89 704.995,542	12.353
49	572.340,89 704.995,542	50	572.383,646 704.957,431	57.277	50	572.383,646 704.957,431	51	572.386,275 704.955,088	3.522	51	572.386,275 704.955,088	52	572.392,264 704.950,04	7.832
52	572.392,264 704.950,04	53	572.403,779 704.940,335	15.06	53	572.403,779 704.940,335	54	572.432,331 704.916,27	37.341	54	572.432,331 704.916,27	55	572.443,775 704.906,624	14.967
55	572.443,775 704.906,624	56	572.451,142 704.900,416	9.634	56	572.451,142 704.900,416	57	572.454,897 704.896,72	5.269	57	572.454,897 704.896,72	58	572.461,951 704.889,779	9.896
58	572.461,951 704.889,779	59	572.467,385 704.884,431	7.625	59	572.467,385 704.884,431	60	572.487,477 704.868,876	25.409	60	572.487,477 704.868,876	61	572.494,327 704.864,137	8.329
61	572.494,327 704.864,137	62	572.495,241 704.863,939	0.935	62	572.495,241 704.863,939	63	572.502,988 704.862,257	7.927	63	572.502,988 704.862,257	64	572.535,322 704.890,388	42.859
64	572.535,322 704.890,388	65	572.524,609 704.887,213	11.173	65	572.524,609 704.887,213	66	572.507,863 704.871,502	22.962	66	572.507,863 704.871,502	67	572.500,371 704.867,271	8.605
67	572.500,371 704.867,271	68	572.496,119 704.867,773	4.281	68	572.496,119 704.867,773	69	572.484,945 704.875,949	13.846	69	572.484,945 704.875,949	70	572.468,633 704.888,524	20.596
70	572.468,633 704.888,524	71	572.459,098 704.898,096	13.511	71	572.459,098 704.898,096	72	572.453,852 704.903,362	7.433	72	572.453,852 704.903,362	73	572.452,979 704.904,098	1.142
73	572.452,979 704.904,098	74	572.445,022 704.910,805	10.407	74	572.445,022 704.910,805	75	572.398,583 704.949,945	60.733	75	572.398,583 704.949,945	76	572.388,895 704.958,11	12.67
76	572.388,895 704.958,11	77	572.373,544 704.971,794	20.565	77	572.373,544 704.971,794	78	572.369,406 704.975,482	5.543	78	572.369,406 704.975,482	79	572.363,606 704.980,653	7.77
79	572.363,606 704.980,653	80	572.348,666 704.993,969	20.013	80	572.348,666 704.993,969	81	572.332,29 705.008,567	21.938	81	572.332,29 705.008,567	82	572.320,352 705.019,207	15.991
82	572.320,352 705.019,207	83	572.281,814 705.049,384	48.947	83	572.281,814 705.049,384	84	572.277,248 705.053,678	6.268	84	572.277,248 705.053,678	85	572.270,14 705.060,362	9.757
85	572.270,14 705.060,362	86	572.265,718 705.064,519	6.069	86	572.265,718 705.064,519	87	572.261,441 705.068,541	5.871	87	572.261,441 705.068,541	88	572.255,342 705.074,277	8.373
88	572.255,342 705.074,277	89	572.252,18 705.077,521	4.53	89	572.252,18 705.077,521	90	572.244,325 705.085,583	11.256	90	572.244,325 705.085,583	91	572.239,881 705.090,144	6.368
91	572.239,881 705.090,144	92	572.237,299 705.092,794	3.7	92	572.237,299 705.092,794	93	572.226,79 705.109,117	19.414	93	572.226,79 705.109,117	94	572.220,775 705.118,459	11.111
94	572.220,775 705.118,459	1	572.214,751 705.127,815	11.128										

** Lungimile segmentelor sunt determinate în planul de proiecție Stereo 70 și sunt rotunjite la 1 milimetru.

*** Distanța dintre puncte este formată din segmente cumulate ce sunt mai mici decât valoarea 1 milimetru.

**DATE DESPRE IMOBILUL NR. 1565**

Oficiul de Cadastru și Publicitate Imobiliară SUCEAVA
Biroul de Cadastru și Publicitate Imobiliară Radauti

A. Partea I. Descrierea imobilului

TEREN Extravilan

Adresa: Jud. Suceava

Nr. Crt	Nr cadastral Nr. topografic	Suprafața* (mp)	Observații / Referințe
A1		1.487	Sector cadastral:45 Teren neimprejmuit;

B. Partea II. Proprietari și acte

Inscrieri privitoare la dreptul de proprietate și alte drepturi reale		Referințe
/		
Act Normativ nr. 7, din 13/03/1996 emis de Parlamentul Romaniei (lege);		
B1	Inscrierea provizorie, drept de PROPRIETATE, dobandit prin Lege, cota actuala 1/1, cota initiala 1/1 1) MUNICIPIUL RADAUTI, CIF:4244148	A1

C. Partea III. SARCINI .

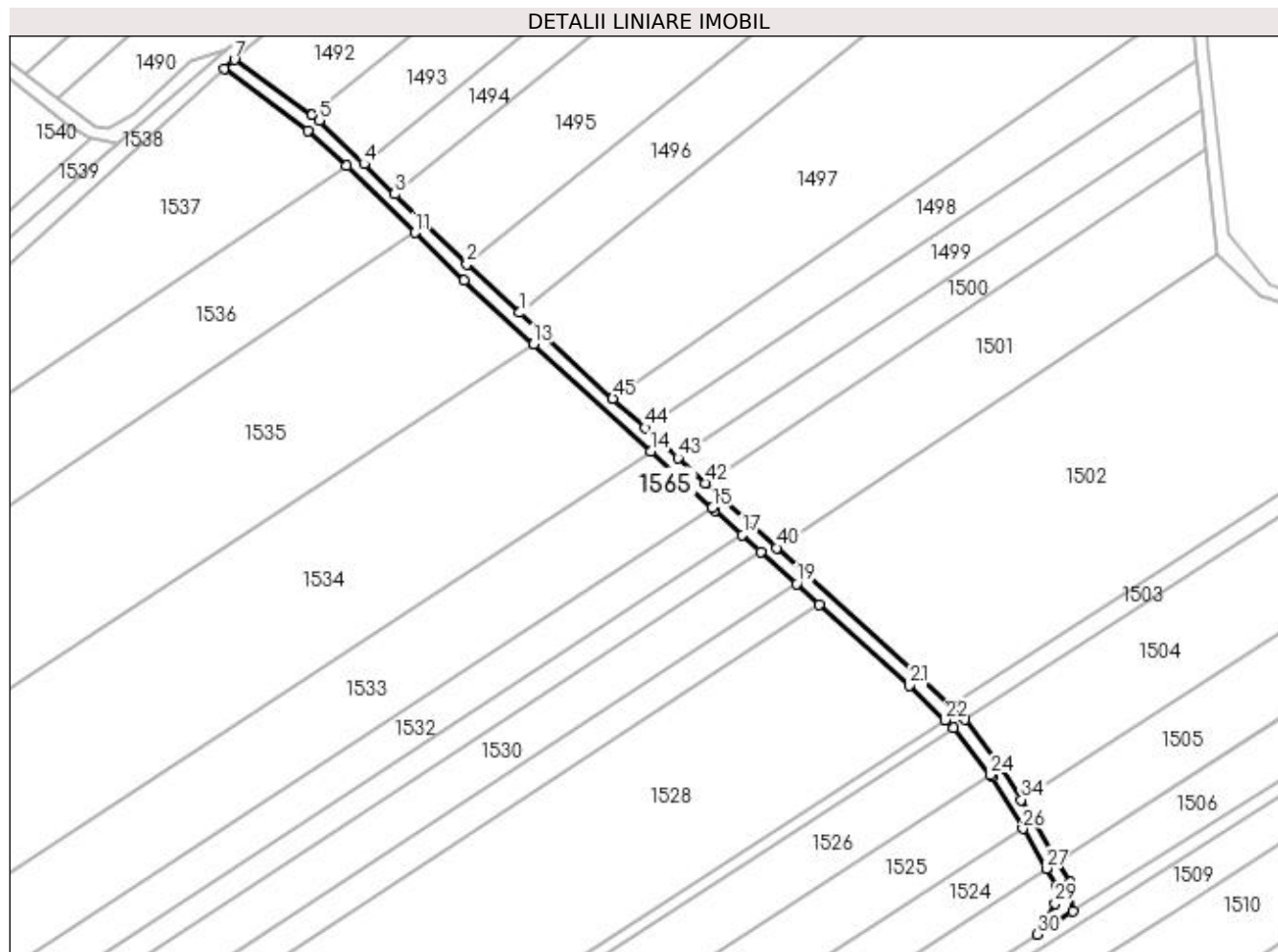
Inscrieri privind dezmembramintele dreptului de proprietate, drepturi reale de garanție și sarcini	Referințe
NU SUNT	

Anexa Nr. 1 La Partea I

Teren

Nr cadastral	Suprafața (mp)*	Observații / Referințe
	1.487	

* Suprafața este determinată în planul de proiecție Stereo 70.



Date referitoare la teren

Crt	Categorie folosință	Intra vilan	Suprafața (mp)	Tarla	Parcelă	Nr. topo	Observații / Referințe
1	drum	NU	1.487	-	413	-	

Lungime Segmente

1) Valorile lungimilor segmentelor sunt obținute din proiecție în plan.

Punct început	X / Y	Punct sfârșit	X / Y	Lungime segment	Punct început	X / Y	Punct sfârșit	X / Y	Lungime segment	Punct început	X / Y	Punct sfârșit	X / Y	Lungime segment
1	572.622,957 704.812,002	2	572.607,2 704.826,457	21.38 2	2	572.607,2 704.826,457	3	572.585,706 704.847,419	30.02 3	3	572.585,706 704.847,419	4	572.576,473 704.856,424	12.89 7
4	572.576,473 704.856,424	5	572.563,204 704.869,366	18.53 5	5	572.563,204 704.869,366	6	572.560,979 704.870,954	2.734	6	572.560,979 704.870,954	7	572.537,742 704.887,545	28.55 1
7	572.537,742 704.887,545	8	572.534,703 704.884,814	4.086	8	572.534,703 704.884,814	9	572.559,69 704.866,349	31.06 8	9	572.559,69 704.866,349	10	572.571,354 704.855,83	15.70 7
10	572.571,354 704.855,83	11	572.591,793 704.835,896	28.55	11	572.591,793 704.835,896	12	572.606,387 704.821,662	20.38 6	12	572.606,387 704.821,662	13	572.627,172 704.802,626	28.18 4
13	572.627,172 704.802,626	14	572.662,122 704.770,617	47.39 3	14	572.662,122 704.770,617	15	572.680,566 704.753,725	25.01 1	15	572.680,566 704.753,725	16	572.681,376 704.752,983	1.098
16	572.681,376 704.752,983	17	572.689,504 704.745,646	10.95	17	572.689,504 704.745,646	18	572.695,066 704.740,624	7.493	18	572.695,066 704.740,624	19	572.705,71 704.731,015	14.34

Punct început	X / Y	Punct sfârșit	X / Y	Lungime segment	Punct început	X / Y	Punct sfârșit	X / Y	Lungime segment	Punct început	X / Y	Punct sfârșit	X / Y	Lungime segment
19	572.705,71 704.731,015	20	572.712,487 704.724,898	9.129	20	572.712,487 704.724,898	21	572.739,315 704.700,679	36.143	21	572.739,315 704.700,679	22	572.750,125 704.690,397	14.919
22	572.750,125 704.690,397	23	572.752,597 704.688,046	3.412	23	572.752,597 704.688,046	24	572.763,653 704.674,009	17.868	24	572.763,653 704.674,009	25	572.764,105 704.673,435	0.731
25	572.764,105 704.673,435	26	572.773,237 704.657,929	17.994	26	572.773,237 704.657,929	27	572.780,234 704.646,048	13.788	27	572.780,234 704.646,048	28	572.783,452 704.640,585	6.341
28	572.783,452 704.640,585	29	572.782,858 704.635,568	5.051	29	572.782,858 704.635,568	30	572.777,562 704.626,384	10.602	30	572.777,562 704.626,384	31	572.788,294 704.633,224	12.727
31	572.788,294 704.633,224	32	572.787,332 704.641,877	8.706	32	572.787,332 704.641,877	33	572.783,623 704.648,175	7.309	33	572.783,623 704.648,175	34	572.772,789 704.666,571	21.349
34	572.772,789 704.666,571	35	572.767,415 704.675,697	10.591	35	572.767,415 704.675,697	36	572.755,806 704.690,436	18.762	36	572.755,806 704.690,436	37	572.754,921 704.691,56	1.43
37	572.754,921 704.691,56	38	572.751,684 704.694,588	4.433	38	572.751,684 704.694,588	39	572.742,021 704.703,625	13.23	39	572.742,021 704.703,625	40	572.699,728 704.741,805	56.978
40	572.699,728 704.741,805	41	572.684,066 704.755,943	21.099	41	572.684,066 704.755,943	42	572.678,483 704.761,065	7.577	42	572.678,483 704.761,065	43	572.670,228 704.768,638	11.202
43	572.670,228 704.768,638	44	572.660,395 704.777,658	13.343	44	572.660,395 704.777,658	45	572.650,832 704.786,43	12.977	45	572.650,832 704.786,43	1	572.622,957 704.812,002	37.828

** Lungimile segmentelor sunt determinate în planul de proiecție Stereo 70 și sunt rotunjite la 1 milimetru.

*** Distanța dintre puncte este formată din segmente cumulate ce sunt mai mici decât valoarea 1 milimetru.

**DATE DESPRE IMOBILUL NR. 1566**

Oficiul de Cadastru și Publicitate Imobiliară SUCEAVA
Biroul de Cadastru și Publicitate Imobiliară Radauti

A. Partea I. Descrierea imobilului

TEREN Intravilan

Adresa: Loc. Radauti, Jud. Suceava

Nr. Crt	Nr cadastral Nr. topografic	Suprafața* (mp)	Observații / Referințe
A1		99	Sector cadastral:45 Teren neimprejmuit;

B. Partea II. Proprietari și acte

Inscrieri privitoare la dreptul de proprietate și alte drepturi reale		Referințe
/		
Act Normativ nr. 7, din 13/03/1996 emis de Parlamentul Romaniei (lege);		
B1	Inscrierea provizorie, drept de PROPRIETATE, dobandit prin Lege, cota actuala 1/1, cota initiala 1/1 1) MUNICIPIUL RADAUTI, CIF:4244148	A1

C. Partea III. SARCINI .

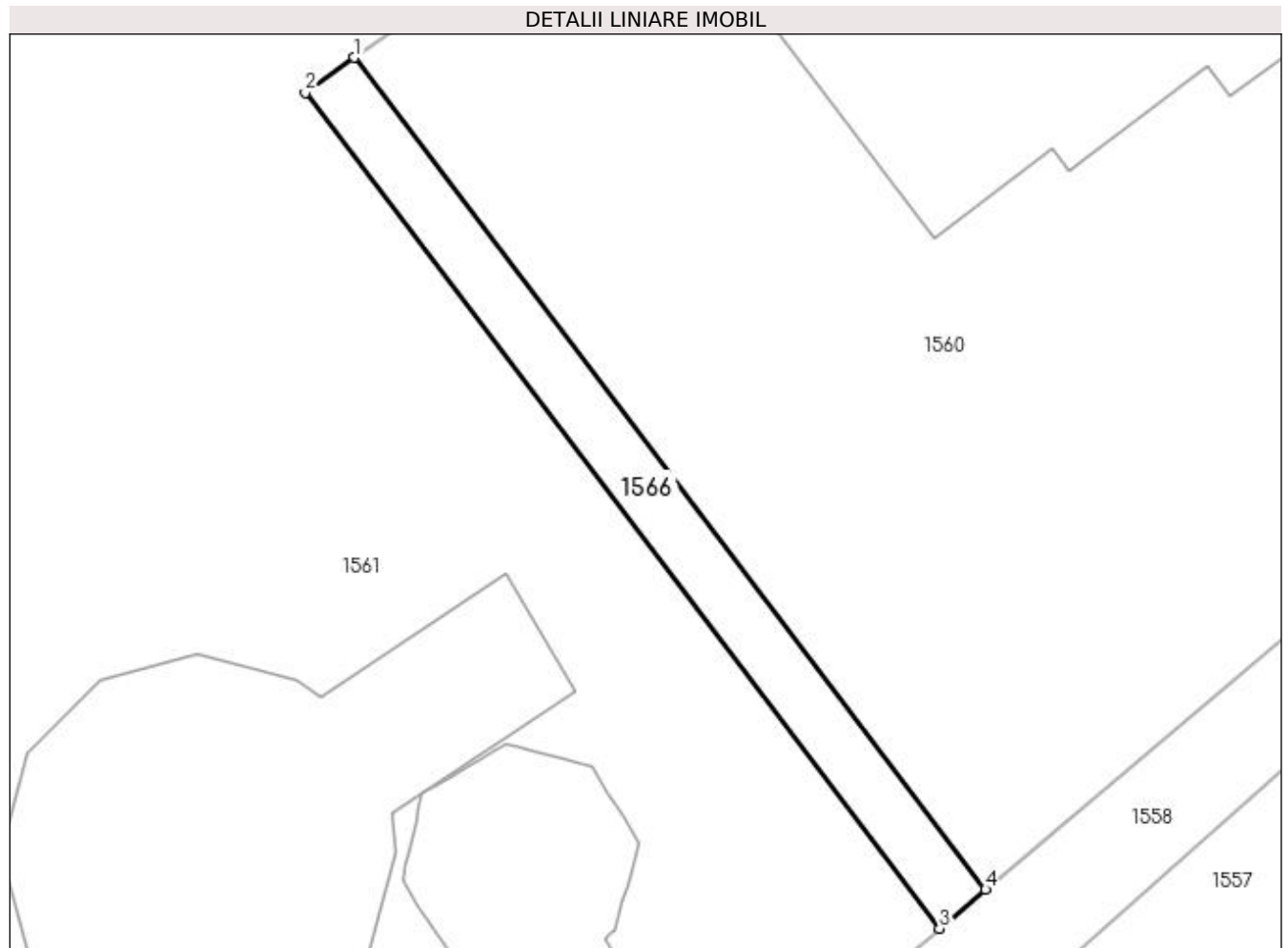
Inscrieri privind dezmembramintele dreptului de proprietate, drepturi reale de garanție și sarcini	Referințe
NU SUNT	

Anexa Nr. 1 La Partea I

Teren

Nr cadastral	Suprafața (mp)*	Observații / Referințe
	99	

* Suprafața este determinată în planul de proiecție Stereo 70.



Date referitoare la teren

Crt	Categorie folosință	Intravilan	Suprafața (mp)	Tarla	Parcelă	Nr. topo	Observații / Referințe
1	arabil	DA	99	-	-	-	se formeaza din o parte a pf 3753/1 inregistrata in CF 44906, din o parte a pf 3752/2 inregistrata in CF 40740

Lungime Segmente

1) Valorile lungimilor segmentelor sunt obținute din proiecție în plan.

Punct început	X / Y	Punct sfârșit	X / Y	Lungime segment (** (m)
1	572.068,442 704.974,812	2	572.066,495 704.973,428	2.388
2	572.066,495 704.973,428	3	572.091,637 704.940,316	41.576
3	572.091,637 704.940,316	4	572.093,462 704.941,859	2.39
4	572.093,462 704.941,859	1	572.068,442 704.974,812	41.374

**** Lungimile segmentelor sunt determinate în planul de proiecție Stereo 70 și sunt rotunjite la 1 milimetru.**

***** Distanța dintre puncte este formată din segmente cumulate ce sunt mai mici decât valoarea 1 milimetru.**

