

**DATE DESPRE IMOBILUL NR. 5001**

Oficiul de Cadastru și Publicitate Imobiliară SUCEAVA
Biroul de Cadastru și Publicitate Imobiliară Campulung Moldovenesc

A. Partea I. Descrierea imobilului

TEREN Extravilan

Adresa: Jud. Suceava

Nr. Crt	Nr cadastral Nr. topografic	Suprafața* (mp)	Observații / Referințe
A1	34700	382	Sector cadastral:0 Teren neimprejmuit; Provenit din CF 34700, nr. cad. 34700

Construcții

Crt	Nr cadastral Nr. topografic	Adresa	Observații / Referințe
A1.1		Jud. Suceava	Nr. niveluri:1; S. construita la sol:315 mp; S. construita desfasurata:315 mp; POD 33 ABA SIRET km 1+700. S. construita desfasurata = 315 mp.

B. Partea II. Proprietari și acte

Inscrieri privitoare la dreptul de proprietate și alte drepturi reale		Referințe
3053 / 25/02/2020		
Act Normativ nr. 1705, din 29/11/2006 emis de Guvernul României (-anexa 12- Inventarul bunurilor care alcatuiesc domeniul public al statului ; act administrativ nr 2203 din 31.01.2020, emis de AN Apele Romane - ABA SIRET);		
B1	Intabulare, drept de PROPRIETATE, dobandit prin Lege, cota actuala 1/1 1) STATUL ROMÂN , CIF:9999999999999, DOMENIUL PUBLIC	A1
Act Normativ nr. Hotărâre nr. 1705, din 29/11/2006 emis de Guvernul României (-anexa 12- Inventarul bunurilor care alcatuiesc domeniul public al statului ; act administrativ nr 2203 din 31.01.2020, emis de AN Apele Romane - ABA SIRET; Adeverinta nr. 356 din 11.01.2023);		
B2	Intabulare, drept de ADMINISTRARE, dobandit prin Lege, cota actuala 1/1 1) ADMINISTRAȚIA NAȚIONALĂ APELE ROMÂNE , CIF:18207646	A1
Act Normativ nr. 1357, din 27/12/2001 emis de Parlamentul României (anexa nr. 1 - Inventarul bunurilor care apartin domeniului public al judetului Suceava ; act administrativ nr 2203 din 31.01.2020, emis de AN Apele Romane - ABA SIRET;act administrativ nr 21384 din 10.12.2019, emis de Romsilva Suceava);		
B3	Intabulare, drept de PROPRIETATE, dobandit prin Lege, cota actuala 1/1 1) JUDETUL SUCEAVA , CIF:4244512, DOMENIUL PUBLIC	A1.1

C. Partea III. SARCINI .

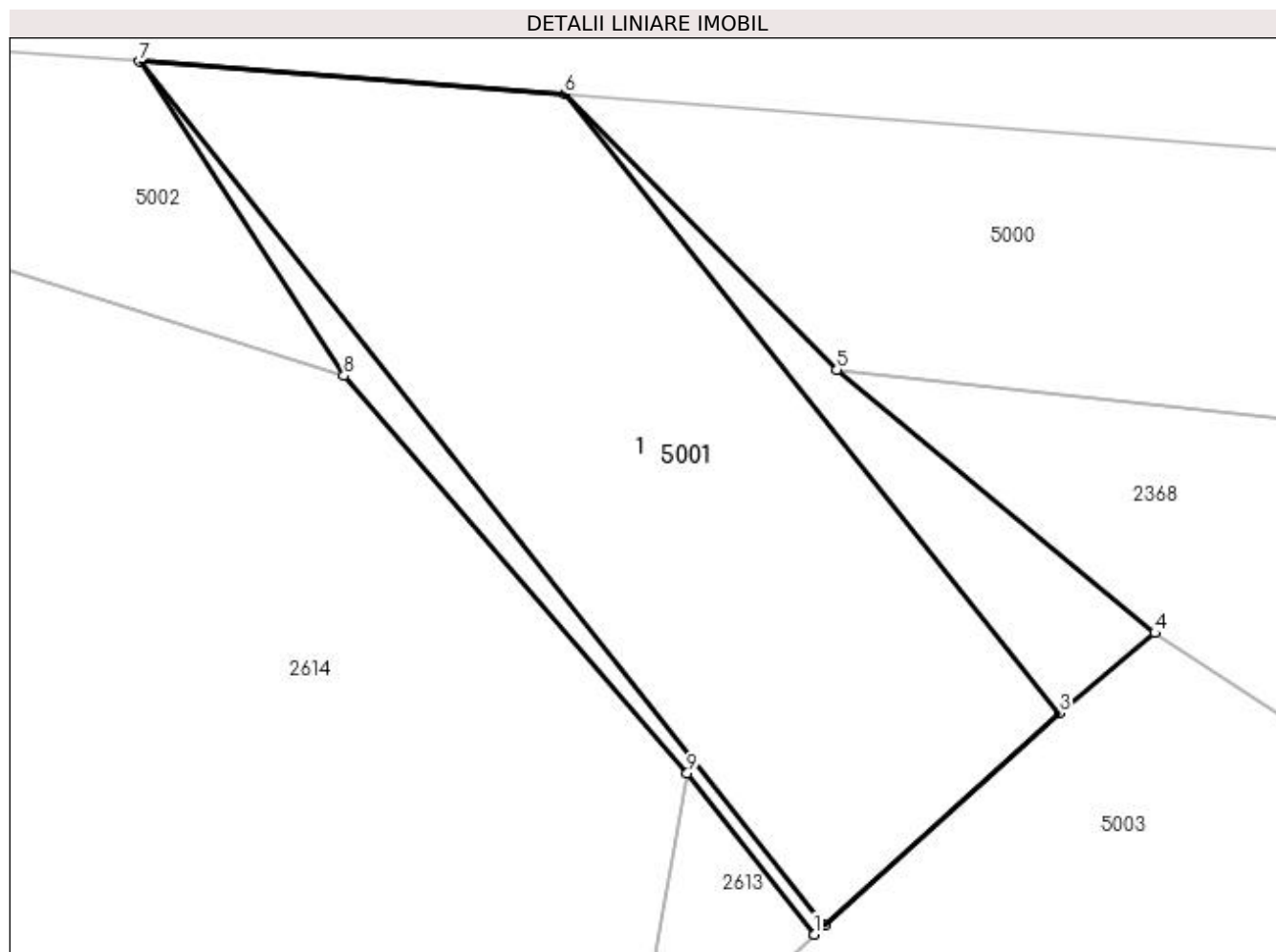
Inscrieri privind dezmembramintele dreptului de proprietate, drepturi reale de garanție și sarcini	Referințe
NU SUNT	

Anexa Nr. 1 La Partea I

Teren

Nr cadastral	Suprafața (mp)*	Observații / Referințe
34700	382	Provenit din CF 34700, nr. cad. 34700

* Suprafața este determinată în planul de proiecție Stereo 70.



Date referitoare la teren

Crt	Categorie folosință	Intravilan	Suprafața (mp)	Tarla	Parcelă	Nr. topo	Observații / Referințe
1	ape curgătoare	NU	382	-	-	-	

Date referitoare la construcții

Crt	Număr	Destinație construcție	Supraf. (mp)	Situație juridică	Observații / Referințe
A1.1		construcții industriale și edilitare	315	Cu acte	Nr. niveluri:1; S. construită la sol:315 mp; S. construită desfășurată:315 mp; POD 33 ABA SIRET km 1+700. S. construită desfășurată = 315 mp.

Lungime Segmente

1) Valorile lungimilor segmentelor sunt obținute din proiecție în plan.

Punct început	X / Y	Punct sfârșit	X / Y	Lungime segment (** (m)
1	533.257,623 669.825,131	2	533.257,958 669.825,436	0.453
2	533.257,958 669.825,436	3	533.265,608 669.832,333	10.3
3	533.265,608 669.832,333	4	533.268,716 669.834,942	4.058

Punct început	X / Y	Punct sfârșit	X / Y	Lungime segment (** (m)
4	533.268,716 669.834,942	5	533.258,357 669.843,509	13.443
5	533.258,357 669.843,509	6	533.249,498 669.852,476	12.605
6	533.249,498 669.852,476	7	533.235,652 669.853,536	13.887
7	533.235,652 669.853,536	8	533.242,315 669.843,314	12.202
8	533.242,315 669.843,314	9	533.253,491 669.830,385	17.09
9	533.253,491 669.830,385	1	533.257,623 669.825,131	6.684

** Lungimile segmentelor sunt determinate în planul de proiecție Stereo 70 și sunt rotunjite la 1 milimetru.

*** Distanța dintre puncte este formată din segmente cumulate ce sunt mai mici decât valoarea 1 milimetru.

**DATE DESPRE IMOBILUL NR. 5002**

Oficiul de Cadastru și Publicitate Imobiliară SUCEAVA
 Biroul de Cadastru și Publicitate Imobiliară Campulung Moldovenesc

A. Partea I. Descrierea imobilului

TEREN Extravilan

Adresa: Jud. Suceava

Nr. Crt	Nr cadastral Nr. topografic	Suprafața* (mp)	Observații / Referințe
A1		1.567	Sector cadastral:0 Teren neimprejmuit;

B. Partea II. Proprietari și acte

Inscrieri privitoare la dreptul de proprietate și alte drepturi reale		Referințe
5002 / 18/12/2022		
Act Normativ nr. Lege nr. 7, din 13/03/1996 emis de Parlamentul României;		
B1	Inscrierea provizorie, drept de PROPRIETATE, dobândit prin Lege, cota actuala 1/1 1) COMUNA POJORÂTA, CIF:4441425	A1

C. Partea III. SARCINI .

Inscrieri privind dezmembramintele dreptului de proprietate, drepturi reale de garanție și sarcini	Referințe
NU SUNT	

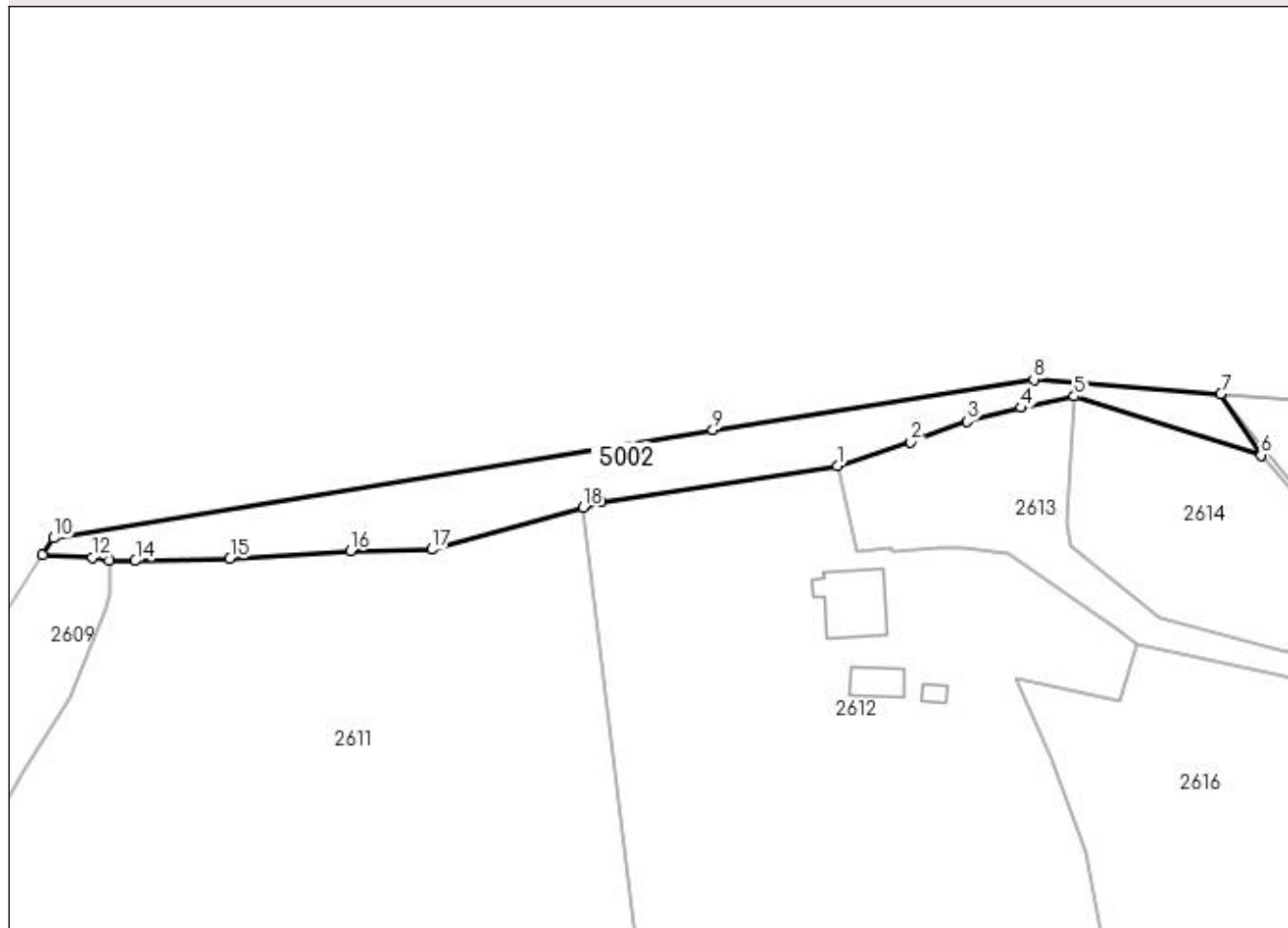
Anexa Nr. 1 La Partea I

Teren

Nr cadastral	Suprafața (mp)*	Observații / Referințe
	1.567	

* Suprafața este determinată în planul de proiecție Stereo 70.

DETALII LINIARE IMOBIL



Date referitoare la teren

Crt	Categorie folosință	Intra vilan	Suprafața (mp)	Tarla	Parcelă	Nr. topo	Observații / Referințe
1	faneata	NU	1.567	-	-	-	

Lungime Segmente

1) Valorile lungimilor segmentelor sunt obținute din proiecție în plan.

Punct început	X / Y	Punct sfârșit	X / Y	Lungime segment (** (m)
1	533.171,643 669.841,488	2	533.183,883 669.845,491	12.878
2	533.183,883 669.845,491	3	533.193,269 669.848,947	10.002
3	533.193,269 669.848,947	4	533.202,26 669.851,218	9.273
4	533.202,26 669.851,218	5	533.211,144 669.853,132	9.088
5	533.211,144 669.853,132	6	533.242,315 669.843,314	32.681

Punct început	X / Y	Punct sfârșit	X / Y	Lungime segment (** (m)
6	533.242,315 669.843,314	7	533.235,652 669.853,536	12.202
7	533.235,652 669.853,536	8	533.204,419 669.855,927	31.324
8	533.204,419 669.855,927	9	533.150,863 669.847,512	54.213
9	533.150,863 669.847,512	10	533.040,83 669.829,458	111.504
10	533.040,83 669.829,458	11	533.038,993 669.826,63	3.372
11	533.038,993 669.826,63	12	533.047,302 669.826,236	8.318
12	533.047,302 669.826,236	13	533.050,076 669.825,69	2.827
13	533.050,076 669.825,69	14	533.054,471 669.825,665	4.395
14	533.054,471 669.825,665	15	533.070,238 669.826,021	15.771
15	533.070,238 669.826,021	16	533.090,363 669.827,298	20.165
16	533.090,363 669.827,298	17	533.103,943 669.827,575	13.583
17	533.103,943 669.827,575	18	533.129,136 669.834,597	26.153
18	533.129,136 669.834,597	19	533.132,259 669.835,467	3.242
19	533.132,259 669.835,467	1	533.171,643 669.841,488	39.842

** Lungimile segmentelor sunt determinate în planul de proiecție Stereo 70 și sunt rotunjite la 1 milimetru.

*** Distanța dintre puncte este formată din segmente cumulate ce sunt mai mici decât valoarea 1 milimetru.

**DATE DESPRE IMOBILUL NR. 5003**

Oficiul de Cadastru și Publicitate Imobiliară SUCEAVA
Biroul de Cadastru și Publicitate Imobiliară Campulung Moldovenesc

A. Partea I. Descrierea imobilului

TEREN Necunoscut

Adresa: Loc. Pojorâta, Jud. Suceava, Parte din Dj 175

Nr. Crt	Nr cadastral Nr. topografic	Suprafața* (mp)	Observații / Referințe
A1	35254	22.649	Sector cadastral:0 Teren neimprejmuit; Provenit din CF 35254, nr. cad. 35254 - Drum

B. Partea II. Proprietari și acte

Inscrieri privitoare la dreptul de proprietate și alte drepturi reale		Referințe
22039 / 21/12/2021		
Act Normativ nr. 1357, din 27/12/2001 emis de Guvernul Romaniei si anexa 1 (HG ; act administrativ nr 7379 din 10.12.2021, emis de DJDP SUCEAVA;act normativ nr 540 din 22.06.2000, emis de Guvernul Romaniei si anexela 1-4);		
B1	Intabulare, drept de PROPRIETATE, dobandit prin Lege, cota actuala 1/1	A1
1) JUDEȚUL SUCEAVA - DOMENIUL PUBLIC, CIF:4244032		

C. Partea III. SARCINI .

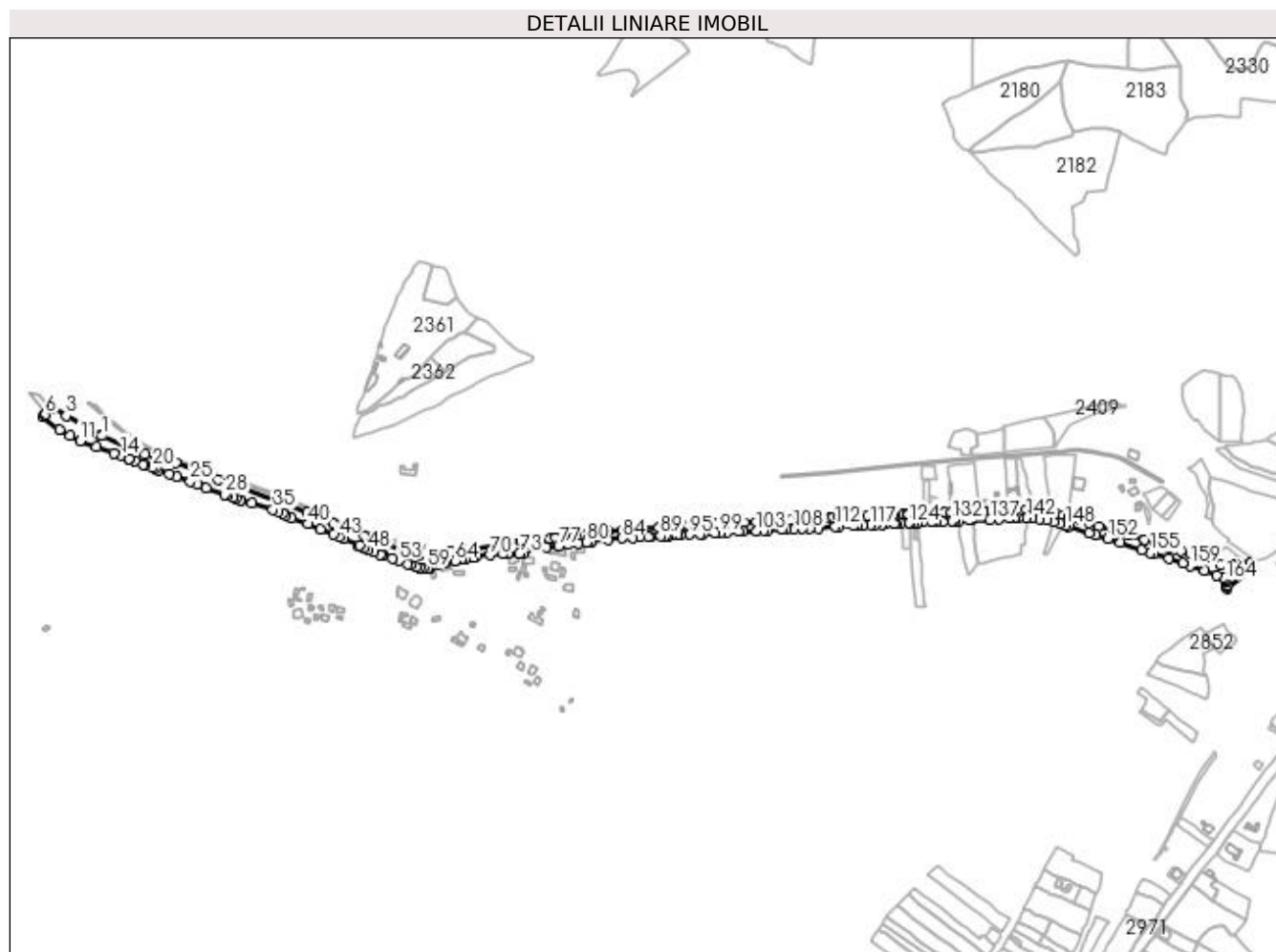
Inscrieri privind dezmembramintele dreptului de proprietate, drepturi reale de garanție și sarcini	Referințe
NU SUNT	

Anexa Nr. 1 La Partea I

Teren

Nr cadastral	Suprafața (mp)*	Observații / Referințe
35254	22.649	Provenit din CF 35254, nr. cad. 35254 - Drum

* Suprafața este determinată în planul de proiecție Stereo 70.



Date referitoare la teren

Crt	Categorie folosință	Intravilan	Suprafața (mp)	Tarla	Parcelă	Nr. topo	Observații / Referințe
1	drum	DA	17.233	-	-	-	Intravilan, parcela drum, parte din DJ 175, neimprejmuita.
2	drum	NU	5.416	-	-	-	Extravilan, parcela drum, parte din DJ 175, neimprejmuita.

Lungime Segmente

1) Valorile lungimilor segmentelor sunt obținute din proiecție în plan.

Punct început	X / Y	Punct sfârșit	X / Y	Lungime segment	Punct început	X / Y	Punct sfârșit	X / Y	Lungime segment	Punct început	X / Y	Punct sfârșit	X / Y	Lungime segment
1	533.334,362 669.796,505	2	533.331,604 669.796,959	2.795	2	533.331,604 669.796,959	3	533.286,286 669.823,305	52.42	3	533.286,286 669.823,305	4	533.268,716 669.834,942	21.07 4
4	533.268,716 669.834,942	5	533.265,608 669.832,333	4.058	5	533.265,608 669.832,333	6	533.257,958 669.825,436	10.3	6	533.257,958 669.825,436	7	533.257,623 669.825,131	0.453
7	533.257,623 669.825,131	8	533.254,888 669.822,64	3.699	8	533.254,888 669.822,64	9	533.276,968 669.805,145	28.17 1	9	533.276,968 669.805,145	10	533.290,946 669.796,463	16.45 5
10	533.290,946 669.796,463	11	533.304,62 669.789,647	15.27 9	11	533.304,62 669.789,647	12	533.326,826 669.781,558	23.63 3	12	533.326,826 669.781,558	13	533.350,014 669.773,009	24.71 4
13	533.350,014 669.773,009	14	533.359,586 669.770,067	10.01 4	14	533.359,586 669.770,067	15	533.370,351 669.766,036	11.49 5	15	533.370,351 669.766,036	16	533.370,721 669.765,886	0.399

Punct început	X / Y	Punct sfârșit	X / Y	Lungime segment	Punct început	X / Y	Punct sfârșit	X / Y	Lungime segment	Punct început	X / Y	Punct sfârșit	X / Y	Lungime segment
16	533.370,721 669.765,886	17	533.377,918 669.762,963	7.768	17	533.377,918 669.762,963	18	533.389,709 669.758,538	12.594	18	533.389,709 669.758,538	19	533.392,163 669.757,467	2.678
19	533.392,163 669.757,467	20	533.402,163 669.753,83	10.641	20	533.402,163 669.753,83	21	533.405,296 669.752,643	3.35	21	533.405,296 669.752,643	22	533.409,48 669.751,006	4.493
22	533.409,48 669.751,006	23	533.424,149 669.745,286	15.745	23	533.424,149 669.745,286	24	533.435,106 669.741,773	11.506	24	533.435,106 669.741,773	25	533.452,757 669.735,74	18.654
25	533.452,757 669.735,74	26	533.462,256 669.730,917	10.653	26	533.462,256 669.730,917	27	533.474,035 669.726,646	12.529	27	533.474,035 669.726,646	28	533.499,31 669.717,475	26.887
28	533.499,31 669.717,475	29	533.503,121 669.716,36	3.971	29	533.503,121 669.716,36	30	533.510,357 669.713,991	7.614	30	533.510,357 669.713,991	31	533.513,32 669.712,835	3.181
31	533.513,32 669.712,835	32	533.520,044 669.710,547	7.103	32	533.520,044 669.710,547	33	533.520,557 669.710,671	0.528	33	533.520,557 669.710,671	34	533.534,827 669.706,164	14.965
34	533.534,827 669.706,164	35	533.563,356 669.697,398	29.845	35	533.563,356 669.697,398	36	533.570,266 669.694,971	7.324	36	533.570,266 669.694,971	37	533.577,315 669.692,137	7.597
37	533.577,315 669.692,137	38	533.580,701 669.689,687	4.179	38	533.580,701 669.689,687	39	533.588,74 669.686,55	8.629	39	533.588,74 669.686,55	40	533.610,189 669.678,3	22.981
40	533.610,189 669.678,3	41	533.627,737 669.671,569	18.795	41	533.627,737 669.671,569	42	533.645,01 669.664,568	18.638	42	533.645,01 669.664,568	43	533.652,013 669.661,467	7.659
43	533.652,013 669.661,467	44	533.658,559 669.658,535	7.173	44	533.658,559 669.658,535	45	533.679,643 669.650,24	22.657	45	533.679,643 669.650,24	46	533.679,243 669.649,033	1.272
46	533.679,243 669.649,033	47	533.685,43 669.645,638	7.057	47	533.685,43 669.645,638	48	533.690,983 669.643,317	6.019	48	533.690,983 669.643,317	49	533.698,581 669.640,814	8.0
49	533.698,581 669.640,814	50	533.707,899 669.637,724	9.817	50	533.707,899 669.637,724	51	533.711,05 669.637,316	3.177	51	533.711,05 669.637,316	52	533.723,994 669.632,279	13.89
52	533.723,994 669.632,279	53	533.732,477 669.628,924	9.122	53	533.732,477 669.628,924	54	533.744,061 669.624,161	12.525	54	533.744,061 669.624,161	55	533.747,595 669.622,885	3.757
55	533.747,595 669.622,885	56	533.755,602 669.620,188	8.449	56	533.755,602 669.620,188	57	533.760,963 669.619,324	5.43	57	533.760,963 669.619,324	58	533.766,232 669.618,971	5.281
58	533.766,232 669.618,971	59	533.770,935 669.618,667	4.713	59	533.770,935 669.618,667	60	533.774,04 669.619,341	3.177	60	533.774,04 669.619,341	61	533.785,37 669.623,971	12.24
61	533.785,37 669.623,971	62	533.793,887 669.626,233	8.812	62	533.793,887 669.626,233	63	533.796,364 669.627,026	2.601	63	533.796,364 669.627,026	64	533.807,937 669.628,798	11.708
64	533.807,937 669.628,798	65	533.816,263 669.630,843	8.573	65	533.816,263 669.630,843	66	533.822,547 669.632,122	6.413	66	533.822,547 669.632,122	67	533.826,769 669.633,067	4.326
67	533.826,769 669.633,067	68	533.831,329 669.633,515	4.582	68	533.831,329 669.633,515	69	533.835,84 669.634,505	4.618	69	533.835,84 669.634,505	70	533.854,837 669.636,793	19.134
70	533.854,837 669.636,793	71	533.872,511 669.638,389	17.746	71	533.872,511 669.638,389	72	533.878,455 669.638,147	5.949	72	533.878,455 669.638,147	73	533.894,611 669.638,68	16.165
73	533.894,611 669.638,68	74	533.899,595 669.638,856	4.987	74	533.899,595 669.638,856	75	533.901,482 669.643,664	5.165	75	533.901,482 669.643,664	76	533.930,573 669.647,326	29.321
76	533.930,573 669.647,326	77	533.946,804 669.648,439	16.269	77	533.946,804 669.648,439	78	533.959,766 669.650,491	13.123	78	533.959,766 669.650,491	79	533.973,815 669.652,352	14.172
79	533.973,815 669.652,352	80	533.984,83 669.653,707	11.098	80	533.984,83 669.653,707	81	533.990,828 669.654,406	6.039	81	533.990,828 669.654,406	82	533.990,789 669.654,792	0.388
82	533.990,789 669.654,792	83	534.013,527 669.657,196	22.865	83	534.013,527 669.657,196	84	534.032,3 669.659,333	18.894	84	534.032,3 669.659,333	85	534.046,483 669.659,964	14.197
85	534.046,483 669.659,964	86	534.056,859 669.660,505	10.39	86	534.056,859 669.660,505	87	534.067,651 669.661,363	10.826	87	534.067,651 669.661,363	88	534.070,727 669.661,423	3.077
88	534.070,727 669.661,423	89	534.083,816 669.662,115	13.107	89	534.083,816 669.662,115	90	534.090,417 669.662,587	6.618	90	534.090,417 669.662,587	91	534.094,716 669.662,837	4.306
91	534.094,716 669.662,837	92	534.099,816 669.662,959	5.101	92	534.099,816 669.662,959	93	534.106,859 669.663,53	7.066	93	534.106,859 669.663,53	94	534.111,189 669.663,596	4.331
94	534.111,189 669.663,596	95	534.123,328 669.664,512	12.174	95	534.123,328 669.664,512	96	534.137,531 669.665,141	14.217	96	534.137,531 669.665,141	97	534.140,529 669.665,268	3.001
97	534.140,529 669.665,268	98	534.157,774 669.666,207	17.271	98	534.157,774 669.666,207	99	534.163,986 669.666,593	6.224	99	534.163,986 669.666,593	100	534.173,509 669.667,197	9.542
100	534.173,509 669.667,197	101	534.189,099 669.668,023	15.612	101	534.189,099 669.668,023	102	534.194,532 669.668,321	5.441	102	534.194,532 669.668,321	103	534.212,56 669.669,114	18.045
103	534.212,56 669.669,114	104	534.222,281 669.669,431	9.726	104	534.222,281 669.669,431	105	534.227,549 669.669,59	5.27	105	534.227,549 669.669,59	106	534.246,984 669.670,508	19.457
106	534.246,984 669.670,508	107	534.252,263 669.670,652	5.281	107	534.252,263 669.670,652	108	534.263,288 669.671,467	11.055	108	534.263,288 669.671,467	109	534.274,113 669.672,333	10.86
109	534.274,113 669.672,333	110	534.284,732 669.672,653	10.624	110	534.284,732 669.672,653	111	534.295,328 669.672,918	10.599	111	534.295,328 669.672,918	112	534.318,898 669.674,73	23.64
112	534.318,898 669.674,73	113	534.323,324 669.674,922	4.43	113	534.323,324 669.674,922	114	534.343,294 669.676,004	19.999	114	534.343,294 669.676,004	115	534.349,196 669.676,377	5.914

Punct început	X / Y	Punct sfârșit	X / Y	Lungime segment	Punct început	X / Y	Punct sfârșit	X / Y	Lungime segment	Punct început	X / Y	Punct sfârșit	X / Y	Lungime segment
115	534.349,196 669.676,377	116	534.355,67 669.676,606	6.478	116	534.355,67 669.676,606	117	534.366,046 669.677,145	10.39	117	534.366,046 669.677,145	118	534.372,724 669.677,506	6.688
118	534.372,724 669.677,506	119	534.381,231 669.677,929	8.518	119	534.381,231 669.677,929	120	534.386,424 669.678,274	5.204	120	534.386,424 669.678,274	121	534.397,465 669.678,698	11.049
121	534.397,465 669.678,698	122	534.400,559 669.678,786	3.095	122	534.400,559 669.678,786	123	534.406,852 669.678,967	6.296	123	534.406,852 669.678,967	124	534.418,041 669.679,456	11.2
124	534.418,041 669.679,456	125	534.418,886 669.679,507	0.847	125	534.418,886 669.679,507	126	534.423,595 669.679,789	4.717	126	534.423,595 669.679,789	127	534.429,197 669.680,405	5.636
127	534.429,197 669.680,405	128	534.437,019 669.680,655	7.826	128	534.437,019 669.680,655	129	534.447,808 669.680,891	10.792	129	534.447,808 669.680,891	130	534.453,827 669.681,368	6.038
130	534.453,827 669.681,368	131	534.462,655 669.681,697	8.834	131	534.462,655 669.681,697	132	534.475,581 669.682,333	12.942	132	534.475,581 669.682,333	133	534.478,908 669.682,497	3.331
133	534.478,908 669.682,497	134	534.484,094 669.682,652	5.188	134	534.484,094 669.682,652	135	534.498,701 669.683,269	14.62	135	534.498,701 669.683,269	136	534.502,101 669.683,316	3.4
136	534.502,101 669.683,316	137	534.526,453 669.684,184	24.367	137	534.526,453 669.684,184	138	534.538,772 669.685,042	12.349	138	534.538,772 669.685,042	139	534.552,838 669.685,773	14.085
139	534.552,838 669.685,773	140	534.559,311 669.686,158	6.484	140	534.559,311 669.686,158	141	534.564,302 669.686,26	4.992	141	534.564,302 669.686,26	142	534.575,689 669.686,341	11.387
142	534.575,689 669.686,341	143	534.583,019 669.685,938	7.341	143	534.583,019 669.685,938	144	534.593,026 669.685,011	10.05	144	534.593,026 669.685,011	145	534.602,465 669.683,267	9.599
145	534.602,465 669.683,267	146	534.611,839 669.681,182	9.603	146	534.611,839 669.681,182	147	534.620,519 669.678,957	8.961	147	534.620,519 669.678,957	148	534.627,589 669.676,581	7.459
148	534.627,589 669.676,581	149	534.631,245 669.675,259	3.888	149	534.631,245 669.675,259	150	534.659,554 669.666,601	29.603	150	534.659,554 669.666,601	151	534.668,641 669.663,736	9.528
151	534.668,641 669.663,736	152	534.684,383 669.658,654	16.542	152	534.684,383 669.658,654	153	534.701,704 669.653,182	18.165	153	534.701,704 669.653,182	154	534.730,276 669.643,782	30.079
154	534.730,276 669.643,782	155	534.741,64 669.639,769	12.052	155	534.741,64 669.639,769	156	534.746,5 669.637,967	5.183	156	534.746,5 669.637,967	157	534.766,299 669.631,544	20.815
157	534.766,299 669.631,544	158	534.785,16 669.625,288	19.871	158	534.785,16 669.625,288	159	534.794,948 669.621,832	10.38	159	534.794,948 669.621,832	160	534.814,417 669.615,092	20.603
160	534.814,417 669.615,092	161	534.831,251 669.609,412	17.766	161	534.831,251 669.609,412	162	534.839,338 669.606,523	8.588	162	534.839,338 669.606,523	163	534.841,723 669.604,893	2.889
163	534.841,723 669.604,893	164	534.843,543 669.602,654	2.885	164	534.843,543 669.602,654	165	534.844,803 669.600,133	2.818	165	534.844,803 669.600,133	166	534.845,407 669.597,274	2.922
166	534.845,407 669.597,274	167	534.845,182 669.594,234	3.048	167	534.845,182 669.594,234	168	534.844,157 669.591,618	2.81	168	534.844,157 669.591,618	169	534.876,98 669.618,775	42.601
169	534.876,98 669.618,775	170	534.875,977 669.625,811	7.107	170	534.875,977 669.625,811	171	534.873,249 669.623,104	3.843	171	534.873,249 669.623,104	172	534.868,746 669.622,521	4.541
172	534.868,746 669.622,521	173	534.859,792 669.622,907	8.962	173	534.859,792 669.622,907	174	534.855,166 669.623,484	4.662	174	534.855,166 669.623,484	175	534.849,565 669.624,405	5.676
175	534.849,565 669.624,405	176	534.835,671 669.623,509	13.923	176	534.835,671 669.623,509	177	534.807,069 669.631,908	29.81	177	534.807,069 669.631,908	178	534.795,176 669.638,098	13.407
178	534.795,176 669.638,098	179	534.783,388 669.641,795	12.354	179	534.783,388 669.641,795	180	534.776,819 669.643,838	6.879	180	534.776,819 669.643,838	181	534.765,237 669.646,566	11.899
181	534.765,237 669.646,566	182	534.763,833 669.646,914	1.446	182	534.763,833 669.646,914	183	534.760,249 669.648,055	3.761	183	534.760,249 669.648,055	184	534.754,47 669.649,723	6.015
184	534.754,47 669.649,723	185	534.748,752 669.651,72	6.057	185	534.748,752 669.651,72	186	534.734,337 669.657,08	15.379	186	534.734,337 669.657,08	187	534.733,982 669.657,212	0.379
187	534.733,982 669.657,212	188	534.712,956 669.663,794	22.032	188	534.712,956 669.663,794	189	534.699,272 669.668,198	14.375	189	534.699,272 669.668,198	190	534.697,308 669.668,78	2.048
190	534.697,308 669.668,78	191	534.672,753 669.675,345	25.417	191	534.672,753 669.675,345	192	534.659,546 669.679,786	13.934	192	534.659,546 669.679,786	193	534.648,799 669.683,303	11.308
193	534.648,799 669.683,303	194	534.634,723 669.686,774	14.498	194	534.634,723 669.686,774	195	534.631,7 669.687,964	3.249	195	534.631,7 669.687,964	196	534.624,447 669.689,798	7.481
196	534.624,447 669.689,798	197	534.614,672 669.692,117	10.046	197	534.614,672 669.692,117	198	534.607,755 669.693,711	7.098	198	534.607,755 669.693,711	199	534.597,048 669.695,734	10.896
199	534.597,048 669.695,734	200	534.592,124 669.696,688	5.016	200	534.592,124 669.696,688	201	534.588,605 669.697,074	3.54	201	534.588,605 669.697,074	202	534.584,37 669.697,584	4.266
202	534.584,37 669.697,584	203	534.574,603 669.697,472	9.768	203	534.574,603 669.697,472	204	534.567,256 669.697,642	7.349	204	534.567,256 669.697,642	205	534.562,539 669.697,217	4.736
205	534.562,539 669.697,217	206	534.550,398 669.697,1	12.142	206	534.550,398 669.697,1	207	534.544,132 669.696,99	6.267	207	534.544,132 669.696,99	208	534.529,06 669.696,025	15.103
208	534.529,06 669.696,025	209	534.528,808 669.695,283	0.784	209	534.528,808 669.695,283	210	534.518,145 669.694,806	10.674	210	534.518,145 669.694,806	211	534.518,062 669.695,644	0.842
211	534.518,062 669.695,644	212	534.511,541 669.695,685	6.521	212	534.511,541 669.695,685	213	534.490,92 669.694,748	20.642	213	534.490,92 669.694,748	214	534.474,121 669.694,052	16.813

Punct început	X / Y	Punct sfârșit	X / Y	Lungime segment	Punct început	X / Y	Punct sfârșit	X / Y	Lungime segment	Punct început	X / Y	Punct sfârșit	X / Y	Lungime segment
214	534.474,121 669.694,052	215	534.466,168 669.693,661	7.963	215	534.466,168 669.693,661	216	534.456,566 669.693,129	9.617	216	534.456,566 669.693,129	217	534.452,675 669.692,654	3.92
217	534.452,675 669.692,654	218	534.452,054 669.692,578	0.626	218	534.452,054 669.692,578	219	534.437,345 669.691,861	14.726	219	534.437,345 669.691,861	220	534.429,057 669.692,198	8.295
220	534.429,057 669.692,198	221	534.416,792 669.691,658	12.277	221	534.416,792 669.691,658	222	534.416,8 669.691,931	0.273	222	534.416,8 669.691,931	223	534.409,658 669.691,485	7.156
223	534.409,658 669.691,485	224	534.396,335 669.690,922	13.335	224	534.396,335 669.690,922	225	534.393,155 669.691,025	3.182	225	534.393,155 669.691,025	226	534.390,577 669.690,902	2.581
226	534.390,577 669.690,902	227	534.379,874 669.690,196	10.726	227	534.379,874 669.690,196	228	534.371,922 669.689,957	7.956	228	534.371,922 669.689,957	229	534.361,997 669.689,514	9.935
229	534.361,997 669.689,514	230	534.356,311 669.689,32	5.689	230	534.356,311 669.689,32	231	534.348,926 669.688,806	7.403	231	534.348,926 669.688,806	232	534.341,031 669.688,654	7.896
232	534.341,031 669.688,654	233	534.323,732 669.687,476	17.339	233	534.323,732 669.687,476	234	534.316,456 669.687,17	7.282	234	534.316,456 669.687,17	235	534.310,499 669.686,856	5.965
235	534.310,499 669.686,856	236	534.301,499 669.686,648	9.002	236	534.301,499 669.686,648	237	534.298,744 669.686,201	2.791	237	534.298,744 669.686,201	238	534.293,582 669.685,362	5.23
238	534.293,582 669.685,362	239	534.284,543 669.685,118	9.042	239	534.284,543 669.685,118	240	534.278,655 669.684,925	5.891	240	534.278,655 669.684,925	241	534.259,541 669.684,131	19.13
241	534.259,541 669.684,131	242	534.247,294 669.683,27	12.277	242	534.247,294 669.683,27	243	534.227,999 669.682,121	19.329	243	534.227,999 669.682,121	244	534.212,684 669.681,355	15.334
244	534.212,684 669.681,355	245	534.196,644 669.680,514	16.062	245	534.196,644 669.680,514	246	534.190,919 669.680,285	5.73	246	534.190,919 669.680,285	247	534.177,299 669.679,721	13.632
247	534.177,299 669.679,721	248	534.173,422 669.679,416	3.889	248	534.173,422 669.679,416	249	534.161,585 669.678,843	11.851	249	534.161,585 669.678,843	250	534.149,164 669.678,078	12.445
250	534.149,164 669.678,078	251	534.136,572 669.677,345	12.613	251	534.136,572 669.677,345	252	534.121,568 669.676,647	15.02	252	534.121,568 669.676,647	253	534.112,554 669.675,747	9.059
253	534.112,554 669.675,747	254	534.100,487 669.674,933	12.094	254	534.100,487 669.674,933	255	534.094,377 669.674,758	6.113	255	534.094,377 669.674,758	256	534.081,814 669.673,993	12.586
256	534.081,814 669.673,993	257	534.055,78 669.672,381	26.084	257	534.055,78 669.672,381	258	534.054,495 669.672,797	1.351	258	534.054,495 669.672,797	259	534.032,221 669.670,435	22.399
259	534.032,221 669.670,435	260	534.013,414 669.668,319	18.926	260	534.013,414 669.668,319	261	533.986,792 669.665,293	26.793	261	533.986,792 669.665,293	262	533.981,815 669.664,764	5.005
262	533.981,815 669.664,764	263	533.943,687 669.660,005	38.424	263	533.943,687 669.660,005	264	533.935,284 669.658,909	8.474	264	533.935,284 669.658,909	265	533.918,805 669.656,596	16.641
265	533.918,805 669.656,596	266	533.896,646 669.654,183	22.29	266	533.896,646 669.654,183	267	533.896,036 669.657,522	3.394	267	533.896,036 669.657,522	268	533.871,464 669.650,282	25.616
268	533.871,464 669.650,282	269	533.818,095 669.642,788	53.893	269	533.818,095 669.642,788	270	533.803,846 669.641,023	14.358	270	533.803,846 669.641,023	271	533.797,298 669.640,38	6.579
271	533.797,298 669.640,38	272	533.768,832 669.637,635	28.598	272	533.768,832 669.637,635	273	533.758,745 669.637,143	10.099	273	533.758,745 669.637,143	274	533.753,312 669.637,93	5.49
274	533.753,312 669.637,93	275	533.696,243 669.657,655	60.382	275	533.696,243 669.657,655	276	533.685,949 669.661,82	11.105	276	533.685,949 669.661,82	277	533.644,431 669.678,614	44.786
277	533.644,431 669.678,614	278	533.609,0 669.693,209	38.319	278	533.609,0 669.693,209	279	533.580,562 669.705,16	30.847	279	533.580,562 669.705,16	280	533.577,134 669.706,391	3.642
280	533.577,134 669.706,391	281	533.518,61 669.727,412	62.185	281	533.518,61 669.727,412	282	533.489,657 669.738,032	30.839	282	533.489,657 669.738,032	283	533.433,047 669.760,795	61.015
283	533.433,047 669.760,795	284	533.391,331 669.772,437	43.31	284	533.391,331 669.772,437	285	533.367,29 669.781,605	25.73	285	533.367,29 669.781,605	1	533.334,362 669.796,505	36.142

** Lungimile segmentelor sunt determinate în planul de proiecție Stereo 70 și sunt rotunjite la 1 milimetru.

*** Distanța dintre puncte este formată din segmente cumulate ce sunt mai mici decât valoarea 1 milimetru.

**DATE DESPRE IMOBILUL NR. 5004**

Oficiul de Cadastru și Publicitate Imobiliară SUCEAVA
Biroul de Cadastru și Publicitate Imobiliară Campulung Moldovenesc

A. Partea I. Descrierea imobilului

TEREN Intravilan

Adresa: Loc. Pojorâta, Jud. Suceava

Nr. Crt	Nr cadastral Nr. topografic	Suprafața* (mp)	Observații / Referințe
A1	32817	2.888	Sector cadastral:0 Teren neimprejmuit; Provenit din CF 32817, nr. cad. 32817 - Drum

B. Partea II. Proprietari și acte

Inscrieri privitoare la dreptul de proprietate și alte drepturi reale		Referințe
5004 / 18/12/2022		
Act Normativ nr. 03.08.2011, din 03/08/2011 emis de Guvernul României (act administrativ nr. 10400/21-12-2015 emis de Primaria Pojorita);		
B1	Intabulare, drept de PROPRIETATE, dobândit prin Lege, cota actuala 1/1 1) COMUNA POJORÂTA - DOMENIUL PUBLIC, CIF:4441425	A1

C. Partea III. SARCINI .

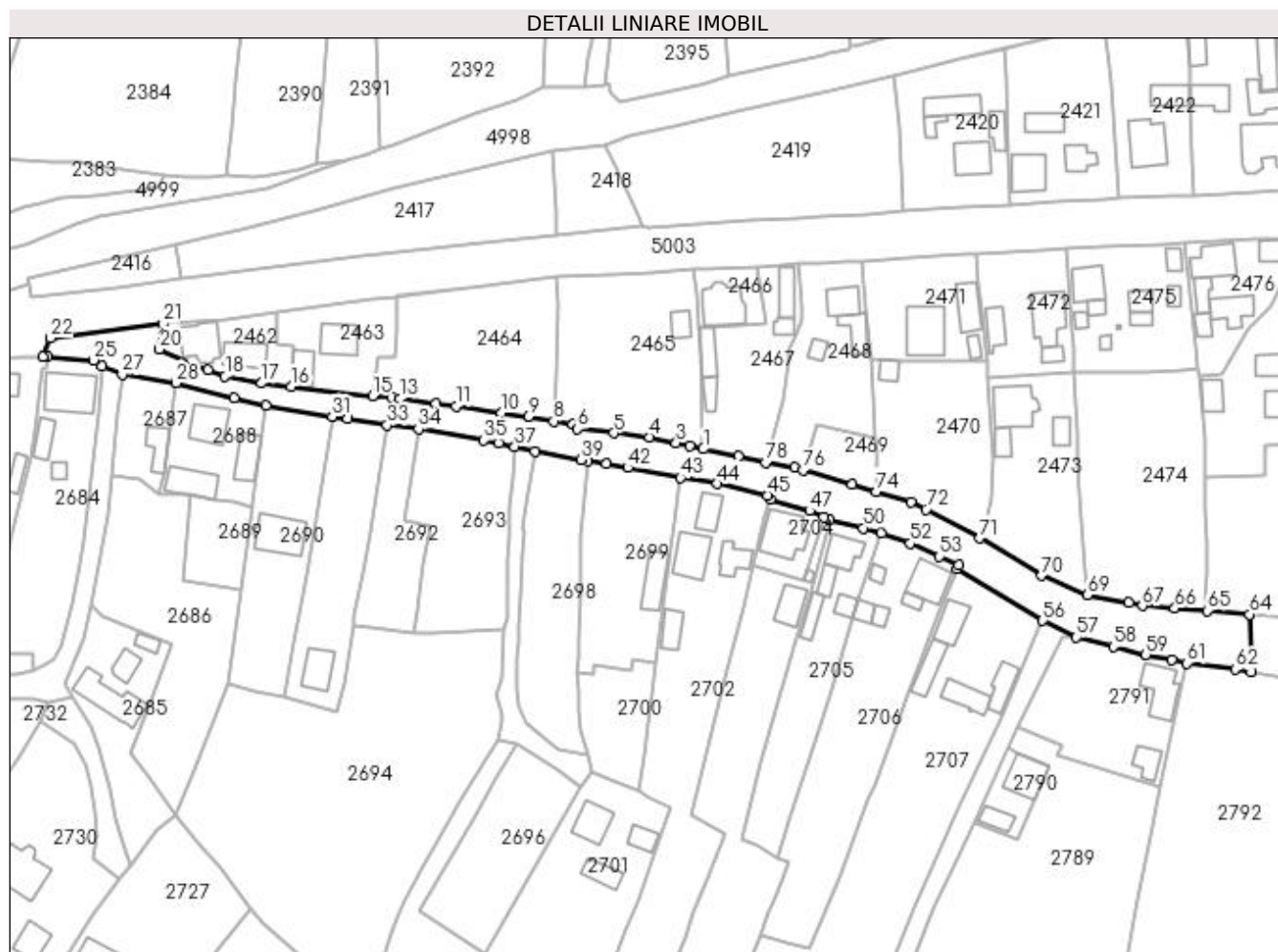
Inscrieri privind dezmembramintele dreptului de proprietate, drepturi reale de garanție și sarcini	Referințe
NU SUNT	

Anexa Nr. 1 La Partea I

Teren

Nr cadastral	Suprafața (mp)*	Observații / Referințe
32817	2.888	Provenit din CF 32817, nr. cad. 32817 - Drum

* Suprafața este determinată în planul de proiecție Stereo 70.



Date referitoare la teren

Crt	Categorie folosință	Intra vilan	Suprafața (mp)	Tarla	Parcelă	Nr. topo	Observații / Referințe
1	drum	DA	2.888	-	-	-	

Lungime Segmente

1) Valorile lungimilor segmentelor sunt obținute din proiecție în plan.

Punct început	X / Y	Punct sfârșit	X / Y	Lungime segment	Punct început	X / Y	Punct sfârșit	X / Y	Lungime segment	Punct început	X / Y	Punct sfârșit	X / Y	Lungime segment
1	534.070,106 669.615,038	2	534.066,587 669.615,802	3.601	2	534.066,587 669.615,802	3	534.063,111 669.616,63	3.573	3	534.063,111 669.616,63	4	534.056,142 669.618,065	7.115
4	534.056,142 669.618,065	5	534.046,958 669.619,151	9.248	5	534.046,958 669.619,151	6	534.037,612 669.620,232	9.408	6	534.037,612 669.620,232	7	534.036,473 669.621,472	1.684
7	534.036,473 669.621,472	8	534.031,444 669.622,236	5.087	8	534.031,444 669.622,236	9	534.024,893 669.623,328	6.641	9	534.024,893 669.623,328	10	534.017,987 669.624,369	6.984
10	534.017,987 669.624,369	11	534.006,259 669.626,079	11.852	11	534.006,259 669.626,079	12	534.001,054 669.626,835	5.26	12	534.001,054 669.626,835	13	533.991,751 669.628,029	9.379
13	533.991,751 669.628,029	14	533.989,65 669.628,433	2.139	14	533.989,65 669.628,433	15	533.984,686 669.628,691	4.971	15	533.984,686 669.628,691	16	533.963,619 669.631,13	21.208
16	533.963,619 669.631,13	17	533.956,065 669.632,007	7.605	17	533.956,065 669.632,007	18	533.946,583 669.633,759	9.643	18	533.946,583 669.633,759	19	533.942,203 669.635,347	4.659

Punct început	X / Y	Punct sfârșit	X / Y	Lungime segment	Punct început	X / Y	Punct sfârșit	X / Y	Lungime segment	Punct început	X / Y	Punct sfârșit	X / Y	Lungime segment
19	533.942,203 669.635,347	20	533.929,671 669.640,826	13.677	20	533.929,671 669.640,826	21	533.930,573 669.647,326	6.562	21	533.930,573 669.647,326	22	533.901,482 669.643,664	29.321
22	533.901,482 669.643,664	23	533.899,595 669.638,856	5.165	23	533.899,595 669.638,856	24	533.900,81 669.638,899	1.216	24	533.900,81 669.638,899	25	533.912,642 669.637,958	11.869
25	533.912,642 669.637,958	26	533.914,761 669.636,415	2.621	26	533.914,761 669.636,415	27	533.920,072 669.634,194	5.757	27	533.920,072 669.634,194	28	533.933,971 669.632,112	14.054
28	533.933,971 669.632,112	29	533.948,845 669.628,202	15.379	29	533.948,845 669.628,202	30	533.957,05 669.626,151	8.457	30	533.957,05 669.626,151	31	533.974,247 669.623,433	17.41
31	533.974,247 669.623,433	32	533.978,222 669.622,81	4.024	32	533.978,222 669.622,81	33	533.988,433 669.621,192	10.338	33	533.988,433 669.621,192	34	533.996,574 669.620,255	8.195
34	533.996,574 669.620,255	35	534.013,464 669.617,318	17.143	35	534.013,464 669.617,318	36	534.017,233 669.616,488	3.859	36	534.017,233 669.616,488	37	534.021,417 669.615,646	4.268
37	534.021,417 669.615,646	38	534.026,555 669.614,416	5.283	38	534.026,555 669.614,416	39	534.038,539 669.612,214	12.185	39	534.038,539 669.612,214	40	534.040,18 669.612,058	1.648
40	534.040,18 669.612,058	41	534.045,015 669.611,31	4.893	41	534.045,015 669.611,31	42	534.050,644 669.610,189	5.74	42	534.050,644 669.610,189	43	534.064,221 669.607,588	13.824
43	534.064,221 669.607,588	44	534.073,775 669.606,043	9.678	44	534.073,775 669.606,043	45	534.086,715 669.603,041	13.284	45	534.086,715 669.603,041	46	534.087,408 669.601,929	1.31
46	534.087,408 669.601,929	47	534.097,559 669.599,046	10.552	47	534.097,559 669.599,046	48	534.101,158 669.597,47	3.929	48	534.101,158 669.597,47	49	534.102,836 669.596,731	1.834
49	534.102,836 669.596,731	50	534.111,393 669.594,593	8.82	50	534.111,393 669.594,593	51	534.116,146 669.593,177	4.959	51	534.116,146 669.593,177	52	534.123,638 669.590,646	7.908
52	534.123,638 669.590,646	53	534.131,15 669.587,214	8.259	53	534.131,15 669.587,214	54	534.136,035 669.584,975	5.374	54	534.136,035 669.584,975	55	534.135,72 669.584,092	0.938
55	534.135,72 669.584,092	56	534.157,796 669.570,65	25.846	56	534.157,796 669.570,65	57	534.166,497 669.566,405	9.681	57	534.166,497 669.566,405	58	534.176,004 669.564,02	9.802
58	534.176,004 669.564,02	59	534.184,376 669.561,894	8.638	59	534.184,376 669.561,894	60	534.191,116 669.560,497	6.883	60	534.191,116 669.560,497	61	534.195,117 669.559,727	4.074
61	534.195,117 669.559,727	62	534.207,497 669.558,149	12.48	62	534.207,497 669.558,149	63	534.211,641 669.557,43	4.206	63	534.211,641 669.557,43	64	534.211,219 669.572,333	14.909
64	534.211,219 669.572,333	65	534.200,296 669.573,28	10.964	65	534.200,296 669.573,28	66	534.191,949 669.573,898	8.37	66	534.191,949 669.573,898	67	534.183,532 669.574,523	8.44
67	534.183,532 669.574,523	68	534.180,095 669.575,253	3.514	68	534.180,095 669.575,253	69	534.169,257 669.577,268	11.024	69	534.169,257 669.577,268	70	534.157,523 669.582,281	12.76
70	534.157,523 669.582,281	71	534.141,594 669.591,979	18.649	71	534.141,594 669.591,979	72	534.127,634 669.599,44	15.829	72	534.127,634 669.599,44	73	534.123,708 669.601,261	4.328
73	534.123,708 669.601,261	74	534.114,771 669.604,067	9.367	74	534.114,771 669.604,067	75	534.108,537 669.605,859	6.486	75	534.108,537 669.605,859	76	534.095,895 669.609,573	13.176
76	534.095,895 669.609,573	77	534.093,735 669.610,192	2.247	77	534.093,735 669.610,192	78	534.086,274 669.611,541	7.582	78	534.086,274 669.611,541	79	534.079,257 669.613,143	7.198
79	534.079,257 669.613,143	1	534.070,106 669.615,038	9.345										

** Lungimile segmentelor sunt determinate în planul de proiecție Stereo 70 și sunt rotunjite la 1 milimetru.

*** Distanța dintre puncte este formată din segmente cumulate ce sunt mai mici decât valoarea 1 milimetru.

**DATE DESPRE IMOBILUL NR. 5005**

Oficiul de Cadastru și Publicitate Imobiliară SUCEAVA
Biroul de Cadastru și Publicitate Imobiliară Campulung Moldovenesc

A. Partea I. Descrierea imobilului

TEREN Intravilan

Adresa: Loc. Pojorâta, Jud. Suceava

Nr. Crt	Nr cadastral Nr. topografic	Suprafața* (mp)	Observații / Referințe
A1		5.202	Sector cadastral:0 Teren neimprejmuit; Drum

B. Partea II. Proprietari și acte

Inscrieri privitoare la dreptul de proprietate și alte drepturi reale		Referințe
5005 / 18/12/2022		
Act Normativ nr. Hotărâre nr. 1.357 - Anexa nr. 70, poziția nr.64, din 27/12/2001 emis de Guvernul României (Adeverinta nr. 1517/24.10.2022);		
B1	Intabulare, drept de PROPRIETATE, dobandit prin Lege, cota actuala 1/1 1) COMUNA POJORÂTA - DOMENIUL PUBLIC, CIF:4441425	A1

C. Partea III. SARCINI .

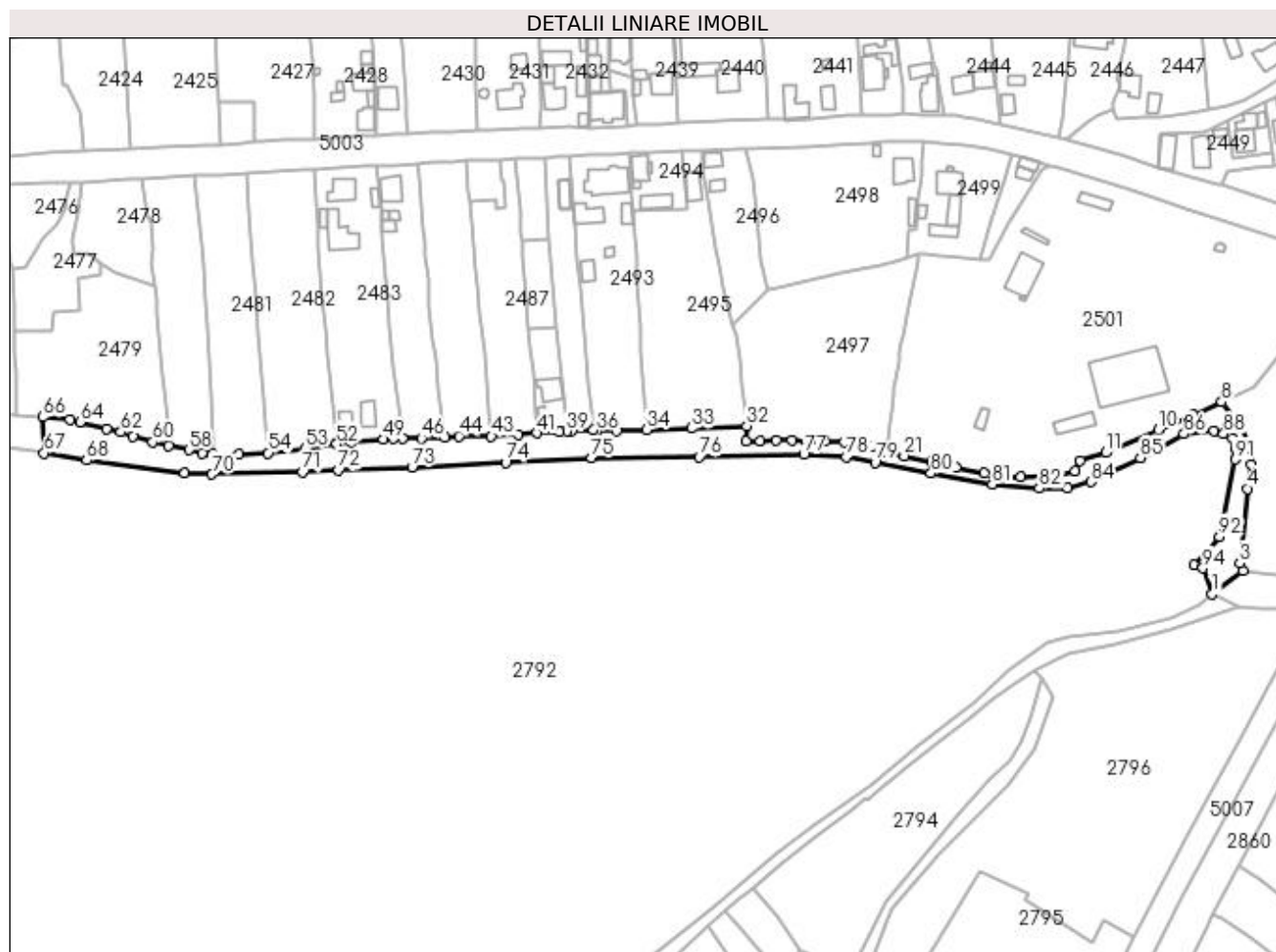
Inscrieri privind dezmembramintele dreptului de proprietate, drepturi reale de garanție și sarcini	Referințe
NU SUNT	

Anexa Nr. 1 La Partea I

Teren

Nr cadastral	Suprafața (mp)*	Observații / Referințe
	5.202	Drum

* Suprafața este determinată în planul de proiecție Stereo 70.



Date referitoare la teren

Crt	Categorie folosință	Intra vilan	Suprafața (mp)	Tarla	Parcelă	Nr. topo	Observații / Referințe
1	drum	DA	5.202	-	-	-	

Lungime Segmente

1) Valorile lungimilor segmentelor sunt obținute din proiecție în plan.

Punct început	X / Y	Punct sfârșit	X / Y	Lungime segment	Punct început	X / Y	Punct sfârșit	X / Y	Lungime segment	Punct început	X / Y	Punct sfârșit	X / Y	Lungime segment
1	534.695,071 669.499,177	2	534.707,758 669.508,718	15.874	2	534.707,758 669.508,718	3	534.706,455 669.512,021	3.551	3	534.706,455 669.512,021	4	534.709,631 669.542,675	30.818
4	534.709,631 669.542,675	5	534.711,174 669.552,754	10.196	5	534.711,174 669.552,754	6	534.709,905 669.561,753	9.088	6	534.709,905 669.561,753	7	534.706,704 669.568,473	7.443
7	534.706,704 669.568,473	8	534.698,952 669.578,524	12.693	8	534.698,952 669.578,524	9	534.687,066 669.573,236	13.009	9	534.687,066 669.573,236	10	534.672,762 669.566,974	15.615
10	534.672,762 669.566,974	11	534.650,979 669.557,531	23.742	11	534.650,979 669.557,531	12	534.640,438 669.554,354	11.009	12	534.640,438 669.554,354	13	534.638,219 669.550,083	4.813
13	534.638,219 669.550,083	14	534.630,918 669.548,22	7.535	14	534.630,918 669.548,22	15	534.615,959 669.547,401	14.981	15	534.615,959 669.547,401	16	534.608,537 669.547,565	7.424
16	534.608,537 669.547,565	17	534.604,665 669.548,358	3.952	17	534.604,665 669.548,358	18	534.600,7 669.549,023	4.02	18	534.600,7 669.549,023	19	534.588,997 669.551,536	11.97

Punct început	X / Y	Punct sfârșit	X / Y	Lungime segment	Punct început	X / Y	Punct sfârșit	X / Y	Lungime segment	Punct început	X / Y	Punct sfârșit	X / Y	Lungime segment
19	534.588,997 669.551,536	20	534.579,054 669.553,679	10.171	20	534.579,054 669.553,679	21	534.567,613 669.556,231	11.722	21	534.567,613 669.556,231	22	534.559,938 669.558,068	7.892
22	534.559,938 669.558,068	23	534.554,015 669.560,002	6.231	23	534.554,015 669.560,002	24	534.549,594 669.560,908	4.513	24	534.549,594 669.560,908	25	534.542,7 669.561,852	6.958
25	534.542,7 669.561,852	26	534.534,821 669.562,353	7.895	26	534.534,821 669.562,353	27	534.526,865 669.562,469	7.957	27	534.526,865 669.562,469	28	534.521,25 669.562,702	5.62
28	534.521,25 669.562,702	29	534.514,723 669.562,663	6.527	29	534.514,723 669.562,663	30	534.507,925 669.562,355	6.805	30	534.507,925 669.562,355	31	534.502,247 669.562,355	5.678
31	534.502,247 669.562,355	32	534.502,448 669.568,685	6.333	32	534.502,448 669.568,685	33	534.479,526 669.567,626	22.946	33	534.479,526 669.567,626	34	534.461,034 669.567,073	18.5
34	534.461,034 669.567,073	35	534.448,747 669.566,504	12.3	35	534.448,747 669.566,504	36	534.440,333 669.566,478	8.414	36	534.440,333 669.566,478	37	534.438,971 669.566,873	1.418
37	534.438,971 669.566,873	38	534.430,027 669.566,597	8.948	38	534.430,027 669.566,597	39	534.427,951 669.566,429	2.083	39	534.427,951 669.566,429	40	534.424,987 669.566,188	2.974
40	534.424,987 669.566,188	41	534.415,509 669.565,673	9.492	41	534.415,509 669.565,673	42	534.407,797 669.565,163	7.729	42	534.407,797 669.565,163	43	534.396,734 669.564,386	11.09
43	534.396,734 669.564,386	44	534.383,249 669.564,411	13.485	44	534.383,249 669.564,411	45	534.377,437 669.563,877	5.836	45	534.377,437 669.563,877	46	534.367,841 669.563,61	9.6
46	534.367,841 669.563,61	47	534.359,94 669.563,426	7.903	47	534.359,94 669.563,426	48	534.356,308 669.563,538	3.634	48	534.356,308 669.563,538	49	534.352,138 669.563,12	4.191
49	534.352,138 669.563,12	50	534.338,944 669.561,886	13.252	50	534.338,944 669.561,886	51	534.332,676 669.561,616	6.274	51	534.332,676 669.561,616	52	534.332,744 669.561,045	0.575
52	534.332,744 669.561,045	53	534.319,799 669.559,392	13.05	53	534.319,799 669.559,392	54	534.304,339 669.557,429	15.584	54	534.304,339 669.557,429	55	534.292,23 669.556,937	12.119
55	534.292,23 669.556,937	56	534.281,503 669.556,72	10.729	56	534.281,503 669.556,72	57	534.277,095 669.557,42	4.463	57	534.277,095 669.557,42	58	534.271,478 669.558,646	5.749
58	534.271,478 669.558,646	59	534.263,29 669.560,577	8.413	59	534.263,29 669.560,577	60	534.256,6 669.562,016	6.843	60	534.256,6 669.562,016	61	534.248,279 669.564,388	8.652
61	534.248,279 669.564,388	62	534.243,289 669.566,042	5.257	62	534.243,289 669.566,042	63	534.237,414 669.567,569	6.07	63	534.237,414 669.567,569	64	534.226,454 669.570,268	11.287
64	534.226,454 669.570,268	65	534.222,202 669.571,276	4.37	65	534.222,202 669.571,276	66	534.211,219 669.572,333	11.034	66	534.211,219 669.572,333	67	534.211,641 669.557,43	14.909
67	534.211,641 669.557,43	68	534.229,222 669.554,379	17.844	68	534.229,222 669.554,379	69	534.269,892 669.549,22	40.996	69	534.269,892 669.549,22	70	534.281,116 669.548,561	11.243
70	534.281,116 669.548,561	71	534.318,535 669.549,556	37.432	71	534.318,535 669.549,556	72	534.333,398 669.550,383	14.886	72	534.333,398 669.550,383	73	534.363,928 669.551,623	30.555
73	534.363,928 669.551,623	74	534.402,703 669.553,59	38.825	74	534.402,703 669.553,59	75	534.438,281 669.555,315	35.62	75	534.438,281 669.555,315	76	534.482,701 669.555,85	44.423
76	534.482,701 669.555,85	77	534.526,079 669.556,743	43.387	77	534.526,079 669.556,743	78	534.543,675 669.555,908	17.616	78	534.543,675 669.555,908	79	534.555,49 669.553,482	12.061
79	534.555,49 669.553,482	80	534.578,707 669.549,002	23.645	80	534.578,707 669.549,002	81	534.604,062 669.544,473	25.756	81	534.604,062 669.544,473	82	534.623,504 669.542,806	19.513
82	534.623,504 669.542,806	83	534.635,276 669.542,991	11.773	83	534.635,276 669.542,991	84	534.644,76 669.545,503	9.811	84	534.644,76 669.545,503	85	534.665,342 669.555,458	22.863
85	534.665,342 669.555,458	86	534.683,384 669.565,326	20.564	86	534.683,384 669.565,326	87	534.695,916 669.566,707	12.608	87	534.695,916 669.566,707	88	534.699,807 669.565,403	4.104
88	534.699,807 669.565,403	89	534.703,417 669.563,358	4.149	89	534.703,417 669.563,358	90	534.704,739 669.559,381	4.191	90	534.704,739 669.559,381	91	534.704,541 669.554,846	4.539
91	534.704,541 669.554,846	92	534.698,138 669.522,828	32.652	92	534.698,138 669.522,828	93	534.687,604 669.511,243	15.658	93	534.687,604 669.511,243	94	534.691,201 669.509,793	3.878
94	534.691,201 669.509,793	1	534.695,071 669.499,177	11.299										

** Lungimile segmentelor sunt determinate în planul de proiecție Stereo 70 și sunt rotunjite la 1 milimetru.

*** Distanța dintre puncte este formată din segmente cumulate ce sunt mai mici decât valoarea 1 milimetru.

**DATE DESPRE IMOBILUL NR. 5006**

Oficiul de Cadastru și Publicitate Imobiliară SUCEAVA
 Biroul de Cadastru și Publicitate Imobiliară Campulung Moldovenesc

A. Partea I. Descrierea imobilului

TEREN Intravilan

Adresa: Loc. Pojorâta, Jud. Suceava

Nr. Crt	Nr cadastral Nr. topografic	Suprafața* (mp)	Observații / Referințe
A1		534	Sector cadastral:0 Teren neimprejmuit; Drum

B. Partea II. Proprietari și acte

Inscrieri privitoare la dreptul de proprietate și alte drepturi reale	Referințe
5006 / 18/12/2022	
Act Normativ nr. Hotărâre nr. 1.357 - Anexa nr. 70, poziția nr. 45, din 27/12/2001 emis de Guvernul României (Adeverinta nr. 1517/24.10.2022);	
B1	A1
Intabulare, drept de PROPRIETATE, dobândit prin Lege, cota actuala 1/1 1) COMUNA POJORÂTA - DOMENIUL PUBLIC, CIF:4441425	

C. Partea III. SARCINI .

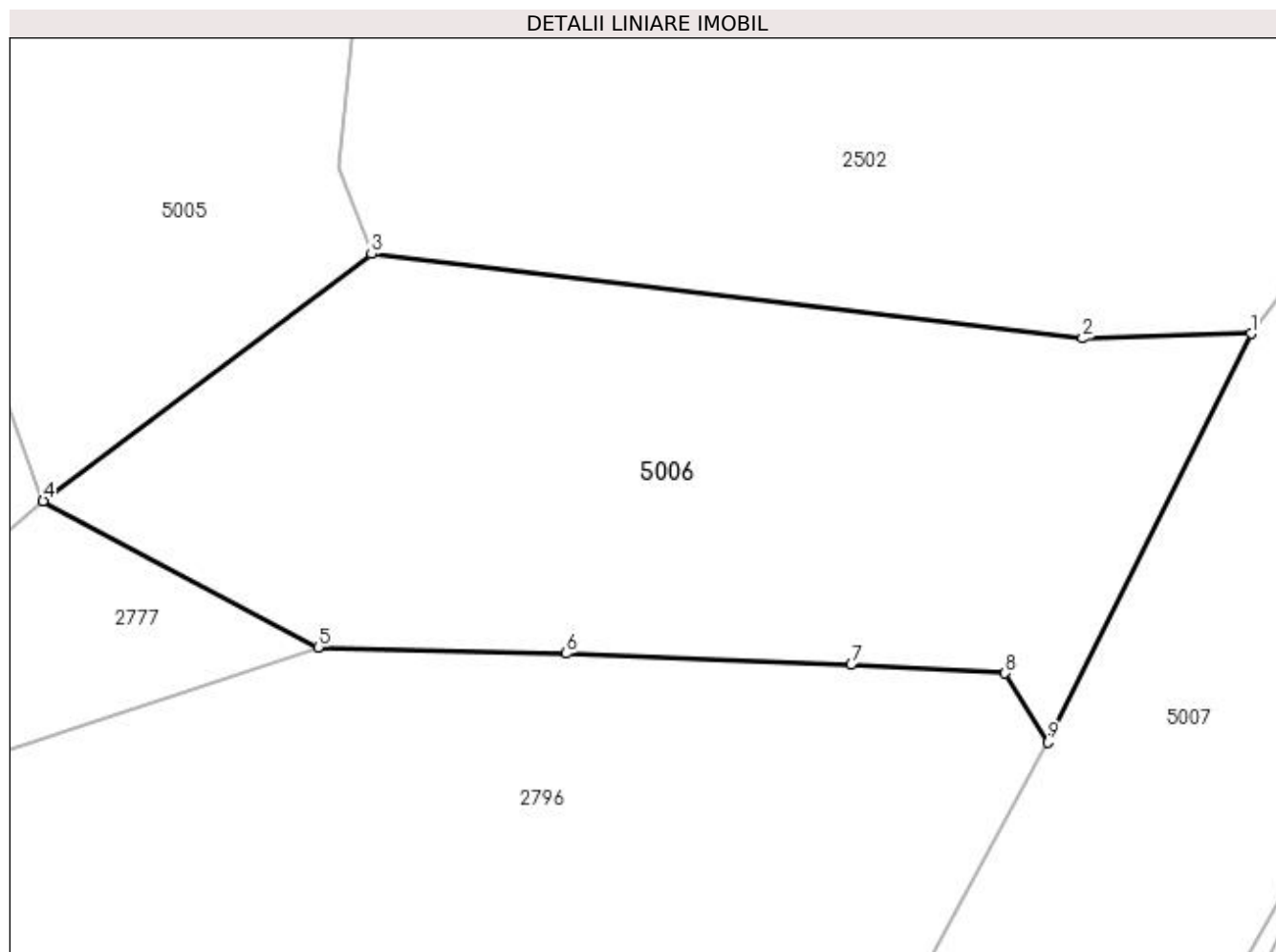
Inscrieri privind dezmembramintele dreptului de proprietate, drepturi reale de garanție și sarcini	Referințe
NU SUNT	

Anexa Nr. 1 La Partea I

Teren

Nr cadastral	Suprafața (mp)*	Observații / Referințe
	534	Drum

* Suprafața este determinată în planul de proiecție Stereo 70.



Date referitoare la teren

Crt	Categorie folosință	Intravilan	Suprafața (mp)	Tarla	Parcelă	Nr. topo	Observații / Referințe
1	drum	DA	534	-	-	-	

Lungime Segmente

1) Valorile lungimilor segmentelor sunt obținute din proiecție în plan.

Punct început	X / Y	Punct sfârșit	X / Y	Lungime segment (** (m)
1	534.741,711 669.505,642	2	534.735,202 669.505,457	6.512
2	534.735,202 669.505,457	3	534.707,758 669.508,718	27.637
3	534.707,758 669.508,718	4	534.695,071 669.499,177	15.874
4	534.695,071 669.499,177	5	534.705,689 669.493,542	12.021
5	534.705,689 669.493,542	6	534.715,275 669.493,293	9.589

Punct început	X / Y	Punct sfârșit	X / Y	Lungime segment (** (m)
6	534.715,275 669.493,293	7	534.726,268 669.492,865	11.001
7	534.726,268 669.492,865	8	534.732,214 669.492,539	5.955
8	534.732,214 669.492,539	9	534.733,861 669.489,881	3.127
9	534.733,861 669.489,881	1	534.741,711 669.505,642	17.608

** Lungimile segmentelor sunt determinate în planul de proiecție Stereo 70 și sunt rotunjite la 1 milimetru.

*** Distanța dintre puncte este formată din segmente cumulate ce sunt mai mici decât valoarea 1 milimetru.

**DATE DESPRE IMOBILUL NR. 5007**

Oficiul de Cadastru și Publicitate Imobiliară SUCEAVA
Biroul de Cadastru și Publicitate Imobiliară Campulung Moldovenesc

A. Partea I. Descrierea imobilului

TEREN Intravilan

Adresa: Loc. Pojorâta, Jud. Suceava

Nr. Crt	Nr cadastral Nr. topografic	Suprafața* (mp)	Observații / Referințe
A1		10.338	Sector cadastral:0 Teren neimprejmuit; DN17

B. Partea II. Proprietari și acte

Inscrieri privitoare la dreptul de proprietate și alte drepturi reale		Referințe
5007 / 18/12/2022		
Act Normativ nr. HG. 1705, din 29/11/2006 emis de Guvernul României (Inventarul bunurilor care alcătuiesc domeniul public al statului anexa nr. 16 poziția 12190, cod clasificare 8.12.03);		
B1	Intabulare, drept de PROPRIETATE, dobandit prin Lege, cota actuala 1/1 1) STATUL ROMAN - DOMENIU PUBLIC, CIF:999999999999	A1
Act Normativ nr. H.G. 540, din 22/06/2000 emis de Guvernul României;		
B2	Intabulare, drept de ADMINISTRARE, dobandit prin Lege, cota actuala 1/1 1) MINISTERUL TRANSPORTURILOR ȘI INFRASTRUCTURII, CIF:13633330	A1
Act Administrativ nr. Contract de Concesiune nr. 36814, din 21/09/2018 emis de Ministerul Transporturilor (Act adițional nr. 5 din 02.03.2022; Adeverinta nr. 2/758 din 12.01.2023);		
B3	Intabulare, drept de CONCESIUNE, dobandit prin Conventie, cota actuala 1/1 1) COMPANIA NAȚIONALĂ DE ADMINISTRARE A INFRASTRUCTURII RUTIERE SA, CIF:16054368	A1

C. Partea III. SARCINI .

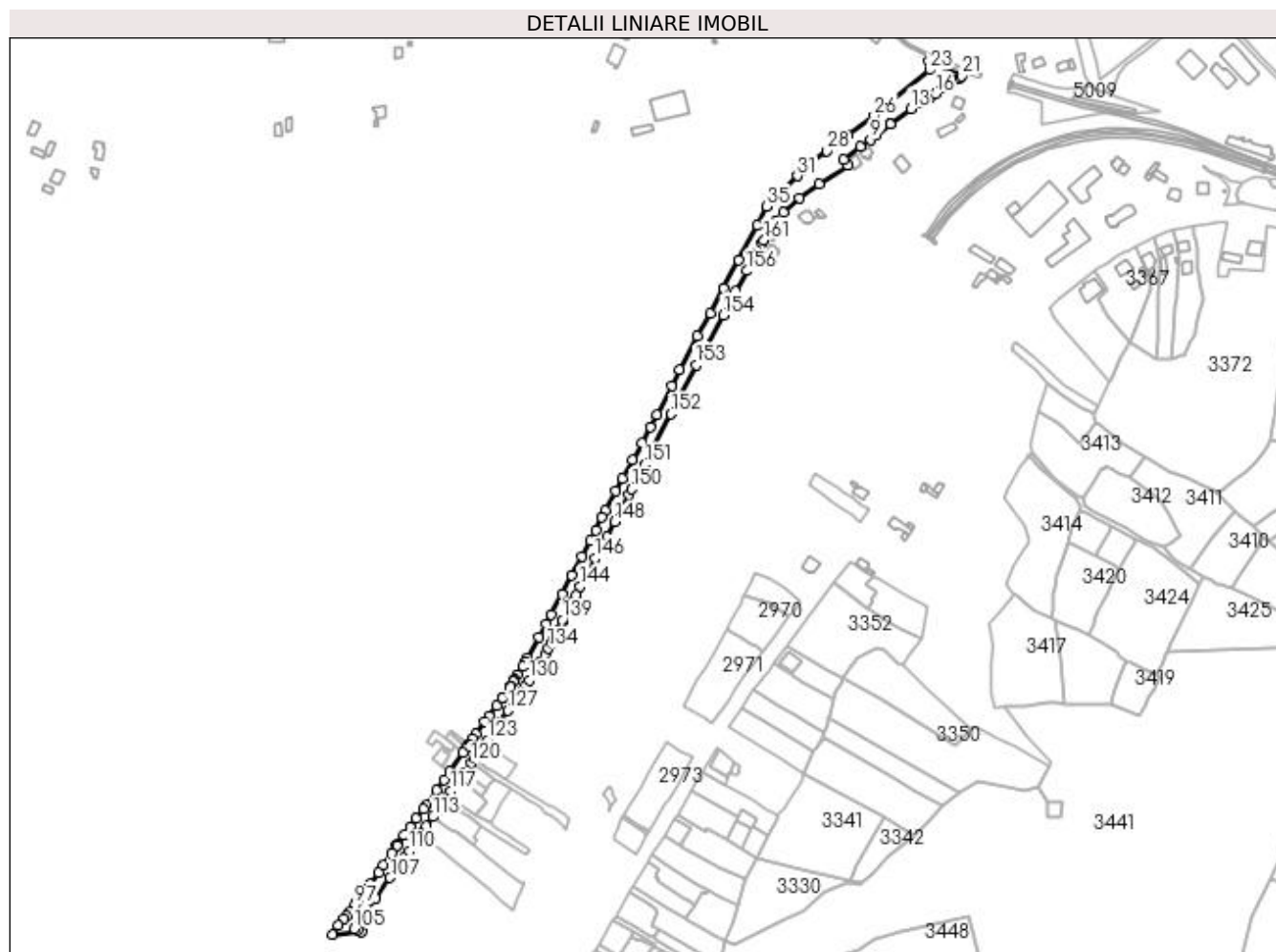
Inscrieri privind dezmembramintele dreptului de proprietate, drepturi reale de garanție și sarcini	Referințe
NU SUNT	

Anexa Nr. 1 La Partea I

Teren

Nr cadastral	Suprafața (mp)*	Observații / Referințe
	10.338	DN17

* Suprafața este determinată în planul de proiecție Stereo 70.



Date referitoare la teren

Crt	Categorie folosință	Intra vilan	Suprafața (mp)	Tarla	Parcelă	Nr. topo	Observații / Referințe
1	drum	DA	10.338	-	-	-	

Lungime Segmente

1) Valorile lungimilor segmentelor sunt obținute din proiecție în plan.

Punct început	X / Y	Punct sfârșit	X / Y	Lungime segment	Punct început	X / Y	Punct sfârșit	X / Y	Lungime segment	Punct început	X / Y	Punct sfârșit	X / Y	Lungime segment
1	534.745,798 669.489,094	2	534.749,171 669.494,081	6.021	2	534.749,171 669.494,081	3	534.755,317 669.500,704	9.035	3	534.755,317 669.500,704	4	534.768,829 669.512,706	18.073
4	534.768,829 669.512,706	5	534.785,059 669.524,285	19.937	5	534.785,059 669.524,285	6	534.809,131 669.539,656	28.561	6	534.809,131 669.539,656	7	534.805,679 669.544,536	5.978
7	534.805,679 669.544,536	8	534.819,228 669.554,979	17.106	8	534.819,228 669.554,979	9	534.827,724 669.560,999	10.413	9	534.827,724 669.560,999	10	534.832,421 669.564,723	5.994
10	534.832,421 669.564,723	11	534.844,259 669.573,737	14.879	11	534.844,259 669.573,737	12	534.844,369 669.573,631	0.153	12	534.844,369 669.573,631	13	534.860,914 669.586,604	21.025
13	534.860,914 669.586,604	14	534.869,828 669.591,847	10.342	14	534.869,828 669.591,847	15	534.877,189 669.596,383	8.646	15	534.877,189 669.596,383	16	534.881,256 669.598,748	4.705
16	534.881,256 669.598,748	17	534.887,26 669.603,956	7.948	17	534.887,26 669.603,956	18	534.897,404 669.612,737	13.417	18	534.897,404 669.612,737	19	534.899,141 669.611,301	2.254

Punct început	X / Y	Punct sfârșit	X / Y	Lungime segment	Punct început	X / Y	Punct sfârșit	X / Y	Lungime segment	Punct început	X / Y	Punct sfârșit	X / Y	Lungime segment
19	534.899,141 669.611,301	20	534.901,667 669.611,976	2.615	20	534.901,667 669.611,976	21	534.903,232 669.613,859	2.448	21	534.903,232 669.613,859	22	534.875,977 669.625,811	29.76
22	534.875,977 669.625,811	23	534.876,98 669.618,775	7.107	23	534.876,98 669.618,775	24	534.844,157 669.591,618	42.60 1	24	534.844,157 669.591,618	25	534.840,238 669.587,387	5.767
25	534.840,238 669.587,387	26	534.830,792 669.580,654	11.6	26	534.830,792 669.580,654	27	534.808,551 669.564,628	27.41 3	27	534.808,551 669.564,628	28	534.791,678 669.551,801	21.19 5
28	534.791,678 669.551,801	29	534.777,693 669.541,125	17.59 4	29	534.777,693 669.541,125	30	534.771,422 669.535,614	8.348	30	534.771,422 669.535,614	31	534.767,03 669.531,026	6.351
31	534.767,03 669.531,026	32	534.755,649 669.519,717	16.04 4	32	534.755,649 669.519,717	33	534.749,168 669.513,123	9.246	33	534.749,168 669.513,123	34	534.745,012 669.510,055	5.166
34	534.745,012 669.510,055	35	534.741,711 669.505,642	5.511	35	534.741,711 669.505,642	36	534.733,861 669.489,881	17.60 8	36	534.733,861 669.489,881	37	534.718,32 669.461,475	32.37 9
37	534.718,32 669.461,475	38	534.705,851 669.437,872	26.69 4	38	534.705,851 669.437,872	39	534.694,708 669.417,333	23.36 7	39	534.694,708 669.417,333	40	534.684,239 669.398,052	21.94
40	534.684,239 669.398,052	41	534.669,651 669.370,472	31.2	41	534.669,651 669.370,472	42	534.662,7 669.356,826	15.31 4	42	534.662,7 669.356,826	43	534.650,606 669.333,259	26.48 9
43	534.650,606 669.333,259	44	534.645,011 669.323,278	11.44 2	44	534.645,011 669.323,278	45	534.637,963 669.309,926	15.09 8	45	534.637,963 669.309,926	46	534.630,356 669.295,678	16.15 2
46	534.630,356 669.295,678	47	534.622,062 669.280,49	17.30 5	47	534.622,062 669.280,49	48	534.616,229 669.269,747	12.22 4	48	534.616,229 669.269,747	49	534.608,279 669.253,892	17.73 7
49	534.608,279 669.253,892	50	534.605,098 669.247,984	6.71	50	534.605,098 669.247,984	51	534.599,863 669.237,065	12.10 9	51	534.599,863 669.237,065	52	534.595,441 669.228,717	9.447
52	534.595,441 669.228,717	53	534.588,314 669.215,73	14.81 4	53	534.588,314 669.215,73	54	534.579,89 669.200,184	17.68 2	54	534.579,89 669.200,184	55	534.571,902 669.184,393	17.69 6
55	534.571,902 669.184,393	56	534.563,194 669.167,745	18.78 8	56	534.563,194 669.167,745	57	534.559,048 669.159,887	8.885	57	534.559,048 669.159,887	58	534.553,035 669.148,92	12.50 7
58	534.553,035 669.148,92	59	534.543,442 669.131,431	19.94 7	59	534.543,442 669.131,431	60	534.541,678 669.128,381	3.523	60	534.541,678 669.128,381	61	534.539,658 669.124,89	4.033
61	534.539,658 669.124,89	62	534.535,066 669.117,606	8.611	62	534.535,066 669.117,606	63	534.532,79 669.114,17	4.121	63	534.532,79 669.114,17	64	534.531,955 669.112,835	1.575
64	534.531,955 669.112,835	65	534.531,842 669.112,177	0.668	65	534.531,842 669.112,177	66	534.529,332 669.108,495	4.456	66	534.529,332 669.108,495	67	534.529,477 669.107,919	0.594
67	534.529,477 669.107,919	68	534.523,042 669.098,775	11.18 1	68	534.523,042 669.098,775	69	534.522,421 669.098,592	0.647	69	534.522,421 669.098,592	70	534.517,762 669.092,09	7.999
70	534.517,762 669.092,09	71	534.511,363 669.083,821	10.45 6	71	534.511,363 669.083,821	72	534.507,824 669.078,942	6.027	72	534.507,824 669.078,942	73	534.500,404 669.068,605	12.72 4
73	534.500,404 669.068,605	74	534.497,804 669.064,908	4.52	74	534.497,804 669.064,908	75	534.494,387 669.059,938	6.031	75	534.494,387 669.059,938	76	534.493,153 669.058,188	2.141
76	534.493,153 669.058,188	77	534.491,995 669.056,544	2.011	77	534.491,995 669.056,544	78	534.489,764 669.053,37	3.88	78	534.489,764 669.053,37	79	534.478,56 669.037,564	19.37 4
79	534.478,56 669.037,564	80	534.473,875 669.030,808	8.221	80	534.473,875 669.030,808	81	534.467,903 669.021,988	10.65 2	81	534.467,903 669.021,988	82	534.459,268 669.009,905	14.85 1
82	534.459,268 669.009,905	83	534.456,991 669.006,766	3.878	83	534.456,991 669.006,766	84	534.451,134 668.998,613	10.03 9	84	534.451,134 668.998,613	85	534.445,945 668.991,385	8.898
85	534.445,945 668.991,385	86	534.441,154 668.984,937	8.033	86	534.441,154 668.984,937	87	534.435,795 668.977,582	9.1	87	534.435,795 668.977,582	88	534.434,855 668.976,18	1.688
88	534.434,855 668.976,18	89	534.435,145 668.975,916	0.392	89	534.435,145 668.975,916	90	534.430,893 668.969,821	7.432	90	534.430,893 668.969,821	91	534.424,014 668.959,968	12.01 7
91	534.424,014 668.959,968	92	534.419,729 668.953,934	7.401	92	534.419,729 668.953,934	93	534.412,976 668.944,558	11.55 5	93	534.412,976 668.944,558	94	534.408,423 668.938,631	7.474
94	534.408,423 668.938,631	95	534.404,089 668.932,715	7.334	95	534.404,089 668.932,715	96	534.401,847 668.929,423	3.983	96	534.401,847 668.929,423	97	534.400,098 668.927,069	2.933
97	534.400,098 668.927,069	98	534.395,913 668.920,993	7.378	98	534.395,913 668.920,993	99	534.393,598 668.917,791	3.951	99	534.393,598 668.917,791	100	534.391,167 668.915,741	3.18
100	534.391,167 668.915,741	101	534.386,775 668.909,889	7.317	101	534.386,775 668.909,889	102	534.381,722 668.902,626	8.848	102	534.381,722 668.902,626	103	534.405,65 668.904,953	24.04 1
103	534.405,65 668.904,953	104	534.402,596 668.906,183	3.292	104	534.402,596 668.906,183	105	534.399,734 668.907,289	3.068	105	534.399,734 668.907,289	106	534.417,228 668.932,686	30.83 9
106	534.417,228 668.932,686	107	534.429,41 668.949,56	20.81 2	107	534.429,41 668.949,56	108	534.434,582 668.956,98	9.045	108	534.434,582 668.956,98	109	534.441,689 668.967,159	12.41 5
109	534.441,689 668.967,159	110	534.445,178 668.971,81	5.814	110	534.445,178 668.971,81	111	534.455,476 668.986,069	17.58 9	111	534.455,476 668.986,069	112	534.459,437 668.992,163	7.268
112	534.459,437 668.992,163	113	534.465,119 669.000,022	9.698	113	534.465,119 669.000,022	114	534.469,304 669.006,086	7.368	114	534.469,304 669.006,086	115	534.474,097 669.013,073	8.473
115	534.474,097 669.013,073	116	534.476,958 669.017,243	5.057	116	534.476,958 669.017,243	117	534.479,521 669.021,467	4.941	117	534.479,521 669.021,467	118	534.487,374 669.032,029	13.16 2

Punct început	X / Y	Punct sfârșit	X / Y	Lungime segment	Punct început	X / Y	Punct sfârșit	X / Y	Lungime segment	Punct început	X / Y	Punct sfârșit	X / Y	Lungime segment
118	534.487,374 669.032,029	119	534.490,533 669.036,443	5.428	119	534.490,533 669.036,443	120	534.496,475 669.044,748	10.21 2	120	534.496,475 669.044,748	121	534.499,776 669.048,477	4.98
121	534.499,776 669.048,477	122	534.508,392 669.060,962	15.16 9	122	534.508,392 669.060,962	123	534.510,101 669.063,456	3.023	123	534.510,101 669.063,456	124	534.515,754 669.071,705	10.0
124	534.515,754 669.071,705	125	534.518,671 669.075,962	5.161	125	534.518,671 669.075,962	126	534.520,834 669.078,78	3.552	126	534.520,834 669.078,78	127	534.527,158 669.088,059	11.22 9
127	534.527,158 669.088,059	128	534.537,637 669.103,184	18.4	128	534.537,637 669.103,184	129	534.541,979 669.109,464	7.635	129	534.541,979 669.109,464	130	534.544,72 669.113,289	4.706
130	534.544,72 669.113,289	131	534.551,089 669.124,658	13.03 1	131	534.551,089 669.124,658	132	534.553,754 669.127,701	4.045	132	534.553,754 669.127,701	133	534.558,018 669.134,741	8.231
133	534.558,018 669.134,741	134	534.560,45 669.139,748	5.566	134	534.560,45 669.139,748	135	534.563,287 669.144,48	5.517	135	534.563,287 669.144,48	136	534.565,292 669.147,557	3.673
136	534.565,292 669.147,557	137	534.569,367 669.155,292	8.743	137	534.569,367 669.155,292	138	534.572,668 669.162,313	7.758	138	534.572,668 669.162,313	139	534.571,964 669.162,966	0.96
139	534.571,964 669.162,966	140	534.578,002 669.174,602	13.10 9	140	534.578,002 669.174,602	141	534.578,925 669.175,537	1.314	141	534.578,925 669.175,537	142	534.580,787 669.178,574	3.562
142	534.580,787 669.178,574	143	534.583,776 669.184,121	6.301	143	534.583,776 669.184,121	144	534.586,948 669.191,066	7.635	144	534.586,948 669.191,066	145	534.592,85 669.202,297	12.68 7
145	534.592,85 669.202,297	146	534.599,206 669.214,128	13.43	146	534.599,206 669.214,128	147	534.609,19 669.231,997	20.46 9	147	534.609,19 669.231,997	148	534.615,617 669.244,498	14.05 6
148	534.615,617 669.244,498	149	534.627,345 669.266,935	25.31 7	149	534.627,345 669.266,935	150	534.629,689 669.271,497	5.129	150	534.629,689 669.271,497	151	534.640,413 669.291,733	22.90 2
151	534.640,413 669.291,733	152	534.662,386 669.333,729	47.39 7	152	534.662,386 669.333,729	153	534.683,102 669.374,22	45.48 3	153	534.683,102 669.374,22	154	534.705,558 669.415,575	47.05 9
154	534.705,558 669.415,575	155	534.716,011 669.435,274	22.30 1	155	534.716,011 669.435,274	156	534.725,101 669.452,403	19.39 2	156	534.725,101 669.452,403	157	534.729,297 669.459,669	8.391
157	534.729,297 669.459,669	158	534.730,747 669.462,175	2.895	158	534.730,747 669.462,175	159	534.733,294 669.466,778	5.261	159	534.733,294 669.466,778	160	534.737,829 669.475,371	9.716
160	534.737,829 669.475,371	161	534.739,382 669.477,852	2.927	161	534.739,382 669.477,852	1	534.745,798 669.489,094	12.94 4					

** Lungimile segmentelor sunt determinate în planul de proiecție Stereo 70 și sunt rotunjite la 1 milimetru.

*** Distanța dintre puncte este formată din segmente cumulate ce sunt mai mici decât valoarea 1 milimetru.

**DATE DESPRE IMOBILUL NR. 5008**

Oficiul de Cadastru și Publicitate Imobiliară SUCEAVA
Biroul de Cadastru și Publicitate Imobiliară Campulung Moldovenesc

A. Partea I. Descrierea imobilului

TEREN Necunoscut

Adresa: Loc. Pojorâta, Jud. Suceava

Nr. Crt	Nr cadastral Nr. topografic	Suprafața* (mp)	Observații / Referințe
A1	34487	193.460	Sector cadastral:0 Teren neimprejmuit; CF 34487, 34236, 30249, 30871, 33957, 33958, 34934, 33369, nr. top. 3295/4, 3293/7, 420/8, 363/1, 363/3, 360/1, parte din nr. top. 420/12, 7/2 - RAUL PUTNA

B. Partea II. Proprietari și acte

Inscrieri privitoare la dreptul de proprietate și alte drepturi reale		Referințe
5008 / 18/12/2022		
Act Normativ nr. Hotărâre nr. 1.705 - Anexa nr. 12, poziția nr. 63739, din 29/11/2006 emis de Guvernul României;		
B1	Intabulare, drept de PROPRIETATE, dobandit prin Lege, cota actuala 1/1 1) STATUL ROMÂN - DOMENIUL PUBLIC, CIF:9999999999999, LIPSĂ CUI/CIF	A1
Act Normativ nr. Hotărâre nr. 1705 - Anexa nr. 12, poziția nr. 63739, din 29/11/2006 emis de Guvernul României;		
B2	Intabulare, drept de ADMINISTRARE, dobandit prin Lege, cota actuala 1/1 1) ADMINISRAȚIA NAȚIONALĂ APELE ROMÂNE , CIF:24326056, PRIN ADMINISTRAȚIA BAZINALĂ DE APĂ SIRET, CUI 33839263, JUD. BACĂU, MUN. BACĂU, STR. CUZA VODĂ, NR.1	A1

C. Partea III. SARCINI .

Inscrieri privind dezmembramintele dreptului de proprietate, drepturi reale de garanție și sarcini	Referințe
NU SUNT	

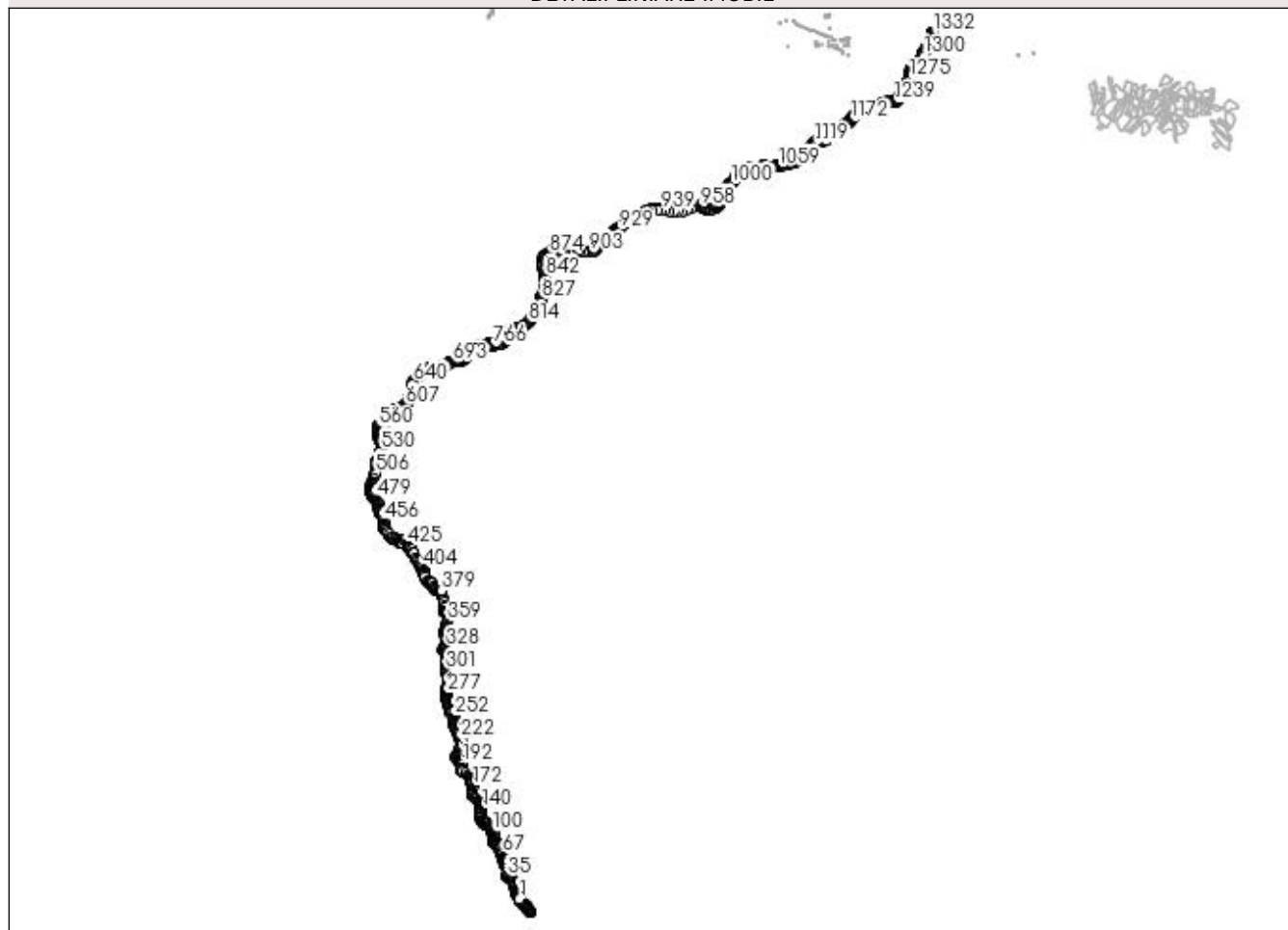
Anexa Nr. 1 La Partea I

Teren

Nr cadastral	Suprafața (mp)*	Observații / Referințe
34487	193.460	CF 34487, 34236, 30249, 30871, 33957, 33958, 34934, 33369, nr. top. 3295/4, 3293/7, 420/8, 363/1, 363/3, 360/1, parte din nr. top. 420/12, 7/2 - RAUL PUTNA

* Suprafața este determinată în planul de proiecție Stereo 70.

DETALII LINIARE IMOBIL



Date referitoare la teren

Crt	Categorie folosință	Intravilan	Suprafața (mp)	Tarla	Parcelă	Nr. topo	Observații / Referințe
1	ape curgătoare	DA	37.311	-	-	-	
2	ape curgătoare	DA	384	-	-	-	
3	ape curgătoare	NU	58.858	-	-	-	
4	ape curgătoare	DA	37.223	-	-	-	
5	ape curgătoare	NU	1.760	-	-	-	
6	ape curgătoare	DA	1.160	-	-	-	
7	ape curgătoare	NU	56.764	-	-	-	

Lungime Segmente

1) Valorile lungimilor segmentelor sunt obținute din proiecție în plan.

Punct început	X / Y	Punct sfârșit	X / Y	Lungime segment
1	530.155,754 659.675,444	2	530.152,897 659.684,123	9.137
4	530.149,496 659.698,058	5	530.147,922 659.704,231	6.371
7	530.139,879 659.719,154	8	530.134,481 659.724,339	7.485
10	530.127,708 659.734,288	11	530.126,121 659.740,638	6.545
13	530.127,179 659.754,29	14	530.128,978 659.757,783	3.929
16	530.138,338 659.774,126	17	530.138,724 659.778,405	4.296
19	530.133,044 659.789,878	20	530.130,489 659.793,021	4.05
22	530.104,335 659.812,55	23	530.093,257 659.820,303	13.52 2
25	530.092,15 659.844,587	26	530.093,66 659.859,392	14.88 2
28	530.086,763 659.887,208	29	530.077,636 659.896,478	13.00 9
31	530.054,588 659.907,891	32	530.039,366 659.915,621	17.07 2
34	530.032,622 659.929,898	35	530.018,678 659.936,684	15.50 8
37	530.018,541 659.968,921	38	530.020,763 659.984,637	15.87 2
40	530.030,244 660.015,964	41	530.033,334 660.047,843	32.02 8
43	530.031,95 660.060,438	44	530.029,491 660.062,972	3.531
46	530.023,885 660.067,187	47	530.019,52 660.066,658	4.397
49	530.011,847 660.061,631	50	530.006,051 660.060,295	5.948
52	529.999,279 660.069,569	53	529.999,147 660.076,977	7.409
55	530.001,396 660.089,015	56	530.000,073 660.093,116	4.309
58	529.989,982 660.107,02	59	529.978,112 660.119,178	16.99 2
61	529.972,821 660.127,512	62	529.968,954 660.132,287	6.144
64	529.978,835 660.144,72	65	529.978,913 660.156,922	12.20 2
67	529.967,31 660.196,521	68	529.963,166 660.204,005	8.555
70	529.942,526 660.247,237	71	529.934,985 660.252,396	9.137
73	529.911,909 660.273,26	74	529.907,376 660.281,254	9.19
76	529.900,391 660.306,971	77	529.899,591 660.318,43	11.48 7
79	529.889,459 660.332,021	80	529.882,792 660.334,419	7.085
82	529.866,759 660.335,221	83	529.860,405 660.340,17	8.054
85	529.859,447 660.348,837	86	529.860,637 660.353,202	4.524
88	529.879,158 660.379,925	89	529.882,201 660.387,995	8.625
91	529.881,01 660.408,897	92	529.880,878 660.417,629	8.733
94	529.880,481 660.431,255	95	529.877,017 660.439,809	9.229

Punct început	X / Y	Punct sfârșit	X / Y	Lungime segment
2	530.152,897 659.684,123	3	530.151,176 659.691,333	7.413
5	530.147,922 659.704,231	6	530.144,218 659.712,486	9.048
8	530.134,481 659.724,339	9	530.132,153 659.727,303	3.769
11	530.126,121 659.740,638	12	530.126,015 659.750,586	9.949
14	530.128,978 659.757,783	15	530.137,445 659.769,425	14.39 5
17	530.138,724 659.778,405	18	530.135,966 659.784,679	6.853
20	530.130,489 659.793,021	21	530.112,902 659.806,876	22.38 9
23	530.093,257 659.820,303	24	530.087,121 659.832,078	13.27 8
26	530.093,66 659.859,392	27	530.093,301 659.876,559	17.17 1
29	530.077,636 659.896,478	30	530.069,948 659.901,575	9.224
32	530.039,366 659.915,621	33	530.033,423 659.921,943	8.677
35	530.018,678 659.936,684	36	530.016,795 659.951,458	14.89 4
38	530.020,763 659.984,637	39	530.021,736 660.003,146	18.53 5
41	530.033,334 660.047,843	42	530.033,487 660.056,368	8.526
44	530.029,491 660.062,972	45	530.027,108 660.065,66	3.592
47	530.019,52 660.066,658	48	530.015,816 660.064,674	4.202
50	530.006,051 660.060,295	51	530.000,47 660.065,335	7.52
53	529.999,147 660.076,977	54	530.000,47 660.081,475	4.689
56	530.000,073 660.093,116	57	529.993,198 660.098,967	9.028
59	529.978,112 660.119,178	60	529.975,202 660.123,014	4.815
62	529.968,954 660.132,287	63	529.968,41 660.140,913	8.643
65	529.978,913 660.156,922	66	529.973,242 660.170,218	14.45 5
68	529.963,166 660.204,005	69	529.957,733 660.228,885	25.46 6
71	529.934,985 660.252,396	72	529.923,165 660.261,478	14.90 6
74	529.907,376 660.281,254	75	529.902,576 660.294,579	14.16 3
77	529.899,591 660.318,43	78	529.895,282 660.326,091	8.79
80	529.882,792 660.334,419	81	529.875,86 660.335,752	7.059
83	529.860,405 660.340,17	84	529.859,218 660.345,946	5.897
86	529.860,637 660.353,202	87	529.876,231 660.371,427	23.98 6
89	529.882,201 660.387,995	90	529.883,259 660.394,213	6.307
92	529.880,878 660.417,629	93	529.881,804 660.421,994	4.462
95	529.877,017 660.439,809	96	529.874,792 660.444,484	5.177

Punct început	X / Y	Punct sfârșit	X / Y	Lungime segment
3	530.151,176 659.691,333	4	530.149,496 659.698,058	6.932
6	530.144,218 659.712,486	7	530.139,879 659.719,154	7.955
9	530.132,153 659.727,303	10	530.127,708 659.734,288	8.279
12	530.126,015 659.750,586	13	530.127,179 659.754,29	3.883
15	530.137,445 659.769,425	16	530.138,338 659.774,126	4.785
18	530.135,966 659.784,679	19	530.133,044 659.789,878	5.964
21	530.112,902 659.806,876	22	530.104,335 659.812,55	10.27 6
24	530.087,121 659.832,078	25	530.092,15 659.844,587	13.48 2
27	530.093,301 659.876,559	28	530.086,763 659.887,208	12.49 6
30	530.069,948 659.901,575	31	530.054,588 659.907,891	16.60 8
33	530.033,423 659.921,943	34	530.032,622 659.929,898	7.995
36	530.016,795 659.951,458	37	530.018,541 659.968,921	17.55
39	530.021,736 660.003,146	40	530.030,244 660.015,964	15.38 5
42	530.033,487 660.056,368	43	530.031,95 660.060,438	4.351
45	530.027,108 660.065,66	46	530.023,885 660.067,187	3.566
48	530.015,816 660.064,674	49	530.011,847 660.061,631	5.001
51	530.000,47 660.065,335	52	529.999,279 660.069,569	4.398
54	530.000,47 660.081,475	55	530.001,396 660.089,015	7.597
57	529.993,198 660.098,967	58	529.989,982 660.107,02	8.671
60	529.975,202 660.123,014	61	529.972,821 660.127,512	5.089
63	529.968,41 660.140,913	64	529.978,835 660.144,72	11.09 8
66	529.973,242 660.170,218	67	529.967,31 660.196,521	26.96 4
69	529.957,733 660.228,885	70	529.942,526 660.247,237	23.83 4
72	529.923,165 660.261,478	73	529.911,909 660.273,26	16.29 5
75	529.902,576 660.294,579	76	529.900,391 660.306,971	12.58 3
78	529.895,282 660.326,091	79	529.889,459 660.332,021	8.311
81	529.875,86 660.335,752	82	529.866,759 660.335,221	9.116
84	529.859,218 660.345,946	85	529.859,447 660.348,837	2.9
87	529.876,231 660.371,427	88	529.879,158 660.379,925	8.988
90	529.883,259 660.394,213	91	529.881,01 660.408,897	14.85 5
93	529.881,804 660.421,994	94	529.880,481 660.431,255	9.355
96	529.874,792 660.444,484	97	529.869,113 660.447,803	6.578

Punct început	X / Y	Punct sfârșit	X / Y	Lungime segment	Punct început	X / Y	Punct sfârșit	X / Y	Lungime segment	Punct început	X / Y	Punct sfârșit	X / Y	Lungime segment
97	529.869,113 660.447,803	98	529.859,05 660.453,347	11.489	98	529.859,05 660.453,347	99	529.848,616 660.453,794	10.444	99	529.848,616 660.453,794	100	529.848,155 660.458,129	4.359
100	529.848,155 660.458,129	101	529.843,831 660.465,401	8.46	101	529.843,831 660.465,401	102	529.839,02 660.471,63	7.871	102	529.839,02 660.471,63	103	529.833,302 660.477,568	8.244
103	529.833,302 660.477,568	104	529.837,953 660.497,479	20.447	104	529.837,953 660.497,479	105	529.838,119 660.500,048	2.574	105	529.838,119 660.500,048	106	529.840,264 660.504,544	4.981
106	529.840,264 660.504,544	107	529.840,661 660.509,704	5.175	107	529.840,661 660.509,704	108	529.834,708 660.518,567	10.677	108	529.834,708 660.518,567	109	529.824,679 660.523,936	11.376
109	529.824,679 660.523,936	110	529.818,833 660.535,368	12.84	110	529.818,833 660.535,368	111	529.804,942 660.555,212	24.223	111	529.804,942 660.555,212	112	529.799,396 660.556,983	5.822
112	529.799,396 660.556,983	113	529.794,102 660.561,091	6.701	113	529.794,102 660.561,091	114	529.790,145 660.562,786	4.305	114	529.790,145 660.562,786	115	529.786,818 660.564,076	3.568
115	529.786,818 660.564,076	116	529.780,601 660.563,282	6.267	116	529.780,601 660.563,282	117	529.775,309 660.558,652	7.032	117	529.775,309 660.558,652	118	529.772,663 660.554,154	5.219
118	529.772,663 660.554,154	119	529.769,422 660.552,236	3.766	119	529.769,422 660.552,236	120	529.767,504 660.552,037	1.928	120	529.767,504 660.552,037	121	529.764,196 660.552,963	3.435
121	529.764,196 660.552,963	122	529.760,36 660.555,741	4.736	122	529.760,36 660.555,741	123	529.758,376 660.561,562	6.15	123	529.758,376 660.561,562	124	529.757,449 660.566,192	4.722
124	529.757,449 660.566,192	125	529.755,73 660.568,309	2.727	125	529.755,73 660.568,309	126	529.748,454 660.575,982	10.574	126	529.748,454 660.575,982	127	529.736,915 660.584,276	14.211
127	529.736,915 660.584,276	128	529.726,459 660.595,112	15.058	128	529.726,459 660.595,112	129	529.714,984 660.613,288	21.495	129	529.714,984 660.613,288	130	529.709,676 660.624,341	12.261
130	529.709,676 660.624,341	131	529.708,105 660.628,237	4.201	131	529.708,105 660.628,237	132	529.705,194 660.639,085	11.232	132	529.705,194 660.639,085	133	529.702,548 660.655,754	16.878
133	529.702,548 660.655,754	134	529.701,093 660.670,438	14.756	134	529.701,093 660.670,438	135	529.703,342 660.681,683	11.468	135	529.703,342 660.681,683	136	529.711,015 660.694,516	14.952
136	529.711,015 660.694,516	137	529.717,63 660.698,484	7.714	137	529.717,63 660.698,484	138	529.723,054 660.702,453	6.721	138	529.723,054 660.702,453	139	529.725,699 660.709,2	7.247
139	529.725,699 660.709,2	140	529.726,625 660.723,488	14.318	140	529.726,625 660.723,488	141	529.723,847 660.731,69	8.66	141	529.723,847 660.731,69	142	529.718,953 660.743,331	12.628
142	529.718,953 660.743,331	143	529.717,63 660.751,137	7.917	143	529.717,63 660.751,137	144	529.714,455 660.759,603	9.042	144	529.714,455 660.759,603	145	529.709,428 660.767,012	8.953
145	529.709,428 660.767,012	146	529.704,797 660.770,848	6.013	146	529.704,797 660.770,848	147	529.697,918 660.778,256	10.109	147	529.697,918 660.778,256	148	529.696,992 660.782,225	4.076
148	529.696,992 660.782,225	149	529.696,727 660.786,855	4.638	149	529.696,727 660.786,855	150	529.698,05 660.791,221	4.562	150	529.698,05 660.791,221	151	529.702,019 660.800,614	10.197
151	529.702,019 660.800,614	152	529.702,495 660.805,006	4.418	152	529.702,495 660.805,006	153	529.701,649 660.808,34	3.44	153	529.701,649 660.808,34	154	529.689,795 660.824,426	19.982
154	529.689,795 660.824,426	155	529.665,23 660.840,315	29.256	155	529.665,23 660.840,315	156	529.659,871 660.843,023	6.004	156	529.659,871 660.843,023	157	529.642,805 660.852,26	19.405
157	529.642,805 660.852,26	158	529.635,82 660.858,822	9.584	158	529.635,82 660.858,822	159	529.621,956 660.875,967	22.049	159	529.621,956 660.875,967	160	529.618,993 660.879,671	4.743
160	529.618,993 660.879,671	161	529.616,347 660.885,281	6.203	161	529.616,347 660.885,281	162	529.615,5 660.895,97	10.723	162	529.615,5 660.895,97	163	529.616,77 660.902,32	6.476
163	529.616,77 660.902,32	164	529.619,734 660.911,739	9.874	164	529.619,734 660.911,739	165	529.632,857 660.930,26	22.699	165	529.632,857 660.930,26	166	529.634,72 660.934,866	4.969
166	529.634,72 660.934,866	167	529.635,249 660.938,782	3.952	167	529.635,249 660.938,782	168	529.633,661 660.945,979	7.37	168	529.633,661 660.945,979	169	529.630,38 660.949,895	5.109
169	529.630,38 660.949,895	170	529.625,935 660.957,091	8.458	170	529.625,935 660.957,091	171	529.622,716 660.977,209	20.374	171	529.622,716 660.977,209	172	529.617,953 660.993,084	16.574
172	529.617,953 660.993,084	173	529.608,905 661.011,023	20.092	173	529.608,905 661.011,023	174	529.601,761 661.020,336	11.737	174	529.601,761 661.020,336	175	529.596,866 661.029,994	10.828
175	529.596,866 661.029,994	176	529.594,882 661.041,106	11.288	176	529.594,882 661.041,106	177	529.595,146 661.046,927	5.827	177	529.595,146 661.046,927	178	529.599,644 661.058,833	12.727
178	529.599,644 661.058,833	179	529.601,099 661.069,549	10.814	179	529.601,099 661.069,549	180	529.595,676 661.085,292	16.651	180	529.595,676 661.085,292	181	529.589,325 661.097,992	14.199
181	529.589,325 661.097,992	182	529.579,668 661.109,369	14.923	182	529.579,668 661.109,369	183	529.566,704 661.119,688	16.569	183	529.566,704 661.119,688	184	529.537,599 661.141,119	36.144
184	529.537,599 661.141,119	185	529.502,277 661.158,978	39.58	185	529.502,277 661.158,978	186	529.490,503 661.165,857	13.636	186	529.490,503 661.165,857	187	529.484,954 661.173,198	9.202
187	529.484,954 661.173,198	188	529.483,624 661.178,822	5.779	188	529.483,624 661.178,822	189	529.481,781 661.194,079	15.368	189	529.481,781 661.194,079	190	529.494,869 661.230,548	38.746
190	529.494,869 661.230,548	191	529.498,176 661.243,91	13.765	191	529.498,176 661.243,91	192	529.497,25 661.256,477	12.601	192	529.497,25 661.256,477	193	529.493,149 661.265,341	9.767
193	529.493,149 661.265,341	194	529.488,784 661.269,839	6.268	194	529.488,784 661.269,839	195	529.483,227 661.273,014	6.4	195	529.483,227 661.273,014	196	529.478,2 661.273,675	5.07

Punct început	X / Y	Punct sfârșit	X / Y	Lungime segment	Punct început	X / Y	Punct sfârșit	X / Y	Lungime segment	Punct început	X / Y	Punct sfârșit	X / Y	Lungime segment
196	529.478,2 661.273,675	197	529.473,57 661.273,146	4.66	197	529.473,57 661.273,146	198	529.466,823 661.274,469	6.875	198	529.466,823 661.274,469	199	529.460,87 661.277,644	6.747
199	529.460,87 661.277,644	200	529.456,108 661.285,449	9.143	200	529.456,108 661.285,449	201	529.451,61 661.296,826	12.23 4	201	529.451,61 661.296,826	202	529.448,567 661.310,717	14.22
202	529.448,567 661.310,717	203	529.450,684 661.315,744	5.455	203	529.450,684 661.315,744	204	529.464,442 661.337,44	25.69	204	529.464,442 661.337,44	205	529.469,998 661.343,658	8.339
205	529.469,998 661.343,658	206	529.480,052 661.350,934	12.41 1	206	529.480,052 661.350,934	207	529.484,947 661.362,311	12.38 5	207	529.484,947 661.362,311	208	529.484,815 661.371,836	9.526
208	529.484,815 661.371,836	209	529.475,025 661.385,065	16.45 8	209	529.475,025 661.385,065	210	529.471,85 661.393,796	9.29	210	529.471,85 661.393,796	211	529.473,57 661.400,279	6.707
211	529.473,57 661.400,279	212	529.476,613 661.403,983	4.794	212	529.476,613 661.403,983	213	529.481,111 661.407,29	5.583	213	529.481,111 661.407,29	214	529.486,535 661.410,333	6.219
214	529.486,535 661.410,333	215	529.489,18 661.416,551	6.757	215	529.489,18 661.416,551	216	529.496,06 661.437,85	22.38 3	216	529.496,06 661.437,85	217	529.502,522 661.465,904	28.78 9
217	529.502,522 661.465,904	218	529.503,228 661.477,394	11.51 2	218	529.503,228 661.477,394	219	529.502,591 661.485,763	8.393	219	529.502,591 661.485,763	220	529.497,647 661.498,836	13.97 7
220	529.497,647 661.498,836	221	529.492,488 661.506,641	9.356	221	529.492,488 661.506,641	222	529.474,232 661.525,295	26.10 1	222	529.474,232 661.525,295	223	529.469,601 661.533,1	9.075
223	529.469,601 661.533,1	224	529.465,368 661.543,683	11.39 8	224	529.465,368 661.543,683	225	529.457,034 661.557,442	16.08 6	225	529.457,034 661.557,442	226	529.452,668 661.573,184	16.33 6
226	529.452,668 661.573,184	227	529.451,742 661.583,635	10.49 2	227	529.451,742 661.583,635	228	529.453,859 661.603,215	19.69 4	228	529.453,859 661.603,215	229	529.457,298 661.608,639	6.422
229	529.457,298 661.608,639	230	529.456,769 661.618,296	9.671	230	529.456,769 661.618,296	231	529.454,785 661.624,778	6.779	231	529.454,785 661.624,778	232	529.452,139 661.627,953	4.133
232	529.452,139 661.627,953	233	529.434,809 661.641,447	21.96 4	233	529.434,809 661.641,447	234	529.430,046 661.646,077	6.643	234	529.430,046 661.646,077	235	529.429,517 661.652,295	6.24
235	529.429,517 661.652,295	236	529.431,104 661.673,329	21.09 4	236	529.431,104 661.673,329	237	529.428,822 661.689,707	16.53 6	237	529.428,822 661.689,707	238	529.426,917 661.695,025	5.649
238	529.426,917 661.695,025	239	529.423,98 661.699,629	5.461	239	529.423,98 661.699,629	240	529.419,694 661.702,883	5.381	240	529.419,694 661.702,883	241	529.410,566 661.706,138	9.691
241	529.410,566 661.706,138	242	529.406,915 661.708,201	4.194	242	529.406,915 661.708,201	243	529.405,089 661.710,027	2.582	243	529.405,089 661.710,027	244	529.404,216 661.712,329	2.462
244	529.404,216 661.712,329	245	529.404,613 661.715,901	3.594	245	529.404,613 661.715,901	246	529.406,755 661.723,661	8.05	246	529.406,755 661.723,661	247	529.407,947 661.726,22	2.823
247	529.407,947 661.726,22	248	529.410,645 661.737,094	11.20 4	248	529.410,645 661.737,094	249	529.413,027 661.750,667	13.78	249	529.413,027 661.750,667	250	529.412,154 661.760,907	10.27 7
250	529.412,154 661.760,907	251	529.410,407 661.772,575	11.79 8	251	529.410,407 661.772,575	252	529.405,541 661.796,743	24.65 3	252	529.405,541 661.796,743	253	529.394,538 661.810,762	17.82 1
253	529.394,538 661.810,762	254	529.376,99 661.823,216	21.51 8	254	529.376,99 661.823,216	255	529.369,847 661.836,948	15.47 9	255	529.369,847 661.836,948	256	529.364,449 661.848,815	13.03 7
256	529.364,449 661.848,815	257	529.362,974 661.854,569	5.94	257	529.362,974 661.854,569	258	529.360,725 661.868,724	14.33 3	258	529.360,725 661.868,724	259	529.358,376 661.880,048	11.56 5
259	529.358,376 661.880,048	260	529.357,235 661.895,291	15.28 6	260	529.357,235 661.895,291	261	529.352,523 661.905,084	10.86 8	261	529.352,523 661.905,084	262	529.344,606 661.914,859	12.57 9
262	529.344,606 661.914,859	263	529.342,224 661.924,181	9.622	263	529.342,224 661.924,181	264	529.340,505 661.926,191	2.645	264	529.340,505 661.926,191	265	529.337,326 661.933,897	8.336
265	529.337,326 661.933,897	266	529.335,193 661.942,014	8.393	266	529.335,193 661.942,014	267	529.333,777 661.954,749	12.81 3	267	529.333,777 661.954,749	268	529.329,217 661.970,102	16.01 6
268	529.329,217 661.970,102	269	529.325,185 661.978,438	9.26	269	529.325,185 661.978,438	270	529.320,244 661.988,052	10.80 9	270	529.320,244 661.988,052	271	529.318,392 661.994,931	7.124
271	529.318,392 661.994,931	272	529.317,132 662.002,98	8.147	272	529.317,132 662.002,98	273	529.318,45 662.011,021	8.148	273	529.318,45 662.011,021	274	529.324,08 662.020,728	11.22 2
274	529.324,08 662.020,728	275	529.325,306 662.033,598	12.92 8	275	529.325,306 662.033,598	276	529.325,375 662.047,736	14.13 8	276	529.325,375 662.047,736	277	529.323,437 662.061,108	13.51 2
277	529.323,437 662.061,108	278	529.323,068 662.071,951	10.84 9	278	529.323,068 662.071,951	279	529.321,798 662.077,772	5.958	279	529.321,798 662.077,772	280	529.317,671 662.088,779	11.75 5
280	529.317,671 662.088,779	281	529.316,214 662.098,703	10.03	281	529.316,214 662.098,703	282	529.317,565 662.101,373	2.992	282	529.317,565 662.101,373	283	529.322,221 662.104,866	5.821
283	529.322,221 662.104,866	284	529.333,076 662.105,659	10.88 4	284	529.333,076 662.105,659	285	529.335,986 662.106,718	3.097	285	529.335,986 662.106,718	286	529.337,25 662.109,364	2.932
286	529.337,25 662.109,364	287	529.337,779 662.113,65	4.319	287	529.337,779 662.113,65	288	529.338,205 662.123,138	9.498	288	529.338,205 662.123,138	289	529.337,915 662.131,522	8.389
289	529.337,915 662.131,522	290	529.335,906 662.143,67	12.31 3	290	529.335,906 662.143,67	291	529.333,365 662.171,1	27.54 7	291	529.333,365 662.171,1	292	529.331,475 662.210,382	39.32 7
292	529.331,475 662.210,382	293	529.330,697 662.240,744	30.37 2	293	529.330,697 662.240,744	294	529.329,039 662.256,601	15.94 3	294	529.329,039 662.256,601	295	529.328,254 662.263,298	6.743

Punct început	X / Y	Punct sfârșit	X / Y	Lungime segment	Punct început	X / Y	Punct sfârșit	X / Y	Lungime segment	Punct început	X / Y	Punct sfârșit	X / Y	Lungime segment
295	529.328,254 662.263,298	296	529.321,586 662.278,327	16.44 2	296	529.321,586 662.278,327	297	529.313,226 662.293,038	16.92	297	529.313,226 662.293,038	298	529.307,722 662.304,256	12.49 6
298	529.307,722 662.304,256	299	529.306,346 662.311,029	6.911	299	529.306,346 662.311,029	300	529.306,135 662.316,956	5.931	300	529.306,135 662.316,956	301	529.307,616 662.323,412	6.624
301	529.307,616 662.323,412	302	529.314,707 662.331,032	10.40 9	302	529.314,707 662.331,032	303	529.319,47 662.338,546	8.896	303	529.319,47 662.338,546	304	529.324,537 662.358,264	20.35 9
304	529.324,537 662.358,264	305	529.324,338 662.370,508	12.24 6	305	529.324,338 662.370,508	306	529.322,433 662.382,573	12.21 4	306	529.322,433 662.382,573	307	529.318,623 662.396,225	14.17 4
307	529.318,623 662.396,225	308	529.318,2 662.405,856	9.64	308	529.318,2 662.405,856	309	529.321,163 662.416,757	11.29 7	309	529.321,163 662.416,757	310	529.327,236 662.434,307	18.57 1
310	529.327,236 662.434,307	311	529.329,312 662.438,876	5.019	311	529.329,312 662.438,876	312	529.331,958 662.450,095	11.52 7	312	529.331,958 662.450,095	313	529.333,016 662.465,017	14.95 9
313	529.333,016 662.465,017	314	529.332,658 662.476,935	11.92 3	314	529.332,658 662.476,935	315	529.328,677 662.491,476	15.07 6	315	529.328,677 662.491,476	316	529.327,407 662.504,916	13.5
316	529.327,407 662.504,916	317	529.328,466 662.515,076	10.21 5	317	529.328,466 662.515,076	318	529.328,659 662.527,382	12.30 8	318	529.328,659 662.527,382	319	529.326,27 662.534,874	7.864
319	529.326,27 662.534,874	320	529.323,386 662.540,159	6.021	320	529.323,386 662.540,159	321	529.316,189 662.546,826	9.81	321	529.316,189 662.546,826	322	529.298,938 662.557,092	20.07 5
322	529.298,938 662.557,092	323	529.293,435 662.562,172	7.489	323	529.293,435 662.562,172	324	529.291,212 662.566,723	5.065	324	529.291,212 662.566,723	325	529.291,212 662.570,427	3.704
325	529.291,212 662.570,427	326	529.293,011 662.573,92	3.929	326	529.293,011 662.573,92	327	529.304,759 662.580,27	13.35 4	327	529.304,759 662.580,27	328	529.311,109 662.584,927	7.875
328	529.311,109 662.584,927	329	529.316,189 662.591,277	8.132	329	529.316,189 662.591,277	330	529.329,994 662.605,802	20.03 9	330	529.329,994 662.605,802	331	529.331,111 662.608,316	2.751
331	529.331,111 662.608,316	332	529.330,688 662.615,195	6.892	332	529.330,688 662.615,195	333	529.329,418 662.618,37	3.42	333	529.329,418 662.618,37	334	529.329,524 662.621,757	3.389
334	529.329,524 662.621,757	335	529.332,064 662.633,292	11.81 1	335	529.332,064 662.633,292	336	529.332,381 662.639,431	6.147	336	529.332,381 662.639,431	337	529.329,101 662.648,215	9.376
337	529.329,101 662.648,215	338	529.328,36 662.652,978	4.82	338	529.328,36 662.652,978	339	529.329,101 662.657,211	4.297	339	529.329,101 662.657,211	340	529.331,111 662.662,397	5.562
340	529.331,111 662.662,397	341	529.333,334 662.666,524	4.688	341	529.333,334 662.666,524	342	529.334,816 662.674,673	8.283	342	529.334,816 662.674,673	343	529.333,863 662.695,205	20.55 4
343	529.333,863 662.695,205	344	529.331,746 662.699,438	4.733	344	529.331,746 662.699,438	345	529.327,301 662.703,037	5.719	345	529.327,301 662.703,037	346	529.322,962 662.705,894	5.195
346	529.322,962 662.705,894	347	529.310,262 662.711,609	13.92 7	347	529.310,262 662.711,609	348	529.305,817 662.716,054	6.286	348	529.305,817 662.716,054	349	529.302,007 662.721,24	6.435
349	529.302,007 662.721,24	350	529.300,631 662.728,966	7.848	350	529.300,631 662.728,966	351	529.300,949 662.747,381	18.41 8	351	529.300,949 662.747,381	352	529.299,664 662.765,392	18.05 7
352	529.299,664 662.765,392	353	529.303,277 662.784,793	19.73 5	353	529.303,277 662.784,793	354	529.307,934 662.798,552	14.52 6	354	529.307,934 662.798,552	355	529.307,087 662.806,595	8.087
355	529.307,087 662.806,595	356	529.306,876 662.816,543	9.95	356	529.306,876 662.816,543	357	529.307,299 662.823,74	7.209	357	529.307,299 662.823,74	358	529.312,379 662.841,52	18.49 1
358	529.312,379 662.841,52	359	529.331,852 662.886,182	48.72 3	359	529.331,852 662.886,182	360	529.344,764 662.920,683	36.83 8	360	529.344,764 662.920,683	361	529.350,056 662.940,58	20.58 9
361	529.350,056 662.940,58	362	529.350,056 662.953,28	12.7	362	529.350,056 662.953,28	363	529.348,786 662.961,959	8.771	363	529.348,786 662.961,959	364	529.344,552 662.968,309	7.632
364	529.344,552 662.968,309	365	529.340,742 662.971,695	5.097	365	529.340,742 662.971,695	366	529.335,239 662.973,6	5.823	366	529.335,239 662.973,6	367	529.333,757 662.976,352	3.126
367	529.333,757 662.976,352	368	529.332,699 662.984,395	8.112	368	529.332,699 662.984,395	369	529.327,831 662.994,344	11.07 6	369	529.327,831 662.994,344	370	529.321,269 663.000,482	8.985
370	529.321,269 663.000,482	371	529.314,284 663.002,175	7.187	371	529.314,284 663.002,175	372	529.303,912 663.003,657	10.47 7	372	529.303,912 663.003,657	373	529.298,197 663.005,985	6.171
373	529.298,197 663.005,985	374	529.297,351 663.014,029	8.088	374	529.297,351 663.014,029	375	529.292,94 663.038,397	24.76 4	375	529.292,94 663.038,397	376	529.297,953 663.065,631	27.69 2
376	529.297,953 663.065,631	377	529.290,366 663.113,512	48.47 8	377	529.290,366 663.113,512	378	529.285,074 663.138,489	25.53 1	378	529.285,074 663.138,489	379	529.259,578 663.240,261	104.9 17
379	529.259,578 663.240,261	380	529.250,852 663.251,37	14.12 6	380	529.250,852 663.251,37	381	529.242,958 663.258,267	10.48 3	381	529.242,958 663.258,267	382	529.227,975 663.264,567	16.25 4
382	529.227,975 663.264,567	383	529.216,479 663.265,542	11.53 7	383	529.216,479 663.265,542	384	529.196,224 663.261,247	20.70 5	384	529.196,224 663.261,247	385	529.190,271 663.262,835	6.161
385	529.190,271 663.262,835	386	529.185,376 663.265,348	5.502	386	529.185,376 663.265,348	387	529.178,894 663.273,418	10.35 1	387	529.178,894 663.273,418	388	529.166,723 663.292,732	22.82 9
388	529.166,723 663.292,732	389	529.150,028 663.323,583	35.07 9	389	529.150,028 663.323,583	390	529.145,371 663.329,298	7.372	390	529.145,371 663.329,298	391	529.136,058 663.337,024	12.10 1
391	529.136,058 663.337,024	392	529.131,613 663.340,093	5.402	392	529.131,613 663.340,093	393	529.122,829 663.344,961	10.04 3	393	529.122,829 663.344,961	394	529.112,034 663.352,581	13.21 3

Punct început	X / Y	Punct sfârșit	X / Y	Lungime segment	Punct început	X / Y	Punct sfârșit	X / Y	Lungime segment	Punct început	X / Y	Punct sfârșit	X / Y	Lungime segment
394	529.112,034 663.352,581	395	529.104,731 663.359,672	10.179	395	529.104,731 663.359,672	396	529.069,594 663.407,932	59.696	396	529.069,594 663.407,932	397	529.060,493 663.426,771	20.922
397	529.060,493 663.426,771	398	529.058,376 663.434,391	7.909	398	529.058,376 663.434,391	399	529.057,847 663.441,693	7.321	399	529.057,847 663.441,693	400	529.058,588 663.452,171	10.504
400	529.058,588 663.452,171	401	529.058,376 663.463,072	10.903	401	529.058,376 663.463,072	402	529.056,365 663.474,713	11.813	402	529.056,365 663.474,713	403	529.053,508 663.483,497	9.237
403	529.053,508 663.483,497	404	529.036,257 663.505,722	28.134	404	529.036,257 663.505,722	405	529.025,673 663.521,915	19.345	405	529.025,673 663.521,915	406	529.014,984 663.536,414	18.013
406	529.014,984 663.536,414	407	529.007,999 663.545,516	11.473	407	529.007,999 663.545,516	408	528.999,956 663.554,723	12.225	408	528.999,956 663.554,723	409	528.984,716 663.579,488	29.079
409	528.984,716 663.579,488	410	528.968,417 663.603,513	29.032	410	528.968,417 663.603,513	411	528.959,104 663.627,325	25.568	411	528.959,104 663.627,325	412	528.941,324 663.675,48	51.333
412	528.941,324 663.675,48	413	528.930,0 663.692,625	20.547	413	528.930,0 663.692,625	414	528.910,77 663.717,208	31.211	414	528.910,77 663.717,208	415	528.909,892 663.719,903	2.834
415	528.909,892 663.719,903	416	528.896,795 663.737,763	22.147	416	528.896,795 663.737,763	417	528.892,508 663.741,731	5.842	417	528.892,508 663.741,731	418	528.889,627 663.743,019	3.156
418	528.889,627 663.743,019	419	528.885,232 663.743,319	4.405	419	528.885,232 663.743,319	420	528.881,634 663.745,012	3.976	420	528.881,634 663.745,012	421	528.877,295 663.748,399	5.504
421	528.877,295 663.748,399	422	528.874,411 663.751,574	4.289	422	528.874,411 663.751,574	423	528.872,347 663.755,463	4.403	423	528.872,347 663.755,463	424	528.869,966 663.763,004	7.908
424	528.869,966 663.763,004	425	528.866,076 663.770,783	8.697	425	528.866,076 663.770,783	426	528.865,203 663.774,116	3.445	426	528.865,203 663.774,116	427	528.865,6 663.780,625	6.521
427	528.865,6 663.780,625	428	528.864,171 663.792,293	11.755	428	528.864,171 663.792,293	429	528.861,903 663.801,667	9.644	429	528.861,903 663.801,667	430	528.872,169 663.810,268	13.393
430	528.872,169 663.810,268	431	528.836,928 663.846,793	50.754	431	528.836,928 663.846,793	432	528.818,761 663.833,636	22.431	432	528.818,761 663.833,636	433	528.823,373 663.827,298	7.838
433	528.823,373 663.827,298	434	528.796,464 663.802,85	36.357	434	528.796,464 663.802,85	435	528.792,575 663.797,611	6.525	435	528.792,575 663.797,611	436	528.790,432 663.795,706	2.867
436	528.790,432 663.795,706	437	528.788,844 663.795,706	1.588	437	528.788,844 663.795,706	438	528.787,733 663.797,77	2.344	438	528.787,733 663.797,77	439	528.785,273 663.815,312	17.714
439	528.785,273 663.815,312	440	528.783,409 663.819,539	4.62	440	528.783,409 663.819,539	441	528.776,12 663.827,861	11.063	441	528.776,12 663.827,861	442	528.755,318 663.833,007	21.429
442	528.755,318 663.833,007	443	528.740,651 663.845,878	19.514	443	528.740,651 663.845,878	444	528.714,431 663.850,25	26.582	444	528.714,431 663.850,25	445	528.688,537 663.860,683	27.917
445	528.688,537 663.860,683	446	528.674,955 663.868,719	15.781	446	528.674,955 663.868,719	447	528.654,31 663.895,204	33.581	447	528.654,31 663.895,204	448	528.635,598 663.919,064	30.322
448	528.635,598 663.919,064	449	528.618,55 663.937,995	25.476	449	528.618,55 663.937,995	450	528.605,053 663.955,436	22.054	450	528.605,053 663.955,436	451	528.600,018 663.965,085	10.884
451	528.600,018 663.965,085	452	528.597,382 663.973,576	8.891	452	528.597,382 663.973,576	453	528.596,197 663.983,045	9.543	453	528.596,197 663.983,045	454	528.597,314 664.000,03	17.022
454	528.597,314 664.000,03	455	528.596,142 664.018,788	18.795	455	528.596,142 664.018,788	456	528.593,068 664.048,673	30.043	456	528.593,068 664.048,673	457	528.590,903 664.071,563	22.992
457	528.590,903 664.071,563	458	528.589,854 664.087,35	15.822	458	528.589,854 664.087,35	459	528.588,714 664.101,943	14.637	459	528.588,714 664.101,943	460	528.585,218 664.118,268	16.695
460	528.585,218 664.118,268	461	528.578,805 664.121,617	7.235	461	528.578,805 664.121,617	462	528.571,11 664.128,309	10.198	462	528.571,11 664.128,309	463	528.559,849 664.139,081	15.584
463	528.559,849 664.139,081	464	528.552,154 664.148,193	11.927	464	528.552,154 664.148,193	465	528.544,332 664.156,909	11.711	465	528.544,332 664.156,909	466	528.540,187 664.167,884	11.732
466	528.540,187 664.167,884	467	528.537,953 664.179,876	12.198	467	528.537,953 664.179,876	468	528.533,903 664.192,947	13.684	468	528.533,903 664.192,947	469	528.534,664 664.208,911	15.982
469	528.534,664 664.208,911	470	528.531,084 664.229,458	20.857	470	528.531,084 664.229,458	471	528.529,254 664.242,52	13.19	471	528.529,254 664.242,52	472	528.528,46 664.247,676	5.217
472	528.528,46 664.247,676	473	528.525,399 664.251,506	4.903	473	528.525,399 664.251,506	474	528.524,006 664.261,257	9.85	474	528.524,006 664.261,257	475	528.524,064 664.268,805	7.548
475	528.524,064 664.268,805	476	528.524,655 664.277,354	8.569	476	528.524,655 664.277,354	477	528.522,75 664.283,287	6.231	477	528.522,75 664.283,287	478	528.514,425 664.297,713	16.656
478	528.514,425 664.297,713	479	528.506,844 664.308,016	12.792	479	528.506,844 664.308,016	480	528.495,136 664.326,053	21.504	480	528.495,136 664.326,053	481	528.491,249 664.325,817	3.894
481	528.491,249 664.325,817	482	528.484,989 664.327,512	6.485	482	528.484,989 664.327,512	483	528.470,664 664.331,996	15.01	483	528.470,664 664.331,996	484	528.461,692 664.337,33	10.438
484	528.461,692 664.337,33	485	528.455,193 664.344,285	9.519	485	528.455,193 664.344,285	486	528.454,098 664.348,423	4.28	486	528.454,098 664.348,423	487	528.450,423 664.363,108	15.138
487	528.450,423 664.363,108	488	528.448,525 664.371,84	8.936	488	528.448,525 664.371,84	489	528.447,466 664.376,125	4.414	489	528.447,466 664.376,125	490	528.446,627 664.380,421	4.377
490	528.446,627 664.380,421	491	528.447,144 664.383,499	3.121	491	528.447,144 664.383,499	492	528.446,725 664.389,796	6.311	492	528.446,725 664.389,796	493	528.445,22 664.397,376	7.728

Punct început	X / Y	Punct sfârșit	X / Y	Lungime segment	Punct început	X / Y	Punct sfârșit	X / Y	Lungime segment	Punct început	X / Y	Punct sfârșit	X / Y	Lungime segment
493	528.445,22 664.397,376	494	528.443,027 664.411,5	14.29 3	494	528.443,027 664.411,5	495	528.441,162 664.420,755	9.441	495	528.441,162 664.420,755	496	528.441,108 664.436,643	15.88 8
496	528.441,108 664.436,643	497	528.441,666 664.443,397	6.777	497	528.441,666 664.443,397	498	528.445,268 664.461,035	18.00 2	498	528.445,268 664.461,035	499	528.447,634 664.469,6	8.886
499	528.447,634 664.469,6	500	528.450,387 664.476,341	7.281	500	528.450,387 664.476,341	501	528.455,194 664.484,826	9.752	501	528.455,194 664.484,826	502	528.460,435 664.490,858	7.991
502	528.460,435 664.490,858	503	528.465,591 664.495,585	6.995	503	528.465,591 664.495,585	504	528.469,51 664.496,816	4.108	504	528.469,51 664.496,816	505	528.479,926 664.535,834	40.38 4
505	528.479,926 664.535,834	506	528.496,932 664.603,057	69.34 1	506	528.496,932 664.603,057	507	528.510,342 664.657,844	56.40 4	507	528.510,342 664.657,844	508	528.506,871 664.656,005	3.928
508	528.506,871 664.656,005	509	528.507,564 664.662,726	6.757	509	528.507,564 664.662,726	510	528.507,88 664.672,154	9.433	510	528.507,88 664.672,154	511	528.507,01 664.679,433	7.331
511	528.507,01 664.679,433	512	528.503,761 664.693,771	14.70 2	512	528.503,761 664.693,771	513	528.502,493 664.709,697	15.97 6	513	528.502,493 664.709,697	514	528.501,78 664.718,163	8.496
514	528.501,78 664.718,163	515	528.503,921 664.726,328	8.441	515	528.503,921 664.726,328	516	528.505,267 664.731,629	5.469	516	528.505,267 664.731,629	517	528.511,447 664.741,151	11.35 2
517	528.511,447 664.741,151	518	528.524,359 664.755,292	19.14 9	518	528.524,359 664.755,292	519	528.532,074 664.763,252	11.08 5	519	528.532,074 664.763,252	520	528.537,886 664.765,621	6.276
520	528.537,886 664.765,621	521	528.544,859 664.785,126	20.71 4	521	528.544,859 664.785,126	522	528.549,199 664.797,089	12.72 6	522	528.549,199 664.797,089	523	528.547,836 664.807,016	10.02
523	528.547,836 664.807,016	524	528.546,116 664.815,969	9.117	524	528.546,116 664.815,969	525	528.546,475 664.821,702	5.744	525	528.546,475 664.821,702	526	528.548,91 664.827,927	6.684
526	528.548,91 664.827,927	527	528.549,706 664.833,355	5.486	527	528.549,706 664.833,355	528	528.556,152 664.846,591	14.72 2	528	528.556,152 664.846,591	529	528.560,162 664.860,763	14.72 8
529	528.560,162 664.860,763	530	528.561,491 664.867,981	7.339	530	528.561,491 664.867,981	531	528.563,163 664.877,679	9.841	531	528.563,163 664.877,679	532	528.565,051 664.884,453	7.032
532	528.565,051 664.884,453	533	528.568,766 664.898,762	14.78 3	533	528.568,766 664.898,762	534	528.568,777 664.906,235	7.473	534	528.568,777 664.906,235	535	528.567,676 664.915,662	9.491
535	528.567,676 664.915,662	536	528.566,718 664.922,152	6.56	536	528.566,718 664.922,152	537	528.566,388 664.931,668	9.522	537	528.566,388 664.931,668	538	528.566,381 664.940,021	8.353
538	528.566,381 664.940,021	539	528.566,371 664.945,531	5.51	539	528.566,371 664.945,531	540	528.566,189 664.951,625	6.097	540	528.566,189 664.951,625	541	528.566,288 664.959,814	8.19
541	528.566,288 664.959,814	542	528.565,188 664.970,487	10.73	542	528.565,188 664.970,487	543	528.565,325 664.974,946	4.461	543	528.565,325 664.974,946	544	528.560,189 664.984,772	11.08 7
544	528.560,189 664.984,772	545	528.554,337 664.987,117	6.304	545	528.554,337 664.987,117	546	528.546,477 664.993,221	9.952	546	528.546,477 664.993,221	547	528.543,733 665.007,159	14.20 6
547	528.543,733 665.007,159	548	528.542,616 665.016,825	9.73	548	528.542,616 665.016,825	549	528.539,369 665.030,56	14.11 4	549	528.539,369 665.030,56	550	528.535,915 665.034,179	5.003
550	528.535,915 665.034,179	551	528.529,765 665.056,053	22.72 2	551	528.529,765 665.056,053	552	528.532,661 665.057,188	3.11	552	528.532,661 665.057,188	553	528.530,691 665.062,209	5.394
553	528.530,691 665.062,209	554	528.527,618 665.070,044	8.416	554	528.527,618 665.070,044	555	528.523,58 665.074,238	5.822	555	528.523,58 665.074,238	556	528.523,144 665.082,204	7.978
556	528.523,144 665.082,204	557	528.523,214 665.084,492	2.289	557	528.523,214 665.084,492	558	528.524,095 665.095,573	11.11 6	558	528.524,095 665.095,573	559	528.527,913 665.113,749	18.57 3
559	528.527,913 665.113,749	560	528.532,257 665.133,697	20.41 6	560	528.532,257 665.133,697	561	528.532,597 665.140,631	6.942	561	528.532,597 665.140,631	562	528.533,384 665.142,944	2.443
562	528.533,384 665.142,944	563	528.535,136 665.147,801	5.163	563	528.535,136 665.147,801	564	528.540,743 665.155,721	9.704	564	528.540,743 665.155,721	565	528.543,025 665.156,732	2.496
565	528.543,025 665.156,732	566	528.555,287 665.157,749	12.30 4	566	528.555,287 665.157,749	567	528.562,046 665.158,248	6.777	567	528.562,046 665.158,248	568	528.573,242 665.161,412	11.63 4
568	528.573,242 665.161,412	569	528.578,753 665.163,761	5.991	569	528.578,753 665.163,761	570	528.590,934 665.170,209	13.78 2	570	528.590,934 665.170,209	571	528.597,616 665.174,671	8.035
571	528.597,616 665.174,671	572	528.606,594 665.185,939	14.40 7	572	528.606,594 665.185,939	573	528.608,492 665.193,449	7.746	573	528.608,492 665.193,449	574	528.609,305 665.198,118	4.739
574	528.609,305 665.198,118	575	528.612,245 665.209,599	11.85 1	575	528.612,245 665.209,599	576	528.616,227 665.214,605	6.397	576	528.616,227 665.214,605	577	528.623,502 665.226,843	14.23 7
577	528.623,502 665.226,843	578	528.625,671 665.230,376	4.146	578	528.625,671 665.230,376	579	528.652,674 665.255,099	36.61 1	579	528.652,674 665.255,099	580	528.653,639 665.256,223	1.481
580	528.653,639 665.256,223	581	528.663,362 665.267,346	14.77 4	581	528.663,362 665.267,346	582	528.670,747 665.272,828	9.197	582	528.670,747 665.272,828	583	528.677,048 665.278,156	8.252
583	528.677,048 665.278,156	584	528.680,436 665.282,046	5.159	584	528.680,436 665.282,046	585	528.687,184 665.287,666	8.782	585	528.687,184 665.287,666	586	528.690,141 665.290,294	3.956
586	528.690,141 665.290,294	587	528.691,549 665.295,163	5.068	587	528.691,549 665.295,163	588	528.697,672 665.305,875	12.33 8	588	528.697,672 665.305,875	589	528.703,502 665.316,302	11.94 6
589	528.703,502 665.316,302	590	528.707,045 665.322,509	7.147	590	528.707,045 665.322,509	591	528.709,323 665.325,0	3.376	591	528.709,323 665.325,0	592	528.714,8 665.330,605	7.837

Punct început	X / Y	Punct sfârşit	X / Y	Lungime segment	Punct început	X / Y	Punct sfârşit	X / Y	Lungime segment	Punct început	X / Y	Punct sfârşit	X / Y	Lungime segment
592	528.714,8 665.330,605	593	528.718,361 665.333,329	4.483	593	528.718,361 665.333,329	594	528.725,027 665.337,832	8.044	594	528.725,027 665.337,832	595	528.731,028 665.341,78	7.183
595	528.731,028 665.341,78	596	528.739,359 665.345,559	9.148	596	528.739,359 665.345,559	597	528.743,365 665.346,868	4.214	597	528.743,365 665.346,868	598	528.749,876 665.347,894	6.591
598	528.749,876 665.347,894	599	528.755,17 665.345,926	5.648	599	528.755,17 665.345,926	600	528.769,033 665.348,101	14.03 3	600	528.769,033 665.348,101	601	528.777,247 665.349,395	8.315
601	528.777,247 665.349,395	602	528.781,88 665.351,519	5.097	602	528.781,88 665.351,519	603	528.790,751 665.354,739	9.437	603	528.790,751 665.354,739	604	528.799,54 665.357,509	9.215
604	528.799,54 665.357,509	605	528.812,043 665.365,594	14.88 9	605	528.812,043 665.365,594	606	528.817,609 665.367,364	5.841	606	528.817,609 665.367,364	607	528.841,912 665.393,017	35.33 7
607	528.841,912 665.393,017	608	528.866,129 665.420,778	36.83 9	608	528.866,129 665.420,778	609	528.873,078 665.427,312	9.538	609	528.873,078 665.427,312	610	528.875,669 665.431,817	5.197
610	528.875,669 665.431,817	611	528.876,757 665.436,688	4.991	611	528.876,757 665.436,688	612	528.874,628 665.437,186	2.186	612	528.874,628 665.437,186	613	528.873,675 665.439,346	2.361
613	528.873,675 665.439,346	614	528.872,721 665.445,317	6.047	614	528.872,721 665.445,317	615	528.873,421 665.453,544	8.257	615	528.873,421 665.453,544	616	528.873,231 665.459,769	6.228
616	528.873,231 665.459,769	617	528.871,855 665.466,041	6.421	617	528.871,855 665.466,041	618	528.877,682 665.473,923	9.802	618	528.877,682 665.473,923	619	528.887,96 665.486,626	16.34
619	528.887,96 665.486,626	620	528.900,211 665.499,901	18.06 4	620	528.900,211 665.499,901	621	528.908,822 665.510,972	14.02 6	621	528.908,822 665.510,972	622	528.914,836 665.514,831	7.146
622	528.914,836 665.514,831	623	528.921,61 665.517,867	7.423	623	528.921,61 665.517,867	624	528.928,511 665.522,042	8.066	624	528.928,511 665.522,042	625	528.938,09 665.533,496	14.93 2
625	528.938,09 665.533,496	626	528.943,353 665.541,282	9.398	626	528.943,353 665.541,282	627	528.945,392 665.550,099	9.05	627	528.945,392 665.550,099	628	528.956,282 665.560,814	15.27 8
628	528.956,282 665.560,814	629	528.958,559 665.564,164	4.051	629	528.958,559 665.564,164	630	528.962,412 665.575,109	11.60 3	630	528.962,412 665.575,109	631	528.965,148 665.585,591	10.83 3
631	528.965,148 665.585,591	632	528.947,037 665.600,102	23.20 7	632	528.947,037 665.600,102	633	528.945,382 665.601,319	2.054	633	528.945,382 665.601,319	634	528.946,222 665.602,358	1.336
634	528.946,222 665.602,358	635	528.939,028 665.608,327	9.348	635	528.939,028 665.608,327	636	528.934,814 665.611,09	5.039	636	528.934,814 665.611,09	637	528.924,362 665.617,915	12.48 3
637	528.924,362 665.617,915	638	528.922,246 665.627,188	9.511	638	528.922,246 665.627,188	639	528.926,905 665.637,531	11.34 4	639	528.926,905 665.637,531	640	528.935,945 665.656,126	20.67 6
640	528.935,945 665.656,126	641	528.946,284 665.669,488	16.89 5	641	528.946,284 665.669,488	642	528.952,734 665.676,183	9.297	642	528.952,734 665.676,183	643	528.957,676 665.680,705	6.699
643	528.957,676 665.680,705	644	528.964,74 665.687,097	9.527	644	528.964,74 665.687,097	645	528.973,228 665.692,429	10.02 4	645	528.973,228 665.692,429	646	528.979,687 665.697,445	8.178
646	528.979,687 665.697,445	647	528.984,238 665.703,21	7.345	647	528.984,238 665.703,21	648	528.986,046 665.709,57	6.612	648	528.986,046 665.709,57	649	528.989,286 665.715,512	6.768
649	528.989,286 665.715,512	650	528.999,226 665.728,456	16.32	650	528.999,226 665.728,456	651	529.018,553 665.746,628	26.52 8	651	529.018,553 665.746,628	652	529.026,512 665.755,04	11.58
652	529.026,512 665.755,04	653	529.037,831 665.765,277	15.26 2	653	529.037,831 665.765,277	654	529.050,881 665.775,881	16.81 5	654	529.050,881 665.775,881	655	529.061,913 665.784,218	13.82 8
655	529.061,913 665.784,218	656	529.074,1 665.791,147	14.01 9	656	529.074,1 665.791,147	657	529.081,934 665.796,345	9.402	657	529.081,934 665.796,345	658	529.097,113 665.806,432	18.22 5
658	529.097,113 665.806,432	659	529.101,471 665.809,409	5.278	659	529.101,471 665.809,409	660	529.105,31 665.810,812	4.087	660	529.105,31 665.810,812	661	529.109,387 665.805,594	6.622
661	529.109,387 665.805,594	662	529.110,376 665.806,851	1.599	662	529.110,376 665.806,851	663	529.124,848 665.819,402	19.15 6	663	529.124,848 665.819,402	664	529.146,058 665.809,237	23.52
664	529.146,058 665.809,237	665	529.151,504 665.808,166	5.55	665	529.151,504 665.808,166	666	529.161,457 665.805,472	10.31 1	666	529.161,457 665.805,472	667	529.166,572 665.804,159	5.281
667	529.166,572 665.804,159	668	529.171,647 665.802,517	5.334	668	529.171,647 665.802,517	669	529.178,827 665.801,783	7.217	669	529.178,827 665.801,783	670	529.187,088 665.801,104	8.289
670	529.187,088 665.801,104	671	529.192,386 665.801,294	5.301	671	529.192,386 665.801,294	672	529.199,162 665.802,22	6.839	672	529.199,162 665.802,22	673	529.206,064 665.804,474	7.261
673	529.206,064 665.804,474	674	529.213,958 665.807,767	8.553	674	529.213,958 665.807,767	675	529.224,693 665.810,374	11.04 7	675	529.224,693 665.810,374	676	529.236,133 665.813,529	11.86 7
676	529.236,133 665.813,529	677	529.247,101 665.819,113	12.30 8	677	529.247,101 665.819,113	678	529.260,793 665.826,09	15.36 7	678	529.260,793 665.826,09	679	529.274,686 665.830,533	14.58 6
679	529.274,686 665.830,533	680	529.289,135 665.834,754	15.05 3	680	529.289,135 665.834,754	681	529.303,589 665.846,337	18.52 3	681	529.303,589 665.846,337	682	529.307,995 665.848,339	4.84
682	529.307,995 665.848,339	683	529.311,837 665.851,15	4.761	683	529.311,837 665.851,15	684	529.321,387 665.857,121	11.26 3	684	529.321,387 665.857,121	685	529.327,881 665.860,149	7.165
685	529.327,881 665.860,149	686	529.334,968 665.864,196	8.161	686	529.334,968 665.864,196	687	529.344,177 665.868,025	9.973	687	529.344,177 665.868,025	688	529.350,924 665.873,241	8.528
688	529.350,924 665.873,241	689	529.354,59 665.877,921	5.945	689	529.354,59 665.877,921	690	529.359,916 665.881,356	6.338	690	529.359,916 665.881,356	691	529.372,479 665.887,748	14.09 6

Punct început	X / Y	Punct sfârșit	X / Y	Lungime segment	Punct început	X / Y	Punct sfârșit	X / Y	Lungime segment	Punct început	X / Y	Punct sfârșit	X / Y	Lungime segment
691	529.372,479 665.887,748	692	529.384,537 665.888,525	12.083	692	529.384,537 665.888,525	693	529.389,472 665.886,863	5.207	693	529.389,472 665.886,863	694	529.396,27 665.887,994	6.891
694	529.396,27 665.887,994	695	529.405,031 665.889,172	8.84	695	529.405,031 665.889,172	696	529.413,239 665.889,822	8.234	696	529.413,239 665.889,822	697	529.421,619 665.888,709	8.454
697	529.421,619 665.888,709	698	529.433,186 665.888,256	11.576	698	529.433,186 665.888,256	699	529.439,938 665.889,166	6.813	699	529.439,938 665.889,166	700	529.448,244 665.888,898	8.31
700	529.448,244 665.888,898	701	529.456,919 665.888,834	8.675	701	529.456,919 665.888,834	702	529.472,06 665.890,792	15.267	702	529.472,06 665.890,792	703	529.479,86 665.893,233	8.173
703	529.479,86 665.893,233	704	529.497,17 665.906,051	21.539	704	529.497,17 665.906,051	705	529.525,771 665.926,93	35.411	705	529.525,771 665.926,93	706	529.533,639 665.933,623	10.33
706	529.533,639 665.933,623	707	529.536,721 665.940,987	7.983	707	529.536,721 665.940,987	708	529.538,046 665.940,749	1.346	708	529.538,046 665.940,749	709	529.540,116 665.951,33	10.782
709	529.540,116 665.951,33	710	529.543,164 665.953,345	3.654	710	529.543,164 665.953,345	711	529.542,96 665.954,313	0.989	711	529.542,96 665.954,313	712	529.545,386 665.967,861	13.763
712	529.545,386 665.967,861	713	529.546,335 665.974,058	6.269	713	529.546,335 665.974,058	714	529.546,718 665.979,27	5.226	714	529.546,718 665.979,27	715	529.551,114 665.980,445	4.55
715	529.551,114 665.980,445	716	529.549,46 665.997,264	16.9	716	529.549,46 665.997,264	717	529.554,406 666.000,891	6.133	717	529.554,406 666.000,891	718	529.556,36 666.006,553	5.99
718	529.556,36 666.006,553	719	529.562,978 666.010,052	7.486	719	529.562,978 666.010,052	720	529.570,869 666.012,593	8.29	720	529.570,869 666.012,593	721	529.579,193 666.014,979	8.659
721	529.579,193 666.014,979	722	529.584,769 666.016,2	5.708	722	529.584,769 666.016,2	723	529.590,264 666.017,229	5.591	723	529.590,264 666.017,229	724	529.599,784 666.018,431	9.596
724	529.599,784 666.018,431	725	529.605,815 666.019,254	6.087	725	529.605,815 666.019,254	726	529.612,485 666.019,595	6.679	726	529.612,485 666.019,595	727	529.625,795 666.020,454	13.338
727	529.625,795 666.020,454	728	529.634,508 666.021,533	8.78	728	529.634,508 666.021,533	729	529.647,928 666.024,605	13.767	729	529.647,928 666.024,605	730	529.651,429 666.025,836	3.711
730	529.651,429 666.025,836	731	529.654,361 666.026,97	3.144	731	529.654,361 666.026,97	732	529.667,632 666.033,442	14.765	732	529.667,632 666.033,442	733	529.670,524 666.036,29	4.059
733	529.670,524 666.036,29	734	529.673,11 666.040,514	4.953	734	529.673,11 666.040,514	735	529.677,002 666.045,929	6.669	735	529.677,002 666.045,929	736	529.677,779 666.047,01	1.331
736	529.677,779 666.047,01	737	529.682,505 666.056,793	10.865	737	529.682,505 666.056,793	738	529.684,453 666.061,41	5.011	738	529.684,453 666.061,41	739	529.686,781 666.063,253	2.969
739	529.686,781 666.063,253	740	529.689,401 666.065,022	3.161	740	529.689,401 666.065,022	741	529.693,358 666.066,08	4.096	741	529.693,358 666.066,08	742	529.710,091 666.067,204	16.771
742	529.710,091 666.067,204	743	529.718,838 666.067,311	8.748	743	529.718,838 666.067,311	744	529.725,488 666.066,668	6.681	744	529.725,488 666.066,668	745	529.728,139 666.065,939	2.749
745	529.728,139 666.065,939	746	529.731,298 666.065,195	3.245	746	529.731,298 666.065,195	747	529.735,602 666.063,451	4.644	747	529.735,602 666.063,451	748	529.745,879 666.060,503	10.691
748	529.745,879 666.060,503	749	529.749,074 666.059,623	3.314	749	529.749,074 666.059,623	750	529.754,079 666.059,413	5.009	750	529.754,079 666.059,413	751	529.763,008 666.060,227	8.966
751	529.763,008 666.060,227	752	529.768,986 666.061,472	6.106	752	529.768,986 666.061,472	753	529.779,199 666.066,886	11.559	753	529.779,199 666.066,886	754	529.783,747 666.072,961	7.589
754	529.783,747 666.072,961	755	529.787,572 666.079,359	7.454	755	529.787,572 666.079,359	756	529.791,129 666.087,576	8.954	756	529.791,129 666.087,576	757	529.796,48 666.092,757	7.448
757	529.796,48 666.092,757	758	529.800,949 666.095,336	5.16	758	529.800,949 666.095,336	759	529.807,12 666.094,939	6.184	759	529.807,12 666.094,939	760	529.817,93 666.088,862	12.401
760	529.817,93 666.088,862	761	529.826,266 666.083,76	9.773	761	529.826,266 666.083,76	762	529.829,65 666.081,116	4.294	762	529.829,65 666.081,116	763	529.834,66 666.078,671	5.575
763	529.834,66 666.078,671	764	529.840,813 666.077,014	6.372	764	529.840,813 666.077,014	765	529.846,669 666.077,348	5.866	765	529.846,669 666.077,348	766	529.855,113 666.079,43	8.697
766	529.855,113 666.079,43	767	529.861,497 666.083,935	7.813	767	529.861,497 666.083,935	768	529.867,767 666.092,515	10.627	768	529.867,767 666.092,515	769	529.872,451 666.095,908	5.784
769	529.872,451 666.095,908	770	529.876,576 666.097,022	4.273	770	529.876,576 666.097,022	771	529.880,908 666.097,348	4.344	771	529.880,908 666.097,348	772	529.886,112 666.096,765	5.237
772	529.886,112 666.096,765	773	529.890,943 666.095,009	5.14	773	529.890,943 666.095,009	774	529.907,082 666.083,167	20.017	774	529.907,082 666.083,167	775	529.909,814 666.082,9	2.745
775	529.909,814 666.082,9	776	529.913,04 666.083,183	3.238	776	529.913,04 666.083,183	777	529.919,066 666.084,83	6.247	777	529.919,066 666.084,83	778	529.933,005 666.089,183	14.603
778	529.933,005 666.089,183	779	529.947,865 666.094,867	15.91	779	529.947,865 666.094,867	780	529.957,815 666.099,803	11.107	780	529.957,815 666.099,803	781	529.963,642 666.103,335	6.814
781	529.963,642 666.103,335	782	529.968,833 666.106,826	6.256	782	529.968,833 666.106,826	783	529.979,294 666.115,51	13.596	783	529.979,294 666.115,51	784	529.985,944 666.121,752	9.121
784	529.985,944 666.121,752	785	529.990,527 666.127,412	7.283	785	529.990,527 666.127,412	786	529.992,472 666.129,911	3.167	786	529.992,472 666.129,911	787	529.994,774 666.133,32	4.113
787	529.994,774 666.133,32	788	529.998,701 666.138,895	6.819	788	529.998,701 666.138,895	789	530.003,048 666.146,189	8.491	789	530.003,048 666.146,189	790	530.007,005 666.153,18	8.033

Punct început	X / Y	Punct sfârșit	X / Y	Lungime segment	Punct început	X / Y	Punct sfârșit	X / Y	Lungime segment	Punct început	X / Y	Punct sfârșit	X / Y	Lungime segment
790	530.007,005 666.153,18	791	530.015,135 666.167,37	16.354	791	530.015,135 666.167,37	792	530.028,126 666.188,788	25.056	792	530.028,126 666.188,788	793	530.042,003 666.211,676	26.766
793	530.042,003 666.211,676	794	530.048,39 666.221,518	11.733	794	530.048,39 666.221,518	795	530.053,629 666.228,369	8.625	795	530.053,629 666.228,369	796	530.059,46 666.235,367	9.109
796	530.059,46 666.235,367	797	530.066,746 666.243,074	10.606	797	530.066,746 666.243,074	798	530.073,025 666.249,176	8.756	798	530.073,025 666.249,176	799	530.078,034 666.253,812	6.825
799	530.078,034 666.253,812	800	530.084,899 666.259,535	8.938	800	530.084,899 666.259,535	801	530.093,018 666.265,928	10.334	801	530.093,018 666.265,928	802	530.104,075 666.273,669	13.497
802	530.104,075 666.273,669	803	530.118,543 666.263,605	17.624	803	530.118,543 666.263,605	804	530.128,639 666.262,903	10.12	804	530.128,639 666.262,903	805	530.140,656 666.263,509	12.032
805	530.140,656 666.263,509	806	530.155,336 666.265,751	14.85	806	530.155,336 666.265,751	807	530.168,49 666.269,741	13.746	807	530.168,49 666.269,741	808	530.179,438 666.276,279	12.752
808	530.179,438 666.276,279	809	530.198,273 666.287,582	21.966	809	530.198,273 666.287,582	810	530.209,681 666.296,531	14.499	810	530.209,681 666.296,531	811	530.221,166 666.304,409	13.927
811	530.221,166 666.304,409	812	530.232,235 666.313,464	14.301	812	530.232,235 666.313,464	813	530.247,838 666.326,323	20.219	813	530.247,838 666.326,323	814	530.266,531 666.347,935	28.575
814	530.266,531 666.347,935	815	530.277,63 666.361,758	17.727	815	530.277,63 666.361,758	816	530.284,226 666.373,17	13.181	816	530.284,226 666.373,17	817	530.292,932 666.389,302	18.331
817	530.292,932 666.389,302	818	530.306,444 666.410,519	25.154	818	530.306,444 666.410,519	819	530.312,074 666.421,609	12.437	819	530.312,074 666.421,609	820	530.323,19 666.437,421	19.328
820	530.323,19 666.437,421	821	530.334,612 666.453,495	19.719	821	530.334,612 666.453,495	822	530.354,907 666.487,818	39.874	822	530.354,907 666.487,818	823	530.380,342 666.531,14	50.237
823	530.380,342 666.531,14	824	530.401,415 666.564,091	39.113	824	530.401,415 666.564,091	825	530.410,601 666.581,995	20.123	825	530.410,601 666.581,995	826	530.415,427 666.596,943	15.708
826	530.415,427 666.596,943	827	530.418,162 666.613,017	16.305	827	530.418,162 666.613,017	828	530.419,625 666.628,54	15.592	828	530.419,625 666.628,54	829	530.423,969 666.647,989	19.928
829	530.423,969 666.647,989	830	530.428,312 666.659,562	12.361	830	530.428,312 666.659,562	831	530.433,46 666.666,474	8.618	831	530.433,46 666.666,474	832	530.444,559 666.672,099	12.443
832	530.444,559 666.672,099	833	530.453,033 666.680,974	12.271	833	530.453,033 666.680,974	834	530.458,667 666.701,918	21.689	834	530.458,667 666.701,918	835	530.459,791 666.717,002	15.126
835	530.459,791 666.717,002	836	530.457,141 666.731,564	14.801	836	530.457,141 666.731,564	837	530.461,635 666.756,483	25.321	837	530.461,635 666.756,483	838	530.463,975 666.784,846	28.459
838	530.463,975 666.784,846	839	530.460,581 666.842,978	58.231	839	530.460,581 666.842,978	840	530.460,484 666.857,582	14.604	840	530.460,484 666.857,582	841	530.459,439 666.867,759	10.231
841	530.459,439 666.867,759	842	530.457,608 666.877,804	10.211	842	530.457,608 666.877,804	843	530.455,954 666.885,11	7.491	843	530.455,954 666.885,11	844	530.453,603 666.892,503	7.758
844	530.453,603 666.892,503	845	530.452,096 666.898,193	5.886	845	530.452,096 666.898,193	846	530.451,756 666.901,699	3.522	846	530.451,756 666.901,699	847	530.451,687 666.905,954	4.256
847	530.451,687 666.905,954	848	530.452,641 666.919,421	13.501	848	530.452,641 666.919,421	849	530.457,411 666.941,475	22.564	849	530.457,411 666.941,475	850	530.459,621 666.949,866	8.677
850	530.459,621 666.949,866	851	530.458,244 666.961,095	11.313	851	530.458,244 666.961,095	852	530.457,256 666.969,874	8.834	852	530.457,256 666.969,874	853	530.454,577 666.977,035	7.646
853	530.454,577 666.977,035	854	530.449,52 666.983,167	7.948	854	530.449,52 666.983,167	855	530.429,072 666.990,999	21.897	855	530.429,072 666.990,999	856	530.425,652 666.994,939	5.217
856	530.425,652 666.994,939	857	530.424,599 666.998,002	3.239	857	530.424,599 666.998,002	858	530.424,244 667.001,353	3.37	858	530.424,244 667.001,353	859	530.424,803 667.004,451	3.148
859	530.424,803 667.004,451	860	530.425,717 667.007,345	3.035	860	530.425,717 667.007,345	861	530.427,764 667.012,083	5.161	861	530.427,764 667.012,083	862	530.435,318 667.026,773	16.518
862	530.435,318 667.026,773	863	530.441,334 667.037,097	11.949	863	530.441,334 667.037,097	864	530.442,641 667.043,473	6.509	864	530.442,641 667.043,473	865	530.442,982 667.051,802	8.336
865	530.442,982 667.051,802	866	530.443,19 667.069,015	17.214	866	530.443,19 667.069,015	867	530.446,65 667.086,145	17.476	867	530.446,65 667.086,145	868	530.451,272 667.099,757	14.375
868	530.451,272 667.099,757	869	530.458,651 667.113,207	15.341	869	530.458,651 667.113,207	870	530.467,815 667.123,093	13.48	870	530.467,815 667.123,093	871	530.475,528 667.130,987	11.037
871	530.475,528 667.130,987	872	530.484,691 667.135,686	10.298	872	530.484,691 667.135,686	873	530.492,07 667.137,469	7.591	873	530.492,07 667.137,469	874	530.498,557 667.139,17	6.706
874	530.498,557 667.139,17	875	530.504,558 667.140,872	6.238	875	530.504,558 667.140,872	876	530.510,883 667.143,302	6.776	876	530.510,883 667.143,302	877	530.519,032 667.149,973	10.531
877	530.519,032 667.149,973	878	530.524,464 667.155,078	7.454	878	530.524,464 667.155,078	879	530.527,789 667.157,751	4.266	879	530.527,789 667.157,751	880	530.533,465 667.160,425	6.274
880	530.533,465 667.160,425	881	530.539,223 667.161,316	5.827	881	530.539,223 667.161,316	882	530.548,305 667.161,641	9.088	882	530.548,305 667.161,641	883	530.561,804 667.161,712	13.499
883	530.561,804 667.161,712	884	530.577,941 667.159,444	16.296	884	530.577,941 667.159,444	885	530.590,429 667.154,825	13.315	885	530.590,429 667.154,825	886	530.601,457 667.153,691	11.086
886	530.601,457 667.153,691	887	530.611,107 667.154,339	9.672	887	530.611,107 667.154,339	888	530.620,619 667.154,715	9.519	888	530.620,619 667.154,715	889	530.646,106 667.148,901	26.142

Punct început	X / Y	Punct sfârșit	X / Y	Lungime segment	Punct început	X / Y	Punct sfârșit	X / Y	Lungime segment	Punct început	X / Y	Punct sfârșit	X / Y	Lungime segment
889	530.646,106 667.148,901	890	530.657,362 667.144,161	12.21 3	890	530.657,362 667.144,161	891	530.691,118 667.151,199	34.48 2	891	530.691,118 667.151,199	892	530.715,063 667.161,555	26.08 8
892	530.715,063 667.161,555	893	530.732,481 667.167,683	18.46 5	893	530.732,481 667.167,683	894	530.750,758 667.170,87	18.55 3	894	530.750,758 667.170,87	895	530.775,046 667.173,934	24.48 1
895	530.775,046 667.173,934	896	530.808,457 667.173,814	33.41 1	896	530.808,457 667.173,814	897	530.835,198 667.171,976	26.80 4	897	530.835,198 667.171,976	898	530.863,901 667.164,989	29.54 1
898	530.863,901 667.164,989	899	530.890,719 667.157,99	27.71 6	899	530.890,719 667.157,99	900	530.906,788 667.155,907	16.20 3	900	530.906,788 667.155,907	901	530.920,036 667.155,294	13.26 2
901	530.920,036 667.155,294	902	530.944,814 667.154,926	24.78 1	902	530.944,814 667.154,926	903	530.977,075 667.155,784	32.27 2	903	530.977,075 667.155,784	904	530.996,878 667.160,327	20.31 7
904	530.996,878 667.160,327	905	531.013,806 667.166,7	18.08 8	905	531.013,806 667.166,7	906	531.022,783 667.171,641	10.24 7	906	531.022,783 667.171,641	907	531.038,26 667.183,782	19.67 1
907	531.038,26 667.183,782	908	531.050,282 667.193,832	15.66 9	908	531.050,282 667.193,832	909	531.057,028 667.201,799	10.43 9	909	531.057,028 667.201,799	910	531.064,65 667.213,852	14.26 1
910	531.064,65 667.213,852	911	531.069,68 667.227,211	14.27 5	911	531.069,68 667.227,211	912	531.078,879 667.238,487	14.55 2	912	531.078,879 667.238,487	913	531.085,135 667.243,635	8.102
913	531.085,135 667.243,635	914	531.094,09 667.247,68	9.826	914	531.094,09 667.247,68	915	531.105,914 667.253,264	13.07 6	915	531.105,914 667.253,264	916	531.114,378 667.258,044	9.72
916	531.114,378 667.258,044	917	531.127,994 667.267,359	16.49 7	917	531.127,994 667.267,359	918	531.148,601 667.284,396	26.73 8	918	531.148,601 667.284,396	919	531.179,557 667.308,242	39.07 6
919	531.179,557 667.308,242	920	531.205,316 667.330,426	33.99 5	920	531.205,316 667.330,426	921	531.229,534 667.350,364	31.36 9	921	531.229,534 667.350,364	922	531.245,276 667.363,233	20.33 3
922	531.245,276 667.363,233	923	531.255,728 667.374,783	15.57 7	923	531.255,728 667.374,783	924	531.270,514 667.392,423	23.01 7	924	531.270,514 667.392,423	925	531.276,539 667.399,795	9.521
925	531.276,539 667.399,795	926	531.281,406 667.401,597	5.19	926	531.281,406 667.401,597	927	531.287,229 667.402,848	5.956	927	531.287,229 667.402,848	928	531.296,29 667.403,567	9.089
928	531.296,29 667.403,567	929	531.311,541 667.421,133	23.26 3	929	531.311,541 667.421,133	930	531.348,839 667.454,626	50.12 9	930	531.348,839 667.454,626	931	531.396,481 667.482,03	54.96 1
931	531.396,481 667.482,03	932	531.445,239 667.503,809	53.40 1	932	531.445,239 667.503,809	933	531.487,744 667.525,001	47.49 5	933	531.487,744 667.525,001	934	531.531,053 667.550,188	50.1
934	531.531,053 667.550,188	935	531.609,039 667.607,366	96.70 1	935	531.609,039 667.607,366	936	531.644,725 667.627,908	41.17 6	936	531.644,725 667.627,908	937	531.691,837 667.641,968	49.16 5
937	531.691,837 667.641,968	938	531.758,309 667.646,909	66.65 5	938	531.758,309 667.646,909	939	531.807,278 667.638,86	49.62 6	939	531.807,278 667.638,86	940	531.850,702 667.635,873	43.52 7
940	531.850,702 667.635,873	941	531.896,319 667.631,784	45.8	941	531.896,319 667.631,784	942	531.942,517 667.628,707	46.3	942	531.942,517 667.628,707	943	531.992,041 667.624,971	49.66 5
943	531.992,041 667.624,971	944	532.043,255 667.630,819	51.54 7	944	532.043,255 667.630,819	945	532.098,236 667.648,666	57.80 5	945	532.098,236 667.648,666	946	532.148,127 667.663,614	52.08 2
946	532.148,127 667.663,614	947	532.151,739 667.680,171	16.94 6	947	532.151,739 667.680,171	948	532.169,585 667.694,139	22.66 2	948	532.169,585 667.694,139	949	532.172,399 667.698,035	4.806
949	532.172,399 667.698,035	950	532.177,297 667.703,859	7.61	950	532.177,297 667.703,859	951	532.182,649 667.707,268	6.345	951	532.182,649 667.707,268	952	532.190,611 667.709,942	8.399
952	532.190,611 667.709,942	953	532.198,84 667.711,547	8.384	953	532.198,84 667.711,547	954	532.210,281 667.710,945	11.45 7	954	532.210,281 667.710,945	955	532.221,788 667.709,207	11.63 8
955	532.221,788 667.709,207	956	532.235,33 667.704,047	14.49 2	956	532.235,33 667.704,047	957	532.245,031 667.697,629	11.63 2	957	532.245,031 667.697,629	958	532.260,017 667.686,398	18.72 7
958	532.260,017 667.686,398	959	532.276,967 667.675,874	19.95 1	959	532.276,967 667.675,874	960	532.291,63 667.663,364	19.27 4	960	532.291,63 667.663,364	961	532.309,559 667.658,912	18.47 3
961	532.309,559 667.658,912	962	532.323,258 667.656,319	13.94 2	962	532.323,258 667.656,319	963	532.348,375 667.653,732	25.25	963	532.348,375 667.653,732	964	532.367,973 667.653,519	19.59 9
964	532.367,973 667.653,519	965	532.386,195 667.655,173	18.29 7	965	532.386,195 667.655,173	966	532.399,882 667.658,514	14.08 9	966	532.399,882 667.658,514	967	532.416,17 667.664,579	17.38 1
967	532.416,17 667.664,579	968	532.424,573 667.668,709	9.363	968	532.424,573 667.668,709	969	532.437,253 667.676,641	14.95 7	969	532.437,253 667.676,641	970	532.446,617 667.683,177	11.41 9
970	532.446,617 667.683,177	971	532.458,014 667.693,244	15.20 6	971	532.458,014 667.693,244	972	532.474,906 667.711,26	24.69 6	972	532.474,906 667.711,26	973	532.481,33 667.719,776	10.66 7
973	532.481,33 667.719,776	974	532.482,762 667.724,34	4.783	974	532.482,762 667.724,34	975	532.480,037 667.722,436	3.324	975	532.480,037 667.722,436	976	532.476,466 667.723,935	3.873
976	532.476,466 667.723,935	977	532.474,005 667.726,551	3.592	977	532.474,005 667.726,551	978	532.472,928 667.728,486	2.215	978	532.472,928 667.728,486	979	532.467,499 667.745,112	17.49
979	532.467,499 667.745,112	980	532.461,248 667.759,73	15.89 8	980	532.461,248 667.759,73	981	532.461,254 667.764,121	4.391	981	532.461,254 667.764,121	982	532.460,448 667.769,507	5.446
982	532.460,448 667.769,507	983	532.463,311 667.775,499	6.641	983	532.463,311 667.775,499	984	532.463,403 667.787,008	11.50 9	984	532.463,403 667.787,008	985	532.463,633 667.798,68	11.67 4
985	532.463,633 667.798,68	986	532.477,34 667.818,716	24.27 6	986	532.477,34 667.818,716	987	532.484,315 667.824,856	9.292	987	532.484,315 667.824,856	988	532.496,444 667.836,405	16.74 8

Punct început	X / Y	Punct sfârșit	X / Y	Lungime segment
988	532.496,444 667.836,405	989	532.507,802 667.847,51	15.88 5
991	532.534,754 667.871,651	992	532.540,932 667.877,617	8.588
994	532.555,242 667.889,033	995	532.559,042 667.893,478	5.848
997	532.572,605 667.906,014	998	532.581,694 667.923,752	19.93 1
100	532.610,454 667.948,107	100	532.625,691 667.960,858	19.86 8
100	532.648,485 667.991,427	100	532.651,615 667.994,937	4.703
100	532.670,677 668.028,643	100	532.684,915 668.055,375	30.28 7
100	532.692,321 668.064,974	101	532.708,665 668.087,449	27.78 9
101	532.750,495 668.116,433	101	532.774,53 668.126,533	26.07 1
101	532.795,858 668.131,222	101	532.804,046 668.127,478	9.003
101	532.815,951 668.124,658	101	532.819,081 668.123,56	3.317
102	532.833,353 668.120,621	102	532.846,835 668.122,237	13.57 9
102	532.852,626 668.119,55	102	532.855,675 668.122,597	4.311
102	532.876,881 668.126,954	102	532.892,041 668.129,906	15.44 5
103	532.923,565 668.138,139	103	532.937,989 668.142,75	15.14 3
103	532.952,667 668.150,283	103	532.961,413 668.153,202	9.22
103	532.979,568 668.154,349	103	532.984,967 668.152,607	5.673
103	532.994,28 668.141,788	104	532.996,107 668.139,198	3.17
104	533.014,227 668.132,016	104	533.022,561 668.129,157	8.811
104	533.036,905 668.128,035	104	533.040,902 668.128,657	4.045
104	533.059,036 668.132,95	104	533.067,536 668.137,133	9.474
105	533.079,787 668.144,234	105	533.087,008 668.146,288	7.507
105	533.105,45 668.148,667	105	533.114,66 668.148,465	9.212
105	533.133,426 668.148,354	105	533.148,824 668.150,2	15.50 8
106	533.178,315 668.155,412	106	533.194,442 668.158,558	16.43 1
106	533.225,927 668.166,548	106	533.250,974 668.174,517	26.28 4
106	533.259,711 668.177,957	106	533.265,833 668.179,495	6.312
106	533.277,552 668.181,592	107	533.284,391 668.182,823	6.949
107	533.298,349 668.184,361	107	533.304,646 668.185,899	6.482
107	533.325,94 668.191,465	107	533.326,15 668.190,871	0.63
107	533.333,045 668.193,332	107	533.335,851 668.194,879	3.204
108	533.341,008 668.198,744	108	533.347,584 668.203,042	7.856
108	533.358,875 668.210,522	108	533.368,722 668.218,289	12.54 2

Punct început	X / Y	Punct sfârșit	X / Y	Lungime segment
989	532.507,802 667.847,51	990	532.517,283 667.855,515	12.40 8
992	532.540,932 667.877,617	993	532.547,697 667.883,523	8.98
995	532.559,042 667.893,478	996	532.560,774 667.895,662	2.787
998	532.581,694 667.923,752	999	532.596,263 667.939,601	21.52 8
100	532.625,691 667.960,858	100	532.637,792 667.975,298	18.84
100	532.651,615 667.994,937	100	532.659,754 668.008,586	15.89 1
100	532.684,915 668.055,375	100	532.686,898 668.057,158	2.667
101	532.708,665 668.087,449	101	532.723,743 668.099,66	19.40 2
101	532.774,53 668.126,533	101	532.791,737 668.131,108	17.80 5
101	532.804,046 668.127,478	101	532.810,886 668.125,64	7.083
101	532.819,081 668.123,56	102	532.821,564 668.121,583	3.174
102	532.846,835 668.122,237	102	532.851,052 668.121,872	4.233
102	532.855,675 668.122,597	102	532.862,355 668.124,725	7.011
102	532.892,041 668.129,906	102	532.907,093 668.133,707	15.52 5
103	532.937,989 668.142,75	103	532.944,654 668.146,035	7.431
103	532.961,413 668.153,202	103	532.966,661 668.154,392	5.381
103	532.984,967 668.152,607	103	532.989,11 668.148,58	5.778
104	532.996,107 668.139,198	104	533.005,059 668.134,811	9.969
104	533.022,561 668.129,157	104	533.029,535 668.128,226	7.036
104	533.040,902 668.128,657	104	533.049,628 668.129,851	8.807
104	533.067,536 668.137,133	105	533.073,418 668.141,213	7.159
105	533.087,008 668.146,288	105	533.095,506 668.147,88	8.646
105	533.114,66 668.148,465	105	533.123,994 668.147,674	9.367
105	533.148,824 668.150,2	105	533.157,379 668.151,488	8.651
106	533.194,442 668.158,558	106	533.220,592 668.165,07	26.94 9
106	533.250,974 668.174,517	106	533.255,338 668.175,929	4.587
106	533.265,833 668.179,495	106	533.269,716 668.180,194	3.945
107	533.284,391 668.182,823	107	533.292,926 668.183,557	8.567
107	533.304,646 668.185,899	107	533.321,287 668.190,032	17.14 7
107	533.326,15 668.190,871	107	533.332,727 668.193,926	7.252
107	533.333,045 668.193,332	108	533.336,628 668.195,99	1.356
108	533.347,584 668.203,042	108	533.353,601 668.206,909	7.152
108	533.368,722 668.218,289	108	533.374,811 668.223,317	7.897

Punct început	X / Y	Punct sfârșit	X / Y	Lungime segment
990	532.517,283 667.855,515	991	532.534,754 667.871,651	23.78 2
993	532.547,697 667.883,523	994	532.555,242 667.889,033	9.343
996	532.560,774 667.895,662	997	532.572,605 667.906,014	15.72 1
999	532.596,263 667.939,601	100	532.610,454 667.948,107	16.54 5
100	532.637,792 667.975,298	100	532.648,485 667.991,427	19.35 2
100	532.659,754 668.008,586	100	532.670,677 668.028,643	22.83 8
100	532.686,898 668.057,158	100	532.692,321 668.064,974	9.513
101	532.723,743 668.099,66	101	532.750,495 668.116,433	31.57 5
101	532.791,737 668.131,108	101	532.795,858 668.131,222	4.123
101	532.810,886 668.125,64	101	532.815,951 668.124,658	5.159
102	532.821,564 668.121,583	102	532.833,353 668.120,621	11.82 8
102	532.851,052 668.121,872	102	532.852,626 668.119,55	2.805
102	532.862,355 668.124,725	102	532.876,881 668.126,954	14.69 6
102	532.907,093 668.133,707	103	532.923,565 668.138,139	17.05 8
103	532.944,654 668.146,035	103	532.952,667 668.150,283	9.069
103	532.966,661 668.154,392	103	532.979,568 668.154,349	12.90 7
103	532.989,11 668.148,58	103	532.994,28 668.141,788	8.536
104	533.005,059 668.134,811	104	533.014,227 668.132,016	9.585
104	533.029,535 668.128,226	104	533.036,905 668.128,035	7.372
104	533.049,628 668.129,851	104	533.059,036 668.132,95	9.905
105	533.073,418 668.141,213	105	533.079,787 668.144,234	7.049
105	533.095,506 668.147,88	105	533.105,45 668.148,667	9.975
105	533.123,994 668.147,674	105	533.133,426 668.148,354	9.456
105	533.157,379 668.151,488	106	533.178,315 668.155,412	21.30 1
106	533.220,592 668.165,07	106	533.225,927 668.166,548	5.536
106	533.255,338 668.175,929	106	533.259,711 668.177,957	4.82
106	533.269,716 668.180,194	106	533.277,552 668.181,592	7.96
107	533.292,926 668.183,557	107	533.298,349 668.184,361	5.482
107	533.321,287 668.190,032	107	533.325,94 668.191,465	4.869
107	533.332,727 668.193,926	107	533.333,045 668.193,332	0.674
108	533.336,628 668.195,99	108	533.341,008 668.198,744	5.174
108	533.353,601 668.206,909	108	533.358,875 668.210,522	6.393
108	533.374,811 668.223,317	108	533.380,783 668.228,511	7.915

Punct început	X / Y	Punct sfârșit	X / Y	Lungime segment	Punct început	X / Y	Punct sfârșit	X / Y	Lungime segment	Punct început	X / Y	Punct sfârșit	X / Y	Lungime segment
1087	533.380,783 668.228,511	1088	533.391,376 668.238,193	14.351	1088	533.391,376 668.238,193	1089	533.395,749 668.243,037	6.526	1089	533.395,749 668.243,037	1090	533.393,261 668.247,661	5.251
1090	533.393,261 668.247,661	1091	533.392,597 668.253,63	6.006	1091	533.392,597 668.253,63	1092	533.397,277 668.265,339	12.61	1092	533.397,277 668.265,339	1093	533.400,475 668.272,405	7.756
1093	533.400,475 668.272,405	1094	533.402,534 668.278,868	6.783	1094	533.402,534 668.278,868	1095	533.404,29 668.283,851	5.283	1095	533.404,29 668.283,851	1096	533.407,364 668.288,123	5.263
1096	533.407,364 668.288,123	1097	533.419,419 668.292,904	12.968	1097	533.419,419 668.292,904	1098	533.423,455 668.295,37	4.73	1098	533.423,455 668.295,37	1099	533.425,453 668.297,545	2.953
1099	533.425,453 668.297,545	1100	533.426,389 668.298,564	1.384	1100	533.426,389 668.298,564	1101	533.431,718 668.300,93	5.831	1101	533.431,718 668.300,93	1102	533.446,162 668.307,811	15.999
1101	533.446,162 668.307,811	1102	533.466,475 668.314,337	21.336	1102	533.466,475 668.314,337	1103	533.477,084 668.318,021	11.23	1103	533.477,084 668.318,021	1104	533.483,438 668.321,447	7.219
1103	533.483,438 668.321,447	1104	533.483,714 668.321,58	0.306	1104	533.483,714 668.321,58	1105	533.489,939 668.324,994	7.1	1105	533.489,939 668.324,994	1106	533.496,082 668.332,143	9.426
1105	533.496,082 668.332,143	1106	533.499,116 668.335,618	4.613	1106	533.499,116 668.335,618	1107	533.503,904 668.343,144	8.92	1107	533.503,904 668.343,144	1108	533.508,914 668.354,799	12.686
1107	533.508,914 668.354,799	1108	533.512,486 668.360,911	7.079	1108	533.512,486 668.360,911	1109	533.514,085 668.362,593	2.321	1109	533.514,085 668.362,593	1110	533.517,544 668.368,606	6.937
1109	533.517,544 668.368,606	1110	533.523,777 668.377,262	10.667	1110	533.523,777 668.377,262	1111	533.545,133 668.396,526	28.761	1111	533.545,133 668.396,526	1112	533.553,927 668.401,391	10.05
1111	533.553,927 668.401,391	1112	533.562,216 668.409,626	11.684	1112	533.562,216 668.409,626	1113	533.569,666 668.415,88	9.727	1113	533.569,666 668.415,88	1114	533.576,393 668.422,253	9.266
1113	533.576,393 668.422,253	1114	533.577,745 668.423,367	1.752	1114	533.577,745 668.423,367	1115	533.585,34 668.429,268	9.618	1115	533.585,34 668.429,268	1116	533.597,621 668.435,495	13.769
1115	533.597,621 668.435,495	1116	533.604,125 668.437,056	6.689	1116	533.604,125 668.437,056	1117	533.607,286 668.437,172	3.163	1117	533.607,286 668.437,172	1118	533.617,425 668.436,878	10.143
1117	533.617,425 668.436,878	1118	533.624,0 668.436,202	6.61	1118	533.624,0 668.436,202	1119	533.631,23 668.434,518	7.424	1119	533.631,23 668.434,518	1120	533.639,382 668.430,731	8.989
1119	533.639,382 668.430,731	1120	533.644,546 668.426,256	6.833	1120	533.644,546 668.426,256	1121	533.646,609 668.423,143	3.735	1121	533.646,609 668.423,143	1122	533.667,079 668.432,157	22.367
1121	533.667,079 668.432,157	1122	533.702,046 668.448,062	38.414	1122	533.702,046 668.448,062	1123	533.745,829 668.466,722	47.594	1123	533.745,829 668.466,722	1124	533.758,629 668.471,698	13.733
1123	533.758,629 668.471,698	1123	533.757,578 668.477,425	5.823	1123	533.757,578 668.477,425	1124	533.759,783 668.482,69	5.708	1124	533.759,783 668.482,69	1125	533.765,796 668.499,839	18.173
1125	533.765,796 668.499,839	1124	533.779,149 668.510,699	17.212	1124	533.779,149 668.510,699	1125	533.788,97 668.519,561	13.228	1125	533.788,97 668.519,561	1126	533.794,638 668.525,243	8.026
1126	533.794,638 668.525,243	1125	533.800,767 668.528,766	7.069	1125	533.800,767 668.528,766	1126	533.807,249 668.537,302	10.718	1126	533.807,249 668.537,302	1127	533.811,796 668.540,665	5.656
1127	533.811,796 668.540,665	1126	533.813,989 668.541,524	2.355	1126	533.813,989 668.541,524	1127	533.820,815 668.545,855	8.084	1127	533.820,815 668.545,855	1128	533.827,836 668.549,921	8.113
1128	533.827,836 668.549,921	1127	533.833,978 668.553,266	6.994	1127	533.833,978 668.553,266	1128	533.837,075 668.555,365	3.741	1128	533.837,075 668.555,365	1129	533.845,599 668.559,631	9.532
1129	533.845,599 668.559,631	1128	533.852,839 668.563,464	8.192	1128	533.852,839 668.563,464	1129	533.858,491 668.566,96	6.646	1129	533.858,491 668.566,96	1130	533.864,578 668.569,663	6.66
1130	533.864,578 668.569,663	1129	533.877,955 668.576,043	14.821	1129	533.877,955 668.576,043	1130	533.878,719 668.579,316	3.361	1130	533.878,719 668.579,316	1131	533.880,4 668.582,669	3.751
1131	533.880,4 668.582,669	1130	533.889,981 668.591,21	12.835	1130	533.889,981 668.591,21	1131	533.894,287 668.595,666	6.197	1131	533.894,287 668.595,666	1132	533.903,279 668.606,803	14.314
1132	533.903,279 668.606,803	1131	533.907,168 668.611,982	6.477	1131	533.907,168 668.611,982	1132	533.913,193 668.617,688	8.298	1132	533.913,193 668.617,688	1133	533.919,858 668.622,827	8.416
1133	533.919,858 668.622,827	1132	533.929,413 668.628,761	11.248	1132	533.929,413 668.628,761	1133	533.938,968 668.634,107	10.949	1133	533.938,968 668.634,107	1134	533.945,591 668.637,989	7.677
1134	533.945,591 668.637,989	1133	533.951,595 668.642,683	7.621	1133	533.951,595 668.642,683	1134	533.958,704 668.647,435	8.551	1134	533.958,704 668.647,435	1135	533.963,013 668.649,877	4.953
1135	533.963,013 668.649,877	1134	533.966,44 668.651,882	3.97	1134	533.966,44 668.651,882	1135	533.983,067 668.663,604	20.344	1135	533.983,067 668.663,604	1136	533.988,358 668.671,207	9.263
1136	533.988,358 668.671,207	1135	533.995,453 668.680,699	11.851	1135	533.995,453 668.680,699	1136	533.998,421 668.687,171	7.12	1136	533.998,421 668.687,171	1137	534.001,604 668.697,323	10.639
1137	534.001,604 668.697,323	1136	534.006,397 668.705,528	9.502	1136	534.006,397 668.705,528	1137	534.008,086 668.709,549	4.361	1137	534.008,086 668.709,549	1138	534.022,216 668.725,49	21.302
1138	534.022,216 668.725,49	1137	534.032,55 668.733,938	13.348	1137	534.032,55 668.733,938	1138	534.037,177 668.737,373	5.763	1138	534.037,177 668.737,373	1139	534.040,099 668.737,459	2.923
1139	534.040,099 668.737,459	1138	534.043,593 668.739,874	4.247	1138	534.043,593 668.739,874	1139	534.048,825 668.746,205	8.213	1139	534.048,825 668.746,205	1140	534.064,652 668.759,955	20.966
1140	534.064,652 668.759,955	1139	534.078,332 668.766,145	15.015	1139	534.078,332 668.766,145	1140	534.081,986 668.767,686	3.966	1140	534.081,986 668.767,686	1141	534.095,282 668.771,098	13.727

Punct început	X / Y	Punct sfârșit	X / Y	Lungime segment	Punct început	X / Y	Punct sfârșit	X / Y	Lungime segment	Punct început	X / Y	Punct sfârșit	X / Y	Lungime segment
1780	531.904,13 667.645,48	1781	531.882,851 667.649,624	21.679	1781	531.882,851 667.649,624	1782	531.872,19 667.652,287	10.989	1782	531.872,19 667.652,287	1783	531.863,861 667.653,951	8.494
1783	531.863,861 667.653,951	1784	531.857,088 667.655,061	6.863	1784	531.857,088 667.655,061	1785	531.846,76 667.655,394	10.333	1785	531.846,76 667.655,394	1786	531.835,988 667.654,95	10.781
1786	531.835,988 667.654,95	1787	531.824,772 667.654,95	11.216	1787	531.824,772 667.654,95	1788	531.818,443 667.655,505	6.353	1788	531.818,443 667.655,505	1789	531.814,844 667.658,518	4.694
1789	531.814,844 667.658,518	1790	531.808,796 667.662,754	7.384	1790	531.808,796 667.662,754	1791	531.803,238 667.666,155	6.516	1791	531.803,238 667.666,155	1792	531.796,291 667.669,07	7.534
1792	531.796,291 667.669,07	1793	531.788,094 667.671,292	8.493	1793	531.788,094 667.671,292	1794	531.780,522 667.673,513	7.891	1794	531.780,522 667.673,513	1795	531.773,476 667.675,327	7.276
1795	531.773,476 667.675,327	1796	531.765,765 667.676,577	7.812	1796	531.765,765 667.676,577	1797	531.755,276 667.676,993	10.497	1797	531.755,276 667.676,993	1798	531.742,702 667.676,785	12.576
1798	531.742,702 667.676,785	1799	531.734,018 667.674,633	8.947	1799	531.734,018 667.674,633	1800	531.721,205 667.670,743	13.39	1800	531.721,205 667.670,743	1801	531.703,907 667.665,468	18.084
1801	531.703,907 667.665,468	1802	531.681,995 667.658,517	22.988	1802	531.681,995 667.658,517	1803	531.661,275 667.654,854	21.041	1803	531.661,275 667.654,854	1804	531.633,181 667.648,511	28.801
1804	531.633,181 667.648,511	1805	531.623,914 667.640,992	11.934	1805	531.623,914 667.640,992	1806	531.600,913 667.620,0	31.14	1806	531.600,913 667.620,0	1807	531.567,866 667.591,564	43.597
1807	531.567,866 667.591,564	1808	531.552,935 667.583,37	17.032	1808	531.552,935 667.583,37	1809	531.533,908 667.573,576	21.4	1809	531.533,908 667.573,576	1810	531.506,329 667.562,2	29.833
1810	531.506,329 667.562,2	1811	531.481,285 667.553,436	26.533	1811	531.481,285 667.553,436	1812	531.471,569 667.547,805	11.23	1812	531.471,569 667.547,805	1813	531.449,229 667.537,481	24.61
1812	531.449,229 667.537,481	1813	531.427,898 667.523,993	25.238	1813	531.427,898 667.523,993	1814	531.406,239 667.511,961	24.777	1814	531.406,239 667.511,961	1815	531.392,835 667.504,428	15.376
1814	531.392,835 667.504,428	1815	531.383,9 667.498,917	10.498	1815	531.383,9 667.498,917	1816	531.369,784 667.488,424	17.589	1816	531.369,784 667.488,424	1817	531.358,055 667.480,611	14.093
1816	531.358,055 667.480,611	1817	531.341,001 667.468,162	21.114	1817	531.341,001 667.468,162	1818	531.323,688 667.457,35	20.412	1818	531.323,688 667.457,35	1819	531.311,24 667.448,525	15.259
1818	531.311,24 667.448,525	1819	531.302,164 667.440,085	12.394	1819	531.302,164 667.440,085	1820	531.297,138 667.431,296	10.125	1820	531.297,138 667.431,296	1821	531.292,644 667.428,331	5.384
1820	531.292,644 667.428,331	1821	531.285,593 667.424,634	7.961	1821	531.285,593 667.424,634	1822	531.277,704 667.421,844	8.368	1822	531.277,704 667.421,844	1823	531.270,025 667.419,333	8.079
1822	531.270,025 667.419,333	1823	531.260,797 667.414,819	10.273	1823	531.260,797 667.414,819	1824	531.253,413 667.409,23	9.261	1824	531.253,413 667.409,23	1825	531.247,596 667.403,305	8.303
1824	531.247,596 667.403,305	1825	531.246,142 667.398,834	4.701	1825	531.246,142 667.398,834	1826	531.245,023 667.392,686	6.249	1826	531.245,023 667.392,686	1827	531.240,213 667.382,29	11.455
1826	531.240,213 667.382,29	1827	531.234,583 667.374,736	9.421	1827	531.234,583 667.374,736	1828	531.209,076 667.351,597	34.439	1828	531.209,076 667.351,597	1829	531.173,914 667.321,016	46.6
1828	531.173,914 667.321,016	1829	531.160,937 667.311,402	16.15	1829	531.160,937 667.311,402	1830	531.152,994 667.307,714	8.757	1830	531.152,994 667.307,714	1831	531.141,247 667.299,218	14.497
1830	531.141,247 667.299,218	1831	531.122,309 667.282,161	25.487	1831	531.122,309 667.282,161	1832	531.106,536 667.269,753	20.069	1832	531.106,536 667.269,753	1833	531.094,565 667.260,587	15.077
1832	531.094,565 667.260,587	1833	531.081,21 667.252,71	15.505	1833	531.081,21 667.252,71	1834	531.073,043 667.250,362	8.498	1834	531.073,043 667.250,362	1835	531.065,1 667.248,797	8.096
1834	531.065,1 667.248,797	1835	531.061,185 667.246,003	4.81	1835	531.061,185 667.246,003	1836	531.058,612 667.241,979	4.776	1836	531.058,612 667.241,979	1837	531.053,689 667.234,042	9.34
1836	531.053,689 667.234,042	1837	531.047,76 667.221,523	13.852	1837	531.047,76 667.221,523	1838	531.044,842 667.212,742	9.253	1838	531.044,842 667.212,742	1839	531.040,143 667.204,694	9.319
1838	531.040,143 667.204,694	1839	531.034,997 667.198,769	7.848	1839	531.034,997 667.198,769	1840	531.027,39 667.193,739	9.12	1840	531.027,39 667.193,739	1841	531.014,636 667.185,579	15.141
1840	531.014,636 667.185,579	1841	531.005,495 667.180,432	10.49	1841	531.005,495 667.180,432	1842	530.990,604 667.175,173	15.792	1842	530.990,604 667.175,173	1843	530.970,227 667.170,698	20.863
1842	530.970,227 667.170,698	1843	530.954,958 667.169,222	15.34	1843	530.954,958 667.169,222	1844	530.935,252 667.170,341	19.738	1844	530.935,252 667.170,341	1845	530.911,292 667.171,795	24.004
1844	530.911,292 667.171,795	1845	530.883,252 667.175,823	28.328	1845	530.883,252 667.175,823	1846	530.827,944 667.185,717	56.186	1846	530.827,944 667.185,717	1847	530.794,287 667.188,091	33.741
1846	530.794,287 667.188,091	1847	530.781,415 667.187,989	12.872	1847	530.781,415 667.187,989	1848	530.762,402 667.187,787	19.014	1848	530.762,402 667.187,787	1849	530.752,996 667.186,878	9.45
1848	530.752,996 667.186,878	1849	530.745,36 667.185,412	7.775	1849	530.745,36 667.185,412	1850	530.725,705 667.180,551	20.247	1850	530.725,705 667.180,551	1851	530.709,524 667.174,74	17.193
1850	530.709,524 667.174,74	1851	530.702,317 667.171,134	8.059	1851	530.702,317 667.171,134	1852	530.687,955 667.164,06	16.01	1852	530.687,955 667.164,06	1853	530.666,161 667.154,51	23.795
1852	530.666,161 667.154,51	1853	530.658,119 667.155,577	8.112	1853	530.658,119 667.155,577	1854	530.632,586 667.163,175	26.64	1854	530.632,586 667.163,175	1855	530.613,197 667.171,448	21.08
1854	530.613,197 667.171,448	1855	530.589,328 667.175,591	24.226	1855	530.589,328 667.175,591	1856	530.575,761 667.179,608	14.149	1856	530.575,761 667.179,608	1857	530.554,597 667.182,233	21.326

Punct început	X/ Y	Punct sfârşit	X/ Y	Lungime segmen t	Punct început	X/ Y	Punct sfârşit	X/ Y	Lungime segmen t	Punct început	X/ Y	Punct sfârşit	X/ Y	Lungime segmen t
2176	528.516,557 665.082,17	2177	528.517,406 665.071,73	10.474	2177	528.517,406 665.071,73	2178	528.517,229 665.067,7	4.034	2178	528.517,229 665.067,7	2179	528.519,308 665.058,706	9.231
2179	528.519,308 665.058,706	2180	528.522,811 665.047,725	11.526	2180	528.522,811 665.047,725	2181	528.523,714 665.044,704	3.153	2181	528.523,714 665.044,704	2182	528.517,459 665.027,179	18.608
2182	528.517,459 665.027,179	2183	528.519,606 665.023,57	4.199	2183	528.519,606 665.023,57	2184	528.520,764 665.025,323	2.101	2184	528.520,764 665.025,323	2185	528.522,814 665.027,254	2.816
2185	528.522,814 665.027,254	2186	528.524,535 665.028,736	2.271	2186	528.524,535 665.028,736	2187	528.528,178 665.025,27	5.028	2187	528.528,178 665.025,27	2188	528.529,998 665.022,374	3.42
2188	528.529,998 665.022,374	2189	528.532,122 665.018,835	4.127	2189	528.532,122 665.018,835	2190	528.534,022 665.014,723	4.53	2190	528.534,022 665.014,723	2191	528.535,348 665.011,258	3.71
2191	528.535,348 665.011,258	2192	528.535,142 665.003,19	8.071	2192	528.535,142 665.003,19	2193	528.535,186 664.995,202	7.988	2193	528.535,186 664.995,202	2194	528.536,183 664.991,968	3.384
2194	528.536,183 664.991,968	2195	528.537,954 664.988,571	3.831	2195	528.537,954 664.988,571	2196	528.539,698 664.985,402	3.617	2196	528.539,698 664.985,402	2197	528.539,555 664.982,565	2.841
2197	528.539,555 664.982,565	2198	528.544,982 664.981,114	5.618	2198	528.544,982 664.981,114	2199	528.547,825 664.979,241	3.405	2199	528.547,825 664.979,241	2200	528.550,109 664.976,538	3.539
2200	528.550,109 664.976,538	2201	528.554,226 664.972,029	6.106	2201	528.554,226 664.972,029	2202	528.558,955 664.953,461	19.161	2202	528.558,955 664.953,461	2203	528.559,666 664.943,78	9.702
2203	528.559,666 664.943,78	2204	528.558,69 664.928,329	15.478	2204	528.558,69 664.928,329	2205	528.559,118 664.918,806	9.533	2205	528.559,118 664.918,806	2206	528.559,859 664.910,975	7.866
2206	528.559,859 664.910,975	2207	528.561,119 664.902,325	8.741	2207	528.561,119 664.902,325	2208	528.560,788 664.895,338	6.995	2208	528.560,788 664.895,338	2209	528.557,098 664.882,594	13.267
2209	528.557,098 664.882,594	2210	528.556,01 664.878,999	3.756	2210	528.556,01 664.878,999	2211	528.551,664 664.862,597	16.968	2211	528.551,664 664.862,597	2212	528.549,679 664.856,968	5.969
2212	528.549,679 664.856,968	2213	528.548,023 664.850,587	6.592	2213	528.548,023 664.850,587	2214	528.546,527 664.844,978	5.805	2214	528.546,527 664.844,978	2215	528.543,773 664.838,328	7.198
2215	528.543,773 664.838,328	2216	528.541,619 664.830,926	7.709	2216	528.541,619 664.830,926	2217	528.539,763 664.825,983	5.28	2217	528.539,763 664.825,983	2218	528.538,25 664.816,744	9.362
2218	528.538,25 664.816,744	2219	528.538,373 664.813,368	3.378	2219	528.538,373 664.813,368	2220	528.538,523 664.809,069	4.302	2220	528.538,523 664.809,069	2221	528.538,817 664.805,166	3.914
2221	528.538,817 664.805,166	2222	528.538,414 664.801,02	4.166	2222	528.538,414 664.801,02	2223	528.537,031 664.793,026	8.113	2223	528.537,031 664.793,026	2224	528.536,156 664.789,079	4.043
2224	528.536,156 664.789,079	2225	528.533,778 664.781,634	7.816	2225	528.533,778 664.781,634	2226	528.527,189 664.771,246	12.301	2226	528.527,189 664.771,246	2227	528.522,332 664.764,503	8.31
2227	528.522,332 664.764,503	2228	528.514,617 664.755,332	11.985	2228	528.514,617 664.755,332	2229	528.508,213 664.747,757	9.919	2229	528.508,213 664.747,757	2230	528.505,691 664.743,88	4.625
2230	528.505,691 664.743,88	2231	528.502,08 664.736,829	7.922	2231	528.502,08 664.736,829	2232	528.498,308 664.728,426	9.211	2232	528.498,308 664.728,426	2233	528.495,898 664.724,018	5.024
2233	528.495,898 664.724,018	2234	528.492,386 664.718,896	6.21	2234	528.492,386 664.718,896	2235	528.489,915 664.716,254	3.617	2235	528.489,915 664.716,254	2236	528.490,125 664.700,975	15.28
2236	528.490,125 664.700,975	2237	528.490,877 664.690,06	10.941	2237	528.490,877 664.690,06	2238	528.492,555 664.674,631	15.52	2238	528.492,555 664.674,631	2239	528.493,556 664.668,217	6.492
2239	528.493,556 664.668,217	2240	528.498,502 664.656,179	13.014	2240	528.498,502 664.656,179	2241	528.494,407 664.639,954	16.734	2241	528.494,407 664.639,954	2242	528.490,944 664.622,187	18.101
2242	528.490,944 664.622,187	2243	528.489,628 664.617,04	5.313	2243	528.489,628 664.617,04	2244	528.489,005 664.614,436	2.677	2244	528.489,005 664.614,436	2245	528.490,473 664.611,846	2.977
2245	528.490,473 664.611,846	2246	528.489,455 664.606,153	5.783	2246	528.489,455 664.606,153	2247	528.486,049 664.595,161	11.508	2247	528.486,049 664.595,161	2248	528.484,701 664.591,056	4.321
2248	528.484,701 664.591,056	2249	528.482,324 664.583,512	7.91	2249	528.482,324 664.583,512	2250	528.479,006 664.572,116	11.869	2250	528.479,006 664.572,116	2251	528.475,552 664.561,105	11.54
2251	528.475,552 664.561,105	2252	528.472,199 664.553,628	8.194	2252	528.472,199 664.553,628	2253	528.470,045 664.542,277	11.554	2253	528.470,045 664.542,277	2254	528.469,277 664.531,004	11.299
2254	528.469,277 664.531,004	2255	528.471,151 664.525,072	6.221	2255	528.471,151 664.525,072	2256	528.469,694 664.524,184	1.706	2256	528.469,694 664.524,184	2257	528.468,759 664.520,586	3.718
2257	528.468,759 664.520,586	2258	528.469,033 664.517,204	3.393	2258	528.469,033 664.517,204	2259	528.462,37 664.510,225	9.649	2259	528.462,37 664.510,225	2260	528.458,396 664.504,923	6.626
2260	528.458,396 664.504,923	2261	528.455,983 664.500,76	4.812	2261	528.455,983 664.500,76	2262	528.453,023 664.496,461	5.219	2262	528.453,023 664.496,461	2263	528.451,913 664.494,231	2.491
2263	528.451,913 664.494,231	2264	528.450,868 664.493,241	1.439	2264	528.450,868 664.493,241	2265	528.449,57 664.490,726	2.83	2265	528.449,57 664.490,726	2266	528.448,188 664.488,361	2.739
2266	528.448,188 664.488,361	2267	528.443,831 664.480,908	8.633	2267	528.443,831 664.480,908	2268	528.442,089 664.478,628	2.869	2268	528.442,089 664.478,628	2269	528.440,944 664.475,07	3.738
2269	528.440,944 664.475,07	2270	528.440,285 664.472,842	2.323	2270	528.440,285 664.472,842	2271	528.436,304 664.461,139	12.362	2271	528.436,304 664.461,139	2272	528.434,91 664.456,162	5.169
2272	528.434,91 664.456,162	2273	528.431,66 664.446,575	10.123	2273	528.431,66 664.446,575	2274	528.431,213 664.443,545	3.063	2274	528.431,213 664.443,545	2275	528.430,418 664.435,631	7.954

Punct început	X / Y	Punct sfârșit	X / Y	Lungime segment	Punct început	X / Y	Punct sfârșit	X / Y	Lungime segment	Punct început	X / Y	Punct sfârșit	X / Y	Lungime segment
2275	528.430,418 664.435,631	2276	528.430,967 664.426,58	9.068	2276	528.431,153 664.423,023	2277	528.431,153 664.423,023	3.562	2277	528.431,153 664.423,023	2278	528.432,5 664.415,24	7.899
2278	528.432,5 664.415,24	2279	528.435,944 664.407,433	8.533	2279	528.435,944 664.407,433	2280	528.436,15 664.401,92	5.517	2280	528.436,15 664.401,92	2281	528.437,334 664.396,083	5.956
2281	528.437,334 664.396,083	2282	528.437,738 664.391,824	4.278	2282	528.437,738 664.391,824	2283	528.435,884 664.389,695	2.823	2283	528.435,884 664.389,695	2284	528.437,461 664.377,608	12.189
2284	528.437,461 664.377,608	2285	528.439,195 664.369,895	7.906	2285	528.439,195 664.369,895	2286	528.441,595 664.359,911	10.268	2286	528.441,595 664.359,911	2287	528.444,196 664.350,181	10.072
2287	528.444,196 664.350,181	2288	528.447,171 664.342,662	8.086	2288	528.447,171 664.342,662	2289	528.454,665 664.334,005	11.45	2289	528.454,665 664.334,005	2290	528.465,568 664.322,994	15.496
2290	528.465,568 664.322,994	2291	528.481,364 664.304,892	24.025	2291	528.481,364 664.304,892	2292	528.500,414 664.281,905	29.855	2292	528.500,414 664.281,905	2293	528.506,793 664.272,145	11.66
2293	528.506,793 664.272,145	2294	528.509,669 664.273,686	3.263	2294	528.509,669 664.273,686	2295	528.517,107 664.265,974	10.714	2295	528.517,107 664.265,974	2296	528.510,852 664.237,765	28.894
2296	528.510,852 664.237,765	2297	528.517,99 664.226,73	13.142	2297	528.517,99 664.226,73	2298	528.520,912 664.216,331	10.802	2298	528.520,912 664.216,331	2299	528.515,218 664.202,738	14.737
2299	528.515,218 664.202,738	2300	528.519,463 664.191,066	12.42	2300	528.519,463 664.191,066	2301	528.527,755 664.184,959	10.298	2301	528.527,755 664.184,959	2302	528.531,589 664.171,831	13.676
2303	528.531,589 664.171,831	2304	528.529,127 664.162,576	9.577	2304	528.529,127 664.162,576	2305	528.530,846 664.151,914	10.8	2305	528.530,846 664.151,914	2306	528.533,74 664.145,036	7.462
2306	528.533,74 664.145,036	2307	528.538,827 664.137,599	9.01	2307	528.538,827 664.137,599	2308	528.551,093 664.127,788	15.707	2308	528.551,093 664.127,788	2309	528.561,066 664.118,821	13.411
2309	528.561,066 664.118,821	2310	528.574,438 664.104,209	19.807	2310	528.574,438 664.104,209	2311	528.578,619 664.080,369	24.204	2311	528.578,619 664.080,369	2312	528.577,373 664.064,516	15.902
2312	528.577,373 664.064,516	2313	528.581,315 664.039,91	24.92	2313	528.581,315 664.039,91	2314	528.588,076 664.024,386	16.932	2314	528.588,076 664.024,386	2315	528.590,165 663.996,823	27.642
2315	528.590,165 663.996,823	2316	528.588,851 663.983,986	12.904	2316	528.588,851 663.983,986	2317	528.588,851 663.974,072	9.914	2317	528.588,851 663.974,072	2318	528.590,334 663.962,581	11.586
2318	528.590,334 663.962,581	2319	528.598,932 663.949,045	16.036	2319	528.598,932 663.949,045	2320	528.608,155 663.936,794	15.335	2320	528.608,155 663.936,794	2321	528.655,956 663.875,986	77.347
2322	528.655,956 663.875,986	2323	528.672,281 663.855,944	25.849	2323	528.672,281 663.855,944	2324	528.685,48 663.846,683	16.124	2324	528.685,48 663.846,683	2325	528.700,553 663.840,652	16.235
2325	528.700,553 663.840,652	2326	528.725,367 663.834,931	25.465	2326	528.725,367 663.834,931	2327	528.736,234 663.825,478	14.403	2327	528.736,234 663.825,478	2328	528.751,064 663.822,029	15.226
2328	528.751,064 663.822,029	2329	528.776,879 663.814,519	26.885	2329	528.776,879 663.814,519	2330	528.784,32 663.790,468	25.176	2330	528.784,32 663.790,468	2331	528.786,384 663.789,039	2.51
2332	528.786,384 663.789,039	2333	528.789,083 663.788,483	2.756	2333	528.789,083 663.788,483	2334	528.792,019 663.788,721	2.946	2334	528.792,019 663.788,721	2335	528.794,004 663.791,103	3.101
2335	528.794,004 663.791,103	2336	528.794,956 663.793,246	2.345	2336	528.794,956 663.793,246	2337	528.796,068 663.794,119	1.414	2337	528.796,068 663.794,119	2338	528.800,989 663.792,293	5.249
2339	528.800,989 663.792,293	2340	528.803,053 663.792,293	2.064	2340	528.803,053 663.792,293	2341	528.804,958 663.793,246	2.13	2341	528.804,958 663.793,246	2342	528.806,228 663.794,675	1.912
2343	528.806,228 663.794,675	2344	528.806,624 663.796,341	1.712	2344	528.806,624 663.796,341	2345	528.805,354 663.800,072	3.941	2345	528.805,354 663.800,072	2346	528.805,91 663.801,342	1.386
2347	528.805,91 663.801,342	2348	528.809,525 663.804,033	4.507	2348	528.809,525 663.804,033	2349	528.813,388 663.806,05	4.358	2349	528.813,388 663.806,05	2350	528.817,981 663.806,837	4.66
2351	528.817,981 663.806,837	2352	528.821,524 663.809,856	4.655	2352	528.821,524 663.809,856	2353	528.823,624 663.812,48	3.361	2353	528.823,624 663.812,48	2354	528.827,955 663.820,486	9.102
2355	528.827,955 663.820,486	2356	528.829,529 663.821,798	2.049	2356	528.829,529 663.821,798	2357	528.831,629 663.822,454	2.2	2357	528.831,629 663.822,454	2358	528.835,698 663.820,092	4.705
2359	528.835,698 663.820,092	2360	528.842,39 663.813,924	9.101	2360	528.842,39 663.813,924	2361	528.848,952 663.809,2	8.086	2361	528.848,952 663.809,2	2362	528.854,202 663.802,9	8.201
2363	528.854,202 663.802,9	2364	528.855,383 663.798,307	4.742	2364	528.855,383 663.798,307	2365	528.858,401 663.790,827	8.066	2365	528.858,401 663.790,827	2366	528.859,32 663.783,74	7.146
2367	528.859,32 663.783,74	2368	528.857,22 663.772,585	11.351	2368	528.857,22 663.772,585	2369	528.859,582 663.764,449	8.472	2369	528.859,582 663.764,449	2370	528.864,175 663.754,081	11.34
2371	528.864,175 663.754,081	2372	528.870,737 663.744,763	11.397	2372	528.870,737 663.744,763	2373	528.875,724 663.740,433	6.604	2373	528.875,724 663.740,433	2374	528.879,005 663.739,12	3.534
2375	528.879,005 663.739,12	2376	528.887,929 663.722,847	18.559	2376	528.887,929 663.722,847	2377	528.894,228 663.715,236	9.88	2377	528.894,228 663.715,236	2378	528.904,333 663.701,587	16.983
2379	528.904,333 663.701,587	2380	528.918,767 663.680,703	25.387	2380	528.918,767 663.680,703	2381	528.932,048 663.658,909	25.522	2381	528.932,048 663.658,909	2382	528.949,926 663.621,109	41.815
2383	528.949,926 663.621,109	2384	528.954,594 663.607,785	14.118	2384	528.954,594 663.607,785	2385	528.957,942 663.599,976	8.496	2385	528.957,942 663.599,976	2386	528.988,528 663.551,928	56.957
2387	528.988,528 663.551,928	2388	528.994,243 663.543,143	10.48	2388	528.994,243 663.543,143	2389	529.010,859 663.527,163	23.053	2389	529.010,859 663.527,163	2390	529.018,585 663.517,638	12.264

Punct început	X / Y	Punct sfârșit	X / Y	Lungime segment	Punct început	X / Y	Punct sfârșit	X / Y	Lungime segment	Punct început	X / Y	Punct sfârșit	X / Y	Lungime segment
2770	530.167,607 659.650,362	2771	530.172,052 659.645,917	6.286	2771	530.172,052 659.645,917	2772	530.176,709 659.643,165	5.409	2772	530.176,709 659.643,165	2773	530.182,001 659.639,143	6.647
2773	530.182,001 659.639,143	2774	530.191,102 659.626,02	15.97	2774	530.191,102 659.626,02	2775	530.195,759 659.620,305	7.372	2775	530.195,759 659.620,305	2776	530.200,433 659.618,535	4.998
2776	530.200,433 659.618,535	2777	530.205,349 659.616,617	5.277	2777	530.205,349 659.616,617	2778	530.210,464 659.615,136	5.325	2778	530.210,464 659.615,136	2779	530.212,692 659.606,335	9.079
2779	530.212,692 659.606,335	2780	530.217,349 659.600,197	7.705	2780	530.217,349 659.600,197	2781	530.223,911 659.597,233	7.2	2781	530.223,911 659.597,233	2782	530.232,378 659.595,117	8.727
2782	530.232,378 659.595,117	2783	530.237,563 659.593,212	5.524	2783	530.237,563 659.593,212	2784	530.242,961 659.587,708	7.709	2784	530.242,961 659.587,708	2785	530.247,935 659.565,589	22.671
2785	530.247,935 659.565,589	2786	530.248,888 659.559,027	6.631	2786	530.248,888 659.559,027	2787	530.251,216 659.554,582	5.018	2787	530.251,216 659.554,582	2788	530.255,661 659.552,889	4.756
2788	530.255,661 659.552,889	2789	530.261,191 659.549,799	6.335	2789	530.261,191 659.549,799	2790	530.266,531 659.547,635	5.762	2790	530.266,531 659.547,635	2791	530.272,806 659.535,956	13.258
2791	530.272,806 659.535,956	2792	530.278,246 659.529,596	8.369	2792	530.278,246 659.529,596	2793	530.282,764 659.524,314	6.951	2793	530.282,764 659.524,314	2794	530.285,189 659.523,079	2.721
2794	530.285,189 659.523,079	2795	530.286,877 659.524,913	2.493	2795	530.286,877 659.524,913	2796	530.284,559 659.529,492	5.132	2796	530.284,559 659.529,492	2797	530.279,651 659.535,222	7.545
2797	530.279,651 659.535,222	2798	530.277,039 659.538,602	4.272	2798	530.277,039 659.538,602	2799	530.268,305 659.553,691	17.434	2799	530.268,305 659.553,691	2800	530.256,405 659.556,317	12.186
2800	530.256,405 659.556,317	2801	530.251,483 659.566,45	11.265	2801	530.251,483 659.566,45	2802	530.248,585 659.580,911	14.749	2802	530.248,585 659.580,911	2803	530.247,512 659.588,978	8.138
2803	530.247,512 659.588,978	2804	530.243,384 659.594,799	7.136	2804	530.243,384 659.594,799	2805	530.234,494 659.599,033	9.847	2805	530.234,494 659.599,033	2806	530.223,382 659.602,525	11.648
2806	530.223,382 659.602,525	2807	530.219,36 659.604,642	4.545	2807	530.219,36 659.604,642	2808	530.215,718 659.607,99	4.947	2808	530.215,718 659.607,99	2809	530.215,76 659.612,388	4.398
2809	530.215,76 659.612,388	2810	530.215,416 659.616,15	3.778	2810	530.215,416 659.616,15	2811	530.213,667 659.618,276	2.753	2811	530.213,667 659.618,276	2812	530.205,773 659.619,815	8.043
2812	530.205,773 659.619,815	2813	530.199,206 659.622,468	7.083	2813	530.199,206 659.622,468	2814	530.193,365 659.629,023	8.78	2814	530.193,365 659.629,023	2815	530.187,187 659.639,778	12.403
2815	530.187,187 659.639,778	2816	530.184,223 659.644,223	5.343	2816	530.184,223 659.644,223	2817	530.181,074 659.650,852	7.339	2817	530.181,074 659.650,852	2818	530.169,702 659.660,556	14.95
2818	530.169,702 659.660,556	2819	530.165,291 659.665,983	6.994	2819	530.165,291 659.665,983	2820	530.158,866 659.667,565	6.617	2820	530.158,866 659.667,565	1	530.155,754 659.675,444	8.471

** Lungimile segmentelor sunt determinate în planul de proiecție Stereo 70 și sunt rotunjite la 1 milimetru.

*** Distanța dintre puncte este formată din segmente cumulate ce sunt mai mici decât valoarea 1 milimetru.

**DATE DESPRE IMOBILUL NR. 5009**

Oficiul de Cadastru și Publicitate Imobiliară SUCEAVA
Biroul de Cadastru și Publicitate Imobiliară Campulung Moldovenesc

A. Partea I. Descrierea imobilului

TEREN Intravilan

Adresa: Loc. Pojorâta, Jud. Suceava, Linia 519 Pojorata - Fundul Moldovei Linia Curenta - Km 0+922 - 1+018

Nr. Crt	Nr cadastral Nr. topografic	Suprafața* (mp)	Observații / Referințe
A1	32906	2.151	Sector cadastral:0 Teren neimpregmuit; Provenit din CF 32906, nr. cad. 32906, CF 32616, nr. top. 778/3

Construcții

Crt	Nr cadastral Nr. topografic	Adresa	Observații / Referințe
A1.1		Loc. Pojorâta, Jud. Suceava, Linia 519 Pojorata - Fundul Moldovei Linia Curenta - Km 0+922 - 1+018	Nr. niveluri:1; S. construita la sol:227 mp; S. construita desfasurata:227 mp; LINIA CURENTA - Km 0+922 - 1+018 - NR. INV. 11061507
A1.2		Loc. Pojorâta, Jud. Suceava, Linia 519 Pojorata - Fundul Moldovei Linia Curenta - Km 0+922 - 1+018	Nr. niveluri:1; S. construita la sol:134 mp; S. construita desfasurata:134 mp; LINIA, KM 0+922- 0+957
A1.3		Loc. Pojorâta, Jud. Suceava, Linia 519 Pojorata - Fundul Moldovei Linia Curenta - Km 0+922 - 1+018	Nr. niveluri:1; S. construita la sol:12 mp; S. construita desfasurata:12 mp; POD GZCJN, KM. 1+018 ,POJORITA-FD MOLDOVEI, 20,40 M - NR. INV. 11061218

B. Partea II. Proprietari și acte

Inscrieri privitoare la dreptul de proprietate și alte drepturi reale	Referințe	
3674 / 21/03/2016		
Act Administrativ nr. 1705, din 29/11/2006 emis de GUVERNUL ROMANIEI (,extras din inventarul bunurilor care alcatuiesc domeniul public al statului - anexa nr.16 , adeverinta nr.6.3/123/27.01.2016 emisa de Sucursala regionala Cai Ferate Iasi);		
B1	Intabulare, drept de PROPRIETATE, dobandit prin Lege, cota actuala 1/1 1) STATUL ROMAN-DOMENIUL PUBLIC, CIF:999999999999	A1, A1.1, A1.3
B2	Intabulare, drept de ADMINISTRARE, dobandit prin Lege, cota actuala 1/1 1) MINISTERUL TRANSPORTURILOR, CIF:13633330	A1, A1.1, A1.2, A1.3
5009 / 13/12/2022		
Act Administrativ nr. Adeverință nr. 1700, din 02/11/2022 emis de Primăria Comunei Pojorâta;		
B3	Intabulare, drept de PROPRIETATE, dobandit prin Lege, cota actuala 1/1 1) STATUL ROMÂN - DOMENIUL PUBLIC, CIF:999999999999	A1.2

C. Partea III. SARCINI .

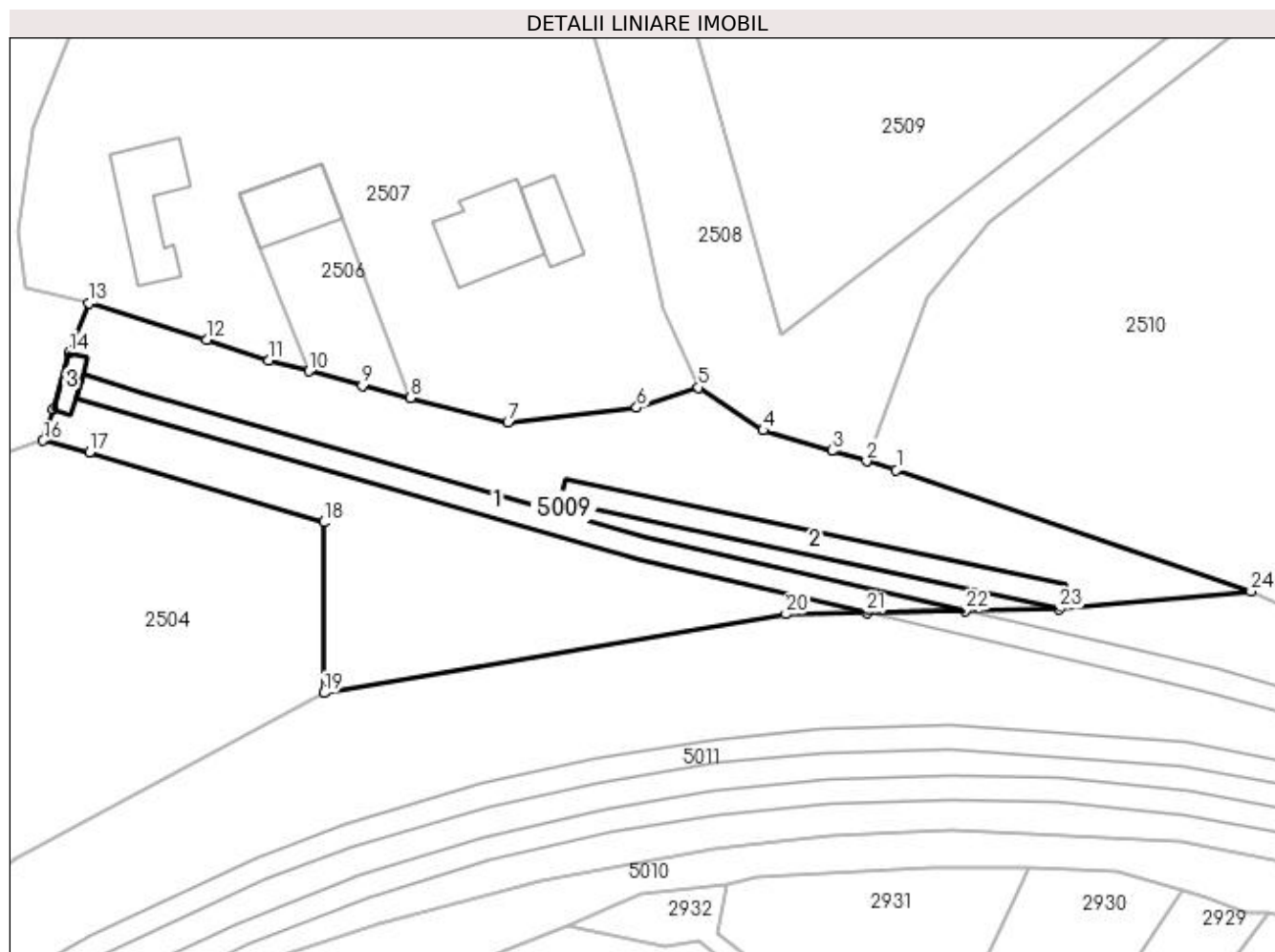
Inscrieri privind dezmembramintele dreptului de proprietate, drepturi reale de garanție și sarcini	Referințe
NU SUNT	

Anexa Nr. 1 La Partea I

Teren

Nr cadastral	Suprafața (mp)*	Observații / Referințe
32906	2.151	Provenit din CF 32906, nr. cad. 32906, CF 32616, nr. top. 778/3

* Suprafața este determinată în planul de proiecție Stereo 70.



Date referitoare la teren

Crt	Categorie folosință	Intravilan	Suprafața (mp)	Tarla	Parcelă	Nr. topo	Observații / Referințe
1	cai ferate	DA	2.151	-	-	-	

Date referitoare la construcții

Crt	Număr	Destinație construcție	Supraf. (mp)	Situație juridică	Observații / Referințe
A1.1		construcții industriale și edilitare	227	Cu acte	Nr. niveluri:1; S. construita la sol:227 mp; S. construita desfasurata:227 mp; LINIA CURENTA - Km 0+922 - 1+018 - NR. INV. 11061507
A1.2		construcții industriale și edilitare	134	Cu acte	Nr. niveluri:1; S. construita la sol:134 mp; S. construita desfasurata:134 mp; LINIA, KM 0+922- 0+957
A1.3		construcții industriale și edilitare	12	Cu acte	Nr. niveluri:1; S. construita la sol:12 mp; S. construita desfasurata:12 mp; POD GZCJN, KM. 1+018 ,POJORITA-FD MOLDOVEI, 20,40 M - NR. INV. 11061218

Lungime Segmente

1) Valorile lungimilor segmentelor sunt obținute din proiecție în plan.

Punct început	X / Y	Punct sfârșit	X / Y	Lungime segment (** (m)	Punct început	X / Y	Punct sfârșit	X / Y	Lungime segment (** (m)
---------------	-------	---------------	-------	-------------------------	---------------	-------	---------------	-------	-------------------------

Punct început	X / Y	Punct sfârșit	X / Y	Lungime segment (** (m))
1	535.030,322 669.597,49	2	535.027,217 669.598,413	3.239
3	535.023,568 669.599,498	4	535.016,381 669.601,635	7.498
5	535.009,62 669.606,125	6	535.003,134 669.604,015	6.821
7	534.989,648 669.602,495	8	534.979,459 669.605,036	10.501
9	534.974,42 669.606,293	10	534.968,8 669.607,824	5.825
11	534.964,631 669.608,959	12	534.958,127 669.611,143	6.861
13	534.945,802 669.614,956	14	534.943,715 669.609,766	5.594
15	534.942,005 669.603,846	16	534.940,993 669.600,576	3.423
17	534.945,847 669.599,355	18	534.970,371 669.592,013	25.599
19	534.970,42 669.574,167	20	535.018,763 669.582,418	49.042
21	535.027,197 669.582,568	22	535.037,549 669.582,753	10.354
23	535.047,384 669.582,928	24	535.067,456 669.584,789	20.158

Punct început	X / Y	Punct sfârșit	X / Y	Lungime segment (** (m))
2	535.027,217 669.598,413	3	535.023,568 669.599,498	3.807
4	535.016,381 669.601,635	5	535.009,62 669.606,125	8.116
6	535.003,134 669.604,015	7	534.989,648 669.602,495	13.571
8	534.979,459 669.605,036	9	534.974,42 669.606,293	5.193
10	534.968,8 669.607,824	11	534.964,631 669.608,959	4.321
12	534.958,127 669.611,143	13	534.945,802 669.614,956	12.901
14	534.943,715 669.609,766	15	534.942,005 669.603,846	6.162
16	534.940,993 669.600,576	17	534.945,847 669.599,355	5.005
18	534.970,371 669.592,013	19	534.970,42 669.574,167	17.846
20	535.018,763 669.582,418	21	535.027,197 669.582,568	8.435
22	535.037,549 669.582,753	23	535.047,384 669.582,928	9.837
24	535.067,456 669.584,789	1	535.030,322 669.597,49	39.246

** Lungimile segmentelor sunt determinate în planul de proiecție Stereo 70 și sunt rotunjite la 1 milimetru.

*** Distanța dintre puncte este formată din segmente cumulate ce sunt mai mici decât valoarea 1 milimetru.

**DATE DESPRE IMOBILUL NR. 5010**

Oficiul de Cadastru și Publicitate Imobiliară SUCEAVA
Biroul de Cadastru și Publicitate Imobiliară Campulung Moldovenesc

A. Partea I. Descrierea imobilului

TEREN Intravilan

Adresa: Loc. Pojorâta, Jud. Suceava

Nr. Crt	Nr cadastral Nr. topografic	Suprafața* (mp)	Observații / Referințe
A1	33210	1.949	Sector cadastral:0 Teren neimprejmuit; CF 33210, 33632, 33956, 33954, nr. top. 580/1, 372/2, 364/3, parte din nr. top. 365/1

B. Partea II. Proprietari și acte

Inscrieri privitoare la dreptul de proprietate și alte drepturi reale	Referințe
5010 / 18/12/2022	
Act Normativ nr. Lege nr. 7, din 13/03/1996 emis de Parlamentul României;	
B1	A1
Inscrierea provizorie, drept de PROPRIETATE, dobandit prin Lege, cota actuala 1/1 1) COMUNA POJORÂTA, CIF:4441425	

C. Partea III. SARCINI .

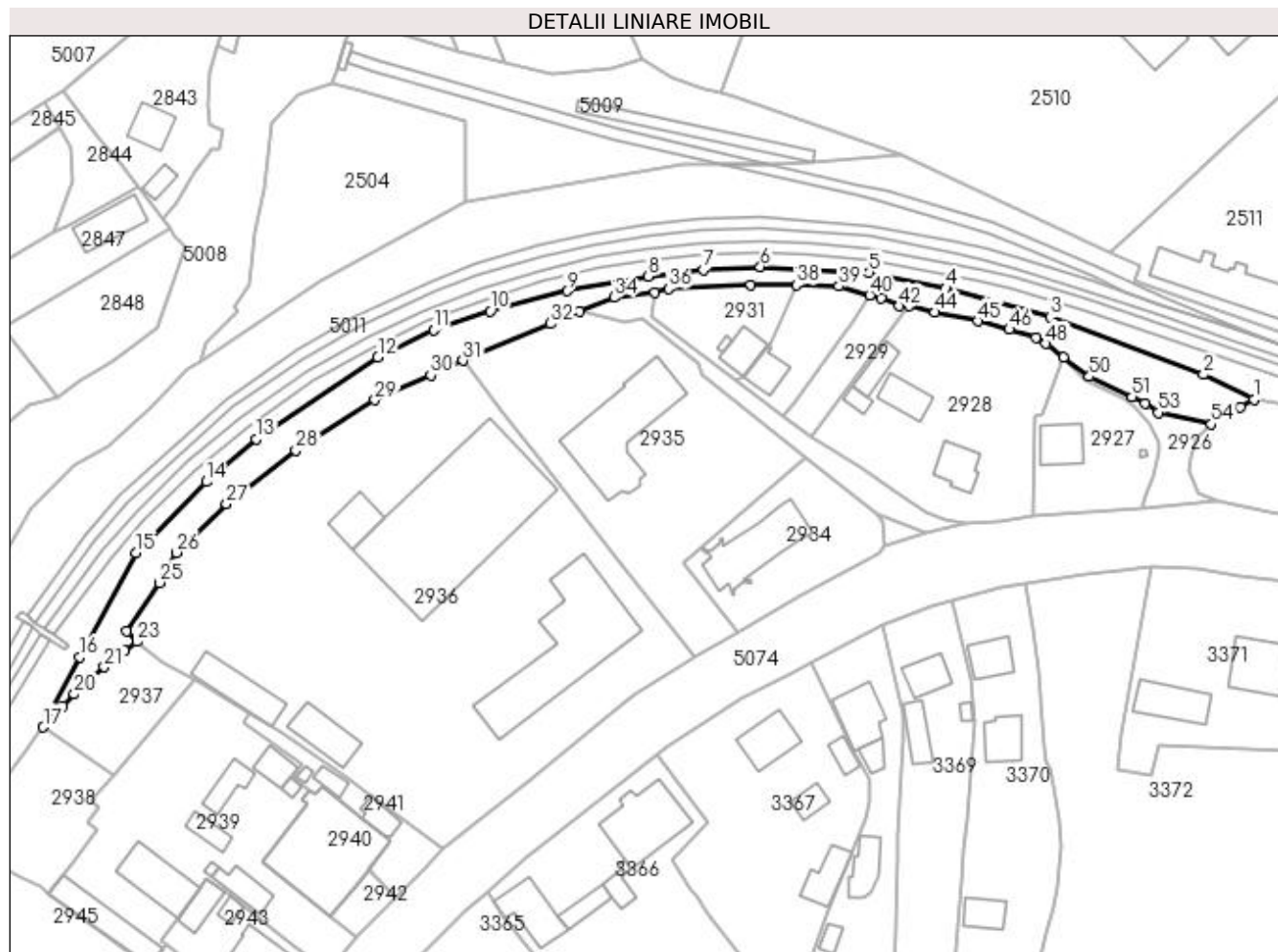
Inscrieri privind dezmembramintele dreptului de proprietate, drepturi reale de garanție și sarcini	Referințe
NU SUNT	

Anexa Nr. 1 La Partea I

Teren

Nr cadastral	Suprafața (mp)*	Observații / Referințe
33210	1.949	CF 33210, 33632, 33956, 33954, nr. top. 580/1, 372/2, 364/3, parte din nr. top. 365/1

* Suprafața este determinată în planul de proiecție Stereo 70.



Date referitoare la teren

Crt	Categorie folosință	Intra vilan	Suprafața (mp)	Tarla	Parcelă	Nr. topo	Observații / Referințe
1	faneata	DA	1.949	-	-	-	

Lungime Segmente

1) Valorile lungimilor segmentelor sunt obținute din proiecție în plan.

Punct început	X / Y	Punct sfârșit	X / Y	Lungime segment	Punct început	X / Y	Punct sfârșit	X / Y	Lungime segment	Punct început	X / Y	Punct sfârșit	X / Y	Lungime segment
1	535.145,656 669.530,403	2	535.134,422 669.535,878	12.497	2	535.134,422 669.535,878	3	535.100,372 669.548,712	36.388	3	535.100,372 669.548,712	4	535.077,243 669.555,069	23.987
4	535.077,243 669.555,069	5	535.060,105 669.558,573	17.493	5	535.060,105 669.558,573	6	535.036,027 669.559,832	24.111	6	535.036,027 669.559,832	7	535.023,394 669.559,121	12.653
7	535.023,394 669.559,121	8	535.011,173 669.557,75	12.298	8	535.011,173 669.557,75	9	534.993,083 669.554,448	18.389	9	534.993,083 669.554,448	10	534.976,027 669.549,947	17.64
10	534.976,027 669.549,947	11	534.963,467 669.545,793	13.229	11	534.963,467 669.545,793	12	534.951,096 669.539,81	13.742	12	534.951,096 669.539,81	13	534.924,047 669.521,585	32.616
13	534.924,047 669.521,585	14	534.912,989 669.512,12	14.556	14	534.912,989 669.512,12	15	534.897,353 669.496,27	22.264	15	534.897,353 669.496,27	16	534.884,883 669.473,225	26.203

Punct început	X / Y	Punct sfârșit	X / Y	Lungime segment	Punct început	X / Y	Punct sfârșit	X / Y	Lungime segment	Punct început	X / Y	Punct sfârșit	X / Y	Lungime segment
16	534.884,883 669.473,225	17	534.876,798 669.457,596	17.596	17	534.876,798 669.457,596	18	534.878,037 669.459,209	2.034	18	534.878,037 669.459,209	19	534.881,111 669.462,322	4.375
19	534.881,111 669.462,322	20	534.883,722 669.464,905	3.673	20	534.883,722 669.464,905	21	534.890,327 669.470,971	8.968	21	534.890,327 669.470,971	22	534.894,832 669.474,601	5.785
22	534.894,832 669.474,601	23	534.897,55 669.476,586	3.366	23	534.897,55 669.476,586	24	534.895,365 669.478,938	3.21	24	534.895,365 669.478,938	25	534.902,62 669.489,68	12.962
25	534.902,62 669.489,68	26	534.906,294 669.496,359	7.623	26	534.906,294 669.496,359	27	534.917,521 669.507,163	15.581	27	534.917,521 669.507,163	28	534.932,868 669.519,055	19.415
28	534.932,868 669.519,055	29	534.950,49 669.530,277	20.892	29	534.950,49 669.530,277	30	534.962,867 669.535,731	13.525	30	534.962,867 669.535,731	31	534.970,01 669.539,033	7.869
31	534.970,01 669.539,033	32	534.989,465 669.547,18	21.092	32	534.989,465 669.547,18	33	534.995,896 669.549,849	6.963	33	534.995,896 669.549,849	34	535.003,598 669.553,047	8.34
34	535.003,598 669.553,047	35	535.012,601 669.554,124	9.067	35	535.012,601 669.554,124	36	535.015,628 669.554,97	3.143	36	535.015,628 669.554,97	37	535.033,949 669.555,871	18.343
37	535.033,949 669.555,871	38	535.044,086 669.555,831	10.137	38	535.044,086 669.555,831	39	535.053,489 669.555,539	9.408	39	535.053,489 669.555,539	40	535.060,312 669.553,562	7.104
40	535.060,312 669.553,562	41	535.062,876 669.552,819	2.669	41	535.062,876 669.552,819	42	535.066,926 669.551,127	4.389	42	535.066,926 669.551,127	43	535.069,232 669.551,109	2.306
43	535.069,232 669.551,109	44	535.074,75 669.549,707	5.693	44	535.074,75 669.549,707	45	535.084,356 669.547,764	9.801	45	535.084,356 669.547,764	46	535.091,35 669.545,927	7.231
46	535.091,35 669.545,927	47	535.097,204 669.544,004	6.162	47	535.097,204 669.544,004	48	535.099,466 669.542,747	2.588	48	535.099,466 669.542,747	49	535.103,316 669.539,725	4.894
49	535.103,316 669.539,725	50	535.109,072 669.535,438	7.177	50	535.109,072 669.535,438	51	535.118,573 669.530,945	10.51	51	535.118,573 669.530,945	52	535.121,506 669.529,511	3.265
52	535.121,506 669.529,511	53	535.124,441 669.527,455	3.583	53	535.124,441 669.527,455	54	535.136,197 669.524,881	12.034	54	535.136,197 669.524,881	55	535.142,591 669.528,726	7.461
55	535.142,591 669.528,726	1	535.145,656 669.530,403	3.494										

** Lungimile segmentelor sunt determinate în planul de proiecție Stereo 70 și sunt rotunjite la 1 milimetru.

*** Distanța dintre puncte este formată din segmente cumulate ce sunt mai mici decât valoarea 1 milimetru.



DATE DESPRE IMOBILUL NR. 5011

Oficiul de Cadastru și Publicitate Imobiliară SUCEAVA
Biroul de Cadastru și Publicitate Imobiliară Campulung Moldovenesc

A. Partea I. Descrierea imobilului

TEREN Intravilan

Adresa: Loc. Pojorâta, Jud. Suceava, Linia 502 Suceava - Ilva Mica Interstatia Pojorata -Valea Putnei Linia Curenta - Km 77+481 - 78+910

Nr. Crt	Nr cadastral Nr. topografic	Suprafața* (mp)	Observații / Referințe
A1	32921	24.123	Sector cadastral:0 Teren neimprejmuat; Provenit din CF 32921, nr. cad. 32921

Construcții

Crt	Nr cadastral Nr. topografic	Adresa	Observații / Referințe
A1.1		Loc. Pojorâta, Jud. Suceava, Linia 502 Suceava - Ilva Mica Interstatia Pojorata -Valea Putnei Linia Curenta - Km 77+481 - 78+910	Nr. niveluri:1; S. construita la sol:152 mp; S. construita desfasurata:152 mp; LINIA CURENTA FIR I - KM. 77+481 - 77+580 NR. INV. 11061507
A1.2		Loc. Pojorâta, Jud. Suceava, Linia 502 Suceava - Ilva Mica Interstatia Pojorata -Valea Putnei Linia Curenta - Km 77+481 - 78+910	Nr. niveluri:1; S. construita la sol:154 mp; S. construita desfasurata:154 mp; LINIA CURENTA FIR II - KM. 77+481 - 77+580 NR. INV. 11061513
A1.3		Loc. Pojorâta, Jud. Suceava, Linia 502 Suceava - Ilva Mica Interstatia Pojorata -Valea Putnei Linia Curenta - Km 77+481 - 78+910	Nr. niveluri:1; S. construita la sol:4 mp; S. construita desfasurata:4 mp; PODET DP, FIRUL 1, KM.77+580, G. HUMORULUI-FLORENI,1 - NR. INV. 11060121
A1.4		Loc. Pojorâta, Jud. Suceava, Linia 502 Suceava - Ilva Mica Interstatia Pojorata -Valea Putnei Linia Curenta - Km 77+481 - 78+910	Nr. niveluri:1; S. construita la sol:4 mp; S. construita desfasurata:4 mp; PODET DBA,FIRUL 2, KM.77+580 G. HUMORULUI-FLORENI,1 - NR. INV. 11060155
A1.5		Loc. Pojorâta, Jud. Suceava, Linia 502 Suceava - Ilva Mica Interstatia Pojorata -Valea Putnei Linia Curenta - Km 77+481 - 78+910	Nr. niveluri:1; S. construita la sol:407 mp; S. construita desfasurata:407 mp; LINIA CURENTA FIR I - KM. 77+580 - 77+715 NR. INV. 11061507
A1.6		Loc. Pojorâta, Jud. Suceava, Linia 502 Suceava - Ilva Mica Interstatia Pojorata -Valea Putnei Linia Curenta - Km 77+481 - 78+910	Nr. niveluri:1; S. construita la sol:412 mp; S. construita desfasurata:412 mp; LINIA CURENTA FIR II - KM. 77+481 - 77+715 NR. INV.11061513
A1.7		Loc. Pojorâta, Jud. Suceava, Linia 502 Suceava - Ilva Mica Interstatia Pojorata -Valea Putnei Linia Curenta - Km 77+481 - 78+910	Nr. niveluri:1; S. construita la sol:9 mp; S. construita desfasurata:9 mp; PODET DBA,FIRUL 1+2, KM. 77+715, G.HUMORULUI-FLORENI, - NR. INV. 11060122
A1.8		Loc. Pojorâta, Jud. Suceava, Linia 502 Suceava - Ilva Mica Interstatia Pojorata -Valea Putnei Linia Curenta - Km 77+481 - 78+910	Nr. niveluri:1; S. construita la sol:788 mp; S. construita desfasurata:788 mp; LINIA CURENTA FIR I - KM. 77+715 -78+027 NR. INV. 11061507
A1.9		Loc. Pojorâta, Jud. Suceava, Linia 502 Suceava - Ilva Mica Interstatia Pojorata -Valea Putnei Linia Curenta - Km 77+481 - 78+910	Nr. niveluri:1; S. construita la sol:772 mp; S. construita desfasurata:772 mp; LINIA CURENTA FIR II - KM. 77+715 - 78+027 NR. INV.11061513
A1.10		Loc. Pojorâta, Jud. Suceava, Linia 502 Suceava - Ilva Mica Interstatia Pojorata -Valea Putnei Linia Curenta - Km 77+481 - 78+910	Nr. niveluri:1; S. construita la sol:257 mp; S. construita desfasurata:257 mp; LINIA - KM 0+790 - 0+922
A1.11		Loc. Pojorâta, Jud. Suceava, Linia 502 Suceava - Ilva Mica Interstatia Pojorata -Valea Putnei Linia Curenta - Km 77+481 - 78+910	Nr. niveluri:1; S. construita la sol:18 mp; PODET CBA, FIRUL1+2, KM.78+027 ,G. HUMORULUI-FLORENI - NR. INV. 11060163
A1.12		Loc. Pojorâta, Jud. Suceava, Linia 502 Suceava - Ilva Mica Interstatia Pojorata -Valea Putnei Linia Curenta - Km 77+481 - 78+910	Nr. niveluri:1; S. construita la sol:652 mp; LINIA CURENTA FIR I - KM. 78+027 - 78+289 NR. INV. 11061507
A1.13		Loc. Pojorâta, Jud. Suceava, Linia 502 Suceava - Ilva Mica Interstatia Pojorata -Valea Putnei Linia Curenta - Km 77+481 - 78+910	Nr. niveluri:1; S. construita la sol:651 mp; LINIA CURENTA FIR II - KM. 78+027 - 78+289 NR. INV.11061513
A1.14		Loc. Pojorâta, Jud. Suceava, Linia 502 Suceava - Ilva Mica Interstatia Pojorata -Valea Putnei Linia Curenta - Km 77+481 - 78+910	Nr. niveluri:1; S. construita la sol:23 mp; PODET CBA, FIRUL 1+2, KM.78+289 , G.HUMORULUI-FLORENI - NR. INV. 11061289
A1.15		Loc. Pojorâta, Jud. Suceava, Linia 502 Suceava - Ilva Mica Interstatia Pojorata -Valea Putnei Linia Curenta - Km 77+481 - 78+910	Nr. niveluri:1; S. construita la sol:959 mp; LINIA CURENTA FIR I - KM. 78+289 - 78+677 NR. INV. 11061507

Crt	Nr cadastral Nr. topografic	Adresa	Observații / Referințe
A1.16		Loc. Pojorâta, Jud. Suceava, Linia 502 Suceava - Ilva Mica Interstatia Pojorata -Valea Putnei Linia Curenta - Km 77+481 - 78+910	Nr. niveluri:1; S. construita la sol:962 mp; LINIA CURENTA FIR II - KM. 78+289 - 78+677 NR. INV.11061513
A1.17		Loc. Pojorâta, Jud. Suceava, Linia 502 Suceava - Ilva Mica Interstatia Pojorata -Valea Putnei Linia Curenta - Km 77+481 - 78+910	Nr. niveluri:1; S. construita la sol:16 mp; PODET CBA, FIRUL 1+2, KM.78+677, G.HUMORULUI-FLORENI - NR. INV. 11061290
A1.18		Loc. Pojorâta, Jud. Suceava, Linia 502 Suceava - Ilva Mica Interstatia Pojorata -Valea Putnei Linia Curenta - Km 77+481 - 78+910	Nr. niveluri:1; S. construita la sol:259 mp; LINIA CURENTA FIR I - KM. 78+677 - 78+784 NR. INV. 11061507
A1.19		Loc. Pojorâta, Jud. Suceava, Linia 502 Suceava - Ilva Mica Interstatia Pojorata -Valea Putnei Linia Curenta - Km 77+481 - 78+910	Nr. niveluri:1; S. construita la sol:262 mp; LINIA CURENTA FIR II - KM. 78+677 - 78+784 NR. INV.11061513
A1.20		Loc. Pojorâta, Jud. Suceava, Linia 502 Suceava - Ilva Mica Interstatia Pojorata -Valea Putnei Linia Curenta - Km 77+481 - 78+910	Nr. niveluri:1; S. construita la sol:64 mp; POD DBA , FIRUL 1+2,KM. 78+784 , G.HUMORULUI-FLORENI - NR. INV. 11060089
A1.21		Loc. Pojorâta, Jud. Suceava, Linia 502 Suceava - Ilva Mica Interstatia Pojorata -Valea Putnei Linia Curenta - Km 77+481 - 78+910	Nr. niveluri:1; S. construita la sol:262 mp; LINIA CURENTA FIR I - KM. 78+784 - 78+910 NR. INV. 11061507
A1.22		Loc. Pojorâta, Jud. Suceava, Linia 502 Suceava - Ilva Mica Interstatia Pojorata -Valea Putnei Linia Curenta - Km 77+481 - 78+910	Nr. niveluri:1; S. construita la sol:249 mp; LINIA CURENTA FIR II - KM. 78+784 - 78+910 NR. INV.11061513

B. Partea II. Proprietari și acte

Date despre imobilul nr. 5011 Comuna/Oraș/Municipiu: Pojorâta

Inscrieri privitoare la dreptul de proprietate și alte drepturi reale	Referințe
3740 / 22/03/2016	
Act Administrativ nr. 1705, din 29/11/2006 emis de GUVERNUL ROMANIEI (,extras din inventarul bunurilor care alcatuiesc domeniul public al statului - anexa nr.16 , adeverinta nr.6.3/123/27.01.2016 emisa de Sucursala regionala Cai Ferate Iasi);	
B1	Intabulare, drept de PROPRIETATE, dobandit prin Conventie, cota actuala 1/1
	A1, A1.1, A1.2, A1.3, A1.4, A1.5, A1.6, A1.7, A1.8, A1.9, A1.10, A1.11, A1.12, A1.13, A1.14, A1.15, A1.16, A1.17, A1.18, A1.19, A1.20, A1.21, A1.22
	1) STATUL ROMAN-DOMENIUL PUBLIC, CIF:999999999999
B2	Intabulare, drept de ADMINISTRARE, dobandit prin Lege, cota actuala 1/1
	A1, A1.1, A1.2, A1.3, A1.4, A1.5, A1.6, A1.7, A1.8, A1.9, A1.10, A1.11, A1.12, A1.13, A1.14, A1.15, A1.16, A1.17, A1.18, A1.19, A1.20, A1.21, A1.22
	1) MINISTERUL TRANSPORTURILOR, CIF:13633330

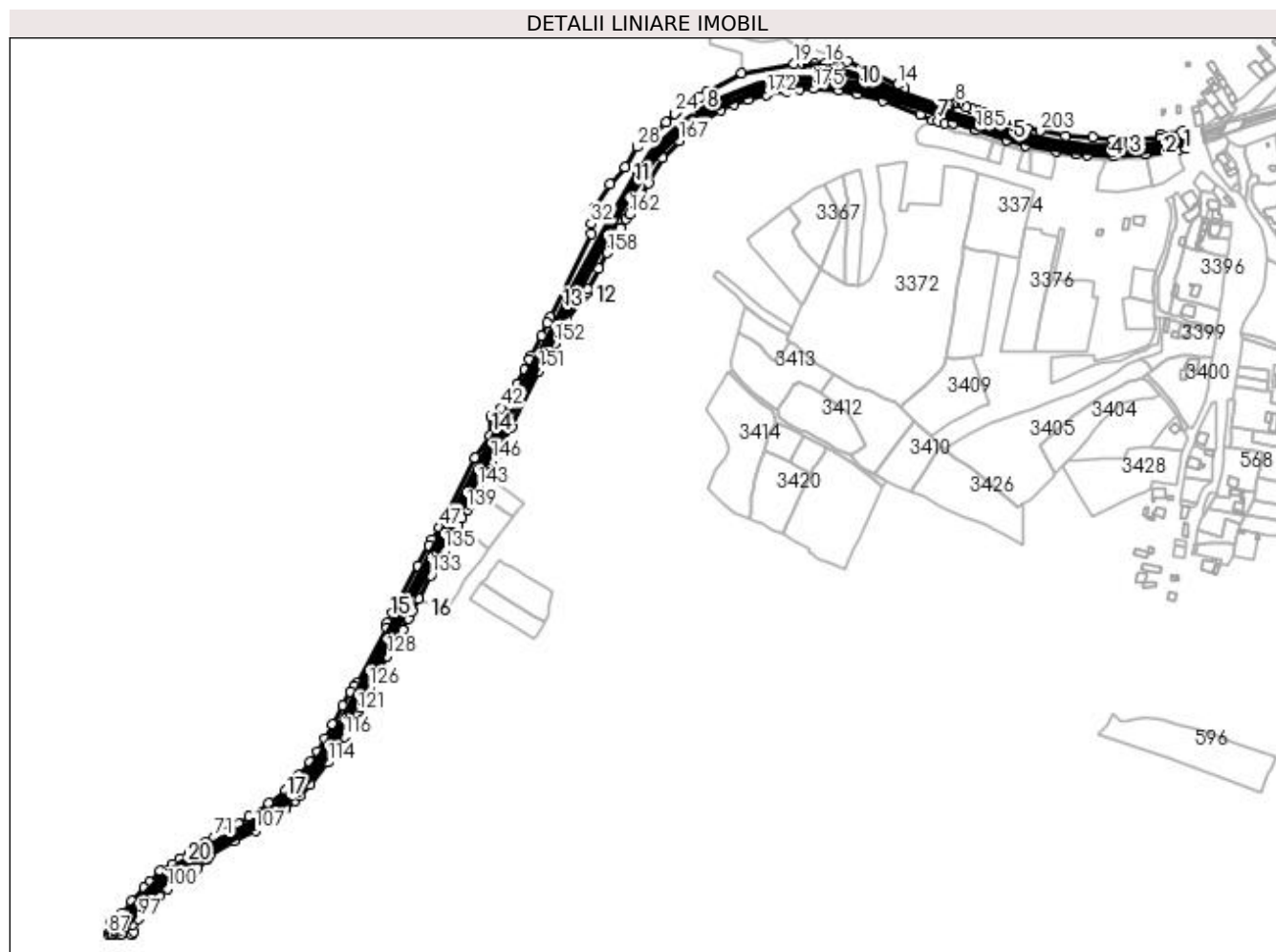
C. Partea III. SARCINI .

Inscrieri privind dezmembramintele dreptului de proprietate, drepturi reale de garanție și sarcini	Referințe
NU SUNT	

Anexa Nr. 1 La Partea I**Teren**

Nr cadastral	Suprafața (mp)*	Observații / Referințe
32921	24.123	Provenit din CF 32921, nr. cad. 32921

* Suprafața este determinată în planul de proiecție Stereo 70.

**Date referitoare la teren**

Crt	Categorie folosință	Intravilan	Suprafața (mp)	Tarla	Parcelă	Nr. topo	Observații / Referințe
1	cai ferate	DA	24.123	-	-	-	LINIA 502 SUCEAVA - ILVA MICA, INTERSTATIA POJORATA -VALEA PUTNEI LINIA CURENTA - KM 77+481 - 78+910

Date referitoare la construcții

Crt	Număr	Destinație construcție	Supraf. (mp)	Situație juridică	Observații / Referințe
A1.1		construcții industriale și edilitare	152	Cu acte	Nr. niveluri:1; S. construita la sol:152 mp; S. construita desfasurata:152 mp; LINIA CURENTA FIR I - KM. 77+481 - 77+580 NR. INV. 11061507
A1.2		construcții industriale și edilitare	154	Cu acte	Nr. niveluri:1; S. construita la sol:154 mp; S. construita desfasurata:154 mp; LINIA CURENTA FIR II - KM. 77+481 - 77+580 NR. INV. 11061513
A1.3		construcții industriale și edilitare	4	Cu acte	Nr. niveluri:1; S. construita la sol:4 mp; S. construita desfasurata:4 mp; PODET DP, FIRUL 1, KM.77+580, G.HUMORULUI-FLORENI,1 - NR. INV. 11060121
A1.4		construcții industriale și edilitare	4	Cu acte	Nr. niveluri:1; S. construita la sol:4 mp; S. construita desfasurata:4 mp; PODET DBA, FIRUL 2, KM.77+580 G.HUMORULUI-FLORENI,1 - NR. INV. 11060155

Crt	Număr	Destinație construcție	Supraf. (mp)	Situație juridică	Observații / Referințe
A1.5		construcții industriale și edilitare	407	Cu acte	Nr. niveluri:1; S. construită la sol:407 mp; S. construită desfasurată:407 mp; LINIA CURENTA FIR I - KM. 77+580 - 77+715 NR. INV. 11061507
A1.6		construcții industriale și edilitare	412	Cu acte	Nr. niveluri:1; S. construită la sol:412 mp; S. construită desfasurată:412 mp; LINIA CURENTA FIR II - KM. 77+481 - 77+715 NR. INV.11061513
A1.7		construcții industriale și edilitare	9	Cu acte	Nr. niveluri:1; S. construită la sol:9 mp; S. construită desfasurată:9 mp; PODET DBA, FIRUL 1+2, KM. 77+715,G.HUMORULUI-FLORENI, - NR. INV. 11060122
A1.8		construcții industriale și edilitare	788	Cu acte	Nr. niveluri:1; S. construită la sol:788 mp; S. construită desfasurată:788 mp; LINIA CURENTA FIR I - KM. 77+715 -78+027 NR. INV. 11061507
A1.9		construcții industriale și edilitare	772	Cu acte	Nr. niveluri:1; S. construită la sol:772 mp; S. construită desfasurată:772 mp; LINIA CURENTA FIR II - KM. 77+715 - 78+027 NR. INV.11061513
A1.10		construcții industriale și edilitare	257	Cu acte	Nr. niveluri:1; S. construită la sol:257 mp; S. construită desfasurată:257 mp; LINIA - KM 0+790 - 0+922
A1.11		construcții industriale și edilitare	18	Cu acte	Nr. niveluri:1; S. construită la sol:18 mp; PODET CBA, FIRUL1+2, KM.78+027 ,G. HUMORULUI-FLORENI - NR. INV. 11060163
A1.12		construcții industriale și edilitare	652	Cu acte	Nr. niveluri:1; S. construită la sol:652 mp; LINIA CURENTA FIR I - KM. 78+027 - 78+289 NR. INV. 11061507
A1.13		construcții industriale și edilitare	651	Cu acte	Nr. niveluri:1; S. construită la sol:651 mp; LINIA CURENTA FIR II - KM. 78+027 - 78+289 NR. INV.11061513
A1.14		construcții industriale și edilitare	23	Cu acte	Nr. niveluri:1; S. construită la sol:23 mp; PODET CBA,FIRUL 1+2, KM.78+289 , G. HUMORULUI-FLORENI - NR. INV. 11061289
A1.15		construcții industriale și edilitare	959	Cu acte	Nr. niveluri:1; S. construită la sol:959 mp; LINIA CURENTA FIR I - KM. 78+289 - 78+677 NR. INV. 11061507
A1.16		construcții industriale și edilitare	962	Cu acte	Nr. niveluri:1; S. construită la sol:962 mp; LINIA CURENTA FIR II - KM. 78+289 - 78+677 NR. INV.11061513
A1.17		construcții industriale și edilitare	16	Cu acte	Nr. niveluri:1; S. construită la sol:16 mp; PODET CBA,FIRUL 1+2, KM.78+677, G. HUMORULUI-FLORENI - NR. INV. 11061290
A1.18		construcții industriale și edilitare	259	Cu acte	Nr. niveluri:1; S. construită la sol:259 mp; LINIA CURENTA FIR I - KM. 78+677 - 78+784 NR. INV. 11061507
A1.19		construcții industriale și edilitare	262	Cu acte	Nr. niveluri:1; S. construită la sol:262 mp; LINIA CURENTA FIR II - KM. 78+677 - 78+784 NR. INV.11061513
A1.20		construcții industriale și edilitare	64	Cu acte	Nr. niveluri:1; S. construită la sol:64 mp; PODET DBA , FIRUL 1+2,KM. 78+784 , G.HUMORULUI-FLORENI - NR. INV. 11060089
A1.21		construcții industriale și edilitare	262	Cu acte	Nr. niveluri:1; S. construită la sol:262 mp; LINIA CURENTA FIR I - KM. 78+784 - 78+910 NR. INV. 11061507
A1.22		construcții industriale și edilitare	249	Cu acte	Nr. niveluri:1; S. construită la sol:249 mp; LINIA CURENTA FIR II - KM. 78+784 - 78+910 NR. INV.11061513

Lungime Segmente

1) Valorile lungimilor segmentelor sunt obținute din proiecție în plan.

Punct început	X / Y	Punct sfârșit	X / Y	Lungime segment	Punct început	X / Y	Punct sfârșit	X / Y	Lungime segment	Punct început	X / Y	Punct sfârșit	X / Y	Lungime segment
1	535.203,672 669.534,013	2	535.197,844 669.536,215	6.23	2	535.197,844 669.536,215	3	535.192,982 669.537,308	4.983	3	535.192,982 669.537,308	4	535.187,632 669.539,174	5.666
4	535.187,632 669.539,174	5	535.181,094 669.541,75	7.027	5	535.181,094 669.541,75	6	535.177,152 669.543,017	4.141	6	535.177,152 669.543,017	7	535.170,229 669.545,995	7.536
7	535.170,229 669.545,995	8	535.166,965 669.546,234	3.273	8	535.166,965 669.546,234	9	535.164,151 669.545,672	2.87	9	535.164,151 669.545,672	10	535.161,146 669.543,393	3.771

Punct început	X / Y	Punct sfârșit	X / Y	Lungime segment	Punct început	X / Y	Punct sfârșit	X / Y	Lungime segment	Punct început	X / Y	Punct sfârșit	X / Y	Lungime segment
10	535.161,146 669.543,393	11	535.158,547 669.542,892	2.647	11	535.158,547 669.542,892	12	535.119,314 669.556,788	41.62 1	12	535.119,314 669.556,788	13	535.120,444 669.559,898	3.309
13	535.120,444 669.559,898	14	535.113,649 669.563,09	7.507	14	535.113,649 669.563,09	15	535.067,456 669.584,789	51.03 6	15	535.067,456 669.584,789	16	535.047,384 669.582,928	20.15 8
16	535.047,384 669.582,928	17	535.037,549 669.582,753	9.837	17	535.037,549 669.582,753	18	535.027,197 669.582,568	10.35 4	18	535.027,197 669.582,568	19	535.018,763 669.582,418	8.435
19	535.018,763 669.582,418	20	534.970,42 669.574,167	49.04 2	20	534.970,42 669.574,167	21	534.938,195 669.556,837	36.58 9	21	534.938,195 669.556,837	22	534.932,004 669.552,407	7.613
22	534.932,004 669.552,407	23	534.911,576 669.538,946	24.46 4	23	534.911,576 669.538,946	24	534.908,64 669.537,012	3.516	24	534.908,64 669.537,012	25	534.900,666 669.528,834	11.42 2
25	534.900,666 669.528,834	26	534.891,041 669.519,907	13.12 8	26	534.891,041 669.519,907	27	534.883,927 669.515,967	8.132	27	534.883,927 669.515,967	28	534.874,078 669.506,292	13.80 6
28	534.874,078 669.506,292	29	534.863,269 669.487,629	21.56 7	29	534.863,269 669.487,629	30	534.849,15 669.472,095	20.99 2	30	534.849,15 669.472,095	31	534.834,481 669.449,51	26.93 1
31	534.834,481 669.449,51	32	534.832,34 669.435,506	14.16 7	32	534.832,34 669.435,506	33	534.832,077 669.426,622	8.888	33	534.832,077 669.426,622	34	534.794,264 669.349,985	85.45 8
34	534.794,264 669.349,985	35	534.791,634 669.344,655	5.944	35	534.791,634 669.344,655	36	534.786,709 669.332,414	13.19 5	36	534.786,709 669.332,414	37	534.776,609 669.313,946	21.04 9
37	534.776,609 669.313,946	38	534.775,213 669.310,975	3.283	38	534.775,213 669.310,975	39	534.770,592 669.301,139	10.86 7	39	534.770,592 669.301,139	40	534.763,889 669.288,15	14.61 7
40	534.763,889 669.288,15	41	534.756,19 669.275,444	14.85 7	41	534.756,19 669.275,444	42	534.749,079 669.266,231	11.63 8	42	534.749,079 669.266,231	43	534.739,562 669.258,042	12.55 5
43	534.739,562 669.258,042	44	534.738,659 669.241,317	16.74 9	44	534.738,659 669.241,317	45	534.725,591 669.221,121	24.05 5	45	534.725,591 669.221,121	46	534.725,135 669.220,246	0.987
46	534.725,135 669.220,246	47	534.692,025 669.156,677	71.67 5	47	534.692,025 669.156,677	48	534.685,687 669.145,072	13.22 3	48	534.685,687 669.145,072	49	534.682,677 669.139,561	6.279
49	534.682,677 669.139,561	50	534.672,553 669.120,971	21.16 8	50	534.672,553 669.120,971	51	534.648,845 669.077,441	49.56 7	51	534.648,845 669.077,441	52	534.644,369 669.068,625	9.887
52	534.644,369 669.068,625	53	534.643,946 669.063,673	4.97	53	534.643,946 669.063,673	54	534.616,645 669.013,428	57.18 3	54	534.616,645 669.013,428	55	534.613,9 669.010,546	3.98
55	534.613,9 669.010,546	56	534.610,798 669.005,046	6.314	56	534.610,798 669.005,046	57	534.603,712 668.992,454	14.44 9	57	534.603,712 668.992,454	58	534.594,301 668.975,476	19.41 2
58	534.594,301 668.975,476	59	534.586,886 668.962,449	14.98 9	59	534.586,886 668.962,449	60	534.580,508 668.950,603	13.45 4	60	534.580,508 668.950,603	61	534.573,324 668.941,056	11.94 8
61	534.573,324 668.941,056	62	534.563,326 668.928,218	16.27 2	62	534.563,326 668.928,218	63	534.556,481 668.918,867	11.58 9	63	534.556,481 668.918,867	64	534.553,604 668.916,042	4.032
64	534.553,604 668.916,042	65	534.550,993 668.914,785	2.898	65	534.550,993 668.914,785	66	534.535,423 668.902,717	19.69 9	66	534.535,423 668.902,717	67	534.517,611 668.890,261	21.73 5
67	534.517,611 668.890,261	68	534.507,59 668.883,813	11.91 6	68	534.507,59 668.883,813	69	534.498,09 668.878,526	10.87 2	69	534.498,09 668.878,526	70	534.494,005 668.875,037	5.372
70	534.494,005 668.875,037	71	534.485,448 668.871,951	9.096	71	534.485,448 668.871,951	72	534.476,749 668.866,958	10.03	72	534.476,749 668.866,958	73	534.471,434 668.862,275	7.084
73	534.471,434 668.862,275	74	534.464,807 668.858,172	7.794	74	534.464,807 668.858,172	75	534.462,312 668.856,823	2.836	75	534.462,312 668.856,823	76	534.453,362 668.852,231	10.05 9
76	534.453,362 668.852,231	77	534.446,488 668.847,081	8.589	77	534.446,488 668.847,081	78	534.435,774 668.840,632	12.50 5	78	534.435,774 668.840,632	79	534.426,274 668.830,584	13.82 8
79	534.426,274 668.830,584	80	534.420,627 668.824,735	8.13	80	534.420,627 668.824,735	81	534.409,349 668.812,665	16.51 9	81	534.409,349 668.812,665	82	534.400,557 668.801,571	14.15 5
82	534.400,557 668.801,571	83	534.396,37 668.796,123	6.871	83	534.396,37 668.796,123	84	534.392,932 668.798,574	4.222	84	534.392,932 668.798,574	85	534.389,5 668.794,236	5.531
85	534.389,5 668.794,236	86	534.393,119 668.791,644	4.451	86	534.393,119 668.791,644	87	534.387,646 668.782,495	10.66 1	87	534.387,646 668.782,495	88	534.390,895 668.782,609	3.251
88	534.390,895 668.782,609	89	534.391,557 668.782,598	0.662	89	534.391,557 668.782,598	90	534.394,464 668.782,548	2.907	90	534.394,464 668.782,548	91	534.397,009 668.782,505	2.545
91	534.397,009 668.782,505	92	534.399,992 668.782,455	2.983	92	534.399,992 668.782,455	93	534.400,141 668.782,452	0.149	93	534.400,141 668.782,452	94	534.409,495 668.782,293	9.355
94	534.409,495 668.782,293	95	534.410,939 668.784,805	2.897	95	534.410,939 668.784,805	96	534.410,212 668.791,325	6.56	96	534.410,212 668.791,325	97	534.415,311 668.796,947	7.59
97	534.415,311 668.796,947	98	534.423,491 668.806,329	12.44 7	98	534.423,491 668.806,329	99	534.434,623 668.817,759	15.95 5	99	534.434,623 668.817,759	100	534.442,205 668.824,371	10.06
100	534.442,205 668.824,371	101	534.459,558 668.836,362	21.09 3	101	534.459,558 668.836,362	102	534.469,713 668.843,365	12.33 6	102	534.469,713 668.843,365	103	534.478,453 668.850,616	11.35 6
103	534.478,453 668.850,616	104	534.480,033 668.853,48	3.271	104	534.480,033 668.853,48	105	534.482,289 668.856,385	3.678	105	534.482,289 668.856,385	106	534.503,178 668.867,849	23.82 8
106	534.503,178 668.867,849	107	534.523,175 668.877,773	22.32 4	107	534.523,175 668.877,773	108	534.537,858 668.887,759	17.75 7	108	534.537,858 668.887,759	109	534.541,981 668.890,919	5.195

Punct început	X / Y	Punct sfârşit	X / Y	Lungime segment	Punct început	X / Y	Punct sfârşit	X / Y	Lungime segment	Punct început	X / Y	Punct sfârşit	X / Y	Lungime segment
109	534.541,981 668.890,919	110	534.550,69 668.897,811	11.106	110	534.550,69 668.897,811	111	534.559,209 668.905,376	11.393	111	534.559,209 668.905,376	112	534.563,645 668.909,255	5.893
112	534.563,645 668.909,255	113	534.573,537 668.919,94	14.561	113	534.573,537 668.919,94	114	534.590,033 668.940,42	26.297	114	534.590,033 668.940,42	115	534.596,96 668.952,161	13.632
115	534.596,96 668.952,161	116	534.604,826 668.964,254	14.426	116	534.604,826 668.964,254	117	534.608,867 668.970,862	7.746	117	534.608,867 668.970,862	118	534.612,77 668.976,693	7.017
118	534.612,77 668.976,693	119	534.614,846 668.980,719	4.53	119	534.614,846 668.980,719	120	534.616,051 668.983,755	3.266	120	534.616,051 668.983,755	121	534.617,199 668.987,283	3.71
121	534.617,199 668.987,283	122	534.618,11 668.991,296	4.115	122	534.618,11 668.991,296	123	534.620,613 668.995,537	4.925	123	534.620,613 668.995,537	124	534.622,27 668.999,255	4.071
124	534.622,27 668.999,255	125	534.622,975 669.001,482	2.336	125	534.622,975 669.001,482	126	534.627,468 669.009,21	8.939	126	534.627,468 669.009,21	127	534.637,932 669.026,426	20.147
127	534.637,932 669.026,426	128	534.644,411 669.038,178	13.42	128	534.644,411 669.038,178	129	534.658,307 669.062,029	27.604	129	534.658,307 669.062,029	130	534.663,941 669.072,612	11.989
130	534.663,941 669.072,612	131	534.667,224 669.079,422	7.56	131	534.667,224 669.079,422	132	534.673,358 669.091,161	13.245	132	534.673,358 669.091,161	133	534.684,349 669.112,67	24.154
133	534.684,349 669.112,67	134	534.691,239 669.123,951	13.219	134	534.691,239 669.123,951	135	534.697,347 669.134,837	12.482	135	534.697,347 669.134,837	136	534.708,261 669.155,103	23.018
136	534.708,261 669.155,103	137	534.709,87 669.158,394	3.663	137	534.709,87 669.158,394	138	534.713,428 669.165,213	7.691	138	534.713,428 669.165,213	139	534.717,986 669.173,009	9.031
139	534.717,986 669.173,009	140	534.720,597 669.177,224	4.958	140	534.720,597 669.177,224	141	534.721,17 669.180,843	3.664	141	534.721,17 669.180,843	142	534.722,742 669.183,696	3.257
142	534.722,742 669.183,696	143	534.728,135 669.194,028	11.655	143	534.728,135 669.194,028	144	534.732,364 669.202,268	9.262	144	534.732,364 669.202,268	145	534.738,689 669.214,691	13.94
145	534.738,689 669.214,691	146	534.740,765 669.217,976	3.886	146	534.740,765 669.217,976	147	534.744,57 669.223,652	6.833	147	534.744,57 669.223,652	148	534.745,835 669.225,325	2.097
148	534.745,835 669.225,325	149	534.746,945 669.226,795	1.842	149	534.746,945 669.226,795	150	534.758,705 669.248,575	24.752	150	534.758,705 669.248,575	151	534.784,044 669.300,625	57.89
151	534.784,044 669.300,625	152	534.798,615 669.325,644	28.953	152	534.798,615 669.325,644	153	534.809,758 669.347,352	24.401	153	534.809,758 669.347,352	154	534.825,213 669.369,401	26.926
154	534.825,213 669.369,401	155	534.827,684 669.372,148	3.695	155	534.827,684 669.372,148	156	534.828,844 669.375,395	3.448	156	534.828,844 669.375,395	157	534.838,766 669.394,682	21.69
157	534.838,766 669.394,682	158	534.846,735 669.408,89	16.29	158	534.846,735 669.408,89	159	534.855,03 669.425,669	18.717	159	534.855,03 669.425,669	160	534.858,958 669.431,213	6.794
160	534.858,958 669.431,213	161	534.864,028 669.439,86	10.024	161	534.864,028 669.439,86	162	534.867,034 669.444,303	5.364	162	534.867,034 669.444,303	163	534.872,677 669.452,231	9.731
163	534.872,677 669.452,231	164	534.876,798 669.457,596	6.765	164	534.876,798 669.457,596	165	534.884,883 669.473,225	17.596	165	534.884,883 669.473,225	166	534.897,353 669.496,27	26.203
166	534.897,353 669.496,27	167	534.912,989 669.512,12	22.264	167	534.912,989 669.512,12	168	534.924,047 669.521,585	14.556	168	534.924,047 669.521,585	169	534.951,096 669.539,81	32.616
169	534.951,096 669.539,81	170	534.963,467 669.545,793	13.742	170	534.963,467 669.545,793	171	534.976,027 669.549,947	13.229	171	534.976,027 669.549,947	172	534.993,083 669.554,448	17.64
172	534.993,083 669.554,448	173	535.011,173 669.557,75	18.389	173	535.011,173 669.557,75	174	535.023,394 669.559,121	12.298	174	535.023,394 669.559,121	175	535.036,027 669.559,832	12.653
175	535.036,027 669.559,832	176	535.060,105 669.558,573	24.111	176	535.060,105 669.558,573	177	535.077,243 669.555,069	17.493	177	535.077,243 669.555,069	178	535.100,372 669.548,712	23.987
178	535.100,372 669.548,712	179	535.134,422 669.535,878	36.388	179	535.134,422 669.535,878	180	535.145,656 669.530,403	12.497	180	535.145,656 669.530,403	181	535.151,014 669.529,484	5.436
181	535.151,014 669.529,484	182	535.157,385 669.527,779	6.595	182	535.157,385 669.527,779	183	535.164,663 669.528,064	7.284	183	535.164,663 669.528,064	184	535.186,005 669.522,492	22.057
184	535.186,005 669.522,492	185	535.185,692 669.521,76	0.796	185	535.185,692 669.521,76	186	535.214,157 669.512,711	29.869	186	535.214,157 669.512,711	187	535.231,744 669.507,463	18.353
187	535.231,744 669.507,463	188	535.259,639 669.502,308	28.367	188	535.259,639 669.502,308	189	535.278,14 669.499,707	18.683	189	535.278,14 669.499,707	190	535.287,848 669.498,538	9.778
190	535.287,848 669.498,538	191	535.312,204 669.497,69	24.371	191	535.312,204 669.497,69	192	535.341,987 669.499,745	29.854	192	535.341,987 669.499,745	193	535.371,867 669.503,062	30.064
193	535.371,867 669.503,062	194	535.379,102 669.505,061	7.506	194	535.379,102 669.505,061	195	535.375,987 669.516,738	12.085	195	535.375,987 669.516,738	196	535.374,992 669.520,131	3.536
196	535.374,992 669.520,131	197	535.355,473 669.517,421	19.706	197	535.355,473 669.517,421	198	535.355,768 669.513,983	3.451	198	535.355,768 669.513,983	199	535.334,404 669.512,313	21.429
199	535.334,404 669.512,313	200	535.311,986 669.512,653	22.421	200	535.311,986 669.512,653	201	535.293,05 669.515,457	19.142	201	535.293,05 669.515,457	202	535.268,72 669.516,399	24.348
202	535.268,72 669.516,399	203	535.244,833 669.520,893	24.306	203	535.244,833 669.520,893	204	535.232,812 669.522,934	12.193	204	535.232,812 669.522,934	205	535.209,909 669.530,967	24.271
205	535.209,909 669.530,967	1	535.203,672 669.534,013	6.941										

**** Lungimile segmentelor sunt determinate în planul de proiecție Stereo 70 și sunt rotunjite la 1 milimetru.**

***** Distanța dintre puncte este formată din segmente cumulate ce sunt mai mici decât valoarea 1 milimetru.**

**DATE DESPRE IMOBILUL NR. 5012**

Oficiul de Cadastru și Publicitate Imobiliară SUCEAVA
Biroul de Cadastru și Publicitate Imobiliară Câmpulung Moldovenesc

A. Partea I. Descrierea imobilului

TEREN Intravilan

Adresa: Loc. Pojorâta, Jud. Suceava

Nr. Crt	Nr cadastral Nr. topografic	Suprafața* (mp)	Observații / Referințe
A1	31601	43	Sector cadastral:0 Teren neimprejmuit; Provenit din CF 31601, nr. top. 169/2

B. Partea II. Proprietari și acte

Inscrieri privitoare la dreptul de proprietate și alte drepturi reale		Referințe
1393 / 17/09/2003		
Hotarare Judecatoreasca nr. 217, din 07/09/2003 emis de Judecatoria Câmpulung Moldovenesc;		
B1	Intabulare, drept de PROPRIETATE, dobandit prin Lege, cota actuala 1/1 1) COMUNA POJORÂTA, CIF:4441425	A1

C. Partea III. SARCINI .

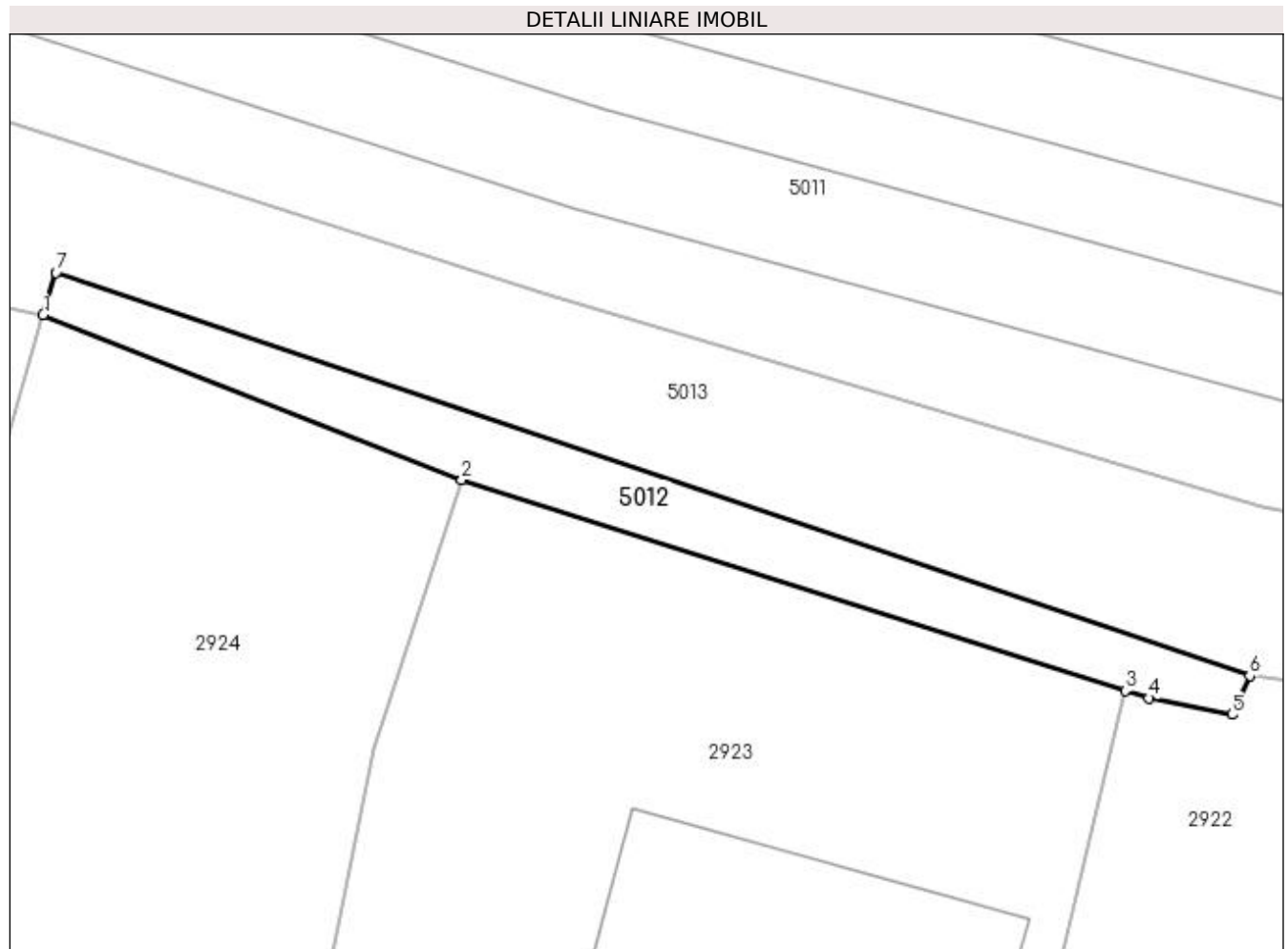
Inscrieri privind dezmembramintele dreptului de proprietate, drepturi reale de garanție și sarcini	Referințe
NU SUNT	

Anexa Nr. 1 La Partea I

Teren

Nr cadastral	Suprafața (mp)*	Observații / Referințe
31601	43	Provenit din CF 31601, nr. top. 169/2

* Suprafața este determinată în planul de proiecție Stereo 70.



Date referitoare la teren

Crt	Categorie folosință	Intra vilan	Suprafața (mp)	Tarla	Parcelă	Nr. topo	Observații / Referințe
1	faneata	DA	43	-	-	-	

Lungime Segmente

1) Valorile lungimilor segmentelor sunt obținute din proiecție în plan.

Punct început	X / Y	Punct sfârșit	X / Y	Lungime segment (** (m)
1	535.201,97 669.512,153	2	535.212,192 669.508,128	10.986
2	535.212,192 669.508,128	3	535.228,394 669.502,984	16.999
3	535.228,394 669.502,984	4	535.228,973 669.502,8	0.608
4	535.228,973 669.502,8	5	535.231,0 669.502,405	2.065
5	535.231,0 669.502,405	6	535.231,435 669.503,347	1.038

Punct început	X / Y	Punct sfârșit	X / Y	Lungime segment (** (m)
6	535.231,435 669.503,347	7	535.202,281 669.513,187	30.77
7	535.202,281 669.513,187	1	535.201,97 669.512,153	1.08

** Lungimile segmentelor sunt determinate în planul de proiecție Stereo 70 și sunt rotunjite la 1 milimetru.

*** Distanța dintre puncte este formată din segmente cumulate ce sunt mai mici decât valoarea 1 milimetru.

**DATE DESPRE IMOBILUL NR. 5013**

Oficiul de Cadastru și Publicitate Imobiliară SUCEAVA
Biroul de Cadastru și Publicitate Imobiliară Campulung Moldovenesc

A. Partea I. Descrierea imobilului

TEREN Intravilan

Adresa: Loc. Pojorâta, Jud. Suceava

Nr. Crt	Nr cadastral Nr. topografic	Suprafața* (mp)	Observații / Referințe
A1		736	Sector cadastral:0 Teren neimprejmuit;

B. Partea II. Proprietari și acte

Inscrieri privitoare la dreptul de proprietate și alte drepturi reale	Referințe
5013 / 18/12/2022	
Act Normativ nr. Lege nr. 7, din 13/03/1996 emis de Parlamentul României;	
B1	A1
Inscrierea provizorie, drept de PROPRIETATE, dobandit prin Lege, cota actuala 1/1 1) COMUNA POJORĂȚA, CIF:4441425	

C. Partea III. SARCINI .

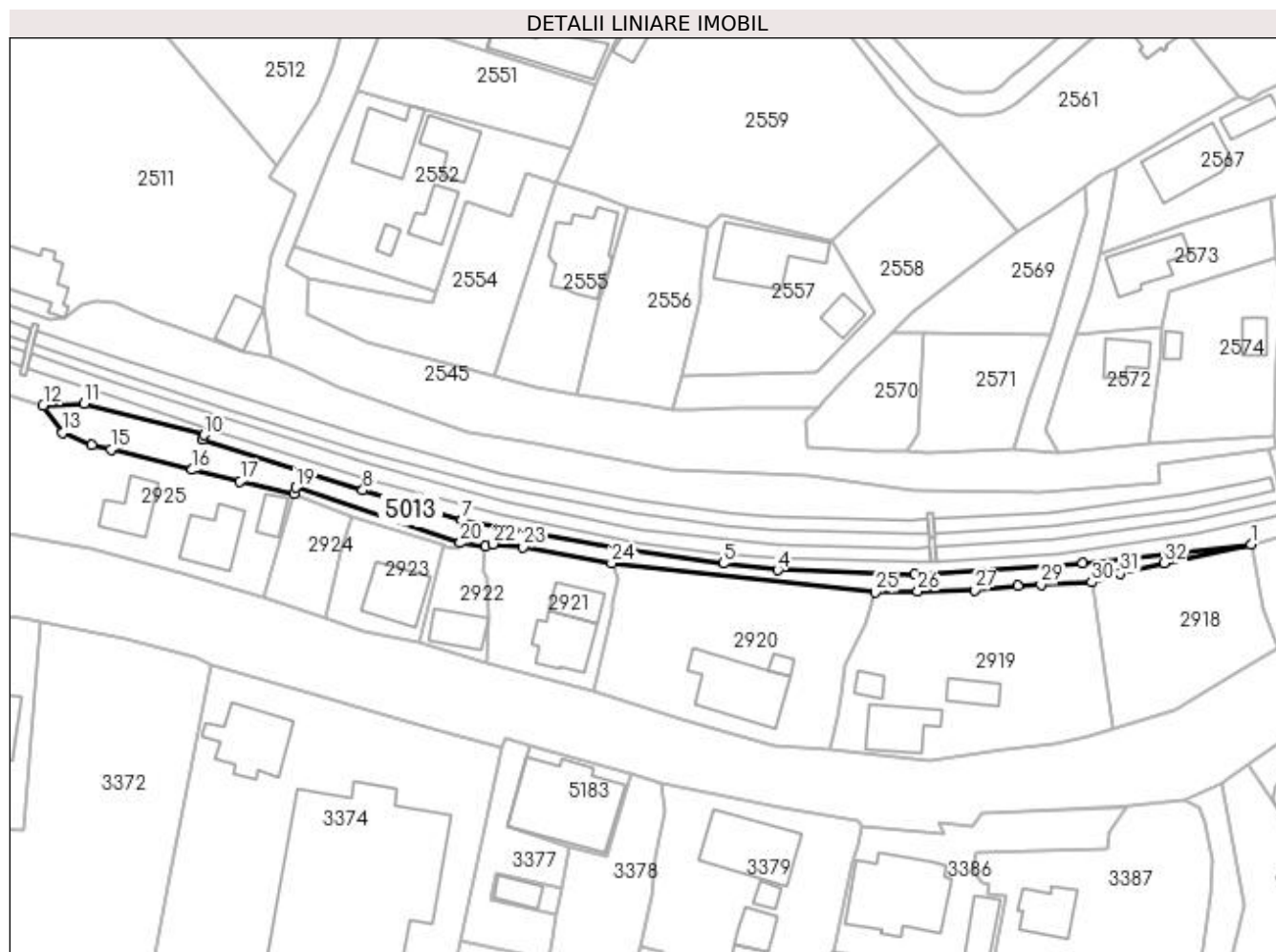
Inscrieri privind dezmembramintele dreptului de proprietate, drepturi reale de garanție și sarcini	Referințe
NU SUNT	

Anexa Nr. 1 La Partea I

Teren

Nr cadastral	Suprafața (mp)*	Observații / Referințe
	736	

* Suprafața este determinată în planul de proiecție Stereo 70.



Date referitoare la teren

Crt	Categorie folosință	Intravilan	Suprafața (mp)	Tarla	Parcelă	Nr. topo	Observații / Referințe
1	faneata	DA	736	-	-	-	

Lungime Segmente

1) Valorile lungimilor segmentelor sunt obținute din proiecție în plan.

Punct început	X / Y	Punct sfârșit	X / Y	Lungime segment (** (m)	Punct început	X / Y	Punct sfârșit	X / Y	Lungime segment (** (m)
1	535.371,867 669.503,062	2	535.341,987 669.499,745	30.064	2	535.341,987 669.499,745	3	535.312,204 669.497,69	29.854
3	535.312,204 669.497,69	4	535.287,848 669.498,538	24.371	4	535.287,848 669.498,538	5	535.278,14 669.499,707	9.778
5	535.278,14 669.499,707	6	535.259,639 669.502,308	18.683	6	535.259,639 669.502,308	7	535.231,744 669.507,463	28.367
7	535.231,744 669.507,463	8	535.214,157 669.512,711	18.353	8	535.214,157 669.512,711	9	535.185,692 669.521,76	29.869
9	535.185,692 669.521,76	10	535.186,005 669.522,492	0.796	10	535.186,005 669.522,492	11	535.164,663 669.528,064	22.057

Punct început	X / Y	Punct sfârșit	X / Y	Lungime segment (** (m))
11	535.164,663 669.528,064	12	535.157,385 669.527,779	7.284
13	535.160,912 669.522,943	14	535.166,031 669.520,659	5.605
15	535.169,452 669.519,969	16	535.183,863 669.516,336	14.862
17	535.192,351 669.514,268	18	535.201,97 669.512,153	9.849
19	535.202,281 669.513,187	20	535.231,435 669.503,347	30.77
21	535.235,907 669.502,774	22	535.237,292 669.503,145	1.434
23	535.242,627 669.502,573	24	535.258,313 669.499,77	15.934
25	535.305,102 669.494,595	26	535.312,679 669.494,746	7.579
27	535.322,749 669.494,971	28	535.330,411 669.495,69	7.696
29	535.334,549 669.495,953	30	535.343,584 669.496,348	9.044
31	535.348,614 669.497,946	32	535.356,5 669.499,75	8.09

Punct început	X / Y	Punct sfârșit	X / Y	Lungime segment (** (m))
12	535.157,385 669.527,779	13	535.160,912 669.522,943	5.986
14	535.166,031 669.520,659	15	535.169,452 669.519,969	3.49
16	535.183,863 669.516,336	17	535.192,351 669.514,268	8.736
18	535.201,97 669.512,153	19	535.202,281 669.513,187	1.08
20	535.231,435 669.503,347	21	535.235,907 669.502,774	4.509
22	535.237,292 669.503,145	23	535.242,627 669.502,573	5.366
24	535.258,313 669.499,77	25	535.305,102 669.494,595	47.074
26	535.312,679 669.494,746	27	535.322,749 669.494,971	10.073
28	535.330,411 669.495,69	29	535.334,549 669.495,953	4.146
30	535.343,584 669.496,348	31	535.348,614 669.497,946	5.278
32	535.356,5 669.499,75	1	535.371,867 669.503,062	15.72

** Lungimile segmentelor sunt determinate în planul de proiecție Stereo 70 și sunt rotunjite la 1 milimetru.

*** Distanța dintre puncte este formată din segmente cumulate ce sunt mai mici decât valoarea 1 milimetru.

**DATE DESPRE IMOBILUL NR. 5014**

Oficiul de Cadastru și Publicitate Imobiliară SUCEAVA
 Biroul de Cadastru și Publicitate Imobiliară Campulung Moldovenesc

A. Partea I. Descrierea imobilului

TEREN Intravilan

Adresa: Loc. Pojorâta, Jud. Suceava

Nr. Crt	Nr cadastral Nr. topografic	Suprafața* (mp)	Observații / Referințe
A1		314	Sector cadastral:0 Teren neimprejmuit; Drum

B. Partea II. Proprietari și acte

Inscrieri privitoare la dreptul de proprietate și alte drepturi reale	Referințe
5014 / 18/12/2022	
Act Normativ nr. Hotărâre nr. 1.357 - Anexa nr. 70, poziția nr. 48, din 27/12/2001 emis de Guvernul României (Adeverinta nr. 1518/24.10.2022);	
B1	A1
Intabulare, drept de PROPRIETATE, dobandit prin Lege, cota actuala 1/1 1) COMUNA POJORÂTA - DOMENIUL PUBLIC, CIF:4441425	

C. Partea III. SARCINI .

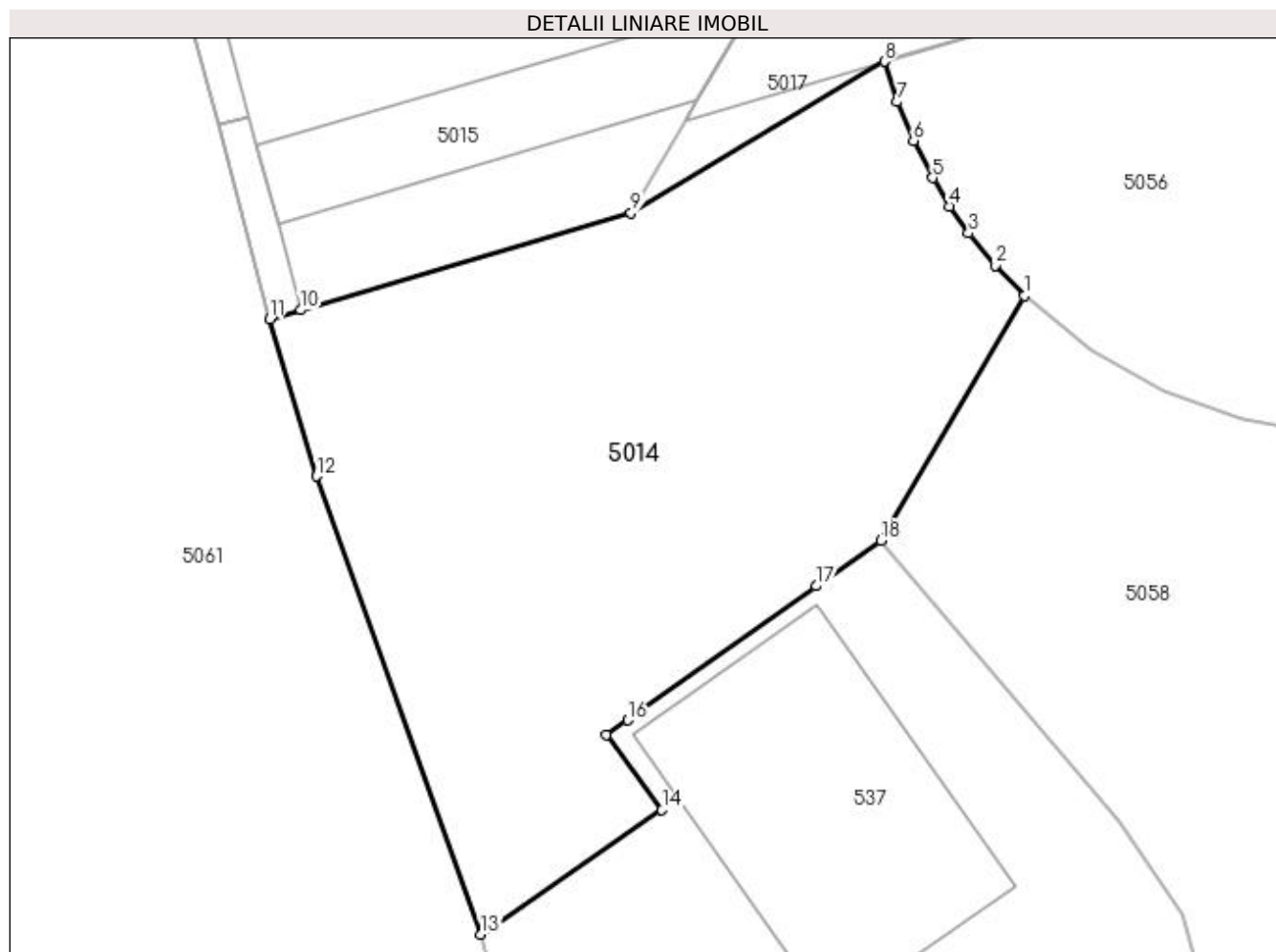
Inscrieri privind dezmembramintele dreptului de proprietate, drepturi reale de garanție și sarcini	Referințe
NU SUNT	

Anexa Nr. 1 La Partea I

Teren

Nr cadastral	Suprafața (mp)*	Observații / Referințe
	314	Drum

* Suprafața este determinată în planul de proiecție Stereo 70.



Date referitoare la teren

Crt	Categorie folosință	Intravilan	Suprafața (mp)	Tarla	Parcelă	Nr. topo	Observații / Referințe
1	drum	DA	314	-	-	-	

Lungime Segmente

1) Valorile lungimilor segmentelor sunt obținute din proiecție în plan.

Punct început	X / Y	Punct sfârșit	X / Y	Lungime segment (** (m)
1	535.419,724 669.511,165	2	535.418,812 669.512,109	1.313
2	535.418,812 669.512,109	3	535.417,993 669.513,111	1.294
3	535.417,993 669.513,111	4	535.417,403 669.513,952	1.027
4	535.417,403 669.513,952	5	535.416,868 669.514,829	1.027
5	535.416,868 669.514,829	6	535.416,277 669.515,981	1.295

Punct început	X / Y	Punct sfârșit	X / Y	Lungime segment (** (m)
6	535.416,277 669.515,981	7	535.415,778 669.517,194	1.312
7	535.415,778 669.517,194	8	535.415,381 669.518,445	1.312
8	535.415,381 669.518,445	9	535.407,504 669.513,736	9.177
9	535.407,504 669.513,736	10	535.397,239 669.510,727	10.697
10	535.397,239 669.510,727	11	535.396,279 669.510,446	1.0
11	535.396,279 669.510,446	12	535.397,726 669.505,568	5.088
12	535.397,726 669.505,568	13	535.402,84 669.491,335	15.124
13	535.402,84 669.491,335	14	535.408,466 669.495,199	6.825
14	535.408,466 669.495,199	15	535.406,727 669.497,539	2.915
15	535.406,727 669.497,539	16	535.407,401 669.497,991	0.812
16	535.407,401 669.497,991	17	535.413,252 669.502,156	7.182
17	535.413,252 669.502,156	18	535.415,277 669.503,563	2.466
18	535.415,277 669.503,563	1	535.419,724 669.511,165	8.807

** Lungimile segmentelor sunt determinate în planul de proiecție Stereo 70 și sunt rotunjite la 1 milimetru.

*** Distanța dintre puncte este formată din segmente cumulate ce sunt mai mici decât valoarea 1 milimetru.

**DATE DESPRE IMOBILUL NR. 5015**

Oficiul de Cadastru și Publicitate Imobiliară SUCEAVA
Biroul de Cadastru și Publicitate Imobiliară Campulung Moldovenesc

A. Partea I. Descrierea imobilului

TEREN Intravilan

Adresa: Loc. Pojorâta, Jud. Suceava, Linia 502 Suceava - Ilva Mica Interstatia Pojorata - Valea Putnei Linia Curenta - Km 77+431 - 77+481

Nr. Crt	Nr cadastral Nr. topografic	Suprafața* (mp)	Observații / Referințe
A1	32910	234	Sector cadastral:0 Teren neimprejmuat; Provenit din CF 32910, nr. cad. 32910

Construcții

Crt	Nr cadastral Nr. topografic	Adresa	Observații / Referințe
A1.1		Loc. Pojorâta, Jud. Suceava, Linia 502 Suceava - Ilva Mica Interstatia Pojorata - Valea Putnei Linia Curenta - Km 77+431 - 77+481	Nr. niveluri:1; S. construita la sol:49 mp; S. construita desfasurata:49 mp; LINIA CURENTA FIR I - KM. 77+431 - 77+481 NR. INV. 11061507
A1.2		Loc. Pojorâta, Jud. Suceava, Linia 502 Suceava - Ilva Mica Interstatia Pojorata - Valea Putnei Linia Curenta - Km 77+431 - 77+481	Nr. niveluri:1; S. construita la sol:37 mp; S. construita desfasurata:37 mp; LINIA CURENTA FIR II - KM. 77+431 - 77+481 NR. INV. 11051513
A1.3		Loc. Pojorâta, Jud. Suceava, Linia 502 Suceava - Ilva Mica Interstatia Pojorata - Valea Putnei Linia Curenta - Km 77+431 - 77+481	Nr. niveluri:1; S. construita la sol:6 mp; S. construita desfasurata:6 mp; POD GGS,FIRUL 1, KM. 77+481 ,G. HUMORULUI-FLORENI, 14 - NR. INV. 11061046
A1.4		Loc. Pojorâta, Jud. Suceava, Linia 502 Suceava - Ilva Mica Interstatia Pojorata - Valea Putnei Linia Curenta - Km 77+431 - 77+481	Nr. niveluri:1; S. construita la sol:6 mp; S. construita desfasurata:6 mp; POD GGN,FIRUL 2, KM. 77+481 ,G. HUMORULUI-FLORENI - NR. INV. 11061170

B. Partea II. Proprietari și acte

Inscrieri privitoare la dreptul de proprietate și alte drepturi reale		Referințe
3739 / 22/03/2016		
Act Administrativ nr. 1705, din 29/11/2006 emis de GUVERNUL ROMANIEI (,extras din inventarul bunurilor care alcatuiesc domeniul public al statului - anexa nr.16 , adeverinta nr.6.3/123/27.01.2016 emisa de Sucursala regionala Cai Ferate Iasi);		
B1	Intabulare, drept de PROPRIETATE, dobandit prin Conventie, cota actuala 1/1 1) STATUL ROMAN-DOMENIUL PUBLIC, CIF:9999999999999	A1, A1.1, A1.2, A1.3, A1.4
B2	Intabulare, drept de ADMINISTRARE, dobandit prin Lege, cota actuala 1/1 1) MINISTERUL TRANSPORTURILOR, CIF:13633330	A1, A1.1, A1.2, A1.3, A1.4

C. Partea III. SARCINI .

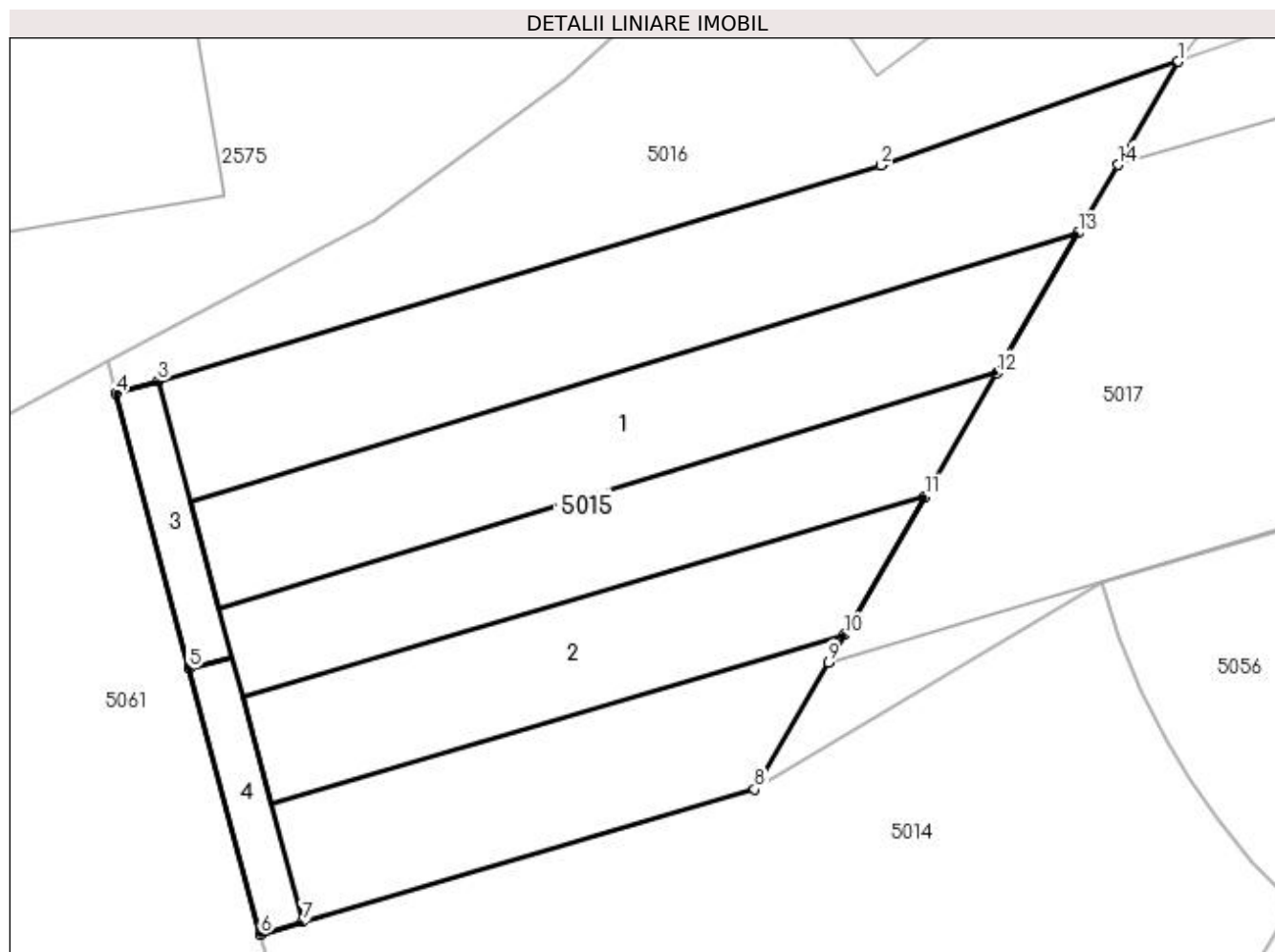
Inscrieri privind dezmembramintele dreptului de proprietate, drepturi reale de garanție și sarcini	Referințe
NU SUNT	

Anexa Nr. 1 La Partea I

Teren

Nr cadastral	Suprafața (mp)*	Observații / Referințe
32910	234	Provenit din CF 32910, nr. cad. 32910

* Suprafața este determinată în planul de proiecție Stereo 70.



Date referitoare la teren

Crt	Categorie folosință	Intravilan	Suprafața (mp)	Tarla	Parcelă	Nr. topo	Observații / Referințe
1	cai ferate	DA	234	-	-	-	LINIA 502 SUCEAVA - ILVA MICA, INTERSTATIA POJORATA - VALEA PUTNEI LINIA CURENTA - KM 77+431 - 77+481

Date referitoare la construcții

Crt	Număr	Destinație construcție	Supraf. (mp)	Situație juridică	Observații / Referințe
A1.1		construcții industriale și edilitare	49	Cu acte	Nr. niveluri:1; S. construită la sol:49 mp; S. construită desfășurată:49 mp; LINIA CURENTA FIR I - KM. 77+431 - 77+481 NR. INV. 11061507
A1.2		construcții industriale și edilitare	37	Cu acte	Nr. niveluri:1; S. construită la sol:37 mp; S. construită desfășurată:37 mp; LINIA CURENTA FIR II - KM. 77+431 - 77+481 NR. INV. 11051513
A1.3		construcții industriale și edilitare	6	Cu acte	Nr. niveluri:1; S. construită la sol:6 mp; S. construită desfășurată:6 mp; POD GGS,FIRUL 1, KM. 77+481 ,G.HUMORULUI-FLORENI, 14 - NR. INV. 11061046
A1.4		construcții industriale și edilitare	6	Cu acte	Nr. niveluri:1; S. construită la sol:6 mp; S. construită desfășurată:6 mp; POD GGN,FIRUL 2, KM. 77+481 ,G.HUMORULUI-FLORENI - NR. INV. 11061170

Lungime Segmente

1) Valorile lungimilor segmentelor sunt obținute din proiecție în plan.

Punct început	X / Y	Punct sfârșit	X / Y	Lungime segment (** (m)
1	535.417,12 669.530,254	2	535.410,384 669.527,896	7.137
2	535.410,384 669.527,896	3	535.393,965 669.523,001	17.133
3	535.393,965 669.523,001	4	535.393,006 669.522,715	1.001
4	535.393,006 669.522,715	5	535.394,667 669.516,479	6.453
5	535.394,667 669.516,479	6	535.396,279 669.510,446	6.245
6	535.396,279 669.510,446	7	535.397,239 669.510,727	1.0
7	535.397,239 669.510,727	8	535.407,504 669.513,736	10.697
8	535.407,504 669.513,736	9	535.409,183 669.516,621	3.338
9	535.409,183 669.516,621	10	535.409,545 669.517,242	0.719
10	535.409,545 669.517,242	11	535.411,376 669.520,388	3.64
11	535.411,376 669.520,388	12	535.413,005 669.523,186	3.238
12	535.413,005 669.523,186	13	535.414,852 669.526,358	3.671
13	535.414,852 669.526,358	14	535.415,755 669.527,909	1.795
14	535.415,755 669.527,909	1	535.417,12 669.530,254	2.713

** Lungimile segmentelor sunt determinate în planul de proiecție Stereo 70 și sunt rotunjite la 1 milimetru.

*** Distanța dintre puncte este formată din segmente cumulate ce sunt mai mici decât valoarea 1 milimetru.

**DATE DESPRE IMOBILUL NR. 5016**

Oficiul de Cadastru și Publicitate Imobiliară SUCEAVA
Biroul de Cadastru și Publicitate Imobiliară Campulung Moldovenesc

A. Partea I. Descrierea imobilului

TEREN Intravilan

Adresa: Loc. Pojorâta, Jud. Suceava

Nr. Crt	Nr cadastral Nr. topografic	Suprafața* (mp)	Observații / Referințe
A1		98	Sector cadastral:0 Teren neimprejmuit;

B. Partea II. Proprietari și acte

Inscrieri privitoare la dreptul de proprietate și alte drepturi reale		Referințe
5016 / 18/12/2022		
Act Normativ nr. Lege nr. 7, din 13/03/1996 emis de Parlamentul României;		
B1	Inscrierea provizorie, drept de PROPRIETATE, dobandit prin Lege, cota actuala 1/1 1) COMUNA POJORĂȚA, CIF:4441425	A1

C. Partea III. SARCINI .

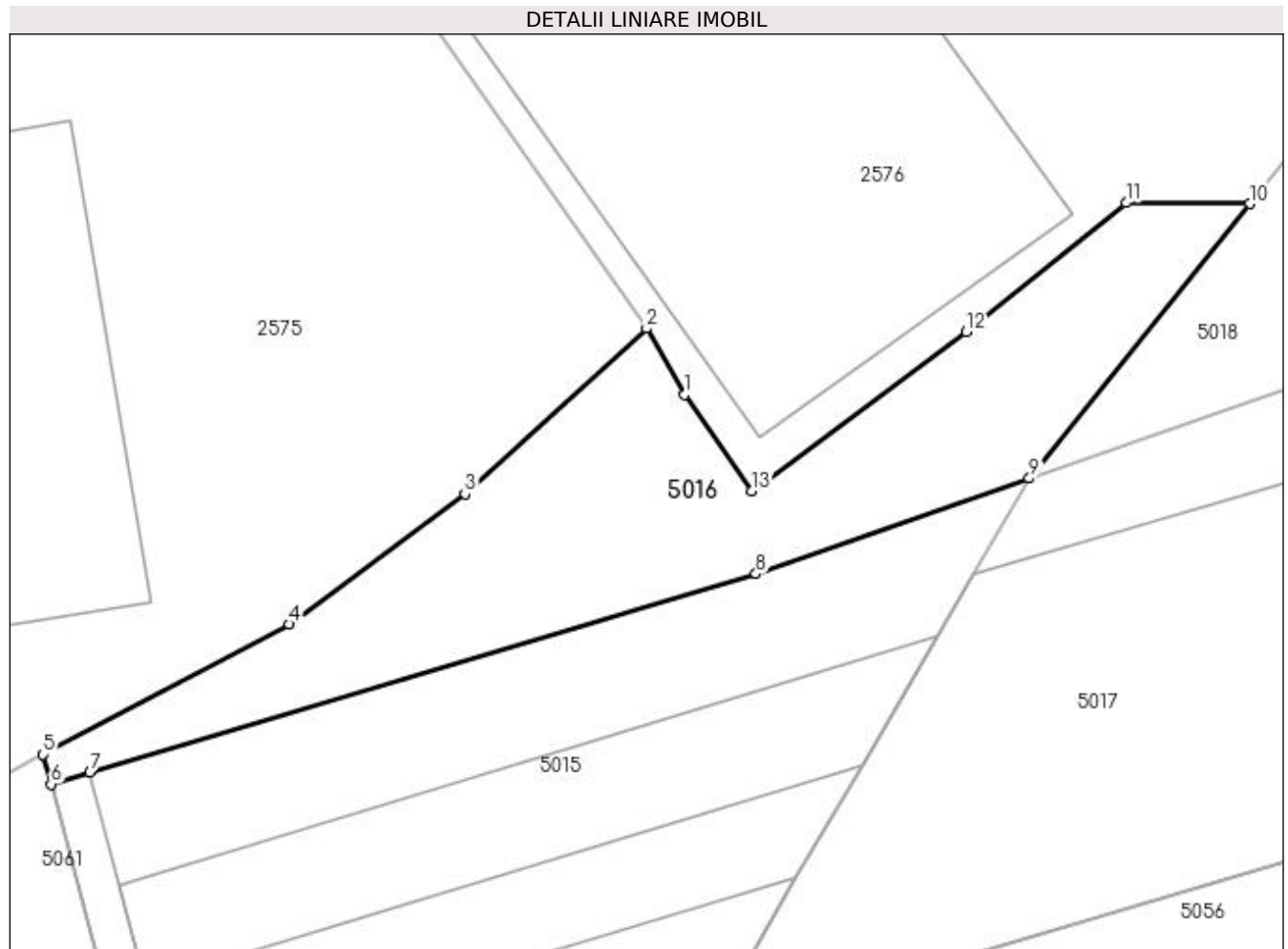
Inscrieri privind dezmembramintele dreptului de proprietate, drepturi reale de garanție și sarcini	Referințe
NU SUNT	

Anexa Nr. 1 La Partea I

Teren

Nr cadastral	Suprafața (mp)*	Observații / Referințe
	98	

* Suprafața este determinată în planul de proiecție Stereo 70.



Date referitoare la teren

Crt	Categorie folosință	Intravilan	Suprafața (mp)	Tarla	Parcelă	Nr. topo	Observații / Referințe
1	faneata	DA	98	-	-	-	

Lungime Segmente

1) Valorile lungimilor segmentelor sunt obținute din proiecție în plan.

Punct început	X / Y	Punct sfârșit	X / Y	Lungime segment (** (m)
1	535.408,628 669.532,318	2	535.407,691 669.533,944	1.877
2	535.407,691 669.533,944	3	535.403,21 669.529,865	6.06
3	535.403,21 669.529,865	4	535.398,876 669.526,655	5.393
4	535.398,876 669.526,655	5	535.392,812 669.523,444	6.862
5	535.392,812 669.523,444	6	535.393,006 669.522,715	0.754

Punct început	X / Y	Punct sfârșit	X / Y	Lungime segment (** (m)
6	535.393,006 669.522,715	7	535.393,965 669.523,001	1.001
7	535.393,965 669.523,001	8	535.410,384 669.527,896	17.133
8	535.410,384 669.527,896	9	535.417,12 669.530,254	7.137
9	535.417,12 669.530,254	10	535.422,555 669.537,014	8.674
10	535.422,555 669.537,014	11	535.419,506 669.537,041	3.049
11	535.419,506 669.537,041	12	535.415,563 669.533,861	5.066
12	535.415,563 669.533,861	13	535.410,279 669.529,942	6.579
13	535.410,279 669.529,942	1	535.408,628 669.532,318	2.893

** Lungimile segmentelor sunt determinate în planul de proiecție Stereo 70 și sunt rotunjite la 1 milimetru.

*** Distanța dintre puncte este formată din segmente cumulate ce sunt mai mici decât valoarea 1 milimetru.

**DATE DESPRE IMOBILUL NR. 5017**

Oficiul de Cadastru și Publicitate Imobiliară SUCEAVA
Biroul de Cadastru și Publicitate Imobiliară Campulung Moldovenesc

A. Partea I. Descrierea imobilului

TEREN Intravilan

Adresa: Loc. Pojorâta, Jud. Suceava, Linia 502 Suceava - Ilva Mica Interstatia Pojorata - Valea Putnei Linia Curenta - Km 77+431

Nr. Crt	Nr cadastral Nr. topografic	Suprafața* (mp)	Observații / Referințe
A1	32912	235	Sector cadastral:0 Teren neimprejmuat; Provenit din CF 32912, nr. cad. 32912

Construcții

Crt	Nr cadastral Nr. topografic	Adresa	Observații / Referințe
A1.1		Loc. Pojorâta, Jud. Suceava, Linia 502 Suceava - Ilva Mica Interstatia Pojorata - Valea Putnei Linia Curenta - Km 77+431	Nr. niveluri:1; S. construita la sol:182 mp; S. construita desfasurata:182 mp; TN KM 77+431, G.HUMORULUI - FLORENI - NR. INV. 11061313

B. Partea II. Proprietari și acte

Inscrieri privitoare la dreptul de proprietate și alte drepturi reale		Referințe
3737 / 22/03/2016		
Act Administrativ nr. HG 1705, din 29/11/2006 emis de GUVERNUL ROMANIEI (extras din inventarul bunurilor care alcătuiesc domeniul public al statului - anexa nr.16; adeverința nr. 6.3/123/27.01.2016 emisă de Sucursala regională de Căi Ferate I);		
B1	Intabulare, drept de PROPRIETATE, dobandit prin Lege, cota actuala 1/1 1) STATUL ROMAN-DOMENIUL PUBLIC, CIF:999999999999	A1, A1.1
Act Administrativ nr. HG 1705, din 29/11/2006 emis de GUVERNUL ROMANIEI (extras din inventarul bunurilor care alcătuiesc domeniul public al statului - anexa nr.16; adeverința nr. 6.3/123/27.01.2016 emisă de Sucursala regională de Căi Ferate Iași);		
B2	Intabulare, drept de ADMINISTRARE, dobandit prin Conventie, cota actuala 1/1 1) MINISTERUL TRANSPORTURILOR, CIF:13633330	A1, A1.1

C. Partea III. SARCINI .

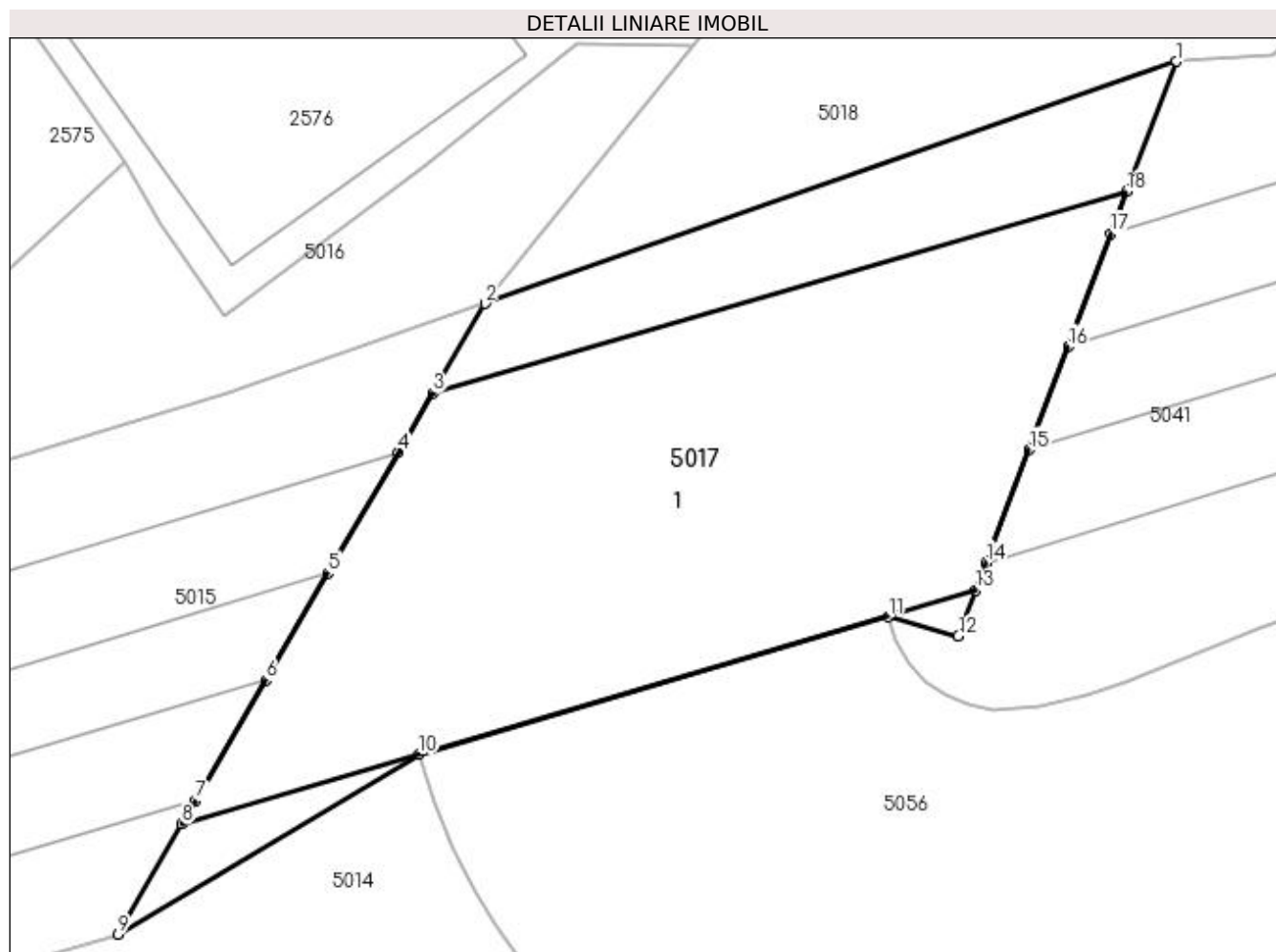
Inscrieri privind dezmembramintele dreptului de proprietate, drepturi reale de garanție și sarcini	Referințe
NU SUNT	

Anexa Nr. 1 La Partea I

Teren

Nr cadastral	Suprafața (mp)*	Observații / Referințe
32912	235	Provenit din CF 32912, nr. cad. 32912

* Suprafața este determinată în planul de proiecție Stereo 70.



Date referitoare la teren

Crt	Categorie folosință	Intra vilan	Suprafața (mp)	Tarla	Parcelă	Nr. topo	Observații / Referințe
1	cai ferate	DA	235	-	-	-	

Date referitoare la construcții

Crt	Număr	Destinație construcție	Supraf. (mp)	Situație juridică	Observații / Referințe
A1.1		construcții industriale și edilitare	182	Cu acte	Nr. niveluri:1; S. construita la sol:182 mp; S. construita desfasurata:182 mp; TN KM 77+431, G.HUMORULUI -FLORENI - NR. INV. 11061313

Lungime Segmente

1) Valorile lungimilor segmentelor sunt obținute din proiecție în plan.

Punct început	X / Y	Punct sfârșit	X / Y	Lungime segment (** (m)
1	535.435,23 669.536,593	2	535.417,12 669.530,254	19.187
2	535.417,12 669.530,254	3	535.415,755 669.527,909	2.713
3	535.415,755 669.527,909	4	535.414,852 669.526,358	1.795

Punct început	X / Y	Punct sfârșit	X / Y	Lungime segment (** (m)
4	535.414,852 669.526,358	5	535.413,005 669.523,186	3.671
5	535.413,005 669.523,186	6	535.411,376 669.520,388	3.238
6	535.411,376 669.520,388	7	535.409,545 669.517,242	3.64
7	535.409,545 669.517,242	8	535.409,183 669.516,621	0.719
8	535.409,183 669.516,621	9	535.407,504 669.513,736	3.338
9	535.407,504 669.513,736	10	535.415,381 669.518,445	9.177
10	535.415,381 669.518,445	11	535.427,689 669.522,046	12.824
11	535.427,689 669.522,046	12	535.429,521 669.521,541	1.9
12	535.429,521 669.521,541	13	535.429,981 669.522,755	1.298
13	535.429,981 669.522,755	14	535.430,25 669.523,462	0.756
14	535.430,25 669.523,462	15	535.431,372 669.526,421	3.165
15	535.431,372 669.526,421	16	535.432,398 669.529,126	2.893
16	535.432,398 669.529,126	17	535.433,521 669.532,089	3.169
17	535.433,521 669.532,089	18	535.433,937 669.533,185	1.172
18	535.433,937 669.533,185	1	535.435,23 669.536,593	3.645

** Lungimile segmentelor sunt determinate în planul de proiecție Stereo 70 și sunt rotunjite la 1 milimetru.

*** Distanța dintre puncte este formată din segmente cumulate ce sunt mai mici decât valoarea 1 milimetru.

**DATE DESPRE IMOBILUL NR. 5018**

Oficiul de Cadastru și Publicitate Imobiliară SUCEAVA
Biroul de Cadastru și Publicitate Imobiliară Campulung Moldovenesc

A. Partea I. Descrierea imobilului

TEREN Intravilan

Adresa: Loc. Pojorâta, Jud. Suceava

Nr. Crt	Nr cadastral Nr. topografic	Suprafața* (mp)	Observații / Referințe
A1		3.024	Sector cadastral:0 Teren neimprejmuit; Drum

B. Partea II. Proprietari și acte

Inscrieri privitoare la dreptul de proprietate și alte drepturi reale	Referințe
5018 / 18/12/2022	
Act Normativ nr. Lege 7, din 13/03/1996 emis de Guvernul României;	
B1	A1
Inscrierea provizorie, drept de PROPRIETATE, dobandit prin Lege, cota actuala 1/1 1) COMUNA POJORÂTA - DOMENIUL PUBLIC, CIF:4441425	

C. Partea III. SARCINI .

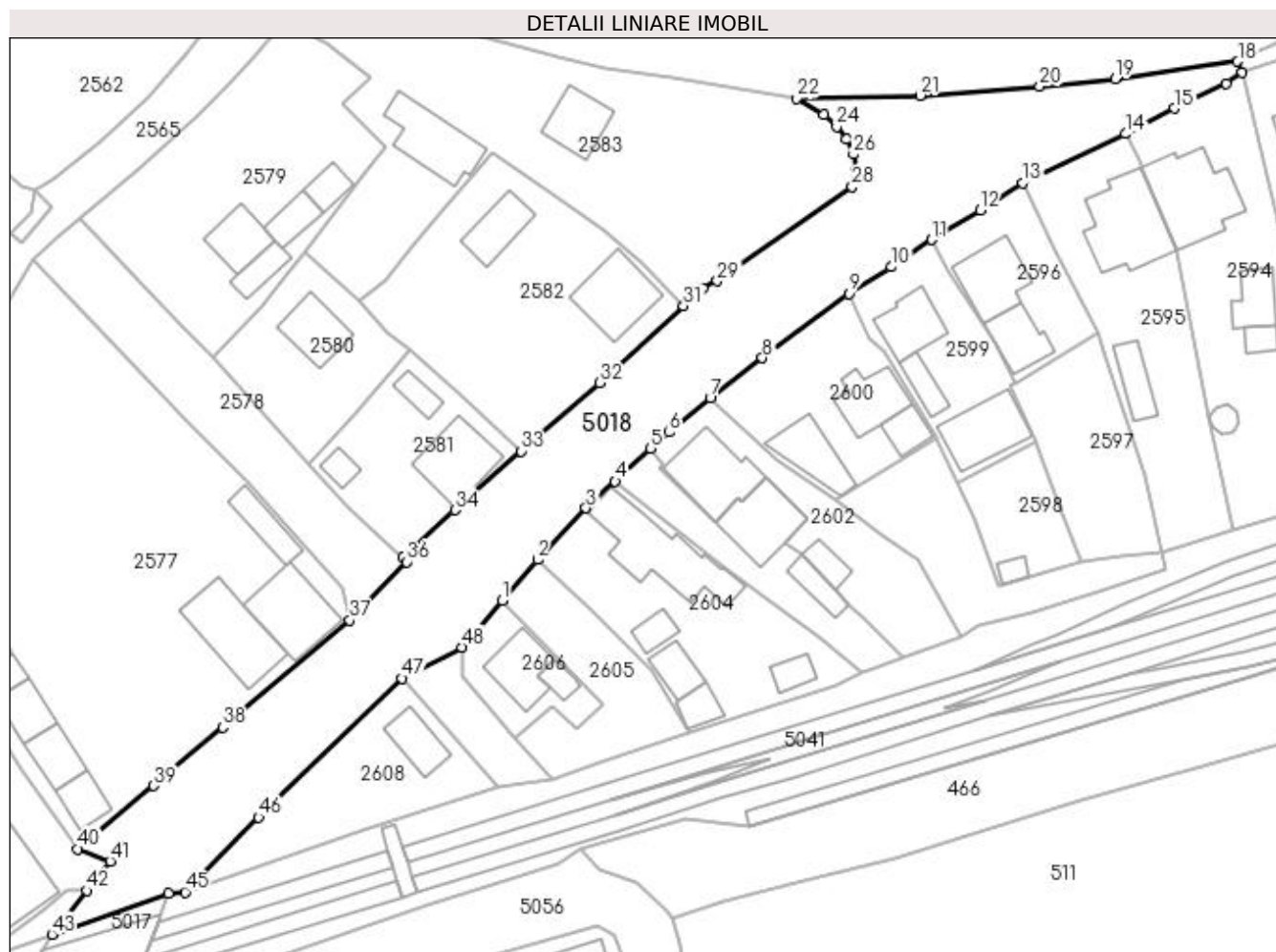
Inscrieri privind dezmembramintele dreptului de proprietate, drepturi reale de garanție și sarcini	Referințe
NU SUNT	

Anexa Nr. 1 La Partea I

Teren

Nr cadastral	Suprafața (mp)*	Observații / Referințe
	3.024	Drum

* Suprafața este determinată în planul de proiecție Stereo 70.



Date referitoare la teren

Crt	Categorie folosință	Intravilan	Suprafața (mp)	Tarla	Parcelă	Nr. topo	Observații / Referințe
1	drum	DA	3.024	-	-	-	

Lungime Segmente

1) Valorile lungimilor segmentelor sunt obținute din proiecție în plan.

Punct început	X / Y	Punct sfârșit	X / Y	Lungime segment	Punct început	X / Y	Punct sfârșit	X / Y	Lungime segment	Punct început	X / Y	Punct sfârșit	X / Y	Lungime segment
1	535.486,846 669.581,901	2	535.492,271 669.588,184	8.301	2	535.492,271 669.588,184	3	535.499,799 669.596,168	10.973	3	535.499,799 669.596,168	4	535.504,299 669.600,324	6.126
4	535.504,299 669.600,324	5	535.509,79 669.605,389	7.47	5	535.509,79 669.605,389	6	535.512,612 669.607,905	3.781	6	535.512,612 669.607,905	7	535.518,998 669.613,149	8.263
7	535.518,998 669.613,149	8	535.527,068 669.619,369	10.189	8	535.527,068 669.619,369	9	535.540,448 669.629,344	16.689	9	535.540,448 669.629,344	10	535.547,026 669.633,462	7.761
10	535.547,026 669.633,462	11	535.553,284 669.637,694	7.555	11	535.553,284 669.637,694	12	535.560,756 669.642,228	8.74	12	535.560,756 669.642,228	13	535.567,33 669.646,459	7.818
13	535.567,33 669.646,459	14	535.583,224 669.654,046	17.612	14	535.583,224 669.654,046	15	535.590,848 669.657,966	8.573	15	535.590,848 669.657,966	16	535.598,847 669.661,858	8.896
16	535.598,847 669.661,858	17	535.601,349 669.663,537	3.013	17	535.601,349 669.663,537	18	535.600,609 669.665,24	1.857	18	535.600,609 669.665,24	19	535.581,64 669.662,581	19.154

Punct început	X / Y	Punct sfârșit	X / Y	Lungime segment	Punct început	X / Y	Punct sfârșit	X / Y	Lungime segment	Punct început	X / Y	Punct sfârșit	X / Y	Lungime segment
19	535.581,64 669.662,581	20	535.570,012 669.661,383	11.69	20	535.570,012 669.661,383	21	535.551,465 669.659,986	18.6	21	535.551,465 669.659,986	22	535.532,314 669.659,504	19.157
22	535.532,314 669.659,504	23	535.536,541 669.656,996	4.915	23	535.536,541 669.656,996	24	535.538,564 669.655,114	2.763	24	535.538,564 669.655,114	25	535.540,107 669.653,232	2.434
25	535.540,107 669.653,232	26	535.541,166 669.650,857	2.6	26	535.541,166 669.650,857	27	535.541,454 669.648,269	2.604	27	535.541,454 669.648,269	28	535.540,985 669.645,845	2.469
28	535.540,985 669.645,845	29	535.520,112 669.631,274	25.456	29	535.520,112 669.631,274	30	535.517,917 669.630,109	2.485	30	535.517,917 669.630,109	31	535.514,877 669.627,474	4.023
31	535.514,877 669.627,474	32	535.501,875 669.615,53	17.655	32	535.501,875 669.615,53	33	535.489,764 669.604,982	16.06	33	535.489,764 669.604,982	34	535.479,51 669.595,88	13.711
34	535.479,51 669.595,88	35	535.471,461 669.588,461	10.947	35	535.471,461 669.588,461	36	535.472,029 669.587,856	0.83	36	535.472,029 669.587,856	37	535.463,242 669.578,831	12.596
37	535.463,242 669.578,831	38	535.443,56 669.562,258	25.73	38	535.443,56 669.562,258	39	535.432,927 669.553,238	13.943	39	535.432,927 669.553,238	40	535.421,125 669.543,471	15.319
40	535.421,125 669.543,471	41	535.426,145 669.541,57	5.368	41	535.426,145 669.541,57	42	535.422,555 669.537,014	5.8	42	535.422,555 669.537,014	43	535.417,12 669.530,254	8.674
43	535.417,12 669.530,254	44	535.435,23 669.536,593	19.187	44	535.435,23 669.536,593	45	535.437,731 669.536,784	2.508	45	535.437,731 669.536,784	46	535.449,132 669.548,359	16.247
46	535.449,132 669.548,359	47	535.471,319 669.569,828	30.874	47	535.471,319 669.569,828	48	535.480,585 669.574,65	10.446	48	535.480,585 669.574,65	1	535.486,846 669.581,901	9.58

** Lungimile segmentelor sunt determinate în planul de proiecție Stereo 70 și sunt rotunjite la 1 milimetru.

*** Distanța dintre puncte este formată din segmente cumulate ce sunt mai mici decât valoarea 1 milimetru.

**DATE DESPRE IMOBILUL NR. 5019**

Oficiul de Cadastru și Publicitate Imobiliară SUCEAVA
Biroul de Cadastru și Publicitate Imobiliară Campulung Moldovenesc

A. Partea I. Descrierea imobilului

TEREN Intravilan

Adresa: Loc. Pojorâta, Jud. Suceava

Nr. Crt	Nr cadastral Nr. topografic	Suprafața* (mp)	Observații / Referințe
A1		812	Sector cadastral:0 Teren neimprejmuit; Drum

B. Partea II. Proprietari și acte

Inscrieri privitoare la dreptul de proprietate și alte drepturi reale		Referințe
5019 / 18/12/2022		
Act Normativ nr. Lege nr. 7, din 13/03/1996 emis de Parlamentul României;		
B1	Inscrierea provizorie, drept de PROPRIETATE, dobandit prin Lege, cota actuala 1/1 1) COMUNA POJORÂTA, CIF:4441425	A1

C. Partea III. SARCINI .

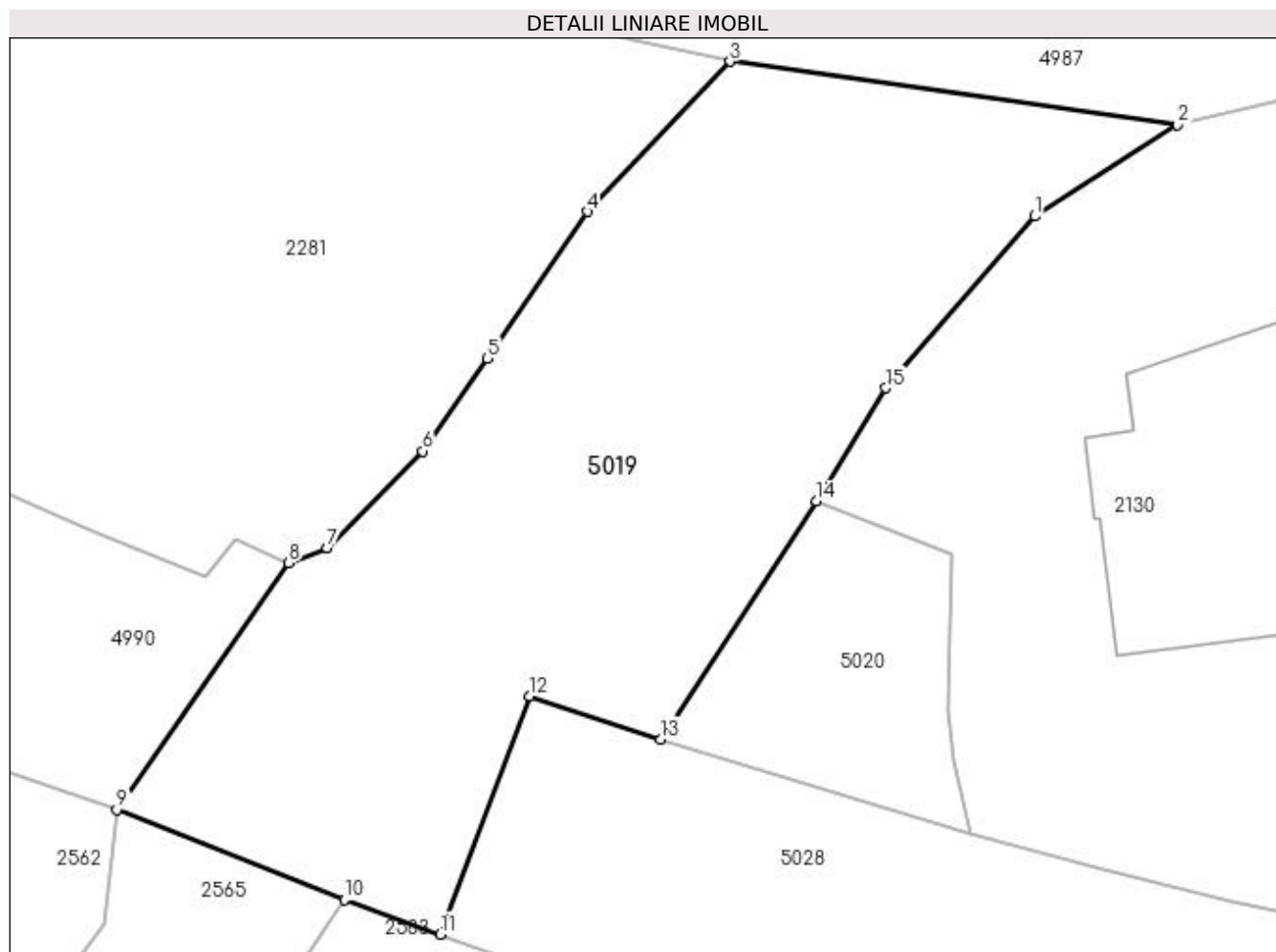
Inscrieri privind dezmembramintele dreptului de proprietate, drepturi reale de garanție și sarcini	Referințe
NU SUNT	

Anexa Nr. 1 La Partea I

Teren

Nr cadastral	Suprafața (mp)*	Observații / Referințe
	812	Drum

* Suprafața este determinată în planul de proiecție Stereo 70.



Date referitoare la teren

Crt	Categorie folosință	Intravilan	Suprafața (mp)	Tarla	Parcelă	Nr. topo	Observații / Referințe
1	drum	DA	187	-	-	-	
2	faneata	DA	625	-	-	-	

Lungime Segmente

1) Valorile lungimilor segmentelor sunt obținute din proiecție în plan.

Punct început	X / Y	Punct sfârșit	X / Y	Lungime segment (** (m)
1	535.490,013 669.709,886	2	535.496,94 669.714,33	8.23
2	535.496,94 669.714,33	3	535.475,172 669.717,409	21.985
3	535.475,172 669.717,409	4	535.468,229 669.710,106	10.077
4	535.468,229 669.710,106	5	535.463,363 669.702,976	8.632

Punct început	X / Y	Punct sfârșit	X / Y	Lungime segment (** (m)
5	535.463,363 669.702,976	6	535.460,212 669.698,46	5.507
6	535.460,212 669.698,46	7	535.455,573 669.693,754	6.608
7	535.455,573 669.693,754	8	535.453,698 669.693,023	2.012
8	535.453,698 669.693,023	9	535.445,34 669.681,031	14.617
9	535.445,34 669.681,031	10	535.456,405 669.676,65	11.901
10	535.456,405 669.676,65	11	535.461,07 669.674,959	4.962
11	535.461,07 669.674,959	12	535.465,437 669.686,556	12.392
12	535.465,437 669.686,556	13	535.471,809 669.684,451	6.711
13	535.471,809 669.684,451	14	535.479,369 669.696,044	13.84
14	535.479,369 669.696,044	15	535.482,761 669.701,535	6.454
15	535.482,761 669.701,535	1	535.490,013 669.709,886	11.06

** Lungimile segmentelor sunt determinate în planul de proiecție Stereo 70 și sunt rotunjite la 1 milimetru.

*** Distanța dintre puncte este formată din segmente cumulate ce sunt mai mici decât valoarea 1 milimetru.

**DATE DESPRE IMOBILUL NR. 5020**

Oficiul de Cadastru și Publicitate Imobiliară SUCEAVA
Biroul de Cadastru și Publicitate Imobiliară Campulung Moldovenesc

A. Partea I. Descrierea imobilului

TEREN Intravilan

Adresa: Loc. Pojorâta, Jud. Suceava

Nr. Crt	Nr cadastral Nr. topografic	Suprafața* (mp)	Observații / Referințe
A1		143	Sector cadastral:0 Teren neimprejmuit; Drum

B. Partea II. Proprietari și acte

Inscrieri privitoare la dreptul de proprietate și alte drepturi reale	Referințe
5020 / 18/12/2022	
Act Normativ nr. Lege nr. 7, din 13/03/1996 emis de Parlamentul României;	
B1	A1
Intabulare, drept de PROPRIETATE, dobândit prin Lege, cota actuala 1/1 1) NEIDENTIFICAT NEIDENTIFICAT	
Act Administrativ nr. Adeverinta nr.225, din 24/10/2022 emis de Primaria Comunei Pojorata;	
B2	A1
Se noteaza posesia factica in favoarea lui 1) PAICU DENISA 2) PAICU GABRIEL-ALEXANDRU	

C. Partea III. SARCINI .

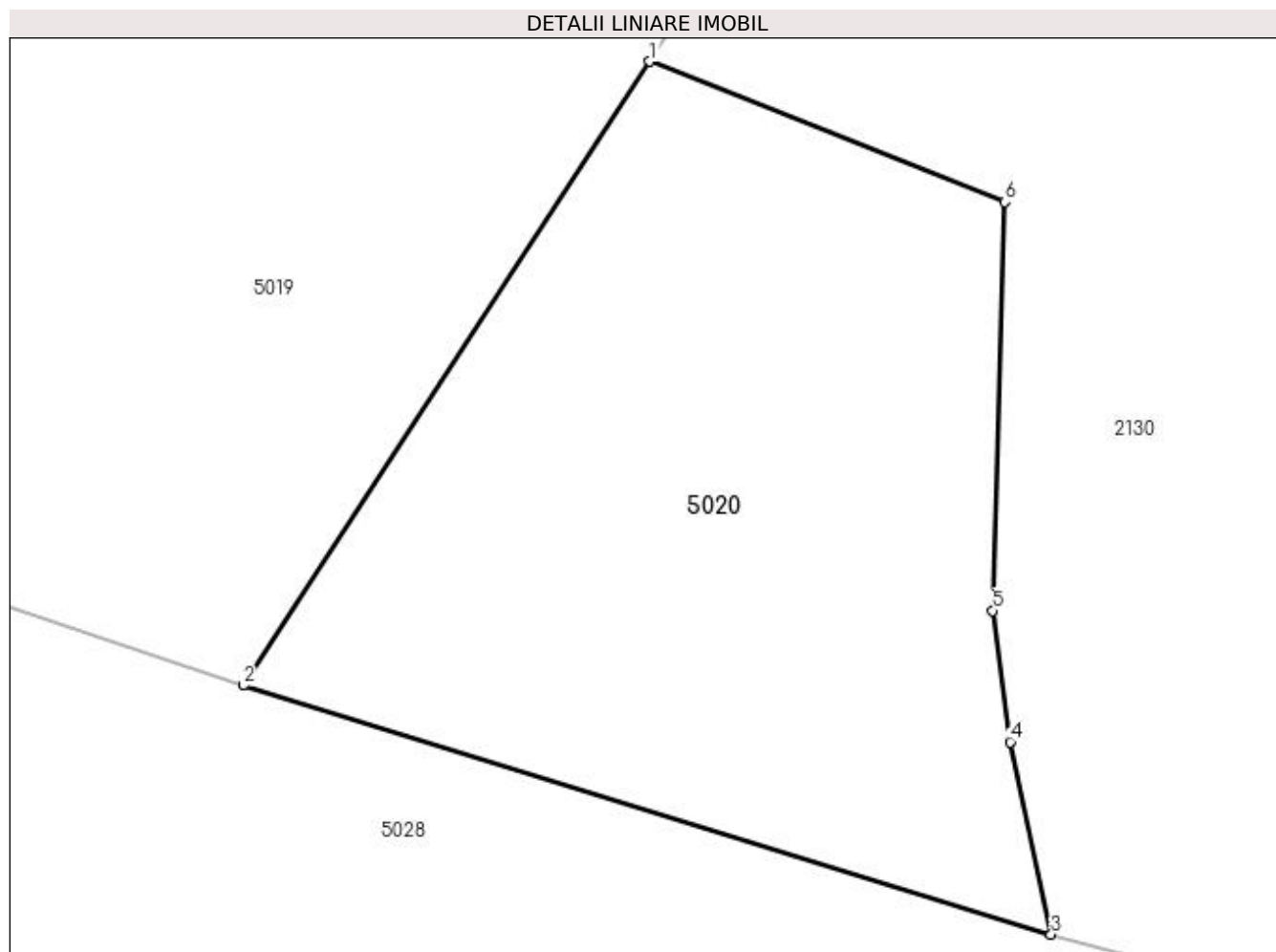
Inscrieri privind dezmembramintele dreptului de proprietate, drepturi reale de garanție și sarcini	Referințe
NU SUNT	

Anexa Nr. 1 La Partea I

Teren

Nr cadastral	Suprafața (mp)*	Observații / Referințe
	143	Drum

* Suprafața este determinată în planul de proiecție Stereo 70.



Date referitoare la teren

Crt	Categorie folosință	Intravilan	Suprafața (mp)	Tarla	Parcelă	Nr. topo	Observații / Referințe
1	drum	DA	143	-	-	-	

Lungime Segmente

1) Valorile lungimilor segmentelor sunt obținute din proiecție în plan.

Punct început	X / Y	Punct sfârșit	X / Y	Lungime segment (** (m)
1	535.479,369 669.696,044	2	535.471,809 669.684,451	13.84
2	535.471,809 669.684,451	3	535.486,836 669.679,822	15.724
3	535.486,836 669.679,822	4	535.486,075 669.683,397	3.655
4	535.486,075 669.683,397	5	535.485,747 669.685,838	2.463
5	535.485,747 669.685,838	6	535.485,975 669.693,432	7.597

Punct început	X / Y	Punct sfârșit	X / Y	Lungime segment (** (m)
6	535.485,975 669.693,432	1	535.479,369 669.696,044	7.104

** Lungimile segmentelor sunt determinate în planul de proiecție Stereo 70 și sunt rotunjite la 1 milimetru.

*** Distanța dintre puncte este formată din segmente cumulate ce sunt mai mici decât valoarea 1 milimetru.

**DATE DESPRE IMOBILUL NR. 5021**

Oficiul de Cadastru și Publicitate Imobiliară SUCEAVA
Biroul de Cadastru și Publicitate Imobiliară Campulung Moldovenesc

A. Partea I. Descrierea imobilului

TEREN Intravilan

Adresa: Loc. Pojorâta, Jud. Suceava

Nr. Crt	Nr cadastral Nr. topografic	Suprafața* (mp)	Observații / Referințe
A1		Din acte: 141 Masurata: 140	Sector cadastral:0 Teren neimprejmuit;

B. Partea II. Proprietari și acte

Inscrieri privitoare la dreptul de proprietate și alte drepturi reale		Referințe
5021 / 18/12/2022		
Act Normativ nr. Lege nr. 7, din 13/03/1996 emis de Parlamentul României;		
B1	Inscrierea provizorie, drept de PROPRIETATE, dobandit prin Lege, cota actuala 1/1 1) COMUNA POJORÂTA, CIF:4441425	A1

C. Partea III. SARCINI .

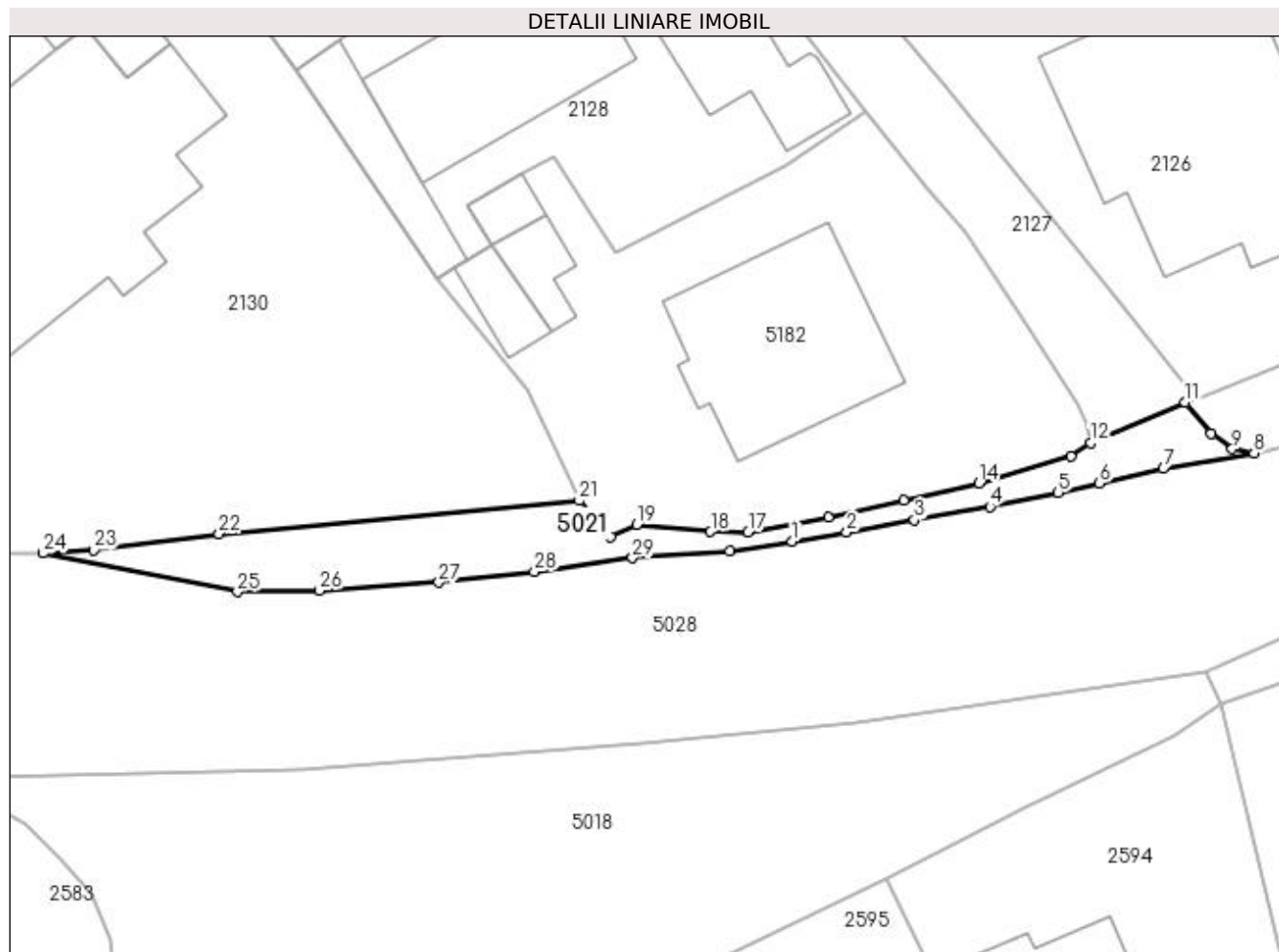
Inscrieri privind dezmembramintele dreptului de proprietate, drepturi reale de garanție și sarcini	Referințe
NU SUNT	

Anexa Nr. 1 La Partea I

Teren

Nr cadastral	Suprafața (mp)*	Observații / Referințe
	Din acte: 141 Masurata: 140	

* Suprafața este determinată în planul de proiecție Stereo 70.



Date referitoare la teren

Crt	Categorie folosință	Intravilan	Suprafața (mp)	Tarla	Parcelă	Nr. topo	Observații / Referințe
1	curți constructii	DA	141	-	-	-	

Lungime Segmente

1) Valorile lungimilor segmentelor sunt obținute din proiecție în plan.

Punct început	X / Y	Punct sfârșit	X / Y	Lungime segment (** (m)	Punct început	X / Y	Punct sfârșit	X / Y	Lungime segment (** (m)
1	535.578,146 669.672,356	2	535.581,106 669.672,851	3.001	2	535.581,106 669.672,851	3	535.584,781 669.673,514	3.734
3	535.584,781 669.673,514	4	535.588,865 669.674,241	4.148	4	535.588,865 669.674,241	5	535.592,574 669.674,994	3.785
5	535.592,574 669.674,994	6	535.594,808 669.675,507	2.292	6	535.594,808 669.675,507	7	535.598,264 669.676,314	3.549
7	535.598,264 669.676,314	8	535.603,189 669.677,149	4.995	8	535.603,189 669.677,149	9	535.602,004 669.677,373	1.206
9	535.602,004 669.677,373	10	535.600,874 669.678,224	1.415	10	535.600,874 669.678,224	11	535.599,453 669.679,912	2.206

Punct început	X / Y	Punct sfârșit	X / Y	Lungime segment (** (m)
11	535.599,453 669.679,912	12	535.594,344 669.677,694	5.57
13	535.593,272 669.676,966	14	535.588,284 669.675,527	5.191
15	535.584,198 669.674,576	16	535.580,098 669.673,655	4.202
17	535.575,761 669.672,88	18	535.573,725 669.672,894	2.036
19	535.569,72 669.673,28	20	535.568,306 669.672,629	1.557
21	535.566,613 669.674,568	22	535.547,079 669.672,781	19.616
23	535.540,283 669.671,898	24	535.537,544 669.671,718	2.745
25	535.548,075 669.669,627	26	535.552,529 669.669,71	4.455
27	535.558,985 669.670,145	28	535.564,174 669.670,715	5.22
29	535.569,493 669.671,467	30	535.574,758 669.671,85	5.279

Punct început	X / Y	Punct sfârșit	X / Y	Lungime segment (** (m)
12	535.594,344 669.677,694	13	535.593,272 669.676,966	1.296
14	535.588,284 669.675,527	15	535.584,198 669.674,576	4.195
16	535.580,098 669.673,655	17	535.575,761 669.672,88	4.406
18	535.573,725 669.672,894	19	535.569,72 669.673,28	4.024
20	535.568,306 669.672,629	21	535.566,613 669.674,568	2.574
22	535.547,079 669.672,781	23	535.540,283 669.671,898	6.853
24	535.537,544 669.671,718	25	535.548,075 669.669,627	10.737
26	535.552,529 669.669,71	27	535.558,985 669.670,145	6.471
28	535.564,174 669.670,715	29	535.569,493 669.671,467	5.372
30	535.574,758 669.671,85	1	535.578,146 669.672,356	3.426

** Lungimile segmentelor sunt determinate în planul de proiecție Stereo 70 și sunt rotunjite la 1 milimetru.

*** Distanța dintre puncte este formată din segmente cumulate ce sunt mai mici decât valoarea 1 milimetru.

**DATE DESPRE IMOBILUL NR. 5022**

Oficiul de Cadastru și Publicitate Imobiliară SUCEAVA
Biroul de Cadastru și Publicitate Imobiliară Campulung Moldovenesc

A. Partea I. Descrierea imobilului

TEREN Intravilan

Adresa: Loc. Pojorâta, Jud. Suceava

Nr. Crt	Nr cadastral Nr. topografic	Suprafața* (mp)	Observații / Referințe
A1	33402	665	Sector cadastral:0 Teren imprejmuit; Provenit din CF 33402, nr. cad. 33402-Trotuar

B. Partea II. Proprietari și acte

Inscrieri privitoare la dreptul de proprietate și alte drepturi reale		Referințe
17925 / 11/12/2017		
Act Administrativ nr. 64, din 21/09/2017 emis de Consiliul local Pojorita (act administrativ nr 6681 din 05.12.2017, emis de Primaria Pojorita);		
B1	Inscrierea provizorie, drept de PROPRIETATE, dobandit prin Lege, cota actuala 1/1 1) COMUNA POJORÂTA - DOMENIUL PUBLIC, CIF:4441425	A1

C. Partea III. SARCINI .

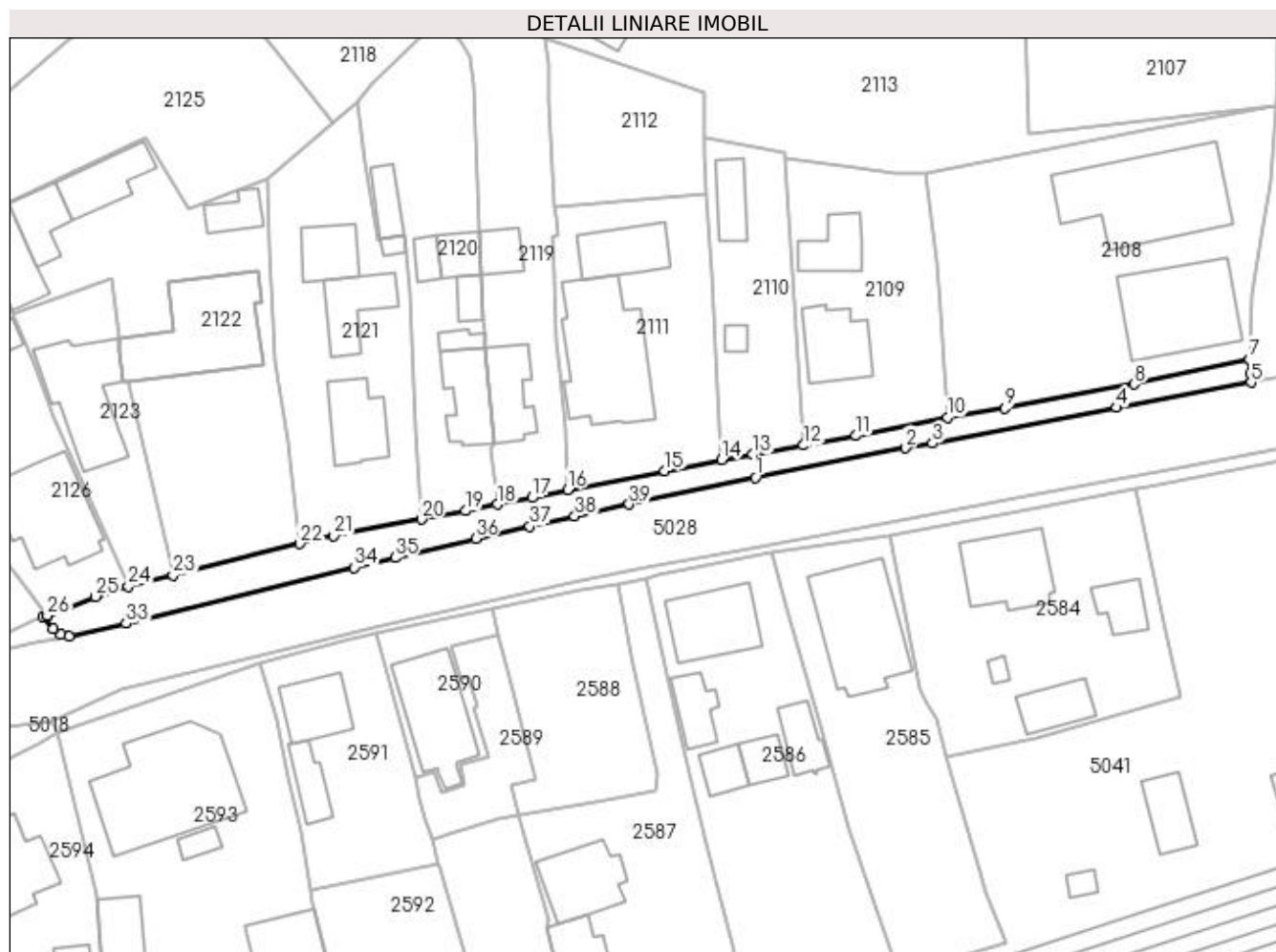
Inscrieri privind dezmembramintele dreptului de proprietate, drepturi reale de garanție și sarcini	Referințe
NU SUNT	

Anexa Nr. 1 La Partea I

Teren

Nr cadastral	Suprafața (mp)*	Observații / Referințe
33402	665	Provenit din CF 33402, nr. cad. 33402-Trotuar

* Suprafața este determinată în planul de proiecție Stereo 70.



Date referitoare la teren

Crt	Categorie folosință	Intravilan	Suprafața (mp)	Tarla	Parcelă	Nr. topo	Observații / Referințe
1	drum	DA	665	-	-	-	

Lungime Segmente

1) Valorile lungimilor segmentelor sunt obținute din proiecție în plan.

Punct început	X / Y	Punct sfârșit	X / Y	Lungime segment (** (m)
1	535.700,556 669.699,668	2	535.721,947 669.703,873	21.8
3	535.725,736 669.704,564	4	535.751,896 669.709,597	26.64
5	535.770,963 669.713,193	6	535.770,871 669.714,464	1.274
7	535.770,756 669.716,45	8	535.754,352 669.712,946	16.774
9	535.736,047 669.709,504	10	535.727,841 669.708,2	8.309

Punct început	X / Y	Punct sfârșit	X / Y	Lungime segment (** (m)
2	535.721,947 669.703,873	3	535.725,736 669.704,564	3.851
4	535.751,896 669.709,597	5	535.770,963 669.713,193	19.403
6	535.770,871 669.714,464	7	535.770,756 669.716,45	1.989
8	535.754,352 669.712,946	9	535.736,047 669.709,504	18.626
10	535.727,841 669.708,2	11	535.714,889 669.705,616	13.207

Punct început	X / Y	Punct sfârșit	X / Y	Lungime segment (** (m)
11	535.714,889 669.705,616	12	535.707,425 669.704,257	7.587
13	535.700,223 669.702,946	14	535.695,824 669.702,216	4.459
15	535.687,691 669.700,643	16	535.673,929 669.697,984	14.017
17	535.668,841 669.696,815	18	535.663,96 669.695,878	4.97
19	535.659,401 669.694,962	20	535.653,159 669.693,778	6.353
21	535.640,747 669.691,403	22	535.635,872 669.690,286	5.001
23	535.617,929 669.685,82	24	535.611,533 669.684,228	6.591
25	535.606,907 669.682,816	26	535.600,06 669.680,085	7.372
27	535.600,05 669.680,097	28	535.599,946 669.680,059	0.111
29	535.599,453 669.679,912	30	535.600,874 669.678,224	2.206
31	535.602,004 669.677,373	32	535.603,189 669.677,149	1.206
33	535.611,228 669.678,976	34	535.643,621 669.686,926	33.354
35	535.649,402 669.688,317	36	535.660,851 669.691,021	11.764
37	535.668,567 669.692,763	38	535.674,941 669.694,202	6.534
39	535.682,666 669.695,893	1	535.700,556 669.699,668	18.284

Punct început	X / Y	Punct sfârșit	X / Y	Lungime segment (** (m)
12	535.707,425 669.704,257	13	535.700,223 669.702,946	7.32
14	535.695,824 669.702,216	15	535.687,691 669.700,643	8.284
16	535.673,929 669.697,984	17	535.668,841 669.696,815	5.221
18	535.663,96 669.695,878	19	535.659,401 669.694,962	4.65
20	535.653,159 669.693,778	21	535.640,747 669.691,403	12.637
22	535.635,872 669.690,286	23	535.617,929 669.685,82	18.49
24	535.611,533 669.684,228	25	535.606,907 669.682,816	4.837
26	535.600,06 669.680,085	27	535.600,05 669.680,097	0.016
28	535.599,946 669.680,059	29	535.599,453 669.679,912	0.514
30	535.600,874 669.678,224	31	535.602,004 669.677,373	1.415
32	535.603,189 669.677,149	33	535.611,228 669.678,976	8.244
34	535.643,621 669.686,926	35	535.649,402 669.688,317	5.946
36	535.660,851 669.691,021	37	535.668,567 669.692,763	7.91
38	535.674,941 669.694,202	39	535.682,666 669.695,893	7.908

** Lungimile segmentelor sunt determinate în planul de proiecție Stereo 70 și sunt rotunjite la 1 milimetru.

*** Distanța dintre puncte este formată din segmente cumulate ce sunt mai mici decât valoarea 1 milimetru.

**DATE DESPRE IMOBILUL NR. 5023**

Oficiul de Cadastru și Publicitate Imobiliară SUCEAVA
Biroul de Cadastru și Publicitate Imobiliară Campulung Moldovenesc

A. Partea I. Descrierea imobilului

TEREN Intravilan

Adresa: Loc. Pojorâta, Jud. Suceava

Nr. Crt	Nr cadastral Nr. topografic	Suprafața* (mp)	Observații / Referințe
A1	33403	413	Sector cadastral:0 Teren neimprejmuit; Provenit din CF 33403, nr. cad. 33403 - Trotuar

B. Partea II. Proprietari și acte

Inscrieri privitoare la dreptul de proprietate și alte drepturi reale	Referințe
17926 / 11/12/2017	
Act Administrativ nr. 64, din 21/09/2017 emis de Consiliul local Pojorita (act administrativ nr 6681 din 05.12.2017, emis de Primaria Pojorita);	
B1	Inscrierea provizorie, drept de PROPRIETATE, dobandit prin Lege, cota actuala 1/1
1) COMUNA POJORÂTA - DOMENIUL PUBLIC, CIF:4441425	

C. Partea III. SARCINI .

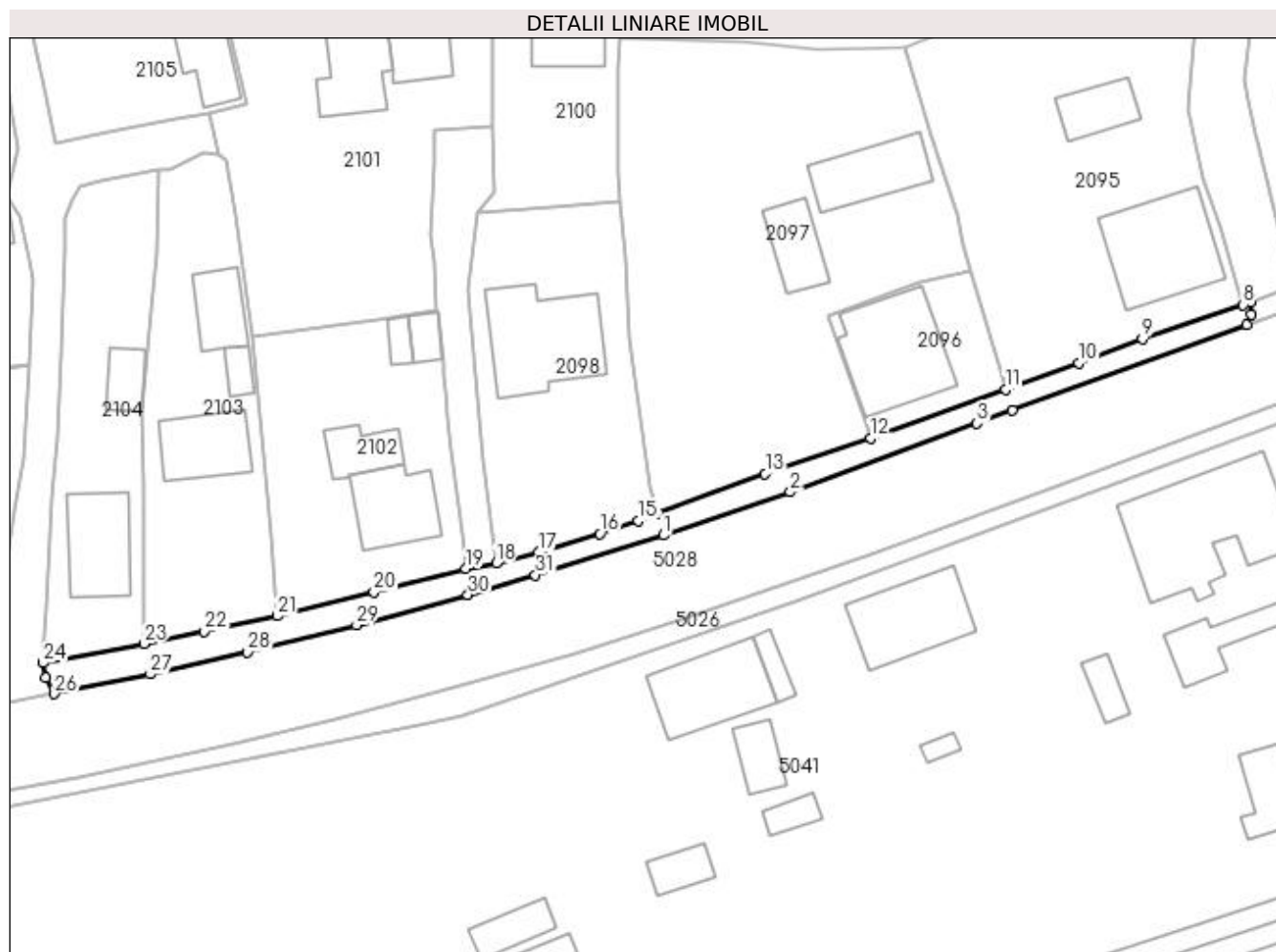
Inscrieri privind dezmembramintele dreptului de proprietate, drepturi reale de garanție și sarcini	Referințe
NU SUNT	

Anexa Nr. 1 La Partea I

Teren

Nr cadastral	Suprafața (mp)*	Observații / Referințe
33403	413	Provenit din CF 33403, nr. cad. 33403 - Trotuar

* Suprafața este determinată în planul de proiecție Stereo 70.



Date referitoare la teren

Crt	Categorie folosință	Intra vilan	Suprafața (mp)	Tarla	Parcelă	Nr. topo	Observații / Referințe
1	drum	DA	413	-	-	-	

Lungime Segmente

1) Valorile lungimilor segmentelor sunt obținute din proiecție în plan.

Punct început	X / Y	Punct sfârșit	X / Y	Lungime segment (** (m)
1	535.847,479 669.732,697	2	535.862,081 669.737,675	15.427
3	535.883,559 669.745,578	4	535.887,678 669.747,041	4.371
5	535.914,619 669.756,956	6	535.915,133 669.758,117	1.27
7	535.915,104 669.759,546	8	535.914,23 669.759,226	0.931
9	535.902,626 669.755,281	10	535.895,297 669.752,545	7.823

Punct început	X / Y	Punct sfârșit	X / Y	Lungime segment (** (m)
2	535.862,081 669.737,675	3	535.883,559 669.745,578	22.886
4	535.887,678 669.747,041	5	535.914,619 669.756,956	28.708
6	535.915,133 669.758,117	7	535.915,104 669.759,546	1.429
8	535.914,23 669.759,226	9	535.902,626 669.755,281	12.256
10	535.895,297 669.752,545	11	535.886,852 669.749,463	8.99

Punct început	X / Y	Punct sfârșit	X / Y	Lungime segment (** (m)
11	535.886,852 669.749,463	12	535.871,294 669.743,892	16.525
13	535.859,191 669.739,785	14	535.846,864 669.735,225	13.143
15	535.844,596 669.734,352	16	535.840,178 669.732,894	4.652
17	535.833,125 669.730,747	18	535.828,235 669.729,464	5.056
19	535.824,744 669.728,858	20	535.814,135 669.726,163	10.946
21	535.803,035 669.723,427	22	535.794,594 669.721,665	8.623
23	535.787,679 669.720,209	24	535.776,075 669.718,022	11.808
25	535.776,379 669.716,311	26	535.777,358 669.714,456	2.097
27	535.788,41 669.716,712	28	535.799,616 669.719,229	11.485
29	535.812,153 669.722,387	30	535.824,957 669.725,859	13.266
31	535.832,725 669.728,13	1	535.847,479 669.732,697	15.445

Punct început	X / Y	Punct sfârșit	X / Y	Lungime segment (** (m)
12	535.871,294 669.743,892	13	535.859,191 669.739,785	12.781
14	535.846,864 669.735,225	15	535.844,596 669.734,352	2.43
16	535.840,178 669.732,894	17	535.833,125 669.730,747	7.373
18	535.828,235 669.729,464	19	535.824,744 669.728,858	3.543
20	535.814,135 669.726,163	21	535.803,035 669.723,427	11.432
22	535.794,594 669.721,665	23	535.787,679 669.720,209	7.067
24	535.776,075 669.718,022	25	535.776,379 669.716,311	1.738
26	535.777,358 669.714,456	27	535.788,41 669.716,712	11.28
28	535.799,616 669.719,229	29	535.812,153 669.722,387	12.929
30	535.824,957 669.725,859	31	535.832,725 669.728,13	8.093

** Lungimile segmentelor sunt determinate în planul de proiecție Stereo 70 și sunt rotunjite la 1 milimetru.

*** Distanța dintre puncte este formată din segmente cumulate ce sunt mai mici decât valoarea 1 milimetru.

**DATE DESPRE IMOBILUL NR. 5024**

Oficiul de Cadastru și Publicitate Imobiliară SUCEAVA
Biroul de Cadastru și Publicitate Imobiliară Campulung Moldovenesc

A. Partea I. Descrierea imobilului

TEREN Intravilan

Adresa: Loc. Pojorâta, Jud. Suceava

Nr. Crt	Nr cadastral Nr. topografic	Suprafața* (mp)	Observații / Referințe
A1		12	Sector cadastral:0 Teren neimprejmuit; Drum

B. Partea II. Proprietari și acte

Inscrieri privitoare la dreptul de proprietate și alte drepturi reale	Referințe
5024 / 18/12/2022	
Act Normativ nr. Lege nr. 7, din 13/03/1996 emis de Parlamentul României;	
B1	A1
Inscrierea provizorie, drept de PROPRIETATE, dobandit prin Lege, cota actuala 1/1	
1) COMUNA POJORÂTA, CIF:4441425	

C. Partea III. SARCINI .

Inscrieri privind dezmembramintele dreptului de proprietate, drepturi reale de garanție și sarcini	Referințe
NU SUNT	

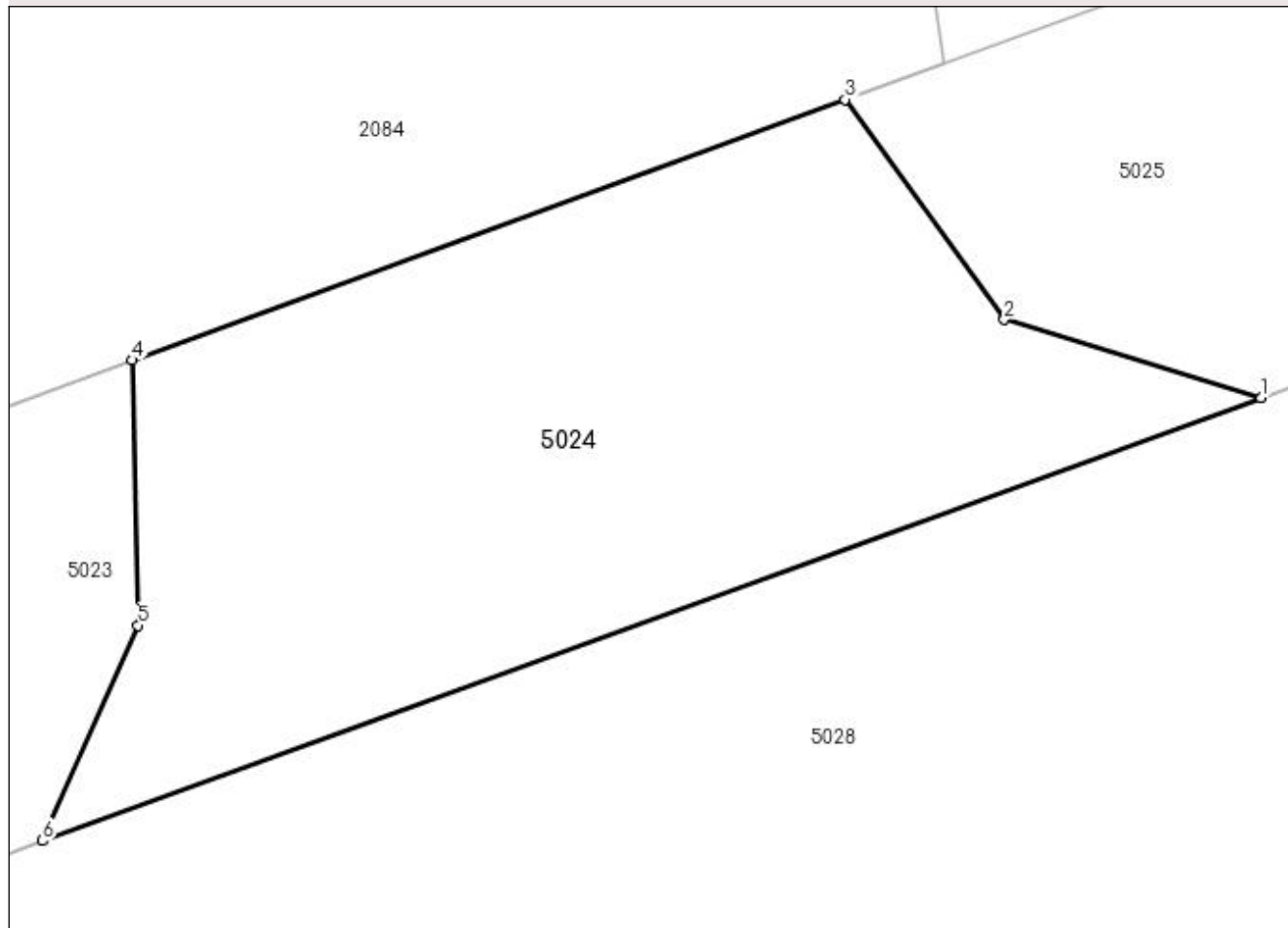
Anexa Nr. 1 La Partea I

Teren

Nr cadastral	Suprafața (mp)*	Observații / Referințe
	12	Drum

* Suprafața este determinată în planul de proiecție Stereo 70.

DETALII LINIARE IMOBIL



Date referitoare la teren

Crt	Categorie folosință	Intra vilan	Suprafața (mp)	Tarla	Parcelă	Nr. topo	Observații / Referințe
1	drum	DA	12	-	-	-	

Lungime Segmente

1) Valorile lungimilor segmentelor sunt obținute din proiecție în plan.

Punct început	X / Y	Punct sfârșit	X / Y	Lungime segment (** (m)
1	535.921,183 669.759,342	2	535.919,8 669.759,764	1.446
2	535.919,8 669.759,764	3	535.918,942 669.760,95	1.464
3	535.918,942 669.760,95	4	535.915,104 669.759,546	4.087
4	535.915,104 669.759,546	5	535.915,133 669.758,117	1.429
5	535.915,133 669.758,117	6	535.914,619 669.756,956	1.27

Punct început	X / Y	Punct sfârșit	X / Y	Lungime segment (** (m)
6	535.914,619 669.756,956	1	535.921,183 669.759,342	6.984

** Lungimile segmentelor sunt determinate în planul de proiecție Stereo 70 și sunt rotunjite la 1 milimetru.

*** Distanța dintre puncte este formată din segmente cumulate ce sunt mai mici decât valoarea 1 milimetru.

**DATE DESPRE IMOBILUL NR. 5025**

Oficiul de Cadastru și Publicitate Imobiliară SUCEAVA
 Biroul de Cadastru și Publicitate Imobiliară Campulung Moldovenesc

A. Partea I. Descrierea imobilului

TEREN Intravilan

Adresa: Loc. Pojorâta, Jud. Suceava

Nr. Crt	Nr cadastral Nr. topografic	Suprafața* (mp)	Observații / Referințe
A1	33402	1.960	Sector cadastral:0 Teren neimprejmuit; Provenit din CF 33402, nr. cad. 33402 - Trotuar

B. Partea II. Proprietari și acte

Inscrieri privitoare la dreptul de proprietate și alte drepturi reale	Referințe
17925 / 11/12/2017	
Act Administrativ nr. 64, din 21/09/2017 emis de Consiliul local Pojorita (act administrativ nr 6681 din 05.12.2017, emis de Primaria Pojorita);	
B1	Inscrierea provizorie, drept de PROPRIETATE, dobandit prin Lege, cota actuala 1/1
1) COMUNA POJORÂTA - DOMENIUL PUBLIC, CIF:4441425	

C. Partea III. SARCINI .

Inscrieri privind dezmembramintele dreptului de proprietate, drepturi reale de garanție și sarcini	Referințe
NU SUNT	

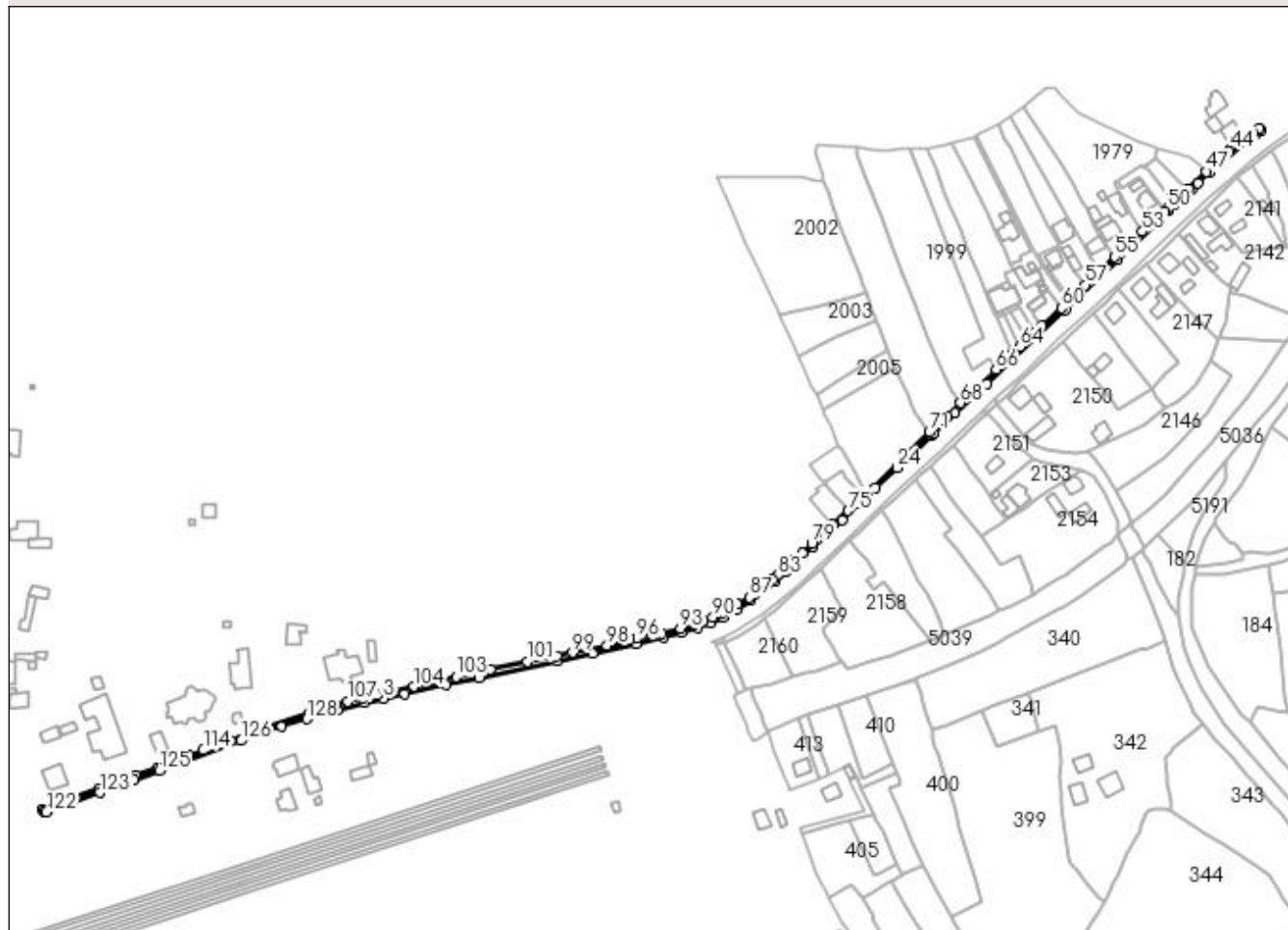
Anexa Nr. 1 La Partea I

Teren

Nr cadastral	Suprafața (mp)*	Observații / Referințe
33402	1.960	Provenit din CF 33402, nr. cad. 33402 - Trotuar

* Suprafața este determinată în planul de proiecție Stereo 70.

DETALII LINIARE IMOBIL



Date referitoare la teren

Crt	Categorie folosință	Intra vilan	Suprafața (mp)	Tarla	Parcelă	Nr. topo	Observații / Referințe
1	drum	DA	1.960	-	-	-	

Lungime Segmente

1) Valorile lungimilor segmentelor sunt obținute din proiecție în plan.

Punct început	X / Y	Punct sfârșit	X / Y	Lungime segment	Punct început	X / Y	Punct sfârșit	X / Y	Lungime segment	Punct început	X / Y	Punct sfârșit	X / Y	Lungime segment
1	536.091,389 669.819,155	2	536.107,276 669.823,295	16.418	2	536.107,276 669.823,295	3	536.118,158 669.825,93	11.196	3	536.118,158 669.825,93	4	536.130,757 669.828,704	12.901
4	536.130,757 669.828,704	5	536.154,6 669.833,774	24.376	5	536.154,6 669.833,774	6	536.174,454 669.838,065	20.312	6	536.174,454 669.838,065	7	536.220,238 669.847,709	46.789
7	536.220,238 669.847,709	8	536.240,73 669.852,148	20.967	8	536.240,73 669.852,148	9	536.265,795 669.857,896	25.716	9	536.265,795 669.857,896	10	536.281,724 669.861,55	16.343
10	536.281,724 669.861,55	11	536.292,544 669.864,312	11.167	11	536.292,544 669.864,312	12	536.302,083 669.867,358	10.014	12	536.302,083 669.867,358	13	536.309,47 669.870,169	7.904
13	536.309,47 669.870,169	14	536.316,646 669.873,358	7.853	14	536.316,646 669.873,358	15	536.324,543 669.877,729	9.026	15	536.324,543 669.877,729	16	536.332,996 669.883,222	10.081
16	536.332,996 669.883,222	17	536.340,295 669.888,854	9.219	17	536.340,295 669.888,854	18	536.347,216 669.894,511	8.939	18	536.347,216 669.894,511	19	536.353,062 669.899,87	7.931

Punct început	X / Y	Punct sfârșit	X / Y	Lungime segment	Punct început	X / Y	Punct sfârșit	X / Y	Lungime segment	Punct început	X / Y	Punct sfârșit	X / Y	Lungime segment
19	536.353,062 669.899,87	20	536.369,461 669.914,855	22.21 4	20	536.369,461 669.914,855	21	536.386,256 669.930,146	22.71 3	21	536.386,256 669.930,146	22	536.401,316 669.944,56	20.84 6
22	536.401,316 669.944,56	23	536.405,981 669.948,922	6.387	23	536.405,981 669.948,922	24	536.418,551 669.960,753	17.26 2	24	536.418,551 669.960,753	25	536.427,901 669.969,592	12.86 7
25	536.427,901 669.969,592	26	536.438,641 669.979,702	14.75	26	536.438,641 669.979,702	27	536.439,609 669.980,347	1.163	27	536.439,609 669.980,347	28	536.452,452 669.992,471	17.66 2
28	536.452,452 669.992,471	29	536.470,836 670.009,79	25.25 7	29	536.470,836 670.009,79	30	536.516,737 670.053,095	63.10 5	30	536.516,737 670.053,095	31	536.547,469 670.082,06	42.23 1
31	536.547,469 670.082,06	32	536.571,779 670.105,007	33.43	32	536.571,779 670.105,007	33	536.577,3 670.110,936	8.102	33	536.577,3 670.110,936	34	536.580,647 670.114,555	4.929
34	536.580,647 670.114,555	35	536.590,735 670.123,879	13.73 7	35	536.590,735 670.123,879	36	536.594,396 670.127,115	4.886	36	536.594,396 670.127,115	37	536.601,085 670.132,987	8.901
37	536.601,085 670.132,987	38	536.607,767 670.138,878	8.908	38	536.607,767 670.138,878	39	536.623,191 670.151,707	20.06 2	39	536.623,191 670.151,707	40	536.627,799 670.155,314	5.852
40	536.627,799 670.155,314	41	536.631,187 670.157,853	4.234	41	536.631,187 670.157,853	42	536.630,249 670.159,183	1.627	42	536.630,249 670.159,183	43	536.626,513 670.156,414	4.65
43	536.626,513 670.156,414	44	536.613,892 670.146,844	15.83 9	44	536.613,892 670.146,844	45	536.612,415 670.145,582	1.943	45	536.612,415 670.145,582	46	536.605,44 670.139,624	9.173
46	536.605,44 670.139,624	47	536.599,031 670.133,777	8.675	47	536.599,031 670.133,777	48	536.588,642 670.123,555	14.57 5	48	536.588,642 670.123,555	49	536.580,161 670.115,491	11.70 3
49	536.580,161 670.115,491	50	536.576,677 670.111,956	4.963	50	536.576,677 670.111,956	51	536.574,855 670.110,307	2.457	51	536.574,855 670.110,307	52	536.567,799 670.103,922	9.516
52	536.567,799 670.103,922	53	536.561,954 670.098,682	7.85	53	536.561,954 670.098,682	54	536.554,722 670.092,124	9.763	54	536.554,722 670.092,124	55	536.545,909 670.084,04	11.95 9
55	536.545,909 670.084,04	56	536.537,165 670.075,57	12.17 4	56	536.537,165 670.075,57	57	536.528,442 670.067,518	11.87 1	57	536.528,442 670.067,518	58	536.519,491 670.058,806	12.49 1
58	536.519,491 670.058,806	59	536.518,683 670.057,964	1.167	59	536.518,683 670.057,964	60	536.514,685 670.054,149	5.526	60	536.514,685 670.054,149	61	536.503,216 670.043,544	15.62 1
61	536.503,216 670.043,544	62	536.498,865 670.039,524	5.924	62	536.498,865 670.039,524	63	536.494,014 670.035,086	6.575	63	536.494,014 670.035,086	64	536.490,233 670.031,563	5.168
64	536.490,233 670.031,563	65	536.485,975 670.027,289	6.033	65	536.485,975 670.027,289	66	536.476,292 670.018,176	13.29 7	66	536.476,292 670.018,176	67	536.465,805 670.008,034	14.58 9
67	536.465,805 670.008,034	68	536.455,642 669.998,522	13.92	68	536.455,642 669.998,522	69	536.447,546 669.990,71	11.25	69	536.447,546 669.990,71	70	536.442,305 669.985,832	7.16
70	536.442,305 669.985,832	71	536.437,317 669.981,548	6.575	71	536.437,317 669.981,548	72	536.400,148 669.945,353	51.88 1	72	536.400,148 669.945,353	73	536.398,683 669.943,924	2.047
73	536.398,683 669.943,924	74	536.394,783 669.940,121	5.447	74	536.394,783 669.940,121	75	536.389,895 669.935,626	6.641	75	536.389,895 669.935,626	76	536.380,947 669.927,417	12.14 3
76	536.380,947 669.927,417	77	536.376,105 669.922,811	6.683	77	536.376,105 669.922,811	78	536.371,944 669.919,316	5.434	78	536.371,944 669.919,316	79	536.368,646 669.916,321	4.455
79	536.368,646 669.916,321	80	536.363,267 669.911,057	7.526	80	536.363,267 669.911,057	81	536.358,577 669.907,321	5.996	81	536.358,577 669.907,321	82	536.354,349 669.903,099	5.975
82	536.354,349 669.903,099	83	536.348,688 669.897,922	7.671	83	536.348,688 669.897,922	84	536.345,609 669.895,203	4.108	84	536.345,609 669.895,203	85	536.339,194 669.889,654	8.482
85	536.339,194 669.889,654	86	536.335,84 669.887,265	4.118	86	536.335,84 669.887,265	87	536.332,245 669.884,826	4.344	87	536.332,245 669.884,826	88	536.325,105 669.880,81	8.192
88	536.325,105 669.880,81	89	536.316,843 669.876,217	9.453	89	536.316,843 669.876,217	90	536.310,835 669.873,361	6.652	90	536.310,835 669.873,361	91	536.305,076 669.871,295	6.118
91	536.305,076 669.871,295	92	536.299,571 669.869,346	5.84	92	536.299,571 669.869,346	93	536.291,929 669.866,631	8.11	93	536.291,929 669.866,631	94	536.281,121 669.864,022	11.11 8
94	536.281,121 669.864,022	95	536.275,108 669.862,861	6.124	95	536.275,108 669.862,861	96	536.266,502 669.860,959	8.814	96	536.266,502 669.860,959	97	536.261,92 669.859,882	4.707
97	536.261,92 669.859,882	98	536.248,92 669.856,889	13.34	98	536.248,92 669.856,889	99	536.228,638 669.852,637	20.72 3	99	536.228,638 669.852,637	100	536.219,763 669.850,777	9.068
100	536.219,763 669.850,777	101	536.202,392 669.847,343	17.70 7	101	536.202,392 669.847,343	102	536.180,769 669.842,704	22.11 5	102	536.180,769 669.842,704	103	536.160,665 669.838,531	20.53 3
103	536.160,665 669.838,531	104	536.135,896 669.832,765	25.43 1	104	536.135,896 669.832,765	105	536.114,458 669.828,073	21.94 5	105	536.114,458 669.828,073	106	536.106,527 669.826,335	8.119
106	536.106,527 669.826,335	107	536.097,282 669.824,115	9.508	107	536.097,282 669.824,115	108	536.089,615 669.822,018	7.949	108	536.089,615 669.822,018	109	536.085,82 669.820,844	3.972
109	536.085,82 669.820,844	110	536.075,038 669.817,639	11.24 8	110	536.075,038 669.817,639	111	536.048,737 669.808,766	27.75 7	111	536.048,737 669.808,766	112	536.039,586 669.805,303	9.784
112	536.039,586 669.805,303	113	536.028,153 669.801,425	12.07 3	113	536.028,153 669.801,425	114	536.013,019 669.795,64	16.20 2	114	536.013,019 669.795,64	115	536.004,44 669.792,498	9.136
115	536.004,44 669.792,498	116	535.985,994 669.785,524	19.72	116	535.985,994 669.785,524	117	535.973,591 669.780,97	13.21 3	117	535.973,591 669.780,97	118	535.951,745 669.772,949	23.27 2

Punct început	X / Y	Punct sfârșit	X / Y	Lungime segment	Punct început	X / Y	Punct sfârșit	X / Y	Lungime segment	Punct început	X / Y	Punct sfârșit	X / Y	Lungime segment
118	535.951,745 669.772,949	119	535.919,473 669.761,144	34.36 3	119	535.919,473 669.761,144	120	535.918,942 669.760,95	0.565	120	535.918,942 669.760,95	121	535.919,8 669.759,764	1.464
121	535.919,8 669.759,764	122	535.921,183 669.759,342	1.446	122	535.921,183 669.759,342	123	535.952,48 669.770,861	33.35	123	535.952,48 669.770,861	124	535.972,454 669.778,23	21.29
124	535.972,454 669.778,23	125	535.987,108 669.783,548	15.58 9	125	535.987,108 669.783,548	126	536.035,061 669.801,25	51.11 6	126	536.035,061 669.801,25	127	536.058,914 669.809,454	25.22 4
127	536.058,914 669.809,454	128	536.073,313 669.813,991	15.09 7	128	536.073,313 669.813,991	1	536.091,389 669.819,155	18.79 9					

** Lungimile segmentelor sunt determinate în planul de proiecție Stereo 70 și sunt rotunjite la 1 milimetru.

*** Distanța dintre puncte este formată din segmente cumulate ce sunt mai mici decât valoarea 1 milimetru.

**DATE DESPRE IMOBILUL NR. 5026**

Oficiul de Cadastru și Publicitate Imobiliară SUCEAVA
 Biroul de Cadastru și Publicitate Imobiliară Campulung Moldovenesc

A. Partea I. Descrierea imobilului

TEREN Intravilan

Adresa: Loc. Pojorâta, Jud. Suceava

Nr. Crt	Nr cadastral Nr. topografic	Suprafața* (mp)	Observații / Referințe
A1	33405	1.378	Sector cadastral:0 Teren neimprejmuit; Provenit din CF 33405, nr. cad. 33405 - Trotuar

B. Partea II. Proprietari și acte

Inscrieri privitoare la dreptul de proprietate și alte drepturi reale	Referințe
17930 / 11/12/2017	
Act Administrativ nr. 64, din 21/09/2017 emis de Consiliul local Pojorita (act administrativ nr 6681 din 05.12.2017, emis de Primaria Pojorita);	
B1	Inscrierea provizorie, drept de PROPRIETATE, dobandit prin Lege, cota actuala 1/1
1) COMUNA POJORÂTA - DOMENIUL PUBLIC, CIF:4441425	

C. Partea III. SARCINI .

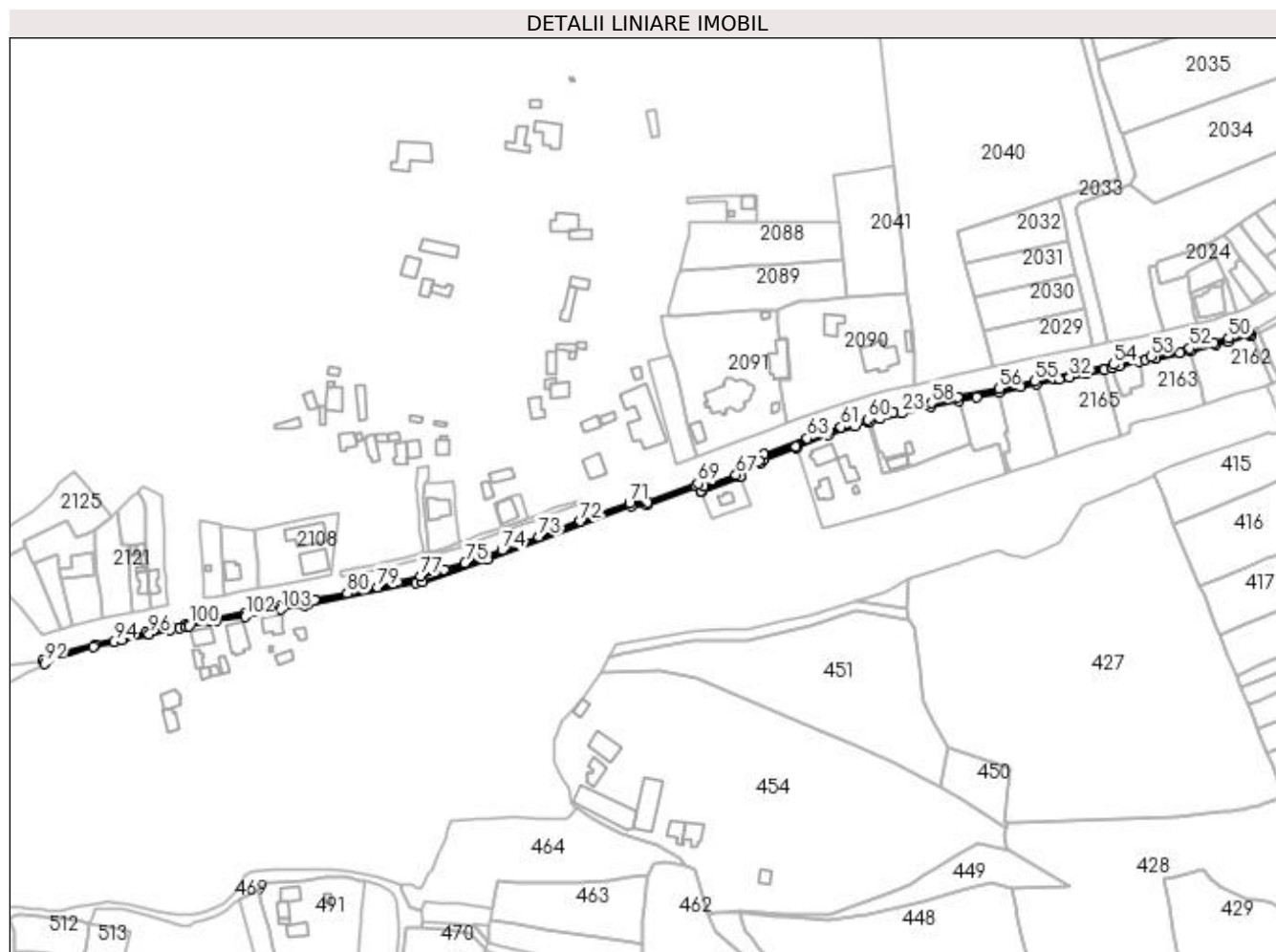
Inscrieri privind dezmembramintele dreptului de proprietate, drepturi reale de garanție și sarcini	Referințe
NU SUNT	

Anexa Nr. 1 La Partea I

Teren

Nr cadastral	Suprafața (mp)*	Observații / Referințe
33405	1.378	Provenit din CF 33405, nr. cad. 33405 - Trotuar

* Suprafața este determinată în planul de proiecție Stereo 70.



Date referitoare la teren

Crt	Categorie folosință	Intra vilan	Suprafața (mp)	Tarla	Parcelă	Nr. topo	Observații / Referințe
1	drum	DA	1.378	-	-	-	

Lungime Segmente

1) Valorile lungimilor segmentelor sunt obținute din proiecție în plan.

Punct început	X / Y	Punct sfârșit	X / Y	Lungime segment	Punct început	X / Y	Punct sfârșit	X / Y	Lungime segment	Punct început	X / Y	Punct sfârșit	X / Y	Lungime segment
1	535.754,668 669.698,154	2	535.756,444 669.698,501	1.81	2	535.756,444 669.698,501	3	535.820,448 669.711,147	65.24	3	535.820,448 669.711,147	4	535.824,405 669.711,995	4.047
4	535.824,405 669.711,995	5	535.862,702 669.725,143	40.49	5	535.862,702 669.725,143	6	535.947,563 669.756,42	90.44	6	535.947,563 669.756,42	7	535.956,576 669.757,217	9.048
7	535.956,576 669.757,217	8	535.985,96 669.768,09	31.33	8	535.985,96 669.768,09	9	535.988,584 669.765,149	3.941	9	535.988,584 669.765,149	10	535.988,933 669.765,284	0.374
10	535.988,933 669.765,284	11	536.011,713 669.773,934	24.36	11	536.011,713 669.773,934	12	536.011,909 669.774,009	0.21	12	536.011,909 669.774,009	13	536.012,861 669.777,959	4.063
13	536.012,861 669.777,959	14	536.024,369 669.782,257	12.28	14	536.024,369 669.782,257	15	536.025,526 669.783,933	2.037	15	536.025,526 669.783,933	16	536.044,935 669.790,959	20.64
16	536.044,935 669.790,959	17	536.044,703 669.791,655	0.734	17	536.044,703 669.791,655	18	536.064,251 669.798,591	20.74	18	536.064,251 669.798,591	19	536.079,47 669.803,606	16.02

Punct început	X / Y	Punct sfârșit	X / Y	Lungime segment	Punct început	X / Y	Punct sfârșit	X / Y	Lungime segment	Punct început	X / Y	Punct sfârșit	X / Y	Lungime segment
19	536.079,47 669.803,606	20	536.087,345 669.806,282	8.317	20	536.087,345 669.806,282	21	536.088,339 669.806,539	1.027	21	536.088,339 669.806,539	22	536.094,517 669.808,137	6.381
22	536.094,517 669.808,137	23	536.107,298 669.811,236	13.15 1	23	536.107,298 669.811,236	24	536.124,451 669.815,016	17.56 5	24	536.124,451 669.815,016	25	536.140,821 669.818,427	16.72 2
25	536.140,821 669.818,427	26	536.151,401 669.820,949	10.87 6	26	536.151,401 669.820,949	27	536.164,491 669.823,753	13.38 7	27	536.164,491 669.823,753	28	536.177,149 669.826,628	12.98
28	536.177,149 669.826,628	29	536.186,821 669.828,634	9.878	29	536.186,821 669.828,634	30	536.197,236 669.831,033	10.68 8	30	536.197,236 669.831,033	31	536.200,075 669.831,232	2.846
31	536.200,075 669.831,232	32	536.206,206 669.832,548	6.271	32	536.206,206 669.832,548	33	536.216,092 669.834,773	10.13 3	33	536.216,092 669.834,773	34	536.226,589 669.836,898	10.71
34	536.226,589 669.836,898	35	536.231,326 669.837,857	4.833	35	536.231,326 669.837,857	36	536.235,671 669.838,955	4.482	36	536.235,671 669.838,955	37	536.246,884 669.841,625	11.52 7
37	536.246,884 669.841,625	38	536.251,102 669.842,658	4.343	38	536.251,102 669.842,658	39	536.257,178 669.843,566	6.143	39	536.257,178 669.843,566	40	536.271,571 669.846,709	14.73 2
40	536.271,571 669.846,709	41	536.277,326 669.848,049	5.909	41	536.277,326 669.848,049	42	536.292,214 669.851,497	15.28 2	42	536.292,214 669.851,497	43	536.299,837 669.853,523	7.888
43	536.299,837 669.853,523	44	536.312,087 669.857,056	12.74 9	44	536.312,087 669.857,056	45	536.313,305 669.857,476	1.288	45	536.313,305 669.857,476	46	536.312,441 669.858,529	1.362
46	536.312,441 669.858,529	47	536.311,48 669.858,924	1.039	47	536.311,48 669.858,924	48	536.310,705 669.859,037	0.783	48	536.310,705 669.859,037	49	536.310,437 669.859,031	0.268
49	536.310,437 669.859,031	50	536.300,056 669.855,522	10.95 8	50	536.300,056 669.855,522	51	536.291,281 669.853,01	9.127	51	536.291,281 669.853,01	52	536.276,819 669.849,599	14.85 9
52	536.276,819 669.849,599	53	536.254,134 669.844,758	23.19 6	53	536.254,134 669.844,758	54	536.231,974 669.839,973	22.67 1	54	536.231,974 669.839,973	55	536.185,625 669.830,298	47.34 8
55	536.185,625 669.830,298	56	536.164,409 669.825,694	21.71	56	536.164,409 669.825,694	57	536.140,073 669.820,518	24.88	57	536.140,073 669.820,518	58	536.124,794 669.817,262	15.62 2
58	536.124,794 669.817,262	59	536.102,347 669.811,812	23.09 9	59	536.102,347 669.811,812	60	536.087,009 669.807,648	15.89 3	60	536.087,009 669.807,648	61	536.071,306 669.803,014	16.37 2
61	536.071,306 669.803,014	62	536.063,539 669.800,515	8.159	62	536.063,539 669.800,515	63	536.051,424 669.796,452	12.77 8	63	536.051,424 669.796,452	64	536.025,567 669.786,951	27.54 7
64	536.025,567 669.786,951	65	536.023,021 669.783,146	4.578	65	536.023,021 669.783,146	66	536.011,811 669.778,963	11.96 5	66	536.011,811 669.778,963	67	536.009,383 669.775,023	4.628
67	536.009,383 669.775,023	68	535.990,31 669.767,949	20.34 3	68	535.990,31 669.767,949	69	535.986,916 669.769,83	3.88	69	535.986,916 669.769,83	70	535.957,058 669.758,694	31.86 7
70	535.957,058 669.758,694	71	535.946,588 669.758,185	10.48 2	71	535.946,588 669.758,185	72	535.917,608 669.747,498	30.88 8	72	535.917,608 669.747,498	73	535.893,111 669.738,476	26.10 6
73	535.893,111 669.738,476	74	535.871,349 669.730,478	23.18 5	74	535.871,349 669.730,478	75	535.849,421 669.722,92	23.19 4	75	535.849,421 669.722,92	76	535.837,224 669.719,131	12.77 2
76	535.837,224 669.719,131	77	535.823,338 669.715,091	14.46 2	77	535.823,338 669.715,091	78	535.809,768 669.711,558	14.02 2	78	535.809,768 669.711,558	79	535.798,046 669.708,708	12.06 3
79	535.798,046 669.708,708	80	535.780,056 669.704,87	18.39 5	80	535.780,056 669.704,87	81	535.760,656 669.701,136	19.75 6	81	535.760,656 669.701,136	82	535.740,37 669.697,285	20.64 8
82	535.740,37 669.697,285	83	535.719,817 669.693,375	20.92 2	83	535.719,817 669.693,375	84	535.698,423 669.689,325	21.77 4	84	535.698,423 669.689,325	85	535.685,151 669.686,862	13.49 9
85	535.685,151 669.686,862	86	535.675,669 669.684,954	9.672	86	535.675,669 669.684,954	87	535.661,539 669.681,977	14.44	87	535.661,539 669.681,977	88	535.646,586 669.678,48	15.35 6
88	535.646,586 669.678,48	89	535.631,208 669.674,633	15.85 2	89	535.631,208 669.674,633	90	535.610,42 669.669,657	21.37 5	90	535.610,42 669.669,657	91	535.600,609 669.665,24	10.75 9
91	535.600,609 669.665,24	92	535.601,349 669.663,537	1.857	92	535.601,349 669.663,537	93	535.630,263 669.673,446	30.56 5	93	535.630,263 669.673,446	94	535.642,317 669.676,597	12.45 9
94	535.642,317 669.676,597	95	535.646,779 669.677,657	4.586	95	535.646,779 669.677,657	96	535.663,218 669.681,025	16.78	96	535.663,218 669.681,025	97	535.675,866 669.683,682	12.92 4
97	535.675,866 669.683,682	98	535.680,95 669.684,506	5.15	98	535.680,95 669.684,506	99	535.685,012 669.685,349	4.149	99	535.685,012 669.685,349	100	535.686,658 669.685,831	1.715
100	535.686,658 669.685,831	101	535.702,84 669.689,161	16.52 1	101	535.702,84 669.689,161	102	535.719,7 669.691,525	17.02 5	102	535.719,7 669.691,525	103	535.740,96 669.695,477	21.62 4
103	535.740,96 669.695,477	1	535.754,668 669.698,154	13.96 7										

** Lungimile segmentelor sunt determinate în planul de proiecție Stereo 70 și sunt rotunjite la 1 milimetru.

*** Distanța dintre puncte este formată din segmente cumulate ce sunt mai mici decât valoarea 1 milimetru.

**DATE DESPRE IMOBILUL NR. 5027**

Oficiul de Cadastru și Publicitate Imobiliară SUCEAVA
Biroul de Cadastru și Publicitate Imobiliară Campulung Moldovenesc

A. Partea I. Descrierea imobilului

TEREN Intravilan

Adresa: Loc. Pojorâta, Jud. Suceava

Nr. Crt	Nr cadastral Nr. topografic	Suprafața* (mp)	Observații / Referințe
A1		14	Sector cadastral:0 Teren neimprejmuit; Drum

B. Partea II. Proprietari și acte

Inscrieri privitoare la dreptul de proprietate și alte drepturi reale		Referințe
5027 / 18/12/2022		
Act Normativ nr. Lege nr. 7, din 13/03/1996 emis de Parlamentul României;		
B1	Inscrierea provizorie, drept de PROPRIETATE, dobandit prin Lege, cota actuala 1/1 1) COMUNA POJORÂTA, CIF:4441425	A1

C. Partea III. SARCINI .

Inscrieri privind dezmembramintele dreptului de proprietate, drepturi reale de garanție și sarcini	Referințe
NU SUNT	

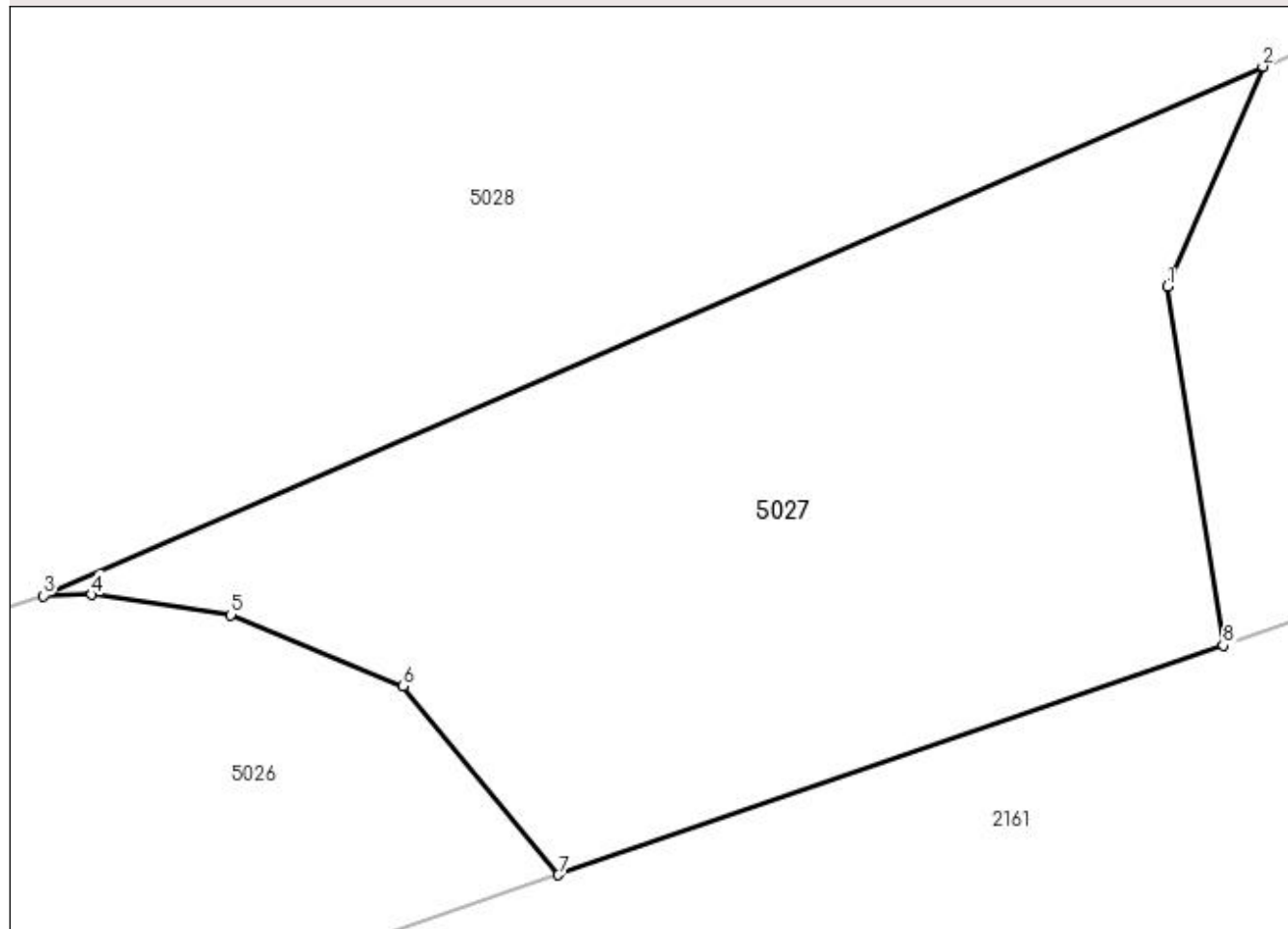
Anexa Nr. 1 La Partea I

Teren

Nr cadastral	Suprafața (mp)*	Observații / Referințe
	14	Drum

* Suprafața este determinată în planul de proiecție Stereo 70.

DETALII LINIARE IMOBIL



Date referitoare la teren

Crt	Categorie folosință	Intra vilan	Suprafața (mp)	Tarla	Parcelă	Nr. topo	Observații / Referințe
1	drum	DA	14	-	-	-	

Lungime Segmente

1) Valorile lungimilor segmentelor sunt obținute din proiecție în plan.

Punct început	X / Y	Punct sfârșit	X / Y	Lungime segment (** (m)
1	536.316,697 669.860,752	2	536.317,228 669.861,978	1.336
2	536.317,228 669.861,978	3	536.310,437 669.859,031	7.403
3	536.310,437 669.859,031	4	536.310,705 669.859,037	0.268
4	536.310,705 669.859,037	5	536.311,48 669.858,924	0.783
5	536.311,48 669.858,924	6	536.312,441 669.858,529	1.039

Punct început	X / Y	Punct sfârșit	X / Y	Lungime segment (** (m)
6	536.312,441 669.858,529	7	536.313,305 669.857,476	1.362
7	536.313,305 669.857,476	8	536.317,007 669.858,755	3.917
8	536.317,007 669.858,755	1	536.316,697 669.860,752	2.021

** Lungimile segmentelor sunt determinate în planul de proiecție Stereo 70 și sunt rotunjite la 1 milimetru.

*** Distanța dintre puncte este formată din segmente cumulate ce sunt mai mici decât valoarea 1 milimetru.

**DATE DESPRE IMOBILUL NR. 5028**

Oficiul de Cadastru și Publicitate Imobiliară SUCEAVA
Biroul de Cadastru și Publicitate Imobiliară Campulung Moldovenesc

A. Partea I. Descrierea imobilului

TEREN Intravilan

Adresa: Loc. Pojorâta, Jud. Suceava

Nr. Crt	Nr cadastral Nr. topografic	Suprafața* (mp)	Observații / Referințe
A1	35711	14.530	Sector cadastral:0 Teren neimprejmuit; CF 35710, nr.top. 882/10, CF 35711, nr. top. 882/12 - DN17

B. Partea II. Proprietari și acte

Inscrieri privitoare la dreptul de proprietate și alte drepturi reale		Referințe
5028 / 18/12/2022		
Act Normativ nr. HG. 1705, din 29/11/2006 emis de Guvernul României (Inventarul bunurilor care alcătuiesc domeniul public al statului anexa nr. 16 poziția 12190, cod clasificare 8.12.03);		
B1	Intabulare, drept de PROPRIETATE, dobandit prin Lege, cota actuala 1/1 1) STATUL ROMAN - DOMENIU PUBLIC, CIF:9999999999999	A1
Act Normativ nr. H.G. 540, din 22/06/2000 emis de Guvernul României;		
B2	Intabulare, drept de ADMINISTRARE, dobandit prin Lege, cota actuala 1/1 1) MINISTERUL TRANSPORTURILOR ȘI INFRASTRUCTURII, CIF:13633330	A1
Act Administrativ nr. Contract de Concesiune nr. 36814, din 21/09/2018 emis de Ministerul Transporturilor (Act adițional nr. 5 din 02.03.2022; Adeverinta nr. 2/758 din 12.01.2023);		
B3	Intabulare, drept de CONCESIUNE, dobandit prin Conventie, cota actuala 1/1 1) COMPANIA NAȚIONALĂ DE ADMINISTRARE A INFRASTRUCTURII RUTIERE SA, CIF:16054368	A1

C. Partea III. SARCINI .

Inscrieri privind dezmembramintele dreptului de proprietate, drepturi reale de garanție și sarcini	Referințe
NU SUNT	

Anexa Nr. 1 La Partea I

Teren

Nr cadastral	Suprafața (mp)*	Observații / Referințe
35711	14.530	CF 35710, nr.top. 882/10, CF 35711, nr. top. 882/12 - DN17

* Suprafața este determinată în planul de proiecție Stereo 70.

DETALII LINIARE IMOBIL



Date referitoare la teren

Crt	Categorie folosință	Intra vilan	Suprafața (mp)	Tarla	Parcelă	Nr. topo	Observații / Referințe
1	drum	DA	14.530	-	-	-	

Lungime Segmente

1) Valorile lungimilor segmentelor sunt obținute din proiecție în plan.

Punct început	X / Y	Punct sfârșit	X / Y	Lungime segment	Punct început	X / Y	Punct sfârșit	X / Y	Lungime segment	Punct început	X / Y	Punct sfârșit	X / Y	Lungime segment
1	536.231,974 669.839,973	2	536.254,134 669.844,758	22.671	2	536.254,134 669.844,758	3	536.276,819 669.849,599	23.196	3	536.276,819 669.849,599	4	536.291,281 669.853,01	14.859
4	536.291,281 669.853,01	5	536.300,056 669.855,522	9.127	5	536.300,056 669.855,522	6	536.310,437 669.859,031	10.958	6	536.310,437 669.859,031	7	536.317,228 669.861,978	7.403
7	536.317,228 669.861,978	8	536.317,619 669.862,147	0.426	8	536.317,619 669.862,147	9	536.324,001 669.865,315	7.125	9	536.324,001 669.865,315	10	536.331,212 669.869,393	8.284
10	536.331,212 669.869,393	11	536.340,259 669.875,377	10.847	11	536.340,259 669.875,377	12	536.349,543 669.882,58	11.751	12	536.349,543 669.882,58	13	536.360,299 669.892,08	14.351
13	536.360,299 669.892,08	14	536.372,4 669.903,418	16.583	14	536.372,4 669.903,418	15	536.384,961 669.915,21	17.229	15	536.384,961 669.915,21	16	536.418,526 669.946,754	46.061
16	536.418,526 669.946,754	17	536.442,335 669.969,19	32.715	17	536.442,335 669.969,19	18	536.468,048 669.993,421	35.331	18	536.468,048 669.993,421	19	536.475,968 670.000,928	10.912

Punct început	X / Y	Punct sfârșit	X / Y	Lungime segment	Punct început	X / Y	Punct sfârșit	X / Y	Lungime segment	Punct început	X / Y	Punct sfârșit	X / Y	Lungime segment
19	536.475,968 670.000,928	20	536.491,912 670.016,017	21.95 2	20	536.491,912 670.016,017	21	536.513,646 670.036,505	29.86 8	21	536.513,646 670.036,505	22	536.534,112 670.055,852	28.16 3
22	536.534,112 670.055,852	23	536.547,075 670.068,128	17.85 3	23	536.547,075 670.068,128	24	536.562,242 670.082,453	20.86 2	24	536.562,242 670.082,453	25	536.583,555 670.102,588	29.32
25	536.583,555 670.102,588	26	536.600,143 670.118,076	22.69 4	26	536.600,143 670.118,076	27	536.608,538 670.125,596	11.27 1	27	536.608,538 670.125,596	28	536.615,912 670.131,929	9.72
28	536.615,912 670.131,929	29	536.624,933 670.139,342	11.67 6	29	536.624,933 670.139,342	30	536.635,786 670.147,892	13.81 6	30	536.635,786 670.147,892	31	536.650,541 670.158,828	18.36 6
31	536.650,541 670.158,828	32	536.662,944 670.167,464	15.11 3	32	536.662,944 670.167,464	33	536.674,573 670.174,719	13.70 7	33	536.674,573 670.174,719	34	536.687,248 670.183,47	15.40 2
34	536.687,248 670.183,47	35	536.688,003 670.182,167	1.506	35	536.688,003 670.182,167	36	536.697,933 670.189,094	12.10 7	36	536.697,933 670.189,094	37	536.698,511 670.205,951	16.86 7
37	536.698,511 670.205,951	38	536.696,621 670.204,357	2.472	38	536.696,621 670.204,357	39	536.691,327 670.201,326	6.1	39	536.691,327 670.201,326	40	536.674,089 670.189,696	20.79 4
40	536.674,089 670.189,696	41	536.670,635 670.187,989	3.853	41	536.670,635 670.187,989	42	536.658,669 670.179,477	14.68 5	42	536.658,669 670.179,477	43	536.646,85 670.171,146	14.46
43	536.646,85 670.171,146	44	536.637,137 670.164,287	11.89 1	44	536.637,137 670.164,287	45	536.630,249 670.159,183	8.573	45	536.630,249 670.159,183	46	536.631,187 670.157,853	1.627
46	536.631,187 670.157,853	47	536.627,799 670.155,314	4.234	47	536.627,799 670.155,314	48	536.623,191 670.151,707	5.852	48	536.623,191 670.151,707	49	536.607,767 670.138,878	20.06 2
49	536.607,767 670.138,878	50	536.601,085 670.132,987	8.908	50	536.601,085 670.132,987	51	536.594,396 670.127,115	8.901	51	536.594,396 670.127,115	52	536.590,735 670.123,879	4.886
52	536.590,735 670.123,879	53	536.580,647 670.114,555	13.73 7	53	536.580,647 670.114,555	54	536.577,3 670.110,936	4.929	54	536.577,3 670.110,936	55	536.571,779 670.105,007	8.102
55	536.571,779 670.105,007	56	536.547,469 670.082,06	33.43	56	536.547,469 670.082,06	57	536.516,737 670.053,095	42.23 1	57	536.516,737 670.053,095	58	536.470,836 670.009,79	63.10 5
58	536.470,836 670.009,79	59	536.452,452 669.992,471	25.25 7	59	536.452,452 669.992,471	60	536.439,609 669.980,347	17.66 2	60	536.439,609 669.980,347	61	536.438,641 669.979,702	1.163
61	536.438,641 669.979,702	62	536.427,901 669.969,592	14.75	62	536.427,901 669.969,592	63	536.418,551 669.960,753	12.86 7	63	536.418,551 669.960,753	64	536.405,981 669.948,922	17.26 2
64	536.405,981 669.948,922	65	536.401,316 669.944,56	6.387	65	536.401,316 669.944,56	66	536.386,256 669.930,146	20.84 6	66	536.386,256 669.930,146	67	536.369,461 669.914,855	22.71 3
67	536.369,461 669.914,855	68	536.353,062 669.899,87	22.21 4	68	536.353,062 669.899,87	69	536.347,216 669.894,511	7.931	69	536.347,216 669.894,511	70	536.340,295 669.888,854	8.939
70	536.340,295 669.888,854	71	536.332,996 669.883,222	9.219	71	536.332,996 669.883,222	72	536.324,543 669.877,729	10.08 1	72	536.324,543 669.877,729	73	536.316,646 669.873,358	9.026
73	536.316,646 669.873,358	74	536.309,47 669.870,169	7.853	74	536.309,47 669.870,169	75	536.302,083 669.867,358	7.904	75	536.302,083 669.867,358	76	536.292,544 669.864,312	10.01 4
76	536.292,544 669.864,312	77	536.281,724 669.861,55	11.16 7	77	536.281,724 669.861,55	78	536.265,795 669.857,896	16.34 3	78	536.265,795 669.857,896	79	536.240,73 669.852,148	25.71 6
79	536.240,73 669.852,148	80	536.220,238 669.847,709	20.96 7	80	536.220,238 669.847,709	81	536.174,454 669.838,065	46.78 9	81	536.174,454 669.838,065	82	536.154,6 669.833,774	20.31 2
82	536.154,6 669.833,774	83	536.130,757 669.828,704	24.37 6	83	536.130,757 669.828,704	84	536.118,158 669.825,93	12.90 1	84	536.118,158 669.825,93	85	536.107,276 669.823,295	11.19 6
85	536.107,276 669.823,295	86	536.091,389 669.819,155	16.41 8	86	536.091,389 669.819,155	87	536.073,313 669.813,991	18.79 9	87	536.073,313 669.813,991	88	536.058,914 669.809,454	15.09 7
88	536.058,914 669.809,454	89	536.035,061 669.801,25	25.22 4	89	536.035,061 669.801,25	90	535.987,108 669.783,548	51.11 6	90	535.987,108 669.783,548	91	535.972,454 669.778,23	15.58 9
91	535.972,454 669.778,23	92	535.952,48 669.770,861	21.29	92	535.952,48 669.770,861	93	535.921,183 669.759,342	33.35	93	535.921,183 669.759,342	94	535.914,619 669.756,956	6.984
94	535.914,619 669.756,956	95	535.887,678 669.747,041	28.70 8	95	535.887,678 669.747,041	96	535.883,559 669.745,578	4.371	96	535.883,559 669.745,578	97	535.862,081 669.737,675	22.88 6
97	535.862,081 669.737,675	98	535.847,479 669.732,697	15.42 7	98	535.847,479 669.732,697	99	535.832,725 669.728,13	15.44 5	99	535.832,725 669.728,13	100	535.824,957 669.725,859	8.093
100	535.824,957 669.725,859	101	535.812,153 669.722,387	13.26 6	101	535.812,153 669.722,387	102	535.799,616 669.719,229	12.92 9	102	535.799,616 669.719,229	103	535.788,41 669.716,712	11.48 5
103	535.788,41 669.716,712	104	535.777,358 669.714,456	11.28	104	535.777,358 669.714,456	105	535.770,963 669.713,193	6.519	105	535.770,963 669.713,193	106	535.751,896 669.709,597	19.40 3
106	535.751,896 669.709,597	107	535.725,736 669.704,564	26.64	107	535.725,736 669.704,564	108	535.721,947 669.703,873	3.851	108	535.721,947 669.703,873	109	535.700,556 669.699,668	21.8
109	535.700,556 669.699,668	110	535.682,666 669.695,893	18.28 4	110	535.682,666 669.695,893	111	535.674,941 669.694,202	7.908	111	535.674,941 669.694,202	112	535.668,567 669.692,763	6.534
112	535.668,567 669.692,763	113	535.660,851 669.691,021	7.91	113	535.660,851 669.691,021	114	535.649,402 669.688,317	11.76 4	114	535.649,402 669.688,317	115	535.643,621 669.686,926	5.946
115	535.643,621 669.686,926	116	535.611,228 669.678,976	33.35 4	116	535.611,228 669.678,976	117	535.603,189 669.677,149	8.244	117	535.603,189 669.677,149	118	535.598,264 669.676,314	4.995

Punct început	X / Y	Punct sfârșit	X / Y	Lungime segment	Punct început	X / Y	Punct sfârșit	X / Y	Lungime segment	Punct început	X / Y	Punct sfârșit	X / Y	Lungime segment
118	535.598,264 669.676,314	119	535.594,808 669.675,507	3.549	119	535.594,808 669.675,507	120	535.592,574 669.674,994	2.292	120	535.592,574 669.674,994	121	535.588,865 669.674,241	3.785
121	535.588,865 669.674,241	122	535.584,781 669.673,514	4.148	122	535.584,781 669.673,514	123	535.581,106 669.672,851	3.734	123	535.581,106 669.672,851	124	535.578,146 669.672,356	3.001
124	535.578,146 669.672,356	125	535.574,758 669.671,85	3.426	125	535.574,758 669.671,85	126	535.569,493 669.671,467	5.279	126	535.569,493 669.671,467	127	535.564,174 669.670,715	5.372
127	535.564,174 669.670,715	128	535.558,985 669.670,145	5.22	128	535.558,985 669.670,145	129	535.552,529 669.669,71	6.471	129	535.552,529 669.669,71	130	535.548,075 669.669,627	4.455
130	535.548,075 669.669,627	131	535.537,544 669.671,718	10.737	131	535.537,544 669.671,718	132	535.534,181 669.671,684	3.363	132	535.534,181 669.671,684	133	535.530,711 669.671,725	3.47
133	535.530,711 669.671,725	134	535.524,414 669.672,245	6.318	134	535.524,414 669.672,245	135	535.521,256 669.672,396	3.162	135	535.521,256 669.672,396	136	535.518,088 669.672,905	3.209
136	535.518,088 669.672,905	137	535.511,795 669.673,961	6.381	137	535.511,795 669.673,961	138	535.505,586 669.675,268	6.345	138	535.505,586 669.675,268	139	535.499,549 669.676,544	6.17
139	535.499,549 669.676,544	140	535.493,397 669.678,095	6.345	140	535.493,397 669.678,095	141	535.486,836 669.679,822	6.784	141	535.486,836 669.679,822	142	535.471,809 669.684,451	15.724
142	535.471,809 669.684,451	143	535.465,437 669.686,556	6.711	143	535.465,437 669.686,556	144	535.461,07 669.674,959	12.392	144	535.461,07 669.674,959	145	535.464,124 669.673,852	3.248
145	535.464,124 669.673,852	146	535.468,855 669.672,394	4.951	146	535.468,855 669.672,394	147	535.473,74 669.671,802	4.921	147	535.473,74 669.671,802	148	535.495,328 669.666,064	22.338
148	535.495,328 669.666,064	149	535.502,621 669.664,313	7.5	149	535.502,621 669.664,313	150	535.513,183 669.662,653	10.692	150	535.513,183 669.662,653	151	535.532,314 669.659,504	19.388
151	535.532,314 669.659,504	152	535.551,465 669.659,986	19.157	152	535.551,465 669.659,986	153	535.570,012 669.661,383	18.6	153	535.570,012 669.661,383	154	535.581,64 669.662,581	11.69
154	535.581,64 669.662,581	155	535.600,609 669.665,24	19.154	155	535.600,609 669.665,24	156	535.610,42 669.669,657	10.759	156	535.610,42 669.669,657	157	535.631,208 669.674,633	21.375
157	535.631,208 669.674,633	158	535.646,586 669.678,48	15.852	158	535.646,586 669.678,48	159	535.661,539 669.681,977	15.356	159	535.661,539 669.681,977	160	535.675,669 669.684,954	14.44
160	535.675,669 669.684,954	161	535.685,151 669.686,862	9.672	161	535.685,151 669.686,862	162	535.698,423 669.689,325	13.499	162	535.698,423 669.689,325	163	535.719,817 669.693,375	21.774
163	535.719,817 669.693,375	164	535.740,37 669.697,285	20.922	164	535.740,37 669.697,285	165	535.760,656 669.701,136	20.648	165	535.760,656 669.701,136	166	535.780,056 669.704,87	19.756
166	535.780,056 669.704,87	167	535.798,046 669.708,708	18.395	167	535.798,046 669.708,708	168	535.809,768 669.711,558	12.063	168	535.809,768 669.711,558	169	535.823,338 669.715,091	14.022
169	535.823,338 669.715,091	170	535.837,224 669.719,131	14.462	170	535.837,224 669.719,131	171	535.849,421 669.722,92	12.772	171	535.849,421 669.722,92	172	535.871,349 669.730,478	23.194
172	535.871,349 669.730,478	173	535.893,111 669.738,476	23.185	173	535.893,111 669.738,476	174	535.917,608 669.747,498	26.106	174	535.917,608 669.747,498	175	535.946,588 669.758,185	30.888
175	535.946,588 669.758,185	176	535.957,058 669.758,694	10.482	176	535.957,058 669.758,694	177	535.986,916 669.769,83	31.867	177	535.986,916 669.769,83	178	535.990,31 669.767,949	3.88
178	535.990,31 669.767,949	179	536.009,383 669.775,023	20.343	179	536.009,383 669.775,023	180	536.011,811 669.778,963	4.628	180	536.011,811 669.778,963	181	536.023,021 669.783,146	11.965
181	536.023,021 669.783,146	182	536.025,567 669.786,951	4.578	182	536.025,567 669.786,951	183	536.051,424 669.796,452	27.547	183	536.051,424 669.796,452	184	536.063,539 669.800,515	12.778
184	536.063,539 669.800,515	185	536.071,306 669.803,014	8.159	185	536.071,306 669.803,014	186	536.087,009 669.807,648	16.372	186	536.087,009 669.807,648	187	536.102,347 669.811,812	15.893
187	536.102,347 669.811,812	188	536.124,794 669.817,262	23.099	188	536.124,794 669.817,262	189	536.140,073 669.820,518	15.622	189	536.140,073 669.820,518	190	536.164,409 669.825,694	24.88
190	536.164,409 669.825,694	191	536.185,625 669.830,298	21.71	191	536.185,625 669.830,298	1	536.231,974 669.839,973	47.348					

** Lungimile segmentelor sunt determinate în planul de proiecție Stereo 70 și sunt rotunjite la 1 milimetru.

*** Distanța dintre puncte este formată din segmente cumulate ce sunt mai mici decât valoarea 1 milimetru.

**DATE DESPRE IMOBILUL NR. 5029**

Oficiul de Cadastru și Publicitate Imobiliară SUCEAVA
Biroul de Cadastru și Publicitate Imobiliară Campulung Moldovenesc

A. Partea I. Descrierea imobilului

TEREN Intravilan

Adresa: Loc. Pojorâta, Jud. Suceava

Nr. Crt	Nr cadastral Nr. topografic	Suprafața* (mp)	Observații / Referințe
A1	33406	478	Sector cadastral:0 Teren neimprejmuit; Provenit din CF 33406, nr. cad. 33406 - Trotuar

B. Partea II. Proprietari și acte

Inscrieri privitoare la dreptul de proprietate și alte drepturi reale		Referințe
17929 / 11/12/2017		
Act Administrativ nr. 64, din 21/09/2017 emis de CONSILIUL LOCAL POJORATA (act administrativ nr 6681 din 05.12.2017, emis de Primaria Pojorita);		
B1	Inscrierea provizorie, drept de PROPRIETATE, dobandit prin Lege, cota actuala 1/1 1) COMUNA POJORÂTA - DOMENIUL PUBLIC, CIF:4441425	A1

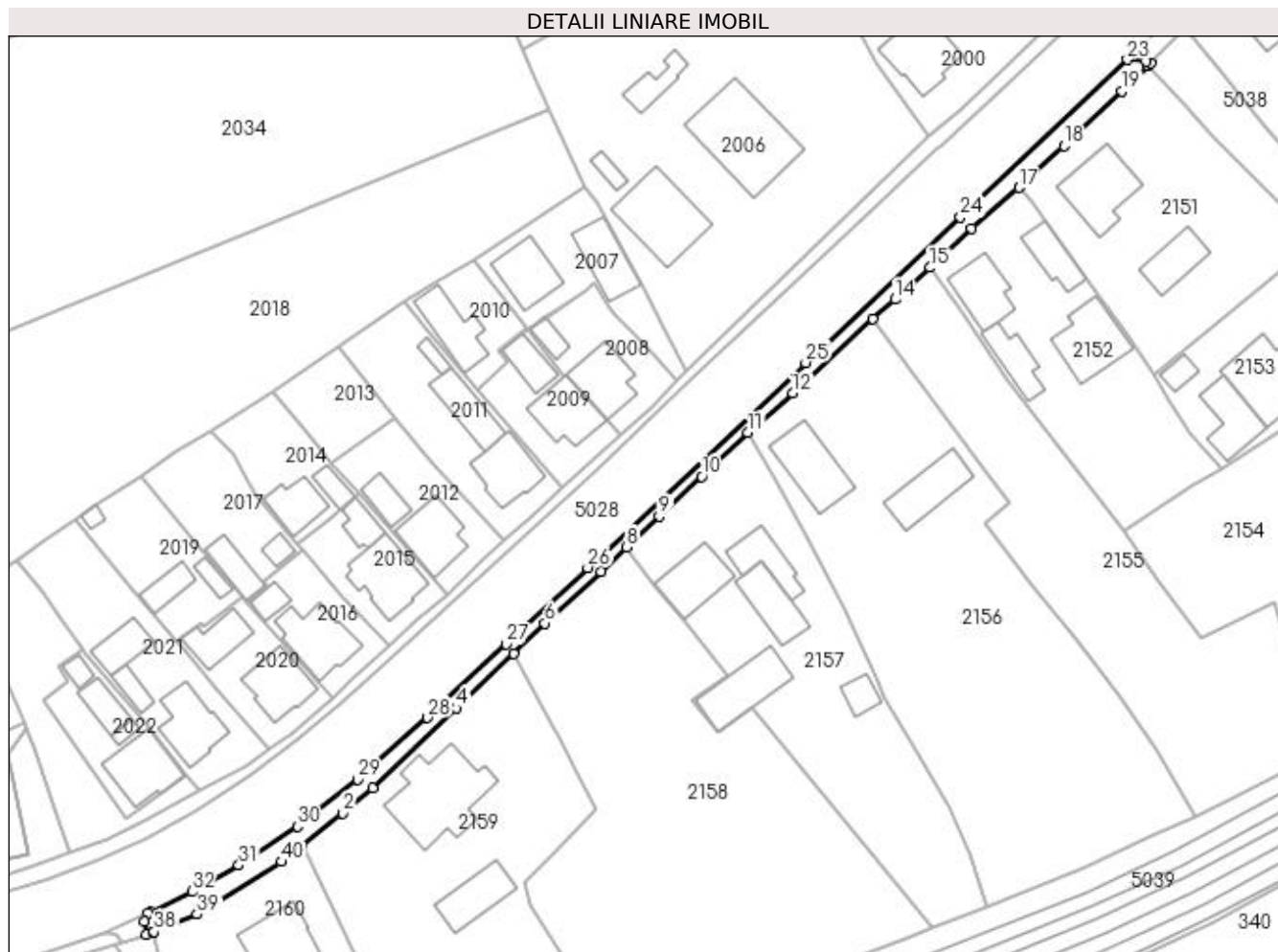
C. Partea III. SARCINI .

Inscrieri privind dezmembramintele dreptului de proprietate, drepturi reale de garanție și sarcini	Referințe
NU SUNT	

Anexa Nr. 1 La Partea I**Teren**

Nr cadastral	Suprafața (mp)*	Observații / Referințe
33406	478	Provenit din CF 33406, nr. cad. 33406 - Trotuar

* Suprafața este determinată în planul de proiecție Stereo 70.

**Date referitoare la teren**

Crt	Categorie folosință	Intravilan	Suprafața (mp)	Tarla	Parcelă	Nr. topo	Observații / Referințe
1	drum	DA	478	-	-	-	

Lungime Segmente

1) Valorile lungimilor segmentelor sunt obținute din proiecție în plan.

Punct început	X / Y	Punct sfârșit	X / Y	Lungime segment (** (m))
1	536.341,033 669.872,457	2	536.347,2 669.877,422	7.917
3	536.351,805 669.881,32	4	536.364,767 669.893,569	17.834
5	536.373,567 669.901,952	6	536.378,369 669.906,655	6.721
7	536.386,949 669.914,617	8	536.390,961 669.918,391	5.508
9	536.395,974 669.923,106	10	536.402,461 669.929,259	8.941

Punct început	X / Y	Punct sfârșit	X / Y	Lungime segment (** (m))
2	536.347,2 669.877,422	3	536.351,805 669.881,32	6.033
4	536.364,767 669.893,569	5	536.373,567 669.901,952	12.154
6	536.378,369 669.906,655	7	536.386,949 669.914,617	11.705
8	536.390,961 669.918,391	9	536.395,974 669.923,106	6.882
10	536.402,461 669.929,259	11	536.409,623 669.935,987	9.827

Punct început	X / Y	Punct sfârșit	X / Y	Lungime segment (** (m)	Punct început	X / Y	Punct sfârșit	X / Y	Lungime segment (** (m)
11	536.409,623 669.935,987	12	536.416,501 669.942,081	9.189	12	536.416,501 669.942,081	13	536.428,852 669.953,547	16.853
13	536.428,852 669.953,547	14	536.432,316 669.956,513	4.56	14	536.432,316 669.956,513	15	536.437,679 669.961,42	7.269
15	536.437,679 669.961,42	16	536.444,057 669.967,442	8.772	16	536.444,057 669.967,442	17	536.451,346 669.973,749	9.639
17	536.451,346 669.973,749	18	536.458,3 669.980,164	9.461	18	536.458,3 669.980,164	19	536.467,257 669.988,592	12.299
19	536.467,257 669.988,592	20	536.471,282 669.992,491	5.604	20	536.471,282 669.992,491	21	536.471,655 669.992,888	0.545
21	536.471,655 669.992,888	22	536.471,005 669.993,201	0.721	22	536.471,005 669.993,201	23	536.468,048 669.993,421	2.965
23	536.468,048 669.993,421	24	536.442,335 669.969,19	35.331	24	536.442,335 669.969,19	25	536.418,526 669.946,754	32.715
25	536.418,526 669.946,754	26	536.384,961 669.915,21	46.061	26	536.384,961 669.915,21	27	536.372,4 669.903,418	17.229
27	536.372,4 669.903,418	28	536.360,299 669.892,08	16.583	28	536.360,299 669.892,08	29	536.349,543 669.882,58	14.351
29	536.349,543 669.882,58	30	536.340,259 669.875,377	11.751	30	536.340,259 669.875,377	31	536.331,212 669.869,393	10.847
31	536.331,212 669.869,393	32	536.324,001 669.865,315	8.284	32	536.324,001 669.865,315	33	536.317,619 669.862,147	7.125
33	536.317,619 669.862,147	34	536.317,228 669.861,978	0.426	34	536.317,228 669.861,978	35	536.316,697 669.860,752	1.336
35	536.316,697 669.860,752	36	536.317,007 669.858,755	2.021	36	536.317,007 669.858,755	37	536.318,039 669.859,111	1.092
37	536.318,039 669.859,111	38	536.318,173 669.859,158	0.142	38	536.318,173 669.859,158	39	536.324,828 669.861,827	7.17
39	536.324,828 669.861,827	40	536.337,821 669.869,926	15.311	40	536.337,821 669.869,926	1	536.341,033 669.872,457	4.089

** Lungimile segmentelor sunt determinate în planul de proiecție Stereo 70 și sunt rotunjite la 1 milimetru.

*** Distanța dintre puncte este formată din segmente cumulate ce sunt mai mici decât valoarea 1 milimetru.

**DATE DESPRE IMOBILUL NR. 5030**

Oficiul de Cadastru și Publicitate Imobiliară SUCEAVA
Biroul de Cadastru și Publicitate Imobiliară Campulung Moldovenesc

A. Partea I. Descrierea imobilului

TEREN Intravilan

Adresa: Loc. Pojorâta, Jud. Suceava

Nr. Crt	Nr cadastral Nr. topografic	Suprafața* (mp)	Observații / Referințe
A1		23	Sector cadastral:0 Teren neimprejmuit; Drum

B. Partea II. Proprietari și acte

Inscrieri privitoare la dreptul de proprietate și alte drepturi reale		Referințe
5030 / 18/12/2022		
Act Normativ nr. Lege nr. 7, din 13/03/1996 emis de Parlamentul României;		
B1	Inscrierea provizorie, drept de PROPRIETATE, dobandit prin Lege, cota actuala 1/1 1) COMUNA POJORÂTA, CIF:4441425	A1

C. Partea III. SARCINI .

Inscrieri privind dezmembramintele dreptului de proprietate, drepturi reale de garanție și sarcini	Referințe
NU SUNT	

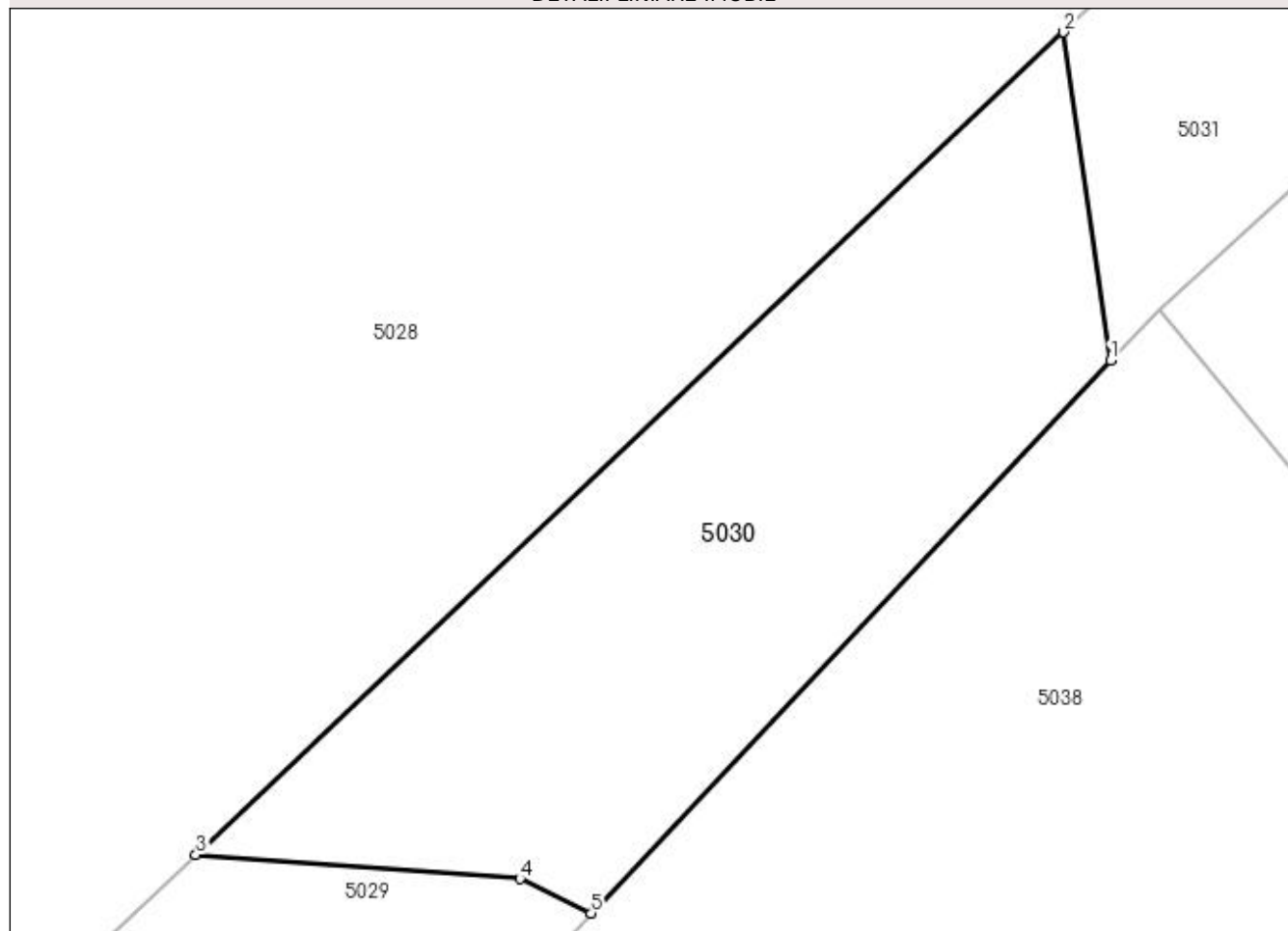
Anexa Nr. 1 La Partea I

Teren

Nr cadastral	Suprafața (mp)*	Observații / Referințe
	23	Drum

* Suprafața este determinată în planul de proiecție Stereo 70.

DETALII LINIARE IMOBIL



Date referitoare la teren

Crt	Categorie folosință	Intravilan	Suprafața (mp)	Tarla	Parcelă	Nr. topo	Observații / Referințe
1	drum	DA	23	-	-	-	

Lungime Segmente

1) Valorile lungimilor segmentelor sunt obținute din proiecție în plan.

Punct început	X / Y	Punct sfârșit	X / Y	Lungime segment (** (m)
1	536.476,397 669.997,932	2	536.475,968 670.000,928	3.027
2	536.475,968 670.000,928	3	536.468,048 669.993,421	10.912
3	536.468,048 669.993,421	4	536.471,005 669.993,201	2.965
4	536.471,005 669.993,201	5	536.471,655 669.992,888	0.721
5	536.471,655 669.992,888	1	536.476,397 669.997,932	6.923

**** Lungimile segmentelor sunt determinate în planul de proiecție Stereo 70 și sunt rotunjite la 1 milimetru.**

***** Distanța dintre puncte este formată din segmente cumulate ce sunt mai mici decât valoarea 1 milimetru.**

**DATE DESPRE IMOBILUL NR. 5031**

Oficiul de Cadastru și Publicitate Imobiliară SUCEAVA
 Biroul de Cadastru și Publicitate Imobiliară Campulung Moldovenesc

A. Partea I. Descrierea imobilului

TEREN Intravilan

Adresa: Loc. Pojorâta, Jud. Suceava

Nr. Crt	Nr cadastral Nr. topografic	Suprafața* (mp)	Observații / Referințe
A1	33408	773	Sector cadastral:0 Teren neimprejmuit; Provenit din CF 33408, nr. cad. 33408 - Trotuar

B. Partea II. Proprietari și acte

Inscrieri privitoare la dreptul de proprietate și alte drepturi reale	Referințe
17928 / 11/12/2017	
Act Administrativ nr. 64, din 21/09/2017 emis de Consilul local Pojorita (act administrativ nr 6681 din 05.12.2017, emis de Primaria Pojorita);	
B1	Inscrierea provizorie, drept de PROPRIETATE, dobandit prin Lege, cota actuala 1/1
1) COMUNA POJORÂTA - DOMENIUL PUBLIC, CIF:4441425	

C. Partea III. SARCINI .

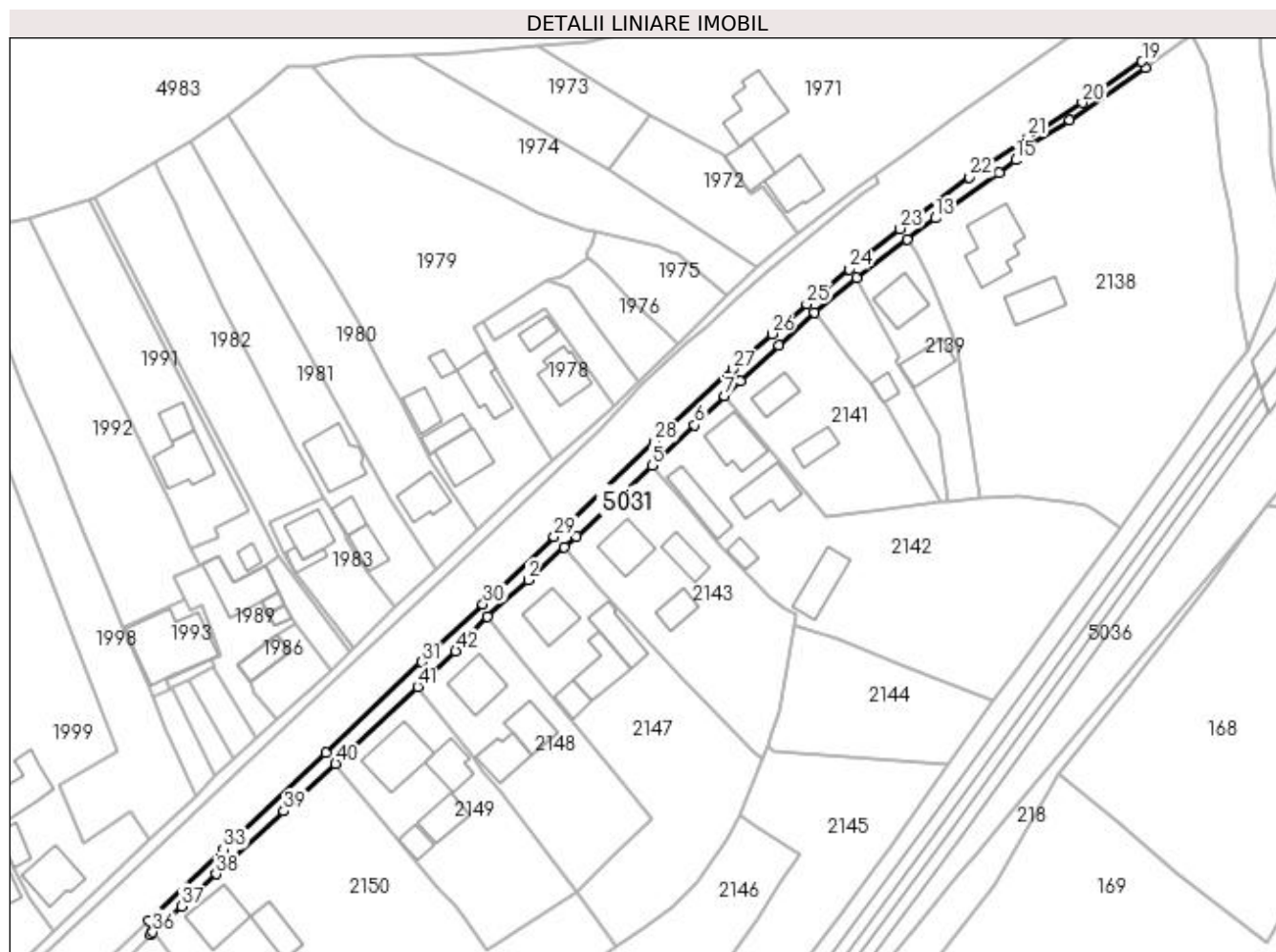
Inscrieri privind dezmembramintele dreptului de proprietate, drepturi reale de garanție și sarcini	Referințe
NU SUNT	

Anexa Nr. 1 La Partea I

Teren

Nr cadastral	Suprafața (mp)*	Observații / Referințe
33408	773	Provenit din CF 33408, nr. cad. 33408 - Trotuar

* Suprafața este determinată în planul de proiecție Stereo 70.



Date referitoare la teren

Crt	Categorie folosință	Intravilan	Suprafața (mp)	Tarla	Parcelă	Nr. topo	Observații / Referințe
1	drum	DA	773	-	-	-	

Lungime Segmente

1) Valorile lungimilor segmentelor sunt obținute din proiecție în plan.

Punct început	X / Y	Punct sfârșit	X / Y	Lungime segment	Punct început	X / Y	Punct sfârșit	X / Y	Lungime segment	Punct început	X / Y	Punct sfârșit	X / Y	Lungime segment
1	536.548,002 670.065,544	2	536.556,698 670.073,248	11.618	2	536.556,698 670.073,248	3	536.564,424 670.080,146	10.357	3	536.564,424 670.080,146	4	536.566,982 670.082,513	3.485
4	536.566,982 670.082,513	5	536.583,041 670.097,595	22.031	5	536.583,041 670.097,595	6	536.592,108 670.106,186	12.491	6	536.592,108 670.106,186	7	536.598,445 670.112,367	8.852
7	536.598,445 670.112,367	8	536.601,924 670.115,529	4.701	8	536.601,924 670.115,529	9	536.609,979 670.123,205	11.127	9	536.609,979 670.123,205	10	536.617,503 670.130,119	10.218
10	536.617,503 670.130,119	11	536.626,502 670.137,416	11.586	11	536.626,502 670.137,416	12	536.637,223 670.145,723	13.563	12	536.637,223 670.145,723	13	536.643,295 670.150,191	7.539
13	536.643,295 670.150,191	14	536.656,921 670.159,809	16.679	14	536.656,921 670.159,809	15	536.660,367 670.162,515	4.381	15	536.660,367 670.162,515	16	536.661,751 670.164,76	2.637
16	536.661,751 670.164,76	17	536.671,9 670.170,934	11.879	17	536.671,9 670.170,934	18	536.688,003 670.182,167	19.634	18	536.688,003 670.182,167	19	536.687,248 670.183,47	1.506

Punct început	X / Y	Punct sfârșit	X / Y	Lungime segment	Punct început	X / Y	Punct sfârșit	X / Y	Lungime segment	Punct început	X / Y	Punct sfârșit	X / Y	Lungime segment
19	536.687,248 670.183,47	20	536.674,573 670.174,719	15.402	20	536.674,573 670.174,719	21	536.662,944 670.167,464	13.707	21	536.662,944 670.167,464	22	536.650,541 670.158,828	15.113
22	536.650,541 670.158,828	23	536.635,786 670.147,892	18.366	23	536.635,786 670.147,892	24	536.624,933 670.139,342	13.816	24	536.624,933 670.139,342	25	536.615,912 670.131,929	11.676
25	536.615,912 670.131,929	26	536.608,538 670.125,596	9.72	26	536.608,538 670.125,596	27	536.600,143 670.118,076	11.271	27	536.600,143 670.118,076	28	536.583,555 670.102,588	22.694
28	536.583,555 670.102,588	29	536.562,242 670.082,453	29.32	29	536.562,242 670.082,453	30	536.547,075 670.068,128	20.862	30	536.547,075 670.068,128	31	536.534,112 670.055,852	17.853
31	536.534,112 670.055,852	32	536.513,646 670.036,505	28.163	32	536.513,646 670.036,505	33	536.491,912 670.016,017	29.868	33	536.491,912 670.016,017	34	536.475,968 670.000,928	21.952
34	536.475,968 670.000,928	35	536.476,397 669.997,932	3.027	35	536.476,397 669.997,932	36	536.476,837 669.998,4	0.642	36	536.476,837 669.998,4	37	536.482,949 670.003,93	8.242
37	536.482,949 670.003,93	38	536.490,295 670.010,747	10.022	38	536.490,295 670.010,747	39	536.504,739 670.024,098	19.669	39	536.504,739 670.024,098	40	536.515,729 670.034,177	14.912
40	536.515,729 670.034,177	41	536.533,218 670.050,545	23.954	41	536.533,218 670.050,545	42	536.541,309 670.058,136	11.094	42	536.541,309 670.058,136	1	536.548,002 670.065,544	9.984

** Lungimile segmentelor sunt determinate în planul de proiecție Stereo 70 și sunt rotunjite la 1 milimetru.

*** Distanța dintre puncte este formată din segmente cumulate ce sunt mai mici decât valoarea 1 milimetru.

**DATE DESPRE IMOBILUL NR. 5032**

Oficiul de Cadastru și Publicitate Imobiliară SUCEAVA
 Biroul de Cadastru și Publicitate Imobiliară Campulung Moldovenesc

A. Partea I. Descrierea imobilului

TEREN Intravilan

Adresa: Loc. Pojorâta, Jud. Suceava

Nr. Crt	Nr cadastral Nr. topografic	Suprafața* (mp)	Observații / Referințe
A1		227	Sector cadastral:0 Teren neimprejmuit; Drum

B. Partea II. Proprietari și acte

Inscrieri privitoare la dreptul de proprietate și alte drepturi reale		Referințe
5032 / 18/12/2022		
Act Normativ nr. Lege nr. 7, din 13/03/1996 emis de Parlamentul României;		
B1	Inscrierea provizorie, drept de PROPRIETATE, dobandit prin Lege, cota actuala 1/1 1) COMUNA POJORÂTA, CIF:4441425	A1

C. Partea III. SARCINI .

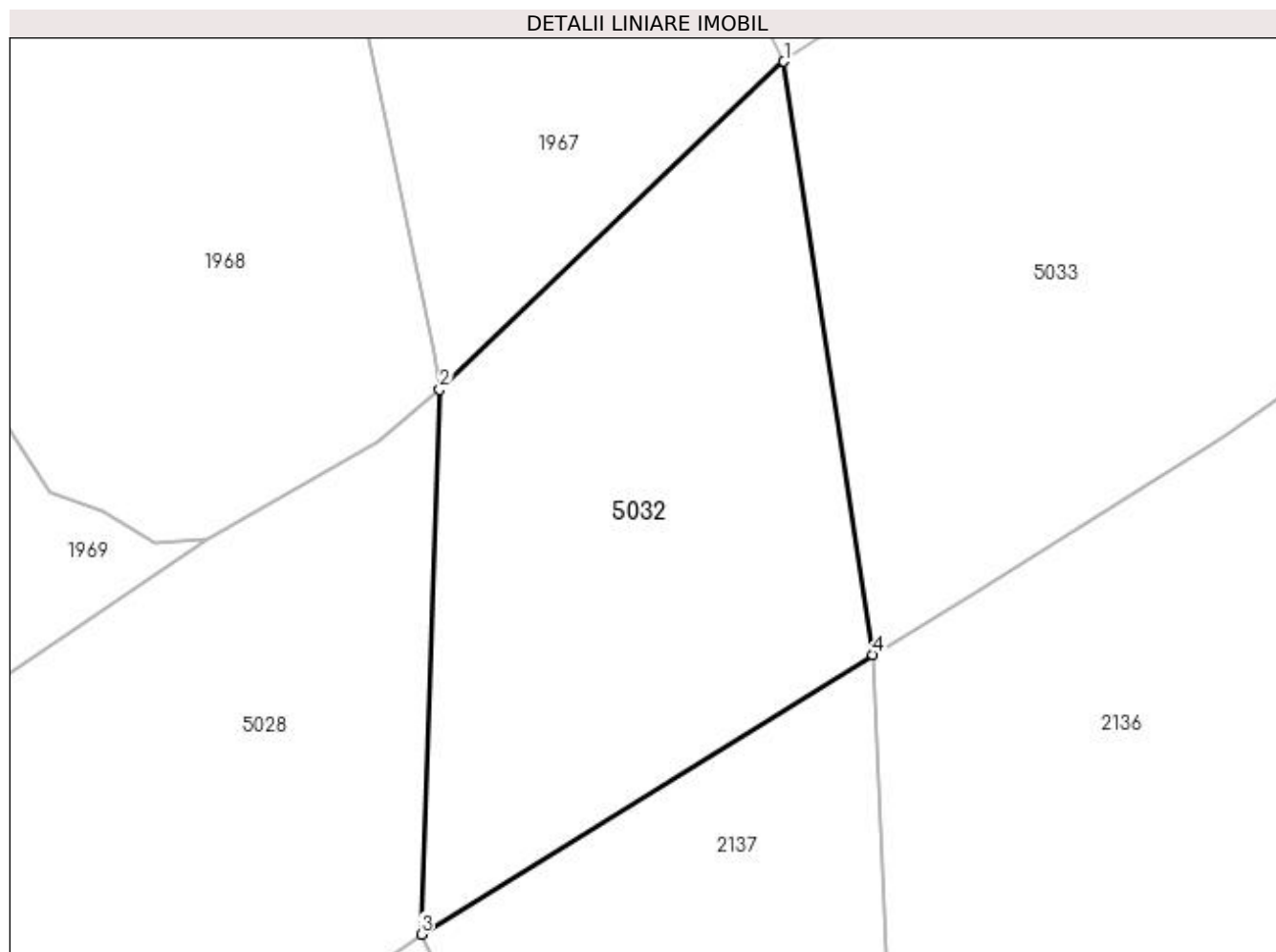
Inscrieri privind dezmembramintele dreptului de proprietate, drepturi reale de garanție și sarcini	Referințe
NU SUNT	

Anexa Nr. 1 La Partea I

Teren

Nr cadastral	Suprafața (mp)*	Observații / Referințe
	227	Drum

* Suprafața este determinată în planul de proiecție Stereo 70.



Date referitoare la teren

Crt	Categorie folosință	Intra vilan	Suprafața (mp)	Tarla	Parcelă	Nr. topo	Observații / Referințe
1	drum	DA	227	-	-	-	

Lungime Segmente

1) Valorile lungimilor segmentelor sunt obținute din proiecție în plan.

Punct început	X / Y	Punct sfârșit	X / Y	Lungime segment (** (m)
1	536.709,167 670.216,11	2	536.698,511 670.205,951	14.723
2	536.698,511 670.205,951	3	536.697,933 670.189,094	16.867
3	536.697,933 670.189,094	4	536.711,925 670.197,749	16.453
4	536.711,925 670.197,749	1	536.709,167 670.216,11	18.567

**** Lungimile segmentelor sunt determinate în planul de proiecție Stereo 70 și sunt rotunjite la 1 milimetru.**

***** Distanța dintre puncte este formată din segmente cumulate ce sunt mai mici decât valoarea 1 milimetru.**

**DATE DESPRE IMOBILUL NR. 5033**

Oficiul de Cadastru și Publicitate Imobiliară SUCEAVA
Biroul de Cadastru și Publicitate Imobiliară Campulung Moldovenesc

A. Partea I. Descrierea imobilului

TEREN Intravilan

Adresa: Loc. Pojorâta, Jud. Suceava

Nr. Crt	Nr cadastral Nr. topografic	Suprafața* (mp)	Observații / Referințe
A1		7.621	Sector cadastral:0 Teren neimprejmuit; DN17

B. Partea II. Proprietari și acte

Inscrieri privitoare la dreptul de proprietate și alte drepturi reale		Referințe
5033 / 18/12/2022		
Act Normativ nr. HG. 1705, din 29/11/2006 emis de Guvernul României (Inventarul bunurilor care alcătuiesc domeniul public al statului anexa nr. 16 poziția 12190, cod clasificare 8.12.03);		
B1	Intabulare, drept de PROPRIETATE, dobandit prin Lege, cota actuala 1/1 1) STATUL ROMAN - DOMENIU PUBLIC, CIF:999999999999	A1
Act Normativ nr. H.G. 540, din 22/06/2000 emis de Guvernul României;		
B2	Intabulare, drept de ADMINISTRARE, dobandit prin Lege, cota actuala 1/1 1) MINISTERUL TRANSPORTURILOR ȘI INFRASTRUCTURII, CIF:13633330	A1
Act Administrativ nr. Contract de Concesiune nr. 36814, din 21/09/2018 emis de Ministerul Transporturilor (Act adițional nr. 5 din 02.03.2022; Adeverinta nr. 2/758 din 12.01.2023);		
B3	Intabulare, drept de CONCESIUNE, dobandit prin Conventie, cota actuala 1/1 1) COMPANIA NAȚIONALĂ DE ADMINISTRARE A INFRASTRUCTURII RUTIERE SA, CIF:16054368	A1

C. Partea III. SARCINI .

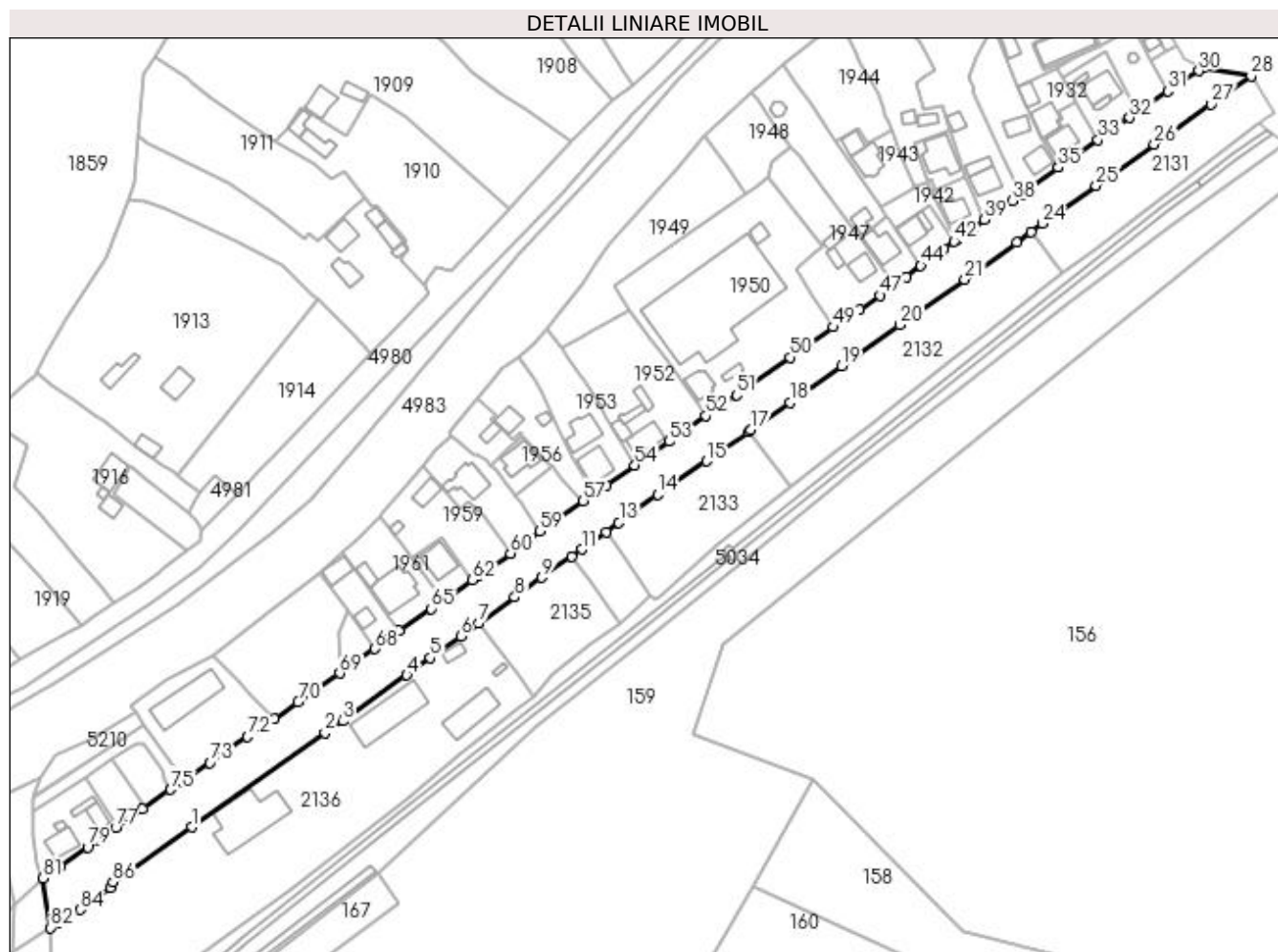
Inscrieri privind dezmembramintele dreptului de proprietate, drepturi reale de garanție și sarcini	Referințe
NU SUNT	

Anexa Nr. 1 La Partea I

Teren

Nr cadastral	Suprafața (mp)*	Observații / Referințe
	7.621	DN17

* Suprafața este determinată în planul de proiecție Stereo 70.



Date referitoare la teren

Crt	Categorie folosință	Intra vilan	Suprafața (mp)	Tarla	Parcelă	Nr. topo	Observații / Referințe
1	drum	DA	7.621	-	-	-	

Lungime Segmente

1) Valorile lungimilor segmentelor sunt obținute din proiecție în plan.

Punct început	X / Y	Punct sfârșit	X / Y	Lungime segment	Punct început	X / Y	Punct sfârșit	X / Y	Lungime segment	Punct început	X / Y	Punct sfârșit	X / Y	Lungime segment
1	536.763,989 670.235,007	2	536.813,388 670.269,724	60.378	2	536.813,388 670.269,724	3	536.819,829 670.274,182	7.833	3	536.819,829 670.274,182	4	536.843,559 670.291,112	29.15
4	536.843,559 670.291,112	5	536.852,289 670.297,443	10.784	5	536.852,289 670.297,443	6	536.863,466 670.305,425	13.735	6	536.863,466 670.305,425	7	536.870,122 670.310,178	8.179
7	536.870,122 670.310,178	8	536.883,46 670.319,853	16.477	8	536.883,46 670.319,853	9	536.893,516 670.327,119	12.406	9	536.893,516 670.327,119	10	536.904,527 670.334,955	13.515
10	536.904,527 670.334,955	11	536.908,214 670.337,508	4.485	11	536.908,214 670.337,508	12	536.917,225 670.344,024	11.12	12	536.917,225 670.344,024	13	536.921,938 670.347,473	5.84
13	536.921,938 670.347,473	14	536.936,452 670.357,724	17.769	14	536.936,452 670.357,724	15	536.954,284 670.370,139	21.728	15	536.954,284 670.370,139	16	536.969,913 670.381,134	19.109
16	536.969,913 670.381,134	17	536.970,808 670.381,769	1.097	17	536.970,808 670.381,769	18	536.985,108 670.391,791	17.462	18	536.985,108 670.391,791	19	537.004,155 670.405,335	23.372

Punct început	X / Y	Punct sfârșit	X / Y	Lungime segment	Punct început	X / Y	Punct sfârșit	X / Y	Lungime segment	Punct început	X / Y	Punct sfârșit	X / Y	Lungime segment
19	537.004,155 670.405,335	20	537.025,85 670.420,54	26.49 3	20	537.025,85 670.420,54	21	537.049,759 670.437,269	29.18	21	537.049,759 670.437,269	22	537.068,928 670.450,878	23.50 9
22	537.068,928 670.450,878	23	537.074,293 670.454,656	6.562	23	537.074,293 670.454,656	24	537.078,439 670.457,892	5.259	24	537.078,439 670.457,892	25	537.098,331 670.471,937	24.35 1
25	537.098,331 670.471,937	26	537.119,809 670.487,182	26.33 8	26	537.119,809 670.487,182	27	537.140,748 670.501,95	25.62 3	27	537.140,748 670.501,95	28	537.155,586 670.512,37	18.13 1
28	537.155,586 670.512,37	29	537.138,085 670.515,331	17.75	29	537.138,085 670.515,331	30	537.136,206 670.514,265	2.16	30	537.136,206 670.514,265	31	537.124,862 670.506,87	13.54 2
31	537.124,862 670.506,87	32	537.110,58 670.496,996	17.36 3	32	537.110,58 670.496,996	33	537.098,929 670.488,841	14.22 1	33	537.098,929 670.488,841	34	537.084,397 670.478,627	17.76 2
34	537.084,397 670.478,627	35	537.084,435 670.478,563	0.074	35	537.084,435 670.478,563	36	537.070,512 670.468,728	17.04 6	36	537.070,512 670.468,728	37	537.070,706 670.468,346	0.428
37	537.070,706 670.468,346	38	537.067,499 670.466,262	3.825	38	537.067,499 670.466,262	39	537.056,946 670.459,313	12.63 5	39	537.056,946 670.459,313	40	537.053,192 670.456,53	4.673
40	537.053,192 670.456,53	41	537.046,546 670.451,795	8.16	41	537.046,546 670.451,795	42	537.045,821 670.451,276	0.892	42	537.045,821 670.451,276	43	537.042,117 670.448,625	4.555
43	537.042,117 670.448,625	44	537.033,534 670.442,295	10.66 5	44	537.033,534 670.442,295	45	537.028,154 670.438,3	6.701	45	537.028,154 670.438,3	46	537.023,877 670.435,122	5.328
46	537.023,877 670.435,122	47	537.018,5 670.431,326	6.582	47	537.018,5 670.431,326	48	537.010,787 670.426,079	9.329	48	537.010,787 670.426,079	49	537.001,177 670.419,65	11.56 2
49	537.001,177 670.419,65	50	536.985,208 670.408,415	19.52 5	50	536.985,208 670.408,415	51	536.965,441 670.394,541	24.15	51	536.965,441 670.394,541	52	536.954,003 670.386,829	13.79 5
52	536.954,003 670.386,829	53	536.940,437 670.377,391	16.52 6	53	536.940,437 670.377,391	54	536.927,845 670.368,634	15.33 8	54	536.927,845 670.368,634	55	536.917,431 670.361,38	12.69 1
55	536.917,431 670.361,38	56	536.912,967 670.359,031	5.044	56	536.912,967 670.359,031	57	536.908,794 670.355,448	5.5	57	536.908,794 670.355,448	58	536.897,6 670.347,488	13.73 6
58	536.897,6 670.347,488	59	536.892,699 670.344,281	5.857	59	536.892,699 670.344,281	60	536.881,823 670.336,059	13.63 4	60	536.881,823 670.336,059	61	536.869,866 670.327,677	14.60 2
61	536.869,866 670.327,677	62	536.867,825 670.326,276	2.476	62	536.867,825 670.326,276	63	536.857,276 670.318,681	12.99 9	63	536.857,276 670.318,681	64	536.857,215 670.318,762	0.101
64	536.857,215 670.318,762	65	536.852,635 670.315,628	5.55	65	536.852,635 670.315,628	66	536.840,671 670.307,331	14.55 9	66	536.840,671 670.307,331	67	536.837,568 670.305,179	3.776
67	536.837,568 670.305,179	68	536.831,758 670.300,79	7.281	68	536.831,758 670.300,79	69	536.818,761 670.291,776	15.81 7	69	536.818,761 670.291,776	70	536.803,424 670.281,14	18.66 4
70	536.803,424 670.281,14	71	536.794,485 670.275,046	10.81 9	71	536.794,485 670.275,046	72	536.784,732 670.268,334	11.83 9	72	536.784,732 670.268,334	73	536.770,783 670.258,718	16.94 2
73	536.770,783 670.258,718	74	536.760,639 670.251,847	12.25 2	74	536.760,639 670.251,847	75	536.756,2 670.248,817	5.375	75	536.756,2 670.248,817	76	536.745,949 670.241,786	12.43 1
76	536.745,949 670.241,786	77	536.736,029 670.234,753	12.16	77	536.736,029 670.234,753	78	536.729,393 670.230,297	7.993	78	536.729,393 670.230,297	79	536.725,569 670.227,603	4.678
79	536.725,569 670.227,603	80	536.715,59 670.220,455	12.27 5	80	536.715,59 670.220,455	81	536.709,167 670.216,11	7.755	81	536.709,167 670.216,11	82	536.711,925 670.197,749	18.56 7
82	536.711,925 670.197,749	83	536.715,219 670.199,777	3.868	83	536.715,219 670.199,777	84	536.722,754 670.204,449	8.866	84	536.722,754 670.204,449	85	536.734,113 670.212,576	13.96 7
85	536.734,113 670.212,576	86	536.734,898 670.214,693	2.258	86	536.734,898 670.214,693	1	536.763,989 670.235,007	35.48 2					

** Lungimile segmentelor sunt determinate în planul de proiecție Stereo 70 și sunt rotunjite la 1 milimetru.

*** Distanța dintre puncte este formată din segmente cumulate ce sunt mai mici decât valoarea 1 milimetru.

**DATE DESPRE IMOBILUL NR. 5034**

Oficiul de Cadastru și Publicitate Imobiliară SUCEAVA
Biroul de Cadastru și Publicitate Imobiliară Campulung Moldovenesc

A. Partea I. Descrierea imobilului

TEREN Necunoscut

Adresa: Loc. Pojorâta, Jud. Suceava, Linia 502 Suceava - Ilva Mica Interstatia Sadova - Pojorata Linia Curenta - Km 75+401 - 75+938

Nr. Crt	Nr cadastral Nr. topografic	Suprafața* (mp)	Observații / Referințe
A1	32909	6.417	Sector cadastral:0 Teren neimprejmuit; Provenit din CF 32909, nr. cad. 32909

Construcții

Crt	Nr cadastral Nr. topografic	Adresa	Observații / Referințe
A1.1		Loc. Pojorâta, Jud. Suceava, Linia 502 Suceava - Ilva Mica Interstatia Sadova - Pojorata Linia Curenta - Km 75+401 - 75+938	Nr. niveluri:1; S. construita la sol:81 mp; S. construita desfasurata:81 mp; LINIA CURENTA FIR I - Km 75+401 - 75+434 NR. INV. 11061507
A1.2		Loc. Pojorâta, Jud. Suceava, Linia 502 Suceava - Ilva Mica Interstatia Sadova - Pojorata Linia Curenta - Km 75+401 - 75+938	Nr. niveluri:1; S. construita la sol:548 mp; S. construita desfasurata:548 mp; LINIA CURENTA FIR I - Km 75+434 - 75+654 NR. INV. 11061507
A1.3		Loc. Pojorâta, Jud. Suceava, Linia 502 Suceava - Ilva Mica Interstatia Sadova - Pojorata Linia Curenta - Km 75+401 - 75+938	Nr. niveluri:1; S. construita la sol:16 mp; S. construita desfasurata:16 mp; PODET PS, KM.75+654,G. HUMORULUI-FLORENI, 1,80 M - NR. INV. 11061165
A1.4		Loc. Pojorâta, Jud. Suceava, Linia 502 Suceava - Ilva Mica Interstatia Sadova - Pojorata Linia Curenta - Km 75+401 - 75+938	Nr. niveluri:1; S. construita la sol:719 mp; S. construita desfasurata:719 mp; LINIA CURENTA FIR I - Km 75+654 - 75+938 NR. INV. 11061507
A1.5		Loc. Pojorâta, Jud. Suceava, Linia 502 Suceava - Ilva Mica Interstatia Sadova - Pojorata Linia Curenta - Km 75+401 - 75+938	Nr. niveluri:1; S. construita la sol:281 mp; S. construita desfasurata:281 mp; LINIA CURENTA FIR II - Km 75+846 - 75+938, NR. INV. 11061513

B. Partea II. Proprietari și acte

Inscrieri privitoare la dreptul de proprietate și alte drepturi reale	Referințe	
3723 / 22/03/2016		
Act Administrativ nr. HG 1705, din 29/11/2006 emis de GUVERNUL ROMANIEI (extras din inventarul bunurilor care alcătuiesc domeniul public al statului - anexa nr.16; adeverința nr. 6.3/123/27.01.2016 emisă de Sucursala regională de Căi Ferate Iași);		
B1	Intabulare, drept de PROPRIETATE, dobandit prin Lege, cota actuala 1/1 1) STATUL ROMAN-DOMENIUL PUBLIC, CIF:99999999999999	A1, A1.1, A1.2, A1.3, A1.4, A1.5
B2	Intabulare, drept de ADMINISTRARE, dobandit prin Conventie, cota actuala 1/1 1) MINISTERUL TRANSPORTURILOR, CIF:13633330	A1, A1.1, A1.2, A1.3, A1.4, A1.5

C. Partea III. SARCINI .

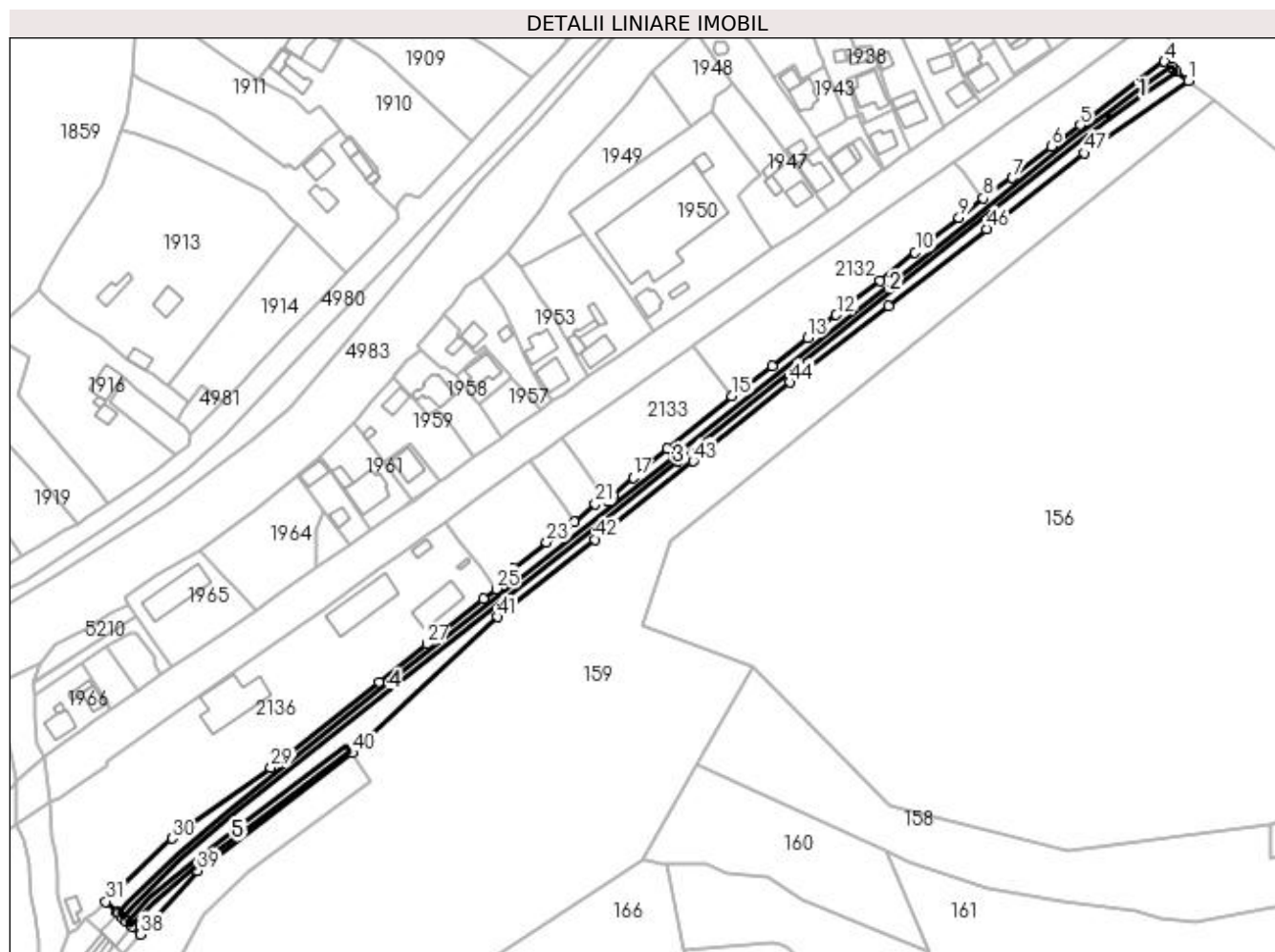
Inscrieri privind dezmembramintele dreptului de proprietate, drepturi reale de garanție și sarcini	Referințe
NU SUNT	

Anexa Nr. 1 La Partea I

Teren

Nr cadastral	Suprafața (mp)*	Observații / Referințe
32909	6.417	Provenit din CF 32909, nr. cad. 32909

* Suprafața este determinată în planul de proiecție Stereo 70.



Date referitoare la teren

Crt	Categorie folosință	Intra vilan	Suprafața (mp)	Tarla	Parcelă	Nr. topo	Observații / Referințe
1	cai ferate	DA	6.049	-	-	-	
2	cai ferate	NU	368	-	-	-	

Date referitoare la construcții

Crt	Număr	Destinație construcție	Supraf. (mp)	Situație juridică	Observații / Referințe
A1.1		construcții industriale și edilitare	81	Cu acte	Nr. niveluri:1; S. construită la sol:81 mp; S. construită desfasurată:81 mp; LINIA CURENTA FIR I - Km 75+401 - 75+434 NR. INV. 11061507
A1.2		construcții industriale și edilitare	548	Cu acte	Nr. niveluri:1; S. construită la sol:548 mp; S. construită desfasurată:548 mp; LINIA CURENTA FIR I - Km 75+434 - 75+654 NR. INV. 11061507
A1.3		construcții industriale și edilitare	16	Cu acte	Nr. niveluri:1; S. construită la sol:16 mp; S. construită desfasurată:16 mp; PODET PS, KM. 75+654,G.HUMORULUI-FLORENI, 1,80 M - NR. INV. 11061165
A1.4		construcții industriale și edilitare	719	Cu acte	Nr. niveluri:1; S. construită la sol:719 mp; S. construită desfasurată:719 mp; LINIA CURENTA FIR I - Km 75+654 - 75+938 NR. INV. 11061507
A1.5		construcții industriale și edilitare	281	Cu acte	Nr. niveluri:1; S. construită la sol:281 mp; S. construită desfasurată:281 mp; LINIA CURENTA FIR II - Km 75+846 - 75+938, NR. INV. 11061513

Lungime Segmente

1) Valorile lungimilor segmentelor sunt obținute din proiecție în plan.

Punct început	X / Y	Punct sfârșit	X / Y	Lungime segment	Punct început	X / Y	Punct sfârșit	X / Y	Lungime segment	Punct început	X / Y	Punct sfârșit	X / Y	Lungime segment
1	537.168,402 670.487,225	2	537.163,646 670.490,99	6.066	2	537.163,646 670.490,99	3	537.161,593 670.492,615	2.618	3	537.161,593 670.492,615	4	537.158,803 670.494,824	3.559
4	537.158,803 670.494,824	5	537.125,029 670.469,298	42.335	5	537.125,029 670.469,298	6	537.113,426 670.460,74	14.418	6	537.113,426 670.460,74	7	537.097,815 670.448,232	20.004
7	537.097,815 670.448,232	8	537.086,07 670.439,992	14.347	8	537.086,07 670.439,992	9	537.076,365 670.432,288	12.391	9	537.076,365 670.432,288	10	537.058,718 670.418,279	22.532
10	537.058,718 670.418,279	11	537.044,633 670.407,097	17.984	11	537.044,633 670.407,097	12	537.027,191 670.393,251	22.27	12	537.027,191 670.393,251	13	537.015,65 670.384,089	14.736
13	537.015,65 670.384,089	14	537.001,397 670.372,878	18.134	14	537.001,397 670.372,878	15	536.985,366 670.360,629	20.175	15	536.985,366 670.360,629	16	536.959,366 670.339,672	33.395
16	536.959,366 670.339,672	17	536.945,693 670.328,023	17.962	17	536.945,693 670.328,023	18	536.937,613 670.320,714	10.895	18	536.937,613 670.320,714	19	536.935,182 670.319,075	2.932
19	536.935,182 670.319,075	20	536.933,725 670.320,843	2.291	20	536.933,725 670.320,843	21	536.930,443 670.317,395	4.76	21	536.930,443 670.317,395	22	536.922,056 670.310,407	10.917
22	536.922,056 670.310,407	23	536.910,899 670.302,177	13.864	23	536.910,899 670.302,177	24	536.897,674 670.291,606	16.931	24	536.897,674 670.291,606	25	536.890,766 670.283,386	10.737
25	536.890,766 670.283,386	26	536.885,629 670.279,258	6.59	26	536.885,629 670.279,258	27	536.863,01 670.261,254	28.91	27	536.863,01 670.261,254	28	536.843,823 670.245,983	24.522
28	536.843,823 670.245,983	29	536.800,404 670.211,744	55.295	29	536.800,404 670.211,744	30	536.760,819 670.183,403	48.685	30	536.760,819 670.183,403	31	536.734,124 670.158,091	36.788
31	536.734,124 670.158,091	32	536.738,721 670.153,75	6.323	32	536.738,721 670.153,75	33	536.739,212 670.153,286	0.676	33	536.739,212 670.153,286	34	536.741,031 670.151,568	2.502
34	536.741,031 670.151,568	35	536.742,444 670.150,234	1.943	35	536.742,444 670.150,234	36	536.744,262 670.148,517	2.501	36	536.744,262 670.148,517	37	536.744,815 670.147,995	0.76
37	536.744,815 670.147,995	38	536.748,069 670.144,923	4.475	38	536.748,069 670.144,923	39	536.770,855 670.170,489	34.246	39	536.770,855 670.170,489	40	536.833,175 670.217,65	78.153
40	536.833,175 670.217,65	41	536.891,181 670.272,223	79.642	41	536.891,181 670.272,223	42	536.930,377 670.303,292	50.016	42	536.930,377 670.303,292	43	536.969,791 670.334,651	50.367
43	536.969,791 670.334,651	44	537.008,586 670.366,197	50.002	44	537.008,586 670.366,197	45	537.048,005 670.396,961	50.003	45	537.048,005 670.396,961	46	537.087,426 670.427,722	50.003
46	537.087,426 670.427,722	47	537.126,599 670.458,065	49.55	47	537.126,599 670.458,065	1	537.168,402 670.487,225	50.969					

** Lungimile segmentelor sunt determinate în plan de proiecție Stereo 70 și sunt rotunjite la 1 milimetru.

*** Distanța dintre puncte este formată din segmente cumulate ce sunt mai mici decât valoarea 1 milimetru.

**DATE DESPRE IMOBILUL NR. 5035**

Oficiul de Cadastru și Publicitate Imobiliară SUCEAVA
Biroul de Cadastru și Publicitate Imobiliară Campulung Moldovenesc

A. Partea I. Descrierea imobilului

TEREN Intravilan

Adresa: Loc. Pojorâta, Jud. Suceava, Linia 502 Gura Suceava - Ilva Mica Interstatia Sadova - Pojorata Linia Curenta Fir I + Fir li - Km 75+938

Nr. Crt	Nr cadastral Nr. topografic	Suprafața* (mp)	Observații / Referințe
A1	32919	201	Sector cadastral:0 Teren neimprejmuit; Provenit din CF 32919, nr. cad. 32919

Construcții

Crt	Nr cadastral Nr. topografic	Adresa	Observații / Referințe
A1.1		Loc. Pojorâta, Jud. Suceava, Linia 502 Gura Suceava - Ilva Mica Interstatia Sadova - Pojorata Linia Curenta Fir I + Fir li - Km 75+938	Nr. niveluri:1; S. construita la sol:85 mp; S. construita desfasurata:85 mp; TN KM.75+938 ,G.HUMORULUI - FLORENI - NR. INV. 11061330

B. Partea II. Proprietari și acte

Inscrieri privitoare la dreptul de proprietate și alte drepturi reale		Referințe
3725 / 22/03/2016		
Act Administrativ nr. 1705, din 29/11/2006 emis de GUVERNUL ROMANIEI (,extras din inventarul bunurilor care alcatuiesc domeniul public al statului - anexa nr.16 , adeverinta nr.6.3/123/27.01.2016 emisa de Sucursala regionala Cai Ferate Iasi);		
B1	Intabulare, drept de PROPRIETATE, dobandit prin Conventie, cota actuala 1/1 1) STATUL ROMAN-DOMENIUL PUBLIC, CIF:999999999999	A1, A1.1
B2	Intabulare, drept de ADMINISTRARE, dobandit prin Conventie, cota actuala 1/1 1) MINISTERUL TRANSPORTURILOR, CIF:13633330	A1, A1.1

C. Partea III. SARCINI .

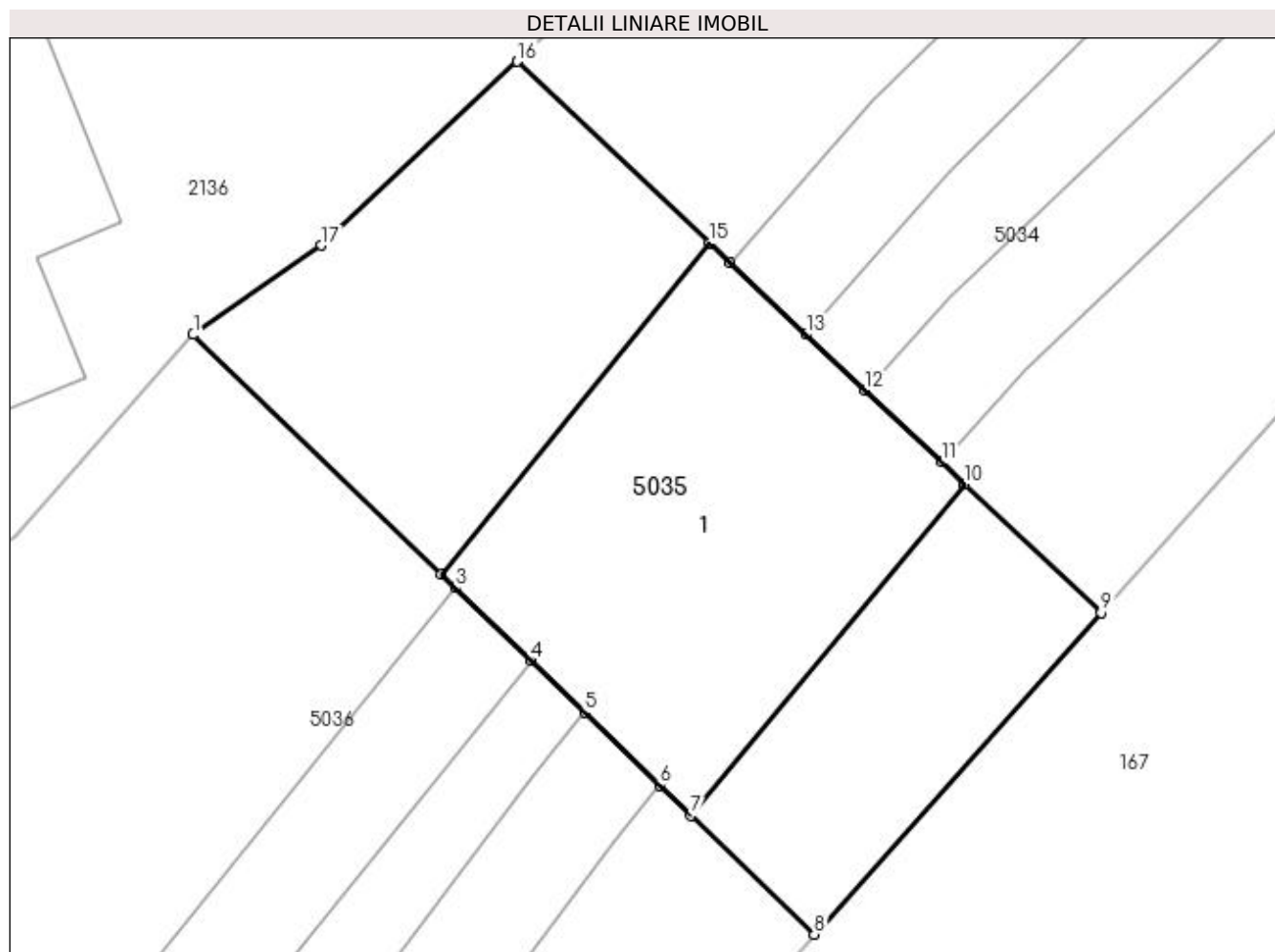
Inscrieri privind dezmembramentele dreptului de proprietate, drepturi reale de garanție și sarcini	Referințe
NU SUNT	

Anexa Nr. 1 La Partea I

Teren

Nr cadastral	Suprafața (mp)*	Observații / Referințe
32919	201	Provenit din CF 32919, nr. cad. 32919

* Suprafața este determinată în planul de proiecție Stereo 70.



Date referitoare la teren

Crt	Categorie folosință	Intra vilan	Suprafața (mp)	Tarla	Parcelă	Nr. topo	Observații / Referințe
1	cai ferate	DA	201	-	-	-	LINIA 502 GURA SUCEAVA - ILVA MICA, INTERSTATIA SADOVA - POJORATA LINIA CURENTA FIR I + FIR II - KM 75+938

Date referitoare la construcții

Crt	Număr	Destinație construcție	Supraf. (mp)	Situație juridică	Observații / Referințe
A1.1		construcții industriale și edilitare	85	Cu acte	Nr. niveluri:1; S. construita la sol:85 mp; S. construita desfasurata:85 mp; TN KM.75+938 , G.HUMORULUI -FLORENI - NR. INV. 11061330

Lungime Segmente

1) Valorile lungimilor segmentelor sunt obținute din proiecție în plan.

Punct început	X / Y	Punct sfârșit	X / Y	Lungime segment (** (m)
1	536.726,376 670.151,566	2	536.732,3 670.145,847	8.234
2	536.732,3 670.145,847	3	536.732,64 670.145,519	0.472

Punct început	X / Y	Punct sfârșit	X / Y	Lungime segment (** (m)
3	536.732,64 670.145,519	4	536.734,446 670.143,776	2.51
4	536.734,446 670.143,776	5	536.735,722 670.142,543	1.774
5	536.735,722 670.142,543	6	536.737,528 670.140,8	2.51
6	536.737,528 670.140,8	7	536.738,27 670.140,085	1.03
7	536.738,27 670.140,085	8	536.741,219 670.137,238	4.099
8	536.741,219 670.137,238	9	536.748,069 670.144,923	10.295
9	536.748,069 670.144,923	10	536.744,815 670.147,995	4.475
10	536.744,815 670.147,995	11	536.744,262 670.148,517	0.76
11	536.744,262 670.148,517	12	536.742,444 670.150,234	2.501
12	536.742,444 670.150,234	13	536.741,031 670.151,568	1.943
13	536.741,031 670.151,568	14	536.739,212 670.153,286	2.502
14	536.739,212 670.153,286	15	536.738,721 670.153,75	0.676
15	536.738,721 670.153,75	16	536.734,124 670.158,091	6.323
16	536.734,124 670.158,091	17	536.729,434 670.153,696	6.427
17	536.729,434 670.153,696	1	536.726,376 670.151,566	3.727

** Lungimile segmentelor sunt determinate în planul de proiecție Stereo 70 și sunt rotunjite la 1 milimetru.

*** Distanța dintre puncte este formată din segmente cumulate ce sunt mai mici decât valoarea 1 milimetru.

**DATE DESPRE IMOBILUL NR. 5036**

Oficiul de Cadastru și Publicitate Imobiliară SUCEAVA
Biroul de Cadastru și Publicitate Imobiliară Campulung Moldovenesc

A. Partea I. Descrierea imobilului

TEREN Intravilan

Adresa: Loc. Pojorâta, Jud. Suceava, Linia 502 Suceava - Ilva Mica Interstata Sadova - Pojorata Linia Curenta Fir I + Fir li - Km 75+938 - 76+250

Nr. Crt	Nr cadastral Nr. topografic	Suprafața* (mp)	Observații / Referințe
A1	32908	4.896	Sector cadastral:0 Teren neimprejmuat; Provenit din CF 32908, nr. cad. 32908

Construcții

Crt	Nr cadastral Nr. topografic	Adresa	Observații / Referințe
A1.1		Loc. Pojorâta, Jud. Suceava, Linia 502 Suceava - Ilva Mica Interstata Sadova - Pojorata Linia Curenta Fir I + Fir li - Km 75+938 - 76+250	Nr. niveluri:1; S. construita la sol:51 mp; S. construita desfasurata:51 mp; LINIA CURENTA FIR I - Km 75+938 - 75+981 NR. INV. 11061507
A1.2		Loc. Pojorâta, Jud. Suceava, Linia 502 Suceava - Ilva Mica Interstata Sadova - Pojorata Linia Curenta Fir I + Fir li - Km 75+938 - 76+250	Nr. niveluri:1; S. construita la sol:63 mp; S. construita desfasurata:63 mp; LINIA CURENTA FIR II - Km 75+938 - 75+981 NR. INV. 11061513
A1.3		Loc. Pojorâta, Jud. Suceava, Linia 502 Suceava - Ilva Mica Interstata Sadova - Pojorata Linia Curenta Fir I + Fir li - Km 75+938 - 76+250	Nr. niveluri:1; S. construita la sol:83 mp; S. construita desfasurata:83 mp; POD IPCSN KM.75+981, G. HUMOR-FLORENI, 10,92 M - NR. INV. 11060073
A1.4		Loc. Pojorâta, Jud. Suceava, Linia 502 Suceava - Ilva Mica Interstata Sadova - Pojorata Linia Curenta Fir I + Fir li - Km 75+938 - 76+250	Nr. niveluri:1; S. construita la sol:60 mp; S. construita desfasurata:60 mp; POD SEMIDEF. LIN.IND., ST. POJORITA, KM.75+981 ,10 - NR. INV. 11060295
A1.5		Loc. Pojorâta, Jud. Suceava, Linia 502 Suceava - Ilva Mica Interstata Sadova - Pojorata Linia Curenta Fir I + Fir li - Km 75+938 - 76+250	Nr. niveluri:1; S. construita la sol:618 mp; S. construita desfasurata:618 mp; LINIA CURENTA FIR I - Km 75+981 - 76+250 NR. INV. 11061507
A1.6		Loc. Pojorâta, Jud. Suceava, Linia 502 Suceava - Ilva Mica Interstata Sadova - Pojorata Linia Curenta Fir I + Fir li - Km 75+938 - 76+250	Nr. niveluri:1; S. construita la sol:614 mp; S. construita desfasurata:614 mp; LINIA CURENTA FIR II - Km 75+981 - 76+250 NR. INV. 11061513

B. Partea II. Proprietari și acte

Inscrieri privitoare la dreptul de proprietate și alte drepturi reale		Referințe
3726 / 22/03/2016		
Act Administrativ nr. HG 1705, din 29/11/2006 emis de GUVERNUL ROMANIEI (extras din inventarul bunurilor care alcătuiesc domeniul public al statului - anexa nr.16; adeverința nr. 6.3/123/27.01.2016 emisă de Sucursala regională de Căi Ferate Iași);		
B1	Intabulare, drept de PROPRIETATE, dobandit prin Lege, cota actuala 1/1 1) STATUL ROMAN-DOMENIUL PUBLIC, CIF:999999999999	A1, A1.1, A1.2, A1.3, A1.4, A1.5, A1.6
B2	Intabulare, drept de ADMINISTRARE, dobandit prin Conventie, cota actuala 1/1 1) MINISTERUL TRANSPORTURILOR, CIF:13633330	A1, A1.1, A1.2, A1.3, A1.4, A1.5, A1.6

C. Partea III. SARCINI .

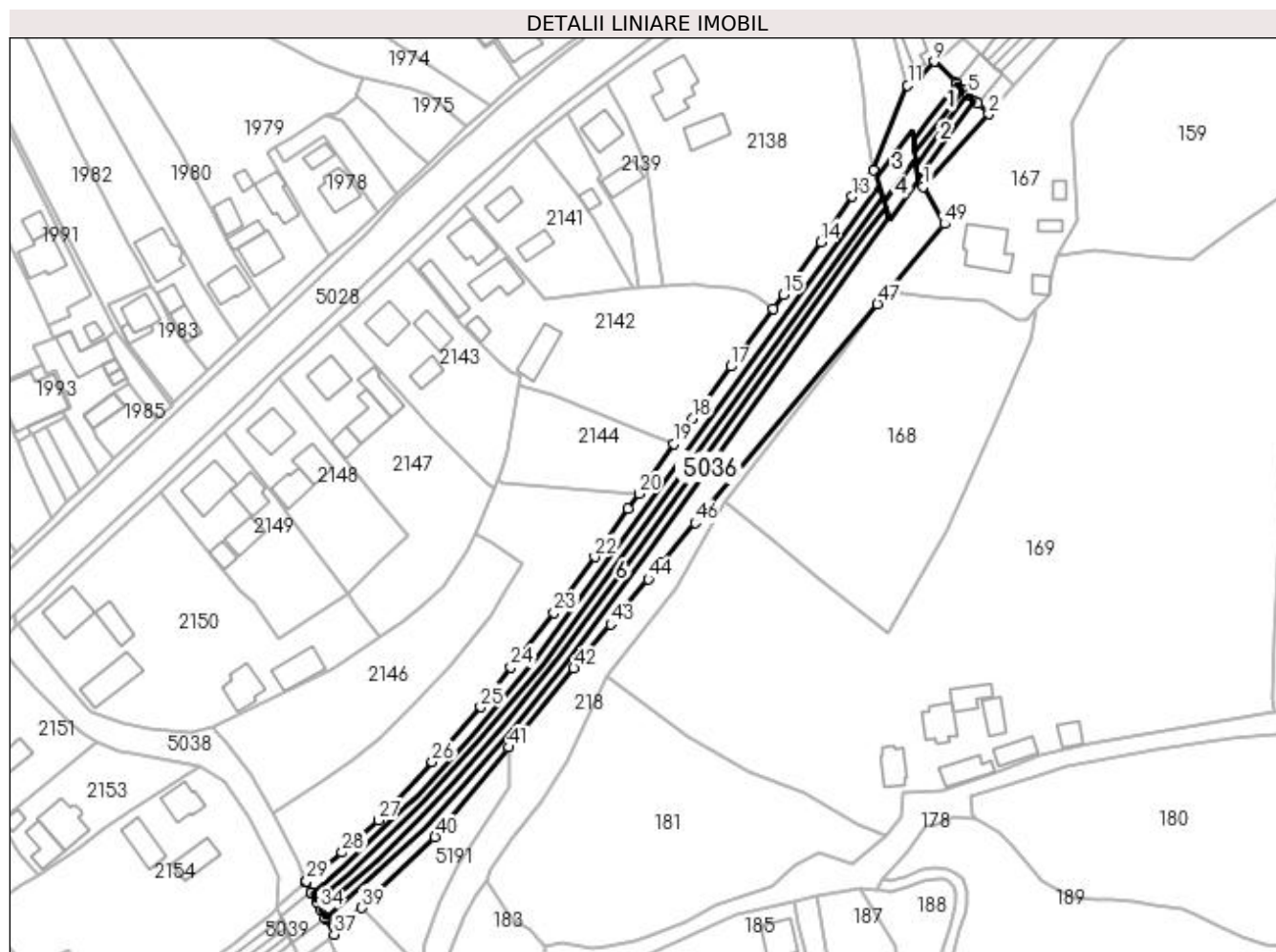
Inscrieri privind dezmembramintele dreptului de proprietate, drepturi reale de garanție și sarcini	Referințe
NU SUNT	

Anexa Nr. 1 La Partea I

Teren

Nr cadastral	Suprafața (mp)*	Observații / Referințe
32908	4.896	Provenit din CF 32908, nr. cad. 32908

* Suprafața este determinată în planul de proiecție Stereo 70.



Date referitoare la teren

Crt	Categorie folosință	Intra vilan	Suprafața (mp)	Tarla	Parcelă	Nr. topo	Observații / Referințe
1	cai ferate	DA	4.896	-	-	-	LINIA 502 SUCEAVA - ILVA MICA, INTERSTIAȚIA SADOVA - POJORATA LINIA CURENTA FIR I + FIR II - KM 75+938 - 76+250

Date referitoare la construcții

Crt	Număr	Destinație construcție	Supraf. (mp)	Situație juridică	Observații / Referințe
A1.1		construcții industriale și edilitare	51	Cu acte	Nr. niveluri:1; S. construită la sol:51 mp; S. construită desfășurată:51 mp; LINIA CURENTA FIR I - Km 75+938 - 75+981 NR. INV. 11061507
A1.2		construcții industriale și edilitare	63	Cu acte	Nr. niveluri:1; S. construită la sol:63 mp; S. construită desfășurată:63 mp; LINIA CURENTA FIR II - Km 75+938 - 75+981 NR. INV. 11061513
A1.3		construcții industriale și edilitare	83	Cu acte	Nr. niveluri:1; S. construită la sol:83 mp; S. construită desfășurată:83 mp; POD IPCSN KM. 75+981, G. HUMOR-FLORENI, 10,92 M - NR. INV. 11060073
A1.4		construcții industriale și edilitare	60	Cu acte	Nr. niveluri:1; S. construită la sol:60 mp; S. construită desfășurată:60 mp; POD SEMIDEF. LIN.IND., ST. POJORITA, KM.75+981 ,10 - NR. INV. 11060295
A1.5		construcții industriale și edilitare	618	Cu acte	Nr. niveluri:1; S. construită la sol:618 mp; S. construită desfășurată:618 mp; LINIA CURENTA FIR I - Km 75+981 - 76+250 NR. INV. 11061507

Crt	Număr	Destinație construcție	Supraf. (mp)	Situație juridică	Observații / Referințe
A1.6		construcții industriale și edilitare	614	Cu acte	Nr. niveluri:1; S. construita la sol:614 mp; S. construita desfasurata:614 mp; LINIA CURENTA FIR II - Km 75+981 - 76+250 NR. INV. 11061513

Lungime Segmente

1) Valorile lungimilor segmentelor sunt obținute din proiecție în plan.

Punct început	X / Y	Punct sfârșit	X / Y	Lungime segment	Punct început	X / Y	Punct sfârșit	X / Y	Lungime segment	Punct început	X / Y	Punct sfârșit	X / Y	Lungime segment
1	536.723,411 670.117,451	2	536.741,219 670.137,238	26.62	2	536.741,219 670.137,238	3	536.738,27 670.140,085	4.099	3	536.738,27 670.140,085	4	536.737,528 670.140,8	1.03
4	536.737,528 670.140,8	5	536.735,722 670.142,543	2.51	5	536.735,722 670.142,543	6	536.734,446 670.143,776	1.774	6	536.734,446 670.143,776	7	536.732,64 670.145,519	2.51
7	536.732,64 670.145,519	8	536.732,3 670.145,847	0.472	8	536.732,3 670.145,847	9	536.726,376 670.151,566	8.234	9	536.726,376 670.151,566	10	536.722,074 670.146,724	6.477
10	536.722,074 670.146,724	11	536.719,171 670.145,106	3.323	11	536.719,171 670.145,106	12	536.709,931 670.122,045	24.84 3	12	536.709,931 670.122,045	13	536.704,097 670.114,847	9.265
13	536.704,097 670.114,847	14	536.695,588 670.102,436	15.04 8	14	536.695,588 670.102,436	15	536.685,397 670.088,109	17.58 2	15	536.685,397 670.088,109	16	536.682,52 670.084,268	4.799
16	536.682,52 670.084,268	17	536.670,955 670.068,617	19.46	17	536.670,955 670.068,617	18	536.660,721 670.054,435	17.48 9	18	536.660,721 670.054,435	19	536.655,549 670.047,531	8.626
19	536.655,549 670.047,531	20	536.645,984 670.034,006	16.56 5	20	536.645,984 670.034,006	21	536.643,072 670.029,889	5.043	21	536.643,072 670.029,889	22	536.634,0 670.016,792	15.93 2
22	536.634,0 670.016,792	23	536.622,864 670.001,628	18.81 4	23	536.622,864 670.001,628	24	536.611,1 669.986,787	18.93 8	24	536.611,1 669.986,787	25	536.602,902 669.975,932	13.60 3
25	536.602,902 669.975,932	26	536.589,764 669.961,071	19.83 6	26	536.589,764 669.961,071	27	536.575,082 669.945,154	21.65 4	27	536.575,082 669.945,154	28	536.565,215 669.936,354	13.22 1
28	536.565,215 669.936,354	29	536.555,527 669.928,524	12.45 7	29	536.555,527 669.928,524	30	536.555,23 669.928,25	0.404	30	536.555,23 669.928,25	31	536.556,773 669.925,447	3.2
31	536.556,773 669.925,447	32	536.556,918 669.925,184	0.3	32	536.556,918 669.925,184	33	536.558,148 669.922,948	2.552	33	536.558,148 669.922,948	34	536.559,276 669.920,899	2.339
34	536.559,276 669.920,899	35	536.560,502 669.918,671	2.543	35	536.560,502 669.918,671	36	536.560,718 669.918,277	0.449	36	536.560,718 669.918,277	37	536.563,032 669.914,074	4.798
37	536.563,032 669.914,074	38	536.566,38 669.917,306	4.653	38	536.566,38 669.917,306	39	536.570,54 669.921,322	5.782	39	536.570,54 669.921,322	40	536.590,485 669.940,576	27.72 2
40	536.590,485 669.940,576	41	536.610,565 669.964,945	31.57 6	41	536.610,565 669.964,945	42	536.628,301 669.986,468	27.88 9	42	536.628,301 669.986,468	43	536.638,277 669.998,465	15.60 3
43	536.638,277 669.998,465	44	536.648,494 670.010,753	15.98 1	44	536.648,494 670.010,753	45	536.652,094 670.015,082	5.63	45	536.652,094 670.015,082	46	536.661,243 670.026,05	14.28 3
46	536.661,243 670.026,05	47	536.710,936 670.085,621	77.57 6	47	536.710,936 670.085,621	48	536.713,942 670.089,225	4.693	48	536.713,942 670.089,225	49	536.729,138 670.107,441	23.72 2
49	536.729,138 670.107,441	1	536.723,411 670.117,451	11.53 3										

** Lungimile segmentelor sunt determinate în planul de proiecție Stereo 70 și sunt rotunjite la 1 milimetru.

*** Distanța dintre puncte este formată din segmente cumulate ce sunt mai mici decât valoarea 1 milimetru.

**DATE DESPRE IMOBILUL NR. 5037**

Oficiul de Cadastru și Publicitate Imobiliară SUCEAVA
Biroul de Cadastru și Publicitate Imobiliară Campulung Moldovenesc

A. Partea I. Descrierea imobilului

TEREN Intravilan

Adresa: Loc. Pojorâta, Jud. Suceava, Linia 502 Suceava - Ilva Mica Interstatia Sadova - Pojorata Linia Curenta - Km 76+250

Nr. Crt	Nr cadastral Nr. topografic	Suprafața* (mp)	Observații / Referințe
A1	32863	170	Sector cadastral:0 Teren neimprejmuit; Provenit din CF 32863, nr. cad. 32863

Construcții

Crt	Nr cadastral Nr. topografic	Adresa	Observații / Referințe
A1.1		Loc. Pojorâta, Jud. Suceava, Linia 502 Suceava - Ilva Mica Interstatia Sadova - Pojorata Linia Curenta - Km 76+250	Nr. niveluri:1; S. construita la sol:87 mp; S. construita desfasurata:87 mp; TN KM.76+250 ,G.HUMORULUI - FLORENI - NR. INV. 11061331

B. Partea II. Proprietari și acte

Inscrieri privitoare la dreptul de proprietate și alte drepturi reale		Referințe
3728 / 22/03/2016		
Act Administrativ nr. HG 1705, din 29/11/2006 emis de GUVERNUL ROMANIEI (extras din inventarul bunurilor care alcătuiesc domeniul public al statului - anexa nr.16, adeverința nr. 6.3/123/27.01.2016 emisă de Sucursala regională de Căi Ferate Iași);		
B1	Intabulare, drept de PROPRIETATE, dobandit prin Lege, cota actuala 1/1 1) STATUL ROMÂN - DOMENIUL PUBLIC, CIF:999999999999	A1, A1.1
B2	Intabulare, drept de ADMINISTRARE, dobandit prin Conventie, cota actuala 1/1 1) MINISTERUL TRANSPORTURILOR, CIF:13633330	A1, A1.1

C. Partea III. SARCINI .

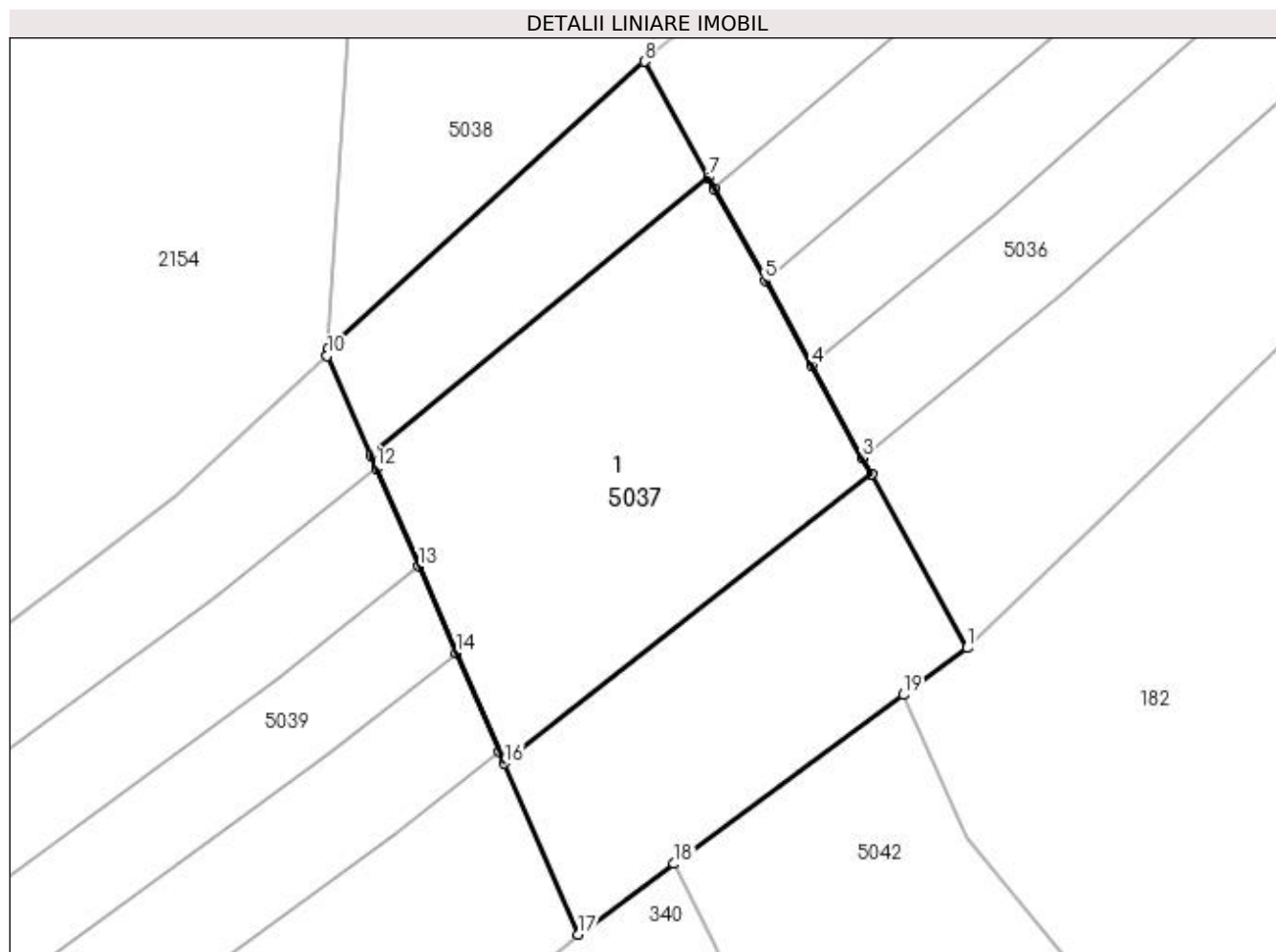
Inscrieri privind dezmembramintele dreptului de proprietate, drepturi reale de garanție și sarcini	Referințe
NU SUNT	

Anexa Nr. 1 La Partea I

Teren

Nr cadastral	Suprafața (mp)*	Observații / Referințe
32863	170	Provenit din CF 32863, nr. cad. 32863

* Suprafața este determinată în planul de proiecție Stereo 70.



Date referitoare la teren

Crt	Categorie folosință	Intra vilan	Suprafața (mp)	Tarla	Parcelă	Nr. topo	Observații / Referințe
1	cai ferate	DA	170	-	-	-	LINIA 502 SUCEAVA - ILVA MICA, INTERSTATIA SADOVA - POJORATA LINIA CURENTA - KM 76+250

Date referitoare la construcții

Crt	Număr	Destinație construcție	Supraf. (mp)	Situație juridică	Observații / Referințe
A1.1		construcții industriale și edilitare	87	Cu acte	Nr. niveluri:1; S. construită la sol:87 mp; S. construită desfasurata:87 mp; TN KM.76+250, G.HUMORULUI -FLORENI - NR. INV. 11061331

Lungime Segmente

1) Valorile lungimilor segmentelor sunt obținute din proiecție în plan.

Punct început	X / Y	Punct sfârșit	X / Y	Lungime segment (** (m)
1	536.563,032 669.914,074	2	536.560,718 669.918,277	4.798
2	536.560,718 669.918,277	3	536.560,502 669.918,671	0.449
3	536.560,502 669.918,671	4	536.559,276 669.920,899	2.543

Punct început	X / Y	Punct sfârșit	X / Y	Lungime segment (** (m)
4	536.559,276 669.920,899	5	536.558,148 669.922,948	2.339
5	536.558,148 669.922,948	6	536.556,918 669.925,184	2.552
6	536.556,918 669.925,184	7	536.556,773 669.925,447	0.3
7	536.556,773 669.925,447	8	536.555,23 669.928,25	3.2
8	536.555,23 669.928,25	9	536.547,56 669.921,3	10.35
9	536.547,56 669.921,3	10	536.547,549 669.921,137	0.163
10	536.547,549 669.921,137	11	536.548,607 669.918,729	2.63
11	536.548,607 669.918,729	12	536.548,739 669.918,424	0.332
12	536.548,739 669.918,424	13	536.549,77 669.916,047	2.591
13	536.549,77 669.916,047	14	536.550,681 669.913,946	2.29
14	536.550,681 669.913,946	15	536.551,711 669.911,571	2.589
15	536.551,711 669.911,571	16	536.551,837 669.911,28	0.317
16	536.551,837 669.911,28	17	536.553,63 669.907,148	4.504
17	536.553,63 669.907,148	18	536.555,945 669.908,854	2.876
18	536.555,945 669.908,854	19	536.561,493 669.912,94	6.89
19	536.561,493 669.912,94	1	536.563,032 669.914,074	1.912

** Lungimile segmentelor sunt determinate în planul de proiecție Stereo 70 și sunt rotunjite la 1 milimetru.

*** Distanța dintre puncte este formată din segmente cumulate ce sunt mai mici decât valoarea 1 milimetru.

**DATE DESPRE IMOBILUL NR. 5038**

Oficiul de Cadastru și Publicitate Imobiliară SUCEAVA
Biroul de Cadastru și Publicitate Imobiliară Campulung Moldovenesc

A. Partea I. Descrierea imobilului

TEREN Intravilan

Adresa: Loc. Pojorâta, Jud. Suceava

Nr. Crt	Nr cadastral Nr. topografic	Suprafața* (mp)	Observații / Referințe
A1	32070	831	Sector cadastral:0 Teren neimprejmuit; Provenit din CF 32070, nr. cad. 32070 - Drum

B. Partea II. Proprietari și acte

Inscrieri privitoare la dreptul de proprietate și alte drepturi reale		Referințe
2201 / 17/02/2014		
Act Administrativ nr. 1357, din 27/12/2001 emis de Guvernul României (ANEXA NR. 70 -inventarul bunurilor care apartin domeniului public al comunei Pojorata, adresa nr.1028/14.02.2014, elib. de Primaria com . Pojorata);		
B1	Intabulare, drept de PROPRIETATE, dobandit prin Lege, cota actuala 1/1	A1
1) COMUNA POJORÂTA - DOMENIUL PUBLIC, CIF:4441425		

C. Partea III. SARCINI .

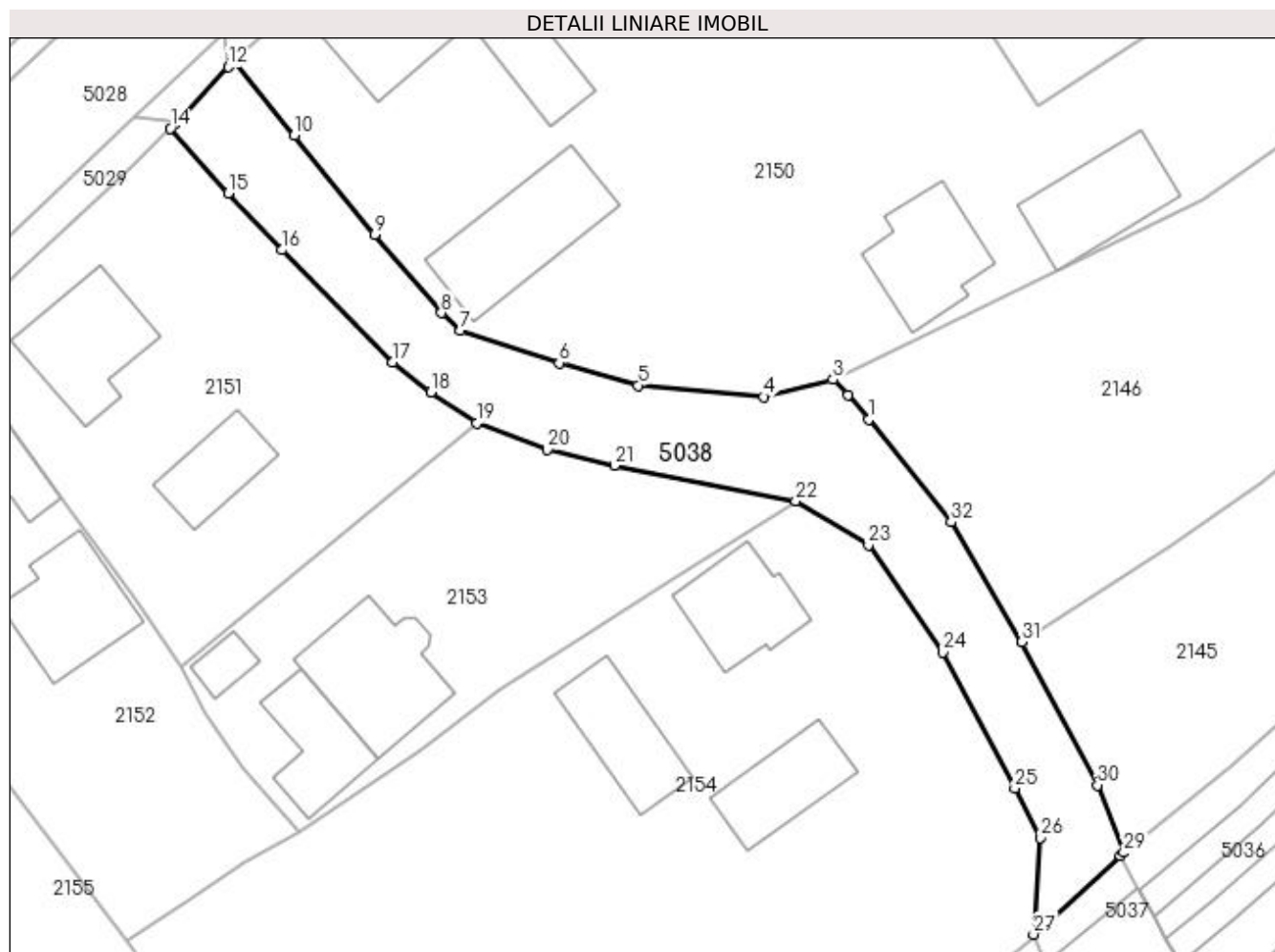
Inscrieri privind dezmembramintele dreptului de proprietate, drepturi reale de garanție și sarcini	Referințe
NU SUNT	

Anexa Nr. 1 La Partea I

Teren

Nr cadastral	Suprafața (mp)*	Observații / Referințe
32070	831	Provenit din CF 32070, nr. cad. 32070 - Drum

* Suprafața este determinată în planul de proiecție Stereo 70.



Date referitoare la teren

Crt	Categorie folosință	Intra vilan	Suprafața (mp)	Tarla	Parcelă	Nr. topo	Observații / Referințe
1	drum	DA	831	-	-	-	

Lungime Segmente

1) Valorile lungimilor segmentelor sunt obținute din proiecție în plan.

Punct început	X / Y	Punct sfârșit	X / Y	Lungime segment (** (m)
1	536.532,983 669.966,767	2	536.531,148 669.968,943	2.846
3	536.529,812 669.970,309	4	536.523,684 669.968,776	6.317
5	536.512,607 669.969,786	6	536.505,625 669.971,771	7.259
7	536.496,909 669.974,63	8	536.495,22 669.976,188	2.298
9	536.489,326 669.983,137	10	536.482,229 669.991,87	11.253

Punct început	X / Y	Punct sfârșit	X / Y	Lungime segment (** (m)
2	536.531,148 669.968,943	3	536.529,812 669.970,309	1.911
4	536.523,684 669.968,776	5	536.512,607 669.969,786	11.123
6	536.505,625 669.971,771	7	536.496,909 669.974,63	9.173
8	536.495,22 669.976,188	9	536.489,326 669.983,137	9.112
10	536.482,229 669.991,87	11	536.476,837 669.998,4	8.468

Punct început	X / Y	Punct sfârșit	X / Y	Lungime segment (** (m))
11	536.476,837 669.998,4	12	536.476,397 669.997,932	0.642
13	536.471,655 669.992,888	14	536.471,282 669.992,491	0.545
15	536.476,383 669.986,774	16	536.481,134 669.981,751	6.914
17	536.490,884 669.971,85	18	536.494,283 669.969,174	4.326
19	536.498,341 669.966,449	20	536.504,595 669.964,113	6.676
21	536.510,517 669.962,72	22	536.526,532 669.959,601	16.316
23	536.532,965 669.955,689	24	536.539,509 669.946,203	11.524
25	536.545,892 669.934,216	26	536.548,123 669.929,848	4.905
27	536.547,56 669.921,3	28	536.555,23 669.928,25	10.35
29	536.555,527 669.928,524	30	536.553,205 669.934,479	6.392
31	536.546,54 669.947,126	32	536.540,277 669.957,704	12.293

Punct început	X / Y	Punct sfârșit	X / Y	Lungime segment (** (m))
12	536.476,397 669.997,932	13	536.471,655 669.992,888	6.923
14	536.471,282 669.992,491	15	536.476,383 669.986,774	7.662
16	536.481,134 669.981,751	17	536.490,884 669.971,85	13.896
18	536.494,283 669.969,174	19	536.498,341 669.966,449	4.888
20	536.504,595 669.964,113	21	536.510,517 669.962,72	6.084
22	536.526,532 669.959,601	23	536.532,965 669.955,689	7.529
24	536.539,509 669.946,203	25	536.545,892 669.934,216	13.581
26	536.548,123 669.929,848	27	536.547,56 669.921,3	8.567
28	536.555,23 669.928,25	29	536.555,527 669.928,524	0.404
30	536.553,205 669.934,479	31	536.546,54 669.947,126	14.296
32	536.540,277 669.957,704	1	536.532,983 669.966,767	11.634

** Lungimile segmentelor sunt determinate în planul de proiecție Stereo 70 și sunt rotunjite la 1 milimetru.

*** Distanța dintre puncte este formată din segmente cumulate ce sunt mai mici decât valoarea 1 milimetru.



DATE DESPRE IMOBILUL NR. 5039

Oficiul de Cadastru și Publicitate Imobiliară SUCEAVA
Biroul de Cadastru și Publicitate Imobiliară Campulung Moldovenesc

A. Partea I. Descrierea imobilului

TEREN Intravilan

Adresa: Loc. Pojorâta, Jud. Suceava, Linia 502 Suceava - Ilva Mica Interstatia Sadova - Pojorata Linia Curenta - Km 76+250 - 76+490

Nr. Crt	Nr cadastral Nr. topografic	Suprafața* (mp)	Observații / Referințe
A1	32917	4.228	Sector cadastral:0 Teren neimprejmuț; Provenit din CF 32917, nr. cad. 32917

Construcții

Crt	Nr cadastral Nr. topografic	Adresa	Observații / Referințe
A1.1		Loc. Pojorâta, Jud. Suceava, Linia 502 Suceava - Ilva Mica Interstatia Sadova - Pojorata Linia Curenta - Km 76+250 - 76+490	Nr. niveluri:1; S. construita la sol:359 mp; S. construita desfasurata:359 mp; LINIA CURENTA FIR I - Km 76+250 - 76+390 NR. INV. 11061507
A1.2		Loc. Pojorâta, Jud. Suceava, Linia 502 Suceava - Ilva Mica Interstatia Sadova - Pojorata Linia Curenta - Km 76+250 - 76+490	Nr. niveluri:1; S. construita la sol:359 mp; S. construita desfasurata:359 mp; LINIA CURENTA FIR II - Km 76+250 - 76+390 NR. INV. 11061513
A1.3		Loc. Pojorâta, Jud. Suceava, Linia 502 Suceava - Ilva Mica Interstatia Sadova - Pojorata Linia Curenta - Km 76+250 - 76+490	Nr. niveluri:1; S. construita la sol:322 mp; S. construita desfasurata:322 mp; LINIE EVITARE KM 76+268-76+390
A1.4		Loc. Pojorâta, Jud. Suceava, Linia 502 Suceava - Ilva Mica Interstatia Sadova - Pojorata Linia Curenta - Km 76+250 - 76+490	Nr. niveluri:1; S. construita la sol:9 mp; S. construita desfasurata:9 mp; PODET BP, LINIA 2, ST. POJORITA, KM. 76+390, 1,10 M - NR. INV. 11060176
A1.5		Loc. Pojorâta, Jud. Suceava, Linia 502 Suceava - Ilva Mica Interstatia Sadova - Pojorata Linia Curenta - Km 76+250 - 76+490	Nr. niveluri:1; S. construita la sol:8 mp; S. construita desfasurata:8 mp; PODET DBA, LINIA 1, ST. POJORITA, KM. 76+390, 1,10 M - NR. INV. 11061243
A1.6		Loc. Pojorâta, Jud. Suceava, Linia 502 Suceava - Ilva Mica Interstatia Sadova - Pojorata Linia Curenta - Km 76+250 - 76+490	Nr. niveluri:1; S. construita la sol:224 mp; S. construita desfasurata:224 mp; LINIA CURENTA FIR I - Km KM. 76+390 - 76+490 NR. INV.11061507
A1.7		Loc. Pojorâta, Jud. Suceava, Linia 502 Suceava - Ilva Mica Interstatia Sadova - Pojorata Linia Curenta - Km 76+250 - 76+490	Nr. niveluri:1; S. construita la sol:224 mp; S. construita desfasurata:224 mp; LINIA CURENTA FIR II - Km KM. 76+390 - 76+490 NR. INV. 11061513
A1.8		Loc. Pojorâta, Jud. Suceava, Linia 502 Suceava - Ilva Mica Interstatia Sadova - Pojorata Linia Curenta - Km 76+250 - 76+490	Nr. niveluri:1; S. construita la sol:225 mp; S. construita desfasurata:225 mp; LINIA- KM 76+390-76+490
A1.9		Loc. Pojorâta, Jud. Suceava, Linia 502 Suceava - Ilva Mica Interstatia Sadova - Pojorata Linia Curenta - Km 76+250 - 76+490	Nr. niveluri:1; S. construita la sol:56 mp; S. construita desfasurata:56 mp; LINIA -KM 76+410-76+462
A1.10		Loc. Pojorâta, Jud. Suceava, Linia 502 Suceava - Ilva Mica Interstatia Sadova - Pojorata Linia Curenta - Km 76+250 - 76+490	Nr. niveluri:1; S. construita la sol:135 mp; S. construita desfasurata:135 mp; LINIA- KM 76+427-76+490
A1.11		Loc. Pojorâta, Jud. Suceava, Linia 502 Suceava - Ilva Mica Interstatia Sadova - Pojorata Linia Curenta - Km 76+250 - 76+490	Nr. niveluri:1; S. construita la sol:34 mp; LINIA- KM 76+446-76+490
A1.12		Loc. Pojorâta, Jud. Suceava, Linia 502 Suceava - Ilva Mica Interstatia Sadova - Pojorata Linia Curenta - Km 76+250 - 76+490	Nr. niveluri:1; S. construita la sol:17 mp; LINIA - KM 76+463-76+490

B. Partea II. Proprietari și acte

Inscrieri privitoare la dreptul de proprietate și alte drepturi reale	Referințe
3732 / 22/03/2016	
Act Administrativ nr. 1705, din 29/11/2006 emis de GUVERNUL ROMANIEI (,extras din inventarul bunurilor care alcatuiesc domeniul public al statului - anexa nr.16 , adeverinta nr.6.3/123/27.01.2016 emisa de Sucursala regionala Cai Ferate Iasi);	
B1 Intabulare, drept de PROPRIETATE, dobandit prin Lege, cota actuala 1/1	A1, A1.1, A1.2, A1.4, A1.5, A1.6, A1.7

Inscrieri privitoare la dreptul de proprietate și alte drepturi reale		Referințe
B1	Intabulare, drept de PROPRIETATE, dobandit prin Lege, cota actuala 1/1 1) STATUL ROMAN-DOMENIUL PUBLIC, CIF:999999999999	
B2	Intabulare, drept de ADMINISTRARE, dobandit prin Conventie, cota actuala 1/1 1) MINISTERUL TRANSPORTURILOR, CIF:13633330	A1, A1.1, A1.2, A1.3, A1.4, A1.5, A1.6, A1.7, A1.8, A1.9, A1.10, A1.11, A1.12
5039 / 13/12/2022		
Act Administrativ nr. Adeverință nr. 1700, din 02/11/2022 emis de Primăria Comunei Pojorâta;		
B3	Intabulare, drept de PROPRIETATE, dobandit prin Lege, cota actuala 1/1 1) STATUL ROMÂN - DOMENIUL PUBLIC, CIF:999999999999	A1.3, A1.8, A1.9, A1.10, A1.11, A1.12

C. Partea III. SARCINI .

Inscrieri privind dezmembramintele dreptului de proprietate, drepturi reale de garanție și sarcini	Referințe
NU SUNT	

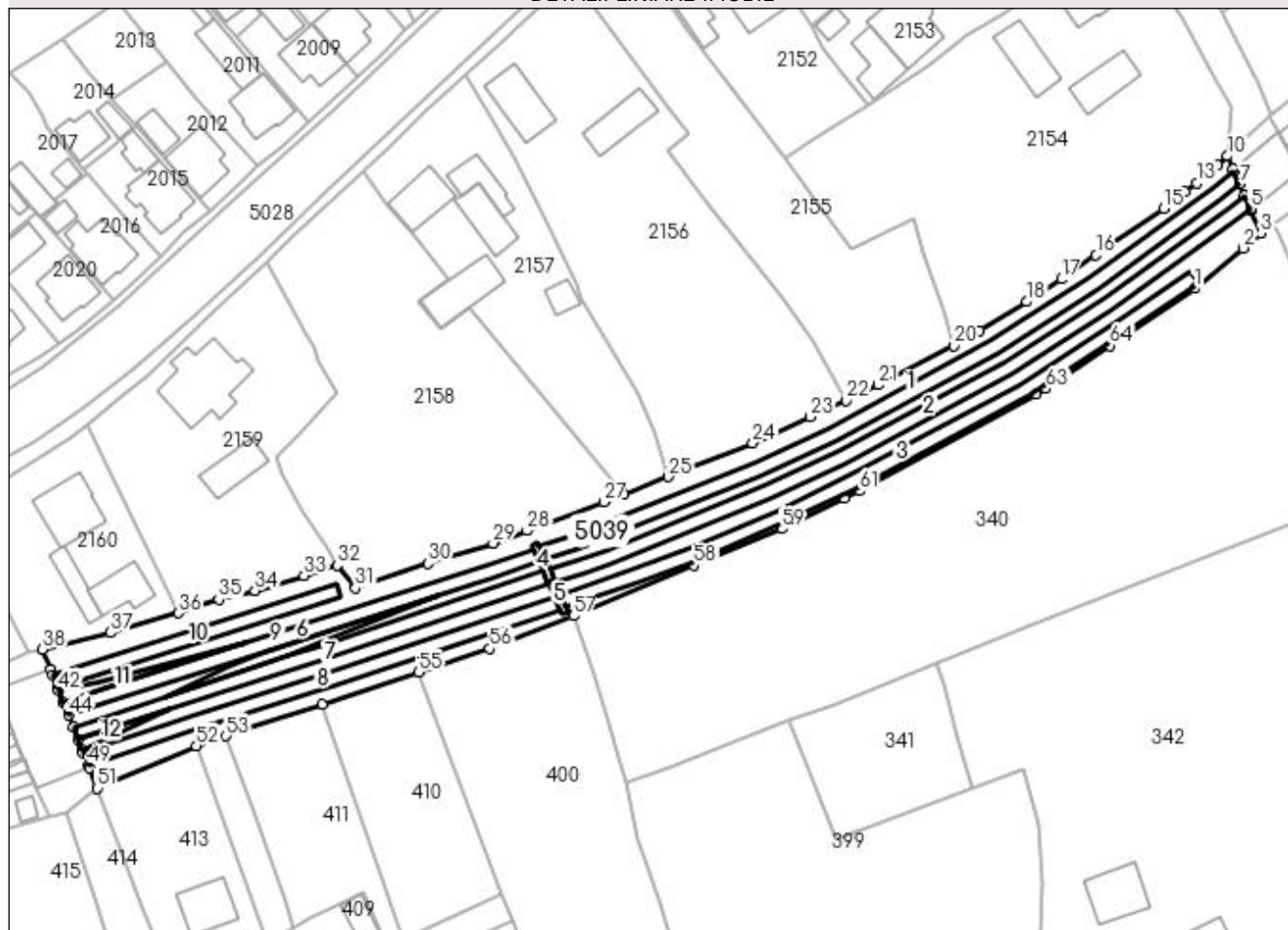
Anexa Nr. 1 La Partea I

Teren

Nr cadastral	Suprafața (mp)*	Observații / Referințe
32917	4.228	Provenit din CF 32917, nr. cad. 32917

* Suprafața este determinată în planul de proiecție Stereo 70.

DETALII LINIARE IMOBIL



Date referitoare la teren

Crt	Categorie folosință	Intravilan	Suprafața (mp)	Tarla	Parcelă	Nr. topo	Observații / Referințe
1	cai ferate	DA	4.228	-	-	-	LINIA 502 SUCEAVA - ILVA MICA, INTERSTATA SADOVA - POJORATA LINIA CURENTA - KM 76+250 - 76+490

Date referitoare la construcții

Crt	Număr	Destinație construcție	Supraf. (mp)	Situație juridică	Observații / Referințe
A1.1		construcții industriale și edilitare	359	Cu acte	Nr. niveluri:1; S. construită la sol:359 mp; S. construită desfășurată:359 mp; LINIA CURENTA FIR I - Km 76+250 - 76+390 NR. INV. 11061507
A1.2		construcții industriale și edilitare	359	Cu acte	Nr. niveluri:1; S. construită la sol:359 mp; S. construită desfășurată:359 mp; LINIA CURENTA FIR II - Km 76+250 - 76+390 NR. INV. 11061513
A1.3		construcții industriale și edilitare	322	Cu acte	Nr. niveluri:1; S. construită la sol:322 mp; S. construită desfășurată:322 mp; LINIE EVITARE KM 76+268-76+390
A1.4		construcții industriale și edilitare	9	Cu acte	Nr. niveluri:1; S. construită la sol:9 mp; S. construită desfășurată:9 mp; PODET BP, LINIA 2, ST. POJORITA, KM.76+390, 1,10 M - NR. INV. 11060176
A1.5		construcții industriale și edilitare	8	Cu acte	Nr. niveluri:1; S. construită la sol:8 mp; S. construită desfășurată:8 mp; PODET DBA, LINIA 1, ST. POJORITA, KM.76+390, 1,10 M - NR. INV. 11061243

Crt	Număr	Destinație construcție	Supraf. (mp)	Situație juridică	Observații / Referințe
A1.6		construcții industriale și edilitare	224	Cu acte	Nr. niveluri:1; S. construita la sol:224 mp; S. construita desfasurata:224 mp; LINIA CURENTA FIR I - Km KM.76+390 - 76+490 NR. INV.11061507
A1.7		construcții industriale și edilitare	224	Cu acte	Nr. niveluri:1; S. construita la sol:224 mp; S. construita desfasurata:224 mp; LINIA CURENTA FIR II - Km KM.76+390 - 76+490 NR. INV. 11061513
A1.8		construcții industriale și edilitare	225	Cu acte	Nr. niveluri:1; S. construita la sol:225 mp; S. construita desfasurata:225 mp; LINIA- KM 76+390-76+490
A1.9		construcții industriale și edilitare	56	Cu acte	Nr. niveluri:1; S. construita la sol:56 mp; S. construita desfasurata:56 mp; LINIA -KM 76+410-76+462
A1.10		construcții industriale și edilitare	135	Cu acte	Nr. niveluri:1; S. construita la sol:135 mp; S. construita desfasurata:135 mp; LINIA- KM 76+427-76+490
A1.11		construcții industriale și edilitare	34	Cu acte	Nr. niveluri:1; S. construita la sol:34 mp; LINIA- KM 76+446-76+490
A1.12		construcții industriale și edilitare	17	Cu acte	Nr. niveluri:1; S. construita la sol:17 mp; LINIA - KM 76+463-76+490

Lungime Segmente

1) Valorile lungimilor segmentelor sunt obținute din proiecție în plan.

Punct început	X / Y	Punct sfârșit	X / Y	Lungime segment	Punct început	X / Y	Punct sfârșit	X / Y	Lungime segment	Punct început	X / Y	Punct sfârșit	X / Y	Lungime segment
1	536.541,608 669.897,169	2	536.550,399 669.904,466	11.425	2	536.550,399 669.904,466	3	536.553,63 669.907,148	4.199	3	536.553,63 669.907,148	4	536.551,837 669.911,28	4.504
4	536.551,837 669.911,28	5	536.551,711 669.911,571	0.317	5	536.551,711 669.911,571	6	536.550,681 669.913,946	2.589	6	536.550,681 669.913,946	7	536.549,77 669.916,047	2.29
7	536.549,77 669.916,047	8	536.548,739 669.918,424	2.591	8	536.548,739 669.918,424	9	536.548,607 669.918,729	0.332	9	536.548,607 669.918,729	10	536.547,549 669.921,137	2.63
10	536.547,549 669.921,137	11	536.545,799 669.919,498	2.398	11	536.545,799 669.919,498	12	536.543,87 669.917,75	2.603	12	536.543,87 669.917,75	13	536.541,956 669.916,225	2.447
13	536.541,956 669.916,225	14	536.539,882 669.914,699	2.575	14	536.539,882 669.914,699	15	536.535,966 669.911,625	4.978	15	536.535,966 669.911,625	16	536.523,752 669.903,171	14.854
16	536.523,752 669.903,171	17	536.517,48 669.898,837	7.624	17	536.517,48 669.898,837	18	536.511,2 669.894,761	7.487	18	536.511,2 669.894,761	19	536.502,699 669.889,545	9.974
19	536.502,699 669.889,545	20	536.497,912 669.886,785	5.526	20	536.497,912 669.886,785	21	536.484,252 669.879,685	15.395	21	536.484,252 669.879,685	22	536.478,493 669.876,894	6.4
22	536.478,493 669.876,894	23	536.472,019 669.873,896	7.134	23	536.472,019 669.873,896	24	536.461,547 669.869,162	11.492	24	536.461,547 669.869,162	25	536.446,302 669.863,019	16.436
25	536.446,302 669.863,019	26	536.438,124 669.859,85	8.771	26	536.438,124 669.859,85	27	536.434,575 669.858,474	3.806	27	536.434,575 669.858,474	28	536.420,656 669.853,253	14.866
28	536.420,656 669.853,253	29	536.414,481 669.851,01	6.57	29	536.414,481 669.851,01	30	536.402,719 669.847,328	12.325	30	536.402,719 669.847,328	31	536.389,592 669.842,855	13.868
31	536.389,592 669.842,855	32	536.386,261 669.847,035	5.345	32	536.386,261 669.847,035	33	536.380,261 669.845,125	6.297	33	536.380,261 669.845,125	34	536.371,374 669.842,386	9.3
34	536.371,374 669.842,386	35	536.364,82 669.840,796	6.744	35	536.364,82 669.840,796	36	536.357,468 669.838,383	7.738	36	536.357,468 669.838,383	37	536.345,203 669.834,789	12.781
37	536.345,203 669.834,789	38	536.332,884 669.831,814	12.673	38	536.332,884 669.831,814	39	536.334,335 669.828,112	3.976	39	536.334,335 669.828,112	40	536.334,733 669.827,099	1.088
40	536.334,733 669.827,099	41	536.335,647 669.824,767	2.505	41	536.335,647 669.824,767	42	536.335,826 669.824,312	0.489	42	536.335,826 669.824,312	43	536.336,65 669.822,208	2.26
43	536.336,65 669.822,208	44	536.337,564 669.819,877	2.504	44	536.337,564 669.819,877	45	536.338,407 669.817,728	2.308	45	536.338,407 669.817,728	46	536.339,321 669.815,397	2.504
46	536.339,321 669.815,397	47	536.340,027 669.813,597	1.934	47	536.340,027 669.813,597	48	536.340,231 669.813,075	0.56	48	536.340,231 669.813,075	49	536.341,145 669.810,744	2.504
49	536.341,145 669.810,744	50	536.341,332 669.810,268	0.511	50	536.341,332 669.810,268	51	536.342,769 669.806,603	3.937	51	536.342,769 669.806,603	52	536.360,723 669.814,313	19.539
52	536.360,723 669.814,313	53	536.366,117 669.816,098	5.682	53	536.366,117 669.816,098	54	536.383,547 669.821,865	18.359	54	536.383,547 669.821,865	55	536.401,043 669.827,654	18.429
55	536.401,043 669.827,654	56	536.413,842 669.831,889	13.481	56	536.413,842 669.831,889	57	536.429,057 669.837,85	16.341	57	536.429,057 669.837,85	58	536.450,945 669.847,003	23.725

Punct început	X / Y	Punct sfârşit	X / Y	Lungime segment	Punct început	X / Y	Punct sfârşit	X / Y	Lungime segment	Punct început	X / Y	Punct sfârşit	X / Y	Lungime segment
58	536.450,945 669.847,003	59	536.466,781 669.853,625	17.165	59	536.466,781 669.853,625	60	536.478,141 669.859,163	12.638	60	536.478,141 669.859,163	61	536.480,81 669.860,464	2.969
61	536.480,81 669.860,464	62	536.512,963 669.878,064	36.655	62	536.512,963 669.878,064	63	536.514,678 669.879,002	1.955	63	536.514,678 669.879,002	64	536.526,234 669.886,798	13.94
64	536.526,234 669.886,798	1	536.541,608 669.897,169	18.545										

** Lungimile segmentelor sunt determinate în planul de proiecție Stereo 70 și sunt rotunjite la 1 milimetru.

*** Distanța dintre puncte este formată din segmente cumulate ce sunt mai mici decât valoarea 1 milimetru.

**DATE DESPRE IMOBILUL NR. 5040**

Oficiul de Cadastru și Publicitate Imobiliară SUCEAVA
Biroul de Cadastru și Publicitate Imobiliară Campulung Moldovenesc

A. Partea I. Descrierea imobilului

TEREN Intravilan

Adresa: Loc. Pojorâta, Jud. Suceava, Linia 502 Suceava - Ilva Mica Interstata Sadova - Pojorata Linia Curenta Fir I + Fir li - Km 76+490

Nr. Crt	Nr cadastral Nr. topografic	Suprafața* (mp)	Observații / Referințe
A1	32905	299	Sector cadastral:0 Teren neimprejmuit; Provenit din CF 32905, nr. cad. 32905

Construcții

Crt	Nr cadastral Nr. topografic	Adresa	Observații / Referințe
A1.1		Loc. Pojorâta, Jud. Suceava, Linia 502 Suceava - Ilva Mica Interstata Sadova - Pojorata Linia Curenta Fir I + Fir li - Km 76+490	Nr. niveluri:1; S. construita la sol:202 mp; S. construita desfasurata:202 mp; TN KM.76+490, G.HUMORULUI - FLORENI - NR. INV. 11061313

B. Partea II. Proprietari și acte

Inscrieri privitoare la dreptul de proprietate și alte drepturi reale		Referințe
3733 / 22/03/2016		
Act Administrativ nr. HG 1705, din 29/11/2006 emis de GUVERNUL ROMANIEI (extras din inventarul bunurilor care alcătuiesc domeniul public al statului - anexa nr.16; adeverința nr. 6.3/123/27.01.2016 emisă de Sucursala regională de Căi Ferate Iași);		
B1	Intabulare, drept de PROPRIETATE, dobandit prin Lege, cota actuala 1/1 1) STATUL ROMAN-DOMENIUL PUBLIC, CIF:999999999999	A1, A1.1
B2	Intabulare, drept de ADMINISTRARE, dobandit prin Lege, cota actuala 1/1 1) MINISTERUL TRANSPORTURILOR, CIF:13633330	A1, A1.1

C. Partea III. SARCINI .

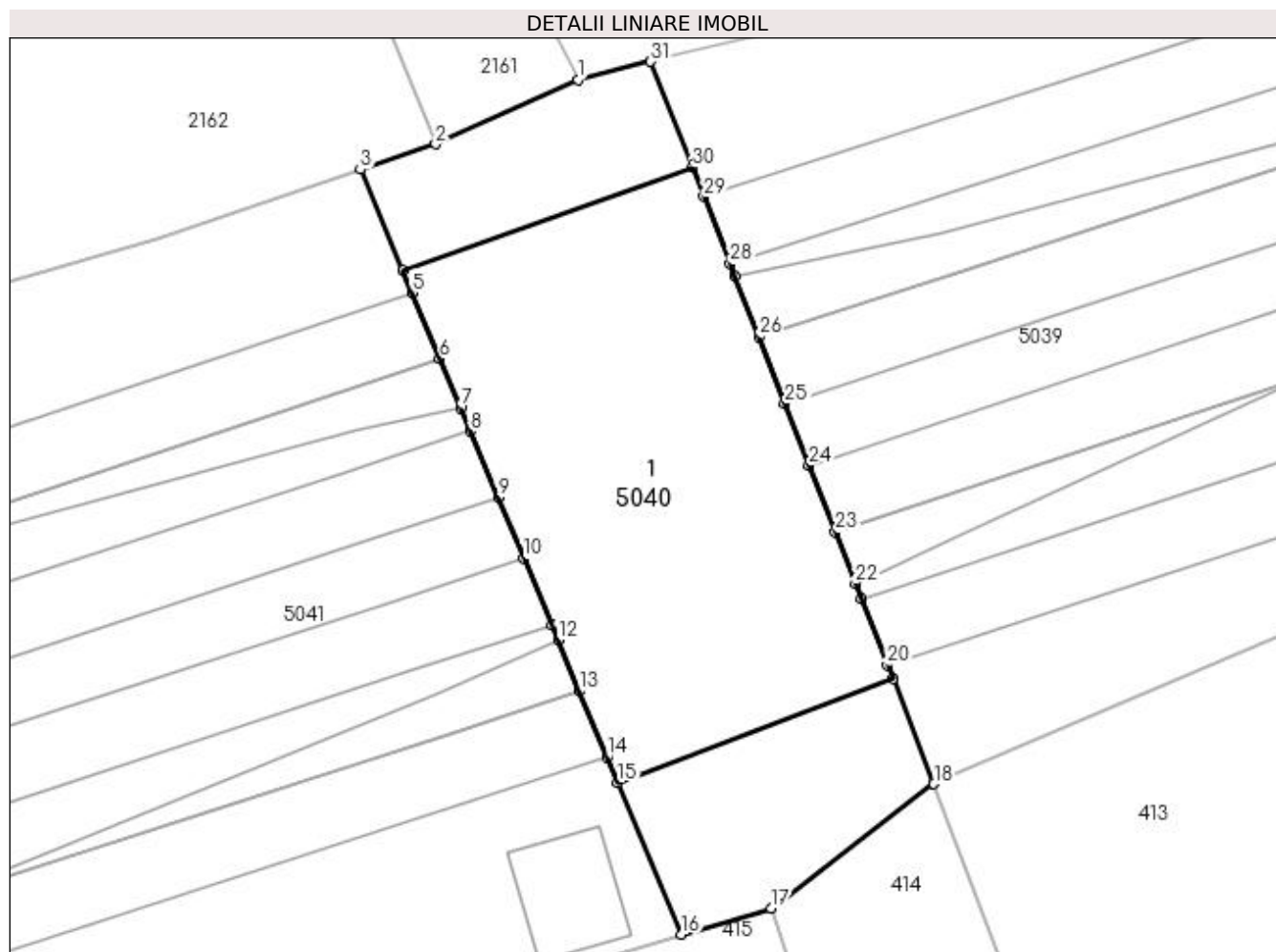
Inscrieri privind dezmembramintele dreptului de proprietate, drepturi reale de garanție și sarcini	Referințe
NU SUNT	

Anexa Nr. 1 La Partea I

Teren

Nr cadastral	Suprafața (mp)*	Observații / Referințe
32905	299	Provenit din CF 32905, nr. cad. 32905

* Suprafața este determinată în planul de proiecție Stereo 70.



Date referitoare la teren

Crt	Categorie folosință	Intra vilan	Suprafața (mp)	Tarla	Parcelă	Nr. topo	Observații / Referințe
1	cai ferate	DA	299	-	-	-	LINIA 502 SUCEAVA - ILVA MICA, INTERSTATIA SADOVA - POJORATA LINIA CURENTA FIR I + FIR II - KM 76+490

Date referitoare la construcții

Crt	Număr	Destinație construcție	Supraf. (mp)	Situație juridică	Observații / Referințe
A1.1		construcții industriale și edilitare	202	Cu acte	Nr. niveluri:1; S. construita la sol:202 mp; S. construita desfasurata:202 mp; TN KM. 76+490, G.HUMORULUI -FLORENI - NR. INV. 11061313

Lungime Segmente

1) Valorile lungimilor segmentelor sunt obținute din proiecție în plan.

Punct început	X / Y	Punct sfârșit	X / Y	Lungime segment (** (m)
1	536.330,331 669.831,183	2	536.325,372 669.828,937	5.444
3	536.322,738 669.828,045	4	536.324,223 669.824,514	3.831

Punct început	X / Y	Punct sfârșit	X / Y	Lungime segment (** (m)
2	536.325,372 669.828,937	3	536.322,738 669.828,045	2.781
4	536.324,223 669.824,514	5	536.324,543 669.823,752	0.826

Punct început	X / Y	Punct sfârșit	X / Y	Lungime segment (** (m)
5	536.324,543 669.823,752	6	536.325,515 669.821,44	2.508
7	536.326,239 669.819,717	8	536.326,577 669.818,915	0.87
9	536.327,549 669.816,603	10	536.328,446 669.814,469	2.315
11	536.329,418 669.812,156	12	536.329,646 669.811,616	0.586
13	536.330,391 669.809,84	14	536.331,36 669.807,536	2.499
15	536.331,732 669.806,652	16	536.333,96 669.801,35	5.751
17	536.337,075 669.802,27	18	536.342,769 669.806,603	7.155
19	536.341,332 669.810,268	20	536.341,145 669.810,744	0.511
21	536.340,231 669.813,075	22	536.340,027 669.813,597	0.56
23	536.339,321 669.815,397	24	536.338,407 669.817,728	2.504
25	536.337,564 669.819,877	26	536.336,65 669.822,208	2.504
27	536.335,826 669.824,312	28	536.335,647 669.824,767	0.489
29	536.334,733 669.827,099	30	536.334,335 669.828,112	1.088
31	536.332,884 669.831,814	1	536.330,331 669.831,183	2.63

Punct început	X / Y	Punct sfârșit	X / Y	Lungime segment (** (m)
6	536.325,515 669.821,44	7	536.326,239 669.819,717	1.869
8	536.326,577 669.818,915	9	536.327,549 669.816,603	2.508
10	536.328,446 669.814,469	11	536.329,418 669.812,156	2.509
12	536.329,646 669.811,616	13	536.330,391 669.809,84	1.926
14	536.331,36 669.807,536	15	536.331,732 669.806,652	0.959
16	536.333,96 669.801,35	17	536.337,075 669.802,27	3.248
18	536.342,769 669.806,603	19	536.341,332 669.810,268	3.937
20	536.341,145 669.810,744	21	536.340,231 669.813,075	2.504
22	536.340,027 669.813,597	23	536.339,321 669.815,397	1.934
24	536.338,407 669.817,728	25	536.337,564 669.819,877	2.308
26	536.336,65 669.822,208	27	536.335,826 669.824,312	2.26
28	536.335,647 669.824,767	29	536.334,733 669.827,099	2.505
30	536.334,335 669.828,112	31	536.332,884 669.831,814	3.976

** Lungimile segmentelor sunt determinate în planul de proiecție Stereo 70 și sunt rotunjite la 1 milimetru.

*** Distanța dintre puncte este formată din segmente cumulate ce sunt mai mici decât valoarea 1 milimetru.



DATE DESPRE IMOBILUL NR. 5041

Oficiul de Cadastru și Publicitate Imobiliară SUCEAVA
Biroul de Cadastru și Publicitate Imobiliară Campulung Moldovenesc

A. Partea I. Descrierea imobilului

TEREN Intravilan

Adresa: Loc. Pojorâta, Jud. Suceava, Linia 502 Suceava - Ilva Mica Statia Pojorata Linia Curenta - Km 76+490 - 77+431

Nr. Crt	Nr cadastral Nr. topografic	Suprafața* (mp)	Observații / Referințe
A1	32946	42.218	Sector cadastral:0 Teren neimprejmuit; Provenit din CF 32946, nr. cad. 32946

Construcții

Crt	Nr cadastral Nr. topografic	Adresa	Observații / Referințe
A1.1		Loc. Pojorâta, Jud. Suceava, Linia 502 Suceava - Ilva Mica Statia Pojorata Linia Curenta - Km 76+490 - 77+431	Nr. niveluri:1; S. construita la sol:203 mp; S. construita desfasurata:203 mp; LINIA CURENTA FIR I - KM 76+490 - 76+580 NR. INV. 11061507
A1.2		Loc. Pojorâta, Jud. Suceava, Linia 502 Suceava - Ilva Mica Statia Pojorata Linia Curenta - Km 76+490 - 77+431	Nr. niveluri:1; S. construita la sol:204 mp; S. construita desfasurata:204 mp; LINIA CURENTA FIR II - KM 76+490 - 76+580 NR. INV. 11051513
A1.3		Loc. Pojorâta, Jud. Suceava, Linia 502 Suceava - Ilva Mica Statia Pojorata Linia Curenta - Km 76+490 - 77+431	Nr. niveluri:1; S. construita la sol:133 mp; S. construita desfasurata:133 mp; LINIA 1 - KM 76+523 - 76+580 NR. INV. 11060199
A1.4		Loc. Pojorâta, Jud. Suceava, Linia 502 Suceava - Ilva Mica Statia Pojorata Linia Curenta - Km 76+490 - 77+431	Nr. niveluri:1; S. construita la sol:205 mp; S. construita desfasurata:205 mp; LINIA 4 - KM 76+490 - 76+580 NR. INV. 11060201
A1.5		Loc. Pojorâta, Jud. Suceava, Linia 502 Suceava - Ilva Mica Statia Pojorata Linia Curenta - Km 76+490 - 77+431	Nr. niveluri:1; S. construita la sol:69 mp; S. construita desfasurata:69 mp; LINIA 6 - KM 76+490 - 76+523 NR. INV. 11060197
A1.6		Loc. Pojorâta, Jud. Suceava, Linia 502 Suceava - Ilva Mica Statia Pojorata Linia Curenta - Km 76+490 - 77+431	Nr. niveluri:1; S. construita la sol:22 mp; S. construita desfasurata:22 mp; DIAGONALA 13
A1.7		Loc. Pojorâta, Jud. Suceava, Linia 502 Suceava - Ilva Mica Statia Pojorata Linia Curenta - Km 76+490 - 77+431	Nr. niveluri:1; S. construita la sol:13 mp; CONSTRUCTIE - KM 76+496
A1.8		Loc. Pojorâta, Jud. Suceava, Linia 502 Suceava - Ilva Mica Statia Pojorata Linia Curenta - Km 76+490 - 77+431	Nr. niveluri:1; S. construita la sol:73 mp; PODET DP,LINIA 1-4,KM. 76+580 ST. POJORITA ,1,30 M - NR. INV. 11060120
A1.9		Loc. Pojorâta, Jud. Suceava, Linia 502 Suceava - Ilva Mica Statia Pojorata Linia Curenta - Km 76+490 - 77+431	Nr. niveluri:1; S. construita la sol:2034 mp; LINIA CURENTA FIR I - KM 76+580 - 77+391 NR. INV. 11061507
A1.10		Loc. Pojorâta, Jud. Suceava, Linia 502 Suceava - Ilva Mica Statia Pojorata Linia Curenta - Km 76+490 - 77+431	Nr. niveluri:1; S. construita la sol:2034 mp; LINIA CURENTA FIR I - KM 76+580 - 77+391 NR. INV. 11061507
A1.11		Loc. Pojorâta, Jud. Suceava, Linia 502 Suceava - Ilva Mica Statia Pojorata Linia Curenta - Km 76+490 - 77+431	Nr. niveluri:1; S. construita la sol:1777 mp; LINIA 1 - KM 76+580 - 77+292 NR. INV. 11060199
A1.12		Loc. Pojorâta, Jud. Suceava, Linia 502 Suceava - Ilva Mica Statia Pojorata Linia Curenta - Km 76+490 - 77+431	Nr. niveluri:1; S. construita la sol:1776 mp; LINIA 4 - KM 76+580 - 77+292 NR. INV. 11060201
A1.13		Loc. Pojorâta, Jud. Suceava, Linia 502 Suceava - Ilva Mica Statia Pojorata Linia Curenta - Km 76+490 - 77+431	Nr. niveluri:1; S. construita la sol:808 mp; LINIA 5 - KM 76+580 - 76+978 - NR. INV. 21060034
A1.14		Loc. Pojorâta, Jud. Suceava, Linia 502 Suceava - Ilva Mica Statia Pojorata Linia Curenta - Km 76+490 - 77+431	Nr. niveluri:1; S. construita la sol:16 mp; CONSTRUCTIE - KM 76+846
A1.15		Loc. Pojorâta, Jud. Suceava, Linia 502 Suceava - Ilva Mica Statia Pojorata Linia Curenta - Km 76+490 - 77+431	Nr. niveluri:1; S. construita la sol:25 mp; CONSTRUCTIE - KM 76+852
A1.16		Loc. Pojorâta, Jud. Suceava, Linia 502 Suceava - Ilva Mica Statia Pojorata Linia Curenta - Km 76+490 - 77+431	Nr. niveluri:1; S. construita la sol:19 mp; WC PUBLIC - KM 76+855 NR.INV.21161869
A1.17		Loc. Pojorâta, Jud. Suceava, Linia 502 Suceava - Ilva Mica Statia Pojorata Linia Curenta - Km 76+490 - 77+431	Nr. niveluri:1; S. construita la sol:2 mp; CONSTRUCTIE - KM 76+870
A1.18		Loc. Pojorâta, Jud. Suceava, Linia 502 Suceava - Ilva Mica Statia Pojorata Linia Curenta - Km 76+490 - 77+431	Nr. niveluri:1; S. construita la sol:222 mp; CLADIRE CALATORI - KM 76+875 NR.INV.21160234
A1.19		Loc. Pojorâta, Jud. Suceava, Linia 502 Suceava - Ilva Mica Statia Pojorata Linia Curenta - Km 76+490 - 77+431	Nr. niveluri:1; S. construita la sol:29 mp; CONSTRUCTIE - KM 76+886
A1.20		Loc. Pojorâta, Jud. Suceava, Linia 502 Suceava - Ilva Mica Statia Pojorata Linia Curenta - Km 76+490 - 77+431	Nr. niveluri:1; S. construita la sol:206 mp; CONSTRUCTIE - KM 76+917

Crt	Nr cadastral Nr. topografic	Adresa	Observații / Referințe
A1.21		Loc. Pojorâta, Jud. Suceava, Linia 502 Suceava - Ilva Mica Statia Pojorata Linia Curenta - Km 76+490 - 77+431	Nr. niveluri:1; S. construita la sol:67 mp; CONSTRUCTIE - KM 76+917
A1.22		Loc. Pojorâta, Jud. Suceava, Linia 502 Suceava - Ilva Mica Statia Pojorata Linia Curenta - Km 76+490 - 77+431	Nr. niveluri:1; S. construita la sol:105 mp; CLADIRE CED - KM 76+916 - NR. INV. 11100006
A1.23		Loc. Pojorâta, Jud. Suceava, Linia 502 Suceava - Ilva Mica Statia Pojorata Linia Curenta - Km 76+490 - 77+431	Nr. niveluri:1; S. construita la sol:7 mp; CONSTRUCTIE - KM 76+915 - NR. INV. 11100006
A1.24		Loc. Pojorâta, Jud. Suceava, Linia 502 Suceava - Ilva Mica Statia Pojorata Linia Curenta - Km 76+490 - 77+431	Nr. niveluri:1; S. construita la sol:23 mp; CONSTRUCTIE - KM 76+933
A1.25		Loc. Pojorâta, Jud. Suceava, Linia 502 Suceava - Ilva Mica Statia Pojorata Linia Curenta - Km 76+490 - 77+431	Nr. niveluri:1; S. construita la sol:107 mp; CONSTRUCTIE - KM 76+953
A1.26		Loc. Pojorâta, Jud. Suceava, Linia 502 Suceava - Ilva Mica Statia Pojorata Linia Curenta - Km 76+490 - 77+431	Nr. niveluri:1; S. construita la sol:8 mp; CONSTRUCTIE - KM 76+954
A1.27		Loc. Pojorâta, Jud. Suceava, Linia 502 Suceava - Ilva Mica Statia Pojorata Linia Curenta - Km 76+490 - 77+431	Nr. niveluri:1; S. construita la sol:18 mp; CONSTRUCTIE - KM 76+963
A1.28		Loc. Pojorâta, Jud. Suceava, Linia 502 Suceava - Ilva Mica Statia Pojorata Linia Curenta - Km 76+490 - 77+431	Nr. niveluri:1; S. construita la sol:106 mp; CONSTRUCTIE - KM 76+970
A1.29		Loc. Pojorâta, Jud. Suceava, Linia 502 Suceava - Ilva Mica Statia Pojorata Linia Curenta - Km 76+490 - 77+431	Nr. niveluri:1; S. construita la sol:33 mp; CONSTRUCTIE - KM 76+968
A1.30		Loc. Pojorâta, Jud. Suceava, Linia 502 Suceava - Ilva Mica Statia Pojorata Linia Curenta - Km 76+490 - 77+431	Nr. niveluri:1; S. construita la sol:19 mp; CONSTRUCTIE - KM 76+966
A1.31		Loc. Pojorâta, Jud. Suceava, Linia 502 Suceava - Ilva Mica Statia Pojorata Linia Curenta - Km 76+490 - 77+431	Nr. niveluri:1; S. construita la sol:28 mp; CLADIRE ATELIER - KM 76+965 NR.INV.21160775
A1.32		Loc. Pojorâta, Jud. Suceava, Linia 502 Suceava - Ilva Mica Statia Pojorata Linia Curenta - Km 76+490 - 77+431	Nr. niveluri:1; S. construita la sol:51 mp; MAGAZIE MATERIALE D3 - KM 76+985 NR.INV.21160610
A1.33		Loc. Pojorâta, Jud. Suceava, Linia 502 Suceava - Ilva Mica Statia Pojorata Linia Curenta - Km 76+490 - 77+431	Nr. niveluri:1; S. construita la sol:35 mp; MAGAZIE CAZARMA - KM 76+985 NR.INV.21161703
A1.34		Loc. Pojorâta, Jud. Suceava, Linia 502 Suceava - Ilva Mica Statia Pojorata Linia Curenta - Km 76+490 - 77+431	Nr. niveluri:1; S. construita la sol:90 mp; CLADIRE SEDIU D3 - KM 77+010 NR.INV.21160826
A1.35		Loc. Pojorâta, Jud. Suceava, Linia 502 Suceava - Ilva Mica Statia Pojorata Linia Curenta - Km 76+490 - 77+431	Nr. niveluri:1; S. construita la sol:11 mp; MAGAZIE MENAJ- KM 77+014 NR.INV.21162025
A1.36		Loc. Pojorâta, Jud. Suceava, Linia 502 Suceava - Ilva Mica Statia Pojorata Linia Curenta - Km 76+490 - 77+431	Nr. niveluri:1; S. construita la sol:30 mp; MAGAZIE MATERIALE D3- KM 77+027 NR.INV.21160772
A1.37		Loc. Pojorâta, Jud. Suceava, Linia 502 Suceava - Ilva Mica Statia Pojorata Linia Curenta - Km 76+490 - 77+431	Nr. niveluri:1; S. construita la sol:119 mp; CLADIRE SEDIU D3 - KM 77+041 NR.INV.21160826
A1.38		Loc. Pojorâta, Jud. Suceava, Linia 502 Suceava - Ilva Mica Statia Pojorata Linia Curenta - Km 76+490 - 77+431	Nr. niveluri:1; S. construita la sol:58 mp; CONSTRUCTIE - KM 77+064
A1.39		Loc. Pojorâta, Jud. Suceava, Linia 502 Suceava - Ilva Mica Statia Pojorata Linia Curenta - Km 76+490 - 77+431	Nr. niveluri:1; S. construita la sol:14 mp; CONSTRUCTIE - KM 77+079
A1.40		Loc. Pojorâta, Jud. Suceava, Linia 502 Suceava - Ilva Mica Statia Pojorata Linia Curenta - Km 76+490 - 77+431	Nr. niveluri:1; S. construita la sol:114 mp; LINIA - KM 76+929-76+996 - NR. INV. 21060033
A1.41		Loc. Pojorâta, Jud. Suceava, Linia 502 Suceava - Ilva Mica Statia Pojorata Linia Curenta - Km 76+490 - 77+431	Nr. niveluri:1; S. construita la sol:211 mp; LINIA 7 - KM 77+232 - 77+332 NR. INV. 11060200
A1.42		Loc. Pojorâta, Jud. Suceava, Linia 502 Suceava - Ilva Mica Statia Pojorata Linia Curenta - Km 76+490 - 77+431	Nr. niveluri:1; S. construita la sol:113 mp; DIAGONALA 4/6 - KM 76+490 - 76+523 NR. INV. 11060202
A1.43		Loc. Pojorâta, Jud. Suceava, Linia 502 Suceava - Ilva Mica Statia Pojorata Linia Curenta - Km 76+490 - 77+431	Nr. niveluri:1; S. construita la sol:26 mp; PODET DBA, LINIA 1-4, ST. POJORITA, KM 77+391, 2,00 - NR. INV. 11060172
A1.44		Loc. Pojorâta, Jud. Suceava, Linia 502 Suceava - Ilva Mica Statia Pojorata Linia Curenta - Km 76+490 - 77+431	Nr. niveluri:1; S. construita la sol:96 mp; LINIA CURENTA FIR I - KM 77+391 - 77+431 NR. INV. 11061507
A1.45		Loc. Pojorâta, Jud. Suceava, Linia 502 Suceava - Ilva Mica Statia Pojorata Linia Curenta - Km 76+490 - 77+431	Nr. niveluri:1; S. construita la sol:105 mp; LINIA CURENTA FIR II - KM 77+391 - 77+431 NR. INV. 11051513
A1.46		Loc. Pojorâta, Jud. Suceava, Linia 502 Suceava - Ilva Mica Statia Pojorata Linia Curenta - Km 76+490 - 77+431	Nr. niveluri:1; S. construita la sol:24 mp; DIAGONALA 5/9 - KM 76+490 - 76+523

B. Partea II. Proprietari și acte

Date despre imobilul nr. 5041 Comuna/Oraș/Municipiu: Pojorâta

Inscrieri privitoare la dreptul de proprietate și alte drepturi reale	Referințe
---	-----------

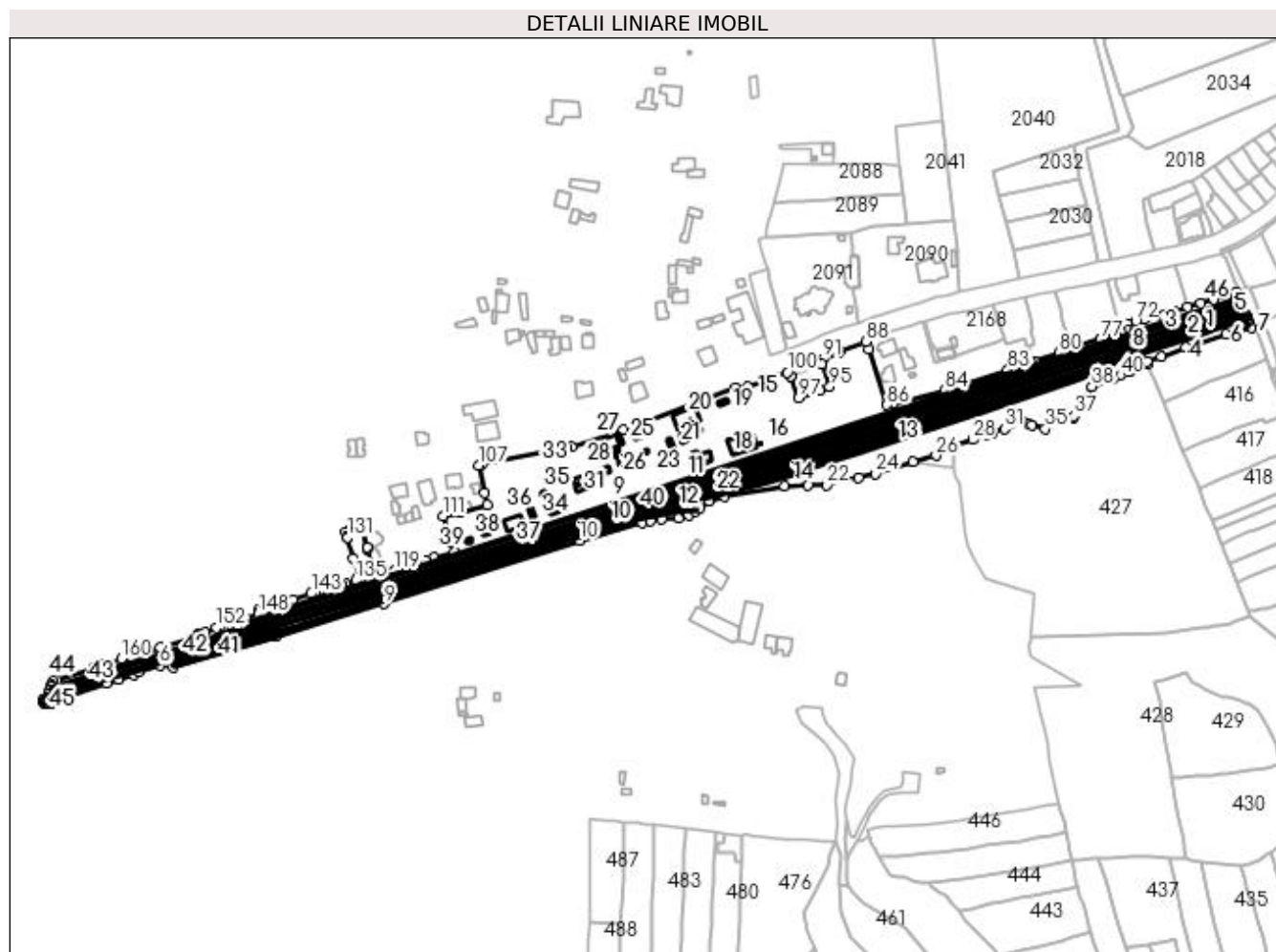
Inscrieri privitoare la dreptul de proprietate și alte drepturi reale		Referințe
6492 / 17/05/2016		
Act Administrativ nr. 1705, din 29/11/2006 emis de GUVERNUL ROMANIEI (extras din inventarul centralizat al bunurilor din domeniul public al statului - anexa 16, adeverința nr. 6.3/123/27.01.2016emisă de Sucursala regională de Căi Ferate Iași;);		
B1	Intabulare, drept de PROPRIETATE, dobandit prin Lege, cota actuala 1/1	A1, A1.1, A1.2, A1.3, A1.4, A1.5, A1.7, A1.8, A1.9, A1.10, A1.11, A1.12, A1.13, A1.16, A1.18, A1.22, A1.23, A1.31, A1.32, A1.33, A1.34, A1.35, A1.36, A1.37, A1.40, A1.41, A1.42, A1.43, A1.44, A1.45
1) STATUL ROMAN-DOMENIUL PUBLIC, CIF:9999999999999		
B2	Intabulare, drept de ADMINISTRARE, dobandit prin Lege, cota actuala 1/1	A1, A1.1, A1.2, A1.3, A1.4, A1.5, A1.6, A1.7, A1.8, A1.9, A1.10, A1.11, A1.12, A1.13, A1.14, A1.15, A1.16, A1.17, A1.18, A1.19, A1.20, A1.21, A1.22, A1.23, A1.24, A1.25, A1.26, A1.27, A1.28, A1.29, A1.30, A1.31, A1.32, A1.33, A1.34, A1.35, A1.36, A1.37, A1.38, A1.39, A1.40, A1.41, A1.42, A1.43, A1.44, A1.45, A1.46
1) MINISTERUL TRANSPORTURILOR, CIF:13633330		
5041 / 13/12/2022		
Act Administrativ nr. Adeverință nr. 1700, din 02/11/2022 emis de Primăria Comunei Pojorâta;		
B3	Intabulare, drept de PROPRIETATE, dobandit prin Lege, cota actuala 1/1	A1.6, A1.14, A1.15, A1.17, A1.19, A1.20, A1.21, A1.24, A1.25, A1.26, A1.27, A1.28, A1.29, A1.30, A1.38, A1.39, A1.46
1) STATUL ROMÂN - DOMENIUL PUBLIC, CIF:9999999999999		
C. Partea III. SARCINI .		
Inscrieri privind dezmembramintele dreptului de proprietate, drepturi reale de garanție și sarcini		Referințe
NU SUNT		

Anexa Nr. 1 La Partea I

Teren

Nr cadastral	Suprafața (mp)*	Observații / Referințe
32946	42.218	Provenit din CF 32946, nr. cad. 32946

* Suprafața este determinată în planul de proiecție Stereo 70.



Date referitoare la teren

Crt	Categorie folosință	Intra vilan	Suprafața (mp)	Tarla	Parcelă	Nr. topo	Observații / Referințe
1	cai ferate	DA	42.218	-	-	-	LINIA 502 SUCEAVA - ILVA MICA, STATIA POJORATA LINIA CURENTA - KM 76+490 - 77+431

Date referitoare la construcții

Crt	Număr	Destinație construcție	Supraf. (mp)	Situație juridică	Observații / Referințe
A1.1		construcții industriale și edilitare	203	Cu acte	Nr. niveluri:1; S. construită la sol:203 mp; S. construită desfășurată:203 mp; LINIA CURENTA FIR I - KM 76+490 - 76+580 NR. INV. 11061507
A1.2		construcții industriale și edilitare	204	Cu acte	Nr. niveluri:1; S. construită la sol:204 mp; S. construită desfășurată:204 mp; LINIA CURENTA FIR II - KM 76+490 - 76+580 NR. INV. 11051513
A1.3		construcții industriale și edilitare	133	Cu acte	Nr. niveluri:1; S. construită la sol:133 mp; S. construită desfășurată:133 mp; LINIA 1 - KM 76+523 - 76+580 NR. INV. 11060199
A1.4		construcții industriale și edilitare	205	Cu acte	Nr. niveluri:1; S. construită la sol:205 mp; S. construită desfășurată:205 mp; LINIA 4 - KM 76+490 - 76+580 NR. INV. 11060201
A1.5		construcții industriale și edilitare	69	Cu acte	Nr. niveluri:1; S. construită la sol:69 mp; S. construită desfășurată:69 mp; LINIA 6 - KM 76+490 - 76+523 NR. INV. 11060197

Crt	Număr	Destinație construcție	Supraf. (mp)	Situație juridică	Observații / Referințe
A1.6		construcții industriale și edilitare	22	Cu acte	Nr. niveluri:1; S. construită la sol:22 mp; S. construită desfasurată:22 mp; DIAGONALA 13
A1.7		construcții industriale și edilitare	13	Cu acte	Nr. niveluri:1; S. construită la sol:13 mp; CONSTRUCTIE - KM 76+496
A1.8		construcții industriale și edilitare	73	Cu acte	Nr. niveluri:1; S. construită la sol:73 mp; PODET DP,LINIA 1-4,KM. 76+580 ST. POJORITA ,1,30 M - NR. INV. 11060120
A1.9		construcții industriale și edilitare	2.034	Cu acte	Nr. niveluri:1; S. construită la sol:2034 mp; LINIA CURENTA FIR I - KM 76+580 - 77+391 NR. INV. 11061507
A1.10		construcții industriale și edilitare	2.034	Cu acte	Nr. niveluri:1; S. construită la sol:2034 mp; LINIA CURENTA FIR I - KM 76+580 - 77+391 NR. INV. 11061507
A1.11		construcții industriale și edilitare	1.777	Cu acte	Nr. niveluri:1; S. construită la sol:1777 mp; LINIA 1 - KM 76+580 - 77+292 NR. INV. 11060199
A1.12		construcții industriale și edilitare	1.776	Cu acte	Nr. niveluri:1; S. construită la sol:1776 mp; LINIA 4 - KM 76+580 - 77+292 NR. INV. 11060201
A1.13		construcții industriale și edilitare	808	Cu acte	Nr. niveluri:1; S. construită la sol:808 mp; LINIA 5 - KM 76+580 - 76+978 - NR. INV. 21060034
A1.14		construcții industriale și edilitare	16	Cu acte	Nr. niveluri:1; S. construită la sol:16 mp; CONSTRUCTIE - KM 76+846
A1.15		construcții industriale și edilitare	25	Cu acte	Nr. niveluri:1; S. construită la sol:25 mp; CONSTRUCTIE - KM 76+852
A1.16		construcții industriale și edilitare	19	Cu acte	Nr. niveluri:1; S. construită la sol:19 mp; WC PUBLIC - KM 76+855 NR.INV.21161869
A1.17		construcții industriale și edilitare	2	Cu acte	Nr. niveluri:1; S. construită la sol:2 mp; CONSTRUCTIE- KM 76+870
A1.18		construcții industriale și edilitare	222	Cu acte	Nr. niveluri:1; S. construită la sol:222 mp; CLADIRE CALATORI - KM 76+875 NR.INV. 21160234
A1.19		construcții industriale și edilitare	29	Cu acte	Nr. niveluri:1; S. construită la sol:29 mp; CONSTRUCTIE - KM 76+886
A1.20		construcții industriale și edilitare	206	Cu acte	Nr. niveluri:1; S. construită la sol:206 mp; CONSTRUCTIE - KM 76+917
A1.21		construcții industriale și edilitare	67	Cu acte	Nr. niveluri:1; S. construită la sol:67 mp; CONSTRUCTIE - KM 76+917
A1.22		construcții industriale și edilitare	105	Cu acte	Nr. niveluri:1; S. construită la sol:105 mp; CLADIRE CED - KM 76+916 - NR. INV. 11100006
A1.23		construcții industriale și edilitare	7	Cu acte	Nr. niveluri:1; S. construită la sol:7 mp; CONSTRUCTIE - KM 76+915 - NR. INV. 11100006
A1.24		construcții industriale și edilitare	23	Cu acte	Nr. niveluri:1; S. construită la sol:23 mp; CONSTRUCTIE - KM 76+933
A1.25		construcții industriale și edilitare	107	Cu acte	Nr. niveluri:1; S. construită la sol:107 mp; CONSTRUCTIE - KM 76+953
A1.26		construcții industriale și edilitare	8	Cu acte	Nr. niveluri:1; S. construită la sol:8 mp; CONSTRUCTIE - KM 76+954
A1.27		construcții industriale și edilitare	18	Cu acte	Nr. niveluri:1; S. construită la sol:18 mp; CONSTRUCTIE - KM 76+963
A1.28		construcții industriale și edilitare	106	Cu acte	Nr. niveluri:1; S. construită la sol:106 mp; CONSTRUCTIE - KM 76+970
A1.29		construcții industriale și edilitare	33	Cu acte	Nr. niveluri:1; S. construită la sol:33 mp; CONSTRUCTIE - KM 76+968

Crt	Număr	Destinație construcție	Supraf. (mp)	Situație juridică	Observații / Referințe
A1.30		construcții industriale și edilitare	19	Cu acte	Nr. niveluri:1; S. construita la sol:19 mp; CONSTRUCTIE - KM 76+966
A1.31		construcții industriale și edilitare	28	Cu acte	Nr. niveluri:1; S. construita la sol:28 mp; CLADIRE ATELIER - KM 76+965 NR.INV. 21160775
A1.32		construcții industriale și edilitare	51	Cu acte	Nr. niveluri:1; S. construita la sol:51 mp; MAGAZIE MATERIALE D3 - KM 76+985 NR.INV. 21160610
A1.33		construcții industriale și edilitare	35	Cu acte	Nr. niveluri:1; S. construita la sol:35 mp; MAGAZIE CAZARMA - KM 76+985 NR.INV. 21161703
A1.34		construcții industriale și edilitare	90	Cu acte	Nr. niveluri:1; S. construita la sol:90 mp; CLADIRE SEDIU D3 - KM 77+010 NR.INV. 21160826
A1.35		construcții industriale și edilitare	11	Cu acte	Nr. niveluri:1; S. construita la sol:11 mp; MAGAZIE MENAJ- KM 77+014 NR.INV.21162025
A1.36		construcții industriale și edilitare	30	Cu acte	Nr. niveluri:1; S. construita la sol:30 mp; MAGAZIE MATERIALE D3- KM 77+027 NR.INV. 21160772
A1.37		construcții industriale și edilitare	119	Cu acte	Nr. niveluri:1; S. construita la sol:119 mp; CLADIRE SEDIU D3 - KM 77+041 NR.INV. 21160826
A1.38		construcții industriale și edilitare	58	Cu acte	Nr. niveluri:1; S. construita la sol:58 mp; CONSTRUCTIE - KM 77+064
A1.39		construcții industriale și edilitare	14	Cu acte	Nr. niveluri:1; S. construita la sol:14 mp; CONSTRUCTIE - KM 77+079
A1.40		construcții industriale și edilitare	114	Cu acte	Nr. niveluri:1; S. construita la sol:114 mp; LINIA - KM 76+929-76+996 - NR. INV. 21060033
A1.41		construcții industriale și edilitare	211	Cu acte	Nr. niveluri:1; S. construita la sol:211 mp; LINIA 7 - KM 77+232 - 77+332 NR. INV. 11060200
A1.42		construcții industriale și edilitare	113	Cu acte	Nr. niveluri:1; S. construita la sol:113 mp; DIAGONALA 4/6 - KM 76+490 - 76+523 NR. INV. 11060202
A1.43		construcții industriale și edilitare	26	Cu acte	Nr. niveluri:1; S. construita la sol:26 mp; PODET DBA, LINIA 1-4, ST. POJORITA, KM 77+391, 2,00 - NR. INV. 11060172
A1.44		construcții industriale și edilitare	96	Cu acte	Nr. niveluri:1; S. construita la sol:96 mp; LINIA CURENTA FIR I - KM 77+391 - 77+431 NR. INV. 11061507
A1.45		construcții industriale și edilitare	105	Cu acte	Nr. niveluri:1; S. construita la sol:105 mp; LINIA CURENTA FIR II - KM 77+391 - 77+431 NR. INV. 11051513
A1.46		construcții industriale și edilitare	24	Cu acte	Nr. niveluri:1; S. construita la sol:24 mp; DIAGONALA 5/9 - KM 76+490 - 76+523

Lungime Segmente

1) Valorile lungimilor segmentelor sunt obținute din proiecție în plan.

Punct început	X / Y	Punct sfârșit	X / Y	Lungime segment	Punct început	X / Y	Punct sfârșit	X / Y	Lungime segment	Punct început	X / Y	Punct sfârșit	X / Y	Lungime segment
1	535.437,467 669.521,79	2	535.475,133 669.534,704	39.818	2	535.475,133 669.534,704	3	535.484,428 669.537,589	9.732	3	535.484,428 669.537,589	4	535.495,448 669.541,293	11.626
4	535.495,448 669.541,293	5	535.499,068 669.543,62	4.303	5	535.499,068 669.543,62	6	535.515,315 669.548,15	16.867	6	535.515,315 669.548,15	7	535.525,175 669.546,919	9.937
7	535.525,175 669.546,919	8	535.602,687 669.570,179	80.927	8	535.602,687 669.570,179	9	535.683,569 669.594,345	84.415	9	535.683,569 669.594,345	10	535.830,364 669.641,732	154.254
10	535.830,364 669.641,732	11	535.877,285 669.655,177	48.809	11	535.877,285 669.655,177	12	535.883,618 669.656,594	6.49	12	535.883,618 669.656,594	13	535.891,895 669.657,971	8.391
13	535.891,895 669.657,971	14	535.904,038 669.658,889	12.178	14	535.904,038 669.658,889	15	535.912,282 669.660,84	8.472	15	535.912,282 669.660,84	16	535.916,973 669.663,537	5.411
16	535.916,973 669.663,537	17	535.920,708 669.666,179	4.575	17	535.920,708 669.666,179	18	535.927,346 669.671,486	8.499	18	535.927,346 669.671,486	19	535.938,756 669.675,038	11.95

Punct început	X / Y	Punct sfârșit	X / Y	Lungime segment	Punct început	X / Y	Punct sfârșit	X / Y	Lungime segment	Punct început	X / Y	Punct sfârșit	X / Y	Lungime segment
19	535.938,756 669.675,038	20	535.983,961 669.682,903	45.884	20	535.983,961 669.682,903	21	536.001,314 669.683,322	17.358	21	536.001,314 669.683,322	22	536.015,671 669.683,668	14.361
22	536.015,671 669.683,668	23	536.039,782 669.689,166	24.73	23	536.039,782 669.689,166	24	536.051,842 669.691,916	12.37	24	536.051,842 669.691,916	25	536.080,424 669.700,69	29.898
25	536.080,424 669.700,69	26	536.097,479 669.705,625	17.755	26	536.097,479 669.705,625	27	536.111,013 669.713,199	15.509	27	536.111,013 669.713,199	28	536.125,131 669.717,667	14.808
28	536.125,131 669.717,667	29	536.135,904 669.721,248	11.353	29	536.135,904 669.721,248	30	536.140,181 669.722,669	4.507	30	536.140,181 669.722,669	31	536.148,953 669.725,585	9.244
31	536.148,953 669.725,585	32	536.162,915 669.730,191	14.702	32	536.162,915 669.730,191	33	536.167,311 669.728,986	4.558	33	536.167,311 669.728,986	34	536.169,269 669.728,449	2.03
34	536.169,269 669.728,449	35	536.179,668 669.725,599	10.782	35	536.179,668 669.725,599	36	536.200,21 669.734,237	22.284	36	536.200,21 669.734,237	37	536.201,026 669.735,555	1.55
37	536.201,026 669.735,555	38	536.214,488 669.757,297	25.572	38	536.214,488 669.757,297	39	536.230,547 669.763,802	17.326	39	536.230,547 669.763,802	40	536.236,053 669.766,032	5.94
40	536.236,053 669.766,032	41	536.242,39 669.768,599	6.837	41	536.242,39 669.768,599	42	536.243,511 669.769,073	1.217	42	536.243,511 669.769,073	43	536.256,115 669.774,398	13.683
43	536.256,115 669.774,398	44	536.256,019 669.776,107	1.712	44	536.256,019 669.776,107	45	536.266,375 669.779,907	11.031	45	536.266,375 669.779,907	46	536.284,787 669.786,515	19.562
46	536.284,787 669.786,515	47	536.315,222 669.796,662	32.082	47	536.315,222 669.796,662	48	536.323,603 669.799,518	8.854	48	536.323,603 669.799,518	49	536.325,901 669.798,968	2.363
49	536.325,901 669.798,968	50	536.333,96 669.801,35	8.404	50	536.333,96 669.801,35	51	536.331,732 669.806,652	5.751	51	536.331,732 669.806,652	52	536.331,36 669.807,536	0.959
52	536.331,36 669.807,536	53	536.330,391 669.809,84	2.499	53	536.330,391 669.809,84	54	536.329,646 669.811,616	1.926	54	536.329,646 669.811,616	55	536.329,418 669.812,156	0.586
55	536.329,418 669.812,156	56	536.328,446 669.814,469	2.509	56	536.328,446 669.814,469	57	536.327,549 669.816,603	2.315	57	536.327,549 669.816,603	58	536.326,577 669.818,915	2.508
58	536.326,577 669.818,915	59	536.326,239 669.819,717	0.87	59	536.326,239 669.819,717	60	536.325,515 669.821,44	1.869	60	536.325,515 669.821,44	61	536.324,543 669.823,752	2.508
61	536.324,543 669.823,752	62	536.324,223 669.824,514	0.826	62	536.324,223 669.824,514	63	536.322,738 669.828,045	3.831	63	536.322,738 669.828,045	64	536.315,652 669.825,647	7.481
64	536.315,652 669.825,647	65	536.305,827 669.822,827	10.222	65	536.305,827 669.822,827	66	536.295,942 669.819,973	10.289	66	536.295,942 669.819,973	67	536.286,11 669.817,063	10.254
67	536.286,11 669.817,063	68	536.276,596 669.813,461	10.173	68	536.276,596 669.813,461	69	536.272,095 669.812,041	4.72	69	536.272,095 669.812,041	70	536.267,714 669.810,66	4.594
70	536.267,714 669.810,66	71	536.254,254 669.807,772	13.766	71	536.254,254 669.807,772	72	536.247,469 669.806,418	6.919	72	536.247,469 669.806,418	73	536.241,356 669.804,474	6.415
73	536.241,356 669.804,474	74	536.241,384 669.799,682	4.792	74	536.241,384 669.799,682	75	536.236,38 669.797,799	5.347	75	536.236,38 669.797,799	76	536.232,981 669.796,52	3.632
76	536.232,981 669.796,52	77	536.221,198 669.792,87	12.335	77	536.221,198 669.792,87	78	536.199,076 669.785,894	23.196	78	536.199,076 669.785,894	79	536.195,378 669.784,41	3.985
79	536.195,378 669.784,41	80	536.189,623 669.782,469	6.074	80	536.189,623 669.782,469	81	536.171,378 669.776,402	19.227	81	536.171,378 669.776,402	82	536.168,906 669.775,559	2.612
82	536.168,906 669.775,559	83	536.151,616 669.769,796	18.225	83	536.151,616 669.769,796	84	536.103,839 669.754,183	50.263	84	536.103,839 669.754,183	85	536.065,423 669.744,793	39.547
85	536.065,423 669.744,793	86	536.060,843 669.743,584	4.737	86	536.060,843 669.743,584	87	536.046,859 669.785,176	43.88	87	536.046,859 669.785,176	88	536.044,935 669.790,959	6.095
88	536.044,935 669.790,959	89	536.025,526 669.783,933	20.642	89	536.025,526 669.783,933	90	536.024,369 669.782,257	2.037	90	536.024,369 669.782,257	91	536.012,861 669.777,959	12.284
91	536.012,861 669.777,959	92	536.011,909 669.774,009	4.063	92	536.011,909 669.774,009	93	536.011,713 669.773,934	0.21	93	536.011,713 669.773,934	94	536.011,752 669.773,828	0.113
94	536.011,752 669.773,828	95	536.017,896 669.757,219	17.709	95	536.017,896 669.757,219	96	536.010,294 669.754,411	8.104	96	536.010,294 669.754,411	97	535.994,665 669.748,637	16.661
97	535.994,665 669.748,637	98	535.988,933 669.765,284	17.606	98	535.988,933 669.765,284	99	535.988,584 669.765,149	0.374	99	535.988,584 669.765,149	100	535.985,96 669.768,09	3.941
100	535.985,96 669.768,09	101	535.956,576 669.757,217	31.331	101	535.956,576 669.757,217	102	535.947,563 669.756,42	9.048	102	535.947,563 669.756,42	103	535.862,702 669.725,143	90.441
103	535.862,702 669.725,143	104	535.824,405 669.711,995	40.491	104	535.824,405 669.711,995	105	535.820,448 669.711,147	4.047	105	535.820,448 669.711,147	106	535.756,444 669.698,501	65.241
106	535.756,444 669.698,501	107	535.754,668 669.698,154	1.81	107	535.754,668 669.698,154	108	535.758,949 669.677,968	20.635	108	535.758,949 669.677,968	109	535.761,015 669.668,647	9.547
109	535.761,015 669.668,647	110	535.740,365 669.662,84	21.451	110	535.740,365 669.662,84	111	535.727,63 669.660,077	13.031	111	535.727,63 669.660,077	112	535.732,506 669.643,915	16.882
112	535.732,506 669.643,915	113	535.733,388 669.640,767	3.269	113	535.733,388 669.640,767	114	535.736,076 669.633,594	7.66	114	535.736,076 669.633,594	115	535.720,921 669.629,126	15.8
115	535.720,921 669.629,126	116	535.714,331 669.627,31	6.836	116	535.714,331 669.627,31	117	535.705,768 669.624,492	9.015	117	535.705,768 669.624,492	118	535.700,074 669.622,517	6.027

Punct început	X / Y	Punct sfârșit	X / Y	Lungime segment	Punct început	X / Y	Punct sfârșit	X / Y	Lungime segment	Punct început	X / Y	Punct sfârșit	X / Y	Lungime segment
118	535.700,074 669.622,517	119	535.691,56 669.619,652	8.983	119	535.691,56 669.619,652	120	535.677,173 669.615,318	15.026	120	535.677,173 669.615,318	121	535.676,645 669.617,151	1.908
121	535.676,645 669.617,151	122	535.674,164 669.623,507	6.823	122	535.674,164 669.623,507	123	535.670,879 669.635,723	12.65	123	535.670,879 669.635,723	124	535.671,103 669.636,81	1.11
124	535.671,103 669.636,81	125	535.667,866 669.648,763	12.384	125	535.667,866 669.648,763	126	535.667,004 669.651,845	3.2	126	535.667,004 669.651,845	127	535.664,156 669.651,163	2.929
127	535.664,156 669.651,163	128	535.657,06 669.649,148	7.377	128	535.657,06 669.649,148	129	535.654,69 669.648,368	2.495	129	535.654,69 669.648,368	130	535.655,585 669.644,964	3.52
130	535.655,585 669.644,964	131	535.655,788 669.644,216	0.775	131	535.655,788 669.644,216	132	535.660,436 669.628,73	16.168	132	535.660,436 669.628,73	133	535.664,514 669.615,085	14.241
133	535.664,514 669.615,085	134	535.665,343 669.612,951	2.289	134	535.665,343 669.612,951	135	535.662,229 669.612,05	3.242	135	535.662,229 669.612,05	136	535.655,026 669.609,727	7.568
136	535.655,026 669.609,727	137	535.652,049 669.608,898	3.09	137	535.652,049 669.608,898	138	535.649,231 669.607,905	2.988	138	535.649,231 669.607,905	139	535.646,477 669.607,139	2.859
139	535.646,477 669.607,139	140	535.646,492 669.607,084	0.057	140	535.646,492 669.607,084	141	535.635,589 669.604,479	11.21	141	535.635,589 669.604,479	142	535.632,355 669.603,317	3.436
142	535.632,355 669.603,317	143	535.628,903 669.602,151	3.644	143	535.628,903 669.602,151	144	535.615,263 669.597,379	14.451	144	535.615,263 669.597,379	145	535.609,666 669.595,69	5.846
145	535.609,666 669.595,69	146	535.599,834 669.592,703	10.276	146	535.599,834 669.592,703	147	535.588,993 669.589,463	11.315	147	535.588,993 669.589,463	148	535.589,354 669.586,712	2.775
148	535.589,354 669.586,712	149	535.579,977 669.583,42	9.938	149	535.579,977 669.583,42	150	535.568,832 669.580,026	11.65	150	535.568,832 669.580,026	151	535.560,54 669.578,075	8.518
151	535.560,54 669.578,075	152	535.557,694 669.576,294	3.357	152	535.557,694 669.576,294	153	535.548,91 669.573,022	9.374	153	535.548,91 669.573,022	154	535.544,094 669.571,377	5.089
154	535.544,094 669.571,377	155	535.542,525 669.570,656	1.727	155	535.542,525 669.570,656	156	535.538,419 669.568,815	4.5	156	535.538,419 669.568,815	157	535.515,709 669.561,458	23.872
157	535.515,709 669.561,458	158	535.501,843 669.556,809	14.625	158	535.501,843 669.556,809	159	535.494,494 669.554,183	7.804	159	535.494,494 669.554,183	160	535.486,275 669.553,117	8.288
160	535.486,275 669.553,117	161	535.473,485 669.549,013	13.432	161	535.473,485 669.549,013	162	535.465,246 669.546,284	8.679	162	535.465,246 669.546,284	163	535.437,731 669.536,784	29.109
163	535.437,731 669.536,784	164	535.435,23 669.536,593	2.508	164	535.435,23 669.536,593	165	535.433,937 669.533,185	3.645	165	535.433,937 669.533,185	166	535.433,521 669.532,089	1.172
166	535.433,521 669.532,089	167	535.432,398 669.529,126	3.169	167	535.432,398 669.529,126	168	535.431,372 669.526,421	2.893	168	535.431,372 669.526,421	169	535.430,25 669.523,462	3.165
169	535.430,25 669.523,462	170	535.429,981 669.522,755	0.756	170	535.429,981 669.522,755	171	535.429,521 669.521,541	1.298	171	535.429,521 669.521,541	172	535.427,689 669.522,046	1.9
172	535.427,689 669.522,046	173	535.427,88 669.521,417	0.657	173	535.427,88 669.521,417	174	535.428,206 669.520,845	0.658	174	535.428,206 669.520,845	175	535.428,649 669.520,36	0.657
175	535.428,649 669.520,36	176	535.429,189 669.519,985	0.657	176	535.429,189 669.519,985	177	535.429,798 669.519,737	0.658	177	535.429,798 669.519,737	178	535.430,447 669.519,631	0.658
178	535.430,447 669.519,631	179	535.431,679 669.519,732	1.236	179	535.431,679 669.519,732	180	535.432,882 669.520,013	1.235	180	535.432,882 669.520,013	181	535.433,906 669.520,342	1.076
181	535.433,906 669.520,342	1	535.437,467 669.521,79	3.844										

** Lungimile segmentelor sunt determinate în planul de proiecție Stereo 70 și sunt rotunjite la 1 milimetru.

*** Distanța dintre puncte este formată din segmente cumulate ce sunt mai mici decât valoarea 1 milimetru.

**DATE DESPRE IMOBILUL NR. 5042**

Oficiul de Cadastru și Publicitate Imobiliară SUCEAVA
Biroul de Cadastru și Publicitate Imobiliară Campulung Moldovenesc

A. Partea I. Descrierea imobilului

TEREN Intravilan

Adresa: Loc. Pojorâta, Jud. Suceava

Nr. Crt	Nr cadastral Nr. topografic	Suprafața* (mp)	Observații / Referințe
A1	32069	7.297	Sector cadastral:0 Teren neimprejmuit; Provenit din CF 32069, nr. cad. 32069 - Drum

B. Partea II. Proprietari și acte

Inscrieri privitoare la dreptul de proprietate și alte drepturi reale	Referințe
2203 / 17/02/2014	
Act Administrativ nr. 1357, din 27/12/2001 emis de Guvernul României (, anexa nr. 70 - inventarul bunurilor care apartin domeniului public al comunei Pojorata, adresa nr.1029 /14.02.2014);	
B1	A1
Intabulare, drept de PROPRIETATE, dobandit prin Lege, cota actuala 1/1 1) COMUNA POJORÂTA - DOMENIUL PUBLIC, CIF:4441425	

C. Partea III. SARCINI .

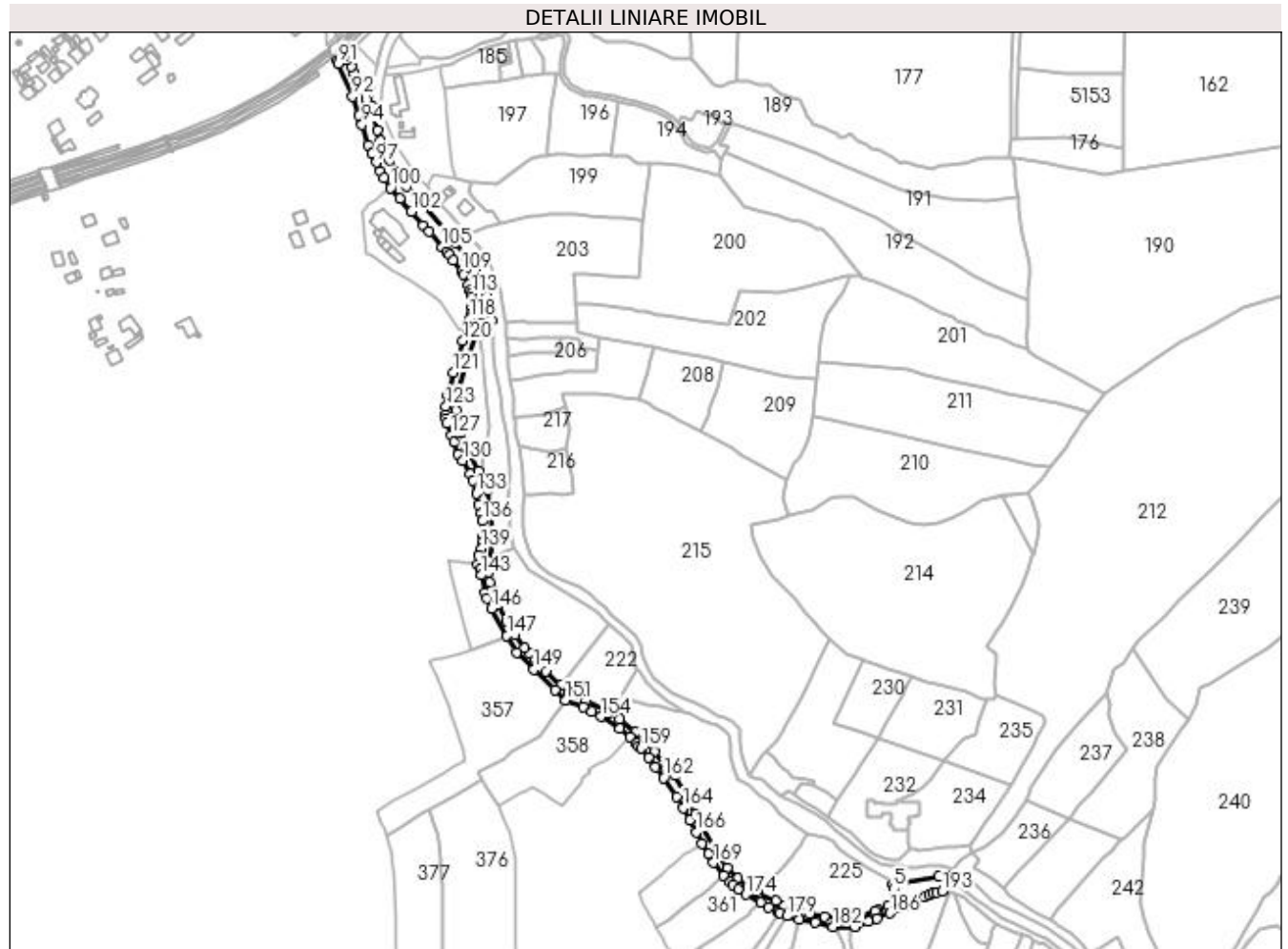
Inscrieri privind dezmembramintele dreptului de proprietate, drepturi reale de garanție și sarcini	Referințe
NU SUNT	

Anexa Nr. 1 La Partea I

Teren

Nr cadastral	Suprafața (mp)*	Observații / Referințe
32069	7.297	Provenit din CF 32069, nr. cad. 32069 - Drum

* Suprafața este determinată în planul de proiecție Stereo 70.



Date referitoare la teren

Crt	Categorie folosință	Intra vilan	Suprafața (mp)	Tarla	Parcelă	Nr. topo	Observații / Referințe
1	drum	DA	7.297	-	-	-	

Lungime Segmente

1) Valorile lungimilor segmentelor sunt obținute din proiecție în plan.

Punct început	X / Y	Punct sfârșit	X / Y	Lungime segment	Punct început	X / Y	Punct sfârșit	X / Y	Lungime segment	Punct început	X / Y	Punct sfârșit	X / Y	Lungime segment
1	537.033,61 669.273,247	2	537.029,765 669.276,913	5.313	2	537.029,765 669.276,913	3	537.022,177 669.277,375	7.602	3	537.022,177 669.277,375	4	536.986,338 669.270,868	36.425
4	536.986,338 669.270,868	5	536.987,433 669.267,644	3.405	5	536.987,433 669.267,644	6	536.988,627 669.262,131	5.641	6	536.988,627 669.262,131	7	536.988,066 669.260,313	1.903
7	536.988,066 669.260,313	8	536.987,702 669.259,295	1.081	8	536.987,702 669.259,295	9	536.987,276 669.258,634	0.786	9	536.987,276 669.258,634	10	536.982,829 669.254,677	5.953
10	536.982,829 669.254,677	11	536.974,892 669.251,042	8.73	11	536.974,892 669.251,042	12	536.972,692 669.250,145	2.376	12	536.972,692 669.250,145	13	536.962,362 669.246,172	11.068
13	536.962,362 669.246,172	14	536.960,911 669.245,703	1.525	14	536.960,911 669.245,703	15	536.957,895 669.245,234	3.052	15	536.957,895 669.245,234	16	536.945,911 669.244,811	11.991
16	536.945,911 669.244,811	17	536.933,498 669.246,203	12.491	17	536.933,498 669.246,203	18	536.921,834 669.248,072	11.813	18	536.921,834 669.248,072	19	536.915,212 669.249,433	6.76

Punct început	X / Y	Punct sfârșit	X / Y	Lungime segment	Punct început	X / Y	Punct sfârșit	X / Y	Lungime segment	Punct început	X / Y	Punct sfârșit	X / Y	Lungime segment
19	536.915,212 669.249,433	20	536.910,193 669.250,76	5.191	20	536.910,193 669.250,76	21	536.904,989 669.252,915	5.633	21	536.904,989 669.252,915	22	536.901,931 669.254,558	3.471
22	536.901,931 669.254,558	23	536.895,683 669.258,027	7.146	23	536.895,683 669.258,027	24	536.882,191 669.264,432	14.935	24	536.882,191 669.264,432	25	536.880,163 669.265,558	2.32
25	536.880,163 669.265,558	26	536.874,024 669.269,3	7.19	26	536.874,024 669.269,3	27	536.865,843 669.275,619	10.337	27	536.865,843 669.275,619	28	536.858,18 669.283,745	11.169
28	536.858,18 669.283,745	29	536.852,022 669.292,735	10.897	29	536.852,022 669.292,735	30	536.833,294 669.325,148	37.434	30	536.833,294 669.325,148	31	536.825,455 669.341,114	17.787
31	536.825,455 669.341,114	32	536.817,515 669.355,23	16.196	32	536.817,515 669.355,23	33	536.813,951 669.359,604	5.642	33	536.813,951 669.359,604	34	536.811,069 669.360,844	3.137
34	536.811,069 669.360,844	35	536.801,384 669.373,507	15.942	35	536.801,384 669.373,507	36	536.792,716 669.384,087	13.677	36	536.792,716 669.384,087	37	536.788,612 669.388,045	5.702
37	536.788,612 669.388,045	38	536.787,252 669.389,189	1.777	38	536.787,252 669.389,189	39	536.774,554 669.398,976	16.032	39	536.774,554 669.398,976	40	536.766,279 669.404,077	9.721
40	536.766,279 669.404,077	41	536.748,624 669.413,405	19.968	41	536.748,624 669.413,405	42	536.734,929 669.420,304	15.335	42	536.734,929 669.420,304	43	536.729,446 669.425,274	7.4
43	536.729,446 669.425,274	44	536.717,44 669.436,158	16.205	44	536.717,44 669.436,158	45	536.709,31 669.445,279	12.218	45	536.709,31 669.445,279	46	536.704,452 669.450,177	6.899
46	536.704,452 669.450,177	47	536.701,072 669.454,014	5.113	47	536.701,072 669.454,014	48	536.693,418 669.464,02	12.598	48	536.693,418 669.464,02	49	536.687,087 669.475,031	12.701
49	536.687,087 669.475,031	50	536.680,259 669.487,713	14.403	50	536.680,259 669.487,713	51	536.678,756 669.491,665	4.228	51	536.678,756 669.491,665	52	536.675,841 669.499,012	7.904
52	536.675,841 669.499,012	53	536.674,376 669.505,172	6.332	53	536.674,376 669.505,172	54	536.673,209 669.513,232	8.144	54	536.673,209 669.513,232	55	536.673,335 669.519,754	6.523
55	536.673,335 669.519,754	56	536.677,037 669.540,523	21.096	56	536.677,037 669.540,523	57	536.672,426 669.576,839	36.608	57	536.672,426 669.576,839	58	536.666,95 669.587,27	11.781
58	536.666,95 669.587,27	59	536.665,571 669.591,067	4.04	59	536.665,571 669.591,067	60	536.659,267 669.603,848	14.251	60	536.659,267 669.603,848	61	536.656,032 669.610,087	7.028
61	536.656,032 669.610,087	62	536.651,536 669.620,967	11.772	62	536.651,536 669.620,967	63	536.648,658 669.631,008	10.445	63	536.648,658 669.631,008	64	536.647,665 669.638,454	7.512
64	536.647,665 669.638,454	65	536.648,179 669.647,164	8.725	65	536.648,179 669.647,164	66	536.654,667 669.671,374	25.064	66	536.654,667 669.671,374	67	536.664,314 669.701,147	31.297
67	536.664,314 669.701,147	68	536.665,978 669.705,428	4.593	68	536.665,978 669.705,428	69	536.670,922 669.706,037	4.981	69	536.670,922 669.706,037	70	536.675,173 669.707,661	4.551
70	536.675,173 669.707,661	71	536.673,975 669.721,134	13.526	71	536.673,975 669.721,134	72	536.671,741 669.726,565	5.873	72	536.671,741 669.726,565	73	536.668,987 669.733,811	7.752
73	536.668,987 669.733,811	74	536.662,687 669.746,118	13.826	74	536.662,687 669.746,118	75	536.655,531 669.757,426	13.382	75	536.655,531 669.757,426	76	536.646,989 669.768,25	13.789
76	536.646,989 669.768,25	77	536.616,531 669.803,266	46.409	77	536.616,531 669.803,266	78	536.609,794 669.811,459	10.607	78	536.609,794 669.811,459	79	536.601,304 669.823,04	14.36
79	536.601,304 669.823,04	80	536.596,324 669.831,657	9.953	80	536.596,324 669.831,657	81	536.589,415 669.846,856	16.696	81	536.589,415 669.846,856	82	536.586,833 669.854,825	8.377
82	536.586,833 669.854,825	83	536.582,527 669.873,709	19.369	83	536.582,527 669.873,709	84	536.578,337 669.879,193	6.901	84	536.578,337 669.879,193	85	536.571,099 669.894,282	16.735
85	536.571,099 669.894,282	86	536.569,138 669.899,194	5.289	86	536.569,138 669.899,194	87	536.566,885 669.904,836	6.075	87	536.566,885 669.904,836	88	536.563,011 669.909,47	6.04
88	536.563,011 669.909,47	89	536.561,493 669.912,94	3.788	89	536.561,493 669.912,94	90	536.555,945 669.908,854	6.89	90	536.555,945 669.908,854	91	536.556,911 669.906,941	2.143
91	536.556,911 669.906,941	92	536.567,552 669.881,27	27.789	92	536.567,552 669.881,27	93	536.572,87 669.866,902	15.321	93	536.572,87 669.866,902	94	536.575,059 669.859,418	7.798
94	536.575,059 669.859,418	95	536.580,004 669.843,922	16.266	95	536.580,004 669.843,922	96	536.582,748 669.836,903	7.536	96	536.582,748 669.836,903	97	536.586,03 669.830,164	7.496
97	536.586,03 669.830,164	98	536.589,338 669.823,336	7.587	98	536.589,338 669.823,336	99	536.592,328 669.818,061	6.063	99	536.592,328 669.818,061	100	536.597,084 669.810,556	8.885
100	536.597,084 669.810,556	101	536.604,287 669.802,28	10.972	101	536.604,287 669.802,28	102	536.613,421 669.792,049	13.715	102	536.613,421 669.792,049	103	536.622,576 669.781,545	13.934
103	536.622,576 669.781,545	104	536.627,224 669.776,528	6.839	104	536.627,224 669.776,528	105	536.637,401 669.764,836	15.501	105	536.637,401 669.764,836	106	536.640,671 669.761,025	5.022
106	536.640,671 669.761,025	107	536.642,65 669.758,719	3.039	107	536.642,65 669.758,719	108	536.645,765 669.754,601	5.163	108	536.645,765 669.754,601	109	536.652,262 669.745,905	10.855
109	536.652,262 669.745,905	110	536.654,007 669.743,433	3.026	110	536.654,007 669.743,433	111	536.657,568 669.735,669	8.542	111	536.657,568 669.735,669	112	536.659,021 669.731,299	4.605
112	536.659,021 669.731,299	113	536.659,773 669.728,479	2.919	113	536.659,773 669.728,479	114	536.660,248 669.725,942	2.581	114	536.660,248 669.725,942	115	536.660,422 669.723,225	2.723
115	536.660,422 669.723,225	116	536.660,341 669.717,449	5.777	116	536.660,341 669.717,449	117	536.659,498 669.712,074	5.441	117	536.659,498 669.712,074	118	536.658,721 669.709,518	2.671

Punct început	X / Y	Punct sfârșit	X / Y	Lungime segment	Punct început	X / Y	Punct sfârșit	X / Y	Lungime segment	Punct început	X / Y	Punct sfârșit	X / Y	Lungime segment
118	536.658,721 669.709,518	119	536.656,853 669.703,315	6.478	119	536.656,853 669.703,315	120	536.653,254 669.691,887	11.981	120	536.653,254 669.691,887	121	536.645,866 669.667,36	25.616
121	536.645,866 669.667,36	122	536.641,189 669.649,642	18.325	122	536.641,189 669.649,642	123	536.640,099 669.641,254	8.459	123	536.640,099 669.641,254	124	536.639,952 669.634,835	6.421
124	536.639,952 669.634,835	125	536.640,248 669.631,488	3.36	125	536.640,248 669.631,488	126	536.640,952 669.627,933	3.624	126	536.640,952 669.627,933	127	536.644,208 669.618,833	9.665
127	536.644,208 669.618,833	128	536.646,4 669.613,403	5.856	128	536.646,4 669.613,403	129	536.649,755 669.604,216	9.78	129	536.649,755 669.604,216	130	536.653,326 669.599,399	5.996
130	536.653,326 669.599,399	131	536.658,745 669.588,901	11.814	131	536.658,745 669.588,901	132	536.661,018 669.583,618	5.751	132	536.661,018 669.583,618	133	536.663,75 669.573,711	10.277
133	536.663,75 669.573,711	134	536.665,514 669.565,18	8.711	134	536.665,514 669.565,18	135	536.667,194 669.558,476	6.911	135	536.667,194 669.558,476	136	536.668,474 669.552,545	6.068
136	536.668,474 669.552,545	137	536.668,996 669.540,931	11.626	137	536.668,996 669.540,931	138	536.668,91 669.536,865	4.067	138	536.668,91 669.536,865	139	536.667,634 669.531,123	5.882
139	536.667,634 669.531,123	140	536.665,315 669.525,671	5.925	140	536.665,315 669.525,671	141	536.664,82 669.518,85	6.839	141	536.664,82 669.518,85	142	536.666,533 669.515,319	3.925
142	536.666,533 669.515,319	143	536.667,252 669.510,565	4.808	143	536.667,252 669.510,565	144	536.670,555 669.497,14	13.825	144	536.670,555 669.497,14	145	536.671,942 669.492,482	4.86
145	536.671,942 669.492,482	146	536.675,564 669.484,627	8.65	146	536.675,564 669.484,627	147	536.687,414 669.463,713	24.038	147	536.687,414 669.463,713	148	536.694,826 669.450,632	15.035
148	536.694,826 669.450,632	149	536.708,344 669.437,492	18.852	149	536.708,344 669.437,492	150	536.724,494 669.421,745	22.556	150	536.724,494 669.421,745	151	536.732,766 669.413,887	11.409
151	536.732,766 669.413,887	152	536.746,48 669.408,163	14.861	152	536.746,48 669.408,163	153	536.752,953 669.404,75	7.318	153	536.752,953 669.404,75	154	536.760,025 669.401,039	7.987
154	536.760,025 669.401,039	155	536.774,87 669.391,761	17.506	155	536.774,87 669.391,761	156	536.782,768 669.385,053	10.362	156	536.782,768 669.385,053	157	536.787,929 669.380,189	7.092
157	536.787,929 669.380,189	158	536.789,611 669.378,327	2.509	158	536.789,611 669.378,327	159	536.791,38 669.376,521	2.528	159	536.791,38 669.376,521	160	536.797,194 669.369,219	9.334
160	536.797,194 669.369,219	161	536.802,602 669.361,74	9.229	161	536.802,602 669.361,74	162	536.808,995 669.353,407	10.503	162	536.808,995 669.353,407	163	536.818,947 669.339,148	17.389
163	536.818,947 669.339,148	164	536.823,874 669.330,146	10.262	164	536.823,874 669.330,146	165	536.828,868 669.320,791	10.605	165	536.828,868 669.320,791	166	536.834,004 669.311,47	10.642
166	536.834,004 669.311,47	167	536.838,827 669.302,709	10.001	167	536.838,827 669.302,709	168	536.843,537 669.294,405	9.547	168	536.843,537 669.294,405	169	536.847,559 669.287,862	7.68
169	536.847,559 669.287,862	170	536.855,221 669.277,845	12.611	170	536.855,221 669.277,845	171	536.860,215 669.272,541	7.285	171	536.860,215 669.272,541	172	536.862,717 669.270,415	3.283
172	536.862,717 669.270,415	173	536.866,848 669.267,334	5.153	173	536.866,848 669.267,334	174	536.872,783 669.263,277	7.189	174	536.872,783 669.263,277	175	536.884,078 669.257,164	12.843
175	536.884,078 669.257,164	176	536.890,42 669.253,414	7.368	176	536.890,42 669.253,414	177	536.897,51 669.249,578	8.061	177	536.897,51 669.249,578	178	536.899,168 669.248,86	1.807
178	536.899,168 669.248,86	179	536.904,697 669.246,466	6.025	179	536.904,697 669.246,466	180	536.913,918 669.243,992	9.547	180	536.913,918 669.243,992	181	536.926,531 669.241,472	12.862
181	536.926,531 669.241,472	182	536.940,075 669.238,282	13.915	182	536.940,075 669.238,282	183	536.957,428 669.238,361	17.353	183	536.957,428 669.238,361	184	536.967,561 669.242,082	10.795
184	536.967,561 669.242,082	185	536.974,371 669.244,493	7.224	185	536.974,371 669.244,493	186	536.984,017 669.248,747	10.542	186	536.984,017 669.248,747	187	536.998,057 669.254,124	15.034
187	536.998,057 669.254,124	188	536.997,804 669.255,497	1.396	188	536.997,804 669.255,497	189	537.010,962 669.261,347	14.4	189	537.010,962 669.261,347	190	537.014,588 669.263,046	4.004
190	537.014,588 669.263,046	191	537.017,426 669.264,232	3.076	191	537.017,426 669.264,232	192	537.020,777 669.265,018	3.442	192	537.020,777 669.265,018	193	537.024,841 669.265,551	4.099
193	537.024,841 669.265,551	1	537.033,61 669.273,247	11.667										

** Lungimile segmentelor sunt determinate în planul de proiecție Stereo 70 și sunt rotunjite la 1 milimetru.

*** Distanța dintre puncte este formată din segmente cumulate ce sunt mai mici decât valoarea 1 milimetru.

**DATE DESPRE IMOBILUL NR. 5043**

Oficiul de Cadastru și Publicitate Imobiliară SUCEAVA
Biroul de Cadastru și Publicitate Imobiliară Campulung Moldovenesc

A. Partea I. Descrierea imobilului

TEREN Intravilan

Adresa: Loc. Pojorâta, Jud. Suceava

Nr. Crt	Nr cadastral Nr. topografic	Suprafața* (mp)	Observații / Referințe
A1		86	Sector cadastral:0 Teren neimprejmuit; Drum

B. Partea II. Proprietari și acte

Inscrieri privitoare la dreptul de proprietate și alte drepturi reale		Referințe
5043 / 18/12/2022		
Act Normativ nr. Lege nr. 7, din 13/03/1996 emis de Parlamentul României;		
B1	Inscrierea provizorie, drept de PROPRIETATE, dobandit prin Lege, cota actuala 1/1 1) COMUNA POJORÂTA, CIF:4441425	A1

C. Partea III. SARCINI .

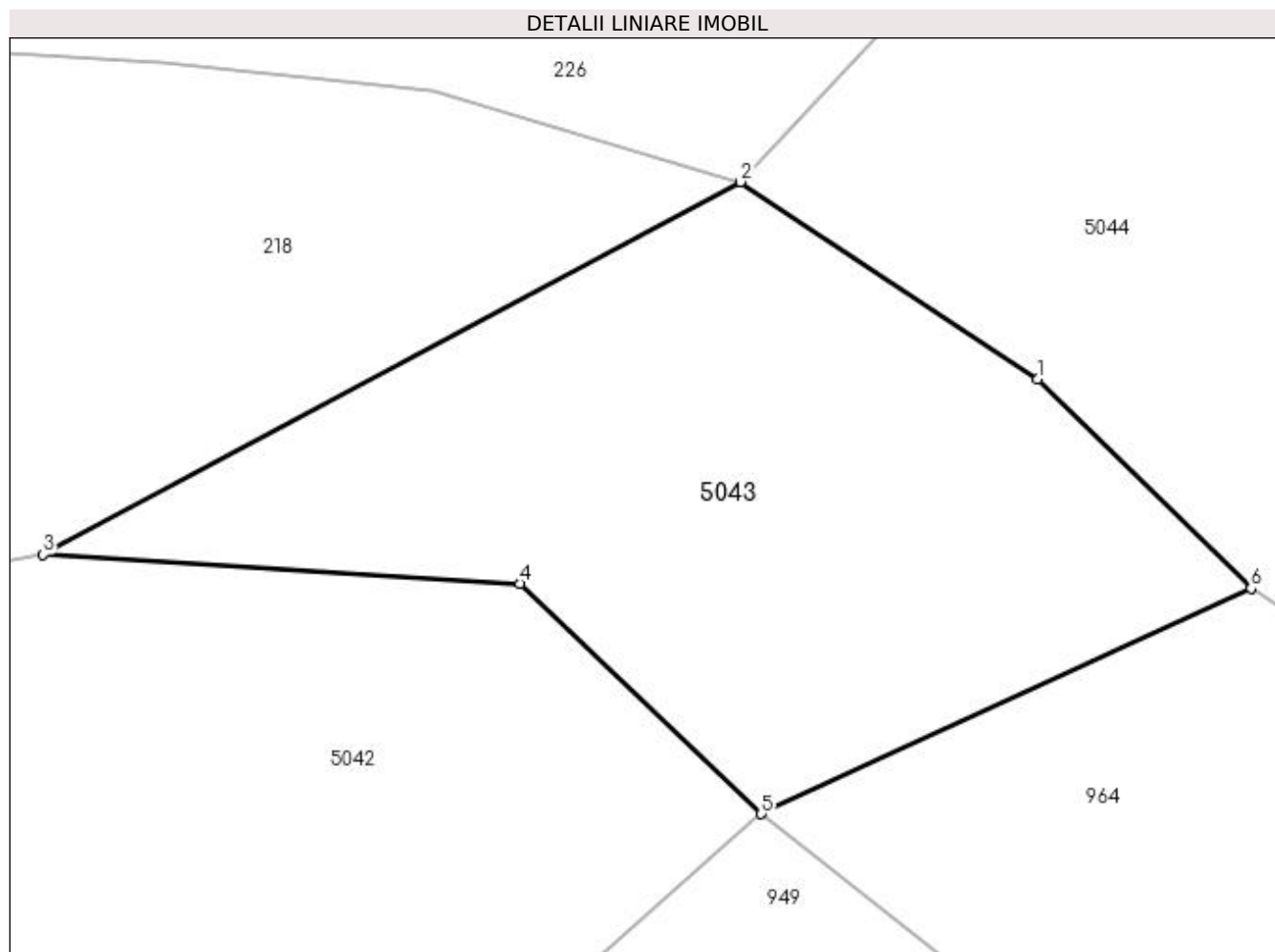
Inscrieri privind dezmembramintele dreptului de proprietate, drepturi reale de garanție și sarcini	Referințe
NU SUNT	

Anexa Nr. 1 La Partea I

Teren

Nr cadastral	Suprafața (mp)*	Observații / Referințe
	86	Drum

* Suprafața este determinată în planul de proiecție Stereo 70.



Date referitoare la teren

Crt	Categorie folosință	Intra vilan	Suprafața (mp)	Tarla	Parcelă	Nr. topo	Observații / Referințe
1	drum	DA	86	-	-	-	

Lungime Segmente

1) Valorile lungimilor segmentelor sunt obținute din proiecție în plan.

Punct început	X / Y	Punct sfârșit	X / Y	Lungime segment (** (m)
1	537.038,013 669.280,172	2	537.033,282 669.283,309	5.677
2	537.033,282 669.283,309	3	537.022,177 669.277,375	12.591
3	537.022,177 669.277,375	4	537.029,765 669.276,913	7.602
4	537.029,765 669.276,913	5	537.033,61 669.273,247	5.313
5	537.033,61 669.273,247	6	537.041,409 669.276,837	8.586

Punct început	X / Y	Punct sfârșit	X / Y	Lungime segment (** (m)
6	537.041,409 669.276,837	1	537.038,013 669.280,172	4.76

** Lungimile segmentelor sunt determinate în planul de proiecție Stereo 70 și sunt rotunjite la 1 milimetru.

*** Distanța dintre puncte este formată din segmente cumulate ce sunt mai mici decât valoarea 1 milimetru.

**DATE DESPRE IMOBILUL NR. 5044**

Oficiul de Cadastru și Publicitate Imobiliară SUCEAVA
 Biroul de Cadastru și Publicitate Imobiliară Campulung Moldovenesc

A. Partea I. Descrierea imobilului

TEREN Intravilan

Adresa: Loc. Pojorâta, Jud. Suceava

Nr. Crt	Nr cadastral Nr. topografic	Suprafața* (mp)	Observații / Referințe
A1	32131	5.714	Sector cadastral:0 Teren neimprejmuit; Provenit din CF 32131, nr. cad. 32131 - Drum

B. Partea II. Proprietari și acte

Inscrieri privitoare la dreptul de proprietate și alte drepturi reale		Referințe
4612 / 31/03/2014		
Act Administrativ nr. 36, din 05/03/2014 emis de Consiliul Local Pojorita;		
B1	Inscrierea provizorie, drept de PROPRIETATE, dobandit prin Lege, cota actuala 1/1 1) COMUNA POJORÂTA - DOMENIUL PUBLIC, CIF:4441425	A1

C. Partea III. SARCINI .

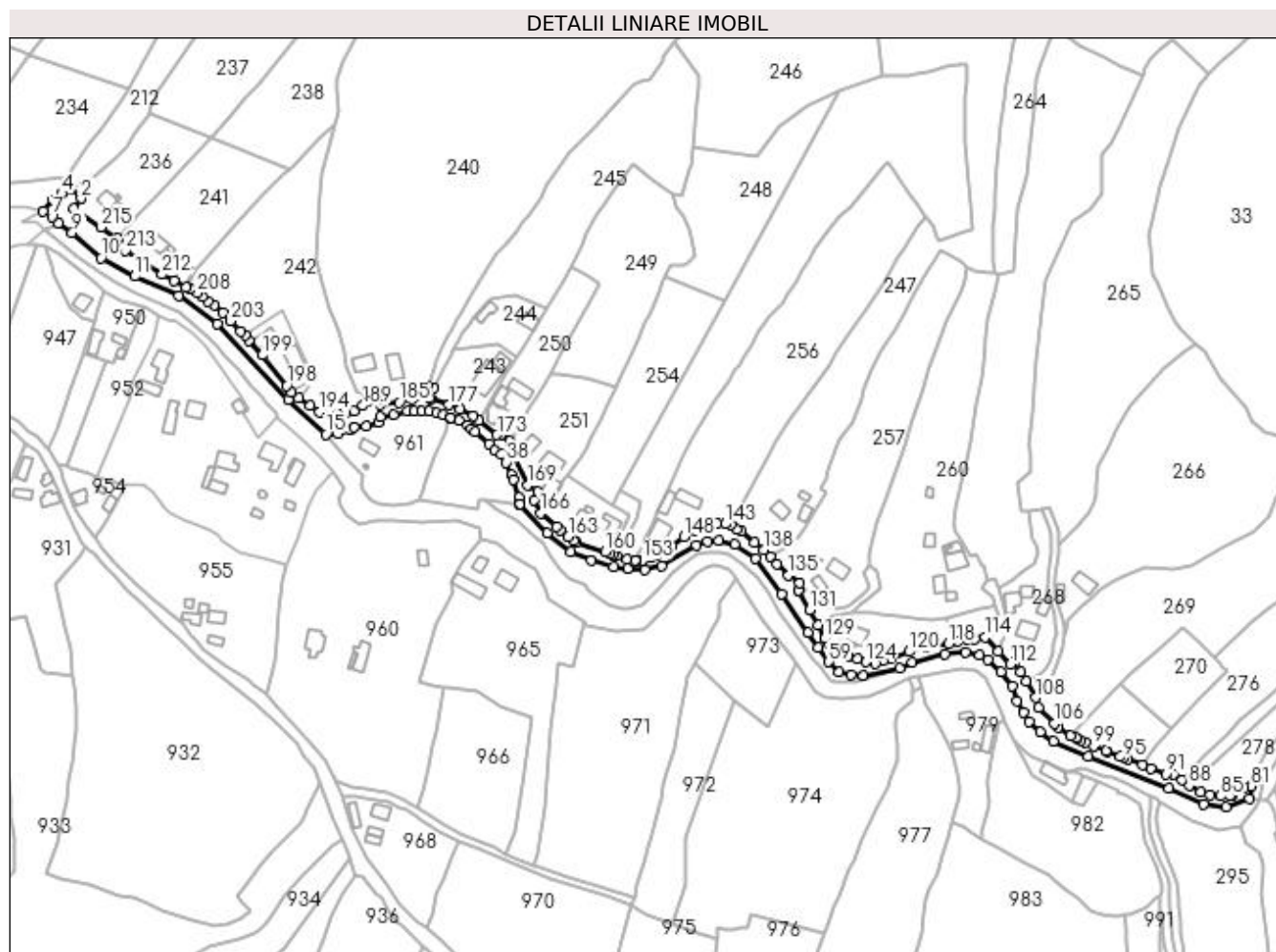
Inscrieri privind dezmembramintele dreptului de proprietate, drepturi reale de garanție și sarcini	Referințe
NU SUNT	

Anexa Nr. 1 La Partea I

Teren

Nr cadastral	Suprafața (mp)*	Observații / Referințe
32131	5.714	Provenit din CF 32131, nr. cad. 32131 - Drum

* Suprafața este determinată în planul de proiecție Stereo 70.



Date referitoare la teren

Crt	Categorie folosință	Intravilan	Suprafața (mp)	Tarla	Parcelă	Nr. topo	Observații / Referințe
1	drum	DA	5.714	-	-	-	

Lungime Segmente

1) Valorile lungimilor segmentelor sunt obținute din proiecție în plan.

Punct început	X / Y	Punct sfârșit	X / Y	Lungime segment	Punct început	X / Y	Punct sfârșit	X / Y	Lungime segment	Punct început	X / Y	Punct sfârșit	X / Y	Lungime segment
1	537.049,346 669.284,671	2	537.053,471 669.289,836	6.61	2	537.053,471 669.289,836	3	537.047,742 669.295,109	7.786	3	537.047,742 669.295,109	4	537.043,148 669.292,382	5.342
4	537.043,148 669.292,382	5	537.038,756 669.289,18	5.435	5	537.038,756 669.289,18	6	537.033,282 669.283,309	8.027	6	537.033,282 669.283,309	7	537.038,013 669.280,172	5.677
7	537.038,013 669.280,172	8	537.041,409 669.276,837	4.76	8	537.041,409 669.276,837	9	537.048,781 669.271,849	8.901	9	537.048,781 669.271,849	10	537.064,048 669.258,189	20.486
10	537.064,048 669.258,189	11	537.082,094 669.248,581	20.444	11	537.082,094 669.248,581	12	537.105,449 669.238,185	25.564	12	537.105,449 669.238,185	13	537.125,785 669.223,311	25.195
13	537.125,785 669.223,311	14	537.163,572 669.183,14	55.15	14	537.163,572 669.183,14	15	537.183,642 669.164,578	27.338	15	537.183,642 669.164,578	16	537.190,07 669.165,073	6.447
16	537.190,07 669.165,073	17	537.196,458 669.167,058	6.689	17	537.196,458 669.167,058	18	537.198,447 669.168,356	2.375	18	537.198,447 669.168,356	19	537.205,07 669.168,934	6.648

Punct început	X / Y	Punct sfârșit	X / Y	Lungime segment	Punct început	X / Y	Punct sfârșit	X / Y	Lungime segment	Punct început	X / Y	Punct sfârșit	X / Y	Lungime segment
19	537.205,07 669.168,934	20	537.211,495 669.170,893	6.717	20	537.211,495 669.170,893	21	537.212,539 669.173,708	3.002	21	537.212,539 669.173,708	22	537.219,529 669.175,044	7.117
22	537.219,529 669.175,044	23	537.226,791 669.176,705	7.45	23	537.226,791 669.176,705	24	537.230,609 669.177,047	3.833	24	537.230,609 669.177,047	25	537.234,635 669.176,966	4.027
25	537.234,635 669.176,966	26	537.238,426 669.176,666	3.803	26	537.238,426 669.176,666	27	537.242,224 669.176,019	3.853	27	537.242,224 669.176,019	28	537.246,092 669.175,006	3.998
28	537.246,092 669.175,006	29	537.249,594 669.173,581	3.781	29	537.249,594 669.173,581	30	537.249,902 669.173,454	0.333	30	537.249,902 669.173,454	31	537.254,606 669.171,718	5.014
31	537.254,606 669.171,718	32	537.258,84 669.169,219	4.916	32	537.258,84 669.169,219	33	537.261,04 669.167,639	2.709	33	537.261,04 669.167,639	34	537.262,763 669.166,086	2.32
34	537.262,763 669.166,086	35	537.270,194 669.159,392	10.001	35	537.270,194 669.159,392	36	537.273,551 669.156,167	4.655	36	537.273,551 669.156,167	37	537.276,792 669.153,926	3.94
37	537.276,792 669.153,926	38	537.279,542 669.149,657	5.078	38	537.279,542 669.149,657	39	537.282,465 669.142,97	7.298	39	537.282,465 669.142,97	40	537.283,26 669.140,487	2.607
40	537.283,26 669.140,487	41	537.286,088 669.130,82	10.072	41	537.286,088 669.130,82	42	537.286,415 669.127,562	3.274	42	537.286,415 669.127,562	43	537.286,814 669.127,519	0.401
43	537.286,814 669.127,519	44	537.301,287 669.112,12	21.133	44	537.301,287 669.112,12	45	537.313,937 669.102,147	16.108	45	537.313,937 669.102,147	46	537.324,6 669.097,597	11.593
46	537.324,6 669.097,597	47	537.336,424 669.094,207	12.3	47	537.336,424 669.094,207	48	537.343,953 669.093,209	7.595	48	537.343,953 669.093,209	49	537.353,043 669.092,774	9.1
49	537.353,043 669.092,774	50	537.362,177 669.094,631	9.321	50	537.362,177 669.094,631	51	537.380,466 669.105,604	21.328	51	537.380,466 669.105,604	52	537.386,399 669.107,851	6.344
52	537.386,399 669.107,851	53	537.392,351 669.108,243	5.965	53	537.392,351 669.108,243	54	537.400,761 669.106,045	8.692	54	537.400,761 669.106,045	55	537.412,082 669.098,518	13.595
55	537.412,082 669.098,518	56	537.425,852 669.079,87	23.181	56	537.425,852 669.079,87	57	537.439,649 669.059,083	24.949	57	537.439,649 669.059,083	58	537.445,086 669.051,39	9.42
58	537.445,086 669.051,39	59	537.450,88 669.043,729	9.605	59	537.450,88 669.043,729	60	537.456,373 669.038,115	7.854	60	537.456,373 669.038,115	61	537.462,879 669.036,667	6.665
61	537.462,879 669.036,667	62	537.469,184 669.036,508	6.307	62	537.469,184 669.036,508	63	537.488,555 669.040,148	19.71	63	537.488,555 669.040,148	64	537.495,295 669.043,431	7.497
64	537.495,295 669.043,431	65	537.512,6 669.048,003	17.899	65	537.512,6 669.048,003	66	537.523,46 669.048,983	10.904	66	537.523,46 669.048,983	67	537.531,104 669.047,36	7.814
67	537.531,104 669.047,36	68	537.535,446 669.044,995	4.944	68	537.535,446 669.044,995	69	537.542,308 669.038,369	9.539	69	537.542,308 669.038,369	70	537.548,639 669.030,865	9.818
70	537.548,639 669.030,865	71	537.550,978 669.022,882	8.319	71	537.550,978 669.022,882	72	537.554,308 669.016,671	7.047	72	537.554,308 669.016,671	73	537.557,574 669.012,076	5.637
73	537.557,574 669.012,076	74	537.563,336 669.006,681	7.893	74	537.563,336 669.006,681	75	537.570,311 669.001,664	8.592	75	537.570,311 669.001,664	76	537.588,598 668.993,458	20.044
76	537.588,598 668.993,458	77	537.631,444 668.976,658	46.022	77	537.631,444 668.976,658	78	537.650,11 668.968,234	20.479	78	537.650,11 668.968,234	79	537.662,203 668.966,508	12.216
79	537.662,203 668.966,508	80	537.674,368 668.970,811	12.904	80	537.674,368 668.970,811	81	537.675,331 668.977,665	6.921	81	537.675,331 668.977,665	82	537.671,509 668.976,757	3.928
82	537.671,509 668.976,757	83	537.665,545 668.972,903	7.101	83	537.665,545 668.972,903	84	537.663,788 668.972,738	1.765	84	537.663,788 668.972,738	85	537.659,171 668.972,449	4.626
85	537.659,171 668.972,449	86	537.653,689 668.973,099	5.52	86	537.653,689 668.973,099	87	537.648,534 668.974,534	5.351	87	537.648,534 668.974,534	88	537.642,363 668.978,062	7.108
88	537.642,363 668.978,062	89	537.638,355 668.980,797	4.852	89	537.638,355 668.980,797	90	537.634,249 668.984,242	5.36	90	537.634,249 668.984,242	91	537.629,894 668.984,111	4.357
91	537.629,894 668.984,111	92	537.621,937 668.987,22	8.543	92	537.621,937 668.987,22	93	537.617,724 668.989,127	4.625	93	537.617,724 668.989,127	94	537.609,94 668.991,792	8.228
94	537.609,94 668.991,792	95	537.607,689 668.992,771	2.455	95	537.607,689 668.992,771	96	537.605,919 668.993,387	1.874	96	537.605,919 668.993,387	97	537.598,568 668.995,997	7.801
97	537.598,568 668.995,997	98	537.598,008 668.996,242	0.611	98	537.598,008 668.996,242	99	537.591,601 668.998,954	6.957	99	537.591,601 668.998,954	100	537.587,213 669.000,853	4.781
100	537.587,213 669.000,853	101	537.584,91 669.001,929	2.542	101	537.584,91 669.001,929	102	537.582,855 669.002,953	2.296	102	537.582,855 669.002,953	103	537.582,237 669.003,231	0.678
103	537.582,237 669.003,231	104	537.579,155 669.004,619	3.38	104	537.579,155 669.004,619	105	537.572,643 669.008,927	7.808	105	537.572,643 669.008,927	106	537.570,585 669.010,903	2.853
106	537.570,585 669.010,903	107	537.562,572 669.019,452	11.717	107	537.562,572 669.019,452	108	537.560,786 669.024,739	5.581	108	537.560,786 669.024,739	109	537.555,727 669.033,421	10.048
109	537.555,727 669.033,421	110	537.552,964 669.038,163	5.488	110	537.552,964 669.038,163	111	537.549,474 669.043,294	6.205	111	537.549,474 669.043,294	112	537.547,428 669.042,576	2.168
112	537.547,428 669.042,576	113	537.541,107 669.049,357	9.27	113	537.541,107 669.049,357	114	537.533,99 669.056,734	10.25	114	537.533,99 669.056,734	115	537.528,525 669.055,809	5.543
115	537.528,525 669.055,809	116	537.524,476 669.055,626	4.053	116	537.524,476 669.055,626	117	537.519,722 669.054,808	4.824	117	537.519,722 669.054,808	118	537.514,623 669.053,509	5.262

Punct început	X / Y	Punct sfârșit	X / Y	Lungime segment	Punct început	X / Y	Punct sfârșit	X / Y	Lungime segment	Punct început	X / Y	Punct sfârșit	X / Y	Lungime segment
118	537.514,623 669.053,509	119	537.502,633 669.051,68	12.129	119	537.502,633 669.051,68	120	537.493,62 669.049,143	9.363	120	537.493,62 669.049,143	121	537.483,692 669.045,346	10.629
121	537.483,692 669.045,346	122	537.479,734 669.044,24	4.11	122	537.479,734 669.044,24	123	537.475,834 669.043,083	4.068	123	537.475,834 669.043,083	124	537.470,508 669.043,63	5.354
124	537.470,508 669.043,63	125	537.466,262 669.045,228	4.537	125	537.466,262 669.045,228	126	537.461,031 669.046,77	5.454	126	537.461,031 669.046,77	127	537.454,088 669.050,501	7.882
127	537.454,088 669.050,501	128	537.451,129 669.053,001	3.874	128	537.451,129 669.053,001	129	537.448,825 669.056,176	3.923	129	537.448,825 669.056,176	130	537.445,15 669.063,325	8.038
130	537.445,15 669.063,325	131	537.440,82 669.071,24	9.022	131	537.440,82 669.071,24	132	537.434,641 669.081,566	12.034	132	537.434,641 669.081,566	133	537.434,612 669.081,614	0.056
133	537.434,612 669.081,614	134	537.435,387 669.085,505	3.967	134	537.435,387 669.085,505	135	537.429,373 669.089,686	7.325	135	537.429,373 669.089,686	136	537.423,395 669.095,758	8.521
136	537.423,395 669.095,758	137	537.419,682 669.099,641	5.373	137	537.419,682 669.099,641	138	537.416,161 669.103,132	4.958	138	537.416,161 669.103,132	139	537.411,325 669.107,07	6.237
139	537.411,325 669.107,07	140	537.404,233 669.112,944	9.209	140	537.404,233 669.112,944	141	537.401,703 669.113,959	2.726	141	537.401,703 669.113,959	142	537.399,153 669.116,657	3.712
142	537.399,153 669.116,657	143	537.395,727 669.116,961	3.439	143	537.395,727 669.116,961	144	537.391,542 669.116,999	4.185	144	537.391,542 669.116,999	145	537.385,527 669.116,367	6.048
145	537.385,527 669.116,367	146	537.384,201 669.116,043	1.365	146	537.384,201 669.116,043	147	537.379,505 669.113,835	5.189	147	537.379,505 669.113,835	148	537.373,824 669.110,304	6.689
148	537.373,824 669.110,304	149	537.367,221 669.105,126	8.391	149	537.367,221 669.105,126	150	537.363,95 669.102,774	4.029	150	537.363,95 669.102,774	151	537.359,899 669.100,627	4.585
151	537.359,899 669.100,627	152	537.356,395 669.098,95	3.885	152	537.356,395 669.098,95	153	537.351,87 669.097,794	4.67	153	537.351,87 669.097,794	154	537.348,449 669.097,6	3.426
154	537.348,449 669.097,6	155	537.347,994 669.097,582	0.455	155	537.347,994 669.097,582	156	537.343,787 669.098,288	4.266	156	537.343,787 669.098,288	157	537.338,225 669.100,07	5.84
157	537.338,225 669.100,07	158	537.335,964 669.100,817	2.381	158	537.335,964 669.100,817	159	537.334,427 669.101,325	1.619	159	537.334,427 669.101,325	160	537.332,166 669.102,072	2.381
160	537.332,166 669.102,072	161	537.316,928 669.107,176	16.07	161	537.316,928 669.107,176	162	537.315,238 669.108,106	1.929	162	537.315,238 669.108,106	163	537.312,342 669.110,252	3.604
163	537.312,342 669.110,252	164	537.308,206 669.113,747	5.415	164	537.308,206 669.113,747	165	537.306,205 669.115,365	2.573	165	537.306,205 669.115,365	166	537.297,714 669.122,801	11.287
166	537.297,714 669.122,801	167	537.294,168 669.129,798	7.844	167	537.294,168 669.129,798	168	537.296,155 669.134,217	4.845	168	537.296,155 669.134,217	169	537.290,86 669.137,714	6.346
169	537.290,86 669.137,714	170	537.282,92 669.153,712	17.86	170	537.282,92 669.153,712	171	537.281,537 669.161,126	7.542	171	537.281,537 669.161,126	172	537.276,576 669.164,456	5.975
172	537.276,576 669.164,456	173	537.274,462 669.164,345	2.117	173	537.274,462 669.164,345	174	537.264,888 669.171,977	12.244	174	537.264,888 669.171,977	175	537.261,78 669.174,485	3.994
175	537.261,78 669.174,485	176	537.254,805 669.178,027	7.823	176	537.254,805 669.178,027	177	537.249,081 669.180,268	6.147	177	537.249,081 669.180,268	178	537.239,604 669.183,588	10.042
178	537.239,604 669.183,588	179	537.238,589 669.183,893	1.06	179	537.238,589 669.183,893	180	537.241,118 669.189,336	6.002	180	537.241,118 669.189,336	181	537.237,451 669.190,295	3.79
181	537.237,451 669.190,295	182	537.234,777 669.187,151	4.127	182	537.234,777 669.187,151	183	537.232,309 669.184,912	3.332	183	537.232,309 669.184,912	184	537.229,503 669.183,345	3.214
184	537.229,503 669.183,345	185	537.222,405 669.181,646	7.299	185	537.222,405 669.181,646	186	537.212,618 669.180,344	9.873	186	537.212,618 669.180,344	187	537.210,984 669.183,076	3.183
187	537.210,984 669.183,076	188	537.205,717 669.181,782	5.424	188	537.205,717 669.181,782	189	537.203,212 669.179,702	3.256	189	537.203,212 669.179,702	190	537.198,736 669.177,094	5.18
190	537.198,736 669.177,094	191	537.194,194 669.175,943	4.686	191	537.194,194 669.175,943	192	537.189,65 669.175,683	4.551	192	537.189,65 669.175,683	193	537.185,226 669.175,632	4.424
193	537.185,226 669.175,632	194	537.180,16 669.176,386	5.122	194	537.180,16 669.176,386	195	537.175,312 669.179,697	5.871	195	537.175,312 669.179,697	196	537.169,339 669.184,058	7.396
196	537.169,339 669.184,058	197	537.165,133 669.187,09	5.185	197	537.165,133 669.187,09	198	537.162,827 669.190,461	4.084	198	537.162,827 669.190,461	199	537.149,825 669.206,729	20.825
199	537.149,825 669.206,729	200	537.142,591 669.214,498	10.615	200	537.142,591 669.214,498	201	537.140,654 669.217,274	3.385	201	537.140,654 669.217,274	202	537.138,341 669.219,458	3.181
202	537.138,341 669.219,458	203	537.132,971 669.224,84	7.603	203	537.132,971 669.224,84	204	537.128,771 669.229,054	5.95	204	537.128,771 669.229,054	205	537.124,096 669.233,087	6.174
205	537.124,096 669.233,087	206	537.121,062 669.235,287	3.748	206	537.121,062 669.235,287	207	537.117,851 669.237,633	3.977	207	537.117,851 669.237,633	208	537.115,196 669.239,717	3.375
208	537.115,196 669.239,717	209	537.111,28 669.241,93	4.498	209	537.111,28 669.241,93	210	537.109,22 669.242,808	2.239	210	537.109,22 669.242,808	211	537.102,928 669.246,312	7.202
211	537.102,928 669.246,312	212	537.096,482 669.249,58	7.227	212	537.096,482 669.249,58	213	537.077,037 669.262,101	23.128	213	537.077,037 669.262,101	214	537.072,993 669.268,831	7.852
214	537.072,993 669.268,831	215	537.064,218 669.274,736	10.577	215	537.064,218 669.274,736	1	537.049,346 669.284,671	17.885					

**** Lungimile segmentelor sunt determinate în planul de proiecție Stereo 70 și sunt rotunjite la 1 milimetru.**

***** Distanța dintre puncte este formată din segmente cumulate ce sunt mai mici decât valoarea 1 milimetru.**

**DATE DESPRE IMOBILUL NR. 5045**

Oficiul de Cadastru și Publicitate Imobiliară SUCEAVA
Biroul de Cadastru și Publicitate Imobiliară Campulung Moldovenesc

A. Partea I. Descrierea imobilului

TEREN Intravilan

Adresa: Loc. Pojorâta, Jud. Suceava

Nr. Crt	Nr cadastral Nr. topografic	Suprafața* (mp)	Observații / Referințe
A1	35081	Din acte: 36 Masurata: 47	Sector cadastral:0 Teren imprejmuit; Provenit din CF 35081, nr. cad. 35081

Construcții

Crt	Nr cadastral Nr. topografic	Adresa	Observații / Referințe
A1.1		Loc. Pojorâta, Jud. Suceava	Nr. niveluri:1; S. construita la sol:47 mp; S. construita desfasurata:47 mp; Construcție P

B. Partea II. Proprietari și acte

Inscrieri privitoare la dreptul de proprietate și alte drepturi reale	Referințe
10136 / 02/07/2021	
Act Administrativ nr. 43, din 13/05/2021 emis de Consiliul Local Pojorata (act administrativ nr Anexa la HCL 43 din 13.05.2021, emis de Primaria com. Pojorata;act administrativ nr 9871 din 21.10.2013, emis de SGA Suceava;act administrativ nr 3471 din 01.07.2021, emis de Primaria com. Pojorata);	
B1	A1, A1.1
Intabulare, drept de PROPRIETATE, dobândit prin Lege, cota actuala 1/1 1) COMUNA POJORÂTA - DOMENIUL PUBLIC, CIF:4441425	

C. Partea III. SARCINI .

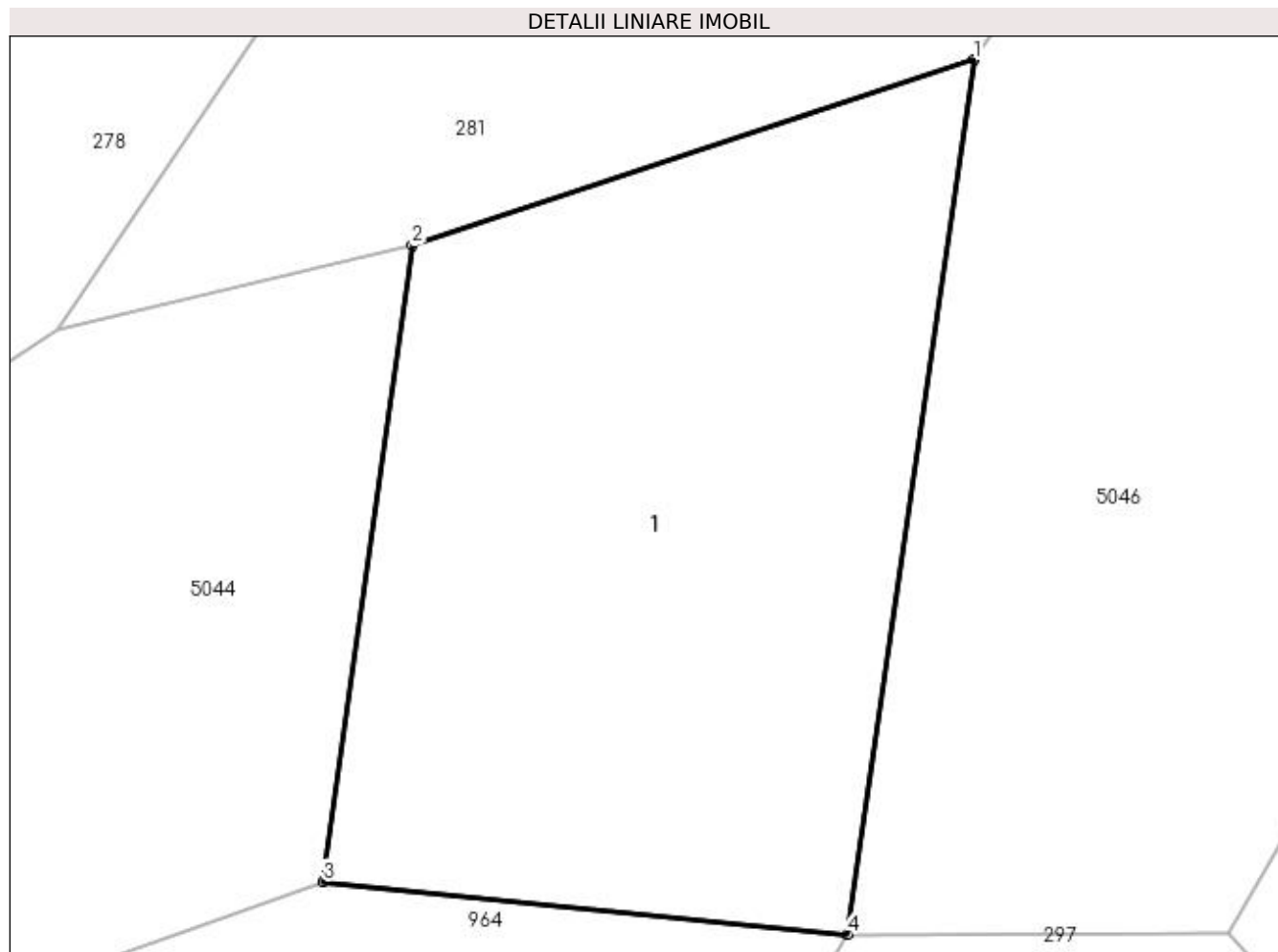
Inscrieri privind dezmembramintele dreptului de proprietate, drepturi reale de garanție și sarcini	Referințe
NU SUNT	

Anexa Nr. 1 La Partea I

Teren

Nr cadastral	Suprafața (mp)*	Observații / Referințe
35081	Din acte: 36 Masurata: 47	Provenit din CF 35081, nr. cad. 35081

* Suprafața este determinată în planul de proiecție Stereo 70.



Date referitoare la teren

Crt	Categorie folosință	Intravilan	Suprafața (mp)	Tarla	Parcelă	Nr. topo	Observații / Referințe
1	ape curgătoare	DA	47	-	-	-	

Date referitoare la construcții

Crt	Număr	Destinație construcție	Supraf. (mp)	Situație juridică	Observații / Referințe
A1.1		construcții industriale și edilitare	47	Cu acte	Nr. niveluri:1; S. construită la sol:47 mp; S. construită desfasurata:47 mp; Construcție P

Lungime Segmente

1) Valorile lungimilor segmentelor sunt obținute din proiecție în plan.

Punct început	X / Y	Punct sfârșit	X / Y	Lungime segment (** (m)
1	537.681,384 668.979,669	2	537.675,331 668.977,665	6.376
2	537.675,331 668.977,665	3	537.674,368 668.970,811	6.921
3	537.674,368 668.970,811	4	537.680,017 668.970,245	5.677

Punct început	X / Y	Punct sfârșit	X / Y	Lungime segment (** (m)
4	537.680,017 668.970,245	1	537.681,384 668.979,669	9.523

** Lungimile segmentelor sunt determinate în planul de proiecție Stereo 70 și sunt rotunjite la 1 milimetru.

*** Distanța dintre puncte este formată din segmente cumulate ce sunt mai mici decât valoarea 1 milimetru.

**DATE DESPRE IMOBILUL NR. 5046**

Oficiul de Cadastru și Publicitate Imobiliară SUCEAVA
 Biroul de Cadastru și Publicitate Imobiliară Campulung Moldovenesc

A. Partea I. Descrierea imobilului

TEREN Intravilan

Adresa: Loc. Pojorâta, Jud. Suceava

Nr. Crt	Nr cadastral Nr. topografic	Suprafața* (mp)	Observații / Referințe
A1	32132	2.180	Sector cadastral:0 Teren neimprejmuit; Provenit din CF 32132, nr. cad. 32132 - Drum

B. Partea II. Proprietari și acte

Inscrieri privitoare la dreptul de proprietate și alte drepturi reale		Referințe
4613 / 31/03/2014		
Act Administrativ nr. 36, din 05/03/2014 emis de Consiliul Local Pojorita;		
B1	Inscrierea provizorie, drept de PROPRIETATE, dobandit prin Lege, cota actuala 1/1 1) COMUNA POJORÂTA - DOMENIUL PUBLIC, CIF:4441425	A1

C. Partea III. SARCINI .

Inscrieri privind dezmembramintele dreptului de proprietate, drepturi reale de garanție și sarcini	Referințe
NU SUNT	

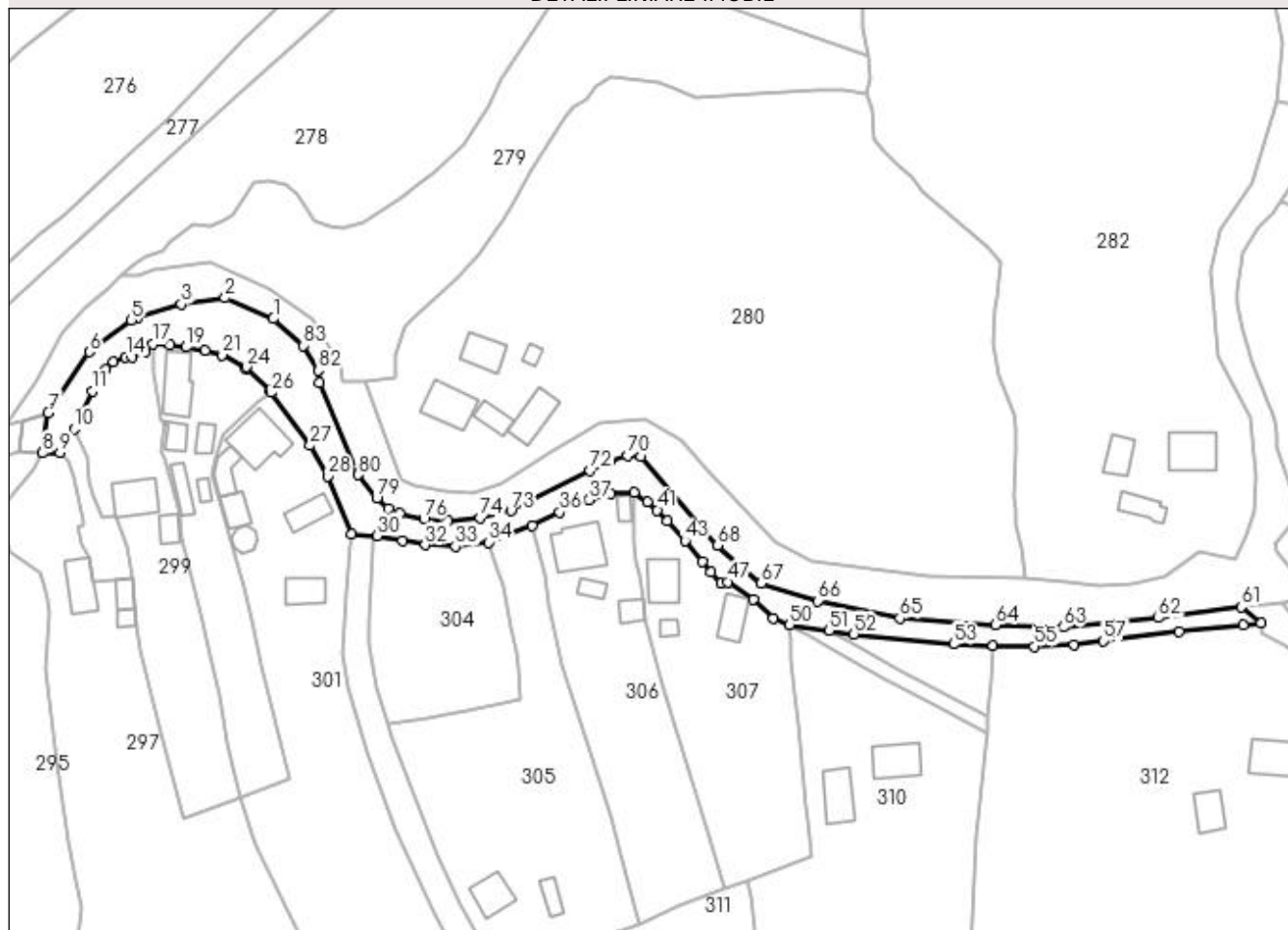
Anexa Nr. 1 La Partea I

Teren

Nr cadastral	Suprafața (mp)*	Observații / Referințe
32132	2.180	Provenit din CF 32132, nr. cad. 32132 - Drum

* Suprafața este determinată în planul de proiecție Stereo 70.

DETALII LINIARE IMOBIL



Date referitoare la teren

Crt	Categorie folosință	Intra vilan	Suprafața (mp)	Tarla	Parcelă	Nr. topo	Observații / Referințe
1	drum	DA	2.180	-	-	-	

Lungime Segmente

1) Valorile lungimilor segmentelor sunt obținute din proiecție în plan.

Punct început	X / Y	Punct sfârșit	X / Y	Lungime segment	Punct început	X / Y	Punct sfârșit	X / Y	Lungime segment	Punct început	X / Y	Punct sfârșit	X / Y	Lungime segment
1	537.733,916 669.001,621	2	537.722,668 669.006,461	12.245	2	537.722,668 669.006,461	3	537.712,397 669.005,045	10.368	3	537.712,397 669.005,045	4	537.702,345 669.001,833	10.553
4	537.702,345 669.001,833	5	537.700,681 669.001,301	1.747	5	537.700,681 669.001,301	6	537.690,945 668.993,843	12.264	6	537.690,945 668.993,843	7	537.681,384 668.979,669	17.097
7	537.681,384 668.979,669	8	537.680,017 668.970,245	9.523	8	537.680,017 668.970,245	9	537.684,124 668.970,263	4.107	9	537.684,124 668.970,263	10	537.687,391 668.975,92	6.533
10	537.687,391 668.975,92	11	537.691,594 668.984,696	9.731	11	537.691,594 668.984,696	12	537.694,783 668.989,817	6.033	12	537.694,783 668.989,817	13	537.696,611 668.991,586	2.544
13	537.696,611 668.991,586	14	537.699,467 668.992,692	3.063	14	537.699,467 668.992,692	15	537.701,0 668.992,704	1.533	15	537.701,0 668.992,704	16	537.704,078 668.993,955	3.323
16	537.704,078 668.993,955	17	537.705,793 668.995,675	2.429	17	537.705,793 668.995,675	18	537.709,807 668.995,42	4.022	18	537.709,807 668.995,42	19	537.713,558 668.994,991	3.775

Punct început	X / Y	Punct sfârșit	X / Y	Lungime segment	Punct început	X / Y	Punct sfârșit	X / Y	Lungime segment	Punct început	X / Y	Punct sfârșit	X / Y	Lungime segment
19	537.713,558 668.994,991	20	537.718,033 668.994,266	4.533	20	537.718,033 668.994,266	21	537.722,035 668.993,274	4.123	21	537.722,035 668.993,274	22	537.721,938 668.993,047	0.247
22	537.721,938 668.993,047	23	537.727,479 668.990,038	6.305	23	537.727,479 668.990,038	24	537.727,716 668.990,326	0.373	24	537.727,716 668.990,326	25	537.733,29 668.984,854	7.811
25	537.733,29 668.984,854	26	537.733,32 668.984,326	0.529	26	537.733,32 668.984,326	27	537.742,519 668.972,008	15.37 4	27	537.742,519 668.972,008	28	537.746,687 668.964,869	8.267
28	537.746,687 668.964,869	29	537.752,199 668.951,324	14.62 4	29	537.752,199 668.951,324	30	537.758,259 668.950,922	6.073	30	537.758,259 668.950,922	31	537.764,133 668.949,692	6.001
31	537.764,133 668.949,692	32	537.769,409 668.948,81	5.349	32	537.769,409 668.948,81	33	537.776,465 668.948,45	7.065	33	537.776,465 668.948,45	34	537.784,222 668.949,404	7.815
34	537.784,222 668.949,404	35	537.794,484 668.953,263	10.96 4	35	537.794,484 668.953,263	36	537.800,827 668.956,358	7.058	36	537.800,827 668.956,358	37	537.807,675 668.959,312	7.458
37	537.807,675 668.959,312	38	537.812,604 668.960,869	5.169	38	537.812,604 668.960,869	39	537.818,152 668.960,989	5.549	39	537.818,152 668.960,989	40	537.821,269 668.958,781	3.82
40	537.821,269 668.958,781	41	537.823,625 668.956,899	3.015	41	537.823,625 668.956,899	42	537.825,858 668.954,409	3.345	42	537.825,858 668.954,409	43	537.830,075 668.949,708	6.315
43	537.830,075 668.949,708	44	537.834,124 668.944,834	6.336	44	537.834,124 668.944,834	45	537.836,04 668.942,367	3.124	45	537.836,04 668.942,367	46	537.838,493 668.939,835	3.525
46	537.838,493 668.939,835	47	537.840,095 668.940,134	1.63	47	537.840,095 668.940,134	48	537.846,056 668.936,078	7.21	48	537.846,056 668.936,078	49	537.850,781 668.931,662	6.467
49	537.850,781 668.931,662	50	537.854,542 668.930,067	4.085	50	537.854,542 668.930,067	51	537.863,73 668.928,761	9.28	51	537.863,73 668.928,761	52	537.869,551 668.927,933	5.88
52	537.869,551 668.927,933	53	537.892,845 668.925,607	23.41	53	537.892,845 668.925,607	54	537.902,049 668.925,295	9.209	54	537.902,049 668.925,295	55	537.911,666 668.925,068	9.62
55	537.911,666 668.925,068	56	537.921,031 668.925,421	9.372	56	537.921,031 668.925,421	57	537.927,836 668.926,303	6.862	57	537.927,836 668.926,303	58	537.945,451 668.928,566	17.76
58	537.945,451 668.928,566	59	537.960,428 668.929,981	15.04 4	59	537.960,428 668.929,981	60	537.964,627 668.930,565	4.239	60	537.964,627 668.930,565	61	537.960,041 668.934,319	5.927
61	537.960,041 668.934,319	62	537.940,648 668.931,744	19.56 3	62	537.940,648 668.931,744	63	537.918,506 668.929,595	22.24 6	63	537.918,506 668.929,595	64	537.902,619 668.930,07	15.89 4
64	537.902,619 668.930,07	65	537.880,256 668.931,661	22.42	65	537.880,256 668.931,661	66	537.861,182 668.935,689	19.49 5	66	537.861,182 668.935,689	67	537.847,889 668.939,775	13.90 7
67	537.847,889 668.939,775	68	537.837,744 668.948,649	13.47 8	68	537.837,744 668.948,649	69	537.819,755 668.969,462	27.51	69	537.819,755 668.969,462	70	537.816,646 668.969,68	3.117
70	537.816,646 668.969,68	71	537.812,787 668.968,344	4.084	71	537.812,787 668.968,344	72	537.807,961 668.966,092	5.326	72	537.807,961 668.966,092	73	537.789,456 668.956,746	20.73 1
73	537.789,456 668.956,746	74	537.782,195 668.955,051	7.456	74	537.782,195 668.955,051	75	537.774,619 668.954,395	7.604	75	537.774,619 668.954,395	76	537.769,122 668.954,73	5.507
76	537.769,122 668.954,73	77	537.763,461 668.956,138	5.833	77	537.763,461 668.956,138	78	537.760,856 668.957,34	2.869	78	537.760,856 668.957,34	79	537.758,066 668.959,612	3.598
79	537.758,066 668.959,612	80	537.753,7 668.965,158	7.058	80	537.753,7 668.965,158	81	537.744,78 668.986,68	23.29 7	81	537.744,78 668.986,68	82	537.744,374 668.989,558	2.906
82	537.744,374 668.989,558	83	537.740,915 668.995,33	6.729	83	537.740,915 668.995,33	1	537.733,916 669.001,621	9.411					

** Lungimile segmentelor sunt determinate în planul de proiecție Stereo 70 și sunt rotunjite la 1 milimetru.

*** Distanța dintre puncte este formată din segmente cumulate ce sunt mai mici decât valoarea 1 milimetru.

**DATE DESPRE IMOBILUL NR. 5047**

Oficiul de Cadastru și Publicitate Imobiliară SUCEAVA
Biroul de Cadastru și Publicitate Imobiliară Campulung Moldovenesc

A. Partea I. Descrierea imobilului

TEREN Intravilan

Adresa: Loc. Pojorâta, Jud. Suceava

Nr. Crt	Nr cadastral Nr. topografic	Suprafața* (mp)	Observații / Referințe
A1		200	Sector cadastral:0 Teren neimprejmuit; Drum

B. Partea II. Proprietari și acte

Inscrieri privitoare la dreptul de proprietate și alte drepturi reale		Referințe
5047 / 18/12/2022		
Act Normativ nr. Lege nr. 7, din 13/03/1996 emis de Parlamentul României;		
B1	Inscrierea provizorie, drept de PROPRIETATE, dobandit prin Lege, cota actuala 1/1 1) COMUNA POJORÂTA, CIF:4441425	A1

C. Partea III. SARCINI .

Inscrieri privind dezmembramintele dreptului de proprietate, drepturi reale de garanție și sarcini	Referințe
NU SUNT	

Anexa Nr. 1 La Partea I

Teren

Nr cadastral	Suprafața (mp)*	Observații / Referințe
	200	Drum

* Suprafața este determinată în planul de proiecție Stereo 70.

DETALII LINIARE IMOBIL



Date referitoare la teren

Crt	Categorie folosință	Intra vilan	Suprafața (mp)	Tarla	Parcelă	Nr. topo	Observații / Referințe
1	drum	DA	200	-	-	-	

Lungime Segmente

1) Valorile lungimilor segmentelor sunt obținute din proiecție în plan.

Punct început	X / Y	Punct sfârșit	X / Y	Lungime segment (** (m)
1	537.991,766 668.927,857	2	537.986,371 668.931,334	6.418
2	537.986,371 668.931,334	3	537.977,889 668.937,236	10.333
3	537.977,889 668.937,236	4	537.969,446 668.935,221	8.68
4	537.969,446 668.935,221	5	537.972,498 668.931,798	4.586
5	537.972,498 668.931,798	6	537.975,538 668.930,97	3.151

Punct început	X / Y	Punct sfârșit	X / Y	Lungime segment (** (m)
6	537.975,538 668.930,97	7	537.979,96 668.929,278	4.735
7	537.979,96 668.929,278	8	537.985,073 668.926,724	5.715
8	537.985,073 668.926,724	9	537.989,495 668.924,549	4.928
9	537.989,495 668.924,549	10	537.993,158 668.922,961	3.992
10	537.993,158 668.922,961	11	537.995,68 668.922,236	2.624
11	537.995,68 668.922,236	12	538.002,728 668.922,27	7.048
12	538.002,728 668.922,27	13	538.009,137 668.922,335	6.409
13	538.009,137 668.922,335	14	538.014,458 668.922,231	5.322
14	538.014,458 668.922,231	15	538.019,045 668.924,62	5.172
15	538.019,045 668.924,62	16	538.014,967 668.925,455	4.163
16	538.014,967 668.925,455	17	538.008,049 668.925,577	6.919
17	538.008,049 668.925,577	18	537.999,85 668.925,195	8.208
18	537.999,85 668.925,195	1	537.991,766 668.927,857	8.511

** Lungimile segmentelor sunt determinate în planul de proiecție Stereo 70 și sunt rotunjite la 1 milimetru.

*** Distanța dintre puncte este formată din segmente cumulate ce sunt mai mici decât valoarea 1 milimetru.

**DATE DESPRE IMOBILUL NR. 5048**

Oficiul de Cadastru și Publicitate Imobiliară SUCEAVA
Biroul de Cadastru și Publicitate Imobiliară Campulung Moldovenesc

A. Partea I. Descrierea imobilului

TEREN Intravilan

Adresa: Loc. Pojorâta, Jud. Suceava

Nr. Crt	Nr cadastral Nr. topografic	Suprafața* (mp)	Observații / Referințe
A1		86	Sector cadastral:0 Teren neimprejmuit; Drum

B. Partea II. Proprietari și acte

Inscrieri privitoare la dreptul de proprietate și alte drepturi reale		Referințe
5048 / 18/12/2022		
Act Normativ nr. Lege nr. 7, din 13/03/1996 emis de Parlamentul României;		
B1	Inscrierea provizorie, drept de PROPRIETATE, dobandit prin Lege, cota actuala 1/1 1) COMUNA POJORÂTA, CIF:4441425	A1

C. Partea III. SARCINI .

Inscrieri privind dezmembramintele dreptului de proprietate, drepturi reale de garanție și sarcini	Referințe
NU SUNT	

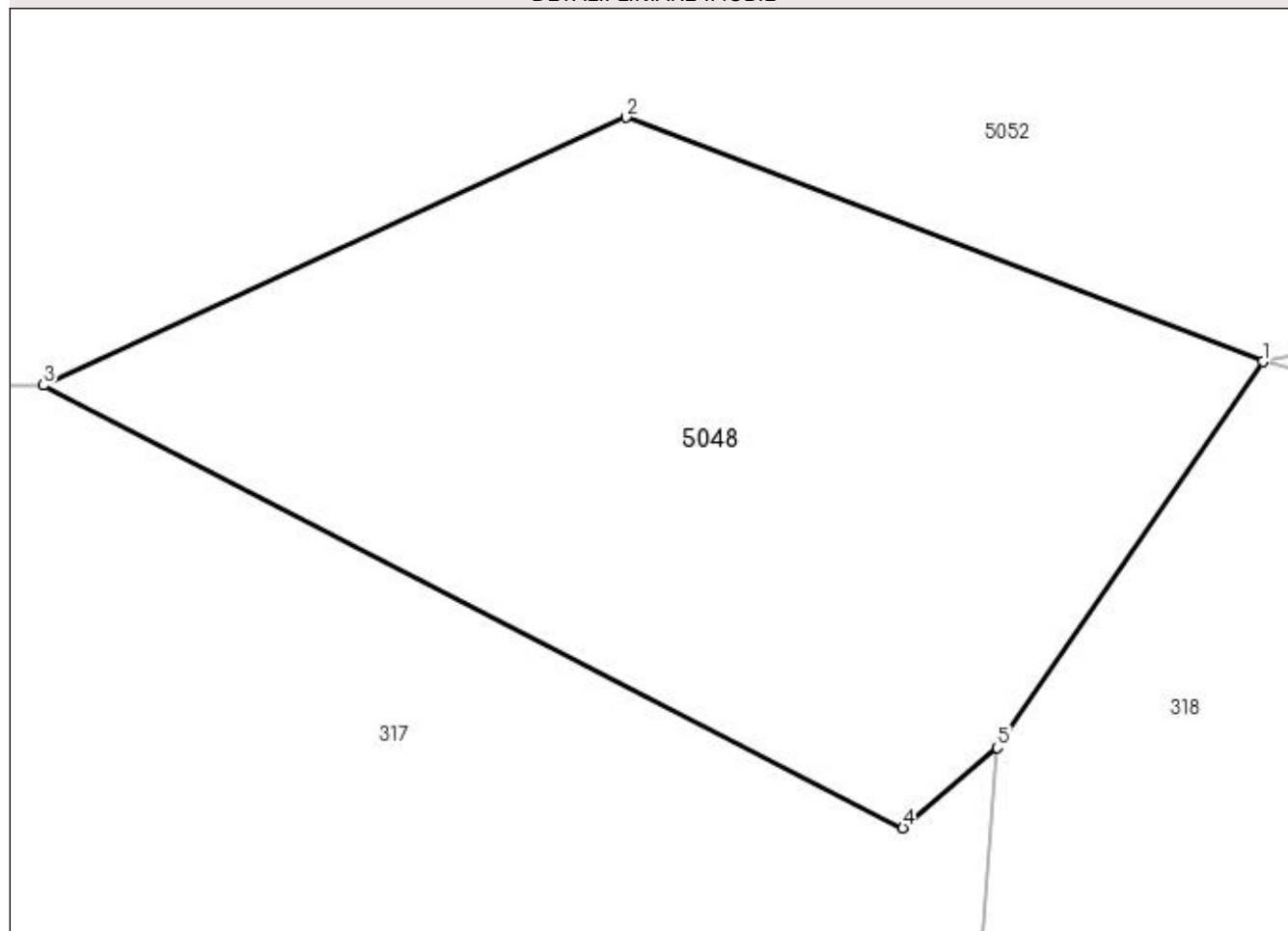
Anexa Nr. 1 La Partea I

Teren

Nr cadastral	Suprafața (mp)*	Observații / Referințe
	86	Drum

* Suprafața este determinată în planul de proiecție Stereo 70.

DETALII LINIARE IMOBIL



Date referitoare la teren

Crt	Categorie folosință	Intravilan	Suprafața (mp)	Tarla	Parcelă	Nr. topo	Observații / Referințe
1	drum	DA	86	-	-	-	

Lungime Segmente

1) Valorile lungimilor segmentelor sunt obținute din proiecție în plan.

Punct început	X / Y	Punct sfârșit	X / Y	Lungime segment (** (m)
1	538.014,595 668.913,872	2	538.005,745 668.917,265	9.478
2	538.005,745 668.917,265	3	537.997,653 668.913,544	8.907
3	537.997,653 668.913,544	4	538.009,592 668.907,397	13.429
4	538.009,592 668.907,397	5	538.010,903 668.908,51	1.72
5	538.010,903 668.908,51	1	538.014,595 668.913,872	6.51

**** Lungimile segmentelor sunt determinate în planul de proiecție Stereo 70 și sunt rotunjite la 1 milimetru.**

***** Distanța dintre puncte este formată din segmente cumulate ce sunt mai mici decât valoarea 1 milimetru.**

**DATE DESPRE IMOBILUL NR. 5049**

Oficiul de Cadastru și Publicitate Imobiliară SUCEAVA
 Biroul de Cadastru și Publicitate Imobiliară Campulung Moldovenesc

A. Partea I. Descrierea imobilului

TEREN Intravilan

Adresa: Loc. Pojorâta, Jud. Suceava

Nr. Crt	Nr cadastral Nr. topografic	Suprafața* (mp)	Observații / Referințe
A1		463	Sector cadastral:0 Teren neimprejmuit; Drum

B. Partea II. Proprietari și acte

Inscrieri privitoare la dreptul de proprietate și alte drepturi reale	Referințe
5049 / 18/12/2022	
Act Normativ nr. Lege nr. 7, din 13/03/1996 emis de Parlamentul României;	
B1	A1
Inscrierea provizorie, drept de PROPRIETATE, dobandit prin Lege, cota actuala 1/1 1) COMUNA POJORÂTA, CIF:4441425	

C. Partea III. SARCINI .

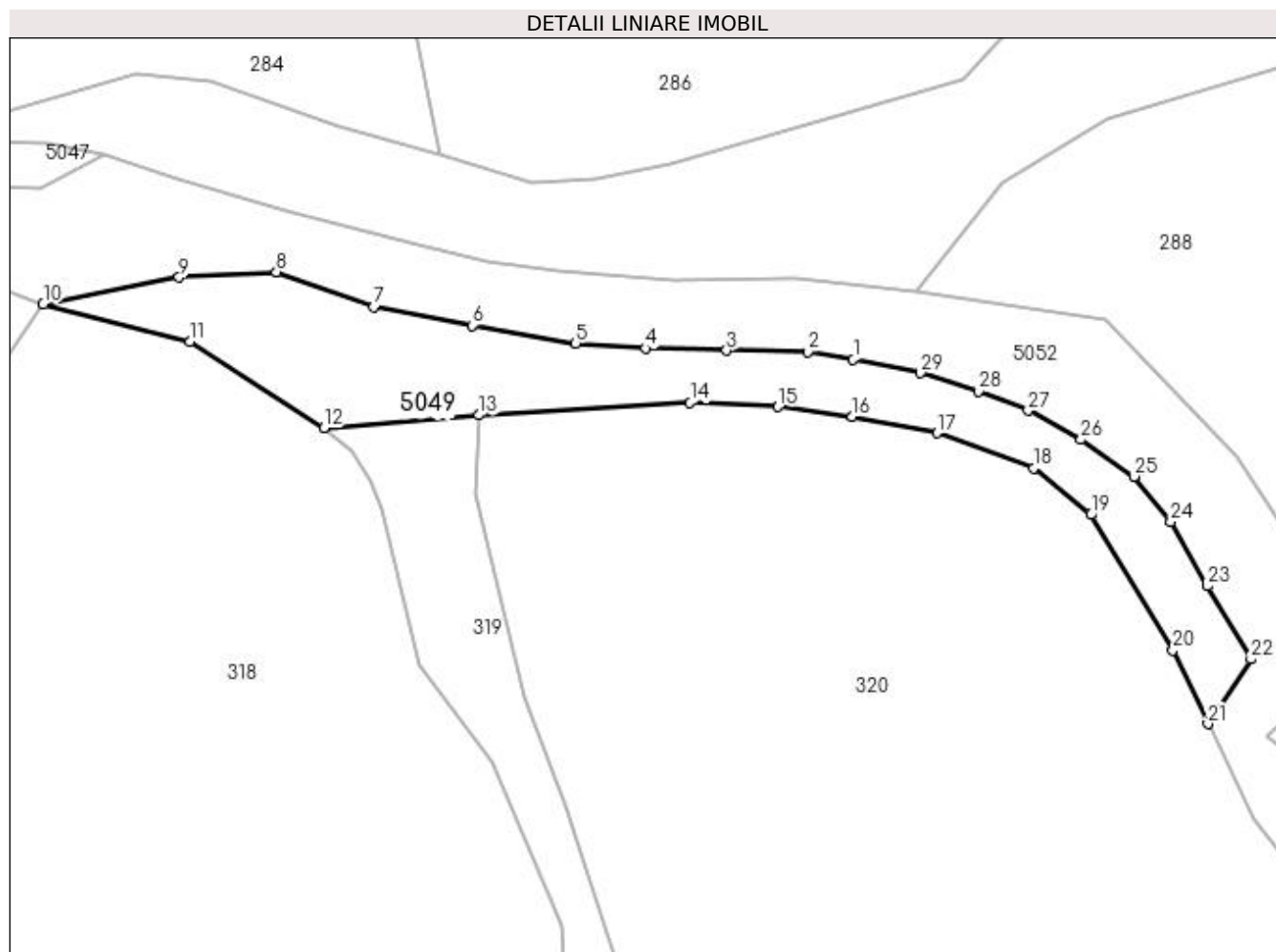
Inscrieri privind dezmembramintele dreptului de proprietate, drepturi reale de garanție și sarcini	Referințe
NU SUNT	

Anexa Nr. 1 La Partea I

Teren

Nr cadastral	Suprafața (mp)*	Observații / Referințe
	463	Drum

* Suprafața este determinată în planul de proiecție Stereo 70.



Date referitoare la teren

Crt	Categorie folosință	Intravilan	Suprafața (mp)	Tarla	Parcelă	Nr. topo	Observații / Referințe
1	drum	DA	463	-	-	-	

Lungime Segmente

1) Valorile lungimilor segmentelor sunt obținute din proiecție în plan.

Punct început	X / Y	Punct sfârșit	X / Y	Lungime segment (** (m)
1	538.072,859 668.909,888	2	538.069,584 668.910,445	3.322
3	538.063,76 668.910,551	4	538.057,925 668.910,703	5.837
5	538.052,896 668.911,073	6	538.045,458 668.912,358	7.548
7	538.038,392 668.913,693	8	538.031,382 668.916,194	7.443
9	538.024,372 668.915,805	10	538.014,595 668.913,872	9.966

Punct început	X / Y	Punct sfârșit	X / Y	Lungime segment (** (m)
2	538.069,584 668.910,445	3	538.063,76 668.910,551	5.825
4	538.057,925 668.910,703	5	538.052,896 668.911,073	5.043
6	538.045,458 668.912,358	7	538.038,392 668.913,693	7.191
8	538.031,382 668.916,194	9	538.024,372 668.915,805	7.021
10	538.014,595 668.913,872	11	538.025,148 668.911,206	10.885

Punct început	X / Y	Punct sfârșit	X / Y	Lungime segment (** (m))
11	538.025,148 668.911,206	12	538.034,792 668.904,971	11.484
13	538.045,944 668.905,896	14	538.061,126 668.906,798	15.209
15	538.067,459 668.906,496	16	538.072,804 668.905,775	5.393
17	538.078,879 668.904,618	18	538.085,844 668.902,109	7.403
19	538.089,958 668.898,738	20	538.095,862 668.889,014	11.376
21	538.098,364 668.883,708	22	538.101,48 668.888,352	5.593
23	538.098,341 668.893,616	24	538.095,693 668.898,245	5.333
25	538.093,042 668.901,494	26	538.089,245 668.904,139	4.627
27	538.085,448 668.906,227	28	538.081,86 668.907,619	3.849
29	538.077,715 668.908,942	1	538.072,859 668.909,888	4.947

Punct început	X / Y	Punct sfârșit	X / Y	Lungime segment (** (m))
12	538.034,792 668.904,971	13	538.045,944 668.905,896	11.19
14	538.061,126 668.906,798	15	538.067,459 668.906,496	6.34
16	538.072,804 668.905,775	17	538.078,879 668.904,618	6.184
18	538.085,844 668.902,109	19	538.089,958 668.898,738	5.319
20	538.095,862 668.889,014	21	538.098,364 668.883,708	5.866
22	538.101,48 668.888,352	23	538.098,341 668.893,616	6.129
24	538.095,693 668.898,245	25	538.093,042 668.901,494	4.193
26	538.089,245 668.904,139	27	538.085,448 668.906,227	4.333
28	538.081,86 668.907,619	29	538.077,715 668.908,942	4.351

** Lungimile segmentelor sunt determinate în planul de proiecție Stereo 70 și sunt rotunjite la 1 milimetru.

*** Distanța dintre puncte este formată din segmente cumulate ce sunt mai mici decât valoarea 1 milimetru.

**DATE DESPRE IMOBILUL NR. 5050**

Oficiul de Cadastru și Publicitate Imobiliară SUCEAVA
Biroul de Cadastru și Publicitate Imobiliară Campulung Moldovenesc

A. Partea I. Descrierea imobilului

TEREN Intravilan

Adresa: Loc. Pojorâta, Jud. Suceava

Nr. Crt	Nr cadastral Nr. topografic	Suprafața* (mp)	Observații / Referințe
A1		1.337	Sector cadastral:0 Teren neimprejmuit; Drum

B. Partea II. Proprietari și acte

Inscrieri privitoare la dreptul de proprietate și alte drepturi reale		Referințe
5050 / 18/12/2022		
Act Normativ nr. Lege nr. 7, din 13/03/1996 emis de Parlamentul României;		
B1	Inscrierea provizorie, drept de PROPRIETATE, dobandit prin Lege, cota actuala 1/1 1) COMUNA POJORÂTA, CIF:4441425	A1

C. Partea III. SARCINI .

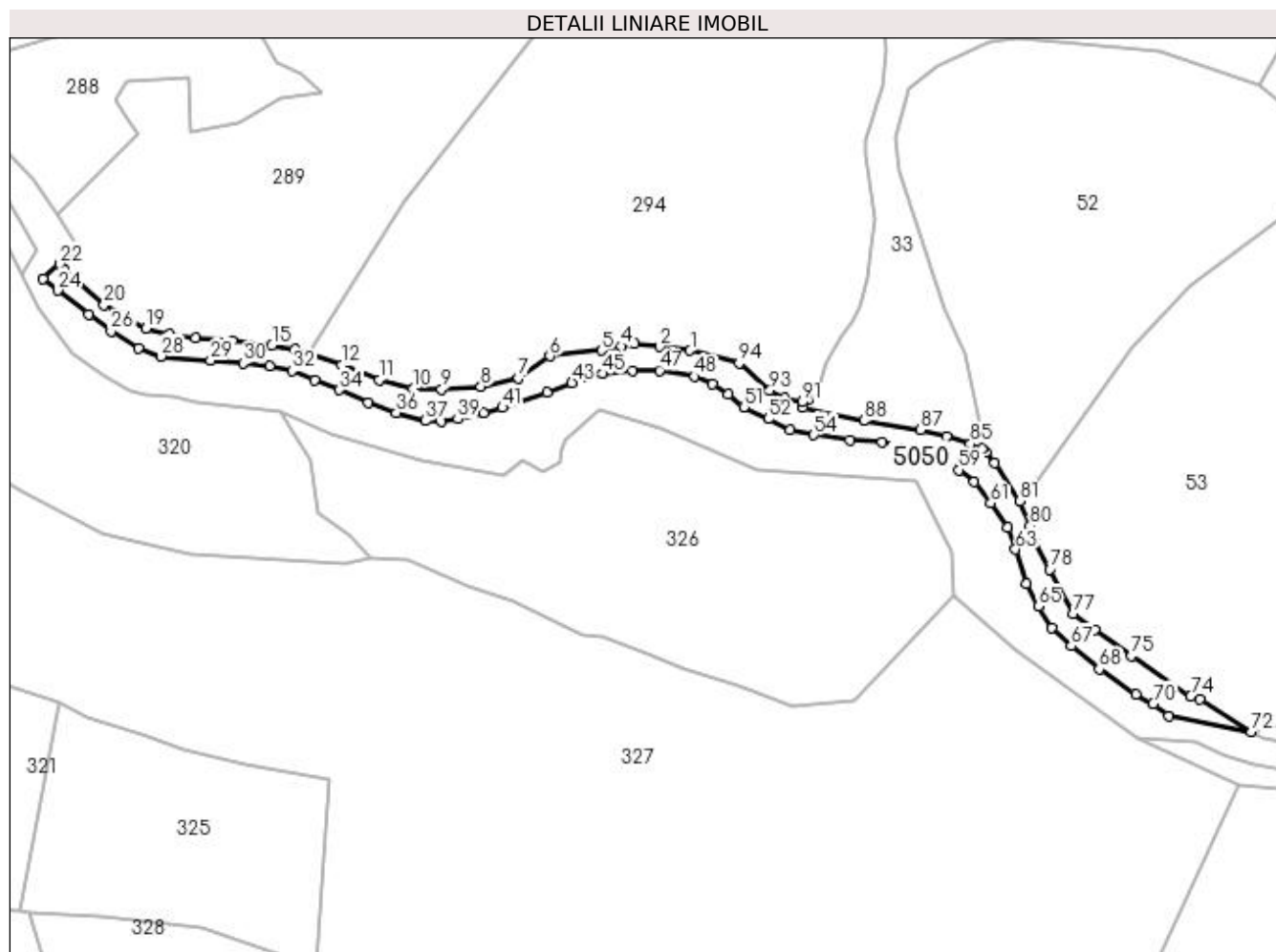
Inscrieri privind dezmembramintele dreptului de proprietate, drepturi reale de garanție și sarcini	Referințe
NU SUNT	

Anexa Nr. 1 La Partea I

Teren

Nr cadastral	Suprafața (mp)*	Observații / Referințe
	1.337	Drum

* Suprafața este determinată în planul de proiecție Stereo 70.



Date referitoare la teren

Crt	Categorie folosință	Intra vilan	Suprafața (mp)	Tarla	Parcelă	Nr. topo	Observații / Referințe
1	drum	DA	1.337	-	-	-	

Lungime Segmente

1) Valorile lungimilor segmentelor sunt obținute din proiecție în plan.

Punct început	X / Y	Punct sfârșit	X / Y	Lungime segment	Punct început	X / Y	Punct sfârșit	X / Y	Lungime segment	Punct început	X / Y	Punct sfârșit	X / Y	Lungime segment
1	538.231,84 668.868,511	2	538.225,763 668.869,255	6.122	2	538.225,763 668.869,255	3	538.220,8 668.869,814	4.994	3	538.220,8 668.869,814	4	538.218,074 668.869,331	2.768
4	538.218,074 668.869,331	5	538.214,146 668.868,476	4.02	5	538.214,146 668.868,476	6	538.203,823 668.867,348	10.384	6	538.203,823 668.867,348	7	538.197,545 668.862,92	7.682
7	538.197,545 668.862,92	8	538.189,986 668.861,307	7.729	8	538.189,986 668.861,307	9	538.182,193 668.860,771	7.811	9	538.182,193 668.860,771	10	538.176,416 668.860,932	5.779
10	538.176,416 668.860,932	11	538.169,677 668.862,603	6.943	11	538.169,677 668.862,603	12	538.162,222 668.865,606	8.037	12	538.162,222 668.865,606	13	538.155,712 668.867,807	6.872
13	538.155,712 668.867,807	14	538.152,832 668.868,795	3.045	14	538.152,832 668.868,795	15	538.148,312 668.869,503	4.575	15	538.148,312 668.869,503	16	538.140,289 668.870,336	8.066
16	538.140,289 668.870,336	17	538.133,039 668.870,937	7.275	17	538.133,039 668.870,937	18	538.127,829 668.871,704	5.266	18	538.127,829 668.871,704	19	538.123,142 668.872,862	4.828

Punct început	X / Y	Punct sfârșit	X / Y	Lungime segment	Punct început	X / Y	Punct sfârșit	X / Y	Lungime segment	Punct început	X / Y	Punct sfârșit	X / Y	Lungime segment
19	538.123,142 668.872,862	20	538.114,727 668.877,566	9.641	20	538.114,727 668.877,566	21	538.106,633 668.884,808	10.861	21	538.106,633 668.884,808	22	538.105,884 668.885,731	1.189
22	538.105,884 668.885,731	23	538.102,579 668.882,834	4.395	23	538.102,579 668.882,834	24	538.105,54 668.880,489	3.777	24	538.105,54 668.880,489	25	538.111,742 668.875,744	7.809
25	538.111,742 668.875,744	26	538.116,155 668.872,339	5.574	26	538.116,155 668.872,339	27	538.121,63 668.868,99	6.418	27	538.121,63 668.868,99	28	538.126,099 668.867,315	4.773
28	538.126,099 668.867,315	29	538.136,044 668.866,534	9.976	29	538.136,044 668.866,534	30	538.142,524 668.865,976	6.504	30	538.142,524 668.865,976	31	538.147,917 668.865,349	5.429
31	538.147,917 668.865,349	32	538.152,321 668.864,406	4.504	32	538.152,321 668.864,406	33	538.156,759 668.862,555	4.809	33	538.156,759 668.862,555	34	538.161,792 668.860,6	5.399
34	538.161,792 668.860,6	35	538.167,488 668.858,016	6.255	35	538.167,488 668.858,016	36	538.173,15 668.856,06	5.99	36	538.173,15 668.856,06	37	538.179,012 668.854,47	6.074
37	538.179,012 668.854,47	38	538.182,123 668.854,33	3.114	38	538.182,123 668.854,33	39	538.185,408 668.854,784	3.316	39	538.185,408 668.854,784	40	538.190,615 668.856,041	5.357
40	538.190,615 668.856,041	41	538.194,355 668.857,054	3.875	41	538.194,355 668.857,054	42	538.203,208 668.860,033	9.341	42	538.203,208 668.860,033	43	538.208,21 668.862,064	5.399
43	538.208,21 668.862,064	44	538.211,146 668.863,391	3.222	44	538.211,146 668.863,391	45	538.214,431 668.863,81	3.312	45	538.214,431 668.863,81	46	538.220,267 668.864,509	5.878
46	538.220,267 668.864,509	47	538.225,719 668.864,509	5.452	47	538.225,719 668.864,509	48	538.232,692 668.863,286	7.079	48	538.232,692 668.863,286	49	538.236,326 668.861,75	3.945
49	538.236,326 668.861,75	50	538.239,402 668.859,655	3.722	50	538.239,402 668.859,655	51	538.242,547 668.857,175	4.005	51	538.242,547 668.857,175	52	538.247,51 668.854,801	5.502
52	538.247,51 668.854,801	53	538.251,894 668.852,694	4.864	53	538.251,894 668.852,694	54	538.256,578 668.851,611	4.808	54	538.256,578 668.851,611	55	538.263,707 668.850,599	7.2
55	538.263,707 668.850,599	56	538.270,207 668.850,11	6.518	56	538.270,207 668.850,11	57	538.276,058 668.848,705	6.017	57	538.276,058 668.848,705	58	538.282,873 668.846,505	7.161
58	538.282,873 668.846,505	59	538.285,53 668.844,619	3.258	59	538.285,53 668.844,619	60	538.288,605 668.842,244	3.885	60	538.288,605 668.842,244	61	538.291,868 668.838,0	5.353
61	538.291,868 668.838,0	62	538.295,328 668.833,181	5.932	62	538.295,328 668.833,181	63	538.296,83 668.828,781	4.649	63	538.296,83 668.828,781	64	538.299,037 668.821,987	7.143
64	538.299,037 668.821,987	65	538.301,378 668.817,377	5.17	65	538.301,378 668.817,377	66	538.304,139 668.813,117	5.076	66	538.304,139 668.813,117	67	538.307,957 668.809,5	5.259
67	538.307,957 668.809,5	68	538.313,583 668.804,855	7.296	68	538.313,583 668.804,855	69	538.320,887 668.799,827	8.867	69	538.320,887 668.799,827	70	538.324,36 668.797,969	3.939
70	538.324,36 668.797,969	71	538.327,407 668.795,545	3.894	71	538.327,407 668.795,545	72	538.343,899 668.792,353	16.798	72	538.343,899 668.792,353	73	538.333,679 668.798,916	12.146
73	538.333,679 668.798,916	74	538.331,841 668.799,476	1.921	74	538.331,841 668.799,476	75	538.319,998 668.807,536	14.326	75	538.319,998 668.807,536	76	538.312,631 668.812,659	8.973
76	538.312,631 668.812,659	77	538.308,286 668.815,98	5.469	77	538.308,286 668.815,98	78	538.303,682 668.824,787	9.938	78	538.303,682 668.824,787	79	538.300,728 668.830,421	6.361
79	538.300,728 668.830,421	80	538.299,751 668.833,526	3.255	80	538.299,751 668.833,526	81	538.297,684 668.838,4	5.294	81	538.297,684 668.838,4	82	538.292,704 668.846,039	9.119
82	538.292,704 668.846,039	83	538.290,856 668.848,167	2.818	83	538.290,856 668.848,167	84	538.290,157 668.848,803	0.945	84	538.290,157 668.848,803	85	538.287,843 668.849,794	2.517
85	538.287,843 668.849,794	86	538.283,02 668.851,339	5.064	86	538.283,02 668.851,339	87	538.277,927 668.852,636	5.256	87	538.277,927 668.852,636	88	538.266,554 668.854,456	11.518
88	538.266,554 668.854,456	89	538.254,32 668.857,046	12.505	89	538.254,32 668.857,046	90	538.255,44 668.858,611	1.924	90	538.255,44 668.858,611	91	538.254,2 668.858,167	1.317
91	538.254,2 668.858,167	92	538.250,756 668.858,939	3.529	92	538.250,756 668.858,939	93	538.247,757 668.860,549	3.404	93	538.247,757 668.860,549	94	538.241,61 668.865,932	8.171
94	538.241,61 668.865,932	1	538.231,84 668.868,511	10.105										

** Lungimile segmentelor sunt determinate în planul de proiecție Stereo 70 și sunt rotunjite la 1 milimetru.

*** Distanța dintre puncte este formată din segmente cumulate ce sunt mai mici decât valoarea 1 milimetru.

**DATE DESPRE IMOBILUL NR. 5051**

Oficiul de Cadastru și Publicitate Imobiliară SUCEAVA
Biroul de Cadastru și Publicitate Imobiliară Campulung Moldovenesc

A. Partea I. Descrierea imobilului

TEREN Intravilan

Adresa: Loc. Pojorâta, Jud. Suceava

Nr. Crt	Nr cadastral Nr. topografic	Suprafața* (mp)	Observații / Referințe
A1		328	Sector cadastral:0 Teren neimprejmuit; Drum

B. Partea II. Proprietari și acte

Inscrieri privitoare la dreptul de proprietate și alte drepturi reale		Referințe
5051 / 18/12/2022		
Act Normativ nr. Lege nr. 7, din 13/03/1996 emis de Parlamentul României;		
B1	Inscrierea provizorie, drept de PROPRIETATE, dobandit prin Lege, cota actuala 1/1 1) COMUNA POJORÂTA, CIF:4441425	A1

C. Partea III. SARCINI .

Inscrieri privind dezmembramintele dreptului de proprietate, drepturi reale de garanție și sarcini	Referințe
NU SUNT	

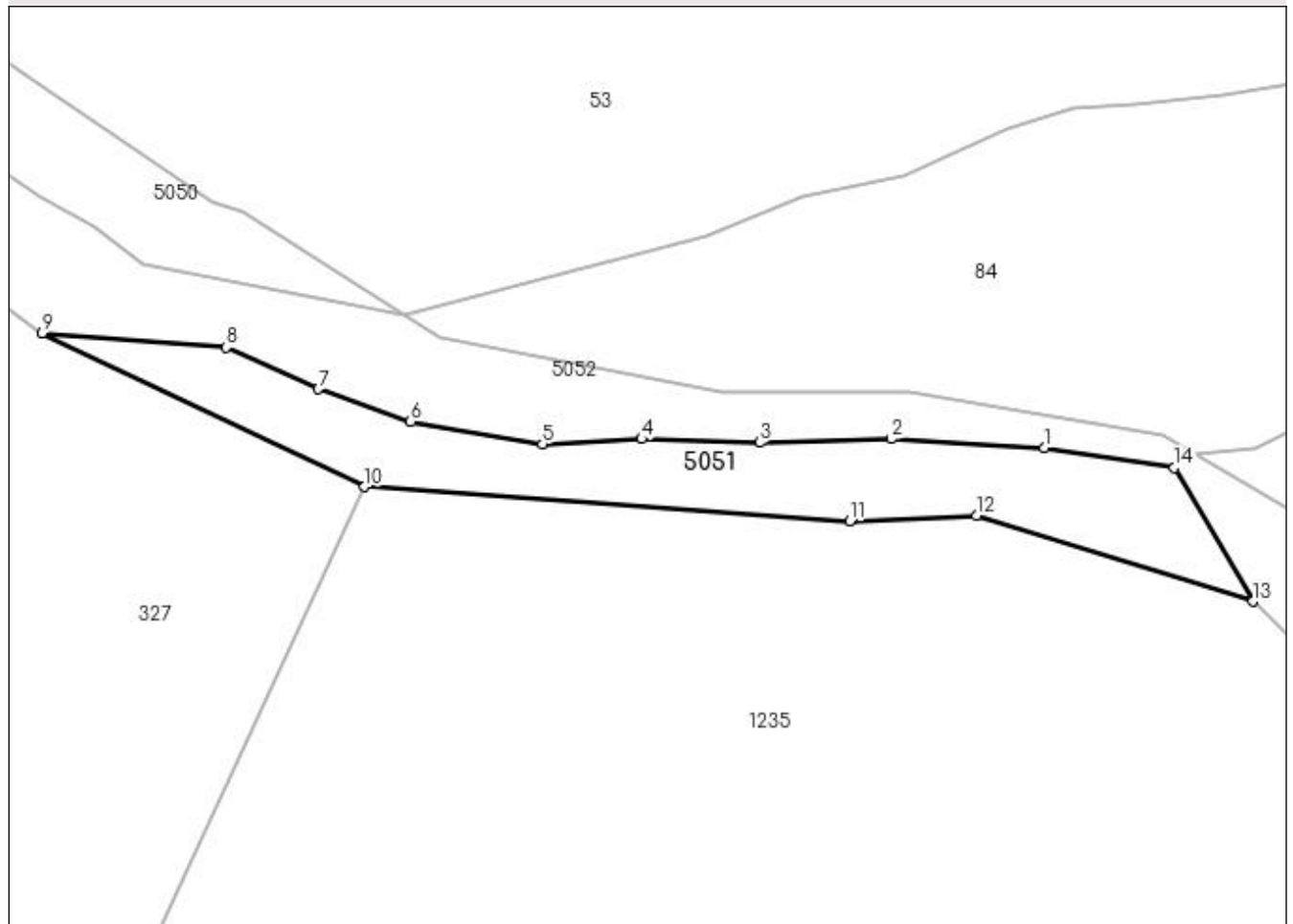
Anexa Nr. 1 La Partea I

Teren

Nr cadastral	Suprafața (mp)*	Observații / Referințe
	328	Drum

* Suprafața este determinată în planul de proiecție Stereo 70.

DETALII LINIARE IMOBIL



Date referitoare la teren

Crt	Categorie folosință	Intravilan	Suprafața (mp)	Tarla	Parcelă	Nr. topo	Observații / Referințe
1	drum	DA	328	-	-	-	

Lungime Segmente

1) Valorile lungimilor segmentelor sunt obținute din proiecție în plan.

Punct început	X / Y	Punct sfârșit	X / Y	Lungime segment (** (m)
1	538.384,311 668.783,998	2	538.374,648 668.784,566	9.68
2	538.374,648 668.784,566	3	538.366,35 668.784,339	8.301
3	538.366,35 668.784,339	4	538.358,904 668.784,566	7.449
4	538.358,904 668.784,566	5	538.352,647 668.784,243	6.265
5	538.352,647 668.784,243	6	538.344,333 668.785,663	8.434

Punct început	X / Y	Punct sfârșit	X / Y	Lungime segment (** (m)
6	538.344,333 668.785,663	7	538.338,507 668.787,722	6.179
7	538.338,507 668.787,722	8	538.332,716 668.790,349	6.359
8	538.332,716 668.790,349	9	538.321,098 668.791,25	11.653
9	538.321,098 668.791,25	10	538.341,43 668.781,556	22.525
10	538.341,43 668.781,556	11	538.372,01 668.779,387	30.657
11	538.372,01 668.779,387	12	538.380,011 668.779,73	8.008
12	538.380,011 668.779,73	13	538.397,442 668.774,322	18.251
13	538.397,442 668.774,322	14	538.392,502 668.782,746	9.766
14	538.392,502 668.782,746	1	538.384,311 668.783,998	8.286

** Lungimile segmentelor sunt determinate în planul de proiecție Stereo 70 și sunt rotunjite la 1 milimetru.

*** Distanța dintre puncte este formată din segmente cumulate ce sunt mai mici decât valoarea 1 milimetru.

**DATE DESPRE IMOBILUL NR. 5052**

Oficiul de Cadastru și Publicitate Imobiliară SUCEAVA
Biroul de Cadastru și Publicitate Imobiliară Campulung Moldovenesc

A. Partea I. Descrierea imobilului

TEREN Necunoscut

Adresa: Loc. Pojorâta, Jud. Suceava

Nr. Crt	Nr cadastral Nr. topografic	Suprafața* (mp)	Observații / Referințe
A1		16.415	Sector cadastral:0 Teren neimprejmuit; Vale

B. Partea II. Proprietari și acte

Inscrieri privitoare la dreptul de proprietate și alte drepturi reale		Referințe
5052 / 18/12/2022		
Act Normativ nr. Lege nr. 7, din 13/03/1996 emis de Parlamentul României;		
B1	Inscrierea provizorie, drept de PROPRIETATE, dobandit prin Lege, cota actuala 1/1 1) COMUNA POJORÂTA, CIF:4441425	A1

C. Partea III. SARCINI .

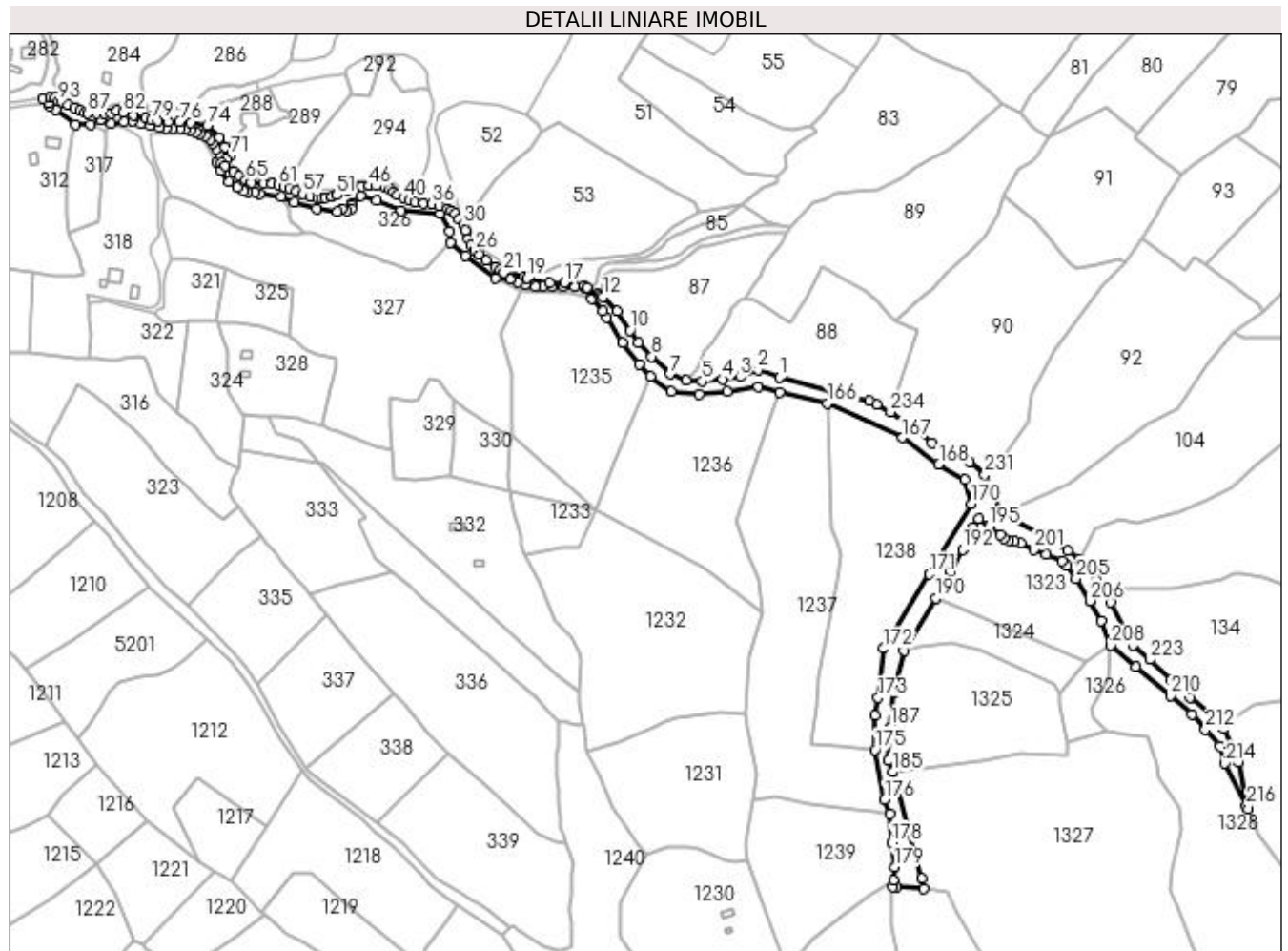
Inscrieri privind dezmembramintele dreptului de proprietate, drepturi reale de garanție și sarcini	Referințe
NU SUNT	

Anexa Nr. 1 La Partea I

Teren

Nr cadastral	Suprafața (mp)*	Observații / Referințe
	16.415	Vale

* Suprafața este determinată în planul de proiecție Stereo 70.



Date referitoare la teren

Crt	Categorie folosință	Intravilan	Suprafața (mp)	Tarla	Parcelă	Nr. topo	Observații / Referințe
1	ape curgătoare	DA	5.728	-	-	-	
2	ape curgătoare	NU	10.687	-	-	-	

Lungime Segmente

1) Valorile lungimilor segmentelor sunt obținute din proiecție în plan.

Punct început	X / Y	Punct sfârșit	X / Y	Lungime segment
1	538.547,616 668.711,796	2	538.530,075 668.717,837	18.55 2
4	538.501,714 668.710,521	5	538.485,454 668.708,937	16.33 7
7	538.459,882 668.714,629	8	538.445,305 668.728,532	20.14 4
10	538.428,354 668.749,578	11	538.418,009 668.764,685	18.31
2	538.530,075 668.717,837	3	538.515,913 668.712,581	15.10 6
5	538.485,454 668.708,937	6	538.473,233 668.709,86	12.25 6
8	538.445,305 668.728,532	9	538.434,548 668.739,764	15.55 2
11	538.418,009 668.764,685	12	538.406,604 668.776,081	16.12 3
3	538.515,913 668.712,581	4	538.501,714 668.710,521	14.34 8
6	538.473,233 668.709,86	7	538.459,882 668.714,629	14.17 7
9	538.434,548 668.739,764	10	538.428,354 668.749,578	11.60 5
12	538.406,604 668.776,081	13	538.404,923 668.777,305	2.079

Punct început	X / Y	Punct sfârșit	X / Y	Lungime segment	Punct început	X / Y	Punct sfârșit	X / Y	Lungime segment	Punct început	X / Y	Punct sfârșit	X / Y	Lungime segment
13	538.404,923 668.777,305	14	538.402,743 668.778,354	2.419	14	538.402,743 668.778,354	15	538.393,873 668.783,577	10.294	15	538.393,873 668.783,577	16	538.391,75 668.784,828	2.464
16	538.391,75 668.784,828	17	538.375,835 668.787,478	16.134	17	538.375,835 668.787,478	18	538.363,898 668.787,478	11.937	18	538.363,898 668.787,478	19	538.346,127 668.790,923	18.102
19	538.346,127 668.790,923	20	538.343,899 668.792,353	2.647	20	538.343,899 668.792,353	21	538.327,407 668.795,545	16.798	21	538.327,407 668.795,545	22	538.324,36 668.797,969	3.894
22	538.324,36 668.797,969	23	538.320,887 668.799,827	3.939	23	538.320,887 668.799,827	24	538.313,583 668.804,855	8.867	24	538.313,583 668.804,855	25	538.307,957 668.809,5	7.296
25	538.307,957 668.809,5	26	538.304,139 668.813,117	5.259	26	538.304,139 668.813,117	27	538.301,378 668.817,377	5.076	27	538.301,378 668.817,377	28	538.299,037 668.821,987	5.17
28	538.299,037 668.821,987	29	538.296,83 668.828,781	7.143	29	538.296,83 668.828,781	30	538.295,328 668.833,181	4.649	30	538.295,328 668.833,181	31	538.291,868 668.838,0	5.932
31	538.291,868 668.838,0	32	538.288,605 668.842,244	5.353	32	538.288,605 668.842,244	33	538.285,53 668.844,619	3.885	33	538.285,53 668.844,619	34	538.282,873 668.846,505	3.258
34	538.282,873 668.846,505	35	538.276,058 668.848,705	7.161	35	538.276,058 668.848,705	36	538.270,207 668.850,11	6.017	36	538.270,207 668.850,11	37	538.263,707 668.850,599	6.518
37	538.263,707 668.850,599	38	538.256,578 668.851,611	7.2	38	538.256,578 668.851,611	39	538.251,894 668.852,694	4.808	39	538.251,894 668.852,694	40	538.247,51 668.854,801	4.864
40	538.247,51 668.854,801	41	538.242,547 668.857,175	5.502	41	538.242,547 668.857,175	42	538.239,402 668.859,655	4.005	42	538.239,402 668.859,655	43	538.236,326 668.861,75	3.722
43	538.236,326 668.861,75	44	538.232,692 668.863,286	3.945	44	538.232,692 668.863,286	45	538.225,719 668.864,509	7.079	45	538.225,719 668.864,509	46	538.220,267 668.864,509	5.452
46	538.220,267 668.864,509	47	538.214,431 668.863,81	5.878	47	538.214,431 668.863,81	48	538.211,146 668.863,391	3.312	48	538.211,146 668.863,391	49	538.208,21 668.862,064	3.222
49	538.208,21 668.862,064	50	538.203,208 668.860,033	5.399	50	538.203,208 668.860,033	51	538.194,355 668.857,054	9.341	51	538.194,355 668.857,054	52	538.190,615 668.856,041	3.875
52	538.190,615 668.856,041	53	538.185,408 668.854,784	5.357	53	538.185,408 668.854,784	54	538.182,123 668.854,33	3.316	54	538.182,123 668.854,33	55	538.179,012 668.854,47	3.114
55	538.179,012 668.854,47	56	538.173,15 668.856,06	6.074	56	538.173,15 668.856,06	57	538.167,488 668.858,016	5.99	57	538.167,488 668.858,016	58	538.161,792 668.860,6	6.255
58	538.161,792 668.860,6	59	538.156,759 668.862,555	5.399	59	538.156,759 668.862,555	60	538.152,321 668.864,406	4.809	60	538.152,321 668.864,406	61	538.147,917 668.865,349	4.504
61	538.147,917 668.865,349	62	538.142,524 668.865,976	5.429	62	538.142,524 668.865,976	63	538.136,044 668.866,534	6.504	63	538.136,044 668.866,534	64	538.126,099 668.867,315	9.976
64	538.126,099 668.867,315	65	538.121,63 668.868,99	4.773	65	538.121,63 668.868,99	66	538.116,155 668.872,339	6.418	66	538.116,155 668.872,339	67	538.111,742 668.875,744	5.574
67	538.111,742 668.875,744	68	538.105,54 668.880,489	7.809	68	538.105,54 668.880,489	69	538.102,579 668.882,834	3.777	69	538.102,579 668.882,834	70	538.105,884 668.885,731	4.395
70	538.105,884 668.885,731	71	538.109,837 668.888,669	4.925	71	538.109,837 668.888,669	72	538.105,331 668.895,498	8.182	72	538.105,331 668.895,498	73	538.100,465 668.902,873	8.836
73	538.100,465 668.902,873	74	538.090,99 668.912,751	13.688	74	538.090,99 668.912,751	75	538.077,386 668.914,852	13.765	75	538.077,386 668.914,852	76	538.068,733 668.915,777	8.702
76	538.068,733 668.915,777	77	538.059,93 668.915,646	8.804	77	538.059,93 668.915,646	78	538.051,691 668.916,303	8.265	78	538.051,691 668.916,303	79	538.046,485 668.916,902	5.24
79	538.046,485 668.916,902	80	538.041,498 668.918,199	5.153	80	538.041,498 668.918,199	81	538.032,088 668.920,646	9.723	81	538.032,088 668.920,646	82	538.024,19 668.922,951	8.227
82	538.024,19 668.922,951	83	538.019,045 668.924,62	5.409	83	538.019,045 668.924,62	84	538.014,458 668.922,231	5.172	84	538.014,458 668.922,231	85	538.009,137 668.922,335	5.322
85	538.009,137 668.922,335	86	538.002,728 668.922,27	6.409	86	538.002,728 668.922,27	87	537.995,68 668.922,236	7.048	87	537.995,68 668.922,236	88	537.993,158 668.922,961	2.624
88	537.993,158 668.922,961	89	537.989,495 668.924,549	3.992	89	537.989,495 668.924,549	90	537.985,073 668.926,724	4.928	90	537.985,073 668.926,724	91	537.979,96 668.929,278	5.715
91	537.979,96 668.929,278	92	537.975,538 668.930,97	4.735	92	537.975,538 668.930,97	93	537.972,498 668.931,798	3.151	93	537.972,498 668.931,798	94	537.969,446 668.935,221	4.586
94	537.969,446 668.935,221	95	537.965,53 668.934,778	3.941	95	537.965,53 668.934,778	96	537.960,041 668.934,319	5.508	96	537.960,041 668.934,319	97	537.964,627 668.930,565	5.927
97	537.964,627 668.930,565	98	537.964,857 668.928,269	2.307	98	537.964,857 668.928,269	99	537.970,516 668.925,092	6.49	99	537.970,516 668.925,092	100	537.985,738 668.913,517	19.123
100	537.985,738 668.913,517	101	537.997,653 668.913,544	11.915	101	537.997,653 668.913,544	102	538.005,745 668.917,265	8.907	102	538.005,745 668.917,265	103	538.014,595 668.913,872	9.478
103	538.014,595 668.913,872	104	538.024,372 668.915,805	9.966	104	538.024,372 668.915,805	105	538.031,382 668.916,194	7.021	105	538.031,382 668.916,194	106	538.038,392 668.913,693	7.443
106	538.038,392 668.913,693	107	538.045,458 668.912,358	7.191	107	538.045,458 668.912,358	108	538.052,896 668.911,073	7.548	108	538.052,896 668.911,073	109	538.057,925 668.910,703	5.043
109	538.057,925 668.910,703	110	538.063,76 668.910,551	5.837	110	538.063,76 668.910,551	111	538.069,584 668.910,445	5.825	111	538.069,584 668.910,445	112	538.072,859 668.909,888	3.322

Punct început	X / Y	Punct sfârșit	X / Y	Lungime segment	Punct început	X / Y	Punct sfârșit	X / Y	Lungime segment	Punct început	X / Y	Punct sfârșit	X / Y	Lungime segment
112	538.072,859 668.909,888	113	538.077,715 668.908,942	4.947	113	538.077,715 668.908,942	114	538.081,86 668.907,619	4.351	114	538.081,86 668.907,619	115	538.085,448 668.906,227	3.849
115	538.085,448 668.906,227	116	538.089,245 668.904,139	4.333	116	538.089,245 668.904,139	117	538.093,042 668.901,494	4.627	117	538.093,042 668.901,494	118	538.095,693 668.898,245	4.193
118	538.095,693 668.898,245	119	538.098,341 668.893,616	5.333	119	538.098,341 668.893,616	120	538.101,48 668.888,352	6.129	120	538.101,48 668.888,352	121	538.098,364 668.883,708	5.593
121	538.098,364 668.883,708	122	538.101,601 668.876,841	7.592	122	538.101,601 668.876,841	123	538.108,594 668.868,055	11.229	123	538.108,594 668.868,055	124	538.114,788 668.863,488	7.696
124	538.114,788 668.863,488	125	538.120,076 668.860,413	6.117	125	538.120,076 668.860,413	126	538.123,032 668.859,552	3.079	126	538.123,032 668.859,552	127	538.128,827 668.859,352	5.798
127	538.128,827 668.859,352	128	538.133,031 668.858,331	4.326	128	538.133,031 668.858,331	129	538.150,158 668.856,132	17.268	129	538.150,158 668.856,132	130	538.160,239 668.851,653	11.031
130	538.160,239 668.851,653	131	538.178,136 668.846,502	18.624	131	538.178,136 668.846,502	132	538.194,535 668.843,619	16.65	132	538.194,535 668.843,619	133	538.198,214 668.846,446	4.64
133	538.198,214 668.846,446	134	538.202,531 668.844,443	4.759	134	538.202,531 668.844,443	135	538.205,653 668.846,339	3.653	135	538.205,653 668.846,339	136	538.206,067 668.848,821	2.516
136	538.206,067 668.848,821	137	538.206,993 668.850,537	1.95	137	538.206,993 668.850,537	138	538.213,609 668.856,552	8.942	138	538.213,609 668.856,552	139	538.226,06 668.852,797	13.005
139	538.226,06 668.852,797	140	538.245,324 668.844,733	20.884	140	538.245,324 668.844,733	141	538.276,833 668.842,499	31.588	141	538.276,833 668.842,499	142	538.284,284 668.828,353	15.988
142	538.284,284 668.828,353	143	538.284,645 668.819,382	8.978	143	538.284,645 668.819,382	144	538.296,918 668.808,69	16.277	144	538.296,918 668.808,69	145	538.321,098 668.791,25	29.813
145	538.321,098 668.791,25	146	538.332,716 668.790,349	11.653	146	538.332,716 668.790,349	147	538.338,507 668.787,722	6.359	147	538.338,507 668.787,722	148	538.344,333 668.785,663	6.179
148	538.344,333 668.785,663	149	538.352,647 668.784,243	8.434	149	538.352,647 668.784,243	150	538.358,904 668.784,566	6.265	150	538.358,904 668.784,566	151	538.366,35 668.784,339	7.449
151	538.366,35 668.784,339	152	538.374,648 668.784,566	8.301	152	538.374,648 668.784,566	153	538.384,311 668.783,998	9.68	153	538.384,311 668.783,998	154	538.392,502 668.782,746	8.286
154	538.392,502 668.782,746	155	538.397,442 668.774,322	9.766	155	538.397,442 668.774,322	156	538.406,815 668.765,026	13.201	156	538.406,815 668.765,026	157	538.409,712 668.759,538	6.206
157	538.409,712 668.759,538	158	538.422,101 668.739,492	23.565	158	538.422,101 668.739,492	159	538.435,441 668.722,271	21.783	159	538.435,441 668.722,271	160	538.444,435 668.712,596	13.21
160	538.444,435 668.712,596	161	538.461,099 668.700,816	20.407	161	538.461,099 668.700,816	162	538.482,995 668.698,749	21.993	162	538.482,995 668.698,749	163	538.505,83 668.700,524	22.904
163	538.505,83 668.700,524	164	538.530,534 668.704,374	25.002	164	538.530,534 668.704,374	165	538.547,445 668.700,128	17.436	165	538.547,445 668.700,128	166	538.585,548 668.691,321	39.108
166	538.585,548 668.691,321	167	538.645,512 668.663,951	65.915	167	538.645,512 668.663,951	168	538.674,617 668.642,784	35.988	168	538.674,617 668.642,784	169	538.695,134 668.630,53	23.898
169	538.695,134 668.630,53	170	538.700,163 668.611,483	19.7	170	538.700,163 668.611,483	171	538.666,623 668.555,219	65.502	171	538.666,623 668.555,219	172	538.630,157 668.495,975	69.567
172	538.630,157 668.495,975	173	538.626,061 668.456,685	39.503	173	538.626,061 668.456,685	174	538.623,808 668.442,769	14.097	174	538.623,808 668.442,769	175	538.623,528 668.415,388	27.382
175	538.623,528 668.415,388	176	538.631,386 668.375,516	40.639	176	538.631,386 668.375,516	177	538.635,301 668.364,195	11.979	177	538.635,301 668.364,195	178	538.636,771 668.341,057	23.185
178	538.636,771 668.341,057	179	538.639,115 668.321,9	19.3	179	538.639,115 668.321,9	180	538.638,508 668.311,635	10.283	180	538.638,508 668.311,635	181	538.637,886 668.306,477	5.195
181	538.637,886 668.306,477	182	538.640,475 668.306,316	2.594	182	538.640,475 668.306,316	183	538.662,662 668.304,354	22.274	183	538.662,662 668.304,354	184	538.661,176 668.313,119	8.89
184	538.661,176 668.313,119	185	538.637,629 668.397,582	87.684	185	538.637,629 668.397,582	186	538.634,311 668.406,79	9.788	186	538.634,311 668.406,79	187	538.635,421 668.433,086	26.319
187	538.635,421 668.433,086	188	538.638,381 668.460,541	27.614	188	538.638,381 668.460,541	189	538.646,983 668.494,365	34.901	189	538.646,983 668.494,365	190	538.671,683 668.536,217	48.597
190	538.671,683 668.536,217	191	538.683,677 668.557,516	24.444	191	538.683,677 668.557,516	192	538.693,31 668.574,735	19.73	192	538.693,31 668.574,735	193	538.701,529 668.592,259	19.356
193	538.701,529 668.592,259	194	538.706,099 668.599,585	8.635	194	538.706,099 668.599,585	195	538.714,553 668.593,256	10.561	195	538.714,553 668.593,256	196	538.723,448 668.586,252	11.322
196	538.723,448 668.586,252	197	538.726,845 668.583,552	4.339	197	538.726,845 668.583,552	198	538.730,202 668.582,125	3.648	198	538.730,202 668.582,125	199	538.735,027 668.581,122	4.928
199	538.735,027 668.581,122	200	538.739,984 668.579,873	5.112	200	538.739,984 668.579,873	201	538.750,482 668.574,858	11.634	201	538.750,482 668.574,858	202	538.759,978 668.570,929	10.277
202	538.759,978 668.570,929	203	538.773,07 668.566,053	13.971	203	538.773,07 668.566,053	204	538.776,776 668.561,733	5.692	204	538.776,776 668.561,733	205	538.783,826 668.551,774	12.202
205	538.783,826 668.551,774	206	538.794,892 668.533,97	20.963	206	538.794,892 668.533,97	207	538.803,725 668.518,101	18.162	207	538.803,725 668.518,101	208	538.811,495 668.498,462	21.12
208	538.811,495 668.498,462	209	538.831,984 668.481,611	26.528	209	538.831,984 668.481,611	210	538.859,342 668.458,235	35.985	210	538.859,342 668.458,235	211	538.876,108 668.443,475	22.337

Punct început	X / Y	Punct sfârșit	X / Y	Lungime segment	Punct început	X / Y	Punct sfârșit	X / Y	Lungime segment	Punct început	X / Y	Punct sfârșit	X / Y	Lungime segment
211	538.876,108 668.443,475	212	538.886,975 668.431,468	16.194	212	538.886,975 668.431,468	213	538.898,609 668.418,055	17.756	213	538.898,609 668.418,055	214	538.902,444 668.404,515	14.073
214	538.902,444 668.404,515	215	538.920,905 668.368,101	40.826	215	538.920,905 668.368,101	216	538.920,0 668.370,255	2.336	216	538.920,0 668.370,255	217	538.913,479 668.405,511	35.854
217	538.913,479 668.405,511	218	538.901,572 668.432,031	29.07	218	538.901,572 668.432,031	219	538.901,285 668.435,34	3.321	219	538.901,285 668.435,34	220	538.894,74 668.440,533	8.355
220	538.894,74 668.440,533	221	538.874,591 668.456,737	25.856	221	538.874,591 668.456,737	222	538.859,659 668.470,685	20.433	222	538.859,659 668.470,685	223	538.842,565 668.487,121	23.714
223	538.842,565 668.487,121	224	538.829,681 668.498,533	17.211	224	538.829,681 668.498,533	225	538.811,581 668.533,201	39.109	225	538.811,581 668.533,201	226	538.800,236 668.550,306	20.525
226	538.800,236 668.550,306	227	538.786,883 668.567,241	21.566	227	538.786,883 668.567,241	228	538.777,189 668.573,573	11.579	228	538.777,189 668.573,573	229	538.755,315 668.587,222	25.783
229	538.755,315 668.587,222	230	538.723,908 668.604,062	35.637	230	538.723,908 668.604,062	231	538.711,182 668.634,509	33.0	231	538.711,182 668.634,509	232	538.698,617 668.644,415	16.0
232	538.698,617 668.644,415	233	538.668,869 668.659,888	33.531	233	538.668,869 668.659,888	234	538.635,917 668.684,377	41.055	234	538.635,917 668.684,377	235	538.624,948 668.690,101	12.373
235	538.624,948 668.690,101	236	538.618,789 668.693,277	6.93	236	538.618,789 668.693,277	237	538.589,717 668.700,94	30.065	237	538.589,717 668.700,94	1	538.547,616 668.711,796	43.478

** Lungimile segmentelor sunt determinate în planul de proiecție Stereo 70 și sunt rotunjite la 1 milimetru.

*** Distanța dintre puncte este formată din segmente cumulate ce sunt mai mici decât valoarea 1 milimetru.

**DATE DESPRE IMOBILUL NR. 5053**

Oficiul de Cadastru și Publicitate Imobiliară SUCEAVA
 Biroul de Cadastru și Publicitate Imobiliară Campulung Moldovenesc

A. Partea I. Descrierea imobilului

TEREN Necunoscut

Adresa: Loc. Pojorâta, Jud. Suceava

Nr. Crt	Nr cadastral Nr. topografic	Suprafața* (mp)	Observații / Referințe
A1		10.167	Sector cadastral:0 Teren neimprejmuit; Drum

B. Partea II. Proprietari și acte

Inscrieri privitoare la dreptul de proprietate și alte drepturi reale		Referințe
5053 / 18/12/2022		
Act Normativ nr. Lege nr. 7, din 13/03/1996 emis de Parlamentul României;		
B1	Inscrierea provizorie, drept de PROPRIETATE, dobandit prin Lege, cota actuala 1/1 1) COMUNA POJORÂTA, CIF:4441425	A1

C. Partea III. SARCINI .

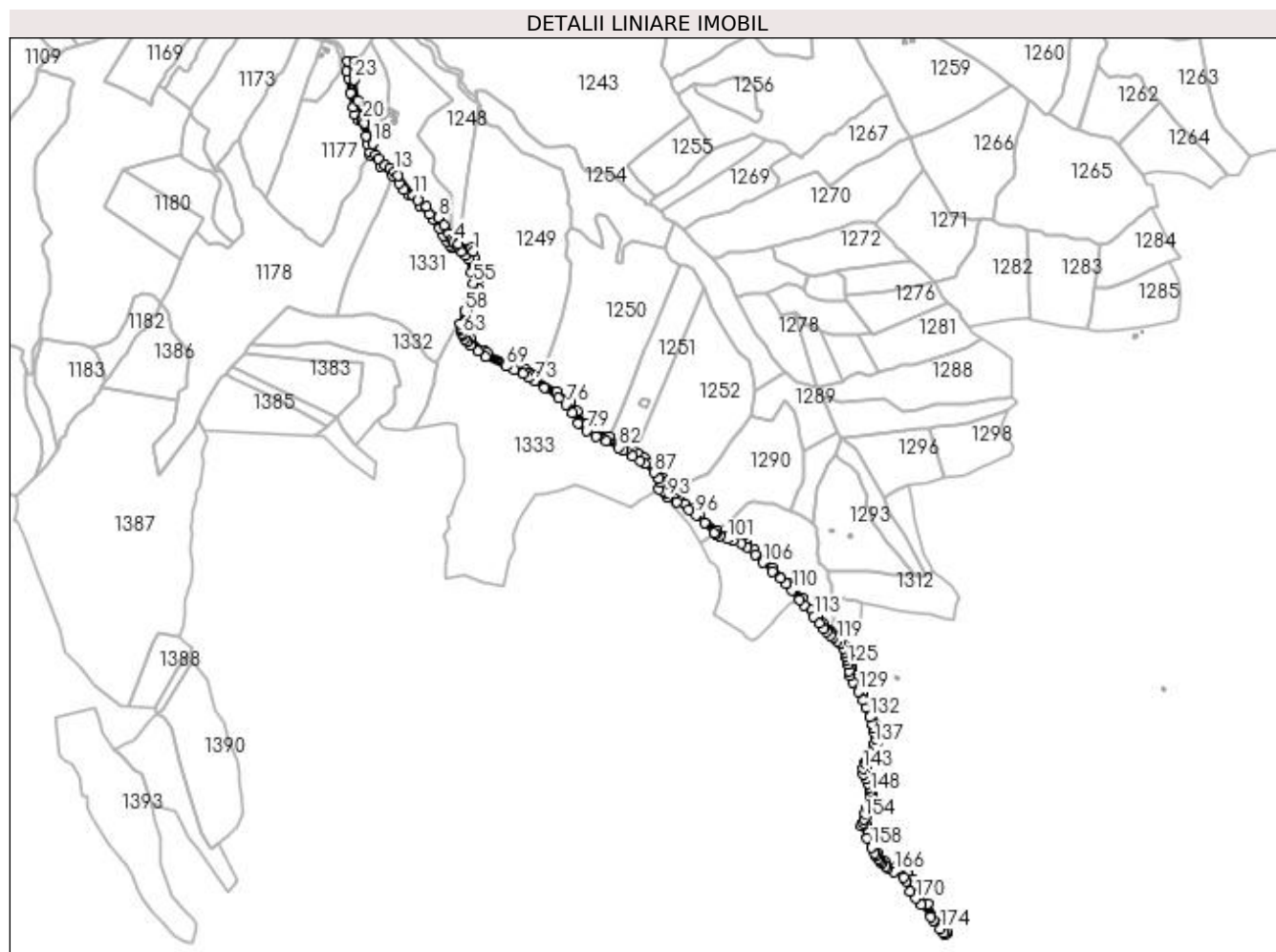
Inscrieri privind dezmembramintele dreptului de proprietate, drepturi reale de garanție și sarcini	Referințe
NU SUNT	

Anexa Nr. 1 La Partea I

Teren

Nr cadastral	Suprafața (mp)*	Observații / Referințe
	10.167	Drum

* Suprafața este determinată în planul de proiecție Stereo 70.



Date referitoare la teren

Crt	Categorie folosință	Intravilan	Suprafața (mp)	Tarla	Parcelă	Nr. topo	Observații / Referințe
1	drum	DA	1.327	-	-	-	
2	drum	NU	8.840	-	-	-	

Lungime Segmente

1) Valorile lungimilor segmentelor sunt obținute din proiecție în plan.

Punct început	X / Y	Punct sfârșit	X / Y	Lungime segment	Punct început	X / Y	Punct sfârșit	X / Y	Lungime segment	Punct început	X / Y	Punct sfârșit	X / Y	Lungime segment
1	538.181,861 667.595,205	2	538.178,832 667.600,28	5.91	2	538.178,832 667.600,28	3	538.159,721 667.606,17	19.998	3	538.159,721 667.606,17	4	538.152,858 667.609,679	7.708
4	538.152,858 667.609,679	5	538.148,907 667.613,015	5.171	5	538.148,907 667.613,015	6	538.144,719 667.621,293	9.277	6	538.144,719 667.621,293	7	538.137,648 667.633,763	14.335
7	538.137,648 667.633,763	8	538.130,12 667.645,844	14.235	8	538.130,12 667.645,844	9	538.111,892 667.662,615	24.769	9	538.111,892 667.662,615	10	538.099,791 667.671,251	14.867
10	538.099,791 667.671,251	11	538.093,039 667.678,173	9.67	11	538.093,039 667.678,173	12	538.069,47 667.707,987	38.005	12	538.069,47 667.707,987	13	538.064,212 667.713,743	7.796
13	538.064,212 667.713,743	14	538.057,94 667.719,337	8.404	14	538.057,94 667.719,337	15	538.051,062 667.723,205	7.891	15	538.051,062 667.723,205	16	538.040,899 667.732,383	13.694

Punct început	X / Y	Punct sfârșit	X / Y	Lungime segment	Punct început	X / Y	Punct sfârșit	X / Y	Lungime segment	Punct început	X / Y	Punct sfârșit	X / Y	Lungime segment
16	538.040,899 667.732,383	17	538.036,796 667.738,149	7.077	17	538.036,796 667.738,149	18	538.032,116 667.755,16	17.643	18	538.032,116 667.755,16	19	538.020,199 667.785,701	32.784
19	538.020,199 667.785,701	20	538.017,364 667.790,642	5.697	20	538.017,364 667.790,642	21	538.016,298 667.792,499	2.141	21	538.016,298 667.792,499	22	538.010,494 667.819,363	27.484
22	538.010,494 667.819,363	23	538.004,801 667.850,503	31.656	23	538.004,801 667.850,503	24	538.004,405 667.859,279	8.785	24	538.004,405 667.859,279	25	538.005,748 667.877,216	17.987
25	538.005,748 667.877,216	26	537.995,317 667.877,384	10.432	26	537.995,317 667.877,384	27	537.993,325 667.863,203	14.32	27	537.993,325 667.863,203	28	537.995,741 667.852,651	10.825
28	537.995,741 667.852,651	29	537.999,036 667.830,476	22.418	29	537.999,036 667.830,476	30	538.002,964 667.809,221	21.615	30	538.002,964 667.809,221	31	538.005,747 667.798,384	11.189
31	538.005,747 667.798,384	32	538.011,022 667.790,01	9.897	32	538.011,022 667.790,01	33	538.022,278 667.766,576	25.997	33	538.022,278 667.766,576	34	538.024,744 667.755,181	11.659
34	538.024,744 667.755,181	35	538.028,013 667.743,091	12.524	35	538.028,013 667.743,091	36	538.028,206 667.739,129	3.967	36	538.028,206 667.739,129	37	538.043,346 667.721,888	22.945
37	538.043,346 667.721,888	38	538.061,706 667.708,048	22.992	38	538.061,706 667.708,048	39	538.071,027 667.696,881	14.546	39	538.071,027 667.696,881	40	538.078,792 667.687,205	12.406
40	538.078,792 667.687,205	41	538.086,874 667.678,825	11.642	41	538.086,874 667.678,825	42	538.102,365 667.663,77	21.601	42	538.102,365 667.663,77	43	538.115,719 667.650,994	18.481
43	538.115,719 667.650,994	44	538.122,879 667.643,192	10.589	44	538.122,879 667.643,192	45	538.131,717 667.630,058	15.831	45	538.131,717 667.630,058	46	538.137,325 667.619,057	12.348
46	538.137,325 667.619,057	47	538.141,95 667.610,162	10.026	47	538.141,95 667.610,162	48	538.146,688 667.605,005	7.003	48	538.146,688 667.605,005	49	538.149,68 667.602,474	3.919
49	538.149,68 667.602,474	50	538.152,407 667.600,94	3.129	50	538.152,407 667.600,94	51	538.163,176 667.595,634	12.005	51	538.163,176 667.595,634	52	538.170,409 667.589,965	9.19
52	538.170,409 667.589,965	53	538.175,174 667.584,142	7.524	53	538.175,174 667.584,142	54	538.178,801 667.563,913	20.552	54	538.178,801 667.563,913	55	538.180,923 667.548,039	16.015
55	538.180,923 667.548,039	56	538.180,89 667.536,541	11.498	56	538.180,89 667.536,541	57	538.174,456 667.520,977	16.841	57	538.174,456 667.520,977	58	538.168,816 667.507,098	14.981
58	538.168,816 667.507,098	59	538.162,556 667.488,252	19.858	59	538.162,556 667.488,252	60	538.163,351 667.482,464	5.842	60	538.163,351 667.482,464	61	538.163,696 667.479,214	3.268
61	538.163,696 667.479,214	62	538.164,84 667.474,595	4.759	62	538.164,84 667.474,595	63	538.166,43 667.471,078	3.86	63	538.166,43 667.471,078	64	538.169,474 667.465,325	6.509
64	538.169,474 667.465,325	65	538.173,38 667.460,984	5.84	65	538.173,38 667.460,984	66	538.177,715 667.456,354	6.343	66	538.177,715 667.456,354	67	538.188,52 667.447,888	13.727
67	538.188,52 667.447,888	68	538.200,183 667.439,012	14.656	68	538.200,183 667.439,012	69	538.230,334 667.424,924	33.28	69	538.230,334 667.424,924	70	538.242,8 667.419,845	13.461
70	538.242,8 667.419,845	71	538.255,714 667.413,947	14.197	71	538.255,714 667.413,947	72	538.263,348 667.409,049	9.07	72	538.263,348 667.409,049	73	538.272,728 667.403,627	10.834
73	538.272,728 667.403,627	74	538.287,243 667.393,063	17.952	74	538.287,243 667.393,063	75	538.308,349 667.378,377	25.713	75	538.308,349 667.378,377	76	538.319,205 667.368,192	14.886
76	538.319,205 667.368,192	77	538.328,698 667.356,332	15.191	77	538.328,698 667.356,332	78	538.337,239 667.340,725	17.791	78	538.337,239 667.340,725	79	538.349,784 667.329,161	17.062
79	538.349,784 667.329,161	80	538.364,178 667.320,558	16.769	80	538.364,178 667.320,558	81	538.378,891 667.314,533	15.899	81	538.378,891 667.314,533	82	538.396,78 667.304,714	20.407
82	538.396,78 667.304,714	83	538.404,551 667.300,071	9.052	83	538.404,551 667.300,071	84	538.418,02 667.292,392	15.504	84	538.418,02 667.292,392	85	538.429,435 667.284,401	13.934
85	538.429,435 667.284,401	86	538.435,872 667.280,079	7.753	86	538.435,872 667.280,079	87	538.449,65 667.267,772	18.474	87	538.449,65 667.267,772	88	538.456,939 667.258,374	11.893
88	538.456,939 667.258,374	89	538.460,467 667.252,346	6.985	89	538.460,467 667.252,346	90	538.457,505 667.242,747	10.046	90	538.457,505 667.242,747	91	538.462,756 667.239,86	5.992
91	538.462,756 667.239,86	92	538.466,161 667.236,243	4.968	92	538.466,161 667.236,243	93	538.469,317 667.230,936	6.175	93	538.469,317 667.230,936	94	538.483,209 667.223,857	15.592
94	538.483,209 667.223,857	95	538.501,958 667.211,94	22.216	95	538.501,958 667.211,94	96	538.512,123 667.203,876	12.975	96	538.512,123 667.203,876	97	538.524,671 667.192,866	16.693
97	538.524,671 667.192,866	98	538.539,055 667.177,7	20.902	98	538.539,055 667.177,7	99	538.542,19 667.175,946	3.592	99	538.542,19 667.175,946	100	538.547,802 667.172,839	6.415
100	538.547,802 667.172,839	101	538.557,989 667.168,505	11.071	101	538.557,989 667.168,505	102	538.567,294 667.166,084	9.615	102	538.567,294 667.166,084	103	538.579,327 667.161,8	12.773
103	538.579,327 667.161,8	104	538.588,42 667.156,554	10.498	104	538.588,42 667.156,554	105	538.600,351 667.145,948	15.964	105	538.600,351 667.145,948	106	538.611,796 667.133,817	16.678
106	538.611,796 667.133,817	107	538.624,976 667.120,966	18.408	107	538.624,976 667.120,966	108	538.637,429 667.110,048	16.561	108	538.637,429 667.110,048	109	538.646,11 667.102,04	11.81
109	538.646,11 667.102,04	110	538.654,665 667.092,654	12.7	110	538.654,665 667.092,654	111	538.666,408 667.078,777	18.179	111	538.666,408 667.078,777	112	538.673,386 667.070,05	11.174
112	538.673,386 667.070,05	113	538.687,407 667.054,007	21.306	113	538.687,407 667.054,007	114	538.695,414 667.043,993	12.822	114	538.695,414 667.043,993	115	538.702,591 667.034,928	11.562

Punct început	X / Y	Punct sfârșit	X / Y	Lungime segment	Punct început	X / Y	Punct sfârșit	X / Y	Lungime segment	Punct început	X / Y	Punct sfârșit	X / Y	Lungime segment
115	538.702,591 667.034,928	116	538.705,61 667.031,074	4.896	116	538.705,61 667.031,074	117	538.711,333 667.025,862	7.741	117	538.711,333 667.025,862	118	538.716,18 667.022,325	6.0
118	538.716,18 667.022,325	119	538.721,966 667.017,935	7.263	119	538.721,966 667.017,935	120	538.727,137 667.012,67	7.38	120	538.727,137 667.012,67	121	538.730,803 667.006,979	6.77
121	538.730,803 667.006,979	122	538.733,782 667.000,774	6.883	122	538.733,782 667.000,774	123	538.736,139 666.993,416	7.726	123	538.736,139 666.993,416	124	538.736,925 666.989,175	4.313
124	538.736,925 666.989,175	125	538.737,776 666.982,568	6.662	125	538.737,776 666.982,568	126	538.739,423 666.973,22	9.492	126	538.739,423 666.973,22	127	538.741,281 666.965,591	7.852
127	538.741,281 666.965,591	128	538.745,515 666.955,656	10.8	128	538.745,515 666.955,656	129	538.753,371 666.942,253	15.53 6	129	538.753,371 666.942,253	130	538.759,81 666.929,762	14.05 3
130	538.759,81 666.929,762	131	538.764,928 666.918,525	12.34 8	131	538.764,928 666.918,525	132	538.770,713 666.904,414	15.25 1	132	538.770,713 666.904,414	133	538.774,715 666.893,176	11.92 9
133	538.774,715 666.893,176	134	538.776,361 666.888,315	5.132	134	538.776,361 666.888,315	135	538.777,644 666.880,757	7.666	135	538.777,644 666.880,757	136	538.778,33 666.872,336	8.449
136	538.778,33 666.872,336	137	538.777,856 666.864,954	7.397	137	538.777,856 666.864,954	138	538.776,102 666.858,827	6.373	138	538.776,102 666.858,827	139	538.773,083 666.852,614	6.908
139	538.773,083 666.852,614	140	538.770,284 666.847,296	6.01	140	538.770,284 666.847,296	141	538.766,072 666.840,263	8.198	141	538.766,072 666.840,263	142	538.763,127 666.836,674	4.643
142	538.763,127 666.836,674	143	538.760,185 666.827,508	9.627	143	538.760,185 666.827,508	144	538.761,166 666.819,61	7.959	144	538.761,166 666.819,61	145	538.764,23 666.812,666	7.59
145	538.764,23 666.812,666	146	538.768,096 666.806,036	7.675	146	538.768,096 666.806,036	147	538.770,308 666.800,944	5.552	147	538.770,308 666.800,944	148	538.771,537 666.794,229	6.827
148	538.771,537 666.794,229	149	538.771,391 666.788,619	5.612	149	538.771,391 666.788,619	150	538.770,09 666.782,806	5.957	150	538.770,09 666.782,806	151	538.767,992 666.776,796	6.366
151	538.767,992 666.776,796	152	538.766,075 666.770,756	6.337	152	538.766,075 666.770,756	153	538.763,654 666.761,116	9.939	153	538.763,654 666.761,116	154	538.761,593 666.753,264	8.118
154	538.761,593 666.753,264	155	538.760,76 666.747,183	6.138	155	538.760,76 666.747,183	156	538.757,05 666.743,243	5.412	156	538.757,05 666.743,243	157	538.766,187 666.724,454	20.89 3
157	538.766,187 666.724,454	158	538.772,335 666.710,905	14.87 9	158	538.772,335 666.710,905	159	538.776,507 666.703,057	8.888	159	538.776,507 666.703,057	160	538.779,441 666.698,817	5.156
160	538.779,441 666.698,817	161	538.782,376 666.694,578	5.156	161	538.782,376 666.694,578	162	538.784,888 666.691,639	3.866	162	538.784,888 666.691,639	163	538.788,139 666.687,42	5.326
163	538.788,139 666.687,42	164	538.793,354 666.683,733	6.387	164	538.793,354 666.683,733	165	538.797,213 666.681,19	4.622	165	538.797,213 666.681,19	166	538.807,05 666.675,49	11.36 9
166	538.807,05 666.675,49	167	538.820,263 666.667,11	15.64 6	167	538.820,263 666.667,11	168	538.824,284 666.660,432	7.795	168	538.824,284 666.660,432	169	538.830,784 666.645,779	16.03
169	538.830,784 666.645,779	170	538.838,827 666.635,389	13.13 9	170	538.838,827 666.635,389	171	538.846,707 666.626,119	12.16 7	171	538.846,707 666.626,119	172	538.860,664 666.608,214	22.70 2
172	538.860,664 666.608,214	173	538.864,757 666.602,565	6.976	173	538.864,757 666.602,565	174	538.874,879 666.590,256	15.93 6	174	538.874,879 666.590,256	175	538.879,838 666.584,284	7.763
175	538.879,838 666.584,284	176	538.881,13 666.582,141	2.502	176	538.881,13 666.582,141	177	538.885,984 666.585,0	5.633	177	538.885,984 666.585,0	178	538.878,411 666.595,412	12.87 5
178	538.878,411 666.595,412	179	538.871,055 666.606,577	13.37	179	538.871,055 666.606,577	180	538.856,621 666.627,428	25.36	180	538.856,621 666.627,428	181	538.844,572 666.642,021	18.92 4
181	538.844,572 666.642,021	182	538.837,736 666.654,783	14.47 8	182	538.837,736 666.654,783	183	538.833,741 666.663,856	9.914	183	538.833,741 666.663,856	184	538.827,66 666.671,746	9.961
184	538.827,66 666.671,746	185	538.808,537 666.681,423	21.43 2	185	538.808,537 666.681,423	186	538.793,101 666.690,129	17.72 2	186	538.793,101 666.690,129	187	538.781,596 666.702,959	17.23 3
187	538.781,596 666.702,959	188	538.773,455 666.719,224	18.18 9	188	538.773,455 666.719,224	189	538.768,035 666.733,164	14.95 7	189	538.768,035 666.733,164	190	538.764,338 666.741,082	8.739
190	538.764,338 666.741,082	191	538.763,983 666.745,617	4.549	191	538.763,983 666.745,617	192	538.766,476 666.759,099	13.71 1	192	538.766,476 666.759,099	193	538.771,023 666.774,194	15.76 5
193	538.771,023 666.774,194	194	538.774,708 666.787,717	14.01 6	194	538.774,708 666.787,717	195	538.774,793 666.797,15	9.433	195	538.774,793 666.797,15	196	538.773,641 666.802,276	5.254
196	538.773,641 666.802,276	197	538.771,336 666.807,342	5.566	197	538.771,336 666.807,342	198	538.766,459 666.816,68	10.53 5	198	538.766,459 666.816,68	199	538.764,568 666.825,125	8.654
199	538.764,568 666.825,125	200	538.766,012 666.832,351	7.369	200	538.766,012 666.832,351	201	538.770,535 666.840,552	9.366	201	538.770,535 666.840,552	202	538.774,034 666.846,373	6.792
202	538.774,034 666.846,373	203	538.777,204 666.851,821	6.303	203	538.777,204 666.851,821	204	538.779,055 666.857,357	5.837	204	538.779,055 666.857,357	205	538.780,449 666.860,888	3.796
205	538.780,449 666.860,888	206	538.781,953 666.867,604	6.882	206	538.781,953 666.867,604	207	538.782,175 666.875,55	7.949	207	538.782,175 666.875,55	208	538.781,875 666.882,049	6.506
208	538.781,875 666.882,049	209	538.778,812 666.894,121	12.45 5	209	538.778,812 666.894,121	210	538.773,965 666.905,217	12.10 8	210	538.773,965 666.905,217	211	538.766,99 666.924,019	20.05 4
211	538.766,99 666.924,019	212	538.760,051 666.939,047	16.55 3	212	538.760,051 666.939,047	213	538.752,386 666.951,562	14.67 6	213	538.752,386 666.951,562	214	538.749,005 666.957,328	6.684

Punct început	X / Y	Punct sfârșit	X / Y	Lungime segment	Punct început	X / Y	Punct sfârșit	X / Y	Lungime segment	Punct început	X / Y	Punct sfârșit	X / Y	Lungime segment
214	538.749,005 666.957,328	215	538.746,789 666.962,82	5.922	215	538.746,789 666.962,82	216	538.745,424 666.967,813	5.176	216	538.745,424 666.967,813	217	538.743,604 666.973,935	6.387
217	538.743,604 666.973,935	218	538.742,715 666.979,311	5.449	218	538.742,715 666.979,311	219	538.742,023 666.985,596	6.323	219	538.742,023 666.985,596	220	538.741,715 666.988,844	3.263
220	538.741,715 666.988,844	221	538.740,648 666.994,249	5.509	221	538.740,648 666.994,249	222	538.739,685 666.997,33	3.228	222	538.739,685 666.997,33	223	538.737,311 667.004,153	7.224
223	538.737,311 667.004,153	224	538.734,147 667.010,942	7.49	224	538.734,147 667.010,942	225	538.729,268 667.018,094	8.658	225	538.729,268 667.018,094	226	538.726,137 667.023,008	5.827
226	538.726,137 667.023,008	227	538.722,477 667.025,232	4.283	227	538.722,477 667.025,232	228	538.714,449 667.029,134	8.926	228	538.714,449 667.029,134	229	538.710,783 667.032,055	4.687
229	538.710,783 667.032,055	230	538.708,555 667.034,537	3.335	230	538.708,555 667.034,537	231	538.700,239 667.044,581	13.04	231	538.700,239 667.044,581	232	538.692,106 667.055,14	13.328
232	538.692,106 667.055,14	233	538.684,046 667.063,876	11.886	233	538.684,046 667.063,876	234	538.669,546 667.081,79	23.047	234	538.669,546 667.081,79	235	538.648,5 667.104,429	30.91
235	538.648,5 667.104,429	236	538.625,042 667.125,357	31.437	236	538.625,042 667.125,357	237	538.598,522 667.152,91	38.242	237	538.598,522 667.152,91	238	538.588,253 667.161,951	13.682
238	538.588,253 667.161,951	239	538.573,812 667.168,359	15.799	239	538.573,812 667.168,359	240	538.558,653 667.171,686	15.52	240	538.558,653 667.171,686	241	538.543,402 667.181,48	18.125
241	538.543,402 667.181,48	242	538.517,475 667.204,709	34.811	242	538.517,475 667.204,709	243	538.506,928 667.213,248	13.57	243	538.506,928 667.213,248	244	538.496,63 667.220,564	12.632
244	538.496,63 667.220,564	245	538.488,9 667.225,367	9.101	245	538.488,9 667.225,367	246	538.484,03 667.228,895	6.014	246	538.484,03 667.228,895	247	538.474,11 667.239,309	14.383
247	538.474,11 667.239,309	248	538.469,494 667.243,244	6.066	248	538.469,494 667.243,244	249	538.467,912 667.246,554	3.669	249	538.467,912 667.246,554	250	538.464,949 667.254,435	8.42
250	538.464,949 667.254,435	251	538.463,493 667.258,309	4.139	251	538.463,493 667.258,309	252	538.453,141 667.270,835	16.25	252	538.453,141 667.270,835	253	538.443,778 667.280,547	13.49
253	538.443,778 667.280,547	254	538.435,995 667.288,264	10.96	254	538.435,995 667.288,264	255	538.427,372 667.294,485	10.633	255	538.427,372 667.294,485	256	538.422,452 667.297,708	5.882
256	538.422,452 667.297,708	257	538.418,211 667.300,107	4.873	257	538.418,211 667.300,107	258	538.383,541 667.320,362	40.153	258	538.383,541 667.320,362	259	538.363,035 667.330,661	22.947
259	538.363,035 667.330,661	260	538.349,32 667.338,475	15.785	260	538.349,32 667.338,475	261	538.336,101 667.358,703	24.164	261	538.336,101 667.358,703	262	538.325,722 667.372,684	17.412
262	538.325,722 667.372,684	263	538.305,116 667.388,111	25.741	263	538.305,116 667.388,111	264	538.275,008 667.409,156	36.734	264	538.275,008 667.409,156	265	538.271,058 667.412,618	5.252
265	538.271,058 667.412,618	266	538.264,755 667.415,812	7.066	266	538.264,755 667.415,812	267	538.259,033 667.419,669	6.901	267	538.259,033 667.419,669	268	538.245,461 667.425,59	14.807
268	538.245,461 667.425,59	269	538.237,546 667.429,601	8.873	269	538.237,546 667.429,601	270	538.202,622 667.445,209	38.253	270	538.202,622 667.445,209	271	538.198,751 667.447,807	4.662
271	538.198,751 667.447,807	272	538.176,61 667.467,484	29.621	272	538.176,61 667.467,484	273	538.175,086 667.469,889	2.847	273	538.175,086 667.469,889	274	538.171,692 667.477,242	8.099
274	538.171,692 667.477,242	275	538.171,112 667.480,607	3.415	275	538.171,112 667.480,607	276	538.170,241 667.484,102	3.602	276	538.170,241 667.484,102	277	538.169,794 667.486,945	2.878
277	538.169,794 667.486,945	278	538.170,224 667.489,738	2.826	278	538.170,224 667.489,738	279	538.188,829 667.541,287	54.804	279	538.188,829 667.541,287	280	538.188,332 667.553,334	12.057
280	538.188,332 667.553,334	281	538.185,746 667.568,676	15.558	281	538.185,746 667.568,676	282	538.183,174 667.586,377	17.887	282	538.183,174 667.586,377	1	538.181,861 667.595,205	8.925

** Lungimile segmentelor sunt determinate în planul de proiecție Stereo 70 și sunt rotunjite la 1 milimetru.

*** Distanța dintre puncte este formată din segmente cumulate ce sunt mai mici decât valoarea 1 milimetru.

**DATE DESPRE IMOBILUL NR. 5054**

Oficiul de Cadastru și Publicitate Imobiliară SUCEAVA
Biroul de Cadastru și Publicitate Imobiliară Campulung Moldovenesc

A. Partea I. Descrierea imobilului

TEREN Intravilan

Adresa: Loc. Pojorâta, Jud. Suceava

Nr. Crt	Nr cadastral Nr. topografic	Suprafața* (mp)	Observații / Referințe
A1	32071	11.904	Sector cadastral:0 Teren neimprejmuit; Provenit din CF 32071, nr. cad. 32071 - Drum

B. Partea II. Proprietari și acte

Inscrieri privitoare la dreptul de proprietate și alte drepturi reale	Referințe
2204 / 17/02/2014	
Act Administrativ nr. 1357, din 27/12/2001 emis de Guvernul României (, anexa nr. 70- inventarul bunurilor care apartin domeniului public al comunei Pojorata, adresa nr.1027 din 14.02.2014 ;);	
B1	A1
Intabulare, drept de PROPRIETATE, dobandit prin Lege, cota actuala 1/1 1) COMUNA POJORÂTA - DOMENIUL PUBLIC, CIF:4441425	

C. Partea III. SARCINI .

Inscrieri privind dezmembramintele dreptului de proprietate, drepturi reale de garanție și sarcini	Referințe
NU SUNT	

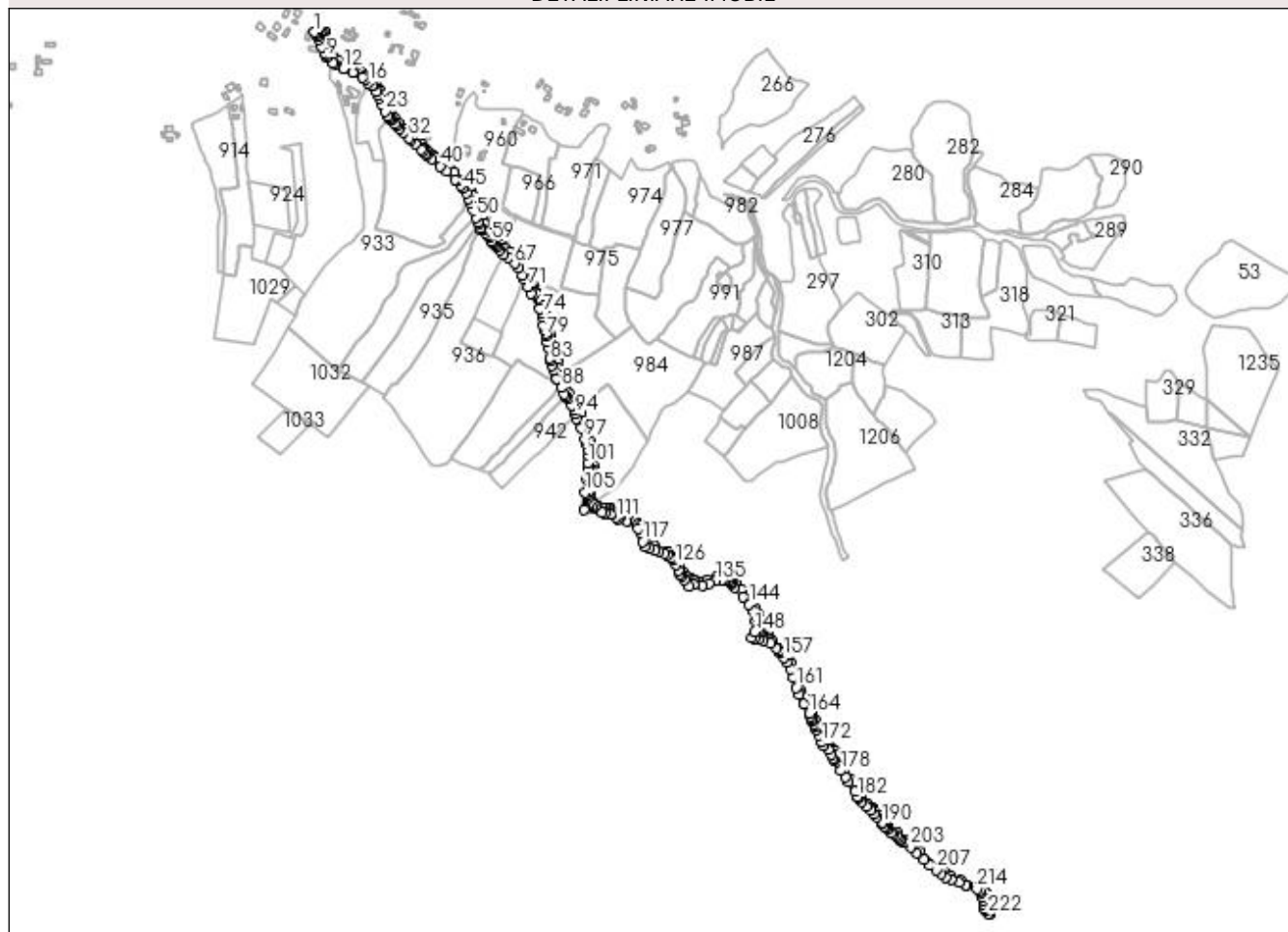
Anexa Nr. 1 La Partea I

Teren

Nr cadastral	Suprafața (mp)*	Observații / Referințe
32071	11.904	Provenit din CF 32071, nr. cad. 32071 - Drum

* Suprafața este determinată în planul de proiecție Stereo 70.

DETALII LINIARE IMOBIL



Date referitoare la teren

Crt	Categorie folosință	Intra vilan	Suprafața (mp)	Tarla	Parcelă	Nr. topo	Observații / Referințe
1	drum	DA	11.904	-	-	-	

Lungime Segmente

1) Valorile lungimilor segmentelor sunt obținute din proiecție în plan.

Punct început	X / Y	Punct sfârșit	X / Y	Lungime segment	Punct început	X / Y	Punct sfârșit	X / Y	Lungime segment	Punct început	X / Y	Punct sfârșit	X / Y	Lungime segment
1	536.940,075 669.238,282	2	536.941,326 669.236,819	1.925	2	536.941,326 669.236,819	3	536.943,396 669.235,519	2.444	3	536.943,396 669.235,519	4	536.945,279 669.231,671	4.284
4	536.945,279 669.231,671	5	536.947,14 669.226,662	5.344	5	536.947,14 669.226,662	6	536.951,085 669.214,609	12.68 2	6	536.951,085 669.214,609	7	536.955,384 669.206,234	9.414
7	536.955,384 669.206,234	8	536.956,995 669.203,355	3.299	8	536.956,995 669.203,355	9	536.959,145 669.198,88	4.965	9	536.959,145 669.198,88	10	536.969,567 669.189,841	13.79 6
10	536.969,567 669.189,841	11	536.971,809 669.188,925	2.422	11	536.971,809 669.188,925	12	536.985,168 669.181,67	15.20 2	12	536.985,168 669.181,67	13	536.999,312 669.175,704	15.35 1
13	536.999,312 669.175,704	14	537.015,304 669.168,153	17.68 5	14	537.015,304 669.168,153	15	537.018,772 669.164,629	4.944	15	537.018,772 669.164,629	16	537.024,166 669.159,369	7.534
16	537.024,166 669.159,369	17	537.030,17 669.155,329	7.237	17	537.030,17 669.155,329	18	537.031,012 669.154,245	1.373	18	537.031,012 669.154,245	19	537.036,261 669.145,451	10.24 1

Punct început	X / Y	Punct sfârșit	X / Y	Lungime segment	Punct început	X / Y	Punct sfârșit	X / Y	Lungime segment	Punct început	X / Y	Punct sfârșit	X / Y	Lungime segment
19	537.036,261 669.145,451	20	537.039,19 669.139,299	6.814	20	537.039,19 669.139,299	21	537.040,764 669.135,33	4.27	21	537.040,764 669.135,33	22	537.044,673 669.125,806	10.29 5
22	537.044,673 669.125,806	23	537.050,266 669.114,812	12.33 5	23	537.050,266 669.114,812	24	537.054,232 669.107,355	8.446	24	537.054,232 669.107,355	25	537.055,937 669.104,826	3.05
25	537.055,937 669.104,826	26	537.058,078 669.103,355	2.598	26	537.058,078 669.103,355	27	537.059,821 669.101,461	2.574	27	537.059,821 669.101,461	28	537.065,341 669.094,783	8.664
28	537.065,341 669.094,783	29	537.068,382 669.091,912	4.182	29	537.068,382 669.091,912	30	537.071,856 669.088,531	4.848	30	537.071,856 669.088,531	31	537.077,91 669.082,317	8.676
31	537.077,91 669.082,317	32	537.087,485 669.073,13	13.27	32	537.087,485 669.073,13	33	537.090,415 669.070,136	4.189	33	537.090,415 669.070,136	34	537.096,972 669.063,965	9.004
34	537.096,972 669.063,965	35	537.106,896 669.055,22	13.22 7	35	537.106,896 669.055,22	36	537.110,013 669.052,019	4.468	36	537.110,013 669.052,019	37	537.113,116 669.049,052	4.293
37	537.113,116 669.049,052	38	537.115,847 669.046,008	4.09	38	537.115,847 669.046,008	39	537.122,541 669.040,207	8.858	39	537.122,541 669.040,207	40	537.136,623 669.029,594	17.63 3
40	537.136,623 669.029,594	41	537.146,282 669.021,042	12.90 1	41	537.146,282 669.021,042	42	537.158,986 669.008,953	17.53 7	42	537.158,986 669.008,953	43	537.162,247 669.006,202	4.266
43	537.162,247 669.006,202	44	537.168,05 668.999,821	8.625	44	537.168,05 668.999,821	45	537.171,827 668.994,637	6.414	45	537.171,827 668.994,637	46	537.177,363 668.986,951	9.472
46	537.177,363 668.986,951	47	537.180,547 668.978,868	8.688	47	537.180,547 668.978,868	48	537.183,22 668.971,735	7.617	48	537.183,22 668.971,735	49	537.187,31 668.960,288	12.15 6
49	537.187,31 668.960,288	50	537.192,261 668.949,228	12.11 8	50	537.192,261 668.949,228	51	537.195,196 668.942,116	7.694	51	537.195,196 668.942,116	52	537.196,105 668.939,682	2.598
52	537.196,105 668.939,682	53	537.198,743 668.932,625	7.534	53	537.198,743 668.932,625	54	537.199,69 668.930,277	2.532	54	537.199,69 668.930,277	55	537.203,583 668.929,685	3.938
55	537.203,583 668.929,685	56	537.206,646 668.925,425	5.247	56	537.206,646 668.925,425	57	537.210,594 668.920,927	5.985	57	537.210,594 668.920,927	58	537.212,791 668.917,993	3.665
58	537.212,791 668.917,993	59	537.216,233 668.912,788	6.24	59	537.216,233 668.912,788	60	537.217,747 668.910,827	2.477	60	537.217,747 668.910,827	61	537.218,567 668.909,764	1.343
61	537.218,567 668.909,764	62	537.221,584 668.905,996	4.827	62	537.221,584 668.905,996	63	537.223,938 668.903,699	3.289	63	537.223,938 668.903,699	64	537.229,407 668.898,23	7.734
64	537.229,407 668.898,23	65	537.234,9 668.892,092	8.237	65	537.234,9 668.892,092	66	537.242,478 668.886,585	9.368	66	537.242,478 668.886,585	67	537.252,417 668.877,809	13.25 9
67	537.252,417 668.877,809	68	537.258,205 668.871,052	8.897	68	537.258,205 668.871,052	69	537.264,955 668.858,972	13.83 8	69	537.264,955 668.858,972	70	537.266,73 668.853,707	5.556
70	537.266,73 668.853,707	71	537.272,797 668.840,704	14.34 9	71	537.272,797 668.840,704	72	537.278,06 668.831,008	11.03 2	72	537.278,06 668.831,008	73	537.291,555 668.807,196	27.37
73	537.291,555 668.807,196	74	537.295,472 668.799,933	8.252	74	537.295,472 668.799,933	75	537.295,944 668.794,148	5.804	75	537.295,944 668.794,148	76	537.296,67 668.781,272	12.89 6
76	537.296,67 668.781,272	77	537.299,92 668.773,733	8.21	77	537.299,92 668.773,733	78	537.301,208 668.768,562	5.329	78	537.301,208 668.768,562	79	537.301,093 668.764,507	4.057
79	537.301,093 668.764,507	80	537.302,469 668.755,303	9.306	80	537.302,469 668.755,303	81	537.303,833 668.747,196	8.221	81	537.303,833 668.747,196	82	537.307,639 668.730,228	17.39
82	537.307,639 668.730,228	83	537.308,96 668.726,186	4.252	83	537.308,96 668.726,186	84	537.310,921 668.718,815	7.627	84	537.310,921 668.718,815	85	537.313,076 668.711,699	7.435
85	537.313,076 668.711,699	86	537.317,735 668.698,478	14.01 8	86	537.317,735 668.698,478	87	537.318,193 668.697,172	1.384	87	537.318,193 668.697,172	88	537.324,828 668.684,162	14.60 4
88	537.324,828 668.684,162	89	537.329,584 668.674,658	10.62 8	89	537.329,584 668.674,658	90	537.332,64 668.669,713	5.813	90	537.332,64 668.669,713	91	537.335,675 668.666,514	4.41
91	537.335,675 668.666,514	92	537.341,97 668.656,642	11.70 8	92	537.341,97 668.656,642	93	537.345,062 668.649,585	7.705	93	537.345,062 668.649,585	94	537.347,634 668.642,782	7.273
94	537.347,634 668.642,782	95	537.349,307 668.635,327	7.64	95	537.349,307 668.635,327	96	537.355,383 668.620,556	15.97 2	96	537.355,383 668.620,556	97	537.361,546 668.603,632	18.01 1
97	537.361,546 668.603,632	98	537.364,307 668.596,268	7.865	98	537.364,307 668.596,268	99	537.365,82 668.586,637	9.749	99	537.365,82 668.586,637	100	537.367,77 668.578,152	8.706
100	537.367,77 668.578,152	101	537.366,356 668.566,511	11.72 7	101	537.366,356 668.566,511	102	537.366,611 668.557,527	8.988	102	537.366,611 668.557,527	103	537.366,415 668.547,005	10.52 4
103	537.366,415 668.547,005	104	537.365,139 668.540,749	6.385	104	537.365,139 668.540,749	105	537.362,407 668.521,02	19.91 7	105	537.362,407 668.521,02	106	537.361,031 668.494,162	26.89 3
106	537.361,031 668.494,162	107	537.389,27 668.489,069	28.69 5	107	537.389,27 668.489,069	108	537.392,882 668.488,653	3.636	108	537.392,882 668.488,653	109	537.402,539 668.486,963	9.804
109	537.402,539 668.486,963	110	537.404,012 668.486,469	1.554	110	537.404,012 668.486,469	111	537.411,284 668.481,363	8.886	111	537.411,284 668.481,363	112	537.413,537 668.479,515	2.914
112	537.413,537 668.479,515	113	537.416,419 668.482,312	4.016	113	537.416,419 668.482,312	114	537.427,459 668.476,026	12.70 4	114	537.427,459 668.476,026	115	537.444,727 668.464,262	20.89 4
115	537.444,727 668.464,262	116	537.449,666 668.457,476	8.393	116	537.449,666 668.457,476	117	537.452,208 668.443,697	14.01 2	117	537.452,208 668.443,697	118	537.455,805 668.436,267	8.255

Punct început	X / Y	Punct sfârșit	X / Y	Lungime segment	Punct început	X / Y	Punct sfârșit	X / Y	Lungime segment	Punct început	X / Y	Punct sfârșit	X / Y	Lungime segment
118	537.455,805 668.436,267	119	537.462,928 668.433,927	7.498	119	537.462,928 668.433,927	120	537.471,83 668.430,405	9.573	120	537.471,83 668.430,405	121	537.477,99 668.428,405	6.477
121	537.477,99 668.428,405	122	537.486,256 668.425,178	8.874	122	537.486,256 668.425,178	123	537.491,16 668.422,285	5.694	123	537.491,16 668.422,285	124	537.495,866 668.419,156	5.651
124	537.495,866 668.419,156	125	537.499,884 668.415,589	5.373	125	537.499,884 668.415,589	126	537.503,303 668.408,847	7.559	126	537.503,303 668.408,847	127	537.507,672 668.399,403	10.406
127	537.507,672 668.399,403	128	537.510,264 668.393,967	6.022	128	537.510,264 668.393,967	129	537.512,849 668.389,98	4.752	129	537.512,849 668.389,98	130	537.517,87 668.383,87	7.908
130	537.517,87 668.383,87	131	537.525,13 668.374,659	11.728	131	537.525,13 668.374,659	132	537.531,704 668.376,904	6.947	132	537.531,704 668.376,904	133	537.544,746 668.376,032	13.071
133	537.544,746 668.376,032	134	537.555,556 668.379,26	11.282	134	537.555,556 668.379,26	135	537.566,181 668.383,252	11.35	135	537.566,181 668.383,252	136	537.576,403 668.385,054	10.38
136	537.576,403 668.385,054	137	537.580,796 668.384,754	4.403	137	537.580,796 668.384,754	138	537.582,645 668.384,069	1.972	138	537.582,645 668.384,069	139	537.586,384 668.382,483	4.061
139	537.586,384 668.382,483	140	537.589,677 668.380,449	3.871	140	537.589,677 668.380,449	141	537.591,298 668.378,345	2.656	141	537.591,298 668.378,345	142	537.595,703 668.372,626	7.219
142	537.595,703 668.372,626	143	537.608,153 668.357,677	19.454	143	537.608,153 668.357,677	144	537.618,147 668.346,457	15.026	144	537.618,147 668.346,457	145	537.625,414 668.336,118	12.637
145	537.625,414 668.336,118	146	537.628,802 668.326,157	10.521	146	537.628,802 668.326,157	147	537.628,355 668.320,259	5.915	147	537.628,355 668.320,259	148	537.627,105 668.303,746	16.56
148	537.627,105 668.303,746	149	537.622,861 668.294,906	9.806	149	537.622,861 668.294,906	150	537.626,527 668.292,199	4.557	150	537.626,527 668.292,199	151	537.632,177 668.291,366	5.711
151	537.632,177 668.291,366	152	537.640,468 668.289,443	8.511	152	537.640,468 668.289,443	153	537.651,131 668.285,303	11.438	153	537.651,131 668.285,303	154	537.661,01 668.277,528	12.572
154	537.661,01 668.277,528	155	537.664,783 668.273,432	5.569	155	537.664,783 668.273,432	156	537.666,923 668.270,755	3.427	156	537.666,923 668.270,755	157	537.671,929 668.263,167	9.091
157	537.671,929 668.263,167	158	537.677,076 668.255,39	9.326	158	537.677,076 668.255,39	159	537.682,82 668.245,944	11.055	159	537.682,82 668.245,944	160	537.687,84 668.232,437	14.41
160	537.687,84 668.232,437	161	537.691,567 668.216,595	16.275	161	537.691,567 668.216,595	162	537.696,708 668.205,677	12.068	162	537.696,708 668.205,677	163	537.704,075 668.190,795	16.606
163	537.704,075 668.190,795	164	537.711,647 668.176,334	16.323	164	537.711,647 668.176,334	165	537.714,397 668.171,04	5.966	165	537.714,397 668.171,04	166	537.714,822 668.166,583	4.477
166	537.714,822 668.166,583	167	537.717,095 668.164,437	3.126	167	537.717,095 668.164,437	168	537.719,141 668.160,501	4.436	168	537.719,141 668.160,501	169	537.721,115 668.155,15	5.703
169	537.721,115 668.155,15	170	537.723,203 668.151,259	4.416	170	537.723,203 668.151,259	171	537.726,947 668.142,116	9.88	171	537.726,947 668.142,116	172	537.731,868 668.131,054	12.107
172	537.731,868 668.131,054	173	537.734,781 668.126,522	5.387	173	537.734,781 668.126,522	174	537.741,531 668.119,593	9.673	174	537.741,531 668.119,593	175	537.745,871 668.112,461	8.349
175	537.745,871 668.112,461	176	537.748,678 668.106,838	6.285	176	537.748,678 668.106,838	177	537.750,649 668.103,946	3.5	177	537.750,649 668.103,946	178	537.760,997 668.087,106	19.765
178	537.760,997 668.087,106	179	537.768,471 668.076,665	12.84	179	537.768,471 668.076,665	180	537.773,459 668.069,929	8.382	180	537.773,459 668.069,929	181	537.783,571 668.054,135	18.754
181	537.783,571 668.054,135	182	537.787,496 668.046,322	8.743	182	537.787,496 668.046,322	183	537.787,749 668.045,37	0.985	183	537.787,749 668.045,37	184	537.788,441 668.044,648	1.0
184	537.788,441 668.044,648	185	537.793,719 668.038,891	7.81	185	537.793,719 668.038,891	186	537.801,62 668.030,924	11.22	186	537.801,62 668.030,924	187	537.807,798 668.025,244	8.392
187	537.807,798 668.025,244	188	537.812,784 668.019,226	7.815	188	537.812,784 668.019,226	189	537.816,823 668.015,432	5.541	189	537.816,823 668.015,432	190	537.825,73 668.005,752	13.154
190	537.825,73 668.005,752	191	537.825,27 668.005,334	0.622	191	537.825,27 668.005,334	192	537.828,932 668.000,747	5.869	192	537.828,932 668.000,747	193	537.831,564 667.998,348	3.561
193	537.831,564 667.998,348	194	537.834,552 667.995,637	4.035	194	537.834,552 667.995,637	195	537.839,934 667.990,536	7.415	195	537.839,934 667.990,536	196	537.843,804 667.987,628	4.841
196	537.843,804 667.987,628	197	537.847,961 667.985,145	4.842	197	537.847,961 667.985,145	198	537.850,784 667.982,81	3.664	198	537.850,784 667.982,81	199	537.854,367 667.980,181	4.444
199	537.854,367 667.980,181	200	537.854,253 667.978,733	1.452	200	537.854,253 667.978,733	201	537.857,991 667.975,526	4.925	201	537.857,991 667.975,526	202	537.860,302 667.975,319	2.32
202	537.860,302 667.975,319	203	537.869,678 667.967,768	12.039	203	537.869,678 667.967,768	204	537.879,531 667.958,057	13.834	204	537.879,531 667.958,057	205	537.891,185 667.948,15	15.296
205	537.891,185 667.948,15	206	537.900,188 667.940,122	12.062	206	537.900,188 667.940,122	207	537.909,671 667.932,103	12.419	207	537.909,671 667.932,103	208	537.917,037 667.926,084	9.512
208	537.917,037 667.926,084	209	537.924,711 667.921,014	9.198	209	537.924,711 667.921,014	210	537.933,351 667.917,263	9.419	210	537.933,351 667.917,263	211	537.945,197 667.912,715	12.689
211	537.945,197 667.912,715	212	537.956,393 667.909,025	11.788	212	537.956,393 667.909,025	213	537.957,639 667.908,522	1.344	213	537.957,639 667.908,522	214	537.973,242 667.902,401	16.761
214	537.973,242 667.902,401	215	537.977,739 667.899,651	5.271	215	537.977,739 667.899,651	216	537.979,981 667.896,345	3.995	216	537.979,981 667.896,345	217	537.982,505 667.889,302	7.482

Punct început	X / Y	Punct sfârșit	X / Y	Lungime segment	Punct început	X / Y	Punct sfârșit	X / Y	Lungime segment	Punct început	X / Y	Punct sfârșit	X / Y	Lungime segment
217	537.982,505 667.889,302	218	537.983,518 667.885,258	4.169	218	537.983,518 667.885,258	219	537.984,18 667.878,801	6.491	219	537.984,18 667.878,801	220	537.985,674 667.871,247	7.7
220	537.985,674 667.871,247	221	537.987,625 667.868,661	3.239	221	537.987,625 667.868,661	222	537.991,594 667.863,829	6.253	222	537.991,594 667.863,829	223	537.993,325 667.863,203	1.841
223	537.993,325 667.863,203	224	537.995,317 667.877,384	14.32	224	537.995,317 667.877,384	225	537.990,728 667.882,299	6.724	225	537.990,728 667.882,299	226	537.986,777 667.896,491	14.73 2
226	537.986,777 667.896,491	227	537.986,051 667.898,389	2.032	227	537.986,051 667.898,389	228	537.978,102 667.905,547	10.69 7	228	537.978,102 667.905,547	229	537.975,522 667.907,256	3.095
229	537.975,522 667.907,256	230	537.948,573 667.916,273	28.41 8	230	537.948,573 667.916,273	231	537.932,718 667.922,858	17.16 8	231	537.932,718 667.922,858	232	537.925,061 667.928,223	9.349
232	537.925,061 667.928,223	233	537.913,266 667.936,24	14.26 2	233	537.913,266 667.936,24	234	537.883,608 667.961,812	39.16	234	537.883,608 667.961,812	235	537.865,343 667.977,917	24.35 1
235	537.865,343 667.977,917	236	537.850,424 667.989,223	18.71 9	236	537.850,424 667.989,223	237	537.833,691 668.003,107	21.74 3	237	537.833,691 668.003,107	238	537.829,927 668.008,668	6.715
238	537.829,927 668.008,668	239	537.826,794 668.012,547	4.986	239	537.826,794 668.012,547	240	537.822,43 668.017,509	6.608	240	537.822,43 668.017,509	241	537.815,37 668.023,614	9.334
241	537.815,37 668.023,614	242	537.812,536 668.027,429	4.752	242	537.812,536 668.027,429	243	537.809,628 668.029,362	3.492	243	537.809,628 668.029,362	244	537.802,978 668.036,322	9.626
244	537.802,978 668.036,322	245	537.793,794 668.047,656	14.58 8	245	537.793,794 668.047,656	246	537.787,782 668.055,943	10.23 8	246	537.787,782 668.055,943	247	537.782,024 668.065,726	11.35 2
247	537.782,024 668.065,726	248	537.776,413 668.074,087	10.06 9	248	537.776,413 668.074,087	249	537.766,648 668.089,032	17.85 2	249	537.766,648 668.089,032	250	537.761,724 668.094,416	7.296
250	537.761,724 668.094,416	251	537.757,401 668.101,137	7.991	251	537.757,401 668.101,137	252	537.755,856 668.103,423	2.759	252	537.755,856 668.103,423	253	537.751,492 668.112,261	9.857
253	537.751,492 668.112,261	254	537.750,92 668.118,359	6.125	254	537.750,92 668.118,359	255	537.747,934 668.121,798	4.554	255	537.747,934 668.121,798	256	537.742,3 668.126,641	7.429
256	537.742,3 668.126,641	257	537.737,739 668.132,545	7.461	257	537.737,739 668.132,545	258	537.732,414 668.141,903	10.76 7	258	537.732,414 668.141,903	259	537.729,078 668.149,277	8.094
259	537.729,078 668.149,277	260	537.726,313 668.155,616	6.916	260	537.726,313 668.155,616	261	537.722,44 668.164,543	9.731	261	537.722,44 668.164,543	262	537.716,837 668.175,713	12.49 6
262	537.716,837 668.175,713	263	537.711,171 668.187,41	12.99 7	263	537.711,171 668.187,41	264	537.704,599 668.199,06	13.37 6	264	537.704,599 668.199,06	265	537.701,075 668.205,812	7.616
265	537.701,075 668.205,812	266	537.698,831 668.211,803	6.397	266	537.698,831 668.211,803	267	537.694,682 668.220,98	10.07 1	267	537.694,682 668.220,98	268	537.693,76 668.229,341	8.412
268	537.693,76 668.229,341	269	537.693,096 668.234,221	4.925	269	537.693,096 668.234,221	270	537.689,805 668.241,671	8.145	270	537.689,805 668.241,671	271	537.684,474 668.254,531	13.92 1
271	537.684,474 668.254,531	272	537.681,262 668.259,425	5.854	272	537.681,262 668.259,425	273	537.676,574 668.266,569	8.545	273	537.676,574 668.266,569	274	537.672,915 668.271,511	6.149
274	537.672,915 668.271,511	275	537.666,483 668.278,728	9.667	275	537.666,483 668.278,728	276	537.655,264 668.288,79	15.07	276	537.655,264 668.288,79	277	537.651,488 668.291,897	4.89
277	537.651,488 668.291,897	278	537.647,458 668.292,956	4.167	278	537.647,458 668.292,956	279	537.643,674 668.294,385	4.045	279	537.643,674 668.294,385	280	537.641,972 668.297,81	3.825
280	537.641,972 668.297,81	281	537.647,451 668.304,135	8.368	281	537.647,451 668.304,135	282	537.643,235 668.313,065	9.875	282	537.643,235 668.313,065	283	537.642,057 668.315,289	2.517
283	537.642,057 668.315,289	284	537.634,209 668.330,107	16.76 8	284	537.634,209 668.330,107	285	537.627,811 668.340,503	12.20 7	285	537.627,811 668.340,503	286	537.621,46 668.349,728	11.2
286	537.621,46 668.349,728	287	537.605,42 668.369,206	25.23 2	287	537.605,42 668.369,206	288	537.596,835 668.378,859	12.91 8	288	537.596,835 668.378,859	289	537.589,188 668.387,026	11.18 8
289	537.589,188 668.387,026	290	537.585,074 668.390,872	5.632	290	537.585,074 668.390,872	291	537.581,906 668.390,013	3.282	291	537.581,906 668.390,013	292	537.577,034 668.390,264	4.878
292	537.577,034 668.390,264	293	537.567,143 668.388,528	10.04 2	293	537.567,143 668.388,528	294	537.553,107 668.383,882	14.78 5	294	537.553,107 668.383,882	295	537.546,368 668.382,151	6.958
295	537.546,368 668.382,151	296	537.540,303 668.382,034	6.066	296	537.540,303 668.382,034	297	537.535,127 668.383,124	5.29	297	537.535,127 668.383,124	298	537.530,506 668.384,778	4.908
298	537.530,506 668.384,778	299	537.527,439 668.386,429	3.483	299	537.527,439 668.386,429	300	537.520,862 668.390,468	7.718	300	537.520,862 668.390,468	301	537.515,609 668.396,116	7.713
301	537.515,609 668.396,116	302	537.509,258 668.408,829	14.21 1	302	537.509,258 668.408,829	303	537.505,937 668.416,665	8.511	303	537.505,937 668.416,665	304	537.504,936 668.418,021	1.685
304	537.504,936 668.418,021	305	537.504,052 668.418,762	1.153	305	537.504,052 668.418,762	306	537.499,26 668.423,338	6.626	306	537.499,26 668.423,338	307	537.493,032 668.427,261	7.361
307	537.493,032 668.427,261	308	537.490,067 668.429,052	3.464	308	537.490,067 668.429,052	309	537.471,521 668.435,657	19.68 7	309	537.471,521 668.435,657	310	537.468,911 668.437,108	2.986
310	537.468,911 668.437,108	311	537.464,778 668.439,836	4.952	311	537.464,778 668.439,836	312	537.460,497 668.445,967	7.478	312	537.460,497 668.445,967	313	537.459,121 668.451,142	5.355
313	537.459,121 668.451,142	314	537.457,433 668.456,385	5.508	314	537.457,433 668.456,385	315	537.456,119 668.460,32	4.149	315	537.456,119 668.460,32	316	537.454,319 668.463,077	3.293

Punct început	X / Y	Punct sfârșit	X / Y	Lungime segment	Punct început	X / Y	Punct sfârșit	X / Y	Lungime segment	Punct început	X / Y	Punct sfârșit	X / Y	Lungime segment
316	537.454,319 668.463,077	317	537.451,633 668.466,251	4.158	317	537.451,633 668.466,251	318	537.448,935 668.468,466	3.491	318	537.448,935 668.468,466	319	537.444,237 668.472,12	5.952
319	537.444,237 668.472,12	320	537.439,736 668.475,112	5.405	320	537.439,736 668.475,112	321	537.430,653 668.480,708	10.668	321	537.430,653 668.480,708	322	537.423,495 668.485,178	8.439
322	537.423,495 668.485,178	323	537.415,931 668.490,213	9.087	323	537.415,931 668.490,213	324	537.412,446 668.492,149	3.987	324	537.412,446 668.492,149	325	537.409,392 668.493,554	3.362
325	537.409,392 668.493,554	326	537.406,16 668.494,929	3.512	326	537.406,16 668.494,929	327	537.401,702 668.496,183	4.631	327	537.401,702 668.496,183	328	537.394,619 668.497,106	7.143
328	537.394,619 668.497,106	329	537.388,43 668.497,033	6.189	329	537.388,43 668.497,033	330	537.382,301 668.497,583	6.154	330	537.382,301 668.497,583	331	537.377,189 668.501,352	6.351
331	537.377,189 668.501,352	332	537.374,169 668.504,156	4.121	332	537.374,169 668.504,156	333	537.371,773 668.507,103	3.798	333	537.371,773 668.507,103	334	537.369,734 668.513,265	6.491
334	537.369,734 668.513,265	335	537.368,826 668.517,886	4.709	335	537.368,826 668.517,886	336	537.371,844 668.540,137	22.455	336	537.371,844 668.540,137	337	537.373,882 668.552,619	12.647
337	537.373,882 668.552,619	338	537.375,087 668.556,014	3.603	338	537.375,087 668.556,014	339	537.374,916 668.563,556	7.544	339	537.374,916 668.563,556	340	537.373,544 668.575,936	12.456
340	537.373,544 668.575,936	341	537.372,829 668.584,147	8.242	341	537.372,829 668.584,147	342	537.372,336 668.592,662	8.529	342	537.372,336 668.592,662	343	537.370,453 668.600,861	8.412
343	537.370,453 668.600,861	344	537.366,825 668.609,867	9.709	344	537.366,825 668.609,867	345	537.362,812 668.621,158	11.983	345	537.362,812 668.621,158	346	537.358,862 668.630,932	10.542
346	537.358,862 668.630,932	347	537.355,714 668.644,057	13.497	347	537.355,714 668.644,057	348	537.354,898 668.647,651	3.685	348	537.354,898 668.647,651	349	537.350,449 668.649,587	4.852
349	537.350,449 668.649,587	350	537.345,73 668.659,341	10.836	350	537.345,73 668.659,341	351	537.336,344 668.675,075	18.321	351	537.336,344 668.675,075	352	537.331,782 668.683,203	9.321
352	537.331,782 668.683,203	353	537.326,647 668.695,752	13.559	353	537.326,647 668.695,752	354	537.323,557 668.703,984	8.793	354	537.323,557 668.703,984	355	537.318,799 668.715,35	12.322
355	537.318,799 668.715,35	356	537.318,526 668.723,761	8.415	356	537.318,526 668.723,761	357	537.316,206 668.729,589	6.273	357	537.316,206 668.729,589	358	537.314,594 668.733,715	4.43
358	537.314,594 668.733,715	359	537.310,368 668.749,959	16.785	359	537.310,368 668.749,959	360	537.307,995 668.760,235	10.546	360	537.307,995 668.760,235	361	537.307,508 668.767,029	6.811
361	537.307,508 668.767,029	362	537.306,466 668.777,128	10.153	362	537.306,466 668.777,128	363	537.306,165 668.783,456	6.335	363	537.306,165 668.783,456	364	537.303,351 668.795,291	12.165
364	537.303,351 668.795,291	365	537.297,793 668.811,6	17.23	365	537.297,793 668.811,6	366	537.293,449 668.820,534	9.934	366	537.293,449 668.820,534	367	537.287,669 668.828,8	10.086
367	537.287,669 668.828,8	368	537.284,048 668.834,127	6.441	368	537.284,048 668.834,127	369	537.279,853 668.840,494	7.625	369	537.279,853 668.840,494	370	537.280,534 668.844,883	4.442
370	537.280,534 668.844,883	371	537.277,122 668.846,548	3.797	371	537.277,122 668.846,548	372	537.273,314 668.855,273	9.52	372	537.273,314 668.855,273	373	537.271,226 668.860,104	5.263
373	537.271,226 668.860,104	374	537.269,178 668.865,957	6.201	374	537.269,178 668.865,957	375	537.266,587 668.875,434	9.825	375	537.266,587 668.875,434	376	537.263,81 668.877,536	3.483
376	537.263,81 668.877,536	377	537.259,837 668.880,638	5.041	377	537.259,837 668.880,638	378	537.255,547 668.885,28	6.321	378	537.255,547 668.885,28	379	537.245,302 668.895,271	14.31
379	537.245,302 668.895,271	380	537.237,1 668.902,065	10.65	380	537.237,1 668.902,065	381	537.232,158 668.905,909	6.261	381	537.232,158 668.905,909	382	537.226,747 668.910,679	7.213
382	537.226,747 668.910,679	383	537.222,104 668.915,464	6.667	383	537.222,104 668.915,464	384	537.214,941 668.925,957	12.705	384	537.214,941 668.925,957	385	537.205,777 668.939,777	16.582
385	537.205,777 668.939,777	386	537.201,805 668.947,358	8.559	386	537.201,805 668.947,358	387	537.197,652 668.955,578	9.21	387	537.197,652 668.955,578	388	537.192,364 668.972,445	17.676
388	537.192,364 668.972,445	389	537.187,118 668.983,586	12.314	389	537.187,118 668.983,586	390	537.182,953 668.990,757	8.293	390	537.182,953 668.990,757	391	537.177,515 668.998,246	9.255
391	537.177,515 668.998,246	392	537.169,703 669.007,281	11.944	392	537.169,703 669.007,281	393	537.157,681 669.020,171	17.626	393	537.157,681 669.020,171	394	537.151,413 669.026,772	9.103
394	537.151,413 669.026,772	395	537.145,827 669.031,154	7.1	395	537.145,827 669.031,154	396	537.142,278 669.033,8	4.427	396	537.142,278 669.033,8	397	537.129,46 669.042,127	15.285
397	537.129,46 669.042,127	398	537.125,795 669.044,713	4.485	398	537.125,795 669.044,713	399	537.118,867 669.050,465	9.005	399	537.118,867 669.050,465	400	537.114,45 669.054,817	6.201
400	537.114,45 669.054,817	401	537.111,803 669.057,748	3.949	401	537.111,803 669.057,748	402	537.107,255 669.063,59	7.404	402	537.107,255 669.063,59	403	537.092,082 669.077,071	20.297
403	537.092,082 669.077,071	404	537.081,72 669.086,367	13.921	404	537.081,72 669.086,367	405	537.070,858 669.097,238	15.368	405	537.070,858 669.097,238	406	537.064,606 669.104,1	9.283
406	537.064,606 669.104,1	407	537.060,439 669.109,81	7.069	407	537.060,439 669.109,81	408	537.057,177 669.114,715	5.891	408	537.057,177 669.114,715	409	537.051,239 669.123,532	10.63
409	537.051,239 669.123,532	410	537.049,972 669.125,389	2.248	410	537.049,972 669.125,389	411	537.045,799 669.135,627	11.056	411	537.045,799 669.135,627	412	537.044,196 669.140,462	5.094
412	537.044,196 669.140,462	413	537.043,038 669.145,812	5.474	413	537.043,038 669.145,812	414	537.041,196 669.148,853	3.555	414	537.041,196 669.148,853	415	537.036,442 669.155,632	8.28

Punct început	X / Y	Punct sfârșit	X / Y	Lungime segment	Punct început	X / Y	Punct sfârșit	X / Y	Lungime segment	Punct început	X / Y	Punct sfârșit	X / Y	Lungime segment
415	537.036,442 669.155,632	416	537.036,0 669.156,555	1.023	416	537.036,0 669.156,555	417	537.029,447 669.163,438	9.504	417	537.029,447 669.163,438	418	537.026,28 669.165,934	4.032
418	537.026,28 669.165,934	419	537.019,714 669.171,383	8.533	419	537.019,714 669.171,383	420	537.014,434 669.174,798	6.288	420	537.014,434 669.174,798	421	537.008,742 669.177,454	6.281
421	537.008,742 669.177,454	422	536.999,342 669.181,662	10.299	422	536.999,342 669.181,662	423	536.988,397 669.187,126	12.233	423	536.988,397 669.187,126	424	536.979,634 669.193,029	10.566
424	536.979,634 669.193,029	425	536.971,093 669.199,321	10.608	425	536.971,093 669.199,321	426	536.962,529 669.205,971	10.843	426	536.962,529 669.205,971	427	536.960,15 669.208,911	3.782
427	536.960,15 669.208,911	428	536.958,547 669.211,759	3.268	428	536.958,547 669.211,759	429	536.955,177 669.220,598	9.46	429	536.955,177 669.220,598	430	536.953,602 669.226,485	6.094
430	536.953,602 669.226,485	431	536.953,403 669.231,374	4.893	431	536.953,403 669.231,374	432	536.954,058 669.235,102	3.785	432	536.954,058 669.235,102	433	536.956,972 669.237,944	4.07
433	536.956,972 669.237,944	434	536.957,428 669.238,361	0.618	434	536.957,428 669.238,361	1	536.940,075 669.238,282	17.353					

** Lungimile segmentelor sunt determinate în planul de proiecție Stereo 70 și sunt rotunjite la 1 milimetru.

*** Distanța dintre puncte este formată din segmente cumulate ce sunt mai mici decât valoarea 1 milimetru.

**DATE DESPRE IMOBILUL NR. 5055**

Oficiul de Cadastru și Publicitate Imobiliară SUCEAVA
Biroul de Cadastru și Publicitate Imobiliară Campulung Moldovenesc

A. Partea I. Descrierea imobilului

TEREN Intravilan

Adresa: Loc. Pojorâta, Jud. Suceava

Nr. Crt	Nr cadastral Nr. topografic	Suprafața* (mp)	Observații / Referințe
A1	32150	9.251	Sector cadastral:0 Teren neimprejmuit; Provenit din CF 32150, nr. cad. 32150

B. Partea II. Proprietari și acte

Inscrieri privitoare la dreptul de proprietate și alte drepturi reale	Referințe
4614 / 31/03/2014	
Act Administrativ nr. 36, din 05/03/2014 emis de Consiliul Local Pojorita;	
B1	A1
Inscrierea provizorie, drept de PROPRIETATE, dobandit prin Lege, cota actuala 1/1 1) COMUNA POJORÂTA - DOMENIUL PUBLIC, CIF:4441425	

C. Partea III. SARCINI .

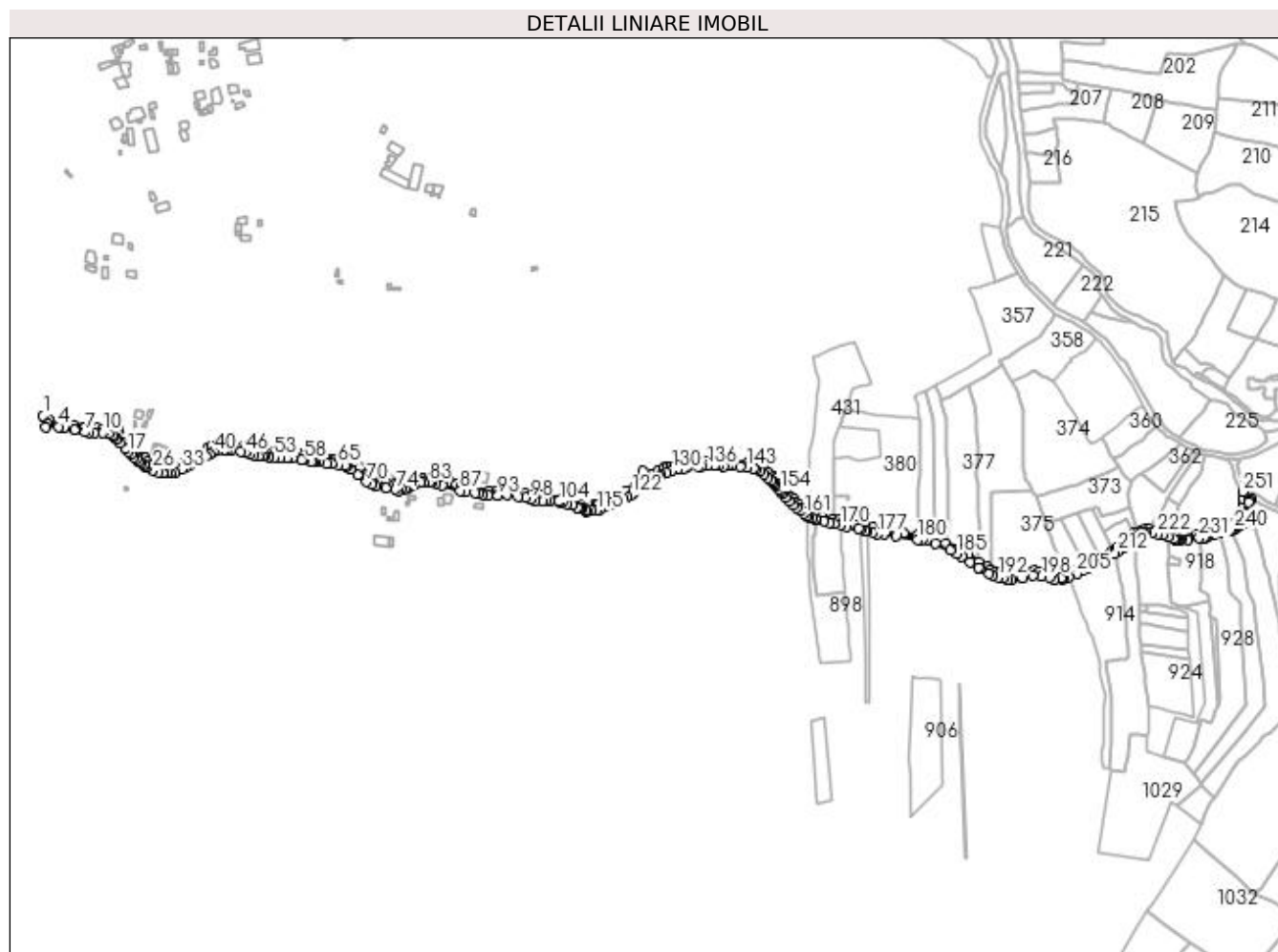
Inscrieri privind dezmembramintele dreptului de proprietate, drepturi reale de garanție și sarcini	Referințe
NU SUNT	

Anexa Nr. 1 La Partea I

Teren

Nr cadastral	Suprafața (mp)*	Observații / Referințe
32150	9.251	Provenit din CF 32150, nr. cad. 32150

* Suprafața este determinată în planul de proiecție Stereo 70.



Date referitoare la teren

Crt	Categorie folosință	Intravilan	Suprafața (mp)	Tarla	Parcelă	Nr. topo	Observații / Referințe
1	curți constructii	DA	9.251	-	-	-	

Lungime Segmente

1) Valorile lungimilor segmentelor sunt obținute din proiecție în plan.

Punct început	X / Y	Punct sfârșit	X / Y	Lungime segment	Punct început	X / Y	Punct sfârșit	X / Y	Lungime segment	Punct început	X / Y	Punct sfârșit	X / Y	Lungime segment
1	535.505,247 669.290,857	2	535.508,054 669.277,755	13.399	2	535.508,054 669.277,755	3	535.510,558 669.280,539	3.744	3	535.510,558 669.280,539	4	535.523,688 669.277,809	13.411
4	535.523,688 669.277,809	5	535.530,142 669.276,553	6.575	5	535.530,142 669.276,553	6	535.542,996 669.273,971	13.111	6	535.542,996 669.273,971	7	535.556,516 669.271,289	13.783
7	535.556,516 669.271,289	8	535.560,656 669.270,945	4.154	8	535.560,656 669.270,945	9	535.567,693 669.270,585	7.046	9	535.567,693 669.270,585	10	535.577,631 669.270,355	9.941
10	535.577,631 669.270,355	11	535.584,954 669.268,787	7.489	11	535.584,954 669.268,787	12	535.588,919 669.267,181	4.278	12	535.588,919 669.267,181	13	535.591,08 669.266,038	2.445
13	535.591,08 669.266,038	14	535.594,528 669.262,871	4.682	14	535.594,528 669.262,871	15	535.598,621 669.258,047	6.326	15	535.598,621 669.258,047	16	535.604,375 669.251,191	8.951

Punct început	X / Y	Punct sfârșit	X / Y	Lungime segment	Punct început	X / Y	Punct sfârșit	X / Y	Lungime segment	Punct început	X / Y	Punct sfârșit	X / Y	Lungime segment
16	535.604,375 669.251,191	17	535.607,89 669.247,278	5.26	17	535.607,89 669.247,278	18	535.611,767 669.243,846	5.178	18	535.611,767 669.243,846	19	535.615,565 669.240,529	5.043
19	535.615,565 669.240,529	20	535.618,332 669.238,211	3.61	20	535.618,332 669.238,211	21	535.621,335 669.235,802	3.85	21	535.621,335 669.235,802	22	535.624,17 669.233,696	3.532
22	535.624,17 669.233,696	23	535.627,382 669.231,336	3.986	23	535.627,382 669.231,336	24	535.629,335 669.229,809	2.479	24	535.629,335 669.229,809	25	535.631,46 669.228,565	2.462
25	535.631,46 669.228,565	26	535.638,347 669.225,535	7.524	26	535.638,347 669.225,535	27	535.645,236 669.222,802	7.411	27	535.645,236 669.222,802	28	535.650,04 669.221,598	4.953
28	535.650,04 669.221,598	29	535.651,844 669.221,297	1.829	29	535.651,844 669.221,297	30	535.655,549 669.221,049	3.713	30	535.655,549 669.221,049	31	535.659,808 669.221,068	4.259
31	535.659,808 669.221,068	32	535.664,655 669.221,463	4.863	32	535.664,655 669.221,463	33	535.673,393 669.226,192	9.936	33	535.673,393 669.226,192	34	535.677,919 669.228,08	4.904
34	535.677,919 669.228,08	35	535.682,372 669.230,33	4.989	35	535.682,372 669.230,33	36	535.687,636 669.233,154	5.974	36	535.687,636 669.233,154	37	535.692,425 669.235,476	5.322
37	535.692,425 669.235,476	38	535.703,079 669.241,81	12.39 5	38	535.703,079 669.241,81	39	535.706,979 669.244,222	4.586	39	535.706,979 669.244,222	40	535.711,917 669.247,404	5.874
40	535.711,917 669.247,404	41	535.716,417 669.248,689	4.68	41	535.716,417 669.248,689	42	535.725,13 669.249,563	8.757	42	535.725,13 669.249,563	43	535.728,7 669.249,509	3.57
43	535.728,7 669.249,509	44	535.732,887 669.249,517	4.187	44	535.732,887 669.249,517	45	535.745,14 669.247,621	12.39 9	45	535.745,14 669.247,621	46	535.750,536 669.246,064	5.616
46	535.750,536 669.246,064	47	535.756,105 669.244,082	5.911	47	535.756,105 669.244,082	48	535.760,998 669.242,838	5.049	48	535.760,998 669.242,838	49	535.766,039 669.242,326	5.067
49	535.766,039 669.242,326	50	535.771,005 669.241,532	5.029	50	535.771,005 669.241,532	51	535.774,27 669.241,551	3.265	51	535.774,27 669.241,551	52	535.778,264 669.241,367	3.998
52	535.778,264 669.241,367	53	535.785,702 669.240,74	7.464	53	535.785,702 669.240,74	54	535.792,916 669.240,042	7.248	54	535.792,916 669.240,042	55	535.800,375 669.239,945	7.46
55	535.800,375 669.239,945	56	535.807,366 669.239,506	7.005	56	535.807,366 669.239,506	57	535.818,225 669.237,735	11.00 2	57	535.818,225 669.237,735	58	535.822,318 669.237,025	4.154
58	535.822,318 669.237,025	59	535.829,534 669.234,903	7.522	59	535.829,534 669.234,903	60	535.831,991 669.235,163	2.471	60	535.831,991 669.235,163	61	535.836,101 669.235,077	4.111
61	535.836,101 669.235,077	62	535.839,325 669.234,845	3.232	62	535.839,325 669.234,845	63	535.849,39 669.233,484	10.15 7	63	535.849,39 669.233,484	64	535.854,938 669.232,727	5.599
64	535.854,938 669.232,727	65	535.862,786 669.231,683	7.917	65	535.862,786 669.231,683	66	535.870,541 669.230,189	7.898	66	535.870,541 669.230,189	67	535.872,774 669.229,211	2.438
67	535.872,774 669.229,211	68	535.878,025 669.225,881	6.218	68	535.878,025 669.225,881	69	535.886,277 669.219,646	10.34 3	69	535.886,277 669.219,646	70	535.897,57 669.211,123	14.14 8
70	535.897,57 669.211,123	71	535.904,217 669.207,795	7.434	71	535.904,217 669.207,795	72	535.908,826 669.205,911	4.979	72	535.908,826 669.205,911	73	535.920,443 669.203,771	11.81 2
73	535.920,443 669.203,771	74	535.932,304 669.201,806	12.02 3	74	535.932,304 669.201,806	75	535.935,887 669.199,791	4.111	75	535.935,887 669.199,791	76	535.939,409 669.201,775	4.042
76	535.939,409 669.201,775	77	535.943,462 669.202,56	4.128	77	535.943,462 669.202,56	78	535.946,779 669.204,521	3.853	78	535.946,779 669.204,521	79	535.952,166 669.206,727	5.821
79	535.952,166 669.206,727	80	535.956,254 669.208,372	4.407	80	535.956,254 669.208,372	81	535.962,627 669.209,741	6.518	81	535.962,627 669.209,741	82	535.966,701 669.210,169	4.096
82	535.966,701 669.210,169	83	535.973,02 669.210,33	6.321	83	535.973,02 669.210,33	84	535.976,099 669.209,678	3.147	84	535.976,099 669.209,678	85	535.981,465 669.208,92	5.419
85	535.981,465 669.208,92	86	535.988,564 669.206,891	7.383	86	535.988,564 669.206,891	87	536.010,895 669.200,325	23.27 6	87	536.010,895 669.200,325	88	536.018,053 669.198,834	7.312
88	536.018,053 669.198,834	89	536.028,333 669.197,452	10.37 2	89	536.028,333 669.197,452	90	536.033,947 669.196,286	5.734	90	536.033,947 669.196,286	91	536.037,484 669.195,569	3.609
91	536.037,484 669.195,569	92	536.044,245 669.194,746	6.811	92	536.044,245 669.194,746	93	536.056,325 669.194,452	12.08 4	93	536.056,325 669.194,452	94	536.056,305 669.195,245	0.793
94	536.056,305 669.195,245	95	536.067,624 669.195,332	11.31 9	95	536.067,624 669.195,332	96	536.081,07 669.193,272	13.60 3	96	536.081,07 669.193,272	97	536.089,919 669.191,835	8.965
97	536.089,919 669.191,835	98	536.095,695 669.189,925	6.084	98	536.095,695 669.189,925	99	536.101,079 669.187,127	6.068	99	536.101,079 669.187,127	100	536.111,114 669.187,627	10.04 7
100	536.111,114 669.187,627	101	536.115,439 669.188,942	4.52	101	536.115,439 669.188,942	102	536.119,485 669.188,987	4.046	102	536.119,485 669.188,987	103	536.129,447 669.187,455	10.07 9
103	536.129,447 669.187,455	104	536.131,674 669.186,836	2.311	104	536.131,674 669.186,836	105	536.134,681 669.186,0	3.121	105	536.134,681 669.186,0	106	536.139,801 669.184,544	5.323
106	536.139,801 669.184,544	107	536.146,871 669.182,423	7.381	107	536.146,871 669.182,423	108	536.153,198 669.179,892	6.814	108	536.153,198 669.179,892	109	536.154,584 669.179,381	1.474
109	536.154,584 669.179,381	110	536.155,818 669.178,664	1.43	110	536.155,818 669.178,664	111	536.158,707 669.178,52	2.893	111	536.158,707 669.178,52	112	536.162,908 669.176,139	4.829
112	536.162,908 669.176,139	113	536.164,096 669.175,534	1.333	113	536.164,096 669.175,534	114	536.169,251 669.176,468	5.239	114	536.169,251 669.176,468	115	536.176,755 669.176,912	7.517

Punct început	X / Y	Punct sfârșit	X / Y	Lungime segment	Punct început	X / Y	Punct sfârșit	X / Y	Lungime segment	Punct început	X / Y	Punct sfârșit	X / Y	Lungime segment
115	536.176,755 669.176,912	116	536.180,003 669.177,465	3.295	116	536.180,003 669.177,465	117	536.186,631 669.181,516	7.768	117	536.186,631 669.181,516	118	536.193,624 669.184,522	7.612
118	536.193,624 669.184,522	119	536.201,192 669.188,185	8.408	119	536.201,192 669.188,185	120	536.208,221 669.191,336	7.703	120	536.208,221 669.191,336	121	536.212,456 669.193,244	4.645
121	536.212,456 669.193,244	122	536.218,318 669.195,626	6.327	122	536.218,318 669.195,626	123	536.221,096 669.198,106	3.724	123	536.221,096 669.198,106	124	536.231,39 669.205,653	12.764
124	536.231,39 669.205,653	125	536.243,601 669.214,263	14.941	125	536.243,601 669.214,263	126	536.244,686 669.214,609	1.139	126	536.244,686 669.214,609	127	536.251,491 669.218,48	7.829
127	536.251,491 669.218,48	128	536.254,257 669.219,856	3.089	128	536.254,257 669.219,856	129	536.260,523 669.222,031	6.633	129	536.260,523 669.222,031	130	536.267,993 669.225,092	8.073
130	536.267,993 669.225,092	131	536.274,798 669.225,761	6.838	131	536.274,798 669.225,761	132	536.281,833 669.227,609	7.274	132	536.281,833 669.227,609	133	536.285,573 669.228,055	3.766
133	536.285,573 669.228,055	134	536.298,858 669.229,827	13.403	134	536.298,858 669.229,827	135	536.302,881 669.229,873	4.023	135	536.302,881 669.229,873	136	536.310,84 669.230,226	7.967
136	536.310,84 669.230,226	137	536.318,747 669.230,287	7.907	137	536.318,747 669.230,287	138	536.323,982 669.230,204	5.236	138	536.323,982 669.230,204	139	536.330,572 669.230,009	6.593
139	536.330,572 669.230,009	140	536.335,215 669.230,432	4.662	140	536.335,215 669.230,432	141	536.339,705 669.230,508	4.491	141	536.339,705 669.230,508	142	536.350,239 669.229,799	10.558
142	536.350,239 669.229,799	143	536.358,251 669.228,849	8.068	143	536.358,251 669.228,849	144	536.366,098 669.227,301	7.998	144	536.366,098 669.227,301	145	536.370,033 669.225,953	4.159
145	536.370,033 669.225,953	146	536.373,868 669.223,793	4.401	146	536.373,868 669.223,793	147	536.378,567 669.220,594	5.685	147	536.378,567 669.220,594	148	536.383,016 669.216,424	6.098
148	536.383,016 669.216,424	149	536.387,464 669.212,254	6.097	149	536.387,464 669.212,254	150	536.389,833 669.209,979	3.284	150	536.389,833 669.209,979	151	536.392,064 669.207,784	3.13
151	536.392,064 669.207,784	152	536.394,017 669.205,534	2.979	152	536.394,017 669.205,534	153	536.396,63 669.202,527	3.984	153	536.396,63 669.202,527	154	536.398,826 669.199,813	3.491
154	536.398,826 669.199,813	155	536.401,158 669.196,93	3.708	155	536.401,158 669.196,93	156	536.405,226 669.192,111	6.306	156	536.405,226 669.192,111	157	536.409,484 669.187,745	6.099
157	536.409,484 669.187,745	158	536.413,648 669.183,477	5.963	158	536.413,648 669.183,477	159	536.418,189 669.179,436	6.079	159	536.418,189 669.179,436	160	536.422,805 669.175,804	5.874
160	536.422,805 669.175,804	161	536.427,506 669.172,238	5.9	161	536.427,506 669.172,238	162	536.431,644 669.169,367	5.036	162	536.431,644 669.169,367	163	536.433,818 669.168,194	2.47
163	536.433,818 669.168,194	164	536.438,29 669.166,545	4.766	164	536.438,29 669.166,545	165	536.441,004 669.165,865	2.798	165	536.441,004 669.165,865	166	536.442,112 669.165,587	1.142
166	536.442,112 669.165,587	167	536.451,876 669.163,144	10.065	167	536.451,876 669.163,144	168	536.458,157 669.161,885	6.406	168	536.458,157 669.161,885	169	536.464,63 669.160,313	6.661
169	536.464,63 669.160,313	170	536.471,533 669.158,735	7.081	170	536.471,533 669.158,735	171	536.479,079 669.156,859	7.776	171	536.479,079 669.156,859	172	536.493,849 669.153,998	15.045
172	536.493,849 669.153,998	173	536.496,264 669.153,139	2.563	173	536.496,264 669.153,139	174	536.501,25 669.151,366	5.292	174	536.501,25 669.151,366	175	536.503,923 669.150,838	2.725
175	536.503,923 669.150,838	176	536.510,495 669.149,539	6.699	176	536.510,495 669.149,539	177	536.515,897 669.147,577	5.747	177	536.515,897 669.147,577	178	536.524,411 669.147,411	8.516
178	536.524,411 669.147,411	179	536.539,5 669.145,038	15.274	179	536.539,5 669.145,038	180	536.564,886 669.140,983	25.708	180	536.564,886 669.140,983	181	536.571,229 669.141,058	6.343
181	536.571,229 669.141,058	182	536.576,467 669.140,345	5.286	182	536.576,467 669.140,345	183	536.586,773 669.136,156	11.125	183	536.586,773 669.136,156	184	536.604,528 669.127,817	19.616
184	536.604,528 669.127,817	185	536.612,697 669.123,794	9.106	185	536.612,697 669.123,794	186	536.618,322 669.120,442	6.548	186	536.618,322 669.120,442	187	536.628,823 669.114,147	12.243
187	536.628,823 669.114,147	188	536.638,767 669.107,216	12.121	188	536.638,767 669.107,216	189	536.641,125 669.105,563	2.88	189	536.641,125 669.105,563	190	536.651,692 669.100,059	11.915
190	536.651,692 669.100,059	191	536.655,882 669.098,073	4.637	191	536.655,882 669.098,073	192	536.662,999 669.095,48	7.575	192	536.662,999 669.095,48	193	536.668,937 669.093,82	6.166
193	536.668,937 669.093,82	194	536.674,85 669.092,474	6.064	194	536.674,85 669.092,474	195	536.678,875 669.092,093	4.043	195	536.678,875 669.092,093	196	536.692,875 669.094,597	14.222
196	536.692,875 669.094,597	197	536.704,758 669.097,329	12.193	197	536.704,758 669.097,329	198	536.715,82 669.097,026	11.066	198	536.715,82 669.097,026	199	536.725,745 669.095,054	10.119
199	536.725,745 669.095,054	200	536.730,762 669.092,493	5.633	200	536.730,762 669.092,493	201	536.738,925 669.093,951	8.292	201	536.738,925 669.093,951	202	536.740,518 669.094,426	1.662
202	536.740,518 669.094,426	203	536.740,945 669.093,105	1.388	203	536.740,945 669.093,105	204	536.747,799 669.095,906	7.404	204	536.747,799 669.095,906	205	536.758,266 669.100,498	11.43
205	536.758,266 669.100,498	206	536.764,936 669.102,993	7.121	206	536.764,936 669.102,993	207	536.771,268 669.105,618	6.855	207	536.771,268 669.105,618	208	536.781,883 669.110,512	11.689
208	536.781,883 669.110,512	209	536.791,215 669.114,867	10.298	209	536.791,215 669.114,867	210	536.794,777 669.117,089	4.198	210	536.794,777 669.117,089	211	536.804,264 669.123,62	11.518
211	536.804,264 669.123,62	212	536.807,588 669.126,149	4.177	212	536.807,588 669.126,149	213	536.813,812 669.130,543	7.619	213	536.813,812 669.130,543	214	536.820,51 669.135,222	8.17

Punct început	X / Y	Punct sfârșit	X / Y	Lungime segment	Punct început	X / Y	Punct sfârșit	X / Y	Lungime segment	Punct început	X / Y	Punct sfârșit	X / Y	Lungime segment
214	536.820,51 669.135,222	215	536.824,393 669.137,902	4.718	215	536.824,393 669.137,902	216	536.828,232 669.141,517	5.273	216	536.828,232 669.141,517	217	536.832,53 669.145,479	5.846
217	536.832,53 669.145,479	218	536.835,458 669.147,515	3.566	218	536.835,458 669.147,515	219	536.839,002 669.148,749	3.753	219	536.839,002 669.148,749	220	536.842,354 669.149,279	3.394
220	536.842,354 669.149,279	221	536.849,28 669.149,184	6.927	221	536.849,28 669.149,184	222	536.855,938 669.148,088	6.748	222	536.855,938 669.148,088	223	536.861,966 669.146,603	6.208
223	536.861,966 669.146,603	224	536.868,607 669.144,454	6.98	224	536.868,607 669.144,454	225	536.875,289 669.142,221	7.045	225	536.875,289 669.142,221	226	536.877,307 669.141,408	2.176
226	536.877,307 669.141,408	227	536.880,544 669.140,634	3.328	227	536.880,544 669.140,634	228	536.882,91 669.141,337	2.468	228	536.882,91 669.141,337	229	536.884,156 669.141,445	1.251
229	536.884,156 669.141,445	230	536.892,849 669.141,344	8.694	230	536.892,849 669.141,344	231	536.906,718 669.143,077	13.977	231	536.906,718 669.143,077	232	536.911,833 669.143,122	5.115
232	536.911,833 669.143,122	233	536.914,367 669.143,718	2.603	233	536.914,367 669.143,718	234	536.916,646 669.144,21	2.332	234	536.916,646 669.144,21	235	536.924,861 669.146,414	8.506
235	536.924,861 669.146,414	236	536.931,972 669.148,71	7.472	236	536.931,972 669.148,71	237	536.938,544 669.150,21	6.741	237	536.938,544 669.150,21	238	536.943,777 669.151,868	5.489
238	536.943,777 669.151,868	239	536.945,958 669.152,632	2.311	239	536.945,958 669.152,632	240	536.948,321 669.153,449	2.5	240	536.948,321 669.153,449	241	536.950,182 669.154,934	2.381
241	536.950,182 669.154,934	242	536.953,237 669.156,709	3.533	242	536.953,237 669.156,709	243	536.956,237 669.158,516	3.502	243	536.956,237 669.158,516	244	536.959,291 669.160,658	3.73
244	536.959,291 669.160,658	245	536.963,528 669.165,391	6.352	245	536.963,528 669.165,391	246	536.963,336 669.171,257	5.869	246	536.963,336 669.171,257	247	536.964,161 669.173,954	2.82
247	536.964,161 669.173,954	248	536.966,404 669.186,046	12.298	248	536.966,404 669.186,046	249	536.967,38 669.188,531	2.67	249	536.967,38 669.188,531	250	536.969,567 669.189,841	2.549
250	536.969,567 669.189,841	251	536.959,145 669.198,88	13.796	251	536.959,145 669.198,88	252	536.959,712 669.190,484	8.415	252	536.959,712 669.190,484	253	536.959,576 669.184,016	6.469
253	536.959,576 669.184,016	254	536.959,192 669.178,854	5.176	254	536.959,192 669.178,854	255	536.957,934 669.173,253	5.741	255	536.957,934 669.173,253	256	536.957,105 669.170,655	2.727
256	536.957,105 669.170,655	257	536.955,933 669.167,751	3.132	257	536.955,933 669.167,751	258	536.954,524 669.165,296	2.831	258	536.954,524 669.165,296	259	536.952,819 669.163,347	2.59
259	536.952,819 669.163,347	260	536.951,459 669.162,119	1.832	260	536.951,459 669.162,119	261	536.949,889 669.161,022	1.915	261	536.949,889 669.161,022	262	536.946,231 669.158,772	4.295
262	536.946,231 669.158,772	263	536.942,354 669.156,967	4.277	263	536.942,354 669.156,967	264	536.935,149 669.154,339	7.669	264	536.935,149 669.154,339	265	536.924,35 669.151,19	11.249
265	536.924,35 669.151,19	266	536.917,381 669.149,554	7.158	266	536.917,381 669.149,554	267	536.910,301 669.148,258	7.198	267	536.910,301 669.148,258	268	536.903,16 669.147,196	7.22
268	536.903,16 669.147,196	269	536.888,565 669.145,865	14.656	269	536.888,565 669.145,865	270	536.877,464 669.146,547	11.122	270	536.877,464 669.146,547	271	536.874,691 669.147,221	2.854
271	536.874,691 669.147,221	272	536.873,584 669.148,007	1.358	272	536.873,584 669.148,007	273	536.869,345 669.149,081	4.373	273	536.869,345 669.149,081	274	536.864,934 669.150,128	4.534
274	536.864,934 669.150,128	275	536.853,826 669.152,764	11.416	275	536.853,826 669.152,764	276	536.846,0 669.153,819	7.897	276	536.846,0 669.153,819	277	536.840,286 669.153,541	5.721
277	536.840,286 669.153,541	278	536.836,839 669.152,714	3.545	278	536.836,839 669.152,714	279	536.831,832 669.150,385	5.522	279	536.831,832 669.150,385	280	536.828,025 669.148,519	4.24
280	536.828,025 669.148,519	281	536.825,693 669.147,066	2.748	281	536.825,693 669.147,066	282	536.819,156 669.141,29	8.723	282	536.819,156 669.141,29	283	536.815,399 669.137,232	5.53
283	536.815,399 669.137,232	284	536.808,452 669.131,856	8.784	284	536.808,452 669.131,856	285	536.807,954 669.131,299	0.747	285	536.807,954 669.131,299	286	536.806,319 669.130,01	2.082
286	536.806,319 669.130,01	287	536.801,965 669.127,535	5.008	287	536.801,965 669.127,535	288	536.792,332 669.121,383	11.43	288	536.792,332 669.121,383	289	536.785,533 669.117,642	7.76
289	536.785,533 669.117,642	290	536.773,714 669.111,624	13.263	290	536.773,714 669.111,624	291	536.767,588 669.109,013	6.659	291	536.767,588 669.109,013	292	536.764,914 669.107,873	2.907
292	536.764,914 669.107,873	293	536.757,215 669.104,641	8.35	293	536.757,215 669.104,641	294	536.751,313 669.102,426	6.304	294	536.751,313 669.102,426	295	536.747,965 669.101,725	3.421
295	536.747,965 669.101,725	296	536.743,966 669.101,431	4.01	296	536.743,966 669.101,431	297	536.738,335 669.101,16	5.638	297	536.738,335 669.101,16	298	536.727,507 669.101,788	10.846
298	536.727,507 669.101,788	299	536.724,335 669.101,301	3.209	299	536.724,335 669.101,301	300	536.713,198 669.102,771	11.234	300	536.713,198 669.102,771	301	536.706,661 669.103,138	6.547
301	536.706,661 669.103,138	302	536.697,836 669.102,08	8.888	302	536.697,836 669.102,08	303	536.683,153 669.098,974	15.008	303	536.683,153 669.098,974	304	536.677,49 669.098,652	5.672
304	536.677,49 669.098,652	305	536.671,361 669.099,07	6.143	305	536.671,361 669.099,07	306	536.665,092 669.100,686	6.474	306	536.665,092 669.100,686	307	536.659,965 669.102,628	5.482
307	536.659,965 669.102,628	308	536.654,416 669.105,059	6.058	308	536.654,416 669.105,059	309	536.649,219 669.107,702	5.83	309	536.649,219 669.107,702	310	536.638,841 669.113,457	11.867
310	536.638,841 669.113,457	311	536.626,518 669.122,159	15.086	311	536.626,518 669.122,159	312	536.615,409 669.129,071	13.084	312	536.615,409 669.129,071	313	536.599,733 669.136,875	17.511

Punct început	X / Y	Punct sfârșit	X / Y	Lungime segment	Punct început	X / Y	Punct sfârșit	X / Y	Lungime segment	Punct început	X / Y	Punct sfârșit	X / Y	Lungime segment
313	536.599,733 669.136,875	314	536.591,214 669.140,37	9.208	314	536.591,214 669.140,37	315	536.585,369 669.142,73	6.303	315	536.585,369 669.142,73	316	536.577,444 669.145,613	8.433
316	536.577,444 669.145,613	317	536.572,093 669.147,086	5.55	317	536.572,093 669.147,086	318	536.565,278 669.146,804	6.821	318	536.565,278 669.146,804	319	536.548,494 669.149,187	16.952
319	536.548,494 669.149,187	320	536.523,653 669.153,411	25.198	320	536.523,653 669.153,411	321	536.510,441 669.155,446	13.368	321	536.510,441 669.155,446	322	536.502,261 669.156,841	8.298
322	536.502,261 669.156,841	323	536.489,061 669.159,559	13.477	323	536.489,061 669.159,559	324	536.478,644 669.161,987	10.696	324	536.478,644 669.161,987	325	536.475,639 669.162,707	3.09
325	536.475,639 669.162,707	326	536.469,431 669.164,469	6.453	326	536.469,431 669.164,469	327	536.463,275 669.166,011	6.346	327	536.463,275 669.166,011	328	536.449,351 669.168,813	14.203
328	536.449,351 669.168,813	329	536.440,264 669.171,133	9.378	329	536.440,264 669.171,133	330	536.431,969 669.175,079	9.186	330	536.431,969 669.175,079	331	536.425,864 669.179,386	7.471
331	536.425,864 669.179,386	332	536.422,026 669.182,691	5.065	332	536.422,026 669.182,691	333	536.418,714 669.185,733	4.497	333	536.418,714 669.185,733	334	536.415,07 669.189,554	5.28
334	536.415,07 669.189,554	335	536.410,987 669.193,705	5.823	335	536.410,987 669.193,705	336	536.404,791 669.201,114	9.658	336	536.404,791 669.201,114	337	536.398,042 669.209,319	10.624
337	536.398,042 669.209,319	338	536.393,024 669.214,794	7.427	338	536.393,024 669.214,794	339	536.390,402 669.216,918	3.374	339	536.390,402 669.216,918	340	536.384,717 669.221,879	7.545
340	536.384,717 669.221,879	341	536.379,6 669.225,734	6.407	341	536.379,6 669.225,734	342	536.373,033 669.230,147	7.912	342	536.373,033 669.230,147	343	536.369,774 669.232,211	3.858
343	536.369,774 669.232,211	344	536.365,536 669.234,504	4.819	344	536.365,536 669.234,504	345	536.365,447 669.235,535	1.035	345	536.365,447 669.235,535	346	536.360,339 669.235,775	5.114
346	536.360,339 669.235,775	347	536.342,775 669.235,649	17.564	347	536.342,775 669.235,649	348	536.333,593 669.235,385	9.186	348	536.333,593 669.235,385	349	536.309,561 669.235,023	24.035
349	536.309,561 669.235,023	350	536.305,954 669.234,788	3.615	350	536.305,954 669.234,788	351	536.300,715 669.234,341	5.258	351	536.300,715 669.234,341	352	536.295,632 669.233,964	5.097
352	536.295,632 669.233,964	353	536.289,532 669.233,147	6.154	353	536.289,532 669.233,147	354	536.283,277 669.232,565	6.282	354	536.283,277 669.232,565	355	536.276,974 669.231,358	6.418
355	536.276,974 669.231,358	356	536.270,517 669.230,103	6.578	356	536.270,517 669.230,103	357	536.266,074 669.229,124	4.55	357	536.266,074 669.229,124	358	536.263,529 669.229,198	2.546
358	536.263,529 669.229,198	359	536.258,852 669.228,105	4.803	359	536.258,852 669.228,105	360	536.257,072 669.226,264	2.561	360	536.257,072 669.226,264	361	536.250,074 669.223,68	7.46
361	536.250,074 669.223,68	362	536.243,146 669.220,491	7.627	362	536.243,146 669.220,491	363	536.232,471 669.224,152	11.285	363	536.232,471 669.224,152	364	536.224,027 669.208,534	17.755
364	536.224,027 669.208,534	365	536.211,829 669.200,067	14.849	365	536.211,829 669.200,067	366	536.206,267 669.196,997	6.353	366	536.206,267 669.196,997	367	536.198,113 669.193,643	8.817
367	536.198,113 669.193,643	368	536.186,766 669.188,73	12.365	368	536.186,766 669.188,73	369	536.179,096 669.184,583	8.719	369	536.179,096 669.184,583	370	536.176,305 669.183,526	2.984
370	536.176,305 669.183,526	371	536.170,16 669.182,809	6.187	371	536.170,16 669.182,809	372	536.165,638 669.182,874	4.522	372	536.165,638 669.182,874	373	536.158,262 669.183,511	7.403
373	536.158,262 669.183,511	374	536.143,969 669.187,911	14.955	374	536.143,969 669.187,911	375	536.134,366 669.190,484	9.942	375	536.134,366 669.190,484	376	536.112,267 669.194,134	22.398
376	536.112,267 669.194,134	377	536.106,756 669.194,259	5.512	377	536.106,756 669.194,259	378	536.102,556 669.194,78	4.232	378	536.102,556 669.194,78	379	536.097,774 669.195,788	4.887
379	536.097,774 669.195,788	380	536.088,893 669.197,788	9.103	380	536.088,893 669.197,788	381	536.078,635 669.199,307	10.37	381	536.078,635 669.199,307	382	536.069,31 669.199,625	9.33
382	536.069,31 669.199,625	383	536.055,149 669.199,937	14.164	383	536.055,149 669.199,937	384	536.045,364 669.200,087	9.786	384	536.045,364 669.200,087	385	536.021,27 669.203,573	24.345
385	536.021,27 669.203,573	386	536.012,081 669.205,781	9.451	386	536.012,081 669.205,781	387	536.006,571 669.207,581	5.797	387	536.006,571 669.207,581	388	535.999,447 669.210,258	7.61
388	535.999,447 669.210,258	389	535.995,911 669.211,442	3.729	389	535.995,911 669.211,442	390	535.991,932 669.212,603	4.145	390	535.991,932 669.212,603	391	535.983,507 669.214,277	8.59
391	535.983,507 669.214,277	392	535.975,144 669.215,128	8.406	392	535.975,144 669.215,128	393	535.972,339 669.215,188	2.806	393	535.972,339 669.215,188	394	535.966,539 669.214,994	5.803
394	535.966,539 669.214,994	395	535.960,898 669.214,174	5.7	395	535.960,898 669.214,174	396	535.956,238 669.213,11	4.78	396	535.956,238 669.213,11	397	535.952,126 669.212,345	4.183
397	535.952,126 669.212,345	398	535.948,078 669.211,426	4.151	398	535.948,078 669.211,426	399	535.944,79 669.209,846	3.648	399	535.944,79 669.209,846	400	535.941,59 669.209,057	3.296
400	535.941,59 669.209,057	401	535.936,077 669.208,092	5.597	401	535.936,077 669.208,092	402	535.931,009 669.208,051	5.068	402	535.931,009 669.208,051	403	535.921,907 669.209,325	9.191
403	535.921,907 669.209,325	404	535.914,508 669.211,244	7.644	404	535.914,508 669.211,244	405	535.908,634 669.214,255	6.601	405	535.908,634 669.214,255	406	535.904,381 669.216,93	5.024
406	535.904,381 669.216,93	407	535.901,711 669.219,261	3.544	407	535.901,711 669.219,261	408	535.898,951 669.221,521	3.567	408	535.898,951 669.221,521	409	535.889,334 669.228,834	12.082
409	535.889,334 669.228,834	410	535.880,492 669.234,261	10.375	410	535.880,492 669.234,261	411	535.875,571 669.235,887	5.183	411	535.875,571 669.235,887	412	535.870,964 669.237,17	4.782

Punct început	X / Y	Punct sfârșit	X / Y	Lungime segment	Punct început	X / Y	Punct sfârșit	X / Y	Lungime segment	Punct început	X / Y	Punct sfârșit	X / Y	Lungime segment
412	535.870,964 669.237,17	413	535.864,892 669.238,515	6.219	413	535.864,892 669.238,515	414	535.860,502 669.239,048	4.422	414	535.860,502 669.239,048	415	535.857,76 669.238,72	2.762
415	535.857,76 669.238,72	416	535.848,451 669.239,91	9.385	416	535.848,451 669.239,91	417	535.843,264 669.240,689	5.245	417	535.843,264 669.240,689	418	535.835,444 669.241,674	7.882
418	535.835,444 669.241,674	419	535.822,227 669.243,268	13.313	419	535.822,227 669.243,268	420	535.815,652 669.244,359	6.665	420	535.815,652 669.244,359	421	535.808,311 669.245,133	7.382
421	535.808,311 669.245,133	422	535.800,802 669.246,207	7.585	422	535.800,802 669.246,207	423	535.798,218 669.246,577	2.61	423	535.798,218 669.246,577	424	535.788,431 669.246,506	9.787
424	535.788,431 669.246,506	425	535.783,573 669.246,509	4.858	425	535.783,573 669.246,509	426	535.778,77 669.247,302	4.868	426	535.778,77 669.247,302	427	535.774,483 669.247,865	4.324
427	535.774,483 669.247,865	428	535.761,236 669.249,606	13.361	428	535.761,236 669.249,606	429	535.753,717 669.251,829	7.841	429	535.753,717 669.251,829	430	535.750,872 669.252,731	2.985
430	535.750,872 669.252,731	431	535.747,365 669.253,67	3.631	431	535.747,365 669.253,67	432	535.735,607 669.255,738	11.938	432	535.735,607 669.255,738	433	535.726,111 669.256,219	9.508
433	535.726,111 669.256,219	434	535.716,992 669.255,847	9.127	434	535.716,992 669.255,847	435	535.710,035 669.254,854	7.028	435	535.710,035 669.254,854	436	535.704,547 669.252,263	6.069
436	535.704,547 669.252,263	437	535.691,617 669.243,097	15.849	437	535.691,617 669.243,097	438	535.685,211 669.238,943	7.635	438	535.685,211 669.238,943	439	535.675,425 669.233,003	11.448
439	535.675,425 669.233,003	440	535.668,073 669.229,816	8.013	440	535.668,073 669.229,816	441	535.662,157 669.227,679	6.29	441	535.662,157 669.227,679	442	535.652,937 669.226,604	9.282
442	535.652,937 669.226,604	443	535.645,003 669.228,824	8.239	443	535.645,003 669.228,824	444	535.637,987 669.231,898	7.66	444	535.637,987 669.231,898	445	535.631,537 669.235,131	7.215
445	535.631,537 669.235,131	446	535.628,737 669.239,743	5.395	446	535.628,737 669.239,743	447	535.623,943 669.240,443	4.845	447	535.623,943 669.240,443	448	535.617,844 669.245,235	7.756
448	535.617,844 669.245,235	449	535.612,492 669.250,247	7.332	449	535.612,492 669.250,247	450	535.604,864 669.258,449	11.201	450	535.604,864 669.258,449	451	535.598,302 669.266,586	10.453
451	535.598,302 669.266,586	452	535.596,402 669.273,699	7.362	452	535.596,402 669.273,699	453	535.596,409 669.273,986	0.287	453	535.596,409 669.273,986	454	535.595,483 669.274,062	0.929
454	535.595,483 669.274,062	455	535.591,879 669.274,186	3.606	455	535.591,879 669.274,186	456	535.577,617 669.275,565	14.329	456	535.577,617 669.275,565	457	535.570,927 669.275,954	6.701
457	535.570,927 669.275,954	458	535.561,361 669.276,466	9.58	458	535.561,361 669.276,466	459	535.556,013 669.276,867	5.363	459	535.556,013 669.276,867	460	535.554,816 669.276,746	1.203
460	535.554,816 669.276,746	461	535.542,016 669.279,194	13.032	461	535.542,016 669.279,194	462	535.538,274 669.280,17	3.867	462	535.538,274 669.280,17	463	535.536,051 669.281,603	2.645
463	535.536,051 669.281,603	464	535.527,181 669.283,18	9.009	464	535.527,181 669.283,18	465	535.512,173 669.286,064	15.283	465	535.512,173 669.286,064	466	535.509,954 669.287,279	2.53
466	535.509,954 669.287,279	467	535.507,849 669.288,511	2.439	467	535.507,849 669.288,511	1	535.505,247 669.290,857	3.503					

** Lungimile segmentelor sunt determinate în planul de proiecție Stereo 70 și sunt rotunjite la 1 milimetru.

*** Distanța dintre puncte este formată din segmente cumulate ce sunt mai mici decât valoarea 1 milimetru.

**DATE DESPRE IMOBILUL NR. 5056**

Oficiul de Cadastru și Publicitate Imobiliară SUCEAVA
Biroul de Cadastru și Publicitate Imobiliară Campulung Moldovenesc

A. Partea I. Descrierea imobilului

TEREN Intravilan

Adresa: Loc. Pojorâta, Jud. Suceava

Nr. Crt	Nr cadastral Nr. topografic	Suprafața* (mp)	Observații / Referințe
A1	30105	12.373	Sector cadastral:0 Teren neimprejmuit; Provenit din CF 30105, nr. cad. 30105 - Diferența de suprafață este la ID: 5067, 5070, 5072 - Drum

B. Partea II. Proprietari și acte

Inscrieri privitoare la dreptul de proprietate și alte drepturi reale	Referințe
920 / 16/02/2009	
Act Normativ nr. 540, din 22/06/2000 emis de GUVERNUL ROMANIEI (act normativ nr. 1357 din 27 decembrie 2001 a Guvernului Romaniei -Anexa I -pozitia nr.97);	
B1	A1
Intabulare, drept de PROPRIETATEca bun din DOMENIUL PUBLIC, dobandit prin Lege, cota actuala 1/1 1) JUDETUL SUCEAVA - PRIN CONSILIUL JUDETEAN SUCEAVA, CIF:4244512	

C. Partea III. SARCINI .

Inscrieri privind dezmembramintele dreptului de proprietate, drepturi reale de garanție și sarcini	Referințe
NU SUNT	

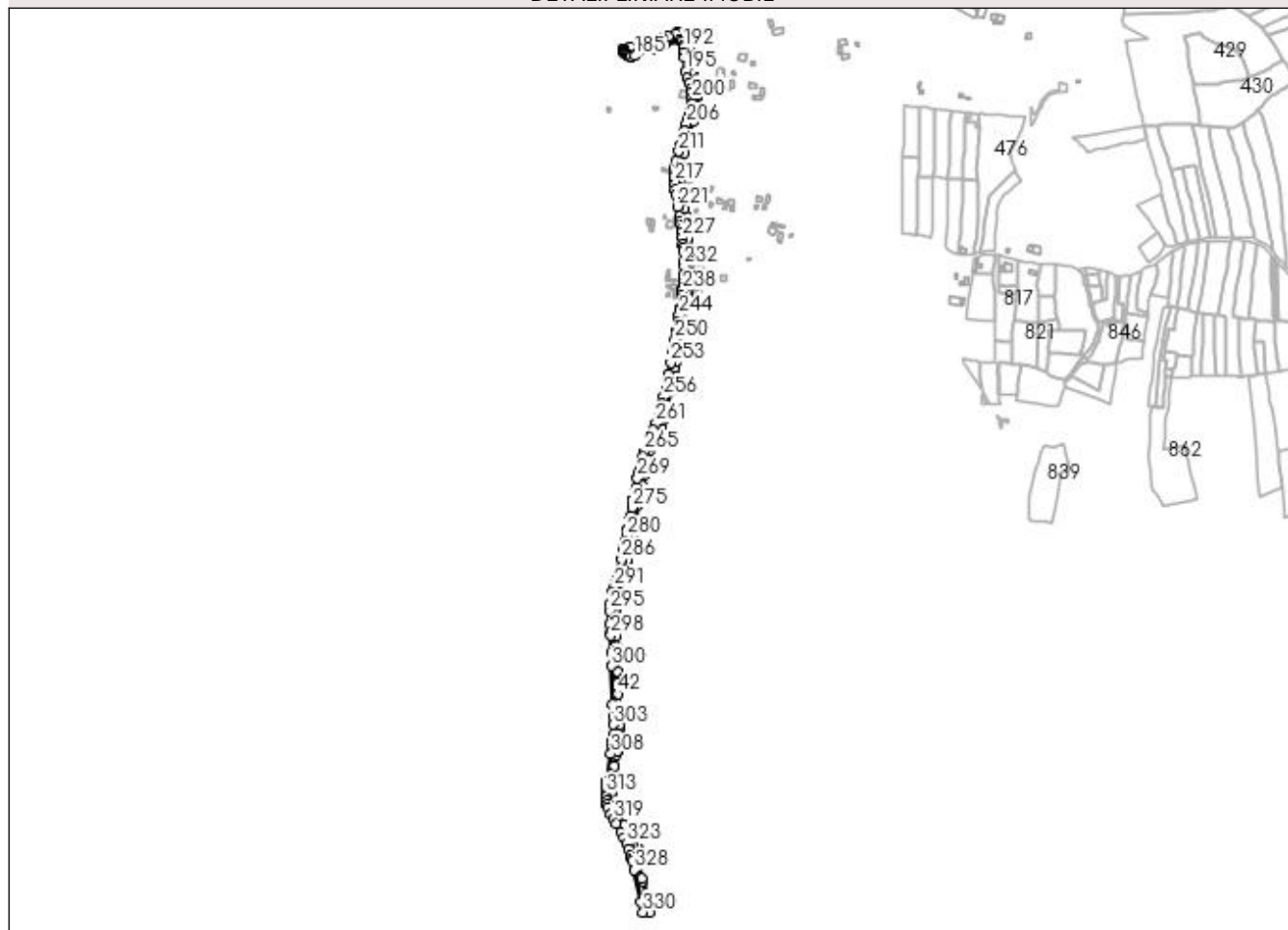
Anexa Nr. 1 La Partea I

Teren

Nr cadastral	Suprafața (mp)*	Observații / Referințe
30105	12.373	Provenit din CF 30105, nr. cad. 30105 - Diferența de suprafață este la ID: 5067, 5070, 5072 - Drum

* Suprafața este determinată în planul de proiecție Stereo 70.

DETALII LINIARE IMOBIL



Date referitoare la teren

Crt	Categorie folosință	Intravilan	Suprafața (mp)	Tarla	Parcelă	Nr. topo	Observații / Referințe
1	drum	DA	12.373	-	-	-	

Lungime Segmente

1) Valorile lungimilor segmentelor sunt obținute din proiecție în plan.

Punct început	X / Y	Punct sfârșit	X / Y	Lungime segment	Punct început	X / Y	Punct sfârșit	X / Y	Lungime segment	Punct început	X / Y	Punct sfârșit	X / Y	Lungime segment
1	535.456,17 668.219,69	2	535.453,153 668.233,231	13.873	2	535.453,153 668.233,231	3	535.454,234 668.237,029	3.949	3	535.454,234 668.237,029	4	535.451,226 668.242,757	6.47
4	535.451,226 668.242,757	5	535.445,223 668.266,786	24.767	5	535.445,223 668.266,786	6	535.444,58 668.269,855	3.136	6	535.444,58 668.269,855	7	535.440,814 668.290,262	20.752
7	535.440,814 668.290,262	8	535.437,546 668.303,009	13.159	8	535.437,546 668.303,009	9	535.435,945 668.310,75	7.905	9	535.435,945 668.310,75	10	535.438,713 668.315,508	5.505
10	535.438,713 668.315,508	11	535.436,46 668.319,554	4.631	11	535.436,46 668.319,554	12	535.435,965 668.319,601	0.497	12	535.435,965 668.319,601	13	535.432,345 668.322,532	4.658
13	535.432,345 668.322,532	14	535.429,465 668.328,903	6.992	14	535.429,465 668.328,903	15	535.426,896 668.333,407	5.185	15	535.426,896 668.333,407	16	535.420,668 668.344,927	13.096

Punct început	X / Y	Punct sfârșit	X / Y	Lungime segment	Punct început	X / Y	Punct sfârșit	X / Y	Lungime segment	Punct început	X / Y	Punct sfârșit	X / Y	Lungime segment
16	535.420,668 668.344,927	17	535.418,068 668.349,341	5.123	17	535.418,068 668.349,341	18	535.417,307 668.350,618	1.487	18	535.417,307 668.350,618	19	535.409,219 668.364,142	15.758
19	535.409,219 668.364,142	20	535.401,603 668.379,543	17.181	20	535.401,603 668.379,543	21	535.399,659 668.387,046	7.751	21	535.399,659 668.387,046	22	535.398,516 668.394,0	7.047
22	535.398,516 668.394,0	23	535.398,637 668.400,511	6.512	23	535.398,637 668.400,511	24	535.399,293 668.413,967	13.472	24	535.399,293 668.413,967	25	535.399,663 668.418,182	4.231
25	535.399,663 668.418,182	26	535.400,688 668.425,344	7.235	26	535.400,688 668.425,344	27	535.402,425 668.436,256	11.049	27	535.402,425 668.436,256	28	535.403,077 668.439,139	2.956
28	535.403,077 668.439,139	29	535.406,158 668.456,467	17.6	29	535.406,158 668.456,467	30	535.406,877 668.461,52	5.104	30	535.406,877 668.461,52	31	535.407,879 668.468,131	6.687
31	535.407,879 668.468,131	32	535.408,198 668.471,593	3.477	32	535.408,198 668.471,593	33	535.408,707 668.476,648	5.081	33	535.408,707 668.476,648	34	535.408,948 668.479,493	2.855
34	535.408,948 668.479,493	35	535.409,114 668.481,711	2.224	35	535.409,114 668.481,711	36	535.409,421 668.486,782	5.08	36	535.409,421 668.486,782	37	535.410,093 668.491,465	4.731
37	535.410,093 668.491,465	38	535.409,812 668.496,936	5.478	38	535.409,812 668.496,936	39	535.409,794 668.501,271	4.335	39	535.409,794 668.501,271	40	535.409,276 668.516,412	15.15
40	535.409,276 668.516,412	41	535.409,109 668.520,375	3.967	41	535.409,109 668.520,375	42	535.408,289 668.547,656	27.293	42	535.408,289 668.547,656	43	535.408,118 668.564,009	16.354
43	535.408,118 668.564,009	44	535.408,056 668.582,146	18.137	44	535.408,056 668.582,146	45	535.407,939 668.606,767	24.621	45	535.407,939 668.606,767	46	535.407,528 668.617,953	11.194
46	535.407,528 668.617,953	47	535.406,077 668.634,379	16.49	47	535.406,077 668.634,379	48	535.404,988 668.649,031	14.692	48	535.404,988 668.649,031	49	535.404,668 668.667,995	18.968
49	535.404,668 668.667,995	50	535.404,678 668.673,609	5.615	50	535.404,678 668.673,609	51	535.404,966 668.674,533	0.968	51	535.404,966 668.674,533	52	535.404,947 668.676,449	1.916
52	535.404,947 668.676,449	53	535.405,278 668.682,089	5.65	53	535.405,278 668.682,089	54	535.406,186 668.689,622	7.588	54	535.406,186 668.689,622	55	535.406,456 668.690,985	1.388
55	535.406,456 668.690,985	56	535.408,321 668.699,648	8.863	56	535.408,321 668.699,648	57	535.416,22 668.723,644	25.263	57	535.416,22 668.723,644	58	535.418,799 668.733,08	9.782
58	535.418,799 668.733,08	59	535.421,906 668.745,908	13.199	59	535.421,906 668.745,908	60	535.422,947 668.750,108	4.327	60	535.422,947 668.750,108	61	535.424,956 668.761,35	11.42
61	535.424,956 668.761,35	62	535.425,957 668.766,338	5.087	62	535.425,957 668.766,338	63	535.430,201 668.787,275	21.363	63	535.430,201 668.787,275	64	535.434,001 668.805,832	18.942
64	535.434,001 668.805,832	65	535.439,2 668.832,544	27.213	65	535.439,2 668.832,544	66	535.442,158 668.848,889	16.611	66	535.442,158 668.848,889	67	535.444,48 668.862,859	14.162
67	535.444,48 668.862,859	68	535.447,313 668.877,099	14.519	68	535.447,313 668.877,099	69	535.447,838 668.881,516	4.448	69	535.447,838 668.881,516	70	535.449,241 668.888,039	6.672
70	535.449,241 668.888,039	71	535.449,878 668.890,195	2.248	71	535.449,878 668.890,195	72	535.451,346 668.895,157	5.175	72	535.451,346 668.895,157	73	535.451,403 668.895,351	0.202
73	535.451,403 668.895,351	74	535.453,046 668.901,952	6.802	74	535.453,046 668.901,952	75	535.455,002 668.908,145	6.495	75	535.455,002 668.908,145	76	535.457,499 668.915,222	7.505
76	535.457,499 668.915,222	77	535.460,065 668.921,419	6.707	77	535.460,065 668.921,419	78	535.464,87 668.932,397	11.984	78	535.464,87 668.932,397	79	535.466,98 668.936,764	4.85
79	535.466,98 668.936,764	80	535.469,481 668.941,862	5.678	80	535.469,481 668.941,862	81	535.473,414 668.950,81	9.774	81	535.473,414 668.950,81	82	535.476,444 668.959,17	8.892
82	535.476,444 668.959,17	83	535.477,485 668.961,817	2.844	83	535.477,485 668.961,817	84	535.478,615 668.966,202	4.528	84	535.478,615 668.966,202	85	535.479,818 668.970,169	4.145
85	535.479,818 668.970,169	86	535.482,286 668.980,065	10.199	86	535.482,286 668.980,065	87	535.482,817 668.982,513	2.505	87	535.482,817 668.982,513	88	535.487,534 669.002,928	20.953
88	535.487,534 669.002,928	89	535.492,926 669.028,559	26.192	89	535.492,926 669.028,559	90	535.494,938 669.038,667	10.306	90	535.494,938 669.038,667	91	535.497,035 669.049,417	10.953
91	535.497,035 669.049,417	92	535.499,639 669.062,145	12.992	92	535.499,639 669.062,145	93	535.502,394 669.077,199	15.304	93	535.502,394 669.077,199	94	535.503,757 669.086,968	9.864
94	535.503,757 669.086,968	95	535.505,417 669.097,196	10.362	95	535.505,417 669.097,196	96	535.507,609 669.111,272	14.246	96	535.507,609 669.111,272	97	535.510,341 669.127,885	16.836
97	535.510,341 669.127,885	98	535.511,32 669.134,389	6.577	98	535.511,32 669.134,389	99	535.511,825 669.137,594	3.245	99	535.511,825 669.137,594	100	535.512,525 669.143,349	5.797
100	535.512,525 669.143,349	101	535.513,148 669.147,607	4.303	101	535.513,148 669.147,607	102	535.513,399 669.149,496	1.906	102	535.513,399 669.149,496	103	535.514,219 669.157,65	8.195
103	535.514,219 669.157,65	104	535.514,603 669.162,357	4.723	104	535.514,603 669.162,357	105	535.515,095 669.167,715	5.381	105	535.515,095 669.167,715	106	535.515,789 669.176,584	8.896
106	535.515,789 669.176,584	107	535.515,739 669.181,971	5.387	107	535.515,739 669.181,971	108	535.515,744 669.182,303	0.332	108	535.515,744 669.182,303	109	535.515,975 669.196,011	13.71
109	535.515,975 669.196,011	110	535.515,842 669.198,032	2.025	110	535.515,842 669.198,032	111	535.515,515 669.203,372	5.35	111	535.515,515 669.203,372	112	535.516,328 669.207,787	4.489
112	535.516,328 669.207,787	113	535.516,202 669.210,861	3.077	113	535.516,202 669.210,861	114	535.515,132 669.214,966	4.242	114	535.515,132 669.214,966	115	535.514,449 669.227,163	12.216

Punct început	X / Y	Punct sfârșit	X / Y	Lungime segment	Punct început	X / Y	Punct sfârșit	X / Y	Lungime segment	Punct început	X / Y	Punct sfârșit	X / Y	Lungime segment
115	535.514,449 669.227,163	116	535.514,147 669.233,543	6.387	116	535.514,147 669.233,543	117	535.512,606 669.243,378	9.955	117	535.512,606 669.243,378	118	535.512,014 669.248,122	4.781
118	535.512,014 669.248,122	119	535.510,653 669.258,279	10.248	119	535.510,653 669.258,279	120	535.509,786 669.264,987	6.764	120	535.509,786 669.264,987	121	535.509,383 669.268,294	3.331
121	535.509,383 669.268,294	122	535.508,054 669.277,755	9.554	122	535.508,054 669.277,755	123	535.505,247 669.290,857	13.399	123	535.505,247 669.290,857	124	535.503,479 669.300,916	10.213
124	535.503,479 669.300,916	125	535.502,571 669.307,265	6.414	125	535.502,571 669.307,265	126	535.501,452 669.318,927	11.716	126	535.501,452 669.318,927	127	535.501,21 669.324,036	5.115
127	535.501,21 669.324,036	128	535.501,37 669.329,919	5.885	128	535.501,37 669.329,919	129	535.502,14 669.336,74	6.864	129	535.502,14 669.336,74	130	535.503,859 669.346,095	9.512
130	535.503,859 669.346,095	131	535.507,846 669.361,786	16.19	131	535.507,846 669.361,786	132	535.511,369 669.376,35	14.984	132	535.511,369 669.376,35	133	535.514,619 669.387,558	11.67
133	535.514,619 669.387,558	134	535.521,266 669.408,673	22.137	134	535.521,266 669.408,673	135	535.524,819 669.420,912	12.744	135	535.524,819 669.420,912	136	535.525,334 669.422,838	1.994
136	535.525,334 669.422,838	137	535.527,715 669.433,0	10.437	137	535.527,715 669.433,0	138	535.528,571 669.438,333	5.401	138	535.528,571 669.438,333	139	535.528,875 669.442,165	3.844
139	535.528,875 669.442,165	140	535.528,892 669.445,365	3.2	140	535.528,892 669.445,365	141	535.528,722 669.448,326	2.966	141	535.528,722 669.448,326	142	535.527,44 669.455,724	7.508
142	535.527,44 669.455,724	143	535.525,691 669.462,73	7.221	143	535.525,691 669.462,73	144	535.523,822 669.469,271	6.803	144	535.523,822 669.469,271	145	535.522,807 669.472,485	3.37
145	535.522,807 669.472,485	146	535.522,19 669.474,26	1.879	146	535.522,19 669.474,26	147	535.520,686 669.478,854	4.834	147	535.520,686 669.478,854	148	535.519,295 669.483,827	5.164
148	535.519,295 669.483,827	149	535.518,366 669.494,079	10.294	149	535.518,366 669.494,079	150	535.518,688 669.502,629	8.556	150	535.518,688 669.502,629	151	535.516,388 669.511,042	8.722
151	535.516,388 669.511,042	152	535.515,797 669.520,021	8.998	152	535.515,797 669.520,021	153	535.514,304 669.528,603	8.711	153	535.514,304 669.528,603	154	535.513,146 669.532,624	4.184
154	535.513,146 669.532,624	155	535.512,316 669.533,971	1.582	155	535.512,316 669.533,971	156	535.507,734 669.538,307	6.308	156	535.507,734 669.538,307	157	535.501,789 669.540,418	6.309
157	535.501,789 669.540,418	158	535.499,068 669.543,62	4.202	158	535.499,068 669.543,62	159	535.495,448 669.541,293	4.303	159	535.495,448 669.541,293	160	535.484,428 669.537,589	11.626
160	535.484,428 669.537,589	161	535.475,133 669.534,704	9.732	161	535.475,133 669.534,704	162	535.437,467 669.521,79	39.818	162	535.437,467 669.521,79	163	535.433,906 669.520,342	3.844
163	535.433,906 669.520,342	164	535.432,882 669.520,013	1.076	164	535.432,882 669.520,013	165	535.431,679 669.519,732	1.235	165	535.431,679 669.519,732	166	535.430,447 669.519,631	1.236
166	535.430,447 669.519,631	167	535.429,798 669.519,737	0.658	167	535.429,798 669.519,737	168	535.429,189 669.519,985	0.658	168	535.429,189 669.519,985	169	535.428,649 669.520,36	0.657
169	535.428,649 669.520,36	170	535.428,206 669.520,845	0.657	170	535.428,206 669.520,845	171	535.427,88 669.521,417	0.658	171	535.427,88 669.521,417	172	535.427,689 669.522,046	0.657
172	535.427,689 669.522,046	173	535.415,381 669.518,445	12.824	173	535.415,381 669.518,445	174	535.415,778 669.517,194	1.312	174	535.415,778 669.517,194	175	535.416,277 669.515,981	1.312
175	535.416,277 669.515,981	176	535.416,868 669.514,829	1.295	176	535.416,868 669.514,829	177	535.417,403 669.513,952	1.027	177	535.417,403 669.513,952	178	535.417,993 669.513,111	1.027
178	535.417,993 669.513,111	179	535.418,812 669.512,109	1.294	179	535.418,812 669.512,109	180	535.419,724 669.511,165	1.313	180	535.419,724 669.511,165	181	535.421,768 669.509,522	2.622
181	535.421,768 669.509,522	182	535.424,056 669.508,241	2.622	182	535.424,056 669.508,241	183	535.426,526 669.507,357	2.623	183	535.426,526 669.507,357	184	535.428,794 669.506,953	2.304
184	535.428,794 669.506,953	185	535.434,016 669.507,888	5.305	185	535.434,016 669.507,888	186	535.462,235 669.519,861	30.654	186	535.462,235 669.519,861	187	535.462,439 669.518,741	1.138
187	535.462,439 669.518,741	188	535.478,905 669.525,157	17.672	188	535.478,905 669.525,157	189	535.501,425 669.531,704	23.452	189	535.501,425 669.531,704	190	535.504,249 669.530,006	3.295
190	535.504,249 669.530,006	191	535.506,456 669.523,976	6.421	191	535.506,456 669.523,976	192	535.507,437 669.519,627	4.458	192	535.507,437 669.519,627	193	535.507,658 669.512,159	7.471
193	535.507,658 669.512,159	194	535.508,317 669.505,885	6.309	194	535.508,317 669.505,885	195	535.510,041 669.484,675	21.28	195	535.510,041 669.484,675	196	535.512,915 669.474,729	10.353
196	535.512,915 669.474,729	197	535.515,294 669.467,085	8.006	197	535.515,294 669.467,085	198	535.517,746 669.459,155	8.3	198	535.517,746 669.459,155	199	535.519,34 669.453,093	6.268
199	535.519,34 669.453,093	200	535.520,354 669.443,954	9.195	200	535.520,354 669.443,954	201	535.519,857 669.437,893	6.081	201	535.519,857 669.437,893	202	535.519,348 669.434,142	3.785
202	535.519,348 669.434,142	203	535.517,261 669.425,559	8.833	203	535.517,261 669.425,559	204	535.515,41 669.418,821	6.988	204	535.515,41 669.418,821	205	535.513,225 669.411,278	7.853
205	535.513,225 669.411,278	206	535.511,82 669.406,031	5.432	206	535.511,82 669.406,031	207	535.508,415 669.394,486	12.037	207	535.508,415 669.394,486	208	535.504,28 669.380,361	14.718
208	535.504,28 669.380,361	209	535.502,252 669.374,025	6.653	209	535.502,252 669.374,025	210	535.502,177 669.373,69	0.343	210	535.502,177 669.373,69	211	535.500,042 669.364,133	9.793
211	535.500,042 669.364,133	212	535.496,252 669.349,763	14.861	212	535.496,252 669.349,763	213	535.494,302 669.339,95	10.005	213	535.494,302 669.339,95	214	535.493,34 669.334,94	5.102

Punct început	X / Y	Punct sfârșit	X / Y	Lungime segment	Punct început	X / Y	Punct sfârșit	X / Y	Lungime segment	Punct început	X / Y	Punct sfârșit	X / Y	Lungime segment
214	535.493,34 669.334,94	215	535.493,048 669.330,799	4.151	215	535.493,048 669.330,799	216	535.493,019 669.323,202	7.597	216	535.493,019 669.323,202	217	535.493,3 669.318,563	4.648
217	535.493,3 669.318,563	218	535.493,681 669.314,388	4.192	218	535.493,681 669.314,388	219	535.494,46 669.306,454	7.972	219	535.494,46 669.306,454	220	535.495,539 669.299,445	7.092
220	535.495,539 669.299,445	221	535.498,691 669.281,527	18.19 3	221	535.498,691 669.281,527	222	535.501,336 669.266,489	15.26 9	222	535.501,336 669.266,489	223	535.502,202 669.259,963	6.583
223	535.502,202 669.259,963	224	535.503,018 669.253,813	6.204	224	535.503,018 669.253,813	225	535.503,879 669.247,833	6.042	225	535.503,879 669.247,833	226	535.504,695 669.242,024	5.866
226	535.504,695 669.242,024	227	535.505,501 669.234,973	7.097	227	535.505,501 669.234,973	228	535.506,336 669.223,604	11.4	228	535.506,336 669.223,604	229	535.506,622 669.219,705	3.909
229	535.506,622 669.219,705	230	535.507,073 669.214,394	5.33	230	535.507,073 669.214,394	231	535.507,635 669.198,81	15.59 4	231	535.507,635 669.198,81	232	535.507,796 669.191,375	7.437
232	535.507,796 669.191,375	233	535.507,491 669.177,806	13.57 2	233	535.507,491 669.177,806	234	535.507,472 669.177,394	0.412	234	535.507,472 669.177,394	235	535.507,176 669.170,993	6.408
235	535.507,176 669.170,993	236	535.507,059 669.168,266	2.73	236	535.507,059 669.168,266	237	535.506,254 669.158,399	9.9	237	535.506,254 669.158,399	238	535.505,911 669.154,902	3.514
238	535.505,911 669.154,902	239	535.505,126 669.148,565	6.385	239	535.505,126 669.148,565	240	535.504,158 669.141,231	7.398	240	535.504,158 669.141,231	241	535.503,908 669.138,741	2.503
241	535.503,908 669.138,741	242	535.502,366 669.128,962	9.9	242	535.502,366 669.128,962	243	535.502,081 669.127,294	1.692	243	535.502,081 669.127,294	244	535.500,347 669.117,126	10.31 5
244	535.500,347 669.117,126	245	535.499,124 669.108,688	8.526	245	535.499,124 669.108,688	246	535.498,937 669.105,987	2.707	246	535.498,937 669.105,987	247	535.498,029 669.102,226	3.869
247	535.498,029 669.102,226	248	535.496,588 669.094,301	8.055	248	535.496,588 669.094,301	249	535.496,007 669.090,585	3.761	249	535.496,007 669.090,585	250	535.494,354 669.081,186	9.543
250	535.494,354 669.081,186	251	535.492,277 669.069,82	11.55 4	251	535.492,277 669.069,82	252	535.491,304 669.064,308	5.597	252	535.491,304 669.064,308	253	535.487,942 669.046,312	18.30 7
253	535.487,942 669.046,312	254	535.484,36 669.028,748	17.92 6	254	535.484,36 669.028,748	255	535.481,091 669.013,194	15.89 4	255	535.481,091 669.013,194	256	535.477,31 668.995,199	18.38 8
256	535.477,31 668.995,199	257	535.474,939 668.985,283	10.19 6	257	535.474,939 668.985,283	258	535.474,041 668.981,459	3.928	258	535.474,041 668.981,459	259	535.472,186 668.974,506	7.196
259	535.472,186 668.974,506	260	535.469,475 668.965,389	9.512	260	535.469,475 668.965,389	261	535.465,626 668.955,02	11.06	261	535.465,626 668.955,02	262	535.461,697 668.944,992	10.77
262	535.461,697 668.944,992	263	535.458,437 668.937,639	8.043	263	535.458,437 668.937,639	264	535.453,87 668.927,557	11.06 8	264	535.453,87 668.927,557	265	535.448,017 668.912,779	15.89 5
265	535.448,017 668.912,779	266	535.445,34 668.904,401	8.795	266	535.445,34 668.904,401	267	535.441,372 668.890,53	14.42 7	267	535.441,372 668.890,53	268	535.439,11 668.879,349	11.40 8
268	535.439,11 668.879,349	269	535.437,942 668.872,783	6.669	269	535.437,942 668.872,783	270	535.435,232 668.857,579	15.44 4	270	535.435,232 668.857,579	271	535.434,059 668.851,336	6.352
271	535.434,059 668.851,336	272	535.433,255 668.846,304	5.096	272	535.433,255 668.846,304	273	535.432,298 668.840,885	5.503	273	535.432,298 668.840,885	274	535.430,808 668.832,785	8.236
274	535.430,808 668.832,785	275	535.429,983 668.828,456	4.407	275	535.429,983 668.828,456	276	535.427,432 668.815,993	12.72 1	276	535.427,432 668.815,993	277	535.426,191 668.809,888	6.23
277	535.426,191 668.809,888	278	535.424,959 668.803,42	6.584	278	535.424,959 668.803,42	279	535.423,078 668.795,242	8.392	279	535.423,078 668.795,242	280	535.421,473 668.785,015	10.35 2
280	535.421,473 668.785,015	281	535.419,933 668.777,775	7.402	281	535.419,933 668.777,775	282	535.418,023 668.769,026	8.955	282	535.418,023 668.769,026	283	535.417,094 668.764,477	4.643
283	535.417,094 668.764,477	284	535.415,299 668.755,394	9.259	284	535.415,299 668.755,394	285	535.414,524 668.751,764	3.712	285	535.414,524 668.751,764	286	535.414,28 668.750,06	1.721
286	535.414,28 668.750,06	287	535.411,077 668.735,669	14.74 3	287	535.411,077 668.735,669	288	535.409,707 668.730,173	5.664	288	535.409,707 668.730,173	289	535.408,138 668.724,782	5.615
289	535.408,138 668.724,782	290	535.405,378 668.715,957	9.247	290	535.405,378 668.715,957	291	535.402,907 668.708,814	7.558	291	535.402,907 668.708,814	292	535.400,881 668.701,096	7.979
292	535.400,881 668.701,096	293	535.398,589 668.692,457	8.938	293	535.398,589 668.692,457	294	535.396,141 668.682,596	10.16	294	535.396,141 668.682,596	295	535.395,368 668.673,267	9.361
295	535.395,368 668.673,267	296	535.396,76 668.653,274	20.04 1	296	535.396,76 668.653,274	297	535.397,459 668.640,169	13.12 4	297	535.397,459 668.640,169	298	535.397,782 668.636,112	4.07
298	535.397,782 668.636,112	299	535.398,702 668.610,261	25.86 7	299	535.398,702 668.610,261	300	535.399,426 668.589,896	20.37 8	300	535.399,426 668.589,896	301	535.400,503 668.532,931	56.97 5
301	535.400,503 668.532,931	302	535.401,269 668.513,607	19.33 9	302	535.401,269 668.513,607	303	535.401,731 668.501,939	11.67 7	303	535.401,731 668.501,939	304	535.401,431 668.487,184	14.75 8
304	535.401,431 668.487,184	305	535.400,739 668.477,369	9.839	305	535.400,739 668.477,369	306	535.400,246 668.472,474	4.92	306	535.400,246 668.472,474	307	535.399,656 668.467,59	4.92
307	535.399,656 668.467,59	308	535.398,182 668.457,861	9.84	308	535.398,182 668.457,861	309	535.391,104 668.416,744	41.72 2	309	535.391,104 668.416,744	310	535.390,59 668.413,342	3.441
310	535.390,59 668.413,342	311	535.390,075 668.408,118	5.249	311	535.390,075 668.408,118	312	535.389,887 668.402,872	5.249	312	535.389,887 668.402,872	313	535.390,027 668.397,625	5.249

Punct început	X / Y	Punct sfârșit	X / Y	Lungime segment	Punct început	X / Y	Punct sfârșit	X / Y	Lungime segment	Punct început	X / Y	Punct sfârșit	X / Y	Lungime segment
313	535.390,027 668.397,625	314	535.390,495 668.392,397	5.249	314	535.390,495 668.392,397	315	535.391,34 668.386,93	5.532	315	535.391,34 668.386,93	316	535.392,404 668.382,079	4.966
316	535.392,404 668.382,079	317	535.393,839 668.377,029	5.25	317	535.393,839 668.377,029	318	535.397,638 668.367,248	10.493	318	535.397,638 668.367,248	319	535.401,705 668.359,529	8.725
319	535.401,705 668.359,529	320	535.405,701 668.352,907	7.734	320	535.405,701 668.352,907	321	535.412,941 668.339,756	15.012	321	535.412,941 668.339,756	322	535.417,222 668.332,185	8.698
322	535.417,222 668.332,185	323	535.421,401 668.323,466	9.669	323	535.421,401 668.323,466	324	535.424,948 668.314,47	9.67	324	535.424,948 668.314,47	325	535.427,843 668.305,244	9.67
325	535.427,843 668.305,244	326	535.429,042 668.300,56	4.835	326	535.429,042 668.300,56	327	535.429,707 668.297,604	3.03	327	535.429,707 668.297,604	328	535.433,37 668.283,062	14.996
328	535.433,37 668.283,062	329	535.443,623 668.234,162	49.963	329	535.443,623 668.234,162	330	535.446,481 668.219,637	14.804	330	535.446,481 668.219,637	1	535.456,17 668.219,69	9.689

** Lungimile segmentelor sunt determinate în planul de proiecție Stereo 70 și sunt rotunjite la 1 milimetru.

*** Distanța dintre puncte este formată din segmente cumulate ce sunt mai mici decât valoarea 1 milimetru.

**DATE DESPRE IMOBILUL NR. 5057**

Oficiul de Cadastru și Publicitate Imobiliară SUCEAVA
 Biroul de Cadastru și Publicitate Imobiliară Campulung Moldovenesc

A. Partea I. Descrierea imobilului

TEREN Intravilan

Adresa: Loc. Pojorâta, Jud. Suceava

Nr. Crt	Nr cadastral Nr. topografic	Suprafața* (mp)	Observații / Referințe
A1		89	Sector cadastral:0 Teren neimprejmuit;

B. Partea II. Proprietari și acte

Inscrieri privitoare la dreptul de proprietate și alte drepturi reale	Referințe
5057 / 18/12/2022	
Act Normativ nr. Hotărâre nr. 1.357 - Anexa nr. 70, poziția nr. 15, din 27/12/2001 emis de Guvernul României (Adeverinta nr. 1519 din 24.10.2022);	
B1	A1
Intabulare, drept de PROPRIETATE, dobândit prin Lege, cota actuala 1/1 1) COMUNA POJORĂTA - DOMENIUL PUBLIC, CIF:4441425	

C. Partea III. SARCINI .

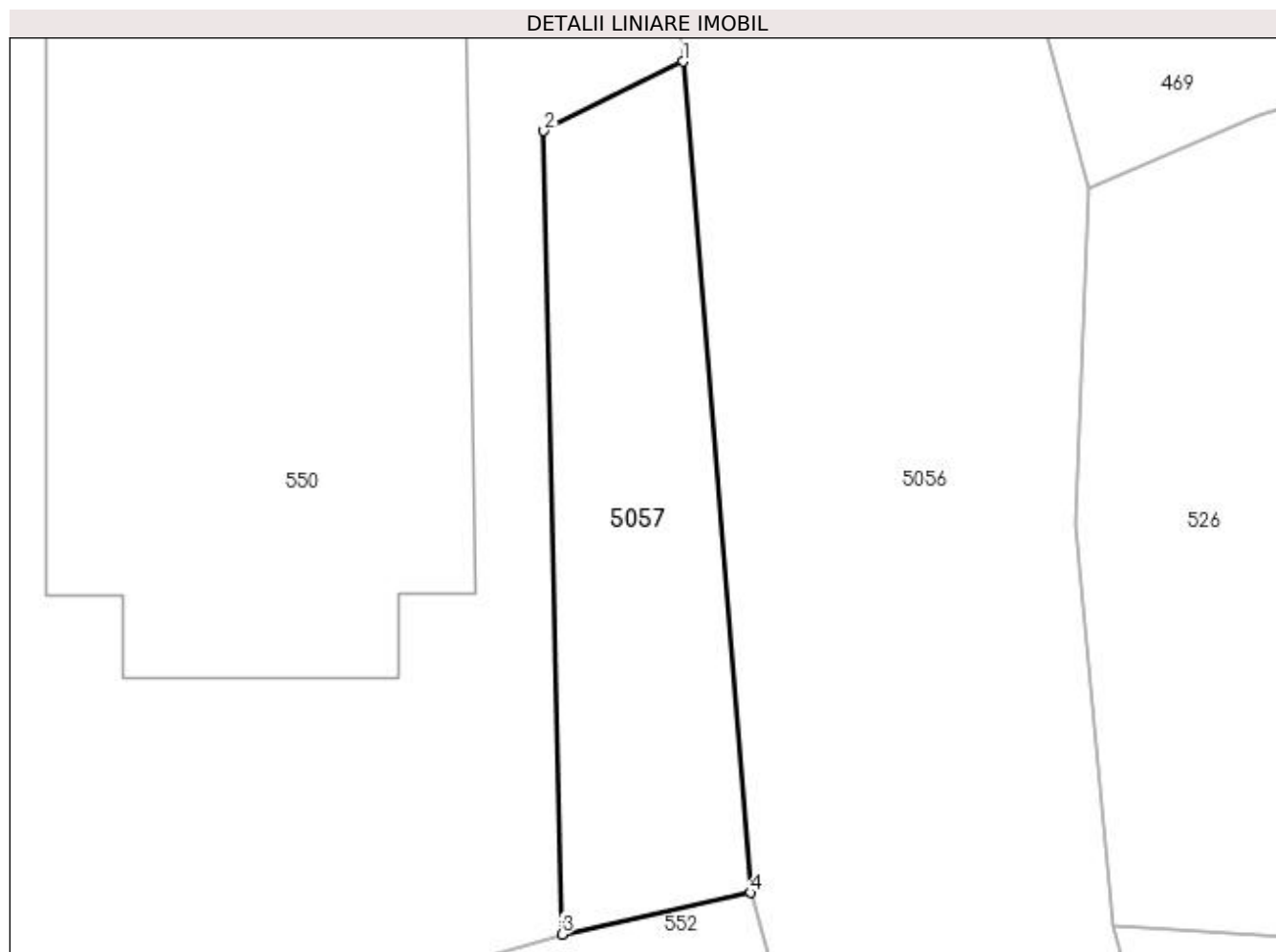
Inscrieri privind dezmembramintele dreptului de proprietate, drepturi reale de garanție și sarcini	Referințe
NU SUNT	

Anexa Nr. 1 La Partea I

Teren

Nr cadastral	Suprafața (mp)*	Observații / Referințe
	89	

* Suprafața este determinată în planul de proiecție Stereo 70.



Date referitoare la teren

Crt	Categorie folosință	Intra vilan	Suprafața (mp)	Tarla	Parcelă	Nr. topo	Observații / Referințe
1	curți constructii	DA	89	-	-	-	

Lungime Segmente

1) Valorile lungimilor segmentelor sunt obținute din proiecție în plan.

Punct început	X / Y	Punct sfârșit	X / Y	Lungime segment (** (m)
1	535.508,317 669.505,885	2	535.504,774 669.504,112	3.962
2	535.504,774 669.504,112	3	535.505,235 669.483,617	20.5
3	535.505,235 669.483,617	4	535.510,041 669.484,675	4.921
4	535.510,041 669.484,675	1	535.508,317 669.505,885	21.28

**** Lungimile segmentelor sunt determinate în planul de proiecție Stereo 70 și sunt rotunjite la 1 milimetru.**

***** Distanța dintre puncte este formată din segmente cumulate ce sunt mai mici decât valoarea 1 milimetru.**

**DATE DESPRE IMOBILUL NR. 5058**

Oficiul de Cadastru și Publicitate Imobiliară SUCEAVA
Biroul de Cadastru și Publicitate Imobiliară Campulung Moldovenesc

A. Partea I. Descrierea imobilului

TEREN Intravilan

Adresa: Loc. Pojorâta, Jud. Suceava

Nr. Crt	Nr cadastral Nr. topografic	Suprafața* (mp)	Observații / Referințe
A1		529	Sector cadastral:0 Teren neimprejmuit; Drum

B. Partea II. Proprietari și acte

Inscrieri privitoare la dreptul de proprietate și alte drepturi reale	Referințe
5058 / 18/12/2022	
Act Normativ nr. Hotărâre nr. 1.357 - Anexa nr. 70, poziția nr.47, din 27/12/2001 emis de Guvernul României (Adeverinta nr. 1520/24.10.2022);	
B1	A1
Intabulare, drept de PROPRIETATE, dobandit prin Lege, cota actuala 1/1 1) COMUNA POJORÂTA - DOMENIUL PUBLIC, CIF:4441425	

C. Partea III. SARCINI .

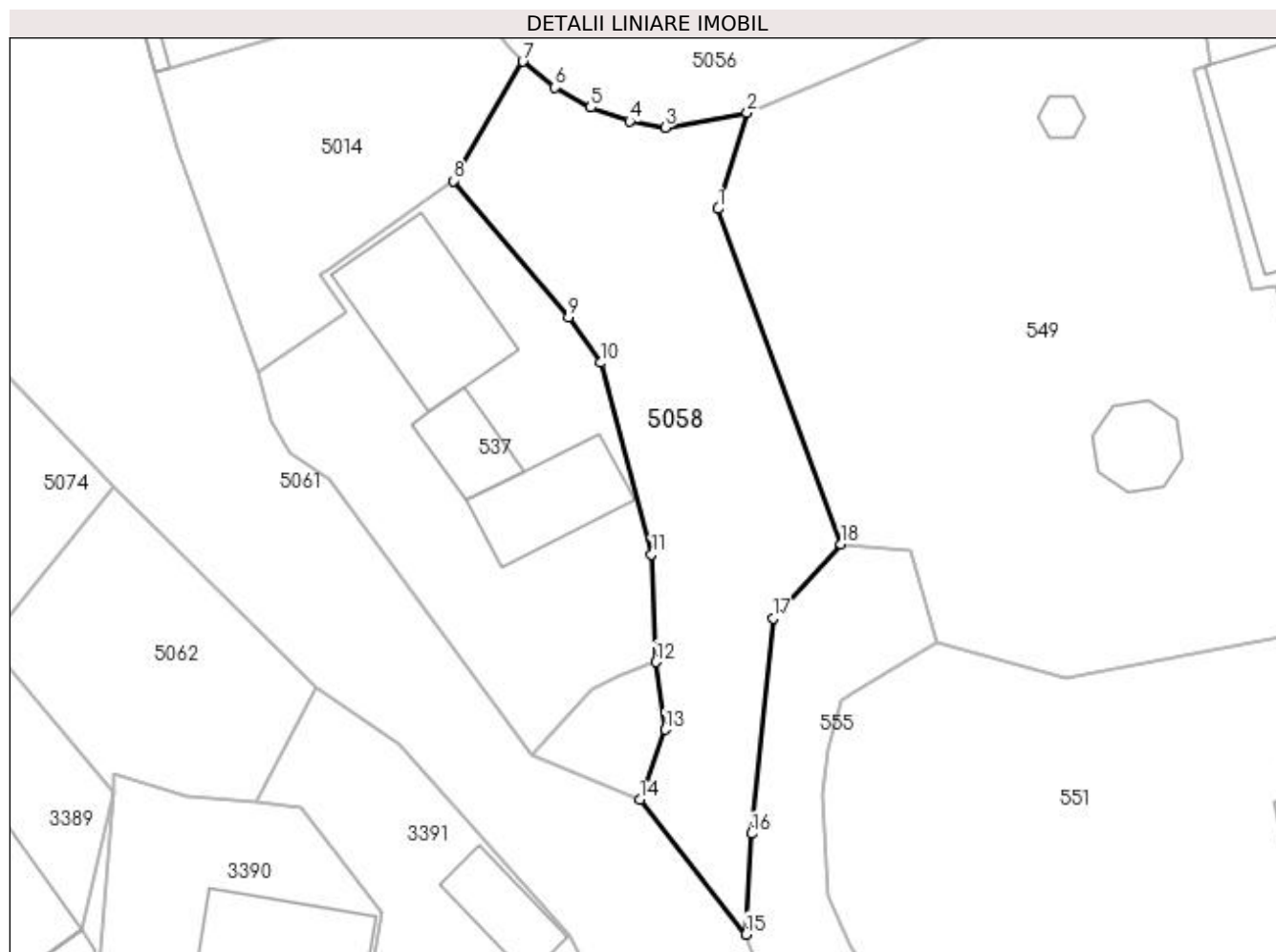
Inscrieri privind dezmembramintele dreptului de proprietate, drepturi reale de garanție și sarcini	Referințe
NU SUNT	

Anexa Nr. 1 La Partea I

Teren

Nr cadastral	Suprafața (mp)*	Observații / Referințe
	529	Drum

* Suprafața este determinată în planul de proiecție Stereo 70.



Date referitoare la teren

Crt	Categorie folosință	Intravilan	Suprafața (mp)	Tarla	Parcelă	Nr. topo	Observații / Referințe
1	drum	DA	529	-	-	-	

Lungime Segmente

1) Valorile lungimilor segmentelor sunt obținute din proiecție în plan.

Punct început	X / Y	Punct sfârșit	X / Y	Lungime segment (** (m)
1	535.432,178 669.501,785	2	535.434,016 669.507,888	6.374
2	535.434,016 669.507,888	3	535.428,794 669.506,953	5.305
3	535.428,794 669.506,953	4	535.426,526 669.507,357	2.304
4	535.426,526 669.507,357	5	535.424,056 669.508,241	2.623
5	535.424,056 669.508,241	6	535.421,768 669.509,522	2.622

Punct început	X / Y	Punct sfârșit	X / Y	Lungime segment (** (m)
6	535.421,768 669.509,522	7	535.419,724 669.511,165	2.622
7	535.419,724 669.511,165	8	535.415,277 669.503,563	8.807
8	535.415,277 669.503,563	9	535.422,628 669.494,856	11.395
9	535.422,628 669.494,856	10	535.424,662 669.491,966	3.534
10	535.424,662 669.491,966	11	535.427,925 669.479,763	12.632
11	535.427,925 669.479,763	12	535.428,209 669.472,906	6.863
12	535.428,209 669.472,906	13	535.428,792 669.468,6	4.345
13	535.428,792 669.468,6	14	535.427,168 669.464,131	4.755
14	535.427,168 669.464,131	15	535.433,936 669.455,548	10.93
15	535.433,936 669.455,548	16	535.434,304 669.461,961	6.424
16	535.434,304 669.461,961	17	535.435,661 669.475,699	13.805
17	535.435,661 669.475,699	18	535.440,008 669.480,407	6.408
18	535.440,008 669.480,407	1	535.432,178 669.501,785	22.767

** Lungimile segmentelor sunt determinate în planul de proiecție Stereo 70 și sunt rotunjite la 1 milimetru.

*** Distanța dintre puncte este formată din segmente cumulate ce sunt mai mici decât valoarea 1 milimetru.

**DATE DESPRE IMOBILUL NR. 5059**

Oficiul de Cadastru și Publicitate Imobiliară SUCEAVA
Biroul de Cadastru și Publicitate Imobiliară Campulung Moldovenesc

A. Partea I. Descrierea imobilului

TEREN Intravilan

Adresa: Loc. Pojorâta, Jud. Suceava

Nr. Crt	Nr cadastral Nr. topografic	Suprafața* (mp)	Observații / Referințe
A1		42	Sector cadastral:0 Teren neimprejmuit;

B. Partea II. Proprietari și acte

Inscrieri privitoare la dreptul de proprietate și alte drepturi reale	Referințe
5059 / 18/12/2022	
Act Normativ nr. Lege nr. 7, din 13/03/1996 emis de Parlamentul României;	
B1	A1
Inscrierea provizorie, drept de PROPRIETATE, dobandit prin Lege, cota actuala 1/1 1) COMUNA POJORÂTA, CIF:4441425	

C. Partea III. SARCINI .

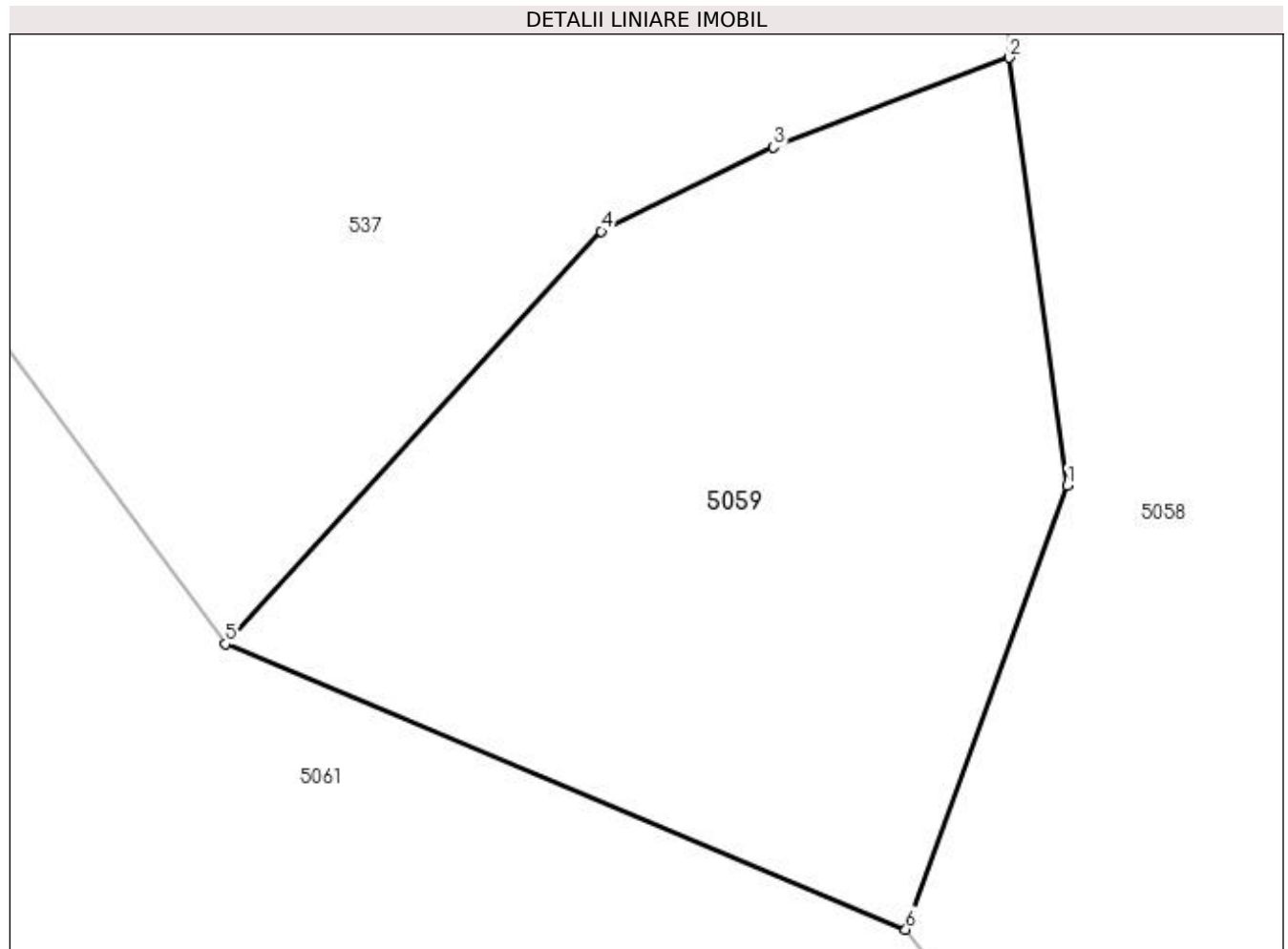
Inscrieri privind dezmembramintele dreptului de proprietate, drepturi reale de garanție și sarcini	Referințe
NU SUNT	

Anexa Nr. 1 La Partea I

Teren

Nr cadastral	Suprafața (mp)*	Observații / Referințe
	42	

* Suprafața este determinată în planul de proiecție Stereo 70.



Date referitoare la teren

Crt	Categorie folosință	Intravilan	Suprafața (mp)	Tarla	Parcelă	Nr. topo	Observații / Referințe
1	faneata	DA	42	-	-	-	

Lungime Segmente

1) Valorile lungimilor segmentelor sunt obținute din proiecție în plan.

Punct început	X / Y	Punct sfârșit	X / Y	Lungime segment (** (m)
1	535.428,792 669.468,6	2	535.428,209 669.472,906	4.345
2	535.428,209 669.472,906	3	535.425,838 669.472,005	2.536
3	535.425,838 669.472,005	4	535.424,101 669.471,159	1.932
4	535.424,101 669.471,159	5	535.420,32 669.467,004	5.618
5	535.420,32 669.467,004	6	535.427,168 669.464,131	7.426

Punct început	X / Y	Punct sfârșit	X / Y	Lungime segment (** (m)
6	535.427,168 669.464,131	1	535.428,792 669.468,6	4.755

** Lungimile segmentelor sunt determinate în planul de proiecție Stereo 70 și sunt rotunjite la 1 milimetru.

*** Distanța dintre puncte este formată din segmente cumulate ce sunt mai mici decât valoarea 1 milimetru.

**DATE DESPRE IMOBILUL NR. 5060**

Oficiul de Cadastru și Publicitate Imobiliară SUCEAVA
Biroul de Cadastru și Publicitate Imobiliară Campulung Moldovenesc

A. Partea I. Descrierea imobilului

TEREN Intravilan

Adresa: Loc. Pojorâta, Jud. Suceava

Nr. Crt	Nr cadastral Nr. topografic	Suprafața* (mp)	Observații / Referințe
A1		35	Sector cadastral:0 Teren neimprejmuit; Drum

B. Partea II. Proprietari și acte

Inscrieri privitoare la dreptul de proprietate și alte drepturi reale	Referințe
5060 / 18/12/2022	
Act Normativ nr. Lege nr. 7, din 13/03/1996 emis de Parlamentul României;	
B1	A1
Inscrierea provizorie, drept de PROPRIETATE, dobandit prin Lege, cota actuala 1/1 1) COMUNA POJORÂTA, CIF:4441425	

C. Partea III. SARCINI .

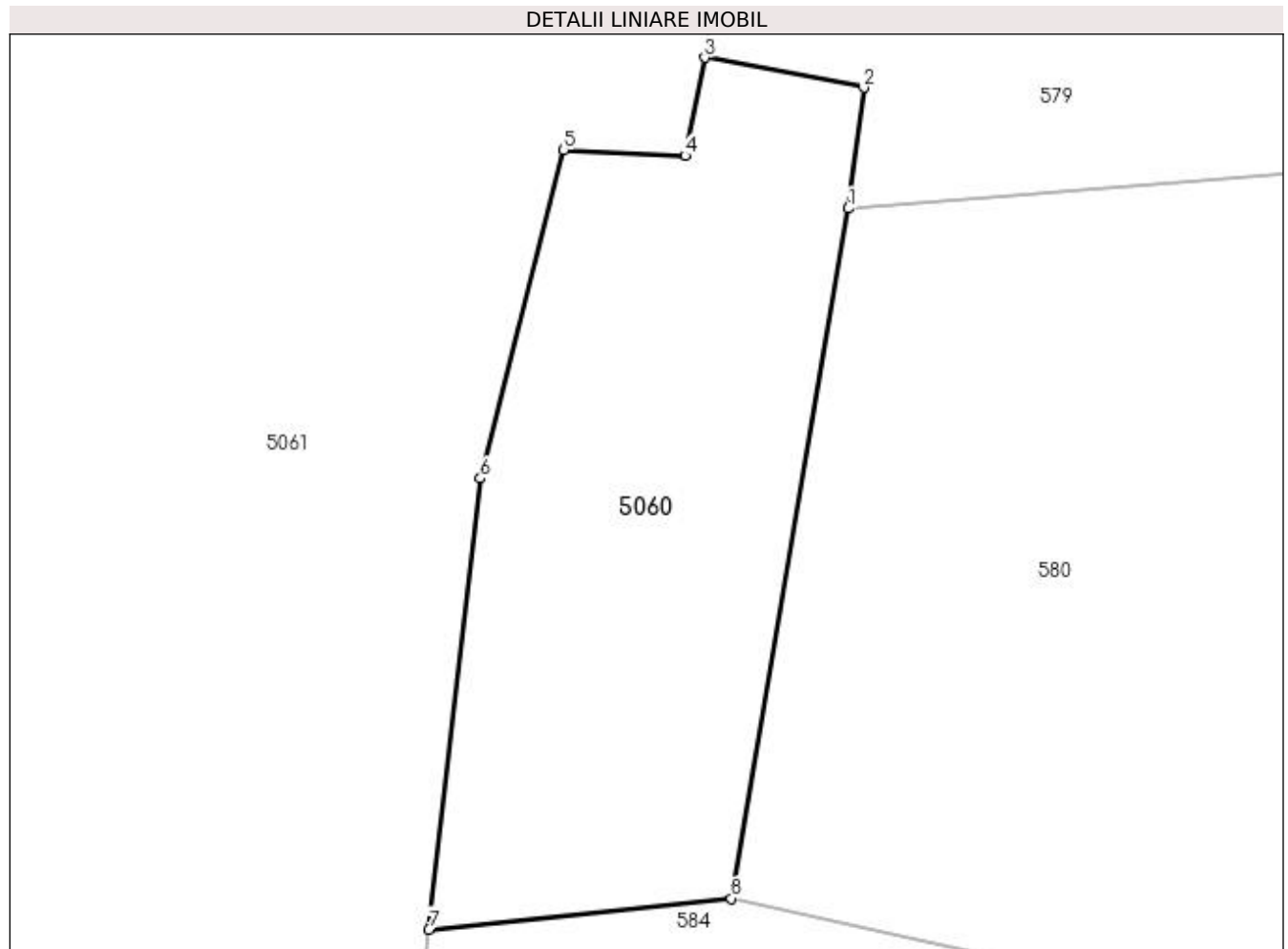
Inscrieri privind dezmembramintele dreptului de proprietate, drepturi reale de garanție și sarcini	Referințe
NU SUNT	

Anexa Nr. 1 La Partea I

Teren

Nr cadastral	Suprafața (mp)*	Observații / Referințe
	35	Drum

* Suprafața este determinată în planul de proiecție Stereo 70.



Date referitoare la teren

Crt	Categorie folosință	Intravilan	Suprafața (mp)	Tarla	Parcelă	Nr. topo	Observații / Referințe
1	drum	DA	35	-	-	-	

Lungime Segmente

1) Valorile lungimilor segmentelor sunt obținute din proiecție în plan.

Punct început	X / Y	Punct sfârșit	X / Y	Lungime segment (** (m)
1	535.389,884 669.140,498	2	535.390,071 669.141,924	1.438
2	535.390,071 669.141,924	3	535.388,188 669.142,28	1.916
3	535.388,188 669.142,28	4	535.387,96 669.141,12	1.182
4	535.387,96 669.141,12	5	535.386,524 669.141,188	1.438
5	535.386,524 669.141,188	6	535.385,536 669.137,309	4.003

Punct început	X / Y	Punct sfârșit	X / Y	Lungime segment (** (m)
6	535.385,536 669.137,309	7	535.384,931 669.131,978	5.365
7	535.384,931 669.131,978	8	535.388,505 669.132,344	3.593
8	535.388,505 669.132,344	1	535.389,884 669.140,498	8.27

** Lungimile segmentelor sunt determinate în planul de proiecție Stereo 70 și sunt rotunjite la 1 milimetru.

*** Distanța dintre puncte este formată din segmente cumulate ce sunt mai mici decât valoarea 1 milimetru.

**DATE DESPRE IMOBILUL NR. 5061**

Oficiul de Cadastru și Publicitate Imobiliară SUCEAVA
Biroul de Cadastru și Publicitate Imobiliară Campulung Moldovenesc

A. Partea I. Descrierea imobilului

TEREN Intravilan

Adresa: Loc. Pojorâta, Jud. Suceava

Nr. Crt	Nr cadastral Nr. topografic	Suprafața* (mp)	Observații / Referințe
A1	35689	41.450	Sector cadastral:0 Teren neimprejmuit; CF 35689, 32624, nr. top. 791/3, 791/4 - IZVORUL GIUMALAU

B. Partea II. Proprietari și acte

Inscrieri privitoare la dreptul de proprietate și alte drepturi reale		Referințe
5061 / 18/12/2022		
Act Normativ nr. Hotărâre nr. 1.705 - Anexa nr. 12, poziția nr. 63739, din 29/11/2006 emis de Guvernul României;		
B1	Intabulare, drept de PROPRIETATE, dobandit prin Lege, cota actuala 1/1	A1
1) STATUL ROMÂN - DOMENIUL PUBLIC , CIF:99999999999999, LIPSĂ CUI/CIF		
Act Normativ nr. Hotărâre nr. 1705 - Anexa nr. 12, poziția nr. 63739, din 29/11/2006 emis de Guvernul României (Adeverinta nr. 356 din 11.01.2023);		
B2	Intabulare, drept de ADMINISTRARE, dobandit prin Lege, cota actuala 1/1	A1
1) ADMINISTRAȚIA NAȚIONALĂ APELE ROMÂNE , CIF:24326056, PRIN ADMINISTRAȚIA BAZINALĂ DE APĂ SIRET, CUI 33839263, JUD. BACĂU, MUN. BACĂU, STR. CUZA VODĂ, NR.1		

C. Partea III. SARCINI .

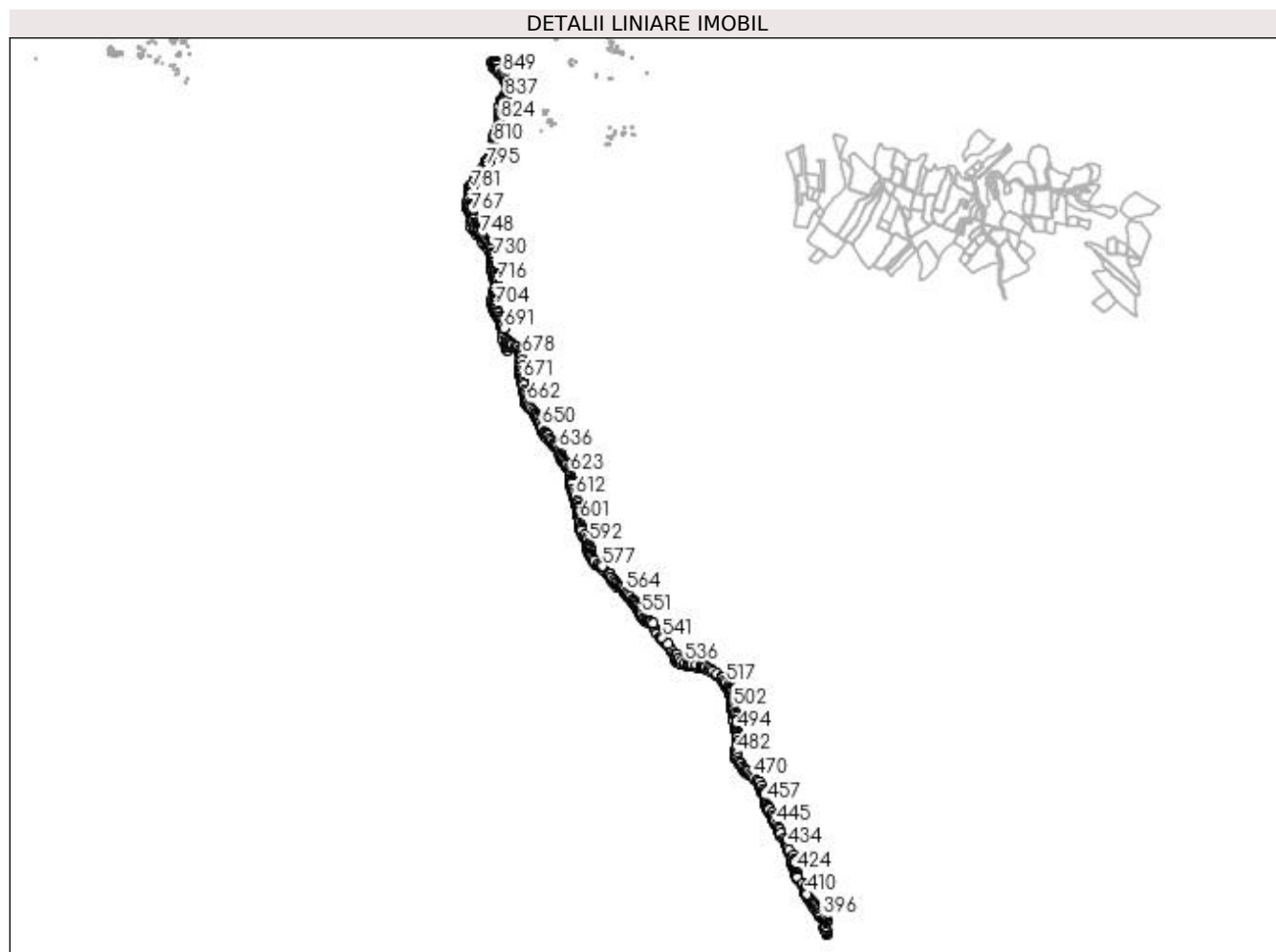
Inscrieri privind dezmembramintele dreptului de proprietate, drepturi reale de garanție și sarcini	Referințe
NU SUNT	

Anexa Nr. 1 La Partea I

Teren

Nr cadastral	Suprafața (mp)*	Observații / Referințe
35689	41.450	CF 35689, 32624, nr. top. 791/3, 791/4 - IZVORUL GIUMALAU

* Suprafața este determinată în planul de proiecție Stereo 70.



Date referitoare la teren

Crt	Categorie folosință	Intravilan	Suprafața (mp)	Tarla	Parcelă	Nr. topo	Observații / Referințe
1	ape curgătoare	DA	41.450	-	-	-	

Lungime Segmente

1) Valorile lungimilor segmentelor sunt obținute din proiecție în plan.

Punct început	X / Y	Punct sfârșit	X / Y	Lungime segment	Punct început	X / Y	Punct sfârșit	X / Y	Lungime segment	Punct început	X / Y	Punct sfârșit	X / Y	Lungime segment
1	535.373,712 668.608,625	2	535.374,672 668.595,151	13.508	2	535.374,672 668.595,151	3	535.374,509 668.585,621	9.531	3	535.374,509 668.585,621	4	535.373,137 668.573,738	11.962
4	535.373,137 668.573,738	5	535.372,595 668.569,155	4.615	5	535.372,595 668.569,155	6	535.371,935 668.564,807	4.398	6	535.371,935 668.564,807	7	535.373,14 668.551,236	13.624
7	535.373,14 668.551,236	8	535.378,934 668.551,74	5.816	8	535.378,934 668.551,74	9	535.380,98 668.536,664	15.214	9	535.380,98 668.536,664	10	535.384,452 668.521,49	15.566
10	535.384,452 668.521,49	11	535.387,258 668.511,908	9.984	11	535.387,258 668.511,908	12	535.388,029 668.505,495	6.459	12	535.388,029 668.505,495	13	535.390,292 668.492,088	13.597
13	535.390,292 668.492,088	14	535.390,614 668.487,353	4.746	14	535.390,614 668.487,353	15	535.391,388 668.477,869	9.516	15	535.391,388 668.477,869	16	535.390,613 668.473,349	4.586

Punct început	X / Y	Punct sfârşit	X / Y	Lungime segment	Punct început	X / Y	Punct sfârşit	X / Y	Lungime segment	Punct început	X / Y	Punct sfârşit	X / Y	Lungime segment
16	535.390,613 668.473,349	17	535.389,194 668.466,511	6.984	17	535.389,194 668.466,511	18	535.386,548 668.457,22	9.66	18	535.386,548 668.457,22	19	535.383,131 668.449,84	8.133
19	535.383,131 668.449,84	20	535.381,359 668.447,477	2.954	20	535.381,359 668.447,477	21	535.381,697 668.443,229	4.261	21	535.381,697 668.443,229	22	535.380,54 668.433,322	9.974
22	535.380,54 668.433,322	23	535.379,919 668.427,81	5.547	23	535.379,919 668.427,81	24	535.379,034 668.422,229	5.651	24	535.379,034 668.422,229	25	535.378,165 668.417,776	4.537
25	535.378,165 668.417,776	26	535.377,558 668.401,516	16.27 1	26	535.377,558 668.401,516	27	535.377,903 668.389,683	11.83 8	27	535.377,903 668.389,683	28	535.380,382 668.387,572	3.256
28	535.380,382 668.387,572	29	535.380,396 668.387,56	0.018	29	535.380,396 668.387,56	30	535.381,732 668.386,422	1.755	30	535.381,732 668.386,422	31	535.382,96 668.380,724	5.829
31	535.382,96 668.380,724	32	535.387,172 668.368,352	13.06 9	32	535.387,172 668.368,352	33	535.390,336 668.361,527	7.523	33	535.390,336 668.361,527	34	535.394,119 668.354,894	7.636
34	535.394,119 668.354,894	35	535.394,18 668.352,433	2.462	35	535.394,18 668.352,433	36	535.396,629 668.346,91	6.042	36	535.396,629 668.346,91	37	535.400,58 668.340,569	7.471
37	535.400,58 668.340,569	38	535.403,422 668.338,253	3.666	38	535.403,422 668.338,253	39	535.410,117 668.328,73	11.64 1	39	535.410,117 668.328,73	40	535.412,54 668.325,094	4.369
40	535.412,54 668.325,094	41	535.414,069 668.321,732	3.693	41	535.414,069 668.321,732	42	535.417,78 668.311,46	10.92 2	42	535.417,78 668.311,46	43	535.420,304 668.302,18	9.617
43	535.420,304 668.302,18	44	535.421,746 668.291,645	10.63 3	44	535.421,746 668.291,645	45	535.423,97 668.276,724	15.08 6	45	535.423,97 668.276,724	46	535.426,41 668.265,961	11.03 6
46	535.426,41 668.265,961	47	535.425,062 668.258,24	7.838	47	535.425,062 668.258,24	48	535.424,17 668.239,886	18.37 6	48	535.424,17 668.239,886	49	535.428,332 668.225,386	15.08 5
49	535.428,332 668.225,386	50	535.437,8 668.208,671	19.21	50	535.437,8 668.208,671	51	535.441,428 668.204,762	5.333	51	535.441,428 668.204,762	52	535.444,939 668.194,464	10.88
52	535.444,939 668.194,464	53	535.445,984 668.189,153	5.413	53	535.445,984 668.189,153	54	535.446,769 668.184,031	5.182	54	535.446,769 668.184,031	55	535.447,264 668.181,137	2.936
55	535.447,264 668.181,137	56	535.451,612 668.182,41	4.531	56	535.451,612 668.182,41	57	535.450,736 668.193,159	10.78 5	57	535.450,736 668.193,159	58	535.449,445 668.202,024	8.959
58	535.449,445 668.202,024	59	535.460,197 668.197,586	11.63 2	59	535.460,197 668.197,586	60	535.468,023 668.198,301	7.859	60	535.468,023 668.198,301	61	535.483,632 668.192,628	16.60 8
61	535.483,632 668.192,628	62	535.496,631 668.183,591	15.83 2	62	535.496,631 668.183,591	63	535.502,623 668.179,203	7.427	63	535.502,623 668.179,203	64	535.508,473 668.168,681	12.03 9
64	535.508,473 668.168,681	65	535.508,132 668.153,365	15.32	65	535.508,132 668.153,365	66	535.509,074 668.133,141	20.24 6	66	535.509,074 668.133,141	67	535.509,182 668.107,133	26.00 8
67	535.509,182 668.107,133	68	535.507,544 668.092,595	14.63	68	535.507,544 668.092,595	69	535.507,605 668.084,489	8.106	69	535.507,605 668.084,489	70	535.508,256 668.073,533	10.97 5
70	535.508,256 668.073,533	71	535.509,736 668.064,683	8.973	71	535.509,736 668.064,683	72	535.512,485 668.049,532	15.39 8	72	535.512,485 668.049,532	73	535.513,227 668.046,39	3.228
73	535.513,227 668.046,39	74	535.513,828 668.039,775	6.642	74	535.513,828 668.039,775	75	535.514,949 668.030,645	9.199	75	535.514,949 668.030,645	76	535.519,703 668.005,627	25.46 6
76	535.519,703 668.005,627	77	535.521,918 667.994,84	11.01 2	77	535.521,918 667.994,84	78	535.523,674 667.994,955	1.76	78	535.523,674 667.994,955	79	535.527,168 667.981,134	14.25 6
79	535.527,168 667.981,134	80	535.527,846 667.979,248	2.004	80	535.527,846 667.979,248	81	535.530,088 667.971,008	8.54	81	535.530,088 667.971,008	82	535.531,149 667.962,409	8.664
82	535.531,149 667.962,409	83	535.531,72 667.957,294	5.147	83	535.531,72 667.957,294	84	535.531,567 667.953,964	3.334	84	535.531,567 667.953,964	85	535.532,17 667.946,371	7.617
85	535.532,17 667.946,371	86	535.533,323 667.938,111	8.34	86	535.533,323 667.938,111	87	535.535,309 667.933,829	4.72	87	535.535,309 667.933,829	88	535.543,011 667.920,946	15.01
88	535.543,011 667.920,946	89	535.548,042 667.914,311	8.327	89	535.548,042 667.914,311	90	535.555,503 667.906,424	10.85 7	90	535.555,503 667.906,424	91	535.573,6 667.881,34	30.93 1
91	535.573,6 667.881,34	92	535.585,218 667.864,238	20.67 5	92	535.585,218 667.864,238	93	535.589,416 667.858,505	7.106	93	535.589,416 667.858,505	94	535.594,122 667.846,154	13.21 7
94	535.594,122 667.846,154	95	535.598,172 667.835,487	11.41	95	535.598,172 667.835,487	96	535.600,62 667.826,607	9.211	96	535.600,62 667.826,607	97	535.606,136 667.816,423	11.58 2
97	535.606,136 667.816,423	98	535.611,038 667.806,165	11.36 9	98	535.611,038 667.806,165	99	535.613,854 667.800,505	6.322	99	535.613,854 667.800,505	100	535.617,678 667.793,752	7.761
100	535.617,678 667.793,752	101	535.621,414 667.788,117	6.761	101	535.621,414 667.788,117	102	535.625,652 667.782,997	6.646	102	535.625,652 667.782,997	103	535.630,251 667.777,205	7.396
103	535.630,251 667.777,205	104	535.628,124 667.775,806	2.546	104	535.628,124 667.775,806	105	535.647,954 667.758,536	26.29 6	105	535.647,954 667.758,536	106	535.652,478 667.754,266	6.221
106	535.652,478 667.754,266	107	535.659,672 667.746,599	10.51 4	107	535.659,672 667.746,599	108	535.663,556 667.741,967	6.045	108	535.663,556 667.741,967	109	535.666,249 667.737,679	5.064
109	535.666,249 667.737,679	110	535.672,765 667.725,442	13.86 4	110	535.672,765 667.725,442	111	535.689,394 667.690,783	38.44 2	111	535.689,394 667.690,783	112	535.697,235 667.675,358	17.30 4
112	535.697,235 667.675,358	113	535.704,449 667.663,14	14.18 9	113	535.704,449 667.663,14	114	535.707,986 667.665,973	4.532	114	535.707,986 667.665,973	115	535.712,324 667.658,554	8.594

Punct început	X / Y	Punct sfârșit	X / Y	Lungime segment	Punct început	X / Y	Punct sfârșit	X / Y	Lungime segment	Punct început	X / Y	Punct sfârșit	X / Y	Lungime segment
115	535.712,324 667.658,554	116	535.719,05 667.648,737	11.9	116	535.719,05 667.648,737	117	535.727,574 667.634,37	16.705	117	535.727,574 667.634,37	118	535.734,199 667.625,21	11.305
118	535.734,199 667.625,21	119	535.737,222 667.612,39	13.172	119	535.737,222 667.612,39	120	535.737,956 667.592,956	19.448	120	535.737,956 667.592,956	121	535.739,025 667.584,472	8.551
121	535.739,025 667.584,472	122	535.739,639 667.577,947	6.554	122	535.739,639 667.577,947	123	535.739,404 667.573,505	4.448	123	535.739,404 667.573,505	124	535.740,422 667.559,43	14.112
124	535.740,422 667.559,43	125	535.742,675 667.543,672	15.918	125	535.742,675 667.543,672	126	535.745,612 667.533,624	10.468	126	535.745,612 667.533,624	127	535.750,737 667.519,795	14.748
127	535.750,737 667.519,795	128	535.754,568 667.507,876	12.52	128	535.754,568 667.507,876	129	535.757,419 667.500,815	7.615	129	535.757,419 667.500,815	130	535.758,905 667.497,137	3.967
130	535.758,905 667.497,137	131	535.758,8 667.493,888	3.251	131	535.758,8 667.493,888	132	535.763,513 667.478,589	16.008	132	535.763,513 667.478,589	133	535.765,3 667.473,641	5.261
133	535.765,3 667.473,641	134	535.769,557 667.467,941	7.114	134	535.769,557 667.467,941	135	535.770,988 667.461,865	6.242	135	535.770,988 667.461,865	136	535.770,806 667.460,832	1.049
136	535.770,806 667.460,832	137	535.775,76 667.447,858	13.888	137	535.775,76 667.447,858	138	535.776,816 667.434,754	13.146	138	535.776,816 667.434,754	139	535.777,147 667.424,171	10.588
139	535.777,147 667.424,171	140	535.779,554 667.409,849	14.523	140	535.779,554 667.409,849	141	535.780,523 667.404,91	5.033	141	535.780,523 667.404,91	142	535.781,487 667.397,852	7.124
142	535.781,487 667.397,852	143	535.782,227 667.390,35	7.538	143	535.782,227 667.390,35	144	535.783,225 667.381,875	8.534	144	535.783,225 667.381,875	145	535.783,792 667.378,92	3.009
145	535.783,792 667.378,92	146	535.780,631 667.377,858	3.335	146	535.780,631 667.377,858	147	535.783,534 667.363,543	14.606	147	535.783,534 667.363,543	148	535.787,478 667.348,199	15.843
148	535.787,478 667.348,199	149	535.796,304 667.324,577	25.217	149	535.796,304 667.324,577	150	535.803,735 667.314,096	12.848	150	535.803,735 667.314,096	151	535.808,388 667.307,352	8.193
151	535.808,388 667.307,352	152	535.814,605 667.298,812	10.563	152	535.814,605 667.298,812	153	535.818,495 667.287,977	11.512	153	535.818,495 667.287,977	154	535.819,343 667.278,59	9.425
154	535.819,343 667.278,59	155	535.818,919 667.272,969	5.637	155	535.818,919 667.272,969	156	535.825,616 667.258,661	15.798	156	535.825,616 667.258,661	157	535.823,825 667.248,339	10.476
157	535.823,825 667.248,339	158	535.824,573 667.240,492	7.883	158	535.824,573 667.240,492	159	535.826,915 667.232,823	8.019	159	535.826,915 667.232,823	160	535.837,289 667.216,941	18.97
160	535.837,289 667.216,941	161	535.845,234 667.203,009	16.038	161	535.845,234 667.203,009	162	535.854,939 667.187,955	17.911	162	535.854,939 667.187,955	163	535.860,211 667.185,592	5.777
163	535.860,211 667.185,592	164	535.867,207 667.182,167	7.789	164	535.867,207 667.182,167	165	535.869,844 667.179,937	3.454	165	535.869,844 667.179,937	166	535.874,682 667.176,081	6.187
166	535.874,682 667.176,081	167	535.880,934 667.172,43	7.24	167	535.880,934 667.172,43	168	535.888,156 667.167,212	8.91	168	535.888,156 667.167,212	169	535.891,303 667.164,635	4.067
169	535.891,303 667.164,635	170	535.891,151 667.164,4	0.28	170	535.891,151 667.164,4	171	535.895,541 667.160,668	5.762	171	535.895,541 667.160,668	172	535.899,625 667.157,348	5.263
172	535.899,625 667.157,348	173	535.901,688 667.155,187	2.988	173	535.901,688 667.155,187	174	535.912,03 667.143,013	15.974	174	535.912,03 667.143,013	175	535.915,625 667.138,973	5.408
175	535.915,625 667.138,973	176	535.920,682 667.133,225	7.656	176	535.920,682 667.133,225	177	535.924,708 667.127,869	6.7	177	535.924,708 667.127,869	178	535.924,788 667.127,94	0.107
178	535.924,788 667.127,94	179	535.929,333 667.119,76	9.358	179	535.929,333 667.119,76	180	535.931,345 667.114,407	5.719	180	535.931,345 667.114,407	181	535.939,654 667.102,291	14.691
181	535.939,654 667.102,291	182	535.941,938 667.100,63	2.824	182	535.941,938 667.100,63	183	535.944,29 667.098,557	3.135	183	535.944,29 667.098,557	184	535.948,846 667.093,844	6.555
184	535.948,846 667.093,844	185	535.958,682 667.083,278	14.436	185	535.958,682 667.083,278	186	535.987,012 667.064,934	33.75	186	535.987,012 667.064,934	187	535.993,234 667.057,979	9.332
187	535.993,234 667.057,979	188	535.996,923 667.052,782	6.373	188	535.996,923 667.052,782	189	536.005,586 667.040,263	15.224	189	536.005,586 667.040,263	190	536.013,927 667.028,649	14.299
190	536.013,927 667.028,649	191	536.027,783 667.013,817	20.297	191	536.027,783 667.013,817	192	536.035,953 667.005,963	11.333	192	536.035,953 667.005,963	193	536.039,376 667.002,336	4.987
193	536.039,376 667.002,336	194	536.044,544 666.996,345	7.912	194	536.044,544 666.996,345	195	536.048,076 666.991,789	5.765	195	536.048,076 666.991,789	196	536.049,324 666.990,082	2.115
196	536.049,324 666.990,082	197	536.052,101 666.984,581	6.162	197	536.052,101 666.984,581	198	536.058,102 666.973,52	12.584	198	536.058,102 666.973,52	199	536.061,159 666.965,785	8.317
199	536.061,159 666.965,785	200	536.067,195 666.950,201	16.712	200	536.067,195 666.950,201	201	536.069,725 666.943,003	7.63	201	536.069,725 666.943,003	202	536.076,964 666.932,087	13.098
202	536.076,964 666.932,087	203	536.086,648 666.923,82	12.733	203	536.086,648 666.923,82	204	536.092,721 666.920,642	6.854	204	536.092,721 666.920,642	205	536.097,01 666.918,996	4.594
205	536.097,01 666.918,996	206	536.099,024 666.917,938	2.275	206	536.099,024 666.917,938	207	536.107,817 666.911,068	11.159	207	536.107,817 666.911,068	208	536.116,904 666.905,763	10.522
208	536.116,904 666.905,763	209	536.129,818 666.890,836	19.738	209	536.129,818 666.890,836	210	536.135,761 666.878,911	13.324	210	536.135,761 666.878,911	211	536.141,821 666.867,934	12.539
211	536.141,821 666.867,934	212	536.146,107 666.862,458	6.954	212	536.146,107 666.862,458	213	536.158,719 666.847,357	19.675	213	536.158,719 666.847,357	214	536.168,414 666.835,333	15.446

Punct început	X / Y	Punct sfârșit	X / Y	Lungime segment	Punct început	X / Y	Punct sfârșit	X / Y	Lungime segment	Punct început	X / Y	Punct sfârșit	X / Y	Lungime segment
214	536.168,414 666.835,333	215	536.174,707 666.827,954	9.698	215	536.174,707 666.827,954	216	536.183,362 666.820,988	11.11	216	536.183,362 666.820,988	217	536.195,827 666.806,22	19.325
217	536.195,827 666.806,22	218	536.204,022 666.796,47	12.737	218	536.204,022 666.796,47	219	536.210,831 666.785,774	12.679	219	536.210,831 666.785,774	220	536.215,246 666.780,159	7.143
220	536.215,246 666.780,159	221	536.222,237 666.767,784	14.213	221	536.222,237 666.767,784	222	536.225,607 666.759,049	9.363	222	536.225,607 666.759,049	223	536.225,606 666.755,916	3.133
223	536.225,606 666.755,916	224	536.226,213 666.748,217	7.723	224	536.226,213 666.748,217	225	536.227,509 666.742,972	5.403	225	536.227,509 666.742,972	226	536.235,672 666.733,66	12.383
226	536.235,672 666.733,66	227	536.243,018 666.726,998	9.917	227	536.243,018 666.726,998	228	536.254,607 666.723,598	12.077	228	536.254,607 666.723,598	229	536.255,434 666.724,986	1.616
229	536.255,434 666.724,986	230	536.271,205 666.720,52	16.391	230	536.271,205 666.720,52	231	536.283,951 666.717,696	13.055	231	536.283,951 666.717,696	232	536.284,899 666.714,386	3.443
232	536.284,899 666.714,386	233	536.287,981 666.711,088	4.514	233	536.287,981 666.711,088	234	536.289,868 666.712,953	2.653	234	536.289,868 666.712,953	235	536.291,83 666.715,208	2.989
235	536.291,83 666.715,208	236	536.295,858 666.715,243	4.028	236	536.295,858 666.715,243	237	536.320,866 666.708,745	25.838	237	536.320,866 666.708,745	238	536.333,838 666.707,863	13.002
238	536.333,838 666.707,863	239	536.339,59 666.710,282	6.24	239	536.339,59 666.710,282	240	536.351,46 666.707,339	12.229	240	536.351,46 666.707,339	241	536.353,936 666.707,533	2.484
241	536.353,936 666.707,533	242	536.357,554 666.706,297	3.823	242	536.357,554 666.706,297	243	536.358,4 666.702,843	3.556	243	536.358,4 666.702,843	244	536.376,263 666.695,209	19.426
244	536.376,263 666.695,209	245	536.382,62 666.691,619	7.301	245	536.382,62 666.691,619	246	536.391,716 666.687,583	9.951	246	536.391,716 666.687,583	247	536.408,421 666.678,322	19.1
247	536.408,421 666.678,322	248	536.421,183 666.669,726	15.387	248	536.421,183 666.669,726	249	536.426,765 666.665,235	7.164	249	536.426,765 666.665,235	250	536.440,39 666.652,31	18.78
250	536.440,39 666.652,31	251	536.444,293 666.649,209	4.985	251	536.444,293 666.649,209	252	536.449,641 666.643,813	7.597	252	536.449,641 666.643,813	253	536.454,5 666.638,287	7.358
253	536.454,5 666.638,287	254	536.458,6 666.631,907	7.584	254	536.458,6 666.631,907	255	536.461,121 666.628,881	3.939	255	536.461,121 666.628,881	256	536.465,326 666.621,995	8.068
256	536.465,326 666.621,995	257	536.469,382 666.615,216	7.9	257	536.469,382 666.615,216	258	536.472,037 666.611,756	4.361	258	536.472,037 666.611,756	259	536.473,593 666.611,685	1.558
259	536.473,593 666.611,685	260	536.478,996 666.602,507	10.65	260	536.478,996 666.602,507	261	536.480,658 666.599,011	3.871	261	536.480,658 666.599,011	262	536.478,41 666.592,234	7.14
262	536.478,41 666.592,234	263	536.478,845 666.587,84	4.415	263	536.478,845 666.587,84	264	536.486,532 666.578,554	12.055	264	536.486,532 666.578,554	265	536.493,005 666.569,695	10.972
265	536.493,005 666.569,695	266	536.496,001 666.560,692	9.488	266	536.496,001 666.560,692	267	536.489,875 666.540,957	20.664	267	536.489,875 666.540,957	268	536.488,714 666.526,067	14.935
268	536.488,714 666.526,067	269	536.492,334 666.512,12	14.409	269	536.492,334 666.512,12	270	536.498,19 666.494,692	18.386	270	536.498,19 666.494,692	271	536.501,236 666.483,048	12.036
271	536.501,236 666.483,048	272	536.503,237 666.469,309	13.884	272	536.503,237 666.469,309	273	536.503,532 666.456,879	12.434	273	536.503,532 666.456,879	274	536.507,894 666.431,953	25.305
274	536.507,894 666.431,953	275	536.509,227 666.413,058	18.942	275	536.509,227 666.413,058	276	536.514,959 666.381,446	32.127	276	536.514,959 666.381,446	277	536.515,986 666.374,643	6.88
277	536.515,986 666.374,643	278	536.515,672 666.355,652	18.994	278	536.515,672 666.355,652	279	536.513,325 666.343,967	11.918	279	536.513,325 666.343,967	280	536.512,586 666.321,84	22.139
280	536.512,586 666.321,84	281	536.511,126 666.305,968	15.939	281	536.511,126 666.305,968	282	536.512,618 666.301,247	4.951	282	536.512,618 666.301,247	283	536.513,475 666.293,523	7.771
283	536.513,475 666.293,523	284	536.510,587 666.288,341	5.932	284	536.510,587 666.288,341	285	536.505,983 666.284,944	5.722	285	536.505,983 666.284,944	286	536.524,281 666.259,378	31.439
286	536.524,281 666.259,378	287	536.543,555 666.233,538	32.237	287	536.543,555 666.233,538	288	536.555,095 666.218,526	18.935	288	536.555,095 666.218,526	289	536.557,939 666.221,873	4.392
289	536.557,939 666.221,873	290	536.566,85 666.215,82	10.772	290	536.566,85 666.215,82	291	536.573,71 666.209,58	9.273	291	536.573,71 666.209,58	292	536.574,552 666.209,948	0.919
292	536.574,552 666.209,948	293	536.575,396 666.209,766	0.863	293	536.575,396 666.209,766	294	536.577,866 666.206,874	3.803	294	536.577,866 666.206,874	295	536.593,307 666.189,919	22.932
295	536.593,307 666.189,919	296	536.608,85 666.177,929	19.63	296	536.608,85 666.177,929	297	536.614,38 666.173,202	7.275	297	536.614,38 666.173,202	298	536.620,622 666.164,24	10.922
298	536.620,622 666.164,24	299	536.623,031 666.157,965	6.722	299	536.623,031 666.157,965	300	536.624,718 666.153,568	4.71	300	536.624,718 666.153,568	301	536.626,283 666.149,492	4.366
301	536.626,283 666.149,492	302	536.627,295 666.139,153	10.388	302	536.627,295 666.139,153	303	536.627,87 666.128,803	10.366	303	536.627,87 666.128,803	304	536.631,794 666.120,783	8.929
304	536.631,794 666.120,783	305	536.645,416 666.105,989	20.11	305	536.645,416 666.105,989	306	536.645,39 666.095,679	10.31	306	536.645,39 666.095,679	307	536.647,583 666.090,013	6.076
307	536.647,583 666.090,013	308	536.648,236 666.084,433	5.618	308	536.648,236 666.084,433	309	536.649,275 666.079,799	4.749	309	536.649,275 666.079,799	310	536.649,991 666.070,662	9.165
310	536.649,991 666.070,662	311	536.652,091 666.064,962	6.075	311	536.652,091 666.064,962	312	536.655,06 666.054,111	11.25	312	536.655,06 666.054,111	313	536.658,356 666.048,461	6.541

Punct început	X / Y	Punct sfârșit	X / Y	Lungime segment	Punct început	X / Y	Punct sfârșit	X / Y	Lungime segment	Punct început	X / Y	Punct sfârșit	X / Y	Lungime segment
313	536.658,356 666.048,461	314	536.659,103 666.047,236	1.435	314	536.659,103 666.047,236	315	536.662,016 666.042,461	5.593	315	536.662,016 666.042,461	316	536.665,248 666.036,519	6.764
316	536.665,248 666.036,519	317	536.673,106 666.026,639	12.624	317	536.673,106 666.026,639	318	536.675,38 666.019,95	7.065	318	536.675,38 666.019,95	319	536.680,541 666.007,945	13.067
319	536.680,541 666.007,945	320	536.686,91 665.994,399	14.969	320	536.686,91 665.994,399	321	536.690,767 665.980,474	14.449	321	536.690,767 665.980,474	322	536.701,085 665.968,337	15.93
322	536.701,085 665.968,337	323	536.707,849 665.953,061	16.707	323	536.707,849 665.953,061	324	536.709,923 665.942,724	10.543	324	536.709,923 665.942,724	325	536.717,619 665.925,965	18.442
325	536.717,619 665.925,965	326	536.720,864 665.922,2	4.97	326	536.720,864 665.922,2	327	536.730,614 665.911,0	14.849	327	536.730,614 665.911,0	328	536.741,385 665.896,759	17.856
328	536.741,385 665.896,759	329	536.745,245 665.889,938	7.837	329	536.745,245 665.889,938	330	536.746,854 665.883,07	7.054	330	536.746,854 665.883,07	331	536.750,491 665.868,087	15.418
331	536.750,491 665.868,087	332	536.753,288 665.860,042	8.517	332	536.753,288 665.860,042	333	536.756,487 665.851,921	8.728	333	536.756,487 665.851,921	334	536.759,76 665.843,575	8.965
334	536.759,76 665.843,575	335	536.765,84 665.841,626	6.385	335	536.765,84 665.841,626	336	536.769,719 665.832,019	10.361	336	536.769,719 665.832,019	337	536.771,991 665.819,597	12.628
337	536.771,991 665.819,597	338	536.773,025 665.806,978	12.661	338	536.773,025 665.806,978	339	536.773,955 665.796,867	10.154	339	536.773,955 665.796,867	340	536.773,242 665.789,886	7.017
340	536.773,242 665.789,886	341	536.774,802 665.784,595	5.516	341	536.774,802 665.784,595	342	536.777,326 665.778,644	6.464	342	536.777,326 665.778,644	343	536.782,223 665.774,512	6.407
343	536.782,223 665.774,512	344	536.784,606 665.770,663	4.527	344	536.784,606 665.770,663	345	536.785,976 665.767,289	3.642	345	536.785,976 665.767,289	346	536.787,582 665.763,732	3.903
346	536.787,582 665.763,732	347	536.789,87 665.758,573	5.644	347	536.789,87 665.758,573	348	536.791,004 665.756,16	2.666	348	536.791,004 665.756,16	349	536.791,607 665.753,241	2.981
349	536.791,607 665.753,241	350	536.789,168 665.747,113	6.596	350	536.789,168 665.747,113	351	536.789,109 665.743,366	3.747	351	536.789,109 665.743,366	352	536.788,326 665.738,19	5.235
352	536.788,326 665.738,19	353	536.793,944 665.726,522	12.95	353	536.793,944 665.726,522	354	536.802,912 665.714,824	14.74	354	536.802,912 665.714,824	355	536.814,231 665.701,834	17.23
355	536.814,231 665.701,834	356	536.822,542 665.694,83	10.869	356	536.822,542 665.694,83	357	536.830,244 665.678,912	17.683	357	536.830,244 665.678,912	358	536.831,922 665.665,298	13.717
358	536.831,922 665.665,298	359	536.834,621 665.658,874	6.968	359	536.834,621 665.658,874	360	536.835,545 665.655,426	3.57	360	536.835,545 665.655,426	361	536.836,994 665.650,793	4.854
361	536.836,994 665.650,793	362	536.838,533 665.646,705	4.368	362	536.838,533 665.646,705	363	536.841,04 665.641,87	5.446	363	536.841,04 665.641,87	364	536.845,988 665.634,016	9.283
364	536.845,988 665.634,016	365	536.849,534 665.628,064	6.928	365	536.849,534 665.628,064	366	536.854,377 665.622,026	7.74	366	536.854,377 665.622,026	367	536.860,844 665.614,139	10.199
367	536.860,844 665.614,139	368	536.870,446 665.599,475	17.528	368	536.870,446 665.599,475	369	536.875,007 665.591,582	9.116	369	536.875,007 665.591,582	370	536.889,053 665.574,112	22.416
370	536.889,053 665.574,112	371	536.893,231 665.568,519	6.981	371	536.893,231 665.568,519	372	536.895,405 665.562,938	5.989	372	536.895,405 665.562,938	373	536.900,689 665.551,941	12.201
373	536.900,689 665.551,941	374	536.904,452 665.545,718	7.272	374	536.904,452 665.545,718	375	536.915,717 665.539,479	12.877	375	536.915,717 665.539,479	376	536.922,437 665.534,81	8.183
376	536.922,437 665.534,81	377	536.928,419 665.527,974	9.084	377	536.928,419 665.527,974	378	536.929,02 665.518,801	9.193	378	536.929,02 665.518,801	379	536.928,482 665.504,874	13.937
379	536.928,482 665.504,874	380	536.923,438 665.495,427	10.709	380	536.923,438 665.495,427	381	536.919,809 665.493,086	4.319	381	536.919,809 665.493,086	382	536.935,892 665.464,631	32.686
382	536.935,892 665.464,631	383	536.935,555 665.472,267	7.643	383	536.935,555 665.472,267	384	536.935,283 665.477,12	4.861	384	536.935,283 665.477,12	385	536.932,048 665.478,965	3.724
385	536.932,048 665.478,965	386	536.929,271 665.482,245	4.298	386	536.929,271 665.482,245	387	536.930,551 665.493,796	11.622	387	536.930,551 665.493,796	388	536.930,012 665.497,405	3.649
388	536.930,012 665.497,405	389	536.931,603 665.501,111	4.033	389	536.931,603 665.501,111	390	536.934,988 665.518,791	18.001	390	536.934,988 665.518,791	391	536.935,492 665.527,173	8.397
391	536.935,492 665.527,173	392	536.933,518 665.534,646	7.729	392	536.933,518 665.534,646	393	536.929,979 665.541,701	7.893	393	536.929,979 665.541,701	394	536.926,752 665.539,974	3.66
394	536.926,752 665.539,974	395	536.921,803 665.543,489	6.07	395	536.921,803 665.543,489	396	536.915,975 665.547,07	6.84	396	536.915,975 665.547,07	397	536.910,687 665.550,01	6.05
397	536.910,687 665.550,01	398	536.907,383 665.552,182	3.954	398	536.907,383 665.552,182	399	536.902,652 665.560,894	9.914	399	536.902,652 665.560,894	400	536.895,152 665.573,974	15.078
400	536.895,152 665.573,974	401	536.886,098 665.589,585	18.047	401	536.886,098 665.589,585	402	536.879,779 665.598,963	11.308	402	536.879,779 665.598,963	403	536.875,142 665.606,109	8.519
403	536.875,142 665.606,109	404	536.868,94 665.616,962	12.5	404	536.868,94 665.616,962	405	536.864,745 665.619,781	5.054	405	536.864,745 665.619,781	406	536.857,538 665.627,245	10.376
406	536.857,538 665.627,245	407	536.850,186 665.635,825	11.299	407	536.850,186 665.635,825	408	536.847,884 665.640,381	5.105	408	536.847,884 665.640,381	409	536.846,049 665.644,251	4.283
409	536.846,049 665.644,251	410	536.843,831 665.652,438	8.482	410	536.843,831 665.652,438	411	536.843,61 665.653,255	0.846	411	536.843,61 665.653,255	412	536.842,968 665.659,466	6.244

Punct început	X / Y	Punct sfârșit	X / Y	Lungime segment	Punct început	X / Y	Punct sfârșit	X / Y	Lungime segment	Punct început	X / Y	Punct sfârșit	X / Y	Lungime segment
412	536.842,968 665.659,466	413	536.841,953 665.661,214	2.021	413	536.841,953 665.661,214	414	536.839,882 665.672,018	11.001	414	536.839,882 665.672,018	415	536.835,902 665.688,499	16.955
415	536.835,902 665.688,499	416	536.826,097 665.702,406	17.016	416	536.826,097 665.702,406	417	536.800,078 665.730,551	38.329	417	536.800,078 665.730,551	418	536.799,033 665.728,832	2.012
418	536.799,033 665.728,832	419	536.794,752 665.732,241	5.472	419	536.794,752 665.732,241	420	536.794,604 665.735,767	3.529	420	536.794,604 665.735,767	421	536.794,336 665.742,151	6.39
421	536.794,336 665.742,151	422	536.796,249 665.750,729	8.789	422	536.796,249 665.750,729	423	536.795,705 665.755,185	4.489	423	536.795,705 665.755,185	424	536.792,861 665.762,013	7.397
424	536.792,861 665.762,013	425	536.790,274 665.769,702	8.113	425	536.790,274 665.769,702	426	536.791,061 665.775,698	6.047	426	536.791,061 665.775,698	427	536.789,424 665.784,987	9.432
427	536.789,424 665.784,987	428	536.785,321 665.794,543	10.4	428	536.785,321 665.794,543	429	536.785,02 665.795,725	1.22	429	536.785,02 665.795,725	430	536.783,542 665.801,534	5.994
430	536.783,542 665.801,534	431	536.783,922 665.815,559	14.03	431	536.783,922 665.815,559	432	536.779,828 665.833,261	18.169	432	536.779,828 665.833,261	433	536.758,797 665.856,67	31.469
433	536.758,797 665.856,67	434	536.756,475 665.869,857	13.39	434	536.756,475 665.869,857	435	536.755,557 665.869,464	0.999	435	536.755,557 665.869,464	436	536.753,998 665.873,095	3.952
436	536.753,998 665.873,095	437	536.753,989 665.877,29	4.195	437	536.753,989 665.877,29	438	536.749,128 665.898,316	21.581	438	536.749,128 665.898,316	439	536.746,08 665.903,787	6.263
439	536.746,08 665.903,787	440	536.737,127 665.910,927	11.451	440	536.737,127 665.910,927	441	536.721,19 665.935,466	29.26	441	536.721,19 665.935,466	442	536.716,318 665.951,012	16.292
442	536.716,318 665.951,012	443	536.713,089 665.958,144	7.829	443	536.713,089 665.958,144	444	536.710,541 665.963,408	5.848	444	536.710,541 665.963,408	445	536.704,257 665.976,85	14.838
445	536.704,257 665.976,85	446	536.695,066 665.991,493	17.288	446	536.695,066 665.991,493	447	536.688,935 666.008,088	17.691	447	536.688,935 666.008,088	448	536.685,007 666.018,626	11.246
448	536.685,007 666.018,626	449	536.681,857 666.031,018	12.786	449	536.681,857 666.031,018	450	536.667,459 666.047,411	21.818	450	536.667,459 666.047,411	451	536.664,688 666.046,862	2.825
451	536.664,688 666.046,862	452	536.663,201 666.051,106	4.497	452	536.663,201 666.051,106	453	536.661,571 666.055,421	4.613	453	536.661,571 666.055,421	454	536.659,009 666.062,964	7.966
454	536.659,009 666.062,964	455	536.656,372 666.069,483	7.032	455	536.656,372 666.069,483	456	536.655,298 666.073,912	4.557	456	536.655,298 666.073,912	457	536.654,12 666.080,459	6.652
457	536.654,12 666.080,459	458	536.653,368 666.085,4	4.998	458	536.653,368 666.085,4	459	536.652,447 666.103,425	18.049	459	536.652,447 666.103,425	460	536.649,611 666.115,482	12.386
460	536.649,611 666.115,482	461	536.647,745 666.119,006	3.988	461	536.647,745 666.119,006	462	536.644,702 666.121,648	4.03	462	536.644,702 666.121,648	463	536.642,75 666.123,344	2.586
463	536.642,75 666.123,344	464	536.641,081 666.124,949	2.316	464	536.641,081 666.124,949	465	536.636,99 666.135,564	11.376	465	536.636,99 666.135,564	466	536.633,054 666.156,15	20.959
466	536.633,054 666.156,15	467	536.621,857 666.174,467	21.468	467	536.621,857 666.174,467	468	536.617,716 666.181,242	7.94	468	536.617,716 666.181,242	469	536.611,232 666.182,887	6.689
469	536.611,232 666.182,887	470	536.598,926 666.195,544	17.653	470	536.598,926 666.195,544	471	536.589,504 666.205,812	13.936	471	536.589,504 666.205,812	472	536.580,274 666.212,952	11.669
472	536.580,274 666.212,952	473	536.569,293 666.221,287	13.786	473	536.569,293 666.221,287	474	536.561,789 666.225,632	8.671	474	536.561,789 666.225,632	475	536.560,862 666.225,802	0.942
475	536.560,862 666.225,802	476	536.552,205 666.231,026	10.111	476	536.552,205 666.231,026	477	536.542,403 666.243,23	15.653	477	536.542,403 666.243,23	478	536.532,52 666.256,849	16.827
478	536.532,52 666.256,849	479	536.530,648 666.260,834	4.403	479	536.530,648 666.260,834	480	536.524,032 666.271,058	12.178	480	536.524,032 666.271,058	481	536.519,651 666.285,07	14.681
481	536.519,651 666.285,07	482	536.518,739 666.305,475	20.425	482	536.518,739 666.305,475	483	536.518,888 666.308,467	2.996	483	536.518,888 666.308,467	484	536.517,896 666.318,367	9.95
484	536.517,896 666.318,367	485	536.518,197 666.325,144	6.784	485	536.518,197 666.325,144	486	536.520,915 666.344,025	19.076	486	536.520,915 666.344,025	487	536.523,483 666.366,555	22.676
487	536.523,483 666.366,555	488	536.521,672 666.381,789	15.341	488	536.521,672 666.381,789	489	536.519,124 666.384,992	4.093	489	536.519,124 666.384,992	490	536.520,351 666.389,027	4.217
490	536.520,351 666.389,027	491	536.523,366 666.388,839	3.021	491	536.523,366 666.388,839	492	536.523,326 666.398,213	9.374	492	536.523,326 666.398,213	493	536.521,721 666.404,198	6.196
493	536.521,721 666.404,198	494	536.520,446 666.414,848	10.726	494	536.520,446 666.414,848	495	536.518,546 666.430,186	15.455	495	536.518,546 666.430,186	496	536.517,292 666.447,064	16.925
496	536.517,292 666.447,064	497	536.515,397 666.458,635	11.725	497	536.515,397 666.458,635	498	536.513,558 666.475,768	17.231	498	536.513,558 666.475,768	499	536.511,989 666.487,015	11.356
499	536.511,989 666.487,015	500	536.510,51 666.497,88	10.965	500	536.510,51 666.497,88	501	536.503,87 666.511,864	15.48	501	536.503,87 666.511,864	502	536.500,779 666.521,998	10.595
502	536.500,779 666.521,998	503	536.498,153 666.536,284	14.525	503	536.498,153 666.536,284	504	536.499,799 666.545,673	9.532	504	536.499,799 666.545,673	505	536.500,536 666.549,878	4.269
505	536.500,536 666.549,878	506	536.501,36 666.552,012	2.288	506	536.501,36 666.552,012	507	536.503,463 666.567,707	15.835	507	536.503,463 666.567,707	508	536.501,563 666.586,045	18.436
508	536.501,563 666.586,045	509	536.495,584 666.595,239	10.967	509	536.495,584 666.595,239	510	536.494,0 666.595,306	1.585	510	536.494,0 666.595,306	511	536.490,997 666.597,109	3.503

Punct început	X / Y	Punct sfârșit	X / Y	Lungime segment	Punct început	X / Y	Punct sfârșit	X / Y	Lungime segment	Punct început	X / Y	Punct sfârșit	X / Y	Lungime segment
511	536.490,997 666.597,109	512	536.492,159 666.600,778	3.849	512	536.492,159 666.600,778	513	536.488,991 666.607,9	7.795	513	536.488,991 666.607,9	514	536.487,371 666.611,931	4.344
514	536.487,371 666.611,931	515	536.483,137 666.616,99	6.597	515	536.483,137 666.616,99	516	536.478,284 666.622,334	7.219	516	536.478,284 666.622,334	517	536.467,861 666.635,335	16.663
517	536.467,861 666.635,335	518	536.458,85 666.644,991	13.207	518	536.458,85 666.644,991	519	536.447,636 666.656,707	16.218	519	536.447,636 666.656,707	520	536.445,985 666.658,049	2.128
520	536.445,985 666.658,049	521	536.448,256 666.661,763	4.353	521	536.448,256 666.661,763	522	536.422,939 666.678,077	30.118	522	536.422,939 666.678,077	523	536.405,073 666.689,973	21.464
523	536.405,073 666.689,973	524	536.396,415 666.695,963	10.528	524	536.396,415 666.695,963	525	536.385,838 666.702,196	12.277	525	536.385,838 666.702,196	526	536.372,218 666.708,968	15.211
526	536.372,218 666.708,968	527	536.367,677 666.710,661	4.846	527	536.367,677 666.710,661	528	536.363,082 666.712,201	4.846	528	536.363,082 666.712,201	529	536.358,438 666.713,588	4.847
529	536.358,438 666.713,588	530	536.349,025 666.715,893	9.691	530	536.349,025 666.715,893	531	536.329,28 666.717,999	19.857	531	536.329,28 666.717,999	532	536.307,926 666.720,846	21.543
532	536.307,926 666.720,846	533	536.299,599 666.721,926	8.397	533	536.299,599 666.721,926	534	536.294,465 666.723,022	5.25	534	536.294,465 666.723,022	535	536.289,41 666.724,436	5.249
535	536.289,41 666.724,436	536	536.274,437 666.729,986	15.969	536	536.274,437 666.729,986	537	536.259,564 666.737,697	16.753	537	536.259,564 666.737,697	538	536.246,617 666.750,495	18.205
538	536.246,617 666.750,495	539	536.233,962 666.767,952	21.561	539	536.233,962 666.767,952	540	536.197,244 666.813,782	58.725	540	536.197,244 666.813,782	541	536.172,016 666.841,864	37.75
541	536.172,016 666.841,864	542	536.166,318 666.850,62	10.447	542	536.166,318 666.850,62	543	536.127,15 666.911,495	72.387	543	536.127,15 666.911,495	544	536.119,74 666.915,277	8.319
544	536.119,74 666.915,277	545	536.111,475 666.920,399	9.723	545	536.111,475 666.920,399	546	536.105,126 666.922,524	6.695	546	536.105,126 666.922,524	547	536.097,755 666.925,753	8.047
547	536.097,755 666.925,753	548	536.090,416 666.926,895	7.427	548	536.090,416 666.926,895	549	536.083,889 666.931,906	8.229	549	536.083,889 666.931,906	550	536.081,407 666.935,898	4.701
550	536.081,407 666.935,898	551	536.074,241 666.950,739	16.48	551	536.074,241 666.950,739	552	536.071,138 666.962,066	11.744	552	536.071,138 666.962,066	553	536.069,061 666.967,339	5.667
553	536.069,061 666.967,339	554	536.066,112 666.974,146	7.418	554	536.066,112 666.974,146	555	536.059,591 666.983,619	11.5	555	536.059,591 666.983,619	556	536.053,776 666.993,303	11.296
556	536.053,776 666.993,303	557	536.049,921 666.998,992	6.872	557	536.049,921 666.998,992	558	536.045,487 667.005,538	7.906	558	536.045,487 667.005,538	559	536.040,469 667.010,148	6.814
559	536.040,469 667.010,148	560	536.036,76 667.015,554	6.556	560	536.036,76 667.015,554	561	536.029,496 667.022,388	9.973	561	536.029,496 667.022,388	562	536.016,258 667.035,184	18.411
562	536.016,258 667.035,184	563	536.008,699 667.046,609	13.699	563	536.008,699 667.046,609	564	536.001,879 667.057,242	12.632	564	536.001,879 667.057,242	565	535.992,975 667.067,415	13.519
565	535.992,975 667.067,415	566	535.981,182 667.077,224	15.339	566	535.981,182 667.077,224	567	535.979,655 667.078,242	1.835	567	535.979,655 667.078,242	568	535.974,487 667.081,686	6.21
568	535.974,487 667.081,686	569	535.973,592 667.082,283	1.076	569	535.973,592 667.082,283	570	535.967,536 667.087,342	7.891	570	535.967,536 667.087,342	571	535.958,303 667.095,164	12.101
571	535.958,303 667.095,164	572	535.950,635 667.102,037	10.297	572	535.950,635 667.102,037	573	535.942,965 667.111,371	12.081	573	535.942,965 667.111,371	574	535.931,582 667.127,162	19.466
574	535.931,582 667.127,162	575	535.924,301 667.139,663	14.467	575	535.924,301 667.139,663	576	535.926,222 667.141,303	2.526	576	535.926,222 667.141,303	577	535.890,784 667.176,426	49.895
577	535.890,784 667.176,426	578	535.889,461 667.174,764	2.124	578	535.889,461 667.174,764	579	535.881,068 667.180,958	10.431	579	535.881,068 667.180,958	580	535.870,536 667.188,271	12.822
580	535.870,536 667.188,271	581	535.853,833 667.203,399	22.535	581	535.853,833 667.203,399	582	535.846,849 667.211,374	10.601	582	535.846,849 667.211,374	583	535.840,779 667.219,862	10.435
583	535.840,779 667.219,862	584	535.837,464 667.224,986	6.103	584	535.837,464 667.224,986	585	535.835,027 667.228,083	3.941	585	535.835,027 667.228,083	586	535.835,129 667.233,846	5.764
586	535.835,129 667.233,846	587	535.838,274 667.244,465	11.075	587	535.838,274 667.244,465	588	535.836,919 667.256,994	12.602	588	535.836,919 667.256,994	589	535.835,666 667.259,6	2.892
589	535.835,666 667.259,6	590	535.832,364 667.268,889	9.858	590	535.832,364 667.268,889	591	535.831,971 667.278,31	9.429	591	535.831,971 667.278,31	592	535.829,324 667.286,672	8.771
592	535.829,324 667.286,672	593	535.822,939 667.297,76	12.795	593	535.822,939 667.297,76	594	535.816,451 667.307,969	12.096	594	535.816,451 667.307,969	595	535.807,079 667.322,865	17.599
595	535.807,079 667.322,865	596	535.796,415 667.343,922	23.603	596	535.796,415 667.343,922	597	535.793,508 667.351,032	7.681	597	535.793,508 667.351,032	598	535.792,142 667.354,691	3.906
598	535.792,142 667.354,691	599	535.790,084 667.363,719	9.26	599	535.790,084 667.363,719	600	535.788,413 667.378,524	14.899	600	535.788,413 667.378,524	601	535.787,356 667.389,949	11.474
601	535.787,356 667.389,949	602	535.787,882 667.398,617	8.684	602	535.787,882 667.398,617	603	535.786,99 667.405,458	6.899	603	535.786,99 667.405,458	604	535.787,106 667.411,559	6.102
604	535.787,106 667.411,559	605	535.785,877 667.423,806	12.309	605	535.785,877 667.423,806	606	535.784,441 667.432,207	8.523	606	535.784,441 667.432,207	607	535.784,335 667.447,065	14.858
607	535.784,335 667.447,065	608	535.783,646 667.450,514	3.517	608	535.783,646 667.450,514	609	535.781,158 667.457,802	7.701	609	535.781,158 667.457,802	610	535.777,351 667.469,124	11.945

Punct început	X / Y	Punct sfârșit	X / Y	Lungime segment	Punct început	X / Y	Punct sfârșit	X / Y	Lungime segment	Punct început	X / Y	Punct sfârșit	X / Y	Lungime segment
610	535.777,351 667.469,124	611	535.774,578 667.477,053	8.4	611	535.774,578 667.477,053	612	535.765,803 667.502,789	27.19 1	612	535.765,803 667.502,789	613	535.759,351 667.520,17	18.54
613	535.759,351 667.520,17	614	535.755,554 667.530,019	10.55 6	614	535.755,554 667.530,019	615	535.752,663 667.537,658	8.168	615	535.752,663 667.537,658	616	535.748,11 667.559,705	22.51 2
616	535.748,11 667.559,705	617	535.747,032 667.565,426	5.822	617	535.747,032 667.565,426	618	535.746,411 667.571,774	6.378	618	535.746,411 667.571,774	619	535.745,607 667.574,522	2.863
619	535.745,607 667.574,522	620	535.745,719 667.577,713	3.193	620	535.745,719 667.577,713	621	535.744,02 667.585,598	8.066	621	535.744,02 667.585,598	622	535.744,642 667.598,722	13.13 9
622	535.744,642 667.598,722	623	535.743,909 667.610,337	11.63 8	623	535.743,909 667.610,337	624	535.741,245 667.623,177	13.11 3	624	535.741,245 667.623,177	625	535.738,71 667.629,192	6.527
625	535.738,71 667.629,192	626	535.734,773 667.635,581	7.505	626	535.734,773 667.635,581	627	535.727,383 667.647,737	14.22 6	627	535.727,383 667.647,737	628	535.720,47 667.658,999	13.21 4
628	535.720,47 667.658,999	629	535.714,333 667.668,239	11.09 2	629	535.714,333 667.668,239	630	535.710,099 667.673,678	6.893	630	535.710,099 667.673,678	631	535.704,256 667.681,296	9.601
631	535.704,256 667.681,296	632	535.701,12 667.684,568	4.532	632	535.701,12 667.684,568	633	535.697,057 667.691,237	7.809	633	535.697,057 667.691,237	634	535.693,149 667.700,066	9.655
634	535.693,149 667.700,066	635	535.689,072 667.710,424	11.13 1	635	535.689,072 667.710,424	636	535.685,504 667.720,103	10.31 6	636	535.685,504 667.720,103	637	535.679,727 667.731,31	12.60 8
637	535.679,727 667.731,31	638	535.673,399 667.741,866	12.30 7	638	535.673,399 667.741,866	639	535.670,526 667.745,458	4.6	639	535.670,526 667.745,458	640	535.665,837 667.751,319	7.506
640	535.665,837 667.751,319	641	535.657,164 667.762,087	13.82 6	641	535.657,164 667.762,087	642	535.647,616 667.773,15	14.61 3	642	535.647,616 667.773,15	643	535.636,355 667.784,591	16.05 3
643	535.636,355 667.784,591	644	535.633,088 667.787,374	4.292	644	535.633,088 667.787,374	645	535.628,193 667.791,45	6.37	645	535.628,193 667.791,45	646	535.625,891 667.795,055	4.277
646	535.625,891 667.795,055	647	535.622,367 667.798,316	4.801	647	535.622,367 667.798,316	648	535.620,906 667.801,711	3.696	648	535.620,906 667.801,711	649	535.610,037 667.820,97	22.11 4
649	535.610,037 667.820,97	650	535.607,498 667.826,993	6.536	650	535.607,498 667.826,993	651	535.601,822 667.843,842	17.77 9	651	535.601,822 667.843,842	652	535.597,474 667.855,691	12.62 2
652	535.597,474 667.855,691	653	535.592,043 667.866,902	12.45 7	653	535.592,043 667.866,902	654	535.589,516 667.870,984	4.801	654	535.589,516 667.870,984	655	535.585,674 667.877,065	7.193
655	535.585,674 667.877,065	656	535.581,723 667.882,749	6.922	656	535.581,723 667.882,749	657	535.577,448 667.887,768	6.593	657	535.577,448 667.887,768	658	535.569,329 667.898,288	13.28 9
658	535.569,329 667.898,288	659	535.559,419 667.911,026	16.13 9	659	535.559,419 667.911,026	660	535.553,08 667.919,262	10.39 3	660	535.553,08 667.919,262	661	535.545,581 667.929,065	12.34 2
661	535.545,581 667.929,065	662	535.541,797 667.937,773	9.495	662	535.541,797 667.937,773	663	535.540,124 667.942,609	5.117	663	535.540,124 667.942,609	664	535.537,248 667.956,405	14.09 3
664	535.537,248 667.956,405	665	535.536,358 667.961,465	5.138	665	535.536,358 667.961,465	666	535.534,868 667.970,832	9.485	666	535.534,868 667.970,832	667	535.532,393 667.985,36	14.73 7
667	535.532,393 667.985,36	668	535.530,271 667.995,499	10.35 9	668	535.530,271 667.995,499	669	535.525,567 668.021,478	26.40 1	669	535.525,567 668.021,478	670	535.523,581 668.032,764	11.45 9
670	535.523,581 668.032,764	671	535.521,84 668.045,335	12.69 1	671	535.521,84 668.045,335	672	535.519,233 668.050,59	5.866	672	535.519,233 668.050,59	673	535.517,725 668.056,452	6.053
673	535.517,725 668.056,452	674	535.516,732 668.074,08	17.65 6	674	535.516,732 668.074,08	675	535.516,796 668.087,08	13.0	675	535.516,796 668.087,08	676	535.516,671 668.106,798	19.71 8
676	535.516,671 668.106,798	677	535.516,156 668.133,401	26.60 8	677	535.516,156 668.133,401	678	535.517,674 668.154,758	21.41 1	678	535.517,674 668.154,758	679	535.518,688 668.162,222	7.533
679	535.518,688 668.162,222	680	535.517,502 668.170,542	8.404	680	535.517,502 668.170,542	681	535.512,154 668.178,72	9.771	681	535.512,154 668.178,72	682	535.507,547 668.185,572	8.257
682	535.507,547 668.185,572	683	535.496,721 668.192,46	12.83 1	683	535.496,721 668.192,46	684	535.485,994 668.198,962	12.54 4	684	535.485,994 668.198,962	685	535.473,946 668.206,693	14.31 5
685	535.473,946 668.206,693	686	535.469,127 668.211,707	6.954	686	535.469,127 668.211,707	687	535.464,188 668.217,275	7.443	687	535.464,188 668.217,275	688	535.456,17 668.219,69	8.374
688	535.456,17 668.219,69	689	535.446,481 668.219,637	9.689	689	535.446,481 668.219,637	690	535.443,623 668.234,162	14.80 4	690	535.443,623 668.234,162	691	535.433,37 668.283,062	49.96 3
691	535.433,37 668.283,062	692	535.429,707 668.297,604	14.99 6	692	535.429,707 668.297,604	693	535.429,042 668.300,56	3.03	693	535.429,042 668.300,56	694	535.427,843 668.305,244	4.835
694	535.427,843 668.305,244	695	535.424,948 668.314,47	9.67	695	535.424,948 668.314,47	696	535.421,401 668.323,466	9.67	696	535.421,401 668.323,466	697	535.417,222 668.332,185	9.669
697	535.417,222 668.332,185	698	535.412,941 668.339,756	8.698	698	535.412,941 668.339,756	699	535.405,701 668.352,907	15.01 2	699	535.405,701 668.352,907	700	535.401,705 668.359,529	7.734
700	535.401,705 668.359,529	701	535.397,638 668.367,248	8.725	701	535.397,638 668.367,248	702	535.393,839 668.377,029	10.49 3	702	535.393,839 668.377,029	703	535.392,404 668.382,079	5.25
703	535.392,404 668.382,079	704	535.391,34 668.386,93	4.966	704	535.391,34 668.386,93	705	535.390,495 668.392,397	5.532	705	535.390,495 668.392,397	706	535.390,027 668.397,625	5.249
706	535.390,027 668.397,625	707	535.389,887 668.402,872	5.249	707	535.389,887 668.402,872	708	535.390,075 668.408,118	5.249	708	535.390,075 668.408,118	709	535.390,59 668.413,342	5.249

Punct început	X / Y	Punct sfârșit	X / Y	Lungime segment	Punct început	X / Y	Punct sfârșit	X / Y	Lungime segment	Punct început	X / Y	Punct sfârșit	X / Y	Lungime segment
709	535.390,59 668.413,342	710	535.391,104 668.416,744	3.441	710	535.391,104 668.416,744	711	535.398,182 668.457,861	41.72 2	711	535.398,182 668.457,861	712	535.399,656 668.467,59	9.84
712	535.399,656 668.467,59	713	535.400,246 668.472,474	4.92	713	535.400,246 668.472,474	714	535.400,739 668.477,369	4.92	714	535.400,739 668.477,369	715	535.401,431 668.487,184	9.839
715	535.401,431 668.487,184	716	535.401,731 668.501,939	14.75 8	716	535.401,731 668.501,939	717	535.401,269 668.513,607	11.67 7	717	535.401,269 668.513,607	718	535.397,64 668.517,169	5.085
718	535.397,64 668.517,169	719	535.395,518 668.519,82	3.396	719	535.395,518 668.519,82	720	535.393,965 668.528,24	8.562	720	535.393,965 668.528,24	721	535.392,919 668.538,611	10.42 4
721	535.392,919 668.538,611	722	535.390,959 668.545,76	7.413	722	535.390,959 668.545,76	723	535.388,961 668.550,609	5.245	723	535.388,961 668.550,609	724	535.388,224 668.556,458	5.895
724	535.388,224 668.556,458	725	535.388,02 668.560,655	4.202	725	535.388,02 668.560,655	726	535.385,666 668.566,573	6.369	726	535.385,666 668.566,573	727	535.386,343 668.572,13	5.598
727	535.386,343 668.572,13	728	535.388,251 668.591,73	19.69 3	728	535.388,251 668.591,73	729	535.386,344 668.597,389	5.972	729	535.386,344 668.597,389	730	535.385,736 668.608,489	11.11 7
730	535.385,736 668.608,489	731	535.383,59 668.612,059	4.165	731	535.383,59 668.612,059	732	535.380,082 668.620,198	8.863	732	535.380,082 668.620,198	733	535.378,424 668.626,784	6.791
733	535.378,424 668.626,784	734	535.379,458 668.629,152	2.584	734	535.379,458 668.629,152	735	535.381,48 668.633,856	5.12	735	535.381,48 668.633,856	736	535.378,08 668.636,843	4.526
736	535.378,08 668.636,843	737	535.373,227 668.651,276	15.22 7	737	535.373,227 668.651,276	738	535.370,915 668.656,441	5.659	738	535.370,915 668.656,441	739	535.368,613 668.660,697	4.839
739	535.368,613 668.660,697	740	535.363,322 668.668,672	9.571	740	535.363,322 668.668,672	741	535.356,304 668.678,086	11.74 2	741	535.356,304 668.678,086	742	535.349,804 668.687,849	11.72 9
742	535.349,804 668.687,849	743	535.345,993 668.691,756	5.458	743	535.345,993 668.691,756	744	535.343,29 668.694,858	4.114	744	535.343,29 668.694,858	745	535.339,296 668.698,702	5.543
745	535.339,296 668.698,702	746	535.334,734 668.703,775	6.823	746	535.334,734 668.703,775	747	535.331,698 668.707,099	4.502	747	535.331,698 668.707,099	748	535.326,053 668.714,382	9.215
748	535.326,053 668.714,382	749	535.325,553 668.714,783	0.641	749	535.325,553 668.714,783	750	535.322,851 668.717,411	3.769	750	535.322,851 668.717,411	751	535.322,555 668.717,737	0.44
751	535.322,555 668.717,737	752	535.318,0 668.722,751	6.774	752	535.318,0 668.722,751	753	535.312,059 668.729,589	9.058	753	535.312,059 668.729,589	754	535.306,558 668.736,519	8.848
754	535.306,558 668.736,519	755	535.300,229 668.740,696	7.583	755	535.300,229 668.740,696	756	535.296,503 668.746,502	6.899	756	535.296,503 668.746,502	757	535.292,846 668.757,322	11.42 1
757	535.292,846 668.757,322	758	535.291,816 668.760,371	3.218	758	535.291,816 668.760,371	759	535.289,754 668.774,034	13.81 8	759	535.289,754 668.774,034	760	535.290,935 668.789,306	15.31 8
760	535.290,935 668.789,306	761	535.290,557 668.791,695	2.419	761	535.290,557 668.791,695	762	535.290,029 668.795,439	3.781	762	535.290,029 668.795,439	763	535.288,95 668.803,724	8.355
763	535.288,95 668.803,724	764	535.287,927 668.806,763	3.207	764	535.287,927 668.806,763	765	535.285,438 668.810,282	4.31	765	535.285,438 668.810,282	766	535.284,528 668.811,677	1.666
766	535.284,528 668.811,677	767	535.279,507 668.821,521	11.05 1	767	535.279,507 668.821,521	768	535.275,279 668.829,878	9.366	768	535.275,279 668.829,878	769	535.274,164 668.832,563	2.907
769	535.274,164 668.832,563	770	535.270,478 668.842,343	10.45 2	770	535.270,478 668.842,343	771	535.271,5 668.847,5	5.257	771	535.271,5 668.847,5	772	535.272,67 668.848,361	1.453
772	535.272,67 668.848,361	773	535.271,136 668.850,378	2.534	773	535.271,136 668.850,378	774	535.270,463 668.859,422	9.069	774	535.270,463 668.859,422	775	535.270,411 668.866,658	7.236
775	535.270,411 668.866,658	776	535.272,743 668.886,688	20.16 5	776	535.272,743 668.886,688	777	535.276,118 668.903,572	17.21 8	777	535.276,118 668.903,572	778	535.278,019 668.911,505	8.158
778	535.278,019 668.911,505	779	535.278,991 668.916,556	5.144	779	535.278,991 668.916,556	780	535.278,822 668.919,394	2.843	780	535.278,822 668.919,394	781	535.280,402 668.930,296	11.01 6
781	535.280,402 668.930,296	782	535.281,344 668.935,319	5.111	782	535.281,344 668.935,319	783	535.283,82 668.942,607	7.697	783	535.283,82 668.942,607	784	535.292,032 668.956,179	15.86 3
784	535.292,032 668.956,179	785	535.298,648 668.965,658	11.56	785	535.298,648 668.965,658	786	535.301,064 668.968,791	3.956	786	535.301,064 668.968,791	787	535.306,192 668.975,03	8.076
787	535.306,192 668.975,03	788	535.308,933 668.978,871	4.719	788	535.308,933 668.978,871	789	535.311,099 668.982,143	3.924	789	535.311,099 668.982,143	790	535.312,289 668.984,492	2.633
790	535.312,289 668.984,492	791	535.320,271 668.993,698	12.18 5	791	535.320,271 668.993,698	792	535.329,564 669.006,55	15.86	792	535.329,564 669.006,55	793	535.337,278 669.019,718	15.26 1
793	535.337,278 669.019,718	794	535.340,924 669.026,223	7.457	794	535.340,924 669.026,223	795	535.346,895 669.034,282	10.03	795	535.346,895 669.034,282	796	535.350,884 669.039,932	6.916
796	535.350,884 669.039,932	797	535.363,771 669.059,881	23.74 9	797	535.363,771 669.059,881	798	535.364,163 669.060,488	0.723	798	535.364,163 669.060,488	799	535.371,416 669.071,95	13.56 4
799	535.371,416 669.071,95	800	535.379,631 669.087,372	17.47 4	800	535.379,631 669.087,372	801	535.380,576 669.089,716	2.527	801	535.380,576 669.089,716	802	535.383,557 669.100,035	10.74 1
802	535.383,557 669.100,035	803	535.384,926 669.104,792	4.95	803	535.384,926 669.104,792	804	535.385,07 669.106,215	1.43	804	535.385,07 669.106,215	805	535.382,449 669.106,45	2.632
805	535.382,449 669.106,45	806	535.383,134 669.113,752	7.334	806	535.383,134 669.113,752	807	535.383,863 669.121,514	7.796	807	535.383,863 669.121,514	808	535.384,931 669.131,978	10.51 8

Punct început	X / Y	Punct sfârșit	X / Y	Lungime segment	Punct început	X / Y	Punct sfârșit	X / Y	Lungime segment	Punct început	X / Y	Punct sfârșit	X / Y	Lungime segment
808	535.384,931 669.131,978	809	535.385,536 669.137,309	5.365	809	535.385,536 669.137,309	810	535.386,524 669.141,188	4.003	810	535.386,524 669.141,188	811	535.387,96 669.141,12	1.438
811	535.387,96 669.141,12	812	535.388,188 669.142,28	1.182	812	535.388,188 669.142,28	813	535.389,905 669.153,363	11.215	813	535.389,905 669.153,363	814	535.393,405 669.164,08	11.274
814	535.393,405 669.164,08	815	535.394,473 669.166,639	2.773	815	535.394,473 669.166,639	816	535.394,515 669.172,025	5.386	816	535.394,515 669.172,025	817	535.395,869 669.177,787	5.919
817	535.395,869 669.177,787	818	535.400,455 669.186,735	10.055	818	535.400,455 669.186,735	819	535.402,009 669.188,198	2.134	819	535.402,009 669.188,198	820	535.406,987 669.186,991	5.122
820	535.406,987 669.186,991	821	535.411,805 669.205,86	19.474	821	535.411,805 669.205,86	822	535.413,231 669.217,671	11.897	822	535.413,231 669.217,671	823	535.414,384 669.230,652	13.032
823	535.414,384 669.230,652	824	535.415,948 669.245,718	15.147	824	535.415,948 669.245,718	825	535.416,535 669.259,383	13.678	825	535.416,535 669.259,383	826	535.417,37 669.268,757	9.411
826	535.417,37 669.268,757	827	535.417,977 669.273,511	4.793	827	535.417,977 669.273,511	828	535.421,669 669.274,646	3.863	828	535.421,669 669.274,646	829	535.422,361 669.275,817	1.36
829	535.422,361 669.275,817	830	535.423,525 669.286,156	10.404	830	535.423,525 669.286,156	831	535.425,133 669.294,874	8.865	831	535.425,133 669.294,874	832	535.426,88 669.304,379	9.664
832	535.426,88 669.304,379	833	535.428,719 669.314,413	10.201	833	535.428,719 669.314,413	834	535.431,584 669.330,66	16.498	834	535.431,584 669.330,66	835	535.428,438 669.335,505	5.777
835	535.428,438 669.335,505	836	535.433,022 669.345,998	11.451	836	535.433,022 669.345,998	837	535.438,276 669.354,588	10.069	837	535.438,276 669.354,588	838	535.443,757 669.361,476	8.803
838	535.443,757 669.361,476	839	535.450,012 669.375,247	15.125	839	535.450,012 669.375,247	840	535.451,614 669.383,308	8.219	840	535.451,614 669.383,308	841	535.452,827 669.403,455	20.183
841	535.452,827 669.403,455	842	535.452,837 669.403,628	0.173	842	535.452,837 669.403,628	843	535.452,809 669.406,216	2.588	843	535.452,809 669.406,216	844	535.451,164 669.419,812	13.695
844	535.451,164 669.419,812	845	535.447,726 669.431,913	12.58	845	535.447,726 669.431,913	846	535.440,401 669.444,164	14.274	846	535.440,401 669.444,164	847	535.434,992 669.452,591	10.014
847	535.434,992 669.452,591	848	535.433,936 669.455,548	3.14	848	535.433,936 669.455,548	849	535.427,168 669.464,131	10.93	849	535.427,168 669.464,131	850	535.420,32 669.467,004	7.426
850	535.420,32 669.467,004	851	535.407,327 669.484,509	21.8	851	535.407,327 669.484,509	852	535.404,921 669.486,171	2.924	852	535.404,921 669.486,171	853	535.403,659 669.488,272	2.451
853	535.403,659 669.488,272	854	535.402,84 669.491,335	3.171	854	535.402,84 669.491,335	855	535.397,726 669.505,568	15.124	855	535.397,726 669.505,568	856	535.396,279 669.510,446	5.088
856	535.396,279 669.510,446	857	535.394,667 669.516,479	6.245	857	535.394,667 669.516,479	858	535.393,006 669.522,715	6.453	858	535.393,006 669.522,715	859	535.392,812 669.523,444	0.754
859	535.392,812 669.523,444	860	535.388,618 669.521,223	4.746	860	535.388,618 669.521,223	861	535.386,013 669.520,648	2.668	861	535.386,013 669.520,648	862	535.376,226 669.520,189	9.798
862	535.376,226 669.520,189	863	535.374,992 669.520,131	1.235	863	535.374,992 669.520,131	864	535.375,987 669.516,738	3.536	864	535.375,987 669.516,738	865	535.379,102 669.505,061	12.085
865	535.379,102 669.505,061	866	535.382,526 669.506,007	3.552	866	535.382,526 669.506,007	867	535.384,6 669.498,387	7.897	867	535.384,6 669.498,387	868	535.385,613 669.492,494	5.979
868	535.385,613 669.492,494	869	535.393,615 669.484,117	11.585	869	535.393,615 669.484,117	870	535.406,51 669.471,278	18.197	870	535.406,51 669.471,278	871	535.411,791 669.467,662	6.4
871	535.411,791 669.467,662	872	535.422,716 669.455,469	16.371	872	535.422,716 669.455,469	873	535.424,027 669.453,027	2.772	873	535.424,027 669.453,027	874	535.431,666 669.445,685	10.595
874	535.431,666 669.445,685	875	535.432,315 669.444,756	1.133	875	535.432,315 669.444,756	876	535.436,65 669.438,78	7.383	876	535.436,65 669.438,78	877	535.439,939 669.432,506	7.084
877	535.439,939 669.432,506	878	535.443,227 669.426,082	7.217	878	535.443,227 669.426,082	879	535.444,722 669.418,91	7.326	879	535.444,722 669.418,91	880	535.445,769 669.409,349	9.618
880	535.445,769 669.409,349	881	535.445,171 669.398,443	10.922	881	535.445,171 669.398,443	882	535.444,875 669.393,703	4.749	882	535.444,875 669.393,703	883	535.444,277 669.386,98	6.75
883	535.444,277 669.386,98	884	535.441,885 669.377,418	9.857	884	535.441,885 669.377,418	885	535.437,401 669.366,512	11.792	885	535.437,401 669.366,512	886	535.430,524 669.353,813	14.442
886	535.430,524 669.353,813	887	535.423,648 669.344,999	11.179	887	535.423,648 669.344,999	888	535.421,082 669.340,383	5.281	888	535.421,082 669.340,383	889	535.416,497 669.340,93	4.618
889	535.416,497 669.340,93	890	535.411,825 669.314,353	26.985	890	535.411,825 669.314,353	891	535.409,885 669.287,502	26.921	891	535.409,885 669.287,502	892	535.406,558 669.271,235	16.604
892	535.406,558 669.271,235	893	535.406,375 669.262,394	8.843	893	535.406,375 669.262,394	894	535.406,825 669.254,129	8.277	894	535.406,825 669.254,129	895	535.406,526 669.250,188	3.952
895	535.406,526 669.250,188	896	535.406,601 669.237,963	12.225	896	535.406,601 669.237,963	897	535.406,479 669.233,711	4.254	897	535.406,479 669.233,711	898	535.406,353 669.231,345	2.369
898	535.406,353 669.231,345	899	535.406,031 669.228,854	2.512	899	535.406,031 669.228,854	900	535.405,485 669.226,553	2.365	900	535.405,485 669.226,553	901	535.403,559 669.217,332	9.42
901	535.403,559 669.217,332	902	535.402,847 669.212,619	4.766	902	535.402,847 669.212,619	903	535.402,705 669.207,431	5.19	903	535.402,705 669.207,431	904	535.403,112 669.199,477	7.964
904	535.403,112 669.199,477	905	535.398,513 669.196,42	5.522	905	535.398,513 669.196,42	906	535.395,56 669.191,871	5.423	906	535.395,56 669.191,871	907	535.391,636 669.184,713	8.163

Punct început	X / Y	Punct sfârșit	X / Y	Lungime segment	Punct început	X / Y	Punct sfârșit	X / Y	Lungime segment	Punct început	X / Y	Punct sfârșit	X / Y	Lungime segment
907	535.391,636 669.184,713	908	535.388,986 669.177,792	7.411	908	535.388,986 669.177,792	909	535.385,424 669.174,14	5.101	909	535.385,424 669.174,14	910	535.384,056 669.167,379	6.898
910	535.384,056 669.167,379	911	535.382,563 669.162,485	5.117	911	535.382,563 669.162,485	912	535.381,291 669.151,336	11.221	912	535.381,291 669.151,336	913	535.379,64 669.143,938	7.58
913	535.379,64 669.143,938	914	535.378,787 669.138,744	5.264	914	535.378,787 669.138,744	915	535.378,285 669.127,523	11.232	915	535.378,285 669.127,523	916	535.377,244 669.121,526	6.087
916	535.377,244 669.121,526	917	535.375,661 669.112,884	8.786	917	535.375,661 669.112,884	918	535.374,816 669.106,6	6.341	918	535.374,816 669.106,6	919	535.374,261 669.098,0	8.618
919	535.374,261 669.098,0	920	535.370,787 669.089,095	9.559	920	535.370,787 669.089,095	921	535.369,114 669.084,906	4.511	921	535.369,114 669.084,906	922	535.366,576 669.080,064	5.467
922	535.366,576 669.080,064	923	535.364,138 669.075,412	5.252	923	535.364,138 669.075,412	924	535.357,999 669.065,833	11.377	924	535.357,999 669.065,833	925	535.355,396 669.062,199	4.47
925	535.355,396 669.062,199	926	535.351,846 669.063,811	3.899	926	535.351,846 669.063,811	927	535.347,686 669.051,137	13.339	927	535.347,686 669.051,137	928	535.335,873 669.034,7	20.242
928	535.335,873 669.034,7	929	535.329,378 669.024,467	12.12	929	535.329,378 669.024,467	930	535.325,425 669.015,69	9.626	930	535.325,425 669.015,69	931	535.318,062 669.005,567	12.518
931	535.318,062 669.005,567	932	535.310,958 668.999,265	9.496	932	535.310,958 668.999,265	933	535.305,661 668.991,465	9.429	933	535.305,661 668.991,465	934	535.295,58 668.977,185	17.48
934	535.295,58 668.977,185	935	535.278,4 668.951,12	31.218	935	535.278,4 668.951,12	936	535.273,404 668.940,031	12.162	936	535.273,404 668.940,031	937	535.270,842 668.928,336	11.972
937	535.270,842 668.928,336	938	535.268,922 668.905,211	23.205	938	535.268,922 668.905,211	939	535.268,163 668.899,786	5.478	939	535.268,163 668.899,786	940	535.265,723 668.890,614	9.491
940	535.265,723 668.890,614	941	535.262,643 668.875,966	14.968	941	535.262,643 668.875,966	942	535.261,479 668.861,256	14.756	942	535.261,479 668.861,256	943	535.263,338 668.846,278	15.093
943	535.263,338 668.846,278	944	535.264,557 668.840,459	5.945	944	535.264,557 668.840,459	945	535.269,174 668.828,207	13.093	945	535.269,174 668.828,207	946	535.277,348 668.811,22	18.851
946	535.277,348 668.811,22	947	535.283,209 668.792,341	19.768	947	535.283,209 668.792,341	948	535.281,258 668.773,312	19.129	948	535.281,258 668.773,312	949	535.282,513 668.753,43	19.922
949	535.282,513 668.753,43	950	535.289,975 668.738,963	16.278	950	535.289,975 668.738,963	951	535.301,297 668.723,418	19.231	951	535.301,297 668.723,418	952	535.318,141 668.708,83	22.283
952	535.318,141 668.708,83	953	535.329,947 668.688,115	23.843	953	535.329,947 668.688,115	954	535.339,585 668.673,901	17.173	954	535.339,585 668.673,901	955	535.351,376 668.660,155	18.11
955	535.351,376 668.660,155	956	535.364,397 668.645,987	19.243	956	535.364,397 668.645,987	957	535.366,856 668.643,182	3.73	957	535.366,856 668.643,182	958	535.370,043 668.633,638	10.062
958	535.370,043 668.633,638	959	535.373,454 668.617,621	16.376	959	535.373,454 668.617,621	960	535.371,266 668.617,404	2.199	960	535.371,266 668.617,404	1	535.373,712 668.608,625	9.113

** Lungimile segmentelor sunt determinate în planul de proiecție Stereo 70 și sunt rotunjite la 1 milimetru.

*** Distanța dintre puncte este formată din segmente cumulate ce sunt mai mici decât valoarea 1 milimetru.

**DATE DESPRE IMOBILUL NR. 5062**

Oficiul de Cadastru și Publicitate Imobiliară SUCEAVA
Biroul de Cadastru și Publicitate Imobiliară Campulung Moldovenesc

A. Partea I. Descrierea imobilului

TEREN Intravilan

Adresa: Loc. Pojorâta, Jud. Suceava

Nr. Crt	Nr cadastral Nr. topografic	Suprafața* (mp)	Observații / Referințe
A1	31471	235	Sector cadastral:0 Teren neimprejmuit; CF 31471, nr. top. 178, 794, 798/1

B. Partea II. Proprietari și acte

Inscrieri privitoare la dreptul de proprietate și alte drepturi reale		Referințe
5062 / 18/12/2022		
Act Normativ nr. Lege nr. 7, din 13/03/1996 emis de Parlamentul României;		
B1	Inscrierea provizorie, drept de PROPRIETATE, dobandit prin Lege, cota actuala 1/1 1) COMUNA POJORÂTA, CIF:4441425	A1

C. Partea III. SARCINI .

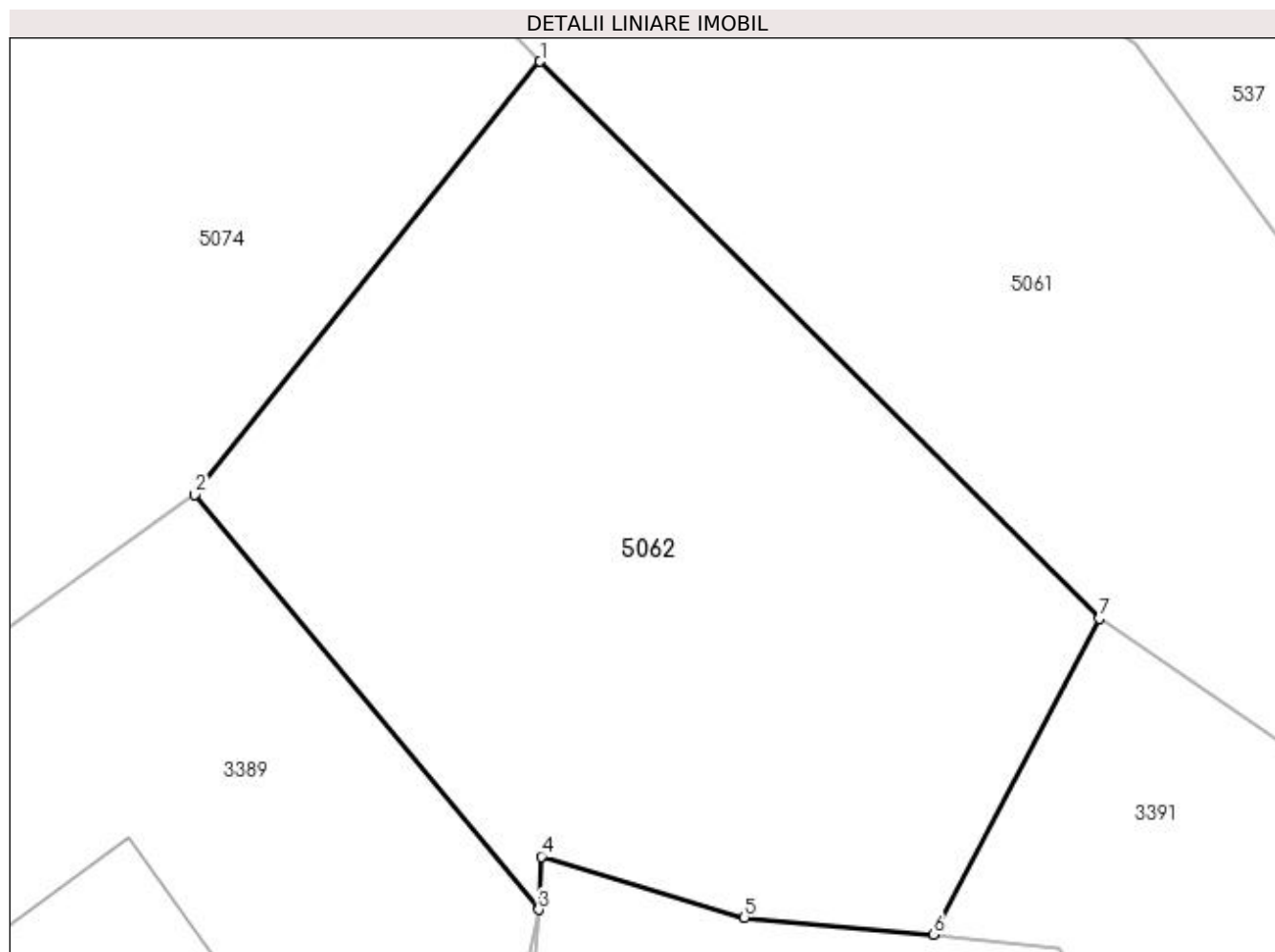
Inscrieri privind dezmembramintele dreptului de proprietate, drepturi reale de garanție și sarcini	Referințe
NU SUNT	

Anexa Nr. 1 La Partea I

Teren

Nr cadastral	Suprafața (mp)*	Observații / Referințe
31471	235	CF 31471, nr. top. 178, 794, 798/1

* Suprafața este determinată în planul de proiecție Stereo 70.



Date referitoare la teren

Crt	Categorie folosință	Intra vilan	Suprafața (mp)	Tarla	Parcelă	Nr. topo	Observații / Referințe
1	faneata	DA	235	-	-	-	

Lungime Segmente

1) Valorile lungimilor segmentelor sunt obținute din proiecție în plan.

Punct început	X / Y	Punct sfârșit	X / Y	Lungime segment (** (m)
1	535.393,615 669.484,117	2	535.385,652 669.474,13	12.773
2	535.385,652 669.474,13	3	535.393,582 669.464,567	12.423
3	535.393,582 669.464,567	4	535.393,638 669.465,791	1.225
4	535.393,638 669.465,791	5	535.398,329 669.464,384	4.897
5	535.398,329 669.464,384	6	535.402,688 669.463,996	4.376

Punct început	X / Y	Punct sfârșit	X / Y	Lungime segment (** (m)
6	535.402,688 669.463,996	7	535.406,51 669.471,278	8.224
7	535.406,51 669.471,278	1	535.393,615 669.484,117	18.197

** Lungimile segmentelor sunt determinate în planul de proiecție Stereo 70 și sunt rotunjite la 1 milimetru.

*** Distanța dintre puncte este formată din segmente cumulate ce sunt mai mici decât valoarea 1 milimetru.

**DATE DESPRE IMOBILUL NR. 5063**

Oficiul de Cadastru și Publicitate Imobiliară SUCEAVA
 Biroul de Cadastru și Publicitate Imobiliară Campulung Moldovenesc

A. Partea I. Descrierea imobilului

TEREN Intravilan

Adresa: Loc. Pojorâta, Jud. Suceava

Nr. Crt	Nr cadastral Nr. topografic	Suprafața* (mp)	Observații / Referințe
A1		8.749	Sector cadastral:0 Teren neimprejmuit; Drum

B. Partea II. Proprietari și acte

Inscrieri privitoare la dreptul de proprietate și alte drepturi reale	Referințe
5063 / 18/12/2022	
Act Normativ nr. Hotărâre nr. 1.357 - Anexa nr. 70, poziția nr. 47, din 27/12/2001 emis de Guvernul României (Adeverinta nr. 1521/24.10.2022);	
B1	A1
Intabulare, drept de PROPRIETATE, dobandit prin Lege, cota actuala 1/1 1) COMUNA POJORÂTA - DOMENIUL PUBLIC, CIF:4441425	

C. Partea III. SARCINI .

Inscrieri privind dezmembramintele dreptului de proprietate, drepturi reale de garanție și sarcini	Referințe
NU SUNT	

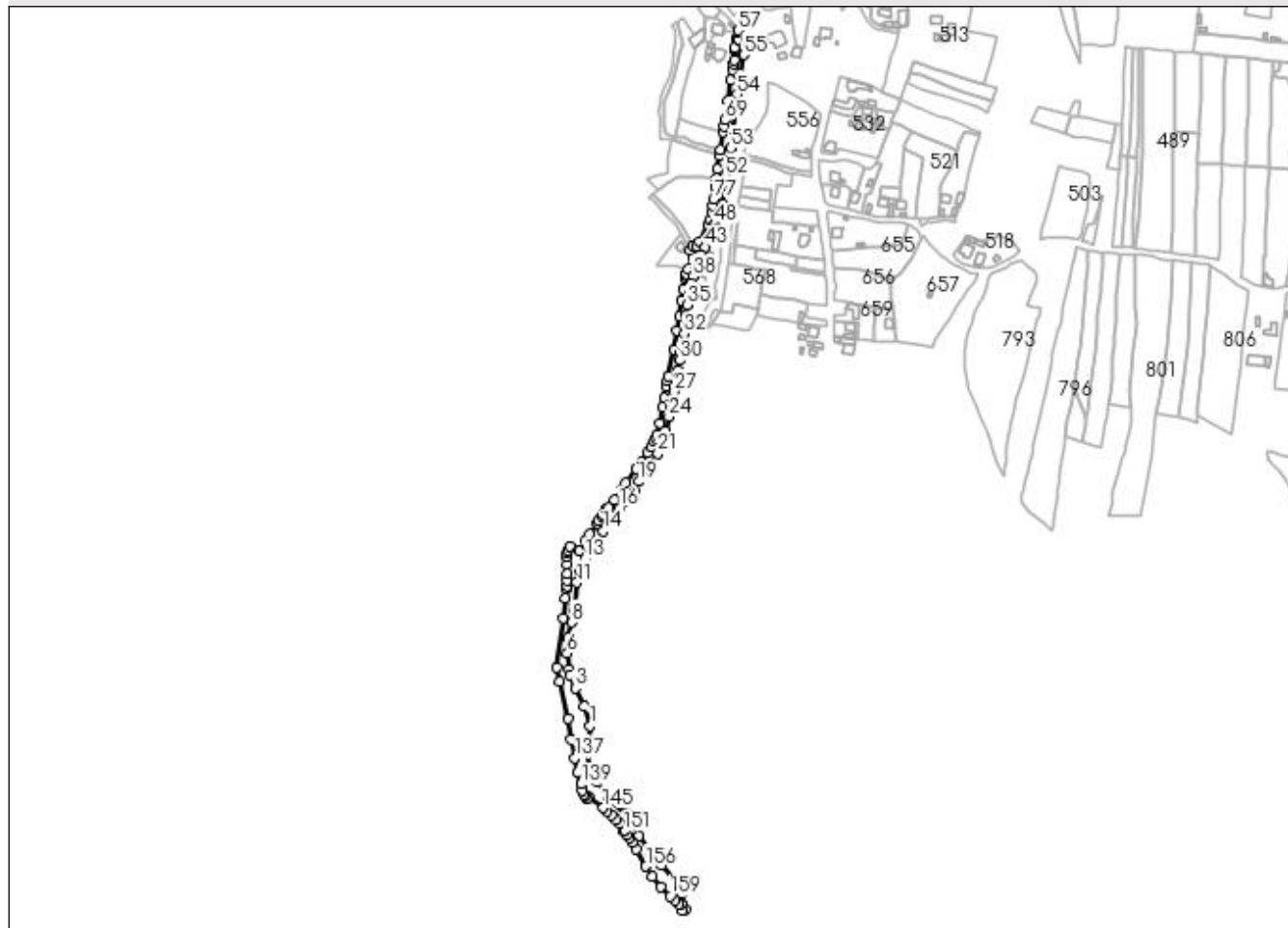
Anexa Nr. 1 La Partea I

Teren

Nr cadastral	Suprafața (mp)*	Observații / Referințe
	8.749	Drum

* Suprafața este determinată în planul de proiecție Stereo 70.

DETALII LINIARE IMOBIL



Date referitoare la teren

Crt	Categorie folosință	Intravilan	Suprafața (mp)	Tarla	Parcelă	Nr. topo	Observații / Referințe
1	drum	DA	8.749	-	-	-	

Lungime Segmente

1) Valorile lungimilor segmentelor sunt obținute din proiecție în plan.

Punct început	X / Y	Punct sfârșit	X / Y	Lungime segment	Punct început	X / Y	Punct sfârșit	X / Y	Lungime segment	Punct început	X / Y	Punct sfârșit	X / Y	Lungime segment
1	535.283,209 668.792,341	2	535.277,348 668.811,22	19.768	2	535.277,348 668.811,22	3	535.269,174 668.828,207	18.851	3	535.269,174 668.828,207	4	535.264,557 668.840,459	13.093
4	535.264,557 668.840,459	5	535.263,338 668.846,278	5.945	5	535.263,338 668.846,278	6	535.261,479 668.861,256	15.093	6	535.261,479 668.861,256	7	535.262,643 668.875,966	14.756
7	535.262,643 668.875,966	8	535.265,723 668.890,614	14.968	8	535.265,723 668.890,614	9	535.268,163 668.899,786	9.491	9	535.268,163 668.899,786	10	535.268,922 668.905,211	5.478
10	535.268,922 668.905,211	11	535.270,842 668.928,336	23.205	11	535.270,842 668.928,336	12	535.273,404 668.940,031	11.972	12	535.273,404 668.940,031	13	535.278,4 668.951,12	12.162
13	535.278,4 668.951,12	14	535.295,58 668.977,185	31.218	14	535.295,58 668.977,185	15	535.305,661 668.991,465	17.48	15	535.305,661 668.991,465	16	535.310,958 668.999,265	9.429
16	535.310,958 668.999,265	17	535.318,062 669.005,567	9.496	17	535.318,062 669.005,567	18	535.325,425 669.015,69	12.518	18	535.325,425 669.015,69	19	535.329,378 669.024,467	9.626

Punct început	X / Y	Punct sfârșit	X / Y	Lungime segment	Punct început	X / Y	Punct sfârșit	X / Y	Lungime segment	Punct început	X / Y	Punct sfârșit	X / Y	Lungime segment
19	535.329,378 669.024,467	20	535.335,873 669.034,7	12.12	20	535.335,873 669.034,7	21	535.347,686 669.051,137	20.24 2	21	535.347,686 669.051,137	22	535.351,846 669.063,811	13.33 9
22	535.351,846 669.063,811	23	535.354,565 669.072,089	8.713	23	535.354,565 669.072,089	24	535.358,213 669.086,043	14.42 3	24	535.358,213 669.086,043	25	535.359,767 669.094,842	8.935
25	535.359,767 669.094,842	26	535.360,409 669.099,487	4.689	26	535.360,409 669.099,487	27	535.363,064 669.110,016	10.85 9	27	535.363,064 669.110,016	28	535.363,973 669.114,567	4.641
28	535.363,973 669.114,567	29	535.366,561 669.129,802	15.45 3	29	535.366,561 669.129,802	30	535.368,508 669.139,731	10.11 8	30	535.368,508 669.139,731	31	535.369,313 669.146,013	6.333
31	535.369,313 669.146,013	32	535.372,457 669.164,815	19.06 3	32	535.372,457 669.164,815	33	535.374,369 669.176,368	11.71	33	535.374,369 669.176,368	34	535.374,284 669.181,748	5.381
34	535.374,284 669.181,748	35	535.375,848 669.192,272	10.64	35	535.375,848 669.192,272	36	535.377,35 669.202,976	10.80 9	36	535.377,35 669.202,976	37	535.379,049 669.213,025	10.19 2
37	535.379,049 669.213,025	38	535.380,73 669.219,025	6.231	38	535.380,73 669.219,025	39	535.382,849 669.225,002	6.342	39	535.382,849 669.225,002	40	535.385,598 669.232,064	7.578
40	535.385,598 669.232,064	41	535.387,157 669.235,846	4.091	41	535.387,157 669.235,846	42	535.388,597 669.239,498	3.926	42	535.388,597 669.239,498	43	535.392,081 669.246,9	8.181
43	535.392,081 669.246,9	44	535.393,641 669.249,992	3.463	44	535.393,641 669.249,992	45	535.395,514 669.254,05	4.469	45	535.395,514 669.254,05	46	535.398,684 669.261,127	7.755
46	535.398,684 669.261,127	47	535.400,19 669.264,709	3.886	47	535.400,19 669.264,709	48	535.401,671 669.268,572	4.137	48	535.401,671 669.268,572	49	535.403,043 669.272,251	3.927
49	535.403,043 669.272,251	50	535.406,558 669.271,235	3.659	50	535.406,558 669.271,235	51	535.409,885 669.287,502	16.60 4	51	535.409,885 669.287,502	52	535.411,825 669.314,353	26.92 1
52	535.411,825 669.314,353	53	535.416,497 669.340,93	26.98 5	53	535.416,497 669.340,93	54	535.423,039 669.391,807	51.29 6	54	535.423,039 669.391,807	55	535.429,054 669.429,563	38.23 2
55	535.429,054 669.429,563	56	535.431,666 669.445,685	16.33 2	56	535.431,666 669.445,685	57	535.424,027 669.453,027	10.59 5	57	535.424,027 669.453,027	58	535.424,047 669.451,282	1.745
58	535.424,047 669.451,282	59	535.424,122 669.444,629	6.653	59	535.424,122 669.444,629	60	535.422,155 669.444,942	1.992	60	535.422,155 669.444,942	61	535.420,431 669.436,614	8.505
61	535.420,431 669.436,614	62	535.421,557 669.434,705	2.216	62	535.421,557 669.434,705	63	535.421,403 669.433,753	0.964	63	535.421,403 669.433,753	64	535.419,96 669.424,802	9.067
64	535.419,96 669.424,802	65	535.419,259 669.420,855	4.009	65	535.419,259 669.420,855	66	535.418,268 669.415,269	5.673	66	535.418,268 669.415,269	67	535.416,846 669.405,362	10.00 9
67	535.416,846 669.405,362	68	535.414,097 669.385,998	19.55 8	68	535.414,097 669.385,998	69	535.411,51 669.367,844	18.33 7	69	535.411,51 669.367,844	70	535.410,641 669.361,996	5.912
70	535.410,641 669.361,996	71	535.409,913 669.356,525	5.519	71	535.409,913 669.356,525	72	535.407,284 669.339,605	17.12 3	72	535.407,284 669.339,605	73	535.406,296 669.333,643	6.043
73	535.406,296 669.333,643	74	535.404,375 669.320,944	12.84 3	74	535.404,375 669.320,944	75	535.403,401 669.312,453	8.547	75	535.403,401 669.312,453	76	535.402,066 669.303,907	8.65
76	535.402,066 669.303,907	77	535.400,617 669.292,616	11.38 4	77	535.400,617 669.292,616	78	535.399,769 669.285,958	6.712	78	535.399,769 669.285,958	79	535.398,769 669.279,805	6.234
79	535.398,769 669.279,805	80	535.396,896 669.272,36	7.677	80	535.396,896 669.272,36	81	535.395,454 669.268,072	4.524	81	535.395,454 669.268,072	82	535.387,108 669.252,033	18.08 1
82	535.387,108 669.252,033	83	535.384,549 669.247,262	5.414	83	535.384,549 669.247,262	84	535.381,17 669.248,934	3.77	84	535.381,17 669.248,934	85	535.377,885 669.244,266	5.708
85	535.377,885 669.244,266	86	535.380,909 669.238,177	6.799	86	535.380,909 669.238,177	87	535.376,203 669.226,036	13.02 1	87	535.376,203 669.226,036	88	535.374,875 669.221,982	4.266
88	535.374,875 669.221,982	89	535.374,252 669.219,77	2.298	89	535.374,252 669.219,77	90	535.373,683 669.217,007	2.821	90	535.373,683 669.217,007	91	535.371,921 669.207,075	10.08 7
91	535.371,921 669.207,075	92	535.369,968 669.196,008	11.23 8	92	535.369,968 669.196,008	93	535.368,056 669.180,945	15.18 4	93	535.368,056 669.180,945	94	535.365,639 669.167,921	13.24 6
94	535.365,639 669.167,921	95	535.362,633 669.150,134	18.03 9	95	535.362,633 669.150,134	96	535.357,85 669.124,963	25.62 1	96	535.357,85 669.124,963	97	535.356,748 669.119,664	5.412
97	535.356,748 669.119,664	98	535.355,865 669.114,38	5.357	98	535.355,865 669.114,38	99	535.353,859 669.103,703	10.86 4	99	535.353,859 669.103,703	100	535.352,436 669.094,925	8.893
100	535.352,436 669.094,925	101	535.349,838 669.079,993	15.15 6	101	535.349,838 669.079,993	102	535.346,573 669.069,111	11.36 1	102	535.346,573 669.069,111	103	535.345,493 669.065,495	3.774
103	535.345,493 669.065,495	104	535.344,099 669.062,384	3.409	104	535.344,099 669.062,384	105	535.341,303 669.056,963	6.1	105	535.341,303 669.056,963	106	535.337,978 669.051,508	6.388
106	535.337,978 669.051,508	107	535.332,298 669.042,946	10.27 5	107	535.332,298 669.042,946	108	535.327,395 669.036,441	8.146	108	535.327,395 669.036,441	109	535.317,465 669.023,025	16.69 1
109	535.317,465 669.023,025	110	535.312,381 669.016,266	8.458	110	535.312,381 669.016,266	111	535.306,229 669.007,11	11.03 1	111	535.306,229 669.007,11	112	535.301,163 668.999,62	9.042
112	535.301,163 668.999,62	113	535.299,439 668.998,439	2.09	113	535.299,439 668.998,439	114	535.296,782 668.993,396	5.7	114	535.296,782 668.993,396	115	535.296,19 668.993,337	0.595
115	535.296,19 668.993,337	116	535.294,928 668.991,813	1.979	116	535.294,928 668.991,813	117	535.291,443 668.987,256	5.737	117	535.291,443 668.987,256	118	535.289,801 668.984,762	2.986

Punct început	X / Y	Punct sfârșit	X / Y	Lungime segment	Punct început	X / Y	Punct sfârșit	X / Y	Lungime segment	Punct început	X / Y	Punct sfârșit	X / Y	Lungime segment
118	535.289,801 668.984,762	119	535.283,02 668.974,499	12.301	119	535.283,02 668.974,499	120	535.279,311 668.969,021	6.616	120	535.279,311 668.969,021	121	535.272,791 668.958,731	12.182
121	535.272,791 668.958,731	122	535.263,713 668.963,047	10.052	122	535.263,713 668.963,047	123	535.262,307 668.959,452	3.86	123	535.262,307 668.959,452	124	535.261,619 668.956,58	2.953
124	535.261,619 668.956,58	125	535.261,27 668.952,863	3.733	125	535.261,27 668.952,863	126	535.261,21 668.946,211	6.652	126	535.261,21 668.946,211	127	535.261,351 668.936,997	9.215
127	535.261,351 668.936,997	128	535.261,431 668.930,828	6.17	128	535.261,431 668.930,828	129	535.261,068 668.925,533	5.307	129	535.261,068 668.925,533	130	535.260,42 668.922,561	3.042
130	535.260,42 668.922,561	131	535.259,349 668.913,904	8.723	131	535.259,349 668.913,904	132	535.257,395 668.894,578	19.425	132	535.257,395 668.894,578	133	535.251,908 668.848,008	46.892
133	535.251,908 668.848,008	134	535.254,273 668.834,487	13.726	134	535.254,273 668.834,487	135	535.262,671 668.799,173	36.299	135	535.262,671 668.799,173	136	535.264,795 668.779,578	19.71
136	535.264,795 668.779,578	137	535.268,79 668.761,897	18.127	137	535.268,79 668.761,897	138	535.271,567 668.747,802	14.366	138	535.271,567 668.747,802	139	535.274,486 668.737,03	11.16
139	535.274,486 668.737,03	140	535.276,223 668.731,239	6.046	140	535.276,223 668.731,239	141	535.277,528 668.727,242	4.205	141	535.277,528 668.727,242	142	535.278,414 668.725,359	2.081
142	535.278,414 668.725,359	143	535.280,034 668.723,303	2.618	143	535.280,034 668.723,303	144	535.282,307 668.725,143	2.924	144	535.282,307 668.725,143	145	535.295,485 668.714,571	16.895
145	535.295,485 668.714,571	146	535.299,262 668.711,271	5.016	146	535.299,262 668.711,271	147	535.303,323 668.707,723	5.393	147	535.303,323 668.707,723	148	535.308,189 668.702,878	6.867
148	535.308,189 668.702,878	149	535.311,551 668.699,425	4.819	149	535.311,551 668.699,425	150	535.316,213 668.693,384	7.631	150	535.316,213 668.693,384	151	535.315,655 668.692,339	1.185
151	535.315,655 668.692,339	152	535.318,275 668.688,901	4.323	152	535.318,275 668.688,901	153	535.320,844 668.685,914	3.94	153	535.320,844 668.685,914	154	535.323,165 668.681,868	4.664
154	535.323,165 668.681,868	155	535.327,262 668.675,139	7.878	155	535.327,262 668.675,139	156	535.336,343 668.659,12	18.414	156	535.336,343 668.659,12	157	535.342,608 668.649,485	11.493
157	535.342,608 668.649,485	158	535.350,663 668.639,623	12.734	158	535.350,663 668.639,623	159	535.359,07 668.630,629	12.311	159	535.359,07 668.630,629	160	535.363,428 668.626,963	5.695
160	535.363,428 668.626,963	161	535.367,426 668.623,342	5.394	161	535.367,426 668.623,342	162	535.369,653 668.623,195	2.232	162	535.369,653 668.623,195	163	535.371,266 668.617,404	6.011
163	535.371,266 668.617,404	164	535.373,454 668.617,621	2.199	164	535.373,454 668.617,621	165	535.370,043 668.633,638	16.376	165	535.370,043 668.633,638	166	535.366,856 668.643,182	10.062
166	535.366,856 668.643,182	167	535.364,397 668.645,987	3.73	167	535.364,397 668.645,987	168	535.351,376 668.660,155	19.243	168	535.351,376 668.660,155	169	535.339,585 668.673,901	18.11
169	535.339,585 668.673,901	170	535.329,947 668.688,115	17.173	170	535.329,947 668.688,115	171	535.318,141 668.708,83	23.843	171	535.318,141 668.708,83	172	535.301,297 668.723,418	22.283
172	535.301,297 668.723,418	173	535.289,975 668.738,963	19.231	173	535.289,975 668.738,963	174	535.282,513 668.753,43	16.278	174	535.282,513 668.753,43	175	535.281,258 668.773,312	19.922
175	535.281,258 668.773,312	1	535.283,209 668.792,341	19.129										

** Lungimile segmentelor sunt determinate în planul de proiecție Stereo 70 și sunt rotunjite la 1 milimetru.

*** Distanța dintre puncte este formată din segmente cumulate ce sunt mai mici decât valoarea 1 milimetru.

**DATE DESPRE IMOBILUL NR. 5064**

Oficiul de Cadastru și Publicitate Imobiliară SUCEAVA
Biroul de Cadastru și Publicitate Imobiliară Campulung Moldovenesc

A. Partea I. Descrierea imobilului

TEREN Intravilan

Adresa: Loc. Pojorâta, Jud. Suceava

Nr. Crt	Nr cadastral Nr. topografic	Suprafața* (mp)	Observații / Referințe
A1		30	Sector cadastral:0 Teren neimprejmuit; Drum

B. Partea II. Proprietari și acte

Inscrieri privitoare la dreptul de proprietate și alte drepturi reale	Referințe
5064 / 18/12/2022	
Act Normativ nr. Lege nr. 7, din 13/03/1996 emis de Parlamentul României;	
B1	A1
Inscrierea provizorie, drept de PROPRIETATE, dobandit prin Lege, cota actuala 1/1 1) COMUNA POJORÂTA, CIF:4441425	

C. Partea III. SARCINI .

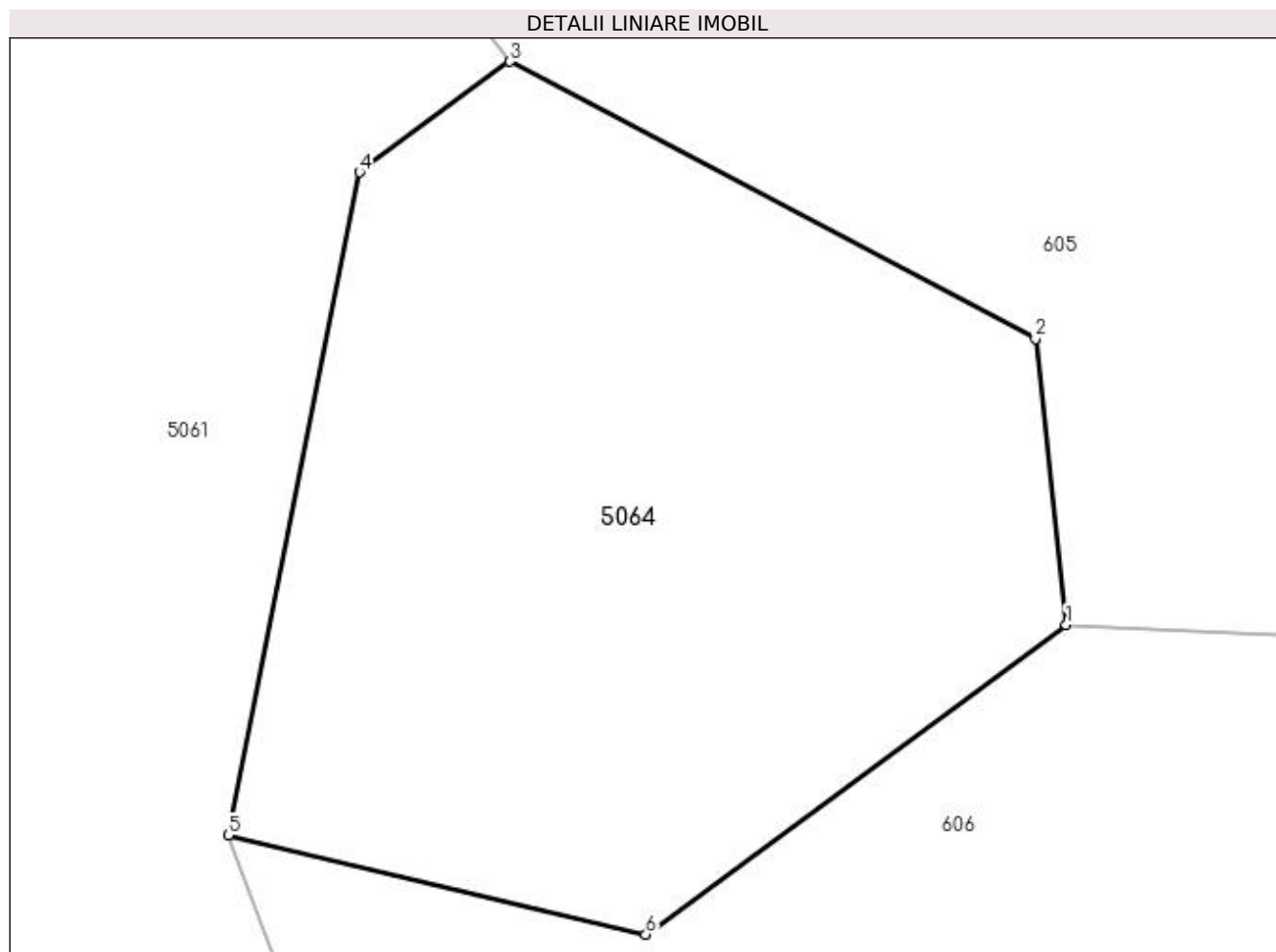
Inscrieri privind dezmembramintele dreptului de proprietate, drepturi reale de garanție și sarcini	Referințe
NU SUNT	

Anexa Nr. 1 La Partea I

Teren

Nr cadastral	Suprafața (mp)*	Observații / Referințe
	30	Drum

* Suprafața este determinată în planul de proiecție Stereo 70.



Date referitoare la teren

Crt	Categorie folosință	Intravilan	Suprafața (mp)	Tarla	Parcelă	Nr. topo	Observații / Referințe
1	drum	DA	30	-	-	-	

Lungime Segmente

1) Valorile lungimilor segmentelor sunt obținute din proiecție în plan.

Punct început	X / Y	Punct sfârșit	X / Y	Lungime segment (** (m)
1	535.276,999 668.843,98	2	535.276,76 668.846,205	2.238
2	535.276,76 668.846,205	3	535.272,67 668.848,361	4.623
3	535.272,67 668.848,361	4	535.271,5 668.847,5	1.453
4	535.271,5 668.847,5	5	535.270,478 668.842,343	5.257
5	535.270,478 668.842,343	6	535.273,729 668.841,573	3.341

Punct început	X / Y	Punct sfârșit	X / Y	Lungime segment (** (m)
6	535.273,729 668.841,573	1	535.276,999 668.843,98	4.06

** Lungimile segmentelor sunt determinate în planul de proiecție Stereo 70 și sunt rotunjite la 1 milimetru.

*** Distanța dintre puncte este formată din segmente cumulate ce sunt mai mici decât valoarea 1 milimetru.

**DATE DESPRE IMOBILUL NR. 5065**

Oficiul de Cadastru și Publicitate Imobiliară SUCEAVA
Biroul de Cadastru și Publicitate Imobiliară Campulung Moldovenesc

A. Partea I. Descrierea imobilului

TEREN Intravilan

Adresa: Loc. Pojorâta, Jud. Suceava

Nr. Crt	Nr cadastral Nr. topografic	Suprafața* (mp)	Observații / Referințe
A1		198	Sector cadastral:0 Teren neimprejmuit; Drum

B. Partea II. Proprietari și acte

Inscrieri privitoare la dreptul de proprietate și alte drepturi reale	Referințe
5065 / 18/12/2022	
Act Normativ nr. Hotărâre nr. 1.357 - Anexa nr. 70, poziția nr. 47, din 27/12/2001 emis de Guvernul României (Adeverinta nr. 1522 din 24.10.2022);	
B1	A1
Intabulare, drept de PROPRIETATE, dobândit prin Lege, cota actuala 1/1 1) COMUNA POJORÂTA - DOMENIUL PUBLIC, CIF:4441425	

C. Partea III. SARCINI .

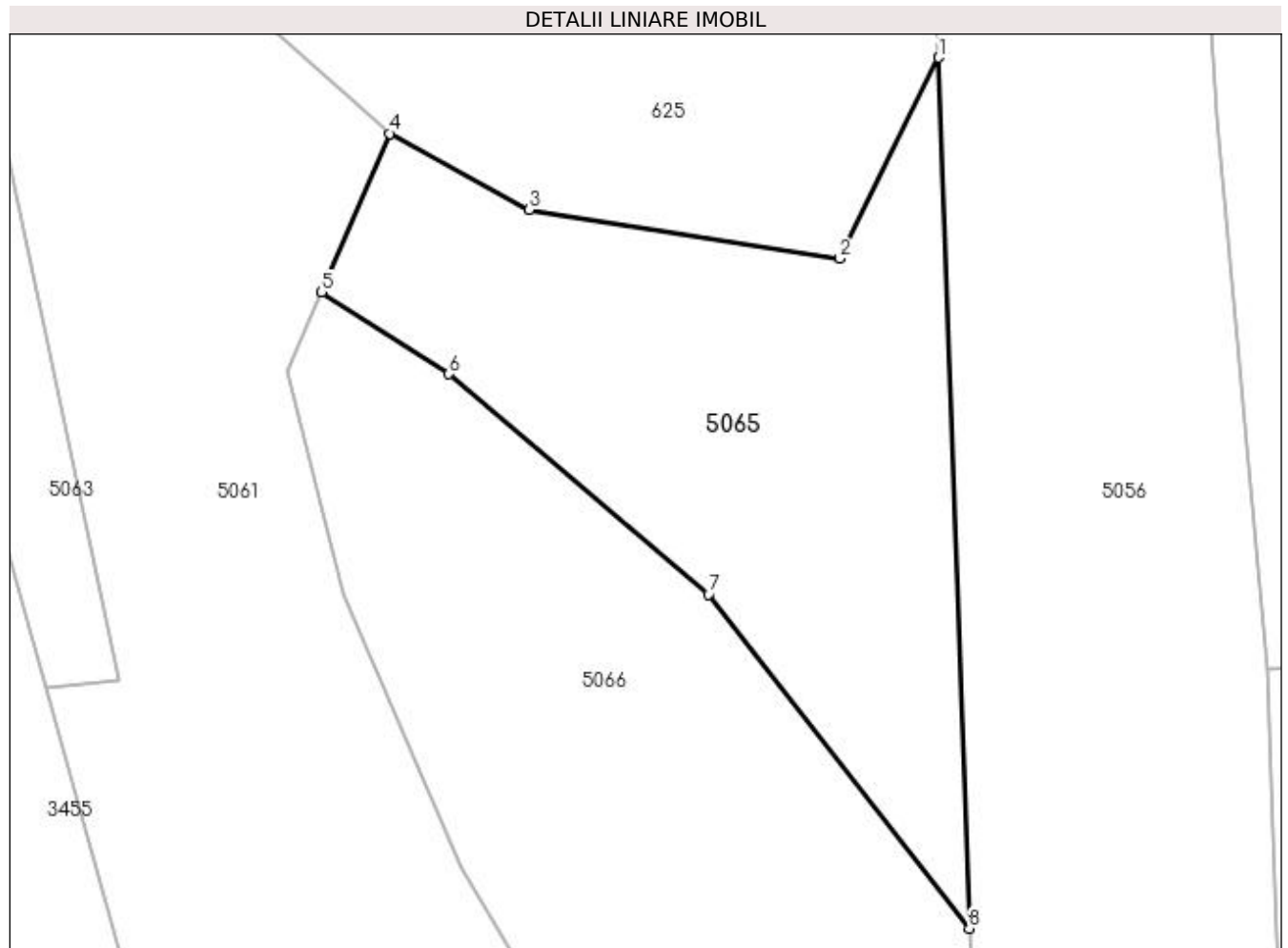
Inscrieri privind dezmembramintele dreptului de proprietate, drepturi reale de garanție și sarcini	Referințe
NU SUNT	

Anexa Nr. 1 La Partea I

Teren

Nr cadastral	Suprafața (mp)*	Observații / Referințe
	198	Drum

* Suprafața este determinată în planul de proiecție Stereo 70.



Date referitoare la teren

Crt	Categorie folosință	Intra vilan	Suprafața (mp)	Tarla	Parcelă	Nr. topo	Observații / Referințe
1	drum	DA	198	-	-	-	

Lungime Segmente

1) Valorile lungimilor segmentelor sunt obținute din proiecție în plan.

Punct început	X / Y	Punct sfârșit	X / Y	Lungime segment (** (m)
1	535.397,782 668.636,112	2	535.394,838 668.630,147	6.652
2	535.394,838 668.630,147	3	535.385,627 668.631,592	9.324
3	535.385,627 668.631,592	4	535.381,48 668.633,856	4.725
4	535.381,48 668.633,856	5	535.379,458 668.629,152	5.12
5	535.379,458 668.629,152	6	535.383,245 668.626,716	4.503

Punct început	X / Y	Punct sfârșit	X / Y	Lungime segment (** (m)
6	535.383,245 668.626,716	7	535.390,954 668.620,184	10.104
7	535.390,954 668.620,184	8	535.398,702 668.610,261	12.59
8	535.398,702 668.610,261	1	535.397,782 668.636,112	25.867

** Lungimile segmentelor sunt determinate în planul de proiecție Stereo 70 și sunt rotunjite la 1 milimetru.

*** Distanța dintre puncte este formată din segmente cumulate ce sunt mai mici decât valoarea 1 milimetru.

**DATE DESPRE IMOBILUL NR. 5066**

Oficiul de Cadastru și Publicitate Imobiliară SUCEAVA
Biroul de Cadastru și Publicitate Imobiliară Campulung Moldovenesc

A. Partea I. Descrierea imobilului

TEREN Intravilan

Adresa: Loc. Pojorâta, Jud. Suceava

Nr. Crt	Nr cadastral Nr. topografic	Suprafața* (mp)	Observații / Referințe
A1		969	Sector cadastral:0 Teren neimprejmuit;

B. Partea II. Proprietari și acte

Inscrieri privitoare la dreptul de proprietate și alte drepturi reale	Referințe
5066 / 18/12/2022	
Act Normativ nr. Lege nr. 7, din 13/03/1996 emis de Parlamentul României;	
B1	A1
Inscrierea provizorie, drept de PROPRIETATE, dobandit prin Lege, cota actuala 1/1 1) COMUNA POJORÂTA, CIF:4441425	

C. Partea III. SARCINI .

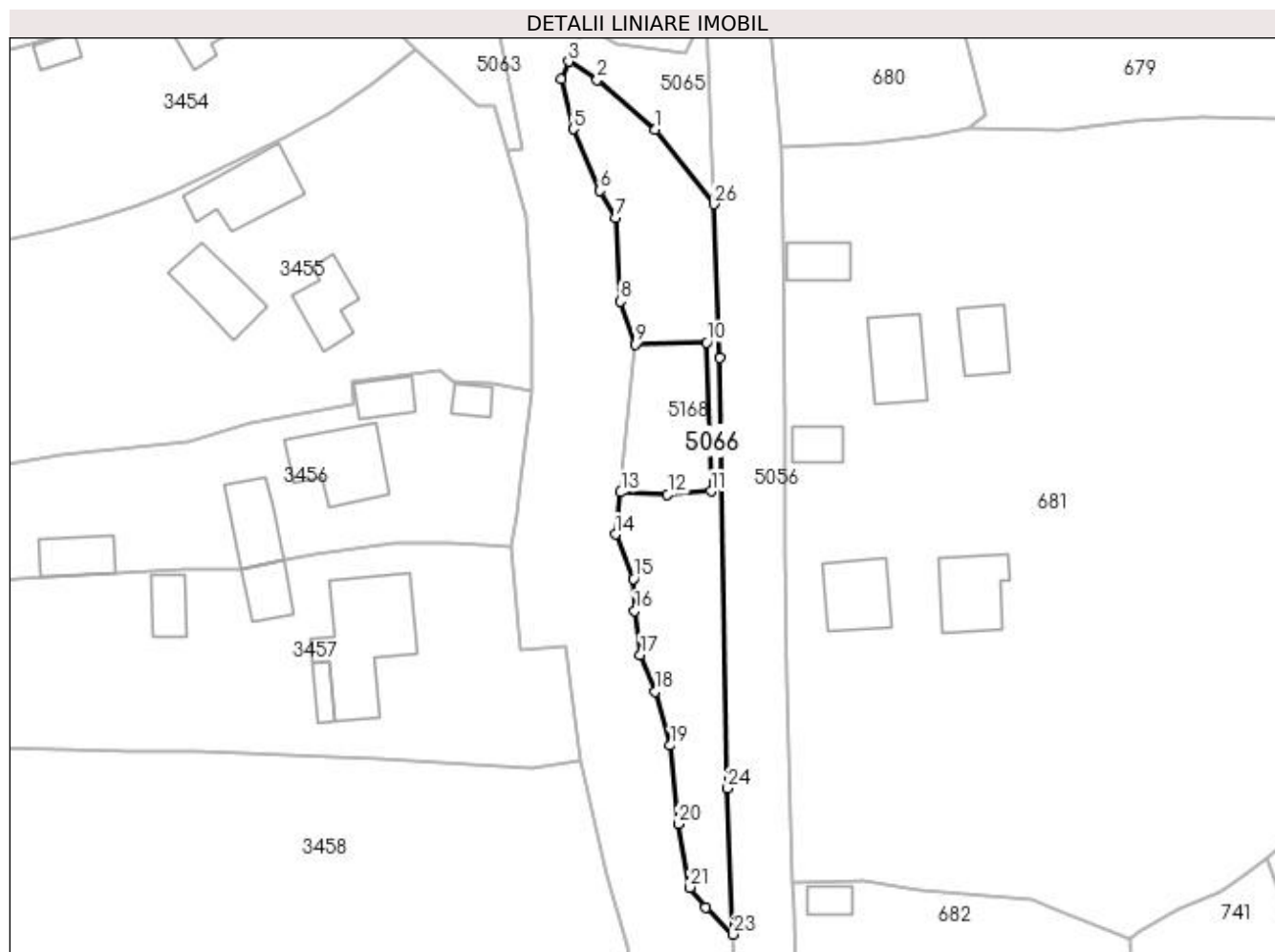
Inscrieri privind dezmembramintele dreptului de proprietate, drepturi reale de garanție și sarcini	Referințe
NU SUNT	

Anexa Nr. 1 La Partea I

Teren

Nr cadastral	Suprafața (mp)*	Observații / Referințe
	969	

* Suprafața este determinată în planul de proiecție Stereo 70.



Date referitoare la teren

Crt	Categorie folosință	Intravilan	Suprafața (mp)	Tarla	Parcelă	Nr. topo	Observații / Referințe
1	faneata	DA	969	-	-	-	

Lungime Segmente

1) Valorile lungimilor segmentelor sunt obținute din proiecție în plan.

Punct început	X / Y	Punct sfârșit	X / Y	Lungime segment (** (m)	Punct început	X / Y	Punct sfârșit	X / Y	Lungime segment (** (m)
1	535.390,954 668.620,184	2	535.383,245 668.626,716	10.104	2	535.383,245 668.626,716	3	535.379,458 668.629,152	4.503
3	535.379,458 668.629,152	4	535.378,424 668.626,784	2.584	4	535.378,424 668.626,784	5	535.380,082 668.620,198	6.791
5	535.380,082 668.620,198	6	535.383,59 668.612,059	8.863	6	535.383,59 668.612,059	7	535.385,736 668.608,489	4.165
7	535.385,736 668.608,489	8	535.386,344 668.597,389	11.117	8	535.386,344 668.597,389	9	535.388,251 668.591,73	5.972
9	535.388,251 668.591,73	10	535.397,738 668.591,949	9.49	10	535.397,738 668.591,949	11	535.398,296 668.572,265	19.692

Punct început	X / Y	Punct sfârșit	X / Y	Lungime segment (** (m)
11	535.398,296 668.572,265	12	535.392,567 668.571,876	5.742
13	535.386,343 668.572,13	14	535.385,666 668.566,573	5.598
15	535.388,02 668.560,655	16	535.388,224 668.556,458	4.202
17	535.388,961 668.550,609	18	535.390,959 668.545,76	5.245
19	535.392,919 668.538,611	20	535.393,965 668.528,24	10.424
21	535.395,518 668.519,82	22	535.397,64 668.517,169	3.396
23	535.401,269 668.513,607	24	535.400,503 668.532,931	19.339
25	535.399,426 668.589,896	26	535.398,702 668.610,261	20.378

Punct început	X / Y	Punct sfârșit	X / Y	Lungime segment (** (m)
12	535.392,567 668.571,876	13	535.386,343 668.572,13	6.229
14	535.385,666 668.566,573	15	535.388,02 668.560,655	6.369
16	535.388,224 668.556,458	17	535.388,961 668.550,609	5.895
18	535.390,959 668.545,76	19	535.392,919 668.538,611	7.413
20	535.393,965 668.528,24	21	535.395,518 668.519,82	8.562
22	535.397,64 668.517,169	23	535.401,269 668.513,607	5.085
24	535.400,503 668.532,931	25	535.399,426 668.589,896	56.975
26	535.398,702 668.610,261	1	535.390,954 668.620,184	12.59

** Lungimile segmentelor sunt determinate în planul de proiecție Stereo 70 și sunt rotunjite la 1 milimetru.

*** Distanța dintre puncte este formată din segmente cumulate ce sunt mai mici decât valoarea 1 milimetru.

**DATE DESPRE IMOBILUL NR. 5067**

Oficiul de Cadastru și Publicitate Imobiliară SUCEAVA
Biroul de Cadastru și Publicitate Imobiliară Campulung Moldovenesc

A. Partea I. Descrierea imobilului

TEREN Intravilan

Adresa: Loc. Pojorâta, Jud. Suceava

Nr. Crt	Nr cadastral Nr. topografic	Suprafața* (mp)	Observații / Referințe
A1	30105	8.891	Sector cadastral:0 Teren neimprejmuit; Provenit din CF 30105, nr. cad. 30105 - Diferența de suprafață este la ID: 5056, 5070, 5072 - Drum

B. Partea II. Proprietari și acte

Inscrieri privitoare la dreptul de proprietate și alte drepturi reale	Referințe
920 / 16/02/2009	
Act Normativ nr. 540, din 22/06/2000 emis de GUVERNUL ROMANIEI (act normativ nr. 1357 din 27 decembrie 2001 a Guvernului Romaniei -Anexa I -pozitia nr.97);	
B1	A1
Intabulare, drept de PROPRIETATEca bun din DOMENIUL PUBLIC, dobandit prin Lege, cota actuala 1/1 1) JUDETUL SUCEAVA - PRIN CONSILIUL JUDETEAN SUCEAVA, CIF:4244512	

C. Partea III. SARCINI .

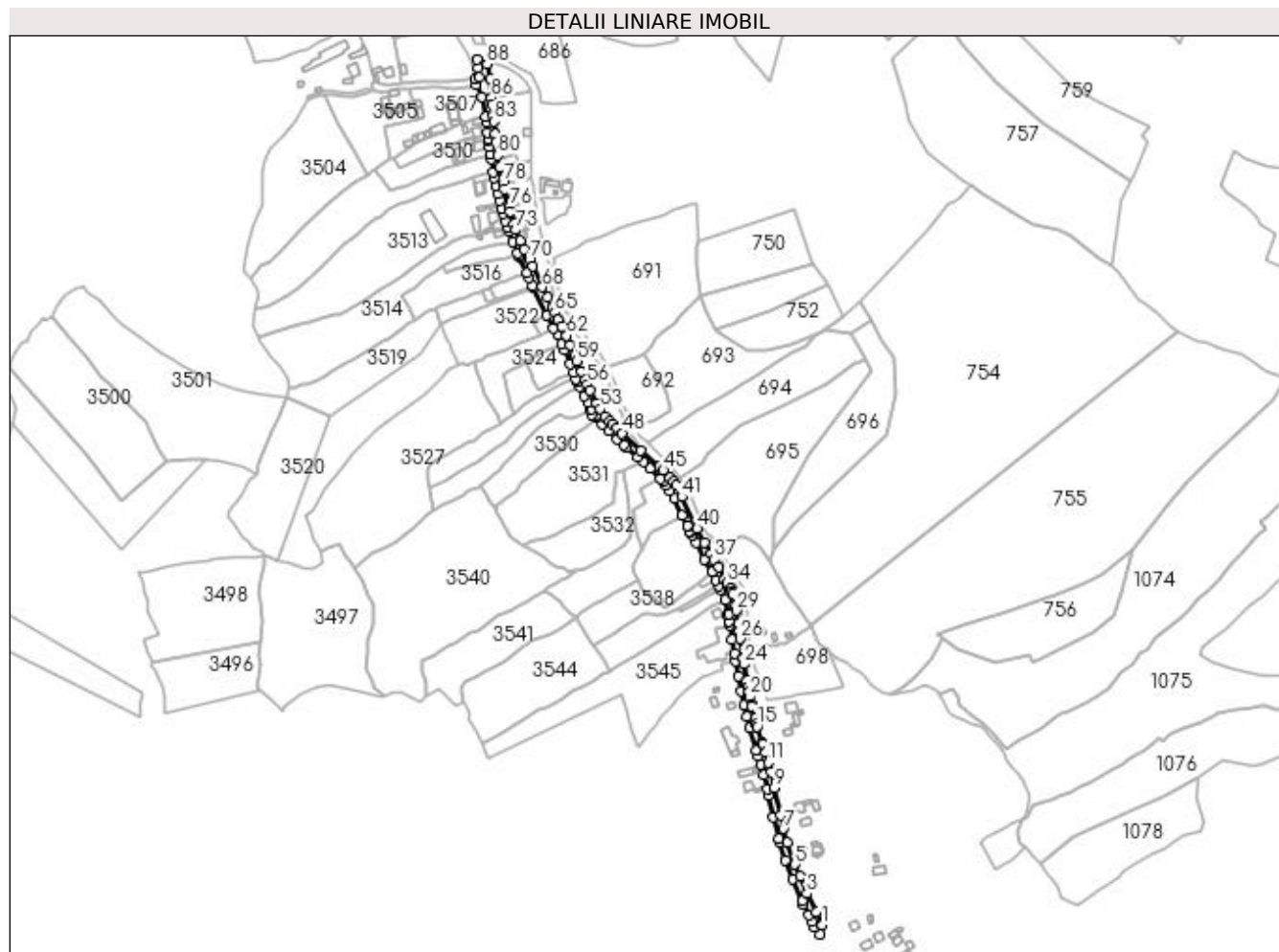
Inscrieri privind dezmembramintele dreptului de proprietate, drepturi reale de garanție și sarcini	Referințe
NU SUNT	

Anexa Nr. 1 La Partea I

Teren

Nr cadastral	Suprafața (mp)*	Observații / Referințe
30105	8.891	Provenit din CF 30105, nr. cad. 30105 - Diferența de suprafață este la ID: 5056, 5070, 5072 - Drum

* Suprafața este determinată în planul de proiecție Stereo 70.



Date referitoare la teren

Crt	Categorie folosință	Intra vilan	Suprafața (mp)	Tarla	Parcelă	Nr. topo	Observații / Referințe
1	drum	DA	8.891	-	-	-	

Lungime Segmente

1) Valorile lungimilor segmentelor sunt obținute din proiecție în plan.

Punct început	X / Y	Punct sfârșit	X / Y	Lungime segment	Punct început	X / Y	Punct sfârșit	X / Y	Lungime segment	Punct început	X / Y	Punct sfârșit	X / Y	Lungime segment
1	535.825,616 667.258,661	2	535.818,919 667.272,969	15.798	2	535.818,919 667.272,969	3	535.809,252 667.292,928	22.177	3	535.809,252 667.292,928	4	535.801,559 667.311,978	20.545
4	535.801,559 667.311,978	5	535.796,304 667.324,577	13.651	5	535.796,304 667.324,577	6	535.787,478 667.348,199	25.217	6	535.787,478 667.348,199	7	535.783,534 667.363,543	15.843
7	535.783,534 667.363,543	8	535.780,631 667.377,858	14.606	8	535.780,631 667.377,858	9	535.773,162 667.408,31	31.355	9	535.773,162 667.408,31	10	535.769,745 667.425,337	17.366
10	535.769,745 667.425,337	11	535.767,065 667.435,503	10.513	11	535.767,065 667.435,503	12	535.763,544 667.446,695	11.733	12	535.763,544 667.446,695	13	535.761,272 667.456,174	9.747
13	535.761,272 667.456,174	14	535.760,14 667.457,568	1.796	14	535.760,14 667.457,568	15	535.754,939 667.475,037	18.227	15	535.754,939 667.475,037	16	535.754,107 667.477,919	3.0

Punct început	X / Y	Punct sfârșit	X / Y	Lungime segment	Punct început	X / Y	Punct sfârșit	X / Y	Lungime segment	Punct început	X / Y	Punct sfârșit	X / Y	Lungime segment
16	535.754,107 667.477,919	17	535.752,571 667.483,726	6.007	17	535.752,571 667.483,726	18	535.749,04 667.496,97	13.70 7	18	535.749,04 667.496,97	19	535.748,622 667.498,762	1.84
19	535.748,622 667.498,762	20	535.746,655 667.507,189	8.654	20	535.746,655 667.507,189	21	535.745,34 667.512,768	5.732	21	535.745,34 667.512,768	22	535.744,462 667.517,504	4.817
22	535.744,462 667.517,504	23	535.743,051 667.525,149	7.774	23	535.743,051 667.525,149	24	535.740,024 667.542,958	18.06 4	24	535.740,024 667.542,958	25	535.739,072 667.549,034	6.15
25	535.739,072 667.549,034	26	535.735,999 667.570,507	21.69 2	26	535.735,999 667.570,507	27	535.735,628 667.578,877	8.378	27	535.735,628 667.578,877	28	535.734,104 667.587,508	8.765
28	535.734,104 667.587,508	29	535.732,314 667.601,437	14.04 4	29	535.732,314 667.601,437	30	535.731,552 667.606,852	5.468	30	535.731,552 667.606,852	31	535.728,314 667.619,06	12.63
31	535.728,314 667.619,06	32	535.727,384 667.622,348	3.417	32	535.727,384 667.622,348	33	535.726,206 667.624,934	2.842	33	535.726,206 667.624,934	34	535.722,291 667.631,615	7.744
34	535.722,291 667.631,615	35	535.719,085 667.635,845	5.308	35	535.719,085 667.635,845	36	535.712,964 667.648,588	14.13 7	36	535.712,964 667.648,588	37	535.707,853 667.657,078	9.91
37	535.707,853 667.657,078	38	535.704,449 667.663,14	6.952	38	535.704,449 667.663,14	39	535.697,235 667.675,358	14.18 9	39	535.697,235 667.675,358	40	535.689,394 667.690,783	17.30 4
40	535.689,394 667.690,783	41	535.672,765 667.725,442	38.44 2	41	535.672,765 667.725,442	42	535.666,249 667.737,679	13.86 4	42	535.666,249 667.737,679	43	535.663,556 667.741,967	5.064
43	535.663,556 667.741,967	44	535.659,672 667.746,599	6.045	44	535.659,672 667.746,599	45	535.652,478 667.754,266	10.51 4	45	535.652,478 667.754,266	46	535.647,954 667.758,536	6.221
46	535.647,954 667.758,536	47	535.628,124 667.775,806	26.29 6	47	535.628,124 667.775,806	48	535.607,67 667.794,802	27.91 4	48	535.607,67 667.794,802	49	535.601,97 667.800,327	7.938
49	535.601,97 667.800,327	50	535.596,854 667.804,967	6.907	50	535.596,854 667.804,967	51	535.593,789 667.808,091	4.376	51	535.593,789 667.808,091	52	535.589,287 667.813,025	6.679
52	535.589,287 667.813,025	53	535.583,919 667.820,888	9.521	53	535.583,919 667.820,888	54	535.579,99 667.827,382	7.59	54	535.579,99 667.827,382	55	535.572,885 667.841,135	15.48
55	535.572,885 667.841,135	56	535.569,569 667.848,049	7.668	56	535.569,569 667.848,049	57	535.566,856 667.852,982	5.63	57	535.566,856 667.852,982	58	535.563,257 667.861,786	9.511
58	535.563,257 667.861,786	59	535.558,274 667.873,437	12.67 2	59	535.558,274 667.873,437	60	535.555,751 667.879,393	6.468	60	535.555,751 667.879,393	61	535.550,942 667.890,756	12.33 9
61	535.550,942 667.890,756	62	535.546,977 667.901,281	11.24 7	62	535.546,977 667.901,281	63	535.541,641 667.911,554	11.57 6	63	535.541,641 667.911,554	64	535.538,036 667.918,703	8.007
64	535.538,036 667.918,703	65	535.534,004 667.926,275	8.579	65	535.534,004 667.926,275	66	535.531,099 667.932,06	6.473	66	535.531,099 667.932,06	67	535.525,853 667.942,765	11.92 1
67	535.525,853 667.942,765	68	535.520,44 667.953,972	12.44 6	68	535.520,44 667.953,972	69	535.510,378 667.976,602	24.76 6	69	535.510,378 667.976,602	70	535.506,493 667.983,714	8.104
70	535.506,493 667.983,714	71	535.500,662 667.995,142	12.83	71	535.500,662 667.995,142	72	535.496,385 668.004,783	10.54 7	72	535.496,385 668.004,783	73	535.491,868 668.016,605	12.65 6
73	535.491,868 668.016,605	74	535.489,795 668.022,963	6.687	74	535.489,795 668.022,963	75	535.485,7 668.036,649	14.28 6	75	535.485,7 668.036,649	76	535.484,445 668.041,013	4.541
76	535.484,445 668.041,013	77	535.479,099 668.060,902	20.59 5	77	535.479,099 668.060,902	78	535.477,65 668.067,164	6.427	78	535.477,65 668.067,164	79	535.474,065 668.084,736	17.93 4
79	535.474,065 668.084,736	80	535.471,799 668.097,821	13.28	80	535.471,799 668.097,821	81	535.469,973 668.111,981	14.27 7	81	535.469,973 668.111,981	82	535.468,931 668.120,907	8.987
82	535.468,931 668.120,907	83	535.467,625 668.134,564	13.71 9	83	535.467,625 668.134,564	84	535.466,899 668.141,021	6.498	84	535.466,899 668.141,021	85	535.465,714 668.152,756	11.79 5
85	535.465,714 668.152,756	86	535.465,035 668.160,637	7.91	86	535.465,035 668.160,637	87	535.463,379 668.180,361	19.79 3	87	535.463,379 668.180,361	88	535.460,197 668.197,586	17.51 6
88	535.460,197 668.197,586	89	535.449,445 668.202,024	11.63 2	89	535.449,445 668.202,024	90	535.450,736 668.193,159	8.959	90	535.450,736 668.193,159	91	535.451,612 668.182,41	10.78 5
91	535.451,612 668.182,41	92	535.447,264 668.181,137	4.531	92	535.447,264 668.181,137	93	535.448,34 668.174,84	6.388	93	535.448,34 668.174,84	94	535.454,565 668.161,345	14.86 2
94	535.454,565 668.161,345	95	535.458,792 668.139,909	21.84 9	95	535.458,792 668.139,909	96	535.459,663 668.133,617	6.352	96	535.459,663 668.133,617	97	535.460,824 668.122,765	10.91 4
97	535.460,824 668.122,765	98	535.461,674 668.115,041	7.771	98	535.461,674 668.115,041	99	535.461,709 668.114,721	0.322	99	535.461,709 668.114,721	100	535.462,634 668.106,743	8.031
100	535.462,634 668.106,743	101	535.463,647 668.098,803	8.004	101	535.463,647 668.098,803	102	535.464,378 668.093,646	5.209	102	535.464,378 668.093,646	103	535.466,794 668.079,603	14.24 9
103	535.466,794 668.079,603	104	535.468,01 668.073,376	6.345	104	535.468,01 668.073,376	105	535.469,963 668.063,828	9.746	105	535.469,963 668.063,828	106	535.472,116 668.055,566	8.538
106	535.472,116 668.055,566	107	535.474,029 668.048,136	7.672	107	535.474,029 668.048,136	108	535.476,38 668.039,472	8.977	108	535.476,38 668.039,472	109	535.478,081 668.033,773	5.947
109	535.478,081 668.033,773	110	535.480,41 668.026,203	7.92	110	535.480,41 668.026,203	111	535.482,849 668.018,746	7.846	111	535.482,849 668.018,746	112	535.484,122 668.014,641	4.298
112	535.484,122 668.014,641	113	535.488,207 668.003,23	12.12	113	535.488,207 668.003,23	114	535.492,995 667.991,444	12.72 1	114	535.492,995 667.991,444	115	535.494,141 667.988,147	3.49

Punct început	X / Y	Punct sfârșit	X / Y	Lungime segment	Punct început	X / Y	Punct sfârșit	X / Y	Lungime segment	Punct început	X / Y	Punct sfârșit	X / Y	Lungime segment
115	535.494,141 667.988,147	116	535.495,339 667.987,318	1.457	116	535.495,339 667.987,318	117	535.503,364 667.969,821	19.25	117	535.503,364 667.969,821	118	535.505,689 667.964,653	5.667
118	535.505,689 667.964,653	119	535.509,533 667.955,515	9.914	119	535.509,533 667.955,515	120	535.511,097 667.952,805	3.129	120	535.511,097 667.952,805	121	535.525,552 667.923,289	32.866
121	535.525,552 667.923,289	122	535.532,761 667.909,392	15.656	122	535.532,761 667.909,392	123	535.537,167 667.901,776	8.799	123	535.537,167 667.901,776	124	535.541,337 667.891,97	10.656
124	535.541,337 667.891,97	125	535.544,401 667.885,852	6.842	125	535.544,401 667.885,852	126	535.550,727 667.870,595	16.516	126	535.550,727 667.870,595	127	535.554,535 667.861,166	10.169
127	535.554,535 667.861,166	128	535.557,349 667.854,328	7.394	128	535.557,349 667.854,328	129	535.558,958 667.850,416	4.23	129	535.558,958 667.850,416	130	535.561,369 667.845,648	5.343
130	535.561,369 667.845,648	131	535.566,421 667.835,655	11.197	131	535.566,421 667.835,655	132	535.570,539 667.827,756	8.908	132	535.570,539 667.827,756	133	535.574,302 667.820,769	7.936
133	535.574,302 667.820,769	134	535.571,908 667.819,556	2.684	134	535.571,908 667.819,556	135	535.574,89 667.814,611	5.775	135	535.574,89 667.814,611	136	535.578,173 667.814,27	3.301
136	535.578,173 667.814,27	137	535.579,532 667.812,243	2.44	137	535.579,532 667.812,243	138	535.585,938 667.804,532	10.025	138	535.585,938 667.804,532	139	535.592,955 667.797,183	10.161
139	535.592,955 667.797,183	140	535.602,195 667.788,711	12.536	140	535.602,195 667.788,711	141	535.609,432 667.782,143	9.773	141	535.609,432 667.782,143	142	535.612,86 667.778,999	4.651
142	535.612,86 667.778,999	143	535.624,323 667.768,669	15.431	143	535.624,323 667.768,669	144	535.630,577 667.763,193	8.313	144	535.630,577 667.763,193	145	535.638,174 667.756,188	10.334
145	535.638,174 667.756,188	146	535.649,171 667.745,077	15.633	146	535.649,171 667.745,077	147	535.651,879 667.742,014	4.088	147	535.651,879 667.742,014	148	535.655,578 667.738,266	5.266
148	535.655,578 667.738,266	149	535.659,468 667.732,203	7.204	149	535.659,468 667.732,203	150	535.664,174 667.723,821	9.613	150	535.664,174 667.723,821	151	535.673,073 667.705,098	20.73
151	535.673,073 667.705,098	152	535.678,844 667.693,989	12.519	152	535.678,844 667.693,989	153	535.678,933 667.692,539	1.453	153	535.678,933 667.692,539	154	535.681,201 667.687,822	5.234
154	535.681,201 667.687,822	155	535.682,417 667.686,9	1.526	155	535.682,417 667.686,9	156	535.684,069 667.683,829	3.487	156	535.684,069 667.683,829	157	535.688,283 667.675,477	9.355
157	535.688,283 667.675,477	158	535.697,748 667.657,401	20.404	158	535.697,748 667.657,401	159	535.705,133 667.643,275	15.94	159	535.705,133 667.643,275	160	535.709,869 667.634,491	9.979
160	535.709,869 667.634,491	161	535.712,519 667.627,808	7.189	161	535.712,519 667.627,808	162	535.714,462 667.623,983	4.29	162	535.714,462 667.623,983	163	535.719,663 667.613,424	11.77
163	535.719,663 667.613,424	164	535.723,84 667.597,622	16.345	164	535.723,84 667.597,622	165	535.721,984 667.597,036	1.946	165	535.721,984 667.597,036	166	535.723,779 667.589,034	8.201
166	535.723,779 667.589,034	167	535.724,575 667.589,295	0.838	167	535.724,575 667.589,295	168	535.725,303 667.585,616	3.75	168	535.725,303 667.585,616	169	535.727,576 667.569,452	16.323
169	535.727,576 667.569,452	170	535.730,534 667.554,484	15.257	170	535.730,534 667.554,484	171	535.731,372 667.545,848	8.677	171	535.731,372 667.545,848	172	535.733,823 667.530,249	15.79
172	535.733,823 667.530,249	173	535.737,02 667.513,873	16.685	173	535.737,02 667.513,873	174	535.740,484 667.498,021	16.226	174	535.740,484 667.498,021	175	535.743,734 667.485,513	12.923
175	535.743,734 667.485,513	176	535.746,823 667.473,196	12.698	176	535.746,823 667.473,196	177	535.754,203 667.449,336	24.975	177	535.754,203 667.449,336	178	535.756,321 667.443,137	6.551
178	535.756,321 667.443,137	179	535.759,008 667.433,249	10.247	179	535.759,008 667.433,249	180	535.761,985 667.422,109	11.531	180	535.761,985 667.422,109	181	535.765,857 667.406,466	16.115
181	535.765,857 667.406,466	182	535.766,935 667.400,171	6.387	182	535.766,935 667.400,171	183	535.772,348 667.376,512	24.27	183	535.772,348 667.376,512	184	535.778,123 667.352,67	24.531
184	535.778,123 667.352,67	185	535.779,184 667.348,515	4.288	185	535.779,184 667.348,515	186	535.785,375 667.329,345	20.145	186	535.785,375 667.329,345	187	535.793,594 667.308,67	22.249
187	535.793,594 667.308,67	188	535.803,785 667.284,549	26.185	188	535.803,785 667.284,549	189	535.805,325 667.281,148	3.733	189	535.805,325 667.281,148	190	535.811,031 667.269,126	13.307
190	535.811,031 667.269,126	191	535.814,196 667.262,242	7.577	191	535.814,196 667.262,242	192	535.817,606 667.256,46	6.713	192	535.817,606 667.256,46	193	535.823,825 667.248,339	10.229
193	535.823,825 667.248,339	1	535.825,616 667.258,661	10.476										

** Lungimile segmentelor sunt determinate în planul de proiecție Stereo 70 și sunt rotunjite la 1 milimetru.

*** Distanța dintre puncte este formată din segmente cumulate ce sunt mai mici decât valoarea 1 milimetru.

**DATE DESPRE IMOBILUL NR. 5068**

Oficiul de Cadastru și Publicitate Imobiliară SUCEAVA
Biroul de Cadastru și Publicitate Imobiliară Campulung Moldovenesc

A. Partea I. Descrierea imobilului

TEREN Intravilan

Adresa: Loc. Pojorâta, Jud. Suceava

Nr. Crt	Nr cadastral Nr. topografic	Suprafața* (mp)	Observații / Referințe
A1		233	Sector cadastral:0 Teren neimprejmuit;

B. Partea II. Proprietari și acte

Inscrieri privitoare la dreptul de proprietate și alte drepturi reale	Referințe
5068 / 18/12/2022	
Act Normativ nr. Lege nr. 7, din 13/03/1996 emis de Parlamentul României;	
B1	A1
Inscrierea provizorie, drept de PROPRIETATE, dobandit prin Lege, cota actuala 1/1 1) COMUNA POJORÂTA, CIF:4441425	

C. Partea III. SARCINI .

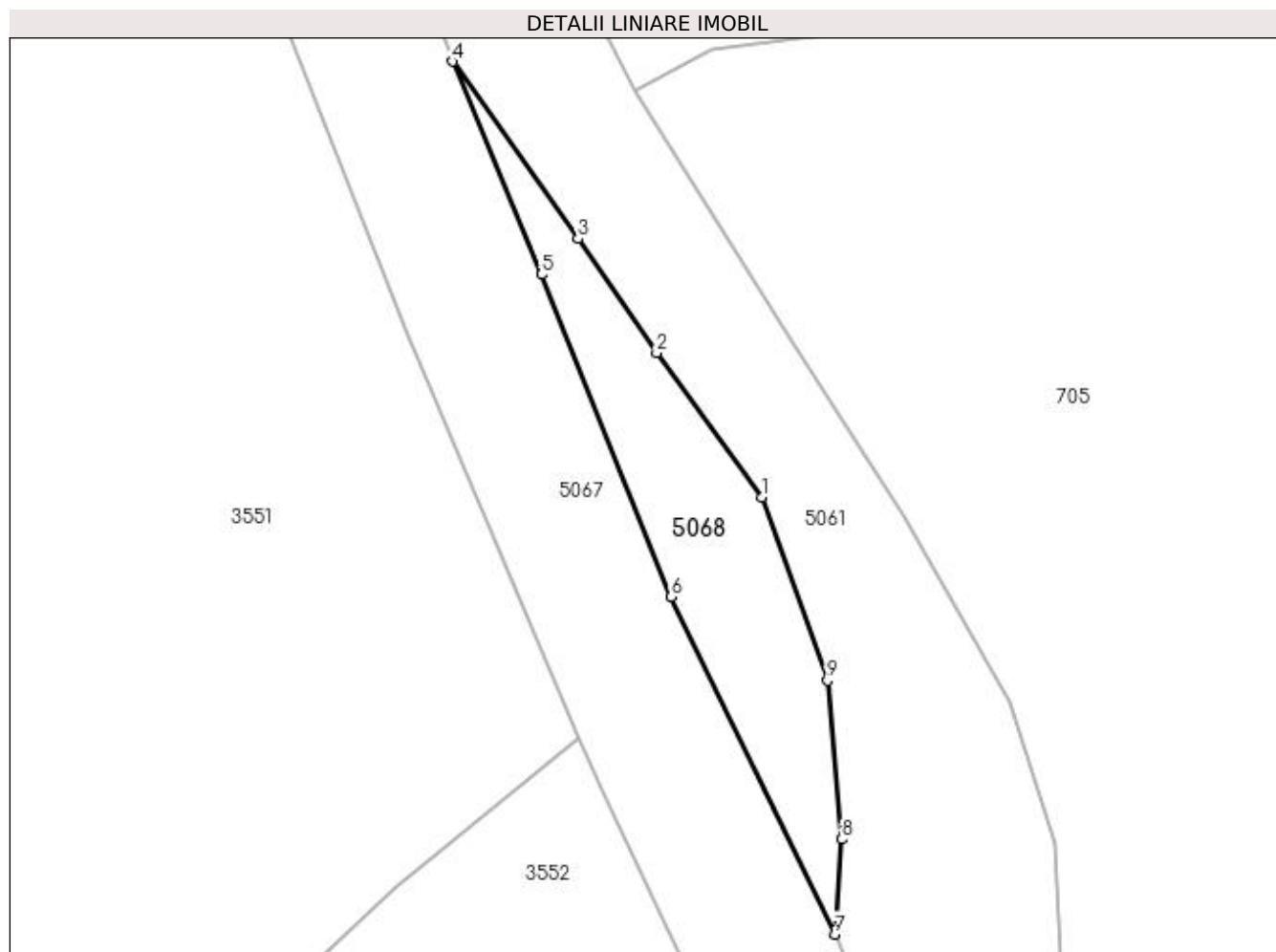
Inscrieri privind dezmembramintele dreptului de proprietate, drepturi reale de garanție și sarcini	Referințe
NU SUNT	

Anexa Nr. 1 La Partea I

Teren

Nr cadastral	Suprafața (mp)*	Observații / Referințe
	233	

* Suprafața este determinată în planul de proiecție Stereo 70.



Date referitoare la teren

Crt	Categorie folosință	Intravilan	Suprafața (mp)	Tarla	Parcelă	Nr. topo	Observații / Referințe
1	faneata	DA	233	-	-	-	

Lungime Segmente

1) Valorile lungimilor segmentelor sunt obținute din proiecție în plan.

Punct început	X / Y	Punct sfârșit	X / Y	Lungime segment (** (m)
1	535.814,605 667.298,812	2	535.808,388 667.307,352	10.563
2	535.808,388 667.307,352	3	535.803,735 667.314,096	8.193
3	535.803,735 667.314,096	4	535.796,304 667.324,577	12.848
4	535.796,304 667.324,577	5	535.801,559 667.311,978	13.651
5	535.801,559 667.311,978	6	535.809,252 667.292,928	20.545

Punct început	X / Y	Punct sfârșit	X / Y	Lungime segment (** (m)
6	535.809,252 667.292,928	7	535.818,919 667.272,969	22.177
7	535.818,919 667.272,969	8	535.819,343 667.278,59	5.637
8	535.819,343 667.278,59	9	535.818,495 667.287,977	9.425
9	535.818,495 667.287,977	1	535.814,605 667.298,812	11.512

** Lungimile segmentelor sunt determinate în planul de proiecție Stereo 70 și sunt rotunjite la 1 milimetru.

*** Distanța dintre puncte este formată din segmente cumulate ce sunt mai mici decât valoarea 1 milimetru.

**DATE DESPRE IMOBILUL NR. 5069**

Oficiul de Cadastru și Publicitate Imobiliară SUCEAVA
Biroul de Cadastru și Publicitate Imobiliară Campulung Moldovenesc

A. Partea I. Descrierea imobilului

TEREN Intravilan

Adresa: Loc. Pojorâta, Jud. Suceava

Nr. Crt	Nr cadastral Nr. topografic	Suprafața* (mp)	Observații / Referințe
A1		51	Sector cadastral:0 Teren neimprejmuit;

B. Partea II. Proprietari și acte

Inscrieri privitoare la dreptul de proprietate și alte drepturi reale		Referințe
5069 / 18/12/2022		
Act Normativ nr. Lege nr. 7, din 13/03/1996 emis de Parlamentul României;		
B1	Inscrierea provizorie, drept de PROPRIETATE, dobandit prin Lege, cota actuala 1/1 1) COMUNA POJORÂTA, CIF:4441425	A1

C. Partea III. SARCINI .

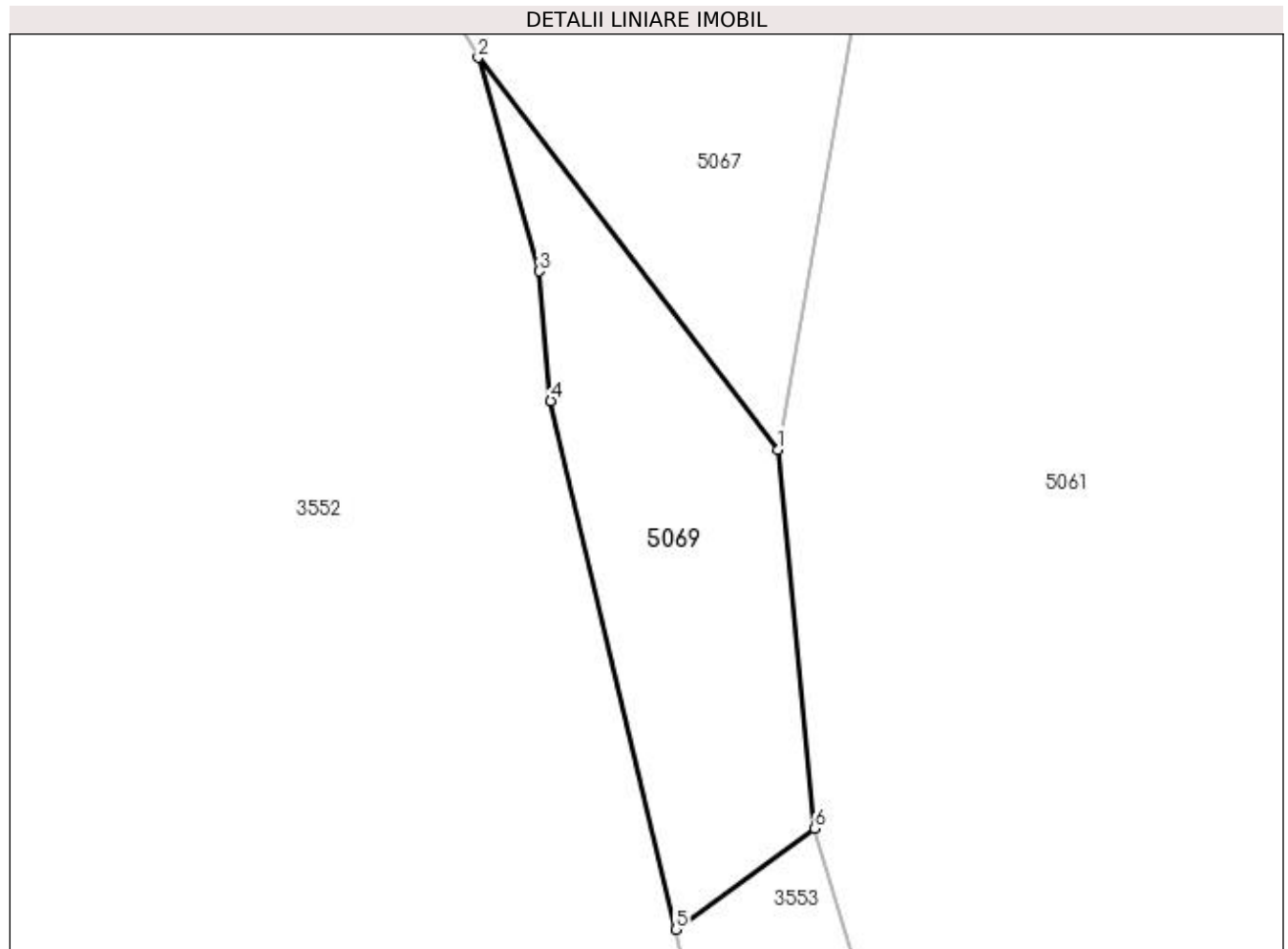
Inscrieri privind dezmembramintele dreptului de proprietate, drepturi reale de garanție și sarcini	Referințe
NU SUNT	

Anexa Nr. 1 La Partea I

Teren

Nr cadastral	Suprafața (mp)*	Observații / Referințe
	51	

* Suprafața este determinată în planul de proiecție Stereo 70.



Date referitoare la teren

Crt	Categorie folosință	Intravilan	Suprafața (mp)	Tarla	Parcelă	Nr. topo	Observații / Referințe
1	faneata	DA	51	-	-	-	

Lungime Segmente

1) Valorile lungimilor segmentelor sunt obținute din proiecție în plan.

Punct început	X / Y	Punct sfârșit	X / Y	Lungime segment (** (m)
1	535.823,825 667.248,339	2	535.817,606 667.256,46	10.229
2	535.817,606 667.256,46	3	535.818,872 667.252,035	4.603
3	535.818,872 667.252,035	4	535.819,11 667.249,346	2.7
4	535.819,11 667.249,346	5	535.821,699 667.238,403	11.245
5	535.821,699 667.238,403	6	535.824,573 667.240,492	3.553

Punct început	X / Y	Punct sfârșit	X / Y	Lungime segment (** (m)
6	535.824,573 667.240,492	1	535.823,825 667.248,339	7.883

** Lungimile segmentelor sunt determinate în planul de proiecție Stereo 70 și sunt rotunjite la 1 milimetru.

*** Distanța dintre puncte este formată din segmente cumulate ce sunt mai mici decât valoarea 1 milimetru.

**DATE DESPRE IMOBILUL NR. 5070**

Oficiul de Cadastru și Publicitate Imobiliară SUCEAVA
Biroul de Cadastru și Publicitate Imobiliară Campulung Moldovenesc

A. Partea I. Descrierea imobilului

TEREN Intravilan

Adresa: Loc. Pojorâta, Jud. Suceava

Nr. Crt	Nr cadastral Nr. topografic	Suprafața* (mp)	Observații / Referințe
A1	30105	8.591	Sector cadastral:0 Teren neimprejmuit; Provenit din CF 30105, nr. cad. 30105 - Diferența de suprafață este la ID: 5056, 5067, 5072 - Drum

B. Partea II. Proprietari și acte

Inscrieri privitoare la dreptul de proprietate și alte drepturi reale	Referințe
920 / 16/02/2009	
Act Normativ nr. 540, din 22/06/2000 emis de GUVERNUL ROMANIEI (act normativ nr. 1357 din 27 decembrie 2001 a Guvernului Romaniei -Anexa I -pozitia nr.97);	
B1	A1
Intabulare, drept de PROPRIETATEca bun din DOMENIUL PUBLIC, dobandit prin Lege, cota actuala 1/1 1) JUDETUL SUCEAVA - PRIN CONSILIUL JUDETEAN SUCEAVA, CIF:4244512	

C. Partea III. SARCINI .

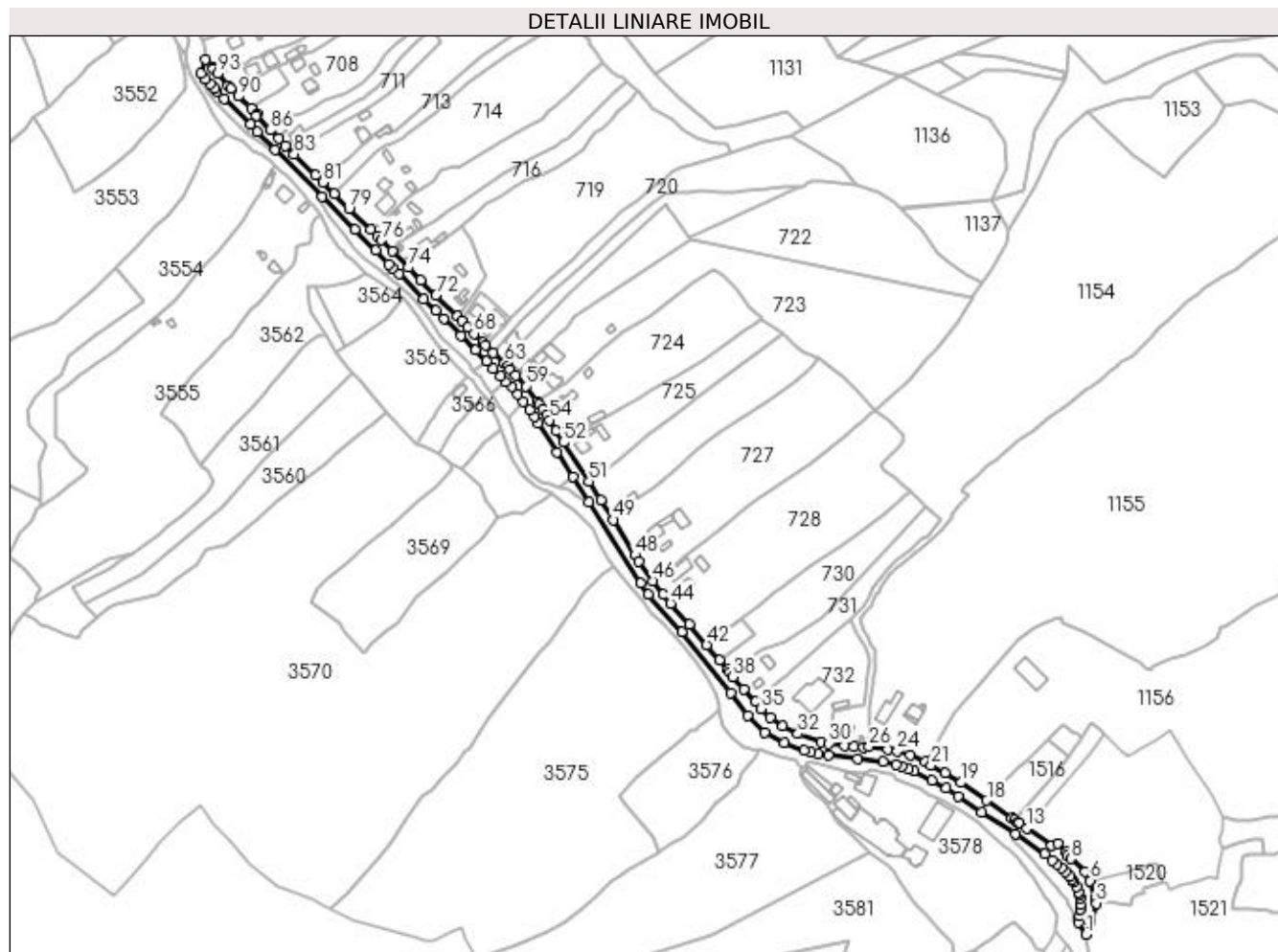
Inscrieri privind dezmembramintele dreptului de proprietate, drepturi reale de garanție și sarcini	Referințe
NU SUNT	

Anexa Nr. 1 La Partea I

Teren

Nr cadastral	Suprafața (mp)*	Observații / Referințe
30105	8.591	Provenit din CF 30105, nr. cad. 30105 - Diferența de suprafață este la ID: 5056, 5067, 5072 - Drum

* Suprafața este determinată în planul de proiecție Stereo 70.



Date referitoare la teren

Crt	Categorie folosință	Intra vilan	Suprafața (mp)	Tarla	Parcelă	Nr. topo	Observații / Referințe
1	drum	DA	8.591	-	-	-	

Lungime Segmente

1) Valorile lungimilor segmentelor sunt obținute din proiecție în plan.

Punct început	X / Y	Punct sfârșit	X / Y	Lungime segment	Punct început	X / Y	Punct sfârșit	X / Y	Lungime segment	Punct început	X / Y	Punct sfârșit	X / Y	Lungime segment
1	536.501,563 666.586,045	2	536.505,186 666.595,597	10.216	2	536.505,186 666.595,597	3	536.509,231 666.609,394	14.378	3	536.509,231 666.609,394	4	536.508,323 666.613,395	4.103
4	536.508,323 666.613,395	5	536.504,356 666.625,919	13.137	5	536.504,356 666.625,919	6	536.504,38 666.626,985	1.066	6	536.504,38 666.626,985	7	536.500,772 666.632,947	6.969
7	536.500,772 666.632,947	8	536.490,236 666.642,816	14.436	8	536.490,236 666.642,816	9	536.487,531 666.644,955	3.449	9	536.487,531 666.644,955	10	536.486,596 666.648,418	3.587
10	536.486,596 666.648,418	11	536.480,524 666.654,256	8.423	11	536.480,524 666.654,256	12	536.475,719 666.652,983	4.971	12	536.475,719 666.652,983	13	536.457,19 666.665,974	22.629
13	536.457,19 666.665,974	14	536.451,099 666.670,077	7.344	14	536.451,099 666.670,077	15	536.450,218 666.669,754	0.938	15	536.450,218 666.669,754	16	536.447,604 666.671,96	3.42

Punct început	X / Y	Punct sfârșit	X / Y	Lungime segment	Punct început	X / Y	Punct sfârșit	X / Y	Lungime segment	Punct început	X / Y	Punct sfârșit	X / Y	Lungime segment
16	536.447,604 666.671,96	17	536.445,661 666.673,598	2.541	17	536.445,661 666.673,598	18	536.426,814 666.686,878	23.056	18	536.426,814 666.686,878	19	536.407,19 666.700,22	23.73
19	536.407,19 666.700,22	20	536.395,486 666.707,438	13.751	20	536.395,486 666.707,438	21	536.385,075 666.713,352	11.973	21	536.385,075 666.713,352	22	536.380,53 666.715,934	5.227
22	536.380,53 666.715,934	23	536.369,089 666.720,835	12.447	23	536.369,089 666.720,835	24	536.359,651 666.723,958	9.941	24	536.359,651 666.723,958	25	536.352,427 666.725,454	7.377
25	536.352,427 666.725,454	26	536.338,215 666.727,297	14.331	26	536.338,215 666.727,297	27	536.333,984 666.726,805	4.26	27	536.333,984 666.726,805	28	536.326,696 666.727,27	7.303
28	536.326,696 666.727,27	29	536.319,605 666.728,084	7.138	29	536.319,605 666.728,084	30	536.307,93 666.729,714	11.788	30	536.307,93 666.729,714	31	536.302,29 666.730,731	5.731
31	536.302,29 666.730,731	32	536.284,618 666.737,029	18.761	32	536.284,618 666.737,029	33	536.273,316 666.742,97	12.768	33	536.273,316 666.742,97	34	536.264,088 666.749,552	11.335
34	536.264,088 666.749,552	35	536.257,075 666.755,767	9.371	35	536.257,075 666.755,767	36	536.252,818 666.761,027	6.767	36	536.252,818 666.761,027	37	536.244,171 666.770,576	12.882
37	536.244,171 666.770,576	38	536.235,844 666.780,043	12.608	38	536.235,844 666.780,043	39	536.233,29 666.783,273	4.118	39	536.233,29 666.783,273	40	536.231,634 666.785,366	2.669
40	536.231,634 666.785,366	41	536.225,513 666.792,394	9.32	41	536.225,513 666.792,394	42	536.215,86 666.803,875	15.0	42	536.215,86 666.803,875	43	536.202,93 666.819,585	20.347
43	536.202,93 666.819,585	44	536.188,823 666.835,136	20.996	44	536.188,823 666.835,136	45	536.182,893 666.842,035	9.097	45	536.182,893 666.842,035	46	536.175,182 666.852,064	12.651
46	536.175,182 666.852,064	47	536.164,943 666.867,014	18.12	47	536.164,943 666.867,014	48	536.162,048 666.871,491	5.331	48	536.162,048 666.871,491	49	536.145,626 666.897,955	31.145
49	536.145,626 666.897,955	50	536.136,146 666.912,911	17.707	50	536.136,146 666.912,911	51	536.127,338 666.926,809	16.454	51	536.127,338 666.926,809	52	536.108,147 666.956,497	35.351
52	536.108,147 666.956,497	53	536.102,571 666.965,09	10.244	53	536.102,571 666.965,09	54	536.097,743 666.973,239	9.472	54	536.097,743 666.973,239	55	536.095,52 666.976,943	4.32
55	536.095,52 666.976,943	56	536.092,687 666.981,159	5.079	56	536.092,687 666.981,159	57	536.089,77 666.985,318	5.08	57	536.089,77 666.985,318	58	536.088,36 666.987,165	2.324
58	536.088,36 666.987,165	59	536.079,785 666.998,753	14.416	59	536.079,785 666.998,753	60	536.072,256 667.006,747	10.981	60	536.072,256 667.006,747	61	536.067,716 667.011,392	6.495
61	536.067,716 667.011,392	62	536.066,587 667.014,096	2.93	62	536.066,587 667.014,096	63	536.063,565 667.016,325	3.755	63	536.063,565 667.016,325	64	536.063,2 667.016,689	0.515
64	536.063,2 667.016,689	65	536.055,327 667.023,665	10.519	65	536.055,327 667.023,665	66	536.049,451 667.029,514	8.291	66	536.049,451 667.029,514	67	536.047,333 667.031,665	3.019
67	536.047,333 667.031,665	68	536.040,79 667.038,369	9.368	68	536.040,79 667.038,369	69	536.036,162 667.043,07	6.597	69	536.036,162 667.043,07	70	536.031,623 667.047,799	6.555
70	536.031,623 667.047,799	71	536.028,11 667.051,664	5.223	71	536.028,11 667.051,664	72	536.012,159 667.067,017	22.139	72	536.012,159 667.067,017	73	536.000,623 667.078,631	16.37
73	536.000,623 667.078,631	74	535.991,526 667.088,128	13.151	74	535.991,526 667.088,128	75	535.979,036 667.100,51	17.587	75	535.979,036 667.100,51	76	535.970,976 667.108,505	11.353
76	535.970,976 667.108,505	77	535.968,019 667.111,456	4.178	77	535.968,019 667.111,456	78	535.962,856 667.116,704	7.362	78	535.962,856 667.116,704	79	535.946,588 667.132,203	22.469
79	535.946,588 667.132,203	80	535.935,408 667.143,561	15.937	80	535.935,408 667.143,561	81	535.927,057 667.151,996	11.87	81	535.927,057 667.151,996	82	535.921,286 667.157,611	8.052
82	535.921,286 667.157,611	83	535.905,394 667.173,328	22.351	83	535.905,394 667.173,328	84	535.898,712 667.179,931	9.394	84	535.898,712 667.179,931	85	535.893,65 667.185,1	7.235
85	535.893,65 667.185,1	86	535.887,199 667.191,518	9.1	86	535.887,199 667.191,518	87	535.876,917 667.202,419	14.985	87	535.876,917 667.202,419	88	535.877,21 667.203,786	1.398
88	535.877,21 667.203,786	89	535.872,962 667.208,077	6.038	89	535.872,962 667.208,077	90	535.862,98 667.216,769	13.236	90	535.862,98 667.216,769	91	535.857,564 667.222,667	8.007
91	535.857,564 667.222,667	92	535.855,462 667.224,848	3.029	92	535.855,462 667.224,848	93	535.847,719 667.233,832	11.86	93	535.847,719 667.233,832	94	535.844,454 667.237,823	5.156
94	535.844,454 667.237,823	95	535.844,874 667.239,312	1.547	95	535.844,874 667.239,312	96	535.838,274 667.244,465	8.373	96	535.838,274 667.244,465	97	535.835,129 667.233,846	11.075
97	535.835,129 667.233,846	98	535.838,457 667.229,982	5.1	98	535.838,457 667.229,982	99	535.841,88 667.226,202	5.1	99	535.841,88 667.226,202	100	535.845,397 667.222,509	5.1
100	535.845,397 667.222,509	101	535.847,344 667.220,542	2.768	101	535.847,344 667.220,542	102	535.852,677 667.215,227	7.529	102	535.852,677 667.215,227	103	535.872,175 667.195,71	27.588
103	535.872,175 667.195,71	104	535.877,635 667.190,351	7.651	104	535.877,635 667.190,351	105	535.890,784 667.176,426	19.152	105	535.890,784 667.176,426	106	535.926,222 667.141,303	49.895
106	535.926,222 667.141,303	107	535.950,833 667.116,443	34.982	107	535.950,833 667.116,443	108	535.966,357 667.100,689	22.117	108	535.966,357 667.100,689	109	535.976,34 667.090,578	14.209
109	535.976,34 667.090,578	110	535.979,627 667.087,411	4.564	110	535.979,627 667.087,411	111	535.984,119 667.083,085	6.236	111	535.984,119 667.083,085	112	536.003,055 667.064,37	26.624
112	536.003,055 667.064,37	113	536.011,983 667.055,437	12.63	113	536.011,983 667.055,437	114	536.017,952 667.049,637	8.323	114	536.017,952 667.049,637	115	536.030,834 667.036,927	18.097

Punct început	X / Y	Punct sfârșit	X / Y	Lungime segment	Punct început	X / Y	Punct sfârșit	X / Y	Lungime segment	Punct început	X / Y	Punct sfârșit	X / Y	Lungime segment
115	536.030,834 667.036,927	116	536.041,962 667.025,725	15.79	116	536.041,962 667.025,725	117	536.050,016 667.017,391	11.59	117	536.050,016 667.017,391	118	536.055,009 667.011,98	7.363
118	536.055,009 667.011,98	119	536.060,769 667.006,344	8.059	119	536.060,769 667.006,344	120	536.064,498 667.002,252	5.536	120	536.064,498 667.002,252	121	536.068,887 666.998,312	5.898
121	536.068,887 666.998,312	122	536.073,582 666.992,477	7.489	122	536.073,582 666.992,477	123	536.077,935 666.987,177	6.858	123	536.077,935 666.987,177	124	536.082,657 666.981,061	7.727
124	536.082,657 666.981,061	125	536.085,889 666.976,12	5.904	125	536.085,889 666.976,12	126	536.089,037 666.971,048	5.97	126	536.089,037 666.971,048	127	536.103,142 666.949,004	26.17
127	536.103,142 666.949,004	128	536.114,943 666.930,468	21.974	128	536.114,943 666.930,468	129	536.127,15 666.911,495	22.561	129	536.127,15 666.911,495	130	536.166,318 666.850,62	72.387
130	536.166,318 666.850,62	131	536.172,016 666.841,864	10.447	131	536.172,016 666.841,864	132	536.197,244 666.813,782	37.75	132	536.197,244 666.813,782	133	536.233,962 666.767,952	58.725
133	536.233,962 666.767,952	134	536.246,617 666.750,495	21.561	134	536.246,617 666.750,495	135	536.259,564 666.737,697	18.205	135	536.259,564 666.737,697	136	536.274,437 666.729,986	16.753
136	536.274,437 666.729,986	137	536.289,41 666.724,436	15.969	137	536.289,41 666.724,436	138	536.294,465 666.723,022	5.249	138	536.294,465 666.723,022	139	536.299,599 666.721,926	5.25
139	536.299,599 666.721,926	140	536.307,926 666.720,846	8.397	140	536.307,926 666.720,846	141	536.329,28 666.717,999	21.543	141	536.329,28 666.717,999	142	536.349,025 666.715,893	19.857
142	536.349,025 666.715,893	143	536.358,438 666.713,588	9.691	143	536.358,438 666.713,588	144	536.363,082 666.712,201	4.847	144	536.363,082 666.712,201	145	536.367,677 666.710,661	4.846
145	536.367,677 666.710,661	146	536.372,218 666.708,968	4.846	146	536.372,218 666.708,968	147	536.385,838 666.702,196	15.211	147	536.385,838 666.702,196	148	536.396,415 666.695,963	12.277
148	536.396,415 666.695,963	149	536.405,073 666.689,973	10.528	149	536.405,073 666.689,973	150	536.422,939 666.678,077	21.464	150	536.422,939 666.678,077	151	536.448,256 666.661,763	30.118
151	536.448,256 666.661,763	152	536.470,368 666.646,437	26.904	152	536.470,368 666.646,437	153	536.476,38 666.641,831	7.574	153	536.476,38 666.641,831	154	536.479,743 666.639,051	4.363
154	536.479,743 666.639,051	155	536.483,219 666.635,996	4.628	155	536.483,219 666.635,996	156	536.486,25 666.633,073	4.211	156	536.486,25 666.633,073	157	536.489,297 666.629,68	4.56
157	536.489,297 666.629,68	158	536.491,117 666.627,415	2.906	158	536.491,117 666.627,415	159	536.492,185 666.625,722	2.002	159	536.492,185 666.625,722	160	536.494,669 666.621,805	4.638
160	536.494,669 666.621,805	161	536.496,185 666.617,571	4.497	161	536.496,185 666.617,571	162	536.496,467 666.616,538	1.071	162	536.496,467 666.616,538	163	536.497,161 666.613,181	3.428
163	536.497,161 666.613,181	164	536.497,582 666.608,704	4.497	164	536.497,582 666.608,704	165	536.497,481 666.604,663	4.042	165	536.497,481 666.604,663	166	536.497,465 666.604,463	0.201
166	536.497,465 666.604,463	167	536.497,442 666.604,209	0.255	167	536.497,442 666.604,209	168	536.496,752 666.599,717	4.545	168	536.496,752 666.599,717	169	536.495,584 666.595,239	4.628
169	536.495,584 666.595,239	1	536.501,563 666.586,045	10.967										

** Lungimile segmentelor sunt determinate în planul de proiecție Stereo 70 și sunt rotunjite la 1 milimetru.

*** Distanța dintre puncte este formată din segmente cumulate ce sunt mai mici decât valoarea 1 milimetru.

**DATE DESPRE IMOBILUL NR. 5071**

Oficiul de Cadastru și Publicitate Imobiliară SUCEAVA
Biroul de Cadastru și Publicitate Imobiliară Campulung Moldovenesc

A. Partea I. Descrierea imobilului

TEREN Intravilan

Adresa: Loc. Pojorâta, Jud. Suceava

Nr. Crt	Nr cadastral Nr. topografic	Suprafața* (mp)	Observații / Referințe
A1		28	Sector cadastral:0 Teren neimprejmuit; Drum

B. Partea II. Proprietari și acte

Inscrieri privitoare la dreptul de proprietate și alte drepturi reale		Referințe
5071 / 18/12/2022		
Act Normativ nr. Lege nr. 7, din 13/03/1996 emis de Parlamentul României;		
B1	Inscrierea provizorie, drept de PROPRIETATE, dobandit prin Lege, cota actuala 1/1 1) COMUNA POJORÂTA, CIF:4441425	A1

C. Partea III. SARCINI .

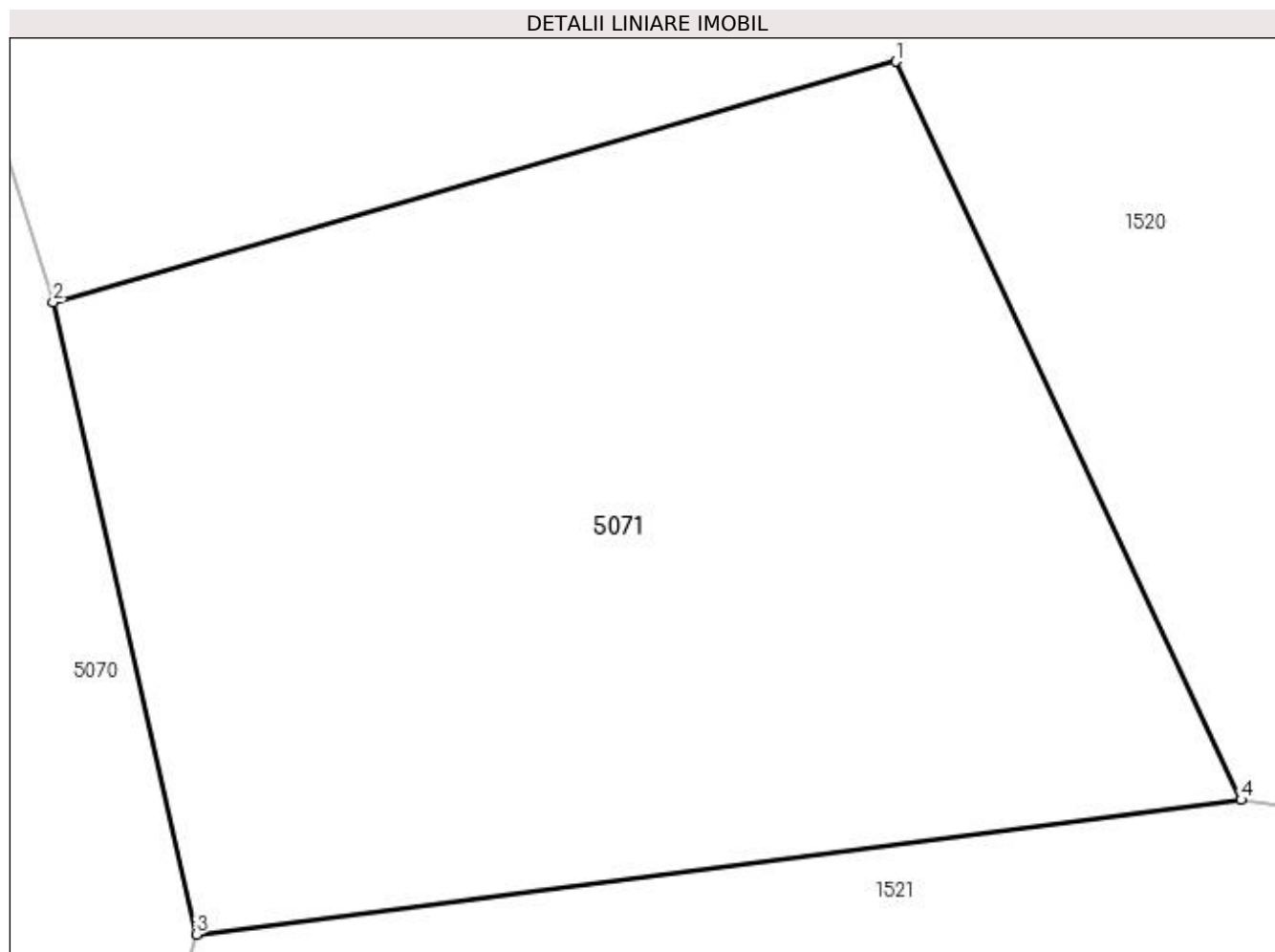
Inscrieri privind dezmembramintele dreptului de proprietate, drepturi reale de garanție și sarcini	Referințe
NU SUNT	

Anexa Nr. 1 La Partea I

Teren

Nr cadastral	Suprafața (mp)*	Observații / Referințe
	28	Drum

* Suprafața este determinată în planul de proiecție Stereo 70.



Date referitoare la teren

Crt	Categorie folosință	Intra vilan	Suprafața (mp)	Tarla	Parcelă	Nr. topo	Observații / Referințe
1	drum	DA	28	-	-	-	

Lungime Segmente

1) Valorile lungimilor segmentelor sunt obținute din proiecție în plan.

Punct început	X / Y	Punct sfârșit	X / Y	Lungime segment (** (m)
1	536.513,659 666.614,919	2	536.508,323 666.613,395	5.549
2	536.508,323 666.613,395	3	536.509,231 666.609,394	4.103
3	536.509,231 666.609,394	4	536.515,847 666.610,246	6.671
4	536.515,847 666.610,246	1	536.513,659 666.614,919	5.16

**** Lungimile segmentelor sunt determinate în planul de proiecție Stereo 70 și sunt rotunjite la 1 milimetru.**

***** Distanța dintre puncte este formată din segmente cumulate ce sunt mai mici decât valoarea 1 milimetru.**

**DATE DESPRE IMOBILUL NR. 5072**

Oficiul de Cadastru și Publicitate Imobiliară SUCEAVA
Biroul de Cadastru și Publicitate Imobiliară Campulung Moldovenesc

A. Partea I. Descrierea imobilului

TEREN Necunoscut

Adresa: Loc. Pojorâta, Jud. Suceava

Nr. Crt	Nr cadastral Nr. topografic	Suprafața* (mp)	Observații / Referințe
A1	30105	22.144	Sector cadastral:0 Teren neimprejmuit; Provenit din CF 30105, nr. cad. 30105 - Diferența de suprafață este la ID: 5056, 5067, 5070 - Drum

B. Partea II. Proprietari și acte

Inscrieri privitoare la dreptul de proprietate și alte drepturi reale	Referințe
920 / 16/02/2009	
Act Normativ nr. 540, din 22/06/2000 emis de GUVERNUL ROMANIEI (act normativ nr. 1357 din 27 decembrie 2001 a Guvernului Romaniei -Anexa I -pozitia nr.97);	
B1	A1
Intabulare, drept de PROPRIETATEca bun din DOMENIUL PUBLIC, dobandit prin Lege, cota actuala 1/1 1) JUDETUL SUCEAVA - PRIN CONSILIUL JUDETEAN SUCEAVA, CIF:4244512	

C. Partea III. SARCINI .

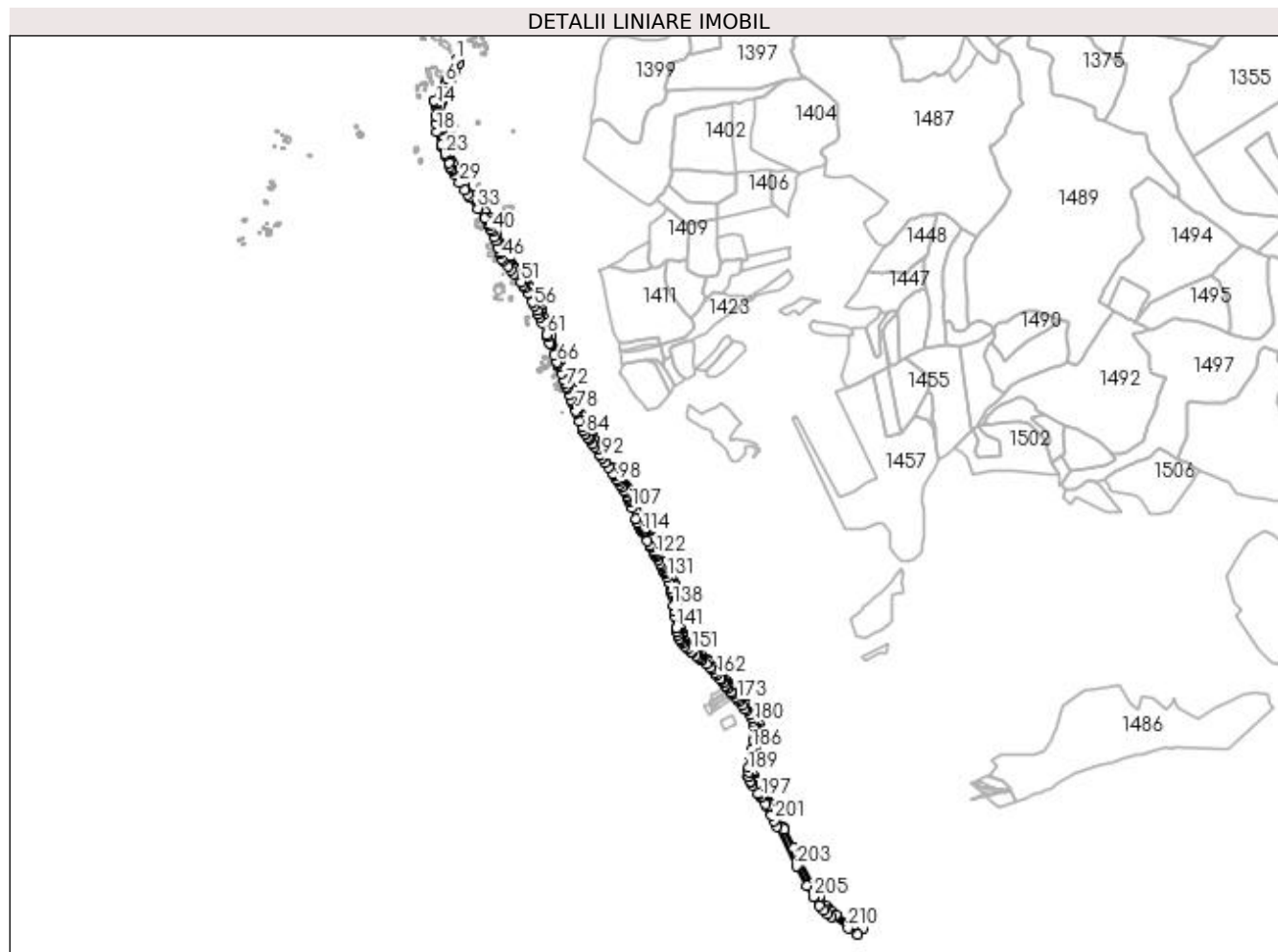
Inscrieri privind dezmembramintele dreptului de proprietate, drepturi reale de garanție și sarcini	Referințe
NU SUNT	

Anexa Nr. 1 La Partea I

Teren

Nr cadastral	Suprafața (mp)*	Observații / Referințe
30105	22.144	Provenit din CF 30105, nr. cad. 30105 - Diferența de suprafață este la ID: 5056, 5067, 5070 - Drum

* Suprafața este determinată în planul de proiecție Stereo 70.



Date referitoare la teren

Crt	Categorie folosință	Intra vilan	Suprafața (mp)	Tarla	Parcelă	Nr. topo	Observații / Referințe
1	drum	DA	20.571	-	-	-	
2	drum	NU	1.573	-	-	-	

Lungime Segmente

1) Valorile lungimilor segmentelor sunt obținute din proiecție în plan.

Punct început	X / Y	Punct sfârșit	X / Y	Lungime segment	Punct început	X / Y	Punct sfârșit	X / Y	Lungime segment	Punct început	X / Y	Punct sfârșit	X / Y	Lungime segment
1	536.486,532 666.578,554	2	536.478,922 666.564,034	16.393	2	536.478,922 666.564,034	3	536.474,855 666.553,284	11.494	3	536.474,855 666.553,284	4	536.470,707 666.544,251	9.94
4	536.470,707 666.544,251	5	536.465,148 666.533,037	12.516	5	536.465,148 666.533,037	6	536.460,813 666.524,263	9.786	6	536.460,813 666.524,263	7	536.454,183 666.510,496	15.28
7	536.454,183 666.510,496	8	536.450,251 666.503,041	8.428	8	536.450,251 666.503,041	9	536.445,762 666.501,077	4.9	9	536.445,762 666.501,077	10	536.434,302 666.482,478	21.846
10	536.434,302 666.482,478	11	536.435,165 666.481,209	1.535	11	536.435,165 666.481,209	12	536.439,452 666.477,981	5.366	12	536.439,452 666.477,981	13	536.440,071 666.475,808	2.259
13	536.440,071 666.475,808	14	536.438,531 666.471,814	4.281	14	536.438,531 666.471,814	15	536.438,218 666.469,09	2.742	15	536.438,218 666.469,09	16	536.437,093 666.445,38	23.737

Punct început	X / Y	Punct sfârșit	X / Y	Lungime segment	Punct început	X / Y	Punct sfârșit	X / Y	Lungime segment	Punct început	X / Y	Punct sfârșit	X / Y	Lungime segment
16	536.437,093 666.445,38	17	536.436,763 666.428,599	16.784	17	536.436,763 666.428,599	18	536.440,254 666.407,595	21.292	18	536.440,254 666.407,595	19	536.451,195 666.376,527	32.938
19	536.451,195 666.376,527	20	536.452,538 666.373,43	3.376	20	536.452,538 666.373,43	21	536.453,187 666.371,848	1.71	21	536.453,187 666.371,848	22	536.459,028 666.357,611	15.389
22	536.459,028 666.357,611	23	536.460,955 666.352,684	5.29	23	536.460,955 666.352,684	24	536.468,609 666.334,182	20.023	24	536.468,609 666.334,182	25	536.471,391 666.327,204	7.512
25	536.471,391 666.327,204	26	536.475,12 666.319,75	8.335	26	536.475,12 666.319,75	27	536.476,647 666.316,998	3.147	27	536.476,647 666.316,998	28	536.483,616 666.305,517	13.431
28	536.483,616 666.305,517	29	536.494,122 666.287,597	20.773	29	536.494,122 666.287,597	30	536.505,949 666.270,741	20.591	30	536.505,949 666.270,741	31	536.513,464 666.260,53	12.678
31	536.513,464 666.260,53	32	536.517,208 666.253,259	8.178	32	536.517,208 666.253,259	33	536.536,603 666.227,474	32.265	33	536.536,603 666.227,474	34	536.554,155 666.203,445	29.757
34	536.554,155 666.203,445	35	536.557,412 666.198,83	5.649	35	536.557,412 666.198,83	36	536.561,347 666.192,304	7.621	36	536.561,347 666.192,304	37	536.563,662 666.187,97	4.914
37	536.563,662 666.187,97	38	536.564,511 666.185,77	2.358	38	536.564,511 666.185,77	39	536.567,37 666.178,549	7.766	39	536.567,37 666.178,549	40	536.570,803 666.172,052	7.348
40	536.570,803 666.172,052	41	536.575,27 666.160,502	12.384	41	536.575,27 666.160,502	42	536.579,269 666.149,914	11.318	42	536.579,269 666.149,914	43	536.584,03 666.134,694	15.947
43	536.584,03 666.134,694	44	536.587,809 666.123,819	11.513	44	536.587,809 666.123,819	45	536.589,622 666.119,756	4.449	45	536.589,622 666.119,756	46	536.594,028 666.108,687	11.914
46	536.594,028 666.108,687	47	536.596,631 666.105,371	4.216	47	536.596,631 666.105,371	48	536.608,477 666.090,293	19.175	48	536.608,477 666.090,293	49	536.615,96 666.081,04	11.9
49	536.615,96 666.081,04	50	536.622,9 666.072,838	10.744	50	536.622,9 666.072,838	51	536.638,861 666.053,977	24.708	51	536.638,861 666.053,977	52	536.644,518 666.046,537	9.346
52	536.644,518 666.046,537	53	536.649,601 666.039,287	8.854	53	536.649,601 666.039,287	54	536.657,391 666.026,708	14.796	54	536.657,391 666.026,708	55	536.667,405 666.006,156	22.862
55	536.667,405 666.006,156	56	536.671,336 665.996,873	10.081	56	536.671,336 665.996,873	57	536.676,456 665.985,825	12.177	57	536.676,456 665.985,825	58	536.680,463 665.977,84	8.934
58	536.680,463 665.977,84	59	536.683,218 665.971,343	7.057	59	536.683,218 665.971,343	60	536.688,473 665.958,486	13.889	60	536.688,473 665.958,486	61	536.699,553 665.929,481	31.049
61	536.699,553 665.929,481	62	536.701,658 665.924,064	5.812	62	536.701,658 665.924,064	63	536.707,34 665.909,443	15.686	63	536.707,34 665.909,443	64	536.707,854 665.908,131	1.409
64	536.707,854 665.908,131	65	536.717,85 665.882,632	27.388	65	536.717,85 665.882,632	66	536.724,695 665.863,598	20.227	66	536.724,695 665.863,598	67	536.725,959 665.860,071	3.747
67	536.725,959 665.860,071	68	536.728,364 665.854,009	6.522	68	536.728,364 665.854,009	69	536.734,243 665.838,379	16.699	69	536.734,243 665.838,379	70	536.740,22 665.823,03	16.472
70	536.740,22 665.823,03	71	536.742,944 665.816,02	7.521	71	536.742,944 665.816,02	72	536.746,574 665.806,127	10.538	72	536.746,574 665.806,127	73	536.747,966 665.802,316	4.057
73	536.747,966 665.802,316	74	536.753,631 665.787,77	15.61	74	536.753,631 665.787,77	75	536.758,357 665.775,076	13.545	75	536.758,357 665.775,076	76	536.759,644 665.771,642	3.667
76	536.759,644 665.771,642	77	536.761,315 665.767,448	4.515	77	536.761,315 665.767,448	78	536.768,296 665.749,168	19.568	78	536.768,296 665.749,168	79	536.770,638 665.743,999	5.675
79	536.770,638 665.743,999	80	536.777,22 665.725,202	19.916	80	536.777,22 665.725,202	81	536.783,012 665.710,92	15.412	81	536.783,012 665.710,92	82	536.787,179 665.703,536	8.479
82	536.787,179 665.703,536	83	536.791,076 665.696,398	8.133	83	536.791,076 665.696,398	84	536.792,137 665.695,019	1.74	84	536.792,137 665.695,019	85	536.798,182 665.686,099	10.775
85	536.798,182 665.686,099	86	536.799,574 665.685,323	1.594	86	536.799,574 665.685,323	87	536.801,826 665.681,861	4.13	87	536.801,826 665.681,861	88	536.808,381 665.671,968	11.868
88	536.808,381 665.671,968	89	536.813,102 665.665,258	8.204	89	536.813,102 665.665,258	90	536.818,711 665.657,01	9.974	90	536.818,711 665.657,01	91	536.826,742 665.644,99	14.456
91	536.826,742 665.644,99	92	536.831,214 665.637,865	8.412	92	536.831,214 665.637,865	93	536.837,908 665.627,805	12.084	93	536.837,908 665.627,805	94	536.845,678 665.616,563	13.666
94	536.845,678 665.616,563	95	536.856,566 665.600,38	19.505	95	536.856,566 665.600,38	96	536.859,28 665.596,461	4.767	96	536.859,28 665.596,461	97	536.866,303 665.586,318	12.337
97	536.866,303 665.586,318	98	536.868,593 665.583,454	3.667	98	536.868,593 665.583,454	99	536.872,824 665.576,6	8.055	99	536.872,824 665.576,6	100	536.878,129 665.568,373	9.789
100	536.878,129 665.568,373	101	536.883,937 665.559,678	10.456	101	536.883,937 665.559,678	102	536.886,057 665.556,089	4.168	102	536.886,057 665.556,089	103	536.890,102 665.548,772	8.361
103	536.890,102 665.548,772	104	536.890,853 665.544,367	4.469	104	536.890,853 665.544,367	105	536.892,535 665.540,263	4.435	105	536.892,535 665.540,263	106	536.895,536 665.532,956	7.899
106	536.895,536 665.532,956	107	536.901,112 665.519,588	14.484	107	536.901,112 665.519,588	108	536.910,276 665.494,867	26.365	108	536.910,276 665.494,867	109	536.914,485 665.485,715	10.073
109	536.914,485 665.485,715	110	536.916,35 665.480,605	5.44	110	536.916,35 665.480,605	111	536.919,191 665.476,357	5.11	111	536.919,191 665.476,357	112	536.921,464 665.471,829	5.066
112	536.921,464 665.471,829	113	536.923,813 665.467,339	5.067	113	536.923,813 665.467,339	114	536.925,913 665.463,472	4.4	114	536.925,913 665.463,472	115	536.937,636 665.442,713	23.84

Punct început	X / Y	Punct sfârșit	X / Y	Lungime segment	Punct început	X / Y	Punct sfârșit	X / Y	Lungime segment	Punct început	X / Y	Punct sfârșit	X / Y	Lungime segment
115	536.937,636 665.442,713	116	536.943,24 665.432,667	11.503	116	536.943,24 665.432,667	117	536.945,283 665.429,117	4.096	117	536.945,283 665.429,117	118	536.946,791 665.426,498	3.022
118	536.946,791 665.426,498	119	536.951,574 665.418,194	9.583	119	536.951,574 665.418,194	120	536.953,54 665.414,856	3.874	120	536.953,54 665.414,856	121	536.955,449 665.411,459	3.897
121	536.955,449 665.411,459	122	536.957,056 665.408,893	3.028	122	536.957,056 665.408,893	123	536.959,781 665.404,128	5.489	123	536.959,781 665.404,128	124	536.963,026 665.398,534	6.467
124	536.963,026 665.398,534	125	536.968,384 665.389,159	10.798	125	536.968,384 665.389,159	126	536.970,979 665.383,764	5.987	126	536.970,979 665.383,764	127	536.973,349 665.379,638	4.758
127	536.973,349 665.379,638	128	536.974,451 665.377,095	2.772	128	536.974,451 665.377,095	129	536.977,739 665.369,802	8.0	129	536.977,739 665.369,802	130	536.979,805 665.365,641	4.646
130	536.979,805 665.365,641	131	536.984,751 665.355,617	11.178	131	536.984,751 665.355,617	132	536.989,62 665.343,473	13.084	132	536.989,62 665.343,473	133	536.991,483 665.338,553	5.261
133	536.991,483 665.338,553	134	536.993,117 665.331,15	7.581	134	536.993,117 665.331,15	135	536.994,619 665.322,606	8.675	135	536.994,619 665.322,606	136	536.995,208 665.319,263	3.394
136	536.995,208 665.319,263	137	536.996,273 665.310,738	8.591	137	536.996,273 665.310,738	138	536.999,052 665.290,652	20.277	138	536.999,052 665.290,652	139	537.000,778 665.275,514	15.236
139	537.000,778 665.275,514	140	537.001,973 665.265,635	9.951	140	537.001,973 665.265,635	141	537.005,785 665.236,861	29.025	141	537.005,785 665.236,861	142	537.006,705 665.235,458	1.678
142	537.006,705 665.235,458	143	537.008,48 665.227,047	8.596	143	537.008,48 665.227,047	144	537.010,089 665.221,75	5.536	144	537.010,089 665.221,75	145	537.012,676 665.212,645	9.465
145	537.012,676 665.212,645	146	537.014,101 665.209,03	3.886	146	537.014,101 665.209,03	147	537.016,77 665.207,158	3.26	147	537.016,77 665.207,158	148	537.020,734 665.201,393	6.996
148	537.020,734 665.201,393	149	537.026,874 665.193,841	9.733	149	537.026,874 665.193,841	150	537.033,306 665.187,297	9.176	150	537.033,306 665.187,297	151	537.040,754 665.181,232	9.605
151	537.040,754 665.181,232	152	537.042,979 665.179,341	2.92	152	537.042,979 665.179,341	153	537.052,761 665.171,095	12.794	153	537.052,761 665.171,095	154	537.057,527 665.167,417	6.02
154	537.057,527 665.167,417	155	537.061,536 665.164,322	5.065	155	537.061,536 665.164,322	156	537.065,773 665.160,8	5.51	156	537.065,773 665.160,8	157	537.066,628 665.160,089	1.112
157	537.066,628 665.160,089	158	537.076,106 665.151,852	12.557	158	537.076,106 665.151,852	159	537.084,723 665.143,956	11.688	159	537.084,723 665.143,956	160	537.090,494 665.137,882	8.378
160	537.090,494 665.137,882	161	537.096,455 665.130,924	9.162	161	537.096,455 665.130,924	162	537.101,551 665.124,911	7.882	162	537.101,551 665.124,911	163	537.109,904 665.115,424	12.64
163	537.109,904 665.115,424	164	537.111,768 665.113,307	2.821	164	537.111,768 665.113,307	165	537.117,43 665.106,915	8.539	165	537.117,43 665.106,915	166	537.122,276 665.100,949	7.686
166	537.122,276 665.100,949	167	537.122,67 665.100,489	0.606	167	537.122,67 665.100,489	168	537.128,572 665.093,6	9.071	168	537.128,572 665.093,6	169	537.135,081 665.085,921	10.066
169	537.135,081 665.085,921	170	537.136,934 665.082,842	3.594	170	537.136,934 665.082,842	171	537.138,824 665.081,578	2.274	171	537.138,824 665.081,578	172	537.144,966 665.074,167	9.625
172	537.144,966 665.074,167	173	537.149,378 665.068,936	6.843	173	537.149,378 665.068,936	174	537.153,86 665.063,237	7.25	174	537.153,86 665.063,237	175	537.161,606 665.053,322	12.582
175	537.161,606 665.053,322	176	537.168,575 665.046,021	10.093	176	537.168,575 665.046,021	177	537.171,502 665.042,745	4.393	177	537.171,502 665.042,745	178	537.180,81 665.031,757	14.401
178	537.180,81 665.031,757	179	537.186,091 665.022,391	10.752	179	537.186,091 665.022,391	180	537.188,745 665.015,961	6.956	180	537.188,745 665.015,961	181	537.190,989 665.008,402	7.885
181	537.190,989 665.008,402	182	537.191,39 665.003,402	5.016	182	537.191,39 665.003,402	183	537.190,965 664.999,063	4.36	183	537.190,965 664.999,063	184	537.190,179 664.990,659	8.441
184	537.190,179 664.990,659	185	537.187,09 664.971,914	18.998	185	537.187,09 664.971,914	186	537.184,751 664.951,639	20.409	186	537.184,751 664.951,639	187	537.181,189 664.935,478	16.549
187	537.181,189 664.935,478	188	537.175,889 664.907,832	28.149	188	537.175,889 664.907,832	189	537.175,793 664.896,547	11.285	189	537.175,793 664.896,547	190	537.177,245 664.886,336	10.314
190	537.177,245 664.886,336	191	537.177,498 664.884,555	1.799	191	537.177,498 664.884,555	192	537.180,894 664.875,599	9.578	192	537.180,894 664.875,599	193	537.181,903 664.873,616	2.225
193	537.181,903 664.873,616	194	537.186,638 664.865,27	9.596	194	537.186,638 664.865,27	195	537.198,677 664.846,307	22.462	195	537.198,677 664.846,307	196	537.200,136 664.844,365	2.429
196	537.200,136 664.844,365	197	537.205,902 664.836,693	9.597	197	537.205,902 664.836,693	198	537.216,185 664.820,377	19.286	198	537.216,185 664.820,377	199	537.220,368 664.814,085	7.556
199	537.220,368 664.814,085	200	537.230,668 664.795,565	21.192	200	537.230,668 664.795,565	201	537.236,514 664.781,801	14.954	201	537.236,514 664.781,801	202	537.242,423 664.768,47	14.582
202	537.242,423 664.768,47	203	537.290,263 664.674,604	105.354	203	537.290,263 664.674,604	204	537.314,398 664.628,111	52.384	204	537.314,398 664.628,111	205	537.328,882 664.602,078	29.791
205	537.328,882 664.602,078	206	537.343,648 664.580,851	25.858	206	537.343,648 664.580,851	207	537.354,577 664.569,409	15.823	207	537.354,577 664.569,409	208	537.363,315 664.561,062	12.084
208	537.363,315 664.561,062	209	537.371,476 664.554,836	10.265	209	537.371,476 664.554,836	210	537.411,686 664.527,874	48.413	210	537.411,686 664.527,874	211	537.434,28 664.513,47	26.795
211	537.434,28 664.513,47	212	537.446,555 664.529,329	20.055	212	537.446,555 664.529,329	213	537.423,511 664.534,144	23.542	213	537.423,511 664.534,144	214	537.418,031 664.537,062	6.208

Punct început	X / Y	Punct sfârșit	X / Y	Lungime segment	Punct început	X / Y	Punct sfârșit	X / Y	Lungime segment	Punct început	X / Y	Punct sfârșit	X / Y	Lungime segment
214	537.418,031 664.537,062	215	537.382,801 664.558,929	41.465	215	537.382,801 664.558,929	216	537.374,511 664.566,532	11.249	216	537.374,511 664.566,532	217	537.368,728 664.570,7	7.128
217	537.368,728 664.570,7	218	537.359,87 664.578,455	11.773	218	537.359,87 664.578,455	219	537.342,917 664.601,573	28.668	219	537.342,917 664.601,573	220	537.328,65 664.626,219	28.478
220	537.328,65 664.626,219	221	537.299,552 664.683,504	64.252	221	537.299,552 664.683,504	222	537.282,547 664.717,417	37.938	222	537.282,547 664.717,417	223	537.260,147 664.760,67	48.709
223	537.260,147 664.760,67	224	537.257,976 664.764,86	4.719	224	537.257,976 664.764,86	225	537.238,092 664.799,241	39.717	225	537.238,092 664.799,241	226	537.237,592 664.799,243	0.5
226	537.237,592 664.799,243	227	537.230,738 664.809,749	12.544	227	537.230,738 664.809,749	228	537.223,265 664.821,487	13.915	228	537.223,265 664.821,487	229	537.221,105 664.824,928	4.063
229	537.221,105 664.824,928	230	537.222,307 664.825,187	1.23	230	537.222,307 664.825,187	231	537.218,103 664.832,89	8.776	231	537.218,103 664.832,89	232	537.213,227 664.840,363	8.923
232	537.213,227 664.840,363	233	537.207,045 664.850,387	11.777	233	537.207,045 664.850,387	234	537.197,697 664.865,856	18.074	234	537.197,697 664.865,856	235	537.193,23 664.873,91	9.21
235	537.193,23 664.873,91	236	537.191,282 664.877,91	4.449	236	537.191,282 664.877,91	237	537.190,511 664.879,522	1.787	237	537.190,511 664.879,522	238	537.187,631 664.887,421	8.408
238	537.187,631 664.887,421	239	537.186,887 664.908,126	20.718	239	537.186,887 664.908,126	240	537.186,938 664.915,07	6.944	240	537.186,938 664.915,07	241	537.191,818 664.943,089	28.441
241	537.191,818 664.943,089	242	537.192,01 664.944,192	1.12	242	537.192,01 664.944,192	243	537.193,33 664.952,939	8.846	243	537.193,33 664.952,939	244	537.193,541 664.954,336	1.413
244	537.193,541 664.954,336	245	537.197,628 664.977,949	23.964	245	537.197,628 664.977,949	246	537.201,192 664.981,509	5.037	246	537.201,192 664.981,509	247	537.203,471 664.983,527	3.044
247	537.203,471 664.983,527	248	537.200,509 664.993,505	10.408	248	537.200,509 664.993,505	249	537.201,949 664.998,861	5.546	249	537.201,949 664.998,861	250	537.200,464 665.009,767	11.007
250	537.200,464 665.009,767	251	537.197,321 665.021,36	12.011	251	537.197,321 665.021,36	252	537.193,601 665.029,192	8.671	252	537.193,601 665.029,192	253	537.190,844 665.033,994	5.537
253	537.190,844 665.033,994	254	537.188,628 665.036,927	3.676	254	537.188,628 665.036,927	255	537.187,604 665.038,147	1.593	255	537.187,604 665.038,147	256	537.185,048 665.041,592	4.29
256	537.185,048 665.041,592	257	537.183,45 665.043,745	2.681	257	537.183,45 665.043,745	258	537.180,245 665.044,81	3.377	258	537.180,245 665.044,81	259	537.170,083 665.057,459	16.225
259	537.170,083 665.057,459	260	537.166,245 665.062,236	6.128	260	537.166,245 665.062,236	261	537.157,729 665.071,253	12.403	261	537.157,729 665.071,253	262	537.149,05 665.081,51	13.436
262	537.149,05 665.081,51	263	537.138,217 665.094,338	16.79	263	537.138,217 665.094,338	264	537.132,05 665.101,46	9.421	264	537.132,05 665.101,46	265	537.129,208 665.104,583	4.223
265	537.129,208 665.104,583	266	537.120,788 665.114,941	13.349	266	537.120,788 665.114,941	267	537.112,106 665.125,254	13.481	267	537.112,106 665.125,254	268	537.107,354 665.131,074	7.514
268	537.107,354 665.131,074	269	537.105,159 665.133,782	3.486	269	537.105,159 665.133,782	270	537.095,914 665.144,804	14.386	270	537.095,914 665.144,804	271	537.083,12 665.157,325	17.901
271	537.083,12 665.157,325	272	537.083,574 665.157,718	0.6	272	537.083,574 665.157,718	273	537.076,211 665.163,853	9.584	273	537.076,211 665.163,853	274	537.066,418 665.171,529	12.443
274	537.066,418 665.171,529	275	537.055,955 665.179,689	13.269	275	537.055,955 665.179,689	276	537.046,041 665.187,315	12.508	276	537.046,041 665.187,315	277	537.042,711 665.189,838	4.178
277	537.042,711 665.189,838	278	537.038,016 665.193,645	6.045	278	537.038,016 665.193,645	279	537.032,961 665.199,02	7.379	279	537.032,961 665.199,02	280	537.027,619 665.205,069	8.07
280	537.027,619 665.205,069	281	537.021,339 665.216,161	12.746	281	537.021,339 665.216,161	282	537.019,581 665.220,941	5.093	282	537.019,581 665.220,941	283	537.018,189 665.225,449	4.718
283	537.018,189 665.225,449	284	537.016,267 665.233,34	8.122	284	537.016,267 665.233,34	285	537.013,236 665.250,663	17.586	285	537.013,236 665.250,663	286	537.010,378 665.267,59	17.167
286	537.010,378 665.267,59	287	537.010,092 665.269,288	1.722	287	537.010,092 665.269,288	288	537.009,29 665.274,699	5.47	288	537.009,29 665.274,699	289	537.007,996 665.285,464	10.842
289	537.007,996 665.285,464	290	537.005,802 665.303,689	18.357	290	537.005,802 665.303,689	291	537.006,58 665.316,307	12.642	291	537.006,58 665.316,307	292	537.003,73 665.327,848	11.888
292	537.003,73 665.327,848	293	537.001,884 665.334,652	7.05	293	537.001,884 665.334,652	294	537.000,672 665.339,918	5.404	294	537.000,672 665.339,918	295	536.998,9 665.346,474	6.791
295	536.998,9 665.346,474	296	536.992,835 665.360,259	15.06	296	536.992,835 665.360,259	297	536.990,736 665.365,031	5.213	297	536.990,736 665.365,031	298	536.989,239 665.367,997	3.322
298	536.989,239 665.367,997	299	536.986,044 665.373,981	6.784	299	536.986,044 665.373,981	300	536.983,368 665.378,633	5.367	300	536.983,368 665.378,633	301	536.974,628 665.394,559	18.167
301	536.974,628 665.394,559	302	536.961,391 665.418,217	27.109	302	536.961,391 665.418,217	303	536.946,907 665.444,009	29.581	303	536.946,907 665.444,009	304	536.945,598 665.445,814	2.23
304	536.945,598 665.445,814	305	536.944,073 665.448,319	2.933	305	536.944,073 665.448,319	306	536.943,301 665.449,74	1.617	306	536.943,301 665.449,74	307	536.941,633 665.453,402	4.024
307	536.941,633 665.453,402	308	536.942,816 665.455,116	2.083	308	536.942,816 665.455,116	309	536.941,396 665.459,618	4.721	309	536.941,396 665.459,618	310	536.938,064 665.462,651	4.506
310	536.938,064 665.462,651	311	536.935,892 665.464,631	2.939	311	536.935,892 665.464,631	312	536.919,809 665.493,086	32.686	312	536.919,809 665.493,086	313	536.914,28 665.506,188	14.221

Punct început	X / Y	Punct sfârșit	X / Y	Lungime segment	Punct început	X / Y	Punct sfârșit	X / Y	Lungime segment	Punct început	X / Y	Punct sfârșit	X / Y	Lungime segment
313	536.914,28 665.506,188	314	536.909,584 665.520,554	15.114	314	536.909,584 665.520,554	315	536.905,469 665.532,521	12.655	315	536.905,469 665.532,521	316	536.900,061 665.547,16	15.606
316	536.900,061 665.547,16	317	536.898,18 665.551,191	4.448	317	536.898,18 665.551,191	318	536.895,644 665.557,398	6.705	318	536.895,644 665.557,398	319	536.893,781 665.561,822	4.8
319	536.893,781 665.561,822	320	536.891,307 665.566,075	4.92	320	536.891,307 665.566,075	321	536.888,346 665.570,316	5.172	321	536.888,346 665.570,316	322	536.886,888 665.572,549	2.667
322	536.886,888 665.572,549	323	536.883,118 665.576,392	5.383	323	536.883,118 665.576,392	324	536.855,624 665.615,873	48.111	324	536.855,624 665.615,873	325	536.825,884 665.661,485	54.451
325	536.825,884 665.661,485	326	536.811,337 665.682,729	25.747	326	536.811,337 665.682,729	327	536.805,268 665.691,996	11.077	327	536.805,268 665.691,996	328	536.802,417 665.696,236	5.109
328	536.802,417 665.696,236	329	536.799,851 665.700,487	4.965	329	536.799,851 665.700,487	330	536.797,336 665.704,721	4.925	330	536.797,336 665.704,721	331	536.794,904 665.708,89	4.827
331	536.794,904 665.708,89	332	536.793,758 665.711,102	2.491	332	536.793,758 665.711,102	333	536.792,575 665.713,173	2.385	333	536.792,575 665.713,173	334	536.790,232 665.717,601	5.01
334	536.790,232 665.717,601	335	536.788,519 665.721,169	3.958	335	536.788,519 665.721,169	336	536.786,314 665.726,704	5.958	336	536.786,314 665.726,704	337	536.779,752 665.743,174	17.729
337	536.779,752 665.743,174	338	536.763,633 665.784,4	44.265	338	536.763,633 665.784,4	339	536.761,176 665.789,96	6.079	339	536.761,176 665.789,96	340	536.757,007 665.801,286	12.069
340	536.757,007 665.801,286	341	536.753,462 665.810,937	10.281	341	536.753,462 665.810,937	342	536.751,14 665.817,195	6.675	342	536.751,14 665.817,195	343	536.745,748 665.831,359	15.156
343	536.745,748 665.831,359	344	536.745,159 665.835,824	4.504	344	536.745,159 665.835,824	345	536.733,707 665.863,467	29.921	345	536.733,707 665.863,467	346	536.709,831 665.925,635	66.595
346	536.709,831 665.925,635	347	536.698,587 665.954,735	31.197	347	536.698,587 665.954,735	348	536.692,977 665.969,035	15.361	348	536.692,977 665.969,035	349	536.688,86 665.980,687	12.358
349	536.688,86 665.980,687	350	536.685,638 665.988,126	8.107	350	536.685,638 665.988,126	351	536.677,282 666.006,29	19.994	351	536.677,282 666.006,29	352	536.670,287 666.019,822	15.233
352	536.670,287 666.019,822	353	536.666,126 666.027,612	8.832	353	536.666,126 666.027,612	354	536.660,194 666.039,403	13.199	354	536.660,194 666.039,403	355	536.656,553 666.044,753	6.471
355	536.656,553 666.044,753	356	536.639,271 666.067,04	28.202	356	536.639,271 666.067,04	357	536.624,806 666.084,223	22.461	357	536.624,806 666.084,223	358	536.623,395 666.085,995	2.265
358	536.623,395 666.085,995	359	536.620,889 666.089,335	4.176	359	536.620,889 666.089,335	360	536.617,92 666.093,233	4.9	360	536.617,92 666.093,233	361	536.617,31 666.094,192	1.137
361	536.617,31 666.094,192	362	536.615,131 666.097,239	3.746	362	536.615,131 666.097,239	363	536.612,096 666.100,999	4.832	363	536.612,096 666.100,999	364	536.609,19 666.104,975	4.925
364	536.609,19 666.104,975	365	536.605,295 666.110,103	6.44	365	536.605,295 666.110,103	366	536.603,481 666.113,633	3.969	366	536.603,481 666.113,633	367	536.601,41 666.117,662	4.53
367	536.601,41 666.117,662	368	536.599,343 666.122,133	4.926	368	536.599,343 666.122,133	369	536.597,793 666.126,682	4.806	369	536.597,793 666.126,682	370	536.595,746 666.131,12	4.887
370	536.595,746 666.131,12	371	536.591,782 666.139,666	9.421	371	536.591,782 666.139,666	372	536.589,684 666.145,615	6.308	372	536.589,684 666.145,615	373	536.582,411 666.165,732	21.391
373	536.582,411 666.165,732	374	536.579,951 666.172,523	7.223	374	536.579,951 666.172,523	375	536.573,842 666.188,415	17.026	375	536.573,842 666.188,415	376	536.569,175 666.198,084	10.736
376	536.569,175 666.198,084	377	536.563,996 666.206,32	9.729	377	536.563,996 666.206,32	378	536.555,095 666.218,526	15.107	378	536.555,095 666.218,526	379	536.543,555 666.233,538	18.935
379	536.543,555 666.233,538	380	536.524,281 666.259,378	32.237	380	536.524,281 666.259,378	381	536.505,983 666.284,944	31.439	381	536.505,983 666.284,944	382	536.502,231 666.290,043	6.331
382	536.502,231 666.290,043	383	536.498,077 666.296,449	7.635	383	536.498,077 666.296,449	384	536.486,229 666.315,97	22.835	384	536.486,229 666.315,97	385	536.477,836 666.332,806	18.812
385	536.477,836 666.332,806	386	536.475,33 666.338,439	6.165	386	536.475,33 666.338,439	387	536.468,49 666.354,84	17.77	387	536.468,49 666.354,84	388	536.464,115 666.367,607	13.496
388	536.464,115 666.367,607	389	536.462,561 666.372,878	5.495	389	536.462,561 666.372,878	390	536.460,349 666.378,268	5.826	390	536.460,349 666.378,268	391	536.455,39 666.393,451	15.972
391	536.455,39 666.393,451	392	536.453,941 666.398,086	4.856	392	536.453,941 666.398,086	393	536.452,551 666.402,729	4.847	393	536.452,551 666.402,729	394	536.451,818 666.405,514	2.88
394	536.451,818 666.405,514	395	536.451,318 666.407,416	1.967	395	536.451,318 666.407,416	396	536.450,241 666.412,141	4.846	396	536.450,241 666.412,141	397	536.449,322 666.416,9	4.847
397	536.449,322 666.416,9	398	536.448,562 666.421,686	4.846	398	536.448,562 666.421,686	399	536.447,962 666.426,495	4.846	399	536.447,962 666.426,495	400	536.448,092 666.431,222	4.729
400	536.448,092 666.431,222	401	536.447,914 666.437,476	6.257	401	536.447,914 666.437,476	402	536.447,825 666.441,584	4.109	402	536.447,825 666.441,584	403	536.447,961 666.446,373	4.791
403	536.447,961 666.446,373	404	536.447,838 666.450,829	4.458	404	536.447,838 666.450,829	405	536.449,608 666.471,265	20.513	405	536.449,608 666.471,265	406	536.450,739 666.477,524	6.36
406	536.450,739 666.477,524	407	536.453,304 666.484,021	6.985	407	536.453,304 666.484,021	408	536.454,779 666.488,638	4.847	408	536.454,779 666.488,638	409	536.456,407 666.493,202	4.846
409	536.456,407 666.493,202	410	536.458,186 666.497,71	4.846	410	536.458,186 666.497,71	411	536.460,115 666.502,157	4.847	411	536.460,115 666.502,157	412	536.462,443 666.507,045	5.414

Punct început	X / Y	Punct sfârșit	X / Y	Lungime segment	Punct început	X / Y	Punct sfârșit	X / Y	Lungime segment	Punct început	X / Y	Punct sfârșit	X / Y	Lungime segment
412	536.462,443 666.507,045	413	536.468,587 666.520,742	15.01 2	413	536.468,587 666.520,742	414	536.473,131 666.529,875	10.20 1	414	536.473,131 666.529,875	415	536.483,256 666.550,229	22.73 3
415	536.483,256 666.550,229	416	536.493,005 666.569,695	21.77 1	416	536.493,005 666.569,695	1	536.486,532 666.578,554	10.97 2					

** Lungimile segmentelor sunt determinate în planul de proiecție Stereo 70 și sunt rotunjite la 1 milimetru.

*** Distanța dintre puncte este formată din segmente cumulate ce sunt mai mici decât valoarea 1 milimetru.

**DATE DESPRE IMOBILUL NR. 5073**

Oficiul de Cadastru și Publicitate Imobiliară SUCEAVA
Biroul de Cadastru și Publicitate Imobiliară Campulung Moldovenesc

A. Partea I. Descrierea imobilului

TEREN Intravilan

Adresa: Loc. Pojorâta, Jud. Suceava

Nr. Crt	Nr cadastral Nr. topografic	Suprafața* (mp)	Observații / Referințe
A1		63	Sector cadastral:0 Teren neimprejmuit; Drum

B. Partea II. Proprietari și acte

Inscrieri privitoare la dreptul de proprietate și alte drepturi reale	Referințe
5073 / 18/12/2022	
Act Normativ nr. Lege nr. 7, din 13/03/1996 emis de Parlamentul României;	
B1	A1
Inscrierea provizorie, drept de PROPRIETATE, dobandit prin Lege, cota actuala 1/1 1) COMUNA POJORÂTA, CIF:4441425	

C. Partea III. SARCINI .

Inscrieri privind dezmembramintele dreptului de proprietate, drepturi reale de garanție și sarcini	Referințe
NU SUNT	

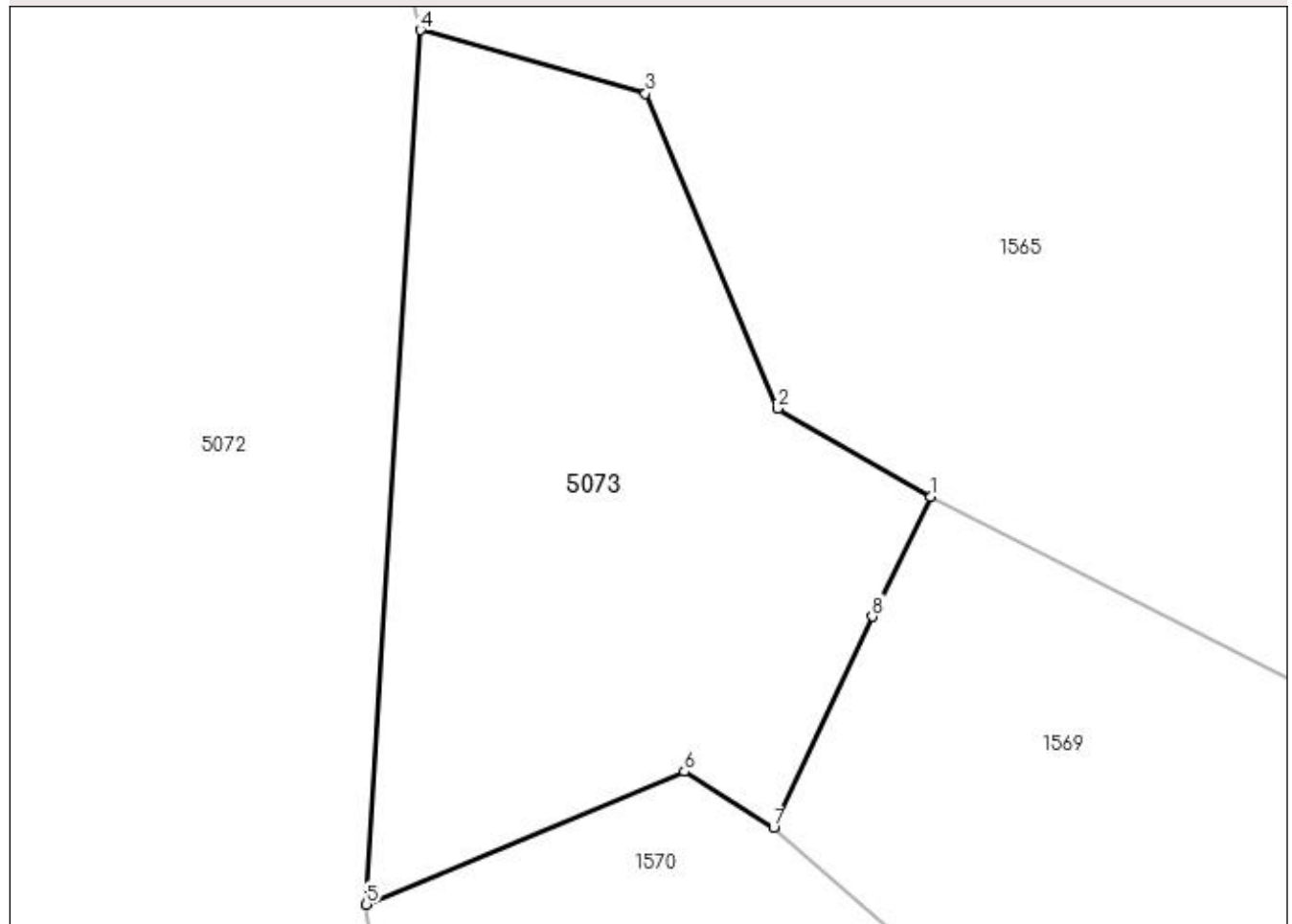
Anexa Nr. 1 La Partea I

Teren

Nr cadastral	Suprafața (mp)*	Observații / Referințe
	63	Drum

* Suprafața este determinată în planul de proiecție Stereo 70.

DETALII LINIARE IMOBIL



Date referitoare la teren

Crt	Categorie folosință	Intravilan	Suprafața (mp)	Tarla	Parcelă	Nr. topo	Observații / Referințe
1	drum	DA	63	-	-	-	

Lungime Segmente

1) Valorile lungimilor segmentelor sunt obținute din proiecție în plan.

Punct început	X / Y	Punct sfârșit	X / Y	Lungime segment (** (m)
1	537.013,945 665.309,569	2	537.011,74 665.310,844	2.547
2	537.011,74 665.310,844	3	537.009,832 665.315,392	4.932
3	537.009,832 665.315,392	4	537.006,58 665.316,307	3.378
4	537.006,58 665.316,307	5	537.005,802 665.303,689	12.642
5	537.005,802 665.303,689	6	537.010,39 665.305,606	4.972

Punct început	X / Y	Punct sfârșit	X / Y	Lungime segment (** (m)
6	537.010,39 665.305,606	7	537.011,68 665.304,792	1.525
7	537.011,68 665.304,792	8	537.013,104 665.307,845	3.369
8	537.013,104 665.307,845	1	537.013,945 665.309,569	1.918

** Lungimile segmentelor sunt determinate în planul de proiecție Stereo 70 și sunt rotunjite la 1 milimetru.

*** Distanța dintre puncte este formată din segmente cumulate ce sunt mai mici decât valoarea 1 milimetru.

**DATE DESPRE IMOBILUL NR. 5074**

Oficiul de Cadastru și Publicitate Imobiliară SUCEAVA
Biroul de Cadastru și Publicitate Imobiliară Campulung Moldovenesc

A. Partea I. Descrierea imobilului

TEREN Intravilan

Adresa: Loc. Pojorâta, Jud. Suceava

Nr. Crt	Nr cadastral Nr. topografic	Suprafața* (mp)	Observații / Referințe
A1		17.800	Sector cadastral:0 Teren neimprejmuit; Drum

B. Partea II. Proprietari și acte

Inscrieri privitoare la dreptul de proprietate și alte drepturi reale	Referințe
5074 / 18/12/2022	
Act Normativ nr. Hotărâre nr. 1.357 - Anexa nr. 70, poziția nr. 48, din 27/12/2001 emis de Guvernul României (Adeverinta nr. 1523 din 24.10.2022);	
B1	A1
Intabulare, drept de PROPRIETATE, dobândit prin Lege, cota actuala 1/1 1) COMUNA POJORÂTA - DOMENIUL PUBLIC, CIF:4441425	

C. Partea III. SARCINI .

Inscrieri privind dezmembramintele dreptului de proprietate, drepturi reale de garanție și sarcini	Referințe
NU SUNT	

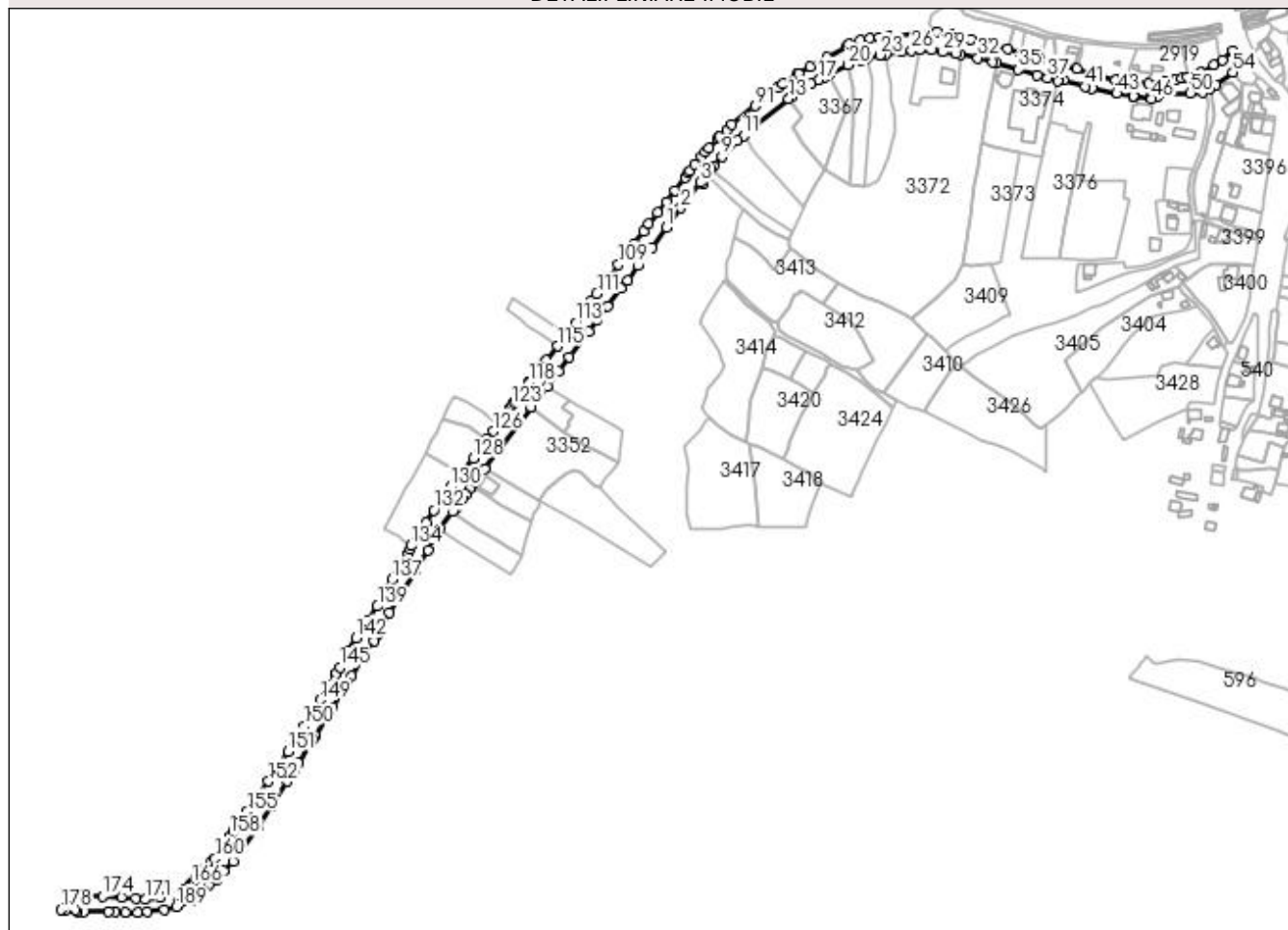
Anexa Nr. 1 La Partea I

Teren

Nr cadastral	Suprafața (mp)*	Observații / Referințe
	17.800	Drum

* Suprafața este determinată în planul de proiecție Stereo 70.

DETALII LINIARE IMOBIL



Date referitoare la teren

Crt	Categorie folosință	Intra vilan	Suprafața (mp)	Tarla	Parcelă	Nr. topo	Observații / Referințe
1	drum	DA	17.800	-	-	-	

Lungime Segmente

1) Valorile lungimilor segmentelor sunt obținute din proiecție în plan.

Punct început	X / Y	Punct sfârșit	X / Y	Lungime segment	Punct început	X / Y	Punct sfârșit	X / Y	Lungime segment	Punct început	X / Y	Punct sfârșit	X / Y	Lungime segment
1	534.910,79 669.344,153	2	534.922,872 669.360,29	20.159	2	534.922,872 669.360,29	3	534.939,137 669.381,773	26.946	3	534.939,137 669.381,773	4	534.941,237 669.380,691	2.362
4	534.941,237 669.380,691	5	534.944,911 669.387,683	7.899	5	534.944,911 669.387,683	6	534.946,868 669.391,246	4.065	6	534.946,868 669.391,246	7	534.948,256 669.393,023	2.255
7	534.948,256 669.393,023	8	534.950,366 669.395,725	3.428	8	534.950,366 669.395,725	9	534.957,011 669.403,39	10.144	9	534.957,011 669.403,39	10	534.970,457 669.416,705	18.923
10	534.970,457 669.416,705	11	534.975,344 669.421,012	6.514	11	534.975,344 669.421,012	12	534.984,061 669.428,695	11.62	12	534.984,061 669.428,695	13	535.013,245 669.451,716	37.171
13	535.013,245 669.451,716	14	535.015,273 669.453,27	2.555	14	535.015,273 669.453,27	15	535.023,496 669.458,548	9.771	15	535.023,496 669.458,548	16	535.031,89 669.464,215	10.128
16	535.031,89 669.464,215	17	535.038,597 669.467,596	7.511	17	535.038,597 669.467,596	18	535.042,57 669.469,57	4.436	18	535.042,57 669.469,57	19	535.047,183 669.472,183	5.302

Punct început	X / Y	Punct sfârșit	X / Y	Lungime segment	Punct început	X / Y	Punct sfârșit	X / Y	Lungime segment	Punct început	X / Y	Punct sfârșit	X / Y	Lungime segment
19	535.047,183 669.472,183	20	535.063,203 669.480,446	18.025	20	535.063,203 669.480,446	21	535.073,88 669.484,514	11.426	21	535.073,88 669.484,514	22	535.078,769 669.485,768	5.047
22	535.078,769 669.485,768	23	535.089,617 669.488,578	11.206	23	535.089,617 669.488,578	24	535.094,83 669.489,495	5.293	24	535.094,83 669.489,495	25	535.108,445 669.491,479	13.759
25	535.108,445 669.491,479	26	535.116,325 669.492,228	7.916	26	535.116,325 669.492,228	27	535.122,807 669.493,07	6.536	27	535.122,807 669.493,07	28	535.132,96 669.492,709	10.159
28	535.132,96 669.492,709	29	535.142,43 669.491,334	9.569	29	535.142,43 669.491,334	30	535.153,597 669.489,925	11.256	30	535.153,597 669.489,925	31	535.156,934 669.489,272	3.4
31	535.156,934 669.489,272	32	535.171,856 669.486,352	15.205	32	535.171,856 669.486,352	33	535.184,556 669.482,87	13.169	33	535.184,556 669.482,87	34	535.187,213 669.481,704	2.902
34	535.187,213 669.481,704	35	535.205,984 669.476,328	19.526	35	535.205,984 669.476,328	36	535.221,687 669.471,659	16.382	36	535.221,687 669.471,659	37	535.230,054 669.469,482	8.646
37	535.230,054 669.469,482	38	535.238,832 669.467,198	9.07	38	535.238,832 669.467,198	39	535.239,351 669.468,666	1.557	39	535.239,351 669.468,666	40	535.243,662 669.467,429	4.485
40	535.243,662 669.467,429	41	535.261,639 669.462,269	18.703	41	535.261,639 669.462,269	42	535.267,153 669.460,653	5.746	42	535.267,153 669.460,653	43	535.288,313 669.456,419	21.579
43	535.288,313 669.456,419	44	535.302,221 669.453,98	14.12	44	535.302,221 669.453,98	45	535.302,588 669.453,106	0.948	45	535.302,588 669.453,106	46	535.317,438 669.451,826	14.905
46	535.317,438 669.451,826	47	535.316,345 669.453,623	2.103	47	535.316,345 669.453,623	48	535.322,293 669.453,194	5.963	48	535.322,293 669.453,194	49	535.324,062 669.455,496	2.903
49	535.324,062 669.455,496	50	535.350,222 669.456,568	26.182	50	535.350,222 669.456,568	51	535.360,004 669.457,744	9.852	51	535.360,004 669.457,744	52	535.366,748 669.460,673	7.353
52	535.366,748 669.460,673	53	535.371,43 669.464,006	5.747	53	535.371,43 669.464,006	54	535.385,652 669.474,13	17.457	54	535.385,652 669.474,13	55	535.393,615 669.484,117	12.773
55	535.393,615 669.484,117	56	535.385,613 669.492,494	11.585	56	535.385,613 669.492,494	57	535.376,764 669.484,743	11.764	57	535.376,764 669.484,743	58	535.369,41 669.480,392	8.545
58	535.369,41 669.480,392	59	535.358,513 669.473,823	12.724	59	535.358,513 669.473,823	60	535.347,471 669.470,264	11.601	60	535.347,471 669.470,264	61	535.343,167 669.469,121	4.453
61	535.343,167 669.469,121	62	535.337,168 669.467,834	6.136	62	535.337,168 669.467,834	63	535.328,166 669.466,792	9.062	63	535.328,166 669.466,792	64	535.314,793 669.464,719	13.533
64	535.314,793 669.464,719	65	535.297,048 669.466,623	17.847	65	535.297,048 669.466,623	66	535.287,145 669.467,454	9.938	66	535.287,145 669.467,454	67	535.270,844 669.472,049	16.936
67	535.270,844 669.472,049	68	535.255,075 669.476,936	16.509	68	535.255,075 669.476,936	69	535.236,113 669.482,106	19.654	69	535.236,113 669.482,106	70	535.224,233 669.485,555	12.371
70	535.224,233 669.485,555	71	535.214,287 669.487,796	10.195	71	535.214,287 669.487,796	72	535.207,647 669.489,975	6.988	72	535.207,647 669.489,975	73	535.196,627 669.493,674	11.624
73	535.196,627 669.493,674	74	535.181,809 669.497,993	15.435	74	535.181,809 669.497,993	75	535.166,004 669.502,187	16.352	75	535.166,004 669.502,187	76	535.149,235 669.505,424	17.079
76	535.149,235 669.505,424	77	535.137,317 669.507,896	12.172	77	535.137,317 669.507,896	78	535.120,722 669.506,201	16.681	78	535.120,722 669.506,201	79	535.096,593 669.504,415	24.195
79	535.096,593 669.504,415	80	535.089,164 669.503,492	7.486	80	535.089,164 669.503,492	81	535.081,412 669.503,008	7.767	81	535.081,412 669.503,008	82	535.072,981 669.500,652	8.754
82	535.072,981 669.500,652	83	535.063,413 669.497,978	9.935	83	535.063,413 669.497,978	84	535.062,435 669.496,165	2.06	84	535.062,435 669.496,165	85	535.045,079 669.486,964	19.644
85	535.045,079 669.486,964	86	535.030,959 669.478,556	16.434	86	535.030,959 669.478,556	87	535.021,244 669.473,36	11.017	87	535.021,244 669.473,36	88	535.020,012 669.472,439	1.538
88	535.020,012 669.472,439	89	535.008,085 669.464,686	14.225	89	535.008,085 669.464,686	90	535.003,97 669.461,424	5.251	90	535.003,97 669.461,424	91	534.985,012 669.446,114	24.368
91	534.985,012 669.446,114	92	534.965,647 669.430,479	24.889	92	534.965,647 669.430,479	93	534.961,11 669.425,838	6.49	93	534.961,11 669.425,838	94	534.955,069 669.419,955	8.432
94	534.955,069 669.419,955	95	534.953,498 669.418,309	2.275	95	534.953,498 669.418,309	96	534.946,305 669.410,952	10.289	96	534.946,305 669.410,952	97	534.942,815 669.407,034	5.247
97	534.942,815 669.407,034	98	534.939,938 669.403,337	4.685	98	534.939,938 669.403,337	99	534.934,119 669.397,043	8.572	99	534.934,119 669.397,043	100	534.930,23 669.391,477	6.79
100	534.930,23 669.391,477	101	534.929,209 669.390,127	1.693	101	534.929,209 669.390,127	102	534.926,106 669.386,022	5.146	102	534.926,106 669.386,022	103	534.918,022 669.375,154	13.545
103	534.918,022 669.375,154	104	534.910,774 669.365,736	11.884	104	534.910,774 669.365,736	105	534.903,225 669.356,505	11.925	105	534.903,225 669.356,505	106	534.895,9 669.347,054	11.957
106	534.895,9 669.347,054	107	534.891,209 669.340,923	7.72	107	534.891,209 669.340,923	108	534.883,639 669.330,431	12.938	108	534.883,639 669.330,431	109	534.870,308 669.312,925	22.004
109	534.870,308 669.312,925	110	534.861,866 669.300,996	14.614	110	534.861,866 669.300,996	111	534.852,253 669.288,425	15.825	111	534.852,253 669.288,425	112	534.848,053 669.282,7	7.1
112	534.848,053 669.282,7	113	534.834,434 669.263,976	23.153	113	534.834,434 669.263,976	114	534.826,504 669.254,117	12.652	114	534.826,504 669.254,117	115	534.819,178 669.244,586	12.021
115	534.819,178 669.244,586	116	534.809,732 669.232,657	15.216	116	534.809,732 669.232,657	117	534.807,332 669.229,423	4.027	117	534.807,332 669.229,423	118	534.795,434 669.213,698	19.719

Punct început	X / Y	Punct sfârșit	X / Y	Lungime segment	Punct început	X / Y	Punct sfârșit	X / Y	Lungime segment	Punct început	X / Y	Punct sfârșit	X / Y	Lungime segment
118	534.795,434 669.213,698	119	534.795,133 669.213,937	0.384	119	534.795,133 669.213,937	120	534.790,037 669.206,837	8.74	120	534.790,037 669.206,837	121	534.784,179 669.198,676	10.046
121	534.784,179 669.198,676	122	534.782,959 669.197,146	1.957	122	534.782,959 669.197,146	123	534.781,162 669.194,512	3.189	123	534.781,162 669.194,512	124	534.779,775 669.192,48	2.46
124	534.779,775 669.192,48	125	534.769,78 669.179,18	16.637	125	534.769,78 669.179,18	126	534.765,353 669.173,068	7.547	126	534.765,353 669.173,068	127	534.759,962 669.166,052	8.848
127	534.759,962 669.166,052	128	534.748,572 669.150,296	19.442	128	534.748,572 669.150,296	129	534.737,476 669.136,852	17.432	129	534.737,476 669.136,852	130	534.729,891 669.126,597	12.755
130	534.729,891 669.126,597	131	534.722,885 669.116,534	12.262	131	534.722,885 669.116,534	132	534.715,594 669.106,982	12.017	132	534.715,594 669.106,982	133	534.709,562 669.096,729	11.896
133	534.709,562 669.096,729	134	534.696,6 669.077,196	23.443	134	534.696,6 669.077,196	135	534.695,683 669.074,573	2.779	135	534.695,683 669.074,573	136	534.693,89 669.070,183	4.742
136	534.693,89 669.070,183	137	534.680,752 669.048,914	25.0	137	534.680,752 669.048,914	138	534.674,526 669.038,688	11.972	138	534.674,526 669.038,688	139	534.668,255 669.026,427	13.772
139	534.668,255 669.026,427	140	534.660,373 669.014,292	14.47	140	534.660,373 669.014,292	141	534.657,459 669.010,742	4.593	141	534.657,459 669.010,742	142	534.650,7 668.999,946	12.737
142	534.650,7 668.999,946	143	534.644,321 668.989,638	12.122	143	534.644,321 668.989,638	144	534.642,28 668.984,39	5.631	144	534.642,28 668.984,39	145	534.636,637 668.975,426	10.592
145	534.636,637 668.975,426	146	534.634,181 668.970,675	5.348	146	534.634,181 668.970,675	147	534.633,168 668.969,065	1.902	147	534.633,168 668.969,065	148	534.627,555 668.959,922	10.728
148	534.627,555 668.959,922	149	534.620,167 668.947,975	14.047	149	534.620,167 668.947,975	150	534.606,962 668.926,298	25.382	150	534.606,962 668.926,298	151	534.593,107 668.904,929	25.468
151	534.593,107 668.904,929	152	534.576,93 668.879,722	29.951	152	534.576,93 668.879,722	153	534.568,441 668.868,976	13.695	153	534.568,441 668.868,976	154	534.565,608 668.864,933	4.937
154	534.565,608 668.864,933	155	534.558,724 668.854,414	12.571	155	534.558,724 668.854,414	156	534.552,223 668.844,551	11.813	156	534.552,223 668.844,551	157	534.547,466 668.837,836	8.229
157	534.547,466 668.837,836	158	534.544,895 668.834,029	4.594	158	534.544,895 668.834,029	159	534.538,736 668.823,949	11.813	159	534.538,736 668.823,949	160	534.531,778 668.814,803	11.492
160	534.531,778 668.814,803	161	534.529,354 668.812,226	3.538	161	534.529,354 668.812,226	162	534.523,92 668.806,77	7.7	162	534.523,92 668.806,77	163	534.521,358 668.803,42	4.217
163	534.521,358 668.803,42	164	534.515,84 668.797,936	7.78	164	534.515,84 668.797,936	165	534.514,406 668.796,239	2.222	165	534.514,406 668.796,239	166	534.512,811 668.793,918	2.816
166	534.512,811 668.793,918	167	534.510,806 668.792,526	2.441	167	534.510,806 668.792,526	168	534.506,421 668.788,63	5.866	168	534.506,421 668.788,63	169	534.498,693 668.784,687	8.676
169	534.498,693 668.784,687	170	534.486,263 668.782,589	12.606	170	534.486,263 668.782,589	171	534.473,758 668.780,639	12.656	171	534.473,758 668.780,639	172	534.465,443 668.781,662	8.378
172	534.465,443 668.781,662	173	534.453,495 668.782,569	11.982	173	534.453,495 668.782,569	174	534.437,601 668.783,258	15.909	174	534.437,601 668.783,258	175	534.423,289 668.784,146	14.34
175	534.423,289 668.784,146	176	534.410,939 668.784,805	12.368	176	534.410,939 668.784,805	177	534.409,495 668.782,293	2.897	177	534.409,495 668.782,293	178	534.403,029 668.772,073	12.094
178	534.403,029 668.772,073	179	534.406,328 668.771,575	3.336	179	534.406,328 668.771,575	180	534.414,953 668.772,002	8.636	180	534.414,953 668.772,002	181	534.416,201 668.770,732	1.781
181	534.416,201 668.770,732	182	534.421,973 668.770,648	5.773	182	534.421,973 668.770,648	183	534.442,931 668.770,417	20.959	183	534.442,931 668.770,417	184	534.448,591 668.770,361	5.66
184	534.448,591 668.770,361	185	534.456,653 668.770,006	8.07	185	534.456,653 668.770,006	186	534.467,191 668.769,966	10.538	186	534.467,191 668.769,966	187	534.475,497 668.770,518	8.324
187	534.475,497 668.770,518	188	534.489,182 668.772,161	13.783	188	534.489,182 668.772,161	189	534.499,987 668.774,468	11.049	189	534.499,987 668.774,468	190	534.512,418 668.778,817	13.17
190	534.512,418 668.778,817	191	534.517,086 668.782,985	6.258	191	534.517,086 668.782,985	192	534.522,499 668.787,818	7.257	192	534.522,499 668.787,818	193	534.526,885 668.792,7	6.563
193	534.526,885 668.792,7	194	534.531,013 668.797,909	6.646	194	534.531,013 668.797,909	195	534.532,782 668.796,582	2.211	195	534.532,782 668.796,582	196	534.539,862 668.804,253	10.439
196	534.539,862 668.804,253	197	534.547,226 668.812,881	11.343	197	534.547,226 668.812,881	198	534.567,684 668.841,109	34.862	198	534.567,684 668.841,109	199	534.579,313 668.858,895	21.25
199	534.579,313 668.858,895	200	534.592,72 668.879,676	24.73	200	534.592,72 668.879,676	201	534.599,115 668.889,847	12.014	201	534.599,115 668.889,847	202	534.602,14 668.894,85	5.846
202	534.602,14 668.894,85	203	534.614,403 668.914,556	23.21	203	534.614,403 668.914,556	204	534.616,323 668.918,053	3.989	204	534.616,323 668.918,053	205	534.628,255 668.937,999	23.243
205	534.628,255 668.937,999	206	534.630,767 668.942,137	4.841	206	534.630,767 668.942,137	207	534.643,092 668.962,448	23.758	207	534.643,092 668.962,448	208	534.646,862 668.968,061	6.762
208	534.646,862 668.968,061	209	534.656,904 668.984,647	19.389	209	534.656,904 668.984,647	210	534.665,333 668.997,706	15.543	210	534.665,333 668.997,706	211	534.667,97 669.001,792	4.863
211	534.667,97 669.001,792	212	534.678,437 669.021,106	21.968	212	534.678,437 669.021,106	213	534.688,844 669.037,892	19.75	213	534.688,844 669.037,892	214	534.700,342 669.056,857	22.178
214	534.700,342 669.056,857	215	534.710,667 669.073,888	19.916	215	534.710,667 669.073,888	216	534.720,575 669.090,637	19.46	216	534.720,575 669.090,637	217	534.731,014 669.105,746	18.364

Punct început	X / Y	Punct sfârșit	X / Y	Lungime segment	Punct început	X / Y	Punct sfârșit	X / Y	Lungime segment	Punct început	X / Y	Punct sfârșit	X / Y	Lungime segment
217	534.731,014 669.105,746	218	534.735,313 669.109,879	5.963	218	534.735,313 669.109,879	219	534.739,616 669.115,995	7.478	219	534.739,616 669.115,995	220	534.742,169 669.119,911	4.675
220	534.742,169 669.119,911	221	534.746,049 669.124,658	6.131	221	534.746,049 669.124,658	222	534.747,627 669.127,424	3.184	222	534.747,627 669.127,424	223	534.758,077 669.141,887	17.843
223	534.758,077 669.141,887	224	534.796,943 669.193,577	64.672	224	534.796,943 669.193,577	225	534.810,872 669.211,031	22.331	225	534.810,872 669.211,031	226	534.820,383 669.223,764	15.893
226	534.820,383 669.223,764	227	534.829,306 669.235,583	14.809	227	534.829,306 669.235,583	228	534.845,385 669.256,859	26.668	228	534.845,385 669.256,859	229	534.853,007 669.266,843	12.561
229	534.853,007 669.266,843	230	534.861,181 669.277,902	13.752	230	534.861,181 669.277,902	231	534.872,702 669.293,277	19.213	231	534.872,702 669.293,277	232	534.878,136 669.299,887	8.557
232	534.878,136 669.299,887	233	534.887,019 669.312,492	15.421	233	534.887,019 669.312,492	234	534.898,515 669.327,437	18.855	234	534.898,515 669.327,437	1	534.910,79 669.344,153	20.739

** Lungimile segmentelor sunt determinate în planul de proiecție Stereo 70 și sunt rotunjite la 1 milimetru.

*** Distanța dintre puncte este formată din segmente cumulate ce sunt mai mici decât valoarea 1 milimetru.

**DATE DESPRE IMOBILUL NR. 5075**

Oficiul de Cadastru și Publicitate Imobiliară SUCEAVA
Biroul de Cadastru și Publicitate Imobiliară Campulung Moldovenesc

A. Partea I. Descrierea imobilului

TEREN Intravilan

Adresa: Loc. Pojorâta, Jud. Suceava

Nr. Crt	Nr cadastral Nr. topografic	Suprafața* (mp)	Observații / Referințe
A1		611	Sector cadastral:0 Teren neimprejmuit;

B. Partea II. Proprietari și acte

Inscrieri privitoare la dreptul de proprietate și alte drepturi reale	Referințe
5075 / 18/12/2022	
Act Normativ nr. Lege nr. 7, din 13/03/1996 emis de Parlamentul României;	
B1	A1
Inscrierea provizorie, drept de PROPRIETATE, dobandit prin Lege, cota actuala 1/1 1) COMUNA POJORÂTA, CIF:4441425	

C. Partea III. SARCINI .

Inscrieri privind dezmembramintele dreptului de proprietate, drepturi reale de garanție și sarcini	Referințe
NU SUNT	

Anexa Nr. 1 La Partea I

Teren

Nr cadastral	Suprafața (mp)*	Observații / Referințe
	611	

* Suprafața este determinată în planul de proiecție Stereo 70.

DETALII LINIARE IMOBIL



Date referitoare la teren

Crt	Categorie folosință	Intra vilan	Suprafața (mp)	Tarla	Parcelă	Nr. topo	Observații / Referințe
1	faneata	DA	611	-	-	-	

Lungime Segmente

1) Valorile lungimilor segmentelor sunt obținute din proiecție în plan.

Punct început	X / Y	Punct sfârșit	X / Y	Lungime segment (** (m)
1	534.827,684 669.372,148	2	534.825,213 669.369,401	3.695
3	534.809,758 669.347,352	4	534.798,615 669.325,644	24.401
5	534.784,044 669.300,625	6	534.758,705 669.248,575	57.89
7	534.746,945 669.226,795	8	534.749,656 669.229,14	3.584
9	534.751,469 669.231,744	10	534.755,854 669.238,044	7.676

Punct început	X / Y	Punct sfârșit	X / Y	Lungime segment (** (m)
2	534.825,213 669.369,401	3	534.809,758 669.347,352	26.926
4	534.798,615 669.325,644	5	534.784,044 669.300,625	28.953
6	534.758,705 669.248,575	7	534.746,945 669.226,795	24.752
8	534.749,656 669.229,14	9	534.751,469 669.231,744	3.173
10	534.755,854 669.238,044	11	534.758,246 669.241,686	4.357

Punct început	X / Y	Punct sfârșit	X / Y	Lungime segment (** (m)
11	534.758,246 669.241,686	12	534.760,661 669.246,977	5.816
13	534.765,334 669.255,104	14	534.771,246 669.267,226	13.487
15	534.773,266 669.271,315	16	534.776,502 669.275,609	5.377
17	534.781,057 669.284,303	18	534.784,97 669.292,717	9.279
19	534.786,31 669.295,964	20	534.791,203 669.305,92	11.093
21	534.796,624 669.316,241	22	534.804,613 669.329,617	15.58
23	534.815,982 669.346,605	24	534.820,231 669.353,203	7.848
25	534.825,547 669.361,37	26	534.829,32 669.365,308	5.454
27	534.828,879 669.368,852	1	534.827,684 669.372,148	3.506

Punct început	X / Y	Punct sfârșit	X / Y	Lungime segment (** (m)
12	534.760,661 669.246,977	13	534.765,334 669.255,104	9.375
14	534.771,246 669.267,226	15	534.773,266 669.271,315	4.561
16	534.776,502 669.275,609	17	534.781,057 669.284,303	9.815
18	534.784,97 669.292,717	19	534.786,31 669.295,964	3.513
20	534.791,203 669.305,92	21	534.796,624 669.316,241	11.658
22	534.804,613 669.329,617	23	534.815,982 669.346,605	20.441
24	534.820,231 669.353,203	25	534.825,547 669.361,37	9.745
26	534.829,32 669.365,308	27	534.828,879 669.368,852	3.571

** Lungimile segmentelor sunt determinate în planul de proiecție Stereo 70 și sunt rotunjite la 1 milimetru.

*** Distanța dintre puncte este formată din segmente cumulate ce sunt mai mici decât valoarea 1 milimetru.

**DATE DESPRE IMOBILUL NR. 5076**

Oficiul de Cadastru și Publicitate Imobiliară SUCEAVA
Biroul de Cadastru și Publicitate Imobiliară Campulung Moldovenesc

A. Partea I. Descrierea imobilului

TEREN Intravilan

Adresa: Loc. Pojorâta, Jud. Suceava

Nr. Crt	Nr cadastral Nr. topografic	Suprafața* (mp)	Observații / Referințe
A1		242	Sector cadastral:0 Teren neimprejmuit;

B. Partea II. Proprietari și acte

Inscrieri privitoare la dreptul de proprietate și alte drepturi reale	Referințe
5076 / 18/12/2022	
Act Normativ nr. Lege nr. 7, din 13/03/1996 emis de Parlamentul României;	
B1	A1
Inscrierea provizorie, drept de PROPRIETATE, dobandit prin Lege, cota actuala 1/1 1) COMUNA POJORÂTA, CIF:4441425	

C. Partea III. SARCINI .

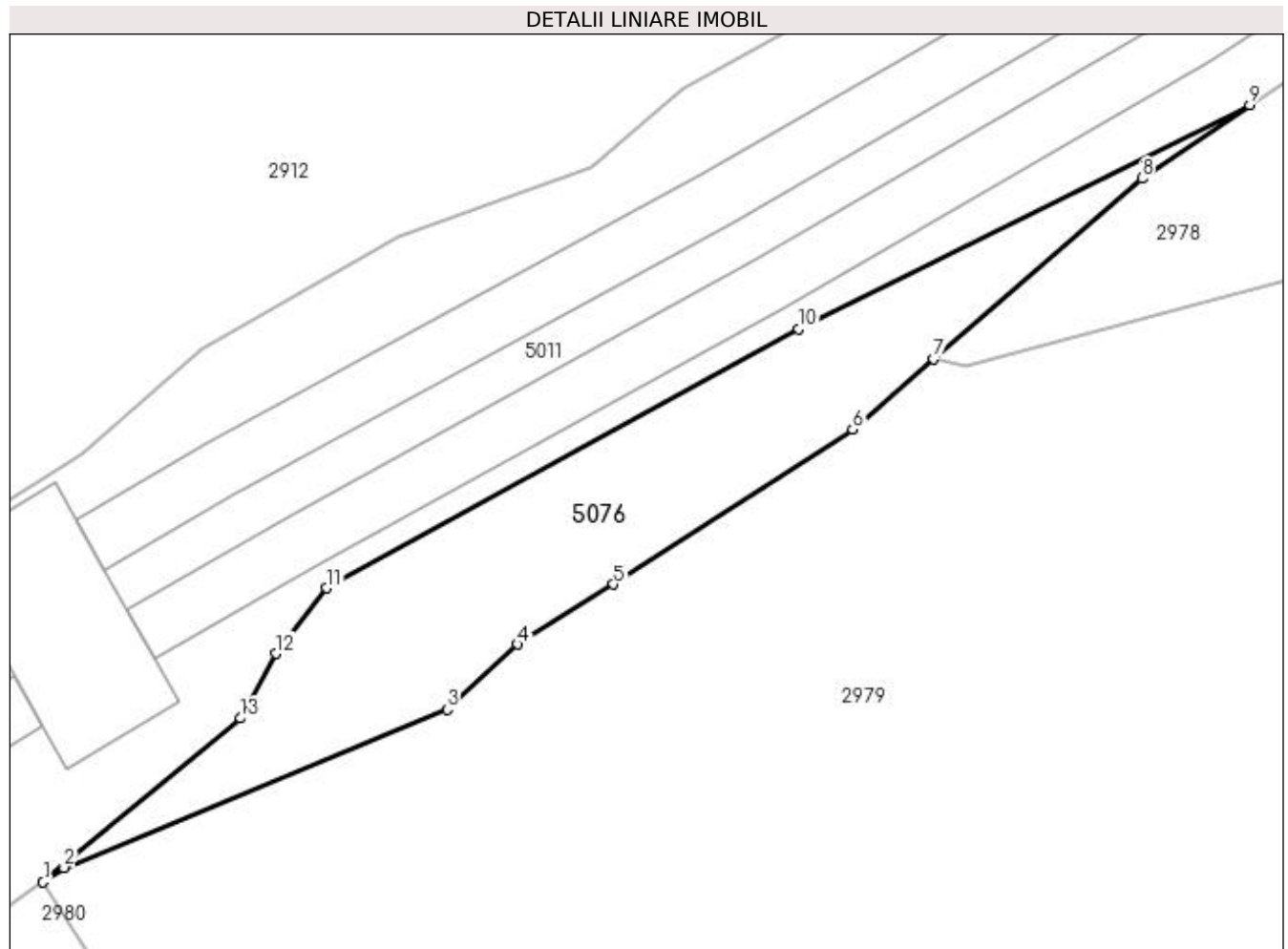
Inscrieri privind dezmembramintele dreptului de proprietate, drepturi reale de garanție și sarcini	Referințe
NU SUNT	

Anexa Nr. 1 La Partea I

Teren

Nr cadastral	Suprafața (mp)*	Observații / Referințe
	242	

* Suprafața este determinată în planul de proiecție Stereo 70.



Date referitoare la teren

Crt	Categorie folosință	Intravilan	Suprafața (mp)	Tarla	Parcelă	Nr. topo	Observații / Referințe
1	faneata	DA	242	-	-	-	

Lungime Segmente

1) Valorile lungimilor segmentelor sunt obținute din proiecție în plan.

Punct început	X / Y	Punct sfârșit	X / Y	Lungime segment (** (m)
1	534.469,713 668.843,365	2	534.470,636 668.844,002	1.121
2	534.470,636 668.844,002	3	534.487,609 668.851,002	18.36
3	534.487,609 668.851,002	4	534.490,723 668.853,891	4.248
4	534.490,723 668.853,891	5	534.494,99 668.856,548	5.027
5	534.494,99 668.856,548	6	534.505,581 668.863,409	12.619

Punct început	X / Y	Punct sfârșit	X / Y	Lungime segment (** (m)
6	534.505,581 668.863,409	7	534.509,176 668.866,526	4.758
7	534.509,176 668.866,526	8	534.518,405 668.874,529	12.216
8	534.518,405 668.874,529	9	534.523,175 668.877,773	5.769
9	534.523,175 668.877,773	10	534.503,178 668.867,849	22.324
10	534.503,178 668.867,849	11	534.482,289 668.856,385	23.828
11	534.482,289 668.856,385	12	534.480,033 668.853,48	3.678
12	534.480,033 668.853,48	13	534.478,453 668.850,616	3.271
13	534.478,453 668.850,616	1	534.469,713 668.843,365	11.356

** Lungimile segmentelor sunt determinate în planul de proiecție Stereo 70 și sunt rotunjite la 1 milimetru.

*** Distanța dintre puncte este formată din segmente cumulate ce sunt mai mici decât valoarea 1 milimetru.

**DATE DESPRE IMOBILUL NR. 5077**

Oficiul de Cadastru și Publicitate Imobiliară SUCEAVA
Biroul de Cadastru și Publicitate Imobiliară Campulung Moldovenesc

A. Partea I. Descrierea imobilului

TEREN Intravilan

Adresa: Loc. Pojorâta, Jud. Suceava, Linia 502 Suceava - Ilva Mica Interstatia Pojorata Valea Putnei Linia Curenta Fir I+Fir li - Km 78+910

Nr. Crt	Nr cadastral Nr. topografic	Suprafața* (mp)	Observații / Referințe
A1	32869	357	Sector cadastral:0 Teren neimprejmuit; Provenit din CF 32869, nr. cad. 32869

Construcții

Crt	Nr cadastral Nr. topografic	Adresa	Observații / Referințe
A1.1		Loc. Pojorâta, Jud. Suceava, Linia 502 Suceava - Ilva Mica Interstatia Pojorata Valea Putnei Linia Curenta Fir I+Fir li - Km 78+910	Nr. niveluri:1; S. construita la sol:140 mp; S. construita desfasurata:140 mp; S. construita la sol:140 mp; TN KM. 78+910 ,G.HUMORULUI -FLORENI - NR. INV. 11061319

B. Partea II. Proprietari și acte

Inscrieri privitoare la dreptul de proprietate și alte drepturi reale		Referințe
3947 / 24/03/2016		
Act Administrativ nr. 1705, din 29/11/2006 emis de GUVERNUL ROMANIEI (anexa nr. 16 la HG cu inventarul bunurilor care apartine domeniului public al Statului,,adeverinta nr. 6.3/123 din 27.01.2016, eliberata de CNCFRSA-Sucursala Regionala de Cai Ferate Iasi);		
B1	Intabulare, drept de PROPRIETATE, dobandit prin Lege, cota actuala 1/1 1) STATUL ROMAN- DOMENIUL PUBLIC, CIF:999999999999	A1, A1.1
B2	Intabulare, drept de ADMINISTRARE, dobandit prin Conventie, cota actuala 1/1 1) MINISTERUL TRANSPORTURILOR, CIF:13633330	A1, A1.1

C. Partea III. SARCINI .

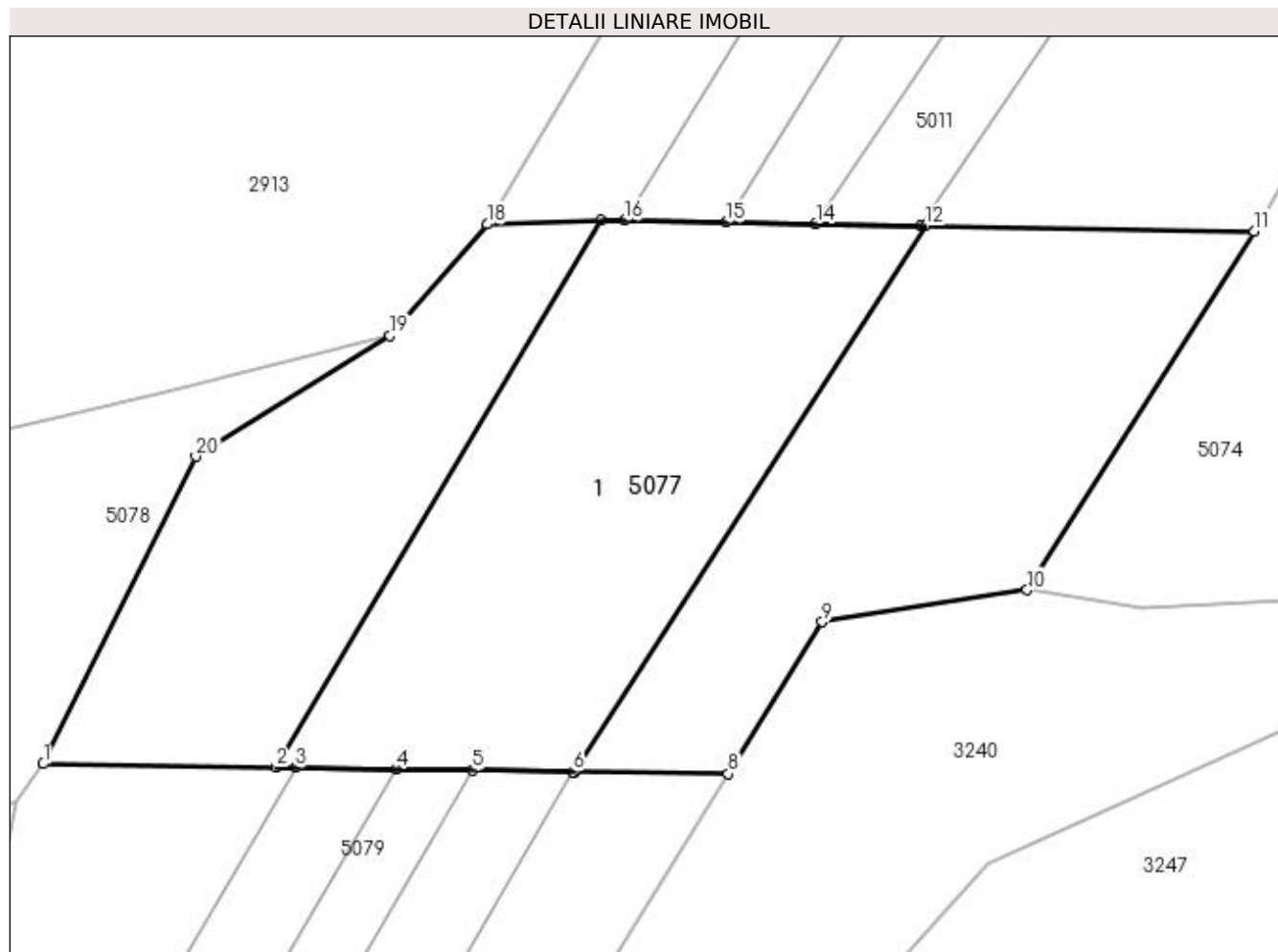
Inscrieri privind dezmembramintele dreptului de proprietate, drepturi reale de garanție și sarcini	Referințe
NU SUNT	

Anexa Nr. 1 La Partea I

Teren

Nr cadastral	Suprafața (mp)*	Observații / Referințe
32869	357	Provenit din CF 32869, nr. cad. 32869

* Suprafața este determinată în planul de proiecție Stereo 70.



Date referitoare la teren

Crt	Categorie folosință	Intravilan	Suprafața (mp)	Tarla	Parcelă	Nr. topo	Observații / Referințe
1	cai ferate	DA	357	-	-	-	LINIA 502 SUCEAVA - ILVA MICA, INTERSTATIA POJORATA VALEA PUTNEI LINIA CURENTA FIR I+FIR II - KM 78+910

Date referitoare la construcții

Crt	Număr	Destinație construcție	Supraf. (mp)	Situație juridică	Observații / Referințe
A1.1		construcții industriale și edilitare	140	Cu acte	Nr. niveluri:1; S. construita la sol:140 mp; S. construita desfasurata:140 mp; S. construita la sol:140 mp; TN KM.78+910 ,G.HUMORULUI - FLORENI - NR. INV. 11061319

Lungime Segmente

1) Valorile lungimilor segmentelor sunt obținute din proiecție în plan.

Punct început	X / Y	Punct sfârșit	X / Y	Lungime segment (** (m)
1	534.375,002 668.767,123	2	534.381,63 668.767,026	6.629
2	534.381,63 668.767,026	3	534.382,184 668.767,018	0.554

Punct început	X / Y	Punct sfârșit	X / Y	Lungime segment (** (m)
3	534.382,184 668.767,018	4	534.385,06 668.766,976	2.876
4	534.385,06 668.766,976	5	534.387,224 668.766,944	2.164
5	534.387,224 668.766,944	6	534.390,098 668.766,902	2.874
6	534.390,098 668.766,902	7	534.390,145 668.766,901	0.047
7	534.390,145 668.766,901	8	534.394,519 668.766,837	4.374
8	534.394,519 668.766,837	9	534.397,197 668.771,169	5.093
9	534.397,197 668.771,169	10	534.403,029 668.772,073	5.902
10	534.403,029 668.772,073	11	534.409,495 668.782,293	12.094
11	534.409,495 668.782,293	12	534.400,141 668.782,452	9.355
12	534.400,141 668.782,452	13	534.399,992 668.782,455	0.149
13	534.399,992 668.782,455	14	534.397,009 668.782,505	2.983
14	534.397,009 668.782,505	15	534.394,464 668.782,548	2.545
15	534.394,464 668.782,548	16	534.391,557 668.782,598	2.907
16	534.391,557 668.782,598	17	534.390,895 668.782,609	0.662
17	534.390,895 668.782,609	18	534.387,646 668.782,495	3.251
18	534.387,646 668.782,495	19	534.384,883 668.779,313	4.214
19	534.384,883 668.779,313	20	534.379,351 668.775,875	6.513
20	534.379,351 668.775,875	1	534.375,002 668.767,123	9.773

** Lungimile segmentelor sunt determinate în planul de proiecție Stereo 70 și sunt rotunjite la 1 milimetru.

*** Distanța dintre puncte este formată din segmente cumulate ce sunt mai mici decât valoarea 1 milimetru.

**DATE DESPRE IMOBILUL NR. 5078**

Oficiul de Cadastru și Publicitate Imobiliară SUCEAVA
Biroul de Cadastru și Publicitate Imobiliară Campulung Moldovenesc

A. Partea I. Descrierea imobilului

TEREN Intravilan

Adresa: Loc. Pojorâta, Jud. Suceava

Nr. Crt	Nr cadastral Nr. topografic	Suprafața* (mp)	Observații / Referințe
A1		1.256	Sector cadastral:0 Teren neimprejmuit; Drum

B. Partea II. Proprietari și acte

Inscrieri privitoare la dreptul de proprietate și alte drepturi reale	Referințe
5078 / 18/12/2022	
Act Normativ nr. Hotărâre nr. 1.357 - Anexa nr. 70, poziția nr. 48, din 27/12/2001 emis de Guvernul României (Adeverinta nr. 1524 din 24.10.2022);	
B1	A1
Intabulare, drept de PROPRIETATE, dobândit prin Lege, cota actuala 1/1 1) COMUNA POJORÂTA - DOMENIUL PUBLIC, CIF:4441425	

C. Partea III. SARCINI .

Inscrieri privind dezmembramintele dreptului de proprietate, drepturi reale de garanție și sarcini	Referințe
NU SUNT	

Anexa Nr. 1 La Partea I

Teren

Nr cadastral	Suprafața (mp)*	Observații / Referințe
	1.256	Drum

* Suprafața este determinată în planul de proiecție Stereo 70.

DETALII LINIARE IMOBIL



Date referitoare la teren

Crt	Categorie folosință	Intra vilan	Suprafața (mp)	Tarla	Parcelă	Nr. topo	Observații / Referințe
1	drum	DA	1.256	-	-	-	

Lungime Segmente

1) Valorile lungimilor segmentelor sunt obținute din proiecție în plan.

Punct început	X / Y	Punct sfârșit	X / Y	Lungime segment (** (m)
1	534.281,268 668.739,219	2	534.266,513 668.712,716	30.333
3	534.272,315 668.716,459	4	534.276,916 668.719,22	5.366
5	534.277,476 668.719,609	6	534.299,826 668.733,645	26.392
7	534.302,645 668.735,178	8	534.305,953 668.737,51	4.047
9	534.312,334 668.741,439	10	534.324,947 668.748,438	14.425

Punct început	X / Y	Punct sfârșit	X / Y	Lungime segment (** (m)
2	534.266,513 668.712,716	3	534.272,315 668.716,459	6.905
4	534.276,916 668.719,22	5	534.277,476 668.719,609	0.682
6	534.299,826 668.733,645	7	534.302,645 668.735,178	3.209
8	534.305,953 668.737,51	9	534.312,334 668.741,439	7.494
10	534.324,947 668.748,438	11	534.334,86 668.753,138	10.971

Punct început	X / Y	Punct sfârșit	X / Y	Lungime segment (** (m)	Punct început	X / Y	Punct sfârșit	X / Y	Lungime segment (** (m)
11	534.334,86 668.753,138	12	534.338,052 668.754,846	3.62	12	534.338,052 668.754,846	13	534.341,155 668.755,744	3.23
13	534.341,155 668.755,744	14	534.348,544 668.758,593	7.919	14	534.348,544 668.758,593	15	534.358,457 668.761,496	10.329
15	534.358,457 668.761,496	16	534.365,663 668.763,747	7.549	16	534.365,663 668.763,747	17	534.369,634 668.764,614	4.065
17	534.369,634 668.764,614	18	534.374,241 668.766,043	4.824	18	534.374,241 668.766,043	19	534.375,002 668.767,123	1.321
19	534.375,002 668.767,123	20	534.379,351 668.775,875	9.773	20	534.379,351 668.775,875	21	534.384,883 668.779,313	6.513
21	534.384,883 668.779,313	22	534.378,536 668.777,736	6.54	22	534.378,536 668.777,736	23	534.368,11 668.775,319	10.702
23	534.368,11 668.775,319	24	534.363,073 668.773,785	5.265	24	534.363,073 668.773,785	25	534.351,472 668.770,373	12.092
25	534.351,472 668.770,373	26	534.338,02 668.765,675	14.249	26	534.338,02 668.765,675	27	534.327,21 668.761,342	11.646
27	534.327,21 668.761,342	28	534.316,96 668.755,927	11.592	28	534.316,96 668.755,927	29	534.297,22 668.744,773	22.673
29	534.297,22 668.744,773	30	534.283,828 668.736,315	15.839	30	534.283,828 668.736,315	1	534.281,268 668.739,219	3.871

** Lungimile segmentelor sunt determinate în planul de proiecție Stereo 70 și sunt rotunjite la 1 milimetru.

*** Distanța dintre puncte este formată din segmente cumulate ce sunt mai mici decât valoarea 1 milimetru.

**DATE DESPRE IMOBILUL NR. 5079**

Oficiul de Cadastru și Publicitate Imobiliară SUCEAVA
Biroul de Cadastru și Publicitate Imobiliară Campulung Moldovenesc

A. Partea I. Descrierea imobilului

TEREN Intravilan

Adresa: Loc. Pojorâta, Jud. Suceava, Linia 502 Suceava - Ilva Mica Interstatia Pojorata - Valea Putnei

Nr. Crt	Nr cadastral Nr. topografic	Suprafața* (mp)	Observații / Referințe
A1	32989	7.473	Sector cadastral:0 Teren neimprejmuit; Provenit din CF 32989, nr. cad. 32989

Construcții

Crt	Nr cadastral Nr. topografic	Adresa	Observații / Referințe
A1.1		Loc. Pojorâta, Jud. Suceava, Linia 502 Suceava - Ilva Mica Interstatia Pojorata - Valea Putnei	Nr. niveluri:1; S. construita la sol:1151 mp; S. construita desfasurata:1151 mp; LINIA CURENTA FIR I - KM 78+910 - 79+375 NR. INV. 11061507
A1.2		Loc. Pojorâta, Jud. Suceava, Linia 502 Suceava - Ilva Mica Interstatia Pojorata - Valea Putnei	Nr. niveluri:1; S. construita la sol:1166 mp; S. construita desfasurata:1166 mp; LINIA CURENTA FIR II - KM 78+910 - 79+375 NR. INV. 11061513
A1.3		Loc. Pojorâta, Jud. Suceava, Linia 502 Suceava - Ilva Mica Interstatia Pojorata - Valea Putnei	Nr. niveluri:1; S. construita la sol:55 mp; S. construita desfasurata:55 mp; PODET DBA,FIRUL 1+2, KM.79+375 G.HUMORULUI-FLORENI - NR. INV. 11061182
A1.4		Loc. Pojorâta, Jud. Suceava, Linia 502 Suceava - Ilva Mica Interstatia Pojorata - Valea Putnei	Nr. niveluri:1; S. construita la sol:83 mp; S. construita desfasurata:83 mp; LINIA CURENTA FIR I - KM. 79+375 - 79+415 NR. INV. 11061507
A1.5		Loc. Pojorâta, Jud. Suceava, Linia 502 Suceava - Ilva Mica Interstatia Pojorata - Valea Putnei	Nr. niveluri:1; S. construita la sol:83 mp; S. construita desfasurata:83 mp; LINIA CURENTA FIR II - KM. 79+375 - 79+415 NR. INV. 11061513

B. Partea II. Proprietari și acte

Inscrieri privitoare la dreptul de proprietate și alte drepturi reale		Referințe
8012 / 17/06/2016		
Act Administrativ nr. 1705, din 29/11/2006 emis de GUVERNUL ROMANIEI (extras din inventarul bunurilor care alcătuiesc domeniul public al statului - anexa nr.16, adeverința nr. 6.3/123/27.01.2016 emisă de Sucursala regională de Căi Ferate Iași;);		
B1	Intabulare, drept de PROPRIETATE, dobandit prin Lege, cota actuala 1/1 1) STATUL ROMÂN -DOMENIUL PUBLIC, CIF:9999999999999	A1, A1.1, A1.2, A1.3, A1.4, A1.5
B2	Intabulare, drept de ADMINISTRARE, dobandit prin Lege, cota actuala 1/1 1) MINISTERUL TRANSPORTURILOR, CIF:13633330	A1, A1.1, A1.2, A1.3, A1.4, A1.5

C. Partea III. SARCINI .

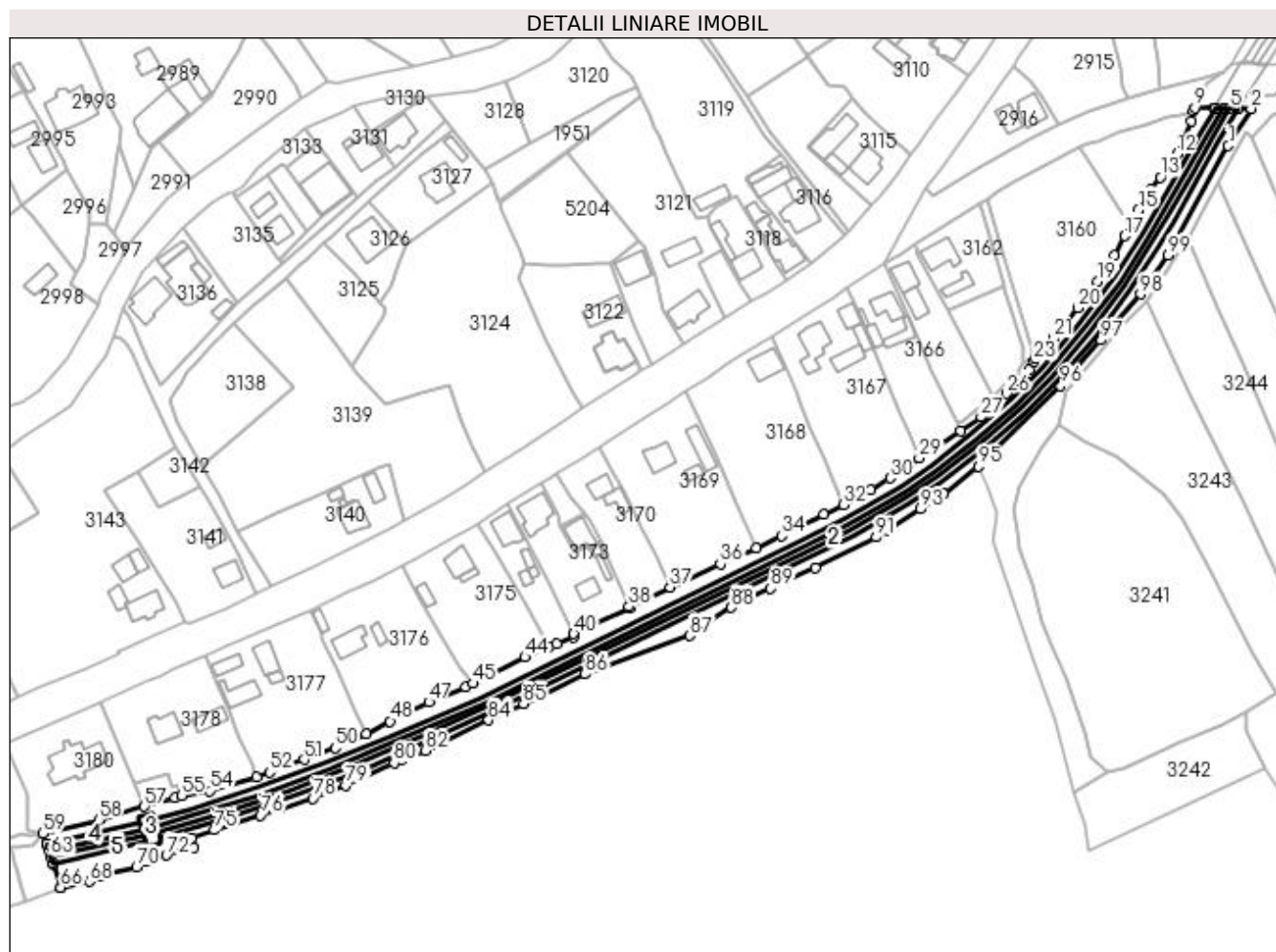
Inscrieri privind dezmembramintele dreptului de proprietate, drepturi reale de garanție și sarcini	Referințe
NU SUNT	

Anexa Nr. 1 La Partea I

Teren

Nr cadastral	Suprafața (mp)*	Observații / Referințe
32989	7.473	Provenit din CF 32989, nr. cad. 32989

* Suprafața este determinată în planul de proiecție Stereo 70.



Date referitoare la teren

Crt	Categorie folosință	Intra vilan	Suprafața (mp)	Tarla	Parcelă	Nr. topo	Observații / Referințe
1	cai ferate	DA	7.473	-	-	-	LINIA 502 SUCEAVA - ILVA MICA, INTERSTATIA POJORATA - VALEA PUTNEI LINIA CURENTA FIR I+FIR II- KM 78+910 - 79+415

Date referitoare la construcții

Crt	Număr	Destinație construcție	Supraf. (mp)	Situație juridică	Observații / Referințe
A1.1		construcții industriale și edilitare	1.151	Cu acte	Nr. niveluri:1; S. construita la sol:1151 mp; S. construita desfasurata:1151 mp; LINIA CURENTA FIR I - KM 78+910 - 79+375 NR. INV. 11061507
A1.2		construcții industriale și edilitare	1.166	Cu acte	Nr. niveluri:1; S. construita la sol:1166 mp; S. construita desfasurata:1166 mp; LINIA CURENTA FIR II - KM 78+910 - 79+375 NR. INV. 11061513
A1.3		construcții industriale și edilitare	55	Cu acte	Nr. niveluri:1; S. construita la sol:55 mp; S. construita desfasurata:55 mp; PODET DBA, FIRUL 1+2, KM.79+375 G.HUMORULUI-FLORENI - NR. INV. 11061182
A1.4		construcții industriale și edilitare	83	Cu acte	Nr. niveluri:1; S. construita la sol:83 mp; S. construita desfasurata:83 mp; LINIA CURENTA FIR I - KM. 79+375 - 79+415 NR. INV. 11061507

Crt	Număr	Destinație construcție	Supraf. (mp)	Situație juridică	Observații / Referințe
A1.5		construcții industriale și edilitare	83	Cu acte	Nr. niveluri:1; S. construita la sol:83 mp; S. construita desfasurata:83 mp; LINIA CURENTA FIR II - KM. 79+375 - 79+415 NR. INV. 11061513

Lungime Segmente

1) Valorile lungimilor segmentelor sunt obținute din proiecție în plan.

Punct început	X / Y	Punct sfârșit	X / Y	Lungime segment	Punct început	X / Y	Punct sfârșit	X / Y	Lungime segment	Punct început	X / Y	Punct sfârșit	X / Y	Lungime segment
1	534.386,559 668.753,957	2	534.394,519 668.766,837	15.14 1	2	534.394,519 668.766,837	3	534.390,145 668.766,901	4.374	3	534.390,145 668.766,901	4	534.390,098 668.766,902	0.047
4	534.390,098 668.766,902	5	534.387,224 668.766,944	2.874	5	534.387,224 668.766,944	6	534.385,06 668.766,976	2.164	6	534.385,06 668.766,976	7	534.382,184 668.767,018	2.876
7	534.382,184 668.767,018	8	534.381,63 668.767,026	0.554	8	534.381,63 668.767,026	9	534.375,002 668.767,123	6.629	9	534.375,002 668.767,123	10	534.374,241 668.766,043	1.321
10	534.374,241 668.766,043	11	534.373,557 668.762,535	3.574	11	534.373,557 668.762,535	12	534.368,728 668.750,971	12.53 2	12	534.368,728 668.750,971	13	534.362,995 668.742,87	9.924
13	534.362,995 668.742,87	14	534.359,556 668.738,453	5.598	14	534.359,556 668.738,453	15	534.355,189 668.731,506	8.206	15	534.355,189 668.731,506	16	534.352,464 668.726,297	5.879
16	534.352,464 668.726,297	17	534.350,501 668.722,509	4.266	17	534.350,501 668.722,509	18	534.347,0 668.715,84	7.532	18	534.347,0 668.715,84	19	534.341,007 668.706,667	10.95 7
19	534.341,007 668.706,667	20	534.334,107 668.697,467	11.5	20	534.334,107 668.697,467	21	534.325,635 668.686,867	13.57	21	534.325,635 668.686,867	22	534.319,143 668.680,255	9.266
22	534.319,143 668.680,255	23	534.318,841 668.678,847	1.44	23	534.318,841 668.678,847	24	534.317,32 668.675,872	3.341	24	534.317,32 668.675,872	25	534.315,105 668.673,221	3.455
25	534.315,105 668.673,221	26	534.309,331 668.667,61	8.051	26	534.309,331 668.667,61	27	534.300,454 668.659,433	12.06 9	27	534.300,454 668.659,433	28	534.293,233 668.654,701	8.633
28	534.293,233 668.654,701	29	534.278,913 668.645,246	17.16	29	534.278,913 668.645,246	30	534.268,753 668.638,187	12.37 2	30	534.268,753 668.638,187	31	534.261,957 668.634,071	7.945
31	534.261,957 668.634,071	32	534.252,58 668.628,929	10.69 4	32	534.252,58 668.628,929	33	534.245,749 668.625,41	7.684	33	534.245,749 668.625,41	34	534.231,013 668.618,1	16.44 9
34	534.231,013 668.618,1	35	534.222,002 668.613,953	9.919	35	534.222,002 668.613,953	36	534.209,621 668.608,207	13.64 9	36	534.209,621 668.608,207	37	534.192,132 668.600,224	19.22 5
37	534.192,132 668.600,224	38	534.177,772 668.593,483	15.86 4	38	534.177,772 668.593,483	39	534.177,994 668.592,96	0.568	39	534.177,994 668.592,96	40	534.158,602 668.584,015	21.35 6
40	534.158,602 668.584,015	41	534.158,441 668.582,852	1.174	41	534.158,441 668.582,852	42	534.152,726 668.580,502	6.179	42	534.152,726 668.580,502	43	534.149,917 668.579,406	3.015
43	534.149,917 668.579,406	44	534.141,496 668.575,892	9.125	44	534.141,496 668.575,892	45	534.123,427 668.566,689	20.27 8	45	534.123,427 668.566,689	46	534.120,912 668.565,437	2.809
46	534.120,912 668.565,437	47	534.108,058 668.560,211	13.87 6	47	534.108,058 668.560,211	48	534.094,592 668.553,52	15.03 7	48	534.094,592 668.553,52	49	534.086,394 668.549,082	9.322
49	534.086,394 668.549,082	50	534.075,508 668.544,222	11.92 2	50	534.075,508 668.544,222	51	534.064,591 668.540,233	11.62 3	51	534.064,591 668.540,233	52	534.052,633 668.535,756	12.76 9
52	534.052,633 668.535,756	53	534.047,963 668.534,032	4.978	53	534.047,963 668.534,032	54	534.031,764 668.529,352	16.86 1	54	534.031,764 668.529,352	55	534.021,856 668.527,702	10.04 4
55	534.021,856 668.527,702	56	534.019,607 668.527,004	2.355	56	534.019,607 668.527,004	57	534.009,008 668.523,803	11.07 2	57	534.009,008 668.523,803	58	533.993,147 668.519,153	16.52 9
58	533.993,147 668.519,153	59	533.973,709 668.514,41	20.00 8	59	533.973,709 668.514,41	60	533.974,896 668.510,855	3.748	60	533.974,896 668.510,855	61	533.975,007 668.510,511	0.361
61	533.975,007 668.510,511	62	533.975,779 668.508,123	2.51	62	533.975,779 668.508,123	63	533.976,34 668.506,39	1.822	63	533.976,34 668.506,39	64	533.977,113 668.503,999	2.513
64	533.977,113 668.503,999	65	533.977,179 668.503,793	0.216	65	533.977,179 668.503,793	66	533.979,818 668.495,632	8.577	66	533.979,818 668.495,632	67	533.979,87 668.495,438	0.201
67	533.979,87 668.495,438	68	533.989,85 668.497,753	10.24 5	68	533.989,85 668.497,753	69	533.993,905 668.499,654	4.478	69	533.993,905 668.499,654	70	534.006,263 668.502,861	12.76 7
70	534.006,263 668.502,861	71	534.009,542 668.504,616	3.719	71	534.009,542 668.504,616	72	534.016,718 668.506,875	7.523	72	534.016,718 668.506,875	73	534.026,095 668.509,631	9.774
73	534.026,095 668.509,631	74	534.025,468 668.512,986	3.413	74	534.025,468 668.512,986	75	534.033,333 668.515,656	8.306	75	534.033,333 668.515,656	76	534.049,455 668.520,764	16.91 2
76	534.049,455 668.520,764	77	534.056,108 668.523,088	7.047	77	534.056,108 668.523,088	78	534.067,643 668.526,714	12.09 1	78	534.067,643 668.526,714	79	534.079,096 668.531,169	12.28 9
79	534.079,096 668.531,169	80	534.095,956 668.539,009	18.59 4	80	534.095,956 668.539,009	81	534.098,422 668.539,97	2.647	81	534.098,422 668.539,97	82	534.106,931 668.543,287	9.133
82	534.106,931 668.543,287	83	534.110,462 668.545,29	4.06	83	534.110,462 668.545,29	84	534.128,883 668.553,902	20.33 5	84	534.128,883 668.553,902	85	534.141,005 668.559,642	13.41 2

Punct început	X / Y	Punct sfârșit	X / Y	Lungime segment	Punct început	X / Y	Punct sfârșit	X / Y	Lungime segment	Punct început	X / Y	Punct sfârșit	X / Y	Lungime segment
85	534.141,005 668.559,642	86	534.162,457 668.569,974	23.81	86	534.162,457 668.569,974	87	534.198,951 668.583,35	38.868	87	534.198,951 668.583,35	88	534.213,492 668.593,138	17.528
88	534.213,492 668.593,138	89	534.227,216 668.599,783	15.248	89	534.227,216 668.599,783	90	534.242,821 668.606,946	17.17	90	534.242,821 668.606,946	91	534.263,933 668.617,615	23.655
91	534.263,933 668.617,615	92	534.267,812 668.620,07	4.591	92	534.267,812 668.620,07	93	534.279,388 668.627,395	13.699	93	534.279,388 668.627,395	94	534.287,326 668.632,625	9.506
94	534.287,326 668.632,625	95	534.299,486 668.642,199	15.477	95	534.299,486 668.642,199	96	534.328,114 668.670,322	40.131	96	534.328,114 668.670,322	97	534.342,057 668.686,176	21.113
97	534.342,057 668.686,176	98	534.355,982 668.702,191	21.222	98	534.355,982 668.702,191	99	534.365,597 668.715,832	16.689	99	534.365,597 668.715,832	1	534.386,559 668.753,957	43.508

** Lungimile segmentelor sunt determinate în planul de proiecție Stereo 70 și sunt rotunjite la 1 milimetru.

*** Distanța dintre puncte este formată din segmente cumulate ce sunt mai mici decât valoarea 1 milimetru.

**DATE DESPRE IMOBILUL NR. 5080**

Oficiul de Cadastru și Publicitate Imobiliară SUCEAVA
Biroul de Cadastru și Publicitate Imobiliară Campulung Moldovenesc

A. Partea I. Descrierea imobilului

TEREN Necunoscut

Adresa: Loc. Pojorâta, Jud. Suceava

Nr. Crt	Nr cadastral Nr. topografic	Suprafața* (mp)	Observații / Referințe
A1	32618	40.057	Sector cadastral:0 Teren neimprejmuit; CF 32618, parte din nr. top. 530/7 - DN17

B. Partea II. Proprietari și acte

Inscrieri privitoare la dreptul de proprietate și alte drepturi reale		Referințe
5080 / 18/12/2022		
Act Normativ nr. HG. 1705, din 29/11/2006 emis de Guvernul Românie (Inventarul bunurilor care alcătuiesc domeniul public al statului anexa nr. 16 poziția 12190, cod clasificare 8.12.03);		
B1	Intabulare, drept de PROPRIETATE, dobandit prin Lege, cota actuala 1/1 1) STATUL ROMAN - DOMENIU PUBLIC, CIF:999999999999	A1
Act Normativ nr. H.G. 540, din 22/06/2000 emis de Guvernul României;		
B2	Intabulare, drept de ADMINISTRARE, dobandit prin Lege, cota actuala 1/1 1) MINISTERUL TRANSPORTURILOR ȘI INFRASTRUCTURII, CIF:13633330	A1
Act Administrativ nr. Contract de Concesiune nr. 36814, din 21/09/2018 emis de Ministerul Transporturilor (Act adițional nr. 5 din 02.03.2022; Adeverinta nr. 2/758 din 12.01.2023);		
B3	Intabulare, drept de CONCESIUNE, dobandit prin Conventie, cota actuala 1/1 1) COMPANIA NAȚIONALĂ DE ADMINISTRARE A INFRASTRUCTURII RUTIERE SA, CIF:16054368	A1

C. Partea III. SARCINI .

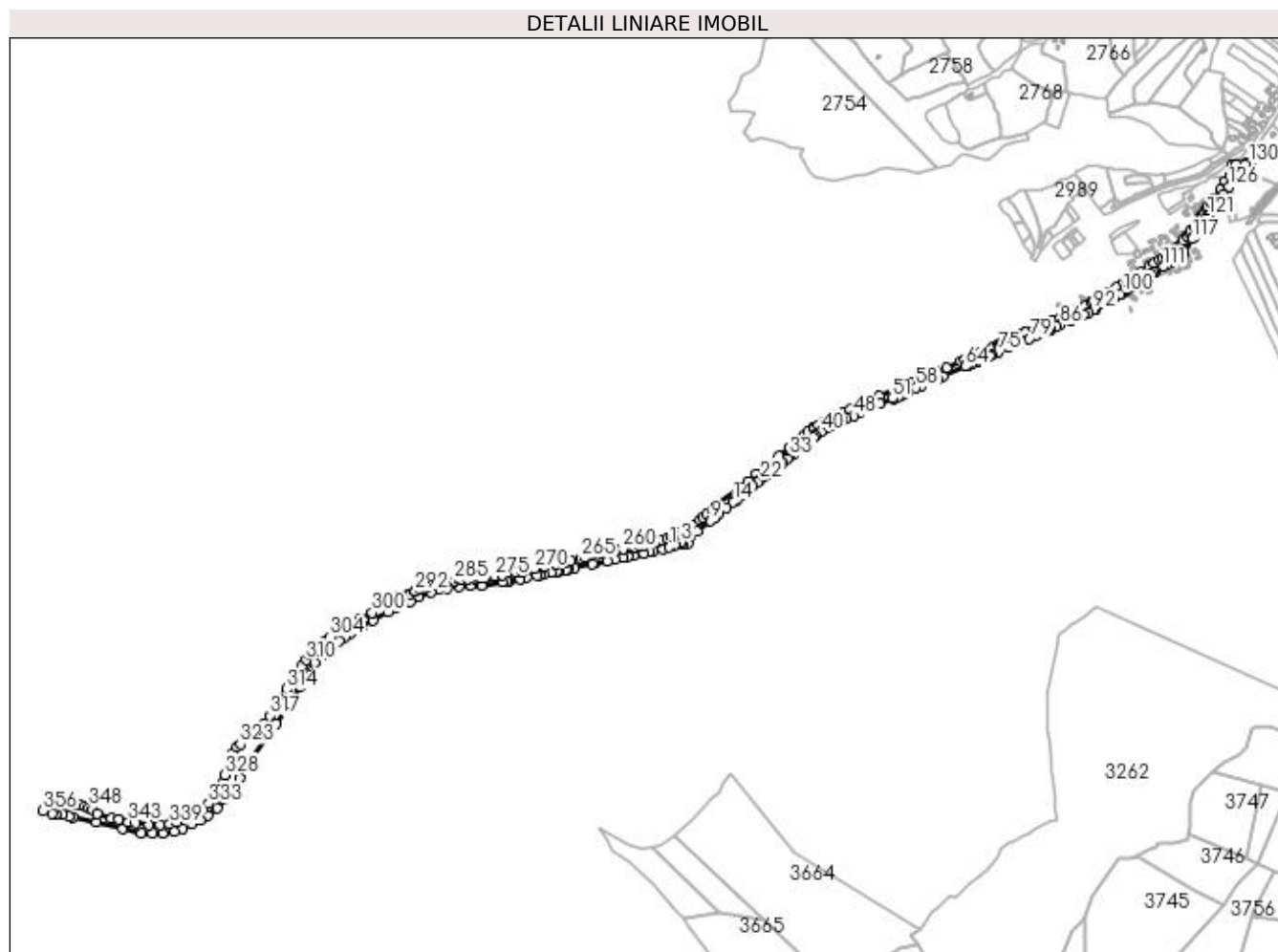
Inscrieri privind dezmembramintele dreptului de proprietate, drepturi reale de garanție și sarcini	Referințe
NU SUNT	

Anexa Nr. 1 La Partea I

Teren

Nr cadastral	Suprafața (mp)*	Observații / Referințe
32618	40.057	CF 32618, parte din nr. top. 530/7 - DN17

* Suprafața este determinată în planul de proiecție Stereo 70.



Date referitoare la teren

Crt	Categorie folosință	Intravilan	Suprafața (mp)	Tarla	Parcelă	Nr. topo	Observații / Referințe
1	drum	DA	33.760	-	-	-	
2	drum	NU	6.297	-	-	-	

Lungime Segmente

1) Valorile lungimilor segmentelor sunt obținute din proiecție în plan.

Punct început	X / Y	Punct sfârșit	X / Y	Lungime segment	Punct început	X / Y	Punct sfârșit	X / Y	Lungime segment	Punct început	X / Y	Punct sfârșit	X / Y	Lungime segment
1	533.311,772 668.167,924	2	533.321,978 668.171,855	10.937	2	533.321,978 668.171,855	3	533.334,428 668.177,669	13.741	3	533.334,428 668.177,669	4	533.335,816 668.172,788	5.075
4	533.335,816 668.172,788	5	533.347,475 668.175,305	11.928	5	533.347,475 668.175,305	6	533.343,359 668.183,507	9.177	6	533.343,359 668.183,507	7	533.351,74 668.189,306	10.192
7	533.351,74 668.189,306	8	533.363,419 668.197,286	14.145	8	533.363,419 668.197,286	9	533.388,934 668.216,882	32.172	9	533.388,934 668.216,882	10	533.395,572 668.222,379	8.619
10	533.395,572 668.222,379	11	533.397,164 668.223,697	2.067	11	533.397,164 668.223,697	12	533.404,979 668.229,936	10.0	12	533.404,979 668.229,936	13	533.418,031 668.240,743	16.945
13	533.418,031 668.240,743	14	533.431,035 668.251,688	16.997	14	533.431,035 668.251,688	15	533.435,331 668.254,398	5.079	15	533.435,331 668.254,398	16	533.436,95 668.255,739	2.102

Punct început	X / Y	Punct sfârșit	X / Y	Lungime segment	Punct început	X / Y	Punct sfârșit	X / Y	Lungime segment	Punct început	X / Y	Punct sfârșit	X / Y	Lungime segment
16	533.436,95 668.255,739	17	533.446,519 668.263,639	12.409	17	533.446,519 668.263,639	18	533.454,895 668.270,514	10.836	18	533.454,895 668.270,514	19	533.454,073 668.271,46	1.253
19	533.454,073 668.271,46	20	533.466,993 668.281,696	16.483	20	533.466,993 668.281,696	21	533.475,762 668.288,223	10.931	21	533.475,762 668.288,223	22	533.481,458 668.292,809	7.313
22	533.481,458 668.292,809	23	533.489,888 668.299,836	10.975	23	533.489,888 668.299,836	24	533.492,418 668.301,719	3.154	24	533.492,418 668.301,719	25	533.498,668 668.306,767	8.034
25	533.498,668 668.306,767	26	533.499,548 668.307,242	1.0	26	533.499,548 668.307,242	27	533.504,815 668.311,423	6.725	27	533.504,815 668.311,423	28	533.511,803 668.316,978	8.927
28	533.511,803 668.316,978	29	533.513,848 668.318,578	2.597	29	533.513,848 668.318,578	30	533.519,386 668.322,911	7.032	30	533.519,386 668.322,911	31	533.522,484 668.325,3	3.912
31	533.522,484 668.325,3	32	533.530,461 668.331,802	10.291	32	533.530,461 668.331,802	33	533.536,608 668.336,083	7.491	33	533.536,608 668.336,083	34	533.542,486 668.340,77	7.518
34	533.542,486 668.340,77	35	533.548,78 668.346,334	8.401	35	533.548,78 668.346,334	36	533.562,316 668.357,702	17.676	36	533.562,316 668.357,702	37	533.570,019 668.364,211	10.085
37	533.570,019 668.364,211	38	533.579,812 668.372,133	12.596	38	533.579,812 668.372,133	39	533.583,463 668.374,978	4.629	39	533.583,463 668.374,978	40	533.593,883 668.382,058	12.598
40	533.593,883 668.382,058	41	533.604,176 668.388,241	12.007	41	533.604,176 668.388,241	42	533.613,39 668.393,434	10.577	42	533.613,39 668.393,434	43	533.615,009 668.394,102	1.751
43	533.615,009 668.394,102	44	533.622,976 668.397,89	8.822	44	533.622,976 668.397,89	45	533.622,718 668.398,423	0.592	45	533.622,718 668.398,423	46	533.634,175 668.403,736	12.629
46	533.634,175 668.403,736	47	533.641,25 668.406,873	7.739	47	533.641,25 668.406,873	48	533.653,602 668.411,993	13.371	48	533.653,602 668.411,993	49	533.665,036 668.416,71	12.369
49	533.665,036 668.416,71	50	533.702,509 668.433,438	41.037	50	533.702,509 668.433,438	51	533.726,014 668.443,963	25.754	51	533.726,014 668.443,963	52	533.726,547 668.442,592	1.471
52	533.726,547 668.442,592	53	533.735,776 668.446,577	10.053	53	533.735,776 668.446,577	54	533.743,549 668.450,115	8.54	54	533.743,549 668.450,115	55	533.750,694 668.453,233	7.796
55	533.750,694 668.453,233	56	533.752,623 668.454,074	2.104	56	533.752,623 668.454,074	57	533.752,054 668.455,508	1.543	57	533.752,054 668.455,508	58	533.769,958 668.463,546	19.626
58	533.769,958 668.463,546	59	533.779,035 668.467,468	9.888	59	533.779,035 668.467,468	60	533.799,579 668.476,489	22.437	60	533.799,579 668.476,489	61	533.808,063 668.480,15	9.24
61	533.808,063 668.480,15	62	533.808,26 668.479,731	0.463	62	533.808,26 668.479,731	63	533.819,321 668.484,56	12.069	63	533.819,321 668.484,56	64	533.860,508 668.502,791	45.042
64	533.860,508 668.502,791	65	533.866,459 668.505,524	6.549	65	533.866,459 668.505,524	66	533.873,501 668.508,597	7.683	66	533.873,501 668.508,597	67	533.879,013 668.511,022	6.022
67	533.879,013 668.511,022	68	533.880,258 668.510,024	1.596	68	533.880,258 668.510,024	69	533.884,53 668.511,875	4.656	69	533.884,53 668.511,875	70	533.884,2 668.513,225	1.39
70	533.884,2 668.513,225	71	533.889,27 668.515,587	5.593	71	533.889,27 668.515,587	72	533.892,496 668.516,869	3.471	72	533.892,496 668.516,869	73	533.905,6 668.522,13	14.121
73	533.905,6 668.522,13	74	533.909,281 668.523,791	4.038	74	533.909,281 668.523,791	75	533.922,904 668.529,622	14.818	75	533.922,904 668.529,622	76	533.941,708 668.537,928	20.557
76	533.941,708 668.537,928	77	533.955,55 668.543,712	15.002	77	533.955,55 668.543,712	78	533.960,601 668.545,834	5.479	78	533.960,601 668.545,834	79	533.979,875 668.554,355	21.074
79	533.979,875 668.554,355	80	533.993,473 668.560,265	14.827	80	533.993,473 668.560,265	81	533.997,445 668.562,001	4.335	81	533.997,445 668.562,001	82	534.010,857 668.567,804	14.614
82	534.010,857 668.567,804	83	534.014,752 668.569,364	4.196	83	534.014,752 668.569,364	84	534.019,433 668.571,519	5.153	84	534.019,433 668.571,519	85	534.030,065 668.576,133	11.59
85	534.030,065 668.576,133	86	534.037,444 668.579,587	8.147	86	534.037,444 668.579,587	87	534.055,82 668.587,35	19.948	87	534.055,82 668.587,35	88	534.066,87 668.592,24	12.084
88	534.066,87 668.592,24	89	534.070,61 668.593,888	4.087	89	534.070,61 668.593,888	90	534.080,02 668.598,483	10.472	90	534.080,02 668.598,483	91	534.088,83 668.602,48	9.674
91	534.088,83 668.602,48	92	534.098,992 668.607,832	11.485	92	534.098,992 668.607,832	93	534.102,837 668.609,856	4.345	93	534.102,837 668.609,856	94	534.118,119 668.618,282	17.451
94	534.118,119 668.618,282	95	534.120,419 668.619,595	2.648	95	534.120,419 668.619,595	96	534.124,904 668.622,116	5.145	96	534.124,904 668.622,116	97	534.135,667 668.629,066	12.812
97	534.135,667 668.629,066	98	534.147,155 668.636,371	13.614	98	534.147,155 668.636,371	99	534.149,776 668.638,038	3.106	99	534.149,776 668.638,038	100	534.152,532 668.639,707	3.222
100	534.152,532 668.639,707	101	534.159,998 668.644,284	8.757	101	534.159,998 668.644,284	102	534.167,385 668.649,216	8.882	102	534.167,385 668.649,216	103	534.171,131 668.651,528	4.402
103	534.171,131 668.651,528	104	534.182,163 668.658,683	13.149	104	534.182,163 668.658,683	105	534.190,961 668.664,18	10.374	105	534.190,961 668.664,18	106	534.195,558 668.667,174	5.486
106	534.195,558 668.667,174	107	534.197,599 668.668,269	2.316	107	534.197,599 668.668,269	108	534.205,119 668.673,159	8.97	108	534.205,119 668.673,159	109	534.210,889 668.677,022	6.944
109	534.210,889 668.677,022	110	534.214,74 668.679,51	4.585	110	534.214,74 668.679,51	111	534.227,408 668.687,354	14.9	111	534.227,408 668.687,354	112	534.234,53 668.691,893	8.445
112	534.234,53 668.691,893	113	534.242,023 668.696,708	8.907	113	534.242,023 668.696,708	114	534.248,609 668.700,825	7.767	114	534.248,609 668.700,825	115	534.253,78 668.704,151	6.148

Punct început	X / Y	Punct sfârșit	X / Y	Lungime segment	Punct început	X / Y	Punct sfârșit	X / Y	Lungime segment	Punct început	X / Y	Punct sfârșit	X / Y	Lungime segment
115	534.253,78 668.704,151	116	534.266,513 668.712,716	15.346	116	534.266,513 668.712,716	117	534.281,268 668.739,219	30.333	117	534.281,268 668.739,219	118	534.286,358 668.745,731	8.265
118	534.286,358 668.745,731	119	534.299,418 668.764,159	22.587	119	534.299,418 668.764,159	120	534.308,03 668.776,519	15.064	120	534.308,03 668.776,519	121	534.311,544 668.781,424	6.034
121	534.311,544 668.781,424	122	534.312,914 668.783,902	2.831	122	534.312,914 668.783,902	123	534.329,005 668.807,222	28.333	123	534.329,005 668.807,222	124	534.334,447 668.814,75	9.289
124	534.334,447 668.814,75	125	534.339,19 668.821,654	8.376	125	534.339,19 668.821,654	126	534.350,201 668.836,128	18.186	126	534.350,201 668.836,128	127	534.368,685 668.862,879	32.516
127	534.368,685 668.862,879	128	534.371,537 668.866,767	4.822	128	534.371,537 668.866,767	129	534.378,746 668.876,835	12.383	129	534.378,746 668.876,835	130	534.386,664 668.878,353	8.062
130	534.386,664 668.878,353	131	534.390,735 668.879,162	4.151	131	534.390,735 668.879,162	132	534.390,357 668.881,096	1.971	132	534.390,357 668.881,096	133	534.379,946 668.879,023	10.615
133	534.379,946 668.879,023	134	534.363,69 668.876,598	16.436	134	534.363,69 668.876,598	135	534.355,043 668.875,945	8.672	135	534.355,043 668.875,945	136	534.358,215 668.874,611	3.441
136	534.358,215 668.874,611	137	534.362,642 668.874,838	4.433	137	534.362,642 668.874,838	138	534.350,465 668.856,272	22.203	138	534.350,465 668.856,272	139	534.343,049 668.845,473	13.1
139	534.343,049 668.845,473	140	534.333,088 668.830,931	17.626	140	534.333,088 668.830,931	141	534.322,123 668.815,503	18.928	141	534.322,123 668.815,503	142	534.316,486 668.807,754	9.582
142	534.316,486 668.807,754	143	534.317,085 668.806,786	1.138	143	534.317,085 668.806,786	144	534.310,203 668.798,515	10.76	144	534.310,203 668.798,515	145	534.308,19 668.795,825	3.36
145	534.308,19 668.795,825	146	534.303,848 668.789,387	7.765	146	534.303,848 668.789,387	147	534.299,826 668.783,815	6.872	147	534.299,826 668.783,815	148	534.295,918 668.778,243	6.806
148	534.295,918 668.778,243	149	534.290,709 668.770,816	9.072	149	534.290,709 668.770,816	150	534.284,633 668.762,333	10.435	150	534.284,633 668.762,333	151	534.278,616 668.754,247	10.079
151	534.278,616 668.754,247	152	534.275,869 668.750,716	4.474	152	534.275,869 668.750,716	153	534.272,028 668.745,184	6.735	153	534.272,028 668.745,184	154	534.265,127 668.736,767	10.884
154	534.265,127 668.736,767	155	534.261,965 668.733,166	4.792	155	534.261,965 668.733,166	156	534.254,089 668.724,199	11.935	156	534.254,089 668.724,199	157	534.252,949 668.722,565	1.992
157	534.252,949 668.722,565	158	534.241,117 668.712,963	15.238	158	534.241,117 668.712,963	159	534.239,298 668.711,641	2.249	159	534.239,298 668.711,641	160	534.232,551 668.706,996	8.191
160	534.232,551 668.706,996	161	534.225,475 668.702,714	8.271	161	534.225,475 668.702,714	162	534.220,09 668.699,648	6.197	162	534.220,09 668.699,648	163	534.211,203 668.693,949	10.557
163	534.211,203 668.693,949	164	534.200,985 668.687,397	12.138	164	534.200,985 668.687,397	165	534.185,729 668.677,97	17.934	165	534.185,729 668.677,97	166	534.182,062 668.675,599	4.367
166	534.182,062 668.675,599	167	534.182,06 668.675,598	0.002	167	534.182,06 668.675,598	168	534.179,434 668.673,899	3.128	168	534.179,434 668.673,899	169	534.161,483 668.662,341	21.35
169	534.161,483 668.662,341	170	534.155,043 668.657,775	7.894	170	534.155,043 668.657,775	171	534.141,364 668.649,189	16.15	171	534.141,364 668.649,189	172	534.127,447 668.640,652	16.327
172	534.127,447 668.640,652	173	534.121,216 668.636,166	7.678	173	534.121,216 668.636,166	174	534.112,617 668.630,923	10.071	174	534.112,617 668.630,923	175	534.099,507 668.623,581	15.026
175	534.099,507 668.623,581	176	534.094,679 668.621,009	5.47	176	534.094,679 668.621,009	177	534.081,831 668.614,117	14.58	177	534.081,831 668.614,117	178	534.068,863 668.607,912	14.376
178	534.068,863 668.607,912	179	534.052,821 668.600,582	17.637	179	534.052,821 668.600,582	180	534.048,225 668.597,795	5.375	180	534.048,225 668.597,795	181	534.037,144 668.592,875	12.124
181	534.037,144 668.592,875	182	534.024,163 668.587,192	14.17	182	534.024,163 668.587,192	183	534.023,353 668.588,175	1.274	183	534.023,353 668.588,175	184	534.012,754 668.583,516	11.578
184	534.012,754 668.583,516	185	534.004,44 668.579,932	9.054	185	534.004,44 668.579,932	186	533.999,786 668.577,776	5.129	186	533.999,786 668.577,776	187	533.999,923 668.576,814	0.972
187	533.999,923 668.576,814	188	533.988,655 668.571,877	12.302	188	533.988,655 668.571,877	189	533.972,262 668.565,314	17.658	189	533.972,262 668.565,314	190	533.964,807 668.562,176	8.089
190	533.964,807 668.562,176	191	533.959,951 668.559,73	5.437	191	533.959,951 668.559,73	192	533.953,047 668.556,227	7.742	192	533.953,047 668.556,227	193	533.943,764 668.552,206	10.116
193	533.943,764 668.552,206	194	533.939,09 668.550,1	5.127	194	533.939,09 668.550,1	195	533.935,131 668.548,317	4.342	195	533.935,131 668.548,317	196	533.927,218 668.544,885	8.625
196	533.927,218 668.544,885	197	533.926,248 668.544,484	1.05	197	533.926,248 668.544,484	198	533.921,197 668.543,099	5.237	198	533.921,197 668.543,099	199	533.910,904 668.538,574	11.244
199	533.910,904 668.538,574	200	533.890,099 668.529,93	22.529	200	533.890,099 668.529,93	201	533.890,49 668.528,974	1.033	201	533.890,49 668.528,974	202	533.874,368 668.521,827	17.635
202	533.874,368 668.521,827	203	533.860,163 668.515,457	15.568	203	533.860,163 668.515,457	204	533.851,687 668.511,992	9.157	204	533.851,687 668.511,992	205	533.826,198 668.500,651	27.898
205	533.826,198 668.500,651	206	533.806,623 668.492,695	21.13	206	533.806,623 668.492,695	207	533.758,629 668.471,698	52.386	207	533.758,629 668.471,698	208	533.745,829 668.466,722	13.733
208	533.745,829 668.466,722	209	533.702,046 668.448,062	47.594	209	533.702,046 668.448,062	210	533.667,079 668.432,157	38.414	210	533.667,079 668.432,157	211	533.646,609 668.423,143	22.367
211	533.646,609 668.423,143	212	533.635,062 668.418,07	12.612	212	533.635,062 668.418,07	213	533.623,448 668.412,796	12.755	213	533.623,448 668.412,796	214	533.616,081 668.409,334	8.14

Punct început	X / Y	Punct sfârșit	X / Y	Lungime segment	Punct început	X / Y	Punct sfârșit	X / Y	Lungime segment	Punct început	X / Y	Punct sfârșit	X / Y	Lungime segment
214	533.616,081 668.409,334	215	533.607,571 668.405,004	9.548	215	533.607,571 668.405,004	216	533.598,561 668.400,104	10.256	216	533.598,561 668.400,104	217	533.589,096 668.394,44	11.03
217	533.589,096 668.394,44	218	533.581,845 668.389,632	8.7	218	533.581,845 668.389,632	219	533.580,531 668.390,03	1.373	219	533.580,531 668.390,03	220	533.568,842 668.381,068	14.729
220	533.568,842 668.381,068	221	533.563,489 668.376,28	7.182	221	533.563,489 668.376,28	222	533.553,564 668.368,526	12.595	222	533.553,564 668.368,526	223	533.548,434 668.364,419	6.571
223	533.548,434 668.364,419	224	533.534,015 668.352,667	18.602	224	533.534,015 668.352,667	225	533.515,113 668.337,242	24.397	225	533.515,113 668.337,242	226	533.493,592 668.319,701	27.764
226	533.493,592 668.319,701	227	533.489,058 668.315,916	5.906	227	533.489,058 668.315,916	228	533.473,335 668.302,902	20.41	228	533.473,335 668.302,902	229	533.457,967 668.290,354	19.84
229	533.457,967 668.290,354	230	533.445,59 668.280,053	16.103	230	533.445,59 668.280,053	231	533.442,35 668.277,632	4.045	231	533.442,35 668.277,632	232	533.437,395 668.273,89	6.209
232	533.437,395 668.273,89	233	533.436,349 668.275,316	1.768	233	533.436,349 668.275,316	234	533.401,545 668.247,26	44.704	234	533.401,545 668.247,26	235	533.395,749 668.243,037	7.171
235	533.395,749 668.243,037	236	533.391,376 668.238,193	6.526	236	533.391,376 668.238,193	237	533.380,783 668.228,511	14.351	237	533.380,783 668.228,511	238	533.374,811 668.223,317	7.915
238	533.374,811 668.223,317	239	533.368,722 668.218,289	7.897	239	533.368,722 668.218,289	240	533.358,875 668.210,522	12.542	240	533.358,875 668.210,522	241	533.353,601 668.206,909	6.393
241	533.353,601 668.206,909	242	533.347,584 668.203,042	7.152	242	533.347,584 668.203,042	243	533.341,008 668.198,744	7.856	243	533.341,008 668.198,744	244	533.336,628 668.195,99	5.174
244	533.336,628 668.195,99	245	533.335,851 668.194,879	1.356	245	533.335,851 668.194,879	246	533.333,045 668.193,332	3.204	246	533.333,045 668.193,332	247	533.332,727 668.193,926	0.674
247	533.332,727 668.193,926	248	533.326,15 668.190,871	7.252	248	533.326,15 668.190,871	249	533.317,299 668.188,075	9.282	249	533.317,299 668.188,075	250	533.307,771 668.184,431	10.201
250	533.307,771 668.184,431	251	533.298,571 668.181,635	9.615	251	533.298,571 668.181,635	252	533.297,906 668.180,691	1.155	252	533.297,906 668.180,691	253	533.292,064 668.178,909	6.108
253	533.292,064 668.178,909	254	533.281,902 668.176,209	10.515	254	533.281,902 668.176,209	255	533.265,705 668.172,294	16.663	255	533.265,705 668.172,294	256	533.258,022 668.170,605	7.866
256	533.258,022 668.170,605	257	533.246,933 668.168,613	11.266	257	533.246,933 668.168,613	258	533.244,289 668.167,903	2.738	258	533.244,289 668.167,903	259	533.243,834 668.168,812	1.017
259	533.243,834 668.168,812	260	533.226,308 668.164,408	18.071	260	533.226,308 668.164,408	261	533.218,017 668.162,94	8.42	261	533.218,017 668.162,94	262	533.202,647 668.159,575	15.734
262	533.202,647 668.159,575	263	533.185,945 668.155,899	17.102	263	533.185,945 668.155,899	264	533.155,324 668.149,638	31.255	264	533.155,324 668.149,638	265	533.148,919 668.147,732	6.683
265	533.148,919 668.147,732	266	533.130,012 668.143,272	19.426	266	533.130,012 668.143,272	267	533.118,364 668.140,662	11.937	267	533.118,364 668.140,662	268	533.101,207 668.136,65	17.62
268	533.101,207 668.136,65	269	533.081,632 668.132,312	20.05	269	533.081,632 668.132,312	270	533.061,999 668.127,936	20.115	270	533.061,999 668.127,936	271	533.041,705 668.123,513	20.77
271	533.041,705 668.123,513	272	533.039,383 668.122,736	2.449	272	533.039,383 668.122,736	273	533.028,375 668.120,763	11.183	273	533.028,375 668.120,763	274	533.003,346 668.116,654	25.364
274	533.003,346 668.116,654	275	532.988,102 668.114,302	15.424	275	532.988,102 668.114,302	276	532.987,738 668.114,268	0.366	276	532.987,738 668.114,268	277	532.982,643 668.113,744	5.122
277	532.982,643 668.113,744	278	532.973,025 668.112,543	9.693	278	532.973,025 668.112,543	279	532.962,857 668.111,256	10.249	279	532.962,857 668.111,256	280	532.958,448 668.110,366	4.498
280	532.958,448 668.110,366	281	532.953,742 668.109,778	4.743	281	532.953,742 668.109,778	282	532.938,412 668.108,31	15.4	282	532.938,412 668.108,31	283	532.928,274 668.107,081	10.212
283	532.928,274 668.107,081	284	532.924,661 668.106,871	3.619	284	532.924,661 668.106,871	285	532.914,608 668.105,638	10.128	285	532.914,608 668.105,638	286	532.902,106 668.103,992	12.61
286	532.902,106 668.103,992	287	532.890,573 668.101,943	11.714	287	532.890,573 668.101,943	288	532.877,152 668.099,036	13.732	288	532.877,152 668.099,036	289	532.864,744 668.095,367	12.939
289	532.864,744 668.095,367	290	532.858,408 668.093,233	6.686	290	532.858,408 668.093,233	291	532.851,8 668.090,614	7.108	291	532.851,8 668.090,614	292	532.841,79 668.086,028	11.011
292	532.841,79 668.086,028	293	532.841,907 668.085,813	0.245	293	532.841,907 668.085,813	294	532.832,13 668.081,094	10.856	294	532.832,13 668.081,094	295	532.826,367 668.079,474	5.986
295	532.826,367 668.079,474	296	532.812,041 668.077,562	14.453	296	532.812,041 668.077,562	297	532.811,505 668.074,515	3.094	297	532.811,505 668.074,515	298	532.806,596 668.070,768	6.176
298	532.806,596 668.070,768	299	532.788,111 668.060,85	20.978	299	532.788,111 668.060,85	300	532.761,682 668.046,594	30.029	300	532.761,682 668.046,594	301	532.737,744 668.033,607	27.234
301	532.737,744 668.033,607	302	532.714,394 668.020,6	26.728	302	532.714,394 668.020,6	303	532.706,733 668.015,979	8.947	303	532.706,733 668.015,979	304	532.683,634 668.001,802	27.103
304	532.683,634 668.001,802	305	532.673,946 667.994,79	11.959	305	532.673,946 667.994,79	306	532.664,652 667.987,716	11.68	306	532.664,652 667.987,716	307	532.660,282 667.984,525	5.411
307	532.660,282 667.984,525	308	532.655,736 667.979,296	6.929	308	532.655,736 667.979,296	309	532.646,798 667.968,345	14.135	309	532.646,798 667.968,345	310	532.639,131 667.958,933	12.14
310	532.639,131 667.958,933	311	532.631,446 667.947,175	14.047	311	532.631,446 667.947,175	312	532.622,03 667.934,087	16.123	312	532.622,03 667.934,087	313	532.612,763 667.920,288	16.622

Punct început	X / Y	Punct sfârșit	X / Y	Lungime segment	Punct început	X / Y	Punct sfârșit	X / Y	Lungime segment	Punct început	X / Y	Punct sfârșit	X / Y	Lungime segment
313	532.612,763 667.920,288	314	532.603,334 667.905,318	17.692	314	532.603,334 667.905,318	315	532.588,74 667.883,752	26.04	315	532.588,74 667.883,752	316	532.578,723 667.867,927	18.729
316	532.578,723 667.867,927	317	532.570,945 667.856,09	14.164	317	532.570,945 667.856,09	318	532.561,361 667.841,301	17.623	318	532.561,361 667.841,301	319	532.554,457 667.832,108	11.497
319	532.554,457 667.832,108	320	532.552,88 667.831,312	1.767	320	532.552,88 667.831,312	321	532.543,557 667.828,137	9.849	321	532.543,557 667.828,137	322	532.532,443 667.818,08	14.989
322	532.532,443 667.818,08	323	532.517,125 667.803,337	21.26	323	532.517,125 667.803,337	324	532.510,484 667.797,536	8.818	324	532.510,484 667.797,536	325	532.502,524 667.785,223	14.662
325	532.502,524 667.785,223	326	532.499,236 667.779,37	6.713	326	532.499,236 667.779,37	327	532.494,511 667.766,839	13.392	327	532.494,511 667.766,839	328	532.488,816 667.746,496	21.125
328	532.488,816 667.746,496	329	532.484,232 667.732,481	14.746	329	532.484,232 667.732,481	330	532.482,762 667.724,34	8.273	330	532.482,762 667.724,34	331	532.481,33 667.719,776	4.783
331	532.481,33 667.719,776	332	532.474,906 667.711,26	10.667	332	532.474,906 667.711,26	333	532.458,014 667.693,244	24.696	333	532.458,014 667.693,244	334	532.446,617 667.683,177	15.206
334	532.446,617 667.683,177	335	532.437,253 667.676,641	11.419	335	532.437,253 667.676,641	336	532.424,573 667.668,709	14.957	336	532.424,573 667.668,709	337	532.416,17 667.664,579	9.363
337	532.416,17 667.664,579	338	532.399,882 667.658,514	17.381	338	532.399,882 667.658,514	339	532.386,195 667.655,173	14.089	339	532.386,195 667.655,173	340	532.367,973 667.653,519	18.297
340	532.367,973 667.653,519	341	532.348,375 667.653,732	19.599	341	532.348,375 667.653,732	342	532.323,258 667.656,319	25.25	342	532.323,258 667.656,319	343	532.309,559 667.658,912	13.942
343	532.309,559 667.658,912	344	532.291,63 667.663,364	18.473	344	532.291,63 667.663,364	345	532.278,674 667.666,58	13.349	345	532.278,674 667.666,58	346	532.252,233 667.674,375	27.566
346	532.252,233 667.674,375	347	532.244,063 667.681,084	10.572	347	532.244,063 667.681,084	348	532.236,92 667.685,511	8.404	348	532.236,92 667.685,511	349	532.229,343 667.688,242	8.054
349	532.229,343 667.688,242	350	532.220,006 667.689,945	9.491	350	532.220,006 667.689,945	351	532.210,531 667.690,63	9.5	351	532.210,531 667.690,63	352	532.201,106 667.690,423	9.427
352	532.201,106 667.690,423	353	532.192,13 667.692,86	9.301	353	532.192,13 667.692,86	354	532.172,399 667.698,035	20.398	354	532.172,399 667.698,035	355	532.169,585 667.694,139	4.806
355	532.169,585 667.694,139	356	532.151,739 667.680,171	22.662	356	532.151,739 667.680,171	357	532.168,014 667.675,102	17.046	357	532.168,014 667.675,102	358	532.175,316 667.673,24	7.536
358	532.175,316 667.673,24	359	532.187,978 667.672,075	12.715	359	532.187,978 667.672,075	360	532.199,655 667.669,504	11.957	360	532.199,655 667.669,504	361	532.207,322 667.666,969	8.075
361	532.207,322 667.666,969	362	532.250,632 667.658,125	44.204	362	532.250,632 667.658,125	363	532.299,338 667.646,409	50.095	363	532.299,338 667.646,409	364	532.333,992 667.638,432	35.56
364	532.333,992 667.638,432	365	532.353,718 667.637,673	19.741	365	532.353,718 667.637,673	366	532.372,958 667.637,823	19.241	366	532.372,958 667.637,823	367	532.394,538 667.641,828	21.948
367	532.394,538 667.641,828	368	532.410,301 667.645,859	16.27	368	532.410,301 667.645,859	369	532.428,197 667.654,59	19.912	369	532.428,197 667.654,59	370	532.443,073 667.661,882	16.567
370	532.443,073 667.661,882	371	532.457,306 667.670,612	16.697	371	532.457,306 667.670,612	372	532.474,199 667.684,447	21.835	372	532.474,199 667.684,447	373	532.487,435 667.700,207	20.581
373	532.487,435 667.700,207	374	532.498,226 667.713,507	17.127	374	532.498,226 667.713,507	375	532.515,396 667.739,92	31.503	375	532.515,396 667.739,92	376	532.534,368 667.768,912	34.648
376	532.534,368 667.768,912	377	532.583,88 667.840,668	87.18	377	532.583,88 667.840,668	378	532.612,146 667.882,966	50.873	378	532.612,146 667.882,966	379	532.627,963 667.909,891	31.227
379	532.627,963 667.909,891	380	532.631,321 667.918,225	8.985	380	532.631,321 667.918,225	381	532.655,364 667.953,716	42.868	381	532.655,364 667.953,716	382	532.670,255 667.970,297	22.286
382	532.670,255 667.970,297	383	532.672,796 667.972,709	3.503	383	532.672,796 667.972,709	384	532.687,377 667.986,394	19.997	384	532.687,377 667.986,394	385	532.700,404 667.994,545	15.367
385	532.700,404 667.994,545	386	532.710,237 668.000,921	11.719	386	532.710,237 668.000,921	387	532.721,05 668.007,352	12.581	387	532.721,05 668.007,352	388	532.741,859 668.020,528	24.63
388	532.741,859 668.020,528	389	532.763,598 668.032,741	24.935	389	532.763,598 668.032,741	390	532.790,017 668.047,51	30.267	390	532.790,017 668.047,51	391	532.807,114 668.055,901	19.045
391	532.807,114 668.055,901	392	532.832,967 668.067,445	28.313	392	532.832,967 668.067,445	393	532.847,503 668.075,378	16.56	393	532.847,503 668.075,378	394	532.870,357 668.084,962	24.782
394	532.870,357 668.084,962	395	532.884,006 668.089,058	14.25	395	532.884,006 668.089,058	396	532.899,619 668.092,018	15.891	396	532.899,619 668.092,018	397	532.922,967 668.095,319	23.58
397	532.922,967 668.095,319	398	532.944,393 668.096,681	21.469	398	532.944,393 668.096,681	399	532.964,475 668.097,626	20.104	399	532.964,475 668.097,626	400	533.002,346 668.103,857	38.38
400	533.002,346 668.103,857	401	533.011,3 668.105,287	9.067	401	533.011,3 668.105,287	402	533.015,481 668.105,943	4.232	402	533.015,481 668.105,943	403	533.018,811 668.106,671	3.409
403	533.018,811 668.106,671	404	533.035,45 668.109,335	16.851	404	533.035,45 668.109,335	405	533.047,593 668.111,658	12.363	405	533.047,593 668.111,658	406	533.067,428 668.115,266	20.16
406	533.067,428 668.115,266	407	533.072,349 668.116,189	5.007	407	533.072,349 668.116,189	408	533.079,571 668.117,619	7.362	408	533.079,571 668.117,619	409	533.093,558 668.120,681	14.318
409	533.093,558 668.120,681	410	533.102,794 668.122,381	9.391	410	533.102,794 668.122,381	411	533.107,484 668.123,157	4.754	411	533.107,484 668.123,157	412	533.120,61 668.125,92	13.414

Punct început	X / Y	Punct sfârșit	X / Y	Lungime segment	Punct început	X / Y	Punct sfârșit	X / Y	Lungime segment	Punct început	X / Y	Punct sfârșit	X / Y	Lungime segment
412	533.120,61 668.125,92	413	533.125,061 668.127,099	4.605	413	533.125,061 668.127,099	414	533.135,968 668.129,989	11.283	414	533.135,968 668.129,989	415	533.169,719 668.137,087	34.489
415	533.169,719 668.137,087	416	533.175,522 668.138,349	5.939	416	533.175,522 668.138,349	417	533.196,903 668.142,809	21.841	417	533.196,903 668.142,809	418	533.211,608 668.145,414	14.934
418	533.211,608 668.145,414	419	533.227,508 668.148,498	16.196	419	533.227,508 668.148,498	420	533.235,7 668.150,333	8.395	420	533.235,7 668.150,333	421	533.246,036 668.152,464	10.553
421	533.246,036 668.152,464	422	533.265,899 668.156,747	20.32	422	533.265,899 668.156,747	423	533.274,715 668.158,889	9.072	423	533.274,715 668.158,889	424	533.283,128 668.160,606	8.586
424	533.283,128 668.160,606	425	533.299,57 668.164,637	16.929	425	533.299,57 668.164,637	1	533.311,772 668.167,924	12.637					

** Lungimile segmentelor sunt determinate în planul de proiecție Stereo 70 și sunt rotunjite la 1 milimetru.

*** Distanța dintre puncte este formată din segmente cumulate ce sunt mai mici decât valoarea 1 milimetru.

**DATE DESPRE IMOBILUL NR. 5081**

Oficiul de Cadastru și Publicitate Imobiliară SUCEAVA
Biroul de Cadastru și Publicitate Imobiliară Campulung Moldovenesc

A. Partea I. Descrierea imobilului

TEREN Intravilan

Adresa: Loc. Pojorâta, Jud. Suceava, Linia 502 Suceava - Ilva Mica Interstatia Pojorata - Valea Putnei Linia Curenta Fir I+Fir II - Km 79+415

Nr. Crt	Nr cadastral Nr. topografic	Suprafața* (mp)	Observații / Referințe
A1	32864	235	Sector cadastral:0 Teren neimprejmuit; Provenit din CF 32864, nr. cad. 32864

Construcții

Crt	Nr cadastral Nr. topografic	Adresa	Observații / Referințe
A1.1		Loc. Pojorâta, Jud. Suceava, Linia 502 Suceava - Ilva Mica Interstatia Pojorata - Valea Putnei Linia Curenta Fir I+Fir II - Km 79+415	Nr. niveluri:1; S. construita la sol:94 mp; S. construita desfasurata:94 mp; TN KM.79+415 ,G.HUMORULUI - FLORENI - NR. INV. 11061337

B. Partea II. Proprietari și acte

Inscrieri privitoare la dreptul de proprietate și alte drepturi reale		Referințe
3949 / 24/03/2016		
Act Administrativ nr. 1705, din 29/11/2006 emis de GUVERNUL ROMANIEI (anexa nr. 16 la HG cu inventarul bunurilor care aparține domeniului public al Statului, adevărata nr. 6.3/123 din 27.01.2016, eliberata de CNCFRSA-Sucursala Regionala de Cai Ferate Iasi);		
B1	Intabulare, drept de PROPRIETATE, dobandit prin Succesiune, cota actuala 1/1 1) STATUL ROMAN-DOMENIUL PUBLIC, CIF:999999999999	A1, A1.1
B2	Intabulare, drept de ADMINISTRARE, dobandit prin Conventie, cota actuala 1/1 1) MINISTERUL TRANSPORTURILOR, CIF:13633330	A1

C. Partea III. SARCINI .

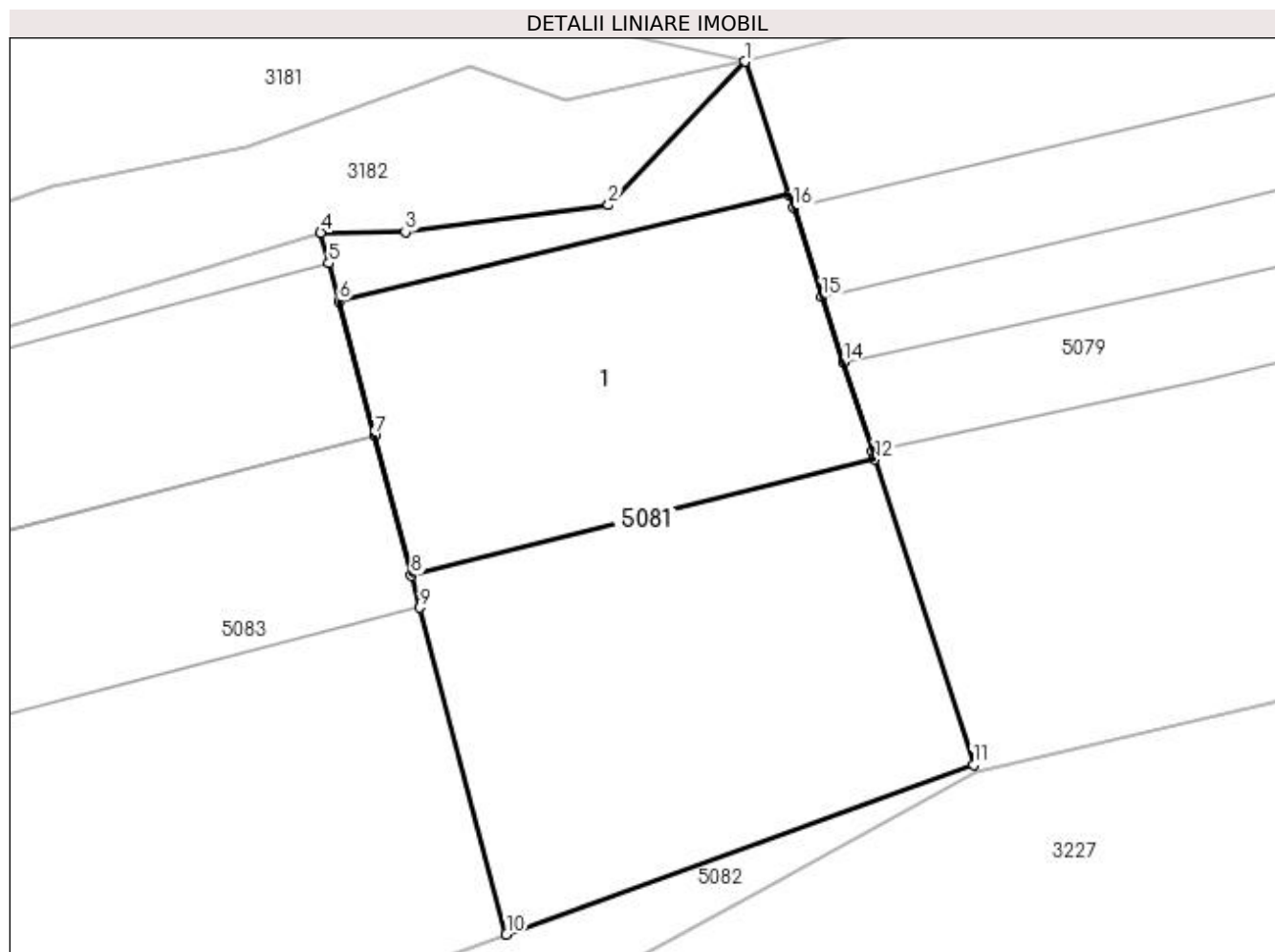
Inscrieri privind dezmembramintele dreptului de proprietate, drepturi reale de garanție și sarcini	Referințe
NU SUNT	

Anexa Nr. 1 La Partea I

Teren

Nr cadastral	Suprafața (mp)*	Observații / Referințe
32864	235	Provenit din CF 32864, nr. cad. 32864

* Suprafața este determinată în planul de proiecție Stereo 70.



Date referitoare la teren

Crt	Categorie folosință	Intravilan	Suprafața (mp)	Tarla	Parcelă	Nr. topo	Observații / Referințe
1	cai ferate	DA	235	-	-	-	LINIA 502 SUCEAVA - ILVA MICA, INTERSTATIA POJORATA - VALEA PUTNEI LINIA CURENTA FIR I+FIR II - KM 79+415

Date referitoare la construcții

Crt	Număr	Destinație construcție	Supraf. (mp)	Situație juridică	Observații / Referințe
A1.1		construcții industriale și edilitare	94	Cu acte	Nr. niveluri:1; S. construita la sol:94 mp; S. construita desfasurata:94 mp; TN KM.79+415 , G.HUMORULUI -FLORENI - NR. INV. 11061337

Lungime Segmente

1) Valorile lungimilor segmentelor sunt obținute din proiecție în plan.

Punct început	X / Y	Punct sfârșit	X / Y	Lungime segment (** (m)
1	533.973,709 668.514,41	2	533.970,071 668.510,576	5.285
2	533.970,071 668.510,576	3	533.964,643 668.509,867	5.474

Punct început	X / Y	Punct sfârșit	X / Y	Lungime segment (** (m)
3	533.964,643 668.509,867	4	533.962,382 668.509,846	2.261
4	533.962,382 668.509,846	5	533.962,599 668.509,027	0.847
5	533.962,599 668.509,027	6	533.962,867 668.508,012	1.05
6	533.962,867 668.508,012	7	533.963,815 668.504,428	3.707
7	533.963,815 668.504,428	8	533.964,804 668.500,689	3.868
8	533.964,804 668.500,689	9	533.965,032 668.499,829	0.89
9	533.965,032 668.499,829	10	533.967,339 668.491,106	9.023
10	533.967,339 668.491,106	11	533.979,818 668.495,632	13.274
11	533.979,818 668.495,632	12	533.977,179 668.503,793	8.577
12	533.977,179 668.503,793	13	533.977,113 668.503,999	0.216
13	533.977,113 668.503,999	14	533.976,34 668.506,39	2.513
14	533.976,34 668.506,39	15	533.975,779 668.508,123	1.822
15	533.975,779 668.508,123	16	533.975,007 668.510,511	2.51
16	533.975,007 668.510,511	17	533.974,896 668.510,855	0.361
17	533.974,896 668.510,855	1	533.973,709 668.514,41	3.748

** Lungimile segmentelor sunt determinate în planul de proiecție Stereo 70 și sunt rotunjite la 1 milimetru.

*** Distanța dintre puncte este formată din segmente cumulate ce sunt mai mici decât valoarea 1 milimetru.

**DATE DESPRE IMOBILUL NR. 5082**

Oficiul de Cadastru și Publicitate Imobiliară SUCEAVA
Biroul de Cadastru și Publicitate Imobiliară Campulung Moldovenesc

A. Partea I. Descrierea imobilului

TEREN Intravilan

Adresa: Loc. Pojorâta, Jud. Suceava

Nr. Crt	Nr cadastral Nr. topografic	Suprafața* (mp)	Observații / Referințe
A1	34844	1.148	Sector cadastral:0 Teren neimprejmuit; CF 34844, nr. top. 591/11

B. Partea II. Proprietari și acte

Inscrieri privitoare la dreptul de proprietate și alte drepturi reale		Referințe
5082 / 18/12/2022		
Act Normativ nr. Lege nr. 7, din 13/03/1996 emis de Parlamentul României;		
B1	Inscrierea provizorie, drept de PROPRIETATE, dobandit prin Lege, cota actuala 1/1 1) COMUNA POJORÂTA, CIF:4441425	A1

C. Partea III. SARCINI .

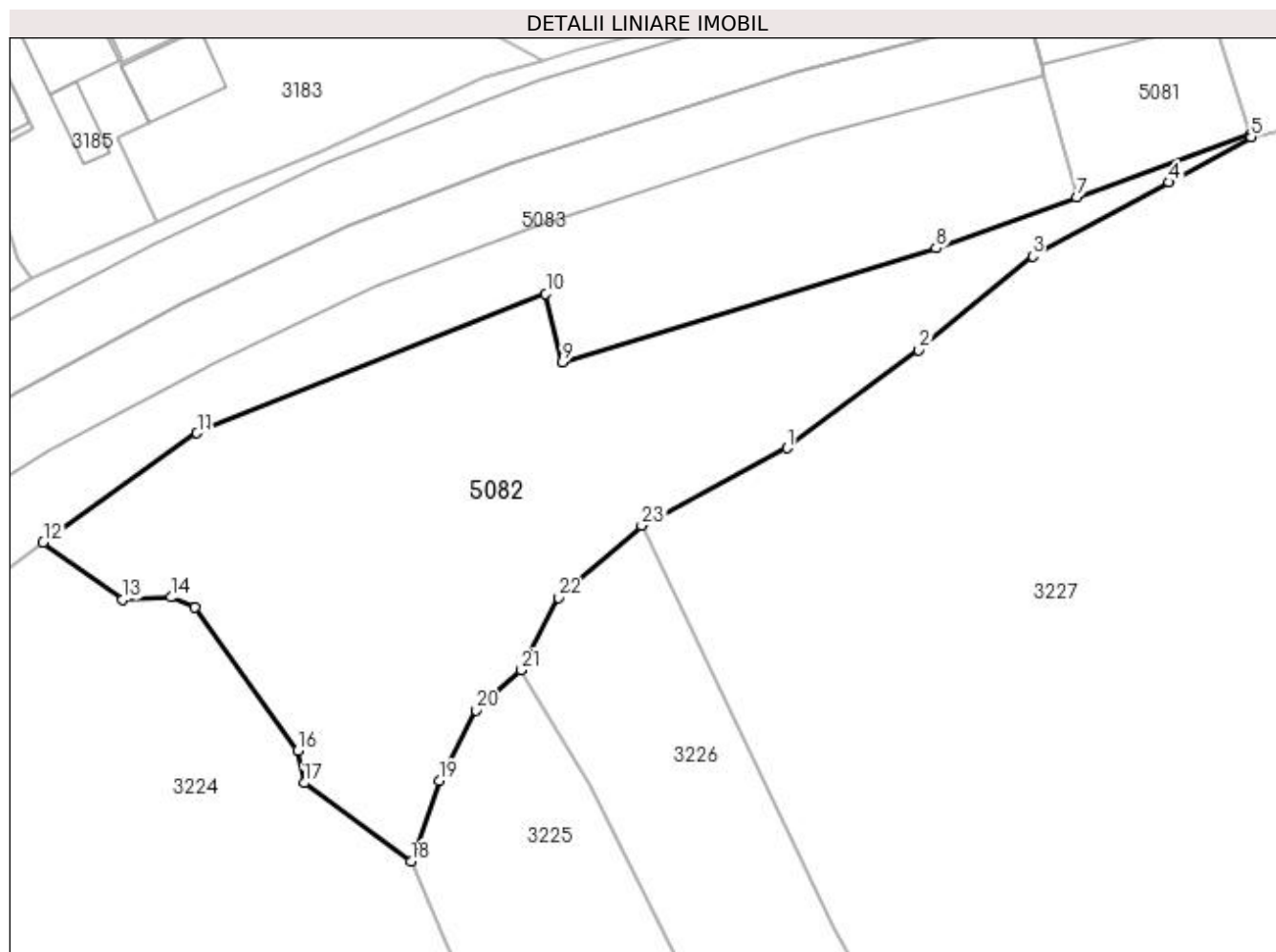
Inscrieri privind dezmembramintele dreptului de proprietate, drepturi reale de garanție și sarcini	Referințe
NU SUNT	

Anexa Nr. 1 La Partea I

Teren

Nr cadastral	Suprafața (mp)*	Observații / Referințe
34844	1.148	CF 34844, nr. top. 591/11

* Suprafața este determinată în planul de proiecție Stereo 70.



Date referitoare la teren

Crt	Categorie folosință	Intra vilan	Suprafața (mp)	Tarla	Parcelă	Nr. topo	Observații / Referințe
1	faneata	DA	1.148	-	-	-	

Lungime Segmente

1) Valorile lungimilor segmentelor sunt obținute din proiecție în plan.

Punct început	X / Y	Punct sfârșit	X / Y	Lungime segment (** (m)
1	533.946,537 668.473,118	2	533.956,022 668.480,138	11.8
3	533.964,181 668.486,869	4	533.973,981 668.492,191	11.152
5	533.979,87 668.495,438	6	533.979,818 668.495,632	0.201
7	533.967,339 668.491,106	8	533.957,246 668.487,445	10.736
9	533.930,413 668.479,274	10	533.929,234 668.484,179	5.045

Punct început	X / Y	Punct sfârșit	X / Y	Lungime segment (** (m)
2	533.956,022 668.480,138	3	533.964,181 668.486,869	10.577
4	533.973,981 668.492,191	5	533.979,87 668.495,438	6.725
6	533.979,818 668.495,632	7	533.967,339 668.491,106	13.274
8	533.957,246 668.487,445	9	533.930,413 668.479,274	28.05
10	533.929,234 668.484,179	11	533.904,193 668.474,192	26.959

Punct început	X / Y	Punct sfârșit	X / Y	Lungime segment (** (m)
11	533.904,193 668.474,192	12	533.893,141 668.466,344	13.555
13	533.898,865 668.462,235	14	533.902,312 668.462,395	3.451
15	533.904,035 668.461,664	16	533.911,415 668.451,38	12.658
17	533.911,894 668.449,078	18	533.919,544 668.443,43	9.509
19	533.921,582 668.449,233	20	533.924,217 668.454,3	5.711
21	533.927,484 668.457,189	22	533.930,126 668.462,391	5.834
23	533.936,116 668.467,538	1	533.946,537 668.473,118	11.821

Punct început	X / Y	Punct sfârșit	X / Y	Lungime segment (** (m)
12	533.893,141 668.466,344	13	533.898,865 668.462,235	7.046
14	533.902,312 668.462,395	15	533.904,035 668.461,664	1.872
16	533.911,415 668.451,38	17	533.911,894 668.449,078	2.351
18	533.919,544 668.443,43	19	533.921,582 668.449,233	6.15
20	533.924,217 668.454,3	21	533.927,484 668.457,189	4.361
22	533.930,126 668.462,391	23	533.936,116 668.467,538	7.898

** Lungimile segmentelor sunt determinate în planul de proiecție Stereo 70 și sunt rotunjite la 1 milimetru.

*** Distanța dintre puncte este formată din segmente cumulate ce sunt mai mici decât valoarea 1 milimetru.



DATE DESPRE IMOBILUL NR. 5083

Oficiul de Cadastru și Publicitate Imobiliară SUCEAVA
Biroul de Cadastru și Publicitate Imobiliară Campulung Moldovenesc

A. Partea I. Descrierea imobilului

TEREN Intravilan

Adresa: Loc. Pojorâta, Jud. Suceava, Lot 1 Km Cf 79+415 - Km Cf 80+150 Partea Stanga Si Dreapta Interstati
Cf Pojorata - Valea Putnei Km Cf 77+367 - Km Cf 85+003 Linia 502 Suceava - Ilva Mica

Nr. Crt	Nr cadastral Nr. topografic	Suprafața* (mp)	Observații / Referințe
A1	33486	13.066	Sector cadastral:0 Teren neimprejmuat; Provenit din CF 33486, nr. cad. 33486

Construcții

Crt	Nr cadastral Nr. topografic	Adresa	Observații / Referințe
A1.1		Loc. Pojorâta, Jud. Suceava, Lot 1 Km Cf 79+415 - Km Cf 80+150 Partea Stanga Si Dreapta Interstati Cf Pojorata - Valea Putnei Km Cf 77+367 - Km Cf 85+003 Linia 502 Suceava - Ilva Mica	Nr. niveluri:1; S. construita la sol:490 mp; S. construita desfasurata:490 mp; Calea ferata, Linia curenta fir 1, Darmanesti - Floreni, nr. inventar 11061507, anul construirii 1915, S.desf. = 490 mp.
A1.2		Loc. Pojorâta, Jud. Suceava, Lot 1 Km Cf 79+415 - Km Cf 80+150 Partea Stanga Si Dreapta Interstati Cf Pojorata - Valea Putnei Km Cf 77+367 - Km Cf 85+003 Linia 502 Suceava - Ilva Mica	Nr. niveluri:1; S. construita la sol:478 mp; S. construita desfasurata:478 mp; Calea ferata, Linia curenta fir 2, Darmanesti - Floreni, nr. inventar 11061513, anul construirii 1981, S.desf. = 478 mp.
A1.3		Loc. Pojorâta, Jud. Suceava, Lot 1 Km Cf 79+415 - Km Cf 80+150 Partea Stanga Si Dreapta Interstati Cf Pojorata - Valea Putnei Km Cf 77+367 - Km Cf 85+003 Linia 502 Suceava - Ilva Mica	Nr. niveluri:1; S. construita la sol:38 mp; S. construita desfasurata:38 mp; Podet DBA, Firul 1+2, Km CF 79+523, Gura Humorului - Floreni, nr. inventar 11060123, anul construirii 1901, S.desf. = 38 mp.
A1.4		Loc. Pojorâta, Jud. Suceava, Lot 1 Km Cf 79+415 - Km Cf 80+150 Partea Stanga Si Dreapta Interstati Cf Pojorata - Valea Putnei Km Cf 77+367 - Km Cf 85+003 Linia 502 Suceava - Ilva Mica	Nr. niveluri:1; S. construita la sol:603 mp; S. construita desfasurata:603 mp; Calea ferata, Linia curenta fir 1, Darmanesti - Floreni, nr. inventar 11061507, anul construirii 1915, S.desf. = 603 mp.
A1.5		Loc. Pojorâta, Jud. Suceava, Lot 1 Km Cf 79+415 - Km Cf 80+150 Partea Stanga Si Dreapta Interstati Cf Pojorata - Valea Putnei Km Cf 77+367 - Km Cf 85+003 Linia 502 Suceava - Ilva Mica	Nr. niveluri:1; S. construita la sol:602 mp; S. construita desfasurata:602 mp; Calea ferata, Linia curenta fir 2, Darmanesti - Floreni, nr. inventar 11061513, anul construirii 1981, S.desf. = 602 mp.
A1.6		Loc. Pojorâta, Jud. Suceava, Lot 1 Km Cf 79+415 - Km Cf 80+150 Partea Stanga Si Dreapta Interstati Cf Pojorata - Valea Putnei Km Cf 77+367 - Km Cf 85+003 Linia 502 Suceava - Ilva Mica	Nr. niveluri:1; S. construita la sol:66 mp; S. construita desfasurata:66 mp; Podet DBA, Firul 1+2, Km CF 79+657, Gura Humorului - Floreni, nr.inventar 11060124, anul construirii 1901, S.desf.=66mp.
A1.7		Loc. Pojorâta, Jud. Suceava, Lot 1 Km Cf 79+415 - Km Cf 80+150 Partea Stanga Si Dreapta Interstati Cf Pojorata - Valea Putnei Km Cf 77+367 - Km Cf 85+003 Linia 502 Suceava - Ilva Mica	Nr. niveluri:1; S. construita la sol:2031 mp; S. construita desfasurata:2031 mp; Calea ferata, Linia curenta fir 1, Darmanesti - Floreni, nr. inventar 11061507, anul construirii 1915, S.desf. =
A1.8		Loc. Pojorâta, Jud. Suceava, Lot 1 Km Cf 79+415 - Km Cf 80+150 Partea Stanga Si Dreapta Interstati Cf Pojorata - Valea Putnei Km Cf 77+367 - Km Cf 85+003 Linia 502 Suceava - Ilva Mica	Nr. niveluri:1; S. construita la sol:2030 mp; Calea ferata, Linia curenta fir 2, Darmanesti - Floreni, nr. inventar 11061513, anul construirii 1981, S.desf. = 2030 mp.
A1.9		Loc. Pojorâta, Jud. Suceava, Lot 1 Km Cf 79+415 - Km Cf 80+150 Partea Stanga Si Dreapta Interstati Cf Pojorata - Valea Putnei Km Cf 77+367 - Km Cf 85+003 Linia 502 Suceava - Ilva Mica	Nr. niveluri:1; S. construita la sol:17 mp; Podet CBA, Firul 1+2, Km CF 80+092, Gura Humorului - Floreni, nr. inventar 11061274, anul construirii 1981, S.desf.=17 mp.
A1.10		Loc. Pojorâta, Jud. Suceava, Lot 1 Km Cf 79+415 - Km Cf 80+150 Partea Stanga Si Dreapta Interstati Cf Pojorata - Valea Putnei Km Cf 77+367 - Km Cf 85+003 Linia 502 Suceava - Ilva Mica	Nr. niveluri:1; S. construita la sol:189 mp; Calea ferata, Linia curenta fir 1, Darmanesti - Floreni, nr. inventar 11061507, anul construirii 1915, S.desf. = 188 mp.

Crt	Nr cadastral Nr. topografic	Adresa	Observații / Referințe
A1.11		Loc. Pojorâta, Jud. Suceava, Lot 1 Km Cf 79+415 - Km Cf 80+150 Partea Stanga Si Dreapta Interstata Cf Pojorata - Valea Putnei Km Cf 77+367 - Km Cf 85+003 Linia 502 Suceava - Ilva Mica	Nr. niveluri:1; S. construita la sol:190 mp; Calea ferata, Linia curenta fir 2, Darmanesti - Floreni, nr. inventar 11061513, anul construirii 1981, S.desf. = 190 mp.
A1.12		Loc. Pojorâta, Jud. Suceava, Lot 1 Km Cf 79+415 - Km Cf 80+150 Partea Stanga Si Dreapta Interstata Cf Pojorata - Valea Putnei Km Cf 77+367 - Km Cf 85+003 Linia 502 Suceava - Ilva Mica	Nr. niveluri:1; S. construita la sol:13 mp; Podet CBA, Firul 1, Km CF 80+135, Gura Humorului - Floreni, nr. inventar 11061157, anul construirii 1962, S.desf.=13 mp.
A1.13		Loc. Pojorâta, Jud. Suceava, Lot 1 Km Cf 79+415 - Km Cf 80+150 Partea Stanga Si Dreapta Interstata Cf Pojorata - Valea Putnei Km Cf 77+367 - Km Cf 85+003 Linia 502 Suceava - Ilva Mica	Nr. niveluri:1; S. construita la sol:20 mp; Podet DBA, Firul 2, Km CF 80+135, Gura Humorului - Floreni, nr. inventar 11061275, anul construirii 1981, S.desf.=20 mp.
A1.14		Loc. Pojorâta, Jud. Suceava, Lot 1 Km Cf 79+415 - Km Cf 80+150 Partea Stanga Si Dreapta Interstata Cf Pojorata - Valea Putnei Km Cf 77+367 - Km Cf 85+003 Linia 502 Suceava - Ilva Mica	Nr. niveluri:1; S. construita la sol:19 mp; Calea ferata, Linia curenta fir 1, Darmanesti - Floreni, nr. inventar 11061507, anul construirii 1915, S.desf. = 19 mp.
A1.15		Loc. Pojorâta, Jud. Suceava, Lot 1 Km Cf 79+415 - Km Cf 80+150 Partea Stanga Si Dreapta Interstata Cf Pojorata - Valea Putnei Km Cf 77+367 - Km Cf 85+003 Linia 502 Suceava - Ilva Mica	Nr. niveluri:1; S. construita la sol:17 mp; Calea ferata, Linia curenta fir 2, Darmanesti - Floreni, nr. inventar 11061513, anul construirii 1981, S.desf. = 17 mp.

B. Partea II. Proprietari și acte

Date despre imobilul nr. 5083 Comuna/Oraș/Municipiu: Pojorâta

Inscrieri privitoare la dreptul de proprietate și alte drepturi reale	Referințe
4463 / 22/03/2018	
Act Normativ nr. 1705, din 29/11/2006 emis de GUVERNUL ROMANIEI (extras din inventarul bunurilor care alcătuiesc domeniul public al statului - anexa nr.16, ; act administrativ nr 5.4/316 din 15.02.2018, emis de CNCF" CFR" SA SRCF IASI);	
B1	Intabulare, drept de PROPRIETATE, dobandit prin Lege, cota actuala 1/1 1) STATUL ROMAN-DOMENIUL PUBLIC, CIF:999999999999
B2	Intabulare, drept de ADMINISTRARE, dobandit prin Lege, cota actuala 1/1 1) MINISTERUL TRANSPORTURILOR, CIF:13633330
8903 / 11/06/2018	
Act Administrativ nr. MM/224, din 24/01/2002 emis de Ministerul Lucrărilor Publice, Transporturilor și (act adițional nr. OIS/32274/23-07-2012 emis de Ministerul Transporturilor și Infrastructurii);	
B3	Intabulare, drept de CONCESIUNE, dobandit prin Conventie, cota actuala 1/1 1) COMPANIA NATIONALA DE CAI FERATE CFR SA, CIF:11054529

C. Partea III. SARCINI .

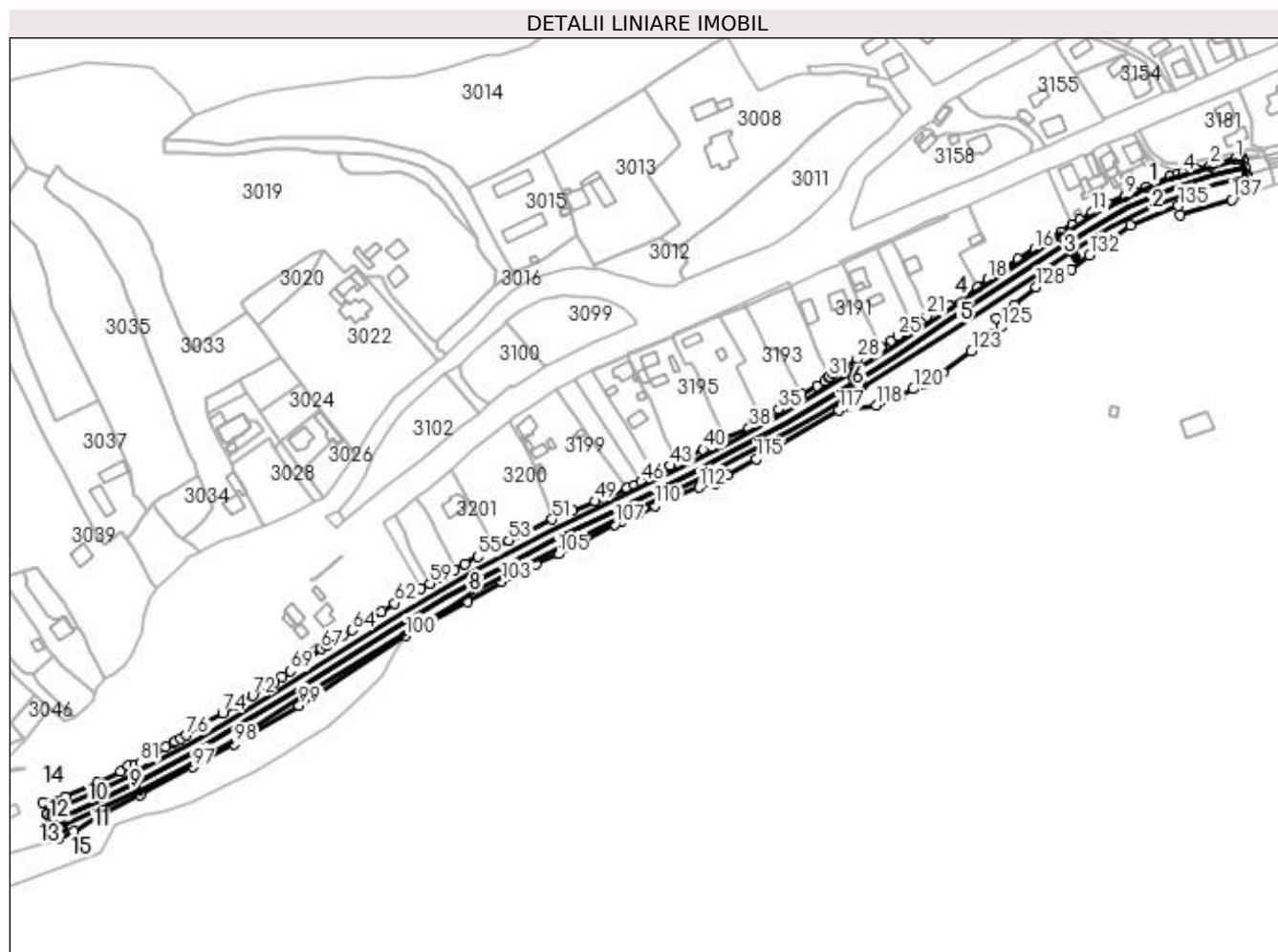
Inscrieri privind dezmembramintele dreptului de proprietate, drepturi reale de garanție și sarcini	Referințe
NU SUNT	

Anexa Nr. 1 La Partea I

Teren

Nr cadastral	Suprafața (mp)*	Observații / Referințe
33486	13.066	Provenit din CF 33486, nr. cad. 33486

* Suprafața este determinată în planul de proiecție Stereo 70.



Date referitoare la teren

Crt	Categorie folosință	Intravilan	Suprafața (mp)	Tarla	Parcelă	Nr. topo	Observații / Referințe
1	cai ferate	DA	13.066	-	-	-	Teren cu destinație specială, cai ferate, domeniu public; Proprietar - STATUL ROMAN, Administrator - M.T., Concesionar - C. N.C.F. -"CFR" S.A., Teren intravilan neimprijmit.

Date referitoare la construcții

Crt	Număr	Destinație construcție	Supraf. (mp)	Situație juridică	Observații / Referințe
A1.1		construcții industriale și edilitare	490	Cu acte	Nr. niveluri:1; S. construită la sol:490 mp; S. construită desfasurată:490 mp; Calea ferată, Linia curentă fir 1, Darmanesti - Floreni, nr. inventar 11061507, anul construirii 1915, S. desf. = 490 mp.
A1.2		construcții industriale și edilitare	478	Cu acte	Nr. niveluri:1; S. construită la sol:478 mp; S. construită desfasurată:478 mp; Calea ferată, Linia curentă fir 2, Darmanesti - Floreni, nr. inventar 11061513, anul construirii 1981, S. desf. = 478 mp.
A1.3		construcții industriale și edilitare	38	Cu acte	Nr. niveluri:1; S. construită la sol:38 mp; S. construită desfasurată:38 mp; Podet DBA, Firul 1+2, Km CF 79+523, Gura Humorului - Floreni, nr. inventar 11060123, anul construirii 1901, S. desf. = 38 mp.

Crt	Număr	Destinație construcție	Supraf. (mp)	Situație juridică	Observații / Referințe
A1.4		construcții industriale și edilitare	603	Cu acte	Nr. niveluri:1; S. construită la sol:603 mp; S. construită desfasurată:603 mp; Calea ferată, Linia curentă fir 1, Darmanesti - Floreni, nr. inventar 11061507, anul construirii 1915, S. desf. = 603 mp.
A1.5		construcții industriale și edilitare	602	Cu acte	Nr. niveluri:1; S. construită la sol:602 mp; S. construită desfasurată:602 mp; Calea ferată, Linia curentă fir 2, Darmanesti - Floreni, nr. inventar 11061513, anul construirii 1981, S. desf. = 602 mp.
A1.6		construcții industriale și edilitare	66	Cu acte	Nr. niveluri:1; S. construită la sol:66 mp; S. construită desfasurată:66 mp; Podet DBA, Firul 1+2, Km CF 79+657, Gura Humorului - Floreni, nr. inventar 11060124, anul construirii 1901, S. desf.=66mp.
A1.7		construcții industriale și edilitare	2.031	Cu acte	Nr. niveluri:1; S. construită la sol:2031 mp; S. construită desfasurată:2031 mp; Calea ferată, Linia curentă fir 1, Darmanesti - Floreni, nr. inventar 11061507, anul construirii 1915, S. desf. =
A1.8		construcții industriale și edilitare	2.030	Cu acte	Nr. niveluri:1; S. construită la sol:2030 mp; Calea ferată, Linia curentă fir 2, Darmanesti - Floreni, nr. inventar 11061513, anul construirii 1981, S.desf. = 2030 mp.
A1.9		construcții industriale și edilitare	17	Cu acte	Nr. niveluri:1; S. construită la sol:17 mp; Podet CBA, Firul 1+2, Km CF 80+092, Gura Humorului - Floreni, nr. inventar 11061274, anul construirii 1981, S.desf.=17 mp.
A1.10		construcții industriale și edilitare	189	Cu acte	Nr. niveluri:1; S. construită la sol:189 mp; Calea ferată, Linia curentă fir 1, Darmanesti - Floreni, nr. inventar 11061507, anul construirii 1915, S.desf. = 188 mp.
A1.11		construcții industriale și edilitare	190	Cu acte	Nr. niveluri:1; S. construită la sol:190 mp; Calea ferată, Linia curentă fir 2, Darmanesti - Floreni, nr. inventar 11061513, anul construirii 1981, S.desf. = 190 mp.
A1.12		construcții industriale și edilitare	13	Cu acte	Nr. niveluri:1; S. construită la sol:13 mp; Podet CBA, Firul 1, Km CF 80+135, Gura Humorului - Floreni, nr. inventar 11061157, anul construirii 1962, S.desf.=13 mp.
A1.13		construcții industriale și edilitare	20	Cu acte	Nr. niveluri:1; S. construită la sol:20 mp; Podet DBA, Firul 2, Km CF 80+135, Gura Humorului - Floreni, nr. inventar 11061275, anul construirii 1981, S.desf.=20 mp.
A1.14		construcții industriale și edilitare	19	Cu acte	Nr. niveluri:1; S. construită la sol:19 mp; Calea ferată, Linia curentă fir 1, Darmanesti - Floreni, nr. inventar 11061507, anul construirii 1915, S. desf. = 19 mp.
A1.15		construcții industriale și edilitare	17	Cu acte	Nr. niveluri:1; S. construită la sol:17 mp; Calea ferată, Linia curentă fir 2, Darmanesti - Floreni, nr. inventar 11061513, anul construirii 1981, S. desf. = 17 mp.

Lungime Segmente

1) Valorile lungimilor segmentelor sunt obținute din proiecție în plan.

Punct început	X / Y	Punct sfârșit	X / Y	Lungime segment	Punct început	X / Y	Punct sfârșit	X / Y	Lungime segment	Punct început	X / Y	Punct sfârșit	X / Y	Lungime segment
1	533.959,033 668.508,807	2	533.946,14 668.505,06	13.426	2	533.946,14 668.505,06	3	533.938,588 668.503,41	7.73	3	533.938,588 668.503,41	4	533.931,589 668.501,671	7.212
4	533.931,589 668.501,671	5	533.929,026 668.500,955	2.661	5	533.929,026 668.500,955	6	533.924,785 668.499,701	4.423	6	533.924,785 668.499,701	7	533.912,822 668.494,243	13.149
7	533.912,822 668.494,243	8	533.906,034 668.491,543	7.305	8	533.906,034 668.491,543	9	533.901,282 668.489,34	5.238	9	533.901,282 668.489,34	10	533.892,306 668.485,237	9.869
10	533.892,306 668.485,237	11	533.884,35 668.480,782	9.118	11	533.884,35 668.480,782	12	533.877,727 668.476,928	7.663	12	533.877,727 668.476,928	13	533.873,989 668.474,602	4.403
13	533.873,989 668.474,602	14	533.867,865 668.470,494	7.374	14	533.867,865 668.470,494	15	533.862,764 668.466,518	6.468	15	533.862,764 668.466,518	16	533.854,061 668.461,743	9.927
16	533.854,061 668.461,743	17	533.845,347 668.456,519	10.16	17	533.845,347 668.456,519	18	533.829,876 668.446,028	18.693	18	533.829,876 668.446,028	19	533.824,245 668.441,655	7.13
19	533.824,245 668.441,655	20	533.809,421 668.431,767	17.819	20	533.809,421 668.431,767	21	533.797,71 668.426,715	12.754	21	533.797,71 668.426,715	22	533.796,262 668.425,182	2.109
22	533.796,262 668.425,182	23	533.790,453 668.421,429	6.916	23	533.790,453 668.421,429	24	533.786,641 668.418,708	4.684	24	533.786,641 668.418,708	25	533.782,764 668.416,377	4.524

Punct început	X / Y	Punct sfârșit	X / Y	Lungime segment	Punct început	X / Y	Punct sfârșit	X / Y	Lungime segment	Punct început	X / Y	Punct sfârșit	X / Y	Lungime segment
25	533.782,764 668.416,377	26	533.779,115 668.414,017	4.346	26	533.779,115 668.414,017	27	533.773,748 668.410,599	6.363	27	533.773,748 668.410,599	28	533.761,522 668.404,249	13.777
28	533.761,522 668.404,249	29	533.749,094 668.396,427	14.685	29	533.749,094 668.396,427	30	533.746,778 668.394,98	2.731	30	533.746,778 668.394,98	31	533.746,587 668.394,861	0.225
31	533.746,587 668.394,861	32	533.744,266 668.392,572	3.26	32	533.744,266 668.392,572	33	533.740,635 668.390,272	4.298	33	533.740,635 668.390,272	34	533.732,185 668.386,017	9.461
34	533.732,185 668.386,017	35	533.720,61 668.377,821	14.183	35	533.720,61 668.377,821	36	533.713,514 668.373,195	8.471	36	533.713,514 668.373,195	37	533.711,983 668.372,305	1.771
37	533.711,983 668.372,305	38	533.704,87 668.368,171	8.227	38	533.704,87 668.368,171	39	533.692,205 668.362,77	13.769	39	533.692,205 668.362,77	40	533.680,984 668.356,952	12.64
40	533.680,984 668.356,952	41	533.673,606 668.352,952	8.393	41	533.673,606 668.352,952	42	533.667,762 668.350,209	6.456	42	533.667,762 668.350,209	43	533.663,669 668.348,411	4.471
43	533.663,669 668.348,411	44	533.659,715 668.346,526	4.38	44	533.659,715 668.346,526	45	533.655,227 668.344,363	4.982	45	533.655,227 668.344,363	46	533.648,45 668.340,034	8.042
46	533.648,45 668.340,034	47	533.644,777 668.338,233	4.091	47	533.644,777 668.338,233	48	533.641,069 668.336,793	3.978	48	533.641,069 668.336,793	49	533.624,159 668.329,919	18.254
49	533.624,159 668.329,919	50	533.612,457 668.324,977	12.703	50	533.612,457 668.324,977	51	533.601,946 668.320,495	11.427	51	533.601,946 668.320,495	52	533.589,124 668.314,175	14.295
52	533.589,124 668.314,175	53	533.579,148 668.309,455	11.036	53	533.579,148 668.309,455	54	533.571,725 668.305,838	8.257	54	533.571,725 668.305,838	55	533.562,917 668.301,079	10.011
55	533.562,917 668.301,079	56	533.556,232 668.297,268	7.695	56	533.556,232 668.297,268	57	533.551,003 668.294,412	5.958	57	533.551,003 668.294,412	58	533.544,355 668.289,893	8.038
58	533.544,355 668.289,893	59	533.538,068 668.286,785	7.013	59	533.538,068 668.286,785	60	533.533,13 668.284,469	5.454	60	533.533,13 668.284,469	61	533.526,742 668.281,163	7.193
61	533.526,742 668.281,163	62	533.519,549 668.276,691	8.47	62	533.519,549 668.276,691	63	533.512,848 668.272,267	8.03	63	533.512,848 668.272,267	64	533.497,443 668.262,705	18.131
64	533.497,443 668.262,705	65	533.492,607 668.259,637	5.727	65	533.492,607 668.259,637	66	533.484,022 668.254,367	10.073	66	533.484,022 668.254,367	67	533.481,281 668.252,798	3.158
67	533.481,281 668.252,798	68	533.474,234 668.247,811	8.633	68	533.474,234 668.247,811	69	533.464,976 668.241,186	11.384	69	533.464,976 668.241,186	70	533.460,783 668.238,215	5.139
70	533.460,783 668.238,215	71	533.456,679 668.235,256	5.059	71	533.456,679 668.235,256	72	533.445,228 668.228,369	13.362	72	533.445,228 668.228,369	73	533.437,223 668.223,783	9.226
73	533.437,223 668.223,783	74	533.429,678 668.219,324	8.764	74	533.429,678 668.219,324	75	533.420,167 668.213,57	11.116	75	533.420,167 668.213,57	76	533.410,846 668.207,798	10.963
76	533.410,846 668.207,798	77	533.407,679 668.205,926	3.679	77	533.407,679 668.205,926	78	533.404,989 668.204,352	3.117	78	533.404,989 668.204,352	79	533.404,283 668.203,939	0.818
79	533.404,283 668.203,939	80	533.400,079 668.201,457	4.882	80	533.400,079 668.201,457	81	533.386,872 668.193,299	15.523	81	533.386,872 668.193,299	82	533.383,69 668.192,093	3.403
82	533.383,69 668.192,093	83	533.380,355 668.191,497	3.388	83	533.380,355 668.191,497	84	533.376,157 668.188,832	4.972	84	533.376,157 668.188,832	85	533.364,066 668.183,073	13.392
85	533.364,066 668.183,073	86	533.347,475 668.175,305	18.319	86	533.347,475 668.175,305	87	533.335,816 668.172,788	11.928	87	533.335,816 668.172,788	88	533.338,207 668.166,713	6.529
88	533.338,207 668.166,713	89	533.338,343 668.166,368	0.371	89	533.338,343 668.166,368	90	533.339,899 668.162,413	4.25	90	533.339,899 668.162,413	91	533.341,252 668.158,975	3.695
91	533.341,252 668.158,975	92	533.341,593 668.158,108	0.932	92	533.341,593 668.158,108	93	533.343,398 668.153,523	4.927	93	533.343,398 668.153,523	94	533.351,998 668.157,515	9.481
94	533.351,998 668.157,515	95	533.364,219 668.165,419	14.554	95	533.364,219 668.165,419	96	533.386,687 668.176,337	24.98	96	533.386,687 668.176,337	97	533.413,969 668.191,089	31.015
97	533.413,969 668.191,089	98	533.435,794 668.203,114	24.918	98	533.435,794 668.203,114	99	533.469,611 668.223,258	39.362	99	533.469,611 668.223,258	100	533.525,391 668.259,692	66.625
100	533.525,391 668.259,692	101	533.537,921 668.267,382	14.702	101	533.537,921 668.267,382	102	533.557,909 668.277,3	22.313	102	533.557,909 668.277,3	103	533.575,587 668.288,028	20.679
103	533.575,587 668.288,028	104	533.593,313 668.297,024	19.878	104	533.593,313 668.297,024	105	533.605,027 668.302,364	12.874	105	533.605,027 668.302,364	106	533.619,109 668.309,194	15.651
106	533.619,109 668.309,194	107	533.634,796 668.317,926	17.954	107	533.634,796 668.317,926	108	533.638,137 668.319,374	3.641	108	533.638,137 668.319,374	109	533.646,848 668.323,305	9.557
109	533.646,848 668.323,305	110	533.655,738 668.327,438	9.804	110	533.655,738 668.327,438	111	533.664,395 668.331,47	9.55	111	533.664,395 668.331,47	112	533.678,764 668.337,142	15.448
112	533.678,764 668.337,142	113	533.686,957 668.339,257	8.462	113	533.686,957 668.339,257	114	533.693,632 668.343,625	7.977	114	533.693,632 668.343,625	115	533.708,704 668.352,106	17.294
115	533.708,704 668.352,106	116	533.718,517 668.357,819	11.355	116	533.718,517 668.357,819	117	533.751,791 668.377,464	38.64	117	533.751,791 668.377,464	118	533.771,275 668.380,179	19.672
118	533.771,275 668.380,179	119	533.783,552 668.384,935	13.166	119	533.783,552 668.384,935	120	533.790,72 668.388,656	8.076	120	533.790,72 668.388,656	121	533.796,279 668.391,089	6.068
121	533.796,279 668.391,089	122	533.806,456 668.397,195	11.868	122	533.806,456 668.397,195	123	533.821,103 668.408,344	18.407	123	533.821,103 668.408,344	124	533.832,235 668.417,253	14.258

Punct început	X / Y	Punct sfârșit	X / Y	Lungime segment	Punct început	X / Y	Punct sfârșit	X / Y	Lungime segment	Punct început	X / Y	Punct sfârșit	X / Y	Lungime segment
124	533.832,235 668.417,253	125	533.836,702 668.420,996	5.828	125	533.836,702 668.420,996	126	533.834,264 668.425,593	5.203	126	533.834,264 668.425,593	127	533.843,613 668.432,424	11.579
127	533.843,613 668.432,424	128	533.854,908 668.441,841	14.706	128	533.854,908 668.441,841	129	533.865,994 668.450,812	14.261	129	533.865,994 668.450,812	130	533.868,747 668.449,925	2.892
130	533.868,747 668.449,925	131	533.873,245 668.450,9	4.602	131	533.873,245 668.450,9	132	533.882,883 668.458,609	12.342	132	533.882,883 668.458,609	133	533.893,141 668.466,344	12.847
133	533.893,141 668.466,344	134	533.904,193 668.474,192	13.555	134	533.904,193 668.474,192	135	533.929,234 668.484,179	26.959	135	533.929,234 668.484,179	136	533.930,413 668.479,274	5.045
136	533.930,413 668.479,274	137	533.957,246 668.487,445	28.05	137	533.957,246 668.487,445	138	533.967,339 668.491,106	10.736	138	533.967,339 668.491,106	139	533.965,032 668.499,829	9.023
139	533.965,032 668.499,829	140	533.964,804 668.500,689	0.89	140	533.964,804 668.500,689	141	533.963,815 668.504,428	3.868	141	533.963,815 668.504,428	142	533.962,867 668.508,012	3.707
142	533.962,867 668.508,012	143	533.962,599 668.509,027	1.05	143	533.962,599 668.509,027	144	533.962,382 668.509,846	0.847	144	533.962,382 668.509,846	1	533.959,033 668.508,807	3.506

** Lungimile segmentelor sunt determinate în planul de proiecție Stereo 70 și sunt rotunjite la 1 milimetru.

*** Distanța dintre puncte este formată din segmente cumulate ce sunt mai mici decât valoarea 1 milimetru.

**DATE DESPRE IMOBILUL NR. 5084**

Oficiul de Cadastru și Publicitate Imobiliară SUCEAVA
Biroul de Cadastru și Publicitate Imobiliară Campulung Moldovenesc

A. Partea I. Descrierea imobilului

TEREN Intravilan

Adresa: Loc. Pojorâta, Jud. Suceava

Nr. Crt	Nr cadastral Nr. topografic	Suprafața* (mp)	Observații / Referințe
A1	35701	65	Sector cadastral:0 Teren neimprejmuit; Provenit din CF 35701, nr. top. 602/2

B. Partea II. Proprietari și acte

Inscrieri privitoare la dreptul de proprietate și alte drepturi reale		Referințe
2632 / 25/09/2006		
Act Normativ nr. 198/2004 HG 941/2004, HG 659/2005, din 07/07/2005 emis de Guvernul Romaniei;		
B1	Intabulare, drept de PROPRIETATEcu titlu de expropriere, dobandit prin Lege, cota actuala 1/1 1) STATUL ROMÂN, CIF:9999999999999, LIPSĂ CUI/CIF	A1
B2	Intabulare, drept de ADMINISTRARE, dobandit prin Lege, cota actuala 1/1 1) COMPANIA DE AUTOSTRAZI SI DRUMURI NATIONALE SA, CIF:9999999999999, LIPSĂ CUI/CIF	A1

C. Partea III. SARCINI .

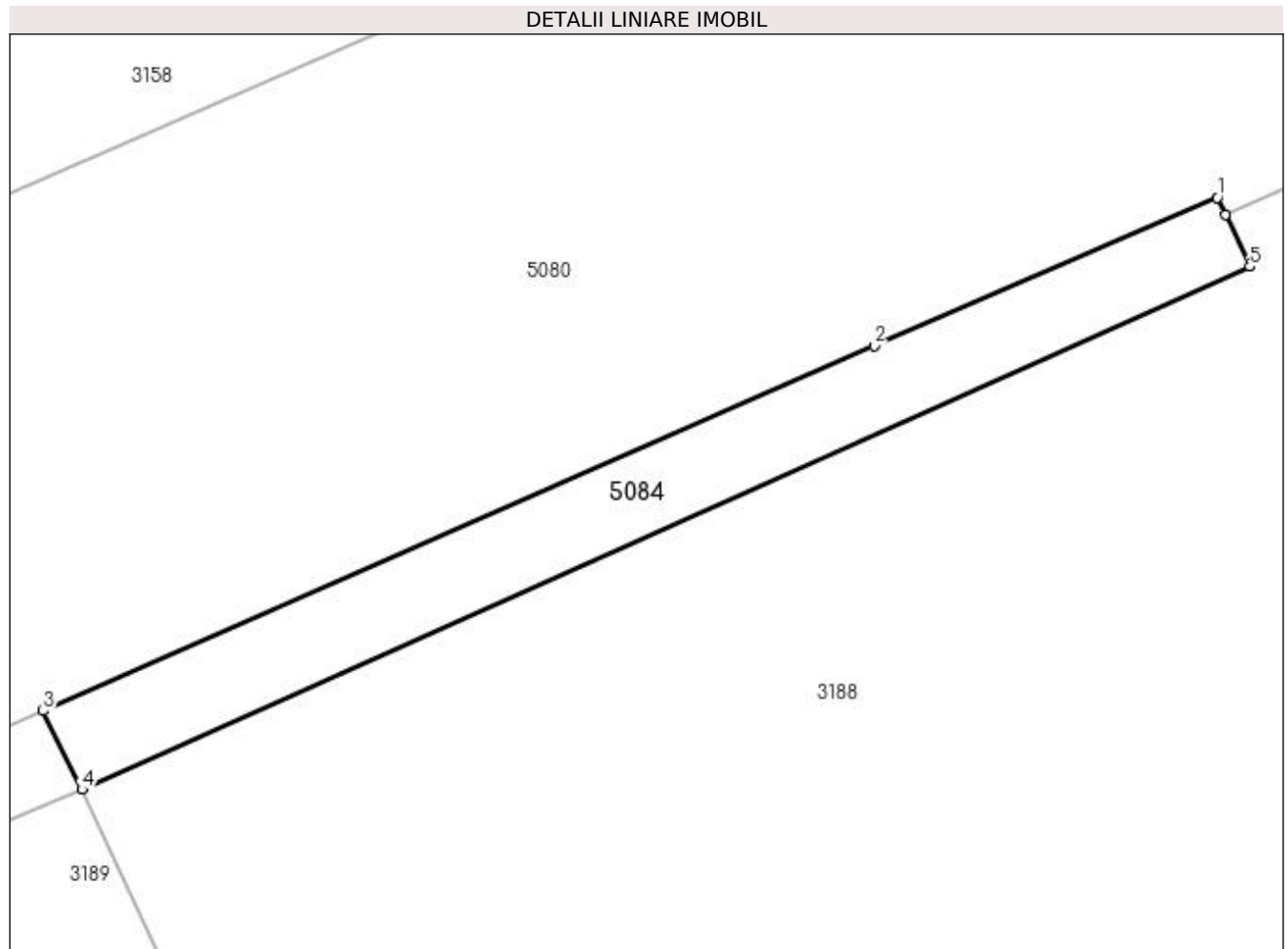
Inscrieri privind dezmembramintele dreptului de proprietate, drepturi reale de garanție și sarcini	Referințe
NU SUNT	

Anexa Nr. 1 La Partea I

Teren

Nr cadastral	Suprafața (mp)*	Observații / Referințe
35701	65	Provenit din CF 35701, nr. top. 602/2

* Suprafața este determinată în planul de proiecție Stereo 70.



Date referitoare la teren

Crt	Categorie folosință	Intravilan	Suprafața (mp)	Tarla	Parcelă	Nr. topo	Observații / Referințe
1	faneata	DA	65	-	-	-	

Lungime Segmente

1) Valorile lungimilor segmentelor sunt obținute din proiecție în plan.

Punct început	X / Y	Punct sfârșit	X / Y	Lungime segment (** (m)
1	533.808,063 668.480,15	2	533.799,579 668.476,489	9.24
2	533.799,579 668.476,489	3	533.779,035 668.467,468	22.437
3	533.779,035 668.467,468	4	533.779,997 668.465,529	2.165
4	533.779,997 668.465,529	5	533.808,863 668.478,45	31.626
5	533.808,863 668.478,45	6	533.808,26 668.479,731	1.416

Punct început	X / Y	Punct sfârșit	X / Y	Lungime segment (** (m)
6	533.808,26 668.479,731	1	533.808,063 668.480,15	0.463

** Lungimile segmentelor sunt determinate în planul de proiecție Stereo 70 și sunt rotunjite la 1 milimetru.

*** Distanța dintre puncte este formată din segmente cumulate ce sunt mai mici decât valoarea 1 milimetru.

**DATE DESPRE IMOBILUL NR. 5085**

Oficiul de Cadastru și Publicitate Imobiliară SUCEAVA
Biroul de Cadastru și Publicitate Imobiliară Campulung Moldovenesc

A. Partea I. Descrierea imobilului

TEREN Intravilan

Adresa: Loc. Pojorâta, Jud. Suceava

Nr. Crt	Nr cadastral Nr. topografic	Suprafața* (mp)	Observații / Referințe
A1	35794	21	Sector cadastral:0 Teren neimprejmuit; Provenit din CF 35794, nr. top. 602/3

B. Partea II. Proprietari și acte

Inscrieri privitoare la dreptul de proprietate și alte drepturi reale		Referințe
2631 / 25/09/2006		
Act Normativ nr. 198, din 25/05/2004 emis de Guvernul Romaniei (HG nr. 941/2004, HG nr. 659/2005);		
B1	Intabulare, drept de PROPRIETATE, dobandit prin Lege, cota actuala 1/1 1) STATUL ROMÂN, CIF:9999999999999, LIPSĂ CUI/CIF	A1
B2	Intabulare, drept de ADMINISTRARE, dobandit prin Lege, cota actuala 1/1 1) COMPANIA DE AUTOSTRAZI SI DRUMURI NATIONALE SA, CIF:9999999999999, LIPSĂ CUI/CIF	A1

C. Partea III. SARCINI .

Inscrieri privind dezmembramintele dreptului de proprietate, drepturi reale de garanție și sarcini	Referințe
NU SUNT	

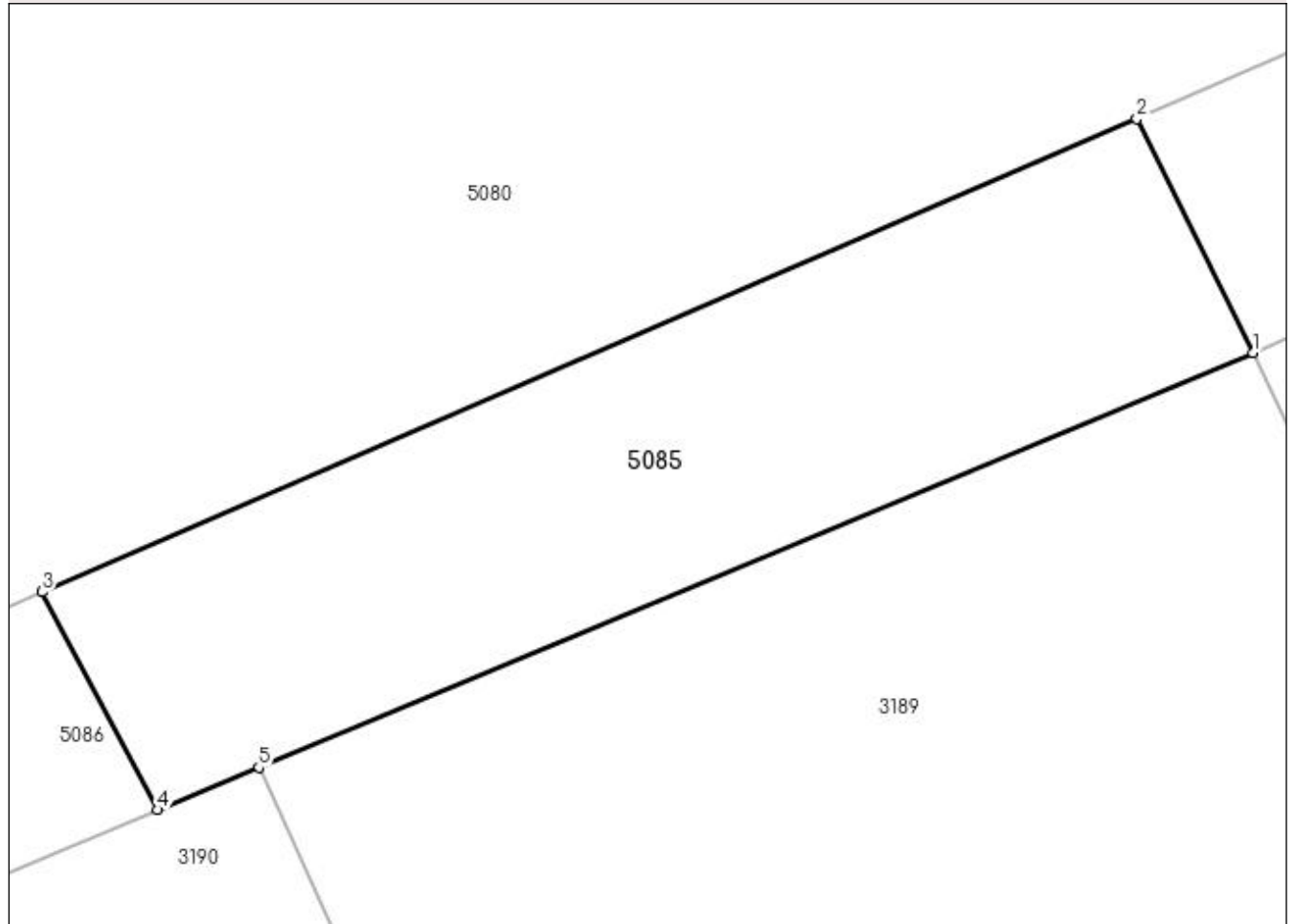
Anexa Nr. 1 La Partea I

Teren

Nr cadastral	Suprafața (mp)*	Observații / Referințe
35794	21	Provenit din CF 35794, nr. top. 602/3

* Suprafața este determinată în planul de proiecție Stereo 70.

DETALII LINIARE IMOBIL



Date referitoare la teren

Crt	Categorie folosință	Intra vilan	Suprafața (mp)	Tarla	Parcelă	Nr. topo	Observații / Referințe
1	faneata	DA	21	-	-	-	

Lungime Segmente

1) Valorile lungimilor segmentelor sunt obținute din proiecție în plan.

Punct început	X / Y	Punct sfârșit	X / Y	Lungime segment (** (m)
1	533.779,997 668.465,529	2	533.779,035 668.467,468	2.165
2	533.779,035 668.467,468	3	533.769,958 668.463,546	9.888
3	533.769,958 668.463,546	4	533.770,911 668.461,738	2.044
4	533.770,911 668.461,738	5	533.771,753 668.462,09	0.913
5	533.771,753 668.462,09	1	533.779,997 668.465,529	8.933

**** Lungimile segmentelor sunt determinate în planul de proiecție Stereo 70 și sunt rotunjite la 1 milimetru.**

***** Distanța dintre puncte este formată din segmente cumulate ce sunt mai mici decât valoarea 1 milimetru.**

**DATE DESPRE IMOBILUL NR. 5086**

Oficiul de Cadastru și Publicitate Imobiliară SUCEAVA
Biroul de Cadastru și Publicitate Imobiliară Campulung Moldovenesc

A. Partea I. Descrierea imobilului

TEREN Intravilan

Adresa: Loc. Pojorâta, Jud. Suceava

Nr. Crt	Nr cadastral Nr. topografic	Suprafața* (mp)	Observații / Referințe
A1	35699	35	Sector cadastral:0 Teren neimprejmuit; Provenit din CF 35699, nr. top. 114/2

B. Partea II. Proprietari și acte

Inscrieri privitoare la dreptul de proprietate și alte drepturi reale		Referințe
2630 / 25/09/2006		
Act Normativ nr. 941, din 06/10/2004 emis de Parlamentul Romaniei (HG nr.659/2005, L.198/2004);		
B1	Intabulare, drept de PROPRIETATE, dobandit prin Lege, cota actuala 1/1 1) STATUL ROMÂN, CIF:9999999999999, LIPSĂ CUI/CIF	A1
B2	Intabulare, drept de ADMINISTRARE, dobandit prin Lege, cota actuala 1/1 1) COMPANIA NATIONALA DE AUTOSTRAZI SI DRUMURI NATIONALE SA DIN ROMANIA, CIF: 9999999999999, LIPSĂ CUI/CIF	A1

C. Partea III. SARCINI .

Inscrieri privind dezmembramintele dreptului de proprietate, drepturi reale de garanție și sarcini	Referințe
NU SUNT	

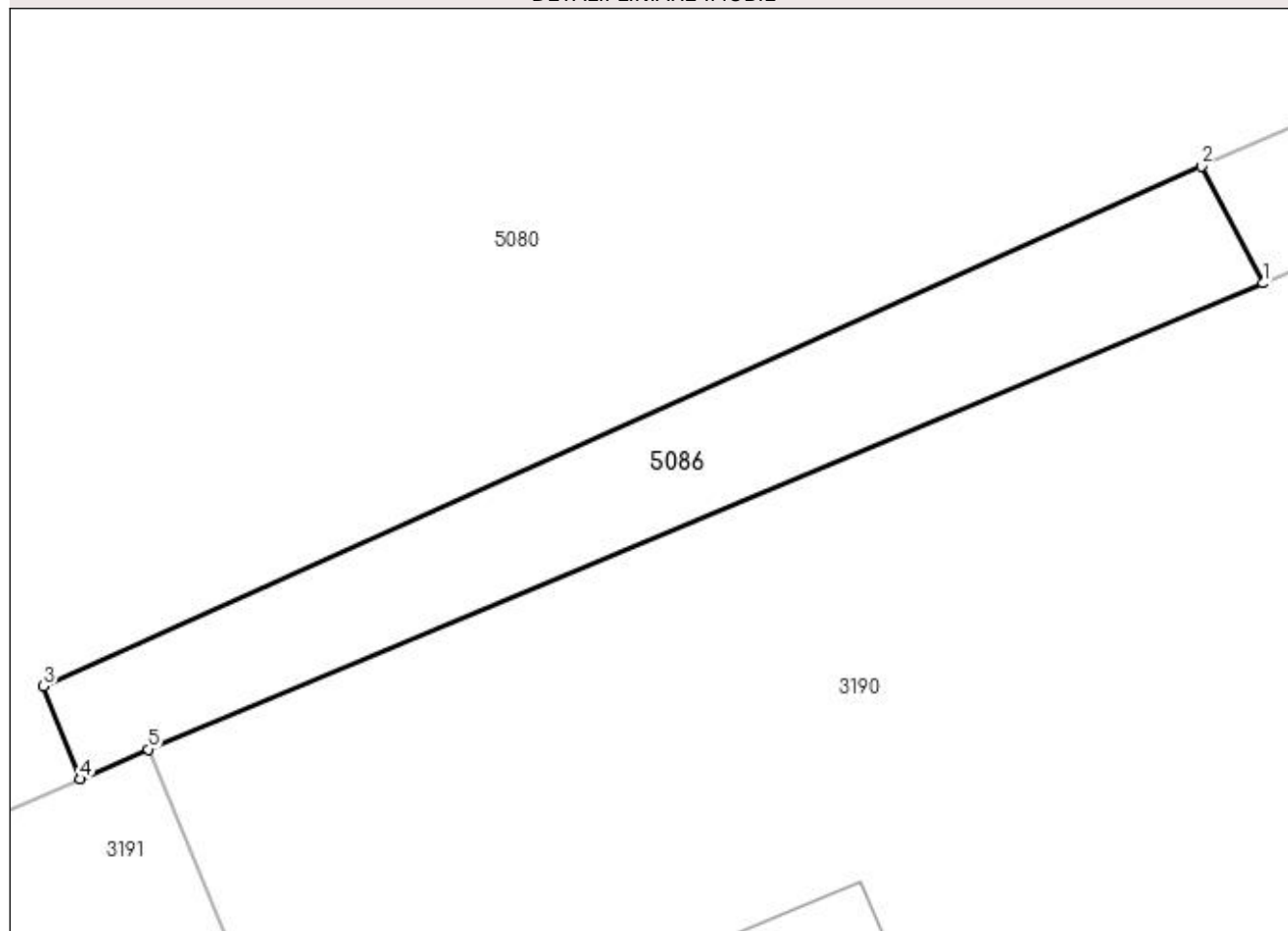
Anexa Nr. 1 La Partea I

Teren

Nr cadastral	Suprafața (mp)*	Observații / Referințe
35699	35	Provenit din CF 35699, nr. top. 114/2

* Suprafața este determinată în planul de proiecție Stereo 70.

DETALII LINIARE IMOBIL



Date referitoare la teren

Crt	Categorie folosință	Intravilan	Suprafața (mp)	Tarla	Parcelă	Nr. topo	Observații / Referințe
1	curți constructii	DA	35	-	-	-	

Lungime Segmente

1) Valorile lungimilor segmentelor sunt obținute din proiecție în plan.

Punct început	X / Y	Punct sfârșit	X / Y	Lungime segment (** (m)
1	533.770,911 668.461,738	2	533.769,958 668.463,546	2.044
2	533.769,958 668.463,546	3	533.752,054 668.455,508	19.626
3	533.752,054 668.455,508	4	533.752,623 668.454,074	1.543
4	533.752,623 668.454,074	5	533.753,673 668.454,532	1.146
5	533.753,673 668.454,532	1	533.770,911 668.461,738	18.684

**** Lungimile segmentelor sunt determinate în planul de proiecție Stereo 70 și sunt rotunjite la 1 milimetru.**

***** Distanța dintre puncte este formată din segmente cumulate ce sunt mai mici decât valoarea 1 milimetru.**

**DATE DESPRE IMOBILUL NR. 5087**

Oficiul de Cadastru și Publicitate Imobiliară SUCEAVA
Biroul de Cadastru și Publicitate Imobiliară Campulung Moldovenesc

A. Partea I. Descrierea imobilului

TEREN Intravilan

Adresa: Loc. Pojorâta, Jud. Suceava

Nr. Crt	Nr cadastral Nr. topografic	Suprafața* (mp)	Observații / Referințe
A1	35700	38	Sector cadastral:0 Teren neimprejmuit; Provenit din CF 35700, nr. top. 587/2

B. Partea II. Proprietari și acte

Inscrieri privitoare la dreptul de proprietate și alte drepturi reale		Referințe
2629 / 25/09/2006		
Act Normativ nr. 198, din 25/05/2004 emis de Parlamentul României (h.g. nr 659 din 07.07.2005, emis de Guvernul României; h.g. nr 941 din 10.06.2004, emis de Guvernul României);		
B1	Intabulare, drept de PROPRIETATE, dobandit prin Lege, cota actuala 1/1 1) STATUL ROMÂN, CIF:999999999999, LIPSĂ CUI/CIF	A1
B2	Intabulare, drept de ADMINISTRARE, dobandit prin Conventie, cota actuala 1/1 1) COMPANIA NATIONALA DE AUTOSTRAZI SI DRUMURI NATIONALE DIN ROMÂNIA, CIF: 999999999999, LIPSĂ CUI/CIF	A1

C. Partea III. SARCINI .

Inscrieri privind dezmembramintele dreptului de proprietate, drepturi reale de garanție și sarcini	Referințe
NU SUNT	

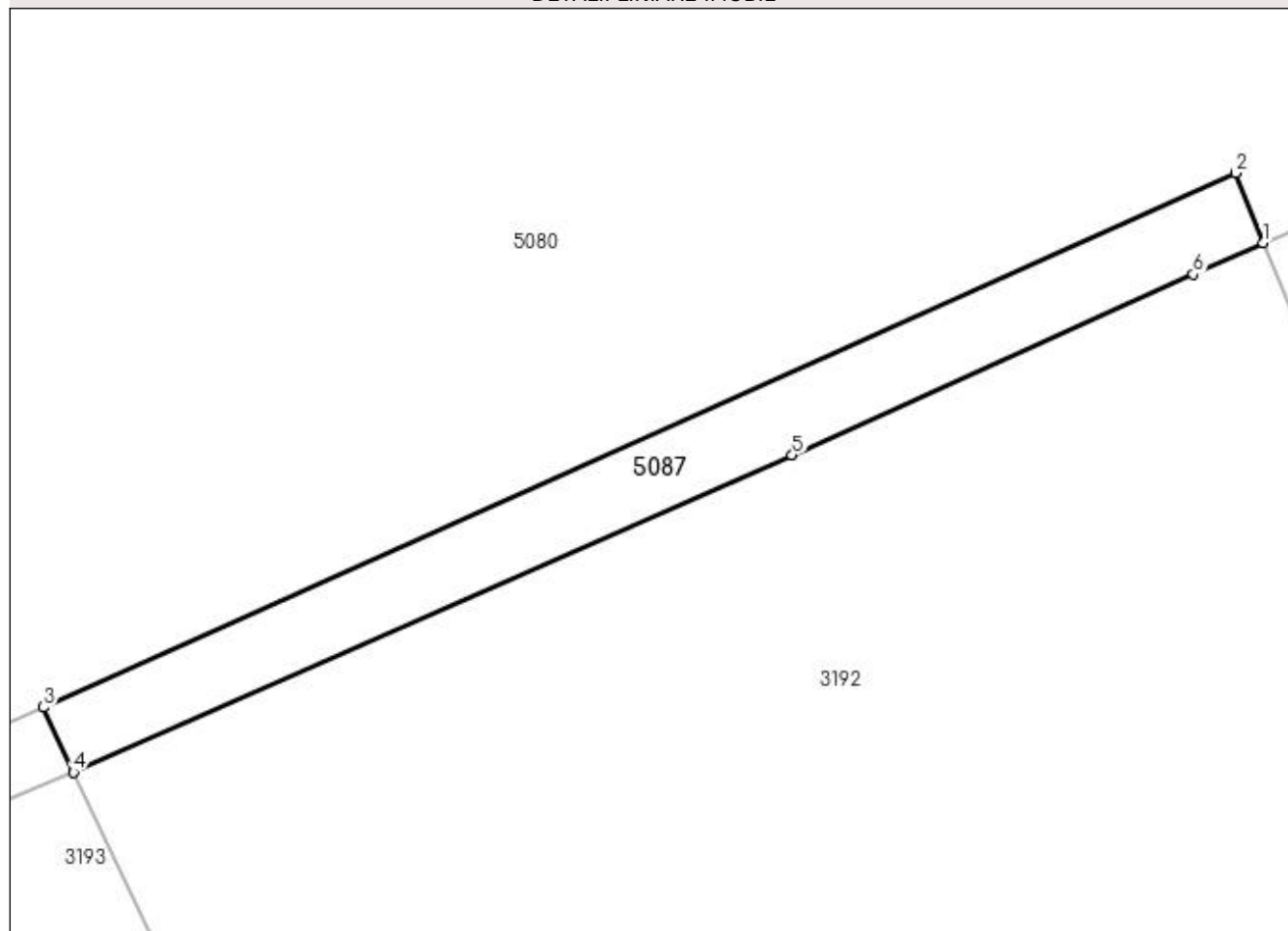
Anexa Nr. 1 La Partea I

Teren

Nr cadastral	Suprafața (mp)*	Observații / Referințe
35700	38	Provenit din CF 35700, nr. top. 587/2

* Suprafața este determinată în planul de proiecție Stereo 70.

DETALII LINIARE IMOBIL



Date referitoare la teren

Crt	Categorie folosință	Intra vilan	Suprafața (mp)	Tarla	Parcelă	Nr. topo	Observații / Referințe
1	faneata	DA	38	-	-	-	

Lungime Segmente

1) Valorile lungimilor segmentelor sunt obținute din proiecție în plan.

Punct început	X / Y	Punct sfârșit	X / Y	Lungime segment (** (m)
1	533.726,547 668.442,592	2	533.726,014 668.443,963	1.471
2	533.726,014 668.443,963	3	533.702,509 668.433,438	25.754
3	533.702,509 668.433,438	4	533.703,096 668.432,155	1.411
4	533.703,096 668.432,155	5	533.717,267 668.438,406	15.488
5	533.717,267 668.438,406	6	533.725,172 668.441,971	8.672

Punct început	X / Y	Punct sfârșit	X / Y	Lungime segment (** (m)
6	533.725,172 668.441,971	1	533.726,547 668.442,592	1.509

** Lungimile segmentelor sunt determinate în planul de proiecție Stereo 70 și sunt rotunjite la 1 milimetru.

*** Distanța dintre puncte este formată din segmente cumulate ce sunt mai mici decât valoarea 1 milimetru.

**DATE DESPRE IMOBILUL NR. 5088**

Oficiul de Cadastru și Publicitate Imobiliară SUCEAVA
 Biroul de Cadastru și Publicitate Imobiliară Campulung Moldovenesc

A. Partea I. Descrierea imobilului

TEREN Intravilan

Adresa: Loc. Pojorâta, Jud. Suceava

Nr. Crt	Nr cadastral Nr. topografic	Suprafața* (mp)	Observații / Referințe
A1	35721	35	Sector cadastral:0 Teren neimprejmuit; Provenit din CF 35721, nr. top. 586/62

B. Partea II. Proprietari și acte

Inscrieri privitoare la dreptul de proprietate și alte drepturi reale		Referințe
2628 / 25/09/2006		
Act Normativ nr. 198/2004, din 25/05/2004 emis de - (lege nr 941/2004 din 10.06.2004, emis de -;lege nr 659/2005 din 31.10.2005, emis de -);		
B1	Intabulare, drept de PROPRIETATE, dobandit prin Lege, cota actuala 1/1 1) STATUL ROMÂN, CIF:999999999999, LIPSĂ CUI/CIF	A1
B2	Intabulare, drept de ADMINISTRARE, dobandit prin Conventie, cota actuala 1/1 1) COMPANIEI NAȚIONALĂ DE AUTOSTRĂZI ȘI DRUMURI NAȚIONALE S.A. ROMANIA, CIF: 999999999999, LIPSĂ CUI/CIF	A1

C. Partea III. SARCINI .

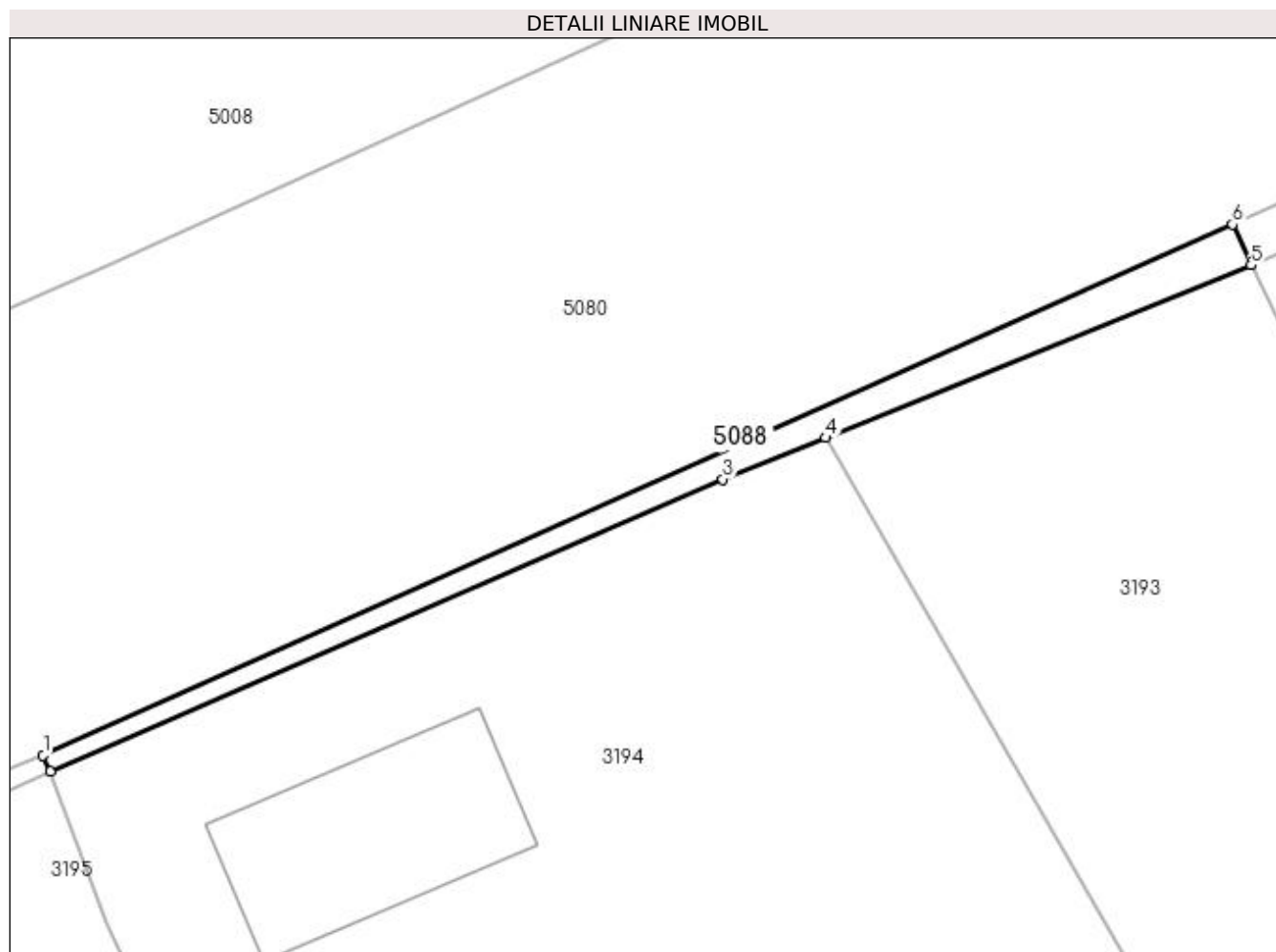
Inscrieri privind dezmembramintele dreptului de proprietate, drepturi reale de garanție și sarcini	Referințe
NU SUNT	

Anexa Nr. 1 La Partea I

Teren

Nr cadastral	Suprafața (mp)*	Observații / Referințe
35721	35	Provenit din CF 35721, nr. top. 586/62

* Suprafața este determinată în planul de proiecție Stereo 70.



Date referitoare la teren

Crt	Categorie folosință	Intravilan	Suprafața (mp)	Tarla	Parcelă	Nr. topo	Observații / Referințe
1	curți constructii	DA	35	-	-	-	

Lungime Segmente

1) Valorile lungimilor segmentelor sunt obținute din proiecție în plan.

Punct început	X / Y	Punct sfârșit	X / Y	Lungime segment (** (m)
1	533.665,036 668.416,71	2	533.665,249 668.416,2	0.553
2	533.665,249 668.416,2	3	533.686,456 668.425,406	23.119
3	533.686,456 668.425,406	4	533.689,691 668.426,718	3.491
4	533.689,691 668.426,718	5	533.703,096 668.432,155	14.466
5	533.703,096 668.432,155	6	533.702,509 668.433,438	1.411

Punct început	X / Y	Punct sfârșit	X / Y	Lungime segment (** (m)
6	533.702,509 668.433,438	1	533.665,036 668.416,71	41.037

** Lungimile segmentelor sunt determinate în planul de proiecție Stereo 70 și sunt rotunjite la 1 milimetru.

*** Distanța dintre puncte este formată din segmente cumulate ce sunt mai mici decât valoarea 1 milimetru.

**DATE DESPRE IMOBILUL NR. 5089**

Oficiul de Cadastru și Publicitate Imobiliară SUCEAVA
Biroul de Cadastru și Publicitate Imobiliară Campulung Moldovenesc

A. Partea I. Descrierea imobilului

TEREN Intravilan

Adresa: Loc. Pojorâta, Jud. Suceava

Nr. Crt	Nr cadastral Nr. topografic	Suprafața* (mp)	Observații / Referințe
A1	35757	18	Sector cadastral:0 Teren neimprejmuit; Provenit din CF 35757, nr. top. 579/60

B. Partea II. Proprietari și acte

Inscrieri privitoare la dreptul de proprietate și alte drepturi reale		Referințe
2627 / 25/09/2006		
Act Normativ nr. 941, din 10/06/2004 emis de Guvernul României (Legea 198/2004, HG 259/2005);		
B1	Intabulare, drept de PROPRIETATE, dobandit prin Lege, cota actuala 1/1 1) STATUL ROMÂN, CIF:9999999999999, LIPSĂ CUI/CIF	A1
B2	Intabulare, drept de ADMINISTRARE, dobandit prin Conventie, cota actuala 1/1 1) COMPANIA NAȚIONALĂ DE AUTOSTRĂZI ȘI DRUMURI NAȚIONALE S.A., CIF:9999999999999, LIPSĂ CUI/CIF	A1

C. Partea III. SARCINI .

Inscrieri privind dezmembramintele dreptului de proprietate, drepturi reale de garanție și sarcini	Referințe
NU SUNT	

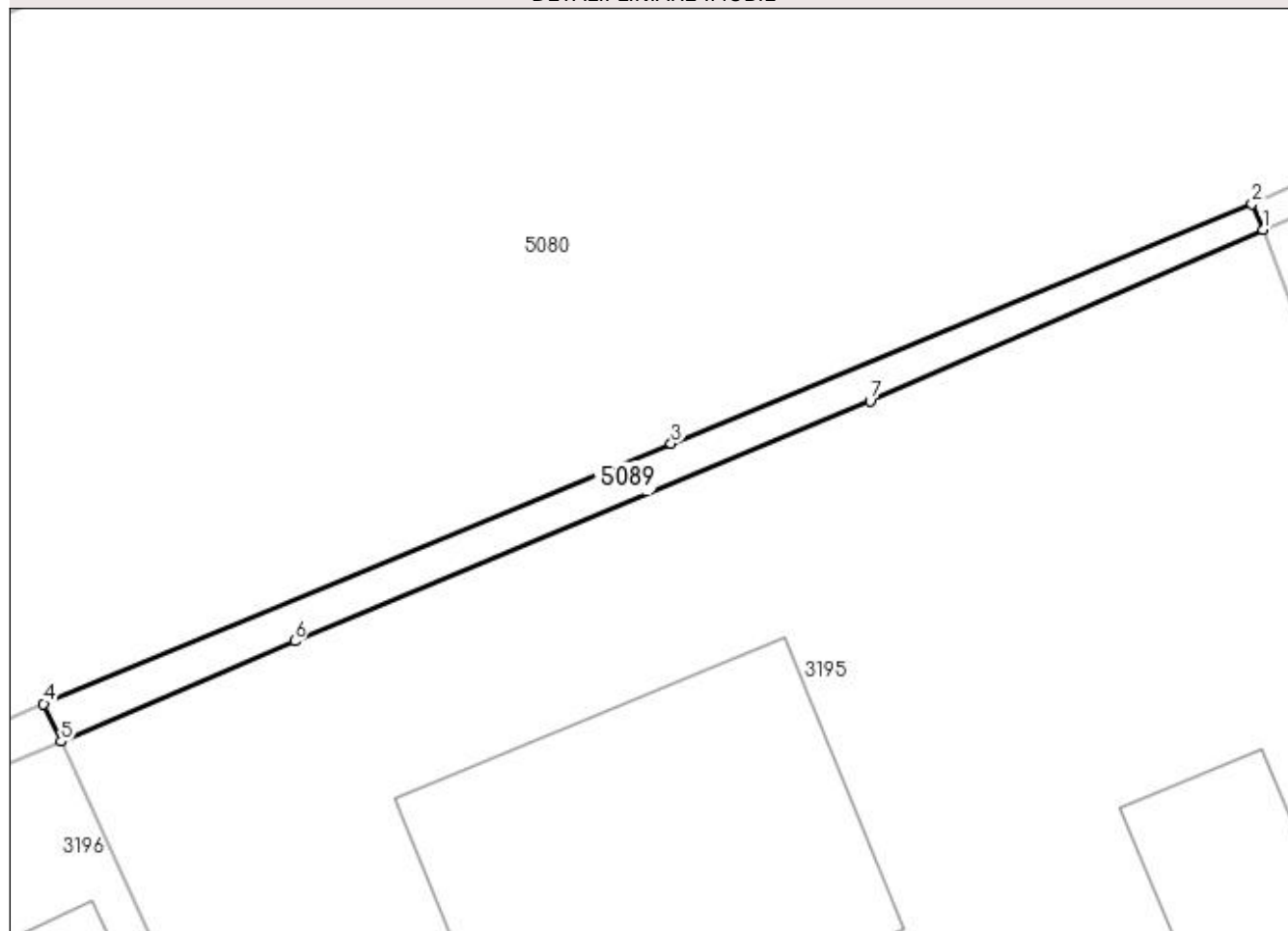
Anexa Nr. 1 La Partea I

Teren

Nr cadastral	Suprafața (mp)*	Observații / Referințe
35757	18	Provenit din CF 35757, nr. top. 579/60

* Suprafața este determinată în planul de proiecție Stereo 70.

DETALII LINIARE IMOBIL



Date referitoare la teren

Crt	Categorie folosință	Intra vilan	Suprafața (mp)	Tarla	Parcelă	Nr. topo	Observații / Referințe
1	curți constructii	DA	18	-	-	-	

Lungime Segmente

1) Valorile lungimilor segmentelor sunt obținute din proiecție în plan.

Punct început	X / Y	Punct sfârșit	X / Y	Lungime segment (** (m)
1	533.665,249 668.416,2	2	533.665,036 668.416,71	0.553
2	533.665,036 668.416,71	3	533.653,602 668.411,993	12.369
3	533.653,602 668.411,993	4	533.641,25 668.406,873	13.371
4	533.641,25 668.406,873	5	533.641,596 668.406,131	0.819
5	533.641,596 668.406,131	6	533.646,19 668.408,106	5.001

Punct început	X / Y	Punct sfârșit	X / Y	Lungime segment (** (m)
6	533.646,19 668.408,106	7	533.657,519 668.412,826	12.273
7	533.657,519 668.412,826	1	533.665,249 668.416,2	8.434

** Lungimile segmentelor sunt determinate în planul de proiecție Stereo 70 și sunt rotunjite la 1 milimetru.

*** Distanța dintre puncte este formată din segmente cumulate ce sunt mai mici decât valoarea 1 milimetru.

**DATE DESPRE IMOBILUL NR. 5090**

Oficiul de Cadastru și Publicitate Imobiliară SUCEAVA
Biroul de Cadastru și Publicitate Imobiliară Campulung Moldovenesc

A. Partea I. Descrierea imobilului

TEREN Intravilan

Adresa: Loc. Pojorâta, Jud. Suceava

Nr. Crt	Nr cadastral Nr. topografic	Suprafața* (mp)	Observații / Referințe
A1	35744	13	Sector cadastral:0 Teren neimprejmuit; Provenit din CF 35744, nr. top. 579/61

B. Partea II. Proprietari și acte

Inscrieri privitoare la dreptul de proprietate și alte drepturi reale		Referințe
2626 / 25/09/2006		
Act Normativ nr. 198, din 01/01/2004 emis de Guvernul României (HG 941/2004 , a HG 659/2005);		
B1	Intabulare, drept de PROPRIETATE, dobandit prin Lege, cota actuala 1/1 1) STATUL ROMÂN, CIF:9999999999999, LIPSĂ CUI/CIF	A1
B2	Intabulare, drept de ADMINISTRARE, dobandit prin Conventie, cota actuala 1/1 1) COMPANIA NATIONALA DE AUTOSRAZI SI DRUMURI NATIONALE S.A. DIN ROMANIA, CIF: 9999999999999, LIPSĂ CUI/CIF	A1

C. Partea III. SARCINI .

Inscrieri privind dezmembramintele dreptului de proprietate, drepturi reale de garanție și sarcini	Referințe
NU SUNT	

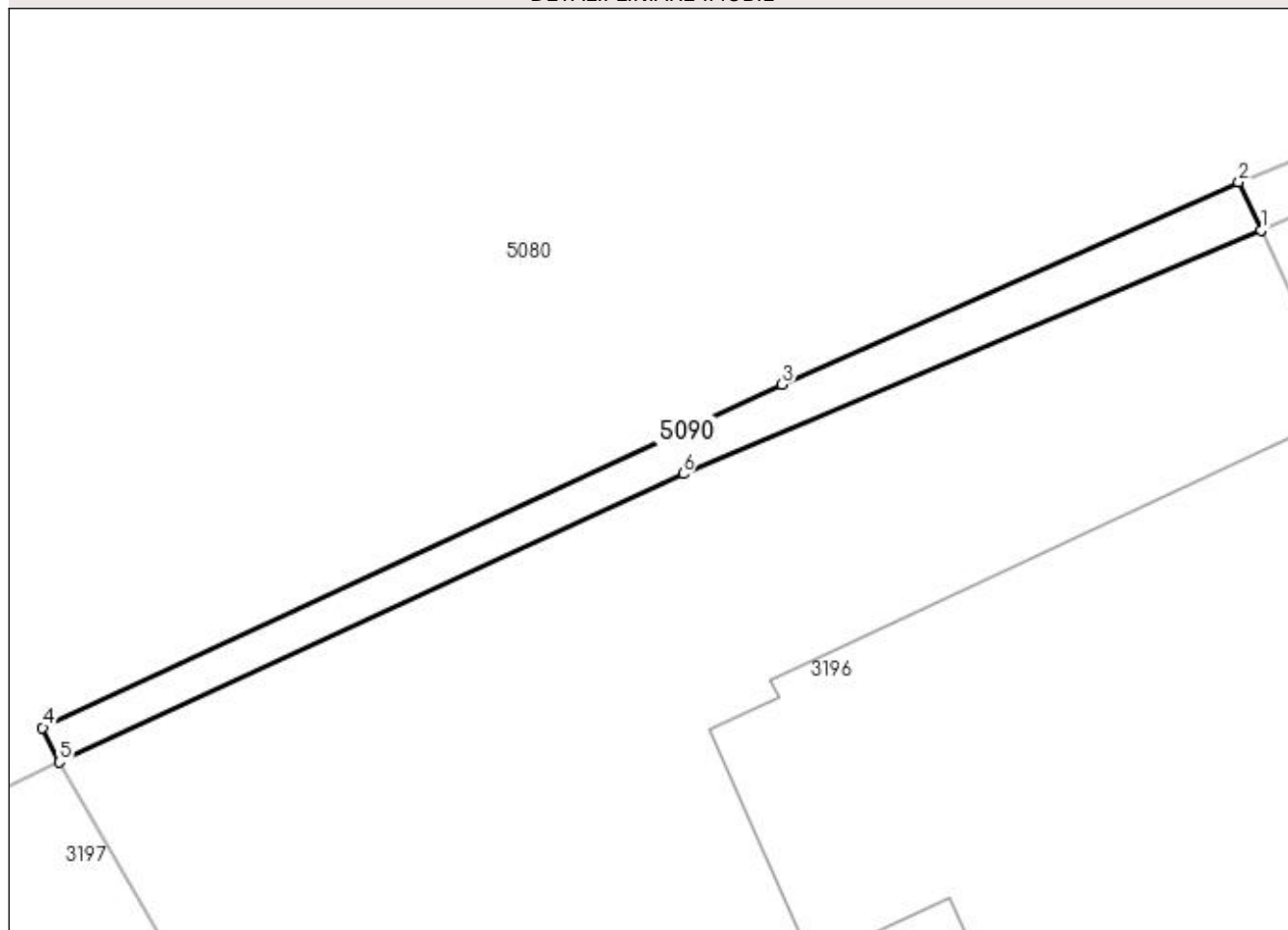
Anexa Nr. 1 La Partea I

Teren

Nr cadastral	Suprafața (mp)*	Observații / Referințe
35744	13	Provenit din CF 35744, nr. top. 579/61

* Suprafața este determinată în planul de proiecție Stereo 70.

DETALII LINIARE IMOBIL



Date referitoare la teren

Crt	Categorie folosință	Intra vilan	Suprafața (mp)	Tarla	Parcelă	Nr. topo	Observații / Referințe
1	curți constructii	DA	13	-	-	-	

Lungime Segmente

1) Valorile lungimilor segmentelor sunt obținute din proiecție în plan.

Punct început	X / Y	Punct sfârșit	X / Y	Lungime segment (** (m)
1	533.641,596 668.406,131	2	533.641,25 668.406,873	0.819
2	533.641,25 668.406,873	3	533.634,175 668.403,736	7.739
3	533.634,175 668.403,736	4	533.622,718 668.398,423	12.629
4	533.622,718 668.398,423	5	533.622,976 668.397,89	0.592
5	533.622,976 668.397,89	6	533.632,643 668.402,356	10.649

Punct început	X / Y	Punct sfârșit	X / Y	Lungime segment (** (m)
6	533.632,643 668.402,356	1	533.641,596 668.406,131	9.716

** Lungimile segmentelor sunt determinate în planul de proiecție Stereo 70 și sunt rotunjite la 1 milimetru.

*** Distanța dintre puncte este formată din segmente cumulate ce sunt mai mici decât valoarea 1 milimetru.

**DATE DESPRE IMOBILUL NR. 5091**

Oficiul de Cadastru și Publicitate Imobiliară SUCEAVA
Biroul de Cadastru și Publicitate Imobiliară Campulung Moldovenesc

A. Partea I. Descrierea imobilului

TEREN Intravilan

Adresa: Loc. Pojorâta, Jud. Suceava

Nr. Crt	Nr cadastral Nr. topografic	Suprafața* (mp)	Observații / Referințe
A1	35901	12	Sector cadastral:0 Teren neimprejmuit; Provenit din CF 35901, nr. top. 566/9

B. Partea II. Proprietari și acte

Inscrieri privitoare la dreptul de proprietate și alte drepturi reale	Referințe
2624 / 25/09/2006	
Act Normativ nr. 198, din 25/05/2004 emis de - (-, HG nr. 941/2004, HG nr. 659/2005);	
B1	A1
Intabulare, drept de PROPRIETATE, dobandit prin Lege, cota actuala 1/1 1) STATUL ROMÂN, CIF:9999999999999, LIPSĂ CUI/CIF	
Act Normativ nr. 198/2004, din 25/05/2004 emis de - (-; HG 659/2005, HG nr. 941/2004);	
B2	A1
Intabulare, drept de ADMINISTRARE, dobandit prin Lege, cota actuala 1/1 1) COMPANIA NATIONALA DE AUTOSTRAZI SI DRUMURI NATIONALE SA DIN ROMANIA, CIF: 9999999999999, LIPSĂ CUI/CIF	

C. Partea III. SARCINI .

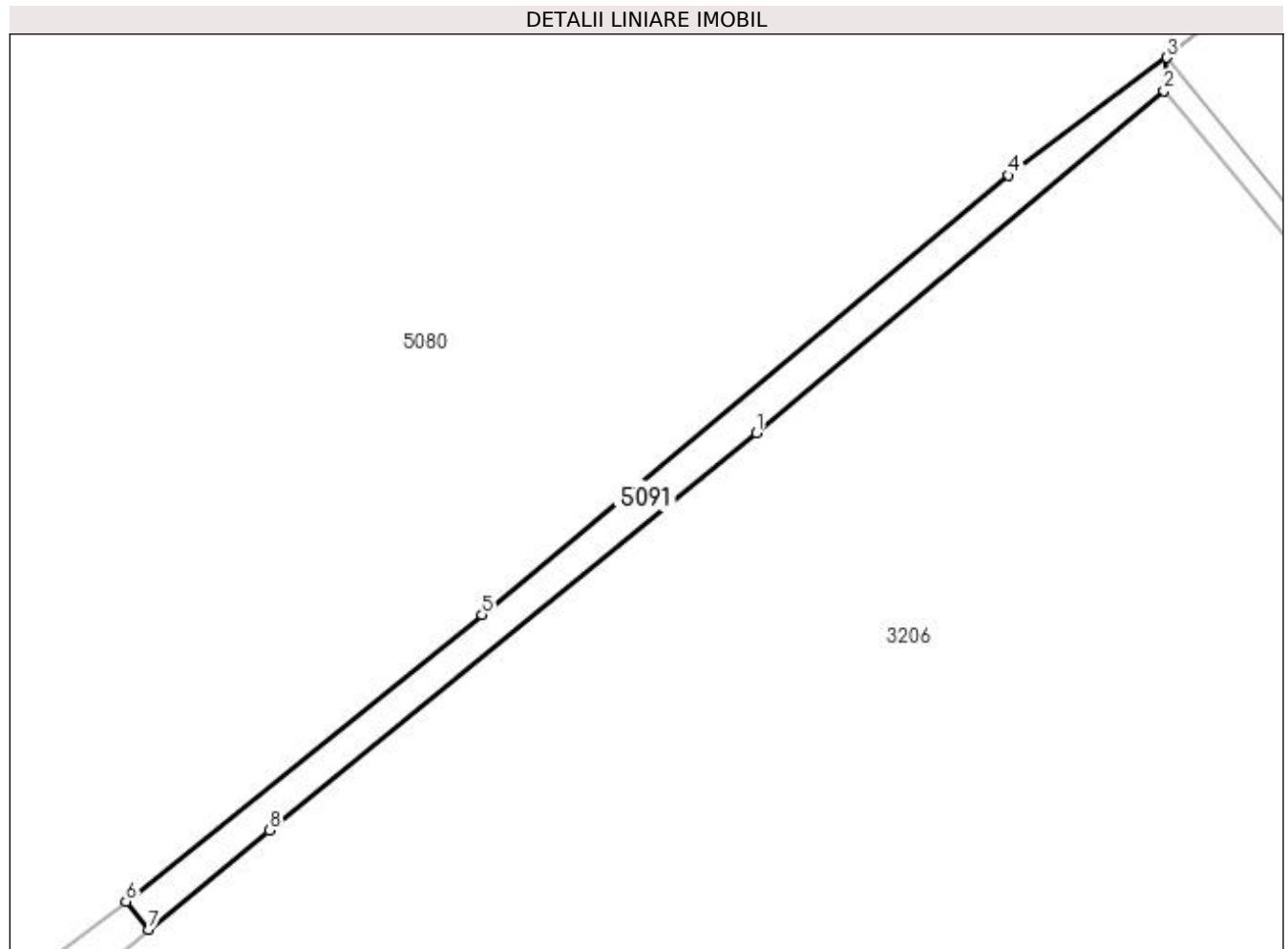
Inscrieri privind dezmembramintele dreptului de proprietate, drepturi reale de garanție și sarcini	Referințe
NU SUNT	

Anexa Nr. 1 La Partea I

Teren

Nr cadastral	Suprafața (mp)*	Observații / Referințe
35901	12	Provenit din CF 35901, nr. top. 566/9

* Suprafața este determinată în planul de proiecție Stereo 70.



Date referitoare la teren

Crt	Categorie folosință	Intravilan	Suprafața (mp)	Tarla	Parcelă	Nr. topo	Observații / Referințe
1	curți constructii	DA	12	-	-	-	

Lungime Segmente

1) Valorile lungimilor segmentelor sunt obținute din proiecție în plan.

Punct început	X / Y	Punct sfârșit	X / Y	Lungime segment (** (m)
1	533.485,851 668.295,715	2	533.492,369 668.301,189	8.512
2	533.492,369 668.301,189	3	533.492,418 668.301,719	0.532
3	533.492,418 668.301,719	4	533.489,888 668.299,836	3.154
4	533.489,888 668.299,836	5	533.481,458 668.292,809	10.975
5	533.481,458 668.292,809	6	533.475,762 668.288,223	7.313

Punct început	X / Y	Punct sfârșit	X / Y	Lungime segment (** (m)
6	533.475,762 668.288,223	7	533.476,127 668.287,774	0.579
7	533.476,127 668.287,774	8	533.478,064 668.289,359	2.503
8	533.478,064 668.289,359	1	533.485,851 668.295,715	10.052

** Lungimile segmentelor sunt determinate în planul de proiecție Stereo 70 și sunt rotunjite la 1 milimetru.

*** Distanța dintre puncte este formată din segmente cumulate ce sunt mai mici decât valoarea 1 milimetru.

**DATE DESPRE IMOBILUL NR. 5092**

Oficiul de Cadastru și Publicitate Imobiliară SUCEAVA
Biroul de Cadastru și Publicitate Imobiliară Campulung Moldovenesc

A. Partea I. Descrierea imobilului

TEREN Intravilan

Adresa: Loc. Pojorâta, Jud. Suceava

Nr. Crt	Nr cadastral Nr. topografic	Suprafața* (mp)	Observații / Referințe
A1	35902	28	Sector cadastral:0 Teren neimprejmuit; Provenit din CF 35902, nr. top. 563/2

B. Partea II. Proprietari și acte

Inscrieri privitoare la dreptul de proprietate și alte drepturi reale	Referințe
2624 / 25/09/2006	
Act Normativ nr. 198, din 25/05/2004 emis de - (-, HG nr. 941/2004, HG nr. 659/2005);	
B1	A1
Intabulare, drept de PROPRIETATE, dobandit prin Lege, cota actuala 1/1 1) STATUL ROMÂN , CIF:99999999999999, LIPSĂ CUI/CIF	
Act Normativ nr. 198/2004, din 25/05/2004 emis de VEZI CF (-; HG 659/2005, HG nr. 941/2004);	
B2	A1
Intabulare, drept de ADMINISTRARE, dobandit prin Lege, cota actuala 1/1 1) COMPANIA NATIONALA DE AUTOSTRAZI SI DRUMURI NATIONALE SA DIN ROMANIA , CIF: 99999999999999, LIPSĂ CUI/CIF	

C. Partea III. SARCINI .

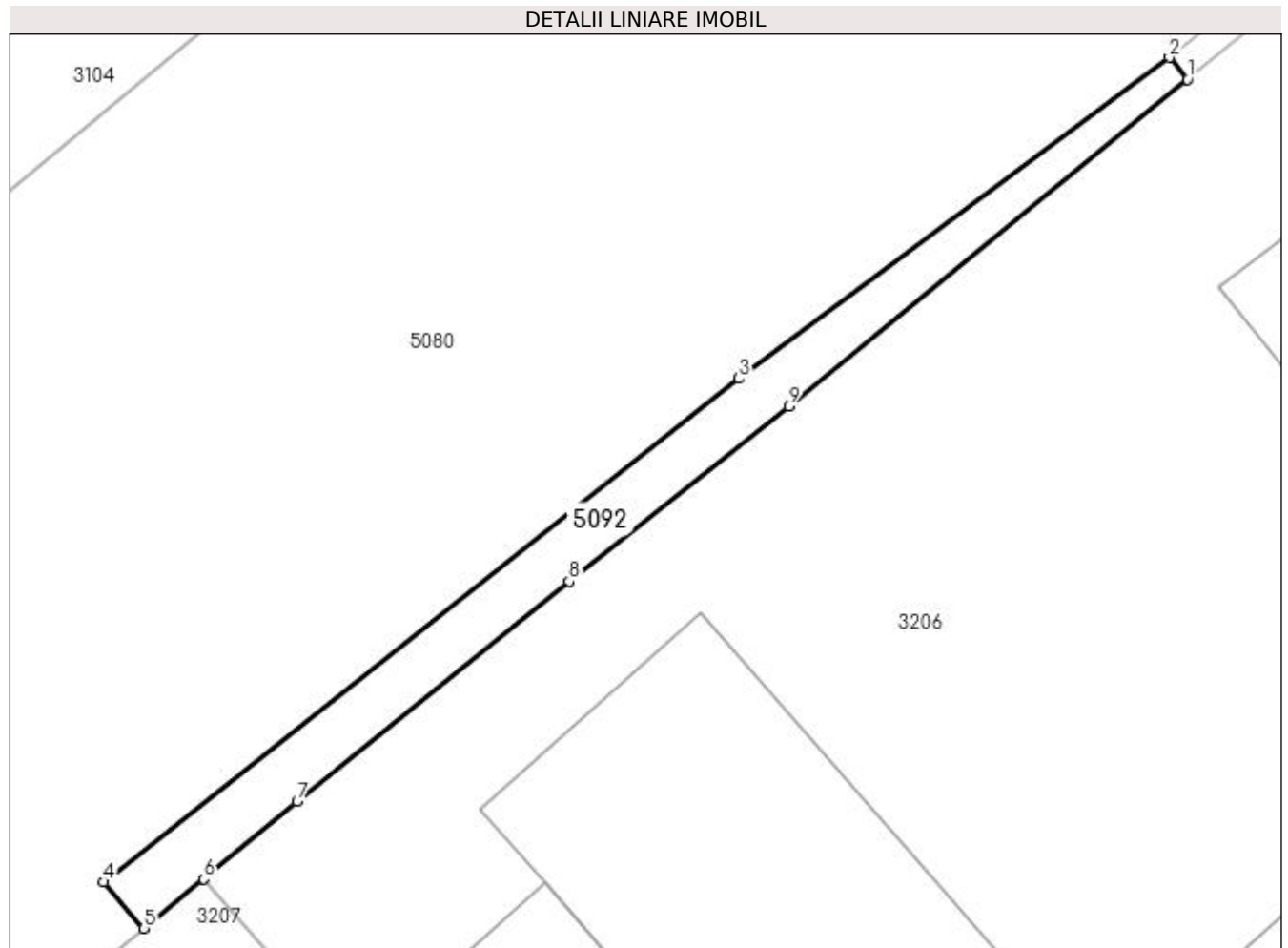
Inscrieri privind dezmembramintele dreptului de proprietate, drepturi reale de garanție și sarcini	Referințe
NU SUNT	

Anexa Nr. 1 La Partea I

Teren

Nr cadastral	Suprafața (mp)*	Observații / Referințe
35902	28	Provenit din CF 35902, nr. top. 563/2

* Suprafața este determinată în planul de proiecție Stereo 70.



Date referitoare la teren

Crt	Categorie folosință	Intravilan	Suprafața (mp)	Tarla	Parcelă	Nr. topo	Observații / Referințe
1	curți constructii	DA	28	-	-	-	

Lungime Segmente

1) Valorile lungimilor segmentelor sunt obținute din proiecție în plan.

Punct început	X / Y	Punct sfârșit	X / Y	Lungime segment (** (m)
1	533.476,127 668.287,774	2	533.475,762 668.288,223	0.579
2	533.475,762 668.288,223	3	533.466,993 668.281,696	10.931
3	533.466,993 668.281,696	4	533.454,073 668.271,46	16.483
4	533.454,073 668.271,46	5	533.454,895 668.270,514	1.253
5	533.454,895 668.270,514	6	533.456,114 668.271,514	1.577

Punct început	X / Y	Punct sfârșit	X / Y	Lungime segment (** (m)
6	533.456,114 668.271,514	7	533.458,01 668.273,098	2.471
7	533.458,01 668.273,098	8	533.463,544 668.277,574	7.118
8	533.463,544 668.277,574	9	533.468,012 668.281,135	5.713
9	533.468,012 668.281,135	1	533.476,127 668.287,774	10.485

** Lungimile segmentelor sunt determinate în planul de proiecție Stereo 70 și sunt rotunjite la 1 milimetru.

*** Distanța dintre puncte este formată din segmente cumulate ce sunt mai mici decât valoarea 1 milimetru.

**DATE DESPRE IMOBILUL NR. 5093**

Oficiul de Cadastru și Publicitate Imobiliară SUCEAVA
Biroul de Cadastru și Publicitate Imobiliară Campulung Moldovenesc

A. Partea I. Descrierea imobilului

TEREN Extravilan

Adresa: Jud. Suceava

Nr. Crt	Nr cadastral Nr. topografic	Suprafața* (mp)	Observații / Referințe
A1		4.165	Sector cadastral:0 Teren neimprejmuit;

B. Partea II. Proprietari și acte

Inscrieri privitoare la dreptul de proprietate și alte drepturi reale		Referințe
5093 / 18/12/2022		
Act Normativ nr. Lege nr. 7, din 13/03/1996 emis de Parlamentul României;		
B1	Inscrierea provizorie, drept de PROPRIETATE, dobandit prin Lege, cota actuala 1/1 1) COMUNA POJORĂȚA, CIF:4441425	A1

C. Partea III. SARCINI .

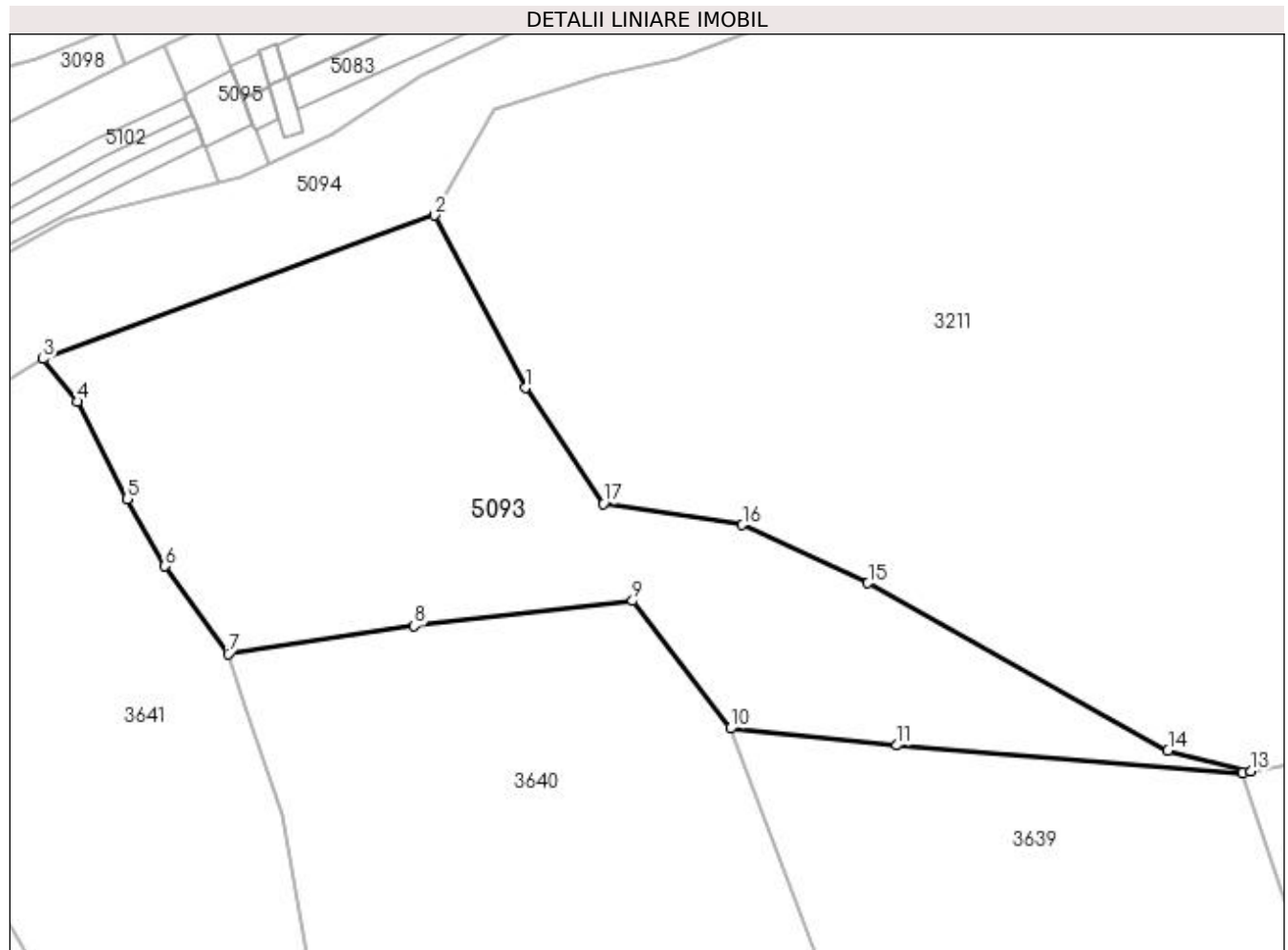
Inscrieri privind dezmembramintele dreptului de proprietate, drepturi reale de garanție și sarcini	Referințe
NU SUNT	

Anexa Nr. 1 La Partea I

Teren

Nr cadastral	Suprafața (mp)*	Observații / Referințe
	4.165	

* Suprafața este determinată în planul de proiecție Stereo 70.



Date referitoare la teren

Crt	Categorie folosință	Intra vilan	Suprafața (mp)	Tarla	Parcelă	Nr. topo	Observații / Referințe
1	padure	NU	4.165	-	-	-	

Lungime Segmente

1) Valorile lungimilor segmentelor sunt obținute din proiecție în plan.

Punct început	X / Y	Punct sfârșit	X / Y	Lungime segment (** (m)
1	533.378,36 668.123,06	2	533.365,92 668.146,514	26.549
2	533.365,92 668.146,514	3	533.312,665 668.126,982	56.724
3	533.312,665 668.126,982	4	533.317,303 668.121,182	7.426
4	533.317,303 668.121,182	5	533.324,092 668.107,946	14.876
5	533.324,092 668.107,946	6	533.329,245 668.098,794	10.503

Punct început	X / Y	Punct sfârșit	X / Y	Lungime segment (** (m)
6	533.329,245 668.098,794	7	533.337,875 668.086,864	14.724
7	533.337,875 668.086,864	8	533.363,203 668.090,687	25.615
8	533.363,203 668.090,687	9	533.392,922 668.094,069	29.911
9	533.392,922 668.094,069	10	533.406,239 668.076,731	21.862
10	533.406,239 668.076,731	11	533.428,938 668.074,428	22.816
11	533.428,938 668.074,428	12	533.475,959 668.070,689	47.169
12	533.475,959 668.070,689	13	533.477,08 668.070,887	1.138
13	533.477,08 668.070,887	14	533.465,809 668.073,704	11.618
14	533.465,809 668.073,704	15	533.424,983 668.096,492	46.755
15	533.424,983 668.096,492	16	533.407,884 668.104,416	18.846
16	533.407,884 668.104,416	17	533.388,954 668.107,277	19.145
17	533.388,954 668.107,277	1	533.378,36 668.123,06	19.009

** Lungimile segmentelor sunt determinate în planul de proiecție Stereo 70 și sunt rotunjite la 1 milimetru.

*** Distanța dintre puncte este formată din segmente cumulate ce sunt mai mici decât valoarea 1 milimetru.

**DATE DESPRE IMOBILUL NR. 5094**

Oficiul de Cadastru și Publicitate Imobiliară SUCEAVA
Biroul de Cadastru și Publicitate Imobiliară Campulung Moldovenesc

A. Partea I. Descrierea imobilului

TEREN Necunoscut

Adresa: Loc. Pojorâta, Jud. Suceava

Nr. Crt	Nr cadastral Nr. topografic	Suprafața* (mp)	Observații / Referințe
A1		5.877	Sector cadastral:0 Teren neimprejmuit;

B. Partea II. Proprietari și acte

Inscrieri privitoare la dreptul de proprietate și alte drepturi reale	Referințe
5094 / 18/12/2022	
Act Normativ nr. Lege nr. 7, din 13/03/1996 emis de Parlamentul României;	
B1	A1
Inscrierea provizorie, drept de PROPRIETATE, dobandit prin Lege, cota actuala 1/1 1) COMUNA POJORĂȚA, CIF:4441425	

C. Partea III. SARCINI .

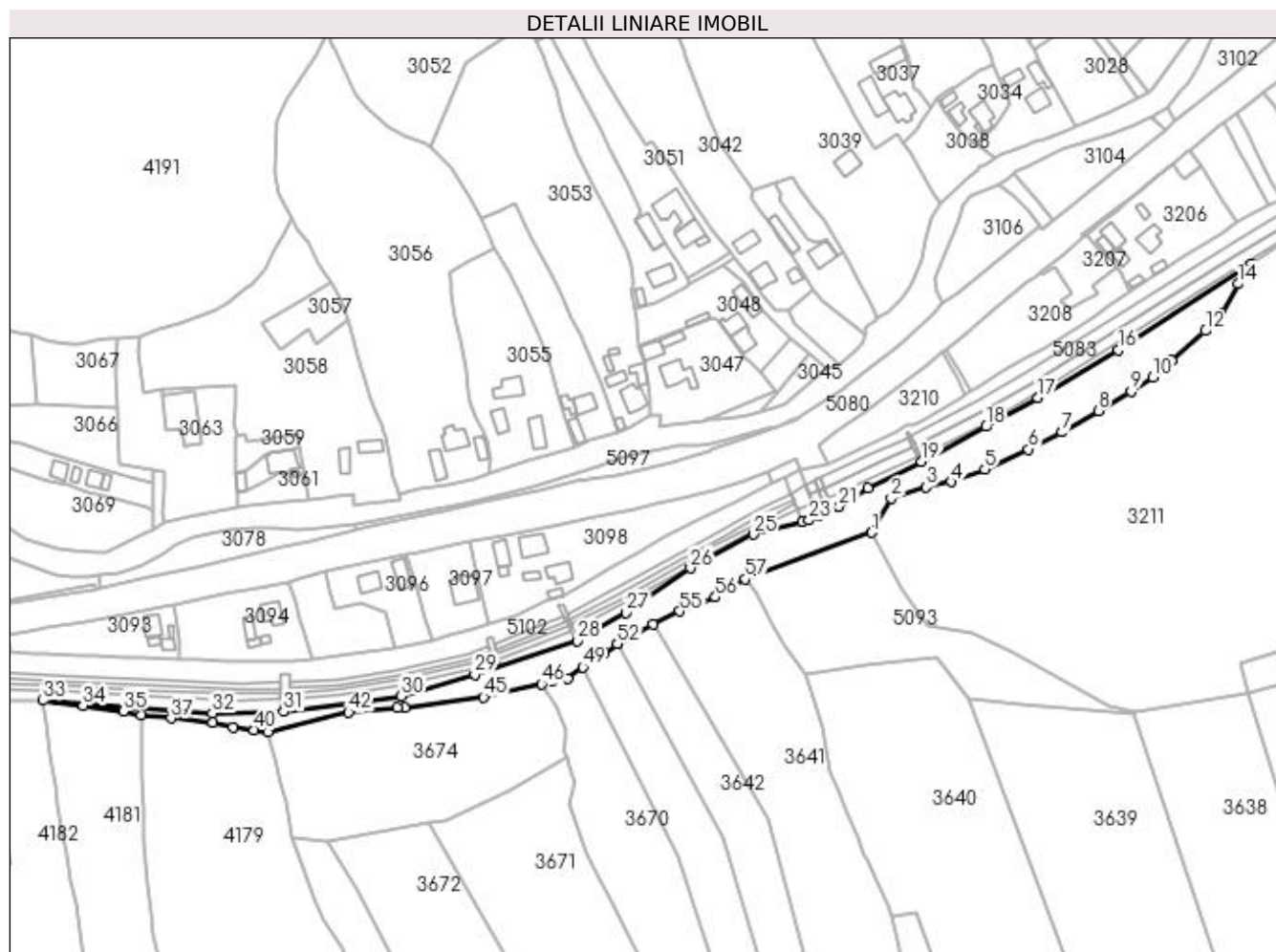
Inscrieri privind dezmembramintele dreptului de proprietate, drepturi reale de garanție și sarcini	Referințe
NU SUNT	

Anexa Nr. 1 La Partea I

Teren

Nr cadastral	Suprafața (mp)*	Observații / Referințe
	5.877	

* Suprafața este determinată în planul de proiecție Stereo 70.



Date referitoare la teren

Crt	Categorie folosință	Intravilan	Suprafața (mp)	Tarla	Parcelă	Nr. topo	Observații / Referințe
1	faneata	DA	5.351	-	-	-	
2	faneata	NU	526	-	-	-	

Lungime Segmente

1) Valorile lungimilor segmentelor sunt obținute din proiecție în plan.

Punct început	X / Y	Punct sfârșit	X / Y	Lungime segment	Punct început	X / Y	Punct sfârșit	X / Y	Lungime segment	Punct început	X / Y	Punct sfârșit	X / Y	Lungime segment
1	533.365,92 668.146,514	2	533.374,137 668.160,883	16.55 3	2	533.374,137 668.160,883	3	533.388,684 668.165,591	15.29	3	533.388,684 668.165,591	4	533.399,141 668.167,873	10.70 3
4	533.399,141 668.167,873	5	533.413,385 668.173,159	15.19 3	5	533.413,385 668.173,159	6	533.431,734 668.181,595	20.19 5	6	533.431,734 668.181,595	7	533.445,858 668.188,742	15.82 9
7	533.445,858 668.188,742	8	533.461,088 668.197,663	17.65	8	533.461,088 668.197,663	9	533.474,852 668.205,831	16.00 5	9	533.474,852 668.205,831	10	533.484,047 668.211,777	10.95
10	533.484,047 668.211,777	11	533.492,177 668.218,706	10.68 2	11	533.492,177 668.218,706	12	533.506,12 668.231,319	18.80 1	12	533.506,12 668.231,319	13	533.513,041 668.238,481	9.96
13	533.513,041 668.238,481	14	533.519,892 668.251,125	14.38 1	14	533.519,892 668.251,125	15	533.525,391 668.259,692	10.18	15	533.525,391 668.259,692	16	533.469,611 668.223,258	66.62 5

Punct început	X / Y	Punct sfârșit	X / Y	Lungime segment	Punct început	X / Y	Punct sfârșit	X / Y	Lungime segment	Punct început	X / Y	Punct sfârșit	X / Y	Lungime segment
16	533.469,611 668.223,258	17	533.435,794 668.203,114	39.362	17	533.435,794 668.203,114	18	533.413,969 668.191,089	24.918	18	533.413,969 668.191,089	19	533.386,687 668.176,337	31.015
19	533.386,687 668.176,337	20	533.364,219 668.165,419	24.98	20	533.364,219 668.165,419	21	533.351,998 668.157,515	14.554	21	533.351,998 668.157,515	22	533.343,398 668.153,523	9.481
22	533.343,398 668.153,523	23	533.339,542 668.151,732	4.252	23	533.339,542 668.151,732	24	533.336,63 668.151,0	3.003	24	533.336,63 668.151,0	25	533.316,005 668.145,812	21.267
25	533.316,005 668.145,812	26	533.289,538 668.131,556	30.062	26	533.289,538 668.131,556	27	533.262,659 668.112,797	32.778	27	533.262,659 668.112,797	28	533.242,151 668.101,054	23.632
28	533.242,151 668.101,054	29	533.198,948 668.086,912	45.459	29	533.198,948 668.086,912	30	533.168,07 668.077,883	32.171	30	533.168,07 668.077,883	31	533.118,599 668.071,226	49.917
31	533.118,599 668.071,226	32	533.088,486 668.070,564	30.12	32	533.088,486 668.070,564	33	533.017,393 668.075,962	71.298	33	533.017,393 668.075,962	34	533.034,135 668.073,811	16.88
34	533.034,135 668.073,811	35	533.051,159 668.071,528	17.176	35	533.051,159 668.071,528	36	533.058,592 668.069,907	7.608	36	533.058,592 668.069,907	37	533.071,205 668.068,473	12.694
37	533.071,205 668.068,473	38	533.088,814 668.066,794	17.689	38	533.088,814 668.066,794	39	533.097,275 668.064,693	8.718	39	533.097,275 668.064,693	40	533.106,158 668.063,538	8.958
40	533.106,158 668.063,538	41	533.111,994 668.062,516	5.925	41	533.111,994 668.062,516	42	533.145,866 668.071,041	34.928	42	533.145,866 668.071,041	43	533.166,511 668.072,768	20.717
43	533.166,511 668.072,768	44	533.169,432 668.072,801	2.921	44	533.169,432 668.072,801	45	533.202,665 668.077,367	33.545	45	533.202,665 668.077,367	46	533.226,908 668.082,838	24.853
46	533.226,908 668.082,838	47	533.231,743 668.084,454	5.098	47	533.231,743 668.084,454	48	533.237,905 668.085,117	6.198	48	533.237,905 668.085,117	49	533.244,412 668.090,02	8.147
49	533.244,412 668.090,02	50	533.246,594 668.093,736	4.309	50	533.246,594 668.093,736	51	533.253,481 668.095,789	7.186	51	533.253,481 668.095,789	52	533.258,827 668.099,869	6.725
52	533.258,827 668.099,869	53	533.258,93 668.099,681	0.214	53	533.258,93 668.099,681	54	533.273,903 668.108,062	17.159	54	533.273,903 668.108,062	55	533.285,089 668.113,499	12.437
55	533.285,089 668.113,499	56	533.300,143 668.119,376	16.161	56	533.300,143 668.119,376	57	533.312,665 668.126,982	14.651	57	533.312,665 668.126,982	1	533.365,92 668.146,514	56.724

** Lungimile segmentelor sunt determinate în planul de proiecție Stereo 70 și sunt rotunjite la 1 milimetru.

*** Distanța dintre puncte este formată din segmente cumulate ce sunt mai mici decât valoarea 1 milimetru.

**DATE DESPRE IMOBILUL NR. 5095**

Oficiul de Cadastru și Publicitate Imobiliară SUCEAVA
Biroul de Cadastru și Publicitate Imobiliară Campulung Moldovenesc

A. Partea I. Descrierea imobilului

TEREN Intravilan

Adresa: Loc. Pojorâta, Jud. Suceava, Linia 502 Suceava - Ilva Mica Interstatia Pojorata - Valea Putne

Nr. Crt	Nr cadastral Nr. topografic	Suprafața* (mp)	Observații / Referințe
A1	32868	149	Sector cadastral:0 Teren neimprejmuit; Provenit din CF 32868, nr. cad. 32868

Construcții

Crt	Nr cadastral Nr. topografic	Adresa	Observații / Referințe
A1.1		Loc. Pojorâta, Jud. Suceava, Linia 502 Suceava - Ilva Mica Interstatia Pojorata - Valea Putne	Nr. niveluri:1; S. construita la sol:57 mp; S. construita desfasurata:57 mp; TN KM.80+150, G.HUMORULUI - FLORENI - NR. INV. 11061338

B. Partea II. Proprietari și acte

Inscrieri privitoare la dreptul de proprietate și alte drepturi reale		Referințe
3953 / 24/03/2016		
Act Administrativ nr. 1705, din 29/11/2006 emis de GUVERNUL ROMANIEI (anexa nr. 16 la HG cu inventarul bunurilor care apartine domeniului public al Statului, adeverinta nr. 6.3/123 din 27.01.2016, eliberata de CNCFRSA-Sucursala Regionala de Cai Ferate Iasi);		
B1	Intabulare, drept de PROPRIETATE, dobandit prin Lege, cota actuala 1/1 1) STATUL ROMAN -DOMENIUL PUBLIC, CIF:999999999999	A1, A1.1
B2	Intabulare, drept de ADMINISTRARE, dobandit prin Lege, cota actuala 1/1 1) MINISTERUL TRANSPORTURILOR, CIF:13633330	A1, A1.1

C. Partea III. SARCINI .

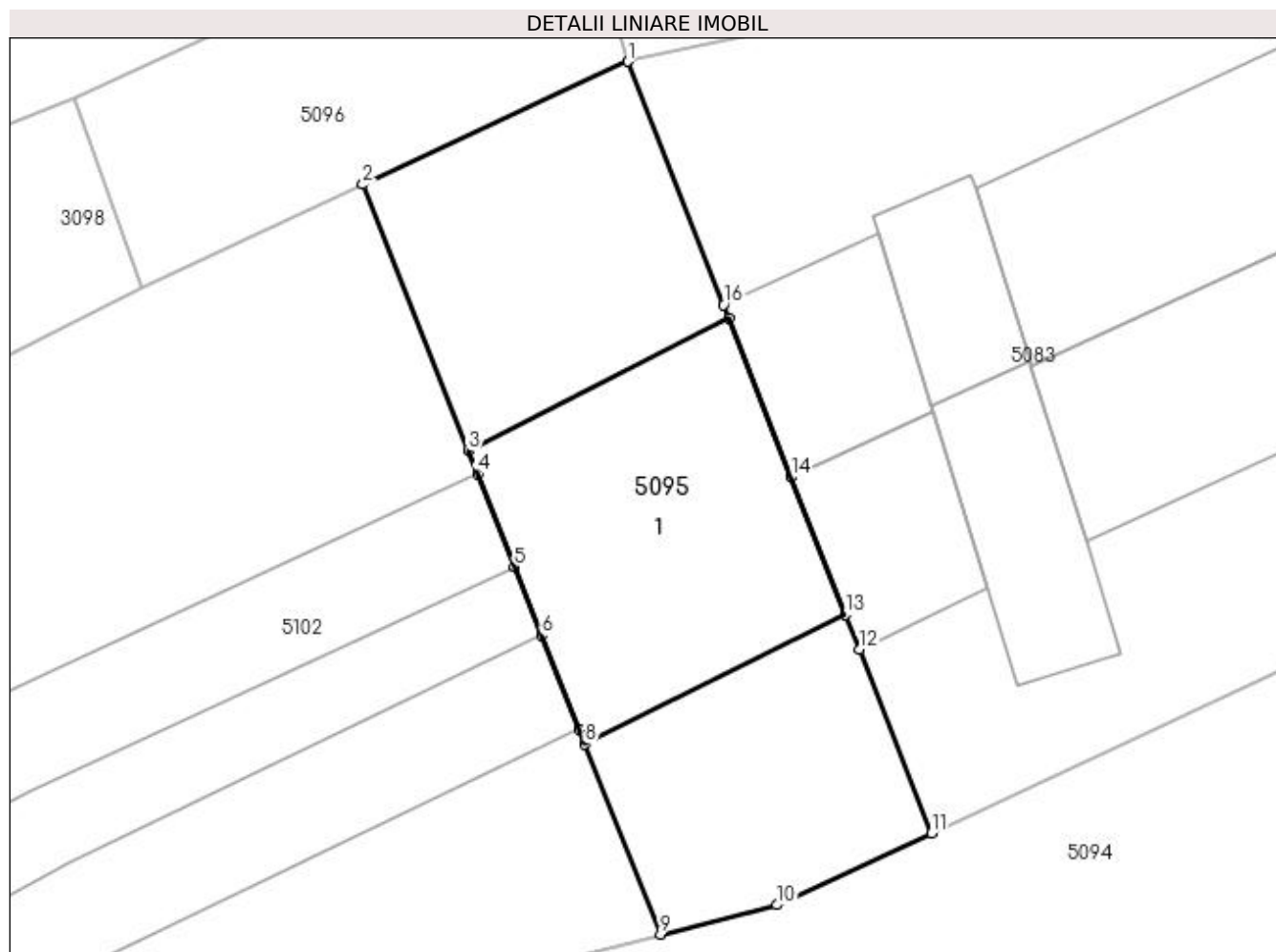
Inscrieri privind dezmembramintele dreptului de proprietate, drepturi reale de garanție și sarcini	Referințe
NU SUNT	

Anexa Nr. 1 La Partea I

Teren

Nr cadastral	Suprafața (mp)*	Observații / Referințe
32868	149	Provenit din CF 32868, nr. cad. 32868

* Suprafața este determinată în planul de proiecție Stereo 70.



Date referitoare la teren

Crt	Categorie folosință	Intra vilan	Suprafața (mp)	Tarla	Parcelă	Nr. topo	Observații / Referințe
1	cai ferate	DA	149	-	-	-	LINIA 502 SUCEAVA - ILVA MICA, INTERSTATIA POJORATA - VALEA PUTNEI LINIA CURENTA FIRI+FIRII - KM 80+150

Date referitoare la construcții

Crt	Număr	Destinație construcție	Supraf. (mp)	Situație juridică	Observații / Referințe
A1.1		construcții industriale și edilitare	57	Cu acte	Nr. niveluri:1; S. construita la sol:57 mp; S. construita desfasurata:57 mp; TN KM.80+150, G.HUMORULUI -FLORENI - NR. INV. 11061338

Lungime Segmente

1) Valorile lungimilor segmentelor sunt obținute din proiecție în plan.

Punct început	X / Y	Punct sfârșit	X / Y	Lungime segment (** (m)
1	533.335,816 668.172,788	2	533.329,195 668.169,718	7.298
2	533.329,195 668.169,718	3	533.331,837 668.163,067	7.157

Punct început	X / Y	Punct sfârşit	X / Y	Lungime segment (** (m)
3	533.331,837 668.163,067	4	533.332,062 668.162,5	0.61
4	533.332,062 668.162,5	5	533.332,986 668.160,173	2.504
5	533.332,986 668.160,173	6	533.333,666 668.158,461	1.842
6	533.333,666 668.158,461	7	533.334,592 668.156,132	2.506
7	533.334,592 668.156,132	8	533.334,742 668.155,754	0.407
8	533.334,742 668.155,754	9	533.336,63 668.151,0	5.115
9	533.336,63 668.151,0	10	533.339,542 668.151,732	3.003
10	533.339,542 668.151,732	11	533.343,398 668.153,523	4.252
11	533.343,398 668.153,523	12	533.341,593 668.158,108	4.927
12	533.341,593 668.158,108	13	533.341,252 668.158,975	0.932
13	533.341,252 668.158,975	14	533.339,899 668.162,413	3.695
14	533.339,899 668.162,413	15	533.338,343 668.166,368	4.25
15	533.338,343 668.166,368	16	533.338,207 668.166,713	0.371
16	533.338,207 668.166,713	1	533.335,816 668.172,788	6.529

** Lungimile segmentelor sunt determinate în planul de proiecție Stereo 70 și sunt rotunjite la 1 milimetru.

*** Distanța dintre puncte este formată din segmente cumulate ce sunt mai mici decât valoarea 1 milimetru.

**DATE DESPRE IMOBILUL NR. 5096**

Oficiul de Cadastru și Publicitate Imobiliară SUCEAVA
Biroul de Cadastru și Publicitate Imobiliară Campulung Moldovenesc

A. Partea I. Descrierea imobilului

TEREN Intravilan

Adresa: Loc. Pojorâta, Jud. Suceava

Nr. Crt	Nr cadastral Nr. topografic	Suprafața* (mp)	Observații / Referințe
A1		68	Sector cadastral:0 Teren neimprejmuit; Drum

B. Partea II. Proprietari și acte

Inscrieri privitoare la dreptul de proprietate și alte drepturi reale		Referințe
5096 / 18/12/2022		
Act Normativ nr. Lege nr. 7, din 13/03/1996 emis de Parlamentul României;		
B1	Inscrierea provizorie, drept de PROPRIETATE, dobandit prin Lege, cota actuala 1/1 1) COMUNA POJORÂTA, CIF:4441425	A1

C. Partea III. SARCINI .

Inscrieri privind dezmembramintele dreptului de proprietate, drepturi reale de garanție și sarcini	Referințe
NU SUNT	

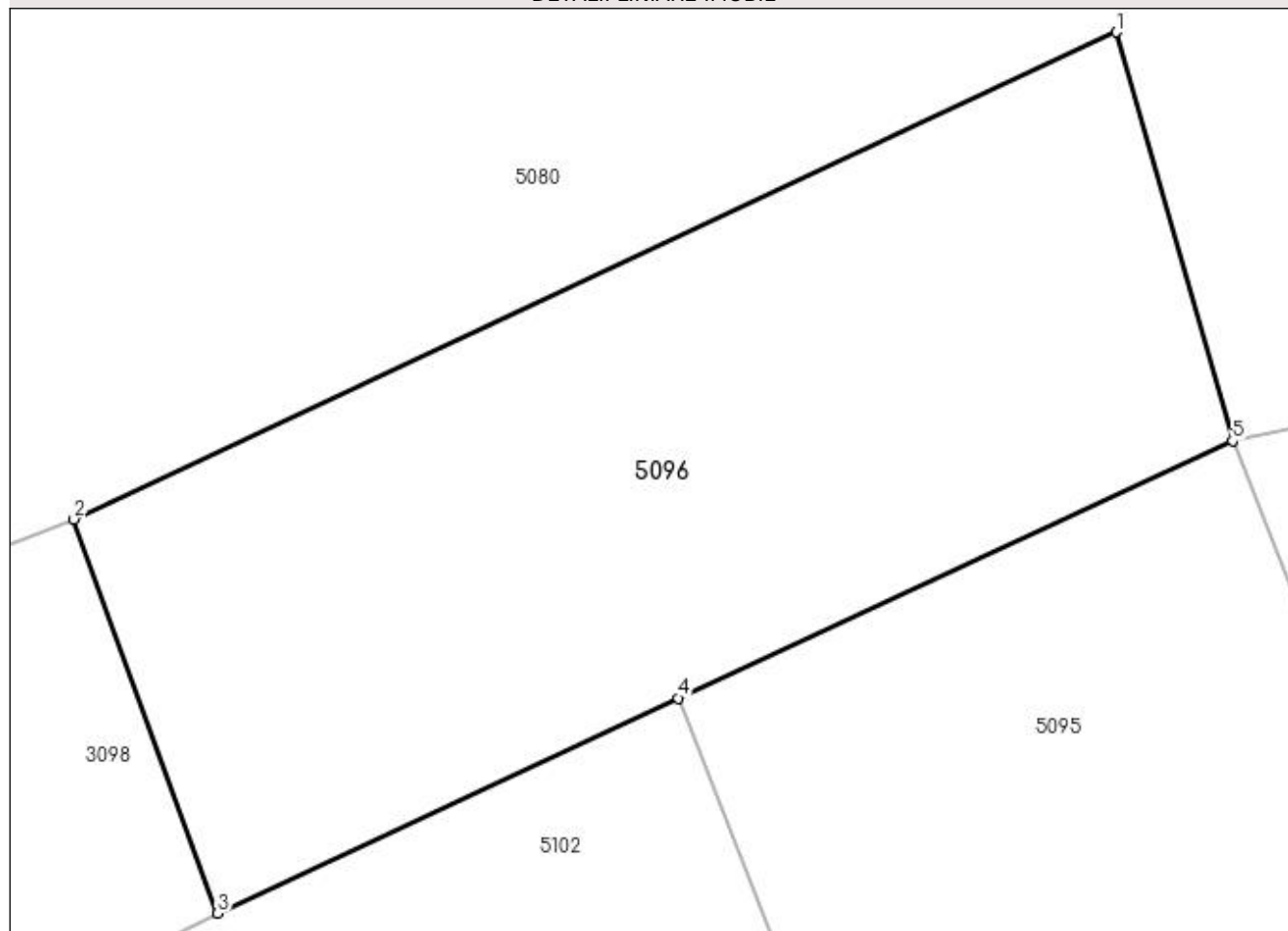
Anexa Nr. 1 La Partea I

Teren

Nr cadastral	Suprafața (mp)*	Observații / Referințe
	68	Drum

* Suprafața este determinată în planul de proiecție Stereo 70.

DETALII LINIARE IMOBIL



Date referitoare la teren

Crt	Categorie folosință	Intravilan	Suprafața (mp)	Tarla	Parcelă	Nr. topo	Observații / Referințe
1	drum	DA	68	-	-	-	

Lungime Segmente

1) Valorile lungimilor segmentelor sunt obținute din proiecție în plan.

Punct început	X / Y	Punct sfârșit	X / Y	Lungime segment (** (m)
1	533.334,428 668.177,669	2	533.321,978 668.171,855	13.741
2	533.321,978 668.171,855	3	533.323,696 668.167,151	5.008
3	533.323,696 668.167,151	4	533.329,195 668.169,718	6.069
4	533.329,195 668.169,718	5	533.335,816 668.172,788	7.298
5	533.335,816 668.172,788	1	533.334,428 668.177,669	5.075

**** Lungimile segmentelor sunt determinate în planul de proiecție Stereo 70 și sunt rotunjite la 1 milimetru.**

***** Distanța dintre puncte este formată din segmente cumulate ce sunt mai mici decât valoarea 1 milimetru.**

**DATE DESPRE IMOBILUL NR. 5097**

Oficiul de Cadastru și Publicitate Imobiliară SUCEAVA
Biroul de Cadastru și Publicitate Imobiliară Campulung Moldovenesc

A. Partea I. Descrierea imobilului

TEREN Intravilan

Adresa: Loc. Pojorâta, Jud. Suceava

Nr. Crt	Nr cadastral Nr. topografic	Suprafața* (mp)	Observații / Referințe
A1		512	Sector cadastral:0 Teren neimprejmuit;

B. Partea II. Proprietari și acte

Inscrieri privitoare la dreptul de proprietate și alte drepturi reale	Referințe
5097 / 18/12/2022	
Act Normativ nr. Lege nr. 7, din 13/03/1996 emis de Parlamentul României;	
B1	A1
Inscrierea provizorie, drept de PROPRIETATE, dobandit prin Lege, cota actuala 1/1 1) COMUNA POJORĂȚA, CIF:4441425	

C. Partea III. SARCINI .

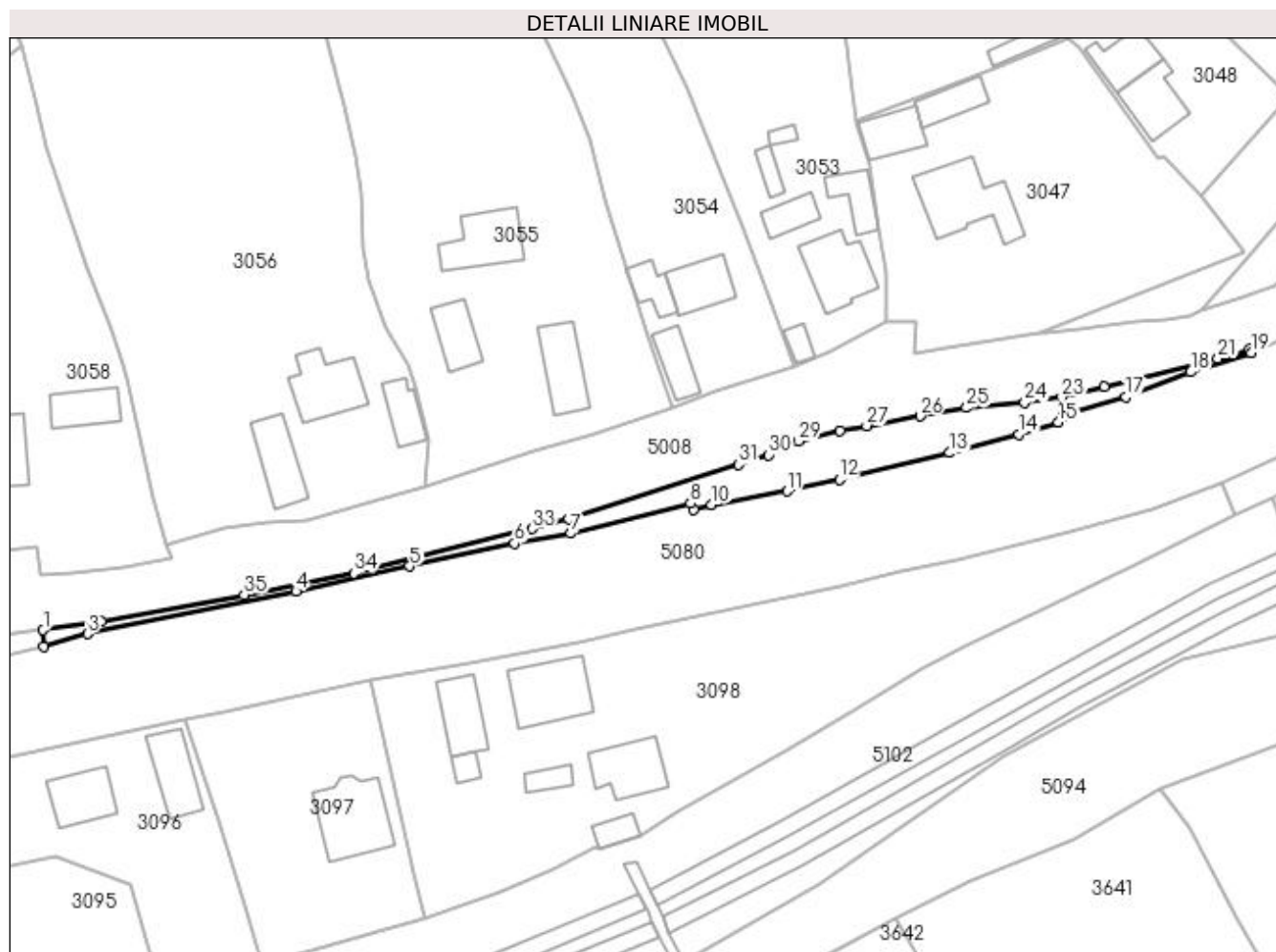
Inscrieri privind dezmembramintele dreptului de proprietate, drepturi reale de garanție și sarcini	Referințe
NU SUNT	

Anexa Nr. 1 La Partea I

Teren

Nr cadastral	Suprafața (mp)*	Observații / Referințe
	512	

* Suprafața este determinată în planul de proiecție Stereo 70.



Date referitoare la teren

Crt	Categorie folosință	Intravilan	Suprafața (mp)	Tarla	Parcelă	Nr. topo	Observații / Referințe
1	faneata	DA	512	-	-	-	

Lungime Segmente

1) Valorile lungimilor segmentelor sunt obținute din proiecție în plan.

Punct început	X / Y	Punct sfârșit	X / Y	Lungime segment (** (m)
1	533.148,824 668.150,2	2	533.148,919 668.147,732	2.47
3	533.155,324 668.149,638	4	533.185,945 668.155,899	31.255
5	533.202,647 668.159,575	6	533.218,017 668.162,94	15.734
7	533.226,308 668.164,408	8	533.243,834 668.168,812	18.071
9	533.244,289 668.167,903	10	533.246,933 668.168,613	2.738

Punct început	X / Y	Punct sfârșit	X / Y	Lungime segment (** (m)
2	533.148,919 668.147,732	3	533.155,324 668.149,638	6.683
4	533.185,945 668.155,899	5	533.202,647 668.159,575	17.102
6	533.218,017 668.162,94	7	533.226,308 668.164,408	8.42
8	533.243,834 668.168,812	9	533.244,289 668.167,903	1.017
10	533.246,933 668.168,613	11	533.258,022 668.170,605	11.266

Punct început	X / Y	Punct sfârșit	X / Y	Lungime segment (** (m))
11	533.258,022 668.170,605	12	533.265,705 668.172,294	7.866
13	533.281,902 668.176,209	14	533.292,064 668.178,909	10.515
15	533.297,906 668.180,691	16	533.298,571 668.181,635	1.155
17	533.307,771 668.184,431	18	533.317,299 668.188,075	10.201
19	533.326,15 668.190,871	20	533.325,94 668.191,465	0.63
21	533.321,287 668.190,032	22	533.304,646 668.185,899	17.147
23	533.298,349 668.184,361	24	533.292,926 668.183,557	5.482
25	533.284,391 668.182,823	26	533.277,552 668.181,592	6.949
27	533.269,716 668.180,194	28	533.265,833 668.179,495	3.945
29	533.259,711 668.177,957	30	533.255,338 668.175,929	4.82
31	533.250,974 668.174,517	32	533.225,927 668.166,548	26.284
33	533.220,592 668.165,07	34	533.194,442 668.158,558	26.949
35	533.178,315 668.155,412	36	533.157,379 668.151,488	21.301

Punct început	X / Y	Punct sfârșit	X / Y	Lungime segment (** (m))
12	533.265,705 668.172,294	13	533.281,902 668.176,209	16.663
14	533.292,064 668.178,909	15	533.297,906 668.180,691	6.108
16	533.298,571 668.181,635	17	533.307,771 668.184,431	9.615
18	533.317,299 668.188,075	19	533.326,15 668.190,871	9.282
20	533.325,94 668.191,465	21	533.321,287 668.190,032	4.869
22	533.304,646 668.185,899	23	533.298,349 668.184,361	6.482
24	533.292,926 668.183,557	25	533.284,391 668.182,823	8.567
26	533.277,552 668.181,592	27	533.269,716 668.180,194	7.96
28	533.265,833 668.179,495	29	533.259,711 668.177,957	6.312
30	533.255,338 668.175,929	31	533.250,974 668.174,517	4.587
32	533.225,927 668.166,548	33	533.220,592 668.165,07	5.536
34	533.194,442 668.158,558	35	533.178,315 668.155,412	16.431
36	533.157,379 668.151,488	1	533.148,824 668.150,2	8.651

** Lungimile segmentelor sunt determinate în planul de proiecție Stereo 70 și sunt rotunjite la 1 milimetru.

*** Distanța dintre puncte este formată din segmente cumulate ce sunt mai mici decât valoarea 1 milimetru.

**DATE DESPRE IMOBILUL NR. 5098**

Oficiul de Cadastru și Publicitate Imobiliară SUCEAVA
Biroul de Cadastru și Publicitate Imobiliară Campulung Moldovenesc

A. Partea I. Descrierea imobilului

TEREN Intravilan

Adresa: Loc. Pojorâta, Jud. Suceava

Nr. Crt	Nr cadastral Nr. topografic	Suprafața* (mp)	Observații / Referințe
A1	35703	98	Sector cadastral:0 Teren neimprejmuit; Provenit din CF 35703, nr. top. 524/20

B. Partea II. Proprietari și acte

Inscrieri privitoare la dreptul de proprietate și alte drepturi reale		Referințe
2623 / 25/09/2006		
Act Normativ nr. 198/2004 si HG 941/2004, HG 659/2005, din 25/05/2004 emis de PARLAMENTUL ROMANIEI;		
B1	Intabulare, drept de PROPRIETATE, dobandit prin Lege, cota actuala 1/1 1) STATUL ROMÂN , CIF:999999999999, LIPSĂ CUI/CIF	A1
B2	Intabulare, drept de ADMINISTRARE, dobandit prin Lege, cota actuala 1/1 1) COMPANIA NATIONALA DE AUTOSTRAZI SI DRUMURI NATIONALE SA DIN ROMANIA , CIF: 999999999999, LIPSĂ CUI/CIF	A1

C. Partea III. SARCINI .

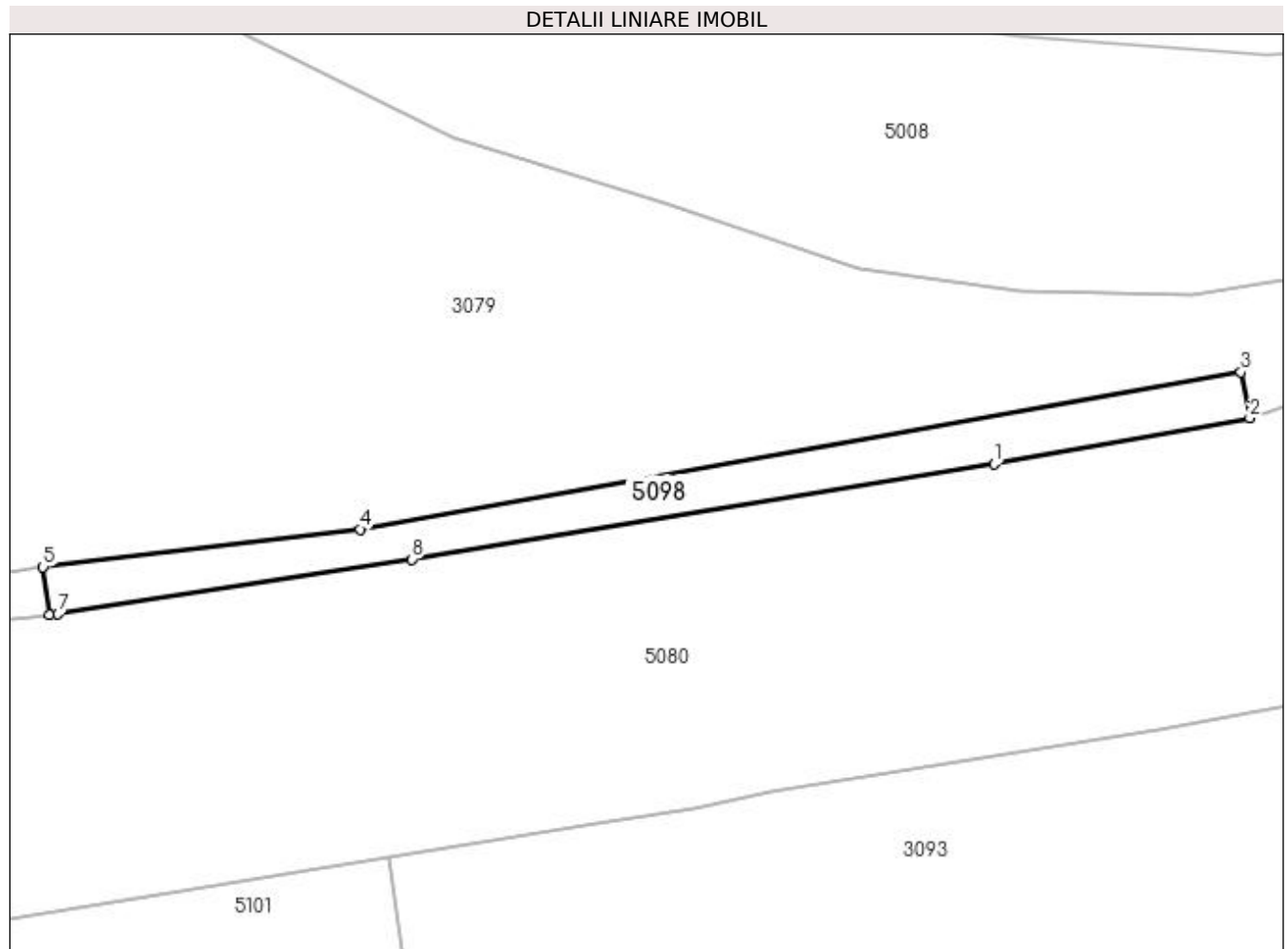
Inscrieri privind dezmembramintele dreptului de proprietate, drepturi reale de garanție și sarcini	Referințe
NU SUNT	

Anexa Nr. 1 La Partea I

Teren

Nr cadastral	Suprafața (mp)*	Observații / Referințe
35703	98	Provenit din CF 35703, nr. top. 524/20

* Suprafața este determinată în planul de proiecție Stereo 70.



Date referitoare la teren

Crt	Categorie folosință	Intra vilan	Suprafața (mp)	Tarla	Parcelă	Nr. topo	Observații / Referințe
1	faneata	DA	98	-	-	-	

Lungime Segmente

1) Valorile lungimilor segmentelor sunt obținute din proiecție în plan.

Punct început	X / Y	Punct sfârșit	X / Y	Lungime segment (** (m)
1	533.028,375 668.120,763	2	533.039,383 668.122,736	11.183
2	533.039,383 668.122,736	3	533.039,004 668.124,7	2.0
3	533.039,004 668.124,7	4	533.001,099 668.117,946	38.502
4	533.001,099 668.117,946	5	532.987,464 668.116,333	13.73
5	532.987,464 668.116,333	6	532.987,738 668.114,268	2.083

Punct început	X / Y	Punct sfârșit	X / Y	Lungime segment (** (m)
6	532.987,738 668.114,268	7	532.988,102 668.114,302	0.366
7	532.988,102 668.114,302	8	533.003,346 668.116,654	15.424
8	533.003,346 668.116,654	1	533.028,375 668.120,763	25.364

** Lungimile segmentelor sunt determinate în planul de proiecție Stereo 70 și sunt rotunjite la 1 milimetru.

*** Distanța dintre puncte este formată din segmente cumulate ce sunt mai mici decât valoarea 1 milimetru.

**DATE DESPRE IMOBILUL NR. 5099**

Oficiul de Cadastru și Publicitate Imobiliară SUCEAVA
 Biroul de Cadastru și Publicitate Imobiliară Campulung Moldovenesc

A. Partea I. Descrierea imobilului

TEREN Intravilan

Adresa: Loc. Pojorâta, Jud. Suceava

Nr. Crt	Nr cadastral Nr. topografic	Suprafața* (mp)	Observații / Referințe
A1	35743	26	Sector cadastral:0 Teren neimprejmuit; Provenit din CF 35743, nr. top. 782/2

B. Partea II. Proprietari și acte

Inscrieri privitoare la dreptul de proprietate și alte drepturi reale		Referințe
2623 / 25/09/2006		
Act Normativ nr. 198/2004 si HG 941/2004, HG 659/2005, din 25/05/2004 emis de PARLAMENTUL ROMANIEI;		
B1	Intabulare, drept de PROPRIETATE, dobandit prin Lege, cota actuala 1/1 1) STATUL ROMÂN , CIF:999999999999, LIPSĂ CUI/CIF	A1
B2	Intabulare, drept de ADMINISTRARE, dobandit prin Lege, cota actuala 1/1 1) COMPANIA NATIONALA DE AUTOSTRAZI SI DRUMURI NATIONALE SA DIN ROMANIA , CIF: 999999999999, LIPSĂ CUI/CIF	A1

C. Partea III. SARCINI .

Inscrieri privind dezmembramintele dreptului de proprietate, drepturi reale de garanție și sarcini	Referințe
NU SUNT	

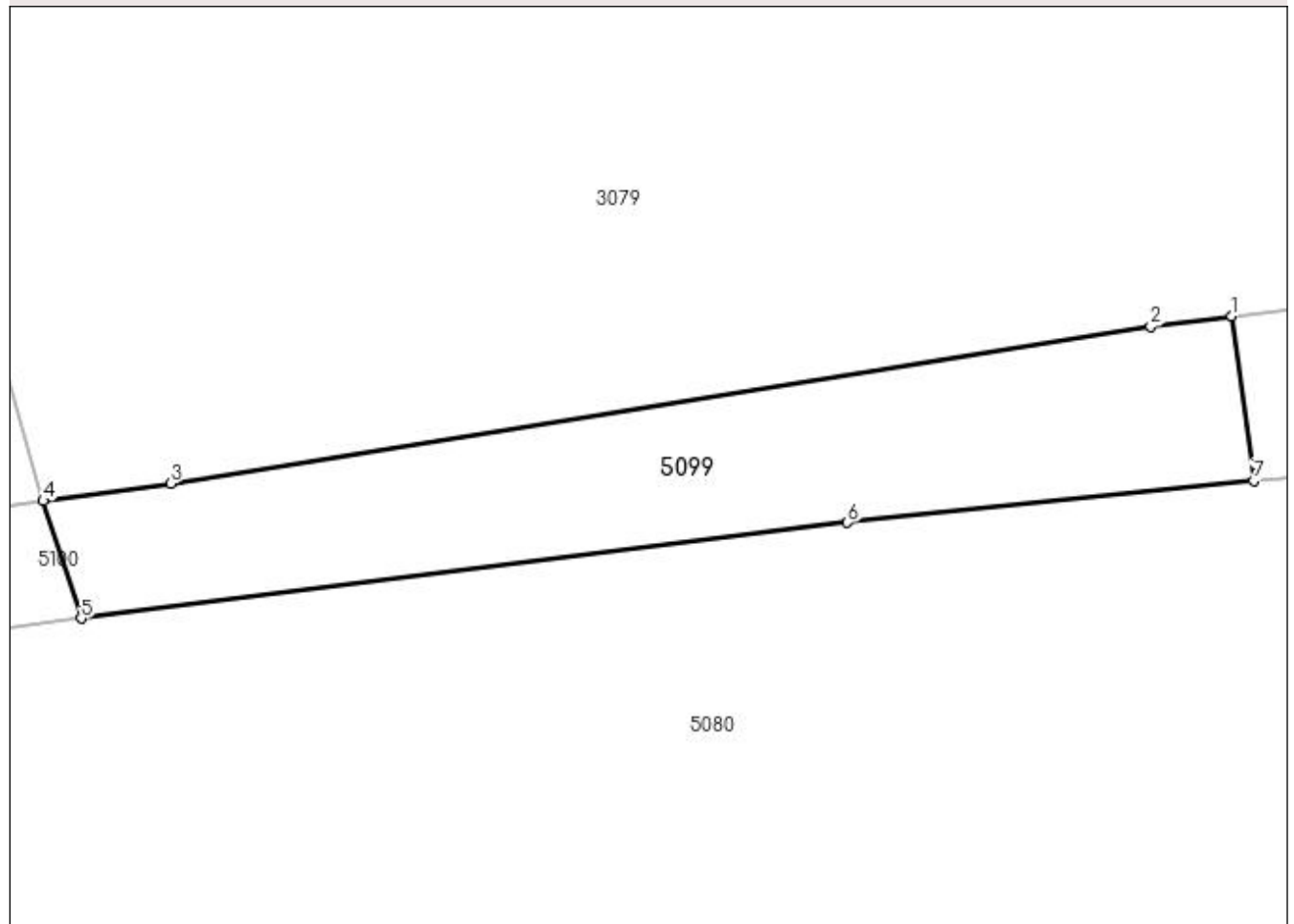
Anexa Nr. 1 La Partea I

Teren

Nr cadastral	Suprafața (mp)*	Observații / Referințe
35743	26	Provenit din CF 35743, nr. top. 782/2

* Suprafața este determinată în planul de proiecție Stereo 70.

DETALII LINIARE IMOBIL



Date referitoare la teren

Crt	Categorie folosință	Intravilan	Suprafața (mp)	Tarla	Parcelă	Nr. topo	Observații / Referințe
1	curți constructii	DA	26	-	-	-	

Lungime Segmente

1) Valorile lungimilor segmentelor sunt obținute din proiecție în plan.

Punct început	X / Y	Punct sfârșit	X / Y	Lungime segment (** (m)
1	532.987,464 668.116,333	2	532.986,445 668.116,202	1.027
2	532.986,445 668.116,202	3	532.974,149 668.114,237	12.452
3	532.974,149 668.114,237	4	532.972,55 668.114,016	1.614
4	532.972,55 668.114,016	5	532.973,025 668.112,543	1.548
5	532.973,025 668.112,543	6	532.982,643 668.113,744	9.693

Punct început	X / Y	Punct sfârșit	X / Y	Lungime segment (** (m)
6	532.982,643 668.113,744	7	532.987,738 668.114,268	5.122
7	532.987,738 668.114,268	1	532.987,464 668.116,333	2.083

** Lungimile segmentelor sunt determinate în planul de proiecție Stereo 70 și sunt rotunjite la 1 milimetru.

*** Distanța dintre puncte este formată din segmente cumulate ce sunt mai mici decât valoarea 1 milimetru.

**DATE DESPRE IMOBILUL NR. 5100**

Oficiul de Cadastru și Publicitate Imobiliară SUCEAVA
Biroul de Cadastru și Publicitate Imobiliară Campulung Moldovenesc

A. Partea I. Descrierea imobilului

TEREN Intravilan

Adresa: Loc. Pojorâta, Jud. Suceava

Nr. Crt	Nr cadastral Nr. topografic	Suprafața* (mp)	Observații / Referințe
A1	35696	91	Sector cadastral:0 Teren neimprejmuit; Provenit din CF 35696, nr. top. 780/2

B. Partea II. Proprietari și acte

Inscrieri privitoare la dreptul de proprietate și alte drepturi reale		Referințe
2622 / 25/09/2006		
Act Normativ nr. 198, din 25/05/2004 emis de -;		
B1	Intabulare, drept de PROPRIETATE, dobandit prin Lege, cota actuala 1/1 1) STATUL ROMÂN , CIF:99999999999999, LIPSĂ CUI/CIF	A1
B2	Intabulare, drept de ADMINISTRARE, dobandit prin Lege, cota actuala 1/1 1) COMPANIA DE AUTOSTRAZI SI DRUMURI NATIONALE SA , CIF:99999999999999	A1

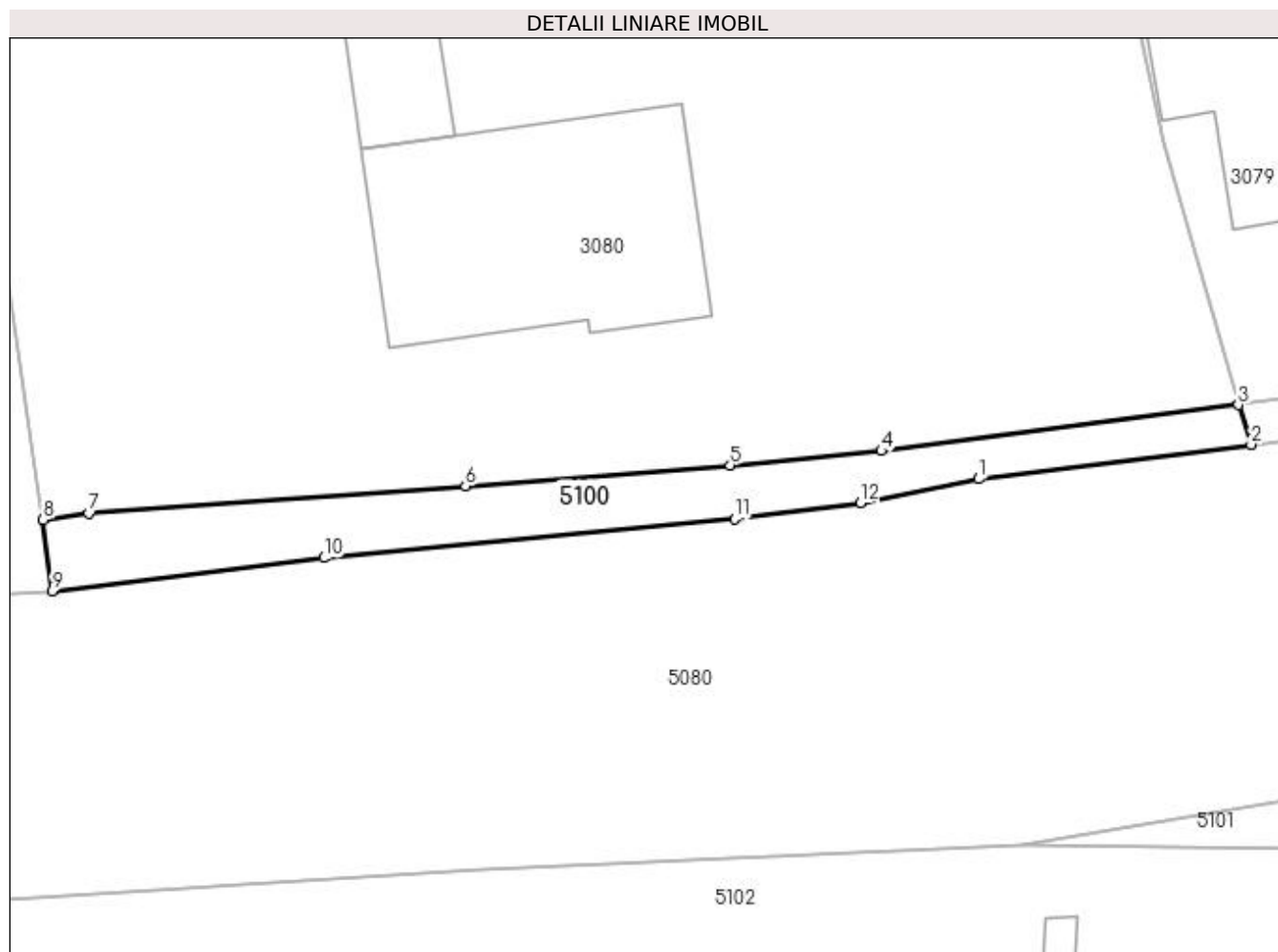
C. Partea III. SARCINI .

Inscrieri privind dezmembramintele dreptului de proprietate, drepturi reale de garanție și sarcini	Referințe
NU SUNT	

Anexa Nr. 1 La Partea I**Teren**

Nr cadastral	Suprafața (mp)*	Observații / Referințe
35696	91	Provenit din CF 35696, nr. top. 780/2

* Suprafața este determinată în planul de proiecție Stereo 70.

**Date referitoare la teren**

Crt	Categorie folosință	Intravilan	Suprafața (mp)	Tarla	Parcelă	Nr. topo	Observații / Referințe
1	curți constructii	DA	91	-	-	-	

Lungime Segmente

1) Valorile lungimilor segmentelor sunt obținute din proiecție în plan.

Punct început	X / Y	Punct sfârșit	X / Y	Lungime segment (** (m)
1	532.962,857 668.111,256	2	532.973,025 668.112,543	10.249
2	532.973,025 668.112,543	3	532.972,55 668.114,016	1.548
3	532.972,55 668.114,016	4	532.959,228 668.112,3	13.432
4	532.959,228 668.112,3	5	532.953,571 668.111,771	5.682
5	532.953,571 668.111,771	6	532.943,702 668.110,999	9.899

Punct început	X / Y	Punct sfârșit	X / Y	Lungime segment (** (m)
6	532.943,702 668.110,999	7	532.929,642 668.109,974	14.097
7	532.929,642 668.109,974	8	532.927,939 668.109,733	1.72
8	532.927,939 668.109,733	9	532.928,274 668.107,081	2.673
9	532.928,274 668.107,081	10	532.938,412 668.108,31	10.212
10	532.938,412 668.108,31	11	532.953,742 668.109,778	15.4
11	532.953,742 668.109,778	12	532.958,448 668.110,366	4.743
12	532.958,448 668.110,366	1	532.962,857 668.111,256	4.498

** Lungimile segmentelor sunt determinate în planul de proiecție Stereo 70 și sunt rotunjite la 1 milimetru.

*** Distanța dintre puncte este formată din segmente cumulate ce sunt mai mici decât valoarea 1 milimetru.

**DATE DESPRE IMOBILUL NR. 5101**

Oficiul de Cadastru și Publicitate Imobiliară SUCEAVA
Biroul de Cadastru și Publicitate Imobiliară Campulung Moldovenesc

A. Partea I. Descrierea imobilului

TEREN Intravilan

Adresa: Loc. Pojorâta, Jud. Suceava

Nr. Crt	Nr cadastral Nr. topografic	Suprafața* (mp)	Observații / Referințe
A1		139	Sector cadastral:0 Teren neimprejmuit;

B. Partea II. Proprietari și acte

Inscrieri privitoare la dreptul de proprietate și alte drepturi reale		Referințe
5101 / 18/12/2022		
Act Normativ nr. Lege nr. 7, din 13/03/1996 emis de Parlamentul României;		
B1	Inscrierea provizorie, drept de PROPRIETATE, dobandit prin Lege, cota actuala 1/1 1) COMUNA POJORÂTA, CIF:4441425	A1

C. Partea III. SARCINI .

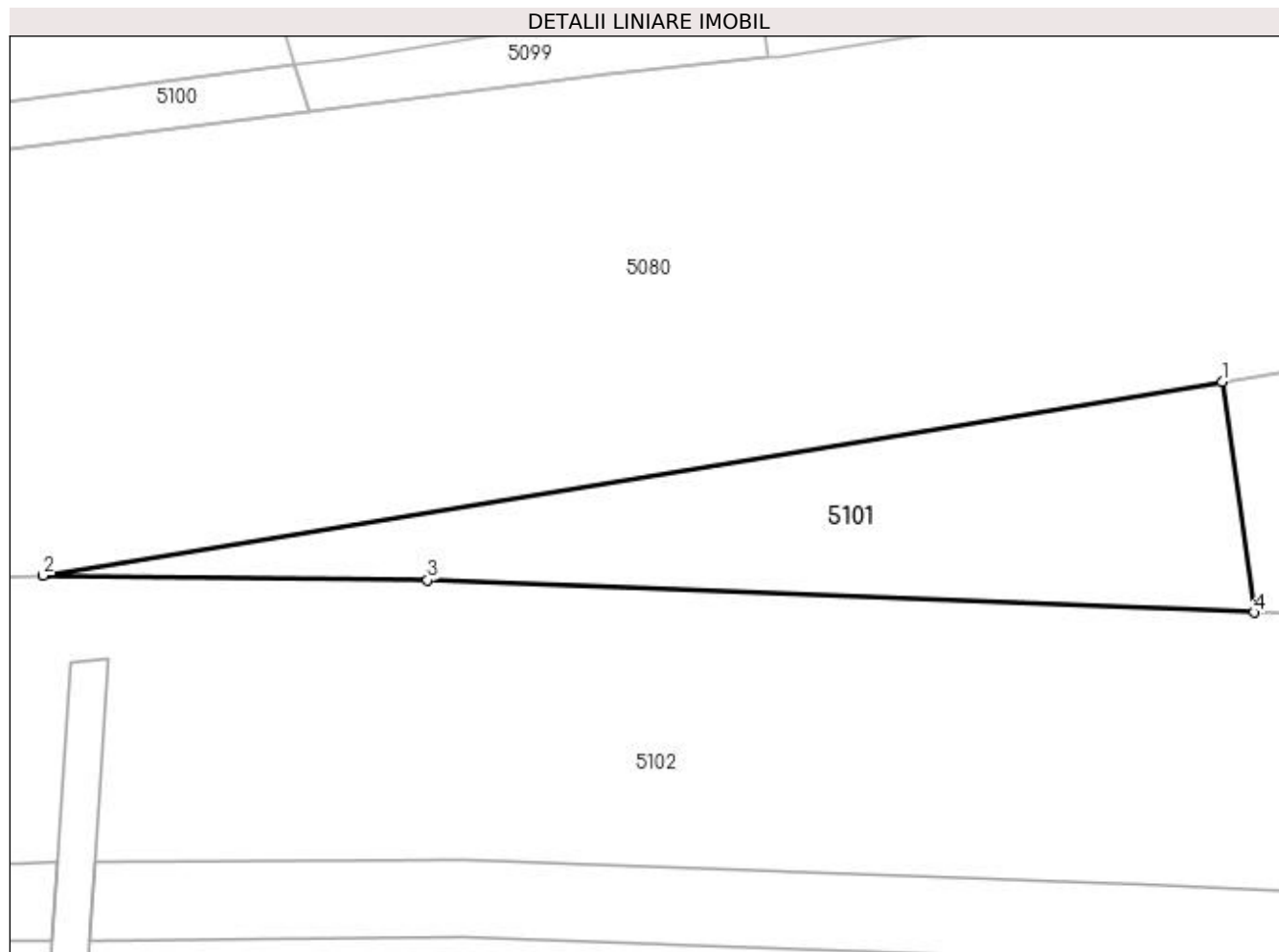
Inscrieri privind dezmembramintele dreptului de proprietate, drepturi reale de garanție și sarcini	Referințe
NU SUNT	

Anexa Nr. 1 La Partea I

Teren

Nr cadastral	Suprafața (mp)*	Observații / Referințe
	139	

* Suprafața este determinată în planul de proiecție Stereo 70.



Date referitoare la teren

Crt	Categorie folosință	Intra vilan	Suprafața (mp)	Tarla	Parcelă	Nr. topo	Observații / Referințe
1	faneata	DA	139	-	-	-	

Lungime Segmente

1) Valorile lungimilor segmentelor sunt obținute din proiecție în plan.

Punct început	X / Y	Punct sfârșit	X / Y	Lungime segment (** (m)
1	533.002,346 668.103,857	2	532.964,475 668.097,626	38.38
2	532.964,475 668.097,626	3	532.976,82 668.097,476	12.346
3	532.976,82 668.097,476	4	533.003,378 668.096,44	26.578
4	533.003,378 668.096,44	1	533.002,346 668.103,857	7.488

**** Lungimile segmentelor sunt determinate în planul de proiecție Stereo 70 și sunt rotunjite la 1 milimetru.**

***** Distanța dintre puncte este formată din segmente cumulate ce sunt mai mici decât valoarea 1 milimetru.**



DATE DESPRE IMOBILUL NR. 5102

Oficiul de Cadastru și Publicitate Imobiliară SUCEAVA
Biroul de Cadastru și Publicitate Imobiliară Campulung Moldovenesc

A. Partea I. Descrierea imobilului

TEREN Intravilan

Adresa: Loc. Pojorâta, Jud. Suceava, Linia 502 Suceava - Ilva Mica Interstatia Pojorata - Valea Putnei

Nr. Crt	Nr cadastral Nr. topografic	Suprafața* (mp)	Observații / Referințe
A1	33059	12.568	Sector cadastral:0 Teren neimpregmuit; Provenit din CF 33059, nr. cad. 33059

Construcții

Crt	Nr cadastral Nr. topografic	Adresa	Observații / Referințe
A1.1		Loc. Pojorâta, Jud. Suceava, Linia 502 Suceava - Ilva Mica Interstatia Pojorata - Valea Putnei	Nr. niveluri:1; S. construita la sol:267 mp; S. construita desfasurata:267 mp; LINIA CURENTA FIR I - KM. 80+150 - 80+253 NR. INV. 11061507
A1.2		Loc. Pojorâta, Jud. Suceava, Linia 502 Suceava - Ilva Mica Interstatia Pojorata - Valea Putnei	Nr. niveluri:1; S. construita la sol:266 mp; S. construita desfasurata:266 mp; LINIA CURENTA FIR II - KM. 80+150 - 80+253 NR. INV. 11061513
A1.3		Loc. Pojorâta, Jud. Suceava, Linia 502 Suceava - Ilva Mica Interstatia Pojorata - Valea Putnei	Nr. niveluri:1; S. construita la sol:25 mp; S. construita desfasurata:25 mp; PODET CBA, FIRUL 1+2, KM.80+253 G.HUMORULUI-FLORENI - NR. INV. 11060106
A1.4		Loc. Pojorâta, Jud. Suceava, Linia 502 Suceava - Ilva Mica Interstatia Pojorata - Valea Putnei	Nr. niveluri:1; S. construita la sol:80 mp; S. construita desfasurata:80 mp; LINIA CURENTA FIR I - KM. 80+253 - 80+290 NR. INV. 11061507
A1.5		Loc. Pojorâta, Jud. Suceava, Linia 502 Suceava - Ilva Mica Interstatia Pojorata - Valea Putnei	Nr. niveluri:1; S. construita la sol:82 mp; S. construita desfasurata:82 mp; LINIA CURENTA FIR II - KM. 80+253 - 80+290 NR. INV. 11061513
A1.6		Loc. Pojorâta, Jud. Suceava, Linia 502 Suceava - Ilva Mica Interstatia Pojorata - Valea Putnei	Nr. niveluri:1; S. construita la sol:22 mp; S. construita desfasurata:22 mp; PODET DBA, FIRUL 1+2, KM.80+290, G. HUMORULUI-FLORENI - NR. INV. 11060187
A1.7		Loc. Pojorâta, Jud. Suceava, Linia 502 Suceava - Ilva Mica Interstatia Pojorata - Valea Putnei	Nr. niveluri:1; S. construita la sol:215 mp; S. construita desfasurata:215 mp; LINIA CURENTA FIR I - KM. 80+290 - 80+377 NR. INV. 11061507
A1.8		Loc. Pojorâta, Jud. Suceava, Linia 502 Suceava - Ilva Mica Interstatia Pojorata - Valea Putnei	Nr. niveluri:1; S. construita la sol:218 mp; S. construita desfasurata:218 mp; LINIA CURENTA FIR II - KM. 80+290 - 80+377 NR. INV. 11061513
A1.9		Loc. Pojorâta, Jud. Suceava, Linia 502 Suceava - Ilva Mica Interstatia Pojorata - Valea Putnei	Nr. niveluri:1; S. construita la sol:58 mp; S. construita desfasurata:58 mp; PODET DBA, FIRUL 1+2, KM.80+377 , G.HUMORULUI-FLORENI - NR. INV. 11061001
A1.10		Loc. Pojorâta, Jud. Suceava, Linia 502 Suceava - Ilva Mica Interstatia Pojorata - Valea Putnei	Nr. niveluri:1; S. construita la sol:378 mp; S. construita desfasurata:378 mp; LINIA CURENTA FIR I - KM. 80+377 - 80+534 NR. INV. 11061507
A1.11		Loc. Pojorâta, Jud. Suceava, Linia 502 Suceava - Ilva Mica Interstatia Pojorata - Valea Putnei	Nr. niveluri:1; S. construita la sol:379 mp; LINIA CURENTA FIR II - KM. 80+377 - 80+534 NR. INV. 11061513
A1.12		Loc. Pojorâta, Jud. Suceava, Linia 502 Suceava - Ilva Mica Interstatia Pojorata - Valea Putnei	Nr. niveluri:1; S. construita la sol:12 mp; PODET CBA, FIRUL 1, KM.80+534, G.HUMORULUI-FLORENI - NR. INV. 11060140
A1.13		Loc. Pojorâta, Jud. Suceava, Linia 502 Suceava - Ilva Mica Interstatia Pojorata - Valea Putnei	Nr. niveluri:1; S. construita la sol:11 mp; PODET CBA, FIRUL 2, KM.80+534, G.HUMORULUI-FLORENI, 1 - NR. INV. 11061264
A1.14		Loc. Pojorâta, Jud. Suceava, Linia 502 Suceava - Ilva Mica Interstatia Pojorata - Valea Putnei	Nr. niveluri:1; S. construita la sol:683 mp; LINIA CURENTA FIR I - KM. 80+534 - 80+815 NR. INV. 11061507
A1.15		Loc. Pojorâta, Jud. Suceava, Linia 502 Suceava - Ilva Mica Interstatia Pojorata - Valea Putnei	Nr. niveluri:1; S. construita la sol:678 mp; LINIA CURENTA FIR II - KM. 80+534 - 80+815 NR. INV. 1106151

B. Partea II. Proprietari și acte

Inscrieri privitoare la dreptul de proprietate și alte drepturi reale	Referințe
12250 / 22/09/2016	
Act Administrativ nr. 1705, din 29/11/2006 emis de Guvernul României (inventarul bunurilor care aparțin domeniului public al statului - anexa 16, adresa nr. 6.3/123 din 27.01.2016 emisă de Sucursala Regională de Căi Ferate Iasi);	
B1 Intabulare, drept de PROPRIETATE, dobandit prin Lege, cota actuala 1/1	A1, A1.1, A1.2, A1.3, A1.4, A1.5, A1.6, A1.7, A1.8, A1.9, A1.10, A1.11, A1.12, A1.13, A1.14, A1.15
1) STATUL ROMÂN - DOMENIUL PUBLIC, CIF:9999999999999	
B2 Intabulare, drept de ADMINISTRARE, dobandit prin Lege, cota actuala 1/1	A1, A1.1, A1.2, A1.3, A1.4, A1.5, A1.6, A1.7, A1.8, A1.9, A1.10, A1.11, A1.12, A1.13, A1.14, A1.15

Inscrieri privitoare la dreptul de proprietate și alte drepturi reale		Referințe
B2	Intabulare, drept de ADMINISTRARE, dobandit prin Lege, cota actuala 1/1 1) MINISTERUL TRANSPORTURILOR, CIF:13633330	12, A1.13, A1.14, A1.15

C. Partea III. SARCINI .

Inscrieri privind dezmembramintele dreptului de proprietate, drepturi reale de garanție și sarcini	Referințe
NU SUNT	

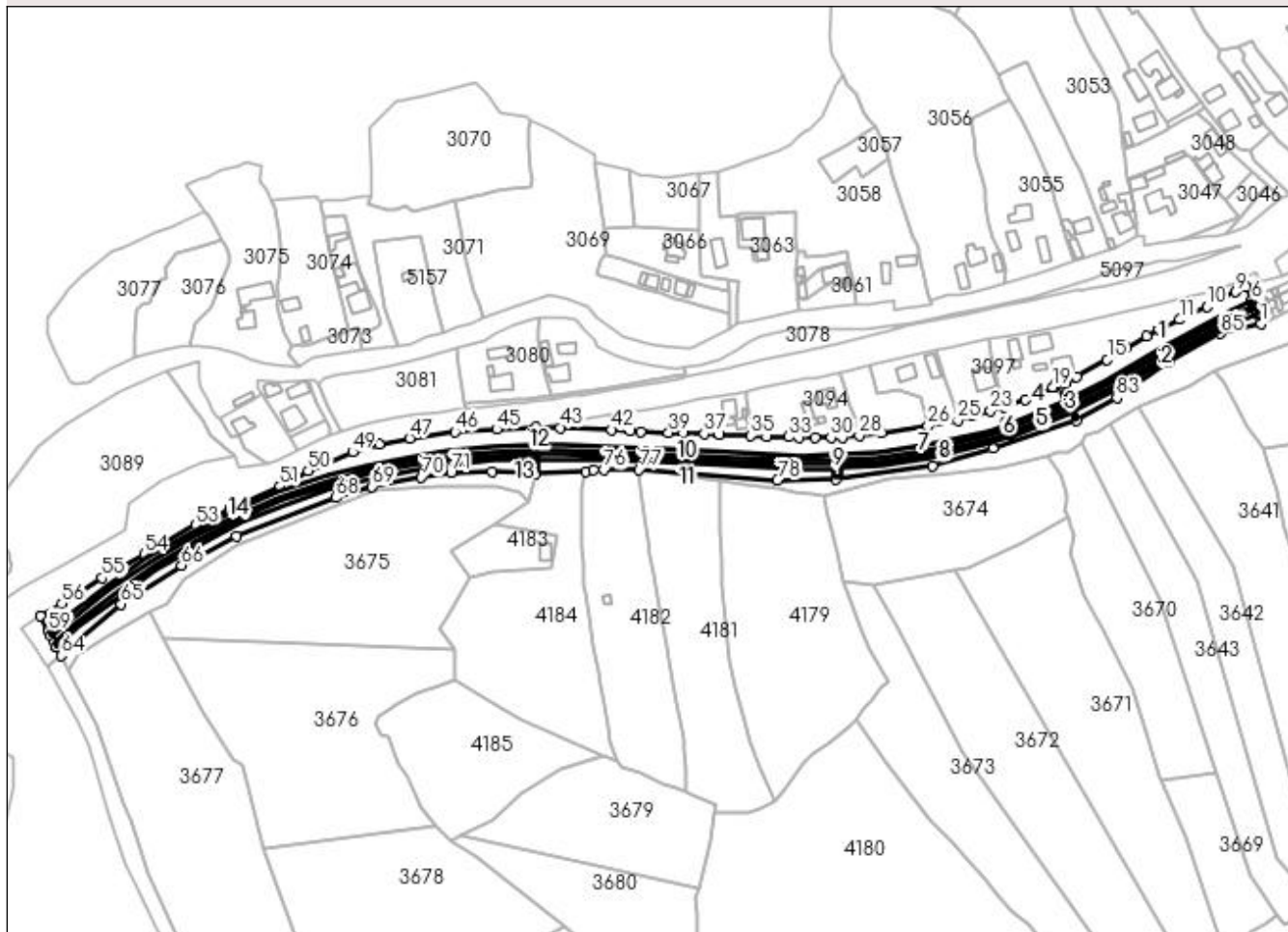
Anexa Nr. 1 La Partea I

Teren

Nr cadastral	Suprafața (mp)*	Observații / Referințe
33059	12.568	Provenit din CF 33059, nr. cad. 33059

* Suprafața este determinată în planul de proiecție Stereo 70.

DETALII LINIARE IMOBIL



Date referitoare la teren

Crt	Categorie folosință	Intra vilan	Suprafața (mp)	Tarla	Parcelă	Nr. topo	Observații / Referințe
1	cai ferate	DA	12.568	-	-	-	LINIA 502 SUCEAVA - ILVA MICA, INTERSTATIA POJORATA - VALEA PUTNEI LINIA CURENTA - KM 80+150 - 80+815

Date referitoare la construcții

Crt	Număr	Destinație construcție	Supraf. (mp)	Situație juridică	Observații / Referințe
A1.1		construcții industriale și edilitare	267	Cu acte	Nr. niveluri:1; S. construită la sol:267 mp; S. construită desfășurată:267 mp; LINIA CURENTA FIR I - KM. 80+150 - 80+253 NR. INV. 11061507
A1.2		construcții industriale și edilitare	266	Cu acte	Nr. niveluri:1; S. construită la sol:266 mp; S. construită desfășurată:266 mp; LINIA CURENTA FIR II - KM. 80+150 - 80+253 NR. INV. 11061513
A1.3		construcții industriale și edilitare	25	Cu acte	Nr. niveluri:1; S. construită la sol:25 mp; S. construită desfășurată:25 mp; PODET CBA, FIRUL 1+2, KM.80+253 G.HUMORULUI-FLORENI - NR. INV. 11060106
A1.4		construcții industriale și edilitare	80	Cu acte	Nr. niveluri:1; S. construită la sol:80 mp; S. construită desfășurată:80 mp; LINIA CURENTA FIR I - KM. 80+253 - 80+290 NR. INV. 11061507

Crt	Număr	Destinație construcție	Supraf. (mp)	Situație juridică	Observații / Referințe
A1.5		construcții industriale și edilitare	82	Cu acte	Nr. niveluri:1; S. construita la sol:82 mp; S. construita desfasurata:82 mp; LINIA CURENTA FIR II - KM. 80+253 - 80+290 NR. INV. 11061513
A1.6		construcții industriale și edilitare	22	Cu acte	Nr. niveluri:1; S. construita la sol:22 mp; S. construita desfasurata:22 mp; PODET DBA, FIRUL 1+2, KM.80+290,G. HUMORULUI-FLORENI - NR. INV. 11060187
A1.7		construcții industriale și edilitare	215	Cu acte	Nr. niveluri:1; S. construita la sol:215 mp; S. construita desfasurata:215 mp; LINIA CURENTA FIR I - KM. 80+290 - 80+377 NR. INV. 11061507
A1.8		construcții industriale și edilitare	218	Cu acte	Nr. niveluri:1; S. construita la sol:218 mp; S. construita desfasurata:218 mp; LINIA CURENTA FIR II - KM. 80+290 - 80+377 NR. INV. 11061513
A1.9		construcții industriale și edilitare	58	Cu acte	Nr. niveluri:1; S. construita la sol:58 mp; S. construita desfasurata:58 mp; PODET DBA, FIRUL 1+2, KM.80+377 , G.HUMORULUI-FLORENI - NR. INV. 11061001
A1.10		construcții industriale și edilitare	378	Cu acte	Nr. niveluri:1; S. construita la sol:378 mp; S. construita desfasurata:378 mp; LINIA CURENTA FIR I - KM. 80+377 - 80+534 NR. INV. 11061507
A1.11		construcții industriale și edilitare	379	Cu acte	Nr. niveluri:1; S. construita la sol:379 mp; LINIA CURENTA FIR II - KM. 80+377 - 80+534 NR. INV. 11061513
A1.12		construcții industriale și edilitare	12	Cu acte	Nr. niveluri:1; S. construita la sol:12 mp; PODET CBA,FIRUL 1, KM.80+534, G. HUMORULUI-FLORENI - NR. INV. 11060140
A1.13		construcții industriale și edilitare	11	Cu acte	Nr. niveluri:1; S. construita la sol:11 mp; PODET CBA,FIRUL 2, KM.80+534,G. HUMORULUI-FLORENI,1 - NR. INV. 11061264
A1.14		construcții industriale și edilitare	683	Cu acte	Nr. niveluri:1; S. construita la sol:683 mp; LINIA CURENTA FIR I - KM. 80+534 - 80+815 NR. INV. 11061507
A1.15		construcții industriale și edilitare	678	Cu acte	Nr. niveluri:1; S. construita la sol:678 mp; LINIA CURENTA FIR II - KM. 80+534 - 80+815 NR. INV. 1106151

Lungime Segmente

1) Valorile lungimilor segmentelor sunt obținute din proiecție în plan.

Punct început	X / Y	Punct sfârșit	X / Y	Lungime segment	Punct început	X / Y	Punct sfârșit	X / Y	Lungime segment	Punct început	X / Y	Punct sfârșit	X / Y	Lungime segment
1	533.336,63 668.151,0	2	533.334,742 668.155,754	5.115	2	533.334,742 668.155,754	3	533.334,592 668.156,132	0.407	3	533.334,592 668.156,132	4	533.333,666 668.158,461	2.506
4	533.333,666 668.158,461	5	533.332,986 668.160,173	1.842	5	533.332,986 668.160,173	6	533.332,062 668.162,5	2.504	6	533.332,062 668.162,5	7	533.331,837 668.163,067	0.61
7	533.331,837 668.163,067	8	533.329,195 668.169,718	7.157	8	533.329,195 668.169,718	9	533.323,696 668.167,151	6.069	9	533.323,696 668.167,151	10	533.308,912 668.159,771	16.524
10	533.308,912 668.159,771	11	533.295,077 668.152,995	15.405	11	533.295,077 668.152,995	12	533.284,236 668.147,89	11.983	12	533.284,236 668.147,89	13	533.277,895 668.144,503	7.189
13	533.277,895 668.144,503	14	533.267,863 668.138,403	11.741	14	533.267,863 668.138,403	15	533.257,655 668.132,522	11.781	15	533.257,655 668.132,522	16	533.242,112 668.123,512	17.966
16	533.242,112 668.123,512	17	533.236,464 668.120,079	6.609	17	533.236,464 668.120,079	18	533.230,571 668.118,151	6.2	18	533.230,571 668.118,151	19	533.229,827 668.118,259	0.752
19	533.229,827 668.118,259	20	533.223,576 668.115,064	7.02	20	533.223,576 668.115,064	21	533.215,881 668.111,751	8.378	21	533.215,881 668.111,751	22	533.204,927 668.107,89	11.615
22	533.204,927 668.107,89	23	533.197,918 668.106,029	7.252	23	533.197,918 668.106,029	24	533.188,32 668.103,379	9.957	24	533.188,32 668.103,379	25	533.181,018 668.101,348	7.579
25	533.181,018 668.101,348	26	533.165,7 668.098,188	15.641	26	533.165,7 668.098,188	27	533.141,917 668.094,934	24.005	27	533.141,917 668.094,934	28	533.130,487 668.093,502	11.519
28	533.130,487 668.093,502	29	533.121,867 668.092,591	8.668	29	533.121,867 668.092,591	30	533.115,873 668.092,48	5.995	30	533.115,873 668.092,48	31	533.107,83 668.092,534	8.043
31	533.107,83 668.092,534	32	533.099,644 668.092,589	8.186	32	533.099,644 668.092,589	33	533.094,239 668.092,738	5.407	33	533.094,239 668.092,738	34	533.082,767 668.093,064	11.477
34	533.082,767 668.093,064	35	533.074,842 668.093,491	7.936	35	533.074,842 668.093,491	36	533.058,759 668.094,11	16.095	36	533.058,759 668.094,11	37	533.050,849 668.094,376	7.914
37	533.050,849 668.094,376	38	533.040,216 668.094,675	10.637	38	533.040,216 668.094,675	39	533.032,607 668.095,034	7.617	39	533.032,607 668.095,034	40	533.018,114 668.095,483	14.5

Punct început	X / Y	Punct sfârșit	X / Y	Lungime segment	Punct început	X / Y	Punct sfârșit	X / Y	Lungime segment	Punct început	X / Y	Punct sfârșit	X / Y	Lungime segment
40	533.018,114 668.095,483	41	533.012,759 668.095,913	5.372	41	533.012,759 668.095,913	42	533.003,378 668.096,44	9.396	42	533.003,378 668.096,44	43	532.976,82 668.097,476	26.578
43	532.976,82 668.097,476	44	532.964,475 668.097,626	12.346	44	532.964,475 668.097,626	45	532.944,393 668.096,681	20.104	45	532.944,393 668.096,681	46	532.922,967 668.095,319	21.469
46	532.922,967 668.095,319	47	532.899,619 668.092,018	23.58	47	532.899,619 668.092,018	48	532.884,006 668.089,058	15.891	48	532.884,006 668.089,058	49	532.870,357 668.084,962	14.25
49	532.870,357 668.084,962	50	532.847,503 668.075,378	24.782	50	532.847,503 668.075,378	51	532.832,967 668.067,445	16.56	51	532.832,967 668.067,445	52	532.807,114 668.055,901	28.313
52	532.807,114 668.055,901	53	532.790,017 668.047,51	19.045	53	532.790,017 668.047,51	54	532.763,598 668.032,741	30.267	54	532.763,598 668.032,741	55	532.741,859 668.020,528	24.935
55	532.741,859 668.020,528	56	532.721,05 668.007,352	24.63	56	532.721,05 668.007,352	57	532.710,237 668.000,921	12.581	57	532.710,237 668.000,921	58	532.714,022 667.993,616	8.227
58	532.714,022 667.993,616	59	532.714,286 667.993,106	0.574	59	532.714,286 667.993,106	60	532.715,467 667.990,826	2.568	60	532.715,467 667.990,826	61	532.717,227 667.987,429	3.826
61	532.717,227 667.987,429	62	532.718,411 667.985,144	2.574	62	532.718,411 667.985,144	63	532.718,491 667.984,99	0.174	63	532.718,491 667.984,99	64	532.720,761 667.980,607	4.936
64	532.720,761 667.980,607	65	532.751,543 668.007,082	40.601	65	532.751,543 668.007,082	66	532.782,616 668.026,863	36.835	66	532.782,616 668.026,863	67	532.810,668 668.041,874	31.816
67	532.810,668 668.041,874	68	532.861,701 668.061,663	54.735	68	532.861,701 668.061,663	69	532.880,469 668.067,325	19.603	69	532.880,469 668.067,325	70	532.905,757 668.072,162	25.746
70	532.905,757 668.072,162	71	532.920,889 668.074,559	15.321	71	532.920,889 668.074,559	72	532.942,053 668.075,066	21.17	72	532.942,053 668.075,066	73	532.964,526 668.073,903	22.503
73	532.964,526 668.073,903	74	532.990,058 668.074,814	25.548	74	532.990,058 668.074,814	75	532.994,001 668.075,811	4.067	75	532.994,001 668.075,811	76	532.999,321 668.075,984	5.323
76	532.999,321 668.075,984	77	533.017,393 668.075,962	18.072	77	533.017,393 668.075,962	78	533.088,486 668.070,564	71.298	78	533.088,486 668.070,564	79	533.118,599 668.071,226	30.12
79	533.118,599 668.071,226	80	533.168,07 668.077,883	49.917	80	533.168,07 668.077,883	81	533.198,948 668.086,912	32.171	81	533.198,948 668.086,912	82	533.242,151 668.101,054	45.459
82	533.242,151 668.101,054	83	533.262,659 668.112,797	23.632	83	533.262,659 668.112,797	84	533.289,538 668.131,556	32.778	84	533.289,538 668.131,556	85	533.316,005 668.145,812	30.062
85	533.316,005 668.145,812	1	533.336,63 668.151,0	21.267										

** Lungimile segmentelor sunt determinate în planul de proiecție Stereo 70 și sunt rotunjite la 1 milimetru.

*** Distanța dintre puncte este formată din segmente cumulate ce sunt mai mici decât valoarea 1 milimetru.

**DATE DESPRE IMOBILUL NR. 5103**

Oficiul de Cadastru și Publicitate Imobiliară SUCEAVA
Biroul de Cadastru și Publicitate Imobiliară Campulung Moldovenesc

A. Partea I. Descrierea imobilului

TEREN Intravilan

Adresa: Loc. Pojorâta, Jud. Suceava

Nr. Crt	Nr cadastral Nr. topografic	Suprafața* (mp)	Observații / Referințe
A1		1.724	Sector cadastral:0 Teren neimprejmuit; Drum

B. Partea II. Proprietari și acte

Inscrieri privitoare la dreptul de proprietate și alte drepturi reale	Referințe
5103 / 18/12/2022	
Act Normativ nr. Lege nr. 7, din 13/03/1996 emis de Parlamentul României;	
B1	A1
Inscrierea provizorie, drept de PROPRIETATE, dobandit prin Lege, cota actuala 1/1 1) COMUNA POJORÂTA, CIF:4441425	

C. Partea III. SARCINI .

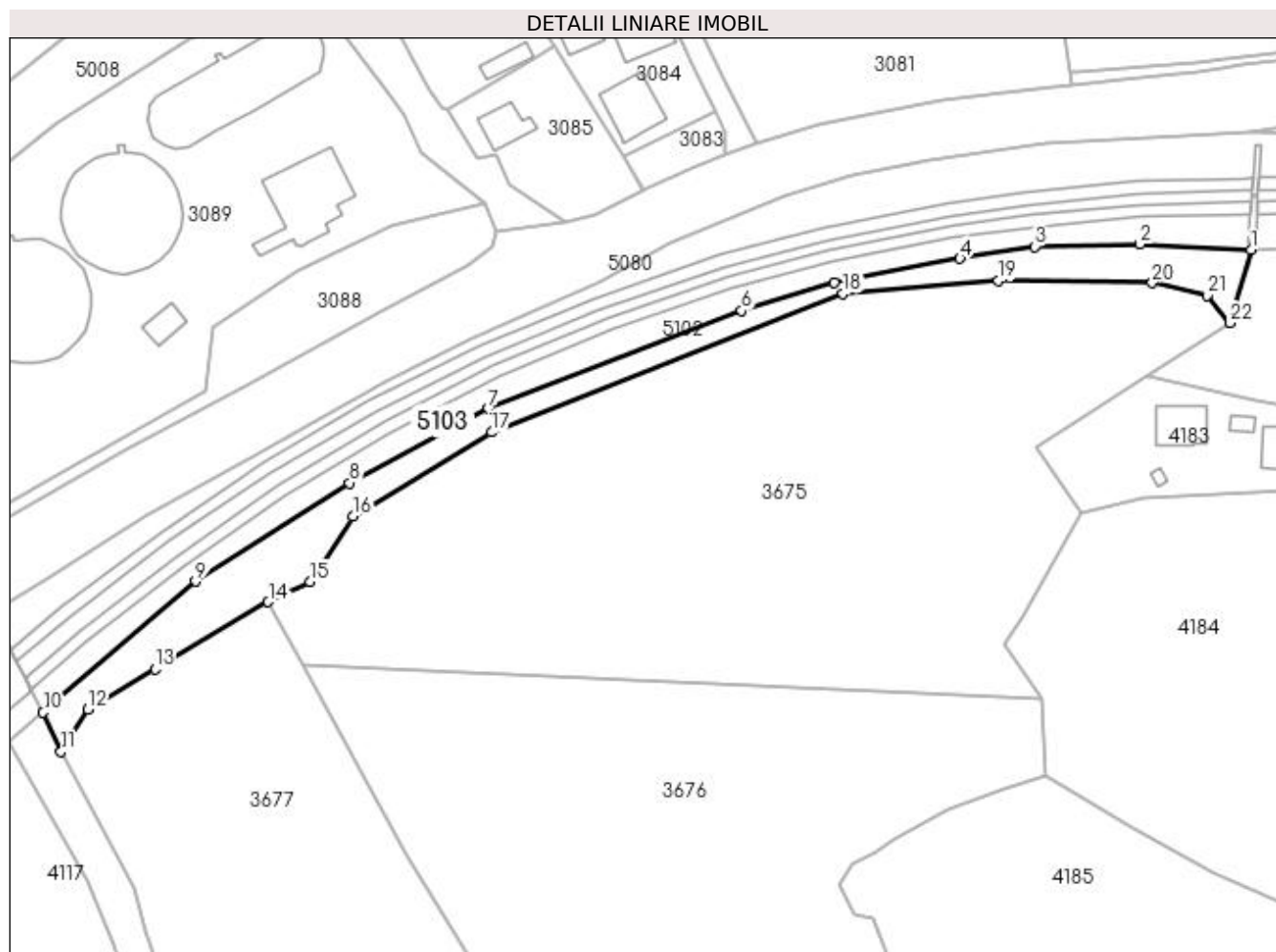
Inscrieri privind dezmembramintele dreptului de proprietate, drepturi reale de garanție și sarcini	Referințe
NU SUNT	

Anexa Nr. 1 La Partea I

Teren

Nr cadastral	Suprafața (mp)*	Observații / Referințe
	1.724	Drum

* Suprafața este determinată în planul de proiecție Stereo 70.



Date referitoare la teren

Crt	Categorie folosință	Intra vilan	Suprafața (mp)	Tarla	Parcelă	Nr. topo	Observații / Referințe
1	drum	DA	1.724	-	-	-	

Lungime Segmente

1) Valorile lungimilor segmentelor sunt obținute din proiecție în plan.

Punct început	X / Y	Punct sfârșit	X / Y	Lungime segment (** (m)
1	532.964,526 668.073,903	2	532.942,053 668.075,066	22.503
3	532.920,889 668.074,559	4	532.905,757 668.072,162	15.321
5	532.880,469 668.067,325	6	532.861,701 668.061,663	19.603
7	532.810,668 668.041,874	8	532.782,616 668.026,863	31.816
9	532.751,543 668.007,082	10	532.720,761 667.980,607	40.601

Punct început	X / Y	Punct sfârșit	X / Y	Lungime segment (** (m)
2	532.942,053 668.075,066	3	532.920,889 668.074,559	21.17
4	532.905,757 668.072,162	5	532.880,469 668.067,325	25.746
6	532.861,701 668.061,663	7	532.810,668 668.041,874	54.735
8	532.782,616 668.026,863	9	532.751,543 668.007,082	36.835
10	532.720,761 667.980,607	11	532.724,39 667.972,68	8.718

Punct început	X / Y	Punct sfârșit	X / Y	Lungime segment (** (m)
11	532.724,39 667.972,68	12	532.729,766 667.981,213	10.085
13	532.743,319 667.989,377	14	532.766,205 668.002,873	26.569
15	532.774,719 668.006,903	16	532.783,288 668.020,154	15.78
17	532.811,301 668.037,122	18	532.882,183 668.065,121	76.212
19	532.913,592 668.067,667	20	532.944,576 668.067,242	30.987
21	532.955,612 668.064,697	22	532.960,28 668.059,182	7.225

Punct început	X / Y	Punct sfârșit	X / Y	Lungime segment (** (m)
12	532.729,766 667.981,213	13	532.743,319 667.989,377	15.822
14	532.766,205 668.002,873	15	532.774,719 668.006,903	9.42
16	532.783,288 668.020,154	17	532.811,301 668.037,122	32.751
18	532.882,183 668.065,121	19	532.913,592 668.067,667	31.512
20	532.944,576 668.067,242	21	532.955,612 668.064,697	11.326
22	532.960,28 668.059,182	1	532.964,526 668.073,903	15.321

** Lungimile segmentelor sunt determinate în planul de proiecție Stereo 70 și sunt rotunjite la 1 milimetru.

*** Distanța dintre puncte este formată din segmente cumulate ce sunt mai mici decât valoarea 1 milimetru.

**DATE DESPRE IMOBILUL NR. 5104**

Oficiul de Cadastru și Publicitate Imobiliară SUCEAVA
Biroul de Cadastru și Publicitate Imobiliară Campulung Moldovenesc

A. Partea I. Descrierea imobilului

TEREN Intravilan

Adresa: Loc. Pojorâta, Jud. Suceava

Nr. Crt	Nr cadastral Nr. topografic	Suprafața* (mp)	Observații / Referințe
A1	32627	2.595	Sector cadastral:0 Teren neimprejmuit; CF 32627, parte din nr. top. 519/1

B. Partea II. Proprietari și acte

Inscrieri privitoare la dreptul de proprietate și alte drepturi reale		Referințe
5104 / 18/12/2022		
Act Normativ nr. Lege nr. 7, din 13/03/1996 emis de Parlamentul României;		
B1	Inscrierea provizorie, drept de PROPRIETATE, dobandit prin Lege, cota actuala 1/1 1) COMUNA POJORÂTA, CIF:4441425	A1

C. Partea III. SARCINI .

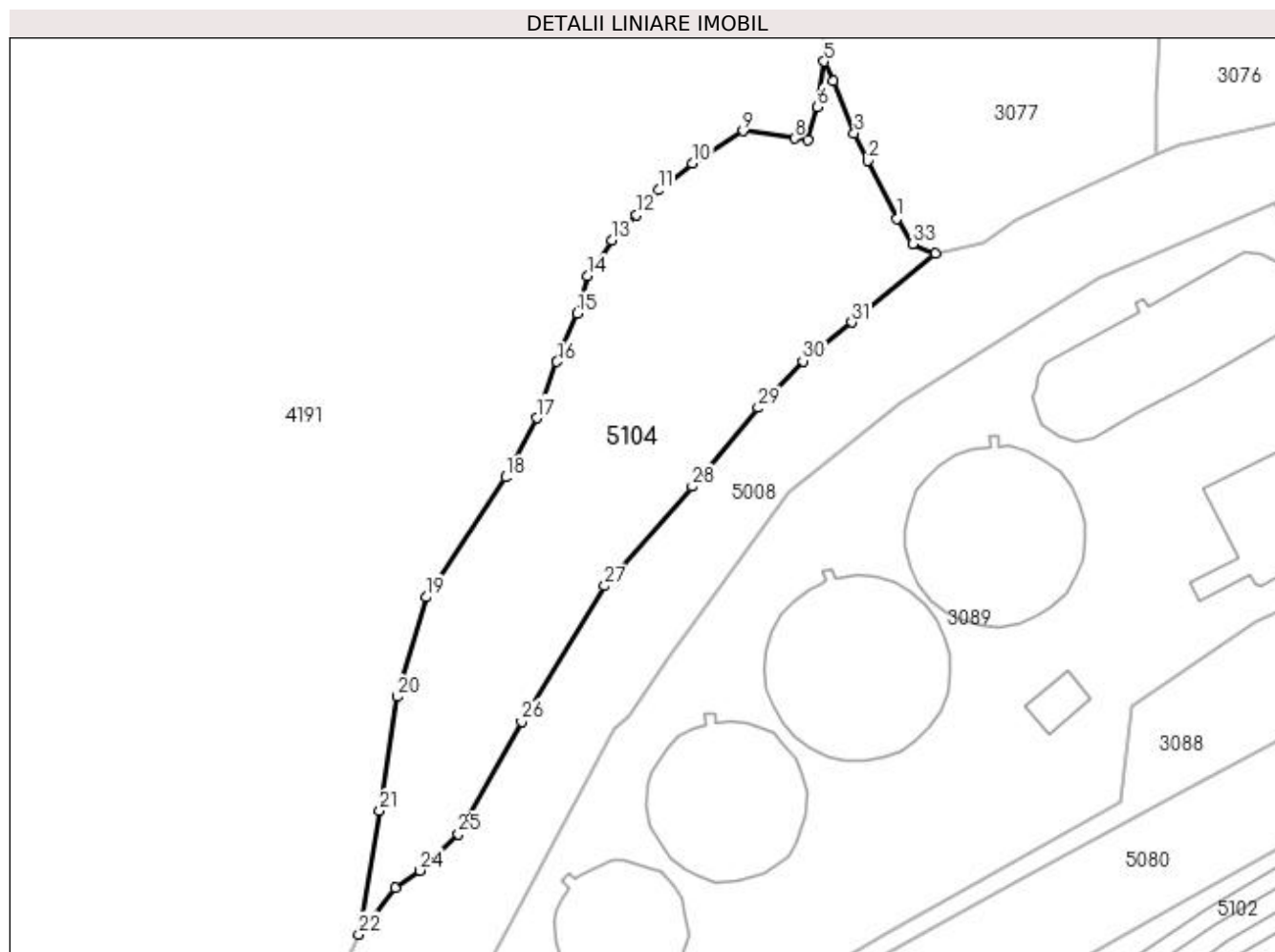
Inscrieri privind dezmembramintele dreptului de proprietate, drepturi reale de garanție și sarcini	Referințe
NU SUNT	

Anexa Nr. 1 La Partea I

Teren

Nr cadastral	Suprafața (mp)*	Observații / Referințe
32627	2.595	CF 32627, parte din nr. top. 519/1

* Suprafața este determinată în planul de proiecție Stereo 70.



Date referitoare la teren

Crt	Categorie folosință	Intra vilan	Suprafața (mp)	Tarla	Parcelă	Nr. topo	Observații / Referințe
1	faneata	DA	2.595	-	-	-	

Lungime Segmente

1) Valorile lungimilor segmentelor sunt obținute din proiecție în plan.

Punct început	X / Y	Punct sfârșit	X / Y	Lungime segment (** (m)
1	532.723,3 668.124,492	2	532.719,306 668.132,352	8.817
3	532.717,49 668.136,09	4	532.714,656 668.143,14	7.598
5	532.713,419 668.145,797	6	532.712,509 668.139,651	6.213
7	532.711,161 668.135,107	8	532.709,358 668.135,372	1.822
9	532.702,417 668.136,393	10	532.695,569 668.131,948	8.164

Punct început	X / Y	Punct sfârșit	X / Y	Lungime segment (** (m)
2	532.719,306 668.132,352	3	532.717,49 668.136,09	4.156
4	532.714,656 668.143,14	5	532.713,419 668.145,797	2.931
6	532.712,509 668.139,651	7	532.711,161 668.135,107	4.74
8	532.709,358 668.135,372	9	532.702,417 668.136,393	7.016
10	532.695,569 668.131,948	11	532.690,912 668.128,35	5.885

Punct început	X / Y	Punct sfârșit	X / Y	Lungime segment (** (m))
11	532.690,912 668.128,35	12	532.687,949 668.124,963	4.5
13	532.684,562 668.121,577	14	532.681,359 668.116,71	5.826
15	532.679,905 668.111,628	16	532.677,154 668.105,067	7.114
17	532.674,385 668.097,439	18	532.670,169 668.089,403	9.075
19	532.659,433 668.073,136	20	532.655,465 668.059,642	14.065
21	532.653,083 668.044,164	22	532.650,248 668.027,401	17.001
23	532.655,159 668.033,688	24	532.658,565 668.036,053	4.147
25	532.663,762 668.041,015	26	532.672,338 668.056,241	17.475
27	532.683,607 668.074,655	28	532.695,511 668.088,141	17.988
29	532.704,449 668.098,821	30	532.710,531 668.105,174	8.795
31	532.717,165 668.110,422	32	532.728,514 668.119,707	14.663
33	532.725,437 668.121,063	1	532.723,3 668.124,492	4.04

Punct început	X / Y	Punct sfârșit	X / Y	Lungime segment (** (m))
12	532.687,949 668.124,963	13	532.684,562 668.121,577	4.789
14	532.681,359 668.116,71	15	532.679,905 668.111,628	5.286
16	532.677,154 668.105,067	17	532.674,385 668.097,439	8.115
18	532.670,169 668.089,403	19	532.659,433 668.073,136	19.49
20	532.655,465 668.059,642	21	532.653,083 668.044,164	15.66
22	532.650,248 668.027,401	23	532.655,159 668.033,688	7.978
24	532.658,565 668.036,053	25	532.663,762 668.041,015	7.185
26	532.672,338 668.056,241	27	532.683,607 668.074,655	21.589
28	532.695,511 668.088,141	29	532.704,449 668.098,821	13.927
30	532.710,531 668.105,174	31	532.717,165 668.110,422	8.459
32	532.728,514 668.119,707	33	532.725,437 668.121,063	3.363

** Lungimile segmentelor sunt determinate în planul de proiecție Stereo 70 și sunt rotunjite la 1 milimetru.

*** Distanța dintre puncte este formată din segmente cumulate ce sunt mai mici decât valoarea 1 milimetru.

**DATE DESPRE IMOBILUL NR. 5105**

Oficiul de Cadastru și Publicitate Imobiliară SUCEAVA
Biroul de Cadastru și Publicitate Imobiliară Campulung Moldovenesc

A. Partea I. Descrierea imobilului

TEREN Intravilan

Adresa: Loc. Pojorâta, Jud. Suceava

Nr. Crt	Nr cadastral Nr. topografic	Suprafața* (mp)	Observații / Referințe
A1		1.759	Sector cadastral:0 Teren neimprejmuit;

B. Partea II. Proprietari și acte

Inscrieri privitoare la dreptul de proprietate și alte drepturi reale		Referințe
5105 / 18/12/2022		
Act Normativ nr. Lege nr. 7, din 13/03/1996 emis de Parlamentul României;		
B1	Inscrierea provizorie, drept de PROPRIETATE, dobandit prin Lege, cota actuala 1/1 1) COMUNA POJORÂTA, CIF:4441425	A1

C. Partea III. SARCINI .

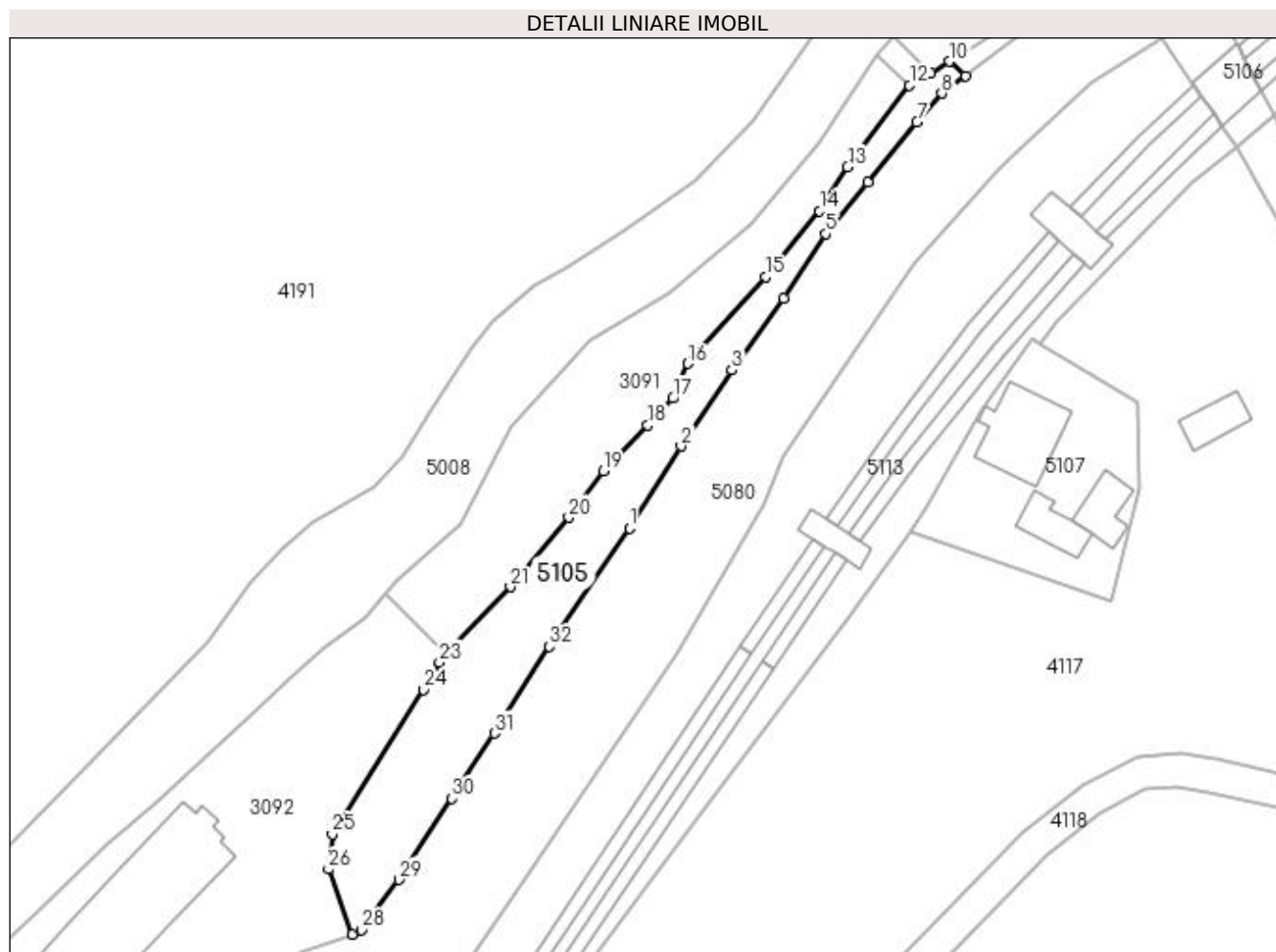
Inscrieri privind dezmembramintele dreptului de proprietate, drepturi reale de garanție și sarcini	Referințe
NU SUNT	

Anexa Nr. 1 La Partea I

Teren

Nr cadastral	Suprafața (mp)*	Observații / Referințe
	1.759	

* Suprafața este determinată în planul de proiecție Stereo 70.



Date referitoare la teren

Crt	Categorie folosință	Intra vilan	Suprafața (mp)	Tarla	Parcelă	Nr. topo	Observații / Referințe
1	faneata	DA	1.759	-	-	-	

Lungime Segmente

1) Valorile lungimilor segmentelor sunt obținute din proiecție în plan.

Punct început	X / Y	Punct sfârșit	X / Y	Lungime segment (** (m)	Punct început	X / Y	Punct sfârșit	X / Y	Lungime segment (** (m)
1	532.603,334 667.905,318	2	532.612,763 667.920,288	17.692	2	532.612,763 667.920,288	3	532.622,03 667.934,087	16.622
3	532.622,03 667.934,087	4	532.631,446 667.947,175	16.123	4	532.631,446 667.947,175	5	532.639,131 667.958,933	14.047
5	532.639,131 667.958,933	6	532.646,798 667.968,345	12.14	6	532.646,798 667.968,345	7	532.655,736 667.979,296	14.135
7	532.655,736 667.979,296	8	532.660,282 667.984,525	6.929	8	532.660,282 667.984,525	9	532.664,652 667.987,716	5.411
9	532.664,652 667.987,716	10	532.661,715 667.990,352	3.946	10	532.661,715 667.990,352	11	532.658,254 667.988,188	4.082

Punct început	X / Y	Punct sfârșit	X / Y	Lungime segment (** (m))
11	532.658,254 667.988,188	12	532.654,414 667.985,999	4.42
13	532.643,103 667.971,171	14	532.637,992 667.963,134	9.524
15	532.628,195 667.951,167	16	532.613,996 667.935,296	21.296
17	532.611,302 667.928,965	18	532.606,688 667.924,071	6.726
19	532.598,588 667.915,738	20	532.592,278 667.907,257	10.571
21	532.581,613 667.894,633	22	532.569,689 667.882,573	16.96
23	532.568,718 667.880,868	24	532.565,86 667.875,847	5.777
25	532.549,153 667.849,55	26	532.548,471 667.843,176	6.41
27	532.552,88 667.831,312	28	532.554,457 667.832,108	1.767
29	532.561,361 667.841,301	30	532.570,945 667.856,09	17.623
31	532.578,723 667.867,927	32	532.588,74 667.883,752	18.729

Punct început	X / Y	Punct sfârșit	X / Y	Lungime segment (** (m))
12	532.654,414 667.985,999	13	532.643,103 667.971,171	18.65
14	532.637,992 667.963,134	15	532.628,195 667.951,167	15.466
16	532.613,996 667.935,296	17	532.611,302 667.928,965	6.88
18	532.606,688 667.924,071	19	532.598,588 667.915,738	11.621
20	532.592,278 667.907,257	21	532.581,613 667.894,633	16.526
22	532.569,689 667.882,573	23	532.568,718 667.880,868	1.962
24	532.565,86 667.875,847	25	532.549,153 667.849,55	31.155
26	532.548,471 667.843,176	27	532.552,88 667.831,312	12.657
28	532.554,457 667.832,108	29	532.561,361 667.841,301	11.497
30	532.570,945 667.856,09	31	532.578,723 667.867,927	14.164
32	532.588,74 667.883,752	1	532.603,334 667.905,318	26.04

** Lungimile segmentelor sunt determinate în planul de proiecție Stereo 70 și sunt rotunjite la 1 milimetru.

*** Distanța dintre puncte este formată din segmente cumulate ce sunt mai mici decât valoarea 1 milimetru.

**DATE DESPRE IMOBILUL NR. 5106**

Oficiul de Cadastru și Publicitate Imobiliară SUCEAVA
Biroul de Cadastru și Publicitate Imobiliară Campulung Moldovenesc

A. Partea I. Descrierea imobilului

TEREN Intravilan

Adresa: Loc. Pojorâta, Jud. Suceava, Linia 502 Suceava - Ilva Mica Interstatia Porata - Valea Putnei Linia Curenta Fir I+Firii - Km 80+815

Nr. Crt	Nr cadastral Nr. topografic	Suprafața* (mp)	Observații / Referințe
A1	32916	240	Sector cadastral:0 Teren neimprejmuit; Provenit din CF 32916, nr. cad. 32916

Construcții

Crt	Nr cadastral Nr. topografic	Adresa	Observații / Referințe
A1.1		Loc. Pojorâta, Jud. Suceava, Linia 502 Suceava - Ilva Mica Interstatia Porata - Valea Putnei Linia Curenta Fir I+Firii - Km 80+815	Nr. niveluri:1; S. construita la sol:96 mp; S. construita desfasurata:96 mp; TN KM.80+815 ,G.HUMORULUI - FLORENI - NR. INV. 11061339

B. Partea II. Proprietari și acte

Inscrieri privitoare la dreptul de proprietate și alte drepturi reale		Referințe
3956 / 24/03/2016		
Act Administrativ nr. 1705, din 29/11/2006 emis de GUVERNUL ROMANIEI (,extras din inventarul bunurilor care alcatuiesc domeniul public al statului - anexa nr.16 , adeverinta nr.6.3/123/27.01.2016 emisa de Sucursala regionala Cai Ferate Iasi);		
B1	Intabulare, drept de PROPRIETATE, dobandit prin Lege, cota actuala 1/1 1) STATUL ROMAN-DOMENIUL PUBLIC, CIF:999999999999	A1, A1.1
B2	Intabulare, drept de ADMINISTRARE, dobandit prin Lege, cota actuala 1/1 1) MINISTERUL TRANSPORTURILOR, CIF:13633330	A1, A1.1

C. Partea III. SARCINI .

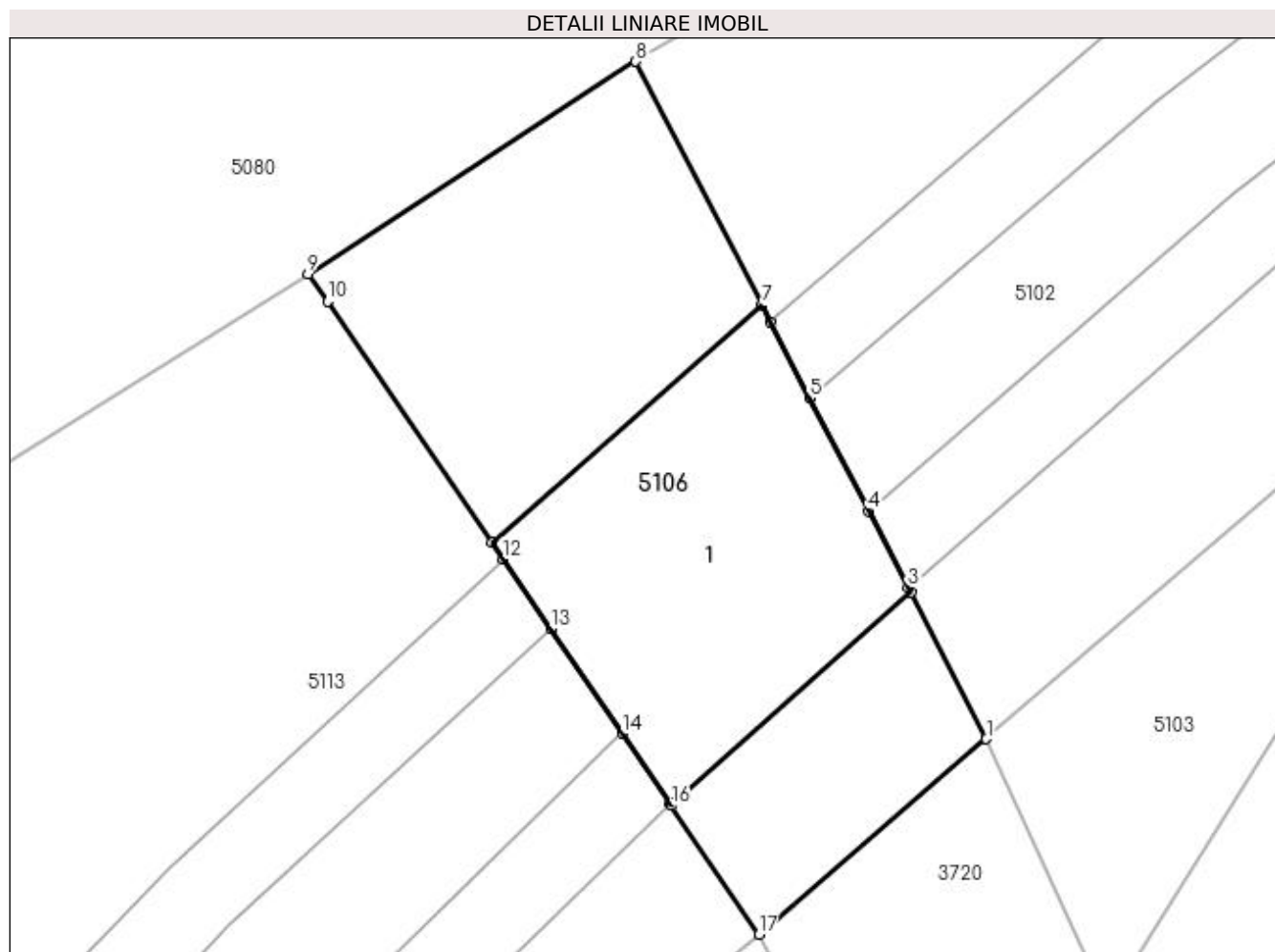
Inscrieri privind dezmembramentele dreptului de proprietate, drepturi reale de garanție și sarcini	Referințe
NU SUNT	

Anexa Nr. 1 La Partea I

Teren

Nr cadastral	Suprafața (mp)*	Observații / Referințe
32916	240	Provenit din CF 32916, nr. cad. 32916

* Suprafața este determinată în planul de proiecție Stereo 70.



Date referitoare la teren

Crt	Categorie folosință	Intra vilan	Suprafața (mp)	Tarla	Parcelă	Nr. topo	Observații / Referințe
1	cai ferate	DA	240	-	-	-	LINIA 502 SUCEAVA - ILVA MICA, INTERSTATIA PORATA - VALEA PUTNEI LINIA CURENTA FIR I+FIRII - KM 80+815

Date referitoare la construcții

Crt	Număr	Destinație construcție	Supraf. (mp)	Situație juridică	Observații / Referințe
A1.1		construcții industriale și edilitare	96	Cu acte	Nr. niveluri:1; S. construita la sol:96 mp; S. construita desfasurata:96 mp; TN KM.80+815 , G.HUMORULUI -FLORENI - NR. INV. 11061339

Lungime Segmente

1) Valorile lungimilor segmentelor sunt obținute din proiecție în plan.

Punct început	X / Y	Punct sfârșit	X / Y	Lungime segment (** (m)
1	532.720,761 667.980,607	2	532.718,491 667.984,99	4.936
2	532.718,491 667.984,99	3	532.718,411 667.985,144	0.174

Punct început	X / Y	Punct sfârșit	X / Y	Lungime segment (** (m)
3	532.718,411 667.985,144	4	532.717,227 667.987,429	2.574
4	532.717,227 667.987,429	5	532.715,467 667.990,826	3.826
5	532.715,467 667.990,826	6	532.714,286 667.993,106	2.568
6	532.714,286 667.993,106	7	532.714,022 667.993,616	0.574
7	532.714,022 667.993,616	8	532.710,237 668.000,921	8.227
8	532.710,237 668.000,921	9	532.700,404 667.994,545	11.719
9	532.700,404 667.994,545	10	532.700,997 667.993,723	1.014
10	532.700,997 667.993,723	11	532.705,931 667.986,487	8.758
11	532.705,931 667.986,487	12	532.706,262 667.986,001	0.588
12	532.706,262 667.986,001	13	532.707,686 667.983,913	2.527
13	532.707,686 667.983,913	14	532.709,831 667.980,768	3.807
14	532.709,831 667.980,768	15	532.711,26 667.978,671	2.538
15	532.711,26 667.978,671	16	532.711,304 667.978,607	0.078
16	532.711,304 667.978,607	17	532.713,94 667.974,741	4.679
17	532.713,94 667.974,741	1	532.720,761 667.980,607	8.996

** Lungimile segmentelor sunt determinate în planul de proiecție Stereo 70 și sunt rotunjite la 1 milimetru.

*** Distanța dintre puncte este formată din segmente cumulate ce sunt mai mici decât valoarea 1 milimetru.

**DATE DESPRE IMOBILUL NR. 5107**

Oficiul de Cadastru și Publicitate Imobiliară SUCEAVA
Biroul de Cadastru și Publicitate Imobiliară Campulung Moldovenesc

A. Partea I. Descrierea imobilului

TEREN Intravilan

Adresa: Loc. Pojorâta, Jud. Suceava

Nr. Crt	Nr cadastral Nr. topografic	Suprafața* (mp)	Observații / Referințe
A1		1.216	Sector cadastral:0 Teren neimprejmuit; U.P. 2, U.A. 109CC

Construcții

Crt	Nr cadastral Nr. topografic	Adresa	Observații / Referințe
A1.1		Loc. Pojorâta, Jud. Suceava	Nr. niveluri:1; S. construita la sol:194 mp; S. construita desfasurata:194 mp; Construcție P
A1.2		Loc. Pojorâta, Jud. Suceava	Nr. niveluri:1; S. construita la sol:76 mp; S. construita desfasurata:76 mp; Anexă, P
A1.3		Loc. Pojorâta, Jud. Suceava	Nr. niveluri:1; S. construita la sol:84 mp; S. construita desfasurata:84 mp; Anexă, P

B. Partea II. Proprietari și acte

Inscrieri privitoare la dreptul de proprietate și alte drepturi reale		Referințe
5107 / 18/12/2022		
Act Normativ nr. Hotărâre nr. 1.705 - Anexa nr. 3, poziția nr. 1363, din 29/11/2006 emis de Guvernul României (act normativ nr. Ordin nr. - Aviz CTAS nr. 496 din 09.03.2016, emis de Ministerul Mediului, Apelor și Pădurilor");		
B1	Intabulare, drept de PROPRIETATE, dobandit prin Lege, cota actuala 1/1 1) STATUL ROMÂN - DOMENIUL PUBLIC, CIF:9999999999999, LIPSĂ CUI/CIF	A1
Act Normativ nr. Hotărâre nr. 1.705 - Anexa nr. 3, poziția nr. , din 29/11/2006 emis de Guvernul României (act normativ nr. Ordin nr. - Aviz CTAS nr. 496 din 09.03.2016, emis de Ministerul Mediului, Apelor și Pădurilor");		
B2	Intabulare, drept de ADMINISTRARE, dobandit prin Lege, cota actuala 1/1 1) REGIA NAȚIONALĂ A PĂDURILOR ROMSILVA RA, CIF:1590120, PRIN DIRECȚIA SILVICĂ SUCEAVA, CUI 714140, JUD. SUCEAVA, MUN. SUCEAVA, BLD. 1 MAI, NR.6	A1
Act Normativ nr. Lege nr. 7, din 13/03/1996 emis de Parlamentul României;		
B3	Intabulare, drept de PROPRIETATE, dobandit prin Lege, cota actuala 1/1 1) REGIA NAȚIONALĂ A PĂDURILOR ROMSILVA RA, CIF:1590120, PRIN DIRECȚIA SILVICĂ SUCEAVA, CUI 714140, JUD. SUCEAVA, MUN. SUCEAVA, BLD. 1 MAI, NR.6	A1.1, A1.2, A1.3

C. Partea III. SARCINI .

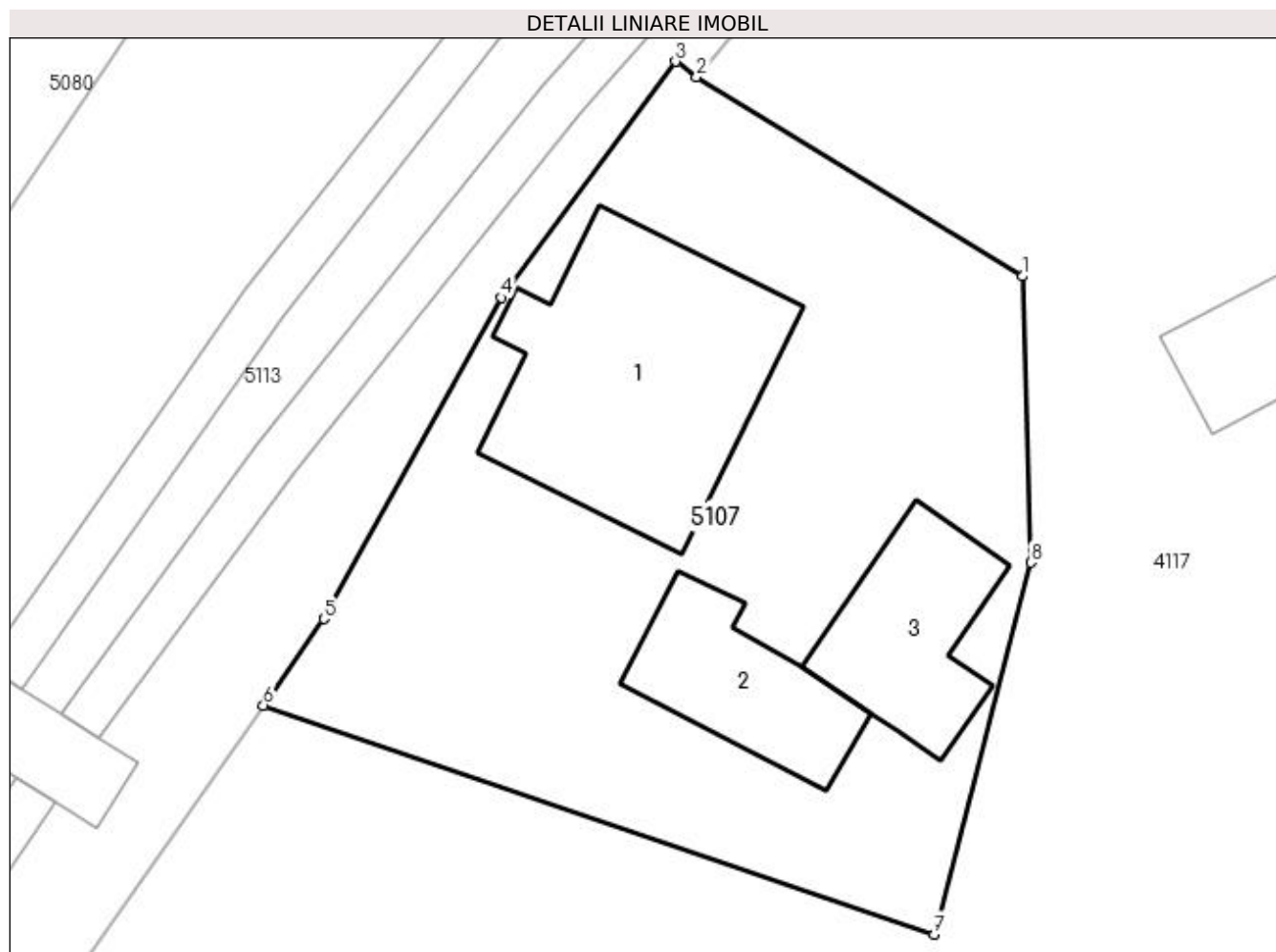
Inscrieri privind dezmembramentele dreptului de proprietate, drepturi reale de garanție și sarcini	Referințe
NU SUNT	

Anexa Nr. 1 La Partea I

Teren

Nr cadastral	Suprafața (mp)*	Observații / Referințe
	1.216	U.P. 2, U.A. 109CC

* Suprafața este determinată în planul de proiecție Stereo 70.



Date referitoare la teren

Crt	Categorie folosință	Intra vilan	Suprafața (mp)	Tarla	Parcelă	Nr. topo	Observații / Referințe
1	curți constructii	DA	1.216	-	-	-	

Date referitoare la construcții

Crt	Număr	Destinație construcție	Supraf. (mp)	Situație juridică	Observații / Referințe
A1.1		construcții administrative și social culturale	194	Cu acte	Nr. niveluri:1; S. construita la sol:194 mp; S. construita desfasurata:194 mp; Construcție P
A1.2		construcții anexa	76	Cu acte	Nr. niveluri:1; S. construita la sol:76 mp; S. construita desfasurata:76 mp; Anexă, P
A1.3		construcții anexa	84	Cu acte	Nr. niveluri:1; S. construita la sol:84 mp; S. construita desfasurata:84 mp; Anexă, P

Lungime Segmente

1) Valorile lungimilor segmentelor sunt obținute din proiecție în plan.

Punct început	X / Y	Punct sfârșit	X / Y	Lungime segment (** (m)
1	532.695,928 667.928,119	2	532.678,118 667.939,002	20.872

Punct început	X / Y	Punct sfârșit	X / Y	Lungime segment (** (m)
2	532.678,118 667.939,002	3	532.676,953 667.939,86	1.447
3	532.676,953 667.939,86	4	532.667,444 667.926,957	16.028
4	532.667,444 667.926,957	5	532.657,724 667.909,405	20.064
5	532.657,724 667.909,405	6	532.654,43 667.904,683	5.757
6	532.654,43 667.904,683	7	532.691,101 667.892,171	38.747
7	532.691,101 667.892,171	8	532.696,379 667.912,485	20.988
8	532.696,379 667.912,485	1	532.695,928 667.928,119	15.641

** Lungimile segmentelor sunt determinate în planul de proiecție Stereo 70 și sunt rotunjite la 1 milimetru.

*** Distanța dintre puncte este formată din segmente cumulate ce sunt mai mici decât valoarea 1 milimetru.

**DATE DESPRE IMOBILUL NR. 5108**

Oficiul de Cadastru și Publicitate Imobiliară SUCEAVA
Biroul de Cadastru și Publicitate Imobiliară Campulung Moldovenesc

A. Partea I. Descrierea imobilului

TEREN Extravilan

Adresa: Jud. Suceava

Nr. Crt	Nr cadastral Nr. topografic	Suprafața* (mp)	Observații / Referințe
A1		418	Sector cadastral:0 Teren neimprejmuit;

B. Partea II. Proprietari și acte

Inscrieri privitoare la dreptul de proprietate și alte drepturi reale	Referințe
5108 / 18/12/2022	
Act Normativ nr. Lege nr. 7, din 13/03/1996 emis de Parlamentul României;	
B1	A1
Inscrierea provizorie, drept de PROPRIETATE, dobandit prin Lege, cota actuala 1/1 1) COMUNA POJORĂȚA, CIF:4441425	

C. Partea III. SARCINI .

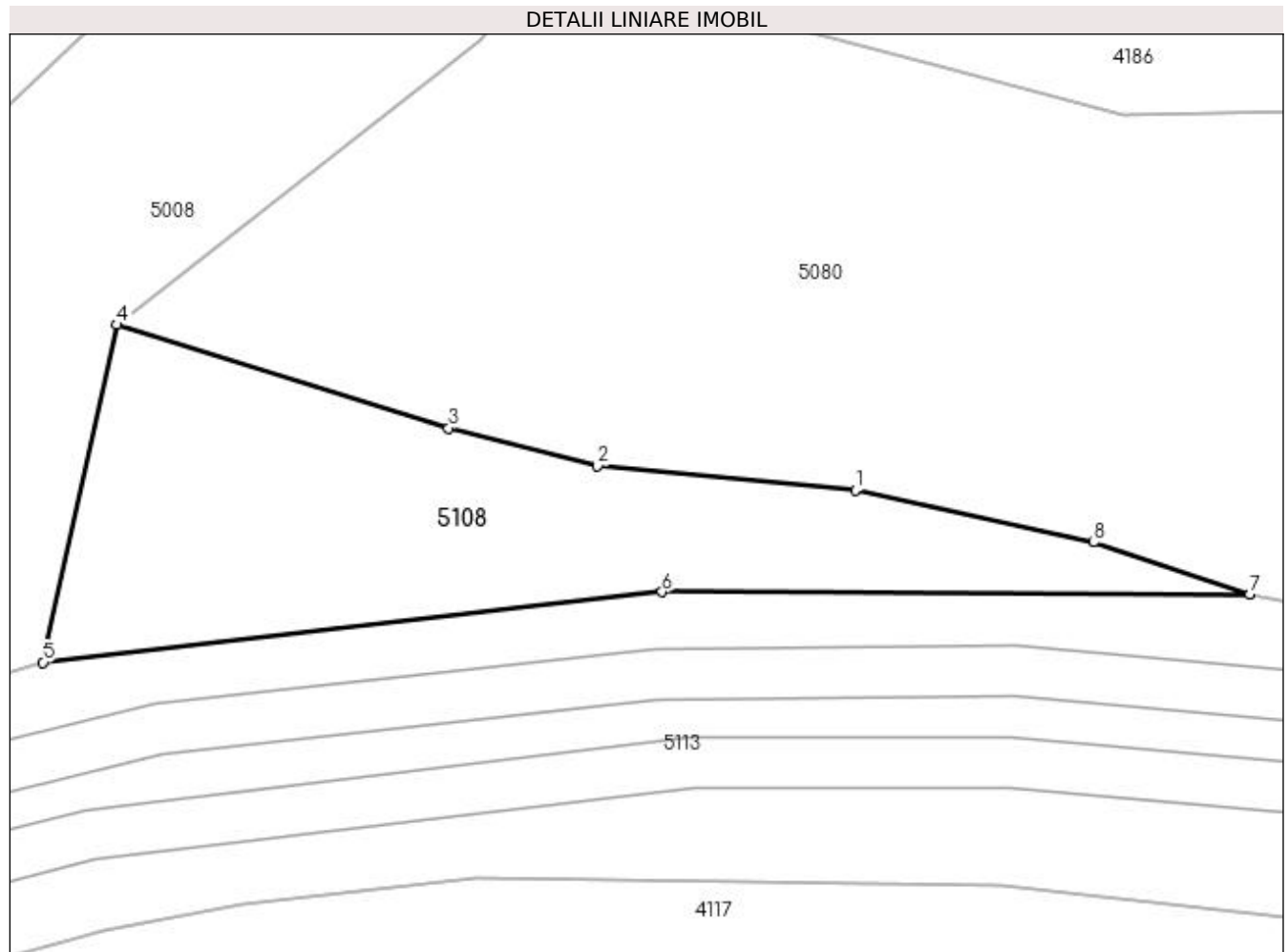
Inscrieri privind dezmembramintele dreptului de proprietate, drepturi reale de garanție și sarcini	Referințe
NU SUNT	

Anexa Nr. 1 La Partea I

Teren

Nr cadastral	Suprafața (mp)*	Observații / Referințe
	418	

* Suprafața este determinată în planul de proiecție Stereo 70.



Date referitoare la teren

Crt	Categorie folosință	Intravilan	Suprafața (mp)	Tarla	Parcelă	Nr. topo	Observații / Referințe
1	faneata	NU	418	-	-	-	

Lungime Segmente

1) Valorile lungimilor segmentelor sunt obținute din proiecție în plan.

Punct început	X / Y	Punct sfârșit	X / Y	Lungime segment (** (m)
1	532.187,978 667.672,075	2	532.175,316 667.673,24	12.715
2	532.175,316 667.673,24	3	532.168,014 667.675,102	7.536
3	532.168,014 667.675,102	4	532.151,739 667.680,171	17.046
4	532.151,739 667.680,171	5	532.148,127 667.663,614	16.946
5	532.148,127 667.663,614	6	532.178,495 667.667,077	30.565

Punct început	X / Y	Punct sfârșit	X / Y	Lungime segment (** (m)
6	532.178,495 667.667,077	7	532.207,322 667.666,969	28.827
7	532.207,322 667.666,969	8	532.199,655 667.669,504	8.075
8	532.199,655 667.669,504	1	532.187,978 667.672,075	11.957

** Lungimile segmentelor sunt determinate în planul de proiecție Stereo 70 și sunt rotunjite la 1 milimetru.

*** Distanța dintre puncte este formată din segmente cumulate ce sunt mai mici decât valoarea 1 milimetru.

**DATE DESPRE IMOBILUL NR. 5109**

Oficiul de Cadastru și Publicitate Imobiliară SUCEAVA
Biroul de Cadastru și Publicitate Imobiliară Campulung Moldovenesc

A. Partea I. Descrierea imobilului

TEREN Extravilan

Adresa: Jud. Suceava

Nr. Crt	Nr cadastral Nr. topografic	Suprafața* (mp)	Observații / Referințe
A1		3.420	Sector cadastral:0 Teren neimprejmuit;

B. Partea II. Proprietari și acte

Inscrieri privitoare la dreptul de proprietate și alte drepturi reale		Referințe
5109 / 18/12/2022		
Act Normativ nr. Lege nr. 7, din 13/03/1996 emis de Parlamentul României;		
B1	Inscrierea provizorie, drept de PROPRIETATE, dobandit prin Lege, cota actuala 1/1 1) COMUNA POJORĂȚA, CIF:4441425	A1

C. Partea III. SARCINI .

Inscrieri privind dezmembramintele dreptului de proprietate, drepturi reale de garanție și sarcini	Referințe
NU SUNT	

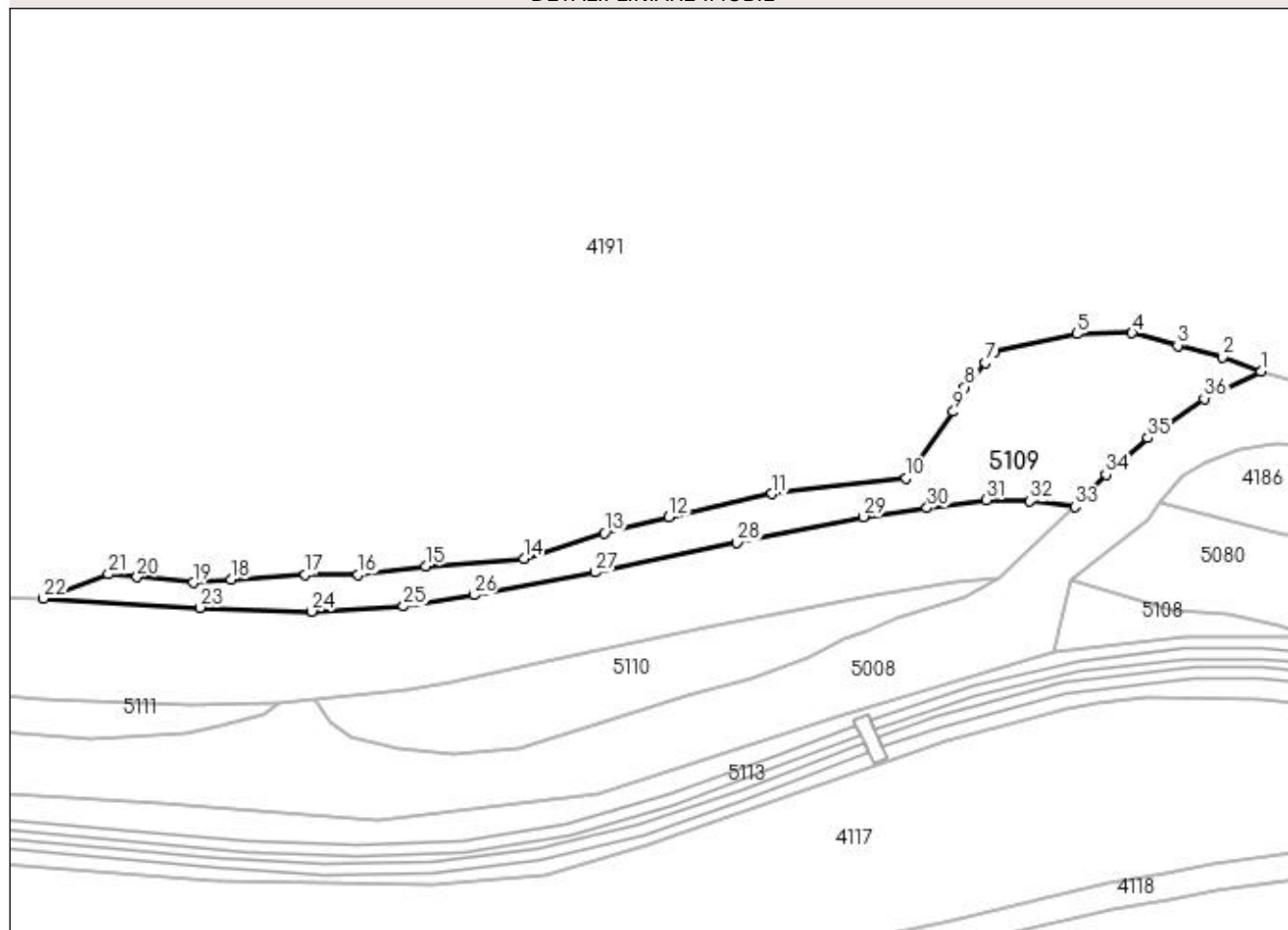
Anexa Nr. 1 La Partea I

Teren

Nr cadastral	Suprafața (mp)*	Observații / Referințe
	3.420	

* Suprafața este determinată în planul de proiecție Stereo 70.

DETALII LINIARE IMOBIL



Date referitoare la teren

Crt	Categorie folosință	Intravilan	Suprafața (mp)	Tarla	Parcelă	Nr. topo	Observații / Referințe
1	faneata	NU	3.420	-	-	-	

Lungime Segmente

1) Valorile lungimilor segmentelor sunt obținute din proiecție în plan.

Punct început	X / Y	Punct sfârșit	X / Y	Lungime segment (** (m)
1	532.195,598 667.728,074	2	532.186,668 667.731,382	9.523
3	532.176,416 667.734,027	4	532.165,944 667.736,908	10.861
5	532.153,265 667.736,673	6	532.134,413 667.732,704	19.265
7	532.132,19 667.730,058	8	532.127,468 667.724,436	7.342
9	532.124,822 667.718,814	10	532.113,998 667.703,497	18.756

Punct început	X / Y	Punct sfârșit	X / Y	Lungime segment (** (m)
2	532.186,668 667.731,382	3	532.176,416 667.734,027	10.588
4	532.165,944 667.736,908	5	532.153,265 667.736,673	12.681
6	532.134,413 667.732,704	7	532.132,19 667.730,058	3.456
8	532.127,468 667.724,436	9	532.124,822 667.718,814	6.214
10	532.113,998 667.703,497	11	532.083,103 667.699,907	31.103

Punct început	X / Y	Punct sfârșit	X / Y	Lungime segment (** (m)
11	532.083,103 667.699,907	12	532.059,29 667.694,616	24.394
13	532.044,473 667.690,912	14	532.025,953 667.685,091	19.413
15	532.003,353 667.683,324	16	531.987,852 667.681,387	15.622
17	531.975,682 667.681,387	18	531.958,555 667.680,273	17.163
19	531.949,866 667.679,457	20	531.936,967 667.680,78	12.967
21	531.930,338 667.681,443	22	531.915,396 667.675,823	15.964
23	531.951,423 667.673,766	24	531.977,153 667.672,875	25.745
25	531.998,289 667.674,062	26	532.014,449 667.676,642	16.365
27	532.042,34 667.681,894	28	532.074,978 667.688,677	33.335
29	532.104,11 667.694,633	30	532.118,774 667.696,705	14.81
31	532.132,396 667.698,508	32	532.142,401 667.698,229	10.009
33	532.152,772 667.696,989	34	532.159,933 667.704,373	10.286
35	532.169,538 667.712,781	36	532.182,558 667.721,824	15.852

Punct început	X / Y	Punct sfârșit	X / Y	Lungime segment (** (m)
12	532.059,29 667.694,616	13	532.044,473 667.690,912	15.273
14	532.025,953 667.685,091	15	532.003,353 667.683,324	22.669
16	531.987,852 667.681,387	17	531.975,682 667.681,387	12.17
18	531.958,555 667.680,273	19	531.949,866 667.679,457	8.727
20	531.936,967 667.680,78	21	531.930,338 667.681,443	6.662
22	531.915,396 667.675,823	23	531.951,423 667.673,766	36.086
24	531.977,153 667.672,875	25	531.998,289 667.674,062	21.169
26	532.014,449 667.676,642	27	532.042,34 667.681,894	28.381
28	532.074,978 667.688,677	29	532.104,11 667.694,633	29.735
30	532.118,774 667.696,705	31	532.132,396 667.698,508	13.741
32	532.142,401 667.698,229	33	532.152,772 667.696,989	10.445
34	532.159,933 667.704,373	35	532.169,538 667.712,781	12.765
36	532.182,558 667.721,824	1	532.195,598 667.728,074	14.46

** Lungimile segmentelor sunt determinate în planul de proiecție Stereo 70 și sunt rotunjite la 1 milimetru.

*** Distanța dintre puncte este formată din segmente cumulate ce sunt mai mici decât valoarea 1 milimetru.

**DATE DESPRE IMOBILUL NR. 5110**

Oficiul de Cadastru și Publicitate Imobiliară SUCEAVA
Biroul de Cadastru și Publicitate Imobiliară Campulung Moldovenesc

A. Partea I. Descrierea imobilului

TEREN Extravilan

Adresa: Jud. Suceava

Nr. Crt	Nr cadastral Nr. topografic	Suprafața* (mp)	Observații / Referințe
A1		1.942	Sector cadastral:0 Teren neimprejmuit;

B. Partea II. Proprietari și acte

Inscrieri privitoare la dreptul de proprietate și alte drepturi reale		Referințe
5110 / 18/12/2022		
Act Normativ nr. Lege nr. 7, din 13/03/1996 emis de Parlamentul României;		
B1	Inscrierea provizorie, drept de PROPRIETATE, dobandit prin Lege, cota actuala 1/1 1) COMUNA POJORÂTA, CIF:4441425	A1

C. Partea III. SARCINI .

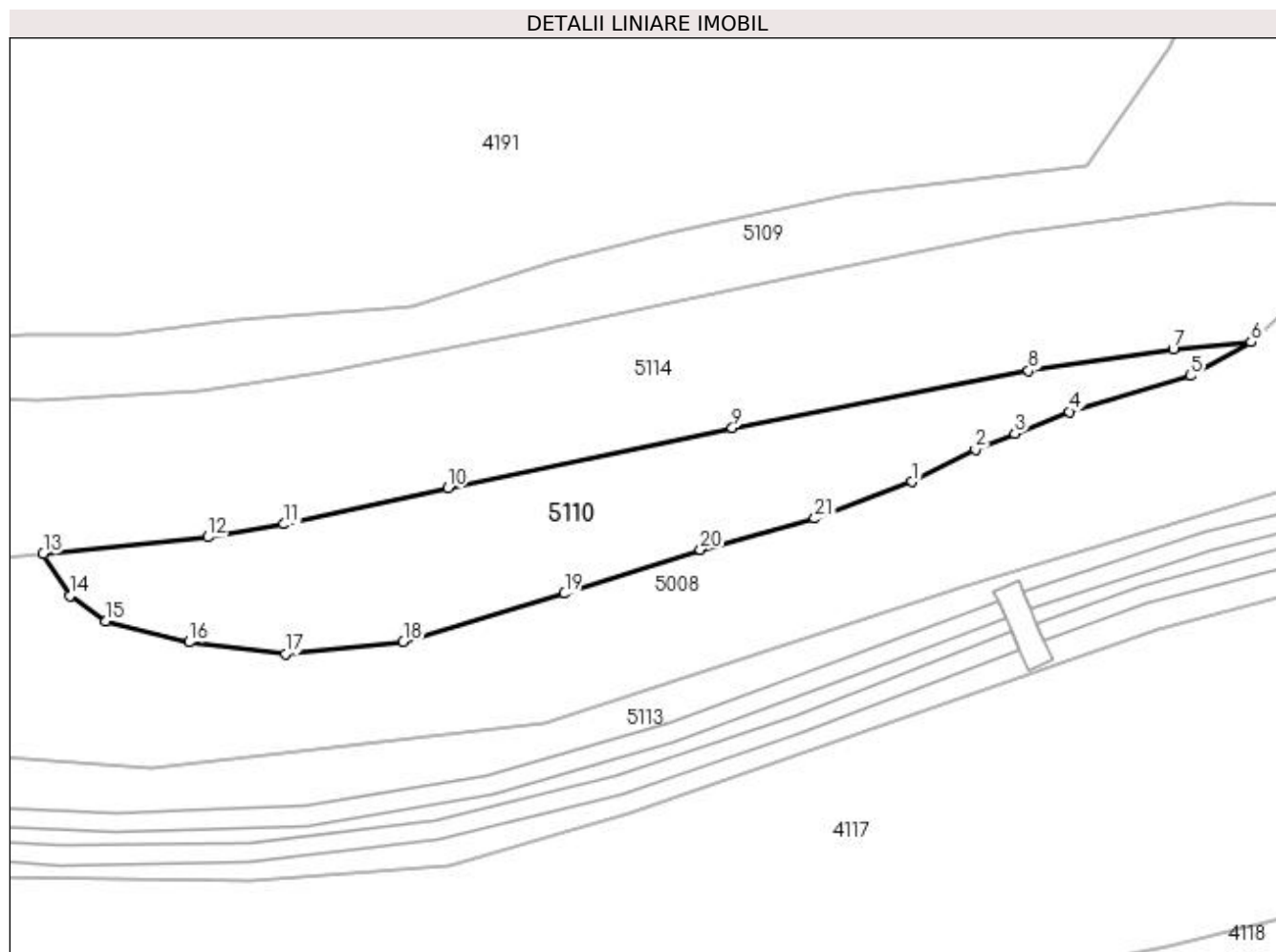
Inscrieri privind dezmembramintele dreptului de proprietate, drepturi reale de garanție și sarcini	Referințe
NU SUNT	

Anexa Nr. 1 La Partea I

Teren

Nr cadastral	Suprafața (mp)*	Observații / Referințe
	1.942	

* Suprafața este determinată în planul de proiecție Stereo 70.



Date referitoare la teren

Crt	Categorie folosință	Intravilan	Suprafața (mp)	Tarla	Parcelă	Nr. topo	Observații / Referințe
1	faneata	NU	1.942	-	-	-	

Lungime Segmente

1) Valorile lungimilor segmentelor sunt obținute din proiecție în plan.

Punct început	X / Y	Punct sfârșit	X / Y	Lungime segment (** (m)
1	532.091,253 667.662,286	2	532.099,5 667.666,475	9.25
3	532.104,655 667.668,536	4	532.111,734 667.671,42	7.644
5	532.127,554 667.676,096	6	532.135,459 667.680,48	9.039
7	532.125,303 667.679,58	8	532.106,442 667.676,731	19.075
9	532.067,799 667.669,319	10	532.030,705 667.661,463	37.917

Punct început	X / Y	Punct sfârșit	X / Y	Lungime segment (** (m)
2	532.099,5 667.666,475	3	532.104,655 667.668,536	5.552
4	532.111,734 667.671,42	5	532.127,554 667.676,096	16.497
6	532.135,459 667.680,48	7	532.125,303 667.679,58	10.196
8	532.106,442 667.676,731	9	532.067,799 667.669,319	39.347
10	532.030,705 667.661,463	11	532.009,334 667.656,745	21.886

Punct început	X / Y	Punct sfârșit	X / Y	Lungime segment (** (m)
11	532.009,334 667.656,745	12	531.999,372 667.655,055	10.104
13	531.977,92 667.652,871	14	531.981,462 667.647,448	6.477
15	531.986,097 667.644,114	16	531.996,957 667.641,367	11.202
17	532.009,534 667.639,857	18	532.024,893 667.641,449	15.441
19	532.045,925 667.647,699	20	532.063,623 667.653,427	18.602
21	532.078,538 667.657,479	1	532.091,253 667.662,286	13.593

Punct început	X / Y	Punct sfârșit	X / Y	Lungime segment (** (m)
12	531.999,372 667.655,055	13	531.977,92 667.652,871	21.563
14	531.981,462 667.647,448	15	531.986,097 667.644,114	5.71
16	531.996,957 667.641,367	17	532.009,534 667.639,857	12.667
18	532.024,893 667.641,449	19	532.045,925 667.647,699	21.941
20	532.063,623 667.653,427	21	532.078,538 667.657,479	15.456

** Lungimile segmentelor sunt determinate în planul de proiecție Stereo 70 și sunt rotunjite la 1 milimetru.

*** Distanța dintre puncte este formată din segmente cumulate ce sunt mai mici decât valoarea 1 milimetru.

**DATE DESPRE IMOBILUL NR. 5111**

Oficiul de Cadastru și Publicitate Imobiliară SUCEAVA
Biroul de Cadastru și Publicitate Imobiliară Campulung Moldovenesc

A. Partea I. Descrierea imobilului

TEREN Extravilan

Adresa: Jud. Suceava

Nr. Crt	Nr cadastral Nr. topografic	Suprafața* (mp)	Observații / Referințe
A1		4.179	Sector cadastral:0 Teren neimprejmuit;

B. Partea II. Proprietari și acte

Inscrieri privitoare la dreptul de proprietate și alte drepturi reale		Referințe
5111 / 18/12/2022		
Act Normativ nr. Lege nr. 7, din 13/03/1996 emis de Parlamentul României;		
B1	Inscrierea provizorie, drept de PROPRIETATE, dobandit prin Lege, cota actuala 1/1 1) COMUNA POJORÂTA, CIF:4441425	A1

C. Partea III. SARCINI .

Inscrieri privind dezmembramintele dreptului de proprietate, drepturi reale de garanție și sarcini	Referințe
NU SUNT	


Anexa Nr. 1 La Partea I

Teren

Nr cadastral	Suprafața (mp)*	Observații / Referințe
	4.179	

* Suprafața este determinată în planul de proiecție Stereo 70.

DETALII LINIARE IMOBIL



Date referitoare la teren

Crt	Categorie folosință	Intra vilan	Suprafața (mp)	Tarla	Parcelă	Nr. topo	Observații / Referințe
1	faneata	NU	4.179	-	-	-	

Lungime Segmente

1) Valorile lungimilor segmentelor sunt obținute din proiecție în plan.

Punct început	X / Y	Punct sfârșit	X / Y	Lungime segment	Punct început	X / Y	Punct sfârșit	X / Y	Lungime segment	Punct început	X / Y	Punct sfârșit	X / Y	Lungime segment
1	531.734,018 667.674,633	2	531.742,702 667.676,785	8.947	2	531.742,702 667.676,785	3	531.755,276 667.676,993	12.576	3	531.755,276 667.676,993	4	531.765,765 667.676,577	10.497
4	531.765,765 667.676,577	5	531.773,476 667.675,327	7.812	5	531.773,476 667.675,327	6	531.780,522 667.673,513	7.276	6	531.780,522 667.673,513	7	531.788,094 667.671,292	7.891
7	531.788,094 667.671,292	8	531.796,291 667.669,07	8.493	8	531.796,291 667.669,07	9	531.803,238 667.666,155	7.534	9	531.803,238 667.666,155	10	531.808,796 667.662,754	6.516
10	531.808,796 667.662,754	11	531.814,844 667.658,518	7.384	11	531.814,844 667.658,518	12	531.818,443 667.655,505	4.694	12	531.818,443 667.655,505	13	531.824,772 667.654,95	6.353
13	531.824,772 667.654,95	14	531.835,988 667.654,95	11.216	14	531.835,988 667.654,95	15	531.846,76 667.655,394	10.781	15	531.846,76 667.655,394	16	531.857,088 667.655,061	10.333
16	531.857,088 667.655,061	17	531.863,861 667.653,951	6.863	17	531.863,861 667.653,951	18	531.872,19 667.652,287	8.494	18	531.872,19 667.652,287	19	531.882,851 667.649,624	10.989

Punct început	X / Y	Punct sfârșit	X / Y	Lungime segment	Punct început	X / Y	Punct sfârșit	X / Y	Lungime segment	Punct început	X / Y	Punct sfârșit	X / Y	Lungime segment
19	531.882,851 667.649,624	20	531.904,13 667.645,48	21.679	20	531.904,13 667.645,48	21	531.926,253 667.643,609	22.202	21	531.926,253 667.643,609	22	531.948,203 667.644,656	21.975
22	531.948,203 667.644,656	23	531.956,179 667.646,735	8.243	23	531.956,179 667.646,735	24	531.966,027 667.649,091	10.126	24	531.966,027 667.649,091	25	531.969,517 667.652,016	4.554
25	531.969,517 667.652,016	26	531.948,553 667.651,507	20.97	26	531.948,553 667.651,507	27	531.915,131 667.652,658	33.442	27	531.915,131 667.652,658	28	531.881,197 667.655,473	34.051
28	531.881,197 667.655,473	29	531.860,26 667.658,94	21.222	29	531.860,26 667.658,94	30	531.840,412 667.664,57	20.631	30	531.840,412 667.664,57	31	531.815,569 667.672,759	26.158
31	531.815,569 667.672,759	32	531.781,328 667.683,155	35.784	32	531.781,328 667.683,155	33	531.754,437 667.690,32	27.829	33	531.754,437 667.690,32	34	531.742,893 667.692,841	11.816
34	531.742,893 667.692,841	35	531.730,476 667.694,362	12.51	35	531.730,476 667.694,362	36	531.717,579 667.694,522	12.898	36	531.717,579 667.694,522	37	531.705,803 667.693,401	11.829
37	531.705,803 667.693,401	38	531.696,471 667.690,588	9.747	38	531.696,471 667.690,588	39	531.684,294 667.685,866	13.06	39	531.684,294 667.685,866	40	531.673,72 667.680,583	11.82
40	531.673,72 667.680,583	41	531.663,467 667.673,459	12.485	41	531.663,467 667.673,459	42	531.648,226 667.661,956	19.095	42	531.648,226 667.661,956	43	531.633,181 667.648,511	20.177
43	531.633,181 667.648,511	44	531.661,275 667.654,854	28.801	44	531.661,275 667.654,854	45	531.681,995 667.658,517	21.041	45	531.681,995 667.658,517	46	531.703,907 667.665,468	22.988
46	531.703,907 667.665,468	47	531.721,205 667.670,743	18.084	47	531.721,205 667.670,743	1	531.734,018 667.674,633	13.39					

** Lungimile segmentelor sunt determinate în planul de proiecție Stereo 70 și sunt rotunjite la 1 milimetru.

*** Distanța dintre puncte este formată din segmente cumulate ce sunt mai mici decât valoarea 1 milimetru.

**DATE DESPRE IMOBILUL NR. 5112**

Oficiul de Cadastru și Publicitate Imobiliară SUCEAVA
 Biroul de Cadastru și Publicitate Imobiliară Campulung Moldovenesc

A. Partea I. Descrierea imobilului

TEREN Extravilan

Adresa: Jud. Suceava

Nr. Crt	Nr cadastral Nr. topografic	Suprafața* (mp)	Observații / Referințe
A1		2.299	Sector cadastral:0 Teren neimprejmuit;

B. Partea II. Proprietari și acte

Inscrieri privitoare la dreptul de proprietate și alte drepturi reale	Referințe
5112 / 18/12/2022	
Act Normativ nr. Lege nr. 7, din 13/03/1996 emis de Parlamentul României;	
B1	A1
Inscrierea provizorie, drept de PROPRIETATE, dobandit prin Lege, cota actuala 1/1 1) COMUNA POJORÂTA, CIF:4441425	

C. Partea III. SARCINI .

Inscrieri privind dezmembramintele dreptului de proprietate, drepturi reale de garanție și sarcini	Referințe
NU SUNT	


Anexa Nr. 1 La Partea I

Teren

Nr cadastral	Suprafața (mp)*	Observații / Referințe
	2.299	

* Suprafața este determinată în planul de proiecție Stereo 70.

DETALII LINIARE IMOBIL



Date referitoare la teren

Crt	Categorie folosință	Intra vilan	Suprafața (mp)	Tarla	Parcelă	Nr. topo	Observații / Referințe
1	faneata	NU	2.299	-	-	-	

Lungime Segmente

1) Valorile lungimilor segmentelor sunt obținute din proiecție în plan.

Punct început	X / Y	Punct sfârșit	X / Y	Lungime segment (** (m)
1	531.769,057 667.717,308	2	531.748,575 667.720,196	20.685
3	531.732,138 667.721,288	4	531.717,977 667.725,308	14.721
5	531.710,569 667.726,366	6	531.702,102 667.726,366	8.467
7	531.693,635 667.725,308	8	531.686,227 667.723,191	7.705
9	531.664,002 667.713,137	10	531.649,438 667.703,571	17.425

Punct început	X / Y	Punct sfârșit	X / Y	Lungime segment (** (m)
2	531.748,575 667.720,196	3	531.732,138 667.721,288	16.473
4	531.717,977 667.725,308	5	531.710,569 667.726,366	7.483
6	531.702,102 667.726,366	7	531.693,635 667.725,308	8.533
8	531.686,227 667.723,191	9	531.664,002 667.713,137	24.393
10	531.649,438 667.703,571	11	531.640,488 667.695,331	12.166

Punct început	X / Y	Punct sfârșit	X / Y	Lungime segment (** (m))
11	531.640,488 667.695,331	12	531.626,392 667.677,853	22.454
13	531.617,218 667.671,453	14	531.604,914 667.663,913	14.431
15	531.594,199 667.652,006	16	531.591,649 667.649,942	3.281
17	531.581,366 667.636,595	18	531.561,192 667.618,074	27.386
19	531.546,549 667.605,34	20	531.561,051 667.614,614	17.214
21	531.579,454 667.628,349	22	531.594,644 667.641,138	19.857
23	531.612,386 667.657,459	24	531.625,231 667.668,867	17.18
25	531.643,052 667.683,994	26	531.655,521 667.694,051	16.019
27	531.667,482 667.702,341	28	531.678,674 667.707,745	12.428
29	531.689,566 667.711,722	30	531.699,33 667.714,349	10.111
31	531.710,597 667.716,151	32	531.718,891 667.716,639	8.308
33	531.730,497 667.716,263	34	531.739,848 667.715,887	9.359
35	531.748,19 667.714,618	36	531.761,534 667.711,425	13.721
37	531.784,388 667.705,166	38	531.818,626 667.696,102	35.417
39	531.793,836 667.709,678	1	531.769,057 667.717,308	25.927

Punct început	X / Y	Punct sfârșit	X / Y	Lungime segment (** (m))
12	531.626,392 667.677,853	13	531.617,218 667.671,453	11.186
14	531.604,914 667.663,913	15	531.594,199 667.652,006	16.018
16	531.591,649 667.649,942	17	531.581,366 667.636,595	16.849
18	531.561,192 667.618,074	19	531.546,549 667.605,34	19.405
20	531.561,051 667.614,614	21	531.579,454 667.628,349	22.963
22	531.594,644 667.641,138	23	531.612,386 667.657,459	24.107
24	531.625,231 667.668,867	25	531.643,052 667.683,994	23.376
26	531.655,521 667.694,051	27	531.667,482 667.702,341	14.553
28	531.678,674 667.707,745	29	531.689,566 667.711,722	11.595
30	531.699,33 667.714,349	31	531.710,597 667.716,151	11.41
32	531.718,891 667.716,639	33	531.730,497 667.716,263	11.612
34	531.739,848 667.715,887	35	531.748,19 667.714,618	8.438
36	531.761,534 667.711,425	37	531.784,388 667.705,166	23.696
38	531.818,626 667.696,102	39	531.793,836 667.709,678	28.264

** Lungimile segmentelor sunt determinate în planul de proiecție Stereo 70 și sunt rotunjite la 1 milimetru.

*** Distanța dintre puncte este formată din segmente cumulate ce sunt mai mici decât valoarea 1 milimetru.



DATE DESPRE IMOBILUL NR. 5113

Oficiul de Cadastru și Publicitate Imobiliară SUCEAVA
Biroul de Cadastru și Publicitate Imobiliară Campulung Moldovenesc

A. Partea I. Descrierea imobilului

TEREN Necunoscut

Adresa: Loc. Pojorâta, Jud. Suceava, Linia 502 Suceava - Ilva Mica Interstatia Pojorata - Valea Putnei

Nr. Crt	Nr cadastral Nr. topografic	Suprafața* (mp)	Observații / Referințe
A1	32911	48.321	Sector cadastral:0 Teren neimpregmuit; Provenit din CF 32911, nr. cad. 32911

Construcții

Crt	Nr cadastral Nr. topografic	Adresa	Observații / Referințe
A1.1		Loc. Pojorâta, Jud. Suceava, Linia 502 Suceava - Ilva Mica Interstatia Pojorata - Valea Putnei	Nr. niveluri:1; S. construita la sol:79 mp; S. construita desfasurata:79 mp; LINIA CURENTA FIR I - KM. 80+815 - 80+852 NR. INV. 11061507
A1.2		Loc. Pojorâta, Jud. Suceava, Linia 502 Suceava - Ilva Mica Interstatia Pojorata - Valea Putnei	Nr. niveluri:1; S. construita la sol:75 mp; S. construita desfasurata:75 mp; LINIA CURENTA FIR II - KM. 80+815 - 80+852 NR. INV. 11061513
A1.3		Loc. Pojorâta, Jud. Suceava, Linia 502 Suceava - Ilva Mica Interstatia Pojorata - Valea Putnei	Nr. niveluri:1; S. construita la sol:86 mp; S. construita desfasurata:86 mp; PODET DBA, FIRUL 1+2, KM.80+852, G.HUMORULUI-FLORENI - NR. INV. 11061122
A1.4		Loc. Pojorâta, Jud. Suceava, Linia 502 Suceava - Ilva Mica Interstatia Pojorata - Valea Putnei	Nr. niveluri:1; S. construita la sol:166 mp; S. construita desfasurata:166 mp; LINIA CURENTA FIR I - KM. 80+852 - 80+917 NR. INV. 11061507
A1.5		Loc. Pojorâta, Jud. Suceava, Linia 502 Suceava - Ilva Mica Interstatia Pojorata - Valea Putnei	Nr. niveluri:1; S. construita la sol:163 mp; S. construita desfasurata:163 mp; LINIA CURENTA FIR II - KM. 80+852 - 80+917 NR. INV. 11061513
A1.6		Loc. Pojorâta, Jud. Suceava, Linia 502 Suceava - Ilva Mica Interstatia Pojorata - Valea Putnei	Nr. niveluri:1; S. construita la sol:57 mp; S. construita desfasurata:57 mp; PODET DBA, FIRUL 1+2, KM.80+917 G.HUMORULUI-FLORENI - NR. INV. 11061263
A1.7		Loc. Pojorâta, Jud. Suceava, Linia 502 Suceava - Ilva Mica Interstatia Pojorata - Valea Putnei	Nr. niveluri:1; S. construita la sol:59 mp; S. construita desfasurata:59 mp; LINIA CURENTA FIR I - KM. 80+917 - 80+954 NR. INV. 11061507
A1.8		Loc. Pojorâta, Jud. Suceava, Linia 502 Suceava - Ilva Mica Interstatia Pojorata - Valea Putnei	Nr. niveluri:1; S. construita la sol:60 mp; S. construita desfasurata:60 mp; LINIA CURENTA FIR II - KM. 80+917 - 80+954 NR. INV. 11061513
A1.9		Loc. Pojorâta, Jud. Suceava, Linia 502 Suceava - Ilva Mica Interstatia Pojorata - Valea Putnei	Nr. niveluri:1; S. construita la sol:572 mp; S. construita desfasurata:572 mp; LINIA CURENTA FIR I - KM. 80+954 - 81+179 NR. INV. 11061507
A1.10		Loc. Pojorâta, Jud. Suceava, Linia 502 Suceava - Ilva Mica Interstatia Pojorata - Valea Putnei	Nr. niveluri:1; S. construita la sol:574 mp; S. construita desfasurata:574 mp; LINIA CURENTA FIR II - KM. 80+954 - 81+179 NR. INV. 11061513
A1.11		Loc. Pojorâta, Jud. Suceava, Linia 502 Suceava - Ilva Mica Interstatia Pojorata - Valea Putnei	Nr. niveluri:1; S. construita la sol:18 mp; PODET CBA, FIRUL 1+2, KM.81+179, G.HUMORULUI -FLOREN - NR. INV. 11061296
A1.12		Loc. Pojorâta, Jud. Suceava, Linia 502 Suceava - Ilva Mica Interstatia Pojorata - Valea Putnei	Nr. niveluri:1; S. construita la sol:195 mp; LINIA CURENTA FIR I - KM. 81+179 - 81+256 NR. INV. NR. INV. 11061507
A1.13		Loc. Pojorâta, Jud. Suceava, Linia 502 Suceava - Ilva Mica Interstatia Pojorata - Valea Putnei	Nr. niveluri:1; S. construita la sol:200 mp; LINIA CURENTA FIR II - KM. 81+179 - 81+256 NR. INV. 11061513
A1.14		Loc. Pojorâta, Jud. Suceava, Linia 502 Suceava - Ilva Mica Interstatia Pojorata - Valea Putnei	Nr. niveluri:1; S. construita la sol:19 mp; PODET CBA, FIRUL 1+2, KM.81+256, G.HUMORULUI -FLORENI - NR. INV. 11061297
A1.15		Loc. Pojorâta, Jud. Suceava, Linia 502 Suceava - Ilva Mica Interstatia Pojorata - Valea Putnei	Nr. niveluri:1; S. construita la sol:829 mp; LINIA CURENTA FIR I - KM. 81+256 - 81+596 NR. INV. 11061507
A1.16		Loc. Pojorâta, Jud. Suceava, Linia 502 Suceava - Ilva Mica Interstatia Pojorata - Valea Putnei	Nr. niveluri:1; S. construita la sol:828 mp; LINIA CURENTA FIR II - KM. 81+256 - 81+596 NR. INV. 11061513
A1.17		Loc. Pojorâta, Jud. Suceava, Linia 502 Suceava - Ilva Mica Interstatia Pojorata - Valea Putnei	Nr. niveluri:1; S. construita la sol:39 mp; PODET CBA, FIRUL 1+2, KM.81+596 , G.HUMORULUI-FLORENI - NR. INV. 11061278
A1.18		Loc. Pojorâta, Jud. Suceava, Linia 502 Suceava - Ilva Mica Interstatia Pojorata - Valea Putnei	Nr. niveluri:1; S. construita la sol:600 mp; LINIA CURENTA FIR I - KM. 81+256 - 81+596 NR. INV. 11061507
A1.19		Loc. Pojorâta, Jud. Suceava, Linia 502 Suceava - Ilva Mica Interstatia Pojorata - Valea Putnei	Nr. niveluri:1; S. construita la sol:605 mp; LINIA CURENTA FIR II - KM. 81+256 - 81+596 NR. INV. 11061513
A1.20		Loc. Pojorâta, Jud. Suceava, Linia 502 Suceava - Ilva Mica Interstatia Pojorata - Valea Putnei	Nr. niveluri:1; S. construita la sol:28 mp; PODET CBA, FIRUL 1+2, KM.81+840 ,G.HUMORULUI-FLORENI - NR. INV. 11061276
A1.21		Loc. Pojorâta, Jud. Suceava, Linia 502 Suceava - Ilva Mica Interstatia Pojorata - Valea Putnei	Nr. niveluri:1; S. construita la sol:650 mp; LINIA CURENTA FIR I - KM. 81+596 - 82+098 NR. INV. 11061507

Crt	Nr cadastral Nr. topografic	Adresa	Observații / Referințe
A1.22		Loc. Pojorâta, Jud. Suceava, Linia 502 Suceava - Ilva Mica Interstata Pojorata - Valea Putnei	Nr. niveluri:1; S. construita la sol:642 mp; LINIA CURENTA FIR II - KM. 81+596 - 82+098 NR. INV. 11061513
A1.23		Loc. Pojorâta, Jud. Suceava, Linia 502 Suceava - Ilva Mica Interstata Pojorata - Valea Putnei	Nr. niveluri:1; S. construita la sol:15 mp; PODET CBA, FIRUL 1+2, KM.82+098, G.HUMORULUI-FLORENI - NR. INV. 11061277
A1.24		Loc. Pojorâta, Jud. Suceava, Linia 502 Suceava - Ilva Mica Interstata Pojorata - Valea Putnei	Nr. niveluri:1; S. construita la sol:917 mp; LINIA CURENTA FIR I - KM. 82+098 - 82+470 NR. INV. 11061507
A1.25		Loc. Pojorâta, Jud. Suceava, Linia 502 Suceava - Ilva Mica Interstata Pojorata - Valea Putnei	Nr. niveluri:1; S. construita la sol:914 mp; LINIA CURENTA FIR II - KM. 82+098 - 82+470 NR. INV. 11061513
A1.26		Loc. Pojorâta, Jud. Suceava, Linia 502 Suceava - Ilva Mica Interstata Pojorata - Valea Putnei	Nr. niveluri:1; S. construita la sol:74 mp; PODET DBA, FIRUL 1+2, KM.82+470,G.HUMORULUI -FLORENI - NR. INV. 11061300
A1.27		Loc. Pojorâta, Jud. Suceava, Linia 502 Suceava - Ilva Mica Interstata Pojorata - Valea Putnei	Nr. niveluri:1; S. construita la sol:593 mp; LINIA CURENTA FIR I - KM. 82+470 - 82+707 NR. INV. 11061507
A1.28		Loc. Pojorâta, Jud. Suceava, Linia 502 Suceava - Ilva Mica Interstata Pojorata - Valea Putnei	Nr. niveluri:1; S. construita la sol:594 mp; LINIA CURENTA FIR II - KM. 82+470 - 82+707 NR. INV. NR. INV. 11061513
A1.29		Loc. Pojorâta, Jud. Suceava, Linia 502 Suceava - Ilva Mica Interstata Pojorata - Valea Putnei	Nr. niveluri:1; S. construita la sol:49 mp; PODET DBA, FIRUL 1+2, KM.82+707, G. HUMORULUI-FLORENI - NR. INV. 11060171
A1.30		Loc. Pojorâta, Jud. Suceava, Linia 502 Suceava - Ilva Mica Interstata Pojorata - Valea Putnei	Nr. niveluri:1; S. construita la sol:549 mp; LINIA CURENTA FIR I - KM. 82+707 - 82+934 NR. INV. 11061507
A1.31		Loc. Pojorâta, Jud. Suceava, Linia 502 Suceava - Ilva Mica Interstata Pojorata - Valea Putnei	Nr. niveluri:1; S. construita la sol:560 mp; LINIA CURENTA FIR II - KM. 82+707 - 82+934 NR. INV. 11061513
A1.32		Loc. Pojorâta, Jud. Suceava, Linia 502 Suceava - Ilva Mica Interstata Pojorata - Valea Putnei	Nr. niveluri:1; S. construita la sol:24 mp; PODET DP, KM. 82+934 , G.HUMORULUI-FLORENI ,1,30 M - NR. INV. 11060125
A1.33		Loc. Pojorâta, Jud. Suceava, Linia 502 Suceava - Ilva Mica Interstata Pojorata - Valea Putnei	Nr. niveluri:1; S. construita la sol:30 mp; PODET DBA, FIRUL 2, KM.82+934,G.HUMORULUI-FLORENI,1 - NR. INV. 11061286
A1.34		Loc. Pojorâta, Jud. Suceava, Linia 502 Suceava - Ilva Mica Interstata Pojorata - Valea Putnei	Nr. niveluri:1; S. construita la sol:1102 mp; LINIA CURENTA FIR I - KM. 82+934 - 82+934 NR. INV. 11061507
A1.35		Loc. Pojorâta, Jud. Suceava, Linia 502 Suceava - Ilva Mica Interstata Pojorata - Valea Putnei	Nr. niveluri:1; S. construita la sol:1100 mp; LINIA CURENTA FIR II - KM. 82+934 - 82+934 NR. INV. 11061513
A1.36		Loc. Pojorâta, Jud. Suceava, Linia 502 Suceava - Ilva Mica Interstata Pojorata - Valea Putnei	Nr. niveluri:1; S. construita la sol:74 mp; POD IPCSN, FIRUL 1, KM.83+409, G.HUMORULUI-FLORENI,8 - NR. INV. 11060696
A1.37		Loc. Pojorâta, Jud. Suceava, Linia 502 Suceava - Ilva Mica Interstata Pojorata - Valea Putnei	Nr. niveluri:1; S. construita la sol:68 mp; POD IPCSS, FIRUL 2, KM.83+409 ,G.HUMORULUI-FLORENI - NR. INV. 11061078
A1.38		Loc. Pojorâta, Jud. Suceava, Linia 502 Suceava - Ilva Mica Interstata Pojorata - Valea Putnei	Nr. niveluri:1; S. construita la sol:6 mp; LINIA CURENTA FIR I - KM. 82+934 - 82+934 NR. INV. 11061507
A1.39		Loc. Pojorâta, Jud. Suceava, Linia 502 Suceava - Ilva Mica Interstata Pojorata - Valea Putnei	Nr. niveluri:1; S. construita la sol:4 mp; LINIA CURENTA FIR II - KM. 82+934 - 82+934 NR. INV. 11061513

B. Partea II. Proprietari și acte

Date despre imobilul nr. 5113 Comuna/Oraș/Municipiu: Pojorâta

Inscrieri privitoare la dreptul de proprietate și alte drepturi reale	Referințe
3958 / 24/03/2016	
Act Administrativ nr. 1705, din 29/11/2006 emis de GUVERNUL ROMANIEI (,extras din inventarul bunurilor care alcatuiesc domeniul public al statului - anexa nr.16 , adeverinta nr.6.3/123/27.01.2016 emisa de Sucursala regionala Cai Ferate Iasi);	
B1	Intabulare, drept de PROPRIETATE, dobandit prin Lege, cota actuala 1/1
	A1, A1.1, A1.2, A1.3, A1.4, A1.5, A1.6, A1.7, A1.8, A1.9, A1.10, A1.11, A1.12, A1.13, A1.14, A1.15, A1.16, A1.17, A1.18, A1.19, A1.20, A1.21, A1.22, A1.23, A1.24, A1.25, A1.26, A1.27, A1.28, A1.29, A1.30, A1.31, A1.32, A1.33, A1.34, A1.35, A1.36, A1.37, A1.38, A1.39
	1) STATUL ROMAN-DOMENIUL PUBLIC, CIF:999999999999
B2	Intabulare, drept de ADMINISTRARE, dobandit prin Lege, cota actuala 1/1
	A1, A1.1, A1.2, A1.3, A1.4, A1.5, A1.6, A1.7, A1.8, A1.9, A1.10, A1.11, A1.12, A1.13, A1.14, A1.15, A1.16, A1.17, A1.18, A1.19, A1.20, A1.21, A1.22, A1.23, A1.24, A1.25, A1.26, A1.27, A1.28, A1.29, A1.30, A1.31, A1.32, A1.33, A1.34, A1.35, A1.36, A1.37, A1.38, A1.39

Inscrieri privitoare la dreptul de proprietate și alte drepturi reale		Referințe
B2	Intabulare, drept de ADMINISTRARE, dobandit prin Lege, cota actuala 1/1 1) MINISTERUL TRANSPORTURILOR, CIF:13633330	

C. Partea III. SARCINI .

Inscrieri privind dezmembramintele dreptului de proprietate, drepturi reale de garanție și sarcini	Referințe
NU SUNT	

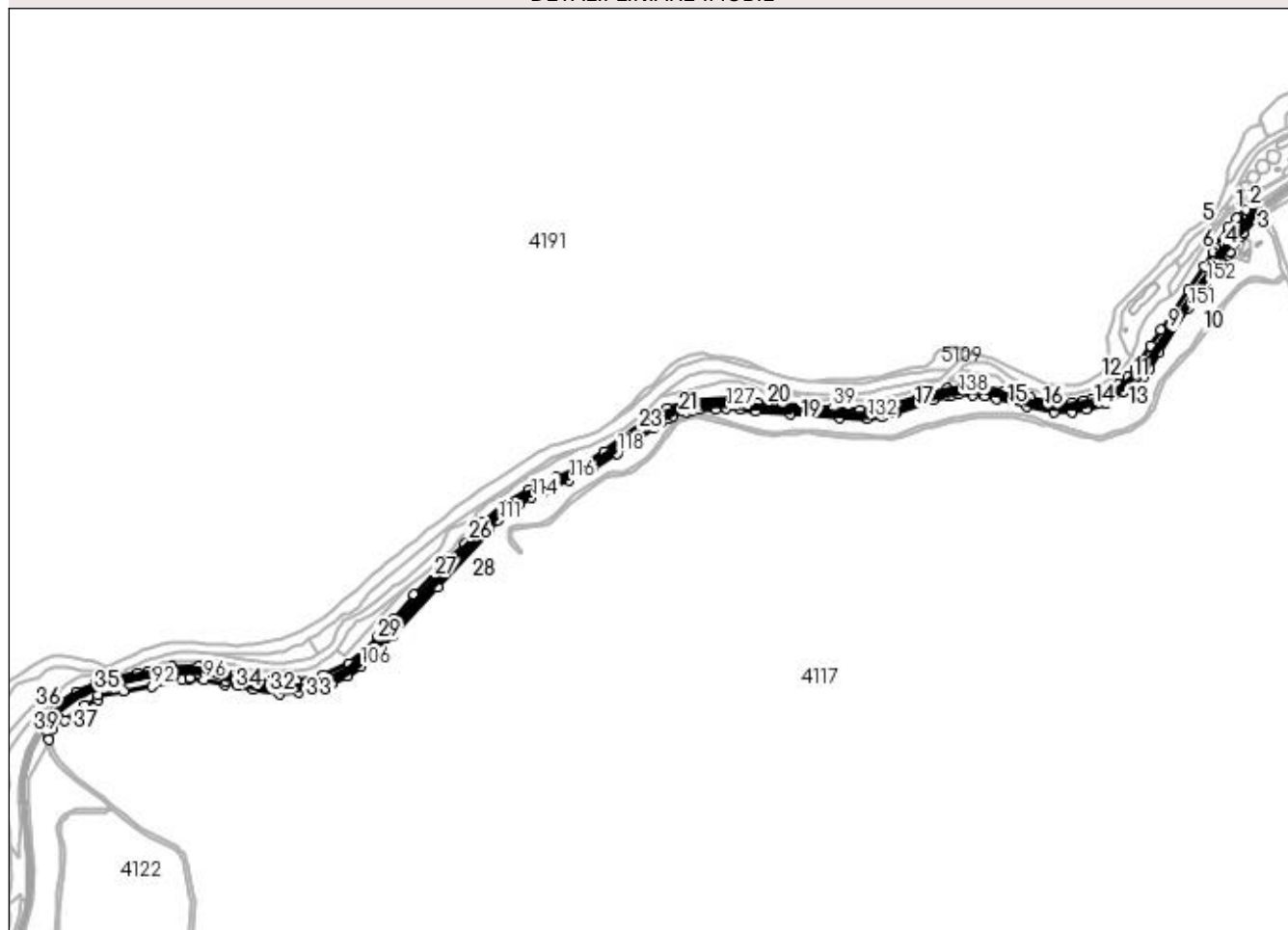
Anexa Nr. 1 La Partea I

Teren

Nr cadastral	Suprafața (mp)*	Observații / Referințe
32911	48.321	Provenit din CF 32911, nr. cad. 32911

* Suprafața este determinată în planul de proiecție Stereo 70.

DETALII LINIARE IMOBIL



Date referitoare la teren

Crt	Categorie folosință	Intra vilan	Suprafața (mp)	Tarla	Parcelă	Nr. topo	Observații / Referințe
1	cai ferate	DA	5.620	-	-	-	INIA 502 SUCEAVA - ILVA MICA, INTERSTATIA POJORATA - VALEA PUTNEI LINIA CURENTA FIR I+FIR II- KM 80+815 - 80+954
2	cai ferate	NU	42.701	-	-	-	LINIA 502 SUCEAVA - ILVA MICA, INTERSTATIA POJORATA - VALEA PUTNEI LINIA CURENTA FIR I+FIR II- KM 80+954 - 83+409

Date referitoare la construcții

Crt	Număr	Destinație construcție	Supraf. (mp)	Situație juridică	Observații / Referințe
A1.1		construcții industriale și edilitare	79	Cu acte	Nr. niveluri:1; S. construită la sol:79 mp; S. construită desfasurată:79 mp; LINIA CURENTA FIR I - KM. 80+815 - 80+852 NR. INV. 11061507
A1.2		construcții industriale și edilitare	75	Cu acte	Nr. niveluri:1; S. construită la sol:75 mp; S. construită desfasurată:75 mp; LINIA CURENTA FIR II - KM. 80+815 - 80+852 NR. INV. 11061513
A1.3		construcții industriale și edilitare	86	Cu acte	Nr. niveluri:1; S. construită la sol:86 mp; S. construită desfasurată:86 mp; PODET DBA, FIRUL 1+2, KM.80+852, G.HUMORULUI-FLORENI - NR. INV. 11061122

Crt	Număr	Destinație construcție	Supraf. (mp)	Situație juridică	Observații / Referințe
A1.4		construcții industriale și edilitare	166	Cu acte	Nr. niveluri:1; S. construită la sol:166 mp; S. construită desfasurata:166 mp; LINIA CURENTA FIR I - KM. 80+852 - 80+917 NR. INV. 11061507
A1.5		construcții industriale și edilitare	163	Cu acte	Nr. niveluri:1; S. construită la sol:163 mp; S. construită desfasurata:163 mp; LINIA CURENTA FIR II - KM. 80+852 - 80+917 NR. INV. 11061513
A1.6		construcții industriale și edilitare	57	Cu acte	Nr. niveluri:1; S. construită la sol:57 mp; S. construită desfasurata:57 mp; PODET DBA, FIRUL 1+2,KM.80+917 G.HUMORULUI-FLORENI - NR. INV. 11061263
A1.7		construcții industriale și edilitare	59	Cu acte	Nr. niveluri:1; S. construită la sol:59 mp; S. construită desfasurata:59 mp; LINIA CURENTA FIR I - KM. 80+917 - 80+954 NR. INV. 11061507
A1.8		construcții industriale și edilitare	60	Cu acte	Nr. niveluri:1; S. construită la sol:60 mp; S. construită desfasurata:60 mp; LINIA CURENTA FIR II - KM. 80+917 - 80+954 NR. INV. 11061513
A1.9		construcții industriale și edilitare	572	Cu acte	Nr. niveluri:1; S. construită la sol:572 mp; S. construită desfasurata:572 mp; LINIA CURENTA FIR I - KM. 80+954 - 81+179 NR. INV. 11061507
A1.10		construcții industriale și edilitare	574	Cu acte	Nr. niveluri:1; S. construită la sol:574 mp; S. construită desfasurata:574 mp; LINIA CURENTA FIR II - KM. 80+954 - 81+179 NR. INV. 11061513
A1.11		construcții industriale și edilitare	18	Cu acte	Nr. niveluri:1; S. construită la sol:18 mp; PODET CBA,FIRUL 1+2, KM.81+179, G. HUMORULUI -FLOREN - NR. INV. 11061296
A1.12		construcții industriale și edilitare	195	Cu acte	Nr. niveluri:1; S. construită la sol:195 mp; LINIA CURENTA FIR I - KM. 81+179 - 81+256 NR. INV. NR. INV. 11061507
A1.13		construcții industriale și edilitare	200	Cu acte	Nr. niveluri:1; S. construită la sol:200 mp; LINIA CURENTA FIR II - KM. 81+179 - 81+256 NR. INV. 11061513
A1.14		construcții industriale și edilitare	19	Cu acte	Nr. niveluri:1; S. construită la sol:19 mp; PODET CBA,FIRUL 1+2, KM.81+256,G. HUMORULUI -FLORENI - NR. INV. 11061297
A1.15		construcții industriale și edilitare	829	Cu acte	Nr. niveluri:1; S. construită la sol:829 mp; LINIA CURENTA FIR I - KM. 81+256 - 81+596 NR. INV. 11061507
A1.16		construcții industriale și edilitare	828	Cu acte	Nr. niveluri:1; S. construită la sol:828 mp; LINIA CURENTA FIR II - KM. 81+256 - 81+596 NR. INV. 11061513
A1.17		construcții industriale și edilitare	39	Cu acte	Nr. niveluri:1; S. construită la sol:39 mp; PODET CBA,FIRUL 1+2, KM.81+596 , G. HUMORULUI-FLORENI - NR. INV. 11061278
A1.18		construcții industriale și edilitare	600	Cu acte	Nr. niveluri:1; S. construită la sol:600 mp; LINIA CURENTA FIR I - KM. 81+256 - 81+596 NR. INV. 11061507
A1.19		construcții industriale și edilitare	605	Cu acte	Nr. niveluri:1; S. construită la sol:605 mp; LINIA CURENTA FIR II - KM. 81+256 - 81+596 NR. INV. 11061513
A1.20		construcții industriale și edilitare	28	Cu acte	Nr. niveluri:1; S. construită la sol:28 mp; PODET CBA, FIRUL 1+2, KM.81+840 ,G. HUMORULUI-FLORENI - NR. INV. 11061276
A1.21		construcții industriale și edilitare	650	Cu acte	Nr. niveluri:1; S. construită la sol:650 mp; LINIA CURENTA FIR I - KM. 81+596 - 82+098 NR. INV. 11061507
A1.22		construcții industriale și edilitare	642	Cu acte	Nr. niveluri:1; S. construită la sol:642 mp; LINIA CURENTA FIR II - KM. 81+596 - 82+098 NR. INV. 11061513
A1.23		construcții industriale și edilitare	15	Cu acte	Nr. niveluri:1; S. construită la sol:15 mp; PODET CBA,FIRUL 1+2, KM.82+098, G. HUMORULUI-FLORENI - NR. INV. 11061277
A1.24		construcții industriale și edilitare	917	Cu acte	Nr. niveluri:1; S. construită la sol:917 mp; LINIA CURENTA FIR I - KM. 82+098 - 82+470 NR. INV. 11061507
A1.25		construcții industriale și edilitare	914	Cu acte	Nr. niveluri:1; S. construită la sol:914 mp; LINIA CURENTA FIR II - KM. 82+098 - 82+470 NR. INV. 11061513

Crt	Număr	Destinație construcție	Supraf. (mp)	Situație juridică	Observații / Referințe
A1.26		construcții industriale și edilitare	74	Cu acte	Nr. niveluri:1; S. construită la sol:74 mp; PODET DBA,FIRUL 1+2, KM.82+470,G. HUMORULUI -FLORENI - NR. INV. 11061300
A1.27		construcții industriale și edilitare	593	Cu acte	Nr. niveluri:1; S. construită la sol:593 mp; LINIA CURENTA FIR I - KM. 82+470 - 82+707 NR. INV. 11061507
A1.28		construcții industriale și edilitare	594	Cu acte	Nr. niveluri:1; S. construită la sol:594 mp; LINIA CURENTA FIR II - KM. 82+470 - 82+707 NR. INV. NR. INV. 11061513
A1.29		construcții industriale și edilitare	49	Cu acte	Nr. niveluri:1; S. construită la sol:49 mp; PODET DBA,FIRUL 1+2, KM.82+707, G. HUMORULUI-FLORENI - NR. INV. 11060171
A1.30		construcții industriale și edilitare	549	Cu acte	Nr. niveluri:1; S. construită la sol:549 mp; LINIA CURENTA FIR I - KM. 82+707 - 82+934 NR. INV. 11061507
A1.31		construcții industriale și edilitare	560	Cu acte	Nr. niveluri:1; S. construită la sol:560 mp; LINIA CURENTA FIR II - KM. 82+707 - 82+934 NR. INV. 11061513
A1.32		construcții industriale și edilitare	24	Cu acte	Nr. niveluri:1; S. construită la sol:24 mp; PODET DP, KM.82+934 , G.HUMORULUI-FLORENI ,1,30 M - NR. INV. 11060125
A1.33		construcții industriale și edilitare	30	Cu acte	Nr. niveluri:1; S. construită la sol:30 mp; PODET DBA, FIRUL 2, KM.82+934,G. HUMORULUI-FLORENI,1 - NR. INV. 11061286
A1.34		construcții industriale și edilitare	1.102	Cu acte	Nr. niveluri:1; S. construită la sol:1102 mp; LINIA CURENTA FIR I - KM. 82+934 - 82+934 NR. INV. 11061507
A1.35		construcții industriale și edilitare	1.100	Cu acte	Nr. niveluri:1; S. construită la sol:1100 mp; LINIA CURENTA FIR II - KM. 82+934 - 82+934 NR. INV. 11061513
A1.36		construcții industriale și edilitare	74	Cu acte	Nr. niveluri:1; S. construită la sol:74 mp; POD IPCSN,FIRUL 1, KM.83+409, G.HUMORULUI-FLORENI,8 - NR. INV. 11060696
A1.37		construcții industriale și edilitare	68	Cu acte	Nr. niveluri:1; S. construită la sol:68 mp; POD IPCSS,FIRUL 2, KM.83+409 ,G.HUMORULUI-FLORENI - NR. INV. 11061078
A1.38		construcții industriale și edilitare	6	Cu acte	Nr. niveluri:1; S. construită la sol:6 mp; LINIA CURENTA FIR I - KM. 82+934 - 82+934 NR. INV. 11061507
A1.39		construcții industriale și edilitare	4	Cu acte	Nr. niveluri:1; S. construită la sol:4 mp; LINIA CURENTA FIR II - KM. 82+934 - 82+934 NR. INV. 11061513

Lungime Segmente

1) Valorile lungimilor segmentelor sunt obținute din proiecție în plan.

Punct început	X / Y	Punct sfârșit	X / Y	Lungime segment	Punct început	X / Y	Punct sfârșit	X / Y	Lungime segment	Punct început	X / Y	Punct sfârșit	X / Y	Lungime segment
1	532.713,94 667.974,741	2	532.711,304 667.978,607	4.679	2	532.711,304 667.978,607	3	532.711,26 667.978,671	0.078	3	532.711,26 667.978,671	4	532.709,831 667.980,768	2.538
4	532.709,831 667.980,768	5	532.707,686 667.983,913	3.807	5	532.707,686 667.983,913	6	532.706,262 667.986,001	2.527	6	532.706,262 667.986,001	7	532.705,931 667.986,487	0.588
7	532.705,931 667.986,487	8	532.700,997 667.993,723	8.758	8	532.700,997 667.993,723	9	532.700,404 667.994,545	1.014	9	532.700,404 667.994,545	10	532.687,377 667.986,394	15.367
10	532.687,377 667.986,394	11	532.672,796 667.972,709	19.997	11	532.672,796 667.972,709	12	532.670,255 667.970,297	3.503	12	532.670,255 667.970,297	13	532.655,364 667.953,716	22.286
13	532.655,364 667.953,716	14	532.631,321 667.918,225	42.868	14	532.631,321 667.918,225	15	532.627,963 667.909,891	8.985	15	532.627,963 667.909,891	16	532.612,146 667.882,966	31.227
16	532.612,146 667.882,966	17	532.583,88 667.840,668	50.873	17	532.583,88 667.840,668	18	532.534,368 667.768,912	87.18	18	532.534,368 667.768,912	19	532.515,396 667.739,92	34.648
19	532.515,396 667.739,92	20	532.498,226 667.713,507	31.503	20	532.498,226 667.713,507	21	532.487,435 667.700,207	17.127	21	532.487,435 667.700,207	22	532.474,199 667.684,447	20.581
22	532.474,199 667.684,447	23	532.457,306 667.670,612	21.835	23	532.457,306 667.670,612	24	532.443,073 667.661,882	16.697	24	532.443,073 667.661,882	25	532.428,197 667.654,59	16.567
25	532.428,197 667.654,59	26	532.410,301 667.645,859	19.912	26	532.410,301 667.645,859	27	532.394,538 667.641,828	16.27	27	532.394,538 667.641,828	28	532.372,958 667.637,823	21.948
28	532.372,958 667.637,823	29	532.353,718 667.637,673	19.241	29	532.353,718 667.637,673	30	532.333,992 667.638,432	19.741	30	532.333,992 667.638,432	31	532.299,338 667.646,409	35.56

Punct început	X / Y	Punct sfârșit	X / Y	Lungime segment	Punct început	X / Y	Punct sfârșit	X / Y	Lungime segment	Punct început	X / Y	Punct sfârșit	X / Y	Lungime segment
31	532.299,338 667.646,409	32	532.250,632 667.658,125	50.095	32	532.250,632 667.658,125	33	532.207,322 667.666,969	44.204	33	532.207,322 667.666,969	34	532.178,495 667.667,077	28.827
34	532.178,495 667.667,077	35	532.148,127 667.663,614	30.565	35	532.148,127 667.663,614	36	532.098,236 667.648,666	52.082	36	532.098,236 667.648,666	37	532.043,255 667.630,819	57.805
37	532.043,255 667.630,819	38	531.992,041 667.624,971	51.547	38	531.992,041 667.624,971	39	531.942,517 667.628,707	49.665	39	531.942,517 667.628,707	40	531.896,319 667.631,784	46.3
40	531.896,319 667.631,784	41	531.850,702 667.635,873	45.8	41	531.850,702 667.635,873	42	531.807,278 667.638,86	43.527	42	531.807,278 667.638,86	43	531.758,309 667.646,909	49.626
43	531.758,309 667.646,909	44	531.691,837 667.641,968	66.655	44	531.691,837 667.641,968	45	531.644,725 667.627,908	49.165	45	531.644,725 667.627,908	46	531.609,039 667.607,366	41.176
46	531.609,039 667.607,366	47	531.531,053 667.550,188	96.701	47	531.531,053 667.550,188	48	531.487,744 667.525,001	50.1	48	531.487,744 667.525,001	49	531.445,239 667.503,809	47.495
49	531.445,239 667.503,809	50	531.396,481 667.482,03	53.401	50	531.396,481 667.482,03	51	531.348,839 667.454,626	54.961	51	531.348,839 667.454,626	52	531.311,541 667.421,133	50.129
52	531.311,541 667.421,133	53	531.296,29 667.403,567	23.263	53	531.296,29 667.403,567	54	531.279,936 667.384,731	24.945	54	531.279,936 667.384,731	55	531.238,339 667.342,341	59.39
55	531.238,339 667.342,341	56	531.188,16 667.292,402	70.794	56	531.188,16 667.292,402	57	531.150,223 667.247,713	58.62	57	531.150,223 667.247,713	58	531.124,081 667.217,766	39.752
58	531.124,081 667.217,766	59	531.100,201 667.192,752	34.583	59	531.100,201 667.192,752	60	531.070,818 667.168,239	38.265	60	531.070,818 667.168,239	61	531.025,197 667.147,944	49.932
61	531.025,197 667.147,944	62	530.977,506 667.137,352	48.853	62	530.977,506 667.137,352	63	530.931,251 667.135,975	46.275	63	530.931,251 667.135,975	64	530.888,897 667.143,518	43.02
64	530.888,897 667.143,518	65	530.843,386 667.154,727	46.871	65	530.843,386 667.154,727	66	530.800,804 667.163,369	43.45	66	530.800,804 667.163,369	67	530.752,554 667.163,131	48.251
67	530.752,554 667.163,131	68	530.710,211 667.155,233	43.073	68	530.710,211 667.155,233	69	530.691,118 667.151,199	19.515	69	530.691,118 667.151,199	70	530.657,362 667.144,161	34.482
70	530.657,362 667.144,161	71	530.635,574 667.139,2	22.346	71	530.635,574 667.139,2	72	530.613,941 667.132,921	22.526	72	530.613,941 667.132,921	73	530.580,06 667.117,359	37.284
73	530.580,06 667.117,359	74	530.545,225 667.093,681	42.12	74	530.545,225 667.093,681	75	530.519,473 667.066,448	37.481	75	530.519,473 667.066,448	76	530.520,869 667.062,765	3.939
76	530.520,869 667.062,765	77	530.521,06 667.062,262	0.538	77	530.521,06 667.062,262	78	530.522,118 667.059,471	2.985	78	530.522,118 667.059,471	79	530.523,045 667.057,026	2.615
79	530.523,045 667.057,026	80	530.524,115 667.054,203	3.019	80	530.524,115 667.054,203	81	530.524,223 667.053,917	0.306	81	530.524,223 667.053,917	82	530.527,035 667.046,5	7.932
82	530.527,035 667.046,5	83	530.531,377 667.031,669	15.454	83	530.531,377 667.031,669	84	530.538,498 667.050,109	19.767	84	530.538,498 667.050,109	85	530.539,265 667.063,702	13.615
85	530.539,265 667.063,702	86	530.547,35 667.072,338	11.83	86	530.547,35 667.072,338	87	530.559,287 667.065,805	13.608	87	530.559,287 667.065,805	88	530.596,169 667.093,08	45.872
88	530.596,169 667.093,08	89	530.619,273 667.102,702	25.028	89	530.619,273 667.102,702	90	530.619,255 667.111,195	8.493	90	530.619,255 667.111,195	91	530.665,897 667.117,908	47.123
91	530.665,897 667.117,908	92	530.717,096 667.127,496	52.089	92	530.717,096 667.127,496	93	530.770,209 667.138,33	54.207	93	530.770,209 667.138,33	94	530.784,438 667.140,414	14.381
94	530.784,438 667.140,414	95	530.784,693 667.143,404	3.001	95	530.784,693 667.143,404	96	530.810,298 667.139,961	25.835	96	530.810,298 667.139,961	97	530.847,003 667.130,122	38.001
97	530.847,003 667.130,122	98	530.848,591 667.135,91	6.002	98	530.848,591 667.135,91	99	530.871,49 667.128,856	23.961	99	530.871,49 667.128,856	100	530.898,787 667.121,856	28.18
100	530.898,787 667.121,856	101	530.946,818 667.113,38	48.773	101	530.946,818 667.113,38	102	530.981,017 667.117,58	34.456	102	530.981,017 667.117,58	103	531.010,668 667.123,782	30.293
103	531.010,668 667.123,782	104	531.040,611 667.132,814	31.276	104	531.040,611 667.132,814	105	531.069,112 667.146,475	31.606	105	531.069,112 667.146,475	106	531.092,835 667.163,177	29.013
106	531.092,835 667.163,177	107	531.116,386 667.183,664	31.215	107	531.116,386 667.183,664	108	531.149,717 667.216,867	47.047	108	531.149,717 667.216,867	109	531.230,6 667.306,817	120.967
109	531.230,6 667.306,817	110	531.323,909 667.408,332	137.884	110	531.323,909 667.408,332	111	531.340,634 667.426,382	24.607	111	531.340,634 667.426,382	112	531.358,833 667.442,077	24.032
112	531.358,833 667.442,077	113	531.378,644 667.455,291	23.814	113	531.378,644 667.455,291	114	531.400,269 667.467,39	24.78	114	531.400,269 667.467,39	115	531.421,926 667.477,796	24.027
115	531.421,926 667.477,796	116	531.468,009 667.498,627	50.572	116	531.468,009 667.498,627	117	531.512,127 667.520,926	49.433	117	531.512,127 667.520,926	118	531.554,742 667.546,614	49.759
118	531.554,742 667.546,614	119	531.618,647 667.591,963	78.361	119	531.618,647 667.591,963	120	531.632,966 667.603,324	18.279	120	531.632,966 667.603,324	121	531.646,076 667.610,181	14.795
121	531.646,076 667.610,181	122	531.655,191 667.613,975	9.873	122	531.655,191 667.613,975	123	531.678,885 667.621,497	24.859	123	531.678,885 667.621,497	124	531.690,119 667.624,182	11.55
124	531.690,119 667.624,182	125	531.702,9 667.625,607	12.86	125	531.702,9 667.625,607	126	531.732,525 667.626,432	29.636	126	531.732,525 667.626,432	127	531.751,162 667.627,875	18.693
127	531.751,162 667.627,875	128	531.775,281 667.626,03	24.189	128	531.775,281 667.626,03	129	531.803,47 667.622,532	28.405	129	531.803,47 667.622,532	130	531.866,445 667.617,612	63.167

Punct început	X / Y	Punct sfârșit	X / Y	Lungime segment	Punct început	X / Y	Punct sfârșit	X / Y	Lungime segment	Punct început	X / Y	Punct sfârșit	X / Y	Lungime segment
130	531.866,445 667.617,612	131	531.955,402 667.611,041	89.199	131	531.955,402 667.611,041	132	532.005,028 667.610,153	49.634	132	532.005,028 667.610,153	133	532.030,785 667.612,312	25.847
133	532.030,785 667.612,312	134	532.054,478 667.619,147	24.659	134	532.054,478 667.619,147	135	532.123,339 667.642,961	72.863	135	532.123,339 667.642,961	136	532.151,137 667.650,507	28.804
136	532.151,137 667.650,507	137	532.157,884 667.651,737	6.858	137	532.157,884 667.651,737	138	532.169,364 667.653,012	11.551	138	532.169,364 667.653,012	139	532.195,175 667.652,684	25.813
139	532.195,175 667.652,684	140	532.216,431 667.650,305	21.389	140	532.216,431 667.650,305	141	532.237,336 667.645,767	21.392	141	532.237,336 667.645,767	142	532.292,266 667.631,295	56.804
142	532.292,266 667.631,295	143	532.341,442 667.621,549	50.132	143	532.341,442 667.621,549	144	532.374,246 667.621,786	32.805	144	532.374,246 667.621,786	145	532.398,735 667.626,129	24.871
145	532.398,735 667.626,129	146	532.434,821 667.637,411	37.809	146	532.434,821 667.637,411	147	532.467,094 667.658,083	38.326	147	532.467,094 667.658,083	148	532.502,863 667.686,242	45.523
148	532.502,863 667.686,242	149	532.512,953 667.699,851	16.941	149	532.512,953 667.699,851	150	532.531,223 667.728,544	34.016	150	532.531,223 667.728,544	151	532.583,065 667.808,546	95.331
151	532.583,065 667.808,546	152	532.616,489 667.853,809	56.266	152	532.616,489 667.853,809	153	532.643,113 667.888,46	43.698	153	532.643,113 667.888,46	154	532.654,43 667.904,683	19.78
154	532.654,43 667.904,683	155	532.657,724 667.909,405	5.757	155	532.657,724 667.909,405	156	532.667,444 667.926,957	20.064	156	532.667,444 667.926,957	157	532.676,953 667.939,86	16.028
157	532.676,953 667.939,86	158	532.678,118 667.939,002	1.447	158	532.678,118 667.939,002	159	532.681,284 667.942,803	4.947	159	532.681,284 667.942,803	160	532.705,864 667.968,116	35.283
160	532.705,864 667.968,116	1	532.713,94 667.974,741	10.446										

** Lungimile segmentelor sunt determinate în planul de proiecție Stereo 70 și sunt rotunjite la 1 milimetru.

*** Distanța dintre puncte este formată din segmente cumulate ce sunt mai mici decât valoarea 1 milimetru.

**DATE DESPRE IMOBILUL NR. 5114**

Oficiul de Cadastru și Publicitate Imobiliară SUCEAVA
Biroul de Cadastru și Publicitate Imobiliară Campulung Moldovenesc

A. Partea I. Descrierea imobilului

TEREN Extravilan

Adresa: Jud. Suceava

Nr. Crt	Nr cadastral Nr. topografic	Suprafața* (mp)	Observații / Referințe
A1		34.613	Sector cadastral:0 Teren neimprejmuit; DN17

B. Partea II. Proprietari și acte

Inscrieri privitoare la dreptul de proprietate și alte drepturi reale		Referințe
5114 / 18/12/2022		
Act Normativ nr. HG. 1705, din 29/11/2006 emis de Guvernul României (Inventarul bunurilor care alcătuiesc domeniul public al statului anexa nr. 16 poziția 12190, cod clasificare 8.12.03);		
B1	Intabulare, drept de PROPRIETATE, dobandit prin Lege, cota actuala 1/1 1) STATUL ROMAN - DOMENIU PUBLIC, CIF:999999999999	A1
Act Normativ nr. H.G. 540, din 22/06/2000 emis de Guvernul României;		
B2	Intabulare, drept de ADMINISTRARE, dobandit prin Lege, cota actuala 1/1 1) MINISTERUL TRANSPORTURILOR ȘI INFRASTRUCTURII, CIF:13633330	A1
Act Administrativ nr. Contract de Concesiune nr. 36814, din 21/09/2018 emis de Ministerul Transporturilor (Act adițional nr. 5 din 02.03.2022; Adeverinta nr. 2/758 din 12.01.2023);		
B3	Intabulare, drept de CONCESIUNE, dobandit prin Conventie, cota actuala 1/1 1) COMPANIA NAȚIONALĂ DE ADMINISTRARE A INFRASTRUCTURII RUTIERE SA, CIF:16054368	A1

C. Partea III. SARCINI .

Inscrieri privind dezmembramintele dreptului de proprietate, drepturi reale de garanție și sarcini	Referințe
NU SUNT	

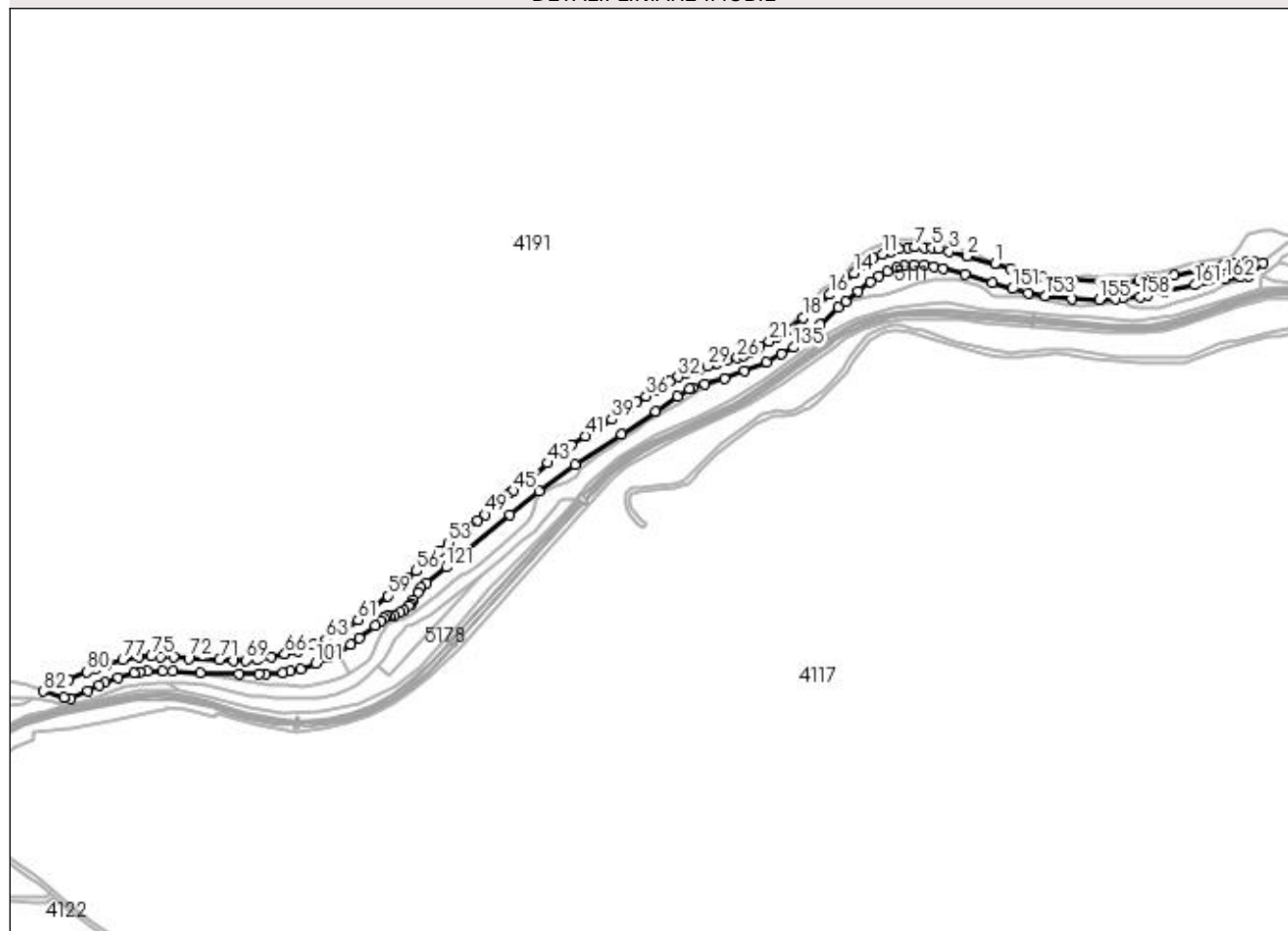
Anexa Nr. 1 La Partea I

Teren

Nr cadastral	Suprafaţa (mp)*	Observaţii / Referinţe
	34.613	DN17

* Suprafaţa este determinată în planul de proiecţie Stereo 70.

DETALII LINIARE IMOBIL



Date referitoare la teren

Crt	Categorie folosinţă	Intra vilan	Suprafaţa (mp)	Tarla	Parcelă	Nr. topo	Observaţii / Referinţe
1	drum	NU	34.613	-	-	-	

Lungime Segmente

1) Valorile lungimilor segmentelor sunt obţinute din proiecţie în plan.

Punct început	X / Y	Punct sfârşit	X / Y	Lungime segment	Punct început	X / Y	Punct sfârşit	X / Y	Lungime segment	Punct început	X / Y	Punct sfârşit	X / Y	Lungime segment
1	531.818,626 667.696,102	2	531.784,388 667.705,166	35.417	2	531.784,388 667.705,166	3	531.761,534 667.711,425	23.696	3	531.761,534 667.711,425	4	531.748,19 667.714,618	13.721
4	531.748,19 667.714,618	5	531.739,848 667.715,887	8.438	5	531.739,848 667.715,887	6	531.730,497 667.716,263	9.359	6	531.730,497 667.716,263	7	531.718,891 667.716,639	11.612
7	531.718,891 667.716,639	8	531.710,597 667.716,151	8.308	8	531.710,597 667.716,151	9	531.699,33 667.714,349	11.41	9	531.699,33 667.714,349	10	531.689,566 667.711,722	10.111
10	531.689,566 667.711,722	11	531.678,674 667.707,745	11.595	11	531.678,674 667.707,745	12	531.667,482 667.702,341	12.428	12	531.667,482 667.702,341	13	531.655,521 667.694,051	14.553
13	531.655,521 667.694,051	14	531.643,052 667.683,994	16.019	14	531.643,052 667.683,994	15	531.625,231 667.668,867	23.376	15	531.625,231 667.668,867	16	531.612,386 667.657,459	17.18
16	531.612,386 667.657,459	17	531.594,644 667.641,138	24.107	17	531.594,644 667.641,138	18	531.579,454 667.628,349	19.857	18	531.579,454 667.628,349	19	531.561,051 667.614,614	22.963

Punct început	X / Y	Punct sfârșit	X / Y	Lungime segment	Punct început	X / Y	Punct sfârșit	X / Y	Lungime segment	Punct început	X / Y	Punct sfârșit	X / Y	Lungime segment
19	531.561,051 667.614,614	20	531.546,549 667.605,34	17.214	20	531.546,549 667.605,34	21	531.537,112 667.599,313	11.197	21	531.537,112 667.599,313	22	531.525,863 667.592,736	13.031
22	531.525,863 667.592,736	23	531.521,762 667.588,387	5.978	23	531.521,762 667.588,387	24	531.516,493 667.585,925	5.816	24	531.516,493 667.585,925	25	531.505,153 667.581,265	12.26
25	531.505,153 667.581,265	26	531.497,365 667.578,667	8.21	26	531.497,365 667.578,667	27	531.483,662 667.574,894	14.213	27	531.483,662 667.574,894	28	531.472,225 667.572,102	11.773
28	531.472,225 667.572,102	29	531.460,65 667.568,134	12.236	29	531.460,65 667.568,134	30	531.451,493 667.565,325	9.578	30	531.451,493 667.565,325	31	531.434,353 667.559,578	18.078
31	531.434,353 667.559,578	32	531.423,801 667.554,897	11.544	32	531.423,801 667.554,897	33	531.413,359 667.549,223	11.884	33	531.413,359 667.549,223	34	531.402,959 667.542,982	12.129
34	531.402,959 667.542,982	35	531.394,762 667.537,586	9.814	35	531.394,762 667.537,586	36	531.383,914 667.530,707	12.845	36	531.383,914 667.530,707	37	531.372,448 667.523,432	13.579
37	531.372,448 667.523,432	38	531.362,003 667.515,956	12.845	38	531.362,003 667.515,956	39	531.340,848 667.501,999	25.344	39	531.340,848 667.501,999	40	531.326,221 667.493,007	17.17
40	531.326,221 667.493,007	41	531.308,051 667.481,446	21.536	41	531.308,051 667.481,446	42	531.290,516 667.469,853	21.021	42	531.290,516 667.469,853	43	531.260,844 667.447,586	37.098
43	531.260,844 667.447,586	44	531.242,486 667.431,814	24.203	44	531.242,486 667.431,814	45	531.218,454 667.413,361	30.299	45	531.218,454 667.413,361	46	531.214,466 667.409,98	5.228
46	531.214,466 667.409,98	47	531.205,602 667.402,556	11.562	47	531.205,602 667.402,556	48	531.192,889 667.391,33	16.96	48	531.192,889 667.391,33	49	531.183,105 667.383,384	12.604
49	531.183,105 667.383,384	50	531.173,35 667.376,22	12.103	50	531.173,35 667.376,22	51	531.162,189 667.367,357	14.252	51	531.162,189 667.367,357	52	531.151,387 667.359,212	13.529
52	531.151,387 667.359,212	53	531.137,493 667.347,988	17.861	53	531.137,493 667.347,988	54	531.126,404 667.337,983	14.935	54	531.126,404 667.337,983	55	531.114,773 667.328,16	15.224
55	531.114,773 667.328,16	56	531.097,627 667.312,904	22.951	56	531.097,627 667.312,904	57	531.086,385 667.303,512	14.649	57	531.086,385 667.303,512	58	531.073,754 667.292,127	17.005
58	531.073,754 667.292,127	59	531.061,34 667.282,06	15.983	59	531.061,34 667.282,06	60	531.044,505 667.267,825	22.047	60	531.044,505 667.267,825	61	531.024,844 667.252,07	25.195
61	531.024,844 667.252,07	62	531.003,29 667.238,301	25.577	62	531.003,29 667.238,301	63	530.984,792 667.227,392	21.475	63	530.984,792 667.227,392	64	530.968,32 667.221,26	17.576
64	530.968,32 667.221,26	65	530.949,371 667.213,683	20.408	65	530.949,371 667.213,683	66	530.933,609 667.209,488	16.311	66	530.933,609 667.209,488	67	530.916,66 667.205,554	17.4
67	530.916,66 667.205,554	68	530.899,078 667.202,979	17.77	68	530.899,078 667.202,979	69	530.884,721 667.201,715	14.413	69	530.884,721 667.201,715	70	530.869,626 667.201,309	15.1
70	530.869,626 667.201,309	71	530.851,751 667.202,324	17.904	71	530.851,751 667.202,324	72	530.813,655 667.203,926	38.13	72	530.813,655 667.203,926	73	530.794,819 667.206,48	19.008
73	530.794,819 667.206,48	74	530.777,988 667.206,551	16.831	74	530.777,988 667.206,551	75	530.766,874 667.206,958	11.121	75	530.766,874 667.206,958	76	530.751,452 667.205,908	15.458
76	530.751,452 667.205,908	77	530.731,385 667.202,794	20.307	77	530.731,385 667.202,794	78	530.711,344 667.196,93	20.881	78	530.711,344 667.196,93	79	530.697,876 667.192,038	14.329
79	530.697,876 667.192,038	80	530.687,014 667.187,08	11.94	80	530.687,014 667.187,08	81	530.664,282 667.177,407	24.704	81	530.664,282 667.177,407	82	530.632,586 667.163,175	34.745
82	530.632,586 667.163,175	83	530.658,119 667.155,577	26.64	83	530.658,119 667.155,577	84	530.666,161 667.154,51	8.112	84	530.666,161 667.154,51	85	530.687,955 667.164,06	23.795
85	530.687,955 667.164,06	86	530.702,317 667.171,134	16.01	86	530.702,317 667.171,134	87	530.709,524 667.174,74	8.059	87	530.709,524 667.174,74	88	530.725,705 667.180,551	17.193
88	530.725,705 667.180,551	89	530.745,36 667.185,412	20.247	89	530.745,36 667.185,412	90	530.752,996 667.186,878	7.775	90	530.752,996 667.186,878	91	530.762,402 667.187,787	9.45
91	530.762,402 667.187,787	92	530.781,415 667.187,989	19.014	92	530.781,415 667.187,989	93	530.794,287 667.188,091	12.872	93	530.794,287 667.188,091	94	530.827,944 667.185,717	33.741
94	530.827,944 667.185,717	95	530.875,966 667.184,958	48.028	95	530.875,966 667.184,958	96	530.901,067 667.184,911	25.101	96	530.901,067 667.184,911	97	530.909,766 667.184,859	8.699
97	530.909,766 667.184,859	98	530.931,252 667.186,458	21.545	98	530.931,252 667.186,458	99	530.940,381 667.187,947	9.25	99	530.940,381 667.187,947	100	530.952,978 667.191,112	12.989
100	530.952,978 667.191,112	101	530.972,254 667.198,159	20.524	101	530.972,254 667.198,159	102	530.986,878 667.204,729	16.032	102	530.986,878 667.204,729	103	530.996,699 667.209,9	11.099
103	530.996,699 667.209,9	104	530.999,757 667.211,801	3.601	104	530.999,757 667.211,801	105	531.015,515 667.221,596	18.554	105	531.015,515 667.221,596	106	531.026,107 667.229,342	13.122
106	531.026,107 667.229,342	107	531.046,043 667.244,776	25.212	107	531.046,043 667.244,776	108	531.052,998 667.251,309	9.542	108	531.052,998 667.251,309	109	531.057,188 667.254,941	5.545
109	531.057,188 667.254,941	110	531.061,025 667.256,707	4.224	110	531.061,025 667.256,707	111	531.064,559 667.257,312	3.585	111	531.064,559 667.257,312	112	531.070,466 667.258,472	6.02
112	531.070,466 667.258,472	113	531.077,291 667.261,461	7.451	113	531.077,291 667.261,461	114	531.081,785 667.264,387	5.363	114	531.081,785 667.264,387	115	531.087,993 667.269,451	8.011
115	531.087,993 667.269,451	116	531.091,334 667.272,471	4.504	116	531.091,334 667.272,471	117	531.093,875 667.276,879	5.088	117	531.093,875 667.276,879	118	531.099,972 667.285,927	10.911

Punct început	X / Y	Punct sfârșit	X / Y	Lungime segment	Punct început	X / Y	Punct sfârșit	X / Y	Lungime segment	Punct început	X / Y	Punct sfârșit	X / Y	Lungime segment
118	531.099,972 667.285,927	119	531.103,6 667.291,608	6.741	119	531.103,6 667.291,608	120	531.109,838 667.298,03	8.953	120	531.109,838 667.298,03	121	531.134,77 667.317,755	31.791
121	531.134,77 667.317,755	122	531.213,908 667.383,32	102.77	122	531.213,908 667.383,32	123	531.250,504 667.412,682	46.919	123	531.250,504 667.412,682	124	531.295,138 667.445,659	55.495
124	531.295,138 667.445,659	125	531.353,033 667.483,437	69.13	125	531.353,033 667.483,437	126	531.396,057 667.512,055	51.673	126	531.396,057 667.512,055	127	531.423,017 667.531,052	32.981
127	531.423,017 667.531,052	128	531.437,561 667.539,521	16.83	128	531.437,561 667.539,521	129	531.442,175 667.541,576	5.051	129	531.442,175 667.541,576	130	531.457,073 667.545,585	15.428
130	531.457,073 667.545,585	131	531.481,285 667.553,436	25.453	131	531.481,285 667.553,436	132	531.506,329 667.562,2	26.533	132	531.506,329 667.562,2	133	531.533,908 667.573,576	29.833
133	531.533,908 667.573,576	134	531.552,935 667.583,37	21.4	134	531.552,935 667.583,37	135	531.567,866 667.591,564	17.032	135	531.567,866 667.591,564	136	531.600,913 667.620,0	43.597
136	531.600,913 667.620,0	137	531.623,914 667.640,992	31.14	137	531.623,914 667.640,992	138	531.633,181 667.648,511	11.934	138	531.633,181 667.648,511	139	531.648,226 667.661,956	20.177
139	531.648,226 667.661,956	140	531.663,467 667.673,459	19.095	140	531.663,467 667.673,459	141	531.673,72 667.680,583	12.485	141	531.673,72 667.680,583	142	531.684,294 667.685,866	11.82
142	531.684,294 667.685,866	143	531.696,471 667.690,588	13.06	143	531.696,471 667.690,588	144	531.705,803 667.693,401	9.747	144	531.705,803 667.693,401	145	531.717,579 667.694,522	11.829
145	531.717,579 667.694,522	146	531.730,476 667.694,362	12.898	146	531.730,476 667.694,362	147	531.742,893 667.692,841	12.51	147	531.742,893 667.692,841	148	531.754,437 667.690,32	11.816
148	531.754,437 667.690,32	149	531.781,328 667.683,155	27.829	149	531.781,328 667.683,155	150	531.815,569 667.672,759	35.784	150	531.815,569 667.672,759	151	531.840,412 667.664,57	26.158
151	531.840,412 667.664,57	152	531.860,26 667.658,94	20.631	152	531.860,26 667.658,94	153	531.881,197 667.655,473	21.222	153	531.881,197 667.655,473	154	531.915,131 667.652,658	34.051
154	531.915,131 667.652,658	155	531.948,553 667.651,507	33.442	155	531.948,553 667.651,507	156	531.969,517 667.652,016	20.97	156	531.969,517 667.652,016	157	531.977,92 667.652,871	8.446
157	531.977,92 667.652,871	158	531.999,372 667.655,055	21.563	158	531.999,372 667.655,055	159	532.009,334 667.656,745	10.104	159	532.009,334 667.656,745	160	532.030,705 667.661,463	21.886
160	532.030,705 667.661,463	161	532.067,799 667.669,319	37.917	161	532.067,799 667.669,319	162	532.106,442 667.676,731	39.347	162	532.106,442 667.676,731	163	532.125,303 667.679,58	19.075
163	532.125,303 667.679,58	164	532.135,459 667.680,48	10.196	164	532.135,459 667.680,48	165	532.152,772 667.696,989	23.923	165	532.152,772 667.696,989	166	532.142,401 667.698,229	10.445
166	532.142,401 667.698,229	167	532.132,396 667.698,508	10.009	167	532.132,396 667.698,508	168	532.118,774 667.696,705	13.741	168	532.118,774 667.696,705	169	532.104,11 667.694,633	14.81
169	532.104,11 667.694,633	170	532.074,978 667.688,677	29.735	170	532.074,978 667.688,677	171	532.042,34 667.681,894	33.335	171	532.042,34 667.681,894	172	532.014,449 667.676,642	28.381
172	532.014,449 667.676,642	173	531.998,289 667.674,062	16.365	173	531.998,289 667.674,062	174	531.977,153 667.672,875	21.169	174	531.977,153 667.672,875	175	531.951,423 667.673,766	25.745
175	531.951,423 667.673,766	176	531.915,396 667.675,823	36.086	176	531.915,396 667.675,823	177	531.894,272 667.676,576	21.137	177	531.894,272 667.676,576	178	531.878,519 667.679,28	15.983
178	531.878,519 667.679,28	179	531.859,311 667.683,403	19.646	179	531.859,311 667.683,403	180	531.837,789 667.690,469	22.652	180	531.837,789 667.690,469	1	531.818,626 667.696,102	19.974

** Lungimile segmentelor sunt determinate în planul de proiecție Stereo 70 și sunt rotunjite la 1 milimetru.

*** Distanța dintre puncte este formată din segmente cumulate ce sunt mai mici decât valoarea 1 milimetru.

**DATE DESPRE IMOBILUL NR. 5115**

Oficiul de Cadastru și Publicitate Imobiliară SUCEAVA
Biroul de Cadastru și Publicitate Imobiliară Campulung Moldovenesc

A. Partea I. Descrierea imobilului

TEREN Extravilan

Adresa: Jud. Suceava

Nr. Crt	Nr cadastral Nr. topografic	Suprafața* (mp)	Observații / Referințe
A1		2.420	Sector cadastral:0 Teren neimprejmuit;

B. Partea II. Proprietari și acte

Inscrieri privitoare la dreptul de proprietate și alte drepturi reale	Referințe
5115 / 18/12/2022	
Act Normativ nr. Lege nr. 7, din 13/03/1996 emis de Parlamentul României;	
B1	A1
Inscrierea provizorie, drept de PROPRIETATE, dobandit prin Lege, cota actuala 1/1 1) COMUNA POJORÂTA, CIF:4441425	

C. Partea III. SARCINI .


Inscrieri privind dezmembramintele dreptului de proprietate, drepturi reale de garanție și sarcini	Referințe
NU SUNT	

Anexa Nr. 1 La Partea I

Teren

Nr cadastral	Suprafața (mp)*	Observații / Referințe
	2.420	

* Suprafața este determinată în planul de proiecție Stereo 70.



Date referitoare la teren

Crt	Categorie folosință	Intravilan	Suprafața (mp)	Tarla	Parcelă	Nr. topo	Observații / Referințe
1	faneata	NU	2.420	-	-	-	

Lungime Segmente

1) Valorile lungimilor segmentelor sunt obținute din proiecție în plan.

Punct început	X / Y	Punct sfârșit	X / Y	Lungime segment (** (m)
1	531.148,601 667.284,396	2	531.127,994 667.267,359	26.738
2	531.127,994 667.267,359	3	531.114,378 667.258,044	16.497
3	531.114,378 667.258,044	4	531.105,914 667.253,264	9.72
4	531.105,914 667.253,264	5	531.094,09 667.247,68	13.076
5	531.094,09 667.247,68	6	531.085,135 667.243,635	9.826

Punct început	X / Y	Punct sfârșit	X / Y	Lungime segment (** (m)
6	531.085,135 667.243,635	7	531.078,879 667.238,487	8.102
7	531.078,879 667.238,487	8	531.069,68 667.227,211	14.552
8	531.069,68 667.227,211	9	531.064,65 667.213,852	14.275
9	531.064,65 667.213,852	10	531.057,028 667.201,799	14.261
10	531.057,028 667.201,799	11	531.050,282 667.193,832	10.439
11	531.050,282 667.193,832	12	531.062,788 667.182,708	16.737
12	531.062,788 667.182,708	13	531.179,557 667.308,242	171.446
13	531.179,557 667.308,242	1	531.148,601 667.284,396	39.076

** Lungimile segmentelor sunt determinate în planul de proiecție Stereo 70 și sunt rotunjite la 1 milimetru.

*** Distanța dintre puncte este formată din segmente cumulate ce sunt mai mici decât valoarea 1 milimetru.

**DATE DESPRE IMOBILUL NR. 5116**

Oficiul de Cadastru și Publicitate Imobiliară SUCEAVA
Biroul de Cadastru și Publicitate Imobiliară Campulung Moldovenesc

A. Partea I. Descrierea imobilului

TEREN Extravilan

Adresa: Jud. Suceava

Nr. Crt	Nr cadastral Nr. topografic	Suprafața* (mp)	Observații / Referințe
A1		5.088	Sector cadastral:0 Teren neimprejmuit; DN17

B. Partea II. Proprietari și acte

Inscrieri privitoare la dreptul de proprietate și alte drepturi reale		Referințe
5116 / 18/12/2022		
Act Normativ nr. HG. 1705, din 29/11/2006 emis de Guvernul României (Inventarul bunurilor care alcătuiesc domeniul public al statului anexa nr. 16 poziția 12190, cod clasificare 8.12.03);		
B1	Intabulare, drept de PROPRIETATE, dobandit prin Lege, cota actuala 1/1 1) STATUL ROMAN - DOMENIU PUBLIC, CIF:999999999999	A1
Act Normativ nr. H.G. 540, din 22/06/2000 emis de Guvernul României;		
B2	Intabulare, drept de ADMINISTRARE, dobandit prin Lege, cota actuala 1/1 1) MINISTERUL TRANSPORTURILOR ȘI INFRASTRUCTURII, CIF:13633330	A1
Act Administrativ nr. Contract de Concesiune nr. 36814, din 21/09/2018 emis de Ministerul Transporturilor (Act adițional nr. 5 din 02.03.2022; Adeverinta nr. 2/758 din 12.01.2023);		
B3	Intabulare, drept de CONCESIUNE, dobandit prin Conventie, cota actuala 1/1 1) COMPANIA NAȚIONALĂ DE ADMINISTRARE A INFRASTRUCTURII RUTIERE SA, CIF:16054368	A1

C. Partea III. SARCINI .

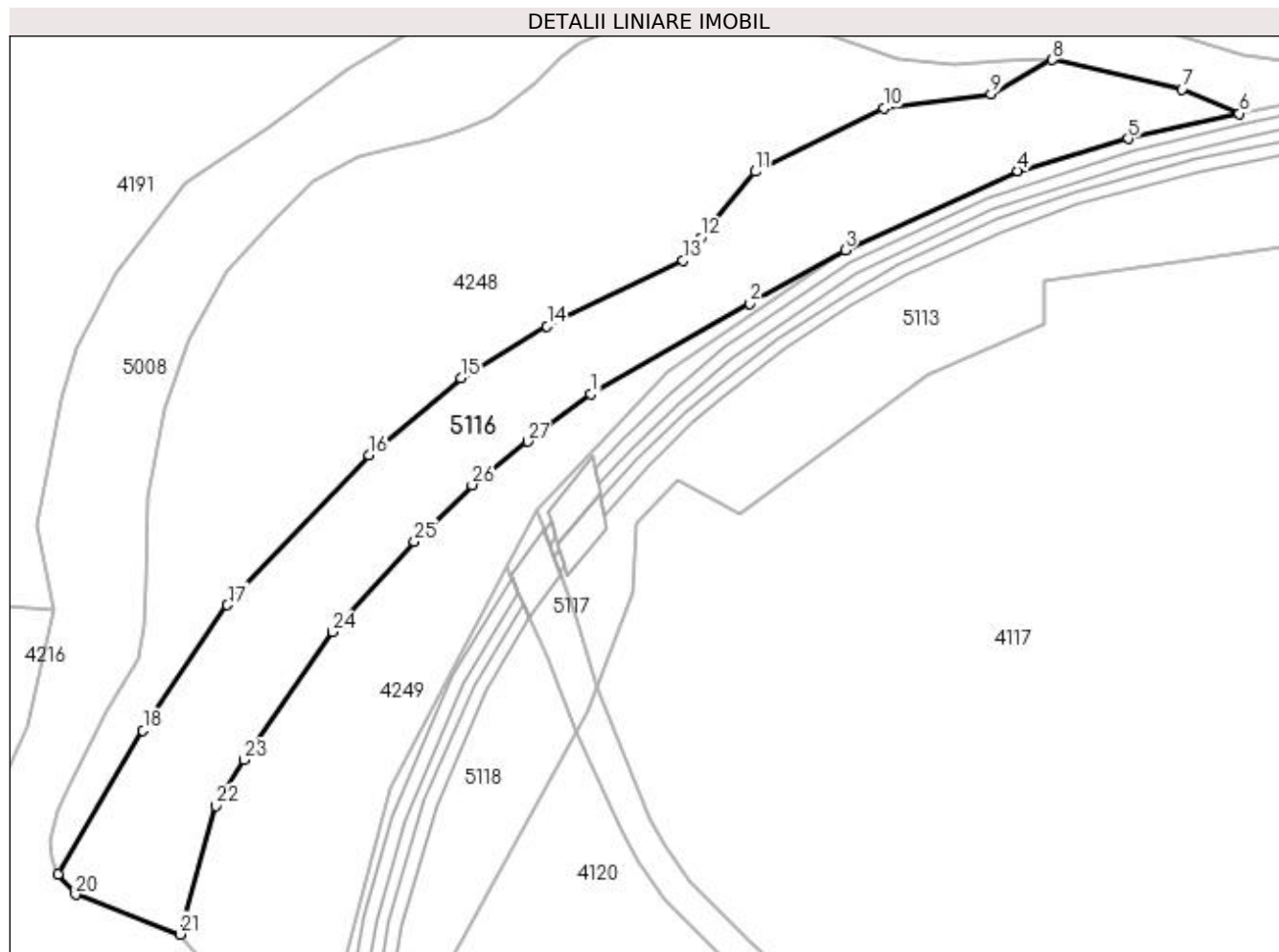
Inscrieri privind dezmembramintele dreptului de proprietate, drepturi reale de garanție și sarcini	Referințe
NU SUNT	

Anexa Nr. 1 La Partea I

Teren

Nr cadastral	Suprafața (mp)*	Observații / Referințe
	5.088	DN17

* Suprafața este determinată în planul de proiecție Stereo 70.



Date referitoare la teren

Crt	Categorie folosință	Intra vilan	Suprafața (mp)	Tarla	Parcelă	Nr. topo	Observații / Referințe
1	drum	NU	5.088	-	-	-	

Lungime Segmente

1) Valorile lungimilor segmentelor sunt obținute din proiecție în plan.

Punct început	X / Y	Punct sfârșit	X / Y	Lungime segment (** (m)
1	530.530,215 667.089,198	2	530.561,335 667.106,919	35.812
3	530.580,06 667.117,359	4	530.613,941 667.132,921	37.284
5	530.635,574 667.139,2	6	530.657,362 667.144,161	22.346
7	530.646,106 667.148,901	8	530.620,619 667.154,715	26.142
9	530.608,718 667.147,962	10	530.587,65 667.145,185	21.25

Punct început	X / Y	Punct sfârșit	X / Y	Lungime segment (** (m)
2	530.561,335 667.106,919	3	530.580,06 667.117,359	21.439
4	530.613,941 667.132,921	5	530.635,574 667.139,2	22.526
6	530.657,362 667.144,161	7	530.646,106 667.148,901	12.213
8	530.620,619 667.154,715	9	530.608,718 667.147,962	13.683
10	530.587,65 667.145,185	11	530.562,437 667.132,767	28.105

Punct început	X / Y	Punct sfârșit	X / Y	Lungime segment (** (m)
11	530.562,437 667.132,767	12	530.551,785 667.119,775	16.801
13	530.548,233 667.115,336	14	530.521,571 667.102,487	29.597
15	530.504,687 667.092,329	16	530.486,602 667.077,204	23.576
17	530.458,881 667.047,79	18	530.442,281 667.023,133	29.724
19	530.425,652 666.994,939	20	530.429,072 666.990,999	5.217
21	530.449,52 666.983,167	22	530.456,523 667.008,371	26.159
23	530.462,094 667.017,411	24	530.479,491 667.042,468	30.504
25	530.495,6 667.060,161	26	530.506,882 667.071,296	15.852
27	530.517,764 667.079,849	1	530.530,215 667.089,198	15.57

Punct început	X / Y	Punct sfârșit	X / Y	Lungime segment (** (m)
12	530.551,785 667.119,775	13	530.548,233 667.115,336	5.685
14	530.521,571 667.102,487	15	530.504,687 667.092,329	19.704
16	530.486,602 667.077,204	17	530.458,881 667.047,79	40.418
18	530.442,281 667.023,133	19	530.425,652 666.994,939	32.733
20	530.429,072 666.990,999	21	530.449,52 666.983,167	21.897
22	530.456,523 667.008,371	23	530.462,094 667.017,411	10.619
24	530.479,491 667.042,468	25	530.495,6 667.060,161	23.928
26	530.506,882 667.071,296	27	530.517,764 667.079,849	13.841

** Lungimile segmentelor sunt determinate în planul de proiecție Stereo 70 și sunt rotunjite la 1 milimetru.

*** Distanța dintre puncte este formată din segmente cumulate ce sunt mai mici decât valoarea 1 milimetru.

**DATE DESPRE IMOBILUL NR. 5117**

Oficiul de Cadastru și Publicitate Imobiliară SUCEAVA
Biroul de Cadastru și Publicitate Imobiliară Campulung Moldovenesc

A. Partea I. Descrierea imobilului

TEREN Extravilan

Adresa: Jud. Suceava, Linia 502 Suceava - Ilva Mica Interstatia Pojorata - Valea Putnei Linia Curenta Fir I+Fir li- Km 83+409

Nr. Crt	Nr cadastral Nr. topografic	Suprafața* (mp)	Observații / Referințe
A1	32907	297	Sector cadastral:0 Teren neimprejmuit; Provenit din CF 32907, nr. cad. 32907

Construcții

Crt	Nr cadastral Nr. topografic	Adresa	Observații / Referințe
A1.1		Jud. Suceava, Linia 502 Suceava - Ilva Mica Interstatia Pojorata - Valea Putnei Linia Curenta Fir I+Fir li- Km 83+409	Nr. niveluri:1; S. construita la sol:85 mp; S. construita desfasurata:85 mp; TN KM.83+410 ,G.HUMORULUI - FLORENI - NR. INV. 11061340

B. Partea II. Proprietari și acte

Inscrieri privitoare la dreptul de proprietate și alte drepturi reale		Referințe
3960 / 24/03/2016		
Act Administrativ nr. 1705, din 29/11/2006 emis de GUVERNUL ROMANIEI (,extras din inventarul bunurilor care alcatuiesc domeniul public al statului - anexa nr.16 , adeverinta nr.6.3/123/27.01.2016 emisa de Sucursala regionala Cai Ferate Iasi);		
B1	Intabulare, drept de PROPRIETATE, dobandit prin Lege, cota actuala 1/1 1) STATUL ROMAN-DOMENIUL PUBLIC, CIF:9999999999999	A1, A1.1
B2	Intabulare, drept de ADMINISTRARE, dobandit prin Lege, cota actuala 1/1 1) MINISTERUL TRANSPORTURILOR, CIF:13633330	A1, A1.1

C. Partea III. SARCINI .

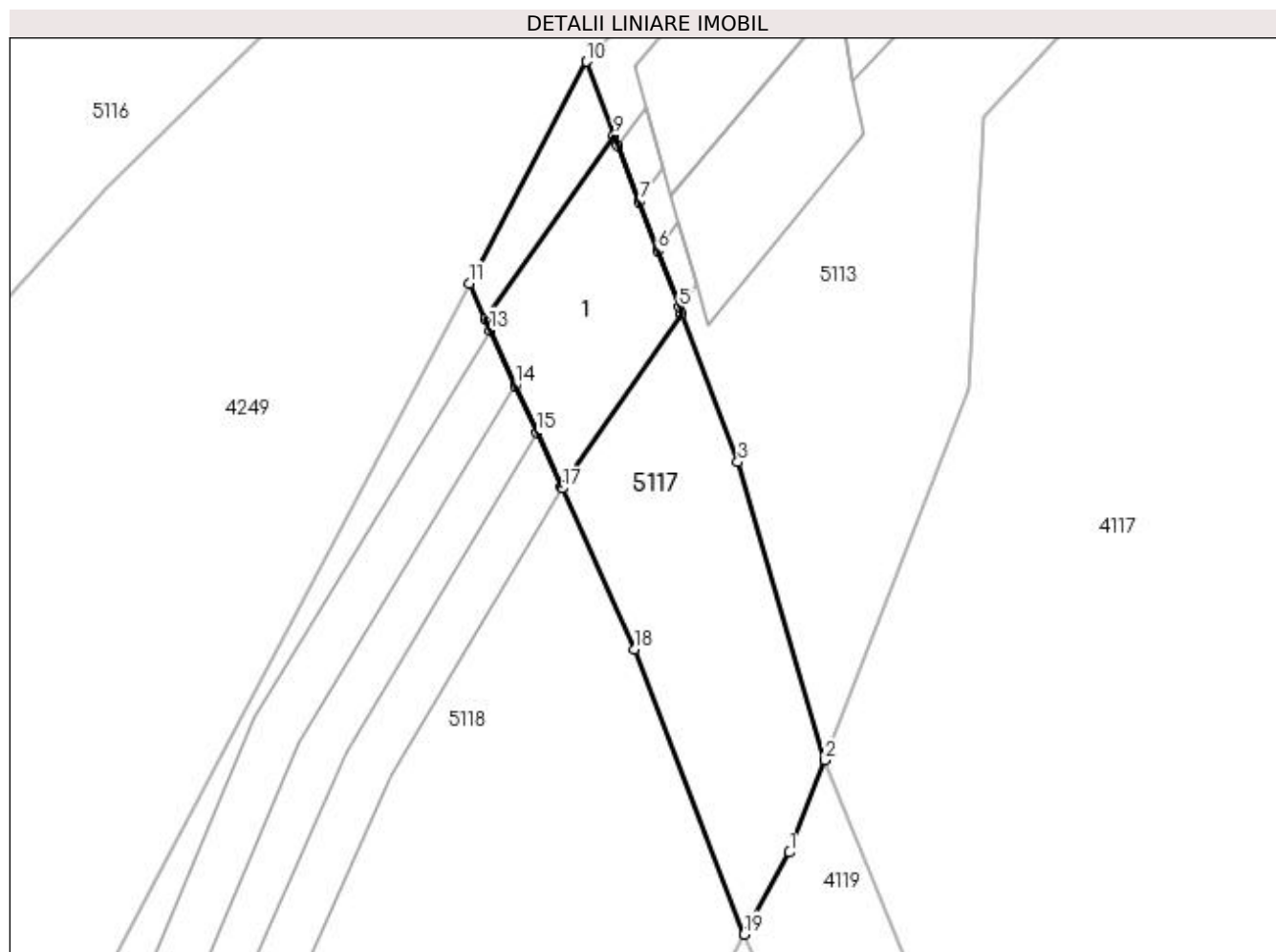
Inscrieri privind dezmembramintele dreptului de proprietate, drepturi reale de garanție și sarcini	Referințe
NU SUNT	

Anexa Nr. 1 La Partea I

Teren

Nr cadastral	Suprafața (mp)*	Observații / Referințe
32907	297	Provenit din CF 32907, nr. cad. 32907

* Suprafața este determinată în planul de proiecție Stereo 70.



Date referitoare la teren

Crt	Categorie folosință	Intravilan	Suprafața (mp)	Tarla	Parcelă	Nr. topo	Observații / Referințe
1	cai ferate	NU	297	-	-	-	LINIA 502 SUCEAVA - ILVA MICA, INTERSTATIA POJORATA - VALEA PUTNEI LINIA CURENTA FIR I+FIR II- KM 83+409

Date referitoare la construcții

Crt	Număr	Destinație construcție	Supraf. (mp)	Situație juridică	Observații / Referințe
A1.1		construcții industriale și edilitare	85	Cu acte	Nr. niveluri:1; S. construita la sol:85 mp; S. construita desfasurata:85 mp; TN KM.83+410 , G.HUMORULUI -FLORENI - NR. INV. 11061340

Lungime Segmente

1) Valorile lungimilor segmentelor sunt obținute din proiecție în plan.

Punct început	X / Y	Punct sfârșit	X / Y	Lungime segment (** (m)
1	530.529,601 667.027,07	2	530.531,377 667.031,669	4.93
2	530.531,377 667.031,669	3	530.527,035 667.046,5	15.454

Punct început	X / Y	Punct sfârșit	X / Y	Lungime segment (** (m)
3	530.527,035 667.046,5	4	530.524,223 667.053,917	7.932
4	530.524,223 667.053,917	5	530.524,115 667.054,203	0.306
5	530.524,115 667.054,203	6	530.523,045 667.057,026	3.019
6	530.523,045 667.057,026	7	530.522,118 667.059,471	2.615
7	530.522,118 667.059,471	8	530.521,06 667.062,262	2.985
8	530.521,06 667.062,262	9	530.520,869 667.062,765	0.538
9	530.520,869 667.062,765	10	530.519,473 667.066,448	3.939
10	530.519,473 667.066,448	11	530.513,639 667.055,396	12.497
11	530.513,639 667.055,396	12	530.514,442 667.053,623	1.946
12	530.514,442 667.053,623	13	530.514,693 667.053,069	0.608
13	530.514,693 667.053,069	14	530.515,942 667.050,313	3.026
14	530.515,942 667.050,313	15	530.517,005 667.047,967	2.576
15	530.517,005 667.047,967	16	530.518,229 667.045,265	2.966
16	530.518,229 667.045,265	17	530.518,262 667.045,192	0.08
17	530.518,262 667.045,192	18	530.521,892 667.037,181	8.795
18	530.521,892 667.037,181	19	530.527,351 667.022,993	15.202
19	530.527,351 667.022,993	1	530.529,601 667.027,07	4.657

** Lungimile segmentelor sunt determinate în planul de proiecție Stereo 70 și sunt rotunjite la 1 milimetru.

*** Distanța dintre puncte este formată din segmente cumulate ce sunt mai mici decât valoarea 1 milimetru.



DATE DESPRE IMOBILUL NR. 5118

Oficiul de Cadastru și Publicitate Imobiliară SUCEAVA
Biroul de Cadastru și Publicitate Imobiliară Campulung Moldovenesc

A. Partea I. Descrierea imobilului

TEREN Necunoscut

Adresa: Loc. Valea Putnei, Jud. Suceava, Linia 502 Suceava - Ilva Mica Interstatia Valea Putnei - Mestecanis

Nr. Crt	Nr cadastral Nr. topografic	Suprafața* (mp)	Observații / Referințe
A1	32978	19.233	Sector cadastral:0 Teren neimprejmuit; Provenit din CF 32978, nr. cad. 32978

Construcții

Crt	Nr cadastral Nr. topografic	Adresa	Observații / Referințe
A1.1		Loc. Valea Putnei, Jud. Suceava, Linia 502 Suceava - Ilva Mica Interstatia Valea Putnei - Mestecanis	Nr. niveluri:1; S. construita la sol:348 mp; S. construita desfasurata:348 mp; LINIA CURENTA FIR I - KM 83+409 - 83+547 NR. INV. 11061507
A1.2		Loc. Valea Putnei, Jud. Suceava, Linia 502 Suceava - Ilva Mica Interstatia Valea Putnei - Mestecanis	Nr. niveluri:1; S. construita la sol:332 mp; S. construita desfasurata:332 mp; LINIA CURENTA FIR II - KM. 83+409 - 83+547 NR. INV. 11061513
A1.3		Loc. Valea Putnei, Jud. Suceava, Linia 502 Suceava - Ilva Mica Interstatia Valea Putnei - Mestecanis	Nr. niveluri:1; S. construita la sol:20 mp; S. construita desfasurata:20 mp; PODET CBA,FIRUL 1+2, KM.83+547, G.HUMORULUI -FLORENI - NR. INV. 11061302
A1.4		Loc. Valea Putnei, Jud. Suceava, Linia 502 Suceava - Ilva Mica Interstatia Valea Putnei - Mestecanis	Nr. niveluri:1; S. construita la sol:439 mp; S. construita desfasurata:439 mp; LINIA CURENTA FIR I - KM. 83+547 - 83+729 NR. INV. 11061507
A1.5		Loc. Valea Putnei, Jud. Suceava, Linia 502 Suceava - Ilva Mica Interstatia Valea Putnei - Mestecanis	Nr. niveluri:1; S. construita la sol:442 mp; S. construita desfasurata:442 mp; LINIA CURENTA FIR II - KM. 83+547 - 83+729 NR. INV. 11061513
A1.6		Loc. Valea Putnei, Jud. Suceava, Linia 502 Suceava - Ilva Mica Interstatia Valea Putnei - Mestecanis	Nr. niveluri:1; S. construita la sol:15 mp; S. construita desfasurata:15 mp; PODET CBA,FIRUL 1+2, KM.83+729, G.HUMORULUI -FLORENI - NR. INV. 11061303
A1.7		Loc. Valea Putnei, Jud. Suceava, Linia 502 Suceava - Ilva Mica Interstatia Valea Putnei - Mestecanis	Nr. niveluri:1; S. construita la sol:1305 mp; S. construita desfasurata:1305 mp; LINIA CURENTA FIR I - KM. 83+729 - 84+246 NR. INV. 11061507
A1.8		Loc. Valea Putnei, Jud. Suceava, Linia 502 Suceava - Ilva Mica Interstatia Valea Putnei - Mestecanis	Nr. niveluri:1; S. construita la sol:1314 mp; S. construita desfasurata:1314 mp; LINIA CURENTA FIR II - KM. 83+729 - 84+246 NR. INV. 11061513
A1.9		Loc. Valea Putnei, Jud. Suceava, Linia 502 Suceava - Ilva Mica Interstatia Valea Putnei - Mestecanis	Nr. niveluri:1; S. construita la sol:35 mp; S. construita desfasurata:35 mp; PODET CBA,FIRUL 1+2, KM.84+246, G.HUMORULUI -FLORENI - NR. INV. 11061304
A1.10		Loc. Valea Putnei, Jud. Suceava, Linia 502 Suceava - Ilva Mica Interstatia Valea Putnei - Mestecanis	Nr. niveluri:1; S. construita la sol:717 mp; S. construita desfasurata:717 mp; LINIA CURENTA FIR I - KM. 84+246 - 84+549 NR. INV. 11061507
A1.11		Loc. Valea Putnei, Jud. Suceava, Linia 502 Suceava - Ilva Mica Interstatia Valea Putnei - Mestecanis	Nr. niveluri:1; S. construita la sol:714 mp; LINIA CURENTA FIR II - KM. 84+246 - 84+549 NR. INV. 11061513
A1.12		Loc. Valea Putnei, Jud. Suceava, Linia 502 Suceava - Ilva Mica Interstatia Valea Putnei - Mestecanis	Nr. niveluri:1; S. construita la sol:14 mp; PODET DBA, FIRUL 1+2, KM.84+549,G.HUMORULUI-FLORENI - NR. INV. 11061287

B. Partea II. Proprietari și acte

Inscrieri privitoare la dreptul de proprietate și alte drepturi reale	Referințe
6496 / 17/05/2016	
Act Administrativ nr. 1705, din 29/11/2006 emis de GUVERNUL ROMANIEI (extras din inventarul bunurilor care alcătuiesc domeniul public al statului - anexa nr.16, adeverința nr. 6.3/123/27.01.2016 emisă de Sucursala regională de Căi Ferate Iași);	
B1	Intabulare, drept de PROPRIETATE, dobandit prin Lege, cota actuala 1/1 1) STATUL ROMÂN - DOMENIUL PUBLIC, CIF:999999999999
B2	Intabulare, drept de ADMINISTRARE, dobandit prin Lege, cota actuala 1/1 1) MINISTERUL TRANSPORTURILOR, CIF:999999999999

C. Partea III. SARCINI .

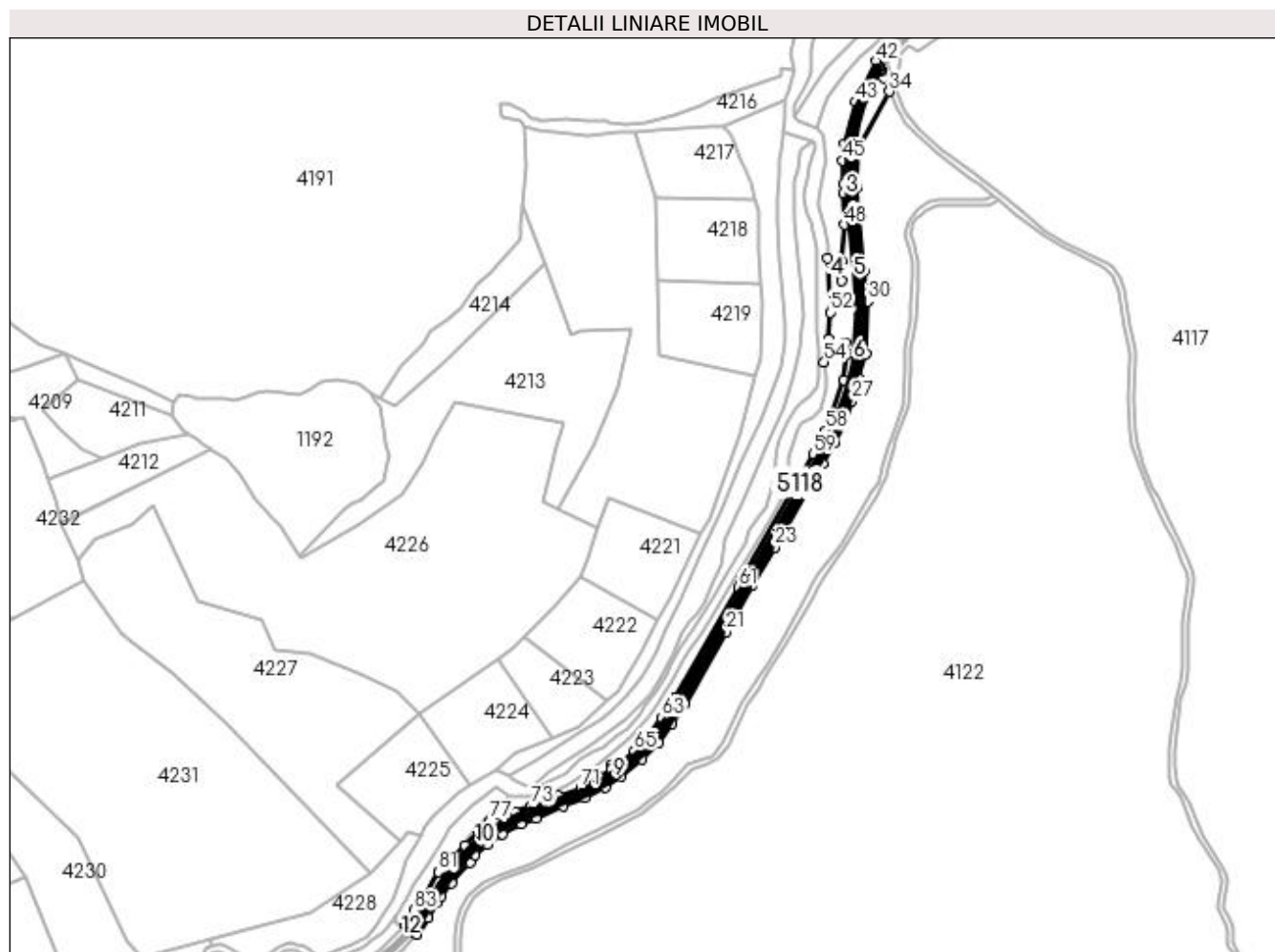
Inscrieri privind dezmembramintele dreptului de proprietate, drepturi reale de garanție și sarcini	Referințe
NU SUNT	

Anexa Nr. 1 La Partea I

Teren

Nr cadastral	Suprafaţa (mp)*	Observații / Referințe
32978	19.233	Provenit din CF 32978, nr. cad. 32978

* Suprafața este determinată în planul de proiecție Stereo 70.



Date referitoare la teren

Crt	Categorie folosință	Intra vilan	Suprafața (mp)	Tarla	Parcelă	Nr. topo	Observații / Referințe
1	cai ferate	DA	118	-	-	-	LINIA 502 GURA SUCEAVA - ILVA MICA, INTERSTATIA VALEA PUTNEI - MESTECANIS LINIA CURENTA FIR I+FI II+FIR III - KM 83+409 - 84+549
2	cai ferate	NU	19.115	-	-	-	LINIA 502 GURA SUCEAVA - ILVA MICA, INTERSTATIA VALEA PUTNEI - MESTECANIS LINIA CURENTA FIR I+FI II+FIR III - KM 83+409 - 84+549

Date referitoare la construcții

Crt	Număr	Destinație construcție	Supraf. (mp)	Situație juridică	Observații / Referințe
A1.1		construcții industriale și edilitare	348	Cu acte	Nr. niveluri:1; S. construită la sol:348 mp; S. construită desfășurată:348 mp; LINIA CURENTA FIR I - KM 83+409 - 83+547 NR. INV. 11061507
A1.2		construcții industriale și edilitare	332	Cu acte	Nr. niveluri:1; S. construită la sol:332 mp; S. construită desfășurată:332 mp; LINIA CURENTA FIR II - KM. 83+409 - 83+547 NR. INV. 11061513
A1.3		construcții industriale și edilitare	20	Cu acte	Nr. niveluri:1; S. construită la sol:20 mp; S. construită desfășurată:20 mp; PODET CBA, FIRUL 1+2, KM.83+547,G.HUMORULUI - FLORENI - NR. INV. 11061302

Crt	Număr	Destinație construcție	Supraf. (mp)	Situație juridică	Observații / Referințe
A1.4		construcții industriale și edilitare	439	Cu acte	Nr. niveluri:1; S. construita la sol:439 mp; S. construita desfasurata:439 mp; LINIA CURENTA FIR I - KM. 83+547 - 83+729 NR. INV. 11061507
A1.5		construcții industriale și edilitare	442	Cu acte	Nr. niveluri:1; S. construita la sol:442 mp; S. construita desfasurata:442 mp; LINIA CURENTA FIR II - KM. 83+547 - 83+729 NR. INV. 11061513
A1.6		construcții industriale și edilitare	15	Cu acte	Nr. niveluri:1; S. construita la sol:15 mp; S. construita desfasurata:15 mp; PODET CBA, FIRUL 1+2, KM.83+729,G.HUMORULUI - FLORENI - NR. INV. 11061303
A1.7		construcții industriale și edilitare	1.305	Cu acte	Nr. niveluri:1; S. construita la sol:1305 mp; S. construita desfasurata:1305 mp; LINIA CURENTA FIR I - KM. 83+729 - 84+246 NR. INV. 11061507
A1.8		construcții industriale și edilitare	1.314	Cu acte	Nr. niveluri:1; S. construita la sol:1314 mp; S. construita desfasurata:1314 mp; LINIA CURENTA FIR II - KM. 83+729 - 84+246 NR. INV. 11061513
A1.9		construcții industriale și edilitare	35	Cu acte	Nr. niveluri:1; S. construita la sol:35 mp; S. construita desfasurata:35 mp; PODET CBA, FIRUL 1+2, KM.84+246,G.HUMORULUI - FLORENI - NR. INV. 11061304
A1.10		construcții industriale și edilitare	717	Cu acte	Nr. niveluri:1; S. construita la sol:717 mp; S. construita desfasurata:717 mp; LINIA CURENTA FIR I - KM. 84+246 - 84+549 NR. INV. 11061507
A1.11		construcții industriale și edilitare	714	Cu acte	Nr. niveluri:1; S. construita la sol:714 mp; LINIA CURENTA FIR II - KM. 84+246 - 84+549 NR. INV. 11061513
A1.12		construcții industriale și edilitare	14	Cu acte	Nr. niveluri:1; S. construita la sol:14 mp; PODET DBA,FIRUL 1+2, KM.84+549,G.HUMORULUI-FLORENI - NR. INV. 11061287

Lungime Segmente

1) Valorile lungimilor segmentelor sunt obținute din proiecție în plan.

Punct început	X / Y	Punct sfârșit	X / Y	Lungime segment	Punct început	X / Y	Punct sfârșit	X / Y	Lungime segment	Punct început	X / Y	Punct sfârșit	X / Y	Lungime segment
1	530.015,331 666.116,348	2	530.018,252 666.114,621	3.393	2	530.018,252 666.114,621	3	530.029,63 666.132,506	21.197	3	530.029,63 666.132,506	4	530.038,957 666.148,435	18.459
4	530.038,957 666.148,435	5	530.043,839 666.155,53	8.612	5	530.043,839 666.155,53	6	530.055,328 666.169,79	18.312	6	530.055,328 666.169,79	7	530.075,369 666.192,22	30.079
7	530.075,369 666.192,22	8	530.080,852 666.199,785	9.343	8	530.080,852 666.199,785	9	530.093,593 666.211,686	17.435	9	530.093,593 666.211,686	10	530.110,311 666.222,959	20.164
10	530.110,311 666.222,959	11	530.130,091 666.233,992	22.649	11	530.130,091 666.233,992	12	530.146,384 666.239,789	17.294	12	530.146,384 666.239,789	13	530.175,748 666.253,159	32.265
13	530.175,748 666.253,159	14	530.199,259 666.262,122	25.162	14	530.199,259 666.262,122	15	530.221,196 666.273,422	24.676	15	530.221,196 666.273,422	16	530.238,369 666.285,094	20.764
16	530.238,369 666.285,094	17	530.261,11 666.303,626	29.336	17	530.261,11 666.303,626	18	530.278,994 666.321,447	25.247	18	530.278,994 666.321,447	19	530.293,159 666.341,969	24.936
19	530.293,159 666.341,969	20	530.306,674 666.362,78	24.814	20	530.306,674 666.362,78	21	530.351,328 666.440,801	89.896	21	530.351,328 666.440,801	22	530.380,073 666.491,025	57.868
22	530.380,073 666.491,025	23	530.403,974 666.532,406	47.787	23	530.403,974 666.532,406	24	530.455,823 666.622,172	103.664	24	530.455,823 666.622,172	25	530.467,853 666.644,24	25.134
25	530.467,853 666.644,24	26	530.479,195 666.665,248	23.874	26	530.479,195 666.665,248	27	530.486,998 666.689,96	25.915	27	530.486,998 666.689,96	28	530.493,825 666.713,736	24.737
28	530.493,825 666.713,736	29	530.502,106 666.740,391	27.912	29	530.502,106 666.740,391	30	530.504,046 666.796,847	56.489	30	530.504,046 666.796,847	31	530.500,369 666.829,646	33.004
31	530.500,369 666.829,646	32	530.492,582 666.919,249	89.941	32	530.492,582 666.919,249	33	530.492,726 666.960,235	40.986	33	530.492,726 666.960,235	34	530.527,351 667.022,993	71.676
34	530.527,351 667.022,993	35	530.521,892 667.037,181	15.202	35	530.521,892 667.037,181	36	530.518,262 667.045,192	8.795	36	530.518,262 667.045,192	37	530.518,229 667.045,265	0.08
37	530.518,229 667.045,265	38	530.517,005 667.047,967	2.966	38	530.517,005 667.047,967	39	530.515,942 667.050,313	2.576	39	530.515,942 667.050,313	40	530.514,693 667.053,069	3.026
40	530.514,693 667.053,069	41	530.514,442 667.053,623	0.608	41	530.514,442 667.053,623	42	530.513,639 667.055,396	1.946	42	530.513,639 667.055,396	43	530.490,667 667.011,876	49.211
43	530.490,667 667.011,876	44	530.479,084 666.966,737	46.601	44	530.479,084 666.966,737	45	530.476,998 666.948,95	17.909	45	530.476,998 666.948,95	46	530.478,07 666.922,773	26.199

Punct început	X / Y	Punct sfârşit	X / Y	Lungime segment	Punct început	X / Y	Punct sfârşit	X / Y	Lungime segment	Punct început	X / Y	Punct sfârşit	X / Y	Lungime segment
46	530.478,07 666.922,773	47	530.478,025 666.913,651	9.122	47	530.478,025 666.913,651	48	530.479,2 666.879,603	34.068	48	530.479,2 666.879,603	49	530.475,855 666.840,319	39.426
49	530.475,855 666.840,319	50	530.475,66 666.818,992	21.328	50	530.475,66 666.818,992	51	530.460,581 666.842,978	28.332	51	530.460,581 666.842,978	52	530.463,975 666.784,846	58.231
52	530.463,975 666.784,846	53	530.461,635 666.756,483	28.459	53	530.461,635 666.756,483	54	530.457,141 666.731,564	25.321	54	530.457,141 666.731,564	55	530.479,929 666.752,527	30.964
55	530.479,929 666.752,527	56	530.481,895 666.740,382	12.303	56	530.481,895 666.740,382	57	530.478,408 666.712,383	28.215	57	530.478,408 666.712,383	58	530.458,68 666.657,275	58.533
58	530.458,68 666.657,275	59	530.445,391 666.632,202	28.377	59	530.445,391 666.632,202	60	530.368,021 666.498,073	154.844	60	530.368,021 666.498,073	61	530.365,057 666.488,401	10.116
61	530.365,057 666.488,401	62	530.295,673 666.369,352	137.793	62	530.295,673 666.369,352	63	530.282,292 666.348,375	24.881	63	530.282,292 666.348,375	64	530.268,556 666.329,336	23.477
64	530.268,556 666.329,336	65	530.252,188 666.312,493	23.486	65	530.252,188 666.312,493	66	530.235,222 666.298,099	22.249	66	530.235,222 666.298,099	67	530.230,883 666.299,67	4.615
67	530.230,883 666.299,67	68	530.227,288 666.297,245	4.336	68	530.227,288 666.297,245	69	530.227,748 666.292,642	4.626	69	530.227,748 666.292,642	70	530.215,21 666.283,809	15.337
70	530.215,21 666.283,809	71	530.194,585 666.272,38	23.58	71	530.194,585 666.272,38	72	530.171,109 666.263,543	25.084	72	530.171,109 666.263,543	73	530.141,3 666.252,81	31.682
73	530.141,3 666.252,81	74	530.124,037 666.246,309	18.447	74	530.124,037 666.246,309	75	530.103,889 666.233,96	23.631	75	530.103,889 666.233,96	76	530.099,056 666.230,637	5.865
76	530.099,056 666.230,637	77	530.096,689 666.236,685	6.495	77	530.096,689 666.236,685	78	530.084,636 666.224,948	16.824	78	530.084,636 666.224,948	79	530.069,66 666.210,596	20.743
79	530.069,66 666.210,596	80	530.057,755 666.195,849	18.953	80	530.057,755 666.195,849	81	530.040,824 666.182,112	21.803	81	530.040,824 666.182,112	82	530.025,946 666.156,756	29.399
82	530.025,946 666.156,756	83	530.015,37 666.140,473	19.416	83	530.015,37 666.140,473	84	530.005,013 666.126,111	17.707	84	530.005,013 666.126,111	85	530.006,342 666.124,485	2.1
85	530.006,342 666.124,485	1	530.015,331 666.116,348	12.125										

** Lungimile segmentelor sunt determinate în planul de proiecție Stereo 70 și sunt rotunjite la 1 milimetru.

*** Distanța dintre puncte este formată din segmente cumulate ce sunt mai mici decât valoarea 1 milimetru.

**DATE DESPRE IMOBILUL NR. 5119**

Oficiul de Cadastru și Publicitate Imobiliară SUCEAVA
Biroul de Cadastru și Publicitate Imobiliară Campulung Moldovenesc

A. Partea I. Descrierea imobilului

TEREN Extravilan

Adresa: Jud. Suceava

Nr. Crt	Nr cadastral Nr. topografic	Suprafața* (mp)	Observații / Referințe
A1		15.271	Sector cadastral:0 Teren neimprejmuit; DN17

B. Partea II. Proprietari și acte

Inscrieri privitoare la dreptul de proprietate și alte drepturi reale		Referințe
5119 / 18/12/2022		
Act Normativ nr. HG. 1705, din 29/11/2006 emis de Guvernul României (Inventarul bunurilor care alcătuiesc domeniul public al statului anexa nr. 16 poziția 12190, cod clasificare 8.12.03);		
B1	Intabulare, drept de PROPRIETATE, dobandit prin Lege, cota actuala 1/1 1) STATUL ROMAN - DOMENIU PUBLIC, CIF:9999999999999	A1
Act Normativ nr. H.G. 540, din 22/06/2000 emis de Guvernul României;		
B2	Intabulare, drept de ADMINISTRARE, dobandit prin Lege, cota actuala 1/1 1) MINISTERUL TRANSPORTURILOR ȘI INFRASTRUCTURII, CIF:13633330	A1
Act Administrativ nr. Contract de Concesiune nr. 36814, din 21/09/2018 emis de Ministerul Transporturilor (Act adițional nr. 5 din 02.03.2022; Adeverinta nr. 2/758 din 12.01.2023);		
B3	Intabulare, drept de CONCESIUNE, dobandit prin Conventie, cota actuala 1/1 1) COMPANIA NAȚIONALĂ DE ADMINISTRARE A INFRASTRUCTURII RUTIERE SA, CIF:16054368	A1

C. Partea III. SARCINI .

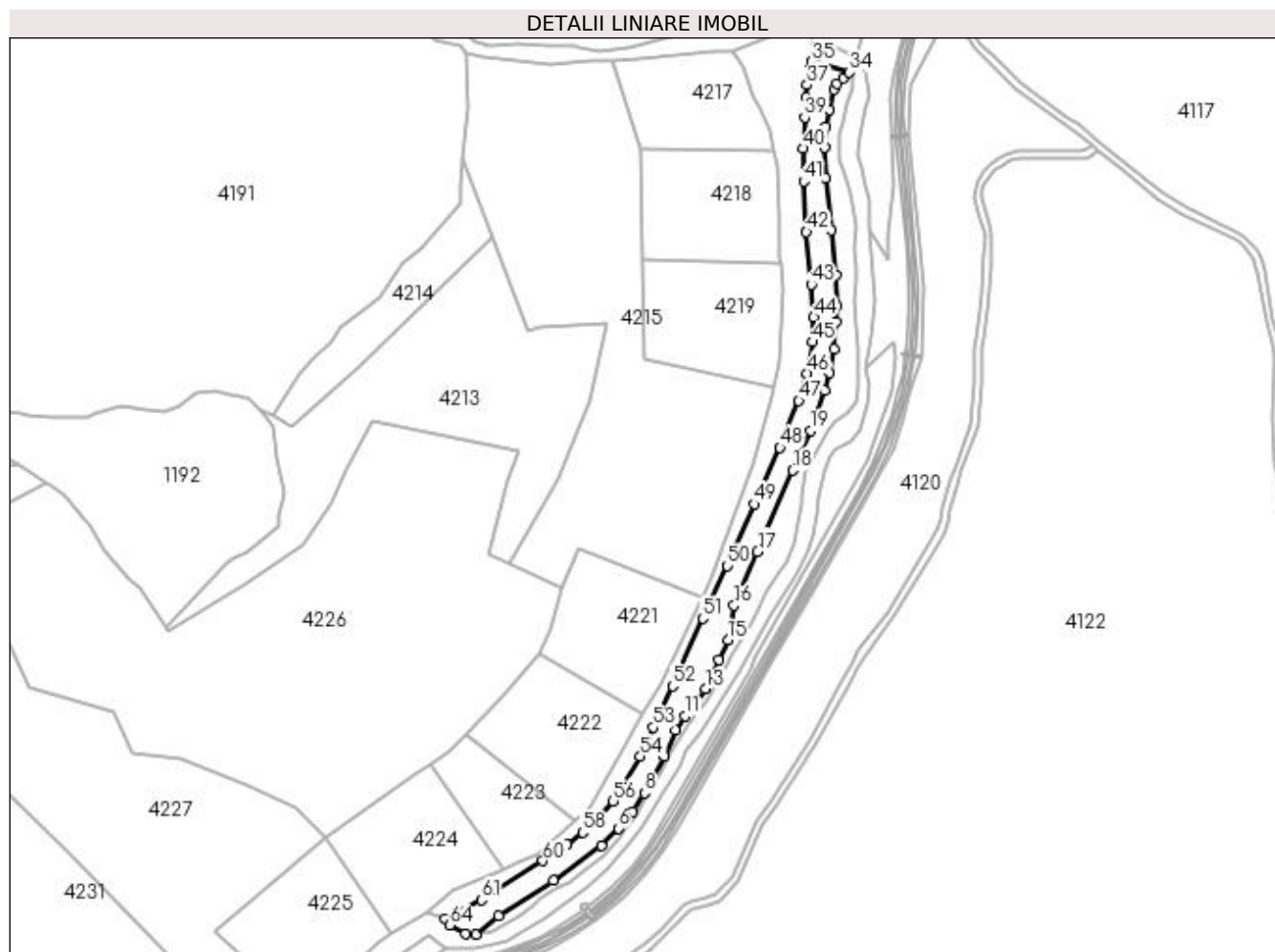
Inscrieri privind dezmembramintele dreptului de proprietate, drepturi reale de garanție și sarcini	Referințe
NU SUNT	

Anexa Nr. 1 La Partea I

Teren

Nr cadastral	Suprafața (mp)*	Observații / Referințe
	15.271	DN17

* Suprafața este determinată în planul de proiecție Stereo 70.



Date referitoare la teren

Crt	Categorie folosință	Intra vilan	Suprafața (mp)	Tarla	Parcelă	Nr. topo	Observații / Referințe
1	drum	NU	15.271	-	-	-	

Lungime Segmente

1) Valorile lungimilor segmentelor sunt obținute din proiecție în plan.

Punct început	X / Y	Punct sfârșit	X / Y	Lungime segment	Punct început	X / Y	Punct sfârșit	X / Y	Lungime segment	Punct început	X / Y	Punct sfârșit	X / Y	Lungime segment
1	530.133,848 666.274,929	2	530.142,203 666.274,264	8.381	2	530.142,203 666.274,264	3	530.160,975 666.288,814	23.75	3	530.160,975 666.288,814	4	530.205,056 666.317,638	52.668
4	530.205,056 666.317,638	5	530.243,596 666.346,162	47.947	5	530.243,596 666.346,162	6	530.257,337 666.359,951	19.467	6	530.257,337 666.359,951	7	530.269,227 666.373,482	18.013
7	530.269,227 666.373,482	8	530.278,566 666.388,466	17.656	8	530.278,566 666.388,466	9	530.294,626 666.418,243	33.832	9	530.294,626 666.418,243	10	530.303,419 666.438,964	22.509
10	530.303,419 666.438,964	11	530.311,015 666.450,72	13.997	11	530.311,015 666.450,72	12	530.318,997 666.460,355	12.512	12	530.318,997 666.460,355	13	530.327,933 666.472,324	14.937
13	530.327,933 666.472,324	14	530.338,935 666.495,707	25.842	14	530.338,935 666.495,707	15	530.345,912 666.511,805	17.545	15	530.345,912 666.511,805	16	530.350,9 666.539,807	28.443
16	530.350,9 666.539,807	17	530.369,867 666.583,291	47.441	17	530.369,867 666.583,291	18	530.398,247 666.648,746	71.343	18	530.398,247 666.648,746	19	530.412,607 666.681,009	35.314

Punct început	X / Y	Punct sfârșit	X / Y	Lungime segment	Punct început	X / Y	Punct sfârșit	X / Y	Lungime segment	Punct început	X / Y	Punct sfârșit	X / Y	Lungime segment
19	530.412,607 666.681,009	20	530.423,835 666.712,977	33.88 2	20	530.423,835 666.712,977	21	530.427,794 666.727,879	15.41 9	21	530.427,794 666.727,879	22	530.431,855 666.746,887	19.43 7
22	530.431,855 666.746,887	23	530.433,247 666.768,506	21.66 4	23	530.433,247 666.768,506	24	530.434,208 666.781,533	13.06 2	24	530.434,208 666.781,533	25	530.433,143 666.806,245	24.73 5
25	530.433,143 666.806,245	26	530.429,395 666.842,405	36.35 4	26	530.429,395 666.842,405	27	530.424,899 666.884,106	41.94 3	27	530.424,899 666.884,106	28	530.423,937 666.909,307	25.21 9
28	530.423,937 666.909,307	29	530.425,22 666.925,928	16.67	29	530.425,22 666.925,928	30	530.428,106 666.939,917	14.28 4	30	530.428,106 666.939,917	31	530.431,739 666.956,255	16.73 7
31	530.431,739 666.956,255	32	530.433,763 666.960,643	4.832	32	530.433,763 666.960,643	33	530.439,112 666.965,052	6.932	33	530.439,112 666.965,052	34	530.444,192 666.969,929	7.042
34	530.444,192 666.969,929	35	530.413,754 666.978,745	31.68 9	35	530.413,754 666.978,745	36	530.411,949 666.972,6	6.405	36	530.411,949 666.972,6	37	530.409,876 666.959,974	12.79 5
37	530.409,876 666.959,974	38	530.408,941 666.949,717	10.3	38	530.408,941 666.949,717	39	530.407,871 666.933,485	16.26 7	39	530.407,871 666.933,485	40	530.406,891 666.908,476	25.02 8
40	530.406,891 666.908,476	41	530.407,105 666.881,942	26.53 5	41	530.407,105 666.881,942	42	530.409,249 666.841,078	40.92	42	530.409,249 666.841,078	43	530.413,216 666.798,653	42.61
43	530.413,216 666.798,653	44	530.415,249 666.772,215	26.51 6	44	530.415,249 666.772,215	45	530.413,961 666.752,449	19.80 8	45	530.413,961 666.752,449	46	530.410,101 666.727,166	25.57 6
46	530.410,101 666.727,166	47	530.403,23 666.704,805	23.39 3	47	530.403,23 666.704,805	48	530.387,999 666.667,038	40.72 3	48	530.387,999 666.667,038	49	530.367,19 666.621,568	50.00 5
49	530.367,19 666.621,568	50	530.345,306 666.571,794	54.37 2	50	530.345,306 666.571,794	51	530.325,674 666.529,301	46.80 9	51	530.325,674 666.529,301	52	530.301,21 666.474,704	59.82 7
52	530.301,21 666.474,704	53	530.285,757 666.441,325	36.78 3	53	530.285,757 666.441,325	54	530.275,237 666.417,89	25.68 8	54	530.275,237 666.417,89	55	530.260,547 666.392,714	29.14 8
55	530.260,547 666.392,714	56	530.253,342 666.381,754	13.11 6	56	530.253,342 666.381,754	57	530.242,804 666.369,747	15.97 6	57	530.242,804 666.369,747	58	530.228,443 666.356,649	19.43 7
58	530.228,443 666.356,649	59	530.216,128 666.347,058	15.60 9	59	530.216,128 666.347,058	60	530.196,613 666.333,558	23.72 9	60	530.196,613 666.333,558	61	530.146,876 666.302,044	58.88
61	530.146,876 666.302,044	62	530.126,952 666.291,131	22.71 7	62	530.126,952 666.291,131	63	530.117,143 666.286,634	10.79 1	63	530.117,143 666.286,634	64	530.121,311 666.281,568	6.56
64	530.121,311 666.281,568	1	530.133,848 666.274,929	14.18 6										

** Lungimile segmentelor sunt determinate în planul de proiecție Stereo 70 și sunt rotunjite la 1 milimetru.

*** Distanța dintre puncte este formată din segmente cumulate ce sunt mai mici decât valoarea 1 milimetru.

**DATE DESPRE IMOBILUL NR. 5120**

Oficiul de Cadastru și Publicitate Imobiliară SUCEAVA
Biroul de Cadastru și Publicitate Imobiliară Campulung Moldovenesc

A. Partea I. Descrierea imobilului

TEREN Necunoscut

Adresa: Loc. Valea Putnei, Jud. Suceava

Nr. Crt	Nr cadastral Nr. topografic	Suprafața* (mp)	Observații / Referințe
A1		3.108	Sector cadastral:0 Teren neimprejmuit; DN17

B. Partea II. Proprietari și acte

Inscrieri privitoare la dreptul de proprietate și alte drepturi reale		Referințe
5120 / 18/12/2022		
Act Normativ nr. HG. 1705, din 29/11/2006 emis de Guvernul României (Inventarul bunurilor care alcătuiesc domeniul public al statului anexa nr. 16 poziția 12190, cod clasificare 8.12.03);		
B1	Intabulare, drept de PROPRIETATE, dobandit prin Lege, cota actuala 1/1 1) STATUL ROMAN - DOMENIU PUBLIC, CIF:999999999999	A1
Act Normativ nr. H.G. 540, din 22/06/2000 emis de Guvernul Românie;		
B2	Intabulare, drept de ADMINISTRARE, dobandit prin Lege, cota actuala 1/1 1) MINISTERUL TRANSPORTURILOR ȘI INFRASTRUCTURII, CIF:13633330	A1
Act Administrativ nr. Contract de Concesiune nr. 36814, din 21/09/2018 emis de Ministerul Transporturilor (Act adițional nr. 5 din 02.03.2022; Adeverinta nr. 2/758 din 12.01.2023);		
B3	Intabulare, drept de CONCESIUNE, dobandit prin Conventie, cota actuala 1/1 1) COMPANIA NAȚIONALĂ DE ADMINISTRARE A INFRASTRUCTURII RUTIERE SA, CIF:16054368	A1

C. Partea III. SARCINI .

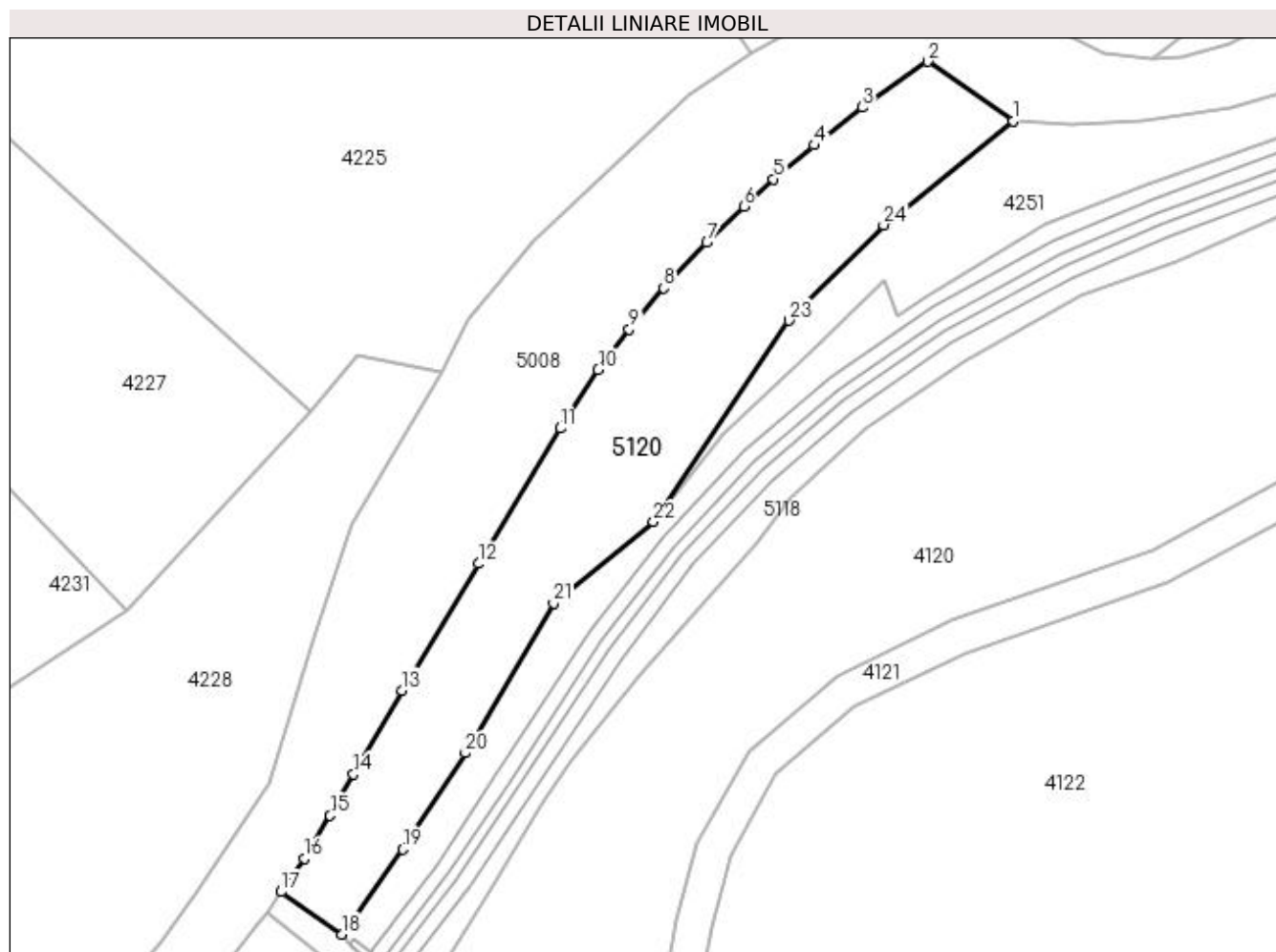
Inscrieri privind dezmembramintele dreptului de proprietate, drepturi reale de garanție și sarcini	Referințe
NU SUNT	

Anexa Nr. 1 La Partea I

Teren

Nr cadastral	Suprafața (mp)*	Observații / Referințe
	3.108	DN17

* Suprafața este determinată în planul de proiecție Stereo 70.



Date referitoare la teren

Crt	Categorie folosință	Intravilan	Suprafața (mp)	Tarla	Parcelă	Nr. topo	Observații / Referințe
1	drum	DA	138	-	-	-	
2	drum	NU	2.970	-	-	-	

Lungime Segmente

1) Valorile lungimilor segmentelor sunt obținute din proiecție în plan.

Punct început	X / Y	Punct sfârșit	X / Y	Lungime segment (** (m)
1	530.118,543 666.263,605	2	530.104,075 666.273,669	17.624
3	530.093,018 666.265,928	4	530.084,899 666.259,535	10.334
5	530.078,034 666.253,812	6	530.073,025 666.249,176	6.825
7	530.066,746 666.243,074	8	530.059,46 666.235,367	10.606

Punct început	X / Y	Punct sfârșit	X / Y	Lungime segment (** (m)
2	530.104,075 666.273,669	3	530.093,018 666.265,928	13.497
4	530.084,899 666.259,535	5	530.078,034 666.253,812	8.938
6	530.073,025 666.249,176	7	530.066,746 666.243,074	8.756
8	530.059,46 666.235,367	9	530.053,629 666.228,369	9.109

Punct început	X / Y	Punct sfârșit	X / Y	Lungime segment (** (m)
9	530.053,629 666.228,369	10	530.048,39 666.221,518	8.625
11	530.042,003 666.211,676	12	530.028,126 666.188,788	26.766
13	530.015,135 666.167,37	14	530.007,005 666.153,18	16.354
15	530.003,048 666.146,189	16	529.998,701 666.138,895	8.491
17	529.994,774 666.133,32	18	530.005,013 666.126,111	12.522
19	530.015,37 666.140,473	20	530.025,946 666.156,756	19.416
21	530.040,824 666.182,112	22	530.057,755 666.195,849	21.803
23	530.080,638 666.229,886	24	530.096,667 666.246,034	22.753

Punct început	X / Y	Punct sfârșit	X / Y	Lungime segment (** (m)
10	530.048,39 666.221,518	11	530.042,003 666.211,676	11.733
12	530.028,126 666.188,788	13	530.015,135 666.167,37	25.05
14	530.007,005 666.153,18	15	530.003,048 666.146,189	8.033
16	529.998,701 666.138,895	17	529.994,774 666.133,32	6.819
18	530.005,013 666.126,111	19	530.015,37 666.140,473	17.707
20	530.025,946 666.156,756	21	530.040,824 666.182,112	29.399
22	530.057,755 666.195,849	23	530.080,638 666.229,886	41.014
24	530.096,667 666.246,034	1	530.118,543 666.263,605	28.059

** Lungimile segmentelor sunt determinate în planul de proiecție Stereo 70 și sunt rotunjite la 1 milimetru.

*** Distanța dintre puncte este formată din segmente cumulate ce sunt mai mici decât valoarea 1 milimetru.

**DATE DESPRE IMOBILUL NR. 5121**

Oficiul de Cadastru și Publicitate Imobiliară SUCEAVA
Biroul de Cadastru și Publicitate Imobiliară Campulung Moldovenesc

A. Partea I. Descrierea imobilului

TEREN Intravilan

Adresa: Loc. Valea Putnei, Jud. Suceava

Nr. Crt	Nr cadastral Nr. topografic	Suprafața* (mp)	Observații / Referințe
A1		126	Sector cadastral:0 Teren neimprejmuit; Vale

B. Partea II. Proprietari și acte

Inscrieri privitoare la dreptul de proprietate și alte drepturi reale		Referințe
5121 / 18/12/2022		
Act Normativ nr. Lege nr. 7, din 13/03/1996 emis de Parlamentul României;		
B1	Inscrierea provizorie, drept de PROPRIETATE, dobandit prin Lege, cota actuala 1/1 1) COMUNA POJORÂTA, CIF:4441425	A1

C. Partea III. SARCINI .

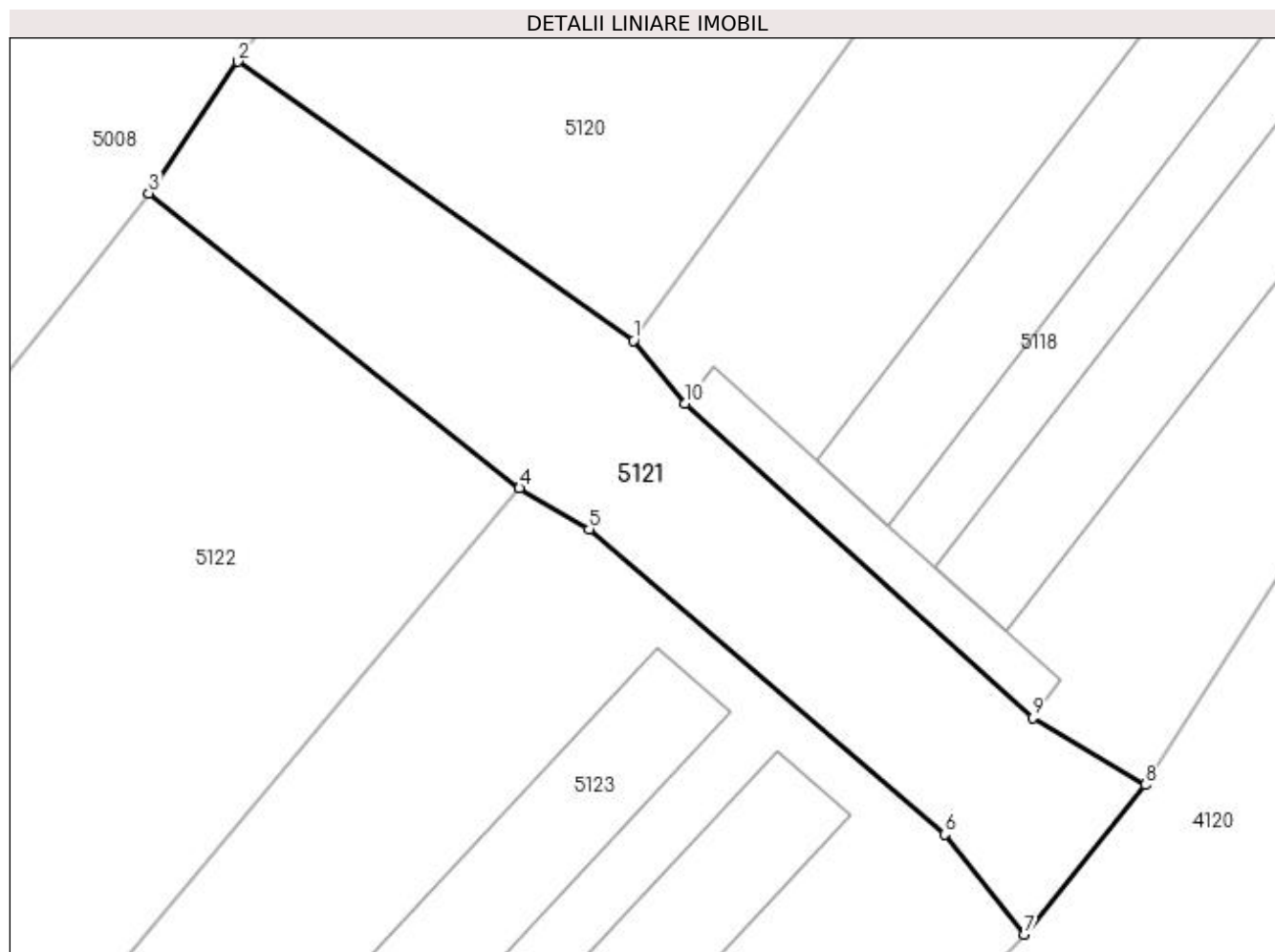
Inscrieri privind dezmembramintele dreptului de proprietate, drepturi reale de garanție și sarcini	Referințe
NU SUNT	

Anexa Nr. 1 La Partea I

Teren

Nr cadastral	Suprafața (mp)*	Observații / Referințe
	126	Vale

* Suprafața este determinată în planul de proiecție Stereo 70.



Date referitoare la teren

Crt	Categorie folosință	Intravilan	Suprafața (mp)	Tarla	Parcelă	Nr. topo	Observații / Referințe
1	ape curgătoare	DA	126	-	-	-	

Lungime Segmente

1) Valorile lungimilor segmentelor sunt obținute din proiecție în plan.

Punct început	X / Y	Punct sfârșit	X / Y	Lungime segment (** (m)
1	530.005,013 666.126,111	2	529.994,774 666.133,32	12.522
2	529.994,774 666.133,32	3	529.992,472 666.129,911	4.113
3	529.992,472 666.129,911	4	530.002,062 666.122,29	12.249
4	530.002,062 666.122,29	5	530.003,861 666.121,232	2.087
5	530.003,861 666.121,232	6	530.013,063 666.113,336	12.125

Punct început	X / Y	Punct sfârșit	X / Y	Lungime segment (** (m)
6	530.013,063 666.113,336	7	530.015,113 666.110,752	3.298
7	530.015,113 666.110,752	8	530.018,252 666.114,621	4.982
8	530.018,252 666.114,621	9	530.015,331 666.116,348	3.393
9	530.015,331 666.116,348	10	530.006,342 666.124,485	12.125
10	530.006,342 666.124,485	1	530.005,013 666.126,111	2.1

** Lungimile segmentelor sunt determinate în planul de proiecție Stereo 70 și sunt rotunjite la 1 milimetru.

*** Distanța dintre puncte este formată din segmente cumulate ce sunt mai mici decât valoarea 1 milimetru.

**DATE DESPRE IMOBILUL NR. 5122**

Oficiul de Cadastru și Publicitate Imobiliară SUCEAVA
Biroul de Cadastru și Publicitate Imobiliară Campulung Moldovenesc

A. Partea I. Descrierea imobilului

TEREN Intravilan

Adresa: Loc. Valea Putnei, Jud. Suceava

Nr. Crt	Nr cadastral Nr. topografic	Suprafața* (mp)	Observații / Referințe
A1		7.478	Sector cadastral:0 Teren neimprejmuit; DN17

B. Partea II. Proprietari și acte

Inscrieri privitoare la dreptul de proprietate și alte drepturi reale		Referințe
5122 / 18/12/2022		
Act Normativ nr. HG. 1705, din 29/11/2006 emis de Guvernul României (Inventarul bunurilor care alcătuiesc domeniul public al statului anexa nr. 16 poziția 12190, cod clasificare 8.12.03);		
B1	Intabulare, drept de PROPRIETATE, dobandit prin Lege, cota actuala 1/1 1) STATUL ROMAN - DOMENIU PUBLIC, CIF:999999999999	A1
Act Normativ nr. H.G. 540, din 22/06/2000 emis de Guvernul României;		
B2	Intabulare, drept de ADMINISTRARE, dobandit prin Lege, cota actuala 1/1 1) MINISTERUL TRANSPORTURILOR ȘI INFRASTRUCTURII, CIF:13633330	A1
Act Administrativ nr. Contract de Concesiune nr. 36814, din 21/09/2018 emis de Ministerul Transporturilor (Act adițional nr. 5 din 02.03.2022; Adeverinta nr. 2/758 din 12.01.2023);		
B3	Intabulare, drept de CONCESIUNE, dobandit prin Conventie, cota actuala 1/1 1) COMPANIA NAȚIONALĂ DE ADMINISTRARE A INFRASTRUCTURII RUTIERE SA, CIF:16054368	A1

C. Partea III. SARCINI .

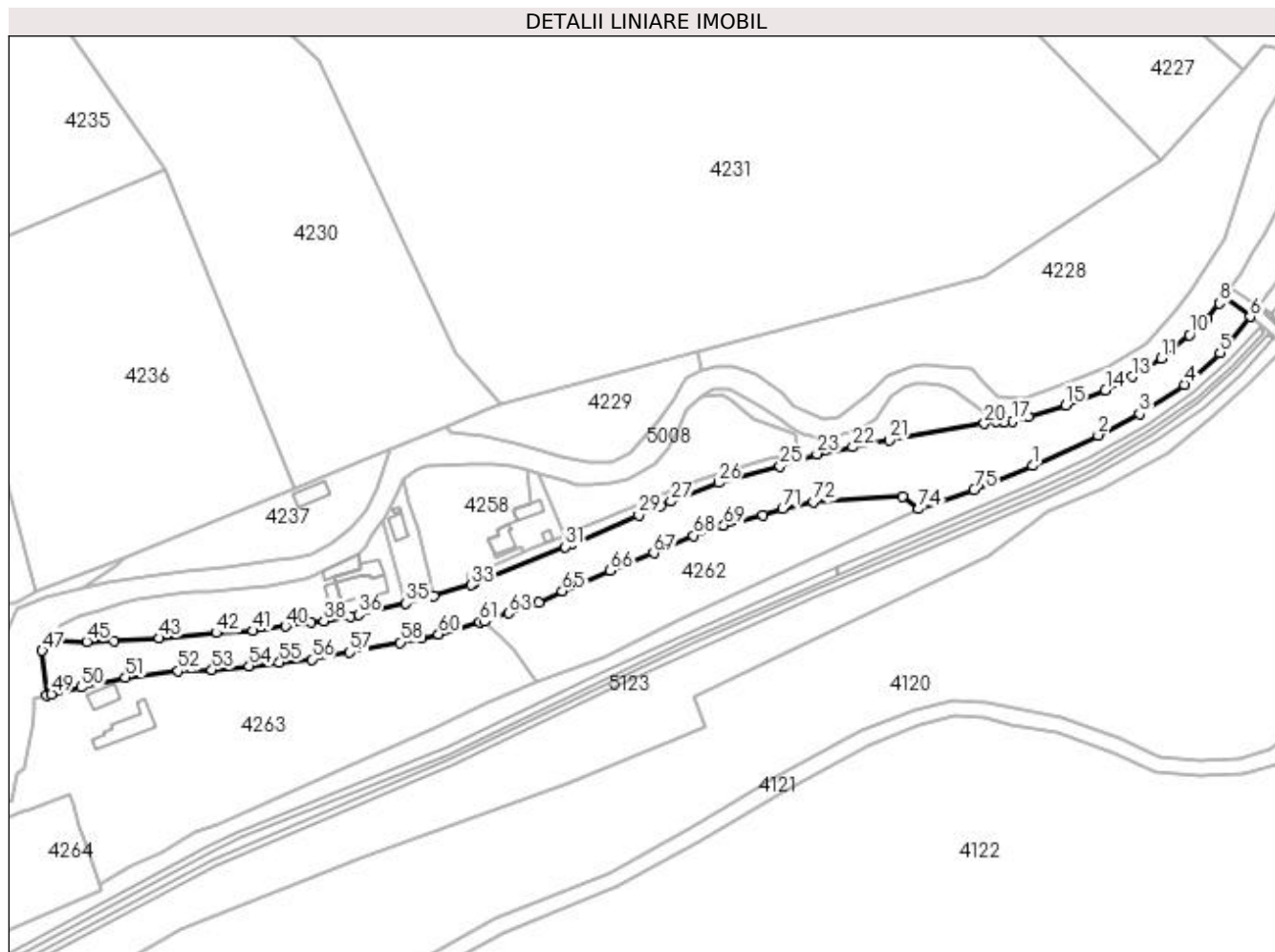
Inscrieri privind dezmembramintele dreptului de proprietate, drepturi reale de garanție și sarcini	Referințe
NU SUNT	

Anexa Nr. 1 La Partea I

Teren

Nr cadastral	Suprafața (mp)*	Observații / Referințe
	7.478	DN17

* Suprafața este determinată în planul de proiecție Stereo 70.



Date referitoare la teren

Crt	Categorie folosință	Intra vilan	Suprafața (mp)	Tarla	Parcelă	Nr. topo	Observații / Referințe
1	drum	DA	7.478	-	-	-	

Lungime Segmente

1) Valorile lungimilor segmentelor sunt obținute din proiecție în plan.

Punct început	X / Y	Punct sfârșit	X / Y	Lungime segment	Punct început	X / Y	Punct sfârșit	X / Y	Lungime segment	Punct început	X / Y	Punct sfârșit	X / Y	Lungime segment
1	529.920,566 666.066,455	2	529.945,107 666.077,938	27.095	2	529.945,107 666.077,938	3	529.960,639 666.085,95	17.477	3	529.960,639 666.085,95	4	529.977,441 666.096,904	20.057
4	529.977,441 666.096,904	5	529.990,773 666.108,862	17.909	5	529.990,773 666.108,862	6	530.002,062 666.122,29	17.543	6	530.002,062 666.122,29	7	529.992,472 666.129,911	12.249
7	529.992,472 666.129,911	8	529.990,527 666.127,412	3.167	8	529.990,527 666.127,412	9	529.985,944 666.121,752	7.283	9	529.985,944 666.121,752	10	529.979,294 666.115,51	9.121
10	529.979,294 666.115,51	11	529.968,833 666.106,826	13.596	11	529.968,833 666.106,826	12	529.963,642 666.103,335	6.256	12	529.963,642 666.103,335	13	529.957,815 666.099,803	6.814
13	529.957,815 666.099,803	14	529.947,865 666.094,867	11.107	14	529.947,865 666.094,867	15	529.933,005 666.089,183	15.91	15	529.933,005 666.089,183	16	529.919,066 666.084,83	14.603
16	529.919,066 666.084,83	17	529.913,04 666.083,183	6.247	17	529.913,04 666.083,183	18	529.909,814 666.082,9	3.238	18	529.909,814 666.082,9	19	529.907,082 666.083,167	2.745

Punct început	X / Y	Punct sfârșit	X / Y	Lungime segment	Punct început	X / Y	Punct sfârșit	X / Y	Lungime segment	Punct început	X / Y	Punct sfârșit	X / Y	Lungime segment
19	529.907,082 666.083,167	20	529.902,487 666.082,314	4.674	20	529.902,487 666.082,314	21	529.866,85 666.076,058	36.18 2	21	529.866,85 666.076,058	22	529.853,193 666.073,484	13.89 7
22	529.853,193 666.073,484	23	529.839,751 666.070,923	13.68 4	23	529.839,751 666.070,923	24	529.832,478 666.068,88	7.554	24	529.832,478 666.068,88	25	529.825,959 666.066,23	7.037
25	529.825,959 666.066,23	26	529.802,851 666.060,13	23.9	26	529.802,851 666.060,13	27	529.785,046 666.053,146	19.12 6	27	529.785,046 666.053,146	28	529.781,173 666.051,518	4.201
28	529.781,173 666.051,518	29	529.772,973 666.048,071	8.895	29	529.772,973 666.048,071	30	529.747,733 666.037,149	27.50 2	30	529.747,733 666.037,149	31	529.745,5 666.036,183	2.433
31	529.745,5 666.036,183	32	529.711,04 666.022,18	37.19 6	32	529.711,04 666.022,18	33	529.710,166 666.021,91	0.915	33	529.710,166 666.021,91	34	529.696,107 666.017,76	14.65 9
34	529.696,107 666.017,76	35	529.685,806 666.015,025	10.65 8	35	529.685,806 666.015,025	36	529.667,925 666.010,74	18.38 7	36	529.667,925 666.010,74	37	529.664,813 666.010,196	3.159
37	529.664,813 666.010,196	38	529.654,988 666.008,323	10.00 2	38	529.654,988 666.008,323	39	529.650,087 666.007,825	4.926	39	529.650,087 666.007,825	40	529.640,576 666.006,365	9.622
40	529.640,576 666.006,365	41	529.628,552 666.004,703	12.13 8	41	529.628,552 666.004,703	42	529.614,674 666.003,928	13.9	42	529.614,674 666.003,928	43	529.593,382 666.001,941	21.38 5
43	529.593,382 666.001,941	44	529.576,44 666.000,734	16.98 5	44	529.576,44 666.000,734	45	529.566,215 666.000,611	10.22 6	45	529.566,215 666.000,611	46	529.554,406 666.000,891	11.81 2
46	529.554,406 666.000,891	47	529.549,46 665.997,264	6.133	47	529.549,46 665.997,264	48	529.551,114 665.980,445	16.9	48	529.551,114 665.980,445	49	529.552,918 665.980,927	1.867
49	529.552,918 665.980,927	50	529.563,996 665.983,52	11.37 7	50	529.563,996 665.983,52	51	529.580,617 665.987,309	17.04 7	51	529.580,617 665.987,309	52	529.600,463 665.989,648	19.98 3
52	529.600,463 665.989,648	53	529.613,046 665.990,084	12.59 1	53	529.613,046 665.990,084	54	529.626,951 665.991,555	13.98 3	54	529.626,951 665.991,555	55	529.638,381 665.992,758	11.49 3
55	529.638,381 665.992,758	56	529.650,379 665.993,989	12.06 1	56	529.650,379 665.993,989	57	529.664,655 665.996,624	14.51 7	57	529.664,655 665.996,624	58	529.683,6 666.000,31	19.3
58	529.683,6 666.000,31	59	529.691,801 666.002,052	8.384	59	529.691,801 666.002,052	60	529.698,011 666.003,36	6.346	60	529.698,011 666.003,36	61	529.713,389 666.007,87	16.02 6
61	529.713,389 666.007,87	62	529.715,253 666.008,366	1.929	62	529.715,253 666.008,366	63	529.724,252 666.011,274	9.457	63	529.724,252 666.011,274	64	529.735,478 666.015,317	11.93 2
64	529.735,478 666.015,317	65	529.744,384 666.019,55	9.861	65	529.744,384 666.019,55	66	529.762,19 666.027,201	19.38	66	529.762,19 666.027,201	67	529.778,591 666.033,844	17.69 5
67	529.778,591 666.033,844	68	529.793,505 666.040,377	16.28 2	68	529.793,505 666.040,377	69	529.804,876 666.044,187	11.99 2	69	529.804,876 666.044,187	70	529.819,473 666.048,129	15.12
70	529.819,473 666.048,129	71	529.826,857 666.050,424	7.732	71	529.826,857 666.050,424	72	529.838,437 666.053,042	11.87 2	72	529.838,437 666.053,042	73	529.871,821 666.054,984	33.44
73	529.871,821 666.054,984	74	529.877,981 666.050,351	7.708	74	529.877,981 666.050,351	75	529.898,61 666.057,588	21.86 2	75	529.898,61 666.057,588	1	529.920,566 666.066,455	23.67 9

** Lungimile segmentelor sunt determinate în planul de proiecție Stereo 70 și sunt rotunjite la 1 milimetru.

*** Distanța dintre puncte este formată din segmente cumulate ce sunt mai mici decât valoarea 1 milimetru.



DATE DESPRE IMOBILUL NR. 5123

Oficiul de Cadastru și Publicitate Imobiliară SUCEAVA
Biroul de Cadastru și Publicitate Imobiliară Campulung Moldovenesc

A. Partea I. Descrierea imobilului

TEREN Necunoscut

Adresa: Loc. Valea Putnei, Jud. Suceava, Linia 502 Suceava - Ilva Mica Interstatia Valea Putnei - Mestecanis

Nr. Crt	Nr cadastral Nr. topografic	Suprafața* (mp)	Observații / Referințe
A1	32949	24.753	Sector cadastral:0 Teren neimpregmuit; Provenit din CF 32949, nr. cad. 32949

Construcții

Crt	Nr cadastral Nr. topografic	Adresa	Observații / Referințe
A1.1		Loc. Valea Putnei, Jud. Suceava, Linia 502 Suceava - Ilva Mica Interstatia Valea Putnei - Mestecanis	Nr. niveluri:1; S. construita la sol:462 mp; S. construita desfasurata:462 mp; LINIA CURENTA FIR I - KM. 84+549 - 84+737 NR. INV. 11061507
A1.2		Loc. Valea Putnei, Jud. Suceava, Linia 502 Suceava - Ilva Mica Interstatia Valea Putnei - Mestecanis	Nr. niveluri:1; S. construita la sol:1482 mp; S. construita desfasurata:1482 mp; LINIA CURENTA FIR II - KM. 84+549 - 85+147 NR. INV. 11061513
A1.3		Loc. Valea Putnei, Jud. Suceava, Linia 502 Suceava - Ilva Mica Interstatia Valea Putnei - Mestecanis	Nr. niveluri:1; S. construita la sol:1015 mp; S. construita desfasurata:1015 mp; LINIA CURENTA FIR I - KM. 84+737-85+147 NR. INV. 11061507
A1.4		Loc. Valea Putnei, Jud. Suceava, Linia 502 Suceava - Ilva Mica Interstatia Valea Putnei - Mestecanis	Nr. niveluri:1; S. construita la sol:59 mp; S. construita desfasurata:59 mp; LINIA SCAPARE FIR III - KM. 85+128 - 85+147
A1.5		Loc. Valea Putnei, Jud. Suceava, Linia 502 Suceava - Ilva Mica Interstatia Valea Putnei - Mestecanis	Nr. niveluri:1; S. construita la sol:26 mp; S. construita desfasurata:26 mp; PODET DBA,LINIE SCAPARE ,ST. V PUTNEI ,KM.85+147,1 - NR. INV. 11061281
A1.6		Loc. Valea Putnei, Jud. Suceava, Linia 502 Suceava - Ilva Mica Interstatia Valea Putnei - Mestecanis	Nr. niveluri:1; S. construita la sol:38 mp; S. construita desfasurata:38 mp; PODET DBA, FIRUL 1+2,KM.85+147 G.HUMORULUI-FLORENI - NR. INV. 11061211
A1.7		Loc. Valea Putnei, Jud. Suceava, Linia 502 Suceava - Ilva Mica Interstatia Valea Putnei - Mestecanis	Nr. niveluri:1; S. construita la sol:585 mp; S. construita desfasurata:585 mp; LINIA CURENTA FIR I - KM. 85+147 - 85+386 NR. INV. 11061507
A1.8		Loc. Valea Putnei, Jud. Suceava, Linia 502 Suceava - Ilva Mica Interstatia Valea Putnei - Mestecanis	Nr. niveluri:1; S. construita la sol:585 mp; S. construita desfasurata:585 mp; LINIA CURENTA FIR II - KM. 85+147 - 85+386 NR. INV. 11061513
A1.9		Loc. Valea Putnei, Jud. Suceava, Linia 502 Suceava - Ilva Mica Interstatia Valea Putnei - Mestecanis	Nr. niveluri:1; S. construita la sol:585 mp; S. construita desfasurata:585 mp; LINIA SCAPARE FIR III - KM. 85+147 - 85+386
A1.10		Loc. Valea Putnei, Jud. Suceava, Linia 502 Suceava - Ilva Mica Interstatia Valea Putnei - Mestecanis	Nr. niveluri:1; S. construita la sol:6 mp; S. construita desfasurata:6 mp; PODET PS LINIA 1 ,KM.85+386,ST. V PUTNEI,2,6 M
A1.11		Loc. Valea Putnei, Jud. Suceava, Linia 502 Suceava - Ilva Mica Interstatia Valea Putnei - Mestecanis	Nr. niveluri:1; S. construita la sol:8 mp; PODET PS LINIA 2 ,KM.85+386,ST. V PUTNEI,2,6 M - NR. INV. 11060083
A1.12		Loc. Valea Putnei, Jud. Suceava, Linia 502 Suceava - Ilva Mica Interstatia Valea Putnei - Mestecanis	Nr. niveluri:1; S. construita la sol:7 mp; PODET PS LINIA 3 ,KM.85+386,ST. V PUTNEI,2,6 M - NR. INV. 11061448

B. Partea II. Proprietari și acte

Inscrieri privitoare la dreptul de proprietate și alte drepturi reale	Referințe	
6497 / 17/05/2016		
Act Administrativ nr. 1705, din 29/11/2006 emis de GUVERNUL ROMANIEI (extras din inventarul centralizat al bunurilor din domeniul public al statului - anexa 16, adresa nr. 6.3/123 /27.01.2016,emisa de Sucursala Regionala de Cai Ferate Iasi);		
B1	Intabulare, drept de PROPRIETATE, dobandit prin Lege, cota actuala 1/1 1) STATUL ROMAN-DOMENIUL PUBLIC, CIF:9999999999999	A1, A1.1, A1.2, A1.3, A1.5, A1.6, A1.7, A1.8, A1.11, A1.12
B2	Intabulare, drept de ADMINISTRARE, dobandit prin Lege, cota actuala 1/1 1) MINISTERUL TRANSPORTURILOR, CIF:13633330	A1, A1.1, A1.2, A1.3, A1.4, A1.5, A1.6, A1.7, A1.8, A1.9, A1.10, A1.11, A1.12
5123 / 13/12/2022		
Act Administrativ nr. Adeverință nr. 1700, din 02/11/2022 emis de Primăria Comunei Pojorâta;		
B3	Intabulare, drept de PROPRIETATE, dobandit prin Lege, cota actuala 1/1 1) STATUL ROMÂN - DOMENIUL PUBLIC, CIF:9999999999999	A1.4, A1.9, A1.10

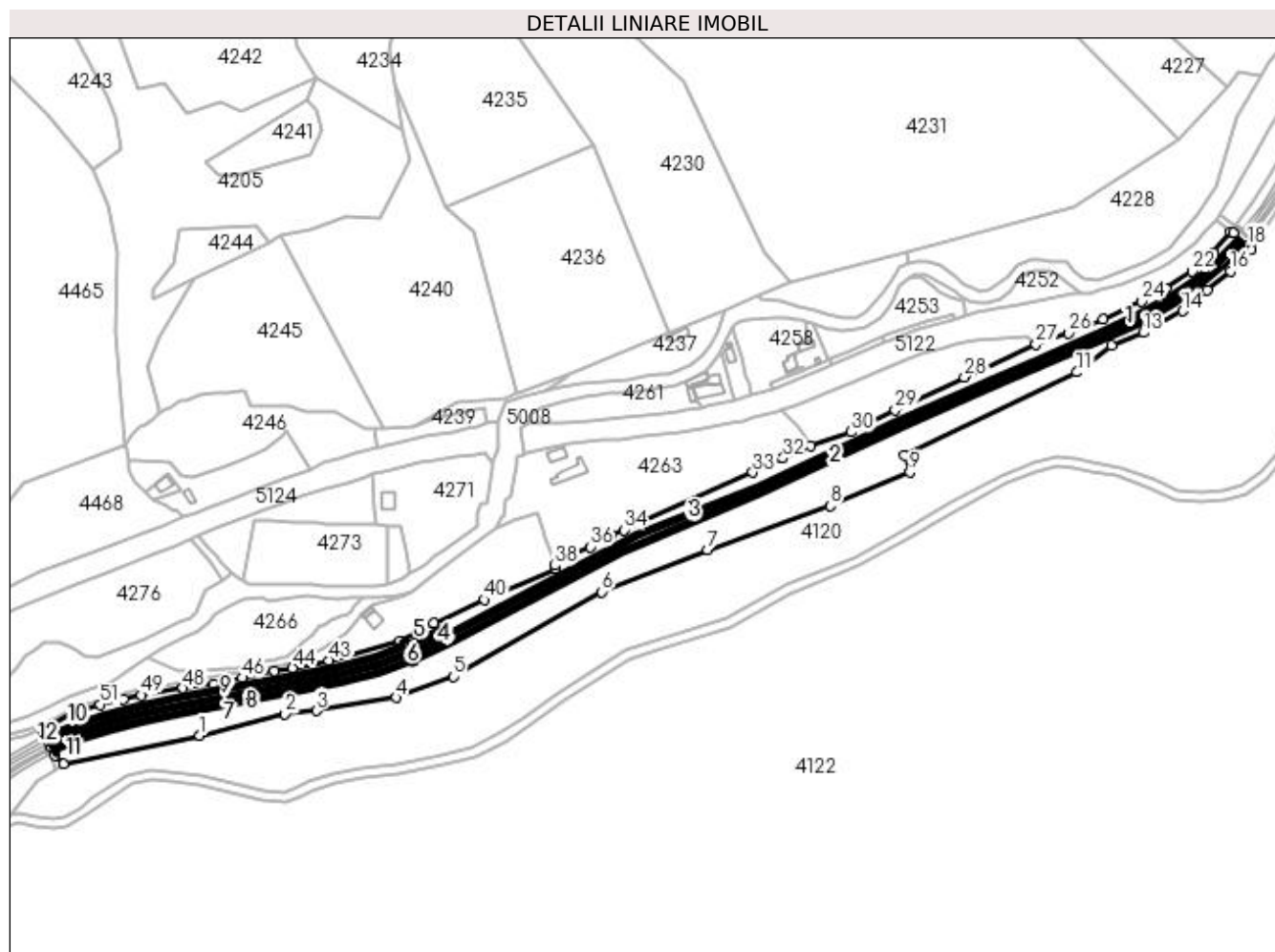
Inscrieri privitoare la dreptul de proprietate și alte drepturi reale	Referințe
C. Partea III. SARCINI .	
Inscrieri privind dezmembramintele dreptului de proprietate, drepturi reale de garanție și sarcini	Referințe
NU SUNT	

Anexa Nr. 1 La Partea I

Teren

Nr cadastral	Suprafața (mp)*	Observații / Referințe
32949	24.753	Provenit din CF 32949, nr. cad. 32949

* Suprafața este determinată în planul de proiecție Stereo 70.



Date referitoare la teren

Crt	Categorie folosință	Intra vilan	Suprafața (mp)	Tarla	Parcelă	Nr. topo	Observații / Referințe
1	cai ferate	DA	18.790	-	-	-	LINIA 502 SUCEAVA - ILVA MICA, INTERSTATIA VALEA PUTNEI - MESTECANIS LINIA CURENTA FIR I+FI II+FIR III - KM 84+736 - 85+386
2	cai ferate	NU	5.963	-	-	-	LINIA 502 SUCEAVA - ILVA MICA, INTERSTATIA VALEA PUTNEI - MESTECANIS LINIA CURENTA FIR I+FI II+FIR III - KM 84+736 - 85+386

Date referitoare la construcții

Crt	Număr	Destinație construcție	Supraf. (mp)	Situație juridică	Observații / Referințe
A1.1		construcții industriale și edilitare	462	Cu acte	Nr. niveluri:1; S. construită la sol:462 mp; S. construită desfășurată:462 mp; LINIA CURENTA FIR I - KM. 84+549 - 84+737 NR. INV. 11061507
A1.2		construcții industriale și edilitare	1.482	Cu acte	Nr. niveluri:1; S. construită la sol:1482 mp; S. construită desfășurată:1482 mp; LINIA CURENTA FIR II - KM. 84+549 - 85+147 NR. INV. 11061513
A1.3		construcții industriale și edilitare	1.015	Cu acte	Nr. niveluri:1; S. construită la sol:1015 mp; S. construită desfășurată:1015 mp; LINIA CURENTA FIR I - KM. 84+737-85+147 NR. INV. 11061507

Crt	Număr	Destinație construcție	Supraf. (mp)	Situație juridică	Observații / Referințe
A1.4		construcții industriale și edilitare	59	Cu acte	Nr. niveluri:1; S. construită la sol:59 mp; S. construită desfasurată:59 mp; LINIA SCAPARE FIR III - KM. 85+128 - 85+147
A1.5		construcții industriale și edilitare	26	Cu acte	Nr. niveluri:1; S. construită la sol:26 mp; S. construită desfasurată:26 mp; PODET DBA, LINIE SCAPARE ,ST. V PUTNEI ,KM.85+147,1 - NR. INV. 11061281
A1.6		construcții industriale și edilitare	38	Cu acte	Nr. niveluri:1; S. construită la sol:38 mp; S. construită desfasurată:38 mp; PODET DBA, FIRUL 1+2,KM.85+147 G.HUMORULUI-FLORENI - NR. INV. 11061211
A1.7		construcții industriale și edilitare	585	Cu acte	Nr. niveluri:1; S. construită la sol:585 mp; S. construită desfasurată:585 mp; LINIA CURENTA FIR I - KM. 85+147 - 85+386 NR. INV. 11061507
A1.8		construcții industriale și edilitare	585	Cu acte	Nr. niveluri:1; S. construită la sol:585 mp; S. construită desfasurată:585 mp; LINIA CURENTA FIR II - KM. 85+147 - 85+386 NR. INV. 11061513
A1.9		construcții industriale și edilitare	585	Cu acte	Nr. niveluri:1; S. construită la sol:585 mp; S. construită desfasurată:585 mp; LINIA SCAPARE FIR III - KM. 85+147 - 85+386
A1.10		construcții industriale și edilitare	6	Cu acte	Nr. niveluri:1; S. construită la sol:6 mp; S. construită desfasurată:6 mp; PODET PS LINIA 1 ,KM.85+386,ST. V PUTNEI,2,6 M
A1.11		construcții industriale și edilitare	8	Cu acte	Nr. niveluri:1; S. construită la sol:8 mp; PODET PS LINIA 2 ,KM.85+386,ST. V PUTNEI,2,6 M - NR. INV. 11060083
A1.12		construcții industriale și edilitare	7	Cu acte	Nr. niveluri:1; S. construită la sol:7 mp; PODET PS LINIA 3 ,KM.85+386,ST. V PUTNEI,2,6 M - NR. INV. 11061448

Lungime Segmente

1) Valorile lungimilor segmentelor sunt obținute din proiecție în plan.

Punct început	X / Y	Punct sfârșit	X / Y	Lungime segment	Punct început	X / Y	Punct sfârșit	X / Y	Lungime segment	Punct început	X / Y	Punct sfârșit	X / Y	Lungime segment
1	529.344,774 665.801,129	2	529.399,071 665.814,837	56.001	2	529.399,071 665.814,837	3	529.419,164 665.816,834	20.192	3	529.419,164 665.816,834	4	529.469,869 665.825,173	51.386
4	529.469,869 665.825,173	5	529.506,25 665.838,771	38.839	5	529.506,25 665.838,771	6	529.601,097 665.892,695	109.104	6	529.601,097 665.892,695	7	529.668,582 665.919,31	72.544
7	529.668,582 665.919,31	8	529.746,732 665.947,415	83.05	8	529.746,732 665.947,415	9	529.797,565 665.968,844	55.165	9	529.797,565 665.968,844	10	529.793,819 665.979,969	11.739
10	529.793,819 665.979,969	11	529.904,063 666.032,659	122.188	11	529.904,063 666.032,659	12	529.926,249 666.049,611	27.921	12	529.926,249 666.049,611	13	529.946,539 666.057,92	21.925
13	529.946,539 666.057,92	14	529.971,448 666.071,582	28.41	14	529.971,448 666.071,582	15	529.987,432 666.084,684	20.668	15	529.987,432 666.084,684	16	530.001,897 666.097,107	19.067
16	530.001,897 666.097,107	17	530.015,113 666.110,752	18.996	17	530.015,113 666.110,752	18	530.013,063 666.113,336	3.298	18	530.013,063 666.113,336	19	530.003,861 666.121,232	12.125
19	530.003,861 666.121,232	20	530.002,062 666.122,29	2.087	20	530.002,062 666.122,29	21	529.990,773 666.108,862	17.543	21	529.990,773 666.108,862	22	529.977,441 666.096,904	17.909
22	529.977,441 666.096,904	23	529.960,639 666.085,95	20.057	23	529.960,639 666.085,95	24	529.945,107 666.077,938	17.477	24	529.945,107 666.077,938	25	529.920,566 666.066,455	27.095
25	529.920,566 666.066,455	26	529.898,61 666.057,588	23.679	26	529.898,61 666.057,588	27	529.877,981 666.050,351	21.862	27	529.877,981 666.050,351	28	529.832,337 666.029,519	50.173
28	529.832,337 666.029,519	29	529.788,115 666.008,695	48.88	29	529.788,115 666.008,695	30	529.760,119 665.994,46	31.407	30	529.760,119 665.994,46	31	529.734,454 665.985,591	27.154
31	529.734,454 665.985,591	32	529.716,647 665.977,792	19.44	32	529.716,647 665.977,792	33	529.697,257 665.968,818	21.366	33	529.697,257 665.968,818	34	529.615,144 665.932,128	89.937
34	529.615,144 665.932,128	35	529.607,135 665.929,055	8.578	35	529.607,135 665.929,055	36	529.593,977 665.921,309	15.269	36	529.593,977 665.921,309	37	529.583,126 665.916,476	11.879
37	529.583,126 665.916,476	38	529.571,153 665.909,466	13.874	38	529.571,153 665.909,466	39	529.571,823 665.907,54	2.039	39	529.571,823 665.907,54	40	529.526,221 665.887,607	49.768
40	529.526,221 665.887,607	41	529.493,751 665.872,724	35.718	41	529.493,751 665.872,724	42	529.472,321 665.861,529	24.178	42	529.472,321 665.861,529	43	529.427,238 665.848,814	46.842
43	529.427,238 665.848,814	44	529.403,873 665.844,219	23.813	44	529.403,873 665.844,219	45	529.392,082 665.841,941	12.009	45	529.392,082 665.841,941	46	529.371,89 665.837,812	20.61
46	529.371,89 665.837,812	47	529.353,194 665.833,932	19.094	47	529.353,194 665.833,932	48	529.334,008 665.831,115	19.392	48	529.334,008 665.831,115	49	529.307,447 665.826,663	26.932

Punct început	X / Y	Punct sfârșit	X / Y	Lungime segment	Punct început	X / Y	Punct sfârșit	X / Y	Lungime segment	Punct început	X / Y	Punct sfârșit	X / Y	Lungime segment
49	529.307,447 665.826,663	50	529.295,793 665.824,469	11.859	50	529.295,793 665.824,469	51	529.281,238 665.820,765	15.019	51	529.281,238 665.820,765	52	529.262,898 665.814,61	19.345
52	529.262,898 665.814,61	53	529.248,091 665.806,689	16.793	53	529.248,091 665.806,689	54	529.244,839 665.805,304	3.535	54	529.244,839 665.805,304	55	529.245,448 665.802,922	2.459
55	529.245,448 665.802,922	56	529.247,887 665.797,998	5.495	56	529.247,887 665.797,998	57	529.250,036 665.793,661	4.84	57	529.250,036 665.793,661	58	529.252,604 665.788,477	5.785
58	529.252,604 665.788,477	59	529.257,671 665.782,705	7.681	59	529.257,671 665.782,705	1	529.344,774 665.801,129	89.03					

** Lungimile segmentelor sunt determinate în planul de proiecție Stereo 70 și sunt rotunjite la 1 milimetru.

*** Distanța dintre puncte este formată din segmente cumulate ce sunt mai mici decât valoarea 1 milimetru.

**DATE DESPRE IMOBILUL NR. 5124**

Oficiul de Cadastru și Publicitate Imobiliară SUCEAVA
Biroul de Cadastru și Publicitate Imobiliară Campulung Moldovenesc

A. Partea I. Descrierea imobilului

TEREN Intravilan

Adresa: Loc. Valea Putnei, Jud. Suceava

Nr. Crt	Nr cadastral Nr. topografic	Suprafața* (mp)	Observații / Referințe
A1		6.749	Sector cadastral:0 Teren neimprejmuit; DN17

B. Partea II. Proprietari și acte

Inscrieri privitoare la dreptul de proprietate și alte drepturi reale		Referințe
5124 / 18/12/2022		
Act Normativ nr. HG. 1705, din 29/11/2006 emis de Guvernul României (Inventarul bunurilor care alcătuiesc domeniul public al statului anexa nr. 16 poziția 12190, cod clasificare 8.12.03);		
B1	Intabulare, drept de PROPRIETATE, dobandit prin Lege, cota actuala 1/1 1) STATUL ROMAN - DOMENIU PUBLIC, CIF:9999999999999	A1
Act Normativ nr. H.G. 540, din 22/06/2000 emis de Guvernul României;		
B2	Intabulare, drept de ADMINISTRARE, dobandit prin Lege, cota actuala 1/1 1) MINISTERUL TRANSPORTURILOR ȘI INFRASTRUCTURII, CIF:13633330	A1
Act Administrativ nr. Contract de Concesiune nr. 36814, din 21/09/2018 emis de Ministerul Transporturilor (Act adițional nr. 5 din 02.03.2022; Adeverinta nr. 2/758 din 12.01.2023);		
B3	Intabulare, drept de CONCESIUNE, dobandit prin Conventie, cota actuala 1/1 1) COMPANIA NAȚIONALĂ DE ADMINISTRARE A INFRASTRUCTURII RUTIERE SA, CIF:16054368	A1

C. Partea III. SARCINI .

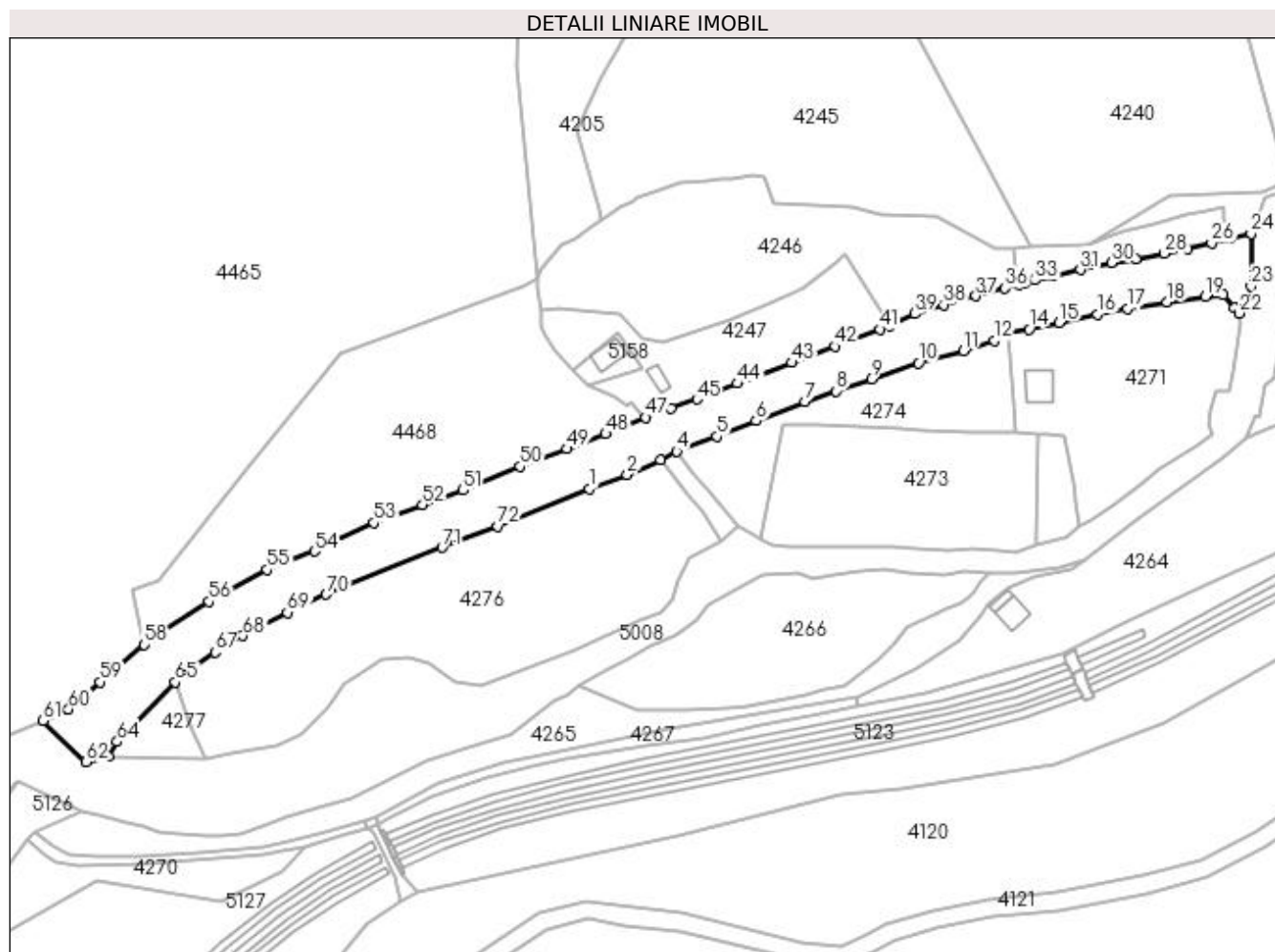
Inscrieri privind dezmembramintele dreptului de proprietate, drepturi reale de garanție și sarcini	Referințe
NU SUNT	

Anexa Nr. 1 La Partea I

Teren

Nr cadastral	Suprafața (mp)*	Observații / Referințe
	6.749	DN17

* Suprafața este determinată în planul de proiecție Stereo 70.



Date referitoare la teren

Crt	Categorie folosință	Intra vilan	Suprafața (mp)	Tarla	Parcelă	Nr. topo	Observații / Referințe
1	drum	DA	6.749	-	-	-	

Lungime Segmente

1) Valorile lungimilor segmentelor sunt obținute din proiecție în plan.

Punct început	X / Y	Punct sfârșit	X / Y	Lungime segment	Punct început	X / Y	Punct sfârșit	X / Y	Lungime segment	Punct început	X / Y	Punct sfârșit	X / Y	Lungime segment
1	529.315,141 665.916,706	2	529.327,663 665.921,419	13.38	2	529.327,663 665.921,419	3	529.338,852 665.926,126	12.13	3	529.338,852 665.926,126	4	529.344,198 665.929,069	6.103
4	529.344,198 665.929,069	5	529.357,502 665.934,03	14.19	5	529.357,502 665.934,03	6	529.370,622 665.939,288	14.13	6	529.370,622 665.939,288	7	529.386,806 665.945,607	17.37
7	529.386,806 665.945,607	8	529.397,235 665.949,169	11.02	8	529.397,235 665.949,169	9	529.408,956 665.953,22	12.40	9	529.408,956 665.953,22	10	529.424,631 665.958,507	16.54
10	529.424,631 665.958,507	11	529.439,624 665.962,545	15.52	11	529.439,624 665.962,545	12	529.449,889 665.965,939	10.81	12	529.449,889 665.965,939	13	529.454,627 665.968,291	5.29
13	529.454,627 665.968,291	14	529.461,387 665.969,671	6.899	14	529.461,387 665.969,671	15	529.471,429 665.971,994	10.30	15	529.471,429 665.971,994	16	529.484,107 665.974,783	12.98
16	529.484,107 665.974,783	17	529.494,211 665.976,568	10.26	17	529.494,211 665.976,568	18	529.507,343 665.978,797	13.32	18	529.507,343 665.978,797	19	529.520,063 665.980,583	12.84

Punct început	X / Y	Punct sfârșit	X / Y	Lungime segment	Punct început	X / Y	Punct sfârșit	X / Y	Lungime segment	Punct început	X / Y	Punct sfârșit	X / Y	Lungime segment
19	529.520,063 665.980,583	20	529.526,008 665.981,262	5.984	20	529.526,008 665.981,262	21	529.529,649 665.976,889	5.69	21	529.529,649 665.976,889	22	529.531,433 665.975,098	2.528
22	529.531,433 665.975,098	23	529.535,284 665.983,954	9.657	23	529.535,284 665.983,954	24	529.535,304 666.001,501	17.547	24	529.535,304 666.001,501	25	529.528,138 665.999,86	7.351
25	529.528,138 665.999,86	26	529.522,194 665.998,362	6.13	26	529.522,194 665.998,362	27	529.514,096 665.996,571	8.294	27	529.514,096 665.996,571	28	529.506,512 665.994,936	7.758
28	529.506,512 665.994,936	29	529.496,875 665.993,189	9.794	29	529.496,875 665.993,189	30	529.488,803 665.991,814	8.188	30	529.488,803 665.991,814	31	529.478,467 665.989,514	10.589
31	529.478,467 665.989,514	32	529.469,389 665.987,377	9.326	32	529.469,389 665.987,377	33	529.463,439 665.986,067	6.093	33	529.463,439 665.986,067	34	529.460,236 665.985,205	3.317
34	529.460,236 665.985,205	35	529.458,127 665.984,647	2.182	35	529.458,127 665.984,647	36	529.453,475 665.983,464	4.8	36	529.453,475 665.983,464	37	529.443,746 665.980,794	10.089
37	529.443,746 665.980,794	38	529.433,06 665.977,916	11.067	38	529.433,06 665.977,916	39	529.423,506 665.974,868	10.028	39	529.423,506 665.974,868	40	529.415,402 665.970,918	9.015
40	529.415,402 665.970,918	41	529.411,752 665.969,687	3.852	41	529.411,752 665.969,687	42	529.396,827 665.964,036	15.959	42	529.396,827 665.964,036	43	529.382,388 665.958,676	15.402
43	529.382,388 665.958,676	44	529.364,34 665.951,734	19.337	44	529.364,34 665.951,734	45	529.350,856 665.946,506	14.462	45	529.350,856 665.946,506	46	529.342,275 665.943,425	9.117
46	529.342,275 665.943,425	47	529.333,925 665.940,334	8.904	47	529.333,925 665.940,334	48	529.320,57 665.934,95	14.399	48	529.320,57 665.934,95	49	529.307,689 665.929,972	13.809
49	529.307,689 665.929,972	50	529.292,0 665.924,121	16.745	50	529.292,0 665.924,121	51	529.273,065 665.916,183	20.532	51	529.273,065 665.916,183	52	529.259,64 665.911,288	14.29
52	529.259,64 665.911,288	53	529.243,407 665.905,32	17.295	53	529.243,407 665.905,32	54	529.223,61 665.895,935	21.909	54	529.223,61 665.895,935	55	529.207,906 665.889,733	16.884
55	529.207,906 665.889,733	56	529.188,567 665.879,152	22.044	56	529.188,567 665.879,152	57	529.171,174 665.868,031	20.644	57	529.171,174 665.868,031	58	529.166,985 665.864,76	5.315
58	529.166,985 665.864,76	59	529.152,151 665.852,474	19.261	59	529.152,151 665.852,474	60	529.141,812 665.843,316	13.812	60	529.141,812 665.843,316	61	529.133,327 665.839,507	9.301
61	529.133,327 665.839,507	62	529.147,483 665.825,777	19.721	62	529.147,483 665.825,777	63	529.155,095 665.827,615	7.831	63	529.155,095 665.827,615	64	529.157,945 665.832,576	5.721
64	529.157,945 665.832,576	65	529.177,32 665.852,367	27.696	65	529.177,32 665.852,367	66	529.182,029 665.856,236	6.095	66	529.182,029 665.856,236	67	529.190,588 665.862,336	10.51
67	529.190,588 665.862,336	68	529.199,841 665.867,774	10.733	68	529.199,841 665.867,774	69	529.214,617 665.875,553	16.699	69	529.214,617 665.875,553	70	529.227,514 665.881,597	14.243
70	529.227,514 665.881,597	71	529.266,118 665.897,127	41.611	71	529.266,118 665.897,127	72	529.284,656 665.904,27	19.867	72	529.284,656 665.904,27	1	529.315,141 665.916,706	32.924

** Lungimile segmentelor sunt determinate în planul de proiecție Stereo 70 și sunt rotunjite la 1 milimetru.

*** Distanța dintre puncte este formată din segmente cumulate ce sunt mai mici decât valoarea 1 milimetru.

**DATE DESPRE IMOBILUL NR. 5125**

Oficiul de Cadastru și Publicitate Imobiliară SUCEAVA
Biroul de Cadastru și Publicitate Imobiliară Campulung Moldovenesc

A. Partea I. Descrierea imobilului

TEREN Intravilan

Adresa: Loc. Valea Putnei, Jud. Suceava

Nr. Crt	Nr cadastral Nr. topografic	Suprafața* (mp)	Observații / Referințe
A1		82	Sector cadastral:0 Teren neimprejmuit;

B. Partea II. Proprietari și acte

Inscrieri privitoare la dreptul de proprietate și alte drepturi reale		Referințe
5125 / 18/12/2022		
Act Normativ nr. Lege nr. 7, din 13/03/1996 emis de Parlamentul României;		
B1	Inscrierea provizorie, drept de PROPRIETATE, dobandit prin Lege, cota actuala 1/1 1) COMUNA POJORÂTA, CIF:4441425	A1

C. Partea III. SARCINI .

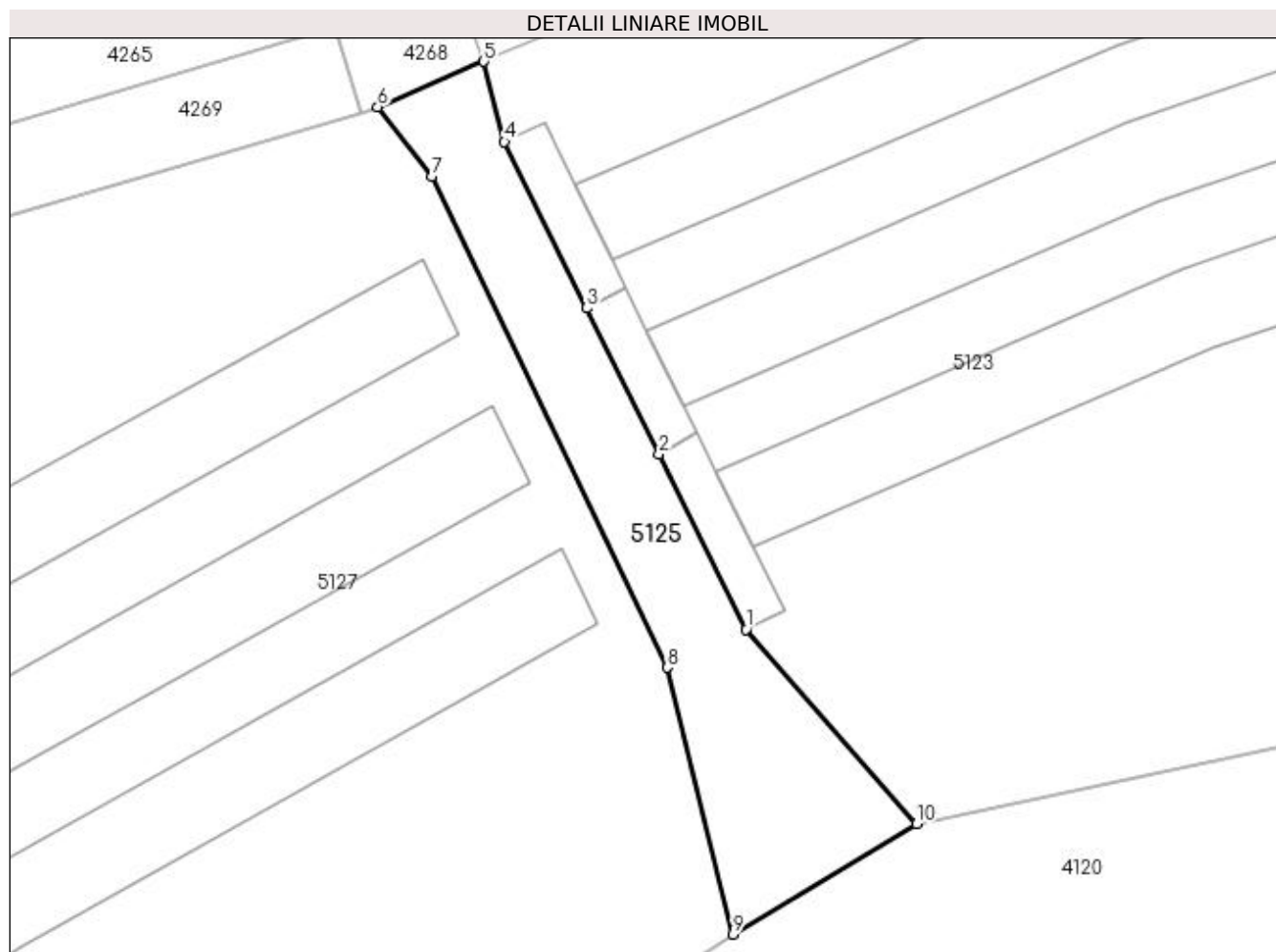
Inscrieri privind dezmembramintele dreptului de proprietate, drepturi reale de garanție și sarcini	Referințe
NU SUNT	

Anexa Nr. 1 La Partea I

Teren

Nr cadastral	Suprafața (mp)*	Observații / Referințe
	82	

* Suprafața este determinată în planul de proiecție Stereo 70.



Date referitoare la teren

Crt	Categorie folosință	Intravilan	Suprafața (mp)	Tarla	Parcelă	Nr. topo	Observații / Referințe
1	ape curgătoare	DA	82	-	-	-	

Lungime Segmente

1) Valorile lungimilor segmentelor sunt obținute din proiecție în plan.

Punct început	X / Y	Punct sfârșit	X / Y	Lungime segment (** (m)
1	529.252,604 665.788,477	2	529.250,036 665.793,661	5.785
2	529.250,036 665.793,661	3	529.247,887 665.797,998	4.84
3	529.247,887 665.797,998	4	529.245,448 665.802,922	5.495
4	529.245,448 665.802,922	5	529.244,839 665.805,304	2.459
5	529.244,839 665.805,304	6	529.241,684 665.803,96	3.429

Punct început	X / Y	Punct sfârșit	X / Y	Lungime segment (** (m)
6	529.241,684 665.803,96	7	529.243,29 665.801,899	2.613
7	529.243,29 665.801,899	8	529.250,273 665.787,346	16.142
8	529.250,273 665.787,346	9	529.252,215 665.779,436	8.145
9	529.252,215 665.779,436	10	529.257,671 665.782,705	6.36
10	529.257,671 665.782,705	1	529.252,604 665.788,477	7.681

** Lungimile segmentelor sunt determinate în planul de proiecție Stereo 70 și sunt rotunjite la 1 milimetru.

*** Distanța dintre puncte este formată din segmente cumulate ce sunt mai mici decât valoarea 1 milimetru.

**DATE DESPRE IMOBILUL NR. 5126**

Oficiul de Cadastru și Publicitate Imobiliară SUCEAVA
Biroul de Cadastru și Publicitate Imobiliară Campulung Moldovenesc

A. Partea I. Descrierea imobilului

TEREN Intravilan

Adresa: Loc. Valea Putnei, Jud. Suceava

Nr. Crt	Nr cadastral Nr. topografic	Suprafața* (mp)	Observații / Referințe
A1		4.858	Sector cadastral:0 Teren neimprejmuit; DN17

B. Partea II. Proprietari și acte

Inscrieri privitoare la dreptul de proprietate și alte drepturi reale		Referințe
5126 / 18/12/2022		
Act Normativ nr. HG. 1705, din 29/11/2006 emis de Guvernul României (Inventarul bunurilor care alcătuiesc domeniul public al statului anexa nr. 16 poziția 12190, cod clasificare 8.12.03);		
B1	Intabulare, drept de PROPRIETATE, dobandit prin Lege, cota actuala 1/1 1) STATUL ROMAN - DOMENIU PUBLIC, CIF:9999999999999	A1
Act Normativ nr. H.G. 540, din 22/06/2000 emis de Guvernul României;		
B2	Intabulare, drept de ADMINISTRARE, dobandit prin Lege, cota actuala 1/1 1) MINISTERUL TRANSPORTURILOR ȘI INFRASTRUCTURII, CIF:13633330	A1
Act Administrativ nr. Contract de Concesiune nr. 36814, din 21/09/2018 emis de Ministerul Transporturilor (Act adițional nr. 5 din 02.03.2022; Adeverinta nr. 2/758 din 12.01.2023);		
B3	Intabulare, drept de CONCESIUNE, dobandit prin Conventie, cota actuala 1/1 1) COMPANIA NAȚIONALĂ DE ADMINISTRARE A INFRASTRUCTURII RUTIERE SA, CIF:16054368	A1

C. Partea III. SARCINI .

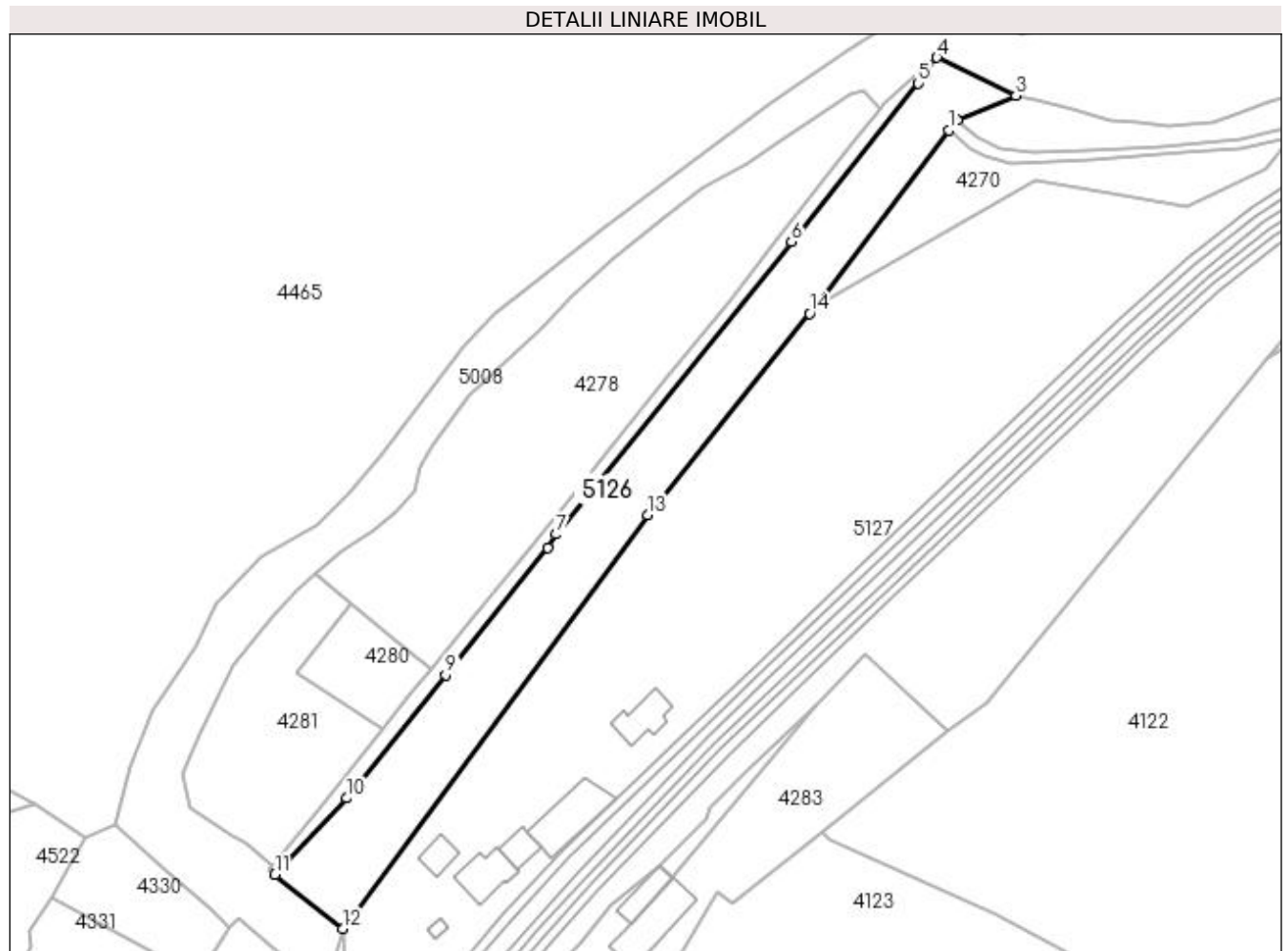
Inscrieri privind dezmembramintele dreptului de proprietate, drepturi reale de garanție și sarcini	Referințe
NU SUNT	

Anexa Nr. 1 La Partea I

Teren

Nr cadastral	Suprafața (mp)*	Observații / Referințe
	4.858	DN17

* Suprafața este determinată în planul de proiecție Stereo 70.



Date referitoare la teren

Crt	Categorie folosință	Intra vilan	Suprafața (mp)	Tarla	Parcelă	Nr. topo	Observații / Referințe
1	drum	DA	4.858	-	-	-	

Lungime Segmente

1) Valorile lungimilor segmentelor sunt obținute din proiecție în plan.

Punct început	X / Y	Punct sfârșit	X / Y	Lungime segment (** (m)
1	529.128,051 665.799,846	2	529.130,429 665.802,615	3.65
2	529.130,429 665.802,615	3	529.146,058 665.809,237	16.974
3	529.146,058 665.809,237	4	529.124,848 665.819,402	23.52
4	529.124,848 665.819,402	5	529.119,764 665.812,532	8.547
5	529.119,764 665.812,532	6	529.085,798 665.769,933	54.483

Punct început	X / Y	Punct sfârșit	X / Y	Lungime segment (** (m)
6	529.085,798 665.769,933	7	529.022,563 665.691,445	100.792
7	529.022,563 665.691,445	8	529.020,309 665.687,804	4.282
8	529.020,309 665.687,804	9	528.992,865 665.653,713	43.765
9	528.992,865 665.653,713	10	528.966,322 665.620,598	42.44
10	528.966,322 665.620,598	11	528.947,037 665.600,102	28.142
11	528.947,037 665.600,102	12	528.965,148 665.585,591	23.207
12	528.965,148 665.585,591	13	529.047,074 665.696,626	137.988
13	529.047,074 665.696,626	14	529.090,692 665.750,714	69.484
14	529.090,692 665.750,714	15	529.092,431 665.752,871	2.771
15	529.092,431 665.752,871	1	529.128,051 665.799,846	58.953

** Lungimile segmentelor sunt determinate în planul de proiecție Stereo 70 și sunt rotunjite la 1 milimetru.

*** Distanța dintre puncte este formată din segmente cumulate ce sunt mai mici decât valoarea 1 milimetru.



DATE DESPRE IMOBILUL NR. 5127

Oficiul de Cadastru și Publicitate Imobiliară SUCEAVA
Biroul de Cadastru și Publicitate Imobiliară Campulung Moldovenesc

A. Partea I. Descrierea imobilului

TEREN Intravilan

Adresa: Loc. Valea Putnei, Jud. Suceava, Linia 502 Suceava - Ilva Mica Interstatia Valea Putnei - Mestecanis

Nr. Crt	Nr cadastral Nr. topografic	Suprafața* (mp)	Observații / Referințe
A1	32979	33.139	Sector cadastral:0 Teren neimpregmuit; Provenit din CF 32979, nr. cad. 32979

Construcții

Crt	Nr cadastral Nr. topografic	Adresa	Observații / Referințe
A1.1		Loc. Valea Putnei, Jud. Suceava, Linia 502 Suceava - Ilva Mica Interstatia Valea Putnei - Mestecanis	Nr. niveluri:1; S. construita la sol:1370 mp; S. construita desfasurata:1370 mp; LINIA CURENTA FIR I - KM. 85+386 - 85+941 NR. INV. 11061507
A1.2		Loc. Valea Putnei, Jud. Suceava, Linia 502 Suceava - Ilva Mica Interstatia Valea Putnei - Mestecanis	Nr. niveluri:1; S. construita la sol:1366 mp; S. construita desfasurata:1366 mp; LINIA CURENTA FIR II - KM. 85+386 - 85+941 NR. INV. 11061513
A1.3		Loc. Valea Putnei, Jud. Suceava, Linia 502 Suceava - Ilva Mica Interstatia Valea Putnei - Mestecanis	Nr. niveluri:1; S. construita la sol:1096 mp; S. construita desfasurata:1096 mp; LINIA SCAPARE FIR III - KM. 85+386 - 85+861
A1.4		Loc. Valea Putnei, Jud. Suceava, Linia 502 Suceava - Ilva Mica Interstatia Valea Putnei - Mestecanis	Nr. niveluri:1; S. construita la sol:118 mp; S. construita desfasurata:118 mp; CONSTRUCTIE CED STATIA VALEA PUTNEI, KM 85+636, NR. INV. 11100005
A1.5		Loc. Valea Putnei, Jud. Suceava, Linia 502 Suceava - Ilva Mica Interstatia Valea Putnei - Mestecanis	Nr. niveluri:1; S. construita la sol:137 mp; S. construita desfasurata:137 mp; CLADIRE CALATORI STATIA VALEA PUTNEI KM 85+688, NR. INV. 21160237
A1.6		Loc. Valea Putnei, Jud. Suceava, Linia 502 Suceava - Ilva Mica Interstatia Valea Putnei - Mestecanis	Nr. niveluri:1; S. construita la sol:68 mp; S. construita desfasurata:68 mp; MAGAZIE MARFURI STATIA VALEA PUTNEI, KM 85+700, NR. INV. 21160319
A1.7		Loc. Valea Putnei, Jud. Suceava, Linia 502 Suceava - Ilva Mica Interstatia Valea Putnei - Mestecanis	Nr. niveluri:1; S. construita la sol:218 mp; S. construita desfasurata:218 mp; CHEU INCARCARE DESCARCARE STATIA VALEA PUTNEI NR. INV. 21160722
A1.8		Loc. Valea Putnei, Jud. Suceava, Linia 502 Suceava - Ilva Mica Interstatia Valea Putnei - Mestecanis	Nr. niveluri:1; S. construita la sol:60 mp; S. construita desfasurata:60 mp; CONSTRUCTIE KM 85+700
A1.9		Loc. Valea Putnei, Jud. Suceava, Linia 502 Suceava - Ilva Mica Interstatia Valea Putnei - Mestecanis	Nr. niveluri:1; S. construita la sol:15 mp; S. construita desfasurata:15 mp; WC PUBLIC STATIA VALEA PUTNEI, KM 85+717, NR. INV. 21160313
A1.10		Loc. Valea Putnei, Jud. Suceava, Linia 502 Suceava - Ilva Mica Interstatia Valea Putnei - Mestecanis	Nr. niveluri:1; S. construita la sol:27 mp; S. construita desfasurata:27 mp; CONSTRUCTIE (CASTEL DE APA) KM85+808
A1.11		Loc. Valea Putnei, Jud. Suceava, Linia 502 Suceava - Ilva Mica Interstatia Valea Putnei - Mestecanis	Nr. niveluri:1; S. construita la sol:85 mp; CLADIRE LOCUINTA STATIA VALEA PUTNEI, KM 85+850, NR. INV. 21161572
A1.12		Loc. Valea Putnei, Jud. Suceava, Linia 502 Suceava - Ilva Mica Interstatia Valea Putnei - Mestecanis	Nr. niveluri:1; S. construita la sol:118 mp; CONSTRUCTIE KM 85+880
A1.13		Loc. Valea Putnei, Jud. Suceava, Linia 502 Suceava - Ilva Mica Interstatia Valea Putnei - Mestecanis	Nr. niveluri:1; S. construita la sol:31 mp; PODET PS,FIRUL 1, KM.85+941 G.HUMORULUI-FLORENI - NR. INV. 11061164
A1.14		Loc. Valea Putnei, Jud. Suceava, Linia 502 Suceava - Ilva Mica Interstatia Valea Putnei - Mestecanis	Nr. niveluri:1; S. construita la sol:32 mp; PODET PS,FIRUL 2, KM.85+941 G.HUMORULUI-FLORENI - NR. INV. 11061480
A1.15		Loc. Valea Putnei, Jud. Suceava, Linia 502 Suceava - Ilva Mica Interstatia Valea Putnei - Mestecanis	Nr. niveluri:1; S. construita la sol:168 mp; LINIA CURENTA FIR I - KM. 85+941 - 86+017 NR. INV. 11061507
A1.16		Loc. Valea Putnei, Jud. Suceava, Linia 502 Suceava - Ilva Mica Interstatia Valea Putnei - Mestecanis	Nr. niveluri:1; S. construita la sol:163 mp; LINIA CURENTA FIR II - KM. 85+941 - 86+017 NR. INV. 11061513

B. Partea II. Proprietari și acte

Inscrieri privitoare la dreptul de proprietate și alte drepturi reale	Referințe
6500 / 17/05/2016	
Act Administrativ nr. HG 1705, din 29/11/2006 emis de GUVERNUL ROMANIEI (extras din inventarul centralizat al bunurilor din domeniul public al statului - anexa 16, adresa nr. 6.3/123 /27.01.2016 emisa de Sucursala Regionala de Cai Ferate Iasi);	
B1 Intabulare, drept de PROPRIETATE, dobandit prin Lege, cota actuala 1/1	A1, A1.1, A1.2, A1.4, A1.5, A1.6, A1.7, A1.9, A1.11, A1.13, A1.14, A1.15, A1.16

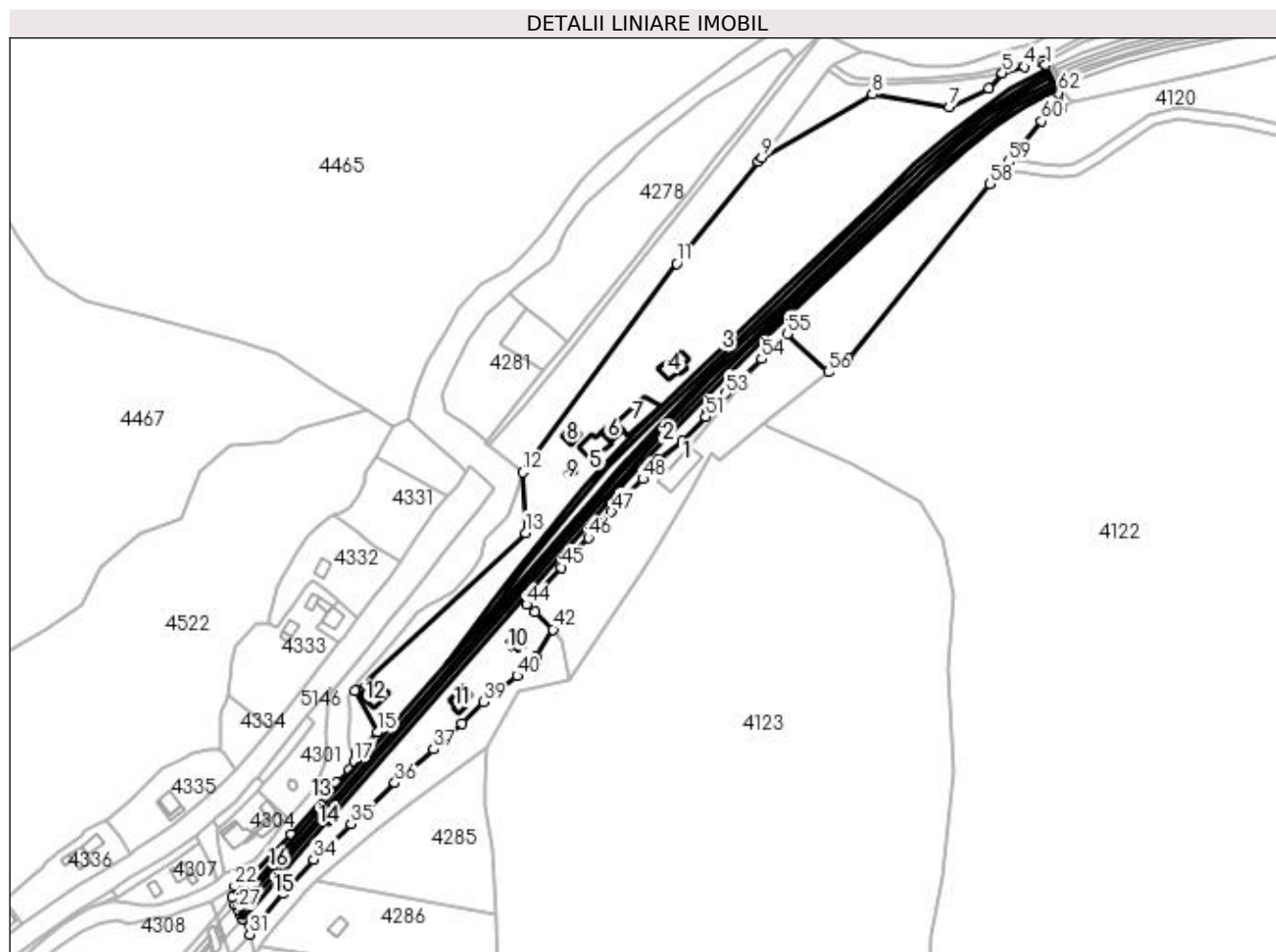
Inscrieri privitoare la dreptul de proprietate și alte drepturi reale		Referințe
	1) STATUL ROMÂN - DOMENIUL PUBLIC, CIF:9999999999999	
B2	Intabulare, drept de ADMINISTRARE, dobandit prin Lege, cota actuala 1/1	A1, A1.1, A1.2, A1.3, A1.4, A1.5, A1.6, A1.7, A1.8, A1.9, A1.10, A1.11, A1.12, A1.13, A1.14, A1.15, A1.16
	1) MINISTERUL TRANSPORTURILOR, CIF:13633330	
5127 / 13/12/2022		
Act Administrativ nr. Adeverință nr. 1700, din 02/11/2022 emis de Primăria Comunei Pojorâta;		
B3	Intabulare, drept de PROPRIETATE, dobandit prin Lege, cota actuala 1/1	A1.3, A1.8, A1.10, A1.12
	1) STATUL ROMÂN - DOMENIUL PUBLIC, CIF:9999999999999	
C. Partea III. SARCINI .		
Inscrieri privind dezmembramintele dreptului de proprietate, drepturi reale de garanție și sarcini		Referințe
NU SUNT		

Anexa Nr. 1 La Partea I

Teren

Nr cadastral	Suprafața (mp)*	Observații / Referințe
32979	33.139	Provenit din CF 32979, nr. cad. 32979

* Suprafața este determinată în planul de proiecție Stereo 70.



Date referitoare la teren

Crt	Categorie folosință	Intra vilan	Suprafața (mp)	Tarla	Parcelă	Nr. topo	Observații / Referințe
1	cai ferate	DA	33.139	-	-	-	LINIA 502 SUCEAVA - ILVA MICA, INTERSTATIA VALEA PUTNEI - MESTECANIS LINIA CURENTA FIR I+FI II+FIR III - KM 85+386 - 86+017

Date referitoare la construcții

Crt	Număr	Destinație construcție	Supraf. (mp)	Situație juridică	Observații / Referințe
A1.1		construcții industriale și edilitare	1.370	Cu acte	Nr. niveluri:1; S. construita la sol:1370 mp; S. construita desfasurata:1370 mp; LINIA CURENTA FIR I - KM. 85+386 - 85+941 NR. INV. 11061507
A1.2		construcții industriale și edilitare	1.366	Cu acte	Nr. niveluri:1; S. construita la sol:1366 mp; S. construita desfasurata:1366 mp; LINIA CURENTA FIR II - KM. 85+386 - 85+941 NR. INV. 11061513
A1.3		construcții industriale și edilitare	1.096	Cu acte	Nr. niveluri:1; S. construita la sol:1096 mp; S. construita desfasurata:1096 mp; LINIA SCAPARE FIR III - KM. 85+386 - 85+861
A1.4		construcții industriale și edilitare	118	Cu acte	Nr. niveluri:1; S. construita la sol:118 mp; S. construita desfasurata:118 mp; CONSTRUCTIE CED STATIA VALEA PUTNEI, KM 85+636, NR. INV. 11100005

Crt	Număr	Destinație construcție	Supraf. (mp)	Situație juridică	Observații / Referințe
A1.5		construcții industriale și edilitare	137	Cu acte	Nr. niveluri:1; S. construita la sol:137 mp; S. construita desfasurata:137 mp; CLADIRE CALATORI STATIA VALEA PUTNEI KM 85+688, NR. INV. 21160237
A1.6		construcții industriale și edilitare	68	Cu acte	Nr. niveluri:1; S. construita la sol:68 mp; S. construita desfasurata:68 mp; MAGAZIE MAFURI STATIA VALEA PUTNEI, KM 85+700, NR. INV. 21160319
A1.7		construcții industriale și edilitare	218	Cu acte	Nr. niveluri:1; S. construita la sol:218 mp; S. construita desfasurata:218 mp; CHEU INCARCARE DESCARCARE STATIA VALEA PUTNEI NR. INV. 21160722
A1.8		construcții industriale și edilitare	60	Cu acte	Nr. niveluri:1; S. construita la sol:60 mp; S. construita desfasurata:60 mp; CONSTRUCTIE KM 85+700
A1.9		construcții industriale și edilitare	15	Cu acte	Nr. niveluri:1; S. construita la sol:15 mp; S. construita desfasurata:15 mp; WC PUBLIC STATIA VALEA PUTNEI, KM 85+717, NR. INV. 21160313
A1.10		construcții industriale și edilitare	27	Cu acte	Nr. niveluri:1; S. construita la sol:27 mp; S. construita desfasurata:27 mp; CONSTRUCTIE (CASTEL DE APA) KM85+808
A1.11		construcții industriale și edilitare	85	Cu acte	Nr. niveluri:1; S. construita la sol:85 mp; CLADIRE LOCUINTA STATIA VALEA PUTNEI, KM 85+850, NR. INV. 21161572
A1.12		construcții industriale și edilitare	118	Cu acte	Nr. niveluri:1; S. construita la sol:118 mp; CONSTRUCTIE KM 85+880
A1.13		construcții industriale și edilitare	31	Cu acte	Nr. niveluri:1; S. construita la sol:31 mp; PODET PS,FIRUL 1, KM.85+941 G.HUMORULUI-FLORENI - NR. INV. 11061164
A1.14		construcții industriale și edilitare	32	Cu acte	Nr. niveluri:1; S. construita la sol:32 mp; PODET PS,FIRUL 2, KM.85+941 G.HUMORULUI-FLORENI - NR. INV. 11061480
A1.15		construcții industriale și edilitare	168	Cu acte	Nr. niveluri:1; S. construita la sol:168 mp; LINIA CURENTA FIR I - KM. 85+941 - 86+017 NR. INV. 11061507
A1.16		construcții industriale și edilitare	163	Cu acte	Nr. niveluri:1; S. construita la sol:163 mp; LINIA CURENTA FIR II - KM. 85+941 - 86+017 NR. INV. 11061513

Lungime Segmente

1) Valorile lungimilor segmentelor sunt obținute din proiecție în plan.

Punct început	X / Y	Punct sfârșit	X / Y	Lungime segment	Punct început	X / Y	Punct sfârșit	X / Y	Lungime segment	Punct început	X / Y	Punct sfârșit	X / Y	Lungime segment
1	529.243,29 665.801,899	2	529.241,684 665.803,96	2.613	2	529.241,684 665.803,96	3	529.241,196 665.803,784	0.519	3	529.241,196 665.803,784	4	529.232,022 665.801,104	9.557
4	529.232,022 665.801,104	5	529.220,349 665.797,817	12.127	5	529.220,349 665.797,817	6	529.213,206 665.789,606	10.883	6	529.213,206 665.789,606	7	529.192,052 665.779,533	23.43
7	529.192,052 665.779,533	8	529.151,197 665.786,493	41.444	8	529.151,197 665.786,493	9	529.092,431 665.752,871	67.704	9	529.092,431 665.752,871	10	529.090,692 665.750,714	2.771
10	529.090,692 665.750,714	11	529.047,074 665.696,626	69.484	11	529.047,074 665.696,626	12	528.965,148 665.585,591	137.988	12	528.965,148 665.585,591	13	528.966,68 665.553,284	32.343
13	528.966,68 665.553,284	14	528.876,157 665.469,522	123.331	14	528.876,157 665.469,522	15	528.888,039 665.447,321	25.181	15	528.888,039 665.447,321	16	528.876,757 665.436,688	15.503
16	528.876,757 665.436,688	17	528.875,669 665.431,817	4.991	17	528.875,669 665.431,817	18	528.873,078 665.427,312	5.197	18	528.873,078 665.427,312	19	528.866,129 665.420,778	9.538
19	528.866,129 665.420,778	20	528.841,912 665.393,017	36.839	20	528.841,912 665.393,017	21	528.817,609 665.367,364	35.337	21	528.817,609 665.367,364	22	528.812,043 665.365,594	5.841
22	528.812,043 665.365,594	23	528.813,929 665.363,951	2.501	23	528.813,929 665.363,951	24	528.810,547 665.359,743	5.399	24	528.810,547 665.359,743	25	528.812,394 665.355,898	4.266
25	528.812,394 665.355,898	26	528.812,517 665.355,641	0.285	26	528.812,517 665.355,641	27	528.813,685 665.353,21	2.697	27	528.813,685 665.353,21	28	528.814,847 665.350,79	2.685
28	528.814,847 665.350,79	29	528.816,016 665.348,356	2.7	29	528.816,016 665.348,356	30	528.816,172 665.348,031	0.361	30	528.816,172 665.348,031	31	528.820,065 665.339,924	8.993
31	528.820,065 665.339,924	32	528.823,716 665.344,231	5.646	32	528.823,716 665.344,231	33	528.837,853 665.361,496	22.314	33	528.837,853 665.361,496	34	528.853,987 665.379,761	24.37
34	528.853,987 665.379,761	35	528.873,882 665.398,621	27.414	35	528.873,882 665.398,621	36	528.897,206 665.420,446	31.943	36	528.897,206 665.420,446	37	528.917,75 665.438,372	27.265

Punct început	X / Y	Punct sfârșit	X / Y	Lungime segment	Punct început	X / Y	Punct sfârșit	X / Y	Lungime segment	Punct început	X / Y	Punct sfârșit	X / Y	Lungime segment
37	528.917,75 665.438,372	38	528.932,727 665.452,131	20.338	38	528.932,727 665.452,131	39	528.944,237 665.463,47	16.157	39	528.944,237 665.463,47	40	528.962,174 665.477,391	22.705
40	528.962,174 665.477,391	41	528.972,331 665.487,611	14.409	41	528.972,331 665.487,611	42	528.981,35 665.502,036	17.012	42	528.981,35 665.502,036	43	528.971,641 665.511,514	13.568
43	528.971,641 665.511,514	44	528.967,265 665.515,326	5.804	44	528.967,265 665.515,326	45	528.985,714 665.534,95	26.934	45	528.985,714 665.534,95	46	529.000,209 665.550,893	21.547
46	529.000,209 665.550,893	47	529.012,396 665.564,484	18.255	47	529.012,396 665.564,484	48	529.029,166 665.582,082	24.309	48	529.029,166 665.582,082	49	529.037,262 665.592,084	12.868
49	529.037,262 665.592,084	50	529.050,1 665.602,334	16.428	50	529.050,1 665.602,334	51	529.062,635 665.615,074	17.873	51	529.062,635 665.615,074	52	529.063,703 665.617,829	2.955
52	529.063,703 665.617,829	53	529.073,258 665.627,381	13.511	53	529.073,258 665.627,381	54	529.092,305 665.645,769	26.475	54	529.092,305 665.645,769	55	529.105,831 665.659,154	19.029
55	529.105,831 665.659,154	56	529.127,662 665.638,901	29.779	56	529.127,662 665.638,901	57	529.138,141 665.646,068	12.695	57	529.138,141 665.646,068	58	529.213,724 665.738,717	119.569
58	529.213,724 665.738,717	59	529.223,467 665.750,66	15.413	59	529.223,467 665.750,66	60	529.241,051 665.772,214	27.817	60	529.241,051 665.772,214	61	529.252,215 665.779,436	13.296
61	529.252,215 665.779,436	62	529.250,273 665.787,346	8.145	62	529.250,273 665.787,346	1	529.243,29 665.801,899	16.142					

** Lungimile segmentelor sunt determinate în planul de proiecție Stereo 70 și sunt rotunjite la 1 milimetru.

*** Distanța dintre puncte este formată din segmente cumulate ce sunt mai mici decât valoarea 1 milimetru.

**DATE DESPRE IMOBILUL NR. 5128**

Oficiul de Cadastru și Publicitate Imobiliară SUCEAVA
 Biroul de Cadastru și Publicitate Imobiliară Campulung Moldovenesc

A. Partea I. Descrierea imobilului

TEREN Intravilan

Adresa: Loc. Valea Putnei, Jud. Suceava

Nr. Crt	Nr cadastral Nr. topografic	Suprafața* (mp)	Observații / Referințe
A1		1.209	Sector cadastral:0 Teren neimprejmuit;

B. Partea II. Proprietari și acte

Inscrieri privitoare la dreptul de proprietate și alte drepturi reale		Referințe
5128 / 18/12/2022		
Act Normativ nr. Lege nr. 7, din 13/03/1996 emis de Parlamentul României;		
B1	Inscrierea provizorie, drept de PROPRIETATE, dobandit prin Lege, cota actuala 1/1 1) COMUNA POJORÂTA, CIF:4441425	A1

C. Partea III. SARCINI .

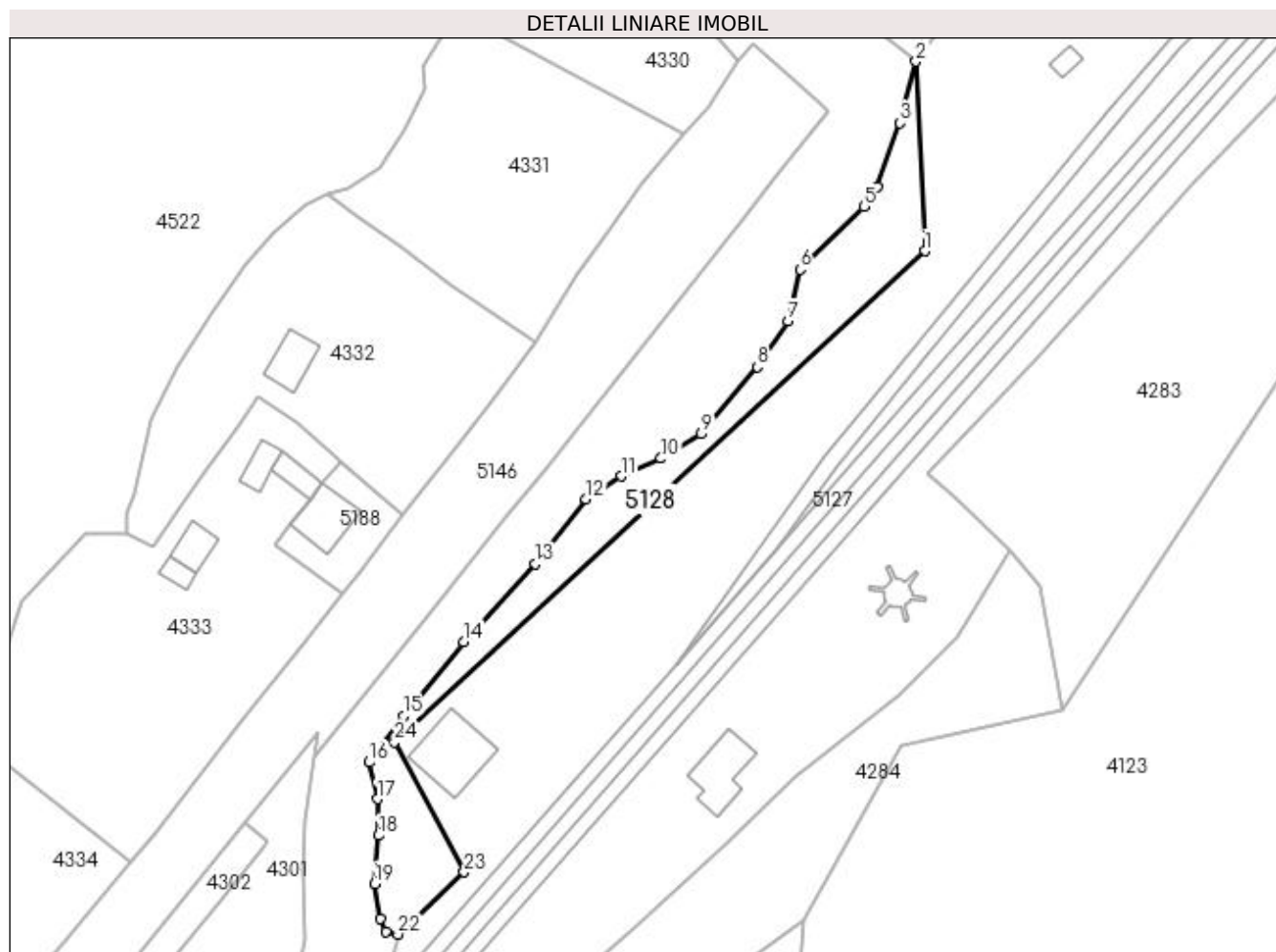
Inscrieri privind dezmembramintele dreptului de proprietate, drepturi reale de garanție și sarcini	Referințe
NU SUNT	

Anexa Nr. 1 La Partea I

Teren

Nr cadastral	Suprafața (mp)*	Observații / Referințe
	1.209	

* Suprafața este determinată în planul de proiecție Stereo 70.



Date referitoare la teren

Crt	Categorie folosință	Intra vilan	Suprafața (mp)	Tarla	Parcelă	Nr. topo	Observații / Referințe
1	faneata	DA	1.209	-	-	-	

Lungime Segmente

1) Valorile lungimilor segmentelor sunt obținute din proiecție în plan.

Punct început	X / Y	Punct sfârșit	X / Y	Lungime segment (** (m)
1	528.966,68 665.553,284	2	528.965,148 665.585,591	32.343
3	528.962,412 665.575,109	4	528.958,559 665.564,164	11.603
5	528.956,282 665.560,814	6	528.945,392 665.550,099	15.278
7	528.943,353 665.541,282	8	528.938,09 665.533,496	9.398
9	528.928,511 665.522,042	10	528.921,61 665.517,867	8.066

Punct început	X / Y	Punct sfârșit	X / Y	Lungime segment (** (m)
2	528.965,148 665.585,591	3	528.962,412 665.575,109	10.833
4	528.958,559 665.564,164	5	528.956,282 665.560,814	4.051
6	528.945,392 665.550,099	7	528.943,353 665.541,282	9.05
8	528.938,09 665.533,496	9	528.928,511 665.522,042	14.932
10	528.921,61 665.517,867	11	528.914,836 665.514,831	7.423

Punct început	X / Y	Punct sfârșit	X / Y	Lungime segment (** (m)
11	528.914,836 665.514,831	12	528.908,822 665.510,972	7.146
13	528.900,211 665.499,901	14	528.887,96 665.486,626	18.064
15	528.877,682 665.473,923	16	528.871,855 665.466,041	9.802
17	528.873,231 665.459,769	18	528.873,421 665.453,544	6.228
19	528.872,721 665.445,317	20	528.873,675 665.439,346	6.047
21	528.874,628 665.437,186	22	528.876,757 665.436,688	2.186
23	528.888,039 665.447,321	24	528.876,157 665.469,522	25.181

Punct început	X / Y	Punct sfârșit	X / Y	Lungime segment (** (m)
12	528.908,822 665.510,972	13	528.900,211 665.499,901	14.026
14	528.887,96 665.486,626	15	528.877,682 665.473,923	16.34
16	528.871,855 665.466,041	17	528.873,231 665.459,769	6.421
18	528.873,421 665.453,544	19	528.872,721 665.445,317	8.257
20	528.873,675 665.439,346	21	528.874,628 665.437,186	2.361
22	528.876,757 665.436,688	23	528.888,039 665.447,321	15.503
24	528.876,157 665.469,522	1	528.966,68 665.553,284	123.331

** Lungimile segmentelor sunt determinate în planul de proiecție Stereo 70 și sunt rotunjite la 1 milimetru.

*** Distanța dintre puncte este formată din segmente cumulate ce sunt mai mici decât valoarea 1 milimetru.

**DATE DESPRE IMOBILUL NR. 5129**

Oficiul de Cadastru și Publicitate Imobiliară SUCEAVA
Biroul de Cadastru și Publicitate Imobiliară Campulung Moldovenesc

A. Partea I. Descrierea imobilului

TEREN Intravilan

Adresa: Loc. Valea Putnei, Jud. Suceava

Nr. Crt	Nr cadastral Nr. topografic	Suprafața* (mp)	Observații / Referințe
A1		83	Sector cadastral:0 Teren neimprejmuit; FE018% - Drum Forestier Sterparu

B. Partea II. Proprietari și acte

Inscrieri privitoare la dreptul de proprietate și alte drepturi reale		Referințe
5129 / 18/12/2022		
Act Normativ nr. Hotărâre nr. 1.705 - Anexa nr. 3, poziția nr. 1363, din 29/11/2006 emis de Guvernul României (act normativ nr. Ordin nr. - Aviz CTAS nr. 496 din 09.03.2016, emis de Ministerul Mediului, Apelor și Pădurilor");		
B1	Intabulare, drept de PROPRIETATE, dobandit prin Lege, cota actuala 1/1 1) STATUL ROMÂN - DOMENIUL PUBLIC , CIF:999999999999, LIPSĂ CUI/CIF	A1
Act Normativ nr. Hotărâre nr. 1.705 - Anexa nr. 3, poziția nr. , din 29/11/2006 emis de Guvernul României (act normativ nr. Ordin nr. - Aviz CTAS nr. 496 din 09.03.2016, emis de Ministerul Mediului, Apelor și Pădurilor");		
B2	Intabulare, drept de ADMINISTRARE, dobandit prin Lege, cota actuala 1/1 1) REGIA NAȚIONALĂ A PĂDURILOR ROMSILVA RA , CIF:1590120, PRIN DIRECȚIA SILVICĂ SUCEAVA, CUI 714140, JUD. SUCEAVA, MUN. SUCEAVA, BLD. 1 MAI, NR.6	A1

C. Partea III. SARCINI .

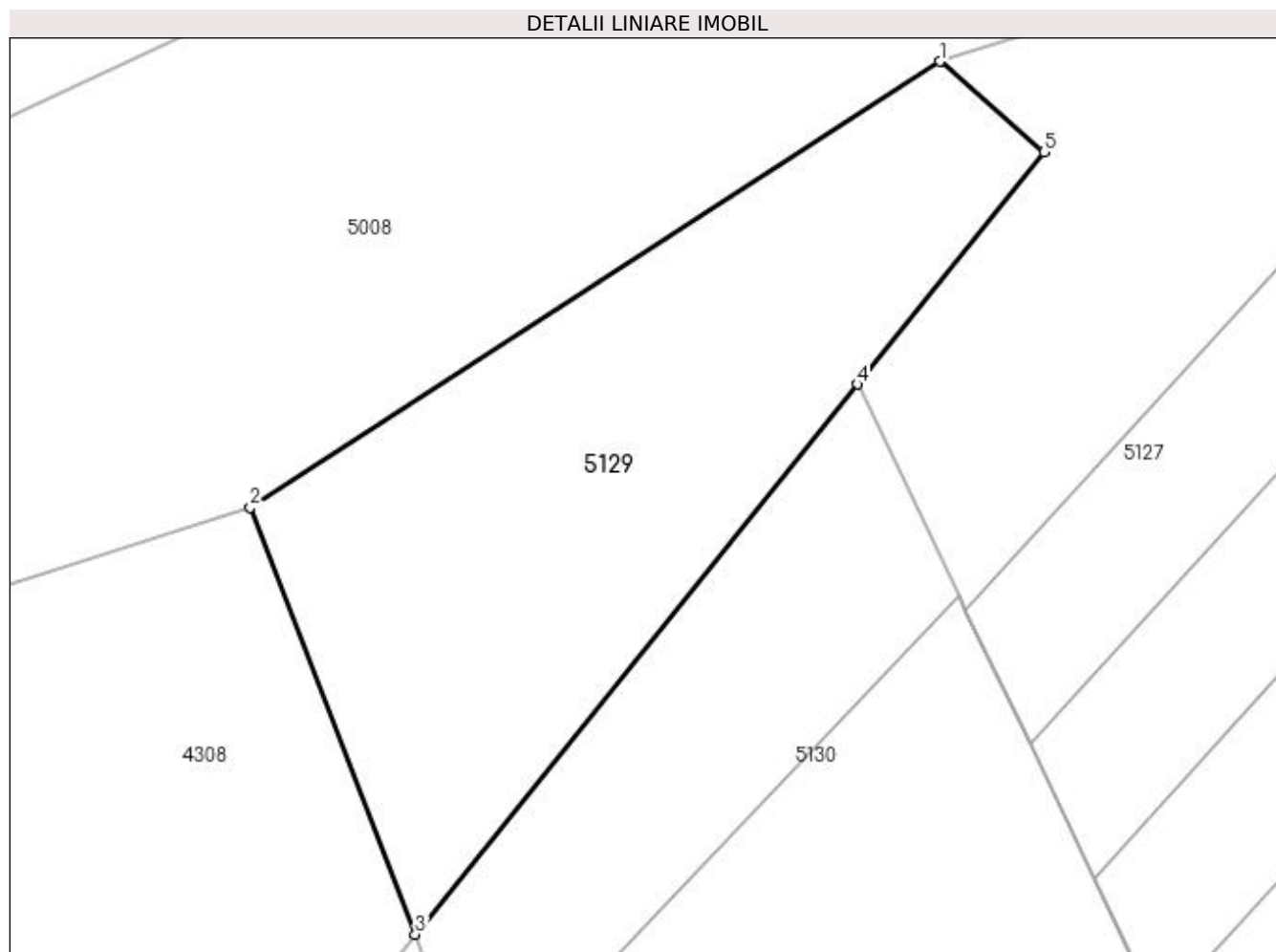
Inscrieri privind dezmembramintele dreptului de proprietate, drepturi reale de garanție și sarcini	Referințe
NU SUNT	

Anexa Nr. 1 La Partea I

Teren

Nr cadastral	Suprafața (mp)*	Observații / Referințe
	83	FE018% - Drum Forestier Sterparu

* Suprafața este determinată în planul de proiecție Stereo 70.



Date referitoare la teren

Crt	Categorie folosință	Intra vilan	Suprafața (mp)	Tarla	Parcelă	Nr. topo	Observații / Referințe
1	drum	DA	83	-	-	-	

Lungime Segmente

1) Valorile lungimilor segmentelor sunt obținute din proiecție în plan.

Punct început	X / Y	Punct sfârșit	X / Y	Lungime segment (** (m)
1	528.812,043 665.365,594	2	528.799,54 665.357,509	14.889
2	528.799,54 665.357,509	3	528.802,531 665.349,768	8.299
3	528.802,531 665.349,768	4	528.810,547 665.359,743	12.797
4	528.810,547 665.359,743	5	528.813,929 665.363,951	5.399
5	528.813,929 665.363,951	1	528.812,043 665.365,594	2.501

**** Lungimile segmentelor sunt determinate în planul de proiecție Stereo 70 și sunt rotunjite la 1 milimetru.**

***** Distanța dintre puncte este formată din segmente cumulate ce sunt mai mici decât valoarea 1 milimetru.**

**DATE DESPRE IMOBILUL NR. 5130**

Oficiul de Cadastru și Publicitate Imobiliară SUCEAVA
Biroul de Cadastru și Publicitate Imobiliară Campulung Moldovenesc

A. Partea I. Descrierea imobilului

TEREN Intravilan

Adresa: Loc. Valea Putnei, Jud. Suceava, Linia 502 Gura Humorului - Floreni Interstatia Valea Putnei-Mestecanis

Nr. Crt	Nr cadastral Nr. topografic	Suprafața* (mp)	Observații / Referințe
A1	32873	279	Sector cadastral:0 Teren neimprejmuit; Provenit din CF 32873, nr. cad. 32873

Construcții

Crt	Nr cadastral Nr. topografic	Adresa	Observații / Referințe
A1.1		Loc. Valea Putnei, Jud. Suceava, Linia 502 Gura Humorului - Floreni Interstatia Valea Putnei- Mestecanis	Nr. niveluri:1; S. construita la sol:114 mp; S. construita desfasurata:114 mp; TN KM.86+017, G.HUMORULUI - FLORENI - NR. INV. 11061374

B. Partea II. Proprietari și acte

Inscrieri privitoare la dreptul de proprietate și alte drepturi reale		Referințe
4020 / 25/03/2016		
Act Administrativ nr. HG 1705, din 29/11/2006 emis de GUVERNUL ROMANIEI (extras din inventarul bunurilor care alcătuiesc domeniul public al statului - anexa nr.16, adeverința nr. 6.3/123/27.01.2016 emisă de Sucursala regională de Căi Ferate Iași);		
B1	Intabulare, drept de PROPRIETATE, dobandit prin Lege, cota actuala 1/1 1) STATUL ROMAN-DOMENIUL PUBLIC, CIF:999999999999	A1, A1.1
B2	Intabulare, drept de ADMINISTRARE, dobandit prin Lege, cota actuala 1/1 1) MINISTERUL TRANSPORTURILOR, CIF:13633330	A1

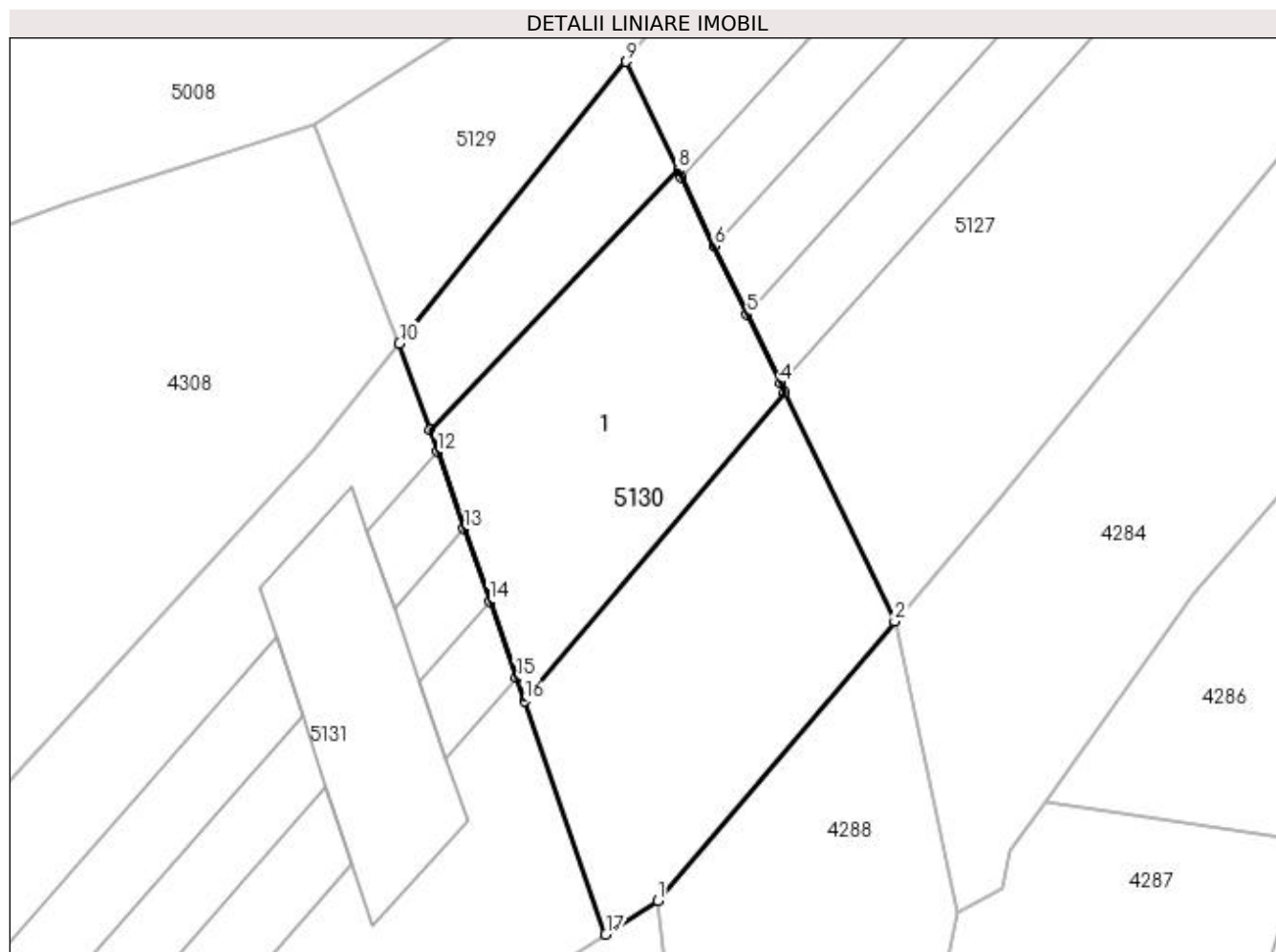
C. Partea III. SARCINI .

Inscrieri privind dezmembramintele dreptului de proprietate, drepturi reale de garanție și sarcini	Referințe
NU SUNT	

Anexa Nr. 1 La Partea I**Teren**

Nr cadastral	Suprafața (mp)*	Observații / Referințe
32873	279	Provenit din CF 32873, nr. cad. 32873

* Suprafața este determinată în planul de proiecție Stereo 70.

**Date referitoare la teren**

Crt	Categorie folosință	Intra vilan	Suprafața (mp)	Tarla	Parcelă	Nr. topo	Observații / Referințe
1	cai ferate	DA	279	-	-	-	LINIA 502 GURA HUMORULUI - FLORENI, INTERSTATIA VALEA PUTNEI-MESTECANIS LINIA CURENTA FIR I+FIR II - KM 86+017

Date referitoare la construcții

Crt	Număr	Destinație construcție	Supraf. (mp)	Situație juridică	Observații / Referințe
A1.1		construcții industriale și edilitare	114	Cu acte	Nr. niveluri:1; S. construita la sol:114 mp; S. construita desfasurata:114 mp; TN KM. 86+017, G.HUMORULUI -FLORENI - NR. INV. 11061374

Lungime Segmente

1) Valorile lungimilor segmentelor sunt obținute din proiecție în plan.

Punct început	X / Y	Punct sfârșit	X / Y	Lungime segment (** (m)
1	528.811,684 665.330,039	2	528.820,065 665.339,924	12.96
2	528.820,065 665.339,924	3	528.816,172 665.348,031	8.993

Punct început	X / Y	Punct sfârșit	X / Y	Lungime segment (** (m)
3	528.816,172 665.348,031	4	528.816,016 665.348,356	0.361
4	528.816,016 665.348,356	5	528.814,847 665.350,79	2.7
5	528.814,847 665.350,79	6	528.813,685 665.353,21	2.685
6	528.813,685 665.353,21	7	528.812,517 665.355,641	2.697
7	528.812,517 665.355,641	8	528.812,394 665.355,898	0.285
8	528.812,394 665.355,898	9	528.810,547 665.359,743	4.266
9	528.810,547 665.359,743	10	528.802,531 665.349,768	12.797
10	528.802,531 665.349,768	11	528.803,604 665.346,695	3.255
11	528.803,604 665.346,695	12	528.803,873 665.345,924	0.817
12	528.803,873 665.345,924	13	528.804,823 665.343,204	2.881
13	528.804,823 665.343,204	14	528.805,724 665.340,621	2.736
14	528.805,724 665.340,621	15	528.806,667 665.337,919	2.862
15	528.806,667 665.337,919	16	528.806,95 665.337,11	0.857
16	528.806,95 665.337,11	17	528.809,834 665.328,847	8.752
17	528.809,834 665.328,847	1	528.811,684 665.330,039	2.201

** Lungimile segmentelor sunt determinate în planul de proiecție Stereo 70 și sunt rotunjite la 1 milimetru.

*** Distanța dintre puncte este formată din segmente cumulate ce sunt mai mici decât valoarea 1 milimetru.

**DATE DESPRE IMOBILUL NR. 5131**

Oficiul de Cadastru și Publicitate Imobiliară SUCEAVA
Biroul de Cadastru și Publicitate Imobiliară Campulung Moldovenesc

A. Partea I. Descrierea imobilului

TEREN Intravilan

Adresa: Loc. Valea Putnei, Jud. Suceava, Linia 502 Gura Suceava - Ilva Mica Interstatia Valea Putnei - Mestecanis

Nr. Crt	Nr cadastral Nr. topografic	Suprafața* (mp)	Observații / Referințe
A1	32870	10.140	Sector cadastral:0 Teren neimprejmuat; Provenit din CF 32870, nr. cad. 32870

Construcții

Crt	Nr cadastral Nr. topografic	Adresa	Observații / Referințe
A1.1		Loc. Valea Putnei, Jud. Suceava, Linia 502 Gura Suceava - Ilva Mica Interstatia Valea Putnei - Mestecanis	Nr. niveluri:1; S. construita la sol:9 mp; S. construita desfasurata:9 mp; LINIA CURENTA FIR I - KM 86+017 - 86+025 NR. INV. 11061508
A1.2		Loc. Valea Putnei, Jud. Suceava, Linia 502 Gura Suceava - Ilva Mica Interstatia Valea Putnei - Mestecanis	Nr. niveluri:1; S. construita la sol:9 mp; S. construita desfasurata:9 mp; LINIA CURENTA FIR II - KM 86+017 - 86+025 NR. INV. 1106513
A1.3		Loc. Valea Putnei, Jud. Suceava, Linia 502 Gura Suceava - Ilva Mica Interstatia Valea Putnei - Mestecanis	Nr. niveluri:1; S. construita la sol:54 mp; S. construita desfasurata:54 mp; PODET DBA, FIRUL1+2 - KM 86+025, G.HUMORULUI-FLORENI - NR. INV. 11060836
A1.4		Loc. Valea Putnei, Jud. Suceava, Linia 502 Gura Suceava - Ilva Mica Interstatia Valea Putnei - Mestecanis	Nr. niveluri:1; S. construita la sol:962 mp; S. construita desfasurata:962 mp; LINIA CURENTA FIR I - KM 86+025 - 86+432 NR. INV. 11061508
A1.5		Loc. Valea Putnei, Jud. Suceava, Linia 502 Gura Suceava - Ilva Mica Interstatia Valea Putnei - Mestecanis	Nr. niveluri:1; S. construita la sol:968 mp; S. construita desfasurata:968 mp; LINIA CURENTA FIR II - KM 86+025 - 86+427 NR. INV. 1106513
A1.6		Loc. Valea Putnei, Jud. Suceava, Linia 502 Gura Suceava - Ilva Mica Interstatia Valea Putnei - Mestecanis	Nr. niveluri:1; S. construita la sol:15 mp; S. construita desfasurata:15 mp; POD IPCSN FIRUL 1 - KM 86+432 ,G. HUMORULUI-FLORENI - NR. INV. 11060092
A1.7		Loc. Valea Putnei, Jud. Suceava, Linia 502 Gura Suceava - Ilva Mica Interstatia Valea Putnei - Mestecanis	Nr. niveluri:1; S. construita la sol:17 mp; S. construita desfasurata:17 mp; POD IPCSS,FIRUL 2 - KM 86+427, G. HUMORULUI- FLORENI - NR. INV. 11061059

B. Partea II. Proprietari și acte

Inscrieri privitoare la dreptul de proprietate și alte drepturi reale	Referințe
4024 / 25/03/2016	
Act Administrativ nr. HG 1705, din 29/11/2006 emis de GUVERNUL ROMANIEI (extras din inventarul bunurilor care alcătuiesc domeniul public al statului - anexa nr.16, adeverința nr. 6.3/123/27.01.2016 emisă de Sucursala regională de Căi Ferate Iași);	
B1 Intabulare, drept de PROPRIETATE, dobandit prin Lege, cota actuala 1/1 1) STATUL ROMAN-DOMENIUL PUBLIC, CIF:999999999999	A1, A1.1, A1.2, A1.3, A1.4, A1.5, A1.6, A1.7
B2 Intabulare, drept de ADMINISTRARE, dobandit prin Lege, cota actuala 1/1 1) MINISTERUL TRANSPORTURILOR, CIF:13633330	A1, A1.1, A1.2, A1.3, A1.4, A1.5, A1.6, A1.7

C. Partea III. SARCINI .

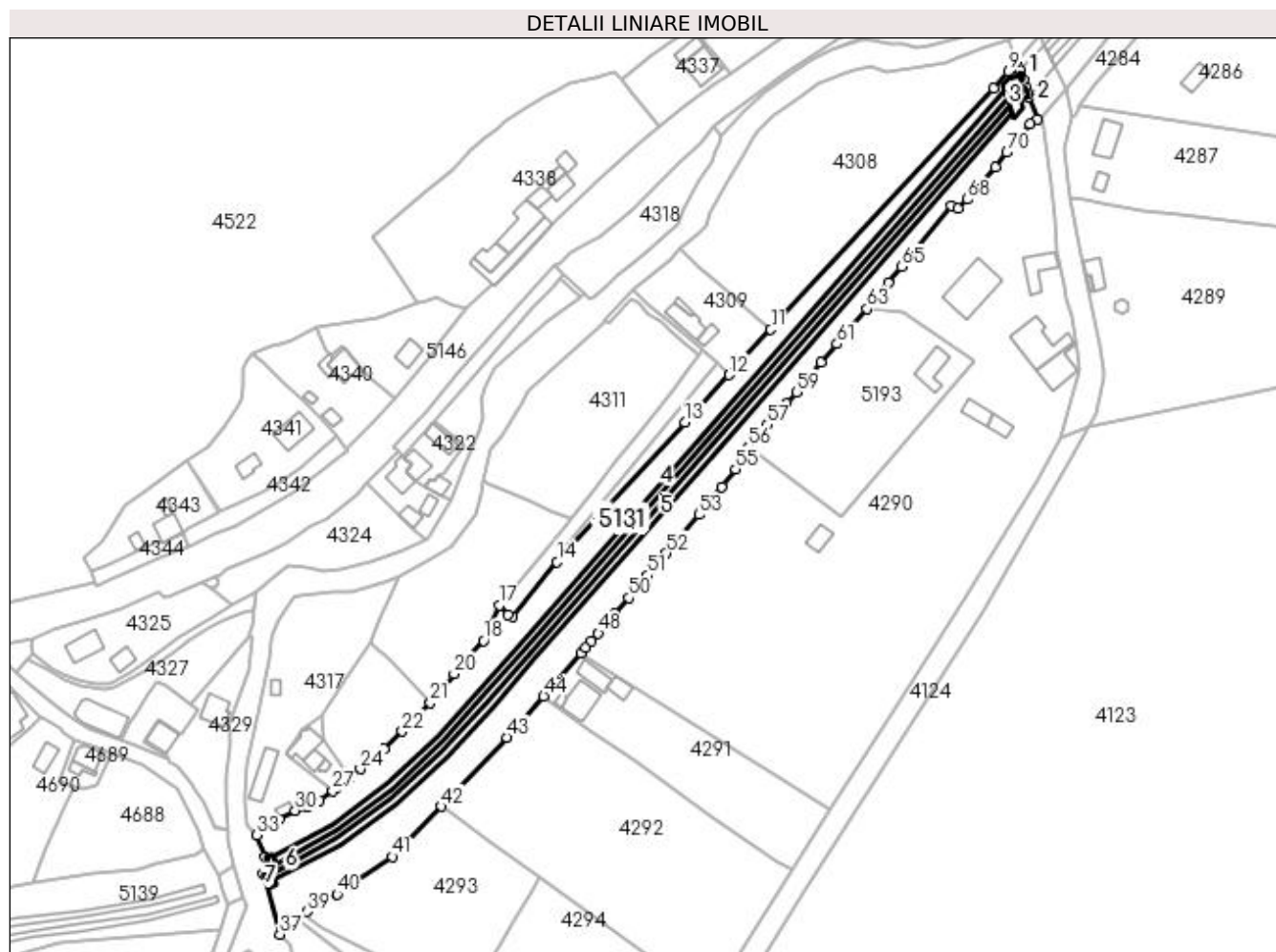
Inscrieri privind dezmembramintele dreptului de proprietate, drepturi reale de garanție și sarcini	Referințe
NU SUNT	

Anexa Nr. 1 La Partea I

Teren

Nr cadastral	Suprafața (mp)*	Observații / Referințe
32870	10.140	Provenit din CF 32870, nr. cad. 32870

* Suprafața este determinată în planul de proiecție Stereo 70.



Date referitoare la teren

Crt	Categorie folosință	Intravilan	Suprafața (mp)	Tarla	Parcelă	Nr. topo	Observații / Referințe
1	cai ferate	DA	10.140	-	-	-	LINIA 502 GURA SUCEAVA - ILVA MICA, INTERSTATIA VALEA PUTNEI - MESTECANIS LINIA CURENTA FIR I+FIR II- KM 86+025 - 86+427

Date referitoare la construcții

Crt	Număr	Destinație construcție	Supraf. (mp)	Situație juridică	Observații / Referințe
A1.1		construcții industriale și edilitare	9	Cu acte	Nr. niveluri:1; S. construită la sol:9 mp; S. construită desfășurată:9 mp; LINIA CURENTA FIR I - KM 86+017 - 86+025 NR. INV. 11061508
A1.2		construcții industriale și edilitare	9	Cu acte	Nr. niveluri:1; S. construită la sol:9 mp; S. construită desfășurată:9 mp; LINIA CURENTA FIR II - KM 86+017 - 86+025 NR. INV. 1106513
A1.3		construcții industriale și edilitare	54	Cu acte	Nr. niveluri:1; S. construită la sol:54 mp; S. construită desfășurată:54 mp; PODET DBA, FIRUL1+2 - KM 86+025,G.HUMORULUI-FLORENI - NR. INV. 11060836
A1.4		construcții industriale și edilitare	962	Cu acte	Nr. niveluri:1; S. construită la sol:962 mp; S. construită desfășurată:962 mp; LINIA CURENTA FIR I - KM 86+025 - 86+432 NR. INV. 11061508
A1.5		construcții industriale și edilitare	968	Cu acte	Nr. niveluri:1; S. construită la sol:968 mp; S. construită desfășurată:968 mp; LINIA CURENTA FIR II - KM 86+025 - 86+427 NR. INV. 1106513

Crt	Număr	Destinație construcție	Supraf. (mp)	Situație juridică	Observații / Referințe
A1.6		construcții industriale și edilitare	15	Cu acte	Nr. niveluri:1; S. construita la sol:15 mp; S. construita desfasurata:15 mp; POD IPCSN FIRUL 1 - KM 86+432 ,G.HUMORULUI-FLORENI - NR. INV. 11060092
A1.7		construcții industriale și edilitare	17	Cu acte	Nr. niveluri:1; S. construita la sol:17 mp; S. construita desfasurata:17 mp; POD IPCSS, FIRUL 2 - KM 86+427, G.HUMORULUI- FLORENI - NR. INV. 11061059

Lungime Segmente

1) Valorile lungimilor segmentelor sunt obținute din proiecție în plan.

Punct început	X / Y	Punct sfârșit	X / Y	Lungime segment	Punct început	X / Y	Punct sfârșit	X / Y	Lungime segment	Punct început	X / Y	Punct sfârșit	X / Y	Lungime segment
1	528.809,834 665.328,847	2	528.806,95 665.337,11	8.752	2	528.806,95 665.337,11	3	528.806,667 665.337,919	0.857	3	528.806,667 665.337,919	4	528.805,724 665.340,621	2.862
4	528.805,724 665.340,621	5	528.804,823 665.343,204	2.736	5	528.804,823 665.343,204	6	528.803,873 665.345,924	2.881	6	528.803,873 665.345,924	7	528.803,604 665.346,695	0.817
7	528.803,604 665.346,695	8	528.802,531 665.349,768	3.255	8	528.802,531 665.349,768	9	528.799,511 665.346,009	4.822	9	528.799,511 665.346,009	10	528.794,138 665.340,193	7.918
10	528.794,138 665.340,193	11	528.713,457 665.252,872	118.88	11	528.713,457 665.252,872	12	528.698,331 665.236,5	22.29	12	528.698,331 665.236,5	13	528.682,405 665.219,263	23.468
13	528.682,405 665.219,263	14	528.636,148 665.168,9	68.382	14	528.636,148 665.168,9	15	528.620,029 665.149,076	25.55	15	528.620,029 665.149,076	16	528.618,51 665.149,643	1.621
16	528.618,51 665.149,643	17	528.615,291 665.153,153	4.763	17	528.615,291 665.153,153	18	528.609,609 665.140,401	13.961	18	528.609,609 665.140,401	19	528.603,519 665.133,386	9.29
19	528.603,519 665.133,386	20	528.598,91 665.128,31	6.856	20	528.598,91 665.128,31	21	528.590,382 665.117,926	13.437	21	528.590,382 665.117,926	22	528.580,205 665.107,512	14.561
22	528.580,205 665.107,512	23	528.573,681 665.101,269	9.03	23	528.573,681 665.101,269	24	528.565,067 665.093,971	11.29	24	528.565,067 665.093,971	25	528.560,888 665.090,564	5.392
25	528.560,888 665.090,564	26	528.556,361 665.086,874	5.84	26	528.556,361 665.086,874	27	528.554,954 665.086,124	1.594	27	528.554,954 665.086,124	28	528.550,357 665.082,554	5.82
28	528.550,357 665.082,554	29	528.545,727 665.080,266	5.164	29	528.545,727 665.080,266	30	528.541,428 665.078,911	4.507	30	528.541,428 665.078,911	31	528.535,539 665.075,818	6.652
31	528.535,539 665.075,818	32	528.531,172 665.074,114	4.688	32	528.531,172 665.074,114	33	528.527,618 665.070,044	5.403	33	528.527,618 665.070,044	34	528.530,691 665.062,209	8.416
34	528.530,691 665.062,209	35	528.532,661 665.057,188	5.394	35	528.532,661 665.057,188	36	528.529,765 665.056,053	3.11	36	528.529,765 665.056,053	37	528.535,915 665.034,179	22.722
37	528.535,915 665.034,179	38	528.541,763 665.039,127	7.66	38	528.541,763 665.039,127	39	528.545,65 665.042,416	5.092	39	528.545,65 665.042,416	40	528.556,622 665.048,73	12.659
40	528.556,622 665.048,73	41	528.576,517 665.062,272	24.067	41	528.576,517 665.062,272	42	528.594,329 665.080,438	25.442	42	528.594,329 665.080,438	43	528.617,89 665.105,466	34.373
43	528.617,89 665.105,466	44	528.631,309 665.120,272	19.982	44	528.631,309 665.120,272	45	528.644,699 665.135,995	20.652	45	528.644,699 665.135,995	46	528.646,624 665.137,898	2.707
46	528.646,624 665.137,898	47	528.648,515 665.140,159	2.948	47	528.648,515 665.140,159	48	528.651,057 665.143,009	3.819	48	528.651,057 665.143,009	49	528.657,102 665.149,978	9.225
49	528.657,102 665.149,978	50	528.662,146 665.155,806	7.708	50	528.662,146 665.155,806	51	528.668,862 665.163,929	10.54	51	528.668,862 665.163,929	52	528.675,707 665.172,02	10.598
52	528.675,707 665.172,02	53	528.687,536 665.185,891	18.23	53	528.687,536 665.185,891	54	528.695,672 665.196,041	13.008	54	528.695,672 665.196,041	55	528.700,759 665.202,289	8.057
55	528.700,759 665.202,289	56	528.705,405 665.210,426	9.37	56	528.705,405 665.210,426	57	528.712,278 665.218,461	10.574	57	528.712,278 665.218,461	58	528.719,143 665.226,051	10.234
58	528.719,143 665.226,051	59	528.722,753 665.230,232	5.524	59	528.722,753 665.230,232	60	528.731,523 665.240,886	13.799	60	528.731,523 665.240,886	61	528.737,389 665.247,708	8.997
61	528.737,389 665.247,708	62	528.742,624 665.253,606	7.886	62	528.742,624 665.253,606	63	528.748,235 665.260,351	8.774	63	528.748,235 665.260,351	64	528.755,988 665.269,806	12.227
64	528.755,988 665.269,806	65	528.760,715 665.275,533	7.426	65	528.760,715 665.275,533	66	528.778,837 665.297,491	28.47	66	528.778,837 665.297,491	67	528.781,288 665.296,671	2.585
67	528.781,288 665.296,671	68	528.784,581 665.299,929	4.632	68	528.784,581 665.299,929	69	528.794,618 665.311,589	15.385	69	528.794,618 665.311,589	70	528.798,902 665.316,899	6.823
70	528.798,902 665.316,899	71	528.807,21 665.327,155	13.199	71	528.807,21 665.327,155	1	528.809,834 665.328,847	3.122					

** Lungimile segmentelor sunt determinate în planul de proiecție Stereo 70 și sunt rotunjite la 1 milimetru.

*** Distanța dintre puncte este formată din segmente cumulate ce sunt mai mici decât valoarea 1 milimetru.

**DATE DESPRE IMOBILUL NR. 5132**

Oficiul de Cadastru și Publicitate Imobiliară SUCEAVA
 Biroul de Cadastru și Publicitate Imobiliară Campulung Moldovenesc

A. Partea I. Descrierea imobilului

TEREN Intravilan

Adresa: Loc. Valea Putnei, Jud. Suceava

Nr. Crt	Nr cadastral Nr. topografic	Suprafața* (mp)	Observații / Referințe
A1		154	Sector cadastral:0 Teren neimprejmuit;

B. Partea II. Proprietari și acte

Inscrieri privitoare la dreptul de proprietate și alte drepturi reale		Referințe
5132 / 18/12/2022		
Act Normativ nr. Lege nr. 7, din 13/03/1996 emis de Parlamentul României;		
B1	Inscrierea provizorie, drept de PROPRIETATE, dobandit prin Lege, cota actuala 1/1 1) COMUNA POJORÂTA, CIF:4441425	A1

C. Partea III. SARCINI .

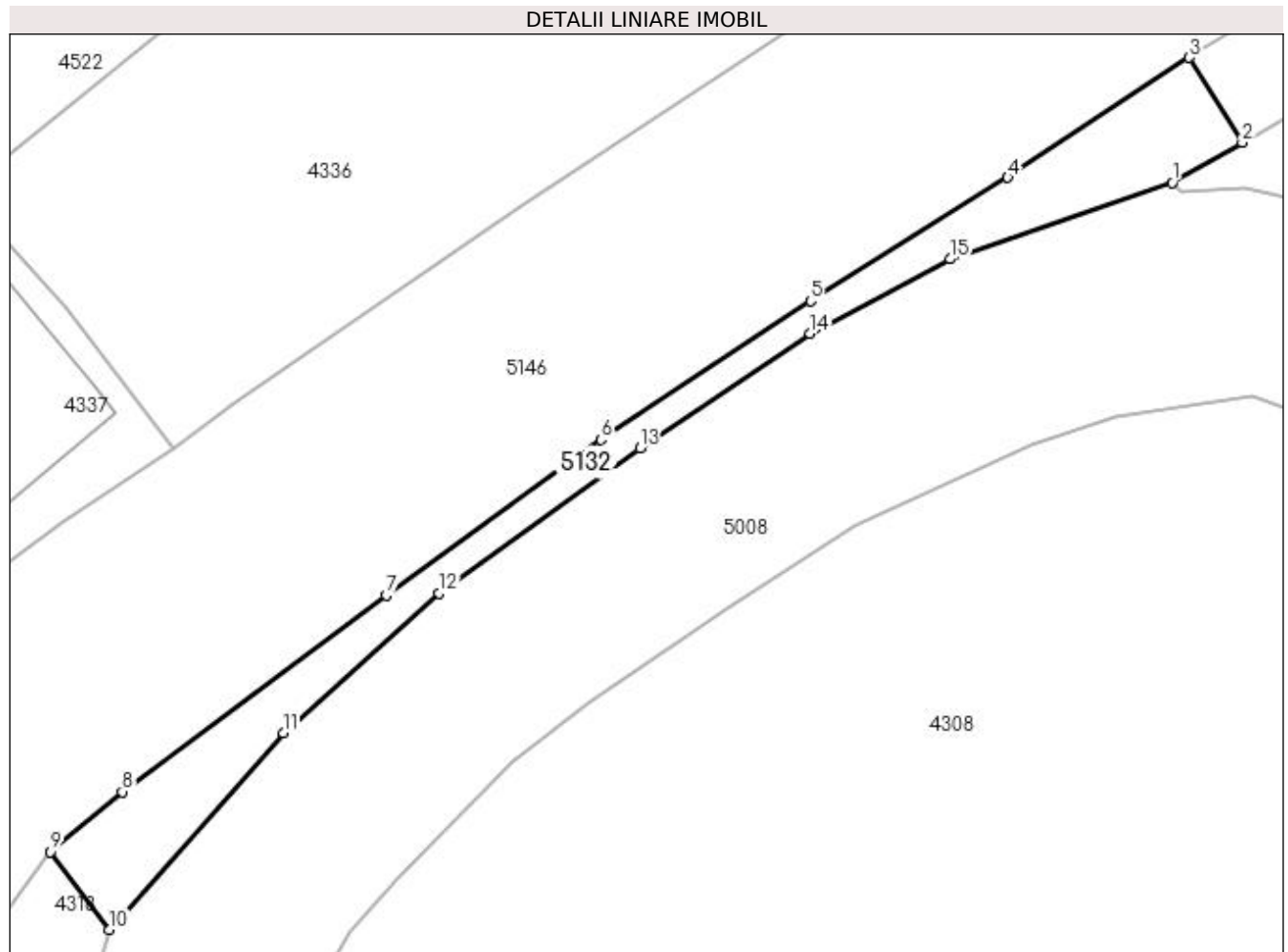
Inscrieri privind dezmembramintele dreptului de proprietate, drepturi reale de garanție și sarcini	Referințe
NU SUNT	

Anexa Nr. 1 La Partea I

Teren

Nr cadastral	Suprafața (mp)*	Observații / Referințe
	154	

* Suprafața este determinată în planul de proiecție Stereo 70.



Date referitoare la teren

Crt	Categorie folosință	Intravilan	Suprafața (mp)	Tarla	Parcelă	Nr. topo	Observații / Referințe
1	faneata	DA	154	-	-	-	

Lungime Segmente

1) Valorile lungimilor segmentelor sunt obținute din proiecție în plan.

Punct început	X / Y	Punct sfârșit	X / Y	Lungime segment (** (m)
1	528.746,044 665.357,996	2	528.749,373 665.359,902	3.836
2	528.749,373 665.359,902	3	528.746,857 665.363,915	4.736
3	528.746,857 665.363,915	4	528.738,255 665.358,239	10.306
4	528.738,255 665.358,239	5	528.728,904 665.352,396	11.026
5	528.728,904 665.352,396	6	528.718,977 665.345,825	11.905

Punct început	X / Y	Punct sfârșit	X / Y	Lungime segment (** (m)
6	528.718,977 665.345,825	7	528.708,812 665.338,445	12.562
7	528.708,812 665.338,445	8	528.696,298 665.329,153	15.587
8	528.696,298 665.329,153	9	528.692,899 665.326,308	4.433
9	528.692,899 665.326,308	10	528.695,685 665.322,622	4.62
10	528.695,685 665.322,622	11	528.703,927 665.331,925	12.429
11	528.703,927 665.331,925	12	528.711,309 665.338,558	9.924
12	528.711,309 665.338,558	13	528.720,829 665.345,425	11.738
13	528.720,829 665.345,425	14	528.728,9 665.350,842	9.72
14	528.728,9 665.350,842	15	528.735,52 665.354,37	7.501
15	528.735,52 665.354,37	1	528.746,044 665.357,996	11.131

** Lungimile segmentelor sunt determinate în planul de proiecție Stereo 70 și sunt rotunjite la 1 milimetru.

*** Distanța dintre puncte este formată din segmente cumulate ce sunt mai mici decât valoarea 1 milimetru.

**DATE DESPRE IMOBILUL NR. 5133**

Oficiul de Cadastru și Publicitate Imobiliară SUCEAVA
Biroul de Cadastru și Publicitate Imobiliară Campulung Moldovenesc

A. Partea I. Descrierea imobilului

TEREN Intravilan

Adresa: Loc. Valea Putnei, Jud. Suceava

Nr. Crt	Nr cadastral Nr. topografic	Suprafața* (mp)	Observații / Referințe
A1		14	Sector cadastral:0 Teren neimprejmuit;

B. Partea II. Proprietari și acte

Inscrieri privitoare la dreptul de proprietate și alte drepturi reale	Referințe
5133 / 18/12/2022	
Act Normativ nr. Lege nr. 7, din 13/03/1996 emis de Parlamentul României;	
B1	A1
Inscrierea provizorie, drept de PROPRIETATE, dobandit prin Lege, cota actuala 1/1 1) COMUNA POJORÂTA, CIF:4441425	

C. Partea III. SARCINI .

Inscrieri privind dezmembramintele dreptului de proprietate, drepturi reale de garanție și sarcini	Referințe
NU SUNT	

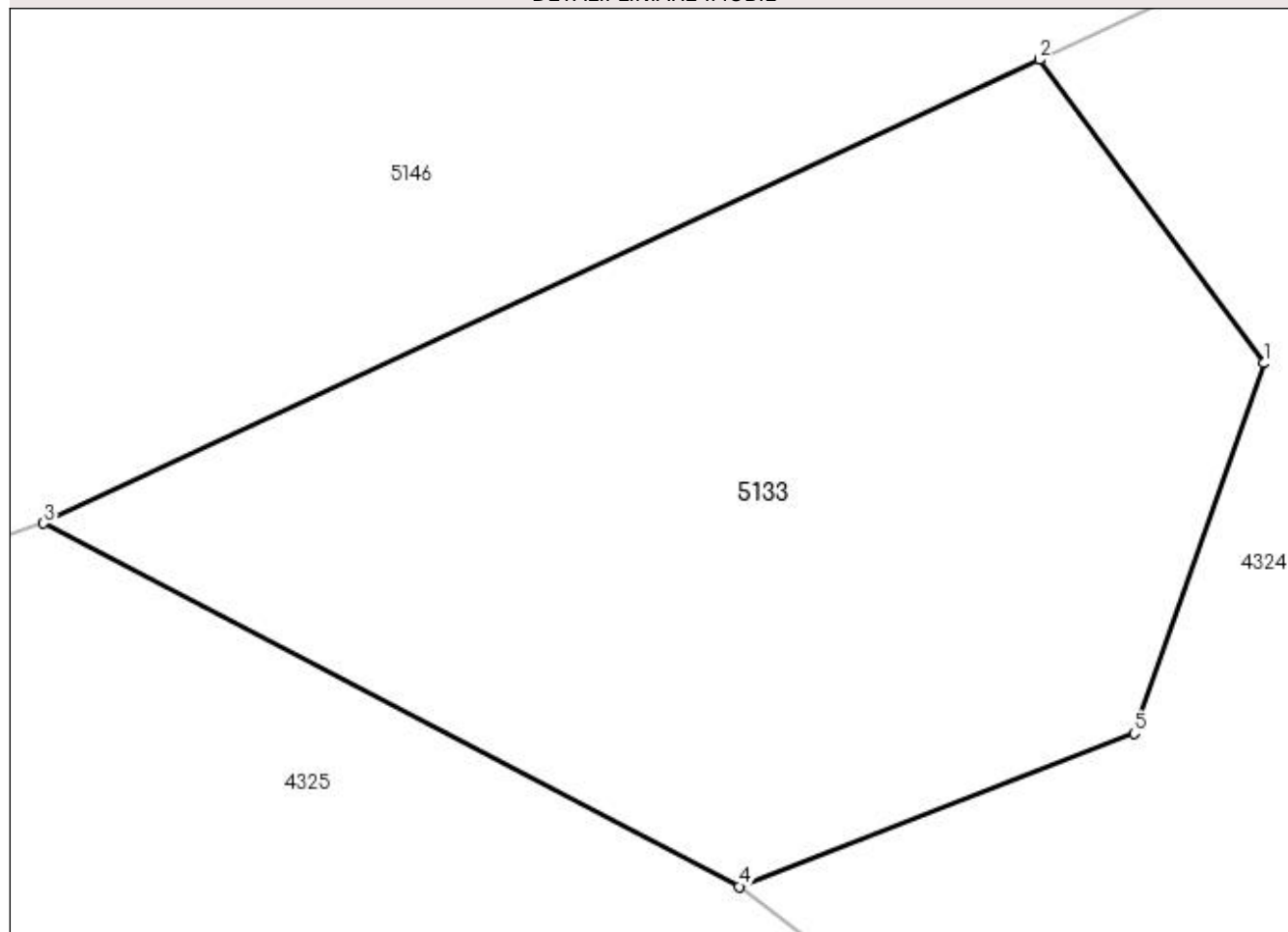
Anexa Nr. 1 La Partea I

Teren

Nr cadastral	Suprafața (mp)*	Observații / Referințe
	14	

* Suprafața este determinată în planul de proiecție Stereo 70.

DETALII LINIARE IMOBIL



Date referitoare la teren

Crt	Categorie folosință	Intravilan	Suprafața (mp)	Tarla	Parcelă	Nr. topo	Observații / Referințe
1	faneata	DA	14	-	-	-	

Lungime Segmente

1) Valorile lungimilor segmentelor sunt obținute din proiecție în plan.

Punct început	X / Y	Punct sfârșit	X / Y	Lungime segment (** (m)
1	528.513,544 665.161,957	2	528.512,403 665.163,497	1.917
2	528.512,403 665.163,497	3	528.507,345 665.161,144	5.579
3	528.507,345 665.161,144	4	528.510,878 665.159,3	3.985
4	528.510,878 665.159,3	5	528.512,885 665.160,078	2.153
5	528.512,885 665.160,078	1	528.513,544 665.161,957	1.991

**** Lungimile segmentelor sunt determinate în planul de proiecție Stereo 70 și sunt rotunjite la 1 milimetru.**

***** Distanța dintre puncte este formată din segmente cumulate ce sunt mai mici decât valoarea 1 milimetru.**

**DATE DESPRE IMOBILUL NR. 5134**

Oficiul de Cadastru și Publicitate Imobiliară SUCEAVA
Biroul de Cadastru și Publicitate Imobiliară Campulung Moldovenesc

A. Partea I. Descrierea imobilului

TEREN Intravilan

Adresa: Loc. Valea Putnei, Jud. Suceava

Nr. Crt	Nr cadastral Nr. topografic	Suprafața* (mp)	Observații / Referințe
A1		90	Sector cadastral:0 Teren neimprejmuit;

B. Partea II. Proprietari și acte

Inscrieri privitoare la dreptul de proprietate și alte drepturi reale	Referințe
5134 / 18/12/2022	
Act Normativ nr. Lege nr. 7, din 13/03/1996 emis de Parlamentul României;	
B1	A1
Inscrierea provizorie, drept de PROPRIETATE, dobandit prin Lege, cota actuala 1/1 1) COMUNA POJORÂTA, CIF:4441425	

C. Partea III. SARCINI .

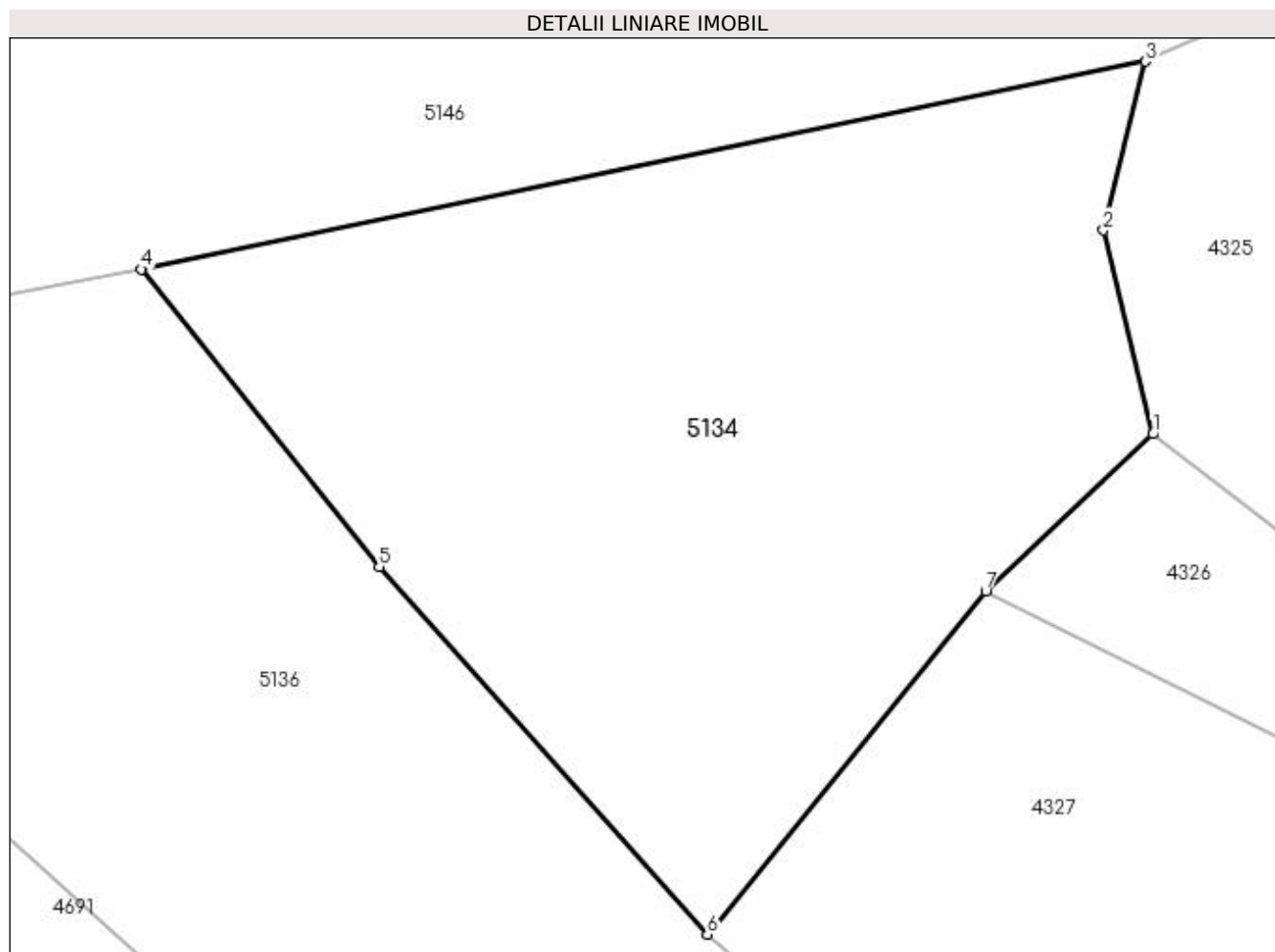
Inscrieri privind dezmembramintele dreptului de proprietate, drepturi reale de garanție și sarcini	Referințe
NU SUNT	

Anexa Nr. 1 La Partea I

Teren

Nr cadastral	Suprafața (mp)*	Observații / Referințe
	90	

* Suprafața este determinată în planul de proiecție Stereo 70.



Date referitoare la teren

Crt	Categorie folosință	Intravilan	Suprafața (mp)	Tarla	Parcelă	Nr. topo	Observații / Referințe
1	faneata	DA	90	-	-	-	

Lungime Segmente

1) Valorile lungimilor segmentelor sunt obținute din proiecție în plan.

Punct început	X / Y	Punct sfârșit	X / Y	Lungime segment (** (m)
1	528.446,678 665.135,794	2	528.445,992 665.138,615	2.903
2	528.445,992 665.138,615	3	528.446,571 665.140,952	2.408
3	528.446,571 665.140,952	4	528.432,666 665.138,077	14.199
4	528.432,666 665.138,077	5	528.435,964 665.133,957	5.277
5	528.435,964 665.133,957	6	528.440,506 665.128,868	6.821

Punct început	X / Y	Punct sfârșit	X / Y	Lungime segment (** (m)
6	528.440,506 665.128,868	7	528.444,362 665.133,62	6.12
7	528.444,362 665.133,62	1	528.446,678 665.135,794	3.176

** Lungimile segmentelor sunt determinate în planul de proiecție Stereo 70 și sunt rotunjite la 1 milimetru.

*** Distanța dintre puncte este formată din segmente cumulate ce sunt mai mici decât valoarea 1 milimetru.

**DATE DESPRE IMOBILUL NR. 5135**

Oficiul de Cadastru și Publicitate Imobiliară SUCEAVA
 Biroul de Cadastru și Publicitate Imobiliară Campulung Moldovenesc

A. Partea I. Descrierea imobilului

TEREN Intravilan

Adresa: Loc. Valea Putnei, Jud. Suceava

Nr. Crt	Nr cadastral Nr. topografic	Suprafața* (mp)	Observații / Referințe
A1	32100	3.578	Sector cadastral:0 Teren neimprejmuit; Provenit din CF 32100, nr. cad. 32100 - Drum

B. Partea II. Proprietari și acte

Inscrieri privitoare la dreptul de proprietate și alte drepturi reale		Referințe
5135 / 18/12/2022		
Act Administrativ nr. 1371, din 27/12/2001 emis de - (anexa nr. 70 -HG 1371/2001 ;;)		
B1	Intabulare, drept de PROPRIETATE, dobandit prin Lege, cota actuala 1/1 1) COMUNA POJORÂTA - DOMENIUL PUBLIC, CIF:4441425	A1

C. Partea III. SARCINI .

Inscrieri privind dezmembramintele dreptului de proprietate, drepturi reale de garanție și sarcini	Referințe
NU SUNT	

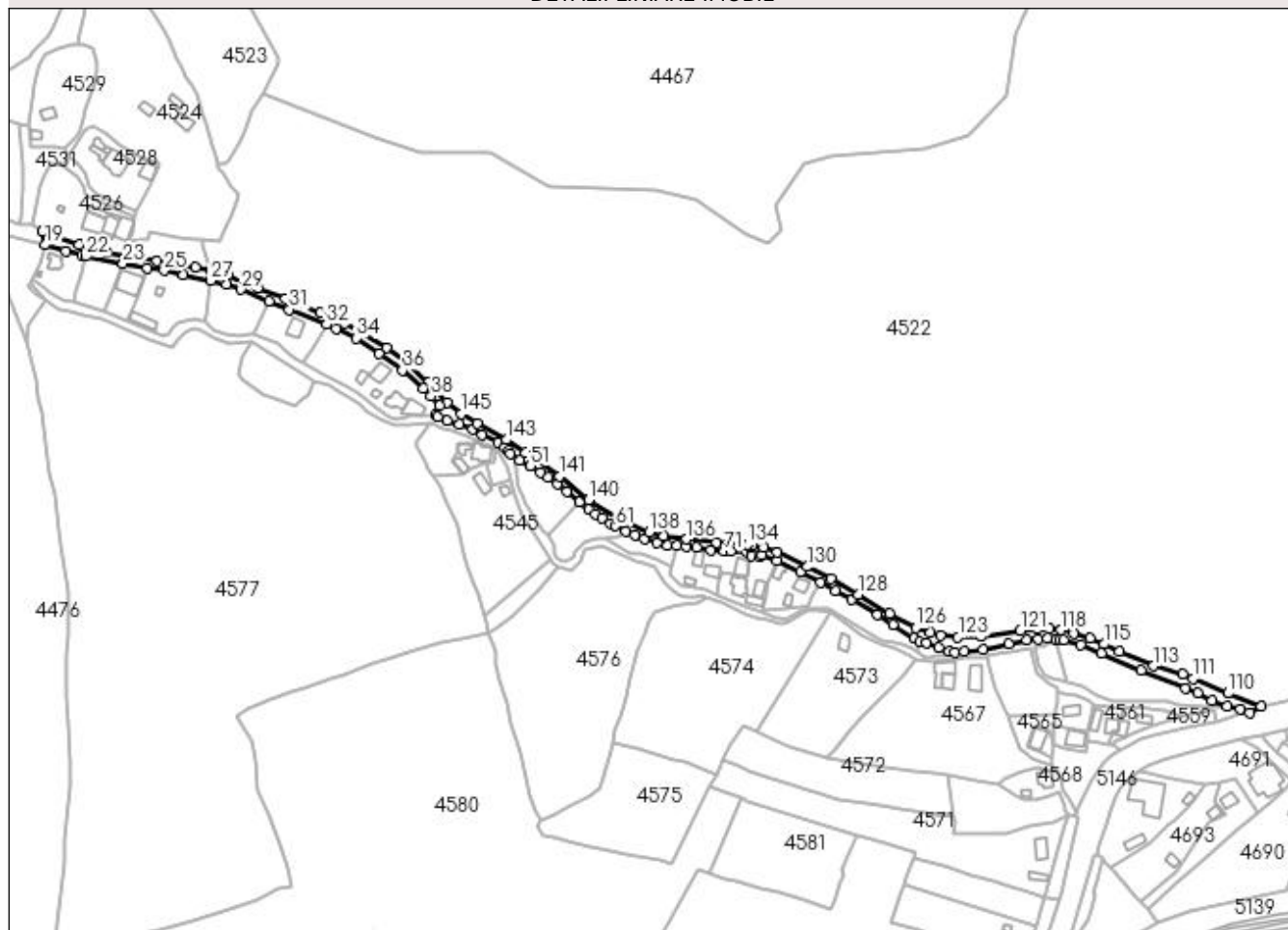
Anexa Nr. 1 La Partea I

Teren

Nr cadastral	Suprafața (mp)*	Observații / Referințe
32100	3.578	Provenit din CF 32100, nr. cad. 32100 - Drum

* Suprafața este determinată în planul de proiecție Stereo 70.

DETALII LINIARE IMOBIL



Date referitoare la teren

Crt	Categorie folosință	Intra vilan	Suprafața (mp)	Tarla	Parcelă	Nr. topo	Observații / Referințe
1	drum	DA	3.578	-	-	-	

Lungime Segmente

1) Valorile lungimilor segmentelor sunt obținute din proiecție în plan.

Punct început	X / Y	Punct sfârșit	X / Y	Lungime segment	Punct început	X / Y	Punct sfârșit	X / Y	Lungime segment	Punct început	X / Y	Punct sfârșit	X / Y	Lungime segment
1	527.990,04 665.318,633	2	527.979,396 665.329,179	14.984	2	527.979,396 665.329,179	3	527.968,031 665.340,075	15.744	3	527.968,031 665.340,075	4	527.956,976 665.348,074	13.645
4	527.956,976 665.348,074	5	527.934,078 665.361,694	26.642	5	527.934,078 665.361,694	6	527.920,996 665.367,083	14.148	6	527.920,996 665.367,083	7	527.902,021 665.374,943	20.539
7	527.902,021 665.374,943	8	527.886,967 665.380,953	16.209	8	527.886,967 665.380,953	9	527.870,691 665.387,661	17.604	9	527.870,691 665.387,661	10	527.861,474 665.390,264	9.578
10	527.861,474 665.390,264	11	527.852,941 665.392,046	8.717	11	527.852,941 665.392,046	12	527.842,216 665.394,087	10.917	12	527.842,216 665.394,087	13	527.832,205 665.395,523	10.113
13	527.832,205 665.395,523	14	527.823,333 665.396,91	8.98	14	527.823,333 665.396,91	15	527.815,378 665.398,067	8.039	15	527.815,378 665.398,067	16	527.804,507 665.400,476	11.135
16	527.804,507 665.400,476	17	527.789,627 665.404,448	15.401	17	527.789,627 665.404,448	18	527.769,904 665.411,343	20.893	18	527.769,904 665.411,343	19	527.771,285 665.404,209	7.266

Punct început	X / Y	Punct sfârșit	X / Y	Lungime segment	Punct început	X / Y	Punct sfârșit	X / Y	Lungime segment	Punct început	X / Y	Punct sfârșit	X / Y	Lungime segment
19	527.771,285 665.404,209	20	527.782,565 665.400,94	11.74 4	20	527.782,565 665.400,94	21	527.791,166 665.398,477	8.947	21	527.791,166 665.398,477	22	527.793,492 665.397,957	2.383
22	527.793,492 665.397,957	23	527.813,683 665.394,018	20.57 2	23	527.813,683 665.394,018	24	527.826,911 665.391,697	13.43	24	527.826,911 665.391,697	25	527.836,059 665.390,289	9.256
25	527.836,059 665.390,289	26	527.846,605 665.388,129	10.76 5	26	527.846,605 665.388,129	27	527.861,399 665.384,83	15.15 7	27	527.861,399 665.384,83	28	527.869,76 665.382,965	8.566
28	527.869,76 665.382,965	29	527.877,896 665.379,953	8.676	29	527.877,896 665.379,953	30	527.892,946 665.373,662	16.31 2	30	527.892,946 665.373,662	31	527.904,12 665.369,038	12.09 3
31	527.904,12 665.369,038	32	527.924,3 665.361,015	21.71 6	32	527.924,3 665.361,015	33	527.929,543 665.358,749	5.712	33	527.929,543 665.358,749	34	527.940,494 665.353,363	12.20 4
34	527.940,494 665.353,363	35	527.953,007 665.344,975	15.06 4	35	527.953,007 665.344,975	36	527.965,558 665.336,059	15.39 6	36	527.965,558 665.336,059	37	527.976,838 665.326,282	14.92 7
37	527.976,838 665.326,282	38	527.981,159 665.321,888	6.163	38	527.981,159 665.321,888	39	527.985,689 665.316,755	6.846	39	527.985,689 665.316,755	40	527.983,401 665.311,907	5.361
40	527.983,401 665.311,907	41	527.984,862 665.310,639	1.935	41	527.984,862 665.310,639	42	527.989,686 665.308,499	5.277	42	527.989,686 665.308,499	43	527.996,514 665.306,794	7.038
43	527.996,514 665.306,794	44	528.003,923 665.303,916	7.948	44	528.003,923 665.303,916	45	528.009,043 665.301,111	5.838	45	528.009,043 665.301,111	46	528.017,351 665.296,721	9.397
46	528.017,351 665.296,721	47	528.021,265 665.294,088	4.717	47	528.021,265 665.294,088	48	528.023,234 665.292,096	2.801	48	528.023,234 665.292,096	49	528.024,096 665.290,767	1.584
49	528.024,096 665.290,767	50	528.029,26 665.287,183	6.286	50	528.029,26 665.287,183	51	528.035,117 665.284,128	6.606	51	528.035,117 665.284,128	52	528.040,697 665.280,529	6.64
52	528.040,697 665.280,529	53	528.044,828 665.277,874	4.911	53	528.044,828 665.277,874	54	528.049,699 665.274,122	6.149	54	528.049,699 665.274,122	55	528.054,919 665.270,141	6.565
55	528.054,919 665.270,141	56	528.061,911 665.264,438	9.023	56	528.061,911 665.264,438	57	528.066,854 665.260,444	6.355	57	528.066,854 665.260,444	58	528.070,409 665.257,875	4.386
58	528.070,409 665.257,875	59	528.074,09 665.255,499	4.381	59	528.074,09 665.255,499	60	528.078,598 665.252,834	5.237	60	528.078,598 665.252,834	61	528.081,318 665.251,456	3.049
61	528.081,318 665.251,456	62	528.086,995 665.248,478	6.411	62	528.086,995 665.248,478	63	528.092,105 665.246,611	5.44	63	528.092,105 665.246,611	64	528.097,021 665.244,487	5.355
64	528.097,021 665.244,487	65	528.104,121 665.242,162	7.471	65	528.104,121 665.242,162	66	528.109,444 665.241,054	5.437	66	528.109,444 665.241,054	67	528.114,713 665.240,737	5.279
67	528.114,713 665.240,737	68	528.119,623 665.240,406	4.921	68	528.119,623 665.240,406	69	528.125,394 665.239,639	5.822	69	528.125,394 665.239,639	70	528.133,332 665.238,497	8.02
70	528.133,332 665.238,497	71	528.140,268 665.237,575	6.997	71	528.140,268 665.237,575	72	528.143,848 665.237,613	3.58	72	528.143,848 665.237,613	73	528.152,847 665.237,184	9.009
73	528.152,847 665.237,184	74	528.155,178 665.236,838	2.357	74	528.155,178 665.236,838	75	528.155,252 665.235,351	1.489	75	528.155,252 665.235,351	76	528.159,815 665.234,594	4.625
76	528.159,815 665.234,594	77	528.160,884 665.235,796	1.609	77	528.160,884 665.235,796	78	528.169,266 665.232,564	8.984	78	528.169,266 665.232,564	79	528.181,916 665.226,668	13.95 7
79	528.181,916 665.226,668	80	528.193,012 665.220,776	12.56 3	80	528.193,012 665.220,776	81	528.200,875 665.216,305	9.045	81	528.200,875 665.216,305	82	528.209,601 665.211,366	10.02 7
82	528.209,601 665.211,366	83	528.223,954 665.203,349	16.44	83	528.223,954 665.203,349	84	528.232,258 665.197,87	9.949	84	528.232,258 665.197,87	85	528.244,015 665.190,409	13.92 5
85	528.244,015 665.190,409	86	528.246,929 665.188,296	3.599	86	528.246,929 665.188,296	87	528.250,299 665.187,927	3.39	87	528.250,299 665.187,927	88	528.257,181 665.185,428	7.322
88	528.257,181 665.185,428	89	528.262,612 665.183,408	5.794	89	528.262,612 665.183,408	90	528.265,729 665.182,497	3.247	90	528.265,729 665.182,497	91	528.271,139 665.183,447	5.493
91	528.271,139 665.183,447	92	528.281,234 665.184,297	10.13 1	92	528.281,234 665.184,297	93	528.295,296 665.187,514	14.42 5	93	528.295,296 665.187,514	94	528.305,031 665.189,367	9.91
94	528.305,031 665.189,367	95	528.311,357 665.190,091	6.367	95	528.311,357 665.190,091	96	528.316,249 665.190,278	4.896	96	528.316,249 665.190,278	97	528.320,837 665.189,647	4.631
97	528.320,837 665.189,647	98	528.322,893 665.189,473	2.063	98	528.322,893 665.189,473	99	528.324,877 665.189,192	2.004	99	528.324,877 665.189,192	100	528.334,401 665.186,688	9.848
100	528.334,401 665.186,688	101	528.345,653 665.181,953	12.20 8	101	528.345,653 665.181,953	102	528.366,933 665.172,696	23.20 6	102	528.366,933 665.172,696	103	528.391,109 665.162,998	26.04 9
103	528.391,109 665.162,998	104	528.397,831 665.160,605	7.135	104	528.397,831 665.160,605	105	528.405,671 665.156,654	8.779	105	528.405,671 665.156,654	106	528.413,936 665.153,597	8.812
106	528.413,936 665.153,597	107	528.421,096 665.152,06	7.323	107	528.421,096 665.152,06	108	528.426,206 665.150,013	5.505	108	528.426,206 665.150,013	109	528.432,315 665.153,432	7.001
109	528.432,315 665.153,432	110	528.414,347 665.160,46	19.29 4	110	528.414,347 665.160,46	111	528.395,49 665.168,408	20.46 4	111	528.395,49 665.168,408	112	528.389,605 665.170,855	6.373
112	528.389,605 665.170,855	113	528.373,949 665.175,411	16.30 5	113	528.373,949 665.175,411	114	528.355,43 665.183,308	20.13 2	114	528.355,43 665.183,308	115	528.347,065 665.187,248	9.246
115	528.347,065 665.187,248	116	528.339,515 665.190,346	8.161	116	528.339,515 665.190,346	117	528.330,705 665.193,251	9.277	117	528.330,705 665.193,251	118	528.323,712 665.194,846	7.173

Punct început	X / Y	Punct sfârșit	X / Y	Lungime segment	Punct început	X / Y	Punct sfârșit	X / Y	Lungime segment	Punct început	X / Y	Punct sfârșit	X / Y	Lungime segment
118	528.323,712 665.194,846	119	528.317,054 665.195,578	6.698	119	528.317,054 665.195,578	120	528.310,579 665.195,564	6.475	120	528.310,579 665.195,564	121	528.301,574 665.194,639	9.052
121	528.301,574 665.194,639	122	528.280,491 665.191,259	21.352	122	528.280,491 665.191,259	123	528.267,65 665.190,973	12.844	123	528.267,65 665.190,973	124	528.258,038 665.191,956	9.662
124	528.258,038 665.191,956	125	528.252,639 665.193,329	5.571	125	528.252,639 665.193,329	126	528.244,708 665.196,079	8.394	126	528.244,708 665.196,079	127	528.230,606 665.204,038	16.193
127	528.230,606 665.204,038	128	528.213,388 665.214,12	19.953	128	528.213,388 665.214,12	129	528.198,491 665.222,639	17.161	129	528.198,491 665.222,639	130	528.185,667 665.229,293	14.448
130	528.185,667 665.229,293	131	528.169,384 665.236,986	18.009	131	528.169,384 665.236,986	132	528.162,077 665.239,751	7.813	132	528.162,077 665.239,751	133	528.155,965 665.240,908	6.221
133	528.155,965 665.240,908	134	528.153,098 665.241,306	2.894	134	528.153,098 665.241,306	135	528.136,512 665.242,332	16.618	135	528.136,512 665.242,332	136	528.120,086 665.244,265	16.539
136	528.120,086 665.244,265	137	528.107,73 665.245,731	12.443	137	528.107,73 665.245,731	138	528.099,585 665.247,996	8.454	138	528.099,585 665.247,996	139	528.082,147 665.255,717	19.071
139	528.082,147 665.255,717	140	528.066,829 665.265,648	18.256	140	528.066,829 665.265,648	141	528.051,009 665.278,369	20.3	141	528.051,009 665.278,369	142	528.032,596 665.291,141	22.409
142	528.032,596 665.291,141	143	528.022,204 665.298,245	12.588	143	528.022,204 665.298,245	144	528.005,997 665.307,079	18.458	144	528.005,997 665.307,079	145	527.997,484 665.312,242	9.956
145	527.997,484 665.312,242	1	527.990,04 665.318,633	9.811										

** Lungimile segmentelor sunt determinate în planul de proiecție Stereo 70 și sunt rotunjite la 1 milimetru.

*** Distanța dintre puncte este formată din segmente cumulate ce sunt mai mici decât valoarea 1 milimetru.

**DATE DESPRE IMOBILUL NR. 5136**

Oficiul de Cadastru și Publicitate Imobiliară SUCEAVA
Biroul de Cadastru și Publicitate Imobiliară Campulung Moldovenesc

A. Partea I. Descrierea imobilului

TEREN Intravilan

Adresa: Loc. Valea Putnei, Jud. Suceava

Nr. Crt	Nr cadastral Nr. topografic	Suprafața* (mp)	Observații / Referințe
A1	32151	Din acte: 5.517 Masurata: 779	Sector cadastral:0 Teren neimprejmuit; Provenit din CF 32151, nc.cad. 32151, Drum

B. Partea II. Proprietari și acte

Inscrieri privitoare la dreptul de proprietate și alte drepturi reale		Referințe
4615 / 31/03/2014		
Act Administrativ nr. 36, din 05/03/2014 emis de Consiliul Local Pojorita;		
B1	Inscrierea provizorie, drept de PROPRIETATE, dobandit prin Lege, cota actuala 1/1 1) COMUNA POJORÂTA-DOMENIUL PUBLIC, CIF:4441425	A1

C. Partea III. SARCINI .

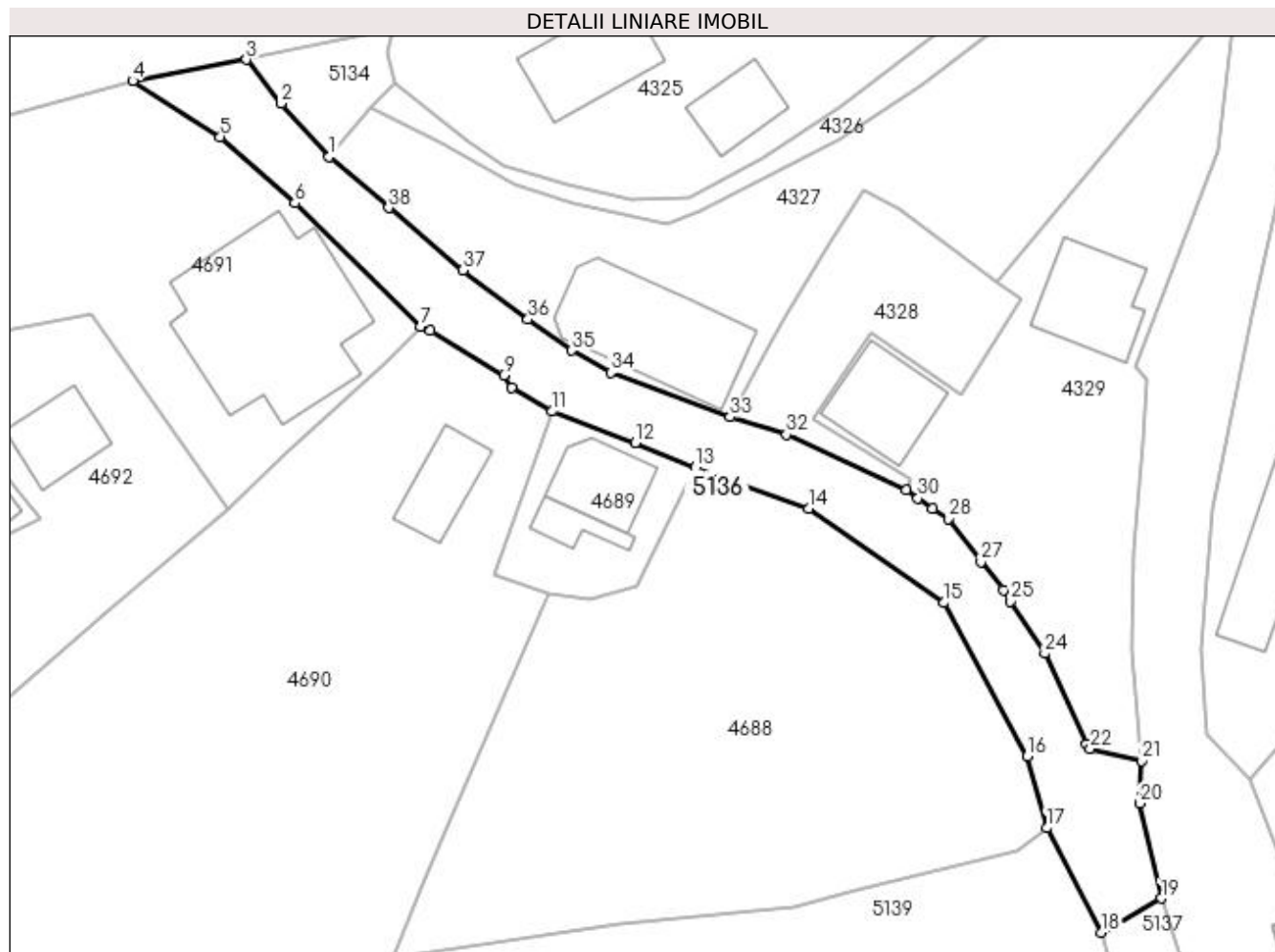
Inscrieri privind dezmembramintele dreptului de proprietate, drepturi reale de garanție și sarcini	Referințe
NU SUNT	

Anexa Nr. 1 La Partea I

Teren

Nr cadastral	Suprafața (mp)*	Observații / Referințe
32151	Din acte: 5.517 Masurata: 779	Provenit din CF 32151, nc.cad. 32151, Drum

* Suprafața este determinată în planul de proiecție Stereo 70.



Date referitoare la teren

Crt	Categorie folosință	Intra vilan	Suprafața (mp)	Tarla	Parcelă	Nr. topo	Observații / Referințe
1	drum	DA	779	-	-	-	

Lungime Segmente

1) Valorile lungimilor segmentelor sunt obținute din proiecție în plan.

Punct început	X / Y	Punct sfârșit	X / Y	Lungime segment (** (m)
1	528.440,506 665.128,868	2	528.435,964 665.133,957	6.821
3	528.432,666 665.138,077	4	528.421,898 665.136,063	10.955
5	528.430,183 665.130,773	6	528.437,241 665.124,487	9.451
7	528.449,137 665.112,832	8	528.450,095 665.112,412	1.046
9	528.457,035 665.108,198	10	528.457,763 665.106,999	1.403

Punct început	X / Y	Punct sfârșit	X / Y	Lungime segment (** (m)
2	528.435,964 665.133,957	3	528.432,666 665.138,077	5.277
4	528.421,898 665.136,063	5	528.430,183 665.130,773	9.83
6	528.437,241 665.124,487	7	528.449,137 665.112,832	16.654
8	528.450,095 665.112,412	9	528.457,035 665.108,198	8.119
10	528.457,763 665.106,999	11	528.461,618 665.104,782	4.447

Punct început	X / Y	Punct sfârșit	X / Y	Lungime segment (** (m))
11	528.461,618 665.104,782	12	528.469,475 665.101,798	8.405
13	528.475,174 665.099,487	14	528.485,881 665.095,562	11.404
15	528.498,721 665.086,668	16	528.506,577 665.072,142	16.514
17	528.508,45 665.065,364	18	528.513,614 665.055,473	11.158
19	528.519,308 665.058,706	20	528.517,229 665.067,7	9.231
21	528.517,406 665.071,73	22	528.512,583 665.072,882	4.959
23	528.512,183 665.073,248	24	528.508,265 665.081,874	9.474
25	528.504,987 665.086,801	26	528.504,354 665.087,887	1.257
27	528.502,209 665.090,552	28	528.499,104 665.094,622	5.119
29	528.497,597 665.095,58	30	528.496,252 665.096,576	1.674
31	528.495,133 665.097,379	32	528.483,819 665.102,58	12.452
33	528.478,448 665.104,263	34	528.467,169 665.108,436	12.026
35	528.463,431 665.110,546	36	528.459,322 665.113,501	5.061
37	528.453,166 665.118,122	38	528.446,127 665.124,056	9.207

Punct început	X / Y	Punct sfârșit	X / Y	Lungime segment (** (m))
12	528.469,475 665.101,798	13	528.475,174 665.099,487	6.15
14	528.485,881 665.095,562	15	528.498,721 665.086,668	15.62
16	528.506,577 665.072,142	17	528.508,45 665.065,364	7.032
18	528.513,614 665.055,473	19	528.519,308 665.058,706	6.548
20	528.517,229 665.067,7	21	528.517,406 665.071,73	4.034
22	528.512,583 665.072,882	23	528.512,183 665.073,248	0.542
24	528.508,265 665.081,874	25	528.504,987 665.086,801	5.918
26	528.504,354 665.087,887	27	528.502,209 665.090,552	3.421
28	528.499,104 665.094,622	29	528.497,597 665.095,58	1.786
30	528.496,252 665.096,576	31	528.495,133 665.097,379	1.377
32	528.483,819 665.102,58	33	528.478,448 665.104,263	5.629
34	528.467,169 665.108,436	35	528.463,431 665.110,546	4.292
36	528.459,322 665.113,501	37	528.453,166 665.118,122	7.697
38	528.446,127 665.124,056	1	528.440,506 665.128,868	7.399

** Lungimile segmentelor sunt determinate în planul de proiecție Stereo 70 și sunt rotunjite la 1 milimetru.

*** Distanța dintre puncte este formată din segmente cumulate ce sunt mai mici decât valoarea 1 milimetru.

**DATE DESPRE IMOBILUL NR. 5137**

Oficiul de Cadastru și Publicitate Imobiliară SUCEAVA
Biroul de Cadastru și Publicitate Imobiliară Campulung Moldovenesc

A. Partea I. Descrierea imobilului

TEREN Intravilan

Adresa: Loc. Valea Putnei, Jud. Suceava

Nr. Crt	Nr cadastral Nr. topografic	Suprafața* (mp)	Observații / Referințe
A1		72	Sector cadastral:0 Teren neimprejmuit; Drum

B. Partea II. Proprietari și acte

Inscrieri privitoare la dreptul de proprietate și alte drepturi reale	Referințe
5137 / 18/12/2022	
Act Normativ nr. Lege nr. 7, din 13/03/1996 emis de Parlamentul României;	
B1	A1
Inscrierea provizorie, drept de PROPRIETATE, dobandit prin Lege, cota actuala 1/1 1) COMUNA POJORÂTA, CIF:4441425	

C. Partea III. SARCINI .

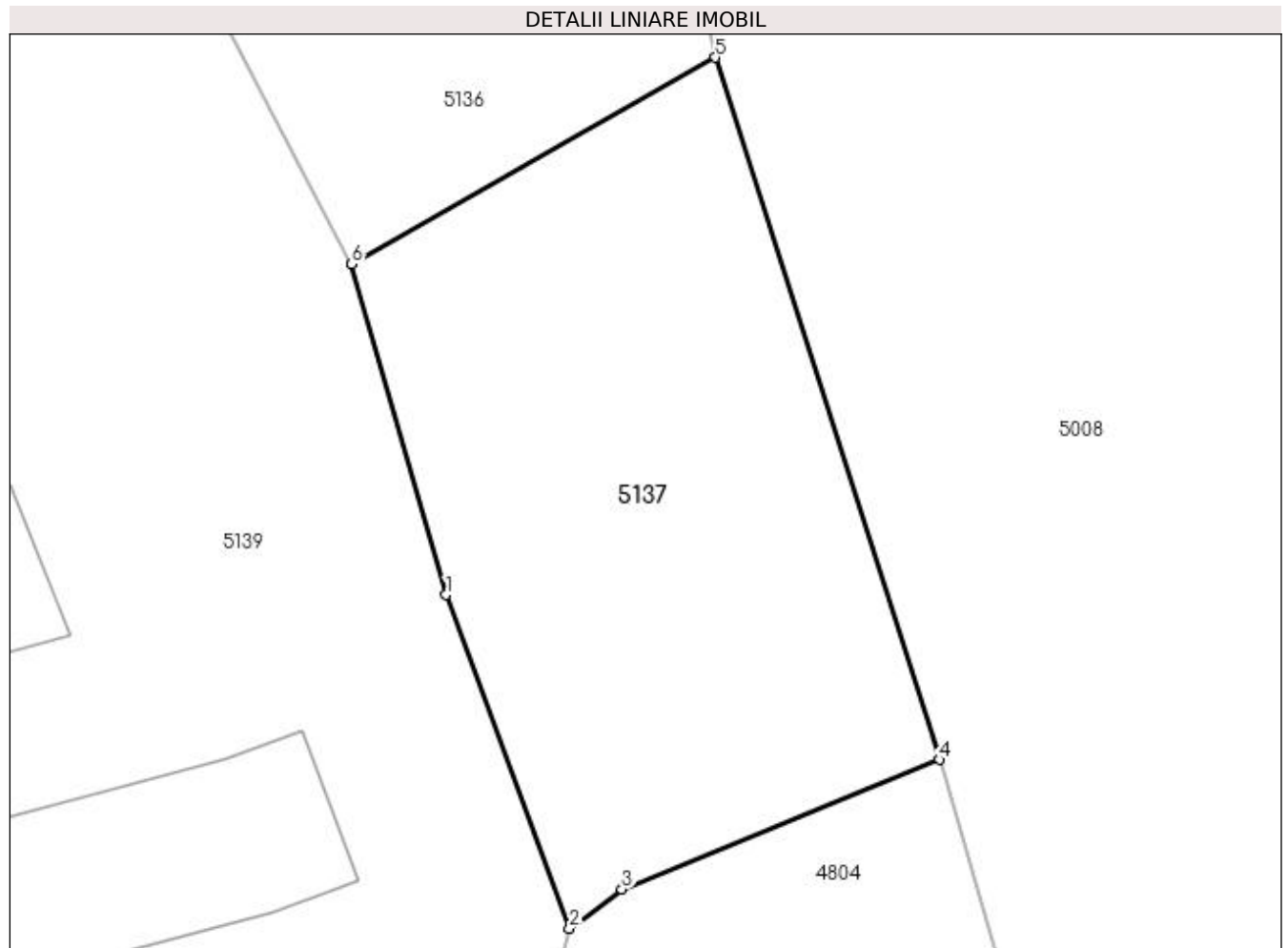
Inscrieri privind dezmembramintele dreptului de proprietate, drepturi reale de garanție și sarcini	Referințe
NU SUNT	

Anexa Nr. 1 La Partea I

Teren

Nr cadastral	Suprafața (mp)*	Observații / Referințe
	72	Drum

* Suprafața este determinată în planul de proiecție Stereo 70.



Date referitoare la teren

Crt	Categorie folosință	Intravilan	Suprafața (mp)	Tarla	Parcelă	Nr. topo	Observații / Referințe
1	drum	DA	72	-	-	-	

Lungime Segmente

1) Valorile lungimilor segmentelor sunt obținute din proiecție în plan.

Punct început	X / Y	Punct sfârșit	X / Y	Lungime segment (** (m)
1	528.515,092 665.050,303	2	528.517,023 665.045,084	5.565
2	528.517,023 665.045,084	3	528.517,844 665.045,698	1.025
3	528.517,844 665.045,698	4	528.522,811 665.047,725	5.365
4	528.522,811 665.047,725	5	528.519,308 665.058,706	11.526
5	528.519,308 665.058,706	6	528.513,614 665.055,473	6.548

Punct început	X / Y	Punct sfârșit	X / Y	Lungime segment (** (m)
6	528.513,614 665.055,473	1	528.515,092 665.050,303	5.377

** Lungimile segmentelor sunt determinate în planul de proiecție Stereo 70 și sunt rotunjite la 1 milimetru.

*** Distanța dintre puncte este formată din segmente cumulate ce sunt mai mici decât valoarea 1 milimetru.

**DATE DESPRE IMOBILUL NR. 5138**

Oficiul de Cadastru și Publicitate Imobiliară SUCEAVA
 Biroul de Cadastru și Publicitate Imobiliară Campulung Moldovenesc

A. Partea I. Descrierea imobilului

TEREN Intravilan

Adresa: Loc. Valea Putnei, Jud. Suceava

Nr. Crt	Nr cadastral Nr. topografic	Suprafața* (mp)	Observații / Referințe
A1		114	Sector cadastral:0 Teren neimprejmuit;

B. Partea II. Proprietari și acte

Inscrieri privitoare la dreptul de proprietate și alte drepturi reale	Referințe
5138 / 18/12/2022	
Act Normativ nr. Lege nr. 7, din 13/03/1996 emis de Parlamentul României;	
B1	A1
Inscrierea provizorie, drept de PROPRIETATE, dobandit prin Lege, cota actuala 1/1 1) COMUNA POJORÂTA, CIF:4441425	

C. Partea III. SARCINI .

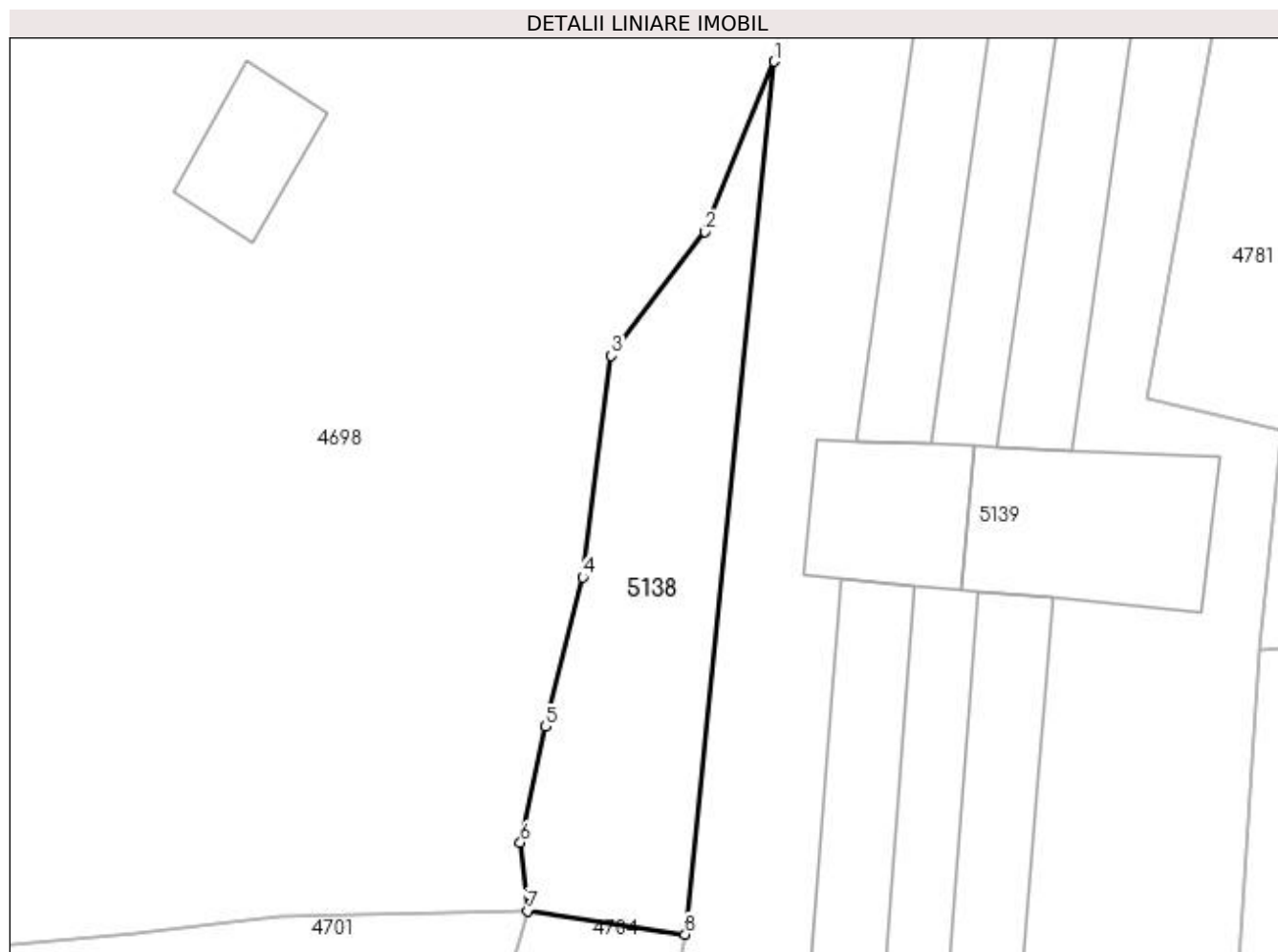
Inscrieri privind dezmembramintele dreptului de proprietate, drepturi reale de garanție și sarcini	Referințe
NU SUNT	

Anexa Nr. 1 La Partea I

Teren

Nr cadastral	Suprafața (mp)*	Observații / Referințe
	114	

* Suprafața este determinată în planul de proiecție Stereo 70.



Date referitoare la teren

Crt	Categorie folosință	Intra vilan	Suprafața (mp)	Tarla	Parcelă	Nr. topo	Observații / Referințe
1	faneata	DA	114	-	-	-	

Lungime Segmente

1) Valorile lungimilor segmentelor sunt obținute din proiecție în plan.

Punct început	X / Y	Punct sfârșit	X / Y	Lungime segment (** (m)
1	528.264,364 664.872,461	2	528.262,052 664.866,717	6.192
2	528.262,052 664.866,717	3	528.258,891 664.862,543	5.236
3	528.258,891 664.862,543	4	528.257,925 664.855,083	7.522
4	528.257,925 664.855,083	5	528.256,663 664.850,057	5.182
5	528.256,663 664.850,057	6	528.255,826 664.846,147	3.999

Punct început	X / Y	Punct sfârșit	X / Y	Lungime segment (** (m)
6	528.255,826 664.846,147	7	528.256,052 664.843,847	2.311
7	528.256,052 664.843,847	8	528.261,374 664.843,055	5.381
8	528.261,374 664.843,055	1	528.264,364 664.872,461	29.558

** Lungimile segmentelor sunt determinate în planul de proiecție Stereo 70 și sunt rotunjite la 1 milimetru.

*** Distanța dintre puncte este formată din segmente cumulate ce sunt mai mici decât valoarea 1 milimetru.



DATE DESPRE IMOBILUL NR. 5139

Oficiul de Cadastru și Publicitate Imobiliară SUCEAVA
Biroul de Cadastru și Publicitate Imobiliară Campulung Moldovenesc

A. Partea I. Descrierea imobilului

TEREN Necunoscut

Adresa: Loc. Valea Putnei, Jud. Suceava, Linia 502 Gura Suceava - Ilva Mica Interstatia Valea Putnei - Mestecanis

Nr. Crt	Nr cadastral Nr. topografic	Suprafața* (mp)	Observații / Referințe
A1	33033	87.822	Sector cadastral:0 Teren neimprejmuț; Provenit din CF 33033, nr. cad. 33033

Construcții

Crt	Nr cadastral Nr. topografic	Adresa	Observații / Referințe
A1.1		Loc. Valea Putnei, Jud. Suceava, Linia 502 Gura Suceava - Ilva Mica Interstatia Valea Putnei - Mestecanis	Nr. niveluri:1; S. construita la sol:843 mp; S. construita desfasurata:843 mp; LINIA CURENTA FIR I - KM 86+432 - 86+782 NR. INV. 11061508
A1.2		Loc. Valea Putnei, Jud. Suceava, Linia 502 Gura Suceava - Ilva Mica Interstatia Valea Putnei - Mestecanis	Nr. niveluri:1; S. construita la sol:836 mp; S. construita desfasurata:836 mp; LINIA CURENTA FIR II - KM. 86+432 - 86+782 NR. INV. 1106513
A1.3		Loc. Valea Putnei, Jud. Suceava, Linia 502 Gura Suceava - Ilva Mica Interstatia Valea Putnei - Mestecanis	Nr. niveluri:1; S. construita la sol:25 mp; S. construita desfasurata:25 mp; PODET BP, FIRUL 1, KM.86+785 ,G. HUMORULUI-FLORENI - NR. INV. 11060168
A1.4		Loc. Valea Putnei, Jud. Suceava, Linia 502 Gura Suceava - Ilva Mica Interstatia Valea Putnei - Mestecanis	Nr. niveluri:1; S. construita la sol:41 mp; S. construita desfasurata:41 mp; PODET BB,FIRUL 2, KM.86+785 ,G. HUMORULUI-FLORENI,3 - NR. INV. 11061273
A1.5		Loc. Valea Putnei, Jud. Suceava, Linia 502 Gura Suceava - Ilva Mica Interstatia Valea Putnei - Mestecanis	Nr. niveluri:1; S. construita la sol:867 mp; S. construita desfasurata:867 mp; LINIA CURENTA FIR I - KM 86+785 - 87+134 NR. INV. 11061508
A1.6		Loc. Valea Putnei, Jud. Suceava, Linia 502 Gura Suceava - Ilva Mica Interstatia Valea Putnei - Mestecanis	Nr. niveluri:1; S. construita la sol:870 mp; S. construita desfasurata:870 mp; LINIA CURENTA FIR II - KM 86+785 - 87+134 NR. INV. 1106513
A1.7		Loc. Valea Putnei, Jud. Suceava, Linia 502 Gura Suceava - Ilva Mica Interstatia Valea Putnei - Mestecanis	Nr. niveluri:1; S. construita la sol:20 mp; S. construita desfasurata:20 mp; PODET BBA, FIRUL 1+2, KM.87+134 , G. HUMORULUI-FLORENI
A1.8		Loc. Valea Putnei, Jud. Suceava, Linia 502 Gura Suceava - Ilva Mica Interstatia Valea Putnei - Mestecanis	Nr. niveluri:1; S. construita la sol:935 mp; S. construita desfasurata:935 mp; LINIA CURENTA FIR I - KM 87+134 - 87+511 NR. INV. 1106508
A1.9		Loc. Valea Putnei, Jud. Suceava, Linia 502 Gura Suceava - Ilva Mica Interstatia Valea Putnei - Mestecanis	Nr. niveluri:1; S. construita la sol:937 mp; S. construita desfasurata:937 mp; LINIA CURENTA FIR II - KM. 87+134 - 87+511 NR. INV. 1106513
A1.10		Loc. Valea Putnei, Jud. Suceava, Linia 502 Gura Suceava - Ilva Mica Interstatia Valea Putnei - Mestecanis	Nr. niveluri:1; S. construita la sol:57 mp; S. construita desfasurata:57 mp; PODET DBA, FIRUL 1+2, KM.87+511 G.HUMORULUI-FLORENI - NR. INV. 11060127
A1.11		Loc. Valea Putnei, Jud. Suceava, Linia 502 Gura Suceava - Ilva Mica Interstatia Valea Putnei - Mestecanis	Nr. niveluri:1; S. construita la sol:478 mp; LINIA CURENTA FIR I - KM. 87+511 - 87+710 NR. INV. 11061508
A1.12		Loc. Valea Putnei, Jud. Suceava, Linia 502 Gura Suceava - Ilva Mica Interstatia Valea Putnei - Mestecanis	Nr. niveluri:1; S. construita la sol:476 mp; LINIA CURENTA FIR II - KM. 87+511 - 87+710 NR. INV. 1106514
A1.13		Loc. Valea Putnei, Jud. Suceava, Linia 502 Gura Suceava - Ilva Mica Interstatia Valea Putnei - Mestecanis	Nr. niveluri:1; S. construita la sol:14 mp; PODET DBA, FIRUL 1, KM.87+710 ,G.HUMORULUI-FLORENI - NR. INV. 11061477
A1.14		Loc. Valea Putnei, Jud. Suceava, Linia 502 Gura Suceava - Ilva Mica Interstatia Valea Putnei - Mestecanis	Nr. niveluri:1; S. construita la sol:9 mp; PODET CBA,FIRUL 2, KM.87+710 ,G.HUMORULUI-FLORENI - NR. INV. 11061119
A1.15		Loc. Valea Putnei, Jud. Suceava, Linia 502 Gura Suceava - Ilva Mica Interstatia Valea Putnei - Mestecanis	Nr. niveluri:1; S. construita la sol:891 mp; LINIA CURENTA FIR I - KM. 87+710 - 88+065 NR. INV. 11061508
A1.16		Loc. Valea Putnei, Jud. Suceava, Linia 502 Gura Suceava - Ilva Mica Interstatia Valea Putnei - Mestecanis	Nr. niveluri:1; S. construita la sol:889 mp; LINIA CURENTA FIR II - KM. 87+710 - 88+065 NR. INV. 1106513
A1.17		Loc. Valea Putnei, Jud. Suceava, Linia 502 Gura Suceava - Ilva Mica Interstatia Valea Putnei - Mestecanis	Nr. niveluri:1; S. construita la sol:20 mp; PODET CBA, FIRUL 1+2, KM.88+065 G.HUMORULUI-FLORENI - NR. INV. 11060126
A1.18		Loc. Valea Putnei, Jud. Suceava, Linia 502 Gura Suceava - Ilva Mica Interstatia Valea Putnei - Mestecanis	Nr. niveluri:1; S. construita la sol:267 mp; LINIA CURENTA FIR I - KM. 88+065 - 88+172 NR. INV. 11061508
A1.19		Loc. Valea Putnei, Jud. Suceava, Linia 502 Gura Suceava - Ilva Mica Interstatia Valea Putnei - Mestecanis	Nr. niveluri:1; S. construita la sol:269 mp; LINIA CURENTA FIR II - KM. 88+065 - 88+172 NR. INV. 1106514
A1.20		Loc. Valea Putnei, Jud. Suceava, Linia 502 Gura Suceava - Ilva Mica Interstatia Valea Putnei - Mestecanis	Nr. niveluri:1; S. construita la sol:18 mp; PODET CBA, FIRUL 1+2, KM.88+172 , G. HUMORULUI-FLORENI - NR. INV. 11060074

Crt	Nr cadastral Nr. topografic	Adresa	Observații / Referințe
A1.21		Loc. Valea Putnei, Jud. Suceava, Linia 502 Gura Suceava - Ilva Mica Interstatia Valea Putnei - Mestecanis	Nr. niveluri:1; S. construita la sol:616 mp; LINIA CURENTA FIR I - KM 88+172 - 88+425 NR. INV. 11061508
A1.22		Loc. Valea Putnei, Jud. Suceava, Linia 502 Gura Suceava - Ilva Mica Interstatia Valea Putnei - Mestecanis	Nr. niveluri:1; S. construita la sol:616 mp; LINIA CURENTA FIR II - KM 88+172 - 88+425 NR. INV. 1106514
A1.23		Loc. Valea Putnei, Jud. Suceava, Linia 502 Gura Suceava - Ilva Mica Interstatia Valea Putnei - Mestecanis	Nr. niveluri:1; S. construita la sol:19 mp; PODET DBA, FIRUL 1, KM.88+425, G.HUMORULUI-FLORENI, 1,4 - NR. INV. 11060806
A1.24		Loc. Valea Putnei, Jud. Suceava, Linia 502 Gura Suceava - Ilva Mica Interstatia Valea Putnei - Mestecanis	Nr. niveluri:1; S. construita la sol:11 mp; PODET CBA, FIRUL 2, KM.88+425, G.HUMORULUI-FLORENI, 1 - NR. INV. 11061245
A1.25		Loc. Valea Putnei, Jud. Suceava, Linia 502 Gura Suceava - Ilva Mica Interstatia Valea Putnei - Mestecanis	Nr. niveluri:1; S. construita la sol:568 mp; LINIA CURENTA FIR I - KM 88+425 - 88+655 NR. INV. 11061508
A1.26		Loc. Valea Putnei, Jud. Suceava, Linia 502 Gura Suceava - Ilva Mica Interstatia Valea Putnei - Mestecanis	Nr. niveluri:1; S. construita la sol:568 mp; LINIA CURENTA FIR II - KM. 88+425 - 88+655 NR. INV. 1106514
A1.27		Loc. Valea Putnei, Jud. Suceava, Linia 502 Gura Suceava - Ilva Mica Interstatia Valea Putnei - Mestecanis	Nr. niveluri:1; S. construita la sol:9 mp; PODET DBA, FIRUL 1, KM.88+655, G.HUMORULUI-FLORENI - NR. INV. 11060142
A1.28		Loc. Valea Putnei, Jud. Suceava, Linia 502 Gura Suceava - Ilva Mica Interstatia Valea Putnei - Mestecanis	Nr. niveluri:1; S. construita la sol:9 mp; PODET CBA, FIRUL 2, KM.88+655, G.HUMORULUI-FLORENI - NR. INV. 11061487
A1.29		Loc. Valea Putnei, Jud. Suceava, Linia 502 Gura Suceava - Ilva Mica Interstatia Valea Putnei - Mestecanis	Nr. niveluri:1; S. construita la sol:695 mp; LINIA CURENTA FIR I - KM 88+655 - 88+934 NR. INV. 11061508
A1.30		Loc. Valea Putnei, Jud. Suceava, Linia 502 Gura Suceava - Ilva Mica Interstatia Valea Putnei - Mestecanis	Nr. niveluri:1; S. construita la sol:696 mp; LINIA CURENTA FIR II - KM 88+655 - 88+934 NR. INV. 1106514
A1.31		Loc. Valea Putnei, Jud. Suceava, Linia 502 Gura Suceava - Ilva Mica Interstatia Valea Putnei - Mestecanis	Nr. niveluri:1; S. construita la sol:29 mp; PODET BP, FIRUL 1, KM.88+934, G. HUMORULUI-FLORENI
A1.32		Loc. Valea Putnei, Jud. Suceava, Linia 502 Gura Suceava - Ilva Mica Interstatia Valea Putnei - Mestecanis	Nr. niveluri:1; S. construita la sol:29 mp; PODET BP, FIRUL 2, KM.88+934, G. HUMORULUI-FLORENI
A1.33		Loc. Valea Putnei, Jud. Suceava, Linia 502 Gura Suceava - Ilva Mica Interstatia Valea Putnei - Mestecanis	Nr. niveluri:1; S. construita la sol:911 mp; LINIA CURENTA FIR I - KM 88+934 - 89+305 NR. INV. 11061508
A1.34		Loc. Valea Putnei, Jud. Suceava, Linia 502 Gura Suceava - Ilva Mica Interstatia Valea Putnei - Mestecanis	Nr. niveluri:1; S. construita la sol:914 mp; LINIA CURENTA FIR II - KM 88+934 - 89+305 NR. INV. 1106514
A1.35		Loc. Valea Putnei, Jud. Suceava, Linia 502 Gura Suceava - Ilva Mica Interstatia Valea Putnei - Mestecanis	Nr. niveluri:1; S. construita la sol:137 mp; LINIA KM 89+200-89+278
A1.36		Loc. Valea Putnei, Jud. Suceava, Linia 502 Gura Suceava - Ilva Mica Interstatia Valea Putnei - Mestecanis	Nr. niveluri:1; S. construita la sol:10 mp; CONSTRUCTIE 89+220
A1.37		Loc. Valea Putnei, Jud. Suceava, Linia 502 Gura Suceava - Ilva Mica Interstatia Valea Putnei - Mestecanis	Nr. niveluri:1; S. construita la sol:63 mp; PODET DBA, FIRUL 1+2, KM.89+305, G.HUMORULUI-FLORENI - NR. INV. 11060814
A1.38		Loc. Valea Putnei, Jud. Suceava, Linia 502 Gura Suceava - Ilva Mica Interstatia Valea Putnei - Mestecanis	Nr. niveluri:1; S. construita la sol:360 mp; LINIA CURENTA FIR I - KM 89+305 - 89+455 NR. INV. 11061508
A1.39		Loc. Valea Putnei, Jud. Suceava, Linia 502 Gura Suceava - Ilva Mica Interstatia Valea Putnei - Mestecanis	Nr. niveluri:1; S. construita la sol:371 mp; LINIA CURENTA FIR II - KM 89+305 - 89+455 NR. INV. 1106514

B. Partea II. Proprietari și acte

Date despre imobilul nr. 5139 Comuna/Oraș/Municipiu: Pojorâta

Inscrieri privitoare la dreptul de proprietate și alte drepturi reale	Referințe
9905 / 02/08/2016	
Act Administrativ nr. 1705, din 29/11/2006 emis de GUVERNUL ROMANIEI (extras din inventarul centralizat al bunurilor din domeniul public al statului - anexa 16, adresa nr. 6.3/123/27.01.2016, emisa de Sucursala Regionala Cai Ferate Iasi);	
B1 Intabulare, drept de PROPRIETATE, dobandit prin Lege, cota actuala 1/1	A1, A1.1, A1.2, A1.3, A1.4, A1.5, A1.6, A1.7, A1.8, A1.9, A1.10, A1.11, A1.12, A1.13, A1.14, A1.15, A1.16, A1.17, A1.18, A1.19, A1.20, A1.21, A1.22, A1.23, A1.24, A1.25, A1.26, A1.27, A1.28, A1.29, A1.30, A1.31, A1.32, A1.33, A1.34, A1.37, A1.38, A1.39
1) STATUL ROMÂN - DOMENIUL PUBLIC, CIF:999999999999	
B2 Intabulare, drept de ADMINISTRARE, dobandit prin Lege, cota actuala 1/1	A1, A1.1, A1.2, A1.3, A1.4, A1.5, A1.6, A1.7, A1.8, A1.9, A1.10, A1.11, A1.12, A1.13, A1.14, A1.15, A1.16, A1.17, A1.18, A1.19, A1.20, A1.21, A1.22, A1.23, A1.24, A1.25, A1.26, A1.27, A1.28, A1.29, A1.30, A1.31, A1.32, A1.33, A1.34, A1.37, A1.38, A1.39

Inscrieri privitoare la dreptul de proprietate și alte drepturi reale		Referințe
B2	Intabulare, drept de ADMINISTRARE, dobandit prin Lege, cota actuala 1/1 1) MINISTERUL TRANSPORTURILOR, CIF:13633330	32, A1.33, A1.34, A1.35, A1.36, A1.37, A1.38, A1.39
5139 / 13/12/2022		
Act Administrativ nr. Adeverință nr. 1700, din 02/11/2022 emis de Primăria Comunei Pojorâta;		
B3	Intabulare, drept de PROPRIETATE, dobandit prin Lege, cota actuala 1/1 1) STATUL ROMÂN - DOMENIUL PUBLIC, CIF:9999999999999	A1.31, A1.32, A1.35, A1.36

C. Partea III. SARCINI .

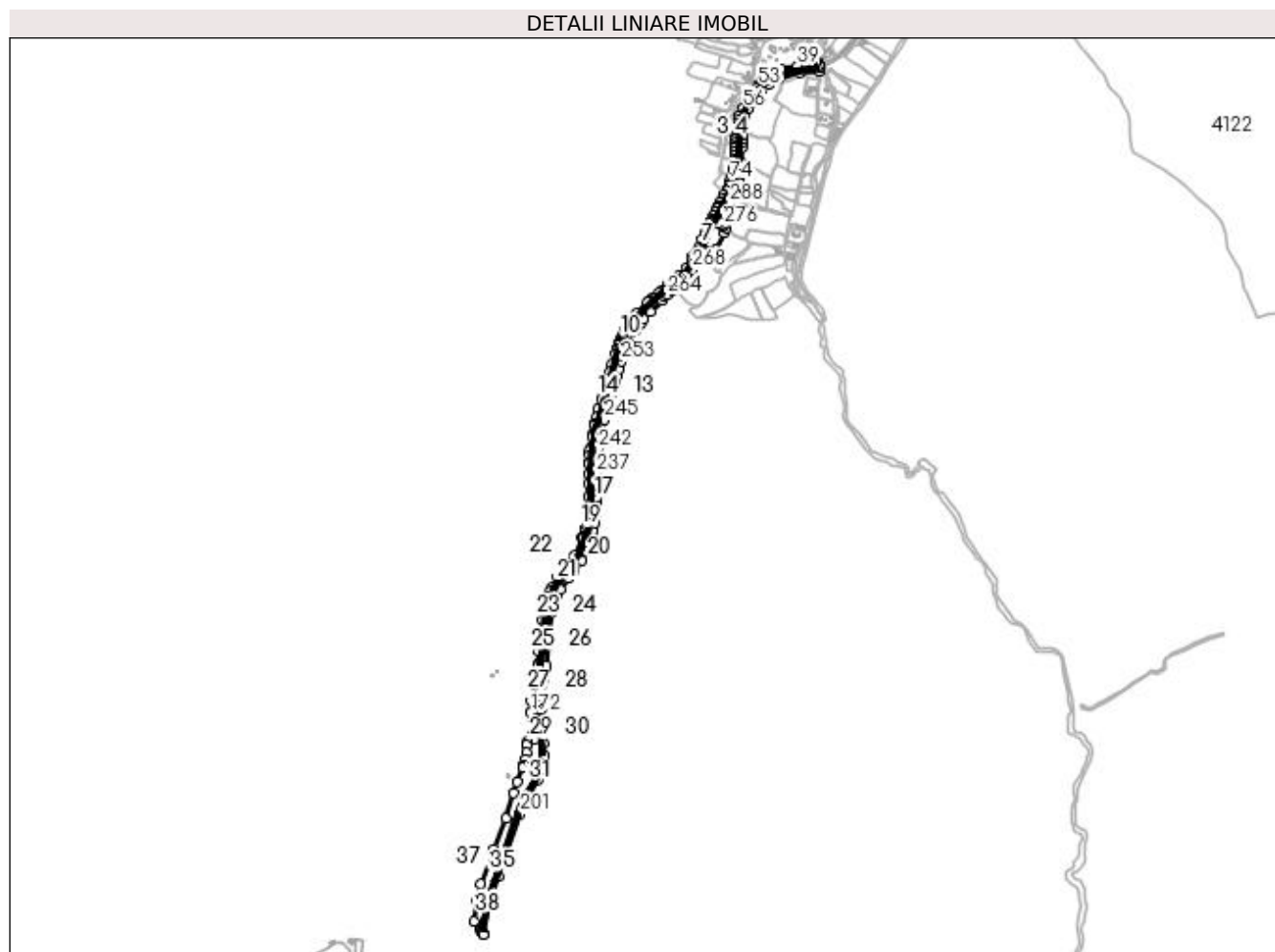
Inscrieri privind dezmembramintele dreptului de proprietate, drepturi reale de garanție și sarcini	Referințe
NU SUNT	

Anexa Nr. 1 La Partea I

Teren

Nr cadastral	Suprafața (mp)*	Observații / Referințe
33033	87.822	Provenit din CF 33033, nr. cad. 33033

* Suprafața este determinată în planul de proiecție Stereo 70.



Date referitoare la teren

Crt	Categorie folosință	Intra vilan	Suprafața (mp)	Tarla	Parcelă	Nr. topo	Observații / Referințe
1	cai ferate	DA	10.979	-	-	-	LINIA 502 SUCEAVA - ILVA MICA, INTERSTATIA VALEA PUTNEI - MESTECANIS LINIA CURENTA FIR I+FIR II- KM 86+432 - 88+716
2	cai ferate	NU	76.843	-	-	-	LINIA 502 SUCEAVA - ILVA MICA, INTERSTATIA VALEA PUTNEI - MESTECANIS LINIA CURENTA FIR I+FIR II- KM 86+432 - 89+455

Date referitoare la construcții

Crt	Număr	Destinație construcție	Supraf. (mp)	Situație juridică	Observații / Referințe
A1.1		construcții industriale și edilitare	843	Cu acte	Nr. niveluri:1; S. construită la sol:843 mp; S. construită desfășurată:843 mp; LINIA CURENTA FIR I - KM 86+432 - 86+782 NR. INV. 11061508
A1.2		construcții industriale și edilitare	836	Cu acte	Nr. niveluri:1; S. construită la sol:836 mp; S. construită desfășurată:836 mp; LINIA CURENTA FIR II - KM. 86+432 - 86+782 NR. INV. 1106513
A1.3		construcții industriale și edilitare	25	Cu acte	Nr. niveluri:1; S. construită la sol:25 mp; S. construită desfășurată:25 mp; PODET BP, FIRUL 1, KM.86+785 ,G. HUMORULUI-FLORENI - NR. INV. 11060168

Crt	Număr	Destinație construcție	Supraf. (mp)	Situație juridică	Observații / Referințe
A1.4		construcții industriale și edilitare	41	Cu acte	Nr. niveluri:1; S. construită la sol:41 mp; S. construită desfasurată:41 mp; PODET BB, FIRUL 2, KM.86+785 ,G.HUMORULUI-FLORENI,3 - NR. INV. 11061273
A1.5		construcții industriale și edilitare	867	Cu acte	Nr. niveluri:1; S. construită la sol:867 mp; S. construită desfasurată:867 mp; LINIA CURENTA FIR I - KM 86+785 - 87+134 NR. INV. 11061508
A1.6		construcții industriale și edilitare	870	Cu acte	Nr. niveluri:1; S. construită la sol:870 mp; S. construită desfasurată:870 mp; LINIA CURENTA FIR II - KM 86+785 - 87+134 NR. INV. 1106513
A1.7		construcții industriale și edilitare	20	Cu acte	Nr. niveluri:1; S. construită la sol:20 mp; S. construită desfasurată:20 mp; PODET BBA, FIRUL 1+2, KM.87+134 ,G. HUMORULUI-FLORENI
A1.8		construcții industriale și edilitare	935	Cu acte	Nr. niveluri:1; S. construită la sol:935 mp; S. construită desfasurată:935 mp; LINIA CURENTA FIR I - KM 87+134 - 87+511 NR. INV. 1106508
A1.9		construcții industriale și edilitare	937	Cu acte	Nr. niveluri:1; S. construită la sol:937 mp; S. construită desfasurată:937 mp; LINIA CURENTA FIR II - KM. 87+134 - 87+511 NR. INV. 1106513
A1.10		construcții industriale și edilitare	57	Cu acte	Nr. niveluri:1; S. construită la sol:57 mp; S. construită desfasurată:57 mp; PODET DBA, FIRUL 1+2, KM.87+511 G.HUMORULUI-FLORENI - NR. INV. 11060127
A1.11		construcții industriale și edilitare	478	Cu acte	Nr. niveluri:1; S. construită la sol:478 mp; LINIA CURENTA FIR I - KM. 87+511 - 87+710 NR. INV. 11061508
A1.12		construcții industriale și edilitare	476	Cu acte	Nr. niveluri:1; S. construită la sol:476 mp; LINIA CURENTA FIR II - KM. 87+511 - 87+710 NR. INV. 1106514
A1.13		construcții industriale și edilitare	14	Cu acte	Nr. niveluri:1; S. construită la sol:14 mp; PODET DBA, FIRUL 1, KM.87+710 ,G. HUMORULUI-FLORENI - NR. INV. 11061477
A1.14		construcții industriale și edilitare	9	Cu acte	Nr. niveluri:1; S. construită la sol:9 mp; PODET CBA, FIRUL 2, KM.87+710 ,G.HUMORULUI-FLORENI - NR. INV. 11061119
A1.15		construcții industriale și edilitare	891	Cu acte	Nr. niveluri:1; S. construită la sol:891 mp; LINIA CURENTA FIR I - KM. 87+710 - 88+065 NR. INV. 11061508
A1.16		construcții industriale și edilitare	889	Cu acte	Nr. niveluri:1; S. construită la sol:889 mp; LINIA CURENTA FIR II - KM. 87+710 - 88+065 NR. INV. 1106513
A1.17		construcții industriale și edilitare	20	Cu acte	Nr. niveluri:1; S. construită la sol:20 mp; PODET CBA, FIRUL 1+2, KM.88+065 G. HUMORULUI-FLORENI - NR. INV. 11060126
A1.18		construcții industriale și edilitare	267	Cu acte	Nr. niveluri:1; S. construită la sol:267 mp; LINIA CURENTA FIR I - KM. 88+065 - 88+172 NR. INV. 11061508
A1.19		construcții industriale și edilitare	269	Cu acte	Nr. niveluri:1; S. construită la sol:269 mp; LINIA CURENTA FIR II - KM. 88+065 - 88+172 NR. INV. 1106514
A1.20		construcții industriale și edilitare	18	Cu acte	Nr. niveluri:1; S. construită la sol:18 mp; PODET CBA, FIRUL 1+2, KM.88+172 , G. HUMORULUI-FLORENI - NR. INV. 11060074
A1.21		construcții industriale și edilitare	616	Cu acte	Nr. niveluri:1; S. construită la sol:616 mp; LINIA CURENTA FIR I - KM 88+172 - 88+425 NR. INV. 11061508
A1.22		construcții industriale și edilitare	616	Cu acte	Nr. niveluri:1; S. construită la sol:616 mp; LINIA CURENTA FIR II - KM 88+172 - 88+425 NR. INV. 1106514
A1.23		construcții industriale și edilitare	19	Cu acte	Nr. niveluri:1; S. construită la sol:19 mp; PODET DBA, FIRUL 1, KM.88+425, G. HUMORULUI-FLORENI, 1,4 - NR. INV. 11060806
A1.24		construcții industriale și edilitare	11	Cu acte	Nr. niveluri:1; S. construită la sol:11 mp; PODET CBA, FIRUL 2, KM.88+425 ,G. HUMORULUI-FLORENI, 1 - NR. INV. 11061245
A1.25		construcții industriale și edilitare	568	Cu acte	Nr. niveluri:1; S. construită la sol:568 mp; LINIA CURENTA FIR I - KM 88+425 - 88+655 NR. INV. 11061508

Crt	Număr	Destinație construcție	Supraf. (mp)	Situație juridică	Observații / Referințe
A1.26		construcții industriale și edilitare	568	Cu acte	Nr. niveluri:1; S. construită la sol:568 mp; LINIA CURENTA FIR II - KM. 88+425 - 88+655 NR. INV. 1106514
A1.27		construcții industriale și edilitare	9	Cu acte	Nr. niveluri:1; S. construită la sol:9 mp; PODET DBA, FIRUL 1, KM.88+655 ,G.HUMORULUI-FLORENI - NR. INV. 11060142
A1.28		construcții industriale și edilitare	9	Cu acte	Nr. niveluri:1; S. construită la sol:9 mp; PODET CBA, FIRUL 2, KM.88+655 ,G.HUMORULUI-FLORENI - NR. INV. 11061487
A1.29		construcții industriale și edilitare	695	Cu acte	Nr. niveluri:1; S. construită la sol:695 mp; LINIA CURENTA FIR I - KM 88+655 - 88+934 NR. INV. 11061508
A1.30		construcții industriale și edilitare	696	Cu acte	Nr. niveluri:1; S. construită la sol:696 mp; LINIA CURENTA FIR II - KM 88+655 - 88+934 NR. INV. 1106514
A1.31		construcții industriale și edilitare	29	Cu acte	Nr. niveluri:1; S. construită la sol:29 mp; PODET BP, FIRUL 1, KM.88+934 ,G. HUMORULUI-FLORENI
A1.32		construcții industriale și edilitare	29	Cu acte	Nr. niveluri:1; S. construită la sol:29 mp; PODET BP, FIRUL 2, KM.88+934 ,G. HUMORULUI-FLORENI
A1.33		construcții industriale și edilitare	911	Cu acte	Nr. niveluri:1; S. construită la sol:911 mp; LINIA CURENTA FIR I - KM 88+934 - 89+305 NR. INV. 11061508
A1.34		construcții industriale și edilitare	914	Cu acte	Nr. niveluri:1; S. construită la sol:914 mp; LINIA CURENTA FIR II - KM 88+934 - 89+305 NR. INV. 1106514
A1.35		construcții industriale și edilitare	137	Cu acte	Nr. niveluri:1; S. construită la sol:137 mp; LINIA KM 89+200-89+278
A1.36		construcții industriale și edilitare	10	Cu acte	Nr. niveluri:1; S. construită la sol:10 mp; CONSTRUCTIE 89+220
A1.37		construcții industriale și edilitare	63	Cu acte	Nr. niveluri:1; S. construită la sol:63 mp; PODET DBA, FIRUL 1+2, KM.89+305, G. HUMORULUI-FLORENI - NR. INV. 11060814
A1.38		construcții industriale și edilitare	360	Cu acte	Nr. niveluri:1; S. construită la sol:360 mp; LINIA CURENTA FIR I - KM 89+305 - 89+455 NR. INV. 11061508
A1.39		construcții industriale și edilitare	371	Cu acte	Nr. niveluri:1; S. construită la sol:371 mp; LINIA CURENTA FIR II - KM 89+305 - 89+455 NR. INV. 1106514

Lungime Segmente

1) Valorile lungimilor segmentelor sunt obținute din proiecție în plan.

Punct început	X / Y	Punct sfârșit	X / Y	Lungime segment	Punct început	X / Y	Punct sfârșit	X / Y	Lungime segment	Punct început	X / Y	Punct sfârșit	X / Y	Lungime segment
1	528.253,896 664.652,092	2	528.255,401 664.651,521	1.61	2	528.255,401 664.651,521	3	528.257,657 664.659,773	8.555	3	528.257,657 664.659,773	4	528.260,674 664.670,181	10.836
4	528.260,674 664.670,181	5	528.261,972 664.675,553	5.527	5	528.261,972 664.675,553	6	528.261,461 664.676,707	1.262	6	528.261,461 664.676,707	7	528.260,055 664.680,481	4.027
7	528.260,055 664.680,481	8	528.263,846 664.689,156	9.467	8	528.263,846 664.689,156	9	528.265,196 664.696,201	7.173	9	528.265,196 664.696,201	10	528.267,964 664.702,883	7.233
10	528.267,964 664.702,883	11	528.273,191 664.721,783	19.609	11	528.273,191 664.721,783	12	528.276,262 664.750,058	28.441	12	528.276,262 664.750,058	13	528.276,323 664.751,77	1.713
13	528.276,323 664.751,77	14	528.277,036 664.800,058	48.293	14	528.277,036 664.800,058	15	528.277,956 664.815,924	15.893	15	528.277,956 664.815,924	16	528.278,885 664.826,479	10.596
16	528.278,885 664.826,479	17	528.279,76 664.837,643	11.198	17	528.279,76 664.837,643	18	528.280,716 664.852,626	15.013	18	528.280,716 664.852,626	19	528.281,518 664.860,025	7.442
19	528.281,518 664.860,025	20	528.276,963 664.861,138	4.689	20	528.276,963 664.861,138	21	528.279,352 664.874,641	13.713	21	528.279,352 664.874,641	22	528.286,284 664.898,488	24.834
22	528.286,284 664.898,488	23	528.294,696 664.920,368	23.441	23	528.294,696 664.920,368	24	528.306,746 664.940,988	23.883	24	528.306,746 664.940,988	25	528.320,73 664.961,915	25.169
25	528.320,73 664.961,915	26	528.337,157 664.977,777	22.835	26	528.337,157 664.977,777	27	528.356,364 664.994,7	25.599	27	528.356,364 664.994,7	28	528.388,249 665.011,947	36.251
28	528.388,249 665.011,947	29	528.455,992 665.031,384	70.476	29	528.455,992 665.031,384	30	528.514,316 665.035,606	58.477	30	528.514,316 665.035,606	31	528.517,023 665.045,084	9.857

Punct început	X / Y	Punct sfârșit	X / Y	Lungime segment	Punct început	X / Y	Punct sfârșit	X / Y	Lungime segment	Punct început	X / Y	Punct sfârșit	X / Y	Lungime segment
31	528.517,023 665.045,084	32	528.515,092 665.050,303	5.565	32	528.515,092 665.050,303	33	528.513,614 665.055,473	5.377	33	528.513,614 665.055,473	34	528.508,45 665.065,364	11.158
34	528.508,45 665.065,364	35	528.505,602 665.063,283	3.527	35	528.505,602 665.063,283	36	528.490,371 665.059,473	15.7	36	528.490,371 665.059,473	37	528.484,579 665.057,891	6.004
37	528.484,579 665.057,891	38	528.468,048 665.056,368	16.601	38	528.468,048 665.056,368	39	528.446,548 665.053,167	21.737	39	528.446,548 665.053,167	40	528.393,531 665.042,542	54.071
40	528.393,531 665.042,542	41	528.376,553 665.035,943	18.215	41	528.376,553 665.035,943	42	528.371,268 665.033,075	6.013	42	528.371,268 665.033,075	43	528.360,745 665.027,284	12.011
43	528.360,745 665.027,284	44	528.356,861 665.024,428	4.821	44	528.356,861 665.024,428	45	528.351,368 665.020,598	6.696	45	528.351,368 665.020,598	46	528.347,603 665.016,833	5.325
46	528.347,603 665.016,833	47	528.344,257 665.012,513	5.464	47	528.344,257 665.012,513	48	528.340,688 665.007,572	6.095	48	528.340,688 665.007,572	49	528.337,27 665.002,63	6.009
49	528.337,27 665.002,63	50	528.334,373 664.999,322	4.397	50	528.334,373 664.999,322	51	528.332,844 664.997,175	2.636	51	528.332,844 664.997,175	52	528.330,559 664.993,45	4.37
52	528.330,559 664.993,45	53	528.326,799 664.989,733	5.287	53	528.326,799 664.989,733	54	528.322,1 664.985,871	6.082	54	528.322,1 664.985,871	55	528.298,727 664.954,306	39.277
55	528.298,727 664.954,306	56	528.280,808 664.920,925	37.886	56	528.280,808 664.920,925	57	528.269,543 664.899,941	23.817	57	528.269,543 664.899,941	58	528.267,031 664.887,954	12.247
58	528.267,031 664.887,954	59	528.264,364 664.872,461	15.721	59	528.264,364 664.872,461	60	528.261,374 664.843,055	29.558	60	528.261,374 664.843,055	61	528.259,308 664.833,201	10.068
61	528.259,308 664.833,201	62	528.257,592 664.829,258	4.3	62	528.257,592 664.829,258	63	528.256,874 664.825,883	3.451	63	528.256,874 664.825,883	64	528.256,453 664.817,033	8.86
64	528.256,453 664.817,033	65	528.255,651 664.808,468	8.602	65	528.255,651 664.808,468	66	528.254,807 664.798,491	10.013	66	528.254,807 664.798,491	67	528.254,427 664.785,699	12.798
67	528.254,427 664.785,699	68	528.253,21 664.775,076	10.692	68	528.253,21 664.775,076	69	528.252,467 664.767,583	7.53	69	528.252,467 664.767,583	70	528.252,136 664.759,417	8.173
70	528.252,136 664.759,417	71	528.250,465 664.742,117	17.381	71	528.250,465 664.742,117	72	528.248,754 664.734,879	7.437	72	528.248,754 664.734,879	73	528.242,537 664.706,091	29.452
73	528.242,537 664.706,091	74	528.240,603 664.699,286	7.074	74	528.240,603 664.699,286	75	528.238,107 664.687,909	11.648	75	528.238,107 664.687,909	76	528.236,824 664.682,875	5.195
76	528.236,824 664.682,875	77	528.234,084 664.672,631	10.604	77	528.234,084 664.672,631	78	528.231,381 664.671,61	2.889	78	528.231,381 664.671,61	79	528.231,516 664.668,175	3.438
79	528.231,516 664.668,175	80	528.223,084 664.656,02	14.793	80	528.223,084 664.656,02	81	528.215,82 664.643,141	14.786	81	528.215,82 664.643,141	82	528.209,348 664.634,397	10.879
82	528.209,348 664.634,397	83	528.205,542 664.623,432	11.607	83	528.205,542 664.623,432	84	528.202,492 664.615,89	8.135	84	528.202,492 664.615,89	85	528.200,342 664.612,938	3.652
85	528.200,342 664.612,938	86	528.196,377 664.605,574	8.364	86	528.196,377 664.605,574	87	528.189,665 664.594,022	13.36	87	528.189,665 664.594,022	88	528.187,601 664.590,118	4.416
88	528.187,601 664.590,118	89	528.184,412 664.583,055	7.75	89	528.184,412 664.583,055	90	528.181,421 664.577,662	6.167	90	528.181,421 664.577,662	91	528.176,205 664.567,573	11.358
91	528.176,205 664.567,573	92	528.171,717 664.560,123	8.697	92	528.171,717 664.560,123	93	528.168,486 664.552,97	7.849	93	528.168,486 664.552,97	94	528.164,969 664.545,915	7.883
94	528.164,969 664.545,915	95	528.161,157 664.533,124	13.347	95	528.161,157 664.533,124	96	528.153,98 664.519,743	15.184	96	528.153,98 664.519,743	97	528.144,914 664.497,137	24.356
97	528.144,914 664.497,137	98	528.138,673 664.484,708	13.908	98	528.138,673 664.484,708	99	528.136,194 664.479,77	5.525	99	528.136,194 664.479,77	100	528.123,785 664.467,882	17.185
100	528.123,785 664.467,882	101	528.120,392 664.452,551	15.702	101	528.120,392 664.452,551	102	528.105,424 664.431,85	25.545	102	528.105,424 664.431,85	103	528.084,404 664.408,602	31.342
103	528.084,404 664.408,602	104	528.050,955 664.380,343	43.788	104	528.050,955 664.380,343	105	528.047,462 664.377,392	4.573	105	528.047,462 664.377,392	106	528.046,693 664.377,351	0.77
106	528.046,693 664.377,351	107	528.030,663 664.363,707	21.05	107	528.030,663 664.363,707	108	528.021,198 664.355,253	12.691	108	528.021,198 664.355,253	109	528.002,421 664.339,467	24.531
109	528.002,421 664.339,467	110	527.994,624 664.332,912	10.186	110	527.994,624 664.332,912	111	527.989,685 664.328,184	6.837	111	527.989,685 664.328,184	112	527.985,623 664.325,263	5.003
112	527.985,623 664.325,263	113	527.952,233 664.291,725	47.325	113	527.952,233 664.291,725	114	527.936,556 664.271,666	25.458	114	527.936,556 664.271,666	115	527.920,911 664.248,373	28.059
115	527.920,911 664.248,373	116	527.917,445 664.243,521	5.963	116	527.917,445 664.243,521	117	527.910,63 664.228,701	16.312	117	527.910,63 664.228,701	118	527.903,611 664.213,494	16.749
118	527.903,611 664.213,494	119	527.900,991 664.207,231	6.789	119	527.900,991 664.207,231	120	527.898,4 664.200,908	6.833	120	527.898,4 664.200,908	121	527.895,42 664.194,529	7.041
121	527.895,42 664.194,529	122	527.896,979 664.193,411	1.918	122	527.896,979 664.193,411	123	527.893,184 664.184,541	9.648	123	527.893,184 664.184,541	124	527.890,109 664.175,991	9.086
124	527.890,109 664.175,991	125	527.887,205 664.167,085	9.367	125	527.887,205 664.167,085	126	527.877,211 664.134,553	34.033	126	527.877,211 664.134,553	127	527.870,126 664.113,581	22.136
127	527.870,126 664.113,581	128	527.863,569 664.091,913	22.638	128	527.863,569 664.091,913	129	527.846,691 664.031,938	62.305	129	527.846,691 664.031,938	130	527.843,563 664.029,957	3.703

Punct început	X / Y	Punct sfârșit	X / Y	Lungime segment	Punct început	X / Y	Punct sfârșit	X / Y	Lungime segment	Punct început	X / Y	Punct sfârșit	X / Y	Lungime segment
130	527.843,563 664.029,957	131	527.834,395 663.996,215	34.965	131	527.834,395 663.996,215	132	527.830,359 663.975,68	20.928	132	527.830,359 663.975,68	133	527.824,577 663.954,899	21.57
133	527.824,577 663.954,899	134	527.823,047 663.948,531	6.549	134	527.823,047 663.948,531	135	527.816,248 663.920,175	29.16	135	527.816,248 663.920,175	136	527.815,143 663.913,82	6.45
136	527.815,143 663.913,82	137	527.808,759 663.877,107	37.264	137	527.808,759 663.877,107	138	527.807,692 663.870,969	6.23	138	527.807,692 663.870,969	139	527.806,926 663.856,823	14.167
139	527.806,926 663.856,823	140	527.805,82 663.832,252	24.596	140	527.805,82 663.832,252	141	527.805,685 663.828,942	3.313	141	527.805,685 663.828,942	142	527.805,31 663.799,884	29.06
142	527.805,31 663.799,884	143	527.804,92 663.769,596	30.291	143	527.804,92 663.769,596	144	527.804,408 663.729,923	39.676	144	527.804,408 663.729,923	145	527.803,919 663.698,713	31.214
145	527.803,919 663.698,713	146	527.803,354 663.662,618	36.099	146	527.803,354 663.662,618	147	527.797,812 663.635,779	27.405	147	527.797,812 663.635,779	148	527.797,142 663.632,537	3.311
148	527.797,142 663.632,537	149	527.794,43 663.623,353	9.576	149	527.794,43 663.623,353	150	527.789,582 663.606,933	17.121	150	527.789,582 663.606,933	151	527.789,11 663.605,334	1.667
151	527.789,11 663.605,334	152	527.785,97 663.606,299	3.285	152	527.785,97 663.606,299	153	527.784,923 663.603,787	2.721	153	527.784,923 663.603,787	154	527.788,142 663.602,332	3.533
154	527.788,142 663.602,332	155	527.787,744 663.600,998	1.392	155	527.787,744 663.600,998	156	527.761,9 663.547,096	59.777	156	527.761,9 663.547,096	157	527.749,037 663.527,317	23.594
157	527.749,037 663.527,317	158	527.728,316 663.500,483	33.903	158	527.728,316 663.500,483	159	527.708,922 663.480,967	27.514	159	527.708,922 663.480,967	160	527.691,171 663.450,925	34.894
160	527.691,171 663.450,925	161	527.686,041 663.439,031	12.953	161	527.686,041 663.439,031	162	527.679,413 663.423,1	17.255	162	527.679,413 663.423,1	163	527.678,083 663.419,903	3.463
163	527.678,083 663.419,903	164	527.666,404 663.396,092	26.521	164	527.666,404 663.396,092	165	527.663,717 663.349,344	46.825	165	527.663,717 663.349,344	166	527.660,812 663.313,647	35.815
166	527.660,812 663.313,647	167	527.651,113 663.252,667	61.747	167	527.651,113 663.252,667	168	527.649,905 663.214,453	38.233	168	527.649,905 663.214,453	169	527.649,696 663.208,303	6.154
169	527.649,696 663.208,303	170	527.640,567 663.158,805	50.333	170	527.640,567 663.158,805	171	527.627,651 663.100,48	59.738	171	527.627,651 663.100,48	172	527.626,967 663.065,353	35.134
172	527.626,967 663.065,353	173	527.632,768 663.017,548	48.156	173	527.632,768 663.017,548	174	527.633,622 663.010,506	7.094	174	527.633,622 663.010,506	175	527.638,512 662.981,863	29.057
175	527.638,512 662.981,863	176	527.617,072 662.976,798	22.03	176	527.617,072 662.976,798	177	527.615,539 662.965,239	11.66	177	527.615,539 662.965,239	178	527.613,181 662.942,321	23.039
178	527.613,181 662.942,321	179	527.611,173 662.922,804	19.62	179	527.611,173 662.922,804	180	527.605,507 662.905,344	18.356	180	527.605,507 662.905,344	181	527.613,82 662.901,791	9.04
181	527.613,82 662.901,791	182	527.611,471 662.895,423	6.787	182	527.611,471 662.895,423	183	527.602,373 662.897,166	9.263	183	527.602,373 662.897,166	184	527.584,165 662.853,42	47.384
184	527.584,165 662.853,42	185	527.574,982 662.819,058	35.568	185	527.574,982 662.819,058	186	527.550,394 662.741,449	81.411	186	527.550,394 662.741,449	187	527.514,712 662.647,03	100.936
187	527.514,712 662.647,03	188	527.474,177 662.539,771	114.663	188	527.474,177 662.539,771	189	527.462,49 662.487,581	53.483	189	527.462,49 662.487,581	190	527.451,788 662.425,595	62.903
190	527.451,788 662.425,595	191	527.472,958 662.397,677	35.037	191	527.472,958 662.397,677	192	527.473,228 662.397,321	0.447	192	527.473,228 662.397,321	193	527.475,257 662.394,646	3.357
193	527.475,257 662.394,646	194	527.477,89 662.391,174	4.357	194	527.477,89 662.391,174	195	527.479,964 662.388,439	3.432	195	527.479,964 662.388,439	196	527.480,428 662.387,827	0.768
196	527.480,428 662.387,827	197	527.482,698 662.384,833	3.757	197	527.482,698 662.384,833	198	527.498,869 662.472,029	88.683	198	527.498,869 662.472,029	199	527.528,692 662.563,557	96.264
199	527.528,692 662.563,557	200	527.552,018 662.632,082	72.386	200	527.552,018 662.632,082	201	527.595,386 662.756,5	131.76	201	527.595,386 662.756,5	202	527.616,91 662.804,036	52.182
202	527.616,91 662.804,036	203	527.626,97 662.815,879	15.539	203	527.626,97 662.815,879	204	527.650,078 662.858,923	48.855	204	527.650,078 662.858,923	205	527.661,085 662.888,725	31.77
205	527.661,085 662.888,725	206	527.668,224 662.934,242	46.073	206	527.668,224 662.934,242	207	527.667,148 662.972,302	38.075	207	527.667,148 662.972,302	208	527.657,937 663.042,663	70.961
208	527.657,937 663.042,663	209	527.664,157 663.046,288	7.199	209	527.664,157 663.046,288	210	527.661,579 663.078,746	32.56	210	527.661,579 663.078,746	211	527.663,278 663.111,753	33.051
211	527.663,278 663.111,753	212	527.669,626 663.171,238	59.823	212	527.669,626 663.171,238	213	527.671,738 663.191,028	19.902	213	527.671,738 663.191,028	214	527.672,404 663.197,267	6.274
214	527.672,404 663.197,267	215	527.673,895 663.211,188	14.001	215	527.673,895 663.211,188	216	527.684,723 663.310,36	99.761	216	527.684,723 663.310,36	217	527.692,813 663.375,89	66.027
217	527.692,813 663.375,89	218	527.692,839 663.376,097	0.209	218	527.692,839 663.376,097	219	527.700,422 663.406,356	31.195	219	527.700,422 663.406,356	220	527.708,341 663.425,94	21.124
220	527.708,341 663.425,94	221	527.718,654 663.444,444	21.184	221	527.718,654 663.444,444	222	527.742,782 663.478,021	41.347	222	527.742,782 663.478,021	223	527.761,223 663.502,166	30.382
223	527.761,223 663.502,166	224	527.783,757 663.534,556	39.457	224	527.783,757 663.534,556	225	527.799,622 663.560,439	30.358	225	527.799,622 663.560,439	226	527.813,112 663.600,64	42.404
226	527.813,112 663.600,64	227	527.816,511 663.610,769	10.684	227	527.816,511 663.610,769	228	527.819,757 663.625,571	15.154	228	527.819,757 663.625,571	229	527.825,151 663.650,171	25.184

Punct început	X / Y	Punct sfârșit	X / Y	Lungime segment	Punct început	X / Y	Punct sfârșit	X / Y	Lungime segment	Punct început	X / Y	Punct sfârșit	X / Y	Lungime segment
229	527.825,151 663.650,171	230	527.828,325 663.678,001	28.01	230	527.828,325 663.678,001	231	527.828,516 663.683,374	5.376	231	527.828,516 663.683,374	232	527.829,539 663.712,172	28.816
232	527.829,539 663.712,172	233	527.829,592 663.726,515	14.343	233	527.829,592 663.726,515	234	527.829,668 663.747,172	20.657	234	527.829,668 663.747,172	235	527.829,673 663.765,089	17.917
235	527.829,673 663.765,089	236	527.829,681 663.794,746	29.657	236	527.829,681 663.794,746	237	527.829,759 663.798,829	4.084	237	527.829,759 663.798,829	238	527.830,336 663.828,934	30.111
238	527.830,336 663.828,934	239	527.830,502 663.837,597	8.665	239	527.830,502 663.837,597	240	527.831,59 663.851,0	13.447	240	527.831,59 663.851,0	241	527.833,405 663.873,349	22.423
241	527.833,405 663.873,349	242	527.833,506 663.874,591	1.246	242	527.833,506 663.874,591	243	527.841,088 663.918,192	44.255	243	527.841,088 663.918,192	244	527.841,401 663.919,993	1.828
244	527.841,401 663.919,993	245	527.853,253 663.965,49	47.015	245	527.853,253 663.965,49	246	527.861,045 663.992,659	28.264	246	527.861,045 663.992,659	247	527.876,826 664.047,681	57.24
247	527.876,826 664.047,681	248	527.881,649 664.064,499	17.496	248	527.881,649 664.064,499	249	527.884,285 664.073,652	9.525	249	527.884,285 664.073,652	250	527.886,386 664.080,944	7.589
250	527.886,386 664.080,944	251	527.892,339 664.101,612	21.508	251	527.892,339 664.101,612	252	527.898,024 664.121,349	20.539	252	527.898,024 664.121,349	253	527.905,658 664.145,093	24.941
253	527.905,658 664.145,093	254	527.909,749 664.157,817	13.365	254	527.909,749 664.157,817	255	527.924,488 664.193,577	38.678	255	527.924,488 664.193,577	256	527.927,093 664.199,897	6.836
256	527.927,093 664.199,897	257	527.949,151 664.238,583	44.533	257	527.949,151 664.238,583	258	527.961,372 664.256,322	21.541	258	527.961,372 664.256,322	259	527.969,554 664.264,824	11.8
259	527.969,554 664.264,824	260	527.973,496 664.273,655	9.671	260	527.973,496 664.273,655	261	527.994,17 664.297,328	31.43	261	527.994,17 664.297,328	262	528.030,788 664.330,708	49.549
262	528.030,788 664.330,708	263	528.037,533 664.341,788	12.972	263	528.037,533 664.341,788	264	528.046,053 664.348,647	10.938	264	528.046,053 664.348,647	265	528.063,873 664.362,995	22.878
265	528.063,873 664.362,995	266	528.067,821 664.372,645	10.426	266	528.067,821 664.372,645	267	528.105,521 664.405,264	49.853	267	528.105,521 664.405,264	268	528.124,086 664.427,6	29.044
268	528.124,086 664.427,6	269	528.134,85 664.445,668	21.031	269	528.134,85 664.445,668	270	528.144,98 664.464,068	21.004	270	528.144,98 664.464,068	271	528.163,972 664.481,216	25.588
271	528.163,972 664.481,216	272	528.179,651 664.483,72	15.878	272	528.179,651 664.483,72	273	528.195,793 664.486,297	16.346	273	528.195,793 664.486,297	274	528.222,25 664.537,911	58.0
274	528.222,25 664.537,911	275	528.229,073 664.552,73	16.314	275	528.229,073 664.552,73	276	528.218,494 664.560,471	13.109	276	528.218,494 664.560,471	277	528.233,251 664.594,993	37.544
277	528.233,251 664.594,993	278	528.234,235 664.601,646	6.725	278	528.234,235 664.601,646	279	528.238,431 664.606,406	6.345	279	528.238,431 664.606,406	280	528.250,293 664.612,41	13.295
280	528.250,293 664.612,41	281	528.251,768 664.618,136	5.913	281	528.251,768 664.618,136	282	528.236,125 664.610,271	17.509	282	528.236,125 664.610,271	283	528.231,209 664.604,08	7.905
283	528.231,209 664.604,08	284	528.214,856 664.562,315	44.852	284	528.214,856 664.562,315	285	528.211,237 664.563,574	3.832	285	528.211,237 664.563,574	286	528.201,172 664.569,07	11.468
286	528.201,172 664.569,07	287	528.226,574 664.622,031	58.738	287	528.226,574 664.622,031	288	528.238,859 664.629,772	14.52	288	528.238,859 664.629,772	1	528.253,896 664.652,092	26.913

** Lungimile segmentelor sunt determinate în planul de proiecție Stereo 70 și sunt rotunjite la 1 milimetru.

*** Distanța dintre puncte este formată din segmente cumulate ce sunt mai mici decât valoarea 1 milimetru.

**DATE DESPRE IMOBILUL NR. 5140**

Oficiul de Cadastru și Publicitate Imobiliară SUCEAVA
Biroul de Cadastru și Publicitate Imobiliară Campulung Moldovenesc

A. Partea I. Descrierea imobilului

TEREN Intravilan

Adresa: Loc. Valea Putnei, Jud. Suceava

Nr. Crt	Nr cadastral Nr. topografic	Suprafața* (mp)	Observații / Referințe
A1		915	Sector cadastral:0 Teren neimprejmuit;

B. Partea II. Proprietari și acte

Inscrieri privitoare la dreptul de proprietate și alte drepturi reale		Referințe
5140 / 18/12/2022		
Act Normativ nr. Lege nr. 7, din 13/03/1996 emis de Parlamentul României;		
B1	Inscrierea provizorie, drept de PROPRIETATE, dobandit prin Lege, cota actuala 1/1 1) COMUNA POJORÂTA, CIF:4441425	A1

C. Partea III. SARCINI .

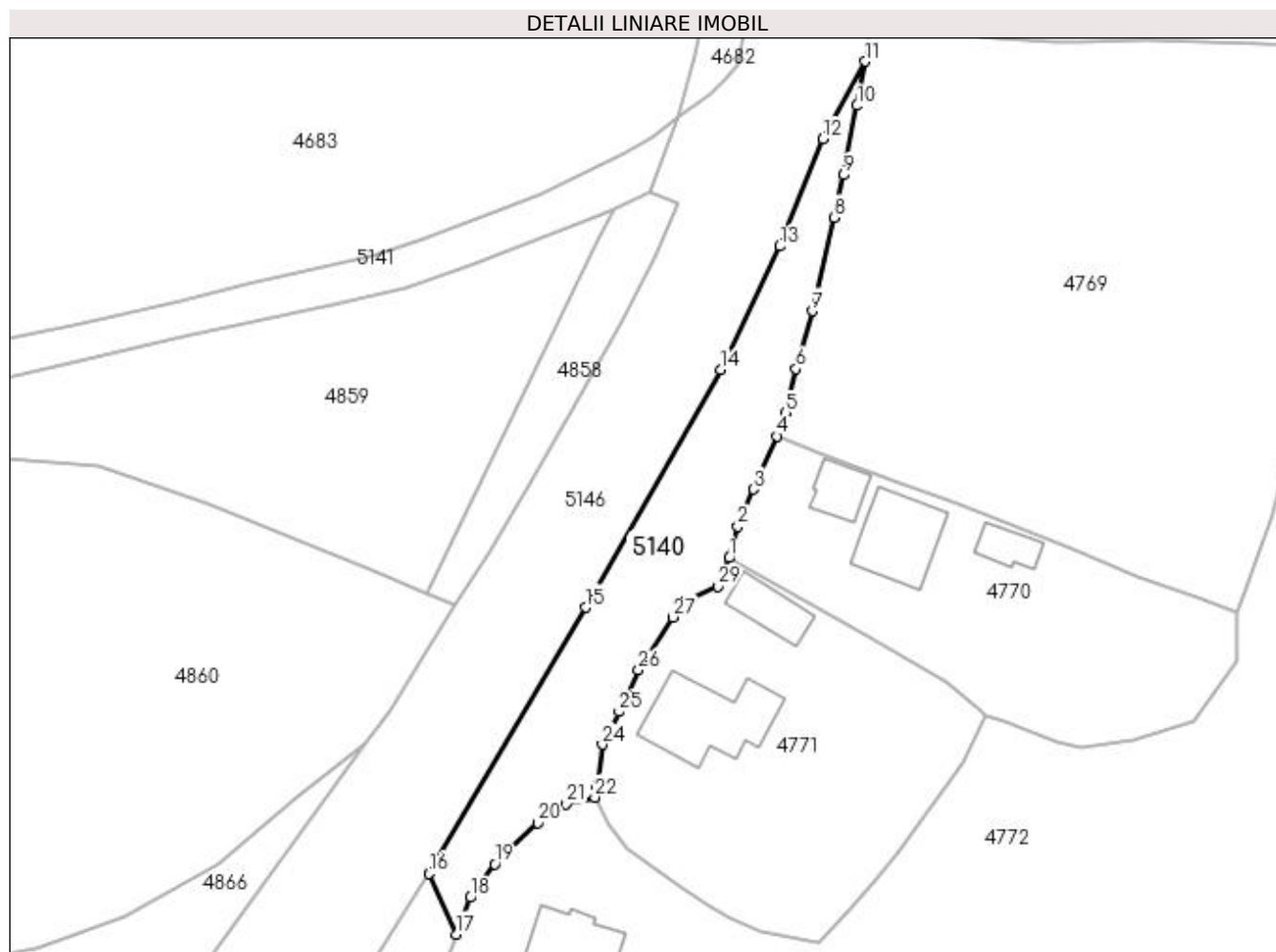
Inscrieri privind dezmembramintele dreptului de proprietate, drepturi reale de garanție și sarcini	Referințe
NU SUNT	

Anexa Nr. 1 La Partea I

Teren

Nr cadastral	Suprafața (mp)*	Observații / Referințe
	915	

* Suprafața este determinată în planul de proiecție Stereo 70.



Date referitoare la teren

Crt	Categorie folosință	Intravilan	Suprafața (mp)	Tarla	Parcelă	Nr. topo	Observații / Referințe
1	faneata	DA	915	-	-	-	

Lungime Segmente

1) Valorile lungimilor segmentelor sunt obținute din proiecție în plan.

Punct început	X / Y	Punct sfârșit	X / Y	Lungime segment (** (m)
1	527.661,067 663.555,757	2	527.662,058 663.559,584	3.953
3	527.663,977 663.564,075	4	527.666,872 663.570,488	7.036
5	527.667,904 663.573,275	6	527.669,145 663.578,622	5.489
7	527.671,107 663.585,605	8	527.673,808 663.596,945	11.657
9	527.674,887 663.602,093	10	527.676,521 663.610,466	8.531

Punct început	X / Y	Punct sfârșit	X / Y	Lungime segment (** (m)
2	527.662,058 663.559,584	3	527.663,977 663.564,075	4.884
4	527.666,872 663.570,488	5	527.667,904 663.573,275	2.972
6	527.669,145 663.578,622	7	527.671,107 663.585,605	7.253
8	527.673,808 663.596,945	9	527.674,887 663.602,093	5.26
10	527.676,521 663.610,466	11	527.677,524 663.615,811	5.438

Punct început	X / Y	Punct sfârșit	X / Y	Lungime segment (** (m)
11	527.677,524 663.615,811	12	527.672,403 663.606,445	10.675
13	527.667,155 663.593,463	14	527.660,043 663.578,512	16.556
15	527.643,694 663.549,756	16	527.624,716 663.517,567	37.367
17	527.628,01 663.510,226	18	527.629,707 663.514,673	4.76
19	527.632,693 663.518,708	20	527.637,929 663.523,676	7.218
21	527.641,339 663.525,989	22	527.644,798 663.526,795	3.552
23	527.645,042 663.528,114	24	527.645,709 663.533,197	5.127
25	527.647,74 663.537,148	26	527.650,063 663.542,203	5.563
27	527.654,239 663.548,579	28	527.655,763 663.550,629	2.554
29	527.659,64 663.552,336	1	527.661,067 663.555,757	3.707

Punct început	X / Y	Punct sfârșit	X / Y	Lungime segment (** (m)
12	527.672,403 663.606,445	13	527.667,155 663.593,463	14.003
14	527.660,043 663.578,512	15	527.643,694 663.549,756	33.079
16	527.624,716 663.517,567	17	527.628,01 663.510,226	8.046
18	527.629,707 663.514,673	19	527.632,693 663.518,708	5.02
20	527.637,929 663.523,676	21	527.641,339 663.525,989	4.12
22	527.644,798 663.526,795	23	527.645,042 663.528,114	1.341
24	527.645,709 663.533,197	25	527.647,74 663.537,148	4.442
26	527.650,063 663.542,203	27	527.654,239 663.548,579	7.622
28	527.655,763 663.550,629	29	527.659,64 663.552,336	4.236

** Lungimile segmentelor sunt determinate în planul de proiecție Stereo 70 și sunt rotunjite la 1 milimetru.

*** Distanța dintre puncte este formată din segmente cumulate ce sunt mai mici decât valoarea 1 milimetru.

**DATE DESPRE IMOBILUL NR. 5141**

Oficiul de Cadastru și Publicitate Imobiliară SUCEAVA
Biroul de Cadastru și Publicitate Imobiliară Campulung Moldovenesc

A. Partea I. Descrierea imobilului

TEREN Intravilan

Adresa: Loc. Valea Putnei, Jud. Suceava

Nr. Crt	Nr cadastral Nr. topografic	Suprafața* (mp)	Observații / Referințe
A1		4.037	Sector cadastral:0 Teren neimprejmuit; Drum

B. Partea II. Proprietari și acte

Inscrieri privitoare la dreptul de proprietate și alte drepturi reale		Referințe
5141 / 18/12/2022		
Act Normativ nr. Lege nr. 7, din 13/03/1996 emis de Parlamentul României;		
B1	Inscrierea provizorie, drept de PROPRIETATE, dobandit prin Lege, cota actuala 1/1 1) COMUNA POJORÂTA, CIF:4441425	A1

C. Partea III. SARCINI .

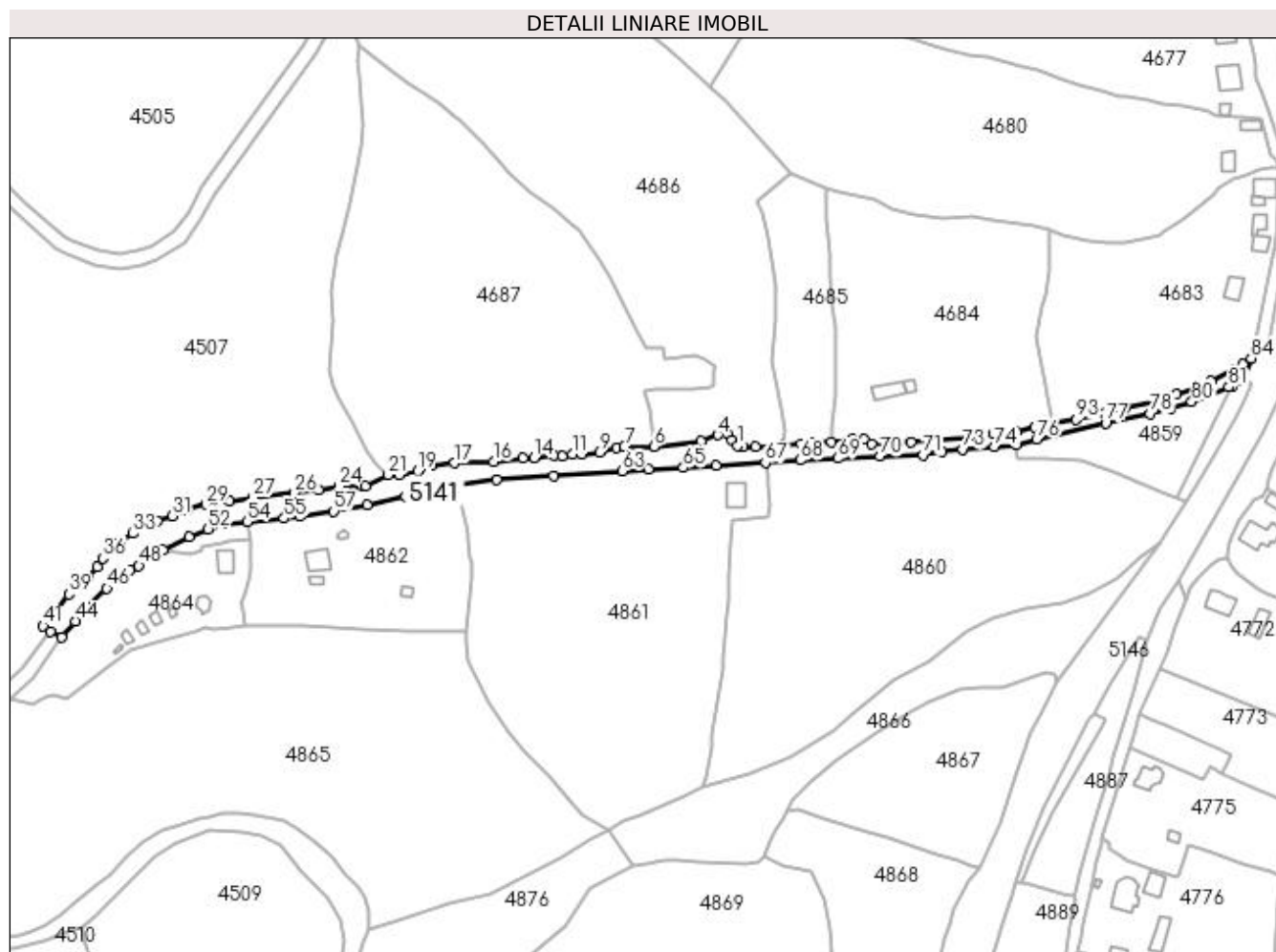
Inscrieri privind dezmembramintele dreptului de proprietate, drepturi reale de garanție și sarcini	Referințe
NU SUNT	

Anexa Nr. 1 La Partea I

Teren

Nr cadastral	Suprafața (mp)*	Observații / Referințe
	4.037	Drum

* Suprafața este determinată în planul de proiecție Stereo 70.



Date referitoare la teren

Crt	Categorie folosință	Intra vilan	Suprafața (mp)	Tarla	Parcelă	Nr. topo	Observații / Referințe
1	drum	DA	4.037	-	-	-	

Lungime Segmente

1) Valorile lungimilor segmentelor sunt obținute din proiecție în plan.

Punct început	X / Y	Punct sfârșit	X / Y	Lungime segment	Punct început	X / Y	Punct sfârșit	X / Y	Lungime segment	Punct început	X / Y	Punct sfârșit	X / Y	Lungime segment
1	527.442,901 663.573,265	2	527.440,607 663.575,275	3.05	2	527.440,607 663.575,275	3	527.438,691 663.578,031	3.357	3	527.438,691 663.578,031	4	527.434,89 663.577,591	3.826
4	527.434,89 663.577,591	5	527.428,154 663.574,956	7.233	5	527.428,154 663.574,956	6	527.408,621 663.572,788	19.653	6	527.408,621 663.572,788	7	527.396,413 663.572,764	12.208
7	527.396,413 663.572,764	8	527.393,336 663.572,302	3.111	8	527.393,336 663.572,302	9	527.386,082 663.570,466	7.483	9	527.386,082 663.570,466	10	527.378,934 663.569,788	7.18
10	527.378,934 663.569,788	11	527.374,923 663.569,723	4.012	11	527.374,923 663.569,723	12	527.370,887 663.569,046	4.092	12	527.370,887 663.569,046	13	527.367,257 663.569,111	3.631
13	527.367,257 663.569,111	14	527.359,212 663.568,204	8.096	14	527.359,212 663.568,204	15	527.354,455 663.568,056	4.759	15	527.354,455 663.568,056	16	527.342,445 663.566,687	12.088
16	527.342,445 663.566,687	17	527.326,124 663.566,01	16.335	17	527.326,124 663.566,01	18	527.317,055 663.564,852	9.143	18	527.317,055 663.564,852	19	527.311,035 663.562,742	6.379

Punct început	X / Y	Punct sfârșit	X / Y	Lungime segment	Punct început	X / Y	Punct sfârșit	X / Y	Lungime segment	Punct început	X / Y	Punct sfârșit	X / Y	Lungime segment
19	527.311,035 663.562,742	20	527.303,322 663.561,005	7.906	20	527.303,322 663.561,005	21	527.298,962 663.561,215	4.365	21	527.298,962 663.561,215	22	527.289,624 663.556,627	10.404
22	527.289,624 663.556,627	23	527.288,32 663.556,438	1.318	23	527.288,32 663.556,438	24	527.278,583 663.556,438	9.737	24	527.278,583 663.556,438	25	527.270,328 663.554,957	8.387
25	527.270,328 663.554,957	26	527.260,269 663.553,682	10.139	26	527.260,269 663.553,682	27	527.243,224 663.551,805	17.148	27	527.243,224 663.551,805	28	527.233,593 663.550,217	9.761
28	527.233,593 663.550,217	29	527.223,751 663.549,053	9.911	29	527.223,751 663.549,053	30	527.216,025 663.546,725	8.069	30	527.216,025 663.546,725	31	527.209,992 663.544,185	6.546
31	527.209,992 663.544,185	32	527.203,537 663.542,174	6.761	32	527.203,537 663.542,174	33	527.193,694 663.536,988	11.126	33	527.193,694 663.536,988	34	527.188,614 663.533,601	6.106
34	527.188,614 663.533,601	35	527.184,381 663.530,215	5.421	35	527.184,381 663.530,215	36	527.181,312 663.526,722	4.65	36	527.181,312 663.526,722	37	527.178,983 663.523,124	4.286
37	527.178,983 663.523,124	38	527.175,124 663.518,31	6.17	38	527.175,124 663.518,31	39	527.167,13 663.512,011	10.177	39	527.167,13 663.512,011	40	527.160,674 663.503,756	10.48
40	527.160,674 663.503,756	41	527.156,577 663.498,809	6.423	41	527.156,577 663.498,809	42	527.159,581 663.496,613	3.721	42	527.159,581 663.496,613	43	527.164,221 663.494,186	5.236
43	527.164,221 663.494,186	44	527.169,826 663.500,963	8.795	44	527.169,826 663.500,963	45	527.174,389 663.505,844	6.682	45	527.174,389 663.505,844	46	527.182,858 663.514,372	12.019
46	527.182,858 663.514,372	47	527.192,259 663.521,898	12.042	47	527.192,259 663.521,898	48	527.196,07 663.523,642	4.191	48	527.196,07 663.523,642	49	527.199,194 663.526,201	4.038
49	527.199,194 663.526,201	50	527.206,102 663.530,288	8.026	50	527.206,102 663.530,288	51	527.216,812 663.535,484	11.904	51	527.216,812 663.535,484	52	527.224,649 663.538,887	8.544
52	527.224,649 663.538,887	53	527.231,521 663.541,211	7.254	53	527.231,521 663.541,211	54	527.240,746 663.541,79	9.243	54	527.240,746 663.541,79	55	527.255,991 663.543,238	15.314
55	527.255,991 663.543,238	56	527.262,263 663.544,231	6.35	56	527.262,263 663.544,231	57	527.276,521 663.546,17	14.389	57	527.276,521 663.546,17	58	527.290,221 663.548,882	13.966
58	527.290,221 663.548,882	59	527.306,064 663.552,319	16.212	59	527.306,064 663.552,319	60	527.327,688 663.557,076	22.141	60	527.327,688 663.557,076	61	527.343,609 663.549,137	16.054
61	527.343,609 663.559,137	62	527.367,081 663.560,886	23.537	62	527.367,081 663.560,886	63	527.395,453 663.562,724	28.431	63	527.395,453 663.562,724	64	527.406,457 663.563,579	11.037
64	527.406,457 663.563,579	65	527.420,611 663.564,122	14.164	65	527.420,611 663.564,122	66	527.434,316 663.565,064	13.737	66	527.434,316 663.565,064	67	527.454,478 663.566,211	20.195
67	527.454,478 663.566,211	68	527.469,081 663.567,234	14.639	68	527.469,081 663.567,234	69	527.484,317 663.567,941	15.252	69	527.484,317 663.567,941	70	527.501,71 663.568,729	17.411
70	527.501,71 663.568,729	71	527.519,548 663.569,43	17.852	71	527.519,548 663.569,43	72	527.527,458 663.570,706	8.012	72	527.527,458 663.570,706	73	527.535,977 663.571,681	8.575
73	527.535,977 663.571,681	74	527.549,018 663.572,7	13.081	74	527.549,018 663.572,7	75	527.558,047 663.573,615	9.075	75	527.558,047 663.573,615	76	527.566,395 663.575,94	8.666
76	527.566,395 663.575,94	77	527.594,94 663.582,478	29.284	77	527.594,94 663.582,478	78	527.613,119 663.586,469	18.612	78	527.613,119 663.586,469	79	527.621,847 663.588,508	8.963
79	527.621,847 663.588,508	80	527.630,432 663.591,331	9.037	80	527.630,432 663.591,331	81	527.645,593 663.597,346	16.311	81	527.645,593 663.597,346	82	527.647,222 663.598,071	1.783
82	527.647,222 663.598,071	83	527.651,372 663.599,917	4.542	83	527.651,372 663.599,917	84	527.654,879 663.609,155	9.881	84	527.654,879 663.609,155	85	527.651,651 663.606,647	4.088
85	527.651,651 663.606,647	86	527.648,483 663.604,682	3.728	86	527.648,483 663.604,682	87	527.638,311 663.599,887	11.246	87	527.638,311 663.599,887	88	527.632,462 663.597,464	6.331
88	527.632,462 663.597,464	89	527.624,035 663.594,252	9.018	89	527.624,035 663.594,252	90	527.617,915 663.592,264	6.435	90	527.617,915 663.592,264	91	527.602,714 663.588,796	15.592
91	527.602,714 663.588,796	92	527.594,687 663.586,756	8.282	92	527.594,687 663.586,756	93	527.582,708 663.584,024	12.287	93	527.582,708 663.584,024	94	527.573,756 663.582,394	9.099
94	527.573,756 663.582,394	95	527.565,667 663.580,789	8.247	95	527.565,667 663.580,789	96	527.557,838 663.578,984	8.034	96	527.557,838 663.578,984	97	527.548,775 663.577,995	9.117
97	527.548,775 663.577,995	98	527.537,625 663.576,745	11.22	98	527.537,625 663.576,745	99	527.514,49 663.574,649	23.23	99	527.514,49 663.574,649	100	527.506,398 663.574,312	8.099
100	527.506,398 663.574,312	101	527.498,303 663.573,824	8.11	101	527.498,303 663.573,824	102	527.495,372 663.575,999	3.65	102	527.495,372 663.575,999	103	527.490,333 663.575,657	5.051
103	527.490,333 663.575,657	104	527.481,83 663.574,87	8.539	104	527.481,83 663.574,87	105	527.474,222 663.574,168	7.64	105	527.474,222 663.574,168	106	527.469,254 663.573,994	4.971
106	527.469,254 663.573,994	107	527.461,423 663.573,41	7.853	107	527.461,423 663.573,41	108	527.450,527 663.572,836	10.911	108	527.450,527 663.572,836	109	527.445,327 663.572,848	5.2
109	527.445,327 663.572,848	1	527.442,901 663.573,265	2.462										

** Lungimile segmentelor sunt determinate în planul de proiecție Stereo 70 și sunt rotunjite la 1 milimetru.

*** Distanța dintre puncte este formată din segmente cumulate ce sunt mai mici decât valoarea 1 milimetru.

**DATE DESPRE IMOBILUL NR. 5142**

Oficiul de Cadastru și Publicitate Imobiliară SUCEAVA
Biroul de Cadastru și Publicitate Imobiliară Campulung Moldovenesc

A. Partea I. Descrierea imobilului

TEREN Intravilan

Adresa: Loc. Valea Putnei, Jud. Suceava

Nr. Crt	Nr cadastral Nr. topografic	Suprafața* (mp)	Observații / Referințe
A1	36003	260	Sector cadastral:0 Teren neimprejmuit; Provenit din CF 36003, nr.cad. 36003, Drum

B. Partea II. Proprietari și acte

Inscrieri privitoare la dreptul de proprietate și alte drepturi reale		Referințe
2537 / 21/09/2006		
Act Administrativ nr. HG 941, din 01/01/2004 emis de -;		
B1	Intabulare, drept de PROPRIETATE, dobandit prin Expropriere, cota actuala 1/1 1) STATUL ROMÂN, CIF:9999999999999, LIPSĂ CUI/CIF	A1

C. Partea III. SARCINI .

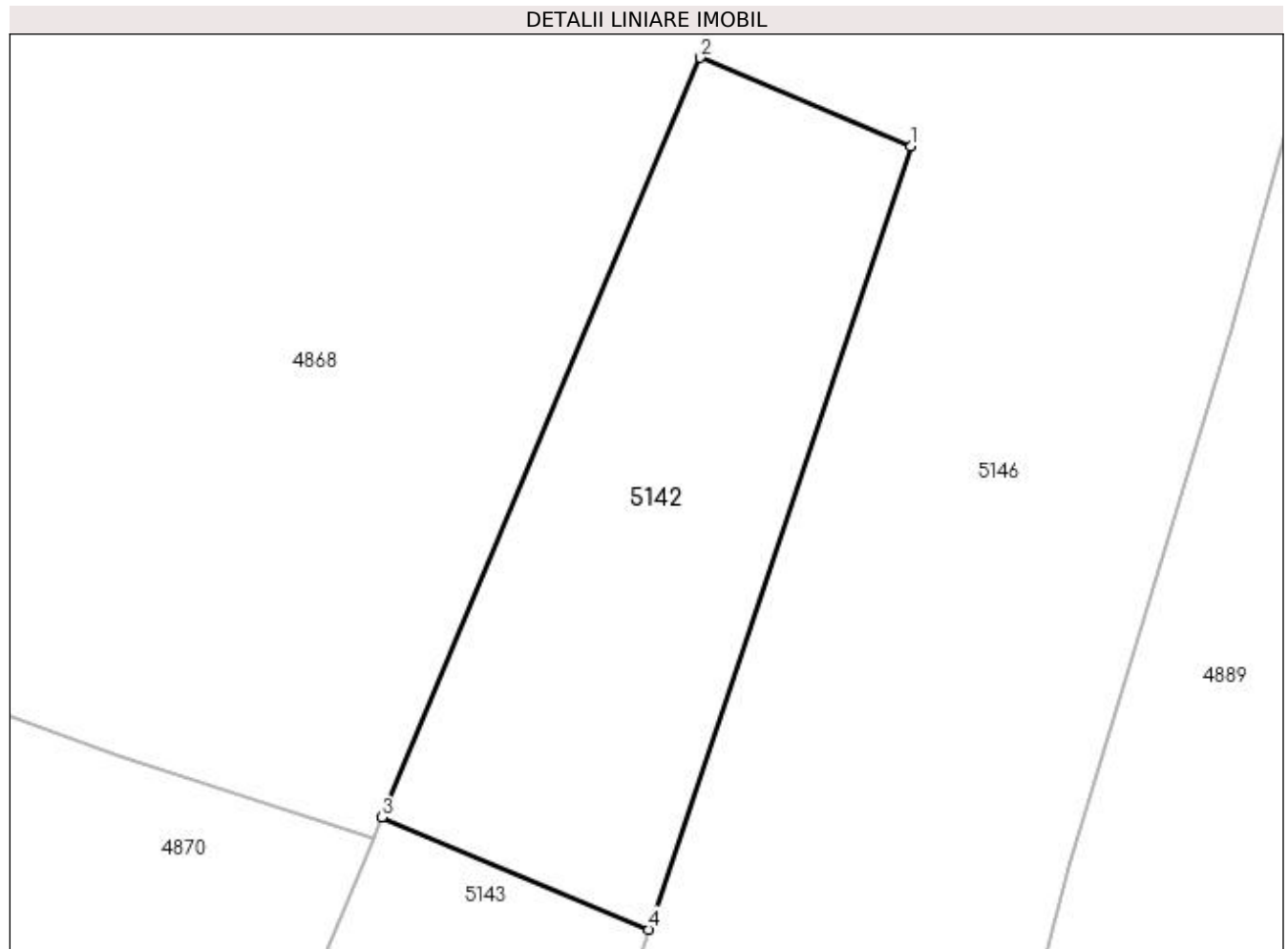
Inscrieri privind dezmembramintele dreptului de proprietate, drepturi reale de garanție și sarcini	Referințe
NU SUNT	

Anexa Nr. 1 La Partea I

Teren

Nr cadastral	Suprafața (mp)*	Observații / Referințe
36003	260	Provenit din CF 36003, nr.cad. 36003, Drum

* Suprafața este determinată în planul de proiecție Stereo 70.



Date referitoare la teren

Crt	Categorie folosință	Intravilan	Suprafața (mp)	Tarla	Parcelă	Nr. topo	Observații / Referințe
1	drum	DA	260	-	-	-	

Lungime Segmente

1) Valorile lungimilor segmentelor sunt obținute din proiecție în plan.

Punct început	X / Y	Punct sfârșit	X / Y	Lungime segment (** (m)
1	527.531,867 663.349,315	2	527.524,497 663.352,404	7.991
2	527.524,497 663.352,404	3	527.513,38 663.325,885	28.755
3	527.513,38 663.325,885	4	527.522,712 663.321,973	10.119
4	527.522,712 663.321,973	1	527.531,867 663.349,315	28.834

**** Lungimile segmentelor sunt determinate în planul de proiecție Stereo 70 și sunt rotunjite la 1 milimetru.**

***** Distanța dintre puncte este formată din segmente cumulate ce sunt mai mici decât valoarea 1 milimetru.**

**DATE DESPRE IMOBILUL NR. 5143**

Oficiul de Cadastru și Publicitate Imobiliară SUCEAVA
Biroul de Cadastru și Publicitate Imobiliară Campulung Moldovenesc

A. Partea I. Descrierea imobilului

TEREN Necunoscut

Adresa: Loc. Valea Putnei, Jud. Suceava

Nr. Crt	Nr cadastral Nr. topografic	Suprafața* (mp)	Observații / Referințe
A1	36014	2.320	Sector cadastral:0 Teren neimprejmuit; Provenit din CF 36014, nr. top. 123/9, Drum

B. Partea II. Proprietari și acte

Inscrieri privitoare la dreptul de proprietate și alte drepturi reale		Referințe
2562 / 21/09/2006		
Act Normativ nr. Lege nr. 198, din 01/01/2004 emis de Parlamentul Romaniei (HG 941/2004, HG 659/2005, Hotarare 25//2006;);		
B1	Intabulare, drept de PROPRIETATE prin Expropriere, dobandit prin Expropriere, cota actuala 1/1 1) STATUL ROMÂN , CIF:9999999999999, LIPSĂ CUI/CIF	A1
B2	Intabulare, drept de ADMINISTRARE, dobandit prin Expropriere, cota actuala 1/1 1) COMPANIA NATIONALA DE AUTOSTRAZI SI DRUMURI NATIONALE DIN ROMANIA , CIF: 9999999999999, LIPSĂ CUI/CIF	A1

C. Partea III. SARCINI .

Inscrieri privind dezmembramintele dreptului de proprietate, drepturi reale de garanție și sarcini	Referințe
NU SUNT	

Anexa Nr. 1 La Partea I

Teren

Nr cadastral	Suprafața (mp)*	Observații / Referințe
36014	2.320	Provenit din CF 36014, nr. top. 123/9, Drum

* Suprafața este determinată în planul de proiecție Stereo 70.



Date referitoare la teren

Crt	Categorie folosință	Intravilan	Suprafața (mp)	Tarla	Parcelă	Nr. topo	Observații / Referințe
1	drum	DA	1.923	-	-	-	
2	drum	NU	397	-	-	-	

Lungime Segmente

1) Valorile lungimilor segmentelor sunt obținute din proiecție în plan.

Punct început	X / Y	Punct sfârșit	X / Y	Lungime segment (** (m)
1	527.495,44 663.263,992	2	527.517,418 663.306,16	47.552
2	527.517,418 663.306,16	3	527.522,712 663.321,973	16.676
3	527.522,712 663.321,973	4	527.513,38 663.325,885	10.119
4	527.513,38 663.325,885	5	527.513,077 663.325,163	0.783

Punct început	X / Y	Punct sfârșit	X / Y	Lungime segment (** (m)
5	527.513,077 663.325,163	6	527.506,837 663.310,277	16.141
6	527.506,837 663.310,277	7	527.485,328 663.271,086	44.705
7	527.485,328 663.271,086	8	527.451,303 663.238,302	47.249
8	527.451,303 663.238,302	9	527.427,649 663.215,509	32.849
9	527.427,649 663.215,509	10	527.375,269 663.169,402	69.782
10	527.375,269 663.169,402	11	527.380,101 663.164,148	7.138
11	527.380,101 663.164,148	12	527.434,711 663.206,666	69.21
12	527.434,711 663.206,666	1	527.495,44 663.263,992	83.512

** Lungimile segmentelor sunt determinate în planul de proiecție Stereo 70 și sunt rotunjite la 1 milimetru.

*** Distanța dintre puncte este formată din segmente cumulate ce sunt mai mici decât valoarea 1 milimetru.

**DATE DESPRE IMOBILUL NR. 5144**

Oficiul de Cadastru și Publicitate Imobiliară SUCEAVA
Biroul de Cadastru și Publicitate Imobiliară Campulung Moldovenesc

A. Partea I. Descrierea imobilului

TEREN Necunoscut

Adresa: Loc. Valea Putnei, Jud. Suceava

Nr. Crt	Nr cadastral Nr. topografic	Suprafața* (mp)	Observații / Referințe
A1		18.002	Sector cadastral:0 Teren neimprejmuit; Drum

B. Partea II. Proprietari și acte

Inscrieri privitoare la dreptul de proprietate și alte drepturi reale	Referințe
5144 / 18/12/2022	
Act Normativ nr. Lege nr. 7, din 13/03/1996 emis de Parlamentul României;	
B1	A1
Inscrierea provizorie, drept de PROPRIETATE, dobandit prin Lege, cota actuala 1/1	
1) COMUNA POJORÂTA, CIF:4441425	

C. Partea III. SARCINI .

Inscrieri privind dezmembramintele dreptului de proprietate, drepturi reale de garanție și sarcini	Referințe
NU SUNT	

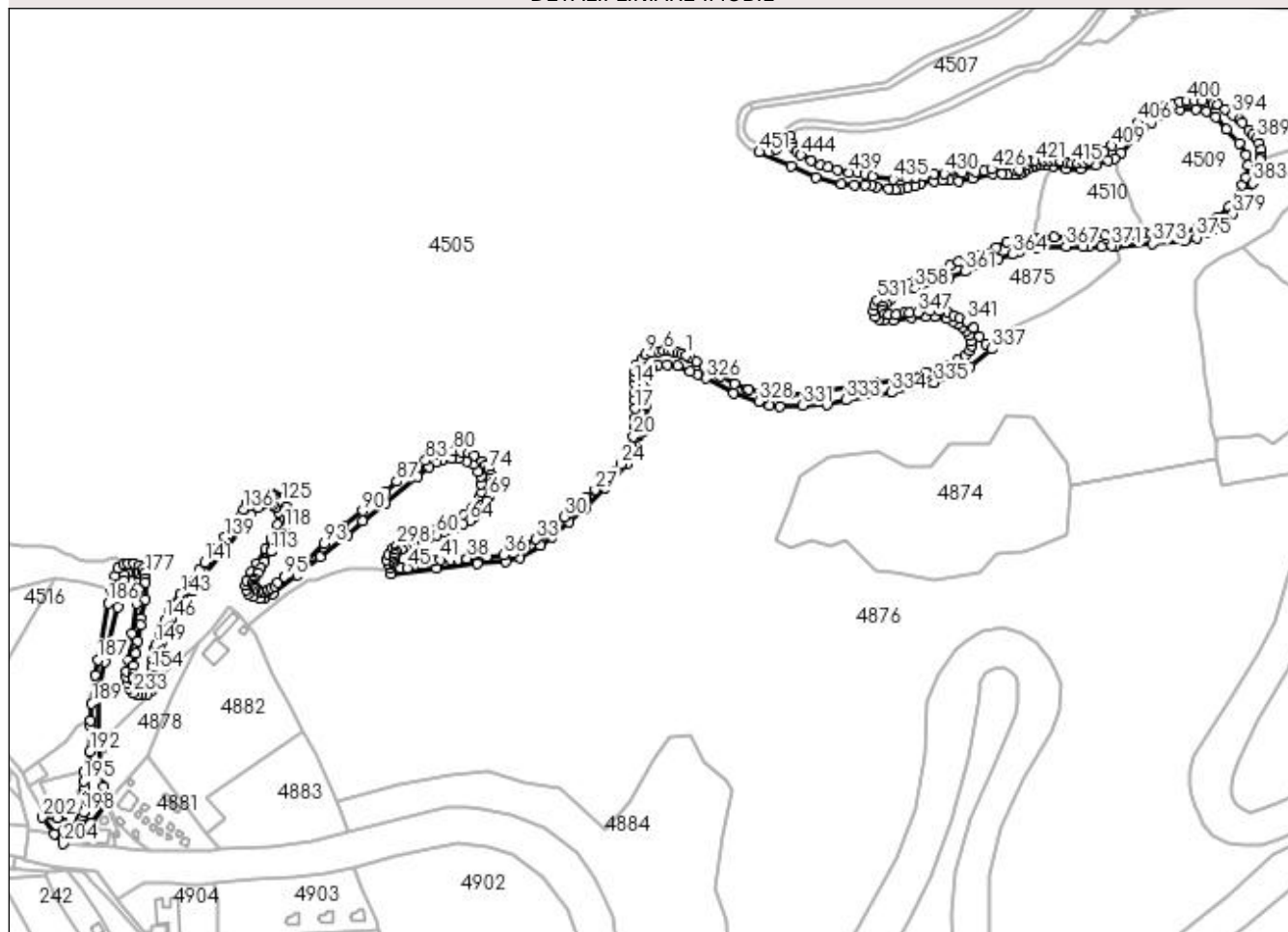
Anexa Nr. 1 La Partea I

Teren

Nr cadastral	Suprafața (mp)*	Observații / Referințe
	18.002	Drum

* Suprafața este determinată în planul de proiecție Stereo 70.

DETALII LINIARE IMOBIL



Date referitoare la teren

Crt	Categorie folosință	Intravilan	Suprafața (mp)	Tarla	Parcelă	Nr. topo	Observații / Referințe
1	drum	DA	1.111	-	-	-	
2	drum	NU	16.891	-	-	-	

Lungime Segmente

1) Valorile lungimilor segmentelor sunt obținute din proiecție în plan.

Punct început	X / Y	Punct sfârșit	X / Y	Lungime segment	Punct început	X / Y	Punct sfârșit	X / Y	Lungime segment	Punct început	X / Y	Punct sfârșit	X / Y	Lungime segment
1	526.823,882 663.214,499	2	526.820,045 663.216,087	4.153	2	526.820,045 663.216,087	3	526.817,267 663.217,145	2.973	3	526.817,267 663.217,145	4	526.813,695 663.217,939	3.659
4	526.813,695 663.217,939	5	526.810,256 663.218,468	3.479	5	526.810,256 663.218,468	6	526.805,89 663.218,071	4.384	6	526.805,89 663.218,071	7	526.801,524 663.217,939	4.368
7	526.801,524 663.217,939	8	526.795,836 663.217,013	5.763	8	526.795,836 663.217,013	9	526.791,47 663.215,028	4.796	9	526.791,47 663.215,028	10	526.787,715 663.211,557	5.113
10	526.787,715 663.211,557	11	526.783,665 663.206,958	6.128	11	526.783,665 663.206,958	12	526.782,739 663.201,667	5.371	12	526.782,739 663.201,667	13	526.782,474 663.196,904	4.77
13	526.782,474 663.196,904	14	526.782,342 663.191,216	5.69	14	526.782,342 663.191,216	15	526.782,607 663.184,601	6.62	15	526.782,607 663.184,601	16	526.781,945 663.178,648	5.99

Punct început	X / Y	Punct sfârșit	X / Y	Lungime segment	Punct început	X / Y	Punct sfârșit	X / Y	Lungime segment	Punct început	X / Y	Punct sfârșit	X / Y	Lungime segment
16	526.781,945 663.178,648	17	526.782,474 663.171,107	7.56	17	526.782,474 663.171,107	18	526.782,607 663.163,567	7.541	18	526.782,607 663.157,217	19	526.782,474 663.157,217	6.351
19	526.782,474 663.157,217	20	526.781,416 663.148,75	8.533	20	526.781,416 663.148,75	21	526.779,75 663.140,42	8.495	21	526.779,75 663.140,42	22	526.778,102 663.136,317	4.422
22	526.778,102 663.136,317	23	526.775,475 663.131,712	5.302	23	526.775,475 663.131,712	24	526.771,435 663.126,129	6.891	24	526.771,435 663.126,129	25	526.766,037 663.120,255	7.978
25	526.766,037 663.120,255	26	526.757,782 663.112,635	11.234	26	526.757,782 663.112,635	27	526.750,003 663.105,173	10.779	27	526.750,003 663.105,173	28	526.742,929 663.098,843	9.493
28	526.742,929 663.098,843	29	526.736,986 663.091,997	9.066	29	526.736,986 663.091,997	30	526.725,397 663.083,425	14.415	30	526.725,397 663.083,425	31	526.716,666 663.075,646	11.694
31	526.716,666 663.075,646	32	526.709,046 663.069,296	9.919	32	526.709,046 663.069,296	33	526.702,061 663.065,168	8.114	33	526.702,061 663.065,168	34	526.693,012 663.059,771	10.536
34	526.693,012 663.059,771	35	526.683,17 663.054,056	11.381	35	526.683,17 663.054,056	36	526.675,931 663.052,314	7.446	36	526.675,931 663.052,314	37	526.661,738 663.050,722	14.282
37	526.661,738 663.050,722	38	526.646,022 663.049,293	15.781	38	526.646,022 663.049,293	39	526.639,196 663.048,817	6.843	39	526.639,196 663.048,817	40	526.632,687 663.048,817	6.509
40	526.632,687 663.048,817	41	526.624,591 663.048,341	8.11	41	526.624,591 663.048,341	42	526.619,298 663.047,818	5.319	42	526.619,298 663.047,818	43	526.614,748 663.046,436	4.755
43	526.614,748 663.046,436	44	526.608,239 663.045,007	6.664	44	526.608,239 663.045,007	45	526.597,437 663.041,718	11.292	45	526.597,437 663.041,718	46	526.592,333 663.041,264	5.124
46	526.592,333 663.041,264	47	526.590,521 663.041,936	1.933	47	526.590,521 663.041,936	48	526.588,722 663.043,259	2.233	48	526.588,722 663.043,259	49	526.587,346 663.044,952	2.182
49	526.587,346 663.044,952	50	526.586,658 663.046,857	2.025	50	526.586,658 663.046,857	51	526.586,658 663.049,873	3.016	51	526.586,658 663.049,873	52	526.587,505 663.052,519	2.778
52	526.587,505 663.052,519	53	526.588,986 663.054,477	2.455	53	526.588,986 663.054,477	54	526.592,532 663.056,753	4.214	54	526.592,532 663.056,753	55	526.596,289 663.058,658	4.212
55	526.596,289 663.058,658	56	526.598,723 663.059,663	2.633	56	526.598,723 663.059,663	57	526.602,669 663.061,726	4.453	57	526.602,669 663.061,726	58	526.609,095 663.064,002	6.817
58	526.609,095 663.064,002	59	526.615,127 663.066,225	6.429	59	526.615,127 663.066,225	60	526.621,173 663.068,696	6.531	60	526.621,173 663.068,696	61	526.628,559 663.071,201	7.799
61	526.628,559 663.071,201	62	526.636,338 663.074,217	8.343	62	526.636,338 663.074,217	63	526.642,53 663.077,392	6.959	63	526.642,53 663.077,392	64	526.647,927 663.079,932	5.965
64	526.647,927 663.079,932	65	526.652,055 663.083,425	5.408	65	526.652,055 663.083,425	66	526.654,436 663.086,123	3.598	66	526.654,436 663.086,123	67	526.656,666 663.088,941	3.594
67	526.656,666 663.088,941	68	526.662,017 663.096,06	8.906	68	526.662,017 663.096,06	69	526.663,837 663.099,546	3.933	69	526.663,837 663.099,546	70	526.665,554 663.105,167	5.877
70	526.665,554 663.105,167	71	526.666,245 663.110,781	5.656	71	526.666,245 663.110,781	72	526.665,345 663.114,855	4.172	72	526.665,345 663.114,855	73	526.664,869 663.117,66	2.845
73	526.664,869 663.117,66	74	526.663,334 663.121,47	4.108	74	526.663,334 663.121,47	75	526.661,218 663.125,333	4.405	75	526.661,218 663.125,333	76	526.658,504 663.128,213	3.957
76	526.658,504 663.128,213	77	526.652,312 663.132,817	7.716	77	526.652,312 663.132,817	78	526.647,55 663.135,04	5.255	78	526.647,55 663.135,04	79	526.641,359 663.135,992	6.264
79	526.641,359 663.135,992	80	526.635,167 663.136,627	6.224	80	526.635,167 663.136,627	81	526.628,976 663.136,468	6.193	81	526.628,976 663.136,468	82	526.620,404 663.133,611	9.036
82	526.620,404 663.133,611	83	526.612,288 663.128,864	9.402	83	526.612,288 663.128,864	84	526.605,655 663.124,063	8.188	84	526.605,655 663.124,063	85	526.600,575 663.120,464	6.226
85	526.600,575 663.120,464	86	526.597,188 663.118,983	3.697	86	526.597,188 663.118,983	87	526.588,828 663.112,103	10.827	87	526.588,828 663.112,103	88	526.579,885 663.104,007	12.063
88	526.579,885 663.104,007	89	526.574,275 663.099,668	7.092	89	526.574,275 663.099,668	90	526.561,218 663.088,054	17.475	90	526.561,218 663.088,054	91	526.546,335 663.076,438	18.879
91	526.546,335 663.076,438	92	526.542,049 663.072,363	5.914	92	526.542,049 663.072,363	93	526.530,055 663.061,539	16.156	93	526.530,055 663.061,539	94	526.515,178 663.047,637	20.362
94	526.515,178 663.047,637	95	526.497,71 663.034,574	21.812	95	526.497,71 663.034,574	96	526.492,381 663.029,866	7.111	96	526.492,381 663.029,866	97	526.489,805 663.027,132	3.756
97	526.489,805 663.027,132	98	526.486,719 663.025,05	3.723	98	526.486,719 663.025,05	99	526.484,761 663.023,568	2.456	99	526.484,761 663.023,568	100	526.483,798 663.022,84	1.207
100	526.483,798 663.022,84	101	526.481,534 663.022,193	2.355	101	526.481,534 663.022,193	102	526.478,888 663.022,298	2.648	102	526.478,888 663.022,298	103	526.476,612 663.023,145	2.428
103	526.476,612 663.023,145	104	526.474,601 663.024,786	2.596	104	526.474,601 663.024,786	105	526.473,861 663.025,738	1.206	105	526.473,861 663.025,738	106	526.472,644 663.027,114	1.837
106	526.472,644 663.027,114	107	526.472,288 663.028,822	1.745	107	526.472,288 663.028,822	108	526.472,357 663.030,438	1.617	108	526.472,357 663.030,438	109	526.473,226 663.033,252	2.945
109	526.473,226 663.033,252	110	526.476,058 663.037,527	5.128	110	526.476,058 663.037,527	111	526.478,481 663.041,853	4.958	111	526.478,481 663.041,853	112	526.481,367 663.046,909	5.822
112	526.481,367 663.046,909	113	526.486,722 663.055,144	9.823	113	526.486,722 663.055,144	114	526.487,688 663.056,458	1.631	114	526.487,688 663.056,458	115	526.491,338 663.062,085	6.707

Punct început	X / Y	Punct sfârșit	X / Y	Lungime segment	Punct început	X / Y	Punct sfârșit	X / Y	Lungime segment	Punct început	X / Y	Punct sfârșit	X / Y	Lungime segment
115	526.491,338 663.062,085	116	526.494,181 663.065,743	4.633	116	526.494,181 663.065,743	117	526.496,191 663.069,341	4.121	117	526.496,191 663.069,341	118	526.498,255 663.073,892	4.997
118	526.498,255 663.073,892	119	526.499,79 663.077,279	3.719	119	526.499,79 663.077,279	120	526.500,372 663.080,031	2.813	120	526.500,372 663.080,031	121	526.500,742 663.083,523	3.512
121	526.500,742 663.083,523	122	526.500,319 663.086,116	2.627	122	526.500,319 663.086,116	123	526.499,631 663.088,603	2.58	123	526.499,631 663.088,603	124	526.498,784 663.091,461	2.981
124	526.498,784 663.091,461	125	526.495,239 663.095,959	5.727	125	526.495,239 663.095,959	126	526.493,969 663.098,022	2.423	126	526.493,969 663.098,022	127	526.492,805 663.098,869	1.44
127	526.492,805 663.098,869	128	526.490,0 663.101,039	3.546	128	526.490,0 663.101,039	129	526.487,196 663.101,938	2.945	129	526.487,196 663.101,938	130	526.483,809 663.102,309	3.407
130	526.483,809 663.102,309	131	526.481,322 663.102,309	2.487	131	526.481,322 663.102,309	132	526.476,983 663.101,515	4.411	132	526.476,983 663.101,515	133	526.473,861 663.100,351	3.332
133	526.473,861 663.100,351	134	526.469,733 663.097,017	5.306	134	526.469,733 663.097,017	135	526.467,763 663.094,73	3.018	135	526.467,763 663.094,73	136	526.464,441 663.089,503	6.193
136	526.464,441 663.089,503	137	526.461,999 663.083,712	6.285	137	526.461,999 663.083,712	138	526.457,367 663.077,255	7.947	138	526.457,367 663.077,255	139	526.449,43 663.066,618	13.27 2
139	526.449,43 663.066,618	140	526.441,016 663.056,617	13.07	140	526.441,016 663.056,617	141	526.432,649 663.046,209	13.35 4	141	526.432,649 663.046,209	142	526.428,633 663.039,948	7.438
142	526.428,633 663.039,948	143	526.413,393 663.020,581	24.64 4	143	526.413,393 663.020,581	144	526.405,5 663.009,725	13.42 2	144	526.405,5 663.009,725	145	526.404,031 663.006,987	3.107
145	526.404,031 663.006,987	146	526.400,455 662.999,65	8.162	146	526.400,455 662.999,65	147	526.398,504 662.993,829	6.139	147	526.398,504 662.993,829	148	526.396,056 662.988,339	6.011
148	526.396,056 662.988,339	149	526.392,751 662.979,182	9.735	149	526.392,751 662.979,182	150	526.392,22 662.976,466	2.767	150	526.392,22 662.976,466	151	526.391,525 662.972,266	4.257
151	526.391,525 662.972,266	152	526.391,095 662.967,9	4.387	152	526.391,095 662.967,9	153	526.390,301 662.961,689	6.262	153	526.390,301 662.961,689	154	526.389,905 662.958,276	3.436
154	526.389,905 662.958,276	155	526.389,144 662.954,142	4.203	155	526.389,144 662.954,142	156	526.388,086 662.949,908	4.364	156	526.388,086 662.949,908	157	526.386,068 662.948,155	2.673
157	526.386,068 662.948,155	158	526.384,646 662.947,494	1.568	158	526.384,646 662.947,494	159	526.382,755 662.946,92	1.976	159	526.382,755 662.946,92	160	526.381,769 662.946,866	0.987
160	526.381,769 662.946,866	161	526.380,115 662.946,965	1.657	161	526.380,115 662.946,965	162	526.378,713 662.947,474	1.492	162	526.378,713 662.947,474	163	526.377,177 662.948,15	1.678
163	526.377,177 662.948,15	164	526.376,113 662.949,015	1.371	164	526.376,113 662.949,015	165	526.375,584 662.949,776	0.927	165	526.375,584 662.949,776	166	526.374,69 662.951,557	1.993
166	526.374,69 662.951,557	167	526.374,71 662.953,214	1.657	167	526.374,71 662.953,214	168	526.374,741 662.955,84	2.626	168	526.374,741 662.955,84	169	526.374,816 662.962,19	6.35
169	526.374,816 662.962,19	170	526.376,568 662.972,456	10.41 4	170	526.376,568 662.972,456	171	526.378,212 662.982,097	9.78	171	526.378,212 662.982,097	172	526.380,421 662.995,562	13.64 5
172	526.380,421 662.995,562	173	526.381,02 663.000,634	5.107	173	526.381,02 663.000,634	174	526.384,299 663.016,081	15.79 1	174	526.384,299 663.016,081	175	526.384,905 663.029,975	13.90 7
175	526.384,905 663.029,975	176	526.384,87 663.032,893	2.918	176	526.384,87 663.032,893	177	526.384,119 663.037,382	4.551	177	526.384,119 663.037,382	178	526.382,946 663.041,192	3.986
178	526.382,946 663.041,192	179	526.379,661 663.043,948	4.288	179	526.379,661 663.043,948	180	526.375,555 663.045,12	4.27	180	526.375,555 663.045,12	181	526.370,686 663.045,237	4.87
181	526.370,686 663.045,237	182	526.366,705 663.044,465	4.055	182	526.366,705 663.044,465	183	526.362,588 663.041,38	5.145	183	526.362,588 663.041,38	184	526.359,782 663.035,489	6.525
184	526.359,782 663.035,489	185	526.356,646 663.023,53	12.36 3	185	526.356,646 663.023,53	186	526.354,368 663.013,318	10.46 3	186	526.354,368 663.013,318	187	526.346,028 662.967,209	46.85 7
187	526.346,028 662.967,209	188	526.343,572 662.954,697	12.75 1	188	526.343,572 662.954,697	189	526.341,159 662.931,512	23.31	189	526.341,159 662.931,512	190	526.340,372 662.917,571	13.96 3
190	526.340,372 662.917,571	191	526.340,13 662.913,287	4.291	191	526.340,13 662.913,287	192	526.339,48 662.892,607	20.69	192	526.339,48 662.892,607	193	526.338,645 662.881,292	11.34 6
193	526.338,645 662.881,292	194	526.334,705 662.876,44	6.25	194	526.334,705 662.876,44	195	526.334,637 662.868,579	7.861	195	526.334,637 662.868,579	196	526.335,268 662.863,385	5.232
196	526.335,268 662.863,385	197	526.335,167 662.861,3	2.087	197	526.335,167 662.861,3	198	526.334,293 662.843,345	17.97 6	198	526.334,293 662.843,345	199	526.333,243 662.840,095	3.415
199	526.333,243 662.840,095	200	526.325,016 662.838,553	8.37	200	526.325,016 662.838,553	201	526.312,74 662.838,685	12.27 7	201	526.312,74 662.838,685	202	526.301,05 662.839,09	11.69 7
202	526.301,05 662.839,09	203	526.310,516 662.825,925	16.21 5	203	526.310,516 662.825,925	204	526.317,711 662.817,815	10.84 2	204	526.317,711 662.817,815	205	526.317,533 662.827,569	9.756
205	526.317,533 662.827,569	206	526.331,844 662.826,926	14.32 5	206	526.331,844 662.826,926	207	526.331,949 662.830,27	3.346	207	526.331,949 662.830,27	208	526.339,962 662.833,645	8.695
208	526.339,962 662.833,645	209	526.339,546 662.834,87	1.294	209	526.339,546 662.834,87	210	526.352,944 662.849,938	20.16 3	210	526.352,944 662.849,938	211	526.353,703 662.850,792	1.143
211	526.353,703 662.850,792	212	526.350,891 662.864,249	13.74 8	212	526.350,891 662.864,249	213	526.347,483 662.881,26	17.34 9	213	526.347,483 662.881,26	214	526.346,098 662.902,941	21.72 5

Punct început	X / Y	Punct sfârșit	X / Y	Lungime segment	Punct început	X / Y	Punct sfârșit	X / Y	Lungime segment	Punct început	X / Y	Punct sfârșit	X / Y	Lungime segment
214	526.346,098 662.902,941	215	526.347,294 662.940,303	37.381	215	526.347,294 662.940,303	216	526.351,87 662.965,734	25.839	216	526.351,87 662.965,734	217	526.361,972 663.009,798	45.207
217	526.361,972 663.009,798	218	526.366,613 663.031,932	22.615	218	526.366,613 663.031,932	219	526.367,749 663.035,931	4.157	219	526.367,749 663.035,931	220	526.369,636 663.038,002	2.802
220	526.369,636 663.038,002	221	526.372,337 663.038,778	2.81	221	526.372,337 663.038,778	222	526.375,555 663.038,445	3.235	222	526.375,555 663.038,445	223	526.377,442 663.036,819	2.491
223	526.377,442 663.036,819	224	526.379,254 663.032,197	4.964	224	526.379,254 663.032,197	225	526.379,366 663.024,823	7.375	225	526.379,366 663.024,823	226	526.378,024 663.012,806	12.092
226	526.378,024 663.012,806	227	526.373,956 662.988,175	24.965	227	526.373,956 662.988,175	228	526.370,492 662.966,917	21.538	228	526.370,492 662.966,917	229	526.369,149 662.957,645	9.369
229	526.369,149 662.957,645	230	526.369,339 662.952,82	4.829	230	526.369,339 662.952,82	231	526.369,833 662.947,577	5.266	231	526.369,833 662.947,577	232	526.371,625 662.943,801	4.18
232	526.371,625 662.943,801	233	526.374,666 662.940,002	4.866	233	526.374,666 662.940,002	234	526.378,163 662.938,406	3.844	234	526.378,163 662.938,406	235	526.381,699 662.938,33	3.537
235	526.381,699 662.938,33	236	526.386,071 662.939,66	4.57	236	526.386,071 662.939,66	237	526.390,024 662.942,396	4.807	237	526.390,024 662.942,396	238	526.391,735 662.946,651	4.586
238	526.391,735 662.946,651	239	526.392,548 662.949,187	2.663	239	526.392,548 662.949,187	240	526.394,555 662.958,436	9.464	240	526.394,555 662.958,436	241	526.396,152 662.969,897	11.572
241	526.396,152 662.969,897	242	526.397,224 662.976,174	6.368	242	526.397,224 662.976,174	243	526.398,633 662.982,098	6.089	243	526.398,633 662.982,098	244	526.400,949 662.989,576	7.828
244	526.400,949 662.989,576	245	526.403,709 662.995,826	6.832	245	526.403,709 662.995,826	246	526.405,861 663.000,033	4.725	246	526.405,861 663.000,033	247	526.409,507 663.005,514	6.583
247	526.409,507 663.005,514	248	526.416,086 663.015,067	11.599	248	526.416,086 663.015,067	249	526.422,803 663.023,047	10.431	249	526.422,803 663.023,047	250	526.431,824 663.034,317	14.436
250	526.431,824 663.034,317	251	526.448,125 663.055,385	26.638	251	526.448,125 663.055,385	252	526.463,392 663.075,567	25.306	252	526.463,392 663.075,567	253	526.470,384 663.084,91	11.67
253	526.470,384 663.084,91	254	526.476,008 663.090,379	7.845	254	526.476,008 663.090,379	255	526.479,268 663.092,852	4.092	255	526.479,268 663.092,852	256	526.481,192 663.093,48	2.024
256	526.481,192 663.093,48	257	526.484,884 663.093,755	3.702	257	526.484,884 663.093,755	258	526.488,302 663.092,931	3.516	258	526.488,302 663.092,931	259	526.491,02 663.090,418	3.702
259	526.491,02 663.090,418	260	526.492,828 663.087,134	3.749	260	526.492,828 663.087,134	261	526.491,874 663.076,917	10.261	261	526.491,874 663.076,917	262	526.486,948 663.065,45	12.48
262	526.486,948 663.065,45	263	526.482,427 663.057,302	9.318	263	526.482,427 663.057,302	264	526.475,038 663.045,579	13.857	264	526.475,038 663.045,579	265	526.470,719 663.038,6	8.207
265	526.470,719 663.038,6	266	526.467,126 663.031,841	7.655	266	526.467,126 663.031,841	267	526.465,874 663.027,726	4.301	267	526.465,874 663.027,726	268	526.466,724 663.023,944	3.876
268	526.466,724 663.023,944	269	526.468,718 663.020,747	3.768	269	526.468,718 663.020,747	270	526.471,955 663.018,321	4.045	270	526.471,955 663.018,321	271	526.477,865 663.016,581	6.161
271	526.477,865 663.016,581	272	526.481,062 663.016,622	3.197	272	526.481,062 663.016,622	273	526.488,266 663.020,424	8.146	273	526.488,266 663.020,424	274	526.508,213 663.036,235	25.453
274	526.508,213 663.036,235	275	526.526,435 663.050,48	23.129	275	526.526,435 663.050,48	276	526.549,17 663.068,723	29.149	276	526.549,17 663.068,723	277	526.561,121 663.079,797	16.293
277	526.561,121 663.079,797	278	526.579,919 663.094,648	23.957	278	526.579,919 663.094,648	279	526.605,734 663.116,243	33.656	279	526.605,734 663.116,243	280	526.615,061 663.123,714	11.95
280	526.615,061 663.123,714	281	526.621,313 663.127,709	7.419	281	526.621,313 663.127,709	282	526.625,764 663.129,371	4.751	282	526.625,764 663.129,371	283	526.633,44 663.130,65	7.782
283	526.633,44 663.130,65	284	526.638,987 663.130,4	5.553	284	526.638,987 663.130,4	285	526.646,076 663.128,441	7.355	285	526.646,076 663.128,441	286	526.651,456 663.125,815	5.987
286	526.651,456 663.125,815	287	526.655,217 663.120,329	6.651	287	526.655,217 663.120,329	288	526.657,261 663.116,327	4.494	288	526.657,261 663.116,327	289	526.657,636 663.110,076	6.262
289	526.657,636 663.110,076	290	526.657,871 663.102,709	7.371	290	526.657,871 663.102,709	291	526.656,533 663.099,669	3.321	291	526.656,533 663.099,669	292	526.650,269 663.090,574	11.043
292	526.650,269 663.090,574	293	526.643,205 663.084,859	9.086	293	526.643,205 663.084,859	294	526.634,585 663.079,901	9.944	294	526.634,585 663.079,901	295	526.629,087 663.076,517	6.456
295	526.629,087 663.076,517	296	526.620,316 663.072,905	9.486	296	526.620,316 663.072,905	297	526.603,172 663.066,337	18.359	297	526.603,172 663.066,337	298	526.589,063 663.060,049	15.447
298	526.589,063 663.060,049	299	526.585,95 663.057,527	4.006	299	526.585,95 663.057,527	300	526.581,709 663.052,181	6.824	300	526.581,709 663.052,181	301	526.580,925 663.048,175	4.082
301	526.580,925 663.048,175	302	526.581,763 663.044,449	3.819	302	526.581,763 663.044,449	303	526.583,627 663.041,29	3.668	303	526.583,627 663.041,29	304	526.584,616 663.037,075	4.329
304	526.584,616 663.037,075	305	526.621,058 663.041,509	36.711	305	526.621,058 663.041,509	306	526.654,633 663.045,305	33.789	306	526.654,633 663.045,305	307	526.677,63 663.046,603	23.034
307	526.677,63 663.046,603	308	526.689,232 663.049,676	12.002	308	526.689,232 663.049,676	309	526.705,685 663.060,042	19.446	309	526.705,685 663.060,042	310	526.715,009 663.067,186	11.746
310	526.715,009 663.067,186	311	526.729,029 663.078,928	18.288	311	526.729,029 663.078,928	312	526.741,838 663.090,086	16.987	312	526.741,838 663.090,086	313	526.758,12 663.106,94	23.434

Punct început	X / Y	Punct sfârșit	X / Y	Lungime segment	Punct început	X / Y	Punct sfârșit	X / Y	Lungime segment	Punct început	X / Y	Punct sfârșit	X / Y	Lungime segment
313	526.758,12 663.106,94	314	526.775,393 663.126,07	25.774	314	526.775,393 663.126,07	315	526.783,114 663.135,839	12.452	315	526.783,114 663.135,839	316	526.788,727 663.151,888	17.002
316	526.788,727 663.151,888	317	526.791,768 663.159,755	8.434	317	526.791,768 663.159,755	318	526.792,121 663.173,848	14.097	318	526.792,121 663.173,848	319	526.793,73 663.197,754	23.96
319	526.793,73 663.197,754	320	526.796,643 663.203,786	6.699	320	526.796,643 663.203,786	321	526.801,08 663.206,456	5.178	321	526.801,08 663.206,456	322	526.808,856 663.207,124	7.805
322	526.808,856 663.207,124	323	526.817,136 663.206,266	8.324	323	526.817,136 663.206,266	324	526.827,253 663.201,602	11.14	324	526.827,253 663.201,602	325	526.833,44 663.198,872	6.763
325	526.833,44 663.198,872	326	526.840,276 663.195,907	7.451	326	526.840,276 663.195,907	327	526.862,761 663.183,767	25.553	327	526.862,761 663.183,767	328	526.882,981 663.177,148	21.276
328	526.882,981 663.177,148	329	526.892,105 663.173,858	9.699	329	526.892,105 663.173,858	330	526.900,032 663.173,096	7.964	330	526.900,032 663.173,096	331	526.918,785 663.173,71	18.763
331	526.918,785 663.173,71	332	526.938,409 663.174,835	19.656	332	526.938,409 663.174,835	333	526.954,295 663.178,184	16.235	333	526.954,295 663.178,184	334	526.991,081 663.184,238	37.281
334	526.991,081 663.184,238	335	527.025,598 663.192,28	35.441	335	527.025,598 663.192,28	336	527.054,711 663.205,469	31.961	336	527.054,711 663.205,469	337	527.072,442 663.219,789	22.791
337	527.072,442 663.219,789	338	527.067,728 663.223,884	6.244	338	527.067,728 663.223,884	339	527.062,493 663.229,567	7.727	339	527.062,493 663.229,567	340	527.057,403 663.236,76	8.812
340	527.057,403 663.236,76	341	527.052,333 663.242,056	7.332	341	527.052,333 663.242,056	342	527.046,618 663.244,808	6.343	342	527.046,618 663.244,808	343	527.041,538 663.247,136	5.588
343	527.041,538 663.247,136	344	527.036,669 663.249,253	5.309	344	527.036,669 663.249,253	345	527.030,108 663.250,523	6.683	345	527.030,108 663.250,523	346	527.022,064 663.250,523	8.044
346	527.022,064 663.250,523	347	527.012,539 663.249,464	9.584	347	527.012,539 663.249,464	348	527.005,766 663.249,041	6.786	348	527.005,766 663.249,041	349	527.001,321 663.248,829	4.45
349	527.001,321 663.248,829	350	526.994,971 663.247,559	6.476	350	526.994,971 663.247,559	351	526.988,409 663.247,348	6.565	351	526.988,409 663.247,348	352	526.985,487 663.248,377	3.098
352	526.985,487 663.248,377	353	526.983,329 663.251,581	3.863	353	526.983,329 663.251,581	354	526.984,176 663.254,544	3.082	354	526.984,176 663.254,544	355	526.986,293 663.257,084	3.307
355	526.986,293 663.257,084	356	526.990,531 663.259,807	5.037	356	526.990,531 663.259,807	357	526.999,415 663.264,072	9.855	357	526.999,415 663.264,072	358	527.010,059 663.268,929	11.7
358	527.010,059 663.268,929	359	527.012,149 663.269,435	2.15	359	527.012,149 663.269,435	360	527.038,108 663.277,641	27.225	360	527.038,108 663.277,641	361	527.051,181 663.282,704	14.019
361	527.051,181 663.282,704	362	527.067,991 663.289,428	18.105	362	527.067,991 663.289,428	363	527.077,573 663.292,877	10.184	363	527.077,573 663.292,877	364	527.089,168 663.296,526	12.156
364	527.089,168 663.296,526	365	527.095,079 663.298,802	6.334	365	527.095,079 663.298,802	366	527.108,909 663.301,829	14.157	366	527.108,909 663.301,829	367	527.132,777 663.302,875	23.891
367	527.132,777 663.302,875	368	527.146,672 663.302,779	13.895	368	527.146,672 663.302,779	369	527.151,893 663.303,163	5.235	369	527.151,893 663.303,163	370	527.161,748 663.303,149	9.855
370	527.161,748 663.303,149	371	527.170,033 663.303,285	8.286	371	527.170,033 663.303,285	372	527.172,831 663.303,021	2.81	372	527.172,831 663.303,021	373	527.203,295 663.305,278	30.547
373	527.203,295 663.305,278	374	527.229,488 663.307,266	26.268	374	527.229,488 663.307,266	375	527.238,762 663.310,058	9.685	375	527.238,762 663.310,058	376	527.248,302 663.314,181	10.393
376	527.248,302 663.314,181	377	527.253,624 663.316,765	5.916	377	527.253,624 663.316,765	378	527.260,862 663.322,364	9.151	378	527.260,862 663.322,364	379	527.268,201 663.329,492	10.231
379	527.268,201 663.329,492	380	527.274,028 663.335,932	8.685	380	527.274,028 663.335,932	381	527.277,645 663.341,742	6.844	381	527.277,645 663.341,742	382	527.280,404 663.346,748	5.716
382	527.280,404 663.346,748	383	527.284,395 663.354,564	8.776	383	527.284,395 663.354,564	384	527.288,385 663.368,39	14.39	384	527.288,385 663.368,39	385	527.290,721 663.373,51	5.628
385	527.290,721 663.373,51	386	527.291,17 663.375,652	2.189	386	527.291,17 663.375,652	387	527.291,139 663.381,627	5.975	387	527.291,139 663.381,627	388	527.289,552 663.386,654	5.272
388	527.289,552 663.386,654	389	527.287,17 663.390,623	4.629	389	527.287,17 663.390,623	390	527.284,525 663.393,268	3.741	390	527.284,525 663.393,268	391	527.281,085 663.397,237	5.252
391	527.281,085 663.397,237	392	527.275,793 663.403,323	8.065	392	527.275,793 663.403,323	393	527.273,807 663.405,624	3.04	393	527.273,807 663.405,624	394	527.268,151 663.409,834	7.051
394	527.268,151 663.409,834	395	527.262,564 663.414,435	7.238	395	527.262,564 663.414,435	396	527.255,949 663.418,404	7.714	396	527.255,949 663.418,404	397	527.252,245 663.419,198	3.788
397	527.252,245 663.419,198	398	527.243,514 663.421,05	8.925	398	527.243,514 663.421,05	399	527.237,429 663.421,314	6.091	399	527.237,429 663.421,314	400	527.230,549 663.421,314	6.88
400	527.230,549 663.421,314	401	527.224,993 663.420,256	5.656	401	527.224,993 663.420,256	402	527.220,7 663.419,334	4.391	402	527.220,7 663.419,334	403	527.213,846 663.417,341	7.138
403	527.213,846 663.417,341	404	527.205,522 663.414,657	8.746	404	527.205,522 663.414,657	405	527.198,109 663.410,025	8.741	405	527.198,109 663.410,025	406	527.191,442 663.403,565	9.283
406	527.191,442 663.403,565	407	527.183,734 663.395,777	10.957	407	527.183,734 663.395,777	408	527.178,795 663.391,971	6.235	408	527.178,795 663.391,971	409	527.169,894 663.384,98	11.318
409	527.169,894 663.384,98	410	527.163,896 663.379,687	7.999	410	527.163,896 663.379,687	411	527.157,021 663.375,07	8.281	411	527.157,021 663.375,07	412	527.151,695 663.372,916	5.745

Punct început	X / Y	Punct sfârșit	X / Y	Lungime segment	Punct început	X / Y	Punct sfârșit	X / Y	Lungime segment	Punct început	X / Y	Punct sfârșit	X / Y	Lungime segment
412	527.151,695 663.372,916	413	527.147,139 663.371,222	4.861	413	527.147,139 663.371,222	414	527.142,112 663.370,693	5.055	414	527.142,112 663.370,693	415	527.137,35 663.370,693	4.762
415	527.137,35 663.370,693	416	527.134,175 663.370,957	3.186	416	527.134,175 663.370,957	417	527.128,618 663.372,28	5.712	417	527.128,618 663.372,28	418	527.123,856 663.373,074	4.828
418	527.123,856 663.373,074	419	527.119,623 663.373,074	4.233	419	527.119,623 663.373,074	420	527.114,331 663.373,074	5.292	420	527.114,331 663.373,074	421	527.107,452 663.372,545	6.899
421	527.107,452 663.372,545	422	527.104,806 663.372,016	2.698	422	527.104,806 663.372,016	423	527.101,366 663.369,634	4.184	423	527.101,366 663.369,634	424	527.094,752 663.365,401	7.853
424	527.094,752 663.365,401	425	527.091,312 663.365,401	3.44	425	527.091,312 663.365,401	426	527.072,262 663.365,93	19.057	426	527.072,262 663.365,93	427	527.066,441 663.364,078	6.109
427	527.066,441 663.364,078	428	527.059,298 663.363,549	7.163	428	527.059,298 663.363,549	429	527.048,45 663.362,755	10.877	429	527.048,45 663.362,755	430	527.033,633 663.362,226	14.826
430	527.033,633 663.362,226	431	527.025,431 663.361,697	8.219	431	527.025,431 663.361,697	432	527.018,022 663.360,109	7.577	432	527.018,022 663.360,109	433	527.010,879 663.358,786	7.264
433	527.010,879 663.358,786	434	527.003,47 663.357,993	7.451	434	527.003,47 663.357,993	435	526.992,353 663.357,594	11.124	435	526.992,353 663.357,594	436	526.975,424 663.359,845	17.078
436	526.975,424 663.359,845	437	526.969,604 663.361,697	6.108	437	526.969,604 663.361,697	438	526.964,047 663.362,491	5.613	438	526.964,047 663.362,491	439	526.956,374 663.363,02	7.691
439	526.956,374 663.363,02	440	526.947,379 663.365,401	9.305	440	526.947,379 663.365,401	441	526.939,441 663.367,518	8.215	441	526.939,441 663.367,518	442	526.933,356 663.369,37	6.361
442	526.933,356 663.369,37	443	526.925,947 663.372,545	8.061	443	526.925,947 663.372,545	444	526.917,481 663.377,307	9.713	444	526.917,481 663.377,307	445	526.913,776 663.380,218	4.712
445	526.913,776 663.380,218	446	526.910,866 663.383,393	4.307	446	526.910,866 663.383,393	447	526.910,072 663.386,832	3.529	447	526.910,072 663.386,832	448	526.909,014 663.393,074	6.331
448	526.909,014 663.393,074	449	526.897,522 663.382,082	15.903	449	526.897,522 663.382,082	450	526.892,065 663.379,891	5.88	450	526.892,065 663.379,891	451	526.883,548 663.379,798	8.518
451	526.883,548 663.379,798	452	526.909,671 663.368,147	28.603	452	526.909,671 663.368,147	453	526.929,824 663.358,789	22.22	453	526.929,824 663.358,789	454	526.950,31 663.353,911	21.059
454	526.950,31 663.353,911	455	526.960,714 663.352,876	10.455	455	526.960,714 663.352,876	456	526.969,318 663.353,095	8.607	456	526.969,318 663.353,095	457	526.975,16 663.352,701	5.855
457	526.975,16 663.352,701	458	526.978,599 663.351,114	3.788	458	526.978,599 663.351,114	459	526.988,654 663.350,055	10.111	459	526.988,654 663.350,055	460	526.993,945 663.349,261	5.35
460	526.993,945 663.349,261	461	526.998,179 663.349,261	4.234	461	526.998,179 663.349,261	462	527.003,735 663.350,32	5.656	462	527.003,735 663.350,32	463	527.010,35 663.352,436	6.945
463	527.010,35 663.352,436	464	527.014,847 663.354,289	4.864	464	527.014,847 663.354,289	465	527.025,166 663.355,876	10.44	465	527.025,166 663.355,876	466	527.032,045 663.356,67	6.925
466	527.032,045 663.356,67	467	527.038,131 663.356,67	6.086	467	527.038,131 663.356,67	468	527.045,804 663.355,876	7.714	468	527.045,804 663.355,876	469	527.056,854 663.358,377	11.329
469	527.056,854 663.358,377	470	527.073,321 663.361,697	16.798	470	527.073,321 663.361,697	471	527.080,729 663.361,697	7.408	471	527.080,729 663.361,697	472	527.085,491 663.361,432	4.769
472	527.085,491 663.361,432	473	527.090,518 663.361,432	5.027	473	527.090,518 663.361,432	474	527.095,546 663.362,226	5.09	474	527.095,546 663.362,226	475	527.098,721 663.363,814	3.55
475	527.098,721 663.363,814	476	527.101,896 663.365,93	3.816	476	527.101,896 663.365,93	477	527.105,071 663.367,518	3.55	477	527.105,071 663.367,518	478	527.107,452 663.368,047	2.439
478	527.107,452 663.368,047	479	527.111,421 663.368,841	4.048	479	527.111,421 663.368,841	480	527.116,183 663.368,841	4.762	480	527.116,183 663.368,841	481	527.122,026 663.368,147	5.884
481	527.122,026 663.368,147	482	527.133,082 663.365,896	11.283	482	527.133,082 663.365,896	483	527.144,758 663.366,195	11.68	483	527.144,758 663.366,195	484	527.157,194 663.369,37	12.835
484	527.157,194 663.369,37	485	527.167,042 663.372,858	10.447	485	527.167,042 663.372,858	486	527.172,334 663.374,44	5.523	486	527.172,334 663.374,44	487	527.177,566 663.378,834	6.832
487	527.177,566 663.378,834	488	527.195,652 663.397,318	25.86	488	527.195,652 663.397,318	489	527.202,562 663.403,821	9.489	489	527.202,562 663.403,821	490	527.211,396 663.409,391	10.443
490	527.211,396 663.409,391	491	527.225,248 663.414,557	14.784	491	527.225,248 663.414,557	492	527.238,098 663.414,297	12.853	492	527.238,098 663.414,297	493	527.247,133 663.412,536	9.205
493	527.247,133 663.412,536	494	527.254,528 663.408,165	8.59	494	527.254,528 663.408,165	495	527.263,202 663.397,917	13.426	495	527.263,202 663.397,917	496	527.273,612 663.387,019	15.071
496	527.273,612 663.387,019	497	527.279,161 663.377,295	11.196	497	527.279,161 663.377,295	498	527.280,511 663.369,054	8.351	498	527.280,511 663.369,054	499	527.278,907 663.358,765	10.413
499	527.278,907 663.358,765	500	527.275,736 663.352,874	6.69	500	527.275,736 663.352,874	501	527.265,083 663.335,439	20.432	501	527.265,083 663.335,439	502	527.256,224 663.326,596	12.517
502	527.256,224 663.326,596	503	527.248,125 663.321,482	9.578	503	527.248,125 663.321,482	504	527.240,159 663.317,952	8.713	504	527.240,159 663.317,952	505	527.227,304 663.314,428	13.329
505	527.227,304 663.314,428	506	527.216,099 663.313,52	11.242	506	527.216,099 663.313,52	507	527.207,931 663.313,301	8.171	507	527.207,931 663.313,301	508	527.201,97 663.313,435	5.963
508	527.201,97 663.313,435	509	527.195,796 663.314,153	6.216	509	527.195,796 663.314,153	510	527.190,787 663.312,907	5.162	510	527.190,787 663.312,907	511	527.186,339 663.312,572	4.461

Punct început	X / Y	Punct sfârșit	X / Y	Lungime segment	Punct început	X / Y	Punct sfârșit	X / Y	Lungime segment	Punct început	X / Y	Punct sfârșit	X / Y	Lungime segment
511	527.186,339 663.312,572	512	527.177,816 663.312,663	8.523	512	527.177,816 663.312,663	513	527.173,081 663.312,621	4.735	513	527.173,081 663.312,621	514	527.164,379 663.312,282	8.709
514	527.164,379 663.312,282	515	527.150,566 663.311,849	13.82	515	527.150,566 663.311,849	516	527.139,032 663.311,71	11.53 5	516	527.139,032 663.311,71	517	527.123,322 663.310,198	15.78 3
517	527.123,322 663.310,198	518	527.112,66 663.309,85	10.66 8	518	527.112,66 663.309,85	519	527.107,238 663.309,365	5.444	519	527.107,238 663.309,365	520	527.094,106 663.308,485	13.16 1
520	527.094,106 663.308,485	521	527.085,022 663.306,616	9.274	521	527.085,022 663.306,616	522	527.076,377 663.302,156	9.728	522	527.076,377 663.302,156	523	527.061,119 663.295,838	16.51 4
523	527.061,119 663.295,838	524	527.045,411 663.290,757	16.50 9	524	527.045,411 663.290,757	525	527.038,259 663.287,424	7.891	525	527.038,259 663.287,424	526	527.025,082 663.281,868	14.3
526	527.025,082 663.281,868	527	527.011,932 663.276,152	14.33 9	527	527.011,932 663.276,152	528	527.005,238 663.272,502	7.624	528	527.005,238 663.272,502	529	526.998,571 663.269,168	7.454
529	526.998,571 663.269,168	530	526.988,083 663.263,35	11.99 4	530	526.988,083 663.263,35	531	526.979,683 663.259,118	9.406	531	526.979,683 663.259,118	532	526.976,947 663.255,61	4.449
532	526.976,947 663.255,61	533	526.976,425 663.250,46	5.176	533	526.976,425 663.250,46	534	526.977,874 663.245,878	4.806	534	526.977,874 663.245,878	535	526.980,813 663.243,797	3.601
535	526.980,813 663.243,797	536	526.984,741 663.242,9	4.029	536	526.984,741 663.242,9	537	526.992,246 663.243,062	7.507	537	526.992,246 663.243,062	538	527.007,175 663.244,891	15.04 1
538	527.007,175 663.244,891	539	527.018,394 663.245,949	11.26 9	539	527.018,394 663.245,949	540	527.026,014 663.246,161	7.623	540	527.026,014 663.246,161	541	527.035,671 663.244,465	9.805
541	527.035,671 663.244,465	542	527.040,799 663.242,18	5.614	542	527.040,799 663.242,18	543	527.044,609 663.239,799	4.493	543	527.044,609 663.239,799	544	527.048,577 663.237,577	4.548
544	527.048,577 663.237,577	545	527.051,752 663.234,243	4.604	545	527.051,752 663.234,243	546	527.053,816 663.230,909	3.921	546	527.053,816 663.230,909	547	527.055,404 663.226,305	4.87
547	527.055,404 663.226,305	548	527.055,88 663.222,337	3.996	548	527.055,88 663.222,337	549	527.054,769 663.218,05	4.429	549	527.054,769 663.218,05	550	527.050,641 663.214,558	5.407
550	527.050,641 663.214,558	551	527.044,926 663.210,748	6.869	551	527.044,926 663.210,748	552	527.037,624 663.206,62	8.388	552	527.037,624 663.206,62	553	527.030,321 663.203,604	7.901
553	527.030,321 663.203,604	554	527.019,685 663.200,588	11.05 5	554	527.019,685 663.200,588	555	526.996,666 663.195,508	23.57 3	555	526.996,666 663.195,508	556	526.977,543 663.192,542	19.35 2
556	526.977,543 663.192,542	557	526.964,325 663.189,89	13.48 1	557	526.964,325 663.189,89	558	526.929,334 663.183,837	35.51 1	558	526.929,334 663.183,837	559	526.908,242 663.182,649	21.12 5
559	526.908,242 663.182,649	560	526.888,248 663.183,94	20.03 6	560	526.888,248 663.183,94	561	526.874,943 663.186,517	13.55 2	561	526.874,943 663.186,517	562	526.873,022 663.187,143	2.02
562	526.873,022 663.187,143	563	526.863,569 663.191,745	10.51 4	563	526.863,569 663.191,745	564	526.851,928 663.197,962	13.19 7	564	526.851,928 663.197,962	565	526.845,313 663.201,667	7.582
565	526.845,313 663.201,667	566	526.839,095 663.205,635	7.376	566	526.839,095 663.205,635	567	526.832,348 663.209,207	7.634	567	526.832,348 663.209,207	568	526.827,057 663.212,382	6.171
568	526.827,057 663.212,382	1	526.823,882 663.214,499	3.816										

** Lungimile segmentelor sunt determinate în planul de proiecție Stereo 70 și sunt rotunjite la 1 milimetru.

*** Distanța dintre puncte este formată din segmente cumulate ce sunt mai mici decât valoarea 1 milimetru.

**DATE DESPRE IMOBILUL NR. 5145**

Oficiul de Cadastru și Publicitate Imobiliară SUCEAVA
 Biroul de Cadastru și Publicitate Imobiliară Campulung Moldovenesc

A. Partea I. Descrierea imobilului

TEREN Necunoscut

Adresa: Loc. Valea Putnei, Jud. Suceava

Nr. Crt	Nr cadastral Nr. topografic	Suprafața* (mp)	Observații / Referințe
A1	33468	23.397	Sector cadastral:0 Teren neimprejmuit; Provenit din CF 33468, nr. cad. 33468 - Drum

B. Partea II. Proprietari și acte

Inscrieri privitoare la dreptul de proprietate și alte drepturi reale		Referințe
5145 / 18/12/2022		
Act Normativ nr. 1357, din 27/12/2001 emis de Guvernul României (act administrativ nr 946 din 13.02.2018, emis de Primaria Pojorita);		
B1	Intabulare, drept de PROPRIETATE, dobandit prin Lege, cota actuala 1/1 1) COMUNA POJORÂTA - DOMENIUL PUBLIC, CIF:4441425	A1

C. Partea III. SARCINI .

Inscrieri privind dezmembramintele dreptului de proprietate, drepturi reale de garanție și sarcini	Referințe
NU SUNT	

Anexa Nr. 1 La Partea I

Teren

Nr cadastral	Suprafața (mp)*	Observații / Referințe
33468	23.397	Provenit din CF 33468, nr. cad. 33468 - Drum

* Suprafața este determinată în planul de proiecție Stereo 70.

DETALII LINIARE IMOBIL



Date referitoare la teren

Crt	Categorie folosință	Intravilan	Suprafața (mp)	Tarla	Parcelă	Nr. topo	Observații / Referințe
1	drum	NU	10.909	-	-	-	
2	drum	DA	5.768	-	-	-	
3	drum	DA	3.039	-	-	-	
4	drum	NU	3.681	-	-	-	

Lungime Segmente

1) Valorile lungimilor segmentelor sunt obținute din proiecție în plan.

Punct început	X / Y	Punct sfârșit	X / Y	Lungime segment	Punct început	X / Y	Punct sfârșit	X / Y	Lungime segment	Punct început	X / Y	Punct sfârșit	X / Y	Lungime segment
1	524.778,835 665.270,029	2	524.780,688 665.296,436	26.472	2	524.780,688 665.296,436	3	524.774,12 665.294,26	6.919	3	524.774,12 665.294,26	4	524.772,277 665.293,82	1.895
4	524.772,277 665.293,82	5	524.772,153 665.290,579	3.243	5	524.772,153 665.290,579	6	524.770,796 665.275,148	15.491	6	524.770,796 665.275,148	7	524.768,701 665.256,075	19.188
7	524.768,701 665.256,075	8	524.767,03 665.248,616	7.644	8	524.767,03 665.248,616	9	524.765,981 665.239,274	9.401	9	524.765,981 665.239,274	10	524.765,007 665.230,601	8.728

Punct început	X / Y	Punct sfârșit	X / Y	Lungime segment	Punct început	X / Y	Punct sfârșit	X / Y	Lungime segment	Punct început	X / Y	Punct sfârșit	X / Y	Lungime segment
10	524.765,007 665.230,601	11	524.767,911 665.207,154	23.626	11	524.767,911 665.207,154	12	524.770,739 665.191,323	16.082	12	524.770,739 665.191,323	13	524.774,74 665.177,162	14.715
13	524.774,74 665.177,162	14	524.776,64 665.168,516	8.852	14	524.776,64 665.168,516	15	524.778,54 665.159,87	8.852	15	524.778,54 665.159,87	16	524.780,741 665.149,59	10.513
16	524.780,741 665.149,59	17	524.786,54 665.119,571	30.574	17	524.786,54 665.119,571	18	524.789,821 665.106,236	13.733	18	524.789,821 665.106,236	19	524.798,832 665.073,892	33.576
19	524.798,832 665.073,892	20	524.800,683 665.064,448	9.624	20	524.800,683 665.064,448	21	524.804,074 665.032,919	31.711	21	524.804,074 665.032,919	22	524.811,47 664.996,493	37.169
22	524.811,47 664.996,493	23	524.811,63 664.983,515	12.979	23	524.811,63 664.983,515	24	524.816,004 664.958,213	25.677	24	524.816,004 664.958,213	25	524.822,679 664.919,096	39.682
25	524.822,679 664.919,096	26	524.829,211 664.900,965	19.272	26	524.829,211 664.900,965	27	524.836,772 664.872,842	29.122	27	524.836,772 664.872,842	28	524.840,351 664.855,446	17.76
28	524.840,351 664.855,446	29	524.841,76 664.841,789	13.729	29	524.841,76 664.841,789	30	524.845,322 664.831,784	10.62	30	524.845,322 664.831,784	31	524.856,968 664.795,821	37.802
31	524.856,968 664.795,821	32	524.879,585 664.751,23	49.999	32	524.879,585 664.751,23	33	524.883,179 664.739,753	12.027	33	524.883,179 664.739,753	34	524.895,128 664.710,405	31.687
34	524.895,128 664.710,405	35	524.908,316 664.696,538	19.137	35	524.908,316 664.696,538	36	524.926,954 664.683,898	22.52	36	524.926,954 664.683,898	37	524.950,849 664.667,542	28.957
37	524.950,849 664.667,542	38	524.959,109 664.661,236	10.392	38	524.959,109 664.661,236	39	524.978,723 664.643,194	26.65	39	524.978,723 664.643,194	40	524.998,018 664.624,222	27.06
40	524.998,018 664.624,222	41	525.016,786 664.609,834	23.649	41	525.016,786 664.609,834	42	525.042,331 664.591,658	31.351	42	525.042,331 664.591,658	43	525.043,809 664.592,536	1.719
43	525.043,809 664.592,536	44	525.047,909 664.589,8	4.929	44	525.047,909 664.589,8	45	525.058,363 664.580,093	14.266	45	525.058,363 664.580,093	46	525.072,107 664.567,004	18.979
46	525.072,107 664.567,004	47	525.076,069 664.563,612	5.216	47	525.076,069 664.563,612	48	525.088,957 664.552,989	16.702	48	525.088,957 664.552,989	49	525.087,938 664.551,998	1.421
49	525.087,938 664.551,998	50	525.094,456 664.546,57	8.482	50	525.094,456 664.546,57	51	525.114,736 664.524,005	30.339	51	525.114,736 664.524,005	52	525.128,729 664.501,325	26.649
52	525.128,729 664.501,325	53	525.141,509 664.479,42	25.361	53	525.141,509 664.479,42	54	525.156,079 664.456,135	27.468	54	525.156,079 664.456,135	55	525.167,25 664.431,751	26.821
55	525.167,25 664.431,751	56	525.178,977 664.398,269	35.476	56	525.178,977 664.398,269	57	525.187,132 664.376,058	23.661	57	525.187,132 664.376,058	58	525.202,789 664.350,897	29.635
58	525.202,789 664.350,897	59	525.211,651 664.337,245	16.276	59	525.211,651 664.337,245	60	525.245,064 664.298,882	50.874	60	525.245,064 664.298,882	61	525.252,776 664.288,833	12.667
61	525.252,776 664.288,833	62	525.282,404 664.259,058	42.004	62	525.282,404 664.259,058	63	525.302,245 664.235,793	30.577	63	525.302,245 664.235,793	64	525.329,439 664.190,388	52.926
64	525.329,439 664.190,388	65	525.343,248 664.167,758	26.51	65	525.343,248 664.167,758	66	525.352,145 664.151,465	18.564	66	525.352,145 664.151,465	67	525.354,446 664.145,565	6.333
67	525.354,446 664.145,565	68	525.364,102 664.120,715	26.66	68	525.364,102 664.120,715	69	525.369,145 664.107,737	13.923	69	525.369,145 664.107,737	70	525.374,402 664.092,79	15.845
70	525.374,402 664.092,79	71	525.380,179 664.076,368	17.408	71	525.380,179 664.076,368	72	525.390,977 664.047,7	30.634	72	525.390,977 664.047,7	73	525.391,381 664.028,601	19.103
73	525.391,381 664.028,601	74	525.377,734 663.993,897	37.291	74	525.377,734 663.993,897	75	525.369,417 663.967,013	28.141	75	525.369,417 663.967,013	76	525.373,269 663.956,373	11.316
76	525.373,269 663.956,373	77	525.379,299 663.940,462	17.015	77	525.379,299 663.940,462	78	525.384,678 663.928,497	13.118	78	525.384,678 663.928,497	79	525.386,952 663.923,772	5.244
79	525.386,952 663.923,772	80	525.391,703 663.911,1	13.533	80	525.391,703 663.911,1	81	525.394,588 663.903,405	8.218	81	525.394,588 663.903,405	82	525.406,238 663.875,463	30.273
82	525.406,238 663.875,463	83	525.417,653 663.833,943	43.061	83	525.417,653 663.833,943	84	525.421,475 663.814,652	19.666	84	525.421,475 663.814,652	85	525.429,058 663.791,276	24.575
85	525.429,058 663.791,276	86	525.445,405 663.763,326	32.379	86	525.445,405 663.763,326	87	525.447,29 663.760,103	3.734	87	525.447,29 663.760,103	88	525.472,97 663.732,471	37.723
88	525.472,97 663.732,471	89	525.491,913 663.712,39	27.606	89	525.491,913 663.712,39	90	525.504,463 663.699,031	18.329	90	525.504,463 663.699,031	91	525.522,646 663.684,25	23.433
91	525.522,646 663.684,25	92	525.547,869 663.666,666	30.747	92	525.547,869 663.666,666	93	525.561,566 663.655,651	17.577	93	525.561,566 663.655,651	94	525.578,604 663.640,282	22.946
94	525.578,604 663.640,282	95	525.592,719 663.623,719	21.762	95	525.592,719 663.623,719	96	525.614,694 663.602,916	30.26	96	525.614,694 663.602,916	97	525.623,835 663.594,117	12.688
97	525.623,835 663.594,117	98	525.625,169 663.592,833	1.852	98	525.625,169 663.592,833	99	525.631,038 663.581,888	12.419	99	525.631,038 663.581,888	100	525.638,35 663.549,747	32.962
100	525.638,35 663.549,747	101	525.640,883 663.520,44	29.416	101	525.640,883 663.520,44	102	525.648,62 663.484,535	36.729	102	525.648,62 663.484,535	103	525.649,544 663.469,652	14.912
103	525.649,544 663.469,652	104	525.653,703 663.448,762	21.3	104	525.653,703 663.448,762	105	525.661,655 663.430,796	19.647	105	525.661,655 663.430,796	106	525.673,167 663.409,54	24.173
106	525.673,167 663.409,54	107	525.680,286 663.397,377	14.093	107	525.680,286 663.397,377	108	525.684,602 663.390,323	8.27	108	525.684,602 663.390,323	109	525.688,131 663.386,308	5.345

Punct început	X / Y	Punct sfârșit	X / Y	Lungime segment	Punct început	X / Y	Punct sfârșit	X / Y	Lungime segment	Punct început	X / Y	Punct sfârșit	X / Y	Lungime segment
109	525.688,131 663.386,308	110	525.693,182 663.380,561	7.651	110	525.693,182 663.380,561	111	525.701,672 663.370,501	13.164	111	525.701,672 663.370,501	112	525.701,844 663.369,62	0.898
112	525.701,844 663.369,62	113	525.710,536 663.362,807	11.044	113	525.710,536 663.362,807	114	525.718,886 663.355,918	10.825	114	525.718,886 663.355,918	115	525.733,328 663.342,311	19.842
115	525.733,328 663.342,311	116	525.741,779 663.333,749	12.03	116	525.741,779 663.333,749	117	525.755,527 663.317,254	21.473	117	525.755,527 663.317,254	118	525.759,661 663.312,525	6.281
118	525.759,661 663.312,525	119	525.773,242 663.292,664	24.06	119	525.773,242 663.292,664	120	525.779,415 663.283,218	11.284	120	525.779,415 663.283,218	121	525.782,669 663.275,789	8.11
121	525.782,669 663.275,789	122	525.787,314 663.257,533	18.838	122	525.787,314 663.257,533	123	525.790,538 663.248,263	9.815	123	525.790,538 663.248,263	124	525.795,985 663.242,261	8.105
124	525.795,985 663.242,261	125	525.802,582 663.238,668	7.512	125	525.802,582 663.238,668	126	525.809,8 663.235,594	7.845	126	525.809,8 663.235,594	127	525.815,077 663.233,982	5.518
127	525.815,077 663.233,982	128	525.832,816 663.223,962	20.373	128	525.832,816 663.223,962	129	525.843,146 663.215,404	13.414	129	525.843,146 663.215,404	130	525.861,989 663.205,424	21.323
130	525.861,989 663.205,424	131	525.872,091 663.197,435	12.879	131	525.872,091 663.197,435	132	525.880,213 663.190,69	10.558	132	525.880,213 663.190,69	133	525.887,247 663.184,054	9.67
133	525.887,247 663.184,054	134	525.888,266 663.183,031	1.444	134	525.888,266 663.183,031	135	525.895,769 663.175,503	10.629	135	525.895,769 663.175,503	136	525.900,895 663.170,641	7.065
136	525.900,895 663.170,641	137	525.909,136 663.162,824	11.359	137	525.909,136 663.162,824	138	525.912,395 663.157,456	6.28	138	525.912,395 663.157,456	139	525.916,645 663.155,743	4.582
139	525.916,645 663.155,743	140	525.925,789 663.145,587	13.666	140	525.925,789 663.145,587	141	525.931,687 663.141,65	7.091	141	525.931,687 663.141,65	142	525.933,716 663.139,441	2.999
142	525.933,716 663.139,441	143	525.935,434 663.137,57	2.54	143	525.935,434 663.137,57	144	525.938,503 663.135,442	3.735	144	525.938,503 663.135,442	145	525.944,915 663.129,087	9.028
145	525.944,915 663.129,087	146	525.955,41 663.118,686	14.776	146	525.955,41 663.118,686	147	525.958,194 663.116,563	3.501	147	525.958,194 663.116,563	148	525.968,651 663.108,587	13.152
148	525.968,651 663.108,587	149	525.972,789 663.106,288	4.734	149	525.972,789 663.106,288	150	525.984,731 663.099,654	13.661	150	525.984,731 663.099,654	151	525.985,872 663.098,547	1.59
151	525.985,872 663.098,547	152	525.991,706 663.092,888	8.128	152	525.991,706 663.092,888	153	525.995,714 663.087,271	6.9	153	525.995,714 663.087,271	154	525.995,586 663.087,08	0.23
154	525.995,586 663.087,08	155	526.004,956 663.086,527	9.386	155	526.004,956 663.086,527	156	526.023,522 663.080,543	19.507	156	526.023,522 663.080,543	157	526.032,561 663.075,543	10.33
157	526.032,561 663.075,543	158	526.041,399 663.068,883	11.066	158	526.041,399 663.068,883	159	526.056,989 663.054,437	21.254	159	526.056,989 663.054,437	160	526.066,903 663.042,285	15.683
160	526.066,903 663.042,285	161	526.082,17 663.028,338	20.678	161	526.082,17 663.028,338	162	526.101,556 663.011,693	25.551	162	526.101,556 663.011,693	163	526.122,5 662.997,025	25.57
163	526.122,5 662.997,025	164	526.142,097 662.987,32	21.868	164	526.142,097 662.987,32	165	526.150,044 662.983,385	8.868	165	526.150,044 662.983,385	166	526.170,873 662.970,117	24.696
166	526.170,873 662.970,117	167	526.199,174 662.951,46	33.897	167	526.199,174 662.951,46	168	526.203,769 662.949,342	5.06	168	526.203,769 662.949,342	169	526.211,967 662.941,52	11.331
169	526.211,967 662.941,52	170	526.217,601 662.936,642	7.452	170	526.217,601 662.936,642	171	526.223,871 662.931,213	8.294	171	526.223,871 662.931,213	172	526.237,529 662.917,027	19.692
172	526.237,529 662.917,027	173	526.241,653 662.912,744	5.946	173	526.241,653 662.912,744	174	526.256,156 662.897,08	21.347	174	526.256,156 662.897,08	175	526.273,535 662.879,071	25.027
175	526.273,535 662.879,071	176	526.279,887 662.872,01	9.498	176	526.279,887 662.872,01	177	526.283,897 662.853,931	18.518	177	526.283,897 662.853,931	178	526.286,419 662.842,562	11.645
178	526.286,419 662.842,562	179	526.287,8 662.837,45	5.295	179	526.287,8 662.837,45	180	526.289,985 662.829,365	8.375	180	526.289,985 662.829,365	181	526.310,516 662.825,925	20.817
181	526.310,516 662.825,925	182	526.301,05 662.839,09	16.215	182	526.301,05 662.839,09	183	526.301,109 662.846,029	6.939	183	526.301,109 662.846,029	184	526.290,35 662.864,7	21.549
184	526.290,35 662.864,7	185	526.284,55 662.874,711	11.57	185	526.284,55 662.874,711	186	526.280,925 662.880,968	7.231	186	526.280,925 662.880,968	187	526.262,064 662.900,765	27.343
187	526.262,064 662.900,765	188	526.251,47 662.911,227	14.889	188	526.251,47 662.911,227	189	526.243,596 662.918,508	10.724	189	526.243,596 662.918,508	190	526.222,583 662.941,234	30.952
190	526.222,583 662.941,234	191	526.214,502 662.950,038	11.95	191	526.214,502 662.950,038	192	526.186,209 662.969,96	34.603	192	526.186,209 662.969,96	193	526.154,885 662.988,855	36.582
193	526.154,885 662.988,855	194	526.130,045 663.002,374	28.281	194	526.130,045 663.002,374	195	526.112,194 663.013,158	20.856	195	526.112,194 663.013,158	196	526.100,919 663.021,602	14.086
196	526.100,919 663.021,602	197	526.089,562 663.031,693	15.192	197	526.089,562 663.031,693	198	526.058,373 663.062,259	43.67	198	526.058,373 663.062,259	199	526.050,057 663.073,874	14.285
199	526.050,057 663.073,874	200	526.042,954 663.079,557	9.097	200	526.042,954 663.079,557	201	526.033,934 663.084,655	10.361	201	526.033,934 663.084,655	202	526.004,224 663.096,519	31.991
202	526.004,224 663.096,519	203	525.981,306 663.111,156	27.193	203	525.981,306 663.111,156	204	525.961,263 663.124,083	23.85	204	525.961,263 663.124,083	205	525.897,135 663.188,629	90.987
205	525.897,135 663.188,629	206	525.888,165 663.196,893	12.196	206	525.888,165 663.196,893	207	525.863,432 663.219,68	33.63	207	525.863,432 663.219,68	208	525.856,11 663.220,048	7.331

Punct început	X / Y	Punct sfârșit	X / Y	Lungime segment	Punct început	X / Y	Punct sfârșit	X / Y	Lungime segment	Punct început	X / Y	Punct sfârșit	X / Y	Lungime segment
208	525.856,11 663.220,048	209	525.840,925 663.225,759	16.223	209	525.840,925 663.225,759	210	525.825,722 663.234,728	17.651	210	525.825,722 663.234,728	211	525.823,54 663.236,016	2.534
211	525.823,54 663.236,016	212	525.802,954 663.247,811	23.726	212	525.802,954 663.247,811	213	525.794,241 663.258,134	13.509	213	525.794,241 663.258,134	214	525.790,271 663.276,597	18.885
214	525.790,271 663.276,597	215	525.781,903 663.289,651	15.506	215	525.781,903 663.289,651	216	525.776,943 663.296,763	8.671	216	525.776,943 663.296,763	217	525.767,504 663.310,297	16.5
217	525.767,504 663.310,297	218	525.761,55 663.317,758	9.546	218	525.761,55 663.317,758	219	525.756,009 663.324,703	8.885	219	525.756,009 663.324,703	220	525.752,604 663.331,12	7.264
220	525.752,604 663.331,12	221	525.742,65 663.340,203	13.475	221	525.742,65 663.340,203	222	525.728,918 663.353,464	19.09	222	525.728,918 663.353,464	223	525.720,532 663.362,007	11.971
223	525.720,532 663.362,007	224	525.707,462 663.377,111	19.974	224	525.707,462 663.377,111	225	525.707,343 663.377,249	0.182	225	525.707,343 663.377,249	226	525.688,279 663.396,848	27.341
226	525.688,279 663.396,848	227	525.679,428 663.414,112	19.401	227	525.679,428 663.414,112	228	525.670,31 663.431,429	19.571	228	525.670,31 663.431,429	229	525.661,532 663.451,889	22.264
229	525.661,532 663.451,889	230	525.658,626 663.462,58	11.079	230	525.658,626 663.462,58	231	525.657,468 663.470,488	7.992	231	525.657,468 663.470,488	232	525.656,495 663.483,919	13.466
232	525.656,495 663.483,919	233	525.653,8 663.498,118	14.452	233	525.653,8 663.498,118	234	525.651,511 663.508,739	10.865	234	525.651,511 663.508,739	235	525.646,575 663.534,325	26.058
235	525.646,575 663.534,325	236	525.645,111 663.547,846	13.6	236	525.645,111 663.547,846	237	525.644,878 663.559,485	11.641	237	525.644,878 663.559,485	238	525.639,222 663.576,433	17.867
238	525.639,222 663.576,433	239	525.637,075 663.586,158	9.959	239	525.637,075 663.586,158	240	525.632,405 663.596,066	10.953	240	525.632,405 663.596,066	241	525.628,815 663.600,648	5.821
241	525.628,815 663.600,648	242	525.624,753 663.603,515	4.972	242	525.624,753 663.603,515	243	525.618,796 663.609,66	8.558	243	525.618,796 663.609,66	244	525.608,45 663.618,999	13.938
244	525.608,45 663.618,999	245	525.593,253 663.635,275	22.268	245	525.593,253 663.635,275	246	525.575,082 663.655,101	26.893	246	525.575,082 663.655,101	247	525.565,885 663.661,959	11.472
247	525.565,885 663.661,959	248	525.545,303 663.682,231	28.889	248	525.545,303 663.682,231	249	525.540,676 663.687,098	6.715	249	525.540,676 663.687,098	250	525.528,831 663.692,583	13.053
250	525.528,831 663.692,583	251	525.513,116 663.703,386	19.07	251	525.513,116 663.703,386	252	525.497,492 663.717,729	21.209	252	525.497,492 663.717,729	253	525.472,681 663.743,854	36.029
253	525.472,681 663.743,854	254	525.458,79 663.757,926	19.773	254	525.458,79 663.757,926	255	525.441,606 663.782,342	29.857	255	525.441,606 663.782,342	256	525.437,096 663.792,849	11.434
256	525.437,096 663.792,849	257	525.431,025 663.811,406	19.525	257	525.431,025 663.811,406	258	525.421,159 663.858,756	48.367	258	525.421,159 663.858,756	259	525.420,031 663.864,17	5.53
259	525.420,031 663.864,17	260	525.413,448 663.880,611	17.71	260	525.413,448 663.880,611	261	525.386,378 663.948,214	72.821	261	525.386,378 663.948,214	262	525.381,101 663.959,203	12.19
262	525.381,101 663.959,203	263	525.379,584 663.974,98	15.85	263	525.379,584 663.974,98	264	525.390,421 664.005,805	32.674	264	525.390,421 664.005,805	265	525.398,886 664.029,883	25.523
265	525.398,886 664.029,883	266	525.399,833 664.044,541	14.689	266	525.399,833 664.044,541	267	525.387,543 664.077,915	35.565	267	525.387,543 664.077,915	268	525.384,054 664.084,1	7.101
268	525.384,054 664.084,1	269	525.383,433 664.086,115	2.109	269	525.383,433 664.086,115	270	525.380,403 664.095,936	10.278	270	525.380,403 664.095,936	271	525.375,828 664.111,987	16.69
271	525.375,828 664.111,987	272	525.368,419 664.131,208	20.6	272	525.368,419 664.131,208	273	525.361,914 664.147,684	17.714	273	525.361,914 664.147,684	274	525.351,877 664.165,189	20.178
274	525.351,877 664.165,189	275	525.340,571 664.187,666	25.16	275	525.340,571 664.187,666	276	525.337,488 664.192,5	5.733	276	525.337,488 664.192,5	277	525.318,499 664.222,271	35.311
277	525.318,499 664.222,271	278	525.309,402 664.236,289	16.711	278	525.309,402 664.236,289	279	525.302,752 664.247,596	13.118	279	525.302,752 664.247,596	280	525.296,233 664.258,269	12.506
280	525.296,233 664.258,269	281	525.288,739 664.264,726	9.892	281	525.288,739 664.264,726	282	525.281,131 664.270,718	9.684	282	525.281,131 664.270,718	283	525.275,938 664.276,179	7.536
283	525.275,938 664.276,179	284	525.267,002 664.284,468	12.189	284	525.267,002 664.284,468	285	525.258,127 664.293,295	12.517	285	525.258,127 664.293,295	286	525.252,171 664.299,673	8.727
286	525.252,171 664.299,673	287	525.242,915 664.312,216	15.588	287	525.242,915 664.312,216	288	525.224,858 664.331,833	26.662	288	525.224,858 664.331,833	289	525.206,769 664.354,371	28.899
289	525.206,769 664.354,371	290	525.194,826 664.374,431	23.346	290	525.194,826 664.374,431	291	525.193,503 664.378,908	4.668	291	525.193,503 664.378,908	292	525.191,556 664.384,074	5.521
292	525.191,556 664.384,074	293	525.186,265 664.398,11	15.0	293	525.186,265 664.398,11	294	525.179,16 664.416,958	20.143	294	525.179,16 664.416,958	295	525.164,105 664.454,956	40.872
295	525.164,105 664.454,956	296	525.162,884 664.456,951	2.339	296	525.162,884 664.456,951	297	525.144,067 664.487,711	36.059	297	525.144,067 664.487,711	298	525.138,566 664.496,205	10.12
298	525.138,566 664.496,205	299	525.118,508 664.526,894	36.662	299	525.118,508 664.526,894	300	525.110,203 664.539,598	15.178	300	525.110,203 664.539,598	301	525.099,516 664.550,161	15.026
301	525.099,516 664.550,161	302	525.091,038 664.558,54	11.92	302	525.091,038 664.558,54	303	525.060,77 664.586,818	41.422	303	525.060,77 664.586,818	304	525.035,547 664.604,614	30.869
304	525.035,547 664.604,614	305	525.009,706 664.624,56	32.644	305	525.009,706 664.624,56	306	524.972,036 664.659,04	51.068	306	524.972,036 664.659,04	307	524.940,58 664.684,977	40.77

Punct început	X / Y	Punct sfârșit	X / Y	Lungime segment	Punct început	X / Y	Punct sfârșit	X / Y	Lungime segment	Punct început	X / Y	Punct sfârșit	X / Y	Lungime segment
307	524.940,58 664.684,977	308	524.908,813 664.711,929	41.66	308	524.908,813 664.711,929	309	524.893,82 664.734,879	27.41 3	309	524.893,82 664.734,879	310	524.885,908 664.760,582	26.89 3
310	524.885,908 664.760,582	311	524.865,797 664.802,354	46.36 1	311	524.865,797 664.802,354	312	524.854,58 664.830,89	30.66 1	312	524.854,58 664.830,89	313	524.847,028 664.849,132	19.74 3
313	524.847,028 664.849,132	314	524.844,665 664.871,86	22.85 1	314	524.844,665 664.871,86	315	524.842,734 664.874,393	3.185	315	524.842,734 664.874,393	316	524.830,683 664.925,663	52.66 7
316	524.830,683 664.925,663	317	524.829,605 664.930,407	4.865	317	524.829,605 664.930,407	318	524.826,905 664.942,289	12.18 5	318	524.826,905 664.942,289	319	524.822,518 664.961,593	19.79 6
319	524.822,518 664.961,593	320	524.816,585 665.003,967	42.78 7	320	524.816,585 665.003,967	321	524.814,773 665.027,868	23.97	321	524.814,773 665.027,868	322	524.812,692 665.027,577	2.101
322	524.812,692 665.027,577	323	524.809,21 665.046,319	19.06 3	323	524.809,21 665.046,319	324	524.802,398 665.082,067	36.39 1	324	524.802,398 665.082,067	325	524.796,311 665.103,804	22.57 3
325	524.796,311 665.103,804	326	524.790,805 665.126,46	23.31 5	326	524.790,805 665.126,46	327	524.784,468 665.154,932	29.16 9	327	524.784,468 665.154,932	328	524.781,234 665.171,13	16.51 8
328	524.781,234 665.171,13	329	524.774,514 665.202,637	32.21 6	329	524.774,514 665.202,637	330	524.773,123 665.219,918	17.33 7	330	524.773,123 665.219,918	331	524.772,988 665.240,476	20.55 8
331	524.772,988 665.240,476	332	524.774,255 665.249,803	9.413	332	524.774,255 665.249,803	333	524.777,759 665.263,44	14.08	333	524.777,759 665.263,44	1	524.778,835 665.270,029	6.676

** Lungimile segmentelor sunt determinate în planul de proiecție Stereo 70 și sunt rotunjite la 1 milimetru.

*** Distanța dintre puncte este formată din segmente cumulate ce sunt mai mici decât valoarea 1 milimetru.

**DATE DESPRE IMOBILUL NR. 5146**

Oficiul de Cadastru și Publicitate Imobiliară SUCEAVA
Biroul de Cadastru și Publicitate Imobiliară Campulung Moldovenesc

A. Partea I. Descrierea imobilului

TEREN Necunoscut

Adresa: Loc. Valea Putnei, Jud. Suceava

Nr. Crt	Nr cadastral Nr. topografic	Suprafața* (mp)	Observații / Referințe
A1		147.511	Sector cadastral:0 Teren neimprejmuit; DN17

B. Partea II. Proprietari și acte

Inscrieri privitoare la dreptul de proprietate și alte drepturi reale		Referințe
5146 / 18/12/2022		
Act Normativ nr. HG. 1705, din 29/11/2006 emis de Guvernul României (Inventarul bunurilor care alcătuiesc domeniul public al statului anexa nr. 16 poziția 12190, cod clasificare 8.12.03);		
B1	Intabulare, drept de PROPRIETATE, dobandit prin Lege, cota actuala 1/1 1) STATUL ROMAN - DOMENIU PUBLIC, CIF:999999999999	A1
Act Normativ nr. H.G. 540, din 22/06/2000 emis de Guvernul României;		
B2	Intabulare, drept de ADMINISTRARE, dobandit prin Lege, cota actuala 1/1 1) MINISTERUL TRANSPORTURILOR ȘI INFRASTRUCTURII, CIF:13633330	A1
Act Administrativ nr. Contract de Concesiune nr. 36814, din 21/09/2018 emis de Ministerul Transporturilor (Act adițional nr. 5 din 02.03.2022; Adeverinta nr. 2/758 din 12.01.2023);		
B3	Intabulare, drept de CONCESIUNE, dobandit prin Conventie, cota actuala 1/1 1) COMPANIA NAȚIONALĂ DE ADMINISTRARE A INFRASTRUCTURII RUTIERE SA, CIF:16054368	A1

C. Partea III. SARCINI .

Inscrieri privind dezmembramintele dreptului de proprietate, drepturi reale de garanție și sarcini	Referințe
NU SUNT	

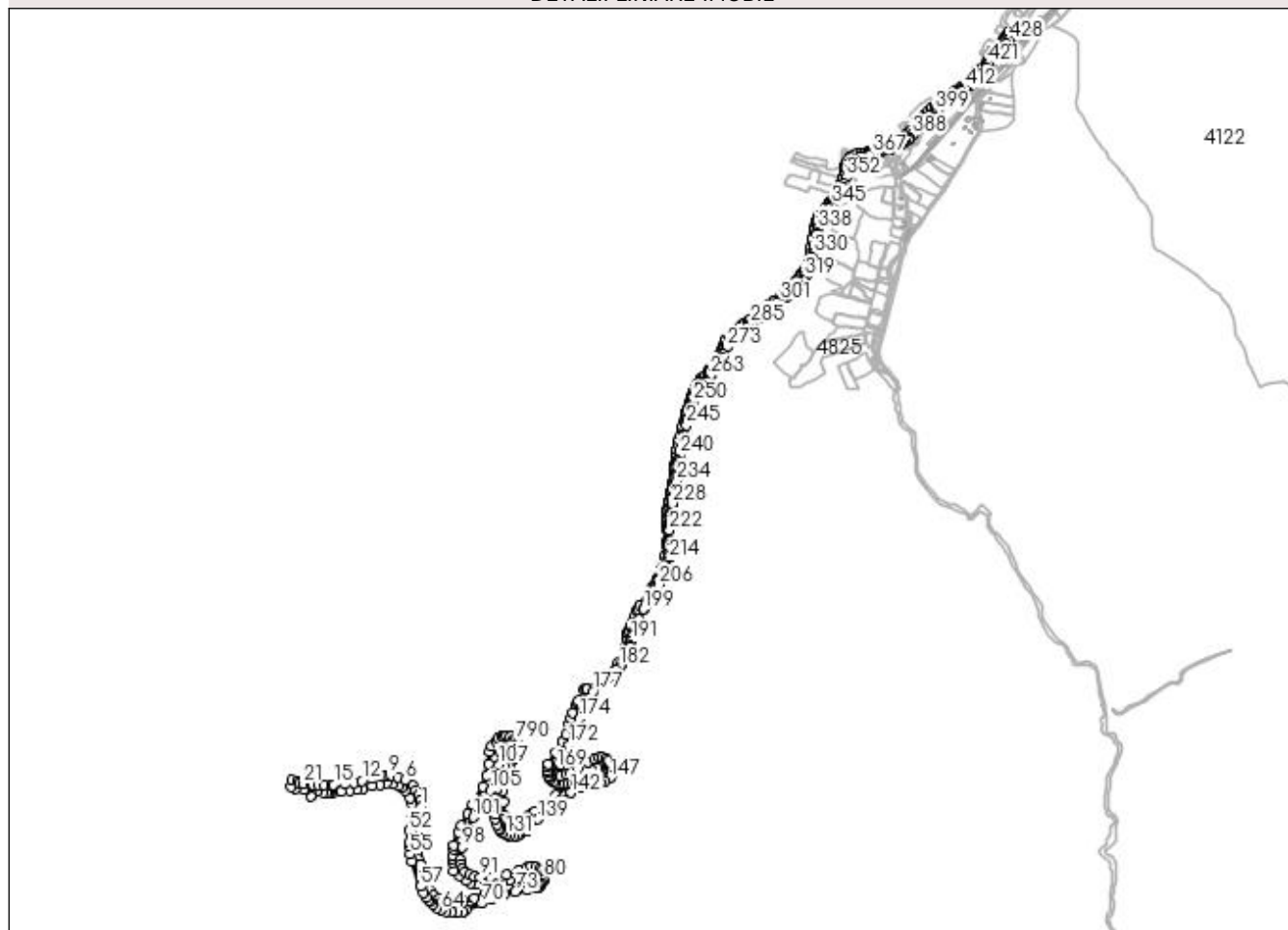
Anexa Nr. 1 La Partea I

Teren

Nr cadastral	Suprafața (mp)*	Observații / Referințe
	147.511	DN17

* Suprafața este determinată în planul de proiecție Stereo 70.

DETALII LINIARE IMOBIL



Date referitoare la teren

Crt	Categorie folosință	Intravilan	Suprafața (mp)	Tarla	Parcelă	Nr. topo	Observații / Referințe
1	drum	DA	36.396	-	-	-	
2	drum	DA	462	-	-	-	
3	drum	NU	106.749	-	-	-	
4	drum	DA	2.974	-	-	-	
5	drum	NU	930	-	-	-	

Lungime Segmente

1) Valorile lungimilor segmentelor sunt obținute din proiecție în plan.

Punct început	X / Y	Punct sfârșit	X / Y	Lungime segment	Punct început	X / Y	Punct sfârșit	X / Y	Lungime segment	Punct început	X / Y	Punct sfârșit	X / Y	Lungime segment
1	526.767,842 662.731,839	2	526.765,053 662.758,141	26.449	2	526.765,053 662.758,141	3	526.757,631 662.774,646	18.097	3	526.757,631 662.774,646	4	526.749,268 662.791,156	18.507
4	526.749,268 662.791,156	5	526.735,72 662.809,879	23.111	5	526.735,72 662.809,879	6	526.709,139 662.830,856	33.861	6	526.709,139 662.830,856	7	526.682,313 662.841,616	28.903
7	526.682,313 662.841,616	8	526.658,67 662.845,706	23.994	8	526.658,67 662.845,706	9	526.645,988 662.847,303	12.782	9	526.645,988 662.847,303	10	526.628,759 662.846,835	17.235

Punct început	X / Y	Punct sfârșit	X / Y	Lungime segment	Punct început	X / Y	Punct sfârșit	X / Y	Lungime segment	Punct început	X / Y	Punct sfârșit	X / Y	Lungime segment
10	526.628,759 662.846,835	11	526.586,498 662.837,274	43.329	11	526.586,498 662.837,274	12	526.548,885 662.826,875	39.024	12	526.548,885 662.826,875	13	526.520,594 662.819,318	29.283
13	526.520,594 662.819,318	14	526.486,467 662.815,388	34.353	14	526.486,467 662.815,388	15	526.445,359 662.812,936	41.181	15	526.445,359 662.812,936	16	526.438,175 662.812,583	7.193
16	526.438,175 662.812,583	17	526.410,452 662.811,784	27.735	17	526.410,452 662.811,784	18	526.388,021 662.812,547	22.444	18	526.388,021 662.812,547	19	526.368,842 662.813,919	19.228
19	526.368,842 662.813,919	20	526.360,359 662.814,591	8.51	20	526.360,359 662.814,591	21	526.331,329 662.816,889	29.121	21	526.331,329 662.816,889	22	526.317,711 662.817,815	13.649
22	526.317,711 662.817,815	23	526.310,516 662.825,925	10.842	23	526.310,516 662.825,925	24	526.289,985 662.829,365	20.817	24	526.289,985 662.829,365	25	526.286,125 662.805,141	24.53
25	526.286,125 662.805,141	26	526.306,107 662.799,045	20.891	26	526.306,107 662.799,045	27	526.334,936 662.796,219	28.967	27	526.334,936 662.796,219	28	526.344,905 662.795,722	9.981
28	526.344,905 662.795,722	29	526.361,198 662.771,929	28.837	29	526.361,198 662.771,929	30	526.362,823 662.773,037	1.967	30	526.362,823 662.773,037	31	526.382,963 662.786,595	24.278
31	526.382,963 662.786,595	32	526.406,757 662.785,371	23.825	32	526.406,757 662.785,371	33	526.418,561 662.785,047	11.808	33	526.418,561 662.785,047	34	526.428,085 662.784,835	9.526
34	526.428,085 662.784,835	35	526.430,663 662.784,822	2.578	35	526.430,663 662.784,822	36	526.440,771 662.785,73	10.149	36	526.440,771 662.785,73	37	526.472,797 662.788,493	32.145
37	526.472,797 662.788,493	38	526.505,017 662.791,314	32.343	38	526.505,017 662.791,314	39	526.531,331 662.793,79	26.43	39	526.531,331 662.793,79	40	526.553,483 662.798,568	22.661
40	526.553,483 662.798,568	41	526.586,058 662.807,411	33.754	41	526.586,058 662.807,411	42	526.615,463 662.813,661	30.062	42	526.615,463 662.813,661	43	526.639,331 662.817,755	24.217
43	526.639,331 662.817,755	44	526.663,167 662.815,847	23.912	44	526.663,167 662.815,847	45	526.683,642 662.809,337	21.485	45	526.683,642 662.809,337	46	526.695,68 662.800,561	14.897
46	526.695,68 662.800,561	47	526.708,09 662.789,944	16.332	47	526.708,09 662.789,944	48	526.726,951 662.765,107	31.187	48	526.726,951 662.765,107	49	526.735,066 662.742,436	24.08
49	526.735,066 662.742,436	50	526.736,302 662.716,177	26.288	50	526.736,302 662.716,177	51	526.731,89 662.687,429	29.085	51	526.731,89 662.687,429	52	526.723,32 662.644,329	43.944
52	526.723,32 662.644,329	53	526.722,275 662.600,406	43.935	53	526.722,275 662.600,406	54	526.723,642 662.585,731	14.739	54	526.723,642 662.585,731	55	526.727,61 662.556,31	29.687
55	526.727,61 662.556,31	56	526.734,797 662.529,159	28.086	56	526.734,797 662.529,159	57	526.765,135 662.437,486	96.563	57	526.765,135 662.437,486	58	526.776,18 662.414,636	25.379
58	526.776,18 662.414,636	59	526.786,59 662.398,657	19.071	59	526.786,59 662.398,657	60	526.797,442 662.386,826	16.054	60	526.797,442 662.386,826	61	526.801,728 662.381,899	6.53
61	526.801,728 662.381,899	62	526.811,953 662.372,43	13.936	62	526.811,953 662.372,43	63	526.825,316 662.359,824	18.371	63	526.825,316 662.359,824	64	526.840,652 662.350,477	17.96
64	526.840,652 662.350,477	65	526.859,98 662.344,926	20.109	65	526.859,98 662.344,926	66	526.879,183 662.343,259	19.275	66	526.879,183 662.343,259	67	526.900,959 662.342,693	21.783
67	526.900,959 662.342,693	68	526.921,188 662.346,332	20.554	68	526.921,188 662.346,332	69	526.933,756 662.350,629	13.282	69	526.933,756 662.350,629	70	526.992,291 662.375,117	63.451
70	526.992,291 662.375,117	71	527.027,705 662.389,451	38.205	71	527.027,705 662.389,451	72	527.073,35 662.407,623	49.129	72	527.073,35 662.407,623	73	527.114,304 662.417,872	42.217
73	527.114,304 662.417,872	74	527.157,728 662.425,718	44.127	74	527.157,728 662.425,718	75	527.190,675 662.431,772	33.499	75	527.190,675 662.431,772	76	527.201,073 662.436,072	11.252
76	527.201,073 662.436,072	77	527.207,619 662.443,07	9.582	77	527.207,619 662.443,07	78	527.213,182 662.449,819	8.746	78	527.213,182 662.449,819	79	527.217,728 662.459,286	10.502
79	527.217,728 662.459,286	80	527.219,811 662.469,771	10.69	80	527.219,811 662.469,771	81	527.219,1 662.480,349	10.602	81	527.219,1 662.480,349	82	527.212,811 662.494,928	15.878
82	527.212,811 662.494,928	83	527.203,727 662.503,522	12.505	83	527.203,727 662.503,522	84	527.189,312 662.509,694	15.681	84	527.189,312 662.509,694	85	527.173,554 662.511,899	15.912
85	527.173,554 662.511,899	86	527.158,81 662.507,801	15.303	86	527.158,81 662.507,801	87	527.127,442 662.496,847	33.226	87	527.127,442 662.496,847	88	527.081,932 662.480,168	48.47
88	527.081,932 662.480,168	89	527.059,303 662.473,686	23.539	89	527.059,303 662.473,686	90	527.024,348 662.470,332	35.116	90	527.024,348 662.470,332	91	526.986,468 662.471,326	37.893
91	526.986,468 662.471,326	92	526.964,708 662.473,737	21.893	92	526.964,708 662.473,737	93	526.947,198 662.479,506	18.436	93	526.947,198 662.479,506	94	526.927,662 662.493,256	23.89
94	526.927,662 662.493,256	95	526.920,407 662.502,048	11.399	95	526.920,407 662.502,048	96	526.914,145 662.518,042	17.176	96	526.914,145 662.518,042	97	526.913,215 662.536,154	18.136
97	526.913,215 662.536,154	98	526.919,274 662.582,824	47.062	98	526.919,274 662.582,824	99	526.933,648 662.628,062	47.467	99	526.933,648 662.628,062	100	526.939,36 662.650,998	23.637
100	526.939,36 662.650,998	101	526.961,053 662.692,42	46.759	101	526.961,053 662.692,42	102	526.983,792 662.725,861	40.44	102	526.983,792 662.725,861	103	526.990,505 662.729,566	7.668
103	526.990,505 662.729,566	104	527.006,566 662.756,013	30.942	104	527.006,566 662.756,013	105	527.022,374 662.791,179	38.556	105	527.022,374 662.791,179	106	527.039,176 662.837,331	49.115
106	527.039,176 662.837,331	107	527.053,717 662.887,293	52.035	107	527.053,717 662.887,293	108	527.060,722 662.930,186	43.461	108	527.060,722 662.930,186	109	527.062,218 662.943,287	13.186

Punct început	X / Y	Punct sfârșit	X / Y	Lungime segment	Punct început	X / Y	Punct sfârșit	X / Y	Lungime segment	Punct început	X / Y	Punct sfârșit	X / Y	Lungime segment
109	527.062,218 662.943,287	110	527.062,858 662.949,533	6.279	110	527.062,858 662.949,533	111	527.067,24 662.957,031	8.685	111	527.067,24 662.957,031	112	527.073,548 662.960,317	7.113
112	527.073,548 662.960,317	113	527.080,578 662.960,682	7.039	113	527.080,578 662.960,682	114	527.084,186 662.959,971	3.677	114	527.084,186 662.959,971	115	527.088,92 662.957,077	5.549
115	527.088,92 662.957,077	116	527.091,729 662.953,414	4.616	116	527.091,729 662.953,414	117	527.093,455 662.948,657	5.06	117	527.093,455 662.948,657	118	527.093,128 662.939,959	8.704
118	527.093,128 662.939,959	119	527.092,849 662.933,25	6.715	119	527.092,849 662.933,25	120	527.091,476 662.923,471	9.875	120	527.091,476 662.923,471	121	527.074,929 662.882,925	43.79 2
121	527.074,929 662.882,925	122	527.054,337 662.838,427	49.03 2	122	527.054,337 662.838,427	123	527.043,542 662.794,823	44.92	123	527.043,542 662.794,823	124	527.039,365 662.761,32	33.76 2
124	527.039,365 662.761,32	125	527.041,638 662.703,178	58.18 6	125	527.041,638 662.703,178	126	527.042,111 662.688,055	15.13	126	527.042,111 662.688,055	127	527.047,489 662.667,43	21.31 5
127	527.047,489 662.667,43	128	527.054,59 662.650,926	17.96 7	128	527.054,59 662.650,926	129	527.058,062 662.644,436	7.36	129	527.058,062 662.644,436	130	527.070,343 662.633,929	16.16 2
130	527.070,343 662.633,929	131	527.082,466 662.627,596	13.67 8	131	527.082,466 662.627,596	132	527.093,182 662.624,365	11.19 2	132	527.093,182 662.624,365	133	527.109,108 662.622,982	15.98 6
133	527.109,108 662.622,982	134	527.121,625 662.624,62	12.62 4	134	527.121,625 662.624,62	135	527.127,579 662.626,657	6.293	135	527.127,579 662.626,657	136	527.157,351 662.643,739	34.32 4
136	527.157,351 662.643,739	137	527.158,264 662.646,11	2.541	137	527.158,264 662.646,11	138	527.166,37 662.656,17	12.91 9	138	527.166,37 662.656,17	139	527.197,612 662.685,241	42.67 5
139	527.197,612 662.685,241	140	527.236,536 662.717,662	50.65 8	140	527.236,536 662.717,662	141	527.281,847 662.753,788	57.95	141	527.281,847 662.753,788	142	527.320,175 662.783,732	48.63 8
142	527.320,175 662.783,732	143	527.353,733 662.800,576	37.54 8	143	527.353,733 662.800,576	144	527.381,49 662.811,775	29.93 1	144	527.381,49 662.811,775	145	527.427,28 662.820,969	46.70 4
145	527.427,28 662.820,969	146	527.446,744 662.826,151	20.14 2	146	527.446,744 662.826,151	147	527.461,205 662.835,607	17.27 8	147	527.461,205 662.835,607	148	527.470,215 662.847,851	15.20 2
148	527.470,215 662.847,851	149	527.474,293 662.860,062	12.87 4	149	527.474,293 662.860,062	150	527.475,017 662.868,63	8.599	150	527.475,017 662.868,63	151	527.474,105 662.877,18	8.599
151	527.474,105 662.877,18	152	527.471,635 662.885,294	8.482	152	527.471,635 662.885,294	153	527.467,629 662.892,903	8.599	153	527.467,629 662.892,903	154	527.460,192 662.901,611	11.45 2
154	527.460,192 662.901,611	155	527.448,224 662.909,423	14.29 2	155	527.448,224 662.909,423	156	527.435,839 662.912,939	12.87 4	156	527.435,839 662.912,939	157	527.423,033 662.912,837	12.80 6
157	527.423,033 662.912,837	158	527.406,972 662.907,875	16.81	158	527.406,972 662.907,875	159	527.382,436 662.897,111	26.79 3	159	527.382,436 662.897,111	160	527.344,744 662.871,241	45.71 6
160	527.344,744 662.871,241	161	527.320,519 662.857,909	27.65 1	161	527.320,519 662.857,909	162	527.303,999 662.850,392	18.15	162	527.303,999 662.850,392	163	527.283,186 662.843,224	22.01 3
163	527.283,186 662.843,224	164	527.276,803 662.845,968	6.948	164	527.276,803 662.845,968	165	527.272,403 662.849,217	5.47	165	527.272,403 662.849,217	166	527.268,976 662.853,723	5.661
166	527.268,976 662.853,723	167	527.267,273 662.857,787	4.406	167	527.267,273 662.857,787	168	527.266,777 662.864,785	7.016	168	527.266,777 662.864,785	169	527.268,477 662.873,994	9.365
169	527.268,477 662.873,994	170	527.273,127 662.885,337	12.25 9	170	527.273,127 662.885,337	171	527.288,457 662.917,579	35.70 1	171	527.288,457 662.917,579	172	527.313,748 662.959,229	48.72 7
172	527.313,748 662.959,229	173	527.333,692 663.006,148	50.98 2	173	527.333,692 663.006,148	174	527.350,599 663.056,209	52.83 9	174	527.350,599 663.056,209	175	527.364,702 663.103,123	48.98 8
175	527.364,702 663.103,123	176	527.376,631 663.127,968	27.56	176	527.376,631 663.127,968	177	527.400,612 663.155,708	36.66 9	177	527.400,612 663.155,708	178	527.461,157 663.205,371	78.30 8
178	527.461,157 663.205,371	179	527.468,288 663.210,701	8.903	179	527.468,288 663.210,701	180	527.466,118 663.214,571	4.437	180	527.466,118 663.214,571	181	527.488,805 663.236,513	31.56 2
181	527.488,805 663.236,513	182	527.497,137 663.246,678	13.14 3	182	527.497,137 663.246,678	183	527.505,072 663.257,235	13.20 7	183	527.505,072 663.257,235	184	527.516,023 663.275,353	21.17
184	527.516,023 663.275,353	185	527.522,434 663.288,024	14.20 1	185	527.522,434 663.288,024	186	527.528,776 663.301,743	15.11 4	186	527.528,776 663.301,743	187	527.534,588 663.318,084	17.34 4
187	527.534,588 663.318,084	188	527.535,616 663.317,7	1.097	188	527.535,616 663.317,7	189	527.535,823 663.318,15	0.495	189	527.535,823 663.318,15	190	527.537,368 663.324,143	6.189
190	527.537,368 663.324,143	191	527.543,052 663.342,949	19.64 6	191	527.543,052 663.342,949	192	527.547,812 663.360,369	18.05 9	192	527.547,812 663.360,369	193	527.552,213 663.375,931	16.17 2
193	527.552,213 663.375,931	194	527.555,821 663.387,385	12.00 9	194	527.555,821 663.387,385	195	527.557,704 663.393,408	6.31	195	527.557,704 663.393,408	196	527.558,232 663.395,198	1.866
196	527.558,232 663.395,198	197	527.562,551 663.407,345	12.89 2	197	527.562,551 663.407,345	198	527.569,515 663.424,116	18.15 9	198	527.569,515 663.424,116	199	527.587,927 663.460,359	40.65 2
199	527.587,927 663.460,359	200	527.590,1 663.462,899	3.343	200	527.590,1 663.462,899	201	527.596,608 663.473,934	12.81 1	201	527.596,608 663.473,934	202	527.609,02 663.494,034	23.62 3
202	527.609,02 663.494,034	203	527.611,795 663.492,651	3.101	203	527.611,795 663.492,651	204	527.617,347 663.506,125	14.57 3	204	527.617,347 663.506,125	205	527.624,716 663.517,567	13.61
205	527.624,716 663.517,567	206	527.643,694 663.549,756	37.36 7	206	527.643,694 663.549,756	207	527.660,043 663.578,512	33.07 9	207	527.660,043 663.578,512	208	527.667,155 663.593,463	16.55 6

Punct început	X / Y	Punct sfârșit	X / Y	Lungime segment	Punct început	X / Y	Punct sfârșit	X / Y	Lungime segment	Punct început	X / Y	Punct sfârșit	X / Y	Lungime segment
208	527.667,155 663.593,463	209	527.672,403 663.606,445	14.003	209	527.672,403 663.606,445	210	527.677,524 663.615,811	10.675	210	527.677,524 663.615,811	211	527.678,287 663.620,57	4.82
211	527.678,287 663.620,57	212	527.678,634 663.623,56	3.01	212	527.678,634 663.623,56	213	527.680,149 663.630,97	7.563	213	527.680,149 663.630,97	214	527.682,258 663.642,386	11.609
214	527.682,258 663.642,386	215	527.680,598 663.650,183	7.972	215	527.680,598 663.650,183	216	527.681,857 663.657,903	7.822	216	527.681,857 663.657,903	217	527.682,813 663.667,358	9.503
217	527.682,813 663.667,358	218	527.683,297 663.682,584	15.234	218	527.683,297 663.682,584	219	527.683,679 663.697,363	14.784	219	527.683,679 663.697,363	220	527.684,112 663.707,645	10.291
220	527.684,112 663.707,645	221	527.683,894 663.711,651	4.012	221	527.683,894 663.711,651	222	527.683,709 663.751,659	40.008	222	527.683,709 663.751,659	223	527.683,604 663.757,405	5.747
223	527.683,604 663.757,405	224	527.684,784 663.787,49	30.108	224	527.684,784 663.787,49	225	527.685,208 663.798,282	10.8	225	527.685,208 663.798,282	226	527.685,532 663.806,416	8.14
226	527.685,532 663.806,416	227	527.687,851 663.818,683	12.484	227	527.687,851 663.818,683	228	527.693,742 663.849,835	31.704	228	527.693,742 663.849,835	229	527.696,004 663.857,255	7.757
229	527.696,004 663.857,255	230	527.699,387 663.873,149	16.25	230	527.699,387 663.873,149	231	527.702,374 663.887,365	14.526	231	527.702,374 663.887,365	232	527.703,391 663.892,414	5.15
232	527.703,391 663.892,414	233	527.707,585 663.898,27	7.203	233	527.707,585 663.898,27	234	527.710,855 663.933,679	35.56	234	527.710,855 663.933,679	235	527.712,424 663.951,083	17.475
235	527.712,424 663.951,083	236	527.712,732 663.953,882	2.816	236	527.712,732 663.953,882	237	527.716,851 663.991,253	37.597	237	527.716,851 663.991,253	238	527.718,015 664.001,815	10.626
238	527.718,015 664.001,815	239	527.718,964 664.011,041	9.275	239	527.718,964 664.011,041	240	527.720,887 664.027,913	16.981	240	527.720,887 664.027,913	241	527.724,801 664.050,614	23.036
241	527.724,801 664.050,614	242	527.729,215 664.072,708	22.531	242	527.729,215 664.072,708	243	527.734,99 664.096,211	24.202	243	527.734,99 664.096,211	244	527.735,494 664.098,39	2.237
244	527.735,494 664.098,39	245	527.746,851 664.139,315	42.472	245	527.746,851 664.139,315	246	527.753,276 664.162,606	24.161	246	527.753,276 664.162,606	247	527.762,884 664.192,854	31.737
247	527.762,884 664.192,854	248	527.766,329 664.204,921	12.549	248	527.766,329 664.204,921	249	527.769,547 664.216,268	11.794	249	527.769,547 664.216,268	250	527.771,828 664.223,15	7.25
250	527.771,828 664.223,15	251	527.773,47 664.227,734	4.869	251	527.773,47 664.227,734	252	527.777,381 664.239,205	12.119	252	527.777,381 664.239,205	253	527.779,791 664.246,301	7.494
253	527.779,791 664.246,301	254	527.781,49 664.250,186	4.24	254	527.781,49 664.250,186	255	527.782,479 664.252,352	2.381	255	527.782,479 664.252,352	256	527.785,437 664.258,31	6.652
256	527.785,437 664.258,31	257	527.789,055 664.264,818	7.446	257	527.789,055 664.264,818	258	527.795,078 664.274,208	11.156	258	527.795,078 664.274,208	259	527.798,813 664.279,915	6.821
259	527.798,813 664.279,915	260	527.804,806 664.288,32	10.323	260	527.804,806 664.288,32	261	527.811,57 664.297,157	11.129	261	527.811,57 664.297,157	262	527.816,949 664.301,753	7.075
262	527.816,949 664.301,753	263	527.831,569 664.319,257	22.806	263	527.831,569 664.319,257	264	527.838,064 664.328,143	11.007	264	527.838,064 664.328,143	265	527.846,783 664.339,442	14.272
265	527.846,783 664.339,442	266	527.852,806 664.347,891	10.376	266	527.852,806 664.347,891	267	527.856,31 664.352,554	5.833	267	527.856,31 664.352,554	268	527.861,233 664.359,163	8.241
268	527.861,233 664.359,163	269	527.863,5 664.362,706	4.206	269	527.863,5 664.362,706	270	527.871,355 664.375,062	14.641	270	527.871,355 664.375,062	271	527.877,751 664.387,464	13.954
271	527.877,751 664.387,464	272	527.883,177 664.398,477	12.277	272	527.883,177 664.398,477	273	527.895,08 664.426,562	30.503	273	527.895,08 664.426,562	274	527.898,414 664.433,962	8.116
274	527.898,414 664.433,962	275	527.901,264 664.439,174	5.94	275	527.901,264 664.439,174	276	527.903,889 664.443,647	5.186	276	527.903,889 664.443,647	277	527.911,126 664.453,419	12.16
277	527.911,126 664.453,419	278	527.920,275 664.463,087	13.311	278	527.920,275 664.463,087	279	527.929,178 664.471,194	12.041	279	527.929,178 664.471,194	280	527.940,129 664.480,613	14.444
280	527.940,129 664.480,613	281	527.948,995 664.487,571	11.27	281	527.948,995 664.487,571	282	527.957,641 664.494,332	10.976	282	527.957,641 664.494,332	283	527.961,117 664.496,963	4.359
283	527.961,117 664.496,963	284	527.973,543 664.506,681	15.775	284	527.973,543 664.506,681	285	527.982,226 664.513,249	10.887	285	527.982,226 664.513,249	286	527.994,361 664.522,566	15.299
286	527.994,361 664.522,566	287	528.009,222 664.533,767	18.609	287	528.009,222 664.533,767	288	528.012,401 664.536,257	4.038	288	528.012,401 664.536,257	289	528.014,368 664.537,797	2.498
289	528.014,368 664.537,797	290	528.018,162 664.540,703	4.779	290	528.018,162 664.540,703	291	528.028,833 664.548,772	13.378	291	528.028,833 664.548,772	292	528.036,19 664.554,334	9.223
292	528.036,19 664.554,334	293	528.044,261 664.560,462	10.134	293	528.044,261 664.560,462	294	528.056,963 664.570,103	15.946	294	528.056,963 664.570,103	295	528.062,027 664.573,94	6.353
295	528.062,027 664.573,94	296	528.069,058 664.579,039	8.685	296	528.069,058 664.579,039	297	528.079,059 664.586,863	12.698	297	528.079,059 664.586,863	298	528.079,668 664.587,34	0.774
298	528.079,668 664.587,34	299	528.083,184 664.590,118	4.481	299	528.083,184 664.590,118	300	528.087,294 664.593,261	5.174	300	528.087,294 664.593,261	301	528.092,455 664.597,396	6.613
301	528.092,455 664.597,396	302	528.093,934 664.598,651	1.94	302	528.093,934 664.598,651	303	528.100,78 664.604,458	8.977	303	528.100,78 664.604,458	304	528.108,212 664.608,598	8.507
304	528.108,212 664.608,598	305	528.111,188 664.611,02	3.837	305	528.111,188 664.611,02	306	528.111,624 664.611,428	0.597	306	528.111,624 664.611,428	307	528.115,531 664.614,883	5.216

Punct început	X / Y	Punct sfârșit	X / Y	Lungime segment	Punct început	X / Y	Punct sfârșit	X / Y	Lungime segment	Punct început	X / Y	Punct sfârșit	X / Y	Lungime segment
307	528.115,531 664.614,883	308	528.120,74 664.619,565	7.004	308	528.120,74 664.619,565	309	528.121,762 664.620,484	1.374	309	528.121,762 664.620,484	310	528.124,394 664.622,691	3.435
310	528.124,394 664.622,691	311	528.136,641 664.634,267	16.852	311	528.136,641 664.634,267	312	528.139,832 664.637,742	4.718	312	528.139,832 664.637,742	313	528.143,001 664.641,153	4.656
313	528.143,001 664.641,153	314	528.149,21 664.647,932	9.193	314	528.149,21 664.647,932	315	528.156,57 664.656,316	11.156	315	528.156,57 664.656,316	316	528.162,553 664.662,86	8.867
316	528.162,553 664.662,86	317	528.165,186 664.665,903	4.024	317	528.165,186 664.665,903	318	528.174,393 664.676,866	14.316	318	528.174,393 664.676,866	319	528.180,388 664.684,513	9.717
319	528.180,388 664.684,513	320	528.187,501 664.694,089	11.929	320	528.187,501 664.694,089	321	528.188,907 664.696,138	2.485	321	528.188,907 664.696,138	322	528.192,488 664.701,867	6.756
322	528.192,488 664.701,867	323	528.196,436 664.708,529	7.744	323	528.196,436 664.708,529	324	528.200,802 664.716,874	9.418	324	528.200,802 664.716,874	325	528.204,64 664.725,638	9.568
325	528.204,64 664.725,638	326	528.207,142 664.732,46	7.266	326	528.207,142 664.732,46	327	528.210,302 664.742,98	10.984	327	528.210,302 664.742,98	328	528.213,06 664.754,183	11.537
328	528.213,06 664.754,183	329	528.214,386 664.760,462	6.417	329	528.214,386 664.760,462	330	528.216,373 664.768,609	8.386	330	528.216,373 664.768,609	331	528.217,197 664.773,972	5.426
331	528.217,197 664.773,972	332	528.219,211 664.787,583	13.759	332	528.219,211 664.787,583	333	528.221,208 664.804,15	16.687	333	528.221,208 664.804,15	334	528.222,235 664.811,864	7.782
334	528.222,235 664.811,864	335	528.222,77 664.816,5	4.667	335	528.222,77 664.816,5	336	528.226,779 664.843,201	27.0	336	528.226,779 664.843,201	337	528.227,36 664.846,172	3.027
337	528.227,36 664.846,172	338	528.230,448 664.863,122	17.229	338	528.230,448 664.863,122	339	528.234,997 664.881,085	18.53	339	528.234,997 664.881,085	340	528.240,763 664.894,504	14.605
340	528.240,763 664.894,504	341	528.247,617 664.906,218	13.572	341	528.247,617 664.906,218	342	528.257,636 664.921,454	18.235	342	528.257,636 664.921,454	343	528.271,186 664.936,232	20.05
343	528.271,186 664.936,232	344	528.277,499 664.943,641	9.734	344	528.277,499 664.943,641	345	528.283,498 664.950,504	9.115	345	528.283,498 664.950,504	346	528.297,179 664.967,139	21.538
346	528.297,179 664.967,139	347	528.300,589 664.971,665	5.667	347	528.300,589 664.971,665	348	528.309,583 664.985,244	16.287	348	528.309,583 664.985,244	349	528.314,068 664.992,699	8.7
349	528.314,068 664.992,699	350	528.324,69 665.015,3	24.973	350	528.324,69 665.015,3	351	528.328,913 665.028,734	14.082	351	528.328,913 665.028,734	352	528.336,527 665.053,47	25.881
352	528.336,527 665.053,47	353	528.340,909 665.070,491	17.576	353	528.340,909 665.070,491	354	528.341,318 665.072,317	1.871	354	528.341,318 665.072,317	355	528.342,752 665.072,606	1.463
355	528.342,752 665.072,606	356	528.344,57 665.078,184	5.867	356	528.344,57 665.078,184	357	528.348,274 665.089,643	12.043	357	528.348,274 665.089,643	358	528.350,294 665.096,338	6.993
358	528.350,294 665.096,338	359	528.353,662 665.104,65	8.968	359	528.353,662 665.104,65	360	528.356,93 665.109,616	5.945	360	528.356,93 665.109,616	361	528.360,876 665.114,411	6.21
361	528.360,876 665.114,411	362	528.365,402 665.118,153	5.873	362	528.365,402 665.118,153	363	528.371,236 665.121,419	6.686	363	528.371,236 665.121,419	364	528.379,444 665.124,026	8.612
364	528.379,444 665.124,026	365	528.394,021 665.128,549	15.263	365	528.394,021 665.128,549	366	528.421,898 665.136,063	28.872	366	528.421,898 665.136,063	367	528.432,666 665.138,077	10.955
367	528.432,666 665.138,077	368	528.446,571 665.140,952	14.199	368	528.446,571 665.140,952	369	528.453,992 665.144,264	8.127	369	528.453,992 665.144,264	370	528.465,289 665.148,136	11.942
370	528.465,289 665.148,136	371	528.478,47 665.152,246	13.807	371	528.478,47 665.152,246	372	528.491,935 665.157,823	14.574	372	528.491,935 665.157,823	373	528.493,855 665.155,987	2.657
373	528.493,855 665.155,987	374	528.496,486 665.156,96	2.805	374	528.496,486 665.156,96	375	528.497,852 665.157,621	1.518	375	528.497,852 665.157,621	376	528.502,753 665.159,631	5.297
376	528.502,753 665.159,631	377	528.507,345 665.161,144	4.835	377	528.507,345 665.161,144	378	528.512,403 665.163,497	5.579	378	528.512,403 665.163,497	379	528.514,43 665.164,447	2.239
379	528.514,43 665.164,447	380	528.516,188 665.166,045	2.376	380	528.516,188 665.166,045	381	528.531,046 665.172,297	16.12	381	528.531,046 665.172,297	382	528.538,083 665.175,839	7.878
382	528.538,083 665.175,839	383	528.546,64 665.181,521	10.272	383	528.546,64 665.181,521	384	528.552,74 665.184,783	6.917	384	528.552,74 665.184,783	385	528.564,035 665.193,498	14.266
385	528.564,035 665.193,498	386	528.567,237 665.197,138	4.848	386	528.567,237 665.197,138	387	528.570,139 665.199,869	3.985	387	528.570,139 665.199,869	388	528.578,677 665.208,818	12.369
388	528.578,677 665.208,818	389	528.576,923 665.210,205	2.236	389	528.576,923 665.210,205	390	528.585,784 665.219,957	13.176	390	528.585,784 665.219,957	391	528.588,167 665.222,712	3.643
391	528.588,167 665.222,712	392	528.600,068 665.236,472	18.193	392	528.600,068 665.236,472	393	528.604,804 665.242,024	7.298	393	528.604,804 665.242,024	394	528.635,13 665.276,017	45.554
394	528.635,13 665.276,017	395	528.636,866 665.276,648	1.847	395	528.636,866 665.276,648	396	528.641,086 665.280,89	5.984	396	528.641,086 665.280,89	397	528.647,127 665.284,027	6.807
397	528.647,127 665.284,027	398	528.651,574 665.286,337	5.011	398	528.651,574 665.286,337	399	528.662,914 665.296,096	14.961	399	528.662,914 665.296,096	400	528.670,722 665.303,396	10.689
400	528.670,722 665.303,396	401	528.680,891 665.313,106	14.06	401	528.680,891 665.313,106	402	528.687,906 665.320,153	9.943	402	528.687,906 665.320,153	403	528.691,001 665.323,769	4.76
403	528.691,001 665.323,769	404	528.692,899 665.326,308	3.17	404	528.692,899 665.326,308	405	528.696,298 665.329,153	4.433	405	528.696,298 665.329,153	406	528.708,812 665.338,445	15.587

Punct început	X / Y	Punct sfârșit	X / Y	Lungime segment	Punct început	X / Y	Punct sfârșit	X / Y	Lungime segment	Punct început	X / Y	Punct sfârșit	X / Y	Lungime segment
406	528.708,812 665.338,445	407	528.718,977 665.345,825	12.562	407	528.718,977 665.345,825	408	528.728,904 665.352,396	11.905	408	528.728,904 665.352,396	409	528.738,255 665.358,239	11.026
409	528.738,255 665.358,239	410	528.746,857 665.363,915	10.306	410	528.746,857 665.363,915	411	528.756,57 665.369,939	11.429	411	528.756,57 665.369,939	412	528.775,09 665.381,316	21.735
412	528.775,09 665.381,316	413	528.791,537 665.392,606	19.949	413	528.791,537 665.392,606	414	528.800,605 665.400,19	11.821	414	528.800,605 665.400,19	415	528.802,892 665.402,039	2.941
415	528.802,892 665.402,039	416	528.811,981 665.410,727	12.573	416	528.811,981 665.410,727	417	528.822,709 665.422,009	15.568	417	528.822,709 665.422,009	418	528.824,122 665.423,627	2.148
418	528.824,122 665.423,627	419	528.831,729 665.432,339	11.566	419	528.831,729 665.432,339	420	528.850,635 665.455,898	30.207	420	528.850,635 665.455,898	421	528.862,962 665.471,147	19.608
421	528.862,962 665.471,147	422	528.862,356 665.467,061	4.131	422	528.862,356 665.467,061	423	528.882,382 665.491,556	31.639	423	528.882,382 665.491,556	424	528.895,516 665.508,213	21.212
424	528.895,516 665.508,213	425	528.901,989 665.516,403	10.439	425	528.901,989 665.516,403	426	528.913,971 665.531,448	19.233	426	528.913,971 665.531,448	427	528.923,591 665.543,384	15.33
427	528.923,591 665.543,384	428	528.935,815 665.558,943	19.787	428	528.935,815 665.558,943	429	528.940,956 665.565,406	8.258	429	528.940,956 665.565,406	430	528.950,162 665.577,139	14.914
430	528.950,162 665.577,139	431	528.948,414 665.578,707	2.348	431	528.948,414 665.578,707	432	528.937,268 665.588,533	14.859	432	528.937,268 665.588,533	433	528.934,917 665.585,731	3.658
433	528.934,917 665.585,731	434	528.929,667 665.577,768	9.538	434	528.929,667 665.577,768	435	528.925,428 665.573,101	6.305	435	528.925,428 665.573,101	436	528.918,438 665.564,8	10.852
436	528.918,438 665.564,8	437	528.912,429 665.556,261	10.441	437	528.912,429 665.556,261	438	528.907,226 665.549,169	8.796	438	528.907,226 665.549,169	439	528.900,079 665.537,644	13.561
439	528.900,079 665.537,644	440	528.892,835 665.527,811	12.213	440	528.892,835 665.527,811	441	528.887,386 665.520,878	8.818	441	528.887,386 665.520,878	442	528.877,621 665.508,237	15.973
442	528.877,621 665.508,237	443	528.870,115 665.498,483	12.308	443	528.870,115 665.498,483	444	528.867,138 665.494,7	4.814	444	528.867,138 665.494,7	445	528.860,542 665.486,318	10.666
445	528.860,542 665.486,318	446	528.849,989 665.472,949	17.032	446	528.849,989 665.472,949	447	528.835,122 665.453,961	24.116	447	528.835,122 665.453,961	448	528.831,052 665.448,99	6.425
448	528.831,052 665.448,99	449	528.820,285 665.435,964	16.9	449	528.820,285 665.435,964	450	528.812,557 665.427,018	11.822	450	528.812,557 665.427,018	451	528.805,213 665.419,866	10.251
451	528.805,213 665.419,866	452	528.791,986 665.407,902	17.835	452	528.791,986 665.407,902	453	528.779,473 665.398,11	15.889	453	528.779,473 665.398,11	454	528.770,903 665.391,936	10.562
454	528.770,903 665.391,936	455	528.760,055 665.384,966	12.894	455	528.760,055 665.384,966	456	528.756,558 665.382,654	4.192	456	528.756,558 665.382,654	457	528.739,174 665.372,2	20.285
457	528.739,174 665.372,2	458	528.727,548 665.365,059	13.644	458	528.727,548 665.365,059	459	528.715,157 665.356,882	14.846	459	528.715,157 665.356,882	460	528.701,528 665.347,54	16.523
460	528.701,528 665.347,54	461	528.698,739 665.345,415	3.506	461	528.698,739 665.345,415	462	528.693,45 665.341,975	6.309	462	528.693,45 665.341,975	463	528.683,349 665.334,384	12.635
463	528.683,349 665.334,384	464	528.672,817 665.326,0	13.462	464	528.672,817 665.326,0	465	528.664,228 665.318,677	11.287	465	528.664,228 665.318,677	466	528.650,464 665.306,555	18.341
466	528.650,464 665.306,555	467	528.635,617 665.292,07	20.742	467	528.635,617 665.292,07	468	528.622,603 665.278,127	19.073	468	528.622,603 665.278,127	469	528.613,271 665.268,717	13.253
469	528.613,271 665.268,717	470	528.612,564 665.269,045	0.779	470	528.612,564 665.269,045	471	528.604,844 665.261,564	10.75	471	528.604,844 665.261,564	472	528.603,573 665.260,638	1.573
472	528.603,573 665.260,638	473	528.593,163 665.247,895	16.455	473	528.593,163 665.247,895	474	528.591,8 665.245,002	3.198	474	528.591,8 665.245,002	475	528.577,323 665.228,042	22.299
475	528.577,323 665.228,042	476	528.569,071 665.218,816	12.378	476	528.569,071 665.218,816	477	528.562,618 665.212,033	9.362	477	528.562,618 665.212,033	478	528.559,889 665.209,912	3.456
478	528.559,889 665.209,912	479	528.560,433 665.209,245	0.861	479	528.560,433 665.209,245	480	528.559,259 665.208,054	1.672	480	528.559,259 665.208,054	481	528.540,907 665.193,858	23.202
481	528.540,907 665.193,858	482	528.519,633 665.181,921	24.394	482	528.519,633 665.181,921	483	528.512,399 665.178,788	7.883	483	528.512,399 665.178,788	484	528.502,889 665.174,668	10.364
484	528.502,889 665.174,668	485	528.499,089 665.172,94	4.174	485	528.499,089 665.172,94	486	528.490,398 665.169,298	9.423	486	528.490,398 665.169,298	487	528.473,728 665.162,414	18.035
487	528.473,728 665.162,414	488	528.469,492 665.160,349	4.713	488	528.469,492 665.160,349	489	528.468,917 665.161,737	1.502	489	528.468,917 665.161,737	490	528.437,227 665.153,782	32.673
490	528.437,227 665.153,782	491	528.432,315 665.153,432	4.924	491	528.432,315 665.153,432	492	528.426,206 665.150,013	7.001	492	528.426,206 665.150,013	493	528.419,823 665.148,583	6.541
493	528.419,823 665.148,583	494	528.417,481 665.147,543	2.563	494	528.417,481 665.147,543	495	528.408,109 665.144,844	9.753	495	528.408,109 665.144,844	496	528.391,625 665.141,76	16.77
496	528.391,625 665.141,76	497	528.374,521 665.138,22	17.466	497	528.374,521 665.138,22	498	528.366,52 665.135,483	8.456	498	528.366,52 665.135,483	499	528.355,762 665.129,464	12.327
499	528.355,762 665.129,464	500	528.353,581 665.128,613	2.341	500	528.353,581 665.128,613	501	528.349,808 665.125,636	4.806	501	528.349,808 665.125,636	502	528.347,292 665.123,188	3.51
502	528.347,292 665.123,188	503	528.343,823 665.119,617	4.979	503	528.343,823 665.119,617	504	528.339,916 665.113,443	7.306	504	528.339,916 665.113,443	505	528.335,692 665.104,685	9.723

Punct început	X / Y	Punct sfârșit	X / Y	Lungime segment	Punct început	X / Y	Punct sfârșit	X / Y	Lungime segment	Punct început	X / Y	Punct sfârșit	X / Y	Lungime segment
505	528.335,692 665.104,685	506	528.332,894 665.098,617	6.682	506	528.332,894 665.098,617	507	528.331,99 665.095,054	3.676	507	528.331,99 665.095,054	508	528.332,273 665.093,173	1.902
508	528.332,273 665.093,173	509	528.333,449 665.092,853	1.219	509	528.333,449 665.092,853	510	528.332,024 665.088,131	4.932	510	528.332,024 665.088,131	511	528.328,184 665.069,432	19.089
511	528.328,184 665.069,432	512	528.324,123 665.051,163	18.715	512	528.324,123 665.051,163	513	528.323,133 665.047,874	3.435	513	528.323,133 665.047,874	514	528.316,235 665.029,94	19.215
514	528.316,235 665.029,94	515	528.310,87 665.015,068	15.81	515	528.310,87 665.015,068	516	528.308,994 665.010,348	5.079	516	528.308,994 665.010,348	517	528.301,308 664.994,074	17.998
517	528.301,308 664.994,074	518	528.295,754 664.985,231	10.442	518	528.295,754 664.985,231	519	528.285,831 664.972,023	16.52	519	528.285,831 664.972,023	520	528.283,44 664.969,087	3.786
520	528.283,44 664.969,087	521	528.276,905 664.961,318	10.152	521	528.276,905 664.961,318	522	528.274,564 664.958,621	3.571	522	528.274,564 664.958,621	523	528.267,575 664.950,566	10.664
523	528.267,575 664.950,566	524	528.259,226 664.940,944	12.739	524	528.259,226 664.940,944	525	528.250,726 664.930,718	13.297	525	528.250,726 664.930,718	526	528.240,959 664.918,107	15.951
526	528.240,959 664.918,107	527	528.236,438 664.911,913	7.668	527	528.236,438 664.911,913	528	528.235,263 664.910,002	2.243	528	528.235,263 664.910,002	529	528.231,971 664.904,658	6.277
529	528.231,971 664.904,658	530	528.226,556 664.893,545	12.362	530	528.226,556 664.893,545	531	528.223,663 664.887,586	6.624	531	528.223,663 664.887,586	532	528.221,867 664.881,513	6.333
532	528.221,867 664.881,513	533	528.217,637 664.866,506	15.592	533	528.217,637 664.866,506	534	528.216,07 664.861,809	4.951	534	528.216,07 664.861,809	535	528.215,18 664.858,999	2.948
535	528.215,18 664.858,999	536	528.210,624 664.825,12	34.184	536	528.210,624 664.825,12	537	528.210,471 664.824,28	0.854	537	528.210,471 664.824,28	538	528.210,516 664.817,105	7.175
538	528.210,516 664.817,105	539	528.207,468 664.799,433	17.933	539	528.207,468 664.799,433	540	528.205,545 664.782,051	17.488	540	528.205,545 664.782,051	541	528.204,62 664.775,553	6.564
541	528.204,62 664.775,553	542	528.204,398 664.773,07	2.493	542	528.204,398 664.773,07	543	528.204,294 664.772,495	0.584	543	528.204,294 664.772,495	544	528.202,161 664.760,713	11.974
544	528.202,161 664.760,713	545	528.197,632 664.745,068	16.287	545	528.197,632 664.745,068	546	528.196,238 664.745,632	1.504	546	528.196,238 664.745,632	547	528.187,675 664.720,064	26.964
547	528.187,675 664.720,064	548	528.183,028 664.712,009	9.299	548	528.183,028 664.712,009	549	528.182,07 664.710,347	1.918	549	528.182,07 664.710,347	550	528.177,601 664.704,048	7.723
550	528.177,601 664.704,048	551	528.172,498 664.697,299	8.461	551	528.172,498 664.697,299	552	528.168,015 664.691,369	7.434	552	528.168,015 664.691,369	553	528.163,308 664.683,866	8.857
553	528.163,308 664.683,866	554	528.158,416 664.677,996	7.641	554	528.158,416 664.677,996	555	528.148,162 664.667,653	14.564	555	528.148,162 664.667,653	556	528.138,136 664.655,996	15.376
556	528.138,136 664.655,996	557	528.136,267 664.653,823	2.866	557	528.136,267 664.653,823	558	528.132,126 664.650,11	5.562	558	528.132,126 664.650,11	559	528.127,57 664.646,712	5.684
559	528.127,57 664.646,712	560	528.125,305 664.645,023	2.825	560	528.125,305 664.645,023	561	528.125,473 664.643,744	1.29	561	528.125,473 664.643,744	562	528.121,501 664.639,697	5.671
562	528.121,501 664.639,697	563	528.117,529 664.635,65	5.671	563	528.117,529 664.635,65	564	528.112,387 664.634,309	5.314	564	528.112,387 664.634,309	565	528.108,835 664.632,546	3.965
565	528.108,835 664.632,546	566	528.109,103 664.629,2	3.357	566	528.109,103 664.629,2	567	528.104,961 664.627,332	4.544	567	528.104,961 664.627,332	568	528.100,353 664.619,281	9.276
568	528.100,353 664.619,281	569	528.090,777 664.611,064	12.618	569	528.090,777 664.611,064	570	528.072,937 664.597,616	22.341	570	528.072,937 664.597,616	571	528.067,708 664.593,738	6.51
571	528.067,708 664.593,738	572	528.050,669 664.581,436	21.016	572	528.050,669 664.581,436	573	528.040,928 664.573,913	12.308	573	528.040,928 664.573,913	574	528.025,237 664.561,796	19.825
574	528.025,237 664.561,796	575	527.992,187 664.536,836	41.416	575	527.992,187 664.536,836	576	527.982,186 664.529,485	12.412	576	527.982,186 664.529,485	577	527.976,335 664.525,057	7.338
577	527.976,335 664.525,057	578	527.963,321 664.515,292	16.27	578	527.963,321 664.515,292	579	527.958,78 664.513,468	4.894	579	527.958,78 664.513,468	580	527.951,179 664.507,831	9.463
580	527.951,179 664.507,831	581	527.948,061 664.504,345	4.677	581	527.948,061 664.504,345	582	527.946,258 664.501,756	3.155	582	527.946,258 664.501,756	583	527.938,996 664.495,916	9.319
583	527.938,996 664.495,916	584	527.927,218 664.486,294	15.209	584	527.927,218 664.486,294	585	527.911,847 664.473,961	19.707	585	527.911,847 664.473,961	586	527.903,512 664.466,227	11.37
586	527.903,512 664.466,227	587	527.902,02 664.464,636	2.181	587	527.902,02 664.464,636	588	527.893,529 664.455,588	12.408	588	527.893,529 664.455,588	589	527.891,26 664.453,235	3.269
589	527.891,26 664.453,235	590	527.889,003 664.449,784	4.124	590	527.889,003 664.449,784	591	527.886,772 664.445,732	4.626	591	527.886,772 664.445,732	592	527.886,804 664.442,855	2.877
592	527.886,804 664.442,855	593	527.884,198 664.436,1	7.24	593	527.884,198 664.436,1	594	527.881,422 664.430,151	6.565	594	527.881,422 664.430,151	595	527.879,764 664.426,968	3.589
595	527.879,764 664.426,968	596	527.877,521 664.421,377	6.024	596	527.877,521 664.421,377	597	527.868,76 664.399,354	23.702	597	527.868,76 664.399,354	598	527.862,474 664.385,624	15.101
598	527.862,474 664.385,624	599	527.855,791 664.374,409	13.055	599	527.855,791 664.374,409	600	527.849,966 664.365,53	10.619	600	527.849,966 664.365,53	601	527.845,351 664.359,016	7.983
601	527.845,351 664.359,016	602	527.842,842 664.357,582	2.89	602	527.842,842 664.357,582	603	527.838,252 664.356,477	4.721	603	527.838,252 664.356,477	604	527.837,86 664.351,546	4.947

Punct început	X / Y	Punct sfârșit	X / Y	Lungime segment	Punct început	X / Y	Punct sfârșit	X / Y	Lungime segment	Punct început	X / Y	Punct sfârșit	X / Y	Lungime segment
604	527.837,86 664.351,546	605	527.835,55 664.348,244	4.03	605	527.835,55 664.348,244	606	527.832,708 664.345,054	4.272	606	527.832,708 664.345,054	607	527.826,717 664.337,184	9.891
607	527.826,717 664.337,184	608	527.825,811 664.334,523	2.811	608	527.825,811 664.334,523	609	527.824,907 664.332,712	2.024	609	527.824,907 664.332,712	610	527.815,453 664.321,126	14.954
610	527.815,453 664.321,126	611	527.813,527 664.319,327	2.636	611	527.813,527 664.319,327	612	527.812,029 664.317,644	2.253	612	527.812,029 664.317,644	613	527.808,207 664.315,956	4.178
613	527.808,207 664.315,956	614	527.800,462 664.312,962	8.304	614	527.800,462 664.312,962	615	527.798,765 664.305,641	7.515	615	527.798,765 664.305,641	616	527.797,755 664.299,764	5.963
616	527.797,755 664.299,764	617	527.793,139 664.293,849	7.503	617	527.793,139 664.293,849	618	527.788,013 664.286,644	8.842	618	527.788,013 664.286,644	619	527.785,259 664.288,468	3.303
619	527.785,259 664.288,468	620	527.778,951 664.277,116	12.987	620	527.778,951 664.277,116	621	527.776,135 664.270,969	6.761	621	527.776,135 664.270,969	622	527.774,035 664.263,129	8.116
622	527.774,035 664.263,129	623	527.771,079 664.256,33	7.414	623	527.771,079 664.256,33	624	527.766,881 664.245,361	11.745	624	527.766,881 664.245,361	625	527.765,433 664.245,907	1.548
625	527.765,433 664.245,907	626	527.764,682 664.242,869	3.129	626	527.764,682 664.242,869	627	527.763,664 664.239,771	3.261	627	527.763,664 664.239,771	628	527.761,563 664.233,745	6.382
628	527.761,563 664.233,745	629	527.758,11 664.224,369	9.992	629	527.758,11 664.224,369	630	527.756,568 664.220,118	4.522	630	527.756,568 664.220,118	631	527.755,506 664.215,548	4.692
631	527.755,506 664.215,548	632	527.750,632 664.198,991	17.259	632	527.750,632 664.198,991	633	527.749,747 664.196,039	3.082	633	527.749,747 664.196,039	634	527.746,813 664.186,969	9.533
634	527.746,813 664.186,969	635	527.744,012 664.177,06	10.297	635	527.744,012 664.177,06	636	527.740,256 664.162,622	14.919	636	527.740,256 664.162,622	637	527.738,906 664.157,397	5.397
637	527.738,906 664.157,397	638	527.732,178 664.135,009	23.377	638	527.732,178 664.135,009	639	527.730,802 664.129,087	6.08	639	527.730,802 664.129,087	640	527.723,117 664.100,302	29.793
640	527.723,117 664.100,302	641	527.718,749 664.084,46	16.433	641	527.718,749 664.084,46	642	527.715,727 664.068,852	15.898	642	527.715,727 664.068,852	643	527.711,458 664.049,127	20.182
643	527.711,458 664.049,127	644	527.708,384 664.031,248	18.141	644	527.708,384 664.031,248	645	527.708,307 664.024,651	6.597	645	527.708,307 664.024,651	646	527.706,83 664.008,997	15.724
646	527.706,83 664.008,997	647	527.705,796 663.993,786	15.246	647	527.705,796 663.993,786	648	527.699,318 663.993,067	6.518	648	527.699,318 663.993,067	649	527.701,18 663.988,47	4.96
649	527.701,18 663.988,47	650	527.703,239 663.984,993	4.041	650	527.703,239 663.984,993	651	527.700,613 663.981,748	4.174	651	527.700,613 663.981,748	652	527.700,9 663.979,88	1.89
652	527.700,9 663.979,88	653	527.700,621 663.976,021	3.869	653	527.700,621 663.976,021	654	527.701,126 663.970,258	5.785	654	527.701,126 663.970,258	655	527.699,435 663.957,354	13.014
655	527.699,435 663.957,354	656	527.699,284 663.949,469	7.886	656	527.699,284 663.949,469	657	527.699,848 663.945,924	3.59	657	527.699,848 663.945,924	658	527.700,002 663.941,872	4.055
658	527.700,002 663.941,872	659	527.699,837 663.940,986	0.901	659	527.699,837 663.940,986	660	527.699,524 663.939,037	1.974	660	527.699,524 663.939,037	661	527.698,906 663.935,364	3.725
661	527.698,906 663.935,364	662	527.697,664 663.928,563	6.913	662	527.697,664 663.928,563	663	527.697,011 663.924,571	4.045	663	527.697,011 663.924,571	664	527.695,621 663.916,392	8.296
664	527.695,621 663.916,392	665	527.694,71 663.913,015	3.498	665	527.694,71 663.913,015	666	527.694,189 663.913,079	0.525	666	527.694,189 663.913,079	667	527.693,048 663.907,858	5.344
667	527.693,048 663.907,858	668	527.691,675 663.901,148	6.849	668	527.691,675 663.901,148	669	527.690,396 663.894,739	6.535	669	527.690,396 663.894,739	670	527.689,551 663.888,905	5.895
670	527.689,551 663.888,905	671	527.688,562 663.883,884	5.117	671	527.688,562 663.883,884	672	527.687,976 663.879,49	4.433	672	527.687,976 663.879,49	673	527.687,183 663.873,307	6.234
673	527.687,183 663.873,307	674	527.683,967 663.858,506	15.146	674	527.683,967 663.858,506	675	527.682,938 663.852,176	6.413	675	527.682,938 663.852,176	676	527.680,061 663.839,099	13.39
676	527.680,061 663.839,099	677	527.677,433 663.826,66	12.714	677	527.677,433 663.826,66	678	527.675,809 663.826,069	1.728	678	527.675,809 663.826,069	679	527.674,221 663.818,788	7.452
679	527.674,221 663.818,788	680	527.673,568 663.813,88	4.951	680	527.673,568 663.813,88	681	527.672,418 663.802,83	11.11	681	527.672,418 663.802,83	682	527.673,765 663.802,726	1.351
682	527.673,765 663.802,726	683	527.673,355 663.798,067	4.677	683	527.673,355 663.798,067	684	527.672,167 663.787,257	10.875	684	527.672,167 663.787,257	685	527.671,912 663.780,094	7.168
685	527.671,912 663.780,094	686	527.671,331 663.773,381	6.738	686	527.671,331 663.773,381	687	527.671,293 663.770,3	3.081	687	527.671,293 663.770,3	688	527.671,267 663.768,173	2.127
688	527.671,267 663.768,173	689	527.671,042 663.759,663	8.513	689	527.671,042 663.759,663	690	527.672,369 663.759,588	1.329	690	527.672,369 663.759,588	691	527.672,323 663.757,593	1.996
691	527.672,323 663.757,593	692	527.671,179 663.707,835	49.771	692	527.671,179 663.707,835	693	527.671,133 663.705,937	1.899	693	527.671,133 663.705,937	694	527.670,854 663.694,343	11.597
694	527.670,854 663.694,343	695	527.669,995 663.658,683	35.67	695	527.669,995 663.658,683	696	527.669,117 663.653,895	4.868	696	527.669,117 663.653,895	697	527.662,072 663.615,493	39.043
697	527.662,072 663.615,493	698	527.660,868 663.613,752	2.117	698	527.660,868 663.613,752	699	527.658,624 663.611,814	2.965	699	527.658,624 663.611,814	700	527.654,879 663.609,155	4.593
700	527.654,879 663.609,155	701	527.651,372 663.599,917	9.881	701	527.651,372 663.599,917	702	527.654,948 663.598,563	3.824	702	527.654,948 663.598,563	703	527.652,057 663.592,283	6.913

Punct început	X / Y	Punct sfârșit	X / Y	Lungime segment	Punct început	X / Y	Punct sfârșit	X / Y	Lungime segment	Punct început	X / Y	Punct sfârșit	X / Y	Lungime segment
703	527.652,057 663.592,283	704	527.648,085 663.584,244	8.967	704	527.648,085 663.584,244	705	527.642,032 663.573,544	12.293	705	527.642,032 663.573,544	706	527.636,631 663.564,363	10.652
706	527.636,631 663.564,363	707	527.632,192 663.556,635	8.912	707	527.632,192 663.556,635	708	527.627,91 663.550,078	7.831	708	527.627,91 663.550,078	709	527.619,918 663.537,193	15.162
709	527.619,918 663.537,193	710	527.617,06 663.533,215	4.898	710	527.617,06 663.533,215	711	527.574,673 663.475,479	71.625	711	527.574,673 663.475,479	712	527.568,101 663.462,193	14.823
712	527.568,101 663.462,193	713	527.564,297 663.454,797	8.317	713	527.564,297 663.454,797	714	527.557,559 663.437,08	18.955	714	527.557,559 663.437,08	715	527.551,253 663.417,73	20.352
715	527.551,253 663.417,73	716	527.543,259 663.399,631	19.786	716	527.543,259 663.399,631	717	527.538,438 663.393,635	7.694	717	527.538,438 663.393,635	718	527.532,385 663.382,115	13.013
718	527.532,385 663.382,115	719	527.530,309 663.375,705	6.738	719	527.530,309 663.375,705	720	527.528,356 663.369,688	6.326	720	527.528,356 663.369,688	721	527.525,175 663.355,132	14.9
721	527.525,175 663.355,132	722	527.524,497 663.352,404	2.811	722	527.524,497 663.352,404	723	527.531,867 663.349,315	7.991	723	527.531,867 663.349,315	724	527.522,712 663.321,973	28.834
724	527.522,712 663.321,973	725	527.517,418 663.306,16	16.676	725	527.517,418 663.306,16	726	527.495,44 663.263,992	47.552	726	527.495,44 663.263,992	727	527.434,711 663.206,666	83.512
727	527.434,711 663.206,666	728	527.380,101 663.164,148	69.21	728	527.380,101 663.164,148	729	527.375,269 663.169,402	7.138	729	527.375,269 663.169,402	730	527.369,8 663.164,587	7.287
730	527.369,8 663.164,587	731	527.346,374 663.123,794	47.041	731	527.346,374 663.123,794	732	527.342,676 663.117,353	7.427	732	527.342,676 663.117,353	733	527.339,139 663.108,608	9.433
733	527.339,139 663.108,608	734	527.328,226 663.078,658	31.876	734	527.328,226 663.078,658	735	527.320,809 663.056,079	23.766	735	527.320,809 663.056,079	736	527.313,997 663.035,296	21.871
736	527.313,997 663.035,296	737	527.302,735 662.998,688	38.301	737	527.302,735 662.998,688	738	527.288,351 662.972,474	29.901	738	527.288,351 662.972,474	739	527.263,884 662.932,278	47.057
739	527.263,884 662.932,278	740	527.235,691 662.888,572	52.01	740	527.235,691 662.888,572	741	527.234,1 662.877,157	11.525	741	527.234,1 662.877,157	742	527.234,058 662.863,868	13.289
742	527.234,058 662.863,868	743	527.235,331 662.856,38	7.595	743	527.235,331 662.856,38	744	527.237,668 662.848,196	8.511	744	527.237,668 662.848,196	745	527.240,572 662.840,584	8.147
745	527.240,572 662.840,584	746	527.244,488 662.833,654	7.96	746	527.244,488 662.833,654	747	527.251,911 662.824,561	11.738	747	527.251,911 662.824,561	748	527.264,505 662.817,908	14.243
748	527.264,505 662.817,908	749	527.277,048 662.816,189	12.66	749	527.277,048 662.816,189	750	527.292,144 662.816,309	15.096	750	527.292,144 662.816,309	751	527.305,739 662.820,877	14.342
751	527.305,739 662.820,877	752	527.358,911 662.845,515	58.603	752	527.358,911 662.845,515	753	527.398,183 662.868,945	45.73	753	527.398,183 662.868,945	754	527.419,207 662.874,928	21.859
754	527.419,207 662.874,928	755	527.425,969 662.877,744	7.325	755	527.425,969 662.877,744	756	527.432,574 662.878,395	6.637	756	527.432,574 662.878,395	757	527.437,366 662.875,013	5.865
757	527.437,366 662.875,013	758	527.439,581 662.871,127	4.473	758	527.439,581 662.871,127	759	527.439,451 662.864,74	6.388	759	527.439,451 662.864,74	760	527.436,992 662.860,149	5.208
760	527.436,992 662.860,149	761	527.422,495 662.852,98	16.173	761	527.422,495 662.852,98	762	527.374,344 662.839,785	49.926	762	527.374,344 662.839,785	763	527.356,732 662.833,925	18.561
763	527.356,732 662.833,925	764	527.339,378 662.826,739	18.783	764	527.339,378 662.826,739	765	527.300,757 662.809,274	42.386	765	527.300,757 662.809,274	766	527.263,973 662.774,773	50.432
766	527.263,973 662.774,773	767	527.218,796 662.739,237	57.478	767	527.218,796 662.739,237	768	527.188,182 662.714,156	39.576	768	527.188,182 662.714,156	769	527.177,105 662.707,78	12.781
769	527.177,105 662.707,78	770	527.166,615 662.700,479	12.781	770	527.166,615 662.700,479	771	527.136,387 662.672,926	40.901	771	527.136,387 662.672,926	772	527.124,769 662.664,842	14.154
772	527.124,769 662.664,842	773	527.116,179 662.660,452	9.647	773	527.116,179 662.660,452	774	527.106,094 662.659,017	10.187	774	527.106,094 662.659,017	775	527.097,75 662.660,448	8.466
775	527.097,75 662.660,448	776	527.089,395 662.665,572	9.801	776	527.089,395 662.665,572	777	527.083,312 662.672,094	8.918	777	527.083,312 662.672,094	778	527.078,562 662.678,531	8.0
778	527.078,562 662.678,531	779	527.073,646 662.687,432	10.168	779	527.073,646 662.687,432	780	527.070,795 662.700,092	12.977	780	527.070,795 662.700,092	781	527.070,971 662.750,244	50.152
781	527.070,971 662.750,244	782	527.070,277 662.791,369	41.131	782	527.070,277 662.791,369	783	527.079,451 662.831,232	40.905	783	527.079,451 662.831,232	784	527.097,721 662.870,903	43.676
784	527.097,721 662.870,903	785	527.121,602 662.908,621	44.642	785	527.121,602 662.908,621	786	527.127,689 662.925,414	17.862	786	527.127,689 662.925,414	787	527.128,491 662.947,839	22.439
787	527.128,491 662.947,839	788	527.124,746 662.958,907	11.684	788	527.124,746 662.958,907	789	527.119,673 662.967,601	10.066	789	527.119,673 662.967,601	790	527.113,919 662.975,519	9.788
790	527.113,919 662.975,519	791	527.108,919 662.981,6	7.873	791	527.108,919 662.981,6	792	527.096,866 662.989,658	14.498	792	527.096,866 662.989,658	793	527.081,188 662.993,254	16.085
793	527.081,188 662.993,254	794	527.073,49 662.992,541	7.731	794	527.073,49 662.992,541	795	527.064,804 662.990,283	8.975	795	527.064,804 662.990,283	796	527.052,112 662.983,405	14.436
796	527.052,112 662.983,405	797	527.043,06 662.974,646	12.596	797	527.043,06 662.974,646	798	527.028,576 662.954,549	24.772	798	527.028,576 662.954,549	799	527.019,107 662.934,102	22.533
799	527.019,107 662.934,102	800	527.017,531 662.890,514	43.616	800	527.017,531 662.890,514	801	527.010,69 662.845,669	45.364	801	527.010,69 662.845,669	802	526.994,802 662.805,28	43.402

Punct început	X / Y	Punct sfârșit	X / Y	Lungime segment	Punct început	X / Y	Punct sfârșit	X / Y	Lungime segment	Punct început	X / Y	Punct sfârșit	X / Y	Lungime segment
802	526.994,802 662.805,28	803	526.957,895 662.740,354	74.683	803	526.957,895 662.740,354	804	526.941,053 662.704,386	39.716	804	526.941,053 662.704,386	805	526.913,972 662.663,197	49.294
805	526.913,972 662.663,197	806	526.903,494 662.639,64	25.782	806	526.903,494 662.639,64	807	526.888,651 662.587,757	53.964	807	526.888,651 662.587,757	808	526.887,93 662.576,08	11.699
808	526.887,93 662.576,08	809	526.883,756 662.551,271	25.158	809	526.883,756 662.551,271	810	526.883,221 662.540,959	10.326	810	526.883,221 662.540,959	811	526.883,336 662.526,746	14.213
811	526.883,336 662.526,746	812	526.887,814 662.494,162	32.89	812	526.887,814 662.494,162	813	526.908,108 662.476,007	27.23	813	526.908,108 662.476,007	814	526.931,308 662.458,806	28.881
814	526.931,308 662.458,806	815	526.948,487 662.450,624	19.028	815	526.948,487 662.450,624	816	526.966,126 662.447,471	17.919	816	526.966,126 662.447,471	817	526.993,206 662.445,863	27.128
817	526.993,206 662.445,863	818	527.040,307 662.447,203	47.12	818	527.040,307 662.447,203	819	527.064,497 662.451,602	24.587	819	527.064,497 662.451,602	820	527.092,823 662.458,952	29.264
820	527.092,823 662.458,952	821	527.113,362 662.465,311	21.501	821	527.113,362 662.465,311	822	527.141,691 662.473,185	29.403	822	527.141,691 662.473,185	823	527.174,548 662.481,91	33.996
823	527.174,548 662.481,91	824	527.180,724 662.479,333	6.692	824	527.180,724 662.479,333	825	527.184,089 662.475,386	5.187	825	527.184,089 662.475,386	826	527.185,321 662.470,945	4.609
826	527.185,321 662.470,945	827	527.183,033 662.465,27	6.119	827	527.183,033 662.465,27	828	527.167,262 662.458,358	17.219	828	527.167,262 662.458,358	829	527.134,441 662.452,755	33.296
829	527.134,441 662.452,755	830	527.088,081 662.441,24	47.769	830	527.088,081 662.441,24	831	527.052,938 662.431,821	36.383	831	527.052,938 662.431,821	832	527.005,354 662.413,29	51.065
832	527.005,354 662.413,29	833	526.963,42 662.394,558	45.928	833	526.963,42 662.394,558	834	526.921,188 662.382,18	44.009	834	526.921,188 662.382,18	835	526.895,232 662.377,957	26.297
835	526.895,232 662.377,957	836	526.895,268 662.375,977	1.98	836	526.895,268 662.375,977	837	526.885,801 662.375,185	9.5	837	526.885,801 662.375,185	838	526.875,299 662.375,186	10.502
838	526.875,299 662.375,186	839	526.875,299 662.377,244	2.058	839	526.875,299 662.377,244	840	526.859,243 662.379,298	16.187	840	526.859,243 662.379,298	841	526.847,011 662.378,707	12.246
841	526.847,011 662.378,707	842	526.830,521 662.389,562	19.742	842	526.830,521 662.389,562	843	526.814,473 662.405,458	22.588	843	526.814,473 662.405,458	844	526.800,214 662.426,454	25.38
844	526.800,214 662.426,454	845	526.788,294 662.452,93	29.036	845	526.788,294 662.452,93	846	526.776,497 662.484,19	33.412	846	526.776,497 662.484,19	847	526.763,602 662.520,242	38.289
847	526.763,602 662.520,242	848	526.759,064 662.535,224	15.654	848	526.759,064 662.535,224	849	526.754,037 662.558,68	23.989	849	526.754,037 662.558,68	850	526.749,966 662.585,297	26.927
850	526.749,966 662.585,297	851	526.748,886 662.600,389	15.131	851	526.748,886 662.600,389	852	526.749,891 662.619,191	18.829	852	526.749,891 662.619,191	853	526.752,467 662.637,095	18.088
853	526.752,467 662.637,095	854	526.762,616 662.676,59	40.778	854	526.762,616 662.676,59	855	526.767,407 662.717,144	40.836	855	526.767,407 662.717,144	1	526.767,842 662.731,839	14.701

** Lungimile segmentelor sunt determinate în planul de proiecție Stereo 70 și sunt rotunjite la 1 milimetru.

*** Distanța dintre puncte este formată din segmente cumulate ce sunt mai mici decât valoarea 1 milimetru.

**DATE DESPRE IMOBILUL NR. 5147**

Oficiul de Cadastru și Publicitate Imobiliară SUCEAVA
Biroul de Cadastru și Publicitate Imobiliară Campulung Moldovenesc

A. Partea I. Descrierea imobilului

TEREN Extravilan

Adresa: Jud. Suceava

Nr. Crt	Nr cadastral Nr. topografic	Suprafața* (mp)	Observații / Referințe
A1	31877	200	Sector cadastral:0 Teren neimprejmuit; Provenit din CF 31877, nr. cad. 31877

B. Partea II. Proprietari și acte

Inscrieri privitoare la dreptul de proprietate și alte drepturi reale	Referințe
9351 / 25/07/2013	
Act Administrativ nr. 49, din 26/06/2013 emis de COMUNA POJORITA;	
B1	Inscrierea provizorie, drept de PROPRIETATE, dobandit prin Lege, cota actuala 1/1 1) COMUNA POJORÂTA - DOMENIUL PUBLIC, CIF:4441425
6473 / 05/05/2014	
Act Administrativ nr. 50, din 26/06/2013 emis de PRIMARIA POJORATA;	
B2	Inscrierea provizorie, drept de ADMINISTRARE pe o perioada de 10 ani 1) JUDETUL SUCEAVA, CIF:4244512

C. Partea III. SARCINI .

Inscrieri privind dezmembramintele dreptului de proprietate, drepturi reale de garanție și sarcini	Referințe
NU SUNT	

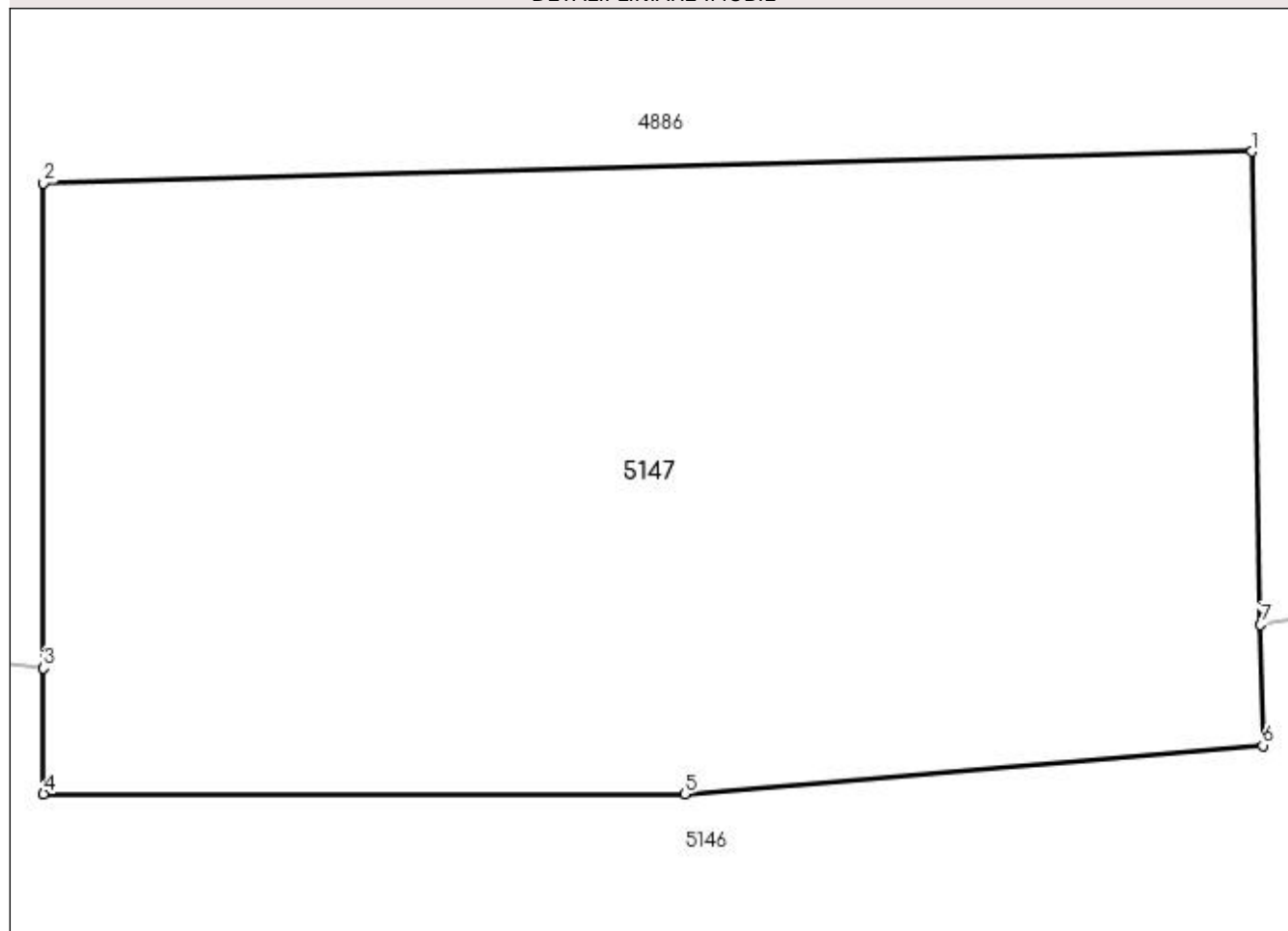
Anexa Nr. 1 La Partea I

Teren

Nr cadastral	Suprafața (mp)*	Observații / Referințe
31877	200	Provenit din CF 31877, nr. cad. 31877

* Suprafața este determinată în planul de proiecție Stereo 70.

DETALII LINIARE IMOBIL



Date referitoare la teren

Crt	Categorie folosință	Intravilan	Suprafața (mp)	Tarla	Parcelă	Nr. topo	Observații / Referințe
1	pașune	NU	200	-	-	-	

Lungime Segmente

1) Valorile lungimilor segmentelor sunt obținute din proiecție în plan.

Punct început	X / Y	Punct sfârșit	X / Y	Lungime segment (** (m)
1	526.895,092 662.385,704	2	526.875,299 662.385,186	19.8
2	526.875,299 662.385,186	3	526.875,299 662.377,244	7.942
3	526.875,299 662.377,244	4	526.875,299 662.375,186	2.058
4	526.875,299 662.375,186	5	526.885,801 662.375,185	10.502
5	526.885,801 662.375,185	6	526.895,268 662.375,977	9.5

Punct început	X / Y	Punct sfârșit	X / Y	Lungime segment (** (m)
6	526.895,268 662.375,977	7	526.895,232 662.377,957	1.98
7	526.895,232 662.377,957	1	526.895,092 662.385,704	7.748

** Lungimile segmentelor sunt determinate în planul de proiecție Stereo 70 și sunt rotunjite la 1 milimetru.

*** Distanța dintre puncte este formată din segmente cumulate ce sunt mai mici decât valoarea 1 milimetru.

**DATE DESPRE IMOBILUL NR. 5148**

Oficiul de Cadastru și Publicitate Imobiliară SUCEAVA
Biroul de Cadastru și Publicitate Imobiliară Campulung Moldovenesc

A. Partea I. Descrierea imobilului

TEREN Necunoscut

Adresa: Loc. Valea Putnei, Jud. Suceava

Nr. Crt	Nr cadastral Nr. topografic	Suprafața* (mp)	Observații / Referințe
A1		10.169	Sector cadastral:0 Teren neimprejmuit; FE028 - Drum Forestier Puntisoara

B. Partea II. Proprietari și acte

Inscrieri privitoare la dreptul de proprietate și alte drepturi reale		Referințe
5148 / 18/12/2022		
Act Normativ nr. Hotărâre nr. 1.705 - Anexa nr. 3, poziția nr. 1363, din 29/11/2006 emis de Guvernul României (act normativ nr. Ordin nr. - Aviz CTAS nr. 496 din 09.03.2016, emis de Ministerul Mediului, Apelor și Pădurilor");		
B1	Intabulare, drept de PROPRIETATE, dobandit prin Lege, cota actuala 1/1 1) STATUL ROMÂN - DOMENIUL PUBLIC , CIF:9999999999999, LIPSĂ CUI/CIF	A1
Act Normativ nr. Hotărâre nr. 1.705 - Anexa nr. 3, poziția nr. , din 29/11/2006 emis de Guvernul României (act normativ nr. Ordin nr. - Aviz CTAS nr. 496 din 09.03.2016, emis de Ministerul Mediului, Apelor și Pădurilor");		
B2	Intabulare, drept de ADMINISTRARE, dobandit prin Lege, cota actuala 1/1 1) REGIA NAȚIONALĂ A PĂDURILOR ROMSILVA RA , CIF:1590120, PRIN DIRECȚIA SILVICĂ SUCEAVA, CUI 714140, JUD. SUCEAVA, MUN. SUCEAVA, BLD. 1 MAI, NR.6	A1

C. Partea III. SARCINI .

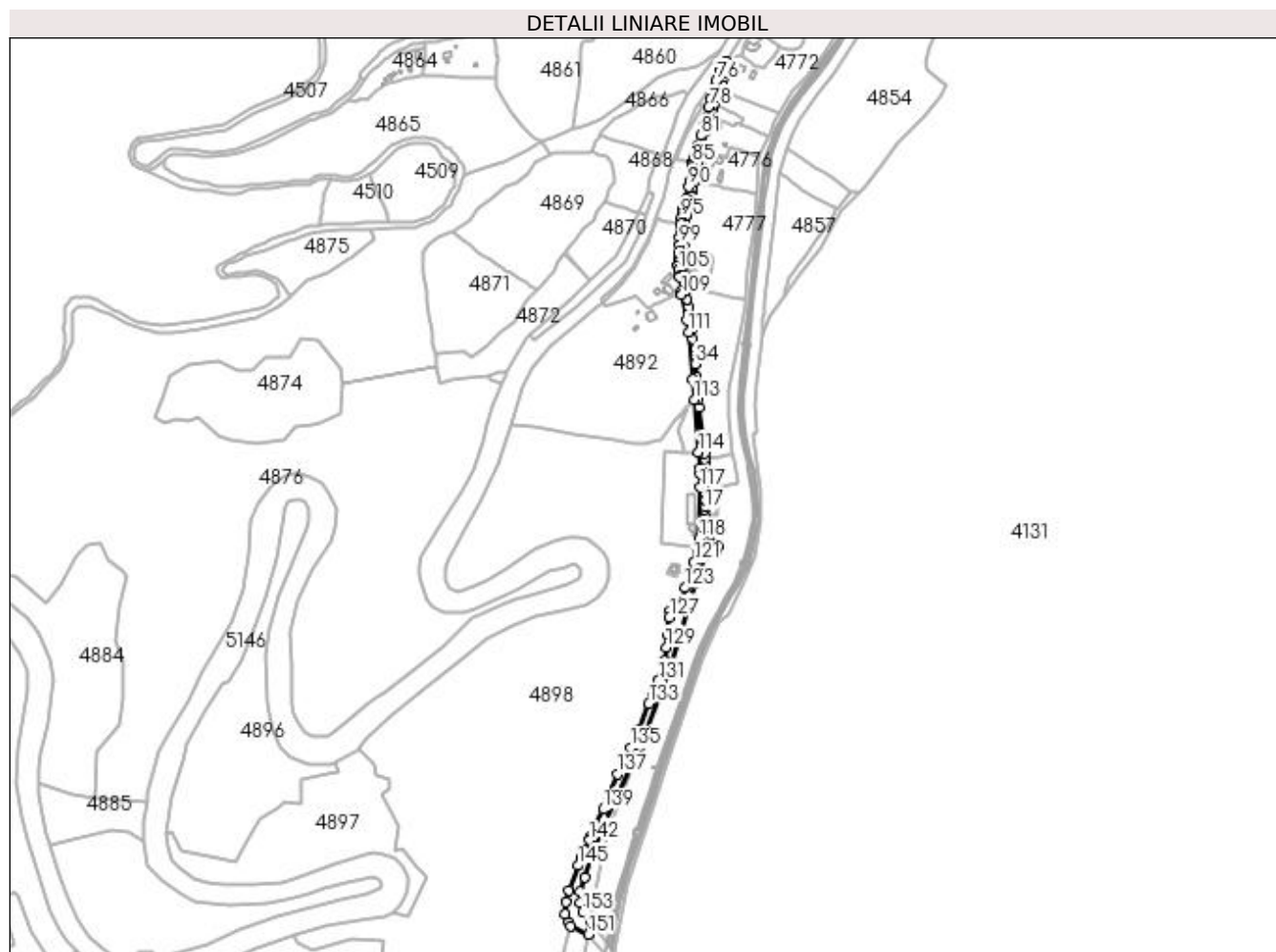
Inscrieri privind dezmembramintele dreptului de proprietate, drepturi reale de garanție și sarcini	Referințe
NU SUNT	

Anexa Nr. 1 La Partea I

Teren

Nr cadastral	Suprafața (mp)*	Observații / Referințe
	10.169	FE028 - Drum Forestier Puntisoara

* Suprafața este determinată în planul de proiecție Stereo 70.



Date referitoare la teren

Crt	Categorie folosință	Intravilan	Suprafața (mp)	Tarla	Parcelă	Nr. topo	Observații / Referințe
1	drum	DA	2.006	-	-	-	
2	drum	NU	8.163	-	-	-	

Lungime Segmente

1) Valorile lungimilor segmentelor sunt obținute din proiecție în plan.

Punct început	X / Y	Punct sfârșit	X / Y	Lungime segment	Punct început	X / Y	Punct sfârșit	X / Y	Lungime segment	Punct început	X / Y	Punct sfârșit	X / Y	Lungime segment
1	527.438,505 662.448,465	2	527.438,333 662.462,681	14.217	2	527.438,333 662.462,681	3	527.444,333 662.480,665	18.958	3	527.444,333 662.480,665	4	527.467,156 662.544,176	67.487
4	527.467,156 662.544,176	5	527.514,712 662.647,03	113.316	5	527.514,712 662.647,03	6	527.550,394 662.741,449	100.936	6	527.550,394 662.741,449	7	527.574,982 662.819,058	81.411
7	527.574,982 662.819,058	8	527.584,165 662.853,42	35.568	8	527.584,165 662.853,42	9	527.602,373 662.897,166	47.384	9	527.602,373 662.897,166	10	527.611,471 662.895,423	9.263
10	527.611,471 662.895,423	11	527.613,82 662.901,791	6.787	11	527.613,82 662.901,791	12	527.605,507 662.905,344	9.04	12	527.605,507 662.905,344	13	527.596,57 662.909,194	9.731
13	527.596,57 662.909,194	14	527.596,926 662.916,907	7.721	14	527.596,926 662.916,907	15	527.597,403 662.928,413	11.516	15	527.597,403 662.928,413	16	527.597,62 662.939,691	11.28

Punct început	X / Y	Punct sfârșit	X / Y	Lungime segment	Punct început	X / Y	Punct sfârșit	X / Y	Lungime segment	Punct început	X / Y	Punct sfârșit	X / Y	Lungime segment
16	527.597,62 662.939,691	17	527.597,797 662.947,898	8.209	17	527.597,797 662.947,898	18	527.598,093 662.951,377	3.492	18	527.598,093 662.951,377	19	527.597,994 662.959,877	8.501
19	527.597,994 662.959,877	20	527.598,356 662.972,657	12.78 5	20	527.598,356 662.972,657	21	527.598,528 662.985,452	12.79 6	21	527.598,528 662.985,452	22	527.599,15 662.996,445	11.01 1
22	527.599,15 662.996,445	23	527.597,992 663.005,648	9.276	23	527.597,992 663.005,648	24	527.597,641 663.012,244	6.605	24	527.597,641 663.012,244	25	527.596,973 663.019,445	7.232
25	527.596,973 663.019,445	26	527.595,621 663.030,367	11.00 5	26	527.595,621 663.030,367	27	527.593,863 663.043,797	13.54 5	27	527.593,863 663.043,797	28	527.590,189 663.077,493	33.89 6
28	527.590,189 663.077,493	29	527.589,353 663.088,551	11.09	29	527.589,353 663.088,551	30	527.589,106 663.096,837	8.29	30	527.589,106 663.096,837	31	527.587,814 663.105,497	8.756
31	527.587,814 663.105,497	32	527.587,069 663.108,723	3.311	32	527.587,069 663.108,723	33	527.586,005 663.117,387	8.729	33	527.586,005 663.117,387	34	527.584,754 663.133,057	15.72
34	527.584,754 663.133,057	35	527.582,174 663.164,399	31.44 8	35	527.582,174 663.164,399	36	527.581,074 663.177,043	12.69 2	36	527.581,074 663.177,043	37	527.579,199 663.188,858	11.96 3
37	527.579,199 663.188,858	38	527.577,486 663.198,674	9.964	38	527.577,486 663.198,674	39	527.576,544 663.205,375	6.767	39	527.576,544 663.205,375	40	527.574,932 663.215,192	9.948
40	527.574,932 663.215,192	41	527.573,228 663.227,465	12.39 1	41	527.573,228 663.227,465	42	527.572,305 663.233,765	6.367	42	527.572,305 663.233,765	43	527.570,95 663.246,163	12.47 2
43	527.570,95 663.246,163	44	527.570,095 663.257,618	11.48 7	44	527.570,095 663.257,618	45	527.569,466 663.265,871	8.277	45	527.569,466 663.265,871	46	527.569,927 663.275,121	9.261
46	527.569,927 663.275,121	47	527.570,477 663.282,711	7.61	47	527.570,477 663.282,711	48	527.570,843 663.296,917	14.21 1	48	527.570,843 663.296,917	49	527.571,207 663.304,987	8.078
49	527.571,207 663.304,987	50	527.572,156 663.314,405	9.466	50	527.572,156 663.314,405	51	527.573,195 663.320,925	6.602	51	527.573,195 663.320,925	52	527.575,249 663.330,233	9.532
52	527.575,249 663.330,233	53	527.578,092 663.340,831	10.97 3	53	527.578,092 663.340,831	54	527.581,052 663.352,698	12.23 1	54	527.581,052 663.352,698	55	527.581,886 663.357,289	4.666
55	527.581,886 663.357,289	56	527.583,312 663.364,422	7.274	56	527.583,312 663.364,422	57	527.584,497 663.370,396	6.09	57	527.584,497 663.370,396	58	527.585,553 663.375,724	5.432
58	527.585,553 663.375,724	59	527.588,413 663.389,527	14.09 6	59	527.588,413 663.389,527	60	527.590,8 663.401,342	12.05 4	60	527.590,8 663.401,342	61	527.592,949 663.409,236	8.181
61	527.592,949 663.409,236	62	527.593,44 663.411,25	2.073	62	527.593,44 663.411,25	63	527.598,597 663.428,469	17.97 5	63	527.598,597 663.428,469	64	527.603,471 663.444,411	16.67
64	527.603,471 663.444,411	65	527.604,764 663.448,728	4.506	65	527.604,764 663.448,728	66	527.607,099 663.456,521	8.135	66	527.607,099 663.456,521	67	527.608,97 663.462,577	6.338
67	527.608,97 663.462,577	68	527.612,807 663.471,227	9.463	68	527.612,807 663.471,227	69	527.617,557 663.481,139	10.99 1	69	527.617,557 663.481,139	70	527.620,0 663.488,119	7.395
70	527.620,0 663.488,119	71	527.623,761 663.498,474	11.01 7	71	527.623,761 663.498,474	72	527.625,054 663.502,476	4.206	72	527.625,054 663.502,476	73	527.628,01 663.510,226	8.295
73	527.628,01 663.510,226	74	527.624,716 663.517,567	8.046	74	527.624,716 663.517,567	75	527.617,347 663.506,125	13.61	75	527.617,347 663.506,125	76	527.611,795 663.492,651	14.57 3
76	527.611,795 663.492,651	77	527.606,151 663.471,603	21.79 2	77	527.606,151 663.471,603	78	527.602,426 663.459,597	12.57 1	78	527.602,426 663.459,597	79	527.598,213 663.444,927	15.26 3
79	527.598,213 663.444,927	80	527.596,205 663.438,113	7.104	80	527.596,205 663.438,113	81	527.591,9 663.423,19	15.53 2	81	527.591,9 663.423,19	82	527.588,075 663.410,142	13.59 7
82	527.588,075 663.410,142	83	527.583,811 663.395,851	14.91 4	83	527.583,811 663.395,851	84	527.582,098 663.389,232	6.837	84	527.582,098 663.389,232	85	527.581,366 663.387,691	1.706
85	527.581,366 663.387,691	86	527.582,104 663.386,348	1.532	86	527.582,104 663.386,348	87	527.581,429 663.382,916	3.498	87	527.581,429 663.382,916	88	527.579,972 663.375,61	7.45
88	527.579,972 663.375,61	89	527.578,456 663.364,783	10.93 3	89	527.578,456 663.364,783	90	527.576,945 663.358,048	6.902	90	527.576,945 663.358,048	91	527.573,175 663.342,114	16.37 4
91	527.573,175 663.342,114	92	527.571,98 663.338,956	3.377	92	527.571,98 663.338,956	93	527.569,441 663.329,035	10.24 1	93	527.569,441 663.329,035	94	527.568,47 663.325,093	4.06
94	527.568,47 663.325,093	95	527.567,627 663.318,96	6.191	95	527.567,627 663.318,96	96	527.566,935 663.311,008	7.982	96	527.566,935 663.311,008	97	527.566,324 663.302,894	8.137
97	527.566,324 663.302,894	98	527.565,598 663.293,831	9.092	98	527.565,598 663.293,831	99	527.565,363 663.284,622	9.212	99	527.565,363 663.284,622	100	527.565,012 663.275,558	9.071
100	527.565,012 663.275,558	101	527.563,757 663.266,974	8.675	101	527.563,757 663.266,974	102	527.565,102 663.264,55	2.772	102	527.565,102 663.264,55	103	527.565,244 663.262,141	2.413
103	527.565,244 663.262,141	104	527.563,224 663.257,629	4.944	104	527.563,224 663.257,629	105	527.564,07 663.252,85	4.853	105	527.564,07 663.252,85	106	527.564,806 663.245,338	7.548
106	527.564,806 663.245,338	107	527.564,579 663.243,113	2.237	107	527.564,579 663.243,113	108	527.567,38 663.225,971	17.36 9	108	527.567,38 663.225,971	109	527.568,002 663.221,384	4.629
109	527.568,002 663.221,384	110	527.574,238 663.188,786	33.18 9	110	527.574,238 663.188,786	111	527.576,426 663.173,169	15.77	111	527.576,426 663.173,169	112	527.581,247 663.113,098	60.26 4
112	527.581,247 663.113,098	113	527.583,915 663.087,551	25.68 6	113	527.583,915 663.087,551	114	527.588,962 663.020,622	67.11 9	114	527.588,962 663.020,622	115	527.590,802 662.999,973	20.73 1

Punct început	X / Y	Punct sfârșit	X / Y	Lungime segment	Punct început	X / Y	Punct sfârșit	X / Y	Lungime segment	Punct început	X / Y	Punct sfârșit	X / Y	Lungime segment
115	527.590,802 662.999,973	116	527.591,727 662.993,282	6.755	116	527.591,727 662.993,282	117	527.591,744 662.976,17	17.112	117	527.591,744 662.976,17	118	527.589,85 662.910,687	65.51
118	527.589,85 662.910,687	119	527.587,567 662.897,738	13.149	119	527.587,567 662.897,738	120	527.587,445 662.897,048	0.701	120	527.587,445 662.897,048	121	527.583,485 662.880,838	16.687
121	527.583,485 662.880,838	122	527.577,624 662.864,824	17.053	122	527.577,624 662.864,824	123	527.571,614 662.848,406	17.483	123	527.571,614 662.848,406	124	527.565,116 662.830,247	19.287
124	527.565,116 662.830,247	125	527.557,518 662.830,043	7.601	125	527.557,518 662.830,043	126	527.552,849 662.818,566	12.39	126	527.552,849 662.818,566	127	527.552,274 662.811,181	7.407
127	527.552,274 662.811,181	128	527.549,504 662.789,284	22.072	128	527.549,504 662.789,284	129	527.548,447 662.772,896	16.422	129	527.548,447 662.772,896	130	527.545,736 662.755,728	17.381
130	527.545,736 662.755,728	131	527.538,178 662.730,109	26.711	131	527.538,178 662.730,109	132	527.531,073 662.712,134	19.328	132	527.531,073 662.712,134	133	527.526,136 662.701,221	11.978
133	527.526,136 662.701,221	134	527.512,971 662.667,702	36.012	134	527.512,971 662.667,702	135	527.503,37 662.644,956	24.689	135	527.503,37 662.644,956	136	527.494,098 662.627,45	19.81
136	527.494,098 662.627,45	137	527.485,811 662.611,759	17.745	137	527.485,811 662.611,759	138	527.474,852 662.584,978	28.937	138	527.474,852 662.584,978	139	527.467,907 662.566,652	19.598
139	527.467,907 662.566,652	140	527.458,414 662.546,421	22.347	140	527.458,414 662.546,421	141	527.452,615 662.533,095	14.533	141	527.452,615 662.533,095	142	527.450,136 662.527,531	6.091
142	527.450,136 662.527,531	143	527.442,958 662.514,52	14.86	143	527.442,958 662.514,52	144	527.439,492 662.505,076	10.06	144	527.439,492 662.505,076	145	527.435,968 662.495,314	10.379
145	527.435,968 662.495,314	146	527.424,536 662.463,699	33.618	146	527.424,536 662.463,699	147	527.420,403 662.448,9	15.365	147	527.420,403 662.448,9	148	527.419,768 662.433,681	15.232
148	527.419,768 662.433,681	149	527.423,767 662.422,927	11.473	149	527.423,767 662.422,927	150	527.427,049 662.418,36	5.624	150	527.427,049 662.418,36	151	527.448,931 662.407,793	24.3
151	527.448,931 662.407,793	152	527.451,788 662.425,595	18.03	152	527.451,788 662.425,595	153	527.442,276 662.436,476	14.452	153	527.442,276 662.436,476	1	527.438,505 662.448,465	12.568

** Lungimile segmentelor sunt determinate în planul de proiecție Stereo 70 și sunt rotunjite la 1 milimetru.

*** Distanța dintre puncte este formată din segmente cumulate ce sunt mai mici decât valoarea 1 milimetru.

**DATE DESPRE IMOBILUL NR. 5149**

Oficiul de Cadastru și Publicitate Imobiliară SUCEAVA
Biroul de Cadastru și Publicitate Imobiliară Campulung Moldovenesc

A. Partea I. Descrierea imobilului

TEREN Extravilan

Adresa: Jud. Suceava

Nr. Crt	Nr cadastral Nr. topografic	Suprafața* (mp)	Observații / Referințe
A1		2.059	Sector cadastral:0 Teren neimprejmuit;

B. Partea II. Proprietari și acte

Inscrieri privitoare la dreptul de proprietate și alte drepturi reale		Referințe
5149 / 18/12/2022		
Act Normativ nr. Lege nr. 7, din 13/03/1996 emis de Parlamentul României;		
B1	Inscrierea provizorie, drept de PROPRIETATE, dobandit prin Lege, cota actuala 1/1 1) COMUNA POJORÂTA, CIF:4441425	A1

C. Partea III. SARCINI .

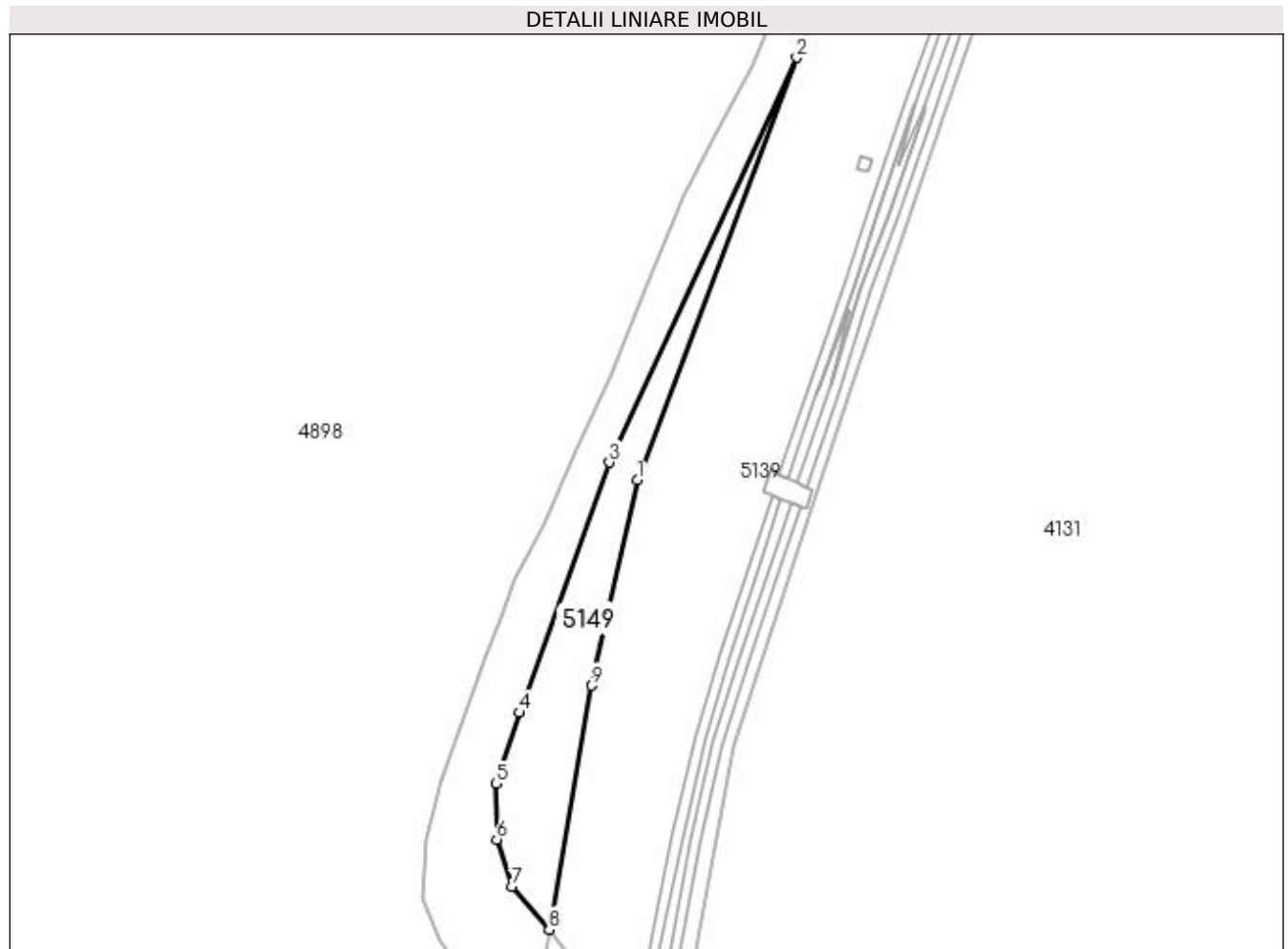
Inscrieri privind dezmembramintele dreptului de proprietate, drepturi reale de garanție și sarcini	Referințe
NU SUNT	

Anexa Nr. 1 La Partea I

Teren

Nr cadastral	Suprafața (mp)*	Observații / Referințe
	2.059	

* Suprafața este determinată în planul de proiecție Stereo 70.



Date referitoare la teren

Crt	Categorie folosință	Intravilan	Suprafața (mp)	Tarla	Parcelă	Nr. topo	Observații / Referințe
1	faneata	NU	2.059	-	-	-	

Lungime Segmente

1) Valorile lungimilor segmentelor sunt obținute din proiecție în plan.

Punct început	X / Y	Punct sfârșit	X / Y	Lungime segment (** (m)
1	527.474,177 662.539,771	2	527.514,712 662.647,03	114.663
2	527.514,712 662.647,03	3	527.467,156 662.544,176	113.316
3	527.467,156 662.544,176	4	527.444,333 662.480,665	67.487
4	527.444,333 662.480,665	5	527.438,333 662.462,681	18.958
5	527.438,333 662.462,681	6	527.438,505 662.448,465	14.217

Punct început	X / Y	Punct sfârșit	X / Y	Lungime segment (** (m)
6	527.438,505 662.448,465	7	527.442,276 662.436,476	12.568
7	527.442,276 662.436,476	8	527.451,788 662.425,595	14.452
8	527.451,788 662.425,595	9	527.462,49 662.487,581	62.903
9	527.462,49 662.487,581	1	527.474,177 662.539,771	53.483

** Lungimile segmentelor sunt determinate în planul de proiecție Stereo 70 și sunt rotunjite la 1 milimetru.

*** Distanța dintre puncte este formată din segmente cumulate ce sunt mai mici decât valoarea 1 milimetru.

**DATE DESPRE IMOBILUL NR. 5150**

Oficiul de Cadastru și Publicitate Imobiliară SUCEAVA
Biroul de Cadastru și Publicitate Imobiliară Campulung Moldovenesc

A. Partea I. Descrierea imobilului

TEREN Extravilan

Adresa: Jud. Suceava, Linia 502 Gura Humorului - Floreni Interstatia Valea Putnei- Mestecanis

Nr. Crt	Nr cadastral Nr. topografic	Suprafața* (mp)	Observații / Referințe
A1	32871	573	Sector cadastral:0 Teren neimprejmuit; Provenit din CF 32871, nr. cad. 32871

Construcții

Crt	Nr cadastral Nr. topografic	Adresa	Observații / Referințe
A1.1		Jud. Suceava, Linia 502 Gura Humorului - Floreni Interstatia Valea Putnei- Mestecanis	Nr. niveluri:1; S. construita la sol:123 mp; S. construita desfasurata:123 mp; TN KM.89+465 ,G.HUMORULUI - FLORENI - NR. INV. 11061397

B. Partea II. Proprietari și acte

Inscrieri privitoare la dreptul de proprietate și alte drepturi reale		Referințe
4027 / 25/03/2016		
Act Administrativ nr. HG 1705, din 29/11/2006 emis de GUVERNUL ROMANIEI (extras din inventarul bunurilor care alcătuiesc domeniul public al statului - anexa nr.16, adeverința nr. 6.3/123/27.01.2016emisă de Sucursala regională de Căi Ferate Iași);		
B1	Intabulare, drept de PROPRIETATE, dobandit prin Lege, cota actuala 1/1 1) STATUL ROMAN- DOMENIUL PUBLIC, CIF:999999999999	A1, A1.1
B2	Intabulare, drept de ADMINISTRARE, dobandit prin Lege, cota actuala 1/1 1) MINISTERUL TRANSPORTURILOR, CIF:13633330	A1, A1.1

C. Partea III. SARCINI .

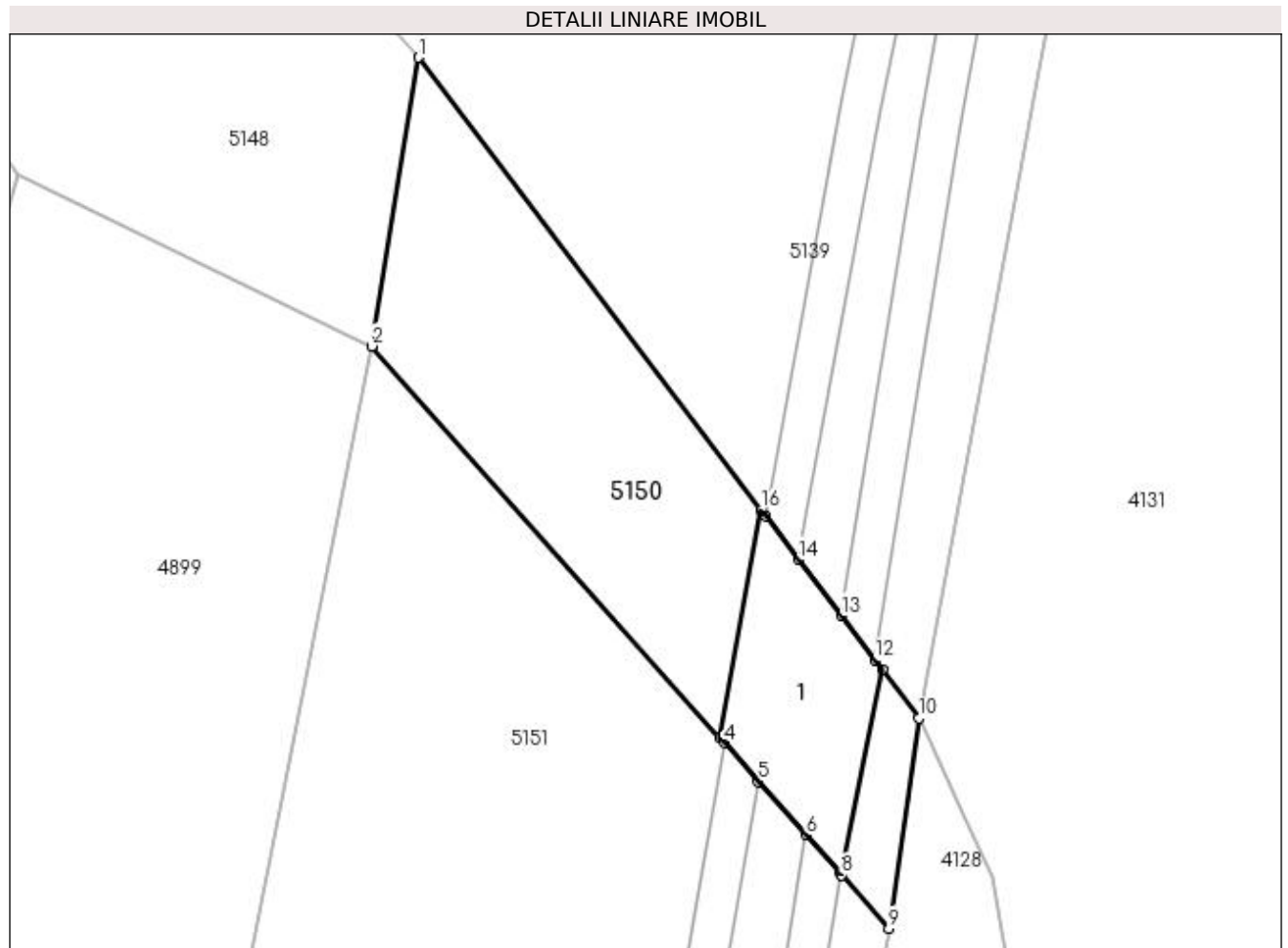
Inscrieri privind dezmembramintele dreptului de proprietate, drepturi reale de garanție și sarcini	Referințe
NU SUNT	

Anexa Nr. 1 La Partea I

Teren

Nr cadastral	Suprafața (mp)*	Observații / Referințe
32871	573	Provenit din CF 32871, nr. cad. 32871

* Suprafața este determinată în planul de proiecție Stereo 70.



Date referitoare la teren

Crt	Categorie folosință	Intra vilan	Suprafața (mp)	Tarla	Parcelă	Nr. topo	Observații / Referințe
1	cai ferate	NU	573	-	-	-	LINIA 502 GURA HUMORULUI - FLORENI, INTERSTIA VALEA PUTNEI - MESTECANIS LINIA CURENTA - KM 89+455 - podet peste raul Putna

Date referitoare la construcții

Crt	Număr	Destinație construcție	Supraf. (mp)	Situație juridică	Observații / Referințe
A1.1		construcții industriale și edilitare	123	Cu acte	Nr. niveluri:1; S. construita la sol:123 mp; S. construita desfasurata:123 mp; TN KM.89+465 ,G.HUMORULUI -FLORENI - NR. INV. 11061397

Lungime Segmente

1) Valorile lungimilor segmentelor sunt obținute din proiecție în plan.

Punct început	X / Y	Punct sfârșit	X / Y	Lungime segment (** (m)
1	527.451,788 662.425,595	2	527.448,931 662.407,793	18.03
2	527.448,931 662.407,793	3	527.470,388 662.383,645	32.304

Punct început	X / Y	Punct sfârșit	X / Y	Lungime segment (** (m)
3	527.470,388 662.383,645	4	527.470,677 662.383,32	0.435
4	527.470,677 662.383,32	5	527.472,794 662.380,937	3.188
5	527.472,794 662.380,937	6	527.475,709 662.377,657	4.388
6	527.475,709 662.377,657	7	527.477,857 662.375,239	3.234
7	527.477,857 662.375,239	8	527.477,932 662.375,154	0.113
8	527.477,932 662.375,154	9	527.480,855 662.371,865	4.4
9	527.480,855 662.371,865	10	527.482,698 662.384,833	13.098
10	527.482,698 662.384,833	11	527.480,428 662.387,827	3.757
11	527.480,428 662.387,827	12	527.479,964 662.388,439	0.768
12	527.479,964 662.388,439	13	527.477,89 662.391,174	3.432
13	527.477,89 662.391,174	14	527.475,257 662.394,646	4.357
14	527.475,257 662.394,646	15	527.473,228 662.397,321	3.357
15	527.473,228 662.397,321	16	527.472,958 662.397,677	0.447
16	527.472,958 662.397,677	1	527.451,788 662.425,595	35.037

** Lungimile segmentelor sunt determinate în planul de proiecție Stereo 70 și sunt rotunjite la 1 milimetru.

*** Distanța dintre puncte este formată din segmente cumulate ce sunt mai mici decât valoarea 1 milimetru.

**DATE DESPRE IMOBILUL NR. 5151**

Oficiul de Cadastru și Publicitate Imobiliară SUCEAVA
Biroul de Cadastru și Publicitate Imobiliară Campulung Moldovenesc

A. Partea I. Descrierea imobilului

TEREN Extravilan

Adresa: Jud. Suceava, Linia 502 Gura Humorului - Floreni Interstatia Valea Putnei - Mestecanis Linia Curenta Fir I+Fir li - Km 89+455 - 89+751

Nr. Crt	Nr cadastral Nr. topografic	Suprafața* (mp)	Observații / Referințe
A1	32872	11.144	Sector cadastral:0 Teren neimprejmuat; Provenit din CF 32872, nr. cad. 32872

Construcții

Crt	Nr cadastral Nr. topografic	Adresa	Observații / Referințe
A1.1		Jud. Suceava, Linia 502 Gura Humorului - Floreni Interstatia Valea Putnei - Mestecanis Linia Curenta Fir I+Fir li - Km 89+455 - 89+751	Nr. niveluri:1; S. construita la sol:451 mp; S. construita desfasurata:451 mp; LINIA CURENTA FIR I - KM 89+455 - 89+652 NR. INV. 11061508
A1.2		Jud. Suceava, Linia 502 Gura Humorului - Floreni Interstatia Valea Putnei - Mestecanis Linia Curenta Fir I+Fir li - Km 89+455 - 89+751	Nr. niveluri:1; S. construita la sol:467 mp; S. construita desfasurata:467 mp; LINIA CURENTA FIR II - KM 89+455 - 89+652 NR. INV. 1106514
A1.3		Jud. Suceava, Linia 502 Gura Humorului - Floreni Interstatia Valea Putnei - Mestecanis Linia Curenta Fir I+Fir li - Km 89+455 - 89+751	Nr. niveluri:1; S. construita la sol:39 mp; S. construita desfasurata:39 mp; POD GGS,FIRUL 1, KM.89+652, G. HUMORULUI-FLORENI, 6 - NR. INV. 11060151
A1.4		Jud. Suceava, Linia 502 Gura Humorului - Floreni Interstatia Valea Putnei - Mestecanis Linia Curenta Fir I+Fir li - Km 89+455 - 89+751	Nr. niveluri:1; S. construita la sol:54 mp; S. construita desfasurata:54 mp; POD GGS,FIRUL 2,KM.89+652 ,G. HUMORULUI-FLORENI,6,00 - NR. INV. 11061272
A1.5		Jud. Suceava, Linia 502 Gura Humorului - Floreni Interstatia Valea Putnei - Mestecanis Linia Curenta Fir I+Fir li - Km 89+455 - 89+751	Nr. niveluri:1; S. construita la sol:140 mp; S. construita desfasurata:140 mp; LINIA CURENTA FIR I - KM 89+652 - 89+751 NR. INV. 11061508
A1.6		Jud. Suceava, Linia 502 Gura Humorului - Floreni Interstatia Valea Putnei - Mestecanis Linia Curenta Fir I+Fir li - Km 89+455 - 89+751	Nr. niveluri:1; S. construita la sol:226 mp; S. construita desfasurata:226 mp; LINIA CURENTA FIR II - KM 89+652 - 89+751 NR. INV. 1106514
A1.7		Jud. Suceava, Linia 502 Gura Humorului - Floreni Interstatia Valea Putnei - Mestecanis Linia Curenta Fir I+Fir li - Km 89+455 - 89+751	Nr. niveluri:1; S. construita la sol:10 mp; S. construita desfasurata:10 mp; TUNEL MESTECANIS, FIR 2, KM. 89+750, 1626 ML, NR. INV. 11060522
A1.8		Jud. Suceava, Linia 502 Gura Humorului - Floreni Interstatia Valea Putnei - Mestecanis Linia Curenta Fir I+Fir li - Km 89+455 - 89+751	Nr. niveluri:1; S. construita la sol:10 mp; S. construita desfasurata:10 mp; TUNEL NR 1 MESTECANIS, KM 89+710, 1666,16 M, NR. INV. 11060293

B. Partea II. Proprietari și acte

Inscrieri privitoare la dreptul de proprietate și alte drepturi reale	Referințe
4030 / 25/03/2016	
Act Administrativ nr. HG 1705, din 29/11/2006 emis de GUVERNUL ROMANIEI (extras din inventarul bunurilor care alcătuiesc domeniul public al statului - anexa nr.16, adeverința nr. 6.3/123/27.01.2016 emisă de Sucursala regională de Căi Ferate Iași);	
B1 Intabulare, drept de PROPRIETATE, dobandit prin Lege, cota actuala 1/1 1) STATUL ROMAN-DOMENIUL PUBLIC, CIF:999999999999	A1, A1.1, A1.2, A1.3, A1.4, A1.5, A1.6, A1.7, A1.8
B2 Intabulare, drept de ADMINISTRARE, dobandit prin Lege, cota actuala 1/1 1) MINISTERUL TRANSPORTURILOR, CIF:13633330	A1, A1.1, A1.2, A1.3, A1.4, A1.5, A1.6, A1.7, A1.8

C. Partea III. SARCINI .

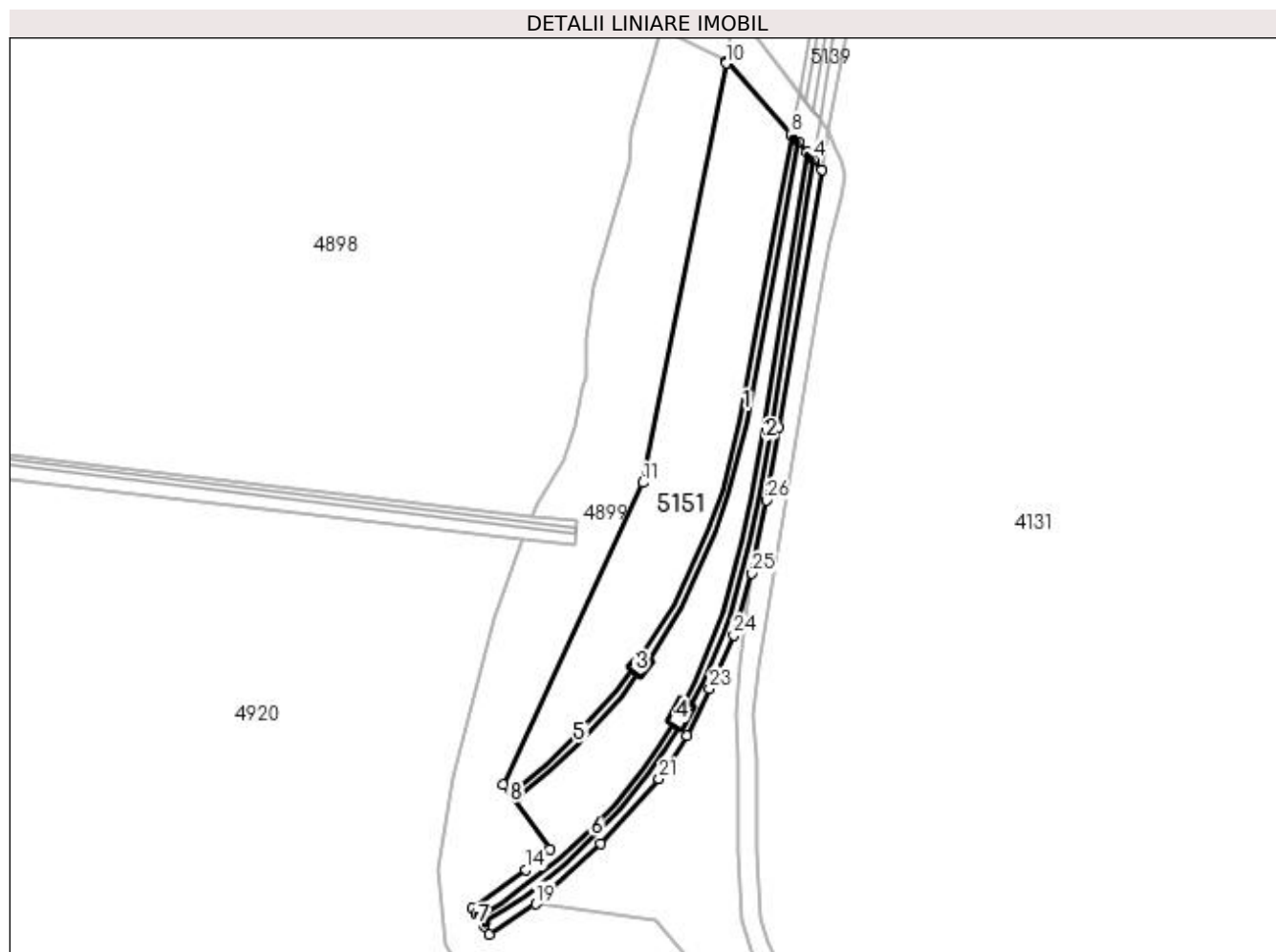
Inscrieri privind dezmembramintele dreptului de proprietate, drepturi reale de garanție și sarcini	Referințe
NU SUNT	

Anexa Nr. 1 La Partea I

Teren

Nr cadastral	Suprafața (mp)*	Observații / Referințe
32872	11.144	Provenit din CF 32872, nr. cad. 32872

* Suprafața este determinată în planul de proiecție Stereo 70.



Date referitoare la teren

Crt	Categorie folosință	Intra vilan	Suprafața (mp)	Tarla	Parcelă	Nr. topo	Observații / Referințe
1	cai ferate	NU	11.144	-	-	-	LINIA 502 GURA HUMORULUI - FLORENI, INTERSTIA VALEA PUTNEI - MESTECANIS LINIA CURENTA FIR I+FIR II - KM 89+455 - 89+751

Date referitoare la construcții

Crt	Număr	Destinație construcție	Supraf. (mp)	Situație juridică	Observații / Referințe
A1.1		construcții industriale și edilitare	451	Cu acte	Nr. niveluri:1; S. construita la sol:451 mp; S. construita desfasurata:451 mp; LINIA CURENTA FIR I - KM 89+455 - 89+652 NR. INV. 11061508
A1.2		construcții industriale și edilitare	467	Cu acte	Nr. niveluri:1; S. construita la sol:467 mp; S. construita desfasurata:467 mp; LINIA CURENTA FIR II - KM 89+455 - 89+652 NR. INV. 1106514
A1.3		construcții industriale și edilitare	39	Cu acte	Nr. niveluri:1; S. construita la sol:39 mp; S. construita desfasurata:39 mp; POD GGS,FIRUL 1, KM.89+652, G.HUMORULUI-FLORENI, 6 - NR. INV. 11060151
A1.4		construcții industriale și edilitare	54	Cu acte	Nr. niveluri:1; S. construita la sol:54 mp; S. construita desfasurata:54 mp; POD GGS,FIRUL 2,KM.89+652 ,G.HUMORULUI-FLORENI,6,00 - NR. INV. 11061272

Crt	Număr	Destinație construcție	Supraf. (mp)	Situație juridică	Observații / Referințe
A1.5		construcții industriale și edilitare	140	Cu acte	Nr. niveluri:1; S. construită la sol:140 mp; S. construită desfasurată:140 mp; LINIA CURENTA FIR I - KM 89+652 - 89+751 NR. INV. 11061508
A1.6		construcții industriale și edilitare	226	Cu acte	Nr. niveluri:1; S. construită la sol:226 mp; S. construită desfasurată:226 mp; LINIA CURENTA FIR II - KM 89+652 - 89+751 NR. INV. 1106514
A1.7		construcții industriale și edilitare	10	Cu acte	Nr. niveluri:1; S. construită la sol:10 mp; S. construită desfasurată:10 mp; TUNEL MESTECANIS, FIR 2, KM.89+750, 1626 ML, NR. INV. 11060522
A1.8		construcții industriale și edilitare	10	Cu acte	Nr. niveluri:1; S. construită la sol:10 mp; S. construită desfasurată:10 mp; TUNEL NR 1 MESTECANIS, KM 89+710, 1666,16 M, NR. INV. 11060293

Lungime Segmente

1) Valorile lungimilor segmentelor sunt obținute din proiecție în plan.

Punct început	X / Y	Punct sfârșit	X / Y	Lungime segment (** (m))	Punct început	X / Y	Punct sfârșit	X / Y	Lungime segment (** (m))
1	527.466,345 662.286,335	2	527.480,855 662.371,865	86.752	2	527.480,855 662.371,865	3	527.477,932 662.375,154	4.4
3	527.477,932 662.375,154	4	527.477,857 662.375,239	0.113	4	527.477,857 662.375,239	5	527.475,709 662.377,657	3.234
5	527.475,709 662.377,657	6	527.472,794 662.380,937	4.388	6	527.472,794 662.380,937	7	527.470,677 662.383,32	3.188
7	527.470,677 662.383,32	8	527.470,388 662.383,645	0.435	8	527.470,388 662.383,645	9	527.448,931 662.407,793	32.304
9	527.448,931 662.407,793	10	527.448,836 662.407,199	0.602	10	527.448,836 662.407,199	11	527.421,161 662.267,762	142.157
11	527.421,161 662.267,762	12	527.374,616 662.167,593	110.455	12	527.374,616 662.167,593	13	527.390,346 662.146,054	26.671
13	527.390,346 662.146,054	14	527.382,274 662.139,172	10.608	14	527.382,274 662.139,172	15	527.364,283 662.126,379	22.076
15	527.364,283 662.126,379	16	527.365,567 662.124,468	2.302	16	527.365,567 662.124,468	17	527.368,389 662.120,266	5.062
17	527.368,389 662.120,266	18	527.370,12 662.117,69	3.104	18	527.370,12 662.117,69	19	527.385,5 662.127,817	18.415
19	527.385,5 662.127,817	20	527.407,041 662.147,845	29.413	20	527.407,041 662.147,845	21	527.426,548 662.169,332	29.021
21	527.426,548 662.169,332	22	527.435,938 662.183,606	17.086	22	527.435,938 662.183,606	23	527.443,31 662.199,379	17.411
23	527.443,31 662.199,379	24	527.451,434 662.217,064	19.462	24	527.451,434 662.217,064	25	527.457,485 662.237,607	21.416
25	527.457,485 662.237,607	26	527.462,343 662.261,929	24.802	26	527.462,343 662.261,929	1	527.466,345 662.286,335	24.732

** Lungimile segmentelor sunt determinate în planul de proiecție Stereo 70 și sunt rotunjite la 1 milimetru.

*** Distanța dintre puncte este formată din segmente cumulate ce sunt mai mici decât valoarea 1 milimetru.

**DATE DESPRE IMOBILUL NR. 5152**

Oficiul de Cadastru și Publicitate Imobiliară SUCEAVA
 Biroul de Cadastru și Publicitate Imobiliară Campulung Moldovenesc

A. Partea I. Descrierea imobilului

TEREN Intravilan

Adresa: Loc. Pojorâta, Str Măgura, Jud. Suceava

Nr. Crt	Nr cadastral Nr. topografic	Suprafața* (mp)	Observații / Referințe
A1	35435	4.817	Sector cadastral:20 Teren neimprejmuț; Provenit din CF 35435, nr. cad. 35435

B. Partea II. Proprietari și acte

Inscrieri privitoare la dreptul de proprietate și alte drepturi reale		Referințe
15485 / 30/09/2022		
Act Notarial nr. 2483, din 29/09/2022 emis de Rotaru Dorina;		
B1	Intabulare, drept de PROPRIETATE, bun comun în devălmășie, dobândit prin Convenție, cota actuala 1/1 1) SASU ALEXANDRU 2) SASU ALINA CRISTINA	A1
15738 / 04/10/2022		
Act Notarial nr. 2484, din 29/09/2022 emis de Rotaru Dorina;		
B2	se notează dreptul de servitute de trecere cu piciorul, mașina și orice alte atelaje cu tracțiune mecanică sau animală și accesul utilităților supra și subterane, pe tot timpul anului, peste imobilul identic cu numărul cadastral 35163, în favoarea imobilului de sub A.1	A1

C. Partea III. SARCINI .

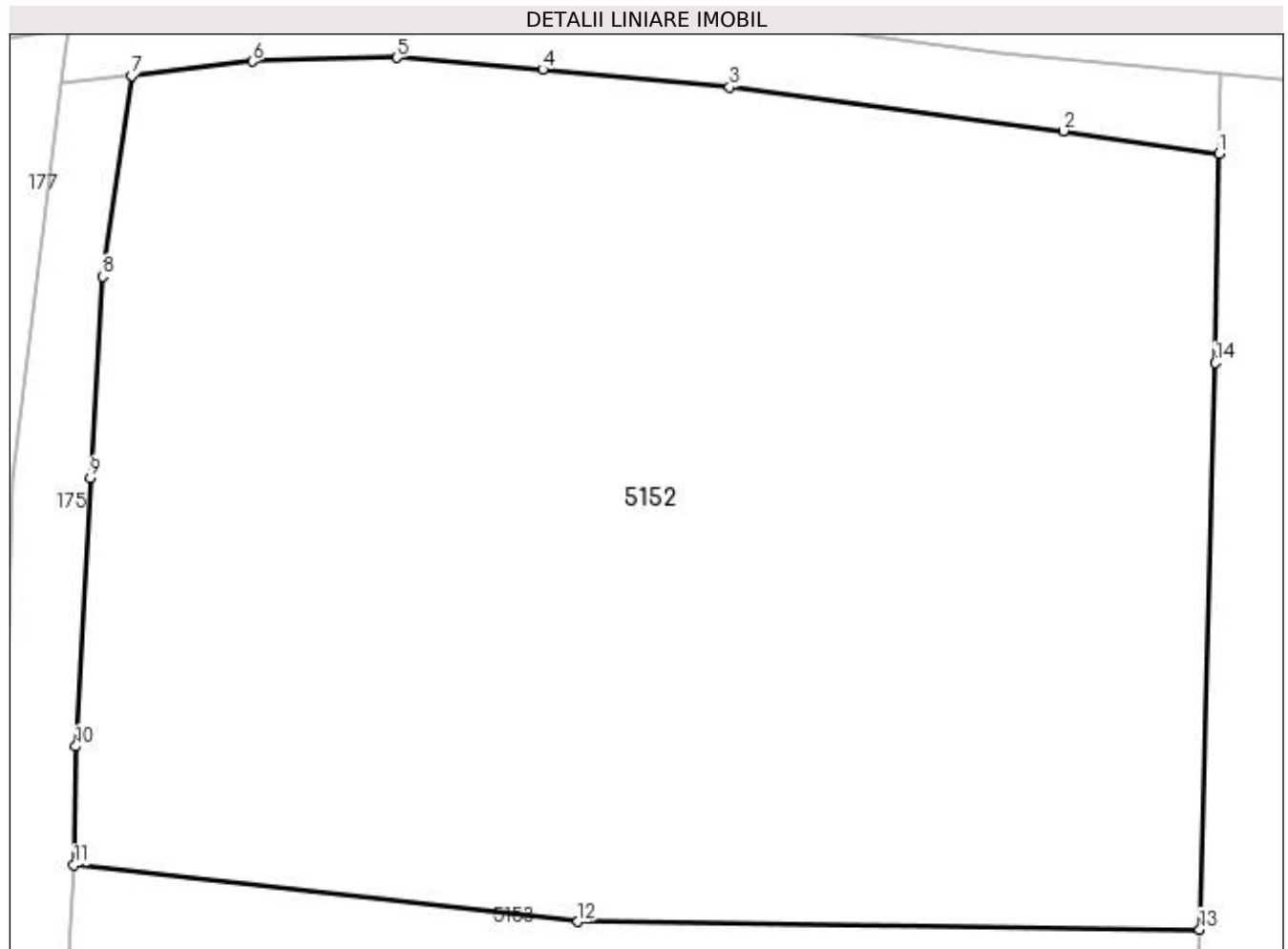
Inscrieri privind dezmembramintele dreptului de proprietate, drepturi reale de garanție și sarcini	Referințe
NU SUNT	

Anexa Nr. 1 La Partea I

Teren

Nr cadastral	Suprafața (mp)*	Observații / Referințe
35435	4.817	Provenit din CF 35435, nr. cad. 35435

* Suprafața este determinată în planul de proiecție Stereo 70.



Date referitoare la teren

Crt	Categorie folosință	Intravilan	Suprafața (mp)	Tarla	Parcelă	Nr. topo	Observații / Referințe
1	faneata	DA	4.817	-	-	-	

Lungime Segmente

1) Valorile lungimilor segmentelor sunt obținute din proiecție în plan.

Punct început	X / Y	Punct sfârșit	X / Y	Lungime segment (** (m)
1	537.166,947 669.954,589	2	537.155,683 669.956,229	11.383
2	537.155,683 669.956,229	3	537.131,486 669.959,4	24.404
3	537.131,486 669.959,4	4	537.117,96 669.960,681	13.587
4	537.117,96 669.960,681	5	537.107,352 669.961,539	10.643
5	537.107,352 669.961,539	6	537.096,903 669.961,263	10.453

Punct început	X / Y	Punct sfârșit	X / Y	Lungime segment (** (m)
6	537.096,903 669.961,263	7	537.088,175 669.960,236	8.788
7	537.088,175 669.960,236	8	537.086,034 669.945,683	14.71
8	537.086,034 669.945,683	9	537.085,144 669.931,093	14.617
9	537.085,144 669.931,093	10	537.084,098 669.911,634	19.487
10	537.084,098 669.911,634	11	537.083,979 669.903,051	8.584
11	537.083,979 669.903,051	12	537.120,507 669.898,932	36.76
12	537.120,507 669.898,932	13	537.165,566 669.898,367	45.063
13	537.165,566 669.898,367	14	537.166,689 669.939,421	41.069
14	537.166,689 669.939,421	1	537.166,947 669.954,589	15.17

** Lungimile segmentelor sunt determinate în planul de proiecție Stereo 70 și sunt rotunjite la 1 milimetru.

*** Distanța dintre puncte este formată din segmente cumulate ce sunt mai mici decât valoarea 1 milimetru.

**DATE DESPRE IMOBILUL NR. 5153**

Oficiul de Cadastru și Publicitate Imobiliară SUCEAVA
Biroul de Cadastru și Publicitate Imobiliară Campulung Moldovenesc

A. Partea I. Descrierea imobilului

TEREN Intravilan

Adresa: Loc. Pojorâta, Str Măgura, Nr. 10, Jud. Suceava

Nr. Crt	Nr cadastral Nr. topografic	Suprafața* (mp)	Observații / Referințe
A1	35436	4.346	Sector cadastral:20 Teren neimprijmuit; Provenit din CF 35436, nr. cad. 35436

Construcții

Crt	Nr cadastral Nr. topografic	Adresa	Observații / Referințe
A1.1		Loc. Pojorâta, Str Măgura, Nr. 10, Jud. Suceava	Nr. niveluri:1; S. construita la sol:36 mp; S. construita desfasurata:36 mp; Anexa, P

B. Partea II. Proprietari și acte

Inscrieri privitoare la dreptul de proprietate și alte drepturi reale		Referințe
15481 / 30/09/2022		
Act Notarial nr. 1234, din 10/07/2023 emis de Rotaru Dorina (contract de vanzare);		
B1	Intabulare, drept de PROPRIETATEca bun comun in devalmasie, dobandit prin Conventie, cota actuala 1/1 1) SASU ALEXANDRU 2) SASU ALINA CRISTINA	A1
5153 / 30/10/2022		
Act Administrativ nr. Adeverinta nr.1700, din 02/11/2022 emis de Primaria Comunei Pojorata;		
B2	Intabulare, drept de PROPRIETATE, dobandit prin Lege, cota actuala 1/1 1) SASU ALEXANDRU 2) SASU ALINA CRISTINA	A1.1

C. Partea III. SARCINI .

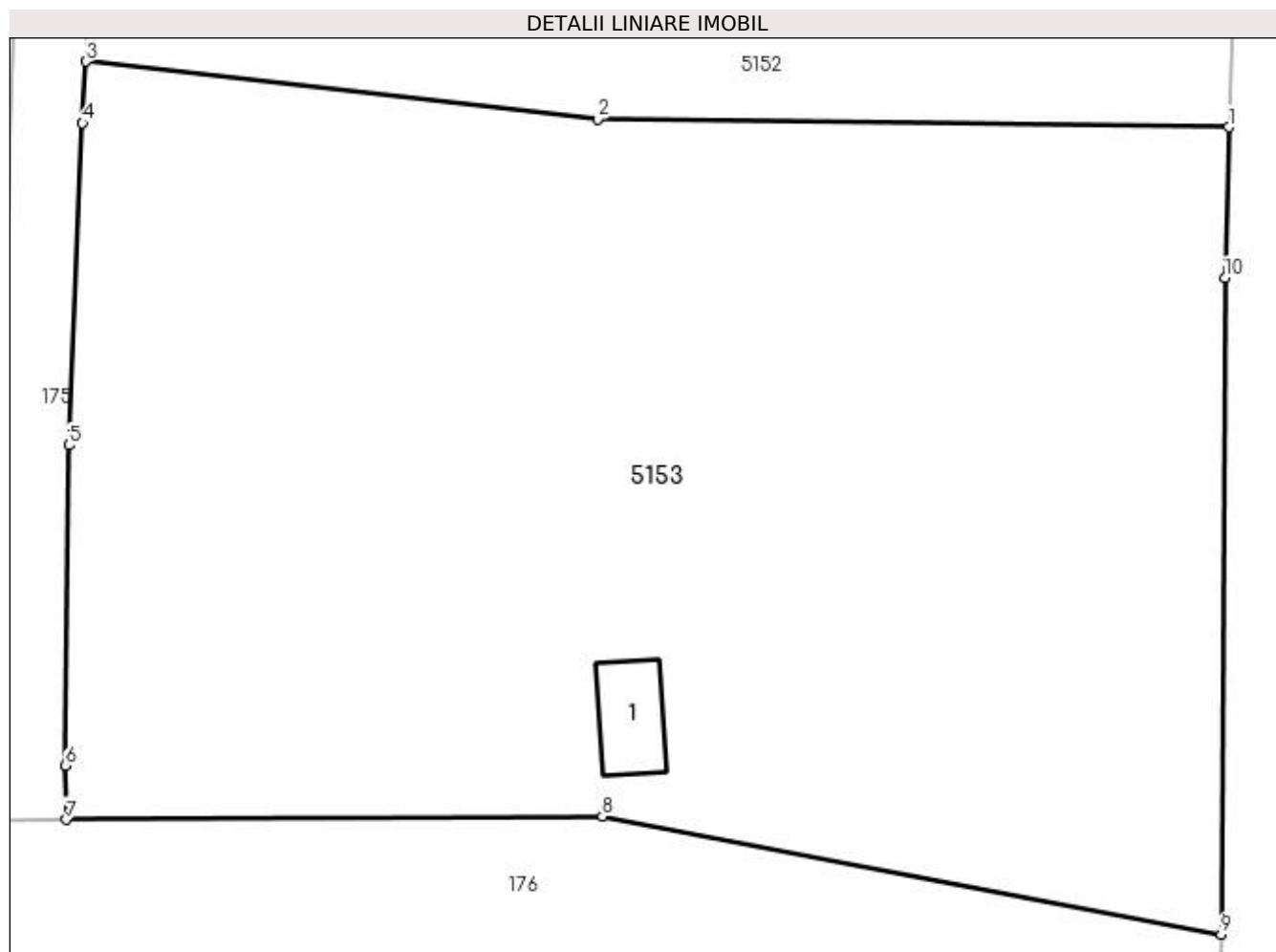
Inscrieri privind dezmembramintele dreptului de proprietate, drepturi reale de garanție și sarcini	Referințe
NU SUNT	

Anexa Nr. 1 La Partea I

Teren

Nr cadastral	Suprafața (mp)*	Observații / Referințe
35436	4.346	Provenit din CF 35436, nr. cad. 35436

* Suprafața este determinată în planul de proiecție Stereo 70.



Date referitoare la teren

Crt	Categorie folosință	Intra vilan	Suprafața (mp)	Tarla	Parcelă	Nr. topo	Observații / Referințe
1	curți constructii	DA	82	-	-	-	
2	faneata	DA	4.264	-	-	-	

Date referitoare la construcții

Crt	Număr	Destinație construcție	Supraf. (mp)	Situație juridică	Observații / Referințe
A1.1		construcții anexa	36	Cu acte	Nr. niveluri:1; S. construita la sol:36 mp; S. construita desfasurata:36 mp; Anexa, P

Lungime Segmente

1) Valorile lungimilor segmentelor sunt obținute din proiecție în plan.

Punct început	X / Y	Punct sfârșit	X / Y	Lungime segment (** (m)
1	537.165,566 669.898,367	2	537.120,507 669.898,932	45.063
2	537.120,507 669.898,932	3	537.083,979 669.903,051	36.76
3	537.083,979 669.903,051	4	537.083,749 669.898,659	4.398

Punct început	X / Y	Punct sfârșit	X / Y	Lungime segment (** (m)
4	537.083,749 669.898,659	5	537.082,791 669.875,676	23.003
5	537.082,791 669.875,676	6	537.082,531 669.852,837	22.84
6	537.082,531 669.852,837	7	537.082,589 669.848,977	3.86
7	537.082,589 669.848,977	8	537.120,865 669.849,192	38.277
8	537.120,865 669.849,192	9	537.165,015 669.840,784	44.943
9	537.165,015 669.840,784	10	537.165,271 669.887,605	46.822
10	537.165,271 669.887,605	1	537.165,566 669.898,367	10.766

** Lungimile segmentelor sunt determinate în planul de proiecție Stereo 70 și sunt rotunjite la 1 milimetru.

*** Distanța dintre puncte este formată din segmente cumulate ce sunt mai mici decât valoarea 1 milimetru.

**DATE DESPRE IMOBILUL NR. 5154**

Oficiul de Cadastru și Publicitate Imobiliară SUCEAVA
Biroul de Cadastru și Publicitate Imobiliară Campulung Moldovenesc

A. Partea I. Descrierea imobilului

TEREN Intravilan

Adresa: Loc. Pojorâta, Jud. Suceava, Loc numit Izvorul Giumalau

Nr. Crt	Nr cadastral Nr. topografic	Suprafața* (mp)	Observații / Referințe
A1	35871	347	Sector cadastral:74 Teren neimprejmuit; Provenit din CF 35871, nr. cad. 35871

B. Partea II. Proprietari și acte

Inscrieri privitoare la dreptul de proprietate și alte drepturi reale		Referințe
20066 / 09/12/2022		
Act Notarial nr. contract de vanzare nr. 2846, din 07/12/2022 emis de BIN Scraba Luminita Ana Maria;		
B1	Intabulare, drept de PROPRIETATE bun comun, in devalmasie, dobandit prin Conventie, cota actuala 1/1 1) TATU DANIEL GIGI 2) TATU FLAVIANA	A1

C. Partea III. SARCINI .

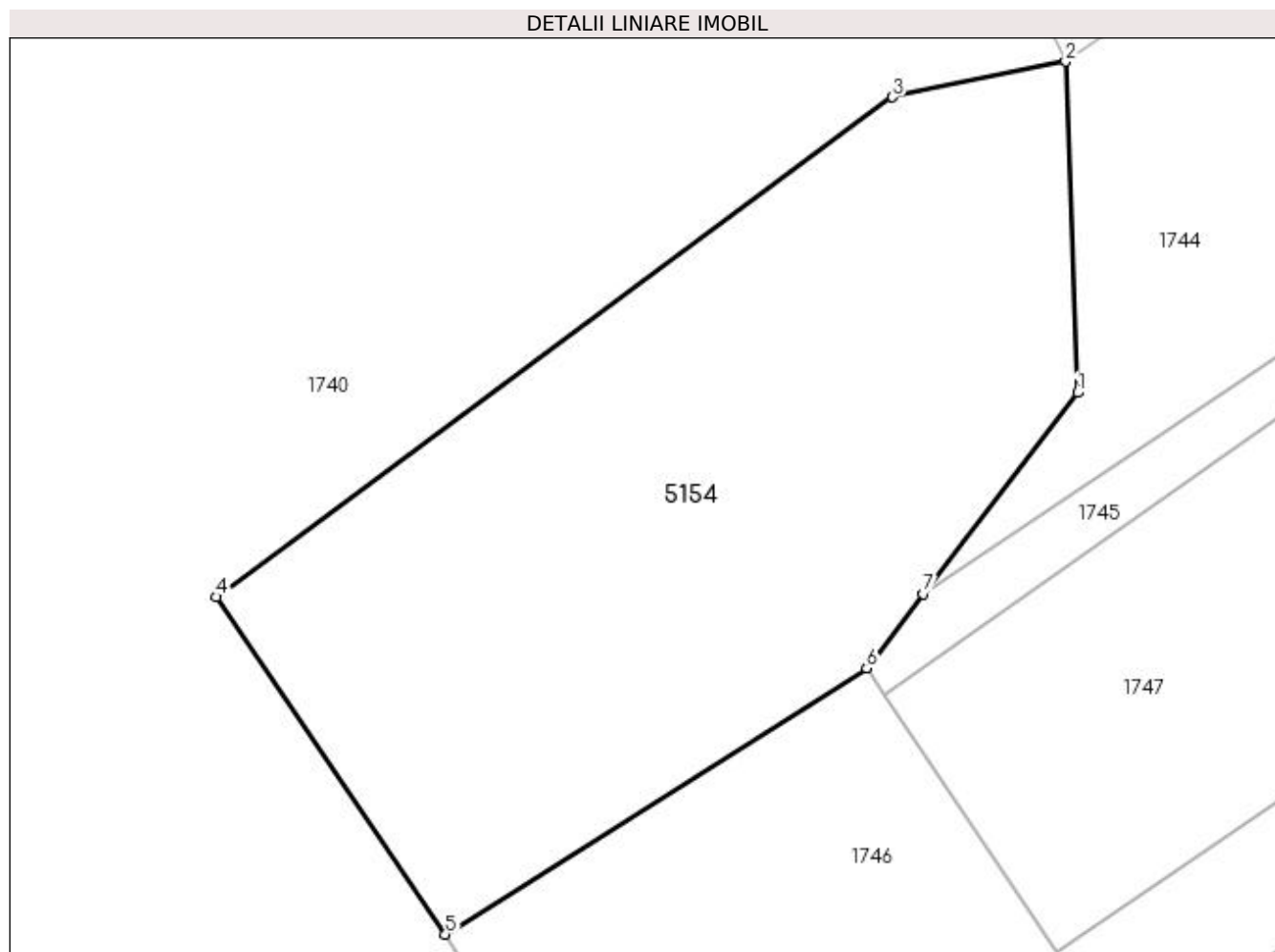
Inscrieri privind dezmembramintele dreptului de proprietate, drepturi reale de garanție și sarcini	Referințe
NU SUNT	

Anexa Nr. 1 La Partea I

Teren

Nr cadastral	Suprafața (mp)*	Observații / Referințe
35871	347	Provenit din CF 35871, nr. cad. 35871

* Suprafața este determinată în planul de proiecție Stereo 70.



Date referitoare la teren

Crt	Categorie folosință	Intravilan	Suprafața (mp)	Tarla	Parcelă	Nr. topo	Observații / Referințe
1	faneata	DA	347	-	-	-	

Lungime Segmente

1) Valorile lungimilor segmentelor sunt obținute din proiecție în plan.

Punct început	X / Y	Punct sfârșit	X / Y	Lungime segment (** (m)
1	537.090,212 665.067,607	2	537.089,852 665.077,692	10.091
2	537.089,852 665.077,692	3	537.084,571 665.076,602	5.392
3	537.084,571 665.076,602	4	537.063,982 665.061,389	25.6
4	537.063,982 665.061,389	5	537.070,953 665.051,112	12.418
5	537.070,953 665.051,112	6	537.083,787 665.059,214	15.177

Punct început	X / Y	Punct sfârșit	X / Y	Lungime segment (** (m)
6	537.083,787 665.059,214	7	537.085,518 665.061,475	2.848
7	537.085,518 665.061,475	1	537.090,212 665.067,607	7.722

** Lungimile segmentelor sunt determinate în planul de proiecție Stereo 70 și sunt rotunjite la 1 milimetru.

*** Distanța dintre puncte este formată din segmente cumulate ce sunt mai mici decât valoarea 1 milimetru.

**DATE DESPRE IMOBILUL NR. 5155**

Oficiul de Cadastru și Publicitate Imobiliară SUCEAVA
Biroul de Cadastru și Publicitate Imobiliară Campulung Moldovenesc

A. Partea I. Descrierea imobilului

TEREN Extravilan

Adresa: Jud. Suceava, Loc numit Valea Strajerilor

Nr. Crt	Nr cadastral Nr. topografic	Suprafața* (mp)	Observații / Referințe
A1	35865	503	Sector cadastral:66 Teren neimprejmuit; Provenit din CF 35865 nr. cad. 35865

B. Partea II. Proprietari și acte

Inscrieri privitoare la dreptul de proprietate și alte drepturi reale		Referințe
20110 / 12/12/2022		
Act Administrativ nr. 945, din 20/03/2019 emis de Comisia Judeteana Suceava;		
B1	Intabulare, drept de PROPRIETATE, dobandit prin Reconstituire, cota actuala 1/2 1) FLOCEA VIOREL <i>OBSERVATII: pozitie transcrisa din CF 35030/Pojorâta, inscrisa prin incheierea nr. 7201 din 11/05/2021; pozitie transcrisa din CF 34258/Pojorâta, inscrisa prin incheierea nr. 18568 din 01/11/2019;</i>	A1
20113 / 12/12/2022		
Act Notarial nr. contract de donatie 4208, din 09/12/2022 emis de N.P. Scraba Luminita Doru Paul;		
B2	Intabulare, drept de PROPRIETATE bun propriu, dobandit prin Conventie, cota actuala 1/2 1) SANDU STELIAN	A1

C. Partea III. SARCINI .

Inscrieri privind dezmembramintele dreptului de proprietate, drepturi reale de garanție și sarcini	Referințe
NU SUNT	

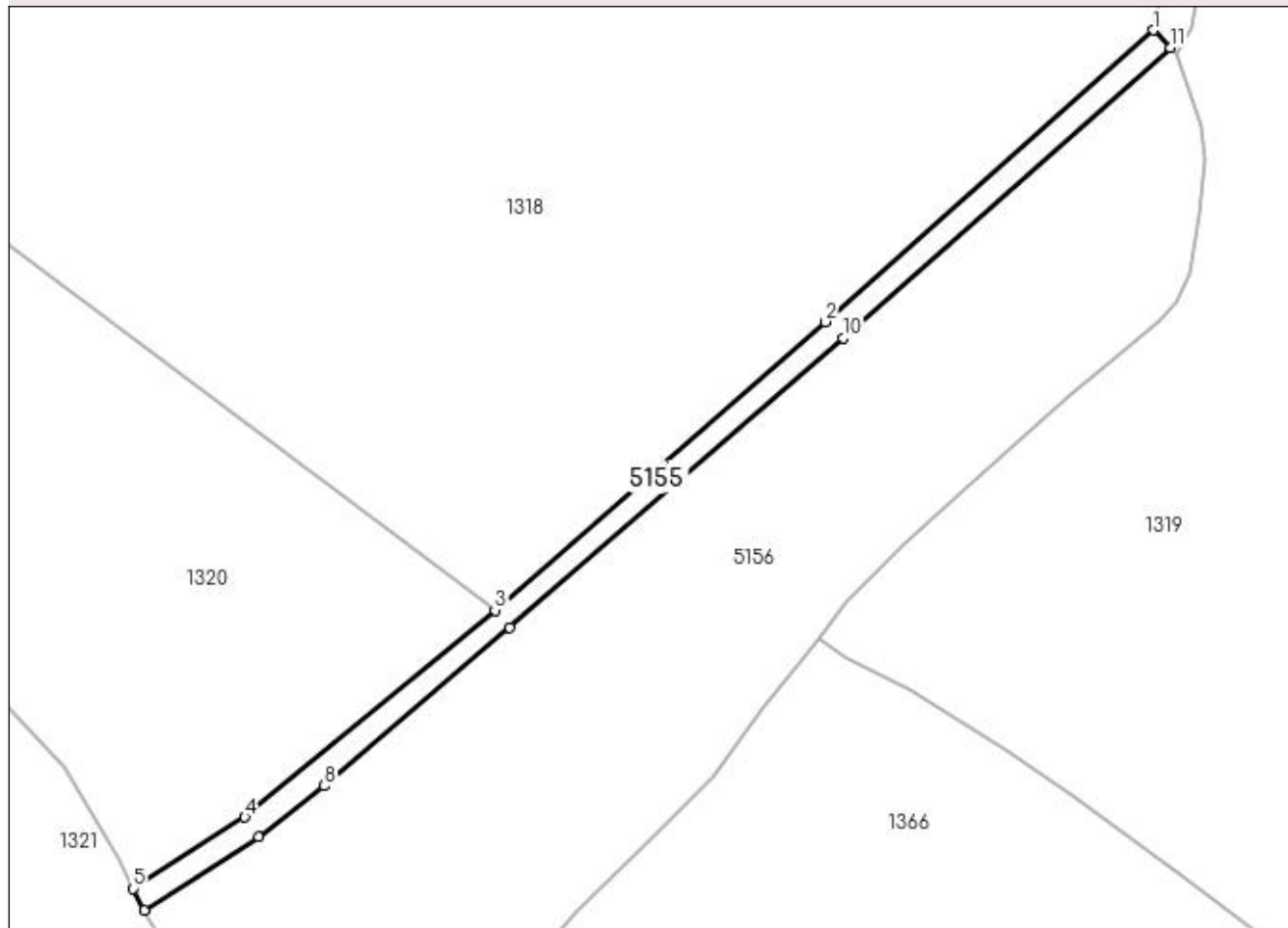
Anexa Nr. 1 La Partea I

Teren

Nr cadastral	Suprafața (mp)*	Observații / Referințe
35865	503	Provenit din CF 35865 nr. cad. 35865

* Suprafața este determinată în planul de proiecție Stereo 70.

DETALII LINIARE IMOBIL



Date referitoare la teren

Crt	Categorie folosință	Intra vilan	Suprafața (mp)	Tarla	Parcelă	Nr. topo	Observații / Referințe
1	faneata	NU	503	-	-	-	

Lungime Segmente

1) Valorile lungimilor segmentelor sunt obținute din proiecție în plan.

Punct început	X / Y	Punct sfârșit	X / Y	Lungime segment (** (m)
1	539.251,858 666.919,738	2	539.210,749 666.883,19	55.006
2	539.210,749 666.883,19	3	539.169,356 666.847,064	54.941
3	539.169,356 666.847,064	4	539.138,017 666.821,123	40.683
4	539.138,017 666.821,123	5	539.124,063 666.812,187	16.57
5	539.124,063 666.812,187	6	539.125,397 666.809,486	3.012

Punct început	X / Y	Punct sfârșit	X / Y	Lungime segment (** (m)
6	539.125,397 666.809,486	7	539.139,743 666.818,666	17.032
7	539.139,743 666.818,666	8	539.148,008 666.825,055	10.447
8	539.148,008 666.825,055	9	539.171,219 666.844,897	30.536
9	539.171,219 666.844,897	10	539.212,967 666.881,17	55.305
10	539.212,967 666.881,17	11	539.253,95 666.917,583	54.823
11	539.253,95 666.917,583	1	539.251,858 666.919,738	3.003

** Lungimile segmentelor sunt determinate în planul de proiecție Stereo 70 și sunt rotunjite la 1 milimetru.

*** Distanța dintre puncte este formată din segmente cumulate ce sunt mai mici decât valoarea 1 milimetru.

**DATE DESPRE IMOBILUL NR. 5156**

Oficiul de Cadastru și Publicitate Imobiliară SUCEAVA
Biroul de Cadastru și Publicitate Imobiliară Campulung Moldovenesc

A. Partea I. Descrierea imobilului

TEREN Extravilan

Adresa: Jud. Suceava, Loc numit Valea Strajerilor

Nr. Crt	Nr cadastral Nr. topografic	Suprafața* (mp)	Observații / Referințe
A1	35866	4.871	Sector cadastral:66 Teren neimprejmuit; Provenit din CF 35866 nr. cad. 35866

B. Partea II. Proprietari și acte

Inscrieri privitoare la dreptul de proprietate și alte drepturi reale		Referințe
20112 / 12/12/2022		
Act Notarial nr. contract de donatie 4208, din 09/12/2022 emis de N.P. Scraba Luminita Doru Paul;		
B1	Intabulare, drept de PROPRIETATE, bun propriu cu titlu de donație, dobandit prin Conventie, cota actuala 1/1 1) SANDU STELIAN	A1

C. Partea III. SARCINI .

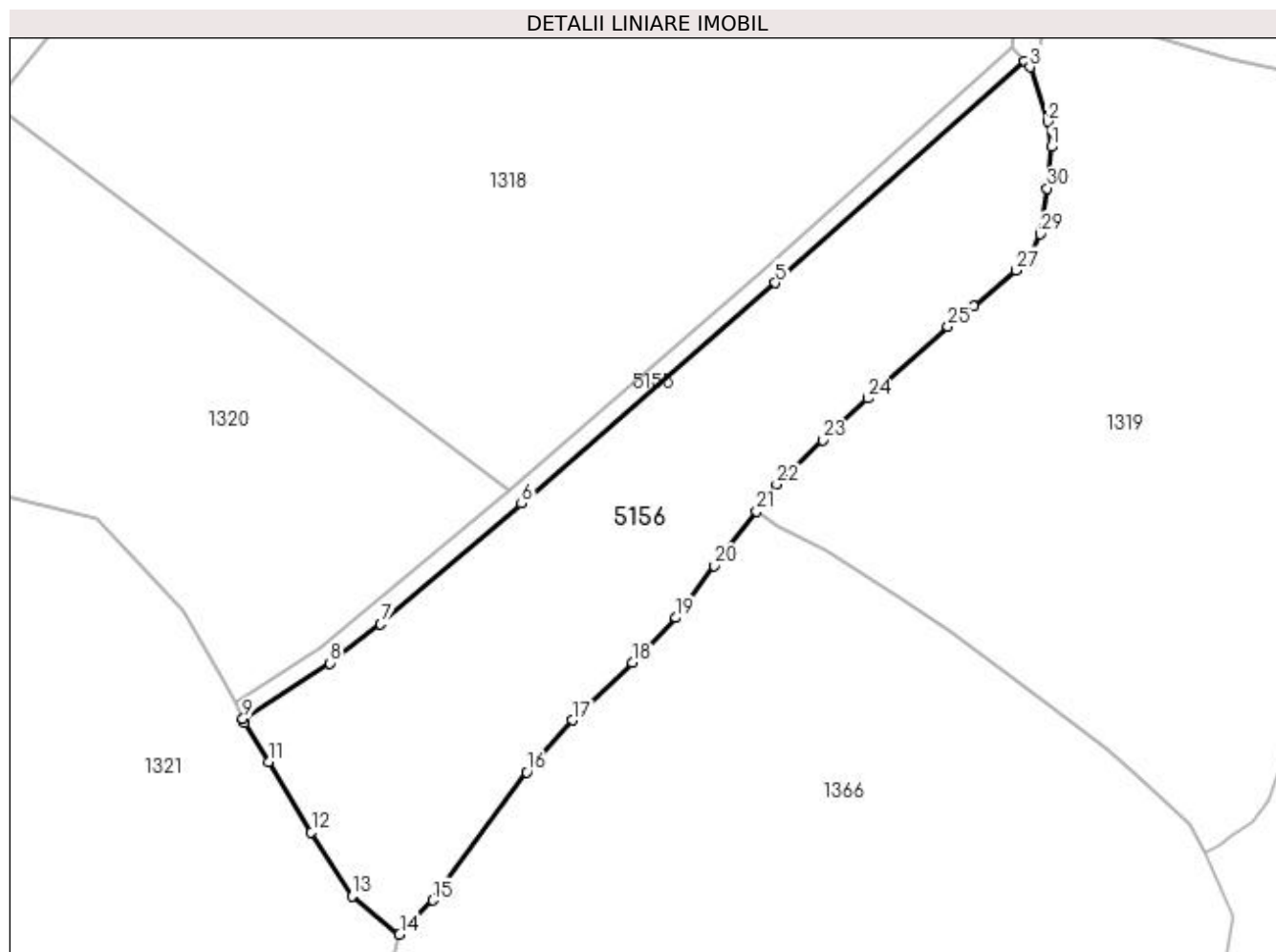
Inscrieri privind dezmembramintele dreptului de proprietate, drepturi reale de garanție și sarcini	Referințe
NU SUNT	

Anexa Nr. 1 La Partea I

Teren

Nr cadastral	Suprafața (mp)*	Observații / Referințe
35866	4.871	Provenit din CF 35866 nr. cad. 35866

* Suprafața este determinată în planul de proiecție Stereo 70.



Date referitoare la teren

Crt	Categorie folosință	Intra vilan	Suprafața (mp)	Tarla	Parcelă	Nr. topo	Observații / Referințe
1	faneata	NU	4.871	-	-	-	

Lungime Segmente

1) Valorile lungimilor segmentelor sunt obținute din proiecție în plan.

Punct început	X / Y	Punct sfârșit	X / Y	Lungime segment (** (m)
1	539.258,358 666.903,556	2	539.257,762 666.907,712	4.199
3	539.254,833 666.916,673	4	539.253,95 666.917,583	1.268
5	539.212,967 666.881,17	6	539.171,219 666.844,897	55.305
7	539.148,008 666.825,055	8	539.139,743 666.818,666	10.447
9	539.125,397 666.809,486	10	539.125,7 666.808,873	0.684

Punct început	X / Y	Punct sfârșit	X / Y	Lungime segment (** (m)
2	539.257,762 666.907,712	3	539.254,833 666.916,673	9.428
4	539.253,95 666.917,583	5	539.212,967 666.881,17	54.823
6	539.171,219 666.844,897	7	539.148,008 666.825,055	30.536
8	539.139,743 666.818,666	9	539.125,397 666.809,486	17.032
10	539.125,7 666.808,873	11	539.129,639 666.802,465	7.522

Punct început	X / Y	Punct sfârșit	X / Y	Lungime segment (** (m)
11	539.129,639 666.802,465	12	539.136,625 666.790,851	13.553
13	539.143,294 666.780,315	14	539.151,127 666.774,061	10.023
15	539.156,621 666.779,685	16	539.172,025 666.800,763	26.107
17	539.179,589 666.809,278	18	539.189,423 666.818,772	13.669
19	539.196,603 666.826,116	20	539.202,901 666.834,668	10.621
21	539.209,906 666.843,571	22	539.213,19 666.848,088	5.585
23	539.220,731 666.855,349	24	539.228,181 666.862,195	10.118
25	539.241,382 666.874,001	26	539.245,566 666.877,371	5.372
27	539.252,563 666.883,272	28	539.254,869 666.885,603	3.279
29	539.256,532 666.889,246	30	539.257,72 666.896,722	7.57

Punct început	X / Y	Punct sfârșit	X / Y	Lungime segment (** (m)
12	539.136,625 666.790,851	13	539.143,294 666.780,315	12.469
14	539.151,127 666.774,061	15	539.156,621 666.779,685	7.862
16	539.172,025 666.800,763	17	539.179,589 666.809,278	11.389
18	539.189,423 666.818,772	19	539.196,603 666.826,116	10.271
20	539.202,901 666.834,668	21	539.209,906 666.843,571	11.328
22	539.213,19 666.848,088	23	539.220,731 666.855,349	10.468
24	539.228,181 666.862,195	25	539.241,382 666.874,001	17.71
26	539.245,566 666.877,371	27	539.252,563 666.883,272	9.153
28	539.254,869 666.885,603	29	539.256,532 666.889,246	4.005
30	539.257,72 666.896,722	1	539.258,358 666.903,556	6.864

** Lungimile segmentelor sunt determinate în planul de proiecție Stereo 70 și sunt rotunjite la 1 milimetru.

*** Distanța dintre puncte este formată din segmente cumulate ce sunt mai mici decât valoarea 1 milimetru.

**DATE DESPRE IMOBILUL NR. 5157**

Oficiul de Cadastru și Publicitate Imobiliară SUCEAVA
Biroul de Cadastru și Publicitate Imobiliară Campulung Moldovenesc

A. Partea I. Descrierea imobilului

TEREN Intravilan

Adresa: Loc. Pojorâta, Calea Bucovinei, Nr. 310, Jud. Suceava

Nr. Crt	Nr cadastral Nr. topografic	Suprafața* (mp)	Observații / Referințe
A1	36088	1.364	Sector cadastral:45 Teren imprejmuit; 510/2, 508/2,508/1

Construcții

Crt	Nr cadastral Nr. topografic	Adresa	Observații / Referințe
A1.1		Loc. Pojorâta, Calea Bucovinei, Nr. 310, Jud. Suceava	Nr. niveluri:1; S. construita la sol:20 mp; Casa de locuit, P

B. Partea II. Proprietari și acte

Inscrieri privitoare la dreptul de proprietate și alte drepturi reale		Referințe
175 / 02/02/2005		
Act Notarial nr. 789, din 04/03/1997 emis de BNP Scraba Horia Ilie;		
B1	Intabulare, drept de PROPRIETATE bun comun, in devalmasie, dobandit prin Conventie, cota actuala 1/1 1) CIUCUT ION, Lipsă CNP 2) CIUCUT ANA, Lipsă CNP	A1
5157 / 11/08/2023		
Act Administrativ nr. nr.1700, din 02/11/2022 emis de Primăria Comunei Pojorâta;		
B2	Intabulare, drept de PROPRIETATE, dobandit prin Lege, cota actuala 1/1 1) CIUCUT ION, Lipsă CNP 2) CIUCUT ANA, Lipsă CNP	A1.1

C. Partea III. SARCINI

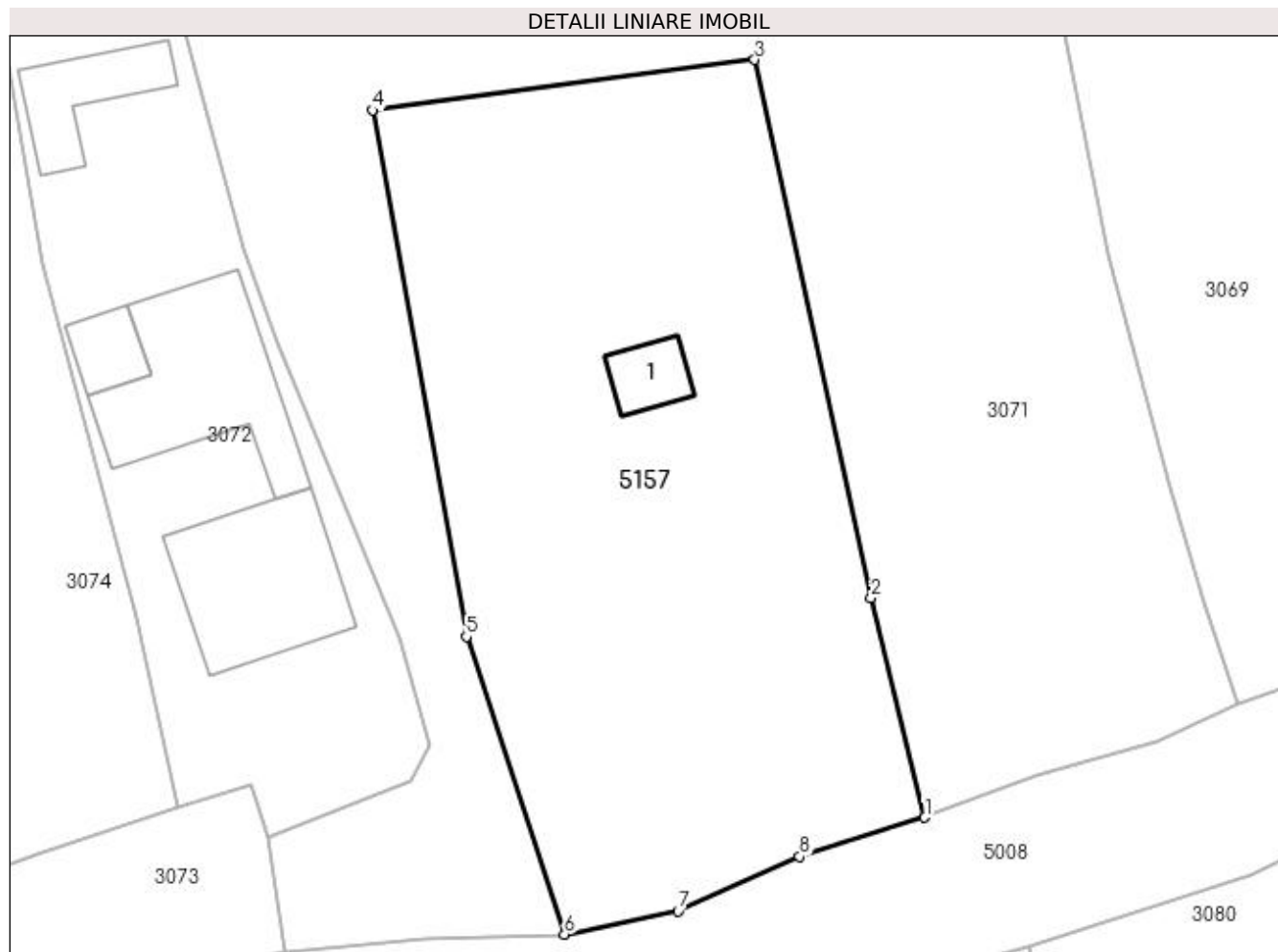
Inscrieri privind dezmembramintele dreptului de proprietate, drepturi reale de garanție și sarcini		Referințe
175 / 02/02/2005		
Act Notarial nr. 789, din 04/03/1997 emis de BNP Scraba Horia Ilie;		
C1	Intabulare, drept de UZUFRACT VIAGER, cota actuala 1/1 1) CIUCUT DUMITRU, Lipsă CNP 2) CIUCUT FIRUTA, Lipsă CNP	A1
C2	Intabulare, drept de IPOTECA LEGALA, Valoare:0 reprezentand obligatia de intretinere 1) CIUCUT DUMITRU, Lipsă CNP 2) CIUCUT FIRUTA, Lipsă CNP	A1

Anexa Nr. 1 La Partea I

Teren

Nr cadastral	Suprafața (mp)*	Observații / Referințe
36088	1.364	510/2, 508/2,508/1

* Suprafața este determinată în planul de proiecție Stereo 70.



Date referitoare la teren

Crt	Categorie folosință	Intra vilan	Suprafața (mp)	Tarla	Parcelă	Nr. topo	Observații / Referințe
1	curți construcții	DA	250	-	-	-	
2	faneata	DA	1.114	-	-	-	

Date referitoare la construcții

Crt	Număr	Destinație construcție	Supraf. (mp)	Situație juridică	Observații / Referințe
A1.1		construcții de locuințe	20	Cu acte	Nr. niveluri:1; S. construita la sol:20 mp; Casa de locuit, P

Lungime Segmente

1) Valorile lungimilor segmentelor sunt obținute din proiecție în plan.

Punct început	X / Y	Punct sfârșit	X / Y	Lungime segment (** (m)
1	532.916,74 668.146,535	2	532.913,23 668.160,861	14.75
2	532.913,23 668.160,861	3	532.905,636 668.195,97	35.921
3	532.905,636 668.195,97	4	532.880,682 668.192,672	25.171

Punct început	X / Y	Punct sfârşit	X / Y	Lungime segment (** (m)
4	532.880,682 668.192,672	5	532.886,823 668.158,335	34.882
5	532.886,823 668.158,335	6	532.893,228 668.138,906	20.458
6	532.893,228 668.138,906	7	532.900,633 668.140,417	7.558
7	532.900,633 668.140,417	8	532.908,551 668.143,989	8.686
8	532.908,551 668.143,989	1	532.916,74 668.146,535	8.576

** Lungimile segmentelor sunt determinate în planul de proiecție Stereo 70 și sunt rotunjite la 1 milimetru.

*** Distanța dintre puncte este formată din segmente cumulate ce sunt mai mici decât valoarea 1 milimetru.

**DATE DESPRE IMOBILUL NR. 5158**

Oficiul de Cadastru și Publicitate Imobiliară SUCEAVA
Biroul de Cadastru și Publicitate Imobiliară Câmpulung Moldovenesc

A. Partea I. Descrierea imobilului

TEREN Intravilan

Adresa: Loc. Valea Putnei, Calea Transilvaniei, Nr. 8, Jud. Suceava

Nr. Crt	Nr cadastral Nr. topografic	Suprafața* (mp)	Observații / Referințe
A1	35879	200	Sector cadastral:32 Teren neimprijmuit; Provenit din CF 35879, nr. top. 699/1

Construcții

Crt	Nr cadastral Nr. topografic	Adresa	Observații / Referințe
A1.1		Loc. Valea Putnei, Calea Transilvaniei, Nr. 8, Jud. Suceava	Nr. niveluri:1; S. construita la sol:65 mp; S. construita desfasurata:65 mp; Casă de locuit, P.

B. Partea II. Proprietari și acte

Inscrieri privitoare la dreptul de proprietate și alte drepturi reale		Referințe
236 / 07/05/1984		
Act Notarial nr. CVC nr. 624, din 07/06/1984 emis de NSL Câmpulung Moldovenesc;		
B1	Intabulare, drept de PROPRIETATE, dobandit prin Conventie, cota actuala 1/1 1) STATUL ROMÂN, CIF:0007777	A1
B2	Intabulare, drept de PROPRIETATE, bun comun, dobandit prin Conventie, cota actuala 1/1 1) POPA PETRICĂ 2) POPA MĂRIOARA	A1.1

C. Partea III. SARCINI

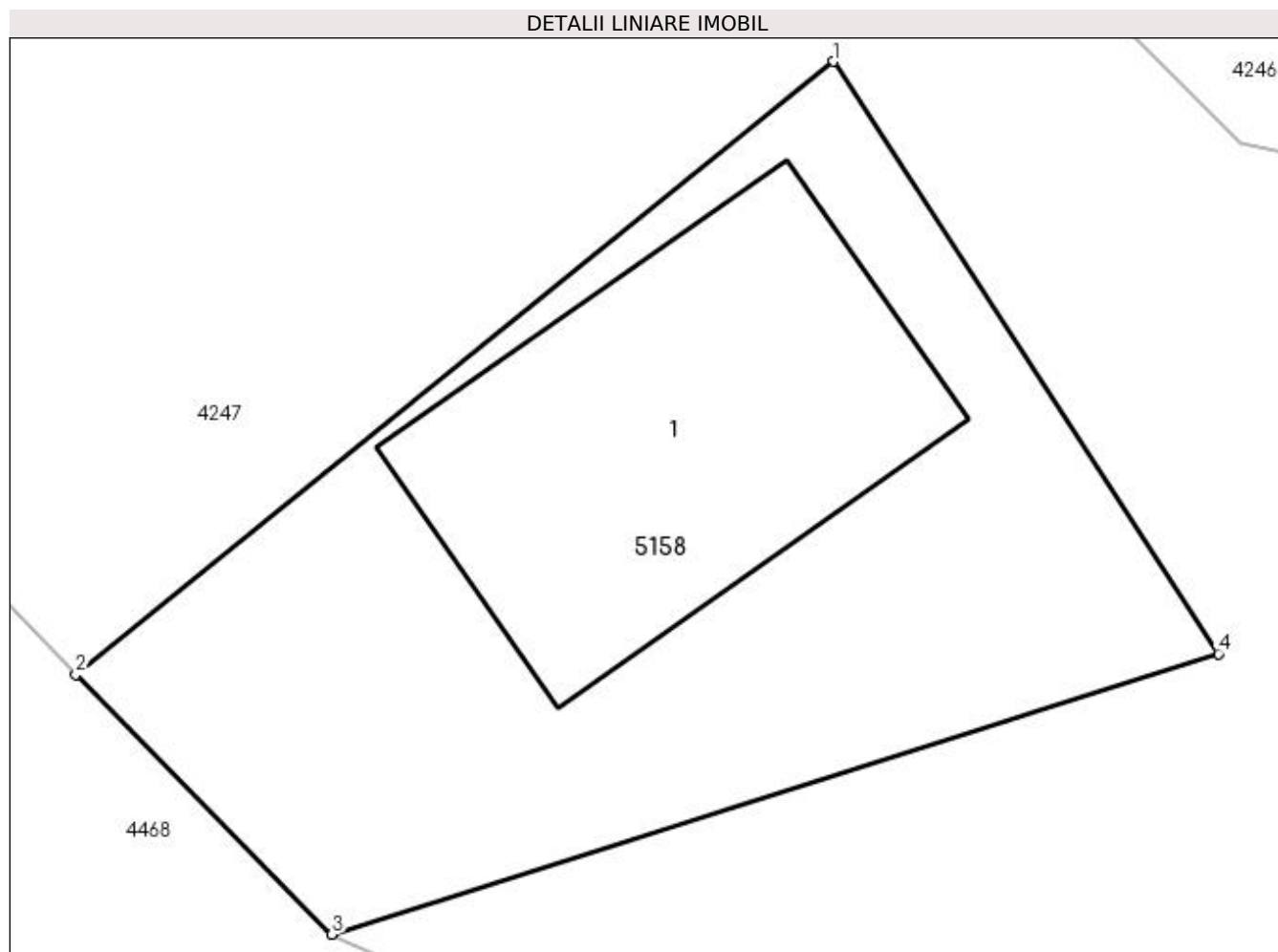
Inscrieri privind dezmembramintele dreptului de proprietate, drepturi reale de garanție și sarcini		Referințe
236 / 07/05/1984		
Act Notarial nr. CVC nr. 624, din 07/05/1984 emis de NSL Câmpulung Moldovenesc;		
C1	Intabulare, drept de FOLOSINTA 1) POPA PETRICĂ 2) POPA MĂRIOARA	A1

Anexa Nr. 1 La Partea I

Teren

Nr cadastral	Suprafața (mp)*	Observații / Referințe
35879	200	Provenit din CF 35879, nr. top. 699/1

* Suprafața este determinată în planul de proiecție Stereo 70.



Date referitoare la teren

Crt	Categorie folosință	Intravilan	Suprafața (mp)	Tarla	Parcelă	Nr. topo	Observații / Referințe
1	curți constructii	DA	200	-	-	-	

Date referitoare la construcții

Crt	Număr	Destinație construcție	Supraf. (mp)	Situație juridică	Observații / Referințe
A1.1		construcții de locuințe	65	Cu acte	Nr. niveluri:1; S. construita la sol:65 mp; S. construita desfasurata:65 mp; Casă de locuit, P.

Lungime Segmente

1) Valorile lungimilor segmentelor sunt obținute din proiecție în plan.

Punct început	X / Y	Punct sfârșit	X / Y	Lungime segment (** (m)
1	529.324,81 665.968,636	2	529.309,553 665.956,295	19.623
2	529.309,553 665.956,295	3	529.314,708 665.951,06	7.347
3	529.314,708 665.951,06	4	529.332,56 665.956,711	18.725

Punct început	X / Y	Punct sfârșit	X / Y	Lungime segment (** (m)
4	529.332,56 665.956,711	1	529.324,81 665.968,636	14.222

** Lungimile segmentelor sunt determinate în planul de proiecție Stereo 70 și sunt rotunjite la 1 milimetru.

*** Distanța dintre puncte este formată din segmente cumulate ce sunt mai mici decât valoarea 1 milimetru.

**DATE DESPRE IMOBILUL NR. 5159**

Oficiul de Cadastru și Publicitate Imobiliară SUCEAVA
Biroul de Cadastru și Publicitate Imobiliară Campulung Moldovenesc

A. Partea I. Descrierea imobilului

TEREN Intravilan

Adresa: Loc. Valea Putnei, Jud. Suceava, Loc numit Valea Putnei

Nr. Crt	Nr cadastral Nr. topografic	Suprafața* (mp)	Observații / Referințe
A1	35416	1.465	Sector cadastral:76 Teren neimprejmuit; Provenit din CF 35416, nr. cad. 35416

B. Partea II. Proprietari și acte

Inscrieri privitoare la dreptul de proprietate și alte drepturi reale		Referințe
12695 / 12/08/2022		
Act Notarial nr. 2565, din 10/08/2022 emis de Scraba Luminita Doru Paul;		
B1	Intabulare, drept de PROPRIETATE bun comun in dev., cu titlu de cumparare, dobandit prin Conventie, cota actuala 1/1 1) IACOBAN COSTICĂ 2) IACOBAN GEORGETA	A1

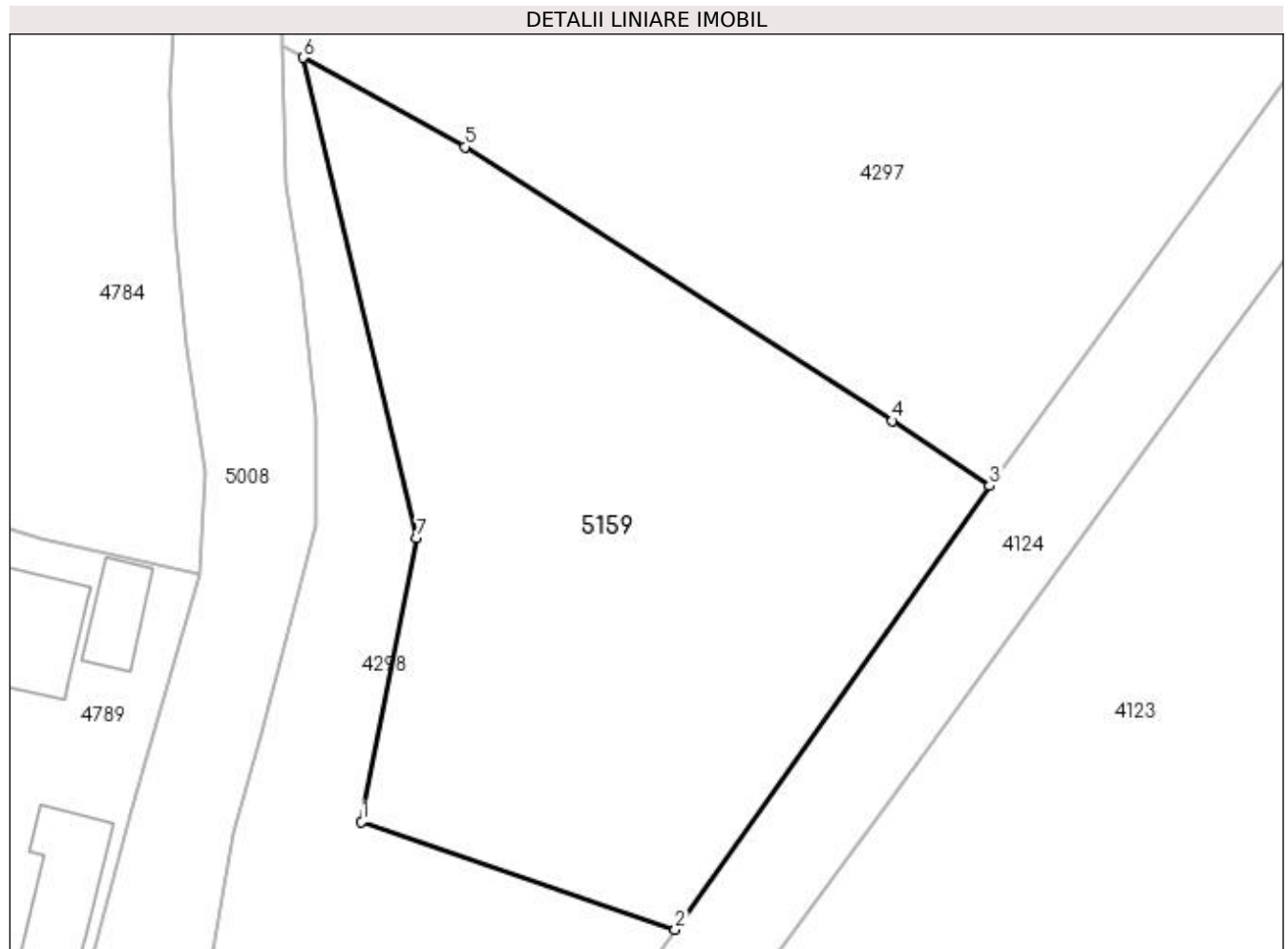
C. Partea III. SARCINI .

Inscrieri privind dezmembramintele dreptului de proprietate, drepturi reale de garanție și sarcini	Referințe
NU SUNT	

Anexa Nr. 1 La Partea I**Teren**

Nr cadastral	Suprafața (mp)*	Observații / Referințe
35416	1.465	Provenit din CF 35416, nr. cad. 35416

* Suprafața este determinată în planul de proiecție Stereo 70.

**Date referitoare la teren**

Crt	Categorie folosință	Intra vilan	Suprafața (mp)	Tarla	Parcelă	Nr. topo	Observații / Referințe
1	faneata	DA	1.465	-	-	-	

Lungime Segmente

1) Valorile lungimilor segmentelor sunt obținute din proiecție în plan.

Punct început	X / Y	Punct sfârșit	X / Y	Lungime segment (** (m)
1	528.571,91 664.878,416	2	528.593,426 664.871,025	22.75
2	528.593,426 664.871,025	3	528.614,997 664.901,466	37.309
3	528.614,997 664.901,466	4	528.608,313 664.905,915	8.029
4	528.608,313 664.905,915	5	528.578,997 664.924,692	34.814
5	528.578,997 664.924,692	6	528.567,903 664.930,83	12.679

Punct început	X / Y	Punct sfârșit	X / Y	Lungime segment (** (m)
6	528.567,903 664.930,83	7	528.575,695 664.897,881	33.858
7	528.575,695 664.897,881	1	528.571,91 664.878,416	19.83

** Lungimile segmentelor sunt determinate în planul de proiecție Stereo 70 și sunt rotunjite la 1 milimetru.

*** Distanța dintre puncte este formată din segmente cumulate ce sunt mai mici decât valoarea 1 milimetru.

**DATE DESPRE IMOBILUL NR. 5160**

Oficiul de Cadastru și Publicitate Imobiliară SUCEAVA
Biroul de Cadastru și Publicitate Imobiliară Campulung Moldovenesc

A. Partea I. Descrierea imobilului

TEREN Necunoscut

Adresa: Loc. Valea Putnei, Jud. Suceava, Loc numit Valea Putnei

Nr. Crt	Nr cadastral Nr. topografic	Suprafața* (mp)	Observații / Referințe
A1	35383	3.650	Sector cadastral:91 Teren neimprejmuit; Provenit din CF 35383, nr. cad. 35383

B. Partea II. Proprietari și acte

Inscrieri privitoare la dreptul de proprietate și alte drepturi reale		Referințe
20393 / 14/12/2022		
Act Notarial nr. 4224, din 12/12/2022 emis de N.P. Scraba Luminita Doru Paul;;		
B1	Intabulare, drept de PROPRIETATE de dare în plată, dobandit prin Conventie, cota actuala 1/1	A1
	1) IVĂNESCU DANIELA-VERONICA 2) IVĂNESCU OVIDIU	

C. Partea III. SARCINI .

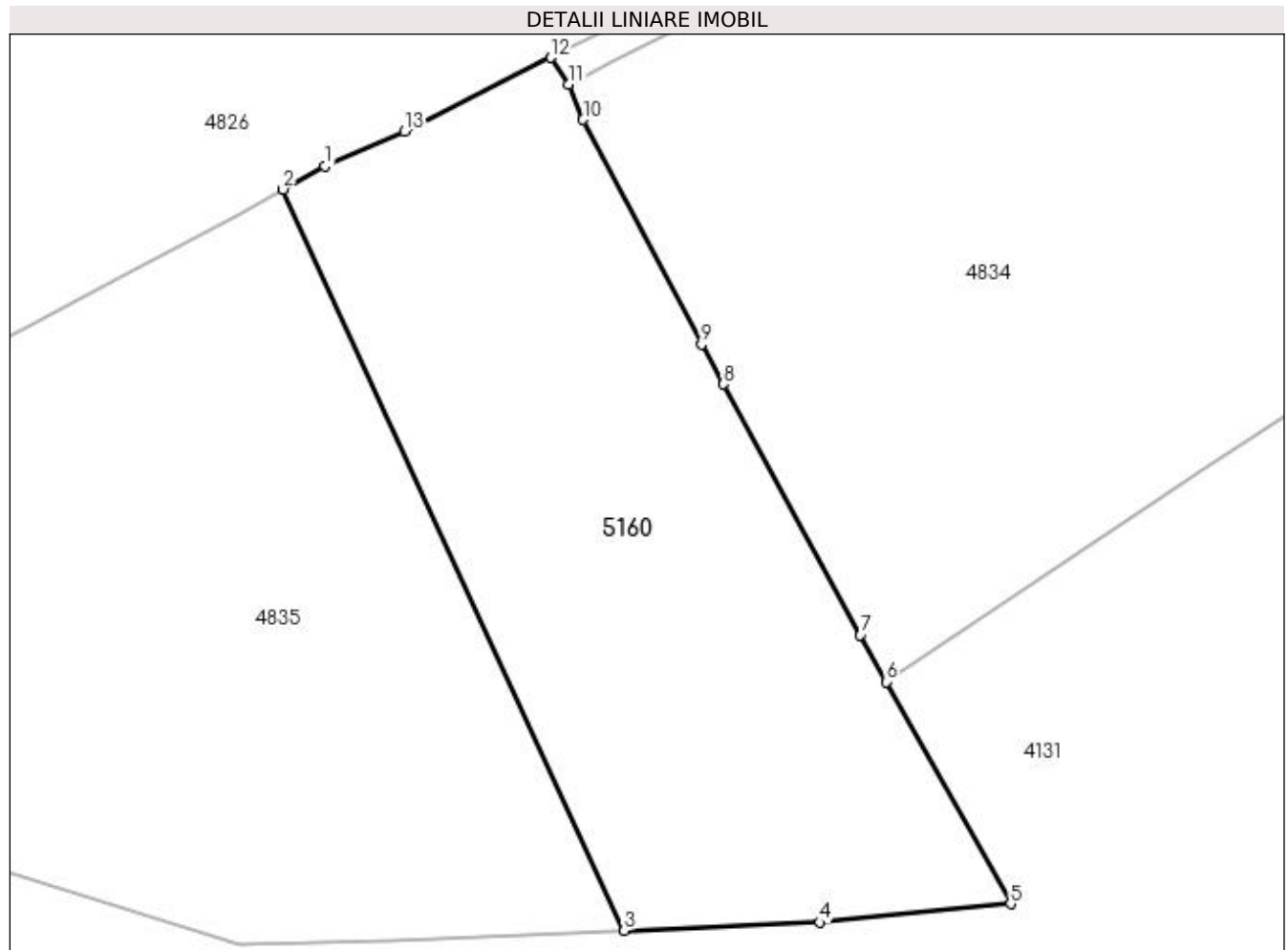
Inscrieri privind dezmembramintele dreptului de proprietate, drepturi reale de garanție și sarcini	Referințe
NU SUNT	

Anexa Nr. 1 La Partea I

Teren

Nr cadastral	Suprafața (mp)*	Observații / Referințe
35383	3.650	Provenit din CF 35383, nr. cad. 35383

* Suprafața este determinată în planul de proiecție Stereo 70.



Date referitoare la teren

Crt	Categorie folosință	Intravilan	Suprafața (mp)	Tarla	Parcelă	Nr. topo	Observații / Referințe
1	faneata	DA	1.690	-	-	-	
2	faneata	NU	1.960	-	-	-	

Lungime Segmente

1) Valorile lungimilor segmentelor sunt obținute din proiecție în plan.

Punct început	X / Y	Punct sfârșit	X / Y	Lungime segment (** (m)
1	528.307,779 664.358,501	2	528.303,085 664.355,903	5.365
2	528.303,085 664.355,903	3	528.341,388 664.272,725	91.573
3	528.341,388 664.272,725	4	528.363,326 664.273,622	21.956
4	528.363,326 664.273,622	5	528.384,787 664.275,709	21.562

Punct început	X / Y	Punct sfârșit	X / Y	Lungime segment (** (m)
5	528.384,787 664.275,709	6	528.370,794 664.300,623	28.575
6	528.370,794 664.300,623	7	528.367,906 664.305,903	6.018
7	528.367,906 664.305,903	8	528.352,516 664.334,025	32.058
8	528.352,516 664.334,025	9	528.350,073 664.338,489	5.089
9	528.350,073 664.338,489	10	528.336,768 664.363,717	28.521
10	528.336,768 664.363,717	11	528.335,187 664.367,699	4.284
11	528.335,187 664.367,699	12	528.333,147 664.370,674	3.607
12	528.333,147 664.370,674	13	528.316,727 664.362,376	18.398
13	528.316,727 664.362,376	1	528.307,779 664.358,501	9.751

** Lungimile segmentelor sunt determinate în planul de proiecție Stereo 70 și sunt rotunjite la 1 milimetru.

*** Distanța dintre puncte este formată din segmente cumulate ce sunt mai mici decât valoarea 1 milimetru.

**DATE DESPRE IMOBILUL NR. 5161**

Oficiul de Cadastru și Publicitate Imobiliară SUCEAVA
Biroul de Cadastru și Publicitate Imobiliară Campulung Moldovenesc

A. Partea I. Descrierea imobilului

TEREN Intravilan

Adresa: Loc. Pojorâta, Str Izvorul Giumalău, Nr. 6, Jud. Suceava

Nr. Crt	Nr cadastral Nr. topografic	Suprafața* (mp)	Observații / Referințe
A1	35642	137	Sector cadastral:22 Teren neimprejmuț; Provenit din CF 35642, nr. cad. 35642

Construcții

Crt	Nr cadastral Nr. topografic	Adresa	Observații / Referințe
A1.1		Loc. Pojorâta, Str Izvorul Giumalău, Nr. 6, Jud. Suceava	Nr. niveluri:1; S. construita la sol:107 mp; S. construita desfasurata:107 mp; constructie din lemn, din 1974, grajd

B. Partea II. Proprietari și acte

Inscrieri privitoare la dreptul de proprietate și alte drepturi reale		Referințe
18818 / 23/11/2022		
Act Notarial nr. Act de dezmembrare autentificat sub nr. 2331, din 21/11/2022 emis de BIN Taran Liliana;		
B1	Se infiinteaza cartea funciara 35642 a imobilului cu numarul cadastral 35642 / UAT Pojorâta, rezultat din dezmembrarea imobilului cu numarul cadastral 32022 in scris in cartea funciara 32022;	A1
18820 / 23/11/2022		
Act Notarial nr. Contract de donatie autentificat sub nr. 2332, din 21/11/2022 emis de Taran Liliana;		
B2	Intabulare, drept de PROPRIETATE bun comun in dev., cu titlu donatie, dobandit prin Conventie, cota actuala 1/1 1) RAIA VIOREL 2) RAIA RODICA	A1, A1.1

C. Partea III. SARCINI .

Inscrieri privind dezmembramintele dreptului de proprietate, drepturi reale de garanție și sarcini	Referințe
NU SUNT	

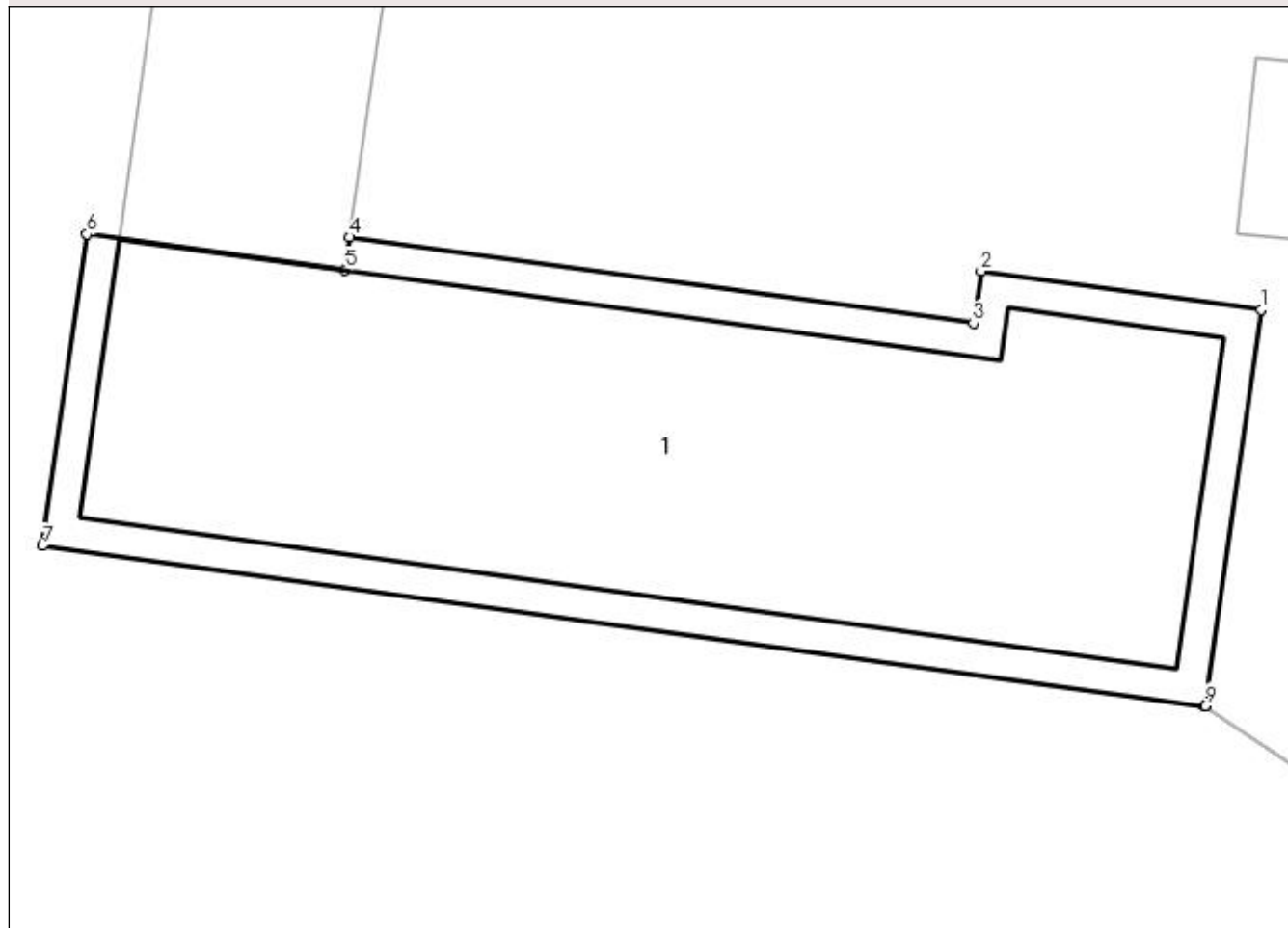
Anexa Nr. 1 La Partea I

Teren

Nr cadastral	Suprafața (mp)*	Observații / Referințe
35642	137	Provenit din CF 35642, nr. cad. 35642

* Suprafața este determinată în planul de proiecție Stereo 70.

DETALII LINIARE IMOBIL



Date referitoare la teren

Crt	Categorie folosință	Intra vilan	Suprafața (mp)	Tarla	Parcelă	Nr. topo	Observații / Referințe
1	curți constructii	DA	117	-	-	-	
2	arabil	DA	20	-	-	-	

Date referitoare la construcții

Crt	Număr	Destinație construcție	Supraf. (mp)	Situație juridică	Observații / Referințe
A1.1		construcții anexa	107	Cu acte	Nr. niveluri:1; S. construita la sol:107 mp; S. construita desfasurata:107 mp; construcție din lemn, din 1974, grajd

Lungime Segmente

1) Valorile lungimilor segmentelor sunt obținute din proiecție în plan.

Punct început	X / Y	Punct sfârșit	X / Y	Lungime segment (** (m)
1	535.516,837 669.437,694	2	535.511,753 669.438,396	5.132
2	535.511,753 669.438,396	3	535.511,619 669.437,453	0.952
3	535.511,619 669.437,453	4	535.500,3 669.439,016	11.426

Punct început	X / Y	Punct sfârșit	X / Y	Lungime segment (** (m)
4	535.500,3 669.439,016	5	535.500,216 669.438,422	0.6
5	535.500,216 669.438,422	6	535.495,524 669.439,07	4.737
6	535.495,524 669.439,07	7	535.494,722 669.433,411	5.716
7	535.494,722 669.433,411	8	535.515,82 669.430,498	21.298
8	535.515,82 669.430,498	9	535.515,821 669.430,508	0.01
9	535.515,821 669.430,508	1	535.516,837 669.437,694	7.257

** Lungimile segmentelor sunt determinate în planul de proiecție Stereo 70 și sunt rotunjite la 1 milimetru.

*** Distanța dintre puncte este formată din segmente cumulate ce sunt mai mici decât valoarea 1 milimetru.

**DATE DESPRE IMOBILUL NR. 5162**

Oficiul de Cadastru și Publicitate Imobiliară SUCEAVA
Biroul de Cadastru și Publicitate Imobiliară Campulung Moldovenesc

A. Partea I. Descrierea imobilului

TEREN Intravilan

Adresa: Loc. Pojorâta, Jud. Suceava, Loc numit HANDAL ADMINISTRATIV

Nr. Crt	Nr cadastral Nr. topografic	Suprafața* (mp)	Observații / Referințe
A1	35636	Din acte: 835 Masurata: 780	Sector cadastral:29 Teren neimprejmuit; Provenit din CF 35636, nr. cad. 35636

B. Partea II. Proprietari și acte

Inscrieri privitoare la dreptul de proprietate și alte drepturi reale		Referințe
14447 / 16/09/2022		
Act Notarial nr. Contract de vanzare-cumparare 3164, din 07/12/1998 emis de BNP Stelian Catargiu (act administrativ nr P.V. vecinatate nr. 44/21 din 25.08.2021, emis de Andronic Maria;act administrativ nr Plan de situatie la CVC 3164/1998 din 07.12.1998, emis de Persoana Fizica Autorizata);		
B1	Intabulare, drept de PROPRIETATE, dobandit prin Conventie, cota actuala 1/2 1) COJOCAR MARIA , Lipsă CNP	A1
Act Notarial nr. Certificat de Mostenitor nr. 56, din 09/10/2019 emis de BNP Taran Liliana;		
B2	Intabulare, drept de PROPRIETATE, dobandit prin Succesiune, cota actuala 1/2 1) MOROSAN ANDREI MARIAN	A1
Act Administrativ nr. 14447-cerere de reexaminare, din 16/09/2022 emis de -;		
B3	se notează admiterea cererii de reexaminare a încheierii cu nr. 12050 din 01.08.2022	A1

C. Partea III. SARCINI

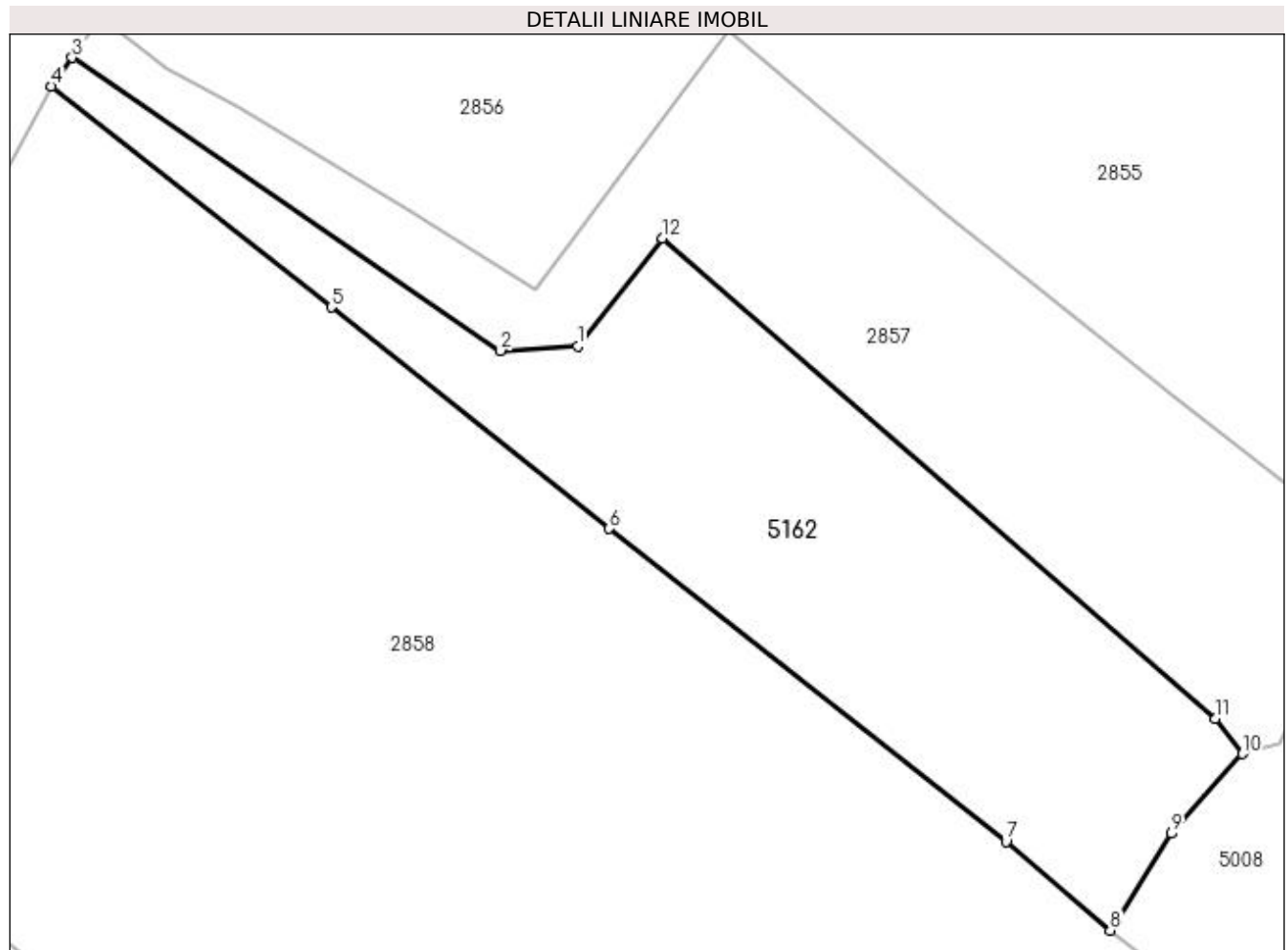
Inscrieri privind dezmembramintele dreptului de proprietate, drepturi reale de garanție și sarcini		Referințe
14447 / 16/09/2022		
Act Notarial nr. Contract de vanzare-cumparare nr. 3164, din 07/12/1998 emis de BNP Stelian Catargiu (act administrativ nr P.V. vecinatate nr. 44/21 din 25.08.2021, emis de Andronic Maria;act administrativ nr Plan de situatie la CVC 3164/1998 din 07.12.1998, emis de Persoana Fizica Autorizata);		
C1	Intabulare, drept de UZUFRACT VIAGER, cota actuala 1/1 1) MOROSAN FILARET , Lipsă CNP 2) MOROSAN VICTORIA , Lipsă CNP	A1

Anexa Nr. 1 La Partea I

Teren

Nr cadastral	Suprafața (mp)*	Observații / Referințe
35636	Din acte: 835 Masurata: 780	Provenit din CF 35636, nr. cad. 35636

* Suprafața este determinată în planul de proiecție Stereo 70.



Date referitoare la teren

Crt	Categorie folosință	Intra vilan	Suprafața (mp)	Tarla	Parcelă	Nr. topo	Observații / Referințe
1	faneata	DA	780	-	-	-	

Lungime Segmente

1) Valorile lungimilor segmentelor sunt obținute din proiecție în plan.

Punct început	X / Y	Punct sfârșit	X / Y	Lungime segment (** (m)
1	534.757,804 669.409,394	2	534.753,225 669.409,14	4.586
2	534.753,225 669.409,14	3	534.727,746 669.426,544	30.856
3	534.727,746 669.426,544	4	534.726,519 669.424,842	2.098
4	534.726,519 669.424,842	5	534.743,15 669.411,72	21.184
5	534.743,15 669.411,72	6	534.759,689 669.398,55	21.142

Punct început	X / Y	Punct sfârșit	X / Y	Lungime segment (** (m)
6	534.759,689 669.398,55	7	534.783,287 669.379,949	30.048
7	534.783,287 669.379,949	8	534.789,483 669.374,68	8.133
8	534.789,483 669.374,68	9	534.793,097 669.380,438	6.798
9	534.793,097 669.380,438	10	534.797,334 669.385,178	6.358
10	534.797,334 669.385,178	11	534.795,747 669.387,282	2.635
11	534.795,747 669.387,282	12	534.762,852 669.415,805	43.539
12	534.762,852 669.415,805	1	534.757,804 669.409,394	8.16

** Lungimile segmentelor sunt determinate în planul de proiecție Stereo 70 și sunt rotunjite la 1 milimetru.

*** Distanța dintre puncte este formată din segmente cumulate ce sunt mai mici decât valoarea 1 milimetru.

**DATE DESPRE IMOBILUL NR. 5163**

Oficiul de Cadastru și Publicitate Imobiliară SUCEAVA
 Biroul de Cadastru și Publicitate Imobiliară Campulung Moldovenesc

A. Partea I. Descrierea imobilului

TEREN Extravilan

Adresa: Jud. Suceava

Nr. Crt	Nr cadastral Nr. topografic	Suprafața* (mp)	Observații / Referințe
A1		448	Sector cadastral:75 Teren neimprejmuit;

B. Partea II. Proprietari și acte

Inscrieri privitoare la dreptul de proprietate și alte drepturi reale		Referințe
5163 / 08/12/2022		
Act Normativ nr. Lege nr. 7, din 13/03/1996 emis de Parlamentul României;		
B1	Inscrierea provizorie, drept de PROPRIETATE, dobandit prin Lege, cota actuala 1/1 1) COMUNA POJORĂTA, CIF:4441425	A1

C. Partea III. SARCINI .

Inscrieri privind dezmembramintele dreptului de proprietate, drepturi reale de garanție și sarcini	Referințe
NU SUNT	

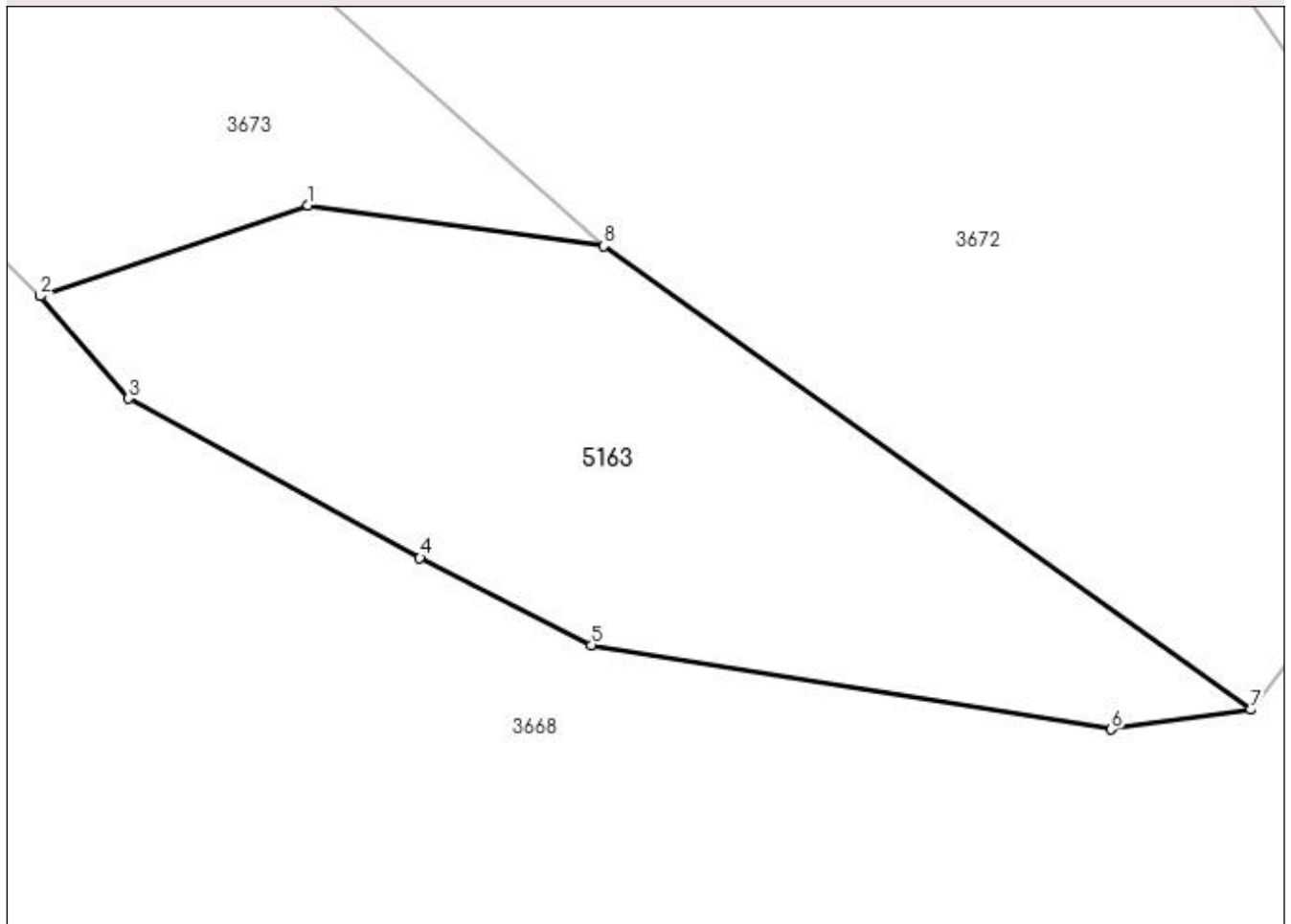
Anexa Nr. 1 La Partea I

Teren

Nr cadastral	Suprafața (mp)*	Observații / Referințe
	448	

* Suprafața este determinată în planul de proiecție Stereo 70.

DETALII LINIARE IMOBIL



Date referitoare la teren

Crt	Categorie folosință	Intra vilan	Suprafața (mp)	Tarla	Parcelă	Nr. topo	Observații / Referințe
1	padure	NU	448	-	-	-	

Lungime Segmente

1) Valorile lungimilor segmentelor sunt obținute din proiecție în plan.

Punct început	X / Y	Punct sfârșit	X / Y	Lungime segment (** (m)
1	533.267,104 667.804,318	2	533.256,54 667.800,736	11.155
2	533.256,54 667.800,736	3	533.260,034 667.796,691	5.345
3	533.260,034 667.796,691	4	533.271,524 667.790,401	13.099
4	533.271,524 667.790,401	5	533.278,295 667.786,956	7.597
5	533.278,295 667.786,956	6	533.298,818 667.783,633	20.79

Punct început	X / Y	Punct sfârșit	X / Y	Lungime segment (** (m)
6	533.298,818 667.783,633	7	533.304,324 667.784,407	5.56
7	533.304,324 667.784,407	8	533.278,773 667.802,705	31.427
8	533.278,773 667.802,705	1	533.267,104 667.804,318	11.78

** Lungimile segmentelor sunt determinate în planul de proiecție Stereo 70 și sunt rotunjite la 1 milimetru.

*** Distanța dintre puncte este formată din segmente cumulate ce sunt mai mici decât valoarea 1 milimetru.

**DATE DESPRE IMOBILUL NR. 5164**

Oficiul de Cadastru și Publicitate Imobiliară SUCEAVA
Biroul de Cadastru și Publicitate Imobiliară Campulung Moldovenesc

A. Partea I. Descrierea imobilului

TEREN Intravilan

Adresa: Loc. Pojorâta, Jud. Suceava, Loc numit Izvorul Giumalau

Nr. Crt	Nr cadastral Nr. topografic	Suprafața* (mp)	Observații / Referințe
A1	35415	700	Sector cadastral:70 Teren neimprejmuit; Provenit din CF 35415, nr. cad. 35415

B. Partea II. Proprietari și acte

Inscrieri privitoare la dreptul de proprietate și alte drepturi reale	Referințe
12400 / 08/08/2022	
Act Notarial nr. Act de dezmembrare autentificat sub nr. 1695, din 05/08/2022 emis de Taran Liliana;	
B1	Se infiinteaza cartea funciara 35415 a imobilului cu numarul cadastral 35415 / UAT Pojorâta, rezultat din dezmembrarea imobilului cu numarul cadastral 34286 in scris in cartea funciara 34286;
	A1
12405 / 08/08/2022	
Act Notarial nr. act de partaj nr. 1996, din 05/08/2022 emis de BIN Taran Liliana;	
B2	Intabulare, drept de PROPRIETATEpartaj, dobandit prin Conventie, cota actuala 1/1
	1) BLAJ CIPRIAN ALIN
	2) BLAJ MIRABELA TEREZA
	A1

C. Partea III. SARCINI .

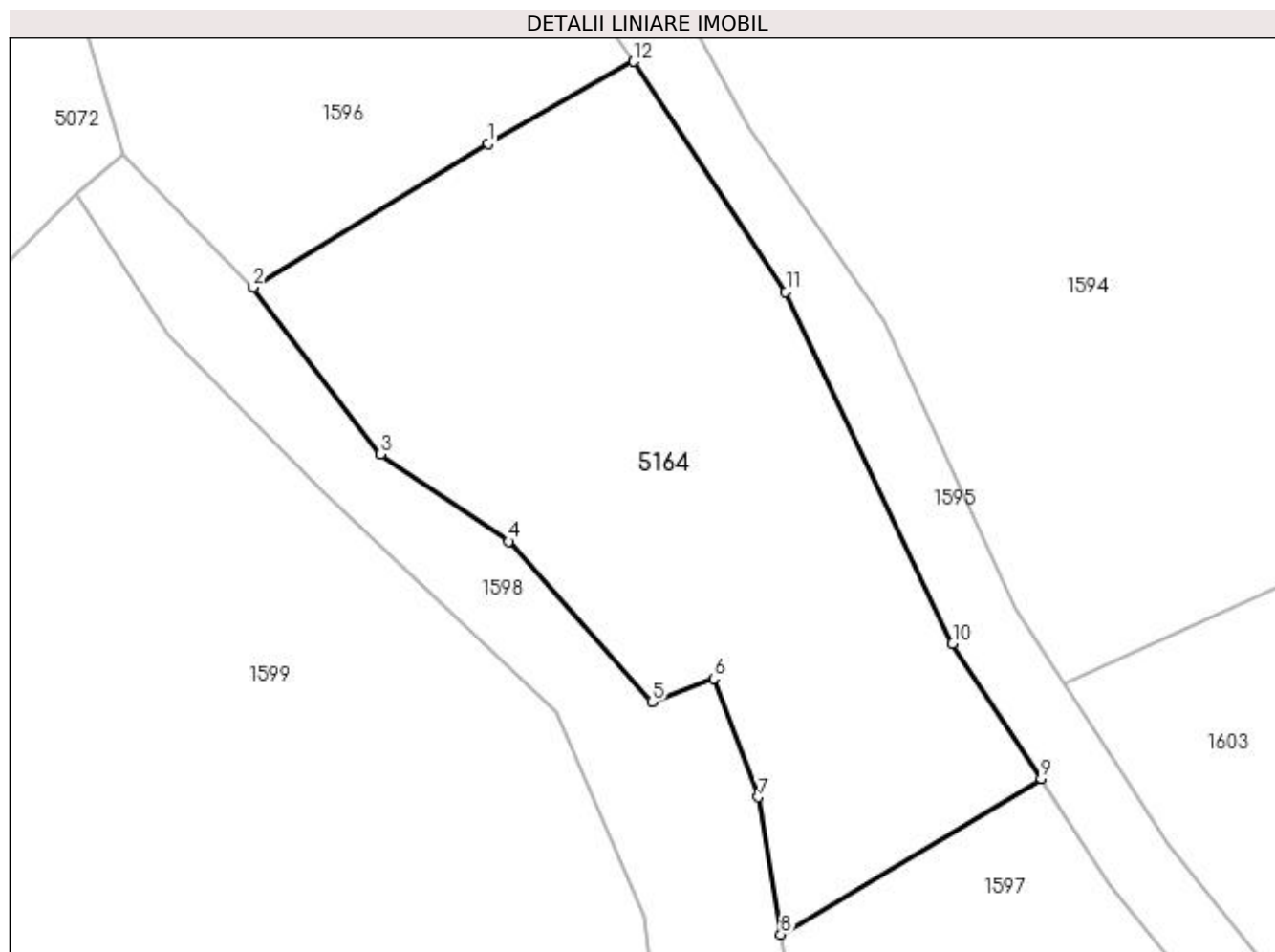
Inscrieri privind dezmembramintele dreptului de proprietate, drepturi reale de garanție și sarcini	Referințe
NU SUNT	

Anexa Nr. 1 La Partea I

Teren

Nr cadastral	Suprafața (mp)*	Observații / Referințe
35415	700	Provenit din CF 35415, nr. cad. 35415

* Suprafața este determinată în planul de proiecție Stereo 70.



Date referitoare la teren

Crt	Categorie folosință	Intravilan	Suprafața (mp)	Tarla	Parcelă	Nr. topo	Observații / Referințe
1	faneata	DA	700	-	-	-	

Lungime Segmente

1) Valorile lungimilor segmentelor sunt obținute din proiecție în plan.

Punct început	X / Y	Punct sfârșit	X / Y	Lungime segment (** (m)
1	537.221,592 664.984,016	2	537.209,928 664.976,907	13.66
2	537.209,928 664.976,907	3	537.216,26 664.968,637	10.416
3	537.216,26 664.968,637	4	537.222,601 664.964,3	7.682
4	537.222,601 664.964,3	5	537.229,723 664.956,352	10.672
5	537.229,723 664.956,352	6	537.232,807 664.957,512	3.295

Punct început	X / Y	Punct sfârșit	X / Y	Lungime segment (** (m)
6	537.232,807 664.957,512	7	537.234,996 664.951,636	6.27
7	537.234,996 664.951,636	8	537.236,116 664.944,823	6.904
8	537.236,116 664.944,823	9	537.249,03 664.952,536	15.042
9	537.249,03 664.952,536	10	537.244,632 664.959,242	8.02
10	537.244,632 664.959,242	11	537.236,355 664.976,672	19.295
11	537.236,355 664.976,672	12	537.228,814 664.988,096	13.688
12	537.228,814 664.988,096	1	537.221,592 664.984,016	8.295

** Lungimile segmentelor sunt determinate în planul de proiecție Stereo 70 și sunt rotunjite la 1 milimetru.

*** Distanța dintre puncte este formată din segmente cumulate ce sunt mai mici decât valoarea 1 milimetru.

**DATE DESPRE IMOBILUL NR. 5165**

Oficiul de Cadastru și Publicitate Imobiliară SUCEAVA
Biroul de Cadastru și Publicitate Imobiliară Campulung Moldovenesc

A. Partea I. Descrierea imobilului

TEREN Extravilan

Adresa: Jud. Suceava

Nr. Crt	Nr cadastral Nr. topografic	Suprafața* (mp)	Observații / Referințe
A1		30.615	Sector cadastral:0 Teren neimprejmuit; RAUL PUTNA MARE

B. Partea II. Proprietari și acte

Inscrieri privitoare la dreptul de proprietate și alte drepturi reale		Referințe
5165 / 18/12/2022		
Act Normativ nr. Hotărâre nr. 1.705 - Anexa nr. 12, poziția nr. 63739, din 29/11/2006 emis de Guvernul României;		
B1	Intabulare, drept de PROPRIETATE, dobândit prin Lege, cota actuala 1/1 1) STATUL ROMÂN - DOMENIUL PUBLIC , CIF:9999999999999, LIPSĂ CUI/CIF	A1
Act Normativ nr. Hotărâre nr. 1705 - Anexa nr. 12, poziția nr. 63739, din 29/11/2006 emis de Guvernul României;		
B2	Intabulare, drept de ADMINISTRARE, dobândit prin Lege, cota actuala 1/1 1) ADMINISTRAȚIA NAȚIONALĂ APELE ROMÂNE , CIF:24326056, PRIN ADMINISTRAȚIA BAZINALĂ DE APĂ SIRET, CUI 33839263, JUD. BACĂU, MUN. BACĂU, STR. CUZA VODĂ, NR.1	A1

C. Partea III. SARCINI .

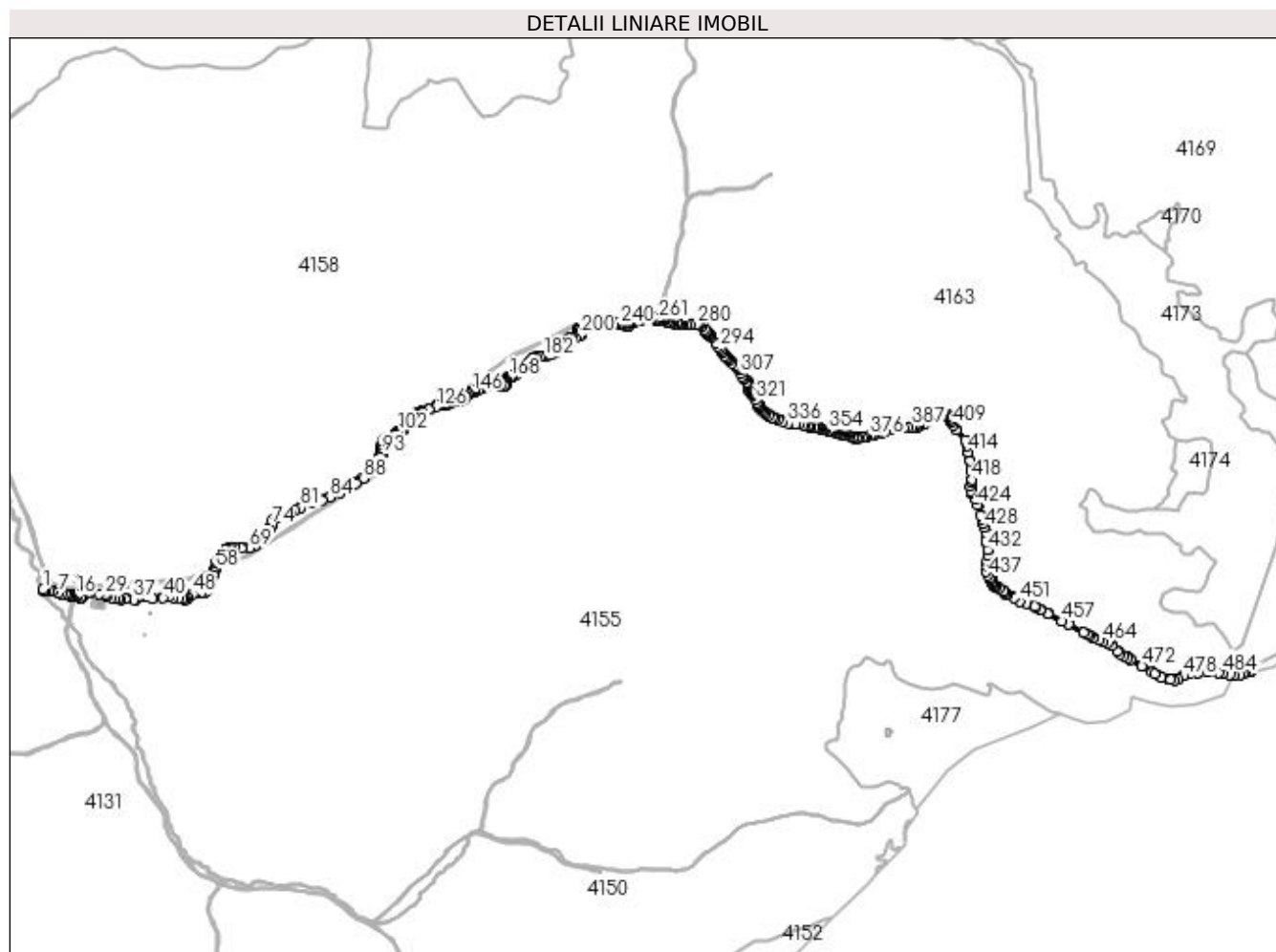
Inscrieri privind dezmembramintele dreptului de proprietate, drepturi reale de garanție și sarcini	Referințe
NU SUNT	

Anexa Nr. 1 La Partea I

Teren

Nr cadastral	Suprafața (mp)*	Observații / Referințe
	30.615	RAUL PUTNA MARE

* Suprafața este determinată în planul de proiecție Stereo 70.



Date referitoare la teren

Crt	Categorie folosință	Intra vilan	Suprafața (mp)	Tarla	Parcelă	Nr. topo	Observații / Referințe
1	ape curgătoare	NU	30.615	-	-	-	

Lungime Segmente

1) Valorile lungimilor segmentelor sunt obținute din proiecție în plan.

Punct început	X / Y	Punct sfârșit	X / Y	Lungime segment	Punct început	X / Y	Punct sfârșit	X / Y	Lungime segment	Punct început	X / Y	Punct sfârșit	X / Y	Lungime segment
1	530.149,496 659.698,058	2	530.151,176 659.691,333	6.932	2	530.151,176 659.691,333	3	530.157,459 659.689,509	6.542	3	530.157,459 659.689,509	4	530.164,621 659.690,051	7.182
4	530.164,621 659.690,051	5	530.181,607 659.690,21	16.987	5	530.181,607 659.690,21	6	530.194,625 659.688,146	13.181	6	530.194,625 659.688,146	7	530.226,567 659.679,614	33.062
7	530.226,567 659.679,614	8	530.244,885 659.672,239	19.747	8	530.244,885 659.672,239	9	530.264,543 659.672,713	19.664	9	530.264,543 659.672,713	10	530.272,801 659.671,851	8.303
10	530.272,801 659.671,851	11	530.278,727 659.670,317	6.121	11	530.278,727 659.670,317	12	530.289,152 659.665,66	11.418	12	530.289,152 659.665,66	13	530.295,132 659.665,131	6.003
13	530.295,132 659.665,131	14	530.302,968 659.665,069	7.836	14	530.302,968 659.665,069	15	530.307,777 659.665,031	4.809	15	530.307,777 659.665,031	16	530.319,341 659.664,939	11.564

Punct început	X / Y	Punct sfârșit	X / Y	Lungime segment	Punct început	X / Y	Punct sfârșit	X / Y	Lungime segment	Punct început	X / Y	Punct sfârșit	X / Y	Lungime segment
16	530.319,341 659.664,939	17	530.325,668 659.662,64	6.732	17	530.325,668 659.662,64	18	530.338,83 659.653,636	15.947	18	530.338,83 659.653,636	19	530.342,478 659.653,851	3.654
19	530.342,478 659.653,851	20	530.347,158 659.656,02	5.158	20	530.347,158 659.656,02	21	530.353,499 659.663,345	9.688	21	530.353,499 659.663,345	22	530.356,356 659.670,965	8.138
22	530.356,356 659.670,965	23	530.359,637 659.674,034	4.493	23	530.359,637 659.674,034	24	530.366,843 659.677,388	7.948	24	530.366,843 659.677,388	25	530.373,914 659.678,145	7.111
25	530.373,914 659.678,145	26	530.385,249 659.678,373	11.337	26	530.385,249 659.678,373	27	530.394,985 659.677,632	9.764	27	530.394,985 659.677,632	28	530.439,265 659.672,14	44.619
28	530.439,265 659.672,14	29	530.467,523 659.667,589	28.622	29	530.467,523 659.667,589	30	530.476,587 659.665,587	9.282	30	530.476,587 659.665,587	31	530.476,589 659.665,587	0.002
31	530.476,589 659.665,587	32	530.502,131 659.657,535	26.781	32	530.502,131 659.657,535	33	530.520,757 659.652,243	19.363	33	530.520,757 659.652,243	34	530.537,806 659.648,323	17.494
34	530.537,806 659.648,323	35	530.548,458 659.647,327	10.698	35	530.548,458 659.647,327	36	530.572,964 659.651,462	24.852	36	530.572,964 659.651,462	37	530.614,998 659.645,399	42.469
37	530.614,998 659.645,399	38	530.627,312 659.645,933	12.326	38	530.627,312 659.645,933	39	530.712,226 659.652,017	85.132	39	530.712,226 659.652,017	40	530.766,712 659.654,926	54.564
40	530.766,712 659.654,926	41	530.792,09 659.657,831	25.544	41	530.792,09 659.657,831	42	530.818,569 659.657,044	26.491	42	530.818,569 659.657,044	43	530.846,963 659.653,363	28.632
43	530.846,963 659.653,363	44	530.866,271 659.649,189	19.754	44	530.866,271 659.649,189	45	530.874,547 659.645,944	8.889	45	530.874,547 659.645,944	46	530.883,216 659.647,121	8.749
46	530.883,216 659.647,121	47	530.894,87 659.653,339	13.209	47	530.894,87 659.653,339	48	530.919,423 659.674,693	32.54	48	530.919,423 659.674,693	49	530.929,898 659.677,686	10.894
49	530.929,898 659.677,686	50	530.965,614 659.678,76	35.732	50	530.965,614 659.678,76	51	530.983,023 659.686,092	18.89	51	530.983,023 659.686,092	52	530.993,521 659.692,53	12.315
52	530.993,521 659.692,53	53	530.996,911 659.699,89	8.103	53	530.996,911 659.699,89	54	531.002,767 659.731,155	31.809	54	531.002,767 659.731,155	55	531.018,104 659.751,227	25.261
55	531.018,104 659.751,227	56	531.027,357 659.768,946	19.99	56	531.027,357 659.768,946	57	531.033,0 659.783,109	15.246	57	531.033,0 659.783,109	58	531.037,513 659.801,725	19.155
58	531.037,513 659.801,725	59	531.039,223 659.808,776	7.255	59	531.039,223 659.808,776	60	531.045,636 659.835,23	27.22	60	531.045,636 659.835,23	61	531.051,04 659.844,881	11.061
61	531.051,04 659.844,881	62	531.068,856 659.874,177	34.288	62	531.068,856 659.874,177	63	531.077,107 659.886,357	14.712	63	531.077,107 659.886,357	64	531.088,75 659.900,329	18.187
64	531.088,75 659.900,329	65	531.101,33 659.908,335	14.911	65	531.101,33 659.908,335	66	531.116,703 659.912,562	15.944	66	531.116,703 659.912,562	67	531.132,613 659.913,338	15.929
67	531.132,613 659.913,338	68	531.171,154 659.909,771	38.706	68	531.171,154 659.909,771	69	531.211,733 659.911,758	40.628	69	531.211,733 659.911,758	70	531.238,432 659.921,151	28.303
70	531.238,432 659.921,151	71	531.275,286 659.953,944	49.332	71	531.275,286 659.953,944	72	531.295,373 659.979,607	32.59	72	531.295,373 659.979,607	73	531.317,613 660.008,931	36.804
73	531.317,613 660.008,931	74	531.323,724 660.026,475	18.578	74	531.323,724 660.026,475	75	531.326,376 660.040,928	14.694	75	531.326,376 660.040,928	76	531.334,563 660.053,523	15.022
76	531.334,563 660.053,523	77	531.347,305 660.063,08	15.928	77	531.347,305 660.063,08	78	531.381,136 660.078,952	37.369	78	531.381,136 660.078,952	79	531.423,104 660.093,397	44.384
79	531.423,104 660.093,397	80	531.446,419 660.106,036	26.52	80	531.446,419 660.106,036	81	531.475,394 660.119,206	31.828	81	531.475,394 660.119,206	82	531.536,81 660.142,32	65.622
82	531.536,81 660.142,32	83	531.583,727 660.157,519	49.317	83	531.583,727 660.157,519	84	531.625,639 660.172,166	44.398	84	531.625,639 660.172,166	85	531.676,068 660.196,062	55.804
85	531.676,068 660.196,062	86	531.715,755 660.219,874	46.282	86	531.715,755 660.219,874	87	531.759,397 660.245,001	50.359	87	531.759,397 660.245,001	88	531.796,562 660.270,214	44.91
88	531.796,562 660.270,214	89	531.833,959 660.304,256	50.571	89	531.833,959 660.304,256	90	531.856,471 660.327,061	32.045	90	531.856,471 660.327,061	91	531.871,135 660.359,268	35.388
91	531.871,135 660.359,268	92	531.885,669 660.376,87	22.827	92	531.885,669 660.376,87	93	531.892,083 660.393,653	17.967	93	531.892,083 660.393,653	94	531.891,964 660.418,843	25.19
94	531.891,964 660.418,843	95	531.894,066 660.436,616	17.897	95	531.894,066 660.436,616	96	531.897,728 660.459,142	22.822	96	531.897,728 660.459,142	97	531.909,921 660.467,021	14.517
97	531.909,921 660.467,021	98	531.924,972 660.476,602	17.842	98	531.924,972 660.476,602	99	531.937,907 660.477,683	12.98	99	531.937,907 660.477,683	100	531.959,793 660.493,034	26.733
100	531.959,793 660.493,034	101	531.969,406 660.503,193	13.986	101	531.969,406 660.503,193	102	531.977,604 660.509,057	10.079	102	531.977,604 660.509,057	103	531.989,789 660.510,13	12.232
103	531.989,789 660.510,13	104	532.002,708 660.518,062	15.16	104	532.002,708 660.518,062	105	532.003,627 660.526,784	8.77	105	532.003,627 660.526,784	106	532.012,486 660.536,684	13.285
106	532.012,486 660.536,684	107	532.025,626 660.548,247	17.503	107	532.025,626 660.548,247	108	532.033,963 660.554,701	10.543	108	532.033,963 660.554,701	109	532.037,819 660.558,373	5.325
109	532.037,819 660.558,373	110	532.034,731 660.561,729	4.561	110	532.034,731 660.561,729	111	532.027,605 660.573,583	13.831	111	532.027,605 660.573,583	112	532.027,564 660.577,725	4.142
112	532.027,564 660.577,725	113	532.031,023 660.581,645	5.228	113	532.031,023 660.581,645	114	532.036,199 660.583,527	5.508	114	532.036,199 660.583,527	115	532.041,849 660.584,51	5.735

Punct început	X / Y	Punct sfârșit	X / Y	Lungime segment	Punct început	X / Y	Punct sfârșit	X / Y	Lungime segment	Punct început	X / Y	Punct sfârșit	X / Y	Lungime segment
115	532.041,849 660.584,51	116	532.047,219 660.584,022	5.392	116	532.047,219 660.584,022	117	532.052,797 660.582,439	5.798	117	532.052,797 660.582,439	118	532.062,909 660.581,632	10.144
118	532.062,909 660.581,632	119	532.068,457 660.580,447	5.673	119	532.068,457 660.580,447	120	532.069,551 660.580,59	1.103	120	532.069,551 660.580,59	121	532.070,631 660.581,732	1.572
121	532.070,631 660.581,732	122	532.073,822 660.592,357	11.094	122	532.073,822 660.592,357	123	532.077,208 660.601,064	9.342	123	532.077,208 660.601,064	124	532.096,991 660.609,662	21.571
124	532.096,991 660.609,662	125	532.133,466 660.622,878	38.795	125	532.133,466 660.622,878	126	532.173,71 660.638,234	43.074	126	532.173,71 660.638,234	127	532.183,069 660.645,805	12.038
127	532.183,069 660.645,805	128	532.189,458 660.648,753	7.036	128	532.189,458 660.648,753	129	532.195,869 660.649,74	6.487	129	532.195,869 660.649,74	130	532.205,204 660.649,381	9.342
130	532.205,204 660.649,381	131	532.209,384 660.649,22	4.183	131	532.209,384 660.649,22	132	532.215,457 660.648,672	6.098	132	532.215,457 660.648,672	133	532.221,155 660.648,158	5.721
133	532.221,155 660.648,158	134	532.233,169 660.648,193	12.014	134	532.233,169 660.648,193	135	532.245,438 660.654,776	13.924	135	532.245,438 660.654,776	136	532.257,58 660.663,735	15.089
136	532.257,58 660.663,735	137	532.263,924 660.666,174	6.797	137	532.263,924 660.666,174	138	532.289,765 660.667,239	25.863	138	532.289,765 660.667,239	139	532.299,599 660.669,965	10.205
139	532.299,599 660.669,965	140	532.311,784 660.674,203	12.901	140	532.311,784 660.674,203	141	532.322,579 660.681,55	13.058	141	532.322,579 660.681,55	142	532.329,149 660.693,94	14.024
142	532.329,149 660.693,94	143	532.338,908 660.703,699	13.801	143	532.338,908 660.703,699	144	532.343,975 660.707,753	6.489	144	532.343,975 660.707,753	145	532.349,518 660.710,777	6.314
145	532.349,518 660.710,777	146	532.357,633 660.713,82	8.667	146	532.357,633 660.713,82	147	532.370,419 660.715,445	12.889	147	532.370,419 660.715,445	148	532.387,029 660.722,397	18.006
148	532.387,029 660.722,397	149	532.400,962 660.731,468	16.626	149	532.400,962 660.731,468	150	532.415,747 660.737,81	16.088	150	532.415,747 660.737,81	151	532.432,234 660.746,322	18.555
151	532.432,234 660.746,322	152	532.435,496 660.749,003	4.222	152	532.435,496 660.749,003	153	532.446,113 660.754,058	11.759	153	532.446,113 660.754,058	154	532.456,13 660.755,561	10.129
154	532.456,13 660.755,561	155	532.468,269 660.754,043	12.234	155	532.468,269 660.754,043	156	532.476,733 660.750,362	9.23	156	532.476,733 660.750,362	157	532.489,962 660.746,657	13.738
157	532.489,962 660.746,657	158	532.502,325 660.743,968	12.652	158	532.502,325 660.743,968	159	532.519,072 660.743,863	16.747	159	532.519,072 660.743,863	160	532.523,748 660.744,907	4.791
160	532.523,748 660.744,907	161	532.530,597 660.751,211	9.309	161	532.530,597 660.751,211	162	532.532,429 660.759,044	8.044	162	532.532,429 660.759,044	163	532.532,19 660.760,349	1.327
163	532.532,19 660.760,349	164	532.527,307 660.767,809	8.916	164	532.527,307 660.767,809	165	532.526,2 660.773,121	5.426	165	532.526,2 660.773,121	166	532.529,851 660.780,651	8.368
166	532.529,851 660.780,651	167	532.537,504 660.784,717	8.666	167	532.537,504 660.784,717	168	532.547,826 660.787,039	10.58	168	532.547,826 660.787,039	169	532.556,511 660.790,012	9.18
169	532.556,511 660.790,012	170	532.565,642 660.793,24	9.685	170	532.565,642 660.793,24	171	532.577,79 660.798,582	13.271	171	532.577,79 660.798,582	172	532.583,25 660.807,041	10.068
172	532.583,25 660.807,041	173	532.589,088 660.818,709	13.047	173	532.589,088 660.818,709	174	532.599,3 660.836,509	20.521	174	532.599,3 660.836,509	175	532.608,533 660.846,768	13.802
175	532.608,533 660.846,768	176	532.627,874 660.860,618	23.789	176	532.627,874 660.860,618	177	532.639,703 660.868,241	14.073	177	532.639,703 660.868,241	178	532.667,548 660.884,002	31.996
178	532.667,548 660.884,002	179	532.682,857 660.889,451	16.25	179	532.682,857 660.889,451	180	532.705,291 660.893,886	22.868	180	532.705,291 660.893,886	181	532.721,096 660.894,145	15.807
181	532.721,096 660.894,145	182	532.730,743 660.892,824	9.737	182	532.730,743 660.892,824	183	532.740,403 660.893,996	9.731	183	532.740,403 660.893,996	184	532.771,697 660.911,732	35.971
184	532.771,697 660.911,732	185	532.781,169 660.914,111	9.766	185	532.781,169 660.914,111	186	532.791,927 660.919,211	11.906	186	532.791,927 660.919,211	187	532.796,92 660.923,291	6.448
187	532.796,92 660.923,291	188	532.814,293 660.932,25	19.547	188	532.814,293 660.932,25	189	532.824,427 660.939,645	12.545	189	532.824,427 660.939,645	190	532.831,065 660.947,908	10.599
190	532.831,065 660.947,908	191	532.832,452 660.955,796	8.009	191	532.832,452 660.955,796	192	532.833,918 660.961,172	5.572	192	532.833,918 660.961,172	193	532.838,417 660.967,67	7.903
193	532.838,417 660.967,67	194	532.846,754 660.977,048	12.548	194	532.846,754 660.977,048	195	532.855,357 660.985,391	11.984	195	532.855,357 660.985,391	196	532.862,585 660.991,07	9.192
196	532.862,585 660.991,07	197	532.872,896 660.989,923	10.375	197	532.872,896 660.989,923	198	532.887,522 660.991,566	14.718	198	532.887,522 660.991,566	199	532.907,111 661.003,276	22.822
199	532.907,111 661.003,276	200	532.916,733 661.005,5	9.876	200	532.916,733 661.005,5	201	532.920,529 661.012,711	8.149	201	532.920,529 661.012,711	202	532.919,353 661.026,373	13.713
202	532.919,353 661.026,373	203	532.918,424 661.027,322	1.328	203	532.918,424 661.027,322	204	532.905,052 661.033,083	14.56	204	532.905,052 661.033,083	205	532.903,111 661.034,376	2.332
205	532.903,111 661.034,376	206	532.903,462 661.036,012	1.673	206	532.903,462 661.036,012	207	532.908,583 661.039,797	6.368	207	532.908,583 661.039,797	208	532.921,399 661.042,435	13.085
208	532.921,399 661.042,435	209	532.931,666 661.045,516	10.719	209	532.931,666 661.045,516	210	532.941,689 661.055,581	14.204	210	532.941,689 661.055,581	211	532.952,302 661.059,512	11.318
211	532.952,302 661.059,512	212	532.957,084 661.072,022	13.393	212	532.957,084 661.072,022	213	532.964,398 661.071,015	7.383	213	532.964,398 661.071,015	214	532.970,333 661.075,235	7.282

Punct început	X / Y	Punct sfârșit	X / Y	Lungime segment	Punct început	X / Y	Punct sfârșit	X / Y	Lungime segment	Punct început	X / Y	Punct sfârșit	X / Y	Lungime segment
214	532.970,333 661.075,235	215	532.975,839 661.075,449	5.51	215	532.975,839 661.075,449	216	532.982,575 661.075,342	6.737	216	532.982,575 661.075,342	217	532.987,091 661.077,172	4.873
217	532.987,091 661.077,172	218	532.991,363 661.071,238	7.312	218	532.991,363 661.071,238	219	532.992,25 661.068,644	2.741	219	532.992,25 661.068,644	220	532.998,853 661.063,61	8.303
220	532.998,853 661.063,61	221	533.004,049 661.062,968	5.236	221	533.004,049 661.062,968	222	533.013,777 661.065,847	10.145	222	533.013,777 661.065,847	223	533.016,536 661.065,65	2.766
223	533.016,536 661.065,65	224	533.019,819 661.064,87	3.374	224	533.019,819 661.064,87	225	533.024,887 661.062,531	5.582	225	533.024,887 661.062,531	226	533.031,851 661.059,049	7.786
226	533.031,851 661.059,049	227	533.036,66 661.056,064	5.66	227	533.036,66 661.056,064	228	533.042,132 661.054,406	5.718	228	533.042,132 661.054,406	229	533.047,77 661.055,732	5.792
229	533.047,77 661.055,732	230	533.052,412 661.057,888	5.118	230	533.052,412 661.057,888	231	533.059,958 661.063,225	9.243	231	533.059,958 661.063,225	232	533.064,409 661.064,527	4.638
232	533.064,409 661.064,527	233	533.071,332 661.064,28	6.927	233	533.071,332 661.064,28	234	533.079,91 661.062,96	8.679	234	533.079,91 661.062,96	235	533.085,97 661.064,66	6.294
235	533.085,97 661.064,66	236	533.090,971 661.066,904	5.481	236	533.090,971 661.066,904	237	533.097,041 661.066,68	6.074	237	533.097,041 661.066,68	238	533.101,488 661.063,482	5.478
238	533.101,488 661.063,482	239	533.107,602 661.061,484	6.432	239	533.107,602 661.061,484	240	533.116,908 661.058,228	9.859	240	533.116,908 661.058,228	241	533.136,134 661.057,924	19.228
241	533.136,134 661.057,924	242	533.144,47 661.056,103	8.533	242	533.144,47 661.056,103	243	533.152,257 661.052,484	8.587	243	533.152,257 661.052,484	244	533.161,257 661.054,4	9.202
244	533.161,257 661.054,4	245	533.163,547 661.059,962	6.015	245	533.163,547 661.059,962	246	533.166,445 661.064,678	5.535	246	533.166,445 661.064,678	247	533.172,447 661.067,98	6.85
247	533.172,447 661.067,98	248	533.183,29 661.073,023	11.958	248	533.183,29 661.073,023	249	533.189,895 661.075,762	7.15	249	533.189,895 661.075,762	250	533.210,777 661.076,172	20.886
250	533.210,777 661.076,172	251	533.226,316 661.082,365	16.728	251	533.226,316 661.082,365	252	533.242,941 661.097,906	22.758	252	533.242,941 661.097,906	253	533.248,896 661.098,174	5.961
253	533.248,896 661.098,174	254	533.255,909 661.099,527	7.142	254	533.255,909 661.099,527	255	533.264,313 661.104,227	9.629	255	533.264,313 661.104,227	256	533.266,95 661.104,227	2.637
256	533.266,95 661.104,227	257	533.288,021 661.096,751	22.358	257	533.288,021 661.096,751	258	533.292,022 661.087,473	10.104	258	533.292,022 661.087,473	259	533.301,474 661.084,863	9.806
259	533.301,474 661.084,863	260	533.307,502 661.083,09	6.283	260	533.307,502 661.083,09	261	533.316,209 661.083,429	8.714	261	533.316,209 661.083,429	262	533.324,426 661.089,294	10.095
262	533.324,426 661.089,294	263	533.329,674 661.090,743	5.444	263	533.329,674 661.090,743	264	533.337,503 661.089,931	7.871	264	533.337,503 661.089,931	265	533.344,897 661.088,206	7.593
265	533.344,897 661.088,206	266	533.352,716 661.085,276	8.35	266	533.352,716 661.085,276	267	533.361,549 661.074,532	13.909	267	533.361,549 661.074,532	268	533.369,536 661.070,421	8.983
268	533.369,536 661.070,421	269	533.376,08 661.068,259	6.892	269	533.376,08 661.068,259	270	533.381,978 661.068,243	5.898	270	533.381,978 661.068,243	271	533.389,207 661.066,997	7.336
271	533.389,207 661.066,997	272	533.396,02 661.063,789	7.53	272	533.396,02 661.063,789	273	533.406,833 661.066,429	11.131	273	533.406,833 661.066,429	274	533.418,756 661.067,382	11.961
274	533.418,756 661.067,382	275	533.427,979 661.063,149	10.148	275	533.427,979 661.063,149	276	533.433,523 661.060,363	6.205	276	533.433,523 661.060,363	277	533.440,385 661.057,459	7.451
277	533.440,385 661.057,459	278	533.460,185 661.060,307	20.004	278	533.460,185 661.060,307	279	533.478,993 661.060,306	18.808	279	533.478,993 661.060,306	280	533.515,454 661.062,941	36.556
280	533.515,454 661.062,941	281	533.523,134 661.061,95	7.744	281	533.523,134 661.061,95	282	533.527,194 661.060,039	4.487	282	533.527,194 661.060,039	283	533.540,962 661.050,427	16.791
283	533.540,962 661.050,427	284	533.553,516 661.036,535	18.724	284	533.553,516 661.036,535	285	533.560,8 661.026,363	12.511	285	533.560,8 661.026,363	286	533.556,586 661.021,742	6.254
286	533.556,586 661.021,742	287	533.562,464 661.015,957	8.247	287	533.562,464 661.015,957	288	533.566,453 661.014,121	4.391	288	533.566,453 661.014,121	289	533.575,917 661.009,61	10.484
289	533.575,917 661.009,61	290	533.579,396 661.003,467	7.06	290	533.579,396 661.003,467	291	533.585,83 660.995,467	10.266	291	533.585,83 660.995,467	292	533.610,918 660.962,535	41.4
292	533.610,918 660.962,535	293	533.621,709 660.948,769	17.491	293	533.621,709 660.948,769	294	533.630,629 660.938,495	13.606	294	533.630,629 660.938,495	295	533.638,6 660.929,627	11.924
295	533.638,6 660.929,627	296	533.644,771 660.914,933	15.937	296	533.644,771 660.914,933	297	533.654,928 660.898,582	19.249	297	533.654,928 660.898,582	298	533.662,326 660.892,527	9.56
298	533.662,326 660.892,527	299	533.672,092 660.883,488	13.307	299	533.672,092 660.883,488	300	533.677,658 660.877,196	8.401	300	533.677,658 660.877,196	301	533.693,398 660.863,044	21.167
301	533.693,398 660.863,044	302	533.711,931 660.850,382	22.445	302	533.711,931 660.850,382	303	533.723,437 660.839,868	15.586	303	533.723,437 660.839,868	304	533.724,335 660.835,381	4.576
304	533.724,335 660.835,381	305	533.727,233 660.826,134	9.69	305	533.727,233 660.826,134	306	533.734,373 660.826,161	7.14	306	533.734,373 660.826,161	307	533.735,847 660.806,373	19.843
307	533.735,847 660.806,373	308	533.744,568 660.793,79	15.31	308	533.744,568 660.793,79	309	533.751,548 660.786,536	10.067	309	533.751,548 660.786,536	310	533.758,319 660.781,241	8.596
310	533.758,319 660.781,241	311	533.771,334 660.765,948	20.081	311	533.771,334 660.765,948	312	533.774,95 660.758,023	8.711	312	533.774,95 660.758,023	313	533.774,674 660.749,882	8.146

Punct început	X / Y	Punct sfârșit	X / Y	Lungime segment	Punct început	X / Y	Punct sfârșit	X / Y	Lungime segment	Punct început	X / Y	Punct sfârșit	X / Y	Lungime segment
313	533.774,674 660.749,882	314	533.776,945 660.742,481	7.742	314	533.776,945 660.742,481	315	533.778,834 660.729,649	12.97	315	533.778,834 660.729,649	316	533.779,682 660.722,494	7.205
316	533.779,682 660.722,494	317	533.784,871 660.717,002	7.556	317	533.784,871 660.717,002	318	533.788,862 660.711,398	6.88	318	533.788,862 660.711,398	319	533.794,911 660.704,499	9.175
319	533.794,911 660.704,499	320	533.801,458 660.695,611	11.039	320	533.801,458 660.695,611	321	533.815,437 660.671,305	28.039	321	533.815,437 660.671,305	322	533.822,232 660.661,102	12.259
322	533.822,232 660.661,102	323	533.826,753 660.650,631	11.405	323	533.826,753 660.650,631	324	533.825,561 660.643,372	7.356	324	533.825,561 660.643,372	325	533.827,434 660.640,091	3.778
325	533.827,434 660.640,091	326	533.833,584 660.634,545	8.281	326	533.833,584 660.634,545	327	533.838,595 660.629,669	6.992	327	533.838,595 660.629,669	328	533.845,975 660.618,254	13.593
328	533.845,975 660.618,254	329	533.855,37 660.611,335	11.668	329	533.855,37 660.611,335	330	533.867,756 660.602,873	15.001	330	533.867,756 660.602,873	331	533.881,766 660.593,185	17.033
331	533.881,766 660.593,185	332	533.899,059 660.582,872	20.135	332	533.899,059 660.582,872	333	533.915,259 660.576,13	17.547	333	533.915,259 660.576,13	334	533.931,745 660.570,196	17.521
334	533.931,745 660.570,196	335	533.955,555 660.562,741	24.95	335	533.955,555 660.562,741	336	533.981,388 660.553,339	27.491	336	533.981,388 660.553,339	337	534.020,911 660.547,727	39.919
337	534.020,911 660.547,727	338	534.041,211 660.547,068	20.311	338	534.041,211 660.547,068	339	534.060,91 660.542,669	20.184	339	534.060,91 660.542,669	340	534.071,594 660.543,227	10.699
340	534.071,594 660.543,227	341	534.081,78 660.538,726	11.136	341	534.081,78 660.538,726	342	534.086,279 660.536,035	5.242	342	534.086,279 660.536,035	343	534.092,405 660.533,695	6.558
343	534.092,405 660.533,695	344	534.100,83 660.533,302	8.434	344	534.100,83 660.533,302	345	534.115,626 660.531,339	14.926	345	534.115,626 660.531,339	346	534.123,377 660.529,29	8.017
346	534.123,377 660.529,29	347	534.133,622 660.528,48	10.277	347	534.133,622 660.528,48	348	534.138,457 660.528,355	4.837	348	534.138,457 660.528,355	349	534.143,926 660.527,462	5.541
349	534.143,926 660.527,462	350	534.148,983 660.523,374	6.503	350	534.148,983 660.523,374	351	534.155,693 660.521,639	6.931	351	534.155,693 660.521,639	352	534.162,116 660.519,599	6.739
352	534.162,116 660.519,599	353	534.175,908 660.517,354	13.974	353	534.175,908 660.517,354	354	534.188,849 660.514,4	13.274	354	534.188,849 660.514,4	355	534.194,404 660.511,623	6.21
355	534.194,404 660.511,623	356	534.197,211 660.509,636	3.439	356	534.197,211 660.509,636	357	534.201,036 660.508,939	3.888	357	534.201,036 660.508,939	358	534.207,05 660.510,042	6.114
358	534.207,05 660.510,042	359	534.213,216 660.509,748	6.173	359	534.213,216 660.509,748	360	534.224,877 660.506,017	12.243	360	534.224,877 660.506,017	361	534.232,013 660.504,268	7.347
361	534.232,013 660.504,268	362	534.242,859 660.501,005	11.326	362	534.242,859 660.501,005	363	534.252,688 660.494,863	11.59	363	534.252,688 660.494,863	364	534.261,702 660.494,366	9.028
364	534.261,702 660.494,366	365	534.272,957 660.492,267	11.449	365	534.272,957 660.492,267	366	534.276,189 660.491,705	3.28	366	534.276,189 660.491,705	367	534.288,12 660.487,482	12.656
367	534.288,12 660.487,482	368	534.300,174 660.483,888	12.578	368	534.300,174 660.483,888	369	534.314,725 660.480,37	14.97	369	534.314,725 660.480,37	370	534.320,534 660.476,904	6.764
370	534.320,534 660.476,904	371	534.336,42 660.475,156	15.982	371	534.336,42 660.475,156	372	534.343,643 660.476,583	7.363	372	534.343,643 660.476,583	373	534.364,622 660.478,179	21.04
373	534.364,622 660.478,179	374	534.377,255 660.481,167	12.982	374	534.377,255 660.481,167	375	534.389,377 660.483,904	12.427	375	534.389,377 660.483,904	376	534.403,545 660.487,765	14.685
376	534.403,545 660.487,765	377	534.416,847 660.492,461	14.107	377	534.416,847 660.492,461	378	534.426,275 660.492,615	9.429	378	534.426,275 660.492,615	379	534.440,495 660.499,05	15.608
379	534.440,495 660.499,05	380	534.465,857 660.506,576	26.455	380	534.465,857 660.506,576	381	534.486,222 660.514,566	21.876	381	534.486,222 660.514,566	382	534.505,181 660.520,795	19.956
382	534.505,181 660.520,795	383	534.521,423 660.524,201	16.595	383	534.521,423 660.524,201	384	534.532,354 660.526,521	11.174	384	534.532,354 660.526,521	385	534.575,49 660.528,846	43.199
385	534.575,49 660.528,846	386	534.598,799 660.532,244	23.555	386	534.598,799 660.532,244	387	534.620,136 660.534,874	21.498	387	534.620,136 660.534,874	388	534.626,885 660.533,433	6.901
388	534.626,885 660.533,433	389	534.636,116 660.533,28	9.232	389	534.636,116 660.533,28	390	534.646,391 660.533,543	10.278	390	534.646,391 660.533,543	391	534.654,325 660.535,911	8.28
391	534.654,325 660.535,911	392	534.660,146 660.539,617	6.901	392	534.660,146 660.539,617	393	534.685,729 660.552,627	28.701	393	534.685,729 660.552,627	394	534.698,474 660.559,814	14.632
394	534.698,474 660.559,814	395	534.716,066 660.568,486	19.613	395	534.716,066 660.568,486	396	534.729,622 660.575,078	15.074	396	534.729,622 660.575,078	397	534.746,444 660.583,286	18.718
397	534.746,444 660.583,286	398	534.771,23 660.593,833	26.937	398	534.771,23 660.593,833	399	534.779,749 660.594,599	8.553	399	534.779,749 660.594,599	400	534.783,907 660.597,648	5.156
400	534.783,907 660.597,648	401	534.787,832 660.596,733	4.03	401	534.787,832 660.596,733	402	534.790,288 660.594,279	3.472	402	534.790,288 660.594,279	403	534.795,231 660.596,278	5.332
403	534.795,231 660.596,278	404	534.798,209 660.593,424	4.125	404	534.798,209 660.593,424	405	534.801,122 660.586,259	7.735	405	534.801,122 660.586,259	406	534.805,97 660.580,947	7.192
406	534.805,97 660.580,947	407	534.816,056 660.571,884	13.56	407	534.816,056 660.571,884	408	534.823,461 660.557,626	16.066	408	534.823,461 660.557,626	409	534.829,779 660.543,554	15.425
409	534.829,779 660.543,554	410	534.845,54 660.517,249	30.665	410	534.845,54 660.517,249	411	534.892,319 660.465,58	69.699	411	534.892,319 660.465,58	412	534.900,545 660.454,785	13.572

Punct început	X / Y	Punct sfârșit	X / Y	Lungime segment	Punct început	X / Y	Punct sfârșit	X / Y	Lungime segment	Punct început	X / Y	Punct sfârșit	X / Y	Lungime segment
412	534.900,545 660.454,785	413	534.905,407 660.438,661	16.841	413	534.905,407 660.438,661	414	534.908,322 660.405,098	33.689	414	534.908,322 660.405,098	415	534.916,26 660.359,057	46.72
415	534.916,26 660.359,057	416	534.922,877 660.325,967	33.745	416	534.922,877 660.325,967	417	534.923,703 660.304,722	21.261	417	534.923,703 660.304,722	418	534.926,219 660.263,287	41.511
418	534.926,219 660.263,287	419	534.922,914 660.246,428	17.18	419	534.922,914 660.246,428	420	534.919,527 660.227,069	19.653	420	534.919,527 660.227,069	421	534.920,883 660.203,245	23.863
421	534.920,883 660.203,245	422	534.926,979 660.189,167	15.341	422	534.926,979 660.189,167	423	534.945,878 660.162,806	32.436	423	534.945,878 660.162,806	424	534.956,297 660.131,348	33.139
424	534.956,297 660.131,348	425	534.970,841 660.078,542	54.772	425	534.970,841 660.078,542	426	534.983,135 660.059,501	22.665	426	534.983,135 660.059,501	427	534.987,905 660.036,693	23.301
427	534.987,905 660.036,693	428	534.992,394 660.016,747	20.445	428	534.992,394 660.016,747	429	535.002,499 659.987,183	31.243	429	535.002,499 659.987,183	430	534.998,986 659.954,914	32.46
430	534.998,986 659.954,914	431	535.002,532 659.938,616	16.679	431	535.002,532 659.938,616	432	535.009,143 659.899,608	39.564	432	535.009,143 659.899,608	433	535.010,066 659.874,641	24.984
433	535.010,066 659.874,641	434	535.005,108 659.844,285	30.758	434	535.005,108 659.844,285	435	535.004,171 659.819,693	24.61	435	535.004,171 659.819,693	436	535.001,939 659.790,451	29.327
436	535.001,939 659.790,451	437	535.011,023 659.768,963	23.329	437	535.011,023 659.768,963	438	535.018,96 659.756,528	14.752	438	535.018,96 659.756,528	439	535.025,587 659.748,551	10.371
439	535.025,587 659.748,551	440	535.032,7 659.738,064	12.672	440	535.032,7 659.738,064	441	535.035,155 659.728,138	10.225	441	535.035,155 659.728,138	442	535.038,16 659.719,162	9.466
442	535.038,16 659.719,162	443	535.045,407 659.712,891	9.584	443	535.045,407 659.712,891	444	535.052,52 659.711,547	7.239	444	535.052,52 659.711,547	445	535.067,704 659.705,523	16.335
445	535.067,704 659.705,523	446	535.090,229 659.690,82	26.899	446	535.090,229 659.690,82	447	535.093,526 659.684,049	7.531	447	535.093,526 659.684,049	448	535.099,813 659.673,479	12.298
448	535.099,813 659.673,479	449	535.106,511 659.667,403	9.043	449	535.106,511 659.667,403	450	535.145,557 659.656,683	40.491	450	535.145,557 659.656,683	451	535.175,03 659.636,424	35.764
451	535.175,03 659.636,424	452	535.208,09 659.627,143	34.338	452	535.208,09 659.627,143	453	535.200,248 659.609,629	45.651	453	535.200,248 659.609,629	454	535.255,927 659.606,378	6.544
454	535.255,927 659.606,378	455	535.279,276 659.594,171	26.347	455	535.279,276 659.594,171	456	535.318,769 659.574,549	44.099	456	535.318,769 659.574,549	457	535.390,03 659.534,405	81.79
457	535.390,03 659.534,405	458	535.425,999 659.518,153	39.47	458	535.425,999 659.518,153	459	535.503,092 659.475,572	88.071	459	535.503,092 659.475,572	460	535.522,549 659.466,053	21.661
460	535.522,549 659.466,053	461	535.535,01 659.460,082	13.818	461	535.535,01 659.460,082	462	535.548,218 659.450,177	16.509	462	535.548,218 659.450,177	463	535.582,203 659.435,843	36.884
463	535.582,203 659.435,843	464	535.602,977 659.430,506	21.449	464	535.602,977 659.430,506	465	535.628,054 659.422,67	26.273	465	535.628,054 659.422,67	466	535.648,198 659.409,241	24.21
466	535.648,198 659.409,241	467	535.675,355 659.380,792	39.33	467	535.675,355 659.380,792	468	535.690,785 659.366,55	20.998	468	535.690,785 659.366,55	469	535.711,849 659.354,606	24.215
469	535.711,849 659.354,606	470	535.727,073 659.347,135	16.958	470	535.727,073 659.347,135	471	535.743,511 659.337,643	18.982	471	535.743,511 659.337,643	472	535.802,811 659.302,863	68.747
472	535.802,811 659.302,863	473	535.867,096 659.262,431	75.943	473	535.867,096 659.262,431	474	535.901,984 659.247,128	38.097	474	535.901,984 659.247,128	475	535.950,214 659.233,654	50.077
475	535.950,214 659.233,654	476	535.972,1 659.230,852	22.065	476	535.972,1 659.230,852	477	535.990,107 659.235,795	18.673	477	535.990,107 659.235,795	478	536.017,021 659.252,865	31.871
478	536.017,021 659.252,865	479	536.048,027 659.264,501	33.117	479	536.048,027 659.264,501	480	536.092,638 659.267,453	44.709	480	536.092,638 659.267,453	481	536.138,658 659.272,076	46.252
481	536.138,658 659.272,076	482	536.157,622 659.272,44	18.967	482	536.157,622 659.272,44	483	536.198,176 659.271,151	40.574	483	536.198,176 659.271,151	484	536.221,746 659.268,008	23.779
484	536.221,746 659.268,008	485	536.255,772 659.259,521	35.068	485	536.255,772 659.259,521	486	536.280,347 659.256,864	24.718	486	536.280,347 659.256,864	487	536.309,665 659.261,699	29.714
487	536.309,665 659.261,699	488	536.321,037 659.264,88	11.809	488	536.321,037 659.264,88	489	536.332,197 659.268,003	11.589	489	536.332,197 659.268,003	490	536.354,666 659.273,956	23.244
490	536.354,666 659.273,956	491	536.364,033 659.280,513	11.434	491	536.364,033 659.280,513	492	536.362,6 659.281,088	1.544	492	536.362,6 659.281,088	493	536.353,672 659.276,223	10.167
493	536.353,672 659.276,223	494	536.318,492 659.266,799	36.42	494	536.318,492 659.266,799	495	536.309,569 659.264,41	9.237	495	536.309,569 659.264,41	496	536.280,1 659.259,381	29.895
496	536.280,1 659.259,381	497	536.256,136 659.262,115	24.119	497	536.256,136 659.262,115	498	536.222,295 659.270,823	34.943	498	536.222,295 659.270,823	499	536.197,69 659.274,056	24.816
499	536.197,69 659.274,056	500	536.157,563 659.275,151	40.142	500	536.157,563 659.275,151	501	536.138,906 659.274,617	18.665	501	536.138,906 659.274,617	502	536.092,339 659.271,442	46.675
502	536.092,339 659.271,442	503	536.047,674 659.267,182	44.868	503	536.047,674 659.267,182	504	536.018,695 659.256,596	30.852	504	536.018,695 659.256,596	505	536.015,635 659.255,478	3.258
505	536.015,635 659.255,478	506	535.988,36 659.238,348	32.208	506	535.988,36 659.238,348	507	535.972,112 659.234,291	16.747	507	535.972,112 659.234,291	508	535.951,283 659.235,765	20.881
508	535.951,283 659.235,765	509	535.934,144 659.240,37	17.747	509	535.934,144 659.240,37	510	535.902,258 659.249,578	33.189	510	535.902,258 659.249,578	511	535.880,769 659.260,519	24.114

Punct început	X / Y	Punct sfârșit	X / Y	Lungime segment	Punct început	X / Y	Punct sfârșit	X / Y	Lungime segment	Punct început	X / Y	Punct sfârșit	X / Y	Lungime segment
511	535.880,769 659.260,519	512	535.851,78 659.274,109	32.016	512	535.851,78 659.274,109	513	535.803,828 659.305,578	57.356	513	535.803,828 659.305,578	514	535.744,758 659.339,968	68.352
514	535.744,758 659.339,968	515	535.728,352 659.349,495	18.972	515	535.728,352 659.349,495	516	535.712,938 659.356,942	17.119	516	535.712,938 659.356,942	517	535.691,949 659.369,011	24.212
517	535.691,949 659.369,011	518	535.677,028 659.382,969	20.432	518	535.677,028 659.382,969	519	535.649,596 659.411,3	39.436	519	535.649,596 659.411,3	520	535.628,846 659.424,917	24.819
520	535.628,846 659.424,917	521	535.603,643 659.432,964	26.456	521	535.603,643 659.432,964	522	535.582,723 659.438,016	21.521	522	535.582,723 659.438,016	523	535.548,568 659.452,563	37.124
523	535.548,568 659.452,563	524	535.536,38 659.462,049	15.444	524	535.536,38 659.462,049	525	535.523,32 659.468,436	14.538	525	535.523,32 659.468,436	526	535.503,849 659.477,894	21.647
526	535.503,849 659.477,894	527	535.426,954 659.520,701	88.007	527	535.426,954 659.520,701	528	535.391,186 659.536,606	39.145	528	535.391,186 659.536,606	529	535.319,352 659.577,479	82.648
529	535.319,352 659.577,479	530	535.280,142 659.596,745	43.688	530	535.280,142 659.596,745	531	535.257,422 659.609,105	25.864	531	535.257,422 659.609,105	532	535.251,495 659.612,192	6.683
532	535.251,495 659.612,192	533	535.208,789 659.630,375	46.416	533	535.208,789 659.630,375	534	535.175,849 659.639,72	34.24	534	535.175,849 659.639,72	535	535.146,555 659.660,074	35.671
535	535.146,555 659.660,074	536	535.109,693 659.670,188	38.224	536	535.109,693 659.670,188	537	535.102,22 659.675,938	9.429	537	535.102,22 659.675,938	538	535.097,234 659.684,694	10.076
538	535.097,234 659.684,694	539	535.092,313 659.694,235	10.735	539	535.092,313 659.694,235	540	535.068,419 659.708,421	27.788	540	535.068,419 659.708,421	541	535.052,802 659.713,98	16.577
541	535.052,802 659.713,98	542	535.046,597 659.715,242	6.332	542	535.046,597 659.715,242	543	535.041,411 659.720,085	7.096	543	535.041,411 659.720,085	544	535.037,874 659.728,938	9.533
544	535.037,874 659.728,938	545	535.035,226 659.738,709	10.123	545	535.035,226 659.738,709	546	535.028,273 659.749,818	13.105	546	535.028,273 659.749,818	547	535.020,742 659.757,945	11.08
547	535.020,742 659.757,945	548	535.013,78 659.769,64	13.61	548	535.013,78 659.769,64	549	535.005,278 659.790,661	22.675	549	535.005,278 659.790,661	550	535.008,032 659.818,803	28.276
550	535.008,032 659.818,803	551	535.008,751 659.844,572	25.779	551	535.008,751 659.844,572	552	535.013,341 659.874,063	29.846	552	535.013,341 659.874,063	553	535.011,605 659.899,916	25.911
553	535.011,605 659.899,916	554	535.005,852 659.938,365	38.877	554	535.005,852 659.938,365	555	535.002,276 659.954,64	16.663	555	535.002,276 659.954,64	556	535.005,153 659.987,566	33.051
556	535.005,153 659.987,566	557	534.995,332 660.017,526	31.529	557	534.995,332 660.017,526	558	534.991,481 660.037,777	20.614	558	534.991,481 660.037,777	559	534.987,777 660.061,12	23.635
559	534.987,777 660.061,12	560	534.975,785 660.080,158	22.5	560	534.975,785 660.080,158	561	534.960,092 660.132,184	54.341	561	534.960,092 660.132,184	562	534.948,825 660.164,316	34.05
562	534.948,825 660.164,316	563	534.930,149 660.190,564	32.214	563	534.930,149 660.190,564	564	534.924,859 660.203,551	14.023	564	534.924,859 660.203,551	565	534.922,06 660.227,299	23.912
565	534.922,06 660.227,299	566	534.925,914 660.245,738	18.837	566	534.925,914 660.245,738	567	534.928,323 660.262,688	17.12	567	534.928,323 660.262,688	568	534.926,173 660.304,149	41.517
568	534.926,173 660.304,149	569	534.925,483 660.326,03	21.892	569	534.925,483 660.326,03	570	534.918,801 660.358,821	33.465	570	534.918,801 660.358,821	571	534.910,459 660.405,147	47.071
571	534.910,459 660.405,147	572	534.907,569 660.438,935	33.911	572	534.907,569 660.438,935	573	534.903,927 660.456,946	18.376	573	534.903,927 660.456,946	574	534.895,434 660.468,09	14.011
574	534.895,434 660.468,09	575	534.849,333 660.517,99	67.936	575	534.849,333 660.517,99	576	534.835,316 660.545,658	31.016	576	534.835,316 660.545,658	577	534.819,088 660.574,67	33.242
577	534.819,088 660.574,67	578	534.802,125 660.597,032	28.068	578	534.802,125 660.597,032	579	534.796,215 660.601,156	7.207	579	534.796,215 660.601,156	580	534.791,476 660.600,455	4.791
580	534.791,476 660.600,455	581	534.788,251 660.600,653	3.231	581	534.788,251 660.600,653	582	534.783,793 660.601,138	4.484	582	534.783,793 660.601,138	583	534.780,661 660.600,616	3.175
583	534.780,661 660.600,616	584	534.773,751 660.598,112	7.35	584	534.773,751 660.598,112	585	534.761,474 660.592,295	13.585	585	534.761,474 660.592,295	586	534.729,723 660.579,109	34.38
586	534.729,723 660.579,109	587	534.697,82 660.562,686	35.882	587	534.697,82 660.562,686	588	534.658,598 660.544,925	43.056	588	534.658,598 660.544,925	589	534.654,939 660.541,19	5.229
589	534.654,939 660.541,19	590	534.650,4 660.540,13	4.661	590	534.650,4 660.540,13	591	534.643,895 660.538,222	6.779	591	534.643,895 660.538,222	592	534.635,549 660.537,81	8.356
592	534.635,549 660.537,81	593	534.627,976 660.537,296	7.59	593	534.627,976 660.537,296	594	534.620,699 660.538,578	7.389	594	534.620,699 660.538,578	595	534.575,023 660.532,098	46.133
595	534.575,023 660.532,098	596	534.529,917 660.529,048	45.209	596	534.529,917 660.529,048	597	534.505,084 660.524,185	25.305	597	534.505,084 660.524,185	598	534.492,829 660.520,424	12.819
598	534.492,829 660.520,424	599	534.457,556 660.506,564	37.898	599	534.457,556 660.506,564	600	534.414,496 660.494,67	44.672	600	534.414,496 660.494,67	601	534.384,121 660.484,758	31.951
601	534.384,121 660.484,758	602	534.364,668 660.482,246	19.615	602	534.364,668 660.482,246	603	534.343,705 660.480,804	21.013	603	534.343,705 660.480,804	604	534.329,475 660.482,606	14.344
604	534.329,475 660.482,606	605	534.318,353 660.485,395	11.466	605	534.318,353 660.485,395	606	534.291,521 660.495,685	28.737	606	534.291,521 660.495,685	607	534.259,563 660.500,51	32.32
607	534.259,563 660.500,51	608	534.223,689 660.511,704	37.58	608	534.223,689 660.511,704	609	534.188,876 660.519,449	35.664	609	534.188,876 660.519,449	610	534.157,821 660.525,782	31.694

Punct început	X / Y	Punct sfârșit	X / Y	Lungime segment	Punct început	X / Y	Punct sfârșit	X / Y	Lungime segment	Punct început	X / Y	Punct sfârșit	X / Y	Lungime segment
610	534.157,821 660.525,782	611	534.142,648 660.531,067	16.067	611	534.142,648 660.531,067	612	534.095,798 660.539,628	47.626	612	534.095,798 660.539,628	613	534.070,442 660.547,979	26.696
613	534.070,442 660.547,979	614	534.057,41 660.549,395	13.109	614	534.057,41 660.549,395	615	534.006,588 660.552,351	50.908	615	534.006,588 660.552,351	616	533.999,209 660.553,204	7.428
616	533.999,209 660.553,204	617	533.980,833 660.556,992	18.762	617	533.980,833 660.556,992	618	533.956,562 660.565,257	25.64	618	533.956,562 660.565,257	619	533.919,371 660.578,773	39.571
619	533.919,371 660.578,773	620	533.900,254 660.586,416	20.588	620	533.900,254 660.586,416	621	533.890,002 660.591,398	11.398	621	533.890,002 660.591,398	622	533.879,455 660.598,414	12.667
622	533.879,455 660.598,414	623	533.872,622 660.602,724	8.079	623	533.872,622 660.602,724	624	533.864,835 660.608,321	9.59	624	533.864,835 660.608,321	625	533.854,17 660.615,161	12.67
625	533.854,17 660.615,161	626	533.849,191 660.619,709	6.743	626	533.849,191 660.619,709	627	533.845,111 660.625,125	6.781	627	533.845,111 660.625,125	628	533.838,25 660.633,756	11.026
628	533.838,25 660.633,756	629	533.833,015 660.639,653	7.885	629	533.833,015 660.639,653	630	533.832,015 660.648,366	8.77	630	533.832,015 660.648,366	631	533.817,753 660.674,946	30.165
631	533.817,753 660.674,946	632	533.812,277 660.683,672	10.302	632	533.812,277 660.683,672	633	533.808,759 660.689,788	7.056	633	533.808,759 660.689,788	634	533.787,638 660.720,42	37.208
634	533.787,638 660.720,42	635	533.785,328 660.727,624	7.565	635	533.785,328 660.727,624	636	533.783,209 660.741,781	14.315	636	533.783,209 660.741,781	637	533.777,951 660.761,027	19.951
637	533.777,951 660.761,027	638	533.775,045 660.768,643	8.152	638	533.775,045 660.768,643	639	533.771,264 660.775,82	8.112	639	533.771,264 660.775,82	640	533.748,439 660.802,89	35.409
640	533.748,439 660.802,89	641	533.735,917 660.831,251	31.002	641	533.735,917 660.831,251	642	533.723,796 660.843,727	17.395	642	533.723,796 660.843,727	643	533.714,222 660.853,568	13.73
643	533.714,222 660.853,568	644	533.695,327 660.865,449	22.32	644	533.695,327 660.865,449	645	533.687,995 660.872,131	9.92	645	533.687,995 660.872,131	646	533.678,799 660.879,932	12.059
646	533.678,799 660.879,932	647	533.670,73 660.890,4	13.217	647	533.670,73 660.890,4	648	533.664,031 660.894,329	7.766	648	533.664,031 660.894,329	649	533.657,381 660.899,94	8.701
649	533.657,381 660.899,94	650	533.648,446 660.912,701	15.578	650	533.648,446 660.912,701	651	533.640,881 660.930,182	19.048	651	533.640,881 660.930,182	652	533.632,269 660.940,074	13.116
652	533.632,269 660.940,074	653	533.623,66 660.950,338	13.396	653	533.623,66 660.950,338	654	533.613,156 660.963,821	17.092	654	533.613,156 660.963,821	655	533.589,033 660.996,614	40.71
655	533.589,033 660.996,614	656	533.581,521 661.006,685	12.564	656	533.581,521 661.006,685	657	533.578,19 661.011,464	5.825	657	533.578,19 661.011,464	658	533.567,664 661.016,868	11.832
658	533.567,664 661.016,868	659	533.562,946 661.020,44	5.918	659	533.562,946 661.020,44	660	533.563,993 661.026,791	6.437	660	533.563,993 661.026,791	661	533.554,204 661.039,643	16.155
661	533.554,204 661.039,643	662	533.543,508 661.053,519	17.52	662	533.543,508 661.053,519	663	533.528,216 661.061,98	17.477	663	533.528,216 661.061,98	664	533.523,119 661.063,919	5.453
664	533.523,119 661.063,919	665	533.515,469 661.064,597	7.68	665	533.515,469 661.064,597	666	533.479,128 661.062,387	36.408	666	533.479,128 661.062,387	667	533.459,572 661.062,694	19.558
667	533.459,572 661.062,694	668	533.441,194 661.059,633	18.631	668	533.441,194 661.059,633	669	533.419,547 661.070,094	24.042	669	533.419,547 661.070,094	670	533.406,864 661.068,571	12.774
670	533.406,864 661.068,571	671	533.395,827 661.066,986	11.15	671	533.395,827 661.066,986	672	533.389,885 661.069,71	6.537	672	533.389,885 661.069,71	673	533.382,489 661.072,214	7.808
673	533.382,489 661.072,214	674	533.376,101 661.071,149	6.476	674	533.376,101 661.071,149	675	533.370,721 661.072,96	5.677	675	533.370,721 661.072,96	676	533.362,706 661.076,971	8.963
676	533.362,706 661.076,971	677	533.354,33 661.087,386	13.365	677	533.354,33 661.087,386	678	533.345,644 661.090,56	9.248	678	533.345,644 661.090,56	679	533.337,864 661.092,195	7.95
679	533.337,864 661.092,195	680	533.329,678 661.093,644	8.313	680	533.329,678 661.093,644	681	533.323,203 661.091,554	6.804	681	533.323,203 661.091,554	682	533.315,562 661.085,965	9.467
682	533.315,562 661.085,965	683	533.307,576 661.085,508	7.999	683	533.307,576 661.085,508	684	533.302,47 661.086,73	5.25	684	533.302,47 661.086,73	685	533.293,553 661.089,299	9.28
685	533.293,553 661.089,299	686	533.291,972 661.098,627	9.461	686	533.291,972 661.098,627	687	533.266,924 661.107,204	26.476	687	533.266,924 661.107,204	688	533.262,927 661.106,843	4.013
688	533.262,927 661.106,843	689	533.255,456 661.102,096	8.852	689	533.255,456 661.102,096	690	533.248,609 661.101,343	6.888	690	533.248,609 661.101,343	691	533.243,268 661.100,787	5.37
691	533.243,268 661.100,787	692	533.224,875 661.085,377	23.995	692	533.224,875 661.085,377	693	533.210,679 661.080,428	15.034	693	533.210,679 661.080,428	694	533.189,333 661.078,699	21.416
694	533.189,333 661.078,699	695	533.180,846 661.076,785	8.7	695	533.180,846 661.076,785	696	533.171,062 661.071,439	11.149	696	533.171,062 661.071,439	697	533.164,991 661.067,341	7.325
697	533.164,991 661.067,341	698	533.160,469 661.062,554	6.585	698	533.160,469 661.062,554	699	533.157,742 661.057,06	6.134	699	533.157,742 661.057,06	700	533.152,044 661.056,156	5.769
700	533.152,044 661.056,156	701	533.145,151 661.060,047	7.915	701	533.145,151 661.060,047	702	533.136,583 661.060,57	8.584	702	533.136,583 661.060,57	703	533.117,207 661.062,247	19.448
703	533.117,207 661.062,247	704	533.108,613 661.065,475	9.18	704	533.108,613 661.065,475	705	533.098,372 661.070,547	11.428	705	533.098,372 661.070,547	706	533.090,536 661.070,92	7.845
706	533.090,536 661.070,92	707	533.084,597 661.068,422	6.443	707	533.084,597 661.068,422	708	533.079,608 661.066,997	5.189	708	533.079,608 661.066,997	709	533.071,599 661.068,273	8.11

Punct început	X / Y	Punct sfârșit	X / Y	Lungime segment	Punct început	X / Y	Punct sfârșit	X / Y	Lungime segment	Punct început	X / Y	Punct sfârșit	X / Y	Lungime segment
709	533.071,599 661.068,273	710	533.063,601 661.068,471	8.0	710	533.063,601 661.068,471	711	533.060,752 661.067,525	3.002	711	533.060,752 661.067,525	712	533.051,583 661.062,697	10.362
712	533.051,583 661.062,697	713	533.048,599 661.059,878	4.105	713	533.048,599 661.059,878	714	533.044,951 661.058,385	3.942	714	533.044,951 661.058,385	715	533.041,303 661.058,219	3.652
715	533.041,303 661.058,219	716	533.032,49 661.062,175	9.66	716	533.032,49 661.062,175	717	533.023,394 661.067,174	10.379	717	533.023,394 661.067,174	718	533.016,928 661.068,998	6.718
718	533.016,928 661.068,998	719	533.012,119 661.069,661	4.854	719	533.012,119 661.069,661	720	533.007,259 661.068,492	4.999	720	533.007,259 661.068,492	721	533.003,53 661.067,0	4.016
721	533.003,53 661.067,0	722	533.000,351 661.067,398	3.204	722	533.000,351 661.067,398	723	532.995,512 661.071,137	6.115	723	532.995,512 661.071,137	724	532.994,9 661.073,165	2.118
724	532.994,9 661.073,165	725	532.989,502 661.080,409	9.034	725	532.989,502 661.080,409	726	532.983,056 661.081,432	6.527	726	532.983,056 661.081,432	727	532.975,198 661.081,005	7.87
727	532.975,198 661.081,005	728	532.968,461 661.080,471	6.758	728	532.968,461 661.080,471	729	532.963,703 661.076,891	5.954	729	532.963,703 661.076,891	730	532.954,108 661.074,704	9.841
730	532.954,108 661.074,704	731	532.948,934 661.062,023	13.696	731	532.948,934 661.062,023	732	532.938,998 661.058,543	10.528	732	532.938,998 661.058,543	733	532.928,137 661.048,134	15.044
733	532.928,137 661.048,134	734	532.919,998 661.046,209	8.364	734	532.919,998 661.046,209	735	532.906,88 661.043,469	13.401	735	532.906,88 661.043,469	736	532.900,052 661.038,353	8.532
736	532.900,052 661.038,353	737	532.898,878 661.033,637	4.86	737	532.898,878 661.033,637	738	532.899,561 661.031,954	1.816	738	532.899,561 661.031,954	739	532.905,268 661.028,502	6.67
739	532.905,268 661.028,502	740	532.915,626 661.024,161	11.231	740	532.915,626 661.024,161	741	532.916,037 661.018,0	6.175	741	532.916,037 661.018,0	742	532.914,755 661.011,269	6.852
742	532.914,755 661.011,269	743	532.905,65 661.007,019	10.048	743	532.905,65 661.007,019	744	532.883,974 660.995,804	24.405	744	532.883,974 660.995,804	745	532.872,723 660.993,642	11.457
745	532.872,723 660.993,642	746	532.860,212 660.994,293	12.528	746	532.860,212 660.994,293	747	532.852,647 660.988,335	9.629	747	532.852,647 660.988,335	748	532.843,813 660.979,761	12.311
748	532.843,813 660.979,761	749	532.835,309 660.970,193	12.801	749	532.835,309 660.970,193	750	532.830,221 660.962,769	9.0	750	532.830,221 660.962,769	751	532.828,522 660.956,555	6.442
751	532.828,522 660.956,555	752	532.827,534 660.949,891	6.737	752	532.827,534 660.949,891	753	532.821,688 660.942,584	9.358	753	532.821,688 660.942,584	754	532.812,226 660.935,68	11.713
754	532.812,226 660.935,68	755	532.794,831 660.926,719	19.567	755	532.794,831 660.926,719	756	532.789,982 660.922,716	6.288	756	532.789,982 660.922,716	757	532.779,807 660.917,883	11.264
757	532.779,807 660.917,883	758	532.769,995 660.915,361	10.131	758	532.769,995 660.915,361	759	532.739,116 660.897,823	35.512	759	532.739,116 660.897,823	760	532.730,764 660.896,84	8.41
760	532.730,764 660.896,84	761	532.721,202 660.898,147	9.651	761	532.721,202 660.898,147	762	532.704,711 660.897,848	16.494	762	532.704,711 660.897,848	763	532.681,937 660.893,347	23.215
763	532.681,937 660.893,347	764	532.666,037 660.887,71	16.87	764	532.666,037 660.887,71	765	532.637,585 660.871,634	32.68	765	532.637,585 660.871,634	766	532.625,621 660.863,923	14.234
766	532.625,621 660.863,923	767	532.605,996 660.849,867	24.139	767	532.605,996 660.849,867	768	532.595,962 660.838,735	14.987	768	532.595,962 660.838,735	769	532.585,607 660.820,682	20.812
769	532.585,607 660.820,682	770	532.579,774 660.809,025	13.035	770	532.579,774 660.809,025	771	532.575,132 660.801,695	8.676	771	532.575,132 660.801,695	772	532.564,119 660.796,939	11.996
772	532.564,119 660.796,939	773	532.546,841 660.790,918	18.297	773	532.546,841 660.790,918	774	532.536,119 660.788,489	10.994	774	532.536,119 660.788,489	775	532.526,812 660.783,406	10.605
775	532.526,812 660.783,406	776	532.522,111 660.773,208	11.229	776	532.522,111 660.773,208	777	532.523,578 660.766,265	7.096	777	532.523,578 660.766,265	778	532.528,318 660.758,967	8.702
778	532.528,318 660.758,967	779	532.527,051 660.753,264	5.842	779	532.527,051 660.753,264	780	532.521,832 660.748,499	7.067	780	532.521,832 660.748,499	781	532.518,869 660.747,864	3.03
781	532.518,869 660.747,864	782	532.502,891 660.747,937	15.978	782	532.502,891 660.747,937	783	532.490,984 660.750,525	12.185	783	532.490,984 660.750,525	784	532.477,946 660.754,176	13.54
784	532.477,946 660.754,176	785	532.469,28 660.757,934	9.446	785	532.469,28 660.757,934	786	532.456,353 660.759,564	13.029	786	532.456,353 660.759,564	787	532.444,881 660.757,886	11.594
787	532.444,881 660.757,886	788	532.433,409 660.752,432	12.702	788	532.433,409 660.752,432	789	532.430,122 660.749,731	4.254	789	532.430,122 660.749,731	790	532.413,976 660.741,398	18.17
790	532.413,976 660.741,398	791	532.399,013 660.734,97	16.285	791	532.399,013 660.734,97	792	532.385,313 660.726,015	16.367	792	532.385,313 660.726,015	793	532.369,331 660.719,313	17.33
793	532.369,331 660.719,313	794	532.356,458 660.717,651	12.98	794	532.356,458 660.717,651	795	532.347,982 660.714,473	9.052	795	532.347,982 660.714,473	796	532.341,863 660.711,157	6.96
796	532.341,863 660.711,157	797	532.336,158 660.706,606	7.298	797	532.336,158 660.706,606	798	532.325,942 660.696,369	14.462	798	532.325,942 660.696,369	799	532.319,626 660.684,335	13.591
799	532.319,626 660.684,335	800	532.310,204 660.677,889	11.416	800	532.310,204 660.677,889	801	532.298,346 660.673,764	12.555	801	532.298,346 660.673,764	802	532.289,08 660.671,19	9.617
802	532.289,08 660.671,19	803	532.262,787 660.670,023	26.319	803	532.262,787 660.670,023	804	532.255,609 660.667,236	7.7	804	532.255,609 660.667,236	805	532.243,36 660.658,198	15.222
805	532.243,36 660.658,198	806	532.232,286 660.652,158	12.614	806	532.232,286 660.652,158	807	532.221,246 660.652,158	11.04	807	532.221,246 660.652,158	808	532.220,457 660.652,23	0.792

Punct început	X / Y	Punct sfârșit	X / Y	Lungime segment	Punct început	X / Y	Punct sfârșit	X / Y	Lungime segment	Punct început	X / Y	Punct sfârșit	X / Y	Lungime segment
808	532.220,457 660.652,23	809	532.211,173 660.653,071	9.322	809	532.211,173 660.653,071	810	532.209,59 660.653,215	1.59	810	532.209,59 660.653,215	811	532.195,755 660.653,746	13.84 5
811	532.195,755 660.653,746	812	532.188,245 660.652,585	7.599	812	532.188,245 660.652,585	813	532.180,996 660.649,244	7.982	813	532.180,996 660.649,244	814	532.171,983 660.641,857	11.65 3
814	532.171,983 660.641,857	815	532.132,081 660.626,631	42.70 8	815	532.132,081 660.626,631	816	532.095,514 660.613,38	38.89 4	816	532.095,514 660.613,38	817	532.074,678 660.604,29	22.73 3
817	532.074,678 660.604,29	818	532.073,815 660.603,366	1.264	818	532.073,815 660.603,366	819	532.070,05 660.593,692	10.38 1	819	532.070,05 660.593,692	820	532.067,369 660.584,767	9.319
820	532.067,369 660.584,767	821	532.063,356 660.585,609	4.1	821	532.063,356 660.585,609	822	532.053,501 660.586,387	9.886	822	532.053,501 660.586,387	823	532.047,935 660.587,966	5.786
823	532.047,935 660.587,966	824	532.041,767 660.588,526	6.193	824	532.041,767 660.588,526	825	532.034,998 660.587,347	6.871	825	532.034,998 660.587,347	826	532.028,839 660.585,07	6.566
826	532.028,839 660.585,07	827	532.024,263 660.580,014	6.819	827	532.024,263 660.580,014	828	532.021,986 660.575,514	5.043	828	532.021,986 660.575,514	829	532.020,984 660.568,692	6.895
829	532.020,984 660.568,692	830	532.021,353 660.567,637	1.118	830	532.021,353 660.567,637	831	532.025,135 660.563,033	5.958	831	532.025,135 660.563,033	832	532.025,994 660.558,357	4.754
832	532.025,994 660.558,357	833	532.022,874 660.551,154	7.85	833	532.022,874 660.551,154	834	532.009,585 660.539,44	17.71 5	834	532.009,585 660.539,44	835	532.000,547 660.529,338	13.55 5
835	532.000,547 660.529,338	836	531.999,397 660.520,598	8.815	836	531.999,397 660.520,598	837	531.987,698 660.513,54	13.66 3	837	531.987,698 660.513,54	838	531.975,516 660.512,481	12.22 8
838	531.975,516 660.512,481	839	531.966,795 660.506,235	10.72 7	839	531.966,795 660.506,235	840	531.957,616 660.496,422	13.43 7	840	531.957,616 660.496,422	841	531.936,2 660.483,451	25.03 8
841	531.936,2 660.483,451	842	531.917,398 660.479,691	19.17 4	842	531.917,398 660.479,691	843	531.903,394 660.469,592	17.26 6	843	531.903,394 660.469,592	844	531.893,206 660.463,319	11.96 4
844	531.893,206 660.463,319	845	531.888,214 660.439,215	24.61 6	845	531.888,214 660.439,215	846	531.886,85 660.417,241	22.01 6	846	531.886,85 660.417,241	847	531.885,599 660.395,214	22.06 2
847	531.885,599 660.395,214	848	531.876,585 660.380,214	17.5	848	531.876,585 660.380,214	849	531.864,63 660.361,791	21.96 2	849	531.864,63 660.361,791	850	531.861,76 660.348,412	13.68 3
850	531.861,76 660.348,412	851	531.852,869 660.328,907	21.43 6	851	531.852,869 660.328,907	852	531.831,066 660.307,02	30.89 4	852	531.831,066 660.307,02	853	531.794,198 660.273,444	49.86 6
853	531.794,198 660.273,444	854	531.757,336 660.248,43	44.54 8	854	531.757,336 660.248,43	855	531.713,712 660.223,313	50.33 8	855	531.713,712 660.223,313	856	531.674,109 660.199,551	46.18 5
856	531.674,109 660.199,551	857	531.624,023 660.175,826	55.42 1	857	531.624,023 660.175,826	858	531.582,473 660.161,317	44.01	858	531.582,473 660.161,317	859	531.535,45 660.146,082	49.42 9
859	531.535,45 660.146,082	860	531.473,935 660.122,931	65.72 7	860	531.473,935 660.122,931	861	531.444,7 660.109,648	32.11 1	861	531.444,7 660.109,648	862	531.421,532 660.097,077	26.35 9
862	531.421,532 660.097,077	863	531.377,885 660.081,9	46.21	863	531.377,885 660.081,9	864	531.345,308 660.066,565	36.00 6	864	531.345,308 660.066,565	865	531.331,618 660.056,277	17.12 5
865	531.331,618 660.056,277	866	531.322,803 660.042,771	16.12 8	866	531.322,803 660.042,771	867	531.319,894 660.027,638	15.41	867	531.319,894 660.027,638	868	531.314,095 660.010,887	17.72 6
868	531.314,095 660.010,887	869	531.292,204 659.982,047	36.20 7	869	531.292,204 659.982,047	870	531.272,475 659.956,794	32.04 6	870	531.272,475 659.956,794	871	531.236,411 659.924,643	48.31 5
871	531.236,411 659.924,643	872	531.211,244 659.915,738	26.69 6	872	531.211,244 659.915,738	873	531.171,197 659.913,775	40.09 5	873	531.171,197 659.913,775	874	531.132,842 659.917,334	38.52
874	531.132,842 659.917,334	875	531.116,038 659.916,518	16.82 4	875	531.116,038 659.916,518	876	531.099,754 659.912,035	16.89	876	531.099,754 659.912,035	877	531.086,127 659.903,381	16.14 3
877	531.086,127 659.903,381	878	531.073,97 659.888,842	18.95 2	878	531.073,97 659.888,842	879	531.065,516 659.876,38	15.05 9	879	531.065,516 659.876,38	880	531.047,604 659.846,929	34.47
880	531.047,604 659.846,929	881	531.042,012 659.836,945	11.44 3	881	531.042,012 659.836,945	882	531.034,731 659.807,089	30.73 1	882	531.034,731 659.807,089	883	531.033,01 659.800,034	7.262
883	531.033,01 659.800,034	884	531.029,147 659.784,19	16.30 8	884	531.029,147 659.784,19	885	531.023,681 659.770,526	14.71 7	885	531.023,681 659.770,526	886	531.014,687 659.753,32	19.41 5
886	531.014,687 659.753,32	887	530.999,041 659.732,739	25.85 3	887	530.999,041 659.732,739	888	530.993,017 659.700,845	32.45 8	888	530.993,017 659.700,845	889	530.990,221 659.694,903	6.567
889	530.990,221 659.694,903	890	530.981,342 659.689,724	10.27 9	890	530.981,342 659.689,724	891	530.964,872 659.682,724	17.89 6	891	530.964,872 659.682,724	892	530.929,529 659.681,677	35.35 9
892	530.929,529 659.681,677	893	530.917,816 659.678,39	12.16 5	893	530.917,816 659.678,39	894	530.911,379 659.673,28	8.219	894	530.911,379 659.673,28	895	530.892,725 659.656,727	24.93 9
895	530.892,725 659.656,727	896	530.881,873 659.650,923	12.30 7	896	530.881,873 659.650,923	897	530.874,576 659.649,981	7.358	897	530.874,576 659.649,981	898	530.867,305 659.653,058	7.895
898	530.867,305 659.653,058	899	530.847,56 659.657,319	20.2	899	530.847,56 659.657,319	900	530.818,985 659.661,024	28.81 4	900	530.818,985 659.661,024	901	530.792,005 659.661,834	26.99 2
901	530.792,005 659.661,834	902	530.766,438 659.658,917	25.73 3	902	530.766,438 659.658,917	903	530.711,976 659.656,009	54.54	903	530.711,976 659.656,009	904	530.615,108 659.649,405	97.09 3
904	530.615,108 659.649,405	905	530.572,93 659.655,484	42.61 4	905	530.572,93 659.655,484	906	530.553,285 659.652,14	19.92 8	906	530.553,285 659.652,14	907	530.541,395 659.653,301	11.94 7

Punct început	X / Y	Punct sfârșit	X / Y	Lungime segment	Punct început	X / Y	Punct sfârșit	X / Y	Lungime segment	Punct început	X / Y	Punct sfârșit	X / Y	Lungime segment
907	530.541,395 659.653,301	908	530.532,928 659.654,995	8.635	908	530.532,928 659.654,995	909	530.471,862 659.671,187	63.176	909	530.471,862 659.671,187	910	530.455,67 659.674,362	16.5
910	530.455,67 659.674,362	911	530.446,78 659.675,95	9.031	911	530.446,78 659.675,95	912	530.385,566 659.682,607	61.575	912	530.385,566 659.682,607	913	530.375,089 659.682,078	10.49
913	530.375,089 659.682,078	914	530.367,363 659.680,913	7.813	914	530.367,363 659.680,913	915	530.359,214 659.678,585	8.475	915	530.359,214 659.678,585	916	530.353,34 659.673,293	7.906
916	530.353,34 659.673,293	917	530.348,379 659.662,776	11.628	917	530.348,379 659.662,776	918	530.346,99 659.661,122	2.16	918	530.346,99 659.661,122	919	530.343,484 659.658,477	4.392
919	530.343,484 659.658,477	920	530.339,846 659.658,477	3.638	920	530.339,846 659.658,477	921	530.335,679 659.659,667	4.334	921	530.335,679 659.659,667	922	530.330,189 659.664,165	7.097
922	530.330,189 659.664,165	923	530.323,177 659.668,465	8.225	923	530.323,177 659.668,465	924	530.317,224 659.670,846	6.412	924	530.317,224 659.670,846	925	530.309,882 659.671,11	7.347
925	530.309,882 659.671,11	926	530.308,503 659.670,966	1.386	926	530.308,503 659.670,966	927	530.303,788 659.670,472	4.741	927	530.303,788 659.670,472	928	530.294,008 659.670,694	9.783
928	530.294,008 659.670,694	929	530.282,855 659.675,026	11.965	929	530.282,855 659.675,026	930	530.274,176 659.676,508	8.805	930	530.274,176 659.676,508	931	530.252,163 659.677,249	22.025
931	530.252,163 659.677,249	932	530.203,197 659.691,797	51.081	932	530.203,197 659.691,797	933	530.179,385 659.696,242	24.223	933	530.179,385 659.696,242	934	530.163,986 659.695,925	15.402
934	530.163,986 659.695,925	935	530.156,049 659.696,242	7.943	935	530.156,049 659.696,242	1	530.149,496 659.698,058	6.8					

** Lungimile segmentelor sunt determinate în planul de proiecție Stereo 70 și sunt rotunjite la 1 milimetru.

*** Distanța dintre puncte este formată din segmente cumulate ce sunt mai mici decât valoarea 1 milimetru.

**DATE DESPRE IMOBILUL NR. 5166**

Oficiul de Cadastru și Publicitate Imobiliară SUCEAVA
 Biroul de Cadastru și Publicitate Imobiliară Campulung Moldovenesc

A. Partea I. Descrierea imobilului

TEREN Intravilan

Adresa: Loc. Pojorâta, Jud. Suceava, Loc numit HANDAL ADMINISTRATIV

Nr. Crt	Nr cadastral Nr. topografic	Suprafața* (mp)	Observații / Referințe
A1	36021	5.141	Sector cadastral:30 Teren neimprejmuit; Provenit din CF 36021, nr. top. 188/3, 190/2, 188/4, 190/3, 188/2, 190/1

B. Partea II. Proprietari și acte

Inscrieri privitoare la dreptul de proprietate și alte drepturi reale		Referințe
1000 / 12/07/2000		
Act Notarial nr. Contract De Vânzare-Cumpărare nr. 1034, din 28/06/2000 emis de BIN Stelian catargiu;		
B1	Intabulare, drept de PROPRIETATE, dobandit prin Conventie, cota actuala 1/1 1) ANITAN MARIA, LIPSĂ CNP 2) ANIȚAN VIRGIL, LIPSĂ CNP, in devalmasie	A1

C. Partea III. SARCINI .

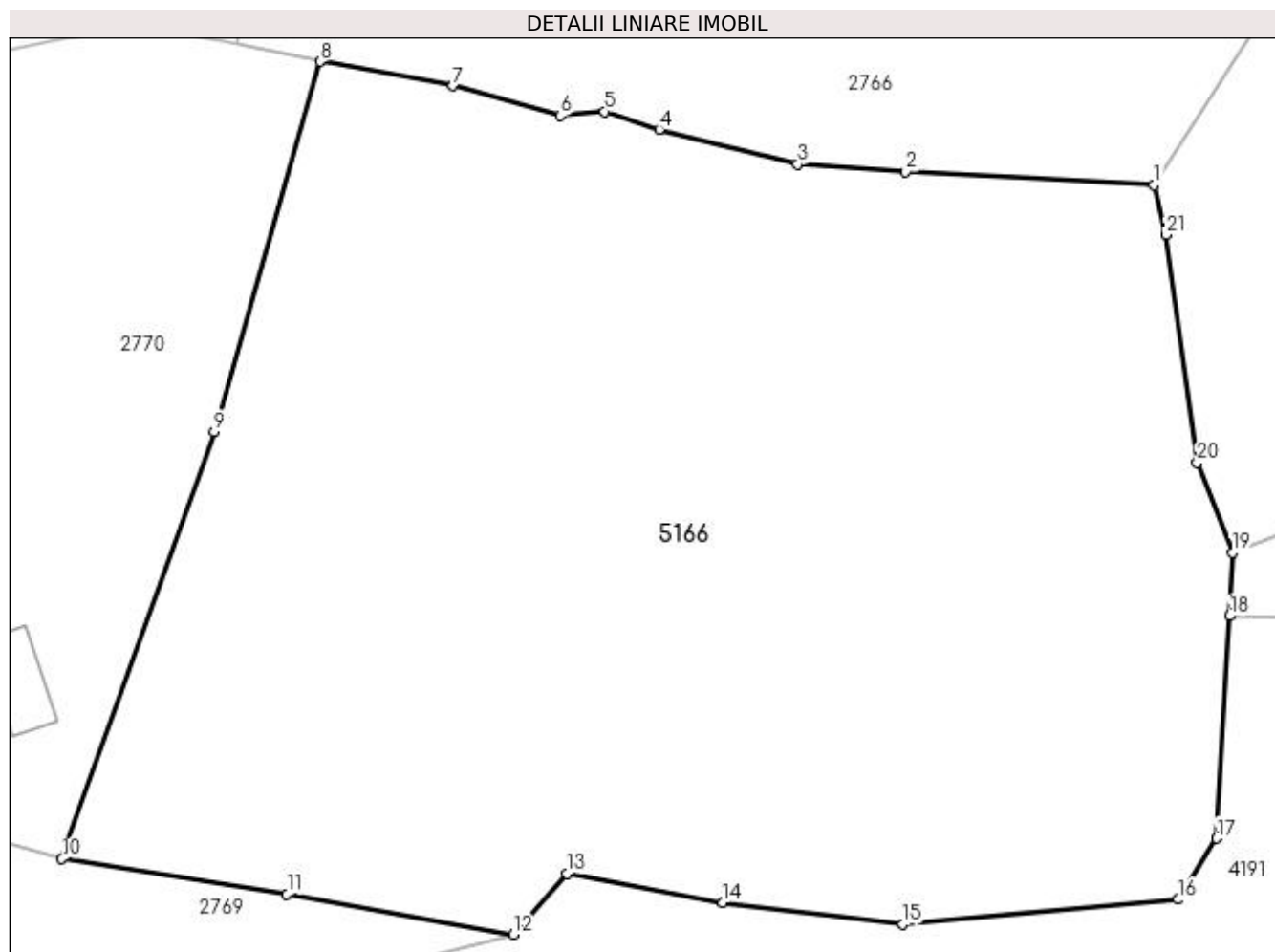
Inscrieri privind dezmembramintele dreptului de proprietate, drepturi reale de garanție și sarcini	Referințe
NU SUNT	

Anexa Nr. 1 La Partea I

Teren

Nr cadastral	Suprafața (mp)*	Observații / Referințe
36021	5.141	Provenit din CF 36021, nr. top. 188/3, 190/2, 188/4, 190/3, 188/2, 190/1

* Suprafața este determinată în planul de proiecție Stereo 70.



Date referitoare la teren

Crt	Categorie folosință	Intravilan	Suprafața (mp)	Tarla	Parcelă	Nr. topo	Observații / Referințe
1	faneata	DA	5.141	-	-	-	

Lungime Segmente

1) Valorile lungimilor segmentelor sunt obținute din proiecție în plan.

Punct început	X / Y	Punct sfârșit	X / Y	Lungime segment (** (m)
1	534.122,239 669.000,412	2	534.102,065 669.001,483	20.202
3	534.093,292 669.002,087	4	534.082,062 669.004,925	11.583
5	534.077,618 669.006,361	6	534.074,026 669.006,019	3.608
7	534.065,311 669.008,43	8	534.054,535 669.010,42	10.958
9	534.045,93 668.980,377	10	534.033,56 668.945,737	36.782

Punct început	X / Y	Punct sfârșit	X / Y	Lungime segment (** (m)
2	534.102,065 669.001,483	3	534.093,292 669.002,087	8.794
4	534.082,062 669.004,925	5	534.077,618 669.006,361	4.67
6	534.074,026 669.006,019	7	534.065,311 669.008,43	9.042
8	534.054,535 669.010,42	9	534.045,93 668.980,377	31.251
10	534.033,56 668.945,737	11	534.051,84 668.942,858	18.505

Punct început	X / Y	Punct sfârșit	X / Y	Lungime segment (** (m))
11	534.051,84 668.942,858	12	534.070,19 668.939,596	18.638
13	534.074,535 668.944,527	14	534.087,231 668.942,177	12.912
15	534.101,847 668.940,414	16	534.124,202 668.942,426	22.445
17	534.127,326 668.947,377	18	534.128,34 668.965,425	18.076
19	534.128,583 668.970,577	20	534.125,724 668.977,89	7.852
21	534.123,196 668.996,379	1	534.122,239 669.000,412	4.145

Punct început	X / Y	Punct sfârșit	X / Y	Lungime segment (** (m))
12	534.070,19 668.939,596	13	534.074,535 668.944,527	6.572
14	534.087,231 668.942,177	15	534.101,847 668.940,414	14.722
16	534.124,202 668.942,426	17	534.127,326 668.947,377	5.854
18	534.128,34 668.965,425	19	534.128,583 668.970,577	5.158
20	534.125,724 668.977,89	21	534.123,196 668.996,379	18.661

** Lungimile segmentelor sunt determinate în planul de proiecție Stereo 70 și sunt rotunjite la 1 milimetru.

*** Distanța dintre puncte este formată din segmente cumulate ce sunt mai mici decât valoarea 1 milimetru.

**DATE DESPRE IMOBILUL NR. 5167**

Oficiul de Cadastru și Publicitate Imobiliară SUCEAVA
Biroul de Cadastru și Publicitate Imobiliară Campulung Moldovenesc

A. Partea I. Descrierea imobilului

TEREN Intravilan

Adresa: Loc. Pojorâta, Str Izvorul Giumalău, Jud. Suceava

Nr. Crt	Nr cadastral Nr. topografic	Suprafața* (mp)	Observații / Referințe
A1	36015	141	Sector cadastral:49 Teren imprejmuit; Provenit din CF 36015 nr. cad. 36015

B. Partea II. Proprietari și acte

Inscrieri privitoare la dreptul de proprietate și alte drepturi reale		Referințe
350 / 10/01/2023		
Act Notarial nr. 57, din 10/01/2023 emis de Scraba Luminita Ana Maria;		
B2	Intabulare, drept de PROPRIETATE, dobandit prin Conventie, cota actuala 1/1 1) BEDRULEA CONSTANTIN	A1

C. Partea III. SARCINI .

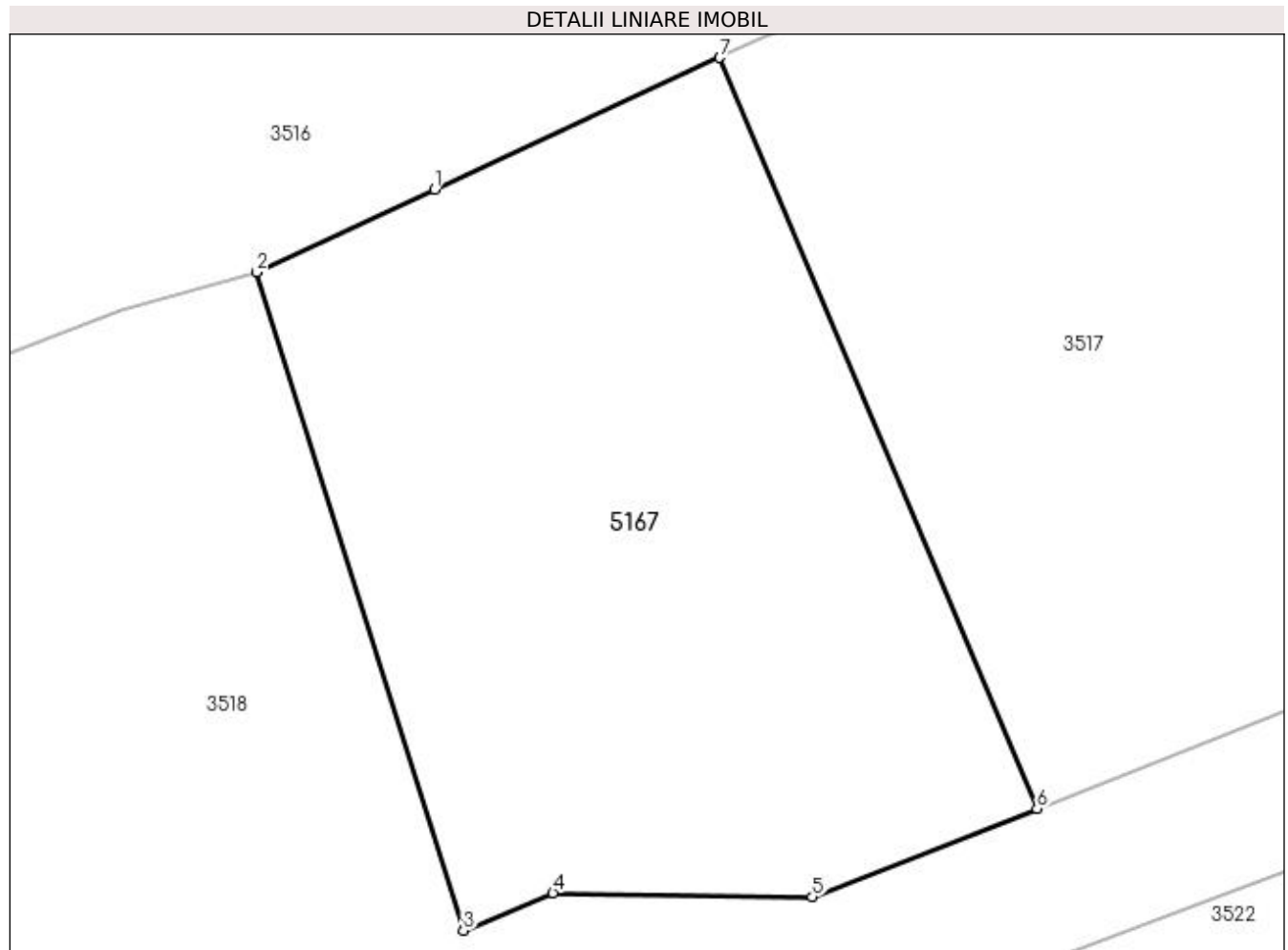
Inscrieri privind dezmembramintele dreptului de proprietate, drepturi reale de garanție și sarcini	Referințe
NU SUNT	

Anexa Nr. 1 La Partea I

Teren

Nr cadastral	Suprafața (mp)*	Observații / Referințe
36015	141	Provenit din CF 36015 nr. cad. 36015

* Suprafața este determinată în planul de proiecție Stereo 70.



Date referitoare la teren

Crt	Categorie folosință	Intravilan	Suprafața (mp)	Tarla	Parcelă	Nr. topo	Observații / Referințe
1	faneata	DA	141	-	-	-	

Lungime Segmente

1) Valorile lungimilor segmentelor sunt obținute din proiecție în plan.

Punct început	X / Y	Punct sfârșit	X / Y	Lungime segment (** (m)
1	535.457,863 667.951,312	2	535.454,593 667.949,792	3.606
2	535.454,593 667.949,792	3	535.458,394 667.937,686	12.689
3	535.458,394 667.937,686	4	535.460,041 667.938,376	1.786
4	535.460,041 667.938,376	5	535.464,819 667.938,303	4.779
5	535.464,819 667.938,303	6	535.468,953 667.939,926	4.441

Punct început	X / Y	Punct sfârșit	X / Y	Lungime segment (** (m)
6	535.468,953 667.939,926	7	535.463,116 667.953,738	14.995
7	535.463,116 667.953,738	1	535.457,863 667.951,312	5.786

** Lungimile segmentelor sunt determinate în planul de proiecție Stereo 70 și sunt rotunjite la 1 milimetru.

*** Distanța dintre puncte este formată din segmente cumulate ce sunt mai mici decât valoarea 1 milimetru.

**DATE DESPRE IMOBILUL NR. 5168**

Oficiul de Cadastru și Publicitate Imobiliară SUCEAVA
Biroul de Cadastru și Publicitate Imobiliară Campulung Moldovenesc

A. Partea I. Descrierea imobilului

TEREN Intravilan

Adresa: Loc. Pojorâta, Str Izvorul Giumalău, Jud. Suceava

Nr. Crt	Nr cadastral Nr. topografic	Suprafața* (mp)	Observații / Referințe
A1	34563	212	Sector cadastral:0 Teren imprejmuit; Provenit din CF 34563, nr. cad. 34563

B. Partea II. Proprietari și acte

Inscrieri privitoare la dreptul de proprietate și alte drepturi reale		Referințe
15266 / 11/09/2019		
Act Administrativ nr. 114, din 08/11/2018 emis de Consiliul Local Pojorata (act administrativ nr 5453 din 04.09.2019, emis de Primaria Pojorata;act administrativ nr 12 din 26.02.2019, emis de Consiliul Local Pojorata);		
B1	Intabulare, drept de PROPRIETATE, dobandit prin Lege, cota actuala 1/1	A1
1) COMUNA POJORATA, CIF:4441425, DOMENIUL PRIVAT		

C. Partea III. SARCINI .

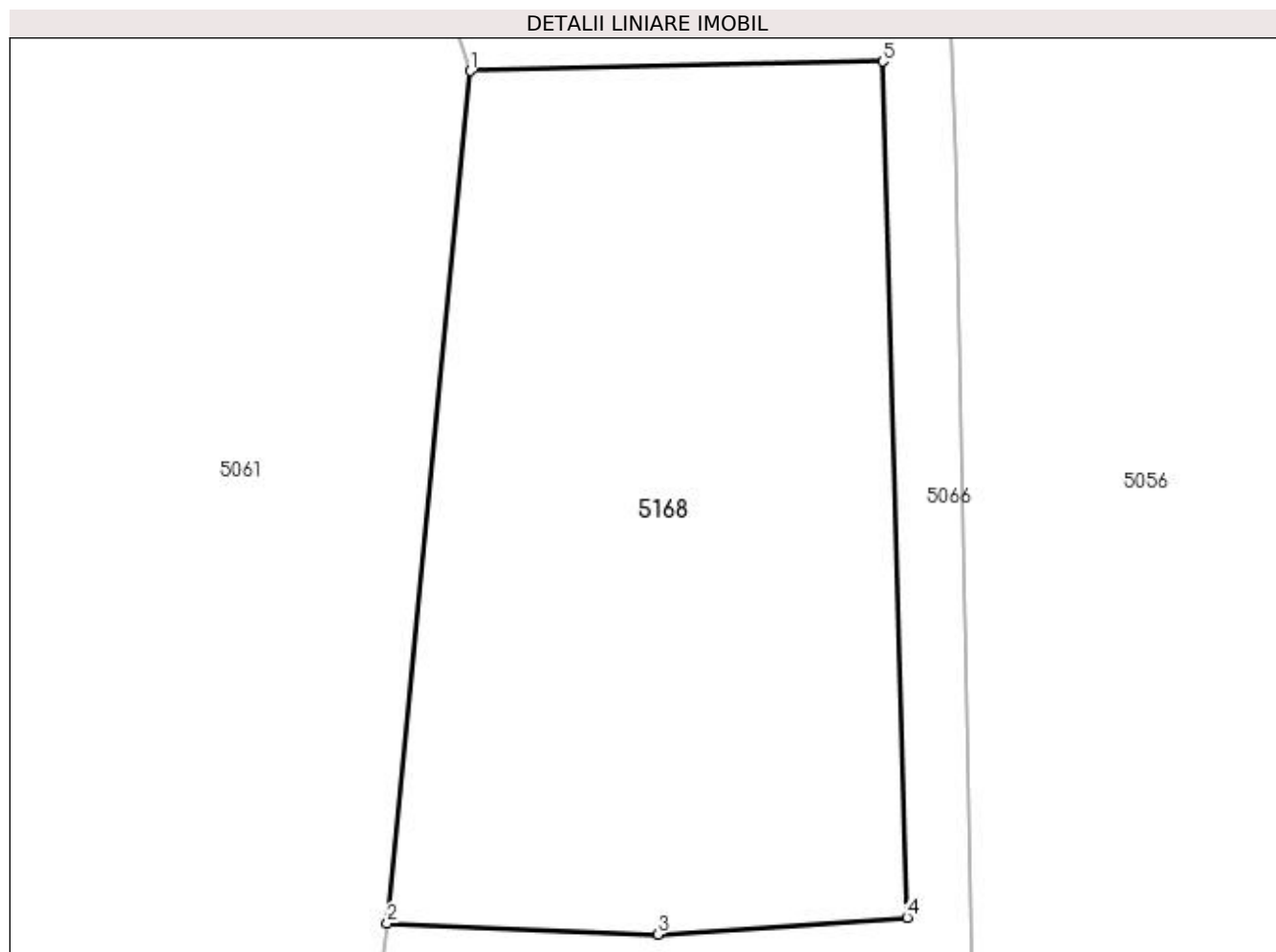
Inscrieri privind dezmembramintele dreptului de proprietate, drepturi reale de garanție și sarcini	Referințe
NU SUNT	

Anexa Nr. 1 La Partea I

Teren

Nr cadastral	Suprafața (mp)*	Observații / Referințe
34563	212	Provenit din CF 34563, nr. cad. 34563

* Suprafața este determinată în planul de proiecție Stereo 70.



Date referitoare la teren

Crt	Categorie folosință	Intravilan	Suprafața (mp)	Tarla	Parcelă	Nr. topo	Observații / Referințe
1	faneata	DA	212	-	-	-	

Lungime Segmente

1) Valorile lungimilor segmentelor sunt obținute din proiecție în plan.

Punct început	X / Y	Punct sfârșit	X / Y	Lungime segment (** (m)
1	535.388,251 668.591,73	2	535.386,343 668.572,13	19.693
2	535.386,343 668.572,13	3	535.392,567 668.571,876	6.229
3	535.392,567 668.571,876	4	535.398,296 668.572,265	5.742
4	535.398,296 668.572,265	5	535.397,738 668.591,949	19.692
5	535.397,738 668.591,949	1	535.388,251 668.591,73	9.49

**** Lungimile segmentelor sunt determinate în planul de proiecție Stereo 70 și sunt rotunjite la 1 milimetru.**

***** Distanța dintre puncte este formată din segmente cumulate ce sunt mai mici decât valoarea 1 milimetru.**

**DATE DESPRE IMOBILUL NR. 5169**

Oficiul de Cadastru și Publicitate Imobiliară SUCEAVA
 Biroul de Cadastru și Publicitate Imobiliară Campulung Moldovenesc

A. Partea I. Descrierea imobilului

TEREN Extravilan

Adresa: Jud. Suceava, trup UP VII Argestru

Nr. Crt	Nr cadastral Nr. topografic	Suprafața* (mp)	Observații / Referințe
A1	32199	Din acte: 300.000 Masurata: 10.873	Sector cadastral:75 Teren neimprejmuit; Provenit din CF 32199, nr. cad. 32199

B. Partea II. Proprietari și acte

Inscrieri privitoare la dreptul de proprietate și alte drepturi reale		Referințe
7404 / 19/05/2014		
Act Administrativ nr. 1008, din 27/11/2003 emis de COMISIA JUDETEANA SUCEAVA;		
B5	Intabulare, drept de PROPRIETATE, dobandit prin Reconstituire, cota actuala 1/1, cota initiala 1/1 1) PAROHIA ORTOAIA, CIF:12735693	A1

C. Partea III. SARCINI .

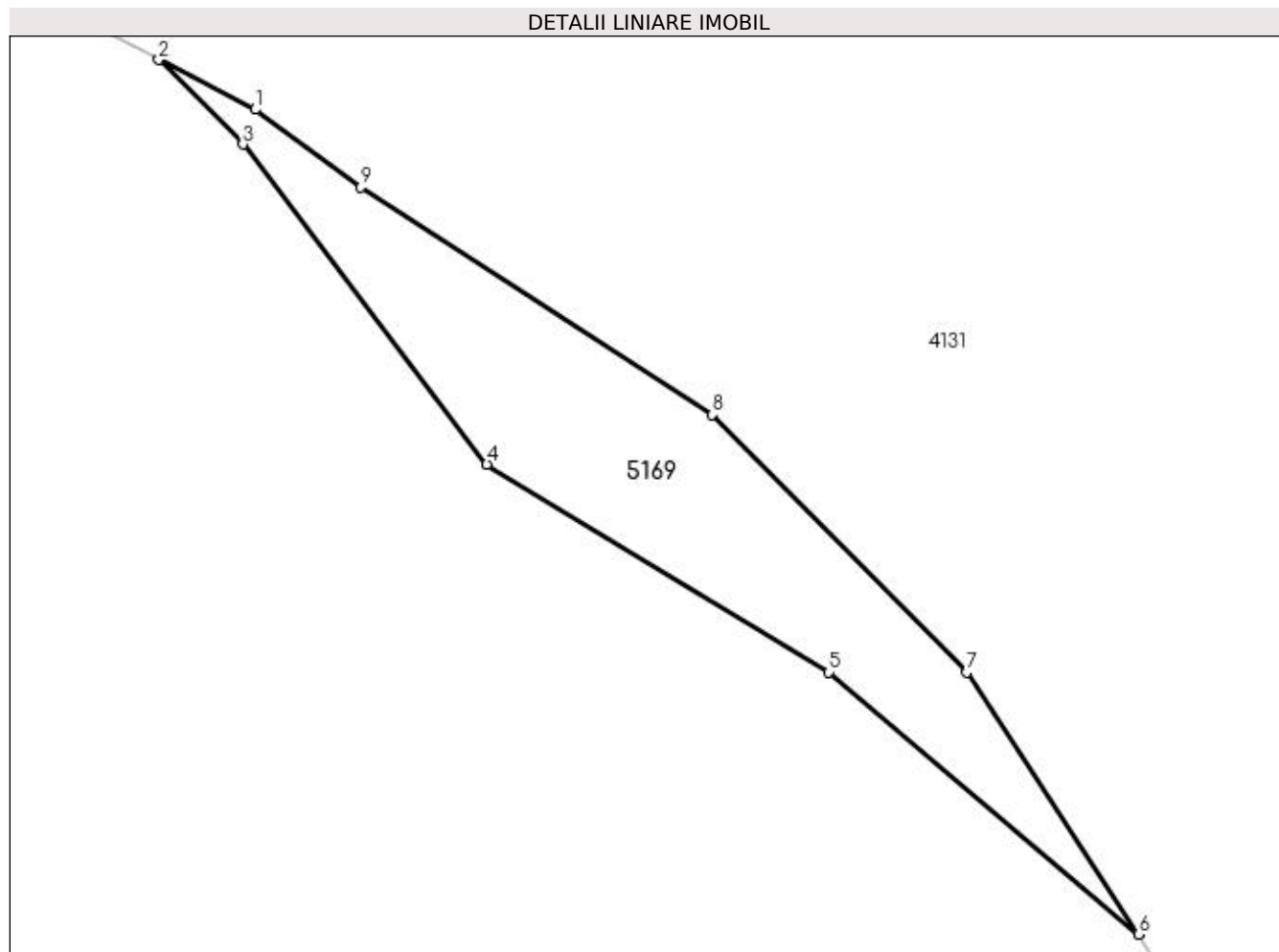
Inscrieri privind dezmembramintele dreptului de proprietate, drepturi reale de garanție și sarcini	Referințe
NU SUNT	

Anexa Nr. 1 La Partea I

Teren

Nr cadastral	Suprafața (mp)*	Observații / Referințe
32199	Din acte: 300.000 Masurata: 10.873	Provenit din CF 32199, nr. cad. 32199

* Suprafața este determinată în planul de proiecție Stereo 70.



Date referitoare la teren

Crt	Categorie folosință	Intra vilan	Suprafața (mp)	Tarla	Parcelă	Nr. topo	Observații / Referințe
1	padure	NU	10.873	-	911/53	-	teren forestier neîmprejmuit

Lungime Segmente

1) Valorile lungimilor segmentelor sunt obținute din proiecție în plan.

Punct început	X / Y	Punct sfârșit	X / Y	Lungime segment (** (m)
1	530.723,301 657.128,134	2	530.694,338 657.143,071	32.588
2	530.694,338 657.143,071	3	530.719,533 657.117,664	35.781
3	530.719,533 657.117,664	4	530.792,959 657.021,363	121.1
4	530.792,959 657.021,363	5	530.895,855 656.958,865	120.389

Punct început	X / Y	Punct sfârșit	X / Y	Lungime segment (** (m)
5	530.895,855 656.958,865	6	530.988,867 656.880,067	121.903
6	530.988,867 656.880,067	7	530.937,311 656.958,901	94.196
7	530.937,311 656.958,901	8	530.860,776 657.036,341	108.879
8	530.860,776 657.036,341	9	530.755,079 657.104,792	125.926
9	530.755,079 657.104,792	1	530.723,301 657.128,134	39.43

** Lungimile segmentelor sunt determinate în planul de proiecție Stereo 70 și sunt rotunjite la 1 milimetru.

*** Distanța dintre puncte este formată din segmente cumulate ce sunt mai mici decât valoarea 1 milimetru.

**DATE DESPRE IMOBILUL NR. 5170**

Oficiul de Cadastru și Publicitate Imobiliară SUCEAVA
 Biroul de Cadastru și Publicitate Imobiliară Câmpulung Moldovenesc

A. Partea I. Descrierea imobilului

TEREN Intravilan

Adresa: Loc. Pojorâta, Str Valea Pojorâței, Nr. 33, Jud. Suceava

Nr. Crt	Nr cadastral Nr. topografic	Suprafața* (mp)	Observații / Referințe
A1	31894	750	Sector cadastral:20 Teren imprejmuit; Provenit din CF 31894, nr. top.755

Construcții

Crt	Nr cadastral Nr. topografic	Adresa	Observații / Referințe
A1.1		Loc. Pojorâta, Str Valea Pojorâței, Nr. 33, Jud. Suceava	Nr. niveluri:1; S. construita la sol:92 mp; S. construita desfasurata:92 mp; Casă de locuit, P
A1.2		Loc. Pojorâta, Str Valea Pojorâței, Nr. 33, Jud. Suceava	Nr. niveluri:1; S. construita la sol:66 mp; S. construita desfasurata:66 mp; Anexă, P
A1.3		Loc. Pojorâta, Str Valea Pojorâței, Nr. 33, Jud. Suceava	Nr. niveluri:1; S. construita la sol:54 mp; S. construita desfasurata:54 mp; Anexă, P

B. Partea II. Proprietari și acte

Inscrieri privitoare la dreptul de proprietate și alte drepturi reale		Referințe
1984 / 04/11/1998		
Hotarare Judecatoreasca nr. 1365, din 03/06/1993 emis de Judecătoria Câmpulung Moldovenesc;		
B1	Intabulare, drept de PROPRIETATE, dobandit prin Hotarare Judecatoreasca, cota actuala 1/2 1) FLOCEA RAVEICA, LIPSĂ CNP	A1, A1.1, A1.2, A1.3
1894 / 04/11/1998		
Hotarare Judecatoreasca nr. 1365, din 03/06/1993 emis de Judecătoria Câmpulung Moldovenesc;		
B3	Intabulare, drept de PROPRIETATE, dobandit prin Lege, cota actuala 1/2 1) FLOCEA ELENA, LIPSĂ CNP	A1, A1.1, A1.2, A1.3

C. Partea III. SARCINI .

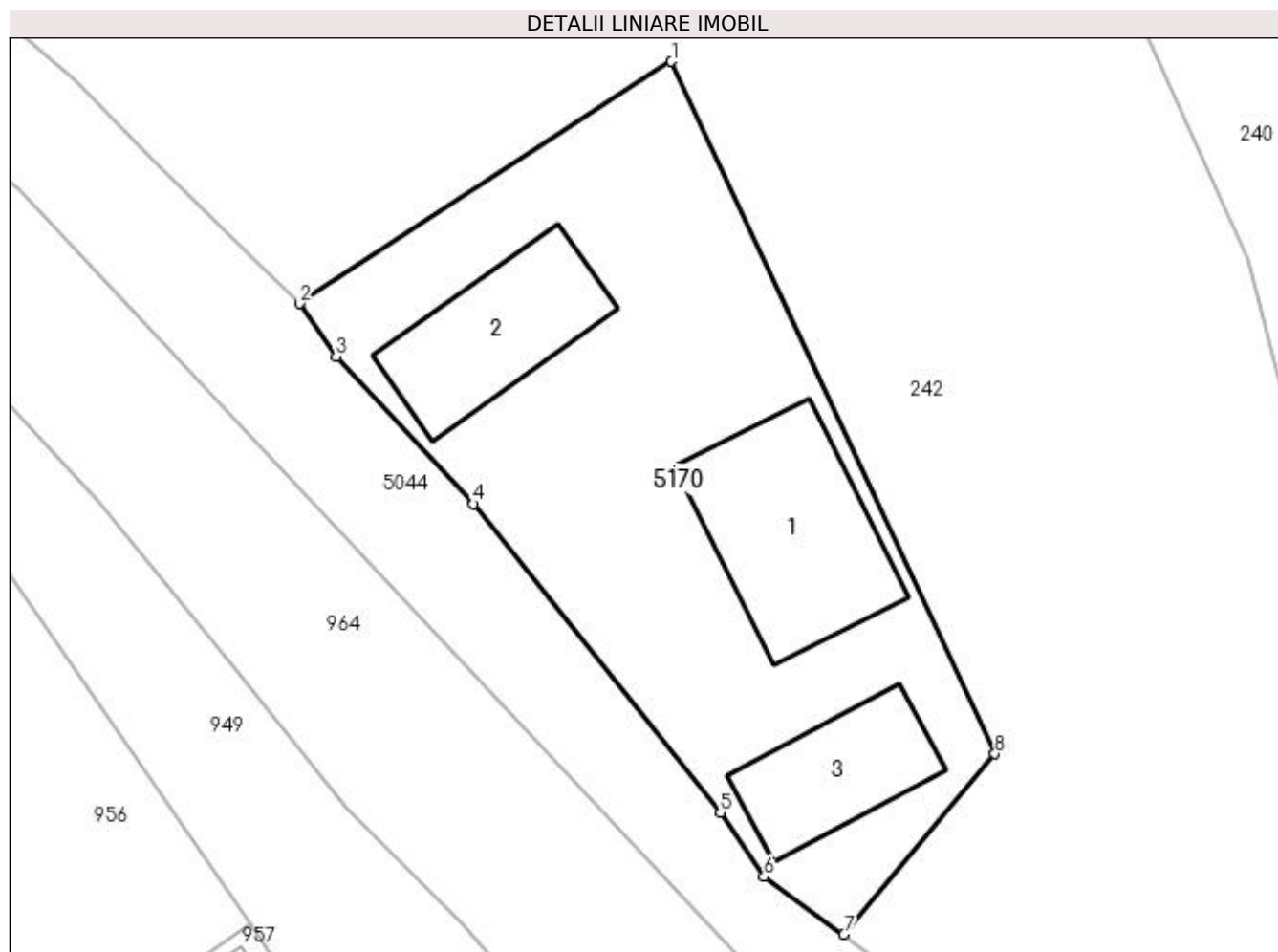
Inscrieri privind dezmembramintele dreptului de proprietate, drepturi reale de garanție și sarcini	Referințe
NU SUNT	

Anexa Nr. 1 La Partea I

Teren

Nr cadastral	Suprafața (mp)*	Observații / Referințe
31894	750	Provenit din CF 31894, nr. top.755

* Suprafața este determinată în planul de proiecție Stereo 70.



Date referitoare la teren

Crt	Categorie folosință	Intra vilan	Suprafața (mp)	Tarla	Parcelă	Nr. topo	Observații / Referințe
1	curți constructii	DA	750	-	-	-	

Date referitoare la construcții

Crt	Număr	Destinație construcție	Supraf. (mp)	Situație juridică	Observații / Referințe
A1.1		construcții de locuințe	92	Cu acte	Nr. niveluri:1; S. construită la sol:92 mp; S. construită desfasurată:92 mp; Casă de locuit, P
A1.2		construcții anexa	66	Cu acte	Nr. niveluri:1; S. construită la sol:66 mp; S. construită desfasurată:66 mp; Anexă, P
A1.3		construcții anexa	54	Cu acte	Nr. niveluri:1; S. construită la sol:54 mp; S. construită desfasurată:54 mp; Anexă, P

Lungime Segmente

1) Valorile lungimilor segmentelor sunt obținute din proiecție în plan.

Punct început	X / Y	Punct sfârșit	X / Y	Lungime segment (** (m)
1	537.160,243 669.230,02	2	537.140,654 669.217,274	23.371
2	537.140,654 669.217,274	3	537.142,591 669.214,498	3.385

Punct început	X / Y	Punct sfârșit	X / Y	Lungime segment (** (m)
3	537.142,591 669.214,498	4	537.149,825 669.206,729	10.615
4	537.149,825 669.206,729	5	537.162,827 669.190,461	20.825
5	537.162,827 669.190,461	6	537.165,133 669.187,09	4.084
6	537.165,133 669.187,09	7	537.169,339 669.184,058	5.185
7	537.169,339 669.184,058	8	537.177,285 669.193,557	12.384
8	537.177,285 669.193,557	1	537.160,243 669.230,02	40.249

** Lungimile segmentelor sunt determinate în planul de proiecție Stereo 70 și sunt rotunjite la 1 milimetru.

*** Distanța dintre puncte este formată din segmente cumulate ce sunt mai mici decât valoarea 1 milimetru.

**DATE DESPRE IMOBILUL NR. 5171**

Oficiul de Cadastru și Publicitate Imobiliară SUCEAVA
Biroul de Cadastru și Publicitate Imobiliară Campulung Moldovenesc

A. Partea I. Descrierea imobilului

TEREN Intravilan

Adresa: Loc. Pojorâta, Jud. Suceava

Nr. Crt	Nr cadastral Nr. topografic	Suprafața* (mp)	Observații / Referințe
A1	35337	300	Sector cadastral:12 Teren neimprejmuit; Provenit din CF 35337, nr.cad. 35337

Construcții

Crt	Nr cadastral Nr. topografic	Adresa	Observații / Referințe
A1.1		Loc. Pojorâta, Jud. Suceava	Nr. niveluri:2; S. construita la sol:81 mp; S. construita desfasurata:162 mp; Casă de locuit, P+E
A1.2		Loc. Pojorâta, Jud. Suceava	Nr. niveluri:1; S. construita la sol:45 mp; S. construita desfasurata:45 mp; Anexă, P
A1.3		Loc. Pojorâta, Jud. Suceava	Nr. niveluri:1; S. construita la sol:25 mp; S. construita desfasurata:25 mp; Anexă, P

B. Partea II. Proprietari și acte

Inscrieri privitoare la dreptul de proprietate și alte drepturi reale		Referințe
6506 / 13/04/2022		
Act Administrativ nr. hotărâre nr. 12, din 26/02/2019 emis de Consiliul Local al comunei Pojorâta (act administrativ nr Anexa la HCL 114 din 08.11.2018, emis de Primaria Pojorata);		
B1	Intabulare, drept de PROPRIETATE, dobandit prin Lege, cota actuala 1/1 1) COMUNA POJORATA, CIF:4441425, Domeniul Privat	A1
5171 / 08/12/2022		
Act Administrativ nr. 1700, din 02/11/2022 emis de Primăria Comunei Pojorâta;		
B4	Intabulare, drept de PROPRIETATE, dobandit prin Lege, cota actuala 1/1 1) TROAȘ DOMNICA-MARIOARA	A1.1, A1.2, A1.3

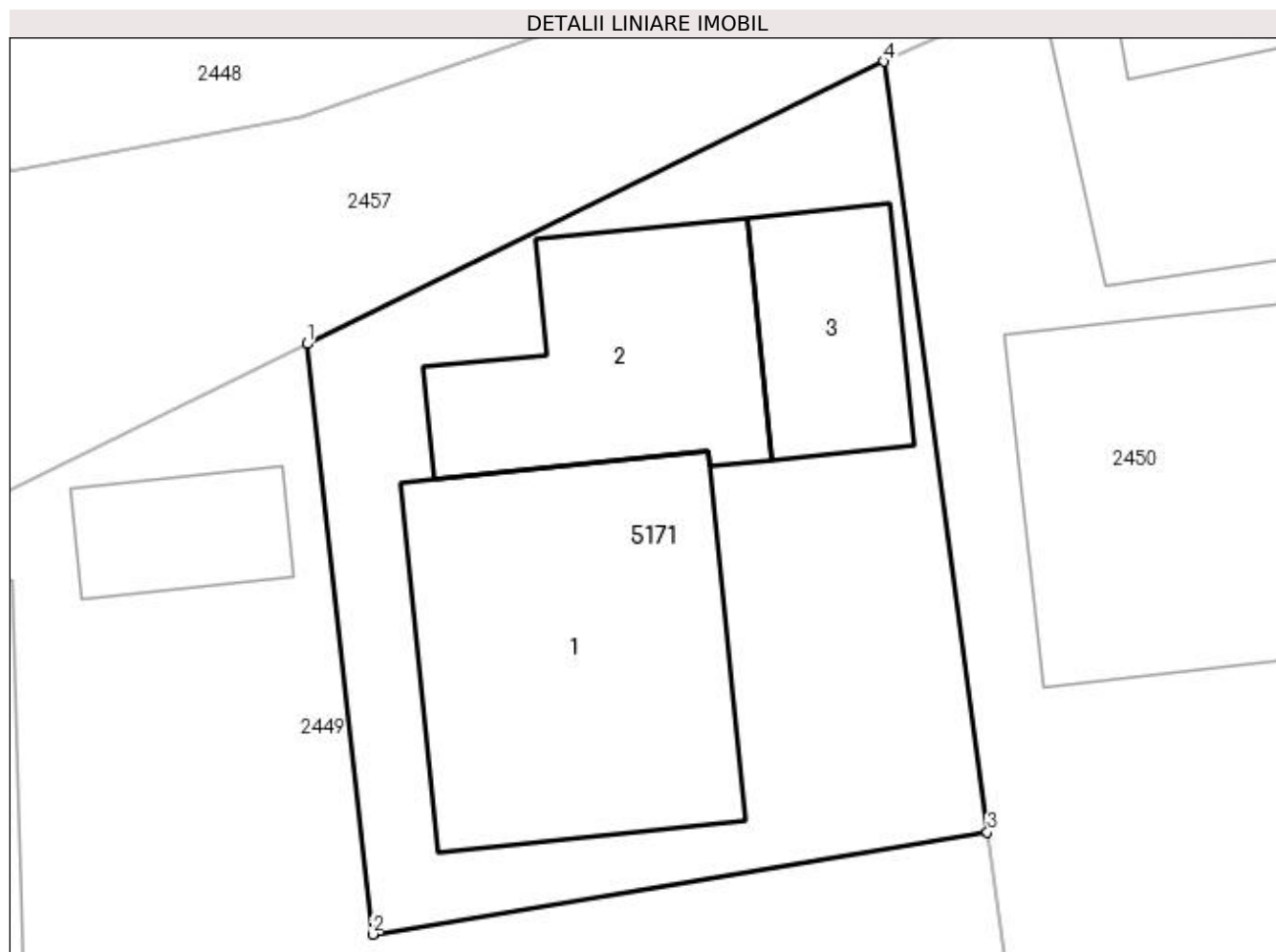
C. Partea III. SARCINI

Inscrieri privind dezmembramintele dreptului de proprietate, drepturi reale de garanție și sarcini		Referințe
8525 / 19/05/2022		
Act Administrativ nr. HCL 67, din 02/10/2006 emis de PRIMARIA POJORATA (act administrativ nr 1463 din 16.02.2007, emis de COMUNA POJORATA;act administrativ nr 3811 din 03.06.2022, emis de COMUNA POJORATA);		
C1	Intabulare, drept de FOLOSINTA, pe durata existentei constructiei, dobandit prin Lege, cota actuala 1/1 1) TROAȘ DOMNICA-MARIOARA	A1

Anexa Nr. 1 La Partea I**Teren**

Nr cadastral	Suprafața (mp)*	Observații / Referințe
35337	300	Provenit din CF 35337, nr.cad. 35337

* Suprafața este determinată în planul de proiecție Stereo 70.

**Date referitoare la teren**

Crt	Categorie folosință	Intra vilan	Suprafața (mp)	Tarla	Parcelă	Nr. topo	Observații / Referințe
1	curți constructii	DA	300	-	-	-	

Date referitoare la construcții

Crt	Număr	Destinație construcție	Supraf. (mp)	Situație juridică	Observații / Referințe
A1.1		construcții de locuințe	81	Cu acte	Nr. niveluri:2; S. construită la sol:81 mp; S. construită desfasurata:162 mp; Casă de locuit, P+E
A1.2		construcții anexa	45	Cu acte	Nr. niveluri:1; S. construită la sol:45 mp; S. construită desfasurata:45 mp; Anexă, P
A1.3		construcții anexa	25	Cu acte	Nr. niveluri:1; S. construită la sol:25 mp; S. construită desfasurata:25 mp; Anexă, P

Lungime Segmente

1) Valorile lungimilor segmentelor sunt obținute din proiecție în plan.

Punct început	X / Y	Punct sfârșit	X / Y	Lungime segment (** (m)
1	534.701,729 669.694,98	2	534.703,478 669.679,249	15.828
2	534.703,478 669.679,249	3	534.719,87 669.681,971	16.616

Punct început	X / Y	Punct sfârșit	X / Y	Lungime segment (** (m)
3	534.719,87 669.681,971	4	534.717,118 669.702,502	20.715
4	534.717,118 669.702,502	1	534.701,729 669.694,98	17.129

** Lungimile segmentelor sunt determinate în planul de proiecție Stereo 70 și sunt rotunjite la 1 milimetru.

*** Distanța dintre puncte este formată din segmente cumulate ce sunt mai mici decât valoarea 1 milimetru.

**DATE DESPRE IMOBILUL NR. 5172**

Oficiul de Cadastru și Publicitate Imobiliară SUCEAVA
Biroul de Cadastru și Publicitate Imobiliară Campulung Moldovenesc

A. Partea I. Descrierea imobilului

TEREN Intravilan

Adresa: Loc. Pojorâta, Jud. Suceava, Loc numit PUTNA

Nr. Crt	Nr cadastral Nr. topografic	Suprafața* (mp)	Observații / Referințe
A1	36018	42	Sector cadastral:47 Teren imprejmuit; Provenit din CF 36018, nr. cad. 36018

B. Partea II. Proprietari și acte

Inscrieri privitoare la dreptul de proprietate și alte drepturi reale		Referințe
10647 / 23/06/2023		
Act Notarial nr. Contract vanzare nr.1131, din 21/06/2023 emis de Rotaru Dorina;		
B1	Intabulare, drept de PROPRIETATE bun comun in devalmasie, dobandit prin Conventie, cota actuala 1/1 1) STRUGARIU FLORINA-GEORGETA 2) STRUGARIU ILIE	A1

C. Partea III. SARCINI .

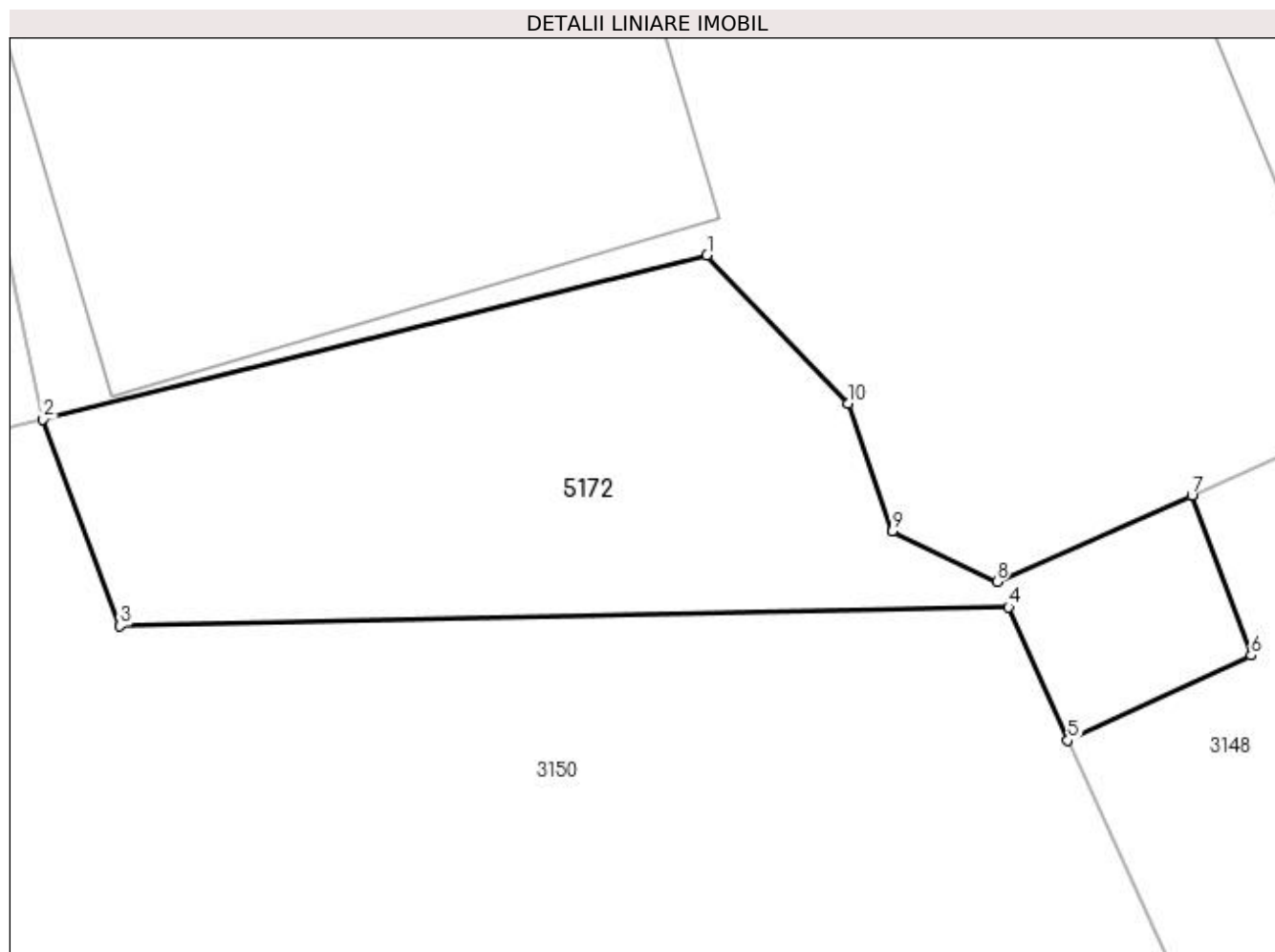
Inscrieri privind dezmembramintele dreptului de proprietate, drepturi reale de garanție și sarcini	Referințe
NU SUNT	

Anexa Nr. 1 La Partea I

Teren

Nr cadastral	Suprafața (mp)*	Observații / Referințe
36018	42	Provenit din CF 36018, nr. cad. 36018

* Suprafața este determinată în planul de proiecție Stereo 70.



Date referitoare la teren

Crt	Categorie folosință	Intra vilan	Suprafața (mp)	Tarla	Parcelă	Nr. topo	Observații / Referințe
1	faneata	DA	42	-	-	-	

Lungime Segmente

1) Valorile lungimilor segmentelor sunt obținute din proiecție în plan.

Punct început	X / Y	Punct sfârșit	X / Y	Lungime segment (** (m)
1	533.928,622 668.581,975	2	533.920,343 668.579,934	8.527
2	533.920,343 668.579,934	3	533.921,301 668.577,357	2.749
3	533.921,301 668.577,357	4	533.932,384 668.577,589	11.085
4	533.932,384 668.577,589	5	533.933,123 668.575,931	1.815
5	533.933,123 668.575,931	6	533.935,408 668.576,989	2.518

Punct început	X / Y	Punct sfârșit	X / Y	Lungime segment (** (m)
6	533.935,408 668.576,989	7	533.934,669 668.578,987	2.13
7	533.934,669 668.578,987	8	533.932,241 668.577,909	2.657
8	533.932,241 668.577,909	9	533.930,932 668.578,537	1.452
9	533.930,932 668.578,537	10	533.930,381 668.580,127	1.683
10	533.930,381 668.580,127	1	533.928,622 668.581,975	2.551

** Lungimile segmentelor sunt determinate în planul de proiecție Stereo 70 și sunt rotunjite la 1 milimetru.

*** Distanța dintre puncte este formată din segmente cumulate ce sunt mai mici decât valoarea 1 milimetru.

**DATE DESPRE IMOBILUL NR. 5173**

Oficiul de Cadastru și Publicitate Imobiliară SUCEAVA
Biroul de Cadastru și Publicitate Imobiliară Campulung Moldovenesc

A. Partea I. Descrierea imobilului

TEREN Extravilan

Adresa: Jud. Suceava

Nr. Crt	Nr cadastral Nr. topografic	Suprafața* (mp)	Observații / Referințe
A1		16.900	Sector cadastral:75 Teren neimprejmuț; Provenit din CF 32214, nr.cad. 32214

B. Partea II. Proprietari și acte

Inscrieri privitoare la dreptul de proprietate și alte drepturi reale		Referințe
7403 / 19/05/2014		
Act Administrativ nr. 1009, din 27/11/2003 emis de COMISIA JUDETEANA SUCEAVA;		
B1	Intabulare, drept de PROPRIETATE, dobândit prin Reconstituire, cota actuala 1/1 1) PAROHIA GHEORGHIIENI, CIF:8377961	A1

C. Partea III. SARCINI .

Inscrieri privind dezmembramintele dreptului de proprietate, drepturi reale de garanție și sarcini	Referințe
NU SUNT	

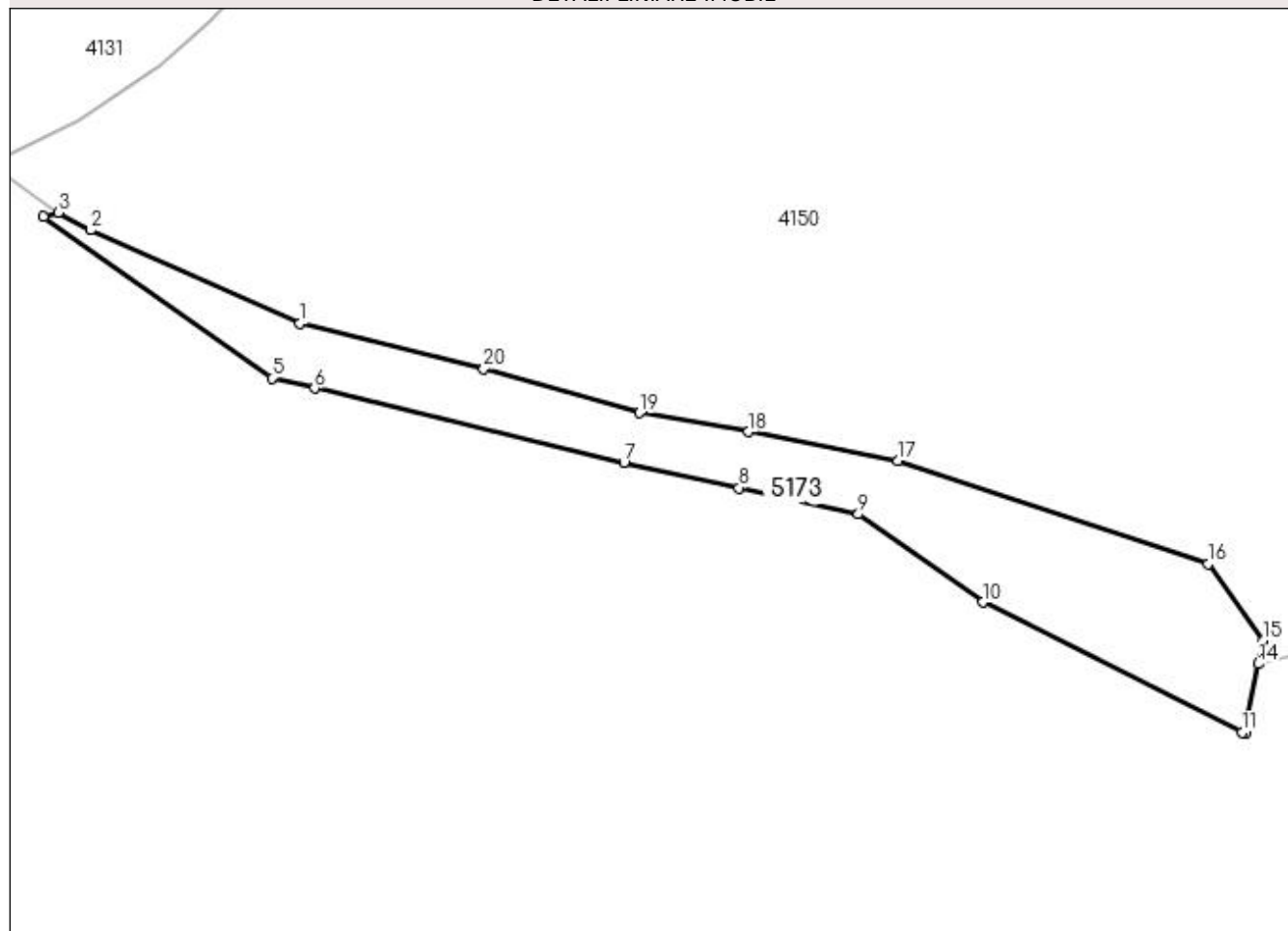
Anexa Nr. 1 La Partea I

Teren

Nr cadastral	Suprafața (mp)*	Observații / Referințe
	16.900	Provenit din CF 32214, nr.cad. 32214

* Suprafața este determinată în planul de proiecție Stereo 70.

DETALII LINIARE IMOBIL



Date referitoare la teren

Crt	Categorie folosință	Intra vilan	Suprafața (mp)	Tarla	Parcelă	Nr. topo	Observații / Referințe
1	padure	NU	16.900	-	-	-	

Lungime Segmente

1) Valorile lungimilor segmentelor sunt obținute din proiecție în plan.

Punct început	X / Y	Punct sfârșit	X / Y	Lungime segment (** (m)
1	531.226,437 656.727,924	2	531.135,733 656.768,191	99.24
2	531.135,733 656.768,191	3	531.121,535 656.775,842	16.128
3	531.121,535 656.775,842	4	531.115,229 656.774,037	6.559
4	531.115,229 656.774,037	5	531.214,224 656.704,074	121.222
5	531.214,224 656.704,074	6	531.232,736 656.699,644	19.035

Punct început	X / Y	Punct sfârșit	X / Y	Lungime segment (** (m)
6	531.232,736 656.699,644	7	531.366,836 656.667,556	137.886
7	531.366,836 656.667,556	8	531.416,653 656.656,525	51.024
8	531.416,653 656.656,525	9	531.468,4 656.645,067	53.0
9	531.468,4 656.645,067	10	531.522,335 656.606,955	66.042
10	531.522,335 656.606,955	11	531.634,718 656.550,518	125.758
11	531.634,718 656.550,518	12	531.636,374 656.550,339	1.666
12	531.636,374 656.550,339	13	531.636,121 656.551,181	0.879
13	531.636,121 656.551,181	14	531.641,823 656.580,312	29.684
14	531.641,823 656.580,312	15	531.643,804 656.590,429	10.309
15	531.643,804 656.590,429	16	531.620,16 656.623,643	40.77
16	531.620,16 656.623,643	17	531.485,606 656.668,258	141.758
17	531.485,606 656.668,258	18	531.420,727 656.680,769	66.074
18	531.420,727 656.680,769	19	531.373,474 656.689,016	47.967
19	531.373,474 656.689,016	20	531.306,049 656.707,964	70.037
20	531.306,049 656.707,964	1	531.226,437 656.727,924	82.076

** Lungimile segmentelor sunt determinate în planul de proiecție Stereo 70 și sunt rotunjite la 1 milimetru.

*** Distanța dintre puncte este formată din segmente cumulate ce sunt mai mici decât valoarea 1 milimetru.

**DATE DESPRE IMOBILUL NR. 5174**

Oficiul de Cadastru și Publicitate Imobiliară SUCEAVA
Biroul de Cadastru și Publicitate Imobiliară Campulung Moldovenesc

A. Partea I. Descrierea imobilului

TEREN Intravilan

Adresa: Loc. Valea Putnei, Jud. Suceava

Nr. Crt	Nr cadastral Nr. topografic	Suprafața* (mp)	Observații / Referințe
A1		2.300	Sector cadastral:75 Teren neimprejmuit; Provenit din CF 35020, nr. cad. 35020

Construcții

Crt	Nr cadastral Nr. topografic	Adresa	Observații / Referințe
A1.1		Loc. Valea Putnei, Jud. Suceava	Nr. niveluri:2; S. construita la sol:398 mp; S. construita desfasurata:796 mp; Casă de locuit, P+E

B. Partea II. Proprietari și acte

Inscrieri privitoare la dreptul de proprietate și alte drepturi reale		Referințe
4934 / 29/03/2021		
Act Administrativ nr. Hotărâre nr. 1705, din 29/11/2006 emis de Guvernul României (act administrativ nr ADEVERINTA din 12.01.2021, emis de DS SUCEAVA);		
B1	Intabulare, drept de PROPRIETATE, dobandit prin Lege, cota actuala 1/1 1) STATUL ROMÂN - DOMENIUL PUBLIC, CIF:999999999999, LIPSĂ CUI/CIF	A1
B2	Intabulare, drept de ADMINISTRARE, dobandit prin Lege, cota actuala 1/1 1) REGIA NAȚIONALĂ A PĂDURILOR ROMSILVA RA, CIF:1590120, PRIN DIRECȚIA SILVICĂ SUCEAVA, CUI 714140, JUD. SUCEAVA, MUN. SUCEAVA, BLD. 1 MAI, NR.6	A1
5174 / 08/12/2022		
Act Administrativ nr. 22760, din 04/11/2019 emis de PRIMARIA POJORATA;		
B3	Intabulare, drept de PROPRIETATE asupra construcției, pe stadiul de execuție "structură de rezistență finalizată, zidarie 95%, compartimentari interioare 100%, sarpanta 65%,invelitoare 90%., dobandit prin Lege, cota actuala 1/1 1) REGIA NAȚIONALĂ A PĂDURILOR ROMSILVA RA, CIF:1590120, PRIN DIRECȚIA SILVICĂ SUCEAVA, CUI 714140, JUD. SUCEAVA, MUN. SUCEAVA, BLD. 1 MAI, NR.6	A1.1

C. Partea III. SARCINI .

Inscrieri privind dezmembramintele dreptului de proprietate, drepturi reale de garanție și sarcini	Referințe
NU SUNT	

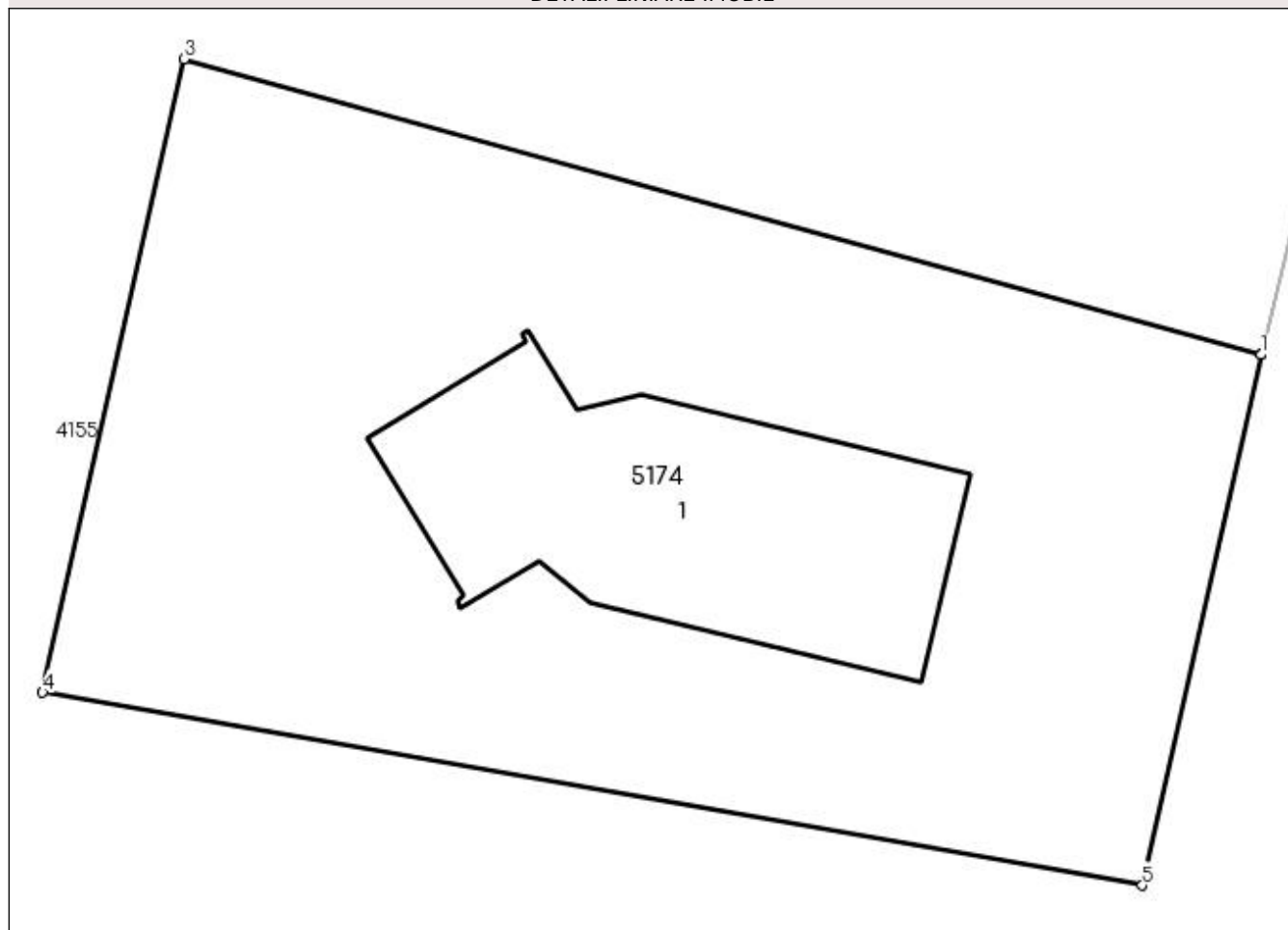
Anexa Nr. 1 La Partea I

Teren

Nr cadastral	Suprafața (mp)*	Observații / Referințe
	2.300	Provenit din CF 35020, nr. cad. 35020

* Suprafața este determinată în planul de proiecție Stereo 70.

DETALII LINIARE IMOBIL



Date referitoare la teren

Crt	Categorie folosință	Intra vilan	Suprafața (mp)	Tarla	Parcelă	Nr. topo	Observații / Referințe
1	curți constructii	DA	2.300	-	-	-	

Date referitoare la construcții

Crt	Număr	Destinație construcție	Supraf. (mp)	Situație juridică	Observații / Referințe
A1.1		construcții de locuințe	398	Cu acte	Nr. niveluri:2; S. construita la sol:398 mp; S. construita desfasurata:796 mp; Casă de locuit, P+E

Lungime Segmente

1) Valorile lungimilor segmentelor sunt obținute din proiecție în plan.

Punct început	X / Y	Punct sfârșit	X / Y	Lungime segment (** (m)
1	530.468,564 659.632,325	2	530.468,562 659.632,326	0.002
2	530.468,562 659.632,326	3	530.405,254 659.649,721	65.654
3	530.405,254 659.649,721	4	530.396,928 659.612,47	38.17

Punct început	X / Y	Punct sfârșit	X / Y	Lungime segment (** (m)
4	530.396,928 659.612,47	5	530.461,591 659.601,125	65.651
5	530.461,591 659.601,125	1	530.468,564 659.632,325	31.97

** Lungimile segmentelor sunt determinate în planul de proiecție Stereo 70 și sunt rotunjite la 1 milimetru.

*** Distanța dintre puncte este formată din segmente cumulate ce sunt mai mici decât valoarea 1 milimetru.

**DATE DESPRE IMOBILUL NR. 5175**

Oficiul de Cadastru și Publicitate Imobiliară SUCEAVA
Biroul de Cadastru și Publicitate Imobiliară Campulung Moldovenesc

A. Partea I. Descrierea imobilului

TEREN Intravilan

Adresa: Loc. Pojorâta, Jud. Suceava

Nr. Crt	Nr cadastral Nr. topografic	Suprafața* (mp)	Observații / Referințe
A1	31425	9	Sector cadastral:0 Teren neimprejmuit; Provenit din CF 31425, nr. cad. 31425

B. Partea II. Proprietari și acte

Inscrieri privitoare la dreptul de proprietate și alte drepturi reale	Referințe
13890 / 26/11/2012	
Act Notarial nr. 1948, din 22/11/2012 emis de ROTARU DORINA;	
B1	A1
Intabulare, drept de PROPRIETATE, cu titlu de donatie, dobandit prin Conventie, cota actuala 1/1 1) COMUNA POJORÂTA, CIF:4441425	

C. Partea III. SARCINI .

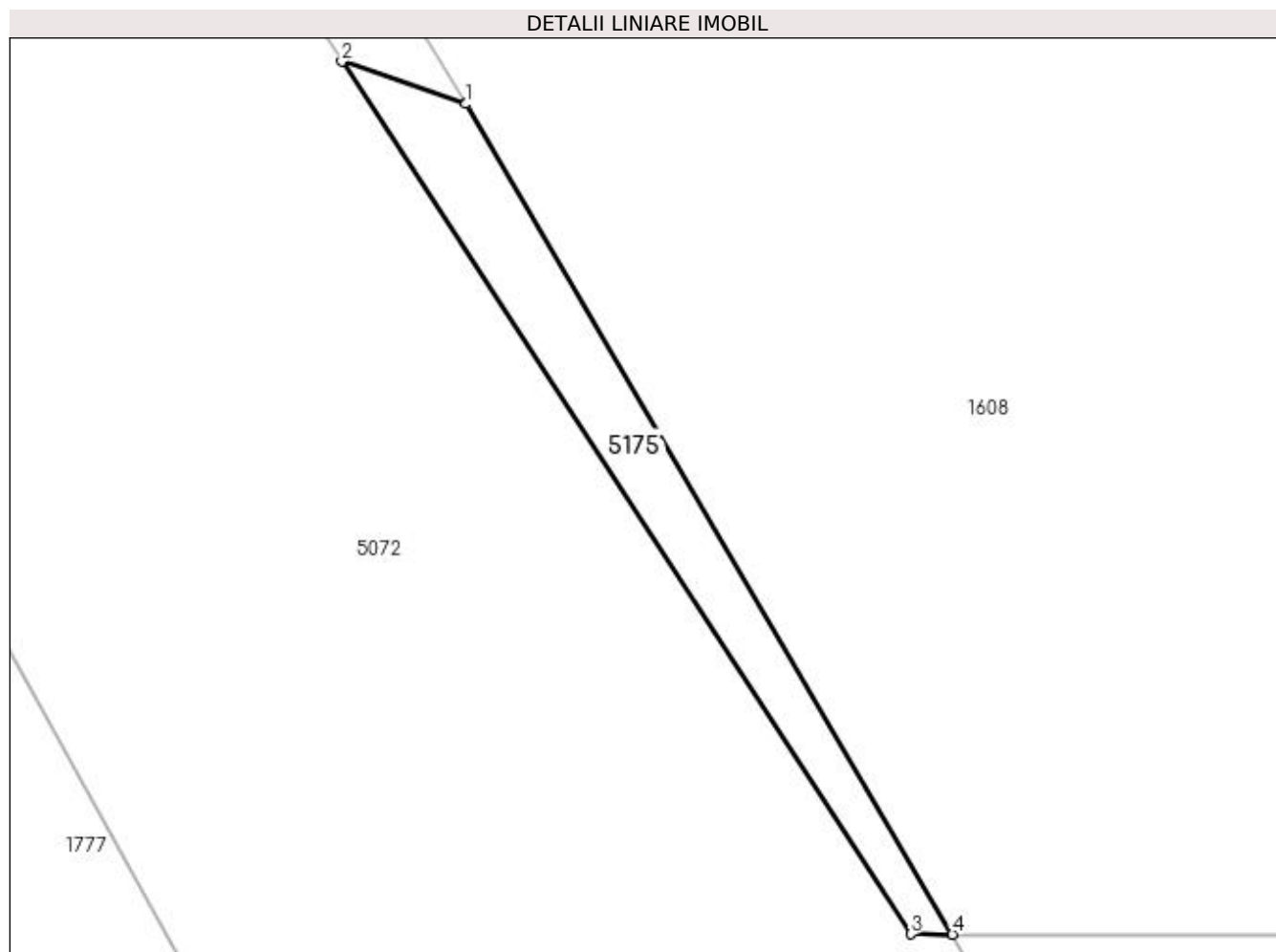
Inscrieri privind dezmembramintele dreptului de proprietate, drepturi reale de garanție și sarcini	Referințe
NU SUNT	

Anexa Nr. 1 La Partea I

Teren

Nr cadastral	Suprafața (mp)*	Observații / Referințe
31425	9	Provenit din CF 31425, nr. cad. 31425

* Suprafața este determinată în planul de proiecție Stereo 70.



Date referitoare la teren

Crt	Categorie folosință	Intra vilan	Suprafața (mp)	Tarla	Parcelă	Nr. topo	Observații / Referințe
1	arabil	DA	9	-	-	-	

Lungime Segmente

1) Valorile lungimilor segmentelor sunt obținute din proiecție în plan.

Punct început	X / Y	Punct sfârșit	X / Y	Lungime segment (** (m)
1	537.232,235 664.809,239	2	537.230,738 664.809,749	1.581
2	537.230,738 664.809,749	3	537.237,592 664.799,243	12.544
3	537.237,592 664.799,243	4	537.238,092 664.799,241	0.5
4	537.238,092 664.799,241	1	537.232,235 664.809,239	11.587

**** Lungimile segmentelor sunt determinate în planul de proiecție Stereo 70 și sunt rotunjite la 1 milimetru.**

***** Distanța dintre puncte este formată din segmente cumulate ce sunt mai mici decât valoarea 1 milimetru.**

**DATE DESPRE IMOBILUL NR. 5176**

Oficiul de Cadastru și Publicitate Imobiliară SUCEAVA
 Biroul de Cadastru și Publicitate Imobiliară Campulung Moldovenesc

A. Partea I. Descrierea imobilului

TEREN Intravilan

Adresa: Loc. Pojorâta, Jud. Suceava

Nr. Crt	Nr cadastral Nr. topografic	Suprafața* (mp)	Observații / Referințe
A1	31427	16	Sector cadastral:0 Teren neimprejmuit; Provenit din CF 31427, nr. cad. 31427

B. Partea II. Proprietari și acte

Inscrieri privitoare la dreptul de proprietate și alte drepturi reale		Referințe
13891 / 26/11/2012		
Act Notarial nr. 1948, din 22/11/2012 emis de ROTARU DORINA;		
B1	Intabulare, drept de PROPRIETATE, cu titlu de donatie, dobandit prin Conventie, cota actuala 1/1 1) COMUNA POJORÂTA, CIF:4441425	A1

C. Partea III. SARCINI .

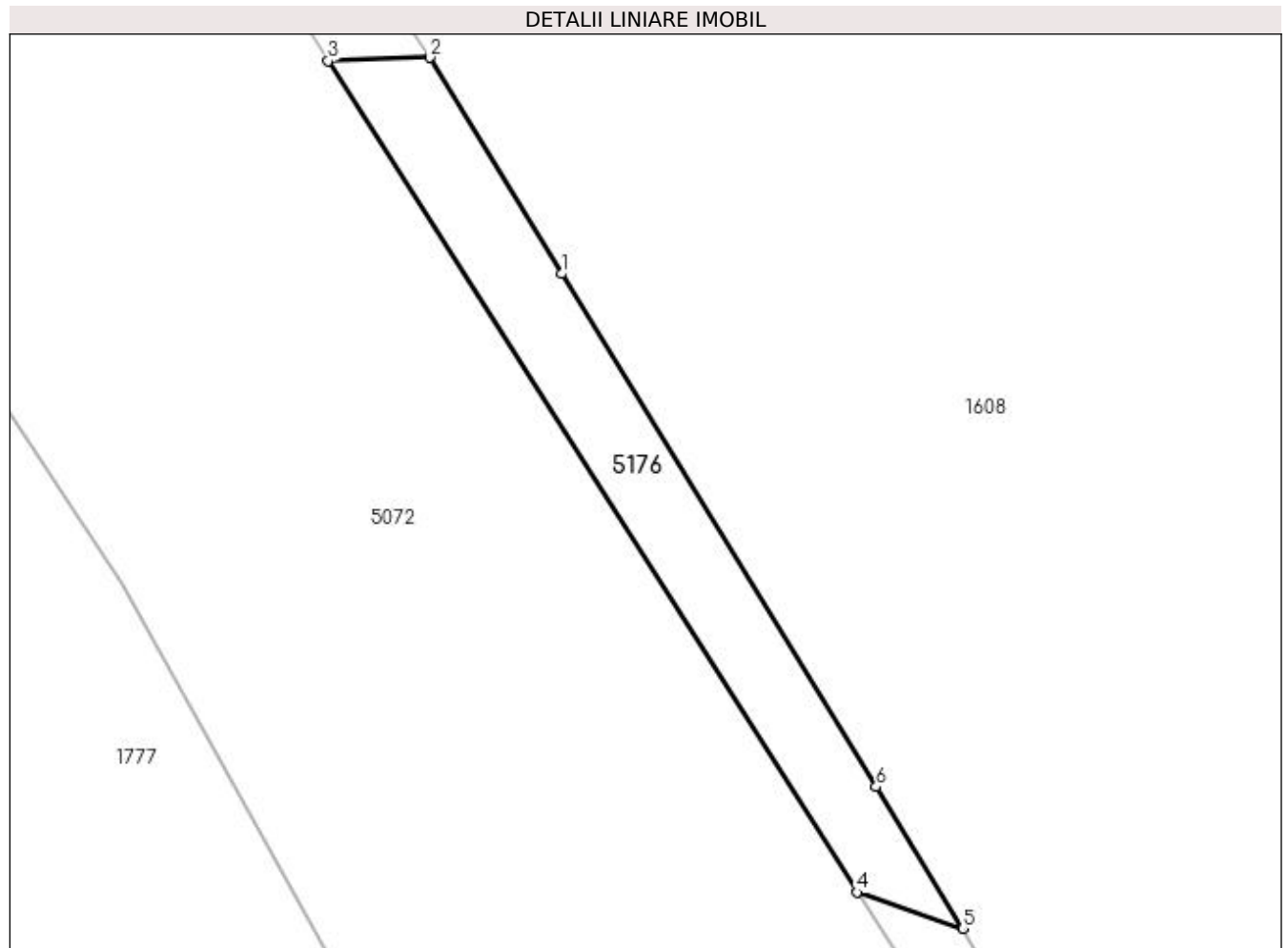
Inscrieri privind dezmembramintele dreptului de proprietate, drepturi reale de garanție și sarcini	Referințe
NU SUNT	

Anexa Nr. 1 La Partea I

Teren

Nr cadastral	Suprafața (mp)*	Observații / Referințe
31427	16	Provenit din CF 31427, nr. cad. 31427

* Suprafața este determinată în planul de proiecție Stereo 70.



Date referitoare la teren

Crt	Categorie folosință	Intravilan	Suprafața (mp)	Tarla	Parcelă	Nr. topo	Observații / Referințe
1	arabil	DA	16	-	-	-	

Lungime Segmente

1) Valorile lungimilor segmentelor sunt obținute din proiecție în plan.

Punct început	X / Y	Punct sfârșit	X / Y	Lungime segment (** (m)
1	537.226,567 664.818,482	2	537.224,701 664.821,536	3.579
2	537.224,701 664.821,536	3	537.223,265 664.821,487	1.437
3	537.223,265 664.821,487	4	537.230,738 664.809,749	13.915
4	537.230,738 664.809,749	5	537.232,235 664.809,239	1.581
5	537.232,235 664.809,239	6	537.231,011 664.811,239	2.345

Punct început	X / Y	Punct sfârșit	X / Y	Lungime segment (** (m)
6	537.231,011 664.811,239	1	537.226,567 664.818,482	8.498

** Lungimile segmentelor sunt determinate în planul de proiecție Stereo 70 și sunt rotunjite la 1 milimetru.

*** Distanța dintre puncte este formată din segmente cumulate ce sunt mai mici decât valoarea 1 milimetru.

**DATE DESPRE IMOBILUL NR. 5177**

Oficiul de Cadastru și Publicitate Imobiliară SUCEAVA
Biroul de Cadastru și Publicitate Imobiliară Campulung Moldovenesc

A. Partea I. Descrierea imobilului

TEREN Intravilan

Adresa: Loc. Pojorâta, Jud. Suceava

Nr. Crt	Nr cadastral Nr. topografic	Suprafața* (mp)	Observații / Referințe
A1	31429	5	Sector cadastral:0 Teren neimprejmuit; Provenit din CF 31429, nr. cad. 31429

B. Partea II. Proprietari și acte

Inscrieri privitoare la dreptul de proprietate și alte drepturi reale	Referințe
13892 / 26/11/2012	
Act Notarial nr. 1948, din 22/11/2012 emis de ROTARU DORINA;	
B1	A1
Intabulare, drept de PROPRIETATE, cu titlu de donatie, dobandit prin Conventie, cota actuala 1/1 1) COMUNA POJORÂTA , CIF:4441425	

C. Partea III. SARCINI .

Inscrieri privind dezmembramintele dreptului de proprietate, drepturi reale de garanție și sarcini	Referințe
NU SUNT	

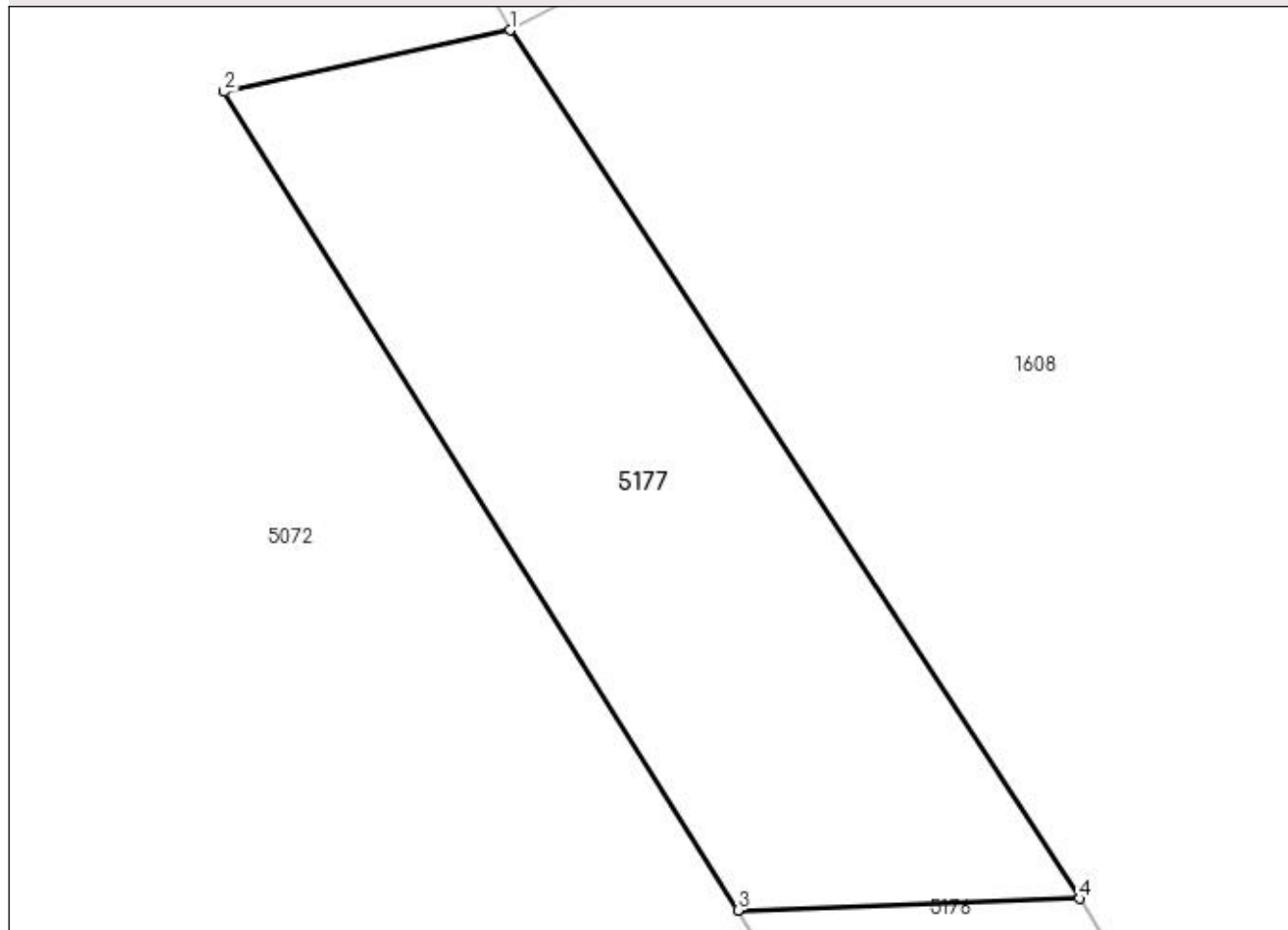
Anexa Nr. 1 La Partea I

Teren

Nr cadastral	Suprafața (mp)*	Observații / Referințe
31429	5	Provenit din CF 31429, nr. cad. 31429

* Suprafața este determinată în planul de proiecție Stereo 70.

DETALII LINIARE IMOBIL



Date referitoare la teren

Crt	Categorie folosință	Intravilan	Suprafața (mp)	Tarla	Parcelă	Nr. topo	Observații / Referințe
1	arabil	DA	5	-	-	-	

Lungime Segmente

1) Valorile lungimilor segmentelor sunt obținute din proiecție în plan.

Punct început	X / Y	Punct sfârșit	X / Y	Lungime segment (** (m)
1	537.222,307 664.825,187	2	537.221,105 664.824,928	1.23
2	537.221,105 664.824,928	3	537.223,265 664.821,487	4.063
3	537.223,265 664.821,487	4	537.224,701 664.821,536	1.437
4	537.224,701 664.821,536	1	537.222,307 664.825,187	4.366

**** Lungimile segmentelor sunt determinate în planul de proiecție Stereo 70 și sunt rotunjite la 1 milimetru.**

***** Distanța dintre puncte este formată din segmente cumulate ce sunt mai mici decât valoarea 1 milimetru.**

**DATE DESPRE IMOBILUL NR. 5178**

Oficiul de Cadastru și Publicitate Imobiliară SUCEAVA
Biroul de Cadastru și Publicitate Imobiliară Campulung Moldovenesc

A. Partea I. Descrierea imobilului

TEREN Extravilan

Adresa: Jud. Suceava

Nr. Crt	Nr cadastral Nr. topografic	Suprafața* (mp)	Observații / Referințe
A1	31127	10.185	Sector cadastral:0 Teren neimprejmuit; Provenit din CF 31127, nr.cad. 31127

B. Partea II. Proprietari și acte

Inscrieri privitoare la dreptul de proprietate și alte drepturi reale		Referințe
10538 / 07/10/2011		
Act Administrativ nr. 111, din 28/09/2011 emis de CONSILIUL LOCAL POJORATA (act administrativ nr. 131/29-09-2011 emis de CONSILIUL JUDETEAN SUCEAVA);		
B1	Intabulare, drept de PROPRIETATE, dobandit prin Lege, cota actuala 1/1 1) JUDETEL SUCEAVA DOMENIUL PUBLIC, CIF:4244032	A1
B2	Intabulare, drept de ADMINISTRARE, dobandit prin Lege 1) CONSILIUL JUDETEAN SUCEAVA, CIF:6728926	A1

C. Partea III. SARCINI .

Inscrieri privind dezmembramintele dreptului de proprietate, drepturi reale de garanție și sarcini	Referințe
NU SUNT	

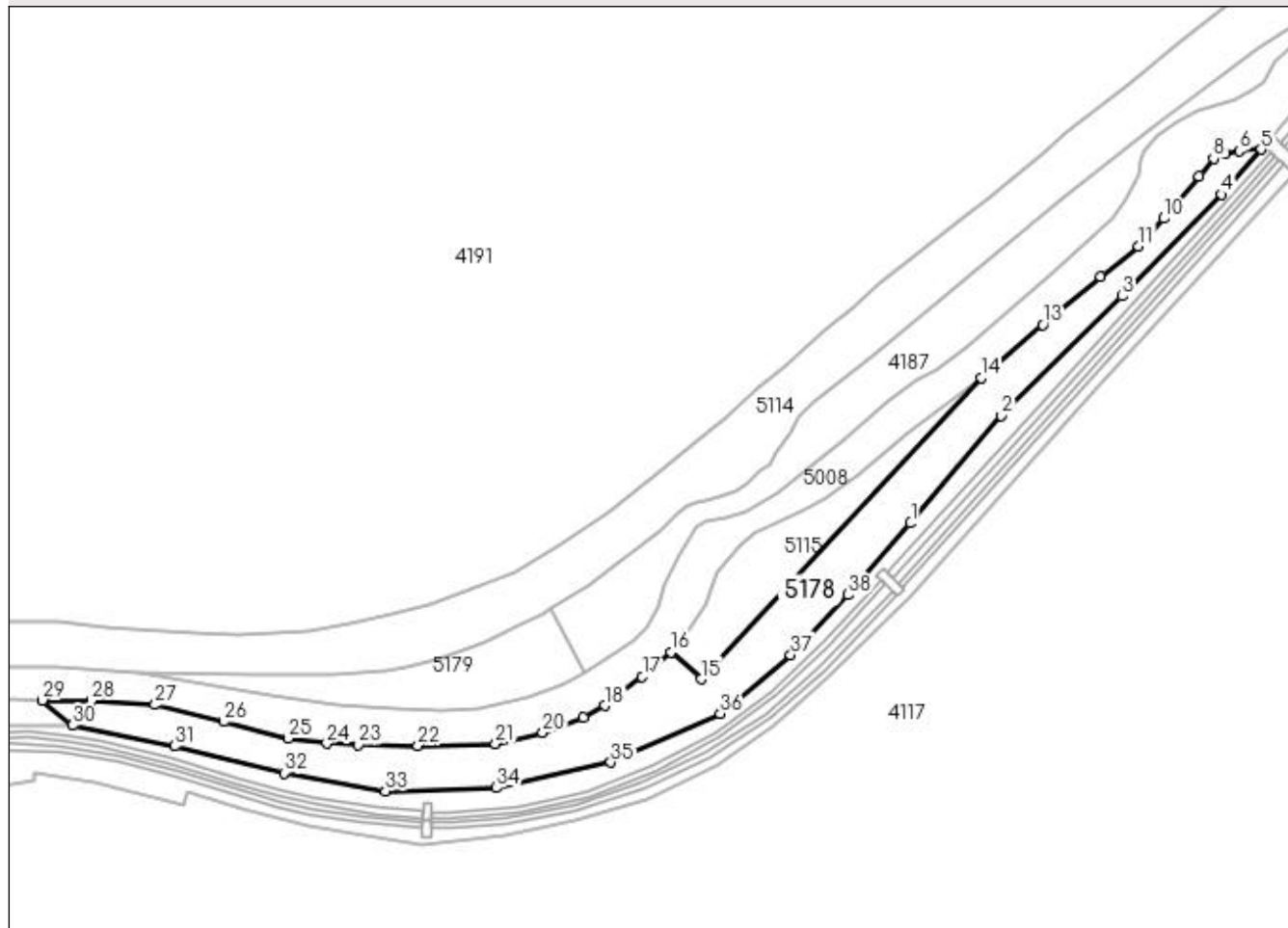
Anexa Nr. 1 La Partea I

Teren

Nr cadastral	Suprafața (mp)*	Observații / Referințe
31127	10.185	Provenit din CF 31127, nr.cad. 31127

* Suprafața este determinată în planul de proiecție Stereo 70.

DETALII LINIARE IMOBIL



Date referitoare la teren

Crt	Categorie folosință	Intra vilan	Suprafața (mp)	Tarla	Parcelă	Nr. topo	Observații / Referințe
1	pasune	NU	10.185	-	-	-	

Lungime Segmente

1) Valorile lungimilor segmentelor sunt obținute din proiecție în plan.

Punct început	X / Y	Punct sfârșit	X / Y	Lungime segment (** (m)
1	531.150,223 667.247,713	2	531.188,16 667.292,402	58.62
3	531.238,339 667.342,341	4	531.279,936 667.384,731	59.39
5	531.296,29 667.403,567	6	531.287,229 667.402,848	9.089
7	531.281,406 667.401,597	8	531.276,539 667.399,795	5.19
9	531.270,514 667.392,423	10	531.255,728 667.374,783	23.017

Punct început	X / Y	Punct sfârșit	X / Y	Lungime segment (** (m)
2	531.188,16 667.292,402	3	531.238,339 667.342,341	70.794
4	531.279,936 667.384,731	5	531.296,29 667.403,567	24.945
6	531.287,229 667.402,848	7	531.281,406 667.401,597	5.956
8	531.276,539 667.399,795	9	531.270,514 667.392,423	9.521
10	531.255,728 667.374,783	11	531.245,276 667.363,233	15.577

Punct început	X / Y	Punct sfârșit	X / Y	Lungime segment (** (m))
11	531.245,276 667.363,233	12	531.229,534 667.350,364	20.333
13	531.205,316 667.330,426	14	531.179,557 667.308,242	33.995
15	531.062,788 667.182,708	16	531.050,282 667.193,832	16.737
17	531.038,26 667.183,782	18	531.022,783 667.171,641	19.671
19	531.013,806 667.166,7	20	530.996,878 667.160,327	18.088
21	530.977,075 667.155,784	22	530.944,814 667.154,926	32.272
23	530.920,036 667.155,294	24	530.906,788 667.155,907	13.262
25	530.890,719 667.157,99	26	530.863,901 667.164,989	27.716
27	530.835,198 667.171,976	28	530.808,457 667.173,814	26.804
29	530.788,26 667.173,887	30	530.800,804 667.163,369	16.37
31	530.843,386 667.154,727	32	530.888,897 667.143,518	46.871
33	530.931,251 667.135,975	34	530.977,506 667.137,352	46.275
35	531.025,197 667.147,944	36	531.070,818 667.168,239	49.932
37	531.100,201 667.192,752	38	531.124,081 667.217,766	34.583

Punct început	X / Y	Punct sfârșit	X / Y	Lungime segment (** (m))
12	531.229,534 667.350,364	13	531.205,316 667.330,426	31.369
14	531.179,557 667.308,242	15	531.062,788 667.182,708	171.446
16	531.050,282 667.193,832	17	531.038,26 667.183,782	15.669
18	531.022,783 667.171,641	19	531.013,806 667.166,7	10.247
20	530.996,878 667.160,327	21	530.977,075 667.155,784	20.317
22	530.944,814 667.154,926	23	530.920,036 667.155,294	24.781
24	530.906,788 667.155,907	25	530.890,719 667.157,99	16.203
26	530.863,901 667.164,989	27	530.835,198 667.171,976	29.541
28	530.808,457 667.173,814	29	530.788,26 667.173,887	20.197
30	530.800,804 667.163,369	31	530.843,386 667.154,727	43.45
32	530.888,897 667.143,518	33	530.931,251 667.135,975	43.02
34	530.977,506 667.137,352	35	531.025,197 667.147,944	48.853
36	531.070,818 667.168,239	37	531.100,201 667.192,752	38.265
38	531.124,081 667.217,766	1	531.150,223 667.247,713	39.752

** Lungimile segmentelor sunt determinate în planul de proiecție Stereo 70 și sunt rotunjite la 1 milimetru.

*** Distanța dintre puncte este formată din segmente cumulate ce sunt mai mici decât valoarea 1 milimetru.

**DATE DESPRE IMOBILUL NR. 5179**

Oficiul de Cadastru și Publicitate Imobiliară SUCEAVA
Biroul de Cadastru și Publicitate Imobiliară Campulung Moldovenesc

A. Partea I. Descrierea imobilului

TEREN Extravilan

Adresa: Jud. Suceava

Nr. Crt	Nr cadastral Nr. topografic	Suprafața* (mp)	Observații / Referințe
A1		2.815	Sector cadastral:40 Teren neimprejmuit; Provenit din CF 31119, nr.cad. 31119

B. Partea II. Proprietari și acte

Inscrieri privitoare la dreptul de proprietate și alte drepturi reale		Referințe
10537 / 07/10/2011		
Act Administrativ nr. 111, din 28/09/2011 emis de CONSILIUL LOCAL POJORATA („act administrativ nr. 131/29-09-2011 emis de CONSILIUL JUDETEAN SUCEAVA;);		
B1	Intabulare, drept de PROPRIETATE, dobandit prin Lege, cota actuala 1/1 1) JUDETEL SUCEAVA - DOMENIUL PUBLIC, CIF:4244032	A1
B2	Intabulare, drept de ADMINISTRARE, dobandit prin Lege 1) CONSILIUL JUDETEAN SUCEAVA, CIF:9999999999999, LIPSĂ CUI	A1

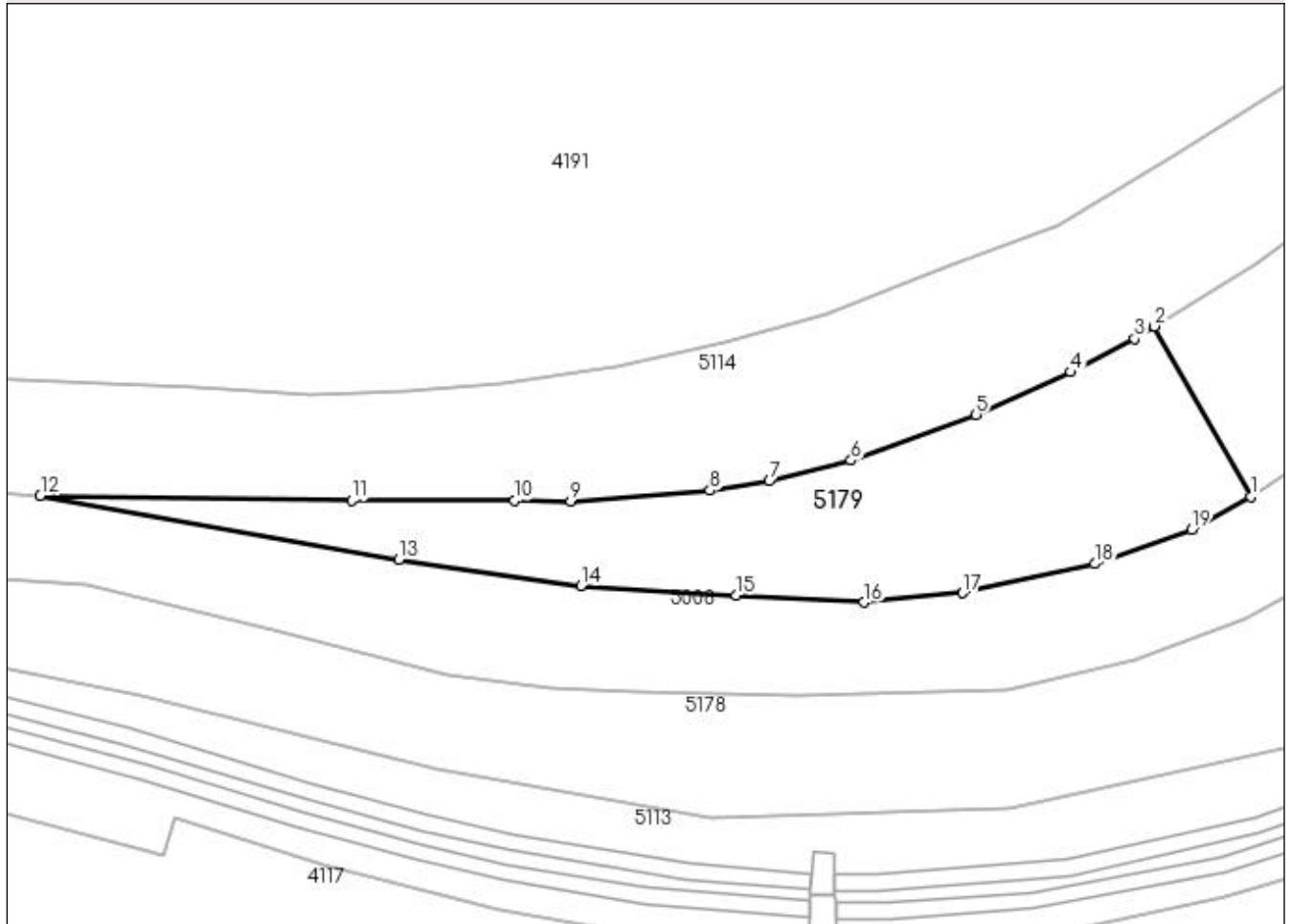
C. Partea III. SARCINI .

Inscrieri privind dezmembramintele dreptului de proprietate, drepturi reale de garanție și sarcini	Referințe
NU SUNT	

Anexa Nr. 1 La Partea I**Teren**

Nr cadastral	Suprafața (mp)*	Observații / Referințe
	2.815	Provenit din CF 31119, nr.cad. 31119

* Suprafața este determinată în planul de proiecție Stereo 70.

DETALII LINIARE IMOBIL**Date referitoare la teren**

Crt	Categorie folosință	Intravilan	Suprafața (mp)	Tarla	Parcelă	Nr. topo	Observații / Referințe
1	faneata	NU	2.815	-	-	-	

Lungime Segmente

1) Valorile lungimilor segmentelor sunt obținute din proiecție în plan.

Punct început	X / Y	Punct sfârșit	X / Y	Lungime segment (** (m)
1	531.014,636 667.185,579	2	530.999,757 667.211,801	30.149
2	530.999,757 667.211,801	3	530.996,699 667.209,9	3.601
3	530.996,699 667.209,9	4	530.986,878 667.204,729	11.099
4	530.986,878 667.204,729	5	530.972,254 667.198,159	16.032
5	530.972,254 667.198,159	6	530.952,978 667.191,112	20.524

Punct început	X / Y	Punct sfârșit	X / Y	Lungime segment (** (m)
6	530.952,978 667.191,112	7	530.940,381 667.187,947	12.989
7	530.940,381 667.187,947	8	530.931,252 667.186,458	9.25
8	530.931,252 667.186,458	9	530.909,766 667.184,859	21.545
9	530.909,766 667.184,859	10	530.901,067 667.184,911	8.699
10	530.901,067 667.184,911	11	530.875,966 667.184,958	25.101
11	530.875,966 667.184,958	12	530.827,944 667.185,717	48.028
12	530.827,944 667.185,717	13	530.883,252 667.175,823	56.186
13	530.883,252 667.175,823	14	530.911,292 667.171,795	28.328
14	530.911,292 667.171,795	15	530.935,252 667.170,341	24.004
15	530.935,252 667.170,341	16	530.954,958 667.169,222	19.738
16	530.954,958 667.169,222	17	530.970,227 667.170,698	15.34
17	530.970,227 667.170,698	18	530.990,604 667.175,173	20.863
18	530.990,604 667.175,173	19	531.005,495 667.180,432	15.792
19	531.005,495 667.180,432	1	531.014,636 667.185,579	10.49

** Lungimile segmentelor sunt determinate în planul de proiecție Stereo 70 și sunt rotunjite la 1 milimetru.

*** Distanța dintre puncte este formată din segmente cumulate ce sunt mai mici decât valoarea 1 milimetru.

**DATE DESPRE IMOBILUL NR. 5180**

Oficiul de Cadastru și Publicitate Imobiliară SUCEAVA
Biroul de Cadastru și Publicitate Imobiliară Campulung Moldovenesc

A. Partea I. Descrierea imobilului

TEREN Intravilan

Adresa: Loc. Pojorâta, Jud. Suceava, Loc numit PUTNA

Nr. Crt	Nr cadastral Nr. topografic	Suprafața* (mp)	Observații / Referințe
A1	31269	157	Sector cadastral:47 Teren neimprejmuit; Provenit din CF 31269, nr. top. 420/41

B. Partea II. Proprietari și acte

Inscrieri privitoare la dreptul de proprietate și alte drepturi reale	Referințe
165 / 27/05/1938	
Act Administrativ nr. Act nr. hotarare de impropietarire Nr.3/23, din 17/02/1923 emis de -;	
B1	A1
Intabulare, drept de PROPRIETATE, dobandit prin Conventie, cota actuala 1/1 1) COMUNA POJORÂTA - DOMENIUL PRIVAT, CIF:9999999999999	

C. Partea III. SARCINI

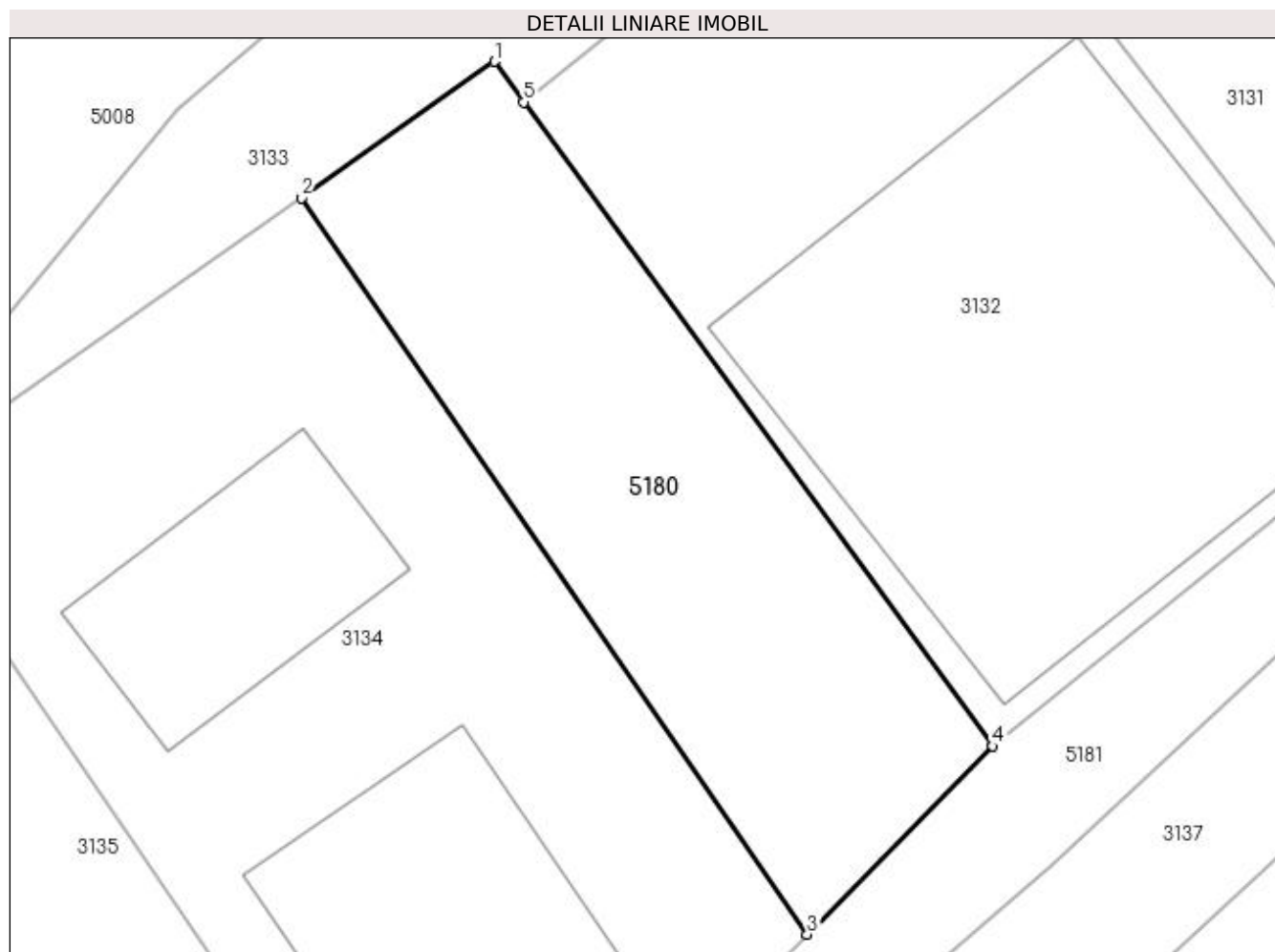
Inscrieri privind dezmembramintele dreptului de proprietate, drepturi reale de garanție și sarcini	Referințe
3480 / 23/03/2012	
Act Administrativ nr. 142, din 15/12/2011 emis de PRIMARIA POJORATA (act administrativ nr. 32/04-01-2012 emis de PRIMARIA POJORATA;);	
C1	A1
Intabulare, drept de FOLOSINTA 1) BRANZILA STELA	

Anexa Nr. 1 La Partea I

Teren

Nr cadastral	Suprafața (mp)*	Observații / Referințe
31269	157	Provenit din CF 31269, nr. top. 420/41

* Suprafața este determinată în planul de proiecție Stereo 70.



Date referitoare la teren

Crt	Categorie folosință	Intravilan	Suprafața (mp)	Tarla	Parcelă	Nr. topo	Observații / Referințe
1	faneata	DA	157	-	-	-	

Lungime Segmente

1) Valorile lungimilor segmentelor sunt obținute din proiecție în plan.

Punct început	X / Y	Punct sfârșit	X / Y	Lungime segment (** (m)
1	534.057,355 668.747,515	2	534.052,148 668.743,836	6.376
2	534.052,148 668.743,836	3	534.065,789 668.723,988	24.084
3	534.065,789 668.723,988	4	534.070,793 668.729,06	7.125
4	534.070,793 668.729,06	5	534.058,139 668.746,416	21.479
5	534.058,139 668.746,416	1	534.057,355 668.747,515	1.35

**** Lungimile segmentelor sunt determinate în planul de proiecție Stereo 70 și sunt rotunjite la 1 milimetru.**

***** Distanța dintre puncte este formată din segmente cumulate ce sunt mai mici decât valoarea 1 milimetru.**

**DATE DESPRE IMOBILUL NR. 5181**

Oficiul de Cadastru și Publicitate Imobiliară SUCEAVA
 Biroul de Cadastru și Publicitate Imobiliară Campulung Moldovenesc

A. Partea I. Descrierea imobilului

TEREN Intravilan

Adresa: Loc. Pojorâta, Jud. Suceava, Loc numit PUTNA

Nr. Crt	Nr cadastral Nr. topografic	Suprafața* (mp)	Observații / Referințe
A1		97	Sector cadastral:47 Teren neimprejmuit;

B. Partea II. Proprietari și acte

Inscrieri privitoare la dreptul de proprietate și alte drepturi reale		Referințe
5181 / 08/12/2022		
Act Normativ nr. Hotărâre nr. 1.357, din 27/12/2001 emis de Guvernul României (Anexa nr. 70 - Inventarul bunurilor care aparțin domeniului privat al comunei Pojorâta, pozitia nr.61;);		
B1	Intabulare, drept de PROPRIETATE, dobandit prin Lege, cota actuala 1/1	A1
1) COMUNA POJORĂTA - DOMENIUL PRIVAT, CIF:4441425		

C. Partea III. SARCINI .

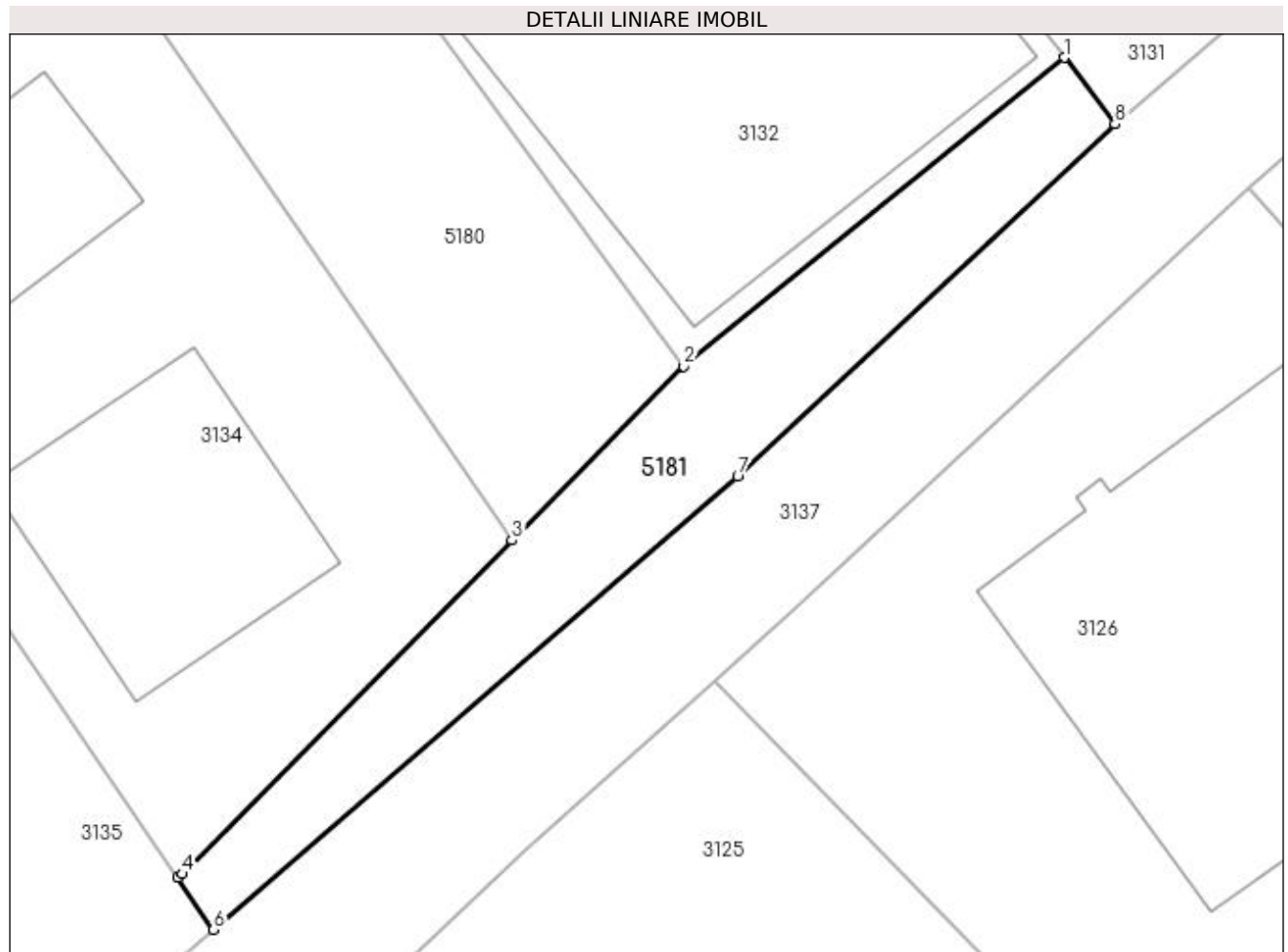
Inscrieri privind dezmembramentele dreptului de proprietate, drepturi reale de garanție și sarcini	Referințe
NU SUNT	

Anexa Nr. 1 La Partea I

Teren

Nr cadastral	Suprafața (mp)*	Observații / Referințe
	97	

* Suprafața este determinată în planul de proiecție Stereo 70.



Date referitoare la teren

Crt	Categorie folosință	Intra vilan	Suprafața (mp)	Tarla	Parcelă	Nr. topo	Observații / Referințe
1	faneata	DA	97	-	-	-	

Lungime Segmente

1) Valorile lungimilor segmentelor sunt obținute din proiecție în plan.

Punct început	X / Y	Punct sfârșit	X / Y	Lungime segment (** (m)
1	534.081,867 668.738,04	2	534.070,793 668.729,06	14.257
2	534.070,793 668.729,06	3	534.065,789 668.723,988	7.125
3	534.065,789 668.723,988	4	534.056,178 668.714,281	13.66
4	534.056,178 668.714,281	5	534.056,057 668.714,186	0.154
5	534.056,057 668.714,186	6	534.057,101 668.712,663	1.846

Punct început	X / Y	Punct sfârșit	X / Y	Lungime segment (** (m)
6	534.057,101 668.712,663	7	534.072,361 668.725,846	20.166
7	534.072,361 668.725,846	8	534.083,348 668.736,108	15.034
8	534.083,348 668.736,108	1	534.081,867 668.738,04	2.434

** Lungimile segmentelor sunt determinate în planul de proiecție Stereo 70 și sunt rotunjite la 1 milimetru.

*** Distanța dintre puncte este formată din segmente cumulate ce sunt mai mici decât valoarea 1 milimetru.



DATE DESPRE IMOBILUL NR. 5182

Oficiul de Cadastru și Publicitate Imobiliară SUCEAVA
Biroul de Cadastru și Publicitate Imobiliară Campulung Moldovenesc

A. Partea I. Descrierea imobilului

TEREN Intravilan

Adresa: Loc. Pojorâta, Calea Bucovinei, Nr. 138, 140, Jud. Suceava

Nr. Crt	Nr cadastral Nr. topografic	Suprafața* (mp)	Observații / Referințe
A1	32794	500	Sector cadastral:6 Teren neimprejmuit; Provenit din CF 32794, nr. top. 1163

Construcții

Crt	Nr cadastral Nr. topografic	Adresa	Observații / Referințe
A1.1		Loc. Pojorâta, Calea Bucovinei, Nr. 138, 140, Jud. Suceava	Nr. niveluri:2; S. construita la sol:98 mp; Casa de locuit, P+E
A1.2		Loc. Pojorâta, Calea Bucovinei, Nr. 138, 140, Jud. Suceava	Nr. niveluri:1; S. construita la sol:14 mp; Anexă, P
A1.3		Loc. Pojorâta, Calea Bucovinei, Nr. 138, 140, Jud. Suceava	Nr. niveluri:1; S. construita la sol:9 mp; Anexă, P
A1.4		Loc. Pojorâta, Calea Bucovinei, Nr. 138, 140, Jud. Suceava	Nr. niveluri:1; S. construita la sol:15 mp; Anexă, P

B. Partea II. Proprietari și acte

Inscrieri privitoare la dreptul de proprietate și alte drepturi reale	Referințe
1860 / 15/10/2004	
Act Notarial nr. Contract De Vanzare-Cumparare nr. 1218, din 15/10/2004 emis de BNP Dorina Rotaru;	
B1	A1, A1.1, A1.2, A1.3, A1.4
Intabulare, drept de PROPRIETATE bun comun în devălmășie, dobândit prin Conventie, cota actuala 1/1	
1) BEDRULE IULIAN, sot, Lipsă CNP	
2) BEDRULE OANA-SILVIA, sotie, Lipsă CNP	

C. Partea III. SARCINI

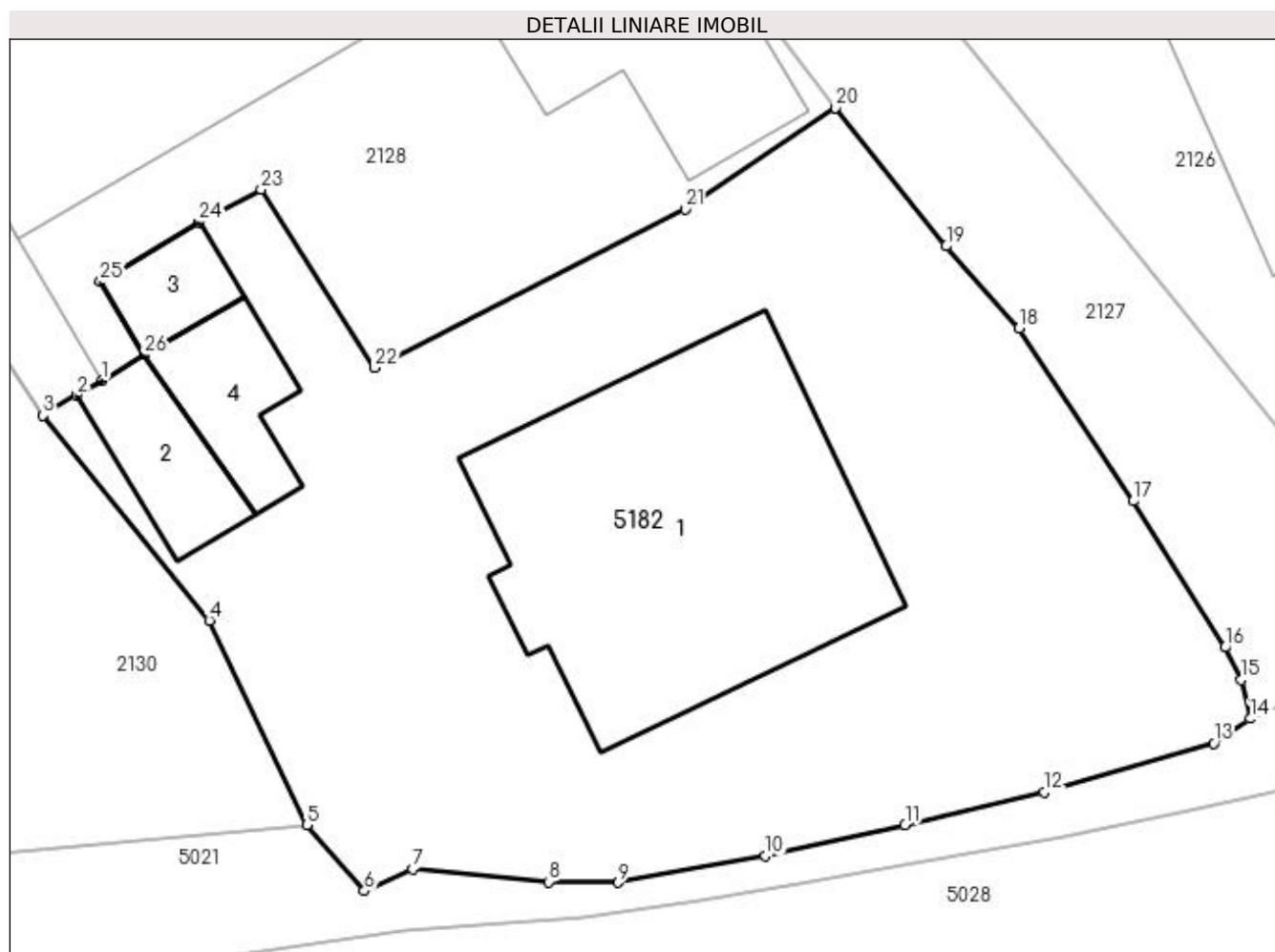
Inscrieri privind dezmembramintele dreptului de proprietate, drepturi reale de garanție și sarcini	Referințe
11622 / 16/07/2019	
Ordonanta nr. D161/P/2015, din 09/07/2019 emis de PARCHETUL ICCJ-DIRECTIA NATIONALA ANTICORUPTIE;	
C1	A1, A1.1, A1.2, A1.3, A1.4
se noteaza indisponibilizarea si instituirea masurii asiguratorii a sechestrului asupra imobilelor din acest CF care apartin numitului Bedrule Iulian , conform procesul verbal de sechestr penal nr. 161/P/2015 din 09.07.2019 ;	
1390 / 30/01/2020	
Hotarare Judecatoreasca nr. 860, din 16/11/2018 emis de Judecatoria Campulung Moldovenesc;	
C2	A1, A1.1, A1.2, A1.3, A1.4
se noteaza inceperea urmaririi silite asupra imobilului pentru creanta de 4118,86 lei in favoarea creditoarei ULTIMO PORTFOLIO INVESTMENT (LUXEMBOURG) S.A. , precum si cheltuielile de executare	
11732 / 04/08/2021	
Ordonanta nr. 161/P/2015, din 26/07/2021 emis de PARCHETUL DE PE LANGA INALTA CURTE DE CASATIE SI J;	
C3	A1, A1.1, A1.2, A1.3, A1.4
se noteaza mentinerea masurii asiguratorii a sechestrului asupra imobilelor din acest CF care apartin numitului Bedrule Iulian , instituita prin Ordonanta nr. 161/P/2015 din 09.07.2019 ;	
4449 / 23/03/2023	
Hotarare Judecatoreasca nr. INCHEIERE, din 25/03/2014 emis de JUDECATORIA BOTOSANI (act administrativ nr 471/2014 din 14.03.2023, emis de BEJ GHEORGHIU CRISTINA MARIA);	
C4	A1, A1.1, A1.2, A1.3, A1.4
Se noteaza incuviintarea executarii silite a obligatiilor cuprinse in titlurile executorii reprezentate de contractul de credit nr. BL 25534/27.03.2008 modificat si completat prin actul aditional nr.1/25.03.2009 si biletul la ordin emis de S.C. Bio Turism SRL la data de 25.03.2009 in favoarea creditoarei BANCPOST SA , precum si cheltuielile de executare silita.	

Anexa Nr. 1 La Partea I

Teren

Nr cadastral	Suprafața (mp)*	Observații / Referințe
32794	500	Provenit din CF 32794, nr. top. 1163

* Suprafața este determinată în planul de proiecție Stereo 70.



Date referitoare la teren

Crt	Categorie folosință	Intra vilan	Suprafața (mp)	Tarla	Parcelă	Nr. topo	Observații / Referințe
1	curți constructii	DA	500	-	-	-	

Date referitoare la construcții

Crt	Număr	Destinație construcție	Supraf. (mp)	Situație juridică	Observații / Referințe
A1.1		construcții de locuințe	98	Cu acte	Nr. niveluri:2; S. construită la sol:98 mp; Casa de locuit, P+E
A1.2		construcții anexa	14	Cu acte	Nr. niveluri:1; S. construită la sol:14 mp; Anexă, P
A1.3		construcții anexa	9	Cu acte	Nr. niveluri:1; S. construită la sol:9 mp; Anexă, P
A1.4		construcții anexa	15	Cu acte	Nr. niveluri:1; S. construită la sol:15 mp; Anexă, P

Lungime Segmente

1) Valorile lungimilor segmentelor sunt obținute din proiecție în plan.

Punct început	X / Y	Punct sfârșit	X / Y	Lungime segment (** (m)
1	535.560,574 669.687,632	2	535.559,857 669.687,2	0.837
3	535.558,86 669.686,607	4	535.563,745 669.680,584	7.755
5	535.566,613 669.674,568	6	535.568,306 669.672,629	2.574
7	535.569,72 669.673,28	8	535.573,725 669.672,894	4.024
9	535.575,761 669.672,88	10	535.580,098 669.673,655	4.406
11	535.584,198 669.674,576	12	535.588,284 669.675,527	4.195
13	535.593,272 669.676,966	14	535.594,344 669.677,694	1.296
15	535.594,07 669.678,832	16	535.593,601 669.679,787	1.064
17	535.590,911 669.684,09	18	535.587,54 669.689,161	6.089
19	535.585,412 669.691,582	20	535.582,16 669.695,647	5.206
21	535.577,735 669.692,674	22	535.568,61 669.688,015	10.246
23	535.565,27 669.693,25	24	535.563,447 669.692,284	2.063
25	535.560,536 669.690,529	26	535.561,827 669.688,388	2.5

Punct început	X / Y	Punct sfârșit	X / Y	Lungime segment (** (m)
2	535.559,857 669.687,2	3	535.558,86 669.686,607	1.16
4	535.563,745 669.680,584	5	535.566,613 669.674,568	6.665
6	535.568,306 669.672,629	7	535.569,72 669.673,28	1.557
8	535.573,725 669.672,894	9	535.575,761 669.672,88	2.036
10	535.580,098 669.673,655	11	535.584,198 669.674,576	4.202
12	535.588,284 669.675,527	13	535.593,272 669.676,966	5.191
14	535.594,344 669.677,694	15	535.594,07 669.678,832	1.171
16	535.593,601 669.679,787	17	535.590,911 669.684,09	5.075
18	535.587,54 669.689,161	19	535.585,412 669.691,582	3.223
20	535.582,16 669.695,647	21	535.577,735 669.692,674	5.331
22	535.568,61 669.688,015	23	535.565,27 669.693,25	6.21
24	535.563,447 669.692,284	25	535.560,536 669.690,529	3.399
26	535.561,827 669.688,388	1	535.560,574 669.687,632	1.463

** Lungimile segmentelor sunt determinate în planul de proiecție Stereo 70 și sunt rotunjite la 1 milimetru.

*** Distanța dintre puncte este formată din segmente cumulate ce sunt mai mici decât valoarea 1 milimetru.

**DATE DESPRE IMOBILUL NR. 5183**

Oficiul de Cadastru și Publicitate Imobiliară SUCEAVA
Biroul de Cadastru și Publicitate Imobiliară Campulung Moldovenesc

A. Partea I. Descrierea imobilului

TEREN Intravilan

Adresa: Loc. Pojorâta, Str Putna, Nr. 25, Jud. Suceava

Nr. Crt	Nr cadastral Nr. topografic	Suprafața* (mp)	Observații / Referințe
A1	31776	Din acte: 250 Masurata: 284	Sector cadastral:49 Teren neimprejmuit; Constructia C1 inscrisa in CF ; Provenit din CF 31776 nr. top. 1171/1

B. Partea II. Proprietari și acte

Inscrieri privitoare la dreptul de proprietate și alte drepturi reale		Referințe
5925 / 10/05/2013		
Act Notarial nr. 16, din 09/05/2013 emis de ANDRONICESCU OLTICA VERONICA;		
B1	Intabulare, drept de PROPRIETATE, dobandit prin Succesiune, cota actuala 3/16 1) SĂNDULESCU NICULINA	A1
B2	Intabulare, drept de PROPRIETATE, dobandit prin Succesiune, cota actuala 3/16 1) ILIESCU IOLANDA ALCA	A1
5932 / 10/05/2013		
Act Notarial nr. 17, din 09/05/2013 emis de ANDRONICESCU OLTICA VERONICA;		
B3	Intabulare, drept de PROPRIETATE, dobandit prin Succesiune, cota actuala 5/16 1) SĂNDULESCU NICULINA	A1
B4	Intabulare, drept de PROPRIETATE, dobandit prin Succesiune, cota actuala 5/16 1) ILIESCU IOLANDA ALCA	A1
5302 / 21/04/2016		
Hotarare Judecatoreasca nr. 200, din 12/02/2016 emis de JUDECATORIA CAMPULUNG MOLDOVENESC;		
B5	se noteaza sentinta civila nr. 200 /12.02.2016 pronuntata de Judecatoria Campulung Moldovenesc in Dosarul nr. 196 /206/2015;	A1

C. Partea III. SARCINI .

Inscrieri privind dezmembramintele dreptului de proprietate, drepturi reale de garanție și sarcini	Referințe
NU SUNT	

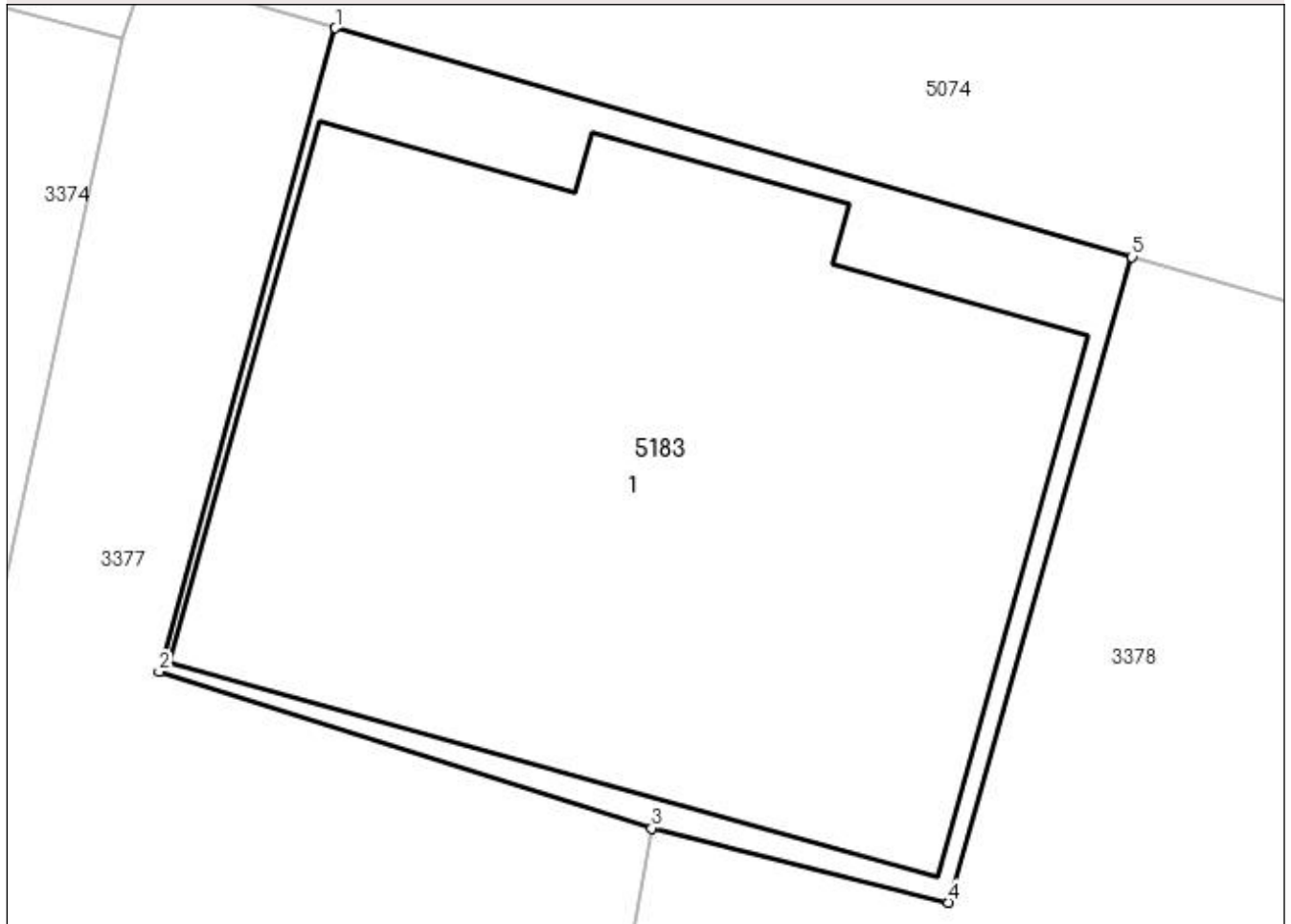
Anexa Nr. 1 La Partea I

Teren

Nr cadastral	Suprafața (mp)*	Observații / Referințe
31776	Din acte: 250 Masurata: 284	Provenit din CF 31776 nr. top. 1171/1

* Suprafața este determinată în planul de proiecție Stereo 70.

DETALII LINIARE IMOBIL



Date referitoare la teren

Crt	Categorie folosință	Intra vilan	Suprafața (mp)	Tarla	Parcelă	Nr. topo	Observații / Referințe
1	curți constructii	DA	284	-	-	-	

Lungime Segmente

1) Valorile lungimilor segmentelor sunt obținute din proiecție în plan.

Punct început	X / Y	Punct sfârșit	X / Y	Lungime segment (** (m)
1	535.243,662 669.467,429	2	535.239,681 669.452,907	15.058
2	535.239,681 669.452,907	3	535.250,796 669.449,377	11.662
3	535.250,796 669.449,377	4	535.257,497 669.447,701	6.907
4	535.257,497 669.447,701	5	535.261,639 669.462,269	15.145
5	535.261,639 669.462,269	1	535.243,662 669.467,429	18.703

**** Lungimile segmentelor sunt determinate în planul de proiecție Stereo 70 și sunt rotunjite la 1 milimetru.**

***** Distanța dintre puncte este formată din segmente cumulate ce sunt mai mici decât valoarea 1 milimetru.**

**DATE DESPRE IMOBILUL NR. 5184**

Oficiul de Cadastru și Publicitate Imobiliară SUCEAVA
Biroul de Cadastru și Publicitate Imobiliară Campulung Moldovenesc

A. Partea I. Descrierea imobilului

TEREN Intravilan

Adresa: Loc. Valea Putnei, Calea Transilvaniei, Nr. 44, Jud. Suceava

Nr. Crt	Nr cadastral Nr. topografic	Suprafața* (mp)	Observații / Referințe
A1	33643	150	Sector cadastral:89 Teren neimprijmuit; Provenit din CF 33643, nr. top. 84/2

Construcții

Crt	Nr cadastral Nr. topografic	Adresa	Observații / Referințe
A1.1		Loc. Valea Putnei, Calea Transilvaniei, Nr. 44, Jud. Suceava	Nr. niveluri:2; S. construita la sol:77 mp; S. construita desfasurata:154 mp; Casă de locuit, P+E

B. Partea II. Proprietari și acte

Inscrieri privitoare la dreptul de proprietate și alte drepturi reale		Referințe
10600 / 17/08/2020		
Hotarare Judecatoreasca nr. Sentința civilă nr. 4106, din 02/04/2003 emis de JUDECATORIA IASI, Dosar nr. 32048/2002 (hotarare judecatoreasca nr Decizia civilă nr. 1303 din 22.09.2003, emis de TRIBUNALUL IASI, Dosar nr. 8470/2003);		
B1	Intabulare, drept de PROPRIETATE, dobandit prin Hotarare Judecatoreasca, cota actuala 1/2 1) MOISUC MARIUS-GEORGE, bun propriu	A1, A1.1
12994 / 28/09/2020		
Act Notarial nr. 1887, din 25/09/2020 emis de N. P. Blaj Avram Liliana Vasilica;		
B2	Intabulare, drept de PROPRIETATE, dobandit prin Conventie, cota actuala 1/4 1) GHETĂU PAUL	A1, A1.1
B3	Intabulare, drept de PROPRIETATE, dobandit prin Conventie, cota actuala 1/4 1) GHETĂU IOANA LAURA	A1, A1.1

C. Partea III. SARCINI .

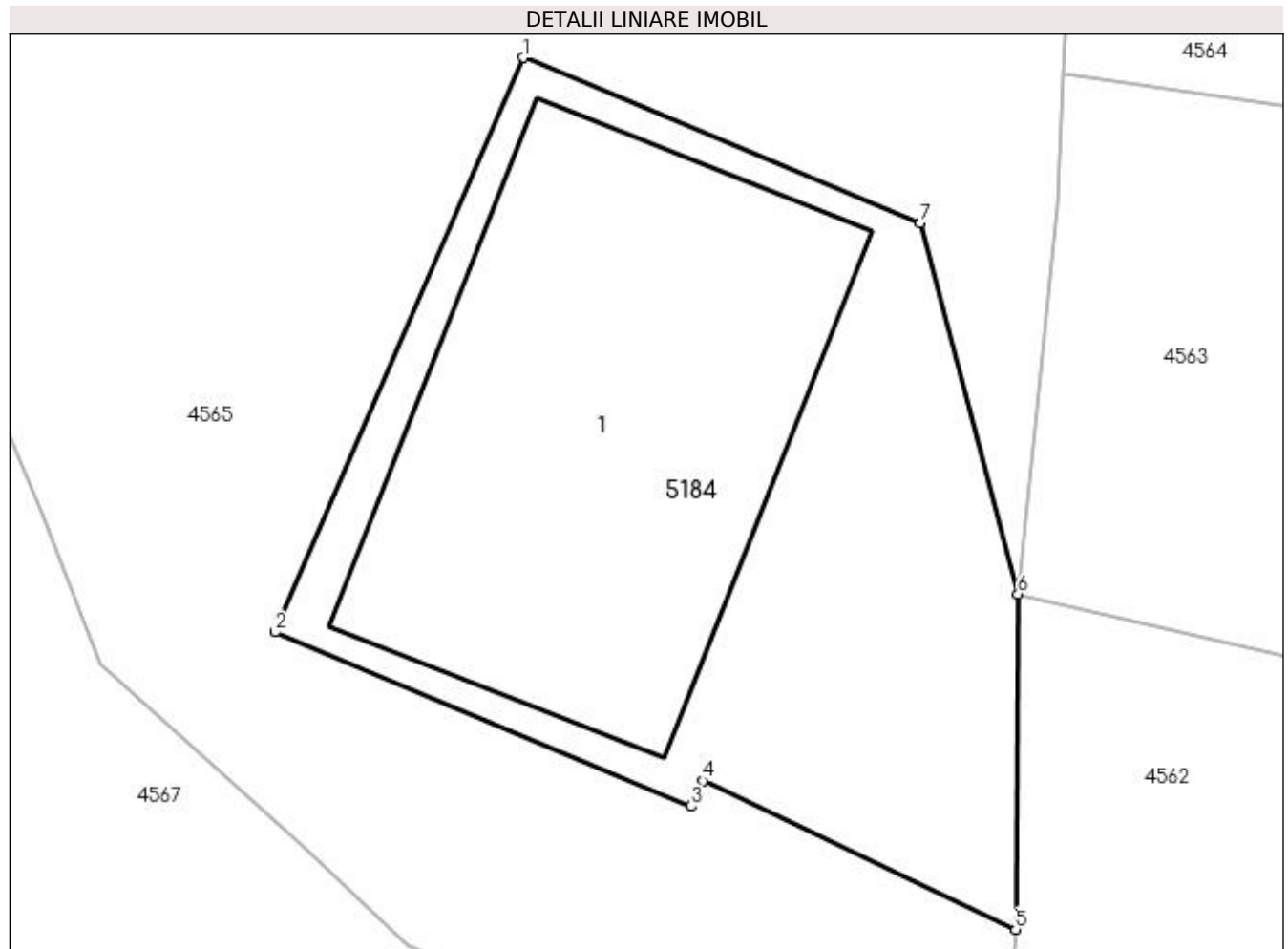
Inscrieri privind dezmembramintele dreptului de proprietate, drepturi reale de garanție și sarcini	Referințe
NU SUNT	

Anexa Nr. 1 La Partea I

Teren

Nr cadastral	Suprafața (mp)*	Observații / Referințe
33643	150	Provenit din CF 33643, nr. top. 84/2

* Suprafața este determinată în planul de proiecție Stereo 70.



Date referitoare la teren

Crt	Categorie folosință	Intra vilan	Suprafața (mp)	Tarla	Parcelă	Nr. topo	Observații / Referințe
1	curți constructii	DA	150	-	-	-	

Date referitoare la construcții

Crt	Număr	Destinație construcție	Supraf. (mp)	Situație juridică	Observații / Referințe
A1.1		construcții de locuințe	77	Cu acte	Nr. niveluri:2; S. construita la sol:77 mp; S. construita desfasurata:154 mp; Casă de locuit, P+E

Lungime Segmente

1) Valorile lungimilor segmentelor sunt obținute din proiecție în plan.

Punct început	X / Y	Punct sfârșit	X / Y	Lungime segment (** (m)
1	528.309,524 665.142,708	2	528.304,708 665.131,552	12.151
2	528.304,708 665.131,552	3	528.312,796 665.128,17	8.767
3	528.312,796 665.128,17	4	528.313,026 665.128,666	0.547

Punct început	X / Y	Punct sfârșit	X / Y	Lungime segment (** (m)
4	528.313,026 665.128,666	5	528.319,096 665.125,78	6.721
5	528.319,096 665.125,78	6	528.319,141 665.132,289	6.509
6	528.319,141 665.132,289	7	528.317,242 665.139,497	7.454
7	528.317,242 665.139,497	1	528.309,524 665.142,708	8.359

** Lungimile segmentelor sunt determinate în planul de proiecție Stereo 70 și sunt rotunjite la 1 milimetru.

*** Distanța dintre puncte este formată din segmente cumulate ce sunt mai mici decât valoarea 1 milimetru.

**DATE DESPRE IMOBILUL NR. 5185**

Oficiul de Cadastru și Publicitate Imobiliară SUCEAVA
Biroul de Cadastru și Publicitate Imobiliară Campulung Moldovenesc

A. Partea I. Descrierea imobilului

TEREN Intravilan

Adresa: Loc. Pojorâta, Str Putna, Nr. 25, Jud. Suceava

Nr. Crt	Nr cadastral Nr. topografic	Suprafața* (mp)	Observații / Referințe
A1	31796	60	Sector cadastral:49 Teren neimprijmit; Provenit din CF 31796, nr. top. 1171/3

Construcții

Crt	Nr cadastral Nr. topografic	Adresa	Observații / Referințe
A1.1		Loc. Pojorâta, Str Putna, Nr. 25, Jud. Suceava	Nr. niveluri:1; S. construita la sol:34 mp; Anexa, P

B. Partea II. Proprietari și acte

Inscrieri privitoare la dreptul de proprietate și alte drepturi reale		Referințe
5922 / 10/05/2013		
Act Notarial nr. 16, din 09/05/2013 emis de ANDRONICESCU OLTICA VERONICA;		
B1	Intabulare, drept de PROPRIETATE, dobandit prin Succesiune, cota actuala 3/16 1) SĂNDULESCU NICULINA	A1, A1.1
B2	Intabulare, drept de PROPRIETATE, dobandit prin Succesiune, cota actuala 3/16 1) ILIESCU IOLANDA ALCA	A1, A1.1
5929 / 10/05/2013		
Act Notarial nr. 17, din 09/05/2013 emis de ANDRONICESCU OLTICA VERONICA;		
B3	Intabulare, drept de PROPRIETATE, dobandit prin Succesiune, cota actuala 5/16 1) SĂNDULESCU NICULINA	A1, A1.1
B4	Intabulare, drept de PROPRIETATE, dobandit prin Succesiune, cota actuala 5/16 1) ILIESCU IOLANDA ALCA	A1, A1.1

C. Partea III. SARCINI

Inscrieri privind dezmembramintele dreptului de proprietate, drepturi reale de garanție și sarcini		Referințe
586 / 03/05/2000		
Act Notarial nr. -, din 28/02/2000 emis de BNP Scraba Horia Ilie (Contract De Vanzare-Cumparare nr. 717 cu clauza de intretinere);		
C1	Intabulare, drept de FOLOSINTApe durata existentei constr. 1) SĂNDULESCU CĂTĂLIN-GABRIEL 2) SANDULESCU FLORENTINA, Lipsă CNP	A1.1

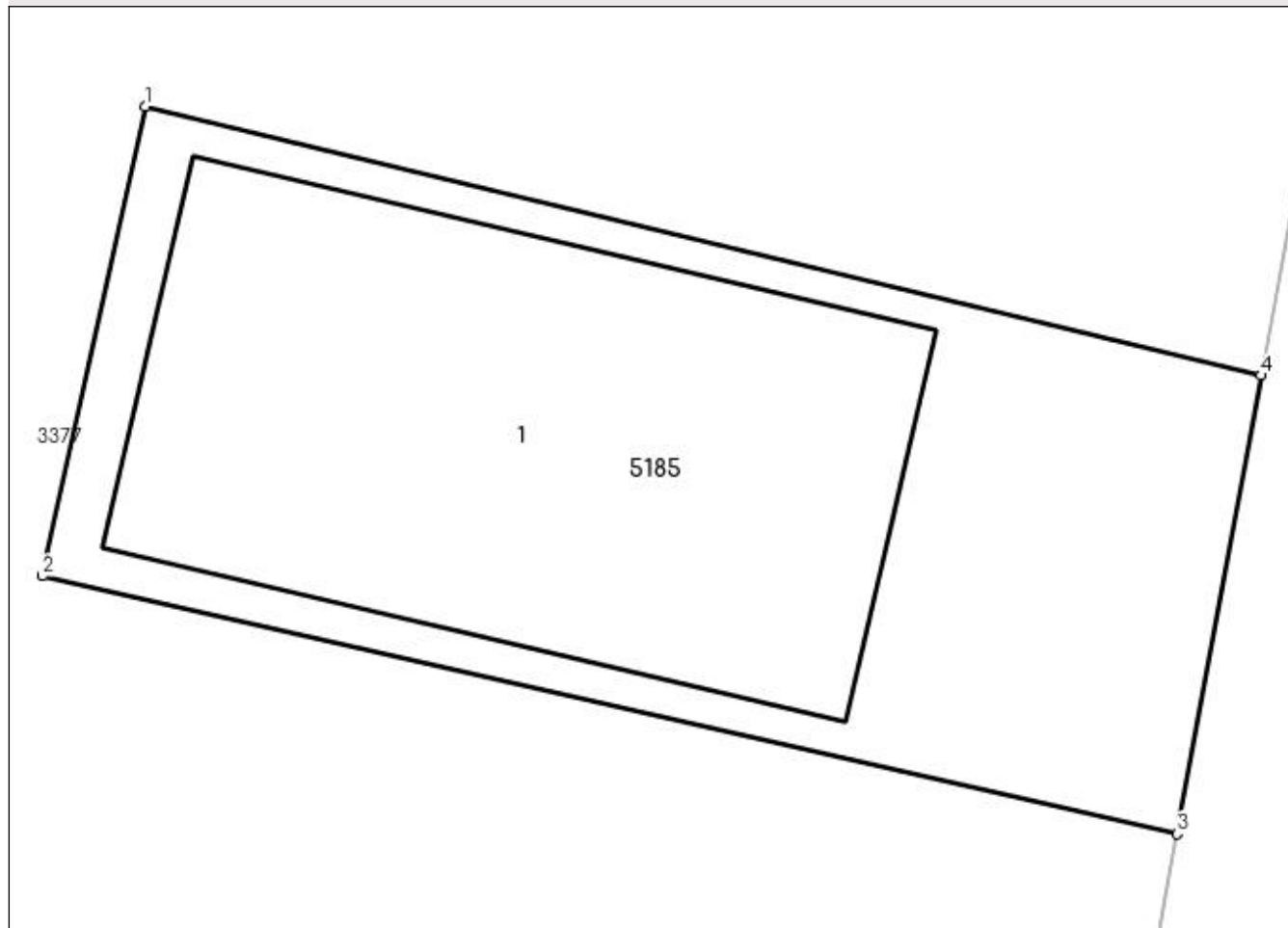
Anexa Nr. 1 La Partea I

Teren

Nr cadastral	Suprafața (mp)*	Observații / Referințe
31796	60	Provenit din CF 31796, nr. top. 1171/3

* Suprafața este determinată în planul de proiecție Stereo 70.

DETALII LINIARE IMOBIL



Date referitoare la teren

Crt	Categorie folosință	Intravilan	Suprafața (mp)	Tarla	Parcelă	Nr. topo	Observații / Referințe
1	curți constructii	DA	60	-	-	-	

Date referitoare la construcții

Crt	Număr	Destinație construcție	Supraf. (mp)	Situație juridică	Observații / Referințe
A1.1		constructii anexa	34	Cu acte	Nr. niveluri:1; S. construita la sol:34 mp; Anexa, P

Lungime Segmente

1) Valorile lungimilor segmentelor sunt obținute din proiecție în plan.

Punct început	X / Y	Punct sfârșit	X / Y	Lungime segment (** (m)
1	535.237,773 669.444,889	2	535.236,699 669.439,968	5.037
2	535.236,699 669.439,968	3	535.248,592 669.437,265	12.196
3	535.248,592 669.437,265	4	535.249,467 669.442,07	4.884
4	535.249,467 669.442,07	1	535.237,773 669.444,889	12.029

**** Lungimile segmentelor sunt determinate în planul de proiecție Stereo 70 și sunt rotunjite la 1 milimetru.**

***** Distanța dintre puncte este formată din segmente cumulate ce sunt mai mici decât valoarea 1 milimetru.**

**DATE DESPRE IMOBILUL NR. 5186**

Oficiul de Cadastru și Publicitate Imobiliară SUCEAVA
Biroul de Cadastru și Publicitate Imobiliară Campulung Moldovenesc

A. Partea I. Descrierea imobilului

TEREN Necunoscut

Adresa: Loc. Pojorâta, Jud. Suceava, Loc numit CARSTEA

Nr. Crt	Nr cadastral Nr. topografic	Suprafața* (mp)	Observații / Referințe
A1	33324	Din acte: 1.051 Masurata: 1.012	Sector cadastral:49 Teren imprejmuit; Provenit din CF 33324, nr. top. 3324/25: Suprafață rezultată în urma lucrărilor de înregistrare sistematică

B. Partea II. Proprietari și acte

Inscrieri privitoare la dreptul de proprietate și alte drepturi reale	Referințe
2343 / 07/06/1996	
Act Notarial nr. Sentinta Civila nr. 1352, din 05/04/1996 emis de Judecatoria Campulung Moldovenesc;	
B1	A1
Intabulare, drept de PROPRIETATE, dobandit prin Hotarare Judecatoreasca, cota actuala 1/1 1) TIFLEA PARASCHIVA, Lipsă CNP	

C. Partea III. SARCINI .

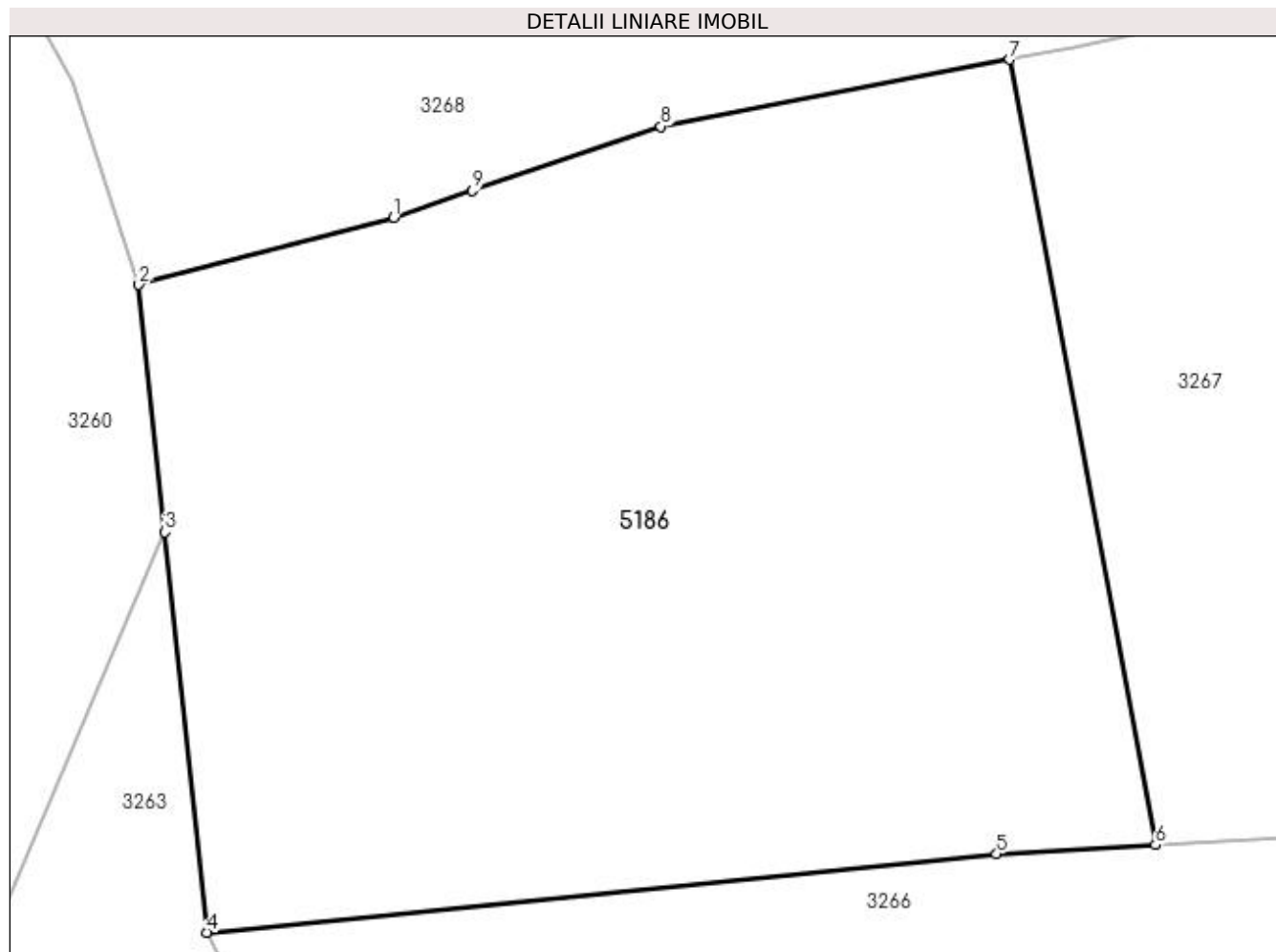
Inscrieri privind dezmembramintele dreptului de proprietate, drepturi reale de garanție și sarcini	Referințe
NU SUNT	

Anexa Nr. 1 La Partea I

Teren

Nr cadastral	Suprafața (mp)*	Observații / Referințe
33324	Din acte: 1.051 Masurata: 1.012	Provenit din CF 33324, nr. top. 3324/25: Suprafață rezultată în urma lucrărilor de înregistrare sistematică

* Suprafața este determinată în planul de proiecție Stereo 70.



Date referitoare la teren

Crt	Categorie folosință	Intravilan	Suprafața (mp)	Tarla	Parcelă	Nr. topo	Observații / Referințe
1	pasune	DA	869	-	-	-	
2	pasune	NU	143	-	-	-	

Lungime Segmente

1) Valorile lungimilor segmentelor sunt obținute din proiecție în plan.

Punct început	X / Y	Punct sfârșit	X / Y	Lungime segment (** (m)
1	534.674,338 668.187,22	2	534.664,453 668.184,623	10.22
2	534.664,453 668.184,623	3	534.665,468 668.175,031	9.646
3	534.665,468 668.175,031	4	534.667,109 668.159,517	15.601
4	534.667,109 668.159,517	5	534.697,716 668.162,554	30.757

Punct început	X / Y	Punct sfârșit	X / Y	Lungime segment (** (m)
5	534.697,716 668.162,554	6	534.703,872 668.162,907	6.166
6	534.703,872 668.162,907	7	534.698,213 668.193,344	30.959
7	534.698,213 668.193,344	8	534.684,694 668.190,753	13.765
8	534.684,694 668.190,753	9	534.677,389 668.188,261	7.718
9	534.677,389 668.188,261	1	534.674,338 668.187,22	3.224

** Lungimile segmentelor sunt determinate în planul de proiecție Stereo 70 și sunt rotunjite la 1 milimetru.

*** Distanța dintre puncte este formată din segmente cumulate ce sunt mai mici decât valoarea 1 milimetru.

**DATE DESPRE IMOBILUL NR. 5187**

Oficiul de Cadastru și Publicitate Imobiliară SUCEAVA
Biroul de Cadastru și Publicitate Imobiliară Campulung Moldovenesc

A. Partea I. Descrierea imobilului

TEREN Extravilan

Adresa: Jud. Suceava

Nr. Crt	Nr cadastral Nr. topografic	Suprafața* (mp)	Observații / Referințe
A1	33581	38.857	Sector cadastral:75 Teren neimprejmuit; Provenit din CF 33580, nr. top. 3692/2

B. Partea II. Proprietari și acte

Inscrieri privitoare la dreptul de proprietate și alte drepturi reale		Referințe
10661 / 12/07/2018		
Act Notarial nr. 1394, din 09/07/2018 emis de Scraba Luminita Ana Maria;		
B1	Intabulare, drept de PROPRIETATE, ca bun propriu , cu titlu de donatie, dobandit prin Conventie, cota actuala 1/1 1) ȚIMPĂU IOAN	A1

C. Partea III. SARCINI .

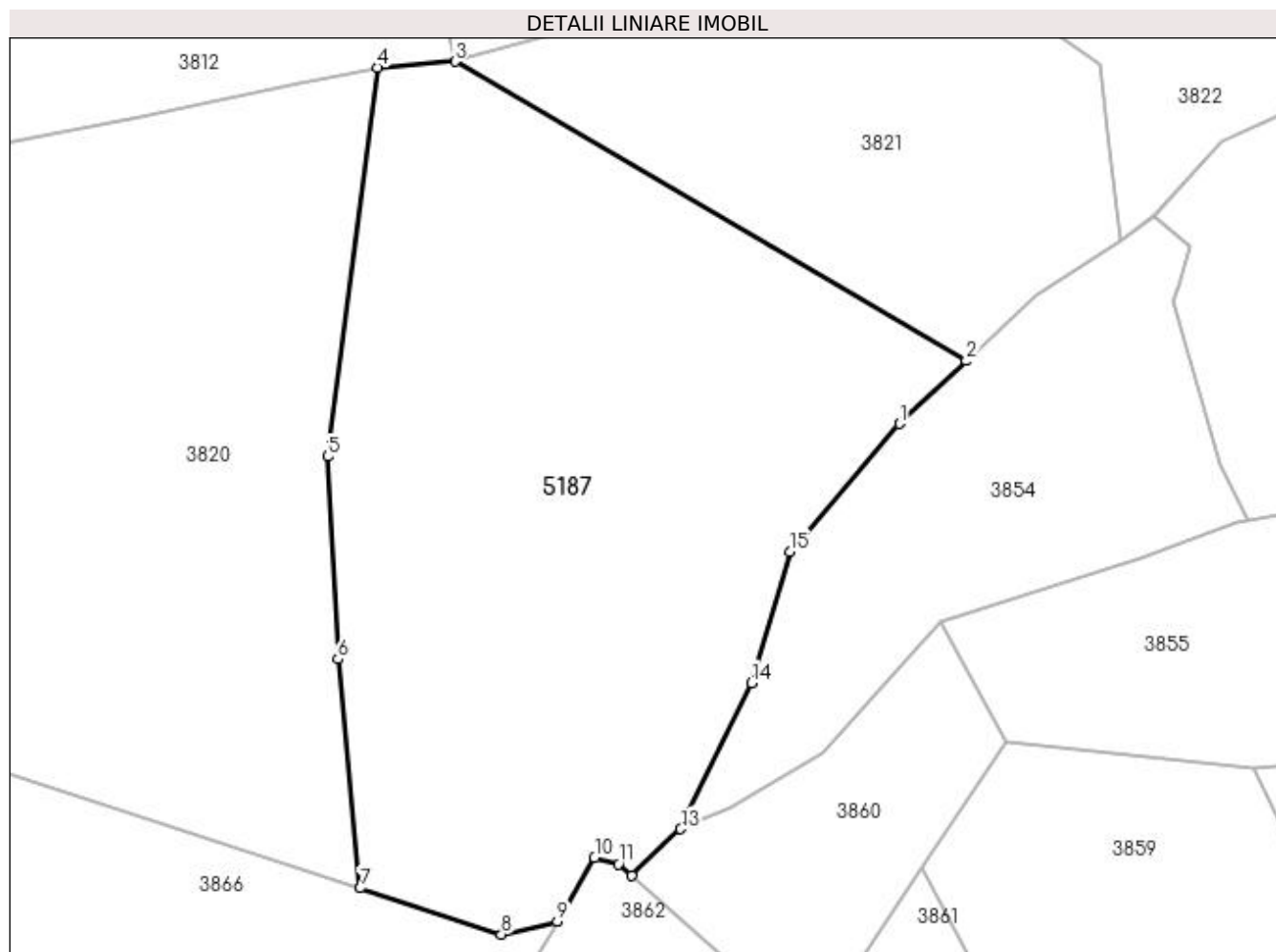
Inscrieri privind dezmembramintele dreptului de proprietate, drepturi reale de garanție și sarcini	Referințe
NU SUNT	

Anexa Nr. 1 La Partea I

Teren

Nr cadastral	Suprafața (mp)*	Observații / Referințe
33581	38.857	Provenit din CF 33580, nr. top. 3692/2

* Suprafața este determinată în planul de proiecție Stereo 70.



Date referitoare la teren

Crt	Categorie folosință	Intra vilan	Suprafața (mp)	Tarla	Parcelă	Nr. topo	Observații / Referințe
1	padure	NU	38.857	-	-	-	

Lungime Segmente

1) Valorile lungimilor segmentelor sunt obținute din proiecție în plan.

Punct început	X / Y	Punct sfârșit	X / Y	Lungime segment (** (m)
1	534.915,821 666.477,031	2	534.938,325 666.498,181	30.883
2	534.938,325 666.498,181	3	534.765,786 666.599,183	199.928
3	534.765,786 666.599,183	4	534.739,583 666.597,155	26.281
4	534.739,583 666.597,155	5	534.722,869 666.465,965	132.25
5	534.722,869 666.465,965	6	534.726,206 666.397,558	68.488

Punct început	X / Y	Punct sfârșit	X / Y	Lungime segment (** (m)
6	534.726,206 666.397,558	7	534.733,769 666.320,301	77.626
7	534.733,769 666.320,301	8	534.781,431 666.304,739	50.138
8	534.781,431 666.304,739	9	534.800,254 666.309,147	19.332
9	534.800,254 666.309,147	10	534.812,817 666.330,554	24.821
10	534.812,817 666.330,554	11	534.820,942 666.328,463	8.39
11	534.820,942 666.328,463	12	534.825,465 666.324,584	5.959
12	534.825,465 666.324,584	13	534.841,943 666.340,262	22.745
13	534.841,943 666.340,262	14	534.865,787 666.389,56	54.762
14	534.865,787 666.389,56	15	534.878,746 666.433,734	46.036
15	534.878,746 666.433,734	1	534.915,821 666.477,031	57.002

** Lungimile segmentelor sunt determinate în planul de proiecție Stereo 70 și sunt rotunjite la 1 milimetru.

*** Distanța dintre puncte este formată din segmente cumulate ce sunt mai mici decât valoarea 1 milimetru.

**DATE DESPRE IMOBILUL NR. 5188**

Oficiul de Cadastru și Publicitate Imobiliară SUCEAVA
Biroul de Cadastru și Publicitate Imobiliară Campulung Moldovenesc

A. Partea I. Descrierea imobilului

TEREN Intravilan

Adresa: Loc. Valea Putnei, Calea Transilvaniei, Nr. 16, Jud. Suceava

Nr. Crt	Nr cadastral Nr. topografic	Suprafața* (mp)	Observații / Referințe
A1	31619	250	Sector cadastral:81 Teren neimprejmuit; Provenit din CF 31619, nr. top. 1220

Construcții

Crt	Nr cadastral Nr. topografic	Adresa	Observații / Referințe
A1.1		Loc. Valea Putnei, Calea Transilvaniei, Nr. 16, Jud. Suceava	Nr. niveluri:2; S. construita la sol:73 mp; Casă de locuit, P+M

B. Partea II. Proprietari și acte

Inscrieri privitoare la dreptul de proprietate și alte drepturi reale		Referințe
13118 / 08/11/2012		
Act Notarial nr. 1609, din 07/11/2012 emis de SCRABA LUMINITA ANA MARIA;		
B1	Intabulare, drept de PROPRIETATE, in devalmasie, dobandit prin Conventie, cota actuala 1/1 1) POPESCU ANDREEA 2) POPESCU DANIEL	A1, A1.1

C. Partea III. SARCINI

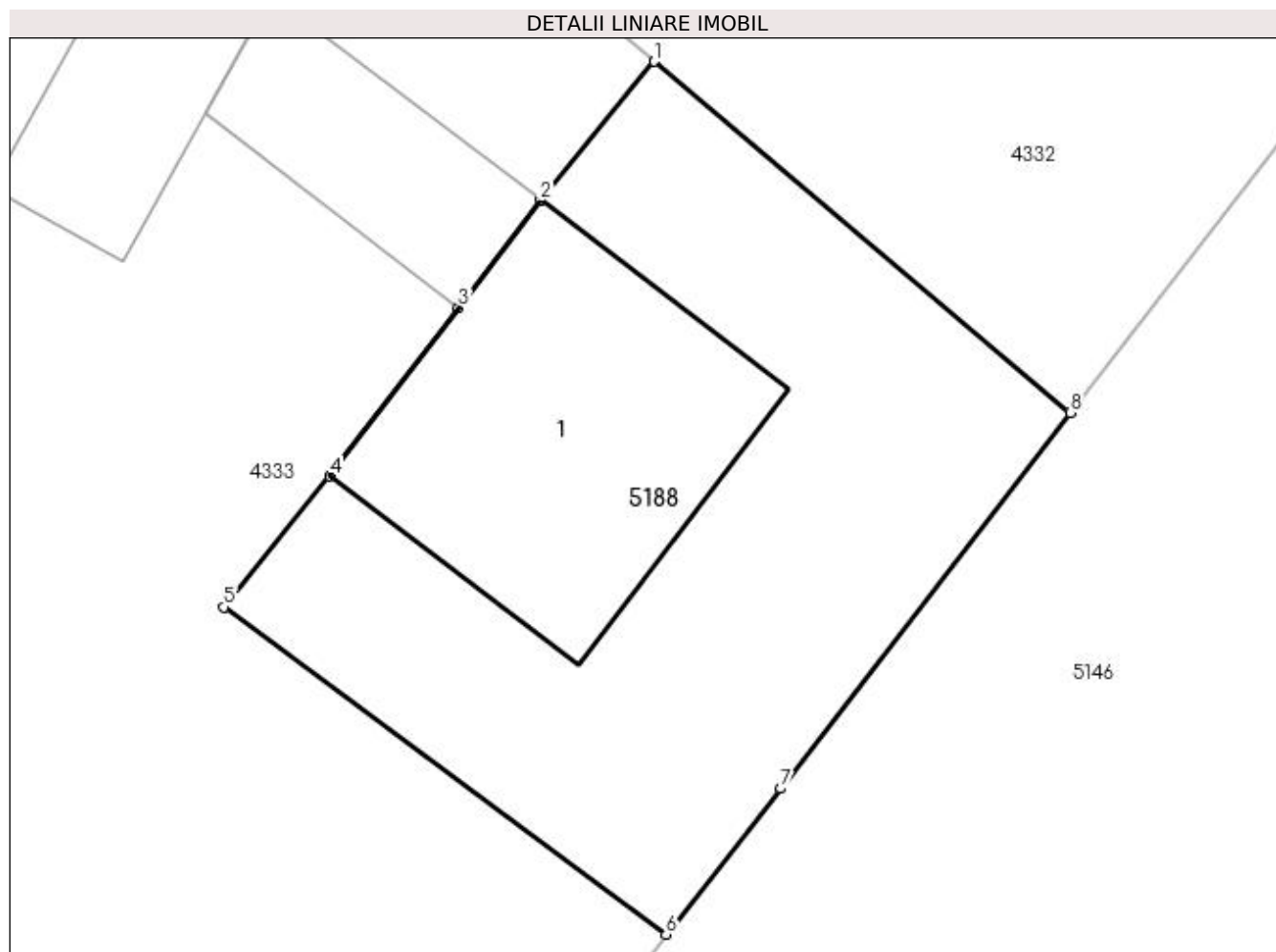
Inscrieri privind dezmembramintele dreptului de proprietate, drepturi reale de garanție și sarcini		Referințe
13118 / 08/11/2012		
Act Notarial nr. 1609, din 07/11/2012 emis de SCRABA LUMINITA ANA MARIA;		
C1	Intabulare, drept de UZUFRACT VIAGER, cota actuala 1/1 1) POPESCU DORINA 2) POPESCU STEFAN	A1, A1.1
C2	Intabulare, drept de IPOTECA LEGALA, Valoare:10000 LEI, conform art. 2386 alin.4 din NCC, pentru plata rentei in bani corespunzatoare intretinerii neexecutate 1) POPESCU STEFAN 2) POPESCU DORINA	A1, A1.1

Anexa Nr. 1 La Partea I

Teren

Nr cadastral	Suprafața (mp)*	Observații / Referințe
31619	250	Provenit din CF 31619, nr. top. 1220

* Suprafața este determinată în planul de proiecție Stereo 70.



Date referitoare la teren

Crt	Categorie folosință	Intravilan	Suprafața (mp)	Tarla	Parcelă	Nr. topo	Observații / Referințe
1	curți constructii	DA	250	-	-	-	

Date referitoare la construcții

Crt	Număr	Destinație construcție	Supraf. (mp)	Situație juridică	Observații / Referințe
A1.1		construcții de locuințe	73	Cu acte	Nr. niveluri:2; S. construită la sol:73 mp; Casă de locuit, P+M

Lungime Segmente

1) Valorile lungimilor segmentelor sunt obținute din proiecție în plan.

Punct început	X / Y	Punct sfârșit	X / Y	Lungime segment (** (m)
1	528.866,83 665.517,349	2	528.863,869 665.513,743	4.666
2	528.863,869 665.513,743	3	528.861,747 665.510,96	3.5
3	528.861,747 665.510,96	4	528.858,411 665.506,587	5.5
4	528.858,411 665.506,587	5	528.855,664 665.503,194	4.366

Punct început	X / Y	Punct sfârșit	X / Y	Lungime segment (** (m)
5	528.855,664 665.503,194	6	528.867,138 665.494,7	14.276
6	528.867,138 665.494,7	7	528.870,115 665.498,483	4.814
7	528.870,115 665.498,483	8	528.877,621 665.508,237	12.308
8	528.877,621 665.508,237	1	528.866,83 665.517,349	14.124

** Lungimile segmentelor sunt determinate în planul de proiecție Stereo 70 și sunt rotunjite la 1 milimetru.

*** Distanța dintre puncte este formată din segmente cumulate ce sunt mai mici decât valoarea 1 milimetru.

**DATE DESPRE IMOBILUL NR. 5189**

Oficiul de Cadastru și Publicitate Imobiliară SUCEAVA
Biroul de Cadastru și Publicitate Imobiliară Campulung Moldovenesc

A. Partea I. Descrierea imobilului

TEREN Extravilan

Adresa: Jud. Suceava, Loc numit Fierului

Nr. Crt	Nr cadastral Nr. topografic	Suprafața* (mp)	Observații / Referințe
A1	31937	2.167	Sector cadastral:94 Teren neimprejmuit; Provenit din CF 31937, nr. top. 428/4

B. Partea II. Proprietari și acte

Inscrieri privitoare la dreptul de proprietate și alte drepturi reale		Referințe
6901 / 09/05/2014		
Act Notarial nr. 66, din 07/05/2014 emis de Vasilut Niculina;		
B1	Intabulare, drept de PROPRIETATE, dobandit prin Succesiune, cota actuala 3/32 1) IACOBAN ROMAN	A1
B2	Intabulare, drept de PROPRIETATE, dobandit prin Succesiune, cota actuala 3/32 1) IACOBAN IOAN	A1
16559 / 21/10/2021		
Act Notarial nr. 2629, din 20/10/2021 emis de Vasilut Niculina;		
B3	Intabulare, drept de PROPRIETATE, ca bun propriu , cu titlu de donatie, dobandit prin Conventie, cota actuala 26/32 1) IACOBAN IOAN	A1

C. Partea III. SARCINI .

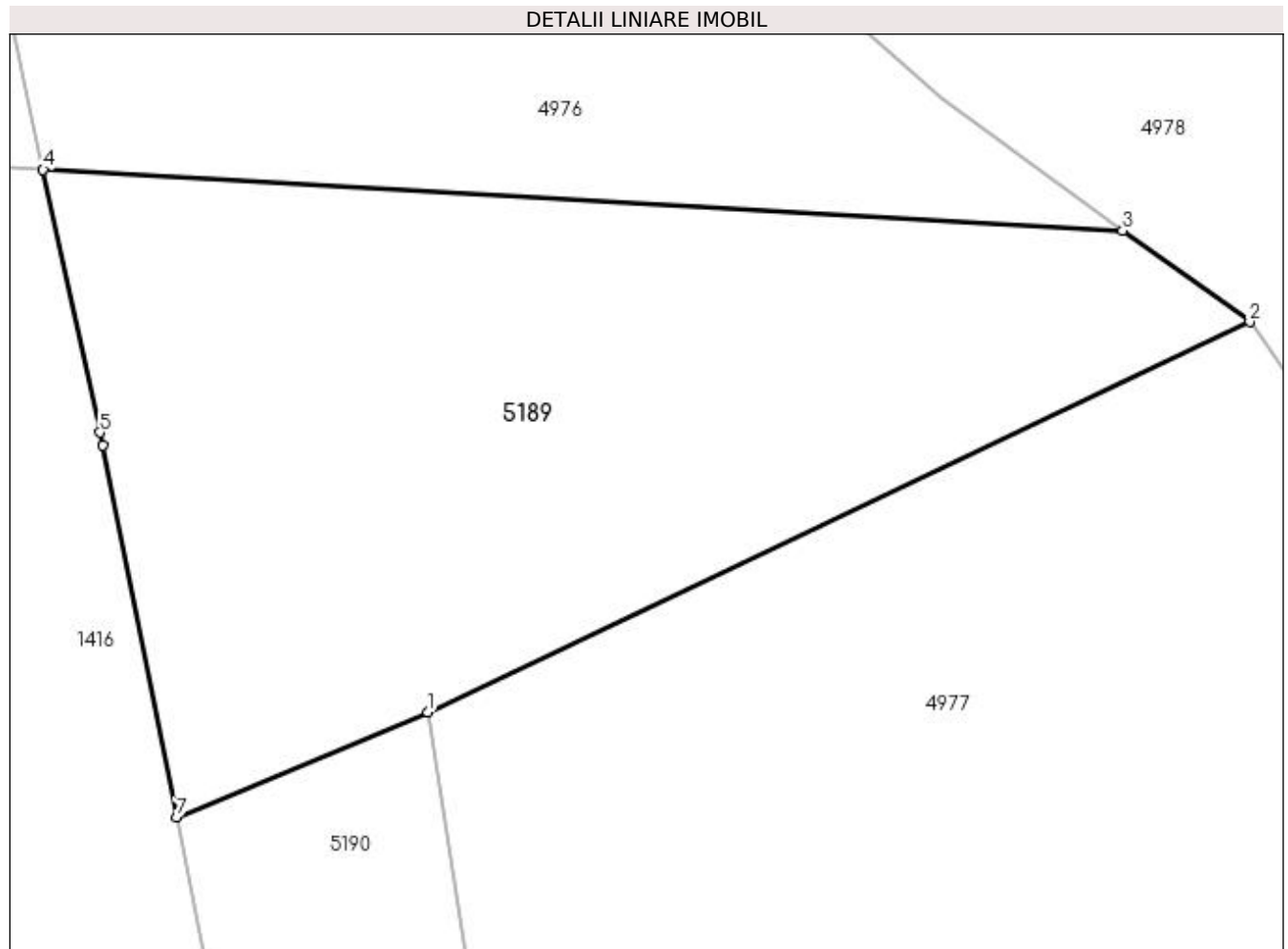
Inscrieri privind dezmembramintele dreptului de proprietate, drepturi reale de garanție și sarcini	Referințe
NU SUNT	

Anexa Nr. 1 La Partea I

Teren

Nr cadastral	Suprafața (mp)*	Observații / Referințe
31937	2.167	Provenit din CF 31937, nr. top. 428/4

* Suprafața este determinată în planul de proiecție Stereo 70.



Date referitoare la teren

Crt	Categorie folosință	Intra vilan	Suprafața (mp)	Tarla	Parcelă	Nr. topo	Observații / Referințe
1	pasune	NU	2.167	-	-	-	

Lungime Segmente

1) Valorile lungimilor segmentelor sunt obținute din proiecție în plan.

Punct început	X / Y	Punct sfârșit	X / Y	Lungime segment (** (m)
1	527.891,017 658.842,498	2	527.949,343 658.870,185	64.564
2	527.949,343 658.870,185	3	527.940,336 658.876,643	11.083
3	527.940,336 658.876,643	4	527.863,741 658.880,968	76.717
4	527.863,741 658.880,968	5	527.867,765 658.862,336	19.062
5	527.867,765 658.862,336	6	527.867,952 658.861,398	0.956

Punct început	X / Y	Punct sfârșit	X / Y	Lungime segment (** (m)
6	527.867,952 658.861,398	7	527.873,211 658.835,038	26.879
7	527.873,211 658.835,038	1	527.891,017 658.842,498	19.306

** Lungimile segmentelor sunt determinate în planul de proiecție Stereo 70 și sunt rotunjite la 1 milimetru.

*** Distanța dintre puncte este formată din segmente cumulate ce sunt mai mici decât valoarea 1 milimetru.

**DATE DESPRE IMOBILUL NR. 5190**

Oficiul de Cadastru și Publicitate Imobiliară SUCEAVA
Biroul de Cadastru și Publicitate Imobiliară Campulung Moldovenesc

A. Partea I. Descrierea imobilului

TEREN Extravilan

Adresa: Jud. Suceava, Loc numit Fierului

Nr. Crt	Nr cadastral Nr. topografic	Suprafața* (mp)	Observații / Referințe
A1	31938	1.346	Sector cadastral:94 Teren neimprejmuț; Provenit din CF 31938, nr. top. 429/11

B. Partea II. Proprietari și acte

Inscrieri privitoare la dreptul de proprietate și alte drepturi reale		Referințe
6901 / 09/05/2014		
Act Notarial nr. 66, din 07/05/2014 emis de Vasilut Niculina;		
B1	Intabulare, drept de PROPRIETATE, dobandit prin Succesiune, cota actuala 3/32 1) IACOBAN ROMAN	A1
B2	Intabulare, drept de PROPRIETATE, dobandit prin Succesiune, cota actuala 3/32 1) IACOBAN IOAN	A1
16559 / 21/10/2021		
Act Notarial nr. 2629, din 20/10/2021 emis de Vasilut Niculina;		
B3	Intabulare, drept de PROPRIETATE, ca bun propriu , cu titlu de donatie, dobandit prin Conventie, cota actuala 26/32 1) IACOBAN IOAN	A1

C. Partea III. SARCINI .

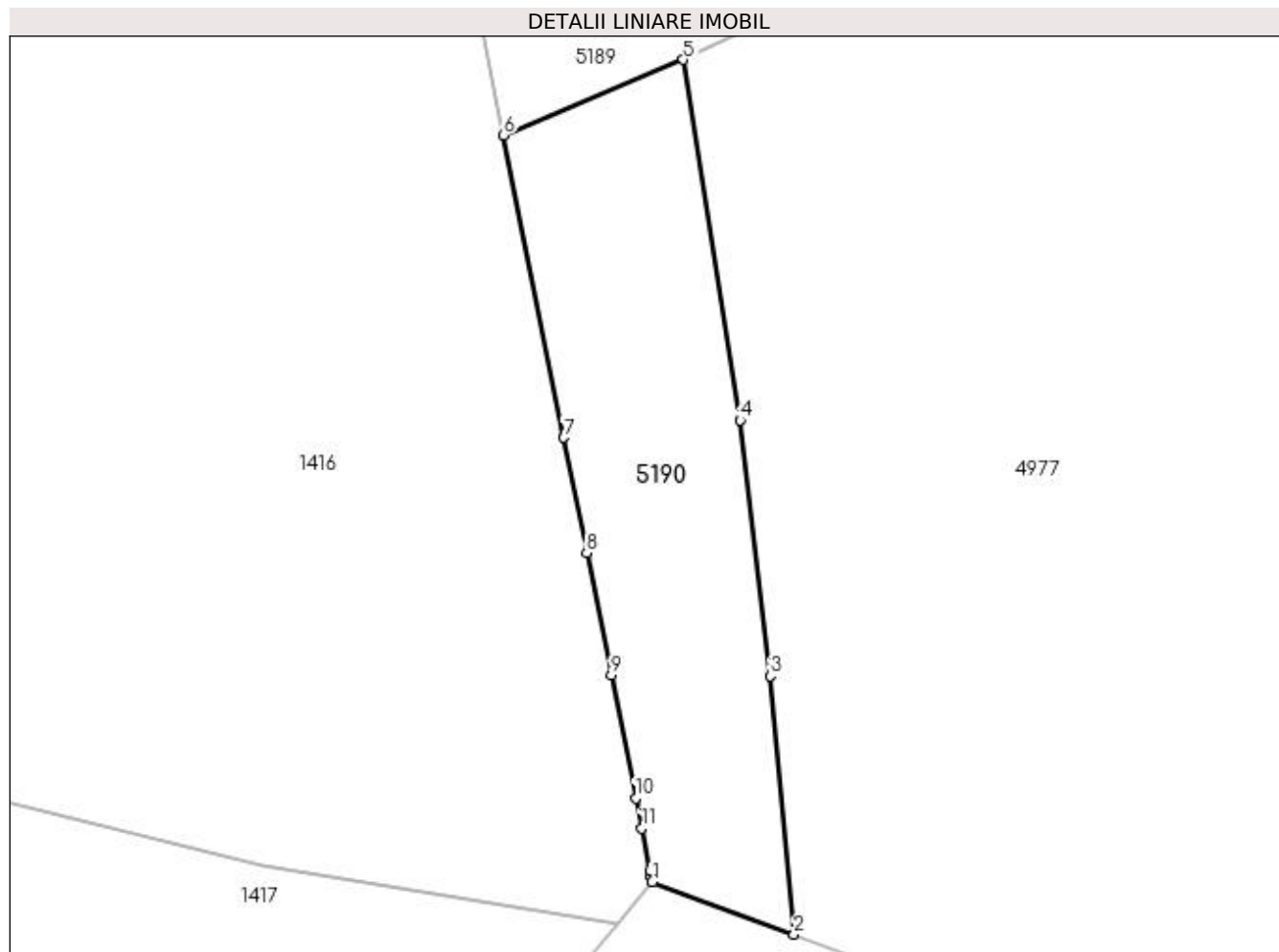
Inscrieri privind dezmembramintele dreptului de proprietate, drepturi reale de garanție și sarcini	Referințe
NU SUNT	

Anexa Nr. 1 La Partea I

Teren

Nr cadastral	Suprafața (mp)*	Observații / Referințe
31938	1.346	Provenit din CF 31938, nr. top. 429/11

* Suprafața este determinată în planul de proiecție Stereo 70.



Date referitoare la teren

Crt	Categorie folosință	Intra vilan	Suprafața (mp)	Tarla	Parcelă	Nr. topo	Observații / Referințe
1	pasune	NU	1.346	-	-	-	

Lungime Segmente

1) Valorile lungimilor segmentelor sunt obținute din proiecție în plan.

Punct început	X / Y	Punct sfârșit	X / Y	Lungime segment (** (m)
1	527.887,945 658.761,183	2	527.901,952 658.756,006	14.933
2	527.901,952 658.756,006	3	527.899,613 658.781,546	25.647
3	527.899,613 658.781,546	4	527.896,63 658.806,859	25.488
4	527.896,63 658.806,859	5	527.891,017 658.842,498	36.078
5	527.891,017 658.842,498	6	527.873,211 658.835,038	19.306

Punct început	X / Y	Punct sfârșit	X / Y	Lungime segment (** (m)
6	527.873,211 658.835,038	7	527.879,176 658.805,138	30.489
7	527.879,176 658.805,138	8	527.881,451 658.793,736	11.627
8	527.881,451 658.793,736	9	527.883,869 658.781,616	12.359
9	527.883,869 658.781,616	10	527.886,293 658.769,465	12.39
10	527.886,293 658.769,465	11	527.886,89 658.766,47	3.054
11	527.886,89 658.766,47	12	527.887,716 658.762,333	4.219
12	527.887,716 658.762,333	13	527.887,825 658.761,783	0.561
13	527.887,825 658.761,783	1	527.887,945 658.761,183	0.612

** Lungimile segmentelor sunt determinate în planul de proiecție Stereo 70 și sunt rotunjite la 1 milimetru.

*** Distanța dintre puncte este formată din segmente cumulate ce sunt mai mici decât valoarea 1 milimetru.

**DATE DESPRE IMOBILUL NR. 5191**

Oficiul de Cadastru și Publicitate Imobiliară SUCEAVA
Biroul de Cadastru și Publicitate Imobiliară Campulung Moldovenesc

A. Partea I. Descrierea imobilului

TEREN Intravilan

Adresa: Loc. Pojorâta, Jud. Suceava, Loc numit MAGURA

Nr. Crt	Nr cadastral Nr. topografic	Suprafața* (mp)	Observații / Referințe
A1		Din acte: 1.348 Masurata: 650	Sector cadastral:20 Teren neimprejmuit; Provenit din CF 35795, nr.top. 983/4

B. Partea II. Proprietari și acte

Inscrieri privitoare la dreptul de proprietate și alte drepturi reale		Referințe
1274 / 20/08/2003		
Hotarare Judecatoreasca nr. SENTINTA_CIVILA nr. 1010, din 08/07/2003 emis de Judecatoria Campulung Moldovenesc;		
B1	Intabulare, drept de PROPRIETATE, dobandit prin Hotarare Judecatoreasca, cota actuala 1/1 1) LEHACI VASILE, LIPSĂ CNP 2) LEHACI MONICA-MARIA, LIPSĂ CNP, bun comun in devalmasie	A1

C. Partea III. SARCINI .

Inscrieri privind dezmembramintele dreptului de proprietate, drepturi reale de garanție și sarcini	Referințe
NU SUNT	

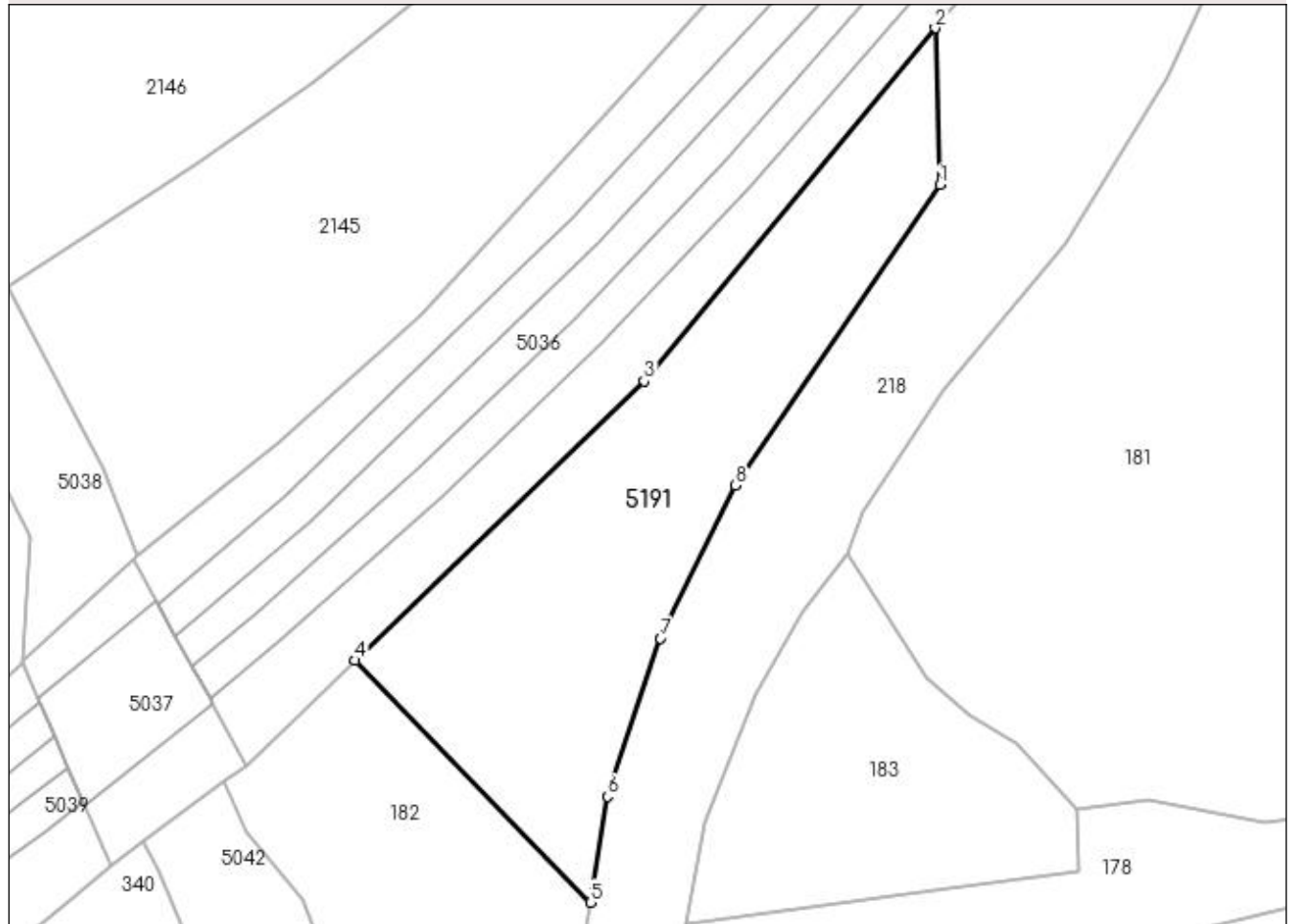
Anexa Nr. 1 La Partea I

Teren

Nr cadastral	Suprafața (mp)*	Observații / Referințe
	Din acte: 1.348 Masurata: 650	Provenit din CF 35795, nr.top. 983/4

* Suprafața este determinată în planul de proiecție Stereo 70.

DETALII LINIARE IMOBIL



Date referitoare la teren

Crt	Categorie folosință	Intra vilan	Suprafața (mp)	Tarla	Parcelă	Nr. topo	Observații / Referințe
1	faneata	DA	650	-	-	-	

Lungime Segmente

1) Valorile lungimilor segmentelor sunt obținute din proiecție în plan.

Punct început	X / Y	Punct sfârșit	X / Y	Lungime segment (** (m)
1	536.610,888 669.954,127	2	536.610,565 669.964,945	10.823
2	536.610,565 669.964,945	3	536.590,485 669.940,576	31.576
3	536.590,485 669.940,576	4	536.570,54 669.921,322	27.722
4	536.570,54 669.921,322	5	536.586,773 669.904,609	23.299
5	536.586,773 669.904,609	6	536.587,953 669.911,927	7.413

Punct început	X / Y	Punct sfârșit	X / Y	Lungime segment (** (m)
6	536.587,953 669.911,927	7	536.591,62 669.922,841	11.514
7	536.591,62 669.922,841	8	536.596,8 669.933,382	11.745
8	536.596,8 669.933,382	1	536.610,888 669.954,127	25.076

** Lungimile segmentelor sunt determinate în planul de proiecție Stereo 70 și sunt rotunjite la 1 milimetru.

*** Distanța dintre puncte este formată din segmente cumulate ce sunt mai mici decât valoarea 1 milimetru.

**DATE DESPRE IMOBILUL NR. 5192**

Oficiul de Cadastru și Publicitate Imobiliară SUCEAVA
Biroul de Cadastru și Publicitate Imobiliară Campulung Moldovenesc

A. Partea I. Descrierea imobilului

TEREN Intravilan

Adresa: Loc. Pojorâta, Calea Bucovinei, Nr. 119, Jud. Suceava

Nr. Crt	Nr cadastral Nr. topografic	Suprafața* (mp)	Observații / Referințe
A1		501	Sector cadastral:29 Teren imprejmuit; Provenit din CF 35071, nr.top. 1156

Construcții

Crt	Nr cadastral Nr. topografic	Adresa	Observații / Referințe
A1.1		Loc. Pojorâta, Calea Bucovinei, Nr. 119, Jud. Suceava	Nr. niveluri:1; S. construita la sol:71 mp; S. construita desfasurata:71 mp; Casă de locuit, P
A1.2		Loc. Pojorâta, Calea Bucovinei, Nr. 119, Jud. Suceava	Nr. niveluri:1; S. construita la sol:65 mp; S. construita desfasurata:65 mp; Anexă, P

B. Partea II. Proprietari și acte

Inscrieri privitoare la dreptul de proprietate și alte drepturi reale		Referințe
536 / 03/04/2002		
Act Administrativ nr. TITLU_DE_PROPRIETATE_1179 nr. 487, din 16/11/1994 emis de Comisia Judeteana Suceava;		
B1	Intabulare, drept de PROPRIETATE, dobandit prin Constituire, cota actuala 1/2 1) GIOSAN GEORGETA, LIPSĂ CNP	A1, A1.1
10527 / 09/07/2021		
Act Notarial nr. 58, din 24/06/2021 emis de Scraba Luminita Ana Maria;		
B2	Intabulare, drept de PROPRIETATE, dobandit prin Succesiune, cota actuala 1/2 1) GIOSAN PETRU	A1, A1.1
5192 / 08/12/2022		
Act Administrativ nr. Adeverință nr.1700, din 02/11/2022 emis de Primăria Comunei Pojorâta;		
B3	Intabulare, drept de PROPRIETATE, dobandit prin Lege, cota actuala 1/1 1) GIOSAN GEORGETA, LIPSĂ CNP 2) GIOSAN PETRU	A1.2

C. Partea III. SARCINI .

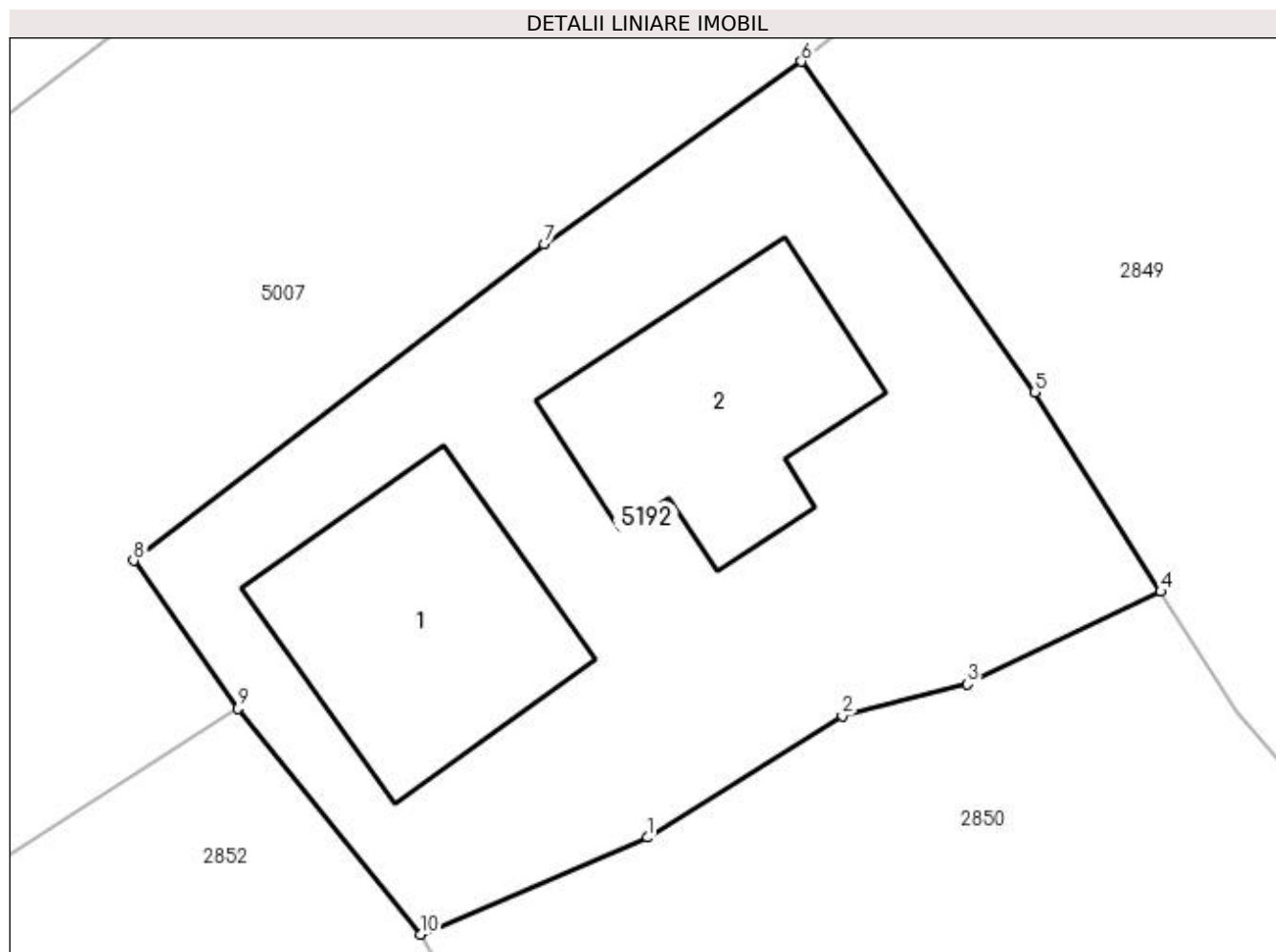
Inscrieri privind dezmembramintele dreptului de proprietate, drepturi reale de garanție și sarcini	Referințe
NU SUNT	

Anexa Nr. 1 La Partea I

Teren

Nr cadastral	Suprafața (mp)*	Observații / Referințe
	501	Provenit din CF 35071, nr.top. 1156

* Suprafața este determinată în planul de proiecție Stereo 70.



Date referitoare la teren

Crt	Categorie folosință	Intra vilan	Suprafața (mp)	Tarla	Parcelă	Nr. topo	Observații / Referințe
1	curți constructii	DA	501	-	-	-	

Date referitoare la construcții

Crt	Număr	Destinație construcție	Supraf. (mp)	Situație juridică	Observații / Referințe
A1.1		construcții de locuințe	71	Cu acte	Nr. niveluri:1; S. construita la sol:71 mp; S. construita desfasurata:71 mp; Casă de locuit, P
A1.2		construcții anexa	65	Cu acte	Nr. niveluri:1; S. construita la sol:65 mp; S. construita desfasurata:65 mp; Anexă, P

Lungime Segmente

1) Valorile lungimilor segmentelor sunt obținute din proiecție în plan.

Punct început	X / Y	Punct sfârșit	X / Y	Lungime segment (** (m)
1	534.822,643 669.535,396	2	534.829,076 669.539,4	7.577
2	534.829,076 669.539,4	3	534.833,206 669.540,464	4.265

Punct început	X / Y	Punct sfârșit	X / Y	Lungime segment (** (m)
3	534.833,206 669.540,464	4	534.839,58 669.543,509	7.064
4	534.839,58 669.543,509	5	534.835,429 669.550,098	7.788
5	534.835,429 669.550,098	6	534.827,724 669.560,999	13.349
6	534.827,724 669.560,999	7	534.819,228 669.554,979	10.413
7	534.819,228 669.554,979	8	534.805,679 669.544,536	17.106
8	534.805,679 669.544,536	9	534.809,131 669.539,656	5.978
9	534.809,131 669.539,656	10	534.815,16 669.532,202	9.587
10	534.815,16 669.532,202	1	534.822,643 669.535,396	8.136

** Lungimile segmentelor sunt determinate în planul de proiecție Stereo 70 și sunt rotunjite la 1 milimetru.

*** Distanța dintre puncte este formată din segmente cumulate ce sunt mai mici decât valoarea 1 milimetru.

**DATE DESPRE IMOBILUL NR. 5193**

Oficiul de Cadastru și Publicitate Imobiliară SUCEAVA
Biroul de Cadastru și Publicitate Imobiliară Campulung Moldovenesc

A. Partea I. Descrierea imobilului

TEREN Intravilan

Adresa: Loc. Valea Putnei, Str Valea Castelului, Jud. Suceava

Nr. Crt	Nr cadastral Nr. topografic	Suprafața* (mp)	Observații / Referințe
A1		3.000	Sector cadastral:76 Teren neimprejmuit; Provenit din CF 34935, nr.top. 3304/14

Construcții

Crt	Nr cadastral Nr. topografic	Adresa	Observații / Referințe
A1.1		Loc. Valea Putnei, Str Valea Castelului, Jud. Suceava	Nr. niveluri:1; S. construita la sol:96 mp; S. construita desfasurata:96 mp; cladire P cu hala gater

B. Partea II. Proprietari și acte

Inscrieri privitoare la dreptul de proprietate și alte drepturi reale		Referințe
1516 / 08/11/2000		
Act Notarial nr. CONTRACT_DE_VANZARE_CUMPARARE nr. 3280, din 08/11/2000 emis de BNP Scraba Horia Ilie;		
B1	Intabulare, drept de PROPRIETATE, dobandit prin Conventie, cota actuala 1/1 1) S.C. "HALUS"S.R.L.VALEA PUTNEI, CIF:999999999999, LIPSĂ CUI/CIF	A1, A1.1

C. Partea III. SARCINI .

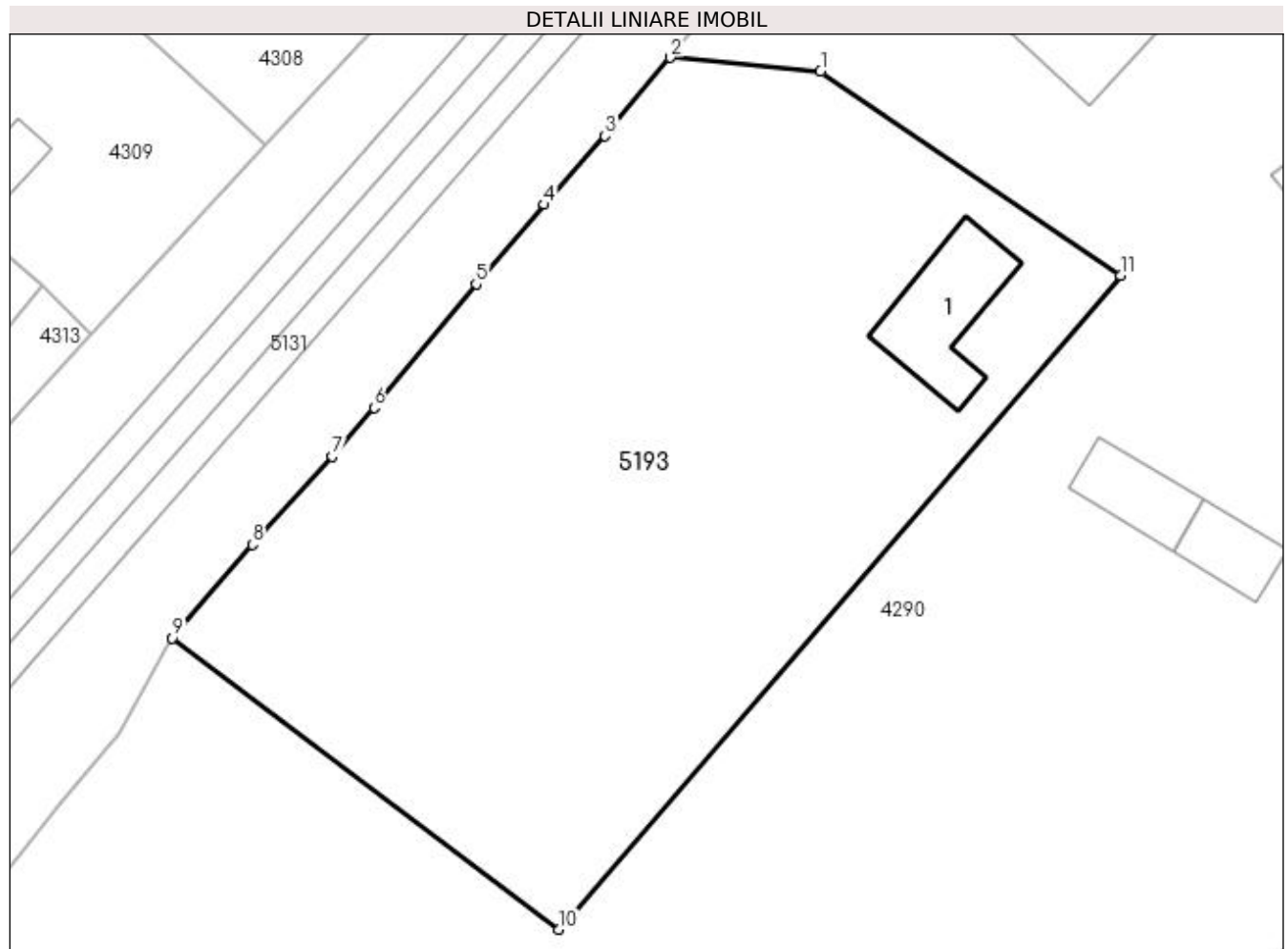
Inscrieri privind dezmembramintele dreptului de proprietate, drepturi reale de garanție și sarcini	Referințe
NU SUNT	

Anexa Nr. 1 La Partea I

Teren

Nr cadastral	Suprafața (mp)*	Observații / Referințe
	3.000	Provenit din CF 34935, nr.top. 3304/14

* Suprafața este determinată în planul de proiecție Stereo 70.



Date referitoare la teren

Crt	Categorie folosință	Intra vilan	Suprafața (mp)	Tarla	Parcelă	Nr. topo	Observații / Referințe
1	curți constructii	DA	2.480	-	-	-	
2	faneata	DA	520	-	-	-	

Date referitoare la construcții

Crt	Număr	Destinație construcție	Supraf. (mp)	Situație juridică	Observații / Referințe
A1.1		construcții anexa	96	Cu acte	Nr. niveluri:1; S. construita la sol:96 mp; S. construita desfasurata:96 mp; cladire P cu hala gater

Lungime Segmente

1) Valorile lungimilor segmentelor sunt obținute din proiecție în plan.

Punct început	X / Y	Punct sfârșit	X / Y	Lungime segment (** (m)
1	528.761,148 665.259,158	2	528.748,235 665.260,351	12.968
2	528.748,235 665.260,351	3	528.742,624 665.253,606	8.774
3	528.742,624 665.253,606	4	528.737,389 665.247,708	7.886

Punct început	X / Y	Punct sfârșit	X / Y	Lungime segment (** (m)
4	528.737,389 665.247,708	5	528.731,523 665.240,886	8.997
5	528.731,523 665.240,886	6	528.722,753 665.230,232	13.799
6	528.722,753 665.230,232	7	528.719,143 665.226,051	5.524
7	528.719,143 665.226,051	8	528.712,278 665.218,461	10.234
8	528.712,278 665.218,461	9	528.705,405 665.210,426	10.574
9	528.705,405 665.210,426	10	528.738,651 665.185,37	41.631
10	528.738,651 665.185,37	11	528.786,952 665.241,63	74.15
11	528.786,952 665.241,63	1	528.761,148 665.259,158	31.194

** Lungimile segmentelor sunt determinate în planul de proiecție Stereo 70 și sunt rotunjite la 1 milimetru.

*** Distanța dintre puncte este formată din segmente cumulate ce sunt mai mici decât valoarea 1 milimetru.

**DATE DESPRE IMOBILUL NR. 5194**

Oficiul de Cadastru și Publicitate Imobiliară SUCEAVA
Biroul de Cadastru și Publicitate Imobiliară Campulung Moldovenesc

A. Partea I. Descrierea imobilului

TEREN Extravilan

Adresa: Jud. Suceava, Loc numit Valea Putnei

Nr. Crt	Nr cadastral Nr. topografic	Suprafața* (mp)	Observații / Referințe
A1		2.175	Sector cadastral:89 Teren neimprejmuit; Provenit din CF 36023, nr.top. 200/51

B. Partea II. Proprietari și acte

Inscrieri privitoare la dreptul de proprietate și alte drepturi reale		Referințe
2300 / 14/02/2023		
Act Notarial nr. 5759, din 28/09/1995 emis de NOTARIATUL DE STAT LOCAL CAMPULUNG MOLDOVENESC;		
B1	Intabulare, drept de PROPRIETATEca bun comun in devălmășie, dobândit prin Conventie, cota actuala 1/1 1) CHIRILIUC COSTANTIN, LIPSĂ CNP 2) CHIRILIUC ELENA, LIPSĂ CNP	A1

C. Partea III. SARCINI

Inscrieri privind dezmembramintele dreptului de proprietate, drepturi reale de garanție și sarcini		Referințe
6737 / 02/05/2023		
Act Notarial nr. 1404 contract de gaj, din 02/05/2023 emis de Scraba Luminita Doru Paul;		
C1	Se inscrie contractul de gaj pentru suma de 243344 lei 1) SERVICIUL FISCAL MUNICIPAL CAMPULUNG MOLDOVENESC, CIF:4327251	A1

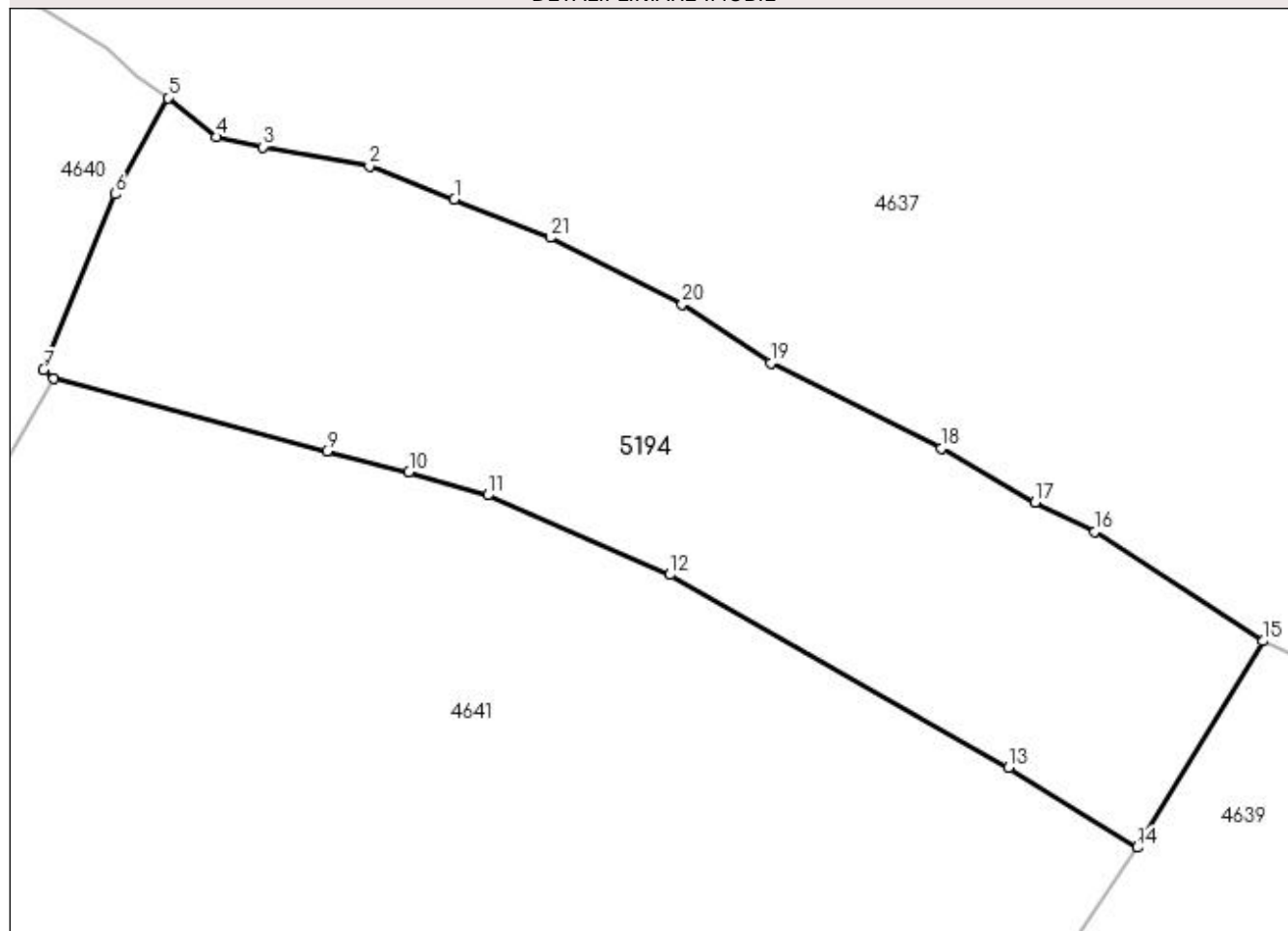
Anexa Nr. 1 La Partea I

Teren

Nr cadastral	Suprafața (mp)*	Observații / Referințe
	2.175	Provenit din CF 36023, nr.top. 200/51

* Suprafața este determinată în planul de proiecție Stereo 70.

DETALII LINIARE IMOBIL



Date referitoare la teren

Crt	Categorie folosință	Intravilan	Suprafața (mp)	Tarla	Parcelă	Nr. topo	Observații / Referințe
1	faneata	NU	2.175	-	-	-	

Lungime Segmente

1) Valorile lungimilor segmentelor sunt obținute din proiecție în plan.

Punct început	X / Y	Punct sfârșit	X / Y	Lungime segment (** (m)
1	527.614,31 664.564,937	2	527.607,25 664.567,719	7.588
3	527.598,371 664.569,314	4	527.594,528 664.570,138	3.93
5	527.590,441 664.573,409	6	527.586,053 664.565,395	9.137
7	527.580,095 664.550,737	8	527.580,978 664.550,076	1.103
9	527.603,698 664.543,975	10	527.610,542 664.542,263	7.055

Punct început	X / Y	Punct sfârșit	X / Y	Lungime segment (** (m)
2	527.607,25 664.567,719	3	527.598,371 664.569,314	9.021
4	527.594,528 664.570,138	5	527.590,441 664.573,409	5.235
6	527.586,053 664.565,395	7	527.580,095 664.550,737	15.823
8	527.580,978 664.550,076	9	527.603,698 664.543,975	23.525
10	527.610,542 664.542,263	11	527.617,093 664.540,31	6.836

Punct început	X / Y	Punct sfârșit	X / Y	Lungime segment (** (m)
11	527.617,093 664.540,31	12	527.632,269 664.533,691	16.557
13	527.660,464 664.517,625	14	527.671,195 664.510,981	12.621
15	527.681,669 664.528,175	16	527.667,683 664.537,301	16.7
17	527.662,712 664.539,74	18	527.654,897 664.544,237	9.016
19	527.640,674 664.551,322	20	527.633,294 664.556,226	8.861
21	527.622,317 664.561,776	1	527.614,31 664.564,937	8.608

Punct început	X / Y	Punct sfârșit	X / Y	Lungime segment (** (m)
12	527.632,269 664.533,691	13	527.660,464 664.517,625	32.451
14	527.671,195 664.510,981	15	527.681,669 664.528,175	20.133
16	527.667,683 664.537,301	17	527.662,712 664.539,74	5.537
18	527.654,897 664.544,237	19	527.640,674 664.551,322	15.89
20	527.633,294 664.556,226	21	527.622,317 664.561,776	12.3

** Lungimile segmentelor sunt determinate în planul de proiecție Stereo 70 și sunt rotunjite la 1 milimetru.

*** Distanța dintre puncte este formată din segmente cumulate ce sunt mai mici decât valoarea 1 milimetru.

**DATE DESPRE IMOBILUL NR. 5196**

Oficiul de Cadastru și Publicitate Imobiliară SUCEAVA
 Biroul de Cadastru și Publicitate Imobiliară Campulung Moldovenesc

A. Partea I. Descrierea imobilului

TEREN Intravilan

Adresa: Loc. Pojorâta, Jud. Suceava, Loc numit PECISTEI

Nr. Crt	Nr cadastral Nr. topografic	Suprafața* (mp)	Observații / Referințe
A1	35109	469	Sector cadastral:8 Teren neimprejmuit; Provenit din CF 35109, nr. top. 884/26

B. Partea II. Proprietari și acte

Inscrieri privitoare la dreptul de proprietate și alte drepturi reale		Referințe
2226 / 26/09/2005		
Act Notarial nr. Certificat de moștenitor nr. 105, din 06/06/2005 emis de BNP Scraba Horia Ilie (suplimentar la CM 107/03.06.2004 cu partaj);		
B2	Intabulare, drept de PROPRIETATE, dobandit prin Succesiune, cota actuala 1/1 1) OTT AGRIPINA	A1

C. Partea III. SARCINI .

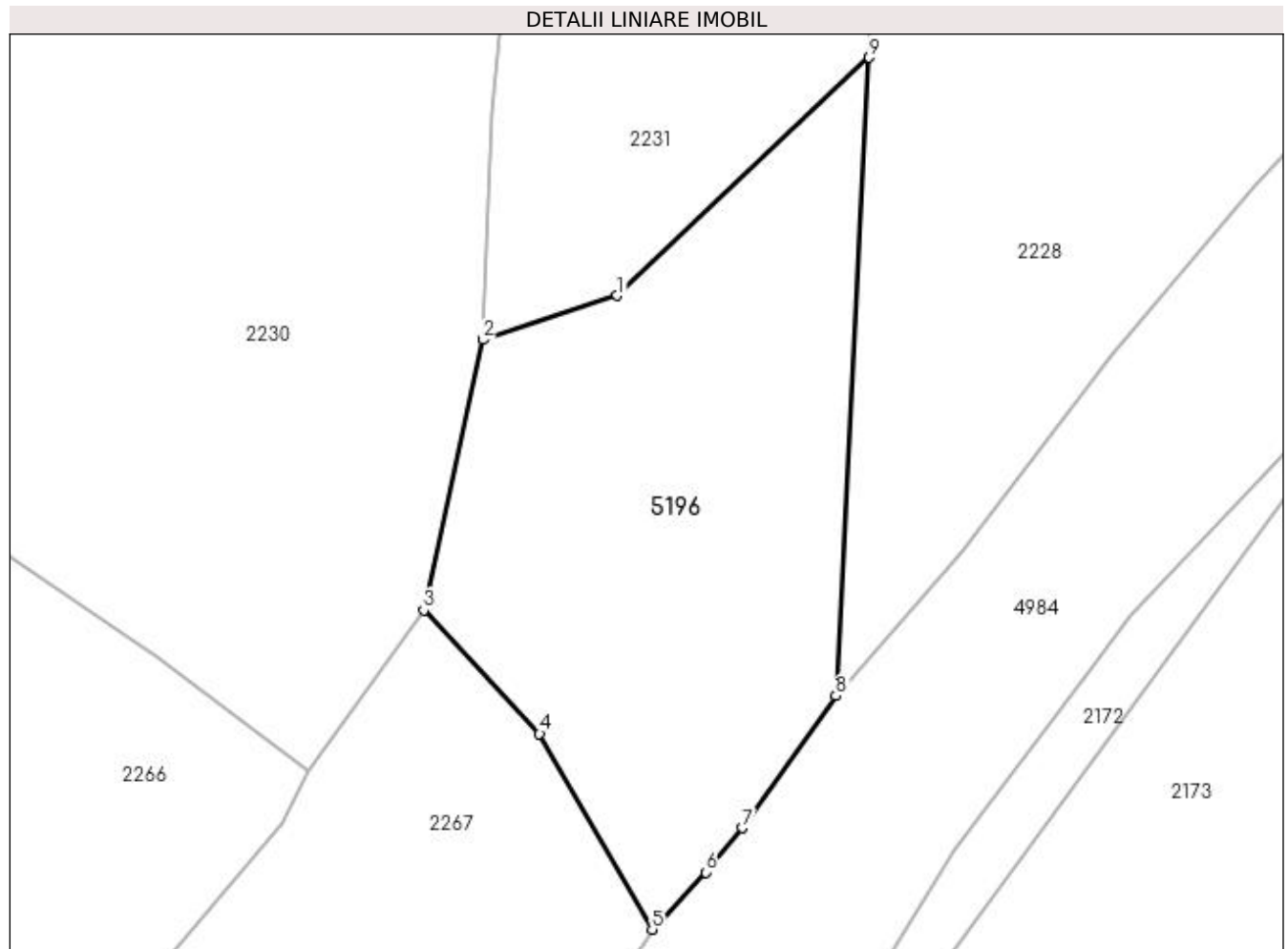
Inscrieri privind dezmembramintele dreptului de proprietate, drepturi reale de garanție și sarcini	Referințe
NU SUNT	

Anexa Nr. 1 La Partea I

Teren

Nr cadastral	Suprafața (mp)*	Observații / Referințe
35109	469	Provenit din CF 35109, nr. top. 884/26

* Suprafața este determinată în planul de proiecție Stereo 70.



Date referitoare la teren

Crt	Categorie folosință	Intra vilan	Suprafața (mp)	Tarla	Parcelă	Nr. topo	Observații / Referințe
1	faneata	DA	469	-	-	-	

Lungime Segmente

1) Valorile lungimilor segmentelor sunt obținute din proiecție în plan.

Punct început	X / Y	Punct sfârșit	X / Y	Lungime segment (** (m)
1	535.588,281 669.926,838	2	535.582,062 669.924,802	6.544
2	535.582,062 669.924,802	3	535.579,33 669.912,293	12.804
3	535.579,33 669.912,293	4	535.584,692 669.906,595	7.824
4	535.584,692 669.906,595	5	535.589,893 669.897,546	10.437
5	535.589,893 669.897,546	6	535.592,38 669.900,185	3.626

Punct început	X / Y	Punct sfârșit	X / Y	Lungime segment (** (m)
6	535.592,38 669.900,185	7	535.594,075 669.902,23	2.656
7	535.594,075 669.902,23	8	535.598,392 669.908,348	7.488
8	535.598,392 669.908,348	9	535.599,935 669.937,835	29.527
9	535.599,935 669.937,835	1	535.588,281 669.926,838	16.023

** Lungimile segmentelor sunt determinate în planul de proiecție Stereo 70 și sunt rotunjite la 1 milimetru.

*** Distanța dintre puncte este formată din segmente cumulate ce sunt mai mici decât valoarea 1 milimetru.

**DATE DESPRE IMOBILUL NR. 5197**

Oficiul de Cadastru și Publicitate Imobiliară SUCEAVA
 Biroul de Cadastru și Publicitate Imobiliară Campulung Moldovenesc

A. Partea I. Descrierea imobilului

TEREN Intravilan

Adresa: Loc. Pojorâta, Str Izvoaraș, Nr. 33, Jud. Suceava

Nr. Crt	Nr cadastral Nr. topografic	Suprafața* (mp)	Observații / Referințe
A1	35528	Din acte: 445 Masurata: 580	Sector cadastral:22 Teren imprejmuit; Provenit din CF 35528, nr. top. 846/21

Construcții

Crt	Nr cadastral Nr. topografic	Adresa	Observații / Referințe
A1.1		Loc. Pojorâta, Str Izvoaraș, Nr. 33, Jud. Suceava	Nr. niveluri:1; S. construita la sol:61 mp; S. construita desfasurata:61 mp; Anexă, P
A1.2		Loc. Pojorâta, Str Izvoaraș, Nr. 33, Jud. Suceava	Nr. niveluri:1; S. construita la sol:25 mp; S. construita desfasurata:25 mp; Anexă, P
A1.3		Loc. Pojorâta, Str Izvoaraș, Nr. 33, Jud. Suceava	Nr. niveluri:1; S. construita la sol:27 mp; S. construita desfasurata:27 mp; Anexă, P
A1.4		Loc. Pojorâta, Str Izvoaraș, Nr. 33, Jud. Suceava	Nr. niveluri:1; S. construita la sol:30 mp; S. construita desfasurata:30 mp; Anexă, P

B. Partea II. Proprietari și acte

Inscrieri privitoare la dreptul de proprietate și alte drepturi reale		Referințe
4421 / 03/11/1997		
Act Notarial nr. Contract De Vânzare-Cumpărare nr. 3698,, din 19/10/1997 emis de -;		
B1	Intabulare, drept de PROPRIETATE bun comun in dev., dobandit prin Conventie, cota actuala 1/1 1) ȚÂMPĂU ILIE 2) ȚÂMPĂU RODICA	A1
5197 / 29/10/2022		
Act Administrativ nr. Adeverință nr.1700, din 02/11/2022 emis de Primăria comunei Pojorâta;		
B2	Intabulare, drept de PROPRIETATE, dobandit prin Lege, cota actuala 1/1 1) ȚÂMPĂU ILIE 2) ȚÂMPĂU RODICA	A1.1, A1.2, A1.3, A1.4

C. Partea III. SARCINI

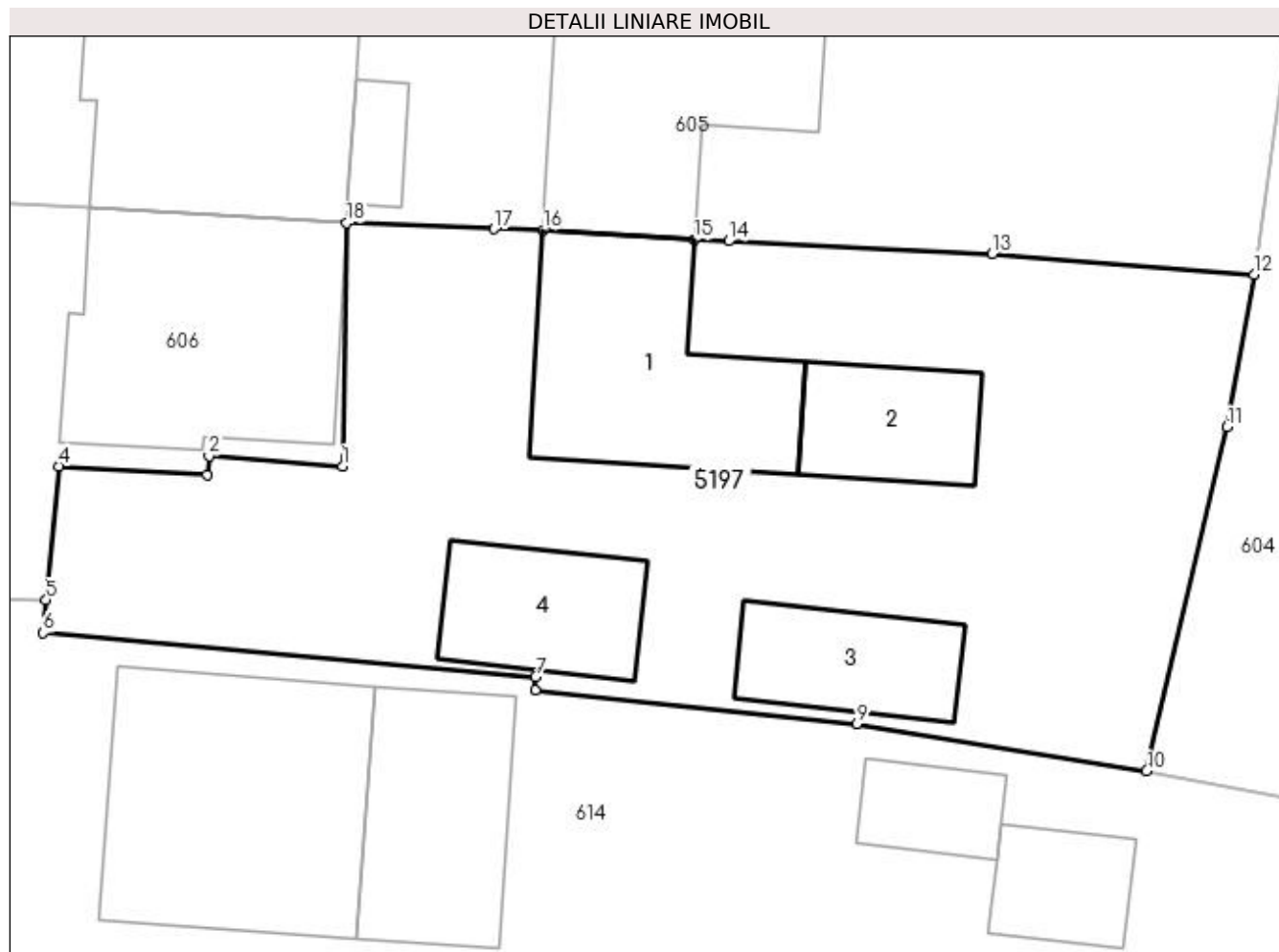
Inscrieri privind dezmembramintele dreptului de proprietate, drepturi reale de garanție și sarcini		Referințe
4421 / 03/11/1997		
Act Notarial nr. Contract De Vânzare-Cumpărare nr. 3698,, din 19/10/1997 emis de -;		
C1	Intabulare, drept de UZUFRACTU VIAGER cu notarea obligatiei de intretinere, dobandit prin Conventie, cota actuala 1/1 1) TAMPĂU GEORGE, LIPSĂ CNP	A1

Anexa Nr. 1 La Partea I

Teren

Nr cadastral	Suprafața (mp)*	Observații / Referințe
35528	Din acte: 445 Masurata: 580	Provenit din CF 35528, nr. top. 846/21

* Suprafața este determinată în planul de proiecție Stereo 70.



Date referitoare la teren

Crt	Categorie folosință	Intra vilan	Suprafața (mp)	Tarla	Parcelă	Nr. topo	Observații / Referințe
1	curți constructii	DA	580	-	-	-	

Date referitoare la construcții

Crt	Număr	Destinație construcție	Supraf. (mp)	Situație juridică	Observații / Referințe
A1.1		construcții anexa	61	Cu acte	Nr. niveluri:1; S. construita la sol:61 mp; S. construita desfasurata:61 mp; Anexă, P
A1.2		construcții anexa	25	Cu acte	Nr. niveluri:1; S. construita la sol:25 mp; S. construita desfasurata:25 mp; Anexă, P
A1.3		construcții anexa	27	Cu acte	Nr. niveluri:1; S. construita la sol:27 mp; S. construita desfasurata:27 mp; Anexă, P
A1.4		construcții anexa	30	Cu acte	Nr. niveluri:1; S. construita la sol:30 mp; S. construita desfasurata:30 mp; Anexă, P

Lungime Segmente

1) Valorile lungimilor segmentelor sunt obținute din proiecție în plan.

Punct început	X / Y	Punct sfârșit	X / Y	Lungime segment (** (m)
1	535.294,763 668.834,376	2	535.290,012 668.834,737	4.765

Punct început	X / Y	Punct sfârșit	X / Y	Lungime segment (** (m)
2	535.290,012 668.834,737	3	535.289,961 668.834,08	0.659
3	535.289,961 668.834,08	4	535.284,664 668.834,376	5.305
4	535.284,664 668.834,376	5	535.284,222 668.829,62	4.776
5	535.284,222 668.829,62	6	535.284,118 668.828,448	1.177
6	535.284,118 668.828,448	7	535.301,639 668.826,887	17.59
7	535.301,639 668.826,887	8	535.301,618 668.826,413	0.474
8	535.301,618 668.826,413	9	535.313,057 668.825,216	11.501
9	535.313,057 668.825,216	10	535.323,364 668.823,537	10.443
10	535.323,364 668.823,537	11	535.326,22 668.835,767	12.559
11	535.326,22 668.835,767	12	535.327,182 668.841,198	5.516
12	535.327,182 668.841,198	13	535.317,872 668.841,928	9.339
13	535.317,872 668.841,928	14	535.308,495 668.842,385	9.388
14	535.308,495 668.842,385	15	535.307,271 668.842,429	1.225
15	535.307,271 668.842,429	16	535.301,881 668.842,768	5.401
16	535.301,881 668.842,768	17	535.300,153 668.842,82	1.729
17	535.300,153 668.842,82	18	535.294,91 668.843,027	5.247
18	535.294,91 668.843,027	1	535.294,763 668.834,376	8.652

** Lungimile segmentelor sunt determinate în planul de proiecție Stereo 70 și sunt rotunjite la 1 milimetru.

*** Distanța dintre puncte este formată din segmente cumulate ce sunt mai mici decât valoarea 1 milimetru.

**DATE DESPRE IMOBILUL NR. 5198**

Oficiul de Cadastru și Publicitate Imobiliară SUCEAVA
 Biroul de Cadastru și Publicitate Imobiliară Campulung Moldovenesc

A. Partea I. Descrierea imobilului

TEREN Intravilan

Adresa: Loc. Valea Putnei, Jud. Suceava, Loc numit Valea Putnei

Nr. Crt	Nr cadastral Nr. topografic	Suprafața* (mp)	Observații / Referințe
A1	36006	1.106	Sector cadastral:91 Teren neimprejmuit; Provenit din CF 36006, nr. cad. 36006

B. Partea II. Proprietari și acte

Inscrieri privitoare la dreptul de proprietate și alte drepturi reale		Referințe
2552 / 20/02/2023		
Act Notarial nr. Aut.221, din 16/02/2023 emis de Catargiu TUDOR-MARIAN;		
B1	Intabulare, drept de PROPRIETATE bun propriu cu titlu de partaj, dobandit prin Conventie, cota actuala 1/1 1) GRIGOREAN MIHAI-MARINEL	A1

C. Partea III. SARCINI .

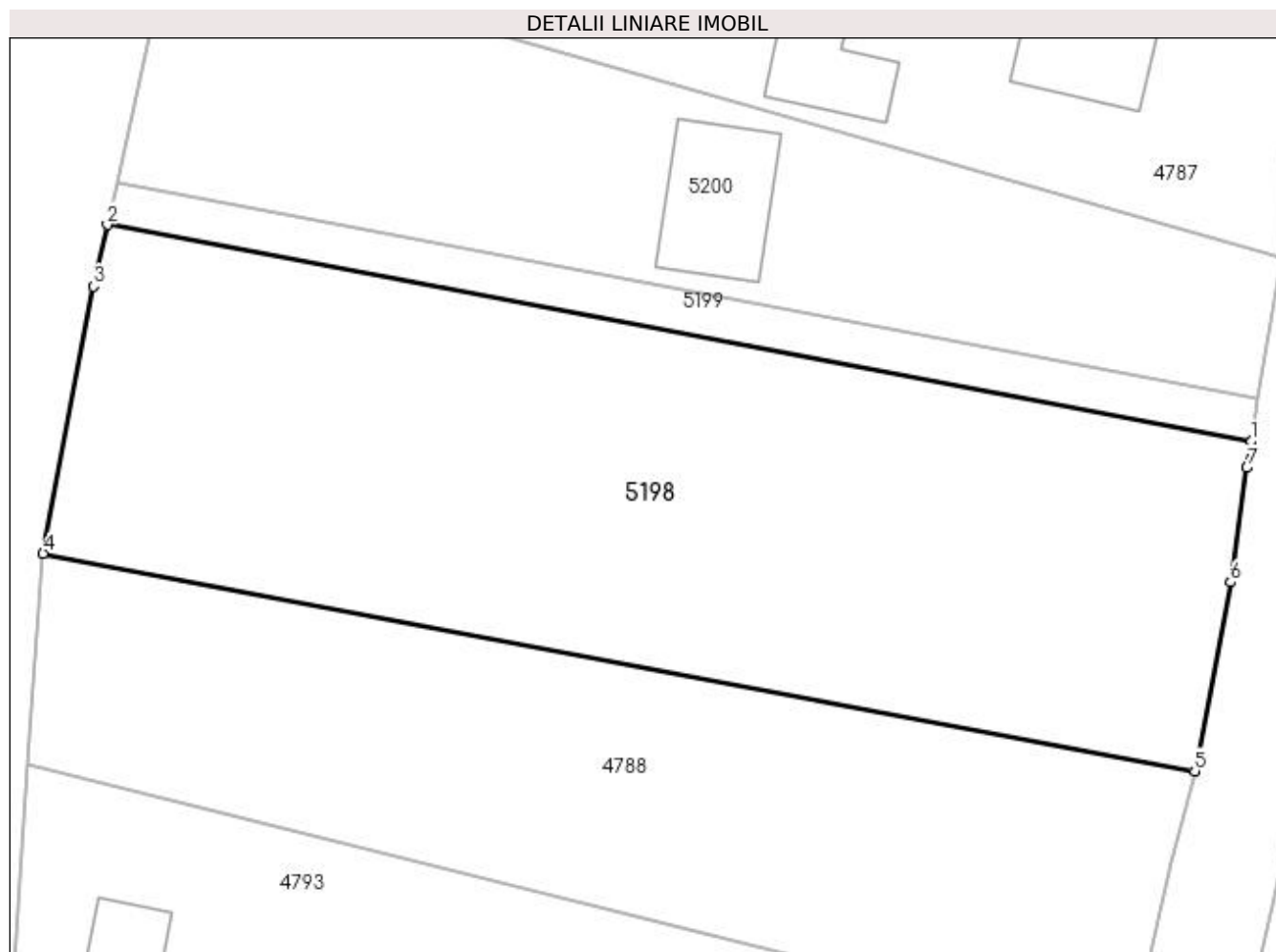
Inscrieri privind dezmembramintele dreptului de proprietate, drepturi reale de garanție și sarcini	Referințe
NU SUNT	

Anexa Nr. 1 La Partea I

Teren

Nr cadastral	Suprafața (mp)*	Observații / Referințe
36006	1.106	Provenit din CF 36006, nr. cad. 36006

* Suprafața este determinată în planul de proiecție Stereo 70.



Date referitoare la teren

Crt	Categorie folosință	Intra vilan	Suprafața (mp)	Tarla	Parcelă	Nr. topo	Observații / Referințe
1	faneata	DA	1.106	-	-	-	

Lungime Segmente

1) Valorile lungimilor segmentelor sunt obținute din proiecție în plan.

Punct început	X / Y	Punct sfârșit	X / Y	Lungime segment (** (m)
1	528.495,675 664.851,904	2	528.434,868 664.863,423	61.888
2	528.434,868 664.863,423	3	528.434,152 664.860,14	3.36
3	528.434,152 664.860,14	4	528.431,459 664.845,964	14.43
4	528.431,459 664.845,964	5	528.492,675 664.834,391	62.3
5	528.492,675 664.834,391	6	528.494,581 664.844,435	10.223

Punct început	X / Y	Punct sfârșit	X / Y	Lungime segment (** (m)
6	528.494,581 664.844,435	7	528.495,462 664.850,514	6.143
7	528.495,462 664.850,514	1	528.495,675 664.851,904	1.406

** Lungimile segmentelor sunt determinate în planul de proiecție Stereo 70 și sunt rotunjite la 1 milimetru.

*** Distanța dintre puncte este formată din segmente cumulate ce sunt mai mici decât valoarea 1 milimetru.

**DATE DESPRE IMOBILUL NR. 5199**

Oficiul de Cadastru și Publicitate Imobiliară SUCEAVA
Biroul de Cadastru și Publicitate Imobiliară Campulung Moldovenesc

A. Partea I. Descrierea imobilului

TEREN Intravilan

Adresa: Loc. Valea Putnei, Jud. Suceava, Loc numit Valea Putnei

Nr. Crt	Nr cadastral Nr. topografic	Suprafața* (mp)	Observații / Referințe
A1	36007	142	Sector cadastral:91 Teren neimprijmuit; Provenit din CF 36007, nr. cad. 36007

B. Partea II. Proprietari și acte

Inscrieri privitoare la dreptul de proprietate și alte drepturi reale		Referințe
2547 / 20/02/2023		
Act Notarial nr. Certificat de moștenitor nr.87, din 25/11/2021 emis de BIN Catargiu TUDOR-MARIAN;		
B1	Intabulare, drept de PROPRIETATE, dobandit prin Succesiune, cota actuala 3/16 1) APETREI CIREȘICA	A1
Act Notarial nr. Certificat de moștenitor nr. 87, din 25/11/2021 emis de BIN Catargiu TUDOR-MARIAN;		
B2	Intabulare, drept de PROPRIETATE, dobandit prin Succesiune, cota actuala 3/16 1) GRIGOREAN MIHAI-MARINEL	A1
Act Notarial nr. Certificat de moștenitor nr. 88, din 25/11/2021 emis de BIN Catargiu TUDOR-MARIAN;		
B3	Intabulare, drept de PROPRIETATE, dobandit prin Succesiune, cota actuala 5/16 1) APETREI CIRESICA	A1
B4	Intabulare, drept de PROPRIETATE, dobandit prin Succesiune, cota actuala 5/16 1) GRIGOREAN MIHAI-MARINEL	A1

C. Partea III. SARCINI .

Inscrieri privind dezmembramintele dreptului de proprietate, drepturi reale de garanție și sarcini	Referințe
NU SUNT	

Anexa Nr. 1 La Partea I

Teren

Nr cadastral	Suprafața (mp)*	Observații / Referințe
36007	142	Provenit din CF 36007, nr. cad. 36007

* Suprafața este determinată în planul de proiecție Stereo 70.

DETALII LINIARE IMOBIL



Date referitoare la teren

Crt	Categorie folosință	Intra vilan	Suprafața (mp)	Tarla	Parcelă	Nr. topo	Observații / Referințe
1	faneata	DA	142	-	-	-	

Lungime Segmente

1) Valorile lungimilor segmentelor sunt obținute din proiecție în plan.

Punct început	X / Y	Punct sfârșit	X / Y	Lungime segment (** (m)
1	528.434,868 664.863,423	2	528.495,675 664.851,904	61.888
2	528.495,675 664.851,904	3	528.496,023 664.854,177	2.299
3	528.496,023 664.854,177	4	528.435,358 664.865,671	61.744
4	528.435,358 664.865,671	1	528.434,868 664.863,423	2.301

**** Lungimile segmentelor sunt determinate în planul de proiecție Stereo 70 și sunt rotunjite la 1 milimetru.**

***** Distanța dintre puncte este formată din segmente cumulate ce sunt mai mici decât valoarea 1 milimetru.**

**DATE DESPRE IMOBILUL NR. 5200**

Oficiul de Cadastru și Publicitate Imobiliară SUCEAVA
Biroul de Cadastru și Publicitate Imobiliară Campulung Moldovenesc

A. Partea I. Descrierea imobilului

TEREN Intravilan

Adresa: Loc. Valea Putnei, Jud. Suceava, Loc numit Valea Putnei

Nr. Crt	Nr cadastral Nr. topografic	Suprafața* (mp)	Observații / Referințe
A1	36008	625	Sector cadastral:91 Teren neimprijmuit; Provenit din CF 36008, nr. cad. 36008

Construcții

Crt	Nr cadastral Nr. topografic	Adresa	Observații / Referințe
A1.1		Loc. Valea Putnei, Jud. Suceava, Loc numit Valea Putnei	Nr. niveluri:1; S. construita la sol:44 mp; S. construita desfasurata:44 mp; Anexă P

B. Partea II. Proprietari și acte

Inscrieri privitoare la dreptul de proprietate și alte drepturi reale		Referințe
2550 / 20/02/2023		
Act Notarial nr. Aut.221, din 16/02/2023 emis de Catargiu TUDOR-MARIAN;		
B1	Intabulare, drept de PROPRIETATE bun propriu cu titlu de partaj, dobandit prin Conventie, cota actuala 1/1 1) APETREI CIREȘICA	A1
4788 / 18/12/2022		
Act Administrativ nr. Adeverință nr. 1700, din 02/11/2022 emis de Primăria Comunei Pojorâta;		
B5	Intabulare, drept de PROPRIETATE, dobandit prin Lege, cota actuala 1/1 1) APETREI CIREȘICA	A1.1

C. Partea III. SARCINI .

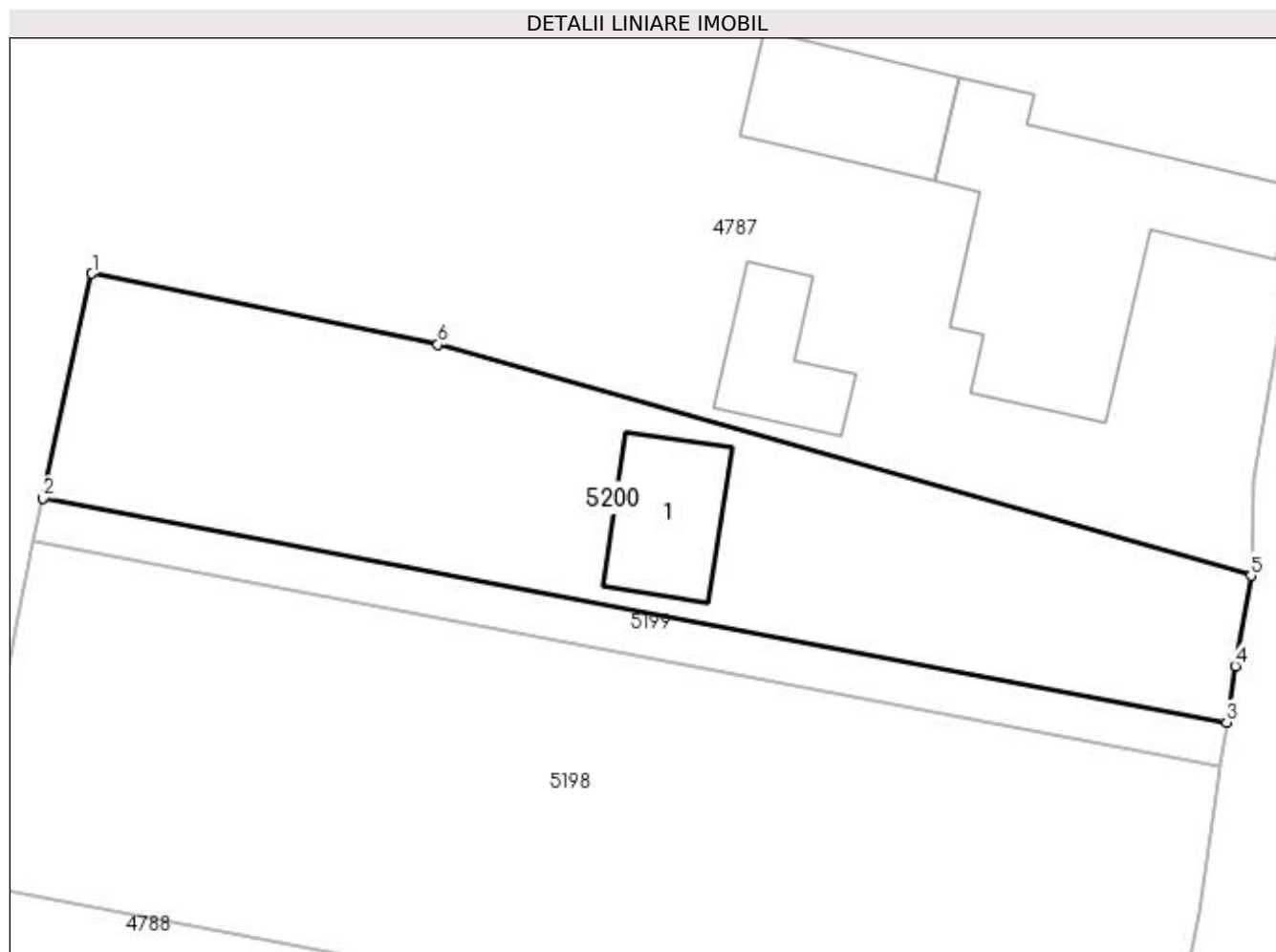
Inscrieri privind dezmembramintele dreptului de proprietate, drepturi reale de garanție și sarcini	Referințe
NU SUNT	

Anexa Nr. 1 La Partea I

Teren

Nr cadastral	Suprafața (mp)*	Observații / Referințe
36008	625	Provenit din CF 36008, nr. cad. 36008

* Suprafața este determinată în planul de proiecție Stereo 70.



Date referitoare la teren

Crt	Categorie folosință	Intra vilan	Suprafața (mp)	Tarla	Parcelă	Nr. topo	Observații / Referințe
1	curți constructii	DA	80	-	-	-	
2	faneata	DA	545	-	-	-	

Date referitoare la construcții

Crt	Număr	Destinație construcție	Supraf. (mp)	Situație juridică	Observații / Referințe
A1.1		construcții anexa	44	Cu acte	Nr. niveluri:1; S. construita la sol:44 mp; S. construita desfasurata:44 mp; Anexă P

Lungime Segmente

1) Valorile lungimilor segmentelor sunt obținute din proiecție în plan.

Punct început	X / Y	Punct sfârșit	X / Y	Lungime segment (** (m)
1	528.437,866 664.877,174	2	528.435,358 664.865,671	11.773
2	528.435,358 664.865,671	3	528.496,023 664.854,177	61.744
3	528.496,023 664.854,177	4	528.496,465 664.857,067	2.924

Punct început	X / Y	Punct sfârșit	X / Y	Lungime segment (** (m)
4	528.496,465 664.857,067	5	528.497,279 664.861,69	4.694
5	528.497,279 664.861,69	6	528.455,6 664.873,53	43.328
6	528.455,6 664.873,53	1	528.437,866 664.877,174	18.105

** Lungimile segmentelor sunt determinate în planul de proiecție Stereo 70 și sunt rotunjite la 1 milimetru.

*** Distanța dintre puncte este formată din segmente cumulate ce sunt mai mici decât valoarea 1 milimetru.

**DATE DESPRE IMOBILUL NR. 5201**

Oficiul de Cadastru și Publicitate Imobiliară SUCEAVA
Biroul de Cadastru și Publicitate Imobiliară Campulung Moldovenesc

A. Partea I. Descrierea imobilului

TEREN Extravilan

Adresa: Jud. Suceava, Loc numit Valea Strajerilor

Nr. Crt	Nr cadastral Nr. topografic	Suprafața* (mp)	Observații / Referințe
A1	36030	7.385	Sector cadastral:66 Teren neimprejmuit; Provenit din CF 36030, nr. cad. 36030, CF 30638, nr. top. 1575/3-1575/2, CF 33670, parte din nr. top. 1667/1, Imobil partial imprejmuit cu gard de lemn, nematerializat intre pct.1-3

B. Partea II. Proprietari și acte

Inscrieri privitoare la dreptul de proprietate și alte drepturi reale		Referințe
11325 / 05/07/2023		
Act Notarial nr. contract de donatie nr. 2128, din 04/07/2023 emis de BIN Scraba Luminita Doru Paul;		
B1	Intabulare, drept de PROPRIETATE bun propriu, dobandit prin Conventie, cota actuala 1/1 1) UHRENCIUC GAVRIL	A1

C. Partea III. SARCINI .

Inscrieri privind dezmembramintele dreptului de proprietate, drepturi reale de garanție și sarcini	Referințe
NU SUNT	

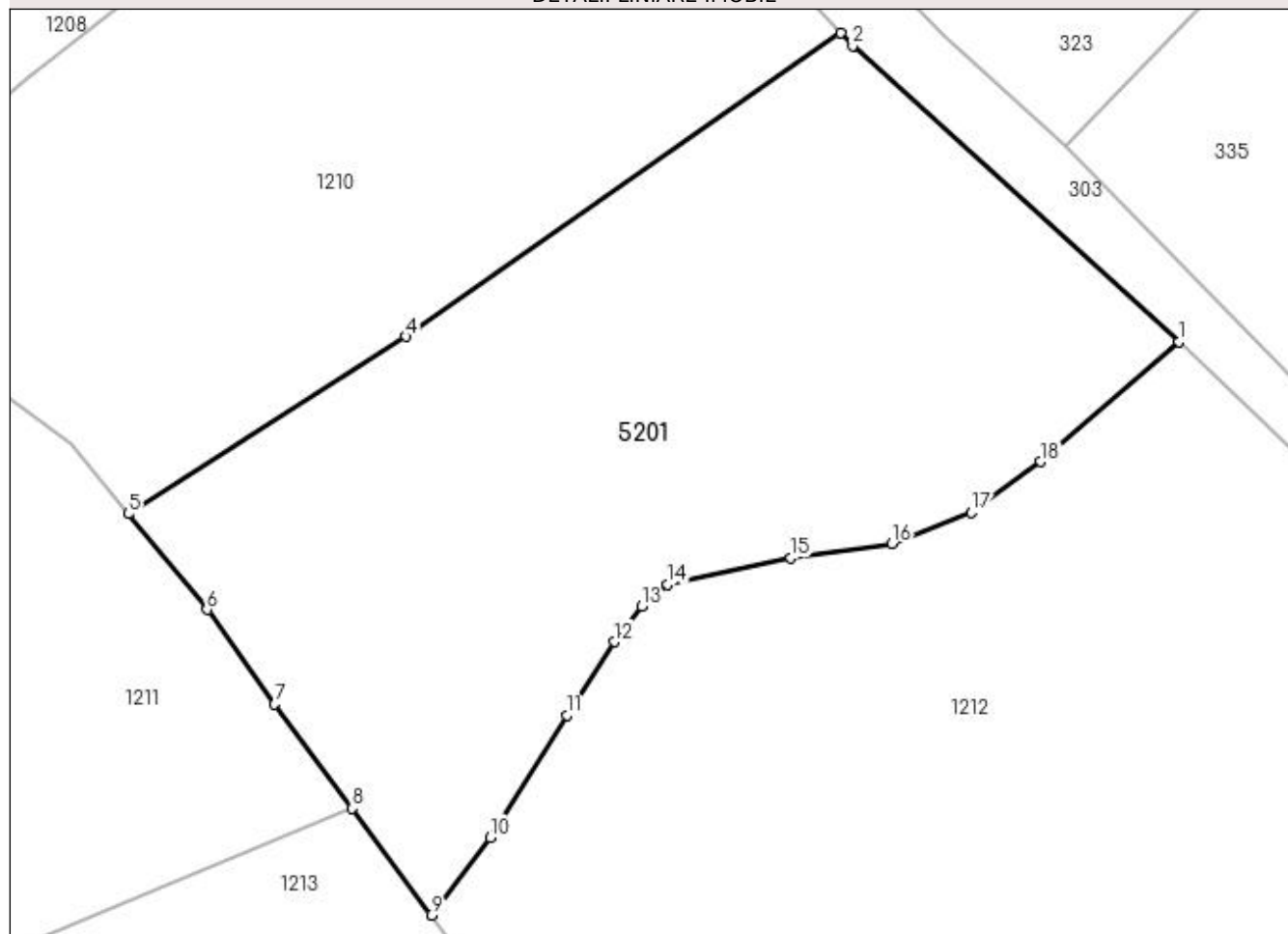
Anexa Nr. 1 La Partea I

Teren

Nr cadastral	Suprafața (mp)*	Observații / Referințe
36030	7.385	Provenit din CF 36030, nr. cad. 36030, CF 30638, nr. top. 1575/3-1575/2, CF 33670, parte din nr. top. 1667/1, Imobil partial imprejmuit cu gard de lemn, nematerializat intre pct.1-3

* Suprafața este determinată în planul de proiecție Stereo 70.

DETALII LINIARE IMOBIL



Date referitoare la teren

Crt	Categorie folosință	Intravilan	Suprafața (mp)	Tarla	Parcelă	Nr. topo	Observații / Referințe
1	faneata	NU	7.385	-	-	-	

Lungime Segmente

1) Valorile lungimilor segmentelor sunt obținute din proiecție în plan.

Punct început	X / Y	Punct sfârșit	X / Y	Lungime segment (** (m)
1	538.091,372 668.502,99	2	538.046,239 668.543,874	60.897
2	538.046,239 668.543,874	3	538.044,602 668.545,614	2.389
3	538.044,602 668.545,614	4	537.984,481 668.503,689	73.296
4	537.984,481 668.503,689	5	537.946,082 668.479,207	45.54

Punct început	X / Y	Punct sfârșit	X / Y	Lungime segment (** (m)
5	537.946,082 668.479,207	6	537.956,929 668.465,957	17.124
6	537.956,929 668.465,957	7	537.966,29 668.452,888	16.076
7	537.966,29 668.452,888	8	537.977,071 668.438,5	17.979
8	537.977,071 668.438,5	9	537.987,964 668.423,741	18.344
9	537.987,964 668.423,741	10	537.996,074 668.434,48	13.457
10	537.996,074 668.434,48	11	538.006,718 668.451,397	19.987
11	538.006,718 668.451,397	12	538.013,269 668.461,52	12.058
12	538.013,269 668.461,52	13	538.017,082 668.466,402	6.195
13	538.017,082 668.466,402	14	538.020,672 668.469,442	4.704
14	538.020,672 668.469,442	15	538.037,714 668.473,122	17.435
15	538.037,714 668.473,122	16	538.051,659 668.475,074	14.081
16	538.051,659 668.475,074	17	538.062,667 668.479,359	11.813
17	538.062,667 668.479,359	18	538.072,233 668.486,381	11.867
18	538.072,233 668.486,381	1	538.091,372 668.502,99	25.341

** Lungimile segmentelor sunt determinate în planul de proiecție Stereo 70 și sunt rotunjite la 1 milimetru.

*** Distanța dintre puncte este formată din segmente cumulate ce sunt mai mici decât valoarea 1 milimetru.

**DATE DESPRE IMOBILUL NR. 5202**

Oficiul de Cadastru și Publicitate Imobiliară SUCEAVA
Biroul de Cadastru și Publicitate Imobiliară Campulung Moldovenesc

A. Partea I. Descrierea imobilului

TEREN Necunoscut

Adresa: Loc. Pojorâta, Jud. Suceava, Loc numit HANDAL

Nr. Crt	Nr cadastral Nr. topografic	Suprafața* (mp)	Observații / Referințe
A1		2.008	Sector cadastral:10 Teren neimprejmuit;

B. Partea II. Proprietari și acte

Inscrieri privitoare la dreptul de proprietate și alte drepturi reale		Referințe
5202 / 08/12/2022		
Act Normativ nr. Lege nr. 7, din 13/03/1996 emis de Parlamentul României;		
B1	Inscrierea provizorie, drept de PROPRIETATE, dobandit prin Lege, cota actuala 1/1 1) COMUNA POJORĂTA, CIF:4441425	A1

C. Partea III. SARCINI .

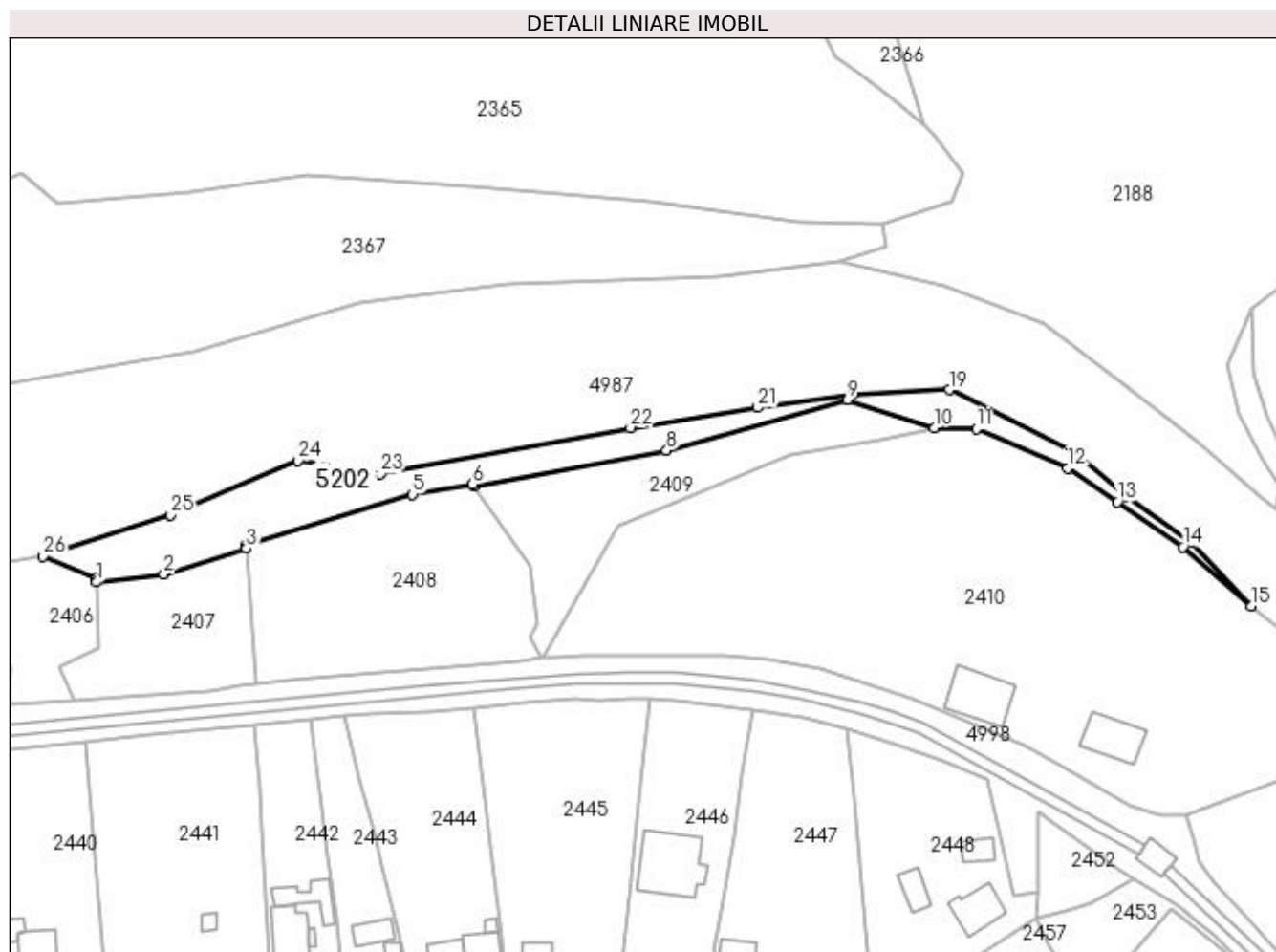
Inscrieri privind dezmembramintele dreptului de proprietate, drepturi reale de garanție și sarcini	Referințe
NU SUNT	

Anexa Nr. 1 La Partea I

Teren

Nr cadastral	Suprafața (mp)*	Observații / Referințe
	2.008	

* Suprafața este determinată în planul de proiecție Stereo 70.



Date referitoare la teren

Crt	Categorie folosință	Intravilan	Suprafața (mp)	Tarla	Parcelă	Nr. topo	Observații / Referințe
1	neproductiv	DA	350	-	-	-	
2	neproductiv	NU	1.584	-	-	-	
3	neproductiv	DA	74	-	-	-	

Lungime Segmente

1) Valorile lungimilor segmentelor sunt obținute din proiecție în plan.

Punct început	X / Y	Punct sfârșit	X / Y	Lungime segment (** (m)
1	534.508,715 669.799,238	2	534.524,701 669.801,156	16.101
3	534.544,42 669.807,264	4	534.544,339 669.808,356	1.095
5	534.584,016 669.820,161	6	534.598,334 669.822,643	14.532
7	534.598,626 669.822,223	8	534.644,654 669.830,632	46.79

Punct început	X / Y	Punct sfârșit	X / Y	Lungime segment (** (m)
2	534.524,701 669.801,156	3	534.544,42 669.807,264	20.643
4	534.544,339 669.808,356	5	534.584,016 669.820,161	41.396
6	534.598,334 669.822,643	7	534.598,626 669.822,223	0.512
8	534.644,654 669.830,632	9	534.687,792 669.842,695	44.793

Punct început	X / Y	Punct sfârșit	X / Y	Lungime segment (** (m)
9	534.687,792 669.842,695	10	534.708,42 669.836,066	21.667
11	534.718,501 669.835,795	12	534.740,305 669.826,333	23.769
13	534.752,129 669.818,347	14	534.767,786 669.807,669	18.952
15	534.784,054 669.793,528	16	534.769,839 669.808,63	20.74
17	534.754,084 669.819,646	18	534.742,008 669.829,992	15.902
19	534.712,028 669.845,113	20	534.689,051 669.843,936	23.007
21	534.666,369 669.840,846	22	534.636,003 669.836,051	30.742
23	534.576,391 669.825,117	24	534.556,769 669.828,128	19.852
25	534.526,263 669.815,234	26	534.495,923 669.805,356	31.908
27	534.508,686 669.800,208	1	534.508,715 669.799,238	0.97

Punct început	X / Y	Punct sfârșit	X / Y	Lungime segment (** (m)
10	534.708,42 669.836,066	11	534.718,501 669.835,795	10.085
12	534.740,305 669.826,333	13	534.752,129 669.818,347	14.268
14	534.767,786 669.807,669	15	534.784,054 669.793,528	21.555
16	534.769,839 669.808,63	17	534.754,084 669.819,646	19.224
18	534.742,008 669.829,992	19	534.712,028 669.845,113	33.577
20	534.689,051 669.843,936	21	534.666,369 669.840,846	22.892
22	534.636,003 669.836,051	23	534.576,391 669.825,117	60.606
24	534.556,769 669.828,128	25	534.526,263 669.815,234	33.119
26	534.495,923 669.805,356	27	534.508,686 669.800,208	13.762

** Lungimile segmentelor sunt determinate în planul de proiecție Stereo 70 și sunt rotunjite la 1 milimetru.

*** Distanța dintre puncte este formată din segmente cumulate ce sunt mai mici decât valoarea 1 milimetru.

**DATE DESPRE IMOBILUL NR. 5203**

Oficiul de Cadastru și Publicitate Imobiliară SUCEAVA
 Biroul de Cadastru și Publicitate Imobiliară Campulung Moldovenesc

A. Partea I. Descrierea imobilului

TEREN Extravilan

Adresa: Jud. Suceava

Nr. Crt	Nr cadastral Nr. topografic	Suprafața* (mp)	Observații / Referințe
A1		764	Sector cadastral:0 Teren neimprejmuit;

B. Partea II. Proprietari și acte

Inscrieri privitoare la dreptul de proprietate și alte drepturi reale	Referințe
5203 / 18/12/2022	
Act Normativ nr. Lege nr. 7, din 13/03/1996 emis de Parlamentul României;	
B1	A1
Inscrierea provizorie, drept de PROPRIETATE, dobandit prin Lege, cota actuala 1/1 1) COMUNA POJORÂTA, CIF:4441425	

C. Partea III. SARCINI .

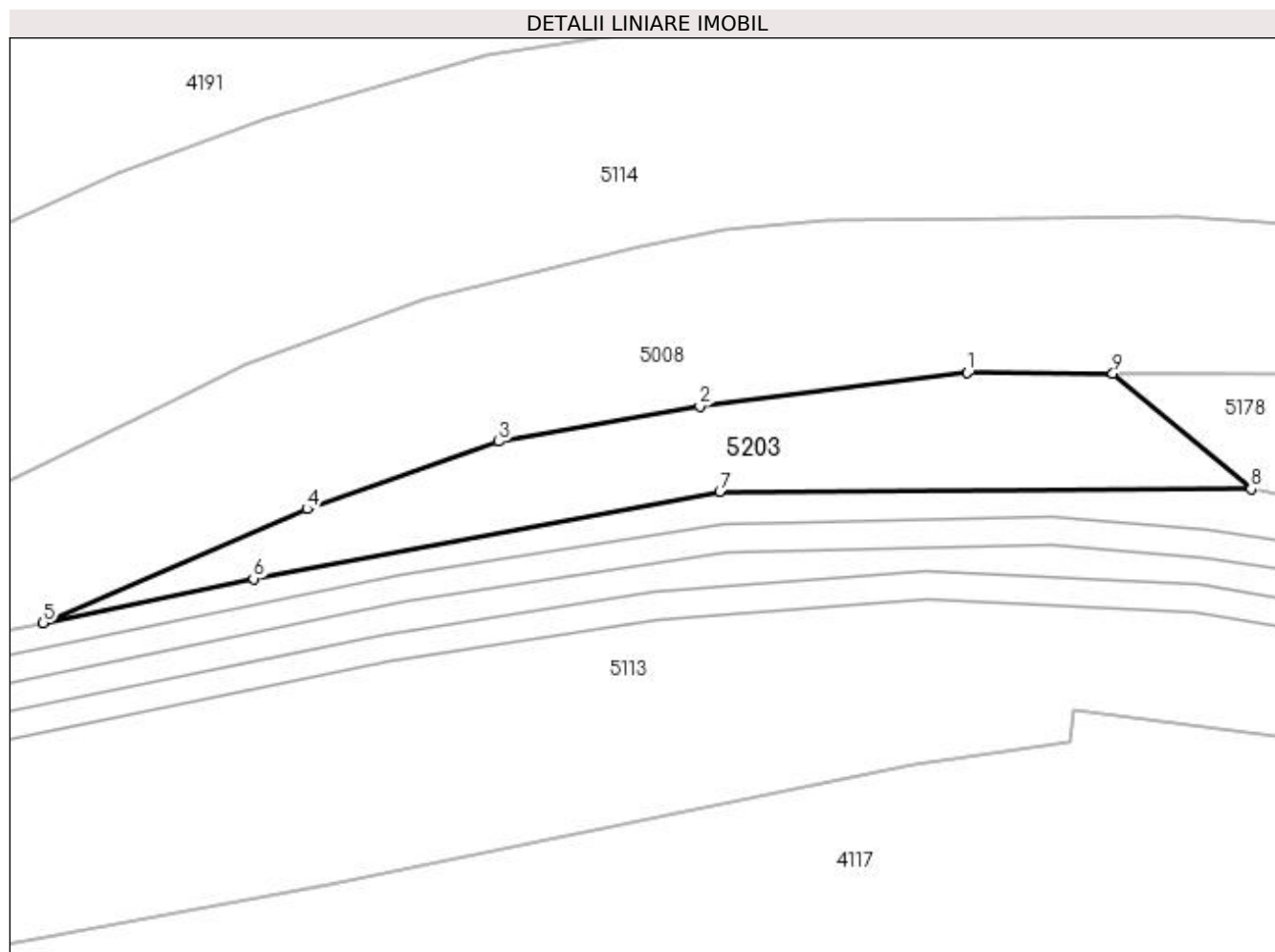
Inscrieri privind dezmembramintele dreptului de proprietate, drepturi reale de garanție și sarcini	Referințe
NU SUNT	

Anexa Nr. 1 La Partea I

Teren

Nr cadastral	Suprafața (mp)*	Observații / Referințe
	764	

* Suprafața este determinată în planul de proiecție Stereo 70.



Date referitoare la teren

Crt	Categorie folosință	Intra vilan	Suprafața (mp)	Tarla	Parcelă	Nr. topo	Observații / Referințe
1	faneata	NU	764	-	-	-	

Lungime Segmente

1) Valorile lungimilor segmentelor sunt obținute din proiecție în plan.

Punct început	X / Y	Punct sfârșit	X / Y	Lungime segment (** (m)
1	530.775,046 667.173,934	2	530.750,758 667.170,87	24.481
2	530.750,758 667.170,87	3	530.732,481 667.167,683	18.553
3	530.732,481 667.167,683	4	530.715,063 667.161,555	18.465
4	530.715,063 667.161,555	5	530.691,118 667.151,199	26.088
5	530.691,118 667.151,199	6	530.710,211 667.155,233	19.515

Punct început	X / Y	Punct sfârșit	X / Y	Lungime segment (** (m)
6	530.710,211 667.155,233	7	530.752,554 667.163,131	43.073
7	530.752,554 667.163,131	8	530.800,804 667.163,369	48.251
8	530.800,804 667.163,369	9	530.788,26 667.173,887	16.37
9	530.788,26 667.173,887	1	530.775,046 667.173,934	13.214

** Lungimile segmentelor sunt determinate în planul de proiecție Stereo 70 și sunt rotunjite la 1 milimetru.

*** Distanța dintre puncte este formată din segmente cumulate ce sunt mai mici decât valoarea 1 milimetru.

**DATE DESPRE IMOBILUL NR. 5204**

Oficiul de Cadastru și Publicitate Imobiliară SUCEAVA
Biroul de Cadastru și Publicitate Imobiliară Campulung Moldovenesc

A. Partea I. Descrierea imobilului

TEREN Intravilan

Adresa: Loc. Pojorâta, Jud. Suceava, Loc numit PUTNA

Nr. Crt	Nr cadastral Nr. topografic	Suprafața* (mp)	Observații / Referințe
A1	36047	1.163	Sector cadastral:47 Teren neimprejmuit; Provenit din CF 36047, nr.cad. 36047, imobil partial imprejmuit cu gard din lemn/metalic

B. Partea II. Proprietari și acte

Inscrieri privitoare la dreptul de proprietate și alte drepturi reale		Referințe
7088 / 05/05/2023		
Act Notarial nr. 140, din 19/08/2022 emis de Rotaru Dorina;		
B1	Intabulare, drept de PROPRIETATE, dobandit prin Succesiune, cota actuala 1/3 1) URSACHI-ANDRIESCU DORU	A1
7094 / 05/05/2023		
Act Notarial nr. 1008, din 04/05/2023 emis de Scraba Luminita Ana Maria;		
B2	Intabulare, drept de PROPRIETATE bun propriu cu titlu de partaj, dobandit prin Conventie, cota actuala 2/3 1) URSACHI-ANDRIESCU DORU	A1
7088 / 05/05/2023		
Act Notarial nr. 1007, din 04/05/2023 emis de Scraba Luminita Ana Maria;		
B3	Se infiinteaza cartea funciara 36047 a imobilului cu numarul cadastral 36047 / UAT Pojorâta, rezultat din dezmembrarea imobilului cu numarul cadastral 33820 inscris in cartea funciara 33820;	A1

C. Partea III. SARCINI .

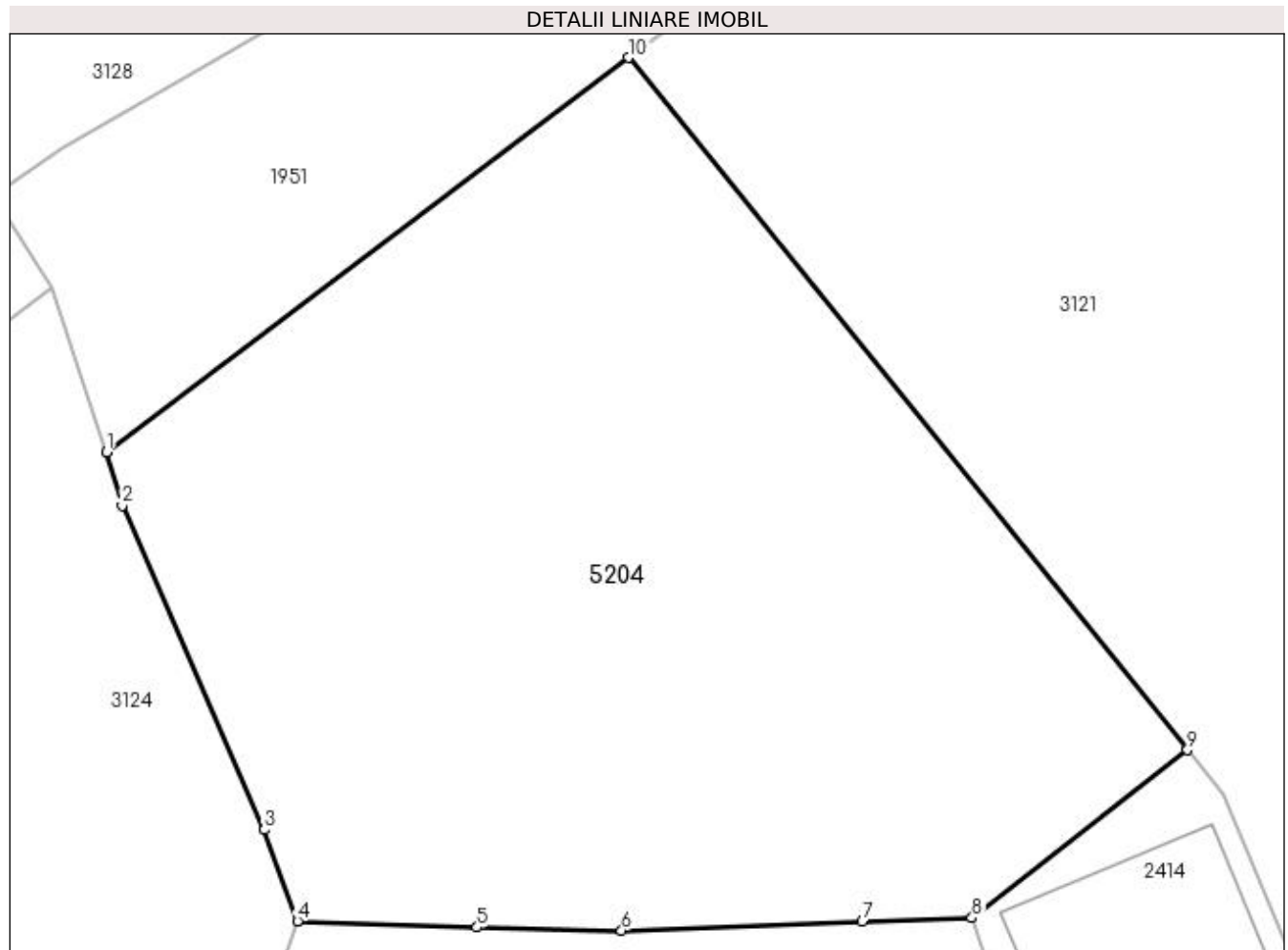
Inscrieri privind dezmembramintele dreptului de proprietate, drepturi reale de garanție și sarcini	Referințe
NU SUNT	

Anexa Nr. 1 La Partea I

Teren

Nr cadastral	Suprafața (mp)*	Observații / Referințe
36047	1.163	Provenit din CF 36047, nr.cad. 36047, imobil partial imprejmuit cu gard din lemn/metalic

* Suprafața este determinată în planul de proiecție Stereo 70.



Date referitoare la teren

Crt	Categorie folosință	Intra vilan	Suprafața (mp)	Tarla	Parcelă	Nr. topo	Observații / Referințe
1	faneata	DA	1.163	-	-	-	

Lungime Segmente

1) Valorile lungimilor segmentelor sunt obținute din proiecție în plan.

Punct început	X / Y	Punct sfârșit	X / Y	Lungime segment (** (m)
1	534.132,633 668.733,917	2	534.133,35 668.731,537	2.486
2	534.133,35 668.731,537	3	534.139,738 668.716,975	15.902
3	534.139,738 668.716,975	4	534.141,216 668.712,871	4.362
4	534.141,216 668.712,871	5	534.149,291 668.712,589	8.08
5	534.149,291 668.712,589	6	534.155,784 668.712,454	6.494

Punct început	X / Y	Punct sfârșit	X / Y	Lungime segment (** (m)
6	534.155,784 668.712,454	7	534.166,603 668.712,848	10.826
7	534.166,603 668.712,848	8	534.171,531 668.713,015	4.931
8	534.171,531 668.713,015	9	534.181,213 668.720,56	12.275
9	534.181,213 668.720,56	10	534.156,089 668.751,644	39.968
10	534.156,089 668.751,644	1	534.132,633 668.733,917	29.401

** Lungimile segmentelor sunt determinate în planul de proiecție Stereo 70 și sunt rotunjite la 1 milimetru.

*** Distanța dintre puncte este formată din segmente cumulate ce sunt mai mici decât valoarea 1 milimetru.

**DATE DESPRE IMOBILUL NR. 5205**

Oficiul de Cadastru și Publicitate Imobiliară SUCEAVA
 Biroul de Cadastru și Publicitate Imobiliară Campulung Moldovenesc

A. Partea I. Descrierea imobilului

TEREN Intravilan

Adresa: Loc. Pojorâta, Jud. Suceava, Loc numit Izvorul Giumalau

Nr. Crt	Nr cadastral Nr. topografic	Suprafața* (mp)	Observații / Referințe
A1	36056	1.203	Sector cadastral:70 Teren neimprejmuit; Provenit din CF 36056, nr. cad. 36056

B. Partea II. Proprietari și acte

Inscrieri privitoare la dreptul de proprietate și alte drepturi reale		Referințe
8306 / 19/05/2023		
Act Notarial nr. contract de vanzare 938, din 19/05/2023 emis de NP Rotaru Dorina;		
B1	Intabulare, drept de PROPRIETATE bun comun in devalmasie, dobandit prin Conventie, cota actuala 1/1 1) CARP ION 2) CARP VIORICA	A1

C. Partea III. SARCINI .

Inscrieri privind dezmembramintele dreptului de proprietate, drepturi reale de garanție și sarcini	Referințe
NU SUNT	

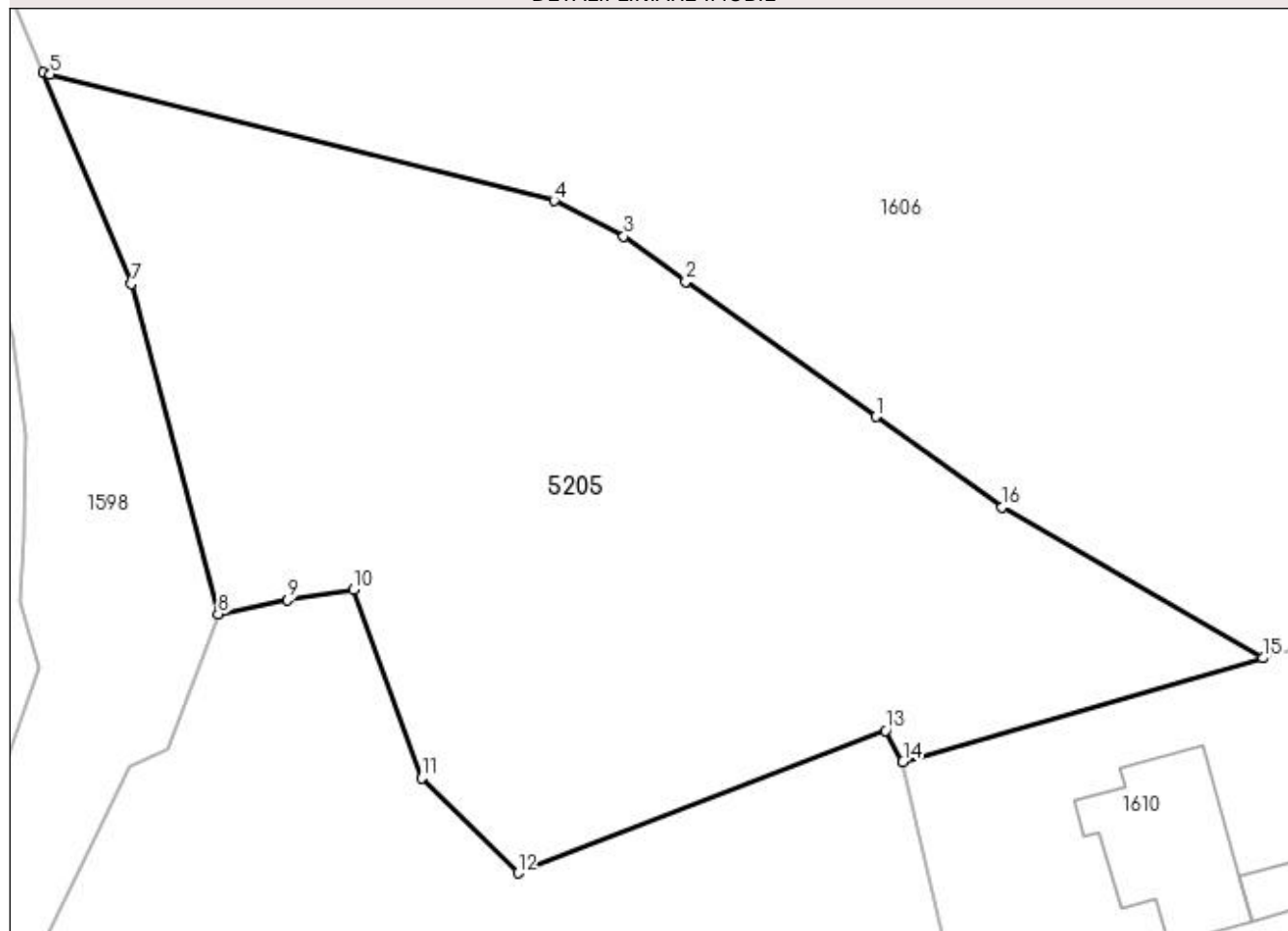
Anexa Nr. 1 La Partea I

Teren

Nr cadastral	Suprafața (mp)*	Observații / Referințe
36056	1.203	Provenit din CF 36056, nr. cad. 36056

* Suprafața este determinată în planul de proiecție Stereo 70.

DETALII LINIARE IMOBIL



Date referitoare la teren

Crt	Categorie folosință	Intra vilan	Suprafața (mp)	Tarla	Parcelă	Nr. topo	Observații / Referințe
1	faneata	DA	1.203	-	-	-	

Lungime Segmente

1) Valorile lungimilor segmentelor sunt obținute din proiecție în plan.

Punct început	X / Y	Punct sfârșit	X / Y	Lungime segment (** (m)
1	537.298,819 664.857,428	2	537.288,973 664.864,437	12.086
2	537.288,973 664.864,437	3	537.285,761 664.866,768	3.969
3	537.285,761 664.866,768	4	537.282,154 664.868,624	4.056
4	537.282,154 664.868,624	5	537.256,006 664.875,17	26.955
5	537.256,006 664.875,17	6	537.255,667 664.875,285	0.358

Punct început	X / Y	Punct sfârşit	X / Y	Lungime segment (** (m)
6	537.255,667 664.875,285	7	537.260,237 664.864,313	11.886
7	537.260,237 664.864,313	8	537.264,728 664.847,189	17.703
8	537.264,728 664.847,189	9	537.268,334 664.847,932	3.682
9	537.268,334 664.847,932	10	537.271,73 664.848,455	3.436
10	537.271,73 664.848,455	11	537.275,287 664.838,686	10.396
11	537.275,287 664.838,686	12	537.280,267 664.833,763	7.003
12	537.280,267 664.833,763	13	537.299,343 664.841,153	20.457
13	537.299,343 664.841,153	14	537.300,23 664.839,537	1.843
14	537.300,23 664.839,537	15	537.318,9 664.844,908	19.427
15	537.318,9 664.844,908	16	537.305,373 664.852,734	15.628
16	537.305,373 664.852,734	1	537.298,819 664.857,428	8.062

** Lungimile segmentelor sunt determinate în planul de proiecție Stereo 70 și sunt rotunjite la 1 milimetru.

*** Distanța dintre puncte este formată din segmente cumulate ce sunt mai mici decât valoarea 1 milimetru.

**DATE DESPRE IMOBILUL NR. 5206**

Oficiul de Cadastru și Publicitate Imobiliară SUCEAVA
Biroul de Cadastru și Publicitate Imobiliară Campulung Moldovenesc

A. Partea I. Descrierea imobilului

TEREN Intravilan

Adresa: Loc. Pojorâta, Jud. Suceava

Nr. Crt	Nr cadastral Nr. topografic	Suprafața* (mp)	Observații / Referințe
A1	36059	2.727	Sector cadastral:4 Teren neimprejmuit; Provenit din CF 36059, nr. cad. 36059, CF 31969, parte din nr. top. 2705/1, CF 32748, parte din nr. top. 2706

Construcții

Crt	Nr cadastral Nr. topografic	Adresa	Observații / Referințe
A1.1		Loc. Pojorâta, Jud. Suceava	Nr. niveluri:2; S. construita la sol:115 mp; S. construita desfasurata:230 mp; Casă de locuit P+M
A1.2		Loc. Pojorâta, Jud. Suceava	Nr. niveluri:1; S. construita la sol:13 mp; S. construita desfasurata:13 mp; Anexă P

B. Partea II. Proprietari și acte

Inscrieri privitoare la dreptul de proprietate și alte drepturi reale		Referințe
8549 / 23/05/2023		
Act Notarial nr. 29, din 01/08/2011 emis de BNP TARAN LILIANA;		
B1	Intabulare, drept de PROPRIETATE, dobandit prin Succesiune, cota actuala 9/32 1) CRĂCIUNAȘ LILIANA-ANGELICA	A1
Act Notarial nr. 786, din 23/08/2011 emis de BNP TARAN LILIANA;		
B2	Intabulare, drept de PROPRIETATE, cu titlu de donatie, dobandit prin Conventie, cota actuala 23/32 1) CRĂCIUNAȘ LILIANA-ANGELICA	A1
Act Notarial nr. 1198, din 23/05/2023 emis de Scraba Luminita Ana Maria;		
B3	Se infiinteaza cartea funciara 36059 a imobilului cu numarul cadastral 36059 / UAT Pojorâta, rezultat din dezmembrarea imobilului cu numarul cadastral 33202 inscris in cartea funciara 33202;	A1
Act Notarial nr. 115, din 31/01/2014 emis de Taran Liliana;		
B6	Intabulare, drept de PROPRIETATEca bun propriu , cu titlu de donatie, dobandit prin Conventie, cota actuala 1/1 1) CRĂCIUNAȘ LILIANA-ANGELICA	A1.1, A1.2

C. Partea III. SARCINI .

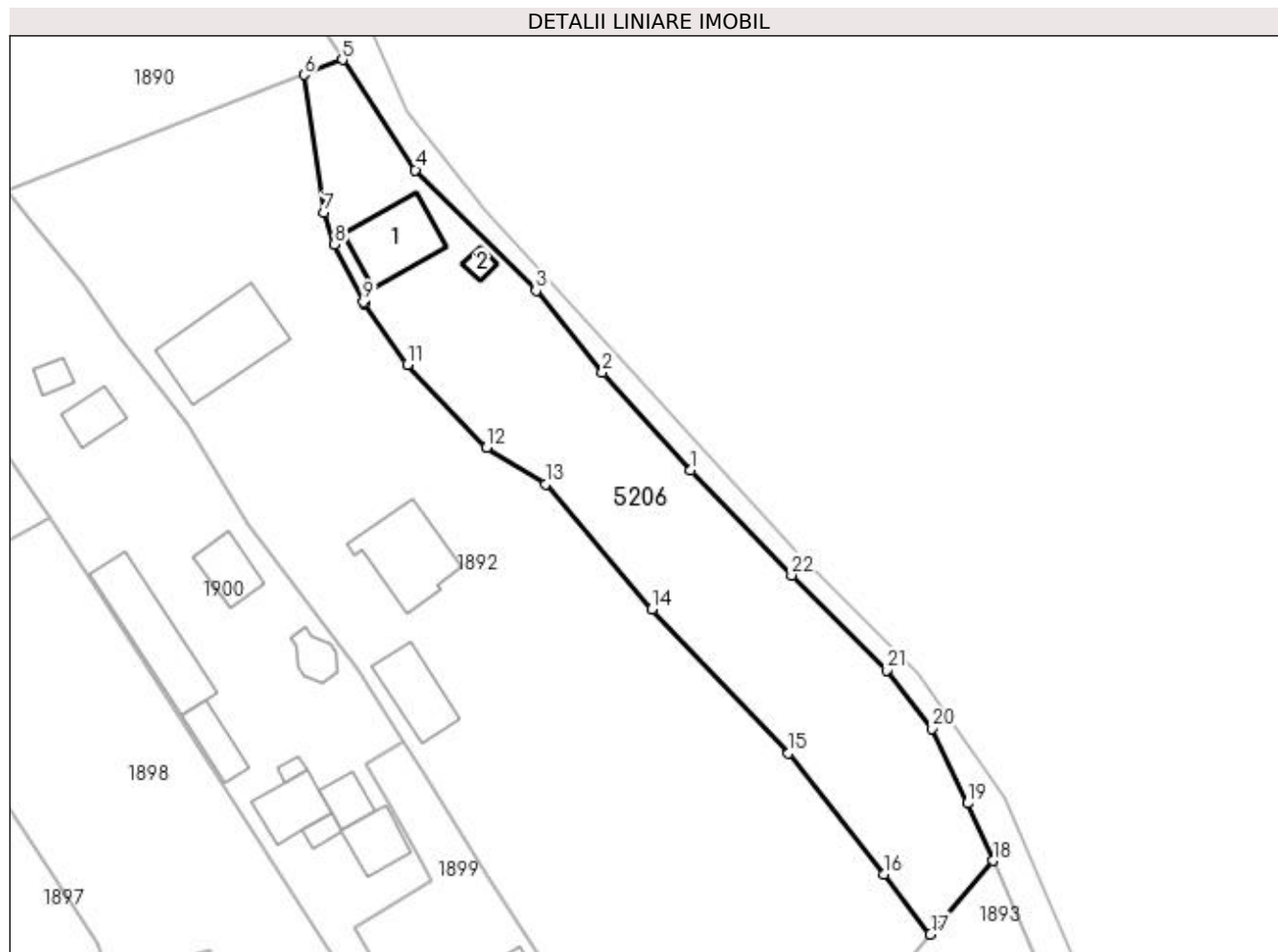
Inscrieri privind dezmembramintele dreptului de proprietate, drepturi reale de garanție și sarcini	Referințe
NU SUNT	

Anexa Nr. 1 La Partea I

Teren

Nr cadastral	Suprafața (mp)*	Observații / Referințe
36059	2.727	Provenit din CF 36059, nr. cad. 36059, CF 31969, parte din nr. top. 2705/1, CF 32748, parte din nr. top. 2706

* Suprafața este determinată în planul de proiecție Stereo 70.



Date referitoare la teren

Crt	Categorie folosință	Intra vilan	Suprafața (mp)	Tarla	Parcelă	Nr. topo	Observații / Referințe
1	curți constructii	DA	432	-	-	-	
2	faneata	DA	2.295	-	-	-	

Date referitoare la construcții

Crt	Număr	Destinație construcție	Supraf. (mp)	Situație juridică	Observații / Referințe
A1.1		construcții de locuințe	115	Cu acte	Nr. niveluri:2; S. construita la sol:115 mp; S. construita desfasurata:230 mp; Casă de locuit P+M
A1.2		construcții anexa	13	Cu acte	Nr. niveluri:1; S. construita la sol:13 mp; S. construita desfasurata:13 mp; Anexă P

Lungime Segmente

1) Valorile lungimilor segmentelor sunt obținute din proiecție în plan.

Punct început	X / Y	Punct sfârșit	X / Y	Lungime segment (** (m)
1	537.002,738 670.704,214	2	536.989,73 670.718,736	19.496
3	536.979,883 670.730,803	4	536.962,022 670.748,673	25.266

Punct început	X / Y	Punct sfârșit	X / Y	Lungime segment (** (m)
2	536.989,73 670.718,736	3	536.979,883 670.730,803	15.575
4	536.962,022 670.748,673	5	536.951,225 670.765,0	19.574

Punct început	X / Y	Punct sfârșit	X / Y	Lungime segment (** (m)
5	536.951,225 670.765,0	6	536.945,569 670.762,779	6.076
7	536.948,473 670.742,35	8	536.950,051 670.737,653	4.955
9	536.954,283 670.729,131	10	536.954,478 670.728,874	0.323
11	536.960,85 670.719,874	12	536.972,591 670.707,624	16.968
13	536.981,329 670.702,182	14	536.997,077 670.683,703	24.279
15	537.017,283 670.662,323	16	537.031,353 670.644,383	22.799
17	537.038,289 670.635,536	18	537.047,539 670.646,439	14.298
19	537.043,753 670.654,939	20	537.038,505 670.665,978	12.223
21	537.031,795 670.674,656	22	537.017,745 670.688,708	19.871

Punct început	X / Y	Punct sfârșit	X / Y	Lungime segment (** (m)
6	536.945,569 670.762,779	7	536.948,473 670.742,35	20.634
8	536.950,051 670.737,653	9	536.954,283 670.729,131	9.515
10	536.954,478 670.728,874	11	536.960,85 670.719,874	11.027
12	536.972,591 670.707,624	13	536.981,329 670.702,182	10.294
14	536.997,077 670.683,703	15	537.017,283 670.662,323	29.417
16	537.031,353 670.644,383	17	537.038,289 670.635,536	11.242
18	537.047,539 670.646,439	19	537.043,753 670.654,939	9.305
20	537.038,505 670.665,978	21	537.031,795 670.674,656	10.97
22	537.017,745 670.688,708	1	537.002,738 670.704,214	21.579

** Lungimile segmentelor sunt determinate în planul de proiecție Stereo 70 și sunt rotunjite la 1 milimetru.

*** Distanța dintre puncte este formată din segmente cumulate ce sunt mai mici decât valoarea 1 milimetru.

**DATE DESPRE IMOBILUL NR. 5207**

Oficiul de Cadastru și Publicitate Imobiliară SUCEAVA
 Biroul de Cadastru și Publicitate Imobiliară Campulung Moldovenesc

A. Partea I. Descrierea imobilului

TEREN Intravilan

Adresa: Loc. Pojorâta, Jud. Suceava

Nr. Crt	Nr cadastral Nr. topografic	Suprafața* (mp)	Observații / Referințe
A1	36066	296	Sector cadastral:6 Teren imprejmuit; Provenit din CF 36066, nr. cad. 36066

B. Partea II. Proprietari și acte

Inscrieri privitoare la dreptul de proprietate și alte drepturi reale		Referințe
11329 / 05/07/2023		
Act Notarial nr. 2129-contract de donație, din 04/07/2023 emis de NP Scraba Luminita Doru Paul;		
B1	Intabulare, drept de PROPRIETATE bun propriu, dobandit prin Conventie, cota actuala 1/2 1) UHRENCIUC LARISA-GEORGIANA	A1
11355 / 05/07/2023		
Act Notarial nr. contract de vanzare nr. 2126, din 04/07/2023 emis de NP Scraba Luminita Doru Paul;		
B2	Intabulare, drept de PROPRIETATE bun propriu, dobandit prin Conventie, cota actuala 1/2 1) UHRENCIUC LARISA-GEORGIANA	A1
9357 / 06/06/2023		
Hotarare Judecatoreasca nr. 736, din 30/06/2022 emis de TRIBUNALUL SUCEAVA;		
B3	Se infiinteaza cartea funciara 36066 a imobilului cu numarul cadastral 36066 / UAT Pojorâta, rezultat din dezmembrarea imobilului cu numarul cadastral 33029 inscris in cartea funciara 33029;	A1

C. Partea III. SARCINI .

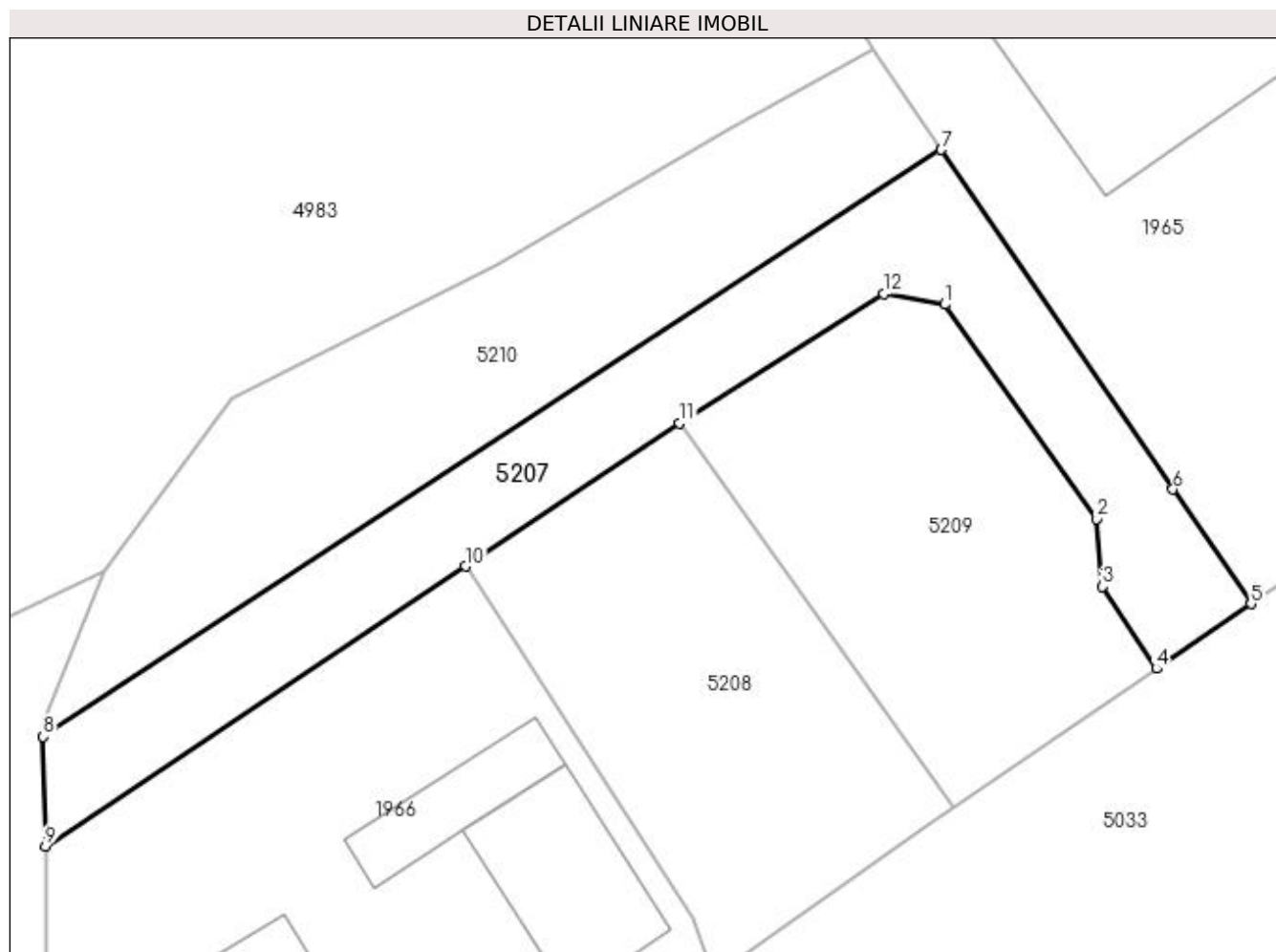
Inscrieri privind dezmembramintele dreptului de proprietate, drepturi reale de garanție și sarcini	Referințe
NU SUNT	

Anexa Nr. 1 La Partea I

Teren

Nr cadastral	Suprafața (mp)*	Observații / Referințe
36066	296	Provenit din CF 36066, nr. cad. 36066

* Suprafața este determinată în planul de proiecție Stereo 70.



Date referitoare la teren

Crt	Categorie folosință	Intra vilan	Suprafața (mp)	Tarla	Parcelă	Nr. topo	Observații / Referințe
1	faneata	DA	296	-	-	-	Cale acces

Lungime Segmente

1) Valorile lungimilor segmentelor sunt obținute din proiecție în plan.

Punct început	X / Y	Punct sfârșit	X / Y	Lungime segment (** (m)
1	536.746,602 670.265,571	2	536.753,538 670.255,742	12.03
2	536.753,538 670.255,742	3	536.753,822 670.252,645	3.11
3	536.753,822 670.252,645	4	536.756,296 670.248,883	4.503
4	536.756,296 670.248,883	5	536.760,639 670.251,847	5.258
5	536.760,639 670.251,847	6	536.757,056 670.257,103	6.361

Punct început	X / Y	Punct sfârșit	X / Y	Lungime segment (** (m)
6	536.757,056 670.257,103	7	536.746,431 670.272,658	18.837
7	536.746,431 670.272,658	8	536.705,256 670.245,767	49.178
8	536.705,256 670.245,767	9	536.705,366 670.240,75	5.018
9	536.705,366 670.240,75	10	536.724,627 670.253,567	23.136
10	536.724,627 670.253,567	11	536.734,429 670.260,138	11.801
11	536.734,429 670.260,138	12	536.743,786 670.266,067	11.077
12	536.743,786 670.266,067	1	536.746,602 670.265,571	2.859

** Lungimile segmentelor sunt determinate în planul de proiecție Stereo 70 și sunt rotunjite la 1 milimetru.

*** Distanța dintre puncte este formată din segmente cumulate ce sunt mai mici decât valoarea 1 milimetru.

**DATE DESPRE IMOBILUL NR. 5208**

Oficiul de Cadastru și Publicitate Imobiliară SUCEAVA
 Biroul de Cadastru și Publicitate Imobiliară Campulung Moldovenesc

A. Partea I. Descrierea imobilului

TEREN Intravilan

Adresa: Loc. Pojorâta, Jud. Suceava

Nr. Crt	Nr cadastral Nr. topografic	Suprafața* (mp)	Observații / Referințe
A1	36067	269	Sector cadastral:6 Teren imprejmuit; Provenit din CF 36067, nr. cad. 36067

B. Partea II. Proprietari și acte

Inscrieri privitoare la dreptul de proprietate și alte drepturi reale		Referințe
11330 / 05/07/2023		
Act Notarial nr. 2129, din 04/07/2023 emis de NP Scraba Luminita Doru Paul;		
B1	Intabulare, drept de PROPRIETATE bun propriu cu titlu de donatie, dobandit prin Conventie, cota actuala 1/1 1) UHRENCIUC LARISA-GEORGIANA	A1
9357 / 06/06/2023		
Hotarare Judecatoreasca nr. 736, din 30/06/2022 emis de TRIBUNALUL SUCEAVA;		
B3	Se infiinteaza cartea funciara 36067 a imobilului cu numarul cadastral 36067 / UAT Pojorâta, rezultat din dezmembrarea imobilului cu numarul cadastral 33029 inscris in cartea funciara 33029;	A1

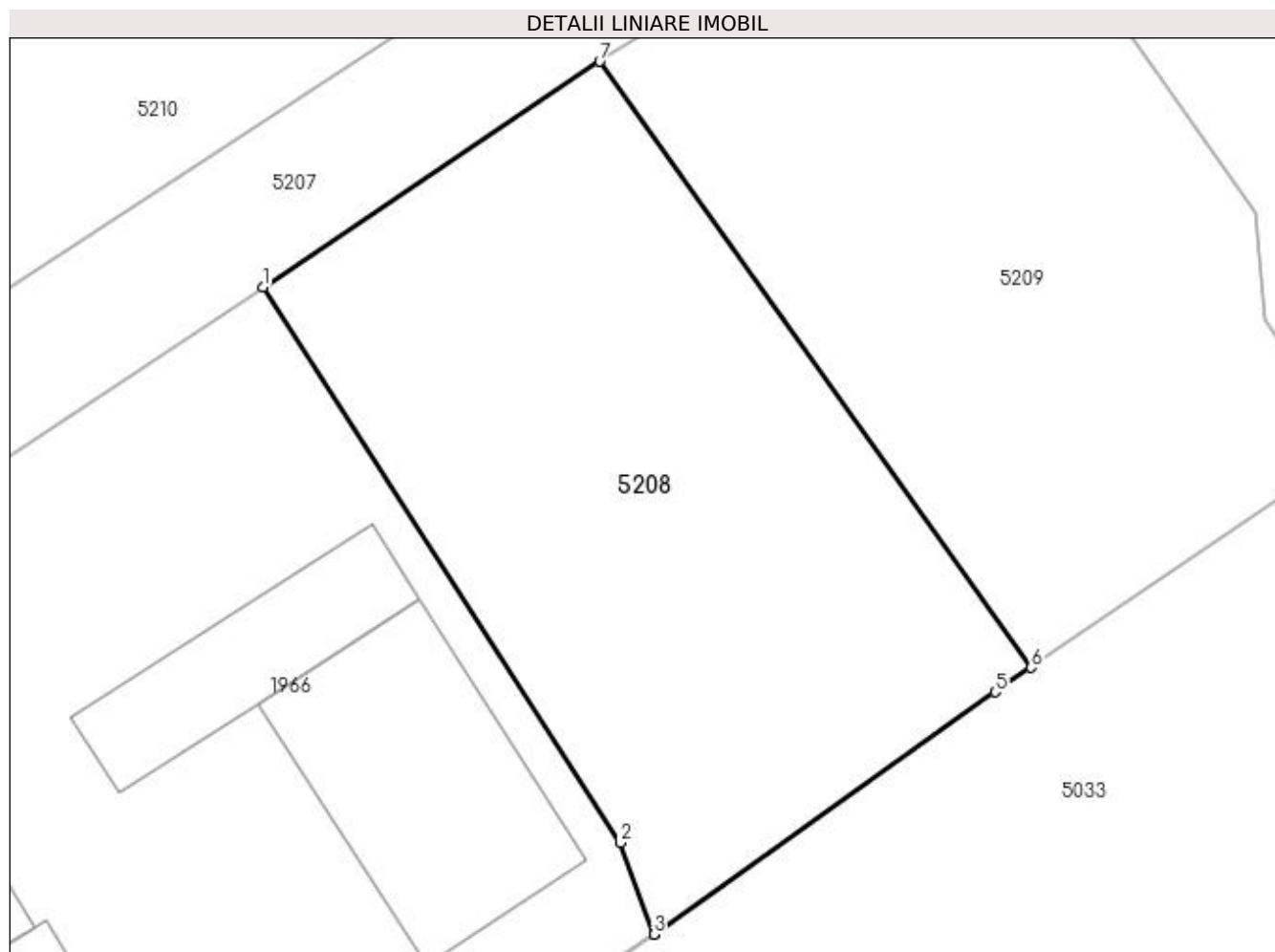
C. Partea III. SARCINI .

Inscrieri privind dezmembramintele dreptului de proprietate, drepturi reale de garanție și sarcini	Referințe
NU SUNT	

Anexa Nr. 1 La Partea I**Teren**

Nr cadastral	Suprafața (mp)*	Observații / Referințe
36067	269	Provenit din CF 36067, nr. cad. 36067

* Suprafața este determinată în planul de proiecție Stereo 70.

**Date referitoare la teren**

Crt	Categorie folosință	Intravilan	Suprafața (mp)	Tarla	Parcelă	Nr. topo	Observații / Referințe
1	faneata	DA	269	-	-	-	

Lungime Segmente

1) Valorile lungimilor segmentelor sunt obținute din proiecție în plan.

Punct început	X / Y	Punct sfârșit	X / Y	Lungime segment (** (m)
1	536.724,627 670.253,567	2	536.735,024 670.237,401	19.221
2	536.735,024 670.237,401	3	536.736,006 670.234,737	2.839
3	536.736,006 670.234,737	4	536.736,029 670.234,753	0.028
4	536.736,029 670.234,753	5	536.745,949 670.241,786	12.16
5	536.745,949 670.241,786	6	536.746,996 670.242,504	1.27

Punct început	X / Y	Punct sfârșit	X / Y	Lungime segment (** (m)
6	536.746,996 670.242,504	7	536.734,429 670.260,138	21.654
7	536.734,429 670.260,138	1	536.724,627 670.253,567	11.801

** Lungimile segmentelor sunt determinate în planul de proiecție Stereo 70 și sunt rotunjite la 1 milimetru.

*** Distanța dintre puncte este formată din segmente cumulate ce sunt mai mici decât valoarea 1 milimetru.

**DATE DESPRE IMOBILUL NR. 5209**

Oficiul de Cadastru și Publicitate Imobiliară SUCEAVA
Biroul de Cadastru și Publicitate Imobiliară Campulung Moldovenesc

A. Partea I. Descrierea imobilului

TEREN Intravilan

Adresa: Loc. Pojorâta, Jud. Suceava

Nr. Crt	Nr cadastral Nr. topografic	Suprafața* (mp)	Observații / Referințe
A1	36068	268	Sector cadastral:6 Teren imprejmuit; Provenit din CF 36068, nr. cad. 36068

B. Partea II. Proprietari și acte

Inscrieri privitoare la dreptul de proprietate și alte drepturi reale	Referințe
11336 / 05/07/2023	
Act Notarial nr. Contract vanzare nr.2126, din 04/07/2023 emis de NP Scraba Luminita Doru Paul;	
B1	A1
Intabulare, drept de PROPRIETATE bun propriu, dobandit prin Conventie, cota actuala 1/1 1) UHRENCIUC LARISA-GEORGIANA	
9357 / 06/06/2023	
Hotarare Judecatoreasca nr. 736, din 30/06/2022 emis de TRIBUNALUL SUCEAVA;	
B3	A1
Se infiinteaza cartea funciara 36068 a imobilului cu numarul cadastral 36068 / UAT Pojorâta, rezultat din dezmembrarea imobilului cu numarul cadastral 33029 inscris in cartea funciara 33029;	

C. Partea III. SARCINI .

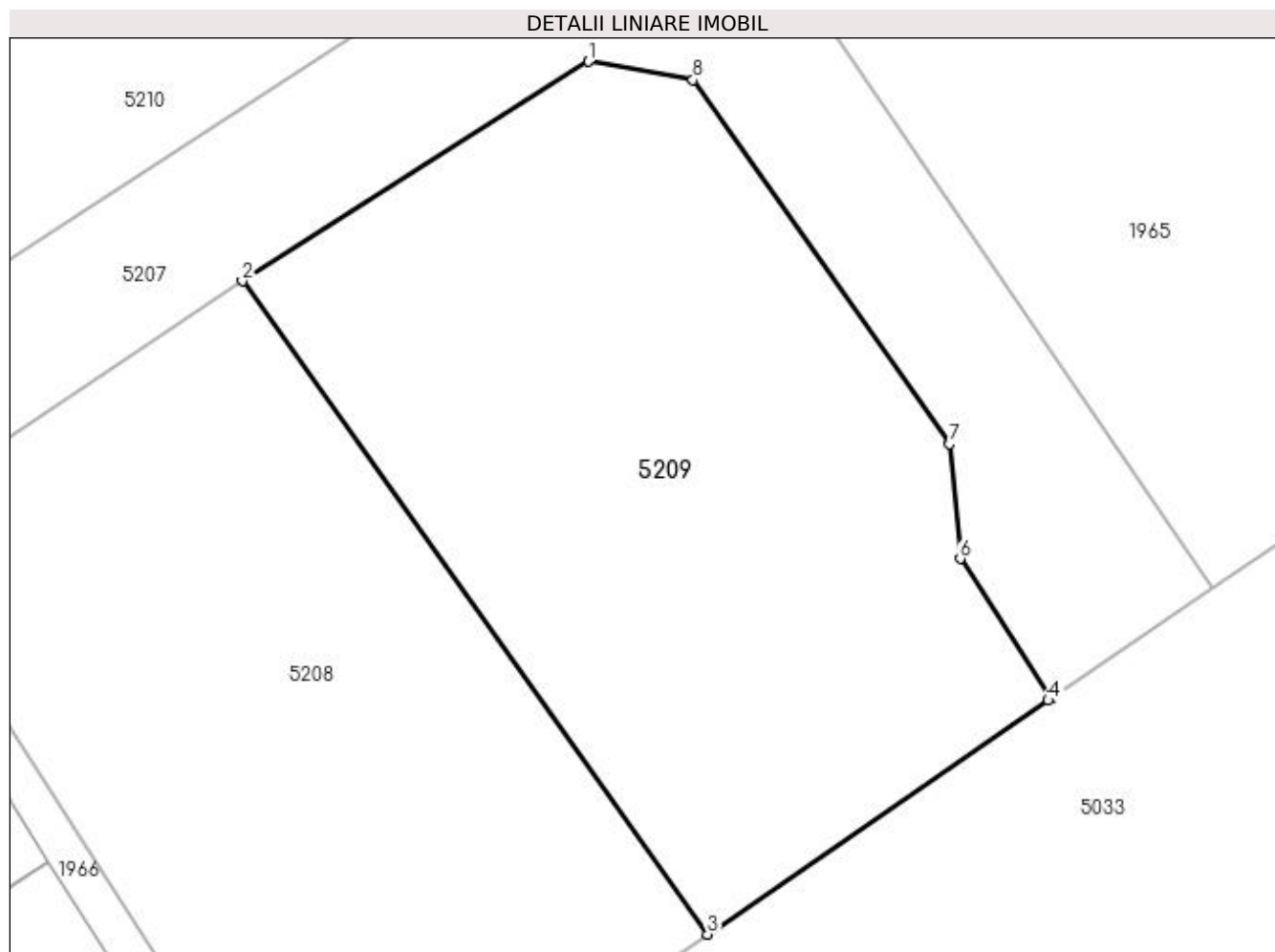
Inscrieri privind dezmembramintele dreptului de proprietate, drepturi reale de garanție și sarcini	Referințe
NU SUNT	

Anexa Nr. 1 La Partea I

Teren

Nr cadastral	Suprafața (mp)*	Observații / Referințe
36068	268	Provenit din CF 36068, nr. cad. 36068

* Suprafața este determinată în planul de proiecție Stereo 70.



Date referitoare la teren

Crt	Categorie folosință	Intra vilan	Suprafața (mp)	Tarla	Parcelă	Nr. topo	Observații / Referințe
1	faneata	DA	268	-	-	-	

Lungime Segmente

1) Valorile lungimilor segmentelor sunt obținute din proiecție în plan.

Punct început	X / Y	Punct sfârșit	X / Y	Lungime segment (** (m)
1	536.743,786 670.266,067	2	536.734,429 670.260,138	11.077
2	536.734,429 670.260,138	3	536.746,996 670.242,504	21.654
3	536.746,996 670.242,504	4	536.756,2 670.248,817	11.161
4	536.756,2 670.248,817	5	536.756,296 670.248,883	0.116
5	536.756,296 670.248,883	6	536.753,822 670.252,645	4.503

Punct început	X / Y	Punct sfârșit	X / Y	Lungime segment (** (m)
6	536.753,822 670.252,645	7	536.753,538 670.255,742	3.11
7	536.753,538 670.255,742	8	536.746,602 670.265,571	12.03
8	536.746,602 670.265,571	1	536.743,786 670.266,067	2.859

** Lungimile segmentelor sunt determinate în planul de proiecție Stereo 70 și sunt rotunjite la 1 milimetru.

*** Distanța dintre puncte este formată din segmente cumulate ce sunt mai mici decât valoarea 1 milimetru.

**DATE DESPRE IMOBILUL NR. 5210**

Oficiul de Cadastru și Publicitate Imobiliară SUCEAVA
Biroul de Cadastru și Publicitate Imobiliară Campulung Moldovenesc

A. Partea I. Descrierea imobilului

TEREN Intravilan

Adresa: Loc. Pojorâta, Jud. Suceava, Loc numit CALEA BUCOVINEI

Nr. Crt	Nr cadastral Nr. topografic	Suprafața* (mp)	Observații / Referințe
A1		301	Sector cadastral:6 Teren neimprejmuit;

B. Partea II. Proprietari și acte

Inscrieri privitoare la dreptul de proprietate și alte drepturi reale		Referințe
1968 / 08/12/2022		
Act Normativ nr. Lege nr. 7, din 13/03/1996 emis de Parlamentul României;		
B1	Inscrierea provizorie, drept de PROPRIETATE, dobandit prin Lege, cota actuala 1/1 1) COMUNA POJORÂTA, CIF:4441425	A1

C. Partea III. SARCINI .

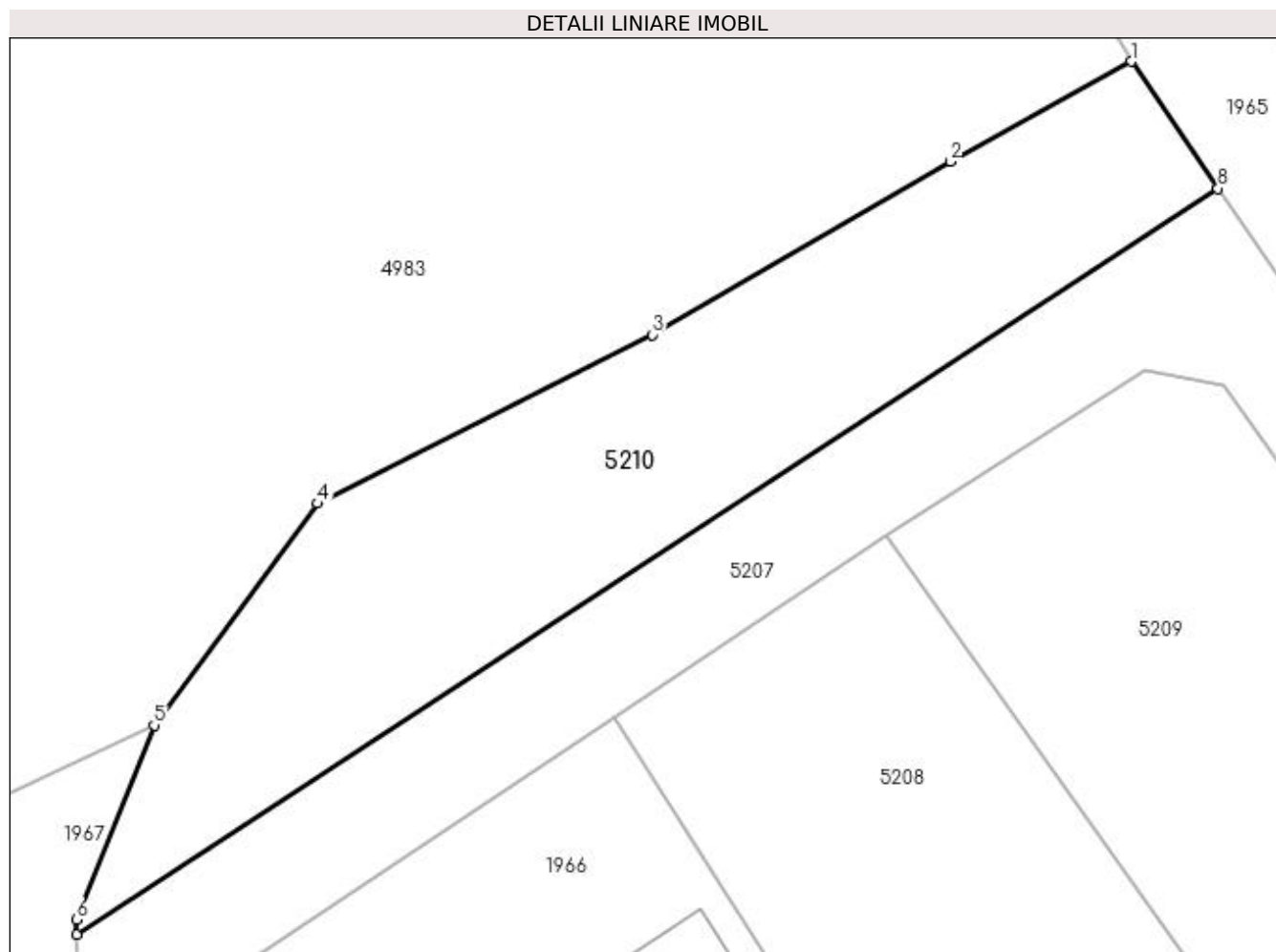
Inscrieri privind dezmembramintele dreptului de proprietate, drepturi reale de garanție și sarcini	Referințe
NU SUNT	

Anexa Nr. 1 La Partea I

Teren

Nr cadastral	Suprafața (mp)*	Observații / Referințe
	301	

* Suprafața este determinată în planul de proiecție Stereo 70.



Date referitoare la teren

Crt	Categorie folosință	Intravilan	Suprafața (mp)	Tarla	Parcelă	Nr. topo	Observații / Referințe
1	faneata	DA	301	-	-	-	

Lungime Segmente

1) Valorile lungimilor segmentelor sunt obținute din proiecție în plan.

Punct început	X / Y	Punct sfârșit	X / Y	Lungime segment (** (m)
1	536.743,306 670.277,234	2	536.736,762 670.273,628	7.472
2	536.736,762 670.273,628	3	536.726,028 670.267,384	12.418
3	536.726,028 670.267,384	4	536.713,948 670.261,301	13.525
4	536.713,948 670.261,301	5	536.708,052 670.253,308	9.932
5	536.708,052 670.253,308	6	536.705,244 670.246,291	7.558

Punct început	X / Y	Punct sfârșit	X / Y	Lungime segment (** (m)
6	536.705,244 670.246,291	7	536.705,256 670.245,767	0.524
7	536.705,256 670.245,767	8	536.746,431 670.272,658	49.178
8	536.746,431 670.272,658	1	536.743,306 670.277,234	5.541

** Lungimile segmentelor sunt determinate în planul de proiecție Stereo 70 și sunt rotunjite la 1 milimetru.

*** Distanța dintre puncte este formată din segmente cumulate ce sunt mai mici decât valoarea 1 milimetru.

**DATE DESPRE IMOBILUL NR. 5211**

Oficiul de Cadastru și Publicitate Imobiliară SUCEAVA
Biroul de Cadastru și Publicitate Imobiliară Campulung Moldovenesc

A. Partea I. Descrierea imobilului

TEREN Intravilan

Adresa: Loc. Pojorâta, Jud. Suceava

Nr. Crt	Nr cadastral Nr. topografic	Suprafața* (mp)	Observații / Referințe
A1	35475	Din acte: 1.035 Masurata: 228	Sector cadastral:22 Teren neimprejmuț; Provenit din CF 35475, nr. top. 844/3, 1204/1

B. Partea II. Proprietari și acte

Inscrieri privitoare la dreptul de proprietate și alte drepturi reale	Referințe	
349 / 12/03/2002		
Hotarare Judecatoreasca nr. Sentinta Civila nr. 1393, din 25/04/1994 emis de -;		
B1	Intabulare, drept de PROPRIETATE, dobandit prin Hotarare Judecatoreasca, cota actuala 1/2 1) TAMPANU STEFAN-LIVIU, LIPSA CNP	A1
403 / 19/03/2002		
Act Notarial nr. Act De Donatie nr. 1111, din 14/03/2002 emis de -;		
B2	Intabulare, drept de PROPRIETATE bun comun in dev., dobandit prin Conventie, cota actuala 1/2 1) TAMPANU ELENA, LIPSA CNP 2) TAMPANU STEFAN-LIVIU, LIPSA CNP	A1

C. Partea III. SARCINI .

Inscrieri privind dezmembramintele dreptului de proprietate, drepturi reale de garanție și sarcini	Referințe
NU SUNT	

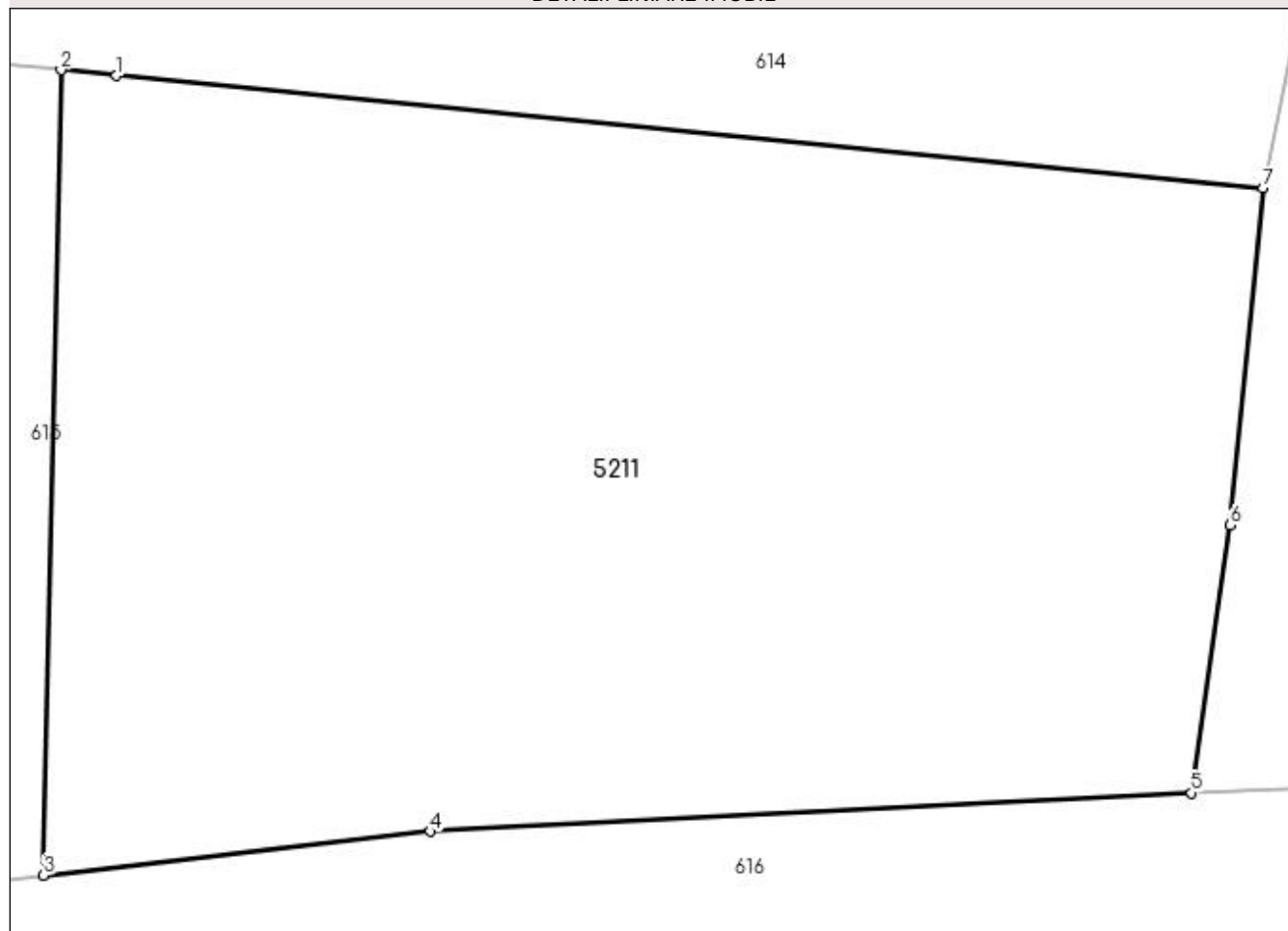
Anexa Nr. 1 La Partea I

Teren

Nr cadastral	Suprafața (mp)*	Observații / Referințe
35475	Din acte: 1.035 Masurata: 228	Provenit din CF 35475, nr. top. 844/3, 1204/1

* Suprafața este determinată în planul de proiecție Stereo 70.

DETALII LINIARE IMOBIL



Date referitoare la teren

Crt	Categorie folosință	Intra vilan	Suprafața (mp)	Tarla	Parcelă	Nr. topo	Observații / Referințe
2	faneata	DA	228	-	-	-	

Lungime Segmente

1) Valorile lungimilor segmentelor sunt obținute din proiecție în plan.

Punct început	X / Y	Punct sfârșit	X / Y	Lungime segment (** (m)
1	535.317,094 668.808,985	2	535.316,17 668.809,078	0.929
2	535.316,17 668.809,078	3	535.315,879 668.795,681	13.4
3	535.315,879 668.795,681	4	535.322,314 668.796,41	6.476
4	535.322,314 668.796,41	5	535.334,989 668.797,049	12.691
5	535.334,989 668.797,049	6	535.335,632 668.801,506	4.503

Punct început	X / Y	Punct sfârşit	X / Y	Lungime segment (** (m)
6	535.335,632 668.801,506	7	535.336,175 668.807,109	5.629
7	535.336,175 668.807,109	1	535.317,094 668.808,985	19.173

** Lungimile segmentelor sunt determinate în planul de proiecție Stereo 70 și sunt rotunjite la 1 milimetru.

*** Distanța dintre puncte este formată din segmente cumulate ce sunt mai mici decât valoarea 1 milimetru.

**DATE DESPRE IMOBILUL NR. 5212**

Oficiul de Cadastru și Publicitate Imobiliară SUCEAVA
Biroul de Cadastru și Publicitate Imobiliară Campulung Moldovenesc

A. Partea I. Descrierea imobilului

TEREN Intravilan

Adresa: Loc. Pojorâta, Str Valea Șurii, Jud. Suceava

Nr. Crt	Nr cadastral Nr. topografic	Suprafața* (mp)	Observații / Referințe
A1	33011	207	Sector cadastral:74 Teren neimprejmuit; Provenit din CF 33011, nr. cad. 33011

B. Partea II. Proprietari și acte

Inscrieri privitoare la dreptul de proprietate și alte drepturi reale		Referințe
10157 / 08/08/2016		
Act Notarial nr. 352, din 09/09/2009 emis de BNP STELIAN CATARGIU;		
B1	Intabulare, drept de PROPRIETATEca bun comun, dobandit prin Conventie, cota actuala 1/1 1) SAVA MARIA 2) SAVA NECULAE	A1

C. Partea III. SARCINI .

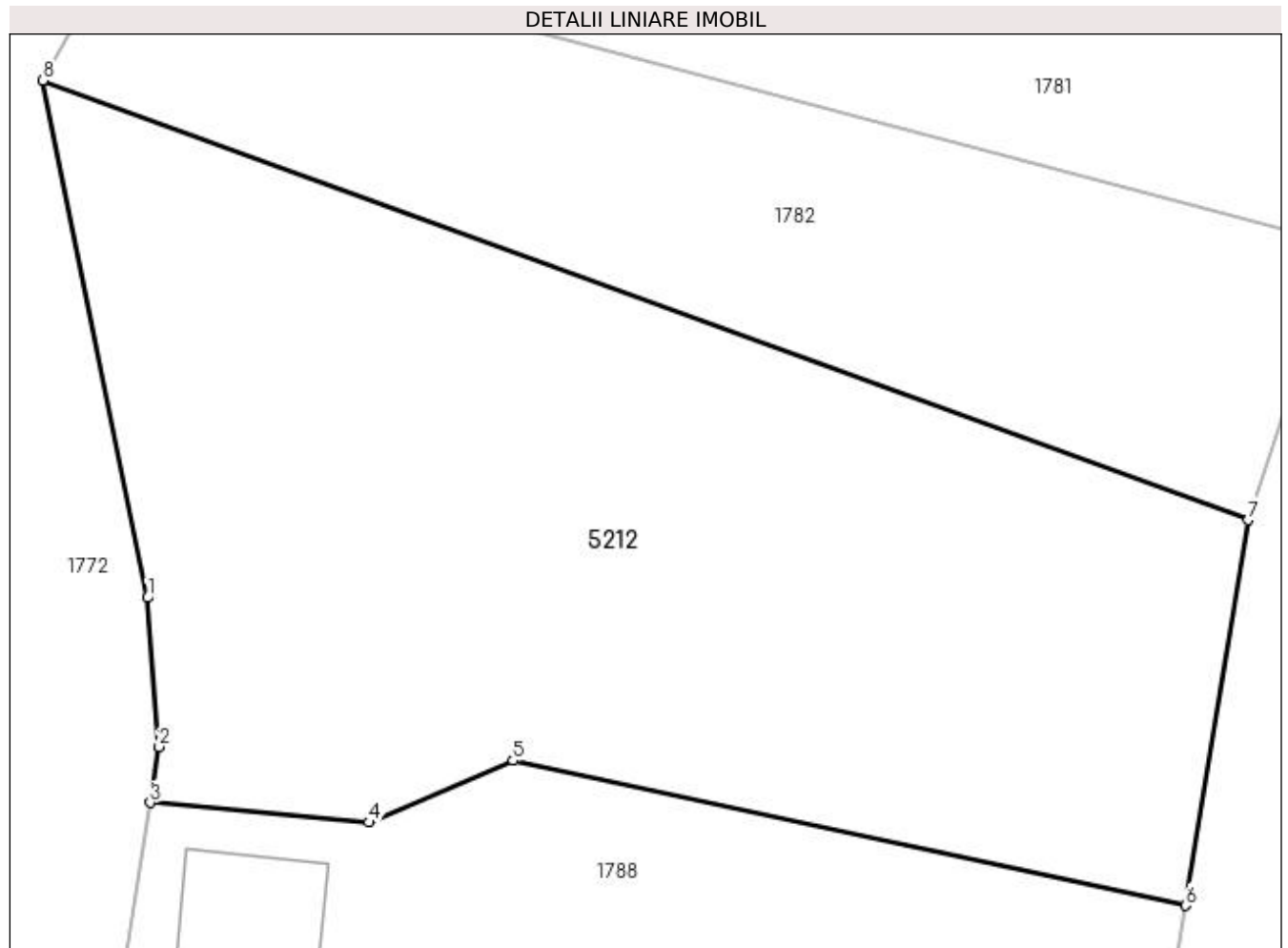
Inscrieri privind dezmembramintele dreptului de proprietate, drepturi reale de garanție și sarcini	Referințe
NU SUNT	

Anexa Nr. 1 La Partea I

Teren

Nr cadastral	Suprafața (mp)*	Observații / Referințe
33011	207	Provenit din CF 33011, nr. cad. 33011

* Suprafața este determinată în planul de proiecție Stereo 70.



Date referitoare la teren

Crt	Categorie folosință	Intra vilan	Suprafața (mp)	Tarla	Parcelă	Nr. topo	Observații / Referințe
1	faneata	DA	207	-	-	-	

Lungime Segmente

1) Valorile lungimilor segmentelor sunt obținute din proiecție în plan.

Punct început	X / Y	Punct sfârșit	X / Y	Lungime segment (** (m)
1	537.071,222 664.745,061	2	537.071,445 664.742,226	2.844
2	537.071,445 664.742,226	3	537.071,275 664.741,16	1.079
3	537.071,275 664.741,16	4	537.075,439 664.740,786	4.181
4	537.075,439 664.740,786	5	537.078,185 664.741,962	2.987
5	537.078,185 664.741,962	6	537.091,002 664.739,203	13.111

Punct început	X / Y	Punct sfârșit	X / Y	Lungime segment (** (m)
6	537.091,002 664.739,203	7	537.092,185 664.746,54	7.432
7	537.092,185 664.746,54	8	537.069,235 664.754,908	24.428
8	537.069,235 664.754,908	1	537.071,222 664.745,061	10.045

** Lungimile segmentelor sunt determinate în planul de proiecție Stereo 70 și sunt rotunjite la 1 milimetru.

*** Distanța dintre puncte este formată din segmente cumulate ce sunt mai mici decât valoarea 1 milimetru.

**DATE DESPRE IMOBILUL NR. 5213**

Oficiul de Cadastru și Publicitate Imobiliară SUCEAVA
Biroul de Cadastru și Publicitate Imobiliară Campulung Moldovenesc

A. Partea I. Descrierea imobilului

TEREN Intravilan

Adresa: Loc. Pojorâta, Str Măgurean, Jud. Suceava

Nr. Crt	Nr cadastral Nr. topografic	Suprafața* (mp)	Observații / Referințe
A1	30133	398	Sector cadastral:6 Teren neimprejmuit; Provenit din CF 30133 nr. cad: 30133

Construcții

Crt	Nr cadastral Nr. topografic	Adresa	Observații / Referințe
A1.1		Loc. Pojorâta, Str Măgurean, Nr. 12, Jud. Suceava	Nr. niveluri:1; S. construita la sol:28 mp; S. construita desfasurata:28 mp; Anexă P

B. Partea II. Proprietari și acte

Inscrieri privitoare la dreptul de proprietate și alte drepturi reale		Referințe
9133 / 26/07/2012		
Act Notarial nr. 830, din 23/07/2012 emis de SCRABA HORIA ILIE;		
B1	Intabulare, drept de PROPRIETATE bun comun, dobandit prin Conventie, cota actuala 1/1 1) MĂGUREAN AGLAIA, soție 2) MĂGUREAN GHEORGHE, soț	A1
2080 / 08/12/2022		
Act Administrativ nr. Adeverință nr. 1700, din 02/11/2022 emis de Primăria Comunei Pojorâta;		
B2	Intabulare, drept de PROPRIETATE, dobandit prin Lege, cota actuala 1/1 1) MĂGUREAN AGLAIA 2) MĂGUREAN GHEORGHE	A1.1

C. Partea III. SARCINI .

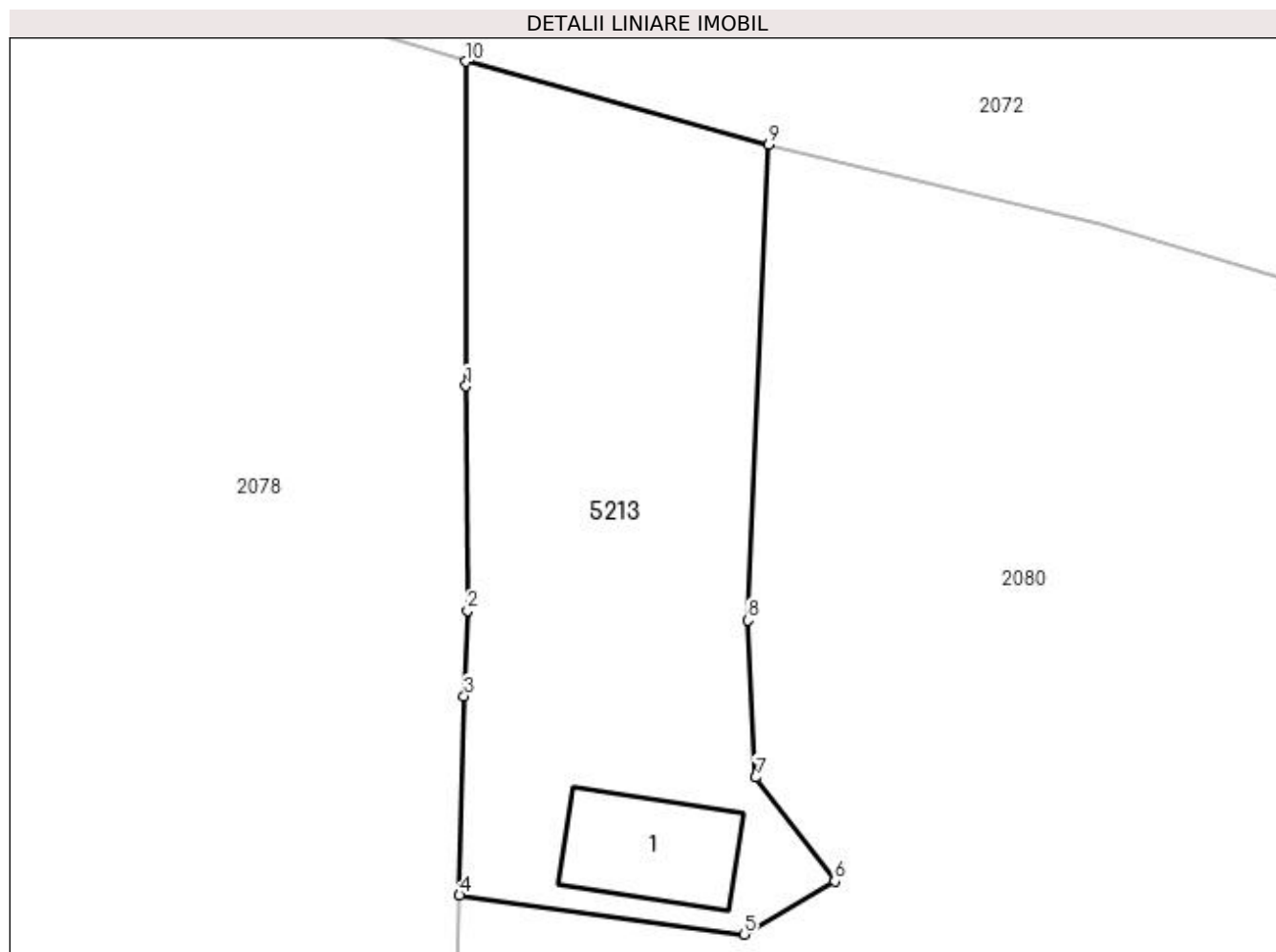
Inscrieri privind dezmembramintele dreptului de proprietate, drepturi reale de garanție și sarcini	Referințe
NU SUNT	

Anexa Nr. 1 La Partea I

Teren

Nr cadastral	Suprafața (mp)*	Observații / Referințe
30133	398	Provenit din CF 30133 nr. cad: 30133

* Suprafața este determinată în planul de proiecție Stereo 70.



Date referitoare la teren

Crt	Categorie folosință	Intra vilan	Suprafața (mp)	Tarla	Parcelă	Nr. topo	Observații / Referințe
1	curți constructii	DA	70	-	-	-	
2	faneata	DA	328	-	-	-	

Date referitoare la construcții

Crt	Număr	Destinație construcție	Supraf. (mp)	Situație juridică	Observații / Referințe
A1.1		construcții anexa	28	Cu acte	Nr. niveluri:1; S. construita la sol:28 mp; S. construita desfasurata:28 mp; Anexă P

Lungime Segmente

1) Valorile lungimilor segmentelor sunt obținute din proiecție în plan.

Punct început	X / Y	Punct sfârșit	X / Y	Lungime segment (** (m)
1	535.764,655 669.854,851	2	535.764,715 669.845,781	9.07
2	535.764,715 669.845,781	3	535.764,579 669.842,32	3.464
3	535.764,579 669.842,32	4	535.764,388 669.834,267	8.055

Punct început	X / Y	Punct sfârșit	X / Y	Lungime segment (** (m)
4	535.764,388 669.834,267	5	535.775,905 669.832,692	11.624
5	535.775,905 669.832,692	6	535.779,563 669.834,84	4.242
6	535.779,563 669.834,84	7	535.776,368 669.839,033	5.272
7	535.776,368 669.839,033	8	535.776,051 669.845,386	6.361
8	535.776,051 669.845,386	9	535.776,902 669.864,62	19.253
9	535.776,902 669.864,62	10	535.764,654 669.867,98	12.701
10	535.764,654 669.867,98	1	535.764,655 669.854,851	13.129

** Lungimile segmentelor sunt determinate în planul de proiecție Stereo 70 și sunt rotunjite la 1 milimetru.

*** Distanța dintre puncte este formată din segmente cumulate ce sunt mai mici decât valoarea 1 milimetru.

**DATE DESPRE IMOBILUL NR. 5214**

Oficiul de Cadastru și Publicitate Imobiliară SUCEAVA
 Biroul de Cadastru și Publicitate Imobiliară Campulung Moldovenesc

A. Partea I. Descrierea imobilului

TEREN Intravilan

Adresa: Loc. Pojorâta, Str Măgurean, Jud. Suceava

Nr. Crt	Nr cadastral Nr. topografic	Suprafața* (mp)	Observații / Referințe
A1	30134	302	Sector cadastral:6 Teren neimprejmuit; Provenit din CF 30134 nr. cad. 30134

B. Partea II. Proprietari și acte

Inscrieri privitoare la dreptul de proprietate și alte drepturi reale	Referințe
9134 / 26/07/2012	
Act Notarial nr. 830, din 23/07/2012 emis de SCRABA HORIA ILIE;	
B1	A1
Intabulare, drept de PROPRIETATE bun comun, dobandit prin Conventie, cota actuala 1/1 1) MĂGUREAN GHEORGHE, soț 2) MĂGUREAN AGLAIA, soție	

C. Partea III. SARCINI .

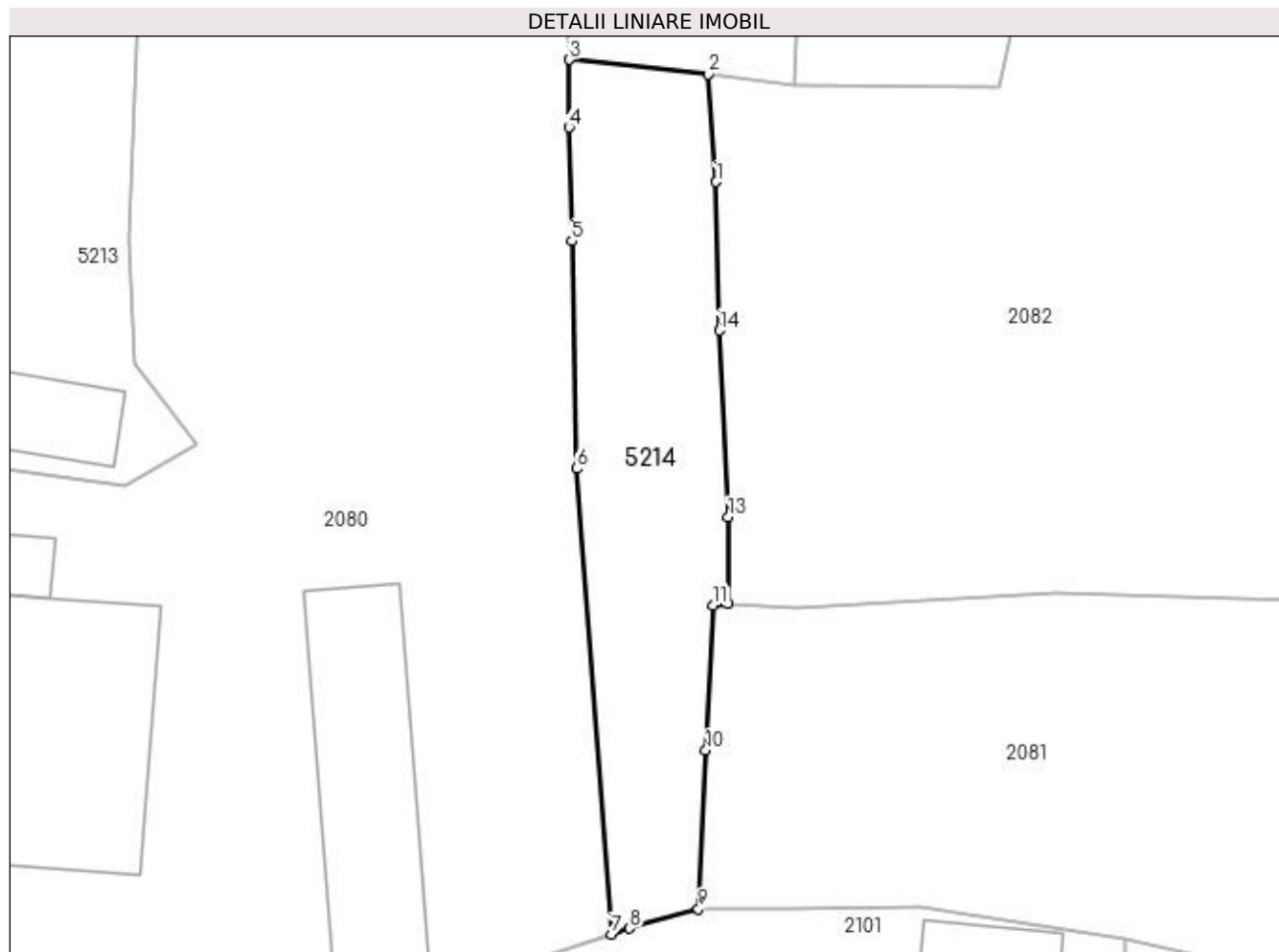
Inscrieri privind dezmembramintele dreptului de proprietate, drepturi reale de garanție și sarcini	Referințe
NU SUNT	

Anexa Nr. 1 La Partea I

Teren

Nr cadastral	Suprafața (mp)*	Observații / Referințe
30134	302	Provenit din CF 30134 nr. cad. 30134

* Suprafața este determinată în planul de proiecție Stereo 70.



Date referitoare la teren

Crt	Categorie folosință	Intravilan	Suprafața (mp)	Tarla	Parcelă	Nr. topo	Observații / Referințe
1	faneata	DA	302	-	-	-	

Lungime Segmente

1) Valorile lungimilor segmentelor sunt obținute din proiecție în plan.

Punct început	X / Y	Punct sfârșit	X / Y	Lungime segment (** (m)
1	535.806,555 669.848,418	2	535.806,144 669.854,01	5.607
2	535.806,144 669.854,01	3	535.798,948 669.854,758	7.235
3	535.798,948 669.854,758	4	535.798,914 669.851,244	3.514
4	535.798,914 669.851,244	5	535.799,067 669.845,341	5.905
5	535.799,067 669.845,341	6	535.799,3 669.833,53	11.813

Punct început	X / Y	Punct sfârșit	X / Y	Lungime segment (** (m)
6	535.799,3 669.833,53	7	535.801,119 669.809,368	24.23
7	535.801,119 669.809,368	8	535.802,061 669.809,674	0.99
8	535.802,061 669.809,674	9	535.805,633 669.810,688	3.713
9	535.805,633 669.810,688	10	535.806,012 669.818,919	8.24
10	535.806,012 669.818,919	11	535.806,398 669.826,431	7.522
11	535.806,398 669.826,431	12	535.807,153 669.826,529	0.761
12	535.807,153 669.826,529	13	535.807,183 669.831,019	4.49
13	535.807,183 669.831,019	14	535.806,728 669.840,708	9.7
14	535.806,728 669.840,708	1	535.806,555 669.848,418	7.712

** Lungimile segmentelor sunt determinate în planul de proiecție Stereo 70 și sunt rotunjite la 1 milimetru.

*** Distanța dintre puncte este formată din segmente cumulate ce sunt mai mici decât valoarea 1 milimetru.

**DATE DESPRE IMOBILUL NR. 5215**

Oficiul de Cadastru și Publicitate Imobiliară SUCEAVA
Biroul de Cadastru și Publicitate Imobiliară Campulung Moldovenesc

A. Partea I. Descrierea imobilului

TEREN Intravilan

Adresa: Loc. Pojorâta, Jud. Suceava, Loc numit PUTNA

Nr. Crt	Nr cadastral Nr. topografic	Suprafața* (mp)	Observații / Referințe
A1		1.926	Sector cadastral:45 Teren neimprejmuit;

B. Partea II. Proprietari și acte

Inscrieri privitoare la dreptul de proprietate și alte drepturi reale		Referințe
2982 / 08/12/2022		
Act Normativ nr. Lege nr. 7, din 13/03/1996 emis de Parlamentul României;		
B1	Inscrierea provizorie, drept de PROPRIETATE, dobandit prin Lege, cota actuala 1/1 1) COMUNA POJORÂTA, CIF:4441425	A1

C. Partea III. SARCINI .

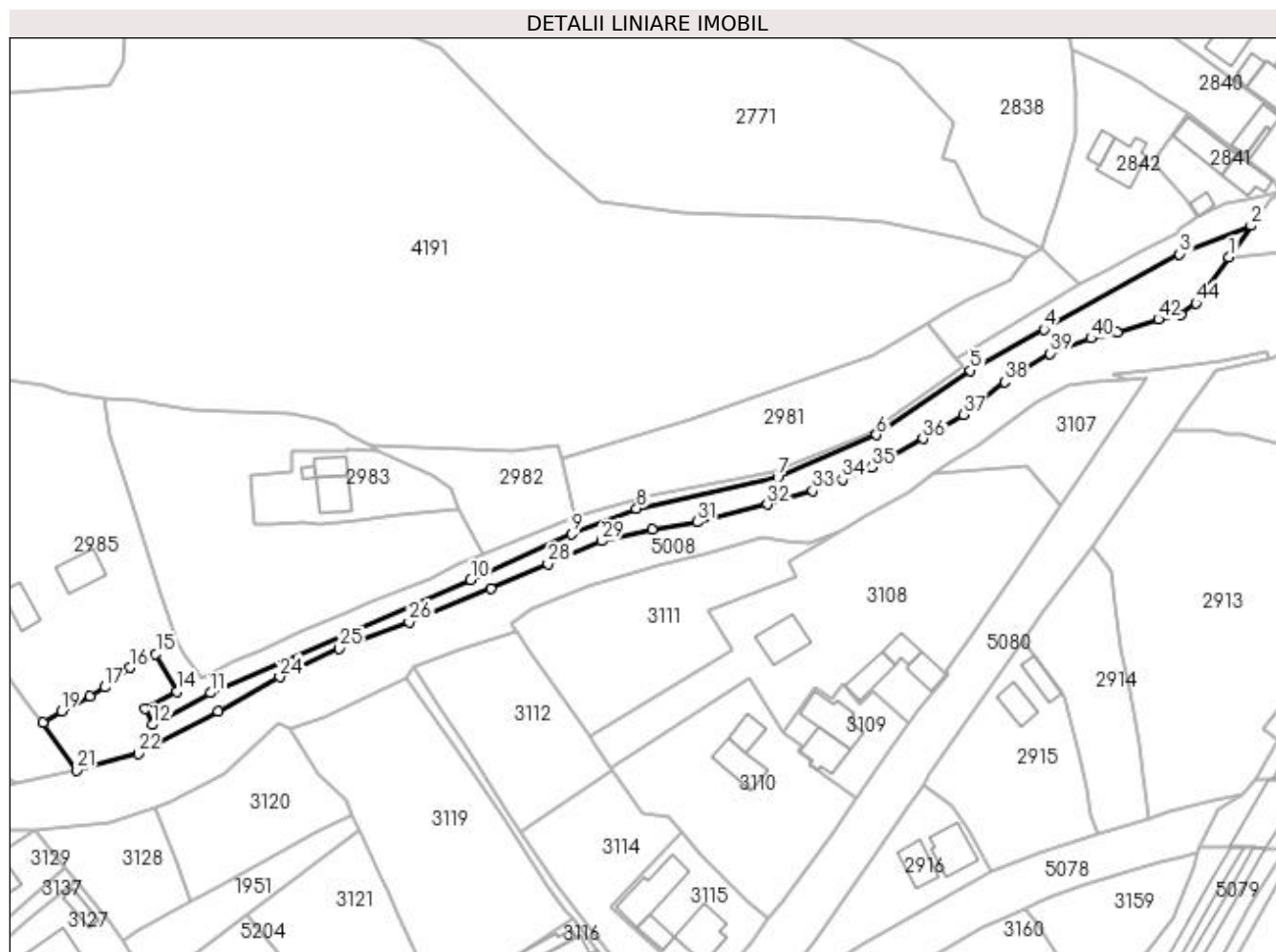
Inscrieri privind dezmembramintele dreptului de proprietate, drepturi reale de garanție și sarcini	Referințe
NU SUNT	

Anexa Nr. 1 La Partea I

Teren

Nr cadastral	Suprafața (mp)*	Observații / Referințe
	1.926	

* Suprafața este determinată în planul de proiecție Stereo 70.



Date referitoare la teren

Crt	Categorie folosință	Intra vilan	Suprafața (mp)	Tarla	Parcelă	Nr. topo	Observații / Referințe
1	faneata	DA	1.926	-	-	-	

Lungime Segmente

1) Valorile lungimilor segmentelor sunt obținute din proiecție în plan.

Punct început	X / Y	Punct sfârșit	X / Y	Lungime segment	Punct început	X / Y	Punct sfârșit	X / Y	Lungime segment	Punct început	X / Y	Punct sfârșit	X / Y	Lungime segment
1	534.381,722 668.902,626	2	534.386,775 668.909,889	8.848	2	534.386,775 668.909,889	3	534.370,348 668.903,382	17.669	3	534.370,348 668.903,382	4	534.339,108 668.886,044	35.729
4	534.339,108 668.886,044	5	534.322,257 668.876,636	19.299	5	534.322,257 668.876,636	6	534.300,625 668.861,81	26.225	6	534.300,625 668.861,81	7	534.277,887 668.851,983	24.771
7	534.277,887 668.851,983	8	534.245,512 668.844,9	33.141	8	534.245,512 668.844,9	9	534.230,467 668.839,03	16.15	9	534.230,467 668.839,03	10	534.207,351 668.828,487	25.407
10	534.207,351 668.828,487	11	534.147,565 668.802,548	65.171	11	534.147,565 668.802,548	12	534.134,157 668.795,215	15.282	12	534.134,157 668.795,215	13	534.132,422 668.798,921	4.092
13	534.132,422 668.798,921	14	534.139,836 668.802,913	8.42	14	534.139,836 668.802,913	15	534.134,959 668.811,476	9.854	15	534.134,959 668.811,476	16	534.129,147 668.808,344	6.602
16	534.129,147 668.808,344	17	534.123,253 668.803,839	7.419	17	534.123,253 668.803,839	18	534.119,823 668.801,84	3.97	18	534.119,823 668.801,84	19	534.113,243 668.798,348	7.449

Punct început	X / Y	Punct sfârșit	X / Y	Lungime segment	Punct început	X / Y	Punct sfârșit	X / Y	Lungime segment	Punct început	X / Y	Punct sfârșit	X / Y	Lungime segment
19	534.113,243 668.798,348	20	534.109,066 668.795,711	4.94	20	534.109,066 668.795,711	21	534.116,715 668.784,816	13.31 2	21	534.116,715 668.784,816	22	534.130,907 668.788,574	14.68 1
22	534.130,907 668.788,574	23	534.149,321 668.798,307	20.82 8	23	534.149,321 668.798,307	24	534.163,444 668.806,189	16.17 4	24	534.163,444 668.806,189	25	534.177,124 668.812,751	15.17 2
25	534.177,124 668.812,751	26	534.193,238 668.818,762	17.19 9	26	534.193,238 668.818,762	27	534.212,04 668.826,459	20.31 6	27	534.212,04 668.826,459	28	534.225,108 668.832,165	14.25 9
28	534.225,108 668.832,165	29	534.237,414 668.837,458	13.39 6	29	534.237,414 668.837,458	30	534.249,155 668.840,093	12.03 3	30	534.249,155 668.840,093	31	534.259,415 668.841,787	10.39 9
31	534.259,415 668.841,787	32	534.275,536 668.845,897	16.63 7	32	534.275,536 668.845,897	33	534.285,945 668.849,026	10.86 9	33	534.285,945 668.849,026	34	534.292,859 668.851,522	7.351
34	534.292,859 668.851,522	35	534.299,594 668.854,42	7.332	35	534.299,594 668.854,42	36	534.311,339 668.860,99	13.45 8	36	534.311,339 668.860,99	37	534.320,585 668.866,489	10.75 8
37	534.320,585 668.866,489	38	534.330,131 668.873,978	12.13 3	38	534.330,131 668.873,978	39	534.340,538 668.880,547	12.30 7	39	534.340,538 668.880,547	40	534.349,995 668.884,068	10.09 1
40	534.349,995 668.884,068	41	534.355,981 668.885,49	6.153	41	534.355,981 668.885,49	42	534.365,441 668.888,405	9.899	42	534.365,441 668.888,405	43	534.370,749 668.889,519	5.424
43	534.370,749 668.889,519	44	534.374,095 668.892,15	4.257	44	534.374,095 668.892,15	1	534.381,722 668.902,626	12.95 8					

** Lungimile segmentelor sunt determinate în planul de proiecție Stereo 70 și sunt rotunjite la 1 milimetru.

*** Distanța dintre puncte este formată din segmente cumulate ce sunt mai mici decât valoarea 1 milimetru.

**DATE DESPRE IMOBILUL NR. 5216**

Oficiul de Cadastru și Publicitate Imobiliară SUCEAVA
Biroul de Cadastru și Publicitate Imobiliară Campulung Moldovenesc

A. Partea I. Descrierea imobilului

TEREN Intravilan

Adresa: Loc. Pojorâta, Jud. Suceava, Loc numit PUTNA

Nr. Crt	Nr cadastral Nr. topografic	Suprafața* (mp)	Observații / Referințe
A1		1.095	Sector cadastral:45 Teren neimprejmuit; Drum

B. Partea II. Proprietari și acte

Inscrieri privitoare la dreptul de proprietate și alte drepturi reale		Referințe
2982 / 08/12/2022		
Act Normativ nr. Lege nr. 7, din 13/03/1996 emis de Parlamentul României;		
B1	Inscrierea provizorie, drept de PROPRIETATE, dobandit prin Lege, cota actuala 1/1 1) COMUNA POJORÂTA, CIF:4441425	A1

C. Partea III. SARCINI .

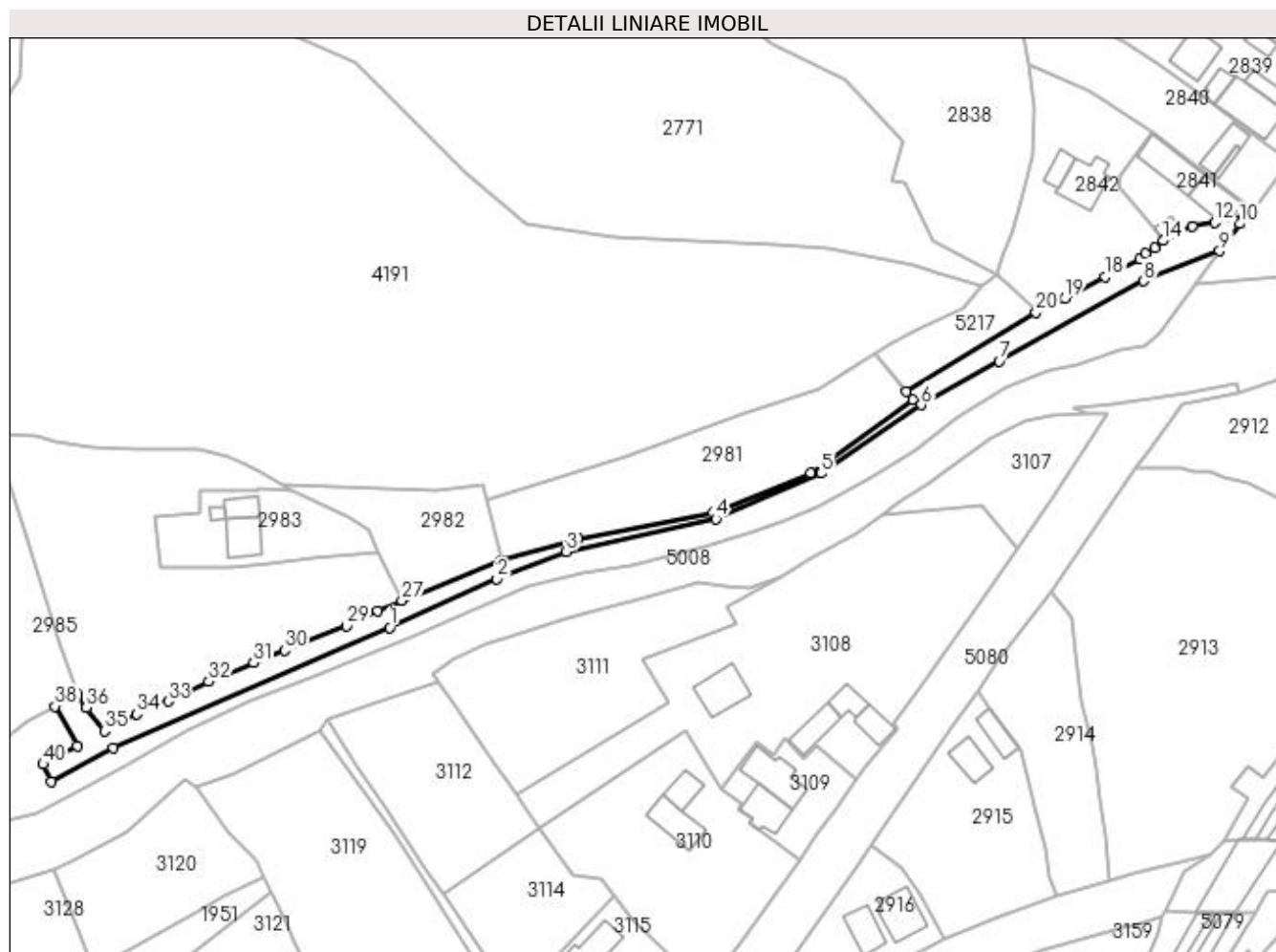
Inscrieri privind dezmembramintele dreptului de proprietate, drepturi reale de garanție și sarcini	Referințe
NU SUNT	

Anexa Nr. 1 La Partea I

Teren

Nr cadastral	Suprafața (mp)*	Observații / Referințe
	1.095	Drum

* Suprafața este determinată în planul de proiecție Stereo 70.



Date referitoare la teren

Crt	Categorie folosință	Intra vilan	Suprafața (mp)	Tarla	Parcelă	Nr. topo	Observații / Referințe
1	drum	DA	1.095	-	-	-	

Lungime Segmente

1) Valorile lungimilor segmentelor sunt obținute din proiecție în plan.

Punct început	X / Y	Punct sfârșit	X / Y	Lungime segment	Punct început	X / Y	Punct sfârșit	X / Y	Lungime segment	Punct început	X / Y	Punct sfârșit	X / Y	Lungime segment
1	534.207,351 668.828,487	2	534.230,467 668.839,03	25.407	2	534.230,467 668.839,03	3	534.245,512 668.844,9	16.15	3	534.245,512 668.844,9	4	534.277,887 668.851,983	33.141
4	534.277,887 668.851,983	5	534.300,625 668.861,81	24.771	5	534.300,625 668.861,81	6	534.322,257 668.876,636	26.225	6	534.322,257 668.876,636	7	534.339,108 668.886,044	19.299
7	534.339,108 668.886,044	8	534.370,348 668.903,382	35.729	8	534.370,348 668.903,382	9	534.386,775 668.909,889	17.669	9	534.386,775 668.909,889	10	534.391,167 668.915,741	7.317
10	534.391,167 668.915,741	11	534.393,598 668.917,791	3.18	11	534.393,598 668.917,791	12	534.385,748 668.916,001	8.051	12	534.385,748 668.916,001	13	534.380,928 668.915,116	4.901
13	534.380,928 668.915,116	14	534.374,602 668.912,096	7.01	14	534.374,602 668.912,096	15	534.372,68 668.910,606	2.432	15	534.372,68 668.910,606	16	534.370,734 668.909,408	2.285
16	534.370,734 668.909,408	17	534.369,553 668.908,122	1.746	17	534.369,553 668.908,122	18	534.362,086 668.904,255	8.409	18	534.362,086 668.904,255	19	534.353,278 668.899,68	9.925

Punct început	X / Y	Punct sfârșit	X / Y	Lungime segment	Punct început	X / Y	Punct sfârșit	X / Y	Lungime segment	Punct început	X / Y	Punct sfârșit	X / Y	Lungime segment
19	534.353,278 668.899,68	20	534.347,094 668.896,603	6.907	20	534.347,094 668.896,603	21	534.318,998 668.879,459	32.914	21	534.318,998 668.879,459	22	534.320,436 668.877,73	2.249
22	534.320,436 668.877,73	23	534.298,37 668.861,872	27.173	23	534.298,37 668.861,872	24	534.277,221 668.853,355	22.8	24	534.277,221 668.853,355	25	534.248,111 668.847,724	29.65
25	534.248,111 668.847,724	26	534.231,524 668.842,959	17.258	26	534.231,524 668.842,959	27	534.209,986 668.834,267	23.226	27	534.209,986 668.834,267	28	534.204,797 668.832,113	5.618
28	534.204,797 668.832,113	29	534.198,004 668.828,806	7.555	29	534.198,004 668.828,806	30	534.184,595 668.823,565	14.397	30	534.184,595 668.823,565	31	534.177,93 668.820,822	7.207
31	534.177,93 668.820,822	32	534.168,212 668.816,804	10.516	32	534.168,212 668.816,804	33	534.159,458 668.812,545	9.735	33	534.159,458 668.812,545	34	534.152,724 668.809,829	7.261
34	534.152,724 668.809,829	35	534.145,749 668.806,097	7.911	35	534.145,749 668.806,097	36	534.141,718 668.811,197	6.501	36	534.141,718 668.811,197	37	534.139,805 668.814,087	3.466
37	534.139,805 668.814,087	38	534.134,959 668.811,476	5.505	38	534.134,959 668.811,476	39	534.139,836 668.802,913	9.854	39	534.139,836 668.802,913	40	534.132,422 668.798,921	8.42
40	534.132,422 668.798,921	41	534.134,157 668.795,215	4.092	41	534.134,157 668.795,215	42	534.147,565 668.802,548	15.282	42	534.147,565 668.802,548	1	534.207,351 668.828,487	65.171

** Lungimile segmentelor sunt determinate în planul de proiecție Stereo 70 și sunt rotunjite la 1 milimetru.

*** Distanța dintre puncte este formată din segmente cumulate ce sunt mai mici decât valoarea 1 milimetru.

**DATE DESPRE IMOBILUL NR. 5217**

Oficiul de Cadastru și Publicitate Imobiliară SUCEAVA
 Biroul de Cadastru și Publicitate Imobiliară Campulung Moldovenesc

A. Partea I. Descrierea imobilului

TEREN Intravilan

Adresa: Loc. Pojorâta, Jud. Suceava, Loc numit PUTNA

Nr. Crt	Nr cadastral Nr. topografic	Suprafața* (mp)	Observații / Referințe
A1		329	Sector cadastral:45 Teren neimprejmuit;

B. Partea II. Proprietari și acte

Inscrieri privitoare la dreptul de proprietate și alte drepturi reale	Referințe
2982 / 08/12/2022	
Act Normativ nr. Lege nr. 7, din 13/03/1996 emis de Parlamentul României;	
B1	A1
Inscrierea provizorie, drept de PROPRIETATE, dobandit prin Lege, cota actuala 1/1 1) COMUNA POJORÂTA, CIF:4441425	

C. Partea III. SARCINI .

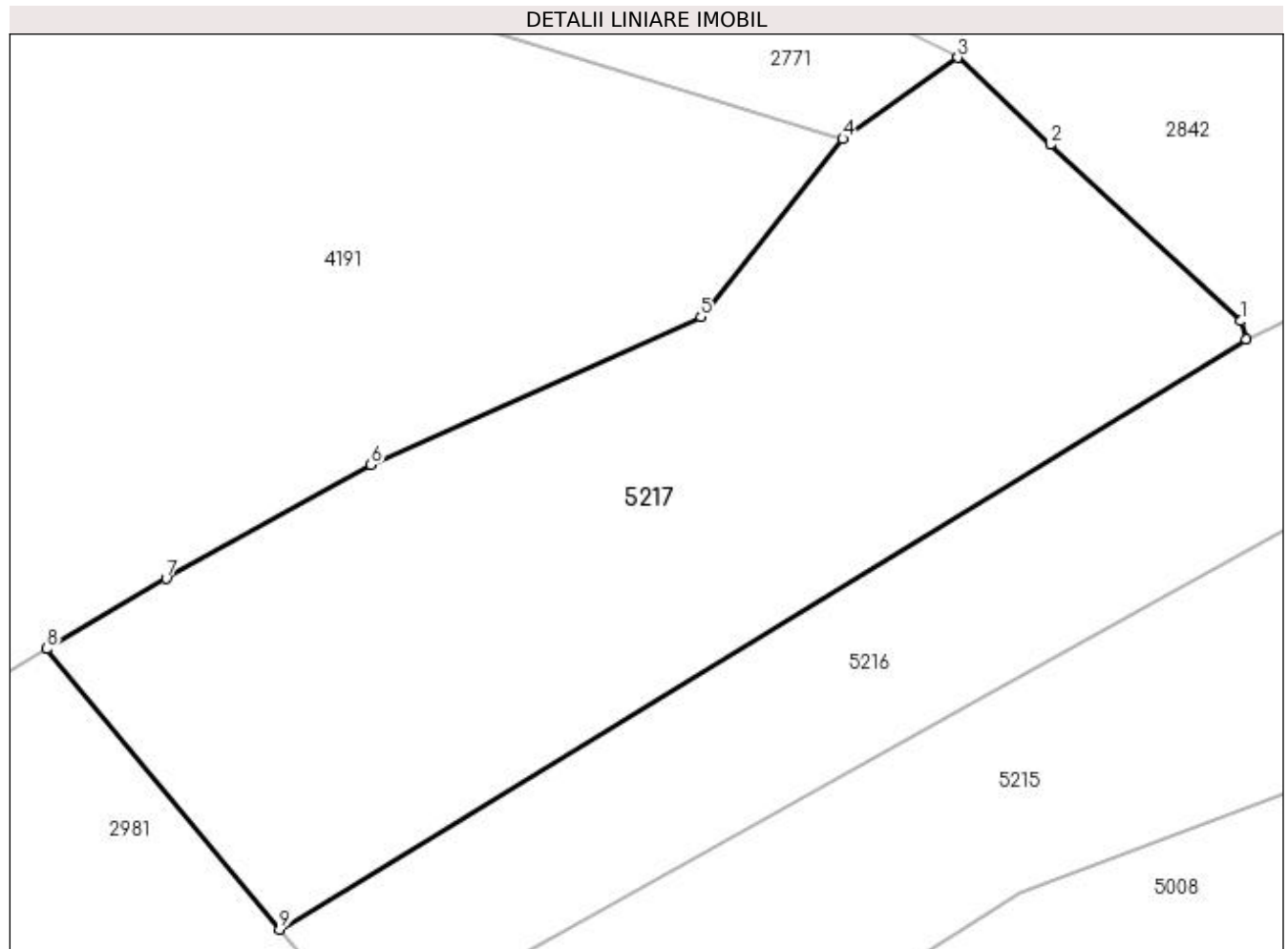
Inscrieri privind dezmembramintele dreptului de proprietate, drepturi reale de garanție și sarcini	Referințe
NU SUNT	

Anexa Nr. 1 La Partea I

Teren

Nr cadastral	Suprafața (mp)*	Observații / Referințe
	329	

* Suprafața este determinată în planul de proiecție Stereo 70.



Date referitoare la teren

Crt	Categorie folosință	Intra vilan	Suprafața (mp)	Tarla	Parcelă	Nr. topo	Observații / Referințe
1	faneata	DA	329	-	-	-	

Lungime Segmente

1) Valorile lungimilor segmentelor sunt obținute din proiecție în plan.

Punct început	X / Y	Punct sfârșit	X / Y	Lungime segment (** (m)
1	534.346,941 668.897,139	2	534.341,396 668.902,26	7.548
2	534.341,396 668.902,26	3	534.338,704 668.904,793	3.696
3	534.338,704 668.904,793	4	534.335,365 668.902,434	4.088
4	534.335,365 668.902,434	5	534.331,238 668.897,26	6.618
5	534.331,238 668.897,26	6	534.321,646 668.892,961	10.511

Punct început	X / Y	Punct sfârșit	X / Y	Lungime segment (** (m)
6	534.321,646 668.892,961	7	534.315,693 668.889,654	6.81
7	534.315,693 668.889,654	8	534.312,219 668.887,612	4.03
8	534.312,219 668.887,612	9	534.318,998 668.879,459	10.603
9	534.318,998 668.879,459	10	534.347,094 668.896,603	32.914
10	534.347,094 668.896,603	1	534.346,941 668.897,139	0.557

** Lungimile segmentelor sunt determinate în planul de proiecție Stereo 70 și sunt rotunjite la 1 milimetru.

*** Distanța dintre puncte este formată din segmente cumulate ce sunt mai mici decât valoarea 1 milimetru.

**DATE DESPRE IMOBILUL NR. 5218**

Oficiul de Cadastru și Publicitate Imobiliară SUCEAVA
 Biroul de Cadastru și Publicitate Imobiliară Campulung Moldovenesc

A. Partea I. Descrierea imobilului

TEREN Intravilan

Adresa: Loc. Pojorâta, Str Izvorul Giumalău, Nr. 228, Jud. Suceava

Nr. Crt	Nr cadastral Nr. topografic	Suprafața* (mp)	Observații / Referințe
A1	30179	25	Sector cadastral:74 Teren neimprejmuit; Provenit din CF 30179, nr. cad. 30179

B. Partea II. Proprietari și acte

Inscrieri privitoare la dreptul de proprietate și alte drepturi reale		Referințe
1928 / 25/05/2007		
Act Notarial nr. CONTRACT_VANZARE-CUMPARARE nr. 3738, din 15/12/2006 emis de -;		
B1	Intabulare, drept de PROPRIETATE, dobandit prin Conventie, cota actuala 1/1 1) S.C."AGRO INDUSTRIAL CERES"SRL, CIF:1942707	A1
5835 / 18/04/2023		
Act Notarial nr. 1156 - Declaratie, din 16/11/2022 emis de SPN Lungu Gabriela;		
B2	se notează respingerea cererii de actualizare informații cadastrale	A1

C. Partea III. SARCINI .

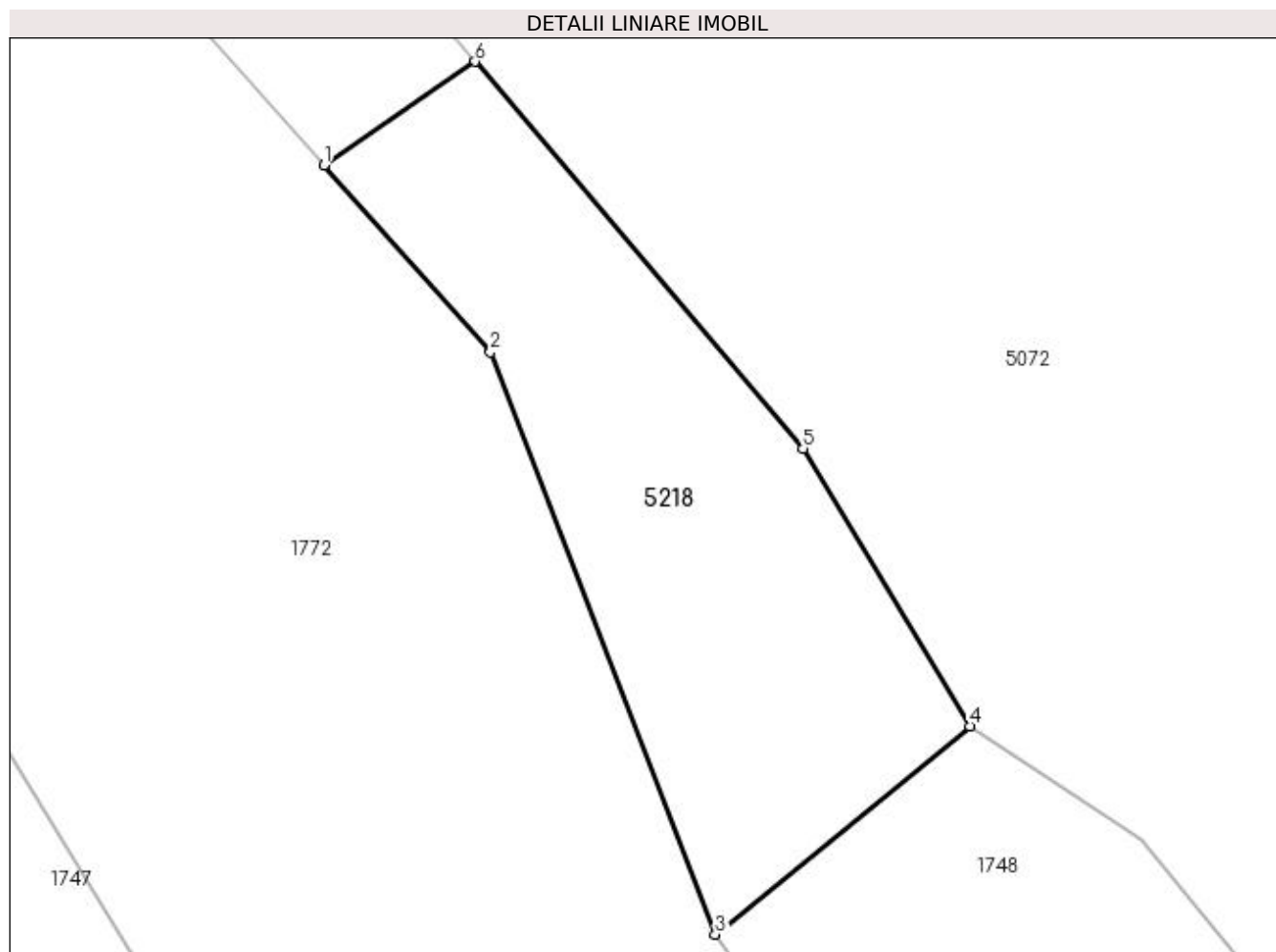
Inscrieri privind dezmembramintele dreptului de proprietate, drepturi reale de garanție și sarcini	Referințe
NU SUNT	

Anexa Nr. 1 La Partea I

Teren

Nr cadastral	Suprafața (mp)*	Observații / Referințe
30179	25	Provenit din CF 30179, nr. cad. 30179

* Suprafața este determinată în planul de proiecție Stereo 70.



Date referitoare la teren

Crt	Categorie folosință	Intra vilan	Suprafața (mp)	Tarla	Parcelă	Nr. topo	Observații / Referințe
1	faneata	DA	25	-	-	-	

Lungime Segmente

1) Valorile lungimilor segmentelor sunt obținute din proiecție în plan.

Punct început	X / Y	Punct sfârșit	X / Y	Lungime segment (** (m)
1	537.129,764 665.089,069	2	537.131,61 665.086,994	2.777
2	537.131,61 665.086,994	3	537.134,107 665.080,534	6.926
3	537.134,107 665.080,534	4	537.136,934 665.082,842	3.649
4	537.136,934 665.082,842	5	537.135,081 665.085,921	3.594
5	537.135,081 665.085,921	6	537.131,44 665.090,216	5.631

Punct început	X / Y	Punct sfârșit	X / Y	Lungime segment (** (m)
6	537.131,44 665.090,216	1	537.129,764 665.089,069	2.031

** Lungimile segmentelor sunt determinate în planul de proiecție Stereo 70 și sunt rotunjite la 1 milimetru.

*** Distanța dintre puncte este formată din segmente cumulate ce sunt mai mici decât valoarea 1 milimetru.

**DATE DESPRE IMOBILUL NR. 5219**

Oficiul de Cadastru și Publicitate Imobiliară SUCEAVA
Biroul de Cadastru și Publicitate Imobiliară Campulung Moldovenesc

A. Partea I. Descrierea imobilului

TEREN Intravilan

Adresa: Loc. Valea Putnei, Jud. Suceava

Nr. Crt	Nr cadastral Nr. topografic	Suprafața* (mp)	Observații / Referințe
A1	36084	2.910	Sector cadastral:89 Teren neimprejmuit; Provenit din CF 36084, nr. cad. 36084

B. Partea II. Proprietari și acte

Inscrieri privitoare la dreptul de proprietate și alte drepturi reale		Referințe
13818 / 22/08/2023		
Act Notarial nr. contract de vanzare nr. 2508, din 18/08/2023 emis de BIN Scraba Luminita Doru Paul;		
B1	Intabulare, drept de PROPRIETATE bun comun, in devalmasie, dobandit prin Conventie, cota actuala 1/1 1) CHIRILIUC COSTANTIN 2) CHIRILIUC ELENA	A1

C. Partea III. SARCINI .

Inscrieri privind dezmembramintele dreptului de proprietate, drepturi reale de garanție și sarcini	Referințe
NU SUNT	

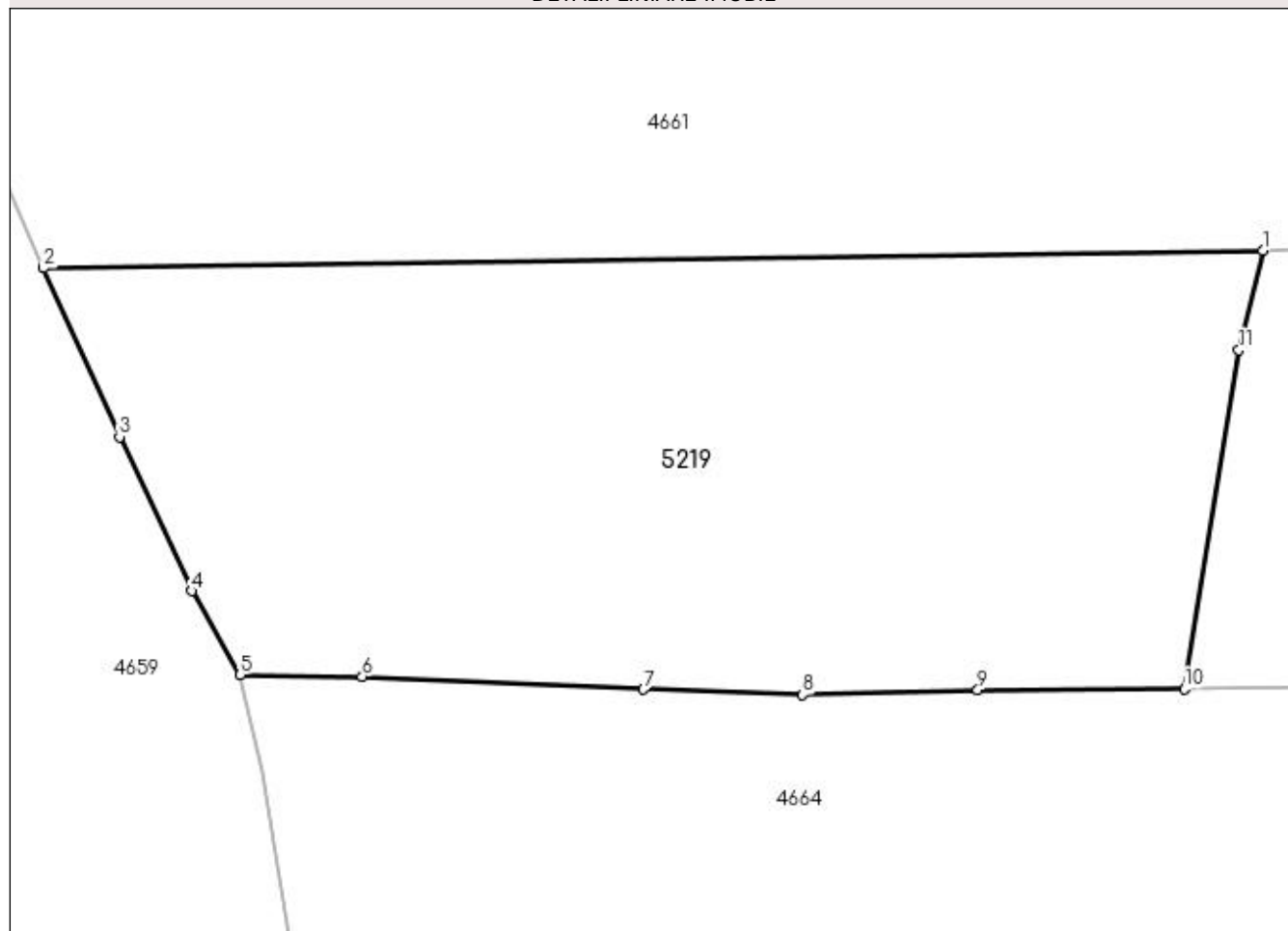
Anexa Nr. 1 La Partea I

Teren

Nr cadastral	Suprafața (mp)*	Observații / Referințe
36084	2.910	Provenit din CF 36084, nr. cad. 36084

* Suprafața este determinată în planul de proiecție Stereo 70.

DETALII LINIARE IMOBIL



Date referitoare la teren

Crt	Categorie folosință	Intra vilan	Suprafața (mp)	Tarla	Parcelă	Nr. topo	Observații / Referințe
1	faneata	DA	1.587	-	-	-	
2	pasune	DA	1.323	-	-	-	

Lungime Segmente

1) Valorile lungimilor segmentelor sunt obținute din proiecție în plan.

Punct început	X / Y	Punct sfârșit	X / Y	Lungime segment (** (m)
1	527.612,385 664.222,981	2	527.515,613 664.221,588	96.782
2	527.515,613 664.221,588	3	527.521,645 664.208,208	14.677
3	527.521,645 664.208,208	4	527.527,37 664.195,974	13.507
4	527.527,37 664.195,974	5	527.531,185 664.189,309	7.68

Punct început	X / Y	Punct sfârșit	X / Y	Lungime segment (** (m)
5	527.531,185 664.189,309	6	527.540,902 664.189,197	9.718
6	527.540,902 664.189,197	7	527.563,226 664.188,179	22.347
7	527.563,226 664.188,179	8	527.575,847 664.187,739	12.629
8	527.575,847 664.187,739	9	527.589,76 664.188,128	13.918
9	527.589,76 664.188,128	10	527.606,151 664.188,221	16.391
10	527.606,151 664.188,221	11	527.610,486 664.215,085	27.212
11	527.610,486 664.215,085	1	527.612,385 664.222,981	8.121

** Lungimile segmentelor sunt determinate în planul de proiecție Stereo 70 și sunt rotunjite la 1 milimetru.

*** Distanța dintre puncte este formată din segmente cumulate ce sunt mai mici decât valoarea 1 milimetru.

**DATE DESPRE IMOBILUL NR. 5220**

Oficiul de Cadastru și Publicitate Imobiliară SUCEAVA
Biroul de Cadastru și Publicitate Imobiliară Campulung Moldovenesc

A. Partea I. Descrierea imobilului

TEREN Intravilan

Nr. cadastral vechi:36102

Adresa: Loc. Pojorâta, Jud. Suceava, Loc numit Izvorul Giumalau

Nr. Crt	Nr cadastral Nr. topografic	Suprafața* (mp)	Observații / Referințe
A1	36102	1.157	Sector cadastral:54 Teren neimprejmuit; Provenit din CF 36102, nr. cad. 36102

B. Partea II. Proprietari și acte

Inscrieri privitoare la dreptul de proprietate și alte drepturi reale		Referințe
2708 / 09/05/2023		
Act Normativ nr. Lege nr. 7, din 13/03/1996 emis de Parlamentul României;		
B1	Intabulare, drept de PROPRIETATE, dobândit prin Lege, cota actuala 1/1 1) NEIDENTIFICAT NEIDENTIFICAT	A1
15022 / 12/09/2023		
Act Notarial nr. Contract translativ al posesiei nr.1189, din 12/09/2023 emis de Taran Liliana;		
B2	se noteaza posesia , ca bun comun in devalmasie 1) BEȘLIU DUMITRU-IOAN 2) BEȘLIU LUMINITA-NICOLETA	A1

C. Partea III. SARCINI .

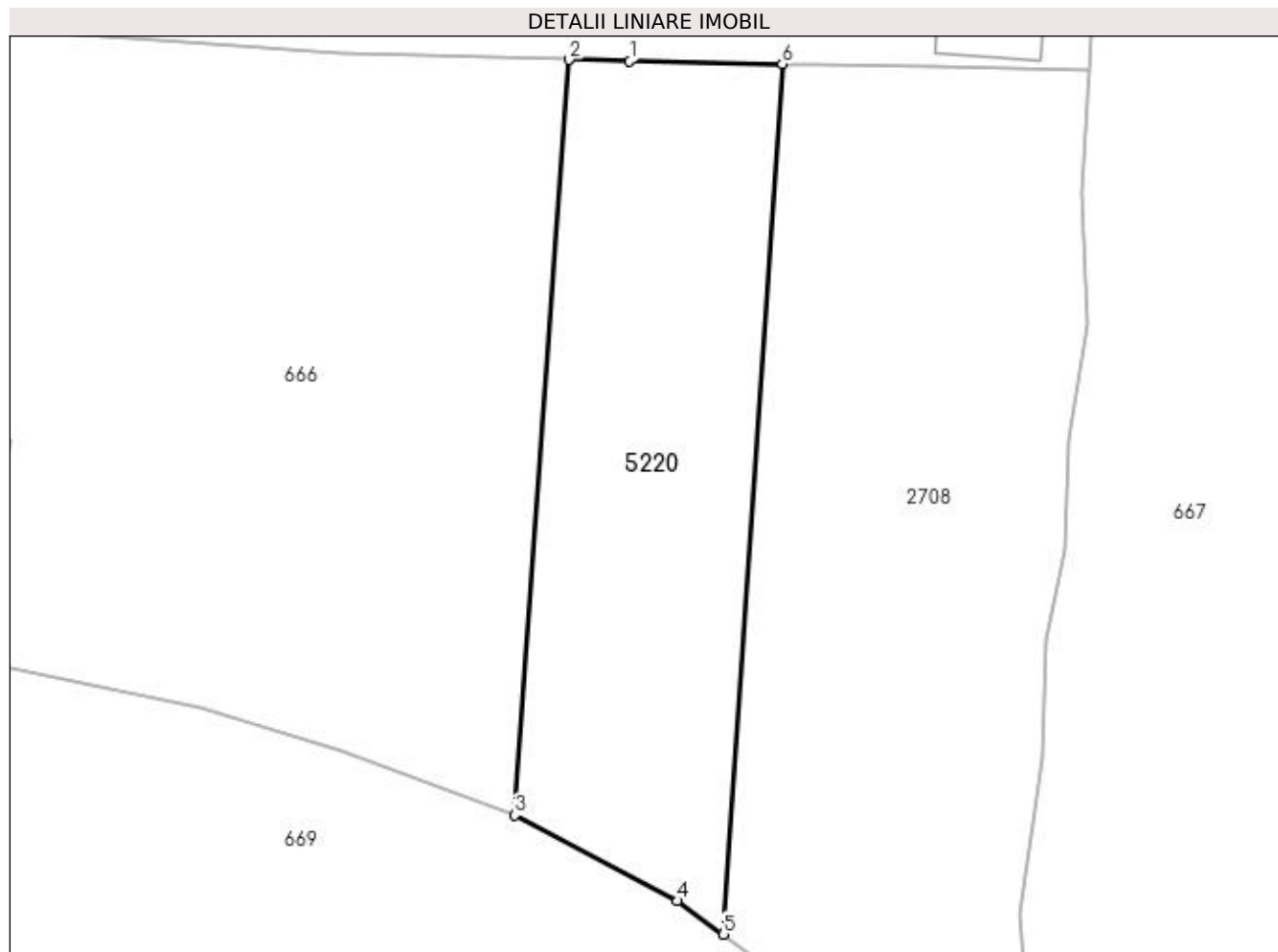
Inscrieri privind dezmembramintele dreptului de proprietate, drepturi reale de garanție și sarcini	Referințe
NU SUNT	

Anexa Nr. 1 La Partea I

Teren

Nr cadastral	Suprafața (mp)*	Observații / Referințe
36102	1.157	Provenit din CF 36102, nr. cad. 36102

* Suprafața este determinată în planul de proiecție Stereo 70.



Date referitoare la teren

Crt	Categorie folosință	Intra vilan	Suprafața (mp)	Tarla	Parcelă	Nr. topo	Observații / Referințe
1	faneata	DA	1.157	-	-	-	

Lungime Segmente

1) Valorile lungimilor segmentelor sunt obținute din proiecție în plan.

Punct început	X / Y	Punct sfârșit	X / Y	Lungime segment (** (m)
1	535.571,861 669.083,148	2	535.566,922 669.083,286	4.941
2	535.566,922 669.083,286	3	535.562,498 669.021,711	61.734
3	535.562,498 669.021,711	4	535.575,748 669.014,715	14.984
4	535.575,748 669.014,715	5	535.579,509 669.011,992	4.643
5	535.579,509 669.011,992	6	535.584,302 669.082,935	71.105

Punct început	X / Y	Punct sfârșit	X / Y	Lungime segment (** (m)
6	535.584,302 669.082,935	1	535.571,861 669.083,148	12.443

** Lungimile segmentelor sunt determinate în planul de proiecție Stereo 70 și sunt rotunjite la 1 milimetru.

*** Distanța dintre puncte este formată din segmente cumulate ce sunt mai mici decât valoarea 1 milimetru.

**DATE DESPRE IMOBILUL NR. 5221**

Oficiul de Cadastru și Publicitate Imobiliară SUCEAVA
Biroul de Cadastru și Publicitate Imobiliară Campulung Moldovenesc

A. Partea I. Descrierea imobilului

TEREN Extravilan

Nr. cadastral vechi:34326

Adresa: Jud. Suceava, Loc numit Obcina

Nr. Crt	Nr cadastral Nr. topografic	Suprafața* (mp)	Observații / Referințe
A1		6.185	Sector cadastral:67 Teren neimprejmuit;

B. Partea II. Proprietari și acte

Inscrieri privitoare la dreptul de proprietate și alte drepturi reale		Referințe
6185 / 30/10/2022		
Act Normativ nr. Lege nr. 7, din 13/03/1996 emis de Parlamentul României;		
B1	Inscrierea provizorie, drept de PROPRIETATE, dobandit prin Lege, cota actuala 1/1 1) COMUNA POJORÂTA, CIF:4441425	A1

C. Partea III. SARCINI .

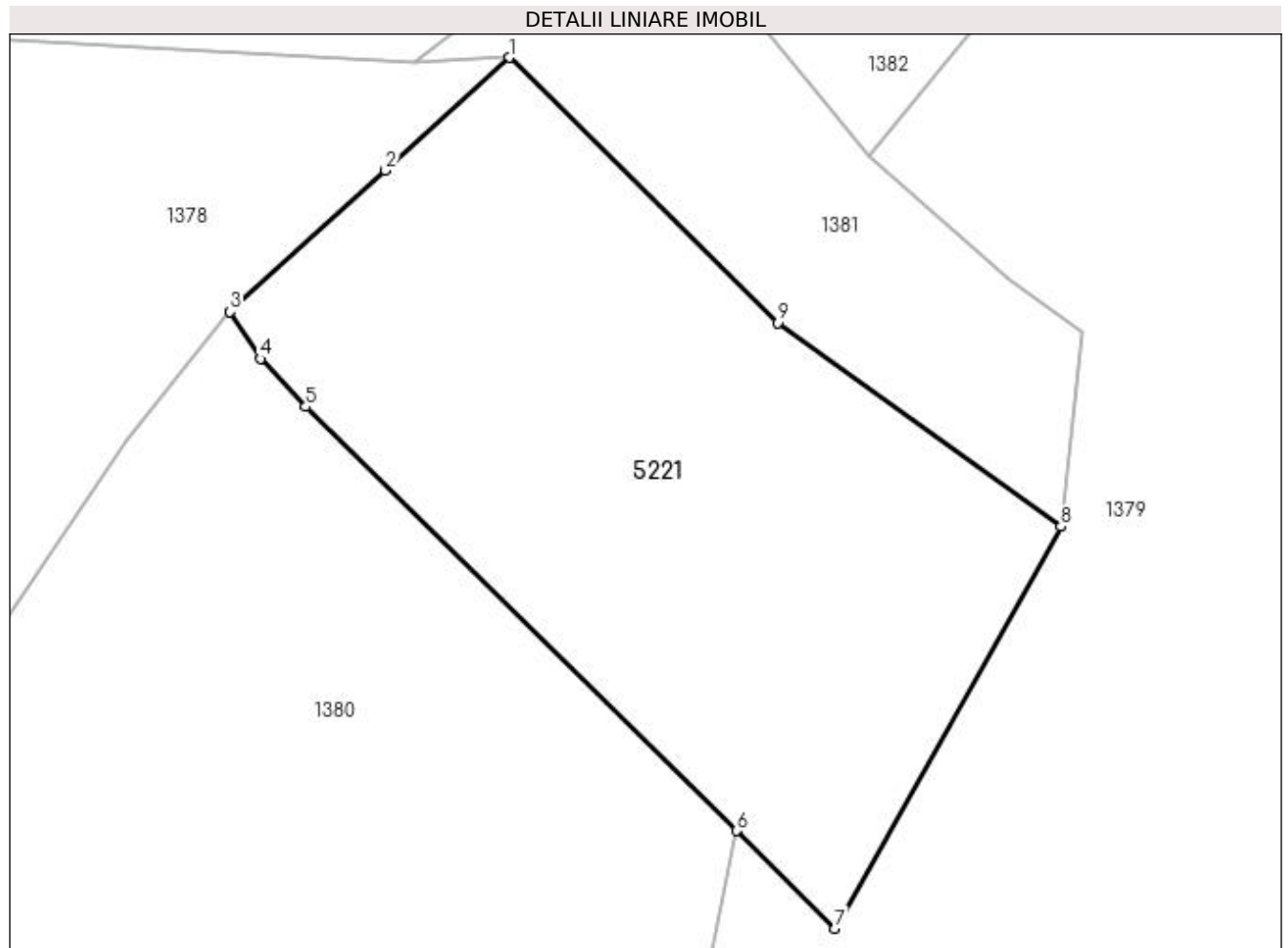
Inscrieri privind dezmembramintele dreptului de proprietate, drepturi reale de garanție și sarcini	Referințe
NU SUNT	

Anexa Nr. 1 La Partea I

Teren

Nr cadastral	Suprafața (mp)*	Observații / Referințe
	6.185	

* Suprafața este determinată în planul de proiecție Stereo 70.



Date referitoare la teren

Crt	Categorie folosință	Intravilan	Suprafața (mp)	Tarla	Parcelă	Nr. topo	Observații / Referințe
1	padure	NU	6.185	-	-	-	

Lungime Segmente

1) Valorile lungimilor segmentelor sunt obținute din proiecție în plan.

Punct început	X / Y	Punct sfârșit	X / Y	Lungime segment (** (m)
1	537.958,2 667.321,244	2	537.941,045 667.305,629	23.197
2	537.941,045 667.305,629	3	537.919,506 667.286,024	29.125
3	537.919,506 667.286,024	4	537.923,694 667.279,525	7.732
4	537.923,694 667.279,525	5	537.929,987 667.272,879	9.153
5	537.929,987 667.272,879	6	537.989,65 667.214,154	83.716

Punct început	X / Y	Punct sfârșit	X / Y	Lungime segment (** (m)
6	537.989,65 667.214,154	7	538.003,38 667.200,64	19.265
7	538.003,38 667.200,64	8	538.034,648 667.256,301	63.842
8	538.034,648 667.256,301	9	537.995,379 667.284,507	48.349
9	537.995,379 667.284,507	1	537.958,2 667.321,244	52.267

** Lungimile segmentelor sunt determinate în planul de proiecție Stereo 70 și sunt rotunjite la 1 milimetru.

*** Distanța dintre puncte este formată din segmente cumulate ce sunt mai mici decât valoarea 1 milimetru.

